National Oceanic and Atmospheric Administration

ERRATA NOTICE

One or more conditions of the original document may affect the quality of the image, such as:

Discolored pages
Faded or light ink
Binding intrudes into the text

This has been a co-operative project between the NOAA Central Library and the Climate Database Modernization Program, National Climate Data Center (NCDC). To view the original document, please contact the NOAA Central Library in Silver Spring, MD at (301) 713-2607 x124 or Library.Reference@noaa.gov

HOV Services
Imaging Contractor
12200 Kiln Court
Beltsville, MD 20704-1387
July 23, 2010

Weather Bureau
MAY 8 1900
LIBRARY

MAYO 1º DE 1900.

ALTA.

BAJA.

GOLFO DE MÉXICO

PACÍFICO

762.5 mm
760.0 mm
757.5 mm
16°C
18°C
20°C
22°C
24°C
26°C
28°C

San Diego · Los Angeles · Yuma · Phenix · Nogales · El Paso · Ciudad Juarez · Hermosillo · Guaymas · Chihuahua · Ojinaga · Durango · Mazatlan · Sta Rosalia · La Paz · S. Lucas · Guadalupe y Calvo · Ciudad Lerdo · Monterey · Saltillo · Victoria · Tampico · Zacatecas · S. Luis P. Mosi · Aguascalientes · Leon · Guanajuato · Queretaro · Pachuca · Tula · Colima · Manzanillo · Acapulco · Chilpancingo · Iguala · Cuernavaca · Puebla · Tlaxcala · Jalapa · Orizaba · Córdoba · Veracruz · Coatzacoalcos · Salina Cruz · Tuxtla Gutierrez · S. Cristobal · Tapachula · Frontera · Progreso · Merida · Campeche · Valladolid · Tixmin · Chancanab · Peto · Chinchanha · Bacalar · S. Juan Bautista · Galveston · New Orleans · Mobile · Jacksonville · Tampa · Key West · Habana

ESTADO DEL TIEMPO EN LA REPUBLICA

OFICINAS	Barómetro reducido á 0º	Termómetro seco	Termómetro húmedo	Lluvia en 24 horas	VIENTO Dirección	VIENTO Velocidad por hora	NUBES Clase	NUBES Cantidad	NUBES Dirección
	m.m	Grados	Grados	m.m		K.			
Acapulco	758.0	22	20	—	—	—	Ci. St.	0.1	
C. Lerdo	666.8	16	9	—	—	—	Ci. St.	0.4	
C. Porfirio Díaz	741.2	17	17	10 8	W.	4	Ci. St.	0.2	S.
C. Victoria	733.4	22	20	11.6	N.	4	Nim.	0.7	N. E.
Chihuahua	640.4	15	14	—	—	—	—		
Durango	—	—	—	—	—	—	—		
Frontera	758 2	29	27	—	—	—	St. Cu.	1.0	N. E.
Guadalajara	635.0	10	9	—	—	—	Al. St.	0.1	
Guaymas	760 6	19	15	—	—	—	—		
Iguala	697.8	20	18	—	—	—	—		
Jalapa	648 4	19	16	—	N. E.	4	Niebla		
Manzanillo	764 4	18	17	—	N. E.	4	—		
Matamoros Tam.	759.0	24	20	2.4	N. E.	4	—		
Mazatlán	759.6	19	17	—	—	—	Ci. St.	0.2	
México	585.2	14	7	—	E.	4	Niebla		
Monterrey	715.4	21	19	1.2	S. W	4	St. Cu.	1.0	S. W.
Morelia	669.0	14	10	—	S. W.	4	Calina		
Nogales	662.8	10	6	—	S.	4	—		
Oaxaca	636 4	12	9	—	—	—	Calina		
Progreso	757 8	27	26	—	N. W.	4	—		
Salina Cruz	761.0	24	21	—	—	—	—		
San Luis Potosí	—	15	14	—	—	—	Al. St.	0.4	
Tampico	761.6	26	24	—	N	8	St. Cu.	1.0	N. E.
Tapachula	745 8	23	19	—	—	—	St. Cu.	0 2	N.
Veracruz	758.2	27	26	—	—	—	St. Cu.	1.0	
Zacatecas	573.8	10	3	—	—	—	Al. St.	0.4	
Angostura	—	—	—	—	—	—	—		
C. Guzmán	637.2	13	8	—	—	—	Ci. St.	0.2	
Guanajuato	601.6	12	9	—	—	—			
León	—	—	—	—	—	—	—		
Querétaro	—	—	—	—	—	—	—		
Saltillo	—	—	—	—	—	—	—		
Toluca	558.0	11	5	—	W	12	Calina		

REPUBLICA MEXICANA

Secretaría de Comunicaciones y Obras Públicas

DIRECCION GENERAL DE TELEGRAFOS FEDERALES

CARTA DEL TIEMPO

NOTAS Y SIGNOS CONVENCIONALES

1ª—Las observaciones se recogen simultáneamente á las 6 23 a. m. de México (8 a. m. del meridiano 75° W de Greenwich). Las presiones y las temperaturas están reducidas al nivel del mar.

2ª—Las líneas continuas pasan por los puntos de igual presión. Las líneas puntuadas por los de igual temperatura.

3ª—Signos que indican el estado del tiempo: *claro* ○ ; *nublado en parte* ◐ ; *nublado* ● ; *lluvia* ☔ ; *nieve* ✱ ; *tempestad* ↯ ; *relámpagos difusos en el rumbo que ocupa el signo* ↯ . Las flechas indican la dirección del viento.

Signos convencionales que indican la velocidad del viento: calma ○ ; velocidad hasta de 14 kilómetros por hora ○→ ; velocidad de 14 á 42 kilómetros por hora ○→ ; velocidad de 42 á 72 kilómetros por hora ○→ ; velocidad de 72 kilómetros por hora en adelante ○→

4ª—El sombreado indica las regiones donde ha llovido ó nevado en las 24 horas transcurridas antes del momento de la observación.

5ª—La letra T indica que en la población á que se refiere, se sintió temblor de tierra en las 24 horas que preceden á la observación meteorológica.

Escala: 1:10.000,000

M. Moreno y A. C. Aristain, Construyeron. Lit. de los Telégrafos Federales. México. M. Moreno Dibujó. H. Espinosa Grabó.

LIBRARY
MAY 8 1900
Weather Bureau

MAYO 2 DE 1900.

ESTADO DEL TIEMPO EN LA REPUBLICA

OFICINAS	Barometro reducido á 0°	Termometro seco	Termometro húmedo	Lluvia en 24 horas.	VIENTO Dirección	VIENTO Velocidad por hora.	NUBES Clase	NUBES Cantidad	NUBES Dirección
	m.m	Grados	Grados	m.m		K.			
Acapulco	759.2	22	21	—	——	—	Ci. St.	0.1	
C. Lerdo	667.2	17	9	—	——	—	Ci. St.	0.4	
C. Porfirio Dfaz	740.0	20	19	—	E.	4	Ci. Cu.	1.0	N.
C. Victoria	733.4	21	20	11.2	N.	4	Al. St.	0.4	
Chihuahua	646.0	14	7	—	——	—	——		
Durango	——	—	—	—	——	—	——		
Frontera	760.0	27	24	—	——	—	St. Cu.	1.0	S. E.
Guadalajara	635.2	10	10	—	——	—	Ci. Cu.	0.4	
Guaymas	761.4	20	13	—	——	—	——		
Iguala	699.0	22	20	—	——	—	——		
Jalapa	648.8	18	18	0.4	——	—	Cu. Nim.	1.0	
Manzanillo	766.8	19	18	—	E	4	St. Cu.	1.0	S. W.
Matamoros Tam.	759.4	24	19	—	——	—	Ci. Cu.	0.4	
Mazatlán	760.2	20	17	—	——	—	Ci. St.	0.2	
México	586.2	11	6	—	——	—	Niebla		
Monterrey	713.6	21	19	—	S.	4	Ci. Cu.	1.0	S. W.
Morelia	610.2	12	6	—	S. W.	4	Calina		
Nogales	663.6	12	8	—	S	8	——		
Oaxaca	638.6	18	9	—	S. E.	4	——		
Progreso	759.6	28	26	—	W	4	——		
Salina Cruz	761.0	23	21	—	——	—	——		
San Luis Potosí	——	16	13	—	——	—	Calina		
Tampico	762.6	25	24	—	S. E	4	St. Cu.	1.0	N. E.
Tapachula	747.0	22	20	—	N. E.	4	Ci. St.	0.2	
Veracruz	759.0	26	25	—	——	—	St. Cu.	1.0	
Zacatecas	576.6	11	4	—	——	—	Al. St.	0.4	
Angostura	——	——	——	—	——	—	——		
C. Guzmán	638.2	12	8	—	——	—	Ci. St.	0.4	W.
Guanajuato	602.4	12	9	—	——	—	Ci. St	0.1	
León	617.6	12	8	—	N. E.	4	Ci. St.	0.6	
Querétaro	——	——	——	—	——	—	——		
Saltillo	——	——	——	—	——	—	——		
Tolnca	558.0	11	5	—	W	12	Calina		

REPUBLICA MEXICANA

Secretaría de Comunicaciones y Obras Públicas

DIRECCION GENERAL DE TELEGRAFOS FEDERALES

CARTA DEL TIEMPO

NOTAS Y SIGNOS CONVENCIONALES

1ª—Las observaciones se recogen simultáneamente á las 6 23 a. m. de México (8 a. m. del meridiano 75° W de Greenwich). Las presiones y las temperaturas están reducidas al nivel del mar.

2ª—Las líneas continuas pasan por los puntos de igual presión. Las líneas puntuadas por los de igual temperatura.

3ª—Signos que indican el estado del tiempo: *claro* ○ ; *nublado en parte* ◐ ; *nublado* ● ; *lluvia* ⓤ ; *nieve* ○ ; *tempestad* ↯ ; *relámpagos difusos en el rumbo que ocupa el signo* ↯ . Las flechas indican la dirección del viento.

Signos convencionales que indican la velocidad del viento: calma ○ ; velocidad hasta de 14 kilómetros por hora ○→ ; velocidad de 14 á 42 kilómetros por hora ○→ ; velocidad de 42 á 72 kilómetros por hora ○→ ; velocidad de 72 kilómetros por hora en adelante ○→

4ª—El sombreado indica las regiones donde ha llovido ó nevado en las 24 horas transcurridas antes del momento de la observación.

5ª—La letra T indica que en la población á que se refiere, se sintió temblor de tierra en las 24 horas que preceden á la observación meteorológica.

Escala: 1:10.000.000

M. Moreno y A. C. Atristain, Construyeron.

Lit. de los Telégrafos Federales. México.

M. Moreno Dibujó. E. Espinosa Grabó.

LIBRARY
MAY 9 1900
Weather Bureau

MAYO 3 DE 1900.

ESTADO DEL TIEMPO EN LA REPUBLICA

OFICINAS	Barómetro reducido á 0°	Termómetro seco	Termómetro húmedo	Lluvia en 24 horas	VIENTO Dirección	VIENTO Velocidad por hora	NUBES Clase	NUBES Cantidad	NUBES Dirección
	m.m	Grados	Grados	m.m		K.			
Acapulco	759.2	22	21	—	—	—	Ci. St.	0.1	
C. Lerdo	668.6	14	8	—	—	—	—		
C. Porfirio Díaz	741.0	22	15	—	S.	4	—		
C. Victoria	735.4	22	20	—	N. W.	4	Al Cu.	0.6	N.
Chihuahua	648.2	14	5	—	—	—	—		
Durango	—	—	—	—	—	—	—		
Frontera	761 2	26	24	—	—	—	Al. Cu.	1.0	S.
Guadalajara	638.2	8	6	—	—	—	Ci. St.	0.1	
Guaymas	762 4	20	13	—	—	—	—		
Iguala	697.8	20	18	—	—	—	—		
Jalapa	650 4	18	18	—	N.	4	—		
Manzanillo	765.8	19	18	—	S. E.	4	St. Cu.	0.6	S. E
Matamoros. Tam.	761.4	25	21	—	S. E	4	—		
Mazatlán	759.8	20	17	—	—	—	—		
México	587.0	12	7	—	E	4	Niebla		
Monterrey	715.6	21	19	—	N. E.	4	—		
Morelia	611.6	10	6	—	S. W.	4	Ci. St.	0.2	S.
Nogales	664.8	11	7	—	S.	4	—		
Oaxaca	636 4	17	15	—	—	—	St.	0.4	
Progreso	762 0	26	25	—	S	4	—		
Salina Cruz	761.6	24	23	—	—	—	—		
San Luis Potosí	—	14	12	—	—	—	Ci. Cu.	0 2	
Tampico	764.0	26	25	—	—	—	Ci. St.	1.0	S.
Tapachula	746.0	23	21	—	—	—	Ci. St.	0.1	
Veracruz	760.6	27	25	—	—	—	St. Cu.	1.0	
Zacatecas	576.4	12	5	—	—	—	Al. St.	0.6	
Angostura	—	—	—	—	—	—	—		
C. Guzmán	638.4	17	10	—	N. E.	4	Ci. St.	0.2	W.
Guanajuato	603.6	13	11	—	—	—	Ci. St	0.1	
León	618.8	10	4	—	N.	8	Ci. St.	0.2	
Querétaro	616 6	16	11	—	E.	4	Ci. St.	0.1	E.
Saltillo	—	—	—	—	—	—	—		
Toluca	559.8	8	3	—	W	8	Calina		

REPUBLICA MEXICANA

Secretaría de Comunicaciones y Obras Públicas

DIRECCION GENERAL DE TELEGRAFOS FEDERALES

CARTA DEL TIEMPO

NOTAS Y SIGNOS CONVENCIONALES

1º—Las observaciones se recogen simultáneamente á las 6.23 a. m. de México (8 a. m. del meridiano 75° W de Greenwich). Las presiones y las temperaturas están reducidas al nivel del mar.

2º—Las líneas continuas pasan por los puntos de igual presión. Las líneas puntuadas por los de igual temperatura.

3º—Signos que indican el estado del tiempo: *claro* ○ ; *nublado en parte* ◐ ; *nublado* ● ; *lluvia* ⊕ ; *nieve* ⚹ ; *tempestad* ⚡ ; *relámpagos difusos en el rumbo que ocupa el signo* ⚡. Las flechas indican la dirección del viento.

Signos convencionales que indican la velocidad del viento: calma ○ ; velocidad hasta de 14 kilómetros por hora ○→; velocidad de 14 á 42 kilómetros por hora ○→; velocidad de 42 á 72 kilómetros por hora ○→; velocidad de 72 kilómetros por hora en adelante ○→

4º—El sombreado indica las regiones donde ha llovido ó nevado en las 24 horas transcurridas antes del momento de la observación.

5º—La letra T indica que en la población á que se refiere, se sintió temblor de tierra en las 24 horas que preceden á la observación meteorológica.

Escala: 1:10.000.000

M. Moreno y A. C. Atristain. Construyeron.

Lit. de los Telégrafos Federales. México.

M. Moreno Dibujó. E. Espinosa Grabó.

MAY 10 1900
Weather Bureau

MAYO 4 DE 1900.

ESTADO DEL TIEMPO EN LA REPUBLICA

OFICINAS	Barómetro reducido á 0°	Termómetro seco	Termómetro húmedo	Lluvia en 24 horas	VIENTO Dirección	VIENTO Velocidad por hora	NUBES Clase	NUBES Cantidad	NUBES Dirección
	m.m	Grados	Grados	m.m		K.			
Acapulco	761.2	21	19	—	—	—	Ci. St.	0.1	
C. Lerdo	667.8	18	14	—	—	—	St.	0.4	
C. Porfirio Díaz	745.6	19	17	—	E	4	Ci. Cu.	1.0	S.
C. Victoria	737.8	20	19	11.2	N W.	4	Cu. Nim.	1.0	
Chihuahua	646.8	15	7	—	—	—	—		
Durango	—	—	—	—	—	—	—		
Frontera	764 0	26	24	—	S. E	4	—		
Guadalajara	636.2	18	9	—	—	—	St. Cu.	0.4	
Guaymas	761.2	21	14	—	—	—	—		
Iguala	699.6	22	20	—	—	—	—		
Jalapa	652.6	17	15	—	—	—	Al. St.	0.1	S.
Manzanillo	766.6	18	18	—	N. E.	4	—		
Matamoros. Tam.	764.7	25	20	15.6	N. E.	4	—		
Mazatlán	760.0	21	17	—	—	—	—		
México	589.5	13	10	—	—	—	Ci. St.	0.8	
Monterrey	718.2	21	19	—	S. W.	4	St.	1.0	S. W.
Morelia	612.8	13	8	—	S. W.	4	—		
Nogales	663.4	14	8	—	S.	4	—		
Oaxaca	639 4	17	15	0 4	—	—	Calina		
Progreso	764.8	26	25	—	N. W.	4	—		
Salina Cruz	761 8	27	24	—	N.	24	—		
San Luis Potosí	—	15	13	—	—	—	—		
Tampico	766.8	25	24	0.4	—	—	Al Cu	0.4	N. W.
Tapachula	—	—	—	—	—	—	—		
Veracruz	763.4	26	25	—	—	—	Cu. Nim.	1.0	
Zacatecas	577.2	14	7	—	S. E.	4	—		
Angostura	—	—	—	—	—	—	—		
C. Guzmán	639.8	18	12	—	—	—	Calina		
Guanajuato	—	—	—	—	—	—	—		
León	619.8	18	14	—	W	4	Ci. St.	1.0	
Querétaro	617.6	18	13	—	E.	8	Ci. St.	0.2	E.
Saltillo	616 6	16	15	—	—	—	Niebla		
Toluca	557.0	10	8	—	W.	4	Ci. St.	0.1	E.

REPUBLICA MEXICANA

Secretaría de Comunicaciones y Obras Públicas

DIRECCION GENERAL DE TELEGRAFOS FEDERALES

CARTA DEL TIEMPO

NOTAS Y SIGNOS CONVENCIONALES

1ª—Las observaciones se recogen simultáneamente á las 6.23 a. m. de México (8 a. m. del meridiano 75° W de Greenwich). Las presiones y las temperaturas están reducidas al nivel del mar.

2ª—Las líneas continuas pasan por los puntos de igual presión. Las líneas puntuadas por los de igual temperatura.

3ª—Signos que indican el estado del tiempo: *claro* ○ ; *nublado en parte* ◐ ; *nublado* ● ; *lluvia* ⓤ ; *nieve* ⬡ ; *tempestad* ↯ ; *relámpagos difusos en el rumbo que ocupa el signo* ↯ . Las flechas indican la dirección del viento.

Signos convencionales que indican la velocidad del viento: calma ○ ; velocidad hasta de 14 kilómetros por hora ○→ ; velocidad de 14 á 42 kilómetros por hora ○→ ; velocidad de 42 á 72 kilómetros por hora ○→ ; velocidad de 72 kilómetros por hora en adelante ○→

4ª—El sombreado indica las regiones donde ha llovido ó nevado en las 24 horas transcurridas antes del momento de la observación.

5ª—La letra T indica que en la población á que se refiere, se sintió temblor de tierra en las 24 horas que preceden á la observación meteorológica.

Escala: 1:10.000.000

M. Moreno y A. C. Atristain. Construyeron.

Lit. de los Telégrafos Federales. México.

M. Moreno Dibujó. M. Espinosa Grabó.

LIBRARY
MAY 14 1900
Weather Bureau

MAYO 5 DE 1900.

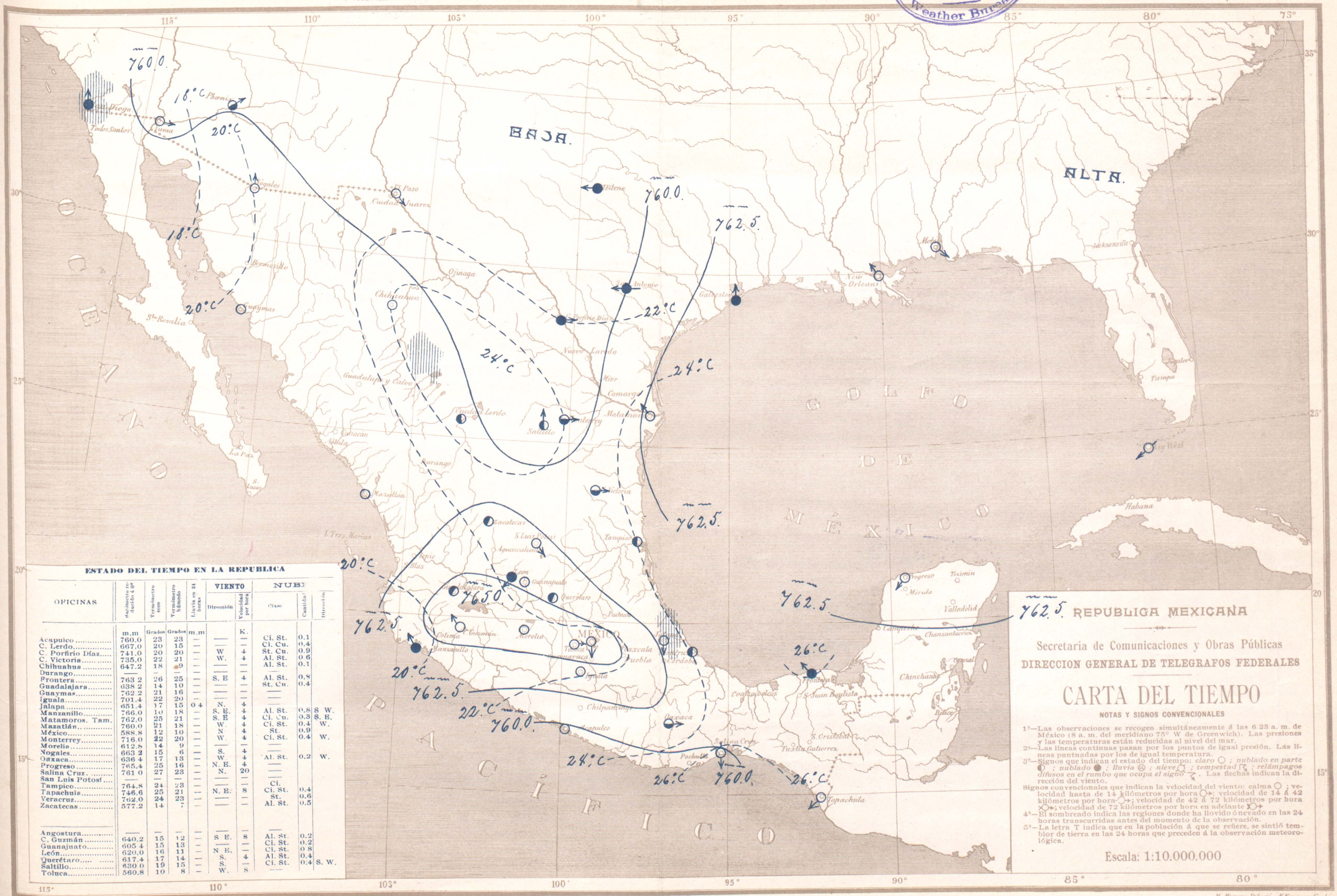

ESTADO DEL TIEMPO EN LA REPUBLICA

OFICINAS	Barómetro reducido á 0°	Termómetro seco	Termómetro húmedo	Lluvia en 24 horas	VIENTO		NUBE		
					Dirección	Velocidad por hora	Clase	Cantidad	Dirección
	m.m	Grados	Grados	m.m		K.			
Acapulco	760.0	23	23	—	——	—	Ci. St.	0.1	
C. Lerdo	667.0	20	15	—	——	—	Ci. Cu.	0.4	
C. Porfirio Díaz	741.0	20	20	—	W	4	St. Cu.	0.9	
C. Victoria	735.0	22	21	—	W.	4	Al. St.	0.6	
Chihuahua	647.2	18	9	—	——	—	Al. St.	0.1	
Durango	——	—	—	—	——	—	——		
Frontera	763 2	26	25	—	S. E	4	Al. St.	0.8	
Guadalajara	638 2	14	10	—	——	—	St. Cu.	0.4	
Guaymas	762.2	21	16	—	——	—	——		
Iguala	701.4	22	20	—	——	—	——		
Jalapa	651.4	17	15	0 4	N.	4	——		
Manzanillo	766.0	10	18	—	S. E.	4	Al. St.	0.8	S W.
Matamoros. Tam.	762.0	25	21	—	S. E	4	Ci. Cu.	0.3	S. E.
Mazatlán	760.0	21	18	—	W.	4	Ci. St.	0.4	W.
México	588.8	12	10	—	N	4	St.	0.9	
Monterrey	716.0	22	20	—	W.	4	Ci. St.	0.4	W.
Morelia	612.8	14	9	—	——	—	——		
Nogales	663 2	15	6	—	S.	4	——		
Oaxaca	636 4	17	13	—	W	4	Al. St.	0.2	W.
Progreso	765.4	25	16	—	N. E.	4	——		
Salina Cruz	761 0	27	23	—	N.	20	——		
San Luis Potosí	——	—	—	—	——	—	——		
Tampico	764.8	24	23	—	——	—	Ci.		
Tapachula	746.6	25	21	—	N. E.	8	Ci. St.	0.4	
Veracruz	762.0	24	23	—	——	—	St.	0.6	
Zacatecas	577.2	14	7	—	——	—	Al. St.	0.5	
Angostura	——	—	—	—	——	—	——		
C. Guzmán	640.2	15	12	—	S. E.	8	Al. St.	0.2	
Guanajuato	605 4	15	13	—	——	—	Ci. St.	0.2	
León	620.0	16	11	—	N. E.	—	Ci. St.	0 8	
Querétaro	617.4	17	14	—	S.	4	Al. St.	0.4	
Saltillo	630 0	19	15	—	S.	—	Al. St.	0.4	S. W.
Toluca	560.8	10	8	—	W.	8	——		

762.5. REPUBLICA MEXICANA

Secretaría de Comunicaciones y Obras Públicas

DIRECCION GENERAL DE TELEGRAFOS FEDERALES

CARTA DEL TIEMPO

NOTAS Y SIGNOS CONVENCIONALES

1ª—Las observaciones se recogen simultáneamente á las 6.23 a. m. de México (8 a. m. del meridiano 75° W de Greenwich). Las presiones y las temperaturas están reducidas al nivel del mar.

2ª—Las líneas continuas pasan por los puntos de igual presión. Las líneas puntuadas por los de igual temperatura.

3ª—Signos que indican el estado del tiempo: *claro* ○ ; *nublado en parte* ◐ ; *nublado* ● ; *lluvia* ☔ ; *nieve* ✳ ; *tempestad* ↯ ; *relámpagos difusos en el rumbo que ocupa el signo* ↯ . Las flechas indican la dirección del viento.

Signos convencionales que indican la velocidad del viento: calma ○ ; velocidad hasta de 14 kilómetros por hora ○→; velocidad de 14 á 42 kilómetros por hora ○→; velocidad de 42 á 72 kilómetros por hora ○→; velocidad de 72 kilómetros por hora en adelante ○→

4ª—El sombreado indica las regiones donde ha llovido ó nevado en las 24 horas transcurridas antes del momento de la observación.

5ª—La letra T indica que en la población á que se refiere, se sintió temblor de tierra en las 24 horas que preceden á la observación meteorológica.

Escala: 1:10.000.000

M. Moreno y A. C. Atristain, Construyeron.

Lit. de los Telégrafos Federales. México.

M. Moreno Dibujó. E. Espinosa Grabó.

LIBRARY
MAY 14 1900
Weather Bureau

MAYO 6 DE 1900.

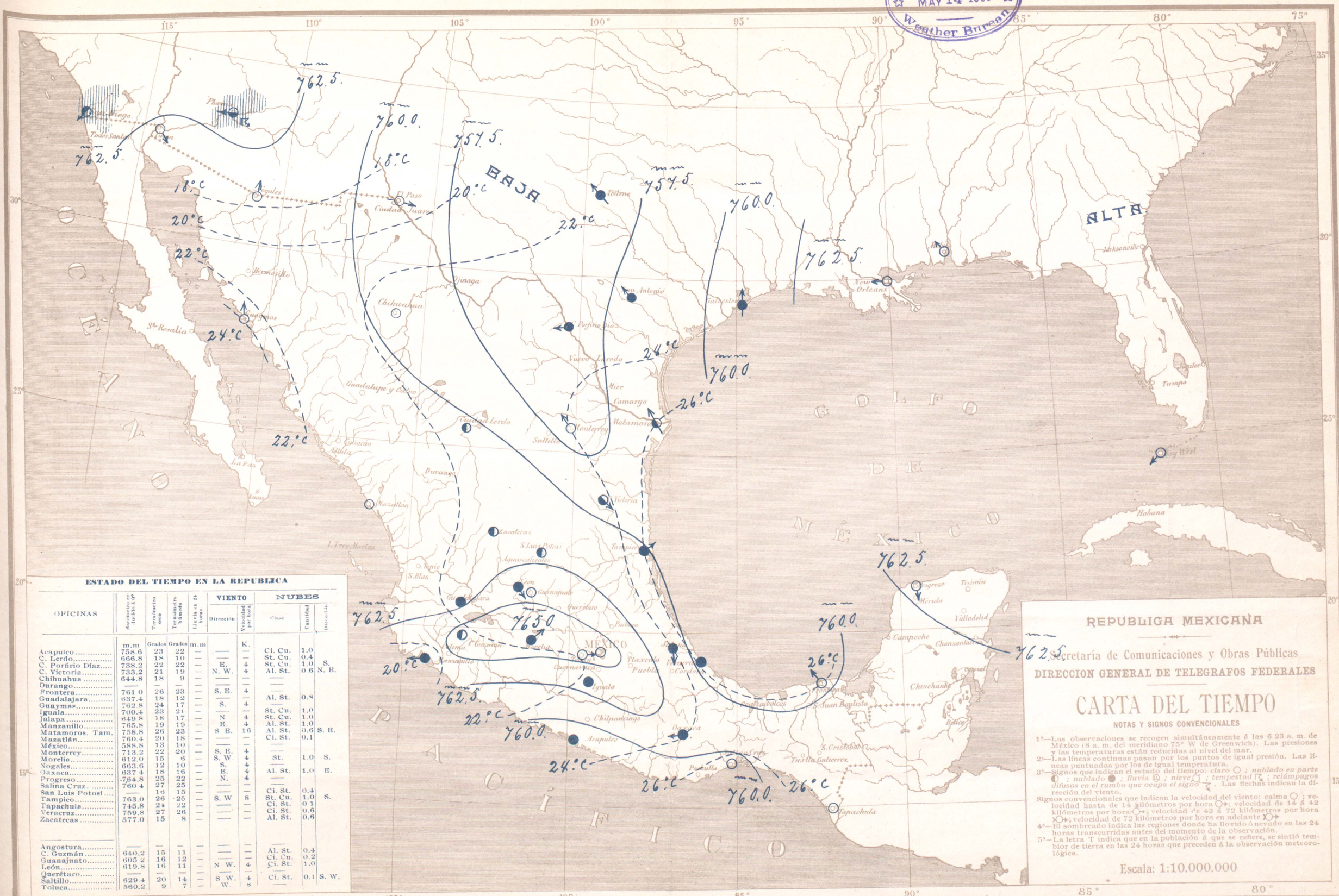

ESTADO DEL TIEMPO EN LA REPUBLICA

OFICINAS	Barómetro reducido á 0°	Termómetro seco	Termómetro húmedo	Lluvia en 24 horas	VIENTO		NUBES		
					Dirección	Velocidad por hora	Clase	Cantidad	Dirección
	m.m	Grados	Grados	m.m		K.			
Acapulco	758.6	23	22	—	—	—	Ci. Cu.	1.0	
C. Lerdo	666.8	18	10	—	—	—	St. Cu.	0.4	
C. Porfirio Díaz	738.2	22	22	—	E.	4	St. Cu.	1.0	S.
C. Victoria	733.2	21	19	—	N. W.	4	Al. St.	0.6	N. E.
Chihuahua	644.8	18	9	—	—	—	—		
Durango	—	—	—	—	—	—	—		
Frontera	761 0	26	23	—	S. E.	4	—		
Guadalajara	637.4	18	12	—	—	—	Al. St.	0.8	
Guaymas	762 8	24	17	—	S.	4	—		
Iguala	700.4	23	21	—	—	—	St. Cu.	1.0	
Jalapa	649 8	18	17	—	N	4	St. Cu.	1.0	
Manzanillo	765.8	19	19	—	E.	4	Al. St.	1.0	
Matamoros. Tam.	758.8	26	23	—	S E.	16	Al. St.	0.6	S. E.
Mazatlán	760.4	20	18	—	—	—	Ci. St.	0.1	
México	588.8	13	10	—	—	—	—		
Monterrey	713.2	22	20	—	S. E.	4	—		
Morelia	612.0	15	6	—	S. W.	4	St.	1.0	S.
Nogales	663.6	12	10	—	S.	4	—		
Oaxaca	637 4	18	16	—	E.	4	Al. St.	1.0	E.
Progreso	764.8	25	22	—	N.	4	—		
Salina Cruz	760 4	27	25	—	—	—	—		
San Luis Potosí	—	16	15	—	—	—	Ci. St.	0.4	
Tampico	763.0	26	25	—	S. W	8	St. Cu.	1.0	S.
Tapachula	745.8	24	22	—	—	—	Ci. St.	0 1	
Veracruz	759.8	27	26	—	—	—	Ci. St.	0.6	
Zacatecas	577.0	15	8	—	—	—	Al. St.	0.6	
Angostura	—	—	—	—	—	—	—		
C. Guzmán	640.2	15	11	—	—	—	Al. St.	0.4	
Guanajuato	605 2	16	12	—	—	—	Ci. Cu.	0.2	
León	619.8	16	11	—	N W.	4	Ci. St.	1.0	
Querétaro	—	—	—	—	—	—	—		
Saltillo	629 4	20	14	—	S W.	4	Ci. St.	0.1	S. W.
Toluca	560.2	9	7	—	W	8	—		

REPUBLICA MEXICANA

Secretaría de Comunicaciones y Obras Públicas

DIRECCION GENERAL DE TELEGRAFOS FEDERALES

CARTA DEL TIEMPO

NOTAS Y SIGNOS CONVENCIONALES

1ª—Las observaciones se recogen simultáneamente á las 6.23 a. m. de México (8 a. m. del meridiano 75° W de Greenwich). Las presiones y las temperaturas están reducidas al nivel del mar.

2ª—Las líneas continuas pasan por los puntos de igual presión. Las líneas puntuadas por los de igual temperatura.

3ª—Signos que indican el estado del tiempo: *claro* ○ ; *nublado en parte* ◐ ; *nublado* ● ; *lluvia* ⓡ ; *nieve* ✱ ; *tempestad* ↯ ; *relámpagos difusos en el rumbo que ocupa el signo* ↯. Las flechas indican la dirección del viento.

Signos convencionales que indican la velocidad del viento: calma ○ ; velocidad hasta de 14 kilómetros por hora ○→; velocidad de 14 á 42 kilómetros por hora ○→; velocidad de 42 á 72 kilómetros por hora ○→; velocidad de 72 kilómetros por hora en adelante ○→

4ª—El sombreado indica las regiones donde ha llovido ó nevado en las 24 horas transcurridas antes del momento de la observación.

5ª—La letra T indica que en la población á que se refiere, se sintió temblor de tierra en las 24 horas que preceden á la observación meteorológica.

Escala: 1:10.000,000

M. Moreno y A. C. Atristain, Construyeron.

Lit. de los Telégrafos Federales. México.

M. Moreno Dibujó. E. Espinosa Grabó.

LIBRARY
MAY 14 1900
Weather Bureau

MAYO 7 DE 1900.

ESTADO DEL TIEMPO EN LA REPUBLICA

OFICINAS	Barómetro reducido á 0°	Termómetro seco	Termómetro húmedo	Lluvia en 24 horas	VIENTO Dirección	VIENTO Velocidad por hora	NUBES Clase	NUBES Cantidad	NUBES Dirección
	m.m	Grados	Grados	m.m		K.			
Acapulco	758.2	23	23	—	—	—	Ci. St.	1.0	
C. Lerdo	667.4	18	10	—	—	—	—		
C. Porfirio Díaz	738.8	19	19	5.6	N	4	Ci. St.	0.2	
C. Victoria	729.2	21	20	0.8	N	4	—		
Chihuahua	—	—	—	—	—	—	—		
Durango	—	—	—	—	—	—	—		
Frontera	737.6	27	23	—	S. E	8	—		
Guadalajara	635.0	13	13	—	—	—	—		
Guaymas	762.8	24	17	—	—	—	—		
Iguala	699.6	24	21	—	—	—	St. Cu.	1.0	
Jalapa	648.6	19	16	—	N. E.	4	—		
Manzanillo	764.4	20	19	—	E.	4	Al. St.	1.0	S. E.
Matamoros. Tam.	—	—	—	—	—	—	—		
Mazatlán	758.6	21	17	—	—	—	Ci. St.	0.1	
México	586.9	13	10	in p	N.	4	St.	0.4	
Monterrey	711.2	20	18	—	N. E.	4	Al. St.	0.2	E.
Morelia	611.2	16	11	—	—	—	—		
Nogales	663.6	12	6	—	S.	4	—		
Oaxaca	637 4	17	15	0.8	W.	4	St. Cu.	1.0	W.
Progreso	763.2	25	25	—	N. E.	4	—		
Salina Cruz	759.0	27	25	—	—	—	—		
San Luis Potosí	—	15	14	—	N.	4	—		
Tampico	760.8	26	25	—	S. E.	8	St. Cu.	1.0	S.
Tapachula	745.2	25	23	—	—	—	St. Cu.	0.4	E.
Veracruz	757.4	27	26	—	—	—	Al. St.	1.0	
Zacatecas	575.6	15	7	—	—	—	—		
Angostura	—	—	—	—	—	—	—		
C. Guzmán	—	—	—	—	—	—	—		
Guanajuato	—	—	—	—	—	—	—		
León	—	—	—	—	—	—	—		
Querétaro	615 6	16	10	1.2	—	—	Calina		
Saltillo	628.4	20	12	—	S.	4	—		
Toluca	—	—	—	—	—	—	—		

REPUBLICA MEXICANA

Secretaría de Comunicaciones y Obras Públicas

DIRECCION GENERAL DE TELEGRAFOS FEDERALES

CARTA DEL TIEMPO

NOTAS Y SIGNOS CONVENCIONALES

1ª—Las observaciones se recogen simultáneamente á las 6 23 a. m. de México (8 a. m. del meridiano 75° W de Greenwich). Las presiones y las temperaturas están reducidas al nivel del mar.

2ª—Las líneas continuas pasan por los puntos de igual presión. Las líneas puntuadas por los de igual temperatura.

3ª—Signos que indican el estado del tiempo: *claro* ○ ; *nublado en parte* ◐ ; *nublado* ● ; *lluvia* ⓡ ; *nieve* ✳ ; *tempestad* ↯ ; *relámpagos difusos en el rumbo que ocupa el signo* ≷ . Las flechas indican la dirección del viento.

Signos convencionales que indican la velocidad del viento: calma ○ ; velocidad hasta de 14 kilómetros por hora ○→ ; velocidad de 14 á 42 kilómetros por hora ○→ ; velocidad de 42 á 72 kilómetros por hora ○→ ; velocidad de 72 kilómetros por hora en adelante ○→

4ª—El sombreado indica las regiones donde ha llovido ó nevado en las 24 horas transcurridas antes del momento de la observación.

5ª—La letra T indica que en la población á que se refiere, se sintió temblor de tierra en las 24 horas que preceden á la observación meteorológica.

Escala: 1:10.000.000

M. Moreno y A.C. Atristain, Construyeron.

Lit. de los Telégrafos Federales. México.

M. Moreno Dibujó. B. Espinosa Grabó.

MAYO 8 DE 1900.

LIBRARY
MAY 14 1900
Weather Bureau

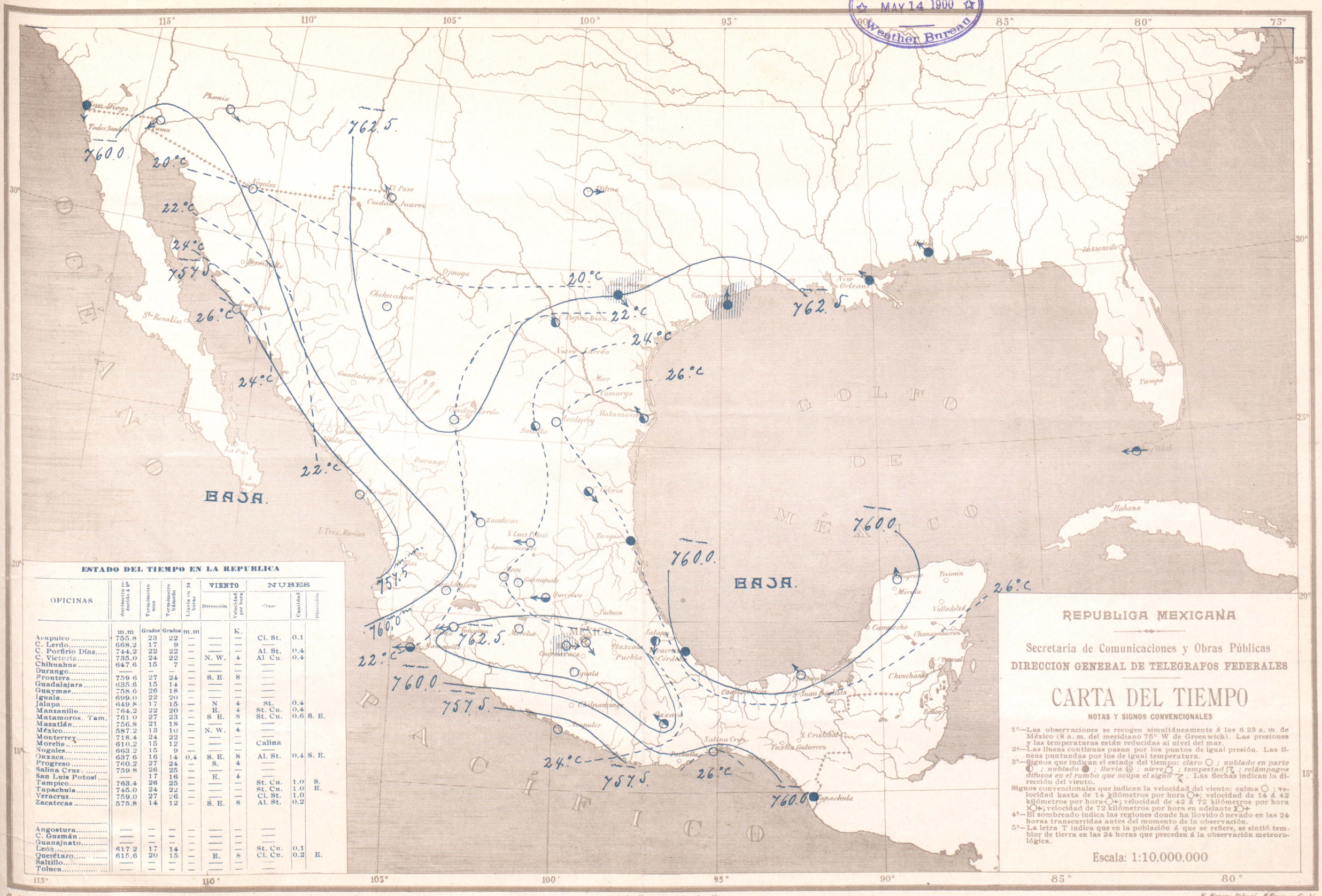

ESTADO DEL TIEMPO EN LA REPUBLICA

OFICINAS	Barómetro reducido á 0°	Termómetro seco	Termómetro húmedo	Lluvia en 24 horas	VIENTO Dirección	VIENTO Velocidad por hora	NUBES Clase	NUBES Cantidad	NUBES Dirección
	m.m	Grados	Grados	m.m		K.			
Acapulco	755.8	23	22	—	—	—	Ci. St.	0.1	
C. Lerdo	668.2	17	9	—	—	—	—		
C. Porfirio Díaz	744.2	22	22	—	—	—	Al. St.	0.4	
C. Victoria	735.0	24	22	—	N. W.	4	Al Cu.	0.4	
Chihuahua	647.6	15	7	—	—	—	—		
Durango	—	—	—	—	—	—	—		
Frontera	759 6	27	24	—	S. E.	8	—		
Guadalajara	635.6	15	14	—	—	—	—		
Guaymas	758.6	26	18	—	—	—	—		
Iguala	699.0	22	20	—	—	—	—		
Jalapa	649.8	17	15	—	N	4	St.	0.4	
Manzanillo	764.2	22	20	—	E.	4	St. Cu.	0.4	
Matamoros. Tam.	761.0	27	23	—	S E.	8	St. Cu.	0.6	S. E.
Mazatlán	756.8	21	18	—	—	—	—		
México	587.2	13	10	—	N. W.	4	—		
Monterrey	718.4	24	22	—	—	—	—		
Morelia	610.2	15	12	—	—	—	Calina		
Nogales	663.2	15	9	—	—	—	—		
Oaxaca	637 6	16	14	0.4	S. E.	8	Al. St.	0.4	S. E.
Progreso	760.2	27	24	—	S.	4	—		
Salina Cruz	759 8	26	25	—	—	—	—		
San Luis Potosí	—	17	16	—	E.	4	—		
Tampico	763.4	26	25	—	—	—	St. Cu.	1.0	S.
Tapachula	745.0	24	22	—	—	—	St. Cu.	1.0	E.
Veracruz	759.0	27	26	—	—	—	Ci. St.	1.0	
Zacatecas	575.8	14	12	—	S. E.	8	Al. St.	0.2	
Angostura	—	—	—	—	—	—	—		
C. Guzmán	—	—	—	—	—	—	—		
Guanajuato	—	—	—	—	—	—	—		
León	617 2	17	14	—	—	—	St. Cu.	0.1	
Querétaro	615.6	20	15	—	E.	8	Ci. Cu.	0.2	E.
Saltillo	—	—	—	—	—	—	—		
Toluca	—	—	—	—	—	—	—		

M. Moreno y A. C. Atristain. Construyeron.

Lit. de los Telégrafos Federales. México.

M. Moreno Dibujó. E. Espinosa Grabó.

LIBRARY
MAY 15 1900
Weather Bureau

MAYO 9 DE 1900.

ESTADO DEL TIEMPO EN LA REPUBLICA

OFICINAS	Barómetro reducido á 0°	Termómetro seco	Termómetro húmedo	Lluvia en 24 horas	VIENTO Dirección	VIENTO Velocidad por hora	NUBES Clase	NUBES Cantidad	NUBES Dirección
	m.m	Grados	Grados	m.m		K.			
Acapulco	756.4	23	22	—	——	—	Al. St.	1.0	
C. Lerdo	670.6	19	9	—	——	—	Ci. St.	0.4	
C. Porfirio Díaz	746.6	18	17	—	N.	4	——	——	
C. Victoria	736.8	21	19	—	N. W.	4	St. Cu.	0.4	
Chihuahua	651.6	19	10	—	——	—	——	——	
Durango	——	—	—	—	——	—	——	——	
Frontera	761.2	26	23	57.2	——	—	St. Cu.	0.4	S. E.
Guadalajara	637.4	16	16	—	——	—	Ci. Cu.	0.1	
Guaymas	758.8	25	21	—	——	—	——	——	
Iguala	700.2	22	19	—	——	—	——	——	
Jalapa	651.0	16	14	—	N. W.	4	St. Cu.	0.4	W.
Manzanillo	763.6	20	19	—	N. E.	4	——	——	
Matamoros, Tam.	762.8	26	22	0.8	N. W	4	Ci. St.	0.1	N. W.
Mazatlán	758.0	22	18	—	——	—	——	——	
México	587.8	12	10	inap	N. W.	5	——	——	
Monterrey	719.2	24	22	—	N. E	4	Al. St.	0.4	N. E.
Morelia	612.0	13	10	—	——	—	St.	0.4	
Nogales	663.0	17	9	—	——	—	——	——	
Oaxaca	637.6	15	13	0.8	W	4	St. Cu.	0.4	W.
Progreso	759.8	26	25	—	N. E.	4	——	——	
Salina Cruz	758.6	27	23	—	N.	20	——	——	
San Luis Potosí	——	15	14	40.8	E.	4	——	——	
Tampico	764.6	24	22	—	S. E.	4	——	——	
Tapachula	——	—	—	—	——	—	——	——	
Veracruz	761.4	26	23	—	N.	12	St. Cu.	0.4	
Zacatecas	577.2	10	8	—	S. E.	4	Al. St.	0.1	
Angostura	——	—	—	—	——	—	——	——	
C. Guzmán	638.6	16	12	—	S. E.	4	——	——	
Guanajuato	603.8	15	11	40.4	——	—	St. Cu.	0.8	
León	619.4	14	12	6.0	S. W.	8	St. Cu.	0.6	
Querétaro	617.2	15	11	0.8	E.	4	Ci. St.	0.1	
Saltillo	——	—	—	—	——	—	——	——	
Toluca	559.2	10	8	—	N. W.	12	Ci. St.	0.1	

REPUBLICA MEXICANA

Secretaría de Comunicaciones y Obras Públicas

DIRECCION GENERAL DE TELEGRAFOS FEDERALES

CARTA DEL TIEMPO

NOTAS Y SIGNOS CONVENCIONALES

1ª—Las observaciones se recogen simultáneamente á las 6 23 a. m. de México (8 a. m. del meridiano 75° W de Greenwich). Las presiones y las temperaturas están reducidas al nivel del mar.

2ª—Las líneas continuas pasan por los puntos de igual presión. Las líneas puntuadas por los de igual temperatura.

3ª—Signos que indican el estado del tiempo: *claro* ○ ; *nublado en parte* ◑ ; *nublado* ● ; *lluvia* ◎ ; *nieve* ○ ; *tempestad* ↯ ; *relámpagos difusos en el rumbo que ocupa el signo* ↯ . Las flechas indican la dirección del viento.

Signos convencionales que indican la velocidad del viento: calma ○ ; velocidad hasta de 14 kilómetros por hora ○→ ; velocidad de 14 á 42 kilómetros por hora ○→ ; velocidad de 42 á 72 kilómetros por hora ○→ ; velocidad de 72 kilómetros por hora en adelante ○→

4ª—El sombreado indica las regiones donde há llovido ó nevado en las 24 horas transcurridas antes del momento de la observación.

5ª—La letra T indica que en la población á que se refiere, se sintió temblor de tierra en las 24 horas que preceden á la observación meteorológica.

Escala: 1:10.000.000

M. Moreno y A. C. Atristain. Construyeron.

Lit. de los Telégrafos Federales. México.

M. Moreno Dibujó. E. Espinosa Grabó.

LIBRARY
MAY 16 1900
Weather Bureau

MAYO 10 DE 1900.

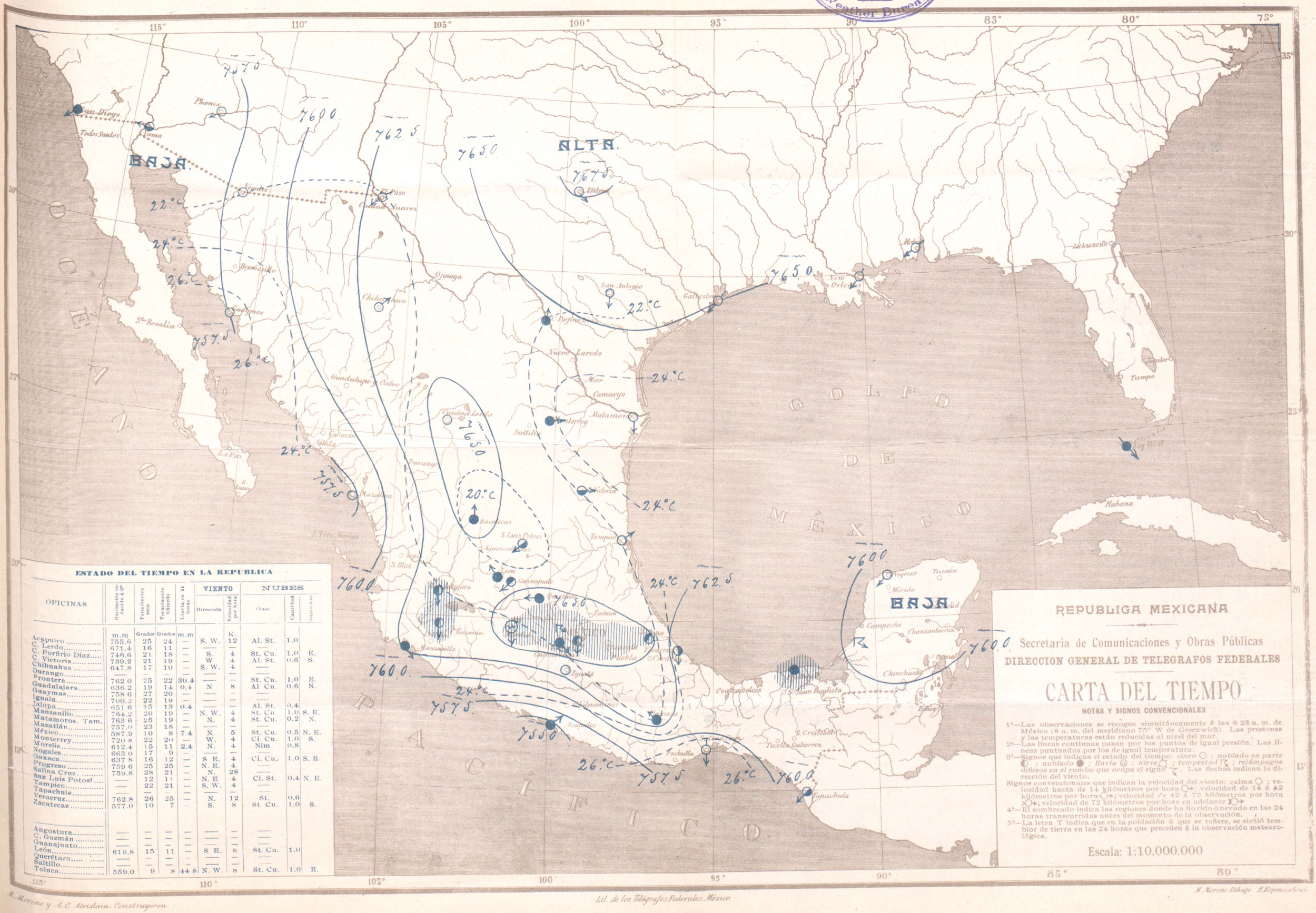

ESTADO DEL TIEMPO EN LA REPUBLICA

OFICINAS	Barómetro reducido á 0°	Termómetro seco	Termómetro húmedo	Lluvia en 24 horas	VIENTO Dirección	VIENTO Velocidad por hora	NUBES Clase	NUBES Cantidad	NUBES Dirección
	m.m	Grados	Grados	m.m		K			
Acapulco	755.6	25	24	—	S. W.	12	Al. St.	1.0	
C. Lerdo	671.4	16	11	—	—	—	—	—	
C. Porfirio Diaz	746.6	21	18	—	S.	4	St. Cu.	1.0	E.
C. Victoria	739.2	21	19	—	W	4	Al. St.	0.6	S.
Chihuahua	647.8	17	10	—	S. W.	4	—		
Durango	—	—	—	—	—	—	—		
Frontera	762 0	25	22	30.4	—	—	St. Cu.	1.0	E.
Guadalajara	636.2	19	14	0.4	N	8	Al Cu.	0.6	N.
Guaymas	758 6	27	20	—	—	—	—		
Iguala	700.2	22	19	—	—	—	—		
Jalapa	651 6	15	13	0.4	—	—	Al. St.	0.4	
Manzanillo	764.2	20	19	—	N. W.	4	St. Cu.	1.0	S. E.
Matamoros. Tam.	763 6	25	19	—	N.	4	St. Cu.	0.2	N.
Mazatlán	757.0	23	18	—	—	—	—		
México	587.9	10	8	7.4	N.	5	St. Cu.	0.5	N. E.
Monterrey	720 8	22	20	—	W.	4	Ci. Cu.	1.0	S.
Morelia	612.4	15	11	2.4	N.	4	Nim	0.8	
Nogales	663 0	17	9	—	—	—	—		
Oaxaca	637 8	16	12	—	S. E.	4	Ci. Cu.	1.0	S. E.
Progreso	759 6	25	25	—	N. E.	4	—		
Salina Cruz	759.8	28	21	—	N.	28	—		
San Luis Potosí	—	12	11	—	N. E	4	Ci. St.	0.4	N. E.
Tampico	—	22	21	—	S. W.	4	—		
Tapachula	—	—	—	—	—	—	—		
Veracruz	762 8	26	25	—	N.	12	St.	0.6	
Zacatecas	577.0	10	7	—	S.	8	St. Cu.	1.0	S.
Angostura	—	—	—	—	—	—	—		
C. Guzmán	—	—	—	—	—	—	—		
Guanajuato	—	—	—	—	—	—	—		
León	619.8	15	11	—	S E.	8	St. Cu.	1.0	
Querétaro	—	—	—	—	—	—	—		
Saltillo	—	—	—	—	—	—	—		
Toluca	559.0	9	8	44 8	N. W.	8	St. Cu.	1.0	E.

REPUBLICA MEXICANA

Secretaría de Comunicaciones y Obras Públicas

DIRECCION GENERAL DE TELEGRAFOS FEDERALES

CARTA DEL TIEMPO

NOTAS Y SIGNOS CONVENCIONALES

1ª—Las observaciones se recogen simultáneamente á las 6 23 a. m. de México (8 a. m. del meridiano 75° W de Greenwich). Las presiones y las temperaturas están reducidas al nivel del mar.

2ª—Las líneas continuas pasan por los puntos de igual presión. Las líneas puntuadas por los de igual temperatura.

3ª—Signos que indican el estado del tiempo: *claro* ○ ; *nublado en parte* ◐ ; *nublado* ● ; *lluvia* ⓤ ; *nieve* ⛆ ; *tempestad* ↯ ; *relámpagos difusos en el rumbo que ocupa el signo* ≳ . Las flechas indican la dirección del viento.

Signos convencionales que indican la velocidad del viento: calma ○ ; velocidad hasta de 14 kilómetros por hora ○→ ; velocidad de 14 á 42 kilómetros por hora ○→ ; velocidad de 42 á 72 kilómetros por hora ○→ ; velocidad de 72 kilómetros por hora en adelante ○→

4ª—El sombreado indica las regiones donde ha llovido ó nevado en las 24 horas transcurridas antes del momento de la observación.

5ª—La letra T indica que en la población á que se refiere, se sintió temblor de tierra en las 24 horas que preceden á la observación meteorológica.

Escala: 1:10.000.000

M. Moreno y A. C. Atristain, Construyeron.

Lit. de los Telégrafos Federales. México.

M. Moreno Dibujo. F. Espinosa Grad.

MAY 17 1900
Weather Bureau

MAYO 11 DE 1900.

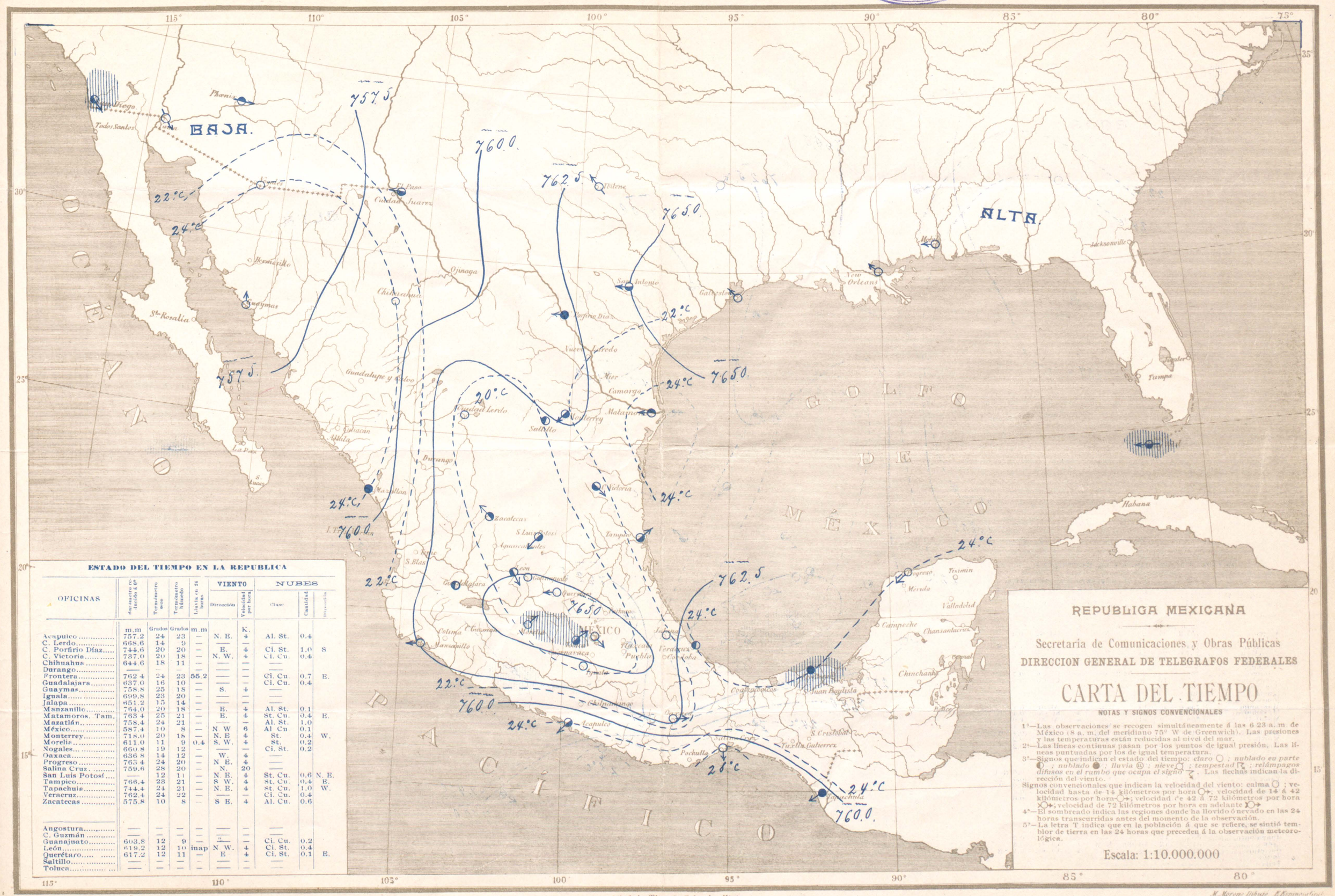

ESTADO DEL TIEMPO EN LA REPUBLICA

OFICINAS	Barometro reducido á 0°	Termómetro seco	Termómetro húmedo	Lluvia en 24 horas	VIENTO Dirección	VIENTO Velocidad por hora	NUBES Clase	NUBES Cantidad	NUBES Dirección
	m.m	Grados	Grados	m.m		K.			
Acapulco	757.2	24	23	—	N. E.	4	Al. St.	0.4	
C. Lerdo	668.6	14	9	—	——	—	——		
C. Porfirio Díaz	744.6	20	20	—	E.	4	Ci. St.	1.0	S
C. Victoria	737.0	20	18	—	N. W.	4	Ci. Cu.	0.4	
Chihuahua	644.6	18	11	—	——	—	——		
Durango	——	—	—	—	——	—	——		
Frontera	762.4	24	23	55.2	——	—	Ci. Cu.	0.7	E.
Guadalajara	637.0	16	10	—	——	—	Ci. Cu.	0.4	
Guaymas	758.8	25	18	—	S.	4	——		
Iguala	699.8	23	20	—	——	—	——		
Jalapa	651.2	15	14	—	——	—	——		
Manzanillo	764.0	20	18	—	E.	4	Al. St.	0.1	
Matamoros. Tam.	763.4	25	21	—	E.	4	St. Cu.	0.4	E.
Mazatlán	758.4	24	21	—	——	—	Al. St.	1.0	
México	587.4	10	8	—	N. W	6	Al. Cu	0.1	
Monterrey	718.0	20	18	—	N. E	4	St.	0.4	W.
Morelia	611.0	11	9	0.4	S. W.	4	St.	0.2	
Nogales	660.8	19	12	—	——	—	Ci. St.	0.2	
Oaxaca	636.8	14	12	—	W.	4	——		
Progreso	763.4	24	20	—	N. E.	4	——		
Salina Cruz	759.6	28	20	—	N.	20	——		
San Luis Potosí	——	—	12	11	—	N. E.	4	St. Cu.	0.6	N. E.
Tampico	766.4	23	21	—	S W.	4	St. Cu.	0.4	E.
Tapachula	744.4	24	21	—	N. E.	4	St. Cu.	1.0	W.
Veracruz	762.4	24	22	—	——	—	Ci. Cu.	0.4	
Zacatecas	575.8	10	8	—	S E.	4	Al. Cu.	0.6	
Angostura	——	—	—	—	——	—	——		
C. Guzmán	——	—	—	—	——	—	——		
Guanajuato	603.8	12	9	—	——	—	Ci. Cu.	0.2	
León	619.2	12	10	inap	N. W.	4	Ci. St.	0.4	
Querétaro	617.2	12	11	—	E	4	Ci. St.	0.1	E.
Saltillo	——	—	—	—	——	—	——		
Toluca	——	—	—	—	——	—	——		

REPUBLICA MEXICANA

Secretaría de Comunicaciones y Obras Públicas

DIRECCION GENERAL DE TELEGRAFOS FEDERALES

CARTA DEL TIEMPO

NOTAS Y SIGNOS CONVENCIONALES

1ª—Las observaciones se recogen simultáneamente á las 6.23 a. m. de México (8 a. m. del meridiano 75° W de Greenwich). Las presiones y las temperaturas están reducidas al nivel del mar.

2ª—Las líneas continuas pasan por los puntos de igual presión. Las líneas puntuadas por los de igual temperatura.

3ª—Signos que indican el estado del tiempo: *claro* ○ ; *nublado en parte* ◐ ; *nublado* ● ; *lluvia* ⓡ ; *nieve* ✳ ; *tempestad* ↯ ; *relámpagos difusos en el rumbo que ocupa el signo* ↯ . Las flechas indican la dirección del viento.

Signos convencionales que indican la velocidad del viento: calma ○ ; velocidad hasta de 14 kilómetros por hora ○→ ; velocidad de 14 á 42 kilómetros por hora ○→ ; velocidad de 42 á 72 kilómetros por hora ○→ ; velocidad de 72 kilómetros por hora en adelante ○→

4ª—El sombreado indica las regiones donde ha llovido ó nevado en las 24 horas transcurridas antes del momento de la observación.

5ª—La letra T indica que en la población á que se refiere, se sintió temblor de tierra en las 24 horas que preceden á la observación meteorológica.

Escala: 1:10.000.000

M. Moreno y A. C. Aristain. Construyeron.

Lit. de los Telégrafos Federales. México.

M. Moreno Hbrgo. E. Espinosa Grad.

LIBRARY
MAY 19 1900
Weather Bureau

MAYO 12 DE 1900.

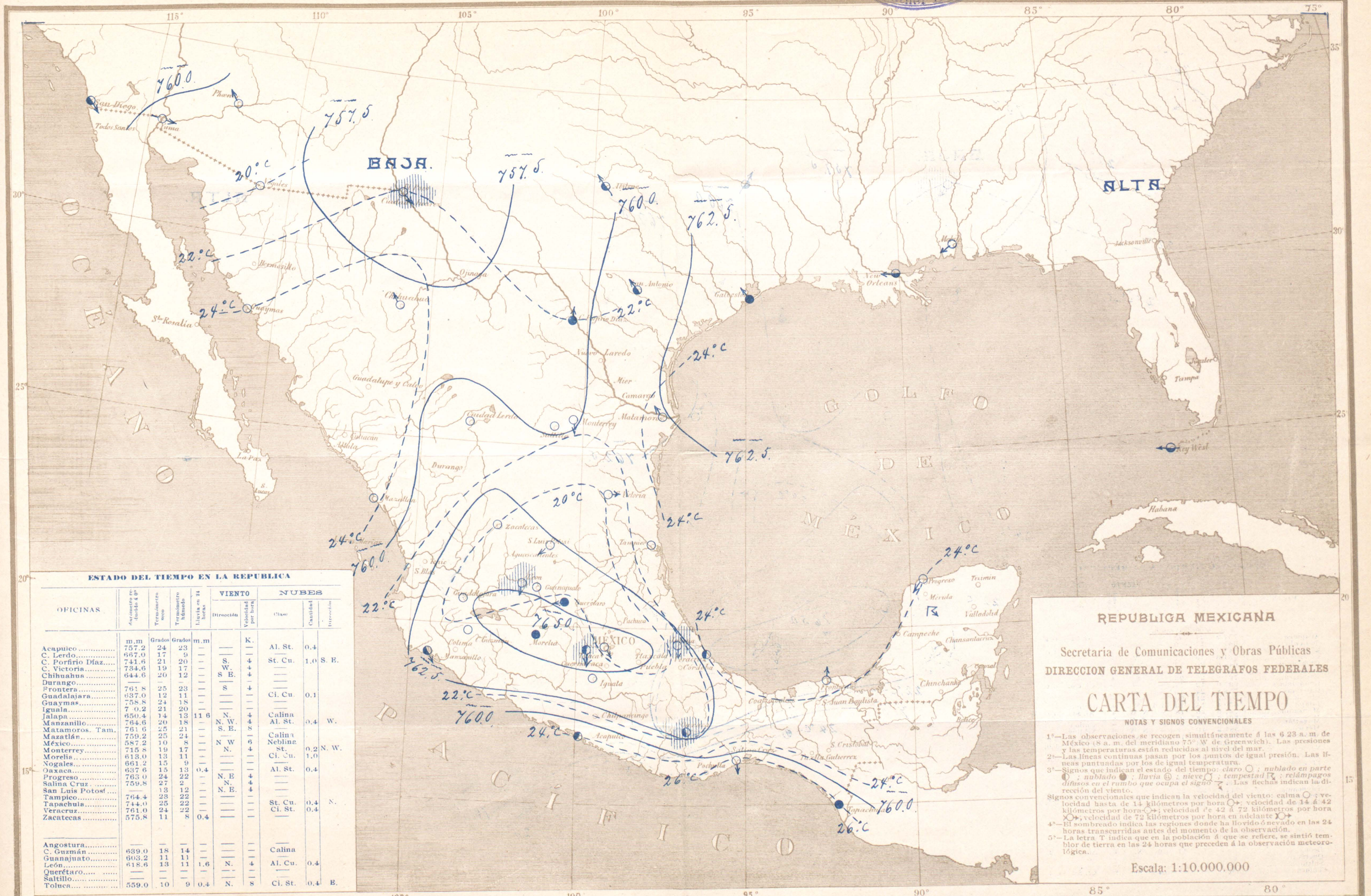

ESTADO DEL TIEMPO EN LA REPUBLICA

OFICINAS	Barómetro reducido á 0°	Termómetro seco	Termómetro húmedo	Lluvia en 24 horas	VIENTO Dirección	VIENTO Velocidad por hora	NUBES Clase	NUBES Cantidad	NUBES Dirección
	m.m	Grados	Grados	m.m		K.			
Acapulco	757.2	24	23	—	—	—	Al. St.	0.4	
C. Lerdo	667.0	17	9	—	—	—	—		
C. Porfirio Díaz	741.6	21	20	—	S.	4	St. Cu.	1.0	S. E.
C. Victoria	734.6	19	17	—	W.	4	—		
Chihuahua	644.6	20	12	—	S E.	4	—		
Durango	—	—	—	—	—	—	—		
Frontera	761.8	25	23	—	S	4	—		
Guadalajara	637.0	12	11	—	—	—	Ci. Cu.	0.1	
Guaymas	758.8	24	18	—	—	—	—		
Iguala	7 0.2	21	20	—	—	—	—		
Jalapa	650.4	14	13	11 6	N.	4	Calina		
Manzanillo	764.6	20	18	—	N. W.	4	Al. St.	0.4	W.
Matamoros. Tam.	761 6	25	21	—	S. E.	8	—		
Mazatlán	759.2	25	24	—	—	—	Calina		
México	587.2	10	8	—	N. W	6	Nebline		
Monterrey	715.8	19	17	—	N.	4	St.	0.2	N. W.
Morelia	613.0	13	11	—	—	—	Ci. Cu.	1.0	
Nogales	661.2	15	9	—	—	—	—		
Oaxaca	637 6	15	13	0.4	—	—	Al. St.	0.4	
Progreso	763 0	24	22	—	N. E	4	—		
Salina Cruz	759.8	27	2	—	N.	4	—		
San Luis Potosí	—	13	12	—	N. E.	4	—		
Tampico	764.4	23	22	—	—	—	St. Cu.	0.4	N.
Tapachula	744.0	25	22	—	—	—	Ci. St.	0.4	
Veracruz	761.0	24	22	—	—	—	—		
Zacatecas	575.8	11	8	0.4	—	—	—		
Angostura	—	—	—	—	—	—	—		
C. Guzmán	639.0	18	14	—	—	—	Calina		
Guanajuato	603.2	11	11	—	—	—	—		
León	618.6	13	11	1.6	N.	4	Al. Cu.	0.4	
Querétaro	—	—	—	—	—	—	—		
Saltillo	—	—	—	—	—	—	—		
Toluca	559.0	10	9	0.4	N.	8	Ci. St.	0.4	E.

REPUBLICA MEXICANA

Secretaria de Comunicaciones y Obras Públicas

DIRECCION GENERAL DE TELEGRAFOS FEDERALES

CARTA DEL TIEMPO

NOTAS Y SIGNOS CONVENCIONALES

1ª—Las observaciones se recogen simultáneamente á las 6.23 a. m. de México (8 a. m. del meridiano 75° W de Greenwich). Las presiones y las temperaturas están reducidas al nivel del mar.

2ª—Las líneas continuas pasan por los puntos de igual presión. Las líneas puntuadas por los de igual temperatura.

3ª—Signos que indican el estado del tiempo: *claro* ○ ; *nublado en parte* ◐ ; *nublado* ● ; *lluvia* ⓛ ; *nieve* ⛆ ; *tempestad* ↯ ; *relámpagos difusos en el rumbo que ocupa el signo* ↯ . Las flechas indican la dirección del viento.

Signos convencionales que indican la velocidad del viento: calma ○ ; velocidad hasta de 14 kilómetros por hora ○→ ; velocidad de 14 á 42 kilómetros por hora ○→ ; velocidad de 42 á 72 kilómetros por hora ○→ ; velocidad de 72 kilómetros por hora en adelante ○→

4ª—El sombreado indica las regiones donde ha llovido ó nevado en las 24 horas transcurridas antes del momento de la observación.

5ª—La letra T indica que en la población á que se refiere, se sintió temblor de tierra en las 24 horas que preceden á la observación meteorológica.

Escala: 1:10.000.000

M. Moreno y A. C. Atristain Construyeron.

Lit. de los Telégrafos Federales. México.

M. Moreno Dibujo. E. Espinosa Grab.

MAYO 13 DE 1900.

ESTADO DEL TIEMPO EN LA REPUBLICA

OFICINAS	Barometro corregido	Termometro seco	Termometro húmedo	Lluvia en 24 horas	VIENTO Direccion	VIENTO Velocidad por hora	NUBES Clase	NUBES Cantidad	Observaciones
	m.m	Grados	Grados	m.m		K.			
Acapulco	755.2	24	20	—	—	1	Cl. St.	0.4	
C. Lerdo	665.4	19	10	—	—	4	St. Cu.	0.8	S.
C. Porfirio Diaz	739.8	22	21	—	E.	4	Cl. St.	0.6	
C. Victoria	732.8	21	13	—	W.	4	Al. St.	0.4	S. E
Chihuahua	643.2	20	12	—	S. E.	4			
Durango	—	—	—	—	—	—	—		
Frontera	760.8	25	24	—	—	—	—		
Guadalajara	635.4	13	11	—	—	—	Ci. Cu.	0.1	
Guaymas	759.0	23	15	—	—	—	—		
Iguala	699.8	25	20	—	—	—	—		
Jalapa	640.0	14	12	—	N.	4	Al. St.	0.4	
Manzanillo	762.6	18	15	—	S. W	4	Al. St.	0.2	
Matamoros Tam.	760.0	26	22	—	S. E.	8	Al. Cu.	0.8	
Mazatlán	757.8	25	22	—	S. E.	8	St. Cu.	0.2	
México	586.3	12	9	—	—	—	St. Cu	0.4	
Monterrey	714.6	21	19	—	S. W.	4	Al. St.	0.8	
Morelia	609.6	14	12	0.8	—	—	St		
Nogales	660.2	15	8	—	S.	4	St. Cu.	0.6	S.
Oaxaca	636.6	16	13	—	—	—	—		
Progreso	762.2	26	24	—	N. W.	4	—		
Salina Cruz	758.6	27	23	—	—	—	—		
San Luis Potosí	—	—	—	—	—	—	—		
Tampico	762.6	25	24	0.4	—	—	Al. Cu.	0.4	S. E
Tapachula	743.4	25	20	—	N. E	4	St. Cu.	0.6	E.
Veracruz	759.8	25	23	—	—	—	St.	0.4	
Zacatecas	574.6	13	8	—	—	—	Al. St.	0.1	
Angostura	—	—	—	—	—	—	—		
C. Guzmán	—	14	12	—	—	—	—		
Guanajuato	601.8	15	11	—	—	—	Ci. St.	0.1	
León	617.2	—	—	—	—	—	Ci. St.	0.6	
Querétaro	—	—	—	—	—	—	—		
Saltillo	628.6	18	14	—	—	—	Ci. St	0.8	S. W.
Toluca	588.2	10	9	4.8	N. E.	4	Ci. Cu.	0.2	N. E.

REPUBLICA MEXICANA

Secretaría de Comunicaciones y Obras Públicas

DIRECCION GENERAL DE TELEGRAFOS FEDERALES

CARTA DEL TIEMPO

NOTAS Y SIGNOS CONVENCIONALES

1°—Las observaciones se recogen simultáneamente á las 6 23 a. m. de México (8 a. m. del meridiano 75° W de Greenwich). Las presiones y las temperaturas están reducidas al nivel del mar.

2°—Las líneas continuas pasan por los puntos de igual presión. Las líneas punteadas por los de igual temperatura.

3°—Signos que indican el estado del tiempo: *claro* ○ ; *nublado en parte* ◑ ; *nublado* ● ; *lluvia* ▽ ; *nieve* ○ ; *tempestad* ↯ ; *relámpagos difusos, en el rumbo que ocupa el signo* ↯ . Las flechas indican la dirección del viento.

Signos convencionales que indican la velocidad del viento: calma ○ ; velocidad hasta de 14 kilómetros por hora ○→ ; velocidad de 14 á 42 kilómetros por hora ○→ ; velocidad de 42 á 72 kilómetros por hora ○→ ; velocidad de 72 kilómetros por hora en adelante ○→

4°—El sombreado indica las regiones donde ha llovido ó nevado en las 24 horas transcurridas antes del momento de la observación.

5°—La letra T indica que en la población á que se refiere, se sintió temblor de tierra en las 24 horas que preceden á la observación meteorológica.

Escala: 1:10.000.000

M. Moreno y A. C. Aristain. Construyeron.

Lit. de los Telégrafos Federales. México.

M. Moreno Dibrigo. F. Espinosa Grabo

MAYO 14 DE 1900.

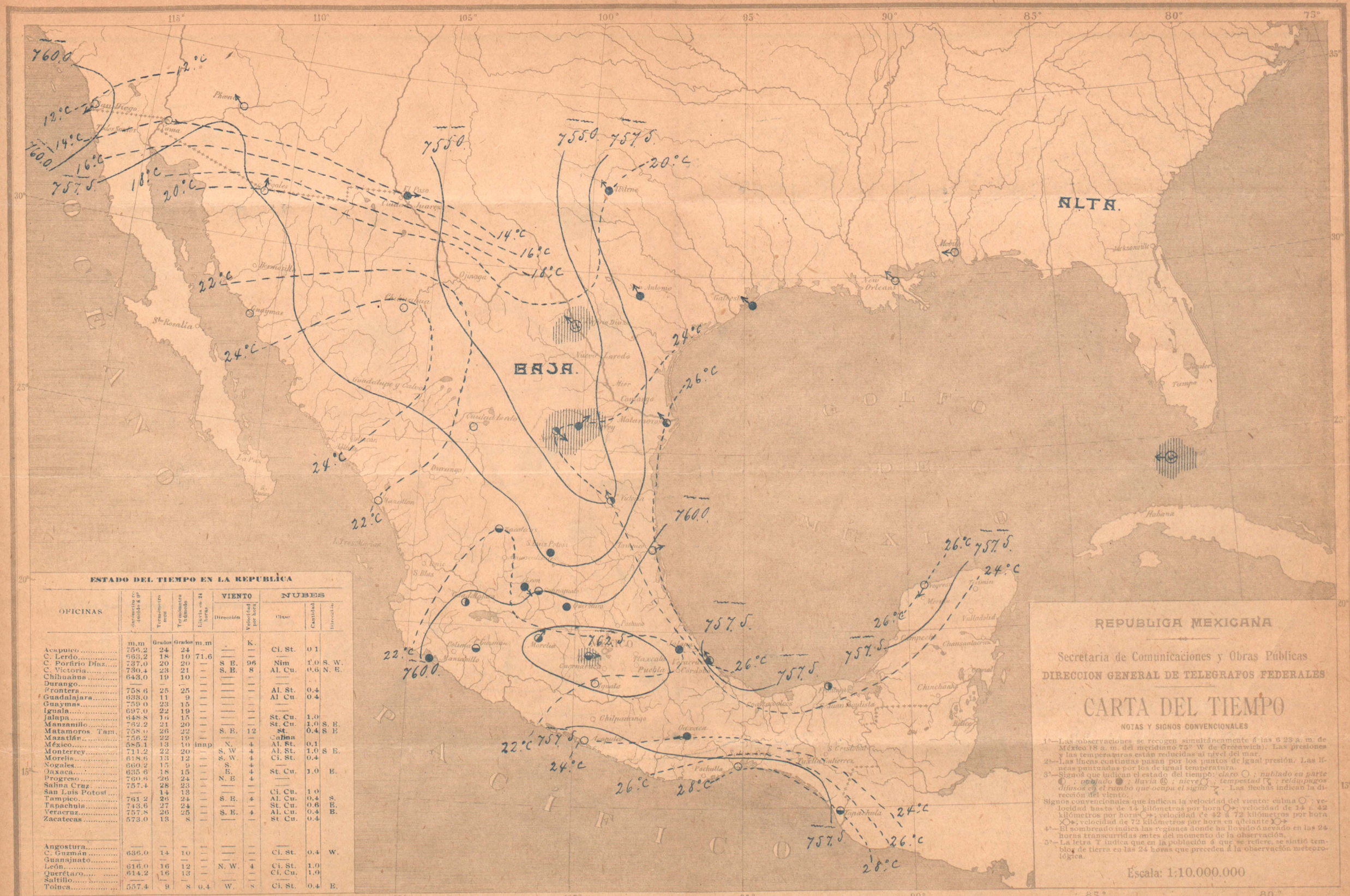

ESTADO DEL TIEMPO EN LA REPUBLICA

OFICINAS	Barómetro reducido á 0°	Termómetro seco	Termómetro húmedo	Lluvia en 24 horas	VIENTO Dirección	VIENTO Velocidad por hora	NUBES Clase	NUBES Cantidad	NUBES Dirección
	m.m	Grados	Grados	m.m	—	K.	—	—	
Acapulco	756.2	24	24	—	—	—	Ci. St.	0 1	
C. Lerdo	663.2	18	10	71.6	—	—	—	—	
C. Porfirio Díaz	737.0	20	20	—	S. E.	96	Nim	1.0	S. W.
C. Victoria	730.4	23	21	—	S. E.	8	Al. Cu.	0.6	N. E.
Chihuahua	643.0	19	10	—	—	—	—	—	
Durango	—	—	—	—	—	—	—	—	
Frontera	758 6	25	25	—	—	—	Al. St.	0.4	
Guadalajara	638.0	11	9	—	—	—	Al Cu	0.4	
Guaymas	759 0	23	15	—	—	—	—	—	
Iguala	697.0	22	19	—	—	—	—	—	
Jalapa	648 8	16	15	—	—	—	St. Cu.	1.0	
Manzanillo	762.2	21	20	—	—	—	St. Cu.	1.0	S. E.
Matamoros. Tam.	758.0	26	22	—	S. E.	12	St.	0.4	S E
Mazatlán	756.2	22	19	—	—	—	Cabina	—	
México	585.1	13	10	inap	N.	4	Al. St.	0.1	
Monterrey	711.2	22	20	—	S. W	4	Al. St.	1.0	S E.
Morelia	618.6	13	12	—	S. W.	4	Ci. St.	0.4	
Nogales	660.2	15	9	—	S.	4	—	—	
Oaxaca	635 6	18	15	—	E.	4	St. Cu.	1.0	E.
Progreso	760.6	26	24	—	N. E	4	—	—	
Salina Cruz	757.4	28	23	—	—	—	—	—	
San Luis Potosí	—	14	13	—	—	—	Ci. Cu.	1 0	
Tampico	761 2	26	24	—	S. E.	4	Al. Cu.	0.4	S.
Tapachula	743.6	27	24	—	—	—	St. Cu.	0.6	E.
Veracruz	757.8	26	25	—	S. E.	4	Al. Cu.	0.4	E.
Zacatecas	573.0	13	8	—	—	—	St Cu.	0.4	
Angostura	—	—	—	—	—	—	—	—	
C. Guzmán	636.0	14	10	—	—	—	Ci. St.	0.4	W.
Guanajuato	—	—	—	—	—	—	—	—	
León	616.0	16	12	—	N. W.	4	Ci. St.	1.0	
Querétaro	614.2	16	13	—	—	—	Ci. Cu.	1.0	
Saltillo	—	—	—	—	—	—	—	—	
Toluca	557.4	9	8	0.4	W.	S	Ci. St.	0.4	E.

REPUBLICA MEXICANA

Secretaria de Comunicaciones y Obras Públicas

DIRECCION GENERAL DE TELEGRAFOS FEDERALES

CARTA DEL TIEMPO

NOTAS Y SIGNOS CONVENCIONALES

1ª—Las observaciones se recogen simultáneamente á las 6 23 a. m. de México 18 a. m. del meridiano 75° W de Greenwich). Las presiones y las temperaturas están reducidas al nivel del mar.

2ª—Las líneas continuas pasan por los puntos de igual presión. Las líneas puntuadas por los de igual temperatura.

3ª—Signos que indican el estado del tiempo: *claro* ○ ; *nublado en parte* ◐ ; *nublado* ● ; *lluvia* ⊜ ; *nieve* ✱ ; *tempestad* ↯ ; *relámpagos difusos en el rumbo que ocupa el signo* ≷ . Las flechas indican la dirección del viento.

Signos convencionales que indican la velocidad del viento: calma ○ ; velocidad hasta de 14 kilómetros por hora ○→ ; velocidad de 14 á 42 kilómetros por hora ○→ ; velocidad de 42 á 72 kilómetros por hora ○→ ; velocidad de 72 kilómetros por hora en adelante ○→

4ª—El sombreado indica las regiones donde ha llovido ó nevado en las 24 horas transcurridas antes del momento de la observación.

5ª—La letra T indica que en la población á que se refiere, se sintió temblor de tierra en las 24 horas que preceden á la observación meteorológica.

Escala: 1:10.000.000

M. Moreno y A.C. Aristain. Construyeron.

Lit. de los Telégrafos Federales. México.

M. Moreno dibujó. M. Espinosa Grabó.

LIBRARY
MAY 21 1900
Weather Bureau

MAYO 15 DE 1900.

ESTADO DEL TIEMPO EN LA REPUBLICA

OFICINAS	Barómetro reducido á 0°	Termómetro seco	Termómetro húmedo	Lluvia en 24 horas	VIENTO Dirección	VIENTO Velocidad por hora	NUBES Clase	NUBES Cantidad	NUBES Dirección
	m.m	Grados	Grados	m.m		K.			
Acapulco	754.8	23	22	—	—	—	Ci. St.	0 1	
C. Lerdo	665.0	19	10	—	—	—	—		
C. Porfirio Díaz	—	—	—	—	—	—	—		
C. Victoria	729.6	22	21	1.6	N. W.	4	Al. St.	0.4	
Chihuahua	643.8	12	8	20.4	N.	8	—		
Durango	—	—	—	—	—	—	—		
Frontera	757 6	26	25	—	—	—	—		
Guadalajara	634.2	12	11	—	—	—	Al. Cu.	0.4	
Guaymas	759 0	23	18	—	—	—	—		
Iguala	698.2	23	20	—	—	—	—		
Jalapa	646 2	17	16	0.8	—	—	St. Cu.	1.0	
Manzanillo	763.2	19	18	—	—	—	St. Cu.	1.0	W.
Matamoros. Tam.	756 4	26	23	—	S. E.	4	Ci. St.	0.4	S. E.
Mazatlán	757.2	21	17	—	—	—	Calina		
México	584.7	13	10	—	N W.	4	Ci. St.	0.2	
Monterrey	711 8	2	19	40.4	N. E	4	Cu. Nim.	1.0	
Morelia	608.6	12	6	—	S.	4	Al. St.	1.0	S.
Nogales	661 2	15	9	—	S.	8	—		
Oaxaca	634 6	18	16	—	—	—	Al. St.	0.4	
Progreso	759 4	26	25	—	N. E.	4	—		
Salina Cruz	757.8	28	25	—	—	—	—		
San Luis Potosí	—	16	14	—	N W	4	—		
Tampico	759 4	26	25	inap	S. E.	4	St. Cu.	1 0	S.
Tapachula	744.4	24	23	22 0	—	—	St. Cu.	0.8	N.
Veracruz	756.0	27	25	—	S. E.	4	St Cu.	1 0	
Zacatecas	573.4	11	6	—	—	—	Al. St.	0.1	
Angostura	—	—	—	—	—	—	—		
C. Guzmán	636.6	14	9	—	W.	4	Ci. St.	0.6	W.
Guanajuato	600.8	14	10	—	—	—	Ci. St.	0.2	
León	616.0	13	9	—	N. E.	4	Ci. St.	1.0	
Querétaro	614.0	14	10	—	—	—	Ci. St	0.7	
Saltillo	—	—	—	—	—	—	—		
Toluca	557.0	8	6	—	W.	8	Ci. St.	0.1	E.

REPUBLICA MEXICANA

Secretaría de Comunicaciones y Obras Públicas

DIRECCION GENERAL DE TELEGRAFOS FEDERALES

CARTA DEL TIEMPO

NOTAS Y SIGNOS CONVENCIONALES

1ª—Las observaciones se recogen simultáneamente á las 6 23 a. m. de México (8 a. m. del meridiano 75° W de Greenwich). Las presiones y las temperaturas están reducidas al nivel del mar.

2ª—Las líneas continuas pasan por los puntos de igual presión. Las líneas puntuadas por los de igual temperatura.

3ª—Signos que indican el estado del tiempo: *claro* ○ ; *nublado en parte* ◐ ; *nublado* ● ; *lluvia* ◎ ; *nieve* ⚹ ; *tempestad* ⚡ ; *relámpagos difusos en el rumbo que ocupa el signo* ⚡ . Las flechas indican la dirección del viento.

Signos convencionales que indican la velocidad del viento: calma ○ ; velocidad hasta de 14 kilómetros por hora ○→; velocidad de 14 á 42 kilómetros por hora ○→; velocidad de 42 á 72 kilómetros por hora ○→; velocidad de 72 kilómetros por hora en adelante ○→

4ª—El sombreado indica las regiones donde ha llovido ó nevado en las 24 horas transcurridas antes del momento de la observación.

5ª—La letra T indica que en la población á que se refiere, se sintió temblor de tierra en las 24 horas que preceden á la observación meteorológica.

Escala: 1:10.000.000

M. Moreno y A. C. Atristain. Construyeron.

Lit. de los Telégrafos Federales. México.

M. Moreno Dibujo. E. Espinosa Gral.

LIBRARY
MAY 21 1900
Weather Bureau

MAYO 16 DE 1900.

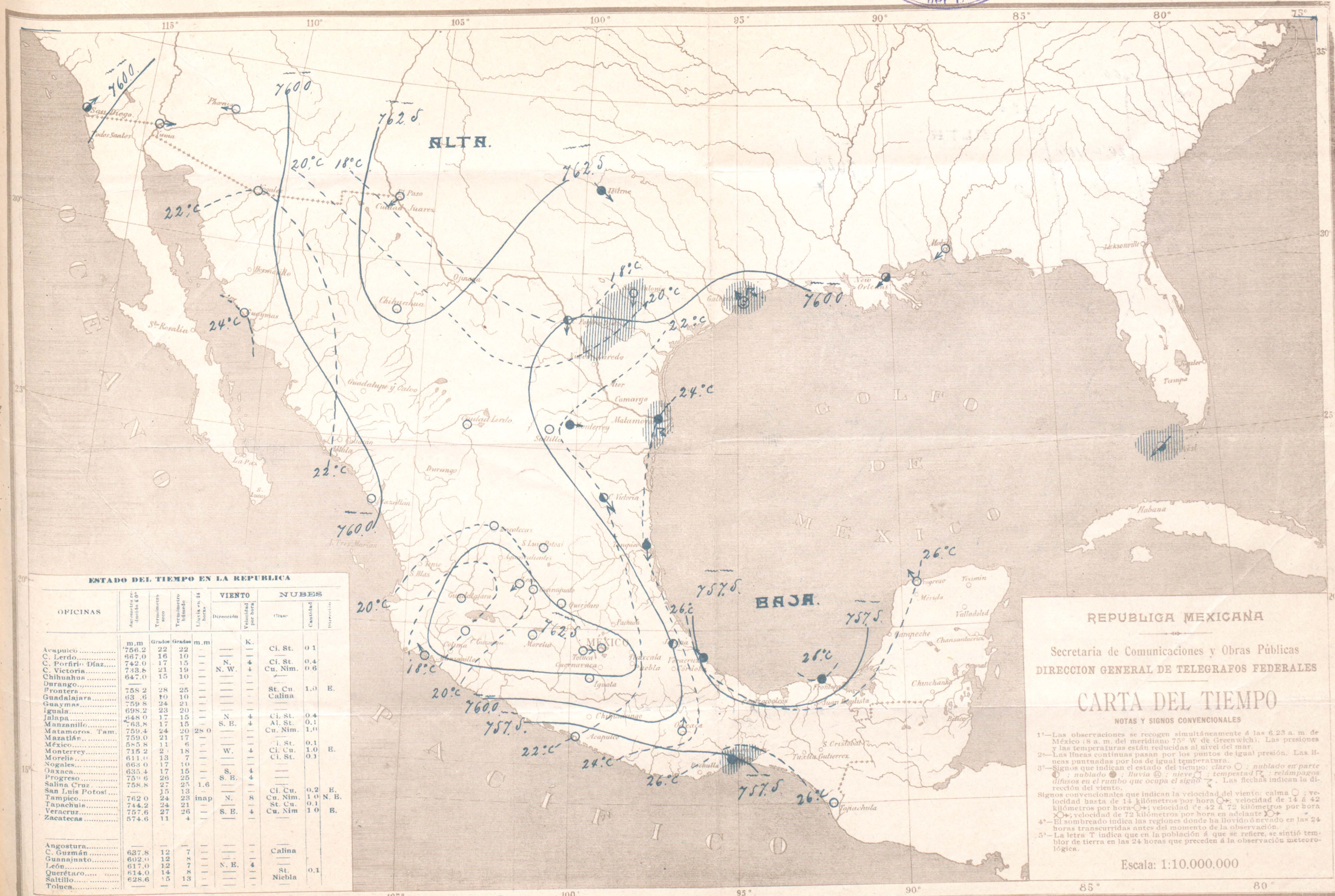

ESTADO DEL TIEMPO EN LA REPUBLICA

OFICINAS	Barometro reducido 0°	Termometro seco	Termometro húmedo	Lluvia en 24 horas	VIENTO Dirección	VIENTO Velocidad por hora	NUBES Clase	NUBES Cantidad	NUBES Dirección
	m.m	Grados	Grados	m.m		K.			
Acapulco	756.2	22	22	—	—	—	Ci. St.	0 1	
C. Lerdo	667.0	16	10	—	—	—	—	—	
C. Porfirio Díaz	742.0	17	15	—	N.	4	Ci. St.	0.4	
C. Victoria	743.8	21	19	—	N. W.	4	Cu. Nim.	0 6	
Chihuahua	647.0	15	10	—	—	—	—	—	
Durango	—	—	—	—	—	—	—	—	
Frontera	758 2	28	25	—	—	—	St. Cu.	1.0	E.
Guadalajara	63 .6	10	10	—	—	—	Calina	—	
Guaymas	759 8	24	21	—	—	—	—	—	
Iguala	698.2	23	20	—	—	—	—	—	
Jalapa	648 0	17	15	—	N.	4	Ci. St.	0.4	
Manzanillo	763.8	17	15	—	S. E.	4	Al. St.	0.1	
Matamoros. Tam.	759.4	24	20	28 0	—	—	Cu. Nim.	1.0	
Mazatlán	759.0	21	17	—	—	—	—	—	
México	585.8	11	6	—	—	—	i. St.	0.1	
Monterrey	715 2	2	18	—	W.	4	Ci. Cu.	1.0	E.
Morelia	611.0	13	7	—	—	—	Ci. St.	0.3	
Nogales	663 0	17	10	—	—	—	—	—	
Oaxaca	635.4	17	15	—	S.	4	—	—	
Progreso	759 6	26	25	—	S. E.	4	—	—	
Salina Cruz	758.8	27	25	1.6	—	—	Ci. Cu.	0.2	E.
San Luis Potosí	—	15	13	—	—	—	Ci. Cu.	0.2	E.
Tampico	762 0	24	23	inap	N.	8	Cu. Nim.	1 0	N. E.
Tapachula	744.2	24	21	—	—	—	St. Cu.	0.1	
Veracruz	757.6	27	26	—	S. E.	4	Cu. Nim	1 0	E.
Zacatecas	574.6	11	4	—	—	—	—	—	
Angostura	—	—	—	—	—	—	—	—	
C. Guzmán	637.8	12	7	—	—	—	Calina	—	
Guanajuato	602.0	12	8	—	—	—	—	—	
León	617.0	12	7	—	N. E.	4	—	—	
Querétaro	614.0	14	8	—	—	—	St.	0.1	
Saltillo	628.6	15	13	—	—	—	Niebla	—	
Toluca	—	—	—	—	—	—	—	—	

REPUBLICA MEXICANA

Secretaría de Comunicaciones y Obras Públicas

DIRECCION GENERAL DE TELEGRAFOS FEDERALES

CARTA DEL TIEMPO

NOTAS Y SIGNOS CONVENCIONALES

1ª—Las observaciones se recogen simultáneamente á las 6.23 a. m. de México (8 a. m. del meridiano 75° W de Greenwich). Las presiones y las temperaturas están reducidas al nivel del mar.

2ª—Las líneas continuas pasan por los puntos de igual presión. Las líneas punteadas por los de igual temperatura.

3ª—Signos que indican el estado del tiempo: *claro* ○ ; *nublado en parte* ◐ ; *nublado* ● ; *lluvia* ⓡ ; *nieve* ❄ ; *tempestad* ↯ ; *relámpagos difusos en el rumbo que ocupa el signo* ↯. Las flechas indican la dirección del viento.

Signos convencionales que indican la velocidad del viento: calma ○ ; velocidad hasta de 14 kilómetros por hora ○→ ; velocidad de 14 á 42 kilómetros por hora ○→ ; velocidad de 42 á 72 kilómetros por hora ○→ ; velocidad de 72 kilómetros por hora en adelante ○→ .

4ª—El sombreado indica las regiones donde ha llovido ó nevado en las 24 horas transcurridas antes del momento de la observación.

5ª—La letra T indica que en la población á que se refiere, se sintió temblor de tierra en las 24 horas que preceden á la observación meteorológica.

Escala: 1:10.000.000

M. Moreno y A. C. Aristain, Construyeron.

M. Moreno Dibujó E. Espinosa Grab.

Lit. de los Telégrafos Federales México.

MAYO 17 DE 1900.

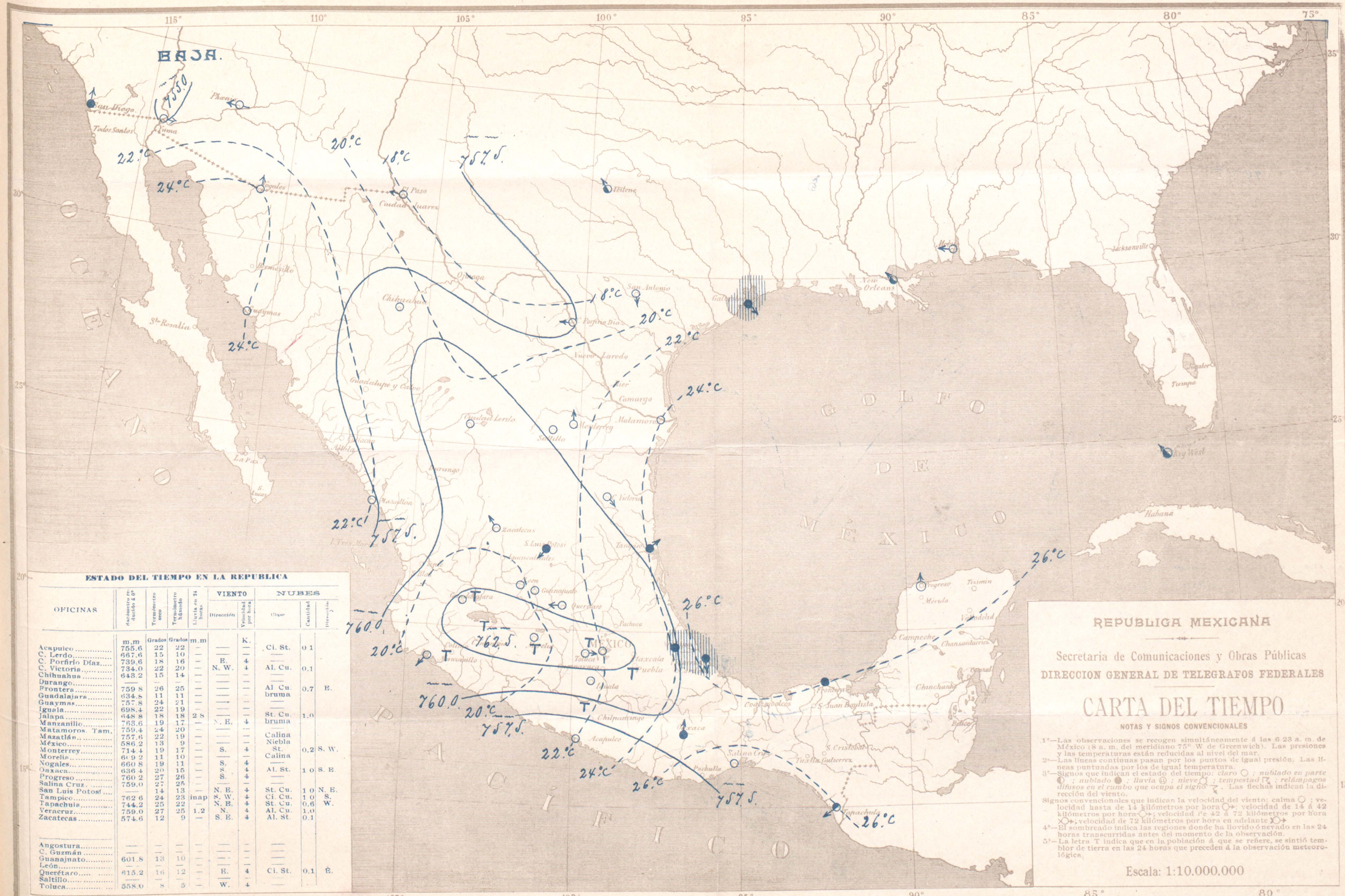

ESTADO DEL TIEMPO EN LA REPUBLICA

OFICINAS	Barómetro reducido á 0°	Termómetro seco	Termómetro húmedo	Lluvia en 24 horas	VIENTO Dirección	VIENTO Velocidad por hora	NUBES Clase	NUBES Cantidad	NUBES Dirección
	m.m	Grados	Grados	m.m		K.			
Acapulco	755.6	22	22	—	—	—	Ci. St.	0 1	
C. Lerdo	667.6	15	10	—	—	—	—		
C. Porfirio Díaz	739.6	18	16	—	E.	4	—		
C. Victoria	734.0	22	20	—	N. W.	4	Al. Cu.	0.1	
Chihuahua	643.2	15	14	—	—	—	—		
Durango	—	—	—	—	—	—	—		
Frontera	759 8	26	25	—	—	—	Al Cu.	0.7	E.
Guadalajara	634.8	11	11	—	—	—	bruma		
Guaymas	757.8	24	21	—	—	—	—		
Iguala	698.4	22	19	—	—	—	—		
Jalapa	648 8	18	18	2 8	—	—	St. Cu.	1.0	
Manzanillo	763.6	19	17	—	N. E.	4	bruma		
Matamoros. Tam.	759.4	24	20	—	—	—	—		
Mazatlán	757.6	22	19	—	—	—	Calina		
México	586.2	13	9	—	—	—	Niebla		
Monterrey	714.4	19	17	—	S.	4	St.	0.2	S. W.
Morelia	6 9 2	11	10	—	—	—	Calina		
Nogales	660 8	19	11	—	S.	4	—		
Oaxaca	636 4	20	15	—	S.	4	Al. St.	1 0	S. E.
Progreso	760 2	27	26	—	S.	4	—		
Salina Cruz	759.0	27	25	—	—	—	—		
San Luis Potosí	—	14	13	—	N. E.	4	St. Cu.	1 0	N. E.
Tampico	762 6	24	23	inap	S. W.	4	Ci. Cu.	1 0	S.
Tapachula	744,2	25	22	—	N. B.	4	St. Cu.	0,6	W.
Veracruz	759.0	27	25	1.2	N.	4	Al. Cu.	1.0	
Zacatecas	574.6	12	9	—	S. E.	4	Al. St.	0.1	
Angostura	—	—	—	—	—	—	—		
C. Guzmán	—	—	—	—	—	—	—		
Guanajuato	601.8	13	10	—	—	—	—		
León	—	—	—	—	—	—	—		
Querétaro	615.2	16	12	—	E.	4	Ci. St.	0.1	E.
Saltillo	—	—	—	—	—	—	—		
Toluca	558.0	8	5	—	W.	4	—		

REPUBLICA MEXICANA

Secretaría de Comunicaciones y Obras Públicas

DIRECCION GENERAL DE TELEGRAFOS FEDERALES

CARTA DEL TIEMPO

NOTAS Y SIGNOS CONVENCIONALES

1ª—Las observaciones se recogen simultáneamente á las 6.23 a. m. de México (8 a. m. del meridiano 75° W de Greenwich). Las presiones y las temperaturas están reducidas al nivel del mar.

2ª—Las líneas continuas pasan por los puntos de igual presión. Las líneas puntuadas por los de igual temperatura.

3ª—Signos que indican el estado del tiempo: *claro* ○ ; *nublado en parte* ◐ ; *nublado* ● ; *lluvia* ⓡ ; *nieve* ⛆ ; *tempestad* ↯ ; *relámpagos difusos en el rumbo que ocupa el signo* ↯ . Las flechas indican la dirección del viento.

Signos convencionales que indican la velocidad del viento: calma ○ ; velocidad hasta de 14 kilómetros por hora ○→ ; velocidad de 14 á 42 kilómetros por hora ○→ ; velocidad de 42 á 72 kilómetros por hora ○→ ; velocidad de 72 kilómetros por hora en adelante ○→

4ª—El sombreado indica las regiones donde ha llovido ó nevado en las 24 horas transcurridas antes del momento de la observación.

5ª—La letra T indica que en la población á que se refiere, se sintió temblor de tierra en las 24 horas que preceden á la observación meteorológica.

Escala: 1:10.000,000

M. Moreno y A. C. Aristain, Construyeron.

Lit. de los Telégrafos Federales. México.

M. Moreno Dibujo. E. Espinosa Grab.

LIBRARY
MAY 24 1900
Weather Bureau

MAYO 18 DE 1900.

ESTADO DEL TIEMPO EN LA REPUBLICA

OFICINAS	Barómetro reducido á 0°	Termómetro seco	Termómetro húmedo	Lluvia en 24 horas	VIENTO Dirección	VIENTO Velocidad por hora	NUBES Clase	NUBES Cantidad	NUBES Dirección
	m.m	Grados	Grados	m.m		K.			
Acapulco	756.4	23	22	—	——	—	Ci. St.	0 1	
C. Lerdo	665.4	18	10	—	——	—	Ci. Cu.	0.4	
C. Porfirio Díaz	735.0	21	19	—	——	—	——		
C. Victoria	731.2	22	20	—	N. W.	4	Ci St.	0.2	N.
Chihuahua	643.2	17	11	—	——	—	——		
Durango	——	—	—	—	——	—	——		
Frontera	759 6	26	24	—	——	—	St. Cu.	1.0	E.
Guadalajara	635.2	11	11	—	——		Al. St.	0.4	
Guaymas	757.8	25	21	—	E.	4	——		
Iguala	698.2	23	20	—	——	—	——		
Jalapa	648 0	17	16	1.2	N.	4	Cu. Nim.	1 0	
Manzanillo	763.2	19	17	—	——	—	——		
Matamoros, Tam.	756 0	26	23	—	——	—	——		
Mazatlán	758.2	22	17	—	——	—	Calina		
México	585.9	12	7	—	N. W.	3	Niebla		
Monterrey	711 6	22	20	—	——	—	——		
Morelia	609 4	12	6	—	S. W.	4	Calina		
Nogales	660 8	20	11	—	S.	8	——		
Oaxaca	635 4	19	16	—	——	—	St. Cu.	1 0	
Progreso	7 9 8	27	26	—	N. E.	4	——		
Salina Cruz	758.4	28	25	—	——	—	——		
San Luis Potosí	——	14	12	—	S. W.	4	——		
Tampico	760 4	26	25	—	S. E.	4	Al. Cu.	0 4	S.
Tapachula	——	—	—	—	——	—	——		
Veracruz	757.6	26	24	—	——	—	St. Cu.	1.0	
Zacatecas	574.2	14	8	—	——	—	Calina		
Angostura	——	—	—	—	——	—	——		
C. Guzmán	637.0	13	8	—	——	—	Calina		
Guanajuato	602.0	13	9	—	——	—	——		
León	616.8	13	8	—	N.	8	——		
Querétaro	615.0	15	11	—	——	—	Calina		
Saltillo	——	—	—	—	——	—	——		
Toluca	558.2	8	5	—	W.	8	Niebla		

REPUBLICA MEXICANA

Secretaria de Comunicaciones y Obras Públicas

DIRECCION GENERAL DE TELEGRAFOS FEDERALES

CARTA DEL TIEMPO

NOTAS Y SIGNOS CONVENCIONALES

1ª—Las observaciones se recogen simultáneamente á las 6 23 a. m. de México (8 a. m. del meridiano 75° W de Greenwich). Las presiones y las temperaturas están reducidas al nivel del mar.

2ª—Las líneas continuas pasan por los puntos de igual presión. Las líneas puntuadas por los de igual temperatura.

3ª—Signos que indican el estado del tiempo: *claro* ○ ; *nublado en parte* ◐ ; *nublado* ● ; *lluvia* ; *nieve* ; *tempestad* ; *relámpagos difusos en el rumbo que ocupa el signo*. Las flechas indican la dirección del viento.

Signos convencionales que indican la velocidad del viento: calma ○ ; velocidad hasta de 14 kilómetros por hora ○→; velocidad de 14 á 42 kilómetros por hora -○→; velocidad de 42 á 72 kilómetros por hora ⨯○→; velocidad de 72 kilómetros por hora en adelante ⨯○→

4ª—El sombreado indica las regiones donde ha llovido ó nevado en las 24 horas transcurridas antes del momento de la observación.

5ª—La letra T indica que en la población á que se refiere, se sintió temblor de tierra en las 24 horas que preceden á la observación meteorológica.

Escala: 1:10.000.000

M. Moreno y A. C. Atristain. Construyeron.

Lit. de los Telégrafos Federales. México.

M. Moreno Dibujó. E. Espinosa Grab.

LIBRARY
MAY 25 1900
Weather Bureau

MAYO 19 DE 1900.

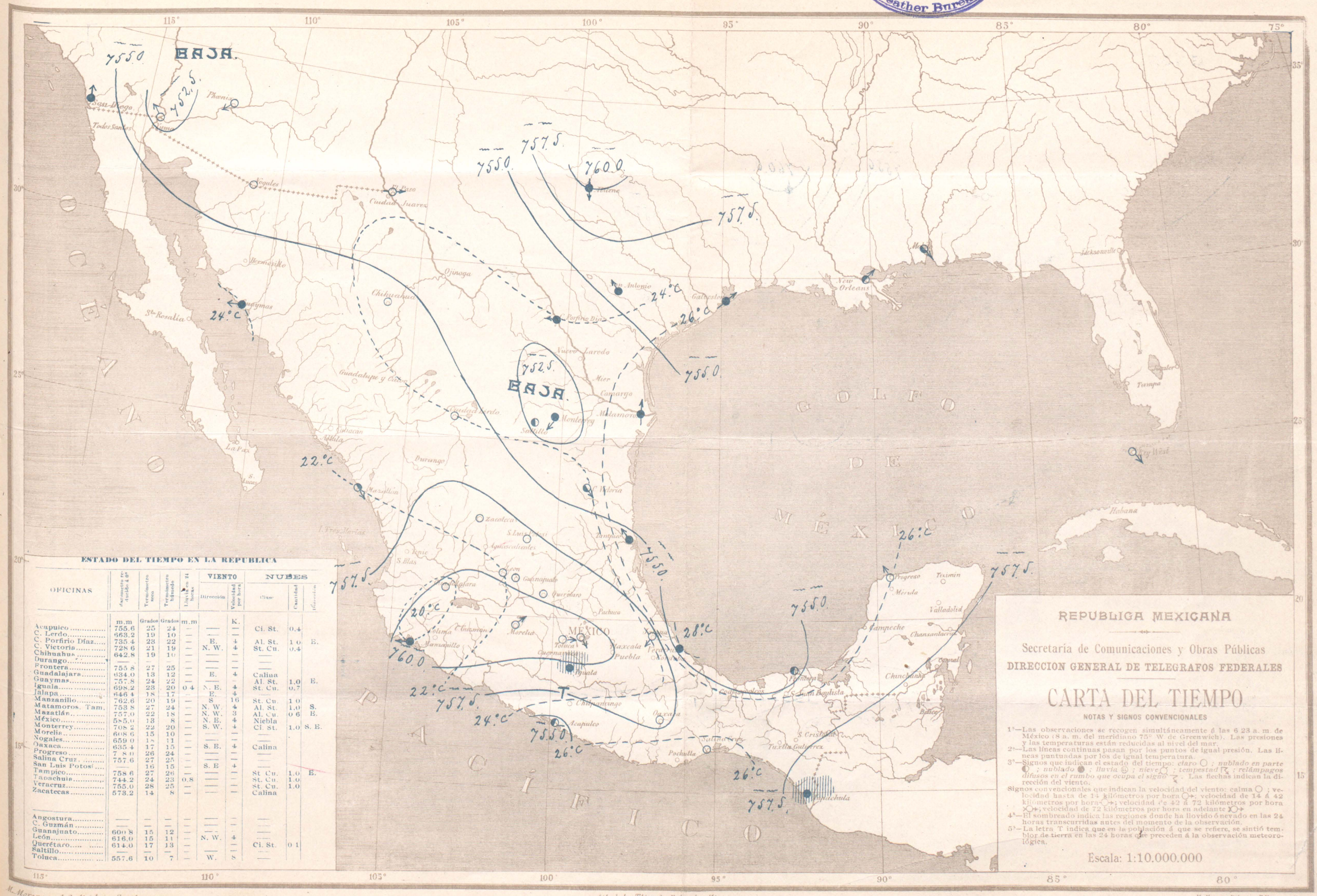

ESTADO DEL TIEMPO EN LA REPUBLICA

OFICINAS	Barómetro reducido á 0°	Termómetro seco	Termómetro húmedo	Lluvia en 24 horas	VIENTO Dirección	VIENTO Velocidad por hora	NUBES Clase	NUBES Cantidad	NUBES Dirección
	m.m	Grados	Grados	m.m		K.			
Acapulco	755.6	25	24	—	—	—	Ci. St.	0.4	
C. Lerdo	663.2	19	10	—	—	—			
C. Porfirio Díaz	735.4	23	22	—	E.	4	Al. St.	1 0	E.
C. Victoria	728 6	21	19	—	N. W.	4	St. Cu.	0.4	
Chihuahua	642.8	19	10	—	—	—	—		
Durango	—	—	—	—	—	—	—		
Frontera	755 8	27	25	—	—	—	—		
Guadalajara	634.0	13	12	—	E.	4	Calina		
Guaymas	757.8	24	22	—	—	—	Al. St.	1.0	E.
Iguala	698.2	23	20	0 4	N. E.	4	St. Cu.	0.7	
Jalapa	646 4	18	17	—	E.	4	—		
Manzanillo	762.6	20	19	—	S	16	St. Cu.	1 0	
Matamoros. Tam.	753 8	27	24	—	N. W.	4	Al. St.	1.0	S.
Mazatlán	757.0	22	18	—	N. W.	3	Al. Cu.	0 6	E.
México	585.0	13	8	—	N. E.	4	Niebla		
Monterrey	708 2	22	20	—	S. W.	4	Ci. St.	1.0	S. E.
Morelia	608 6	15	10	—	—	—	—		
Nogales	659 0	18	11	—	—	—	—		
Oaxaca	635 4	17	15	—	S. E.	4	Calina		
Progreso	7 8 0	26	24	—	—	—	—		
Salina Cruz	757.6	27	25	—	—	—	—		
San Luis Potosí	—	16	15	—	S. E	4	—		
Tampico	758 6	27	26	—	—	—	St Cu.	1.0	E.
Tapachula	744.2	24	23	0.8	—	—	St. Cu.	1.0	
Veracruz	755.0	28	25	—	—	—	St. Cu.	1.0	
Zacatecas	573.2	14	8	—	—	—	Calina		
Angostura	—	—	—	—	—	—	—		
C. Guzmán	—	—	—	—	—	—	—		
Guanajuato	600 8	15	12	—	—	—	—		
León	616.0	15	11	—	N. W.	4	—		
Querétaro	614.0	17	13	—	—	—	Ci. St.	0 1	
Saltillo	—	—	—	—	—	—	—		
Toluca	557.6	10	7	—	W.	8	—		

REPUBLICA MEXICANA

Secretaría de Comunicaciones y Obras Públicas

DIRECCION GENERAL DE TELEGRAFOS FEDERALES

CARTA DEL TIEMPO

NOTAS Y SIGNOS CONVENCIONALES

1ª—Las observaciones se recogen simultáneamente á las 6 23 a. m. de México (8 a. m. del meridiano 75° W. de Greenwich). Las presiones y las temperaturas están reducidas al nivel del mar.

2ª—Las líneas continuas pasan por los puntos de igual presión. Las líneas puntuadas por los de igual temperatura.

3ª—Signos que indican el estado del tiempo: *claro* ○ ; *nublado en parte* ◐ ; *nublado* ● ; *lluvia* ◎ ; *nieve* ⬡ ; *tempestad* ⚡ ; *relámpagos difusos en el rumbo que ocupa el signo* ⚡. Las flechas indican la dirección del viento.

Signos convencionales que indican la velocidad del viento: calma ○ ; velocidad hasta de 14 kilómetros por hora ○→; velocidad de 14 á 42 kilómetros por hora ○→; velocidad de 42 á 72 kilómetros por hora ○→; velocidad de 72 kilómetros por hora en adelante ○→

4ª—El sombreado indica las regiones donde ha llovido ó nevado en las 24 horas transcurridas antes del momento de la observación.

5ª—La letra T indica que en la población á que se refiere, se sintió temblor de tierra en las 24 horas que preceden á la observación meteorológica.

Escala: 1:10.000.000

M. Moreno y A. C. Alristain. Construyeron.

Lit. de los Telégrafos Federales. México.

M. Moreno Dibujo. F. Espinosa Grab.

LIBRARY
MAY 28 1900
Weather Bureau

MAYO 20 DE 1900.

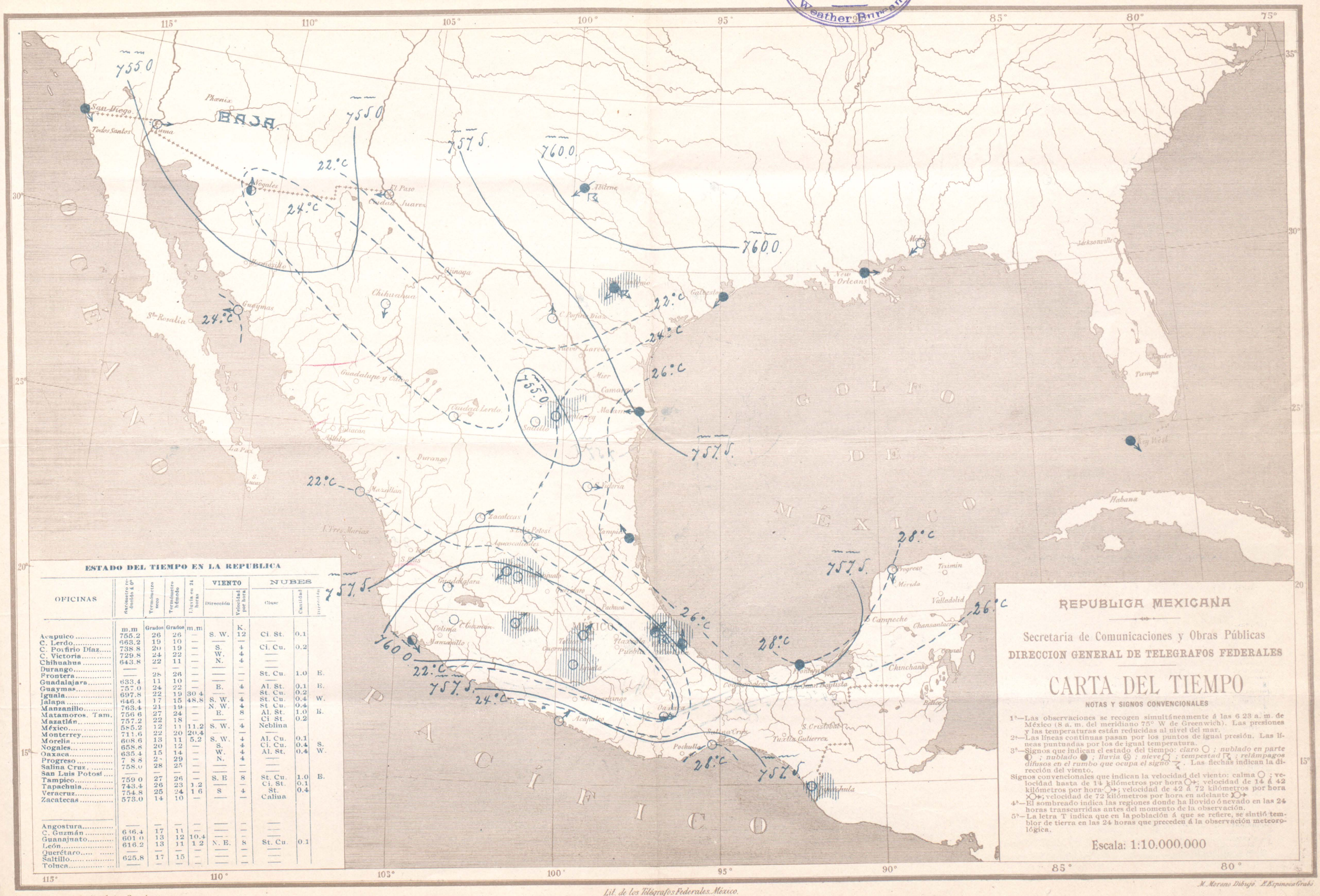

ESTADO DEL TIEMPO EN LA REPUBLICA

OFICINAS	Barómetro reducido á 0°	Termómetro seco	Termómetro húmedo	Lluvia en 24 horas	VIENTO Dirección	VIENTO Velocidad por hora	NUBES Clase	NUBES Cantidad	NUBES Dirección
	m.m	Grados	Grados	m.m		K.			
Acapulco	755.2	26	26	—	S. W.	12	Ci. St.	0.1	
C. Lerdo	663.2	19	10	—	—	—	—		
C. Porfirio Díaz	738.8	20	19	—	S.	4	Ci. Cu.	0.2	
C. Victoria	729.8	24	22	—	W.	4	—		
Chihuahua	643.8	22	11	—	N.	4	—		
Durango	—	—	—	—	—	—	—		
Frontera	—	28	26	—	—	—	St. Cu.	1.0	E.
Guadalajara	633.4	11	10	—	—	—	—		
Guaymas	757.0	24	22	—	E.	4	Al. St.	0.1	E.
Iguala	697.8	22	19	30 4	—	—	St. Cu.	0.2	
Jalapa	646.4	17	15	48.8	S. W.	4	St. Cu.	0.4	W.
Manzanillo	763.4	21	19	—	N. W.	4	St Cu.	0.4	
Matamoros. Tam.	756 6	27	24	—	E.	8	Al. St.	1.0	E.
Mazatlán	757.2	22	18	—	—	—	Ci St.	0.2	
México	585.2	12	11	11.2	S. W.	4	Neblina		
Monterrey	711.6	22	20	20.4	—	—	—		
Morelia	608.6	13	11	5.2	S. W.	4	Al. Cu.	0.1	
Nogales	658.8	20	12	—	S.	4	Ci. Cu.	0.4	S.
Oaxaca	635.4	15	14	—	W.	4	Al. St.	0.4	W.
Progreso	7 8 8	2[illegible]	29	—	N.	4	—		
Salina Cruz	758.0	28	25	—	—	—	—		
San Luis Potosí	—	—	—	—	—	—	—		
Tampico	759 0	27	26	—	S. E	8	St. Cu.	1.0	E.
Tapachula	743.4	26	23	1.2	—	—	Ci. St.	0.1	
Veracruz	754.8	25	24	1 6	S	4	St.	0.4	
Zacatecas	573.0	14	10	—	—	—	Calina		
Angostura	—	—	—	—	—	—	—		
C. Guzmán	636.4	17	11	—	—	—	—		
Guanajuato	601 0	13	12	10.4	—	—	—		
León	616.2	13	11	1 2	N. E.	8	St. Cu.	0.1	
Querétaro	—	—	—	—	—	—	—		
Saltillo	625.8	17	15	—	—	—	—		
Toluca	—	—	—	—	—	—	—		

REPUBLICA MEXICANA

Secretaría de Comunicaciones y Obras Públicas

DIRECCION GENERAL DE TELEGRAFOS FEDERALES

CARTA DEL TIEMPO

NOTAS Y SIGNOS CONVENCIONALES

1ª—Las observaciones se recogen simultáneamente á las 6 23 a. m. de México (8 a. m. del meridiano 75° W de Greenwich). Las presiones y las temperaturas están reducidas al nivel del mar.

2ª—Las líneas continuas pasan por los puntos de igual presión. Las líneas puntuadas por los de igual temperatura.

3ª—Signos que indican el estado del tiempo: *claro* ○ ; *nublado en parte* ◐ ; *nublado* ● ; *lluvia* ⊕ ; *nieve* ⚹ ; *tempestad* ⚡ ; *relámpagos difusos en el rumbo que ocupa el signo* ⚡. Las flechas indican la dirección del viento.

Signos convencionales que indican la velocidad del viento: calma ○ ; velocidad hasta de 14 kilómetros por hora ○→; velocidad de 14 á 42 kilómetros por hora ○→; velocidad de 42 á 72 kilómetros por hora ○→; velocidad de 72 kilómetros por hora en adelante ○→

4ª—El sombreado indica las regiones donde ha llovido ó nevado en las 24 horas transcurridas antes del momento de la observación.

5ª—La letra T indica que en la población á que se refiere, se sintió temblor de tierra en las 24 horas que preceden á la observación meteorológica.

Escala: 1:10.000.000

M. Moreno y A. C. Atristain, Construyeron.

Lit. de los Telégrafos Federales. México.

M. Moreno Dibujó. E. Espinosa Grabó.

LIBRARY
MAY 28 1900
Weather Bureau

MAYO 21 DE 1900.

ESTADO DEL TIEMPO EN LA REPUBLICA

OFICINAS	Barómetro reducido á 0°	Termómetro seco	Termómetro húmedo	Lluvia en 24 horas	VIENTO Dirección	VIENTO Velocidad por hora	NUBES Clase	NUBES Cantidad	NUBES Dirección
	m.m	Grados	Grados	m.m		K.			
Acapulco	756.2	24	24	—	——	—	Ci. Cu.	0.8	
C. Lerdo	664.2	19	10	—	——	—	——		
C. Porfirio Díaz	741.0	18	17	—	E.	8	St. Cu.	1.0	S.
C. Victoria	733.0	22	21	44.0	W.	4	Al. St.	0.4	
Chihuahua	642.8	19	14	—	——	—	——		
Durango	——	—	—	—	——	—	——		
Frontera	——	27	25	—	——	—	Al. Cu.	1.0	E.
Guadalajara	757.6	12	9	—	——	—	Calina		
Guaymas	634.4	23	20	—	N. E.	4	——		
Iguala	759.0	23	20	0.4	——	—	St. Cu.	0.7	
Jalapa	698.2	19	18	0.4	N.	4	St. Cu.	0.6	W.
Manzanillo	647.6	20	18	—	S. E.	4	Calina		
Matamoros, Tam.	763.4	26	22	—	E.	8	Al. St.	1.0	E.
Mazatlán	756.8	24	19	—	——	—	Calina		
México	758.0	15	12	6.4	——	—	St. Cu.	0.2	
Monterfey	712.8	20	18	0.4	S. E.	4	——		
Morelia	608.4	15	9	—	——	—	Ci. St.	0.1	
Nogales	662.2	16	11	—	——	—	——		
Oaxaca	636.4	19	16	—	——	—	St. Cu.	0.6	
Progreso	7 8.8	28	26	—	S. E.	4	——		
Salina Cruz	759.0	27	25	—	——	—	——		
San Luis Potosí	——	16	14	—	S. W.	4	——		
Tampico	761.4	25	25	0.4	S. E.	4	Nim.	1.0	S.
Tapachula	743.0	27	25	42.4	——	—	St. Cu.	0.8	
Veracruz	756.6	28	25	—	——	—	Al. Cu.	1.0	
Zacatecas	573.2	14	9	—	——	—	Calina		
Angostura	——	—	—	—	——	—	——		
C. Guzmán	636.4	9	5	—	W.	4	——		
Guanajuato	601.2	13	11	—	——	—	——		
León	616.2	16	14	—	N. E.	4	——		
Querétaro	614.2	16	11	—	——	—	Ci. Cu.	0.6	
Saltillo	——	—	—	—	——	—	——		
Toluca	557.8	11	9	—	W.	4	St. Cu.	0.2	E.

REPUBLIGA MEXICANA

Secretaría de Comunicaciones y Obras Públicas

DIRECCION GENERAL DE TELEGRAFOS FEDERALES

CARTA DEL TIEMPO

NOTAS Y SIGNOS CONVENCIONALES

1ª—Las observaciones se recogen simultáneamente á las 6.23 a. m. de México (8 a. m. del meridiano 75° W de Greenwich). Las presiones y las temperaturas están reducidas al nivel del mar.

2ª—Las líneas continuas pasan por los puntos de igual presión. Las líneas puntuadas por los de igual temperatura.

3ª—Signos que indican el estado del tiempo: *claro* ○ ; *nublado en parte* ◐ ; *nublado* ● ; *lluvia* ⓤ ; *nieve* ✳ ; *tempestad* ↯ ; *relámpagos difusos en el rumbo que ocupa el signo* ≷ . Las flechas indican la dirección del viento.

Signos convencionales que indican la velocidad del viento: calma ○ ; velocidad hasta de 14 kilómetros por hora ○→ ; velocidad de 14 á 42 kilómetros por hora ○→ ; velocidad de 42 á 72 kilómetros por hora ○→ ; velocidad de 72 kilómetros por hora en adelante ✕→

4ª—El sombreado indica las regiones donde ha llovido ó nevado en las 24 horas transcurridas antes del momento de la observación.

5ª—La letra T indica que en la población á que se refiere, se sintió temblor de tierra en las 24 horas que preceden á la observación meteorológica.

Escala: 1:10.000.000

M. Moreno y A. C. Atristain, Construyeron.

Lit. de los Telégrafos Federales. México.

M. Moreno Dibujó. F. Espinosa Grabó.

LIBRARY
MAY 28 1900
Weather Bureau

MAYO 22 DE 1900.

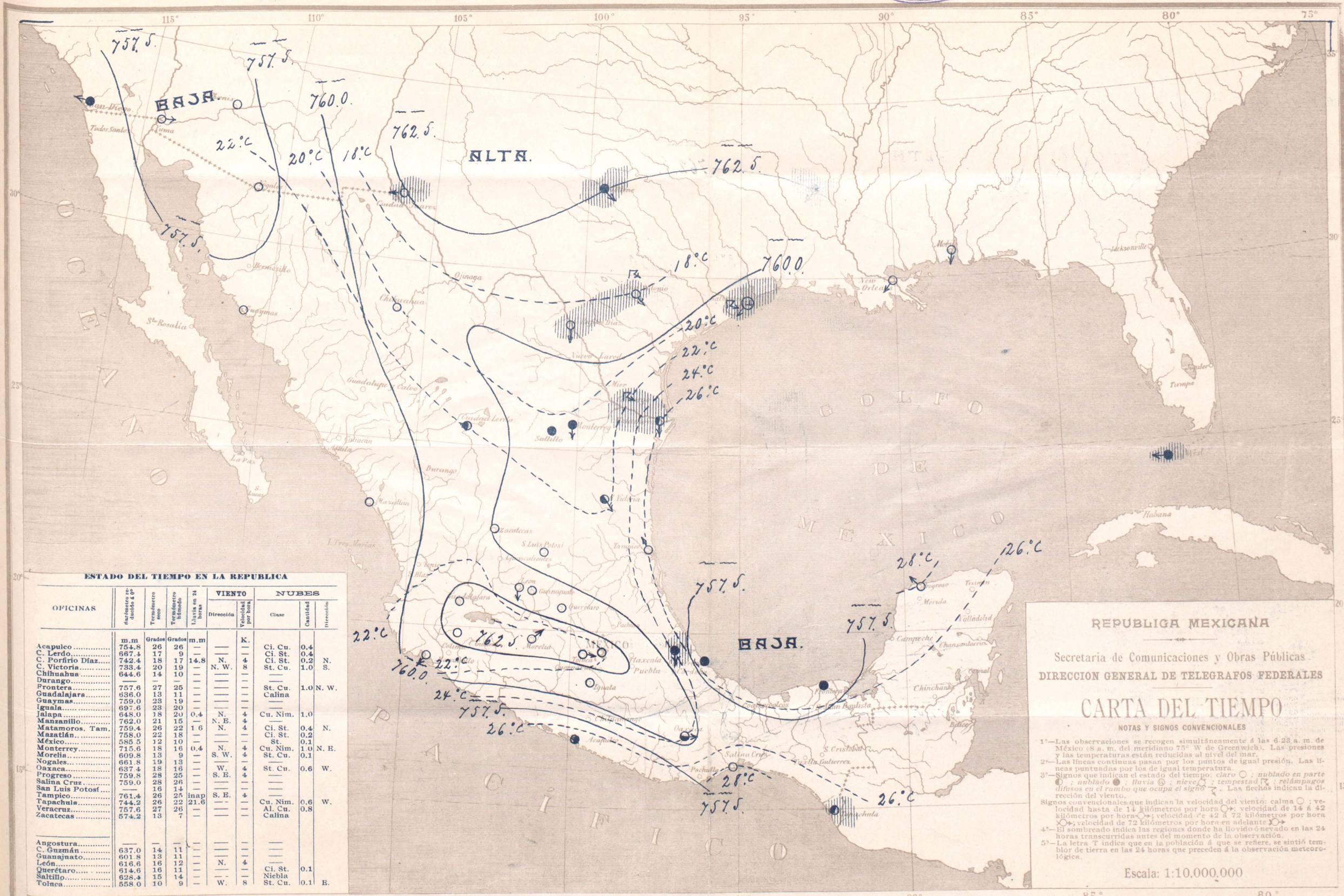

ESTADO DEL TIEMPO EN LA REPUBLICA

OFICINAS	Barómetro reducido á 0°	Termómetro seco	Termómetro húmedo	Lluvia en 24 horas	VIENTO		NUBES		
					Dirección	Velocidad por hora	Clase	Cantidad	Dirección
	m.m	Grados	Grados	m.m		K.			
Acapulco	754.8	26	26	—	——	—	Ci. Cu.	0.4	
C. Lerdo	667.4	17	9	—	——	—	Ci. St.	0.4	
C. Porfirio Díaz	742.4	18	17	14.8	N.	4	Ci. St.	0.2	N.
C. Victoria	733.4	20	19	—	N. W.	8	St. Cu.	1.0	S.
Chihuahua	644.6	14	10	—	——	—	——		
Durango	——	—	—	—	——	—	——		
Frontera	757.6	27	25	—	——	—	St. Cu.	1.0	N. W.
Guadalajara	636.0	13	11	—	——	—	Calina		
Guaymas	759.0	23	19	—	——	—	——		
Iguala	697.6	23	20	—	——	—	——		
Jalapa	648.0	18	20	0.4	N.	4	Cu. Nim.	1.0	
Manzanillo	762.0	21	15	—	N. E.	4	——		
Matamoros, Tam.	759.4	26	22	1 6	N.	4	Ci. St.	0.4	N.
Mazatlán	758.0	22	18	—	——	—	Ci. St.	0.2	
México	585.5	12	10	—	——	—	St.	0.1	
Monterrey	715.6	18	16	0.4	N.	4	Cu. Nim.	1.0	N. E.
Morelia	609.8	13	9	—	S. W.	4	St. Cu.	0.1	
Nogales	661.8	19	13	—	——	—	——		
Oaxaca	637.4	18	16	—	W.	4	St. Cu.	0.6	W.
Progreso	759.8	28	25	—	S. E.	4	——		
Salina Cruz	759.0	28	26	—	——	—	——		
San Luis Potosí	——	16	14	—	——	—	——		
Tampico	761.4	26	25	inap	S. E.	4	——		
Tapachula	744.2	26	22	21.6	——	—	Cu. Nim.	0.6	W.
Veracruz	757.6	27	26	—	——	—	Al. Cu.	0.8	
Zacatecas	574.2	13	7	—	——	—	Calina		
Angostura	——	—	—	—	——	—	——		
C. Guzmán	637.0	14	11	—	——	—	——		
Guanajuato	601.8	13	11	—	——	—	——		
León	616.6	16	12	—	N.	4	——		
Querétaro	614.6	16	11	—	——	—	Ci. St.	0.1	
Saltillo	628.4	15	14	—	——	—	Niebla		
Toluca	558.0	10	9	—	W.	8	St. Cu.	0.1	E.

REPUBLICA MEXICANA

Secretaría de Comunicaciones y Obras Públicas

DIRECCION GENERAL DE TELEGRAFOS FEDERALES

CARTA DEL TIEMPO

NOTAS Y SIGNOS CONVENCIONALES

1ª—Las observaciones se recogen simultáneamente á las 6.23 a. m. de México (8 a. m. del meridiano 75° W de Greenwich). Las presiones y las temperaturas están reducidas al nivel del mar.

2ª—Las líneas continuas pasan por los puntos de igual presión. Las líneas puntuadas por los de igual temperatura.

3ª—Signos que indican el estado del tiempo: *claro* ○ ; *nublado en parte* ◐ ; *nublado* ● ; *lluvia* ⓡ ; *nieve* ✳ ; *tempestad* ↯ ; *relámpagos difusos en el rumbo que ocupa el signo* ↯ . Las flechas indican la dirección del viento.

Signos convencionales que indican la velocidad del viento: calma ○ ; velocidad hasta de 14 kilómetros por hora ○→ ; velocidad de 14 á 42 kilómetros por hora ○→ ; velocidad de 42 á 72 kilómetros por hora ○→ ; velocidad de 72 kilómetros por hora en adelante ○→

4ª—El sombreado indica las regiones donde ha llovido ó nevado en las 24 horas transcurridas antes del momento de la observación.

5ª—La letra T indica que en la población á que se refiere, se sintió temblor de tierra en las 24 horas que preceden á la observación meteorológica.

Escala: 1:10.000,000

M. Moreno y A. C. Atristain, Construyeron.

Lit. de los Telégrafos Federales de México.

M. Moreno Dibujo E. Espinosa Grab.

LIBRARY
MAY 29 1900
Weather Bureau

MAYO 23 DE 1900.

ESTADO DEL TIEMPO EN LA REPUBLICA

OFICINAS	Barómetro reducido á 0°	Term. seco	Term. húmedo	Lluvia en 24 horas	VIENTO Dirección	VIENTO Velocidad por hora	NUBES Clase	NUBES Cantidad	NUBES Dirección
	m.m	Grados	Grados	m.m		K.			
Acapulco	755.6	27	26	—	——	—	Ci. St.	0.1	
C. Lerdo	666.8	17	10	—	——	—	——		
C. Porfirio Díaz	740.0	20	19	—	E.	4	——		
C. Victoria	733.6	22	20	—	W.	4	Cu. Nim.	0.6	
Chihuahua	645.0	17	10	—	——	—	——		
Durango	——	—	—	—	——	—	——		
Frontera	758.2	28	25	—	——	—	St. Cu.	1.0	E.
Guadalajara	63 .4	15	12	—	——	—	Calina		
Guaymas	759.0	23	21	—	——	—	——		
Iguala	698.2	23	20	—	——	—	——		
Jalapa	649.4	17	14	2.0	N.	4	Al. St.	0.4	
Manzanillo	762.8	21	20	—	W.	4	——		
Matamoros, Tam.	759.8	24	20	—	——	—	Calina		
Mazatlán	758.0	22	18	—	——	—	Ci. St.	0.2	
México	586 5	13	12	15.5	——	—	——		
Monterrey	715.2	19	17	10.4	S. W.	4	Ci. St.	0.4	N.
Morelia	610.0	15	11	—	——	—	——		
Nogales	661.8	19	13	—	S.	4	——		
Oaxaca	636 4	17	15	1.2	E.	8	St.	0.4	E.
Progreso	760.6	26	25	—	S. E.	4	——		
Salina Cruz	——	—	—	—	——	—	——		
San Luis Potosí	——	15	14	—	W.	4	Al. St.	0.1	W.
Tampico	763.2	25	24	—	S. W.	4	Al. Cu.	0.6	S. E.
Tapachula	——	—	—	—	——	—	——		
Veracruz	759.0	28	25	4.0	——	—	St.	0.2	
Zacatecas	575.0	15	9	—	——	—	Calina		
Angostura	——	—	—	—	——	—	——		
C. Guzmán	——	—	—	—	——	—	——		
Guanajuato	602.4	15	12	—	——	—	——		
León	617.2	15	10	—	——	—	St. Cu.	0.1	
Querétaro	615.4	18	14	—	——	—	Ci. St.	0.1	
Saltillo	628.6	17	13	inap	——	—	Al. Cu.	0.1	W.
Toluca	558.8	13	10	—	W.	8	Calina		

REPUBLICA MEXICANA

Secretaría de Comunicaciones y Obras Públicas

DIRECCION GENERAL DE TELEGRAFOS FEDERALES

CARTA DEL TIEMPO

NOTAS Y SIGNOS CONVENCIONALES

1ª—Las observaciones se recogen simultáneamente á las 6 23 a. m. de México (8 a. m. del meridiano 75° W de Greenwich). Las presiones y las temperaturas están reducidas al nivel del mar.

2ª—Las líneas continuas pasan por los puntos de igual presión. Las líneas puntuadas por los de igual temperatura.

3ª—Signos que indican el estado del tiempo: *claro* ○ ; *nublado en parte* ◐ ; *nublado* ● ; *lluvia* ⓤ ; *nieve* ❄ ; *tempestad* ↯ ; *relámpagos difusos en el rumbo que ocupa el signo* ↯ . Las flechas indican la dirección del viento.

Signos convencionales que indican la velocidad del viento: calma ○ ; velocidad hasta de 14 kilómetros por hora ○→ ; velocidad de 14 á 42 kilómetros por hora ○→ ; velocidad de 42 á 72 kilómetros por hora ○→ ; velocidad de 72 kilómetros por hora en adelante ○→

4ª—El sombreado indica las regiones donde ha llovido ó nevado en las 24 horas transcurridas antes del momento de la observación.

5ª—La letra T indica que en la población á que se refiere, se sintió temblor de tierra en las 24 horas que preceden á la observación meteorológica.

Escala: 1:10,000,000

M. Moreno y A. C. Atristain, Construyeron.

Lit. de los Telégrafos Federales. México.

M. Moreno Dibrigo. E. Espinosa Grad.

LIBRARY
MAY 29 1900
Weather Bureau

MAYO 24 DE 1900.

ESTADO DEL TIEMPO EN LA REPUBLICA

OFICINAS	Barómetro reducido á 0°	Termómetro seco	Termómetro húmedo	Lluvia en 24 horas	VIENTO		NUBES		
					Dirección	Velocidad por hora	Clase	Cantidad	Dirección
	m.m	Grados	Grados	m.m		K.			
Acapulco	755.0	27	26	—	—	—	Ci. St.	0.1	
C. Lerdo	666.4	18	9	—	—	—	Ci St.	0.4	
C. Porfirio Díaz	740.0	21	21	—	S.	4	St. Cu.	1.0	S. E.
C. Victoria	739.4	23	21	—	N. W.	4	Cu. Nim.	0.8	
Chihuahua	644.6	20	—	—	—	—	—		
Durango	—	—	—	—	—	—	—		
Frontera	758.6	27	24	—	—	—	St. Cu.	1.0	N. E.
Guadalajara	636.8	14	11	—	—	—	Al. Cu.	0.1	
Guaymas	759.8	24	22	—	—	—	St. Cu.	0.1	
Iguala	698.6	23	20	—	—	—	—		
Jalapa	648.6	16	15	—	—	—	Calina		
Manzanillo	763.2	21	20	—	N.	4	St. Cu.	1.0	N.
Matamoros, Tam.	758.8	25	21	—	S. E.	4	St.	0.2	S. E.
Mazatlán	758.4	23	19	—	—	—	Al. St.	1.0	
México	586.2	13	10	—	—	—	—		
Monterrey	713.4	23	21	—	N. E.	4	Al. St.	0.1	N. W.
Morelia	609.6	16	12	—	—	—	St.	0.6	
Nogales	661.6	21	15	—	S.	4	Ci. Cu.	0.4	
Oaxaca	636.4	18	14	—	—	—	Al. St.	0.2	
Progreso	759.2	26	24	—	S. E.	4	—		
Salina Cruz	7 8.0	29	24	—	—	—	—		
San Luis Potosí	—	17	14	—	N. E.	4	—		
Tampico	761.6	26	25	—	—	—	Ci. Cu.	0.4	S. W.
Tapachula	743.0	22	22	21.2	—	—	St. Cu.	0.7	E.
Veracruz	759.2	26	25	—	—	—	St.	0.4	
Zacatecas	575.0	15	8	—	—	—	Calina		
Angostura	—	—	—	—	—	—	—		
C. Guzmán	637.6	18	13	—	—	—	—		
Guanajuato	602.4	16	13	—	—	—	—		
León	—	—	—	—	—	—	—		
Querétaro	—	—	—	—	—	—	—		
Saltillo	628.8	18	12	—	S.	8	Cu. Nim.	0.1	W.
Toluca	558.6	12	10	—	S. W.	4	St. Cu.	0.1	E.

REPUBLICA MEXICANA

Secretaría de Comunicaciones y Obras Públicas

DIRECCION GENERAL DE TELEGRAFOS FEDERALES

CARTA DEL TIEMPO

NOTAS Y SIGNOS CONVENCIONALES

1ª—Las observaciones se recogen simultáneamente á las 6.23 a. m. de México (8 a. m. del meridiano 75° W de Greenwich). Las presiones y las temperaturas están reducidas al nivel del mar.

2ª—Las líneas continuas pasan por los puntos de igual presión. Las líneas puntuadas por los de igual temperatura.

3ª—Signos que indican el estado del tiempo: *claro* ○ ; *nublado en parte* ◐ ; *nublado* ● ; *lluvia* ⓡ ; *nieve* ⓢ ; *tempestad* ↱ ; *relámpagos difusos en el rumbo que ocupa el signo* ↯ . Las flechas indican la dirección del viento.

Signos convencionales que indican la velocidad del viento: calma ○ ; velocidad hasta de 14 kilómetros por hora ○→ ; velocidad de 14 á 42 kilómetros por hora ○→ ; velocidad de 42 á 72 kilómetros por hora ✕○→ ; velocidad de 72 kilómetros por hora en adelante ✕○→

4ª—El sombreado indica las regiones donde ha llovido ó nevado en las 24 horas transcurridas antes del momento de la observación.

5ª—La letra T indica que en la población á que se refiere, se sintió temblor de tierra en las 24 horas que preceden á la observación meteorológica.

Escala: 1:10.000.000

M. Moreno y A. C. Aristain. Construyeron.

Lit. de los Telégrafos Federales. México.

M. Moreno Dibujo. E. Espinosa Grabó.

LIBRARY
MAY 31 1900
Weather Bureau

MAYO 25 DE 1900.

ESTADO DEL TIEMPO EN LA REPUBLICA

OFICINAS	Barómetro reducido á 0°	Termómetro seco	Termómetro húmedo	Lluvia en 24 horas.	VIENTO Dirección	VIENTO Velocidad por hora	NUBES Clase	NUBES Cantidad	NUBES Dirección
	m.m	Grados	Grados	m.m		K.			
Acapulco	755.0	26	25	—	—	—	Ci. Cu.	1.0	
C. Lerdo	666.0	18	10	—	—	—	—		
C. Porfirio Díaz	740.4	23	21	—	E.	4	—		
C. Victoria	733.2	22	20	—	W.	4	St. Cu.	0.4	N. E.
Chihuahua	643.8	20	12	—	N. E.	4	—		
Durango	—	—	—	—	—	—	—		
Frontera	758.6	27	26	—	—	—	—		
Guadalajara	635.6	15	11	—	—	—	Al. Cu.	0.1	
Guaymas	758.2	22	19	—	—	—	—		
Iguala	699.2	24	21	—	—	—	—		
Jalapa	648.4	16	15	20.8	E	4	Calina		
Manzanillo	761.6	23	21	—	E.	4	St. Cu.	1.0	N. E.
Matamoros. Tam.	759.6	26	22	—	E.	4	—		
Mazatlán	756.2	24	21	—	—	—	Al. St.	1.0	
México	586.3	15	12	—	N. W.	4	Cu.	0.3	
Monterrey	714.8	22	20	—	—	—	St. Cu.	1.0	E.
Morelia	609.6	18	13	—	S. W.	4	Al Cu.	0.6	
Nogales	661.8	19	11	—	S. E.	4	—		
Oaxaca	637 4	18	15	—	—	—	Al. St.	0.4	
Progreso	759.0	25	24	—	S. E.	4	—		
Salina Cruz	7. 7.8	29	24	—	—	—	—		
San Luis Potosí	—	14	13	23.2	N. E.	4	St. Cu.	0.2	N. E.
Tampico	762.0	26	25	—	—	—	—		
Tapachula	747.0	24	21	—	—	—	St. Cu.	0.2	E.
Veracruz	758.2	25	24	—	—	—	Al. Cu.	0.6	
Zacatecas	575.0	15	11	—	S. E.	4	—		
Angostura	—	—	—	—	—	—	—		
C. Guzmán	636.4	20	13	—	—	—	St. Cu.	0.2	
Guanajuato	601.6	18	12	—	N. E.	8	St. Cu.	0.6	E.
León	616.8	18	14	—	N.	8	St. Cu.	0.2	
Querétaro	615.0	17	14	—	—	—	Ci. St.	0.1	
Saltillo	628.6	16	11	—	—	—	—		
Toluca	558.0	13	10	—	W.	8	St. Cu	0.1	E.

REPUBLICA MEXICANA

Secretaría de Comunicaciones y Obras Públicas

DIRECCION GENERAL DE TELEGRAFOS FEDERALES

CARTA DEL TIEMPO

NOTAS Y SIGNOS CONVENCIONALES

1ª—Las observaciones se recogen simultáneamente á las 6 23 a. m. de México (8 a. m. del meridiano 75° W. de Greenwich). Las presiones y las temperaturas están reducidas al nivel del mar.

2ª—Las líneas continuas pasan por los puntos de igual presión. Las líneas puntuadas por los de igual temperatura.

3ª—Signos que indican el estado del tiempo: claro ○ ; *nublado en parte* ◐ ; *nublado* ● ; *lluvia* Ⓡ ; *nieve* ⛆ ; *tempestad* ↯ ; *relámpagos difusos en el rumbo que ocupa el signo* ↯ . Las flechas indican la dirección del viento.

Signos convencionales que indican la velocidad del viento: calma ○ ; velocidad hasta de 14 kilómetros por hora ○→ ; velocidad de 14 á 42 kilómetros por hora ○→ ; velocidad de 42 á 72 kilómetros por hora ○→ ; velocidad de 72 kilómetros por hora en adelante ○→

4ª—El sombreado indica las regiones donde ha llovido ó nevado en las 24 horas transcurridas antes del momento de la observación.

5ª—La letra T indica que en la población á que se refiere, se sintió temblor de tierra en las 24 horas que preceden á la observación meteorológica.

Escala: 1:10.000.000

M. Moreno y A. C. Atristain Construyeron.

Lit. de los Telégrafos Federales México.

M. Moreno Dibrigo E. Espinosa Grad.

LIBRARY
JUN 1 1900
Weather Bureau

MAYO 26 DE 1900.

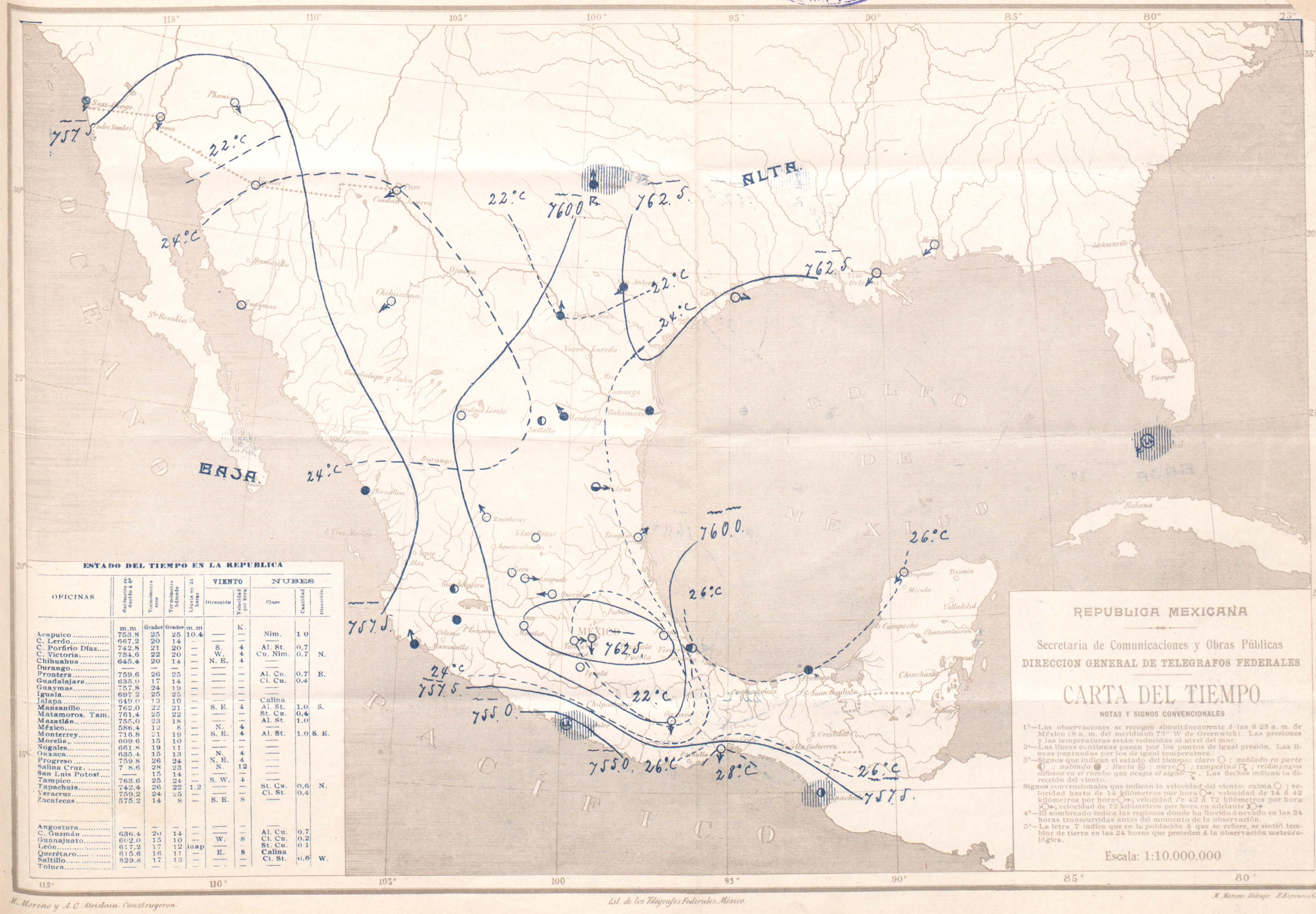

ESTADO DEL TIEMPO EN LA REPUBLICA

OFICINAS	Barómetro reducido a 0°	Termómetro seco	Termómetro húmedo	Lluvia en 24 horas	VIENTO		NUBES		
					Dirección	Velocidad por hora	Clase	Cantidad	Dirección
	m.m	Grados	Grados	m.m		K.			
Acapulco	753.8	25	25	10.4	—	—	Nim.	1 0	
C. Lerdo	667.2	20	14	—	—	—	—		
C. Porfirio Díaz	742.8	21	20	—	S.	4	Al. St.	0.7	
C. Victoria	734.6	22	20	—	W.	4	Cu. Nim.	0.7	N.
Chihuahua	645.4	20	14	—	N. E.	4	—		
Durango	—	—	—	—	—	—	—		
Frontera	759.6	26	25	—	—	—	Al. Cu.	0.7	E.
Guadalajara	635.0	17	14	—	—	—	Ci. Cu.	0.4	
Guaymas	757.8	24	19	—	—	—	—		
Iguala	697.2	25	25	—	—	—	Calina		
Jalapa	649.0	13	10	—	—	—	—		
Manzanillo	762.0	22	21	—	S. E.	4	Al. St.	1.0	S.
Matamoros. Tam.	761.4	25	22	—	—	—	St. Cu.	0.4	
Mazatlán	755.0	23	18	—	—	—	Al. St.	1.0	
México	586.4	12	8	—	N.	4	—		
Monterrey	716.8	21	19	—	S. E.	4	Al. St.	1.0	S. E.
Morelia	609.6	15	10	—	—	—	—		
Nogales	661.8	19	11	—	—	—	—		
Oaxaca	635.4	15	13	—	N.	4	—		
Progreso	759.8	26	24	—	N. E.	4	—		
Salina Cruz	7 8.6	28	23	—	N.	12	—		
San Luis Potosí	—	15	14	—	—	—	—		
Tampico	763.6	25	24	—	S. W.	4	—		
Tapachula	742.4	26	22	1.2	—	—	St. Cu.	0.6	N.
Veracruz	759.2	24	25	—	—	—	Ci. St.	0.4	
Zacatecas	575.2	14	8	—	S. E.	8	—		
Angostura	—	—	—	—	—	—	—		
C. Guzmán	636.4	20	14	—	—	—	Al. Cu.	0.7	
Guanajuato	602.0	15	10	—	W.	8	Ci. Cu.	0.2	
León	617.2	17	12	inap	—	—	St. Cu.	0 1	
Querétaro	615.6	16	11	—	E.	8	Calina		
Saltillo	629.8	17	13	—	—	—	Ci. St.	0.6	W.
Toluca	—	—	—	—	—	—	—		

REPUBLICA MEXICANA

Secretaría de Comunicaciones y Obras Públicas

DIRECCION GENERAL DE TELEGRAFOS FEDERALES

CARTA DEL TIEMPO.

NOTAS Y SIGNOS CONVENCIONALES

1ª—Las observaciones se recogen simultáneamente á las 6 23 a. m. de México (8 a. m. del meridiano 75° W de Greenwich). Las presiones y las temperaturas están reducidas al nivel del mar.

2ª—Las líneas continuas pasan por los puntos de igual presión. Las líneas puntuadas por los de igual temperatura.

3ª—Signos que indican el estado del tiempo: *claro* ○ ; *nublado en parte* ◑ ; *nublado* ● ; *lluvia* ⓡ ; *nieve* ✳ ; *tempestad* ↯ ; *relámpagos difusos en el rumbo que ocupa el signo* ≷ . Las flechas indican la dirección del viento.

Signos convencionales que indican la velocidad del viento: calma ○ ; velocidad hasta de 14 kilómetros por hora ○→ ; velocidad de 14 á 42 kilómetros por hora ○→ ; velocidad de 42 á 72 kilómetros por hora ○→ ; velocidad de 72 kilómetros por hora en adelante ○→

4ª—El sombreado indica las regiones donde ha llovido ó nevado en las 24 horas transcurridas antes del momento de la observación.

5ª—La letra T indica que en la población á que se refiere, se sintió temblor de tierra en las 24 horas que preceden á la observación meteorológica.

Escala: 1:10.000.000

M. Moreno y A. C. Aristain. Construyeron.

Lit. de los Telégrafos Federales. México.

M. Moreno Dibujo. E. Espinosa Grab.

LIBRARY
JUN 4 1900
Weather Bureau

MAYO 27 DE 1900.

ESTADO DEL TIEMPO EN LA REPUBLICA

OFICINAS	Barómetro reducido á 0°	Termómetro seco	Termómetro húmedo	Lluvia en 24 horas	VIENTO Dirección	VIENTO Velocidad por hora	NUBES Clase	NUBES Cantidad	NUBES Dirección
	m.m	Grados	Grados	m.m		K.			
Acapulco	754.8	25	23	—	——	—	Ci.	0.1	
C. Lerdo	667.0	18	10	—	——	—	——	——	
C. Porfirio Díaz	742.0	22	21	—	E.	4	Ci. Cu.	0.4	W.
C. Victoria	734.6	23	20	—	W.	4	——	——	
Chihuahua	645.6	17	14	—	——	—	——	——	
Durango	——	—	—	—	——	—	——	——	
Frontera	758.8	26	24	—	——	—	Al. Cu.	0.8	E
Guadalajara	634.8	17	13	—	——	—	Calina	——	
Guaymas	757.8	24	20	—	——	—	——	——	
Iguala	697.8	22	19	3.0	——	—	St. Cu.	0.2	
Jalapa	649.4	14	12	—	——	—	——	——	
Manzanillo	763.2	22	21	—	E.	4	St. Cu.	0.4	S. E.
Matamoros, Tam.	761.0	26	22	—	E.	4	——	——	
Mazatlán	755.8	24	20	—	——	—	Ci.	0.1	
México	586.4	12	9	—	——	—	——	——	
Monterrey	714.4	20	18	—	S.	4	Al. St.	0.1	S.
Morelia	609.6	14	10	—	S. E.	4	——	——	
Nogales	661.8	19	11	—	——	—	——	——	
Oaxaca	636.4	16	13	—	——	—	Al. St.	0.2	
Progreso	761.4	25	24	—	E.	4	——	——	
Salina Cruz	758.6	26	21	—	N.	12	——	——	
San Luis Potosí	——	—	—	—	——	—	——	——	
Tampico	763.6	25	23	—	S. W.	4	——	——	
Tapachula	743.4	24	22	—	——	—	St. Cu.	0.8	S. E.
Veracruz	760.0	23	23	—	S. W.	4	Al Cu.	0.6	S. W.
Zacatecas	575.6	13	7	—	S. E.	4	Al. St.	0.1	
Angostura	——	—	—	—	——	—	——	——	
C. Guzmán	637.0	20	15	—	S. E.	4	——	——	
Guanajuato	602.8	12	9	—	——	—	——	——	
León	619.8	14	10	—	——	—	——	——	
Querétaro	——	—	—	—	——	—	——	——	
Saltillo	629.6	17	14	—	——	—	St. Cu.	0.2	
Toluca	557.4	7	7	—	W.	8	——	——	

REPUBLICA MEXICANA

Secretaría de Comunicaciones y Obras Públicas

DIRECCION GENERAL DE TELEGRAFOS FEDERALES

CARTA DEL TIEMPO

NOTAS Y SIGNOS CONVENCIONALES

1ª—Las observaciones se recogen simultáneamente á las 6 23 a. m. de México (8 a. m. del meridiano 75° W de Greenwich). Las presiones y las temperaturas están reducidas al nivel del mar.

2ª—Las líneas continuas pasan por los puntos de igual presión. Las líneas puntuadas por los de igual temperatura.

3ª—Signos que indican el estado del tiempo: *claro* ○ ; *nublado en parte* ◐ ; *nublado* ● ; *lluvia* ⓤ ; *nieve* ⓢ ; *tempestad* ↯ ; *relámpagos difusos en el rumbo que ocupa el signo* ↯. Las flechas indican la dirección del viento.

Signos convencionales que indican la velocidad del viento: calma ○ ; velocidad hasta de 14 kilómetros por hora ○→; velocidad de 14 á 42 kilómetros por hora ○→; velocidad de 42 á 72 kilómetros por hora ○→; velocidad de 72 kilómetros por hora en adelante ○→

4ª—El sombreado indica las regiones donde ha llovido ó nevado en las 24 horas transcurridas antes del momento de la observación.

5ª—La letra T indica que en la población á que se refiere, se sintió temblor de tierra en las 24 horas que preceden á la observación meteorológica.

Escala: 1:10,000,000

M. Moreno y A. C. Aristain, Construyeron.

Lit. de los Telégrafos Federales. México.

M. Moreno Dibujó. E. Espinosa Grabó.

LIBRARY
JUN 4 1900
Weather Bureau

MAYO 28 DE 1900.

ESTADO DEL TIEMPO EN LA REPUBLICA

OFICINAS	Barómetro reducido á 0°	Termómetro seco	Termómetro húmedo	Lluvia en 24 horas	VIENTO Dirección	VIENTO Velocidad por hora	NUBES Clase	NUBES Cantidad	NUBES Dirección
	m.m	Grados	Grados	m.m		K.			
Acapulco	756.2	26	24	—	——	—	Ci. St.	0.1	
C. Lerdo	667.0	18	10	—	——	—	Ci. St.	0.4	
C. Porfirio Díaz	740.8	21	20	—	E.	4	St. Cu.	1.0	S. E.
C. Victoria	733.6	20	18	—	N. W.	4	——		
Chihuahua	644.8	19	15	—	——	—	——		
Durango	——	—	—	—	——	—	——		
Frontera	——	26	24	—	——	—	——		
Guadalajara	634.8	17	15	—	——	—	Al. Cu.	0.1	
Guaymas	757.8	24	20	—	S.	4	——		
Iguala	696.8	24	21	—	——	—	——		
Jalapa	649.8	13	11	—	N.	4	Calina		
Manzanillo	762.6	22	22	—	——	—	St. Cu.	1.0	S. E.
Matamoros, Tam.	759.6	26	22	—	E.	4	——		
Mazatlán	756.2	24	20	—	——	—	Al. St.	0.8	
México	586.1	10	8	—	——	—	Al. St.	0.1	
Monterrey	718.0	21	19	—	W.	4	Ci. St.	0.4	S. W.
Morelia	609.6	14	9	—	S. W.	4	Calina		
Nogales	661.6	22	16	—	——	—	——		
Oaxaca	636.4	14	12	—	——	—	Al. St.	0.4	
Progreso	761.2	25	22	—	E.	4	——		
Salina Cruz	7. 8.2	26	20	—	——	—	——		
San Luis Potosí	——	12	11	—	S. W.	4	——		
Tampico	762.4	25	23	—	N. W.	4	——		
Tapachula	743.4	24	24	20.4	——	—	Al. Cu.	1.0	W.
Veracruz	759.2	23	22	—	W.	4	St.	0.4	
Zacatecas	575.0	14	9	—	——	—	St. Cu.	0.2	N. W.
Angostura	——	—	—	—	——	—	——		
C. Guzmán	——	—	—	—	——	—	——		
Guanajuato	——	—	—	—	——	—	——		
León	617.2	15	9	—	N. W.	4	——		
Querétaro	615.4	13	11	—	E.	4	——		
Saltillo	629.0	16	15	—	——	—	Ci. St.	0.1	
Toluca	557.6	9	6	—	W.	4	Ci. St.	0.1	S. E.

REPUBLICA MEXICANA

Secretaría de Comunicaciones y Obras Públicas

DIRECCION GENERAL DE TELEGRAFOS FEDERALES

CARTA DEL TIEMPO

NOTAS Y SIGNOS CONVENCIONALES

1ª—Las observaciones se recogen simultáneamente á las 6.23 a. m. de México (8 a. m. del meridiano 75° W de Greenwich). Las presiones y las temperaturas están reducidas al nivel del mar.

2ª—Las líneas continuas pasan por los puntos de igual presión. Las líneas puntuadas por los de igual temperatura.

3ª—Signos que indican el estado del tiempo: *claro* ○ ; *nublado en parte* ◐ ; *nublado* ● ; *lluvia* ⓡ ; *nieve* ⛆ ; *tempestad* ↯ ; *relámpagos difusos en el rumbo que ocupa el signo* ↯ . Las flechas indican la dirección del viento.

Signos convencionales que indican la velocidad del viento: calma ○ ; velocidad hasta de 14 kilómetros por hora ○→ ; velocidad de 14 á 42 kilómetros por hora ○→ ; velocidad de 42 á 72 kilómetros por hora ○→ ; velocidad de 72 kilómetros por hora en adelante ○→

4ª—El sombreado indica las regiones donde ha llovido ó nevado en las 24 horas transcurridas antes del momento de la observación.

5ª—La letra T indica que en la población á que se refiere, se sintió temblor de tierra en las 24 horas que preceden á la observación meteorológica.

Escala: 1:10.000.000

M. Moreno y A. C. Aristain. Construyeron.

Lit. de los Telégrafos Federales. México.

M. Moreno Dibujó. E. Espinosa Grabó.

LIBRARY
JUN 4 1900
Weather Bureau

MAYO 29 DE 1900.

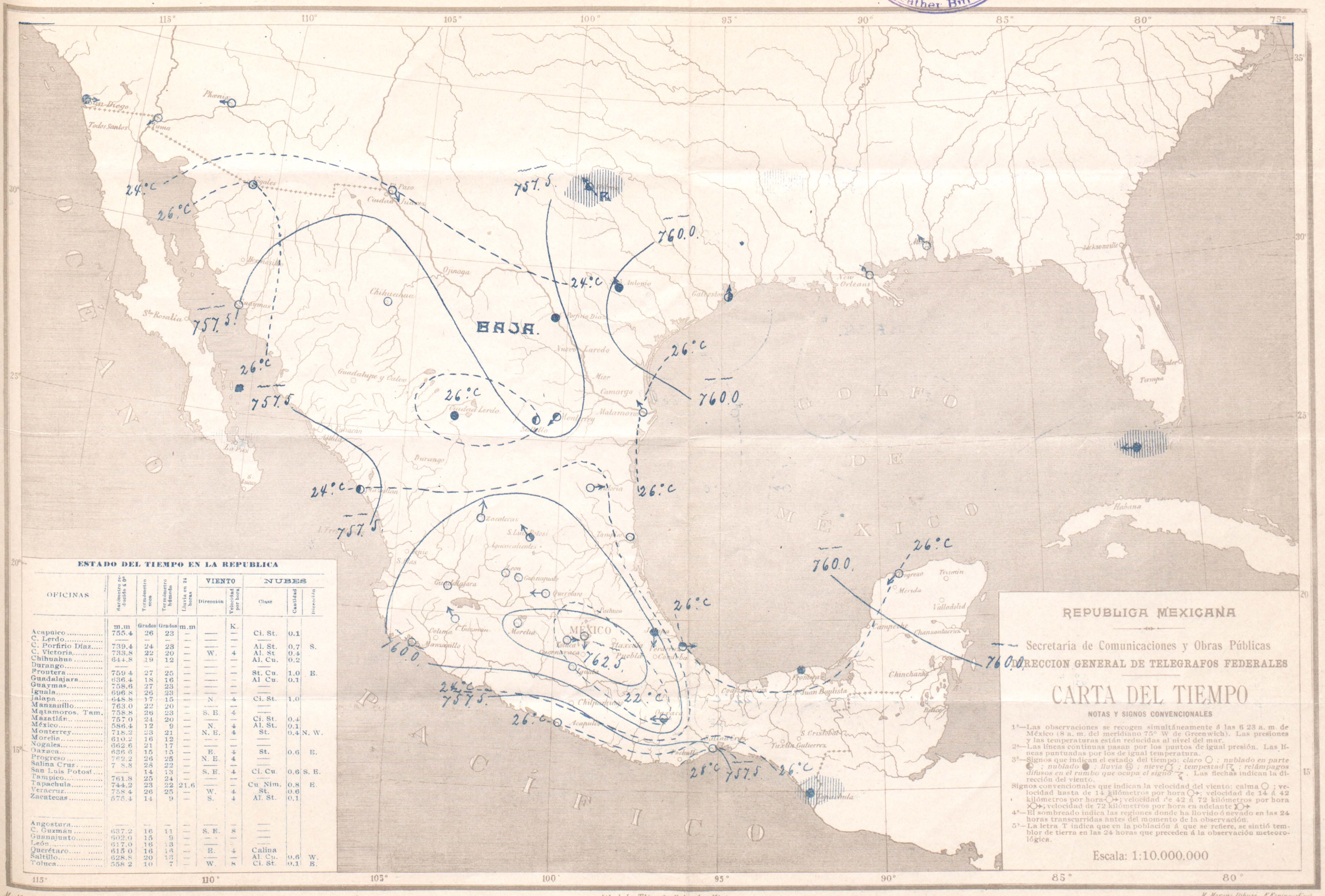

ESTADO DEL TIEMPO EN LA REPUBLICA

OFICINAS	Barómetro reducido á 0°	Termómetro seco	Termómetro húmedo	Lluvia en 24 horas	VIENTO Dirección	VIENTO Velocidad por hora	NUBES Clase	NUBES Cantidad	NUBES Dirección
	m.m	Grados	Grados	m.m		K.			
Acapulco	755.4	26	23	—	—	—	Ci. St.	0.1	
C. Lerdo	—	—	—	—	—	—	—		
C. Porfirio Díaz	739.4	24	23	—	—	—	Al. St.	0.7	S.
C. Victoria	733.8	22	20	—	W.	4	Al. St	0.4	
Chihuahua	644.8	19	12	—	—	—	Al. Cu.	0.2	
Durango	—	—	—	—	—	—	—		
Frontera	759 4	27	25	—	—	—	St. Cu.	1.0	E.
Guadalajara	636.4	18	16	—	—	—	Al Cu.	0.1	
Guaymas	758.6	27	23	—	—	—	—		
Iguala	696.8	26	23	—	—	—	—		
Jalapa	648.8	17	15	—	N.	4	Ci. St.	1.0	
Manzanillo	763.0	22	20	—	—	—	—		
Matamoros. Tam.	758.8	26	23	—	S. E.	4	—		
Mazatlán	757.0	24	20	—	—	—	Ci. St.	0.4	
México	586.4	12	9	—	N.	4	Al. St.	0.1	
Monterrey	718.2	23	21	—	N. E.	4	St.	0.4	N. W.
Morelia	610.2	16	12	—	—	—	—		
Nogales	662.6	21	17	—	—	—	—		
Oaxaca	636.6	15	15	—	E.	4	St.	0.6	E.
Progreso	762.2	26	25	—	N. E.	4	—		
Salina Cruz	7 8.8	28	22	—	—	—	—		
San Luis Potosí	—	14	13	—	S. E.	4	Ci. Cu.	0.6	S. E.
Tampico	761.8	25	24	—	—	—	—		
Tapachula	744.2	23	22	21.6	—	—	Cu Nim.	0.8	E.
Veracruz	758.4	26	25	—	W.	4	St.	0.6	
Zacatecas	575.4	14	9	—	S.	4	Al. St.	0.1	
Angostura	—	—	—	—	—	—	—		
C. Guzmán	637.2	16	11	—	S. E.	8	—		
Guanajuato	602.0	15	9	—	—	—	—		
León	617.0	16	13	—	—	—	—		
Querétaro	615 0	16	16	—	E.	4	Calina		
Saltillo	628.8	20	13	—	—	—	Al. Cu.	0.6	W.
Toluca	558 2	10	7	—	W.	8	Ci. St.	0.1	E.

M. Moreno y A. C. Atristain, Construyeron.

Lit. de los Telégrafos Federales. México.

M. Moreno Dibujó. E. Espinosa Grat.

LIBRARY
JUN 5 1900
Weather Bureau

MAYO 30 DE 1900.

ESTADO DEL TIEMPO EN LA REPUBLICA

OFICINAS	Barómetro reducido á 0°	Termómetro seco	Termómetro húmedo	Lluvia en 24 horas	VIENTO Dirección	VIENTO Velocidad por hora	NUBES Clase	NUBES Cantidad	NUBES Dirección
	m.m	Grados	Grados	m.m		K.			
Acapulco	755.6	26	24	—	—	—	Ci. St.	0.1	
C. Lerdo	696.8	21	15	—	—	—			
C. Porfirio Díaz	740.4	24	23	—	E.	4	Al. St.	1.0	S.
C. Victoria	733.8	23	21	—	W.	4	Al. Cu.	0.4	
Chihuahua	644.2	20	13	—	W.	4	—		
Durango	—	—	—	—	—	—	—		
Frontera	759.6	27	25	—	—	—	Al. Cu.	1.0	E.
Guadalajara	636.0	19	17	—	—	—	Calina		
Guaymas	758.2	30	25	—	—	—	—		
Iguala	698.6	25	22	—	—	—	—		
Jalapa	650.0	18	17	0.4	—	—	Calina		
Manzanillo	764.0	23	21	—	—	—	—		
Matamoros, Tam.	760.2	28	24	0.4	S.	4	—		
Mazatlán	757.4	25	23	—	—	—	Ci. St.	0.4	
México	587.0	12	9	—	N.	4	St.	0.1	
Monterrey	715.6	23	20	—	N.	4	Cu. Nim.	1.0	S.
Morelia	610.2	16	12	—	S. W.	—	Calina		
Nogales	663.6	21	17	—	—	4	—		
Oaxaca	637.6	19	17	—	W.	4	St. Cu.	1.0	W.
Progreso	762.2	26	25	—	N. E.	4	—		
Salina Cruz	7 9.0	27	26	29.2	—	—	Cu. Nim.	1.0	
San Luis Potosí	—	16	13	—	W.	4	Ci. Cu.	0.2	W.
Tampico	762.6	27	26	—	S. E.	4	St. Cu.	0.4	S. E.
Tapachula	—	—	—	—	—	—	—		
Veracruz	759.6	28	27	—	—	—	Ci. St.	0.6	
Zacatecas	576.0	19	9	—	S. E.	4	—		
Angostura	—	—	—	—	—	—	—		
C. Guzmán	637.8	20	15	—	—	—	Calina		
Guanajuato	642.2	16	12	—	—	—	—		
León	637.8	17	12	—	N. W.	4	—		
Querétaro	616.0	18	14	—	E.	4	Calina		
Saltillo	629.4	20	14	0.4	S.	8	—		
Toluca	558.8	13	8	—	W.	8	Ci. St.	0.1	S. E.

REPUBLICA MEXICANA

Secretaría de Comunicaciones y Obras Públicas

DIRECCION GENERAL DE TELEGRAFOS FEDERALES

CARTA DEL TIEMPO

NOTAS Y SIGNOS CONVENCIONALES

1ª—Las observaciones se recogen simultáneamente á las 6.23 a. m. de México (8 a. m. del meridiano 75° W de Greenwich). Las presiones y las temperaturas están reducidas al nivel del mar.

2ª—Las líneas continuas pasan por los puntos de igual presión. Las líneas puntuadas por los de igual temperatura.

3ª—Signos que indican el estado del tiempo: *claro* ○ ; *nublado en parte* ◐ ; *nublado* ● ; *lluvia* ☔ ; *nieve* ✱ ; *tempestad* ↯ ; *relámpagos difusos en el rumbo que ocupa el signo* ↯ . Las flechas indican la dirección del viento.

Signos convencionales que indican la velocidad del viento: calma ○ ; velocidad hasta de 14 kilómetros por hora ○→; velocidad de 14 á 42 kilómetros por hora ○→; velocidad de 42 á 72 kilómetros por hora ○→; velocidad de 72 kilómetros por hora en adelante ○→

4ª—El sombreado indica las regiones donde ha llovido ó nevado en las 24 horas transcurridas antes del momento de la observación.

5ª—La letra T indica que en la población á que se refiere, se sintió temblor de tierra en las 24 horas que preceden á la observación meteorológica.

Escala: 1:10,000,000

M. Moreno y A. C. Atristain, Construyeron. Lit. de los Telégrafos Federales, México. M. Moreno Dibujo. E. Espinosa Grab.

LIBRARY
JUN 7 1900
Weather Bureau

MAYO 31 DE 1900.

ESTADO DEL TIEMPO EN LA REPUBLICA

OFICINAS	Barómetro reducido á 0°	Termómetro seco	Termómetro húmedo	Lluvia en 24 horas	VIENTO		NUBES		
					Dirección	Velocidad por hora	Clase	Cantidad	Dirección
	m.m	Grados	Grados	m.m		K.			
Acapulco	755.0	29	24	—	—	—	Ci. St.	0.1	
C. Lerdo	667.8	20	12	—	—	—	—		
C. Porfirio Díaz	740.6	25	24	—	S.	4	Al. St.	1.0	S.
C. Victoria	734.0	25	23	—	N. W.	4	Ci. St.	0.1	N.
Chihuahua	646.4	20	15	—	N. E.	36	St. Cu.	0.1	N. E.
Durango	—	—	—	—	—	—	—		
Frontera	760 2	26	25	—	S. E.	4	Al. Cu.	0.8	S. E.
Guadalajara	636.0	20	16	—	—	—	Al. St.	0.1	
Guaymas	758.2	30	26	—	—	—	—		
Iguala	698.0	26	23	—	—	—	—		
Jalapa	649.8	18	17	4.0	N.	4	—		
Manzanillo	763.2	21	19	—	N. E.	4	Al Cu.	0.1	
Matamoros, Tam.	760.6	28	25	—	S.	4	St. Cu.	0.4	S.
Mazatlán	757.0	25	22	—	—	—	Ci. St.	0.1	
México	586.8	15	13	—	N.	4	Cu.	0.2	N.
Monterrey	715.8	25	23	—	S. E.	4	St.	1.0	S.
Morelia	610.6	16	12	—	S.	4	Calina		
Nogales	662.6	22	19	—	S E.	8	Ci. Cu.	0.4	S. E.
Oaxaca	636 4	19	17	—	N E	8	Al. St.	1.0	N. E.
Progreso	762.0	26	25	—	N. W.	4	—		
Salina Cruz	758.6	27	25	14.4	—	—	Cu. Nim.	1.0	
San Luis Potosí	—	17	16	—	N. W.	4	—		
Tampico	762.4	27	26	0.4	S. E.	8	Al. Cu.	0.4	E.
Tapachula	745.8	23	21	46.8	—	—	Al. St.	1.0	S. E.
Veracruz	759.4	27	25	0.4	N. W.	4	Ci. Cu.	1.0	W.
Zacatecas	576.2	15	9	—	—	—	Al. Cu.	0.1	
Angostura	—	—	—	—	—	—	—		
C. Guzmán	—	—	—	—	—	—	—		
Guanajuato	602.8	16	14	—	—	—	Ci. Cu.	0.2	
León	617.8	19	13	—	N. W.	4	St. Cu.	0.2	
Querétaro	615 6	18	15	—	E.	4	St. Cu.	0.2	N. E.
Saltillo	630.6	22	19	—	—	—	Cu. Nim.	0.6	
Toluca	559 0	13	10	—	W.	8	St. Cu.	0.1	S. E.

REPUBLICA MEXICANA

Secretaría de Comunicaciones y Obras Públicas

DIRECCION GENERAL DE TELEGRAFOS FEDERALES

CARTA DEL TIEMPO

NOTAS Y SIGNOS CONVENCIONALES

1ª—Las observaciones se recogen simultáneamente á las 6 23 a. m. de México (8 a. m. del meridiano 75° W de Greenwich). Las presiones y las temperaturas están reducidas al nivel del mar.

2ª—Las líneas continuas pasan por los puntos de igual presión. Las líneas puntuadas por los de igual temperatura.

3ª—Signos que indican el estado del tiempo: *claro* ○ ; *nublado en parte* ◐ ; *nublado* ● ; *lluvia* ⓡ ; *nieve* ○ ; *tempestad* ↯ ; *relámpagos difusos en el rumbo que ocupa el signo* ↯ . Las flechas indican la dirección del viento.

Signos convencionales que indican la velocidad del viento: calma ○ ; velocidad hasta de 14 kilómetros por hora ○→ ; velocidad de 14 á 42 kilómetros por hora ○→ ; velocidad de 42 á 72 kilómetros por hora ○→ ; velocidad de 72 kilómetros por hora en adelante ○→

4ª—El sombreado indica las regiones donde ha llovido ó nevado en las 24 horas transcurridas antes del momento de la observación.

5ª—La letra T indica que en la población á que se refiere, se sintió temblor de tierra en las 24 horas que preceden á la observación meteorológica.

Escala: 1:10,000.000

M. Moreno y A. C. Aristain, Construyeron.

Lit. de los Telégrafos Federales. México.

M. Moreno Dubrujo. E. Espinosa Grab.