National Oceanic and Atmospheric Administration

ERRATA NOTICE

One or more conditions of the original document may affect the quality of the image, such as:

Discolored pages
Faded or light ink
Binding intrudes into the text

This has been a co-operative project between the NOAA Central Library and the Climate Database Modernization Program, National Climate Data Center (NCDC). To view the original document, please contact the NOAA Central Library in Silver Spring, MD at (301) 713-2607 x124 or Library.Reference@noaa.gov

HOV Services
Imaging Contractor
12200 Kiln Court
Beltsville, MD 20704-1387
July 23, 2010

LIBRARY
NOV 8 1900
Weather Bureau

NOVIEMBRE 1º DE 1900.

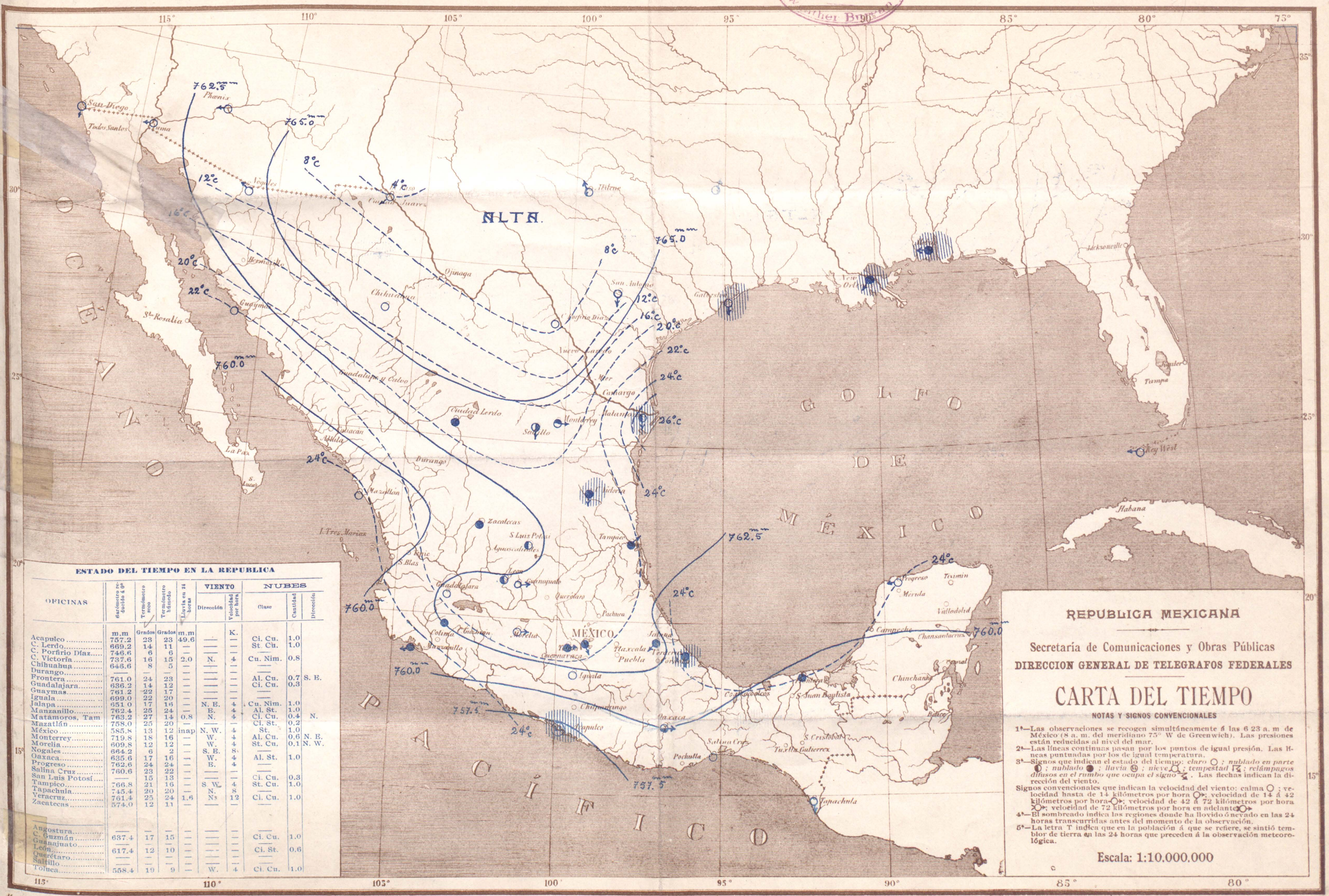

ESTADO DEL TIEMPO EN LA REPUBLICA

OFICINAS	Barómetro reducido á 0º	Termómetro seco	Termómetro húmedo	Lluvia en 24 horas	VIENTO Dirección	VIENTO Velocidad por hora	NUBES Clase	NUBES Cantidad	NUBES Dirección
	m.m	Grados	Grados	m.m		K.			
Acapulco	757.2	23	23	49.6	—	—	Ci. Cu.	1.0	
C. Lerdo	669.2	14	11	—	—	—	St. Cu.	1.0	
C. Porfirio Díaz	746.6	6	6	—	—	—	—		
C. Victoria	737.6	16	15	2.0	N.	4	Cu. Nim.	0.8	
Chihuahua	646.6	8	5	—	—	—	—		
Durango	—	—	—	—	—	—	—		
Frontera	761.0	24	23	—	—	—	Al. Cu.	0.7	S. E.
Guadalajara	636.2	14	12	—	—	—	Ci. Cu.	0.3	
Guaymas	761.2	22	17	—	—	—	—		
Iguala	699.0	22	20	—	—	—	—		
Jalapa	651.0	17	16	—	N. E.	4	Cu. Nim.	1.0	
Manzanillo	762.4	25	24	—	E.	4	Al. St.	1.0	
Matamoros, Tam	763.2	27	14	0.8	N.	4	Ci. Cu.	0.4	N.
Mazatlán	758.0	25	20	—	—	—	Ci. St.	0.2	
México	585.8	13	12	inap	N. W.	4	St.	1.0	
Monterrey	719.8	18	16	—	W.	4	Al. Cu.	0.6	N. E.
Morelia	609.8	12	12	—	W.	4	St. Cu.	0.1	N. W.
Nogales	664.2	6	2	—	S. E.	8	—		
Oaxaca	635.6	17	16	—	W.	4	Al. St.	1.0	
Progreso	762.6	24	24	—	E.	4	—		
Salina Cruz	760.6	23	22	—	—	—	—		
San Luis Potosí	—	15	13	—	—	—	Ci. Cu.	0.3	
Tampico	766.8	21	16	—	S. W.	4	St. Cu.	1.0	
Tapachula	745.4	20	20	—	N.	8	—		
Veracruz	761.4	25	24	1.6	N.	12	Ci. Cu.	1.0	
Zacatecas	574.0	12	11	—	—	—	—		
Angostura	—	—	—	—	—	—	—		
C. Guzmán	637.4	17	15	—	—	—	Ci. Cu.	1.0	
Guanajuato	—	—	—	—	—	—	—		
León	617.4	12	10	—	—	—	Ci. St.	0.6	
Querétaro	—	—	—	—	—	—	—		
Saltillo	—	—	—	—	—	—	—		
Toluca	558.4	19	9	—	W.	4	Ci. Cu.	1.0	

M. Moreno y A. C. Atristáin. Construyeron.

Lit. de los Telégrafos Federales. México.

M. Moreno Dibujo. E. Espinosa Grabó.

LIBRARY
NOV 8 1900
Weather Bureau

NOVIEMBRE 2 DE 1900.

ESTADO DEL TIEMPO EN LA REPUBLICA

OFICINAS	Barómetro reducido á 0°	Termómetro seco	Termómetro húmedo	Lluvia en 24 horas	VIENTO Dirección	VIENTO Velocidad por hora	NUBES Clase	NUBES Cantidad	NUBES Dirección
	m.m	Grados	Grados	m.m		K.			
Acapulco	757.6	22	22	20.4	—	—	Ci. Cu.	0.4	
C. Lerdo	670.8	11	9	0.4	—	—	Ci. Cu.	1.0	
C. Porfirio Díaz	749.2	6	6	—	—	—	—		
C. Victoria	739.0	14	12	0.8	N.	4	Al. Cu.	0.8	
Chihuahua	649.0	9	5	—	—	—	—		
Durango	—	—	—	—	—	—	—		
Frontera	761.8	24	24	—	—	—	—		
Guadalajara	637.2	15	13	1.2	—	—	St. Cu.	0.6	
Guaymas	761.2	22	20	—	—	—	Al. St.	0.1	
Iguala	699.0	22	20	—	—	—	—		
Jalapa	651.6	17	16	3.6	—	—	Cu. Nim.	1.0	
Manzanillo	764.0	24	22	—	E.	4	Al. St.	0.4	W.
Matamoros, Tam	764.6	21	13	3.6	N. W.	8	Nim.	1.0	N. W.
Mazatlán	758.2	23	21	—	—	—	Ci. St.	0.6	
México	586.2	11	9	inap	S. W.	3	St. Cu.	1.0	W.
Monterrey	722.0	18	16	10.8	N. E.	4	Ci. Cu.	1.0	N. E.
Morelia	610.8	12	11	—	—	—	Al. Cu.	0.2	
Nogales	666.0	8	4	—	S.	8	—		
Oaxaca	638.6	16	15	—	N. W.	4	Al. St.	0.1	N. W.
Progreso	763.6	25	24	—	E.	4	—		
Salina Cruz	760.8	26	22	—	N.	20	—		
San Luis Potosí	—	10	9	—	N.	4	St. Cu.	1.0	N.
Tampico	767.2	19	16	—	—	—	St. Cu.	1.0	
Tapachula	745.0	22	20	—	N.	8	St. Cu.	0.6	N.
Veracruz	763.6	25	24	—	N.	20	Ci Cu.	1.0	W.
Zacatecas	574.0	9	9	—	S.	4	Niebla		
Angostura	—	—	—	—	—	—	—		
C. Guzmán	—	—	—	—	—	—	—		
Guanajuato	604.6	12	11	—	—	—	—		
León	618.0	15	14	49.6	—	—	St. Cu.	1.0	
Querétaro	—	—	—	—	—	—	—		
Saltillo	632.8	9	8	29.4	—	—	—		
Toluca	558.2	9	7	—	W.	4	Ci. Cu.	1.0	

REPUBLICA MEXICANA

Secretaría de Comunicaciones y Obras Públicas

DIRECCION GENERAL DE TELEGRAFOS FEDERALES

CARTA DEL TIEMPO

NOTAS Y SIGNOS CONVENCIONALES

1ª—Las observaciones se recogen simultáneamente á las 6 23 a. m de México (8 a. m. del meridiano 75° W de Greenwich). Las presiones están reducidas al nivel del mar.

2ª—Las líneas continuas pasan por los puntos de igual presión. Las líneas puntuadas por los de igual temperatura.

3ª—Signos que indican el estado del tiempo: *claro* ○ ; *nublado en parte* ◐ ; *nublado* ● ; *lluvia* ⚲ ; *nieve* ⚹ ; *tempestad* ⚡ ; *relámpagos difusos en el rumbo que ocupa el signo* ⚡ . Las flechas indican la dirección del viento.

Signos convencionales que indican la velocidad del viento: calma ○ ; velocidad hasta de 14 kilómetros por hora ○➤; velocidad de 14 á 42 kilómetros por hora ○➤; velocidad de 42 á 72 kilómetros por hora ○➤; velocidad de 72 kilómetros por hora en adelante ○➤

4ª—El sombreado indica las regiones donde ha llovido ó nevado en las 24 horas transcurridas antes del momento de la observación.

5ª—La letra T indica que en la población á que se refiere, se sintió temblor de tierra en las 24 horas que preceden á la observación meteorológica.

Escala: 1:10.000.000

M. Moreno y A. C. Atristain. Construyeron.

Lit. de los Telégrafos Federales. México.

M. Moreno Dibujó. E. Espinosa Grabó.

LIBRARY
NOV 12 1900
Weather Bureau

NOVIEMBRE 3 DE 1900.

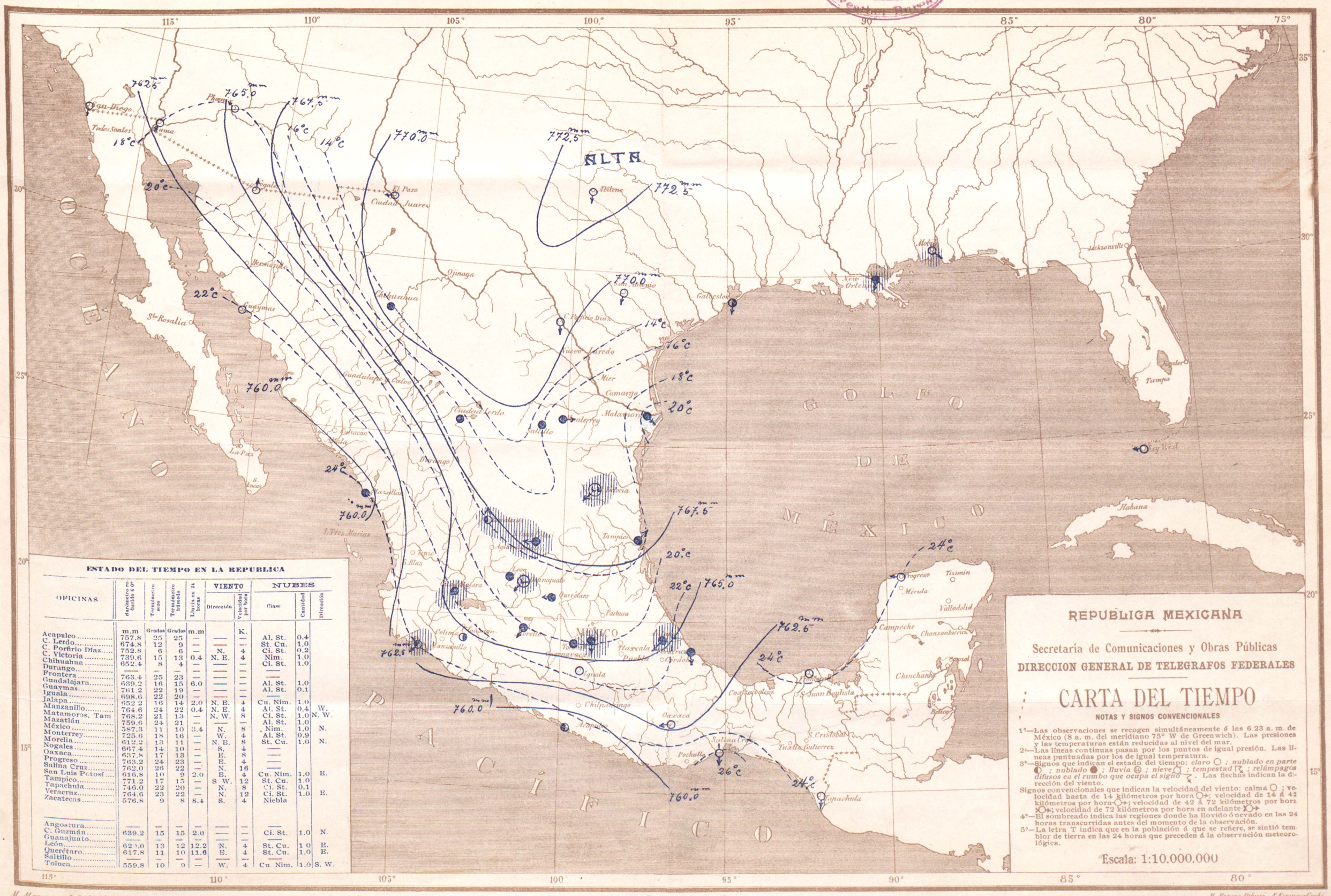

ESTADO DEL TIEMPO EN LA REPUBLICA

OFICINAS	Barómetro reducido á 0°	Termómetro seco	Termómetro húmedo	Lluvia en 24 horas	VIENTO Dirección	VIENTO Velocidad por hora	NUBES Clase	NUBES Cantidad	NUBES Dirección
	m.m	Grados	Grados	m.m		K.			
Acapulco	757.8	25	25	—	—	—	Al. St.	0.4	
C. Lerdo	674.8	12	9	—	—	—	St. Cu.	1.0	
C. Porfirio Díaz	752.8	6	6	—	N.	4	Ci. St.	0.2	
C. Victoria	739.6	15	13	0.4	N. E.	4	Nim.	1.0	
Chihuahua	652.4	8	4	—	—	—	Ci. St.	1.0	
Durango	—	—	—	—	—	—	—		
Frontera	763.4	25	23	—	—	—	—		
Guadalajara	639.2	16	15	6.0	—	—	—		
Guaymas	761.2	22	19	—	—	—	Al. St.	1.0	
Iguala	698.6	22	20	—	—	—	Al. St.	0.1	
Jalapa	652 2	16	14	2.0	N. E.	4	—		
Manzanillo	764.6	24	22	0.4	N. E.	4	Cu. Nim.	1.0	
Matamoros, Tam	768.2	21	13	—	N. W.	8	Al. St.	0.4	W.
Mazatlán	759.6	24	21	—	—	—	Ci. St.	1.0	N. W.
México	587.3	11	10	3.4	N.	8	Al. St.	1.0	
Monterrey	725.6	18	16	—	W.	4	Nim.	1.0	N.
Morelia	612.2	13	11	—	N. E.	8	Al. St.	0.9	
Nogales	667.4	14	10	—	S.	4	St. Cu.	1.0	N.
Oaxaca	637.8	17	13	—	E.	8	—		
Progreso	763.2	24	23	—	E.	4	—		
Salina Cruz	762.0	26	22	—	N.	16	—		
San Luis Potosí	616.8	10	9	2.0	E.	4	Cu. Nim.	1.0	E.
Tampico	771.2	17	15	—	S W.	12	St. Cu.	1.0	
Tapachula	746.0	22	20	—	N.	8	Ci. St.	0.1	
Veracruz	764.6	23	22	—	N.	12	Ci. St.	1.0	E.
Zacatecas	576.8	9	8	8.4	S.	4	Niebla		
Angostura	—	—	—	—	—	—	—		
C. Guzmán	639.2	15	15	2.0	—	—	Ci. St.	1.0	N.
Guanajuato	—	—	—	—	—	—	—		
León	62).0	13	12	12.2	N.	4	St. Cu.	1 0	E.
Querétaro	617.8	11	10	11.6	E.	4	St. Cu.	1.0	E.
Saltillo	—	—	—	—	—	—	—		
Toluca	559.8	10	9	—	W.	4	Cu. Nim.	1.0	S. W.

M. Moreno y A. C. Atristain. Construyeron.

Lit. de los Telégrafos Federales. México.

M. Moreno Dibujó. E. Espinosa Grabó.

LIBRARY
NOV 12 1900
W. Bartley Burgan

NOVIEMBRE 4 DE 1900.

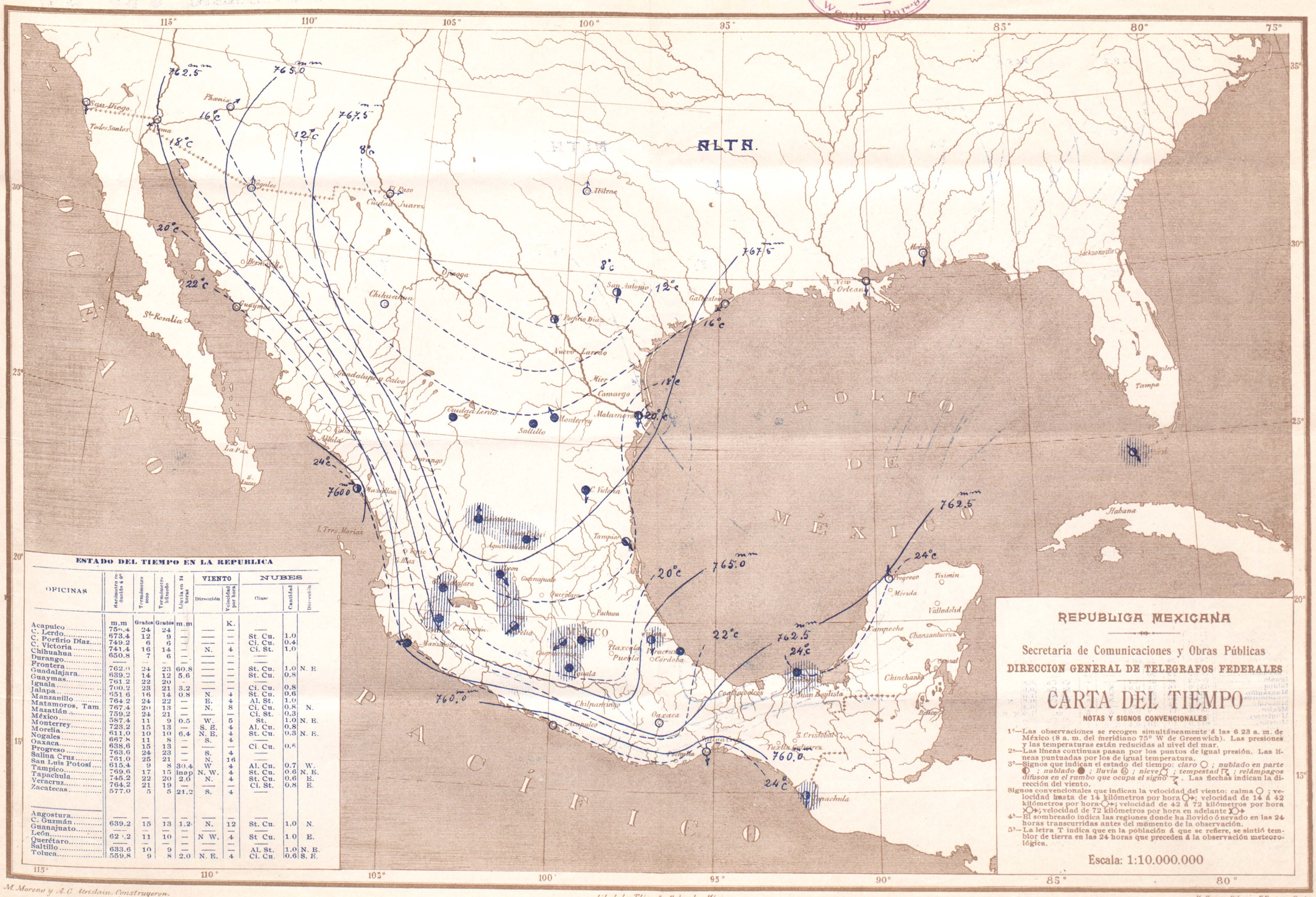

ESTADO DEL TIEMPO EN LA REPUBLICA

OFICINAS	Barómetro reducido á 0°	Termómetro seco	Termómetro húmedo	Lluvia en 24 horas	VIENTO Dirección	VIENTO Velocidad por hora	NUBES Clase	NUBES Cantidad	NUBES Dirección
	m.m	Grados	Grados	m.m		K.			
Acapulco	755.4	24	24	—	—	—	—		
C. Lerdo	673.4	12	9	—	—	—	St. Cu.	1.0	
C. Porfirio Díaz	749.2	6	6	—	—	—	Ci. Cu.	0.4	
C. Victoria	741.4	16	14	—	N.	4	Ci. St.	1.0	
Chihuahua	650.8	7	6	—	—	—	—		
Durango	—	—	—	—	—	—	—		
Frontera	762.0	24	23	60.8	—	—	St. Cu.	1.0	N. E
Guadalajara	639.2	14	12	5.6	—	—	St. Cu.	0.8	
Guaymas	761.2	22	20	—	—	—	—		
Iguala	700.2	23	21	3.2	—	—	Ci. Cu.	0.8	
Jalapa	651.6	16	14	0.8	N	4	St. Cu.	0.6	
Manzanillo	764.2	24	22	—	E.	4	Al. St.	1.0	
Matamoros, Tam.	767.4	20	13	—	N.	8	Ci. Cu.	0.8	N.
Mazatlán	759.2	24	21	—	—	—	Ci. St.	0.3	
México	587.4	11	9	0.5	W.	5	St.	1.0	N. E.
Monterrey	723.2	15	13	—	S. E.	4	Al. Cu.	0.8	
Morelia	611.0	10	10	6.4	N. E.	4	St. Cu.	0.3	N. E.
Nogales	667.8	11	8	—	S.	4	—		
Oaxaca	638.6	15	13	—	—	—	Ci. Cu.	0.6	
Progreso	763.6	24	23	—	S.	4	—		
Salina Cruz	761.0	25	21	—	N.	16	—		
San Luis Potosí	615.4	9	8	30.4	W	4	Al. Cu.	0.7	W.
Tampico	769.6	17	15	inap	N. W.	4	St. Cu.	0.6	N. E.
Tapachula	745.2	22	20	2.0	N.	4	St. Cu.	0.6	E.
Veracruz	764.2	21	19	—	—	—	Ci. St.	0.8	E.
Zacatecas	577.0	5	5	21.2	S.	4	—		
Angostura	—	—	—	—	—	—	—		
C. Guzmán	639.2	15	13	1.2	N.	12	St. Cu.	1.0	N.
Guanajuato	—	—	—	—	—	—	—		
León	62 .2	11	10	—	N W.	4	St Cu.	1.0	E.
Querétaro	—	—	—	—	—	—	—		
Saltillo	633.6	10	9	—	—	—	Al. St.	1.0	N. E.
Toluca	559.8	9	8	2.0	N. E.	4	Ci. Cu.	0.6	S. E.

REPUBLICA MEXICANA

Secretaría de Comunicaciones y Obras Públicas

DIRECCION GENERAL DE TELEGRAFOS FEDERALES

CARTA DEL TIEMPO

NOTAS Y SIGNOS CONVENCIONALES

1ª—Las observaciones se recogen simultáneamente á las 6.23 a. m. de México (8 a. m. del meridiano 75° W de Greenwich). Las presiones y las temperaturas están reducidas al nivel del mar.

2ª—Las líneas continuas pasan por los puntos de igual presión. Las líneas puntuadas por los de igual temperatura.

3ª—Signos que indican el estado del tiempo: *claro* ○ ; *nublado en parte* ◐ ; *nublado* ● ; *lluvia* ⚲ ; *nieve* ⚹ ; *tempestad* ↯ ; *relámpagos difusos en el rumbo que ocupa el signo* ⚡ . Las flechas indican la dirección del viento.

Signos convencionales que indican la velocidad del viento: calma ○ ; velocidad hasta de 14 kilómetros por hora ○→; velocidad de 14 á 42 kilómetros por hora ○→; velocidad de 42 á 72 kilómetros por hora ○→; velocidad de 72 kilómetros por hora en adelante ○→

4ª—El sombreado indica las regiones donde ha llovido ó nevado en las 24 horas transcurridas antes del momento de la observación.

5ª—La letra T indica que en la población á que se refiere, se sintió temblor de tierra en las 24 horas que preceden á la observación meteorológica.

Escala: 1:10.000.000

M. Moreno y A. C. Uristain, Construyeron.

Lit. de los Telégrafos Federales. México.

M. Moreno Dibujó. E. Espinosa Graú

LIBRARY
NOV 13 1900
Weather Bureau

NOVIEMBRE 5 DE 1900.

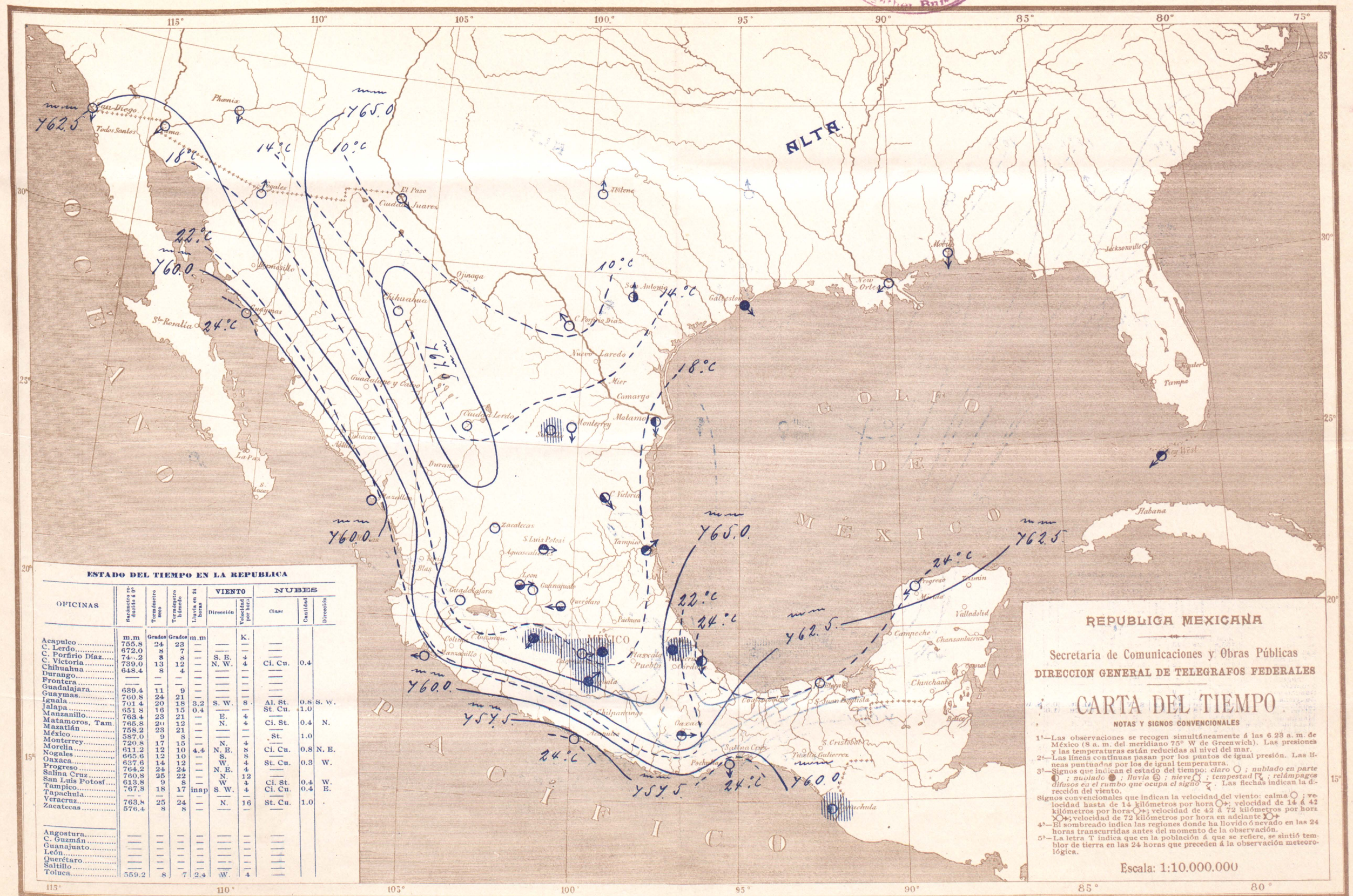

ESTADO DEL TIEMPO EN LA REPUBLICA

OFICINAS	Barómetro reducido á 0°	Termómetro seco	Termómetro húmedo	Lluvia en 24 horas	VIENTO Dirección	VIENTO Velocidad por hor.	NUBES Clase	NUBES Cantidad	NUBES Dirección
	m.m	Grados	Grados	m.m		K.			
Acapulco	755.8	24	23	—	—	—	—		
C. Lerdo	672.0	8	7	—	—	—	—		
C. Porfirio Díaz	740.2	8	8	—	S. E.	4	—		
C. Victoria	739.0	13	12	—	N. W.	4	Ci. Cu.	0.4	
Chihuahua	648.4	8	4	—	—	—	—		
Durango	—	—	—	—	—	—	—		
Frontera	—	—	—	—	—	—	—		
Guadalajara	639.4	11	9	—	—	—	—		
Guaymas	760.8	24	21	—	—	—	—		
Iguala	701.4	20	18	3.2	S. W.	8	Al. St.	0.8	S. W.
Jalapa	651.8	16	15	0.4	—	—	St. Cu.	1.0	
Manzanillo	763.4	23	21	—	E.	4	—		
Matamoros, Tam.	765.8	20	12	—	N.	4	Ci. St.	0.4	N.
Mazatlán	758.2	23	21	—	—	—	—		
México	587.0	9	8	—	—	—	St.	1.0	
Monterrey	720.8	17	15	—	N.	4	—		
Morelia	611.2	12	10	4.4	N. E.	8	Ci. Cu.	0.8	N. E.
Nogales	665.6	12	10	—	S.	8	—		
Oaxaca	637.6	14	12	—	W.	4	St. Cu.	0.3	W.
Progreso	764.2	24	24	—	N. E.	4	—		
Salina Cruz	760.8	25	22	—	N.	12	—		
San Luis Potosí	613.8	9	8	—	W	4	Ci. St.	0.4	W.
Tampico	767.8	18	17	inap	S. W.	4	Ci. Cu.	0.4	E.
Tapachula	—	—	—	—	—	—	—		
Veracruz	763.8	25	24	—	N.	16	St. Cu.	1.0	.
Zacatecas	576.4	8	8	—	—	—	—		
Angostura	—	—	—	—	—	—	—		
C. Guzmán	—	—	—	—	—	—	—		
Guanajuato	—	—	—	—	—	—	—		
León	—	—	—	—	—	—	—		
Querétaro	—	—	—	—	—	—	—		
Saltillo	—	—	—	—	—	—	—		
Toluca	559.2	8	7	2.4	W.	4	—		

REPUBLICA MEXICANA

Secretaría de Comunicaciones y Obras Públicas

DIRECCION GENERAL DE TELEGRAFOS FEDERALES

CARTA DEL TIEMPO

NOTAS Y SIGNOS CONVENCIONALES

1ª—Las observaciones se recogen simultáneamente á las 6.23 a. m. de México (8 a. m. del meridiano 75° W de Greenwich). Las presiones y las temperaturas están reducidas al nivel del mar.

2ª—Las líneas contínuas pasan por los puntos de igual presión. Las líneas puntuadas por los de igual temperatura.

3ª—Signos que indican el estado del tiempo: *claro* ○ ; *nublado en parte* ◐ ; *nublado* ● ; *lluvia* ⚲ ; *nieve* ⛆ ; *tempestad* ↖ ; *relámpagos difusos en el rumbo que ocupa el signo* ↖. Las flechas indican la dirección del viento.

Signos convencionales que indican la velocidad del viento: calma ○ ; velocidad hasta de 14 kilómetros por hora ○→ ; velocidad de 14 á 42 kilómetros por hora ○→ ; velocidad de 42 á 72 kilómetros por hora ○→ ; velocidad de 72 kilómetros por hora en adelante ○→

4ª—El sombreado indica las regiones donde ha llovido ó nevado en las 24 horas transcurridas antes del momento de la observación.

5ª—La letra T indica que en la población á que se refiere, se sintió temblor de tierra en las 24 horas que preceden á la observación meteorológica.

Escala: 1:10.000.000

M. Moreno y A. C. Atristain, Construyeron.

Lit. de los Telégrafos Federales. México.

M. Moreno Dibujó. E. Espinosa Grabó.

LIBRARY
NOV 13 1900
Weather Bureau

NOVIEMBRE 6 DE 1900.

LIBRARY
NOV 13 1900
Weather Bureau

NOVIEMBRE 7 DE 1900.

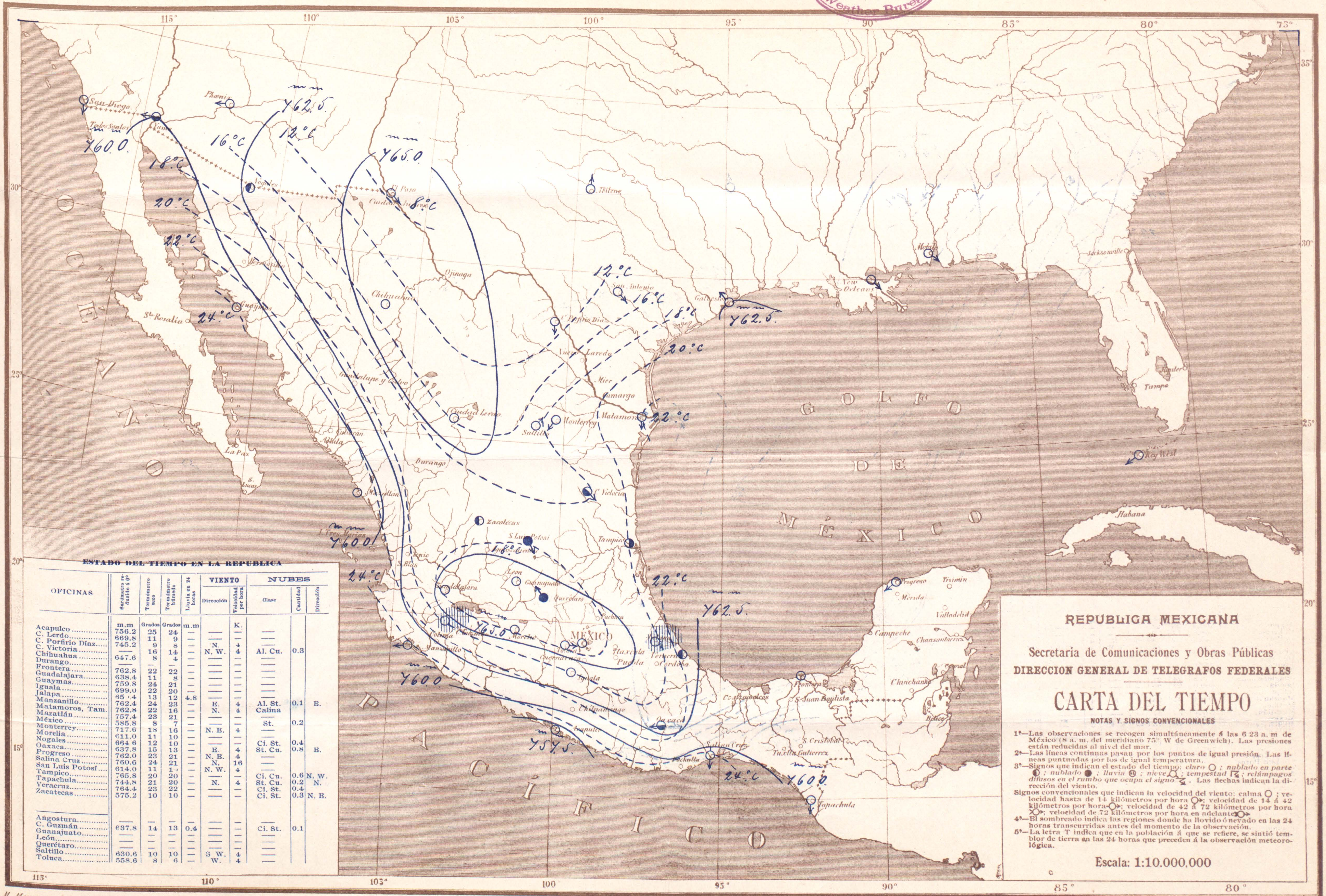

ESTADO DEL TIEMPO EN LA REPUBLICA

OFICINAS	Barómetro reducido á 0°	Termómetro seco	Termómetro húmedo	Lluvia en 24 horas	VIENTO Dirección	VIENTO Velocidad por hora	NUBES Clase	NUBES Cantidad	NUBES Dirección
	m.m	Grados	Grados	m.m		K.			
Acapulco	756.2	25	24	—	—	—	—		
C. Lerdo	669.8	11	9	—	—	—	—		
C. Porfirio Díaz	745.2	9	8	—	N.	4	—		
C. Victoria	—	16	14	—	N. W.	4	Al. Cu.	0.3	
Chihuahua	647.6	8	4	—	—	—	—		
Durango	—	—	—	—	—	—	—		
Frontera	762.8	22	22	—	—	—	—		
Guadalajara	638.4	11	8	—	—	—	—		
Guaymas	759.8	24	21	—	—	—	—		
Iguala	699.0	22	20	—	—	—	—		
Jalapa	[illegible]	13	12	4.8	—	—	—		
Manzanillo	762.4	24	23	—	E.	4	Al. St.	0.1	E.
Matamoros, Tam.	762.8	22	16	—	N.	4	Calina		
Mazatlán	757.4	23	21	—	—	—	—		
México	585.8	8	7	—	—	—	St.	0.2	
Monterrey	717.6	18	16	—	N. E.	4	—		
Morelia	611.0	11	10	—	—	—	—		
Nogales	664 6	12	10	—	—	—	Ci. St.	0.4	
Oaxaca	637.8	15	13	—	E.	4	St. Cu.	0.8	E.
Progreso	762.0	23	21	—	N. E.	4	—		
Salina Cruz	760.6	24	21	—	N.	16	—		
San Luis Potosí	614.0	11	[illegible]	—	N. W.	4	—		
Tampico	765.8	20	20	—	—	—	Ci. Cu.	0.6	N. W.
Tapachula	744.8	21	20	—	N.	4	St. Cu.	0.2	N.
Veracruz	764.4	23	22	—	—	—	Ci. St.	0.4	
Zacatecas	575.2	10	10	—	—	—	Ci. St.	0.3	N. E.
Angostura	—	—	—	—	—	—	—		
C. Guzmán	637.8	14	13	0.4	—	—	Ci. St.	0.1	
Guanajuato	—	—	—	—	—	—	—		
León	—	—	—	—	—	—	—		
Querétaro	—	—	—	—	—	—	—		
Saltillo	630.6	10	10	—	S W.	4	—		
Toluca	558.6	8	6	—	W.	4	—		

REPUBLICA MEXICANA

Secretaría de Comunicaciones y Obras Públicas

DIRECCION GENERAL DE TELEGRAFOS FEDERALES

CARTA DEL TIEMPO

NOTAS Y SIGNOS CONVENCIONALES

1ª—Las observaciones se recogen simultáneamente á las 6 23 a. m de México (8 a. m. del meridiano 75° W de Greenwich). Las presiones están reducidas al nivel del mar.

2ª—Las líneas continuas pasan por los puntos de igual presión. Las líneas puntuadas por los de igual temperatura.

3ª—Signos que indican el estado del tiempo: *claro* ○ ; *nublado en parte* ◐ ; *nublado* ● ; *lluvia* Ⓛ ; *nieve* ; *tempestad* ; *relámpagos difusos en el rumbo que ocupa el signo* . Las flechas indican la dirección del viento.

Signos convencionales que indican la velocidad del viento: calma ○ ; velocidad hasta de 14 kilómetros por hora ; velocidad de 14 á 42 kilómetros por hora ; velocidad de 42 á 72 kilómetros por hora ; velocidad de 72 kilómetros por hora en adelante .

4ª—El sombreado indica las regiones donde ha llovido ó nevado en las 24 horas transcurridas antes del momento de la observación.

5ª—La letra T indica que en la población á que se refiere, se sintió temblor de tierra en las 24 horas que preceden á la observación meteorológica.

Escala: 1:10.000.000

M. Moreno y A. C. Atristain, Construyeron.

Lit. de los Telégrafos Federales. México.

M. Moreno Dibujó. E. Espinosa Grabó.

LIBRARY
NOV 14 1900
Weather Bureau

NOVIEMBRE 8 DE 1900.

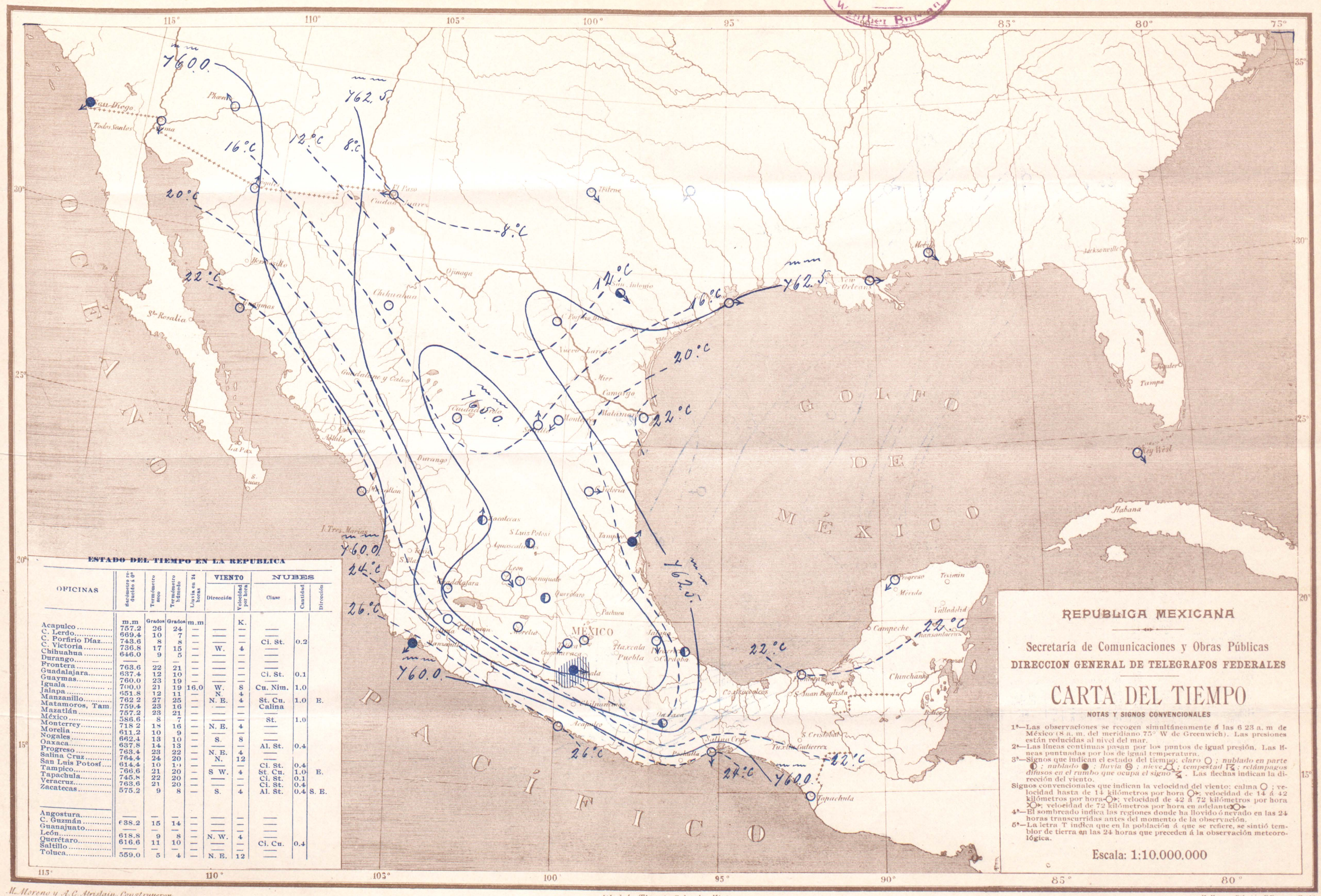

ESTADO DEL TIEMPO EN LA REPUBLICA

OFICINAS	Barómetro reducido á 0°	Termómetro seco	Termómetro húmedo	Lluvia en 24 horas	VIENTO Dirección	VIENTO Velocidad por hora	NUBES Clase	NUBES Cantidad	NUBES Dirección
	m.m	Grados	Grados	m.m		K.			
Acapulco	757.2	26	24	—	—	—	—		
C. Lerdo	669.4	10	7	—	—	—	—		
C. Porfirio Díaz	743.6	8	8	—	—	—	Ci. St.	0.2	
C. Victoria	736.8	17	15	—	W.	4	—		
Chihuahua	646.0	9	5	—	—	—	—		
Durango	—	—	—	—	—	—	—		
Frontera	763.6	22	21	—	—	—	—		
Guadalajara	637.4	12	10	—	—	—	Ci. St.	0.1	
Guaymas	760.0	23	19	—	—	—	—		
Iguala	700.0	21	19	16.0	W.	8	Cu. Nim.	1.0	
Jalapa	651.8	12	11	—	N.	4	—		
Manzanillo	762 2	27	25	—	N. E.	4	St. Cu.	1.0	E.
Matamoros, Tam.	759.4	23	16	—	—	—	Calina		
Mazatlán	757.2	23	21	—	—	—	—		
México	586.6	8	7	—	—	—	St.	1.0	
Monterrey	718 2	18	16	—	N. E.	4	—		
Morelia	611.2	10	9	—	—	—	—		
Nogales	662.4	13	10	—	S.	8	—		
Oaxaca	637.8	14	13	—	—	—	Al. St.	0.4	
Progreso	763.4	23	22	—	N. E.	4	—		
Salina Cruz	764.4	24	20	—	N.	12	—		
San Luis Potosí	614.4	10	10	—	—	—	Ci. St.	0.4	
Tampico	766.6	21	20	—	S W.	4	St. Cu.	1.0	E.
Tapachula	745.8	22	20	—	—	—	Ci. St.	0.1	
Veracruz	763.6	21	20	—	—	—	Ci. St.	0.4	
Zacatecas	575.2	9	8	—	S.	4	Al. St.	0.4	S. E.
Angostura	—	—	—	—	—	—	—		
C. Guzmán	638.2	15	14	—	—	—	—		
Guanajuato	—	—	—	—	—	—	—		
León	618.8	9	8	—	N. W.	4	—		
Querétaro	616.6	11	10	—	—	—	Ci. Cu.	0.4	
Saltillo	—	—	—	—	—	—	—		
Toluca	559.0	5	4	—	N. E.	12	—		

REPUBLICA MEXICANA

Secretaría de Comunicaciones y Obras Públicas

DIRECCION GENERAL DE TELEGRAFOS FEDERALES

CARTA DEL TIEMPO

NOTAS Y SIGNOS CONVENCIONALES

1ª—Las observaciones se recogen simultáneamente á las 6 23 a. m de México (8 a. m. del meridiano 75° W de Greenwich). Las presiones están reducidas al nivel del mar.

2ª—Las líneas continuas pasan por los puntos de igual presión. Las líneas puntuadas por los de igual temperatura.

3ª—Signos que indican el estado del tiempo: *claro* ○ ; *nublado en parte* ◐ ; *nublado* ● ; *lluvia* ; *nieve* ; *tempestad* ; *relámpagos difusos en el rumbo que ocupa el signo* . Las flechas indican la dirección del viento.

Signos convencionales que indican la velocidad del viento: calma ○ ; velocidad hasta de 14 kilómetros por hora ○; velocidad de 14 á 42 kilómetros por hora ○; velocidad de 42 á 72 kilómetros por hora ○; velocidad de 72 kilómetros por hora en adelante ○.

4ª—El sombreado indica las regiones donde ha llovido ó nevado en las 24 horas transcurridas antes del momento de la observación.

5ª—La letra T indica que en la población á que se refiere, se sintió temblor de tierra en las 24 horas que preceden á la observación meteorológica.

Escala: 1:10.000.000

M. Moreno y A. C. Atristain. Construyeron.

Lit. de los Telégrafos Federales. México.

M. Moreno Dibujó. E. Espinosa Grabó.

LIBRARY
NOV 15 1900
Weather Bureau

NOVIEMBRE 9 DE 1900.

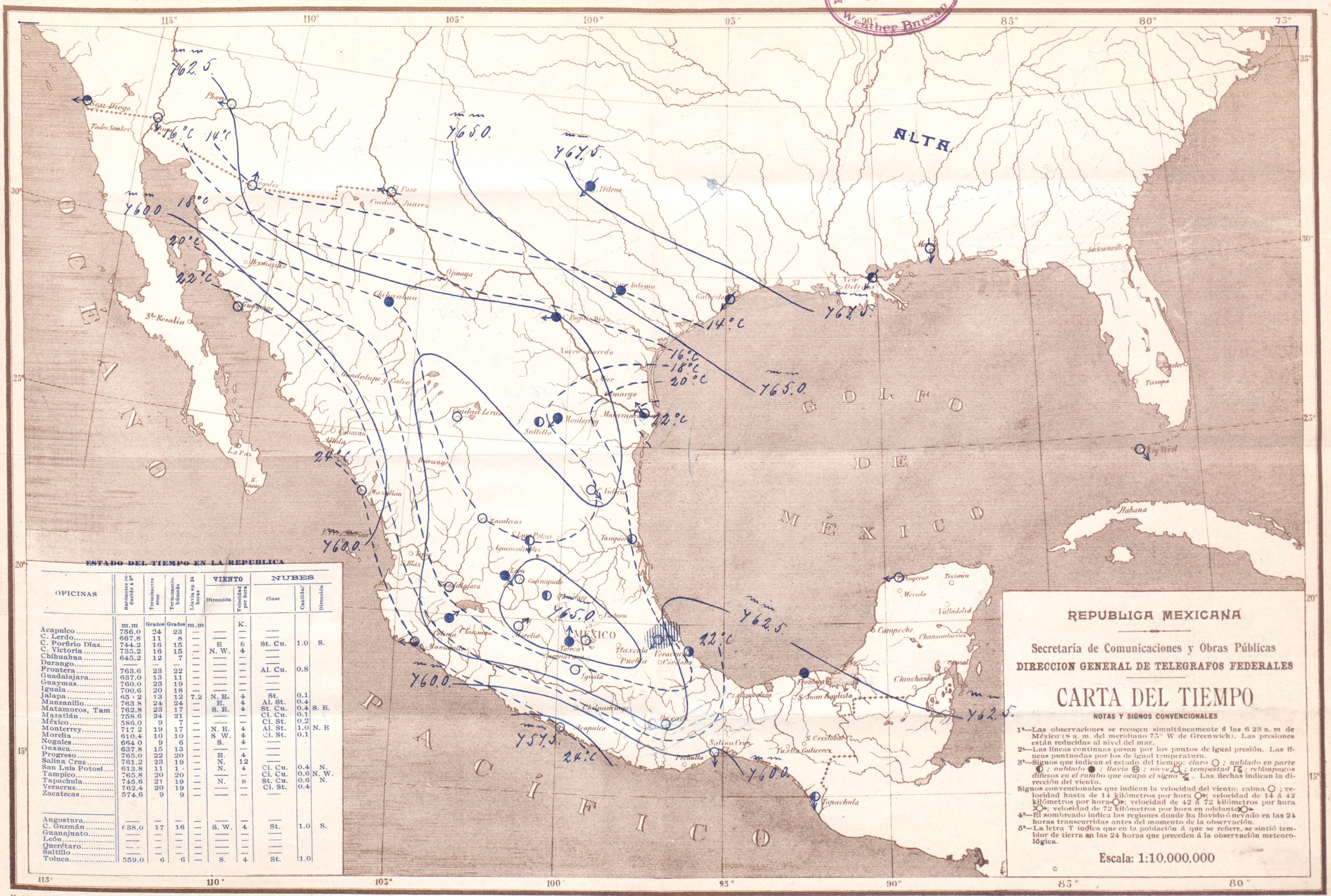

ESTADO DEL TIEMPO EN LA REPUBLICA

OFICINAS	Barómetro reducido á 0°	Termómetro seco	Termómetro húmedo	Lluvia en 24 horas	VIENTO Dirección	VIENTO Velocidad por hora	NUBES Clase	NUBES Cantidad	NUBES Dirección
	m.m	Grados	Grados	m.m		K.			
Acapulco	756.0	24	23	—	—	—	—		
C. Lerdo	667.8	11	8	—	—	—	—		
C. Porfirio Díaz	744.2	16	15	—	E	8	St. Cu.	1.0	S.
C. Victoria	735.2	16	15	—	N. W.	4	—		
Chihuahua	645.2	12	7	—	—	—	—		
Durango	—	—	—	—	—	—	—		
Frontera	763.6	23	22	—	—	—	Al. Cu.	0.8	
Guadalajara	637.0	13	11	—	—	—	—		
Guaymas	760.0	23	19	—	—	—	—		
Iguala	700.6	20	18	—	—	—	—		
Jalapa	65 2	13	12	7.2	N. E.	4	St.	0.1	
Manzanillo	763.8	24	24	—	E.	4	Al. St.	0.4	
Matamoros, Tam	762.8	23	17	—	S. E.	4	St. Cu.	0.4	S. E.
Mazatlán	758.6	24	21	—	—	—	Ci. Cu.	0.1	
México	586.0	9	7	—	—	—	Ci. St.	0.2	
Monterrey	717 2	19	17	—	N. E.	4	Al. St.	1.0	N. E
Morelia	610.4	10	10	—	S W.	4	Ci. St.	0.1	
Nogales	664 0	9	6	—	S.	4	—		
Oaxaca	637.8	15	13	—	—	—	—		
Progreso	765.0	22	20	—	E.	4	—		
Salina Cruz	761.2	23	19	—	N.	12	—		
San Luis Potosí	613.8	11	1	—	N.	4	Ci. Cu.	0.4	N.
Tampico	765.8	20	20	—	—	—	Ci. Cu.	0.6	N. W.
Tapachula	745.6	21	19	—	N.	8	St. Cu.	0.6	N.
Veracruz	762.4	20	19	—	—	—	Ci. St.	0.4	
Zacatecas	574.6	9	9	—	—	—	—		
Angostura	—	—	—	—	—	—	—		
C. Guzmán	638.0	17	16	—	S. W.	4	St.	1.0	S.
Guanajuato	—	—	—	—	—	—	—		
León	—	—	—	—	—	—	—		
Querétaro	—	—	—	—	—	—	—		
Saltillo	—	—	—	—	—	—	—		
Toluca	559.0	6	6	—	S.	4	St.	1.0	

REPUBLICA MEXICANA

Secretaría de Comunicaciones y Obras Públicas

DIRECCION GENERAL DE TELEGRAFOS FEDERALES

CARTA DEL TIEMPO

NOTAS Y SIGNOS CONVENCIONALES

1ª—Las observaciones se recogen simultáneamente á las 6 23 a. m de México (8 a. m. del meridiano 75° W de Greenwich). Las presiones están reducidas al nivel del mar.

2ª—Las líneas continuas pasan por los puntos de igual presión. Las líneas puntuadas por los de igual temperatura.

3ª—Signos que indican el estado del tiempo: *claro* ○ ; *nublado en parte* ◐ ; *nublado* ● ; *lluvia* ; *nieve* ; *tempestad* ; *relámpagos difusos en el rumbo que ocupa el signo* . Las flechas indican la dirección del viento.

Signos convencionales que indican la velocidad del viento: calma ○ ; velocidad hasta de 14 kilómetros por hora ○; velocidad de 14 á 42 kilómetros por hora ○; velocidad de 42 á 72 kilómetros por hora ○; velocidad de 72 kilómetros por hora en adelante ○.

4ª—El sombreado indica las regiones donde ha llovido ó nevado en las 24 horas transcurridas antes del momento de la observación.

5ª—La letra T indica que en la población á que se refiere, se sintió temblor de tierra en las 24 horas que preceden á la observación meteorológica.

Escala: 1:10.000.000

M. Moreno y A. C. Atristain. Construyeron.

Lit. de los Telégrafos Federales. México.

M. Moreno Dibujó. E. Espinosa Grabó.

LIBRARY
NOV 16 1900
Weather Bureau

NOVIEMBRE 10 DE 1900.

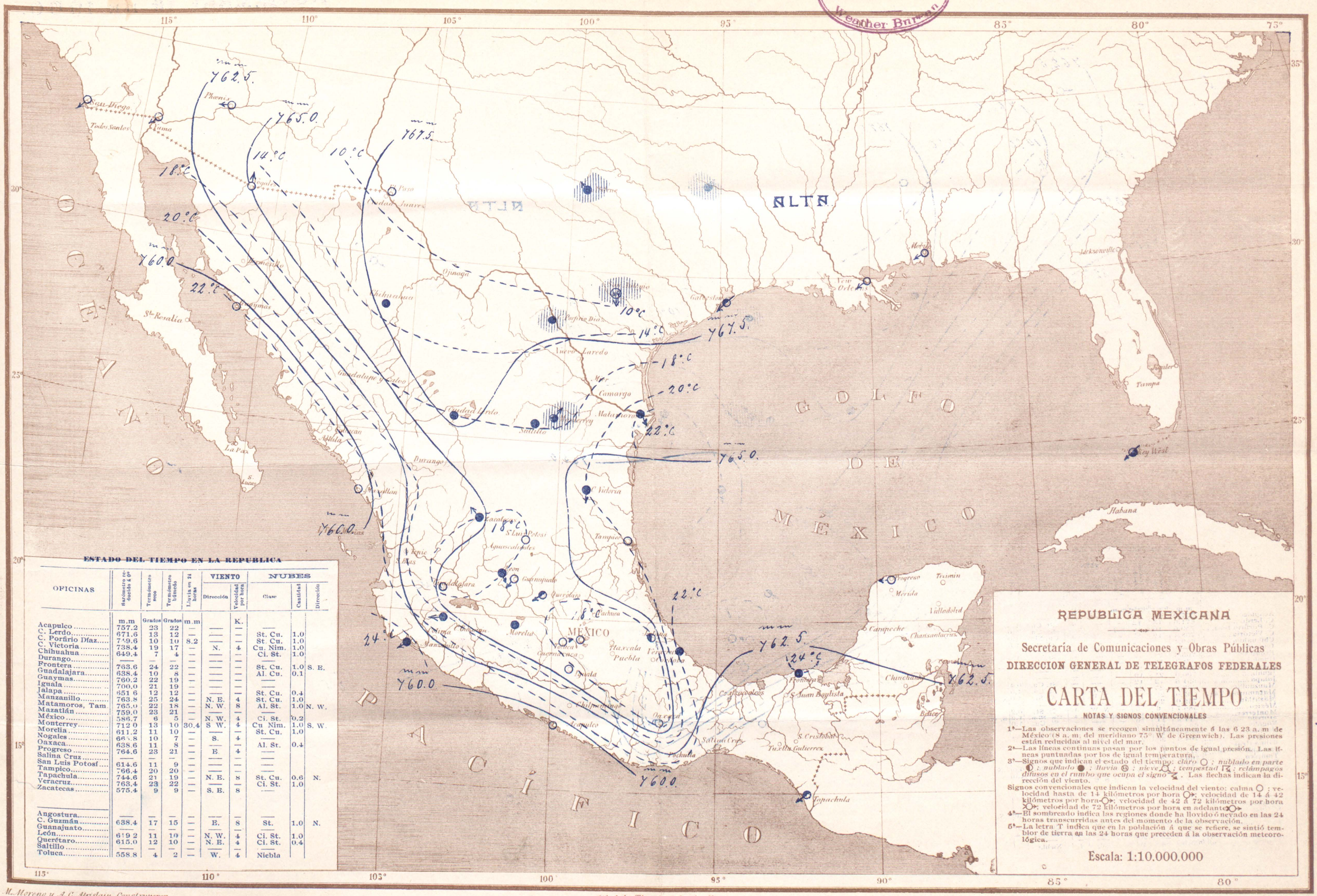

ESTADO DEL TIEMPO EN LA REPUBLICA

OFICINAS	Barómetro reducido á 0°	Termómetro seco	Termómetro húmedo	Lluvia en 24 horas	VIENTO Dirección	VIENTO Velocidad por hora	NUBES Clase	NUBES Cantidad	NUBES Dirección
	m.m	Grados	Grados	m.m		K.			
Acapulco	757.2	23	22	—	—	—	—		
C. Lerdo	671.6	13	12	—	—	—	St. Cu.	1.0	
C. Porfirio Díaz	719.6	10	10	8.2	—	—	St. Cu.	1.0	
C. Victoria	738.4	19	17	—	N.	4	Cu. Nim.	1.0	
Chihuahua	649.4	7	4	—	—	—	Ci. St.	1.0	
Durango	—	—	—	—	—	—	—		
Frontera	763.6	24	22	—	—	—	St. Cu.	1.0	S. E.
Guadalajara	638.4	10	8	—	—	—	Al. Cu.	0.1	
Guaymas	760.2	22	19	—	—	—	—		
Iguala	700.0	21	19	—	—	—	—		
Jalapa	651.6	12	12	—	—	—	St. Cu.	0.4	
Manzanillo	763.8	25	24	—	N. E.	4	St. Cu.	1.0	
Matamoros, Tam	765.0	22	18	—	N. W.	8	Al. St.	1.0	N. W.
Mazatlán	759.0	23	21	—	—	—	—		
México	586.7	6	5	—	N. W.	4	Ci. St.	0.2	
Monterrey	712.0	13	10	30.4	S W.	4	Cu Nim.	1.0	S. W.
Morelia	611.2	11	10	—	—	—	St. Cu.	1.0	
Nogales	66[illegible].8	10	7	—	S.	4	—		
Oaxaca	638.6	11	8	—	—	—	Al. St.	0.4	
Progreso	764.6	23	21	—	E	4	—		
Salina Cruz	—	—	—	—	—	—	—		
San Luis Potosí	614.6	11	9	—	—	—	—		
Tampico	766.4	20	20	—	—	—	—		
Tapachula	744.6	21	19	—	N. E.	8	St. Cu.	0.6	N.
Veracruz	763.4	23	22	—	—	—	Ci. St.	1.0	
Zacatecas	575.4	9	9	—	S. E.	8	—		
Angostura	—	—	—	—	—	—	—		
C. Guzmán	638.4	17	15	—	E.	8	St.	1.0	N.
Guanajuato	—	—	—	—	—	—	—		
León	619.2	11	10	—	N. W.	4	Ci. St.	1.0	
Querétaro	615.0	12	10	—	N. E.	4	Ci. St.	0.4	
Saltillo	—	—	—	—	—	—	—		
Toluca	558.8	4	2	—	W.	4	Niebla		

REPUBLICA MEXICANA

Secretaría de Comunicaciones y Obras Públicas

DIRECCION GENERAL DE TELEGRAFOS FEDERALES

CARTA DEL TIEMPO

NOTAS Y SIGNOS CONVENCIONALES

1ª—Las observaciones se recogen simultáneamente á las 6 23 a. m de México (8 a. m. del meridiano 75° W de Greenwich). Las presiones están reducidas al nivel del mar.

2ª—Las líneas continuas pasan por los puntos de igual presión. Las líneas puntuadas por los de igual temperatura.

3ª—Signos que indican el estado del tiempo: *claro* ○ ; *nublado en parte* ◐ ; *nublado* ● ; *lluvia* ; *nieve* ; *tempestad* ; *relámpagos difusos en el rumbo que ocupa el signo* . Las flechas indican la dirección del viento.

Signos convencionales que indican la velocidad del viento: calma ○ ; velocidad hasta de 14 kilómetros por hora ○→; velocidad de 14 á 42 kilómetros por hora ○→; velocidad de 42 á 72 kilómetros por hora ○→; velocidad de 72 kilómetros por hora en adelante ○→

4ª—El sombreado indica las regiones donde ha llovido ó nevado en las 24 horas transcurridas antes del momento de la observación.

5ª—La letra T indica que en la población á que se refiere, se sintió temblor de tierra en las 24 horas que preceden á la observación meteorológica.

Escala: 1:10.000.000

M. Moreno y A. C. Atristain Construyeron.

Lit. de los Telégrafos Federales México.

M. Moreno Dibujó. E. Espinosa Grabó.

LIBRARY
NOV 19 1900
Weather Bureau

NOVIEMBRE 11 DE 1900.

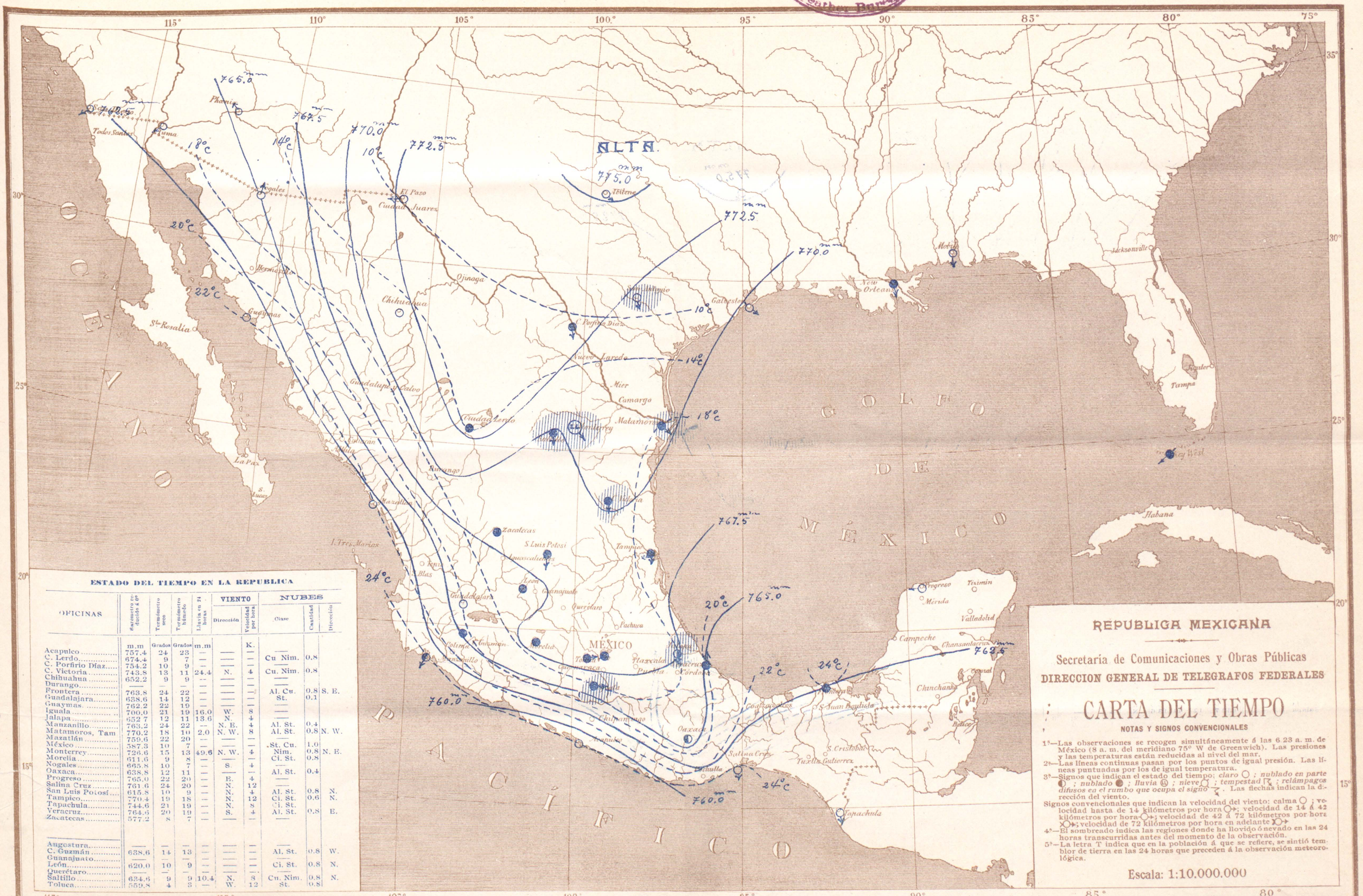

ESTADO DEL TIEMPO EN LA REPUBLICA

OFICINAS	Barómetro reducido á 0°	Termómetro seco	Termómetro húmedo	Lluvia en 24 horas	VIENTO Dirección	VIENTO Velocidad por hora	NUBES Clase	NUBES Cantidad	NUBES Dirección
	m.m	Grados	Grados	m.m		K.			
Acapulco	757.4	24	23	—	—	—	—		
C. Lerdo	674.4	9	7	—	—	—	Cu Nim.	0.8	
C. Porfirio Díaz	754.2	10	9	—	—	—	—		
C. Victoria	743.8	13	11	24.4	N.	4	Cu. Nim.	0.8	
Chihuahua	652.2	9	9	—	—	—	—		
Durango	—	—	—	—	—	—	—		
Frontera	763.8	24	22	—	—	—	Al. Cu.	0.8	S. E.
Guadalajara	638.6	14	12	—	—	—	St.	0.1	
Guaymas	762.2	22	19	—	—	—	—		
Iguala	700.0	21	19	16.0	W.	8	—		
Jalapa	652 7	12	11	13.6	N.	4	—		
Manzanillo	763.2	24	22	—	N. E.	4	Al. St.	0.4	
Matamoros, Tam	770.2	18	10	2.0	N. W.	8	Al. St.	0.8	N. W.
Mazatlán	759.6	22	20	—	—	—	—		
México	587.3	10	7	—	—	—	St. Cu.	1.0	
Monterrey	726.6	15	13	49.6	N. W.	4	Nim.	0.8	N. E.
Morelia	611.6	9	8	—	—	—	Ci. St.	0.8	
Nogales	665.8	10	7	—	S.	4	—		
Oaxaca	638.8	12	11	—	—	—	Al. St.	0.4	
Progreso	765.0	22	20	—	E.	4	—		
Salina Cruz	761.6	24	20	—	N.	12			
San Luis Potosí	615.8	10	9	—	N.	4	Al. St.	0.8	N.
Tampico	770.4	19	18	—	N.	12	Ci. St.	0.6	N.
Tapachula	744.6	21	19	—	N.	8	Ci. St.		
Veracruz	764.6	20	19	—	S.	4	Al. St.	0.8	E.
Zacatecas	577.2	8	7	—	—	—	—		
Angostura	—	—	—	—	—	—	—		
C. Guzmán	638.6	14	13	—	—	—	Al. St.	0.8	W.
Guanajuato	—	—	—	—	—	—	—		
León	620.0	10	9	—	—	—	Ci. St.	0.8	N.
Querétaro	—	—	—	—	—	—	—		
Saltillo	634.6	9	9	10.4	N.	8	Cu. Nim.	0.8	N.
Toluca	559.8	4	3	—	W.	12	St.	0.8	

REPUBLICA MEXICANA

Secretaría de Comunicaciones y Obras Públicas

DIRECCION GENERAL DE TELEGRAFOS FEDERALES

CARTA DEL TIEMPO

NOTAS Y SIGNOS CONVENCIONALES

1ª—Las observaciones se recogen simultáneamente á las 6.23 a. m. de México (8 a. m. del meridiano 75° W de Greenwich). Las presiones y las temperaturas están reducidas al nivel del mar.

2ª—Las líneas continuas pasan por los puntos de igual presión. Las líneas puntuadas por los de igual temperatura.

3ª—Signos que indican el estado del tiempo: *claro* ○ ; *nublado en parte* ◐ ; *nublado* ● ; *lluvia* ; *nieve* ; *tempestad* ; *relámpagos difusos en el rumbo que ocupa el signo* . Las flechas indican la dirección del viento.

Signos convenciones que indican la velocidad del viento: calma ○ ; velocidad hasta de 14 kilómetros por hora ○→; velocidad de 14 á 42 kilómetros por hora ○→; velocidad de 42 á 72 kilómetros por hora ○→; velocidad de 72 kilómetros por hora en adelante ○→

4ª—El sombreado indica las regiones donde ha llovido ó nevado en las 24 horas transcurridas antes del momento de la observación.

5ª—La letra T indica que en la población á que se refiere, se sintió temblor de tierra en las 24 horas que preceden á la observación meteorológica.

Escala: 1:10.000.000

M. Moreno y A. C. Atristain, Construyeron.

Lit. de los Telégrafos Federales. México.

M. Moreno Dibujó. F. Espinosa Grabó.

LIBRARY
NOV 19 1900
Weather Bureau

NOVIEMBRE 12 DE 1900.

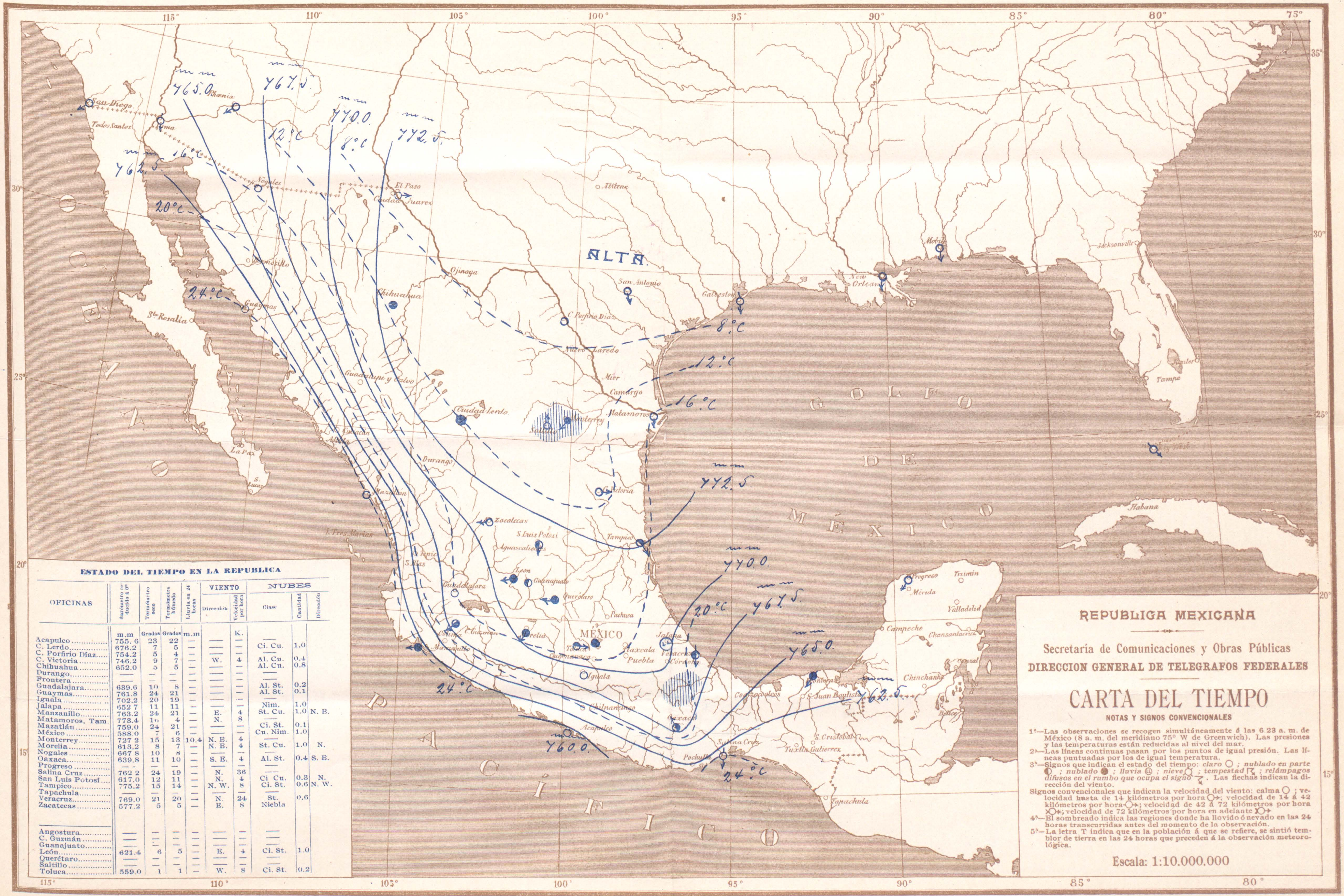

ESTADO DEL TIEMPO EN LA REPUBLICA

OFICINAS	Barómetro reducido á 0°	Termómetro seco	Termómetro húmedo	Lluvia en 24 horas	VIENTO Dirección	VIENTO Velocidad por hora	NUBES Clase	NUBES Cantidad	NUBES Dirección
	m.m	Grados	Grados	m.m		K.			
Acapulco	755.6	23	22	—	—	—	—		
C. Lerdo	676.2	7	5	—	—	—	Ci. Cu.	1.0	
C. Porfirio Díaz	754.2	5	4	—	—	—	—		
C. Victoria	746.2	9	7	—	W.	4	Al. Cu.	0.4	
Chihuahua	652.0	5	5	—	—	—	Al. Cu.	0.8	
Durango	—	—	—	—	—	—	—		
Frontera	—	—	—	—	—	—	—		
Guadalajara	639.6	10	8	—	—	—	Al. St.	0.2	
Guaymas	761.8	24	21	—	—	—	Al. St.	0.1	
Iguala	702.2	20	19	—	—	—	—		
Jalapa	652 7	11	11	—	—	—	Nim.	1.0	
Manzanillo	763.2	24	21	—	E.	4	St. Cu.	1.0	N. E.
Matamoros, Tam.	773.4	16	4	—	N.	8	—		
Mazatlán	759.0	24	21	—	—	—	Ci. St.	0.1	
México	588.0	7	6	—	—	—	Cu. Nim.	1.0	
Monterrey	727 2	15	13	10.4	N. E.	4	—		
Morelia	613.2	8	7	—	N. E.	4	St. Cu.	1.0	N.
Nogales	667.8	10	8	—	—	—	—		
Oaxaca	639.8	11	10	—	S. E.	4	Al. St.	0.4	S. E.
Progreso	—	—	—	—	—	—	—		
Salina Cruz	762 2	24	19	—	N.	36	—		
San Luis Potosí	617.0	12	11	—	N.	4	Ci Cu.	0.3	N.
Tampico	775.2	15	14	—	N. W.	8	Ci. St.	0.6	N. W.
Tapachula	—	—	—	—	—	—	—		
Veracruz	769.0	21	20	—	N.	24	St.	0.6	
Zacatecas	577.2	5	5	—	E.	8	Niebla		
Angostura	—	—	—	—	—	—	—		
C. Guzmán	—	—	—	—	—	—	—		
Guanajuato	—	—	—	—	—	—	—		
León	621.4	6	5	—	E.	4	Ci. St.	1.0	
Querétaro	—	—	—	—	—	—	—		
Saltillo	—	—	—	—	—	—	—		
Toluca	559.0	1	1	—	W.	8	Ci. St.	0.2	

REPUBLICA MEXICANA

Secretaría de Comunicaciones y Obras Públicas
DIRECCION GENERAL DE TELEGRAFOS FEDERALES

CARTA DEL TIEMPO

NOTAS Y SIGNOS CONVENCIONALES

1ª—Las observaciones se recogen simultáneamente á las 6.23 a. m. de México (8 a. m. del meridiano 75° W de Greenwich). Las presiones y las temperaturas están reducidas al nivel del mar.

2ª—Las líneas continuas pasan por los puntos de igual presión. Las líneas puntuadas por los de igual temperatura.

3ª—Signos que indican el estado del tiempo: *claro* ○ ; *nublado en parte* ◐ ; *nublado* ● ; *lluvia* Ⓛ ; *nieve* ; *tempestad* ; *relámpagos difusos en el rumbo que ocupa el signo* . Las flechas indican la dirección del viento.

Signos convencionales que indican la velocidad del viento: calma ○ ; velocidad hasta de 14 kilómetros por hora ○→; velocidad de 14 á 42 kilómetros por hora ○→; velocidad de 42 á 72 kilómetros por hora ○→; velocidad de 72 kilómetros por hora en adelante ○→

4ª—El sombreado indica las regiones donde ha llovido ó nevado en las 24 horas transcurridas antes del momento de la observación.

5ª—La letra T indica que en la población á que se refiere, se sintió temblor de tierra en las 24 horas que preceden á la observación meteorológica.

Escala: 1:10.000.000

M. Moreno y A. C. Atristain, Construyeron.

Lit. de los Telégrafos Federales. México.

M. Moreno Dibujó. E. Espinosa Grab.

LIBRARY
NOV 20 1900
Weather Bureau

NOVIEMBRE 13 DE 1900.

ESTADO DEL TIEMPO EN LA REPUBLICA

OFICINAS	Barómetro reducido á 0°	Termómetro seco	Termómetro húmedo	Lluvia en 24 horas	VIENTO Dirección	VIENTO Velocidad por hora	NUBES Clase	NUBES Cantidad	NUBES Dirección
	m.m	Grados	Grados	m.m		K.			
Acapulco	756.0	23	22	—	—	—	—		
C. Lerdo	671.2	4	2	—	—	—	—		
C. Porfirio Díaz	—	3	3	—	E.	4	—		
C. Victoria	738.8	7	6	—	N. W.	4	Ci. St.	0.4	
Chihuahua	646.8	6	4	—	—	—	—		
Durango	—	—	—	—	—	—	—		
Frontera	765.8	22	20	24.4	N. E.	4	St. Cu.	1.0	N.
Guadalajara	638.6	*	6	—	—	—	St. Cu.	0.6	
Guaymas	761.8	24	21	—	—	—	—		
Iguala	702 2	19	17	—	—	—	—		
Jalapa	652 0	8	7	—	N. E.	4	Ci. St.	0.6	
Manzanillo	763.2	23	20	—	E.	4	Al. St.	0.6	W.
Matamoros, Tam	766.2	15	4	—	E.	4	—		
Mazatlán	757.8	23	21	—	—	—	—		
México	586.4	5	4	—	N.	4	St. Cu.	0.8	
Monterrey	719 6	11	9	—	N. E.	4	—		
Morelia	611.4	6	5	—	S.	4	Ci. St.	1.0	
Nogales	664 8	10	8	—	S.	4	—		
Oaxaca	639.4	10	8	—	—	—	—		
Progreso	762.0	23	21	—	N. E.	4	—		
Salina Cruz	762 2	22	17	—	N.	28	—		
San Luis Potosí	614.6	9	8	—	N.	4	Al. St.	0.2	N.
Tampico	769.2	13	12	—	S. W.	4	Ci. St.	0.4	N.
Tapachula	—	—	—	—	—	—	—		
Veracruz	766.4	15	14	—	W.	4	Al. St.	0.8	
Zacatecas	577.4	5	5	—	E.	4	—		
Angostura	—	—	—	—	—	—	—		
C. Guzmán	—	—	—	—	—	—	—		
Guanajuato	—	—	—	—	—	—	—		
León	619 4	3	2	—	N. W.	8	Ci. St.	1.0	W.
Querétaro	616.0	6	4	—	E.	4	Ci. St.	0.6	E.
Saltillo	—	—	—	—	—	—	—		
Toluca	558.8	3	3	12.0	W.	4	Ci. St.	0.7	

REPUBLICA MEXICANA

Secretaría de Comunicaciones y Obras Públicas

DIRECCION GENERAL DE TELEGRAFOS FEDERALES

CARTA DEL TIEMPO

NOTAS Y SIGNOS CONVENCIONALES

1ª—Las observaciones se recogen simultáneamente á las 6 23 a. m de México (8 a. m. del meridiano 75° W de Greenwich). Las presiones están reducidas al nivel del mar.

2ª—Las líneas continuas pasan por los puntos de igual presión. Las líneas puntuadas por los de igual temperatura.

3ª—Signos que indican el estado del tiempo: *claro* ○ ; *nublado en parte* ◐ ; *nublado* ● ; *lluvia* ⚲ ; *nieve* ; *tempestad* ; *relámpagos difusos en el rumbo que ocupa el signo* . Las flechas indican la dirección del viento.

Signos convencionales que indican la velocidad del viento: calma ○ ; velocidad hasta de 14 kilómetros por hora ; velocidad de 14 á 42 kilómetros por hora ; velocidad de 42 á 72 kilómetros por hora ; velocidad de 72 kilómetros por hora en adelante .

4ª—El sombreado indica las regiones donde ha llovido ó nevado en las 24 horas transcurridas antes del momento de la observación.

5ª—La letra T indica que en la población á que se refiere, se sintió temblor de tierra en las 24 horas que preceden á la observación meteorológica.

Escala: 1:10.000.000

M. Moreno y A. C. Atristain. Construyeron.

Lit. de los Telégrafos Federales. México.

M. Moreno Dibujó. E. Espinosa Grabó.

LIBRARY
NOV 20 1900
Weather Bureau

NOVIEMBRE 14 DE 1900.

ESTADO DEL TIEMPO EN LA REPUBLICA

OFICINAS	Barómetro reducido á 0°	Termómetro seco	Termómetro húmedo	Lluvia en 24 horas	VIENTO Dirección	VIENTO Velocidad por hora	NUBES Clase	NUBES Cantidad	NUBES Dirección
	m.m	Grados	Grados	m.m		K.			
Acapulco	755.8	25	25	—	—	—	Ci. St.	1.0	
C. Lerdo	669.6	8	5	—	—	—	Ci. Cu.	0.8	
C. Porfirio Díaz	744.4	4	4	—	S.	4	—		
C. Victoria	736.0	10	8	—	W.	4	—		
Chihuahua	645.8	7	5	—	—	—	—		
Durango	—	—	—	—	—	—	—		
Frontera	—	—	—	—	—	—	—		
Guadalajara	637.6	8	7	—	—	—	—		
Guaymas	762.2	22	19	—	—	—	—		
Iguala	701.0	14	12	—	—	—	—		
Jalapa	650.6	11	9	—	—	—	Ci. Cu.	0.4	
Manzanillo	764.6	23	20	—	E.	4	—		
Matamoros. Tam.	763.4	18	11	—	S. W.	4	—		
Mazatlán	759.2	23	21	—	—	—	—		
México	586.3	7	5	—	N. W.	4	Ci. St.	0.6	
Monterrey	717.8	11	9	—	N. E.	4	—		
Morelia	611.6	7	5	—	S. W.	4	—		
Nogales	664.8	10	2	—	S.	8	—		
Oaxaca	638.8	10	8	—	S. W.	4	Al. St.	0.2	S. W.
Progreso	—	—	—	—	—	—	—		
Salina Cruz	762.0	22	18	—	N.	4	—		
San Luis Potosí	616.0	10	9	—	N.	4	Ci. Cu.	0.4	N.
Tampico	766.6	15	14	—	—	—	Ci. St.	0.4	S.
Tapachula	—	—	—	—	—	—	—		
Veracruz	764.2	17	16	—	S.	4	Al. St.	0.6	
Zacatecas	577.4	8	7	—	—	—	Calina		
Angostura	—	—	—	—	—	—	—		
C. Guzmán	639.2	9	8	—	—	—	—		
Guanajuato	—	—	—	—	—	—	—		
León	619.0	6	4	—	N. W.	8	—		
Querétaro	616.4	8	5	—	—	—	—		
Saltillo	631.0	8	5	—	S.	4	—		
Toluca	559.0	4	3	—	W.	4	Ci. Cu.	0.4	S. E.

REPUBLICA MEXICANA

Secretaría de Comunicaciones y Obras Públicas

DIRECCION GENERAL DE TELEGRAFOS FEDERALES

CARTA DEL TIEMPO

NOTAS Y SIGNOS CONVENCIONALES

1ª—Las observaciones se recogen simultáneamente á las 6 23 a. m de México (8 a. m. del meridiano 75° W de Greenwich). Las presiones están reducidas al nivel del mar.

2ª—Las líneas continuas pasan por los puntos de igual presión. Las líneas puntuadas por los de igual temperatura.

3ª—Signos que indican el estado del tiempo: *claro* ○ ; *nublado en parte* ◐ ; *nublado* ● ; *lluvia* ⊕ ; *nieve* ⚹ ; *tempestad* ⚡ ; *relámpagos difusos en el rumbo que ocupa el signo* ⚡. Las flechas indican la dirección del viento.

Signos convencionales que indican la velocidad del viento: calma ○ ; velocidad hasta de 14 kilómetros por hora ○→; velocidad de 14 á 42 kilómetros por hora ○→; velocidad de 42 á 72 kilómetros por hora ○→; velocidad de 72 kilómetros por hora en adelante ○→

4ª—El sombreado indica las regiones donde ha llovido ó nevado en las 24 horas transcurridas antes del momento de la observación.

5ª—La letra T indica que en la población á que se refiere, se sintió temblor de tierra en las 24 horas que preceden á la observación meteorológica.

Escala: 1:10.000.000

M. Moreno y A. C. Atristain, Construyeron. Lit. de los Telégrafos Federales. México. M. Moreno Dibujó. E. Espinosa Grabó.

LIBRARY
NOV 21 1900
Weather Bureau

NOVIEMBRE 15 DE 1900.

ESTADO DEL TIEMPO EN LA REPUBLICA

OFICINAS	Barómetro reducido á 0°	Termómetro seco	Termómetro húmedo	Lluvia en 24 horas	VIENTO Dirección	VIENTO Velocidad por hora	NUBES Clase	NUBES Cantidad	NUBES Dirección
	m.m	Grados	Grados	m.m		K.			
Acapulco	758.0	24	22	—	—	—	—		
C. Lerdo	670.0	9	6	—	—	—	—		
C. Porfirio Díaz	743 8	8	8	—	—	—	—		
C. Victoria	734.4	12	10	—	W.	4	—		
Chihuahua	646.8	9	5	—	—	—	—		
Durango	—	—	—	—	—	—	—		
Frontera	764.4	22	22	—	—	—	Al. Cu.	0.7	E.
Guadalajara	637.8	7	6	—	—	—	Calina		
Guaymas	761.2	21	17	—	—	—	—		
Iguala	701 4	14	12	—	—	—	—		
Jalapa	651 8	12	11	—	N.	4	St. Cu.	0.1	N.
Manzanillo	764.4	22	20	—	E.	4	—		
Matamoros, Tam.	763.6	20	15	—	S E.	4	St.	0.4	S. E.
Mazatlán	759.2	22	19	—	—	—	—		
México	587.0	7	5	—	N. W.	4	Niebla		
Monterrey	718 0	12	10	—	N. W.	4	—		
Morelia	611.4	9	5	—	S.	4	—		
Nogales	663 8	10	8	—	—	—	—		
Oaxaca	638.8	10	9	—	—	—	—		
Progreso	765.4	23	21	—	E.	4	—		
Salina Cruz	761 0	23	19	—	N.	16	—		
San Luis Potosí	614.6	9	7	—	—	—	—		
Tampico	766.6	18	17	—	E.	4	Ci. St.	0.4	E.
Tapachula	746.0	21	18	—	N. E.	4	—		
Veracruz	764.2	20	19	—	S.	4	St. Cu.	1.0	E.
Zacatecas	574.6	8	7	—	—	—	—		
Angostura	—	—	—	—	—	—	—		
C. Guzmán	639.2	10	8	—	—	—	—		
Guanajuato	—	—	—	—	—	—	—		
León	619.2	7	5	—	N.	8	—		
Querétaro	616.8	8	5	—	E.	4	—		
Saltillo	631.2	11	9	—	E.	4	—		
Toluca	559.2	5	4	—	W.	4	—		

REPUBLICA MEXICANA

Secretaría de Comunicaciones y Obras Públicas

DIRECCION GENERAL DE TELEGRAFOS FEDERALES

CARTA DEL TIEMPO

NOTAS Y SIGNOS CONVENCIONALES

1ª—Las observaciones se recogen simultáneamente á las 6 23 a. m de México (8 a. m. del meridiano 75° W de Greenwich). Las presiones están reducidas al nivel del mar.

2ª—Las líneas continuas pasan por los puntos de igual presión. Las líneas puntuadas por los de igual temperatura.

3ª—Signos que indican el estado del tiempo: *claro* ○ ; *nublado en parte* ◐ ; *nublado* ● ; *lluvia* ⊕ ; *nieve* ⛆ ; *tempestad* ⛈ ; *relámpagos difusos en el rumbo que ocupa el signo* ⛈ . Las flechas indican la dirección del viento.

Signos convencionales que indican la velocidad del viento: calma ○ ; velocidad hasta de 14 kilómetros por hora ○→; velocidad de 14 á 42 kilómetros por hora ○→; velocidad de 42 á 72 kilómetros por hora ○→; velocidad de 72 kilómetros por hora en adelante ○→

4ª—El sombreado indica las regiones donde ha llovido ó nevado en las 24 horas transcurridas antes del momento de la observación.

5ª—La letra T indica que en la población á que se refiere, se sintió temblor de tierra en las 24 horas que preceden á la observación meteorológica.

Escala: 1:10.000.000

M. Moreno y A. C. Atristain. Construyeron.

Lit. de los Telégrafos Federales. México.

M. Moreno Dibujó. E. Espinosa Grabó.

LIBRARY
NOV 22 1900
Weather Bureau

NOVIEMBRE 16 DE 1900.

ESTADO DEL TIEMPO EN LA REPUBLICA

OFICINAS	Barómetro reducido á 0°	Termómetro seco	Termómetro húmedo	Lluvia en 24 horas	VIENTO Dirección	VIENTO Velocidad por hora	NUBES Clase	NUBES Cantidad	NUBES Dirección
	m.m	Grados	Grados	m.m		K			
Acapulco	759.4	24	22	—	—	—	—		
C. Lerdo	670.0	9	6	—	—	—	—		
C. Porfirio Díaz	746.4	18	18	—	—	—	Al. St.	0.7	S.
C. Victoria	738.8	14	12	—	W.	4	Al. St.	0.4	
Chihuahua	646.6	11	5	—	—	—	—		
Durango	—	—	—	—	—	—	—		
Frontera	7. 6.4	23	20	—	—	—	St. Cu.	3.0	N. E.
Guadalajara	638.6	8	7	—	—	—	Calina		
Guaymas	761.0	23	20	—	—	—	Al. St.	0.1	
Iguala	702.0	15	13	—	—	—	—		
Jalapa	653 8	13	12	—	N.	4	St. Cu.	0.6	
Manzanillo	765.0	22	21	—	E.	4	Al. St.	0.1	
Matamoros, Tam	766.0	22	19	—	S E.	4	—		
Mazatlán	759.4	22	19	—	—	—	Ci. Cu.	0.2	
México	588.3	8	5	—	N. W.	4	Niebla		
Monterrey	720 6	15	13	—	S.	4	Ci. St.	0.8	
Morelia	612.0	8	8	—	—	—	Al. St.	0.1	
Nogales	664 8	10	8	—	S.	8	—		
Oaxaca	639.4	11	10	—	—	—	—		
Progreso	766.6	24	24	—	N. E.	4	—		
Salina Cruz	762 0	25	22	—	N.	20	—		
San Luis Potosí	613.6	8	7	—	S. E.	4	—		
Tampico	768.2	21	20	—	—	—	Ci. Cu.	0.6	E.
Tapachula	—	—	—	—	—	—	—		
Veracruz	766.0	22	21	—	—	—	Al. Cu.	0.8	
Zacatecas	576.4	9	9	—	N.	4	—		
Angostura	—	—	—	—	—	—	—		
C. Guzmán	639.8	9	9	—	—	—	Ci. St.	0.2	S.
Guanajuato	—	—	—	—	—	—	—		
León	620 8	5	5	—	N. W.	4	Ci. St.	1.0	S. W.
Querétaro	617.8	6	6	—	E.	4	Ci. St.	0.2	E.
Saltillo	631 8	9	9	—	—	—	—		
Toluca	550.2	4	4	—	W.	4	Niebla		

REPUBLICA MEXICANA

Secretaría de Comunicaciones y Obras Públicas

DIRECCION GENERAL DE TELEGRAFOS FEDERALES

CARTA DEL TIEMPO

NOTAS Y SIGNOS CONVENCIONALES

1ª—Las observaciones se recogen simultáneamente á las 6 23 a. m de México (8 a. m. del meridiano 75° W de Greenwich). Las presiones están reducidas al nivel del mar.

2ª—Las líneas continuas pasan por los puntos de igual presión. Las líneas puntuadas por los de igual temperatura.

3ª—Signos que indican el estado del tiempo: *claro* ○ ; *nublado en parte* ◐ ; *nublado* ● ; *lluvia* ; *nieve* ; *tempestad* ; *relámpagos difusos en el rumbo que ocupa el signo* . Las flechas indican la dirección del viento.

Signos convencionales que indican la velocidad del viento: calma ○ ; velocidad hasta de 14 kilómetros por hora ○➤; velocidad de 14 á 42 kilómetros por hora ○➤; velocidad de 42 á 72 kilómetros por hora ○➤; velocidad de 72 kilómetros por hora en adelante ○➤

4ª—El sombreado indica las regiones donde ha llovido ó nevado en las 24 horas transcurridas antes del momento de la observación.

5ª—La letra T indica que en la población á que se refiere, se sintió temblor de tierra en las 24 horas que preceden á la observación meteorológica.

Escala: 1:10.000.000

M. Moreno y A. C. Atristain. Construyeron.

Lit. de los Telégrafos Federales. México.

M. Moreno Dibujó. E. Espinosa Grabó.

LIBRARY
NOV 23 1900
Weather Bureau

NOVIEMBRE 17 DE 1900.

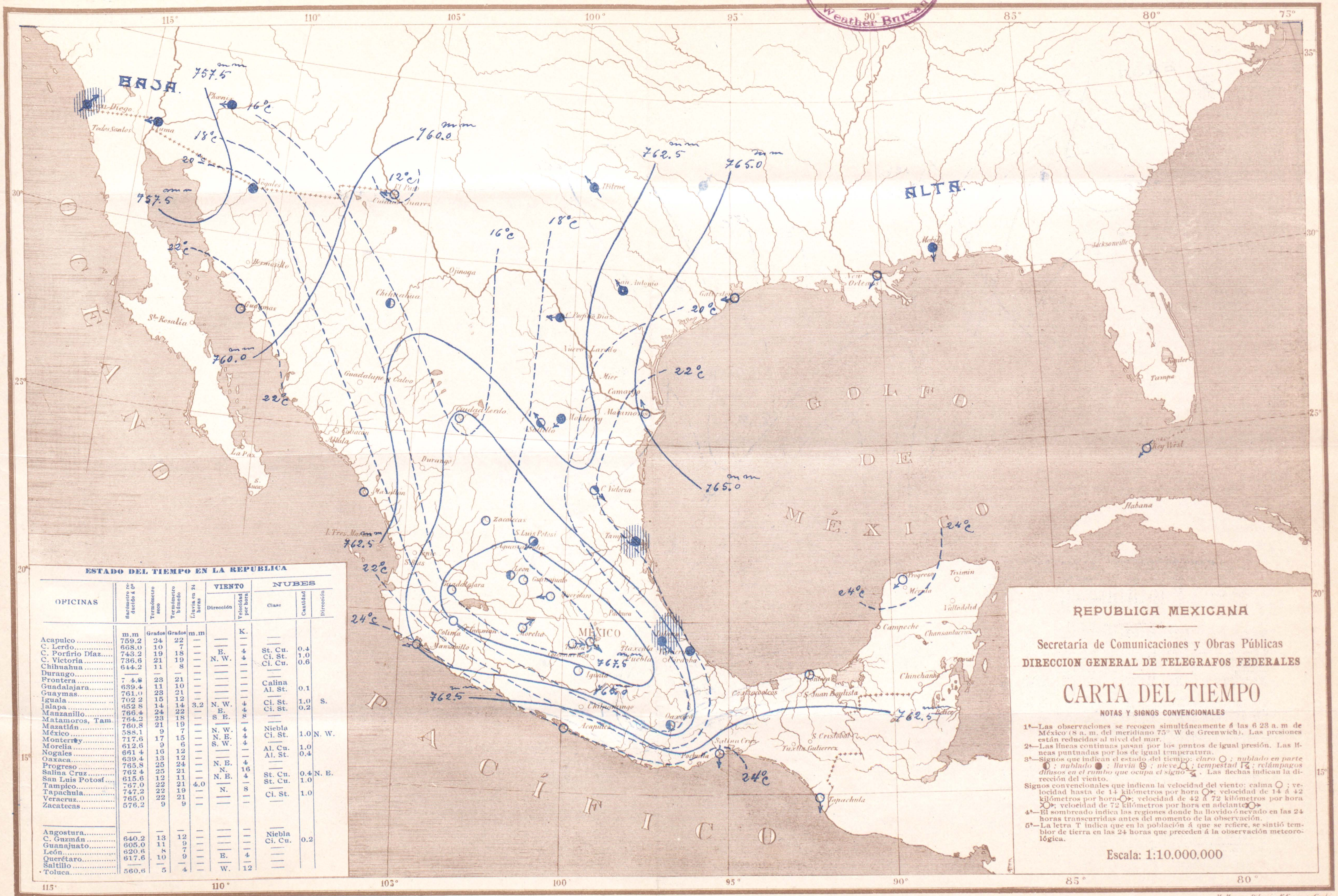

ESTADO DEL TIEMPO EN LA REPUBLICA

OFICINAS	Barómetro reducido á 0°	Termómetro seco	Termómetro húmedo	Lluvia en 24 horas	VIENTO		NUBES		
					Dirección	Velocidad por hora	Clase	Cantidad	Dirección
	m.m	Grados	Grados	m.m		K.			
Acapulco	759.2	24	22	—	—	—	—		
C. Lerdo	668.0	10	7	—	—	—	—		
C. Porfirio Díaz	743.2	19	18	—	E.	4	St. Cu.	0.4	
C. Victoria	736.6	21	19	—	N. W.	4	Ci. St.	1.0	
Chihuahua	644.2	11	8	—	—	—	Ci. Cu.	0.6	
Durango	—	—	—	—	—	—	—		
Frontera	7 4.8	23	21	—	—	—	—		
Guadalajara	639.4	11	10	—	—	—	Calina		
Guaymas	761.0	23	21	—	—	—	Al. St.	0.1	
Iguala	702 2	15	12	—	—	—	—		
Jalapa	652 8	14	14	3.2	N. W.	4	Ci. St.	1.0	S.
Manzanillo	766.4	24	22	—	E.	4	Ci. St.	0.2	
Matamoros, Tam.	764.2	23	18	—	S. E.	8	—		
Mazatlán	760.8	21	19	—	—	—	—		
México	588.1	9	7	—	N. W.	4	Niebla		
Monterrey	717.6	17	15	—	N. E.	4	Ci. St.	1.0	N. W.
Morelia	612.6	9	6	—	S. W.	4	—		
Nogales	661 4	16	12	—	—	—	Al. Cu.	1.0	
Oaxaca	639.4	13	12	—	—	—	Al. St.	0.4	
Progreso	765.8	25	24	—	N. E.	4	—		
Salina Cruz	762 4	25	21	—	N.	16	—		
San Luis Potosí	615.6	12	11	—	N. E.	4	St. Cu.	0.4	N. E.
Tampico	767.0	22	21	4.0	—	—	St. Cu.	1.0	
Tapachula	747.2	22	19	—	N.	8	—		
Veracruz	765.0	22	21	—	—	—	Ci. St.	1.0	
Zacatecas	576.2	9	9	—	—	—	—		
Angostura	—	—	—	—	—	—	—		
C. Guzmán	640.2	13	12	—	—	—	Niebla		
Guanajuato	605.0	11	9	—	—	—	Ci. Cu.	0.2	
León	620.6	8	7	—	—	—	—		
Querétaro	617.6	10	9	—	E.	4	—		
Saltillo	—	—	—	—	—	—	—		
Toluca	560.6	5	4	—	W.	12	—		

REPUBLICA MEXICANA

Secretaría de Comunicaciones y Obras Públicas

DIRECCION GENERAL DE TELEGRAFOS FEDERALES

CARTA DEL TIEMPO

NOTAS Y SIGNOS CONVENCIONALES

1ª—Las observaciones se recogen simultáneamente á las 6 23 a. m de México (8 a. m. del meridiano 75° W de Greenwich). Las presiones están reducidas al nivel del mar.

2ª—Las líneas continuas pasan por los puntos de igual presión. Las líneas puntuadas por los de igual temperatura.

3ª—Signos que indican el estado del tiempo: *claro* ○ ; *nublado en parte* ◐ ; *nublado* ● ; *lluvia* ⓤ ; *nieve* ; *tempestad* ; *relámpagos difusos en el rumbo que ocupa el signo* . Las flechas indican la dirección del viento.

Signos convencionales que indican la velocidad del viento: calma ○ ; velocidad hasta de 14 kilómetros por hora ○→; velocidad de 14 á 42 kilómetros por hora ○→; velocidad de 42 á 72 kilómetros por hora ○→; velocidad de 72 kilómetros por hora en adelante ○→.

4ª—El sombreado indica las regiones donde ha llovido ó nevado en las 24 horas transcurridas antes del momento de la observación.

5ª—La letra T indica que en la población á que se refiere, se sintió temblor de tierra en las 24 horas que preceden á la observación meteorológica.

Escala: 1:10.000.000

M. Moreno y A. C. Atristain, Construyeron. *Lit. de los Telégrafos Federales. México.* *M. Moreno Dibujó. E. Espinosa Grabó.*

LIBRARY
NOV 26 1900
Weather Bureau

NOVIEMBRE 18 DE 1900.

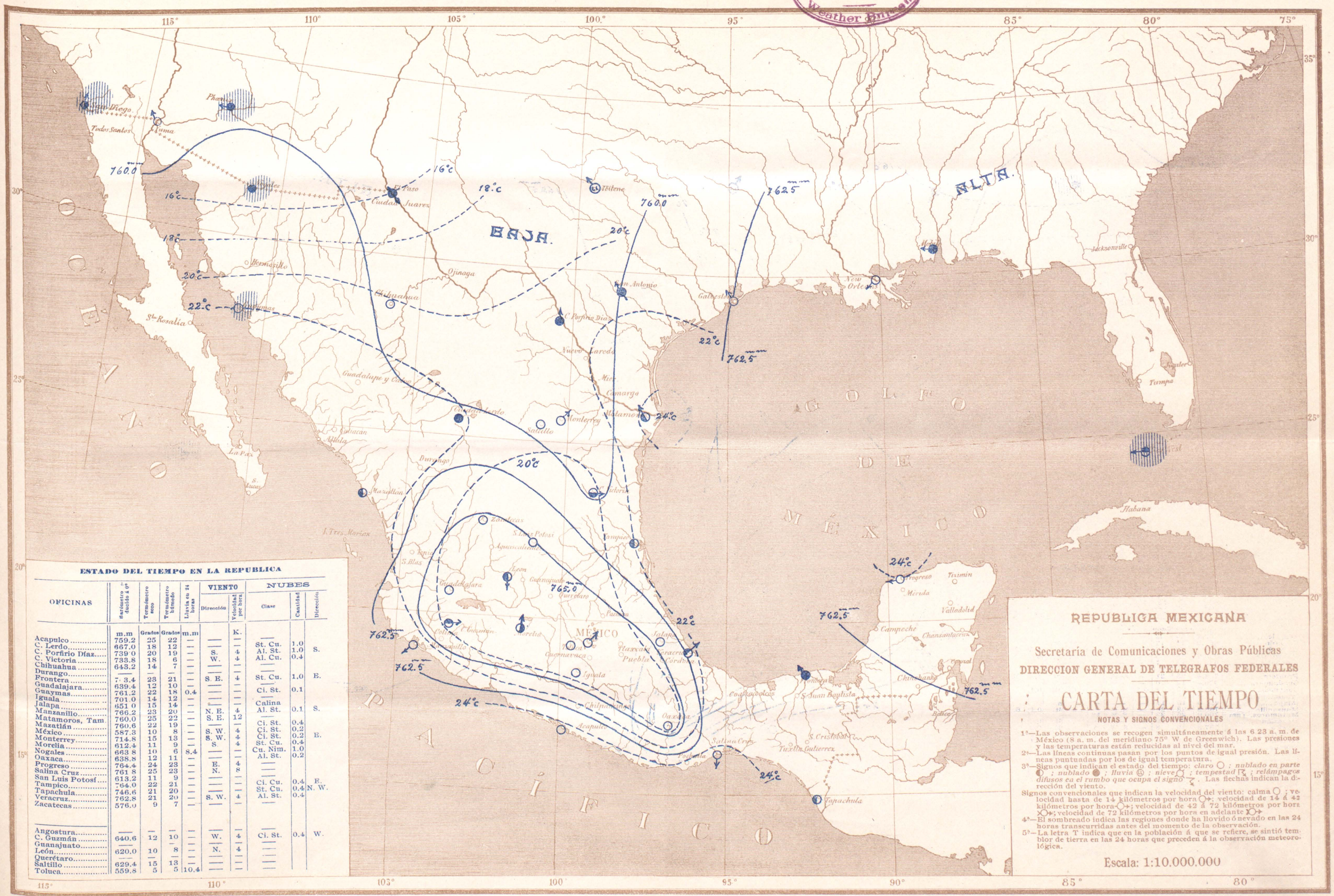

M. Moreno y A. C. Atristain, Construyeron. Lit. de los Telégrafos Federales. México. M. Moreno Dibujó. E. Espinosa Grabó.

LIBRARY
NOV 26 1900
Weather Bureau

NOVIEMBRE 19 DE 1900.

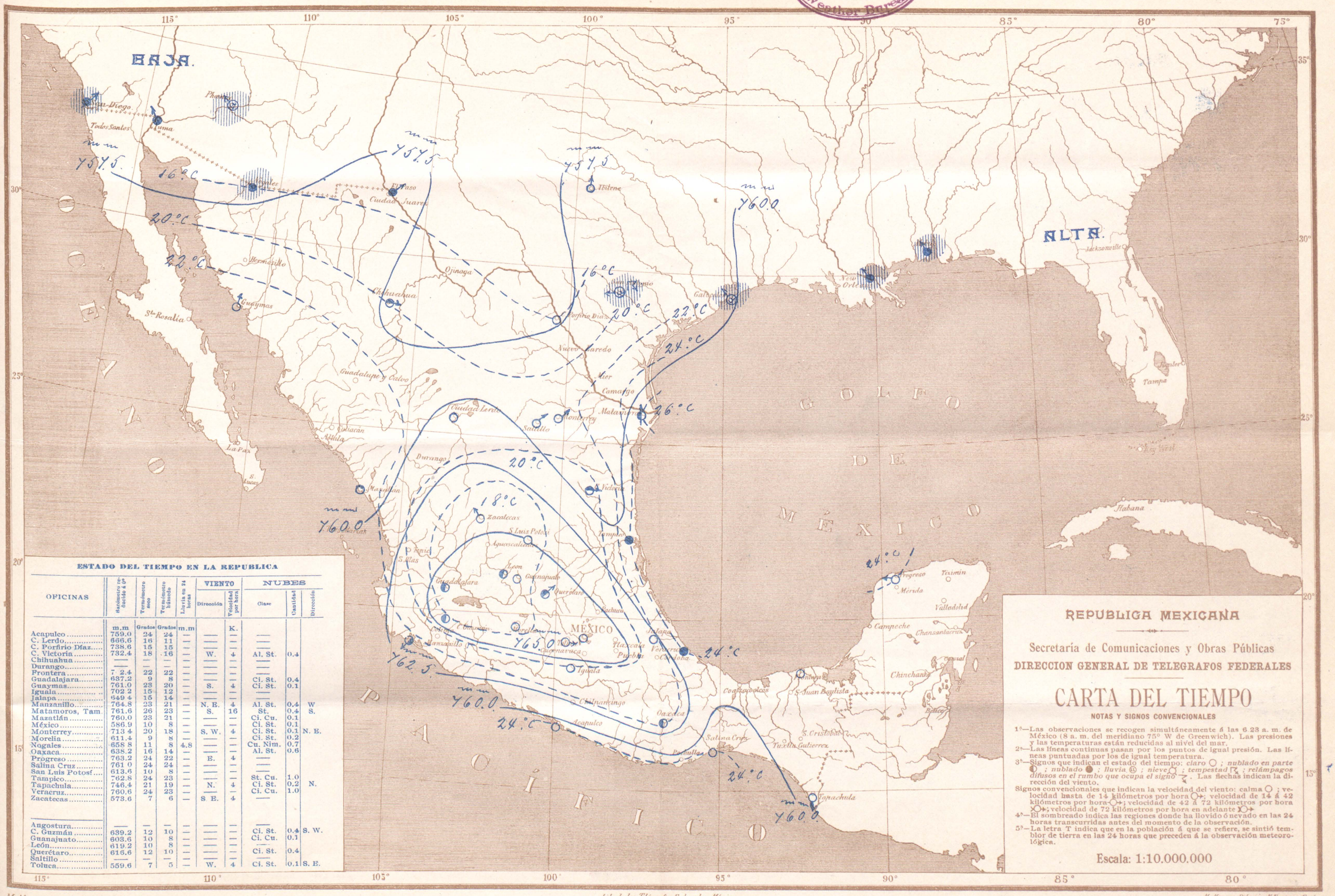

ESTADO DEL TIEMPO EN LA REPUBLICA

OFICINAS	Barómetro reducido á 0°	Termómetro seco	Termómetro húmedo	Lluvia en 24 horas	VIENTO Dirección	VIENTO Velocidad por hora	NUBES Clase	NUBES Cantidad	NUBES Dirección
	m.m	Grados	Grados	m.m		K.			
Acapulco	759.0	24	24	—	—	—	—		
C. Lerdo	666.6	16	11	—	—	—	—		
C. Porfirio Díaz	738.6	15	15	—	—	—	—		
C. Victoria	732.4	18	16	—	W.	4	Al. St.	0.4	
Chihuahua	—	—	—	—	—	—	—		
Durango	—	—	—	—	—	—	—		
Prontera	7 2.4	22	22	—	—	—	—		
Guadalajara	637.2	9	8	—	—	—	Ci. St.	0.4	
Guaymas	761.0	23	20	—	S.	4	Ci. St.	0.1	
Iguala	702 2	15	12	—	—	—	—		
Jalapa	649 4	15	14	—	—	—	—		
Manzanillo	764.8	23	21	—	N. E.	4	Al. St.	0.4	W
Matamoros, Tam.	761.6	26	23	—	S.	16	St.	0.4	S.
Mazatlán	760.0	23	21	—	—	—	Ci. Cu.	0.1	
México	586.9	10	8	—	—	—	Ci. St.	0.1	
Monterrey	713 4	20	18	—	S. W.	4	Ci. St.	0.1	N. E.
Morelia	611.4	9	8	—	—	—	Ci. St.	0.2	
Nogales	658 8	11	8	4.8	—	—	Cu. Nim.	0.7	
Oaxaca	638.2	16	14	—	—	—	Al. St.	0.6	
Progreso	763.2	24	22	—	E.	4	—		
Salina Cruz	761 0	24	24	—	—	—	—		
San Luis Potosí	613.6	10	8	—	—	—	—		
Tampico	762.8	24	23	—	—	—	St. Cu.	1.0	
Tapachula	746.4	21	19	—	N.	4	Ci. St.	0.2	N.
Veracruz	760.6	24	23	—	—	—	Ci. Cu.	1.0	
Zacatecas	573.6	7	6	—	S. E.	4	—		
Angostura	—	—	—	—	—	—	—		
C. Guzmán	639.2	12	10	—	—	—	Ci. St.	0.4	S. W.
Guanajuato	603.6	10	8	—	—	—	Ci. Cu.	0.1	
León	619.2	10	8	—	—	—	—		
Querétaro	616.6	12	10	—	—	—	Ci. St.	0.4	
Saltillo	—	—	—	—	—	—	—		
Toluca	559.6	7	5	—	W.	4	Ci. St.	0.1	S. E.

REPUBLICA MEXICANA

Secretaría de Comunicaciones y Obras Públicas

DIRECCION GENERAL DE TELEGRAFOS FEDERALES

CARTA DEL TIEMPO

NOTAS Y SIGNOS CONVENCIONALES

1º—Las observaciones se recogen simultáneamente á las 6.23 a. m. de México (8 a. m. del meridiano 75° W de Greenwich). Las presiones y las temperaturas están reducidas al nivel del mar.

2º—Las líneas continuas pasan por los puntos de igual presión. Las líneas puntuadas por los de igual temperatura.

3º—Signos que indican el estado del tiempo: *claro* ○ ; *nublado en parte* ◐ ; *nublado* ● ; *lluvia* ; *nieve* ; *tempestad* ; *relámpagos difusos en el rumbo que ocupa el signo* . Las flechas indican la dirección del viento.

Signos convencionales que indican la velocidad del viento: calma ○ ; velocidad hasta de 14 kilómetros por hora ○→; velocidad de 14 á 42 kilómetros por hora ○→; velocidad de 42 á 72 kilómetros por hora ○→; velocidad de 72 kilómetros por hora en adelante ○→

4º—El sombreado indica las regiones donde ha llovido ó nevado en las 24 horas transcurridas antes del momento de la observación.

5º—La letra T indica que en la población á que se refiere, se sintió temblor de tierra en las 24 horas que preceden á la observación meteorológica.

Escala: 1:10.000.000

M. Moreno y A. C. Uristain. Construyeron.

Lit. de los Telégrafos Federales. México.

M. Moreno Dibujó. E. Espinosa Grad.

LIBRARY
NOV 26 1900
Weather Bureau

NOVIEMBRE 20 DE 1900.

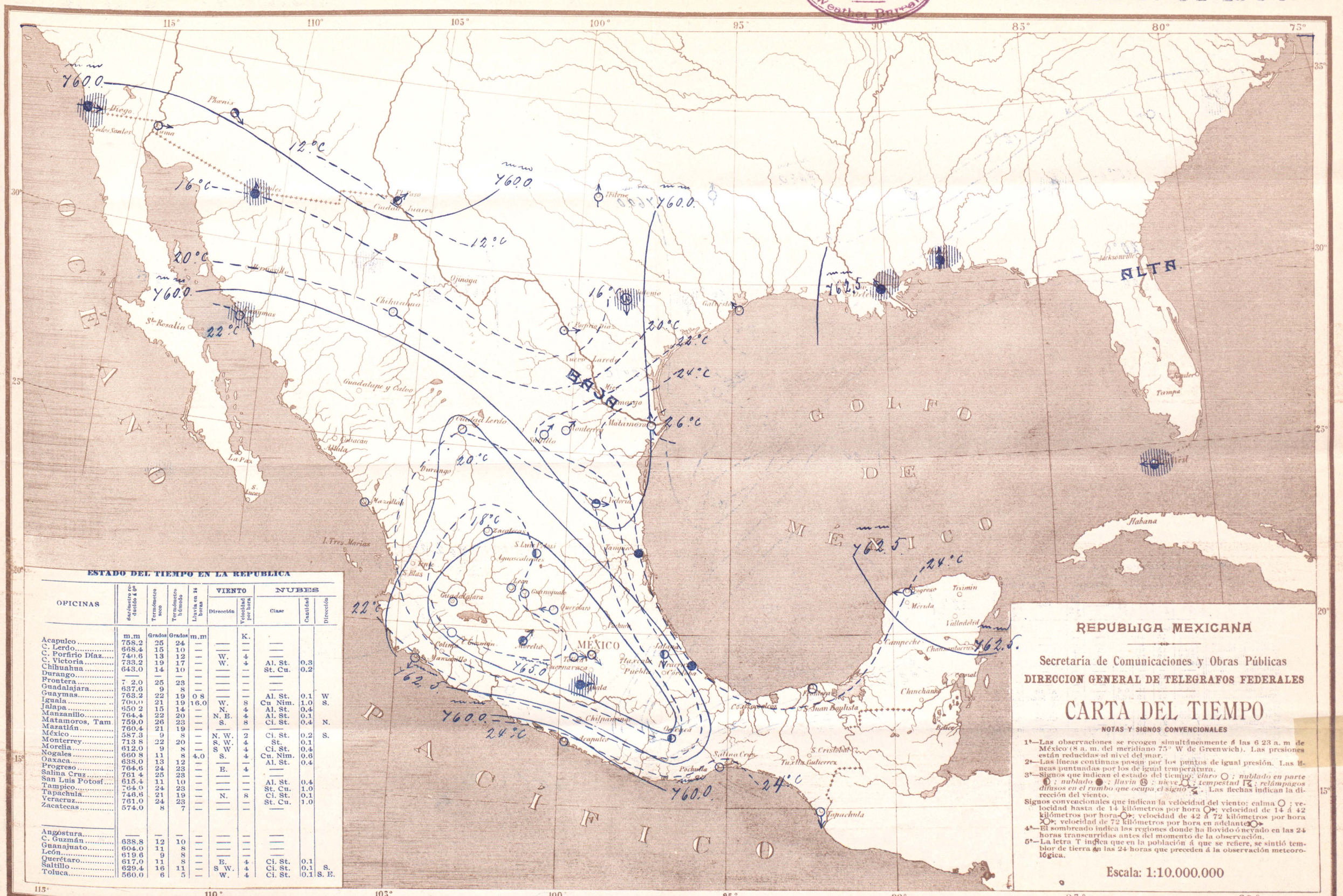

ESTADO DEL TIEMPO EN LA REPUBLICA

OFICINAS	Barómetro reducido á 0°	Termómetro seco	Termómetro húmedo	Lluvia en 24 horas	VIENTO Dirección	VIENTO Velocidad por hora	NUBES Clase	NUBES Cantidad	NUBES Dirección
	m.m	Grados	Grados	m.m		K.			
Acapulco	758.2	25	24	—	—	—	—		
C. Lerdo	668.4	15	10	—	—	—	—		
C. Porfirio Díaz	740.6	13	12	—	W.	4	—		
C. Victoria	733.2	19	17	—	W.	4	Al. St.	0.3	
Chihuahua	643.0	14	10	—	—	—	St. Cu.	0.2	
Durango	—	—	—	—	—	—	—		
Frontera	7 2.0	25	23	—	—	—	—		
Guadalajara	637.6	9	8	—	—	—	—		
Guaymas	763.2	22	19	0 8	—	—	Al. St.	0.1	W
Iguala	700.0	21	19	16.0	W.	8	Cu Nim.	1.0	S.
Jalapa	650 2	15	14	—	N.	4	Al. St.	0.4	
Manzanillo	764.4	22	20	—	N. E.	4	Al. St.	0.1	
Matamoros, Tam.	759.0	26	23	—	S.	8	Ci. St.	0.4	N.
Mazatlán	760.4	21	19	—	—	—	—		
México	587.3	9	8	—	N. W.	2	Ci. St.	0.2	S.
Monterrey	713 8	22	20	—	S. W.	4	St.	0.1	
Morelia	612.0	9	8	—	S W	4	Ci. St.	0.4	
Nogales	660 8	11	8	4.0	S.	4	Cu. Nim.	0.6	
Oaxaca	638.0	13	12	—	—	—	Al. St.	0.4	
Progreso	764.6	24	23	—	E.	4	—		
Salina Cruz	761 4	25	23	—	—	—	—		
San Luis Potosí	615.4	11	10	—	—	—	Al. St.	0.4	
Tampico	764.0	24	23	—	—	—	St. Cu.	1.0	
Tapachula	746.6	21	19	—	N.	8	Ci. St.	0.1	
Veracruz	761.0	24	23	—	—	—	St. Cu.	1.0	
Zacatecas	574.0	8	7	—	—	—	—		
Angostura	—	—	—	—	—	—	—		
C. Guzmán	638.8	12	10	—	—	—	—		
Guanajuato	604.0	11	8	—	—	—	—		
León	619.6	9	8	—	—	—	—		
Querétaro	617.0	11	8	—	E.	4	Ci. St.	0.1	
Saltillo	629.4	16	11	—	S W.	4	Ci. St.	0.1	S.
Toluca	560.0	6	5	—	W.	4	Ci. St.	0.1	S. E.

REPUBLICA MEXICANA

Secretaría de Comunicaciones y Obras Públicas

DIRECCION GENERAL DE TELEGRAFOS FEDERALES

CARTA DEL TIEMPO

NOTAS Y SIGNOS CONVENCIONALES

1ª—Las observaciones se recogen simultáneamente á las 6 23 a. m de México (8 a. m. del meridiano 75° W de Greenwich). Las presiones están reducidas al nivel del mar.

2ª—Las líneas continuas pasan por los puntos de igual presión. Las líneas puntuadas por los de igual temperatura.

3ª—Signos que indican el estado del tiempo: *claro* ○ ; *nublado en parte* ◐ ; *nublado* ● ; *lluvia* ⊕ ; *nieve* ○ ; *tempestad* ⚡ ; *relámpagos difusos en el rumbo que ocupa el signo* ⚡ . Las flechas indican la dirección del viento.

Signos convencionales que indican la velocidad del viento: calma ○ ; velocidad hasta de 14 kilómetros por hora ○➤; velocidad de 14 á 42 kilómetros por hora ○➤; velocidad de 42 á 72 kilómetros por hora ○➤; velocidad de 72 kilómetros por hora en adelante ○➤

4ª—El sombreado indica las regiones donde ha llovido ó nevado en las 24 horas transcurridas antes del momento de la observación.

5ª—La letra T indica que en la población á que se refiere, se sintió temblor de tierra en las 24 horas que preceden á la observación meteorológica.

Escala: 1:10.000.000

M. Moreno y A. C. Atristain, Construyeron. Lit. de los Telégrafos Federales. México. M. Moreno Dibujó. E. Espinosa Grabó.

LIBRARY
NOV 27 1900
Weather Bureau

NOVIEMBRE 21 DE 1900.

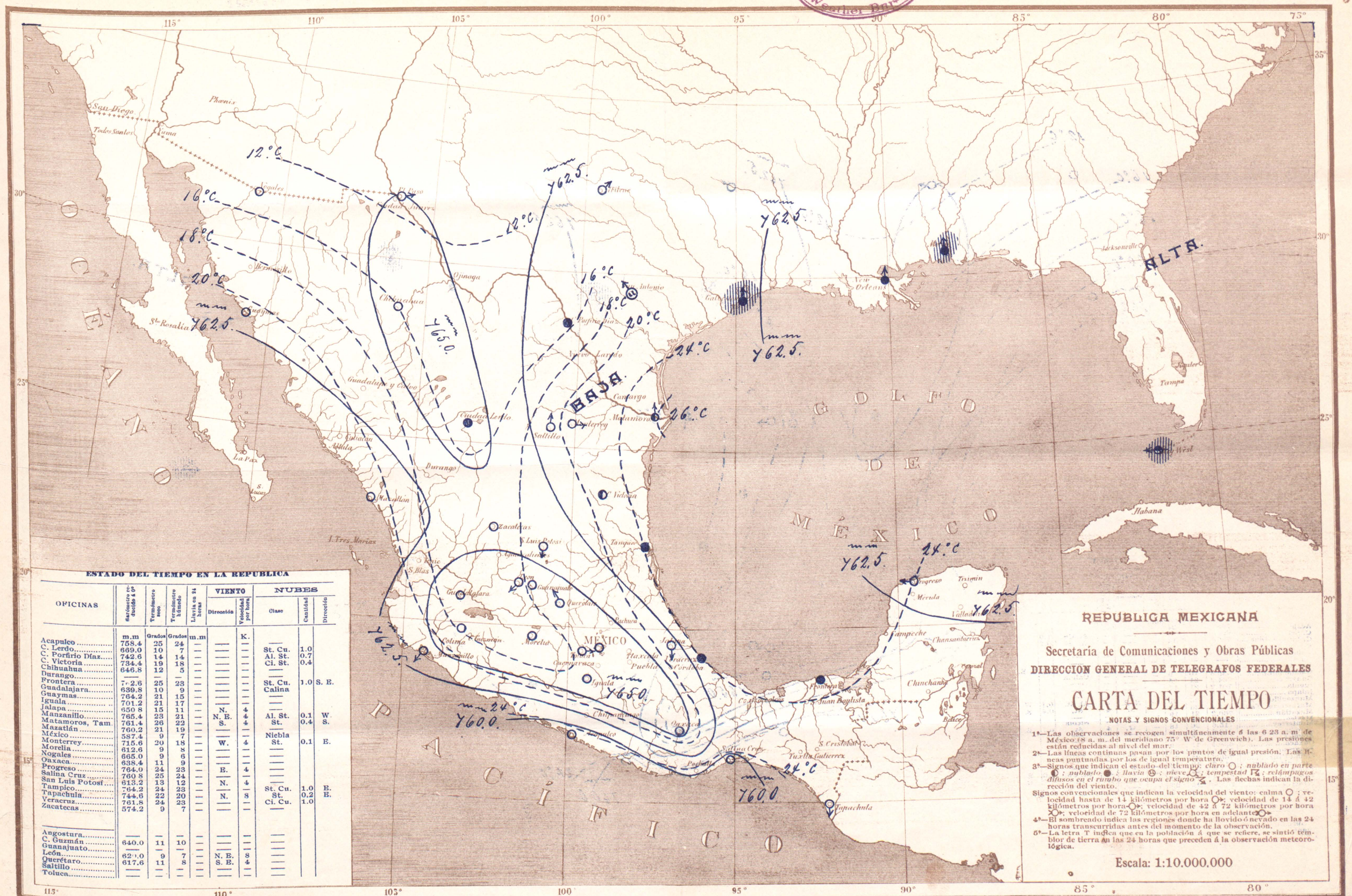

ESTADO DEL TIEMPO EN LA REPUBLICA

OFICINAS	Barómetro reducido á 0°	Termómetro seco	Termómetro húmedo	Lluvia en 24 horas	VIENTO Dirección	VIENTO Velocidad por hora	NUBES Clase	NUBES Cantidad	NUBES Dirección
	m.m	Grados	Grados	m.m		K.			
Acapulco	758.4	25	24	—	—	—	—		
C. Lerdo	669.0	10	7	—	—	—	St. Cu.	1.0	
C. Porfirio Díaz	742.6	14	14	—	—	—	Al. St.	0.7	
C. Victoria	734.4	19	18	—	—	—	Ci. St.	0.4	
Chihuahua	646.8	12	5	—	—	—	—		
Durango	—	—	—	—	—	—	—		
Frontera	7[illegible]2.6	25	23	—	—	—	St. Cu.	1.0	S. E.
Guadalajara	639.8	10	9	—	—	—	Calina		
Guaymas	764.2	21	15	—	—	—	—		
Iguala	701.2	21	17	—	—	—	—		
Jalapa	650 8	15	11	—	N.	4	—		
Manzanillo	765.4	23	21	—	N. E.	4	Al. St.	0.1	W.
Matamoros, Tam.	761.4	26	22	—	S.	4	St.	0.4	S.
Mazatlán	760.2	21	19	—	—	—	—		
México	587.4	9	7	—	—	—	Niebla		
Monterrey	715.6	20	18	—	W.	4	St.	0.1	E.
Morelia	612.6	9	8	—	—	—	—		
Nogales	665.0	9	6	—	—	—	—		
Oaxaca	638.4	11	9	—	—	—	—		
Progreso	764.0	24	23	—	E.	4	—		
Salina Cruz	760.8	25	24	—	—	—	—		
San Luis Potosí	613.2	13	12	—	N.	4	—		
Tampico	764.2	24	23	—	—	—	St. Cu.	1.0	E.
Tapachula	744.6	22	20	—	N.	8	St.	0.2	E.
Veracruz	761.8	24	23	—	—	—	Ci. Cu.	1.0	
Zacatecas	574.2	9	7	—	—	—	—		
Angostura	—	—	—	—	—	—	—		
C. Guzmán	640.0	11	10	—	—	—	—		
Guanajuato	—	—	—	—	—	—	—		
León	62[illegible].0	9	7	—	N. E.	8	—		
Querétaro	617.6	11	8	—	S. E.	4	—		
Saltillo	—	—	—	—	—	—	—		
Toluca	—	—	—	—	—	—	—		

REPUBLICA MEXICANA

Secretaría de Comunicaciones y Obras Públicas

DIRECCION GENERAL DE TELEGRAFOS FEDERALES

CARTA DEL TIEMPO

NOTAS Y SIGNOS CONVENCIONALES

1ª—Las observaciones se recogen simultáneamente á las 6 23 a. m. de México (8 a. m. del meridiano 75° W de Greenwich). Las presiones están reducidas al nivel del mar.

2ª—Las líneas continuas pasan por los puntos de igual presión. Las líneas puntuadas por los de igual temperatura.

3ª—Signos que indican el estado del tiempo: *claro* ○ ; *nublado en parte* ◐ ; *nublado* ● ; *lluvia* ⊕ ; *nieve* ; *tempestad* ; *relámpagos difusos en el rumbo que ocupa el signo* . Las flechas indican la dirección del viento.

Signos convencionales que indican la velocidad del viento: calma ○ ; velocidad hasta de 14 kilómetros por hora ; velocidad de 14 á 42 kilómetros por hora ; velocidad de 42 á 72 kilómetros por hora ; velocidad de 72 kilómetros por hora en adelante .

4ª—El sombreado indica las regiones donde ha llovido ó nevado en las 24 horas transcurridas antes del momento de la observación.

5ª—La letra T indica que en la población á que se refiere, se sintió temblor de tierra en las 24 horas que preceden á la observación meteorológica.

Escala: 1:10.000.000

M. Moreno y A. C. Atristain, Construyeron.

Lit. de los Telégrafos Federales. México.

M. Moreno Dibujó. E. Espinosa Grabó.

LIBRARY
NOV 28 1900
Weather Bureau

NOVIEMBRE 22 DE 1900.

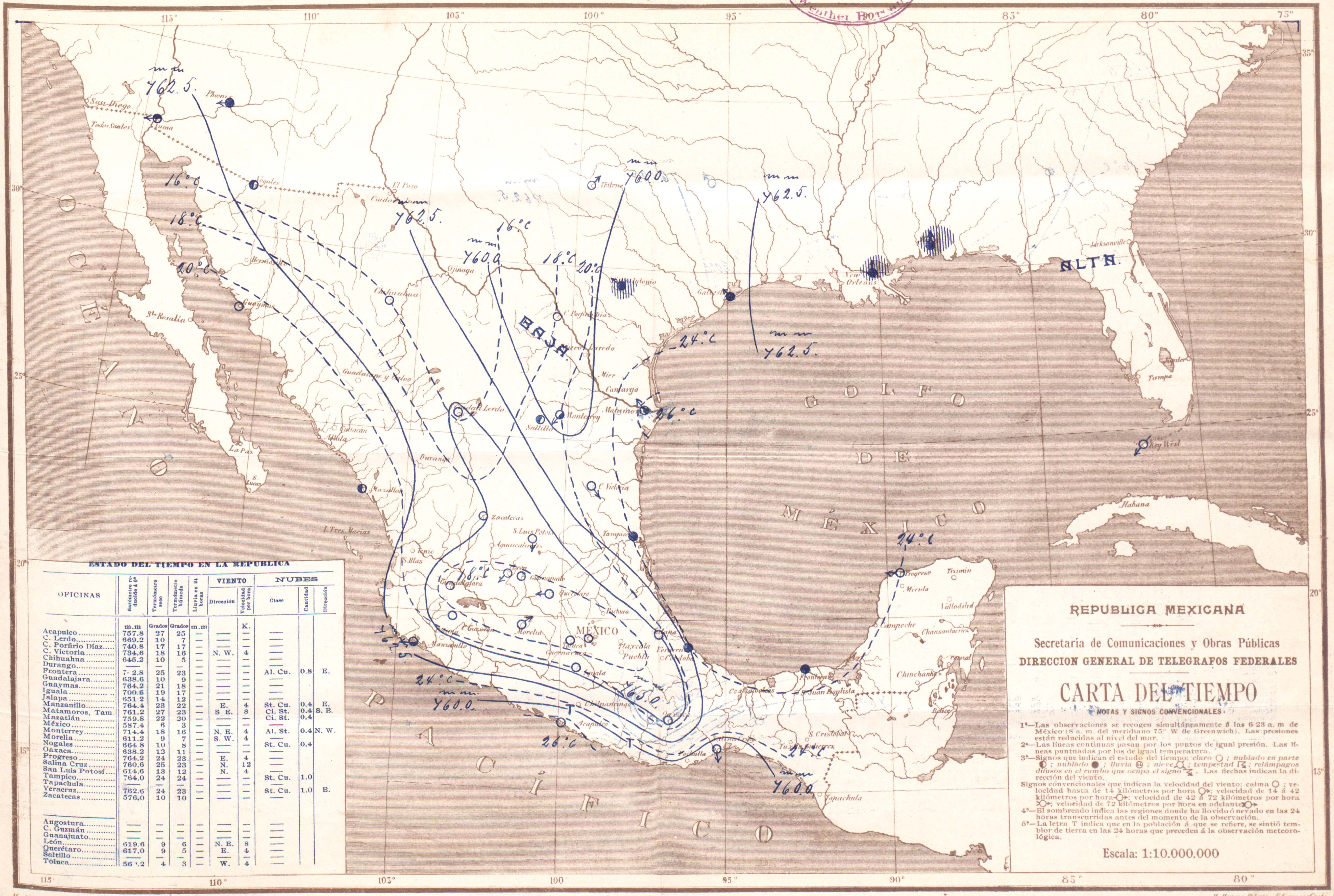

ESTADO DEL TIEMPO EN LA REPUBLICA

OFICINAS	Barómetro reducido á 0°	Termómetro seco	Termómetro húmedo	Lluvia en 24 horas	VIENTO Dirección	VIENTO Velocidad por hora	NUBES Clase	NUBES Cantidad	NUBES Dirección
	m.m	Grados	Grados	m.m		K.			
Acapulco	757.8	27	25	—	—	—	—		
C. Lerdo	669.2	10	7	—	—	—	—		
C. Porfirio Díaz	740.8	17	17	—	—	—	—		
C. Victoria	734.6	18	16	—	N. W.	4	—		
Chihuahua	645.2	10	5	—	—	—	—		
Durango	—	—	—	—	—	—	—		
Frontera	7·2.8	25	23	—	—	—	Al. Cu.	0.8	E.
Guadalajara	638.6	10	9	—	—	—	—		
Guaymas	764.2	21	18	—	—	—	—		
Iguala	700.6	19	17	—	—	—	—		
Jalapa	651 2	14	12	—	—	—	—		
Manzanillo	764.4	23	22	—	E.	4	St. Cu.	0.4	E.
Matamoros, Tam.	761.2	27	23	—	S E.	8	Ci. St.	0.4	S. E.
Mazatlán	759.8	22	20	—	—	—	Ci. St.	0.4	
México	587.4	6	3	—	—	—	—		
Monterrey	714.4	18	16	—	N. E.	4	Al. St.	0.4	N. W.
Morelia	611.2	9	7	—	S. W.	4	—		
Nogales	664.8	10	8	—	—	—	St. Cu.	0.4	
Oaxaca	638.2	12	11	—	—	—	—		
Progreso	764.2	24	23	—	E.	4	—		
Salina Cruz	760.6	25	23	—	N.	12	—		
San Luis Potosí	614.6	13	12	—	N.	4	—		
Tampico	764.0	24	24	—	—	—	St. Cu.	1.0	
Tapachula	—	—	—	—	—	—	—		
Veracruz	762.6	24	23	—	—	—	St. Cu.	1.0	E.
Zacatecas	576.0	10	10	—	—	—	—		
Angostura	—	—	—	—	—	—	—		
C. Guzmán	—	—	—	—	—	—	—		
Guanajuato	—	—	—	—	—	—	—		
León	619.6	9	6	—	N. E.	8	—		
Querétaro	617.0	9	5	—	E.	4	—		
Saltillo	—	—	—	—	—	—	—		
Toluca	56[illegible].2	4	3	—	W.	4	—		

REPUBLICA MEXICANA

Secretaría de Comunicaciones y Obras Públicas

DIRECCION GENERAL DE TELEGRAFOS FEDERALES

CARTA DEL TIEMPO

NOTAS Y SIGNOS CONVENCIONALES

1ª—Las observaciones se recogen simultáneamente á las 6 23 a. m de México (8 a. m. del meridiano 75° W de Greenwich). Las presiones están reducidas al nivel del mar.

2ª—Las líneas continuas pasan por los puntos de igual presión. Las líneas puntuadas por los de igual temperatura.

3ª—Signos que indican el estado del tiempo: *claro* ○ ; *nublado en parte* ◐ ; *nublado* ● ; *lluvia* ⓛ ; *nieve* ; *tempestad* ; *relámpagos difusos en el rumbo que ocupa el signo* . Las flechas indican la dirección del viento.

Signos convencionales que indican la velocidad del viento: calma ○ ; velocidad hasta de 14 kilómetros por hora ; velocidad de 14 á 42 kilómetros por hora ; velocidad de 42 á 72 kilómetros por hora ; velocidad de 72 kilómetros por hora en adelante .

4ª—El sombreado indica las regiones donde ha llovido ó nevado en las 24 horas transcurridas antes del momento de la observación.

5ª—La letra T indica que en la población á que se refiere, se sintió temblor de tierra en las 24 horas que preceden á la observación meteorológica.

Escala: 1:10.000.000

M. Moreno y A. C. Atristain. Construyeron.

Lit. de los Telégrafos Federales. México.

M. Moreno Dibujo E. Espinosa Grabó

LIBRARY
NOV 30 1900
Weather Bureau

NOVIEMBRE 23 DE 1900.

ESTADO DEL TIEMPO EN LA REPUBLICA

OFICINAS	Barómetro reducido á 0°	Termómetro seco	Termómetro húmedo	Lluvia en 24 horas	VIENTO Dirección	VIENTO Velocidad por hora	NUBES Clase	NUBES Cantidad	NUBES Dirección
	m.m	Grados	Grados	m.m		K.			
Acapulco	757.6	25	24	—	—	—	—		
C. Lerdo	667.6	11	7	—	—	—	—		
C. Porfirio Díaz	741.0	21	21	—	—	—	St. Cu.	1.0	
C. Victoria	732.8	18	16	—	N. W.	4	Ci. St.	0.4	
Chihuahua	646.0	10	5	—	—	—	—		
Durango	—	—	—	—	—	—	—		
Frontera	7· 1.6	24	22	—	S. E.	4	—		
Guadalajara	637.2	8	7	—	—	—	Ci. Cu.	0.4	
Guaymas	764.2	21	17	—	S. E.	4	—		
Iguala	700.0	19	16	—	—	—	—		
Jalapa	650 8	14	12	0.8	—	—	—		
Manzanillo	763.4	26	24	—	—	—	St. Cu.	0.6	S. E.
Matamoros, Tam	759.8	26	22	—	S. E.	4	St.	0.4	S. E.
Mazatlán	758.0	22	19	—	—	—	Ci. St.	0.1	
México	585.0	6	—	—	—	—	Niebla		
Monterrey	713 8	22	18	—	W.	4	Al. St.	0.4	N. E.
Morelia	611.0	9	8	—	—	—	—		
Nogales	666 0	9	5	—	—	—	—		
Oaxaca	637.6	10	9	—	N.	4	—		
Progreso	764.6	23	21	—	E.	4	—		
Salina Cruz	761 0	24	22	—	—	—	—		
San Luis Potosí	610.8	12	10	—	S. W.	4	—		
Tampico	763.2	22	21	—	—	—	—		
Tapachula	746.4	21	2	—	N.	8	St. Cu.	0.4	N.
Veracruz	761.0	23	22	—	—	—	Ci. St.	1.0	
Zacatecas	574.0	10	7	—	—	—	Al. St.	0.2	
Angostura	—	—	—	—	—	—	—		
C. Guzmán	638.4	12	11	—	—	—	Ci. St.	0.2	W.
Guanajuato	—	—	—	—	—	—	—		
León	617.8	9	6	—	N. E.	8	—		
Querétaro	615.4	11	6	—	E.	4	Ci. St.	0.1	
Saltillo	—	—	—	—	—	—	—		
Toluca	558.8	3	1	—	W.	4	—		

REPUBLICA MEXICANA

Secretaría de Comunicaciones y Obras Públicas

DIRECCION GENERAL DE TELEGRAFOS FEDERALES

CARTA DEL TIEMPO

NOTAS Y SIGNOS CONVENCIONALES

1ª—Las observaciones se recogen simultáneamente á las 6.23 a. m de México (8 a. m. del meridiano 75° W de Greenwich). Las presiones están reducidas al nivel del mar.

2ª—Las líneas continuas pasan por los puntos de igual presión. Las líneas puntuadas por los de igual temperatura.

3ª—Signos que indican el estado del tiempo: *claro* ○ ; *nublado en parte* ◐ ; *nublado* ● ; *lluvia* ; *nieve* ; *tempestad* ; *relámpagos difusos en el rumbo que ocupa el signo* . Las flechas indican la dirección del viento.

Signos convencionales que indican la velocidad del viento: calma ○ ; velocidad hasta de 14 kilómetros por hora ○; velocidad de 14 á 42 kilómetros por hora ○; velocidad de 42 á 72 kilómetros por hora ○; velocidad de 72 kilómetros por hora en adelante ○.

4ª—El sombreado indica las regiones donde ha llovido ó nevado en las 24 horas transcurridas antes del momento de la observación.

5ª—La letra T indica que en la población á que se refiere, se sintió temblor de tierra en las 24 horas que preceden á la observación meteorológica.

Escala: 1:10.000.000

M. Moreno y A. C. Atristain. Construyeron.

Lit. de los Telégrafos Federales. México.

M. Moreno Dibujo. E. Espinosa Grab.

LIBRARY
NOV 30 1900
Weather Bureau

NOVIEMBRE 24 DE 1900.

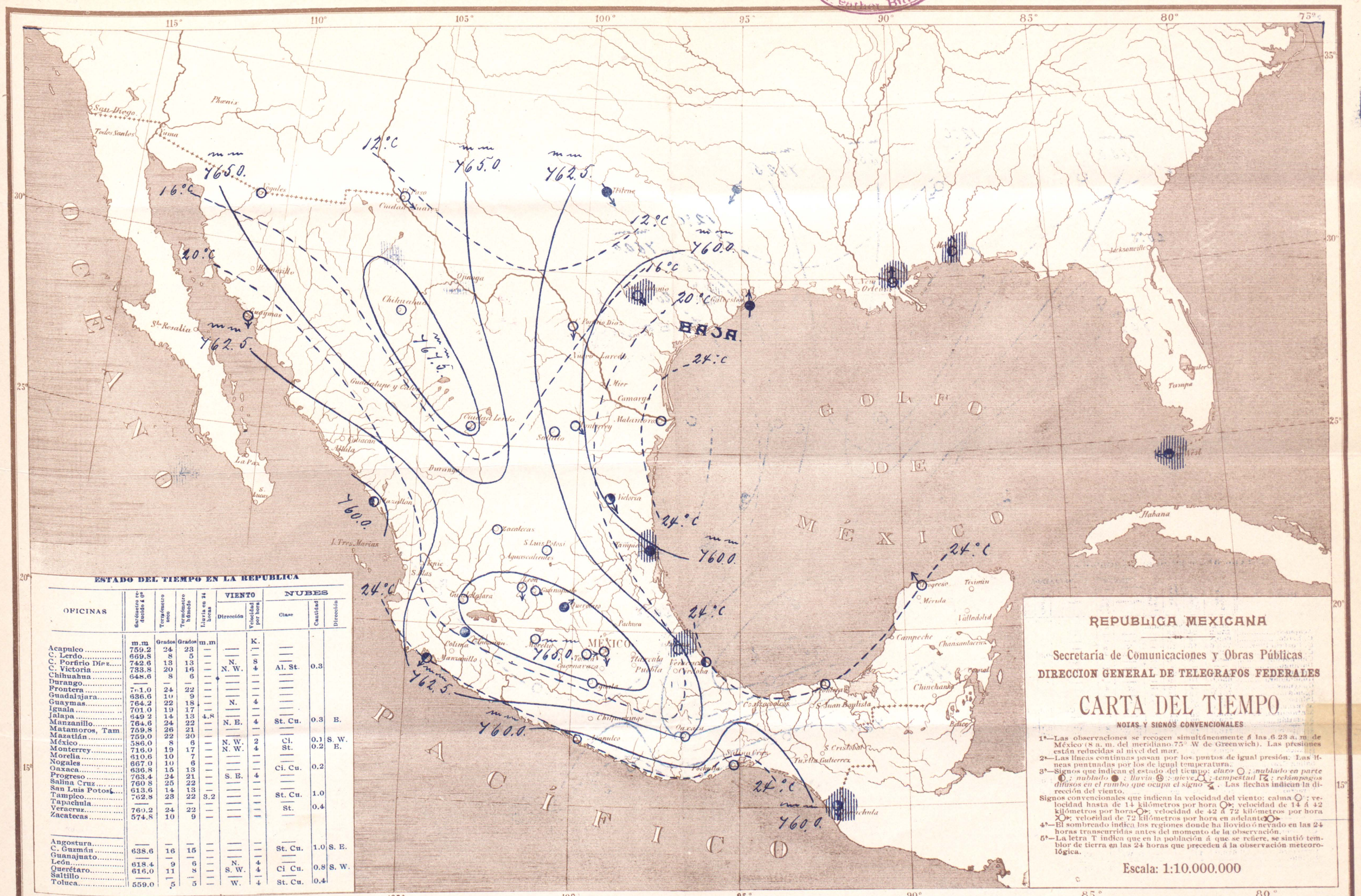

ESTADO DEL TIEMPO EN LA REPUBLICA

OFICINAS	Barómetro reducido á 0°	Termómetro seco	Termómetro húmedo	Lluvia en 24 horas	VIENTO Dirección	VIENTO Velocidad por hora	NUBES Clase	NUBES Cantidad	NUBES Dirección
	m.m	Grados	Grados	m.m		K.			
Acapulco	759.2	24	23	—	—	—	—		
C. Lerdo	669.8	8	5	—	—	—	—		
C. Porfirio Díaz	742.6	13	13	—	N.	8	—		
C. Victoria	733.8	20	16	—	N. W.	4	Al. St.	0.3	
Chihuahua	648.6	8	6	—	—	—	—		
Durango	—	—	—	—	—	—	—		
Frontera	761.0	24	22	—	—	—	—		
Guadalajara	636.6	10	9	—	—	—	—		
Guaymas	764.2	22	18	—	N.	4	—		
Iguala	701.0	19	17	—	—	—	—		
Jalapa	649.2	14	13	4.8	—	—	—		
Manzanillo	764.6	24	22	—	N. E.	4	St. Cu.	0.3	E.
Matamoros, Tam	759.8	26	21	—	—	—	—		
Mazatlán	759.0	22	20	—	—	—	—		
México	586.0	8	6	—	N. W.	2	Cl.	0.1	S. W.
Monterrey	716.0	19	17	—	N. W.	4	St.	0.2	E.
Morelia	610.6	10	7	—	—	—	—		
Nogales	667.0	10	6	—	—	—	—		
Oaxaca	636.8	15	13	—	—	—	Ci. Cu.	0.2	
Progreso	763.4	24	21	—	S. E.	4	—		
Salina Cruz	760.8	25	22	—	—	—	—		
San Luis Potosí	613.6	14	13	—	—	—	—		
Tampico	762.8	23	22	3.2	—	—	St. Cu.	1.0	
Tapachula	—	—	—	—	—	—	—		
Veracruz	760.2	24	22	—	—	—	St.	0.4	
Zacatecas	574.8	10	9	—	—	—	—		
Angostura	—	—	—	—	—	—	—		
C. Guzmán	638.6	16	15	—	—	—	St. Cu.	1.0	S. E.
Guanajuato	—	—	—	—	—	—	—		
León	618.4	9	6	—	N.	4	—		
Querétaro	616.0	11	8	—	S. W.	4	Ci Cu.	0.8	S. W.
Saltillo	—	—	—	—	—	—	—		
Toluca	559.0	5	5	—	W.	4	St. Cu.	0.4	

REPUBLICA MEXICANA

Secretaría de Comunicaciones y Obras Públicas

DIRECCION GENERAL DE TELEGRAFOS FEDERALES

CARTA DEL TIEMPO

NOTAS Y SIGNOS CONVENCIONALES

1ª—Las observaciones se recogen simultáneamente á las 6.23 a. m. de México (8 a. m. del meridiano 75° W de Greenwich). Las presiones están reducidas al nivel del mar.

2ª—Las líneas continuas pasan por los puntos de igual presión. Las líneas puntuadas por los de igual temperatura.

3ª—Signos que indican el estado del tiempo: *claro* ○ ; *nublado en parte* ◐ ; *nublado* ● ; *lluvia* ⊕ ; *nieve* ⛆ ; *tempestad* ↯ ; *relámpagos difusos en el rumbo que ocupa el signo* ↯ . Las flechas indican la dirección del viento.

Signos convencionales que indican la velocidad del viento: calma ○ ; velocidad hasta de 14 kilómetros por hora ○→; velocidad de 14 á 42 kilómetros por hora ○→; velocidad de 42 á 72 kilómetros por hora ○→; velocidad de 72 kilómetros por hora en adelante ○→

4ª—El sombreado indica las regiones donde ha llovido ó nevado en las 24 horas transcurridas antes del momento de la observación.

5ª—La letra T indica que en la población á que se refiere, se sintió temblor de tierra en las 24 horas que preceden á la observación meteorológica.

Escala: 1:10.000.000

M. Moreno y A. C. Atristain, Construyeron.

Lit. de los Telégrafos Federales. México.

M. Moreno Dibujó. E. Espinosa Grabó.

LIBRARY
DEC 3 1900
Weather Bureau

NOVIEMBRE 25 DE 1900.

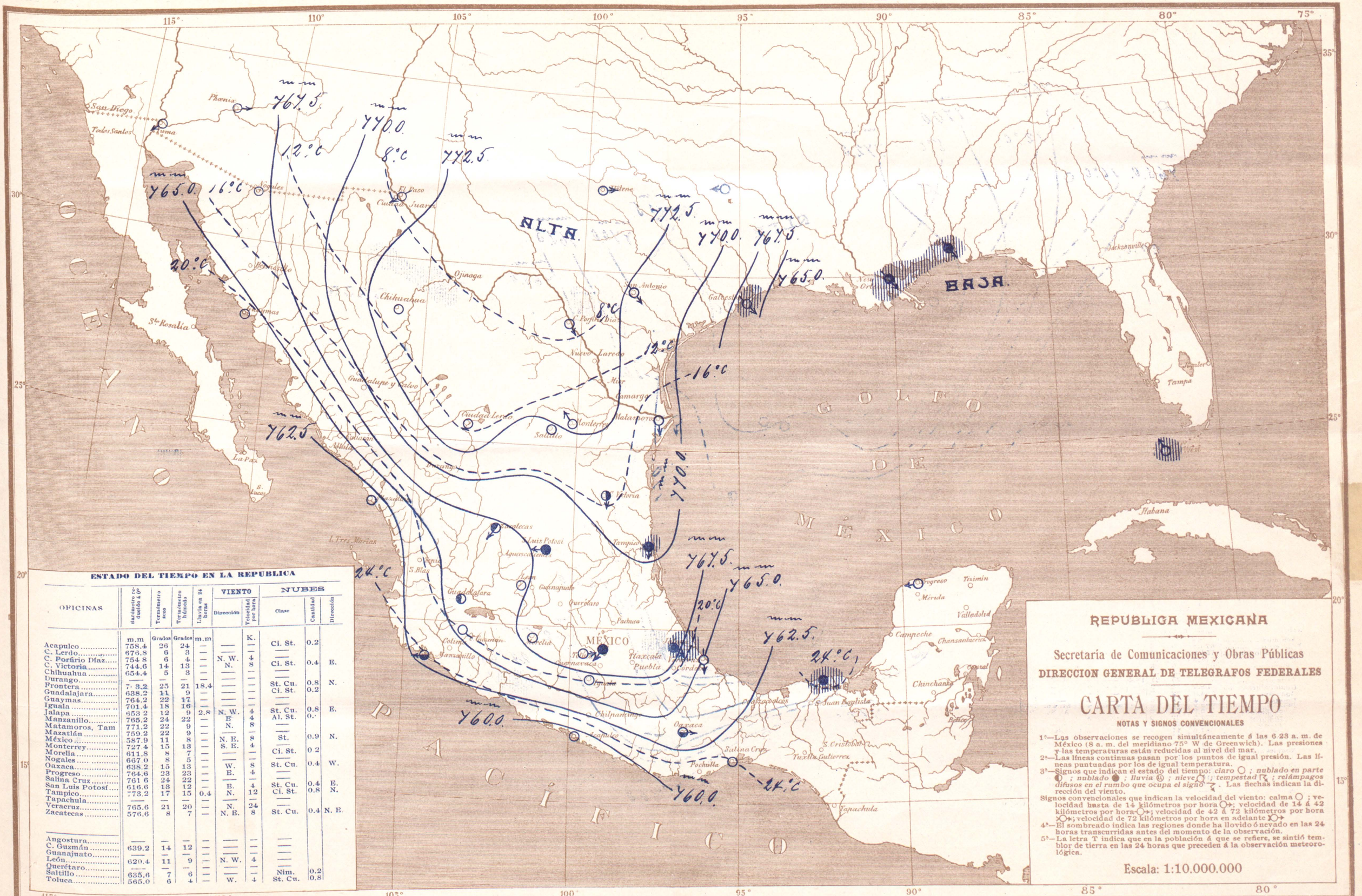

ESTADO DEL TIEMPO EN LA REPUBLICA

OFICINAS	Barómetro reducido á 0°	Termómetro seco	Termómetro húmedo	Lluvia en 24 horas	VIENTO Dirección	VIENTO Velocidad por hora	NUBES Clase	NUBES Cantidad	NUBES Dirección
	m.m	Grados	Grados	m.m		K.			
Acapulco	758.4	26	24	—	—	—	Ci. St.	0.2	
C. Lerdo	676.8	6	3	—	—	—	—		
C. Porfirio Díaz	754 8	6	4	—	N. W.	4	—		
C. Victoria	744.6	14	13	—	N.	8	Ci. St.	0.4	E.
Chihuahua	654.4	5	3	—	—	—	—		
Durango	—	—	—	—	—	—	—		
Frontera	7· 3.2	25	21	18.4	—	—	St. Cu.	0.8	N.
Guadalajara	638.2	11	9	—	—	—	Ci. St.	0.2	
Guaymas	764.2	22	17	—	—	—	—		
Iguala	701.4	18	16	—	—	—	—		
Jalapa	653 2	12	9	2.8	N. W.	4	St. Cu.	0.8	E.
Manzanillo	765.2	24	22	—	E	4	Al. St.	0.·	
Matamoros, Tam	771.2	22	9	—	N.	8	—		
Mazatlán	759.2	22	9	—	—	—	—		
México	587.9	11	8	—	N. E.	8	St.	0.9	N.
Monterrey	727 4	15	13	—	S. E.	4	—		
Morelia	611.8	8	7	—	—	—	Ci. St.	0 2	
Nogales	667.0	8	5	—	—	—	—		
Oaxaca	638.2	15	13	—	W.	8	St. Cu.	0.4	W.
Progreso	764.6	23	23	—	E.	4	—		
Salina Cruz	761 6	24	22	—	—	—	—		
San Luis Potosí	616.6	13	12	—	E.	4	St. Cu.	0.4	E.
Tampico	773.2	17	15	0.4	N.	12	Ci. St.	0.8	N.
Tapachula	—	—	—	—	—	—	—		
Veracruz	765.6	21	20	—	N.	24	—		
Zacatecas	576.6	8	7	—	N. E.	8	St. Cu.	0.4	N. E.
Angostura	—	—	—	—	—	—	—		
C. Guzmán	639.2	14	12	—	—	—	—		
Guanajuato	—	—	—	—	—	—	—		
León	620.4	11	9	—	N. W.	4	—		
Querétaro	—	—	—	—	—	—	—		
Saltillo	635.6	7	6	—	—	—	Nim.	0.2	
Toluca	565.0	6	4	—	W.	4	St. Cu.	0.8	

REPUBLICA MEXICANA

Secretaría de Comunicaciones y Obras Públicas

DIRECCION GENERAL DE TELEGRAFOS FEDERALES

CARTA DEL TIEMPO

NOTAS Y SIGNOS CONVENCIONALES

1ª—Las observaciones se recogen simultáneamente á las 6.23 a. m. de México (8 a. m. del meridiano 75° W de Greenwich). Las presiones y las temperaturas están reducidas al nivel del mar.

2ª—Las líneas continuas pasan por los puntos de igual presión. Las líneas puntuadas por los de igual temperatura.

3ª—Signos que indican el estado del tiempo: *claro* ○ ; *nublado en parte* ◐ ; *nublado* ● ; *lluvia* ⊕ ; *nieve* ⊛ ; *tempestad* ↯ ; *relámpagos difusos en el rumbo que ocupa el signo* ↯. Las flechas indican la dirección del viento.

Signos convencionales que indican la velocidad del viento: calma ○ ; velocidad hasta de 14 kilómetros por hora ○→; velocidad de 14 á 42 kilómetros por hora ○→; velocidad de 42 á 72 kilómetros por hora ○→; velocidad de 72 kilómetros por hora en adelante ○→

4ª—El sombreado indica las regiones donde ha llovido ó nevado en las 24 horas transcurridas antes del momento de la observación.

5ª—La letra T indica que en la población á que se refiere, se sintió temblor de tierra en las 24 horas que preceden á la observación meteorológica.

Escala: 1:10.000.000

M. Moreno y A. C. Aristain. Construyeron.

Lit. de los Telégrafos Federales. México.

M. Moreno Dibujó. E. Espinosa Grad.

LIBRARY
DEC 3 1900
Weather Bureau

NOVIEMBRE 26 DE 1900.

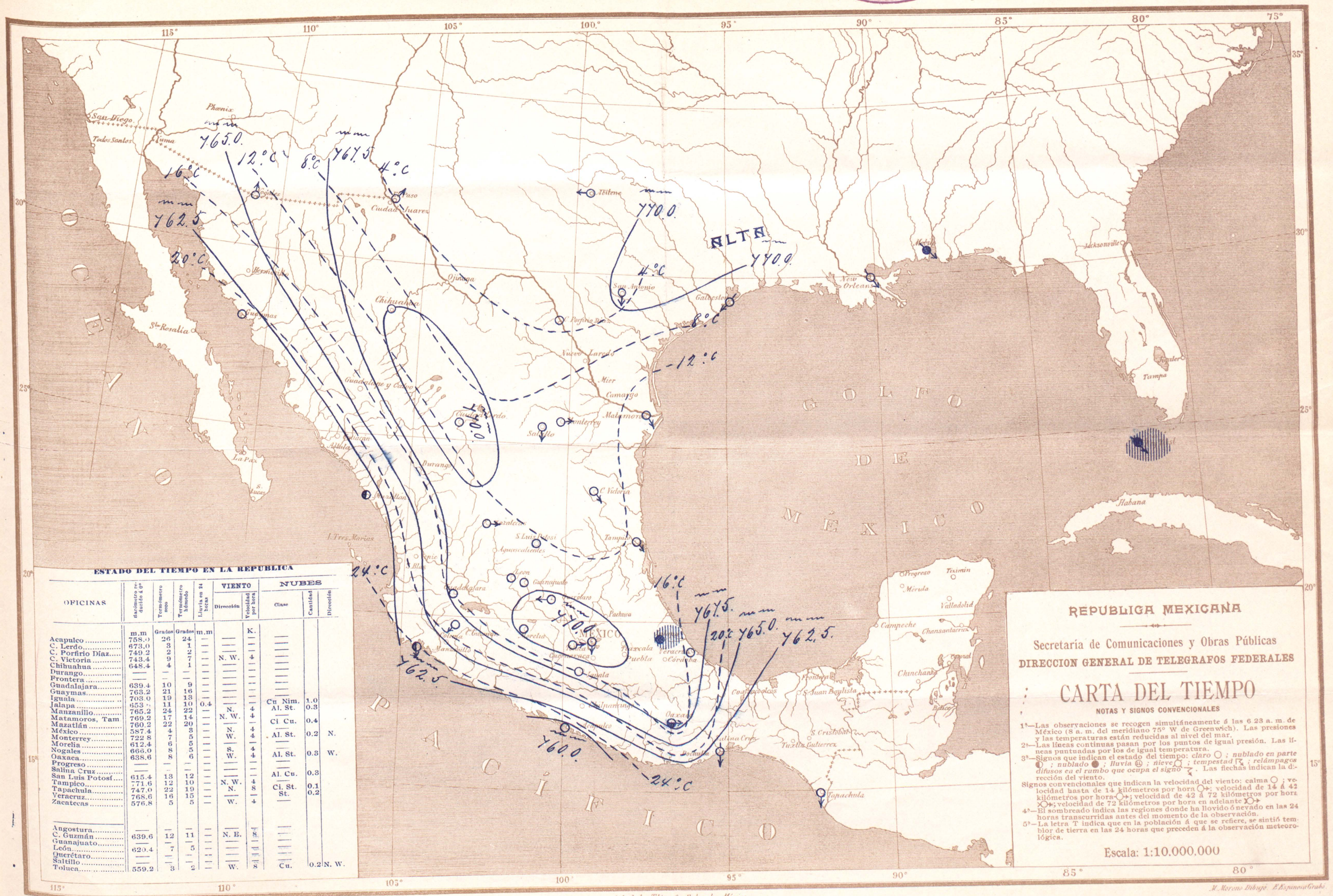

M. Moreno y A. C. Atristain. Construyeron.

Lit. de los Telégrafos Federales. México.

M. Moreno Dibujó. E. Espinosa Grabó.

LIBRARY
DEC 3 1900
Weather Bureau

NOVIEMBRE 27 DE 1900.

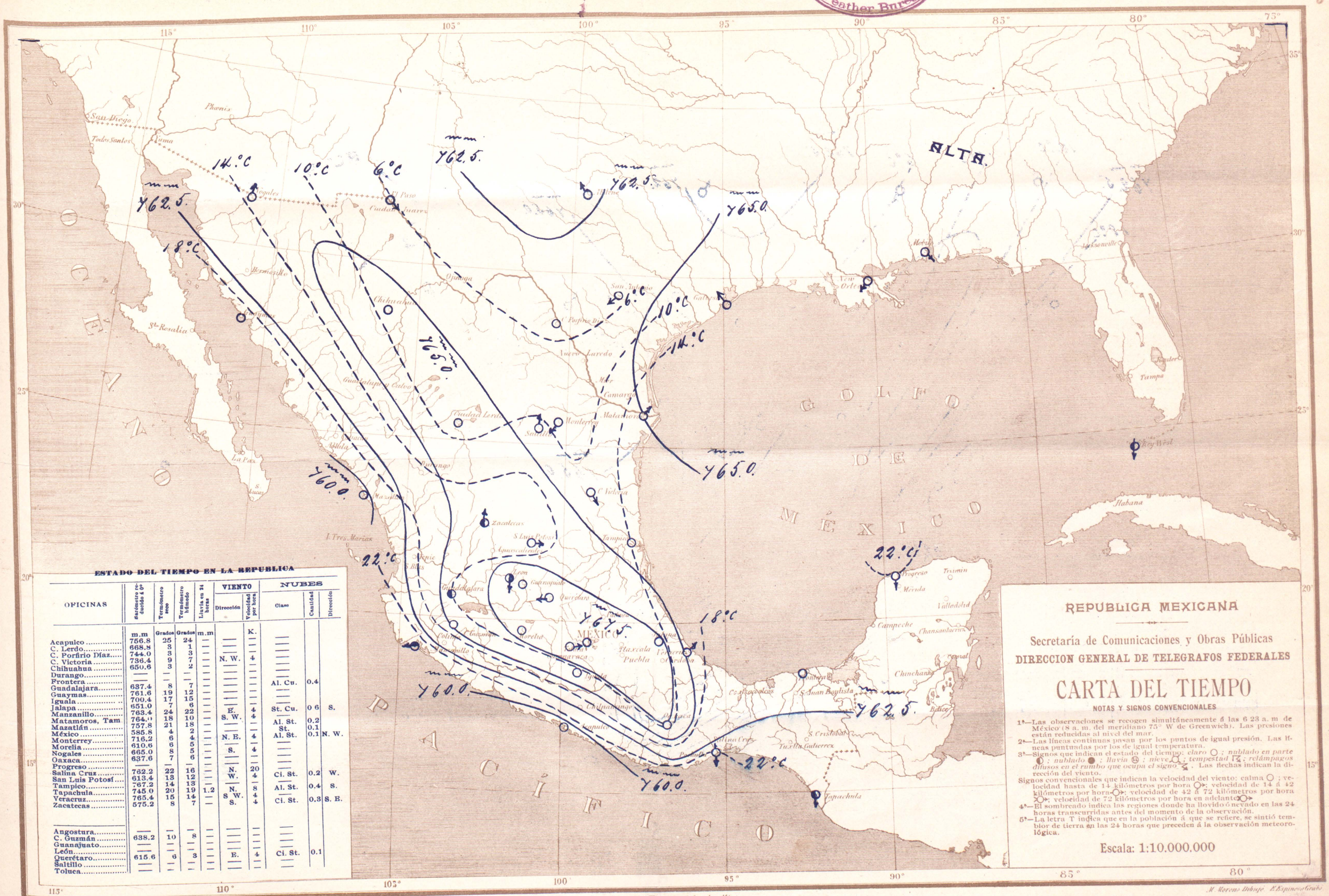

ESTADO DEL TIEMPO EN LA REPUBLICA

OFICINAS	Barómetro reducido á 0°	Termómetro seco	Termómetro húmedo	Lluvia en 24 horas	VIENTO Dirección	VIENTO Velocidad por hora	NUBES Clase	NUBES Cantidad	NUBES Dirección
	m.m	Grados	Grados	m.m		K.			
Acapulco	756.8	25	24	—	—	—	—		
C. Lerdo	668.8	3	1	—	—	—	—		
C. Porfirio Díaz	744.0	3	3	—	—	—	—		
C. Victoria	736.4	9	7	—	N. W.	4	—		
Chihuahua	650.6	3	2	—	—	—	—		
Durango	—	—	—	—	—	—	—		
Frontera	—	—	—	—	—	—	—		
Guadalajara	637.4	8	7	—	—	—	Al. Cu.	0.4	
Guaymas	761.6	19	12	—	—	—	—		
Iguala	700.4	17	15	—	—	—	—		
Jalapa	651.0	7	6	—	—	—	—		
Manzanillo	763.4	24	22	—	E.	4	St. Cu.	0 6	S.
Matamoros, Tam	764.0	18	10	—	S. W.	4	—		
Mazatlán	757.8	21	18	—	—	—	Al. St.	0.2	
México	585.8	4	2	—	—	—	St.	0.1	
Monterrey	716.2	6	4	—	N. E.	4	Al. St.	0.1	N. W.
Morelia	610.6	6	5	—	—	—	—		
Nogales	665.0	8	5	—	S.	4	—		
Oaxaca	637.6	7	6	—	—	—	—		
Progreso	—	—	—	—	—	—	—		
Salina Cruz	762.2	22	16	—	N.	20	—		
San Luis Potosí	613.4	13	12	—	W.	4	Ci. St.	0.2	W.
Tampico	767.2	14	13	—	—	—	—		
Tapachula	745.0	20	19	1.2	N.	8	Al. St.	0.4	S.
Veracruz	765.4	15	14	—	S W.	4	—		
Zacatecas	575.2	8	7	—	S.	4	Ci. St.	0.3	S. E.
Angostura	—	—	—	—	—	—	—		
C. Guzmán	638.2	10	8	—	—	—	—		
Guanajuato	—	—	—	—	—	—	—		
León	—	—	—	—	—	—	—		
Querétaro	615.6	6	3	—	E.	4	Ci. St.	0.1	
Saltillo	—	—	—	—	—	—	—		
Toluca	—	—	—	—	—	—	—		

REPUBLICA MEXICANA

Secretaría de Comunicaciones y Obras Públicas

DIRECCION GENERAL DE TELEGRAFOS FEDERALES

CARTA DEL TIEMPO

NOTAS Y SIGNOS CONVENCIONALES

1ª—Las observaciones se recogen simultáneamente á las 6 23 a. m de México (8 a. m. del meridiano 75° W de Greenwich). Las presiones están reducidas al nivel del mar.

2ª—Las líneas continuas pasan por los puntos de igual presión. Las líneas puntuadas por los de igual temperatura.

3ª—Signos que indican el estado del tiempo: *claro* ○ ; *nublado en parte* ◐ ; *nublado* ● ; *lluvia* ⊖ ; *nieve* ⚊ ; *tempestad* ⚡ ; *relámpagos difusos en el rumbo que ocupa el signo* ⚡ . Las flechas indican la dirección del viento.

Signos convencionales que indican la velocidad del viento: calma ○ ; velocidad hasta de 14 kilómetros por hora ○→; velocidad de 14 á 42 kilómetros por hora ○→; velocidad de 42 á 72 kilómetros por hora ○→; velocidad de 72 kilómetros por hora en adelante ○→

4ª—El sombreado indica las regiones donde ha llovido ó nevado en las 24 horas transcurridas antes del momento de la observación.

5ª—La letra T indica que en la población á que se refiere, se sintió temblor de tierra en las 24 horas que preceden á la observación meteorológica.

Escala: 1:10.000.000

M. Moreno y A.C. Atristain. Construyeron.

Lit. de los Telégrafos Federales. México.

M. Moreno Dubuje. E. Espinosa Grado

LIBRARY
DEC 4 1900
Weather Bureau

NOVIEMBRE 28 DE 1900.

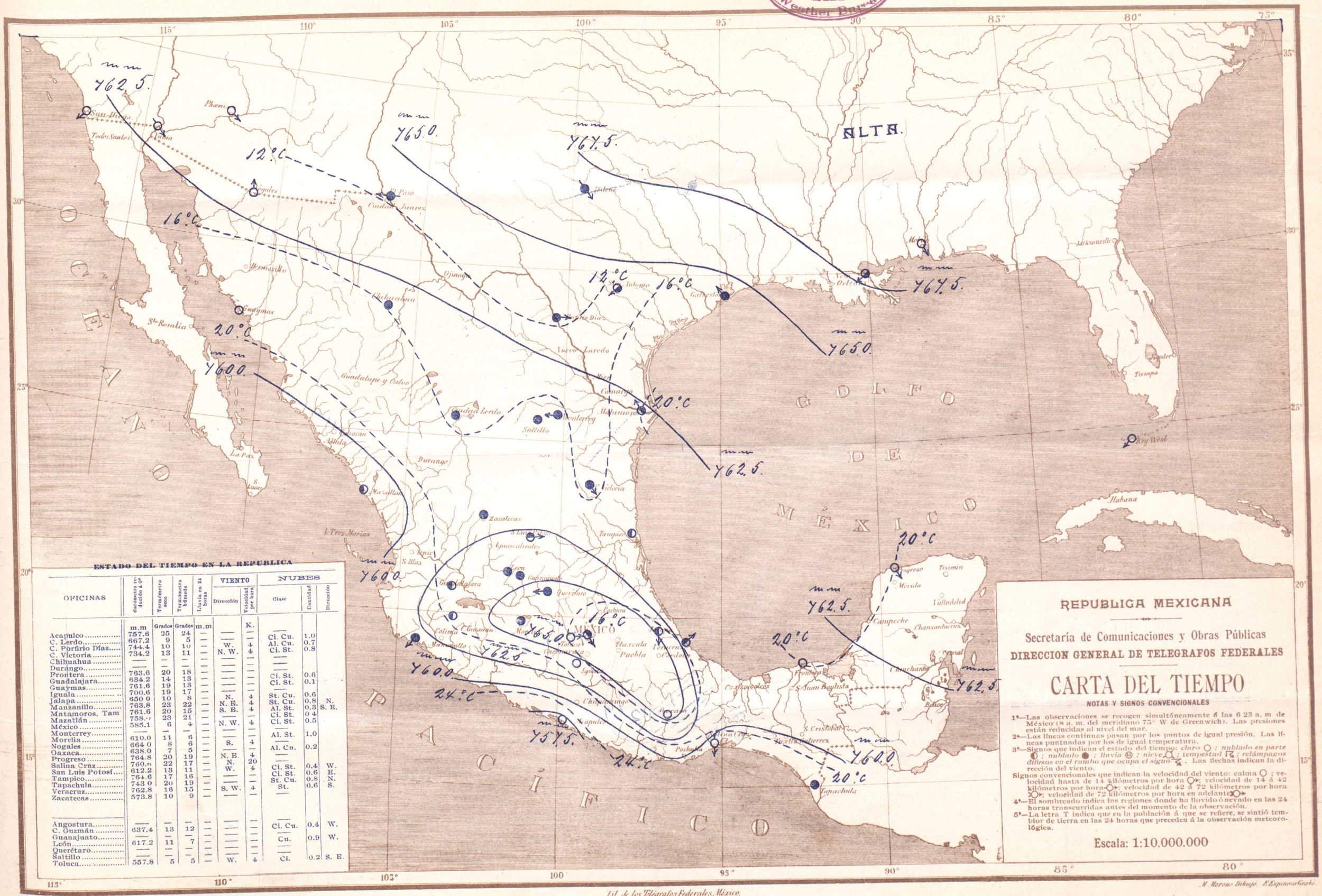

ESTADO DEL TIEMPO EN LA REPUBLICA

OFICINAS	Barómetro reducido á 0°	Termómetro seco	Termómetro húmedo	Lluvia en 24 horas	VIENTO Dirección	VIENTO Velocidad por hora	NUBES Clase	NUBES Cantidad	NUBES Dirección
	m.m	Grados	Grados	m.m		K.			
Acapulco	757.6	25	24	—	—	—	—		
C. Lerdo	667.2	9	5	—	—	—	Ci. Cu.	1.0	
C. Porfirio Díaz	744.4	10	10	—	W.	4	Al. Cu.	0.7	
C. Victoria	734.2	13	11	—	N. W.	4	Ci. St.	0.8	
Chihuahua	—	—	—	—	—	—	—		
Durango	—	—	—	—	—	—	—		
Frontera	763.6	20	18	—	—	—	Ci. St.	0.6	
Guadalajara	634.2	14	13	—	—	—	Ci. St.	0.1	
Guaymas	761.6	19	13	—	—	—	—		
Iguala	700.6	19	17	—	—	—	—		
Jalapa	650 0	10	8	—	N.	4	St. Cu.	0.6	
Manzanillo	763.8	23	22	—	N. E.	4	St. Cu.	0.8	N.
Matamoros, Tam	761.6	20	15	—	S. E.	4	Al. St.	0.3	S. E.
Mazatlán	758.0	23	21	—	—	—	Ci. St.	0 4	
México	585.1	6	4	—	N. W.	4	Ci. St.	0.5	
Monterrey	—	—	—	—	—	—	—		
Morelia	610.0	11	6	—	—	—	Al. St.	1.0	
Nogales	664 0	8	6	—	—	—	—		
Oaxaca	638.0	7	5	—	S.	4	Al. Cu.	0.2	
Progreso	764.8	20	19	—	—	—	—		
Salina Cruz	760.0	22	17	—	N. E.	4	—		
San Luis Potosí	612.2	13	11	—	N.	20	—		
Tampico	764.6	17	16	—	W.	4	Ci. St.	0.4	W.
Tapachula	743 0	20	19	—	—	—	Ci. St.	0.6	E.
Veracruz	762.8	16	15	—	—	—	St. Cu.	0.8	N.
Zacatecas	573.8	10	9	—	S. W.	4	St.	0.6	S.
					—	—	—		
Angostura	—	—	—	—	—	—	—		
C. Guzmán	637.4	13	12	—	—	—	Ci. Cu.	0.4	W.
Guanajuato	—	—	—	—	—	—	—		
León	617.2	11	7	—	—	—	Cu.	0.9	W.
Querétaro	—	—	—	—	—	—	—		
Saltillo	—	—	—	—	—	—	—		
Toluca	557.8	5	5	—	W.	4	Ci.	0.2	S. E.

REPUBLICA MEXICANA

Secretaría de Comunicaciones y Obras Públicas

DIRECCION GENERAL DE TELEGRAFOS FEDERALES

CARTA DEL TIEMPO

NOTAS Y SIGNOS CONVENCIONALES

1ª—Las observaciones se recogen simultáneamente á las 6 23 a. m de México (8 a. m. del meridiano 75° W de Greenwich). Las presiones están reducidas al nivel del mar.

2ª—Las líneas continuas pasan por los puntos de igual presión. Las líneas puntuadas por los de igual temperatura.

3ª—Signos que indican el estado del tiempo: *claro* ○ ; *nublado en parte* ◐ ; *nublado* ● ; *lluvia* ⚲ ; *nieve* ⚹ ; *tempestad* ⚲ ; *relámpagos difusos en el rumbo que ocupa el signo* ⚲ . Las flechas indican la dirección del viento.

Signos convencionales que indican la velocidad del viento: calma ○ ; velocidad hasta de 14 kilómetros por hora ○➤; velocidad de 14 á 42 kilómetros por hora ○➤; velocidad de 42 á 72 kilómetros por hora ○➤; velocidad de 72 kilómetros por hora en adelante ○➤

4ª—El sombreado indica las regiones donde ha llovido ó nevado en las 24 horas transcurridas antes del momento de la observación.

5ª—La letra T indica que en la población á que se refiere, se sintió temblor de tierra en las 24 horas que preceden á la observación meteorológica.

Escala: 1:10.000.000

M. Moreno y A.C. Aristain, Construyeron.

Lit. de los Telégrafos Federales. México.

M. Moreno Dibujó. E. Espinosa Grabó.

LIBRARY
DEC 5 1900
Weather Bureau

NOVIEMBRE 29 DE 1900.

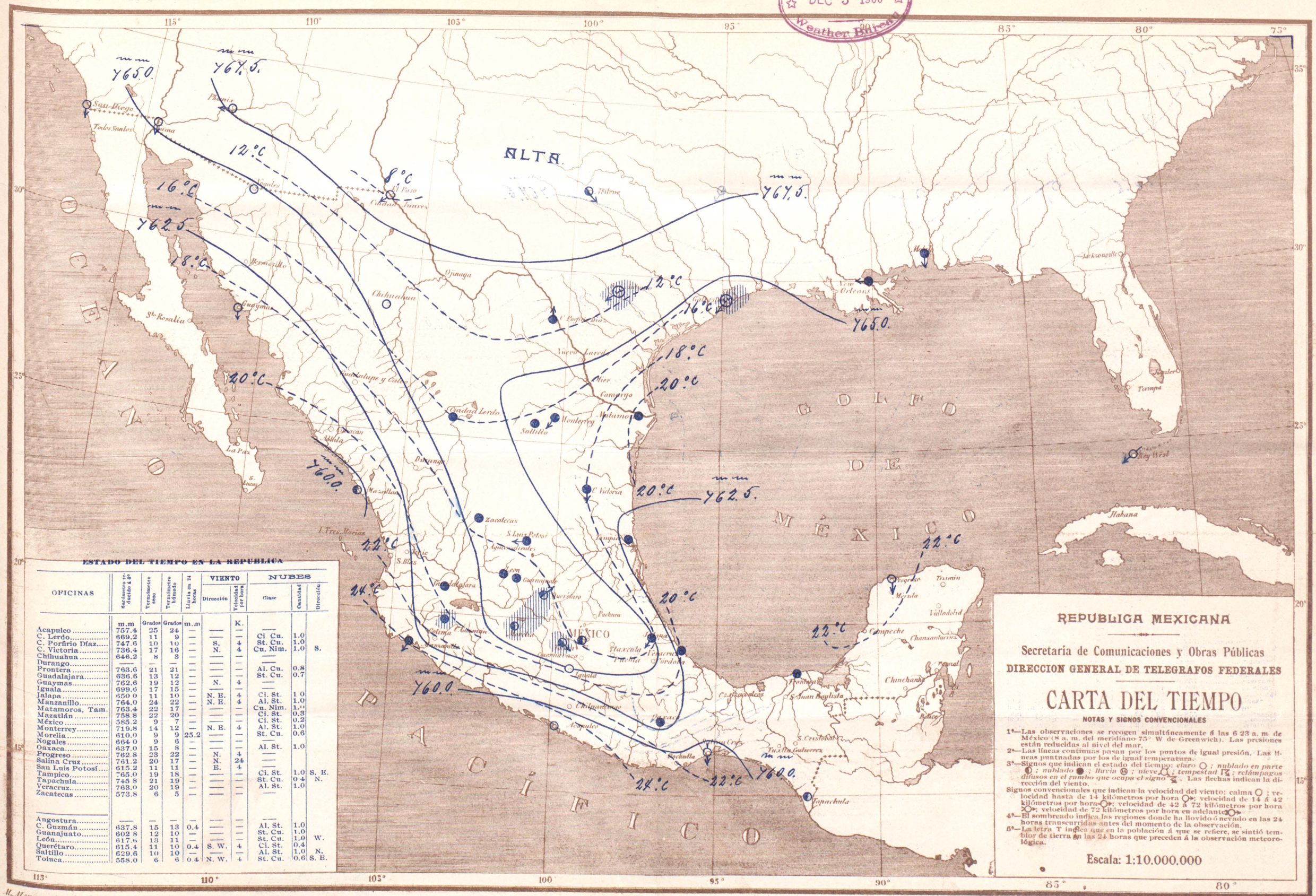

ESTADO DEL TIEMPO EN LA REPUBLICA

OFICINAS	Barómetro reducido á 0°	Termómetro seco	Termómetro húmedo	Lluvia en 24 horas	VIENTO Dirección	VIENTO Velocidad por hora	NUBES Clase	NUBES Cantidad	NUBES Dirección
	m.m	Grados	Grados	m.m		K.			
Acapulco	757.4	25	24	—	—	—	—		
C. Lerdo	669.2	11	9	—	—	—	Ci Cu.	1.0	
C. Porfirio Díaz	747.6	10	10	—	S.	4	St. Cu.	1.0	
C. Victoria	736.4	17	16	—	N.	4	Cu. Nim.	1.0	S.
Chihuahua	646.2	8	3	—	—	—	—		
Durango	—	—	—	—	—	—	—		
Frontera	763.6	21	21	—	—	—	Al. Cu.	0.8	
Guadalajara	636.6	13	12	—	—	—	St. Cu.	0.7	
Guaymas	762.6	19	12	—	N.	4	—		
Iguala	699.6	17	15	—	—	—	—		
Jalapa	650 0	11	10	—	N. E.	4	Ci. St.	1 0	
Manzanillo	764.0	24	22	—	N. E.	4	Al. St.	1.0	
Matamoros, Tam.	763.4	22	17	—	—	—	Cu. Nim.	1.0	
Mazatlán	758.8	22	20	—	—	—	Ci. St.	0.3	
México	585.2	9	7	—	—	—	Ci. St.	0.2	
Monterrey	719.8	14	12	—	N. E.	4	Al. St.	1.0	
Morelia	610.0	9	9	25.2	—	—	St. Cu.	0.6	
Nogales	664 0	9	6	—	—	—	—		
Oaxaca	637.0	15	8	—	—	—	Al. St.	1.0	
Progreso	762 8	23	22	—	N.	4	—		
Salina Cruz	761.2	20	17	—	N.	24	—		
San Luis Potosí	615.2	11	11	—	E.	4	—		
Tampico	765.0	19	18	—	—	—	Ci. St.	1.0	S. E.
Tapachula	745 8	21	19	—	—	—	St. Cu.	0 4	N.
Veracruz	763.0	20	19	—	—	—	Al. St.	1.0	
Zacatecas	573.8	6	5	—	—	—	—		
Angostura	—	—	—	—	—	—	—		
C. Guzmán	637.8	15	13	0.4	—	—	Al. St.	1.0	
Guanajuato	602 8	12	10	—	—	—	St. Cu.	1.0	
León	617.6	13	11	—	—	—	St. Cu.	1.0	W.
Querétaro	615.4	11	10	0.4	S. W.	4	Ci. St.	0.4	
Saltillo	629.6	10	10	—	—	—	Al. St.	1.0	N.
Toluca	558.0	6	6	0.4	N. W.	4	St. Cu.	0.6	S. E.

M. Moreno y A. C. Atristain, Construyeron.

Lit. de los Telégrafos Federales. México.

M. Moreno Dibujó. E. Espinosa Grabó.

NOVIEMBRE 30 DE 1900.

LIBRARY
DEC 8 1900
Weather Bureau

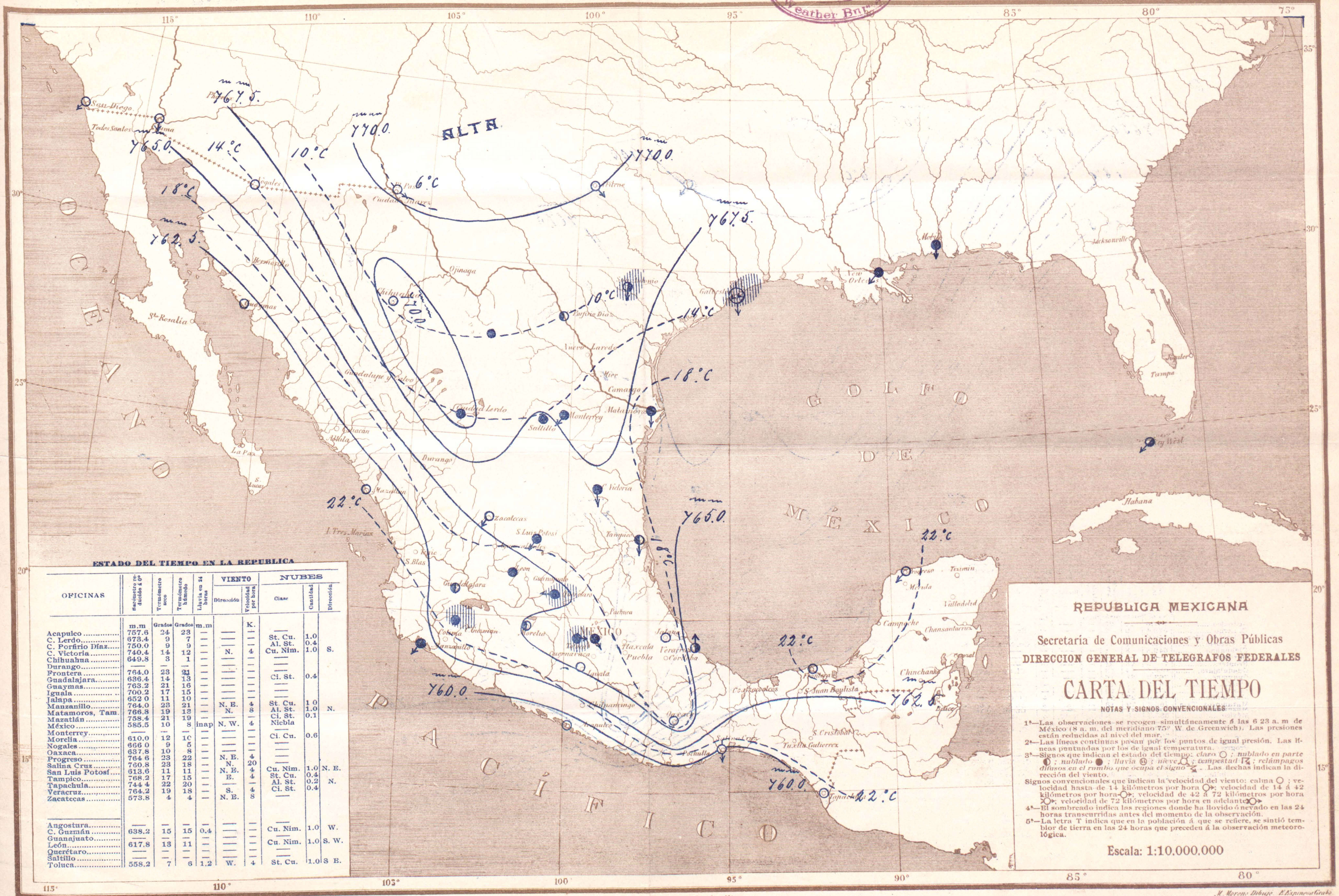

ESTADO DEL TIEMPO EN LA REPUBLICA

OFICINAS	Barómetro reducido á 0°	Termómetro seco	Termómetro húmedo	Lluvia en 24 horas	VIENTO Dirección	VIENTO Velocidad por hora	NUBES Clase	NUBES Cantidad	NUBES Dirección
	m.m	Grados	Grados	m.m		K.			
Acapulco	757.6	24	23	—	—	—	—		
C. Lerdo	673.4	9	7	—	—	—	St. Cu.	1.0	
C. Porfirio Díaz	750.0	9	9	—	—	—	Al. St.	0.4	
C. Victoria	740.4	14	12	—	N.	4	Cu. Nim.	1.0	S.
Chihuahua	649.8	3	1	—	—	—	—		
Durango	—	—	—	—	—	—	—		
Frontera	764.0	23	21	—	—	—	—		
Guadalajara	636.4	14	13	—	—	—	Ci. St.	0.4	
Guaymas	763.2	21	16	—	—	—	—		
Iguala	700.2	17	15	—	—	—	—		
Jalapa	652 0	11	10	—	—	—	—		
Manzanillo	764.0	23	21	—	N. E.	4	St. Cu.	1 0	
Matamoros, Tam.	766.8	19	13	—	N.	8	Al. St.	1.0	N.
Mazatlán	758.4	21	19	—	—	—	Ci. St.	0.1	
México	585.5	10	8	inap	N. W.	4	Niebla		
Monterrey	—	—	—	—	—	—	—		
Morelia	610.0	12	10	—	—	—	Ci. Cu.	0.6	
Nogales	666 0	9	5	—	—	—	—		
Oaxaca	637.8	10	8	—	—	—	—		
Progreso	764 6	23	22	—	N. E.	4	—		
Salina Cruz	760.8	23	18	—	N.	20	—		
San Luis Potosí	613.6	11	11	—	N. E.	4	Cu. Nim.	1.0	N. E.
Tampico	768.2	17	15	—	E.	4	St. Cu.	0.4	
Tapachula	744 4	22	20	—	—	—	Al. St.	0.2	N.
Veracruz	764.2	19	18	—	S.	4	Ci. St.	0.4	
Zacatecas	573.8	4	4	—	N. E.	8	—		
Angostura	—	—	—	—	—	—	—		
C. Guzmán	638.2	15	15	0.4	—	—	Cu. Nim.	1.0	W.
Guanajuato	—	—	—	—	—	—	—		
León	617.8	13	11	—	—	—	Cu. Nim.	1.0	S. W.
Querétaro	—	—	—	—	—	—	—		
Saltillo	—	—	—	—	—	—	—		
Toluca	558.2	7	6	1.2	W.	4	St. Cu.	1.0	S. E.

REPUBLICA MEXICANA

Secretaría de Comunicaciones y Obras Públicas

DIRECCION GENERAL DE TELEGRAFOS FEDERALES

CARTA DEL TIEMPO

NOTAS Y SIGNOS CONVENCIONALES

1ª—Las observaciones se recogen simultáneamente á las 6 23 a. m de México (8 a. m. del meridiano 75° W de Greenwich). Las presiones están reducidas al nivel del mar.

2ª—Las líneas continuas pasan por los puntos de igual presión. Las líneas puntuadas por los de igual temperatura.

3ª—Signos que indican el estado del tiempo: *claro* ○ ; *nublado en parte* ◐ ; *nublado* ● ; *lluvia* ◍ ; *nieve* ○ ; *tempestad* ↯ ; *relámpagos difusos en el rumbo que ocupa el signo* ↯ . Las flechas indican la dirección del viento.
Signos convencionales que indican la velocidad del viento: calma ○ ; velocidad hasta de 14 kilómetros por hora ○→; velocidad de 14 á 42 kilómetros por hora ○→; velocidad de 42 á 72 kilómetros por hora ○→; velocidad de 72 kilómetros por hora en adelante ○→.

4ª—El sombreado indica las regiones donde ha llovido ó nevado en las 24 horas transcurridas antes del momento de la observación.

5ª—La letra T indica que en la población á que se refiere, se sintió temblor de tierra en las 24 horas que preceden á la observación meteorológica.

Escala: 1:10.000.000

M. Moreno y A. C. Atristain, Construyeron.
Lit. de los Telégrafos Federales. México.
M. Moreno Dibujo. E. Espinosa Grabó.