National Oceanic and Atmospheric Administration

ERRATA NOTICE

One or more conditions of the original document may affect the quality of the image, such as:

Discolored pages
Faded or light ink
Binding intrudes into the text

This has been a co-operative project between the NOAA Central Library and the Climate Database Modernization Program, National Climate Data Center (NCDC). To view the original document, please contact the NOAA Central Library in Silver Spring, MD at (301) 713-2607 x124 or Library.Reference@noaa.gov

HOV Services
Imaging Contractor
12200 Kiln Court
Beltsville, MD 20704-1387
July 23, 2010

LIBRARY
OCT 8 1900
Weather Bureau

OCTUBRE 1º DE 1900.

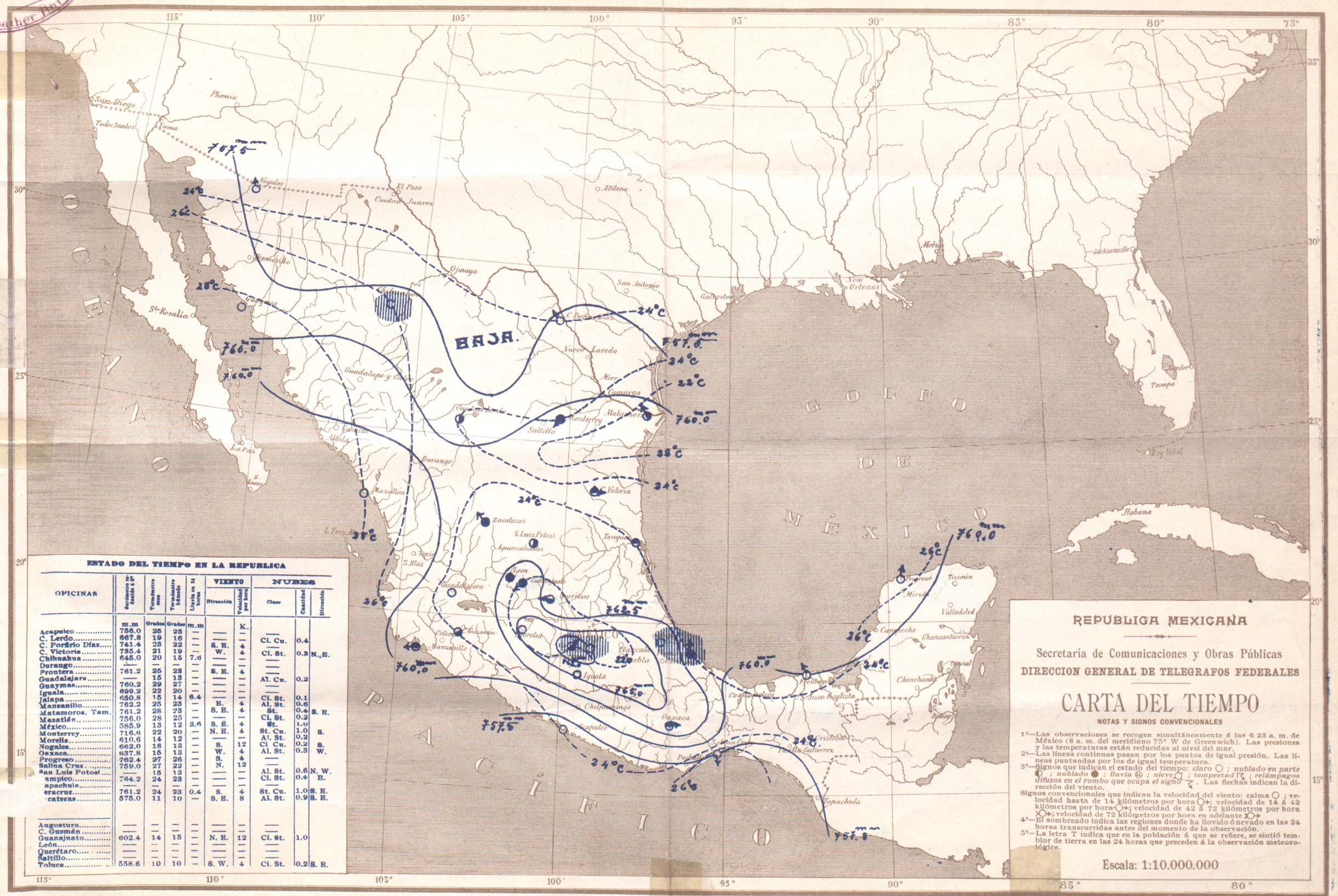

ESTADO DEL TIEMPO EN LA REPUBLICA

OFICINAS	Barómetro á 0° reducido á 0°	Termómetro seco	Termómetro Mojado	Lluvia en 24 horas	VIENTO Dirección	VIENTO Velocidad por hora	NUBES Clase	NUBES Cantidad	NUBES Dirección
	m.m	Grados	Grados	m.m		K.			
Acapulco	756.0	25	25	—	—	—	—		
C. Lerdo	667.8	19	16	—	—	—	Ci. Cu.	0.4	
C. Porfirio Díaz	741.4	23	22	—	S. E.	4	—		
C. Victoria	735.4	21	19	—	W.	4	Ci. St.	0.3	N. E.
Chihuahua	645.0	20	15	7.6	—	—	—		
Durango	—	—	—	—	—	—	—		
Frontera	761.2	25	28	—	S. E.	4	—		
Guadalajara	—	15	13	—	—	—	Al. Cu.	0.2	
Guaymas	760.2	29	27	—	—	—	—		
Iguala	699.2	22	20	—	—	—	—		
Jalapa	650.8	15	14	6.4	—	—	Ci. St.	0.1	
Manzanillo	762.2	25	23	—	E.	4	Al. St.	0.6	
Matamoros, Tam.	761.2	28	23	—	S. E.	4	St.	0.4	S. E.
Mazatlán	756.0	28	25	—	—	—	Ci. St.	0.2	
México	585.9	13	12	3.6	S. É.	4	St.	1.0	
Monterrey	716.6	22	20	—	N. E.	4	St. Cu.	1.0	S.
Morelia	610.6	14	12	—	—	—	Al. St.	0.2	
Nogales	662.0	18	13	—	S.	12	Ci Cu.	0.2	S.
Oaxaca	637.8	15	13	—	W.	4	Al. St.	0.3	W.
Progreso	762.4	27	26	—	S.	4	—		
Salina Cruz	759.0	27	22	—	N.	12	—		
San Luis Potosí	—	15	13	—	—	—	Al. St.	0.6	N. W.
ampico	764.2	24	23	—	—	—	Ci. St.	0.4	E.
apachula	—	—	—	—	—	—	—		
eracruz	761.2	24	23	0.4	S.	4	St. Cu.	1.0	S. E.
catecas	575.0	11	10	—	S. E.	8	Al. St.	0.9	S. E.
Angostura	—	—	—	—	—	—	—		
C. Guzmán	—	—	—	—	—	—	—		
Guanajuato	602.4	14	13	—	N. E.	12	Ci. St.	1.0	
León	—	—	—	—	—	—	—		
Querétaro	—	—	—	—	—	—	—		
Saltillo	—	—	—	—	—	—	—		
Toluca	558.6	10	10	—	S. W.	4	Ci. St.	0.2	S. E.

REPUBLICA MEXICANA

Secretaría de Comunicaciones y Obras Públicas

DIRECCION GENERAL DE TELEGRAFOS FEDERALES

CARTA DEL TIEMPO

NOTAS Y SIGNOS CONVENCIONALES

1º—Las observaciones se recogen simultáneamente á las 6.23 a. m. de México (8 a. m. del meridiano 75º W de Greenwich). Las presiones y las temperaturas están reducidas al nivel del mar.

2º—Las líneas continuas pasan por los puntos de igual presión. Las líneas puntuadas por los de igual temperatura.

3º—Signos que indican el estado del tiempo: *claro* ○ ; *nublado en parte* ◐ ; *nublado* ● ; *lluvia* ⛆ ; *nieve* ; *tempestad* ; *relámpagos difusos en el rumbo que ocupa el signo* . Las flechas indican la dirección del viento.

Signos convencionales que indican la velocidad del viento: calma ○ ; velocidad hasta de 14 kilómetros por hora ○→; velocidad de 14 á 42 kilómetros por hora ○→; velocidad de 42 á 72 kilómetros por hora ○→; velocidad de 72 kilómetros por hora en adelante ○→

4º—El sombreado indica las regiones donde ha llovido ó nevado en las 24 horas transcurridas antes del momento de la observación.

5º—La letra T indica que en la población á que se refiere, se sintió temblor de tierra en las 24 horas que preceden á la observación meteorológica.

Escala: 1:10.000.000

M. Moreno y A. C. Atristain, Construyeron.

Lit. de los Telégrafos Federales. México.

M. Moreno Dibujó. F. Espinosa Grab.

LIBRARY
OCT 22 1900
Weather Bureau

OCTUBRE 2 DE 1900.

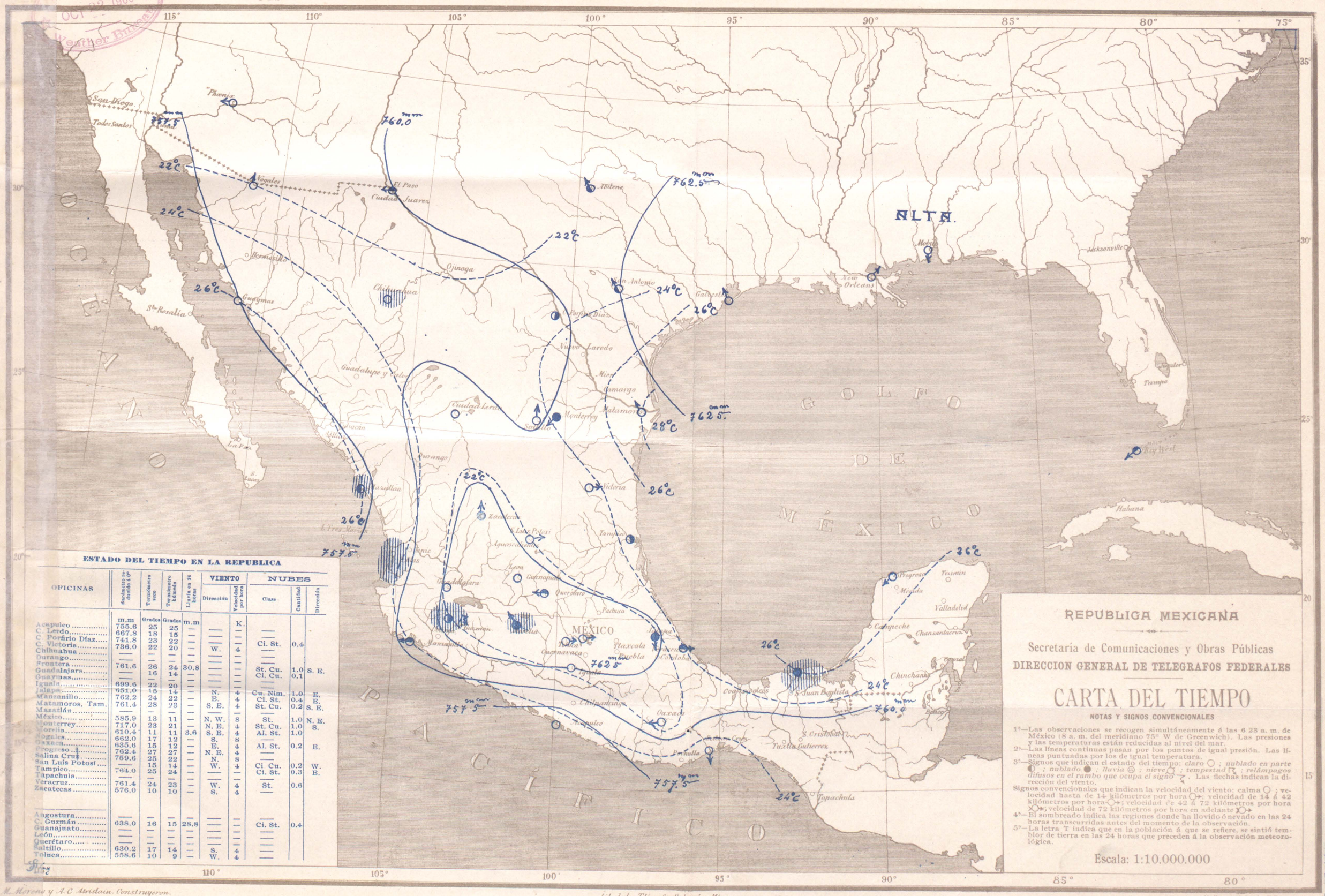

ESTADO DEL TIEMPO EN LA REPUBLICA

OFICINAS	Barómetro reducido á 0°	Termómetro seco	Termómetro húmedo	Lluvia en 24 horas	VIENTO Dirección	VIENTO Velocidad por hora	NUBES Clase	NUBES Cantidad	NUBES Dirección
	m.m	Grados	Grados	m.m		K.			
Acapulco	755.6	25	25	—	—	—	—		
C. Lerdo	667.8	18	15	—	—	—	—		
C. Porfirio Díaz	741.8	23	22	—	—	—	—		
C. Victoria	736.0	22	20	—	W.	4	Ci. St.	0.4	
Chihuahua	—	—	—	—	—	—	—		
Durango	—	—	—	—	—	—	—		
Frontera	761.6	26	24	30.8	—	—	St. Cu.	1.0	S. E.
Guadalajara	—	16	14	—	—	—	Ci. Cu.	0.1	
Guaymas	—	—	—	—	—	—	—		
Iguala	699.6	22	20	—	—	—	—		
Jalapa	651.0	15	14	—	N.	4	Cu. Nim.	1.0	E.
Manzanillo	762.2	24	22	—	E.	4	Ci. St.	0.4	E.
Matamoros, Tam.	761.4	28	23	—	S. E.	4	St. Cu.	0.2	S. E.
Mazatlán	—	—	—	—	—	—	—		
México	585.9	13	11	—	N. W.	8	St.	1.0	N. E.
Monterrey	717.0	23	21	—	N. E.	4	St. Cu.	1.0	S.
Morelia	610.4	11	11	3.6	S. E.	4	Al. St.	1.0	
Nogales	662.0	17	12	—	S.	8	—		
Oaxaca	635.6	15	12	—	E.	4	Al. St.	0.2	E.
Progreso	762.4	27	27	—	N. E.	4	—		
Salina Cruz	759.6	25	22	—	N.	8	—		
San Luis Potosí	—	15	14	—	W.	4	Ci Cu.	0.2	W.
Tampico	764.0	25	24	—	—	—	Ci. St.	0.3	E.
Tapachula	—	—	—	—	—	—	—		
Veracruz	761.4	24	23	—	W.	4	St.	0.6	
Zacatecas	576.0	10	10	—	S.	4	—		
Angostura	—	—	—	—	—	—	—		
C. Guzmán	638.0	16	15	28.8	—	—	Ci. St.	0.4	
Guanajuato	—	—	—	—	—	—	—		
León	—	—	—	—	—	—	—		
Querétaro	—	—	—	—	—	—	—		
Saltillo	630.2	17	14	—	S.	4	—		
Toluca	558.6	10	9	—	W.	4	—		

REPUBLICA MEXICANA

Secretaría de Comunicaciones y Obras Públicas

DIRECCION GENERAL DE TELEGRAFOS FEDERALES

CARTA DEL TIEMPO

NOTAS Y SIGNOS CONVENCIONALES

1ª—Las observaciones se recogen simultáneamente á las 6 23 a. m. de México (8 a. m. del meridiano 75° W de Greenwich). Las presiones y las temperaturas están reducidas al nivel del mar.

2ª—Las líneas continuas pasan por los puntos de igual presión. Las líneas puntuadas por los de igual temperatura.

3ª—Signos que indican el estado del tiempo: *claro* ○ ; *nublado en parte* ◐ ; *nublado* ● ; *lluvia* ⛆ ; *nieve* ❄ ; *tempestad* ↯ ; *relámpagos difusos en el rumbo que ocupa el signo* ↯. Las flechas indican la dirección del viento.

Signos convencionales que indican la velocidad del viento: calma ○ ; velocidad hasta de 14 kilómetros por hora ○→; velocidad de 14 á 42 kilómetros por hora ○→; velocidad de 42 á 72 kilómetros por hora ○→; velocidad de 72 kilómetros por hora en adelante ○→

4ª—El sombreado indica las regiones donde ha llovido ó nevado en las 24 horas transcurridas antes del momento de la observación.

5ª—La letra T indica que en la población á que se refiere, se sintió temblor de tierra en las 24 horas que preceden á la observación meteorológica.

Escala: 1:10.000.000

M. Moreno y A. C. Aurstain, Construyeron.

Lit. de los Telégrafos Federales. México.

M. Moreno Dibujó. E. Espinosa Lit.

LIBRARY
OCT 22 1900
Weather Bureau

OCTUBRE 3 DE 1900.

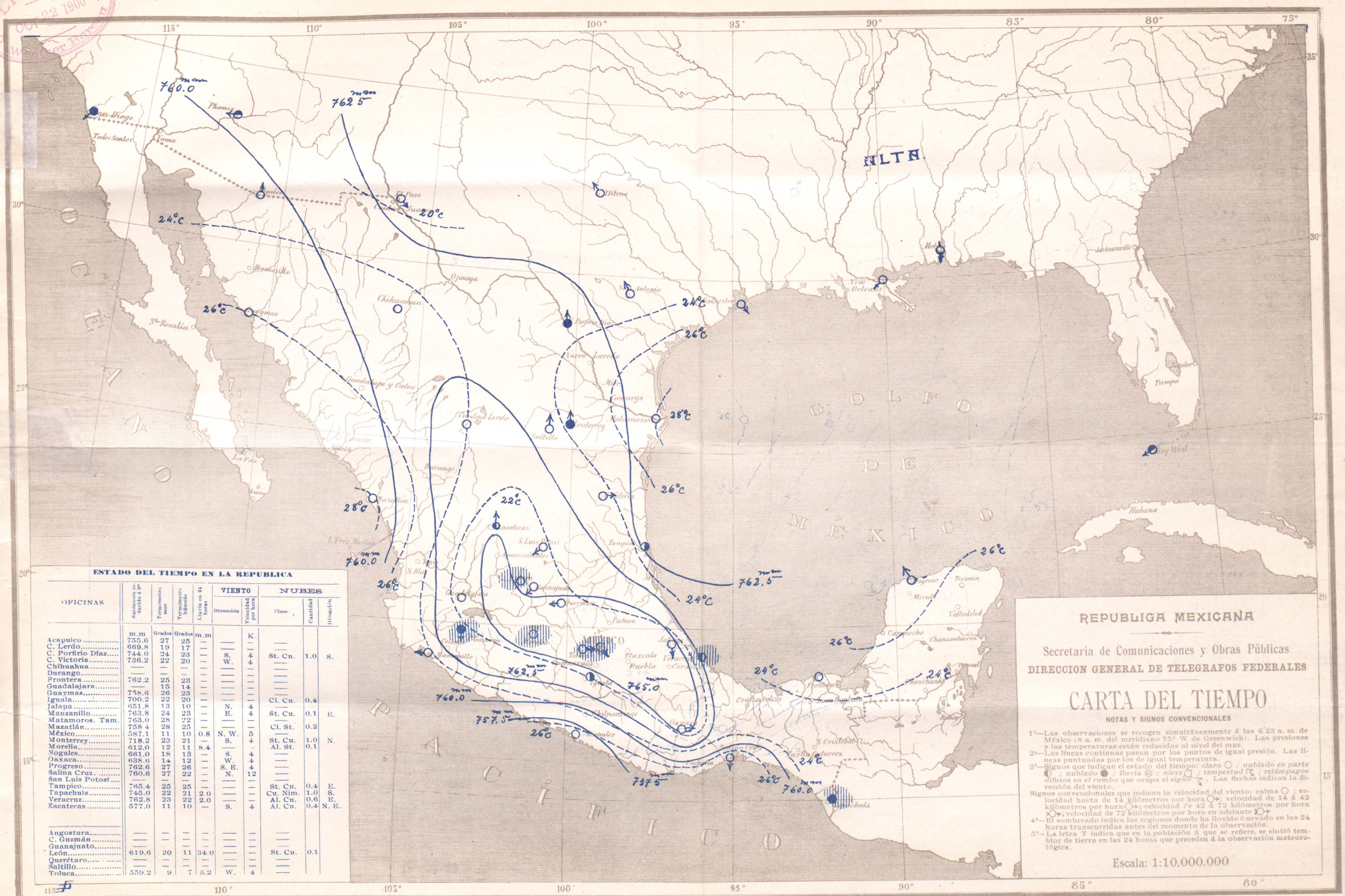

ESTADO DEL TIEMPO EN LA REPUBLICA

OFICINAS	Barómetro reducido á 0°	Termómetro seco	Termómetro húmedo	Lluvia en 24 horas	VIENTO Dirección	VIENTO Velocidad por hora	NUBES Clase	NUBES Cantidad	NUBES Dirección
	m.m	Grados	Grados	m.m		K.			
Acapulco	755.6	27	25	—	—	—	—		
C. Lerdo	669.8	19	17	—	—	—	—		
C. Porfirio Díaz	744.0	24	23	—	S.	4	St. Cu.	1.0	S.
C. Victoria	736.2	22	20	—	W.	4	—		
Chihuahua	—	—	—	—	—	—	—		
Durango	—	—	—	—	—	—	—		
Frontera	762.2	25	23	—	—	—	—		
Guadalajara	—	15	14	—	—	—	—		
Guaymas	758.6	26	23	—	—	—	—		
Iguala	700.2	22	20	—	—	—	Ci. Cu.	0.4	
Jalapa	651.8	13	10	—	N.	4	—		
Manzanillo	763.8	24	23	—	E.	4	St. Cu.	0.1	E.
Matamoros. Tam.	763.0	28	22	—	—	—	—		
Mazatlán	758 4	28	25	—	—	—	Ci. St.	0.2	
México	587.1	11	10	0.8	N. W.	5	—		
Monterrey	718.2	23	21	—	S.	4	St. Cu.	1.0	N.
Morelia	612.0	12	11	8.4	—	-	Al. St.	0.1	
Nogales	661.0	18	13	—	S.	4	—		
Oaxaca	638.6	14	12	—	W.	4	—		
Progreso	762.6	27	26	—	S. E.	4	—		
Salina Cruz	760.6	27	22	—	N.	12	—		
San Luis Potosí	—	—	—	—	—	—	—		
Tampico	765.4	25	25	—	—	—	St. Cu.	0.4	E.
Tapachula	745.0	22	21	2.0	—	—	Cu. Nim.	1.0	S.
Veracruz	762.8	23	22	2.0	—	—	Al. Cu.	0.6	E.
Zacatecas	577.0	11	10	—	S.	4	Al. Cu.	0.4	N. E.
Angostura	—	—	—	—	—	—	—		
C. Guzmán	—	—	—	—	—	—	—		
Guanajuato	—	—	—	—	—	—	—		
León	619.6	20	11	34.0	—	—	St. Cu.	0.1	
Querétaro	—	—	—	—	—	—	—		
Saltillo	—	—	—	—	—	—	—		
Toluca	559.2	9	7	3.2	W.	4	—		

REPUBLICA MEXICANA

Secretaría de Comunicaciones y Obras Públicas

DIRECCION GENERAL DE TELEGRAFOS FEDERALES

CARTA DEL TIEMPO

NOTAS Y SIGNOS CONVENCIONALES

1ª—Las observaciones se recogen simultáneamente á las 6.23 a. m. de México (8 a. m. del meridiano 75° W de Greenwich). Las presiones y las temperaturas están reducidas al nivel del mar.

2ª—Las líneas continuas pasan por los puntos de igual presión. Las líneas puntuadas por los de igual temperatura.

3ª—Signos que indican el estado del tiempo: *claro* ○ ; *nublado en parte* ◐ ; *nublado* ● ; *lluvia* ⓤ ; *nieve* ; *tempestad* ; *relámpagos difusos en el rumbo que ocupa el signo* . Las flechas indican la dirección del viento.

Signos convencionales que indican la velocidad del viento: calma ○ ; velocidad hasta de 14 kilómetros por hora ○→; velocidad de 14 á 42 kilómetros por hora -○→; velocidad de 42 á 72 kilómetros por hora ≻○→; velocidad de 72 kilómetros por hora en adelante ≫○→

4ª—El sombreado indica las regiones donde ha llovido ó nevado en las 24 horas transcurridas antes del momento de la observación.

5ª—La letra T indica que en la población á que se refiere, se sintió temblor de tierra en las 24 horas que preceden á la observación meteorológica.

Escala: 1:10.000.000

M. Moreno y A. C. Atristain, Construyeron.

Lit. de los Telégrafos Federales. México.

M. Moreno Dibujó. E. Espinosa Grab.

LIBRARY
OCT 22 1900
Weather Bureau

OCTUBRE 4 DE 1900.

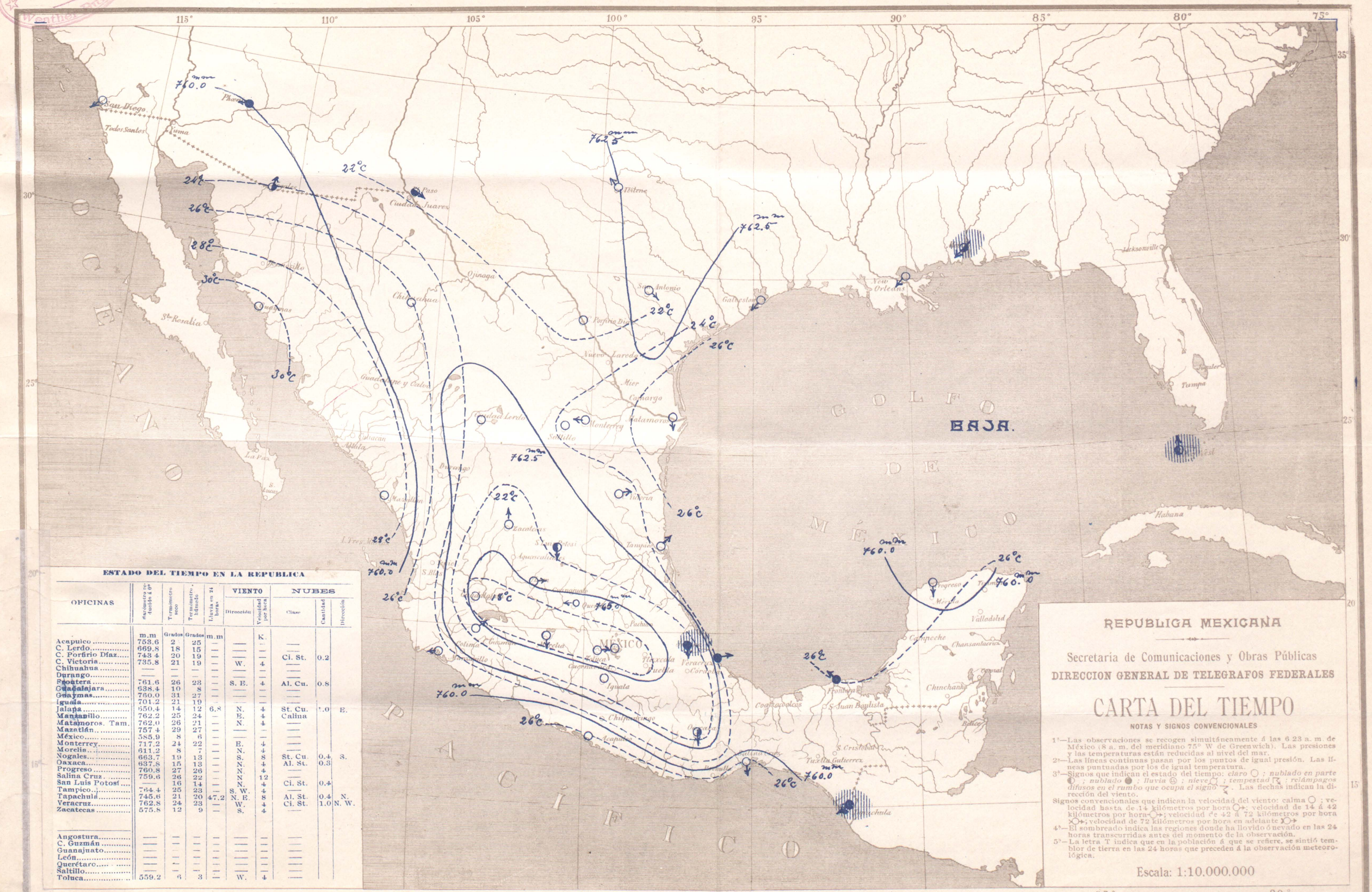

ESTADO DEL TIEMPO EN LA REPUBLICA

OFICINAS	Barómetro reducido á 0°	Termómetro seco	Termómetro húmedo	Lluvia en 24 horas	VIENTO Dirección	VIENTO Velocidad por hora	NUBES Clase	NUBES Cantidad	NUBES Dirección
	m.m	Grados	Grados	m.m		K.			
Acapulco	753.6	2	25	—	—	—	—		
C. Lerdo	669.8	18	15	—	—	—	—		
C. Porfirio Díaz	743.4	20	19	—	—	—	Ci. St.	0.2	
C. Victoria	735.8	21	19	—	W.	4	—		
Chihuahua	—	—	—	—	—	—	—		
Durango	—	—	—	—	—	—	—		
Frontera	761.6	26	23	—	S. E.	4	Al. Cu.	0.8	
Guadalajara	638.4	10	8	—	—	—	—		
Guaymas	760.0	31	27	—	—	—	—		
Iguala	701.2	21	19	—	—	—	—		
Jalapa	650.4	14	12	6.8	N.	4	St. Cu.	1.0	E.
Mananillo	762.2	25	24	—	E.	4	Calina		
Matamoros. Tam.	762.0	26	21	—	N.	4	—		
Mazatlán	757.4	29	27	—	—	—	—		
México	585.9	8	6	—	—	—	—		
Monterrey	717.2	24	22	—	E.	4	—		
Morelia	611.2	8	7	—	N.	4	—		
Nogales	663.7	19	13	—	S.	8	St. Cu.	0.4	S.
Oaxaca	637.8	15	13	—	N.	4	Al. St.	0.3	
Progreso	760.8	27	26	—	N.	4	—		
Salina Cruz	759.6	26	22	—	N	12	—		
San Luis Potosí	—	16	14	—	N.	4	Ci. St.	0.4	
Tampico	764.4	25	23	—	S. W.	4	—		
Tapachula	745.6	21	20	47.2	N. E.	8	Al. St.	0.4	N.
Veracruz	762.8	24	23	—	W.	4	Ci. St.	1.0	N. W.
Zacatecas	575.8	12	9	—	S.	4	—		
Angostura	—	—	—	—	—	—	—		
C. Guzmán	—	—	—	—	—	—	—		
Guanajuato	—	—	—	—	—	—	—		
León	—	—	—	—	—	—	—		
Querétaro	—	—	—	—	—	—	—		
Saltillo	—	—	—	—	—	—	—		
Toluca	559.2	6	3	—	W.	4	—		

REPUBLICA MEXICANA

Secretaría de Comunicaciones y Obras Públicas

DIRECCION GENERAL DE TELEGRAFOS FEDERALES

CARTA DEL TIEMPO

NOTAS Y SIGNOS CONVENCIONALES

1ª—Las observaciones se recogen simultáneamente á las 6.23 a. m. de México (8 a. m. del meridiano 75° W de Greenwich). Las presiones y las temperaturas están reducidas al nivel del mar.

2ª—Las líneas continuas pasan por los puntos de igual presión. Las líneas puntuadas por los de igual temperatura.

3ª—Signos que indican el estado del tiempo: *claro* ○ ; *nublado en parte* ◐ ; *nublado* ● ; *lluvia* ⛆ ; *nieve* ⛇ ; *tempestad* ↖ ; *relámpagos difusos en el rumbo que ocupa el signo* ↙ . Las flechas indican la dirección del viento.

Signos convencionales que indican la velocidad del viento: calma ○ ; velocidad hasta de 14 kilómetros por hora ○→ ; velocidad de 14 á 42 kilómetros por hora ○→→ ; velocidad de 42 á 72 kilómetros por hora ○→→→ ; velocidad de 72 kilómetros por hora en adelante ○→→→→

4ª—El sombreado indica las regiones donde ha llovido ó nevado en las 24 horas transcurridas antes del momento de la observación.

5ª—La letra T indica que en la población á que se refiere, se sintió temblor de tierra en las 24 horas que preceden á la observación meteorológica.

Escala: 1:10.000.000

M. Moreno y A. C. Atristain. Construyeron.

Lit. de los Telégrafos Federales. México.

M. Moreno Dibujó. E. Espinosa Litió.

LIBRARY
OCT 22 1900
Weather Bureau

OCTUBRE 5 DE 1900.

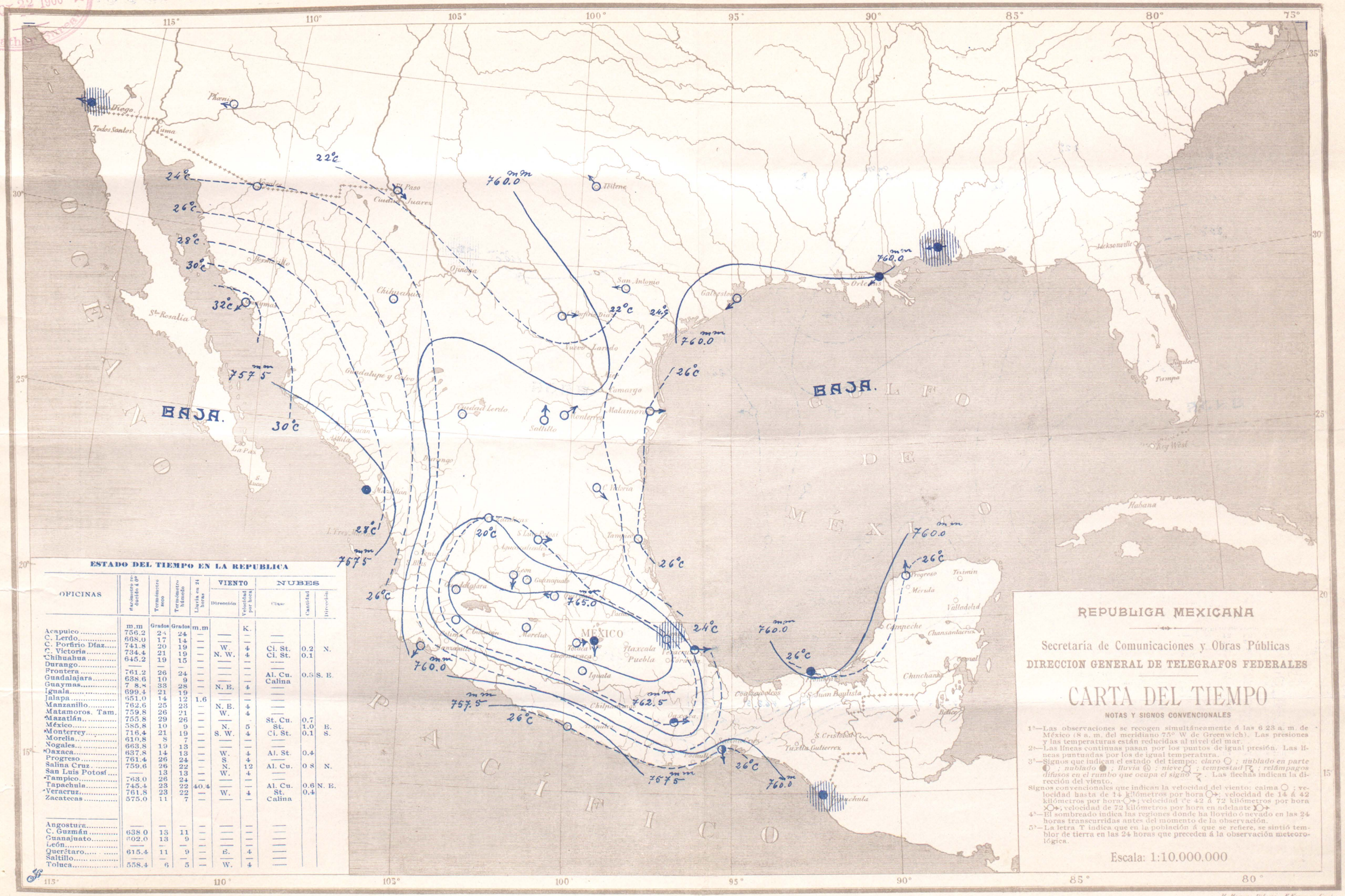

ESTADO DEL TIEMPO EN LA REPUBLICA

OFICINAS	Barómetro reducido á 0°	Termómetro seco	Termómetro húmedo	Lluvia en 24 horas	VIENTO Dirección	VIENTO Velocidad por hora	NUBES Clase	NUBES Cantidad	NUBES Dirección
	m.m	Grados	Grados	m.m		K.			
Acapulco	756.2	23	24	—	—	—	—		
C. Lerdo	668.0	17	14	—	—	—	—		
C. Porfirio Díaz	741.8	20	19	—	W.	4	Ci. St.	0.2	N.
C. Victoria	734.4	21	19	—	N. W.	4	Ci. St.	0.1	
Chihuahua	645.2	19	15	—	—	—	—		
Durango	—	—	—	—	—	—	—		
Frontera	761.2	26	24	—	—	—	Al. Cu.	0.8	S. E.
Guadalajara	638.6	10	9	—	—	—	Calina		
Guaymas	7 8.8	33	28	—	N. E.	4	—		
Iguala	699.4	21	19	—	—	—	—		
Jalapa	651.0	14	12	1.6	—	—	—		
Manzanillo	762.6	25	23	—	N. E.	4	—		
Matamoros. Tam.	759.8	26	21	—	W.	4	—		
Mazatlán	755.8	29	26	—	—	—	St. Cu.	0.7	
México	585.8	10	9	—	N.	5	St.	1.0	E.
Monterrey	716.4	21	19	—	S. W.	4	Ci. St.	0.1	S.
Morelia	610.8	8	7	—	—	—	—		
Nogales	663.8	19	13	—	—	—	—		
Oaxaca	637.8	14	13	—	W.	4	Al. St.	0.4	
Progreso	761.4	26	24	—	S	4	—		
Salina Cruz	759.6	26	22	—	N.	12	Al. Cu.	0 8	N.
San Luis Potosí	—	13	13	—	W.	4	—		
Tampico	763.0	26	24	—	—	—	—		
Tapachula	745.4	23	22	40.4	—	—	Al. Cu.	0.6	N. E.
Veracruz	761.8	23	22	—	W.	4	St.	0.4	
Zacatecas	575.0	11	7	—	—	—	Calina		
Angostura	—	—	—	—	—	—	—		
C. Guzmán	638 0	13	11	—	—	—	—		
Guanajuato	802.0	13	9	—	—	—	—		
León	—	—	—	—	—	—	—		
Querétaro	615.4	11	9	—	E.	4	—		
Saltillo	—	—	—	—	—	—	—		
Toluca	558.4	6	5	—	W.	4	—		

REPUBLICA MEXICANA

Secretaría de Comunicaciones y Obras Públicas

DIRECCION GENERAL DE TELEGRAFOS FEDERALES

CARTA DEL TIEMPO

NOTAS Y SIGNOS CONVENCIONALES

1ª—Las observaciones se recogen simultáneamente á las 6 23 a. m. de México (8 a. m. del meridiano 75° W de Greenwich). Las presiones y las temperaturas están reducidas al nivel del mar.

2ª—Las líneas continuas pasan por los puntos de igual presión. Las líneas puntuadas por los de igual temperatura.

3ª—Signos que indican el estado del tiempo: *claro* ○ ; *nublado en parte* ◐ ; *nublado* ● ; *lluvia* ⊛ ; *nieve* ⊛ ; *tempestad* ↯ ; *relámpagos difusos en el rumbo que ocupa el signo* ↯ . Las flechas indican la dirección del viento.

Signos convencionales que indican la velocidad del viento: calma ○ ; velocidad hasta de 14 kilómetros por hora ○→; velocidad de 14 á 42 kilómetros por hora ○→; velocidad de 42 á 72 kilómetros por hora ○→; velocidad de 72 kilómetros por hora en adelante ○→

4ª—El sombreado indica las regiones donde ha llovido ó nevado en las 24 horas transcurridas antes del momento de la observación.

5ª—La letra T indica que en la población á que se refiere, se sintió temblor de tierra en las 24 horas que preceden á la observación meteorológica.

Escala: 1:10.000.000

M. Moreno y A. C. Atristain Construyeron.

Lit. de los Telégrafos Federales México.

M. Moreno Dibujó E. Espinosa Litió

LIBRARY
OCT 22 1900
Weather Bureau

OCTUBRE 6 DE 1900.

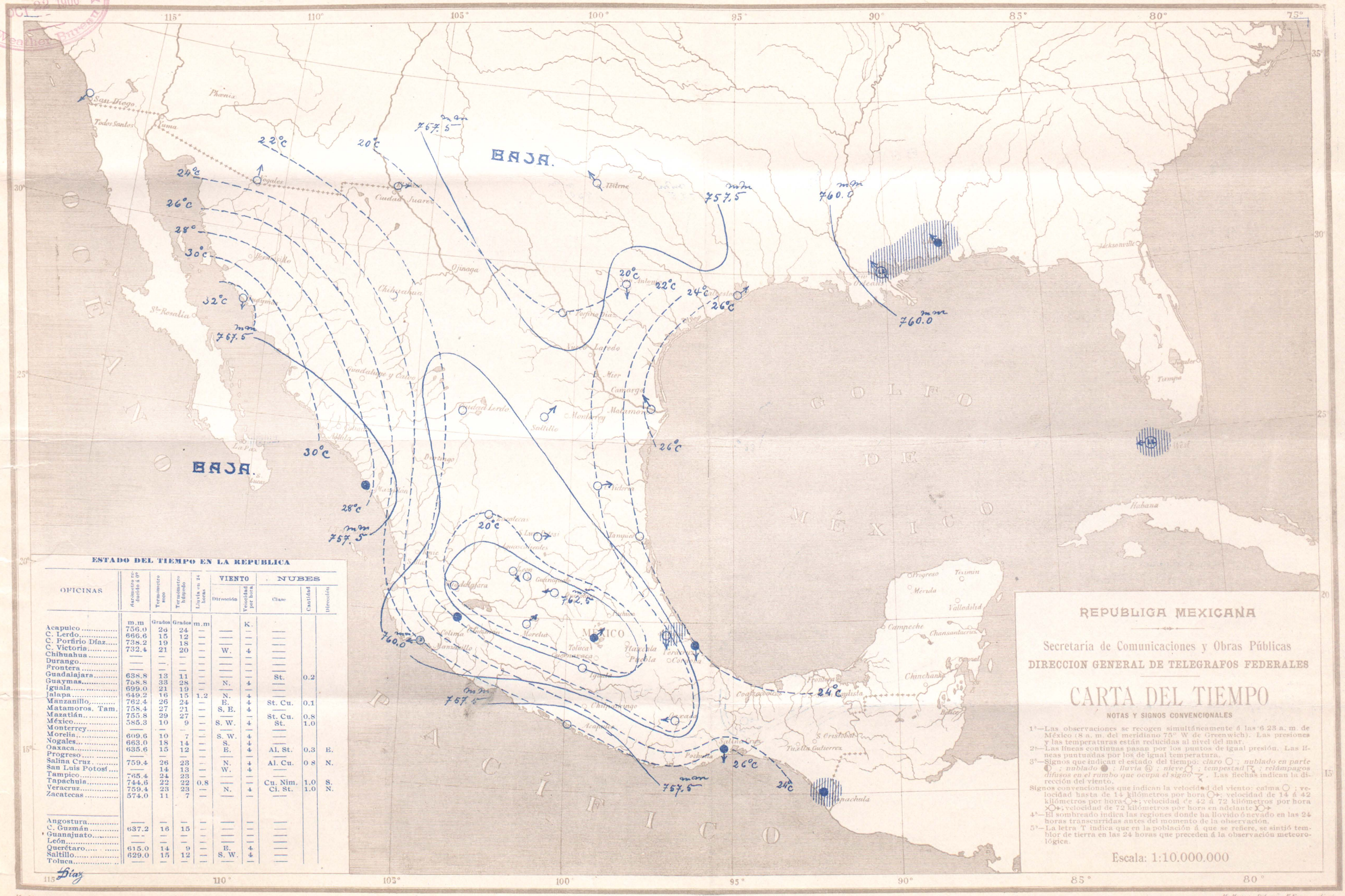

LIBRARY
OCT 22 1900

OCTUBRE 7 DE 1900.

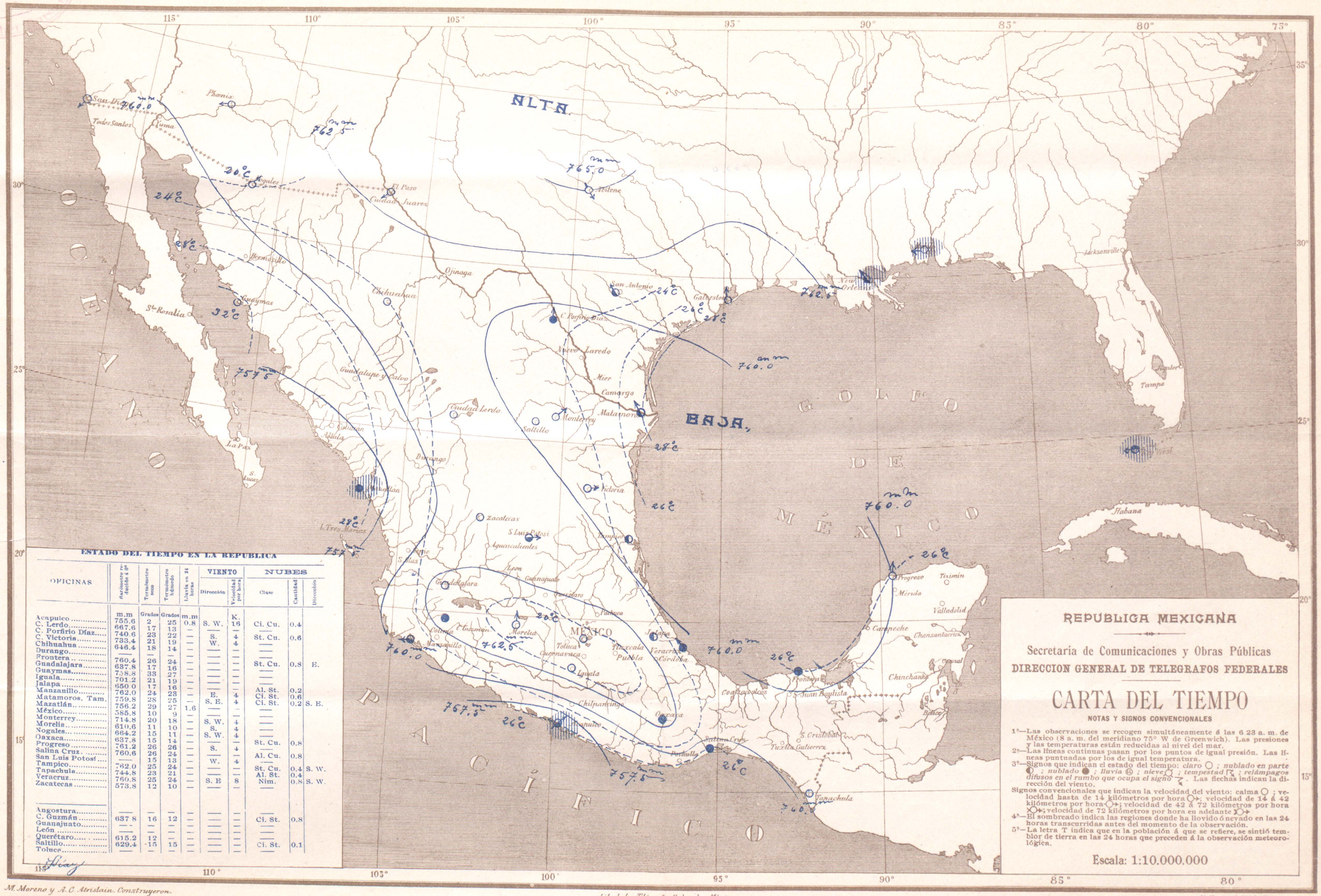

ESTADO DEL TIEMPO EN LA REPUBLICA

OFICINAS	Barómetro reducido á 0°	Termómetro seco	Termómetro húmedo	Lluvia en 24 horas	VIENTO Dirección	VIENTO Velocidad por hora	NUBES Clase	NUBES Cantidad	NUBES Dirección
	m.m	Grados	Grados	m.m		K.			
Acapulco	755.6	2	25	0.8	S. W.	16	Ci. Cu.	0.4	
C. Lerdo	667.6	17	13	—	—	—	—		
C. Porfirio Díaz	740.6	23	22	—	S.	4	St. Cu.	0.6	
C. Victoria	733.4	21	19	—	W.	4	—		
Chihuahua	646.4	18	14	—	—	—	—		
Durango	—	—	—	—	—	—	—		
Frontera	760.4	26	24	—	—	—	St. Cu.	0.8	E.
Guadalajara	637.8	17	16	—	—	—	—		
Guaymas	758.8	33	27	—	—	—	—		
Iguala	701.2	21	19	—	—	—	—		
Jalapa	650 0	17	16	—	—	—	—		
Manzanillo	762.0	24	23	—	E.	4	Al. St.	0.2	
Matamoros. Tam.	759.8	28	25	—	S. E.	4	Ci. St.	0.6	
Mazatlán	756.2	29	27	1.6	—	—	Ci. St.	0.2	S. E.
México	585.8	10	9	—	—	—	—		
Monterrey	714.8	20	18	—	S. W.	4	—		
Morelia	610.6	11	10	—	S.	4	—		
Nogales	664.2	15	11	—	S. W.	4	—		
Oaxaca	637.8	15	14	—	—	—	St. Cu.	0.8	
Progreso	761.2	26	26	—	S.	4	—		
Salina Cruz	760.6	26	24	—	—	—	Al. Cu.	0.8	
San Luis Potosí	—	15	13	—	W.	4	—		
Tampico	762.0	25	24	—	—	—	St. Cu.	0.4	S. W.
Tapachula	744.8	23	21	—	—	—	Al. St.	0.4	
Veracruz	760.8	25	24	—	S. E	8	Nim.	0.8	S. W.
Zacatecas	573.8	12	10	—	—	—	—		
Angostura	—	—	—	—	—	—	—		
C. Guzmán	637 8	16	12	—	—	—	Ci. St.	0.8	
Guanajuato	—	—	—	—	—	—	—		
León	—	—	—	—	—	—	—		
Querétaro	615.2	12	—	—	—	—	—		
Saltillo	629.4	-15	15	—	—	—	Ci. St.	0.1	
Toluca	—	—	—	—	—	—	—		

REPUBLICA MEXICANA

Secretaría de Comunicaciones y Obras Públicas

DIRECCION GENERAL DE TELEGRAFOS FEDERALES

CARTA DEL TIEMPO

NOTAS Y SIGNOS CONVENCIONALES

1ª—Las observaciones se recogen simultáneamente á las 6.23 a. m. de México (8 a. m. del meridiano 75° W de Greenwich). Las presiones y las temperaturas están reducidas al nivel del mar.

2ª—Las líneas continuas pasan por los puntos de igual presión. Las líneas puntuadas por los de igual temperatura.

3ª—Signos que indican el estado del tiempo: *claro* ○ ; *nublado en parte* ◐ ; *nublado* ● ; *lluvia* ⊘ ; *nieve* ⛆ ; *tempestad* ⛈ ; *relámpagos difusos en el rumbo que ocupa el signo* ⛈ . Las flechas indican la dirección del viento.

Signos convencionales que indican la velocidad del viento: calma ○ ; velocidad hasta de 14 kilómetros por hora ○→; velocidad de 14 á 42 kilómetros por hora ○→; velocidad de 42 á 72 kilómetros por hora ○→; velocidad de 72 kilómetros por hora en adelante ○→

4ª—El sombreado indica las regiones donde ha llovido ó nevado en las 24 horas transcurridas antes del momento de la observación.

5ª—La letra T indica que en la población á que se refiere, se sintió temblor de tierra en las 24 horas que preceden á la observación meteorológica.

Escala: 1:10.000.000

M. Moreno y A. C. Atristain, Construyeron.

Lit. de los Telégrafos Federales. México.

M. Moreno Dibujó. E. Espinosa Grav.

LIBRARY
OCT 22 1900
Weather Bureau

OCTUBRE 8 DE 1900.

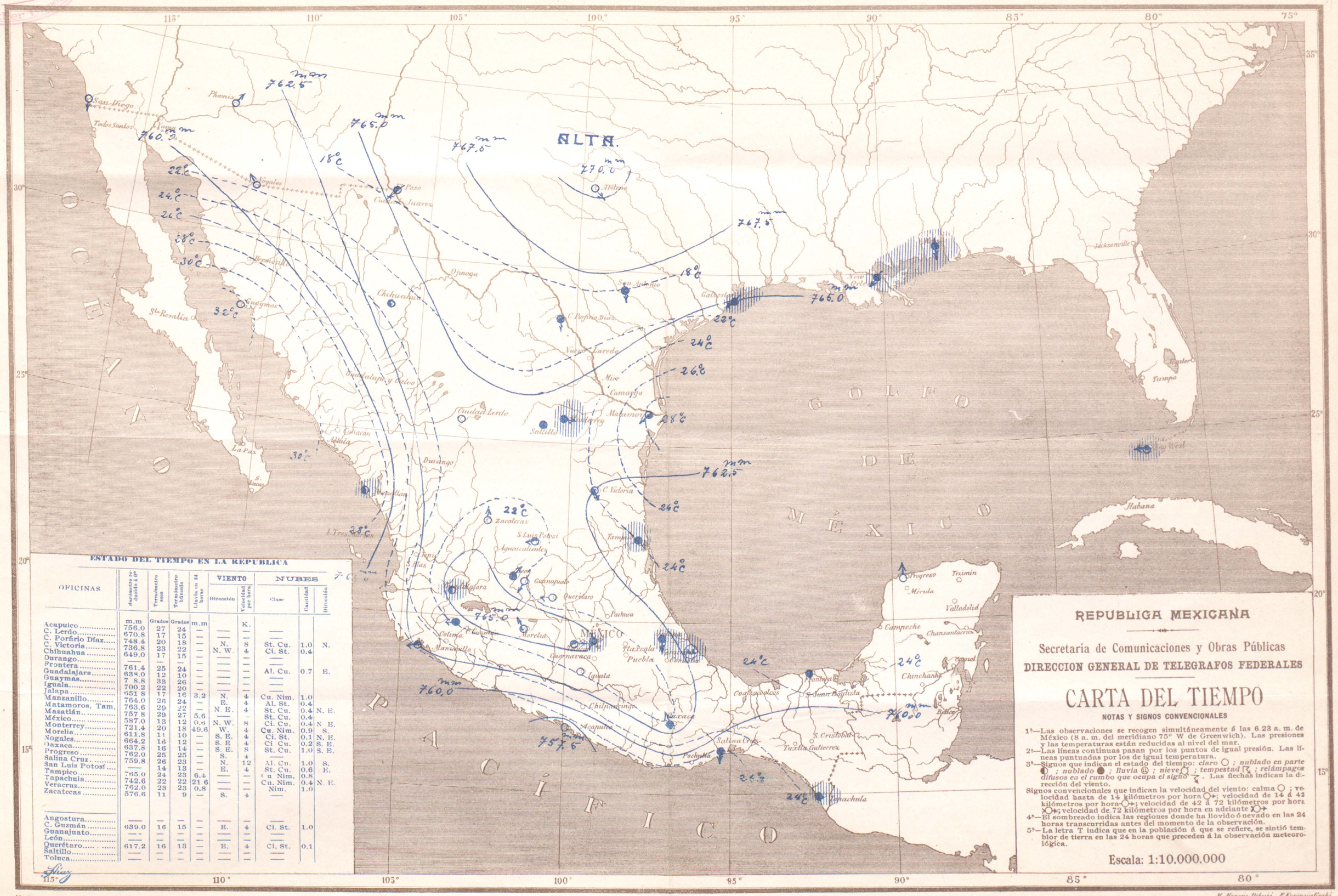

ESTADO DEL TIEMPO EN LA REPUBLICA

OFICINAS	Barómetro reducido á 0°	Termómetro seco	Termómetro húmedo	Lluvia en 24 horas	VIENTO Dirección	VIENTO Velocidad por hora	NUBES Clase	NUBES Cantidad	NUBES Dirección
	m.m	Grados	Grados	m.m		K.			
Acapulco	756.0	27	24	—	—	—	—		
C. Lerdo	670.8	17	15	—	—	—	—		
C. Porfirio Díaz	748.4	20	18	—	N.	8	St. Cu.	1.0	N.
C. Victoria	736.8	23	22	—	N. W.	4	Ci. St.	0.4	
Chihuahua	649.0	17	15	—	—	—	—		
Durango	—	—	—	—	—	—	—		
Frontera	761.4	25	24	—	—	—	Al. Cu.	0.7	E.
Guadalajara	638.0	12	10	—	—	—	—		
Guaymas	7 8.8	33	26	—	—	—	—		
Iguala	700.2	22	20	—	—	—	—		
Jalapa	651 8	17	16	3.2	N.	4	Cu. Nim.	1.0	
Manzanillo	764.0	26	24	—	E.	4	Al. St.	0.4	
Matamoros, Tam.	763.6	29	22	—	N. E.	4	St. Cu.	0.4	N. E.
Mazatlán	757 8	29	27	5.6	—	—	St. Cu.	0.4	
México	587.0	13	12	0.6	N. W.	8	Ci. Cu.	0.4	N E.
Monterrey	721.4	20	18	49.6	W.	4	Cu. Nim.	0.9	S.
Morelia	611.8	11	10	—	S. E.	4	Ci. St.	0.1	N. E.
Nogales	664.2	16	12	—	S. E	4	Ci Cu.	0.2	S. E.
Oaxaca	637.8	16	14	—	S. E.	8	St. Cu.	1.0	S. E.
Progreso	762.0	25	25	—	S.	4	—		
Salina Cruz	759.8	26	23	—	N.	12	Al. Cu.	1.0	S.
San Luis Potosí	—	14	13	—	E.	4	St. Cu.	0.6	E.
Tampico	765.0	24	23	6.4	—	—	Cu Nim.	0.8	
Tapachula	742.6	22	22	21 6	—	—	Cu. Nim.	0.4	N E.
Veracruz	762.0	23	23	0.8	—	—	Nim.	1.0	
Zacatecas	576.6	11	9	—	S.	4	—		
Angostura	—	—	—	—	—	—	—		
C. Guzmán	639.0	16	15	—	E.	4	Ci. St.	1.0	
Guanajuato	—	—	—	—	—	—	—		
León	—	—	—	—	—	—	—		
Querétaro	617.2	16	13	—	E.	4	Ci. St.	0.1	
Saltillo	—	—	—	—	—	—	—		
Toluca	—	—	—	—	—	—	—		

REPUBLICA MEXICANA

Secretaría de Comunicaciones y Obras Públicas

DIRECCION GENERAL DE TELEGRAFOS FEDERALES

CARTA DEL TIEMPO

NOTAS Y SIGNOS CONVENCIONALES

1ª—Las observaciones se recogen simultáneamente á las 6.23 a. m. de México (8 a. m. del meridiano 75° W de Greenwich). Las presiones y las temperaturas están reducidas al nivel del mar.

2ª—Las líneas continuas pasan por los puntos de igual presión. Las líneas puntuadas por los de igual temperatura.

3ª—Signos que indican el estado del tiempo: *claro* ○ ; *nublado en parte* ◐ ; *nublado* ● ; *lluvia* ; *nieve* ; *tempestad* ; *relámpagos difusos en el rumbo que ocupa el signo* . Las flechas indican la dirección del viento.

Signos convencionales que indican la velocidad del viento: calma ○ ; velocidad hasta de 14 kilómetros por hora ○→; velocidad de 14 á 42 kilómetros por hora ○→; velocidad de 42 á 72 kilómetros por hora ○→; velocidad de 72 kilómetros por hora en adelante ○→

4ª—El sombreado indica las regiones donde ha llovido ó nevado en las 24 horas transcurridas antes del momento de la observación.

5ª—La letra T indica que en la población á que se refiere, se sintió temblor de tierra en las 24 horas que preceden á la observación meteorológica.

Escala: 1:10.000.000

M. Moreno y A. C. Atristain, Construyeron. Lit. de los Telégrafos Federales. México. M. Moreno Dibujó. E. Espinosa Grabó.

LIBRARY
OCT 22 1900
Weather Bureau

OCTUBRE 9 DE 1900.

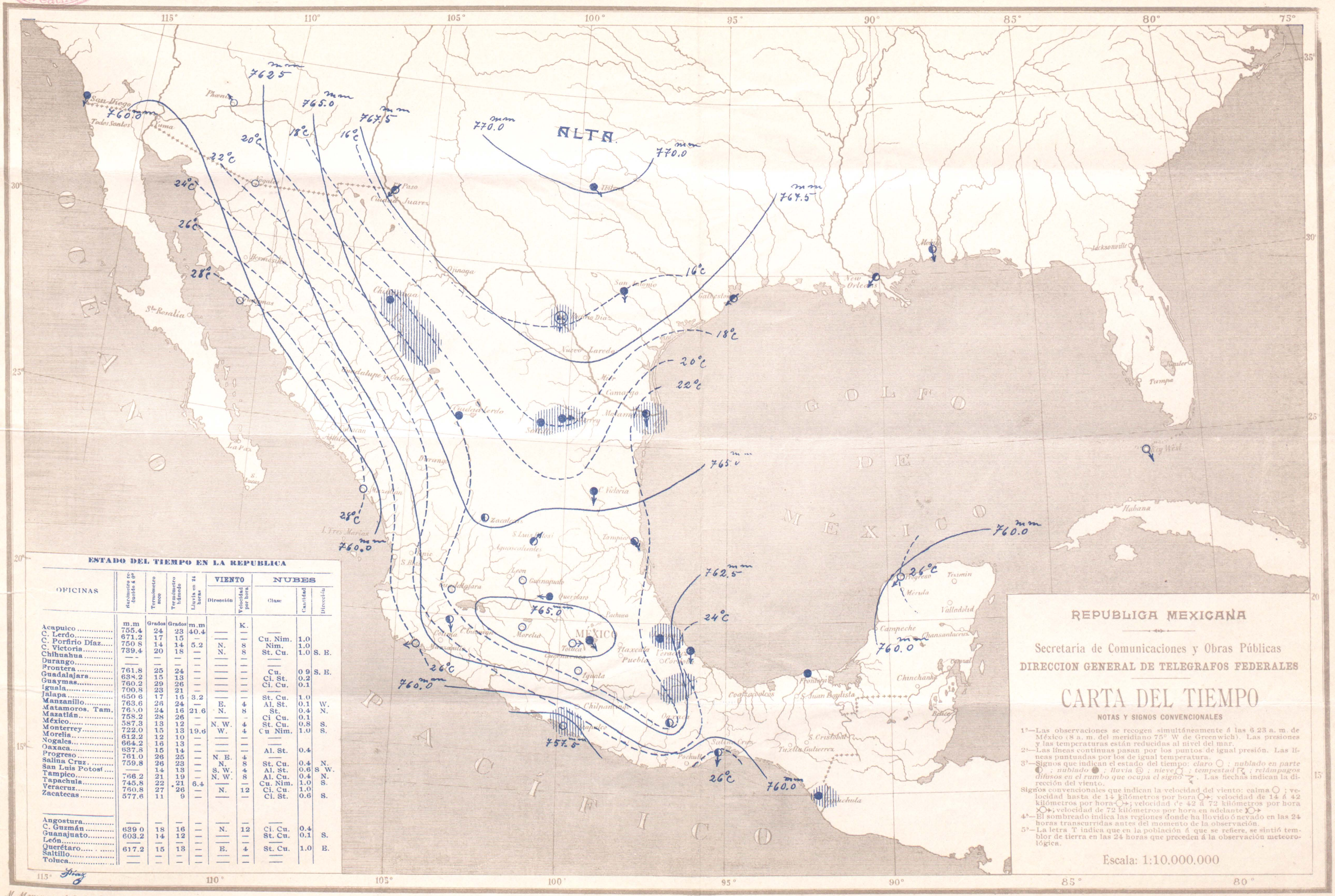

ESTADO DEL TIEMPO EN LA REPUBLICA

OFICINAS	Barómetro reducido á 0°	Termómetro seco	Termómetro húmedo	Lluvia en 24 horas	VIENTO Dirección	VIENTO Velocidad por hora	NUBES Clase	NUBES Cantidad	NUBES Dirección
	m.m	Grados	Grados	m.m		K.			
Acapulco	755.4	24	23	40.4	——	—	——		
C. Lerdo	671.2	17	15	—	——	—	Cu. Nim.	1.0	
C. Porfirio Díaz	750 8	14	14	5.2	N.	8	Nim.	1.0	
C. Victoria	739.4	20	18	—	N.	8	St. Cu.	1.0	S. E.
Chihuahua	——	—	—	—	——	—	——		
Durango	——	—	—	—	——	—	——		
Frontera	761.8	25	24	—	——	—	Cu.	0 9	S. E.
Guadalajara	638.2	15	13	—	——	—	Ci. St.	0.2	
Guaymas	760.2	29	26	—	——	—	Ci. Cu.	0.1	
Iguala	700.8	23	21	—	——	—	——		
Jalapa	650 6	17	16	3.2	——	—	St. Cu.	1.0	
Manzanillo	763.6	26	24	—	E.	4	Al. St.	0.1	W.
Matamoros, Tam.	765.0	24	16	21.6	N.	8	St.	0.4	N.
Mazatlán	758.2	28	26	—	——	—	Ci Cu.	0.1	
México	587.3	13	12	—	N. W.	4	St. Cu.	0.8	S.
Monterrey	722.0	15	13	19.6	W.	4	Cu Nim.	1.0	S.
Morelia	612.2	12	10	—	——	—	——		
Nogales	664.2	16	13	—	——	—	——		
Oaxaca	637.8	15	14	—	——	—	Al. St.	0.4	
Progreso	761.0	26	25	—	N. E.	4	——		
Salina Cruz	759.8	26	23	—	N.	8	St. Cu.	0.4	N.
San Luis Potosí	——	14	13	—	S. W.	4	Al. St.	0.6	S W.
Tampico	766.2	21	19	—	N. W.	8	Al. Cu.	0.4	N.
Tapachula	745.8	22	21	6.4	——	—	Cu. Nim.	1.0	S.
Veracruz	760.8	27	26	—	N.	12	Ci. Cu.	1.0	
Zacatecas	577.6	11	9	—	——	—	Ci. St.	0.6	S.
Angostura	——	—	—	—	——	—	——		
C. Guzmán	639 0	18	16	—	N.	12	Ci. Cu.	0.4	
Guanajuato	603.2	14	12	—	——	—	St. Cu.	0.1	S.
León	——	—	—	—	——	—	——		
Querétaro	617.2	15	13	—	E.	4	St. Cu.	1.0	E.
Saltillo	——	—	—	—	——	—	——		
Toluca	——	—	—	—	——	—	——		

Díaz

REPUBLICA MEXICANA

Secretaría de Comunicaciones y Obras Públicas
DIRECCION GENERAL DE TELEGRAFOS FEDERALES

CARTA DEL TIEMPO

NOTAS Y SIGNOS CONVENCIONALES

1º—Las observaciones se recogen simultáneamente á las 6 23 a. m. de México (8 a. m. del meridiano 75° W de Greenwich). Las presiones y las temperaturas están reducidas al nivel del mar.

2º—Las líneas continuas pasan por los puntos de igual presión. Las líneas puntuadas por los de igual temperatura.

3º—Signos que indican el estado del tiempo: *claro* [○] ; *nublado en parte* [◐] ; *nublado* [●] ; *lluvia* [symbol] ; *nieve* [symbol] ; *tempestad* [symbol] ; *relámpagos difusos en el rumbo que ocupa el signo* [symbol]. Las flechas indican la dirección del viento.

Signos convencionales que indican la velocidad del viento: calma [○] ; velocidad hasta de 14 kilómetros por hora [○→]; velocidad de 14 á 42 kilómetros por hora [symbol]; velocidad de 42 á 72 kilómetros por hora [symbol]; velocidad de 72 kilómetros por hora en adelante [symbol].

4ª—El sombreado indica las regiones donde ha llovido ó nevado en las 24 horas transcurridas antes del momento de la observación.

5º—La letra T indica que en la población á que se refiere, se sintió temblor de tierra en las 24 horas que preceden á la observación meteorológica.

Escala: 1:10.000.000

M. Moreno y A. C. Atristain. Construyeron.
Lit. de los Telégrafos Federales. México.
M. Moreno Dibujo. E. Espinosa Grab.

LIBRARY
OCT 22 1900
Weather Bureau

OCTUBRE 10 DE 1900.

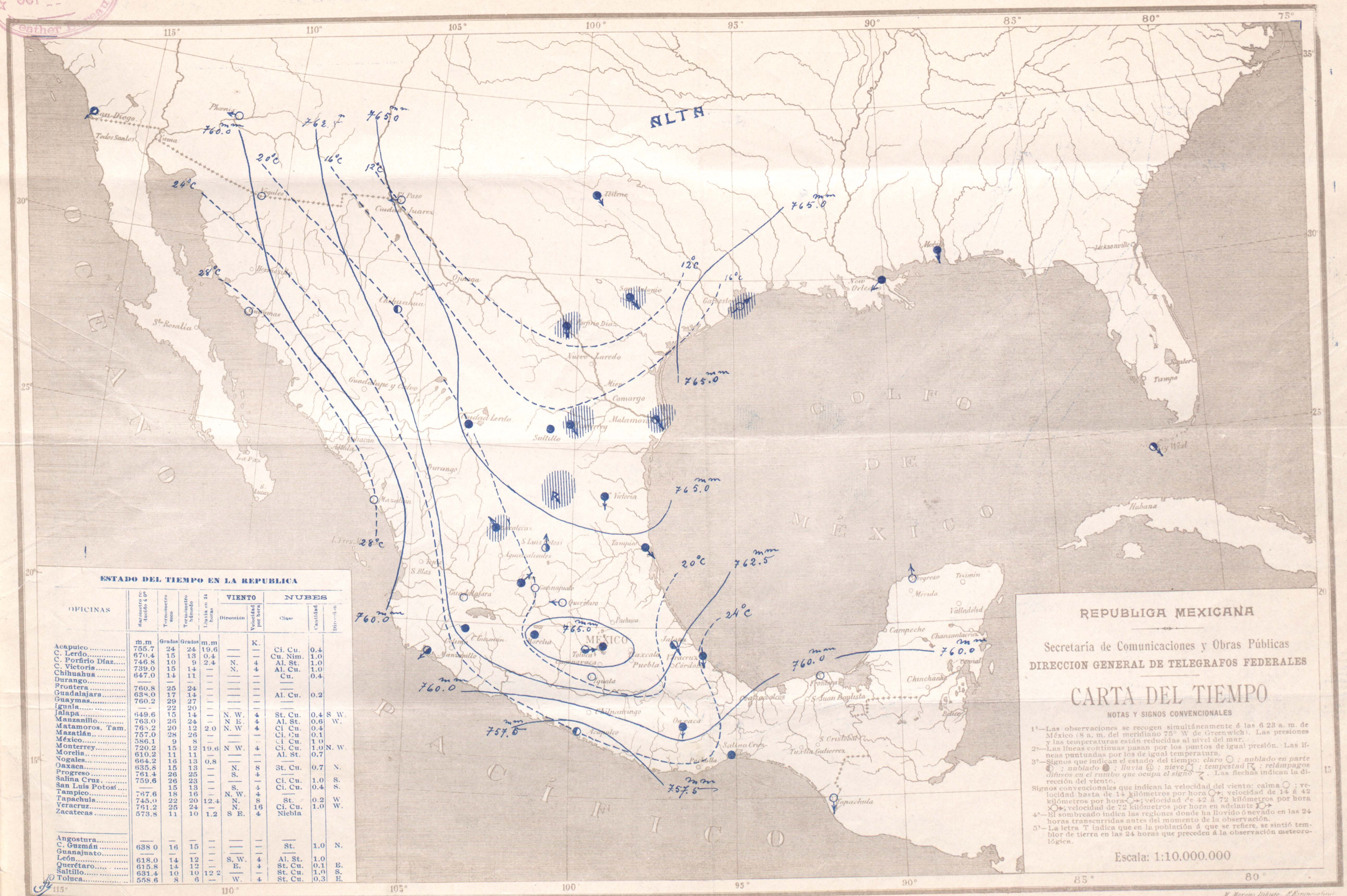

ESTADO DEL TIEMPO EN LA REPUBLICA

OFICINAS	Barómetro reducido á 0°	Termómetro seco	Termómetro húmedo	Lluvia en 24 horas	VIENTO Dirección	VIENTO Velocidad por hora	NUBES Clase	NUBES Cantidad	NUBES Dirección
	m.m	Grados	Grados	m.m		K.			
Acapulco	755.7	24	24	19.6	—	—	Ci. Cu.	0.4	
C. Lerdo	670.4	15	13	0.4	—	—	Cu. Nim.	1.0	
C. Porfirio Díaz	746.8	10	9	2.4	N.	4	Al. St.	1.0	
C. Victoria	739.0	15	14	—	N.	4	Al. Cu.	1.0	
Chihuahua	647.0	14	11	—	—	—	Cu.	0.4	
Durango	—	—	—	—	—	—	—		
Frontera	760.8	25	24	—	—	—	—		
Guadalajara	638.0	17	14	—	—	—	Al. Cu.	0.2	
Guaymas	760.2	29	27	—	—	—	—		
Iguala	—	22	20	—	—	—	—		
Jalapa	649.6	15	14	—	N. W.	4	St. Cu.	0.4	S. W.
Manzanillo	763.0	26	24	—	N E.	4	Al. St.	0.6	W.
Matamoros. Tam.	765.2	20	12	2.0	N. W	4	Ci Cu.	0.4	
Mazatlán	757.0	28	26	—	—	—	Ci. Cu	0.1	
México	586.1	9	8	—	—	—	Ci Cu.	1 0	
Monterrey	720.2	15	12	19.6	N W.	4	Ci. Cu.	1.0	N. W.
Morelia	610.2	11	11	—	—	—	Al. St.	0.7	
Nogales	664.2	16	13	0.8	—	—	—		
Oaxaca	635.8	15	13	—	N.	8	St. Cu.	0.7	N.
Progreso	761.4	26	25	—	S.	4	—		
Salina Cruz	759.6	26	23	—	—	—	Ci. Cu.	1.0	S.
San Luis Potosí	—	15	13	—	S.	4	Ci. Cu.	0.4	S.
Tampico	767.6	18	16	—	N. W.	4	—		
Tapachula	745.0	22	20	12.4	N.	8	St.	0.2	W.
Veracruz	761.2	25	24	—	N.	16	Ci. Cu.	1.0	W.
Zacatecas	573.8	11	10	1.2	S E.	4	Niebla		
Angostura	—	—	—	—	—	—	—		
C. Guzmán	638 0	16	15	—	—	—	St.	1.0	N.
Guanajuato	—	—	—	—	—	—	—		
León	618.0	14	12	—	S. W.	4	Al. St.	1.0	
Querétaro	615.8	14	12	—	E.	4	St. Cu.	0.1	E.
Saltillo	631.4	10	10	12 2	—	—	St. Cu.	1.0	S.
Toluca	558.6	8	6	—	W.	4	St. Cu.	0.3	E.

REPUBLICA MEXICANA

Secretaría de Comunicaciones y Obras Públicas

DIRECCION GENERAL DE TELEGRAFOS FEDERALES

CARTA DEL TIEMPO

NOTAS Y SIGNOS CONVENCIONALES

1ª—Las observaciones se recogen simultáneamente á las 6 23 a. m. de México (8 a. m. del meridiano 75° W de Greenwich). Las presiones y las temperaturas están reducidas al nivel del mar.

2ª—Las líneas continuas pasan por los puntos de igual presión. Las líneas puntuadas por los de igual temperatura.

3ª—Signos que indican el estado del tiempo: *claro* ○ ; *nublado en parte* ◐ ; *nublado* ● ; *lluvia* ⚲ ; *nieve* ⚹ ; *tempestad* ↯ ; *relámpagos difusos en el rumbo que ocupa el signo* ↯. Las flechas indican la dirección del viento.

Signos convencionales que indican la velocidad del viento: calma ○ ; velocidad hasta de 14 kilómetros por hora ○→; velocidad de 14 á 42 kilómetros por hora ○→; velocidad de 42 á 72 kilómetros por hora ○→; velocidad de 72 kilómetros por hora en adelante ○→

4ª—El sombreado indica las regiones donde ha llovido ó nevado en las 24 horas transcurridas antes del momento de la observación.

5ª—La letra T indica que en la población á que se refiere, se sintió temblor de tierra en las 24 horas que preceden á la observación meteorológica.

Escala: 1:10.000.000

M. Moreno y A. C. Aristain. Construyeron.

Lit. de los Telégrafos Federales. México.

M. Moreno Dibujo. E. Espinosa Grav.

LIBRARY
OCT 28 1900
Weather Bureau

OCTUBRE 11 DE 1900.

ESTADO DEL TIEMPO EN LA REPUBLICA

OFICINAS	Barómetro reducido á 0°	Termómetro seco	Termómetro húmedo	Lluvia en 24 horas	VIENTO		NUBES		
					Dirección	Velocidad por hora	Clase	Cantidad	Dirección
	m.m	Grados	Grados	m.m		K.			
Acapulco	756.2	25	25	—	—	—	Al. St.	0.1	
C. Lerdo	669.2	13	11	—	—	—	—		
C. Porfirio Díaz	743.8	9	9	—	—	—	—		
C. Victoria	736.4	16	15	—	W.	4	Al. Cu.	0.4	
Chihuahua	645.8	13	11	—	—	—	—		
Durango	—	—	—	—	—	—	—		
Frontera	—	—	—	—	—	—	—		
Guadalajara	—	14	12	—	—	—	Al. St.	0.2	
Guaymas	758.4	28	26	—	—	—	Ci. Cu.	0.1	
Iguala	698.6	22	20	—	—	—	Al. St.	0.7	
Jalapa	650 0	17	16	31.6	N.	4	Cu. Nim.	1.0	
Manzanillo	762.0	26	24	—	N. W.	4	Al. St.	1.0	
Matamoros, Tam.	763.0	19	10	—	W.	8	—		
Mazatlán	756.2	27	24	—	—	—	Ci. St.	0.2	
México	584.8	12	10	—	—	—	Ci. Cu.	0.8	
Monterrey	718.2	13	11	—	—	—	Ci. St.	0.4	
Morelia	609.6	14	13	—	S.	4	Al. Cu.	0.4	
Nogales	662.0	17	14	—	S.	4	Ci. Cu.	0.2	S.
Oaxaca	636.8	14	12	—	W.	4	St. Cu.	0.6	W.
Progreso	760.4	25	25	—	N. E.	4	—		
Salina Cruz	760.2	25	23	—	N.	8	—		
San Luis Potosí	—	16	14	—	—	—	Al. St.	1.0	
Tampico	765.2	20	18	—	N. W.	4	—		
Tapachula	744.8	22	21	32.2	—	—	Ci. St.	0.2	
Veracruz	760.8	25	24	—	N.	8	St. Cu.	1.0	
Zacatecas	574.4	10	9	—	S	4	Calina		
Angostura	—	—	—	—	—	—	—		
C. Guzmán	637.0	16	14	—	—	—	St.	1.0	N.
Guanajuato	600.6	13	12	—	—	—	Ci. St.	1.0	
León	616.8	12	11	—	—	—	Ci. St.	1.0	
Querétaro	614.4	14	12	—	E.	4	St. Cu.	0.5	E.
Saltillo	630.2	11	10	—	S.	4	St. Cu.	0.8	N.
Toluca	558.0	12	10	1.6	W.	4	Ci Cu.	0.6	S. E.

REPUBLICA MEXICANA

Secretaría de Comunicaciones y Obras Públicas

DIRECCION GENERAL DE TELEGRAFOS FEDERALES

CARTA DEL TIEMPO

NOTAS Y SIGNOS CONVENCIONALES

1ª—Las observaciones se recogen simultáneamente á las 6 23 a. m de México (8 a. m. del meridiano 75° W de Greenwich). Las presiones están reducidas al nivel del mar.

2ª—Las líneas continuas pasan por los puntos de igual presión. Las líneas puntuadas por los de igual temperatura.

3ª—Signos que indican el estado del tiempo: *claro* ○ ; *nublado en parte* ◐ ; *nublado* ● ; *lluvia* ; *nieve* ; *tempestad* ; *relámpagos difusos en el rumbo que ocupa el signo* . Las flechas indican la dirección del viento.

Signos convencionales que indican la velocidad del viento: calma ○ ; velocidad hasta de 14 kilómetros por hora ○; velocidad de 14 á 42 kilómetros por hora ○; velocidad de 42 á 72 kilómetros por hora ○; veloeidad de 72 kilómetros por hora en adelante ○.

4ª—El sombreado indica las regiones donde ha llovido ó nevado en las 24 horas transcurridas antes del momento de la observación.

5ª—La letra T indica que en la población á que se refiere, se sintió temblor de tierra en las 24 horas que preceden á la observación meteorológica.

Escala: 1:10.000.000

M. Moreno y A. C. Atristain, Construyeron. Lit. de los Telégrafos Federales. México. M. Moreno Dibujó. E. Espinosa Grabó.

LIBRARY
OCT 22 1900
Weather Bureau

OCTUBRE 12 DE 1900.

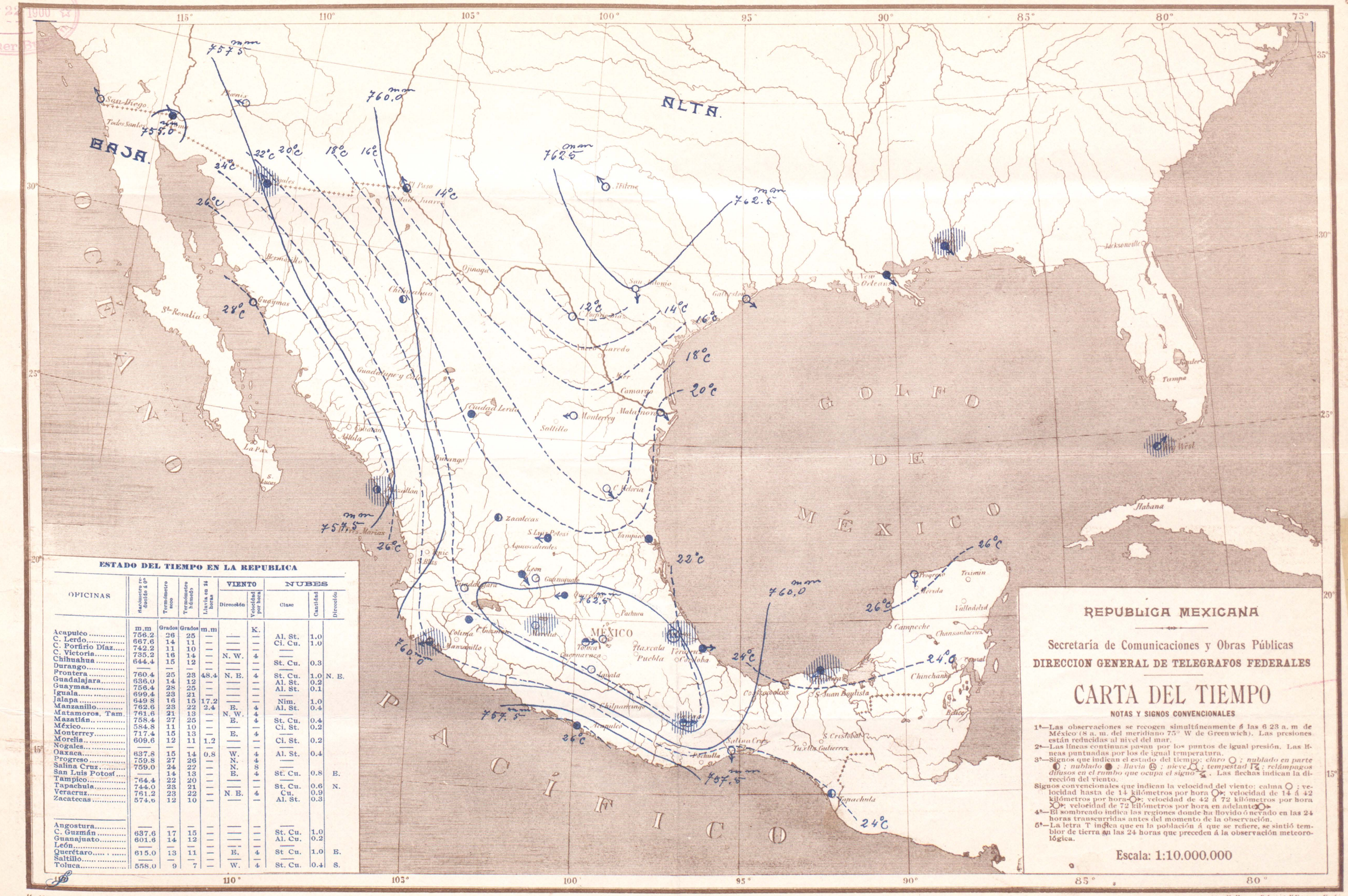

ESTADO DEL TIEMPO EN LA REPUBLICA

OFICINAS	Barómetro reducido á 0°	Termómetro seco	Termómetro húmedo	Lluvia en 24 horas	VIENTO Dirección	VIENTO Velocidad por hora	NUBES Clase	NUBES Cantidad	NUBES Dirección
	m.m	Grados	Grados	m.m		K.			
Acapulco	756.2	26	25	—	—	—	Al. St.	1.0	
C. Lerdo	667.6	14	11	—	—	—	Ci. Cu.	1.0	
C. Porfirio Díaz	742.2	11	10	—	—	—	—		
C. Victoria	735.2	16	14	—	N. W.	4	—		
Chihuahua	644.4	15	12	—	—	—	St. Cu.	0.3	
Durango	—	—	—	—	—	—	—		
Frontera	760.4	25	23	48.4	N. E.	4	St. Cu.	1.0	N. E.
Guadalajara	636.0	14	12	—	—	—	Al. St.	0.2	
Guaymas	756.4	28	25	—	—	—	Al. St.	0.1	
Iguala	699.4	23	21	—	—	—	—		
Jalapa	649.8	16	15	17.2	—	—	Nim.	1.0	
Manzanillo	762.6	23	22	2.4	E.	4	Al. St.	0.4	
Matamoros, Tam.	761.6	21	13	—	N. W.	4	—		
Mazatlán	758.4	27	25	—	E.	4	St. Cu.	0.4	
México	584.8	11	10	—	—	—	Ci. St.	0.2	
Monterrey	717.4	15	13	—	E.	4	—		
Morelia	609.6	12	11	1.2	—	—	Ci. St.	0.2	
Nogales	—	—	—	—	—	—	—		
Oaxaca	637.8	15	14	0.8	W.	4	Al. St.	0.4	
Progreso	759.8	27	26	—	N.	4	—		
Salina Cruz	759.0	24	22	—	N.	8	—		
San Luis Potosí	—	14	13	—	E.	4	St. Cu.	0.8	E.
Tampico	764.4	22	20	—	—	—	—		
Tapachula	744.0	23	21	—	—	—	St. Cu.	0.6	N.
Veracruz	761.2	23	22	—	N. E.	4	Cu.	0.9	
Zacatecas	574.6	12	10	—	—	—	Al. St.	0.3	
Angostura	—	—	—	—	—	—	—		
C. Guzmán	637.6	17	15	—	—	—	St. Cu.	1.0	
Guanajuato	601.6	14	12	—	—	—	Al. Cu.	0.2	
León	—	—	—	—	—	—	—		
Querétaro	615.0	13	11	—	E.	4	St Cu.	1.0	E.
Saltillo	—	—	—	—	—	—	—		
Toluca	558.0	9	7	—	W.	4	St. Cu.	0.4	S.

REPUBLICA MEXICANA

Secretaría de Comunicaciones y Obras Públicas

DIRECCION GENERAL DE TELEGRAFOS FEDERALES

CARTA DEL TIEMPO

NOTAS Y SIGNOS CONVENCIONALES

1ª—Las observaciones se recogen simultáneamente á las 6 23 a. m de México (8 a. m. del meridiano 75° W de Greenwich). Las presiones están reducidas al nivel del mar.

2ª—Las líneas continuas pasan por los puntos de igual presión. Las líneas puntuadas por los de igual temperatura.

3ª—Signos que indican el estado del tiempo: *claro* ○ ; *nublado en parte* ◐ ; *nublado* ● ; *lluvia* ; *nieve* ; *tempestad* ; *relámpagos difusos en el rumbo que ocupa el signo* . Las flechas indican la dirección del viento.

Signos convencionales que indican la velocidad del viento: calma ○ ; velocidad hasta de 14 kilómetros por hora ○; velocidad de 14 á 42 kilómetros por hora ○; velocidad de 42 á 72 kilómetros por hora ○; velocidad de 72 kilómetros por hora en adelante ○

4ª—El sombreado indica las regiones donde ha llovido ó nevado en las 24 horas transcurridas antes del momento de la observación.

5ª—La letra T indica que en la población á que se refiere, se sintió temblor de tierra en las 24 horas que preceden á la observación meteorológica.

Escala: 1:10.000.000

M. Moreno y A. C. Atristain. Construyeron.

Lit. de los Telégrafos Federales. México.

M. Moreno Dibujó. E. Espinosa Grabó.

OCTUBRE 13 DE 1900.

LIBRARY OCT 22 1900 Weather Bureau

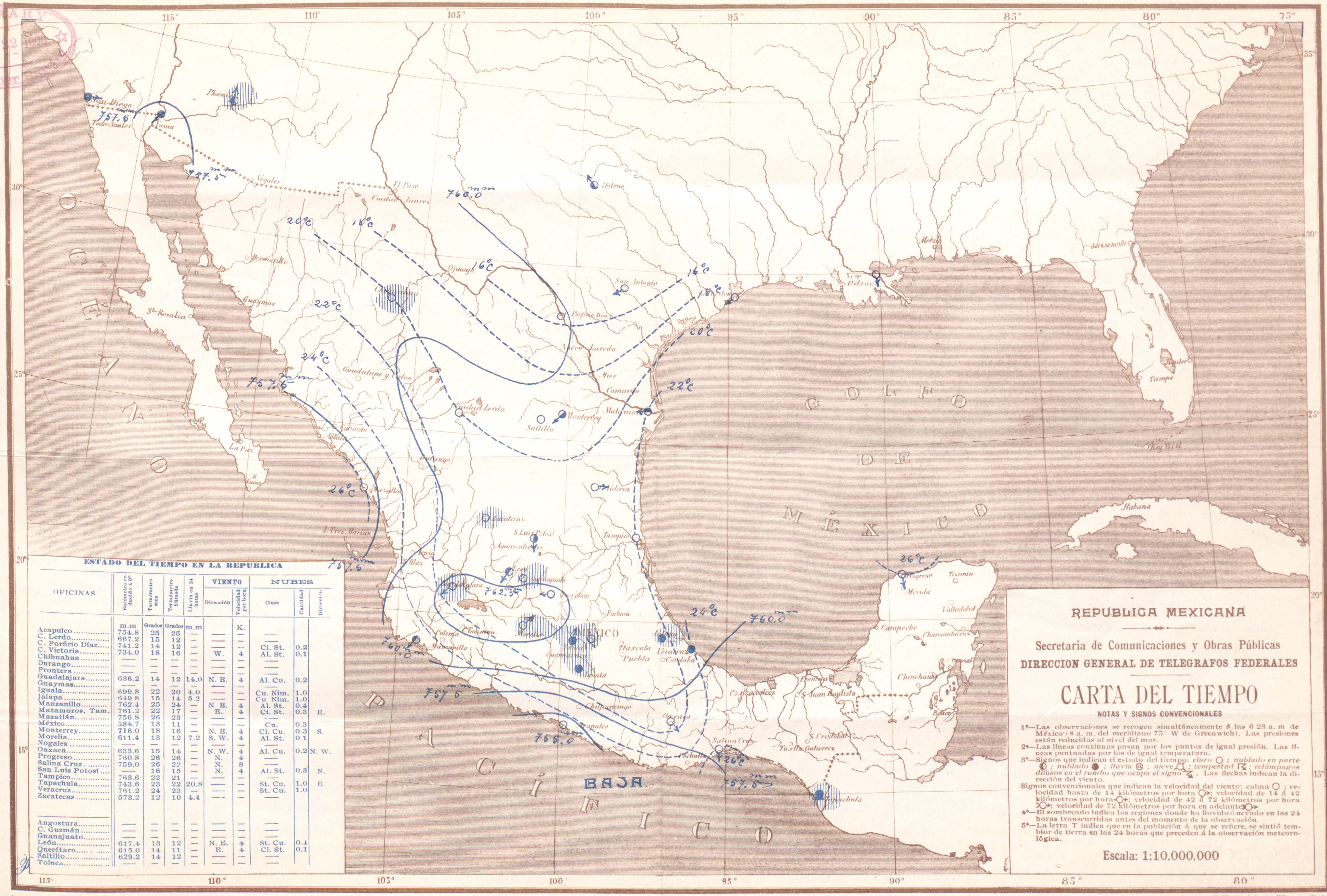

ESTADO DEL TIEMPO EN LA REPUBLICA

OFICINAS	Barómetro reducido á 0°	Termómetro seco	Termómetro húmedo	Lluvia en 24 horas	VIENTO Dirección	VIENTO Velocidad por hora	NUBES Clase	NUBES Cantidad	NUBES Dirección
	m.m	Grados	Grados	m.m		K.			
Acapulco	754.8	25	25	—	——	—	——		
C. Lerdo	667.2	15	12	—	——	—	——		
C. Porfirio Díaz	741.2	14	12	—	——	—	Ci. St.	0.2	
C. Victoria	734.0	18	16	—	W.	4	Al. St.	0.1	
Chihuahua	——	—	—	—	——	—	——		
Durango	——	—	—	—	——	—	——		
Frontera	——	—	—	—	——	—	——		
Guadalajara	636.2	14	12	14.0	N. E.	4	Al. Cu.	0.2	
Guaymas	——	—	—	—	——	—	——		
Iguala	699.8	22	20	4.0	——	—	Cu. Nim.	1.0	
Jalapa	649 8	15	14	5.2	——	—	Cu Nim.	1.0	
Manzanillo	762.4	25	24	—	N E.	4	Al. St.	0.4	
Matamoros, Tam.	761.2	22	17	—	E.	4	Ci. St.	0.3	E.
Mazatlán	756.8	26	23	—	——	—	——		
México	584.7	13	11	—	——	—	Cu.	0.3	
Monterrey	716.0	18	16	—	N. E.	4	Ci. Cu.	0.3	S.
Morelia	611.4	13	12	7.2	S. W.	4	Al. St.	0 1	
Nogales	——	—	—	—	——	—	——		
Oaxaca	633.6	15	14	—	N. W.	4	Al. Cu.	0.2	N. W.
Progreso	760.8	26	26	—	N.	4	——		
Salina Cruz	759.0	26	22	—	N.	8	——		
San Luis Potosí	——	16	15	—	N.	4	Al. St.	0.3	N.
Tampico	763.6	22	21	—	——	—	——		
Tapachula	743.6	23	22	20.8	——	—	St. Cu.	1.0	E.
Veracruz	761.2	24	23	—	——	—	St. Cu.	1.0	
Zacatecas	573.2	12	10	4.4	——	—	——		
Angostura	——	—	—	—	——	—	——		
C. Guzmán	——	—	—	—	——	—	——		
Guanajuato	——	—	—	—	——	—	——		
León	617.4	13	12	—	N. E.	4	St. Cu.	0.4	
Querétaro	615.0	14	11	—	E.	4	Ci. St.	0.1	
Saltillo	629.2	14	12	—	——	—	——		
Toluca	——	—	—	—	——	—	——		

REPUBLICA MEXICANA

Secretaría de Comunicaciones y Obras Públicas

DIRECCION GENERAL DE TELEGRAFOS FEDERALES

CARTA DEL TIEMPO

NOTAS Y SIGNOS CONVENCIONALES

1ª—Las observaciones se recogen simultáneamente á las 6 23 a. m de México (8 a. m. del meridiano 75° W de Greenwich). Las presiones están reducidas al nivel del mar.

2ª—Las líneas continuas pasan por los puntos de igual presión. Las líneas puntuadas por los de igual temperatura.

3ª—Signos que indican el estado del tiempo: *claro* ○ ; *nublado en parte* ◐ ; *nublado* ● ; *lluvia* Ⓛ ; *nieve* ; *tempestad* ; *relámpagos difusos en el rumbo que ocupa el signo* . Las flechas indican la dirección del viento.

Signos convencionales que indican la velocidad del viento: calma ○ ; velocidad hasta de 14 kilómetros por hora ○→; velocidad de 14 á 42 kilómetros por hora -○→; velocidad de 42 á 72 kilómetros por hora >○→; velocidad de 72 kilómetros por hora en adelante ≫○→

4ª—El sombreado indica las regiones donde ha llovido ó nevado en las 24 horas transcurridas antes del momento de la observación.

5ª—La letra T indica que en la población á que se refiere, se sintió temblor de tierra en las 24 horas que preceden á la observación meteorológica.

Escala: 1:10.000.000

M. Moreno y A. C. Atristain. Construyeron.
Lit. de los Telégrafos Federales. México.
M. Moreno Dibujo. E. Espinosa Grabó.

LIBRARY
OCT 22 1900
Weather Bureau

OCTUBRE 14 DE 1900.

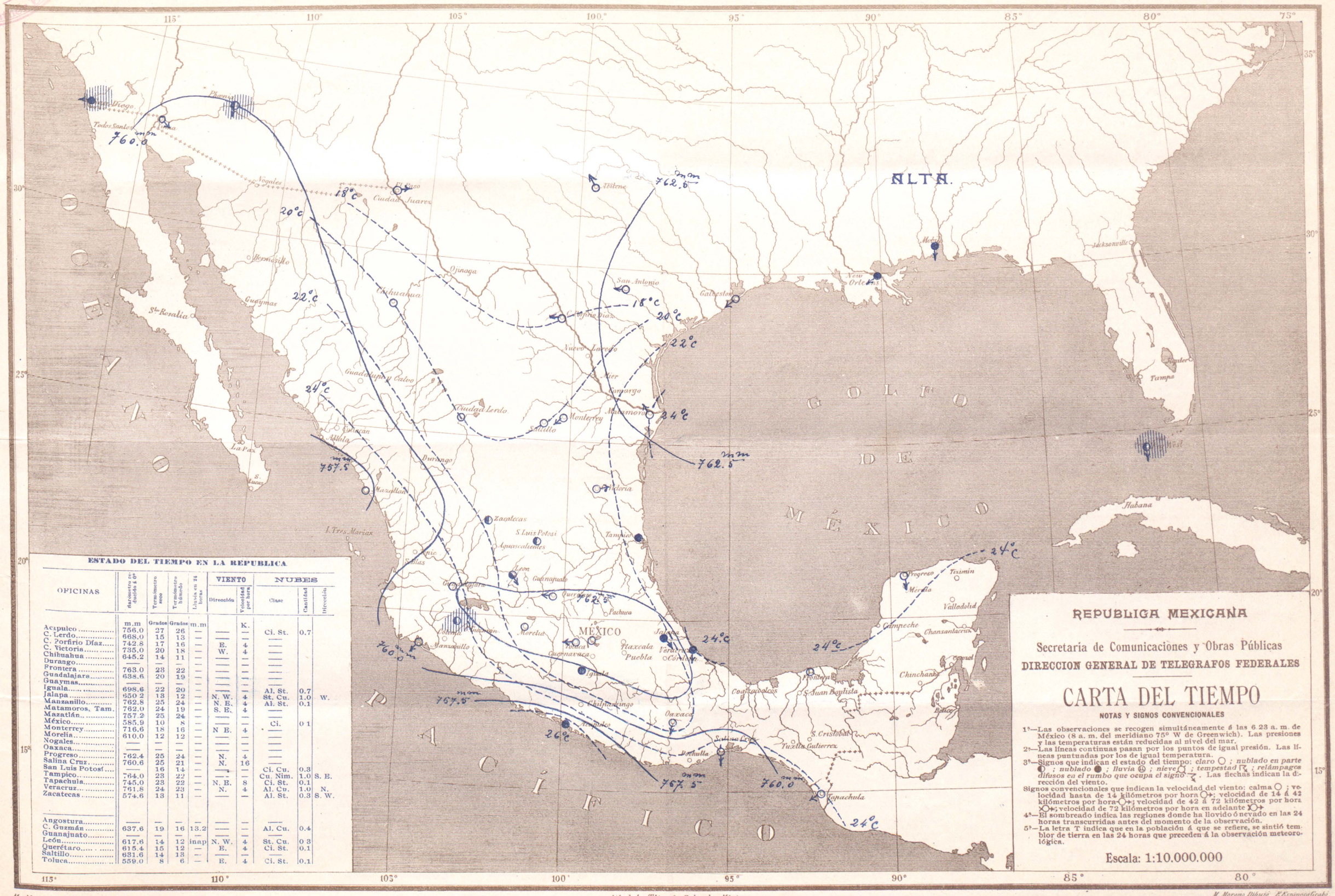

ESTADO DEL TIEMPO EN LA REPUBLICA

OFICINAS	Barómetro reducido á 0°	Termómetro seco	Termómetro húmedo	Lluvia en 24 horas	VIENTO Dirección	VIENTO Velocidad por hora	NUBES Clase	NUBES Cantidad	NUBES Dirección
	m.m	Grados	Grados	m.m		K.			
Acapulco	756.0	27	26	—	—	—	Ci. St.	0.7	
C. Lerdo	668.0	15	13	—	—	—	—		
C. Porfirio Díaz	742.8	17	16	—	E.	4	—		
C. Victoria	735.0	20	18	—	W.	4	—		
Chihuahua	645.2	14	11	—	—	—	—		
Durango	—	—	—	—	—	—	—		
Frontera	763.0	23	22	—	—	—	—		
Guadalajara	638.6	20	19	—	—	—	—		
Guaymas	—	—	—	—	—	—	—		
Iguala	698.6	22	20	—	—	—	Al. St.	0.7	
Jalapa	650 2	13	12	—	N. W.	4	St. Cu.	1.0	W.
Manzanillo	762.8	25	24	—	N. E.	4	Al. St.	0.1	
Matamoros, Tam.	762.0	24	19	—	S. E.	4	—		
Mazatlán	757.2	25	24	—	—	—	—		
México	585.9	10	8	—	—	—	Ci.	0 1	
Monterrey	716.6	18	16	—	N E.	4	—		
Morelia	610.0	12	12	—	—	—	—		
Nogales	—	—	—	—	—	—	—		
Oaxaca	—	—	—	—	—	—	—		
Progreso	762.4	25	24	—	N.	4	—		
Salina Cruz	760.6	25	21	—	N.	16	—		
San Luis Potosí	—	16	14	—	—	—	Ci. Cu.	0.3	
Tampico	764.0	23	22	—	—	—	Cu. Nim.	1.0	S. E.
Tapachula	745.0	23	22	—	N. E.	8	Ci. St.	0.1	
Veracruz	761.8	24	23	—	N.	4	Al. Cu.	1.0	N.
Zacatecas	574.6	13	11	—	—	—	Al. St.	0.3	S. W.
Angostura	—	—	—	—	—	—	—		
C. Guzmán	637.6	19	16	13.2	—	—	Al. Cu.	0.4	
Guanajuato	—	—	—	—	—	—	—		
León	617.6	14	12	inap	N. W.	4	St. Cu.	0 3	
Querétaro	615.4	15	12	—	E.	4	Ci. St.	0.1	
Saltillo	631.6	14	13	—	—	—	—		
Toluca	559.0	8	6	—	E.	4	Ci. St.	0.1	

REPUBLICA MEXICANA

Secretaría de Comunicaciones y Obras Públicas

DIRECCION GENERAL DE TELEGRAFOS FEDERALES

CARTA DEL TIEMPO

NOTAS Y SIGNOS CONVENCIONALES

1ª—Las observaciones se recogen simultáneamente á las 6.23 a. m. de México (8 a. m. del meridiano 75° W de Greenwich). Las presiones y las temperaturas están reducidas al nivel del mar.

2ª—Las líneas continuas pasan por los puntos de igual presión. Las líneas punteadas por los de igual temperatura.

3ª—Signos que indican el estado del tiempo: *claro* ○ ; *nublado en parte* ◐ ; *nublado* ● ; *lluvia* ; *nieve* ; *tempestad* ; *relámpagos difusos en el rumbo que ocupa el signo* . Las flechas indican la dirección del viento.

Signos convencionales que indican la velocidad del viento: calma ○ ; velocidad hasta de 14 kilómetros por hora ○→; velocidad de 14 á 42 kilómetros por hora ○→; velocidad de 42 á 72 kilómetros por hora ○→; velocidad de 72 kilómetros por hora en adelante ○→

4ª—El sombreado indica las regiones donde ha llovido ó nevado en las 24 horas transcurridas antes del momento de la observación.

5ª—La letra T indica que en la población á que se refiere, se sintió temblor de tierra en las 24 horas que preceden á la observación meteorológica.

Escala: 1:10.000.000

M. Moreno y A. C. Atristain, Construyeron. Lit. de los Telégrafos Federales México. M. Moreno Dibujó. H. Espinosa Grabó.

LIBRARY
OCT 22 1900
Weather Bureau

OCTUBRE 15 DE 1900.

ESTADO DEL TIEMPO EN LA REPUBLICA

OFICINAS	Barómetro reducido á 0°	Termómetro seco	Termómetro húmedo	Lluvia en 24 horas	VIENTO Dirección	VIENTO Velocidad por hora	NUBES Clase	NUBES Cantidad	NUBES Dirección
	m.m	Grados	Grados	m.m		K.			
Acapulco	757.6	26	25	—	—	—	—		
C. Lerdo	668.0	17	14	—	—	—	—		
C. Porfirio Díaz	743.6	19	18	—	S. E.	4	—		
C. Victoria	735.8	20	18	—	W.	4	Ci. St.	0.1	
Chihuahua	645.4	12	9	—	—	—	—		
Durango	—	—	—	—	—	—	—		
Frontera	763.0	26	23	—	—	—	—		
Guadalajara	637.8	17	15	3.6	—	—	Ci. St.	0.2	
Guaymas	761.4	25	19	—	—	—	—		
Iguala	699.4	23	21	—	—	—	—		
Jalapa	652 0	16	10	—	N.	4	—		
Manzanillo	763.8	25	24	—	E.	4	St. Cu.	0.3	W.
Matamoros. Tam.	763.0	25	19	—	S. E.	4	—		
Mazatlán	758.2	26	25	—	—	—	Ci. St.	0 1	
México	587.0	7	3	—	N. W.	4	—		
Monterrey	717.6	18	16	—	S. W.	4	Al. St.	1.0	N.
Morelia	611.6	11	11	—	S. W.	4	Al. St.	0.1	
Nogales	664.4	13	10	—	S.	4	—		
Oaxaca	638.8	9	8	—	W.	4	—		
Progreso	763.4	25	24	—	E.	4	—		
Salina Cruz	761.6	25	21	—	N.	12	—		
San Luis Potosí	—	15	14	—	E.	4	St. Cu.	1.0	E.
Tampico	765.8	23	22	—	—	—	Ci. St.	0.3	E.
Tapachula	745.6	22	21	20.4	—	—	St. Cu.	0.2	N.
Veracruz	763.4	21	20	—	S. W.	4	Ci. St.	1.0	
Zacatecas	575.8	12	9	26.4	—	—	Al. St.	0.3	E.
Angostura	—	—	—	—	—	—	—		
C. Guzmán	—	—	—	—	—	—	—		
Guanajuato	—	—	—	—	—	—	—		
León	—	—	—	—	—	—	—		
Querétaro	—	—	—	—	—	—	—		
Saltillo	—	—	—	—	—	—	—		
Toluca	559.4	7	4	—	S. W.	4	Ci. St.	0.1	

REPUBLICA MEXICANA

Secretaría de Comunicaciones y Obras Públicas

DIRECCION GENERAL DE TELEGRAFOS FEDERALES

CARTA DEL TIEMPO

NOTAS Y SIGNOS CONVENCIONALES

1ª—Las observaciones se recogen simultáneamente á las 6.23 a. m. de México (8 a. m. del meridiano 75° W de Greenwich). Las presiones y las temperaturas están reducidas al nivel del mar.

2ª—Las líneas continuas pasan por los puntos de igual presión. Las líneas puntuadas por los de igual temperatura.

3ª—Signos que indican el estado del tiempo: *claro* ○ ; *nublado en parte* ◐ ; *nublado* ● ; *lluvia* ⛆ ; *nieve* ⛇ ; *tempestad* ↯ ; *relámpagos difusos en el rumbo que ocupa el signo* ↯. Las flechas indican la dirección del viento.

Signos convencionales que indican la velocidad del viento: calma ○ ; velocidad hasta de 14 kilómetros por hora ○→; velocidad de 14 á 42 kilómetros por hora ○→; velocidad de 42 á 72 kilómetros por hora ○→; velocidad de 72 kilómetros por hora en adelante ○→

4ª—El sombreado indica las regiones donde ha llovido ó nevado en las 24 horas transcurridas antes del momento de la observación.

5ª—La letra T indica que en la población á que se refiere, se sintió temblor de tierra en las 24 horas que preceden á la observación meteorológica.

Escala: 1:10.000.000

M. Moreno y A. C. Atristain, Construyeron. Lit. de los Telégrafos Federales. México. M. Moreno Dibujó. E. Espinosa Grad.

ESTADO DEL TIEMPO EN LA REPUBLICA

OFICINAS	Barómetro reducido á 0°	Termómetro seco	Termómetro húmedo	Lluvia en 24 horas	VIENTO Dirección	VIENTO Velocidad por hora	NUBES Clase	NUBES Cantidad	NUBES Dirección
	m.m	Grados	Grados	m.m		K.			
Acapulco	758.0	25	24	—	—	—	—		
C. Lerdo	668.8	17	15	—	—	—	—		
C. Porfirio Díaz	745.0	21	20	—	E.	4	Al. St.	1.0	
C. Victoria	736.4	19	18	—	N. W.	4	Ci. St.	0.4	
Chihuahua	—	—	—	—	—	—	—		
Durango	—	—	—	—	—	—	—		
Frontera	762 8	25	24	—	S. E.	4	Al. Cu.	1.0	
Guadalajara	637.8	19	17	—	—	—	Al. St.	0.4	
Guaymas	761.4	25	20	—	—	—	—		
Iguala	700.2	22	20	—	—	—	Ci Cu.	0.4	
Jalapa	651 4	11	9	—	N. E	4	Al. St.	0.4	
Manzanillo	763.4	25	24	—	N. E.	4	St. Cu.	0 1	W.
Matamoros, Tam.	763.6	25	20	—	E.	4	—		
Mazatlán	757.8	26	23	—	—	—	—		
México	585.9	6	3	—	S. W.	4	Neblina		
Monterrey	719.0	20	18	—	S. W.	4	Al. St.	1.0	
Morelia	611.4	12	11	—	S. W.	4	Al. St.	1.0	
Nogales	664.4	13	12	—	S. E.	4	—		
Oaxaca	637 8	10	9	—	W.	4	—		
Progreso	762.8	27	26	—	N. E.	4	—		
Salina Cruz	760.8	25	21	—	N.	12	—		
San Luis Potosí	—	14	13	—	N. W.	4	—		
Tampico	765.4	22	21	—	—	—	—		
Tapachula	744.8	23	21	—	N.	4	St. Cu.	0.2	N.
Veracruz	762.2	21	20	—	—	—	St.	0.4	
Zacatecas	575.8	14	9	—	S.	4	Al. St.	0.2	
Angostura	—	—	—	—	—	—	—		
C. Guzmán	—	—	—	—	—	—	—		
Guanajuato	—	—	—	—	—	—	—		
León	619.0	9	6	—	N. W.	8	Ci. St.	0.3	
Querétaro	—	—	—	—	—	—	—		
Saltillo	—	—	—	—	—	—	—		
Toluca	—	—	—	—	—	—	—		

REPUBLICA MEXICANA

Secretaría de Comunicaciones y Obras Públicas.

DIRECCION GENERAL DE TELEGRAFOS FEDERALES

CARTA DEL TIEMPO

NOTAS Y SIGNOS CONVENCIONALES

1ª—Las observaciones se recogen simultáneamente á las 6 23 a. m de México (8 a. m. del meridiano 75° W de Greenwich). Las presiones están reducidas al nivel del mar.

2ª—Las líneas continuas pasan por los puntos de igual presión. Las líneas puntuadas por los de igual temperatura.

3ª—Signos que indican el estado del tiempo: *claro* ○ ; *nublado en parte* ◐ ; *nublado* ● ; *lluvia* ⊕ ; *nieve* ⛆ ; *tempestad* ⛈ ; *relámpagos difusos en el rumbo que ocupa el signo* ⛈ . Las flechas indican la dirección del viento.

Signos convencionales que indican la velocidad del viento: calma ○ ; velocidad hasta de 14 kilómetros por hora ○➤; velocidad de 14 á 42 kilómetros por hora ○➤; velocidad de 42 á 72 kilómetros por hora ○➤; velocidad de 72 kilómetros por hora en adelante ○➤

4ª—El sombreado indica las regiones donde ha llovido ó nevado en las 24 horas transcurridas antes del momento de la observación.

5ª—La letra T indica que en la población á que se refiere, se sintió temblor de tierra en las 24 horas que preceden á la observación meteorológica.

Escala: 1:10.000.000

M. Moreno y A. C. Atristain, Construyeron.

Lit. de los Telégrafos Federales. México.

M. Moreno Dibujó. E. Espinosa Grabó.

OCTUBRE 17 DE 1900.

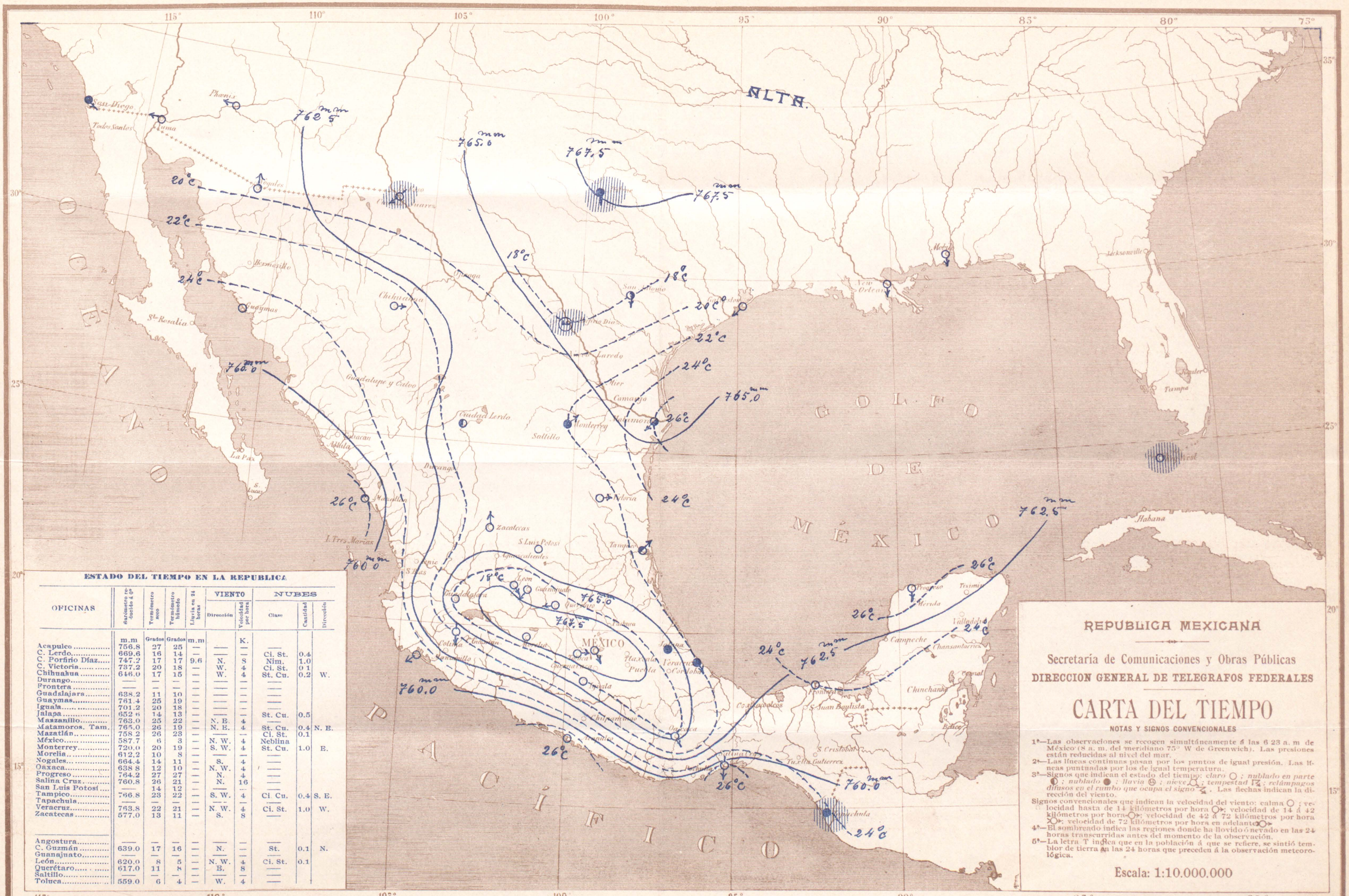

ESTADO DEL TIEMPO EN LA REPUBLICA

OFICINAS	Barómetro reducido á 0°	Termómetro seco	Termómetro húmedo	Lluvia en 24 horas	VIENTO Dirección	VIENTO Velocidad por hora	NUBES Clase	NUBES Cantidad	NUBES Dirección
	m.m	Grados	Grados	m.m		K.			
Acapulco	756.8	27	25	—	—	—	—		
C. Lerdo	669.6	16	14	—	—	—	Ci. St.	0.4	
C. Porfirio Díaz	747.2	17	17	9.6	N.	8	Nim.	1.0	
C. Victoria	737.2	20	18	—	W.	4	Ci. St.	0 1	
Chihuahua	646.0	17	15	—	W.	4	St. Cu.	0.2	W.
Durango	—	—	—	—	—	—	—		
Frontera	—	—	—	—	—	—	—		
Guadalajara	638.2	11	10	—	—	—	—		
Guaymas	761.4	25	19	—	—	—	—		
Iguala	701.2	20	18	—	—	—	—		
Jalapa	652 6	14	13	—	—	—	St. Cu.	0.5	
Manzanillo	763.0	25	22	—	N. E.	4	—		
Matamoros. Tam.	765.0	26	19	—	N. E.	4	St. Cu.	0.4	N. E.
Mazatlán	758.2	26	23	—	—	—	Ci. St.	0.1	
México	587.7	6	3	—	N. W.	4	Neblina		
Monterrey	720.0	20	19	—	S. W.	4	St. Cu.	1.0	E.
Morelia	612.2	10	8	—	—	—	—		
Nogales	664.4	14	11	—	S.	4	—		
Oaxaca	638 8	12	10	—	N. W.	4	—		
Progreso	764.2	27	27	—	N.	4	—		
Salina Cruz	760.8	26	21	—	N.	16	—		
San Luis Potosí	—	14	12	—	—	—	—		
Tampico	766.8	23	22	—	S. W.	4	Ci. Cu.	0.4	S. E.
Tapachula	—	—	—	—	—	—	—		
Veracruz	763.8	22	21	—	N. W.	4	Ci. St.	1.0	W.
Zacatecas	577.0	13	11	—	S.	8	—		
Angostura	—	—	—	—	—	—	—		
C. Guzmán	639.0	17	16	—	N.	—	St.	0.1	N.
Guanajuato	—	—	—	—	—	—	—		
León	620.0	8	5	—	N. W.	4	Ci. St.	0.1	
Querétaro	617.0	11	8	—	E.	8	—		
Saltillo	—	—	—	—	—	—	—		
Toluca	559.0	6	4	—	W.	4	—		

REPUBLICA MEXICANA

Secretaría de Comunicaciones y Obras Públicas

DIRECCION GENERAL DE TELEGRAFOS FEDERALES

CARTA DEL TIEMPO

NOTAS Y SIGNOS CONVENCIONALES

1ª—Las observaciones se recogen simultáneamente á las 6 23 a. m de México (8 a. m. del meridiano 75° W de Greenwich). Las presiones están reducidas al nivel del mar.

2ª—Las líneas continuas pasan por los puntos de igual presión. Las líneas puntuadas por los de igual temperatura.

3ª—Signos que indican el estado del tiempo: *claro* ○ ; *nublado en parte* ◐ ; *nublado* ● ; *lluvia* ⛆ ; *nieve* ⛇ ; *tempestad* ⛈ ; *relámpagos difusos en el rumbo que ocupa el signo* ⚡ . Las flechas indican la dirección del viento.

Signos convencionales que indican la velocidad del viento: calma ○ ; velocidad hasta de 14 kilómetros por hora ○→; velocidad de 14 á 42 kilómetros por hora ○→; velocidad de 42 á 72 kilómetros por hora ○→; velocidad de 72 kilómetros por hora en adelante ○→

4ª—El sombreado indica las regiones donde ha llovido ó nevado en las 24 horas transcurridas antes del momento de la observación.

5ª—La letra T indica que en la población á que se refiere, se sintió temblor de tierra en las 24 horas que preceden á la observación meteorológica.

Escala: 1:10.000.000

M. Moreno y A. C. Atristain, Construyeron. Lit. de los Telégrafos Federales, México. M. Moreno Dibujó. E. Espinosa Grabó.

OCTUBRE 18 DE 1900.

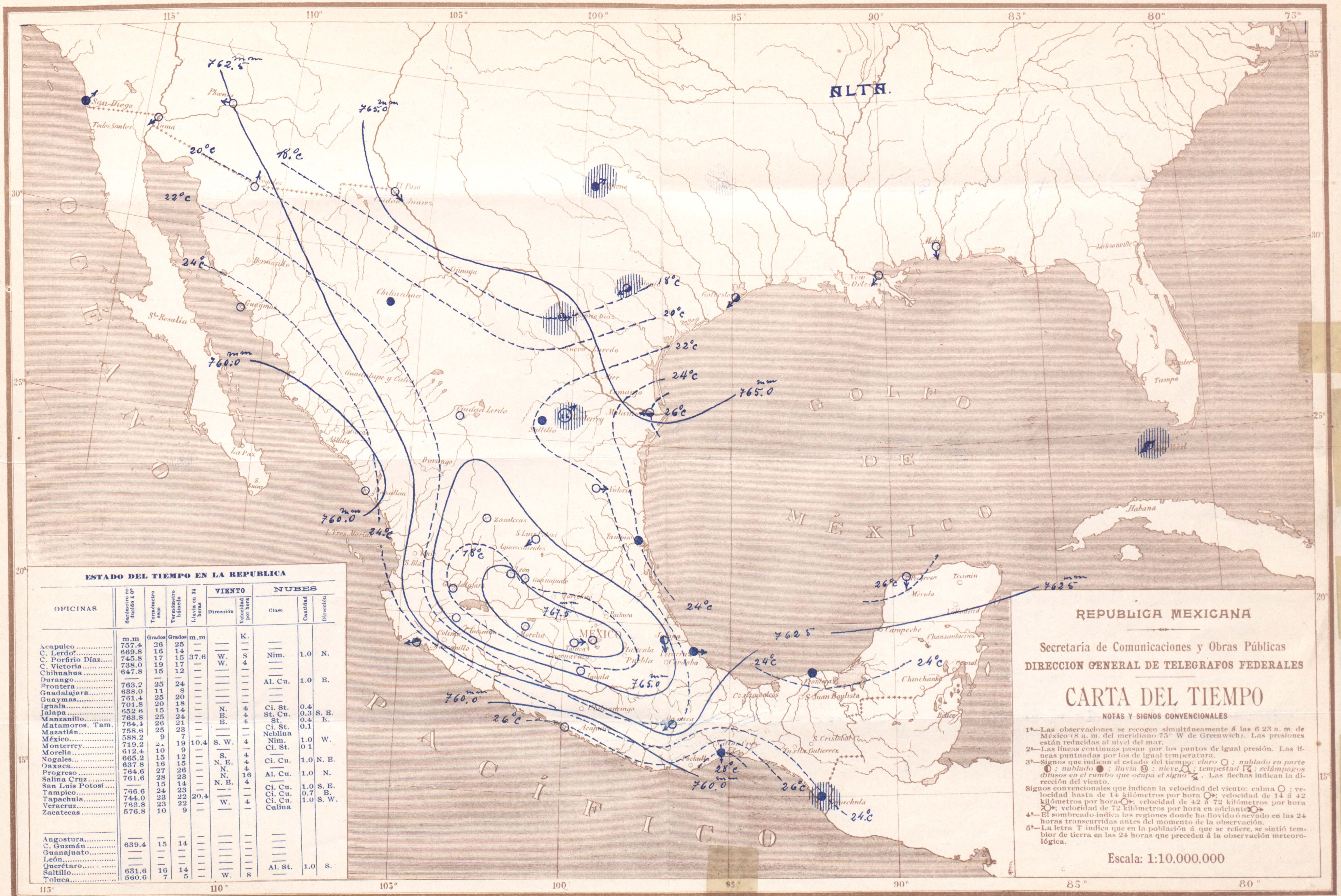

ESTADO DEL TIEMPO EN LA REPUBLICA

OFICINAS	Barómetro reducido á 0°	Termómetro seco	Termómetro húmedo	Lluvia en 24 horas	VIENTO Dirección	VIENTO Velocidad por hora	NUBES Clase	NUBES Cantidad	NUBES Dirección
	m.m	Grados	Grados	m.m		K.			
Acapulco	757.4	26	25	—	—	—	—		
C. Lerdo	669.8	16	14	—	—	—			
C. Porfirio Díaz	745.8	17	15	37.6	W.	S	Nim.	1.0	N.
C. Victoria	738.0	19	17	—	W.	4	—		
Chihuahua	647.8	15	12	—	—	—	—		
Durango	—	—	—	—	—	—			
Frontera	763.2	25	24	—	—	—	Al. Cu.	1.0	E.
Guadalajara	638.0	11	8	—	—	—	—		
Guaymas	761.4	25	20	—	—	—	—		
Iguala	701.8	20	18	—	—	—	—		
Jalapa	652.6	15	14	—	N.	4	Ci. St.	0.4	
Manzanillo	763.8	25	24	—	E.	4	St. Cu.	0.3	S. E.
Matamoros, Tam.	764.4	26	21	—	E.	4	St.	0.4	E.
Mazatlán	758.6	25	23	—	—	—	Ci. St.	0.1	
México	588.2	9	7	—	—	—	Neblina		
Monterrey	719.2	21	19	10.4	S. W.	4	Nim.	1.0	W.
Morelia	612.4	10	9	—	—	—	Ci. St.	0.1	
Nogales	665.2	15	12	—	S.	4	—		
Oaxaca	637.8	16	15	—	N. E.	4	Ci. Cu.	1.0	N. E.
Progreso	764.6	27	26	—	N.	4	—		
Salina Cruz	761.6	28	23	—	N.	16	Al. Cu.	1.0	N.
San Luis Potosí	—	15	14	—	N. E.	4	—		
Tampico	766.6	24	23	—	—	—	Ci. Cu.	1.0	S. E.
Tapachula	744.0	23	22	20.4	—	—	Ci. Cu.	0.7	E.
Veracruz	763.8	23	22	—	W.	4	Ci. Cu.	1.0	S. W.
Zacatecas	576.8	10	9	—	—	—	Calina		
Angostura	—	—	—	—	—	—	—		
C. Guzmán	639.4	15	14	—	—	—	—		
Guanajuato	—	—	—	—	—	—	—		
León	—	—	—	—	—	—	—		
Querétaro	—	—	—	—	—	—	—		
Saltillo	631.6	16	14	—	—	—	Al. St.	1.0	S.
Toluca	560.6	7	5	—	W.	8	—		

REPUBLICA MEXICANA

Secretaría de Comunicaciones y Obras Públicas

DIRECCION GENERAL DE TELEGRAFOS FEDERALES

CARTA DEL TIEMPO

NOTAS Y SIGNOS CONVENCIONALES

1ª—Las observaciones se recogen simultáneamente á las 6 23 a. m de México (8 a. m. del meridiano 75° W de Greenwich). Las presiones están reducidas al nivel del mar.

2ª—Las líneas continuas pasan por los puntos de igual presión. Las líneas puntuadas por los de igual temperatura.

3ª—Signos que indican el estado del tiempo: *claro* ○ ; *nublado en parte* ◐ ; *nublado* ● ; *lluvia* Ⓛ ; *nieve* ; *tempestad* ; *relámpagos difusos en el rumbo que ocupa el signo* . Las flechas indican la dirección del viento.

Signos convencionales que indican la velocidad del viento: calma ○ ; velocidad hasta de 14 kilómetros por hora ○→; velocidad de 14 á 42 kilómetros por hora ○→; velocidad de 42 á 72 kilómetros por hora ○→; velocidad de 72 kilómetros por hora en adelante ○→.

4ª—El sombreado indica las regiones donde ha llovido ó nevado en las 24 horas transcurridas antes del momento de la observación.

5ª—La letra T indica que en la población á que se refiere, se sintió temblor de tierra en las 24 horas que preceden á la observación meteorológica.

Escala: 1:10.000.000

M. Moreno y A. C. Atristain, Construyeron. — *Lit. de los Telégrafos Federales. México.* — *M. Moreno Dibujó. E. Espinosa Grabó.*

OCTUBRE 19 DE 1900.

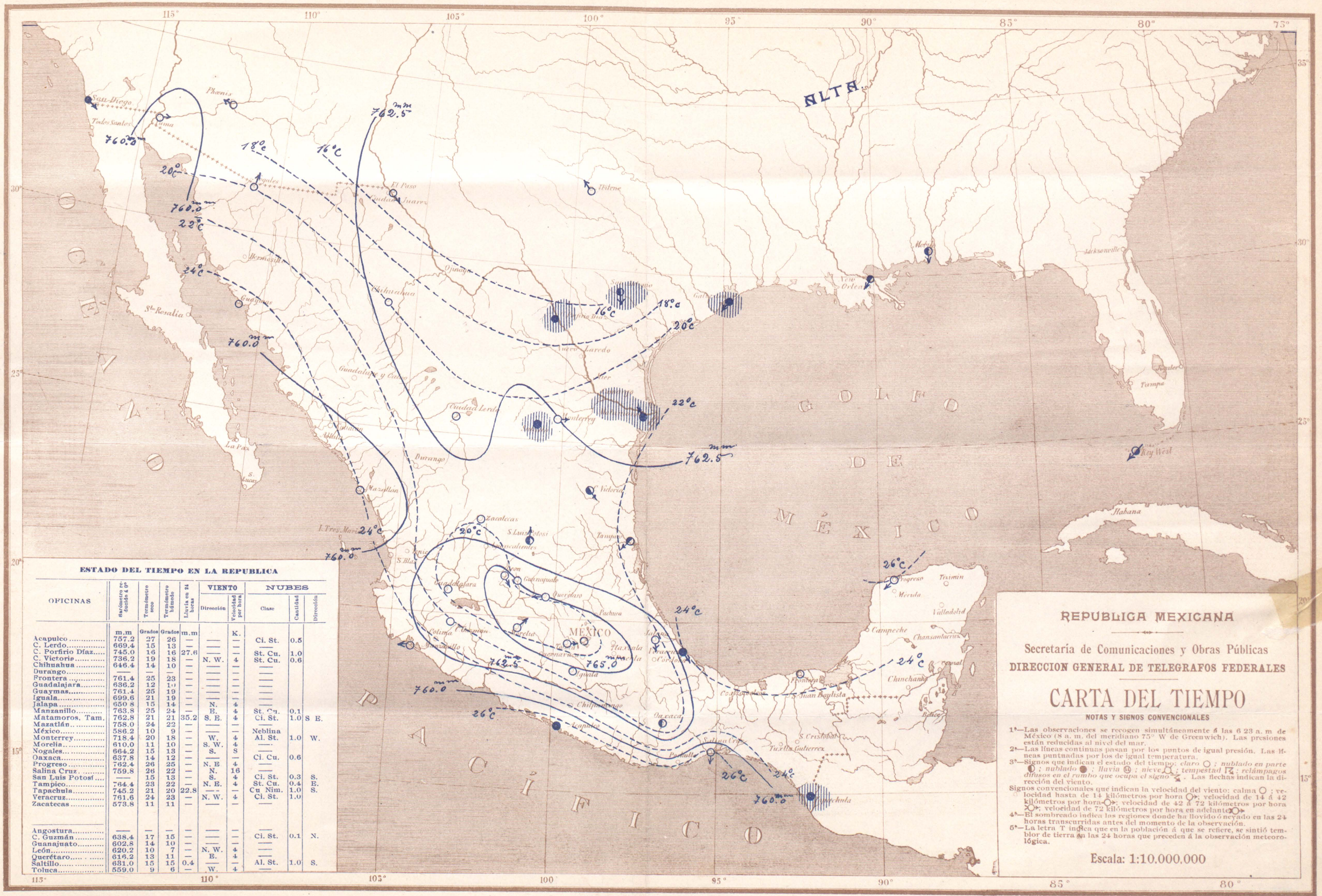

ESTADO DEL TIEMPO EN LA REPUBLICA

OFICINAS	Barómetro reducido á 0°	Termómetro seco	Termómetro húmedo	Lluvia en 24 horas	VIENTO		NUBES		
					Dirección	Velocidad por hora	Clase	Cantidad	Dirección
	m.m	Grados	Grados	m.m		K.			
Acapulco	757.2	27	26	—	—	—	Ci. St.	0.5	
C. Lerdo	669.4	15	13	—	—	—	—		
C. Porfirio Díaz	745.0	16	16	27.6	—	—	St. Cu.	1.0	
C. Victoria	736.2	19	18	—	N. W.	4	St. Cu.	0.6	
Chihuahua	646.4	14	10	—	—	—	—		
Durango	—	—	—	—	—	—	—		
Frontera	761.4	25	23	—	—	—	—		
Guadalajara	636.2	12	10	—	—	—	—		
Guaymas	761.4	25	19	—	—	—	—		
Iguala	699.6	21	19	—	—	—	—		
Jalapa	650 8	15	14	—	N.	4	—		
Manzanillo	763.8	25	24	—	E.	4	St. Cu.	0.1	
Matamoros. Tam.	762.8	21	21	35.2	S. E.	4	Ci. St.	1.0	S E.
Mazatlán	758.0	24	22	—	—	—	—		
México	586.2	10	9	—	—	—	Neblina		
Monterrey	718.4	20	18	—	W.	4	Al. St.	1.0	W.
Morelia	610.0	11	10	—	S. W.	4	—		
Nogales	664.2	15	13	—	S.	S			
Oaxaca	637.8	14	12	—	—	—	Ci. Cu.	0.6	
Progreso	762.4	26	25	—	N. E	4	—		
Salina Cruz	759.8	26	22	—	N.	16	—		
San Luis Potosí	—	15	13	—	S.	4	Ci. St.	0.3	S.
Tampico	764.4	23	22	—	N. E.	4	St. Cu.	0.4	E.
Tapachula	745.2	21	20	22.8	—	—	Cu Nim.	1.0	S.
Veracruz	761.6	24	23	—	N. W.	4	Ci. St.	1.0	
Zacatecas	573.8	11	11	—	—	—	—		
Angostura	—	—	—	—	—	—	—		
C. Guzmán	638.4	17	15	—	—	—	Ci. St.	0.1	N.
Guanajuato	602.8	14	10	—	—	—	—		
León	620.2	10	7	—	N. W.	4	—		
Querétaro	616.2	13	11	—	E.	4	—		
Saltillo	681.0	15	15	0.4	—	—	Al. St.	1.0	S.
Toluca	559.0	9	6	—	W.	4	—		

M. Moreno y A. C. Atristain Construyeron. Lit. de los Telégrafos Federales. México. M. Moreno Dibujó. E. Espinosa Grabó.

OCTUBRE 20 DE 1900.

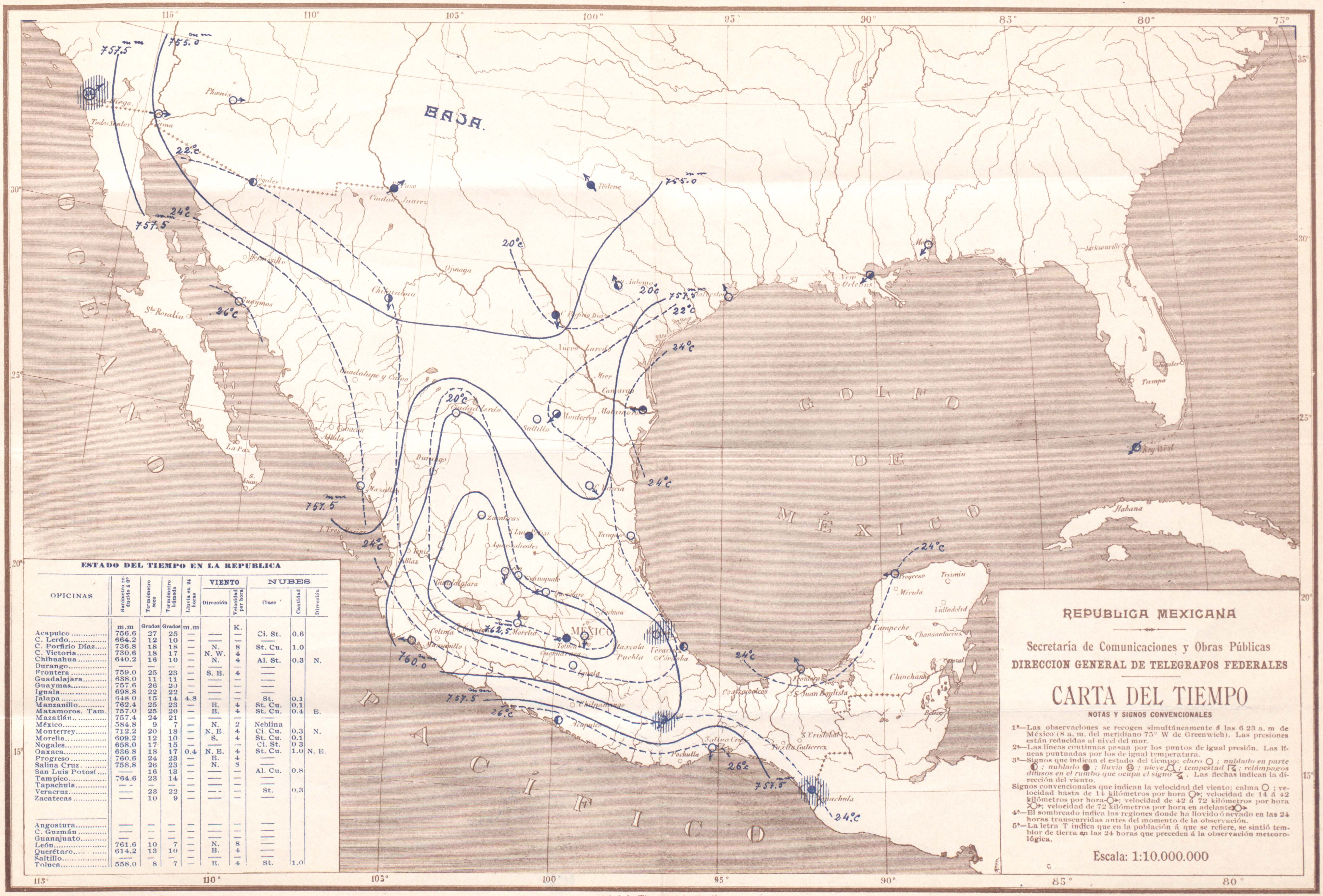

ESTADO DEL TIEMPO EN LA REPUBLICA

OFICINAS	Barómetro reducido á 0°	Termómetro seco	Termómetro húmedo	Lluvia en 24 horas	VIENTO Dirección	VIENTO Velocidad por hora	NUBES Clase	NUBES Cantidad	NUBES Dirección
	m.m	Grados	Grados	m.m		K.			
Acapulco	756.6	27	25	—	—	—	Ci. St.	0.6	
C. Lerdo	664.2	12	10	—	—	—	—		
C. Porfirio Díaz	736.8	18	18	—	N.	8	St. Cu.	1.0	
C. Victoria	730.6	18	17	—	N. W.	4	—		
Chihuahua	640.2	16	10	—	N.	4	Al. St.	0.3	N.
Durango	—	—	—	—	—	—	—		
Frontera	759.0	25	23	—	S. E.	4	—		
Guadalajara	638.0	11	11	—	—	—	—		
Guaymas	757.6	26	20	—	—	—	—		
Iguala	698.8	22	22	—	—	—	—		
Jalapa	648 0	15	14	4.8	—	—	St.	0.1	
Manzanillo	762.4	25	23	—	E.	4	St. Cu.	0.1	
Matamoros, Tam.	757.0	25	20	—	E.	4	St. Cu.	0.4	E.
Mazatlán	757.4	24	21	—	—	—	—		
México	584.8	9	7	—	N.	2	Neblina		
Monterrey	712.2	20	18	—	N. E.	4	Ci. Cu.	0.3	N.
Morelia	609.2	12	10	—	S.	4	St. Cu.	0.1	
Nogales	658.0	17	15	—	—	—	Ci. St.	0 3	
Oaxaca	636.8	18	17	0.4	N. E.	4	St. Cu.	1.0	N. E.
Progreso	760.6	24	23	—	E.	4	—		
Salina Cruz	758.8	26	23	—	N.	8	—		
San Luis Potosí	—	16	13	—	—	—	Al. Cu.	0.8	
Tampico	764.6	23	14	—	—	—	—		
Tapachula	—	—	—	—	—	—	—		
Veracruz	—	23	22	—	—	—	St.	0.3	
Zacatecas	—	10	9	—	—	—	—		
Angostura	—	—	—	—	—	—	—		
C. Guzmán	—	—	—	—	—	—	—		
Guanajuato	—	—	—	—	—	—	—		
León	761.6	10	7	—	N.	8	—		
Querétaro	614.2	13	10	—	E.	4	—		
Saltillo	—	—	—	—	—	—	—		
Toluca	558.0	8	7	—	E.	4	St.	1.0	

REPUBLICA MEXICANA

Secretaría de Comunicaciones y Obras Públicas

DIRECCION GENERAL DE TELEGRAFOS FEDERALES

CARTA DEL TIEMPO

NOTAS Y SIGNOS CONVENCIONALES

1ª—Las observaciones se recogen simultáneamente á las 6 23 a. m de México (8 a. m. del meridiano 75° W de Greenwich). Las presiones están reducidas al nivel del mar.

2ª—Las líneas continuas pasan por los puntos de igual presión. Las líneas puntuadas por los de igual temperatura.

3ª—Signos que indican el estado del tiempo: *claro* ○ ; *nublado en parte* ◐ ; *nublado* ● ; *lluvia* ⓾ ; *nieve* ; *tempestad* ; *relámpagos difusos en el rumbo que ocupa el signo*. Las flechas indican la dirección del viento.

Signos convencionales que indican la velocidad del viento: calma ○ ; velocidad hasta de 14 kilómetros por hora ○→; velocidad de 14 á 42 kilómetros por hora ; velocidad de 42 á 72 kilómetros por hora ; velocidad de 72 kilómetros por hora en adelante .

4ª—El sombreado indica las regiones donde ha llovido ó nevado en las 24 horas transcurridas antes del momento de la observación.

5ª—La letra T indica que en la población á que se refiere, se sintió temblor de tierra en las 24 horas que preceden á la observación meteorológica.

Escala: 1:10.000.000

M. Moreno y A. C. Atristain, Construyeron. *Lit. de los Telégrafos Federales. México.* *M. Moreno Dibujo. E. Espinosa Grabó.*

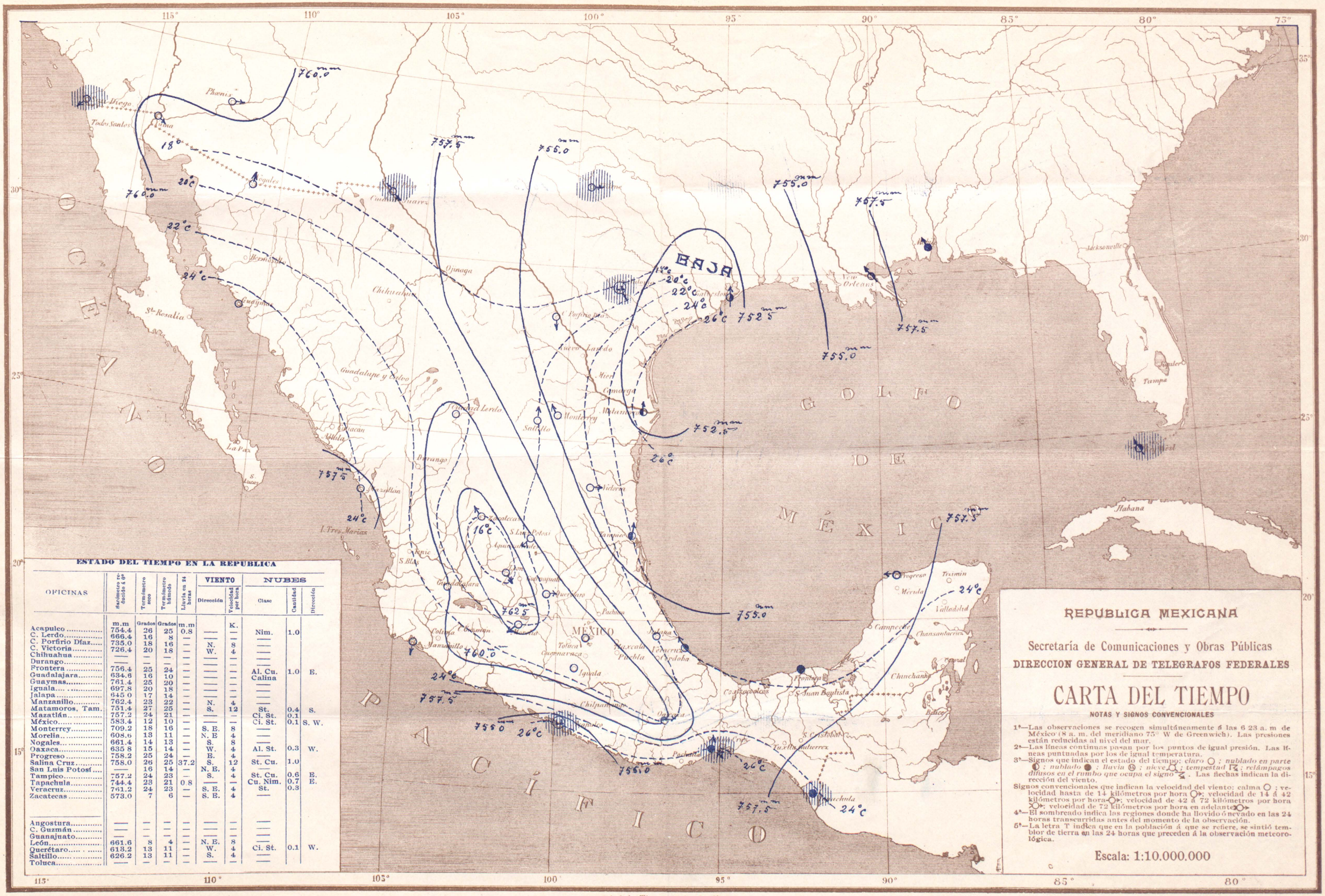

ESTADO DEL TIEMPO EN LA REPUBLICA

OFICINAS	Barómetro reducido á 0°	Termómetro seco	Termómetro húmedo	Lluvia en 24 horas	VIENTO Dirección	VIENTO Velocidad por hora	NUBES Clase	NUBES Cantidad	NUBES Dirección
	m.m	Grados	Grados	m.m		K.			
Acapulco	754.4	26	25	0.8	—	—	Nim.	1.0	
C. Lerdo	666.4	16	8	—	—	—	—		
C. Porfirio Díaz	735.0	18	16	—	N.	8	—		
C. Victoria	726.4	20	18	—	W.	4	—		
Chihuahua	—	—	—	—	—	—	—		
Durango	—	—	—	—	—	—	—		
Frontera	756.4	25	24	—	—	—	Al. Cu.	1.0	E.
Guadalajara	634.6	16	10	—	—	—	Calina		
Guaymas	761.4	25	20	—	—	—	—		
Iguala	697.8	20	18	—	—	—	—		
Jalapa	645.0	17	14	—	—	—	—		
Manzanillo	762.4	23	22	—	N.	4	—		
Matamoros, Tam.	751.4	27	25	—	S.	12	St.	0.4	S.
Mazatlán	757.2	24	21	—	—	—	Ci. St.	0.1	
México	583.4	12	10	—	—	—	Ci. St.	0.1	S. W.
Monterrey	709.2	18	16	—	S. E.	8	—		
Morelia	608.6	13	11	—	N. E	4	—		
Nogales	661.4	14	13	—	S.	8	—		
Oaxaca	635.8	15	14	—	W.	4	Al. St.	0.3	W.
Progreso	758.2	25	24	—	E.	4	—		
Salina Cruz	758.0	26	25	37.2	S.	12	St. Cu.	1.0	
San Luis Potosí	—	16	14	—	N. E.	4	—		
Tampico	757.2	24	23	—	S.	4	St. Cu.	0.6	E.
Tapachula	744.4	23	21	0.8	—	—	Cu. Nim.	0.7	E.
Veracruz	761.2	24	23	—	S. E.	4	St.	0.3	
Zacatecas	573.0	7	6	—	S. E.	4	—		
Angostura	—	—	—	—	—	—	—		
C. Guzmán	—	—	—	—	—	—	—		
Guanajuato	—	—	—	—	—	—	—		
León	661.6	8	4	—	N. E.	8	—		
Querétaro	613.2	13	11	—	W.	4	Ci. St.	0.1	W.
Saltillo	626.2	13	11	—	S.	4	—		
Toluca	—	—	—	—	—	—	—		

REPUBLICA MEXICANA

Secretaría de Comunicaciones y Obras Públicas

DIRECCION GENERAL DE TELEGRAFOS FEDERALES

CARTA DEL TIEMPO

NOTAS Y SIGNOS CONVENCIONALES

1ª—Las observaciones se recogen simultáneamente á las 6 23 a. m de México (8 a. m. del meridiano 75° W de Greenwich). Las presiones están reducidas al nivel del mar.

2ª—Las líneas continuas pasan por los puntos de igual presión. Las líneas puntuadas por los de igual temperatura.

3ª—Signos que indican el estado del tiempo: *claro* ○ ; *nublado en parte* ◐ ; *nublado* ● ; *lluvia* ; *nieve* ; *tempestad* ; *relámpagos difusos en el rumbo que ocupa el signo* . Las flechas indican la dirección del viento.

Signos convencionales que indican la velocidad del viento: calma ○ ; velocidad hasta de 14 kilómetros por hora ○; velocidad de 14 á 42 kilómetros por hora ○; velocidad de 42 á 72 kilómetros por hora ○; velocidad de 72 kilómetros por hora en adelante ○

4ª—El sombreado indica las regiones donde ha llovido ó nevado en las 24 horas transcurridas antes del momento de la observación.

5ª—La letra T indica que en la población á que se refiere, se sintió temblor de tierra en las 24 horas que preceden á la observación meteorológica.

Escala: 1:10.000.000

M. Moreno y A. C. Aristain, Construyeron.

Lit. de los Telégrafos Federales. México.

M. Moreno Dibujó. E. Espinosa Grabó.

OCTUBRE 22 DE 1900.

ESTADO DEL TIEMPO EN LA REPUBLICA

OFICINAS	Barómetro reducido á 0°	Termómetro seco	Termómetro húmedo	Lluvia en 24 horas	VIENTO Dirección	VIENTO Velocidad por hora	NUBES Clase	NUBES Cantidad	NUBES Dirección
	m.m	Grados	Grados	m.m					
Acapulco	755.4	27	24	—	—	—	—		
C. Lerdo	667.6	12	8	—	—	—	—		
C. Porfirio Díaz	742.4	11	10	—	—	—	—		
C. Victoria	728.3	17	15	—	N. W.	4	—		
Chihuahua	645.2	10	7	—	—	—	—		
Durango	—	—	—	—	—	—	—		
Frontera	756.2	25	25	—	—	—	—		
Guadalajara	633.2	7	6	—	—	—	—		
Guaymas	761.4	25	19	—	S.	4	—		
Iguala	698.2	21	19	—	—	—	—		
Jalapa	648.2	16	16	0.4	N.	4	Ci. St.	0.4	
Manzanillo	762.6	21	19	—	N. E.	4	—		
Matamoros, Tam.	761.4	23	15	—	N.	4	—		
Mazatlán	757.2	24	22	—	—	—	Ci. Cu.	0.1	
México	584.5	12	10	—	N.	5	St. Cu.	0.7	S.
Monterrey	716.8	18	16	—	E.	4	—		
Morelia	608.8	11	11	—	S. W.	4	St.	0.1	
Nogales	—	—	—	—	—	—	—		
Oaxaca	637.8	14	12	—	—	—	Ci. Cu.	0.6	
Progreso	760.4	25	25	—	E.	4	—		
Salina Cruz	758.8	25	25	12.4	—	—	St. Cu.	1.0	E.
San Luis Potosí	—	15	14	—	—	—	Al. St.	0.3	
Tampico	763.0	22	16	—	—	—	Ci. Cu.	0.4	N. E.
Tapachula	744.6	22	20	—	N.	8	St. Cu.	0.4	N.
Veracruz	758.6	25	24	—	N.	4	Al. St.	0.6	
Zacatecas	574.0	8	8	—	—	—	Calina		
Angostura	—	—	—	—	—	—	—		
C. Guzmán	—	—	—	—	—	—	—		
Guanajuato	600.8	9	8	—	—	—	—		
León	616.4	7	4	—	N.	4	—		
Querétaro	614.2	12	7	—	E.	4	—		
Saltillo	628.2	10	9	—	—	—	—		
Toluca	557.6	8	7	—	W.	4	St. Cu.	1.0	

M. Moreno y A. C. Atristain, Construyeron.

Lit. de los Telégrafos Federales. México.

M. Moreno Dibujó. E. Espinosa Grab.

OCTUBRE 23 DE 1900.

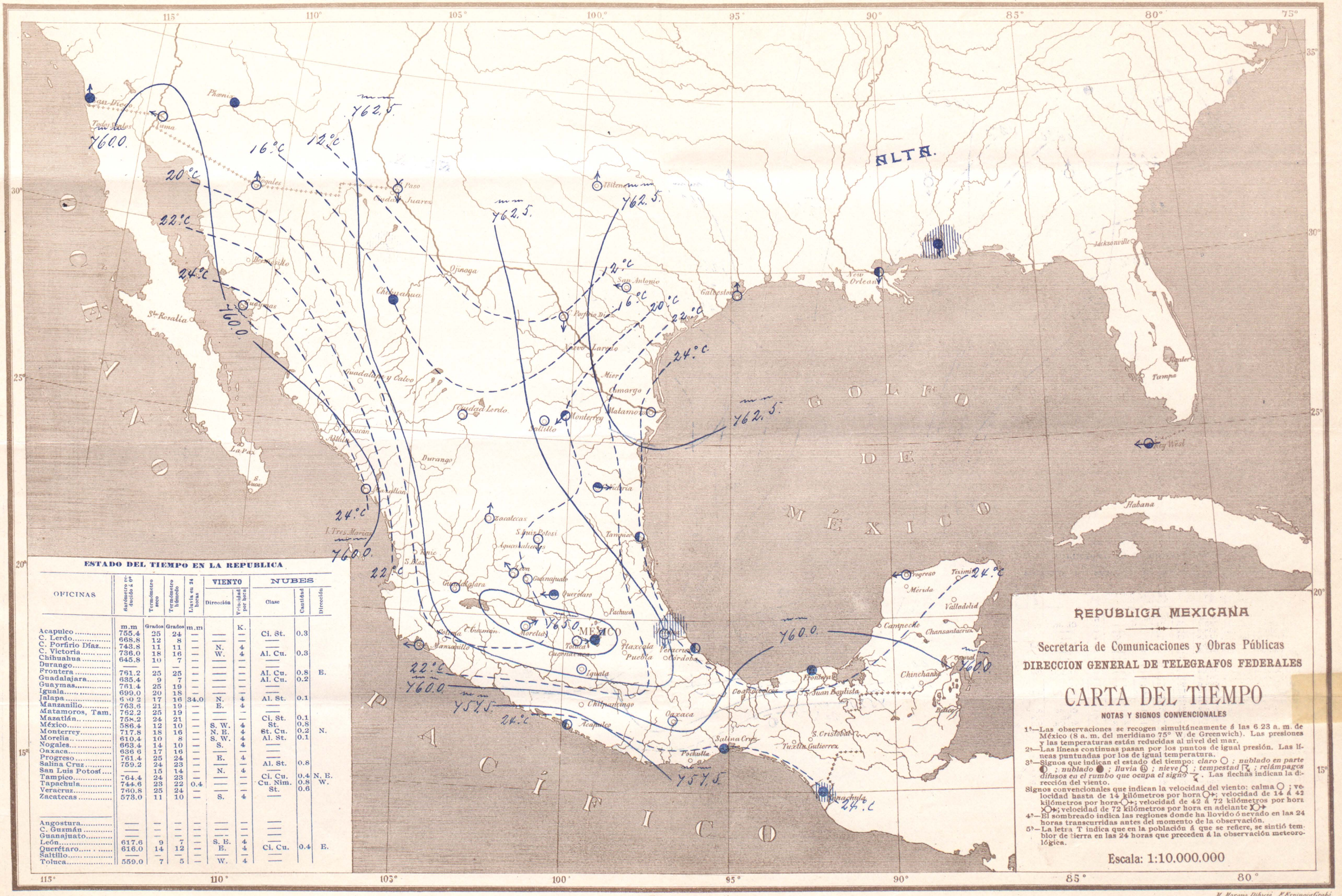

ESTADO DEL TIEMPO EN LA REPUBLICA

OFICINAS	Barómetro reducido á 0°	Termómetro seco	Termómetro húmedo	Lluvia en 24 horas	VIENTO		NUBES		
					Dirección	Velocidad por hora	Clase	Cantidad	Dirección
	m.m	Grados	Grados	m.m		K.			
Acapulco	755.4	25	24	—	—	—	Ci. St.	0.3	
C. Lerdo	668.8	12	8	—	—	—	—		
C. Porfirio Díaz	743.8	11	11	—	N.	4	—		
C. Victoria	736.0	18	16	—	W.	4	Al. Cu.	0.3	
Chihuahua	645.8	10	7	—	—	—	—		
Durango	—	—	—	—	—	—	—		
Frontera	761.2	25	25	—	—	—	Al. Cu.	0.8	E.
Guadalajara	635.4	9	7	—	—	—	Al. Cu.	0.2	
Guaymas	761.4	25	19	—	—	—	—		
Iguala	699.0	20	18	—	—	—	—		
Jalapa	6[illegible]0.2	17	16	34.0	N.	4	Al. St.	0.1	
Manzanillo	763.6	21	19	—	E.	4	—		
Matamoros, Tam.	762.2	25	19	—	—	—	—		
Mazatlán	758.2	24	21	—	—	—	Ci. St.	0.1	
México	586.4	12	10	—	S. W.	4	St.	0.8	
Monterrey	717.8	18	16	—	N. E.	4	St. Cu.	0.2	N.
Morelia	610.4	10	8	—	S. W.	4	Al. St.	0.1	
Nogales	663.4	14	10	—	S.	4	—		
Oaxaca	636 6	17	16	—	—	—	—		
Progreso	761.4	25	24	—	E.	4	—		
Salina Cruz	759.2	24	23	—	—	—	Al. St.	0.8	
San Luis Potosí	—	15	14	—	N.	4	—		
Tampico	764.4	24	23	—	—	—	Ci. Cu.	0.4	N. E.
Tapachula	744.6	23	22	0.4	—	—	Cu. Nim.	0.8	W.
Veracruz	760.8	25	24	—	—	—	St.	0.6	
Zacatecas	573.0	11	10	—	S.	4	—		
Angostura	—	—	—	—	—	—	—		
C. Guzmán	—	—	—	—	—	—	—		
Guanajuato	—	—	—	—	—	—	—		
León	617.6	9	7	—	S. E.	4	—		
Querétaro	616.0	14	12	—	E.	4	Ci. Cu.	0.4	E.
Saltillo	—	—	—	—	—	—	—		
Toluca	559.0	7	5	—	W.	4	—		

M. Moreno y A. C. Atristain, Construyeron.

Lit. de los Telégrafos Federales. México.

M. Moreno Dibujó. F. Espinosa Grabó.

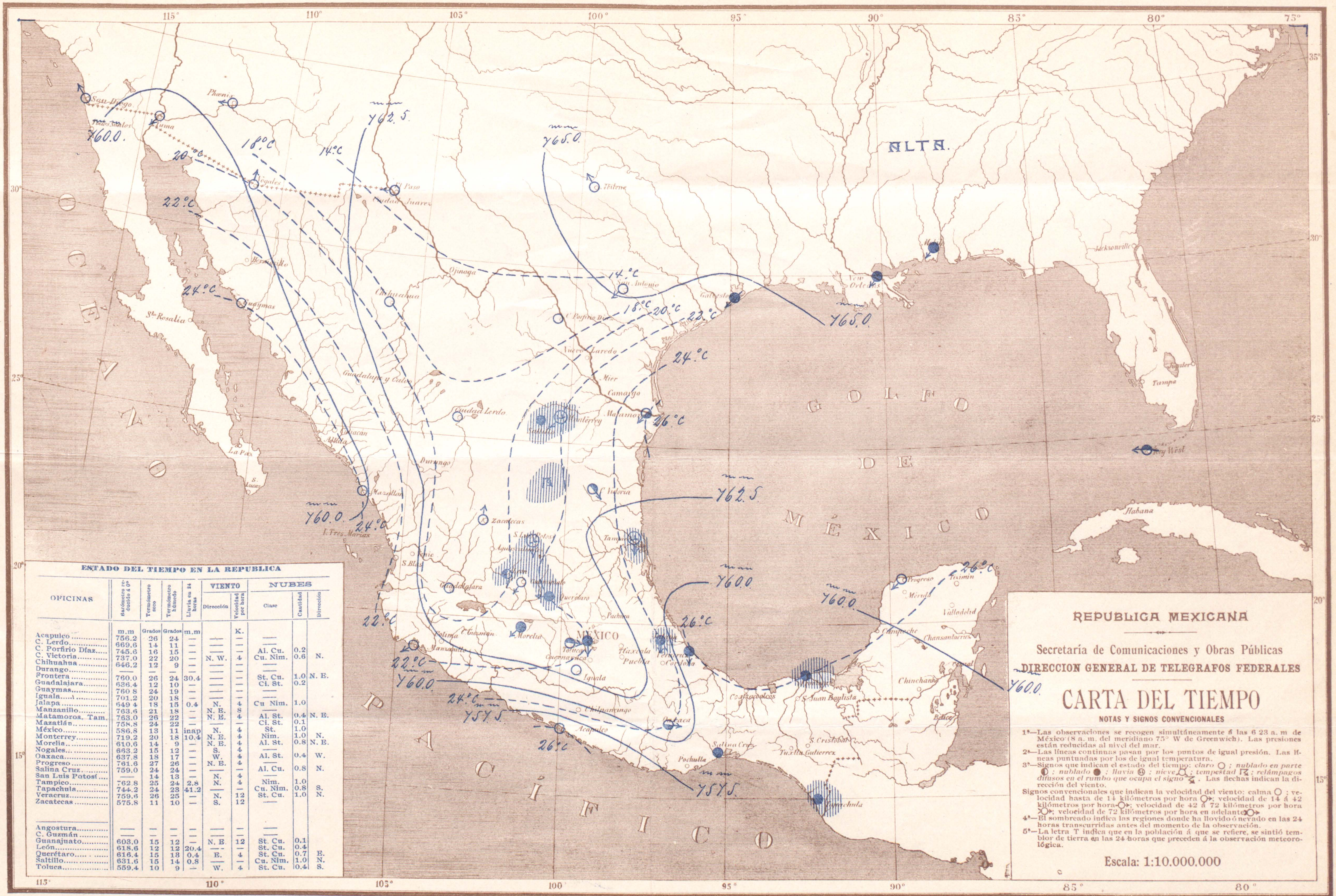

ESTADO DEL TIEMPO EN LA REPUBLICA

OFICINAS	Barómetro reducido á 0°	Termómetro seco	Termómetro húmedo	Lluvia en 24 horas	VIENTO Dirección	VIENTO Velocidad por hora	NUBES Clase	NUBES Cantidad	NUBES Dirección
	m.m	Grados	Grados	m.m		K.			
Acapulco	756.2	26	24	—	——	—	——		
C. Lerdo	669.6	14	11	—	——	—	——		
C. Porfirio Díaz	745.6	16	15	—	——	—	Al. Cu.	0.2	
C. Victoria	737.0	22	20	—	N. W.	4	Cu. Nim.	0.6	N.
Chihuahua	646.2	12	9	—	——	—	——		
Durango	——	—	—	—	——	—	——		
Frontera	760.0	26	24	30.4	——	—	St. Cu.	1.0	N. E.
Guadalajara	636.4	12	10	—	——	—	Ci. St.	0.2	
Guaymas	760 8	24	19	—	——	—	——		
Iguala	701.2	20	18	—	——	—	——		
Jalapa	649 4	18	15	0.4	N.	4	Cu Nim.	1.0	
Manzanillo	763.6	21	18	—	N. E.	8	——		
Matamoros, Tam.	763.0	26	22	—	N. E.	4	Al. St.	0.4	N. E.
Mazatlán	758.8	24	22	—	——	—	Ci. St.	0.1	
México	586.8	13	11	inap	N.	4	St.	1.0	
Monterrey	719.2	20	18	10.4	N. E.	4	Nim.	1.0	N.
Morelia	610.6	14	9	—	N. E.	4	Al. St.	0.8	N. E.
Nogales	663.2	15	12	—	S.	4	——		
Oaxaca	637.8	18	17	—	W.	4	Al. St.	0.4	W.
Progreso	761.6	27	26	—	N. E.	4	——		
Salina Cruz	759.0	24	24	—	——	—	Al. Cu.	0.8	N.
San Luis Potosí	——	14	13	—	N.	4	——		
Tampico	762.8	25	24	2.8	N.	4	Nim.	1.0	
Tapachula	744.2	24	23	41.2	——	—	Cu. Nim.	0.8	S.
Veracruz	759.6	26	25	—	N.	12	St. Cu.	1.0	N.
Zacatecas	575.8	11	10	—	S.	12	——		
Angostura	——	—	—	—	——	—	——		
C. Guzmán	——	—	—	—	——	—	——		
Guanajuato	603.0	15	12	—	N. E	12	St. Cu.	0.1	
León	618.6	12	12	20.4	—-	—	St. Cu.	0.4	
Querétaro	616.4	15	13	0.4	E.	4	St. Cu.	0.7	E.
Saltillo	631.6	15	14	0.8	——	—	Cu. Nim.	1.0	N.
Toluca	559.4	10	9	—	W.	4	St. Cu.	0.4	S.

REPUBLICA MEXICANA

Secretaría de Comunicaciones y Obras Públicas

DIRECCION GENERAL DE TELEGRAFOS FEDERALES

CARTA DEL TIEMPO

NOTAS Y SIGNOS CONVENCIONALES

1ª—Las observaciones se recogen simultáneamente á las 6 23 a. m de México (8 a. m. del meridiano 75° W de Greenwich). Las presiones están reducidas al nivel del mar.

2ª—Las líneas continuas pasan por los puntos de igual presión. Las líneas puntuadas por los de igual temperatura.

3ª—Signos que indican el estado del tiempo: *claro* ○ ; *nublado en parte* ◐ ; *nublado* ● ; *lluvia* ; *nieve* ; *tempestad* ; *relámpagos difusos en el rumbo que ocupa el signo* . Las flechas indican la dirección del viento.

Signos convencionales que indican la velocidad del viento: calma ○ ; velocidad hasta de 14 kilómetros por hora ; velocidad de 14 á 42 kilómetros por hora ; velocidad de 42 á 72 kilómetros por hora ; velocidad de 72 kilómetros por hora en adelante .

4ª—El sombreado indica las regiones donde ha llovido ó nevado en las 24 horas transcurridas antes del momento de la observación.

5ª—La letra T indica que en la población á que se refiere, se sintió temblor de tierra en las 24 horas que preceden á la observación meteorológica.

Escala: 1:10.000.000

M. Moreno y A. C. Atristain, Construyeron.

Lit. de los Telégrafos Federales. México.

M. Moreno Dibujó. E. Espinosa Grabó.

LIBRARY
NOV 6 1900
Weather Bureau

OCTUBRE 25 DE 1900.

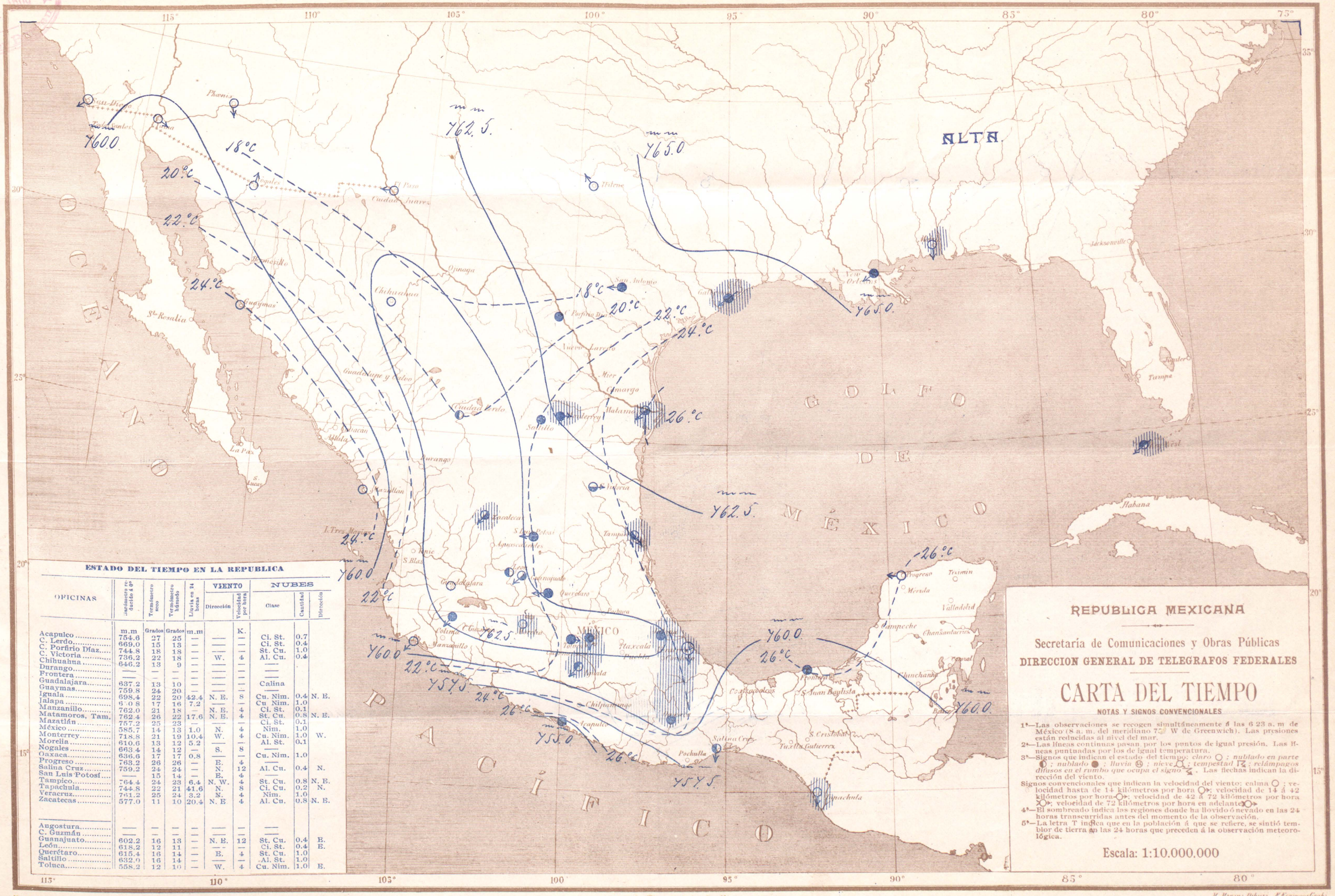

ESTADO DEL TIEMPO EN LA REPUBLICA

OFICINAS	Barómetro reducido á 0°	Termómetro seco	Termómetro húmedo	Lluvia en 24 horas	VIENTO Dirección	VIENTO Velocidad por hora	NUBES Clase	NUBES Cantidad	NUBES Dirección
	m.m	Grados	Grados	m.m		K.			
Acapulco	754.6	27	25	—	—	—	Ci. St.	0.7	
C. Lerdo	669.0	15	13	—	—	—	Ci. St.	0.4	
C. Porfirio Díaz	744.8	18	18	—	—	—	St. Cu.	1.0	
C. Victoria	736.2	22	18	—	W.	4	Al. Cu.	0.4	
Chihuahua	646.2	13	9	—	—	—	—		
Durango	—	—	—	—	—	—	—		
Frontera	—	—	—	—	—	—	—		
Guadalajara	637.2	13	10	—	—	—	Calina		
Guaymas	759.8	24	20	—	—	—	—		
Iguala	698.4	22	20	42.4	N. E.	8	Cu. Nim.	0.4	N. E.
Jalapa	6[illegible]0.8	17	16	7.2	—	—	Cu Nim.	1.0	
Manzanillo	762.0	21	18	—	N. E.	4	Ci. St.	0.1	
Matamoros, Tam.	762.4	26	22	17.6	N. E.	4	St. Cu.	0.8	N. E.
Mazatlán	757.2	25	23	—	—	—	Ci. St.	0.1	
México	585.7	14	13	1.0	N.	4	Nim.	1.0	
Monterrey	718.8	21	19	10.4	W.	4	Cu. Nim.	1.0	W.
Morelia	610.6	13	12	5.2	—	—	Al. St.	0.1	
Nogales	663.4	14	12	—	S.	8	—		
Oaxaca	636.6	17	17	0.8	—	—	Cu. Nim.	1.0	
Progreso	763.2	26	26	—	E.	4	—		
Salina Cruz	759.2	24	24	—	N.	12	Al. Cu.	0.4	N.
San Luis Potosí	—	15	14	—	E.	4	—		
Tampico	764.4	24	23	6.4	N. W.	4	St. Cu.	0.8	N. E.
Tapachula	744.8	22	21	41.6	N.	8	Ci. Cu.	0.2	N.
Veracruz	761.2	25	24	3.2	N.	4	Nim.	1.0	
Zacatecas	577.0	11	10	20.4	N. E	4	Al. Cu.	0.8	N. E.
Angostura	—	—	—	—	—	—	—		
C. Guzmán	—	—	—	—	—	—	—		
Guanajuato	602.2	16	13	—	N. E.	12	St. Cu.	0.4	E.
León	618.2	12	11	—	—	—	Ci. St.	0.4	E.
Querétaro	615.4	16	14	—	E.	4	St. Cu.	1.0	
Saltillo	632.0	16	14	—	—	—	Al. St.	1.0	
Toluca	558.2	12	10	—	W.	4	Cu. Nim.	1.0	E.

REPUBLICA MEXICANA

Secretaría de Comunicaciones y Obras Públicas

DIRECCION GENERAL DE TELEGRAFOS FEDERALES

CARTA DEL TIEMPO

NOTAS Y SIGNOS CONVENCIONALES

1ª—Las observaciones se recogen simultáneamente á las 6 23 a. m de México (8 a. m. del meridiano 75° W de Greenwich). Las presiones están reducidas al nivel del mar.

2ª—Las líneas continuas pasan por los puntos de igual presión. Las líneas puntuadas por los de igual temperatura.

3ª—Signos que indican el estado del tiempo: *claro* ○ ; *nublado en parte* ◐ ; *nublado* ● ; *lluvia* ; *nieve* ; *tempestad* ; *relámpagos difusos en el rumbo que ocupa el signo* . Las flechas indican la dirección del viento.

Signos convencionales que indican la velocidad del viento: calma ○ ; velocidad hasta de 14 kilómetros por hora ○→; velocidad de 14 á 42 kilómetros por hora ○→; velocidad de 42 á 72 kilómetros por hora ○→; velocidad de 72 kilómetros por hora en adelante ○→

4ª—El sombreado indica las regiones donde ha llovido ó nevado en las 24 horas transcurridas antes del momento de la observación.

5ª—La letra T indica que en la población á que se refiere, se sintió temblor de tierra en las 24 horas que preceden á la observación meteorológica.

Escala: 1:10.000.000

M. Moreno y A. C. Atristain. Construyeron.

Lit. de los Telégrafos Federales. México.

M. Moreno Dibujó. E. Espinosa Grabó

LIBRARY
NOV 6 1900
Weather

OCTUBRE 26 DE 1900.

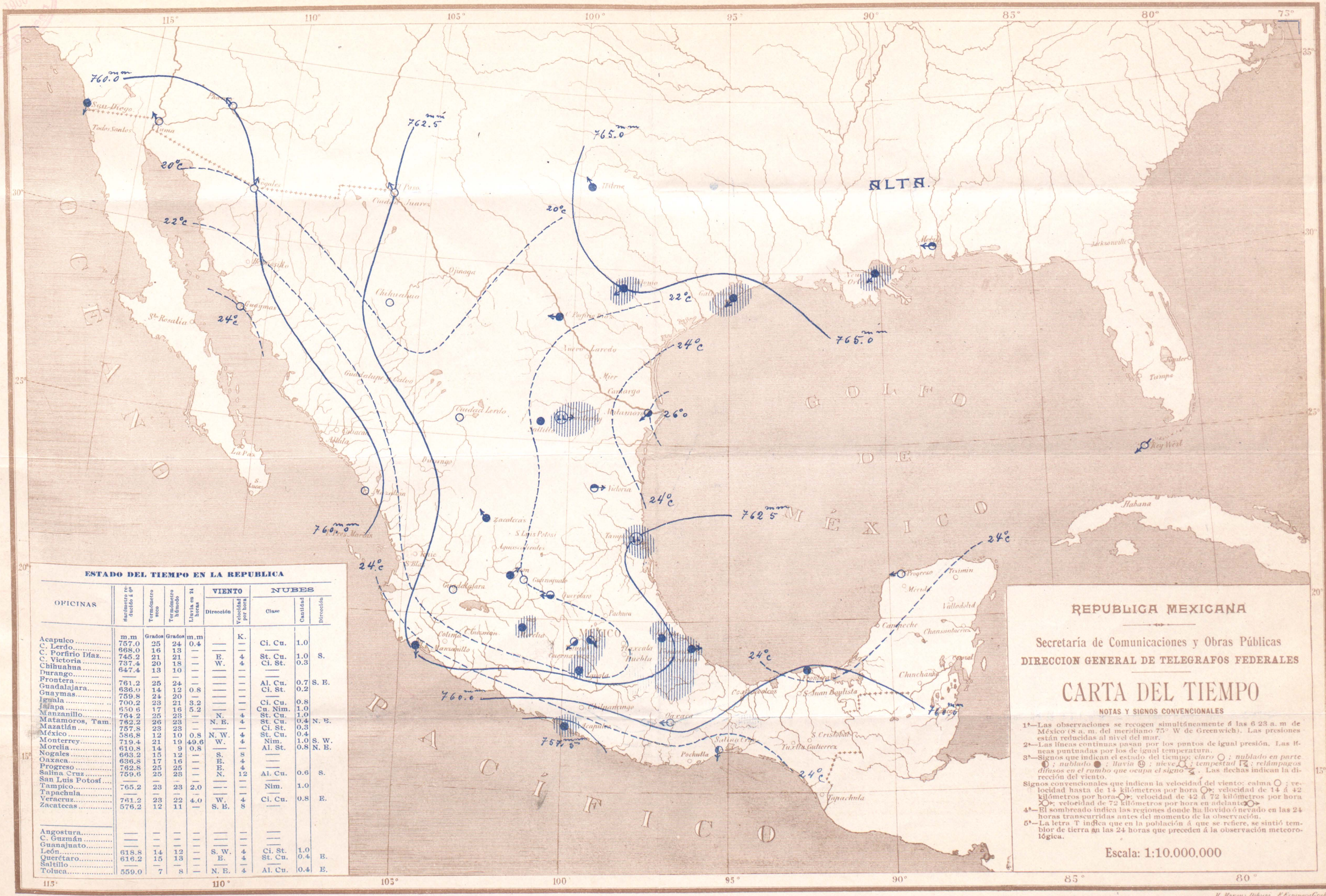

ESTADO DEL TIEMPO EN LA REPUBLICA

OFICINAS	Barómetro reducido á 0°	Termómetro seco	Termómetro húmedo	Lluvia en 24 horas	VIENTO		NUBES		
					Dirección	Velocidad por hora	Clase	Cantidad	Dirección
	m.m	Grados	Grados	m.m		K.			
Acapulco	757.0	25	24	0.4	—	—	Ci. Cu.	1.0	
C. Lerdo	668.0	16	13	—	—	—	—		
C. Porfirio Díaz	745.2	21	21	—	E.	4	St. Cu.	1.0	S.
C. Victoria	737.4	20	18	—	W.	4	Ci. St.	0.3	
Chihuahua	647.4	13	10	—	—	—	—		
Durango	—	—	—	—	—	—			
Frontera	761.2	25	24	—	—	—	Al. Cu.	0.7	S. E.
Guadalajara	636.0	14	12	0.8	—	—	Ci. St.	0.2	
Guaymas	759.8	24	20	—	—	—	—		
Iguala	700.2	23	21	3.2	—	—	Ci. Cu.	0.8	
Jalapa	650 6	17	16	5.2	—	—	Cu. Nim.	1.0	
Manzanillo	764.2	25	23	—	N.	4	St. Cu.	1.0	
Matamoros, Tam.	762.2	26	23	—	N. E.	4	St. Cu.	0.4	N. E.
Mazatlán	757.8	23	23	—	—	—	Ci. St.	0.3	
México	586.8	12	10	0.8	N. W.	4	St. Cu.	0.4	
Monterrey	719.4	21	19	49.6	W.	4	Nim.	1.0	S. W.
Morelia	610.8	14	9	0.8	—	—	Al. St.	0.8	N. E.
Nogales	663.2	15	12	—	S.	8	—		
Oaxaca	636.8	17	16	—	E.	4	—		
Progreso	762.8	25	25	—	E.	4	—		
Salina Cruz	759.6	25	23	—	N.	12	Al. Cu.	0.6	S.
San Luis Potosí	—	—	—	—	—	—	—		
Tampico	765.2	23	23	2.0	—	—	Nim.	1.0	
Tapachula	—	—	—	—	—	—	—		
Veracruz	761.2	23	22	4.0	W.	4	Ci. Cu.	0.8	E.
Zacatecas	576.2	12	11	—	S. E.	8	—		
Angostura	—	—	—	—	—	—	—		
C. Guzmán	—	—	—	—	—	—	—		
Guanajuato	—	—	—	—	—	—	—		
León	618.8	14	12	—	S. W.	4	Ci. St.	1.0	
Querétaro	616.2	15	13	—	E.	4	St. Cu.	0.4	E.
Saltillo	—	—	—	—	—	—	—		
Toluca	559.0	7	8	—	N. E.	4	Al. Cu.	0.4	E.

M. Moreno y A. C. Aristain. Construyeron.

Lit. de los Telégrafos Federales. México.

M. Moreno Dibujo. F. Espinosa Grab.

LIBRARY
NOV 6 1900
Weather Bureau

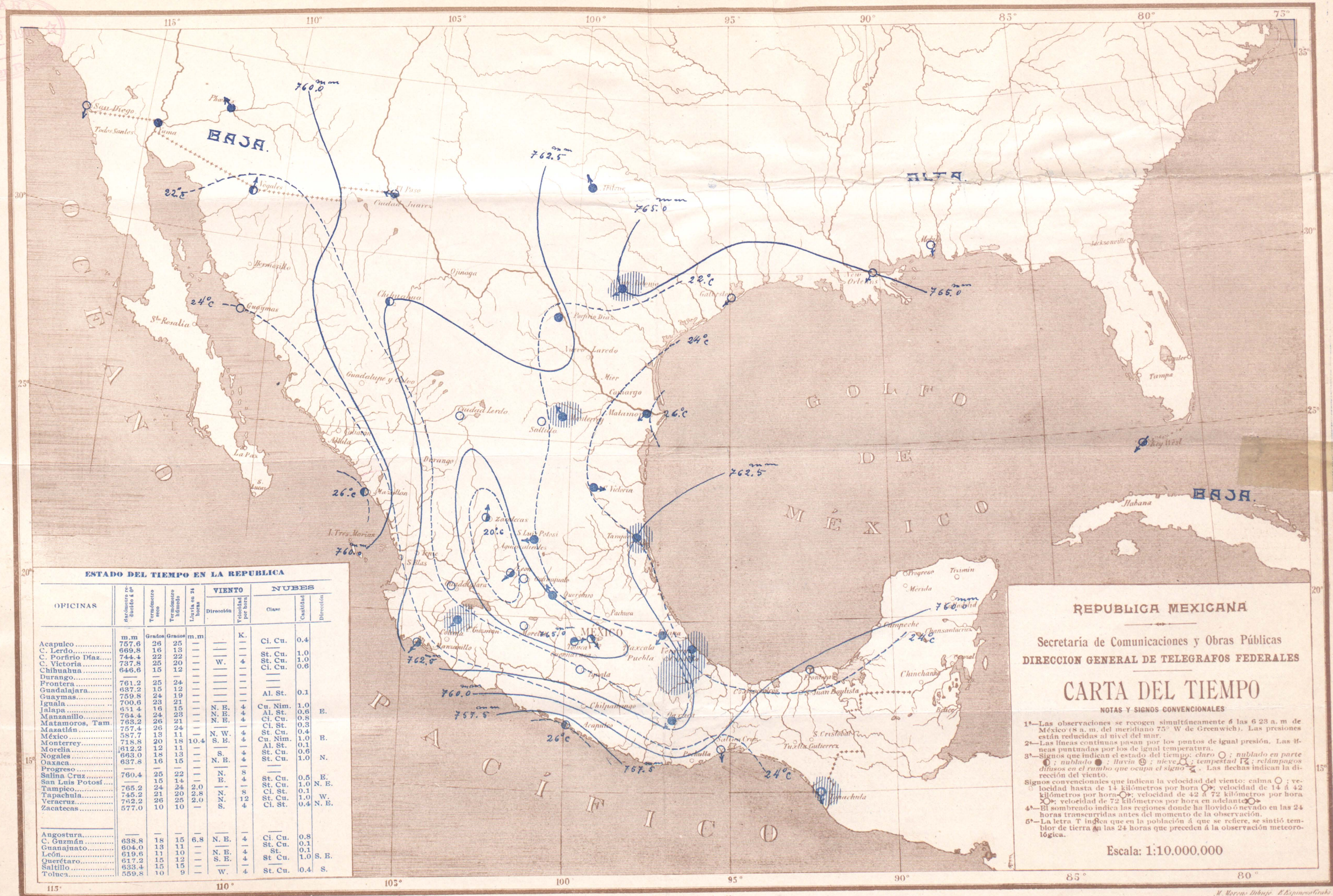

ESTADO DEL TIEMPO EN LA REPUBLICA

OFICINAS	Barómetro reducido á 0°	Termómetro seco	Termómetro húmedo	Lluvia en 24 horas	VIENTO Dirección	VIENTO Velocidad por hora	NUBES Clase	NUBES Cantidad	NUBES Dirección
	m.m	Grados	Grados	m.m		K.			
Acapulco	757.6	26	25	—	—	—	Ci. Cu.	0.4	
C. Lerdo	669.8	16	13	—	—	—	—		
C. Porfirio Díaz	744.4	22	22	—	—	—	St. Cu.	1.0	
C. Victoria	737.8	25	20	—	W.	4	St. Cu.	1.0	
Chihuahua	646.6	15	12	—	—	—	Ci. Cu.	0.6	
Durango	—	—	—	—	—	—	—		
Frontera	761.2	25	24	—	—	—	—		
Guadalajara	637.2	15	12	—	—	—	—		
Guaymas	759.8	24	19	—	—	—	Al. St.	0.1	
Iguala	700.6	23	21	—	—	—	—		
Jalapa	651.4	16	15	—	N. E.	4	Cu. Nim.	1.0	
Manzanillo	764.4	24	23	—	N. E.	4	Al. St.	0.6	E.
Matamoros, Tam.	763.2	26	21	—	N. E.	4	Ci. Cu.	0.8	
Mazatlán	757.4	26	24	—	—	—	Ci. St.	0.3	
México	587.7	13	11	—	N. W.	4	St. Cu.	0.4	
Monterrey	718.8	20	18	10.4	S. E.	4	Cu. Nim.	1.0	E.
Morelia	612.2	12	11	—	—	—	Al. St.	0.1	
Nogales	663.0	18	13	—	S.	4	St. Cu.	0.6	
Oaxaca	637.8	16	15	—	N. E.	4	St. Cu.	1.0	N.
Progreso	—	—	—	—	—	—	—		
Salina Cruz	760.4	25	22	—	N.	8	—		
San Luis Potosí	—	15	14	—	E.	4	St. Cu.	0.5	E.
Tampico	765.2	24	24	2.0	—	—	St. Cu.	1.0	N. E.
Tapachula	745.2	21	20	2.8	N.	8	Ci. St.	0.1	
Veracruz	762.2	26	25	2.0	N.	12	St. Cu.	1.0	W.
Zacatecas	577.0	10	10	—	S.	4	Ci. St.	0.4	N. E.
Angostura	—	—	—	—	—	—	—		
C. Guzmán	638.8	18	15	6.8	N. E.	4	Ci. Cu.	0.8	
Guanajuato	604.0	13	11	—	—	—	St. Cu.	0.1	
León	619.6	11	10	—	N. E.	4	St.	0.1	
Querétaro	617.2	15	12	—	S. E.	4	St Cu.	1.0	S. E.
Saltillo	633.4	15	15	—	—	—	—		
Toluca	559.8	10	9	—	W.	4	St. Cu.	0.4	S.

REPUBLICA MEXICANA

Secretaría de Comunicaciones y Obras Públicas

DIRECCION GENERAL DE TELEGRAFOS FEDERALES

CARTA DEL TIEMPO

NOTAS Y SIGNOS CONVENCIONALES

1ª—Las observaciones se recogen simultáneamente á las 6 23 a. m de México (8 a. m. del meridiano 75° W de Greenwich). Las presiones están reducidas al nivel del mar.

2ª—Las líneas continuas pasan por los puntos de igual presión. Las líneas puntuadas por los de igual temperatura.

3ª—Signos que indican el estado del tiempo: *claro* ○ ; *nublado en parte* ◐ ; *nublado* ● ; *lluvia* ; *nieve* ; *tempestad* ; *relámpagos difusos en el rumbo que ocupa el signo* . Las flechas indican la dirección del viento.

Signos convencionales que indican la velocidad del viento: calma ○ ; velocidad hasta de 14 kilómetros por hora ○; velocidad de 14 á 42 kilómetros por hora ○; velocidad de 42 á 72 kilómetros por hora ○; velocidad de 72 kilómetros por hora en adelante ○

4ª—El sombreado indica las regiones donde ha llovido ó nevado en las 24 horas transcurridas antes del momento de la observación.

5ª—La letra T indica que en la población á que se refiere, se sintió temblor de tierra en las 24 horas que preceden á la observación meteorológica.

Escala: 1:10.000.000

M. Moreno y A. C. Aristain Construyeron.

Lit. de los Telégrafos Federales. México.

M. Moreno Dibujó. E. Espinosa Grabó.

OCTUBRE 28 DE 1900.

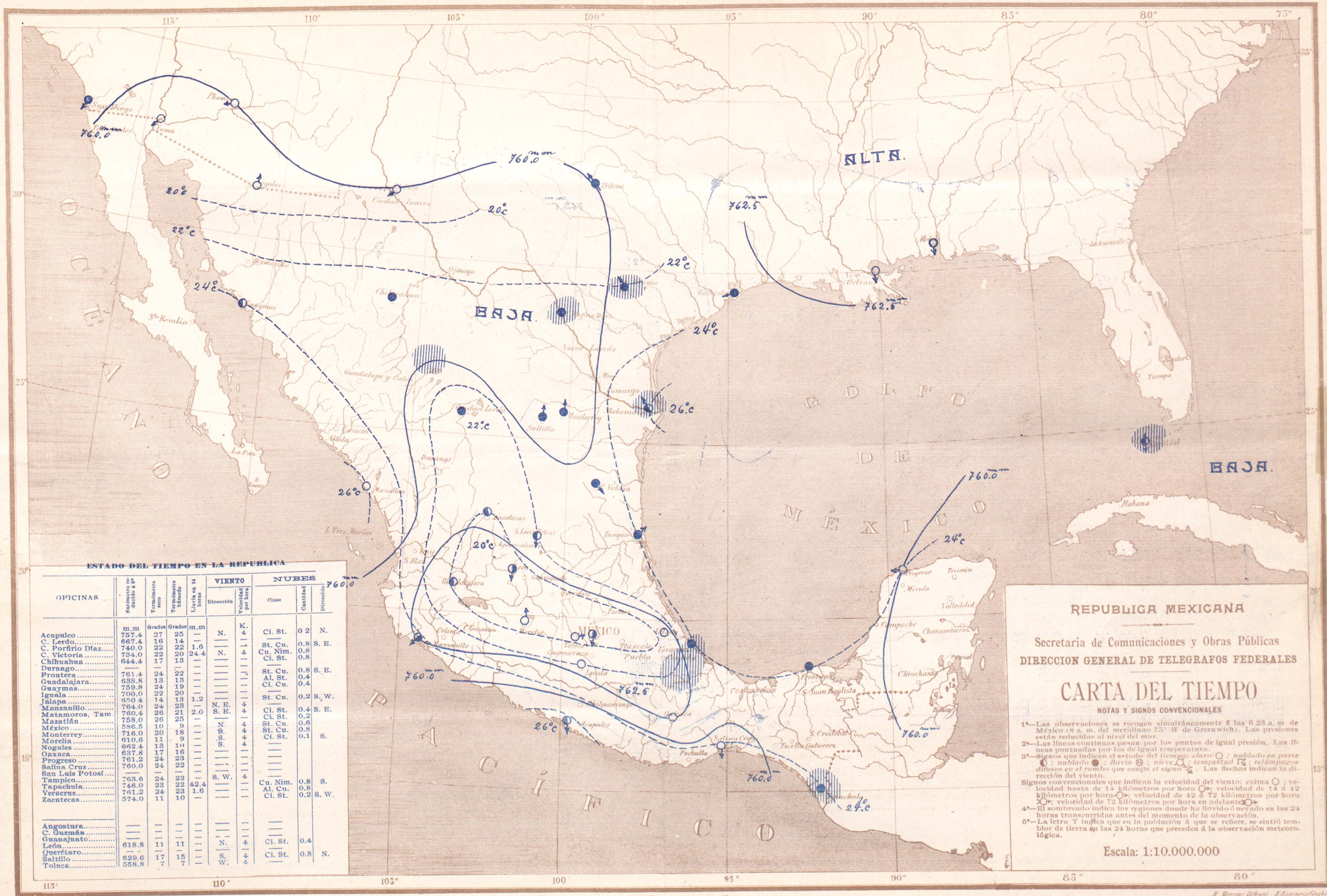

ESTADO DEL TIEMPO EN LA REPUBLICA

OFICINAS	Barómetro reducido á 0°	Termómetro seco	Termómetro húmedo	Lluvia en 24 horas	VIENTO Dirección	VIENTO Velocidad por hora	NUBES Clase	NUBES Cantidad	NUBES Dirección
	m.m	Grados	Grados	m.m		K.			
Acapulco	757.4	27	25	—	N.	4	Ci. St.	0 2	N.
C. Lerdo	667.4	16	14	—	—	—	—		
C. Porfirio Díaz	740.0	22	22	1.6	—	—	St. Cu.	0.8	S. E.
C. Victoria	734.0	22	20	24.4	N.	4	Cu. Nim.	0.8	
Chihuahua	644.4	17	13	—	—	—	Ci. St.	0.8	
Durango	—	—	—	—	—	—	—		
Frontera	761.4	24	22	—	—	—	St. Cu.	0.8	S. E.
Guadalajara	638.8	13	13	—	—	—	Al. St.	0.4	
Guaymas	759.8	24	19	—	—	—	Ci. Cu.	0.4	
Iguala	700.0	22	20	—	—	—	—		
Jalapa	650.4	14	13	1.2	—	—	St. Cu.	0.2	S. W.
Manzanillo	764.0	24	23	—	N. E.	4	—		
Matamoros, Tam.	760.4	26	21	2.0	S. E.	4	Ci. St.	0.4	S. E.
Mazatlán	758.0	26	25	—	—	—	Ci. St.	0.2	
México	586.5	10	9	—	N.	4	St. Cu.	0.6	
Monterrey	716.0	20	18	—	S.	4	St. Cu.	0.8	
Morelia	610.6	11	9	—	S.	4	Ci. St.	0.1	S.
Nogales	662.4	13	10	—	—	—	—		
Oaxaca	637.8	17	16	—	—	—	—		
Progreso	761.2	24	23	—	—	—	—		
Salina Cruz	760.0	24	22	—	—	—	—		
San Luis Potosí	—	—	—	—	—	—	—		
Tampico	763.6	24	23	—	S. W.	4	—		
Tapachula	746.0	23	22	42.4	—	—	Cu. Nim.	0.8	S.
Veracruz	761.2	24	23	1.6	—	—	Al. St.	0.8	
Zacatecas	574.0	11	10	—	—	—	Ci. St.	0.2	S. W.
Angostura	—	—	—	—	—	—	—		
C. Guzmán	—	—	—	—	—	—	—		
Guanajuato	—	—	—	—	—	—	—		
León	618.8	11	11	—	N.	4	Ci. St.	0.4	
Querétaro	—	—	—	—	—	—	—		
Saltillo	629.6	17	15	—	S.	4	Ci. St.	0.8	N.
Toluca	558.8	7	7	—	W.	4	—		

REPUBLICA MEXICANA

Secretaría de Comunicaciones y Obras Públicas

DIRECCION GENERAL DE TELEGRAFOS FEDERALES

CARTA DEL TIEMPO

NOTAS Y SIGNOS CONVENCIONALES

1ª—Las observaciones se recogen simultáneamente á las 6.23 a. m. de México (8 a. m. del meridiano 75° W de Greenwich). Las presiones están reducidas al nivel del mar.

2ª—Las líneas continuas pasan por los puntos de igual presión. Las líneas puntuadas por los de igual temperatura.

3ª—Signos que indican el estado del tiempo: *claro* ○ ; *nublado en parte* ◐ ; *nublado* ● ; *lluvia* ⊖ ; *nieve* ⊘ ; *tempestad* ⊠ ; *relámpagos difusos en el rumbo que ocupa el signo* ↘ . Las flechas indican la dirección del viento.

Signos convencionales que indican la velocidad del viento: calma ○ ; velocidad hasta de 14 kilómetros por hora ○→; velocidad de 14 á 42 kilómetros por hora ○→; velocidad de 42 á 72 kilómetros por hora ○→; velocidad de 72 kilómetros por hora en adelante ○→

4ª—El sombreado indica las regiones donde ha llovido ó nevado en las 24 horas transcurridas antes del momento de la observación.

5ª—La letra T indica que en la población á que se refiere, se sintió temblor de tierra en las 24 horas que preceden á la observación meteorológica.

Escala: 1:10.000,000

M. Moreno y A. C. Atristain. Construyeron.

Lit. de los Telégrafos Federales. México.

M. Moreno Dibujó. E. Espinosa Grabó.

OCTUBRE 29 DE 1900.

ESTADO DEL TIEMPO EN LA REPUBLICA

OFICINAS	Barómetro reducido á 0°	Termómetro seco	Termómetro húmedo	Lluvia en 24 horas	VIENTO Dirección	VIENTO Velocidad por hora	NUBES Clase	NUBES Cantidad	NUBES Dirección
	m.m	Grados	Grados	m.m		K.			
Acapulco	756.6	27	25	—	—	—	—		
C. Lerdo	666.2	17	15	—	—	—	—		
C. Porfirio Díaz	738.4	20	20	32.8	N.	4	St. Cu.	1.0	
C. Victoria	732.2	22	20	—	N.	4	Cu. Nim.	1.0	
Chihuahua	642.6	18	13	—	—	—	Al. St.	0.6	
Durango	—	—	—	—	—	—	—		
Frontera	759.8	23	22	—	—	—	—		
Guadalajara	634.4	17	15	—	—	—	St. Cu.	1.0	
Guaymas	758.8	24	20	—	—	—	Ci. Cu.	0.1	
Iguala	698.4	22	20	—	—	—	—		
Jalapa	648 2	16	15	3.6	—	—	Cu. Nim.	0.8	
Manzanillo	763.0	25	23	—	E.	4	Al. St.	0.4	
Matamoros, Tam	758.2	26	22	—	S. E.	4	Ci. St.	0.8	S. E.
Mazatlán	758.0	26	24	—	—	—	Ci. St.	0.2	
México	585.2	11	9	—	N.	4	Ci. St.	0 3	
Monterrey	712.8	20	18	—	E.	4	St. Cu.	1.0	E.
Morelia	609.8	14	13	—	W.	4	St. Cu.	0.6	
Nogales	660.4	14	10	—	S.	4	Ci. St.	0.2	
Oaxaca	636.8	16	14	—	—	—	—		
Progreso	760.0	23	22	—	N. E.	4	—		
Salina Cruz	759.6	23	23	5.6	N.	4	—		
San Luis Potosí	—	15	12	—	—	—	—		
Tampico	761.2	24	23	—	—	—	Al. St.	0.8	S. W.
Tapachula	745.0	21	19	—	N.	4	Ci. St.	0.1	
Veracruz	758.4	23	22	—	—	—	St.	1.0	
Zacatecas	574.0	13	12	—	—	—	St. Cu.	0.4	N. W.
Angostura	—	—	—	—	—	—	—		
C. Guzmán	637.6	18	16	—	—	—	St. Cu.	0.8	
Guanajuato	601.8	13	12	—	—	—	Ci. St.	0.6	
León	617.1	12	11	—	—	—	Ci. St.	1.0	
Querétaro	614.4	15	12	—	E.	4	St. Cu.	1.0	
Saltillo	—	—	—	—	—	—	—		
Toluca	558.4	9	8	—	W.	4	St. Cu.	1.0	

M. Moreno y A. C. Atristain Construyeron.

Lit. de los Telégrafos Federales. México.

M. Moreno Dibujó. E. Espinosa Grabó.

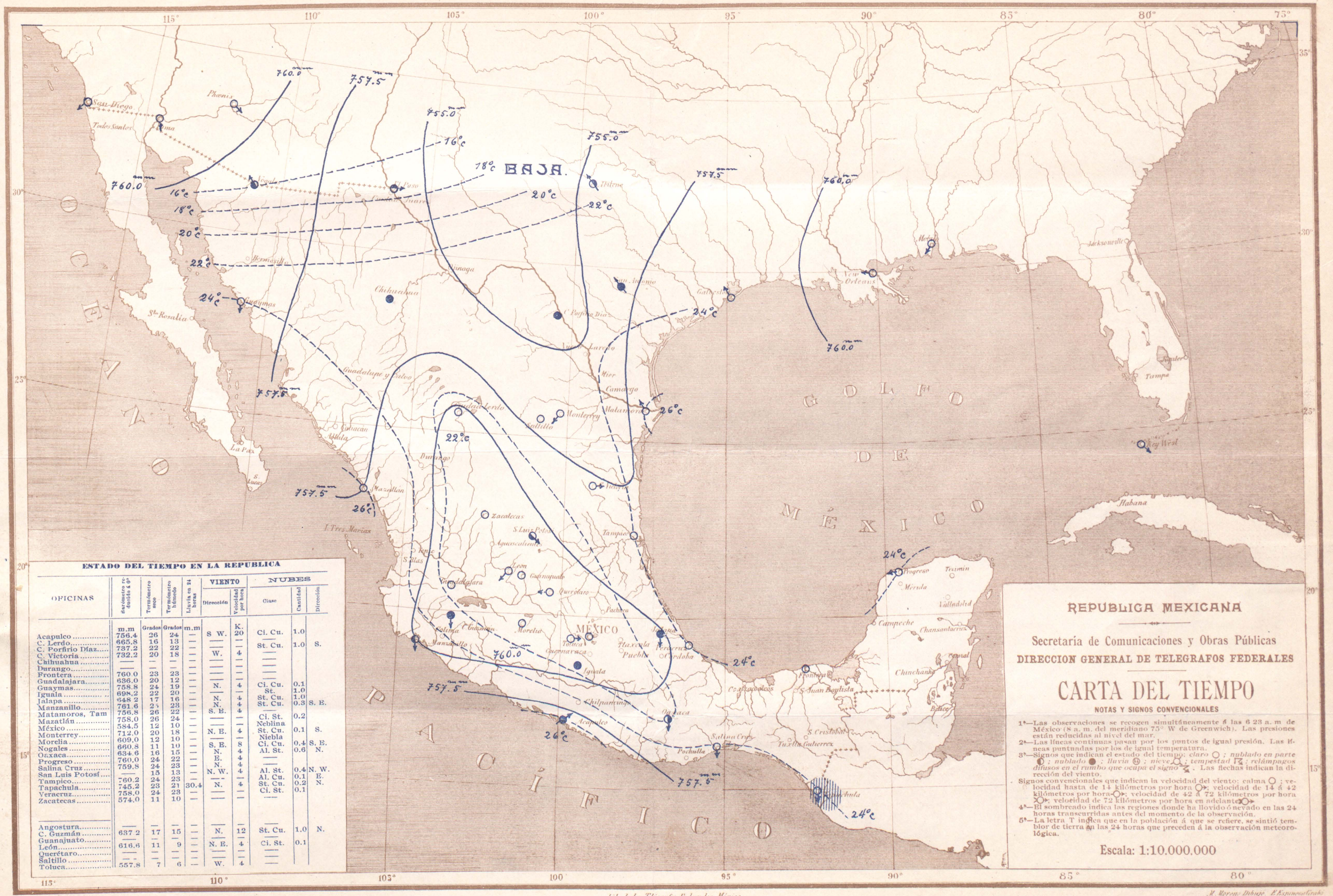

ESTADO DEL TIEMPO EN LA REPUBLICA

OFICINAS	Barómetro reducido á 0°	Termómetro seco	Termómetro húmedo	Lluvia en 24 horas	VIENTO Dirección	VIENTO Velocidad por hora	NUBES Clase	NUBES Cantidad	NUBES Dirección
	m.m	Grados	Grados	m.m		K.			
Acapulco	756.4	26	24	—	S. W.	20	Ci. Cu.	1.0	
C. Lerdo	665.8	16	13	—	—	—	—		
C. Porfirio Díaz	737.2	22	22	—	—	—	St. Cu.	1.0	S.
C. Victoria	732.2	20	18	—	W.	4	—		
Chihuahua	—	—	—	—	—	—	—		
Durango	—	—	—	—	—	—	—		
Frontera	760.0	23	23	—	—	—	—		
Guadalajara	636.0	20	12	—	—	—	—		
Guaymas	758.8	24	19	—	N.	4	Ci. Cu.	0.1	
Iguala	698.2	22	20	—	—	—	St.	1.0	
Jalapa	648.2	17	16	—	N.	4	St. Cu.	1.0	
Manzanillo	761.6	25	23	—	N.	4	St. Cu.	0.3	S. E.
Matamoros, Tam	756.8	26	22	—	S. E.	4	—		
Mazatlán	758.0	26	24	—	—	—	Ci. St.	0.2	
México	584.5	12	10	—	—	—	Neblina		
Monterrey	712.0	20	18	—	N. E.	4	St. Cu.	0.1	S.
Morelia	609.0	12	10	—	—	—	Niebla		
Nogales	660.8	11	10	—	S. E.	8	Ci. Cu.	0.4	S. E.
Oaxaca	634.6	16	15	—	N.	4	Al. St.	0.6	N.
Progreso	760.0	24	22	—	E.	4	—		
Salina Cruz	759.8	24	23	—	N.	4	—		
San Luis Potosí	—	15	13	—	N. W.	4	Al. St.	0.4	N. W.
Tampico	760.2	24	23	—	—	—	Al. Cu.	0.1	E.
Tapachula	745.2	23	21	30.4	N.	4	St. Cu.	0.2	N.
Veracruz	758.0	24	23	—	—	—	Ci. St.	0.1	
Zacatecas	574.0	11	10	—	—	—	—		
Angostura	—	—	—	—	—	—	—		
C. Guzmán	637.2	17	15	—	N.	12	St. Cu.	1.0	N.
Guanajuato	—	—	—	—	—	—	—		
León	616.6	11	9	—	N. E.	4	Ci. St.	0.1	
Querétaro	—	—	—	—	—	—	—		
Saltillo	—	—	—	—	—	—	—		
Toluca	557.8	7	6	—	W.	4	—		

REPUBLICA MEXICANA

Secretaría de Comunicaciones y Obras Públicas

DIRECCION GENERAL DE TELEGRAFOS FEDERALES

CARTA DEL TIEMPO

NOTAS Y SIGNOS CONVENCIONALES

1ª—Las observaciones se recogen simultáneamente á las 6 23 a. m de México (8 a. m. del meridiano 75° W de Greenwich). Las presiones están reducidas al nivel del mar.

2ª—Las líneas continuas pasan por los puntos de igual presión. Las líneas puntuadas por los de igual temperatura.

3ª—Signos que indican el estado del tiempo: *claro* ○ ; *nublado en parte* ◐ ; *nublado* ● ; *lluvia* ⚲ ; *nieve* ; *tempestad* ; *relámpagos difusos en el rumbo que ocupa el signo* . Las flechas indican la dirección del viento.

Signos convencionales que indican la velocidad del viento: calma ○ ; velocidad hasta de 14 kilómetros por hora ; velocidad de 14 á 42 kilómetros por hora ; velocidad de 42 á 72 kilómetros por hora ; velocidad de 72 kilómetros por hora en adelante .

4ª—El sombreado indica las regiones donde ha llovido ó nevado en las 24 horas transcurridas antes del momento de la observación.

5ª—La letra T indica que en la población á que se refiere, se sintió temblor de tierra en las 24 horas que preceden á la observación meteorológica.

Escala: 1:10.000.000

M. Moreno y A. C. Atristain, Construyeron.

Lit. de los Telégrafos Federales. México.

M. Moreno Dibujó. E. Espinosa Grabó.

LIBRARY NOV 6 1900 Weather Bureau

OCTUBRE 31 DE 1900.

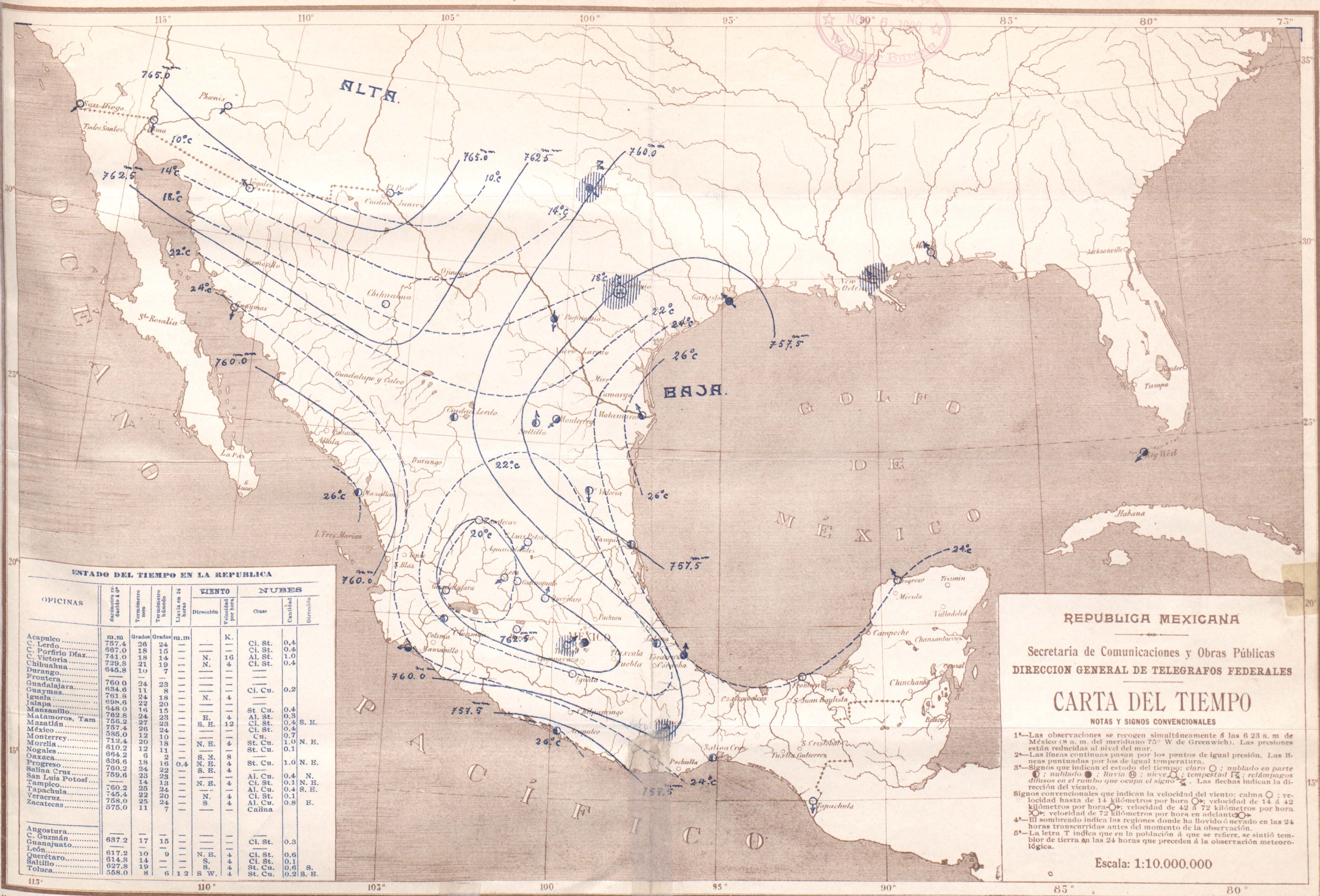

ESTADO DEL TIEMPO EN LA REPUBLICA

OFICINAS	Barómetro reducido á 0°	Termómetro seco	Termómetro húmedo	Lluvia en 24 horas	VIENTO Dirección	VIENTO Velocidad por hora	NUBES Clase	NUBES Cantidad	NUBES Dirección
	m.m	Grados	Grados	m.m		K.			
Acapulco	757.4	26	24	—	—	—	Ci. St.	0.4	
C. Lerdo	667.0	18	15	—	—	—	Ci. St.	0.4	
C. Porfirio Díaz	741.0	18	14	—	N.	16	Al. St.	1.0	
C. Victoria	729.8	21	19	—	N.	4	Ci. St.	0.4	
Chihuahua	645.8	10	7	—	—	—	—		
Durango	—	—	—	—	—	—	—		
Frontera	760.0	24	23	—	—	—	—		
Guadalajara	634.6	11	8	—	—	—	Ci. Cu.	0.2	
Guaymas	761.8	24	18	—	N.	4	—		
Iguala	698.6	22	20	—	—	—	—		
Jalapa	648.0	16	15	—	—	—	St. Cu.	0.4	
Manzanillo	762.8	24	23	—	E.	4	Al. St.	0.3	
Matamoros, Tam	756.2	27	23	—	S. E.	12	Ci. St.	0.4	S. E.
Mazatlán	757.4	26	24	—	—	—	Ci. St.	0.4	
México	585.0	12	10	—	—	—	Cu.	0.7	
Monterrey	712.4	20	18	—	N. E.	4	St. Cu.	1.0	N. E.
Morelia	610.2	12	11	—	—	—	St. Cu.	0.1	
Nogales	664.2	6	2	—	S. E.	8	—		
Oaxaca	636.6	18	16	0.4	N. E.	4	St. Cu.	1.0	N. E.
Progreso	760.2	24	22	—	S. E.	4	—		
Salina Cruz	759.6	23	23	—	—	—	Al. Cu.	0.4	N.
San Luis Potosí	—	14	13	—	N. E.	4	Ci. St.	0.1	N. E.
Tampico	760.2	25	24	—	—	—	Al. Cu.	0.4	S. E.
Tapachula	745.4	22	20	—	N.	4	Ci. St.	0.1	
Veracruz	758.0	25	24	—	S.	4	Al. Cu.	0.8	E.
Zacatecas	575.0	11	7	—	—	—	Calina		
Angostura	—	—	—	—	—	—	—		
C. Guzmán	637.2	17	15	—	—	—	Ci. St.	0.3	
Guanajuato	—	—	—	—	—	—	—		
León	617.2	10	9	—	N. E.	4	Ci. St.	0.6	
Querétaro	614.8	14	—	—	S.	4	Ci. St.	0.1	
Saltillo	627.8	19	—	—	S.	4	St. Cu.	0.6	S.
Toluca	558.0	8	6	1.2	S W.	4	St. Cu.	0.2	S. E.

REPUBLICA MEXICANA

Secretaría de Comunicaciones y Obras Públicas

DIRECCION GENERAL DE TELEGRAFOS FEDERALES

CARTA DEL TIEMPO

NOTAS Y SIGNOS CONVENCIONALES

1ª—Las observaciones se recogen simultáneamente á las 6 23 a. m de México (8 a. m. del meridiano 75° W de Greenwich). Las presiones están reducidas al nivel del mar.

2ª—Las líneas continuas pasan por los puntos de igual presión. Las líneas puntuadas por los de igual temperatura.

3ª—Signos que indican el estado del tiempo: *claro* ○ ; *nublado en parte* ◐ ; *nublado* ● ; *lluvia* ⊕ ; *nieve* ; *tempestad* ; *relámpagos difusos en el rumbo que ocupa el signo* . Las flechas indican la dirección del viento.

Signos convencionales que indican la velocidad del viento: calma ○ ; velocidad hasta de 14 kilómetros por hora ; velocidad de 14 á 42 kilómetros por hora ; velocidad de 42 á 72 kilómetros por hora ; velocidad de 72 kilómetros por hora en adelante .

4ª—El sombreado indica las regiones donde ha llovido ó nevado en las 24 horas transcurridas antes del momento de la observación.

5ª—La letra T indica que en la población á que se refiere, se sintió temblor de tierra en las 24 horas que preceden á la observación meteorológica.

Escala: 1:10.000.000

M. Moreno y A. C. Atristain, Construyeron. *Lit. de los Telégrafos Federales, México.* *M. Moreno Dibujó. E. Espinosa Grabó.*