National Oceanic and Atmospheric Administration

ERRATA NOTICE

One or more conditions of the original document may affect the quality of the image, such as:

Discolored pages
Faded or light ink
Binding intrudes into the text

This has been a co-operative project between the NOAA Central Library and the Climate Database Modernization Program, National Climate Data Center (NCDC). To view the original document, please contact the NOAA Central Library in Silver Spring, MD at (301) 713-2607 x124 or Library.Reference@noaa.gov

HOV Services
Imaging Contractor
12200 Kiln Court
Beltsville, MD 20704-1387
July 23, 2010

LIBRARY
SEP 7 1900
Weather Bureau

SEPTIEMBRE 1º DE 1900.

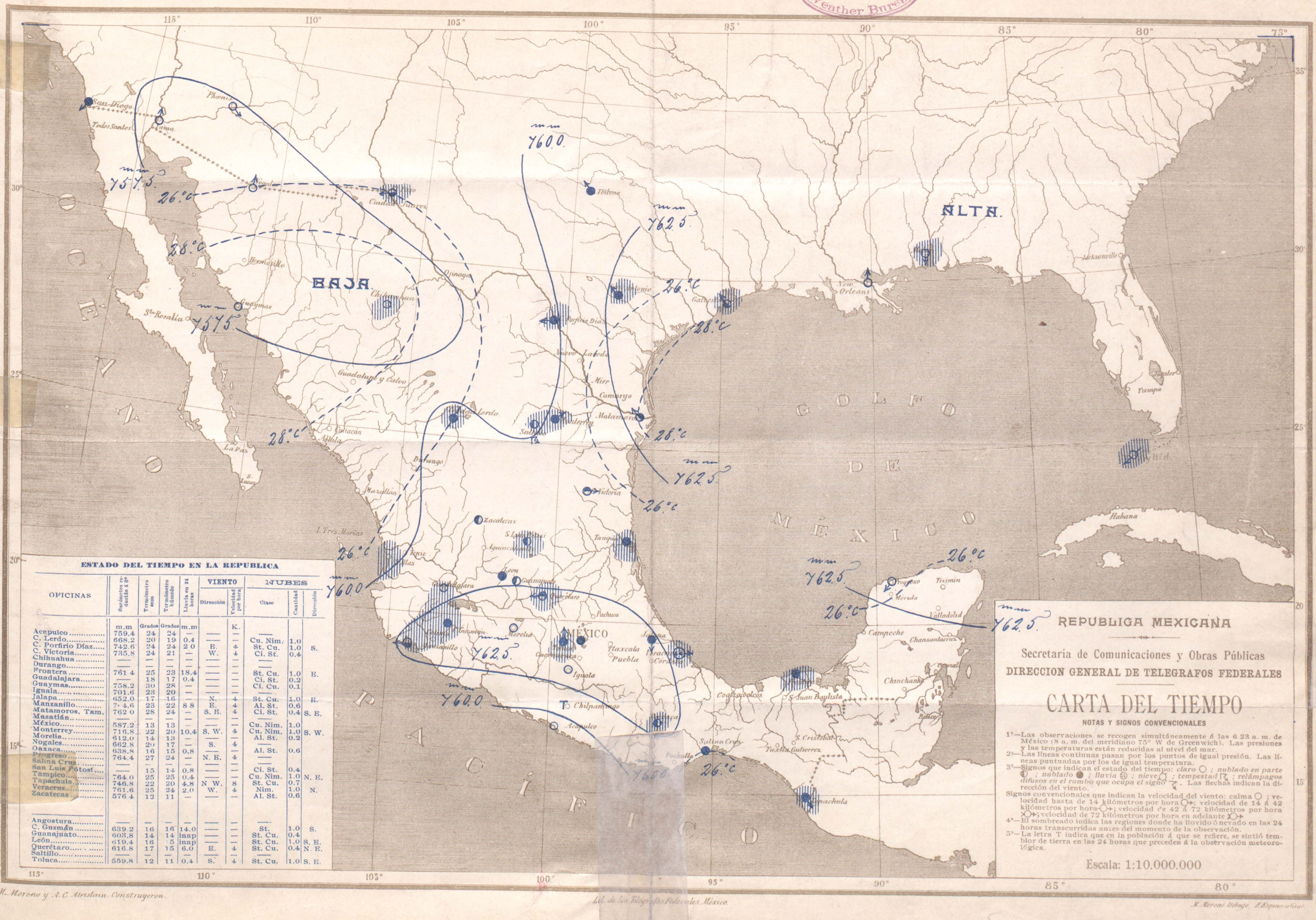

ESTADO DEL TIEMPO EN LA REPUBLICA

OFICINAS	Barómetro reducido á 0º	Termómetro seco	Termómetro húmedo	Lluvia en 24 horas	VIENTO		NUBES		
					Dirección	Velocidad por hora	Clase	Cantidad	Dirección
	m.m	Grados	Grados	m.m		K.			
Acapulco	759.4	24	24	—	—	—	—		
C. Lerdo	668.2	20	19	0.4	—	—	Cu. Nim.	1.0	
C. Porfirio Díaz	742.6	24	24	2 0	E.	4	St. Cu.	1.0	S.
C. Victoria	735.8	24	21	—	W.	4	Ci. St.	0.4	
Chihuahua	—	—	—	—	—	—	—		
Durango	—	—	—	—	—	—	—		
Frontera	761 4	25	23	18.4	—	—	St. Cu.	1.0	E.
Guadalajara	—	18	17	0.4	—	—	Ci. St.	0.2	
Guaymas	758.2	30	28	—	—	—	Ci. Cu.	0.1	
Iguala	701.6	23	20	—	—	—	—		
Jalapa	652.0	17	16	—	N.	4	St. Cu.	1.0	E.
Manzanillo	7 4.6	23	22	8 8	E.	4	Al. St.	0.6	
Matamoros, Tam.	762 0	28	24	—	S. E.	4	Ci. St.	0.4	S. E.
Mazatlán	—	—	—	—	—	—	—		
México	587.2	13	13	—	—	—	Cu. Nim.	1.0	
Monterrey	716.8	22	20	10.4	S. W.	4	Cu. Nim.	1.0	S. W.
Morelia	612.0	14	13	—	—	—	Al. St.	0.2	
Nogales	662.8	20	17	—	S.	4	—		
Oaxaca	638.8	16	15	0.8	—	—	Al. St.	0.6	
Progreso	764.4	27	24	—	N. E.	4	—		
Salina Cruz	—	—	—	—	—	—	—		
San Luis Potosí	—	15	14	0.8	—	—	Ci. St.	0.4	
Tampico	764.0	25	25	0.4	—	—	Cu. Nim.	1.0	N. E.
Tapachula	746.8	22	20	4.8	N W.	8	St. Cu.	0.7	
Veracruz	761.6	25	24	2.0	W.	4	Nim.	1.0	N.
Zacatecas	576 4	12	11	—	—	—	Al. St.	0.6	
Angostura	—	—	—	—	—	—	—		
C. Guzmán	639.2	16	16	14.0	—	—	St.	1.0	S.
Guanajuato	603.8	14	14	inap	—	—	St. Cu.	0.4	
León	619.4	16	15	inap	—	—	St. Cu.	1.0	S. E.
Querétaro	616.8	17	15	6.0	E.	4	St. Cu.	0.4	N. E.
Saltillo	—	—	—	—	—	—	—		
Toluca	559.8	12	11	0.4	S.	4	St. Cu.	1.0	S. E.

REPUBLICA MEXICANA

Secretaría de Comunicaciones y Obras Públicas

DIRECCION GENERAL DE TELEGRAFOS FEDERALES

CARTA DEL TIEMPO

NOTAS Y SIGNOS CONVENCIONALES

1ª—Las observaciones se recogen simultáneamente á las 6 23 a. m. de México (8 a. m. del meridiano 75° W de Greenwich). Las presiones y las temperaturas están reducidas al nivel del mar.

2ª—Las líneas continuas pasan por los puntos de igual presión. Las líneas puntuadas por los de igual temperatura.

3ª—Signos que indican el estado del tiempo: *claro* ○ ; *nublado en parte* ◐ ; *nublado* ● ; *lluvia* Ⓡ ; *nieve* ⛆ ; *tempestad* ↯ ; *relámpagos difusos en el rumbo que ocupa el signo* ↯ . Las flechas indican la dirección del viento.

Signos convencionales que indican la velocidad del viento: calma ○ ; velocidad hasta de 14 kilómetros por hora ○→; velocidad de 14 á 42 kilómetros por hora ○→; velocidad de 42 á 72 kilómetros por hora ○→; velocidad de 72 kilómetros por hora en adelante ○→

4ª—El sombreado indica las regiones donde ha llovido ó nevado en las 24 horas transcurridas antes del momento de la observación.

5ª—La letra T indica que en la población á que se refiere, se sintió temblor de tierra en las 24 horas que preceden á la observación meteorológica.

Escala: 1:10.000.000

M. Moreno y A. C. Altistaun. Construyeron.

Lit. de los Telegrafos Federales. México.

M. Moreno Dibujó. E. Espinosa Grabó.

LIBRARY
SEP 10 1900
Weather Bureau

SEPTIEMBRE 2 DE 1900.

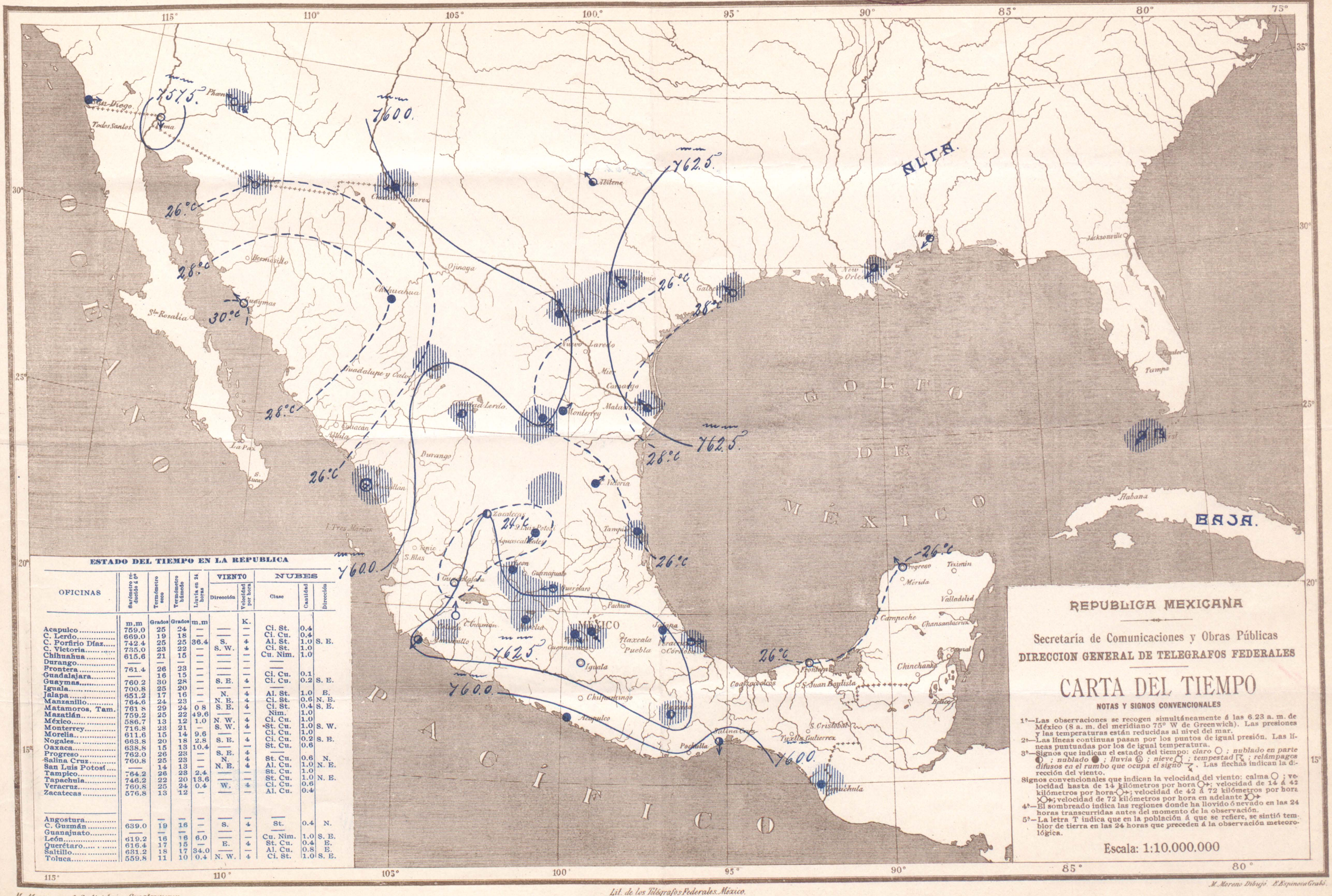

ESTADO DEL TIEMPO EN LA REPUBLICA

OFICINAS	Barómetro reducido á 0°	Termómetro seco	Termómetro húmedo	Lluvia en 24 horas	VIENTO		NUBES		
					Dirección	Velocidad por hora	Clase	Cantidad	Dirección
	m.m	Grados	Grados	m.m		K.			
Acapulco	759.0	25	24	—	—	—	Ci. St.	0.4	
C. Lerdo	669.0	19	18	—	—	—	Ci. Cu.	0.4	
C. Porfirio Díaz	742.4	25	25	36.4	S.	4	Al. St.	1.0	S. E.
C. Victoria	735.0	23	22	—	S. W.	4	Ci. St.	1.0	
Chihuahua	615.6	21	15	—	—	—	Cu. Nim.	1.0	
Durango	—	—	—	—	—	—	—		
Frontera	761.4	26	23	—	—	—			
Guadalajara	—	16	15	—	—	—	Ci. Cu.	0.1	
Guaymas	760.2	30	28	—	S. E.	4	Ci. Cu.	0.2	S. E.
Iguala	700.8	25	20	—	—	—	—		
Jalapa	651.2	17	16	—	N.	4	Al. St.	1.0	E.
Manzanillo	764.6	24	23	—	N. E.	4	Ci. St.	0.6	N. E.
Matamoros, Tam.	761 8	29	24	0 8	S. E.	4	Ci. St.	0.4	S. E.
Mazatlán	759.2	25	22	49.6	—	—	Nim.	1.0	
México	586.7	13	12	1.0	N. W.	4	Ci. Cu.	1.0	
Monterrey	716.8	23	21	—	S. W.	4	St. Cu.	1.0	S. W.
Morelia	611.6	15	14	9.6	—	—	Ci. Cu.	1.0	
Nogales	663.8	20	18	2.8	S. E.	4	Ci. Cu.	0.2	S. E.
Oaxaca	638.8	15	13	10.4	—	—	St. Cu.	0.6	
Progreso	762.0	26	23	—	S. E.	4	—		
Salina Cruz	760.8	25	23	—	N.	4	St. Cu.	0.6	N.
San Luis Potosí	—	14	13	—	N. E.	4	Al. Cu.	1.0	N. E.
Tampico	764.2	26	23	2.4	—	—	St. Cu.	1.0	
Tapachula	746.2	22	20	13.6	—	—	St. Cu.	1.0	N. E.
Veracruz	760.8	25	24	0.4	W.	4	Ci. Cu.	0.6	
Zacatecas	576.8	13	12	—	—	—	Al. Cu.	0.4	
Angostura	—	—	—	—	—	—	—		
C. Guzmán	639.0	19	16	—	S.	4	St.	0.4	N.
Guanajuato	—	—	—	—	—	—	—		
León	619.2	16	16	6.0	—	—	Cu. Nim.	1.0	S. E.
Querétaro	616.4	17	15	—	E.	4	St. Cu.	0.4	E.
Saltillo	631.2	18	17	34.0	—	—	Al. Cu.	0.8	E.
Toluca	559.8	11	10	0.4	N. W.	4	Ci. St.	1.0	S. E.

REPUBLICA MEXICANA

Secretaría de Comunicaciones y Obras Públicas

DIRECCION GENERAL DE TELEGRAFOS FEDERALES

CARTA DEL TIEMPO

NOTAS Y SIGNOS CONVENCIONALES

1ª—Las observaciones se recogen simultáneamente á las 6.23 a. m. de México (8 a. m. del meridiano 75° W de Greenwich). Las presiones y las temperaturas están reducidas al nivel del mar.

2ª—Las líneas continuas pasan por los puntos de igual presión. Las líneas puntuadas por los de igual temperatura.

3ª—Signos que indican el estado del tiempo: *claro* ○ ; *nublado en parte* ◐ ; *nublado* ● ; *lluvia* ☂ ; *nieve* ❄ ; *tempestad* ↯ ; *relámpagos difusos en el rumbo que ocupa el signo* ↯. Las flechas indican la dirección del viento.

Signos convencionales que indican la velocidad del viento: calma ○ ; velocidad hasta de 14 kilómetros por hora ○→ ; velocidad de 14 á 42 kilómetros por hora ○→ ; velocidad de 42 á 72 kilómetros por hora ○→ ; velocidad de 72 kilómetros por hora en adelante ○→

4ª—El sombreado indica las regiones donde ha llovido ó nevado en las 24 horas transcurridas antes del momento de la observación.

5ª—La letra T indica que en la población á que se refiere, se sintió temblor de tierra en las 24 horas que preceden á la observación meteorológica.

Escala: 1:10.000.000

M. Moreno y A. C. Aristain, Construyeron.

Lit. de los Telégrafos Federales. México.

M. Moreno Dibujó. F. Espinosa Grabó.

LIBRARY
SEP 10 1900
Weather Bureau

SEPTIEMBRE 3 DE 1900.

ESTADO DEL TIEMPO EN LA REPUBLICA

OFICINAS	Barómetro reducido á 0°	Termómetro seco	Termómetro húmedo	Lluvia en 24 horas	VIENTO Dirección	VIENTO Velocidad por hora	NUBES Clase	NUBES Cantidad	NUBES Dirección
	m.m	Grados	Grados	m.m		K.			
Acapulco	758.0	25	24	—	—	—	—		
C. Lerdo	668.8	20	17	—	—	—	St. Cu.	1.0	
C. Porfirio Díaz	743.2	25	24	6 8	E.	4	St. Cu.	1.0	S. E.
C. Victoria	735.4	22	20	—	N. W.	4	Ci. St.	0.1	
Chihuahua	645.4	21	17	—	—	—	Ci. St.	0.4	
Durango	—	—	—	—	—	—	—		
Frontera	760.2	26	24	—	—	—	—		
Guadalajara	—	17	16	0.4	—	—	St. Cu.	0.2	
Guaymas	760.2	30	25	—	—	—	—		
Iguala	700.4	22	20	8.2	—	—	Cu. Nim.	1.0	
Jalapa	650.8	15	14	0.4	—	—	Ci. Cu.	0.4	
Manzanillo	762.8	25	23	—	E.	4	Al. St.	0.6	
Matamoros, Tam.	761 6	28	24	—	N.	4	St. Cu.	0.2	N.
Mazatlán	757 6	26	23	0.4	—	—	Ci. St.	0.4	
México	585.9	12	11	—	S. W.	4	Cu. Nim.	1.0	
Monterrey	717.0	24	22	—	S W.	4	Ci. St.	0.4	
Morelia	610.2	16	15	1.6	E.	4	Al. St.	1.0	
Nogales	663.8	20	16	—	S. E.	8	Ci. Cu.	0.6	S. E.
Oaxaca	637.8	16	15	—	W.	4	Al. St.	0.4	
Progreso	759.8	26	23	—	S.	4	—		
Salina Cruz	759.8	26	23	—	N.	4	—		
San Luis Potosí	—	—	—	—	—	—	—		
Tampico	763.8	25	24	0.4	—	—	Cu. Nim.	1.0	N. E.
Tapachula	745.0	21	19	0.4	N.	4	St. Cu.	0.2	W.
Veracruz	761.6	24	23	2.8	W.	4	Cu. Nim.	1.0	
Zacatecas	576.8	12	12	40.4	S.	4	Ci. St.	0.6	S.
Angostura	—	—	—	—	—	—	—		
C. Guzmán	—	—	—	—	—	—	—		
Guanajuato	602.2	14	14	0.4	N. E.	12	Ci. St.	0.2	
León	617.8	15	15	4.4	N. E.	4	Ci. St.	1.0	
Querétaro	615.8	16	12	—	E.	4	St. Cu.	0.1	E.
Saltillo	630.8	18	17	3.2	—	—	Cu. Nim.	1.0	E.
Toluca	559.8	11	10	9.2	N. E.	4	St. Cu.	1.0	

REPUBLICA MEXICANA

Secretaría de Comunicaciones y Obras Públicas

DIRECCION GENERAL DE TELEGRAFOS FEDERALES

CARTA DEL TIEMPO

NOTAS Y SIGNOS CONVENCIONALES

1ª—Las observaciones se recogen simultáneamente á las 6 23 a. m. de México (8 a. m. del meridiano 75° W de Greenwich). Las presiones y las temperaturas están reducidas al nivel del mar.

2ª—Las líneas continuas pasan por los puntos de igual presión. Las líneas puntuadas por los de igual temperatura.

3ª—Signos que indican el estado del tiempo: *claro* ○ ; *nublado en parte* ◐ ; *nublado* ● ; *lluvia* ⓤ ; *nieve* ○ ; *tempestad* ↯ ; *relámpagos difusos en el rumbo que ocupa el signo* ↯ . Las flechas indican la dirección del viento.

Signos convencionales que indican la velocidad del viento: calma ○ ; velocidad hasta de 14 kilómetros por hora ○→ ; velocidad de 14 á 42 kilómetros por hora ○→ ; velocidad de 42 á 72 kilómetros por hora ○→ ; velocidad de 72 kilómetros por hora en adelante ○→

4ª—El sombreado indica las regiones donde ha llovido ó nevado en las 24 horas transcurridas antes del momento de la observación.

5ª—La letra T indica que en la población á que se refiere, se sintió temblor de tierra en las 24 horas que preceden á la observación meteorológica.

Escala: 1:10.000.000

M. Moreno y A. C. Atristain, Construyeron.

Lit. de los Telégrafos Federales. México.

M. Moreno Dibujó. E. Espinosa Grabó.

LIBRARY
SEP 10 1900
Weather Bureau.

SEPTIEMBRE 4 DE 1900.

ESTADO DEL TIEMPO EN LA REPÚBLICA

OFICINAS	Barómetro reducido á 0°	Termómetro seco	Termómetro húmedo	Lluvia en 24 horas	VIENTO Dirección	VIENTO Velocidad por hora	NUBES Clase	NUBES Cantidad	NUBES Dirección
	m.m	Grados	Grados	m.m		K.			
Acapulco	757.0	25	23	—	—	—	—		
C. Lerdo	668.8	19	17	—	—	—	Ci. St.	0.4	E.
C. Porfirio Díaz	743.2	24	23	—	—	—	Ci. Cu.	0.4	
C. Victoria	734.8	24	22	—	W.	4			
Chihuahua	—	—	—	—	—	—	—		
Durango	—	—	—	—	—	—	—		
Frontera	—	—	—	—	—	—	—		
Guadalajara	—	17	16	—	—	—	Ci. St.	0.2	
Guaymas	—	—	—	—	—	—	—		
Iguala	700.4	19	17	—	—	—	—		
Jalapa	649.2	14	13	3.6	N. E.	4	St. Cu.	0.4	
Manzanillo	762.6	23	22	8.2	N.	4	Al. St.	1.0	
Matamoros, Tam.	760 8	29	24	2.0	S. E.	4	St. Cu.	0.8	
Mazatlán	—	—	—	—	—	—	—		
México	586.0	12	11	9.1	N. W.	4	St.	0.9	
Monterrey	717.4	22	20	10.8	E.	4	—		
Morelia	610.4	16	14	—	E.	4	St. Cu.	1.0	E.
Nogales	—	—	—	—	—	—	—		
Oaxaca	637.8	15	14	—	W.	4	Al. St.	0.2	S.
Progreso	—	—	—	—	—	—	—		
Salina Cruz	—	—	—	—	—	—	—		
San Luis Potosí	—	14	13	—	N. E.	4	Ci. Cu.	0.4	N. E.
Tampico	763.2	24	23	0.4	S. W.	4	Cu. Nim.	0.4	
Tapachula	—	—	—	—	—	—	—		
Veracruz	759.6	23	22	0.4	S. W.	4	Ci. St.	1.0	N.
Zacatecas	575.0	11	11	—	S. E.	4	Al. St.	0.6	S. E.
Angostura	—	—	—	—	—	—	—		
C. Guzmán	638.2	17	16	18.2	E.	4	St.	1.0	S. E.
Guanajuato	602.6	15	12	—	N. E.	12	Al. Cu.	0.8	E.
León	618.2	15	14	—	—	—	St. Cu.	1.0	E.
Querétaro	615.8	16	14	—	E.	4	Ci. Cu.	0.4	
Saltillo	—	—	—	—	—	—	—		
Toluca	558.8	11	10	14.0	S.	4	St. Cu.	1.0	S. E.

REPUBLICA MEXICANA

Secretaría de Comunicaciones y Obras Públicas

DIRECCION GENERAL DE TELEGRAFOS FEDERALES

CARTA DEL TIEMPO

NOTAS Y SIGNOS CONVENCIONALES

1ª—Las observaciones se recogen simultáneamente á las 6 23 a. m. de México (8 a. m. del meridiano 75° W de Greenwich). Las presiones y las temperaturas están reducidas al nivel del mar.

2ª—Las líneas continuas pasan por los puntos de igual presión. Las líneas puntuadas por los de igual temperatura.

3ª—Signos que indican el estado del tiempo: *claro* ○ ; *nublado en parte* ◐ ; *nublado* ● ; *lluvia* Ⓡ ; *nieve* ⨂ ; *tempestad* ↯ ; *relámpagos difusos en el rumbo que ocupa el signo* ↯ . Las flechas indican la dirección del viento.

Signos convencionales que indican la velocidad del viento: calma ○ ; velocidad hasta de 14 kilómetros por hora ○→ ; velocidad de 14 á 42 kilómetros por hora ○→ ; velocidad de 42 á 72 kilómetros por hora ○→ ; velocidad de 72 kilómetros por hora en adelante ○→

4ª—El sombreado indica las regiones donde ha llovido ó nevado en las 24 horas transcurridas antes del momento de la observación.

5ª—La letra T indica que en la población á que se refiere, se sintió temblor de tierra en las 24 horas que preceden á la observación meteorológica.

Escala: 1:10.000.000

M. Moreno y A. C. Aristain. Construyeron.

Lit. de los Telégrafos Federales. México.

M. Moreno Dibujó. E. Espinosa Grabó.

LIBRARY
SEP 10 1900
Weather Bureau.

SEPTIEMBRE 5 DE 1900.

ESTADO DEL TIEMPO EN LA REPUBLICA

OFICINAS	Barómetro reducido á 0°	Termómetro seco	Termómetro húmedo	Lluvia en 24 horas	VIENTO		NUBES		
					Dirección	Velocidad por hora	Clase	Cantidad	Dirección
	m.m	Grados	Grados	m.m		K.			
Acapulco	757.2	25	24	—	—	—	—		
C. Lerdo	669.4	20	17	—	—	—	—		
C. Porfirio Díaz	743.4	22	22	47.6	—	—	St. Cu.	1.0	
C. Victoria	734.2	22	20	0.8	N. W.	4	Ci. Cu.	0.6	
Chihuahua	—	—	—	—	—	—	—		
Durango	—	—	—	—	—	—	—		
Frontera	759.8	27	24	—	—	—	Al. Cu.	1.0	E.
Guadalajara	—	18	16	0.4	—	—	Al. Cu.	0.1	
Guaymas	760.2	29	26	—	—	—	St.	0.1	
Iguala	700.0	21	17	—	—	—	—		
Jalapa	649.2	15	14	14.8	N. E.	4	St. Cu.	0.1	N.
Manzanillo	763.4	24	23	0.8	E.	4	Ci. St.	0.4	N.
Matamoros, Tam.	760 0	28	24	36 8	N. E.	4	St. Cu.	1.0	N. E.
Mazatlán	758.4	27	23	0.4	—	—	Cu. Nim.	0.4	
México	585.9	13	12	—	—	—	St.	0.6	
Monterrey	717.2	22	20	10.4	E.	4	Ci. St.	0.4	S.
Morelia	611.0	15	14	5.2	—	—	Al. St.	1.0	S.
Nogales	664.0	18	12	—	S.	12	—		
Oaxaca	637.6	18	16	—	N. W.	4	Al. St.	0.4	E.
Progreso	760.0	27	22	—	S. E.	4	—		
Salina Cruz	759.6	25	23	—	N.	12	—		
San Luis Potosí	—	15	14	—	N. E.	4	—		
Tampico	763.2	24	24	1.2	—	—	Cu. Nim.	0.6	N. E.
Tapachula	744.2	23	20	—	—	—	St. Cu.	0.4	W
Veracruz	759.2	25	24	—	W.	4	Ci. St.	0.6	N.
Zacatecas	573.6	12	11	—	S.	4	Calina		
Angostura	—	—	—	—	—	—	—		
C. Guzmán	638.2	17	16	6.8	E.	4	St.	1.0	
Guanajuato	602.6	14	14	—	—	—	St. Cu.	0.1	
León	618.2	15	15	7.2	N.	4	St. Cu.	1.0	N. E.
Querétaro	615.8	16	14	—	E.	4	Ci. Cu.	0.4	E.
Saltillo	—	—	—	—	—	—	—		
Toluca	559.0	11	10	0.4	W.	4	St. Cu.	1.0	S. E.

ALTA.

BAJA.

GOLFO DE MÉXICO

OCEANO PACÍFICO

REPUBLICA MEXICANA

Secretaría de Comunicaciones y Obras Públicas

DIRECCION GENERAL DE TELEGRAFOS FEDERALES

CARTA DEL TIEMPO

NOTAS Y SIGNOS CONVENCIONALES

1ª—Las observaciones se recogen simultáneamente á las 6 23 a. m. de México (8 a. m. del meridiano 75° W de Greenwich). Las presiones y las temperaturas están reducidas al nivel del mar.

2ª—Las líneas continuas pasan por los puntos de igual presión. Las líneas puntuadas por los de igual temperatura.

3ª—Signos que indican el estado del tiempo: claro ○ ; nublado en parte ◐ ; nublado ● ; lluvia ⓤ ; nieve ✳ ; tempestad ↯ ; relámpagos difusos en el rumbo que ocupa el signo ↯ . Las flechas indican la dirección del viento.

Signos convencionales que indican la velocidad del viento: calma ○ ; velocidad hasta de 14 kilómetros por hora ○→ ; velocidad de 14 á 42 kilómetros por hora ○→ ; velocidad de 42 á 72 kilómetros por hora ○→ ; velocidad de 72 kilómetros por hora en adelante ○→

4ª—El sombreado indica las regiones donde ha llovido ó nevado en las 24 horas transcurridas antes del momento de la observación.

5ª—La letra T indica que en la población á que se refiere, se sintió temblor de tierra en las 24 horas que preceden á la observación meteorológica.

Escala: 1:10.000.000

M. Moreno y A. C. Atristain, Construyeron.

Lit. de los Telégrafos Federales México.

M. Moreno Dibujó. E. Espinosa Grabó.

LIBRARY
SEP 13 1900
Weather Bureau.

SEPTIEMBRE 6 DE 1900.

ESTADO DEL TIEMPO EN LA REPUBLICA

OFICINAS	Barómetro reducido á 0°	Termómetro seco	Termómetro húmedo	Lluvia en 24 horas	VIENTO Dirección	VIENTO Velocidad por hora	NUBES Clase	NUBES Cantidad	NUBES Dirección
	m.m	Grados	Grados	m.m		K.			
Acapulco	757.2	25	24	—	——	—	——		
C. Lerdo	669.6	20	17	0 8	——	—	——		
C. Porfirio Díaz	744.0	23	23	4.4	——	—	St. Cu.	1.0	
C. Victoria	734.6	24	23	0.8	N. W.	4	Nim.	1.0	
Chihuahua	——	—	—	—	——	—	——		
Durango	——	—	—	—	——	—	——		
Frontera	758.4	27	25	——	——	—	St. Cu.	1.0	S. E.
Guadalajara	——	16	15	2.0	——	—	Ci. St.	0.2	
Guaymas	——	—	—	—	——	—	——		
Iguala	698.0	21	21	—	——	—	——		
Jalapa	648.6	16	15	16.8	N.	4	——		
Manzanillo	763.0	25	23	—	N. W.	4	——		
Matamoros, Tam.	760 6	28	24	16.8	N.	4	St. Cu.	0.6	N.
Mazatlán	——	—	—	—	——	—	——		
México	585.8	14	13	inap	N. W.	5	St.	0.3	N.
Monterrey	717.8	23	21	30.4	W.	4	Nim.	1.0	S.
Morelia	610.2	16	13	0.4	S. E.	4	St. Cu.	0.2	N.
Nogales	——	—	—	—	——	—	——		
Oaxaca	636.6	16	15	—	——	—	Ci. St.	0.6	
Progreso	758.2	27	21	—	S.	4	——		
Salina Cruz	758.8	26	24	—	——	—	Al. Cu.	0.8	
San Luis Potosí	——	15	13	10.4	N. E.	4	Nim.	1.0	
Tampico	763.4	26	25	0.4	S. W.	4	Nim.	1.0	N. E.
Tapachula	745.2	24	23	1.2	E.	4	Cu. Nim.	1.0	S.
Veracruz	757.2	25	24	—	——	—	St.	0.4	
Zacatecas	577.6	12	12	10.8	S.	8	St. Cu.	1.0	S.
Angostura	——	—	—	—	——	—	——		
C. Guzmán	637.8	18	17	0.4	N.	8	St.	0.6	N. W.
Guanajuato	——	—	—	—	——	—	——		
León	618.0	15	15	8.4	——	—	St. Cu.	0.1	
Querétaro	615.6	18	15	—	E.	4	Ci. Cu.	0.3	E.
Saltillo	631.4	18	17	8.2	——	—	Nim.	1.0	N. E.
Toluca	558.8	13	10	5.2	W.	4	Ci. St.	0.2	S. E.

REPUBLICA MEXICANA

Secretaría de Comunicaciones y Obras Públicas

DIRECCION GENERAL DE TELEGRAFOS FEDERALES

CARTA DEL TIEMPO

NOTAS Y SIGNOS CONVENCIONALES

1ª—Las observaciones se recogen simultáneamente á las 6 23 a. m. de México (8 a. m. del meridiano 75° W de Greenwich). Las presiones y las temperaturas están reducidas al nivel del mar.

2ª—Las líneas continuas pasan por los puntos de igual presión. Las líneas puntuadas por los de igual temperatura.

3ª—Signos que indican el estado del tiempo: *claro* ○ ; *nublado en parte* ◐ ; *nublado* ● ; *lluvia* ⓡ ; *nieve* ○ ; *tempestad* ↯ ; *relámpagos difusos en el rumbo que ocupa el signo* ↯ . Las flechas indican la dirección del viento.

Signos convencionales que indican la velocidad del viento: calma ○ ; velocidad hasta de 14 kilómetros por hora ○→ ; velocidad de 14 á 42 kilómetros por hora ○→ ; velocidad de 42 á 72 kilómetros por hora ○→ ; velocidad de 72 kilómetros por hora en adelante ○→

4ª—El sombreado indica las regiones donde ha llovido ó nevado en las 24 horas transcurridas antes del momento de la observación.

5ª—La letra T indica que en la población á que se refiere, se sintió temblor de tierra en las 24 horas que preceden á la observación meteorológica.

Escala: 1:10,000.000

M. Moreno y A.C. Atristain. Construyeron.

Lit. de los Telégrafos Federales, México.

M. Moreno Dibujo. E. Espinosa Grab.

LIBRARY
SEP 13 1900
Weather Bureau.

SEPTIEMBRE 7 DE 1900.

ESTADO DEL TIEMPO EN LA REPUBLICA

OFICINAS	Barómetro reducido á 0°	Termómetro seco	Termómetro húmedo	Lluvia en 24 horas.	VIENTO Dirección	VIENTO Velocidad por hora	NUBES Clase	NUBES Cantidad	NUBES Dirección
	m.m	Grados	Grados	m.m		K.			
Acapulco	755.4	26	26	0 8	——	—	——		
C. Lerdo	669.0	19	17	—	——	—	——		
C. Porfirio Díaz	742.2	24	24	—	——	—	Al. St.	0.7	
C. Victoria	734.4	22	20	—	N. W.	4	Al. Cu.	0.4	N.
Chihuahua	——	—	—	—	——	—	——		
Durango	——	—	—	—	——	—	——		
Frontera	——	—	—	—	——	—	——		
Guadalajara	——	17	16	0.8	——	—	St. Cu.	0.4	
Guaymas	——	—	—	—	——	—	——		
Iguala	699.4	20	18	7.2	N.	4	Cu. Nim.	0.7	
Jalapa	648.6	16	14	2.8	——	—	St.	0.4	
Manzanillo	7o2.8	26	24	—	N. E.	4	Al. St.	0.4	
Matamoros. Tam.	759 2	28	23	—	N. W.	8	Ci. Cu.	0.4	N. W.
Mazatlán	——	—	—	—	——	—	——		
México	585.2	15	13	—	N.	8	St.	1.0	N.
Monterrey	716.0	23	21	40.8	E.	4	——		
Morelia	610.0	15	14	—	S. W.	4	Al. St.	0.6	N.
Nogales	——	—	—	—	——	—	——		
Oaxaca	635.6	16	15	—	S. E.	4	Al. St.	0.6	S. E.
Progreso	758.2	26	20	—	N. E.	4	——		
Salina Cruz	758.6	25	23	—	N.	4	Al. Cu.	1.0	
San Luis Potosí	——	15	14	—	N.	4	Ci. Cu.	0.6	N.
Tampico	762.2	24	23	inap	——	—	Cu. Nim.	0.6	
Tapachula	744.2	25	23	—	S. E.	4	St. Cu.	0.6	E.
Veracruz	758.8	24	24	—	——	—	Ci. St.	0.4	
Zacatecas	575.8	13	11	—	S.	4	St. Cu.	1.0	S.
Angostura	——	—	—	—	——	—	——		
C. Guzmán	637.6	18	17	—	N.	4	St.	1.0	N.
Guanajuato	602.0	15	13	—	N. E.	8	St. Cu.	0.2	
León	617.6	14	13	—	N. W.	4	St. Cu.	0.2	
Querétaro	615.2	16	14	—	E.	4	St. Cu.	1.0	
Saltillo	——	—	—	—	——	—	——		
Toluca	558.0	11	10	—	W.	4	St. Cu.	0.4	E.

REPUBLICA MEXICANA

Secretaría de Comunicaciones y Obras Públicas

DIRECCION GENERAL DE TELEGRAFOS FEDERALES

CARTA DEL TIEMPO

NOTAS Y SIGNOS CONVENCIONALES

1ª—Las observaciones se recogen simultáneamente á las 6.23 a. m. de México (8 a. m. del meridiano 75° W de Greenwich). Las presiones y las temperaturas están reducidas al nivel del mar.

2ª—Las líneas continuas pasan por los puntos de igual presión. Las líneas puntuadas por los de igual temperatura.

3ª—Signos que indican el estado del tiempo: *claro* ○ ; *nublado en parte* ◐ ; *nublado* ● ; *lluvia* ⓡ ; *nieve* ⓢ ; *tempestad* ↯ ; *relámpagos difusos en el rumbo que ocupa el signo* ≷ . Las flechas indican la dirección del viento.

Signos convencionales que indican la velocidad del viento: calma ○ ; velocidad hasta de 14 kilómetros por hora ○→ ; velocidad de 14 á 42 kilómetros por hora ○→ ; velocidad de 42 á 72 kilómetros por hora ○→ ; velocidad de 72 kilómetros por hora en adelante ○→

4ª—El sombreado indica las regiones donde ha llovido ó nevado en las 24 horas transcurridas antes del momento de la observación.

5ª—La letra T indica que en la población á que se refiere, se sintió temblor de tierra en las 24 horas que preceden á la observación meteorológica.

Escala: 1:10.000.000

M. Moreno y A. C. Atristain. Construyeron.

Lit. de los Telégrafos Federales. México.

M. Moreno Dibujo. E. Espinosa Grab.

LIBRARY
SEP 14 1900
Weather Bureau.

SEPTIEMBRE 8 DE 1900.

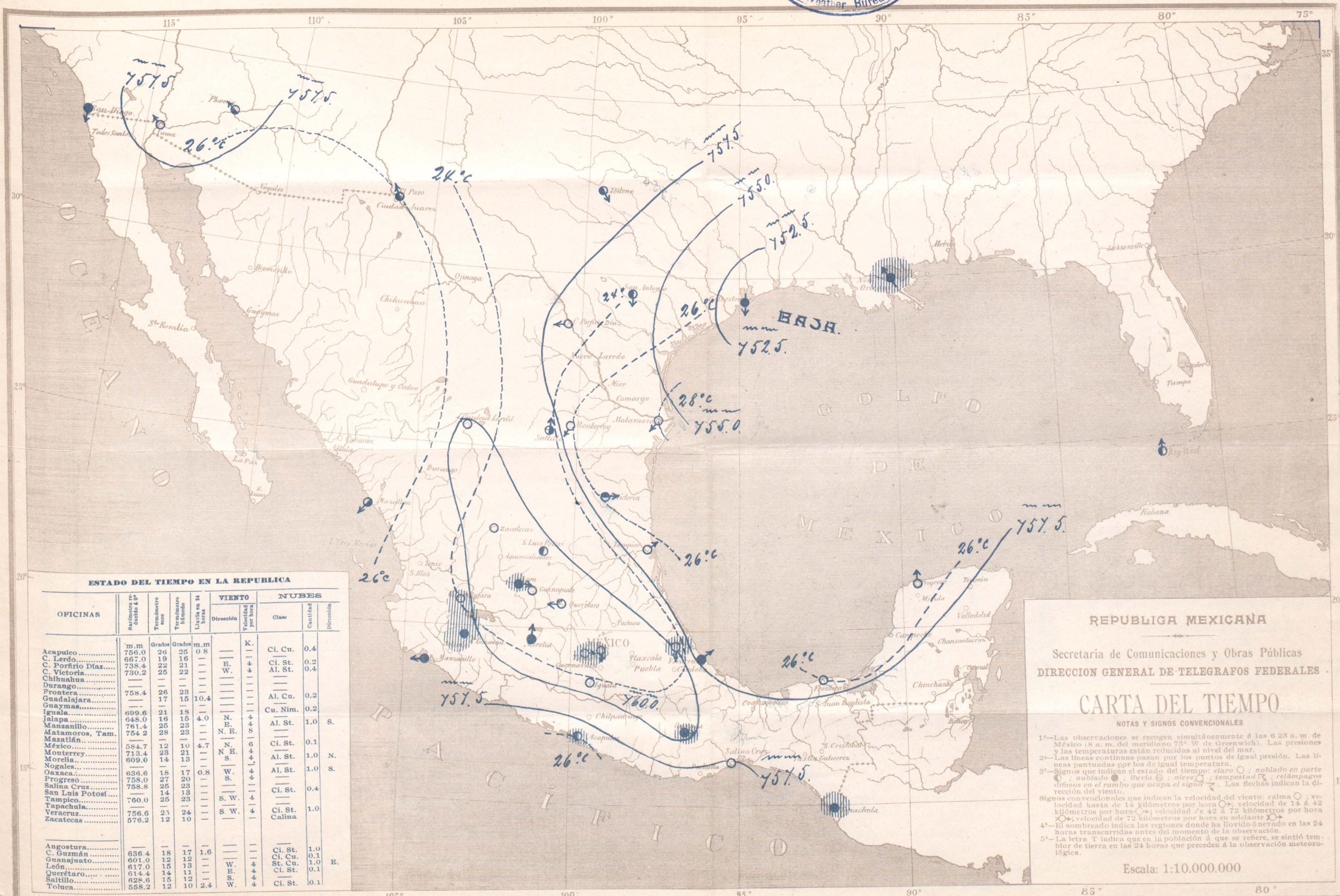

ESTADO DEL TIEMPO EN LA REPUBLICA

OFICINAS	Barómetro reducido á 0°	Termómetro seco	Termómetro húmedo	Lluvia en 24 horas	VIENTO Dirección	VIENTO Velocidad por hora	NUBES Clase	NUBES Cantidad	NUBES Dirección
	m.m	Grados	Grados	m.m		K.			
Acapulco	756.0	26	25	0 8	——	—	Ci. Cu.	0.4	
C. Lerdo	667.0	19	16	—	——	—	——		
C. Porfirio Díaz	738.4	22	21	—	E.	4	Ci. St.	0.2	
C. Victoria	730.2	25	22	—	W.	4	Al. St.	0.4	
Chihuahua	——	—	—	—	——	—	——		
Durango	——	—	—	—	——	—	——		
Frontera	758.4	26	23	—	——	—	——		
Guadalajara	——	17	15	10.4	——	—	Al. Cu.	0.2	
Guaymas	——	—	—	—	——	—	——		
Iguala	699.6	21	18	—	——	—	Cu. Nim.	0.2	
Jalapa	648.0	16	15	4.0	N.	4	——		
Manzanillo	761.4	25	23	—	E.	4	Al. St.	1.0	S.
Matamoros, Tam.	754 2	28	23	—	N. E.	8	——		
Mazatlán	——	—	—	—	——	—	——		
México	584.7	12	10	4.7	N.	6	Ci. St.	0.1	
Monterrey	713.4	23	21	—	N. E.	4	——		
Morelia	609.0	14	13	—	S.	4	Al. St.	1.0	N.
Nogales	——	—	—	—	——	—	——		
Oaxaca	636.6	18	17	0.8	W.	4	Al. St.	1.0	S.
Progreso	758.0	27	20	—	S.	4	——		
Salina Cruz	758.8	25	23	—	——	—	——		
San Luis Potosí	——	14	13	—	——	—	Ci. St.	0.4	
Tampico	760.0	25	23	—	S. W.	4	——		
Tapachula	——	—	—	—	——	—	——		
Veracruz	756.6	25	24	—	S. W.	4	Ci. St.	1.0	
Zacatecas	576.2	12	10	—	——	—	Calina		
Angostura	——	—	—	—	——	—	——		
C. Guzmán	636.4	18	17	1.6	——	—	Ci. St.	1.0	
Guanajuato	601.0	12	12	—	——	—	Ci. Cu.	0.1	
León	617.0	15	13	—	W.	4	St. Cu.	1.0	E.
Querétaro	614.4	14	11	—	E.	4	Ci. St.	0.1	
Saltillo	628.6	15	12	—	S.	4	——		
Toluca	558.2	12	10	2.4	W.	4	Ci. St.	0.1	

REPUBLICA MEXICANA

Secretaría de Comunicaciones y Obras Públicas

DIRECCION GENERAL DE TELEGRAFOS FEDERALES

CARTA DEL TIEMPO

NOTAS Y SIGNOS CONVENCIONALES

1ª—Las observaciones se recogen simultáneamente á las 6 23 a. m. de México (8 a. m. del meridiano 75° W de Greenwich). Las presiones y las temperaturas están reducidas al nivel del mar.

2ª—Las líneas continuas pasan por los puntos de igual presión. Las líneas puntuadas ppr los de igual temperatura.

3ª—Signos que indican el estado del tiempo: *claro* ○ ; *nublado en parte* ◐ ; *nublado* ● ; *lluvia* ⓡ ; *nieve* ✱ ; *tempestad* ↯ ; *relámpagos difusos en el rumbo que ocupa el signo* ↯. Las flechas indican la dirección del viento.

Signos convencionales que indican la velocidad del viento: calma ○ ; velocidad hasta de 14 kilómetros por hora ○→ ; velocidad de 14 á 42 kilómetros por hora ○→ ; velocidad de 42 á 72 kilómetros por hora ○→ ; velocidad de 72 kilómetros por hora en adelante ○→

4ª—El sombreado indica las regiones donde ha llovido ó nevado en las 24 horas transcurridas antes del momento de la observación.

5ª—La letra T indica que en la población á que se refiere, se sintió temblor de tierra en las 24 horas que preceden á la observación meteorológica.

Escala: 1:10.000.000

M. Moreno y A. C. Atristain. Construyeron.

Lit. de los Telégrafos Federales. México.

M. Moreno Dibujo. E. Espinosa Grav.

LIBRARY
SEP 17 1900
Weather Bureau

SEPTIEMBRE 9 DE 1900.-

ESTADO DEL TIEMPO EN LA REPUBLICA

OFICINAS	Barómetro reducido á 0°	Termómetro seco	Termómetro húmedo	Lluvia en 24 horas	VIENTO Dirección	VIENTO Velocidad por hora	NUBES Clase	NUBES Cantidad	NUBES Dirección
	m.m	Grados	Grados	m.m		K.			
Acapulco	756.0	24	24	—	—	—	—		
C. Lerdo	660.0	19	16	—	—	—	Ci. St.	0.4	
C. Porfirio Díaz	735.4	23	22	—	W.	4	Ci. St.	0.6	
C. Victoria	729.8	25	22	—	N. W.	4	Ci. St.	0.1	
Chihuahua	—	—	—	—	—	—	—		
Durango	—	—	—	—	—	—	—		
Frontera	758.4	26	23	—	—	—	Al. St.	0.1	
Guadalajara	—	16	14	—	—	—	Ci. Cu.	0.1	
Guaymas	577.4	28	26	—	—	—	Cu. Nim.	1.0	
Iguala	700.4	22	20	—	N.	4	St. Cu.	0.4	
Jalapa	647.4	17	15	—	E.	4	Al. St.		
Manzanillo	761.6	25	24	—	S. W.	4	Ci. St.	0.2	S. W.
Matamoros, Tam.	754 4	29	24	—	—	—	Ci. St.	0.1	
Mazatlán	756.2	27	23	—	N.	6	Al. Cu.	0.2	
México	584.6	14	12	—	E.	4	—		
Monterrey	711.4	23	21	—	—	—	Al. St.	0.2	
Morelia	609.0	15	14	—	—	—	—		
Nogales	662 8	20	16	1.2	S.	4	Ci. Nim.	0.4	S.
Oaxaca	635.6	19	18	—	S E.	4	St. Cu.	1.0	
Progreso	759.0	27	19	—	—	—	—		
Salina Cruz	759.6	27	25	—	—	—	—		
San Luis Potosí	—	18	17	—	—	—	—		
Tampico	758.8	25	24	—	—	—	St. Cu.	0.6	N. E.
Tapachula	744.4	23	23	—	S. W.	4	Ci. St.	1.0	S. W.
Veracruz	756.0	25	24	—	—	—	Ci. St.	1.0	
Zacatecas	573.1	14	12	—	—	—	—		
Angostura	—	—	—	—	—	—	St.	1.0	N.
C. Guzmán	636 8	19	18	—	—	—	—		
Guanajuato	—	—	—	—	—	—	—		
León	—	—	—	—	W.	4	St. Cu.	1.0	W.
Querétaro	613 8	16	14	—	S. W.	8	—		
Saltillo	627.6	17	14	—	N. W.	4	St. Cu.	0.6	S. W.
Toluca	557.2	13	11	—	—	—	—		

REPUBLICA MEXICANA

Secretaría de Comunicaciones y Obras Públicas

DIRECCION GENERAL DE TELEGRAFOS FEDERALES

CARTA DEL TIEMPO

NOTAS Y SIGNOS CONVENCIONALES

1ª—Las observaciones se recogen simultáneamente á las 6 23 a. m. de México (8 a. m. del meridiano 75° W de Greenwich). Las presiones y las temperaturas están reducidas al nivel del mar.

2ª—Las líneas continuas pasan por los puntos de igual presión. Las líneas puntuadas por los de igual temperatura.

3ª—Signos que indican el estado del tiempo: *claro* ○ ; *nublado en parte* ◐ ; *nublado* ● ; *lluvia* ⊕ ; *nieve* ✳ ; *tempestad* ↯ ; *relámpagos difusos en el rumbo que ocupa el signo* ↯ . Las flechas indican la dirección del viento.

Signos convencionales que indican la velocidad del viento: calma ○ ; velocidad hasta de 14 kilómetros por hora ○→ ; velocidad de 14 á 42 kilómetros por hora ○→ ; velocidad de 42 á 72 kilómetros por hora ✕○→ ; velocidad de 72 kilómetros por hora en adelante ✕○→

4ª—El sombreado indica las regiones donde ha llovido ó nevado en las 24 horas transcurridas antes del momento de la observación.

5ª—La letra T indica que en la población á que se refiere, se sintió temblor de tierra en las 24 horas que preceden á la observación meteorológica.

Escala: 1:10.000.000

M. Moreno y A. C. Atristain, Construyeron.

Lit. de los Telégrafos Federales. México.

M. Moreno Dibujó. E. Espinosa Grabó.

LIBRARY
SEP 17 1900
Weather Bureau

SEPTIEMBRE 10 DE 1900.

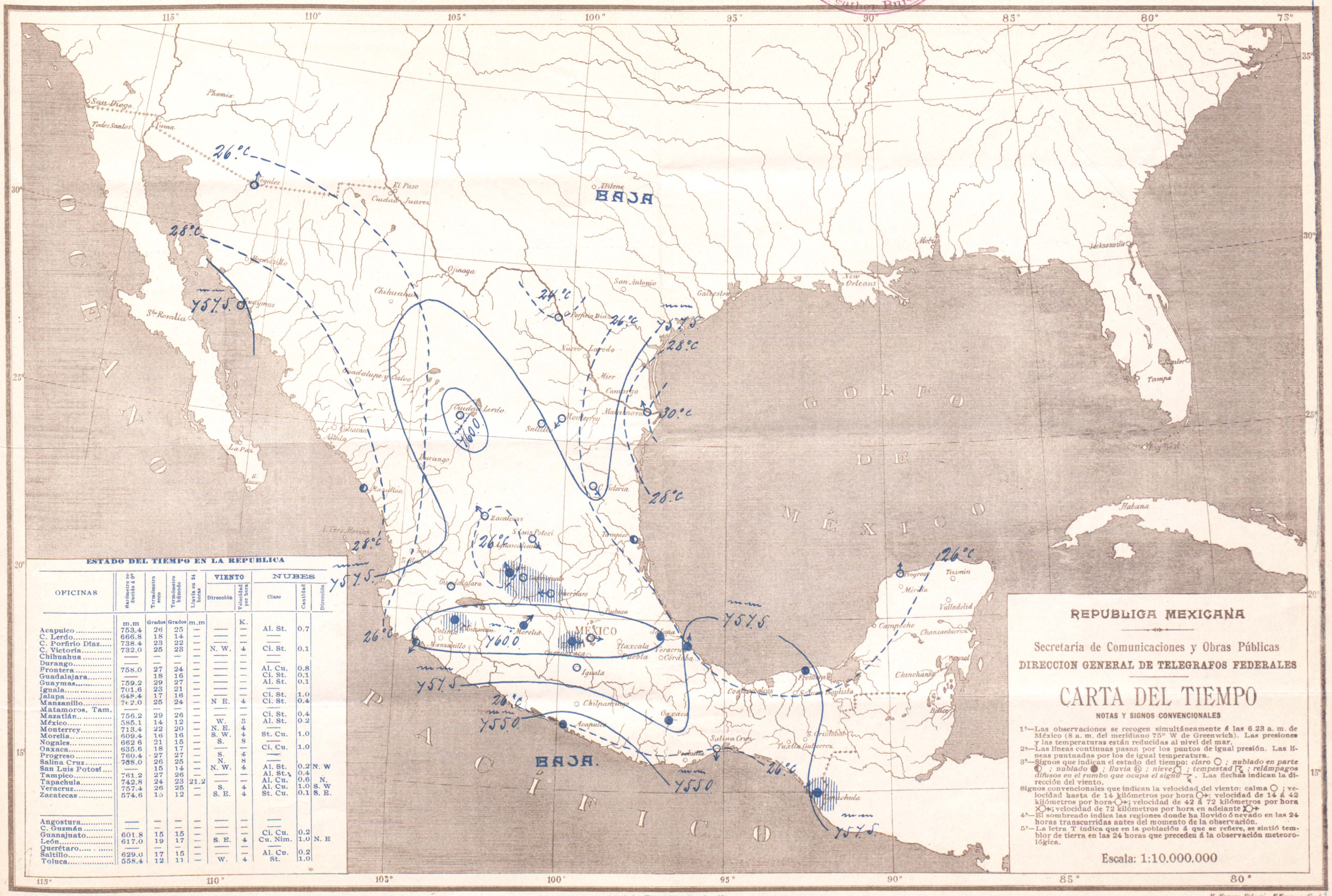

ESTADO DEL TIEMPO EN LA REPUBLICA

OFICINAS	Barómetro reducido á 0°	Termómetro seco	Termómetro húmedo	Lluvia en 24 horas	VIENTO Dirección	VIENTO Velocidad por hora	NUBES Clase	NUBES Cantidad	NUBES Dirección
	m.m	Grados	Grados	m.m		K.			
Acapulco	753.4	26	25	—	—	—	Al. St.	0.7	
C. Lerdo	666.8	18	14	—	—	—	—		
C. Porfirio Díaz	738.4	23	22	—	—	—	—		
C. Victoria	732.0	25	23	—	N. W.	4	Ci. St.	0.1	
Chihuahua	—	—	—	—	—	—	—		
Durango	—	—	—	—	—	—	—		
Frontera	758.0	27	24	—	—	—	Al. Cu.	0.8	
Guadalajara	—	18	16	—	—	—	Ci. St.	0.1	
Guaymas	759.2	29	27	—	—	—	Al. St.	0.1	
Iguala	701.6	23	21	—	—	—	—		
Jalapa	648.4	17	16	—	—	—	Ci. St.	1.0	
Manzanillo	762.0	25	24	—	N E.	4	Ci. St.	0.4	
Matamoros, Tam.	—	—	—	—	—	—	—		
Mazatlán	756.2	29	26	—	—	—	Ci. St.	0.4	
México	585.1	14	12	—	W.	3	Al. St.	0.2	
Monterrey	713.4	22	20	—	N. E.	4	—		
Morelia	609.4	16	16	—	S. W.	4	St. Cu.	1.0	
Nogales	662 6	21	15	—	S.	8	—		
Oaxaca	635.6	18	17	—	—	—	Ci. Cu.	1.0	
Progreso	760.4	27	27	—	S.	4	—		
Salina Cruz	758.0	26	25	—	N.	8	—		
San Luis Potosí	—	15	14	—	N. W.	4	Al. St.	0.2	N. W
Tampico	761.2	27	26	—	—	—	Al. St.	0.4	
Tapachula	742.8	24	23	21.2	—	—	Al. Cu.	0.6	N.
Veracruz	757.4	26	25	—	S.	4	Al. Cu.	1.0	S. W
Zacatecas	574.6	15	12	—	S. E.	4	St. Cu.	0.1	S. E.
Angostura	—	—	—	—	—	—	—		
C. Guzmán	—	—	—	—	—	—	—		
Guanajuato	601.8	15	15	—	—	—	Ci. Cu.	0.2	
León	617.0	19	17	—	S. E.	4	Cu. Nim.	1.0	N. E
Querétaro	—	—	—	—	—	—	—		
Saltillo	629.0	17	15	—	—	—	Al. Cu.	0.2	
Toluca	558.4	12	11	—	W.	4	St.	1.0	

REPUBLICA MEXICANA

Secretaría de Comunicaciones y Obras Públicas

DIRECCION GENERAL DE TELEGRAFOS FEDERALES

CARTA DEL TIEMPO

NOTAS Y SIGNOS CONVENCIONALES

1ª—Las observaciones se recogen simultáneamente á las 6.23 a. m. de México (8 a. m. del meridiano 75° W de Greenwich). Las presiones y las temperaturas están reducidas al nivel del mar.

2ª—Las líneas continuas pasan por los puntos de igual presión. Las líneas puntuadas por los de igual temperatura.

3ª—Signos que indican el estado del tiempo: *claro* ○ ; *nublado en parte* ◐ ; *nublado* ● ; *lluvia* ⓤ ; *nieve* ⚲ ; *tempestad* ⚡ ; *relámpagos difusos en el rumbo que ocupa el signo* ⚡. Las flechas indican la dirección del viento.

Signos convencionales que indican la velocidad del viento: calma ○ ; velocidad hasta de 14 kilómetros por hora ○→; velocidad de 14 á 42 kilómetros por hora ○→; velocidad de 42 á 72 kilómetros por hora ×○→; velocidad de 72 kilómetros por hora en adelante ×○→

4ª—El sombreado indica las regiones donde ha llovido ó nevado en las 24 horas transcurridas antes del momento de la observación.

5ª—La letra T indica que en la población á que se refiere, se sintió temblor de tierra en las 24 horas que preceden á la observación meteorológica.

Escala: 1:10.000.000

M. Moreno y A. C. Atristain, Construyeron.

Lit. de los Telégrafos Federales. México.

M. Moreno Dibujó. E. Espinosa Grab.

LIBRARY
SEP 17 1900
Weather Bureau

SEPTIEMBRE 11 DE 1900.

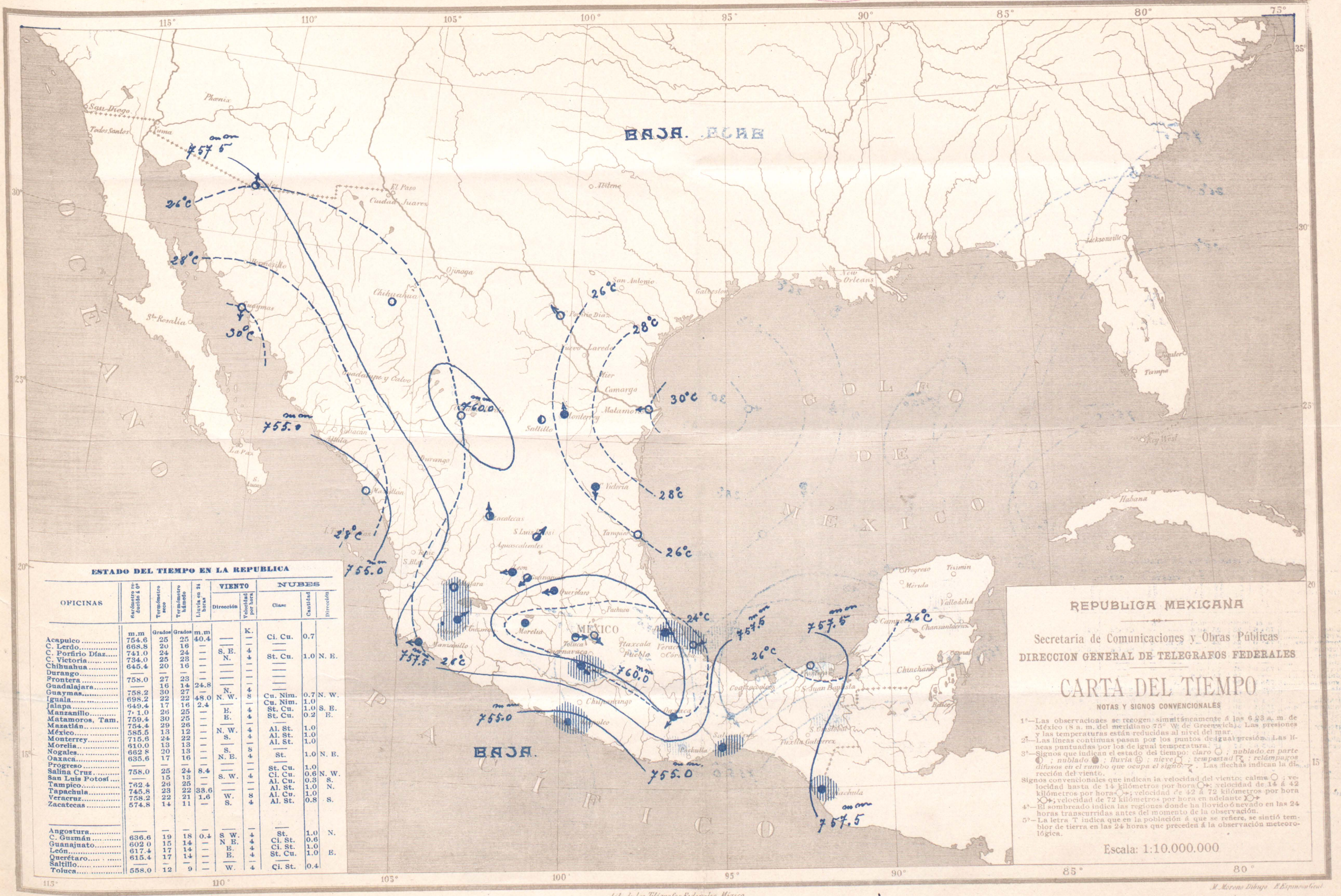

ESTADO DEL TIEMPO EN LA REPUBLICA

OFICINAS	Barómetro reducido á 0°	Termómetro seco	Termómetro húmedo	Lluvia en 24 horas	VIENTO Dirección	VIENTO Velocidad por hora	NUBES Clase	NUBES Cantidad	NUBES Dirección
	m.m	Grados	Grados	m.m		K.			
Acapulco	754.6	25	25	40.4	—	—	Ci. Cu.	0.7	
C. Lerdo	668.8	20	16	—	—	—	—		
C. Porfirio Díaz	741.0	24	24	—	S. E.	4	—		
C. Victoria	734.0	25	23	—	N.	4	St. Cu.	1.0	N. E.
Chihuahua	645.4	20	16	—	—	—	—		
Durango	—	—	—	—	—	—	—		
Frontera	758.0	27	23	—	—	—	—		
Guadalajara	—	16	14	24.8	—	—	—		
Guaymas	758.2	30	27	—	N.	4	—		
Iguala	698.2	22	22	48.0	N. W.	8	Cu. Nim.	0.7	N. W.
Jalapa	649.4	17	16	2.4	—	—	Cu. Nim.	1.0	
Manzanillo	7[illegible]1.0	26	25	—	E.	4	St. Cu.	1.0	S. E.
Matamoros, Tam.	759.4	30	25	—	E.	4	St. Cu.	0.2	E.
Mazatlán	754.4	29	26	—	—	—	—		
México	585.5	13	12	—	N. W.	4	Al. St.	1.0	
Monterrey	715.6	24	22	—	S.	4	Al. St.	1.0	
Morelia	610.0	13	13	—	—	—	Al. St.	1.0	
Nogales	662 8	20	13	—	S.	8	—		
Oaxaca	635.6	17	16	—	N. E.	4	St.	1.0	N. E.
Progreso	—	—	—	—	—	—	—		
Salina Cruz	758.0	25	24	8.4	—	—	St. Cu.	1.0	
San Luis Potosí	—	15	13	—	S. W.	4	Ci. Cu.	0.6	N. W.
Tampico	762.4	26	25	—	—	—	Al. Cu.	0.3	S.
Tapachula	745.8	23	22	33.6	—	—	Al. St.	1.0	N.
Veracruz	758.2	22	21	1.6	W.	8	Al. Cu.	1.0	
Zacatecas	574.8	14	11	—	S.	4	Al. St.	0.8	S.
Angostura	—	—	—	—	—	—	—		
C. Guzmán	636.6	19	18	0.4	S W.	4	St.	1.0	N.
Guanajuato	602 0	15	14	—	N E.	4	Ci. St.	0.6	
León	617.4	17	14	—	E.	4	Ci. St.	1.0	
Querétaro	615.4	17	14	—	E.	4	St. Cu.	1.0	E.
Saltillo	—	—	—	—	—	—	—		
Toluca	558.0	12	9	—	W.	4	Ci. St.	0.4	

REPUBLICA MEXICANA

Secretaría de Comunicaciones y Obras Públicas

DIRECCION GENERAL DE TELEGRAFOS FEDERALES

CARTA DEL TIEMPO

NOTAS Y SIGNOS CONVENCIONALES

1ª—Las observaciones se recogen simultáneamente á las 6.23 a. m. de México (8 a. m. del meridiano 75° W. de Greenwich). Las presiones y las temperaturas están reducidas al nivel del mar.

2ª—Las líneas continuas pasan por los puntos de igual presión. Las líneas puntuadas por los de igual temperatura.

3ª—Signos que indican el estado del tiempo: *claro* ○ ; *nublado en parte* ◐ ; *nublado* ● ; *lluvia* ⊕ ; *nieve* ⚲ ; *tempestad* ⚡ ; *relámpagos difusos en el rumbo que ocupa el signo* ⚡. Las flechas indican la dirección del viento.

Signos convencionales que indican la velocidad del viento: calma ○ ; velocidad hasta de 14 kilómetros por hora ○→; velocidad de 14 á 42 kilómetros por hora ○→; velocidad de 42 á 72 kilómetros por hora ○→; velocidad de 72 kilómetros por hora en adelante ○→

4ª—El sombreado indica las regiones donde ha llovido ó nevado en las 24 horas transcurridas antes del momento de la observación.

5ª—La letra T indica que en la población á que se refiere, se sintió temblor de tierra en las 24 horas que preceden á la observación meteorológica.

Escala: 1:10.000.000

M. Moreno y A. C. Atristain. Construyeron.

Lit. de los Telégrafos Federales. México.

M. Moreno Dibujó. E. Espinosa Grat.

LIBRARY
SEP 18 1900
Weather Bureau

SEPTIEMBRE 12 DE 1900.

ESTADO DEL TIEMPO EN LA REPUBLICA

OFICINAS	Barómetro reducido a 0°	Termómetro seco	Termómetro húmedo	Lluvia en 24 horas	VIENTO Dirección	VIENTO Velocidad por hora	NUBES Clase	NUBES Cantidad	NUBES Dirección
	m.m	Grados	Grados	m.m		K.			
Acapulco	756.0	25	24	20.8	—	—	Ci. Cu.	0.7	
C. Lerdo	668.2	19	16	—	—	—	—		
C. Porfirio Díaz	741.6	26	25	—	—	—	—		
C. Victoria	733.6	26	24	—	N. W.	4	Al. Cu.	0.4	
Chihuahua	—	—	—	—	—	—	—		
Durango	—	—	—	—	—	—	—		
Frontera	759.4	26	24	18.4	—	—	Al. Cu.	0.7	S. E.
Guadalajara	—	17	15	—	N. W.	4	Al. Cu.	0.1	N. W.
Guaymas	757.0	32	28	—	—	—	—		
Iguala	698.2	20	18	—	—	—	Al. St.	0.4	
Jalapa	649.0	16	15	17.2	—	—	St. Cu.	1.0	E.
Manzanillo	759.8	24	23	6.4	N. E.	4	St. Cu.	0 2	N.
Matamoros, Tam.	755.4	28	23	—	N.	4	Ci. Cu.	0.4	
Mazatlán	754.4	29	26	0.8	—	—	St. Cu.	0.4	
México	585.4	13	12	—	N. W.	6	St. Cu.	1.0	W.
Monterrey	715.8	23	21	—	N. E.	4	St. Cu.	0.7	N. E.
Morelia	609.6	15	15	—	S.	4	—		
Nogales	662 8	20	13	—	S.	12	Ci. St.	0.6	S. W.
Oaxaca	635.6	17	16	0.4	W.	8	—		
Progreso	760.0	25	24	—	E.	4	St. Cu.	0.4	N. W.
Salina Cruz	759.8	24	24	13.6	—	—	Ci. Cu.	0.2	
San Luis Potosí	—	14	13	—	S. W.	4	St. Cu.	1.0	N.
Tampico	762.4	26	25	—	—	—	Cu. Nim.	1.0	S.
Tapachula	744.6	22	21	11.2	—	—	Al. St.	1.0	
Veracruz	758.0	24	23	2.0	—	—	Ci. Cu.	0.4	S. E.
Zacatecas	574.6	12	10	—	S. E.	8	—		
Angostura	—	—	—	—	—	—	—		
C. Guzmán	637.0	19	17	0.8	N.	4	Ci. St.	1.0	
Guanajuato	—	—	—	—	—	—	—		
León	617.2	16	13	—	N. W.	12	Ci. St.	1.0	
Querétaro	615.0	17	14	—	E.	4	Ci. St.	0.1	E.
Saltillo	—	—	—	—	—	—	—		
Toluca	558.2	11	10	—	N. E.	4	St. Cu.	0.7	E.

REPUBLICA MEXICANA

Secretaría de Comunicaciones y Obras Públicas

DIRECCION GENERAL DE TELEGRAFOS FEDERALES

CARTA DEL TIEMPO

NOTAS Y SIGNOS CONVENCIONALES

1ª—Las observaciones se recogen simultáneamente á las 6 23 a. m. de México (8 a. m. del meridiano 75° W de Greenwich). Las presiones y las temperaturas están reducidas al nivel del mar.

2ª—Las líneas continuas pasan por los puntos de igual presión. Las líneas puntuadas por los de igual temperatura.

3ª—Signos que indican el estado del tiempo: *claro* ○ ; *nublado en parte* ◐ ; *nublado* ● ; *lluvia* ⓛ ; *nieve* ⛆ ; *tempestad* ↯ ; *relámpagos difusos en el rumbo que ocupa el signo* ↯ . Las flechas indican la dirección del viento.

Signos convencionales que indican la velocidad del viento: calma ○ ; velocidad hasta de 14 kilómetros por hora ○→ ; velocidad de 14 á 42 kilómetros por hora ○→ ; velocidad de 42 á 72 kilómetros por hora ○→ ; velocidad de 72 kilómetros por hora en adelante ○→

4ª—El sombreado indica las regiones donde ha llovido ó nevado en las 24 horas transcurridas antes del momento de la observación.

5ª—La letra T indica que en la población á que se refiere, se sintió temblor de tierra en las 24 horas que preceden á la observación meteorológica.

Escala: 1:10.000.000

M. Moreno y A. C. Atristain, Construyeron.

Lit. de los Telégrafos Federales. México.

M. Moreno Dibujo. E. Espinosa Grab.

LIBRARY
SEP 19 1900
Weather Bureau

SEPTIEMBRE 13 DE 1900.

ESTADO DEL TIEMPO EN LA REPUBLICA

OFICINAS	Barómetro reducido á 0°	Termómetro seco	Termómetro húmedo	Lluvia en 24 horas	VIENTO Dirección	VIENTO Velocidad por hora	NUBES Clase	NUBES Cantidad	NUBES Dirección
	m.m	Grados	Grados	m.m		K.			
Acapulco	756.0	25	24	20.8	——	—	Ci. Cu.	0.7	
C. Lerdo	668.2	19	16	—	——	—	——		
C. Porfirio Díaz	741.6	26	25	—	——	—	——		
C. Victoria	733.6	26	24	—	N. W.	4	Al. Cu.	0.4	
Chihuahua	——	—	—	—	——	—	——		
Durango	——	—	—	—	——	—	——		
Frontera	759.4	26	24	18.4	——	—	Al. Cu.	0.7	S. E.
Guadalajara	——	17	15	—	N. W.	4	Al. Cu.	0.1	N. W.
Guaymas	757.0	32	28	—	——	—	——		
Iguala	698.2	20	18	—	——	—	——		
Jalapa	649.0	16	15	17.2	——	—	Al. St.	0.4	
Manzanillo	759.8	24	23	6.4	N. E.	4	St. Cu.	1.0	E.
Matamoros, Tam.	755.4	28	23	—	N.	4	St. Cu.	0.2	N.
Mazatlán	754.4	29	26	0.8	——	—	St. Cu.	0.4	
México	585.4	13	12	—	N. W.	6	St. Cu.	1.0	W.
Monterrey	715.8	23	21	—	N. E.	4	St. Cu.	0.7	N. E.
Morelia	609.6	15	15	—	S.	4	St. Cu.		
Nogales	662 8	20	13	—	S.	12	——		
Oaxaca	635.6	17	16	0.4	W.	8	Ci. St.	0.6	S. W.
Progreso	760.0	25	24	—	E.	4	——		
Salina Cruz	759.8	24	24	13.6	——	—	St. Cu.	0.4	N. W.
San Luis Potosí	——	14	13	—	S. W.	4	Ci. Cu.	0.2	
Tampico	762.4	26	25	—	——	—	St. Cu.	1.0	N.
Tapachula	744.6	22	21	11.2	——	—	Cu. Nim.	1.0	S.
Veracruz	758.0	24	23	2.0	——	—	Al. St.	1.0	
Zacatecas	574.6	12	10	—	S. E.	8	Ci. Cu.	0.4	S. E.
Angostura	——	—	—	—	——	—	——		
C. Guzmán	637.0	19	17	0.8	N.	4	Ci. St.	1.0	
Guanajuato	——	—	—	—	——	—	——		
León	617.2	16	13	—	N. W.	12	Ci. St.	1.0	
Querétaro	615.0	17	14	—	E.	4	Ci. St.	0.1	E.
Saltillo	——	—	—	—	——	—	——		
Toluca	558.2	11	10	—	N. E.	4	St. Cu.	0.7	E.

REPUBLICA MEXICANA

Secretaría de Comunicaciones y Obras Públicas

DIRECCION GENERAL DE TELEGRAFOS FEDERALES

CARTA DEL TIEMPO

NOTAS Y SIGNOS CONVENCIONALES

1ª—Las observaciones se recogen simultáneamente á las 6 23 a. m. de México (8 a. m. del meridiano 75° W de Greenwich). Las presiones y las temperaturas están reducidas al nivel del mar.

2ª—Las líneas continuas pasan por los puntos de igual presión. Las líneas puntuadas por los de igual temperatura.

3ª—Signos que indican el estado del tiempo: *claro* ○ ; *nublado en parte* ◐ ; *nublado* ● ; *lluvia* ⓡ ; *nieve* ○ ; *tempestad* ⚡ ; *relámpagos difusos en el rumbo que ocupa el signo* ⚡ . Las flechas indican la dirección del viento.

Signos convencionales que indican la velocidad del viento: calma ○ ; velocidad hasta de 14 kilómetros por hora ○→ ; velocidad de 14 á 42 kilómetros por hora ○→ ; velocidad de 42 á 72 kilómetros por hora ○→ ; velocidad de 72 kilómetros por hora en adelante ○→

4ª—El sombreado indica las regiones donde ha llovido ó nevado en las 24 horas transcurridas antes del momento de la observación.

5ª—La letra T indica que en la población á que se refiere, se sintió temblor de tierra en las 24 horas que preceden á la observación meteorológica.

Escala: 1:10.000,000

M. Moreno y A. C. Aristain Construyeron.

Lit. de los Telégrafos Federales. México.

M. Moreno Dibujo. E. Espinosa Grab.

LIBRARY
SEP 20 1900
Weather Bureau

SEPTIEMBRE 14 DE 1900.

ESTADO DEL TIEMPO EN LA REPUBLICA

OFICINAS	Barómetro réducido á 0°	Termómetro seco	Termómetro húmedo	Lluvia en 24 horas	VIENTO Dirección	VIENTO Velocidad por hora	NUBES Clase	NUBES Cantidad	NUBES Dirección
	m.m	Grados	Grados	m.m		K.			
Acapulco	——	23	23	0.8	——	—	Ci. Cu.	0.4	
C. Lerdo	667.0	20	16	—	——	—	Ci. St.	0.2	
C. Porfirio Díaz	739.8	22	21	—	W.	4	——		
C. Victoria	732.8	23	21	—	N. W.	4	——		
Chihuahua	644.6	20	15	—	——	—	Ci. Cu.	0.4	
Durango	——	—	—	—	——	—	——		
Frontera	759.8	26	23	44.4	——	—	Al. Cu.	1.0	E.
Guadalajara	——	16	15	—	——	—	——		
Guaymas	757.2	29	25	—	——	—	——		
Iguala	699.8	22	20	——	——	—	——		
Jalapa	648.0	16	14	27.6	N.	4	Ci. Cu.	0.6	
Manzanillo	761.4	25	24	0.4	E.	4	Al. St.	1.0	E.
Matamoros, Tam.	758.8	29	23	—	——	—	St. Cu.	0.2	
Mazatlán	755.8	30	24	—	——	—	St. Cu.	1.0	
México	585.7	14	13	5.3	N. W.	4	St. Cu.	0.8	
Monterrey	715.2	23	21	—	N. E.	4	——		
Morelia	610.0	14	12	—	S.	4	Ci. St.	0.1	
Nogales	663 0	18	10	—	S.	8	——		
Oaxaca	635.8	17	15	0.4	N.	4	St. Cu.	1.0	N.
Progreso	761.2	26	25	—	——	—	——		
Salina Cruz	758.6	25	23	—	N.	4	Al. Cu.	1.0	S.
San Luis Potosí	——	19	17	—	S. W.	4	Al. St.	0.4	N. W.
Tampico	761.6	28	25	—	S. W.	4	Ci Cu.	0.4	E.
Tapachula	744.2	23	21	—	——	—	St. Cu.	1.0	N.
Veracruz	758.0	25	24	2.0	S.	4	Ci. St.	1.0	
Zacatecas	575.4	14	13	—	——	—	——		
	——	—	—	—	——	—	——		
Angostura	637.4	17	16	—	S.	4	Al. St.	0.2	E.
C. Guzmán	602.4	15	15	—	——	—	St. Cu.	0.1	
Guanajuato	617.8	15	14	—	N. E.	4	St. Cu.	0.4	E.
León	615.2	17	14	—	S. E.	4	Ci. St.	0.1	
Querétaro	——	—	—	—	——	—	——		
Saltillo	558.4	12	11	26.4	S W.	4	St. Cu.	1.0	S. E.
Toluca									

REPUBLICA MEXICANA

Secretaría de Comunicaciones y Obras Públicas

DIRECCION GENERAL DE TELEGRAFOS FEDERALES

CARTA DEL TIEMPO

NOTAS Y SIGNOS CONVENCIONALES

1ª—Las observaciones se recogen simultáneamente á las 6 23 a. m. de México (8 a. m. del meridiano 75° W de Greenwich). Las presiones y las temperaturas están reducidas al nivel del mar.

2ª—Las líneas continuas pasan por los puntos de igual presión. Las líneas punteadas por los de igual temperatura.

3ª—Signos que indican el estado del tiempo: *claro* ○ ; *nublado en parte* ◐ ; *nublado* ● ; *lluvia* ⓤ ; *nieve* ⛆ ; *tempestad* ↯ ; *relámpagos difusos en el rumbo que ocupa el signo* ↯ . Las flechas indican la dirección del viento.

Signos convencionales que indican la velocidad del viento: calma ○ ; velocidad hasta de 14 kilómetros por hora ○→ ; velocidad de 14 á 42 kilómetros por hora ○→ ; velocidad de 42 á 72 kilómetros por hora ○→ ; velocidad de 72 kilómetros por hora en adelante ○→

4ª—El sombreado indica las regiones donde ha llovido ó nevado en las 24 horas transcurridas antes del momento de la observación.

5ª—La letra T indica que en la población á que se refiere, se sintió temblor de tierra en las 24 horas que preceden á la observación meteorológica.

Escala: 1:10.000,000

M. Moreno y A. C. Aristain. Construyeron.

Lit. de los Telégrafos Federales. México.

M. Moreno Dibujo. E. Espinosa Grab.

LIBRARY
SEP 24 1900
Weather Bureau

SEPTIEMBRE 15 DE 1900.

ESTADO DEL TIEMPO EN LA REPUBLICA

OFICINAS	Barómetro reducido á 0°	Termómetro seco	Termómetro húmedo	Lluvia en 24 horas	VIENTO Dirección	VIENTO Velocidad por hora	NUBES Clase	NUBES Cantidad	NUBES Dirección
	m.m	Grados	Grados	m.m		K.			
Acapulco	757.2	25	26	—	—	—	Ci. Cu.	0.5	
C. Lerdo	667.2	19	15	—	—	—	—		
C. Porfirio Díaz	740 0	25	24	—	—	—	—		
C. Victoria	734.2	25	23	—	N. W.	4	Al. Cu.	0.4	N.
Chihuahua	644.8	20	16	—	—	—	—		
Durango	—	—	—	—	—	—	—		
Frontera	759.4	26	24	—	—	—	St. Cu.	1.0	E.
Guadalajara	—	16	14	0.4	—	—	Ci. St.	0.1	
Guaymas	757.2	30	27	—	—	—	Al. Cu.	0.1	
Iguala	699.8	22	20	—	—	—	—		
Jalapa	649.2	16	14	4.0	—	—	Ci. Cu.	0.1	
Manzanillo	763.2	23	23	1.2	S. E.	4	Al. St.	1.0	
Matamoros, Tam.	759.4	29	23	—	S. E.	4	St. Cu.	0 2	S. E.
Mazatlán	755.6	27	23	56.0	—	—	Ci. St.	0.1	
México	585.6	14	13	0.8	N. W.	4	Ci St	0.4	
Monterrey	715.4	24	22	—	S E.	4	St. Cu.	1.0	S. E.
Morelia	610.6	15	15	—	S. W.	4	St. Cu.	1.0	S.
Nogales	662 8	19	11	—	S.	8	—		
Oaxaca	636.6	17	16	0.4	—	—	Cu. Nim.	1.0	
Progreso	761.0	26	25	—	N. E.	4	—		
Salina Cruz	76 .8	25	23	—	—	—	Al. Cu.	0.8	S. W.
San Luis Potosí	—	14	13	—	N. W.	4	—		
Tampico	761.8	27	26		S. W.	4	Ci. Cu.	0.4	E.
Tapachula	746.6	24	22	42.8	—	—	Cu. Nim.	1.0	E.
Veracruz	759.0	25	24	—	W.	4	Ci Cu.	1.0	
Zacatecas	574.8	15	12	—	S.	4	Al Cu.	0.6	S.
Angostura	—	—	—	—	—	—	—		
C. Guzmán	637.4	19	17	—	E.	8	St.	1.0	S. E.
Guanajuato	—	—	—	—	—	—	—		
León	—	—	—	—	—	—	—		
Querétaro	615.2	16	14	3.2	E.	4	Ci. St.	1.0	
Saltillo	—	—	—	—	—	—	—		
Toluca	558.6	12	11	—	W.	4	St. Cu.	1.0	E.

REPUBLICA MEXICANA

Secretaría de Comunicaciones y Obras Públicas

DIRECCION GENERAL DE TELEGRAFOS FEDERALES

CARTA DEL TIEMPO

NOTAS Y SIGNOS CONVENCIONALES

1ª—Las observaciones se recogen simultáneamente á las 6.23 a. m. de México (8 a. m. del meridiano 75° W. de Greenwich). Las presiones y las temperaturas están reducidas al nivel del mar.

2ª—Las líneas continuas pasan por los puntos de igual presión. Las líneas puntuadas por los de igual temperatura.

3ª—Signos que indican el estado del tiempo: *claro* ○ ; *nublado en parte* ◐ ; *nublado* ● ; *lluvia* ⓡ ; *nieve* ✳ ; *tempestad* ↯ ; *relámpagos difusos en el rumbo que ocupa el signo* ↯ . Las flechas indican la dirección del viento.

Signos convencionales que indican la velocidad del viento: calma ○ ; velocidad hasta de 14 kilómetros por hora ○→ ; velocidad de 14 á 42 kilómetros por hora ○→ ; velocidad de 42 á 72 kilómetros por hora ○→ ; velocidad de 72 kilómetros por hora en adelante ○→

4ª—El sombreado indica las regiones donde ha llovido ó nevado en las 24 horas transcurridas antes del momento de la observación.

5ª—La letra T indica que en la población á que se refiere, se sintió temblor de tierra en las 24 horas que preceden á la observación meteorológica.

Escala: 1:10.000.000

M. Moreno y A. C. Atristain, Construyeron. Lit. de los Telégrafos Federales. México. M. Moreno Dibujo. E. Espinosa Grab.

LIBRARY
SEP 24 1900
Weather Bureau

Sept. 16-17 missing

SEPTIEMBRE 18 DE 1900.

ESTADO DEL TIEMPO EN LA REPUBLICA

OFICINAS	Barómetro reducido á 0°	Termómetro seco	Termómetro húmedo	Lluvia en 24 horas	VIENTO Dirección	VIENTO Velocidad por hora	NUBES Clase	NUBES Cantidad	NUBES Dirección
	m.m	Grados	Grados	m.m		K.			
Acapulco	757.6	26	25	—	—	—	—		
C. Lerdo	669.0	20	15	—	—	—	Ci. St.	1.0	
C. Porfirio Díaz	743.2	24	23	—	E.	4	—		
C. Victoria	736.0	21	19	—	N. W.	4	—		
Chihuahua	—	—	—	—	—	—	—		
Durango	—	—	—	—	—	—	—		
Frontera	761.8	25	23	—	—	—	—		
Guadalajara	—	18	16	0.4	—	—	St. Cu.	0.6	
Guaymas	760.2	30	28	—	—	—	St. Cu.	0.1	
Iguala	700.8	22	20	4.4	N.	4	Cu. Nim.	0.4	N.
Jalapa	651.4	15	14	29.2	N.	4	Cu. Nim.	1.0	E.
Manzanillo	764.4	26	25	—	—	—	St. Cu.	1.0	
Matamoros, Tam.	768.4	28	24	—	S. E.	4	St.	0.2	S. E.
Mazatlán	758.0	25	23	80.0	—	—	Nim	1.0	
México	587.4	12	10	—	E.	4	Ci. Cu.	0.6	S.
Monterrey	718.0	23	21	—	S. E.	4	St. Cu.	1.0	W.
Morelia	611.0	15	10	—	—	—	Al. St.	0.2	
Nogales	664 4	23	18	—	S.	4	—		
Oaxaca	637.8	17	16	—	N. W.	12	Al. St.	0.4	S.
Progreso	763.2	26	25	—	E.	4	—		
Salina Cruz	760.8	25	22	—	N.	4	—		
San Luis Potosí	—	16	14	—	E.	4	Ci. St.	0.6	E.
Tampico	765.4	25	25	0.4	—	—	Cu. Nim.	0.4	E.
Tapachula	746.0	22	21	24.8	—	—	St. Cu.	0.8	E.
Veracruz	761.4	25	24	1.2	N.	12	Al. Cu.	0.8	N.
Zacatecas	577.4	11	10	3.6	S.	4	St. Cu.	0.4	N.
Angostura	—	—	—	—	—	—	—		
C. Guzmán	638.6	18	17	12.4	—	—	St. Cu.	1.0	N. E.
Guanajuato	—	—	—	—	—	—	—		
León	619.2	15	13	—	—	—	Ci. St.	1.0	
Querétaro	616.8	15	13	3.2	E.	4	St. Cu.	0.1	E.
Saltillo	—	—	—	—	—	—	—		
Toluca	—	—	—	—	—	—	—		

REPUBLICA MEXICANA

Secretaría de Comunicaciones y Obras Públicas

DIRECCION GENERAL DE TELEGRAFOS FEDERALES

CARTA DEL TIEMPO

NOTAS Y SIGNOS CONVENCIONALES

1ª—Las observaciones se recogen simultáneamente á las 6 23 a. m. de México (8 a. m. del meridiano 75° W de Greenwich). Las presiones y las temperaturas están reducidas al nivel del mar.

2ª—Las líneas continuas pasan por los puntos de igual presión. Las líneas puntuadas por los de igual temperatura.

3ª—Signos que indican el estado del tiempo: *claro* ○ ; *nublado en parte* ◐ ; *nublado* ● ; *lluvia* ⛆ ; *nieve* ✳ ; *tempestad* ↱ ; *relámpagos difusos en el rumbo que ocupa el signo* ↯ . Las flechas indican la dirección del viento.

Signos convencionales que indican la velocidad del viento: calma ○ ; velocidad hasta de 14 kilómetros por hora ○→ ; velocidad de 14 á 42 kilómetros por hora ○→ ; velocidad de 42 á 72 kilómetros por hora ✕→ ; velocidad de 72 kilómetros por hora en adelante ✕→

4ª—El sombreado indica las regiones donde ha llovido ó nevado en las 24 horas transcurridas antes del momento de la observación.

5ª—La letra T indica que en la población á que se refiere, se sintió temblor de tierra en las 24 horas que preceden á la observación meteorológica.

Escala: 1:10.000.000

M. Moreno y A. C. Altristain, Construyeron.

Lit. de los Telégrafos Federales. México.

M. Moreno Dibujo. E. Espinosa Grab.

LIBRARY
SEP 25 1900
Weather Bureau

SEPTIEMBRE 19 DE 1900.

ESTADO DEL TIEMPO EN LA REPUBLICA

OFICINAS	Barómetro reducido á 0°	Termómetro seco	Termómetro húmedo	Lluvia en 24 horas	VIENTO		NUBES		
					Dirección	Velocidad por hora.	Clase	Cantidad	Dirección
	m.m	Grados	Grados	m.m		K.			
Acapulco	755.4	27	25	—	——	—	Al. St.	1.0	
C. Lerdo	668.4	18	16	—	——	—	——		
C. Porfirio Díaz	741.2	23	22	—	——	—	Ci. St.	0.2	
C. Victoria	735.2	22	20	—	W.	4	Ci. St.	0.3	
Chihuahua	646.0	20	17	40.8	——	—	——		
Durango	——	—	—	—	——	—	——		
Frontera	762.4	26	23	12.4	S. E.	4	Al. Cu.	0.8	S. E.
Guadalajara	——	17	15	—	——	—	Ci. Cu.	0.4	
Guaymas	760.2	30	28	—	——	—	Ci. Cu.	0.1	
Iguala	699.8	23	20	—	——	4	——		
Jalapa	651.4	17	15	0.4	——	—	Cu. Nim.	1.0	
Manzanillo	764.4	25	24	1.6	E.	4	Al. St.	0.6	
Matamoros, Tam.	761.4	28	23	—	S. E.	4	St. Cu.	0.2	S. E.
Mazatlán	757.8	27	24	—	——	—	Ci. St.	0.1	
México	586.2	13	12	—	N. W.	8	Ci. Cu.	0.8	
Monterrey	716.4	22	20	—	N. E.	4	——		
Morelia	611.0	14	14	—	S.	4	Al. St.	0.2	
Nogales	663 6	22	18	—	S.	4	——		
Oaxaca	637.6	16	15	—	——	—	Al. St.	0.4	
Progreso	763.8	26	26	—	S.	4	——		
Salina Cruz	761.4	24	23	8.4	N.	8	St.	0.4	S. W.
San Luis Potosí	——	15	14	—	——	—	Ci. St.	0.4	
Tampico	764.2	25	24	—	——	—	——		
Tapachula	746.8	22	21	1.2	——	—	Al. Cu.	0.5	S.
Veracruz	761.4	24	23	2.8	——	—	Nim	1.0	S.
Zacatecas	576.4	11	10	—	S.	4	Al. Cu.	0.4	S.
Angostura	——	—	—	—	——	—	——		
C. Guzmán	——	—	—	—	——	—	——		
Guanajuato	——	—	—	—	——	—	——		
León	618.6	13	12	—	——	—	St. Cu.	0.1	
Querétaro	616.2	17	14	—	——	—	Ci. Cu.	0.2	
Saltillo	——	—	—	—	——	—	——		
Toluca	559.2	12	11	—	S.	4	St. Cu.	1.0	S.

REPUBLICA MEXICANA

Secretaría de Comunicaciones y Obras Públicas

DIRECCION GENERAL DE TELEGRAFOS FEDERALES

CARTA DEL TIEMPO

NOTAS Y SIGNOS CONVENCIONALES

1ª—Las observaciones se recogen simultáneamente á las 6.23 a. m. de México (8 a. m. del meridiano 75° W de Greenwich). Las presiones y las temperaturas están reducidas al nivel del mar.

2ª—Las líneas continuas pasan por los puntos de igual presión. Las líneas puntuadas por los de igual temperatura.

3ª—Signos que indican el estado del tiempo: *claro* ○ ; *nublado en parte* ◐ ; *nublado* ● ; *lluvia* ⓦ ; *nieve* ⛆ ; *tempestad* ↯ ; *relámpagos difusos en el rumbo que ocupa el signo* ≺ . Las flechas indican la dirección del viento.

Signos convencionales que indican la velocidad del viento: calma ○ ; velocidad hasta de 14 kilómetros por hora ○→ ; velocidad de 14 á 42 kilómetros por hora ○→ ; velocidad de 42 á 72 kilómetros por hora ✕○→ ; velocidad de 72 kilómetros por hora en adelante ✕○→

4ª—El sombreado indica las regiones donde ha llovido ó nevado en las 24 horas transcurridas antes del momento de la observación.

5ª—La letra T indica que en la población á que se refiere, se sintió temblor de tierra en las 24 horas que preceden á la observación meteorológica.

Escala: 1:10.000.000

M. Moreno y A. C. Aristain. Construyeron.

Lit. de los Telégrafos Federales. México.

M. Moreno Dibujó. E. Espinosa Grab.

LIBRARY
SEP 27 1900
Weather Bureau

SEPTIEMBRE 20 DE 1900.

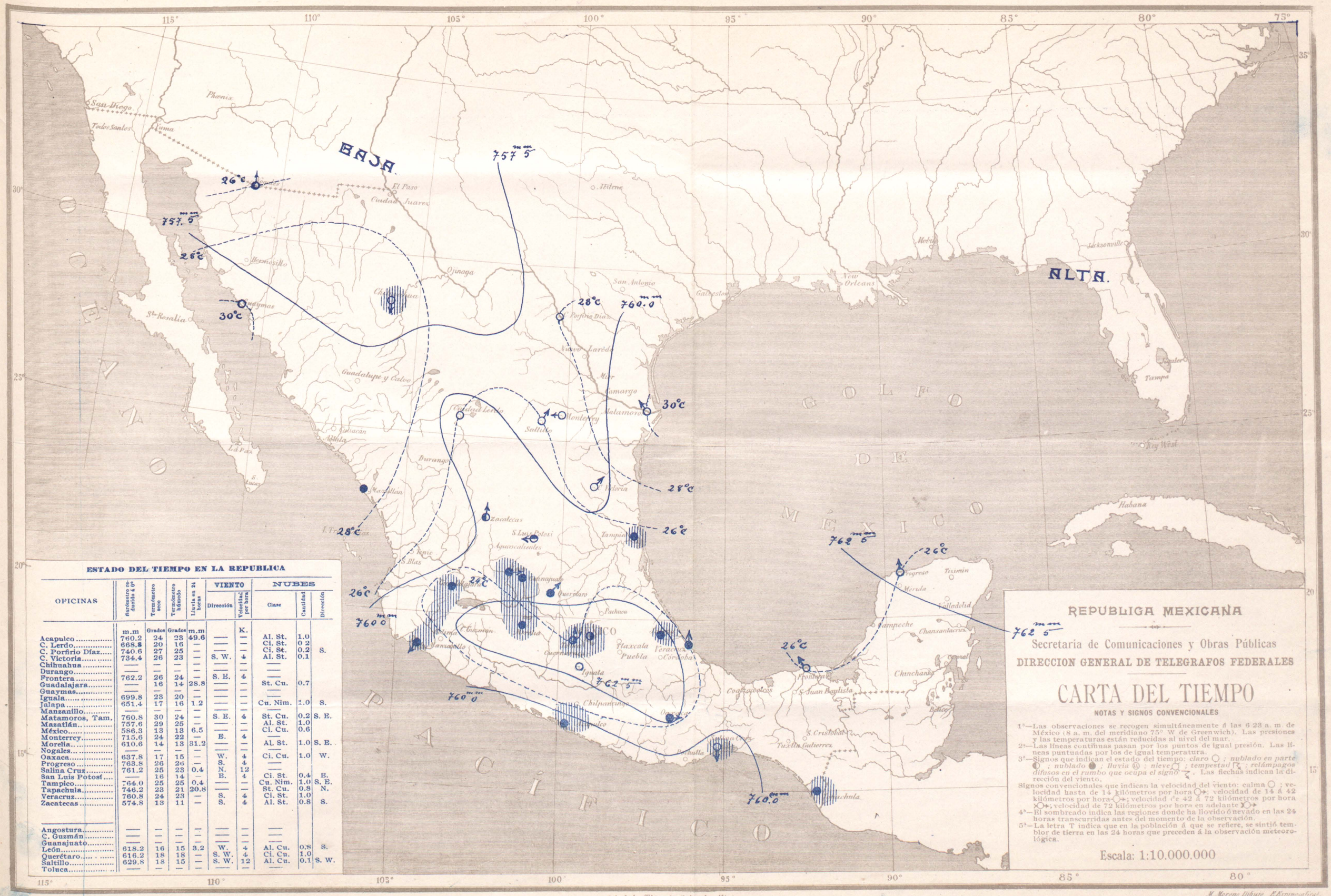

ESTADO DEL TIEMPO EN LA REPUBLICA

OFICINAS	Barómetro reducido á 0°	Termómetro seco	Termómetro húmedo	Lluvia en 24 horas	VIENTO Dirección	VIENTO Velocidad por hora	NUBES Clase	NUBES Cantidad	NUBES Dirección
	m.m	Grados	Grados	m.m		K.			
Acapulco	760.2	24	23	49.6	—	—	Al. St.	1.0	
C. Lerdo	668.8	20	16	—	—	—	Ci. St.	0 2	
C. Porfirio Díaz	740.6	27	25	—	—	—	Ci. St.	0.2	S.
C. Victoria	734.4	26	23	—	S. W.	4	Al. St.	0.1	
Chihuahua	—	—	—	—	—	—	—		
Durango	—	—	—	—	—	—	—		
Frontera	762.2	26	24	—	S. E.	4	—		
Guadalajara	—	16	14	28.8	—	—	St. Cu.	0.7	
Guaymas	—	—	—	—	—	—	—		
Iguala	699.8	23	20	—	—	—	—		
Jalapa	651.4	17	16	1.2	—	—	Cu. Nim.	1.0	S.
Manzanillo	—	—	—	—	—	—	—		
Matamoros, Tam.	760.8	30	24	—	S. E.	4	St. Cu.	0.2	S. E.
Mazatlán	757.6	29	25	—	—	—	Al. St.	1.0	
México	586.3	13	13	6.5	—	—	Ci. Cu.	0.6	
Monterrey	715.6	24	22	—	E.	4	—		
Morelia	610.6	14	13	31.2	—	—	Al. St.	1.0	S. E.
Nogales	—	—	—	—	—	—	—		
Oaxaca	637.8	17	15	—	W.	4	Ci. Cu.	1.0	W.
Progreso	763.8	26	26	—	S.	4	—		
Salina Cruz	761.2	25	23	0.4	N.	12	—		
San Luis Potosí	—	16	14	—	E.	4	Ci. St.	0.4	E.
Tampico	764.0	25	25	0.4	—	—	Cu. Nim.	1.0	S. E.
Tapachula	746.2	23	21	20.8	—	—	St. Cu.	0.8	N.
Veracruz	760.8	24	23	—	S.	4	Ci. St.	1.0	
Zacatecas	574.8	13	11	—	S.	4	Al. St.	0.8	S.
Angostura	—	—	—	—	—	—	—		
C. Guzmán	—	—	—	—	—	—	—		
Guanajuato	—	—	—	—	—	—	—		
León	618.2	16	15	3.2	W.	4	Al. Cu.	0.8	S.
Querétaro	616.2	18	18	—	S. W.	4	Ci. Cu.	1.0	
Saltillo	629.8	18	15	—	S. W.	12	Al. Cu.	0.1	S. W.
Toluca	—	—	—	—	—	—	—		

REPUBLICA MEXICANA

Secretaría de Comunicaciones y Obras Públicas

DIRECCION GENERAL DE TELEGRAFOS FEDERALES

CARTA DEL TIEMPO

NOTAS Y SIGNOS CONVENCIONALES

1ª—Las observaciones se recogen simultáneamente á las 6 23 a. m. de México (8 a. m. del meridiano 75° W de Greenwich). Las presiones y las temperaturas están reducidas al nivel del mar.

2ª—Las líneas continuas pasan por los puntos de igual presión. Las líneas puntuadas por los de igual temperatura.

3ª—Signos que indican el estado del tiempo: *claro* ○ ; *nublado en parte* ◐ ; *nublado* ● ; *lluvia* ⚇ ; *nieve* ⚇ ; *tempestad* ⚡ ; *relámpagos difusos en el rumbo que ocupa el signo* ⚡ . Las flechas indican la dirección del viento.

Signos convencionales que indican la velocidad del viento: calma ○ ; velocidad hasta de 14 kilómetros por hora ○→; velocidad de 14 á 42 kilómetros por hora ○→; velocidad de 42 á 72 kilómetros por hora ○→; velocidad de 72 kilómetros por hora en adelante ○→

4ª—El sombreado indica las regiones donde ha llovido ó nevado en las 24 horas transcurridas antes del momento de la observación.

5ª—La letra T indica que en la población á que se refiere, se sintió temblor de tierra en las 24 horas que preceden á la observación meteorológica.

Escala: 1:10.000.000

M. Moreno y A. C. Atristain. Construyeron.

Lit. de los Telégrafos Federales. México.

M. Moreno Dibujo. E. Espinosa Grat.

LIBRARY
SEP 27 1900
Weather Bureau

SEPTIEMBRE 21 DE 1900.

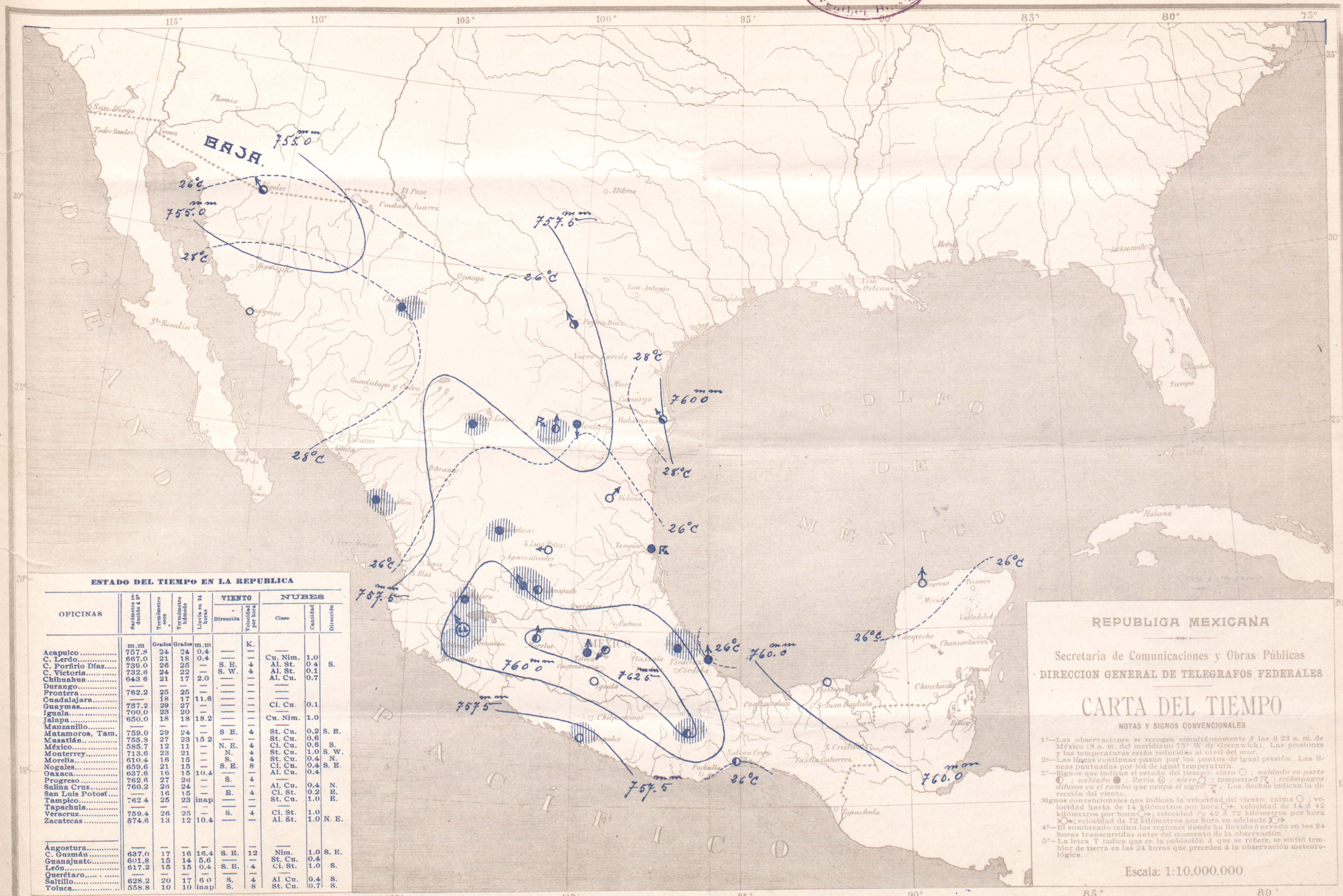

ESTADO DEL TIEMPO EN LA REPUBLICA

OFICINAS	Barómetro reducido á 0°	Termómetro seco	Termómetro húmedo	Lluvia en 24 horas	VIENTO		NUBES		
					Dirección	Velocidad por hora	Clase	Cantidad	Dirección
	m.m	Grados	Grados	m.m		K.			
Acapulco	757.8	24	24	0.4	—	—	—		
C. Lerdo	667.0	21	18	0.4	—	—	Cu. Nim.	1.0	
C. Porfirio Díaz	739.0	26	25	—	S. E.	4	Al. St.	0.4	S.
C. Victoria	732.6	24	22	—	S. W.	4	Al. St.	0.1	
Chihuahua	643 6	21	17	2.0	—	—	Al. Cu.	0.7	
Durango	—	—	—	—	—	—	—		
Frontera	762.2	25	25	—	—	—	—		
Cuadalajara	—	18	17	11.6	—	—	Ci. Cu.	0.1	
Guaymas	757.2	29	27	—	—	—	—		
Iguala	700.0	23	20	—	—	—	Cu. Nim.	1.0	
Jalapa	650.0	18	18	18.2	—	—	—		
Manzanillo	—	—	—	—	—	—	—		
Matamoros, Tam.	759.0	29	24	—	S E.	4	St. Cu.	0.2	S. E.
Mazatlán	755.8	27	23	15 2	—	—	St. Cu.	0.6	
México	585.7	12	11	—	N. E.	4	Ci. Cu.	0.6	S.
Monterrey	713.6	23	21	—	N.	4	St. Cu.	1.0	S. W.
Morelia	610.4	16	15	—	S.	4	St. Cu.	0.4	N.
Nogales	659.6	21	15	—	S. E.	8	Ci. Cu.	0.4	S. E.
Oaxaca	637.6	16	15	10.4	—	—	Al. Cu.	0.4	
Progreso	762.6	27	26	—	S.	4	—		
Salina Cruz	760.2	26	24	—	—	—	Al. Cu.	0.4	N.
San Luis Potosí	—	16	15	—	E.	4	Ci. St.	0.2	E.
Tampico	762.4	25	23	inap	—	—	St. Cu.	1.0	E.
Tapachula	—	—	—	—	—	—	—		
Veracruz	759.4	26	25	—	S.	4	Ci. St.	1.0	
Zacatecas	574.6	13	12	10.4	—	—	Al. St.	1.0	N. E.
Angostura	—	—	—	—	—	—	—		
C. Guzmán	637.0	17	16	16.4	S. E.	12	Nim.	1.0	S. E.
Guanajuato	601.8	15	14	5.6	—	—	St. Cu.	0.4	
León	617.2	15	15	0.4	S. E.	4	Ci. St.	1.0	S.
Querétaro	—	—	—	—	—	—	—		
Saltillo	628.2	20	17	6 0	S.	4	Al. Cu.	0.4	S.
Toluca	558.8	10	10	inap	S.	8	St. Cu.	0.7	S.

REPUBLICA MEXICANA

Secretaría de Comunicaciones y Obras Públicas

DIRECCION GENERAL DE TELEGRAFOS FEDERALES

CARTA DEL TIEMPO

NOTAS Y SIGNOS CONVENCIONALES

1ª—Las observaciones se recogen simultáneamente á las 6 23 a. m. de México (8 a. m. del meridiano 75° W de Greenwich). Las presiones y las temperaturas están reducidas al nivel del mar.

2ª—Las líneas continuas pasan por los puntos de igual presión. Las líneas puntuadas por los de igual temperatura.

3ª—Signos que indican el estado del tiempo: *claro* ○ ; *nublado en parte* ◐ ; *nublado* ● ; *lluvia* ⓡ ; *nieve* ✱ ; *tempestad* ℞ ; *relámpagos difusos en el rumbo que ocupa el signo* ↯ . Las flechas indican la dirección del viento.

Signos convencionales que indican la velocidad del viento: calma ○ ; velocidad hasta de 14 kilómetros por hora ○→ ; velocidad de 14 á 42 kilómetros por hora ○→ ; velocidad de 42 á 72 kilómetros por hora ○→ ; velocidad de 72 kilómetros por hora en adelante ○→

4ª—El sombreado indica las regiones donde ha llovido ó nevado en las 24 horas transcurridas antes del momento de la observación.

5ª—La letra T indica que en la población á que se refiere, se sintió temblor de tierra en las 24 horas que preceden á la observación meteorológica.

Escala: 1:10.000.000

M. Moreno y A. C. Aristain. Construyeron.

Lit. de los Telégrafos Federales. México.

M. Moreno Dibujó. E. Espinosa Grabó.

LIBRARY
SEP 28 1900
Weather Bureau

SEPTIEMBRE 22 DE 1900.

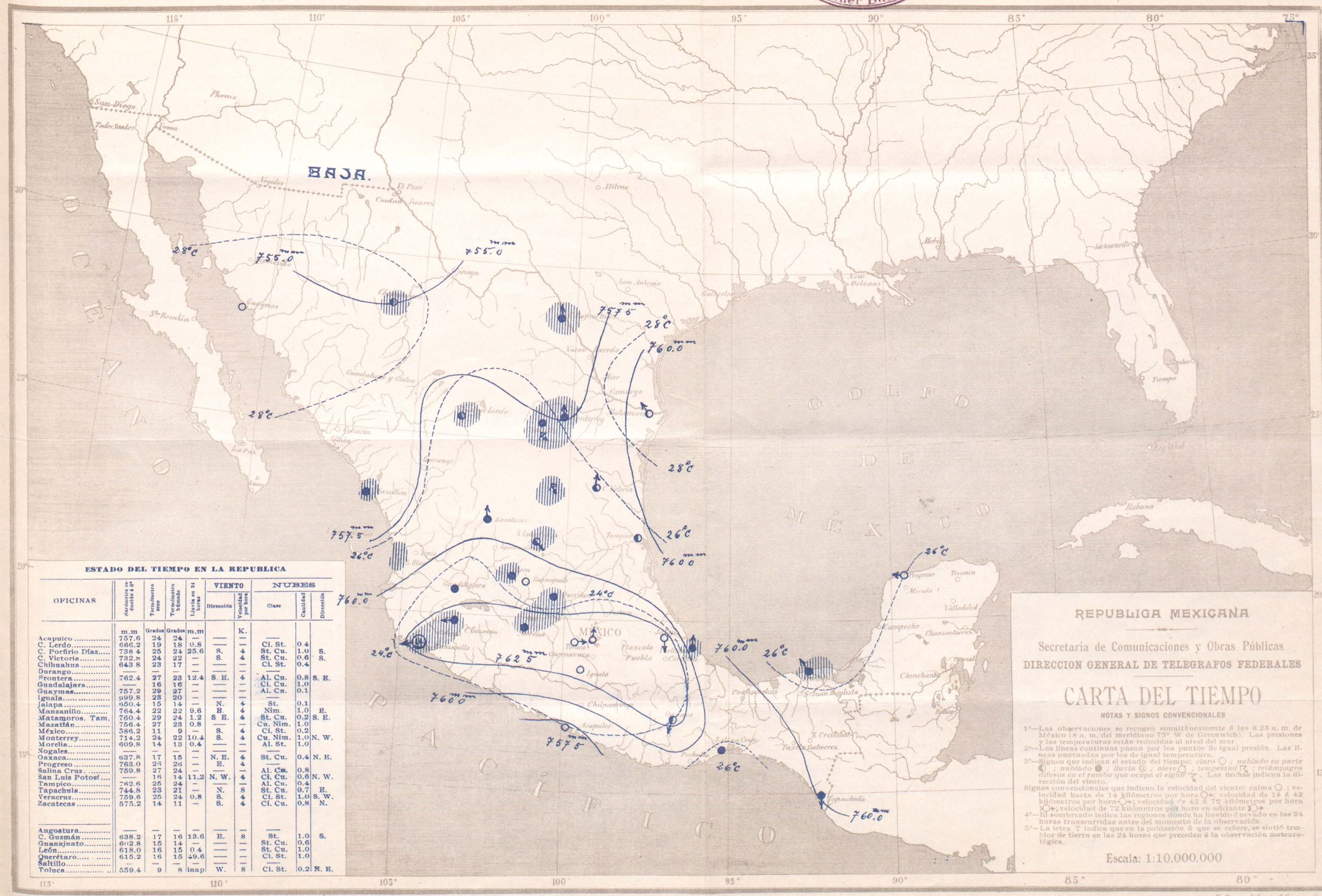

ESTADO DEL TIEMPO EN LA REPUBLICA

OFICINAS	Barometro reducido á 0°	Termómetro seco	Termómetro húmedo	Lluvia en 24 horas	VIENTO		NUBES		
					Dirección	Velocidad por hora.	Clase	Cantidad	Dirección
	m.m	Grados	Grados	m.m		K.			
Acapulco	757.6	24	24	—	——	—	——		
C. Lerdo	666.2	19	18	0.8	——	—	Ci. St.	0.4	
C. Porfirio Díaz	738 4	25	24	25.6	S.	4	St. Cu.	1.0	S.
C. Victoria	732.8	24	22	—	S.	4	St. Cu.	0.6	S.
Chihuahua	643 8	23	17	—	——	—	Ci. St.	0.4	
Durango	——	—	—	—	——	—	——		
Frontera	762.4	27	23	12.4	S. E.	4	Al. Cu.	0.8	S. E.
Guadalajara	——	16	16	—	——	—	Ci. Cu.	1.0	
Guaymas	757.2	29	27	—	——	—	Ai. Cu.	0.1	
Iguala	999.8	23	20	—	——	—	——		
Jalapa	650.4	15	14	—	N.	4	St.	0.1	
Manzanillo	764.4	22	22	9.6	E.	4	Nim.	1.0	E.
Matamoros. Tam.	760.4	29	24	1.2	S E.	4	St. Cu.	0.2	S. E.
Mazatlán	756.4	27	23	0.8	——	—	Cu. Nim.	1.0	
México	586.2	11	9	—	S.	4	Ci. St.	0.2	
Monterrey	714.2	24	22	10.4	S.	4	Cu. Nim.	1.0	N. W.
Morelia	609.8	14	13	0.4	——	—	Al. St.	1.0	
Nogales	——	—	—	—	——	—	——		
Oaxaca	637.8	17	15	—	N. E.	4	St. Cu.	0.4	N. E.
Progreso	763.0	26	26	—	E.	4	——		
Salina Cruz	759.8	27	24	—	——	—	Al. Cu.	0.8	
San Luis Potosí	——	16	14	11.2	N. W.	4	Ci. Cu.	0.6	N. W.
Tampico	762.6	25	24	—	——	—	Al. Cu.	0.4	
Tapachula	744.8	23	21	—	N.	8	St. Cu.	0.7	E.
Veracruz	759.6	25	24	0.8	S.	4	Ci. St.	1.0	S. W.
Zacatecas	575.2	14	11	—	S.	4	Ci. Cu.	0.8	N.
Angostura	——	—	—	—	——	—	——		
C. Guzmán	638.2	17	16	13.6	E.	8	St.	1.0	S.
Guanajuato	602.8	15	14	—	——	—	St. Cu.	0.6	
León	618.0	16	15	0.4	——	—	St. Cu.	1.0	
Querétaro	615.2	16	15	49.6	——	—	Ci. St.	1.0	
Saltillo	—	—	—	—	——	—	——		
Toluca	559.4	9	8	inap	W.	8	Ci. St.	0.2	N. E.

REPUBLICA MEXICANA

Secretaría de Comunicaciones y Obras Públicas

DIRECCION GENERAL DE TELEGRAFOS FEDERALES

CARTA DEL TIEMPO

NOTAS Y SIGNOS CONVENCIONALES

1ª—Las observaciones se recogen simultáneamente á las 6.23 a. m. de México (8 a. m. del meridiano 75° W de Greenwich). Las presiones y las temperaturas están reducidas al nivel del mar.

2ª—Las líneas continuas pasan por los puntos de igual presión. Las líneas puntuadas por los de igual temperatura.

3ª—Signos que indican el estado del tiempo: *claro* ○ ; *nublado en parte* ◐ ; *nublado* ● ; *lluvia* ⓡ ; *nieve* ✱ ; *tempestad* ↯ ; *relámpagos difusos en el rumbo que ocupa el signo* ≈ . Las flechas indican la dirección del viento.

Signos convencionales que indican la velocidad del viento: calma ○ ; velocidad hasta de 14 kilómetros por hora ○→ ; velocidad de 14 á 42 kilómetros por hora ○→ ; velocidad de 42 á 72 kilómetros por hora ○→ ; velocidad de 72 kilómetros por hora en adelante ○→

4ª—El sombreado indica las regiones donde ha llovido ó nevado en las 24 horas transcurridas antes del momento de la observación.

5ª—La letra T indica que en la población á que se refiere, se sintió temblor de tierra en las 24 horas que preceden á la observación meteorológica.

Escala: 1:10.000.000

M. Moreno y A. C. Aristain, Construyeron.

Lit. de los Telégrafos Federales. México.

M. Moreno Dibujo. E. Espinosa Grab.

OCT 1 1900
Weather Bureau

SEPTIEMBRE 23 DE 1900.

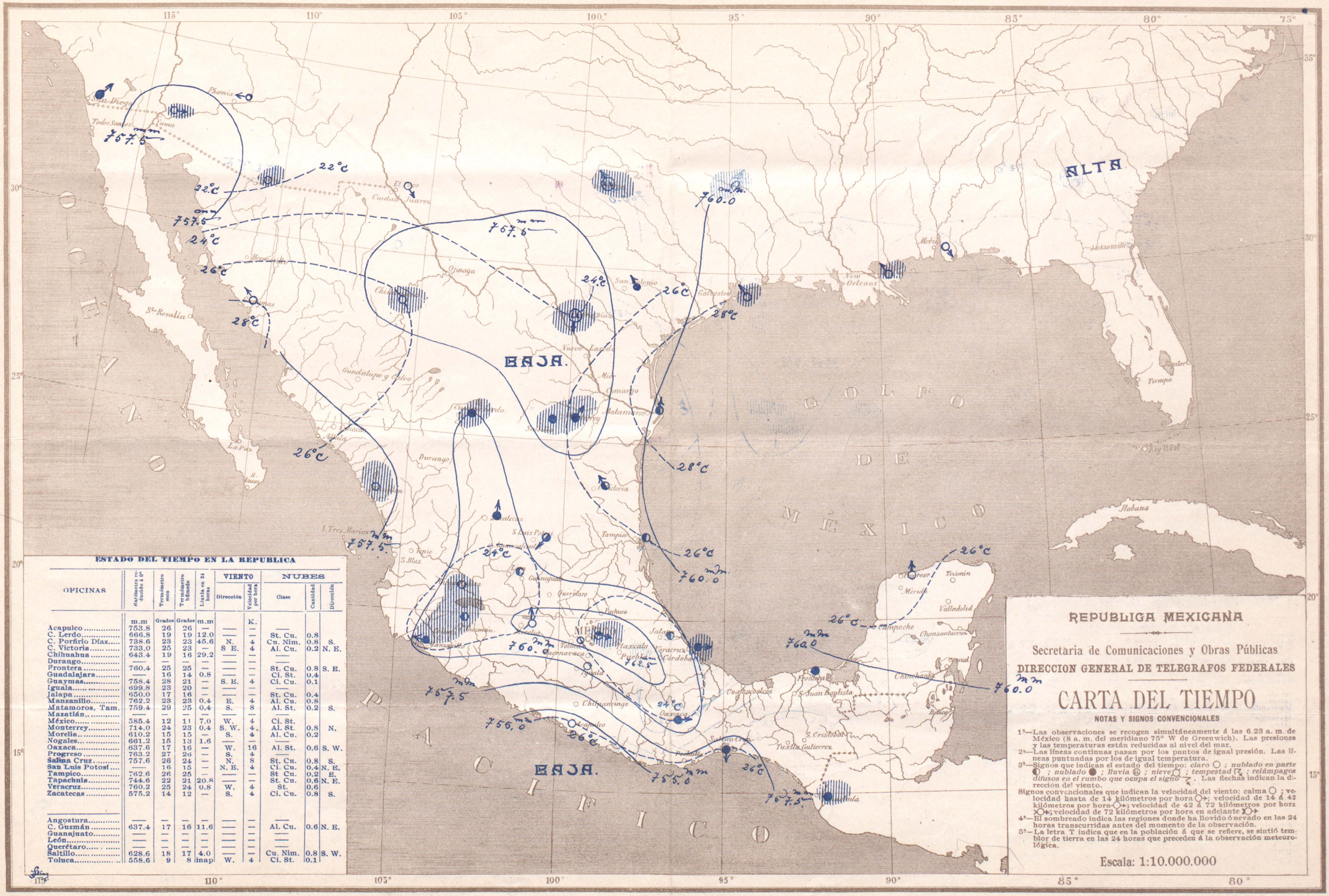

ESTADO DEL TIEMPO EN LA REPUBLICA

OFICINAS	Barómetro reducido á 0°	Termómetro seco	Termómetro húmedo	Lluvia en 24 horas	VIENTO Dirección	VIENTO Velocidad por hora	NUBES Clase	NUBES Cantidad	NUBES Dirección
	m.m	Grados	Grados	m.m		K.			
Acapulco	753.8	26	26	—	—	—	—		
C. Lerdo	666.8	19	19	12.0	—	—	St. Cu.	0.8	
C. Porfirio Díaz	738.6	23	23	45.6	N.	4	Cu. Nim.	0.8	S.
C. Victoria	733.0	25	23	—	S E.	4	Al. Cu.	0.2	N. E.
Chihuahua	643.4	19	16	29.2	—	—	—		
Durango	—	—	—	—	—	—	—		
Frontera	760.4	25	25	—	—	—	St. Cu.	0.8	S. E.
Guadalajara	—	16	14	0.8	—	—	Ci. St.	0.4	
Guaymas	758.4	28	21	—	S. E.	4	Ci. Cu.	0.1	
Iguala	699.8	23	20	—	—	—	—		
Jalapa	650.0	17	16	—	—	—	St. Cu.	0.4	
Manzanillo	762.2	23	23	0.4	E.	4	Al. Cu.	0.8	
Matamoros, Tam.	759.4	29	25	0.4	S.	8	Al. St.	0.2	S.
Mazatlán	—	—	—	—	—	—	—		
México	585.4	12	11	7.0	W.	4	Ci. St.		
Monterrey	714.0	24	23	0.4	S. W.	4	Al. St.	0.8	N.
Morelia	610.2	15	15	—	S.	4	Al. Cu.	0.2	
Nogales	661.2	15	13	1.6	—	—	—		
Oaxaca	637.6	17	16	—	W.	16	Al. St.	0.6	S. W.
Progreso	763.2	27	26	—	S.	4	—		
Salina Cruz	757.6	26	24	—	N.	8	St. Cu.	0.8	S.
San Luis Potosí	—	16	15	—	N. E.	4	Ci. Cu.	0.4	N. E.
Tampico	762.6	26	25	—	—	—	St Cu.	0.2	E.
Tapachula	744.6	22	21	20.8	—	—	St. Cu.	0.6	N. E.
Veracruz	760.2	25	24	0.8	W.	4	St.	0.6	
Zacatecas	575.2	14	12	—	S.	4	Ci. Cu.	0.8	S.
Angostura	—	—	—	—	—	—	—		
C. Guzmán	637.4	17	16	11.6	—	—	Al. Cu.	0.6	N. E.
Guanajuato	—	—	—	—	—	—	—		
León	—	—	—	—	—	—	—		
Querétaro	—	—	—	—	—	—	—		
Saltillo	628.6	18	17	4.0	—	—	Cu. Nim.	0.8	S. W.
Toluca	558.6	9	8	inap	W.	4	Ci. St.	0.1	

REPUBLICA MEXICANA

Secretaría de Comunicaciones y Obras Públicas

DIRECCION GENERAL DE TELEGRAFOS FEDERALES

CARTA DEL TIEMPO

NOTAS Y SIGNOS CONVENCIONALES

1ª—Las observaciones se recogen simultáneamente á las 6.23 a. m. de México (8 a. m. del meridiano 75° W de Greenwich). Las presiones y las temperaturas están reducidas al nivel del mar.

2ª—Las líneas continuas pasan por los puntos de igual presión. Las líneas puntuadas por los de igual temperatura.

3ª—Signos que indican el estado del tiempo: *claro* ○ ; *nublado en parte* ◐ ; *nublado* ● ; *lluvia* ⚲ ; *nieve* ⚹ ; *tempestad* ⚡ ; *relámpagos difusos en el rumbo que ocupa el signo* ⚡. Las flechas indican la dirección del viento.

Signos convencionales que indican la velocidad del viento: calma ○ ; velocidad hasta de 14 kilómetros por hora ○→; velocidad de 14 á 42 kilómetros por hora ○→; velocidad de 42 á 72 kilómetros por hora ○→; velocidad de 72 kilómetros por hora en adelante ○→

4ª—El sombreado indica las regiones donde ha llovido ó nevado en las 24 horas transcurridas antes del momento de la observación.

5ª—La letra T indica que en la población á que se refiere, se sintió temblor de tierra en las 24 horas que preceden á la observación meteorológica.

Escala: 1:10.000.000

M. Moreno y A. C. Atristain, Construyeron. Lit. de los Telégrafos Federales. México. M. Moreno Dibujó. E. Espinosa Grabó.

LIBRARY
OCT 1 1900
Weather Bureau

SEPTIEMBRE 24 DE 1900.

ESTADO DEL TIEMPO EN LA REPUBLICA

OFICINAS	Barómetro reducido á 0°	Termómetro seco	Termómetro húmedo	Lluvia en 24 horas	VIENTO Dirección	VIENTO Velocidad por hora	NUBES Clase	NUBES Cantidad	NUBES Dirección
	m.m	Grados	Grados	m.m		K.			
Acapulco	756.0	26	25	—	——	—	——		
C. Lerdo	665.4	19	18	—	——	—	Al. St.	0.8	
C. Porfirio Díaz	737.8	24	22	1.2	——	—	Ci. St.	0.4	
C. Victoria	731.8	25	23	—	S.	8	Al. St.	0.6	
Chihuahua	——	—	—	—	——	—	Ci. St.	0.4	
Durango	——	—	—	—	——	—	——		
Frontera	759.8	25	23	30.8	——	—	——		
Guadalajara	——	16	15	—	——	—	——		
Guaymas	757.6	26	24	—	——	—	Ci. St.	0.2	
Iguala	698.4	23	20	1.2	S E.	4	——		
Jalapa	649.2	17	15	—	E.	4	Ci. Cu.	0.4	
Manzanillo	761.8	24	23	—	E.	4	St. Cu.	1.0	S. E.
Matamoros, Tam.	758.2	29	25	—	S.	16	St. Cu.	1.0	S.
Mazatlán	755.8	25	22	—	——	—	Ci. Cu.	0.4	
México	585.0	14	13	4.0	W.	4	Ci. St.	0.1	
Monterrey	712.6	23	21	—	E.	4	St. Cu.	1.0	E.
Morelia	609.4	13	12	27.2	——	—	Al. St.	1.0	
Nogales	658.2	16	13	—	S.	24	St.	0.7	
Oaxaca	637.6	17	16	—	N.	4	——		N.
Progreso	763.2	26	26	—	E.	4	St. Cu.	1.0	
Salina Cruz	759.8	24	23	2.4	——	—	——		N.
San Luis Potosí	——	14	14	—	W.	4	Nim.	1.0	W.
Tampico	762.2	26	25	—	——	—	Al. St.	0.4	S.
Tapachula	——	—	—	—	——	—	Al. Cu.	0.4	
Veracruz	758.8	24	23	1.6	S. W.	4	——		S. E.
Zacatecas	574.4	13	12	—	——	—	Al. Cu.	1.0	
Angostura	——	—	—	—	——	—	——		
C. Guzmán	636.6	16	14	17.6	——	—	Ci. St.	1.0	
Guanajuato	601.4	13	13	—	N. E.	—	Ci. St.	0.4	
León	616.8	13	13	—	——	4	Ci. St.	1.0	
Querétaro	615 0	16	14	—	——	—	Cu. Nim.	1.0	
Saltillo	627.4	19	16	—	——	—	Al. Cu.	0.6	S. W.
Toluca	558.0	12	12	1.6	S.	4	St. Cu.	0.4	S.

REPUBLICA MEXICANA

Secretaría de Comunicaciones y Obras Públicas

DIRECCION GENERAL DE TELEGRAFOS FEDERALES

CARTA DEL TIEMPO

NOTAS Y SIGNOS CONVENCIONALES

1ª—Las observaciones se recogen simultáneamente á las 6.23 a. m. de México (8 a. m. del meridiano 75° W de Greenwich). Las presiones y las temperaturas están reducidas al nivel del mar.

2ª—Las líneas continuas pasan por los puntos de igual presión. Las líneas puntuadas por los de igual temperatura.

3ª—Signos que indican el estado del tiempo: *claro* ○ ; *nublado en parte* ◐ ; *nublado* ● ; *lluvia* ⓡ ; *nieve* ⓢ ; *tempestad* ↯ ; *relámpagos difusos en el rumbo que ocupa el signo* ↯ . Las flechas indican la dirección del viento.

Signos convencionales que indican la velocidad del viento: calma ○ ; velocidad hasta de 14 kilómetros por hora ○→ ; velocidad de 14 á 42 kilómetros por hora ○→ ; velocidad de 42 á 72 kilómetros por hora ○→ ; velocidad de 72 kilómetros por hora en adelante ○→

4ª—El sombreado indica las regiones donde ha llovido ó nevado en las 24 horas transcurridas antes del momento de la observación.

5ª—La letra T indica que en la población á que se refiere, se sintió temblor de tierra en las 24 horas que preceden á la observación meteorológica.

Escala: 1:10.000.000

M. Moreno y A. C. Atristain, Construyeron. — Lit. de los Telégrafos Federales. México. — M. Moreno Dibujó E. Espinosa Grad.

LIBRARY
OCT 2 1900
Weather Bureau

SEPTIEMBRE 25 DE 1900.

ESTADO DEL TIEMPO EN LA REPUBLICA

OFICINAS	Barómetro reducido á 0°	Termómetro seco	Termómetro húmedo	Lluvia en 24 horas	VIENTO Dirección	VIENTO Velocidad por hora	NUBES Clase	NUBES Cantidad	NUBES Dirección
	m.m	Grados	Grados	m.m		K.			
Acapulco	——	—	—	—	——	—	——		
C. Lerdo	667.2	19	16	—	——	—	Ci. St.	0.2	
C. Porfirio Díaz	740.2	23	22	—	E.	4	Ci. St.	0.4	S.
C. Victoria	734.0	25	22	—	S.	4	Ci. St.	0.4	
Chihuahua	643.0	18	12	—	——	—	——		
Durango	——	—	—	—	——	—	——		
Frontera	762.0	26	24	—	S. E.	4	——		
Guadalajara	——	17	14	5.2	——	—	Cu. Nim.	1.0	
Guaymas	759.6	27	24	—	——	—	——		
Iguala	——	—	—	—	——	—	——		
Jalapa	650.6	17	16	—	——	—	St. Cu.	0.4	
Manzanillo	763.8	25	25	—	——	—	St. Cu.	1.0	S. E.
Matamoros, Tam.	760.8	29	25	—	S. E.	8	Ci. St.	0.4	S. E.
Mazatlán	757.8	27	24	—	——	—	St. Cu.	0.1	
México	586.4	13	12	0.8	N. W.	4	Al. St.	0.8	
Monterrey	715.0	22	20	—	N. E.	4	St. Cu.	1.0	N.
Morelia	611.0	15	14	6.0	——	—	Cu. Nim.	1.0	
Nogales	——	—	—	—	——	—	——		
Oaxaca	638.5	16	14	—	——	—	Al. St.	0.2	
Progreso	764.4	27	26	—	S.	4	——		
Salina Cruz	760.6	25	23	—	N.	8	——		
San Luis Potosí	——	15	14	—	——	—	Al. St.	0.4	
Tampico	764.0	26	26	0.4	——	—	Nim.	1.0	
Tapachula	745.0	23	20	—	N.	8	Al. St.	0.2	
Veracruz	760.8	25	24	—	——	—	Al. St.	1.0	
Zacatecas	574.6	13	12	—	S. W.	4	Al. St.	0.4	
Angostura	——	—	—	—	——	—	——		
C. Guzmán	638.0	19	18	2.4	N.	8	Nim.	1.0	E.
Guanajuato	——	—	—	—	——	—	——		
León	618.2	15	15	—	S. E.	4	Al. St.	1.0	
Querétaro	616.2	17	15	1.2	——	—	Cu. Nim.	1.0	
Saltillo	629.0	18	16	—	S. W.	12	Ci. St.	0.1	W.
Toluca	559.2	12	11	0.8	S. E.	4	Ci. St.	0.6	N. W.

REPUBLICA MEXICANA

Secretaría de Comunicaciones y Obras Públicas

DIRECCION GENERAL DE TELEGRAFOS FEDERALES

CARTA DEL TIEMPO

NOTAS Y SIGNOS CONVENCIONALES

1ª—Las observaciones se recogen simultáneamente á las 6 23 a. m. de México (8 a. m. del meridiano 75° W de Greenwich). Las presiones y las temperaturas están reducidas al nivel del mar.

2ª—Las líneas continuas pasan por los puntos de igual presión. Las líneas puntuadas por los de igual temperatura.

3ª—Signos que indican el estado del tiempo: *claro* ○ ; *nublado en parte* ◑ ; *nublado* ● ; *lluvia* ◔ ; *nieve* ⛆ ; *tempestad* ↯ ; *relámpagos difusos en el rumbo que ocupa el signo* ↯. Las flechas indican la dirección del viento.

Signos convencionales que indican la velocidad del viento: calma ○ ; velocidad hasta de 14 kilómetros por hora ○→ ; velocidad de 14 á 42 kilómetros por hora ○→ ; velocidad de 42 á 72 kilómetros por hora ○→ ; velocidad de 72 kilómetros por hora en adelante ○→

4ª—El sombreado indica las regiones donde ha llovido ó nevado en las 24 horas transcurridas antes del momento de la observación.

5ª—La letra T indica que en la población á que se refiere, se sintió temblor de tierra en las 24 horas que preceden á la observación meteorológica.

Escala: 1:10.000.000

S. Díaz

M. Moreno y A. C. Atristain. Construyeron.

Lit. de los Telégrafos Federales. México.

M. Moreno Dibuje. E. Espinosa Grab.

LIBRARY
OCT 2 1900
Weather Bureau

SEPTIEMBRE 26 DE 1900.

ESTADO DEL TIEMPO EN LA REPUBLICA

OFICINAS	Barómetro reducido á 0°	Termómetro seco	Termómetro húmedo	Lluvia en 24 horas	VIENTO Dirección	VIENTO Velocidad por hora	NUBES Clase	NUBES Cantidad	NUBES Dirección
	m.m	Grados	Grados	m.m		K.			
Acapulco	757.8	25	24	—	—	—	—		
C. Lerdo	669.0	19	17	—	—	—	Ci. St.	0.2	
C. Porfirio Díaz	743.4	25	24	—	S. E.	4	St. Cu.	0.7	S.
C. Victoria	736.0	25	23	30.8	S. E.	4	Ci. St.	0.6	
Chihuahua	—	—	—	3.6	—	—	—		
Durango	—	—	—	—	—	—	—		
Frontera	—	25	23	—	—	—	—		
Guadalajara	—	16	15	—	—	—	Ci. Cu.	0.2	
Guaymas	760.6	26	24	—	—	—	—		
Iguala	699.2	23	21	—	—	—	—		
Jalapa	651.8	16	15	—	N.	4	St. Cu.	1.0	E.
Manzanillo	764.2	24	23	—	N. E.	4	Al. St.	1.0	
Matamoros, Tam.	763.2	29	24	—	S. E.	4	St. Cu.	0.4	S. E.
Mazatlán	758.4	28	24	—	—	—	Cu. Nim.	0.4	
México	587.0	13	11	1.2	N. W.	4	St. Cu.	0.4	
Monterrey	717.8	23	21	—	S. W.	4	St. Cu.	1.0	N.
Morelia	611.2	14	12	—	S.	4	Al. St.	1.0	N. E.
Nogales	664.2	14	12	—	S.	4	—		
Oaxaca	637.6	17	15	—	W.	4	Al. St.	0.6	
Progreso	764.4	26	26	—	S.	4	—		
Salina Cruz	760.2	26	23	—	N.	8	Al. Cu.	0.6	N. W.
San Luis Potosí	—	15	15	—	S. E.	4	—		
Tampico	765.8	27	25	0.4	—	—	Ci. Cu.	0.4	E.
Tapachula	745.4	22	22	33.6	—	—	St. Cu.	1.0	
Veracruz	762.4	26	25	—	—	4	Ci. Cu.	0.4	
Zacatecas	576.2	13	12	—	S. E.	8	Al. St.	0.4	N.
Angostura	—	—	—	—	—	—	—		
C. Guzmán	639.0	18	16	2.8	S. E.	4	St.	1.0	S.
Guanajuato	—	—	—	—	—	—	—		
León	619.2	14	14	0.8	N.	4	Al. Cu.	1.0	S.
Querétaro	—	—	—	—	—	—	—		
Saltillo	631.0	17	15	inap	S. W.	4	Ci. St.	0.1	W.
Toluca	—	—	—	—	—	—	—		

REPUBLICA MEXICANA

Secretaría de Comunicaciones y Obras Públicas

DIRECCION GENERAL DE TELEGRAFOS FEDERALES

CARTA DEL TIEMPO

NOTAS Y SIGNOS CONVENCIONALES

1ª—Las observaciones se recogen simultáneamente á las 6 23 a. m. de México (8 a. m. del meridiano 75° W de Greenwich). Las presiones y las temperaturas están reducidas al nivel del mar.

2ª—Las líneas continuas pasan por los puntos de igual presión. Las líneas puntuadas por los de igual temperatura.

3ª—Signos que indican el estado del tiempo: *claro* ○ ; *nublado en parte* ◐ ; *nublado* ● ; *lluvia* ☂ ; *nieve* ✱ ; *tempestad* ↯ ; *relámpagos difusos en el rumbo que ocupa el signo* ↯ . Las flechas indican la dirección del viento.

Signos convencionales que indican la velocidad del viento: calma ○ ; velocidad hasta de 14 kilómetros por hora ○→ ; velocidad de 14 á 42 kilómetros por hora ○→ ; velocidad de 42 á 72 kilómetros por hora ○→ ; velocidad de 72 kilómetros por hora en adelante ○→

4ª—El sombreado indica las regiones donde ha llovido ó nevado en las 24 horas transcurridas antes del momento de la observación.

5ª—La letra T indica que en la población á que se refiere, se sintió temblor de tierra en las 24 horas que precedeu á la observación meteorológica.

Escala: 1:10.000.000

M. Moreno y A. C. Aristain Construyeron.

Lit. de los Telégrafos Federales México

M. Moreno Dibujó E. Espinosa Grabó

LIBRARY
OCT 4 1900
Weather Bureau

SEPTIEMBRE 27 DE 1900.

ALTA.

22°C
24°C
26°C
28°C
760.0 mm
762.5 mm
765.0 mm

ESTADO DEL TIEMPO EN LA REPUBLICA

OFICINAS	Barómetro reducido á 0°	Termómetro seco	Termómetro húmedo	Lluvia en 24 horas	VIENTO Dirección	VIENTO Velocidad por hora	NUBES Clase	NUBES Cantidad	NUBES Dirección
	m.m	Grados	Grados	m.m		K.			
Acapulco	757.2	27	25	—	——	—	——		
C. Lerdo	670.2	19	15	—	——	—	Ci. St.	0.4	
C. Porfirio Díaz	745.0	24	23	—	E.	4	Al. St.	1.0	S.
C. Victoria	737.4	22	20	—	W.	4	Ci. Cu.	0.3	N. E.
Chihuahua	——	—	—	—	——	—	——		
Durango	——	—	—	—	——	—	——		
Frontera	762.2	26	24	—	——	—	——		
Guadalajara	——	14	10	—	——	—	——		
Guaymas	760.6	26	24	—	E.	4	Al. St.	0.3	E.
Iguala	701.2	22	20	—	——	—	——		
Jalapa	651.6	15	13	—	——	—	Ci. St.	0.1	
Manzanillo	764.2	24	23	—	N.	4	Al. St.	0.6	
Matamoros, Tam.	763.6	29	23	—	E.	4	St. Cu.	0.3	E.
Mazatlán	758.8	28	25	—	——	—	Ci. St.	0.2	
México	587.7	11	10	—	N. W.	4	Ci. St.	0.3	
Monterrey	719.2	23	21	—	N.	4	St.	0.6	N.
Morelia	612.6	12	11	—	——	—	St. Cu.	0.2	
Nogales	665.2	16	13	—	S.	4	——		
Oaxaca	638.8	15	13	—	W.	4	Al. St.	0.4	W.
Progreso	763.0	26	26	—	N. E.	4	——		
Salina Cruz	760.6	26	22	—	N.	8	——		
San Luis Potosí	——	16	14	—	——	—	——		
Tampico	766.2	24	24	—	N. W.	8	Cu. Nim.	0.4	E.
Tapachula	745.0	22	20	25.2	N. E.	4	St. Cu.	0.6	N.
Veracruz	762.6	24	23	—	W.	4	Ci. St.	1.0	S. E.
Zacatecas	577.0	11	10	—	S. E.	8	St. Cu.	1.0	W.
Angostura	——	—	—	—	——	—	——		
C. Guzmán	639.4	17	16	2.0	——	—	St.	1.0	N.
Guanajuato	603.2	14	11	—	E.	24	——		
León	619.8	13	12	—	——	—	Ci. St.	0.4	
Querétaro	617.4	15	12	—	E.	4	Ci. St.	0.1	
Saltillo	632.0	16	14	—	——	—	Ci. St.	0.4	
Toluca	560.0	—	—	—	——	—	Ci. St.	0.1	

REPÚBLICA MEXICANA

Secretaría de Comunicaciones y Obras Públicas

DIRECCION GENERAL DE TELEGRAFOS FEDERALES

CARTA DEL TIEMPO

NOTAS Y SIGNOS CONVENCIONALES

1ª—Las observaciones se recogen simultáneamente á las 6 23 a. m. de México (8 a. m. del meridiano 75° W de Greenwich). Las presiones están reducidas al nivel del mar.

2ª—Las líneas continuas pasan por los puntos de igual presión. Las líneas punteadas por los de igual temperatura.

3ª—Signos que indican el estado del tiempo: claro ○ ; nublado en parte ◐ ; nublado ● ; lluvia ☔ ; nieve ✳ ; tempestad ↯ ; relámpagos difusos en el rumbo que ocupa el signo ↯ . Las flechas indican la dirección del viento.

Signos convencionales que indican la velocidad del viento: calma ○ ; velocidad hasta de 14 kilómetros por hora ○➤ ; velocidad de 14 á 42 kilómetros por hora ○➤ ; velocidad de 42 á 72 kilómetros por hora ✕➤ ; velocidad de 72 kilómetros por hora en adelante ✕➤

4ª—El sombreado indica las regiones donde ha llovido ó nevado en las 24 horas transcurridas antes del momento de la observación.

5ª—La letra T indica que en la población á que se refiere, se sintió temblor de tierra en las 24 horas que precedieron á la observación meteorológica.

Escala: 1:10.000.000

M. Moreno y A. C. Aristoteles Construyeron. Lit. de los Telégrafos Federales. México. M. Moreno, Ropp. y Esparcia Grabs.

LIBRARY
OCT 4 1900
Weather Bureau

SEPTIEMBRE 28 DE 1900.

ALTA.

ESTADO DEL TIEMPO EN LA REPUBLICA

OFICINAS	Barómetro reducido á 0°	Termómetro seco	Termómetro húmedo	Lluvia en 24 horas	VIENTO Dirección	VIENTO Velocidad por hora	NUBES Clase	NUBES Cantidad	NUBES Dirección
	m.m	Grados	Grados	m.m		K.			
Acapulco	757.2	27	25	—	—	—	—		
C. Lerdo	670.2	18	15	—	—	—	—		
C. Porfirio Díaz	745.0	24	23	—	N. E.	4	Al. St.	0.7	S. E.
C. Victoria	737.6	23	21	—	N. W.	4	Al. St.	0.3	
Chihuahua	—	—	—	—	—	—	—		
Durango	—	—	—	—	—	—	—		
Frontera	762.0	26	24	—	—	—	Al. Cu.	0.8	S. E.
Guadalajara	—	13	13	—	—	—	—		
Guaymas	761.2	30	30	—	N. E.	4	—		
Iguala	700.6	23	20	—	—	—	—		
Jalapa	651.6	14	12	—	N.	4	St. Cu.	1.0	E.
Manzanillo	763.6	26	25	—	E.	4	Al. St.	1.0	E.
Matamoros, Tam.	763.2	29	24	—	N. E.	4	St.	0.4	N. E.
Mazatlán	758.2	28	24	—	—	—	Ci. St.	0.2	
México	587.4	11	10	—	N. W.	4	Ci. St.	0.2	
Monterrey	719.2	23	21	10.4	S.	4	St. Cu.	0.9	S.
Morelia	611.2	12	12	—	—	—	Ci. St.	0.1	
Nogales	666.2	16	12	—	S.	4	Ci. Cu.	0.2	N. E.
Oaxaca	637.8	15	13	—	N.	4	Al. St.	0.4	
Progreso	763.2	26	26	—	E.	4	—		
Salina Cruz	760.0	26	22	—	N.	12	—		
San Luis Potosí	—	14	13	—	S. E.	4	Ci. St.	0.2	S. E.
Tampico	765.6	25	25	—	—	—	St. Cu.	0.4	E.
Tapachula	744.8	23	21	—	—	—	Al. St.	0.4	E.
Veracruz	763.2	24	23	1.2	N.	8	Nim.	1.0	W.
Zacatecas	576.6	11	10	—	S. E.	8	Al. St.	0.4	N. E.
Angostura	—	—	—	—	—	—	—		
C. Guzmán	638.8	17	15	—	N.	12	Ci. St.	1.0	
Guanajuato	603.2	14	11	—	E.	20	Ci. St.	0.1	E.
León	619.4	14	12	—	W.	8	Ci. St.	0.1	
Querétaro	—	—	—	—	—	—	—		
Saltillo	—	—	—	—	—	—	—		
Toluca	559.8	9	7	—	W.	4	Ci. St.	0.1	S. E.

REPUBLICA MEXICANA

Secretaría de Comunicaciones y Obras Públicas

DIRECCION GENERAL DE TELEGRAFOS FEDERALES

CARTA DEL TIEMPO

NOTAS Y SIGNOS CONVENCIONALES

1ª—Las observaciones se recogen simultáneamente á las 6 23 a. m. de México (8 a. m. del meridiano 75° W de Greenwich). Las presiones y las temperaturas están reducidas al nivel del mar.

2ª—Las líneas continuas pasan por los puntos de igual presión. Las líneas puntuadas por los de igual temperatura.

3ª—Signos que indican el estado del tiempo: *claro* ○ ; *nublado en parte* ◐ ; *nublado* ● ; *lluvia* ⓡ ; *nieve* ✳ ; *tempestad* ⓣ ; *relámpagos difusos en el rumbo que ocupa el signo* ↘ . Las flechas indican la dirección del viento.

Signos convencionales que indican la velocidad del viento: calma ○ ; velocidad hasta de 14 kilómetros por hora ○→ ; velocidad de 14 á 42 kilómetros por hora ○→ ; velocidad de 42 á 72 kilómetros por hora ○→ ; velocidad de 72 kilómetros por hora en adelante ○→

4ª—El sombreado indica las regiones donde ha llovido ó nevado en las 24 horas transcurridas antes del momento de la observación.

5ª—La letra T indica que en la población á que se refiere, se sintió temblor de tierra en las 24 horas que preceden á la observación meteorológica.

Escala: 1:10.000.000

Lit. de los Telégrafos Federales, México.

M. Moreno y A. C. Aristain. Construyeron.

M. Moreno Dibujo. E. Espinosa Grabó.

LIBRARY
OCT 5 1900
Weather Bureau

SEPTIEMBRE 29 DE 1900.

ESTADO DEL TIEMPO EN LA REPUBLICA

OFICINAS	Barómetro reducido á 0°	Termómetro seco	Termómetro húmedo	Lluvia en 24 horas	VIENTO Dirección	VIENTO Velocidad por hora	NUBES Clase	NUBES Cantidad	NUBES Dirección
	m.m	Grados	Grados	m.m		K.			
Acapulco	755.8	26	25	—	—	—	—		
C. Lerdo	670.2	19	16	—	—	—	—		
C. Porfirio Díaz	745.0	23	22	—	E.	4	—		
C. Victoria	737.2	22	20	—	N. W.	4	Al. St.	0.3	
Chihuahua	—	—	—	—	—	—	—		
Durango	—	—	—	—	—	—	—		
Frontera	763.0	25	24	84.6	—	—	St. Cu.	1.0	S. E
Guadalajara	—	13	11	—	—	—	Ci. Cu.	0.2	
Guaymas	760.2	29	28	—	N. E.	4	—		
Iguala	700.0	22	20	—	—	—	—		
Jalapa	652.8	16	15	—	N.	4	Cu. Nim.	1.0	
Manzanillo	763.2	26	25	—	N. E.	4	Ci. St.	0.4	
Matamoros, Tam.	763.6	29	24	2.4	S.	4	Ci. St.	0.4	S.
Mazatlán	757.8	28	25	—	—	—	Ci. St.	0.2	
México	587.6	13	12	9.2	N. W.	4	Ci. St.	0.4	
Monterrey	719.2	23	21	—	N.	4	—		
Morelia	612.0	13	11	—	—	—	Al. St.	0.1	
Nogales	666.2	16	13	—	S.	4	—		
Oaxaca	638.6	16	13	—	W.	4	Al. St.	0.2	W.
Progreso	763.8	27	26	—	N. E.	4	—		
Salina Cruz	760.4	28	22	—	N.	12	Al. Cu.	0.8	S.
San Luis Potosí	—	16	14	—	N. W.	4	Al. St.	0.4	
Tampico	765.8	25	24	—	—	—	Ci. Cu.	0.4	E.
Tapachula	—	—	—	—	—	—	—		
Veracruz	764.0	24	23	1.6	N.	4	Nim.	1.0	N.
Zacatecas	576.6	10	10	—	—	—	Calina		
Angostura	—	—	—	—	—	—	—		
C. Guzmán	639.2	16	14	—	E.	4	Ci. St.	1.0	
Guanajuato	—	—	—	—	—	—	—		
León	620.0	12	11	—	N. E.	4	Ci. St.	0.1	
Querétaro	617.4	15	12	—	E.	8	Ci. St.	0.1	
Saltillo	—	—	—	—	—	—	—		
Toluca	—	—	—	—	—	—	—		

ALTA.

G O L F O D E M É X I C O

P A C Í F I C O

REPUBLICA MEXICANA

Secretaría de Comunicaciones y Obras Públicas

DIRECCION GENERAL DE TELEGRAFOS FEDERALES

CARTA DEL TIEMPO

NOTAS Y SIGNOS CONVENCIONALES

1ª—Las observaciones se recogen simultáneamente á las 6 23 a. m. de México (8 a. m. del meridiano 75° W de Greenwich). Las presiones y las temperaturas están reducidas al nivel del mar.

2ª—Las líneas continuas pasan por los puntos de igual presión. Las líneas puntuadas por los de igual temperatura.

3ª—Signos que indican el estado del tiempo: *claro* ○ ; *nublado en parte* ◐ ; *nublado* ● ; *lluvia* ⓤ ; *nieve* ⛆ ; *tempestad* ↯ ; *relámpagos difusos en el rumbo que ocupa el signo* ↯ . Las flechas indican la dirección del viento.

Signos convencionales que indican la velocidad del viento: calma ○ ; velocidad hasta de 14 kilómetros por hora ○→ ; velocidad de 14 á 42 kilómetros por hora ○→ ; velocidad de 42 á 72 kilómetros por hora ✕○→ ; velocidad de 72 kilómetros por hora en adelante ✕○→

4ª—El sombreado indica las regiones donde ha llovido ó nevado en las 24 horas transcurridas antes del momento de la observación.

5ª—La letra T indica que en la población á que se refiere, se sintió temblor de tierra en las 24 horas que preceden á la observación meteorológica.

Escala: 1:10,000.000

M. Moreno y A. C. Aristain, Construyeron.

Lit. de los Telégrafos Federales, México.

M. Moreno Dibujó. E. Espinosa Grabó.

LIBRARY
OCT 8 1900
Weather Bureau

SEPTIEMBRE 30 DE 1900.

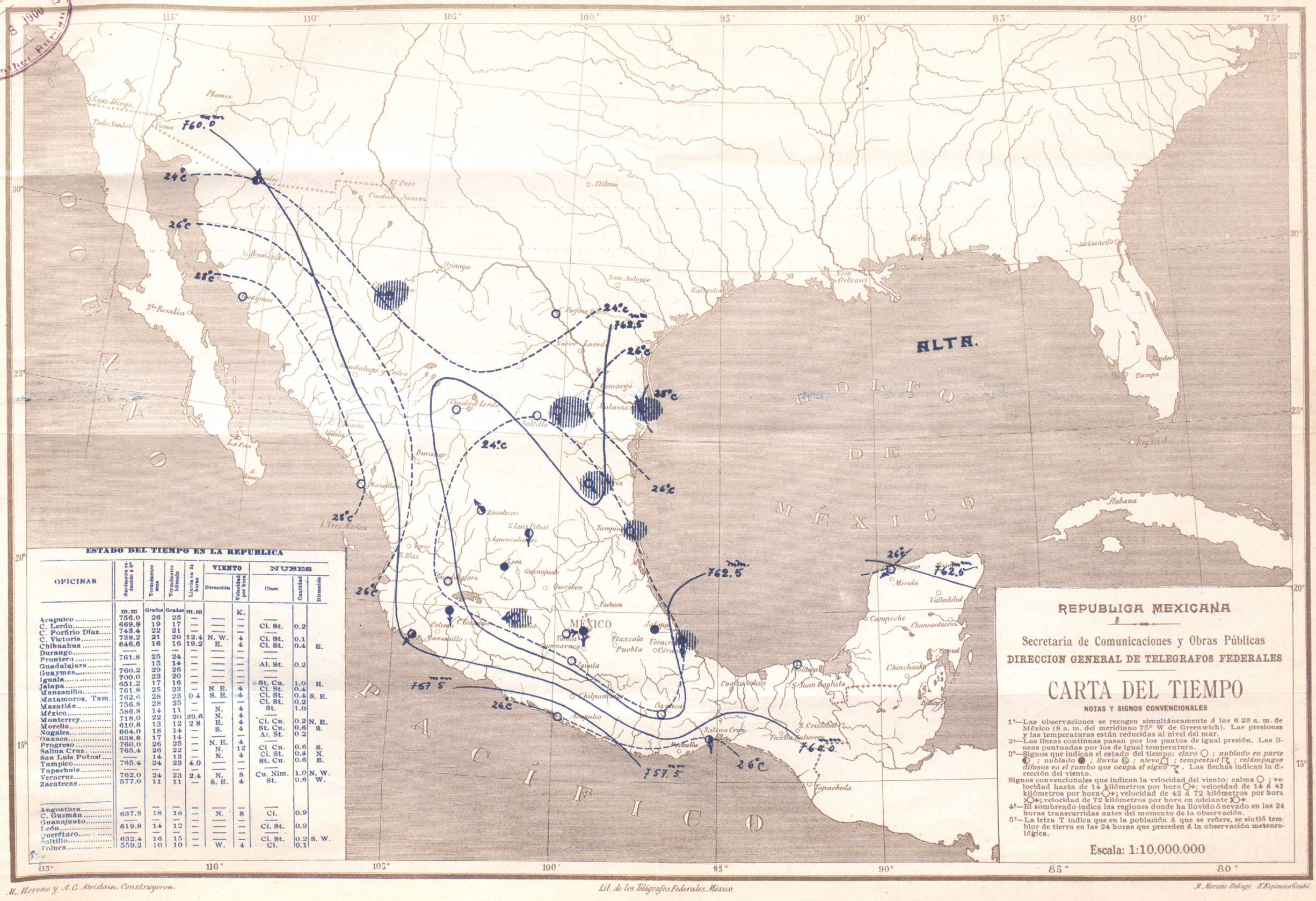

ESTADO DEL TIEMPO EN LA REPUBLICA

OFICINAS	Barómetro reducido á 0°	Termómetro seco	Termómetro húmedo	Lluvia en 24 horas	VIENTO Dirección	VIENTO Velocidad por hora	NUBES Clase	NUBES Cantidad	NUBES Dirección
	m.m	Grados	Grados	m.m		K.			
Acapulco	756.0	26	25	—	—	—	—		
C. Lerdo	669.8	19	17	—	—	—	Cl. St.	0.2	
C. Porfirio Díaz	743.4	22	21	—	—	—	—		
C. Victoria	738.2	21	20	12.4	N. W.	4	Cl. St.	0.1	
Chihuahua	646.6	16	16	19.2	E.	4	Ci. St.	0.4	E.
Durango	—	—	—	—	—	—	—		
Frontera	761.8	25	24	—	—	—	—		
Guadalajara	—	15	14	—	—	—	Al. St.	0.2	
Guaymas	760.2	29	26	—	—	—	—		
Iguala	700.0	23	20	—	—	—	—		
Jalapa	651.2	17	16	—	—	—	St. Cu.	1.0	E.
Manzanillo	761.8	25	23	—	N. E.	4	Ci. St.	0.4	
Matamoros, Tam.	762.6	28	23	0.4	S. E.	4	Ci. St.	0.4	S. E.
Mazatlán	756.8	28	25	—	—	—	Ci. St.	0.2	
México	586.8	14	11	—	N.	4	St.	1.0	
Monterrey	718.0	22	20	39.6	N.	4	Ci. Cu.	0.2	N. E.
Morelia	610.8	13	12	2 8	E.	4	St. Cu.	0.6	S.
Nogales	664.0	18	14	—	S.	4	Al. St.	0.2	
Oaxaca	638.8	17	14	—	—	—	—		
Progreso	760.0	26	25	—	N. E.	4	—		
Salina Cruz	765.4	26	22	—	N.	12	Ci Cu.	0.6	S.
San Luis Potosí	—	14	13	—	N.	4	Ci. St.	0.4	N.
Tampico	765.4	24	23	4.0	—	—	St. Cu.	0.6	E.
Tapachula	—	—	—	—	—	—	—		
Veracruz	762.0	24	23	2.4	N.	8	Cu. Nim.	1.0	N. W.
Zacatecas	577.0	11	11	—	S. E.	4	St.	0.6	W.
Angostura	—	—	—	—	—	—	—		
C. Guzmán	637.8	18	16	—	N.	8	Ci.	0.9	
Guanajuato	—	—	—	—	—	—	—		
León	619.8	14	12	—	—	—	Ci. St.	0.9	
Querétaro	—	—	—	—	—	—	—		
Saltillo	632.4	16	15	—	—	—	Ci. St.	0.2	S. W.
Toluca	559.2	10	10	—	W.	4	Ci.	0.1	

REPUBLICA MEXICANA

Secretaría de Comunicaciones y Obras Públicas

DIRECCION GENERAL DE TELEGRAFOS FEDERALES

CARTA DEL TIEMPO

NOTAS Y SIGNOS CONVENCIONALES

1ª—Las observaciones se recogen simultáneamente á las 6.23 a. m. de México (8 a. m. del meridiano 75° W de Greenwich). Las presiones y las temperaturas están reducidas al nivel del mar.

2ª—Las líneas continuas pasan por los puntos de igual presión. Las líneas puntuadas por los de igual temperatura.

3ª—Signos que indican el estado del tiempo: *claro* ○ ; *nublado en parte* ◐ ; *nublado* ● ; *lluvia* ⓖ ; *nieve* ✱ ; *tempestad* ↯ ; *relámpagos difusos en el rumbo que ocupa el signo* ↯ . Las flechas indican la dirección del viento.

Signos convencionales que indican la velocidad del viento: calma ○ ; velocidad hasta de 14 kilómetros por hora ○→; velocidad de 14 á 42 kilómetros por hora ○→; velocidad de 42 á 72 kilómetros por hora ○→; velocidad de 72 kilómetros por hora en adelante ○→

4ª—El sombreado indica las regiones donde ha llovido ó nevado en las 24 horas transcurridas antes del momento de la observación.

5ª—La letra T indica que en la población á que se refiere, se sintió temblor de tierra en las 24 horas que preceden á la observación meteorológica.

Escala: 1:10.000.000

M. Moreno y A. C. Atristain, Construyeron.

Lit. de los Telégrafos Federales. México.

M. Moreno Dibujó. E. Espinosa Grabó.