National Oceanic and Atmospheric Administration

ERRATA NOTICE

One or more conditions of the original document may affect the quality of the image, such as:

Discolored pages
Faded or light ink
Binding intrudes into the text

This has been a co-operative project between the NOAA Central Library and the Climate Database Modernization Program, National Climate Data Center (NCDC). To view the original document, please contact the NOAA Central Library in Silver Spring, MD at (301) 713-2607 x124 or Library.Reference@noaa.gov

HOV Services
Imaging Contractor
12200 Kiln Court
Beltsville, MD 20704-1387
July 23, 2010

LIBRARY
DEC 9 1901
Weather Bureau.

DICIEMBRE 1º DE 1901.

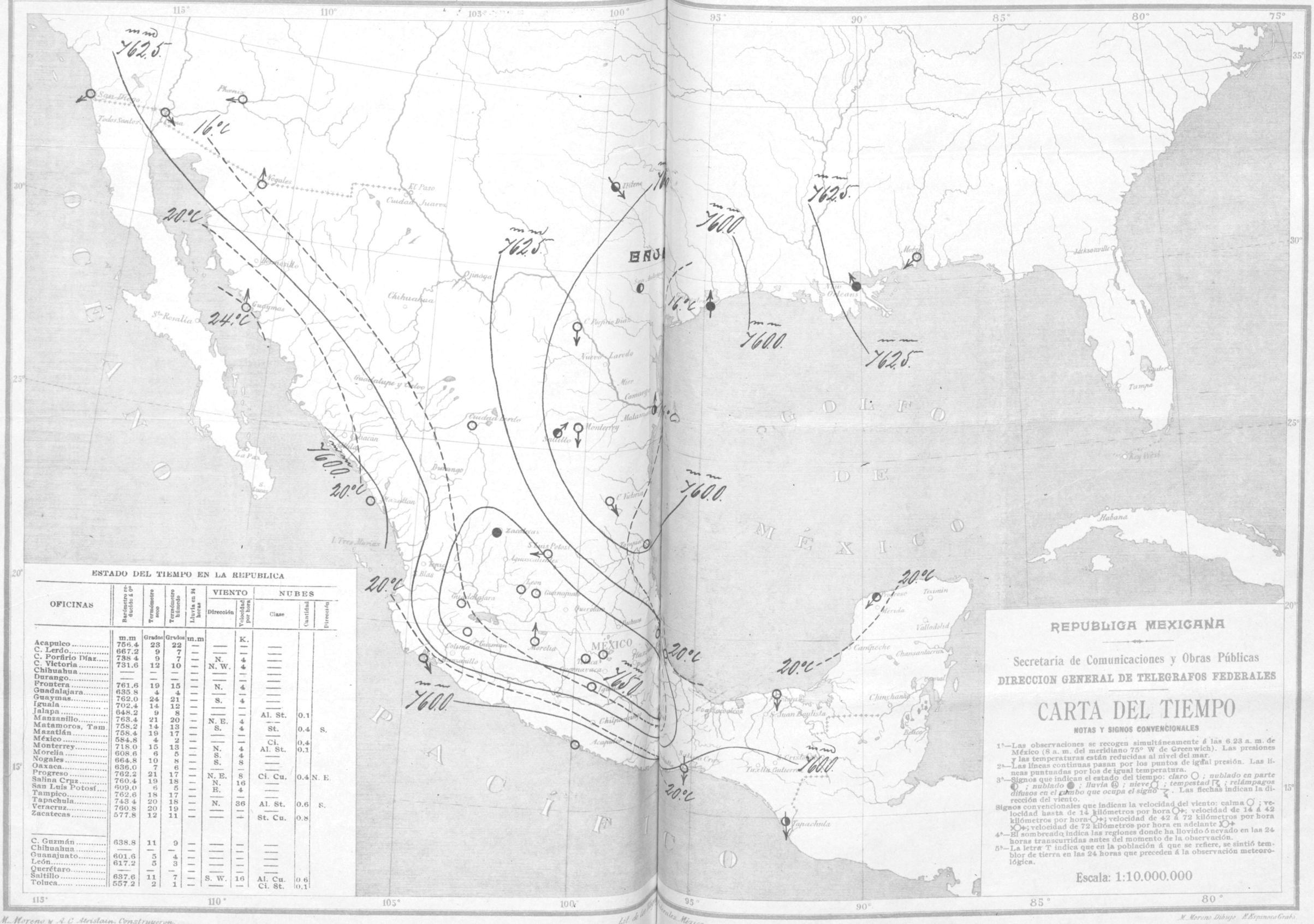

ESTADO DEL TIEMPO EN LA REPUBLICA

OFICINAS	Barómetro reducido á 0º	Termómetro seco	Termómetro húmedo	Lluvia en 24 horas	VIENTO Dirección	VIENTO Velocidad por hora	NUBES Clase	NUBES Cantidad	NUBES Dirección
	m.m	Grados	Grados	m.m		K.			
Acapulco	756.4	23	22	—	—	—	—		
C. Lerdo	667.2	9	7	—	—	—	—		
C. Porfirio Díaz	738.4	9	7	—	N.	4	—		
C. Victoria	731.6	12	10	—	N. W.	4	—		
Chihuahua	—	—	—	—	—	—	—		
Durango	—	—	—	—	—	—	—		
Frontera	761.6	19	15	—	N.	4	—		
Guadalajara	635.8	4	4	—	—	—	—		
Guaymas	762.0	24	21	—	S.	4	—		
Iguala	702.4	14	12	—	—	—	—		
Jalapa	648.2	9	8	—	—	—	Al. St.	0.1	
Manzanillo	763.4	21	20	—	N. E.	4	—		
Matamoros, Tam	758.2	14	13	—	S.	4	St.	0.4	S.
Mazatlán	758.4	19	17	—	—	—	—		
México	584.8	4	2	—	—	—	Ci.	0.4	
Monterrey	718.0	15	13	—	N.	4	Al. St.	0.1	
Morelia	608.6	6	5	—	S.	4	—		
Nogales	664.8	10	8	—	S.	8	—		
Oaxaca	636.0	7	6	—	—	—	—		
Progreso	762.2	21	17	—	N. E.	8	Ci. Cu.	0.4	N. E.
Salina Cruz	760.4	19	18	—	N.	16	—		
San Luis Potosí	609.0	6	5	—	E.	4	—		
Tampico	762.6	18	17	—	—	—	—		
Tapachula	743.4	20	18	—	N.	36	Al. St.	0.6	S.
Veracruz	760.8	20	19	—	—	—	—		
Zacatecas	577.8	12	11	—	—	—	St. Cu.	0.8	
C. Guzmán	638.8	11	9	—	—	—	—		
Chihuahua	—	—	—	—	—	—	—		
Guanajuato	601.6	5	4	—	—	—	—		
León	617.2	5	3	—	—	—	—		
Querétaro	—	—	—	—	—	—	—		
Saltillo	637.6	11	7	—	S. W.	16	Al. Cu.	0.6	
Toluca	557.2	2	1	—	—	—	Ci. St.	0.1	

REPUBLICA MEXICANA

Secretaría de Comunicaciones y Obras Públicas

DIRECCION GENERAL DE TELEGRAFOS FEDERALES

CARTA DEL TIEMPO

NOTAS Y SIGNOS CONVENCIONALES

1ª—Las observaciones se recogen simultáneamente á las 6.23 a. m. de México (8 a. m. del meridiano 75º W de Greenwich). Las presiones y las temperaturas están reducidas al nivel del mar.

2ª—Las líneas continuas pasan por los puntos de igual presión. Las líneas puntuadas por los de igual temperatura.

3ª—Signos que indican el estado del tiempo: *claro* ○ ; *nublado en parte* ◑ ; *nublado* ● ; *lluvia* ⓡ ; *nieve* ✱ ; *tempestad* ↯ ; *relámpagos difusos en el cumbo que ocupa el signo* ↯ . Las flechas indican la dirección del viento.

Signos convencionales que indican la velocidad del viento: calma ○ ; velocidad hasta de 14 kilómetros por hora ○→ ; velocidad de 14 á 42 kilómetros por hora ○→ ; velocidad de 42 á 72 kilómetros por hora ○→ ; velocidad de 72 kilómetros por hora en adelante ○→

4ª—El sombreado indica las regiones donde ha llovido ó nevado en las 24 horas transcurridas antes del momento de la observación.

5ª—La letra T indica que en la población á que se refiere, se sintió temblor de tierra en las 24 horas que preceden á la observación meteorológica.

Escala: 1:10.000.000

M. Moreno y A. C. Aristain. Construyeron.

Lit. de la Oficina Central de Telégrafos. México.

M. Moreno Dibujo. A. Espinosa Grabs.

LIBRARY
DEC 9 1901
Weather Bureau.

DICIEMBRE 2 DE 1901.

ALTA.

BAJA.

ESTADO DEL TIEMPO EN LA REPUBLICA

OFICINAS	Barómetro reducido á 0°	Termómetro seco	Termómetro húmedo	Lluvia en 24 horas	VIENTO Dirección	VIENTO Velocidad por hora	NUBES Clase	NUBES Cantidad	NUBES Dirección
	m.m	Grados	Grados	m.m		K.			
Acapulco	756 6	22	21	—	——	—	——		
C. Lerdo	671.4	4	2	—	——	—	——		
C. Porfirio Díaz	744 2	7	5	—	——	—	——		
C. Victoria	747.4	12	10	—	W.	4	Ci. St.	0.4	
Chihuahua	647.4	5	2	—	S. W.	4	Al. St.	0.2	S. W.
Durango	——	—	—	—	——	—	——		
Frontera	762.2	21	17	—	——	—	——		N.
Guadalajara	636 6	6	5	—	——	—	——		
Guaymas	762.4	21	18	—	——	—	——		
Iguala	702.0	12	10	—	——	—	——		
Jalapa	650.4	13	12	—	N. W.	4	——		
Manzanillo	765.0	20	18	—	N. E.	4	——		
Matamoros, Tam	764.0	10	8	—	N. W.	4	——		
Mazatlán	759 2	18	16	—	——	—	——		
México	585.6	4	3	—	——	—	——		
Monterrey	720.0	11	9	—	——	—	——		
Morelia	610.6	5	4	—	S. W.	4	——		
Nogales	665.0	8	6	—	S.	4	——		
Oaxaca	636.8	9	8	—	——	—	St. Cu.	0.2	
Progreso	762.2	22	20	—	——	—	Ci. St.	0.1	
Salina Cruz	761.0	20	20	—	N.	16	——		
San Luis Potosí	608.6	11	9	—	——	—	——		
Tampico	767.2	17	17	—	——	—	Ci. St.	0.4	S.
Tapachula	745 2	21	18	—	N.	4	Al. St.	0.4	S.
Veracruz	763 8	19	18	—	——	—	Ci. Cu.	0.4	
Zacatecas	575.0	4	3	—	——	—	——		
C. Guzmán	638.4	9	7	—	——	—	——		
Chihuahua	——	—	—	—	——	—	——		
Guanajuato	602.6	6	3	—	——	—	——		
León	618 0	4	2	—	——	—	——		
Querétaro	615.2	6	5	—	N. E.	4	——		
Saltillo	630.8	5	5	—	S. W.	8	——		
Toluca	558.2	1	0	—	——	—	——		

REPUBLICA MEXICANA

Secretaría de Comunicaciones y Obras Públicas

DIRECCION GENERAL DE TELEGRAFOS FEDERALES

CARTA DEL TIEMPO

NOTAS Y SIGNOS CONVENCIONALES

1ª—Las observaciones se recogen simultáneamente á las 6 23 a. m. de México (8 a. m. del meridiano 75° W de Greenwich). Las presiones y las temperaturas están reducidas al nivel del mar.

2ª—Las líneas continuas pasan por los puntos de igual presión. Las líneas punteadas por los de igual temperatura.

3ª—Signos que indican el estado del tiempo: *claro* ○ ; *nublado en parte* ◑ ; *nublado* ● ; *lluvia* ⓛ ; *nieve* ✳ ; *tempestad* ↯ ; *relámpagos difusos en el rumbo que ocupa el signo* ↯ . Las flechas indican la dirección del viento.

Signos convencionales que indican la velocidad del viento: calma ○ ; velocidad hasta de 14 kilómetros por hora ○→ ; velocidad de 14 á 42 kilómetros por hora ○→ ; velocidad de 42 á 72 kilómetros por hora ○→ ; velocidad de 72 kilómetros por hora en adelante ○→ ; nevado en las 24 horas transcurridas antes del momento de la observación.

4ª—El sombreado indica las regiones donde ha llovido ó nevado en las 24 horas transcurridas antes del momento de la observación.

5ª—La letra T indica que en la población á que se refiere, se sintió temblor de tierra en las 24 horas que preceden á la observación meteorológica.

Escala: 1:10.000.000

M. Moreno y A. C. Atristain, Construyeron.

Lit. de la Dirección de Telégrafos Federales. México.

M. Moreno Dibujo. E. Espinosa Grabó.

LIBRARY
DEC 9 1901
Weather Bureau.

DICIEMBRE 3 DE 1901.

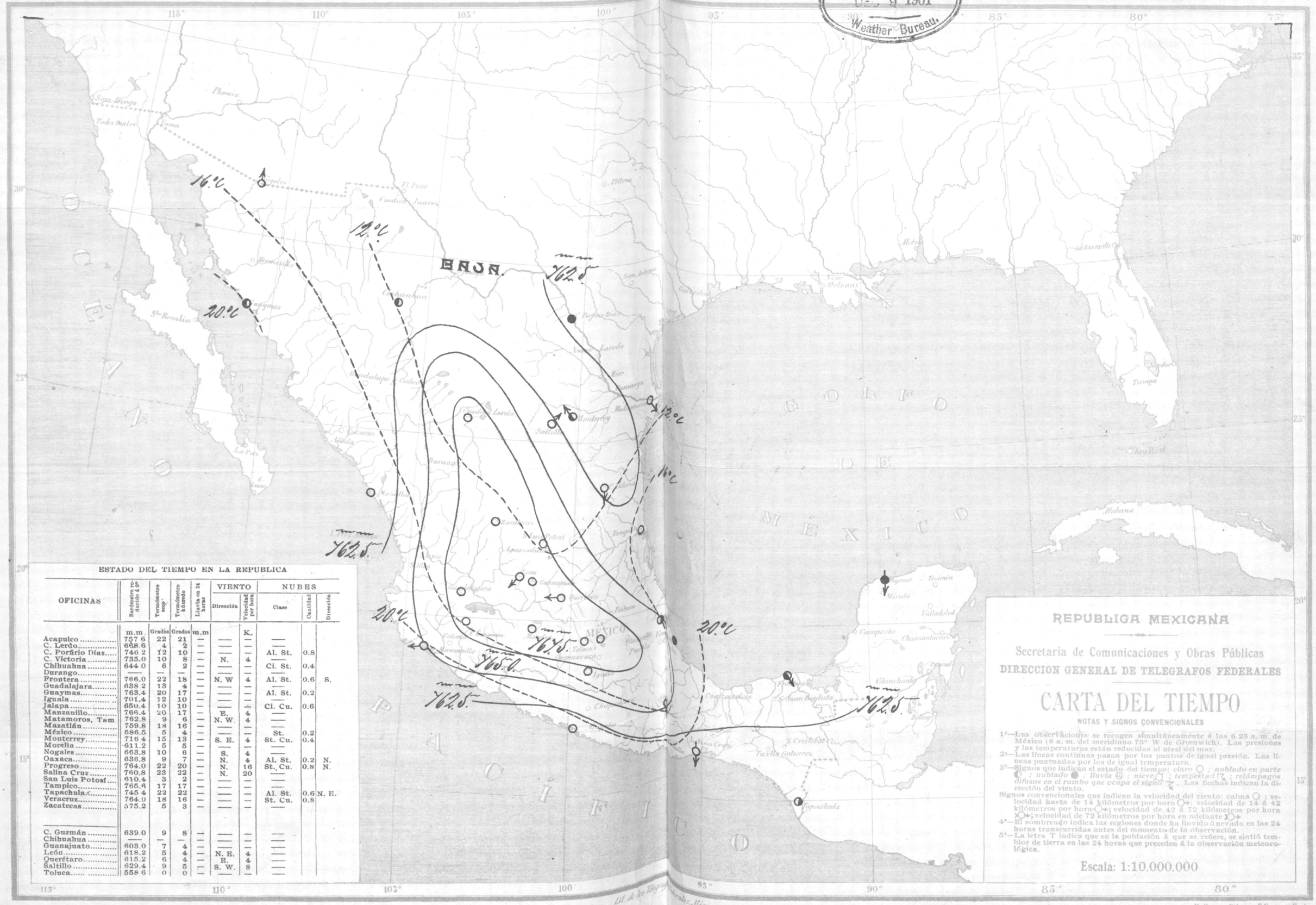

ESTADO DEL TIEMPO EN LA REPUBLICA

OFICINAS	Barómetro reducido á 0°	Termómetro seco	Termómetro húmedo	Lluvia en 24 horas	VIENTO		NUBES		
					Dirección	Velocidad por hora	Clase	Cantidad	Dirección
	m.m.	Grados	Grados	m.m		K.			
Acapulco	757 6	22	21	—	—	—	—		
C. Lerdo	668.6	4	2	—	—	—	—		
C. Porfirio Díaz	746 2	12	10	—	—	—	Al. St.	0.8	
C. Victoria	735.0	10	8	—	N.	4	—		
Chihuahua	644 0	6	2	—	—	—	Ci. St.	0.4	
Durango	—	—	—	—	—	—	—		
Frontera	766.0	22	18	—	N. W	4	Al. St.	0.6	S.
Guadalajara	638 2	13	4	—	—	—	—		
Guaymas	763.4	20	17	—	—	—	Al. St.	0.2	
Iguala	701.4	12	10	—	—	—	—		
Jalapa	650.4	10	10	—	—	—	Ci. Cu.	0.6	
Manzanillo	766.4	20	17	—	E.	4	—		
Matamoros, Tam	762.8	9	6	—	N. W.	4	—		
Mazatlán	759.8	18	16	—	—	—	—		
México	586.5	5	4	—	—	—	St.	0.2	
Monterrey	716 4	15	13	—	S. E.	4	St. Cu.	0.4	
Morelia	611.2	5	5	—	—	—	—		
Nogales	663.8	10	6	—	S.	4			
Oaxaca	636.8	9	7	—	N.	4	Al. St.	0.2	N.
Progreso	764.0	22	20	—	N.	16	St., Cu.	0.8	N.
Salina Cruz	760.8	23	22	—	N.	20	—		
San Luis Potosí	610.4	3	2	—	—	—	—		
Tampico	765.6	17	17	—	—	—	—		
Tapachula	745 4	22	22	—	—	—	Al. St.	0.6	N. E.
Veracruz	764.0	18	16	—	—	—	St. Cu.	0.8	
Zacatecas	575.2	5	3	—	—	—	—		
C. Guzmán	639.0	9	8	—	—	—	—		
Chihuahua	—	—	—	—	—	—	—		
Guanajuato	603.0	7	4	—	—	—	—		
León	618.2	5	4	—	N. E.	4	—		
Querétaro	615.2	6	4	—	E.	4	—		
Saltillo	629.4	9	5	—	S. W.	8	—		
Toluca	558 6	0	0	—	—	—	—		

REPUBLICA MEXICANA

Secretaría de Comunicaciones y Obras Públicas

DIRECCION GENERAL DE TELEGRAFOS FEDERALES

CARTA DEL TIEMPO

NOTAS Y SIGNOS CONVENCIONALES

1ª—Las observaciones se recogen simultáneamente á las 6.23 a. m. de México (8 a. m. del meridiano 75° W de Greenwich). Las presiones y las temperaturas están reducidas al nivel del mar.

2ª—Las líneas continuas pasan por los puntos de igual presión. Las líneas puntuadas por los de igual temperatura.

3ª—Signos que indican el estado del tiempo: *claro* ○ ; *nublado en parte* ◑ ; *nublado* ● ; *lluvia* ⓡ ; *nieve* ✱ ; *tempestad* ↯ ; *relámpagos difusos en el rumbo que ocupa el signo* ⚡ . Las flechas indican la dirección del viento.

Signos convencionales que indican la velocidad del viento: calma ○ ; velocidad hasta de 14 kilómetros por hora ○→ ; velocidad de 14 á 42 kilómetros por hora ○→ ; velocidad de 42 á 72 kilómetros por hora ○→ ; velocidad de 72 kilómetros por hora en adelante ○→

4ª—El sombreado indica las regiones donde ha llovido ó nevado en las 24 horas transcurridas antes del momento de la observación.

5ª—La letra T indica que en la población á que se refiere, se sintió temblor de tierra en las 24 horas que precedeu á la observación meteorológica.

Escala: 1:10.000.000

M. Moreno y A. C. Aristain. Construyeron.

Lit. de los Telégrafos Federales—México.

M. Moreno Dibujo. E. Espinosa Grabó.

DEC 11 1901
Weather Bureau.

DICIEMBRE 4 DE 1901.

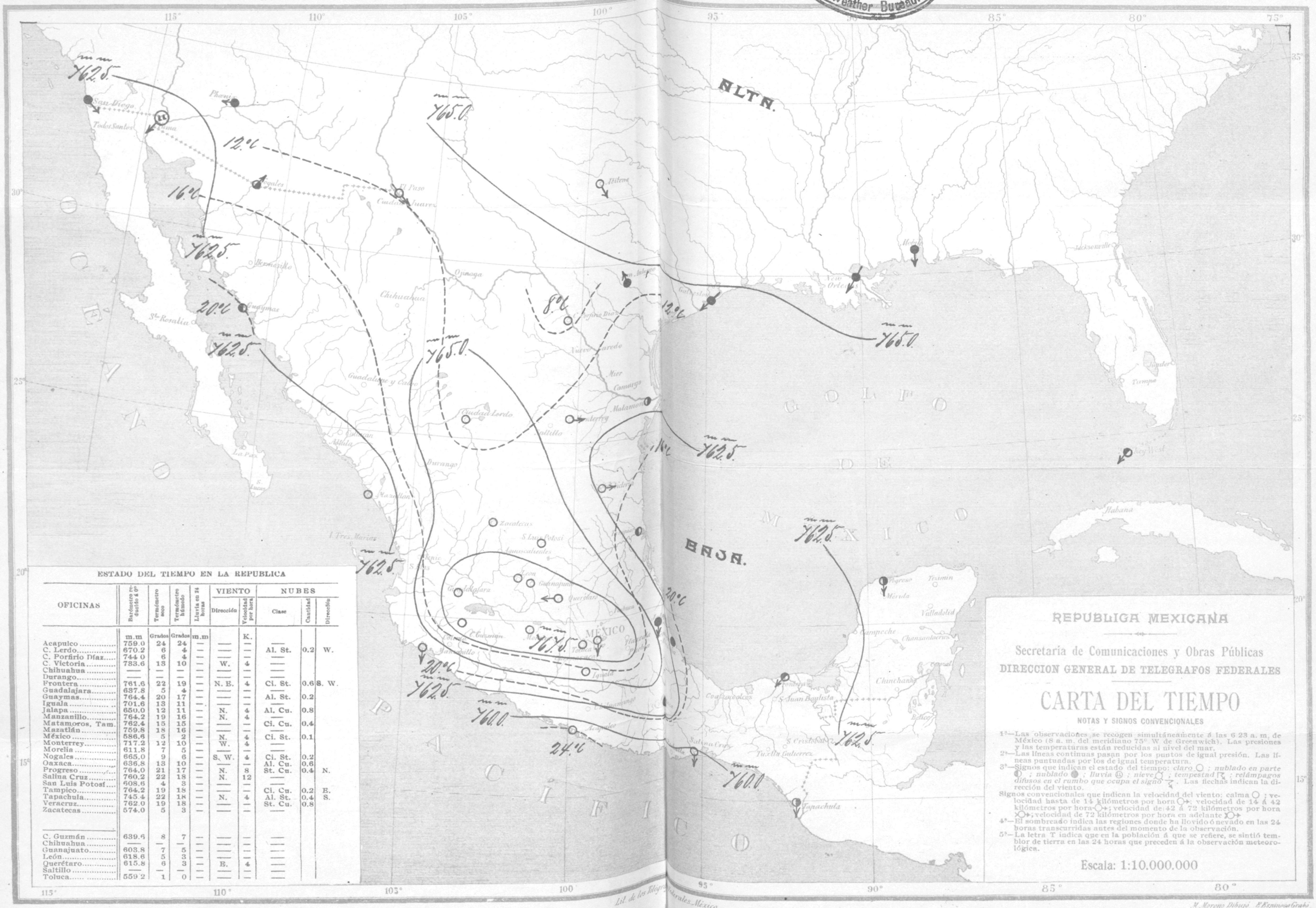

ESTADO DEL TIEMPO EN LA REPUBLICA

OFICINAS	Barómetro reducido á 0°	Termómetro seco	Termómetro húmedo	Lluvia en 24 horas	VIENTO		NUBES		
					Dirección	Velocidad por hora	Clase	Cantidad	Dirección
	m.m	Grados	Grados	m.m		K.			
Acapulco	759.0	24	24	—	——	—	——		
C. Lerdo	670.2	6	4	—	——	—	Al. St.	0.2	W.
C. Porfirio Díaz	744 0	6	4	—	——	—	——		
C. Victoria	783.6	13	10	—	W.	4	——		
Chihuahua	——	—	—	—	——	—	——		
Durango	——	—	—	—	——	—	——		
Frontera	761.6	22	19	—	N. E.	4	Ci. St.	0.6	S. W.
Guadalajara	637.8	5	4	—	——	—	——		
Guaymas	764.4	20	17	—	——	—	Al. St.	0.2	
Iguala	701.6	13	11	—	——	—	——		
Jalapa	650.0	12	11	—	N.	4	Al. Cu.	0.8	
Manzanillo	764.2	19	16	—	N.	4	——		
Matamoros, Tam.	762.4	15	15	—	——	—	Ci. Cu.	0.4	
Mazatlán	759.8	18	16	—	——	—	——		
México	586.6	5	2	—	N.	4	Ci. St.	0.1	
Monterrey	717.2	12	10	—	W.	4	——		
Morelia	611.8	7	5	—	——	—	——		
Nogales	665.0	9	6	—	S. W.	4	Ci. St.	0.2	
Oaxaca	636.8	13	10	—	——	—	Al. Cu.	0.6	
Progreso	764.0	21	17	—	N.	8	St. Cu.	0.4	N.
Salina Cruz	760.2	22	18	—	N.	12	——		
San Luis Potosí	608.6	4	3	—	——	—	——		
Tampico	764.2	19	18	—	——	—	Ci. Cu.	0.2	E.
Tapachula	745.4	22	18	—	N.	4	Al. St.	0.4	S.
Veracruz	762.0	19	18	—	——	—	St. Cu.	0.8	
Zacatecas	574.0	5	3	—	——	—	——		
C. Guzmán	639.6	8	7	—	——	—	——		
Chihuahua	——	—	—	—	——	—	——		
Guanajuato	603.8	7	5	—	——	—	——		
León	618.6	5	3	—	——	—	——		
Querétaro	615.8	6	3	—	E.	4	——		
Saltillo	——	—	—	—	——	—	——		
Toluca	559 2	1	0	—	——	—	——		

REPUBLICA MEXICANA

Secretaría de Comunicaciones y Obras Públicas

DIRECCION GENERAL DE TELEGRAFOS FEDERALES

CARTA DEL TIEMPO

NOTAS Y SIGNOS CONVENCIONALES

1ª—Las observaciones se recogen simultáneamente á las 6 23 a. m. de México (8 a. m. del meridiano 75° W de Greenwich). Las presiones y las temperaturas están reducidas al nivel del mar.

2ª—Las líneas continuas pasan por los puntos de igual presión. Las líneas puntuadas por los de igual temperatura.

3ª—Signos que indican el estado del tiempo: *claro* ○ ; *nublado en parte* ◐ ; *nublado* ● ; *lluvia* ◎ ; *nieve* ✳ ; *tempestad* ↯ ; *relámpagos difusos en el rumbo que ocupa el signo* ⚡ . Las flechas indican la dirección del viento.

Signos convencionales que indican la velocidad del viento: calma ○ ; velocidad hasta de 14 kilómetros por hora ○→ ; velocidad de 14 á 42 kilómetros por hora ○→ ; velocidad de 42 á 72 kilómetros por hora ○→ ; velocidad de 72 kilómetros por hora en adelante ○→

4ª—El sombreado indica las regiones donde ha llovido ó nevado en las 24 horas transcurridas antes del momento de la observación.

5ª—La letra T indica que en la población á que se refiere, se sintió temblor de tierra en las 24 horas que preceden á la observación meteorológica.

Escala: 1:10.000.000

M. Moreno y A. C. Altrstain. Construyeron.

Lit. de los Telégrafos Federales México.

M. Moreno Dibujó E. Espinosa Grabó

LIBRARY
DEC 11 1901
Weather Bureau.

DICIEMBRE 5 DE 1901.

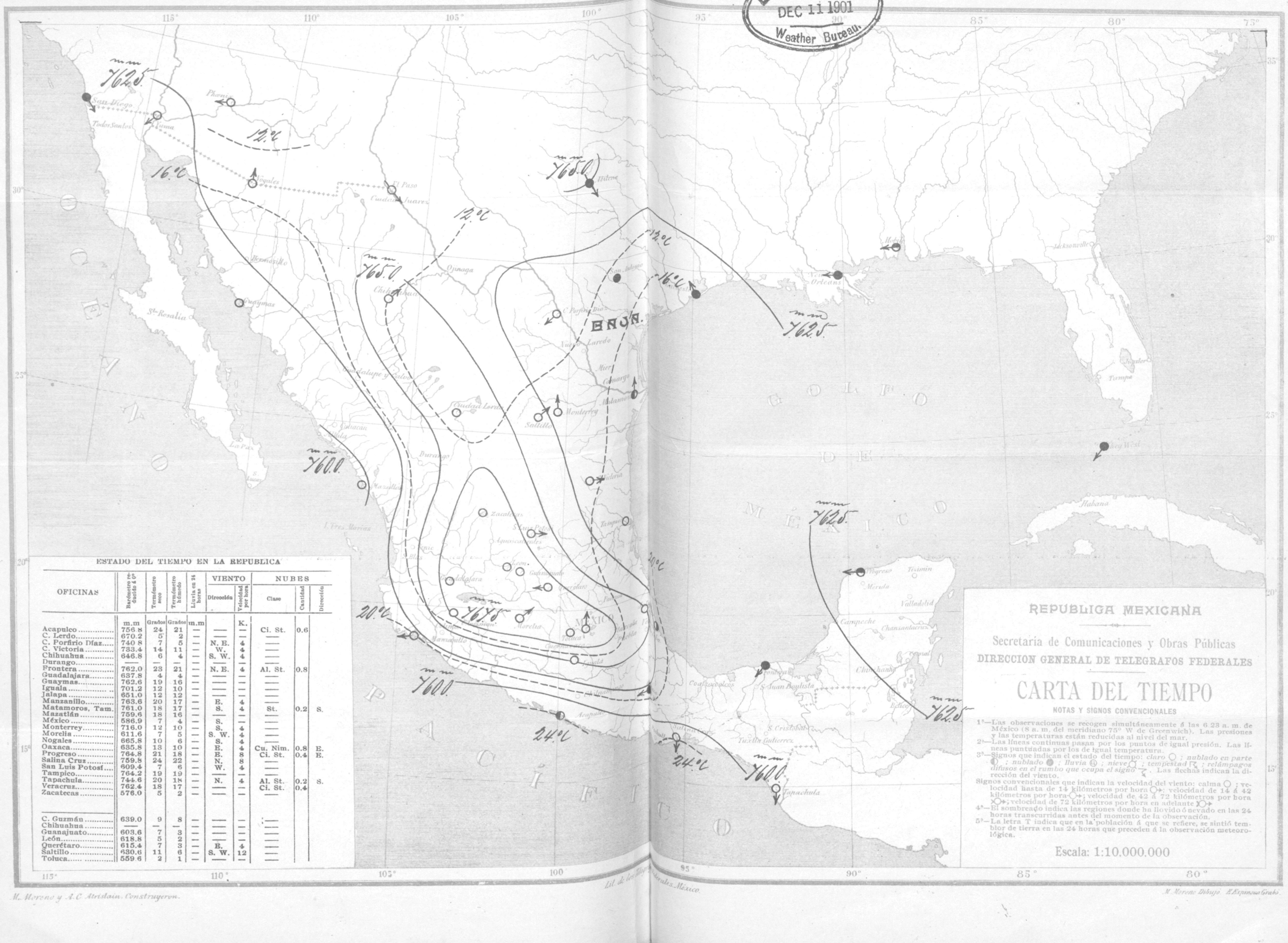

ESTADO DEL TIEMPO EN LA REPUBLICA

OFICINAS	Barómetro reducido á 0°	Termómetro seco	Termómetro húmedo	Lluvia en 24 horas	VIENTO		NUBES		
					Dirección	Velocidad por hora	Clase	Cantidad	Dirección
	m.m	Grados	Grados	m.m		K.			
Acapulco	756.8	24	21	—	—	—	Ci. St.	0.6	
C. Lerdo	670.2	5	2	—	—	—	—		
C. Porfirio Díaz	740.8	7	5	—	N. E.	4	—		
C. Victoria	733.4	14	11	—	W.	4	—		
Chihuahua	646.8	6	4	—	S. W.	4	—		
Durango	—	—	—	—	—	—	—		
Frontera	762.0	23	21	—	N. E.	4	Al. St.	0.8	
Guadalajara	637.8	4	4	—	—	—	—		
Guaymas	762.6	19	16	—	—	—	—		
Iguala	701.2	12	10	—	—	—	—		
Jalapa	651.0	12	12	—	—	—	—		
Manzanillo	763.6	20	17	—	E.	4	—		
Matamoros, Tam.	761.0	18	17	—	S.	4	St.	0.2	S.
Mazatlán	759.6	18	16	—	—	—	—		
México	586.9	7	4	—	S.	—	—		
Monterrey	716.0	12	10	—	S.	4	—		
Morelia	611.6	7	5	—	S. W.	4	—		
Nogales	665.8	10	6	—	S.	4	—		
Oaxaca	635.8	13	10	—	E.	4	Cu. Nim.	0.8	E.
Progreso	764.8	21	18	—	E.	8	Ci. St.	0.4	E.
Salina Cruz	759.8	24	22	—	N.	8	—		
San Luis Potosí	609.4	7	6	—	W.	4	—		
Tampico	764.2	19	19	—	—	—	—		
Tapachula	744.6	20	18	—	N.	4	Al. St.	0.2	S.
Veracruz	762.4	18	17	—	—	—	Ci. St.	0.4	
Zacatecas	576.0	5	2	—	—	—	—		
C. Guzmán	639.0	9	8	—	—	—	—		
Chihuahua	—	—	—	—	—	—	—		
Guanajuato	603.6	7	3	—	—	—	—		
León	618.8	5	2	—	—	—	—		
Querétaro	615.4	7	3	—	—	—	—		
Saltillo	630.6	11	6	—	E.	4	—		
Toluca	559.6	2	1	—	S. W.	12	—		

REPUBLICA MEXICANA

Secretaría de Comunicaciones y Obras Públicas

DIRECCION GENERAL DE TELEGRAFOS FEDERALES

CARTA DEL TIEMPO

NOTAS Y SIGNOS CONVENCIONALES

1ª—Las observaciones se recogen simultáneamente á las 6.23 a. m. de México (8 a. m. del meridiano 75° W de Greenwich). Las presiones y las temperaturas están reducidas al nivel del mar.

2ª—Las líneas continuas pasan por los puntos de igual presión. Las líneas punteadas por los de igual temperatura.

3ª—Signos que indican el estado del tiempo: *claro* ○ ; *nublado en parte* ◐ ; *nublado* ● ; *lluvia* ⓡ ; *nieve* ✱ ; *tempestad* ↯ ; *relámpagos difusos en el rumbo que ocupa el signo* ↯ . Las flechas indican la dirección del viento.

Signos convencionales que indican la velocidad del viento: calma ○ ; velocidad hasta de 14 kilómetros por hora ○→ ; velocidad de 14 á 42 kilómetros por hora ○→ ; velocidad de 42 á 72 kilómetros por hora ○→ ; velocidad de 72 kilómetros por hora en adelante ○→

4ª—El sombreado indica las regiones donde ha llovido ó nevado en las 24 horas transcurridas antes del momento de la observación.

5ª—La letra T indica que en la población á que se refiere, se sintió temblor de tierra en las 24 horas que preceden á la observación meteorológica.

Escala: 1:10.000.000

M. Moreno y A.C. Atristain. Construyeron.

Lit. de los Talleres Federales. México.

M. Moreno Dibujó. La Empresa Grabó.

LIBRARY
DEC 11 1901
Weather Bureau.

DICIEMBRE 6 DE 1901.

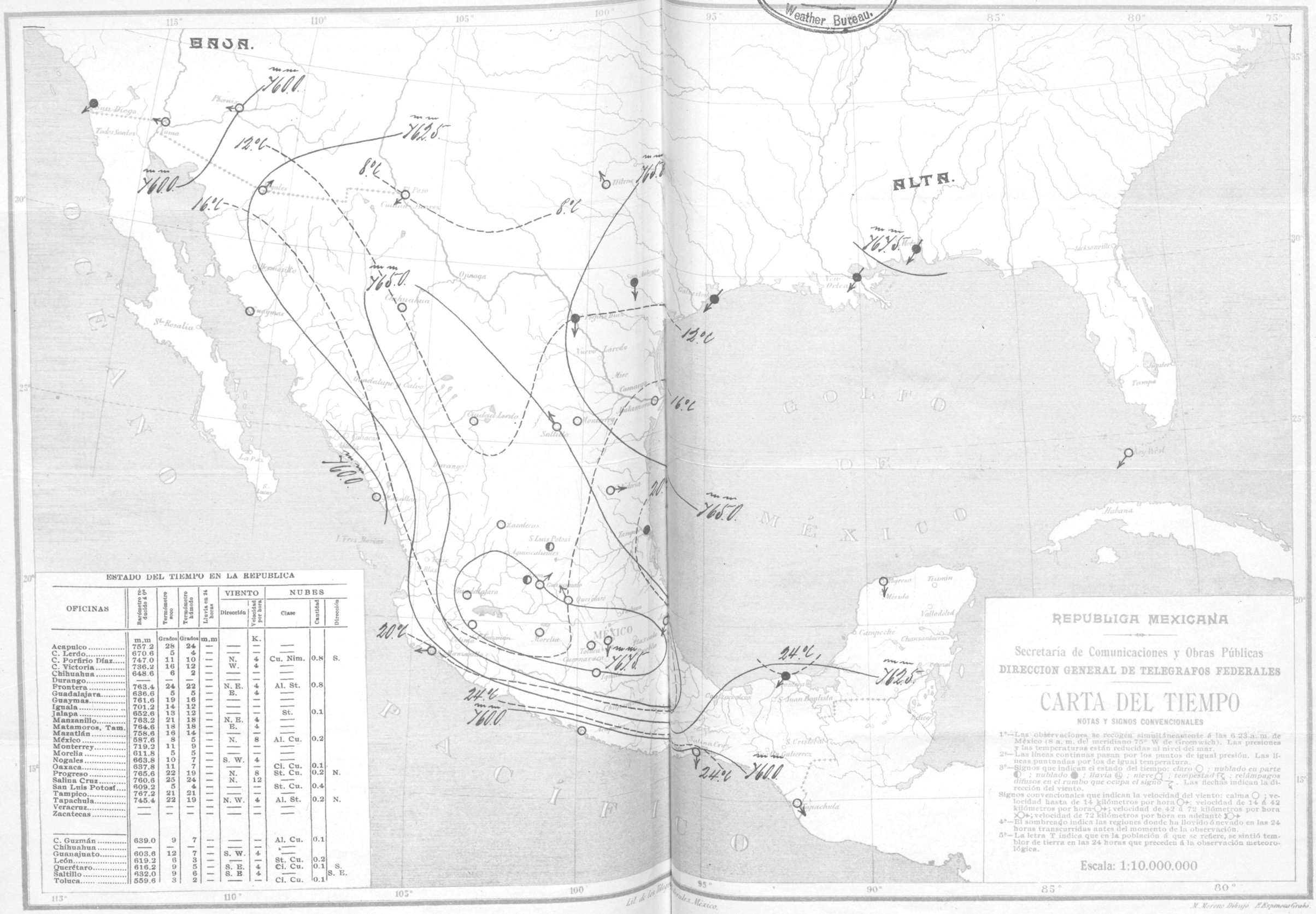

ESTADO DEL TIEMPO EN LA REPUBLICA

OFICINAS	Barómetro reducido á 0°	Termómetro seco	Termómetro húmedo	Lluvia en 24 horas	VIENTO Dirección	VIENTO Velocidad por hora	NUBES Clase	NUBES Cantidad	NUBES Dirección
	m.m	Grados	Grados	m.m		K.			
Acapulco	757.2	28	24	—	—	—	—		
C. Lerdo	670.6	5	4	—	—	—	—		
C. Porfirio Díaz	747.0	11	10	—	N.	4	Cu. Nim.	0.8	S.
C. Victoria	736.2	16	12	—	W.	4	—		
Chihuahua	648.6	6	2	—	—	—	—		
Durango	—	—	—	—	—	—	—		
Frontera	763.4	24	22	—	N. E.	4	Al. St.	0.8	
Guadalajara	636.6	5	5	—	E.	4	—		
Guaymas	761.6	19	16	—	—	—	—		
Iguala	701.2	14	12	—	—	—	—		
Jalapa	652.6	13	12	—	—	—	St.	0.1	
Manzanillo	763.2	21	18	—	N. E.	4	—		
Matamoros, Tam.	764.6	18	18	—	E.	4	—		
Mazatlán	758.6	16	14	—	—	—	—		
México	587.6	8	5	—	N.	8	Al. Cu.	0.2	
Monterrey	719.2	11	9	—	—	—	—		
Morelia	611.8	5	5	—	—	—	—		
Nogales	663.8	10	7	—	S. W.	4	—		
Oaxaca	637.8	11	7	—	—	—	Ci. Cu.	0.1	
Progreso	765.6	22	19	—	N.	8	St. Cu.	0.2	N.
Salina Cruz	760.6	25	24	—	N.	12	—		
San Luis Potosí	609.2	5	4	—	—	—	St. Cu.	0.4	
Tampico	767.2	21	21	—	—	—	—		
Tapachula	745.4	22	19	—	N. W.	4	Al. St.	0.2	N.
Veracruz	—	—	—	—	—	—	—		
Zacatecas	—	—	—	—	—	—	—		
C. Guzmán	639.0	9	7	—	—	—	Al. Cu.	0.1	
Chihuahua	—	—	—	—	—	—	—		
Guanajuato	603.6	12	7	—	S. W.	4	—		
León	619.2	6	3	—	—	—	St. Cu.	0.2	
Querétaro	616.2	9	5	—	S. E.	4	Ci. Cu.	0.1	S.
Saltillo	632.0	9	6	—	S. E.	4	—		S. E.
Toluca	559.6	3	2	—	—	—	Ci. Cu.	0.1	

REPUBLICA MEXICANA

Secretaría de Comunicaciones y Obras Públicas

DIRECCION GENERAL DE TELEGRAFOS FEDERALES

CARTA DEL TIEMPO

NOTAS Y SIGNOS CONVENCIONALES

1ª—Las observaciones se recogen simultáneamente á las 6 23 a. m. de México (8 a. m. del meridiano 75° W de Greenwich). Las presiones y las temperaturas están reducidas al nivel del mar.

2ª—Las líneas continuas pasan por los puntos de igual presión. Las líneas puntuadas por los de igual temperatura.

3ª—Signos que indican el estado del tiempo: *claro* ○ ; *nublado en parte* ◐ ; *nublado* ● ; *lluvia* ⊕ ; *nieve* ⚹ ; *tempestad* ⚡ ; *relámpagos difusos en el rumbo que ocupa el signo* ⚡. Las flechas indican la dirección del viento.

Signos convencionales que indican la velocidad del viento: calma ○ ; velocidad hasta de 14 kilómetros por hora ○→; velocidad de 14 á 42 kilómetros por hora ○→; velocidad de 42 á 72 kilómetros por hora ×○→; velocidad de 72 kilómetros por hora en adelante ×○→

4ª—El sombreado indica las regiones donde ha llovido ó nevado en las 24 horas transcurridas antes del momento de la observación.

5ª—La letra T indica que en la población á que se refiere, se sintió temblor de tierra en las 24 horas que preceden á la observación meteorológica.

Escala: 1:10.000.000

LIBRARY
DEC 12 1901
Weather Bureau.

DICIEMBRE 7 DE 1901.

ESTADO DEL TIEMPO EN LA REPUBLICA

OFICINAS	Barómetro reducido á 0°	Termómetro seco	Termómetro húmedo	Lluvia en 24 horas	VIENTO		NUBES		
					Dirección	Velocidad por hora	Clase	Cantidad	Dirección
	m.m	Grados	Grados	m.m		K.			
Acapulco	757.8	24	23	—	——	—	——		
C. Lerdo	668.4	6	4	—	——	—	——		
C. Porfirio Díaz	740 0	18	17	—	S. E.	4	Al. St.	0.8	S. E.
C. Victoria	735.4	14	10	—	N. W.	4	Al. St.	0.6	
Chihuahua	649.0	18	14	—	S. W.	4	——		
Durango	——	—	—	—	——	—	——		
Frontera	763.8	24	21	—	N. E.	4	Al. St.	0.8	
Guadalajara	635.8	7	6	—	——	—	——		
Guaymas	762.6	18	15	—	——	—	——		
Iguala	701.2	14	12	—	——	—	——		
Jalapa	652.4	15	15	2.4	——	—	Nim.	0.8	
Manzanillo	764.0	21	20	—	N. E.	4	Al. Cu.	0.6	S.
Matamoros, Tam.	762.0	20	19	—	S.	12	——		
Mazatlán	760.0	18	16	—	——	—	——		
México	687.2	8	6	—	——	—	Al. Cu.	0.4	
Monterrey	716.0	13	11	—	S. E.	4	Al. Cu.	0.4	S. E.
Morelia	612.0	9	7	—	——	—	——		
Nogales	663.6	12	9	—	——	—	——		
Oaxaca	637.8	11	10	—	——	—	Ci. Cu.	0.2	
Progreso	——	—	—	—	——	—	——		
Salina Cruz	760.8	25	24	—	N.	8	——		
San Luis Potosí	608.6	6	4	—	N.	4	——		
Tampico	765.8	22	22	—	——	—	St. Cu.	0.8	N. W.
Tapachula	745.8	22	22	—	——	—	Al. St.	0.4	S. E.
Veracruz	763.8	23	21	—	——	—	Ci. St.	0.8	
Zacatecas	576.0	7	5	—	——	—	——		
C. Guzmán	639.8	10	8	—	——	—	Al. Cu.	0.1	
Chihuahua	——	—	—	—	——	—	——		
Guanajuato	604.4	10	7	—	——	—	——		
León	619.0	8	6	1.2	——	—	St. Cu.	0.1	
Querétaro	616.4	9	6	—	S. E.	4	St. Cu.	0.2	S. E.
Saltillo	630.4	14	8	—	S. E.	12	——		
Toluca	560.0	4	2	—	——	—	Ci. Cu.	0.1	

REPUBLICA MEXICANA

Secretaría de Comunicaciones y Obras Públicas

DIRECCION GENERAL DE TELEGRAFOS FEDERALES

CARTA DEL TIEMPO

NOTAS Y SIGNOS CONVENCIONALES

1ª—Las observaciones se recogen simultáneamente á las 6.23 a. m. de México (8 a. m. del meridiano 75° W de Greenwich). Las presiones y las temperaturas están reducidas al nivel del mar.

2ª—Las líneas continuas pasan por los puntos de igual presión. Las líneas puntuadas por los de igual temperatura.

3ª—Signos que indican el estado del tiempo: *claro* ○ ; *nublado en parte* ◐ ; *nublado* ● ; *lluvia* ⓤ ; *nieve* ⛆ ; *tempestad* ↯ ; *relámpagos difusos en el rumbo que ocupa el signo* ϟ . Las flechas indican la dirección del viento.

Signos convencionales que indican la velocidad del viento: calma ○ ; velocidad hasta de 14 kilómetros por hora ○→ ; velocidad de 14 á 42 kilómetros por hora ○→ ; velocidad de 42 á 72 kilómetros por hora ○→ ; velocidad de 72 kilómetros por hora en adelante ✕→

4ª—El sombreado indica las regiones donde ha llovido ó nevado en las 24 horas transcurridas antes del momento de la observación.

5ª—La letra T indica que en la población á que se refiere, se sintió temblor de tierra en las 24 horas que preceden á la observación meteorológica.

Escala: 1:10.000,000

M. Moreno y A. C. Aristain. Construyeron.

Lit. de los Talleres Federales. México.

M. Moreno Dibujó. A. Espinosa Grabó.

LIBRARY
DEC 14 1901
Weather Bureau.

DICIEMBRE 8 DE 1901.

ESTADO DEL TIEMPO EN LA REPUBLICA

OFICINAS	Barómetro reducido á 0°	Termómetro seco.	Termómetro húmedo	Lluvia en 24 horas	VIENTO Dirección	VIENTO Velocidad por hora.	NUBES Clase	NUBES Cantidad	NUBES Dirección.
	m.m	Grados	Grados	m.m		K.			
Acapulco	758.4	24	23	—	——	—	——		
C. Lerdo	669.2	10	8	—	——	—	——		
C. Porfirio Díaz	743.2	8	6	—	N. E.	4	——		
C. Victoria	732.6	16	14	—	N.	4	Al. St.	0.8	
Chihuahua	648.2	18	3	—	N. W.	4	——		
Durango	——	—	—	—	——	—	——		
Frontera	760.4	23	21	—	E.	12	Al. St.	0.2	E.
Guadalajara	636.8	6	6	—	——	—	Ci. St.	0.1	
Guaymas	765.6	18	15	—	N.	4	——		
Iguala	700.0	14	12	—	——	—	——		
Jalapa	649.4	14	13	0.4	N.	4	Ci. Cu.	0.8	
Manzanillo	——	—	—	—	——	—	——		
Matamoros, Tam.	757.8	23	21	—	S.	20	St.	0.8	S.
Mazatlán	759.0	17	15	—	——	—	Ci. St.	0.6	
México	585.8	7	5	—	——	—	St.	0.8	
Monterrey	716.2	11	9	—	——	—	Al. Cu.	0.4	E.
Morelia	610.6	8	6	—	——	—	——		
Nogales	667.2	7	4	—	——	—	——		
Oaxaca	636.6	11	10	—	——	—	——		
Progreso	764.0	21	18	—	N.	8	Ci. St.	0.1	N.
Salina Cruz	760.0	23	19	—	——	—	——		
San Luis Potosí	608.6	4	4	—	——	—	——		
Tampico	761.8	22	22	—	——	—	——		
Tapachula	745.2	21	19	—	N.	4	Al. St.	0.2	S. E.
Veracruz	760.2	22	20	—	——	—	St.	0.2	
Zacatecas	574.2	7	3	—	——	—	Ci. St.	0.2	
C. Guzmán	——	—	—	—	——	—	——		
Chihuahua	——	—	—	—	——	—	——		
Guanajuato	602.4	8	6	—	——	—	Ci. St.	0.2	
León	617.8	6	4	—	N. E.	4	Ci. St.	0.8	S. W.
Querétaro	614.6	8	5	—	E.	4	Ci. St.	0.1	E.
Saltillo	638.6	13	7	—	S. W.	16	St. Cu.	0.8	S. W.
Toluca	——	—	—	—	——	—	——		

ALTA.

BAJA.

REPUBLICA MEXICANA

Secretaría de Comunicaciones y Obras Públicas

DIRECCION GENERAL DE TELEGRAFOS FEDERALES

CARTA DEL TIEMPO

NOTAS Y SIGNOS CONVENCIONALES

1ª—Las observaciones se recogen simultáneamente á las 6 23 a. m. de México (8 a. m. del meridiano 75° W de Greenwich). Las presiones y las temperaturas están reducidas al nivel del mar.

2ª—Las líneas continuas pasan por los puntos de igual presión. Las líneas puntuadas por los de igual temperatura.

3ª—Signos que indican el estado del tiempo: *claro* ○ ; *nublado en parte* ◑ ; *nublado* ● ; *lluvia* ⓡ ; *nieve* ✱ ; *tempestad* ↯ ; *relámpagos difusos en el rumbo que ocupa el signo* ↯ . Las flechas indican la dirección del viento.

Signos convencionales que indican la velocidad del viento: calma ○ ; velocidad hasta de 14 kilómetros por hora ○→; velocidad de 14 á 42 kilómetros por hora ○→; velocidad de 42 á 72 kilómetros por hora ○→; velocidad de 72 kilómetros por hora en adelante ○→

4ª—El sombreado indica las regiones donde ha llovido ó nevado en las 24 horas transcurridas antes del momento de la observación.

5ª—La letra T indica que en la población á que se refiere, se sintió temblor de tierra en las 24 horas que preceden á la observación meteorológica.

Escala: 1:10.000.000

M. Moreno y A. C. Altstain, Construyeron.

M. Moreno Dibujó E. Espinosa Grabó

LIBRARY
DEC 14 1901
Weather Bureau.

DICIEMBRE 9 DE 1901.

ALTA.

BAJA.

MÉXICO

GOLFO DE MÉXICO

PACIFICO

ESTADO DEL TIEMPO EN LA REPUBLICA

OFICINAS	Barómetro reducido á 0°	Termómetro seco	Termómetro húmedo	Lluvia en 24 horas	VIENTO Dirección	VIENTO Velocidad por hora	NUBES Clase	NUBES Cantidad	NUBES Dirección
	m.m	Grados	Grados	m.m		K.			
Acapulco	754 6	23	21	—	—	—	—		
C. Lerdo	672.8	2	1	—	—	—	—		
C. Porfirio Díaz	748.8	2	1	—	—	—	—		
C. Victoria	741.6	10	8	—	N.	4	Ci. Cu.	0.4	N.
Chihuahua	653.2	6	4	—	—	—	—		
Durango	—	—	—	—	—	—	—		
Frontera	760.8	24	24	—	N. E.	4	Al. St.	0.8	
Guadalajara	636.6	7	6	—	—	—	St. Cu.	0.2	
Guaymas	762.6	18	12	—	N.	4	—		
Iguala	700.4	13	11	—	—	—	—		
Jalapa	651.2	14	12	—	S. E.	4	St. Cu.	0.8	
Manzanillo	762 8	21	19	—	E.	4	Al. St.	0.8	
Matamoros, Tam.	768.2	7	4	—	N.	16	Ci. St.	0.2	N.
Mazatlán	758.6	16	14	—	—	—	—		
México	686.3	8	6	—	—	—	Al. St.	0.6	
Monterrey	723.2	11	9	—	N.	4	—		
Morelia	610.2	7	8	—	—	—	Al. St.	0.2	
Nogales	665.4	5	3	—	—	—	—		
Oaxaca	636.2	12	10	—	—	—	Al. St.	0.2	
Progreso	763.0	22	20	—	E.	16	Ci St.	0.2	E.
Salina Cruz	759.8	25	22	—	—	—	—		
San Luis Potosí	606.6	6	4	—	N.	12	—		
Tampico	771.8	15	13	—	N	20	—		
Tapachula	745.2	21	19	—	N.	8	St. Cu.	0.6	E.
Veracruz	746.2	19	17	—	N.	40	St. Cu.	0.8	
Zacatecas	574.0	3	3	—	—	—	Al. Cu.	0.2	
C. Guzmán	—	—	—	—	—	—	—		
Chihuahua	—	—	—	—	—	—	—		
Guanajuato	—	—	—	—	—	—	—		
León	617.6	8	6	—	—	—	Ci. St.	0.8	S. W.
Querétaro	614.0	10	9	—	N. E.	4	St. Cu.	0.2	E.
Saltillo	632.4	3	2	—	S. W.	8	—		
Toluca	558.4	3	2	—	—	—	Ci. St.	0.8	

REPUBLICA MEXICANA

Secretaría de Comunicaciones y Obras Públicas

DIRECCION GENERAL DE TELEGRAFOS FEDERALES

CARTA DEL TIEMPO

NOTAS Y SIGNOS CONVENCIONALES

1ª—Las observaciones se recogen simultáneamente á las 6 23 a. m. de México (8 a. m. del meridiano 75° W de Greenwich). Las presiones y las temperaturas están reducidas al nivel del mar.

2ª—Las líneas continuas pasan por los puntos de igual presión. Las líneas puntuadas por los de igual temperatura.

3ª—Signos que indican el estado del tiempo: *claro* ○ ; *nublado en parte* ◐ ; *nublado* ● ; *lluvia* ⓡ ; *nieve* ⓢ ; *tempestad* ↯ ; *relámpagos difusos en el rumbo que ocupa el signo* ϟ . Las flechas indican la dirección del viento.

Signos convencionales que indican la velocidad del viento: calma ○ ; velocidad hasta de 14 kilómetros por hora ○→ ; velocidad de 14 á 42 kilómetros por hora ○→ ; velocidad de 42 á 72 kilómetros por hora ○→ ; velocidad de 72 kilómetros por hora en adelante ○→

4ª—El sombreado indica las regiones donde ha llovido ó nevado en las 24 horas transcurridas antes del momento de la observación.

5ª—La letra T indica que en la población á que se refiere, se sintió temblor de tierra en las 24 horas que preceden á la observación meteorológica.

Escala: 1:10.000.000

Lit. de los Telégrafos Federales. México.

M. Moreno y A. C. Aristain. Construyeron.

M. Moreno Dibujo. R. Espinosa Grab.

DEC 17 1901
Weather Bureau.

DICIEMBRE 10 DE 1901.

ESTADO DEL TIEMPO EN LA REPUBLICA

OFICINAS	Barómetro reducido á 0°	Termómetro seco	Termómetro húmedo	Lluvia en 24 horas	VIENTO Dirección	VIENTO Velocidad por hora	NUBES Clase	NUBES Cantidad	NUBES Dirección
	m.m	Grados	Grados	m.m		iK.			
Acapulco	755.6	23	22	—	——	—	——		
C. Lerdo	668.8	1	1	—	——	—	——		
C. Porfirio Díaz	738.4	9	7	—	N.	4	——		
C. Victoria	736.2	7	5	—	N.	4	Al. St.	0.4	
Chihuahua	638.8	3	0	—	S. W.	4	——		
Durango	——	——	——	——	——	—	——		
Frontera	763.8	22	20	10.4	N. E.	8	Al. St.	0.8	N. E.
Guadalajara	636.4	12	10	—	——	—	St. Cu.	0.4	
Guaymas	762.2	14	11	—	——	—	——		
Iguala	701.4	14	12	—	——	—	——		
Jalapa	651.0	10	10	3.2	N.	4	St. Cu.	0.8	
Manzanillo	762 8	22	20	—	E.	4	Al. St.	0.8	
Matamoros, Tam.	764.8	9	7	—	N. E.	4	——		
Mazatlán	758.6	16	14	—	——	—	Ci. St.	0.2	
México	585.5	10	8	—	——	—	St.	1.0	
Monterrey	716.8	12	9	—	N. W.	4	St. Cu.	0.4	S. E.
Morelia	610.6	10	9	—	S. W.	4	Ci. Cu.	0.8	
Nogales	——	——	——	——	——	—	——		
Oaxaca	637.0	8	7	—	——	—	Al. St.	0.1	
Progreso	764.0	23	20	—	N.	36	St. Cu.	0.8	N.
Salina Cruz	——	——	——	——	——	—	——		
San Luis Potosí	610.0	5	3	—	——	—	Ci St.	0.4	
Tampico	767.6	15	15	—	N.	8	——		
Tapachula	745.0	22	20	—	N.	4	Ci. St.	0.1	
Veracruz	765.0	16	15	—	N.	4	Ci. St.	0.8	
Zacatecas	575.4	4	3	—	——	—	Al. St.	0.4	
C. Guzmán	637.8	15	12	—	——	—	Al. St.	0.8	
Chihuahua	——	——	——	—	——	—	——		
Guanajuato	602.6	12	10	—	——	—	St. Cu.	0.8	
León	617.6	10	8	—	——	—	Al. St.	0.8	S. W.
Querétaro	614.6	10	7	—	E.	4	St. Cu.	0.8	E.
Saltillo	629.0	8	6	—	S.	12	Al. Cu.	0.4	N. E.
Toluca	558.8	6	5	—	——	—	Al. St.	0.8	

M. Moreno y A. C. Aristain, Construyeron.

Lit. de los Telégrafos Federales México.

M. Moreno Dibujo. F. Espinosa Grabó.

REPUBLICA MEXICANA

Secretaría de Comunicaciones y Obras Públicas

DIRECCION GENERAL DE TELEGRAFOS FEDERALES

CARTA DEL TIEMPO

NOTAS Y SIGNOS CONVENCIONALES

1ª—Las observaciones se recogen simultáneamente á las 6 23 a. m. de México (8 a. m. del meridiano 75° W de Greenwich). Las presiones y las temperaturas están reducidas al nivel del mar.

2ª—Las líneas continuas pasan por los puntos de igual presión. Las líneas puntuadas por los de igual temperatura.

3ª—Signos que indican el estado del tiempo: *claro* ○ ; *nublado en parte* ◐ ; *nublado* ● ; *lluvia* ⓤ ; *nieve* ✳ ; *tempestad* ↯ ; *relámpagos difusos en el rumbo que ocupa el signo* ↯ . Las flechas indican la dirección del viento.

Signos convencionales que indican la velocidad del viento: calma ○ ; velocidad hasta de 14 kilómetros por hora ○→ ; velocidad de 14 á 42 kilómetros por hora ○→ ; velocidad de 42 á 72 kilómetros por hora ○→ ; velocidad de 72 kilómetros por hora en adelante ○→

4ª—El sombreado indica las regiones donde ha llovido ó nevado en las 24 horas transcurridas antes del momento de la observación.

5ª—La letra T indica que en la población á que se refiere, se sintió temblor de tierra en las 24 horas que preceden á la observación meteorológica.

Escala: 1:10.000.000

LIBRARY
DEC 17 1901
Weather Bureau.

DICIEMBRE 11 DE 1901.

ESTADO DEL TIEMPO EN LA REPUBLICA

OFICINAS	Barómetro reducido á 0°	Termómetro seco	Termómetro húmedo	Lluvia en 24 horas	VIENTO Dirección	VIENTO Velocidad por hora	NUBES Clase	NUBES Cantidad	NUBES Dirección
	m.m	Grados	Grados	m.m	——	K.	——		
Acapulco	756.0	23	22	—	——	——	——		
C. Lerdo	668.0	2	1	—	——	——	——		
C. Porfirio Díaz	741.4	4	4	—	N.	4	——		
C. Victoria	733.8	11	9	—	N.	4	Al. Cu.	0.6	
Chihuahua	643.0	7	3	—	W.	4	——		
Durango	——	—	—	—	——	——	——		
Frontera	——	—	—	—	——	——	——		
Guadalajara	636.8	4	4	—	——	——	St.	0.2	
Guaymas	761.2	14	11	—	——	——	——		
Iguala	——	—	—	—	——	——	——		
Jalapa	650.0	13	12	0.4	——	——	Al. Cu.	0.8	
Manzanillo	762.4	22	17	—	E.	4	Al. St.	0.1	W.
Matamoros, Tam.	761.2	16	14	—	——	——	St. Cu.	0.8	
Mazatlán	758.2	16	14	—	——	——	——		
México	585.7	7	7	—	——	——	Al. Cu.	0.6	
Monterrey	715.2	11	9	—	E.	4	——		
Morelia	610.8	8	6	—	——	——	St. Cu.	0.6	
Nogales	661.0	9	4	—	——	——	——		
Oaxaca	635.6	10	9	—	——	——	——		
Progreso	——	—	—	—	W.	4	——		
Salina Cruz	759.2	23	20	—	——	——	——		
San Luis Potosí	608.6	11	9	—	N.	16	——		
Tampico	765.0	18	18	—	——	——	——		
Tapachula	744.4	21	21	—	——	——	Al. St.	0.2	S.
Veracruz	761.6	19	18	—	——	——	St. Cu.	0.8	
Zacatecas	574.0	5	3	—	——	——	——		
C. Guzmán	——	—	—	—	——	——	——		
Chihuahua	——	—	—	—	——	——	——		
Guanajuato	602.6	7	7	—	——	——	——		
León	617.8	7	6	—	N. E.	4	St.	0.2	
Querétaro	614.6	8	7	0.4	E.	4	Ci. Cu.	0.2	E.
Saltillo	639.0	11	6	—	S. W.	12	——		
Toluca	558.6	3	3	—	——	——	Al. Cu.	0.6	

M. Moreno y A. C. Aristain, Construyeron. Lit. de los Telégrafos Federales México. M. Moreno Dibujó E. Espinosa Grabó.

REPUBLICA MEXICANA

Secretaría de Comunicaciones y Obras Públicas

DIRECCION GENERAL DE TELEGRAFOS FEDERALES

CARTA DEL TIEMPO

NOTAS Y SIGNOS CONVENCIONALES

1ª—Las observaciones se recogen simultáneamente á las 6 23 a. m. de México (8 a. m. del meridiano 75° W de Greenwich). Las presiones y las temperaturas están reducidas al nivel del mar.

2ª—Las líneas continuas pasan por los puntos de igual presión. Las líneas punteadas por los de igual temperatura.

3ª—Signos que indican el estado del tiempo: *claro* ○ ; *nublado en parte* ◐ ; *nublado* ● ; *lluvia* ☔ ; *nieve* ❄ ; *tempestad* ↯ ; *relámpagos difusos en el rumbo que ocupa el signo* ↯. Las flechas indican la dirección del viento.

Signos convencionales que indican la velocidad del viento: calma ○ ; velocidad hasta de 14 kilómetros por hora ○→ ; velocidad de 14 á 42 kilómetros por hora ○→ ; velocidad de 42 á 72 kilómetros por hora ○→ ; velocidad de 72 kilómetros por hora en adelante ○→

4ª—El sombreado indica las regiones donde ha llovido ó nevado en las 24 horas transcurridas antes del momento de la observación.

5ª—La letra T indica que en la población á que se refiere, se sintió temblor de tierra en las 24 horas que preceden á la observación meteorológica.

Escala: 1:10.000.000

DEC 19 1901
Weather Bureau

DICIEMBRE 12 DE 1901.

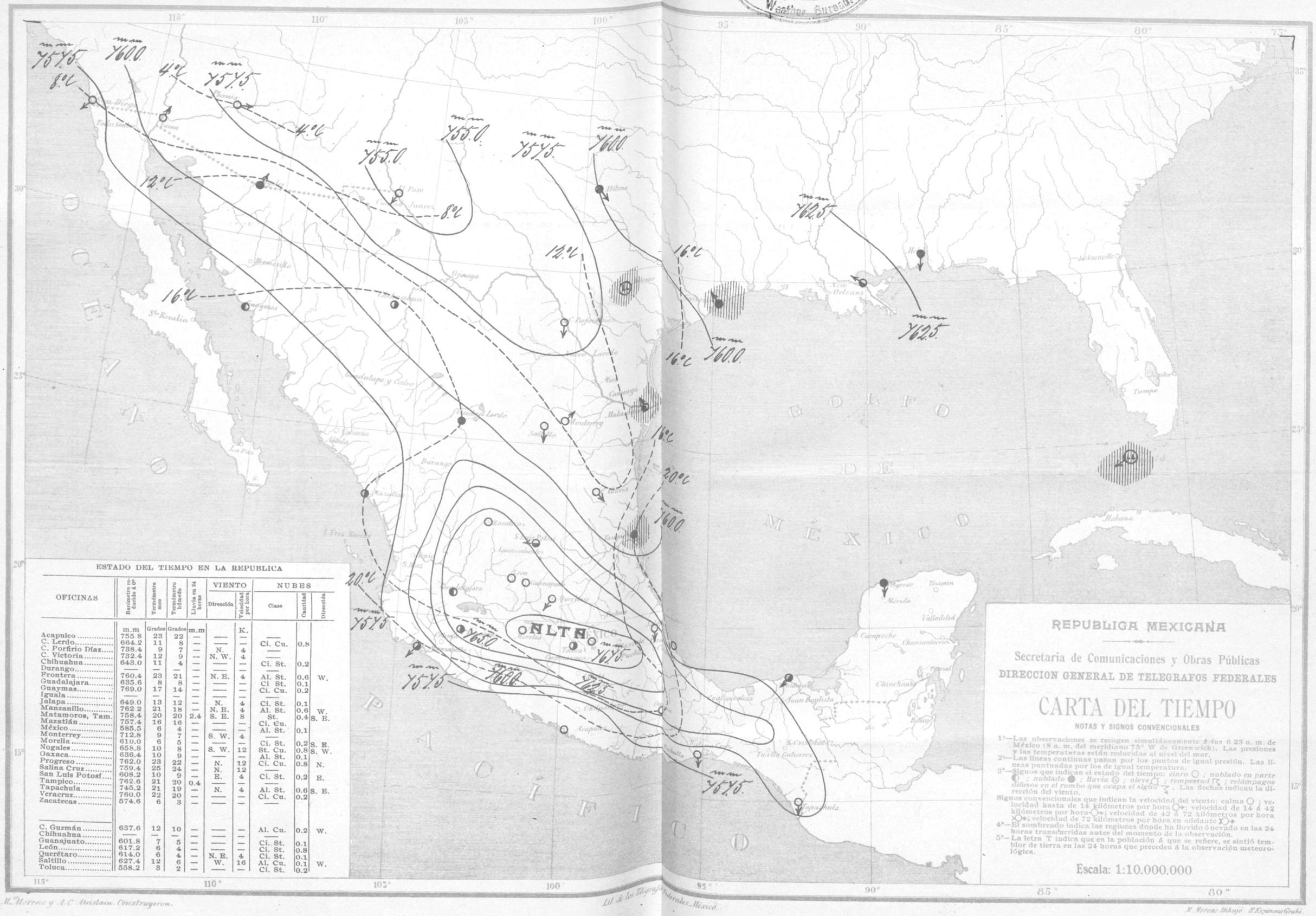

ESTADO DEL TIEMPO EN LA REPUBLICA

OFICINAS	Barómetro reducido á 0°	Termómetro seco	Termómetro húmedo	Lluvia en 24 horas	VIENTO		NUBES		
					Dirección	Velocidad por hora	Clase	Cantidad	Dirección
	m.m	Grados	Grados	m.m		K.			
Acapulco	755 8	23	22	—	—	—	—		
C. Lerdo	664.2	11	8	—	—	—	Ci. Cu.	0.8	
C. Porfirio Díaz	738.4	9	7	—	N.	4	—		
C. Victoria	732.4	12	9	—	N. W.	4	—		
Chihuahua	643.0	11	4	—	—	—	Ci. St.	0.2	
Durango	—	—	—	—	—	—	—		
Frontera	760.4	23	21	—	N. E.	4	Al. St.	0.6	W.
Guadalajara	635.6	8	8	—	—	—	Ci St.	0.1	
Guaymas	769.0	17	14	—	—	—	Ci. Cu.	0.2	
Iguala	—	—	—	—	—	—	—		
Jalapa	649.0	13	12	—	N.	4	Ci. St.	0.1	
Manzanillo	762 2	21	18	—	N. E.	4	Al. St.	0.6	W.
Matamoros, Tam.	758.4	20	20	2.4	S. E.	8	St.	0.4	S. E.
Mazatlán	757.4	16	16	—	—	—	Ci. Cu.		
México	585.5	6	4	—	—	—	Al. St.	0.1	
Monterrey	712.8	9	7	—	S. W.	4	—		
Morelia	610.0	6	5	—	—	—	Ci. St.	0.2	S. E.
Nogales	658.8	10	8	—	S. W.	12	St. Cu.	0.8	S. W.
Oaxaca	636.4	10	9	—	—	—	Al. St.	0.1	
Progreso	762.0	23	22	—	N.	12	Ci. Cu.	0.8	N.
Salina Cruz	759.4	25	24	—	N.	12	—		
San Luis Potosí	608.2	10	9	—	E.	4	Ci. St.	0.2	E.
Tampico	762.6	21	20	0.4	—	—	—		
Tapachula	745.2	21	19	—	N.	4	Al. St.	0.6	S. E.
Veracruz	760.0	22	20	—	—	—	Ci. Cu.	0.2	
Zacatecas	574.6	6	3	—	—	—	—		
C. Guzmán	637.6	12	10	—	—	—	Al. Cu.	0.2	W.
Chihuahua	—	—	—	—	—	—	—		
Guanajuato	601.8	7	5	—	—	—	Ci. St.	0.1	
León	617.2	6	4	—	—	—	Ci. St.	0.8	
Querétaro	614.0	6	4	—	N. E.	4	Ci. St.	0.1	
Saltillo	627.4	12	6	—	W.	16	Al. Cu.	0.1	W.
Toluca	558.2	3	2	—	—	—	Ci. St.	0.2	

M. Moreno y A. C. Atristain. Construyeron.

Lit. de los Telégrafos Federales. México.

M. Moreno Dibujó. E. Espinosa Grabó.

DIGIEMBRE 13 DE 1901.

LIBRARY
DEC 19 1901
Weather Bureau

ALTA.

BAJA.

ESTADO DEL TIEMPO EN LA REPUBLICA

OFICINAS	Barómetro reducido á 0°	Termómetro seco	Termómetro húmedo	Lluvia en 24 horas	VIENTO		NUBES		
					Dirección	Velocidad por hora	Clase	Cantidad	Dirección
	m.m	Grados	Grados	m.m		K.			
Acapulco	758.4	25	22	—	—	—	—		
C. Lerdo	660.6	18	15	—	S.	12	Ci. St.	0.8	S.
C. Porfirio Díaz	730.4	11	10	—	N. W.	8	—		
C. Victoria	735.0	15	11	—	N	4	Ci. Gu.	0.6	
Chihuahua	636.0	10	5	—	S. W.	8	—		
Durango	—	—	—	—	—	—	—		
Frontera	757.0	23	21	—	E.	4	Al. St.	0.6	S.
Guadalajara	634.4	9	9	—	—	—	—		
Guaymas	763.8	17	14	—	—	—	Ci. Cu.	0.2	
Ignala	700.4	14	12	—	—	—	—		
Jalapa	646.4	15	14	—	—	—	—		
Manzanillo	762.4	21	20	—	N. E.	4	Al. St.	0.6	W.
Matamoros, Tam.	753.8	23	22	—	S.	12	St.	0.8	S.
Mazatlán	757.4	20	18	—	—	—	Al. Cu.	0.8	
México	584.3	11	8	—	—	—	Al. St.	0.2	
Monterrey	716.0	10	8	—	S. W.	4	Ci. Cu.	0.6	S. W.
Morelia	608.4	10	8	—	S. W.	4	—		
Nogales	659.4	4	2	—	—	—	—		
Oaxaca	635.0	11	9	—	—	—	—		
Progreso	760.0	24	22	—	N.	8	Ci. Cu.	0.4	N.
Salina Cruz	758.6	21	21	—	—	—	—		
San Luis Potosí	607.2	6	4	—	N.	4	—		
Tampico	769.0	22	21	—	—	—	—		
Tapachula	743.2	32	20	—	N.	4	Al. St.	0.2	N. W.
Veracruz	756.8	20	18	—	—	—	—		
Zacatecas	571.0	5	4	—	E.	4	Ci. Cu.	0.2	E.
C. Guzmán	636.6	18	7	—	—	—	Al. Cu.	0.6	W.
Chihuahua	—	—	—	—	—	—	—		
Guanajuato	600.0	12	9	—	—	—	St. Cu.	0.6	S. W.
León	—	—	—	—	—	—	—		
Querétaro	612.0	9	7	—	W.	4	St.	0.2	
Saltillo	629.8	16	11	—	S. W.	20	St. Cu.	0.8	S. W.
Toluca	556.6	3	1	—	—	—	—		

REPUBLICA MEXICANA

Secretaría de Comunicaciones y Obras Públicas

DIRECCION GENERAL DE TELEGRAFOS FEDERALES

CARTA DEL TIEMPO

NOTAS Y SIGNOS CONVENCIONALES

1ª—Las observaciones se recogen simultáneamente á las 6.23 a. m. de México (8 a. m. del meridiano 75° W de Greenwich). Las presiones y las temperaturas están reducidas al nivel del mar.

2ª—Las líneas continuas pasan por los puntos de igual presión. Las líneas puntuadas por los de igual temperatura.

3ª—Signos que indican el estado del tiempo: *claro* ○ ; *nublado en parte* ◐ ; *nublado* ● ; *llavia* ⊙ ; *nieve* ✳ ; *tempestad* ↯ ; *relámpagos difusos en el rumbo que ocupa el signo* ⚡ . Las flechas indican la dirección del viento.

Signos convencionales que indican la velocidad del viento: calma ○ ; velocidad hasta de 14 kilómetros por hora ○→ ; velocidad de 14 á 42 kilómetros por hora ○→ ; velocidad de 42 á 72 kilómetros por hora ○→ ; velocidad de 72 kilómetros por hora en adelante ○→

4ª—El sombreado indica las regiones donde ha llovido ó nevado en las 24 horas transcurridas antes del momento de la observación.

5ª—La letra T indica que en la población á que se refiere, se sintió temblor de tierra en las 24 horas que preceden á la observación meteorológica.

Escala: 1:10.000.000

M. Moreno y A. C. Aristain, Construyeron.

Lit. de los Telegrafos Federales. México.

M. Moreno Dibujó. F. Espinosa Grabó.

DICIEMBRE 14 DE 1901.

LIBRARY
DEC 10 1901
Weather Bureau

ESTADO DEL TIEMPO EN LA REPUBLICA

OFICINAS	Barómetro reducido á 0°	Termómetro seco	Termómetro húmedo	Lluvia en 24 horas	VIENTO Dirección	VIENTO Velocidad por hora	NUBES Clase	NUBES Cantidad	NUBES Dirección
	m.m	Grados	Grados	m.m		K.			
Acapulco	756.8	22	20	—	——	—	——		
C. Lerdo	669.6	3	1	—	——	—	——		
C. Porfirio Díaz	746.8	3	2	—	N	8	——		
C. Victoria	738.0	8	6	—	N.	4	Al. St.	0.2	
Chihuahua	——	—	—	—	——	—	——		
Durango	——	—	—	—	——	—	——		
Frontera	756.8	24	21	—	——	—	——		
Guadalajara	635.8	8	6	—	——	—	Ci. St.	0.4	
Guaymas	767.0	15	11	—	——	—	——		
Iguala	701.2	14	12	—	——	—	——		
Jalapa	647.2	17	15	—	N.	4	Al. St.	0.8	
Manzanillo	763.4	21	18	—	E.	4	Al. St.	0.2	W.
Matamoros, Tam	765.0	6	3	—	N.	16	Ci. St.	0.8	N.
Mazatlán	751.0	14	12	—	——	—	Ci. St.	0.4	
México	584.4	9	6	—	——	—	Ci. St.	0.2	
Monterrey	716.0	10	8	—	S. W.	4	Ci. Cu.	0.6	S. W.
Morelia	609.8	9	6	—	——	—	Ci St.	0.1	
Nogales	——	—	—	—	——	—	——		
Oaxaca	635.2	10	7	—	——	—	Ci. St.	0.4	
Progreso	758.6	26	25	—	S.	16	St. Cu.	0.8	S.
Salina Cruz	759.6	23	23	—	——	—	——		
San Luis Potosí	608.4	17	15	—	W.	4	——		
Tampico	764 6	15	15	—	N.	24	Al. Cu.	0.6	W.
Tapachula	746.0	23	20	—	N.	4	Al. St.	0.4	S.
Veracruz	758.4	24	23	—	N.	28	Al. Cu.	0.6	W.
Zacatecas	573.0	5	5	—	S. E.	4	St. Cu.	0.4	S. E.
C. Guzmán	637.6	12	10	—	——	—	Ci. St.	0.6	S. E.
Chihuahua	——	—	—	—	——	—	——		
Guanajuato	601.6	9	9	—	——	—	Ci. St.	0.2	
León	617.0	7	7	—	——	—	Ci. St.	0.6	S. W.
Querétaro	614.0	9	7	—	W.	4	Ci. Cu.	0.2	W.
Saltillo	628.2	5	3	—	——	—	Ci. Cu.	0.8	S. W.
Toluca	557.8	3	2	—	——	—	Ci. St.	0.2	

ALTA

BAJA.

REPUBLICA MEXICANA

Secretaría de Comunicaciones y Obras Públicas

DIRECCION GENERAL DE TELEGRAFOS FEDERALES

CARTA DEL TIEMPO

NOTAS Y SIGNOS CONVENCIONALES

1ª—Las observaciones se recogen simultáneamente á las 6.23 a. m. de México (8 a. m. del meridiano 75º W de Greenwich). Las presiones y las temperaturas están reducidas al nivel del mar.

2ª—Las líneas continuas pasan por los puntos de igual presión. Las líneas puntuadas por los de igual temperatura.

3ª—Signos que indican el estado del tiempo: *claro* ○ ; *nublado en parte* ◐ ; *nublado* ● ; *lluvia* ⓡ ; *nieve* ○ ; *tempestad* ⚐ ; *relámpagos difusos en el rumbo que ocupa el signo* ⚐ . Las flechas indican la dirección del viento.

Signos convencionales que indican la velocidad del viento: calma ○ ; velocidad hasta de 14 kilómetros por hora ○→ ; velocidad de 14 á 42 kilómetros por hora ○→ ; velocidad de 42 á 72 kilómetros por hora ○→ ; velocidad de 72 kilómetros por hóra en adelante ○→

4ª—El sombreado indica las regiones donde ha llovido ó nevado en las 24 horas transcurridas antes del momento de la observación.

5ª—La letra T indica que en la población á que se refiere, se sintió temblor de tierra en las 24 horas que precedeu á la observación meteorológica.

Escala: 1:10,000.000

M. Moreno y A. C. Aristain. Construyeron.

Lit. de los Telégrafos Federales. México.

M. Moreno Dibujó. E. Espinosa Grabó.

LIBRARY
DEC 21 1901
U.S. Weather Bureau

DICIEMBRE 15 DE 1901.

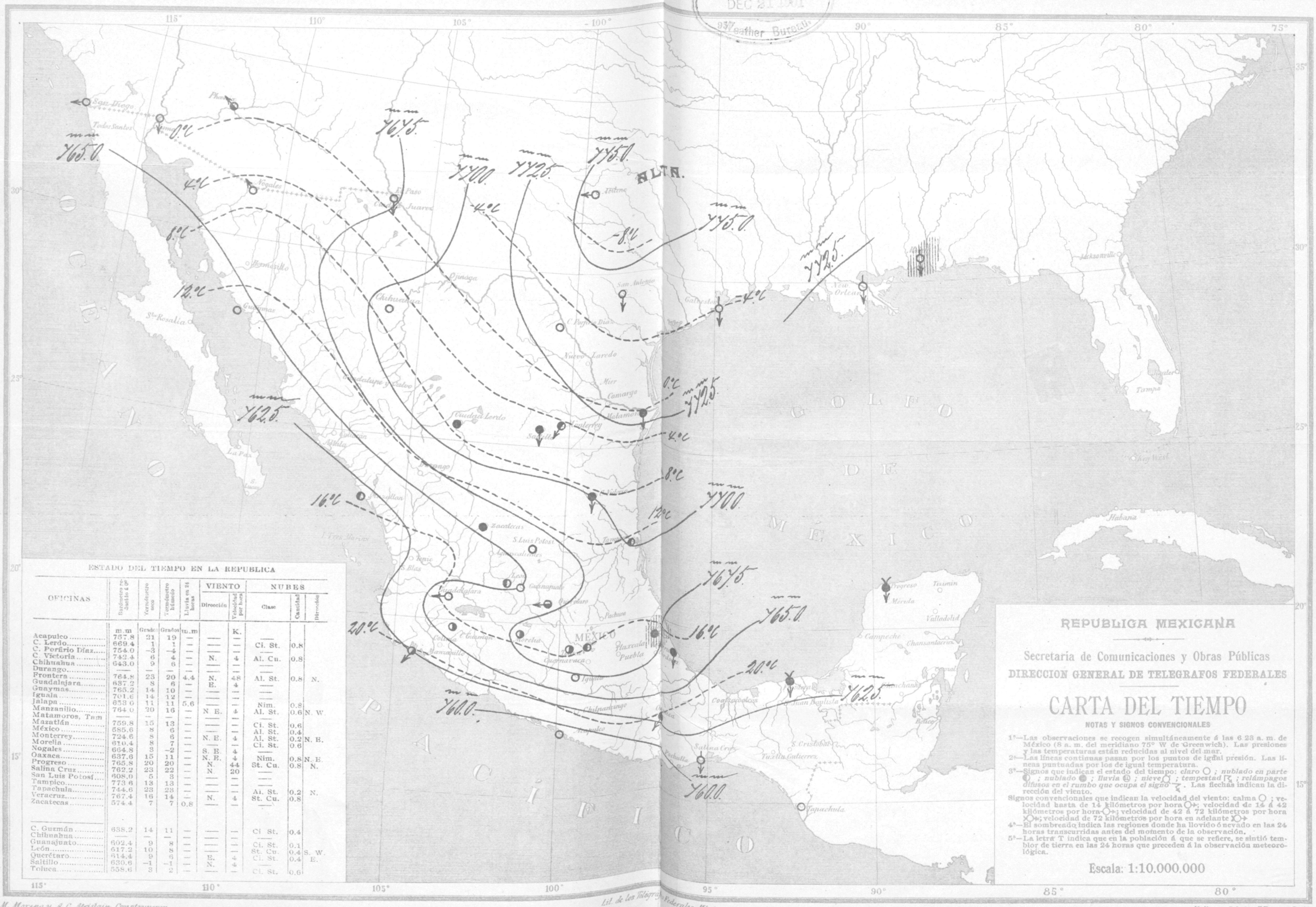

ESTADO DEL TIEMPO EN LA REPUBLICA

OFICINAS	Barómetro reducido á 0°	Termómetro seco	Termómetro húmedo	Lluvia en 24 horas	VIENTO		NUBES		
					Dirección	Velocidad por hora	Clase	Cantidad	Dirección
	m.m	Grados	Grados	m.m		K.			
Acapulco	757.8	31	19	—	——	—	——		
C. Lerdo	669.4	1	1	—	——	—	Ci. St.	0.8	
C. Porfirio Diaz	754.0	-3	-4	—	——	—	——		
C. Victoria	742.4	6	4	—	N.	4	Al. Cu.	0.8	
Chihuahua	643.0	9	6	—	——	—	——		
Durango	——	—	—	—	——	—	——		
Frontera	764.8	23	20	4.4	N.	48	Al. St.	0.8	N.
Guadalajara	637.2	8	6	—	E.	4	——		
Guaymas	765.2	14	10	—	——	—	——		
Iguala	701.6	14	12	—	——	—	——		
Jalapa	653.6	11	11	5.6	——	—	Nim.	0.8	
Manzanillo	764.0	20	16	—	N. E.	4	Al. St.	0.6	N. W.
Matamoros, Tam	——	—	—	—	——	—	——		
Mazatlán	759.8	15	13	—	——	—	Ci. St.	0.6	
México	585.6	8	6	—	——	—	Al. St.	0.4	
Monterrey	724.6	8	6	—	N. E.	4	Al. St.	0.2	N. E.
Morelia	610.4	8	7	—	——	—	Ci. St.	0.6	
Nogales	664.8	3	-2	—	S. E.	4	——		
Oaxaca	637.6	15	11	—	N. E.	4	Nim.	0.8	N. E.
Progreso	765.8	20	20	—	N.	44	St. Cu.	0.8	N.
Salina Cruz	762.2	23	22	—	N.	20	——		
San Luis Potosí	608.0	5	3	—	——	—	——		
Tampico	773.6	13	13	—	——	—	——		
Tapachula	744.6	23	23	—	——	—	Al. St.	0.2	N.
Veracruz	767.4	16	14	—	N.	4	St. Cu.	0.8	
Zacatecas	574.4	7	7	0.8	——	—	——		
C. Guzmán	638.2	14	11	—	——	—	Ci. St.	0.4	
Chihuahua	——	—	—	—	——	—	——		
Guanajuato	602.4	9	8	—	——	—	Ci. St.	0.1	
León	617.2	10	8	—	——	—	St. Cu.	0.4	S. W.
Querétaro	614.4	9	6	—	E.	4	Ci. St.	0.4	E.
Saltillo	630.6	-1	-1	—	N.	4	——		
Toluca	558.6	3	2	—	——	—	Ci. St.	0.6	

REPUBLICA MEXICANA

Secretaría de Comunicaciones y Obras Públicas

DIRECCION GENERAL DE TELEGRAFOS FEDERALES

CARTA DEL TIEMPO

NOTAS Y SIGNOS CONVENCIONALES

1ª—Las observaciones se recogen simultáneamente á las 6 23 a. m. de México (8 a. m. del meridiano 75° W de Greenwich). Las presiones y las temperaturas están reducidas al nivel del mar.

2ª—Las líneas continuas pasan por los puntos de igual presión. Las líneas puntuadas por los de igual temperatura.

3ª—Signos que indican el estado del tiempo: *claro* ○ ; *nublado en parte* ◐ ; *nublado* ● ; *lluvia* ⓡ ; *nieve* ✳ ; *tempestad* ↯ ; *relámpagos difusos en el rumbo que ocupa el signo* ↯. Las flechas indican la dirección del viento.

Signos convencionales que indican la velocidad del viento: calma ○ ; velocidad hasta de 14 kilómetros por hora ○→ ; velocidad de 14 á 42 kilómetros por hora ○→ ; velocidad de 42 á 72 kilómetros por hora ○→ ; velocidad de 72 kilómetros por hora en adelante ○→

4ª—El sombreado indica las regiones donde ha llovido ó nevado en las 24 horas transcurridas antes del momento de la observación.

5ª—La letra T indica que en la población á que se refiere, se sintió temblor de tierra en las 24 horas que preceden á la observación meteorológica.

Escala: 1:10.000,000

M. Moreno y A. C. Aristain. Construyeron.

Lit. de los Telégrafos Federales. México.

M. Moreno Dibujo. F. Espinosa Grab.

LIBRARY
DEC 21 1901
Weather Bureau

DICIEMBRE 16 DE 1901.

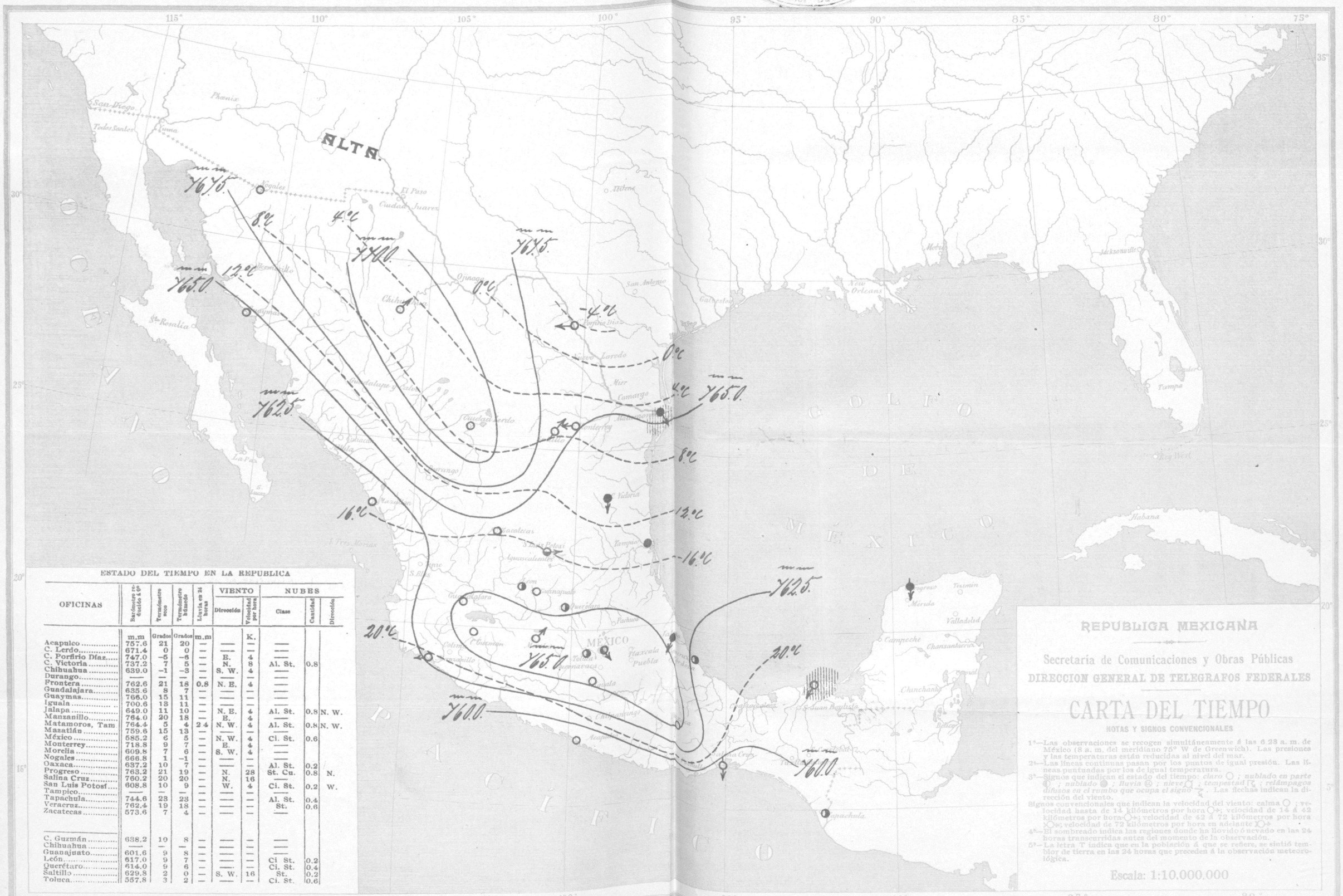

ESTADO DEL TIEMPO EN LA REPUBLICA

OFICINAS	Barómetro reducido á 0°	Termómetro seco	Termómetro húmedo	Lluvia en 24 horas	VIENTO		NUBES		
					Dirección	Velocidad por hora	Clase	Cantidad	Dirección
	m.m	Grados	Grados	m.m		K.			
Acapulco	757.8	21	20	—	—	—	—		
C. Lerdo	671.4	0	0	—	—	—	—		
C. Porfirio Díaz	747.0	−5	−6	—	E.	4	—		
C. Victoria	737.2	7	5	—	N.	8	Al. St.	0.8	
Chihuahua	639.0	−1	−3	—	S. W.	4	—		
Durango	——	—	—	—	—	—	—		
Frontera	762.6	21	18	0.8	N. E.	4	—		
Guadalajara	635.6	8	7	—	—	—	—		
Guaymas	756.0	15	11	—	—	—	—		
Iguala	700.6	13	11	—	—	—	—		
Jalapa	649.0	11	10	—	N. E.	4	Al. St.	0.8	N. W.
Manzanillo	764.0	20	18	—	E.	4	—		
Matamoros, Tam	764.4	5	4	2.4	N. W.	4	Al. St.	0.8	N. W.
Mazatlán	759.6	15	13	—	—	—	—		
México	585.2	6	5	—	N. W.	4	Ci. St.	0.6	
Monterrey	718.8	9	7	—	E.	4	—		
Morelia	609.8	7	6	—	S. W.	4	—		
Nogales	666.8	1	−1	—	—	—	—		
Oaxaca	637.2	10	7	—	—	—	Al. St.	0.2	
Progreso	763.2	21	19	—	N.	28	St. Cu.	0.8	N.
Salina Cruz	760.2	20	20	—	N.	16	—		
San Luis Potosí	608.8	10	9	—	W.	4	Ci. St.	0.2	W.
Tampico	——	—	—	—	—	—	—		
Tapachula	744.6	23	23	—	—	—	Al. St.	0.4	
Veracruz	762.4	19	18	—	—	—	St.	0.6	
Zacatecas	573.6	7	4	—	—	—	—		
C. Guzmán	638.2	10	8	—	—	—	—		
Chihuahua	——	—	—	—	—	—	—		
Guanajuato	601.6	9	8	—	—	—	—		
León	617.0	9	7	—	—	—	Ci St.	0.2	
Querétaro	614.0	9	6	—	—	—	Ci. St.	0.4	
Saltillo	629.8	2	0	—	S. W.	16	St.	0.2	
Toluca	557.8	3	2	—	—	—	Ci. St.	0.6	

REPUBLICA MEXICANA

Secretaría de Comunicaciones y Obras Públicas

DIRECCION GENERAL DE TELEGRAFOS FEDERALES

CARTA DEL TIEMPO

NOTAS Y SIGNOS CONVENCIONALES

1ª—Las observaciones se recogen simultáneamente á las 6 23 a. m. de México (8 a. m. del meridiano 75° W de Greenwich). Las presiones y las temperaturas están reducidas al nivel del mar.

2ª—Las líneas continuas pasan por los puntos de igual presión. Las líneas puntuadas por los de igual temperatura.

3ª—Signos que indican el estado del tiempo: *claro* ○ ; *nublado en parte* ◑ ; *nublado* ● ; *lluvia* ◎ ; *nieve* ✳ ; *tempestad* ↯ ; *relámpagos difusos en el rumbo que ocupa el signo* ↯ . Las flechas indican la dirección del viento.

Signos convencionales que indican la velocidad del viento: calma ○ ; velocidad hasta de 14 kilómetros por hora ○→; velocidad de 14 á 42 kilómetros por hora ○→; velocidad de 42 á 72 kilómetros por hora ○→; velocidad de 72 kilómetros por hora en adelante ○→ .

4ª—El sombreado indica las regiones donde ha llovido ó nevado en las 24 horas transcurridas antes del momento de la observación.

5ª—La letra T indica que en la población á que se refiere, se sintió temblor de tierra en las 24 horas que preceden á la observación meteorológica.

Escala: 1:10.000.000

M. Moreno y A. C. Altristain, Construyeron.

Lit. de los Telégs. Federales, México.

M. Moreno Dibujo. A. Espinosa Litó.

DICIEMBRE 17 DE 1901.

LIBRARY
DEC 26 1901
Weather Bureau

ALTA.

ESTADO DEL TIEMPO EN LA REPUBLICA

OFICINAS	Barómetro reducido á 0°	Termómetro seco	Termómetro húmedo	Lluvia en 24 horas	VIENTO		NUBES		
					Dirección	Velocidad por hora	Clase	Cantidad	Dirección
	m.m	Grados	Grados	m.m		K.			
Acapulco	757.6	22	22	—	—	—	—		
C. Lerdo	673.2	0	0	—	—	—	—		
C. Porfirio Díaz	753.8	7	0	—	—	—	—		
C. Victoria	741.4	8	6	—	N.	4	Al. St.	0.8	
Chihuahua	648.8	−0	−4	—	S. W.	4	—		
Durango	—	—	—	—	—	—	—		
Frontera	762.8	22	19	—	N. W.	4	Al. St.	0.8	N. W.
Guadalajara	637.6	10	8	—	—	—	Ci. St.	0.4	
Guaymas	767.0	15	11	—	—	—	—		
Iguala	700.8	14	12	—	—	—	—		
Jalapa	652.0	13	12	2.8	N.	4	Nim.	0.8	
Manzanillo	764.4	20	18	—	E.	4	Al. St.	0.6	
Matamoros, Tam	769.4	5	4	—	E.	4	—		
Mazatlán	759.4	15	13	—	—	—	Ci. St.	0.1	
México	585.5	8	5	—	—	—	Al. St.	0.8	
Monterrey	719.8	9	7	—	E.	4	—		
Morelia	610.6	8	7	—	—	—	Cl. Cu.	0.8	
Nogales	666.8	1	1	—	—	—	—		
Oaxaca	636.4	10	8	—	—	—	Al. St.	0.2	
Progreso	763.6	21	18	—	N.	4	Al. Cu.	0.4	N.
Salina Cruz	761.2	22	22	—	N.	12	—		
San Luis Potosí	608.6	7	5	—	—	—	—		
Tampico	769.8	14	14	—	—	—	—		
Tapachula	743.0	24	21	—	N.	4	Al. St.	0.6	
Veracruz	765.4	17	15	—	N.	8	St. Cu.	0.8	N.
Zacatecas	575.6	3	2	—	—	—	—		
C. Guzmán	638.0	11	9	—	—	—	Ci. St.	0.4	N. E.
Chihuahua	—	—	—	—	—	—	—		
Guanajuato	—	—	—	—	—	—	—		
León	617.2	11	8	—	—	—	St. Cu.	0.8	S.
Querétaro	—	—	—	—	—	—	—		
Saltillo	632.2	2	0	—	S. W.	8	—		
Toluca	557.8	2	1	—	—	—	St. Cu.	0.8	

REPUBLICA MEXICANA

Secretaría de Comunicaciones y Obras Públicas

DIRECCION GENERAL DE TELEGRAFOS FEDERALES

CARTA DEL TIEMPO

NOTAS Y SIGNOS CONVENCIONALES

1ª—Las observaciones se recogen simultáneamente á las 6.23 a. m. de México (8 a. m. del meridiano 75° W de Greenwich). Las presiones y las temperaturas están reducidas al nivel del mar.

2ª—Las líneas continuas pasan por los puntos de igual presión. Las líneas puntuadas por los de igual temperatura.

3ª—Signos que indican el estado del tiempo: *claro* ○ ; *nublado en parte* ◐ ; *nublado* ● ; *lluvia* Ⓡ ; *nieve* ⬡ ; *tempestad* ↯ ; *relámpagos difusos en el rumbo que ocupa el signo* ↯ . Las flechas indican la dirección del viento.

Signos convencionales que indican la velocidad del viento: calma ○ ; velocidad hasta de 14 kilómetros por hora ○→ ; velocidad de 14 á 42 kilómetros por hora ○→ ; velocidad de 42 á 72 kilómetros por hora ○→ ; velocidad de 72 kilómetros por hora en adelante ○→

4ª—El sombreado indica las regiones donde ha llovido ó nevado en las 24 horas transcurridas antes del momento de la observación.

5ª—La letra T indica que en la población á que se refiere, se sintió temblor de tierra en las 24 horas que preceden á la observación meteorológica.

Escala: 1:10.000.000

M. Moreno y A.C. Aristain. Construyeron. Lit. de los Telégrafos Federales. México. M. Moreno Dibujó. E. Espinosa Grabó.

DICIEMBRE 18 DE 1901.

LIBRARY
DEC 26 1901
Weather Bureau

ESTADO DEL TIEMPO EN LA REPUBLICA

OFICINAS	Barómetro reducido á 0°	Termómetro seco	Termómetro húmedo	Lluvia en 24 horas	VIENTO		NUBES		
					Dirección	Velocidad por hora	Clase	Cantidad	Dirección
	m.m	Grados	Grados	m.m		K.			
Acapulco	759.2	22	20	—	—	—	—		
C. Lerdo	672.6	0	0	—	—	—	—		
C. Porfirio Díaz	747.0	−2	−3	—	—	—	—		
C. Victoria	741.4	4	3	—	N.	4	Ci. St.	0.4	
Chihuahua	—	—	—	—	—	—	—		
Durango	—	—	—	—	—	—	—		
Frontera	768.2	21	17	17.2	—	—	Al. St.	0.8	N.
Guadalajara	636.8	7	6	—	—	—	—		
Guaymas	764.6	18	16	—	W.	4	—		
Iguala	700.8	14	13	—	—	—	—		
Jalapa	654.4	11	10	0.4	N.	4	Nim.	0.8	
Manzanillo	764.2	20	18	—	N. E.	4	Al. St.	0.8	
Matamoros, Tam	768.8	2	0	—	S. W.	4	—	0.1	
Mazatlán	759.4	17	15	—	—	—	Ci. St.		
México	586.8	5	4	—	N. E.	4	St.	0.1	
Monterrey	720.8	8	6	—	E.	4	—	1.0	
Morelia	611.8	6	5	—	—	—	—		
Nogales	666.4	4	0	—	—	—	—		
Oaxaca	639.2	9	7	—	W.	4	St. Cu.	0.1	W.
Progreso	769.2	21	17	0.4	N.	40	Cu. Nim.	0.8	B.
Salina Cruz	764.2	28	22	—	N.	20	—		
San Luis Potosí	610.4	0	0	—	N. W.	4	—		
Tampico	772.4	15	14	—	—	—	—		
Tapachula	767.0	21	19	0.4	N.	4	St. Cu.	0.2	N. E.
Veracruz	769.2	17	16	—	N.	4	Ci. Cu.	0.8	
Zacatecas	576.4	2	0	—	—	—	—		
C. Guzmán	639.2	12	10	—	—	—	Ci. St.	0.4	
Chihuahua	—	—	—	—	—	—	—		
Guanajuato	603.8	7	5	—	—	—	Al. Cu.	0.1	
León	619.8	5	4	—	W.	4	Ci. Cu.	0.4	W.
Querétaro	616.2	6	4	—	N. E.	8	St. Cu.	0.8	N. E
Saltillo	632.0	4	3	—	W.	16	—		
Toluca	557.0	2	1	—	—	—	—		

REPUBLICA MEXICANA

Secretaría de Comunicaciones y Obras Públicas

DIRECCION GENERAL DE TELEGRAFOS FEDERALES

CARTA DEL TIEMPO

NOTAS Y SIGNOS CONVENCIONALES

1ª—Las observaciones se recogen simultáneamente á las 6 23 a. m. de México (8 a. m. del meridiano 75° W de Greenwich). Las presiones y las temperaturas están reducidas al nivel del mar.

2ª—Las líneas continuas pasan por los puntos de igual presión. Las líneas puntuadas por los de igual temperatura.

3ª—Signos que indican el estado del tiempo: *claro* ○ ; *nublado en parte* ◐ ; *nublado* ● ; *lluvia* ⓤ ; *nieve* ⛆ ; *tempestad* ↯ ; *relámpagos difusos en el rumbo que ocupa el signo* ↯ . Las flechas indican la dirección del viento.

Signos convencionales que indican la velocidad del viento: calma ○ ; velocidad hasta de 14 kilómetros por hora ○→ ; velocidad de 14 á 42 kilómetros por hora ○→ ; velocidad de 42 á 72 kilómetros por hora ○→ ; velocidad de 72 kilómetros por hora en adelante ○→

4ª—El sombreado indica las regiones donde ha llovido ó nevado en las 24 horas transcurridas antes del momento de la observación.

5ª—La letra T indica que en la población á que se refiere, se sintió temblor de tierra en las 24 horas que preceden á la observación meteorológica.

Escala: 1:10.000.000

M. Moreno y A. C. Altristain, Construyeron.

Lit. de los Telegrs. Federales, México.

M. Moreno Dibujo. E. Espinosa Grab.

DICIEMBRE 19 DE 1901.

LIBRARY
DEC 26 1901
Weather Bureau.

ALTA.

ESTADO DEL TIEMPO EN LA REPUBLICA

OFICINAS	Barómetro reducido á 0°	Termómetro seco	Termómetro húmedo	Lluvia en 24 horas	VIENTO Dirección	VIENTO Velocidad por hora	NUBES Clase	NUBES Cantidad	NUBES Dirección
	m.m	Grados	Grados	m.m		K.			
Acapulco	759.2	23	22	—	—	—	—		
C. Lerdo	671.8	2	0	—	S.	4	—		
C. Porfirio Díaz	750.0	2	1	—	—	—	—		
C. Victoria	735.8	9	7	—	N.	4	—		
Chihuahua	647.8	4	0	—	S. W.	8	—		
Durango	—	—	—	—	—	—	—		
Frontera	—	—	—	—	—	—	—		
Guadalajara	638.4	7	7	—	—	—	—		
Guaymas	763.6	18	14	—	—	—	—		
Iguala	700.6	14	12	—	—	—	—		
Jalapa	651.0	10	9	—	—	—	—		
Manzanillo	766.2	21	19	—	N. E.	4	Al. St.	0.1	
Matamoros, Tam	763.8	12	12	—	S.	4	—		
Mazatlán	761.8	18	16	—	—	—	Ci. St.	0.1	
México	587.3	8	6	—	—	—	Al. Cu.	0.4	
Monterrey	718.4	11	8	—	N. E.	4	St. Cu.	0.2	S.
Morelia	612.4	7	6	—	—	—	—		
Nogales	666.4	5	2	—	S.	4	St. Cu.	0.2	
Oaxaca	637.2	9	7	—	—	—	Al. St.	0.2	
Progreso	—	—	—	—	—	—	—		
Salina Cruz	762.6	19	19	—	—	—	—		
San Luis Potosí	613.6	8	7	—	E.	4	—		
Tampico	765.6	16	16	—	—	—	—		
Tapachula	747.4	21	21	3.6	—	—	Ci. Cu.	0.8	S. E.
Veracruz	764.4	15	14	—	—	—	St.	0.1	
Zacatecas	575.0	4	4	—	—	—	—		
C. Guzmán	639.8	11	9	—	—	—	Ci. St.	0.2	
Chihuahua	—	—	—	—	—	—	—		
Guanajuato	604.2	8	7	—	—	—	—		
León	619.8	6	5	—	—	—	St. Cu.	0.1	
Querétaro	616.2	8	6	—	S. W.	4	Ci. Cu.	0.1	
Saltillo	631.0	5	2	—	S. W.	4	—		
Toluca	559.2	3	2	—	—	—	St. Cu.	0.1	N. W.

REPUBLICA MEXICANA

Secretaría de Comunicaciones y Obras Públicas

DIRECCION GENERAL DE TELEGRAFOS FEDERALES

CARTA DEL TIEMPO

NOTAS Y SIGNOS CONVENCIONALES

1ª—Las observaciones se recogen simultáneamente á las 6 23 a. m. de México (8 a. m. del meridiano 75° W de Greenwich). Las presiones y las temperaturas están reducidas al nivel del mar.

2ª—Las líneas continuas pasan por los puntos de igual presión. Las líneas puntuadas por los de igual temperatura.

3ª—Signos que indican el estado del tiempo: *claro* ○ ; *nublado en parte* ◐ ; *nublado* ● ; *lluvia* ⓡ ; *nieve* ○ ; *tempestad* ⓣ ; *relámpagos difusos en el rumbo que ocupa el signo* ↯ . Las flechas indican la dirección del viento.

Signos convencionales que indican la velocidad del viento: calma ○ ; velocidad hasta de 14 kilómetros por hora ○→ ; velocidad de 14 á 42 kilómetros por hora ○→ ; velocidad de 42 á 72 kilómetros por hora ○→ ; velocidad de 72 kilómetros por hora en adelante ○→

4ª—El sombreado indica las regiones donde ha llovido ó nevado en las 24 horas transcurridas antes del momento de la observación.

5ª—La letra T indica que en la población á que se refiere, se sintió temblor de tierra en las 24 horas que preceden á la observación meteorológica.

Escala: 1:10,000,000

M. Moreno y A. C. Atristain. Construyeron. Lit. de los Telégrafos Federales. México. M. Moreno Dibujó. E. Espinosa Grabó.

LIBRARY
DEC 26 1901
Weather Bureau

DIGIEMBRE 20 DE 1901.

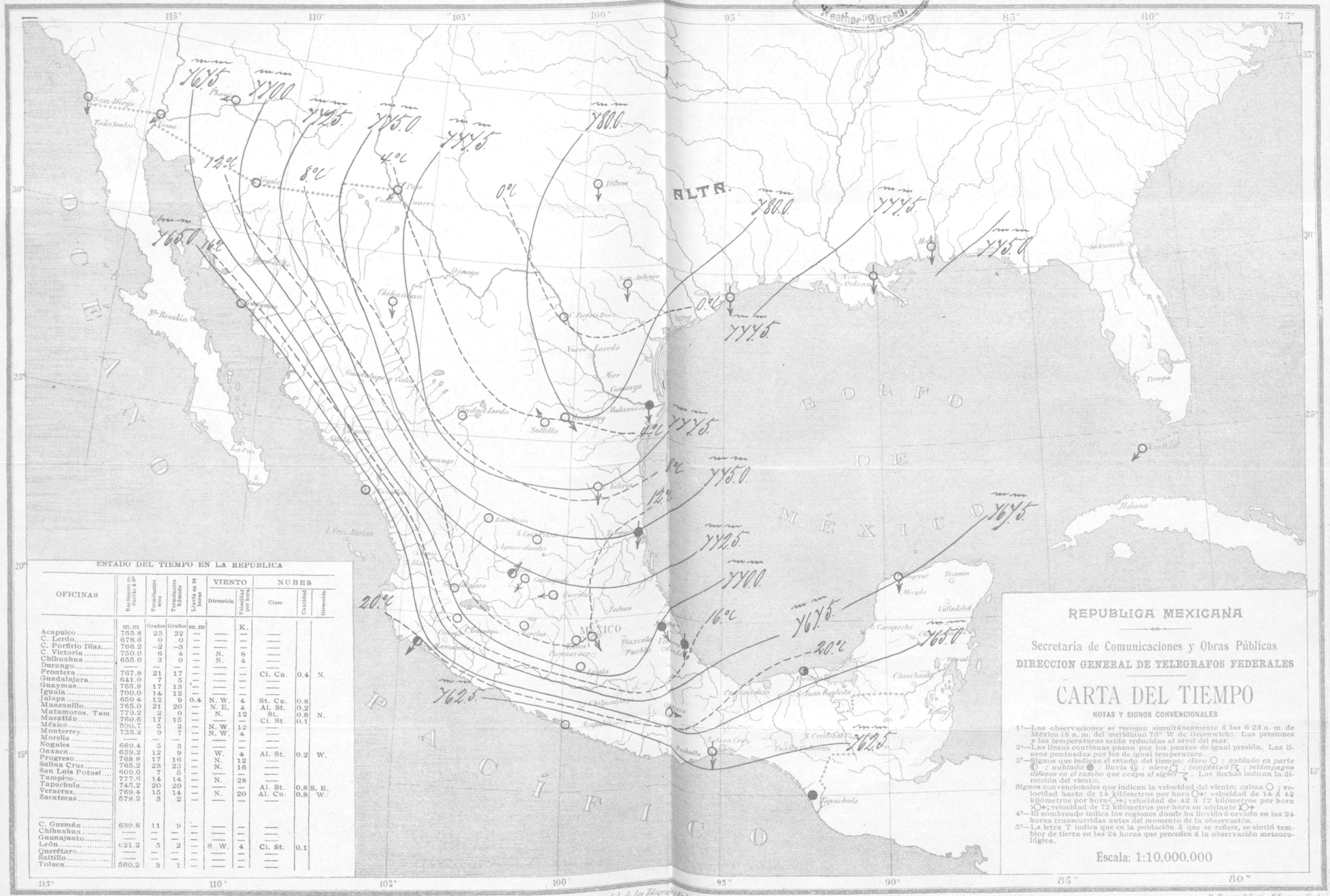

ESTADO DEL TIEMPO EN LA REPUBLICA

OFICINAS	Barómetro reducido á 0°	Termómetro seco	Termómetro húmedo	Lluvia en 24 horas	VIENTO		NUBES		
					Dirección	Velocidad por hora	Clase	Cantidad	Dirección
	m.m	Grados	Grados	m.m		K.			
Acapulco	755.8	23	22	—	—	—	—		
C. Lerdo	678.6	0	0	—	—	—	—		
C. Porfirio Díaz	766.2	−2	−3	—	—	—	—		
C. Victoria	750.0	6	4	—	N.	8	—		
Chihuahua	655.0	3	0	—	N.	4	—		
Durango	—	—	—	—	—	—	—		
Frontera	767.8	21	17	—	—	—	Ci. Cu.	0.4	N.
Guadalajara	641.0	7	5	—	—	—	—		
Guaymas	765.8	17	13	—	—	—	—		
Iguala	700.0	14	12	—	—	—	—		
Jalapa	650 4	12	9	0.4	N. W.	4	St. Cu.	0.8	
Manzanillo	765.0	21	20	—	N. E.	4	Al. St.	0.2	
Matamoros, Tam	779.2	2	0	—	N.	12	St.	0.8	N.
Mazatlán	760.6	17	15	—	—	—	Ci. St.	0.1	
México	590.7	5	5	—	N. W.	12	—		
Monterrey	733.2	9	7	—	N. W.	4	—		
Morelia	—	—	—	—	—	—	—		
Nogales	669.4	5	3	—	—	—	—		
Oaxaca	639.2	12	9	—	W.	4	Al. St.	0.2	W.
Progreso	768 8	17	16	—	N.	12	—		
Salina Cruz	765.2	23	23	—	N.	16	—		
San Luis Potosí	609.0	7	5	—	—	—	—		
Tampico	777.6	14	14	—	N.	28	—		
Tapachula	745.2	20	20	—	—	—	Al. St.	0.8	S. E.
Veracruz	769.4	15	14	—	N.	20	Al. Cu.	0.8	W.
Zacatecas	578.2	3	2	—	—	—	—		
C. Guzmán	639.8	11	9	—	—	—	—		
Chihuahua	—	—	—	—	—	—	—		
Guanajuato	—	—	—	—	—	—	—		
León	621.2	5	2	—	S. W.	4	Ci. St.	0.1	
Querétaro	—	—	—	—	—	—	—		
Saltillo	—	—	—	—	—	—	—		
Toluca	560.2	3	1	—	—	—	—		

REPUBLICA MEXICANA

Secretaría de Comunicaciones y Obras Públicas

DIRECCION GENERAL DE TELEGRAFOS FEDERALES

CARTA DEL TIEMPO

NOTAS Y SIGNOS CONVENCIONALES

1ª—Las observaciones se recogen simultáneamente á las 6 23 a. m. de México (8 a. m. del meridiano 75° W de Greenwich). Las presiones y las temperaturas están reducidas al nivel del mar.

2ª—Las líneas continuas pasan por los puntos de igual presión. Las líneas puntuadas por los de igual temperatura.

3ª—Signos que indican el estado del tiempo: *claro* ○ ; *nublado en parte* ◐ ; *nublado* ● ; *lluvia* Ⓡ ; *nieve* ✳ ; *tempestad* ↯ ; *relámpagos difusos en el rumbo que ocupa el signo* ↯ . Las flechas indican la dirección del viento.

Signos convencionales que indican la velocidad del viento: calma ○ ; velocidad hasta de 14 kilómetros por hora ○→ ; velocidad de 14 á 42 kilómetros por hora ○→ ; velocidad de 42 á 72 kilómetros por hora ○→ ; velocidad de 72 kilómetros por hora en adelante ○→

4ª—El sombreado indica las regiones donde ha llovido ó nevado en las 24 horas transcurridas antes del momento de la observación.

5ª—La letra T indica que en la población á que se refiere, se sintió temblor de tierra en las 24 horas que preceden á la observación meteorológica.

Escala: 1:10,000,000

M. Moreno y A. C. Atristain. Construyeron.

Lit. de los Telégrafos Federales. México.

M. Moreno Dibujó. E. Espinosa Grabó.

DEC 27 1901
Weather Bureau.

DICIEMBRE 21 DE 1901.

ESTADO DEL TIEMPO EN LA REPUBLICA

OFICINAS	Barómetro reducido á 0°	Termómetro seco	Termómetro húmedo	Lluvia en 24 horas	VIENTO		NUBES		
					Dirección	Velocidad por hora	Clase	Cantidad	Dirección
	m.m	Grados	Grados	m.m		K.			
Acapulco	759 4	24	23	—	—	—	—		
C. Lerdo	675.8	0	0	—	—	—	Ci. St.	0.4	
C. Porfirio Díaz	753 0	−1	−2	—	—	—	—		
C. Victoria	746.4	2	1	—	N.	4	—		
Chihuahua	650 0	4	1	—	—	—	—		
Durango	—	—	—	—	—	—	—		
Frontera	—	—	—	—	—	—	—		
Guadalajara	640.6	5	5	—	—	—	—		
Guaymas	764.8	17	13	—	—	—	—		
Iguala	700.4	14	12	—	—	—	—		
Jalapa	656 2	9	9	—	—	—	Nim.	0.8	
Manzanillo	764.6	21	20	—	E.	4	Al. St.	0.6	W.
Matamoros, Tam	774.0	0	0	—	N.	4	—		
Mazatlán	759.6	17	15	—	—	—	Ci. St.	0.1	
México	588.1	3	1	—	—	—	St.	1.0	
Monterrey	726.0	5	3	—	—	—	—		
Morelia	612.6	2	1	—	—	—	—		
Nogales	669.4	5	3	—	—	—	—		
Oaxaca	639.6	8	5	—	W.	8	Al. St.	0.2	W.
Progreso	—	—	—	—	—	—	—		
Salina Cruz	764.4	21	21	—	N.	36	—		
San Luis Potosí	509.0	6	4	—	—	—	St. Cu.	0.4	
Tampico	776.4	9	9	—	N.	4	—		
Tapachula	—	—	—	—	—	—	—		
Veracruz	768.0	19	17	—	N.	4	St. Cu.	0.8	
Zacatecas	574.0	6	5	—	—	—	—		
C. Guzmán	639.8	6	5	—	N. E.	4	Ci. St.	0.2	W.
Chihuahua	—	—	—	—	—	—	—		
Guanajuato	—	—	—	—	—	—	—		
León	621.0	0	0	—	—	—	Ci. St.	0.2	
Querétaro	—	—	—	—	—	—	—		
Saltillo	—	—	—	—	—	—	—		
Toluca	559.0	−1	−1	—	—	—	—		

REPUBLICA MEXICANA

Secretaría de Comunicaciones y Obras Públicas

DIRECCION GENERAL DE TELEGRAFOS FEDERALES

CARTA DEL TIEMPO

NOTAS Y SIGNOS CONVENCIONALES

1ª—Las observaciones se recogen simultáneamente á las 6.23 a. m. de México (8 a. m. del meridiano 75° W de Greenwich). Las presiones y las temperaturas están reducidas al nivel del mar.

2ª—Las líneas continuas pasan por los puntos de igual presión. Las líneas puntuadas por los de igual temperatura.

3ª—Signos que indican el estado del tiempo: *claro* ○ ; *nublado en parte* ◐ ; *nublado* ● ; *lluvia* ⓡ ; *nieve* ⓢ ; *tempestad* ↯ ; *relámpagos difusos en el rumbo que ocupa el signo* ↯ . Las flechas indican la dirección del viento.

Signos convencionales que indican la velocidad del viento: calma ○ ; velocidad hasta de 14 kilómetros por hora ○→ ; velocidad de 14 á 42 kilómetros por hora ○→ ; velocidad de 42 á 72 kilómetros por hora ○→ ; velocidad de 72 kilómetros por hora en adelante ○→

4ª—El sombreado indica las regiones donde ha llovido ó nevado en las 24 horas transcurridas antes del momento de la observación.

5ª—La letra T indica que en la población á que se refiere, se sintió temblor de tierra en las 24 horas que preceden á la observación meteorológica.

Escala: 1:10.000.000

M. Moreno y A.C. Atristain. Construyeron.

Lit. de los Telégrafos Federales. México.

M. Moreno Dibujo. E. Espinosa Grabó.

DEC 28 1901
Weather Bureau.

DICIEMBRE 22 DE 1901.

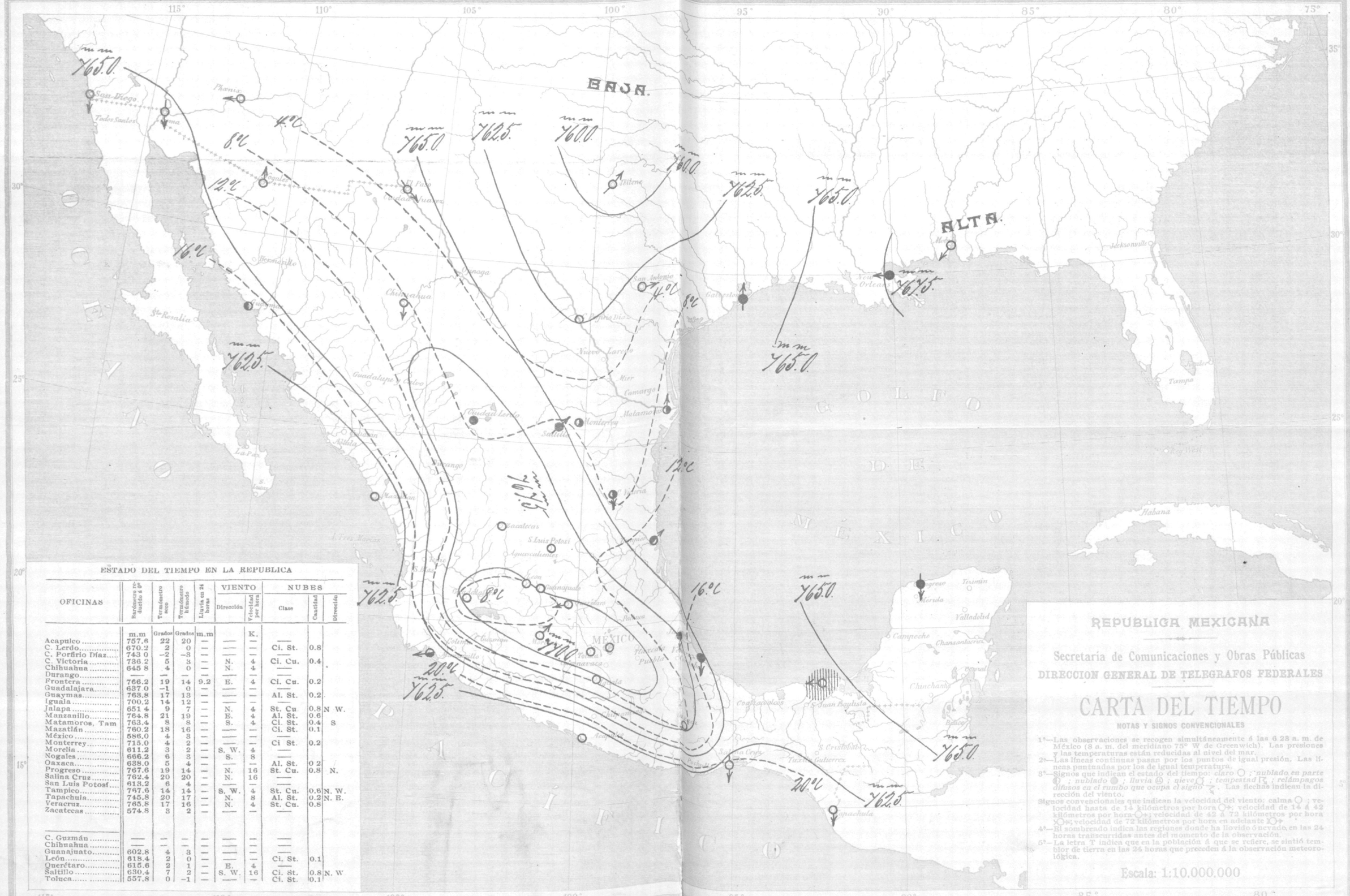

ESTADO DEL TIEMPO EN LA REPUBLICA

OFICINAS	Barómetro reducido á 0°	Termómetro seco	Termómetro húmedo	Lluvia en 24 horas	VIENTO		NUBES		
					Dirección	Velocidad por hora	Clase	Cantidad	Dirección
	m.m	Grados	Grados	m.m		K.			
Acapulco	757.6	22	20	—	—	—	—		
C. Lerdo	670.2	2	0	—	—	—	Ci. St.	0.8	
C. Porfirio Díaz	743 0	−2	−3	—	—	—	—		
C. Victoria	736.2	5	3	—	N.	4	Ci. Cu.	0.4	
Chihuahua	645 8	4	0	—	N.	4	—		
Durango	—	—	—	—	—	—	—		
Frontera	766.2	19	14	9.2	E.	4	Ci. Cu.	0.2	
Guadalajara	637 0	−1	0	—	—	—	—		
Guaymas	763.8	17	13	—	—	—	Al. St.	0.2	
Iguala	700.2	14	12	—	—	—	—		
Jalapa	651 4	9	7	—	N.	4	St. Cu	0.8	N. W.
Manzanillo	764.8	21	19	—	E.	4	Al. St.	0 6	
Matamoros, Tam	763.4	8	8	—	S.	4	Ci. St.	0.4	S
Mazatlán	760.2	18	16	—	—	—	Ci. St.	0.1	
México	586.0	4	3	—	—	—	—		
Monterrey	715.0	4	2	—	—	—	Ci St.	0.2	
Morelia	611.2	3	2	—	S. W.	4	—		
Nogales	666.2	6	3	—	S.	8	—		
Oaxaca	638.0	5	4	—	—	—	Al. St.	0 2	
Progreso	767.6	19	14	—	N.	16	St. Cu.	0.8	N.
Salina Cruz	762.4	20	20	—	N.	16	—		
San Luis Potosí	613.2	6	4	—	—	—	—		
Tampico	767.6	14	14	—	S. W.	4	St. Cu.	0.6	N. W.
Tapachula	745.8	20	17	—	N.	8	Al. St.	0.2	N. E.
Veracruz	765.8	17	16	—	N.	4	St. Cu.	0.8	
Zacatecas	574.8	3	2	—	—	—	—		
C. Guzmán	—	—	—	—	—	—	—		
Chihuahua	—	—	—	—	—	—	—		
Guanajuato	602.8	4	3	—	—	—	—		
León	618.4	2	0	—	—	—	Ci. St.	0.1	
Querétaro	615.6	2	1	—	E.	4	—		
Saltillo	630.4	7	2	—	S. W.	16	Ci. St.	0.8	N. W
Toluca	557.8	0	−1	—	—	—	Ci. St.	0.1	

REPUBLICA MEXICANA

Secretaría de Comunicaciones y Obras Públicas

DIRECCION GENERAL DE TELEGRAFOS FEDERALES

CARTA DEL TIEMPO

NOTAS Y SIGNOS CONVENCIONALES

1ª—Las observaciones se recogen simultáneamente á las 6 23 a. m. de México (8 a. m. del meridiano 75° W de Greenwich). Las presiones y las temperaturas están reducidas al nivel del mar.

2ª—Las líneas continuas pasan por los puntos de igual presión. Las líneas puntuadas por los de igual temperatura.

3ª—Signos que indican el estado del tiempo: *claro* ○ ; *nublado en parte* ◑ ; *nublado* ● ; *lluvia* ⓡ ; *nieve* ○ ; *tempestad* ↯ ; *relámpagos difusos en el rumbo que ocupa el signo* ↯. Las flechas indican la dirección del viento.

Signos convencionales que indican la velocidad del viento: calma ○ ; velocidad hasta de 14 kilómetros por hora ○+ ; velocidad de 14 á 42 kilómetros por hora ○+ ; velocidad de 42 á 72 kilómetros por hora ○+ ; velocidad de 72 kilómetros por hora en adelante ○+

4ª—El sombreado indica las regiones donde ha llovido ó nevado en las 24 horas transcurridas antes del momento de la observación.

5ª—La letra T indica que en la población á que se refiere, se sintió temblor de tierra en las 24 horas que preceden á la observación meteorológica.

Escala: 1:10.000.000

M. Moreno y A. C. Aristain, Construyeron.

Lit. de los Telegr. Federales México.

M. Moreno Dibujo E. Espinosa Grab.

LIBRARY
DEC 28 1901
Weather Bureau.

DICIEMBRE 23 DE 1901.

ESTADO DEL TIEMPO EN LA REPUBLICA

OFICINAS	Barómetro reducido á 0°	Termómetro seco	Termómetro húmedo	Lluvia en 24 horas	VIENTO Dirección	VIENTO Velocidad por hora	NUBES Clase	NUBES Cantidad	NUBES Dirección
	m.m	Grados	Grados	m.m		K.			
Acapulco	759 8	21	21	—	—	—	—		
C. Lerdo	669.4	4	2	—	S. W.	4	—		
C. Porfirio Díaz	741.4	−3	−4	—	N.	4	—		
C. Victoria	734.0	9	6	—	—	—	—		
Chihuahua	646 0	4	0	—	—	—	—		
Durango	—	—	—	—	—	—	—		
Frontera	760.8	17	13	—	—	—	—		
Guadalajara	637.0	2	1	—	—	—	—		
Guaymas	764.6	18	14	—	—	—	Ci. Cu.	0.2	
Iguala	701.6	14	12	—	—	—	—		
Jalapa	641 0	13	9	—	N. E.	4	—		
Manzanillo	764.0	21	20	—	S.	4	Al. St.	0.1	W.
Matamoros, Tam	760.2	10	10	—	—	—	—		
Mazatlán	759.4	17	15	—	—	—	Ci. St.	0.2	
México	585.6	3	−1	—	W.	4	St.	0.2	
Monterrey	715.2	7	5	—	—	—	—		
Morelia	609.4	4	2	—	—	—	—		
Nogales	666.2	6	3	—	—	—	—		
Oaxaca	635.8	7	4	—	N.	4	Ci St.	0.2	
Progreso	763.2	15	12	—	—	—	Ci. St.	0.2	N.
Salina Cruz	760.6	18	18	—	—	—	—		
San Luis Potosí	613.4	7	5	—	—	—	—		
Tampico	763.8	14	14	—	—	—	—		
Tapachula	745.4	19	17	—	—	—	Al. St.	0.2	N.
Veracruz	761.4	15	13	—	—	—	Al. St.	0.2	
Zacatecas	574.4	6	5	—	—	—	Al. St.	0.4	
C. Guzmán	638 2	7	6	—	—	—	Al. St.	0.1	W.
Chihuahua	—	—	—	—	—	—	—		
Guanajuato	601.6	5	2	—	—	—	Ci. St.	0.1	
León	617.6	2	0	—	—	—	Ci. St.	0.2	
Querétaro	614.0	3	0	—	—	—	St.	0.1	
Saltillo	629.6	9	4	—	S. W.	16	—		
Toluca	557.4	1	0	—	—	—	—		

REPUBLICA MEXICANA

Secretaría de Comunicaciones y Obras Públicas

DIRECCION GENERAL DE TELEGRAFOS FEDERALES

CARTA DEL TIEMPO

NOTAS Y SIGNOS CONVENCIONALES

1ª—Las observaciones se recogen simultáneamente á las 6.23 a. m. de México (8 a. m. del meridiano 75° W de Greenwich). Las presiones y las temperaturas están reducidas al nivel del mar.

2ª—Las líneas continuas pasan por los puntos de igual presión. Las líneas puntuadas por los de igual temperatura.

3ª—Signos que indican el estado del tiempo: *claro* ○ ; *nublado en parte* ◐ ; *nublado* ● ; *lluvia* ⓛ ; *nieve* ○ ; *tempestad* ; *relámpagos difusos en el rumbo que ocupa el signo* . Las flechas indican la dirección del viento.

Signos convencionales que indican la velocidad del viento: calma ○ ; velocidad hasta de 14 kilómetros por hora ○→; velocidad de 14 á 42 kilómetros por hora ○→; velocidad de 42 á 72 kilómetros por hora ○→; velocidad de 72 kilómetros por hora en adelante ○→

4ª—El sombreado indica las regiones donde ha llovido ó nevado en las 24 horas transcurridas antes del momento de la observación.

5ª—La letra T indica que en la población á que se refiere, se sintió temblor de tierra en las 24 horas que preceden á la observación meteorológica.

Escala: 1:10.000.000

M. Moreno y A. C. Atristain. Construyeron. *Lit. de los Telégrafos Federales. México.* *M. Moreno Dibujo. E. Espinosa Grabó.*

DICIEMBRE 24 DE 1901.

DEC 30 1901
Weather Bureau

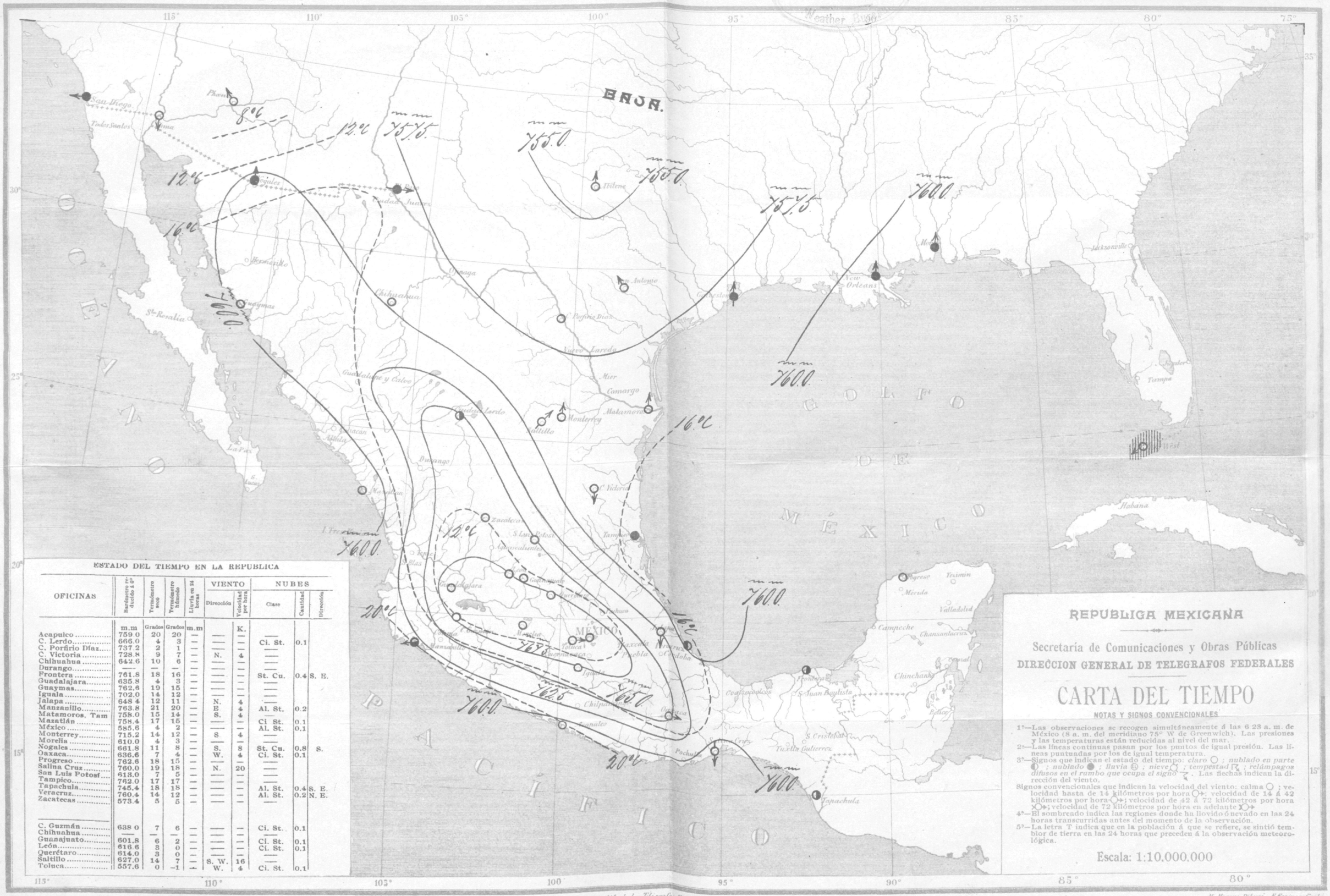

ESTADO DEL TIEMPO EN LA REPUBLICA

OFICINAS	Barómetro reducido á 0°	Termómetro seco	Termómetro húmedo	Lluvia en 24 horas	VIENTO		NUBES		
					Dirección	Velocidad por hora	Clase	Cantidad	Dirección
	m.m	Grados	Grados	m.m		K.			
Acapulco	759 0	20	20	—	—	—	—		
C. Lerdo	666.0	4	3	—	—	—	Ci. St.	0.1	
C. Porfirio Díaz	737 2	2	1	—	—	—	—		
C. Victoria	728.8	9	7	—	N.	4	—		
Chihuahua	642.6	10	6	—	—	—	—		
Durango	—	—	—	—	—	—	—		
Frontera	761.8	18	16	—	—	—	St. Cu.	0.4	S. E.
Guadalajara	635.8	4	3	—	—	—	—		
Guaymas	762.6	19	15	—	—	—	—		
Iguala	702.0	14	12	—	—	—	—		
Jalapa	648 4	12	11	—	N.	4	—		
Manzanillo	763.8	21	20	—	E	4	Al. St.	0.2	
Matamoros, Tam	758.0	15	14	—	S.	4	—		
Mazatlán	758.4	17	15	—	—	—	Ci St.	0.1	
México	585.6	4	2	—	—	—	Al. St.	0.1	
Monterrey	715.2	14	12	—	S	4	—		
Morelia	610.0	4	3	—	—	—	—		
Nogales	661.8	11	8	—	S.	8	St. Cu.	0.8	S.
Oaxaca	636.6	7	4	—	W.	4	Ci. St.	0.1	
Progreso	762.6	18	15	—	—	—	—		
Salina Cruz	760.0	19	18	—	N.	20	—		
San Luis Potosí	613.0	7	5	—	—	—	—		
Tampico	762.0	17	17	—	—	—	—		
Tapachula	745.4	18	18	—	—	—	Al. St.	0.4	S. E.
Veracruz	760.4	14	12	—	—	—	Al. St.	0.2	N. E.
Zacatecas	573.4	5	5	—	—	—	—		
C. Guzmán	638 0	7	6	—	—	—	Ci. St.	0.1	
Chihuahua	—	—	—	—	—	—	—		
Guanajuato	601.8	6	2	—	—	—	Ci. St.	0.1	
León	616.6	3	0	—	—	—	Ci. St.	0.1	
Querétaro	614.0	3	0	—	—	—	—		
Saltillo	627.0	14	7	—	S. W.	16	—		
Toluca	557.6	0	−1	—	W.	4	Ci. St.	0.1	

REPUBLICA MEXICANA

Secretaría de Comunicaciones y Obras Públicas

DIRECCION GENERAL DE TELEGRAFOS FEDERALES

CARTA DEL TIEMPO

NOTAS Y SIGNOS CONVENCIONALES

1ª—Las observaciones se recogen simultáneamente á las 6 23 a. m. de México (8 a. m. del meridiano 75° W de Greenwich). Las presiones y las temperaturas están reducidas al nivel del mar.

2ª—Las líneas continuas pasan por los puntos de igual presión. Las líneas puntuadas por los de igual temperatura.

3ª—Signos que indican el estado del tiempo: *claro* ○ ; *nublado en parte* ◐ ; *nublado* ● ; *lluvia* ☂ ; *nieve* ❄ ; *tempestad* ↯ ; *relámpagos difusos en el rumbo que ocupa el signo* ↯. Las flechas indican la dirección del viento.

Signos convencionales que indican la velocidad del viento: calma ○ ; velocidad hasta de 14 kilómetros por hora ○→ ; velocidad de 14 á 42 kilómetros por hora ○→ ; velocidad de 42 á 72 kilómetros por hora ○→ ; velocidad de 72 kilómetros por hora en adelante ○→

4ª—El sombreado indica las regiones donde ha llovido ó nevado en las 24 horas transcurridas antes del momento de la observación.

5ª—La letra T indica que en la población á que se refiere, se sintió temblor de tierra en las 24 horas que preceden á la observación meteorológica.

Escala: 1:10.000.000

M. Moreno y A. C. Aristáin, Construyeron.

Lit. de los Telégrafos Federales, México.

M. Moreno Dibujó. E. Espinosa Grabó.

Mexican Bureau DEC. 31 1901 LIBRARY

DICIEMBRE 26 DE 1901.

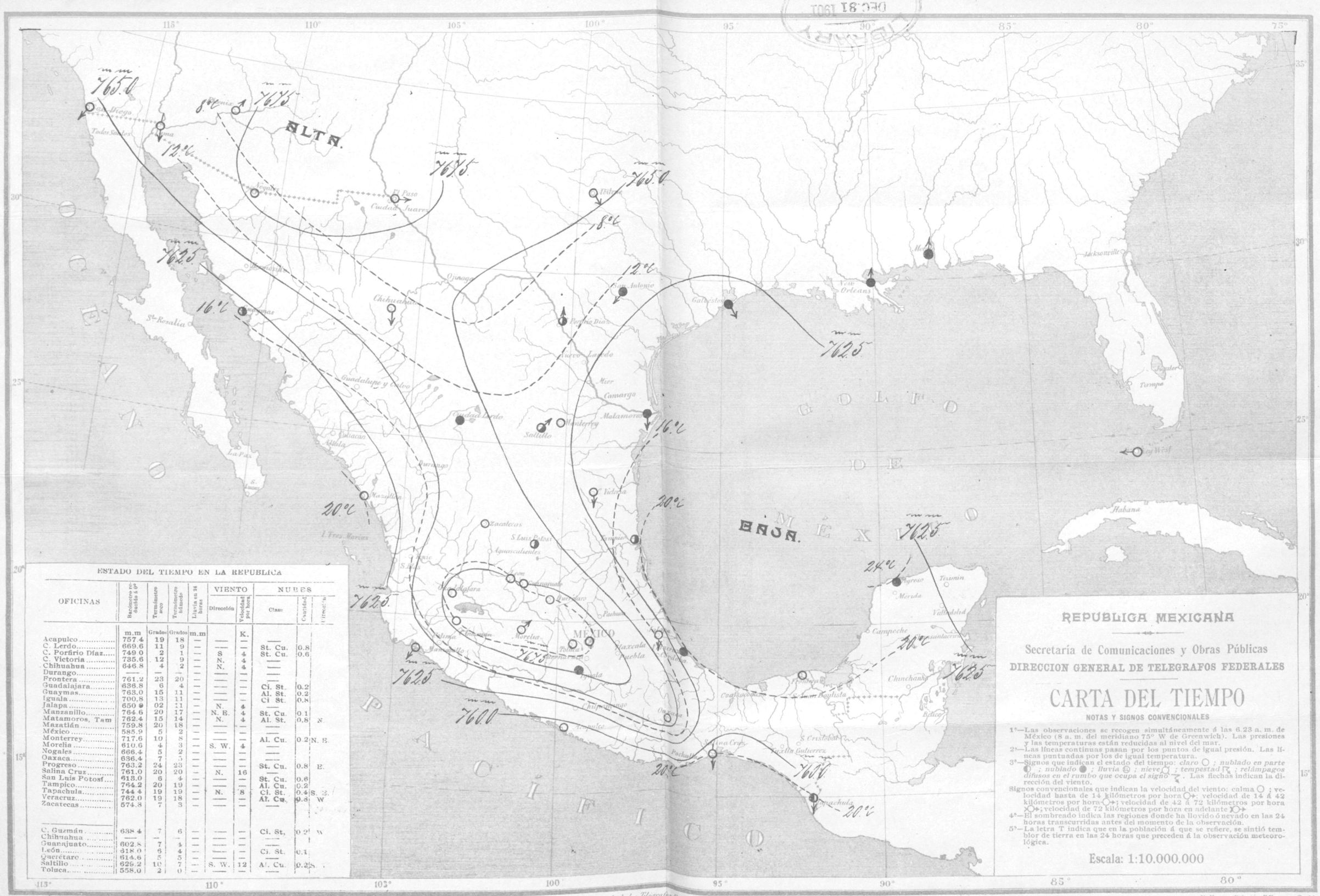

ESTADO DEL TIEMPO EN LA REPUBLICA

OFICINAS	Barómetro reducida á 0°	Termómetro seco	Termómetro húmedo	Lluvia en 24 horas	VIENTO Dirección	VIENTO Velocidad por hora	NUBES Clase	NUBES Cantidad	NUBES Dirección
	m.m	Grados	Grados	m.m		K.			
Acapulco	757.4	19	18	—	—	—	—		
C. Lerdo	669.6	11	9	—	—	—	St. Cu.	0.8	
C. Porfirio Díaz	749.0	2	1	—	S	4	St. Cu.	0.6	
C. Victoria	735.6	12	9	—	N.	4	—		
Chihuahua	646.8	4	2	—	N.	4	—		
Durango	—	—	—	—	—	—	—		
Frontera	761.2	23	20	—	—	—	—		
Guadalajara	636.8	6	4	—	—	—	Ci. St.	0.2	
Guaymas	763.0	15	11	—	—	—	Al. St.	0.2	
Iguala	700,8	13	11	—	—	—	Ci St.	0.8	
Jalapa	650 9	02	11	—	N.	4	—		
Manzanillo	764.6	20	17	—	N. E.	4	St. Cu.	0.1	
Matamoros, Tam	762.4	15	14	—	N.	4	Al. St.	0.8	N.
Mazatlán	759.8	20	18	—	—	—	—		
México	585.9	5	2	—	—	—	—		
Monterrey	717.6	10	8	—	—	—	Al. Cu.	0.2	N. E.
Morelia	610.6	4	3	—	S. W.	4	—		
Nogales	666.4	5	2	—	—	—	—		
Oaxaca	636.4	7	5	—	—	—	—		
Progreso	763.2	24	23	—	—	—	St. Cu.	0.8	E.
Salina Cruz	761.0	20	20	—	N.	16	—		
San Luis Potosí	613.0	6	4	—	—	—	St. Cu.	0.6	
Tampico	764.2	20	19	—	—	—	Al. Cu.	0.2	
Tapachula	744 4	19	19	—	N.	8	Ci. St.	0.4	S. E.
Veracruz	762.0	19	18	—	—	—	Al. Cu.	0.8	W
Zacatecas	574.8	7	3	—	—	—	—		
C. Guzmán	638 4	7	6	—	—	—	Ci. St.	0.2	W
Chihuahua	—	—	—	—	—	—	—		
Guanajuato	602.8	7	4	—	—	—	—		
León	618 0	6	4	—	—	—	Ci. St.	0.4	
Querétaro	614.6	5	5	—	—	—	—		
Saltillo	629.2	10	7	—	S. W.	12	Al. Cu.	0.2	S.
Toluca	558.0	2	0	—	—	—	—		

REPUBLICA MEXICANA

Secretaría de Comunicaciones y Obras Públicas

DIRECCION GENERAL DE TELEGRAFOS FEDERALES

CARTA DEL TIEMPO

NOTAS Y SIGNOS CONVENCIONALES

1ª—Las observaciones se recogen simultáneamente á las 6.23 a. m. de México (8 a. m. del meridiano 75° W de Greenwich). Las presiones y las temperaturas están reducidas al nivel del mar.

2ª—Las líneas continuas pasan por los puntos de igual presión. Las líneas punteadas por los de igual temperatura.

3ª—Signos que indican el estado del tiempo: *claro* ○ ; *nublado en parte* ◐ ; *nublado* ● ; *lluvia* ⦶ ; *nieve* ⦷ ; *tempestad* ↯ ; *relámpagos difusos en el rumbo que ocupa el signo* ≷ . Las flechas indican la dirección del viento.

Signos convencionales que indican la velocidad del viento: calma ○ ; velocidad hasta de 14 kilómetros por hora ○→ ; velocidad de 14 á 42 kilómetros por hora ○→ ; velocidad de 42 á 72 kilómetros por hora ○→ ; velocidad de 72 kilómetros por hora en adelante ○→

4ª—El sombreado indica las regiones donde ha llovido ó nevado en las 24 horas transcurridas antes del momento de la observación.

5ª—La letra T indica que en la población á que se refiere, se sintió temblor de tierra en las 24 horas que preceden á la observación meteorológica.

Escala: 1:10.000.000

M. Moreno y A. C. Aristain. Construyeron.

Lit. de los Telégrafos Federales. México.

M. Moreno Dibujó. H. Espinosa Grabó.

JAN 3 1902
Weather Bureau.

DIGIEMBRE 27 DE 1901.

ESTADO DEL TIEMPO EN LA REPUBLICA

OFICINAS	Barómetro reducido á 0°	Termómetro seco	Termómetro húmedo	Lluvia en 24 horas	VIENTO Dirección	VIENTO Velocidad por hora	NUBES Clase	NUBES Cantidad	NUBES Dirección
	m.m	Grados	Grados	m.m		K.			
Acapulco	758.4	20	20	—	—	—	—		
C. Lerdo	667.6	5	2	—	—	—	—		
C. Porfirio Díaz	742.6	2	1	—	—	—	Ci. St.	0.6	
C. Victoria	735.4	13	10	—	N. W.	4	Al. St.	0.4	
Chihuahua	642.0	8	4	—	N. W.	4	St. Cu.	0.1	N. W.
Durango	—	—	—	—	—	—	—		
Frontera	761.0	24	22	0.8	—	—	Al. St.	0.8	
Guadalajara	636.8	6	6	—	—	—	—		
Guaymas	765.0	16	12	—	—	—	Ci. Cu.	0.2	
Iguala	700.2	13	10	—	—	—	—		
Jalapa	650.2	13	12	—	—	—	St. Cu.	0.6	
Manzanillo	763.6	20	19	—	W.	4	Al. St.	0.2	
Matamoros, Tam	761.6	15	15	—	—	—	—		
Mazatlán	769.0	19	17	—	—	—	Ci St.	0.1	
México	585.7	7	4	—	—	—	—		
Monterrey	717.4	9	9	—	N.	4	Al. Cu.	0.2	
Morelia	610.0	4	3	—	—	—	—		
Nogales	663.4	5	3	—	—	—	—		
Oaxaca	636.0	7	5	—	—	—	—		
Progreso	762.0	23	21	—	E.	4	Ci. St.	0.2	E.
Salina Cruz	760.2	24	19	—	—	—	—		
San Luis Potosí	612.8	6	4	—	—	—	—		
Tampico	764.6	21	20	—	—	—	St.	0.8	N. E.
Tapachula	744.4	20	20	—	—	—	Ci. Cu.	0.8	
Veracruz	762.2	23	21	—	—	—	St.	0.6	
Zacatecas	574.2	5	4	—	—	—	—		
C. Guzmán	—	—	—	—	—	—	—		
Chihuahua	—	—	—	—	—	—	—		
Guanajuato	601.8	8	5	—	—	—	—		
León	617.2	7	4	—	—	—	—		
Querétaro	613.8	5	4	—	E.	4	—		
Saltillo	627.6	11	8	—	S. W.	8	—		
Toluca	557.4	1	−1	—	—	—	—		

ALTA.

REPUBLICA MEXICANA

Secretaría de Comunicaciones y Obras Públicas

DIRECCION GENERAL DE TELEGRAFOS FEDERALES

CARTA DEL TIEMPO

NOTAS Y SIGNOS CONVENCIONALES

1ª—Las observaciones se recogen simultáneamente á las 6.23 a. m. de México (8 a. m. del meridiano 75° W de Greenwich). Las presiones y las temperaturas están reducidas al nivel del mar.

2ª—Las líneas continuas pasan por los puntos de igual presión. Las líneas puntuadas por los de igual temperatura.

3ª—Signos que indican el estado del tiempo: *claro* ○ ; *nublado en parte* ◐ ; *nublado* ● ; *lluvia* ◍ ; *nieve* ○ ; *tempestad* ⚡ ; *relámpagos difusos en el rumbo que ocupa el signo* ⚡. Las flechas indican la dirección del viento.

Signos convencionales que indican la velocidad del viento: calma ○ ; velocidad hasta de 14 kilómetros por hora ○→ ; velocidad de 14 á 42 kilómetros por hora ○→ ; velocidad de 42 á 72 kilómetros por hora ○→ ; velocidad de 72 kilómetros por hóra en adelante ○→

4ª—El sombreado indica las regiones donde ha llovido ó nevado en las 24 horas transcurridas antes del momento de la observación.

5ª—La letra T indica que en la población á que se refiere, se sintió temblor de tierra en las 24 horas que preceden á la observación meteorológica.

Escala: 1:10.000.000

M. Moreno y A. C. Atristain. Construyeron.

Lit. de los Telégrafos Federales. México.

M. Moreno Dibujó F. Espinosa Grabó.

JAN 3 1902
Weather Bureau

DICIEMBRE 28 DE 1901.

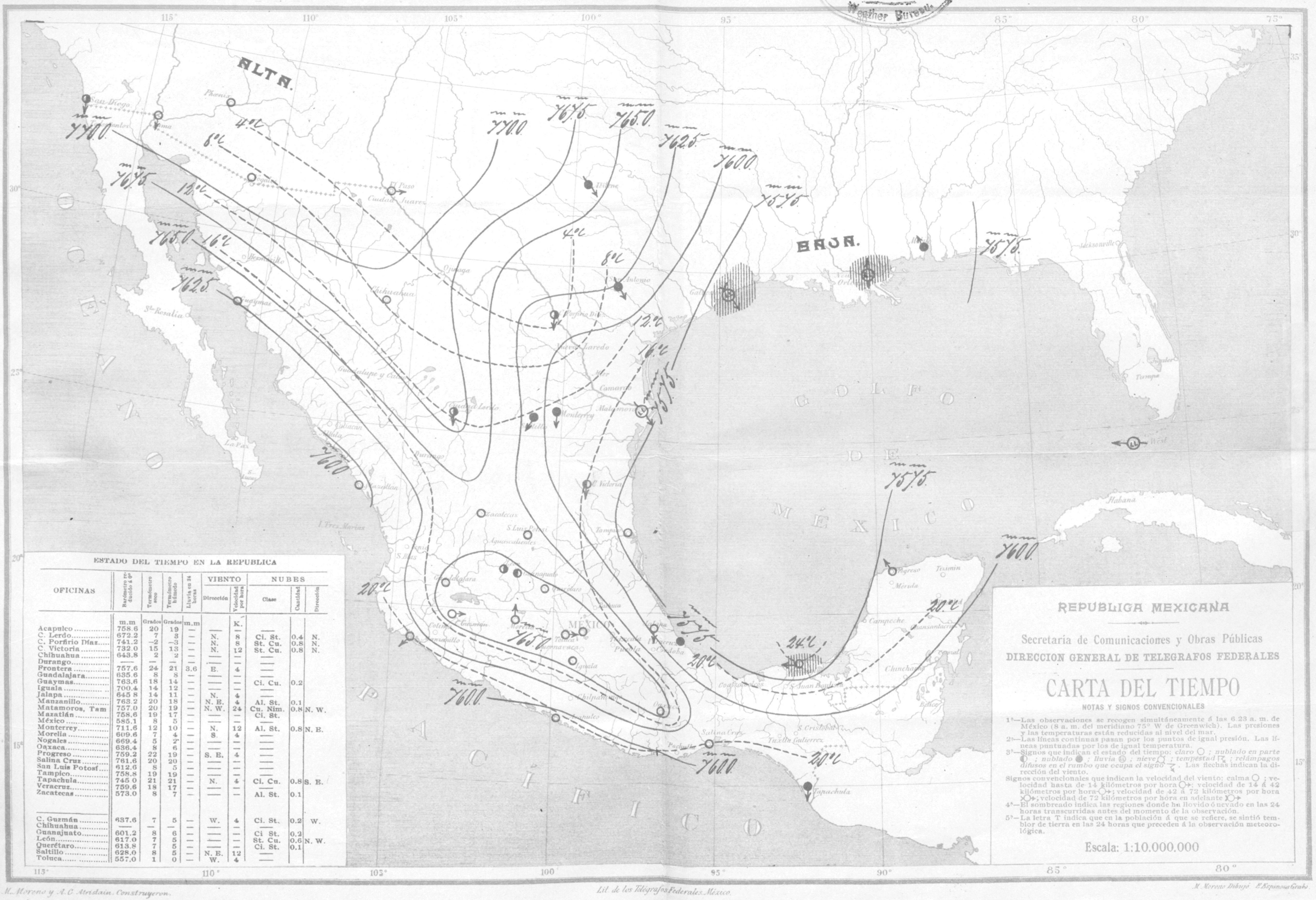

ESTADO DEL TIEMPO EN LA REPUBLICA

OFICINAS	Barómetro reducido á 0°	Termómetro seco	Termómetro húmedo	Lluvia en 24 horas	VIENTO Dirección	VIENTO Velocidad por hora	NUBES Clase	NUBES Cantidad	NUBES Dirección
	m.m	Grados	Grados	m.m		K.			
Acapulco	758.6	20	19	—	—	—	—		
C. Lerdo	672.2	7	3	—	N.	8	Ci. St.	0.4	N.
C. Porfirio Díaz	741.2	−2	−3	—	N.	8	St. Cu.	0.8	N.
C. Victoria	732.0	15	13	—	N.	12	St. Cu.	0.8	N.
Chihuahua	643.8	2	2	—	—	—	—		
Durango	—	—	—	—	—	—	—		
Frontera	757.6	24	21	3.6	E.	4	—		
Guadalajara	635.6	8	8	—	—	—	—		
Guaymas	763.6	18	14	—	—	—	Ci. Cu.	0.2	
Iguala	700.4	14	12	—	—	—	—		
Jalapa	645 8	14	11	—	N.	4	—		
Manzanillo	763.2	20	18	—	N. E.	4	Al. St.	0.1	
Matamoros, Tam	757.0	20	19	—	N. W.	24	Cu. Nim.	0.8	N. W.
Mazatlán	758.6	19	17	—	—	—	Ci. St.		
México	585.1	8	5	—	—	—	—		
Monterrey	711.6	12	10	—	N.	12	Al. St.	0.8	N. E.
Morelia	609.6	7	4	—	S.	4	—		
Nogales	669.4	5	2	—	—	—	—		
Oaxaca	636.4	8	6	—	—	—	—		
Progreso	759.2	22	19	—	S. E.	4	—		
Salina Cruz	761.6	20	20	—	—	—	—		
San Luis Potosí	612.6	8	5	—	—	—	—		
Tampico	758.8	19	19	—	—	—	—		
Tapachula	745 0	21	21	—	N.	4	Ci. Cu.	0.8	S. E.
Veracruz	759.6	18	17	—	—	—	—		
Zacatecas	573.0	8	7	—	—	—	Al. St.	0.1	
C. Guzmán	637.6	7	5	—	W.	4	Ci. St.	0.2	W.
Chihuahua	—	—	—	—	—	—	—		
Guanajuato	601.2	8	6	—	—	—	Ci St.	0.2	
León	617.0	7	5	—	—	—	St. Cu.	0.6	N. W.
Querétaro	613.8	7	5	—	—	—	Ci. St.	0.1	
Saltillo	628.0	8	5	—	N. E.	12	—		
Toluca	557.0	1	0	—	W.	4	—		

REPUBLICA MEXICANA

Secretaría de Comunicaciones y Obras Públicas

DIRECCION GENERAL DE TELEGRAFOS FEDERALES

CARTA DEL TIEMPO

NOTAS Y SIGNOS CONVENCIONALES

1ª—Las observaciones se recogen simultáneamente á las 6.23 a. m. de México (8 a. m. del meridiano 75° W de Greenwich). Las presiones y las temperaturas están reducidas al nivel del mar.

2ª—Las líneas continuas pasan por los puntos de igual presión. Las líneas puntuadas por los de igual temperatura.

3ª—Signos que indican el estado del tiempo: *claro* ○ ; *nublado en parte* ◐ ; *nublado* ● ; *lluvia* ⊕ ; *nieve* ⚹ ; *tempestad* ⚡ ; *relámpagos difusos en el rumbo que ocupa el signo* ⚡. Las flechas indican la dirección del viento.

Signos convencionales que indican la velocidad del viento: calma ○ ; velocidad hasta de 14 kilómetros por hora ○→; velocidad de 14 á 42 kilómetros por hora ○→; velocidad de 42 á 72 kilómetros por hora ○→; velocidad de 72 kilómetros por hora en adelante ○→

4ª—El sombreado indica las regiones donde ha llovido ó nevado en las 24 horas transcurridas antes del momento de la observación.

5ª—La letra T indica que en la población á que se refiere, se sintió temblor de tierra en las 24 horas que preceden á la observación meteorológica.

Escala: 1:10.000.000

M. Moreno y A. C. Atristain, Construyeron.

Lit. de los Telégrafos Federales. México.

M. Moreno Dibujó. E. Espinosa Grabó.

LIBRARY
JAN 4 1902
Weather Bureau

DICIEMBRE 29 DE 1901.

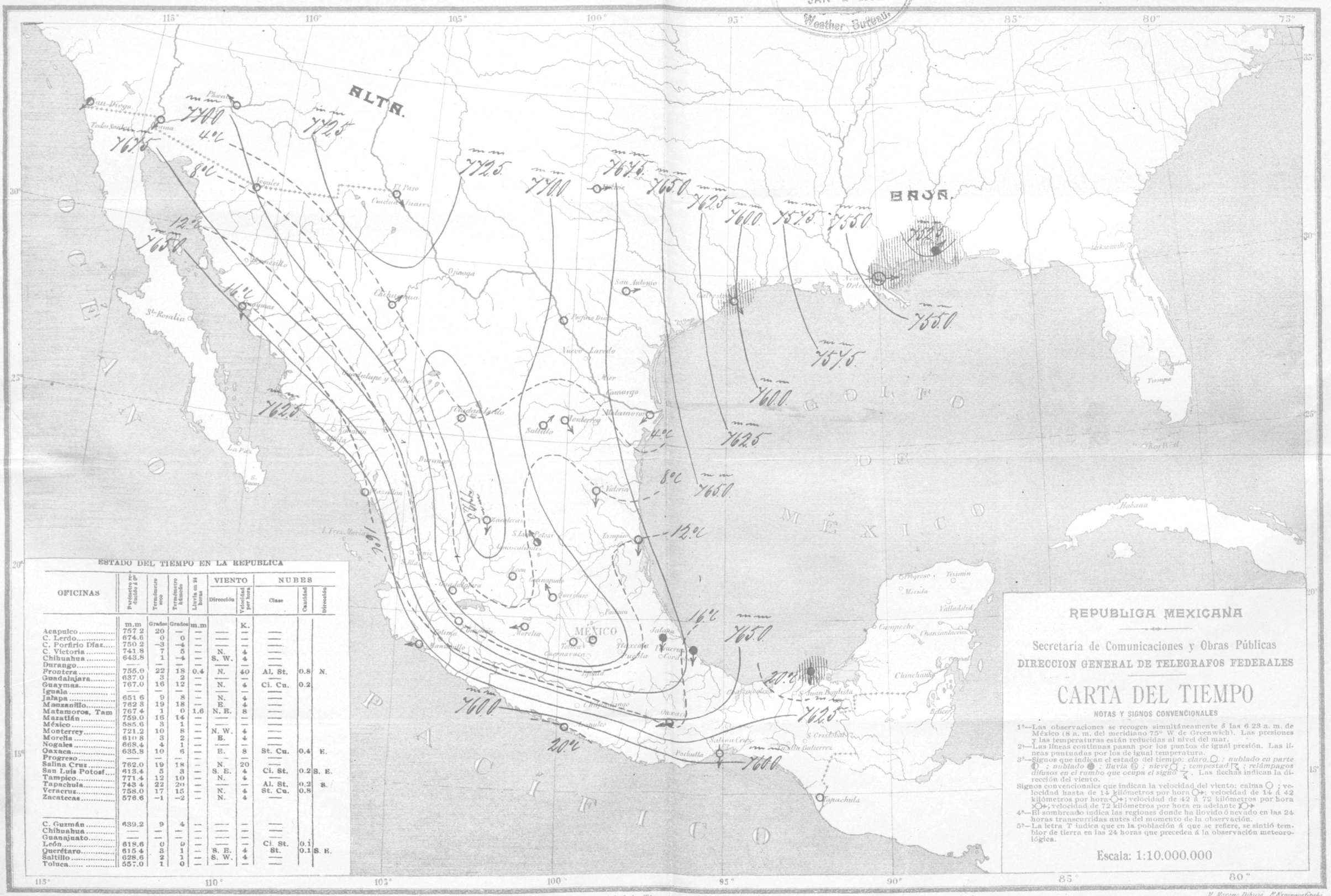

ESTADO DEL TIEMPO EN LA REPUBLICA

OFICINAS	Barómetro reducido á 0°	Termómetro seco	Termómetro húmedo	Lluvia en 24 horas	VIENTO Dirección	VIENTO Velocidad por hora	NUBES Clase	NUBES Cantidad	NUBES Dirección
	m.m	Grados	Grados	m.m		K.			
Acapulco	757 2	20	—	—	—	—	—		
C. Lerdo	674.6	0	0	—	—	—	—		
C. Porfirio Díaz	750 2	−3	−4	—	—	—	—		
C. Victoria	741.8	7	5	—	N.	4	—		
Chihuahua	643.8	1	−4	—	S. W.	4	—		
Durango	—	—	—	—	—	—	—		
Frontera	755.0	22	18	0.4	N.	40	Al. St.	0.8	N.
Guadalajara	637.0	3	2	—	—	—	—		
Guaymas	767.0	16	12	—	N.	4	Ci. Cu.	0.2	
Iguala	—	—	—	—	—	—	—		
Jalapa	651 6	9	8	—	N.	4	—		
Manzanillo	762 3	19	18	—	E.	4	—		
Matamoros, Tam	767.4	1	0	1.6	N. E.	8	—		
Mazatlán	759.0	16	14	—	—	—	—		
México	585.6	3	1	—	—	—	—		
Monterrey	721.2	10	8	—	N. W.	4	—		
Morelia	610 8	3	2	—	E.	4	—		
Nogales	668.4	4	1	—	—	—	—		
Oaxaca	635.8	10	6	—	E.	8	St. Cu.	0.4	E.
Progreso	—	—	—	—	—	—	—		
Salina Cruz	762.0	19	18	—	N.	20	—		
San Luis Potosí	613.4	5	3	—	S. E.	4	Ci. St.	0.2	S. E.
Tampico	771.4	12	10	—	N.	4	—		
Tapachula	743 4	22	20	—	—	—	Al. St.	0.2	S.
Veracruz	758.0	17	15	—	N.	4	St. Cu.	0.8	
Zacatecas	576.6	−1	−2	—	N.	4	—		
C. Guzmán	639.2	9	4	—	—	—	—		
Chihuahua	—	—	—	—	—	—	—		
Guanajuato	—	—	—	—	—	—	—		
León	618.6	0	0	—	—	—	Ci. St.	0.1	
Querétaro	615 4	3	1	—	S. E.	4	St.	0.1	S. E.
Saltillo	628.6	2	1	—	S. W.	4	—		
Toluca	557.0	1	0	—	—	—	—		

REPUBLICA MEXICANA

Secretaría de Comunicaciones y Obras Públicas

DIRECCION GENERAL DE TELEGRAFOS FEDERALES

CARTA DEL TIEMPO

NOTAS Y SIGNOS CONVENCIONALES

1ª—Las observaciones se recogen simultáneamente á las 6 23 a. m. de México (8 a. m. del meridiano 75° W de Greenwich). Las presiones y las temperaturas están reducidas al nivel del mar.

2ª—Las líneas continuas pasan por los puntos de igual presión. Las líneas puntuadas por los de igual temperatura.

3ª—Signos que indican el estado del tiempo: *claro* ○ ; *nublado en parte* ◐ ; *nublado* ● ; *lluvia* ⚲ ; *nieve* ○ ; *tempestad* ⚡ ; *relámpagos difusos en el rumbo que ocupa el signo* ⚡. Las flechas indican la dirección del viento.

Signos convencionales que indican la velocidad del viento: calma ○ ; velocidad hasta de 14 kilómetros por hora ○→; velocidad de 14 á 42 kilómetros por hora ○→; velocidad de 42 á 72 kilómetros por hora ○→; velocidad de 72 kilómetros por hora en adelante ○→

4ª—El sombreado indica las regiones donde ha llovido ó nevado en las 24 horas transcurridas antes del momento de la observación.

5ª—La letra T indica que en la población á que se refiere, se sintió temblor de tierra en las 24 horas que preceden á la observación meteorológica.

Escala: 1:10.000.000

M. Moreno y A. C. Atristain, Construyeron. Lit. de los Telégrafos Federales. México. M. Moreno Dibujó. E. Espinosa Grabó.

LIBRARY
JAN 6 1902
Weather Bureau.

DICIEMBRE 30 DE 1901.

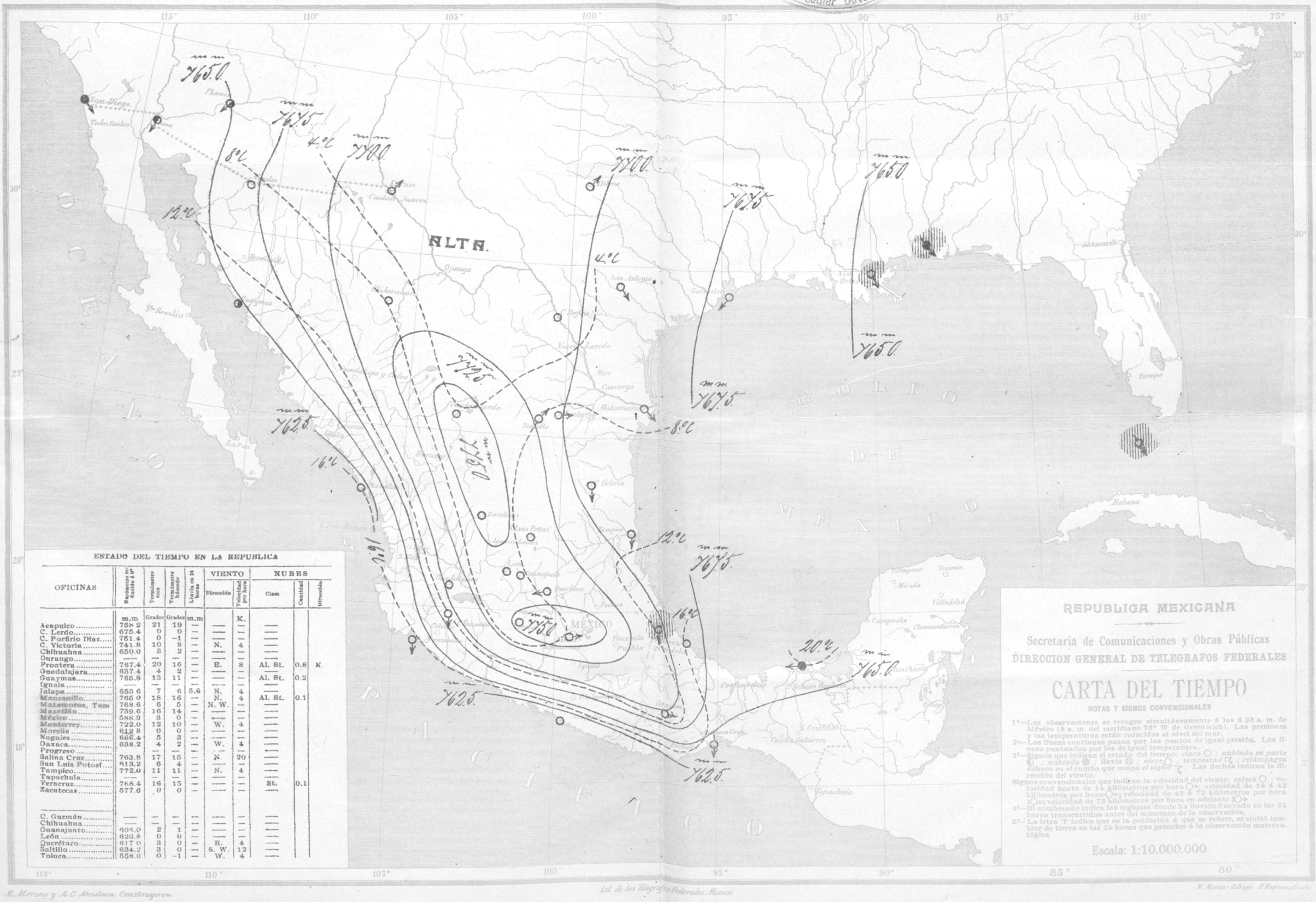

ESTADO DEL TIEMPO EN LA REPUBLICA

OFICINAS	Barómetro reducido á 0°	Termómetro seco	Termómetro húmedo	Lluvia en 24 horas	VIENTO Dirección	VIENTO Velocidad por hora	NUBES Clase	NUBES Cantidad	NUBES Dirección
	m.m	Grados	Grados	m.m		K.			
Acapulco	758.2	21	19	—	—	—	—		
C. Lerdo	675.4	0	0	—	—	—	—		
C. Porfirio Díaz	751.4	0	-1	—	—	—	—		
C. Victoria	741.8	10	8	—	N.	4	—		
Chihuahua	650.0	8	2	—	—	—	—		
Durango	—	—	—	—	—	—	—		
Frontera	767.4	20	16	—	E.	8	Al. St.	0.8	N.
Guadalajara	637.4	4	2	—	—	—	—		
Guaymas	765.8	13	11	—	—	—	Al. St.	0.2	
Iguala	—	—	—	—	—	—	—		
Jalapa	653.6	7	6	5.6	N.	4	—		
Manzanillo	765.0	18	16	—	N.	4	Al. St.	0.1	
Matamoros, Tam	768.6	6	5	—	N. W.	—	—		
Mazatlán	759.6	16	14	—	—	—	—		
México	588.9	3	0	—	—	—	—		
Monterrey	722.0	12	10	—	W.	4	—		
Morelia	612.8	0	0	—	—	—	—		
Nogales	666.4	5	3	—	—	—	—		
Oaxaca	638.2	4	2	—	W.	4	—		
Progreso	—	—	—	—	—	—	—		
Salina Cruz	763.8	17	15	—	N.	20	—		
San Luis Potosí	613.2	6	4	—	—	—	—		
Tampico	772.0	11	11	—	N.	4	—		
Tapachula	—	—	—	—	—	—	—		
Veracruz	768.4	16	15	—	—	—	St.	0.1	
Zacatecas	577.6	0	0	—	—	—	—		
C. Guzmán	—	—	—	—	—	—	—		
Chihuahua	—	—	—	—	—	—	—		
Guanajuato	605.0	2	1	—	—	—	—		
León	620.8	0	0	—	—	—	—		
Querétaro	617.0	3	0	—	E.	4	—		
Saltillo	634.2	3	0	—	S. W.	12	—		
Toluca	558.0	0	-1	—	W.	4	—		

REPUBLICA MEXICANA

Secretaría de Comunicaciones y Obras Públicas

DIRECCION GENERAL DE TELEGRAFOS FEDERALES

CARTA DEL TIEMPO

NOTAS Y SIGNOS CONVENCIONALES

1ª—Las observaciones se recogen simultáneamente á las 6.23 a. m. de México (8 a. m. del meridiano 75° W de Greenwich). Las presiones y las temperaturas están reducidas al nivel del mar.

2ª—Las líneas continuas pasan por los puntos de igual presión. Las líneas puntuadas por los de igual temperatura.

3ª—Signos que indican el estado del tiempo: *claro* ○ ; *nublado en parte* ◐ ; *nublado* ● ; *lluvia* ⊕ ; *nieve* ○ ; *tempestad* ⚡ ; *relámpagos difusos en el rumbo que ocupa el signo* ⚡. Las flechas indican la dirección del viento.

Signos convencionales que indican la velocidad del viento: calma ○ ; velocidad hasta de 14 kilómetros por hora ○→; velocidad de 14 á 42 kilómetros por hora ○→; velocidad de 42 á 72 kilómetros por hora ○→; velocidad de 72 kilómetros por hora en adelante ○→

4ª—El sombreado indica las regiones donde ha llovido ó nevado en las 24 horas transcurridas antes del momento de la observación.

5ª—La letra T indica que en la población á que se refiere, se sintió temblor de tierra en las 24 horas que preceden á la observación meteorológica.

Escala: 1:10.000.000

M. Moreno y A. C. Atristain. Construyeron.

Lit. de los Telégrafos Federales México.

M. Moreno Dibujó. E. Espinosa Grabó.

LIBRARY
JAN 6 1902
Weather Bureau

DICIEMBRE 31 DE 1901.

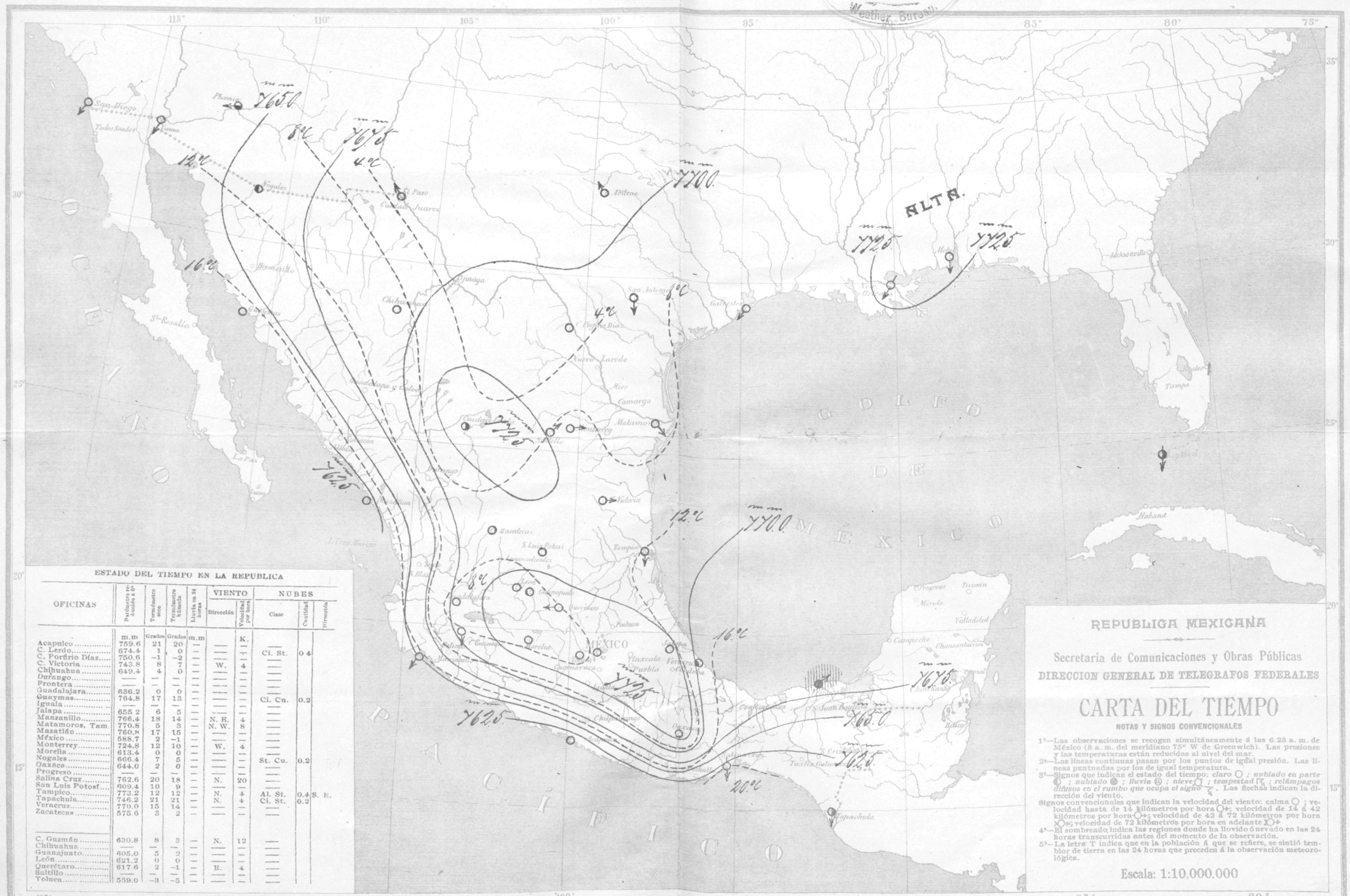

ESTADO DEL TIEMPO EN LA REPUBLICA

OFICINAS	Barómetro reducido á 0°	Termómetro seco	Termómetro húmedo	Lluvia en 24 horas	VIENTO		NUBES		
					Dirección	Velocidad por hora	Clase	Cantidad	Dirección
	m.m	Grados	Grados	m.m		K.			
Acapulco	759.6	21	20	—	—	—	—		
C. Lerdo	674.4	1	0	—	—	—	Ci. St.	0 4	
C. Porfirio Díaz	750.6	−1	−2	—	—	—	—		
C. Victoria	743.8	8	7	—	W.	4	—		
Chihuahua	649.4	4	0	—	—	—	—		
Durango	—	—	—	—	—	—	—		
Frontera	—	—	—	—	—	—	—		
Guadalajara	636.2	0	0	—	—	—	—		
Guaymas	764.8	17	13	—	—	—	Ci. Cn.	0.2	
Iguala	—	—	—	—	—	—	—		
Jalapa	655 2	6	5	—	—	—	—		
Manzanillo	766.4	18	14	—	N. E.	4	—		
Matamoros, Tam.	770.8	5	3	—	N. W.	8	—		
Mazatlán	760.8	17	15	—	—	—	—		
México	588.7	2	−1	—	—	—	—		
Monterrey	724.8	12	10	—	W.	4	—		
Morelia	613.4	0	0	—	—	—	—		
Nogales	666.4	7	5	—	—	—	St. Cu.	0.2	
Oaxaca	644.0	2	0	—	—	—	—		
Progreso	—	—	—	—	—	—	—		
Salina Cruz	762.6	20	18	—	N.	20	—		
San Luis Potosí	609.4	10	9	—	—	—	—		
Tampico	773.2	12	12	—	N.	4	Al. St.	0.4	S. E.
Tapachula	746.2	21	21	—	N.	4	Ci. St.	0.2	
Veracruz	770.0	15	14	—	—	—	—		
Zacatecas	575.6	3	2	—	—	—	—		
C. Guzmán	630.8	8	3	—	N.	12	—		
Chihuahua	—	—	—	—	—	—	—		
Guanajuato	605.0	5	2	—	—	—	—		
León	621.2	0	0	—	—	—	—		
Querétaro	617.6	2	−1	—	E.	4	—		
Saltillo	—	—	—	—	—	—	—		
Toluca	559.0	−3	−5	—	—	—	—		

REPUBLICA MEXICANA

Secretaría de Comunicaciones y Obras Públicas

DIRECCION GENERAL DE TELEGRAFOS FEDERALES

CARTA DEL TIEMPO

NOTAS Y SIGNOS CONVENCIONALES

1ª—Las observaciones se recogen simultáneamente á las 6.23 a. m. de México (8 a. m. del meridiano 75° W de Greenwich). Las presiones y las temperaturas están reducidas al nivel del mar.

2ª—Las líneas continuas pasan por los puntos de igual presión. Las líneas puntuadas por los de igual temperatura.

3ª—Signos que indican el estado del tiempo: *claro* ○ ; *nublado en parte* ◐ ; *nublado* ● ; *lluvia* ⓡ ; *nieve* ✱ ; *tempestad* ↯ ; *relámpagos difusos en el rumbo que ocupa el signo* ≷ . Las flechas indican la dirección del viento.

Signos convencionales que indican la velocidad del viento: calma ○ ; velocidad hasta de 14 kilómetros por hora ○→; velocidad de 14 á 42 kilómetros por hora ○→; velocidad de 42 á 72 kilómetros por hora ○→; velocidad de 72 kilómetros por hora en adelante ○→

4ª—El sombreado indica las regiones donde ha llovido ó nevado en las 24 horas transcurridas antes del momento de la observación.

5ª—La letra T indica que en la población á que se refiere, se sintió temblor de tierra en las 24 horas que preceden á la observación meteorológica.

Escala: 1:10.000.000

M. Moreno y A. C. Atristain, Construyeron.

Lit. de los Telégrafos Federales. México.

M. Moreno Dibujo. E. Espinosa Grabó