February, 1901

National Oceanic and Atmospheric Administration

ERRATA NOTICE

One or more conditions of the original document may affect the quality of the image, such as:

Discolored pages
Faded or light ink
Binding intrudes into the text

This has been a co-operative project between the NOAA Central Library and the Climate Database Modernization Program, National Climate Data Center (NCDC). To view the original document, please contact the NOAA Central Library in Silver Spring, MD at (301) 713-2607 x124 or Library.Reference@noaa.gov

HOV Services
Imaging Contractor
12200 Kiln Court
Beltsville, MD 20704-1387
July 23, 2010

FEBRERO 1º DE 1901.

LIBRARY
FEB 6 1901
Weather Bureau

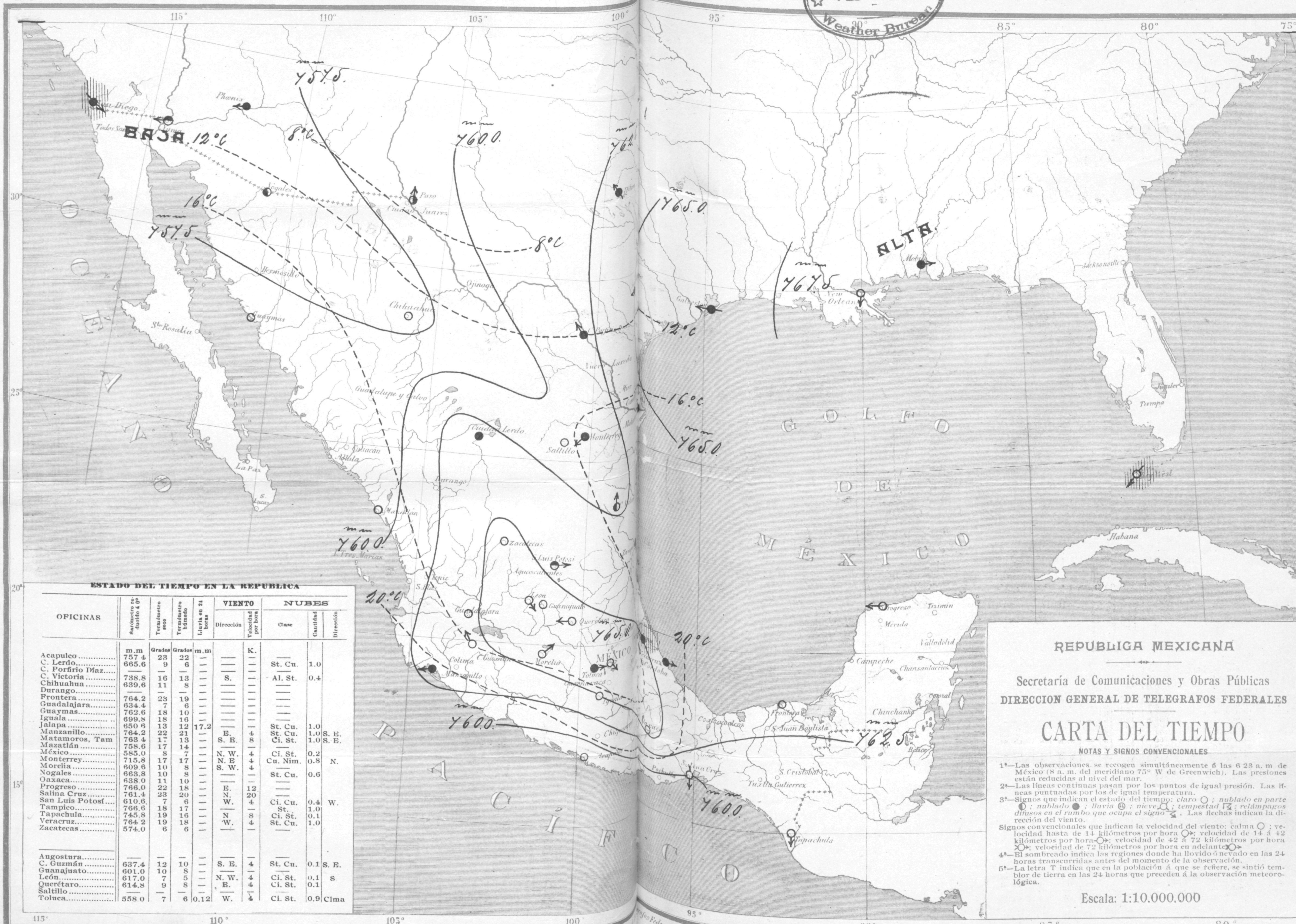

ESTADO DEL TIEMPO EN LA REPUBLICA

OFICINAS	Barómetro reducido á 0°	Termómetro seco	Termómetro húmedo	Lluvia en 24 horas	VIENTO Dirección	VIENTO Velocidad por hora	NUBES Clase	NUBES Cantidad	NUBES Dirección
	m.m	Grados	Grados	m.m		K.			
Acapulco	757 4	23	22	—	—	—	—		
C. Lerdo	665.6	9	6	—	—	—	St. Cu.	1.0	
C. Porfirio Díaz	—	—	—	—	—	—	—		
C. Victoria	738.8	16	13	—	S.	—	Al. St.	0.4	
Chihuahua	639.6	11	8	—	—	—	—		
Durango	—	—	—	—	—	—	—		
Frontera	764.2	23	19	—	—	—	—		
Guadalajara	634.4	7	6	—	—	—	—		
Guaymas	762.6	18	10	—	—	—	—		
Iguala	699.8	18	16	—	—	—	—		
Jalapa	650 6	13	12	17.2	—	—	St. Cu.	1.0	
Manzanillo	764.2	22	21	—	E.	4	St. Cu.	1.0	S. E.
Matamoros, Tam	763 4	17	13	—	S. E.	8	Ci. St.	1.0	S. E.
Mazatlán	758.6	17	14	—	—	—	—		
México	585.0	8	7	—	N. W.	4	Ci. St.	0.2	
Monterrey	715.8	17	17	—	N. E	4	Cu. Nim.	0.8	N.
Morelia	609.6	10	8	—	S. W.	4	—		
Nogales	663.8	10	8	—	—	—	St. Cu.	0.6	
Oaxaca	638.0	11	10	—	—	—	—		
Progreso	766.0	22	18	—	E.	12	—		
Salina Cruz	761.4	23	20	—	N.	20	—		
San Luis Potosí	610.6	7	6	—	W.	4	Ci. Cu.	0.4	W.
Tampico	766.6	18	17	—	—	—	St.	1.0	
Tapachula	745.8	19	16	—	N	8	Ci. St.	0.1	
Veracruz	764 2	19	18	—	W.	4	St. Cu.	1.0	
Zacatecas	574.0	6	6	—	—	—	—		
Angostura	—	—	—	—	—	—	—		
C. Guzmán	637.4	12	10	—	S. E.	4	St. Cu.	0.1	S. E.
Guanajuato	601.0	10	8	—	—	—	—		
León	617.0	7	5	—	N. W.	4	Ci. St.	0.1	S
Querétaro	614.8	9	8	—	E.	4	Ci. St.	0.1	
Saltillo	—	—	—	—	—	—	—		
Toluca	558.0	7	6	0.12	W.	4	Ci. St.	0.9	Clma

REPUBLICA MEXICANA

Secretaría de Comunicaciones y Obras Públicas

DIRECCION GENERAL DE TELEGRAFOS FEDERALES

CARTA DEL TIEMPO

NOTAS Y SIGNOS CONVENCIONALES

1ª—Las observaciones se recogen simultáneamente á las 6 23 a. m de México (8 a. m. del meridiano 75° W de Greenwich). Las presiones están reducidas al nivel del mar.

2ª—Las líneas continuas pasan por los puntos de igual presión. Las líneas puntuadas por los de igual temperatura.

3ª—Signos que indican el estado del tiempo: *claro* ○ ; *nublado en parte* ◐ ; *nublado* ● ; *lluvia* [símbolo] ; *nieve* [símbolo] ; *tempestad* [símbolo] ; *relámpagos difusos en el rumbo que ocupa el signo* [símbolo]. Las flechas indican la dirección del viento.

Signos convencionales que indican la velocidad del viento: calma ○ ; velocidad hasta de 14 kilómetros por hora [símbolo]; velocidad de 14 á 42 kilómetros por hora [símbolo]; velocidad de 42 á 72 kilómetros por hora [símbolo]; velocidad de 72 kilómetros por hora en adelante [símbolo].

4ª—El sombreado indica las regiones donde ha llovido ó nevado en las 24 horas transcurridas antes del momento de la observación.

5ª—La letra T indica que en la población á que se refiere, se sintió temblor de tierra en las 24 horas que preceden á la observación meteorológica.

Escala: 1:10.000.000

M. Moreno y A. C. Atristain, Construyeron.

Lit. ... Telégrafos Federales, México.

M. Moreno Dibujó. E. Espinosa Grabó.

FEB 7 1901
Weather Bureau

FEBRERO 2 DE 1901.

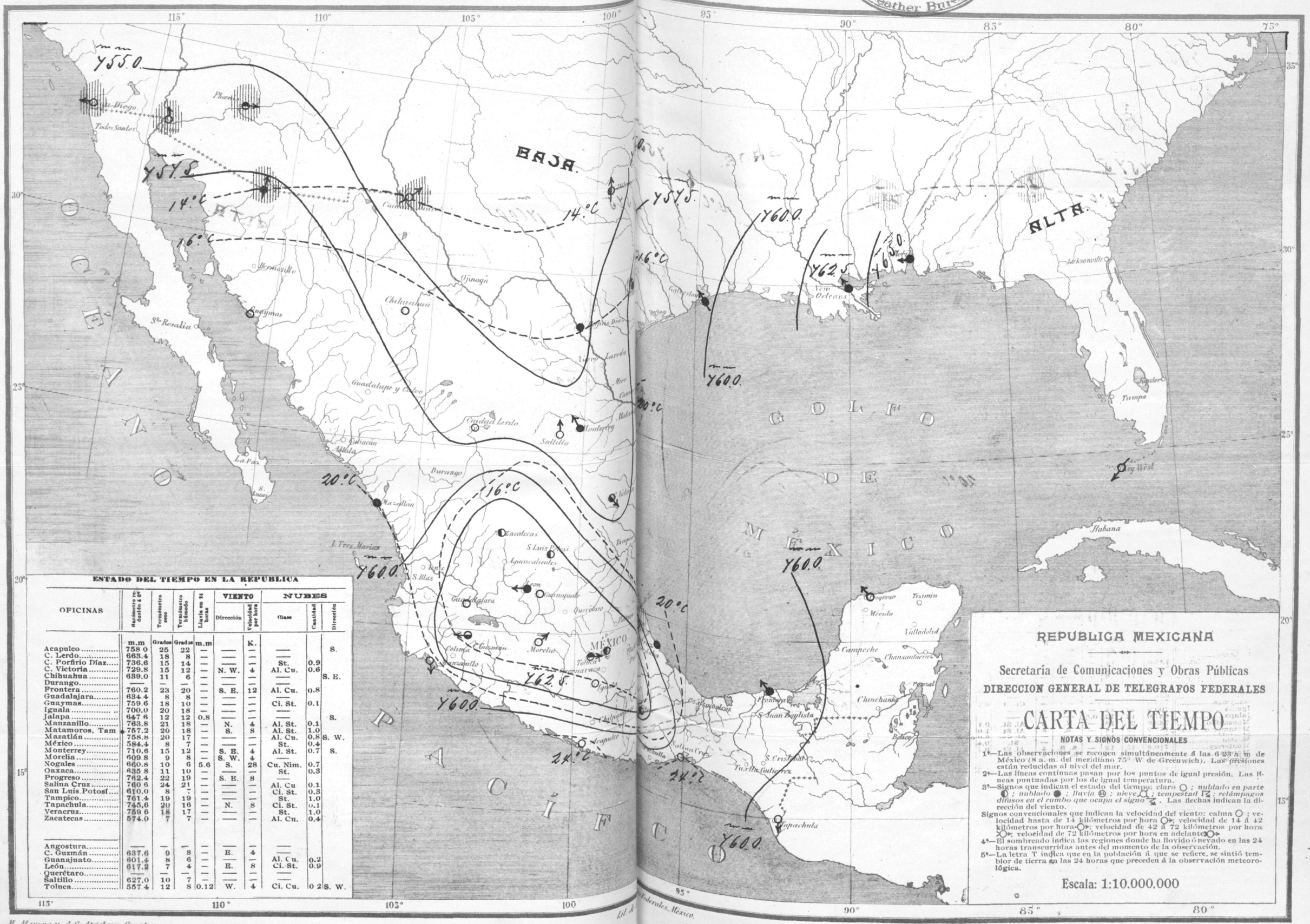

ESTADO DEL TIEMPO EN LA REPUBLICA

OFICINAS	Barómetro reducido á 0°	Termómetro seco	Termómetro húmedo	Lluvia en 24 horas	VIENTO Dirección	VIENTO Velocidad por hora	NUBES Clase	NUBES Cantidad	NUBES Dirección
	m.m	Grados	Grados	m.m		K.			
Acapulco	758 0	25	22	—	—	—	—		S.
C. Lerdo	663.4	18	8	—	—	—	—		
C. Porfirio Díaz	736.6	15	14	—	—	—	St.	0.9	
C. Victoria	729.8	15	12	—	N. W.	4	Al. Cu.	0.6	
Chihuahua	639.0	11	6	—	—	—	—		S. E.
Durango	—	—	—	—	—	—	—		
Frontera	760.2	23	20	—	S. E.	12	Al. Cu.	0.8	
Guadalajara	634.4	8	8	—	—	—	—		
Guaymas	759.6	18	10	—	—	—	Ci. St.	0.1	
Iguala	700.0	20	18	—	—	—	—		
Jalapa	647 6	12	12	0.8	—	—			S.
Manzanillo	763.8	21	18	—	N.	4	Al. St.	0.1	
Matamoros, Tam	757.2	20	18	—	S.	8	Al. St.	1.0	
Mazatlán	758.8	20	17	—	—	—	Al. Cu.	0.8	S. W.
México	584.4	8	7	—	—	—	St.	0.4	
Monterrey	710.6	15	12	—	S. E.	4	Al. St.	0.7	S.
Morelia	609.8	9	8	—	S. W.	4	—		
Nogales	660.8	10	6	5.6	S.	28	Cu. Nim.	0.7	
Oaxaca	635 8	11	10	—	—	—	St.	0.3	
Progreso	762.4	22	19	—	S. E.	8	—		
Salina Cruz	760 6	24	21	—	—	—	Al. Cu	0.1	
San Luis Potosí	610.0	8	7	—	—	—	Ci. St.	0.3	
Tampico	761.4	19	19	—	—	—	St.	1.0	
Tapachula	745.6	20	16	—	N.	8	Ci. St.	0.1	
Veracruz	759 6	18	17	—	—	—	St.	1.0	
Zacatecas	574.0	7	7	—	—	—	Al. Cu.	0.4	
Angostura	—	—	—	—	—	—	—		
C. Guzmán	637.6	9	8	—	E.	4	—		
Guanajuato	601.4	8	6	—	—	—	Al. Cu.	0.2	
León	617.2	7	4	—	E.	8	Ci. St.	0.9	
Querétaro	—	—	—	—	—	—	—		
Saltillo	627.0	10	7	—	—	—	—		
Toluca	557.4	12	8	0.12	W.	4	Ci. Cu.	0 2	S. W.

REPUBLICA MEXICANA

Secretaría de Comunicaciones y Obras Públicas

DIRECCION GENERAL DE TELEGRAFOS FEDERALES

CARTA DEL TIEMPO

NOTAS Y SIGNOS CONVENCIONALES

1ª—Las observaciones se recogen simultáneamente á las 6 23 a. m de México (8 a. m. del meridiano 75° W de Greenwich). Las presiones están reducidas al nivel del mar.

2ª—Las líneas continuas pasan por los puntos de igual presión. Las líneas puntuadas por los de igual temperatura.

3ª—Signos que indican el estado del tiempo: *claro* ○ ; *nublado en parte* ◐ ; *nublado* ● ; *lluvia* ⊕ ; *nieve* ; *tempestad* ; *relámpagos difusos en el rumbo que ocupa el signo* . Las flechas indican la dirección del viento.

Signos convencionales que indican la velocidad del viento: calma ○ ; velocidad hasta de 14 kilómetros por hora ○; velocidad de 14 á 42 kilómetros por hora ○; velocidad de 42 á 72 kilómetros por hora ○; velocidad de 72 kilómetros por hora en adelante ○

4ª—El sombreado indica las regiones donde ha llovido ó nevado en las 24 horas transcurridas antes del momento de la observación.

5ª—La letra T indica que en la población á que se refiere, se sintió temblor de tierra en las 24 horas que preceden á la observación meteorológica.

Escala: 1:10.000.000

M. Moreno y A. C. Atristain. Construyeron.

M. Moreno Dibujó. E. Espinosa Grabó.

FEBRERO 3 DE 1901.

Weather Bureau
FEB 9 1901
LIBRARY

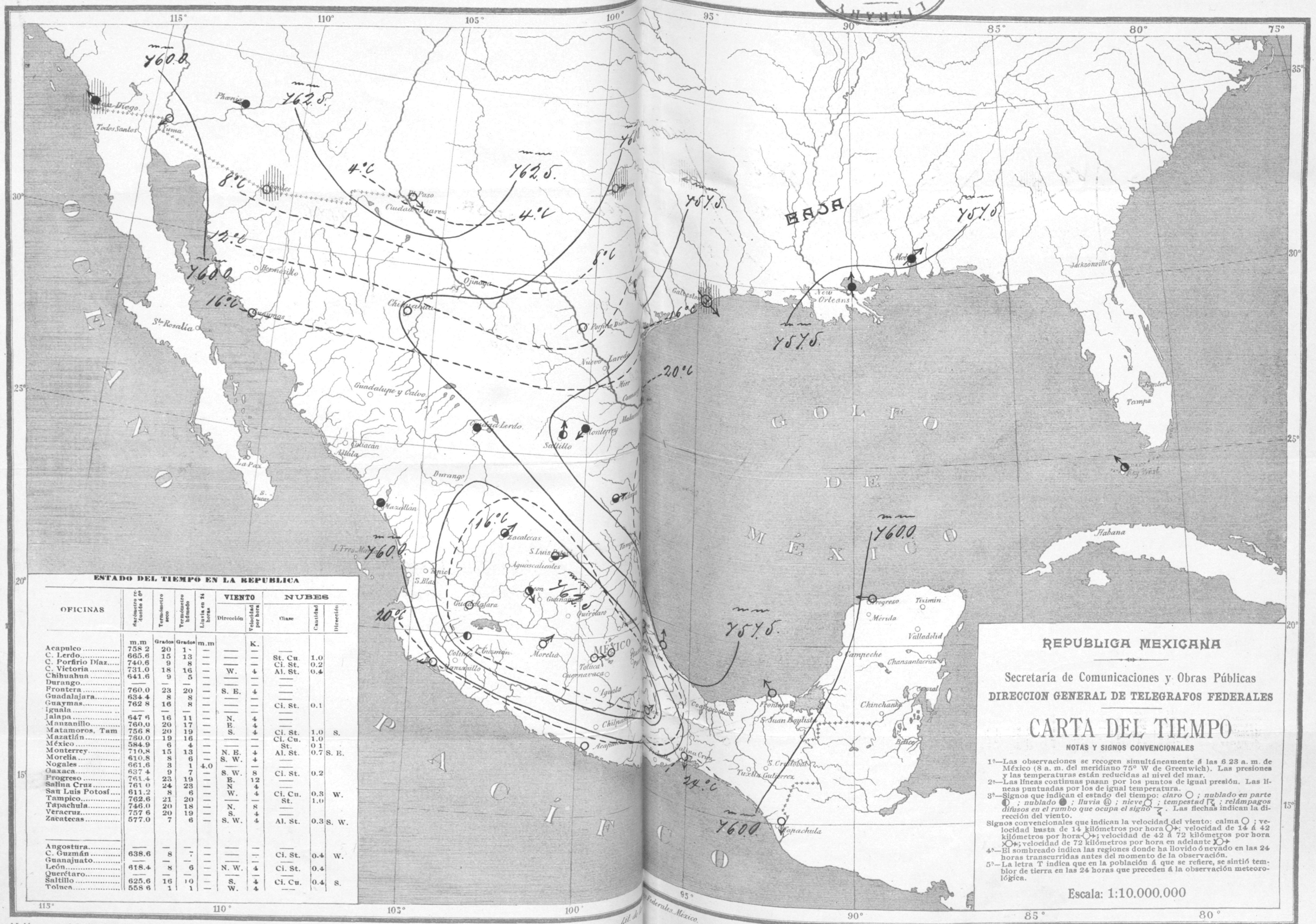

ESTADO DEL TIEMPO EN LA REPUBLICA

OFICINAS	Barómetro reducido á 0°	Termómetro seco	Termómetro húmedo	Lluvia en 24 horas	VIENTO		NUBES		
					Dirección	Velocidad por hora	Clase	Cantidad	Dirección
	m.m	Grados	Grados	m.m		K.			
Acapulco	758 2	20	1	—	—	—	—		
C. Lerdo	665.6	15	13	—	—	—	St. Cu.	1.0	
C. Porfirio Díaz	740.6	9	8	—	—	—	Ci. St.	0.2	
C. Victoria	731.0	18	16	—	W.	4	Al. St.	0.4	
Chihuahua	641.6	9	5	—	—	—	—		
Durango	—	—	—	—	—	—	—		
Frontera	760.0	23	20	—	S. E.	4	—		
Guadalajara	634 4	8	8	—	—	—	—		
Guaymas	762 8	16	8	—	—	—	Ci. St.	0.1	
Iguala	—	—	—	—	—	—	—		
Jalapa	647 6	16	11	—	N.	4	—		
Manzanillo	760.0	20	17	—	E.	4	—		
Matamoros, Tam	756 8	20	19	—	S.	4	Ci. St.	1.0	S.
Mazatlán	760.0	19	16	—	—	—	Ci. Cu.	1.0	
México	584.9	6	4	—	—	—	St.	0 1	
Monterrey	710.8	15	13	—	N. E.	4	Al. St.	0.7	S. E.
Morelia	610.8	8	6	—	S. W.	4	—		
Nogales	661.6	3	1	4.0	—	—	—		
Oaxaca	637 4	9	7	—	S. W.	8	Ci. St.	0.2	
Progreso	761.4	23	19	—	E.	12	—		
Salina Cruz	761 0	24	23	—	N	4	—		
San Luis Potosí	611.2	8	6	—	W.	4	Ci. Cu.	0.3	W.
Tampico	762.6	21	20	—	—	—	St.	1.0	
Tapachula	746.0	20	18	—	N.	8	—		
Veracruz	757 6	20	19	—	S.	4	—		
Zacatecas	577.0	7	6	—	S. W.	4	Al. St.	0.3	S. W.
Angostura	—	—	—	—	—	—	—		
C. Guzmán	638.6	8	7	—	—	—	Ci. St.	0.4	W.
Guanajuato	—	—	—	—	—	—	—		
León	618.4	8	6	—	N. W.	4	Ci. St.	0.4	
Querétaro	—	—	—	—	—	—	—		
Saltillo	625.6	16	10	—	S.	4	Ci. Cu.	0.4	S.
Toluca	558 6	1	1	—	W.	4	—		

REPUBLICA MEXICANA

Secretaría de Comunicaciones y Obras Públicas

DIRECCION GENERAL DE TELEGRAFOS FEDERALES

CARTA DEL TIEMPO

NOTAS Y SIGNOS CONVENCIONALES

1ª—Las observaciones se recogen simultáneamente á las 6.23 a. m. de México (8 a. m. del meridiano 75° W de Greenwich). Las presiones y las temperaturas están reducidas al nivel del mar.

2ª—Las líneas continuas pasan por los puntos de igual presión. Las líneas puntuadas por los de igual temperatura.

3ª—Signos que indican el estado del tiempo: *claro* ○ ; *nublado en parte* ◐ ; *nublado* ● ; *lluvia* ⓤ ; *nieve* ⛀ ; *tempestad* ⚡ ; *relámpagos difusos en el rumbo que ocupa el signo* ⚡. Las flechas indican la dirección del viento.

Signos convencionales que indican la velocidad del viento: calma ○ ; velocidad hasta de 14 kilómetros por hora ○→; velocidad de 14 á 42 kilómetros por hora ○→; velocidad de 42 á 72 kilómetros por hora ○→; velocidad de 72 kilómetros por hora en adelante ○→

4ª—El sombreado indica las regiones donde ha llovido ó nevado en las 24 horas transcurridas antes del momento de la observación.

5ª—La letra T indica que en la población á que se refiere, se sintió temblor de tierra en las 24 horas que preceden á la observación meteorológica.

Escala: 1:10.000.000

M. Moreno y A. C. Uristaiu, Construyeron.

Lit. de la Secretaría de Comunicaciones y Obras Públicas Federales, México.

M. Moreno Dibujó. E. Espinosa Grab.

FEB 9 1901
Weather Bureau

FEBRERO 4 DE 1901.

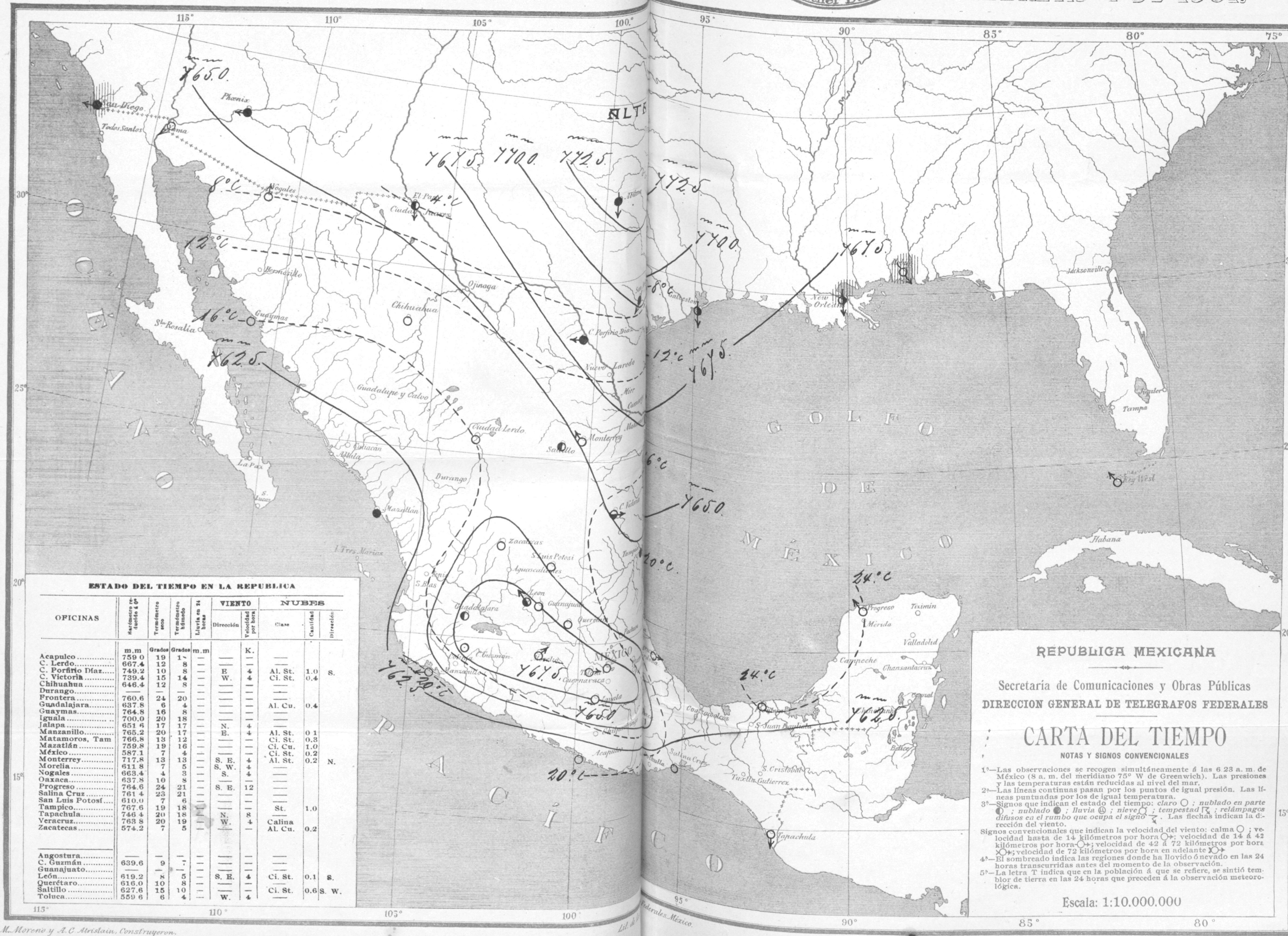

ESTADO DEL TIEMPO EN LA REPUBLICA

OFICINAS	Barómetro reducido á 0°	Termómetro seco	Termómetro húmedo	Lluvia en 24 horas	VIENTO Dirección	VIENTO Velocidad por hora	NUBES Clase	NUBES Cantidad	NUBES Dirección
	m.m	Grados	Grados	m.m		K.			
Acapulco	759 0	19	1[illegible]	—	—	—	—		
C. Lerdo	667.4	12	8	—	—	—	—		
C. Porfirio Díaz	749.2	10	8	—	E	4	Al. St.	1.0	S.
C. Victoria	739.4	15	14	—	W.	4	Ci. St.	0.4	
Chihuahua	646.4	12	8	—	—	—	—		
Durango	—	—	—	—	—	—	—		
Frontera	760.6	24	20	—	—	—	—		
Guadalajara	637.8	6	4	—	—	—	Al. Cu.	0.4	
Guaymas	764.8	16	8	—	—	—	—		
Iguala	700.0	20	18	—	—	—	—		
Jalapa	651 6	17	17	—	N.	4	—		
Manzanillo	765.2	20	17	—	E.	4	Al. St.	0 1	
Matamoros, Tam	766.8	13	12	—	—	—	Ci. St.	0.3	
Mazatlán	759.8	19	16	—	—	—	Ci. Cu.	1.0	
México	587.1	7	4	—	—	—	Ci. St.	0.2	
Monterrey	717.8	13	13	—	S. E.	4	Al. St.	0.2	N.
Morelia	611 8	7	5	—	S. W.	4	—		
Nogales	663.4	4	3	—	S.	4	—		
Oaxaca	637.8	10	8	—	—	—	—		
Progreso	764.6	24	21	—	S. E.	12	—		
Salina Cruz	761 4	23	21	—	—	—	—		
San Luis Potosí	610.0	7	6	—	—	—	—		
Tampico	767.6	19	18	—	—	—	St.	1.0	
Tapachula	746 4	20	18	—	N.	8	—		
Veracruz	763 8	20	19	—	W.	4	Calina		
Zacatecas	574.2	7	5	—	—	—	Al. Cu.	0.2	
Angostura	—	—	—	—	—	—	—		
C. Guzmán	639.6	9	7	—	—	—	—		
Guanajuato	—	—	—	—	—	—	—		
León	619.2	8	5	—	S. E.	4	Ci. St.	0.1	S.
Querétaro	616.0	10	8	—	—	—	—		
Saltillo	627.6	15	10	—	—	—	Ci. St.	0.6	S. W.
Toluca	559 6	6	4	—	W.	4	—		

REPUBLICA MEXICANA

Secretaría de Comunicaciones y Obras Públicas

DIRECCION GENERAL DE TELEGRAFOS FEDERALES

CARTA DEL TIEMPO

NOTAS Y SIGNOS CONVENCIONALES

1ª—Las observaciones se recogen simultáneamente á las 6 23 a. m. de México (8 a. m. del meridiano 75° W de Greenwich). Las presiones y las temperaturas están reducidas al nivel del mar.

2ª—Las líneas continuas pasan por los puntos de igual presión. Las líneas puntuadas por los de igual temperatura.

3ª—Signos que indican el estado del tiempo: *claro* ○ ; *nublado en parte* ◐ ; *nublado* ● ; *lluvia* ⓛ ; *nieve* ; *tempestad* ; *relámpagos difusos en el rumbo que ocupa el signo* . Las flechas indican la dirección del viento.

Signos convencionales que indican la velocidad del viento: calma ○ ; velocidad hasta de 14 kilómetros por hora ; velocidad de 14 á 42 kilómetros por hora ; velocidad de 42 á 72 kilómetros por hora ; velocidad de 72 kilómetros por hora en adelante .

4ª—El sombreado indica las regiones donde ha llovido ó nevado en las 24 horas transcurridas antes del momento de la observación.

5ª—La letra T indica que en la población á que se refiere, se sintió temblor de tierra en las 24 horas que preceden á la observación meteorológica.

Escala: 1:10.000.000

M. Moreno y A. C. Atristain, Construyeron. — Lit. de los Telégrafos Federales, México. — M. Moreno Dibujó. E. Espinosa Grabó.

LIBRARY
FEB 11 1901
Weather Bureau

FEBRERO 5 DE 1901.

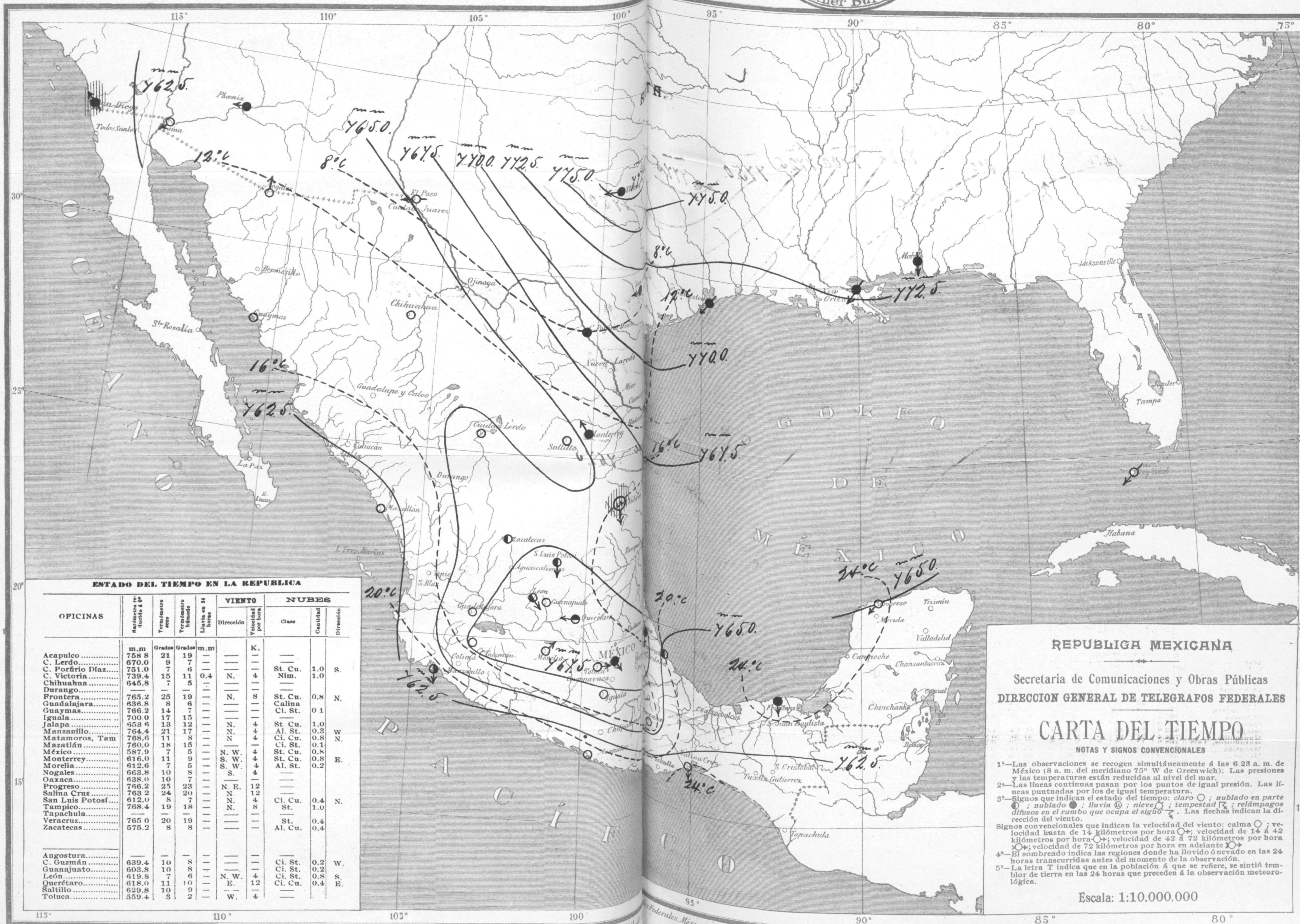

ESTADO DEL TIEMPO EN LA REPUBLICA

OFICINAS	Barómetro reducido á 0°	Termómetro seco	Termómetro húmedo	Lluvia en 24 horas	VIENTO Dirección	VIENTO Velocidad por hora	NUBES Clase	NUBES Cantidad	NUBES Dirección
	m.m	Grados	Grados	m.m		K.			
Acapulco	758 8	21	19	—	—	—	—		
C. Lerdo	670.0	9	7	—	—	—	—		
C. Porfirio Díaz	751.0	7	6	—	—	—	St. Cu.	1.0	S.
C. Victoria	739.4	15	11	0.4	N.	4	Nim.	1.0	
Chihuahua	645.8	7	5	—	—	—	—		
Durango	—	—	—	—	—	—	—		
Frontera	765.2	25	19	—	N.	8	St. Cu.	0.8	N.
Guadalajara	636.8	8	6	—	—	—	Calina		
Guaymas	766.2	14	7	—	—	—	Ci. St.	0 1	
Iguala	700.0	17	15	—	—	—	—		
Jalapa	653 6	13	12	—	N.	4	St. Cu.	1.0	
Manzanillo	764.4	21	17	—	N.	4	Al. St.	0.3	W
Matamoros, Tam	768.6	11	8	—	N	4	Ci. Cu.	0.8	N.
Mazatlán	760.0	18	15	—	—	—	Ci. St.	0.1	
México	587.9	7	5	—	N. W.	4	St. Cu.	0.8	
Monterrey	616.0	11	9	—	S. W.	4	St. Cu.	0.8	E.
Morelia	612.6	7	5	—	S. W.	4	Al. St.	0.2	
Nogales	663.8	10	8	—	S.	4	—		
Oaxaca	638.0	10	7	—	—	—	—		
Progreso	766.2	25	23	—	N. E.	12	—		
Salina Cruz	763 2	24	20	—	N.	12	—		
San Luis Potosí	612.0	8	7	—	N.	4	Ci. Cu.	0.4	N.
Tampico	768.4	19	18	—	N.	8	St.	1.0	
Tapachula	—	—	—	—	—	—	—		
Veracruz	765 0	20	19	—	—	—	St.	0.4	
Zacatecas	575.2	8	8	—	—	—	Al. Cu.	0.4	
Angostura	—	—	—	—	—	—	—		
C. Guzmán	639.4	10	8	—	—	—	Ci. St.	0.2	W.
Guanajuato	603.8	10	8	—	—	—	Ci. St.	0.2	
León	619.8	7	6	—	N. W.	4	Ci. St.	0.8	S.
Querétaro	618.0	11	10	—	E.	12	Ci. Cu.	0.4	E.
Saltillo	629.8	10	9	—	—	—	—		
Toluca	559.4	3	2	—	W.	4	—		

REPUBLICA MEXICANA

Secretaría de Comunicaciones y Obras Públicas

DIRECCION GENERAL DE TELEGRAFOS FEDERALES

CARTA DEL TIEMPO

NOTAS Y SIGNOS CONVENCIONALES

1ª—Las observaciones se recogen simultáneamente á las 6.23 a. m. de México (8 a. m. del meridiano 75° W de Greenwich): Las presiones y las temperaturas están reducidas al nivel del mar.

2ª—Las líneas continuas pasan por los puntos de igual presión. Las líneas puntuadas por los de igual temperatura.

3ª—Signos que indican el estado del tiempo: *claro* ○ ; *nublado en parte* ◐ ; *nublado* ● ; *lluvia* Ⓛ ; *nieve* ; *tempestad* ; *relámpagos difusos en el rumbo que ocupa el signo* . Las flechas indican la dirección del viento.

Signos convencionales que indican la velocidad del viento: calma ○ ; velocidad hasta de 14 kilómetros por hora ○→; velocidad de 14 á 42 kilómetros por hora ○→; velocidad de 42 á 72 kilómetros por hora ○→; velocidad de 72 kilómetros por hora en adelante ○→

4ª—El sombreado indica las regiones donde ha llovido ó nevado en las 24 horas transcurridas antes del momento de la observación.

5ª—La letra T indica que en la población á que se refiere, se sintió temblor de tierra en las 24 horas que preceden á la observación meteorológica.

Escala: 1:10.000.000

M. Moreno y A. C. Atristain, Construyeron. *M. Moreno Dibujó. E. Espinosa Grab.*

FEB 11 1901
Weather Bureau

FEBRERO 6 DE 1901.

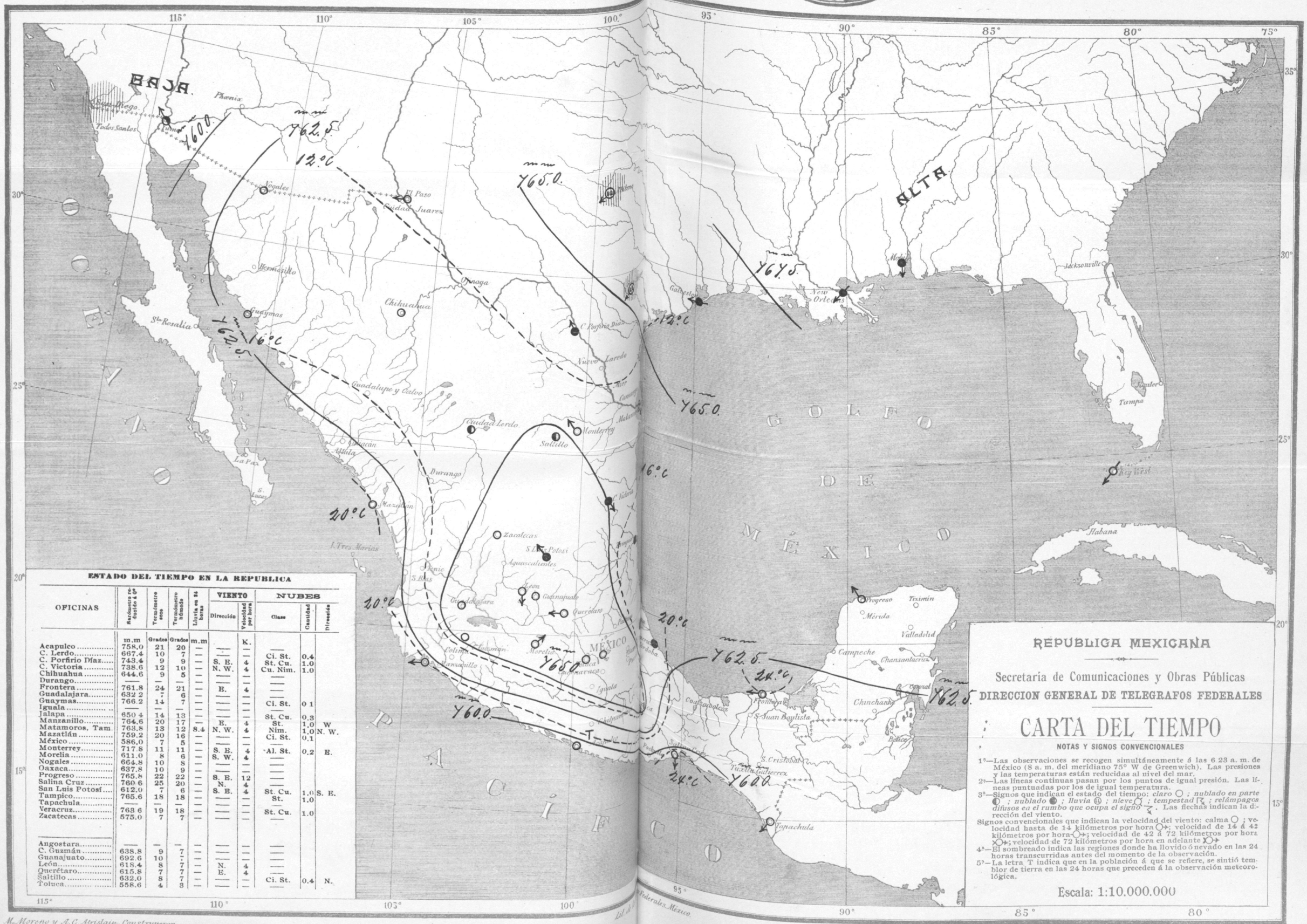

ESTADO DEL TIEMPO EN LA REPUBLICA

OFICINAS	Barómetro reducido á 0°	Termómetro seco	Termómetro húmedo	Lluvia en 24 horas	VIENTO Dirección	VIENTO Velocidad por hora	NUBES Clase	NUBES Cantidad	NUBES Dirección
	m.m	Grados	Grados	m.m		K.			
Acapulco	758.0	21	20	—	—	—	—		
C. Lerdo	667.4	10	7	—	—	—	Ci. St.	0.4	
C. Porfirio Díaz	743.4	9	9	—	S. E.	4	St. Cu.	1.0	
C. Victoria	738.6	12	10	—	N. W.	4	Cu. Nim.	1.0	
Chihuahua	644.6	9	5	—	—	—	—		
Durango	—	—	—	—	—	—	—		
Frontera	761.8	24	21	—	E.	4	—		
Guadalajara	632 2	7	6	—	—	—	—		
Guaymas	766.2	14	7	—	—	—	Ci. St.	0 1	
Iguala	—	—	—	—	—	—	—		
Jalapa	650 4	14	13	—	—	—	St. Cu.	0.3	
Manzanillo	764.6	20	17	—	E.	4	St.	1.0	W
Matamoros, Tam.	763.8	13	12	8.4	N. W.	4	Nim.	1.0	N. W.
Mazatlán	759.2	20	16	—	—	—	Ci. St.	0.1	
México	586.0	7	5	—	—	—	—		
Monterrey	717.8	11	11	—	S. E.	4	Al. St.	0.2	E.
Morelia	611.0	8	6	—	S. W.	4	—		
Nogales	664.8	10	8	—	—	—	—		
Oaxaca	637.8	10	9	—	—	—	—		
Progreso	765.8	22	22	—	S. E.	12	—		
Salina Cruz	760 6	25	20	—	N.	4	—		
San Luis Potosí	612.0	7	6	—	S. E.	4	St. Cu.	1.0	S. E.
Tampico	765.6	18	18	—	—	—	St.	1.0	
Tapachula	—	—	—	—	—	—	—		
Veracruz	763 6	19	18	—	—	—	St. Cu.	1.0	
Zacatecas	575.0	7	7	—	—	—	—		
Angostara	—	—	—	—	—	—	—		
C. Guzmán	638.8	9	7	—	—	—	—		
Guanajuato	692.6	10	7	—	—	—	—		
León	618.4	8	7	—	N.	4	—		
Querétaro	615.8	7	7	—	E.	4	—		
Saltillo	632.0	8	7	—	—	—	Ci. St.	0.4	N.
Toluca	558.6	4	3	—	—	—	—		

REPUBLICA MEXICANA

Secretaría de Comunicaciones y Obras Públicas

DIRECCION GENERAL DE TELEGRAFOS FEDERALES

CARTA DEL TIEMPO

NOTAS Y SIGNOS CONVENCIONALES

1ª—Las observaciones se recogen simultáneamente á las 6.23 a. m. de México (8 a. m. del meridiano 75° W de Greenwich). Las presiones y las temperaturas están reducidas al nivel del mar.

2ª—Las líneas continuas pasan por los puntos de igual presión. Las líneas puntuadas por los de igual temperatura.

3ª—Signos que indican el estado del tiempo: *claro* ○ ; *nublado en parte* ◐ ; *nublado* ● ; *lluvia* ⛆ ; *nieve* ⛇ ; *tempestad* ⛈ ; *relámpagos difusos en el rumbo que ocupa el signo* ⛈ . Las flechas indican la dirección del viento.

Signos convencionales que indican la velocidad del viento: calma ○ ; velocidad hasta de 14 kilómetros por hora ○→; velocidad de 14 á 42 kilómetros por hora ○→; velocidad de 42 á 72 kilómetros por hora ○→; velocidad de 72 kilómetros por hora en adelante ○→

4ª—El sombreado indica las regiones donde ha llovido ó nevado en las 24 horas transcurridas antes del momento de la observación.

5ª—La letra T indica que en la población á que se refiere, se sintió temblor de tierra en las 24 horas que preceden á la observación meteorológica.

Escala: 1:10.000.000

M. Moreno y A. C. Atristain, Construyeron.

M. Moreno Dibujo. E. Espinosa Grabó.

LIBRARY
FEB 12 1901
Weather Bureau

FEBRERO 7 DE 1901.

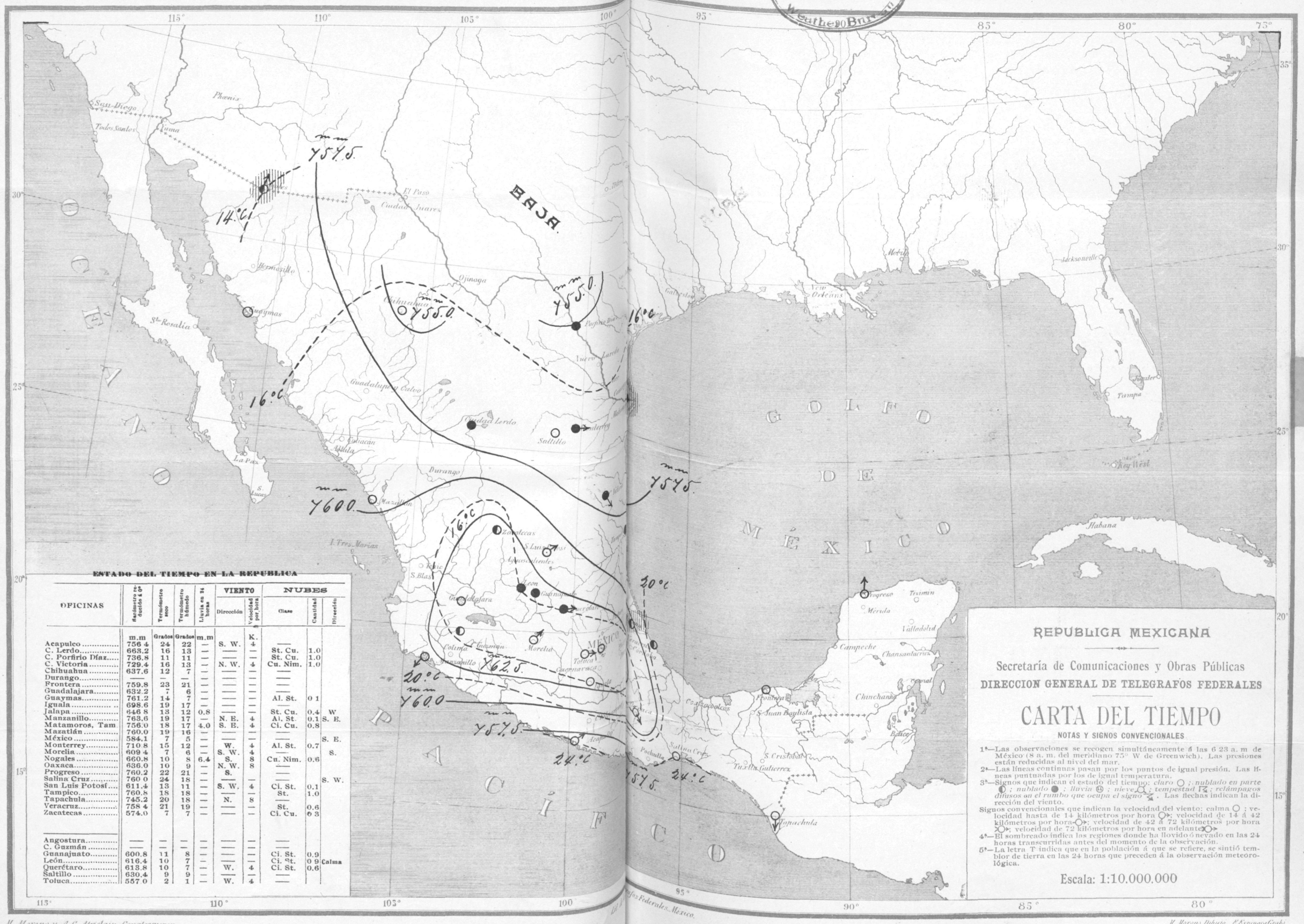

ESTADO DEL TIEMPO EN LA REPUBLICA

OFICINAS	Barómetro reducido á 0°	Termómetro seco	Termómetro húmedo	Lluvia en 24 horas	VIENTO Dirección	VIENTO Velocidad por hora	NUBES Clase	NUBES Cantidad	NUBES Dirección
	m.m	Grados	Grados	m.m		K.			
Acapulco	756.4	24	22	—	S. W.	4	—		
C. Lerdo	663.2	16	13	—	—	—	St. Cu.	1.0	
C. Porfirio Díaz	736.8	11	11	—	—	—	St. Cu.	1.0	
C. Victoria	729.4	16	13	—	N. W.	4	Cu. Nim.	1.0	
Chihuahua	637.6	12	7	—	—	—	—		
Durango	—	—	—	—	—	—	—		
Frontera	759.8	23	21	—	—	—	—		
Guadalajara	632.2	7	6	—	—	—	—		
Guaymas	761.2	14	7	—	—	—	Al. St.	0.1	
Iguala	698.6	19	17	—	—	—	—		
Jalapa	646.8	13	12	0.8	—	—	St. Cu.	0.4	W
Manzanillo	763.6	19	17	—	N. E.	4	Al. St.	0.1	S. E.
Matamoros, Tam	756.0	18	17	4.0	S. E.	4	Ci. Cu.	0.8	
Mazatlán	760.0	19	16	—	—	—	—		S. E.
México	584.1	7	5	—	—	—	—		
Monterrey	710.8	15	12	—	W.	4	Al. St.	0.7	S.
Morelia	609.4	7	6	—	S. W.	4	—		
Nogales	660.8	10	8	6.4	S.	8	Cu. Nim.	0.6	
Oaxaca	636.0	10	9	—	N. W.	8	—		
Progreso	760.2	22	21	—	S.	—	—		
Salina Cruz	760.0	24	18	—	—	—	—		S. W.
San Luis Potosí	611.4	13	11	—	S. W.	4	Ci. St.	0.1	
Tampico	760.8	18	18	—	—	—	St.	1.0	
Tapachula	745.2	20	18	—	N.	8	—		
Veracruz	758.4	21	19	—	—	—	St.	0.6	
Zacatecas	574.0	7	7	—	—	—	Ci. Cu.	0.3	
Angostura	—	—	—	—	—	—	—		
C. Guzmán	—	—	—	—	—	—	—		
Guanajuato	600.8	11	8	—	—	—	Ci. St.	0.9	
León	616.4	10	7	—	—	—	Ci. St.	0.9	Calma
Querétaro	613.8	10	7	—	W.	4	Ci. St.	0.6	
Saltillo	630.4	9	9	—	—	—	—		
Toluca	557.0	2	1	—	W.	4	—		

REPUBLICA MEXICANA

Secretaría de Comunicaciones y Obras Públicas

DIRECCION GENERAL DE TELEGRAFOS FEDERALES

CARTA DEL TIEMPO

NOTAS Y SIGNOS CONVENCIONALES

1ª—Las observaciones se recogen simultáneamente á las 6.23 a. m de México (8 a. m. del meridiano 75° W de Greenwich). Las presiones están reducidas al nivel del mar.

2ª—Las líneas continuas pasan por los puntos de igual presión. Las líneas puntuadas por los de igual temperatura.

3ª—Signos que indican el estado del tiempo: *claro* ○ ; *nublado en parte* ◐ ; *nublado* ● ; *lluvia* ⊕ ; *nieve* ⊛ ; *tempestad* ⊠ ; *relámpagos difusos en el rumbo que ocupa el signo* ⊠ . Las flechas indican la dirección del viento.

Signos convencionales que indican la velocidad del viento: calma ○ ; velocidad hasta de 14 kilómetros por hora ○→; velocidad de 14 á 42 kilómetros por hora ○→; velocidad de 42 á 72 kilómetros por hora ○→; velocidad de 72 kilómetros por hora en adelante ○→

4ª—El sombreado indica las regiones donde ha llovido ó nevado en las 24 horas transcurridas antes del momento de la observación.

5ª—La letra T indica que en la población á que se refiere, se sintió temblor de tierra en las 24 horas que preceden á la observación meteorológica.

Escala: 1:10.000.000

M. Moreno y A. C. Atristain. Construyeron.

Talleres Federales. México.

M. Moreno Dibujo. E. Espinosa Grabó.

FEB 13 1901
Weather Bureau

FEBRERO 8 DE 1901.

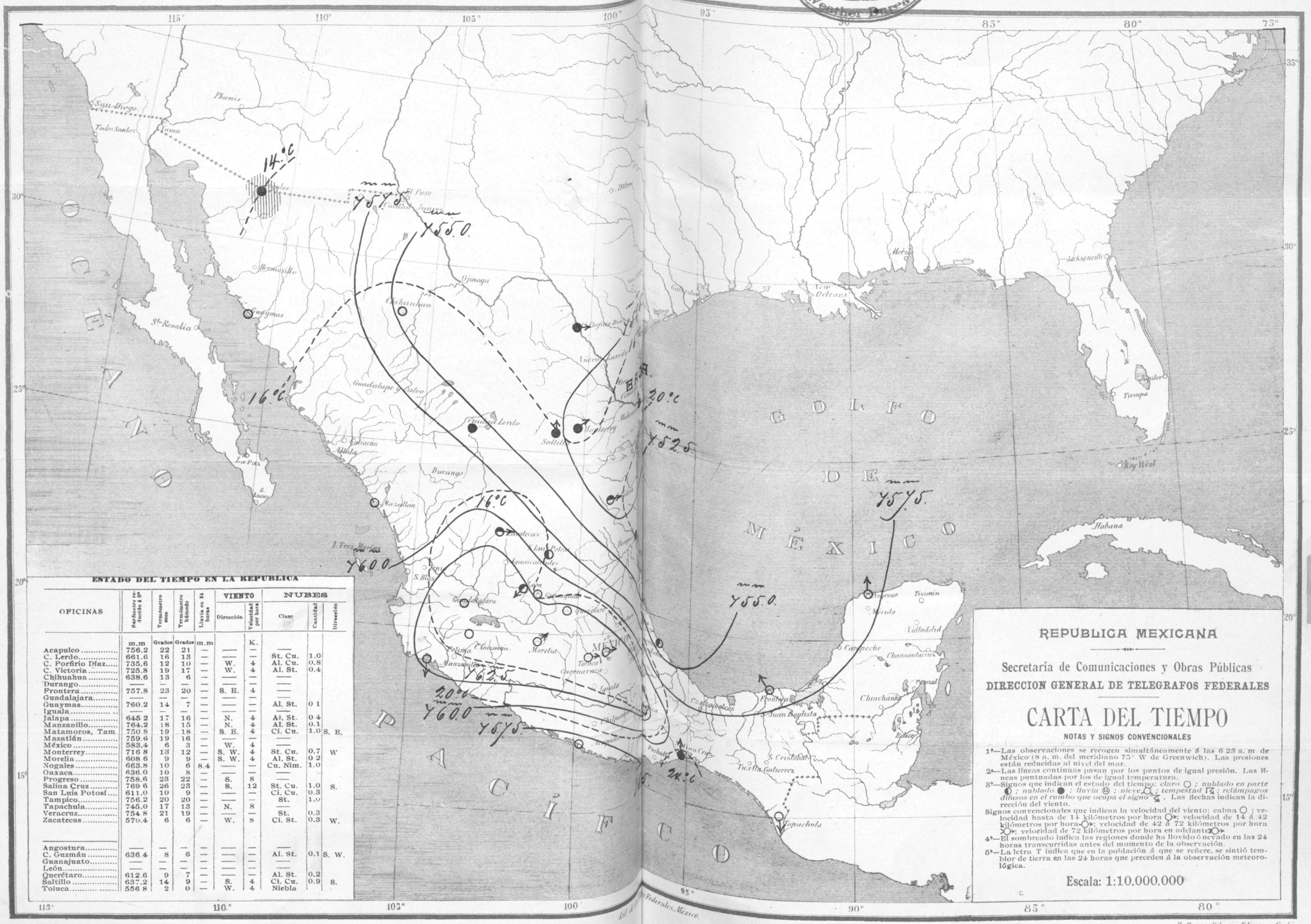

ESTADO DEL TIEMPO EN LA REPUBLICA

OFICINAS	Barómetro reducido á 0°	Termómetro seco	Termómetro húmedo	Lluvia en 24 horas	VIENTO		NUBES		
					Dirección	Velocidad por hora	Clase	Cantidad	Dirección
	m.m	Grados	Grados	m.m		K.			
Acapulco	756.2	22	21	—	—	—	—		
C. Lerdo	661.6	16	13	—	—	—	St. Cu.	1.0	
C. Porfirio Díaz	735.6	12	10	—	W.	4	Al. Cu.	0.8	
C. Victoria	725.8	19	17	—	W.	4	Al. St.	0.4	
Chihuahua	638.6	13	6	—	—	—	—		
Durango	—	—	—	—	—	—	—		
Frontera	757.8	23	20	—	S. E.	4	—		
Guadalajara	—	—	—	—	—	—	—		
Guaymas	760.2	14	7	—	—	—	Al. St.	0 1	
Iguala	—	—	—	—	—	—	—		
Jalapa	645 2	17	16	—	N.	4	Al. St.	0 4	
Manzanillo	764.2	18	15	—	N.	4	Al. St.	0.1	
Matamoros, Tam	750 8	19	18	—	S. E.	4	Ci. Cu.	1.0	S. E.
Mazatlán	759.6	19	16	—	—	—	—		
México	583.4	6	3	—	W.	4	—		
Monterrey	716 8	13	12	—	S. W.	4	St. Cu.	0.7	W
Morelia	608 6	9	9	—	S. W.	4	Al. St.	0 2	
Nogales	663.8	10	6	8.4	—	—	Cu. Nim.	1.0	
Oaxaca	636.0	10	8	—	—	—	—		
Progreso	758.6	23	22	—	S.	8	—		
Salina Cruz	769 6	26	23	—	S.	12	St. Cu.	1.0	S.
San Luís Potosí	611.0	10	9	—	—	—	Ci. Cu.	0.3	
Tampico	756.2	20	20	—	—	—	St.	1.0	
Tapachula	745.0	17	13	—	N.	8	—		
Veracruz	754 8	21	19	—	—	—	St.	0.3	
Zacatecas	570.4	6	6	—	W.	8	Ci. St.	0.3	W.
Angostura	—	—	—	—	—	—	—		
C. Guzmán	636.4	8	6	—	—	—	Al. St.	0.1	S. W.
Guanajuato	—	—	—	—	—	—	—		
León	—	—	—	—	—	—	—		
Querétaro	612.6	9	7	—	—	—	Al. St.	0.2	
Saltillo	637.2	14	9	—	S.	4	Ci. Cu.	0.9	S.
Toluca	556 8	2	0	—	W.	4	Niebla		

M. Moreno y A. C. Atristain. Construyeron.

M. Moreno Dibujó. E. Espinosa Grabó.

LIBRARY
FEB 14 1901

FEBRERO 9 DE 1901.

425

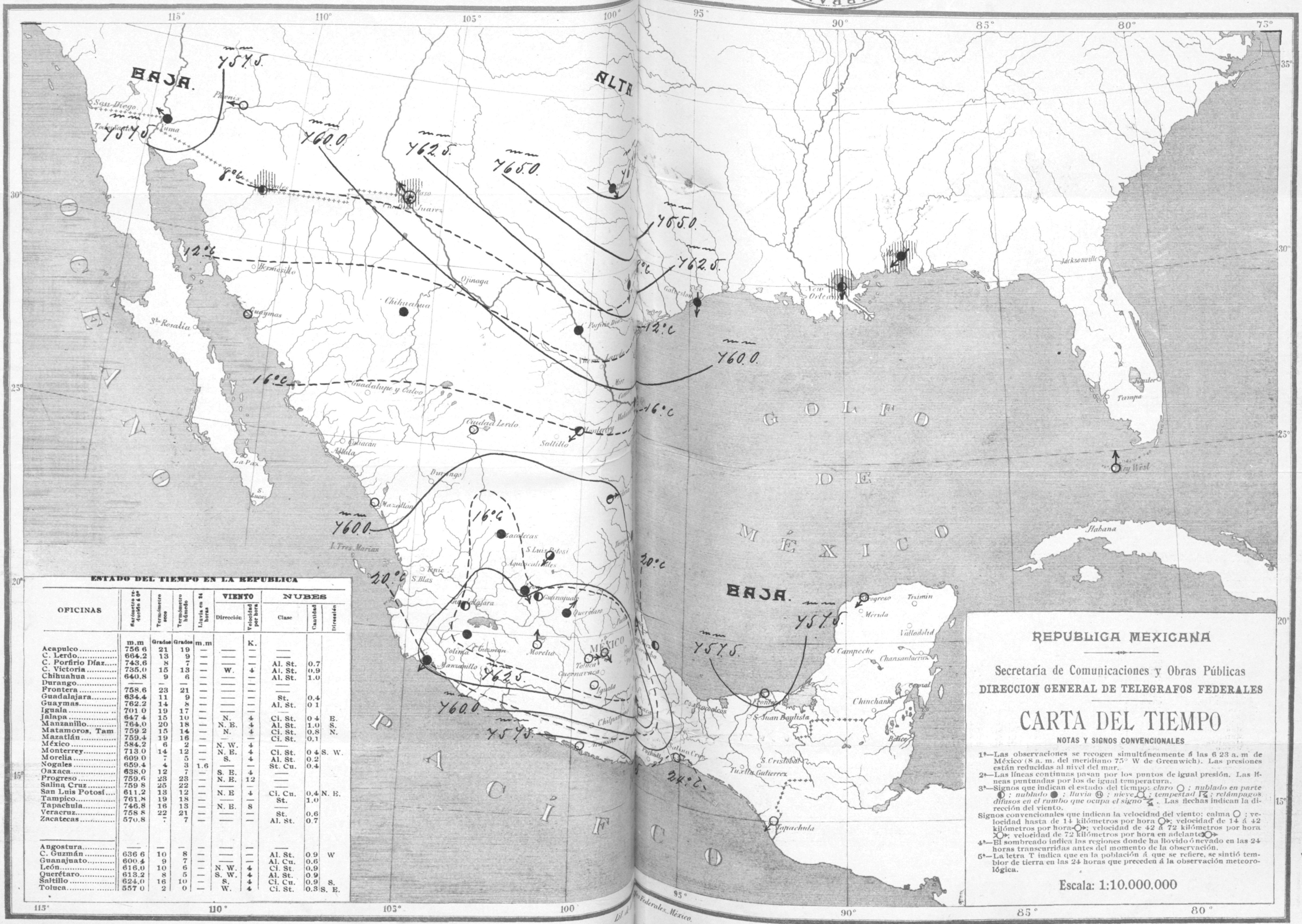

ESTADO DEL TIEMPO EN LA REPUBLICA

OFICINAS	Barómetro reducido á 0°	Termómetro seco	Termómetro húmedo	Lluvia en 24 horas	VIENTO Dirección	VIENTO Velocidad por hora	NUBES Clase	NUBES Cantidad	NUBES Dirección
	m.m	Grados	Grados	m.m		K.			
Acapulco	756 6	21	19	—	—	—	—		
C. Lerdo	664.2	13	9	—	—	—	—		
C. Porfirio Díaz	743.6	8	7	—	—	—	Al. St.	0.7	
C. Victoria	735.0	15	13	—	W.	4	Al. St.	0.9	
Chihuahua	640.8	9	6	—	—	—	Al. St.	1.0	
Durango	—	—	—	—	—	—	—		
Frontera	758.6	23	21	—	—	—	—		
Guadalajara	634.4	11	9	—	—	—	St.	0.4	
Guaymas	762.2	14	8	—	—	—	Al. St.	0 1	
Iguala	701.0	19	17	—	—	—	—		
Jalapa	647 4	15	10	—	N.	4	Ci. St.	0 4	E.
Manzanillo	764.0	20	18	—	N. E.	4	Al. St.	1.0	S.
Matamoros, Tam	759 2	15	14	—	N.	4	Ci. St.	0.8	N.
Mazatlán	759.4	19	16	—	—	—	Ci. St.	0.1	
México	584.2	6	2	—	N. W.	4	—		
Monterrey	713.0	14	12	—	N. E.	4	Ci. St.	0 4	S. W.
Morelia	609 0	7	5	—	S.	4	Al. St.	0.2	
Nogales	659.4	4	3	1.6	—	—	St. Cu.	0.4	
Oaxaca	638.0	12	7	—	S. E.	4	—		
Progreso	759.6	23	23	—	N. E.	12	—		
Salina Cruz	759 8	25	22	—	—	—	—		
San Luis Potosí	611.2	13	12	—	N. E	4	Ci. Cu.	0.4	N. E.
Tampico	761.8	19	18	—	—	—	St.	1.0	
Tapachula	746.8	16	13	—	N. E.	8	—		
Veracruz	758 8	22	21	—	—	—	St.	0.6	
Zacatecas	570.8	7	7	—	—	—	Al. St.	0.7	
Angostura	—	—	—	—	—	—	—		
C. Guzmán	636 6	10	8	—	—	—	Al. St.	0.9	W
Guanajuato	600.4	9	7	—	—	—	Al. Cu.	0.6	
León	616.0	10	6	—	N. W.	4	Ci. St.	0.9	
Querétaro	613.2	8	5	—	S. W.	4	Al. St.	0.9	
Saltillo	624.0	16	10	—	S.	4	Ci. Cu.	0.9	S.
Toluca	557 0	2	0	—	W.	4	Ci. St.	0.3	S. E.

REPUBLICA MEXICANA

Secretaría de Comunicaciones y Obras Públicas

DIRECCION GENERAL DE TELEGRAFOS FEDERALES

CARTA DEL TIEMPO

NOTAS Y SIGNOS CONVENCIONALES

1ª—Las observaciones se recogen simultáneamente á las 6 23 a. m. de México (8 a. m. del meridiano 75° W de Greenwich). Las presiones están reducidas al nivel del mar.

2ª—Las líneas continuas pasan por los puntos de igual presión. Las líneas puntuadas por los de igual temperatura.

3ª—Signos que indican el estado del tiempo: *claro* ○ ; *nublado en parte* ◐ ; *nublado* ● ; *lluvia* ; *nieve* ; *tempestad* ; *relámpagos difusos en el rumbo que ocupa el signo* . Las flechas indican la dirección del viento.

Signos convencionales que indican la velocidad del viento: calma ○ ; velocidad hasta de 14 kilómetros por hora ; velocidad de 14 á 42 kilómetros por hora ; velocidad de 42 á 72 kilómetros por hora ; velocidad de 72 kilómetros por hora en adelante .

4ª—El sombreado indica las regiones donde ha llovido ó nevado en las 24 horas transcurridas antes del momento de la observación.

5ª—La letra T indica que en la población á que se refiere, se sintió temblor de tierra en las 24 horas que preceden á la observación meteorológica.

Escala: 1:10.000.000

Lit. de ... Telégrafos Federales, México.

M. Moreno y A. C. Atristain, Construyeron.

M. Moreno Dibujó. E. Espinosa Grabó.

FEB 16 1901
Weather Bureau

FEBRERO 10 DE 1901.

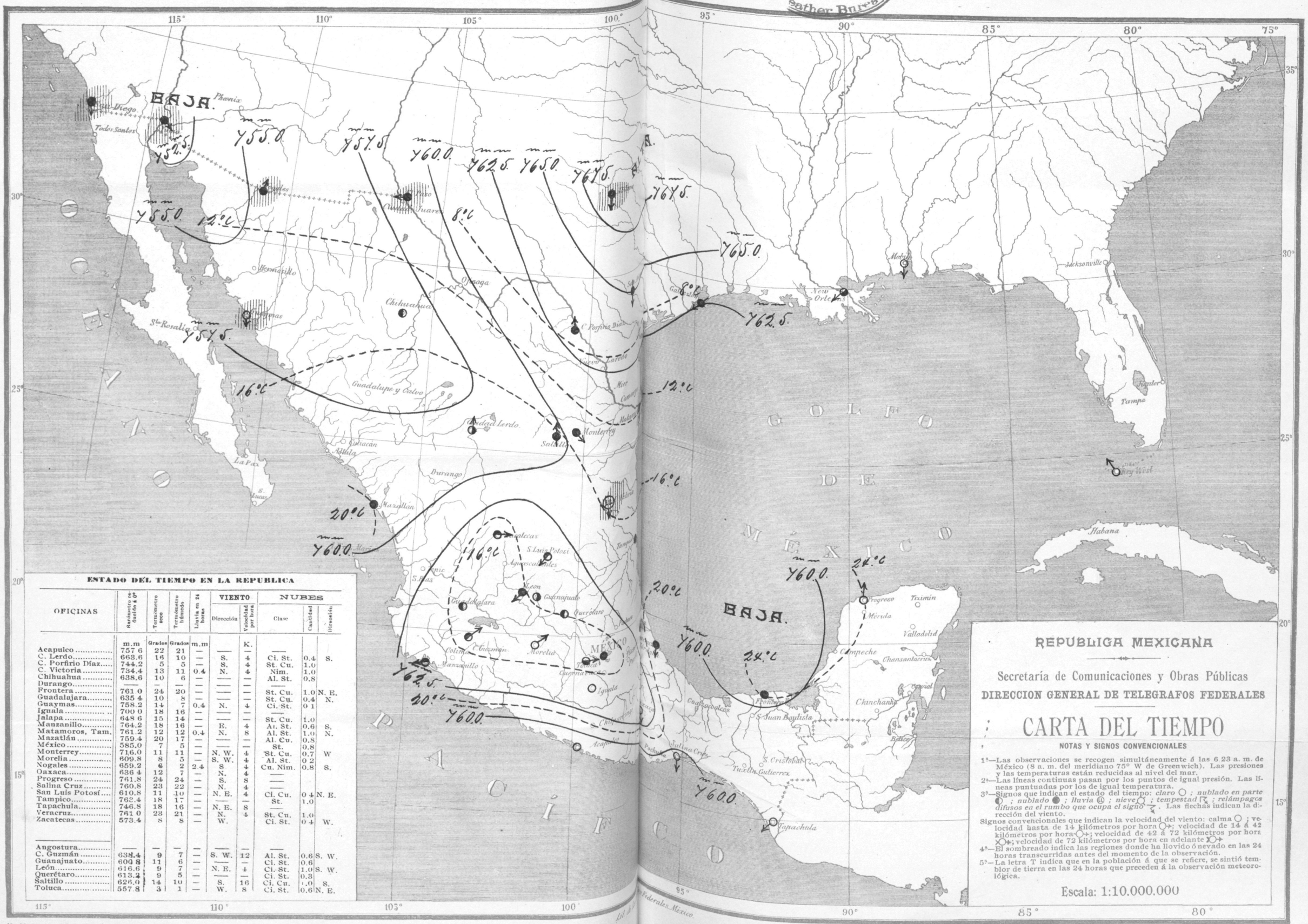

ESTADO DEL TIEMPO EN LA REPUBLICA

OFICINAS	Barómetro reducido á 0°	Termómetro seco	Termómetro húmedo	Lluvia en 24 horas	VIENTO Dirección	VIENTO Velocidad por hora	NUBES Clase	NUBES Cantidad	NUBES Dirección
	m.m	Grados	Grados	m.m		K.			
Acapulco	757 6	22	21	—	—	—	—		
C. Lerdo	663.6	16	10	—	S.	4	Ci. St.	0.4	S.
C. Porfirio Díaz	744.2	5	5	—	S.	4	St. Cu.	1.0	
C. Victoria	734.4	13	11	0.4	N.	4	Nim.	1.0	
Chihuahua	638.6	10	6	—	—	—	Al. St.	0.8	
Durango	—	—	—	—	—	—	—		
Frontera	761 0	24	20	—	—	—	St. Cu.	1.0	N. E.
Guadalajara	635 4	10	8	—	—	—	St. Cu.	0.4	N.
Guaymas	758.2	14	7	0.4	N.	4	Ci. St.	0 1	
Iguala	700 0	18	16	—	—	—	—		
Jalapa	648 6	15	14	—	—	—	St. Cu.	1.0	
Manzanillo	764.2	18	16	—	E.	4	Al. St.	0.6	S.
Matamoros, Tam.	761.2	12	12	0.4	N.	8	Al. St.	1.0	N.
Mazatlán	759.4	20	17	—	—	—	Al. Cu.	0.8	
México	585.0	7	5	—	—	—	St.	0.8	
Monterrey	716.0	11	11	—	N. W.	4	St. Cu.	0.7	W
Morelia	609.8	8	5	—	S. W.	4	Al. St.	0 2	
Nogales	659.2	6	2	2.4	S	4	Cu. Nim.	0.8	S.
Oaxaca	636 4	12	7	—	N.	4	—		
Progreso	761.8	24	24	—	S.	8	—		
Salina Cruz	760.8	23	22	—	N.	4	—		
San Luis Potosí	610.8	11	10	—	N. E.	4	Ci. Cu.	0 4	N. E.
Tampico	762.4	18	17	—	—	—	St.	1.0	
Tapachula	746.8	18	16	—	N. E.	8	—		
Veracruz	761 0	23	21	—	N.	4	St. Cu.	1.0	
Zacatecas	573.4	8	8	—	W.		Ci. St.	0 4	W.
Angostura	—	—	—	—	—	—	—		
C. Guzmán	638.4	9	7	—	S. W.	12	Al. St.	0.6	S. W.
Guanajuato	600 8	11	6	—	—	—	Ci. St.	0.6	
León	616.6	9	7	—	N. E.	4	Ci. St.	1.0	S. W.
Querétaro	613.2	9	5	—	—	—	Ci. St.	0.3	
Saltillo	626.0	14	10	—	S.	16	Ci. Cu.	1.0	S.
Toluca	557 8	3	1	—	W.	8	Ci. St.	0.6	N. E.

REPUBLICA MEXICANA

Secretaría de Comunicaciones y Obras Públicas

DIRECCION GENERAL DE TELEGRAFOS FEDERALES

CARTA DEL TIEMPO

NOTAS Y SIGNOS CONVENCIONALES

1ª—Las observaciones se recogen simultáneamente á las 6.23 a. m. de México (8 a. m. del meridiano 75° W de Greenwich). Las presiones y las temperaturas están reducidas al nivel del mar.

2ª—Las líneas continuas pasan por los puntos de igual presión. Las líneas puntuadas por los de igual temperatura.

3ª—Signos que indican el estado del tiempo: *claro* ○ ; *nublado en parte* ◐ ; *nublado* ● ; *lluvia* ⚲ ; *nieve* ○ ; *tempestad* ↖ ; *relámpagos difusos en el rumbo que ocupa el signo* ↖. Las flechas indican la dirección del viento.

Signos convencionales que indican la velocidad del viento: calma ○ ; velocidad hasta de 14 kilómetros por hora ○→; velocidad de 14 á 42 kilómetros por hora ○→; velocidad de 42 á 72 kilómetros por hora ○→; velocidad de 72 kilómetros por hora en adelante ○→

4ª—El sombreado indica las regiones donde ha llovido ó nevado en las 24 horas transcurridas antes del momento de la observación.

5ª—La letra T indica que en la población á que se refiere, se sintió temblor de tierra en las 24 horas que preceden á la observación meteorológica.

Escala: 1:10.000.000

M. Moreno y A. C. Aristain, Construyeron.

M. Moreno Dibujó. F. Espinosa Grabó.

FEB 16 1901
Weather Bureau

FEBRERO 11 DE 1901.

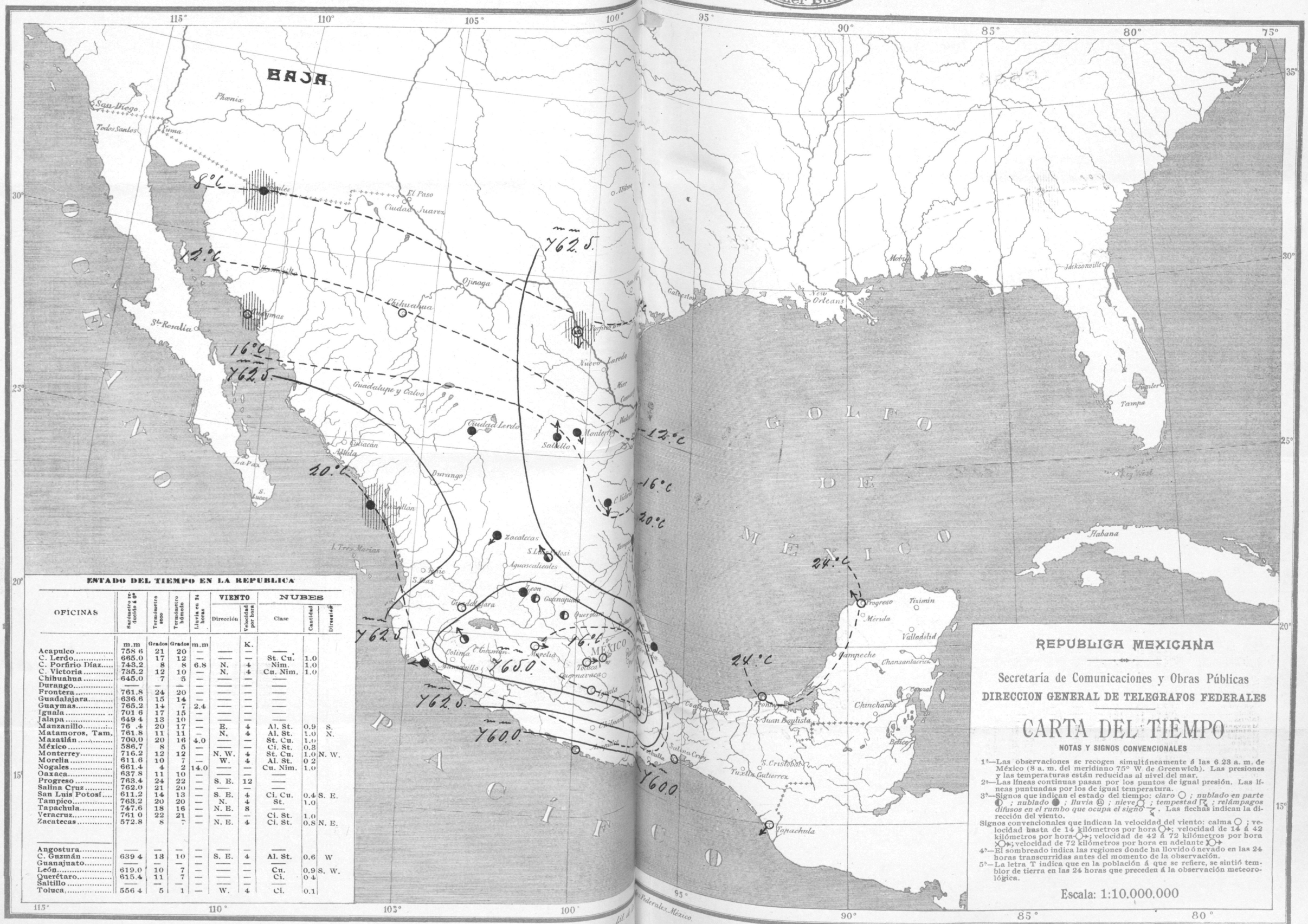

ESTADO DEL TIEMPO EN LA REPUBLICA

OFICINAS	Barómetro reducido á 0°	Termómetro seco	Termómetro húmedo	Lluvia en 24 horas	VIENTO Dirección	VIENTO Velocidad por hora	NUBES Clase	NUBES Cantidad	NUBES Direccion
	m.m	Grados	Grados	m.m		K.			
Acapulco	758 6	21	20	—	—	—	—		
C. Lerdo	665.0	17	12	—	—	—	St. Cu.	1.0	
C. Porfirio Díaz	743.2	8	8	6.8	N.	4	Nim.	1.0	
C. Victoria	735.2	12	10	—	N.	4	Cu. Nim.	1.0	
Chihuahua	645.0	7	5	—	—	—	—		
Durango	—	—	—	—	—	—	—		
Frontera	761.8	24	20	—	—	—	—		
Guadalajara	636.6	15	14	—	—	—	—		
Guaymas	765.2	14	7	2.4	—	—	—		
Iguala	701 6	17	15	—	—	—	—		
Jalapa	649 4	13	10	—	—	—	—		
Manzanillo	76 .4	20	17	—	E.	4	Al. St.	0.9	S.
Matamoros, Tam.	761.8	11	11	—	N.	4	Al. St.	1.0	N.
Mazatlán	700.0	20	16	4.0	—	—	St. Cu.	1.0	
México	586.7	8	5	—	—	—	Ci. St.	0.3	
Monterrey	716.2	12	12	—	N. W.	4	St. Cu.	1.0	N. W.
Morelia	611.6	10	7	—	W.	4	Al. St.	0.2	
Nogales	661.4	4	2	14.0	—	—	Cu. Nim.	1.0	
Oaxaca	637.8	11	10	—	—	—	—		
Progreso	763.4	24	22	—	S. E.	12	—		
Salina Cruz	762.0	21	20	—	—	—	—		
San Luis Potosí	611.2	14	13	—	S. E.	4	Ci. Cu.	0.4	S. E.
Tampico	763.2	20	20	—	N.	4	St.	1.0	
Tapachula	747.6	18	16	—	N. E.	8	—		
Veracruz	761 0	22	21	—	—	—	Ci. St.	1.0	
Zacatecas	572.8	8	7	—	N. E.	4	Ci. St.	0.8	N. E.
Angostura	—	—	—	—	—	—	—		
C. Guzmán	639 4	13	10	—	S. E.	4	Al. St.	0.6	W
Guanajuato	—	—	—	—	—	—	—		
León	619.0	10	7	—	—	—	Cu.	0.9	S. W.
Querétaro	615.4	11	7	—	—	—	Ci.	0 4	
Saltillo	—	—	—	—	—	—	—		
Toluca	556 4	5	1	—	W.	4	Ci.	0.1	

REPUBLICA MEXICANA

Secretaría de Comunicaciones y Obras Públicas

DIRECCION GENERAL DE TELEGRAFOS FEDERALES

CARTA DEL TIEMPO

NOTAS Y SIGNOS CONVENCIONALES

1ª—Las observaciones se recogen simultáneamente á las 6.23 a. m. de México (8 a. m. del meridiano 75° W de Greenwich). Las presiones y las temperaturas están reducidas al nivel del mar.

2ª—Las líneas continuas pasan por los puntos de igual presión. Las líneas puntuadas por los de igual temperatura.

3ª—Signos que indican el estado del tiempo: *claro* ○ ; *nublado en parte* ◐ ; *nublado* ● ; *lluvia* ⚲ ; *nieve* ⛆ ; *tempestad* ↯ ; *relámpagos difusos en el rumbo que ocupa el signo* ↯ . Las flechas indican la dirección del viento.

Signos convencionales que indican la velocidad del viento: calma ○ ; velocidad hasta de 14 kilómetros por hora ○→; velocidad de 14 á 42 kilómetros por hora ○→; velocidad de 42 á 72 kilómetros por hora ○→; velocidad de 72 kilómetros por hora en adelante ○→

4ª—El sombreado indica las regiones donde ha llovido ó nevado en las 24 horas transcurridas antes del momento de la observación.

5ª—La letra T indica que en la población á que se refiere, se sintió temblor de tierra en las 24 horas que preceden á la observación meteorológica.

Escala: 1:10.000.000

M. Moreno y A. C. Uristain, Construyeron.

M. Moreno Dibujó. E. Espinosa Grab.

FEB 18 1901
Weather Bureau

FEBRERO 12 DE 1901.

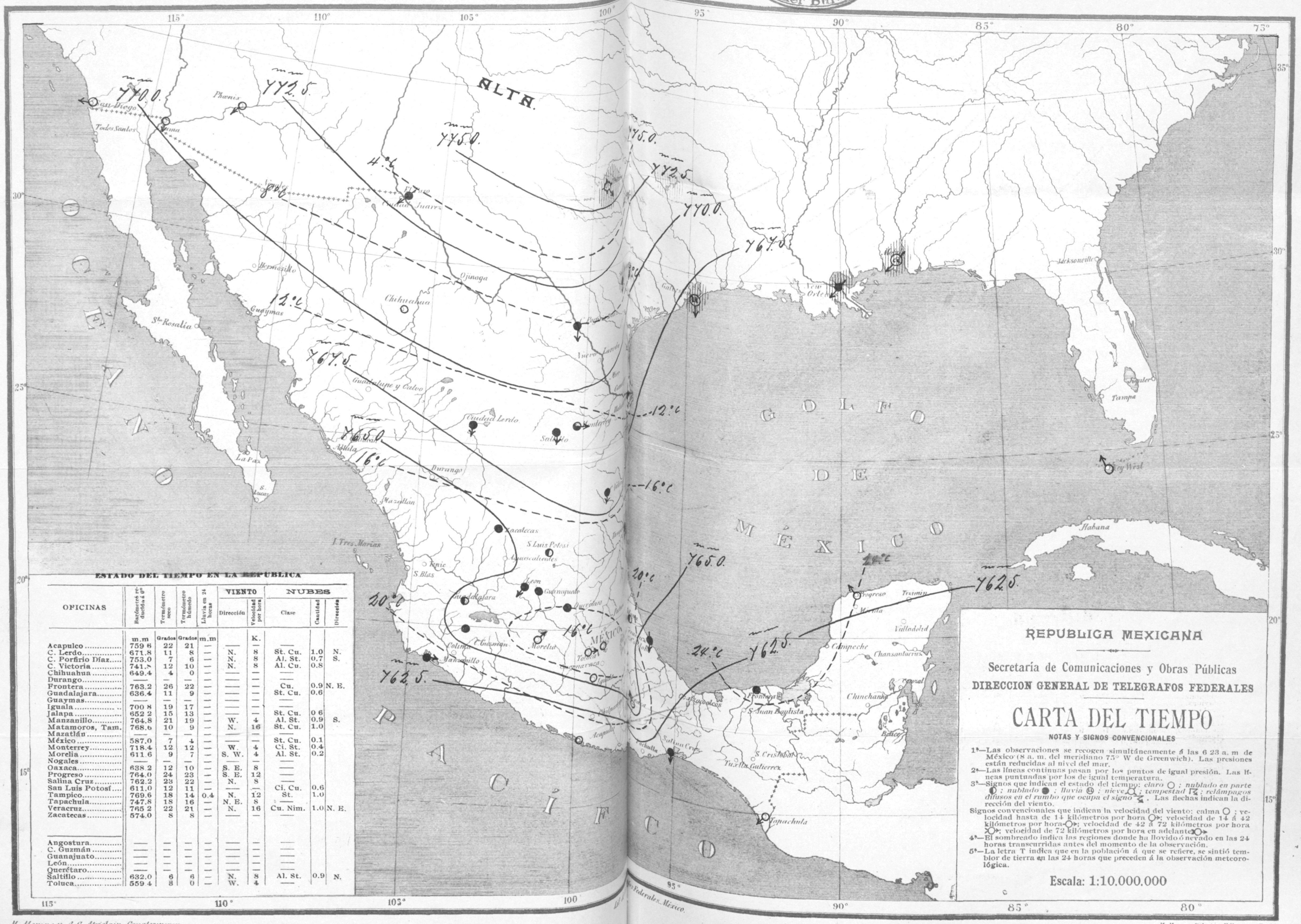

ESTADO DEL TIEMPO EN LA REPÚBLICA

OFICINAS	Barómetro reducido á 0°	Termómetro seco	Termómetro húmedo	Lluvia en 24 horas	VIENTO		NUBES		
					Dirección	Velocidad por hora	Clase	Cantidad	Dirección
	m.m	Grados	Grados	m.m		K.			
Acapulco	759.6	22	21	—	—	—	—		
C. Lerdo	671.8	11	8	—	N.	8	St. Cu.	1.0	N.
C. Porfirio Díaz	753.0	7	6	—	N.	8	Al. St.	0.7	S.
C. Victoria	741.8	12	10	—	N.	8	Al. Cu.	0.8	
Chihuahua	649.4	4	0	—	—	—	—		
Durango	—	—	—	—	—	—	—		
Frontera	763.2	26	22	—	—	—	Cu.	0.9	N. E.
Guadalajara	636.4	11	9	—	—	—	St. Cu.	0.6	
Guaymas	—	—	—	—	—	—	—		
Iguala	700.8	19	17	—	—	—	—		
Jalapa	652.2	15	13	—	—	—	St. Cu.	0.6	
Manzanillo	764.8	21	19	—	W.	4	Al. St.	0.9	S.
Matamoros, Tam.	768.6	10	9	—	N.	16	St. Cu.	1.0	
Mazatlán	—	—	—	—	—	—	—		
México	587.0	7	4	—	—	—	St. Cu.	0.1	
Monterrey	718.4	12	12	—	W.	4	Ci. St.	0.4	
Morelia	611.6	9	7	—	S. W.	4	Al. St.	0.2	
Nogales	—	—	—	—	—	—	—		
Oaxaca	638.2	12	10	—	S. E.	8	—		
Progreso	764.0	24	23	—	S. E.	12	—		
Salina Cruz	762.2	23	22	—	N.	8	—		
San Luis Potosí	611.0	12	11	—	—	—	Ci. Cu.	0.6	
Tampico	769.6	18	14	0.4	N.	12	St.	1.0	
Tapachula	747.8	18	16	—	N. E.	8	—		
Veracruz	765.2	22	21	—	N.	16	Cu. Nim.	1.0	N. E.
Zacatecas	574.0	8	8	—	—	—	—		
Angostura	—	—	—	—	—	—	—		
C. Guzmán	—	—	—	—	—	—	—		
Guanajuato	—	—	—	—	—	—	—		
León	—	—	—	—	—	—	—		
Querétaro	—	—	—	—	—	—	—		
Saltillo	632.0	6	6	—	N.	8	Al. St.	0.9	N.
Toluca	559.4	8	0	—	W.	4	—		

REPUBLICA MEXICANA

Secretaría de Comunicaciones y Obras Públicas

DIRECCION GENERAL DE TELEGRAFOS FEDERALES

CARTA DEL TIEMPO

NOTAS Y SIGNOS CONVENCIONALES

1ª—Las observaciones se recogen simultáneamente á las 6 23 a. m de México (8 a. m. del meridiano 75° W de Greenwich). Las presiones están reducidas al nivel del mar.

2ª—Las líneas continuas pasan por los puntos de igual presión. Las líneas puntuadas por los de igual temperatura.

3ª—Signos que indican el estado del tiempo: *claro* ○ ; *nublado en parte* ◐ ; *nublado* ● ; *lluvia* ⊕ ; *nieve* ⛆ ; *tempestad* ⛈ ; *relámpagos difusos en el rumbo que ocupa el signo* ↯ . Las flechas indican la dirección del viento.

Signos convencionales que indican la velocidad del viento: calma ○ ; velocidad hasta de 14 kilómetros por hora ○➔; velocidad de 14 á 42 kilómetros por hora ○➔; velocidad de 42 á 72 kilómetros por hora ○➔; velocidad de 72 kilómetros por hora en adelante ○➔

4ª—El sombreado indica las regiones donde ha llovido ó nevado en las 24 horas transcurridas antes del momento de la observación.

5ª—La letra T indica que en la población á que se refiere, se sintió temblor de tierra en las 24 horas que preceden á la observación meteorológica.

Escala: 1:10.000.000

M. Moreno y A. C. Atristain. Construyeron.

M. Moreno Dibujó. E. Espinosa Grabó.

FEB 18 1901
Weather Bureau

FEBRERO 12 DE 1901.

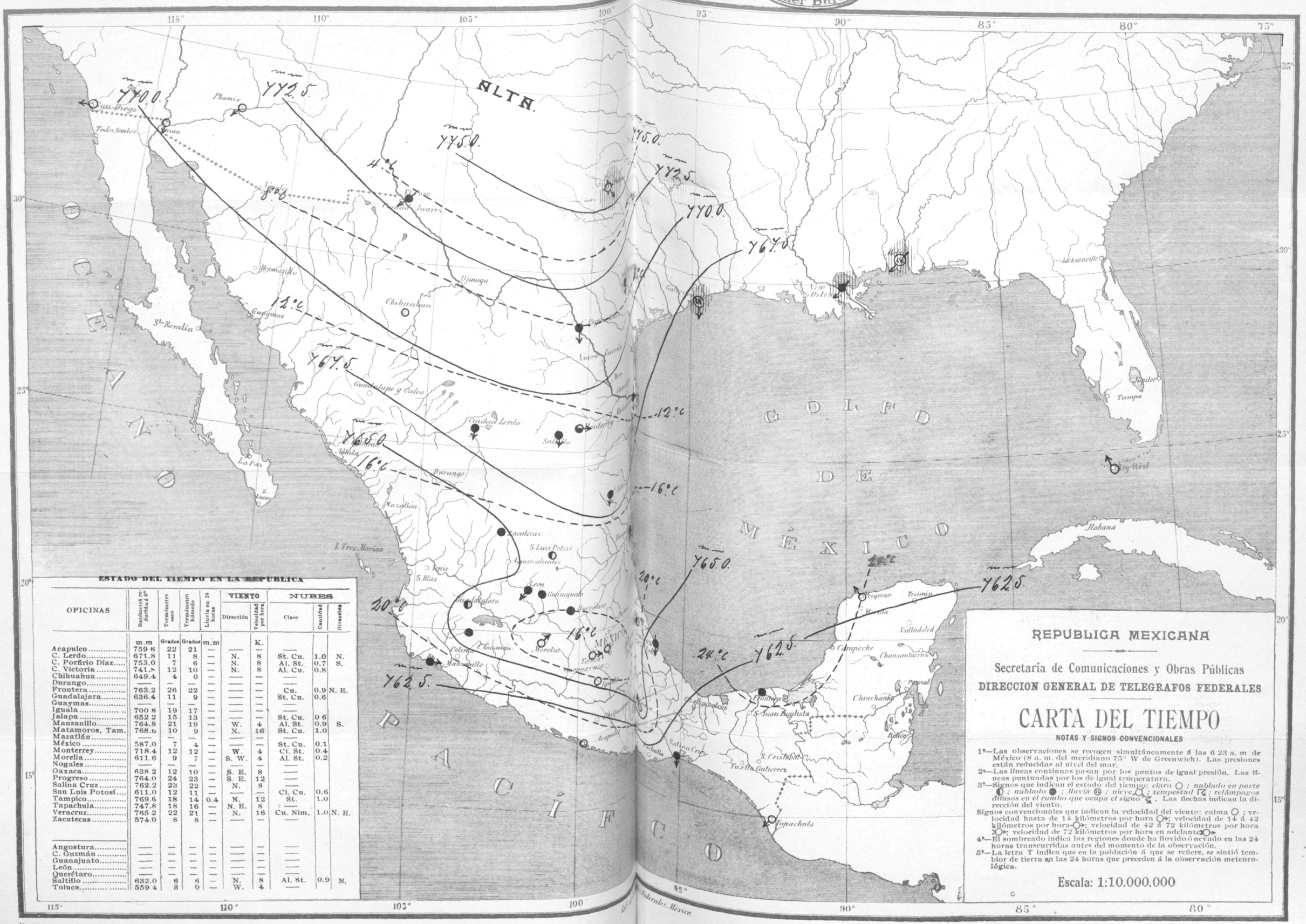

ESTADO DEL TIEMPO EN LA REPÚBLICA

OFICINAS	Barómetro reducido á 0°	Termómetro seco	Termómetro húmedo	Lluvia en 24 horas	VIENTO Dirección	VIENTO Velocidad por hora	NUBES Clase	NUBES Cantidad	NUBES Dirección
	m.m	Grados	Grados	m.m		K.			
Acapulco	759.6	22	21	—	—	—	—		
C. Lerdo	671.8	11	8	—	N.	8	St. Cu.	1.0	N.
C. Porfirio Díaz	753.0	7	6	—	N.	8	Al. St.	0.7	S.
C. Victoria	741.8	12	10	—	N.	8	Al. Cu.	0.8	
Chihuahua	649.4	4	0	—	—	—	—		
Durango	—	—	—	—	—	—	—		
Frontera	763.2	26	22	—	—	—	Cu.	0.9	N. E.
Guadalajara	636.4	11	9	—	—	—	St. Cu.	0.6	
Guaymas	—	—	—	—	—	—	—		
Iguala	700.8	19	17	—	—	—			
Jalapa	652.2	15	13	—	—	—	St. Cu.	0.6	
Manzanillo	764.8	21	19	—	W.	4	Al. St.	0.9	S.
Matamoros, Tam.	768.6	10	9	—	N.	16	St. Cu.	1.0	
Mazatlán	—	—	—	—	—	—	—		
México	587.0	7	4	—	—	—	St. Cu.	0.1	
Monterrey	718.4	12	12	—	W.	4	Ci. St.	0.4	
Morelia	611.6	9	7	—	S. W.	4	Al. St.	0.2	
Nogales	—	—	—	—	—	—	—		
Oaxaca	638.2	12	10	—	S. E.	8	—		
Progreso	764.0	24	23	—	S. E.	12	—		
Salina Cruz	762.2	23	22	—	N.	8	—		
San Luis Potosí	611.0	12	11	—	—	—	Ci. Cu.	0.6	
Tampico	769.6	18	14	0.4	N.	12	St.	1.0	
Tapachula	747.8	18	16	—	N. E.	8	—		
Veracruz	765.2	22	21	—	N.	16	Cu. Nim.	1.0	N. E.
Zacatecas	574.0	8	8	—	—	—	—		
Angostura	—	—	—	—	—	—	—		
C. Guzmán	—	—	—	—	—	—	—		
Guanajuato	—	—	—	—	—	—	—		
León	—	—	—	—	—	—	—		
Querétaro	—	—	—	—	—	—	—		
Saltillo	632.0	6	6	—	N.	8	Al. St.	0.9	N.
Toluca	559.4	8	0	—	W.	4	—		

REPUBLICA MEXICANA

Secretaría de Comunicaciones y Obras Públicas

DIRECCION GENERAL DE TELEGRAFOS FEDERALES

CARTA DEL TIEMPO

NOTAS Y SIGNOS CONVENCIONALES

1ª—Las observaciones se recogen simultáneamente á las 6 23 a. m de México (8 a. m. del meridiano 75° W de Greenwich). Las presiones están reducidas al nivel del mar.

2ª—Las líneas continuas pasan por los puntos de igual presión. Las líneas puntuadas por los de igual temperatura.

3ª—Signos que indican el estado del tiempo: *claro* ○ ; *nublado en parte* ◐ ; *nublado* ● ; *lluvia* ⚲ ; *nieve* ⛆ ; *tempestad* ⚡ ; *relámpagos difusos en el rumbo que ocupa el signo* ↯ . Las flechas indican la dirección del viento.

Signos convencionales que indican la velocidad del viento: calma ○ ; velocidad hasta de 14 kilómetros por hora ○➤; velocidad de 14 á 42 kilómetros por hora-○➤; velocidad de 42 á 72 kilómetros por hora >○➤; velocidad de 72 kilómetros por hora en adelante ○➤

4ª—El sombreado indica las regiones donde ha llovido ó nevado en las 24 horas transcurridas antes del momento de la observación.

5ª—La letra T indica que en la población á que se refiere, se sintió temblor de tierra en las 24 horas que preceden á la observación meteorológica.

Escala: 1:10.000.000

M. Moreno y A. C. Atristain. Construyeron.

M. Moreno Dibujó. E. Espinosa Grabó.

FEB 18 1901
Weather Bureau

FEBRERO 13 DE 1901.

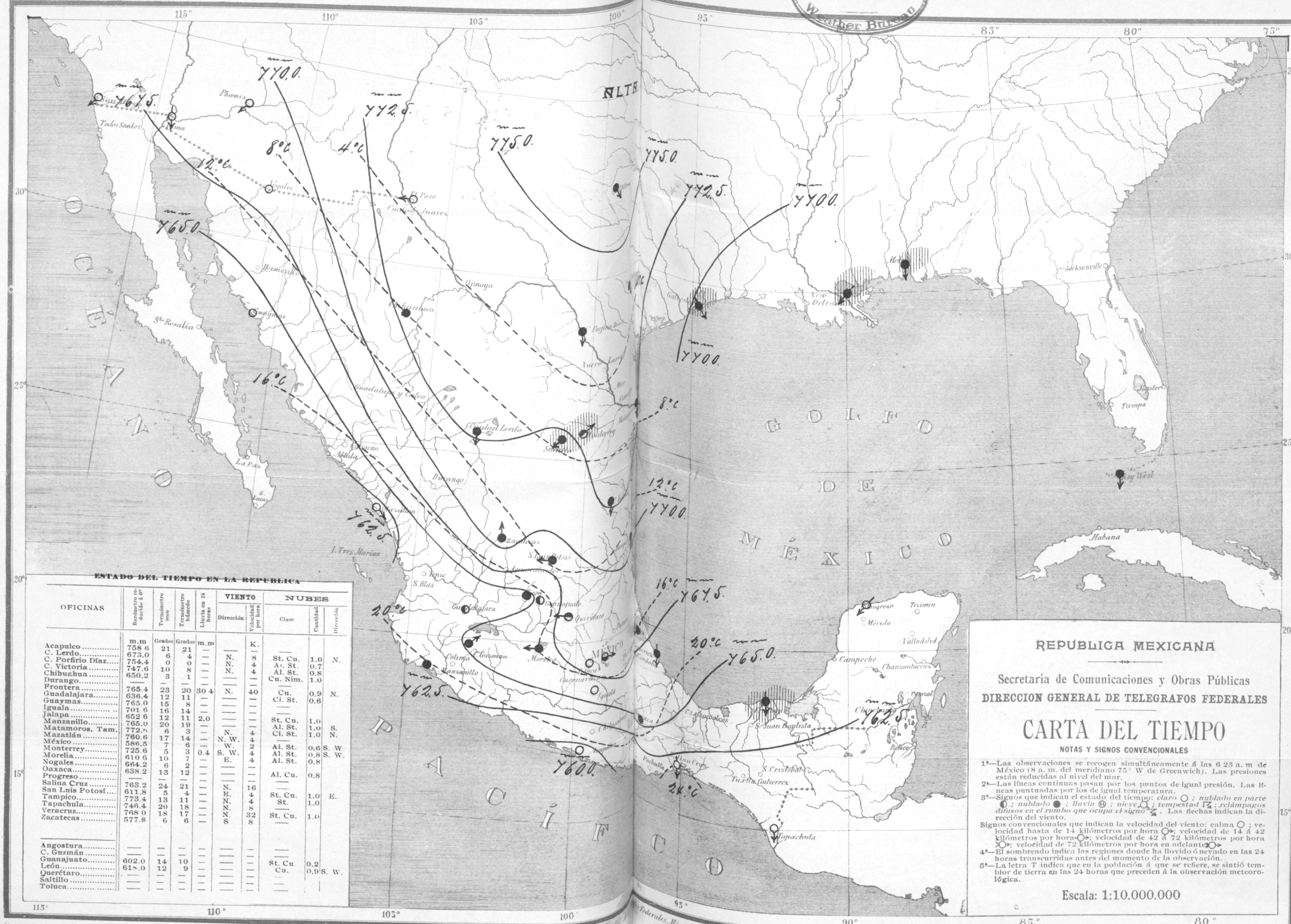

ESTADO DEL TIEMPO EN LA REPUBLICA

OFICINAS	Barómetro reducido á 0°	Termómetro seco	Termómetro húmedo	Lluvia en 24 horas	VIENTO Dirección	VIENTO Velocidad por hora	NUBES Clase	NUBES Cantidad	NUBES Dirección
	m.m	Grados	Grados	m.m		K.			
Acapulco	758 6	21	21		—	—	—		
C. Lerdo	673.0	6	4	—	N.	8	St. Cu.	1.0	N.
C. Porfirio Díaz	754.4	0	0	—	N.	4	Al. St.	0.7	
C. Victoria	747.6	10	8	—	N.	4	Al. St.	0.8	
Chihuahua	650.2	3	1	—	—	—	Cu. Nim.	1.0	
Durango	—	—	—	—	—	—	—		
Frontera	765.4	23	20	30 4	N.	40	Cu.	0.9	N.
Guadalajara	636.4	12	11	—	—	—	Ci. St.	0.6	
Guaymas	765.0	15	8	—	—	—	—		
Iguala	701 6	16	14	—	—	—	—		
Jalapa	652 6	12	11	2.0	—	—	St. Cu.	1.0	
Manzanillo	765.0	20	19	—	—	—	Al. St.	1.0	S.
Matamoros, Tam.	772.8	6	3	—	N.	4	Ci. St.	1.0	N.
Mazatlán	760.6	17	14	—	N. W.	4	—		
México	586.5	7	6	—	W.	2	Al. St.	0.6	S. W
Monterrey	725.6	5	3	0.4	S. W.	4	Al. St.	0.8	S. W.
Morelia	610 6	10	7	—	E.	4	Al. St.	0.8	
Nogales	664.2	6	2	—	—	—	—		
Oaxaca	638.2	13	12	—	—	—	Al. Cu.	0.8	
Progreso	—	—	—	—	—	—	—		
Salina Cruz	763.2	24	21	—	N.	16	—		
San Luis Potosí	611.8	5	4	—	E.	4	St. Cu.	1.0	E.
Tampico	773.4	13	11	—	N.	4	St.	1.0	
Tapachula	746.4	20	18	—	N.	8	—		
Veracruz	768 0	18	17	—	N.	32	St. Cu.	1.0	
Zacatecas	577.8	6	6	—	S	8	—		
Angostura	—	—	—	—	—	—	—		
C. Guzmán	—	—	—	—	—	—	—		
Guanajuato	602.0	14	10	—	—	—	St. Cu.	0.2	
León	618.0	12	9	—	—	—	Cu.	0.9	S. W.
Querétaro	—	—	—	—	—	—	—		
Saltillo	—	—	—	—	—	—	—		
Toluca	—	—	—	—	—	—	—		

REPUBLICA MEXICANA

Secretaría de Comunicaciones y Obras Públicas

DIRECCION GENERAL DE TELEGRAFOS FEDERALES

CARTA DEL TIEMPO

NOTAS Y SIGNOS CONVENCIONALES

1ª—Las observaciones se recogen simultáneamente á las 6 23 a. m de México (8 a. m. del meridiano 75° W de Greenwich). Las presiones están reducidas al nivel del mar.

2ª—Las líneas continuas pasan por los puntos de igual presión. Las líneas puntuadas por los de igual temperatura.

3ª—Signos que indican el estado del tiempo: *claro* ○ ; *nublado en parte* ◐ ; *nublado* ● ; *lluvia* Ⓛ ; *nieve* ; *tempestad* ; *relámpagos difusos en el rumbo que ocupa el signo* . Las flechas indican la dirección del viento.

Signos convencionales que indican la velocidad del viento: calma ○ ; velocidad hasta de 14 kilómetros por hora ; velocidad de 14 á 42 kilómetros por hora ; velocidad de 42 á 72 kilómetros por hora ; velocidad de 72 kilómetros por hora en adelante .

4ª—El sombreado indica las regiones donde ha llovido ó nevado en las 24 horas transcurridas antes del momento de la observación.

5ª—La letra T indica que en la población á que se refiere, se sintió temblor de tierra en las 24 horas que preceden á la observación meteorológica.

Escala: 1:10.000.000

M. Moreno y A. C. Atristain. Construyeron.

Lit. ... Federales. México.

M. Moreno Dibujó. E. Espinosa Grabó.

FEB 19 1901 Weather Bureau

FEBRERO 14 DE 1901.

ESTADO DEL TIEMPO EN LA REPUBLICA

OFICINAS	Barómetro reducido á 0º	Termómetro seco	Termómetro húmedo	Lluvia en 24 horas	VIENTO Dirección	VIENTO Velocidad por hora	NUBES Clase	NUBES Cantidad	NUBES Dirección
	m.m	Grados	Grados	m.m		K.			
Acapulco	758 8	24	21	—	——	—	——		
C. Lerdo	668.6	4	1	—	——	—	——		
C. Porfirio Díaz	749.4	8	8	—	E.	4	——		
C. Victoria	741.0	7	5	0.4	W.	4	St. Cu.	1.0	
Chihuahua	646.2	2	0	—	——	—	St. Cu.	0.9	
Durango	——	—	—	—	——	—	——		
Frontera	765.0	22	22	18 8	——	—	St. Cu.	0.9	N. E.
Guadalajara	634.4	13	12	—	E.	8	Nim.	1.0	E.
Guaymas	762 0	15	8	—	——	—	——		
Iguala	699.6	19	17	—	——	—	——		
Jalapa	650 8	9	9	4 0	——	—	Cu. Nim.	1.0	
Manzanillo	765.4	21	20	—	N.	4	St. Cu.	1.0	S.
Matamoros, Tam.	768 2	6	5	1.2	N.	4	Ci. Cu.	1.0	N.
Mazatlán	760.2	17	14	—	——	—	Ci. St.	0.3	
México	583.8	9	8	0 6	N. W.	5	Al. Cu.	0.1	S. W.
Monterrey	720.6	6	6	—	S	4	St. Cu.	0.6	S.
Morelia	608 6	11	7	—	S. E.	4	Ci. Cu.	0.6	
Nogales	665.2	6	4	—	——	—	——		
Oaxaca	638.6	12	10	—	W.	4	Al. St.	0.3	W.
Progreso	764.0	23	22	—	N. W.	12	——		
Salina Cruz	762 4	21	17	—	N.	16	——		
San Luis Potosí	610.8	6	5	—	N.	4	Nim.	1.0	
Tampico	770.2	10	9	—	N.	12	St.	1.0	
Tapachula	746.4	21	18	—	N.	8	Cu. Nim.	1.0	N. E.
Veracruz	766 0	18	17	—	N.	12	St Cu.	1.0	
Zacatecas	572.0	6	6	—	——	—	St. Cu	0 7	N. E.
Angostura	——	—	—	—	——	—	——		
C. Guzmán	——	—	—	—	——	—	——		
Guanajuato	——	—	—	—	——	—	——		
León	615.4	13	13	—	——	—	St. Cu.	0.9	S. W
Querétaro	613.0	7	5	—	E.	4	Ci. St.	0.2	E.
Saltillo	630.4	2	2	—	——	—	Al. St.	0.9	
Toluca	556.4	4	3	9.6	——	—	Ci. St.	0 1	

REPUBLICA MEXICANA

Secretaría de Comunicaciones y Obras Públicas

DIRECCION GENERAL DE TELEGRAFOS FEDERALES

CARTA DEL TIEMPO

NOTAS Y SIGNOS CONVENCIONALES

1ª—Las observaciones se recogen simultáneamente á las 6 23 a. m de México (8 a. m. del meridiano 75° W de Greenwich). Las presiones están reducidas al nivel del mar.

2ª—Las líneas continuas pasan por los puntos de igual presión. Las líneas puntuadas por los de igual temperatura.

3ª—Signos que indican el estado del tiempo: *claro* ○ ; *nublado en parte* ◐ ; *nublado* ● ; *lluvia* Ⓛ ; *nieve* ; *tempestad* ; *relámpagos difusos en el rumbo que ocupa el signo* . Las flechas indican la dirección del viento.

Signos convencionales que indican la velocidad del viento: calma ○ ; velocidad hasta de 14 kilómetros por hora ○→; velocidad de 14 á 42 kilómetros por hora ○→; velocidad de 42 á 72 kilómetros por hora ○→; velocidad de 72 kilómetros por hora en adelante ○→

4ª—El sombreado indica las regiones donde ha llovido ó nevado en las 24 horas transcurridas antes del momento de la observación.

5ª—La letra T indica que en la población á que se refiere, se sintió temblor de tierra en las 24 horas que preceden á la observación meteorológica.

Escala: 1:10.000.000

Lit. de Telégrafos Federales. México.

M. Moreno y A. C. Atristain. Construyeron.

M. Moreno Dibujó. E. Espinosa Grabó.

FEB 20 1901
Weather Bureau

FEBRERO 15 DE 1901.

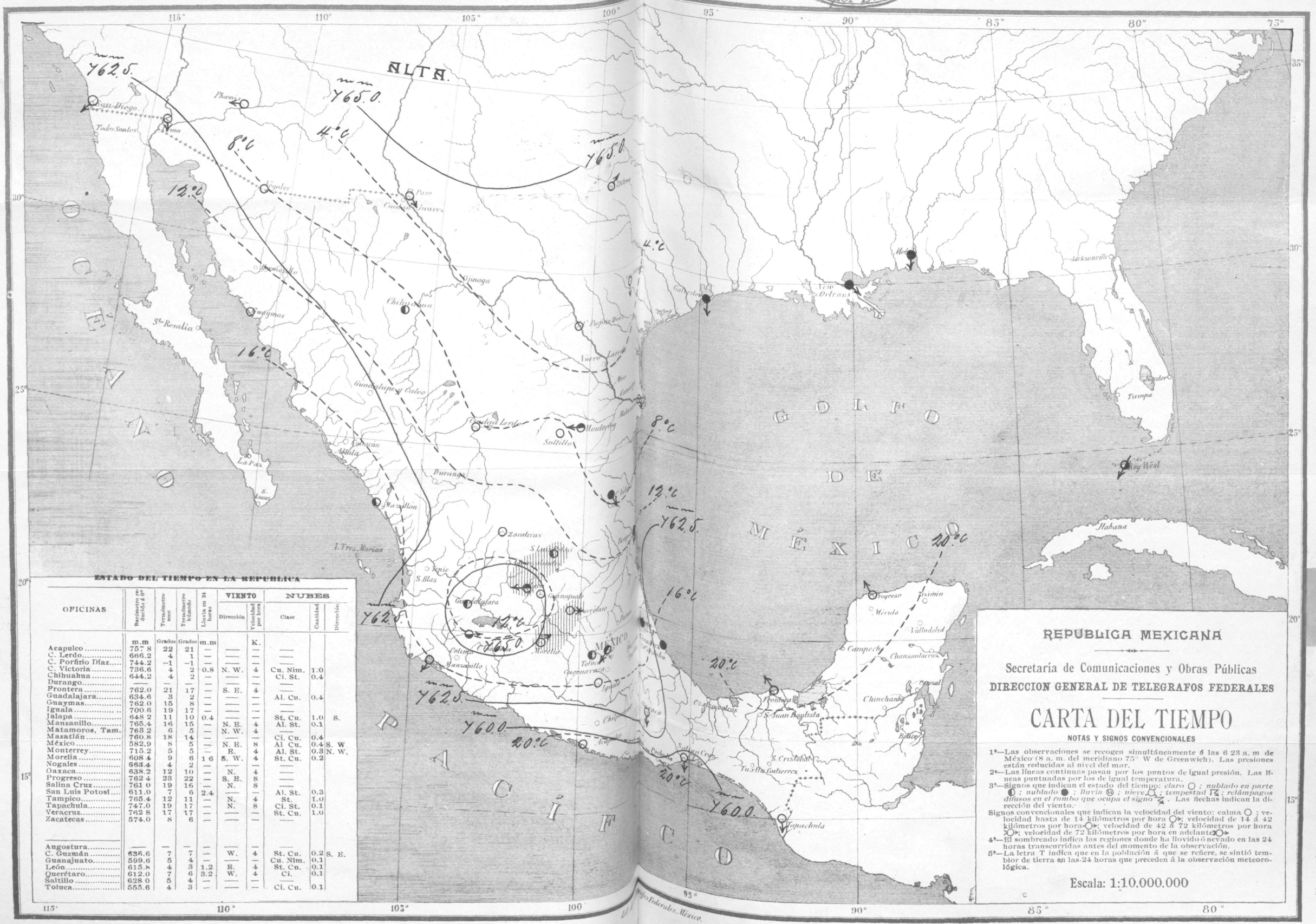

ESTADO DEL TIEMPO EN LA REPUBLICA

OFICINAS	Barómetro reducido á 0°	Termómetro seco	Termómetro húmedo	Lluvia en 24 horas	VIENTO		NUBES		
					Dirección	Velocidad por hora	Clase	Cantidad	Dirección
	m.m	Grados	Grados	m.m		K.			
Acapulco	757.8	22	21	—	—	—	—		
C. Lerdo	666.2	4	1	—	—	—	—		
C. Porfirio Díaz	744.2	−1	−1	—	—	—	—		
C. Victoria	736.6	4	2	0.8	N. W.	4	Cu. Nim.	1.0	
Chihuahua	644.2	4	2	—	—	—	Ci. St.	0.4	
Durango	—	—	—	—	—	—	—		
Frontera	762.0	21	17	—	S. E.	4	—		
Guadalajara	634.6	3	2	—	—	—	Al. Cu.	0.4	
Guaymas	762.0	15	8	—	—	—	—		
Iguala	700.6	19	17	—	—	—	—		
Jalapa	648.2	11	10	0.4	—	—	St. Cu.	1.0	S.
Manzanillo	765.4	16	15	—	N. E.	4	Al. St.	0.1	
Matamoros, Tam.	763.2	6	5	—	N. W.	4	—		
Mazatlán	760.8	18	14	—	—	—	Ci. Cu.	0.4	
México	582.9	8	5	—	N. E.	8	Al Cu.	0.4	S. W
Monterrey	715.2	5	5	—	E.	4	Al. St.	0.3	N. W.
Morelia	608.4	9	6	1.6	S. W.	4	St. Cu.	0.2	
Nogales	663.4	4	2	—	—	—	—		
Oaxaca	638.2	12	10	—	N.	4	—		
Progreso	762.4	23	22	—	S. E.	8	—		
Salina Cruz	761.0	19	16	—	N.	8	—		
San Luis Potosí	611.0	7	6	2.4	—	—	Al. St.	0.3	
Tampico	765.4	12	11	—	N.	4	St.	1.0	
Tapachula	747.0	19	17	—	N.	8	Ci. St.	0.1	
Veracruz	762.8	17	17	—	—	—	St. Cu.	1.0	
Zacatecas	574.0	8	6	—	—	—	—		
Angostura	—	—	—	—	—	—	—		
C. Guzmán	636.6	7	7	—	W.	4	St. Cu.	0.2	S. E.
Guanajuato	599.6	5	4	—	—	—	Cu. Nim.	0.1	
León	615.8	4	3	1.2	E.	4	St. Cu.	0.1	
Querétaro	612.0	7	6	3.2	W.	4	Ci.	0.1	
Saltillo	628.0	5	4	—	—	—	—		
Toluca	555.6	4	3	—	—	—	Ci. Cu.	0.1	

REPUBLICA MEXICANA

Secretaría de Comunicaciones y Obras Públicas

DIRECCION GENERAL DE TELEGRAFOS FEDERALES

CARTA DEL TIEMPO

NOTAS Y SIGNOS CONVENCIONALES

1ª—Las observaciones se recogen simultáneamente á las 6 23 a. m de México (8 a. m. del meridiano 75° W de Greenwich). Las presiones están reducidas al nivel del mar.

2ª—Las líneas continuas pasan por los puntos de igual presión. Las líneas puntuadas por los de igual temperatura.

3ª—Signos que indican el estado del tiempo: *claro* ○ ; *nublado en parte* ◐ ; *nublado* ● ; *lluvia* ; *nieve* ; *tempestad* ; *relámpagos difusos en el rumbo que ocupa el signo* . Las flechas indican la dirección del viento.

Signos convencionales que indican la velocidad del viento: calma ○ ; velocidad hasta de 14 kilómetros por hora ○→; velocidad de 14 á 42 kilómetros por hora ○→; velocidad de 42 á 72 kilómetros por hora ○→; velocidad de 72 kilómetros por hora en adelante ○→

4ª—El sombreado indica las regiones donde ha llovido ó nevado en las 24 horas transcurridas antes del momento de la observación.

5ª—La letra T indica que en la población á que se refiere, se sintió temblor de tierra en las 24 horas que preceden á la observación meteorológica.

Escala: 1:10.000.000

M. Moreno y A. C. Atristain Construyeron.

Talleres Federales. México.

M. Moreno Dibujó. E. Espinosa Grabó.

FEB 23 1901
Weather Bureau

FEBRERO 16 DE 1901.

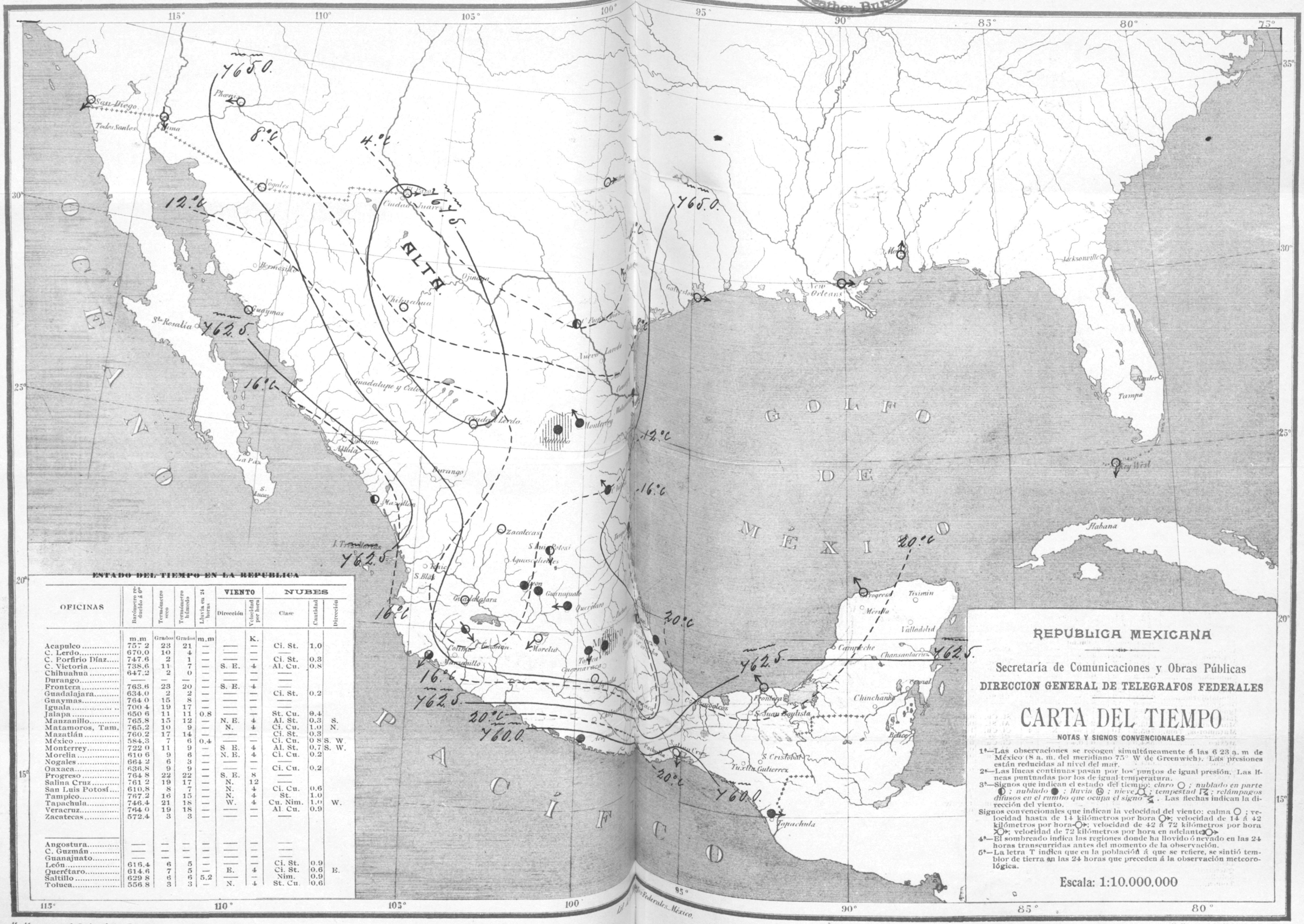

ESTADO DEL TIEMPO EN LA REPUBLICA

OFICINAS	Barómetro reducido á 0°	Termómetro seco	Termómetro húmedo	Lluvia en 24 horas	VIENTO		NUBES		
					Dirección	Velocidad por hora	Clase	Cantidad	Dirección
	m.m	Grados	Grados	m.m		K.			
Acapulco	757.2	23	21	—	—	—	Ci. St.	1.0	
C. Lerdo	670.0	10	4	—	—	—	—		
C. Porfirio Díaz	747.6	2	1	—	—	—	Ci. St.	0.3	
C. Victoria	738.6	11	7	—	S. E.	4	Al. Cu.	0.8	
Chihuahua	647.2	2	0	—	—	—	—		
Durango	—	—	—	—	—	—	—		
Frontera	763.6	23	20	—	S. E.	4	—		
Guadalajara	634.0	2	2	—	—	—	Ci. St.	0.2	
Guaymas	764 0	15	8	—	—	—	—		
Iguala	700 4	19	17	—	—	—	—		
Jalapa	650 6	11	11	0.8	—	—	St. Cu.	0.4	
Manzanillo	765.8	15	12	—	N. E.	4	Al. St.	0.3	S.
Matamoros, Tam.	765.2	10	9	—	N.	4	Ci. Cu.	1.0	N.
Mazatlán	760.2	17	14	—	—	—	Ci. St.	0.3	
México	584.3	7	6	0.4	—	—	Ci. Cu.	0 8	S. W.
Monterrey	722 0	11	9	—	S. E.	4	Al. St.	0.7	S. W.
Morelia	610 6	9	6	—	N. E.	4	Ci. Cu.	0.2	
Nogales	664 2	6	3	—	—	—	—		
Oaxaca	636.8	9	9	—	—	—	Ci. Cu.	0.2	
Progreso	764 8	22	22	—	S. E.	8	—		
Salina Cruz	761 2	19	17	—	N.	12	—		
San Luis Potosí	610.8	8	7	—	N.	4	Ci. Cu.	0.6	
Tampico	767.2	16	15	—	N.	4	St.	1.0	
Tapachula	746.4	21	18	—	W.	4	Cu. Nim.	1.0	W.
Veracruz	764 0	19	18	—	—	—	Al. Cu.	0.9	
Zacatecas	572.4	3	3	—	—	—	—		
Angostura	—	—	—	—	—	—	—		
C. Guzmán	—	—	—	—	—	—	—		
Guanajuato	—	—	—	—	—	—	—		
León	616.4	6	5	—	—	—	Ci. St.	0.9	
Querétaro	614.6	7	5	—	E.	4	Ci. St.	0.6	E.
Saltillo	629 8	6	6	5.2	—	—	Nim.	0.9	
Toluca	556 8	3	3	—	N.	4	St. Cu.	0.6	

M. Moreno y A. C. Atristain. Construyeron.

M. Moreno. Dibujó. E. Espinosa Grabó.

LIBRARY
FEB 28 1901
Weather Bureau

FEBRERO 17 DE 1901.

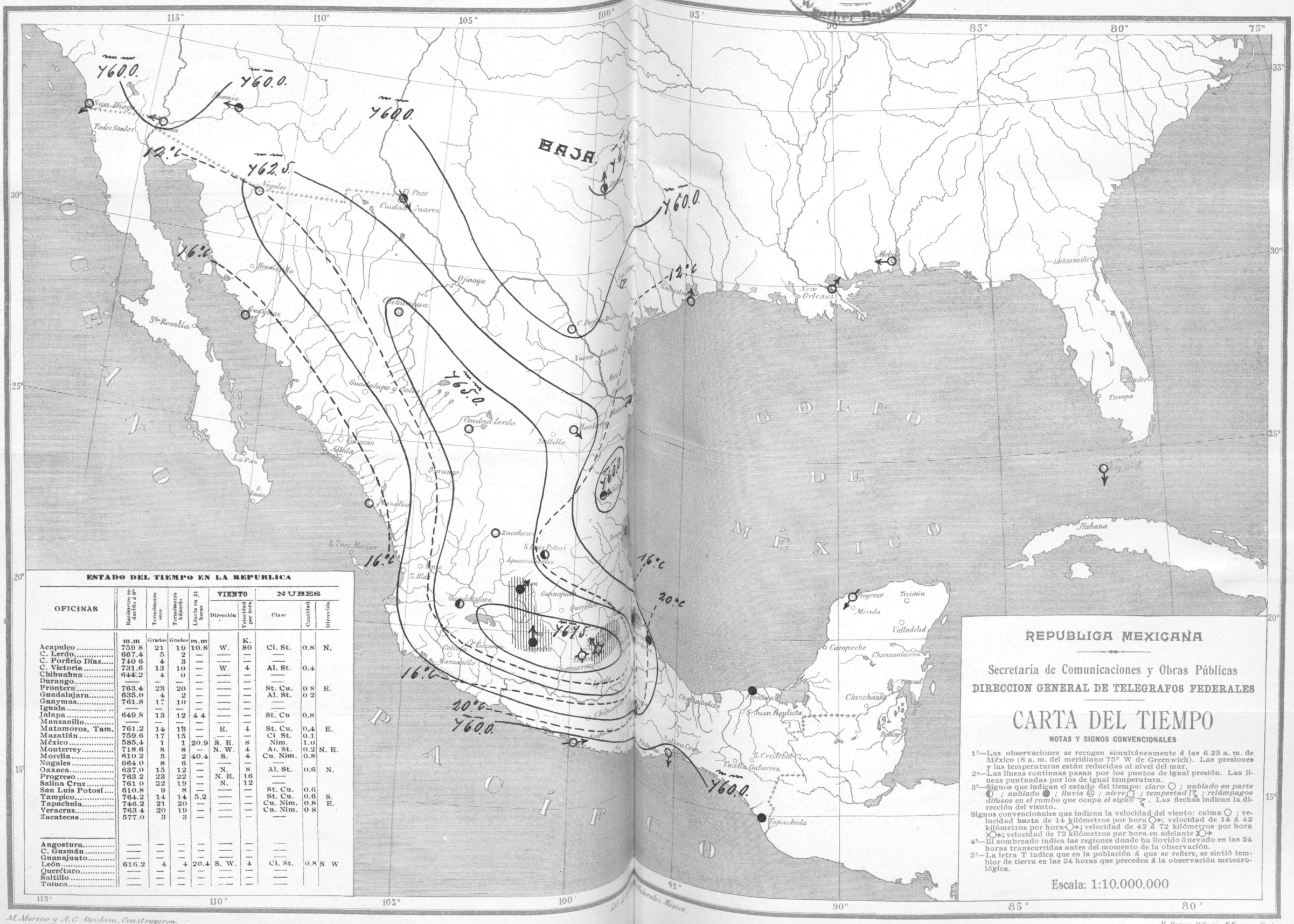

ESTADO DEL TIEMPO EN LA REPUBLICA

OFICINAS	Barómetro reducido á 0°	Termómetro seco	Termómetro húmedo	Lluvia en 24 horas	VIENTO Dirección	VIENTO Velocidad por hora	NUBES Clase	NUBES Cantidad	NUBES Dirección
	m.m	Grados	Grados	m.m		K.			
Acapulco	759 8	21	19	10.8	W.	80	Ci. St.	0.8	N.
C. Lerdo	667.4	5	2	—	—	—	—		
C. Porfirio Díaz	740 6	4	3	—	—	—	—		
C. Victoria	731.6	13	10	—	W.	4	Al. St.	0.4	
Chihuahua	644.2	4	0	—	—	—	—		
Durango	—	—	—	—	—	—	—		
Frontera	763.4	23	20	—	—	—	St. Cu.	0 8	E.
Guadalajara	635.0	4	2	—	—	—	Al. St.	0 2	
Guaymas	761.8	17	10	—	—	—	—		
Iguala	—	—	—	—	—	—	—		
Jalapa	649.8	13	12	4 4	—	—	St. Cu	0.8	
Manzanillo	—	—	—	—	—	—	—		
Matamoros, Tam.	761.2	14	13	—	E.	4	St. Cu.	0.4	E.
Mazatlán	759.6	17	15	—	—	—	Ci St.	0.1	
México	585.4	1	1	20.9	S. E.	8	Nim.	1.0	
Monterrey	718.6	8	8	—	N. W.	4	Al. St.	0.2	N. E.
Morelia	610 2	3	2	40.4	S.	4	Cu. Nim.	0.8	
Nogales	664.0	8	6	—	—	—	—		
Oaxaca	637.0	15	12	—	N.	8	Al. St.	0.6	N.
Progreso	763 2	23	22	—	N. E.	16	—		
Salina Cruz	761 0	22	19	—	N.	12	—		
San Luis Potosí	610.8	9	8	—	—	—	St. Cu.	0.6	
Tampico	764.2	14	14	5.2	—	—	St. Cu.	0.6	S.
Tapachula	746.2	21	20	—	—	—	Cu. Nim.	0.8	E.
Veracruz	763 4	20	19	—	—	—	Cu. Nim.	0 8	
Zacatecas	577.0	3	3	—	—	—	—		
Angostura	—	—	—	—	—	—	—		
C. Guzmán	—	—	—	—	—	—	—		
Guanajuato	—	—	—	—	—	—	—		
León	616.2	4	4	20.4	S. W.	4	Ci. St.	0.8	S. W
Querétaro	—	—	—	—	—	—	—		
Saltillo	—	—	—	—	—	—	—		
Toluca	—	—	—	—	—	—	—		

REPUBLICA MEXICANA

Secretaría de Comunicaciones y Obras Públicas

DIRECCION GENERAL DE TELEGRAFOS FEDERALES

CARTA DEL TIEMPO

NOTAS Y SIGNOS CONVENCIONALES

1ª—Las observaciones se recogen simultáneamente á las 6.23 a. m. de México (8 a. m. del meridiano 75° W de Greenwich). Las presiones y las temperaturas están reducidas al nivel del mar.

2ª—Las líneas continuas pasan por los puntos de igual presión. Las líneas puntuadas por los de igual temperatura.

3ª—Signos que indican el estado del tiempo: *claro* ○ ; *nublado en parte* ◐ ; *nublado* ● ; *lluvia* ⛆ ; *nieve* ❄ ; *tempestad* ↯ ; *relámpagos difusos en el rumbo que ocupa el signo* ↯ . Las flechas indican la dirección del viento.

Signos convencionales que indican la velocidad del viento: calma ○ ; velocidad hasta de 14 kilómetros por hora ○→; velocidad de 14 á 42 kilómetros por hora ○→; velocidad de 42 á 72 kilómetros por hora ○→; velocidad de 72 kilómetros por hora en adelante ○→

4ª—El sombreado indica las regiones donde ha llovido ó nevado en las 24 horas transcurridas antes del momento de la observación.

5ª—La letra T indica que en la población á que se refiere, se sintió temblor de tierra en las 24 horas que preceden á la observación meteorológica.

Escala: 1:10.000.000

M. Moreno y A. C. Aristain, Construyeron.

M. Moreno Dibujó. E. Espinosa Grab.

LIBRARY
FEB 23 1901
Weather Bureau.

FEBRERO 18 DE 1901.

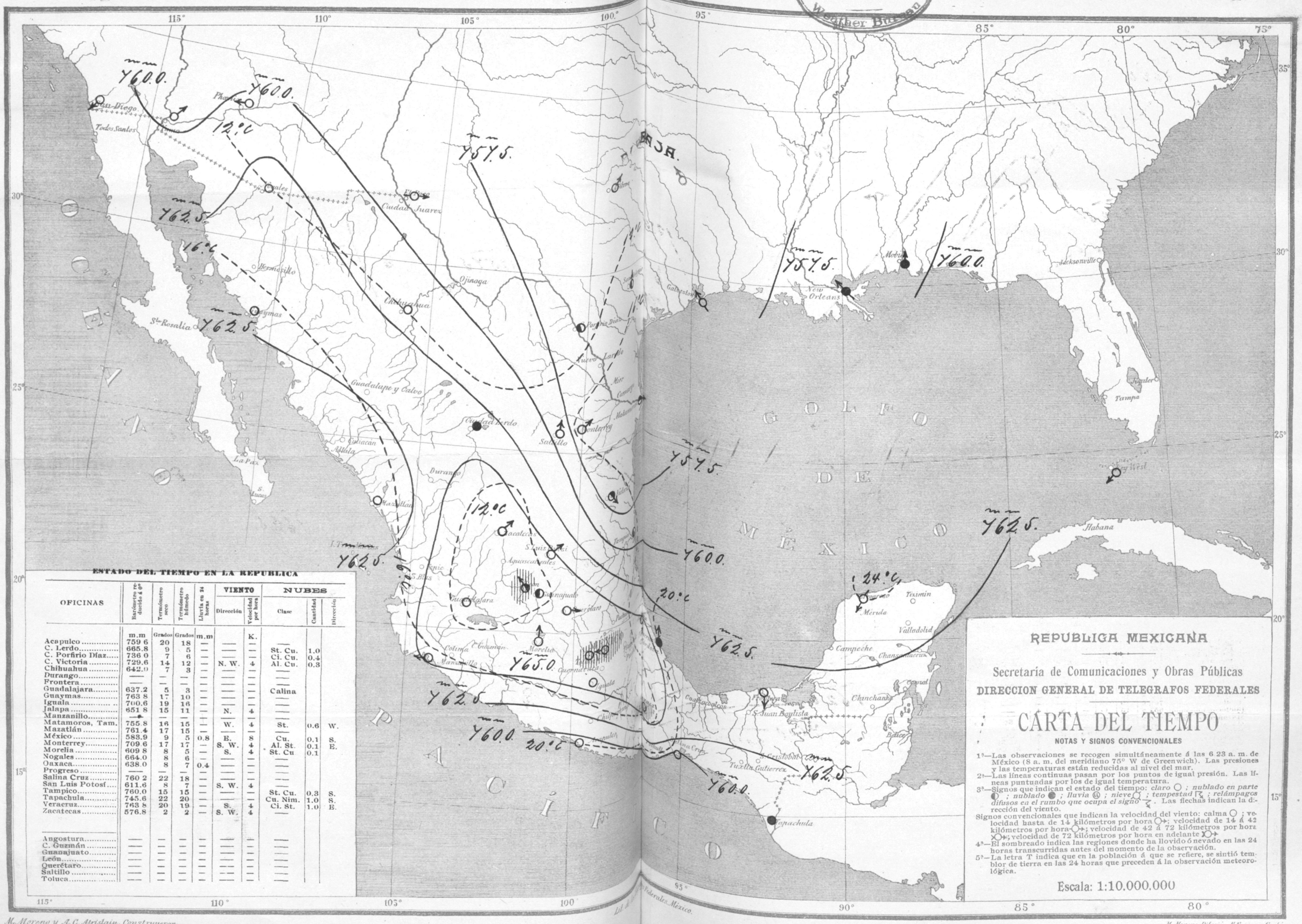

ESTADO DEL TIEMPO EN LA REPUBLICA

OFICINAS	Barómetro reducido á 0°	Termómetro seco	Termómetro húmedo	Lluvia en 24 horas	VIENTO		NUBES		
					Dirección	Velocidad por hora	Clase	Cantidad	Dirección
	m.m	Grados	Grados	m.m		K.			
Acapulco	759 6	20	18	—	—	—	—		
C. Lerdo	665.8	9	5	—	—	—	St. Cu.	1.0	
C. Porfirio Díaz	736 0	7	6	—	—	—	Ci. Cu.	0.4	
C. Victoria	729.6	14	12	—	N. W.	4	Al. Cu.	0.3	
Chihuahua	642.0	7	3	—	—	—	—		
Durango	—	—	—	—	—	—	—		
Frontera	—	—	—	—	—	—	—		
Guadalajara	637.2	5	3	—	—	—	Calina		
Guaymas	763 8	17	10	—	—	—	—		
Iguala	700.6	19	16	—	—	—	—		
Jalapa	651 8	15	11	—	N.	4	—		
Manzanillo	—	—	—	—	—	—	—		
Matamoros, Tam.	755.8	16	15	—	W.	4	St.	0.6	W.
Mazatlán	761.4	17	15	—	—	—	—		
México	583.9	9	5	0.8	E.	8	Cu.	0.1	S.
Monterrey	709.6	17	17	—	S. W.	4	Al. St.	0.1	E.
Morelia	609 8	8	5	—	S.	4	St. Cu	0.1	
Nogales	664.0	8	6	—	—	—	—		
Oaxaca	638.0	8	7	0.4	—	—	—		
Progreso	—	—	—	—	—	—	—		
Salina Cruz	760 2	22	18	—	—	—	—		
San Luis Potosí	611.6	8	7	—	S. W.	4	—		
Tampico	760.0	15	15	—	—	—	St. Cu.	0.3	S.
Tapachula	745.6	22	20	—	—	—	Cu. Nim.	1.0	S.
Veracruz	763 8	20	19	—	S.	4	Ci. St.	1.0	E.
Zacatecas	576.8	2	2	—	S. W.	4	—		
Angostura	—	—	—	—	—	—	—		
C. Guzmán	—	—	—	—	—	—	—		
Guanajuato	—	—	—	—	—	—	—		
León	—	—	—	—	—	—	—		
Querétaro	—	—	—	—	—	—	—		
Saltillo	—	—	—	—	—	—	—		
Toluca	—	—	—	—	—	—	—		

REPUBLICA MEXICANA

Secretaría de Comunicaciones y Obras Públicas

DIRECCION GENERAL DE TELEGRAFOS FEDERALES

CARTA DEL TIEMPO

NOTAS Y SIGNOS CONVENCIONALES

1ª—Las observaciones se recogen simultáneamente á las 6.23 a. m. de México (8 a. m. del meridiano 75° W de Greenwich). Las presiones y las temperaturas están reducidas al nivel del mar.

2ª—Las líneas continuas pasan por los puntos de igual presión. Las líneas puntuadas por los de igual temperatura.

3ª—Signos que indican el estado del tiempo: *claro* ○ ; *nublado en parte* ◐ ; *nublado* ● ; *lluvia* ; *nieve* ; *tempestad* ; *relámpagos difusos en el rumbo que ocupa el signo* . Las flechas indican la dirección del viento.

Signos convencionales que indican la velocidad del viento: calma ○ ; velocidad hasta de 14 kilómetros por hora ; velocidad de 14 á 42 kilómetros por hora ; velocidad de 42 á 72 kilómetros por hora ; velocidad de 72 kilómetros por hora en adelante

4ª—El sombreado indica las regiones donde ha llovido ó nevado en las 24 horas transcurridas antes del momento de la observación.

5ª—La letra T indica que en la población á que se refiere, se sintió temblor de tierra en las 24 horas que preceden á la observación meteorológica.

Escala: 1:10.000.000

M. Moreno y A. C. Atristain, Construyeron.

M. Moreno Dibujó. E. Espinosa Grabó.

FEB 26 1901
Weather Bureau

FEBRERO 19 DE 1901.

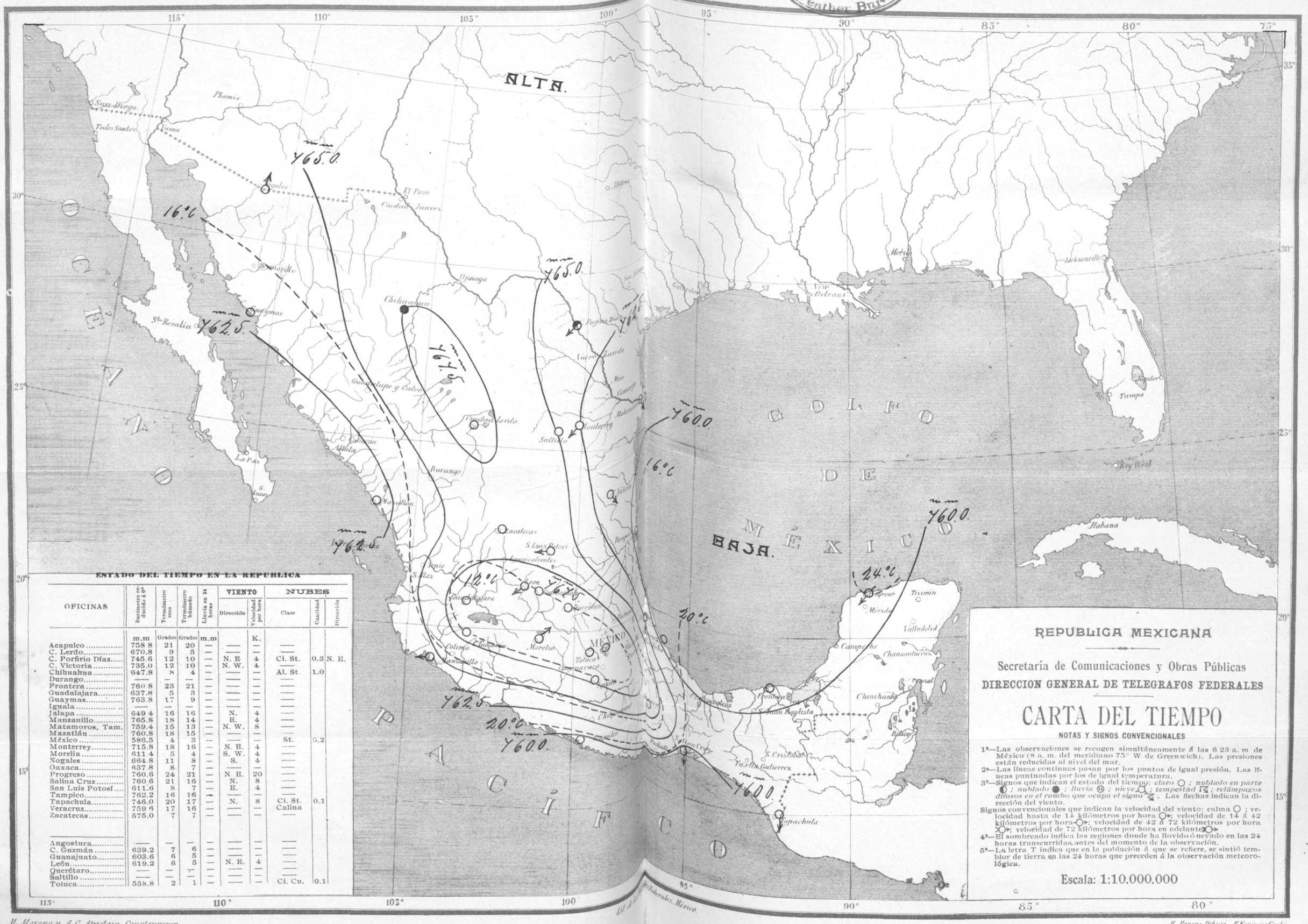

ESTADO DEL TIEMPO EN LA REPUBLICA

OFICINAS	Barómetro reducido á 0°	Termómetro seco	Termómetro húmedo	Lluvia en 24 horas	VIENTO Dirección	VIENTO Velocidad por hora	NUBES Clase	NUBES Cantidad	NUBES Dirección
	m.m	Grados	Grados	m.m		K.			
Acapulco	758 8	21	20	—	—	—	—		
C. Lerdo	670.8	9	5	—	—	—	—		
C. Porfirio Díaz	745.6	12	10	—	N. E	4	Ci. St.	0.3	N. E.
C. Victoria	735.0	12	10	—	N. W.	4	—		
Chihuahua	647.8	8	4	—	—	—	Al. St.	1.0	
Durango	—	—	—	—	—	—	—		
Frontera	760 8	23	21	—	—	—	—		
Guadalajara	637.8	5	3	—	—	—	—		
Guaymas	763.8	17	9	—	—	—	—		
Iguala	—	—	—	—	—	—	—		
Jalapa	649 4	16	16	—	N.	4	—		
Manzanillo	765.8	18	14	—	E.	4	—		
Matamoros, Tam.	759.4	15	13	—	N. W.	8	—		
Mazatlán	760.8	18	15	—	—	—	—		
México	586.5	4	3	—	—	—	St.	0.2	
Monterrey	715.8	18	16	—	N. E.	4	—		
Morelia	611.4	5	4	—	S. W.	4	—		
Nogales	664.8	11	8	—	S.	4	—		
Oaxaca	637.8	8	7	—	—	—	—		
Progreso	760.6	24	21	—	N. E.	20	—		
Salina Cruz	760.6	21	16	—	N.	8	—		
San Luis Potosí	611.6	8	7	—	E.	4	—		
Tampico	762.2	16	16	—	—	—	—		
Tapachula	746.0	20	17	—	N.	8	Ci. St.	0.1	
Veracruz	759 6	17	16	—	—	—	Calina		
Zacatecas	575.0	7	7	—	—	—	—		
Angostura	—	—	—	—	—	—	—		
C. Guzmán	639.2	7	6	—	—	—	—		
Guanajuato	603.6	6	5	—	—	—	—		
León	619.2	6	5	—	N. E.	4	—		
Querétaro	—	—	—	—	—	—	—		
Saltillo	—	—	—	—	—	—	—		
Toluca	558.8	2	1	—	—	—	Ci. Cu.	0.1	

REPUBLICA MEXICANA

Secretaría de Comunicaciones y Obras Públicas

DIRECCION GENERAL DE TELEGRAFOS FEDERALES

CARTA DEL TIEMPO

NOTAS Y SIGNOS CONVENCIONALES

1ª—Las observaciones se recogen simultáneamente á las 6 23 a. m de México (8 a. m. del meridiano 75° W de Greenwich). Las presiones están reducidas al nivel del mar.

2ª—Las líneas continuas pasan por los puntos de igual presión. Las líneas puntuadas por los de igual temperatura.

3ª—Signos que indican el estado del tiempo: *claro* ○ ; *nublado en parte* ◐ ; *nublado* ● ; *lluvia* ⚲ ; *nieve* ⚹ ; *tempestad* ⚡ ; *relámpagos difusos en el rumbo que ocupa el signo* ⚡ . Las flechas indican la dirección del viento.

Signos convencionales que indican la velocidad del viento: calma ○ ; velocidad hasta de 14 kilómetros por hora ○➤; velocidad de 14 á 42 kilómetros por hora ○➤; velocidad de 42 á 72 kilómetros por hora ○➤; velocidad de 72 kilómetros por hora en adelante ○➤

4ª—El sombreado indica las regiones donde ha llovido ó nevado en las 24 horas transcurridas antes del momento de la observación.

5ª—La letra T indica que en la población á que se refiere, se sintió temblor de tierra en las 24 horas que preceden á la observación meteorológica.

Escala: 1:10.000.000

M. Moreno y A. C. Atristain. Construyeron.

M. Moreno Dibujó. E. Espinosa Grabó.

FEB 26 1901
Weather Bureau

FEBRERO 20 DE 1901.

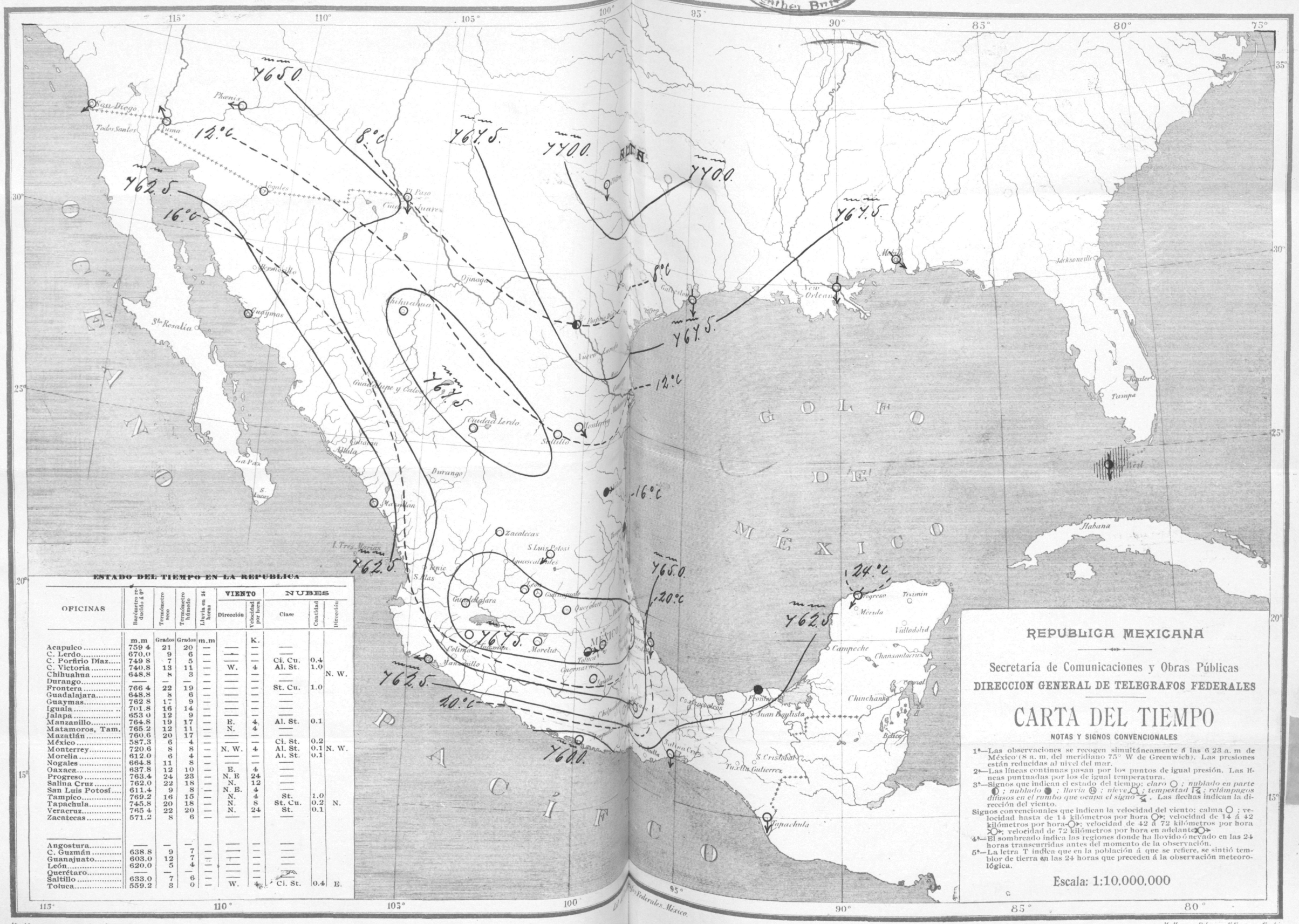

ESTADO DEL TIEMPO EN LA REPÚBLICA

OFICINAS	Barómetro reducido á 0°	Termómetro seco	Termómetro húmedo	Lluvia en 24 horas	VIENTO Dirección	VIENTO Velocidad por hora	NUBES Clase	NUBES Cantidad	NUBES Dirección
	m.m	Grados	Grados	m.m		K.			
Acapulco	759.4	21	20	—	—	—	—		
C. Lerdo	670.0	9	6	—	—	—	—		
C. Porfirio Díaz	749.8	7	5	—	—	—	Ci. Cu.	0.4	
C. Victoria	740.8	13	11	—	W.	4	Al. St.	1.0	
Chihuahua	648.8	8	3	—	—	—	—		N. W.
Durango	—	—	—	—	—	—	—		
Frontera	766.4	22	19	—	—	—	St. Cu.	1.0	
Guadalajara	648.8	8	6	—	—	—	—		
Guaymas	762.8	17	9	—	—	—	—		
Iguala	701.8	16	14	—	—	—	—		
Jalapa	653.0	12	9	—	—	—	—		
Manzanillo	764.8	19	17	—	E.	4	Al. St.	0.1	
Matamoros, Tam.	765.2	12	11	—	N.	4	—		
Mazatlán	760.6	20	17	—	—	—	—		
México	587.3	6	4	—	—	—	Ci. St.	0.2	
Monterrey	720.6	8	8	—	N. W.	4	Al. St.	0.1	N. W.
Morelia	612.0	6	4	—	—	—	Al. St.	0.1	
Nogales	664.8	11	8	—	—	—	—		
Oaxaca	637.8	12	10	—	E.	4	—		
Progreso	763.4	24	23	—	N. E	24	—		
Salina Cruz	762.0	22	18	—	N.	12	—		
San Luis Potosí	611.4	9	8	—	N. E.	4	—		
Tampico	769.2	16	15	—	N.	4	St.	1.0	
Tapachula	745.8	20	18	—	N.	8	St. Cu.	0.2	N.
Veracruz	765.4	22	20	—	N.	24	St.	0.1	
Zacatecas	571.2	8	6	—	—	—	—		
Angostura	—	—	—	—	—	—	—		
C. Guzmán	638.8	9	7	—	—	—	—		
Guanajuato	603.0	12	7	—	—	—	—		
León	620.0	5	4	—	—	—	—		
Querétaro	—	—	—	—	—	—	—		
Saltillo	633.0	7	6	—	—	—	—		
Toluca	559.2	3	0	—	W.	4	Ci. St.	0.4	E.

REPUBLICA MEXICANA

Secretaría de Comunicaciones y Obras Públicas

DIRECCION GENERAL DE TELEGRAFOS FEDERALES

CARTA DEL TIEMPO

NOTAS Y SIGNOS CONVENCIONALES

1ª—Las observaciones se recogen simultáneamente á las 6.23 a. m de México (8 a. m. del meridiano 75° W de Greenwich). Las presiones están reducidas al nivel del mar.

2ª—Las líneas continuas pasan por los puntos de igual presión. Las líneas puntuadas por los de igual temperatura.

3ª—Signos que indican el estado del tiempo: *claro* ○ ; *nublado en parte* ◐ ; *nublado* ● ; *lluvia* ⊛ ; *nieve* ; *tempestad* ; *relámpagos difusos en el rumbo que ocupa el signo* . Las flechas indican la dirección del viento.

Signos convencionales que indican la velocidad del viento: calma ○ ; velocidad hasta de 14 kilómetros por hora ○; velocidad de 14 á 42 kilómetros por hora ○; velocidad de 42 á 72 kilómetros por hora ○; velocidad de 72 kilómetros por hora en adelante ○.

4ª—El sombreado indica las regiones donde ha llovido ó nevado en las 24 horas transcurridas antes del momento de la observación.

5ª—La letra T indica que en la población á que se refiere, se sintió temblor de tierra en las 24 horas que preceden á la observación meteorológica.

Escala: 1:10.000.000

M. Moreno y A. C. Atristain. Construyeron.

M. Moreno Dibujo. E. Espinosa Grabó.

FEB 26 1901
Weather Bureau

FEBRERO 21 DE 1901.

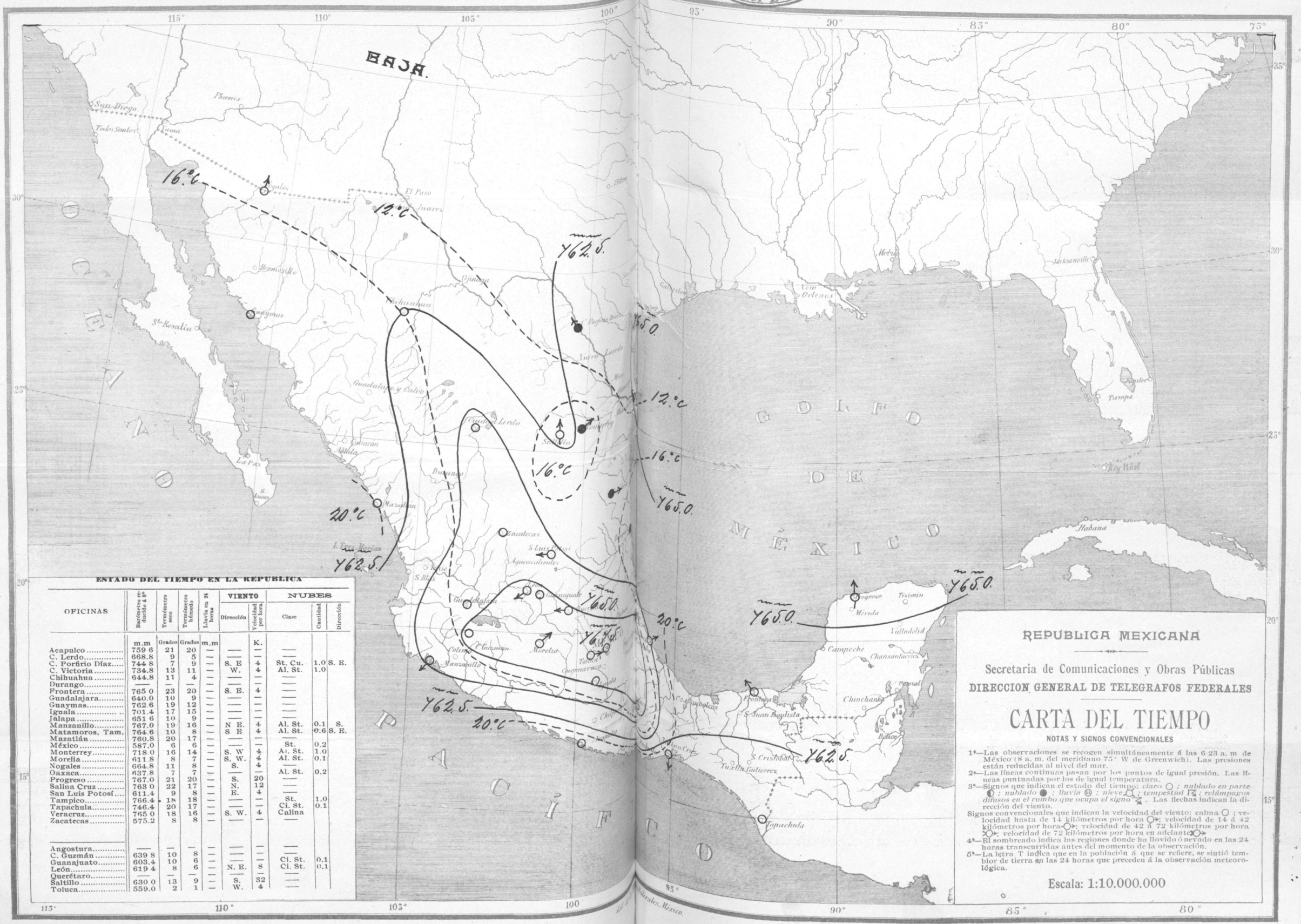

ESTADO DEL TIEMPO EN LA REPUBLICA

OFICINAS	Barómetro reducido á 0°	Termómetro seco	Termómetro húmedo	Lluvia en 24 horas	VIENTO Dirección	VIENTO Velocidad por hora	NUBES Clase	NUBES Cantidad	NUBES Dirección
	m.m	Grados	Grados	m.m		K.			
Acapulco	759 6	21	20	—	—	—	—		
C. Lerdo	668.8	9	5	—	—	—	—		
C. Porfirio Díaz	744 8	7	9	—	S. E	4	St. Cu.	1.0	S. E.
C. Victoria	734.8	13	11	—	W.	4	Al. St.	1.0	
Chihuahua	644.8	11	4	—	—	—	—		
Durango	—	—	—	—	—	—	—		
Frontera	765 0	23	20	—	S. E.	4	—		
Guadalajara	640.0	10	9	—	—	—	—		
Guaymas	762.6	19	12	—	—	—	—		
Iguala	701.4	17	15	—	—	—	—		
Jalapa	651 6	10	9	—	—	—	—		
Manzanillo	767.0	19	16	—	N E.	4	Al. St.	0.1	S.
Matamoros, Tam.	764.6	10	8	—	S E	4	Al. St.	0.6	S. E.
Mazatlán	760.8	20	17	—	—	—	—		
México	587.0	6	6	—	—	—	St.	0.2	
Monterrey	718.0	16	14	—	S. W	4	Al. St.	1.0	
Morelia	611.8	8	7	—	S. W.	4	Al. St.	0.1	
Nogales	664.8	11	8	—	S.	4	—		
Oaxaca	637.8	7	7	—	—	—	Al. St.	0.2	
Progreso	767.0	21	20	—	S.	20	—		
Salina Cruz	763 0	22	17	—	N.	12	—		
San Luis Potosí	611.4	9	8	—	E.	4	—		
Tampico	766.4	18	18	—	—	—	St.	1.0	
Tapachula	746.4	20	17	—	—	—	Ci. St.	0.1	
Veracruz	765 0	18	16	—	S. W.	4	Calina		
Zacatecas	575.2	8	8	—	—	—	—		
Angostura	—	—	—	—	—	—	—		
C. Guzmán	639 8	10	8	—	—	—	—		
Guanajuato	603.4	10	6	—	—	—	Ci. St.	0.1	
León	619 4	8	6	—	N. E.	8	Ci. St.	0.1	
Querétaro	—	—	—	—	—	—	—		
Saltillo	630 0	13	9	—	S.	32	—		
Toluca	559.0	2	1	—	W.	4	—		

REPUBLICA MEXICANA

Secretaría de Comunicaciones y Obras Públicas

DIRECCION GENERAL DE TELEGRAFOS FEDERALES

CARTA DEL TIEMPO

NOTAS Y SIGNOS CONVENCIONALES

1ª—Las observaciones se recogen simultáneamente á las 6 23 a. m de México (8 a. m. del meridiano 75° W de Greenwich). Las presiones están reducidas al nivel del mar.

2ª—Las líneas continuas pasan por los puntos de igual presión. Las líneas puntuadas por los de igual temperatura.

3ª—Signos que indican el estado del tiempo: *claro* ○ ; *nublado en parte* ◐ ; *nublado* ● ; *lluvia* ⊛ ; *nieve* ⛆ ; *tempestad* ⚡ ; *relámpagos difusos en el rumbo que ocupa el signo* ⚡ . Las flechas indican la dirección del viento.

Signos convencionales que indican la velocidad del viento: calma ○ ; velocidad hasta de 14 kilómetros por hora ○➔; velocidad de 14 á 42 kilómetros por hora ○➔; velocidad de 42 á 72 kilómetros por hora ○➔; *velocidad de 72 kilómetros por hora en adelante* ○➔

4ª—El sombreado indica las regiones donde ha llovido ó nevado en las 24 horas transcurridas antes del momento de la observación.

5ª—La letra T indica que en la población á que se refiere, se sintió temblor de tierra en las 24 horas que preceden á la observación meteorológica.

Escala: 1:10.000.000

M. Moreno y A. C. Atristain, Construyeron.

M. Moreno Dibujó. E. Espinosa Grabó.

MAR 1 1901
Weather Bureau

FEBRERO 22 DE 1901.

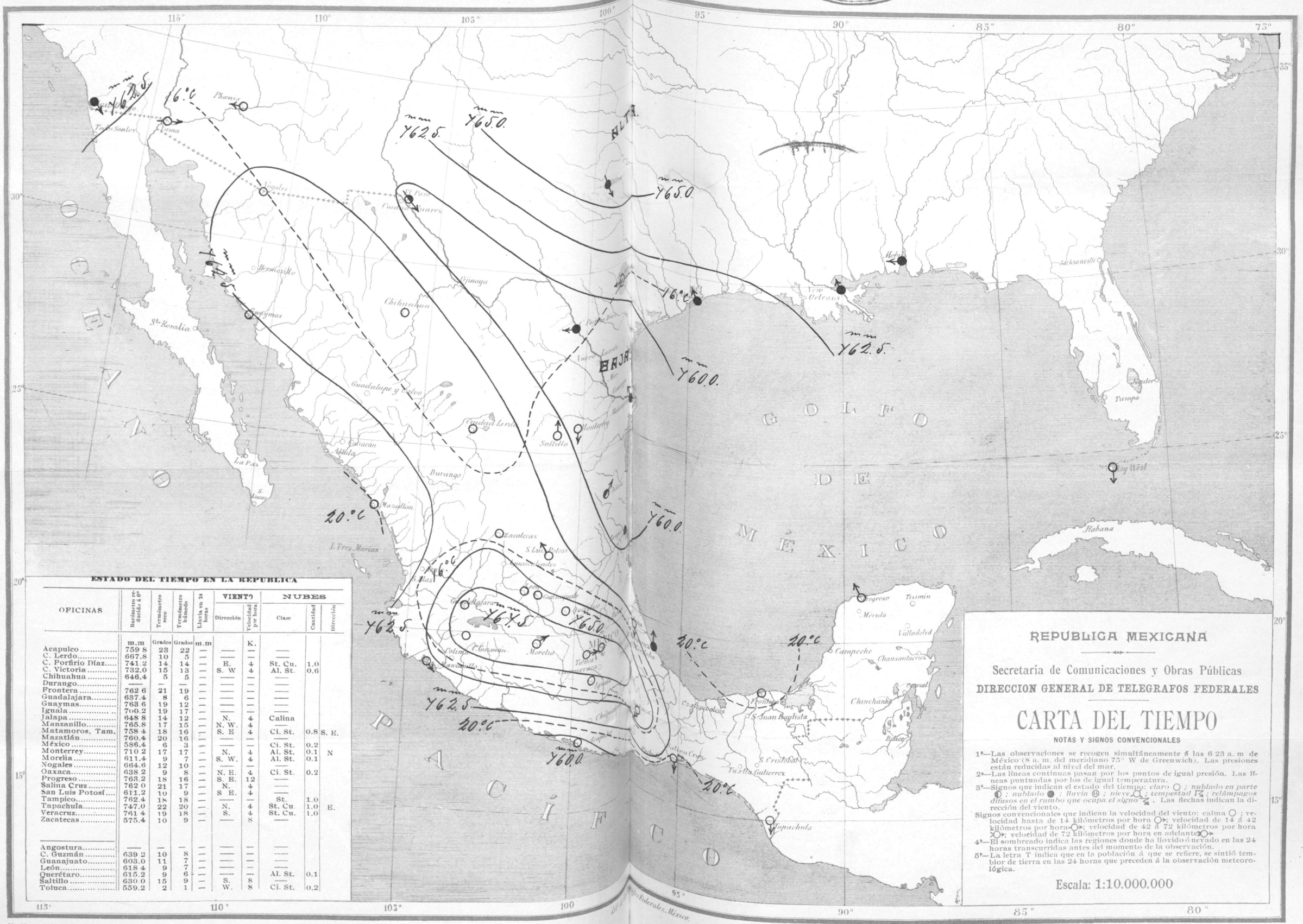

ESTADO DEL TIEMPO EN LA REPUBLICA

OFICINAS	Barómetro reducido á 0°	Termómetro seco	Termómetro húmedo	Lluvia en 24 horas	VIENTO Dirección	VIENTO Velocidad por hora	NUBES Clase	NUBES Cantidad	NUBES Dirección
	m.m	Grados	Grados	m.m		K.			
Acapulco	759 8	23	22	—	—	—	—		
C. Lerdo	667.8	10	5	—	—	—	—		
C. Porfirio Díaz	741.2	14	14	—	E.	4	St. Cu.	1.0	
C. Victoria	732.0	15	13	—	S. W	4	Al. St.	0.6	
Chihuahua	646.4	5	5	—	—	—	—		
Durango	—	—	—	—	—	—	—		
Frontera	762 6	21	19	—	—	—	—		
Guadalajara	637.4	8	6	—	—	—	—		
Guaymas	763.6	19	12	—	—	—	—		
Iguala	700.2	19	17	—	—	—	—		
Jalapa	648 8	14	12	—	N.	4	Calina		
Manzanillo	765.8	17	15	—	N. W.	4	—		
Matamoros, Tam.	758 4	18	16	—	S. E	4	Ci. St.	0.8	S. E.
Mazatlán	760.4	20	16	—	—	—	—		
México	586.4	6	3	—	—	—	Ci. St.	0.2	
Monterrey	710 2	17	17	—	N.	4	Al. St.	0.1	N
Morelia	611.4	9	7	—	S. W.	4	Al. St.	0.1	
Nogales	664.6	12	10	—	—	—	—		
Oaxaca	638 2	9	8	—	N. E.	4	Ci. St.	0.2	
Progreso	763.2	18	16	—	S. E.	12	—		
Salina Cruz	762 0	21	17	—	N.	4	—		
San Luis Potosí	611.2	10	9	—	S E.	4	—		
Tampico	762.4	18	18	—	—	—	St.	1.0	
Tapachula	747.0	22	20	—	N.	4	St. Cu.	1.0	E.
Veracruz	761 4	19	18	—	S.	4	St. Cu.	1.0	
Zacatecas	575.4	10	9	—	—	8	—		
Angostura	—	—	—	—	—	—	—		
C. Guzmán	639 2	10	8	—	—	—	—		
Guanajuato	603.0	11	7	—	—	—	—		
León	618 4	9	7	—	—	—	—		
Querétaro	615.2	9	6	—	—	—	Al. St.	0.1	
Saltillo	630.0	15	9	—	S.	8	—		
Toluca	559.2	2	1	—	W.	8	Ci. St.	0.2	

REPUBLICA MEXICANA

Secretaría de Comunicaciones y Obras Públicas

DIRECCION GENERAL DE TELEGRAFOS FEDERALES

CARTA DEL TIEMPO

NOTAS Y SIGNOS CONVENCIONALES

1ª—Las observaciones se recogen simultáneamente á las 6 23 a. m de México (8 a. m. del meridiano 75° W de Greenwich). Las presiones están reducidas al nivel del mar.

2ª—Las líneas continuas pasan por los puntos de igual presión. Las líneas puntuadas por los de igual temperatura.

3ª—Signos que indican el estado del tiempo: *claro* ○ ; *nublado en parte* ◐ ; *nublado* ● ; *lluvia* ; *nieve* ; *tempestad* ; *relámpagos difusos en el rumbo que ocupa el signo* . Las flechas indican la dirección del viento.

Signos convencionales que indican la velocidad del viento: calma ○ ; velocidad hasta de 14 kilómetros por hora ○→; velocidad de 14 á 42 kilómetros por hora ○→; velocidad de 42 á 72 kilómetros por hora ○→; velocidad de 72 kilómetros por hora en adelante ○→

4ª—El sombreado indica las regiones donde ha llovido ó nevado en las 24 horas transcurridas antes del momento de la observación.

5ª—La letra T indica que en la población á que se refiere, se sintió temblor de tierra en las 24 horas que preceden á la observación meteorológica.

Escala: 1:10.000.000

M. Moreno y A. C. Atristain. Construyeron.

Tel. Federales. México.

M. Moreno Dibujó. E. Espinosa Grabó.

Weather Bureau

FEBRERO 23 DE 1901.

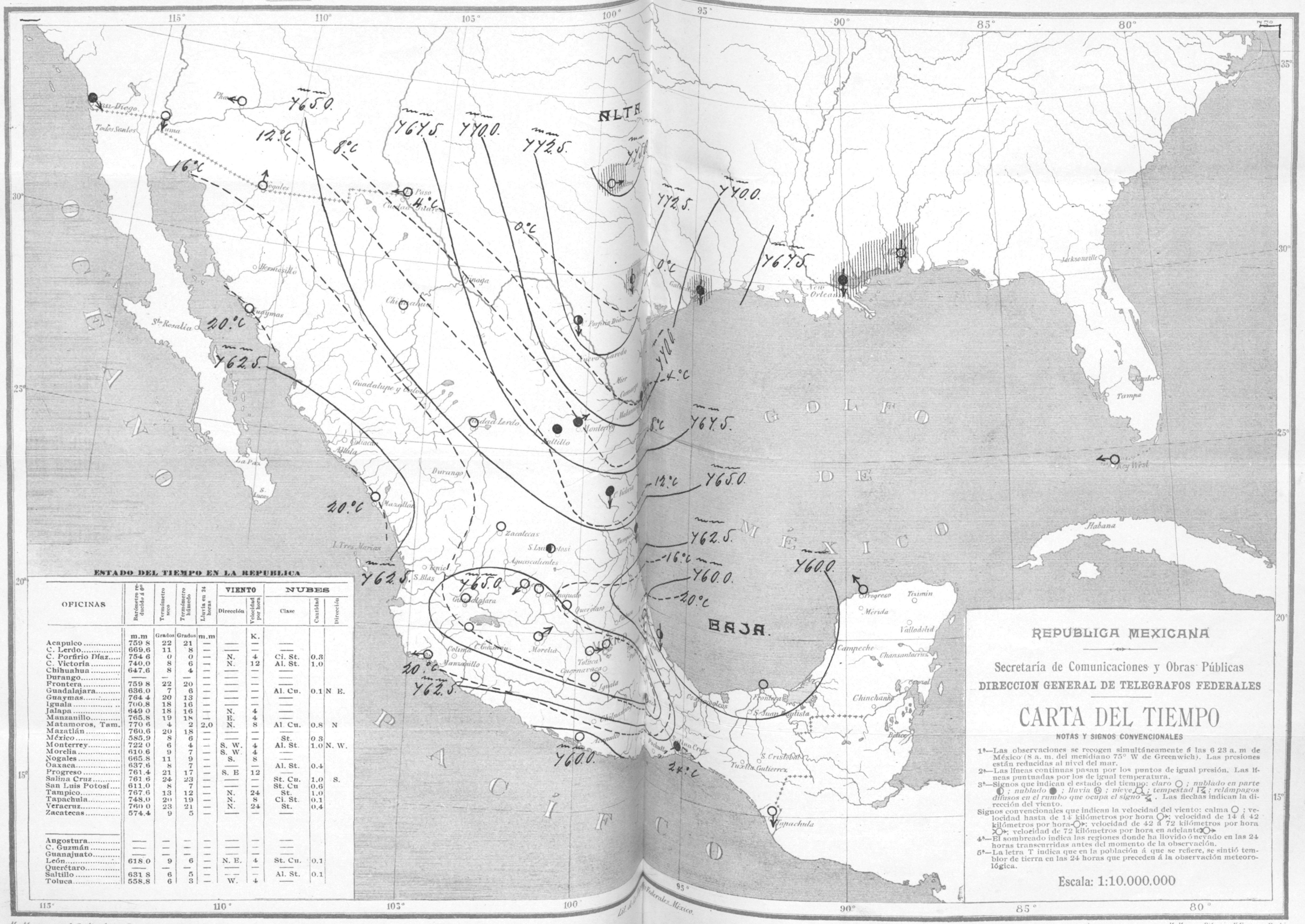

ESTADO DEL TIEMPO EN LA REPUBLICA

OFICINAS	Barómetro reducido á 0°	Termómetro seco	Termómetro húmedo	Lluvia en 24 horas	VIENTO Dirección	VIENTO Velocidad por hora	NUBES Clase	NUBES Cantidad	NUBES Dirección
	m.m	Grados	Grados	m.m		K.			
Acapulco	759 8	22	21	—	—	—	—		
C. Lerdo	669.6	11	8	—	—	—	—		
C. Porfirio Díaz	754 6	0	0	—	N.	4	Ci. St.	0.3	
C. Victoria	740.0	8	6	—	N.	12	Al. St.	1.0	
Chihuahua	647.6	8	4	—	—	—	—		
Durango	—	—	—	—	—	—	—		
Frontera	759 8	22	20	—	—	—	—		
Guadalajara	636.0	7	6	—	—	—	Al. Cu.	0.1	N E.
Guaymas	764 4	20	13	—	—	—	—		
Iguala	700.8	18	16	—	—	—	—		
Jalapa	649 0	18	16	—	N.	4	—		
Manzanillo	765.8	19	18	—	E.	4	—		
Matamoros, Tam.	770 6	4	2	2.0	N.	8	Al. Cu.	0.8	N
Mazatlán	760.6	20	18	—	—	—	—		
México	585.9	8	6	—	—	—	St.	0.3	
Monterrey	722 0	6	4	—	S. W.	4	Al. St.	1.0	N. W.
Morelia	610.6	9	7	—	S. W.	4	—		
Nogales	665.8	11	9	—	S.	8	—		
Oaxaca	637.6	8	7	—	—	—	Al. St.	0.4	
Progreso	761.4	21	17	—	S. E	12	—		
Salina Cruz	761.6	24	23	—	—	—	St. Cu.	1.0	S.
San Luis Potosí	611.0	8	7	—	—	—	St. Cu	0.6	
Tampico	767.6	13	12	—	N.	24	St.	1.0	
Tapachula	748.0	20	19	—	N.	8	Ci. St.	0.1	
Veracruz	760 0	23	21	—	N.	24	St.	0.4	
Zacatecas	574.4	9	5	—	—	—	—		
Angostura	—	—	—	—	—	—	—		
C. Guzmán	—	—	—	—	—	—	—		
Guanajuato	—	—	—	—	—	—	—		
León	618.0	9	6	—	N. E.	4	St. Cu.	0.1	
Querétaro	—	—	—	—	—	—	—		
Saltillo	631 8	6	5	—	—	—	Al. St.	0.1	
Toluca	558.8	6	3	—	W.	4	—		

REPUBLICA MEXICANA

Secretaría de Comunicaciones y Obras Públicas

DIRECCION GENERAL DE TELEGRAFOS FEDERALES

CARTA DEL TIEMPO

NOTAS Y SIGNOS CONVENCIONALES

1ª—Las observaciones se recogen simultáneamente á las 6 23 a. m de México (8 a. m. del meridiano 75° W de Greenwich). Las presiones están reducidas al nivel del mar.

2ª—Las líneas continuas pasan por los puntos de igual presión. Las líneas puntuadas por los de igual temperatura.

3ª—Signos que indican el estado del tiempo: *claro* ○ ; *nublado en parte* ◐ ; *nublado* ● ; *lluvia* ; *nieve* ; *tempestad* ; *relámpagos difusos en el rumbo que ocupa el signo* . Las flechas indican la dirección del viento.

Signos convencionales que indican la velocidad del viento: calma ○ ; velocidad hasta de 14 kilómetros por hora ○; velocidad de 14 á 42 kilómetros por hora ○; velocidad de 42 á 72 kilómetros por hora ○; velocidad de 72 kilómetros por hora en adelante ○.

4ª—El sombreado indica las regiones donde ha llovido ó nevado en las 24 horas transcurridas antes del momento de la observación.

5ª—La letra T indica que en la población á que se refiere, se sintió temblor de tierra en las 24 horas que preceden á la observación meteorológica.

Escala: 1:10.000.000

M. Moreno y A. C. Atristain. Construyeron.

M. Moreno Dibujó. E. Espinosa Grabó.

MAR 5 1901
Weather Bureau

FEBRERO 24 DE 1901.

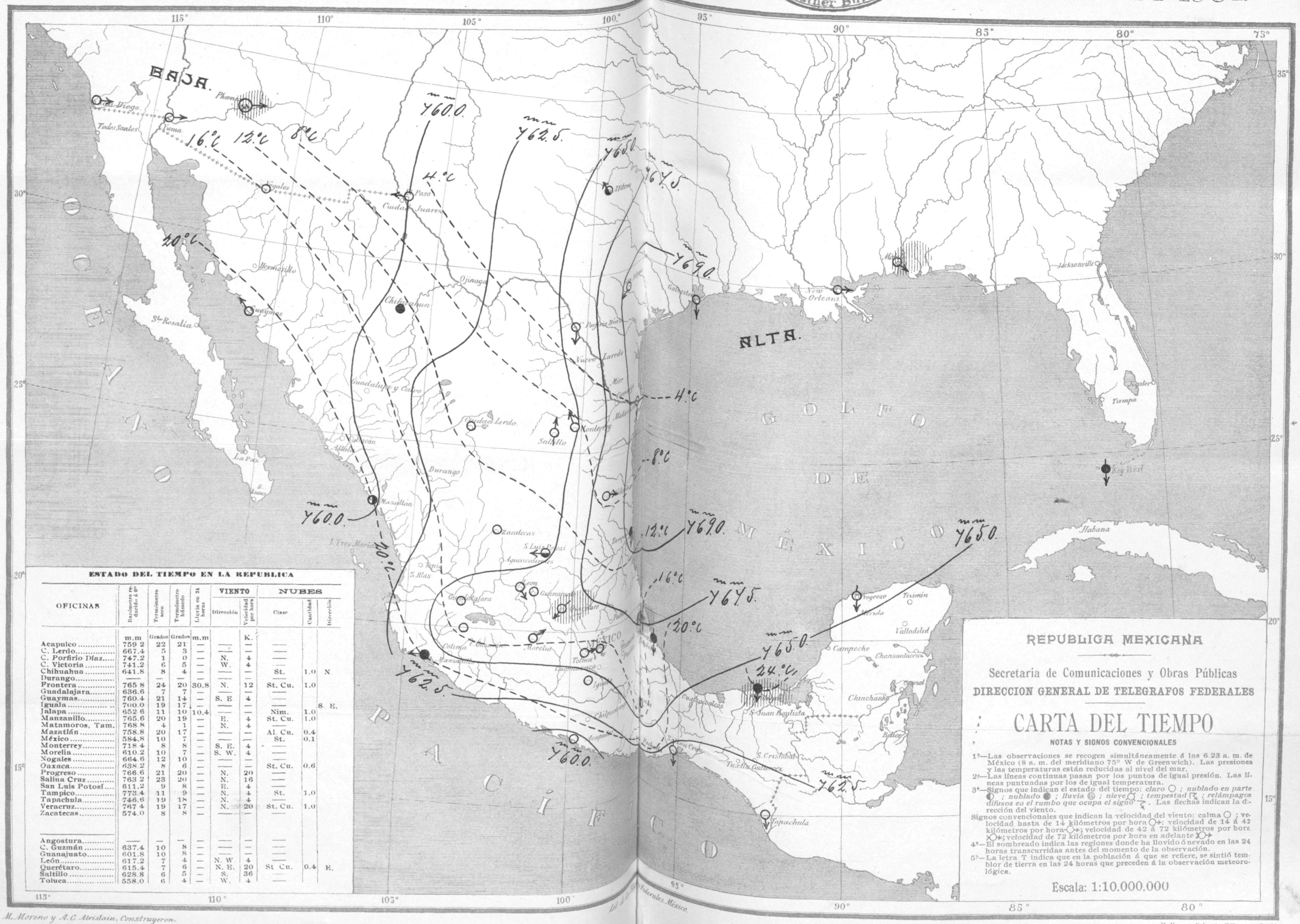

ESTADO DEL TIEMPO EN LA REPUBLICA

OFICINAS	Barómetro reducido á 0°	Termómetro seco	Termómetro húmedo	Lluvia en 24 horas	VIENTO		NUBES		
					Dirección	Velocidad por hora	Clase	Cantidad	Dirección
	m.m	Grados	Grados	m.m		K.			
Acapulco	759 2	22	21	—	—	—	—		
C. Lerdo	667.4	5	3	—	—	—	—		
C. Porfirio Díaz	747.2	1	0	—	N.	4	—		
C. Victoria	741.2	6	5	—	W.	4	—		
Chihuahua	641.8	8	4	—	—	—	St.	1.0	N
Durango	—	—	—	—	—	—	—		
Frontera	765 8	24	20	30.8	N.	12	St. Cu.	1.0	
Guadalajara	636.6	7	7	—	—	—	—		
Guaymas	760.4	21	14	—	S. E	4	—		
Iguala	700.0	19	17	—	—	—	—		S. E.
Jalapa	652.6	11	10	10.4	—	—	Nim.	1.0	
Manzanillo	765.6	20	19	—	E.	4	St. Cu.	1.0	
Matamoros, Tam.	768 8	4	1	—	N.	4	—		
Mazatlán	758.8	20	17	—	—	—	Al. Cu.	0.4	
México	584.8	10	7	—	—	—	St.	0.1	
Monterrey	718 4	8	8	—	S. E.	4	—		
Morelia	610.2	10	7	—	S. W.	4	—		
Nogales	664.6	12	10	—	—	—	—		
Oaxaca	638.2	8	6	—	—	—	St. Cu.	0.6	
Progreso	766.6	21	20	—	N.	20	—		
Salina Cruz	763 2	23	20	—	N.	16	—		
San Luis Potosí	611.2	9	8	—	E.	4	—		
Tampico	773.4	11	9	—	N.	4	St.	1.0	
Tapachula	746.6	19	18	—	N.	4	—		
Veracruz	767 4	19	17	—	N.	20	St. Cu.	1.0	
Zacatecas	574.0	8	8	—	—	—	—		
Angostura	—	—	—	—	—	—	—		
C. Guzmán	637.4	10	8	—	—	—	—		
Guanajuato	601.8	10	8	—	—	—	—		
León	617.2	7	4	—	N. W	4	—		
Querétaro	615.4	7	6	—	N. E.	20	St Cu.	0.4	E.
Saltillo	628.8	6	5	—	S.	36	—		
Toluca	558.0	6	4	—	W.	4	—		

REPUBLICA MEXICANA

Secretaría de Comunicaciones y Obras Públicas

DIRECCION GENERAL DE TELEGRAFOS FEDERALES

CARTA DEL TIEMPO

NOTAS Y SIGNOS CONVENCIONALES

1ª—Las observaciones se recogen simultáneamente á las 6.23 a. m. de México (8 a. m. del meridiano 75° W de Greenwich). Las presiones y las temperaturas están reducidas al nivel del mar.

2ª—Las líneas continuas pasan por los puntos de igual presión. Las líneas puntuadas por los de igual temperatura.

3ª—Signos que indican el estado del tiempo: *claro* ○ ; *nublado en parte* ◐ ; *nublado* ● ; *lluvia* ⚲ ; *nieve* ; *tempestad* ; *relámpagos difusos en el rumbo que ocupa el signo* . Las flechas indican la dirección del viento.

Signos convencionales que indican la velocidad del viento: calma ○ ; velocidad hasta de 14 kilómetros por hora ○→; velocidad de 14 á 42 kilómetros por hora ○→; velocidad de 42 á 72 kilómetros por hora ○→; velocidad de 72 kilómetros por hora en adelante ○→

4ª—El sombreado indica las regiones donde ha llovido ó nevado en las 24 horas transcurridas antes del momento de la observación.

5ª—La letra T indica que en la población á que se refiere, se sintió temblor de tierra en las 24 horas que preceden á la observación meteorológica.

Escala: 1:10.000.000

M. Moreno y A. C. Atristain, Construyeron.

M. Moreno Dibujó. E. Espinosa Grabó.

LIBRARY
MAR 5 1901
Weather Bureau

FEBRERO 25 DE 1901.

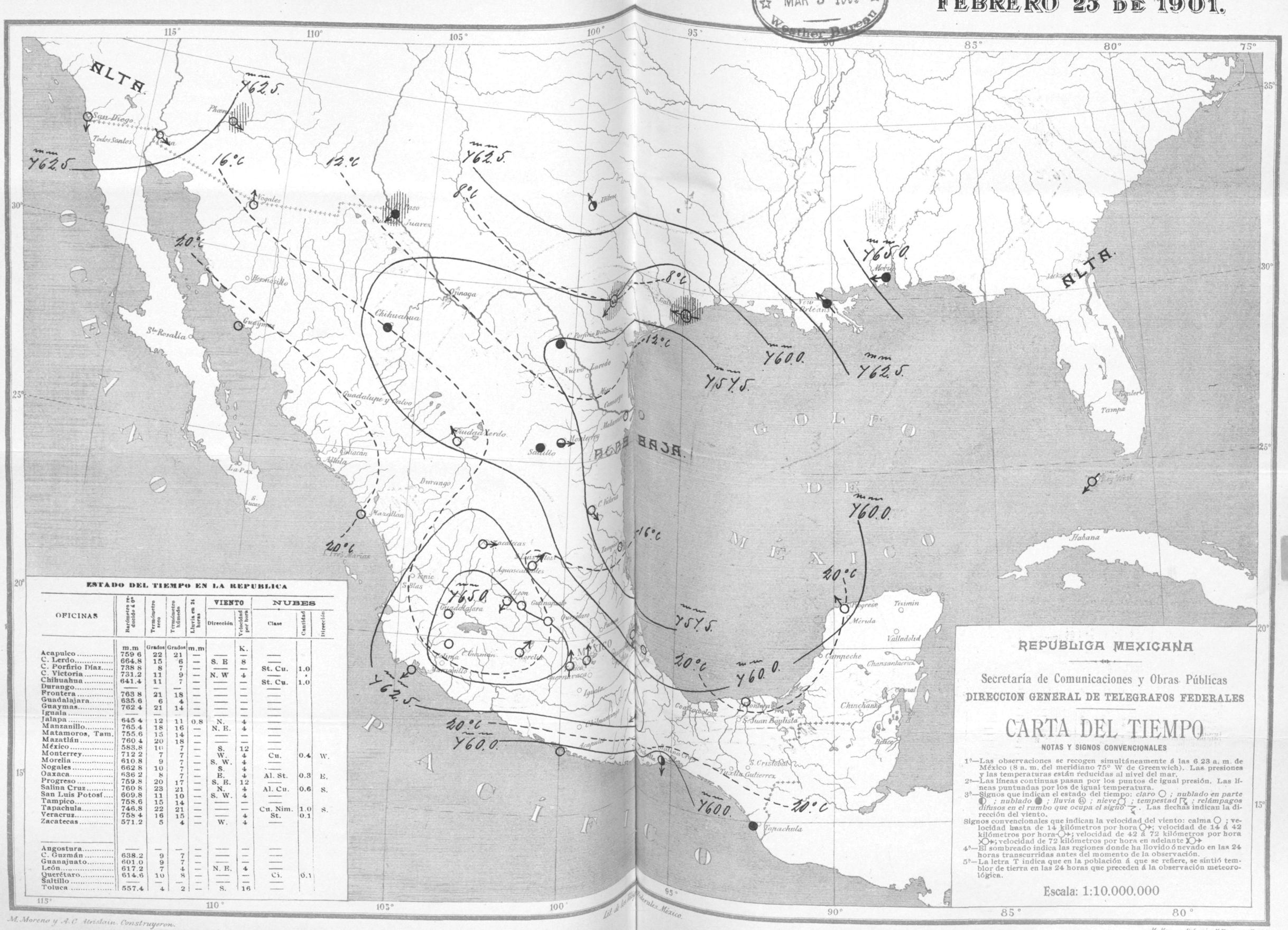

ESTADO DEL TIEMPO EN LA REPUBLICA

OFICINAS	Barómetro reducido á 0°	Termómetro seco	Termómetro húmedo	Lluvia en 24 horas	VIENTO		NUBES		
					Dirección	Velocidad por hora	Clase	Cantidad	Dirección
	m.m	Grados	Grados	m.m		K.			
Acapulco	759 6	22	21	—	—	—	—		
C. Lerdo	664.8	15	6	—	S. E	8	—		
C. Porfirio Díaz	738 8	8	7	—	—	—	St. Cu.	1.0	
C. Victoria	731.2	11	9	—	N. W	4	—		
Chihuahua	641.4	11	7	—	—	—	St. Cu.	1.0	
Durango	—	—	—	—	—	—	—		
Frontera	763 8	21	18	—	—	—	—		
Guadalajara	635.6	6	4	—	—	—	—		
Guaymas	762 4	21	14	—	—	—	—		
Iguala	—	—	—	—	—	—	—		
Jalapa	645 4	12	11	0.8	N.	4	—		
Manzanillo	765.4	18	16	—	N. E.	4	—		
Matamoros, Tam.	755.6	15	14	—	—	—	—		
Mazatlán	760.4	20	18	—	—	—	—		
México	583.8	10	7	—	S.	12	—		
Monterrey	712 2	7	7	—	W.	4	Cu.	0.4	W.
Morelia	610.8	9	7	—	S. W.	4	—		
Nogales	662 8	10	7	—	S.	4	—		
Oaxaca	636 2	8	7	—	E.	4	Al. St.	0.3	E.
Progreso	759.8	20	17	—	S. E.	12	—		
Salina Cruz	760 8	23	21	—	N.	4	Al. Cu.	0.6	S.
San Luis Potosí	609.8	11	10	—	S. W.	4	—		
Tampico	758.6	15	14	—	—	—	—		
Tapachula	746.8	22	21	—	—	—	Cu. Nim.	1.0	S.
Veracruz	758 4	16	15	—	—	4	St.	0.1	
Zacatecas	571.2	5	4	—	W.	4	—		
Angostura	—	—	—	—	—	—	—		
C. Guzmán	638.2	9	7	—	—	—	—		
Guanajuato	601.0	9	7	—	—	—	—		
León	617.2	7	4	—	N. E.	4	—		
Querétaro	614.6	10	8	—	—	—	Ci.	0.1	
Saltillo	—	—	—	—	—	—	—		
Toluca	557.4	4	2	—	S.	16	—		

REPUBLICA MEXICANA

Secretaría de Comunicaciones y Obras Públicas

DIRECCION GENERAL DE TELEGRAFOS FEDERALES

CARTA DEL TIEMPO

NOTAS Y SIGNOS CONVENCIONALES

1ª—Las observaciones se recogen simultáneamente á las 6 23 a. m. de México (8 a. m. del meridiano 75° W de Greenwich). Las presiones y las temperaturas están reducidas al nivel del mar.

2ª—Las líneas continuas pasan por los puntos de igual presión. Las líneas puntuadas por los de igual temperatura.

3ª—Signos que indican el estado del tiempo: *claro* ○ ; *nublado en parte* ◐ ; *nublado* ● ; *lluvia* ⛆ ; *nieve* ⛇ ; *tempestad* ↯ ; *relámpagos difusos en el rumbo que ocupa el signo* ↯ . Las flechas indican la dirección del viento.

Signos convencionales que indican la velocidad del viento: calma ○ ; velocidad hasta de 14 kilómetros por hora ○→; velocidad de 14 á 42 kilómetros por hora ○→; velocidad de 42 á 72 kilómetros por hora ○→; velocidad de 72 kilómetros por hora en adelante ○→

4ª—El sombreado indica las regiones donde ha llovido ó nevado en las 24 horas transcurridas antes del momento de la observación.

5ª—La letra T indica que en la población á que se refiere, se sintió temblor de tierra en las 24 horas que preceden á la observación meteorológica.

Escala: 1:10.000.000

M. Moreno y A. C. Atristain. Construyeron.

M. Moreno Dibujó. F. Espinosa Grab.

MAR 5 1901
LIBRARY

FEBRERO 26 DE 1901.

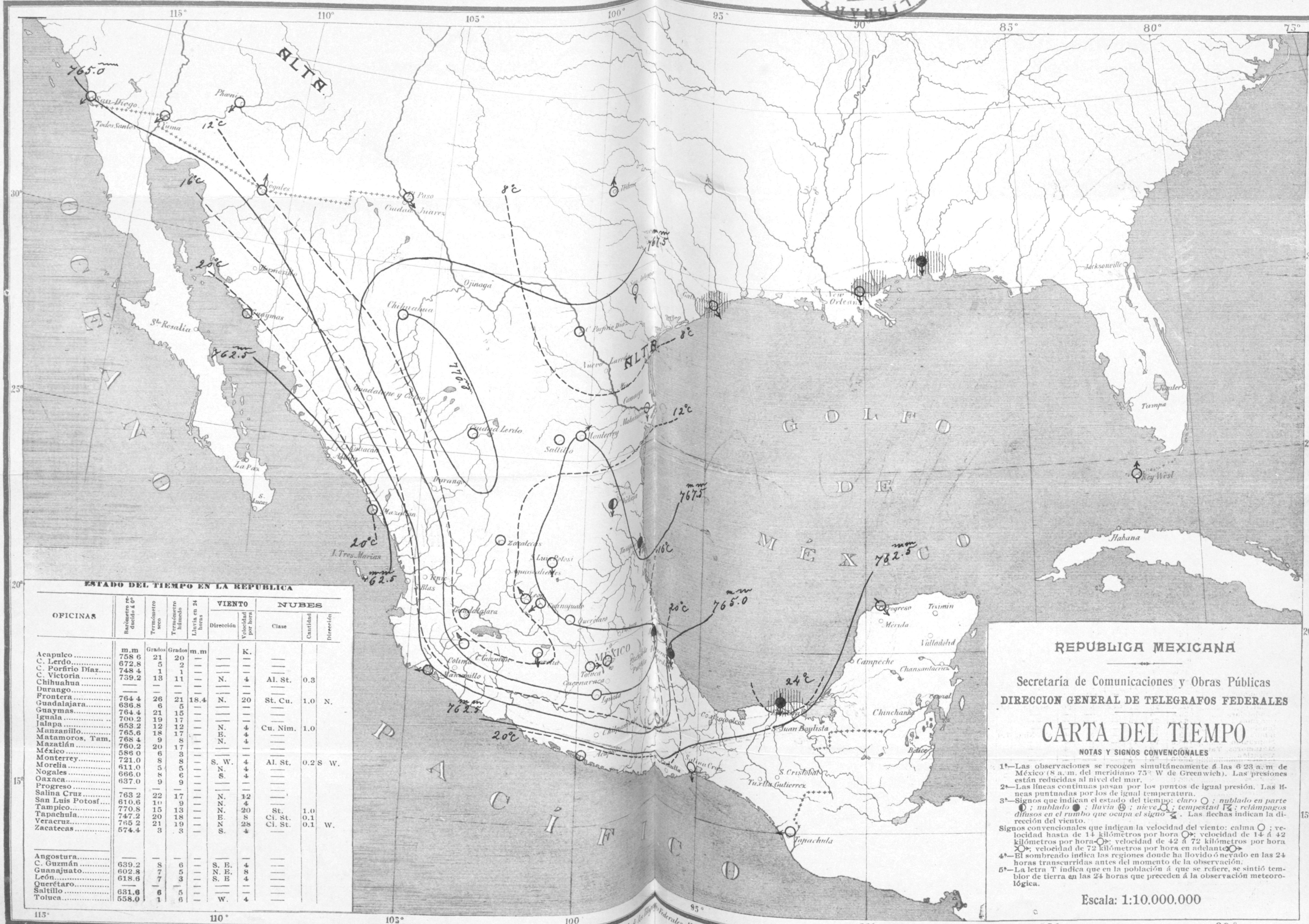

ESTADO DEL TIEMPO EN LA REPUBLICA

OFICINAS	Barómetro reducido á 0°	Termómetro seco	Termómetro húmedo	Lluvia en 24 horas	VIENTO Dirección	VIENTO Velocidad por hora	NUBES Clase	NUBES Cantidad	NUBES Dirección
	m.m	Grados	Grados	m.m		K.			
Acapulco	758 6	21	20	—	—	—	—		
C. Lerdo	672.8	5	2	—	—	—	—		
C. Porfirio Díaz	748 4	1	1	—	—	—	—		
C. Victoria	739.2	13	11	—	N.	4	Al. St.	0.3	
Chihuahua	—	—	—	—	—	—	—		
Durango	—	—	—	—	—	—	—		
Frontera	764 4	26	21	18.4	N.	20	St. Cu.	1.0	N.
Guadalajara	636.8	6	5	—	—	—	—		
Guaymas	764.4	21	15	—	—	—	—		
Iguala	700.2	19	17	—	—	—	—		
Jalapa	653.2	12	12	—	N.	4	Cu. Nim.	1.0	
Manzanillo	765.6	18	17	—	E.	4	—		
Matamoros, Tam.	768 4	9	8	—	N.	4	—		
Mazatlán	760.2	20	17	—	—	—	—		
México	586 0	6	3	—	—	—	—		
Monterrey	721.0	8	8	—	S. W.	4	Al. St.	0.2	S W.
Morelia	611.0	5	5	—	N.	4	—		
Nogales	666.0	8	6	—	S.	4	—		
Oaxaca	637.0	9	9	—	—	—	—		
Progreso	—	—	—	—	—	—	—		
Salina Cruz	763 2	22	17	—	N.	12	—		
San Luis Potosí	610.6	10	9	—	N.	4	—		
Tampico	770.8	15	13	—	N.	20	St.	1.0	
Tapachula	747.2	20	18	—	E.	8	Ci. St.	0.1	
Veracruz	765 2	21	19	—	N	28	Ci. St.	0.1	W.
Zacatecas	574.4	3	3	—	S.	4	—		
Angostura	—	—	—	—	—	—	—		
C. Guzmán	639.2	8	6	—	S. E.	4	—		
Guanajuato	602.8	7	5	—	N. E.	8	—		
León	618.6	7	3	—	S. E	4	—		
Querétaro	—	—	—	—	—	—	—		
Saltillo	631.6	6	5	—	—	—	—		
Toluca	558.0	1	6	—	W.	4	—		

REPUBLICA MEXICANA

Secretaría de Comunicaciones y Obras Públicas

DIRECCION GENERAL DE TELEGRAFOS FEDERALES

CARTA DEL TIEMPO

NOTAS Y SIGNOS CONVENCIONALES

1ª—Las observaciones se recogen simultáneamente á las 6 23 a. m de México (8 a. m. del meridiano 75° W de Greenwich). Las presiones están reducidas al nivel del mar.

2ª—Las líneas continuas pasan por los puntos de igual presión. Las líneas puntuadas por los de igual temperatura.

3ª—Signos que indican el estado del tiempo: *claro* ○ ; *nublado en parte* ◐ ; *nublado* ● ; *lluvia* Ⓛ ; *nieve* ; *tempestad* ; *relámpagos difusos en el rumbo que ocupa el signo*. Las flechas indican la dirección del viento.

Signos convencionales que indican la velocidad del viento: calma ○ ; velocidad hasta de 14 kilómetros por hora ; velocidad de 14 á 42 kilómetros por hora ; velocidad de 42 á 72 kilómetros por hora ; velocidad de 72 kilómetros por hora en adelante.

4ª—El sombreado indica las regiones donde ha llovido ó nevado en las 24 horas transcurridas antes del momento de la observación.

5ª—La letra T indica que en la población á que se refiere, se sintió temblor de tierra en las 24 horas que preceden á la observación meteorológica.

Escala: 1:10.000.000

M. Moreno y A. C. Atristain, Construyeron.

Lit. de los Telégs. Federales, México.

M. Moreno Dibujo. E. Espinosa Grabó.

FEBRERO 27 DE 1901.

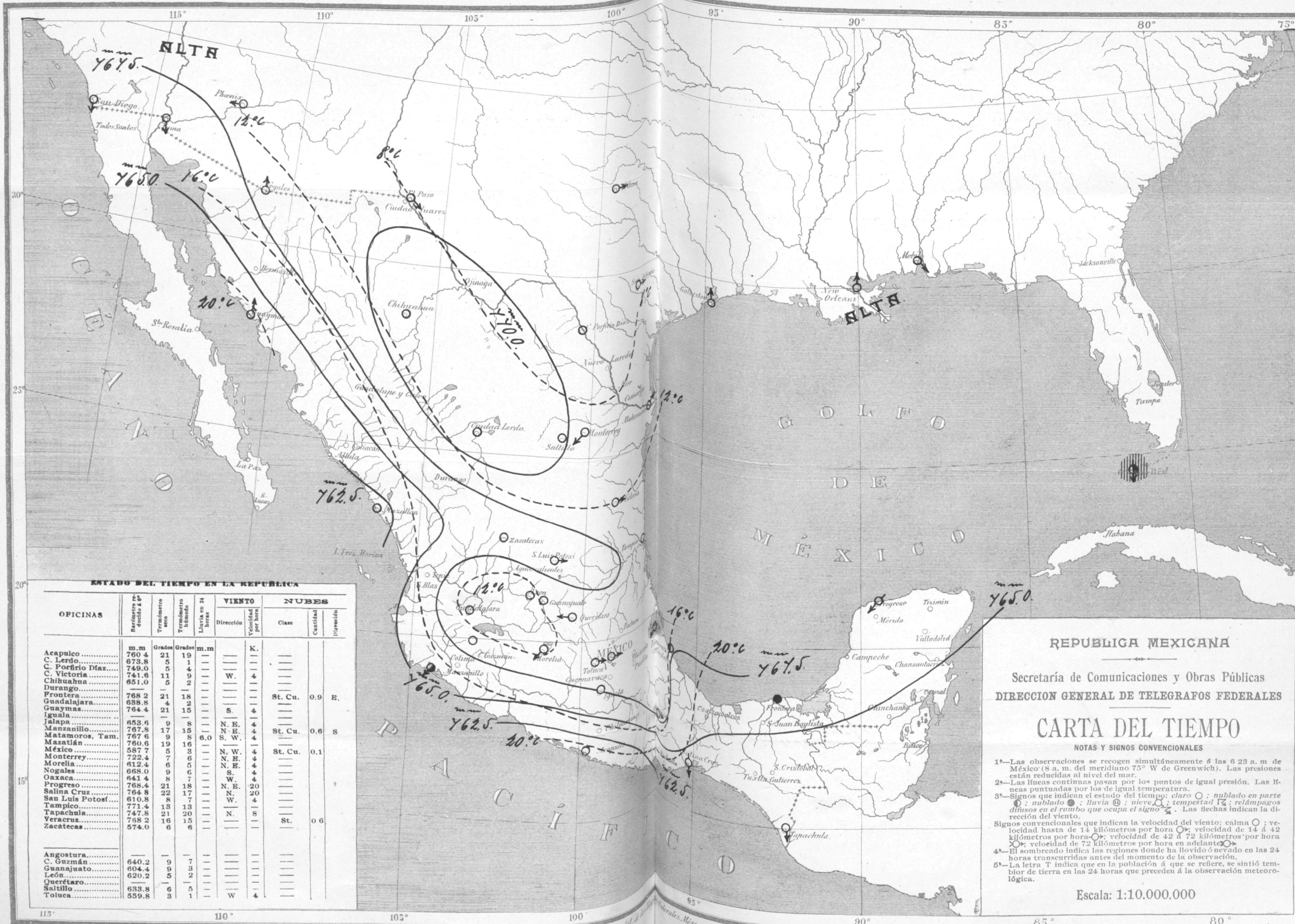

ESTADO DEL TIEMPO EN LA REPÚBLICA

OFICINAS	Barómetro reducido á 0°	Termómetro seco	Termómetro húmedo	Lluvia en 24 horas	VIENTO Dirección	VIENTO Velocidad por hora	NUBES Clase	NUBES Cantidad	NUBES Dirección
	m.m	Grados	Grados	m.m		K.			
Acapulco	760 4	21	19	—	—	—	—		
C. Lerdo	673.8	5	1	—	—	—	—		
C. Porfirio Díaz	749.0	5	4	—	—	—	—		
C. Victoria	741.6	11	9	—	W.	4	—		
Chihuahua	651.0	5	2	—	—	—	—		
Durango	—	—	—	—	—	—	—		
Frontera	768 2	21	18	—	—	—	St. Cu.	0.9	E.
Guadalajara	638.8	4	2	—	—	—	—		
Guaymas	764.4	21	15	—	S.	4	—		
Iguala	—	—	—	—	—	—	—		
Jalapa	653.6	9	8	—	N. E.	4	—		
Manzanillo	767.8	17	15	—	N. E.	4	St. Cu.	0.6	S
Matamoros, Tam.	767 6	9	8	6.0	S. W.	4	—		
Mazatlán	760.6	19	16	—	—	—	—		
México	587 7	5	3	—	N. W.	4	St. Cu.	0.1	
Monterrey	722.4	7	6	—	N. E.	4	—		
Morelia	612.4	6	5	—	N. E.	4	—		
Nogales	668.0	9	6	—	S.	4	—		
Oaxaca	641 4	8	7	—	W.	4	—		
Progreso	768.4	21	18	—	N. E.	20	—		
Salina Cruz	764 8	22	17	—	N.	20	—		
San Luis Potosí	610.8	8	7	—	W.	4	—		
Tampico	771.4	13	13	—	—	—	—		
Tapachula	747.8	21	20	—	N.	8	—		
Veracruz	768 2	16	15	—	—	—	St.	0 6	
Zacatecas	574.0	6	6	—	—	—	—		
Angostura	—	—	—	—	—	—	—		
C. Guzmán	640.2	9	7	—	—	—	—		
Guanajuato	604.4	9	3	—	—	—	—		
León	620.2	5	2	—	—	—	—		
Querétaro	—	—	—	—	—	—	—		
Saltillo	633.8	6	5	—	—	—	—		
Toluca	559.8	3	1	—	W	4	—		

REPUBLICA MEXICANA

Secretaría de Comunicaciones y Obras Públicas

DIRECCION GENERAL DE TELEGRAFOS FEDERALES

CARTA DEL TIEMPO

NOTAS Y SIGNOS CONVENCIONALES

1ª—Las observaciones se recogen simultáneamente á las 6 23 a. m de México (8 a. m. del meridiano 75° W de Greenwich). Las presiones están reducidas al nivel del mar.

2ª—Las líneas continuas pasan por los puntos de igual presión. Las líneas puntuadas por los de igual temperatura.

3ª—Signos que indican el estado del tiempo: *claro* ○ ; *nublado en parte* ◐ ; *nublado* ● ; *lluvia* Ⓛ ; *nieve* ; *tempestad* ; *relámpagos difusos en el rumbo que ocupa el signo* . Las flechas indican la dirección del viento.

Signos convencionales que indican la velocidad del viento: calma ○ ; velocidad hasta de 14 kilómetros por hora ○→; velocidad de 14 á 42 kilómetros por hora -○→; velocidad de 42 á 72 kilómetros por hora ≻○→; velocidad de 72 kilómetros por hora en adelante ≻○→

4ª—El sombreado indica las regiones donde ha llovido ó nevado en las 24 horas transcurridas antes del momento de la observación.

5ª—La letra T indica que en la población á que se refiere, se sintió temblor de tierra en las 24 horas que preceden á la observación meteorológica.

Escala: 1:10.000.000

Lit. de los Telégrafos Federales. México.

M. Moreno y A. C. Atristain, Construyeron.

M. Moreno Dibujó. E. Espinosa Grabó.

MAR 6 1901
Weather Bureau

FEBRERO 28 DE 1901.

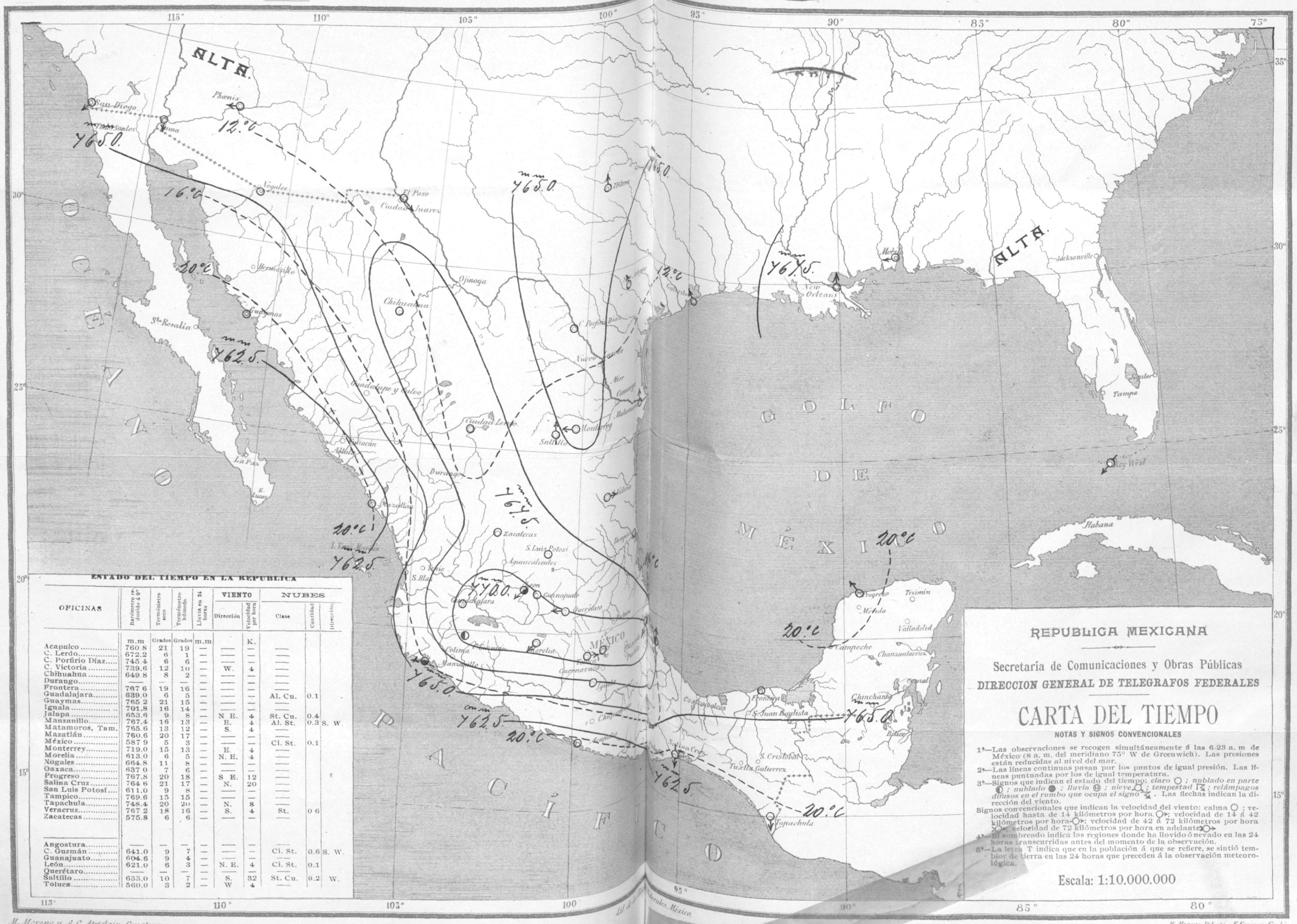

ESTADO DEL TIEMPO EN LA REPUBLICA

OFICINAS	Barómetro reducido á 0°	Termómetro seco	Termómetro húmedo	Lluvia en 24 horas	VIENTO Dirección	VIENTO Velocidad por hora	NUBES Clase	NUBES Cantidad	NUBES Dirección
	m.m	Grados	Grados	m.m		K.			
Acapulco	760.8	21	19	—	—	—	—		
C. Lerdo	672.2	6	1	—	—	—	—		
C. Porfirio Díaz	745.4	6	6	—	—	—	—		
C. Victoria	739.6	12	10	—	W.	4	—		
Chihuahua	649.8	8	2	—	—	—	—		
Durango	—	—	—	—	—	—	—		
Frontera	767 6	19	16	—	—	—	—		
Guadalajara	639.0	6	5	—	—	—	Al. Cu.	0.1	
Guaymas	765 2	21	15	—	—	—	—		
Iguala	701.8	16	14	—	—	—	—		
Jalapa	653.6	9	8	—	N E.	4	St. Cu.	0.4	
Manzanillo	767.4	16	13	—	E.	4	Al. St.	0.3	S. W.
Matamoros, Tam.	765.6	13	12	—	S.	4	—		
Mazatlán	760.6	20	17	—	—	—	—		
México	587 9	5	3	—	—	—	Ci. St.	0.1	
Monterrey	719.0	15	13	—	E.	4	—		
Morelia	613.0	6	5	—	N. E.	4	—		
Nogales	664.8	11	8	—	—	—	—		
Oaxaca	637 0	7	6	—	—	—	—		
Progreso	767.8	20	18	—	S E.	12	—		
Salina Cruz	764 6	21	17	—	N.	20	—		
San Luis Potosí	611.0	9	8	—	—	—	—		
Tampico	769.6	15	15	—	—	—	—		
Tapachula	748.4	20	20	—	N.	8	—		
Veracruz	767 2	18	16	—	S.	4	St.	0 6	
Zacatecas	575.8	6	6	—	—	—	—		
Angostura	—	—	—	—	—	—	—		
C. Guzmán	641.0	9	7	—	—	—	Ci. St.	0.6	S. W.
Guanajuato	604.6	9	4	—	—	—	—		
León	621.0	6	3	—	N. E.	4	Ci. St.	0.1	
Querétaro	—	—	—	—	—	—	—		
Saltillo	633.0	10	7	—	S.	32	St. Cu.	0.2	W.
Toluca	560.0	3	2	—	W	4	—		

REPUBLICA MEXICANA

Secretaría de Comunicaciones y Obras Públicas

DIRECCION GENERAL DE TELEGRAFOS FEDERALES

CARTA DEL TIEMPO

NOTAS Y SIGNOS CONVENCIONALES

1ª—Las observaciones se recogen simultáneamente á las 6.23 a. m de México (8 a. m. del meridiano 75° W de Greenwich). Las presiones están reducidas al nivel del mar.

2ª—Las líneas continuas pasan por los puntos de igual presión. Las líneas puntuadas por los de igual temperatura.

3ª—Signos que indican el estado del tiempo: *claro* ○ ; *nublado en parte* ◐ ; *nublado* ● ; *lluvia* ⊕ ; *nieve* ; *tempestad* ; *relámpagos difusos en el rumbo que ocupa el signo* . Las flechas indican la dirección del viento.

Signos convencionales que indican la velocidad del viento: calma ○ ; velocidad hasta de 14 kilómetros por hora ; velocidad de 14 á 42 kilómetros por hora ; velocidad de 42 á 72 kilómetros por hora ; velocidad de 72 kilómetros por hora en adelante .

4ª—El sombreado indica las regiones donde ha llovido ó nevado en las 24 horas transcurridas antes del momento de la observación.

5ª—La letra T indica que en la población á que se refiere, se sintió temblor de tierra en las 24 horas que preceden á la observación meteorológica.

Escala: 1:10.000.000

M. Moreno y A. C. Aristain, Construyeron.

M. Moreno Dibujó. E. Espinosa Grabó.