Note:- No Reports for Sept. 16, Nov. 2 and 9, and Dec. 25 in the original binding

OVERSIZE
QC
986
.M6
M4
1901
July - Dec.

LIBRARY
JUN 18 2010
Atmospheric Administration
U.S. Dept. of Commerce

National Oceanic and Atmospheric Administration

ERRATA NOTICE

One or more conditions of the original document may affect the quality of the image, such as:

Discolored pages
Faded or light ink
Binding intrudes into the text

This has been a co-operative project between the NOAA Central Library and the Climate Database Modernization Program, National Climate Data Center (NCDC). To view the original document, please contact the NOAA Central Library in Silver Spring, MD at (301) 713-2607 x124 or Library.Reference@noaa.gov

HOV Services
Imaging Contractor
12200 Kiln Court
Beltsville, MD 20704-1387
July 23, 2010

LIBRARY
JUL 6 1901
Weather Bureau

JULIO 1º DE 1901.

LIBRARY
WEATHER BUREAU
No. 30888

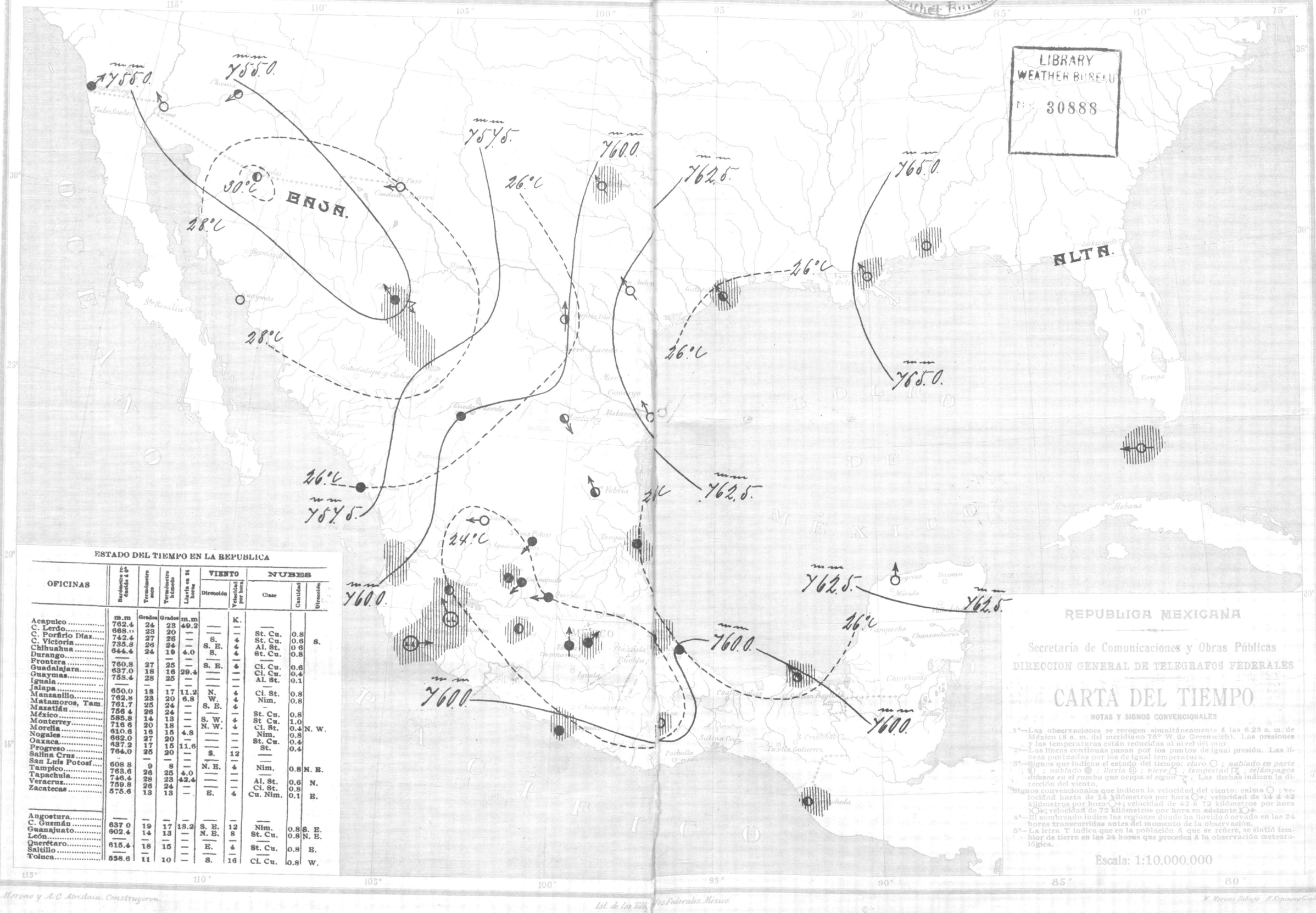

ESTADO DEL TIEMPO EN LA REPUBLICA

OFICINAS	Barómetro reducido á 0°	Termómetro seco	Termómetro húmedo	Lluvia en 24 horas	VIENTO		NUBES		
					Dirección	Velocidad por hora	Clase	Cantidad	Dirección
	m.m	Grados	Grados	m.m		K.			
Acapulco	762.4	24	23	49.2	—	—	—		
C. Lerdo	668.0	23	20	—	—	—	St. Cu.	0.8	
C. Porfirio Díaz	742.4	27	26	—	S.	4	St. Cu.	0.6	S.
C. Victoria	735.8	26	24	—	S. E.	4	Al. St.	0 6	
Chihuahua	644.4	24	19	4.0	S.	4	St. Cu.	0.8	
Durango	—	—	—	—	—	—	—		
Frontera	760.8	27	25	—	S. E.	4	Ci. Cu.	0.6	
Guadalajara	637.0	18	16	29.4	—	—	Ci. Cu.	0.4	
Guaymas	758.4	28	25	—	—	—	Al. St.	0.1	
Iguala	—	—	—	—	—	—	—		
Jalapa	650.0	18	17	11.2	N.	4	Ci. St.	0.8	
Manzanillo	762.8	23	20	6.8	W.	4	Nim.	0.8	
Matamoros, Tam.	761.7	25	24	—	S. E.	4	—		
Mazatlán	756 4	26	24	—	—	—	St. Cu.	0.8	
México	585.8	14	13	—	S. W.	4	St Cu.	1.0	
Monterrey	716 6	20	18	—	N. W.	4	Ci. St.	0.4	N. W.
Morelia	610.6	16	15	4.8	—	—	Nim.	0.8	
Nogales	662.0	27	20	—	—	—	St. Cu.	0.4	
Oaxaca	637.2	17	15	11.6	—	—	St.	0.4	
Progreso	764.0	25	20	—	S.	12	—		
Salina Cruz	-	—	—	—	—	—	—		
San Luis Potosí	608 8	9	8	—	N. E.	4	Nim.	0.8	N. E.
Tampico	763.6	26	25	4.0	—	—	Al. St.	0.6	N.
Tapachula	746.4	28	23	42.4	—	—	Ci. St.	0.8	
Veracruz	759.8	26	24	—	—	—	Cu. Nim.	0.1	E.
Zacatecas	575.6	13	13	—	E.	4			
Angostura	—	—	—	—	—	—	—		
C. Guzmán	637 0	19	17	13.2	S. E.	12	Nim.	0.8	S. E.
Guanajuato	602.4	14	13	—	N. E.	8	St. Cu.	0.8	N. E.
León	—	—	—	—	—	—	—		
Querétaro	615.4	18	15	—	E.	4	St. Cu.	0.8	E.
Saltillo	—	—	—	—	—	—	—		
Toluca	538.6	11	10	—	S.	16	Ci. Cu.	0.8	W.

REPUBLICA MEXICANA

Secretaría de Comunicaciones y Obras Públicas

DIRECCION GENERAL DE TELEGRAFOS FEDERALES

CARTA DEL TIEMPO

NOTAS Y SIGNOS CONVENCIONALES

1ª—Las observaciones se recogen simultáneamente á las 6 23 a. m. de México (8 a. m. del meridiano 75° W de Greenwich). Las presiones y las temperaturas están reducidas al nivel del mar.

2ª—Las líneas continuas pasan por los puntos de igual presión. Las líneas puntuadas por los de igual temperatura.

3ª—Signos que indican el estado del tiempo: *claro* ○ ; *nublado en parte* ◑ ; *nublado* ● ; *lluvia* ⓤ ; *nieve* ⁂ ; *tempestad* ↯ ; *relámpagos difusos en el rumbo que ocupa el signo* ↯ . Las flechas indican la dirección del viento.

4ª—Signos convencionales que indican la velocidad del viento: calma ○ ; velocidad hasta de 14 kilómetros por hora ○→; velocidad de 14 á 42 kilómetros por hora ○→; velocidad de 42 á 72 kilómetros por hora ○→; velocidad de 72 kilómetros por hora en adelante ○→

5ª—El sombreado indica las regiones donde ha llovido ó nevado en las 24 horas transcurridas antes del momento de la observación.

6ª—La letra T indica que en la población á que se refiere, se sintió temblor de tierra en las 24 horas que preceden á la observación meteorológica.

Escala: 1:10.000.000

M. Moreno y A. C. Aristain, Construyeron.

Lit. de los Tels. Federales. México.

M. Moreno, Dibujó. E. Espinosa, Grabó.

LIBRARY
JUL 8 1901
Weather Bureau

JULIO 2 DE 1901.

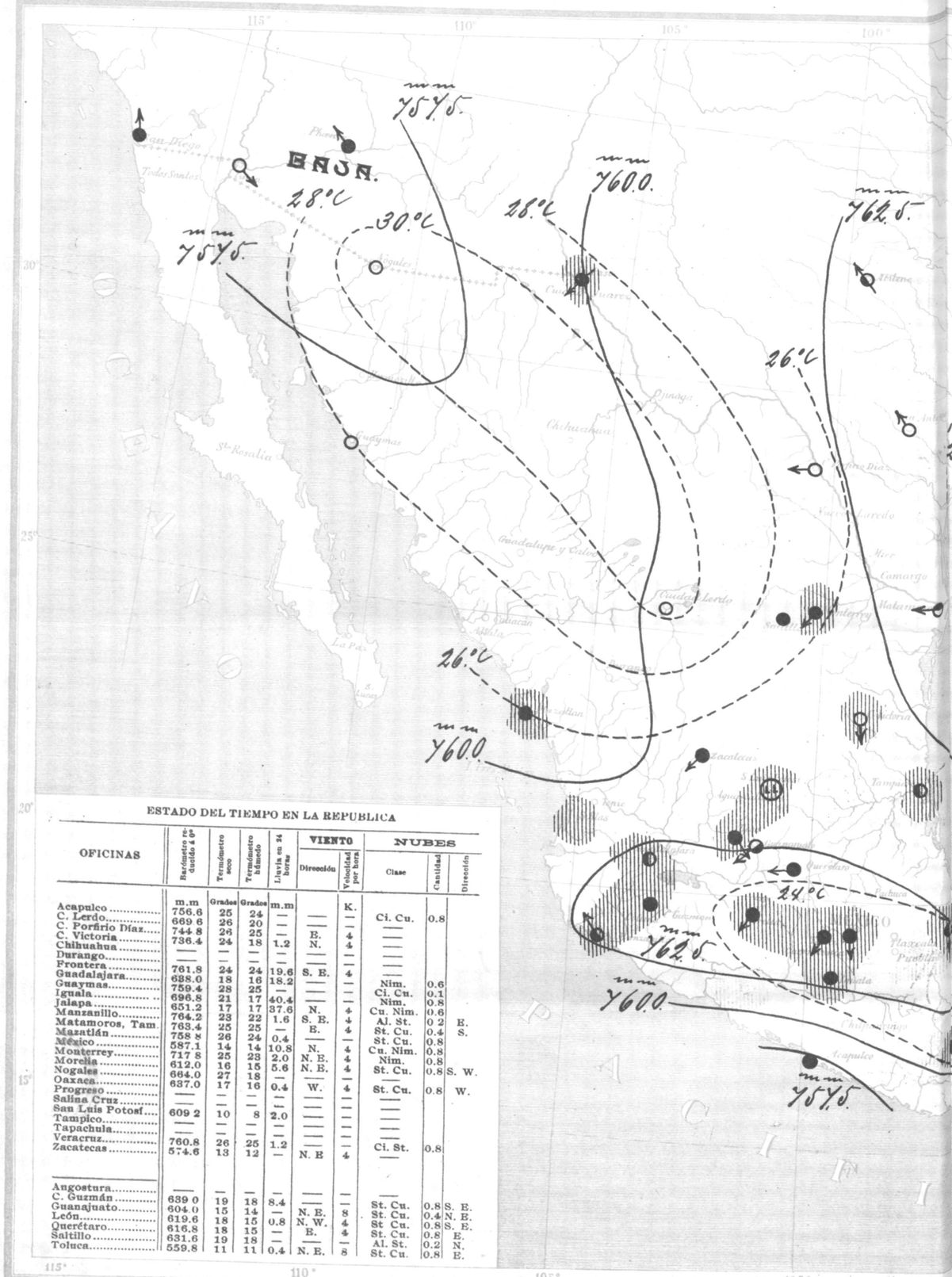

ESTADO DEL TIEMPO EN LA REPUBLICA

OFICINAS	Barómetro reducido á 0°	Termómetro seco	Termómetro húmedo	Lluvia en 24 horas	VIENTO		NUBES		
					Dirección	Velocidad por hora	Clase	Cantidad	Dirección
	m.m	Grados	Grados	m.m		K.			
Acapulco	756.6	25	24	—	—	—	Ci. Cu.	0.8	
C. Lerdo	669 6	26	20	—	—	—	—		
C. Porfirio Díaz	744 8	26	25	—	B.	4	—		
C. Victoria	736.4	24	18	1.2	N.	4	—		
Chihuahua	—	—	—	—	—	—	—		
Durango	—	—	—	—	—	—	—		
Frontera	761.8	24	24	19.6	S. E.	4	—		
Guadalajara	638.0	18	16	18.2	—	—	Nim.	0.6	
Guaymas	759.4	28	25	—	—	—	Ci. Cu.	0.1	
Iguala	696.8	21	17	40.4	—	—	Nim.	0.8	
Jalapa	651.2	17	17	37.6	N.	4	Cu. Nim.	0.6	
Manzanillo	764.2	23	22	1.6	S. E.	4	Al. St.	0 2	E.
Matamoros, Tam	763.4	25	25	—	E.	4	St. Cu.	0.4	S.
Mazatlán	758 8	26	24	0.4	—	—	St. Cu.	0.8	
México	587.1	14	14	10.8	N.	4	Cu. Nim.	0.8	
Monterrey	717 8	25	23	2.0	N. E.	4	Nim.	0.8	
Morelia	612.0	16	15	5.6	N. E.	4	St. Cu.	0.8	S. W.
Nogales	664.0	27	18	—	—	—	—		
Oaxaca	637.0	17	16	0.4	W.	4	St. Cu.	0.8	W.
Progreso	—	—	—	—	—	—	—		
Salina Cruz	—	—	—	—	—	—	—		
San Luis Potosí	609 2	10	8	2.0	—	—	—		
Tampico	—	—	—	—	—	—	—		
Tapachula	—	—	—	—	—	—	—		
Veracruz	760.8	26	25	1.2	—	—	—		
Zacatecas	574.6	13	12	—	N. E	4	Ci. St.	0.8	
Angostura	—	—	—	—	—	—	—		
C. Guzmán	639 0	19	18	8.4	—	—	St. Cu.	0.8	S. E.
Guanajuato	604.0	15	14	—	N. E.	8	St. Cu.	0.4	N. E.
León	619.6	18	15	0.8	N. W.	4	St Cu.	0.8	S. E.
Querétaro	616.8	18	15	—	E.	4	St. Cu.	0.8	E.
Saltillo	631.6	19	18	—	—	—	Al. St.	0.2	N.
Toluca	559.8	11	11	0.4	N. E.	8	St. Cu.	0.8	E.

REPUBLICA MEXICANA

Secretaría de Comunicaciones y Obras Públicas

DIRECCION GENERAL DE TELEGRAFOS FEDERALES

CARTA DEL TIEMPO

NOTAS Y SIGNOS CONVENCIONALES

1ª—Las observaciones se recogen simultáneamente á las 6 23 a. m. de México (8 a. m. del meridiano 75° W de Greenwich). Las presiones y las temperaturas están reducidas al nivel del mar.

2ª—Las líneas continuas pasan por los puntos de igdal presión. Las líneas puntuadas por los de igual temperatura.

3ª—Signos que indican el estado del tiempo: *claro* ○ ; *nublado en parte* ◐ ; *nublado* ● ; *lluvia* ⓡ ; *nieve* ⓢ ; *tempestad* ↯ ; *relámpagos difusos en el rumbo que ocupa el signo* ↯ . Las flechas indican la dirección del viento.

Signos convencionales que indican la velocidad del viento: calma ○ ; velocidad hasta de 14 kilómetros por hora ○→ ; velocidad de 14 á 42 kilómetros por hora ○→ ; velocidad de 42 á 72 kilómetros por hora ○→ ; velocidad de 72 kilómetros por hora en adelante ○→

4ª—El sombreado indica las regiones donde ha llovido ó nevado en las 24 horas transcurridas antes del momento de la observación.

5ª—La letra T indica que en la población á que se refiere, se sintió temblor de tierra en las 24 horas que preceden á la observación meteorológica.

Escala: 1:10.000.000

M. Moreno y A. C. Aristain. Construyeron.

Lit. de los Telégrafos Federales. México

M. Moreno Dibujo F. Espinosa Grabó

LIBRARY
JUL 8 1901
Weather Bureau

JULIO 3 DE 1901.

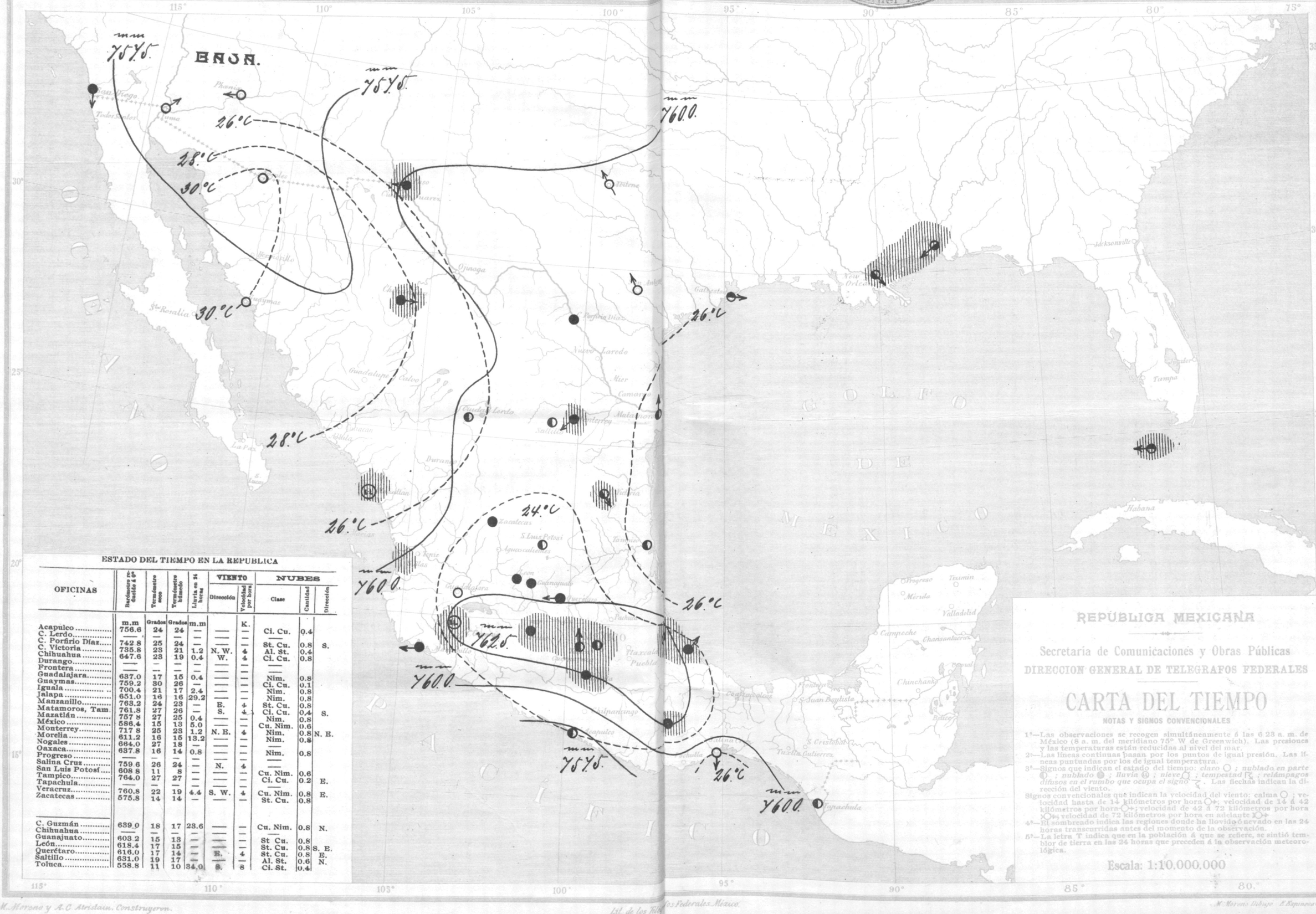

ESTADO DEL TIEMPO EN LA REPUBLICA

OFICINAS	Barómetro reducido á 0°	Termómetro seco	Termómetro húmedo	Lluvia en 24 horas	VIENTO		NUBES		
					Dirección	Velocidad por hora	Clase	Cantidad	Dirección
	m.m	Grados	Grados	m.m		K.			
Acapulco	756.6	24	24	—	——	—	Ci. Cu.	0.4	
C. Lerdo	——	—	—	—	——	—	——		
C. Porfirio Díaz	742.8	25	24	—	——	—	St. Cu.	0.8	S.
C. Victoria	735.8	23	21	1.2	N. W.	4	Al. St.	0.4	
Chihuahua	647.6	23	19	0.4	W.	4	Ci. Cu.	0.8	
Durango	——	—	—	—	——	—	——		
Frontera	——	—	—	—	——	—	——		
Guadalajara	637.0	17	15	0.4	——	—	Nim.	0.8	
Guaymas	759.2	30	26	—	——	—	Ci. Cu.	0.1	
Iguala	700.4	21	17	2.4	——	—	Nim.	0.8	
Jalapa	651.0	16	16	29.2	——	—	Nim.	0.8	
Manzanillo	763.2	24	23	—	E.	4	St. Cu.	0.8	
Matamoros, Tam.	761.8	27	26	—	S.	4	Ci. Cu.	0.4	S.
Mazatlán	757 8	27	25	0.4	——	—	Nim.	0.8	
México	586.4	15	13	5.0	——	—	Cu. Nim.	0.6	
Monterrey	717 8	25	23	1.2	N. E.	4	Nim.	0.8	N. E.
Morelia	611.2	16	15	13.2	——	—	Nim.	0.8	
Nogales	664.0	27	18	—	——	—	——		
Oaxaca	637.8	16	14	0.8	——	—	Nim.	0.8	
Progreso	——	—	—	—	——	—	——		
Salina Cruz	759.6	26	24	—	N.	4	——		
San Luis Potosí	608 8	11	8	—	——	—	Cu. Nim.	0.6	
Tampico	764.0	27	27	—	——	—	Ci. Cu.	0.2	E.
Tapachula	——	—	—	—	——	—	——		
Veracruz	760.8	22	19	4.4	S. W.	4	Cu. Nim.	0.8	E.
Zacatecas	575.8	14	14	—	——	—	St. Cu.	0.8	
C. Guzmán	639.0	18	17	23.6	——	—	Cu. Nim.	0.8	N.
Chihuahua	——	—	—	—	——	—	——		
Guanajuato	603.2	15	13	—	——	—	St. Cu.	0.8	
León	618.4	17	15	—	——	—	St. Cu.	0.8	S. E.
Querétaro	616.0	17	14	—	E.	4	St. Cu.	0.8	E.
Saltillo	631.0	19	17	—	——	—	Al. St.	0.6	N.
Toluca	558.8	11	10	34.0	S.	8	Ci. St.	0.4	

REPÚBLICA MEXICANA

Secretaría de Comunicaciones y Obras Públicas

DIRECCION GENERAL DE TELEGRAFOS FEDERALES

CARTA DEL TIEMPO

NOTAS Y SIGNOS CONVENCIONALES

1ª—Las observaciones se recogen simultáneamente á las 6 23 a. m. de México (8 a. m. del meridiano 75° W de Greenwich). Las presiones y las temperaturas están reducidas al nivel del mar.

2ª—Las líneas continuas pasan por los puntos de igual presión. Las líneas punteadas por los de igual temperatura.

3ª—Signos que indican el estado del tiempo: *claro* ○ ; *nublado en parte* ◑ ; *nublado* ● ; *lluvia* ⓤ ; *nieve* ⓢ ; *tempestad* ↯ ; *relámpagos difusos en el rumbo que ocupa el signo* ≷ . Las flechas indican la dirección del viento.

Signos convencionales que indican la velocidad del viento: calma ○ ; velocidad hasta de 14 kilómetros por hora ○→ ; velocidad de 14 á 42 kilómetros por hora ○→ ; velocidad de 42 á 72 kilómetros por hora ○→ ; velocidad de 72 kilómetros por hora en adelante ○→

4ª—El sombreado indica las regiones donde ha llovido ó nevado en las 24 horas transcurridas antes del momento de la observación.

5ª—La letra T indica que en la población á que se refiere, se sintió temblor de tierra en las 24 horas que preceden á la observación meteorológica.

Escala: 1:10.000.000

M. Moreno y A. C. Aristain, Construyeron. Lit. de los Tels. Federales México. M. Moreno Dibujo. F. Espinosa Grab.

LIBRARY
JUL 9 1901
Weather Bureau

JULIO 4 DE 1901.

ESTADO DEL TIEMPO EN LA REPUBLICA

OFICINAS	Barómetro reducido á 0°	Termómetro seco	Termómetro húmedo	Lluvia en 24 horas	VIENTO Dirección	VIENTO Velocidad por hora.	NUBES Clase	NUBES Cantidad	NUBES Dirección
	m.m	Grados	Grados	m.m		K.			
Acapulco	756.6	26	25	—	—	—	—		
C. Lerdo	—	—	—	—	—	—	—		
C. Porfirio Díaz	738.2	27	26	—	—	—	—		
C. Victoria	730.8	25	16	—	S.	4	St. Cu.	0.8	
Chihuahua	643.2	21	19	19.2	S. W.	4	St. Cu.	0.8	
Durango	—	—	—	—	—	—	—		
Frontera	758.6	27	25	—	—	—	Al. St.	0.8	E.
Guadalajara	636.2	18	15	1.2	—	—	Ci. St.	0.4	
Guaymas	758.2	30	26	—	—	—	Al. St.	0.1	
Iguala	699.2	21	18	30.4	—	—	Al. St.	0 2	
Jalapa	649.2	15	15	5.2	—	—	—		
Manzanillo	762.6	25	23	—	E.	4	Al. St.	0.8	
Matamoros, Tam.	757.8	26	25	—	S. E.	8	Al. St.	0.8	S. E.
Mazatlán	757.4	26	24	0.8	—	—	Nim.	0.8	
México	584.5	13	12	18.0	—	—	Ci. Cu.	0.8	
Monterrey	718.8	16	14	—	S. W.	4	Al. St.	0.4	S.
Morelia	609.8	15	13	13.2	—	—	Al. St.	0.6	
Nogales	663.0	26	18	—	—	—	—		
Oaxaca	685.6	16	14	0.8	—	—	Al. St.	0.1	
Progreso	—	—	—	—	—	—	—		
Salina Cruz	758.6	25	23	—	N.	4	—		
San Luis Potosí	608 8	12	10	—	—	—	Ci. Cu.	0.6	
Tampico	761.6	24	24	1.6	—	—	—		
Tapachula	744.2	25	22	2.0	—	—	St. Cu.	0.2	N.
Veracruz	759.0	24	22	—	—	—	Al. St.	0.6	
Zacatecas	575.0	18	15	12.0	—	—	St. Cu.	0.8	S.
C. Guzmán	637 6	19	17	1.2	W.	8	St. Cu.	0.4	
Chihuahua	—	—	—	—	—	—	—		
Guanajuato	601.6	13	12	—	—	—	Nim.	0.8	
León	616.8	15	14	—	—	—	St. Cu.	0.8	E.
Querétaro	—	—	—	—	—	—	—		
Saltillo	628.0	19	16	1.2	S.	8	Ci. St.	0.2	S.
Toluca	558.0	11	10	18.2	S. W.	12	Ci. St.	0.4	E.

REPUBLICA MEXICANA

Secretaría de Comunicaciones y Obras Públicas

DIRECCION GENERAL DE TELEGRAFOS FEDERALES

CARTA DEL TIEMPO

NOTAS Y SIGNOS CONVENCIONALES

1ª—Las observaciones se recogen simultáneamente á las 8 a. m. de México (8 a. m. del meridiano 75° W de Greenwich). Las presiones y las temperaturas están reducidas al nivel del mar.

2ª—Las líneas continuas pasan por los puntos de igual presión. Las líneas puntuadas por los de igual temperatura.

3ª—Signos que indican el estado del tiempo: *claro* ○ ; *nublado en parte* ◐ ; *nublado* ● ; *lluvia* ⓡ ; *nieve* ○ ; *tempestad* ☈ ; *relámpagos difusos en el rumbo que ocupa el signo* ≷ . Las flechas indican la dirección del viento.

Signos convencionales que indican la velocidad del viento: calma ○ ; velocidad hasta de 14 kilómetros por hora ○→ ; velocidad de 14 á 42 kilómetros por hora ○→ ; velocidad de 42 á 72 kilómetros por hora ○→ ; velocidad de 72 kilómetros por hora en adelante ○→

4ª—El sombreado indica las regiones donde ha llovido ó nevado en las 24 horas transcurridas antes del momento de la observación.

5ª—La letra T indica que en la población á que se refiere, se sintió temblor de tierra en las 24 horas que preceden á la observación meteorológica.

Escala: 1:10.000.000

M. Moreno y A. C. Aristain, Construyeron. Lit. de los Talleres Federales. México. M. Moreno Dibujó. R. Espinosa Grabó.

LIBRARY
JUL 10 1901
Weather Bureau

JULIO 5 DE 1901.

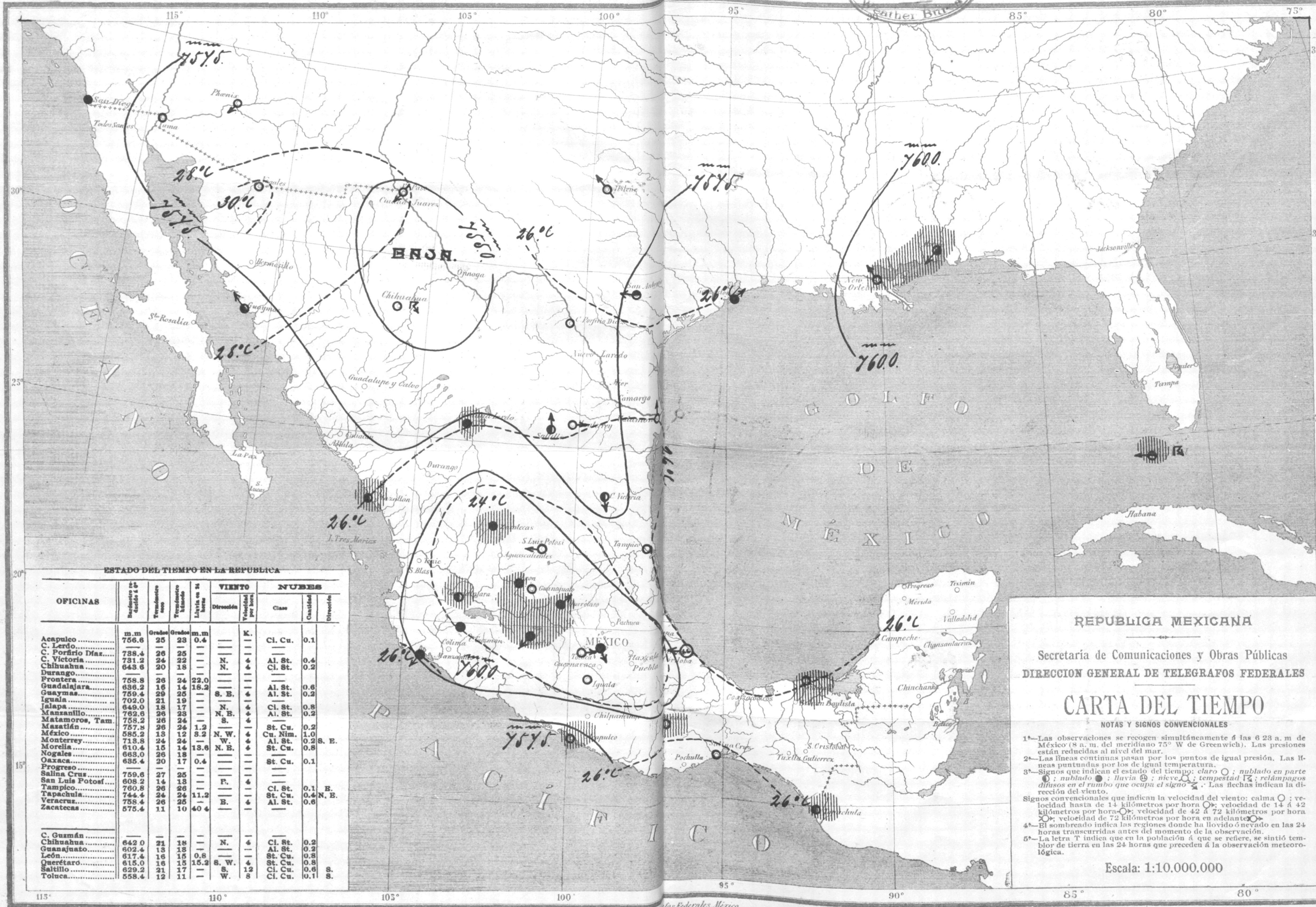

ESTADO DEL TIEMPO EN LA REPUBLICA

OFICINAS	Barómetro reducido á 0°	Termómetro seco	Termómetro húmedo	Lluvia en 24 horas	VIENTO Dirección	VIENTO Velocidad por hora	NUBES Clase	NUBES Cantidad	NUBES Dirección
	m.m	Grados	Grados	m.m		K.			
Acapulco	756.6	25	23	0.4	—	—	Ci. Cu.	0.1	
C. Lerdo	—	—	—	—	—	—	—		
C. Porfirio Díaz	738.4	26	25	—	—	—	—		
C. Victoria	731.2	24	22	—	N.	4	Al. St.	0.4	
Chihuahua	643.6	20	18	—	N.	4	Ci. St.	0.2	
Durango	—	—	—	—	—	—	—		
Frontera	758.8	26	24	22.0	—	—	—		
Guadalajara	636.2	16	14	18.2	—	—	Al. St.	0.6	
Guaymas	759.4	29	25	—	S. E.	4	Al. St.	0.2	
Iguala	702.0	21	19	—	—	—	—		
Jalapa	649.0	18	17	—	N.	4	Ci. St.	0.8	
Manzanillo	762.6	26	23	—	N. E.	4	Al. St.	0.2	
Matamoros, Tam.	758.2	26	24	—	S.	4			
Mazatlán	757.8	26	24	1.2	—	—	St. Cu.	0.2	
México	585.2	13	12	8.2	N. W.	4	Cu. Nim.	1.0	
Monterrey	713.8	24	24	—	W.	4	Al. St.	0.2	S. E.
Morelia	610.4	15	14	13.6	N. E.	4	St. Cu.	0.8	
Nogales	663.0	26	18	—	—	—	—		
Oaxaca	635.4	20	17	0.4	—	—	St. Cu.	0.1	
Progreso	—	—	—	—	—	—	—		
Salina Cruz	759.6	27	25	—	—	—	—		
San Luis Potosí	608.2	14	13	—	P.	4			
Tampico	760.8	26	26	—	—	—	Ci. St.	0.1	E.
Tapachula	744.4	24	24	11.2	—	—	St. Cu.	0.4	N. E.
Veracruz	758.4	26	25	—	E.	4	Al. St.	0.6	
Zacatecas	575.4	11	10	40 4	—	—	—		
C. Guzmán	—	—	—	—	—	—	—		
Chihuahua	642 0	21	18	—	N.	4	Ci. St.	0.2	
Guanajuato	602.4	13	13	—	—	—	Al. St.	0.2	
León	617.4	16	15	0.8	—	—	St. Cu.	0.8	
Querétaro	615.0	16	15	15.2	S. W.	4	St. Cu.	0.8	
Saltillo	629.2	21	17	—	S.	12	Ci. Cu.	0.6	S.
Toluca	558.4	12	11	—	W.	8	Ci. Cu.	0.1	S.

REPUBLICA MEXICANA

Secretaría de Comunicaciones y Obras Públicas

DIRECCION GENERAL DE TELEGRAFOS FEDERALES

CARTA DEL TIEMPO

NOTAS Y SIGNOS CONVENCIONALES

1ª—Las observaciones se recogen simultáneamente á las 6 23 a. m de México (8 a. m. del meridiano 75° W de Greenwich). Las presiones están reducidas al nivel del mar.

2ª—Las líneas continuas pasan por los puntos de igual presión. Las líneas puntuadas por los de igual temperatura.

3ª—Signos que indican el estado del tiempo: *claro* ○ ; *nublado en parte* ◐ ; *nublado* ● ; *lluvia* ; *nieve* ; *tempestad* ; *relámpagos difusos en el rumbo que ocupa el signo* . Las flechas indican la dirección del viento.

Signos convencionales que indican la velocidad del viento: calma ○ ; velocidad hasta de 14 kilómetros por hora ; velocidad de 14 á 42 kilómetros por hora ; velocidad de 42 á 72 kilómetros por hora ; velocidad de 72 kilómetros por hora en adelante .

4ª—El sombreado indica las regiones donde ha llovido ó nevado en las 24 horas transcurridas antes del momento de la observación.

5ª—La letra T indica que en la población á que se refiere, se sintió temblor de tierra en las 24 horas que preceden á la observación meteorológica.

Escala: 1:10.000.000

M. Moreno y A. C. Atristain, Construyeron. *Lit. de los Telégrafos Federales. México.* *M. Moreno Dibujó. E. Espinosa Grabó.*

JULIO 6 DE 1901.

LIBRARY
JUL 12 1901
Weather Bureau

ESTADO DEL TIEMPO EN LA REPUBLICA

OFICINAS	Barómetro reducido á 0°	Termómetro seco	Termómetro húmedo	Lluvia en 24 horas	VIENTO Dirección	VIENTO Velocidad por hora	NUBES Clase	NUBES Cantidad	NUBES Dirección
	m.m	Grados	Grados	m.m		K.			
Acapulco	756.4	27	25	—	——	—	Al. St.	0.6	
C. Lerdo	668.6	23	19	—	——	—	Ci. Cu.	0.8	
C. Porfirio Díaz	741 4	27	24	—	S. E.	4	——		
C. Victoria	734.2	25	23	—	N. E.	4	Al. St.	0.4	
Chihuahua	642 2	23	18	1.2	——	—	Ci. St.	0 2	
Durango	——	—	—	—	——	—	——		
Frontera	758.8	26	25	—	——	—	——		
Guadalajara	637.0	17	15	—	——	—	Al. Cu.	0.2	
Guaymas	760.4	24	24	0.8	——	—	Al. St.	0.1	
Iguala	699.2	21	18	30.4	——	—	Al. St.	0.2	
Jalapa	650.2	19	18	—	——	—	Al. St.	0.6	
Manzanillo	763.4	26	23	—	N. E.	4	Al. St.	0.8	E.
Matamoros, Tam.	760.4	26	25	—	E.	4	——		
Mazatlán	758 0	26	24	—	——	—	Ci. Cu.	0.2	
México	585.8	14	13	6.0	——	—	Ci. St.	0.4	
Monterrey	716.8	20	18	—	S.	4	St. Cu.	0.8	S.
Morelia	611.2	16	15	8.2	——	—	St. Cu.	0.8	
Nogales	663.0	27	18	—	S.	8	St. Cu.	0.4	S.
Oaxaca	687.8	19	17	0.4	W.	4	Ci. Cu.	0.6	
Progreso	——	—	—	—	——	—	——		
Salina Cruz	759 4	27	26	—	——	—	——		
San Luis Potosí	608 0	18	17	—	——	—	St. Cu.	0.4	
Tampico	762.6	27	27	—	——	—	Ci. St.	0.1	E.
Tapachula	743.4	24	22	—	——	—	Al. St.	0.4	S.
Veracruz	758.8	26	24	1.6	E.	4	Al. Cu.	0.8	W.
Zacatecas	575.4	15	15	—	——	4	Ci. St.	0.2	
C. Guzmán	——	—	—	—	——	—	——		
Chihuahua	644 8	23	18	1.2	W.	4	St. Cu.	0.1	
Guanajuato	——	—	—	—	——	—	——		
León	618.4	16	15	—	——	—	St. Cu.	0.8	E.
Querétaro	615.8	18	16	12.0	S. E.	4	St. Cu.	0.2	S. E.
Saltillo	——	—	—	—	——	—	——		
Toluca	558.8	13	12	12.4	W.	4	Ci. St.	0.6	W.

BAJA.

ALTA.

REPUBLICA MEXICANA

Secretaría de Comunicaciones y Obras Públicas

DIRECCION GENERAL DE TELEGRAFOS FEDERALES

CARTA DEL TIEMPO

NOTAS Y SIGNOS CONVENCIONALES

1ª—Las observaciones se recogen simultáneamente á las 6'23 h. m. de México (8 a. m. del meridiano 75° W de Greenwich). Las presiones y las temperaturas están reducidas al nivel del mar.

2ª—Las líneas continuas pasan por los puntos de igual presión. Las líneas puntuadas por los de igual temperatura.

3ª—Signos que indican el estado del tiempo: *claro* ○ ; *nublado en parte* ◐ ; *nublado* ● ; *lluvia* ⓡ ; *nieve* ✱ ; *tempestad* ↯ ; *relámpagos difusos en el rumbo que ocupa el signo* ≷ . Las flechas indican la dirección del viento.

Signos convencionales que indican la velocidad del viento: calma ○ ; velocidad hasta de 14 kilómetros por hora ○→ ; velocidad de 14 á 42 kilómetros por hora ○→ ; velocidad de 42 á 72 kilómetros por hora ○→ ; velocidad de 72 kilómetros por hora en adelante ○→

4ª—El sombreado indica las regiones donde ha llovido ó nevado en las 24 horas transcurridas antes del momento de la observación.

5ª—La letra T indica que en la población á que se refiere, se sintió temblor de tierra en las 24 horas que preceden á la observación meteorológica.

Escala: 1:10.000.000

M. Moreno y A. C. Atristain, Construyeron. Lit. de los Talleres Federales México. M. Moreno Dibujó. E. Espinosa Grabó.

LIBRARY
JUL 13 1901
Weather Bureau

JULIO 7 DE 1901.

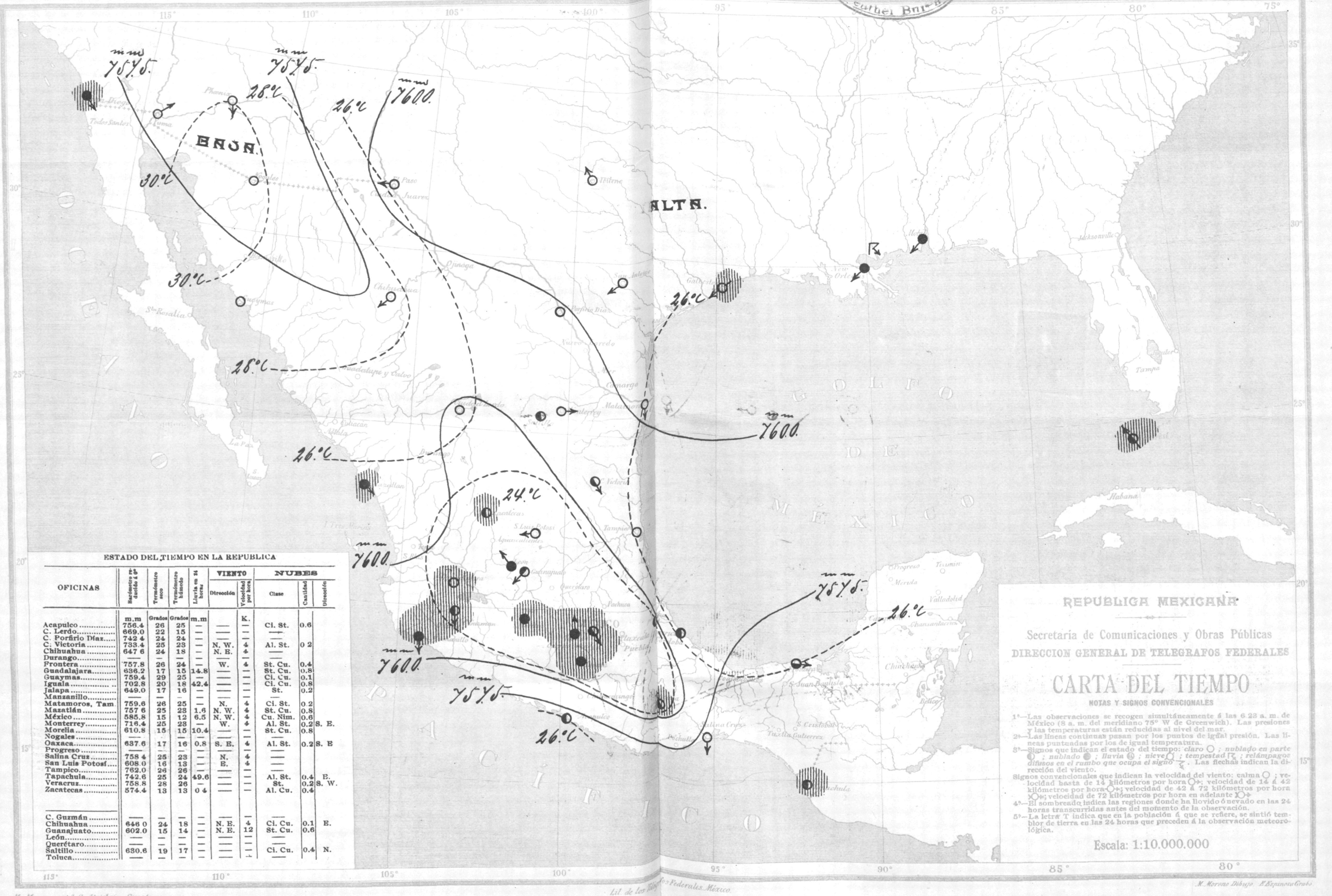

ESTADO DEL TIEMPO EN LA REPUBLICA

OFICINAS	Barómetro reducido á 0°	Termómetro seco	Termómetro húmedo	Lluvia en 24 horas	VIENTO Dirección	VIENTO Velocidad por hora	NUBES Clase	NUBES Cantidad	NUBES Dirección
	m.m	Grados	Grados	m.m		K.			
Acapulco	756.4	26	25	—	——	—	Ci. St.	0.6	
C. Lerdo	669.0	22	15	—	——	—	——		
C. Porfirio Díaz	742 4	24	24	—	——	—	——		
C. Victoria	733.4	25	23	—	N. W.	4	Al. St.	0 2	
Chihuahua	647 6	24	18	—	N. E.	4	——		
Durango	——	—	—	—	——	—	——		
Frontera	757.8	26	24	—	W.	4	St. Cu.	0.4	
Guadalajara	636.2	17	15	14.8	——	—	St. Cu.	0.8	
Guaymas	759.4	29	25	—	——	—	Ci. Cu.	0.1	
Iguala	702.8	20	18	42.4	——	—	Ci. Cu.	0.8	
Jalapa	649.0	17	16	—	——	—	St.	0.2	
Manzanillo	——	—	—	—	——	—	——		
Matamoros, Tam	759.6	26	25	—	N.	4	Ci. St.	0.2	
Mazatlán	757 6	25	23	1.6	N. W.	4	St. Cu.	0.8	
México	585.8	15	12	6.5	N. W.	4	Cu. Nim.	0.6	
Monterrey	716.4	25	23	—	W.	4	Al. St.	0.2	S. E.
Morelia	610.8	15	15	10.4	——	—	St. Cu.	0.8	
Nogales	——	—	—	—	——	—	——		
Oaxaca	637.6	17	16	0.8	S. E.	4	Al. St.	0.2	S. E
Progreso	——	—	—	—	——	—	——		
Salina Cruz	758 4	25	23	—	N.	4	——		
San Luis Potosí	608.0	16	13	—	E.	4	——		
Tampico	762.0	26	26	—	——	—	——		
Tapachula	742.6	25	24	49.6	——	—	Al. St.	0.4	E.
Veracruz	758.8	28	26	—	——	—	St.	0.2	S. W.
Zacatecas	574.4	13	13	0 4	——	—	Al. Cu.	0.4	
C. Guzmán	——	—	—	—	——	—	——		
Chihuahua	646 0	24	18	—	N. E.	4	Ci. Cu.	0.1	E.
Guanajuato	602.0	15	14	—	N. E.	12	St. Cu.	0.6	
León	——	—	—	—	——	—	——		
Querétaro	——	—	—	—	——	—	——		
Saltillo	630.6	19	17	—	——	—	Ci. Cu.	0.4	N.
Toluca	——	—	—	—	——	—	——		

REPUBLICA MEXICANA

Secretaría de Comunicaciones y Obras Públicas

DIRECCION GENERAL DE TELEGRAFOS FEDERALES

CARTA DEL TIEMPO

NOTAS Y SIGNOS CONVENCIONALES

1ª—Las observaciones se recogen simultáneamente á las 6.23 a. m. de México (8 a. m. del meridiano 75° W de Greenwich). Las presiones y las temperaturas están reducidas al nivel del mar.

2ª—Las líneas continuas pasan por los puntos de igual presión. Las líneas puntuadas por los de igual temperatura.

3ª—Signos que indican el estado del tiempo: *claro* ◯ ; *nublado en parte* ◐ ; *nublado* ● ; *lluvia* Ⓛ ; *nieve* ◯ ; *tempestad* ☈ ; *relámpagos difusos en el rumbo que ocupa el signo* ☇. Las flechas indican la dirección del viento.

Signos convencionales que indican la velocidad del viento: calma ◯ ; velocidad hasta de 14 kilómetros por hora ◯→; velocidad de 14 á 42 kilómetros por hora ◯→; velocidad de 42 á 72 kilómetros por hora ◯→; velocidad de 72 kilómetros por hora en adelante ◯→.

4ª—El sombreado indica las regiones donde ha llovido ó nevado en las 24 horas transcurridas antes del momento de la observación.

5ª—La letra T indica que en la población á que se refiere, se sintió temblor de tierra en las 24 horas que preceden á la observación meteorológica.

Escala: 1:10.000.000

M. Moreno y A. C. Atristain. Construyeron.

Lit. de los Telégrafos Federales. México.

M. Moreno Dibujo E. Espinosa Grabó

LIBRARY
JUL 13 1901
Weather Bureau

JULIO 8 DE 1901.

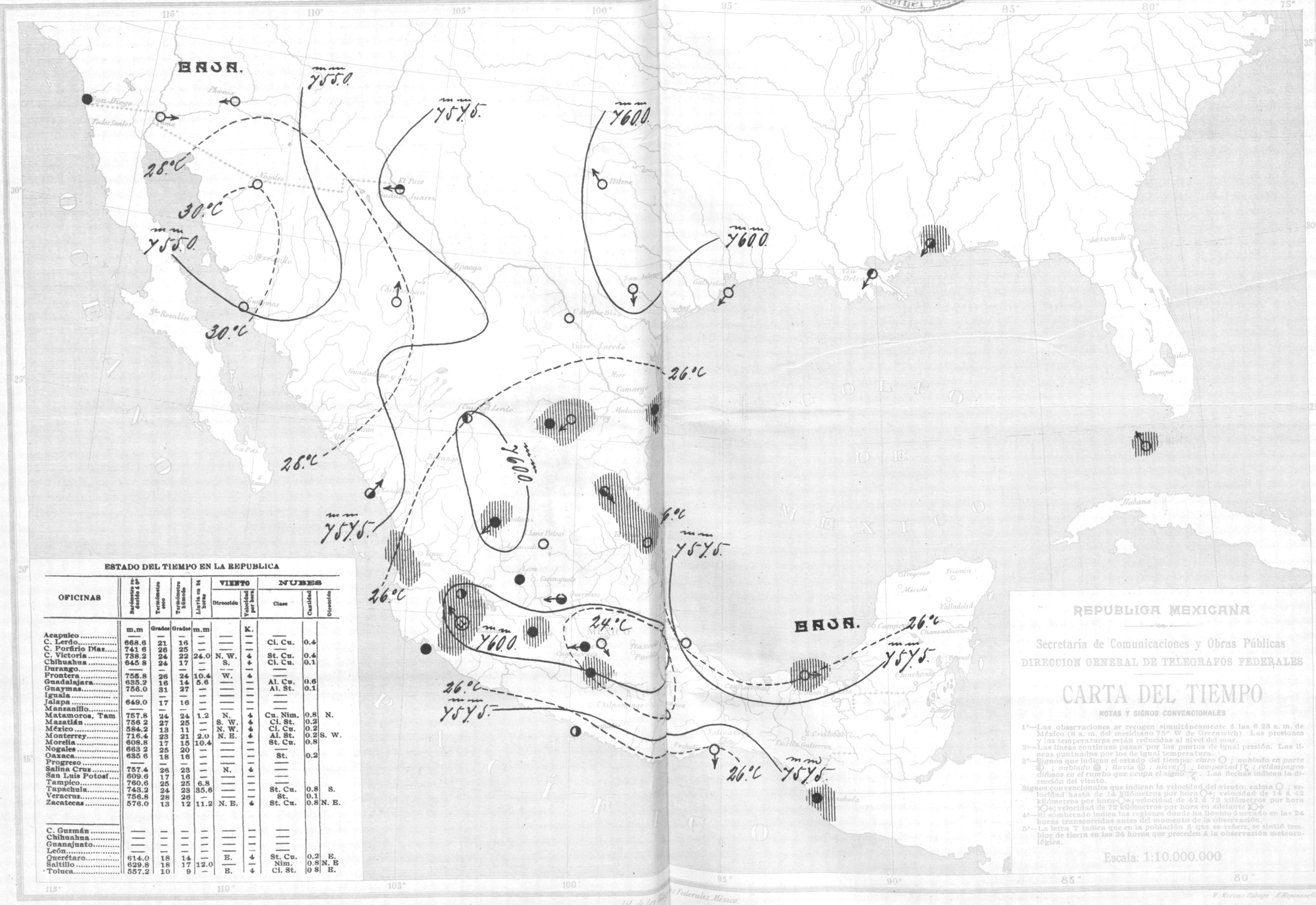

ESTADO DEL TIEMPO EN LA REPUBLICA

OFICINAS	Barómetro reducido á 0°	Termómetro seco	Termómetro húmedo	Lluvia en 24 horas	VIENTO Dirección	VIENTO Velocidad por hora	NUBES Clase	NUBES Cantidad	NUBES Dirección
	m.m	Grados	Grados	m.m		K.			
Acapulco	—	—	—	—	—	—	—		
C. Lerdo	668.6	21	16	—	—	—	Ci. Cu.	0.4	
C. Porfirio Díaz	741 6	26	25	—	—	—	—		
C. Victoria	738.2	24	22	24.0	N. W.	4	St. Cu.	0.4	
Chihuahua	645 8	24	17	—	S.	4	Ci. Cu.	0.1	
Durango	—	—	—	—	—	—	—		
Frontera	755.8	26	24	10.4	W.	4	—		
Guadalajara	635.2	16	14	5.6	—	—	Al. Cu.	0.6	
Guaymas	756.0	31	27	—	—	—	Al. St.	0.1	
Iguala	—	—	—	—	—	—	—		
Jalapa	649.0	17	16	—	—	—	—		
Manzanillo	—	—	—	—	—	—	—		
Matamoros, Tam	757.8	24	24	1.2	N.	4	Cu. Nim.	0.8	N.
Mazatlán	756 2	27	25	—	S. W.	4	Ci. St.	0.2	
México	584.2	13	11	—	N. W.	4	Ci. Cu.	0.2	
Monterrey	716.4	23	21	2.0	N. E.	4	Al. St.	0.2	S. W.
Morelia	608.8	17	15	10.4	—	—	St. Cu.	0.8	
Nogales	663 2	25	20	—	—	—	—		
Oaxaca	635 6	18	16	—	—	—	St.	0.2	
Progreso	—	—	—	—	—	—	—		
Salina Cruz	757.4	26	23	—	N.	4	—		
San Luis Potosí	609.6	17	16	—	—	—	—		
Tampico	760.6	25	25	6.8	—	—	—		
Tapachula	743.2	24	23	35.6	—	—	St. Cu.	0.8	S.
Veracruz	756.8	28	26	—	—	—	St.	0.1	
Zacatecas	576.0	13	12	11.2	N. E.	4	St. Cu.	0.8	N. E.
C. Guzmán	—	—	—	—	—	—	—		
Chihuahua	—	—	—	—	—	—	—		
Guanajuato	—	—	—	—	—	—	—		
León	—	—	—	—	—	—	—		
Querétaro	614.0	18	14	—	E.	4	St. Cu.	0.2	E.
Saltillo	629.8	18	17	12.0	—	—	Nim.	0.8	N. B
Toluca	557.2	10	9	—	E.	4	Ci. St.	0 8	E.

REPUBLICA MEXICANA

Secretaría de Comunicaciones y Obras Públicas

DIRECCION GENERAL DE TELEGRAFOS FEDERALES

CARTA DEL TIEMPO

NOTAS Y SIGNOS CONVENCIONALES

1ª—Las observaciones se recogen simultáneamente á las 6 28 a. m. de México (8 a. m. del meridiano 75° W de Greenwich). Las presiones y las temperaturas están reducidas al nivel del mar.

2ª—Las líneas continuas pasan por los puntos de igual presión. Las líneas puntuadas por los de igual temperatura.

3ª—Signos que indican el estado del tiempo: *claro* ◯ ; *nublado en parte* ◐ ; *nublado* ◍ ; *lluvia* ◍ ; *nieve* ◯ ; *tempestad* ⚡ ; *relámpagos difusos en el rumbo que ocupa el signo* ⚡. Las flechas indican la dirección del viento.

Signos convencionales que indican la velocidad del viento: calma ◯ ; velocidad hasta de 14 kilómetros por hora ◯→; velocidad de 14 á 42 kilómetros por hora ◯→; velocidad de 42 á 72 kilómetros por hora ◯→; velocidad de 72 kilómetros por hora en adelante ◯→

4ª—El sombreado indica las regiones donde ha llovido ó nevado en las 24 horas transcurridas antes del momento de la observación.

5ª—La letra T indica que en la población á que se refiere, se sintió temblor de tierra en las 24 horas que preceden á la observación meteorológica.

Escala: 1:10.000.000

M. Moreno y A. C. Atristain. Construyeron.   Lit. de los Telég. Federales México.   M. Moreno Dibujo E. Espinosa Grabó

LIBRARY
JUL 15 1901
Weather Bureau

JULIO 9 DE 1901.

ESTADO DEL TIEMPO EN LA REPUBLICA

OFICINAS	Barómetro reducido á 0°	Termómetro seco	Termómetro húmedo	Lluvia en 24 horas	VIENTO Dirección	VIENTO Velocidad por hora.	NUBES Clase	NUBES Cantidad	NUBES Dirección
	m.m	Grados	Grados	m.m		K.			
Acapulco	756.0	26	26	—	—	—	Ci. St.	0.6	
C. Lerdo	668.6	20	15	—	—	—	St. Cu.	0.8	
C. Porfirio Díaz	742.4	25	24	—	—	—	—		
C. Victoria	731.4	23	17	15.2	N.	4	Al. Cu.	0.8	N.
Chihuahua	647.2	28	17	—	S.	4	Al. St.	0.4	
Durango	—	—	—	—	—	—	—		
Frontera	757.2	27	24	—	—	—	Al. St.	0.6	
Guadalajara	635.2	18	15	3.6	—	—	Ci. St.	0.4	
Guaymas	757.0	31	27	—	—	—	—		
Iguala	696.8	21	17	40.4	—	—	Nim.	0.8	
Jalapa	647.6	18	17	—	N.	4	St.	0.1	
Manzanillo	762.0	25	24	—	E.	4	St. Cu.	0.8	
Matamoros, Tam.	758.2	23	22	46.8	N.	4	Cu. Nim.	0.8	E.
Mazatlán	756.4	27	25	—	—	—	St. Cu.	0.8	N.
México	583.6	15	13	—	—	—	Ci. St.	0.2	
Monterrey	713.8	16	14	24.0	S. W.	4	Al. St.	0.4	
Morelia	609.4	17	15	0.4	—	—	Ci. Cu.	0.4	S.
Nogales	662.0	27	20	—	S.	8	—		
Oaxaca	634.6	19	19	—	—	—	Al. St.	0.1	
Progreso	—	—	—	—	—	—	—		
Salina Cruz	758.8	25	24	5.6	—	—	—		
San Luis Potosí	608.2	13	12	—	—	—	St. Cu.	0.6	
Tampico	760.8	25	24	—	—	—	Ci. St.	0.1	E.
Tapachula	—	—	—	—	—	—	—		
Veracruz	757.0	27	26	—	—	—	Ci. Cu.	0.8	
Zacatecas	—	—	—	—	—	—	—		
C. Guzmán	635.6	18	17	19.2	—	—	St. Cu.	0.8	
Chihuahua	—	—	—	—	—	—	—		
Guanajuato	601.2	16	13	—	—	—	Ci. St.	0.6	
León	616.4	16	13	—	—	—	Ci. St.	0.8	
Querétaro	614.2	18	15	—	E.	4	St Cu.	0.8	E.
Saltillo	630.4	17	16	—	—	—	Ci. Cu.	0.5	N. E
Toluca	557.2	12	10	—	W.	8	St.	0.1	W.

REPUBLICA MEXICANA

Secretaría de Comunicaciones y Obras Públicas

DIRECCION GENERAL DE TELEGRAFOS FEDERALES

CARTA DEL TIEMPO

NOTAS Y SIGNOS CONVENCIONALES

1ª—Las observaciones se recogen simultáneamente á las 6 23 a. m de México (8 a. m. del meridiano 75° W de Greenwich). Las presiones están reducidas al nivel del mar.

2ª—Las líneas continuas pasan por los puntos de igual presión. Las líneas puntuadas por los de igual temperatura.

3ª—Signos que indican el estado del tiempo: *claro* ○ ; *nublado en parte* ◐ ; *nublado* ● ; *lluvia* ⓡ ; *nieve* ✳ ; *tempestad* ⚡ ; *relámpagos difusos en el rumbo que ocupa el signo* ⚡ . Las flechas indican la dirección del viento.

Signos convencionales que indican la velocidad del viento: calma ○ ; velocidad hasta de 14 kilómetros por hora ○➤ ; velocidad de 14 á 42 kilómetros por hora ○➤ ; velocidad de 42 á 72 kilómetros por hora ○➤ ; velocidad de 72 kilómetros por hora en adelante ○➤

4ª—El sombreado indica las regiones donde ha llovido ó nevado en las 24 horas transcurridas antes del momento de la observación.

5ª—La letra T indica que en la población á que se refiere, se sintió temblor de tierra en las 24 horas que preceden á la observación meteorológica.

Escala: 1:10.000.000

M. Moreno y A. C. Alristain, Construyeron. Lit. de los Talleres Federales, México. M. Moreno Dibujo. E. Espinosa Grabó.

LIBRARY
JUL 15 1901
Weather Bureau

JULIO 10 DE 1901.

ESTADO DEL TIEMPO EN LA REPUBLICA

OFICINAS	Barómetro reducido á 0°	Termómetro seco	Termómetro húmedo	Lluvia en 24 horas	VIENTO		NUBES		
					Dirección	Velocidad por hora	Clase	Cantidad	Dirección
	m.m	Grados	Grados	m.m		K.			
Acapulco	756.4	28	27	—	——	—	Ci. Cu.	0.8	
C. Lerdo	668.6	21	16	—	——	—	Ci. Cu.	0.8	
C. Porfirio Díaz	741 4	24	23	—	S.	4	——		
C. Victoria	733.8	25	23	0.8	W.	4	Al. Cu.	0.8	
Chihuahua	647 4	21	16	—	S. W.	4	Ci. Cu.	0.6	
Durango	——	—	—	—	——	—	——		
Frontera	757.8	27	24	4.8	——	—	Al. St.	0.8	
Guadalajara	635.0	19	16	—	——	—	Al. Cu.	0.2	
Guaymas	760.0	31	27	—	——	—	Ci. Cu.	0.1	
Iguala	702.0	21	19	—	——	—	——		
Jalapa	649.2	19	18	23.2	N.	4	Cu. Nim.	0.6	N.
Manzanillo	762 4	26	24	—	N. E.	4	St. Cu.	0.4	E.
Matamoros, Tam.	758.8	24	23	9.6	W.	4	Ci. Cu.	0.6	W.
Mazatlán	757 2	27	25	—	——	—	St. Cu.	0.4	
México	583.9	14	13	0.4	N. W.	4	Cu. Nim.	1.0	
Monterrey	716.6	22	20	0.8	N. E.	4	Al. St.	0.4	S. W.
Morelia	610.4	17	16	16.4	——	—	Ci. Cu.	0.4	
Nogales	664.0	27	20	4.0	S.	8	——		
Oaxaca	635 8	18	17	0.4	——	—	Nim.	0.8	
Progreso	——	—	—	—	——	—	——		
Salina Cruz	759.2	25	24	7.6	——	—	Al. Cu.	0.4	N.
San Luis Potosí	608.2	18	17	—	N. E.	4	St Cu.	0.8	N. E
Tampico	762.4	26	26	—	——	—	——		
Tapachula	——	—	—	—	——	—	——		
Veracruz	758.0	27	26	—	W.	4	Al. Cu.	0.8	
Zacatecas	576.8	13	13	7.6	N. E	8	St. Cu.	0.8	N. E.
C. Guzmán	637.2	18	17	5.2	——	—	St.	0.4	N.
Chihuahua	——	—	—	—	——	—	——		
Guanajuato	602.4	16	14	—	N. E.	8	St. Cu.	0.2	
León	——	—	—	—	——	—	——		
Querétaro	615.0	17	15	6.0	E.	4	St. Cu.	0.8	E.
Saltillo	631.4	16	15	5.2	——	—	Ci. Cu.	0.8	S.
Toluca	558.4	13	11	0.8	W.	8	St. Cu.	0.6	N. E.

REPUBLICA MEXICANA

Secretaría de Comunicaciones y Obras Públicas

DIRECCION GENERAL DE TELEGRAFOS FEDERALES

CARTA DEL TIEMPO

NOTAS Y SIGNOS CONVENCIONALES

1ª Las observaciones se recogen simultáneamente á las 6.23 a. m. de México (6 a. m. del meridiano 75° W. de Greenwich). Las presiones y las temperaturas están reducidas al nivel del mar.

2ª Las líneas continuas pasan por los puntos de igual presión, Las líneas puntuadas por los de igual temperatura.

3ª Signos que indican el estado del tiempo: claro ○ ; nublado en parte ◐ ; nublado ● ; lluvia ⓤ ; nieve ✳ ; tempestad ↯ ; relámpagos difusos en el rumbo que ocupa el signo ⚡ . Las flechas indican la dirección del viento.

Signos convencionales que indican la velocidad del viento: calma ○ ; velocidad hasta de 14 kilómetros por hora ○→ ; velocidad de 14 á 42 kilómetros por hora ○→ ; velocidad de 42 á 72 kilómetros por hora ○→ ; velocidad de 72 kilómetros por hora en adelante ○→

4ª El sombreado indica las regiones donde ha llovido ó nevado en las 24 horas transcurridas antes del momento de la observación.

5ª La letra T indica que en la población á que se refiere, se sintió temblor de tierra en las 24 horas que preceden á la observación meteorológica.

Escala: 1:10.000.000

M. Moreno y A. C. Atristain. Construyeron. Lit. de los Talleres Federales. México. M. Moreno Dibujó. E. Espinosa Grabó.

LIBRARY
JUL 16 1901

JULIO 11 DE 1901.

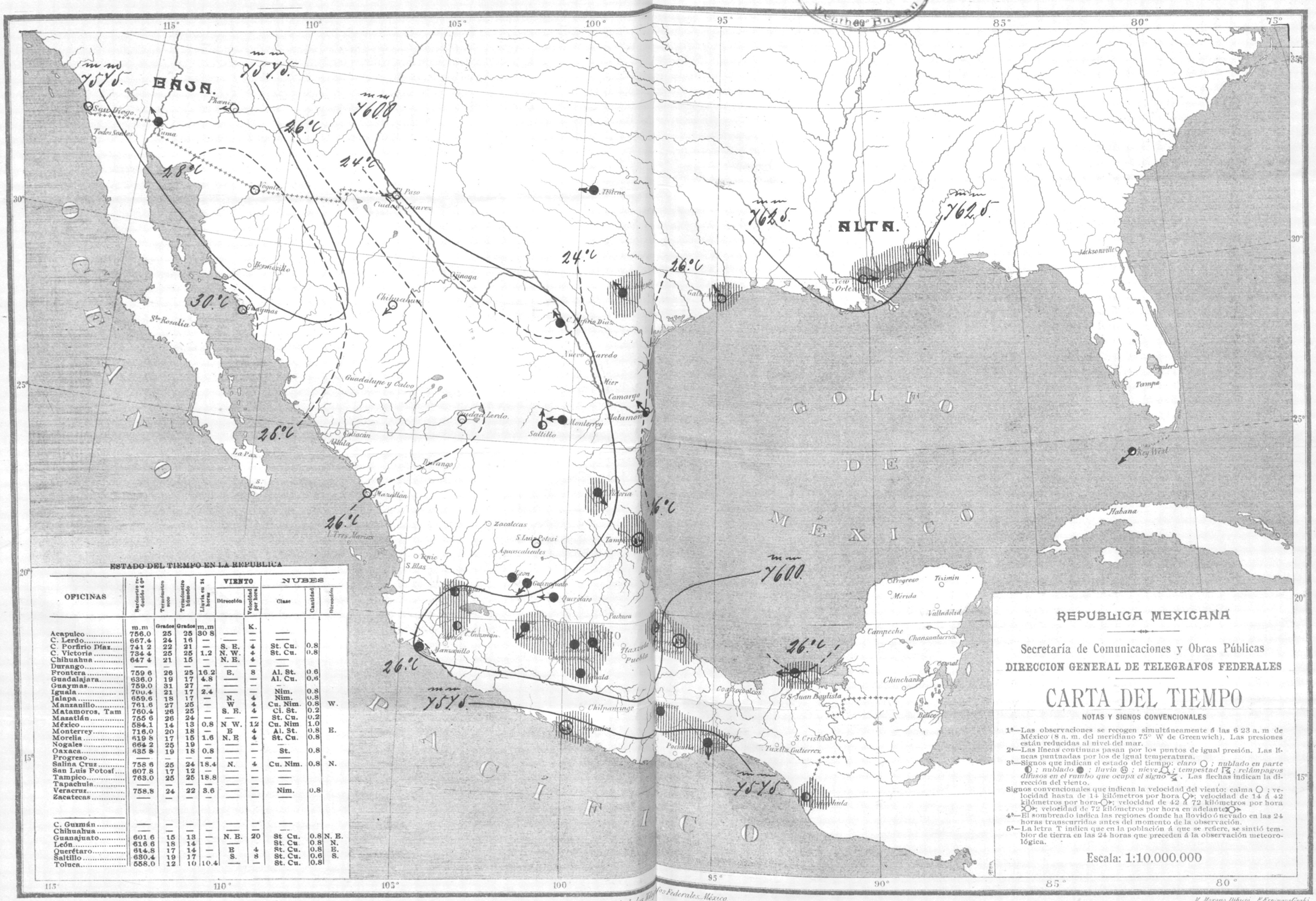

ESTADO DEL TIEMPO EN LA REPUBLICA

OFICINAS	Barómetro reducido á 0°	Termómetro seco	Termómetro húmedo	Lluvia en 24 horas	VIENTO Dirección	VIENTO Velocidad por hora	NUBES Clase	NUBES Cantidad	NUBES Dirección
	m.m	Grados	Grados	m.m		K.			
Acapulco	756.0	25	25	30 8	——	—	——		
C. Lerdo	667.4	24	16	—	——	—	——		
C. Porfirio Díaz	741 2	22	21	—	S. E.	4	St. Cu.	0.8	
C. Victoria	734 4	25	25	1.2	N. W.	4	St. Cu.	0.8	
Chihuahua	647 4	21	15	—	N. E.	4	——		
Durango	——	—	—	—	——	—	——		
Frontera	759 6	26	25	16.2	E.	8	Al. St.	0.6	
Guadalajara	636.0	19	17	4.8	——	—	Al. Cu.	0.6	
Guaymas	759.0	31	27	—	——	—	—		
Iguala	700.4	21	17	2.4	——	—	Nim.	0.8	
Jalapa	659.6	18	17	—	N.	4	Nim.	0.8	
Manzanillo	761.6	27	25	—	W	4	Cu. Nim.	0.8	W.
Matamoros, Tam	760.4	26	25	—	S. E.	4	Ci. St.	0.2	
Mazatlán	755 6	26	24	—	——	—	St. Cu.	0.2	
México	584.1	14	13	0.8	N. W.	12	Cu. Nim	1.0	
Monterrey	716.0	20	18	—	E	4	Al. St.	0.8	E.
Morelia	619 8	17	15	1.6	N. E	4	St. Cu.	0.8	
Nogales	664 2	25	19	—	——	—	—		
Oaxaca	635 8	19	18	0.8	——	—	St.	0.8	
Progreso	——	—	—	—	——	—	—		
Salina Cruz	758 6	25	24	18.4	N.	4	Cu. Nim.	0.8	N.
San Luis Potosí	607.8	17	12	—	——	—	——		
Tampico	763.0	25	25	18.8	——	—	——		
Tapachula	——	—	—	—	——	—	——		
Veracruz	758.8	24	22	3.6	——	—	Nim.	0.8	
Zacatecas	——	—	—	—	——	—	——		
C. Guzmán	——	—	—	—	——	—	——		
Chihuahua	——	—	—	—	——	—	——		
Guanajuato	601 6	15	13	—	N. E.	20	St. Cu.	0.8	N. E.
León	616 6	18	14	—	——	—	St. Cu.	0.8	N.
Querétaro	614.8	17	14	—	E	4	St. Cu.	0.8	E.
Saltillo	630.4	19	17	—	S.	8	St. Cu.	0.6	S.
Toluca	558.0	12	10	10.4	——	—	St. Cu.	0.8	

REPUBLICA MEXICANA

Secretaría de Comunicaciones y Obras Públicas

DIRECCION GENERAL DE TELEGRAFOS FEDERALES

CARTA DEL TIEMPO

NOTAS Y SIGNOS CONVENCIONALES

1ª—Las observaciones se recogen simultáneamente á las 6 23 a. m de México (8 a. m. del meridiano 75° W de Greenwich). Las presiones están reducidas al nivel del mar.

2ª—Las líneas continuas pasan por los puntos de igual presión. Las líneas puntuadas por los de igual temperatura.

3ª—Signos que indican el estado del tiempo: *claro* ○ ; *nublado en parte* ◐ ; *nublado* ● ; *lluvia* ⓡ ; *nieve* ✳ ; *tempestad* ↯ ; *relámpagos difusos en el rumbo que ocupa el signo* ↯ . Las flechas indican la dirección del viento.

Signos convencionales que indican la velocidad del viento: calma ○ ; velocidad hasta de 14 kilómetros por hora ○→ ; velocidad de 14 á 42 kilómetros por hora ○→ ; velocidad de 42 á 72 kilómetros por hora ○→ ; velocidad de 72 kilómetros por hora en adelante ○→

4ª—El sombreado indica las regiones donde ha llovido ó nevado en las 24 horas transcurridas antes del momento de la observación.

5ª—La letra T indica que en la población á que se refiere, se sintió temblor de tierra en las 24 horas que preceden á la observación meteorológica.

Escala: 1:10.000.000

M. Moreno y A. C. Aristain, Construyeron. Lit. de los Talleres Federales México. M. Moreno Dibujo. F. Espinosa Grabó.

JULIO 12 DE 1901.

LIBRARY
JUL 17 1901
Weather Bureau

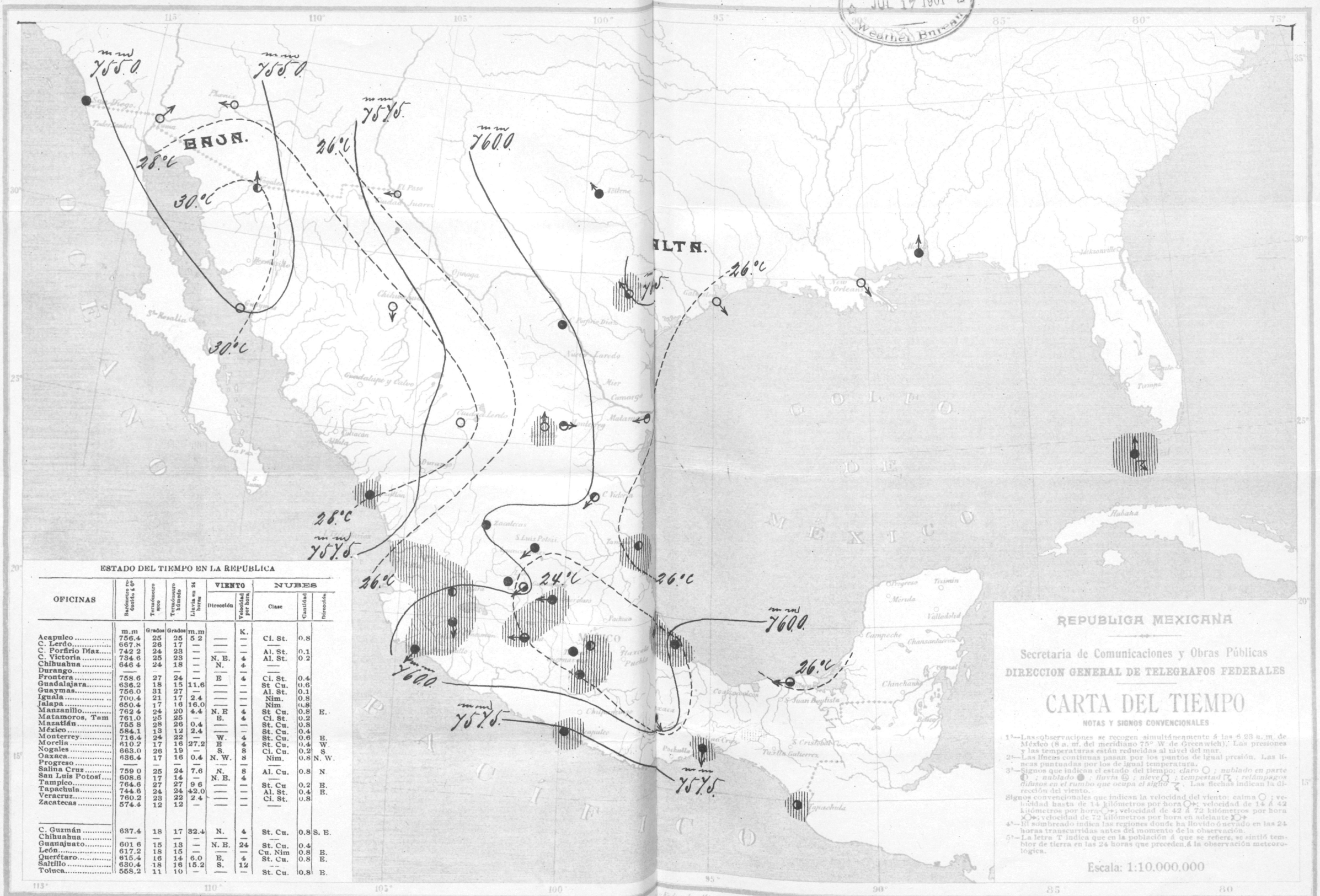

ESTADO DEL TIEMPO EN LA REPUBLICA

OFICINAS	Barómetro reducido á 0°	Termómetro seco	Termómetro húmedo	Lluvia en 24 horas	VIENTO		NUBES		
					Dirección	Velocidad por hora	Clase	Cantidad	Dirección
	m.m	Grados	Grados	m.m		K.			
Acapulco	756.4	25	25	5 2	——	—	Ci. St.	0.8	
C. Lerdo	667.8	26	17	—	——	—	——		
C. Porfirio Díaz	742 2	24	23	—	——	—	Al. St.	0.1	
C. Victoria	734.6	25	23	—	N. E.	4	Al. St.	0 2	
Chihuahua	646 4	24	18	—	N.	4	——		
Durango	——	—	—	—	——	—	——		
Frontera	758.6	27	24	—	E	4	Ci. St.	0.4	
Guadalajara	636.2	18	15	11.6	——	—	St Cu.	0.6	
Guaymas	756.0	31	27	—	——	—	Al. St.	0.1	
Iguala	700.4	21	17	2.4	——	—	Nim.	0.8	
Jalapa	650.4	17	16	16.0	——	—	Nim	0.8	
Manzanillo	762 4	24	20	4.4	N. E	4	St Cu.	0.8	E.
Matamoros, Tam	761.0	25	25	—	E.	4	Ci. St.	0.2	
Mazatlán	755 8	28	26	0.4	——	—	St. Cu.	0.8	
México	584.1	13	12	2.4	——	—	St. Cu.	0.4	
Monterrey	716.4	24	22	—	W.	4	St. Cu.	0.6	E.
Morelia	610.2	17	16	27.2	E	4	St. Cu.	0.4	W.
Nogales	663.0	26	19	—	S.	8	Ci. Cu.	0.2	S
Oaxaca	636.4	17	16	0.4	N. W.	8	Nim.	0.8	N. W.
Progreso	——	—	—	—	——	—	——		
Salina Cruz	759 0	25	24	7.6	N.	8	Al. Cu.	0.8	N.
San Luis Potosí	608.6	17	14	—	N. E.	4	——		
Tampico	764.6	27	27	9 6	——	—	St. Cu	0.2	E.
Tapachula	744.6	24	24	42.0	——	—	Al. St.	0.4	E.
Veracruz	760.2	23	22	2.4	——	—	Ci. St.	0.8	
Zacatecas	574.4	12	12	—	——	—	——		
C. Guzmán	637.4	18	17	32.4	N.	4	St. Cu.	0.8	S. E.
Chihuahua	——	—	—	—	——	—	——		
Guanajuato	601 6	15	13	—	N. E.	24	St. Cu.	0.4	
León	617.2	18	15	—	——	—	Cu. Nim	0.8	E.
Querétaro	615.4	16	14	6.0	E.	4	St. Cu.	0.8	E.
Saltillo	630.4	18	16	15.2	S.	12	——		
Toluca	568.2	11	10	—	——	—	St. Cu.	0.8	E.

REPUBLICA MEXICANA

Secretaría de Comunicaciones y Obras Públicas

DIRECCION GENERAL DE TELEGRAFOS FEDERALES

CARTA DEL TIEMPO

NOTAS Y SIGNOS CONVENCIONALES

1ª—Las observaciones se recogen simultáneamente á las 6 23 a. m. de México (8 a. m. del meridiano 75° W de Greenwich). Las presiones y las temperaturas están reducidas al nivel del mar.

2ª—Las líneas continuas pasan por los puntos de igual presión. Las líneas puntuadas por los de igual temperatura.

3ª—Signos que indican el estado del tiempo: *claro* ○ ; *nublado en parte* ◐ ; *nublado* ● ; *lluvia* ⊖ ; *nieve* ✳ ; *tempestad* ⚡ ; *relámpagos ó lluvias en el rumbo que ocupa el signo* ⚡ . Las flechas indican la dirección del viento.

Signos convencionales que indican la velocidad del viento: calma ○ ; velocidad hasta de 14 kilómetros por hora ○→ ; velocidad de 14 á 42 kilómetros por hora ○→ ; velocidad de 42 á 72 kilómetros por hora ✕○→ ; velocidad de 72 kilómetros por hora en adelante ⊙→

4ª—El sombreado indica las regiones donde ha llovido ó nevado en las 24 horas transcurridas antes del momento de la observación.

5ª—La letra T indica que en la población á que se refiere, se sintió temblor de tierra en las 24 horas que preceden á la observación meteorológica.

Escala: 1:10.000.000

M. Moreno y A.C. Meridaño. Construyeron.
Lit. de las Ofic. Federales. México.
M. Moreno Delgado. Litografió.

LIBRARY
JUL 19 1901
Weather Bureau

JULIO 13 DE 1901.

ESTADO DEL TIEMPO EN LA REPUBLICA

OFICINAS	Barómetro reducido á 0°	Termómetro seco	Termómetro húmedo	Lluvia en 24 horas	VIENTO Dirección	VIENTO Velocidad por hora	NUBES Clase	NUBES Cantidad	NUBES Dirección
	m.m	Grados	Grados	m.m		K.			
Acapulco	757.4	27	26	—	—	—	—		
C. Lerdo	—	—	—	—	—	—	—		
C. Porfirio Díaz	743 0	26	25	—	—	—	Ci. Cu.	0.4	
C. Victoria	735.6	23	21	—	N.	4	Cu. Nim	0.6	
Chihuahua	647 8	22	18	—	W.	4	—		
Durango	—	—	—	—	—	—	—		
Frontera	760.2	25	22	1.6	—	—	Al. St.	0.6	
Guadalajara	637.2	17	14	14.0	—	—	—		
Guaymas	759.0	31	27	—	—	—	—		
Iguala	699.0	21	18	29.4	—	—	Al. St.	0.8	
Jalapa	650.8	18	16	0.4	N.	4	Ci. Cu.	0.8	W.
Manzanillo	762.8	25	23	—	E	4	St. Cu.	0.8	E.
Matamoros, Tam	761.4	27	26	—	—	—	Ci. St.	0.2	
Mazatlán	757 8	27	25	—	—	—	Ci. St.	0.1	
México	584.2	13	12	11.0	N. W.	4	St. Cu.	0.6	
Monterrey	716.8	24	22	—	N. W.	4	—		
Morelia	611.0	16	15	16.0	—	—	St. Cu.	0.4	
Nogales	665.4	27	20	—	—	—	—		
Oaxaca	635 8	17	15	0.4	W.	4	Nim.	0.8	
Progreso	—	—	—	—	—	—	—		
Salina Cruz	759 2	25	23	—	N.	4	—		
San Luis Potosí	608.6	15	14	—	E	4	St. Cu	0.6	E.
Tampico	764.0	25	25	8 2	—	—	—		
Tapachula	743 6	24	22	23.2	—	—	Nim.	0.8	N. E.
Veracruz	761.4	24	22	1.6	—	—	Al. St.	0.8	
Zacatecas	577.8	12	11	—	S. E.	8	St. Cu.	0.8	W.
C. Guzmán	638.0	19	18	1.2	—	12	Al. Cu.	0.6	N.
Chihuahua	—	—	—	—	—	—	—		
Guanajuato	603 0	15	12	—	N. E.	—	St. Cu.	0.2	N. E.
León	618 0	17	14	—	N. W.	4	Ci. St.	0.4	
Querétaro	615.8	16	14	—	S. E.	4	Ci. St.	0.4	
Saltillo	631.4	17	16	—	—	—	Al. St.	0.8	N. E.
Toluca	558.6	12	11	12.0	S. E.	8	Ci. Cu.	0.4	E.

REPUBLICA MEXICANA

Secretaría de Comunicaciones y Obras Públicas

DIRECCION GENERAL DE TELEGRAFOS FEDERALES

CARTA DEL TIEMPO

NOTAS Y SIGNOS CONVENCIONALES

1ª—Las observaciones se recogen simultáneamente á las 6 23 a. m de México (8 a. m. del meridiano 75° W de Greenwich). Las presiones están reducidas al nivel del mar.

2ª—Las líneas continuas pasan por los puntos de igual presión. Las líneas puntuadas por los de igual temperatura.

3ª—Signos que indican el estado del tiempo: *claro* ○ ; *nublado en parte* ◐ ; *nublado* ● ; *lluvia* Ⓡ ; *nieve* ⁂ ; *tempestad* ↯ ; *relámpagos difusos en el rumbo que ocupa el signo* ↯ . Las flechas indican la dirección del viento.

Signos convencionales que indican la velocidad del viento: calma ○ ; velocidad hasta de 14 kilómetros por hora ○→ ; velocidad de 14 á 42 kilómetros por hora ○→ ; velocidad de 42 á 72 kilómetros por hora ○→ ; velocidad de 72 kilómetros por hora en adelante ○→

4ª—El sombreado indica las regiones donde ha llovido ó nevado en las 24 horas transcurridas antes del momento de la observación.

5ª—La letra T indica que en la población á que se refiere, se sintió temblor de tierra en las 24 horas que preceden á la observación meteorológica.

Escala: 1:10.000.000

M. Moreno y A. C. Atristain, Construyeron. Lit. de los Telegrafos Federales, México. M. Moreno Dibujó. E. Espinosa Grabó.

LIBRARY
JUL 20 1901
Weath. Bur.

JULIO 14 DE 1901.

ESTADO DEL TIEMPO EN LA REPUBLICA

OFICINAS	Barómetro reducido á 0°	Termómetro seco	Termómetro húmedo	Lluvia en 24 horas	VIENTO Dirección	VIENTO Velocidad por hora	NUBES Clase	NUBES Cantidad	NUBES Dirección
	m.m	Grados	Grados	m.m		K.			
Acapulco	757.2	25	25	15.2	——	—	Ci. St.	0.9	
C. Lerdo	——	—	—	—	——	—	——		
C. Porfirio Díaz	742 2	25	24	—	——	—	——		
C. Victoria	733.4	25	16	—	W.	4	——		
Chihuahua	646 6	22	19	0.4	S.	4	St. Cu.	0.8	
Durango	——	—	—	—	——	—	——		
Frontera	760.0	26	23	37.6	——	—	Al. St.	0.8	
Guadalajara	636.0	16	13	2.8	——	—	Ci. St.	0.4	
Guaymas	——	—	—	—	——	—	——		
Iguala	——	—	—	—	——	—	——		
Jalapa	650.8	17	16	0.4	N. E.	4	Cu. Nim.	0.8	N.
Manzanillo	763.6	25	25	—	E.	4	Al. St.	0.8	
Matamoros, Tam.	760.8	26	24	—	S. E.	4	——		
Mazatlán	——	—	—	—	——	—	——		
México	584.2	13	12	16.9	——	—	St. Cu.	0.5	
Monterrey	716.8	24	21	—	N. E.	4	Ci. St.	0.8	N. E.
Morelia	610.4	16	15	7.6	——	—	Ci. Cu.	0.1	
Nogales	——	—	—	—	——	—	——		
Oaxaca	636.8	16	14	—	——	—	Al. St.	0.2	
Progreso	——	—	—	—	——	—	——		
Salina Cruz	759 6	26	24	—	——	—	——		
San Luis Potosí	608.2	17	16	—	——	—	St. Cu.	0.2	
Tampico	763.8	24	—	4.0	——	—	——		
Tapachula	744 4	25	23	21.2	——	—	St. Cu.	0.6	S. E.
Veracruz	760.2	25	24	1.6	——	—	Ci. St.	0.8	
Zacatecas	573.6	13	12	—	——	—	Al. Cu.	0.4	
C. Guzmán	638.6	17	17	19.6	——	—	Nim.	0.8	
Chihuahua	——	—	—	—	——	—	——		
Guanajuato	602 8	13	12	—	——	—	Ci. St.	0.2	
León	618.2	15	12	—	N. W.	4	Ci. St.	0.9	N. W.
Querétaro	——	—	—	—	——	—	——		
Saltillo	630.4	17	16	—	——	—	——		
Toluca	558.6	11	10	2.0	W.	4	Ci. Cu.	0.2	

REPUBLIGA MEXICANA

Secretaría de Comunicaciones y Obras Públicas

DIRECCION GENERAL DE TELEGRAFOS FEDERALES

CARTA DEL TIEMPO

NOTAS Y SIGNOS CONVENCIONALES

1ª—Las observaciones se recogen simultáneamente á las 6 23 a. m de México (8 a. m. del meridiano 75° W de Greenwich). Las presiones están reducidas al nivel del mar.

2ª—Las líneas continuas pasan por los puntos de igual presión. Las líneas puntuadas por los de igual temperatura.

3ª—Signos que indican el estado del tiempo: *claro* ○ ; *nublado en parte* ◐ ; *nublado* ● ; *lluvia* ◎ ; *nieve* ⁂ ; *tempestad* ⊠ ; *relámpagos difusos en el rumbo que ocupa el signo* ⊘ . Las flechas indican la dirección del viento.

Signos convencionales que indican la velocidad del viento: calma ○ ; velocidad hasta de 14 kilómetros por hora ○➤; velocidad de 14 á 42 kilómetros por hora ○➤; velocidad de 42 á 72 kilómetros por hora ○➤; velocidad de 72 kilómetros por hora en adelante ○➤

4ª—El sombreado indica las regiones donde ha llovido ó nevado en las 24 horas transcurridas antes del momento de la observación.

5ª—La letra T indica que en la población á que se refiere, se sintió temblor de tierra en las 24 horas que preceden á la observación meteorológica.

Escala: 1:10.000.000

M. Moreno y A. C. Atristain. Construyeron. Lit. de los Telégrafos Federales.-México. M. Moreno. Dibujó. E. Espinosa Grabó.

LIBRARY
JUL 22 1901
Weather Bureau

JULIO 15 DE 1901.

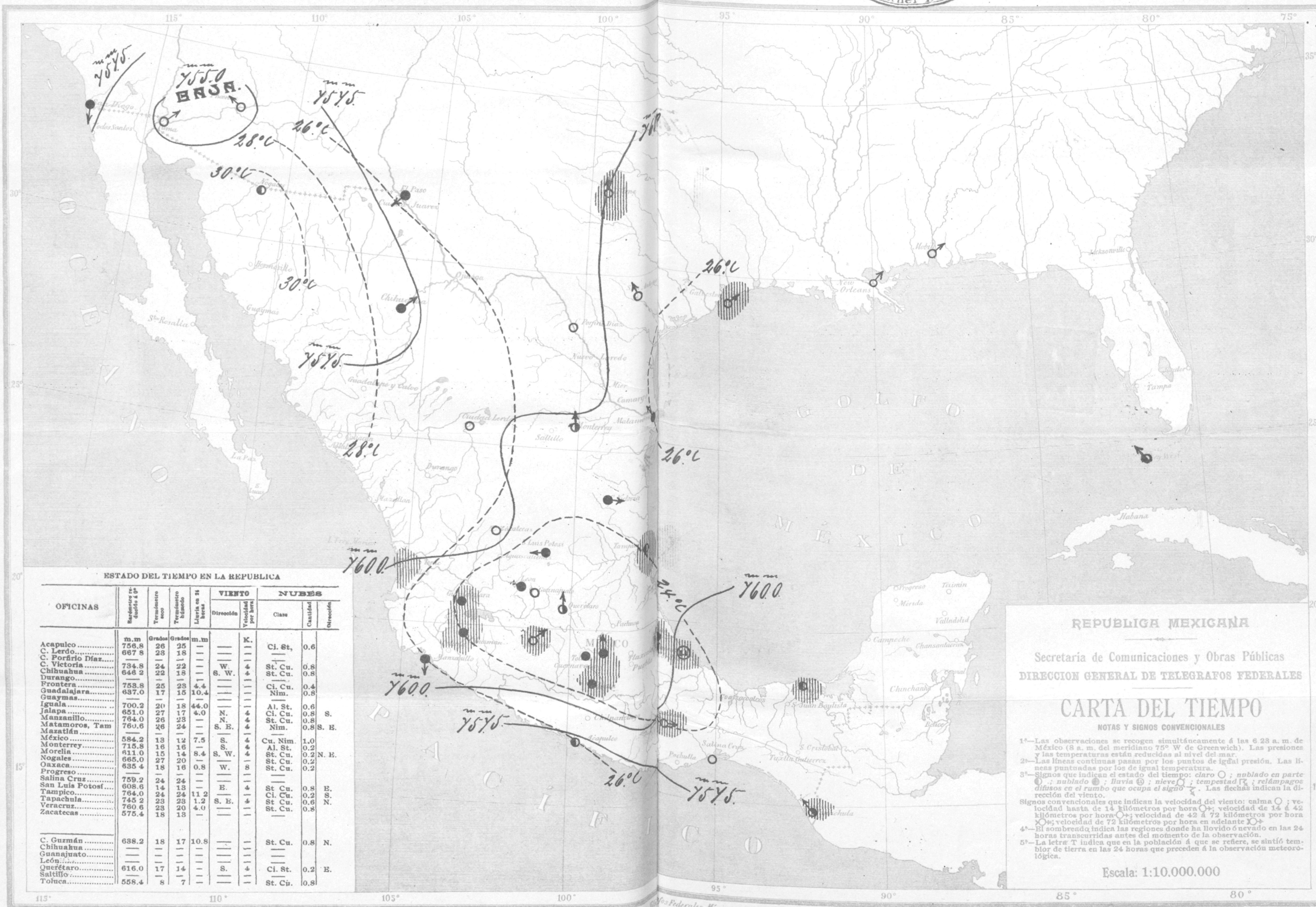

ESTADO DEL TIEMPO EN LA REPUBLICA

OFICINAS	Barómetro reducido á 0°	Termómetro seco	Termómetro húmedo	Lluvia en 24 horas	VIENTO Dirección	VIENTO Velocidad por hora	NUBES Clase	NUBES Cantidad	NUBES Dirección
	m.m	Grados	Grados	m.m		K.			
Acapulco	756.8	26	25	—	——	—	Ci. St,	0.6	
C. Lerdo	667 8	23	18	—	——	—	——		
C. Porfirio Díaz	——	—	—	—	——	—	——		
C. Victoria	734.8	24	22	—	W.	4	St. Cu.	0.8	
Chihuahua	646 2	22	18	—	S. W.	4	St. Cu.	0.8	
Durango	——	—	—	—	——	—	——		
Frontera	753.8	25	23	4.4	——	—	Ci. Cu.	0.4	
Guadalajara	637.0	17	15	10.4	——	—	Nim.	0.8	
Guaymas	——	—	—	—	——	—	——		
Iguala	700.2	20	18	44.0	——	—	Al. St.	0.6	
Jalapa	651.0	27	17	4.0	N.	4	Ci. Cu.	0.8	S.
Manzanillo	764.0	26	23	—	N.	4	St. Cu.	0.8	
Matamoros, Tam	760.6	26	24	—	S. E.	4	Nim.	0.8	S. E.
Mazatlán	——	—	—	—	——	—	——		
México	584.2	13	12	7.5	S.	4	Cu. Nim.	1.0	
Monterrey	715.8	16	16	—	S.	4	Al. St.	0.2	
Morelia	611.0	15	14	8.4	S. W.	4	St. Cu.	0.2	N. E.
Nogales	665.0	27	20	—	——	—	St. Cu.	0.2	
Oaxaca	635 4	18	16	0.8	W.	8	St. Cu.	0.2	
Progreso	——	—	—	—	——	—	——		
Salina Cruz	759.2	24	24	—	——	—	——		
San Luis Potosí	608.6	14	13	—	E.	4	St Cu.	0.8	E.
Tampico	764.0	24	24	11 2	——	—	Ci. Cu.	0.2	S.
Tapachula	745 2	23	23	1.2	S. E.	4	St Cu.	0.6	N.
Veracruz	760.6	23	20	4.0	——	—	St. Cu.	0.8	
Zacatecas	575.4	18	13	—	——	—	——		
C. Guzmán	638.2	18	17	10.8	——	—	St. Cu.	0.8	N.
Chihuahua	——	—	—	—	——	—	——		
Guanajuato	——	—	—	—	——	—	——		
León	——	—	—	—	——	—	——		
Querétaro	616.0	17	14	—	S.	4	Ci. St.	0.2	E.
Saltillo	——	—	—	—	——	—	——		
Toluca	558.4	8	7	—	——	—	St. Cu.	0.8	

REPUBLICA MEXICANA

Secretaría de Comunicaciones y Obras Públicas

DIRECCION GENERAL DE TELEGRAFOS FEDERALES

CARTA DEL TIEMPO

NOTAS Y SIGNOS CONVENCIONALES

1ª—Las observaciones se recogen simultáneamente á las 6 23 a. m. de México (8 a. m. del meridiano 75° W de Greenwich). Las presiones y las temperaturas están reducidas al nivel del mar.

2ª—Las líneas continuas pasan por los puntos de igual presión. Las líneas puntuadas por los de igual temperatura.

3ª—Signos que indican el estado del tiempo: *claro* ○ ; *nublado en parte* ◐ .; *nublado* ● ; *lluvia* ⊕ ; *nieve* ○ ; *tempestad* ⌐ ; *relámpagos difusos en el rumbo que ocupa el signo* ⌐ . Las flechas indican la dirección del viento.

Signos convencionales que indican la velocidad del viento: calma ○ ; velocidad hasta de 14 kilómetros por hora ○→; velocidad de 14 á 42 kilómetros por hora ○→; velocidad de 42 á 72 kilómetros por hora ○→; velocidad de 72 kilómetros por hora en adelante ○→

4ª—El sombreado indica las regiones donde ha llovido ó nevado en las 24 horas transcurridas antes del momento de la observación.

5ª—La letra T indica que en la población á que se refiere, se sintió temblor de tierra en las 24 horas que preceden á la observación meteorológica.

Escala: 1:10.000.000

M. Moreno y A. C. Atristain. Construyeron. Lit. de los Telégrafos Federales. México. Mª Moreno Dibujo. E. Espinosa Grabó.

JULIO 16 DE 1901.

LIBRARY
JUL 22 1901
Weather Bureau

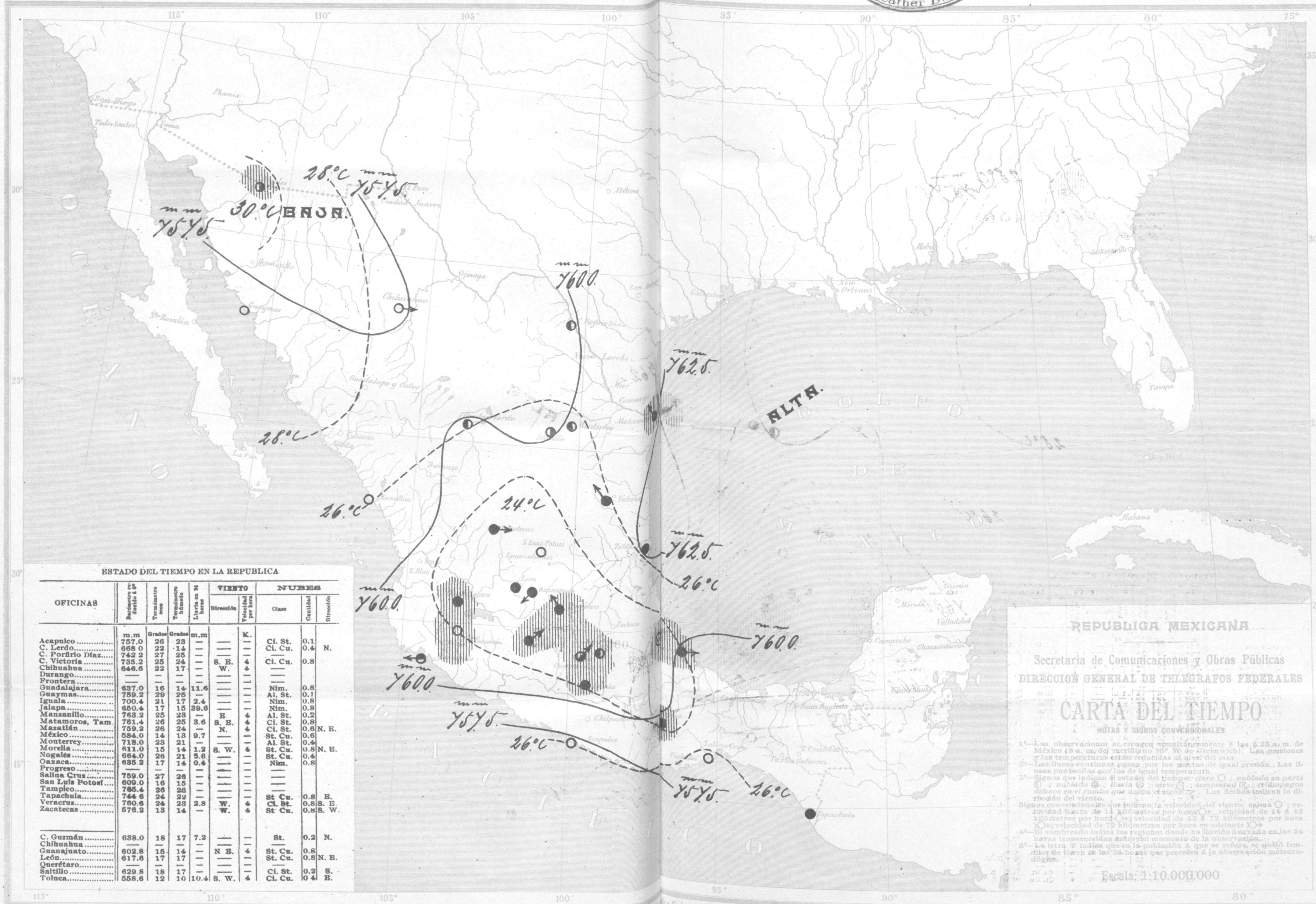

ESTADO DEL TIEMPO EN LA REPUBLICA

OFICINAS	Barómetro reducido á 0°	Termómetro seco	Termómetro húmedo	Lluvia en 24 horas	VIENTO Dirección	VIENTO Velocidad por hora	NUBES Clase	NUBES Cantidad	NUBES Dirección
	m.m	Grados	Grados	m.m		K.			
Acapulco	757.0	26	23	—	—	—	Ci. St.	0.1	
C. Lerdo	668 0	22	14	—	—	—	Ci. Cu.	0.4	N.
C. Porfirio Díaz	742 2	27	25	—	—	—	—		
C. Victoria	735.2	25	24	—	S. E.	4	Ci. Cu.	0.8	
Chihuahua	646.6	22	17	—	W.	4	—		
Durango	—	—	—	—	—	—	—		
Frontera	—	—	—	—	—	—	—		
Guadalajara	637.0	16	14	11.6	—	—	Nim.	0.8	
Guaymas	759.2	29	25	—	—	—	Al. St.	0.1	
Iguala	700.4	21	17	2.4	—	—	Nim.	0.8	
Jalapa	650.4	17	15	39.6	—	—	Nim.	0.8	
Manzanillo	763.2	25	23	—	E.	4	Al. St.	0.2	
Matamoros, Tam	761.4	26	25	3.6	S. E.	4	Ci. St.	0.8	
Mazatlán	759.2	26	24	—	N.	4	Ci. St.	0.6	N. E.
México	584.0	14	13	9.7	—	—	St. Cu.	0.6	
Monterrey	718.0	23	21	—	—	—	Al. St.	0.4	
Morelia	611.0	15	14	1.2	S. W.	4	St. Cu.	0.8	N. E.
Nogales	664.0	26	21	5.6	—	—	St. Cu.	0.4	
Oaxaca	635.2	17	14	0.4	—	—	Nim.	0.8	
Progreso	—	—	—	—	—	—	—		
Salina Cruz	759.0	27	26	—	—	—	—		
San Luis Potosí	609.0	16	15	—	—	—	—		
Tampico	765.4	26	26	—	—	—	—		
Tapachula	744 6	24	22	—	—	—	St Cu.	0.8	E.
Veracruz	760.6	24	23	2.8	W.	4	Ci. St.	0.8	S. E.
Zacatecas	576.2	13	14	—	W.	4	St Cu.	0.8	S. W.
C. Guzmán	638.0	18	17	7.2	—	—	St.	0.2	N.
Chihuahua	—	—	—	—	—	—	—		
Guanajuato	602.8	15	14	—	N E.	4	St. Cu.	0.8	
León	617.6	17	17	—	—	—	St. Cu.	0.8	N. E.
Querétaro	—	—	—	—	—	—	—		
Saltillo	629.8	18	17	—	—	—	Ci. St.	0.2	S.
Toluca	558.6	12	10	10.4	S. W.	4	Ci. Cu.	0 4	E.

REPUBLICA MEXICANA

Secretaria de Comunicaciones y Obras Públicas

DIRECCION GENERAL DE TELEGRAFOS FEDERALES

CARTA DEL TIEMPO

NOTAS Y SIGNOS CONVENCIONALES

1ª—Las observaciones se recogen simultáneamente á las 6.23 a. m. de México (8 a. m. del meridiano 76° W. de Greenwich). Las presiones y las temperaturas están reducidas al nivel del mar.

2ª—Las líneas continuas pasan por los puntos de igual presión. Las líneas puntuadas por los de igual temperatura.

3ª—Signos que indican el estado del tiempo: *claro* ○ ; *nublado en parte* ◐ ; *nublado* ● ; *lluvia* ◍ ; *nieve* ◌ ; *tempestad* ⌇ ; *relámpagos difusos en el rumbo que ocupa el signo* ⌇. Las flechas indican la dirección del viento.

Signos convencionales que indican la velocidad del viento: calma ○ ; velocidad hasta de 14 kilómetros por hora ○→ ; velocidad de 14 á 42 kilómetros por hora ○→ ; velocidad de 42 á 72 kilómetros por hora ○→ ; velocidad de 72 kilómetros por hora en adelante ○→

4ª—El sombreado indica las regiones donde ha llovido ó nevado en las 24 horas transcurridas antes del momento de la observación.

5ª—La letra T indica que en la población á que se refiere, se sintió temblor de tierra en las 24 horas que preceden á la observación meteorológica.

Escala: 1:10.000.000

M. Moreno y A. C. Atristain. Construyeron.

M. Moreno Dibujo. A. Espinosa Grabó

JUL 23 1901
Weather Bureau

JULIO 17 DE 1901.

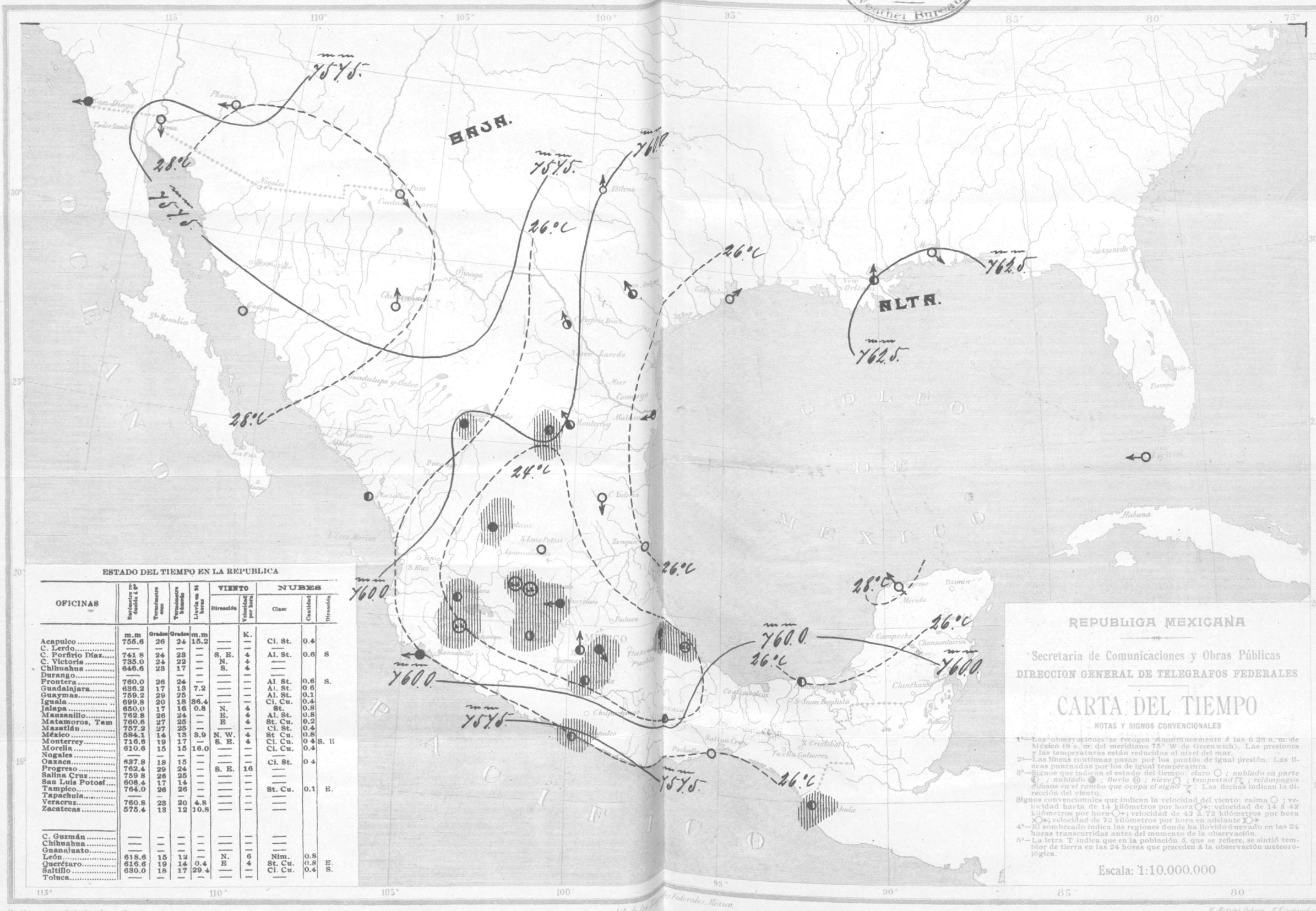

ESTADO DEL TIEMPO EN LA REPUBLICA

OFICINAS	Barómetro reducido á 0°	Termómetro seco	Termómetro húmedo	Lluvia en 24 horas	VIENTO Dirección	VIENTO Velocidad por hora	NUBES Clase	NUBES Cantidad	NUBES Dirección
	m.m	Grados	Grados	m.m		K.			
Acapulco	755.6	26	24	15.2	——	—	Ci. St.	0.4	
C. Lerdo	——	—	—	—	——	—	——		
C. Porfirio Díaz	741 8	24	23	—	S. E.	4	Al. St.	0.6	S
C. Victoria	735.0	24	22	—	N.	4	——		
Chihuahua	646.6	23	17	—	S.	4	——		
Durango	——	—	—	—	——	—	——		
Frontera	760.0	26	24	—	——	—	Al. St.	0.6	S.
Guadalajara	636.2	17	13	7.2	——	—	Al. St.	0 6	
Guaymas	759.2	29	25	—	——	—	Al. St.	0.1	
Iguala	699.8	20	18	36.4	——	—	Ci. Cu.	0.4	
Jalapa	650.0	17	16	0.8	N.	4	St.	0.8	
Manzanillo	762.8	26	24	—	E.	4	Al. St.	0.8	
Matamoros, Tam	760.6	27	25	—	E	4	St. Cu.	0.2	
Mazatlán	757.2	27	25	—	——	—	Ci. St.	0.4	
México	584.1	14	13	8.9	N. W.	4	St Cu.	0.8	
Monterrey	716.6	19	17	—	S. B.	4	Ci. Cu.	0 4	S. E
Morelia	610.6	15	15	16.0	——	—	Ci. Cu.	0.4	
Nogales	——	—	—	—	——	—	——		
Oaxaca	637.8	18	15	—	——	—	Ci. St.	0 4	
Progreso	762.4	29	24	—	S. E.	16	——		
Salina Cruz	759 8	26	25	—	——	—	——		
San Luis Potosí	608.4	17	14	—	——	—	——		
Tampico	764.0	26	26	—	——	—	St. Cu.	0.1	E.
Tapachula	——	—	—	—	——	—	——		
Veracruz	760.8	23	20	4.8	——	—	——		
Zacatecas	575.4	13	12	10.8	——	—	——		
C. Guzmán	——	—	—	—	——	—	——		
Chihuahua	——	—	—	—	——	—	——		
Guanajuato	——	—	—	—	——	—	——		
León	618.6	15	12	—	N.	6	Nim.	0.8	
Querétaro	616.6	19	14	0.4	E	4	St. Cu.	0.8	E.
Saltillo	630.0	18	17	29.4	——	—	Ci. Cu.	0.4	S.
Toluca	——	—	—	—	——	—	——		

REPUBLICA MEXICANA

Secretaría de Comunicaciones y Obras Públicas

DIRECCION GENERAL DE TELEGRAFOS FEDERALES

CARTA DEL TIEMPO

NOTAS Y SIGNOS CONVENCIONALES

1ª—Las observaciones se recogen simultáneamente á las 6 23 a. m. de México (8 a. m. del meridiano 75° W. de Greenwich). Las presiones y las temperaturas están reducidas al nivel del mar.

2ª—Las líneas continuas pasan por los puntos de igual presión. Las líneas puntuadas por los de igual temperatura.

3ª—Signos que indican el estado del tiempo: *claro* ○ ; *nublado en parte* ◐ ; *nublado* ● ; *lluvia* ⓡ ; *nieve* ⓢ ; *tempestad* ↯ ; *relámpagos difusos en el rumbo que ocupa el signo* ↯ ; Las flechas indican la dirección del viento.

Signos convencionales que indican la velocidad del viento: calma ○ ; velocidad hasta de 14 kilómetros por hora ○→; velocidad de 14 á 42 kilómetros por hora ○→; velocidad de 42 á 72 kilómetros por hora ○→; velocidad de 72 kilómetros por hora en adelante ○→

4ª—El sombreado indica las regiones donde ha llovido ó nevado en las 24 horas transcurridas antes del momento de la observación.

5ª—La letra T indica que en la población á que se refiere, se sintió temblor de tierra en las 24 horas que preceden á la observación meteorológica.

Escala: 1:10.000.000

M. Moreno y A. C. Aristain, Construyeron. Lit. de los Talleres Federales, México. M. Moreno Dibujó. E. Espinosa Grabó.

LIBRARY
JUL 25 1901
Weather Bur. U.S.

JULIO 18 DE 1901.

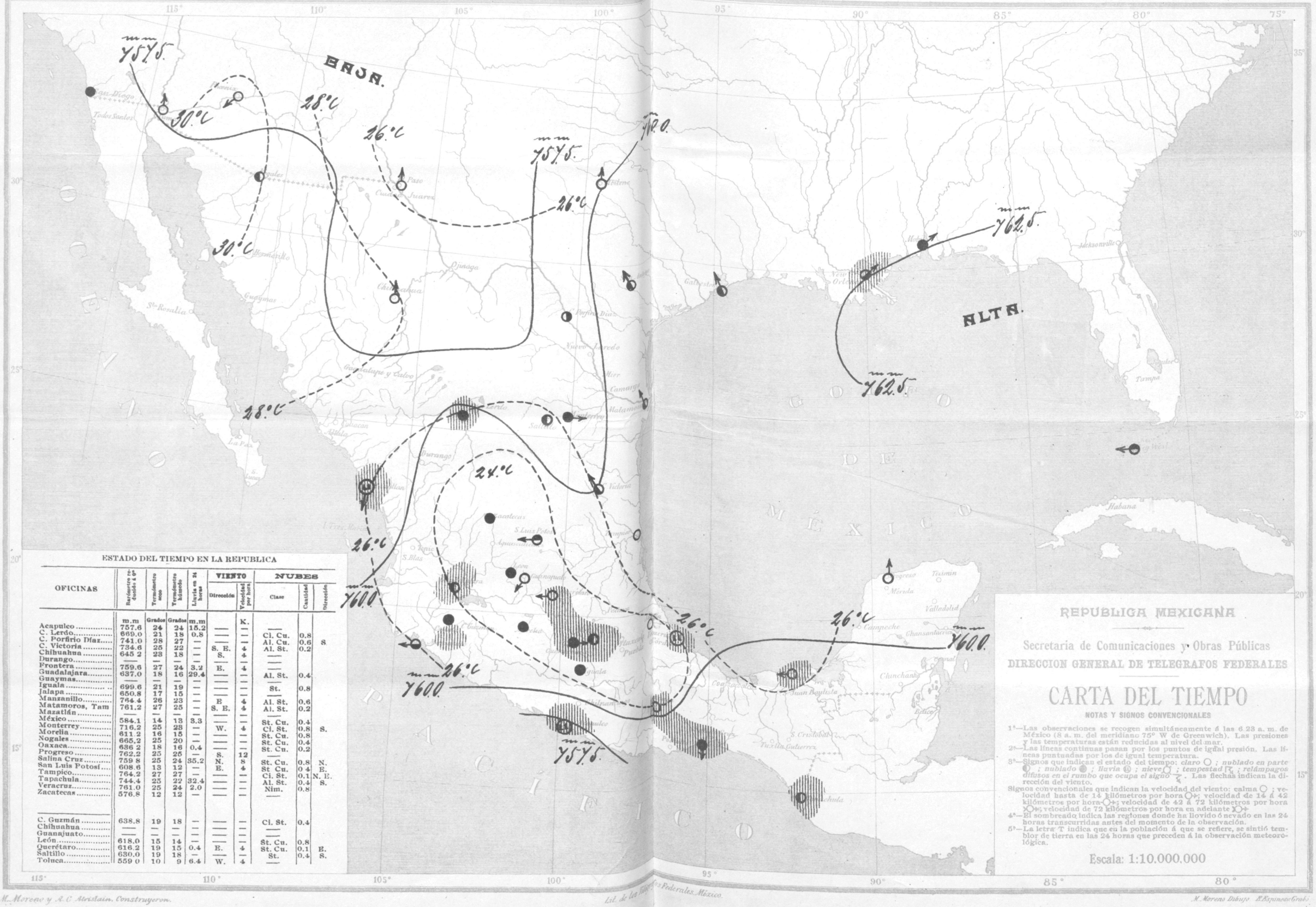

ESTADO DEL TIEMPO EN LA REPUBLICA

OFICINAS	Barómetro reducido á 0°	Termómetro seco	Termómetro húmedo	Lluvia en 24 horas	VIENTO		NUBES		
					Dirección	Velocidad por hora	Clase	Cantidad	Dirección
	m.m	Grados	Grados	m.m		K.			
Acapulco	757.6	24	24	15.2	—	—	—		
C. Lerdo	669.0	21	18	0.8	—	—	Cl. Cu.	0.8	
C. Porfirio Díaz	741.0	28	27	—	—	—	Al. Cu.	0.6	S.
C. Victoria	734.6	25	22	—	S. E.	4	Al. St.	0.2	
Chihuahua	645 2	23	18	—	S.	4	—		
Durango	—	—	—	—	—	—	—		
Frontera	759.6	27	24	3.2	E.	4	—		
Guadalajara	637.0	18	16	29.4	—	—	Al. St.	0.4	
Guaymas	—	—	—	—	—	—	—		
Iguala	699.6	21	19	—	—	—	St.	0.8	
Jalapa	650.8	17	15	—	—	—	—		
Manzanillo	764.4	26	23	—	E	4	Al. St.	0.6	
Matamoros, Tam	761.2	27	25	—	S. E.	4	Al. St.	0.2	
Mazatlán	—	—	—	—	—	—	—		
México	584.1	14	13	3.3	—	—	St. Cu.	0.4	
Monterrey	716.2	25	23	—	W.	4	Ci. St.	0.8	S.
Morelia	611.2	16	15	—	—	—	St. Cu.	0.8	
Nogales	665.2	25	20	—	—	—	St. Cu.	0.4	
Oaxaca	636 2	18	16	0.4	—	—	St. Cu.	0.2	
Progreso	762.2	25	25	—	S.	12	—		
Salina Cruz	759 8	25	24	35.2	N.	8	St. Cu.	0.8	N.
San Luis Potosí	608.6	13	12	—	E.	4	St Cu.	0 4	E.
Tampico	764.2	27	27	—	—	—	Ci. St.	0.1	N. E.
Tapachula	744.4	25	22	32.4	—	—	Al. St.	0.4	S.
Veracruz	761.0	25	24	2.0	—	—	Nim.	0.8	
Zacatecas	576.8	12	12	—	—	—	—		
C. Guzmán	638.8	19	18	—	—	—	Ci. St.	0.4	
Chihuahua	—	—	—	—	—	—	—		
Guanajuato	—	—	—	—	—	—	—		
León	618.0	15	14	—	—	—	St. Cu.	0.8	
Querétaro	616.2	19	15	0.4	E.	4	St. Cu.	0.1	E.
Saltillo	630.0	19	18	—	—	—	St.	0.4	S.
Toluca	559 0	10	9	6.4	W.	4	—		

REPUBLICA MEXICANA

Secretaría de Comunicaciones y Obras Públicas

DIRECCION GENERAL DE TELEGRAFOS FEDERALES

CARTA DEL TIEMPO

NOTAS Y SIGNOS CONVENCIONALES

1ª—Las observaciones se recogen simultáneamente á las 6.23 a. m. de México (8 a. m. del meridiano 75° W de Greenwich). Las presiones y las temperaturas están reducidas al nivel del mar.

2ª—Las líneas continuas pasan por los puntos de igual presión. Las líneas puntuadas por los de igual temperatura.

3ª—Signos que indican el estado del tiempo: *claro* ○ ; *nublado en parte* ◐ ; *nublado* ● ; *lluvia* ⓤ ; *nieve* ⛆ ; *tempestad* ↯ ; *relámpagos difusos en el rumbo que ocupa el signo* ↯ . Las flechas indican la dirección del viento.

Signos convencionales que indican la velocidad del viento: calma ○ ; velocidad hasta de 14 kilómetros por hora ○→ ; velocidad de 14 á 42 kilómetros por hora ○→ ; velocidad de 42 á 72 kilómetros por hora ○→ ; velocidad de 72 kilómetros por hora en adelante ○→

4ª—El sombreado indica las regiones donde ha llovido ó nevado en las 24 horas transcurridas antes del momento de la observación.

5ª—La letra T indica que en la población á que se refiere, se sintió temblor de tierra en las 24 horas que preceden á la observación meteorológica.

Escala: 1:10.000.000

M. Moreno y A. C. Aristain. Construyeron.
Lit. de los Talleres Federales. México.
M. Moreno Dibujo. E. Espinosa Grab.

LIBRARY
JUL 25 1901
Weather Bureau

JULIO 19 DE 1901.

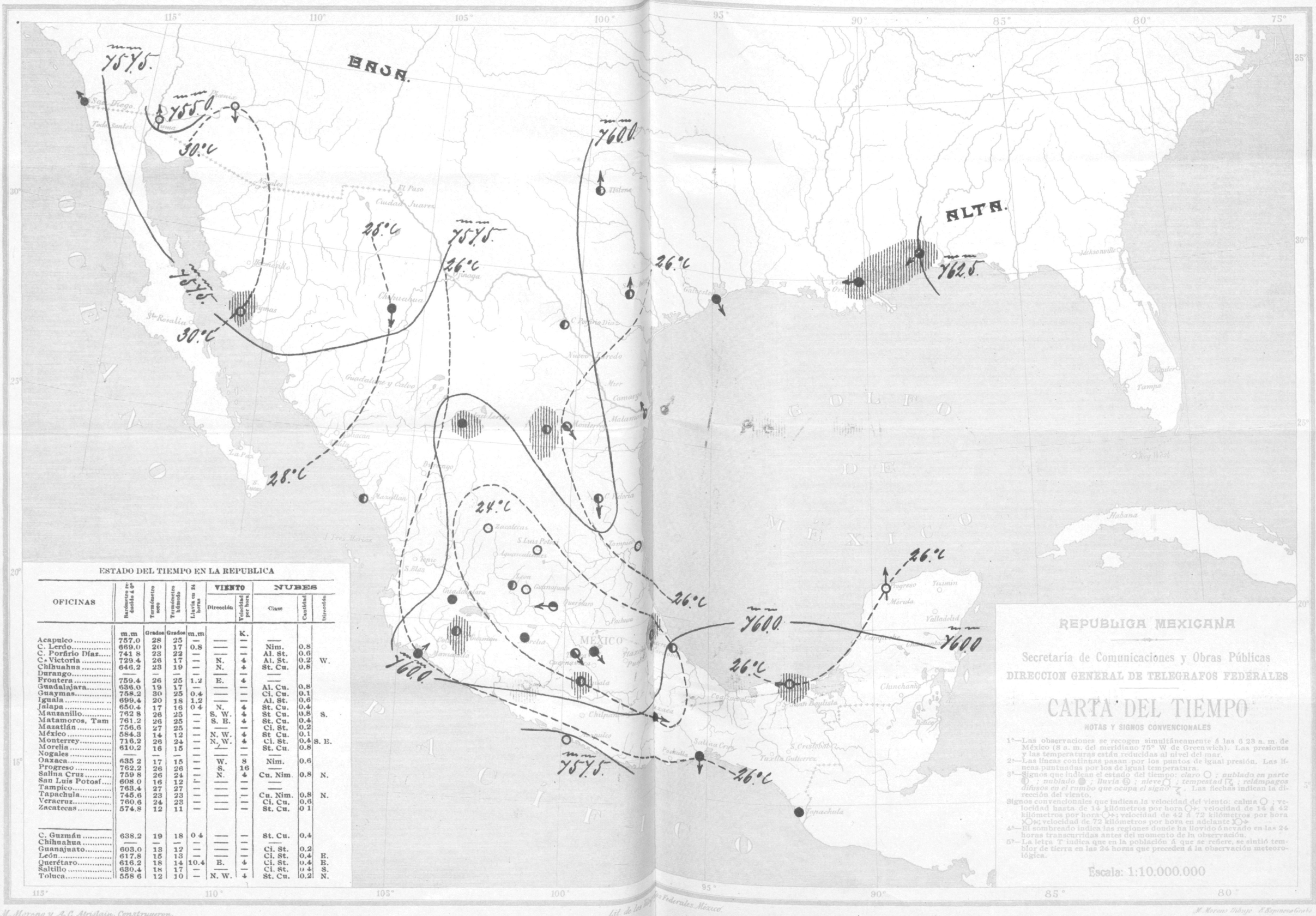

ESTADO DEL TIEMPO EN LA REPUBLICA

OFICINAS	Barómetro reducido á 0°	Termómetro seco	Termómetro húmedo	Lluvia en 24 horas	VIENTO		NUBES		
					Dirección	Velocidad por hora	Clase	Cantidad	Dirección
	m.m	Grados	Grados	m.m		K.			
Acapulco	757.0	28	25	—	——	—	——		
C. Lerdo	669.0	20	17	0.8	——	—	Nim.	0.8	
C. Porfirio Díaz	741 8	23	22	—	——	—	Al. St.	0.6	
C. Victoria	729.4	26	17	—	N.	4	Al. St.	0.2	W.
Chihuahua	646.2	23	19	—	N.	4	St. Cu.	0.8	
Durango	——	—	—	—	——	—	——		
Frontera	759.4	26	25	1.2	E.	4	——		
Guadalajara	636.0	19	17	—	——	—	Al. Cu.	0.8	
Guaymas	758.2	30	25	0.4	——	—	Ci. Cu.	0.1	
Iguala	699.4	20	18	1.2	——	—	Al. St.	0.6	
Jalapa	650.4	17	16	0 4	N.	4	St. Cu.	0.4	
Manzanillo	762 8	26	25	—	S. W.	4	St Cu.	0.8	S.
Matamoros, Tam	761.2	26	25	—	S. E.	4	St. Cu.	0.4	
Mazatlán	756.6	27	25	—	——	—	Ci. St.	0.2	
México	584.3	14	12	—	N. W.	4	St Cu.	0.1	
Monterrey	716.2	26	24	—	N. W.	4	Ci. St.	0.4	S. E.
Morelia	610.2	16	15	—	——	—	St. Cu.	0.8	
Nogales	——	—	—	—	——	—	——		
Oaxaca	635 2	17	15	—	W.	8	Nim.	0.6	
Progreso	762.2	26	26	—	S.	16	——		
Salina Cruz	759 8	26	24	—	N.	4	Cu. Nim.	0.8	N.
San Luis Potosí	608.0	16	12	—	——	—	——		
Tampico	763.4	27	27	—	——	—	——		
Tapachula	745.6	23	23	—	——	—	Cu. Nim.	0.8	N.
Veracruz	760.6	24	23	—	——	—	Ci. Cu.	0.6	
Zacatecas	574.8	12	11	—	——	—	St. Cu.	0 1	
C. Guzmán	638.2	19	18	0 4	——	—	St. Cu.	0.4	
Chihuahua	——	—	—	—	——	—	——		
Guanajuato	603.0	13	12	—	——	—	Ci. St.	0.2	
León	617.8	15	13	—	——	—	Ci. St.	0.4	E.
Querétaro	616.2	18	14	10.4	E.	4	Ci. St.	0.4	E.
Saltillo	630.4	18	17	—	——	—	Ci. St.	0 4	S.
Toluca	558 6	12	10	—	N. W.	4	St. Cu.	0.2	N.

REPUBLICA MEXICANA

Secretaría de Comunicaciones y Obras Públicas

DIRECCION GENERAL DE TELEGRAFOS FEDERALES

CARTA DEL TIEMPO

NOTAS Y SIGNOS CONVENCIONALES

1ª—Las observaciones se recogen simultáneamente á las 6 23 a. m. de México (8 a. m. del meridiano 75° W de Greenwich). Las presiones y las temperaturas están reducidas al nivel del mar.

2ª—Las líneas continuas pasan por los puntos de igual presión. Las líneas puntuadas por los de igual temperatura.

3ª—Signos que indican el estado del tiempo: *claro* ○ ; *nublado en parte* ◐ ; *nublado* ● ; *lluvia* ◍ ; *nieve* ⁂ ; *tempestad* ↯ ; *relámpagos difusos en el rumbo que ocupa el signo* ↯. Las flechas indican la dirección del viento.

Signos convencionales que indican la velocidad del viento: calma ○ ; velocidad hasta de 14 kilómetros por hora ○→ ; velocidad de 14 á 42 kilómetros por hora ○→ ; velocidad de 42 á 72 kilómetros por hora ○→ ; velocidad de 72 kilómetros por hora en adelante ○→

4ª—El sombreado indica las regiones donde ha llovido ó nevado en las 24 horas transcurridas antes del momento de la observación.

5ª—La letra T indica que en la población á que se refiere, se sintió temblor de tierra en las 24 horas que preceden á la observación meteorológica.

Escala: 1:10.000.000

M. Moreno y A. C. Atristain, Construyeron.

Lit. de los Talleres Federales, México.

M. Moreno Dibujo. F. Espinosa Grabo

LIBRARY
JUL 25 1901
Weather Bureau

JULIO 20 DE 1901.

ESTADO DEL TIEMPO EN LA REPUBLICA

OFICINAS	Barómetro reducido á 0°	Termómetro seco	Termómetro húmedo	Lluvia en 24 horas	VIENTO		NUBES		
					Dirección	Velocidad por hora	Clase	Cantidad	Dirección
	m.m	Grados	Grados	m.m		K.			
Acapulco	755.2	26	24	—	—	—	—		
C. Lerdo	669.4	18	15	0.8	—	—	St. Cu.	0.8	
C. Porfirio Díaz	741.4	26	24	—	E.	4	Ci. Cu.	0.4	
C. Victoria	734.2	25	23	—	N.	4	—		
Chihuahua	646.2	22	19	0.4	S. W.	4	Ci. Cu.	0.8	
Durango	—	—	—	—	—	—	—		
Frontera	760.6	25	24	23.2	—	—	Ci. Cu.	0.4	
Guadalajara	636.0	18	16	—	—	—	Al. St.	0.4	
Guaymas	758.2	30	25	—	—	—	Al. St.	0.1	
Iguala	699.8	18	17	—	—	—	Nim.	0.6	
Jalapa	650.2	17	15	—	—	—	—		
Manzanillo	762.2	25	24	1.2	—	—	Al. St.	0.8	
Matamoros, Tam	760.4	26	24	—	E.	4	Ci. St.	0.2	
Mazatlán	756.6	28	26	—	—	—	St. Cu.	0.2	
México	584.0	14	12	0.8	N. W.	4	Nim.	1 0	
Monterrey	716.0	25	23	—	W.	4	Ci. St.	0.8	S.
Morelia	610.4	17	16	4.8	—	—	Al. Cu.	0.6	
Nogales	664.2	25	23	—	—	—	—		
Oaxaca	637 8	16	14	0.4	—	—	Nim.	0.8	
Progreso	763.6	26	26	—	N. E.	12	—		
Salina Cruz	—	—	—	—	—	—	—		
San Luis Potosí	608 6	19	18	—	N. E.	4	St. Cu.	0.2	N. E.
Tampico	763.4	27	27	—	—	—	Ci. Cu.	0.1	S. W.
Tapachula	—	—	—	—	—	—	—		
Veracruz	760.2	26	25	—	N E.	4	Ci. Cu.	0.8	N.
Zacatecas	573.6	13	12	—	E.	4	Al. St.	0.6	E.
C. Guzmán	638.0	19	17	44 4	—	—	St. Cu.	0.8	
Chihuahua	—	—	—	—	—	—	—		
Guanajuato	606.2	26	22	—	N. E.	24	Ci. St.	0.2	
León	617.8	15	13	—	—	—	Ci. St.	0.8	
Querétaro	616.2	18	15	—	E.	4	St. Cu.	0.2	E.
Saltillo	630.0	19	17	—	S.	8	Ci. St.	0.2	S.
Toluca	558 8	13	11	3.2	N. E.	4	St. Cu.	0.8	

REPUBLICA MEXICANA

Secretaría de Comunicaciones y Obras Públicas

DIRECCION GENERAL DE TELEGRAFOS FEDERALES

CARTA DEL TIEMPO

NOTAS Y SIGNOS CONVENCIONALES

1ª—Las observaciones se recogen simultáneamente á las 6 23 a. m de México (8 a. m. del meridiano 75° W de Greenwich). Las presiones están reducidas al nivel del mar.

2ª—Las líneas continuas pasan por los puntos de igual presión. Las líneas puntuadas por los de igual temperatura.

3ª—Signos que indican el estado del tiempo: *claro* ○ ; *nublado en parte* ◑ ; *nublado* ● ; *lluvia* ⓡ ; *nieve* ✳ ; *tempestad* Ⓣ ; *relámpagos difusos en el rumbo que ocupa el signo* ↯ . Las flechas indican la dirección del viento.

Signos convencionales que indican la velocidad del viento: calma ○ ; velocidad hasta de 14 kilómetros por hora ○➤ ; velocidad de 14 á 42 kilómetros por hora ○➤ ; velocidad de 42 á 72 kilómetros por hora ○➤ ; velocidad de 72 kilómetros por hora en adelante ○➤

4ª—El sombreado indica las regiones donde ha llovido ó nevado en las 24 horas transcurridas antes del momento de la observación.

5ª—La letra T indica que en la población á que se refiere, se sintió temblor de tierra en las 24 horas que preceden á la observación meteorológica.

Escala: 1:10.000.000

M. Moreno y A. C. Altristain. Construyeron.

Lit. de los Talleres Federales. México.

M. Moreno Dibujo. Espinosa Grabó.

LIBRARY
JUL 27 1901
Weather Bureau

JULIO 21 DE 1901.

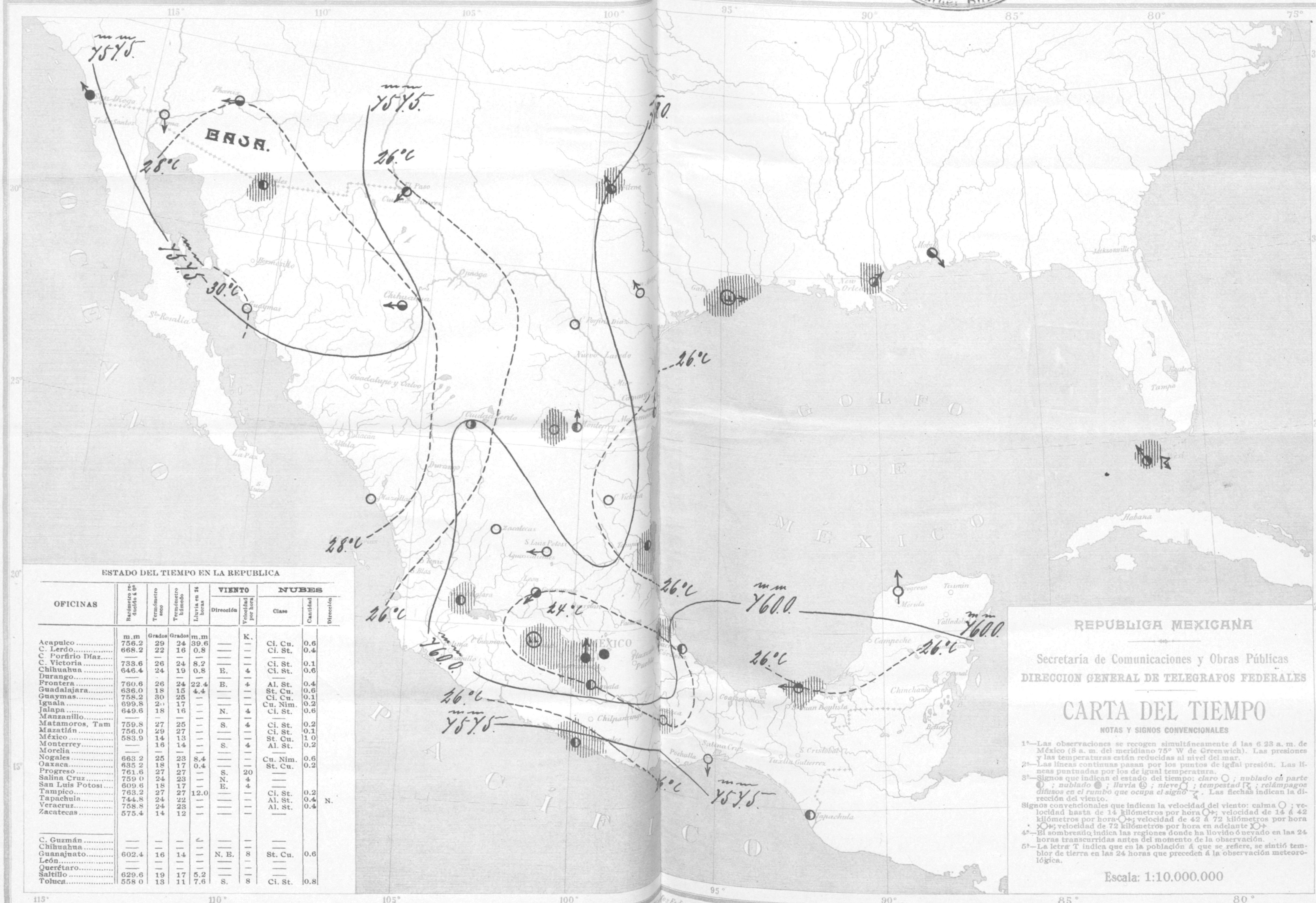

ESTADO DEL TIEMPO EN LA REPUBLICA

OFICINAS	Barómetro reducido á 0°	Termómetro seco	Termómetro húmedo	Lluvia en 24 horas	VIENTO Dirección	VIENTO Velocidad por hora	NUBES Clase	NUBES Cantidad	NUBES Dirección
	m.m	Grados	Grados	m.m		K.			
Acapulco	756.2	29	24	39.6	—	—	Ci. Cu.	0.6	
C. Lerdo	668.2	22	16	0.8	—	—	Ci. St.	0.4	
C. Porfirio Díaz	—	—	—	—	—	—	—		
C. Victoria	733.6	26	24	8.2	—	—	Ci. St.	0.1	
Chihuahua	646.4	24	19	0.8	E.	4	Ci. St.	0.6	
Durango	—	—	—	—	—	—	—		
Frontera	760.6	26	24	22.4	E.	4	Al. St.	0.4	
Guadalajara	636.0	18	15	4.4	—	—	St. Cu.	0.6	
Guaymas	758.2	30	25	—	—	—	Ci. Cu.	0.1	
Iguala	699.8	20	17	—	—	—	Cu. Nim.	0.2	
Jalapa	649.6	18	16	—	N.	4	Ci. St.	0.6	
Manzanillo	—	—	—	—	—	—	—		
Matamoros, Tam	759.8	27	25	—	S.	4	Ci. St.	0.2	
Mazatlán	756.0	29	27	—	—	—	Ci. St.	0.1	
México	583.9	14	13	—	—	—	St. Cu.	1 0	
Monterrey	—	16	14	—	S.	4	Al. St.	0.2	
Morelia	—	—	—	—	—	—	—		
Nogales	663.2	25	23	8.4	—	—	Cu. Nim.	0.6	
Oaxaca	635 2	18	17	0.4	—	—	St. Cu.	0.2	
Progreso	761.6	27	27	—	S.	20	—		
Salina Cruz	759 0	24	23	—	N.	4	—		
San Luis Potosí	609.6	18	17	—	E.	4	—		
Tampico	763.2	27	27	12.0	—	—	Ci. St.	0.2	
Tapachula	744.8	24	22	—	—	—	Al. St.	0.4	N.
Veracruz	758.8	24	23	—	—	—	Al. St.	0.4	
Zacatecas	575.4	14	12	—	—	—	—		
C. Guzmán	—	—	—	—	—	—	—		
Chihuahua	—	—	—	—	—	—	—		
Guanajuato	602.4	16	14	—	N. E.	8	St. Cu.	0.6	
León	—	—	—	—	—	—	—		
Querétaro	—	—	—	—	—	—	—		
Saltillo	629.6	19	17	5.2	—	—	—		
Toluca	558 0	13	11	7.6	S.	8	Ci. St.	0.8	

REPUBLICA MEXICANA

Secretaría de Comunicaciones y Obras Públicas

DIRECCION GENERAL DE TELEGRAFOS FEDERALES

CARTA DEL TIEMPO

NOTAS Y SIGNOS CONVENCIONALES

1ª—Las observaciones se recogen simultáneamente á las 6.23 a. m. de México (8 a. m. del meridiano 75° W de Greenwich). Las presiones y las temperaturas están reducidas al nivel del mar.

2ª—Las líneas continuas pasan por los puntos de igual presión. Las líneas puntuadas por los de igual temperatura.

3ª—Signos que indican el estado del tiempo: *claro* ○ ; *nublado en parte* ◐ ; *nublado* ● ; *lluvia* Ⓛ ; *nieve* ○ ; *tempestad* ⌐ ; *relámpagos difusos en el rumbo que ocupa el signo* ↘. Las flechas indican la dirección del viento.

Signos convencionales que indican la velocidad del viento: calma ○ ; velocidad hasta de 14 kilómetros por hora ○→; velocidad de 14 á 42 kilómetros por hora ○→; velocidad de 42 á 72 kilómetros por hora ○→; velocidad de 72 kilómetros por hora en adelante ○→.

4ª—El sombreado indica las regiones donde ha llovido ó nevado en las 24 horas transcurridas antes del momento de la observación.

5ª—La letra T indica que en la población á que se refiere, se sintió temblor de tierra en las 24 horas que preceden á la observación meteorológica.

Escala: 1:10.000.000

M. Moreno y A. C. Atristain, Construyeron. Lit. de los Telégrafos Federales. México. M. Moreno Dibujo E. Espinosa Grabó

LIBRARY
JUL 27 1901
Weather Bureau

JULIO 22 DE 1901.

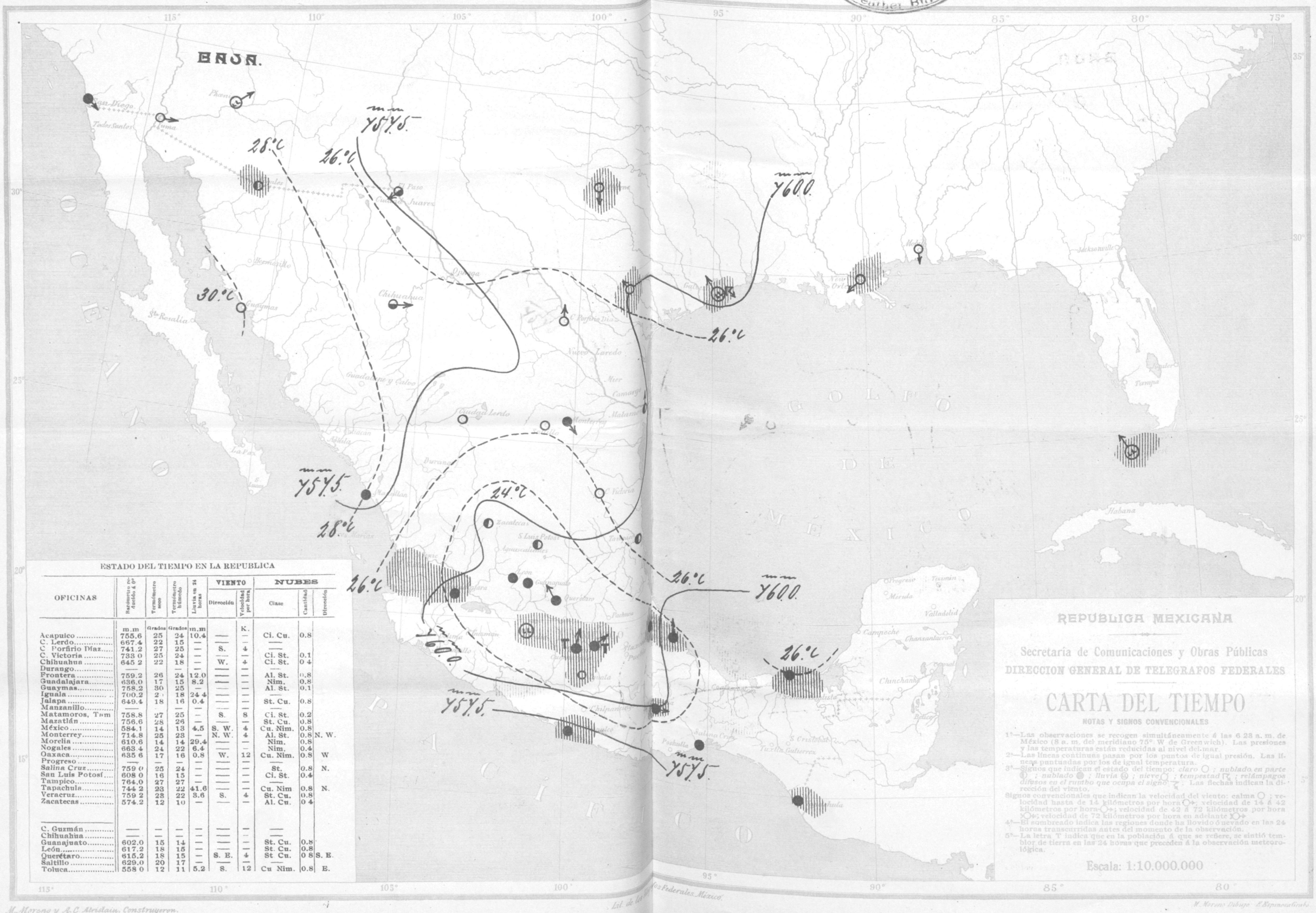

ESTADO DEL TIEMPO EN LA REPUBLICA

OFICINAS	Barómetro reducido á 0°	Termómetro seco	Termómetro húmedo	Lluvia en 24 horas	VIENTO Dirección	VIENTO Velocidad por hora	NUBES Clase	NUBES Cantidad	NUBES Dirección
	m.m	Grados	Grados	m.m		K.			
Acapulco	755.6	25	24	10.4	—	—	Ci. Cu.	0.8	
C. Lerdo	667.4	22	15	—	—	—	—		
C. Porfirio Díaz	741.2	27	25	—	S.	4	—		
C. Victoria	733 0	25	24	—	—	—	Ci. St.	0.1	
Chihuahua	645 2	22	18	—	W.	4	Ci. St.	0 4	
Durango	—	—	—	—	—	—	—		
Frontera	759.2	26	24	12.0	—	—	Al. St.	0.8	
Guadalajara	636.0	17	15	8.2	—	—	Nim.	0.8	
Guaymas	758.2	30	25	—	—	—	Al. St.	0.1	
Iguala	700.2	22	18	24 4	—	—	—		
Jalapa	649.4	18	16	0.4	—	—	St. Cu.	0.8	
Manzanillo	—	—	—	—	—	—	—		
Matamoros, Tam	758.8	27	25	—	S.	8	Ci. St.	0.2	
Mazatlán	756.6	28	26	—	—	—	St. Cu.	0.8	
México	584.1	14	13	4.5	S. W.	4	Cu. Nim.	0.8	
Monterrey	714.8	25	23	—	N. W.	4	Al. St.	0.8	N. W.
Morelia	610.6	14	14	29.4	—	—	Nim.	0.8	
Nogales	663.4	24	22	6.4	—	—	Nim.	0.4	
Oaxaca	635 6	17	16	0.8	W.	12	Cu. Nim.	0.8	W
Progreso	—	—	—	—	—	—	—		
Salina Cruz	759 0	25	24	—	—	—	St.	0.8	N.
San Luis Potosí	608 0	16	15	—	—	—	Ci. St.	0.4	
Tampico	764.0	27	27	—	—	—	—		
Tapachula	744 2	23	22	41.6	—	—	Cu. Nim	0.8	N.
Veracruz	759 2	28	22	3.6	S.	4	St. Cu.	0.8	
Zacatecas	574.2	12	10	—	—	—	Al. Cu.	0 4	
C. Guzmán	—	—	—	—	—	—	—		
Chihuahua	—	—	—	—	—	—	—		
Guanajuato	602.0	15	14	—	—	—	St. Cu.	0.8	
León	617.2	18	15	—	—	—	St. Cu.	0.8	
Querétaro	615.2	18	15	—	S. E.	4	St Cu.	0 8	S. E.
Saltillo	629.0	20	17	—	—	—	—		
Toluca	558 0	12	11	5.2	S.	12	Cu Nim.	0.8	E.

REPUBLICA MEXICANA

Secretaría de Comunicaciones y Obras Públicas

DIRECCION GENERAL DE TELEGRAFOS FEDERALES

CARTA DEL TIEMPO

NOTAS Y SIGNOS CONVENCIONALES

1ª—Las observaciones se recogen simultáneamente á las 6 23 a. m. de México (8 a. m. del meridiano 75° W de Greenwich). Las presiones y las temperaturas están reducidas al nivel del mar.

2ª—Las líneas continuas pasan por los puntos de igual presión. Las líneas puntuadas por los de igual temperatura.

3ª—Signos que indican el estado del tiempo: *claro* ○ ; *nublado en parte* ◑ ; *nublado* ● ; *lluvia* Ⓡ ; *nieve* ○ ; *tempestad* ↯ ; *relámpagos difusos en el rumbo que ocupa el signo* ↯ . Las flechas indican la dirección del viento.

Signos convencionales que indican la velocidad del viento: calma ○ ; velocidad hasta de 14 kilómetros por hora ○→ ; velocidad de 14 á 42 kilómetros por hora ○→ ; velocidad de 42 á 72 kilómetros por hora ○→ ; velocidad de 72 kilómetros por hora en adelante ○→

4ª—El sombreado indica las regiones donde ha llovido ó nevado en las 24 horas transcurridas antes del momento de la observación.

5ª—La letra T indica que en la población á que se refiere, se sintió temblor de tierra en las 24 horas que preceden á la observación meteorológica.

Escala: 1:10.000.000

M. Moreno y A. C. Mristain, Construyeron.

Lit. de la Dirección de Telégrafos Federales. México.

M. Moreno Dibujo. F. Espinosa Grabo.

LIBRARY
JUL 29 1901
Weather Bureau

JULIO 23 DE 1901.

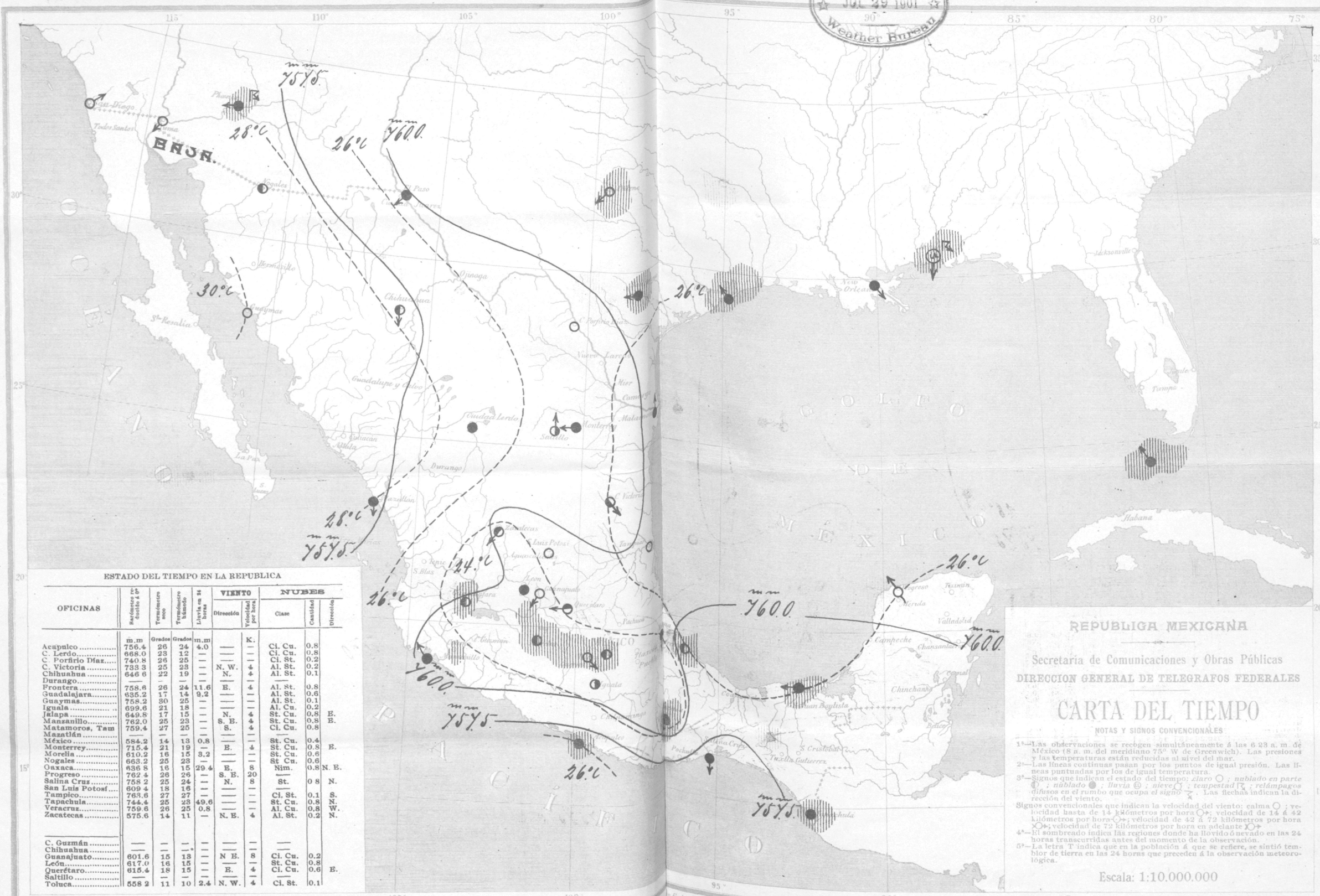

ESTADO DEL TIEMPO EN LA REPUBLICA

OFICINAS	Barómetro reducido á 0°	Termómetro seco	Termómetro húmedo	Lluvia en 24 horas	VIENTO Dirección	VIENTO Velocidad por hora.	NUBES Clase	NUBES Cantidad	NUBES Dirección
	m.m	Grados	Grados	m.m		K.			
Acapulco	756.4	26	24	4.0	——	—	Cl. Cu.	0.8	
C. Lerdo	668.0	23	12	—	——	—	Cl. Cu.	0.8	
C. Porfirio Díaz	740.8	26	25	—	——	—	Cl. St.	0.2	
C. Victoria	733.3	25	23	—	N. W.	4	Al. St.	0.2	
Chihuahua	646 6	22	19	—	N.	4	Al. St.	0.1	
Durango	——	—	—	—	——	—	——		
Frontera	758.6	26	24	11.6	E.	4	Al. St.	0.8	
Guadalajara	635.2	17	14	9.2	——	—	Al. St.	0.6	
Guaymas	758.2	30	25	—	——	—	Al. St.	0.1	
Iguala	699.6	21	18	—	——	—	Al. Cu.	0.2	
Jalapa	649.8	17	15	—	N.	4	St. Cu.	0.8	E.
Manzanillo	762.0	25	23	—	S. E.	4	St. Cu.	0.8	E.
Matamoros, Tam	759.4	27	25	—	S.	4	Cl. Cu.	0.8	
Mazatlán	——	—	—	—	——	—	——		
México	584.2	14	13	0.8	——	—	St. Cu.	0.4	
Monterrey	715.4	21	19	—	E.	4	St. Cu.	0.8	E.
Morelia	610.2	16	15	3.2	——	—	St. Cu.	0.6	
Nogales	663.2	25	23	—	——	—	St Cu.	0.6	
Oaxaca	636 8	16	15	29 4	E.	8	Nim.	0.8	N. E.
Progreso	762 4	26	26	—	S. E.	20	——		
Salina Cruz	758 2	25	24	—	N.	8	St.	0 8	N.
San Luis Potosí	609 4	18	16	—	——	—	——		
Tampico	763.6	27	27	—	——	—	Cl. St.	0.1	S.
Tapachula	744.4	25	23	49.6	——	—	St. Cu.	0.8	N.
Veracruz	759.6	26	25	0.8	——	—	Al. Cu.	0.8	W.
Zacatecas	575.6	14	11	—	N. E.	4	Al. St.	0.2	N.
C. Guzmán	——	—	—	—	——	—	——		
Chihuahua	——	—	—	—	——	—	——		
Guanajuato	601.6	15	13	—	N E.	8	Ci. Cu.	0.2	
León	617.0	16	15	—	——	—	St. Cu.	0.8	
Querétaro	615.4	18	15	—	E.	4	Ci. Cu.	0.6	E.
Saltillo	——	—	—	—	——	—	——		
Toluca	558 2	11	10	2.4	N. W.	4	Cl. St.	0.1	

REPUBLICA MEXICANA

Secretaría de Comunicaciones y Obras Públicas

DIRECCION GENERAL DE TELEGRAFOS FEDERALES

CARTA DEL TIEMPO

NOTAS Y SIGNOS CONVENCIONALES

1ª—Las observaciones se recogen simultáneamente á las 6 23 a. m. de México (8 a. m. del meridiano 75° W de Greenwich). Las presiones y las temperaturas están reducidas al nivel del mar.

2ª—Las líneas continuas pasan por los puntos de igual presión. Las líneas puntuadas por los de igual temperatura.

3ª—Signos que indican el estado del tiempo: *claro* ○ ; *nublado en parte* ◐ ; *nublado* ● ; *lluvia* ◔ ; *nieve* ○ ; *tempestad* ⚐ ; *relámpagos difusos en el rumbo que ocupa el signo* ⚡ . Las flechas indican la dirección del viento.

Signos convencionales que indican la velocidad del viento: calma ○ ; velocidad hasta de 14 kilómetros por hora ○→ ; velocidad de 14 á 42 kilómetros por hora ○→ ; velocidad de 42 á 72 kilómetros por hora ○→ ; velocidad de 72 kilómetros por hora en adelante ○→

4ª—El sombreado indica las regiones donde ha llovido ó nevado en las 24 horas transcurridas antes del momento de la observación.

5ª—La letra T indica que en la población á que se refiere, se sintió temblor de tierra en las 24 horas que preceden á la observación meteorológica.

Escala: 1:10.000.000

M. Moreno y A. C. Aristain, Construyeron.

Lit. de la Dirección de Telégrafos Federales, México.

M. Moreno, Dibujo. E. Espinosa, Litógrafo.

JULIO 24 DE 1901.

LIBRARY
JUL 29 1901
Weather Bu.

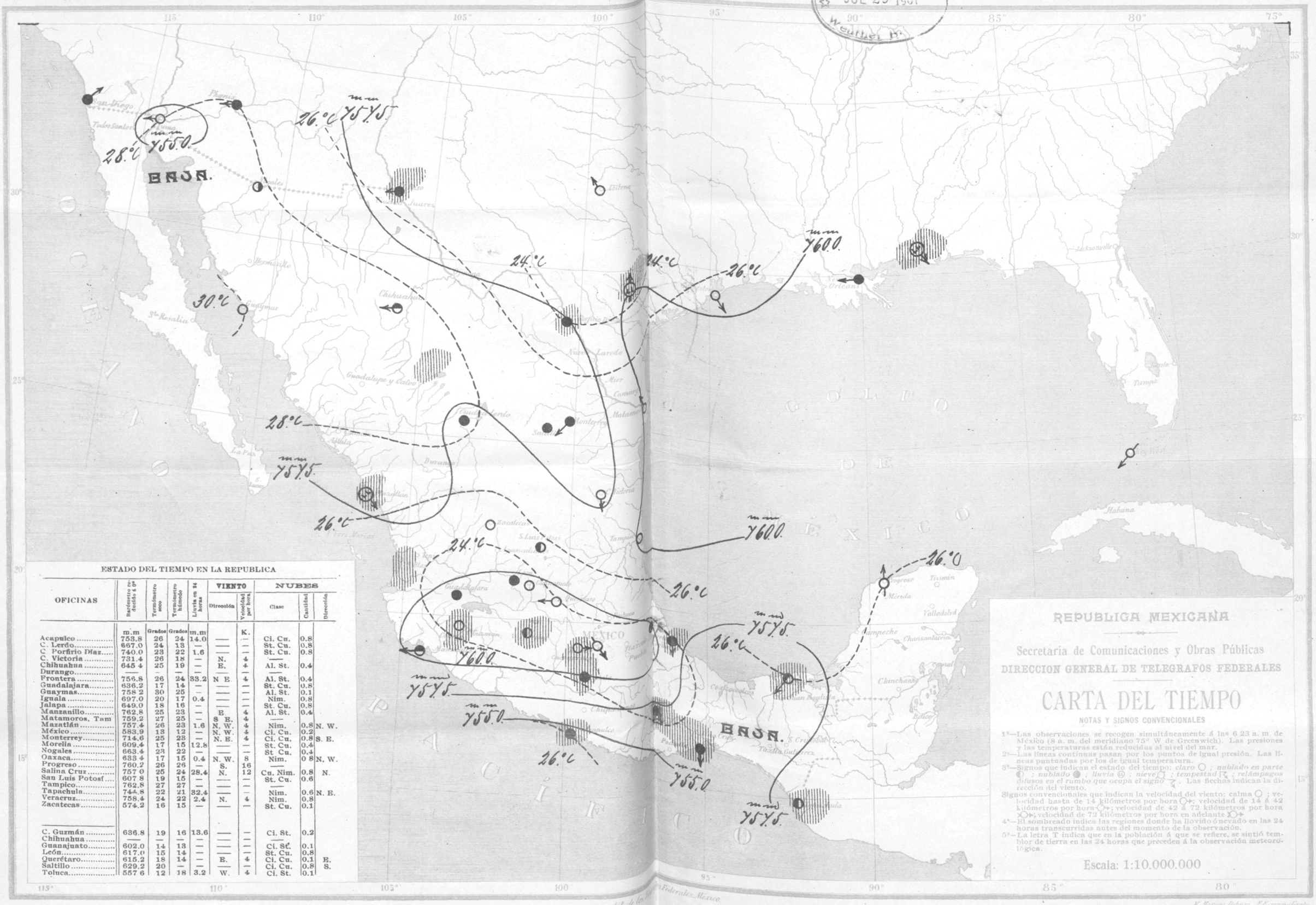

ESTADO DEL TIEMPO EN LA REPUBLICA

OFICINAS	Barómetro reducido á 0°	Termómetro seco	Termómetro húmedo	Lluvia en 24 horas	VIENTO		NUBES		
					Dirección	Velocidad por hora.	Clase	Cantidad	Dirección
	m.m	Grados	Grados	m.m		K.			
Acapulco	753.8	26	24	14.0	——	—	Ci. Cu.	0.8	
C. Lerdo	667.0	24	13	—	——	—	St. Cu.	0.8	
C. Porfirio Díaz	740.0	23	22	1.6	——	—	St. Cu.	0.8	
C. Victoria	731.4	26	18	—	N.	4	——		
Chihuahua	645.4	25	19	—	E.	4	Al. St.	0.4	
Durango	——	—	—	—	——	—	——		
Frontera	756.8	26	24	33.2	N. E.	4	Al. St.	0.4	
Guadalajara	636.2	17	14	—	——	—	St. Cu.	0.8	
Guaymas	758.2	30	25	—	——	—	Al. St.	0.1	
Iguala	697.0	20	17	0.4	——	—	Nim.	0.8	
Jalapa	649.0	18	16	—	——	—	St. Cu.	0.8	
Manzanillo	762.8	25	23	—	E.	4	Al. St.	0.4	
Matamoros, Tam	759.2	27	25	—	S. E.	4	——		
Mazatlán	757.4	26	23	1.6	N. W.	4	Nim.	0.8	N. W.
México	583.9	13	12	—	N. W.	4	Ci. Cu.	0.2	
Monterrey	714.6	25	23	—	N. E.	4	Ci. Cu.	0.8	S. E.
Morelia	609.4	17	15	12.8	——	—	St. Cu.	0.4	
Nogales	663.4	23	22	—	——	—	St. Cu.	0.4	
Oaxaca	633.4	17	15	0.4	N. W.	8	Nim.	0.8	N. W.
Progreso	760.2	26	26	—	S.	16	——		
Salina Cruz	757.0	25	24	28.4	N.	12	Cu. Nim.	0.8	N.
San Luis Potosí	607.8	19	15	—	——	—	St. Cu.	0.6	
Tampico	762.8	27	27	—	——	—	——		
Tapachula	744.8	22	21	32.4	——	—	Nim.	0.6	N. E.
Veracruz	758.4	24	22	2.4	N.	4	Nim.	0.8	
Zacatecas	574.2	16	15	—	——	—	St. Cu.	0.1	
C. Guzmán	636.8	19	16	13.6	——	—	Ci. St.	0.2	
Chihuahua	——	—	—	—	——	—	——		
Guanajuato	602.0	14	13	—	——	—	Ci. St.	0.1	
León	617.0	15	14	—	——	—	St. Cu.	0.8	
Querétaro	615.2	18	14	—	E.	4	Ci. Cu.	0.1	E.
Saltillo	629.2	20	—	—	——	—	Ci. Cu.	0.8	S.
Toluca	557.6	12	18	3.2	W.	4	Ci. St.	0.1	

REPUBLICA MEXICANA

Secretaría de Comunicaciones y Obras Públicas

DIRECCION GENERAL DE TELEGRAFOS FEDERALES

CARTA DEL TIEMPO

NOTAS Y SIGNOS CONVENCIONALES

1ª—Las observaciones se recogen simultáneamente á las 6.23 a. m. de México (8 a. m. del meridiano 75° W de Greenwich). Las presiones y las temperaturas están reducidas al nivel del mar.

2ª—Las líneas continuas pasan por los puntos de igual presión. Las líneas puntuadas por los de igual temperatura.

3ª—Signos que indican el estado del tiempo: *claro* ○ ; *nublado en parte* ◐ ; *nublado* ● ; *lluvia* ⓡ ; *nieve* ⓢ ; *tempestad* ↯ ; *relámpagos difusos en el rumbo que ocupa el signo* ≷ . Las flechas indican la dirección del viento.

Signos convencionales que indican la velocidad del viento: calma ○ ; velocidad hasta de 14 kilómetros por hora ○→; velocidad de 14 á 42 kilómetros por hora ○→; velocidad de 42 á 72 kilómetros por hora ○→; velocidad de 72 kilómetros por hora en adelante ○→

4ª—El sombreado indica las regiones donde ha llovido ó nevado en las 24 horas transcurridas antes del momento de la observación.

5ª—La letra T indica que en la población á que se refiere, se sintió temblor de tierra en las 24 horas que preceden á la observación meteorológica.

Escala: 1:10.000.000

M. Moreno y A. C. Meridain. Construyeron.

Lit. de la [illegible] Federales. México.

M. Moreno Dibujo. E. Espinosa Grabado.

☆ AUG 1 1901 ☆

JULIO 25 DE 1901.

ESTADO DEL TIEMPO EN LA REPUBLICA

OFICINAS	Barómetro reducido á 0°	Termómetro seco	Termómetro húmedo	Lluvia en 24 horas	VIENTO Dirección	VIENTO Velocidad por hora	NUBES Clase	NUBES Cantidad	NUBES Dirección
	m.m	Grados	Grados	m.m		K.			
Acapulco	752.4	25	25	10.4	——	—	Ci. Cu.	0.6	
C. Lerdo	667.0	23	15	—	——	—	St. Cu.	0.8	
C. Porfirio Díaz	739.2	25	24	—	S.	4	Al. Cu.	0.6	
C. Victoria	732.4	25	23	—	N.	4	St. Cu.	0.8	
Chihuahua	644.4	22	19	—	E.	4	Ci. Cu.	0.6	
Durango	——	—	—	—	——	—	——		
Frontera	——	—	—	—	——	—	——		
Guadalajara	634.0	17	15	12.0	——	—	Al. Cu.	0.6	
Guaymas	——	—	—	—	——	—	——		
Iguala	696.6	21	19	—	——	—	——		
Jalapa	647.6	18	17	22.0	——	—	Nim.	0.8	
Manzanillo	761.2	26	24	—	N.	4	Al. St.	0.6	W.
Matamoros, Tam	758.8	26	24	—	S. E.	4	St. Cu.	0.2	S. E.
Mazatlán	——	—	—	—	——	—	——		
México	583.3	13	11	—	N. W.	4	St. Cu.	0.8	
Monterrey	714.2	25	23	—	N. W.	4	Ci. St.	0.8	W.
Morelia	608.4	15	14	2.8	——	—	Ci. Cu.	0 8	
Nogales	——	—	—	—	——	—	——		
Oaxaca	636 8	17	15	—	W.	—	Al. St.	0.8	
Progreso	759.8	26	26	—	S. E.	12	——		
Salina Cruz	——	—	—	—	——	—	——		
San Luis Potosí	607.6	18	13	—	N.	4	——		
Tampico	——	—	—	—	——	—	——		
Tapachula	744.8	23	22	—	——	—	St. Cu.	0.8	N.
Veracruz	756.4	23	22	22.0	W.	4	Nim.	0.8	
Zacatecas	573.2	14	12	6.4	——	—	Al. Cu.	0.2	
C. Guzmán	635.8	18	17	0.8	——	—	Ci. St.	0.8	
Chihuahua	——	—	—	—	——	—	——		
Guanajuato	600.6	13	12	—	N. E.	4	Ci. St.	0.2	
León	616.0	15	12	—	——	—	Ci. St.	0.6	
Querétaro	614.2	17	14	—	E.	4	St. Cu.	0.8	E.
Saltillo	629.0	19	17	—	——	—	Ci. Cu.	0.4	S.
Toluca	556.4	11	10	—	W.	4	St. Cu.	0.8	

REPUBLICA MEXICANA

Secretaría de Comunicaciones y Obras Públicas

DIRECCION GENERAL DE TELEGRAFOS FEDERALES

CARTA DEL TIEMPO

NOTAS Y SIGNOS CONVENCIONALES

1ª—Las observaciones se recogen simultáneamente á las 6 23 a. m. de México (8 a. m. del meridiano 75° W de Greenwich). Las presiones y las temperaturas están reducidas al nivel del mar.

2ª—Las líneas continuas pasan por los puntos de igual presión. Las líneas puntuadas por los de igual temperatura.

3ª—Signos que indican el estado del tiempo: *claro* ○ ; *nublado en parte* ◑ ; *nublado* ● ; *lluvia* ● ; *nieve* ○ ; *tempestad* ↯ ; *relámpagos difusos en el rumbo que ocupa el signo* ↯ . Las flechas indican la dirección del viento.

Signos convencionales que indican la velocidad del viento: calma ○ ; velocidad hasta de 14 kilómetros por hora ○→; velocidad de 14 á 42 kilómetros por hora ○→; velocidad de 42 á 72 kilómetros por hora ○→; velocidad de 72 kilómetros por hora en adelante ○→

4ª—El sombreado indica las regiones donde ha llovido ó nevado en las 24 horas transcurridas antes del momento de la observación.

5ª—La letra T indica que en la población á que se refiere, se sintió temblor de tierra en las 24 horas que preceden á la observación meteorológica.

Escala: 1:10,000,000

M. Moreno y A. C. Aristain. Construyeron.

M. Moreno Dibujó. E. Espinosa Grabó.

LIBRARY
☆ AUG 1 1901 ☆
Weather Bureau

JULIO 26 DE 1901.

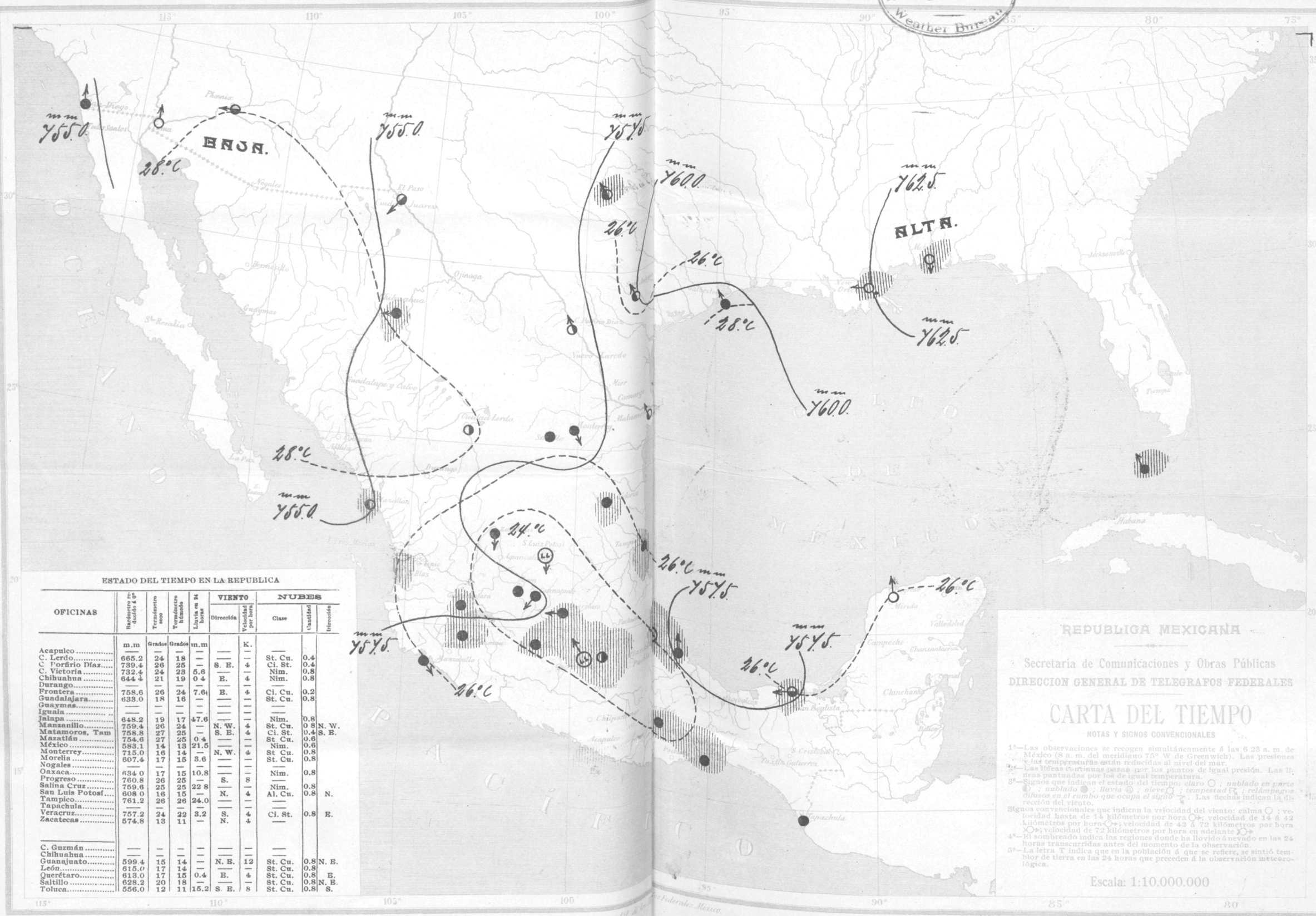

ESTADO DEL TIEMPO EN LA REPUBLICA

OFICINAS	Barómetro reducido á 0°	Termómetro seco	Termómetro húmedo	Lluvia en 24 horas	VIENTO		NUBES		
					Dirección	Velocidad por hora.	Clase	Cantidad	Dirección
	m.m	Grados	Grados	m.m		K.			
Acapulco	——	—	—	—	——	—	——		
C. Lerdo	665.2	24	18	—	——	—	St. Cu.	0.4	
C. Porfirio Díaz	739.4	26	25	—	S. E.	4	Ci. St.	0.4	
C. Victoria	732.4	24	23	5.6	——	—	Nim.	0.8	
Chihuahua	644.4	21	19	0.4	E.	4	Nim.	0.8	
Durango	——	—	—	—	——	—	——		
Frontera	758.6	26	24	7.6	E.	4	Ci. Cu.	0.2	
Guadalajara	633.0	18	16	—	——	—	St. Cu.	0.8	
Guaymas	——	—	—	—	——	—	——		
Iguala	——	—	—	—	——	—	——		
Jalapa	648.2	19	17	47.6	——	—	Nim.	0.8	
Manzanillo	759.4	26	24	—	N. W.	4	St. Cu.	0.8	N. W.
Matamoros, Tam	758.8	27	25	—	S. E.	4	Ci. St.	0.4	S. E.
Mazatlán	754.6	27	25	0.4	——	—	St. Cu.	0.6	
México	583.1	14	13	21.5	——	—	Nim.	0.6	
Monterrey	715.0	16	14	—	N. W.	4	St Cu.	0.8	
Morelia	607.4	17	15	3.6	——	—	St. Cu.	0.8	
Nogales	——	—	—	—	——	—	——		
Oaxaca	634.0	17	15	10.8	——	—	Nim.	0.8	
Progreso	760.8	26	25	—	S.	8	——		
Salina Cruz	759.6	25	25	22.8	——	—	Nim.	0.8	
San Luis Potosí	608.0	16	15	—	N.	4	Al. Cu.	0.8	N.
Tampico	761.2	26	26	24.0	——	—	——		
Tapachula	——	—	—	—	——	—	——		
Veracruz	757.2	24	22	3.2	S.	4	Ci. St.	0.8	E.
Zacatecas	574.8	13	11	—	N.	4	——		
C. Guzmán	——	—	—	—	——	—	——		
Chihuahua	——	—	—	—	——	—	——		
Guanajuato	599.4	15	14	—	N. E.	12	St. Cu.	0.8	N. E.
León	615.0	17	14	—	——	—	St. Cu.	0.8	
Querétaro	613.0	17	15	0.4	E.	4	St. Cu.	0.8	E.
Saltillo	628.2	20	18	—	——	—	St. Cu.	0.8	N. E.
Toluca	556.0	12	11	15.2	S. E.	8	St. Cu.	0.8	S.

REPUBLICA MEXICANA

Secretaría de Comunicaciones y Obras Públicas

DIRECCION GENERAL DE TELEGRAFOS FEDERALES

CARTA DEL TIEMPO

NOTAS Y SIGNOS CONVENCIONALES

1ª—Las observaciones se recogen simultáneamente á las 6 23 a. m. de México (8 a. m. del meridiano 75° W de Greenwich). Las presiones y las temperaturas están reducidas al nivel del mar.

2ª—Las líneas continuas pasan por los puntos de igual presión. Las líneas puntuadas por los de igual temperatura.

3ª—Signos que indican el estado del tiempo: *claro* ○ ; *nublado en parte* ◐ ; *nublado* ● ; *lluvia* ⓡ ; *nieve* ○ ; *tempestad* ↯ ; *relámpagos difusos en el rumbo que ocupa el signo* ↯ . Las flechas indican la dirección del viento.

Signos convencionales que indican la velocidad del viento: calma ○ ; velocidad hasta de 14 kilómetros por hora ○→ ; velocidad de 14 á 42 kilómetros por hora ○→ ; velocidad de 42 á 72 kilómetros por hora ○→ ; velocidad de 72 kilómetros por hora en adelante ○→

4ª—El sombreado indica las regiones donde ha llovido ó nevado en las 24 horas transcurridas antes del momento de la observación.

5ª—La letra T indica que en la población á que se refiere, se sintió temblor de tierra en las 24 horas que preceden á la observación meteorológica.

Escala: 1:10,000,000

M. Moreno y A. C. Aristain. Construyeron.

M. Moreno y Hdnz. E. Equicualcas.

AUG 2 1901

JULIO 27 DE 1901.

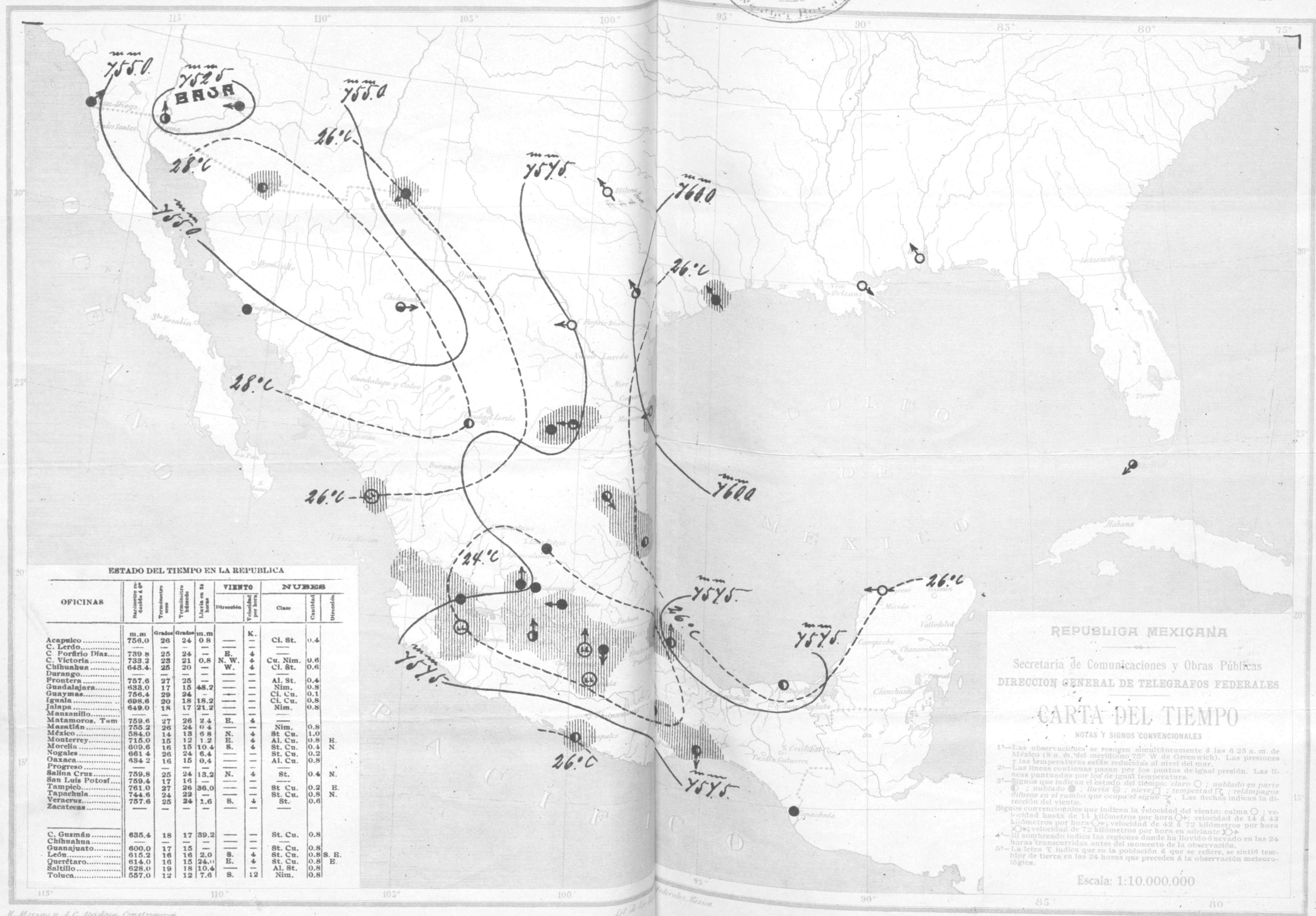

ESTADO DEL TIEMPO EN LA REPUBLICA

OFICINAS	Barómetro reducido a 0°	Termómetro seco	Termómetro húmedo	Lluvia en 24 horas	VIENTO		NUBES		
					Dirección	Velocidad por hora	Clase	Cantidad	Dirección
	m.m	Grados	Grados	m.m		K.			
Acapulco	756.0	26	24	0 8	——	—	Cl. St.	0.4	
C. Lerdo	——	—	—	—	——	—	——		
C. Porfirio Diaz	739 8	25	24	—	E.	4	—		
C. Victoria	733.2	23	21	0.8	N. W.	4	Cu. Nim.	0.6	
Chihuahua	643.4	25	20	—	W.	4	Cl. St.	0.6	
Durango	——	—	—	—	——	—	——		
Frontera	757.6	27	25	—	——	—	Al. St.	0.4	
Guadalajara	633.0	17	15	48.2	——	—	Nim.	0.8	
Guaymas	756.4	29	24	—	——	—	Cl. Cu.	0.1	
Iguala	698.6	20	18	18.2	——	—	Cl. Cu.	0.8	
Jalapa	649.0	18	17	21.2	——	—	Nim.	0.8	
Manzanillo	——	—	—	—	——	—	——		
Matamoros, Tam	759.6	27	26	2.4	E.	4	——		
Mazatlán	755.2	26	24	0 4	——	—	Nim.	0.8	
México	584.0	14	13	6 8	N.	4	St Cu.	1.0	
Monterrey	715.0	15	12	1.2	E.	4	Al. Cu.	0.8	E.
Morelia	609.6	16	15	10.4	S.	4	St. Cu.	0.4	N
Nogales	661 4	26	24	6.4	——	—	St. Cu.	0.2	
Oaxaca	634 2	16	15	0.4	——	—	Al. Cu.	0.8	
Progreso	——	—	—	—	——	—	——		
Salina Cruz	759.8	25	24	13.2	N.	4	St.	0.4	N.
San Luis Potosí	759.4	17	16	—	——	—	——		
Tampico	761.0	27	26	36.0	——	—	St Cu.	0.2	E.
Tapachula	744.6	24	22	—	——	—	St. Cu.	0.8	N.
Veracruz	757.6	25	24	1.6	S.	4	St.	0.6	
Zacatecas	——	—	—	—	——	—	——		
C. Guzmán	635.4	18	17	39.2	——	—	St. Cu.	0.8	
Chihuahua	——	—	—	—	——	—	——		
Guanajuato	600.0	17	15	—	——	—	St. Cu.	0.8	
León	615.2	16	16	2.0	S.	4	St. Cu.	0.8	S. E.
Querétaro	614.0	16	15	24.0	E.	4	St. Cu.	0.8	E.
Saltillo	628.0	19	18	10.4	——	—	Al. St.	0.8	
Toluca	557.0	12	12	7.6	S.	12	Nim.	0.8	

REPUBLICA MEXICANA

Secretaría de Comunicaciones y Obras Públicas

DIRECCION GENERAL DE TELEGRAFOS FEDERALES

CARTA DEL TIEMPO

NOTAS Y SIGNOS CONVENCIONALES

1ª—Las observaciones se recogen simultáneamente á las 6 23 a. m. de México (8 a. m. del meridiano 75° W de Greenwich). Las presiones y las temperaturas están reducidas al nivel del mar.

2ª—Las líneas continuas pasan por los puntos de igual presión. Las líneas puntuadas por los de igual temperatura.

3ª—Signos que indican el estado del tiempo: *claro* ○ ; *nublado en parte* ◐ ; *nublado* ● ; *lluvia* ⓡ ; *nieve* ⓢ ; *tempestad* ↯ ; *relámpagos difusos en el rumbo que ocupa el signo* ↯ . Las flechas indican la dirección del viento.

Signos convencionales que indican la velocidad del viento: calma ○ ; velocidad hasta de 14 kilómetros por hora ○→ ; velocidad de 14 á 42 kilómetros por hora ○→ ; velocidad de 42 á 72 kilómetros por hora ○→ ; velocidad de 72 kilómetros por hora en adelante ○→

4ª—El sombreado indica las regiones donde ha llovido ó nevado en las 24 horas transcurridas antes del momento de la observación.

5ª—La letra T indica que en la población á que se refiere, se sintió temblor de tierra en las 24 horas que preceden á la observación meteorológica.

Escala: 1:10.000.000

M. Moreno y A. C. Aristain, Construyeron.

Lit. de la D. de T. F. Mexico.

M. Moreno Dibujó. E. Esparza Litografió.

LIBRARY
AUG 3 1901
Weather Bureau

JULIO 28 DE 1901.

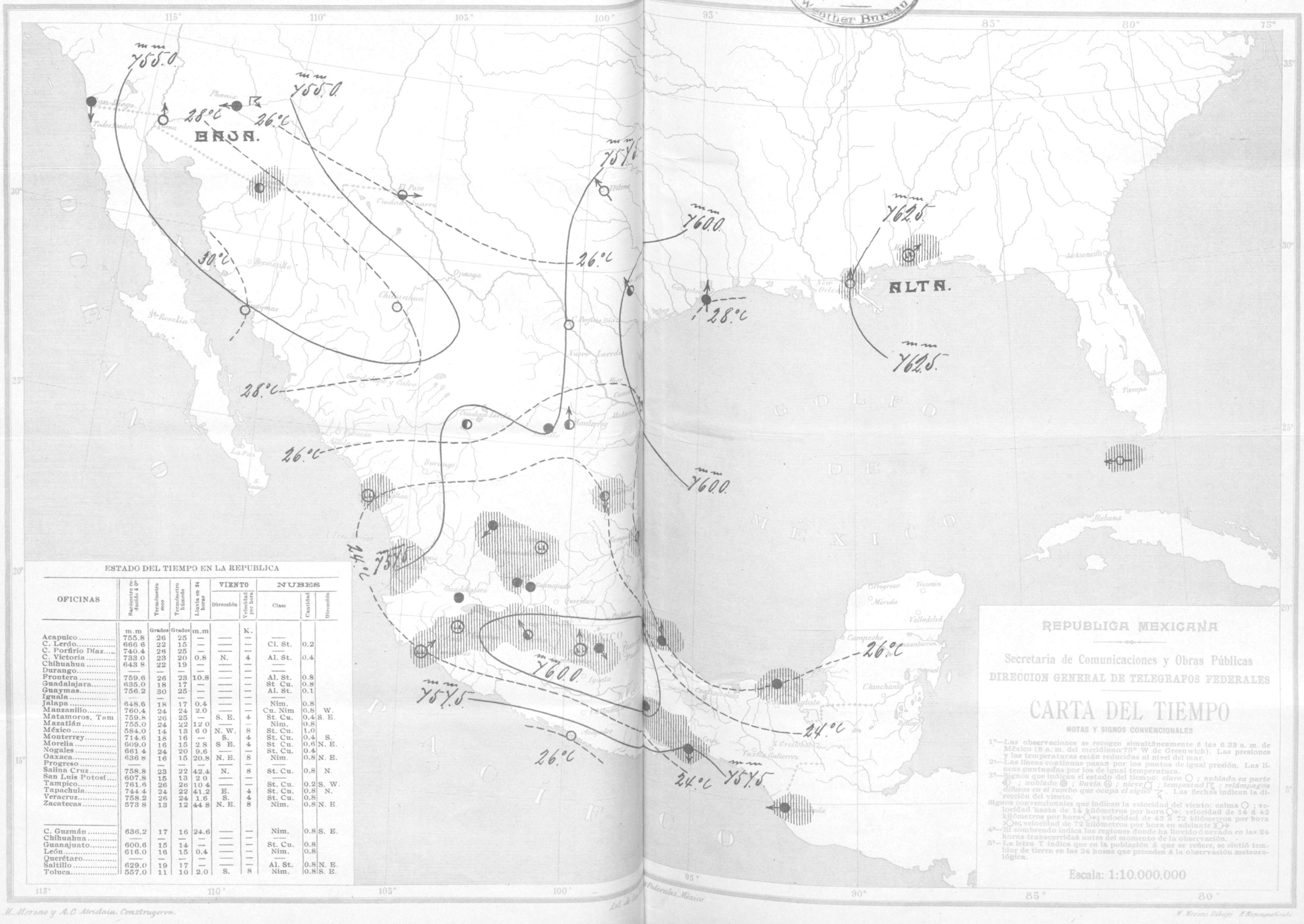

ESTADO DEL TIEMPO EN LA REPUBLICA

OFICINAS	Barómetro reducido á 0°	Termómetro seco	Termómetro húmedo	Lluvia en 24 horas	VIENTO		NUBES		
					Dirección	Velocidad por hora	Clase	Cantidad	Dirección
	m.m	Grados	Grados	m.m		K.			
Acapulco	755.8	26	25	—	——	—	——		
C. Lerdo	666 6	22	15	—	——	—	Ci. St.	0.2	
C. Porfirio Díaz	740.4	26	25	—	——	—	——		
C. Victoria	733.0	23	20	0.8	N.	4	Al. St.	0.4	
Chihuahua	643 8	22	19	—	——	—	——		
Durango	——	—	—	—	——	—	——		
Frontera	759.6	26	23	10.8	——	—	Al. St.	0.8	
Guadalajara	635.0	18	17	—	——	—	St. Cu.	0.8	
Guaymas	756.2	30	25	—	——	—	Al. St.	0.1	
Iguala	——	—	—	—	——	—	——		
Jalapa	648.6	18	17	0.4	——	—	Nim.	0.8	
Manzanillo	760.4	24	24	2.0	——	—	Cu. Nim	0.8	W.
Matamoros, Tam	759.8	26	25	—	S. E.	4	St. Cu.	0.4	S. E.
Mazatlán	755.0	24	22	12 0	——	—	Nim.	0.8	
México	584.0	14	13	6 0	N. W.	8	St. Cu.	1.0	
Monterrey	714.6	18	16	—	S.	4	St. Cu.	0.4	S.
Morelia	609.0	16	15	2 8	S E.	4	St Cu.	0.6	N. E.
Nogales	661 4	24	20	9.6	——	—	St. Cu.	0.4	
Oaxaca	636 8	16	15	20.8	N. E.	8	Nim.	0.8	N. E.
Progreso	——	—	—	—	——	—	——		
Salina Cruz	758.8	23	22	42.4	N.	8	St. Cu.	0.8	N.
San Luis Potosí	607.8	15	13	2 0	——	—	——		
Tampico	761.6	26	26	10 4	——	—	St. Cu.	0.2	S. W.
Tapachula	744.4	24	22	41.2	E.	4	St. Cu.	0.8	N.
Veracruz	758.2	26	24	1.6	S.	4	St. Cu.	0.8	
Zacatecas	573 8	13	12	44 8	N. E.	8	Nim.	0.8	N. E.
C. Guzmán	636.2	17	16	24.6	——	—	Nim.	0.8	S. E.
Chihuahua	——	—	—	—	——	—	——		
Guanajuato	600.6	15	14	—	——	—	St. Cu.	0.8	
León	616.0	16	15	0.4	——	—	Nim.	0.8	
Querétaro	——	—	—	—	——	—	——		
Saltillo	629.0	19	17	—	——	—	Al. St.	0.8	N. E.
Toluca	557.0	11	10	2.0	S.	8	Nim.	0.8	S. E.

REPUBLICA MEXICANA

Secretaría de Comunicaciones y Obras Públicas

DIRECCION GENERAL DE TELEGRAFOS FEDERALES

CARTA DEL TIEMPO

NOTAS Y SIGNOS CONVENCIONALES

1ª—Las observaciones se recogen simultáneamente á las 6.23 a. m. de México (8 a. m. del meridiano 75° W de Greenwich). Las presiones y las temperaturas están reducidas al nivel del mar.

2ª—Las líneas continuas pasan por los puntos de igual presión. Las líneas puntuadas por los de igual temperatura.

3ª—Signos que indican el estado del tiempo: *claro* ○ ; *nublado en parte* ◑ ; *nublado* ● ; *lluvia* ⓡ ; *nieve* ✱ ; *tempestad* ↯ ; *relámpagos difusos en el rumbo que ocupa el signo* ≷ . Las flechas indican la dirección del viento.

Signos convencionales que indican la velocidad del viento: calma ○ ; velocidad hasta de 14 kilómetros por hora ○→; velocidad de 14 á 42 kilómetros por hora ○→; velocidad de 42 á 72 kilómetros por hora ○→; velocidad de 72 kilómetros por hora en adelante ○→

4ª—El sombreado indica las regiones donde ha llovido ó nevado en las 24 horas transcurridas antes del momento de la observación.

5ª—La letra T indica que en la población á que se refiere, se sintió temblor de tierra en las 24 horas que preceden á la observación meteorológica.

Escala: 1:10.000.000

M. Moreno y A. C. Atristain. Construyeron.

M. Moreno Dibujo. E. Espinosa Grabó.

LIBRARY
AUG 3 1901
Weather Bureau

JULIO 29 DE 1901.

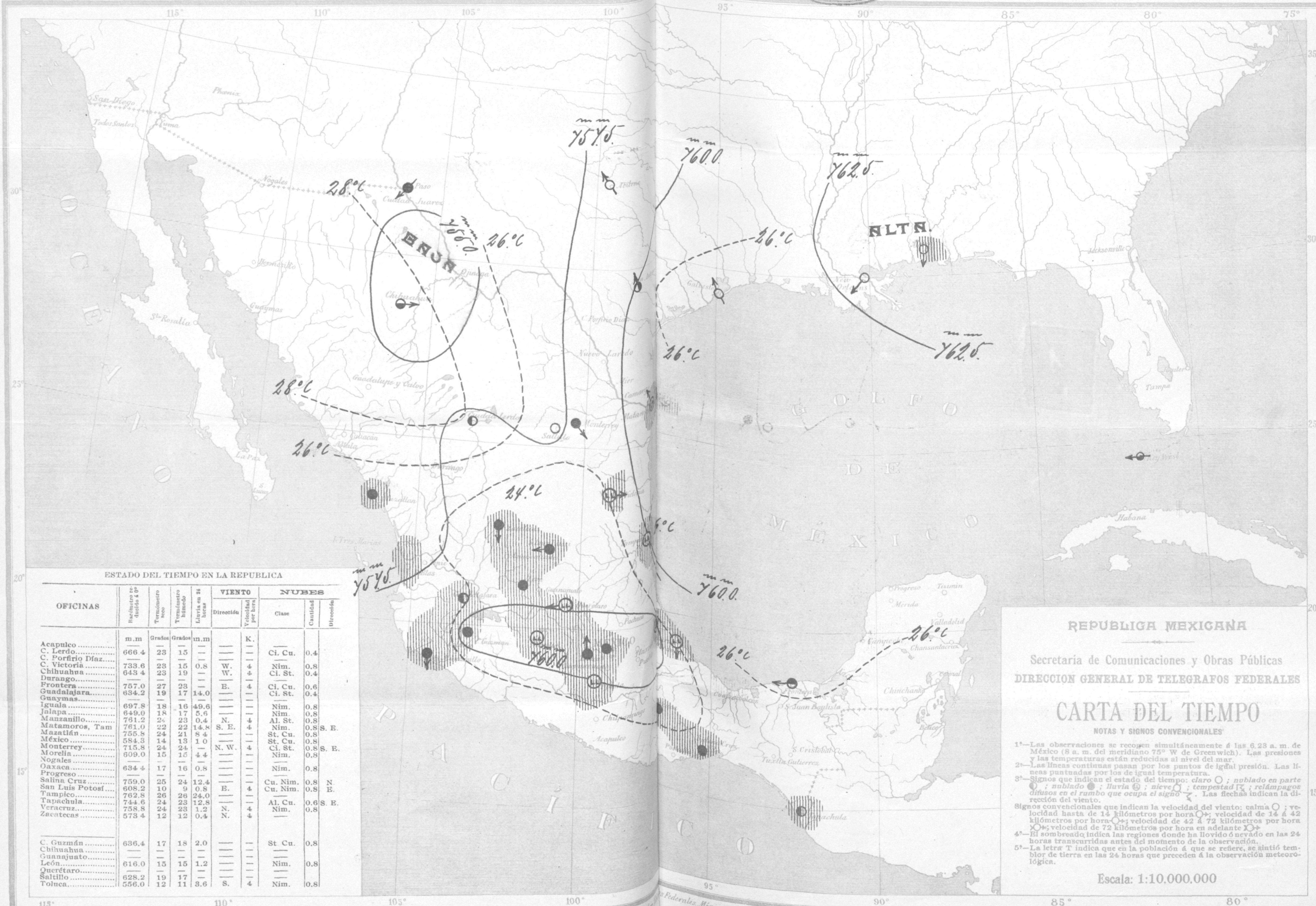

ESTADO DEL TIEMPO EN LA REPUBLICA

OFICINAS	Barómetro reducido á 0°	Termómetro seco	Termómetro húmedo	Lluvia en 24 horas	VIENTO Dirección	VIENTO Velocidad por hora	NUBES Clase	NUBES Cantidad	NUBES Dirección
	m.m	Grados	Grados	m.m		K.			
Acapulco	—	—	—	—	—	—	—		
C. Lerdo	666.4	23	15	—	—	—	Ci. Cu.	0.4	
C. Porfirio Díaz	—	—	—	—	—	—	—		
C. Victoria	733.6	23	15	0.8	W.	4	Nim.	0.8	
Chihuahua	643 4	23	19	—	W.	4	Ci. St.	0.4	
Durango	—	—	—	—	—	—	—		
Frontera	757.0	27	23	—	E.	4	Ci. Cu.	0.6	
Guadalajara	634.2	19	17	14.0	—	—	Ci. St.	0.4	
Guaymas	—	—	—	—	—	—	—		
Iguala	697.8	18	16	49.6	—	—	Nim.	0.8	
Jalapa	649.0	18	17	5.6	—	—	Nim.	0.8	
Manzanillo	761.2	24	23	0.4	N.	4	Al. St.	0.8	
Matamoros, Tam	761.0	22	22	14.8	S. E.	4	Nim.	0.8	S. E.
Mazatlán	755.8	24	21	8 4	—	—	St. Cu.	0.8	
México	584.3	14	13	1 0	—	—	St. Cu.	0.8	
Monterrey	715.8	24	24	—	N. W.	4	Ci. St.	0.8	S. E.
Morelia	609.0	15	15	4.4	—	—	Nim.	0.8	
Nogales	—	—	—	—	—	—	—		
Oaxaca	634 4	17	16	0.8	—	—	Nim.	0.8	
Progreso	—	—	—	—	—	—	—		
Salina Cruz	759.0	25	24	12.4	—	—	Cu. Nim.	0.8	N.
San Luis Potosí	608.2	10	9	0.8	E.	4	Cu. Nim.	0.8	E.
Tampico	762.8	26	26	24.0	—	—	—		
Tapachula	744.6	24	23	12.8	—	—	Al. Cu.	0.6	S. E.
Veracruz	758.8	24	23	1.2	N.	4	Nim.	0.8	
Zacatecas	573 4	12	12	0.4	N.	4	—		
C. Guzmán	636.4	17	18	2.0	—	—	St Cu.	0.8	
Chihuahua	—	—	—	—	—	—	—		
Guanajuato	—	—	—	—	—	—	—		
León	616.0	15	15	1.2	—	—	Nim.	0.8	
Querétaro	—	—	—	—	—	—	—		
Saltillo	628.2	19	17	—	—	—	—		
Toluca	556.0	12	11	3.6	S.	4	Nim.	0.8	

REPUBLICA MEXICANA

Secretaría de Comunicaciones y Obras Públicas

DIRECCION GENERAL DE TELEGRAFOS FEDERALES

CARTA DEL TIEMPO

NOTAS Y SIGNOS CONVENCIONALES

1ª—Las observaciones se recogen simultáneamente á las 6.23 a. m. de México (8 a. m. del meridiano 75° W de Greenwich). Las presiones y las temperaturas están reducidas al nivel del mar.

2ª—Las líneas continuas pasan por los puntos de igual presión. Las líneas puntuadas por los de igual temperatura.

3ª—Signos que indican el estado del tiempo: *claro* ○ ; *nublado en parte* ◐ ; *nublado* ● ; *lluvia* Ⓛ ; *nieve* ○ ; *tempestad* ☈ ; *relámpagos difusos en el rumbo que ocupa el signo* ☇. Las flechas indican la dirección del viento.

Signos convencionales que indican la velocidad del viento: calma ○ ; velocidad hasta de 14 kilómetros por hora ○→; velocidad de 14 á 42 kilómetros por hora ○→; velocidad de 42 á 72 kilómetros por hora ○→; velocidad de 72 kilómetros por hora en adelante ○→

4ª—El sombreado indica las regiones donde ha llovido ó nevado en las 24 horas transcurridas antes del momento de la observación.

5ª—La letra T indica que en la población á que se refiere, se sintió temblor de tierra en las 24 horas que preceden á la observación meteorológica.

Escala: 1:10.000.000

M. Moreno y A. C. Atristain. Construyeron.

Lit. de los Telégrafos Federales. México.

M. Moreno Dibujo. E. Espinosa Grabó.

AUG 5 1901
Weather Bureau

JULIO 30 DE 1901.

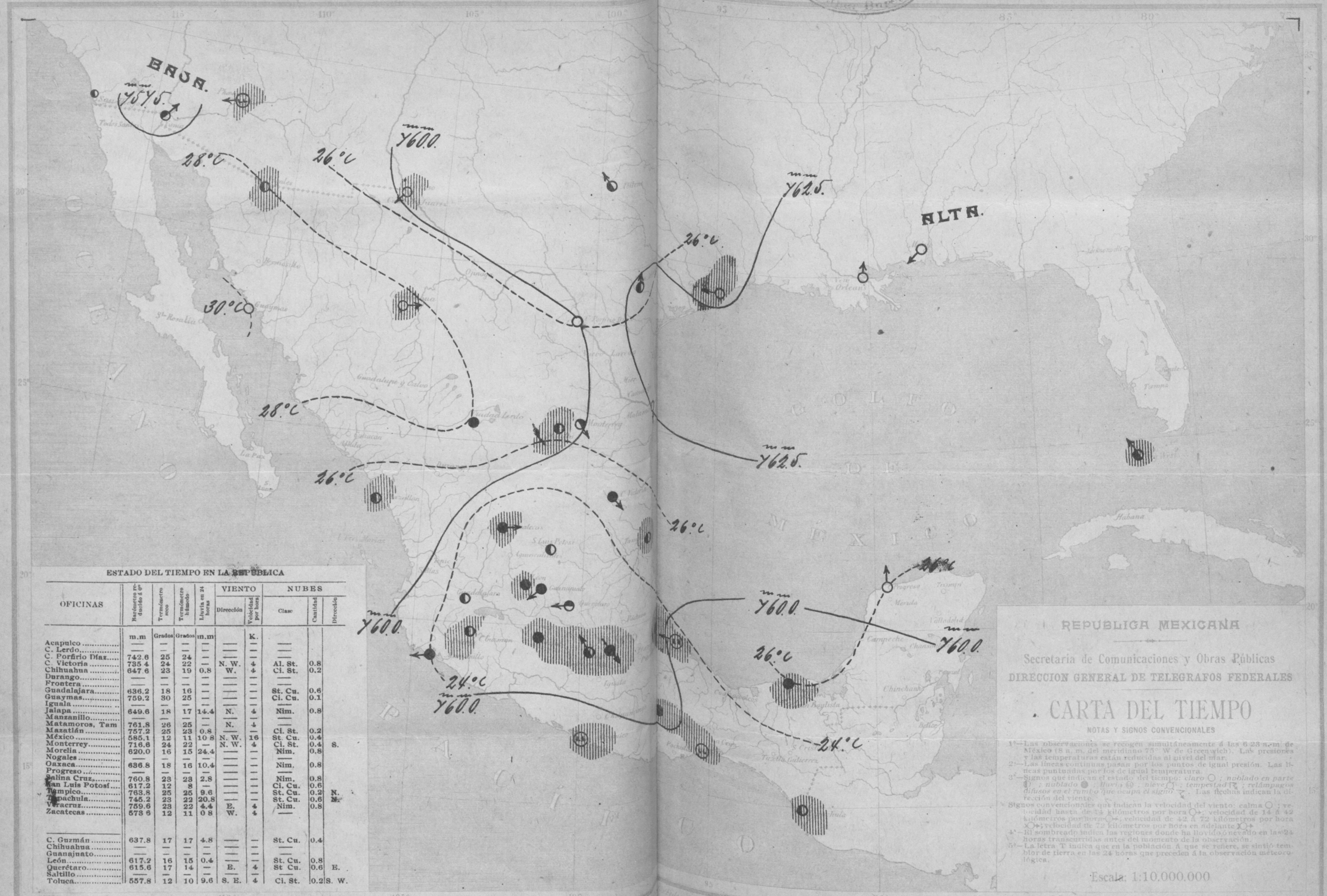

ESTADO DEL TIEMPO EN LA REPUBLICA

OFICINAS	Barómetro reducido á 0°	Termómetro seco	Termómetro húmedo	Lluvia en 24 horas	VIENTO		NUBES		
					Dirección	Velocidad por hora	Clase	Cantidad	Dirección
	m.m	Grados	Grados	m.m		K.			
Acapulco	—	—	—	—	—	—	—		
C. Lerdo	—	—	—	—	—	—	—		
C. Porfirio Díaz	742.6	25	24	—	—	—	—		
C. Victoria	735 4	24	22	—	N. W.	4	Al. St.	0.8	
Chihuahua	647.6	23	19	0.8	W.	4	Ci. St.	0.2	
Durango	—	—	—	—	—	—	—		
Frontera	—	—	—	—	—	—	—		
Guadalajara	636.2	18	16	—	—	—	St. Cu.	0.6	
Guaymas	759.2	30	25	—	—	—	Ci. Cu.	0.1	
Iguala	—	—	—	—	—	—	—		
Jalapa	649.6	18	17	14.4	N.	4	Nim.	0.8	
Manzanillo	—	—	—	—	—	—	—		
Matamoros, Tam	761.8	26	25	—	N.	4	—		
Mazatlán	757.2	25	23	0.8	—	—	Ci. St.	0.2	
México	585.1	12	11	10 8	N. W.	16	St. Cu.	0.4	
Monterrey	716.6	24	22	—	N. W.	4	Ci. St.	0.4	S.
Morelia	620.0	16	15	24.4	—	—	Nim.	0.8	
Nogales	—	—	—	—	—	—	—		
Oaxaca	636.8	18	16	10.4	—	—	Nim.	0.8	
Progreso	—	—	—	—	—	—	—		
Salina Cruz	760.8	28	23	2.8	—	—	Nim.	0.8	
San Luis Potosí	617.2	12	8	—	—	—	Ci. Cu.	0.6	
Tampico	763.8	25	25	9.6	—	—	St. Cu.	0.2	N.
Tapachula	745.2	23	22	20.8	—	—	St. Cu.	0.6	N.
Veracruz	759.6	23	22	4.4	E.	4	Nim.	0.8	
Zacatecas	573 6	12	11	0 8	W.	4	—		
C. Guzmán	637.8	17	17	4.8	—	—	St. Cu.	0.4	
Chihuahua	—	—	—	—	—	—	—		
Guanajuato	—	—	—	—	—	—	—		
León	617.2	16	15	0.4	—	—	St. Cu.	0.8	
Querétaro	615.6	17	14	—	E.	4	St Cu.	0.6	E.
Saltillo	—	—	—	—	—	—	—		
Toluca	557.8	12	10	9.6	S. E.	4	Ci. St.	0.2	S. W.

REPUBLICA MEXICANA

Secretaría de Comunicaciones y Obras Públicas

DIRECCION GENERAL DE TELEGRAFOS FEDERALES

CARTA DEL TIEMPO

NOTAS Y SIGNOS CONVENCIONALES

1ª—Las observaciones se recogen simultáneamente á las 6 23 a.m. de México (8 h. m. del meridiano 75° W de Greenwich). Las presiones y las temperaturas están reducidas al nivel del mar.

2ª—Las líneas continuas pasan por los puntos de igual presión. Las líneas puntuadas por los de igual temperatura.

3ª—Signos que indican el estado del tiempo: *claro* ○ ; *nublado en parte* ◐ ; *nublado* ● ; *lluvia* ☂ ; *nieve* ✳ ; *tempestad* ϟ ; *relámpagos difusos en el rumbo que ocupa el signo* ϟ . Las flechas indican la dirección del viento.

Signos convencionales que indican la velocidad del viento: calma ○ ; velocidad hasta de 14 kilómetros por hora ○→ ; velocidad de 14 á 42 kilómetros por hora ○→ ; velocidad de 42 á 72 kilómetros por hora ○→ ; velocidad de 72 kilómetros por hora en adelante ○→

4ª—El sombreado indica las regiones donde ha llovido ó nevado en las 24 horas transcurridas antes del momento de la observación.

5ª—La letra T indica que en la población á que se refiere, se sintió temblor de tierra en las 24 horas que preceden á la observación meteorológica.

Escala 1:10.000.000

E. Moreno y F. C. Alcaraz, Construyeron.

JULIO 31 DE 1901.

LIBRARY
AUG 5 1901
Weather Bureau

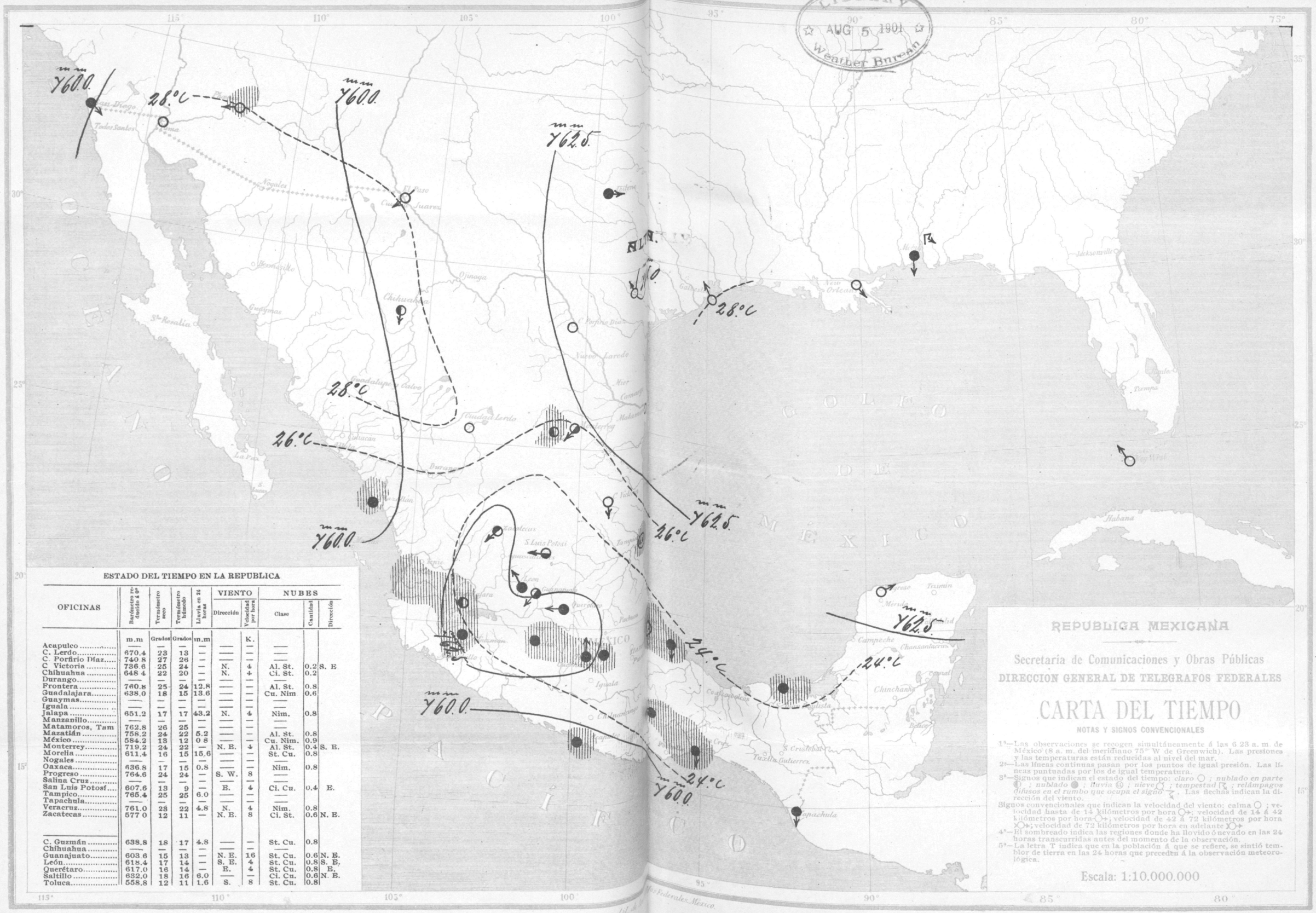

ESTADO DEL TIEMPO EN LA REPUBLICA

OFICINAS	Barómetro reducido á 0°	Termómetro seco	Termómetro húmedo	Lluvia en 24 horas	VIENTO		NUBES		
					Dirección	Velocidad por hora	Clase	Cantidad	Dirección
	m.m	Grados	Grados	m.m		K.			
Acapulco	—	—	—	—	—	—	—		
C. Lerdo	670.4	23	13	—	—	—	—		
C. Porfirio Díaz	740.8	27	26	—	—	—	—		
C. Victoria	736.6	25	24	—	N.	4	Al. St.	0.2	S. E
Chihuahua	648.4	22	20	—	N.	4	Ci. St.	0.2	
Durango	—	—	—	—	—	—	—		
Frontera	760.8	25	24	12.8	—	—	Al. St.	0.8	
Guadalajara	638.0	18	15	13.6	—	—	Cu. Nim	0.6	
Guaymas	—	—	—	—	—	—	—		
Iguala	—	—	—	—	—	—	—		
Jalapa	651.2	17	17	43.2	N.	4	Nim.	0.8	
Manzanillo	—	—	—	—	—	—	—		
Matamoros, Tam	762.8	26	25	—	—	—	—		
Mazatlán	758.2	24	22	5.2	—	—	Al. St.	0.8	
México	584.2	13	12	0.8	—	—	Cu. Nim.	0.9	
Monterrey	719.2	24	22	—	N. E.	4	Al. St.	0.4	S. E.
Morelia	611.4	16	15	15.6	—	—	St. Cu.	0.8	
Nogales	—	—	—	—	—	—	—		
Oaxaca	636.8	17	15	0.8	—	—	Nim.	0.8	
Progreso	764.6	24	24	—	S. W.	8	—		
Salina Cruz	—	—	—	—	—	—	—		
San Luis Potosí	607.6	13	9	—	E.	4	Ci. Cu.	0.4	E.
Tampico	765.4	25	25	6.0	—	—	—		
Tapachula	—	—	—	—	—	—	—		
Veracruz	761.0	23	22	4.8	N.	4	Nim.	0.8	
Zacatecas	577.0	12	11	—	N. E.	8	Ci. St.	0.6	N. E.
C. Guzmán	638.8	18	17	4.8	—	—	St. Cu.	0.8	
Chihuahua	—	—	—	—	—	—	—		
Guanajuato	603.6	15	13	—	N. E.	16	St. Cu.	0.6	N. E.
León	618.4	17	14	—	S. E.	4	St. Cu.	0.8	S. E.
Querétaro	617.0	16	14	—	E.	4	St. Cu.	0.8	E.
Saltillo	632.0	18	16	6.0	—	—	Ci. Cu.	0.6	N. E.
Toluca	558.8	12	11	1.6	S.	8	St. Cu.	0.8	

REPUBLICA MEXICANA

Secretaría de Comunicaciones y Obras Públicas

DIRECCION GENERAL DE TELEGRAFOS FEDERALES

CARTA DEL TIEMPO

NOTAS Y SIGNOS CONVENCIONALES

1ª—Las observaciones se recogen simultáneamente á las 6 23 a. m. de México (8 a. m. del meridiano 75° W de Greenwich). Las presiones y las temperaturas están reducidas al nivel del mar.

2ª—Las líneas continuas pasan por los puntos de igual presión. Las líneas puntuadas por los de igual temperatura.

3ª—Signos que indican el estado del tiempo: *claro* ○ ; *nublado en parte* ◐ ; *nublado* ● ; *lluvia* ⓡ ; *nieve* ✱ ; *tempestad* ↯ ; *relámpagos difusos en el rumbo que ocupa el signo* ↯ . Las flechas indican la dirección del viento.

Signos convencionales que indican la velocidad del viento: calma ○ ; velocidad hasta de 14 kilómetros por hora ○→; velocidad de 14 á 42 kilómetros por hora ○→; velocidad de 42 á 72 kilómetros por hora ○→; velocidad de 72 kilómetros por hora en adelante ○→

4ª—El sombreado indica las regiones donde ha llovido ó nevado en las 24 horas transcurridas antes del momento de la observación.

5ª—La letra T indica que en la población á que se refiere, se sintió temblor de tierra en las 24 horas que precedió á la observación meteorológica.

Escala: 1:10.000.000

M. Morenos y A.C. Meríslain, Construyeron.

M. Moreno, Dibujó. E. Espinosa, Grabó.