Mexico

June

1901

National Oceanic and Atmospheric Administration

ERRATA NOTICE

One or more conditions of the original document may affect the quality of the image, such as:

Discolored pages
Faded or light ink
Binding intrudes into the text

This has been a co-operative project between the NOAA Central Library and the Climate Database Modernization Program, National Climate Data Center (NCDC). To view the original document, please contact the NOAA Central Library in Silver Spring, MD at (301) 713-2607 x124 or Library.Reference@noaa.gov

HOV Services
Imaging Contractor
12200 Kiln Court
Beltsville, MD 20704-1387
July 23, 2010

☆ JUN 8 1901 ☆
Weather Bureau

JUNIO 1º DE 1901.

ALTA.

BAJA.

G O L F O D E M É X I C O

P A C Í F I C O

Mm 760 — Mm 754.5 — Mm 760.0 — Mm 760.4 — Mm 760.0 — Mm 754.5 — Mm 754.5 — Mm 754.5 — Mm 754.5 — Mm 754.5

20°C — 24°C — 24°C — 24°C — 26°C — 26°C — 30°C

ESTADO DEL TIEMPO EN LA REPUBLICA

OFICINAS	Barómetro reducido á 0°	Termómetro seco	Termómetro húmedo	Lluvia en 24 horas	VIENTO		NUBES		
					Dirección	Velocidad por hora	Clase	Cantidad	Dirección
	m.m	Grados	Grados	m.m		K.			
Acapulco	757.4	24	23	—	—	—	—		
C. Lerdo	665.8	15	9	—	—	—	—		
C. Porfirio Díaz	742.6	20	19	—	—	—	—		
C. Victoria	732.6	25	23	—	N.	4	St. Cu.	0.6	
Chihuahua	643.6	20	14	—	E.	4	Ci. Cu.	0.4	
Durango	—	—	—	—	—	—	—		
Frontera	757.4	31	27	—	—	—	Al. St.	0.8	
Guadalajara	636.2	17	15	—	—	—	Ci. Cu.	0.1	
Guaymas	760.0	24	21	—	—	—	—		
Iguala	696.6	21	18	—	—	—	—		
Jalapa	648.6	19	15	8.4	N.	4	St. Cu.	0.2	
Manzanillo	—	—	—	—	—	—	—		
Matamoros, Tam.	759.4	23	21	—	N.	8	Ci. St.	0.2	
Mazatlán	758 6	21	19	—	—	—	—		
México	585.7	15	11	—	—	—	Al. Cu.	0.1	
Monterrey	715.2	22	20	—	N. E.	4	Al. St.	0.8	
Morelia	610.2	17	16	—	—	—	Al. Cu.	0.8	
Nogales	663 8	19	17	—	—	—	—		
Oaxaca	637 4	18	16	—	—	—	St.	0.4	
Progreso	—	—	—	—	—	—	—		
Salina Cruz	759.6	26	25	—	—	—	Al. St.	0.6	S.
San Luis Potosí	608 2	18	15	—	—	—	St. Cu.	0.6	
Tampico	761.0	26	23	2.0	—	—	—		
Tapachula	745 4	25	23	2.0	—	—	Al. St.	0.4	N. E.
Veracruz	757.2	26	25	—	—	—	Ci. St.	0.6	
Zacatecas	575.2	17	13	—	—	—	—		
Angostura	—	—	—	—	—	—	—		
C. Guzmán	638.0	17	14	—	—	—	Al. Cu.	0.4	S. W.
Guanajuato	602.6	18	13	—	—	—	St. Cu.	0.8	
León	617.6	16	10	—	N. W.	4	Ci. Cu.	0.8	W.
Querétaro	—	—	—	0.4	—	—	—		
Saltillo	629.2	18	14	—	—	—	—		
Toluca	558.8	12	9	—	W.	4	Ci. Cu.	0.4	S. W

REPUBLICA MEXICANA

Secretaría de Comunicaciones y Obras Públicas

DIRECCION GENERAL DE TELEGRAFOS FEDERALES

CARTA DEL TIEMPO

NOTAS Y SIGNOS CONVENCIONALES

1ª—Las observaciones se recogen simultáneamente á las 6 23 a. m de México (8 a. m. del meridiano 75° W de Greenwich). Las presiones están reducidas al nivel del mar.

2ª—Las líneas continuas pasan por los puntos de igual presión. Las líneas puntuadas por los de igual temperatura.

3ª—Signos que indican el estado del tiempo: *claro* ○ ; *nublado en parte* ◐ ; *nublado* ● ; *lluvia* ☔ ; *nieve* ⁂ ; *tempestad* ↯ ; *relámpagos difusos en el rumbo que ocupa el signo* ↯ . Las flechas indican la dirección del viento.

Signos convencionales que indican la velocidad del viento: calma ○ ; velocidad hasta de 14 kilómetros por hora ○➤; velocidad de 14 á 42 kilómetros por hora ○➤; velocidad de 42 á 72 kilómetros por hora ○➤; velocidad de 72 kilómetros por hora en adelante ○➤

4ª—El sombreado indica las regiones donde ha llovido ó nevado en las 24 horas transcurridas antes del momento de la observación.

5ª—La letra T indica que en la población á que se refiere, se sintió temblor de tierra en las 24 horas que preceden á la observación meteorológica.

Escala: 1:10.000.000

M. Moreno y A. C. Atristain. Construyeron.

M. Moreno Dibujo. F. Espinosa Grabó.

☆ JUN 8 1901 ☆
Weather Bureau

JUNIO 2 DE 1901.

ESTADO DEL TIEMPO EN LA REPUBLICA

OFICINAS	Barómetro reducido á 0°	Termómetro seco	Termómetro húmedo	Lluvia en 24 horas	VIENTO Dirección	VIENTO Velocidad por hora	NUBES Clase	NUBES Cantidad	NUBES Dirección
	m.m	Grados	Grados	m.m		K.			
Acapulco	757.6	24	24	—	—	—	—		
C. Lerdo	665.0	19	15	—	—	—	—		
C. Porfirio Díaz	739.2	18	17	4.8	—	—	Ci. St.	0 2	
C. Victoria	730.4	22	19	—	—	—	Ci. St.	0.1	
Chihuahua	642.6	17	13	—	N. W.	4	—		
Durango	—	—	—	—	—	—	—		
Frontera	758.4	27	25	—	—	—	Ci. Cu.	0 4	
Guadalajara	636.2	16	14	—	—	—	—		
Guaymas	758.8	25	22	—	—	—	Al. St.	0.1	
Iguala	698.0	25	21	—	—	—	—		
Jalapa	648.4	18	16	—	—	—	St. Cu.	1.0	
Manzanillo	763.8	20	18	—	E.	4	St. Cu.	1.0	S. W
Matamoros, Tam	758.2	22	21	—	N.	4	Ci. St.	0 3	
Mazatlán	758 2	21	19	—	—	—	—		
México	585.4	16	12	—	—	—	Al. Cu.	0.4	S. W
Monterrey	714.0	18	16	—	N. E.	4	Ci. Cu.	1.0	N. E.
Morelia	610.0	14	12	—	S. W.	4	—		
Nogales	663.0	18	16	—	S.	8	—		
Oaxaca	637 2	18	15	—	—	—	Al. St	0.2	
Progreso	—	—	—	—	—	—	—		
Salina Cruz	759.6	27	26	—	—	—	—		
San Luis Potosí	609 2	17	15	—	—	—	—		
Tampico	760 6	24	24	—	—	—	St.	1.0	
Tapachula	745 2	24	22	—	—	—	St. Cu.	1.0	S. E
Veracruz	757.8	27	25	—	S E.	4	Al. Cu.	0.8	E.
Zacatecas	574.4	18	9	—	—	—	—		
Angostura	—	—	—	—	—	—	—		
C. Guzmán	637 8	15	12	Inap	W.	4	—		
Guanajuato	602.0	18	13	—	—	—	St. Cu.	0.2	S. W
León	617.2	18	12	—	—	—	Ci. Cu.	0.4	
Querétaro	—	—	—	—	—	—	—		
Saltillo	627.6	18	16	—	—	—	—		
Toluca	558.6	13	10	—	W.	4	St.	0.1	

REPUBLICA MEXICANA

Secretaría de Comunicaciones y Obras Públicas

DIRECCION GENERAL DE TELEGRAFOS FEDERALES

CARTA DEL TIEMPO

NOTAS Y SIGNOS CONVENCIONALES

1ª—Las observaciones se recogen simultáneamente á las 6.23 a. m. de México (8 a. m. del meridiano 75° W de Greenwich). Las presiones y las temperaturas están reducidas al nivel del mar.

2ª—Las líneas continuas pasan por los puntos de igual presión. Las líneas puntuadas por los de igual temperatura.

3ª—Signos que indican el estado del tiempo: *claro* ○ ; *nublado en parte* ◑ ; *nublado* ● ; *lluvia* ☔ ; *nieve* ✳ ; *tempestad* ↯ ; *relámpagos difusos en el rumbo que ocupa el signo* ↯ . Las flechas indican la dirección del viento.

Signos convencionales que indican la velocidad del viento: calma ○ ; velocidad hasta de 14 kilómetros por hora ○→ ; velocidad de 14 á 42 kilómetros por hora ○→ ; velocidad de 42 á 72 kilómetros por hora ○→ ; velocidad de 72 kilómetros por hora en adelante ○→

4ª—El sombreado indica las regiones donde ha llovido ó nevado en las 24 horas transcurridas antes del momento de la observación.

5ª—La letra T indica que en la población á que se refiere, se sintió temblor de tierra en las 24 horas que preceden á la observación meteorológica.

Escala: 1:10,000.000

M. Moreno y A. C. Aristain, Construyeron.

M. Moreno Dubrigo. F. Espinosa Grabó.

LIBRARY
JUN 8 1901
Weather Bureau

JUNIO 3 DE 1901.

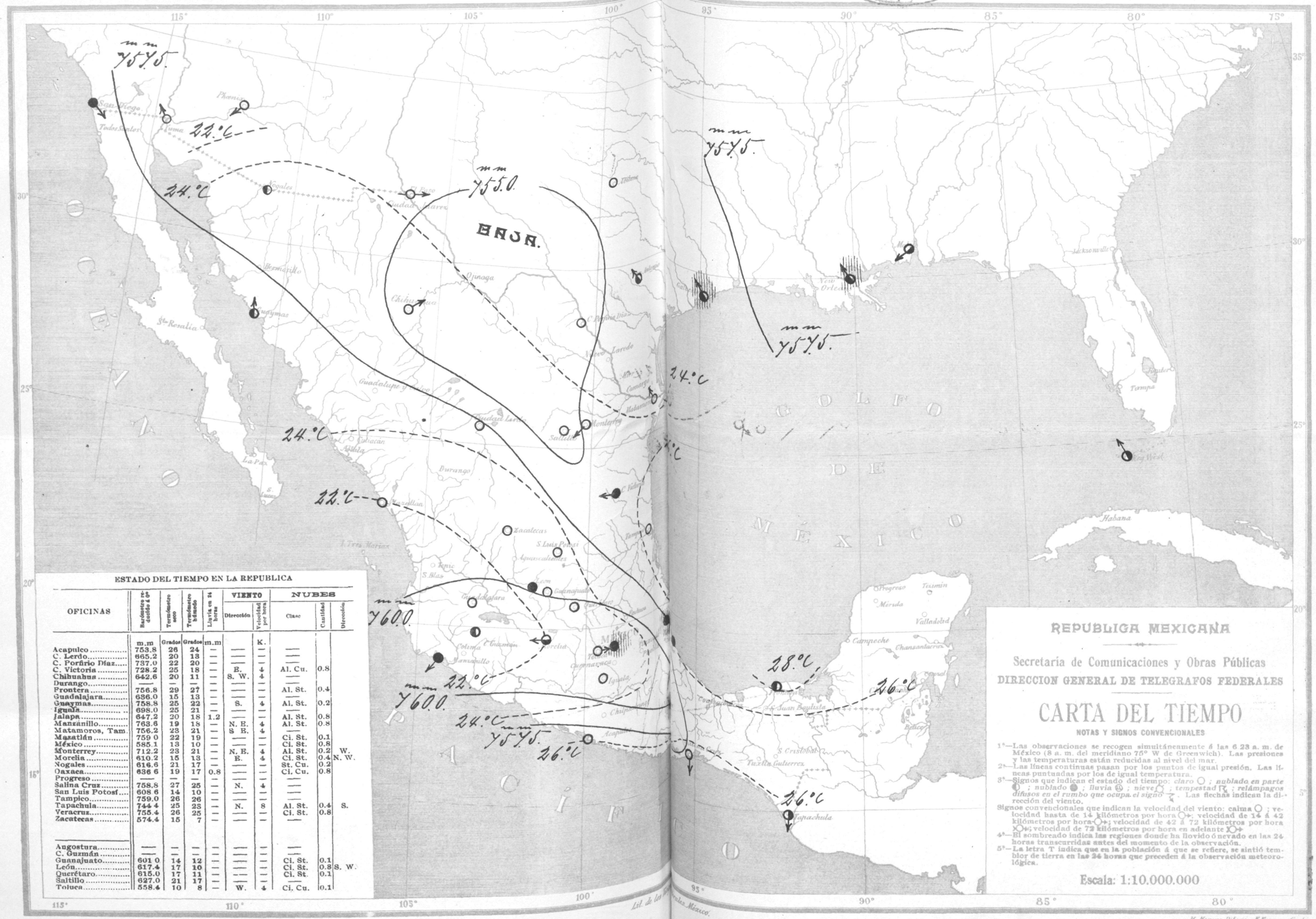

ESTADO DEL TIEMPO EN LA REPUBLICA

OFICINAS	Barómetro reducido á 0°	Termómetro seco	Termómetro húmedo	Lluvia en 24 horas	VIENTO Dirección	VIENTO Velocidad por hora	NUBES Clase	NUBES Cantidad	NUBES Dirección
	m.m	Grados	Grados	m.m		K.			
Acapulco	753.8	26	24	—	—	—	—		
C. Lerdo	665.2	20	13	—	—	—	—		
C. Porfirio Díaz	737.0	22	20	—	—	—	—		
C. Victoria	728.2	25	18	—	E.	4	Al. Cu.	0.8	
Chihuahua	642.6	20	11	—	S. W.	4	—		
Durango	—	—	—	—	—	—	—		
Frontera	756.8	29	27	—	—	—	Al. St.	0.4	
Guadalajara	636.0	15	13	—	—	—	—		
Guaymas	758.8	25	22	—	S.	4	Al. St.	0.2	
Iguala	698.0	25	21	—	—	—	—		
Jalapa	647.2	20	18	1.2	—	—	Al. St.	0.8	
Manzanillo	763.6	19	18	—	N. E.	4	Al. St.	0.8	
Matamoros, Tam.	756.2	23	21	—	S. E.	4	—		
Mazatlán	759 0	22	19	—	—	—	Ci. St.	0.1	
México	585.1	13	10	—	—	—	Ci. St.	0.8	
Monterrey	712.2	23	21	—	N. E.	4	Al. St.	0.2	W.
Morelia	610.2	15	13	—	E.	4	Ci. St.	0.4	N. W.
Nogales	616.6	21	17	—	—	—	St. Cu.	0.2	
Oaxaca	636 6	19	17	0.8	—	—	Ci. Cu.	0.8	
Progreso	—	—	—	—	—	—	—		
Salina Cruz	758.8	27	25	—	N.	4	—		
San Luis Potosí	608 6	14	10	—	—	—	—		
Tampico	759.0	26	26	—	—	—	—		
Tapachula	744 4	25	23	—	N.	8	Al. St.	0.4	S.
Veracruz	755.4	26	25	—	—	—	Ci. St.	0.8	
Zacatecas	574.4	15	7	—	—	—	—		
Angostura	—	—	—	—	—	—	—		
C. Guzmán	—	—	—	—	—	—	—		
Guanajuato	601 0	14	12	—	—	—	Ci. St.	0.1	
León	617.4	17	10	—	—	—	Ci. St.	0.8	S. W.
Querétaro	615.0	17	11	—	—	—	Ci. St.	0.1	
Saltillo	627.0	21	17	—	—	—	—		
Toluca	558.4	10	8	—	W.	4	Ci. Cu.	0.1	

REPUBLICA MEXICANA

Secretaría de Comunicaciones y Obras Públicas

DIRECCION GENERAL DE TELEGRAFOS FEDERALES

CARTA DEL TIEMPO

NOTAS Y SIGNOS CONVENCIONALES

1ª—Las observaciones se recogen simultáneamente á las 6 23 a. m. de México (8 a. m. del meridiano 75° W de Greenwich). Las presiones y las temperaturas están reducidas al nivel del mar.

2ª—Las líneas continuas pasan por los puntos de igual presión. Las líneas puntuadas por los de igual temperatura.

3ª—Signos que indican el estado del tiempo: *claro* ○ ; *nublado en parte* ◐ ; *nublado* ● ; *lluvia* ⊕ ; *nieve* ⚲ ; *tempestad* ⚡ ; *relámpagos difusos en el rumbo que ocupa el signo* ⚡ . Las flechas indican la dirección del viento.

Signos convencionales que indican la velocidad del viento: calma ○ ; velocidad hasta de 14 kilómetros por hora ○→; velocidad de 14 á 42 kilómetros por hora ○→; velocidad de 42 á 72 kilómetros por hora ○→; velocidad de 72 kilómetros por hora en adelante ○→

4ª—El sombreado indica las regiones donde ha llovido ó nevado en las 24 horas transcurridas antes del momento de la observación.

5ª—La letra T indica que en la población á que se refiere, se sintió temblor de tierra en las 24 horas que preceden á la observación meteorológica.

Escala: 1:10.000.000

M. Moreno y A. C. Atristain, Construyeron.
Lit. de los Talleres Generales México.
M. Moreno Dibujó E. Espinosa Grabó

JUN 10 1901
Weather Bureau

JUNIO 4 DE 1901.

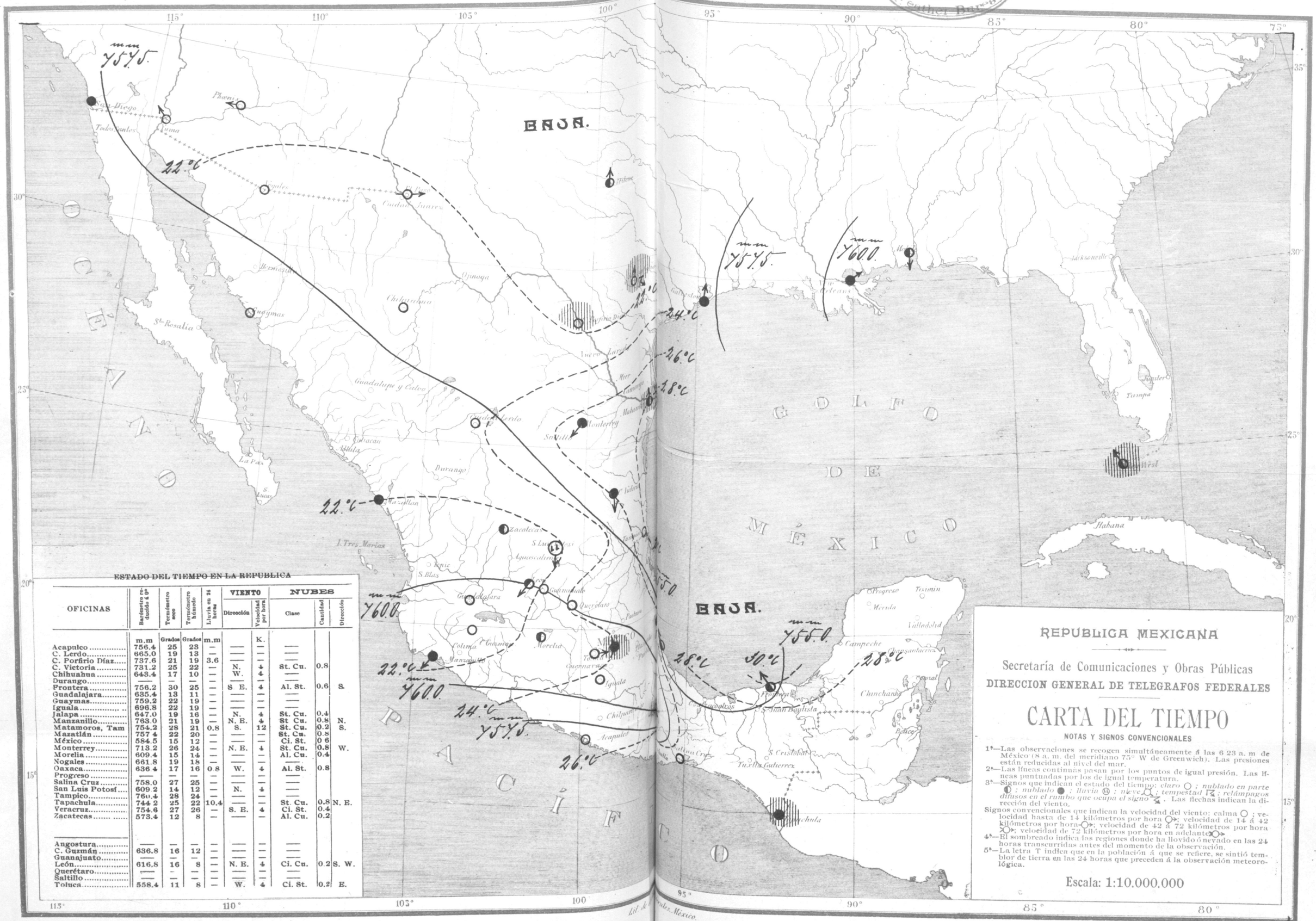

ESTADO DEL TIEMPO EN LA REPUBLICA

OFICINAS	Barómetro reducido á 0°	Termómetro seco	Termómetro húmedo	Lluvia en 24 horas	VIENTO Dirección	VIENTO Velocidad por hora	NUBES Clase	NUBES Cantidad	NUBES Dirección
	m.m	Grados	Grados	m.m		K.			
Acapulco	756.4	25	23	—	—	—	—		
C. Lerdo	665.0	19	13	—	—	—	—		
C. Porfirio Díaz	737.6	21	19	3.6	—	—	—		
C. Victoria	731.2	25	22	—	N.	4	St. Cu.	0.8	
Chihuahua	643.4	17	10	—	W.	4	—		
Durango	—	—	—	—	—	—	—		
Frontera	756.2	30	25	—	S. E.	4	Al. St.	0.6	S.
Guadalajara	635.4	13	11	—	—	—	—		
Guaymas	759.2	22	19	—	—	—	—		
Iguala	696.8	22	19	—	—	—	—		
Jalapa	647.0	19	16	—	N.	4	St. Cu.	0.4	
Manzanillo	763.0	21	19	—	N. E.	4	St Cu.	0.8	N.
Matamoros, Tam	754.2	28	21	0.8	S.	12	St. Cu.	0.2	S.
Mazatlán	757 4	22	20	—	—	—	St. Cu.	0.8	
México	584.5	15	12	—	—	—	Ci. St.	0 6	
Monterrey	713.2	26	24	—	N. E.	4	St. Cu.	0.8	W.
Morelia	609.4	15	14	—	—	—	Al. Cu.	0.4	
Nogales	661.8	19	18	—	—	—	—		
Oaxaca	636 4	17	16	0 8	W.	4	Al. St.	0.8	
Progreso	—	—	—	—	—	—	—		
Salina Cruz	758.0	27	25	—	—	—	—		
San Luis Potosí	609 2	14	12	—	N.	4	—		
Tampico	760.4	28	24	—	—	—	—		
Tapachula	744 2	25	22	10.4	—	—	St. Cu.	0.8	N. E.
Veracruz	754.6	27	26	—	S. E.	4	Ci. St.	0.4	
Zacatecas	573.4	12	8	—	—	—	Al. Cu.	0.2	
Angostura	—	—	—	—	—	—	—		
C. Guzmán	636.8	16	12	—	—	—	—		
Guanajuato	—	—	—	—	—	—	—		
León	616.8	16	8	—	N. E.	4	Ci. Cu.	0.2	S. W.
Querétaro	—	—	—	—	—	—	—		
Saltillo	—	—	—	—	—	—	—		
Toluca	558.4	11	8	—	W.	4	Ci. St.	0.2	E.

REPUBLICA MEXICANA

Secretaría de Comunicaciones y Obras Públicas

DIRECCION GENERAL DE TELEGRAFOS FEDERALES

CARTA DEL TIEMPO

NOTAS Y SIGNOS CONVENCIONALES

1ª—Las observaciones se recogen simultáneamente á las 6 23 a. m de México (8 a. m. del meridiano 75° W de Greenwich). Las presiones están reducidas al nivel del mar.

2ª—Las líneas continuas pasan por los puntos de igual presión. Las líneas puntuadas por los de igual temperatura.

3ª—Signos que indican el estado del tiempo: *claro* ○ ; *nublado en parte* ◐ ; *nublado* ● ; *lluvia* Ⓡ ; *nieve* ✳ ; *tempestad* ↯ ; *relámpagos difusos en el rumbo que ocupa el signo* ↯ . Las flechas indican la dirección del viento.

Signos convencionales que indican la velocidad del viento: calma ○ ; velocidad hasta de 14 kilómetros por hora ○→; velocidad de 14 á 42 kilómetros por hora ○→; velocidad de 42 á 72 kilómetros por hora ○→; velocidad de 72 kilómetros por hora en adelante ○→

4ª—El sombreado indica las regiones donde ha llovido ó nevado en las 24 horas transcurridas antes del momento de la observación.

5ª—La letra T indica que en la población á que se refiere, se sintió temblor de tierra en las 24 horas que preceden á la observación meteorológica.

Escala: 1:10.000,000

M. Moreno y A.C Atristain. Construyeron.

M. Moreno Dibujo. E. Espinosa Grabó.

JUN 11 1901
Leuther Bnr.

JUNIO 5 DE 1901.

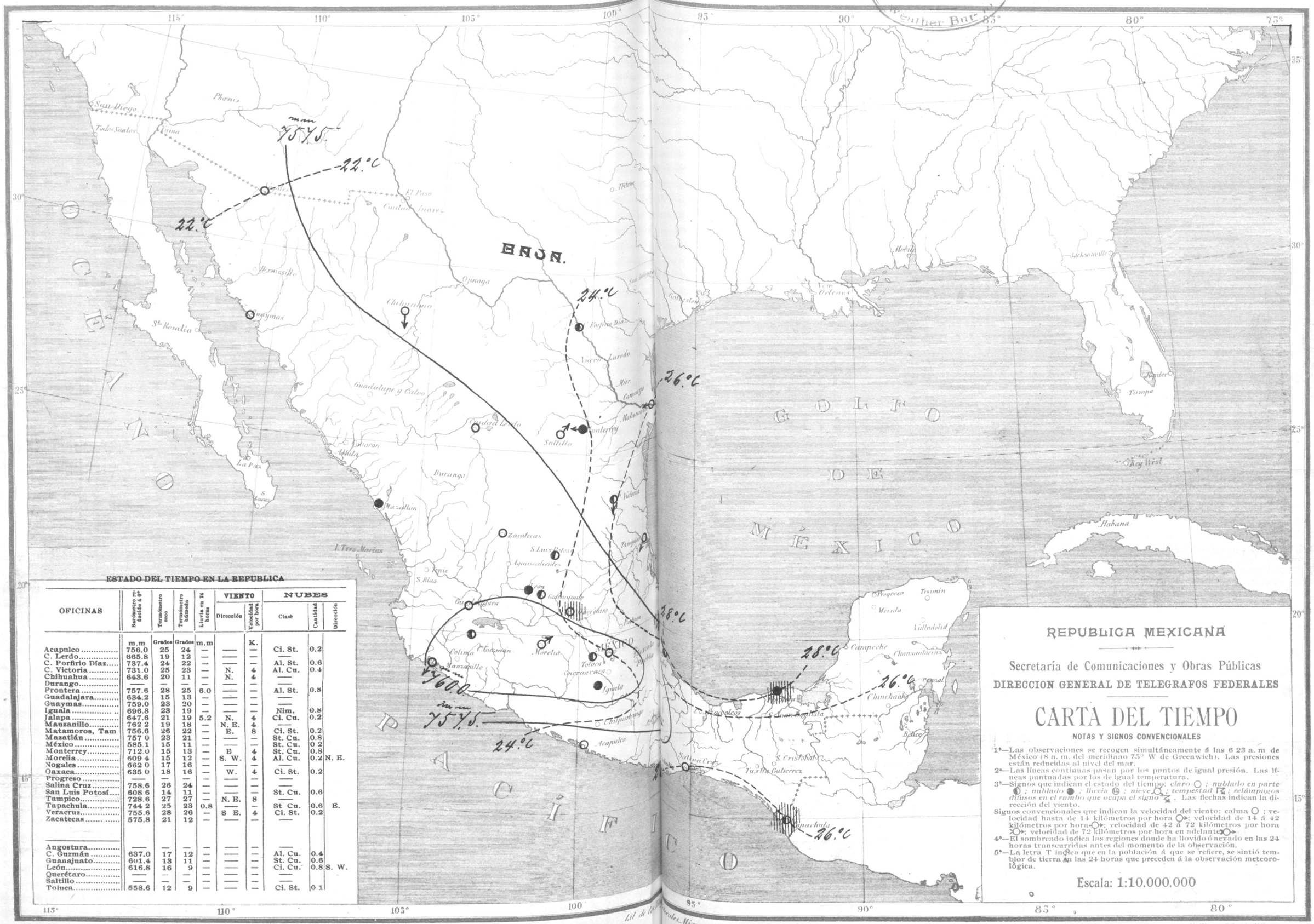

ESTADO DEL TIEMPO EN LA REPUBLICA

OFICINAS	Barómetro reducido á 0°	Termómetro seco	Termómetro húmedo	Lluvia en 24 horas	VIENTO		NUBES		
					Dirección	Velocidad por hora	Clase	Cantidad	Dirección
	m.m	Grados	Grados	m.m		K.			
Acapulco	756.0	25	24	—	—	—	Ci. St.	0.2	
C. Lerdo	665.8	19	12	—	—	—	—		
C. Porfirio Díaz	737.4	24	22	—	—	—	Al. St.	0.6	
C. Victoria	731.0	25	23	—	N.	4	Al. Cu.	0.4	
Chihuahua	643.6	20	11	—	N.	4	—		
Durango	—	—	—	—	—	—	—		
Frontera	757.6	28	25	6.0	—	—	Al. St.	0.8	
Guadalajara	634.2	15	13	—	—	—	—		
Guaymas	759.0	23	20	—	—	—	—		
Iguala	696.8	23	19	—	—	—	Nim.	0.8	
Jalapa	647.6	21	19	5.2	N.	4	Ci. Cu.	0.2	
Manzanillo	762 2	19	18	—	N. E.	4	—		
Matamoros, Tam	756.6	26	22	—	E.	8	Ci. St.	0.2	
Mazatlán	757 0	23	21	—	—	—	St. Cu.	0.8	
México	585.1	15	11	—	—	—	St. Cu.	0 2	
Monterrey	712.0	15	13	—	E	4	St. Cu.	0.8	
Morelia	609 4	15	12	—	S. W.	4	Al. Cu.	0.2	N. E.
Nogales	662 0	17	16	—	—	—	—		
Oaxaca	635 0	18	16	—	W.	4	Ci. St.	0.2	
Progreso	—	—	—	—	—	—	—		
Salina Cruz	758.6	26	24	—	—	—	—		
San Luis Potosí	608 6	14	11	—	—	—	St. Cu.	0.6	
Tampico	728.6	27	27	—	N. E.	8	—		
Tapachula	744 2	25	23	0.8	—	—	St Cu.	0.6	E.
Veracruz	755.6	28	26	—	S E.	4	Ci. St.	0.2	
Zacatecas	575.8	21	12	—	—	—	—		
Angostura	—	—	—	—	—	—	—		
C. Guzmán	637.0	17	12	—	—	—	Al. Cu.	0.4	
Guanajuato	601.4	13	11	—	—	—	St. Cu.	0.6	
León	616.8	16	9	—	—	—	Ci. Cu.	0.8	S. W.
Querétaro	—	—	—	—	—	—	—		
Saltillo	—	—	—	—	—	—	—		
Toluca	558.6	12	9	—	—	—	Ci. St.	0 1	

REPUBLICA MEXICANA

Secretaría de Comunicaciones y Obras Públicas

DIRECCION GENERAL DE TELEGRAFOS FEDERALES

CARTA DEL TIEMPO

NOTAS Y SIGNOS CONVENCIONALES

1ª—Las observaciones se recogen simultáneamente á las 6 23 a. m de México (8 a. m. del meridiano 75° W de Greenwich). Las presiones están reducidas al nivel del mar.

2ª—Las líneas continuas pasan por los puntos de igual presión. Las líneas puntuadas por los de igual temperatura.

3ª—Signos que indican el estado del tiempo: *claro* ○ ; *nublado en parte* ◐ ; *nublado* ● ; *lluvia* ⓡ ; *nieve* ✳ ; *tempestad* ⊠ ; *relámpagos difusos en el rumbo que ocupa el signo* ⊻ . Las flechas indican la dirección del viento.

Signos convencionales que indican la velocidad del viento: calma ○ ; velocidad hasta de 14 kilómetros por hora ○→; velocidad de 14 á 42 kilómetros por hora ○→; velocidad de 42 á 72 kilómetros por hora ○→; velocidad de 72 kilómetros por hora en adelante ○→

4ª—El sombreado indica las regiones donde ha llovido ó nevado en las 24 horas transcurridas antes del momento de la observación.

5ª—La letra T indica que en la población á que se refiere, se sintió temblor de tierra en las 24 horas que preceden á la observación meteorológica.

Escala: 1:10.000,000

M. Moreno y A. C. Atristain, Construyeron.

Lit. de la Oficina Geográfica de Mapas y Cartas, México.

M. Moreno Dibujo. L. Espinosa Grabó.

LIBRARY
JUN 27 1901
Weather Bureau

JUNIO 6 DE 1901.

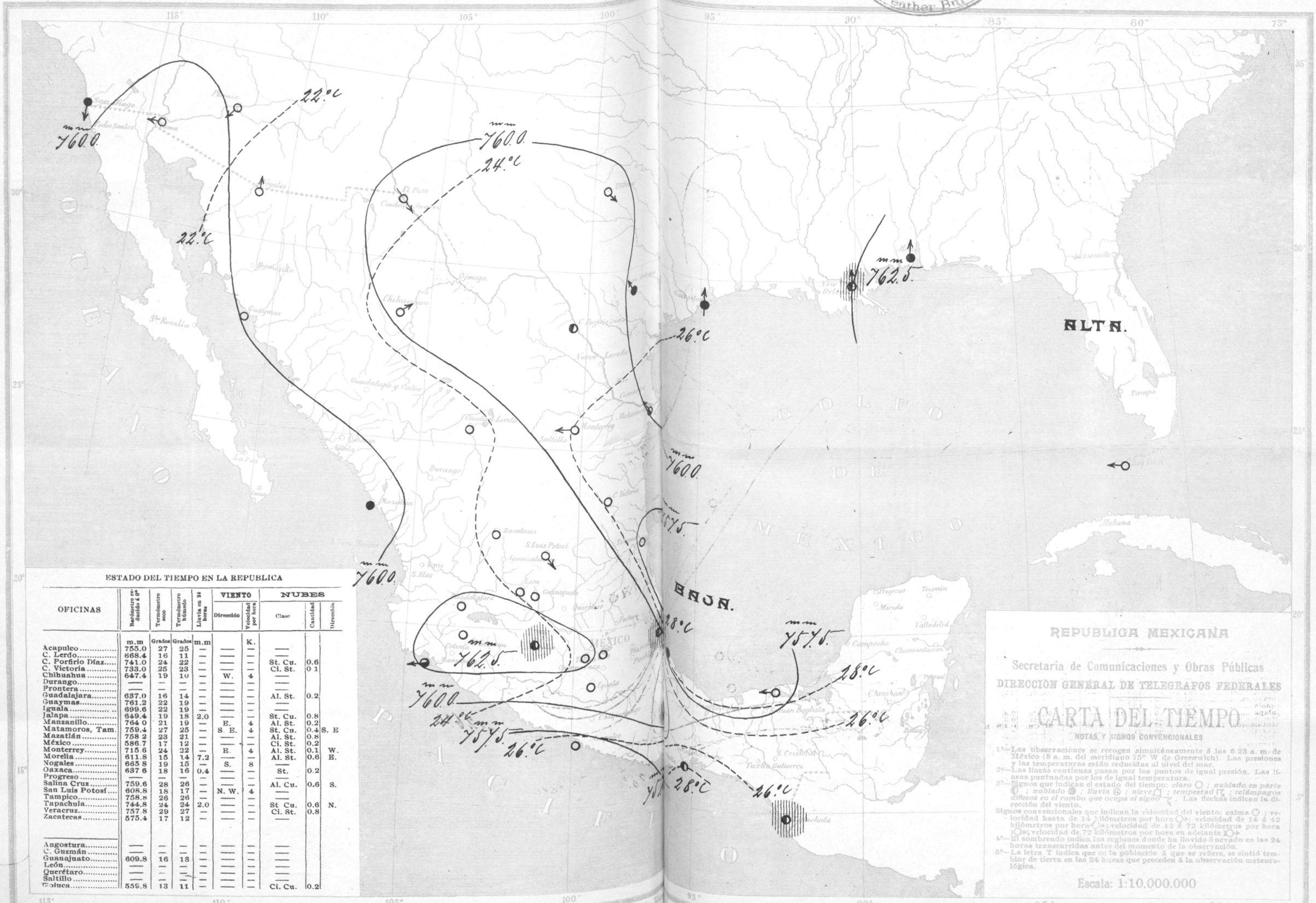

ESTADO DEL TIEMPO EN LA REPUBLICA

OFICINAS	Barómetro reducido á 0°	Termómetro seco	Termómetro húmedo	Lluvia en 24 horas	VIENTO Dirección	VIENTO Velocidad por hora	NUBES Clase	NUBES Cantidad	NUBES Dirección
	m.m	Grados	Grados	m.m		K.			
Acapulco	755.0	27	25	—	—	—	—		
C. Lerdo	668.4	16	11	—	—	—	—		
C. Porfirio Díaz	741.0	24	22	—	—	—	St. Cu.	0.6	
C. Victoria	733.0	25	23	—	—	—	Ci. St.	0 1	
Chihuahua	647.4	19	10	—	W.	4	—		
Durango	—	—	—	—	—	—	—		
Frontera	—	—	—	—	—	—	—		
Guadalajara	637.0	16	14	—	—	—	Al. St.	0.2	
Guaymas	761.2	22	19	—	—	—	—		
Iguala	699.6	22	19	—	—	—	—		
Jalapa	649.4	19	18	2.0	—	—	St. Cu.	0.8	
Manzanillo	764 0	21	19	—	E.	4	Al. St.	0.2	
Matamoros, Tam.	759.4	27	25	—	S. E.	4	St. Cu.	0.4	S. E
Mazatlán	758 2	23	21	—	—	—	Al. St.	0.8	
México	586.7	17	12	—	—	—	Ci. St.	0.2	
Monterrey	715.6	24	22	—	E.	4	Al. St.	0.1	W.
Morelia	611.8	15	14	7.2	—	—	Al. St.	0.6	E.
Nogales	665 8	19	15	—	S.	8	—		
Oaxaca	637 6	18	16	0.4	—	—	St.	0.2	
Progreso	—	—	—	—	—	—	—		
Salina Cruz	759.6	28	26	—	—	—	Al. Cu.	0.6	S.
San Luis Potosí	608.8	18	17	—	N. W.	4	—		
Tampico	758.8	26	26	—	—	—	—		
Tapachula	744.8	24	24	2.0	—	—	St Cu.	0.6	N.
Veracruz	757.8	29	27	—	—	—	Ci. St.	0.8	
Zacatecas	575.4	17	12	—	—	—	—		
Angostura	—	—	—	—	—	—	—		
C. Guzmán	—	—	—	—	—	—	—		
Guanajuato	609.8	16	13	—	—	—	—		
León	—	—	—	—	—	—	—		
Querétaro	—	—	—	—	—	—	—		
Saltillo	—	—	—	—	—	—	—		
Toluca	559.8	13	11	—	—	—	Ci. Cu.	0.2	

REPUBLICA MEXICANA

Secretaría de Comunicaciones y Obras Públicas

DIRECCION GENERAL DE TELEGRAFOS FEDERALES

CARTA DEL TIEMPO

NOTAS Y SIGNOS CONVENCIONALES

1ª—Las observaciones se recogen simultáneamente á las 6.23 a. m. de México (8 a. m. del meridiano 75° W de Greenwich). Las presiones y las temperaturas están reducidas al nivel del mar.

2ª—Las líneas continuas pasan por los puntos de igual presión. Las líneas puntuadas por los de igual temperatura.

3ª—Signos que indican el estado del tiempo: *claro* ○ ; *nublado en parte* ◐ ; *nublado* ● ; *lluvia* ◍ ; *nieve* ⬡ ; *tempestad* ⚡ ; *relámpagos difusos en el rumbo que ocupa el signo* ⚡ . Las flechas indican la dirección del viento.

Signos convencionales que indican la velocidad del viento: calma ○ ; velocidad hasta de 14 kilómetros por hora ○→; velocidad de 14 á 42 kilómetros por hora ○→; velocidad de 42 á 72 kilómetros por hora ○→; velocidad de 72 kilómetros por hora en adelante ○→

4ª—El sombreado indica las regiones donde ha llovido ó nevado en las 24 horas transcurridas antes del momento de la observación.

5ª—La letra T indica que en la población á que se refiere, se sintió temblor de tierra en las 24 horas que preceden á la observación meteorológica.

Escala: 1:10.000.000

M. Moreno y A. C. Atristain, Construyeron.

Lit. de los Telégrafos Federales, México.

M. Moreno Dibujo. A. Espinosa Grabó.

LIBRARY
JUN 27 1901
Weather Bureau

JUNIO 7 DE 1901.

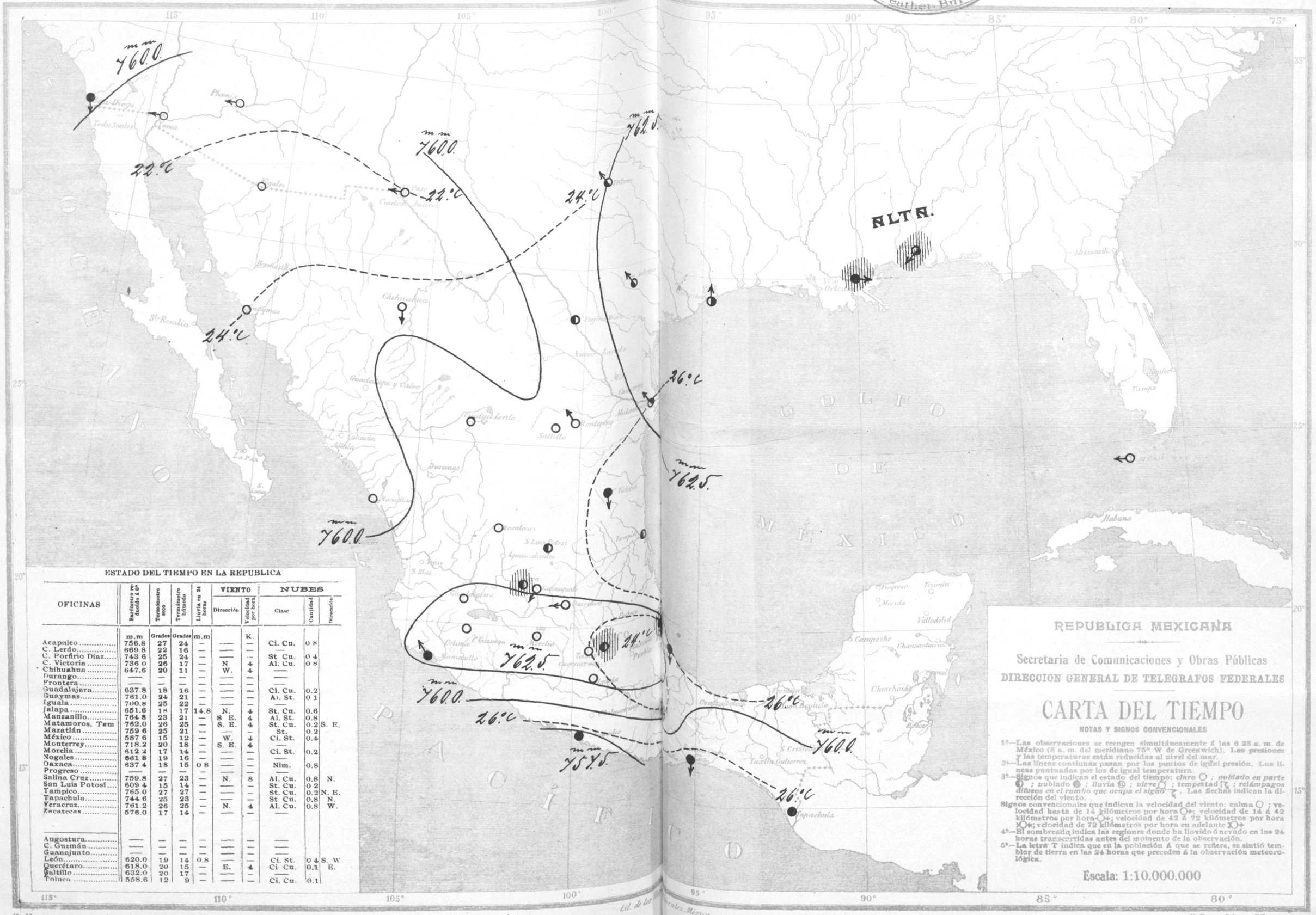

ESTADO DEL TIEMPO EN LA REPUBLICA

OFICINAS	Barómetro reducido á 0°	Termómetro seco	Termómetro húmedo	Lluvia en 24 horas	VIENTO Dirección	VIENTO Velocidad por hora	NUBES Clase	NUBES Cantidad	NUBES Dirección
	m.m	Grados	Grados	m.m		K.			
Acapulco	756.8	27	24	—	——	—	Ci. Cu.	0.8	
C. Lerdo	669.8	22	16	—	——	—	——		
C. Porfirio Díaz	743.6	25	24	—	——	—	St. Cu.	0.4	
C. Victoria	736.0	26	17	—	N.	4	Al. Cu.	0.8	
Chihuahua	647.6	20	11	—	W.	4	——		
Durango	——	—	—	—	——	—	——		
Frontera	——	—	—	—	——	—	——		
Guadalajara	637.8	18	16	—	——	—	Ci. Cu.	0.2	
Guaymas	761.0	24	21	—	——	—	Al. St.	0.1	
Iguala	700.8	25	22	—	——	—	——		
Jalapa	651.6	18	17	14.8	N.	4	St. Cu.	0.6	
Manzanillo	764.8	23	21	—	S. E.	4	Al. St.	0.8	
Matamoros, Tam	762.0	26	25	—	S. E.	4	St. Cu.	0.2	S. E.
Mazatlán	759.6	25	21	—	——	—	St.	0.2	
México	587.6	15	12	—	W.	4	Ci. St.	0.4	
Monterrey	718.2	20	18	—	S. E.	4	——		
Morelia	612.2	17	14	—	——	—	Ci. St.	0.2	
Nogales	661.8	19	16	—	——	—	——		
Oaxaca	637.4	18	15	0.8	——	—	Nim.	0.8	
Progreso	——	—	—	—	——	—	——		
Salina Cruz	759.8	27	23	—	N.	8	Al. Cu.	0.8	N.
San Luis Potosí	609.4	15	14	—	——	—	St. Cu.	0.2	
Tampico	765.0	27	27	—	——	—	St. Cu.	0.2	N. E.
Tapachula	744.6	25	23	—	——	—	St. Cu.	0.8	N.
Veracruz	761.2	26	25	—	N.	4	Al. Cu.	0.8	W.
Zacatecas	576.0	17	14	—	——	—	——		
Angostura	——	—	—	—	——	—	——		
C. Guzmán	——	—	—	—	——	—	——		
Guanajuato	——	—	—	—	——	—	——		
León	620.0	19	14	0.8	——	—	Ci. St.	0.4	S. W
Querétaro	618.0	20	15	—	E.	4	Ci Cu.	0.1	E.
Saltillo	632.0	20	17	—	——	—	——		
Toluca	558.6	12	9	—	——	—	Ci. Cu.	0.1	

REPUBLICA MEXICANA

Secretaría de Comunicaciones y Obras Públicas

DIRECCION GENERAL DE TELEGRAFOS FEDERALES

CARTA DEL TIEMPO

NOTAS Y SIGNOS CONVENCIONALES

1ª—Las observaciones se recogen simultáneamente á las 6.23 a. m. de México (8 a. m. del meridiano 75° W de Greenwich). Las presiones y las temperaturas están reducidas al nivel del mar.

2ª—Las líneas continuas pasan por los puntos de igual presión. Las líneas puntuadas por los de igual temperatura.

3ª—Signos que indican el estado del tiempo: *claro* ○ ; *nublado en parte* ◑ ; *nublado* ● ; *lluvia* ⓡ ; *nieve* ✱ ; *tempestad* ↯ ; *relámpagos difusos en el rumbo que ocupa el signo* ≷ . Las flechas indican la dirección del viento.

Signos convencionales que indican la velocidad del viento: calma ○ ; velocidad hasta de 14 kilómetros por hora ○→; velocidad de 14 á 42 kilómetros por hora ○→; velocidad de 42 á 72 kilómetros por hora ○→; velocidad de 72 kilómetros por hora en adelante ○→

4ª—El sombreado indica las regiones donde ha llovido ó nevado en las 24 horas transcurridas antes del momento de la observación.

5ª—La letra T indica que en la población á que se refiere, se sintió temblor de tierra en las 24 horas que preceden á la observación meteorológica.

Escala: 1:10.000.000

M. Moreno y A. C. Aristain. Construyeron.

M. Moreno Dibujo. M. Espinosa Grabó

JUN 13 1901
Weather Bureau

JUNIO 8 DE 1901.

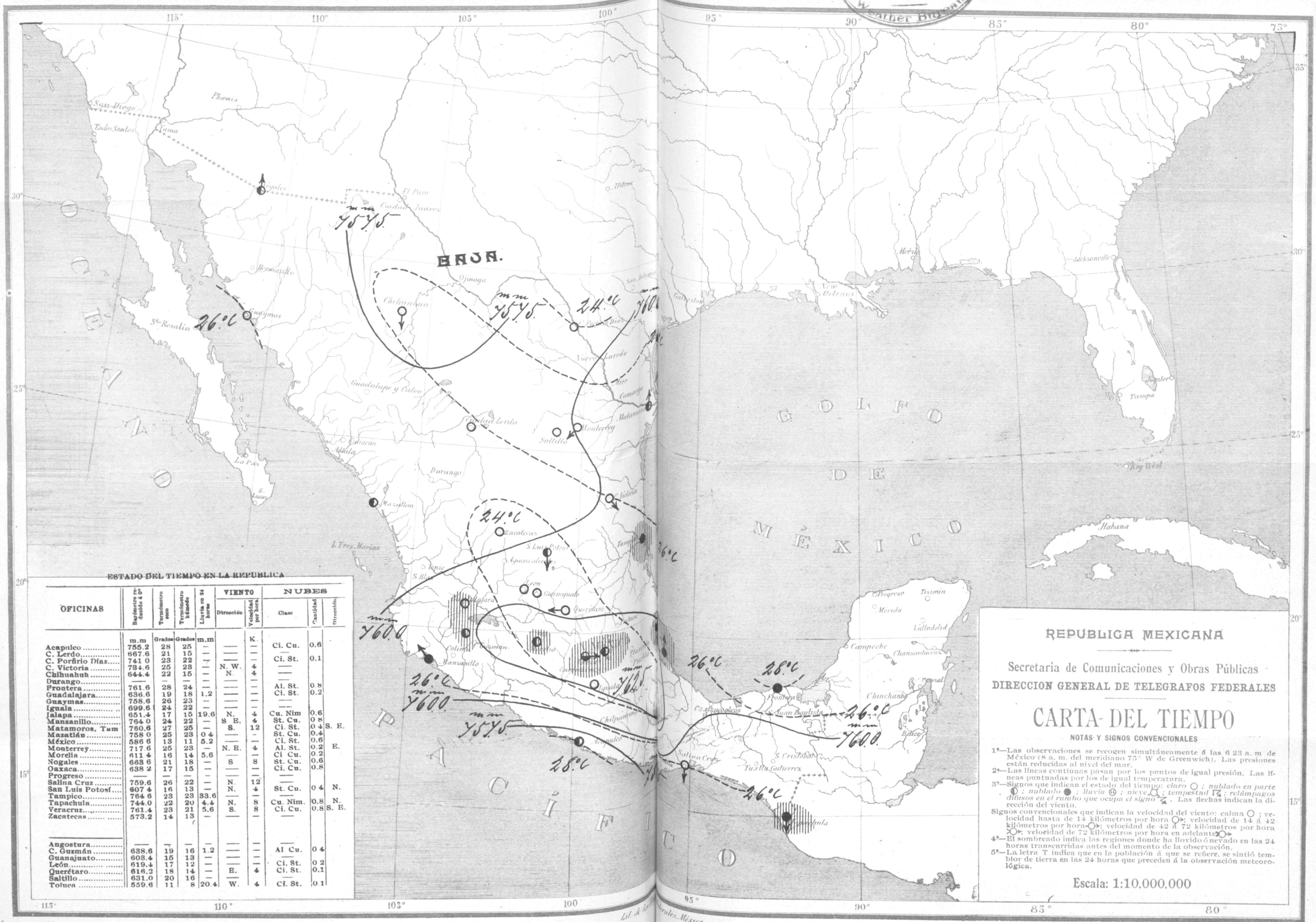

ESTADO DEL TIEMPO EN LA REPUBLICA

OFICINAS	Barómetro reducido á 0°	Termómetro seco	Termómetro húmedo	Lluvia en 24 horas	VIENTO Dirección	VIENTO Velocidad por hora	NUBES Clase	NUBES Cantidad	NUBES Dirección
	m.m	Grados	Grados	m.m		K.			
Acapulco	755.2	28	25	—	—	—	Ci. Cu.	0.6	
C. Lerdo	667.6	21	15	—	—	—	—		
C. Porfirio Díaz	741 0	23	22	—	—	—	Ci. St.	0.1	
C. Victoria	734.6	25	23	—	N. W.	4	—		
Chihuahua	644.4	22	15	—	N.	4	—		
Durango	—	—	—	—	—	—	—		
Frontera	761.6	28	24	—	—	—	Al. St.	0.8	
Guadalajara	636.6	19	18	1.2	—	—	Ci. St.	0.2	
Guaymas	758.6	26	23	—	—	—	—		
Iguala	699.6	24	22	—	—	—	—		
Jalapa	651.4	17	15	19.6	N.	4	Cu. Nim	0.6	
Manzanillo	764 0	24	22	—	S E.	4	St. Cu.	0 8	
Matamoros, Tam	760.6	27	25	—	S.	12	Ci. St.	0 4	S. E.
Mazatlán	758 0	25	23	0 4	—	-	St. Cu.	0.4	
México	586 6	13	11	5.2	—	—	Ci. St.	0.6	
Monterrey	717.6	25	23	—	N. E.	4	Al. St.	0.2	E.
Morelia	611 4	16	14	5.6	—	—	Ci Cu.	0.2	
Nogales	663 6	21	18	—	S	8	St. Cu.	0.6	
Oaxaca	638 2	17	15	—	—	—	Ci. Cu.	0.8	
Progreso	—	—	—	—	—	—	—		
Salina Cruz	759.6	26	22	—	N.	12	—		
San Luis Potosí	607 4	16	13	—	N.	4	St. Cu.	0 4	N.
Tampico	764 6	23	23	33.6	—	—	—		
Tapachula	744.0	22	20	4.4	N.	8	Cu. Nim.	0.8	N.
Veracruz	761.4	23	21	5.6	S.	8	Ci. Cu.	0.8	S. E.
Zacatecas	573.2	14	13	—	—	—	—		
Angostura	—	—	—	—	—	—	—		
C. Guzmán	638.6	19	16	1.2	—	—	Al Cu.	0 4	
Guanajuato	603.4	15	13	—	—	—	—		
León	619.4	17	12	—	—	—	Ci. St.	0 2	
Querétaro	616.2	18	14	—	E.	4	Ci. St.	0.1	
Saltillo	631.0	20	16	—	—	—	—		
Toluca	559.6	11	8	20.4	W.	4	Ci. St.	0.1	

REPUBLICA MEXICANA

Secretaría de Comunicaciones y Obras Públicas

DIRECCION GENERAL DE TELEGRAFOS FEDERALES

CARTA DEL TIEMPO

NOTAS Y SIGNOS CONVENCIONALES

1ª—Las observaciones se recogen simultáneamente á las 6 23 a. m de México (8 a. m. del meridiano 75° W de Greenwich). Las presiones están reducidas al nivel del mar.

2ª—Las líneas continuas pasan por los puntos de igual presión. Las líneas puntuadas por los de igual temperatura.

3ª—Signos que indican el estado del tiempo: *claro* ○ ; *nublado en parte* ◐ ; *nublado* ● ; *lluvia* ⊕ ; *nieve* ⌂ ; *tempestad* ⚡ ; *relámpagos difusos en el rumbo que ocupa el signo* ⚡ . Las flechas indican la dirección del viento.

Signos convencionales que indican la velocidad del viento: calma ○ ; velocidad hasta de 14 kilómetros por hora ○→; velocidad de 14 á 42 kilómetros por hora ○→; velocidad de 42 á 72 kilómetros por hora ○→; velocidad de 72 kilómetros por hora en adelante ○→

4ª—El sombreado indica las regiones donde ha llovido ó nevado en las 24 horas transcurridas antes del momento de la observación.

5ª—La letra T indica que en la población á que se refiere, se sintió temblor de tierra en las 24 horas que preceden á la observación meteorológica.

Escala: 1:10.000.000

M. Moreno y A. C. Atristain. Construyeron.

M. Moreno Dibujó. E. Espinosa Grabó.

LIBRARY
JUN 17 1901
Weather Bureau

JUNIO 9 DE 1901.

ESTADO DEL TIEMPO EN LA REPUBLICA

OFICINAS	Barómetro reducido á 0°	Termómetro seco	Termómetro húmedo	Lluvia en 24 horas	VIENTO Dirección	VIENTO Velocidad por hora	NUBES Clase	NUBES Cantidad	NUBES Dirección
	m.m	Grados	Grados	m.m		K.			
Acapulco	754.6	27	24	—	—	—	Ci. Cu.	0.6	
C. Lerdo	666.4	21	14	—	—	—	—	—	
C. Porfirio Díaz	740.8	26	24	—	E.	4	Al. Cu.	0.6	
C. Victoria	735.0	27	25	—	S.	4	—	—	
Chihuahua	644.4	22	12	—	N.	4	Al. St.	0.1	
Durango	—	—	—	—	—	—	—	—	
Frontera	759 8	27	23	—	—	—	—	—	
Guadalajara	635 8	17	15	—	—	—	Al. St.	0.1	
Guaymas	758.6	26	23	—	—	—	—	—	
Iguala	699.6	20	18	0.8	N.	4	Ci Cu.	0.4	N.
Jalapa	650.4	16	15	—	—	—	—	—	
Manzanillo	763 4	21	18	—	N. E.	4	Al. Cu.	0.1	
Matamoros, Tam	760.0	26	24	—	S	8	Ci. Cu.	0.4	S.
Mazatlán	757 0	25	23	—	—	—	—	—	
México	586 6	14	11	—	—	—	—	—	
Monterrey	714.4	24	24	—	W.	4	Al. St.	0.2	S. E.
Morelia	610.2	15	14	—	—	—	—	—	
Nogales	661 8	20	18	—	S.	8	St. Cu.	0.6	S.
Oaxaca	637 8	17	16	—	—	—	—	—	
Progreso	—	—	—	—	—	—	—	—	
Salina Cruz	758.8	28	23	—	N.	4	—	—	
San Luis Potosí	609 0	16	15	—	E.	4	—	—	
Tampico	763 0	25	25	—	—	—	—	—	
Tapachula	744.4	23	22	31.2	N. E.	8	Al. Cu.	0.8	N.
Veracruz	760 0	25	23	1.2	—	—	Al. Cu.	0.8	W.
Zacatecas	575.2	16	13	—	—	—	—	—	
Angostura	—	—	—	—	—	—	—	—	
C. Guzmán	637.8	17	15	0.4	—	—	—	—	
Guanajuato	602.0	14	13	—	—	—	—	—	
León	617.6	19	11	—	—	—	—	—	
Querétaro	—	—	—	—	—	—	—	—	
Saltillo	630.0	20	18	—	—	—	—	—	
Toluca	658.2	14	8	0.8	S.	4	St. Cu.	0.1	

REPUBLICA MEXICANA

Secretaría de Comunicaciones y Obras Públicas

DIRECCION GENERAL DE TELEGRAFOS FEDERALES

CARTA DEL TIEMPO

NOTAS Y SIGNOS CONVENCIONALES

1ª—Las observaciones se recogen simultáneamente á las 6 23 a. m. de México (8 a. m. del meridiano 75° W de Greenwich). Las presiones y las temperaturas están reducidas al nivel del mar.

2ª—Las líneas continuas pasan por los puntos de igual presión. Las líneas puntuadas por los de igual temperatura.

3ª—Signos que indican el estado del tiempo: *claro* ○ ; *nublado en parte* ◑ ; *nublado* ● ; *lluvia* ⓖ ; *nieve* ✱ ; *tempestad* ϟ ; *relámpagos difusos en el rumbo que ocupa el signo* ϟ . Las flechas indican la dirección del viento.

Signos convencionales que indican la velocidad del viento: calma ○ ; velocidad hasta de 14 kilómetros por hora ○→; velocidad de 14 á 42 kilómetros por hora ○→; velocidad de 42 á 72 kilómetros por hora ○→; velocidad de 72 kilómetros por hora en adelante ○→

4ª—El sombreado indica las regiones donde ha llovido ó nevado en las 24 horas transcurridas antes del momento de la observación.

5ª—La letra T indica que en la población á que se refiere, se sintió temblor de tierra en las 24 horas que preceden á la observación meteorológica.

Escala: 1:10.000.000

M. Moreno y A. C. Aristain, Construyeron.

M. Moreno Dibujo. F. Espinosa Grabó.

JUN 17 1901
Weather Bureau

JUNIO 10 DE 1901.

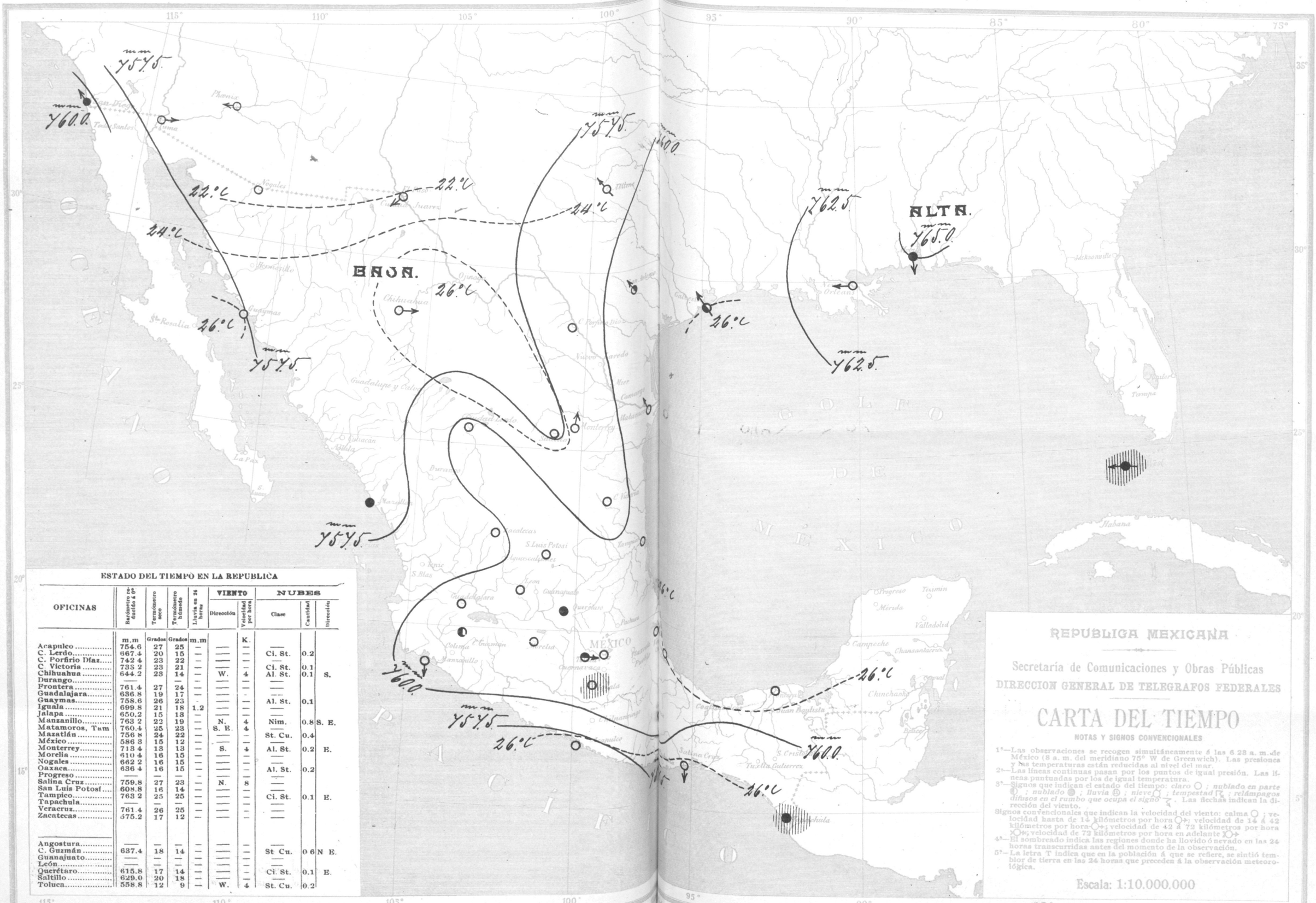

ESTADO DEL TIEMPO EN LA REPUBLICA

OFICINAS	Barómetro reducido á 0°	Termómetro seco	Termómetro húmedo	Lluvia en 24 horas	VIENTO		NUBES		
					Dirección	Velocidad por hora	Clase	Cantidad	Dirección
	m.m	Grados	Grados	m.m		K.			
Acapulco	754.6	27	25	—	—	—	—		
C. Lerdo	667.4	20	15	—	—	—	Ci. St.	0.2	
C. Porfirio Díaz	742.4	23	22	—	—	—	—		
C. Victoria	733.2	23	21	—	—	—	Ci. St.	0.1	
Chihuahua	644.2	23	14	—	W.	4	Al. St.	0.1	S.
Durango	—	—	—	—	—	—	—		
Frontera	761.4	27	24	—	—	—	—		
Guadalajara	636.8	19	17	—	—	—	—		
Guaymas	758.6	26	23	—	—	—	Al. St.	0.1	
Iguala	699.8	21	18	1.2	—	—	—		
Jalapa	650.2	15	13	—	—	—	—		
Manzanillo	763.2	22	19	—	N.	4	Nim.	0.8	S. E.
Matamoros, Tam	760.4	25	23	—	S. E.	4	—		
Mazatlán	756.8	24	22	—	—	—	St. Cu.	0.4	
México	586.3	15	12	—	—	—	—		
Monterrey	713.4	13	13	—	S.	4	Al. St.	0.2	E.
Morelia	610.4	16	15	—	—	—	—		
Nogales	662.2	16	15	—	—	—	—		
Oaxaca	636.4	16	15	—	—	—	Al. St.	0.2	
Progreso	—	—	—	—	—	—	—		
Salina Cruz	759.8	27	23	—	N.	8	—		
San Luis Potosí	608.8	16	14	—	—	—	—		
Tampico	763.2	25	25	—	—	—	Ci. St.	0.1	E.
Tapachula	—	—	—	—	—	—	—		
Veracruz	761.4	26	25	—	—	—	—		
Zacatecas	575.2	17	12	—	—	—	—		
Angostura	—	—	—	—	—	—	—		
C. Guzmán	637.4	18	14	—	—	—	St Cu.	0 6	N E.
Guanajuato	—	—	—	—	—	—	—		
León	—	—	—	—	—	—	—		
Querétaro	615.8	17	14	—	—	—	Ci. St.	0.1	E.
Saltillo	629.0	20	18	—	—	—	—		
Toluca	558.8	12	9	—	W.	4	St. Cu.	0.2	

REPUBLICA MEXICANA

Secretaría de Comunicaciones y Obras Públicas

DIRECCION GENERAL DE TELEGRAFOS FEDERALES

CARTA DEL TIEMPO

NOTAS Y SIGNOS CONVENCIONALES

1ª—Las observaciones se recogen simultáneamente á las 6 28 a. m. de México (8 a. m. del meridiano 75° W de Greenwich). Las presiones y las temperaturas están reducidas al nivel del mar.

2ª—Las líneas continuas pasan por los puntos de igual presión. Las líneas puntuadas por los de igual temperatura.

3ª—Signos que indican el estado del tiempo: *claro* ○ ; *nublado en parte* ◐ ; *nublado* ● ; *lluvia* Ⓡ ; *nieve* ✱ ; *tempestad* ↯ ; *relámpagos difusos en el rumbo que ocupa el signo* ↯ . Las flechas indican la dirección del viento.

Signos convencionales que indican la velocidad del viento: calma ○ ; velocidad hasta de 14 kilómetros por hora ○→ ; velocidad de 14 á 42 kilómetros por hora ○→ ; velocidad de 42 á 72 kilómetros por hora ○→ ; velocidad de 72 kilómetros por hora en adelante ○→

4ª—El sombreado indica las regiones donde ha llovido ó nevado en las 24 horas transcurridas antes del momento de la observación.

5ª—La letra T indica que en la población á que se refiere, se sintió temblor de tierra en las 24 horas que preceden á la observación meteorológica.

Escala: 1:10.000.000

M. Moreno y A. C. Aristain, Construyeron.
M. Moreno Dibujo F. Espinosa Grabó

LIBRARY
JUN 17 1901
Weather Bureau

JUNIO 11 DE 1901.

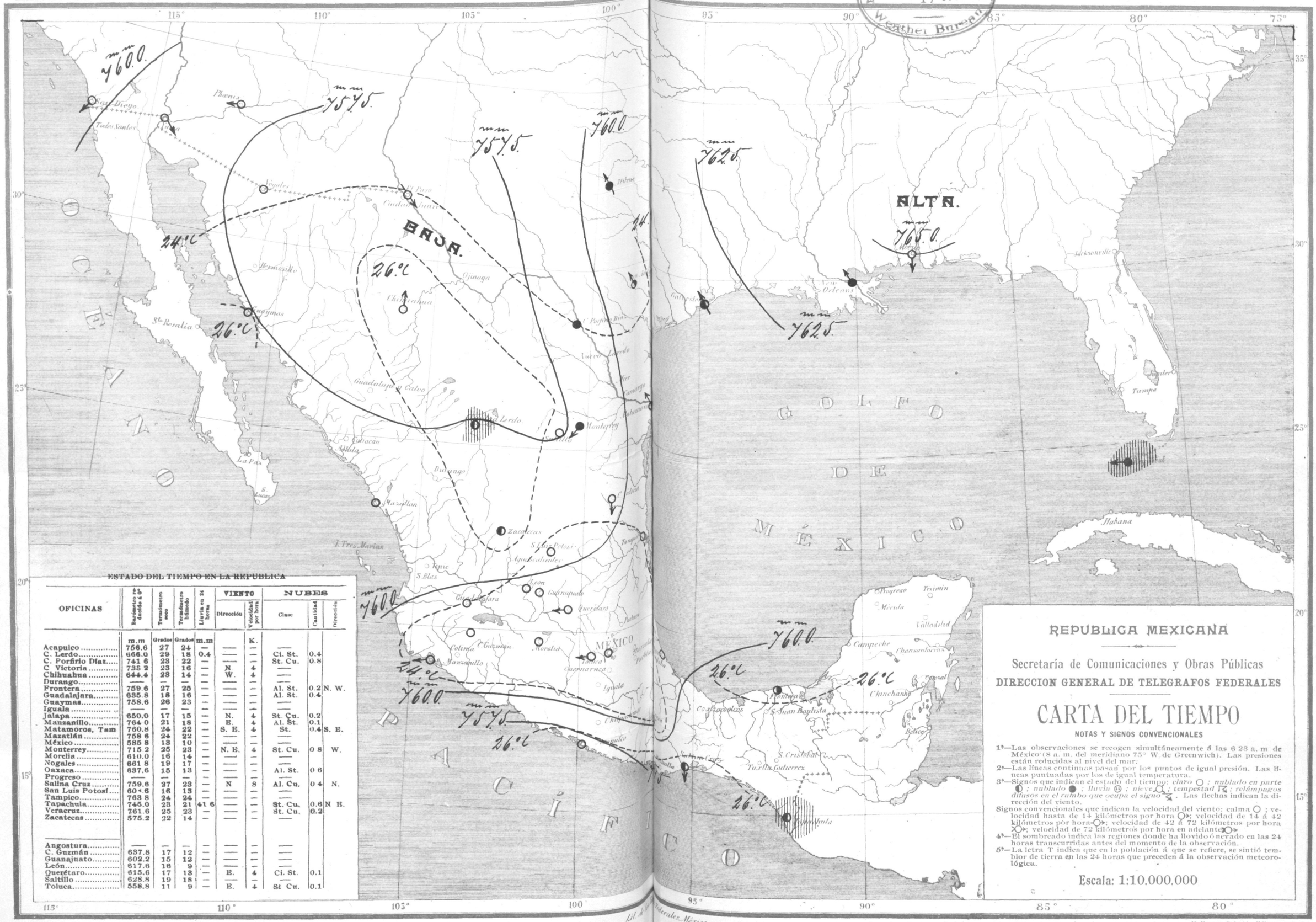

ESTADO DEL TIEMPO EN LA REPUBLICA

OFICINAS	Barómetro reducido á 0°	Termómetro seco	Termómetro húmedo	Lluvia en 24 horas	VIENTO		NUBES		
					Dirección	Velocidad por hora	Clase	Cantidad	Dirección
	m.m	Grados	Grados	m.m		K.			
Acapulco	756.6	27	24	—	—	—	—		
C. Lerdo	666.0	29	18	0.4	—	—	Ci. St.	0.4	
C. Porfirio Díaz	741.6	23	22	—	—	—	St. Cu.	0.8	
C. Victoria	735.2	23	16	—	N	4	—		
Chihuahua	644.4	23	14	—	W.	4	—		
Durango	—	—	—	—	—	—	—		
Frontera	759.6	27	25	—	—	—	Al. St.	0.2	N. W.
Guadalajara	635.8	18	16	—	—	—	Al. St.	0.4	
Guaymas	758.6	26	23	—	—	—	—		
Iguala	—	—	—	—	—	—	—		
Jalapa	650.0	17	15	—	N.	4	St. Cu.	0.2	
Manzanillo	764.0	21	18	—	E.	4	Al. St.	0.1	
Matamoros, Tam	760.8	24	22	—	S. E.	4	St.	0.4	S. E.
Mazatlán	758.6	24	22	—	—	—	—		
México	585.8	13	10	—	—	—	—		
Monterrey	715.2	25	23	—	N. E.	4	St. Cu.	0.8	W.
Morelia	610.0	16	14	—	—	—	—		
Nogales	661.8	19	17	—	—	—	—		
Oaxaca	637.6	15	13	—	—	—	Al. St.	0.6	
Progreso	—	—	—	—	—	—	—		
Salina Cruz	759.6	27	23	—	N	8	Al. Cu.	0.4	N.
San Luis Potosí	604.6	16	13	—	—	—	—		
Tampico	763.8	24	24	—	—	—	—		
Tapachula	745.0	23	21	41.6	—	—	St. Cu.	0.6	N E.
Veracruz	761.6	25	23	—	—	—	St. Cu.	0.2	
Zacatecas	575.2	22	14	—	—	—	—		
Angostura	—	—	—	—	—	—	—		
C. Guzmán	637.8	17	12	—	—	—	—		
Guanajuato	602.2	15	12	—	—	—	—		
León	617.6	16	9	—	—	—	—		
Querétaro	615.6	17	13	—	E.	4	Ci. St.	0.1	
Saltillo	628.8	19	18	—	—	—	—		
Toluca	558.8	11	9	—	E.	4	St Cu.	0.1	

REPUBLICA MEXICANA

Secretaría de Comunicaciones y Obras Públicas

DIRECCION GENERAL DE TELEGRAFOS FEDERALES

CARTA DEL TIEMPO

NOTAS Y SIGNOS CONVENCIONALES

1ª—Las observaciones se recogen simultáneamente á las 6 23 a. m de México (8 a. m. del meridiano 75° W de Greenwich). Las presiones están reducidas al nivel del mar.

2ª—Las líneas continuas pasan por los puntos de igual presión. Las líneas puntuadas por los de igual temperatura.

3ª—Signos que indican el estado del tiempo: *claro* ○ ; *nublado en parte* ◐ ; *nublado* ● ; *lluvia* ☂ ; *nieve* ✳ ; *tempestad* ↯ ; *relámpagos difusos en el rumbo que ocupa el signo* ↯ . Las flechas indican la dirección del viento.

Signos convencionales que indican la velocidad del viento: calma ○ ; velocidad hasta de 14 kilómetros por hora ○➤; velocidad de 14 á 42 kilómetros por hora ○➤; velocidad de 42 á 72 kilómetros por hora ○➤; velocidad de 72 kilómetros por hora en adelante ○➤

4ª—El sombreado indica las regiones donde ha llovido ó nevado en las 24 horas transcurridas antes del momento de la observación.

5ª—La letra T indica que en la población á que se refiere, se sintió temblor de tierra en las 24 horas que preceden á la observación meteorológica.

Escala: 1:10.000,000

M. Moreno y A. C. Aristain, Construyeron.

Lit. de la Dirección General de Telégrafos Federales, México.

M. Moreno Urbina. E. Espinosa Grabó.

JUN 18 1901
Weather Bureau

JUNIO 12 DE 1901.

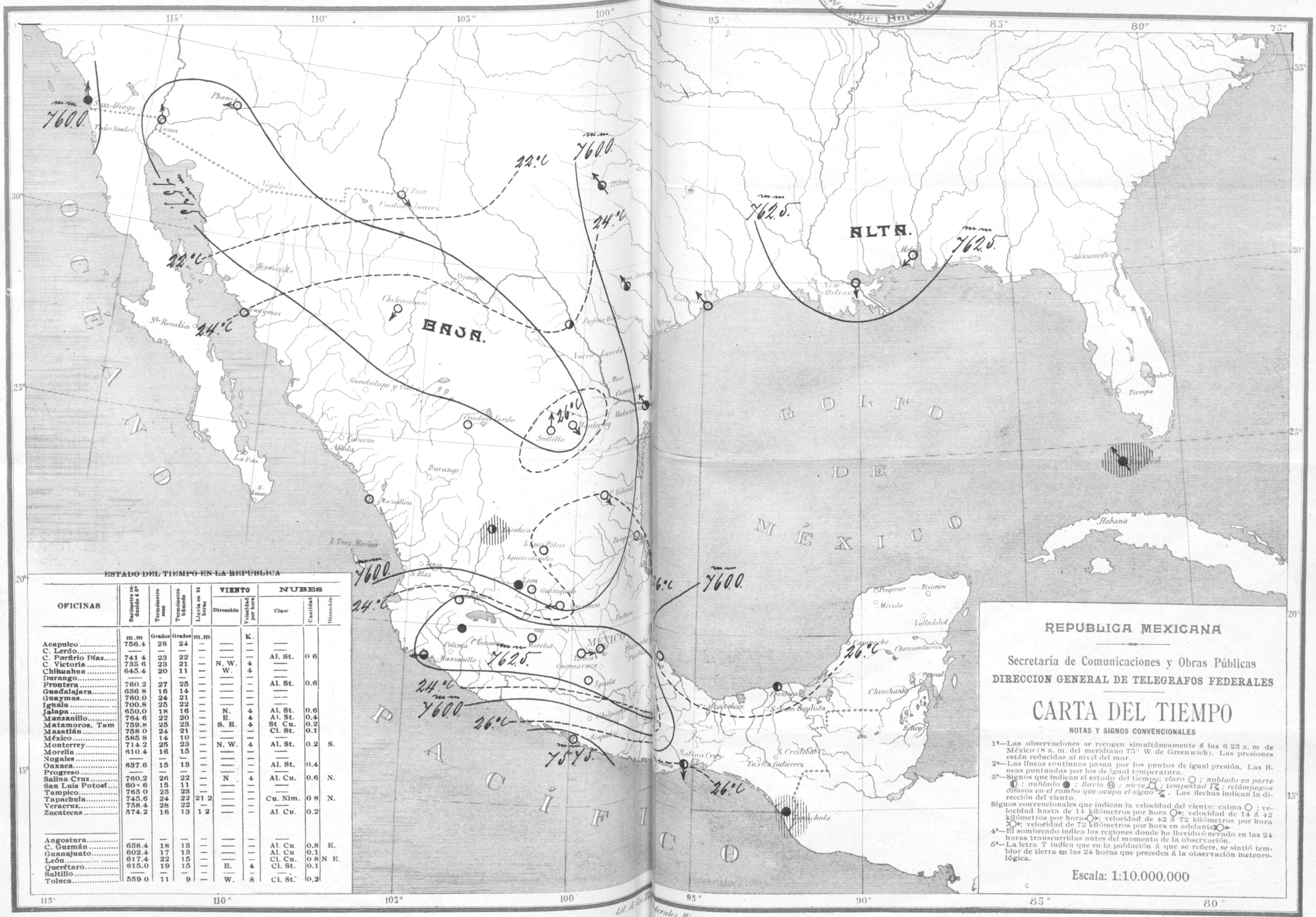

ESTADO DEL TIEMPO EN LA REPUBLICA

OFICINAS	Barómetro reducido á 0°	Termómetro seco	Termómetro húmedo	Lluvia en 24 horas	VIENTO		NUBES		
					Dirección	Velocidad por hora	Clase	Cantidad	Dirección
	m.m	Grados	Grados	m.m		K.			
Acapulco	756.4	28	24	—	—	—	—		
C. Lerdo	—	—	—	—	—	—	—		
C. Porfirio Díaz	741 4	23	22	—	—	—	Al. St.	0 6	
C. Victoria	735 6	23	21	—	N. W.	4	—		
Chihuahua	645.4	20	11	—	W.	4	—		
Durango	—	—	—	—	—	—	—		
Frontera	760.2	27	25	—	—	—	Al. St.	0.6	
Guadalajara	636 8	16	14	—	—	—	—		
Guaymas	760.0	24	21	—	—	—	—		
Iguala	700.8	25	22	—	—	—	—		
Jalapa	650.0	18	16	—	N.	4	Al. St.	0.6	
Manzanillo	764 6	22	20	—	E.	4	Al. St.	0.4	
Matamoros, Tam	759.8	25	23	—	S. E.	4	St Cu.	0.2	
Mazatlán	758 0	24	21	—	—	—	Ci. St.	0.1	
México	585 8	14	10	—	—	—	—		
Monterrey	714.2	25	23	—	N. W.	4	Al. St.	0.2	S.
Morelia	610.4	16	15	—	—	—	—		
Nogales	—	—	—	—	—	—	—		
Oaxaca	637.6	15	13	—	—	—	Al. St.	0.4	
Progreso	—	—	—	—	—	—	—		
Salina Cruz	760.2	26	22	—	N	4	Al. Cu.	0.6	N.
San Luis Potosí	60 6	15	11	—	—	—	—		
Tampico	763 0	23	23	—	—	—	—		
Tapachula	745.6	24	22	21 2	—	—	Cu. Nim.	0 8	N.
Veracruz	758.4	28	22	—	—	—	—		
Zacatecas	574.2	16	13	1 2	—	—	Al. Cu.	0.2	
Angostura	—	—	—	—	—	—	—		
C. Guzmán	638.4	18	13	—	—	—	Al. Cu.	0.8	E.
Guanajuato	602.4	17	13	—	—	—	Al. Cu	0.1	
León	617.4	22	15	—	—	—	Ci. Cu.	0 8	N E.
Querétaro	615.0	19	15	—	E.	4	Ci. St.	0.1	
Saltillo	—	—	—	—	—	—	—		
Toluca	559 0	11	9	—	W.	8	Ci. St.	0.2	

REPUBLICA MEXICANA

Secretaría de Comunicaciones y Obras Públicas

DIRECCION GENERAL DE TELEGRAFOS FEDERALES

CARTA DEL TIEMPO

NOTAS Y SIGNOS CONVENCIONALES

1ª—Las observaciones se recogen simultáneamente á las 6 23 a. m de México (8 a. m. del meridiano 75° W de Greenwich). Las presiones están reducidas al nivel del mar.

2ª—Las líneas continuas pasan por los puntos de igual presión. Las líneas puntuadas por los de igual temperatura.

3ª—Signos que indican el estado del tiempo: *claro* ○ ; *nublado en parte* ◐ ; *nublado* ● ; *llovia* ⓡ ; *nieve* ✳ ; *tempestad* ↯ ; *relámpagos difusos en el rumbo que ocupa el signo* ↯ . Las flechas indican la dirección del viento.

Signos convencionales que indican la velocidad del viento: calma ○ ; velocidad hasta de 14 kilómetros por hora ○➤; velocidad de 14 á 42 kilómetros por hora ○➤; velocidad de 42 á 72 kilómetros por hora ○➤; velocidad de 72 kilómetros por hora en adelante ○➤

4ª—El sombreado indica las regiones donde ha llovido ó nevado en las 24 horas transcurridas antes del momento de la observación.

5ª—La letra T indica que en la población á que se refiere, se sintió temblor de tierra en las 24 horas que preceden á la observación meteorológica.

Escala: 1:10.000.000

M. Moreno y A. C. Atristain Construyeron.

Lit. de los Talleres Generales, México.

M. Moreno Dibujo. F. Espinosa Grabó.

LIBRARY
JUN 18 1901
Weather Bureau

JUNIO 13 DE 1901.

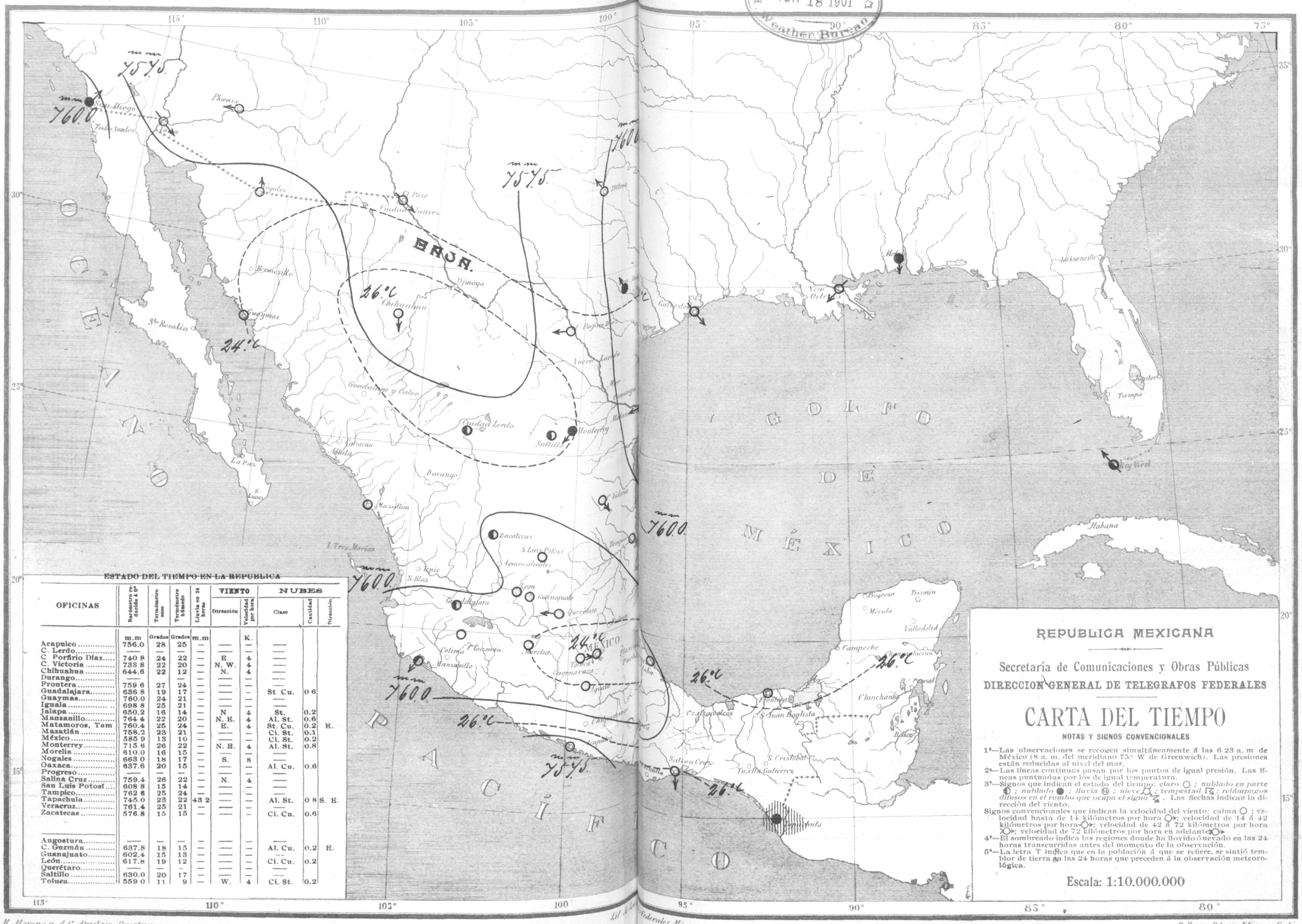

ESTADO DEL TIEMPO EN LA REPUBLICA

OFICINAS	Barómetro reducido á 0°	Termómetro seco	Termómetro húmedo	Lluvia en 24 horas	VIENTO Dirección	VIENTO Velocidad por hora	NUBES Clase	NUBES Cantidad	NUBES Dirección
	m.m	Grados	Grados	m.m		K.			
Acapulco	756.0	28	25	—	—	—	—		
C. Lerdo	—	—	—	—	—	—	—		
C Porfirio Díaz	740 8	24	22	—	E.	4	—		
C. Victoria	733 8	22	20	—	N. W.	4	—		
Chihuahua	644.6	22	12	—	N.	4	—		
Durango	—	—	—	—	—	—	—		
Frontera	759 6	27	24	—	—	—	—		
Guadalajara	636 8	19	17	—	—	—	St. Cu.	0 6	
Guaymas	760.0	24	21	—	—	—	—		
Iguala	698 8	25	21	—	—	—	—		
Jalapa	650.2	16	14	—	N	4	St.	0.2	
Manzanillo	764 4	22	20	—	N. E.	4	Al. St.	0.6	
Matamoros, Tam	760.4	25	24	—	E.	4	St. Cu.	0.2	E.
Mazatlán	758.2	23	21	—	—	—	Ci. St.	0.1	
México	585 9	13	10	—	—	—	Ci. St.	0.2	
Monterrey	715.6	26	22	—	N. E.	4	Al. St.	0.8	
Morelia	610.0	16	15	—	—	—	—		
Nogales	663 0	18	17	—	S.	8	—		
Oaxaca	637.6	20	15	—	—	—	Al. Cu.	0.6	
Progreso	—	—	—	—	—	—	—		
Salina Cruz	759.4	26	22	—	N.	4	—		
San Luis Potosí	608 8	15	14	—	—	—	—		
Tampico	762 6	25	24	—	—	—	—		
Tapachula	745.0	23	22	43 2	—	—	Al. St.	0 8	S. E.
Veracruz	761.4	25	21	—	—	—	—		
Zacatecas	576.8	15	15	—	—	—	Ci. Cu.	0.6	
Angostura	—	—	—	—	—	—	—		
C. Guzmán	637.8	18	15	—	—	—	Al. Cu.	0.2	E.
Guanajuato	602.4	15	13	—	—	—	—		
León	617.8	19	12	—	—	—	Ci. Cu.	0.2	
Querétaro	—	—	—	—	—	—	—		
Saltillo	630.0	20	17	—	—	—	—		
Toluca	559 0	11	9	—	W.	4	Ci. St.	0.2	

REPUBLICA MEXICANA

Secretaría de Comunicaciones y Obras Públicas

DIRECCION GENERAL DE TELEGRAFOS FEDERALES

CARTA DEL TIEMPO

NOTAS Y SIGNOS CONVENCIONALES

1ª—Las observaciones se recogen simultáneamente á las 6 23 a. m de México (8 a. m. del meridiano 75° W de Greenwich). Las presiones están reducidas al nivel del mar.

2ª—Las líneas continuas pasan por los puntos de igual presión. Las líneas puntuadas por los de igual temperatura.

3ª—Signos que indican el estado del tiempo: *claro* ○ ; *nublado en parte* ◐ ; *nublado* ● ; *lluvia* ⊕ ; *nieve* ⌂ ; *tempestad* ⊼ ; *relámpagos difusos en el rumbo que ocupa el signo* ⊼. Las flechas indican la dirección del viento.

Signos convencionales que indican la velocidad del viento: calma ○ ; velocidad hasta de 14 kilómetros por hora ○→; velocidad de 14 á 42 kilómetros por hora ○→; velocidad de 42 á 72 kilómetros por hora ○→; velocidad de 72 kilómetros por hora en adelante ○→

4ª—El sombreado indica las regiones donde ha llovido ó nevado en las 24 horas transcurridas antes del momento de la observación.

5ª—La letra T indica que en la población á que se refiere, se sintió temblor de tierra en las 24 horas que preceden á la observación meteorológica.

Escala: 1:10.000.000

M. Moreno y A. C. Atristain. Construyeron.

Lit. de los Talleres Federales. México.

M. Moreno Dibujó. E. Espinosa Grabó.

LIBRARY
JUN 19 1901
Weather Bureau

JUNIO 14 DE 1901.

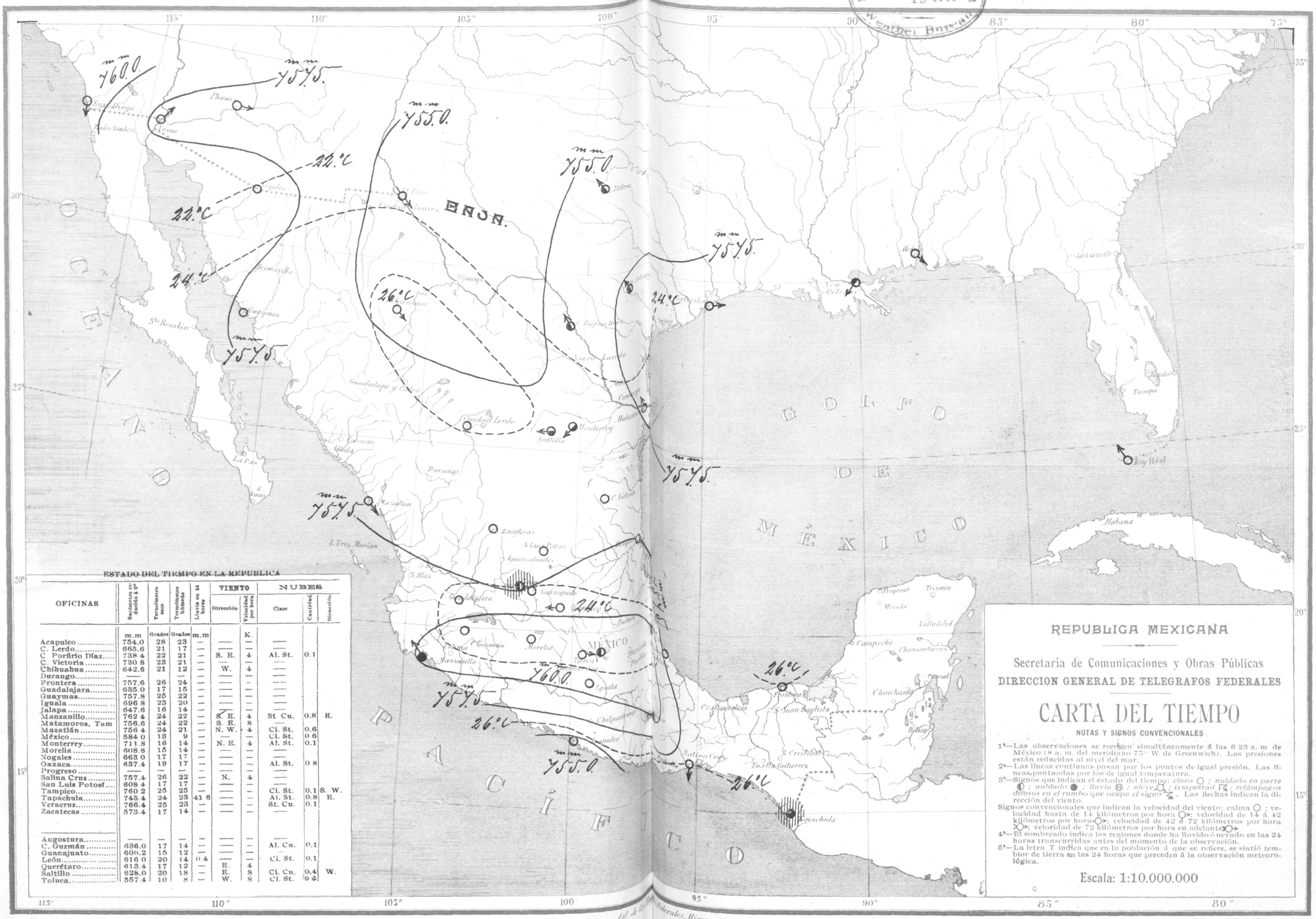

ESTADO DEL TIEMPO EN LA REPUBLICA

OFICINAS	Barómetro reducido a 0°	Termómetro seco	Termómetro húmedo	Lluvia en 24 horas	VIENTO		NUBES		
					Direccion	Velocidad por hora	Clase	Cantidad	Direccion
	m.m	Grados	Grados	m.m		K.			
Acapulco	754.0	28	23	—	—	—	—		
C. Lerdo	665.6	21	17	—	—	—	—		
C. Porfirio Diaz	738 4	22	21	—	S. E.	4	Al. St.	0.1	
C. Victoria	730 8	23	21	—	—	—	—		
Chihuahua	642.6	21	12	—	W.	4	—		
Durango	—	—	—	—	—	—	—		
Frontera	757.6	26	24	—	—	—	—		
Guadalajara	635 0	17	15	—	—	—	—		
Guaymas	757.8	25	22	—	—	—	—		
Iguala	696 8	23	20	—	—	—	—		
Jalapa	647.6	16	14	—	—	—	—		
Manzanillo	762 4	24	22	—	S. E.	4	St Cu.	0.8	E.
Matamoros, Tam	756.6	24	22	—	S. E.	8	—		
Mazatlán	756 4	24	21	—	N. W.	4	Ci. St.	0.6	
México	584 0	13	9	—	—	—	Ci. St.	0 6	
Monterrey	711.8	16	14	—	N. E.	4	Al. St.	0.1	
Morelia	608.6	15	14	—	—	—	—		
Nogales	663 0	17	17	—	—	—	—		
Oaxaca	637.4	19	17	—	—	—	Al. St.	0 8	
Progreso	—	—	—	—	—	—	—		
Salina Cruz	757.4	26	22	—	N.	4	—		
San Luis Potosí	608 4	17	17	—	—	—	—		
Tampico	760 2	25	25	—	—	—	Ci. St.	0.1	S. W.
Tapachula	743.4	24	23	41 6	—	—	Al. St.	0.8	E.
Veracruz	766.4	25	23	—	—	—	St. Cu.	0.1	
Zacatecas	573.4	17	14	—	—	—	—		
Angostura	—	—	—	—	—	—	—		
C. Guzmán	636.0	17	14	—	—	—	Al. Cu.	0.1	
Guanajuato	600.2	15	12	—	—	—	—		
León	616 0	20	14	0.4	—	—	Ci. St.	0.1	
Querétaro	613.4	17	12	—	E.	4	—		
Saltillo	628.0	20	18	—	E.	8	Ci. Cu.	0.4	W.
Toluca	557.4	10	8	—	W.	8	Ci. St.	0 4	

REPUBLICA MEXICANA

Secretaría de Comunicaciones y Obras Públicas

DIRECCION GENERAL DE TELEGRAFOS FEDERALES

CARTA DEL TIEMPO

NOTAS Y SIGNOS CONVENCIONALES

1ª—Las observaciones se recogen simultáneamente á las 6 23 a. m de México (8 a. m. del meridiano 75° W de Greenwich). Las presiones están reducidas al nivel del mar.

2ª—Las líneas continuas pasan por los puntos de igual presión. Las líneas puntuadas por los de igual temperatura.

3ª—Signos que indican el estado del tiempo: *claro* ○ ; *nublado en parte* ◐ ; *nublado* ● ; *lluvia* ⓡ ; *nieve* ✳ ; *tempestad* ⚡ ; *relámpagos difusos en el rumbo que ocupa el signo* ⚡ . Las flechas indican la dirección del viento.

Signos convencionales que indican la velocidad del viento: calma ○ ; velocidad hasta de 14 kilómetros por hora ○➤; velocidad de 14 á 42 kilómetros por hora ○➤; velocidad de 42 á 72 kilómetros por hora ○➤; velocidad de 72 kilómetros por hora en adelante ○➤

4ª—El sombreado indica las regiones donde ha llovido ó nevado en las 24 horas transcurridas antes del momento de la observación.

5ª—La letra T indica que en la población á que se refiere, se sintió temblor de tierra en las 24 horas que preceden á la observación meteorológica.

Escala: 1:10.000.000

Lit. de la Ofna. de Telégrafos Federales. México.

M. Moreno y A. C. Altristain. Construyeron.

M. Moreno Dibujo. E. Espinosa Grabo.

LIBRARY
JUN 21 1901
Weather Bureau

JUNIO 15 DE 1901.

ESTADO DEL TIEMPO EN LA REPUBLICA

OFICINAS	Barómetro reducido á 0°	Termómetro seco	Termómetro húmedo	Lluvia en 24 horas	VIENTO		NUBES		
					Dirección	Velocidad por hora	Clase	Cantidad	Dirección
	m.m	Grados	Grados	m.m		K.			
Acapulco	753.6	26	23	—	—	—	—		
C. Lerdo	663 4	21	16	—	—	—	—		
C. Porfirio Díaz	737 4	23	23	—	—	—	—		
C. Victoria	728 4	23	18	—	N.	4	Ci. Cu.	0.2	
Chihuahua	644.4	20	10	—	W.	4	—		
Durango	—	—	—	—	—	—	—		
Frontera	756.0	27	25	—	—	—	—		
Guadalajara	633 0	16	14	—	—	—	—		
Guaymas	756.6	26	23	—	—	—	—		
Iguala	696 6	24	20	—	—	—	—		
Jalapa	646.6	17	15	—	N	4	Ci. St.	0.8	
Manzanillo	761 6	21	20	—	S. E	4	St Cu.	0.2	E.
Matamoros, Tam	755 8	23	20	—	S. E.	8	Ci. St.	0.2	S. E.
Mazatlán	754.8	24	22	—	—	—	Ci. St.	0.1	
México	583 2	13	8	—	—	—	Ci. St.	0 4	
Monterrey	711.6	23	21	—	N. W.	4	Al. St.	0 8	E.
Morelia	607.6	16	14	—	—	—	Ci. St.	0.2	
Nogales	—	—	—	—	—	—	—		
Oaxaca	638 4	18	14	—	—	—	Al. St.	0.4	
Progreso	—	—	—	—	—	—	—		
Salina Cruz	757.0	27	24	—	—	—	—		
San Luis Potosí	608 2	16	13	—	—	—	—		
Tampico	759.0	25	25	—	—	—	Ci Cu.	0.1	
Tapachula	748.6	23	22	—	N.	4	Cu Nim.	0 8	N.
Veracruz	756.4	25	23	—	—	—	—		
Zacatecas	573.0	15	15	—	—	—	—		
Angostura	—	—	—	—	—	—	—		
C. Guzmán	—	—	—	—	—	—	—		
Guanajuato	599.8	16	12	—	—	—	Ci. St.	0.1	
León	615 0	17	10	—	—	—	Ci. St.	0.1	
Querétaro	613.0	20	13	—	—	—	Ci. St.	0.1	
Saltillo	—	—	—	—	—	—	—		
Toluca	—	—	—	—	—	—	—		

REPUBLICA MEXICANA

Secretaría de Comunicaciones y Obras Públicas

DIRECCION GENERAL DE TELEGRAFOS FEDERALES

CARTA DEL TIEMPO

NOTAS Y SIGNOS CONVENCIONALES

1ª—Las observaciones se recogen simultáneamente á las 6 23 a. m de México (8 a. m. del meridiano 75° W de Greenwich). Las presiones están reducidas al nivel del mar.

2ª—Las líneas continuas pasan por los puntos de igual presión. Las líneas puntuadas por los de igual temperatura.

3ª—Signos que indican el estado del tiempo: *claro* ○ ; *nublado en parte* ◐ ; *nublado* ● ; *lluvia* ⓡ ; *nieve* ✳ ; *tempestad* ↯ ; *relámpagos difusos en el rumbo que ocupa el signo* ↯ . Las flechas indican la dirección del viento.

Signos convencionales que indican la velocidad del viento: calma ○ ; velocidad hasta de 14 kilómetros por hora ○➤; velocidad de 14 á 42 kilómetros por hora ○➤; velocidad de 42 á 72 kilómetros por hora ○➤; velocidad de 72 kilómetros por hora en adelante ○➤

4ª—El sombreado indica las regiones donde ha llovido ó nevado en las 24 horas transcurridas antes del momento de la observación.

5ª—La letra T indica que en la población á que se refiere, se sintió temblor de tierra en las 24 horas que preceden á la observación meteorológica.

Escala: 1:10.000.000

M. Moreno y A. C. Atristain. Construyeron.

Lit. de la Dir. Gral. de Telégrafos Federales. México.

M. Moreno Dibujo. E. Espinosa Grabó.

LIBRARY
JUN 24 1901
Weather Bureau

JUNIO 16 DE 1901.

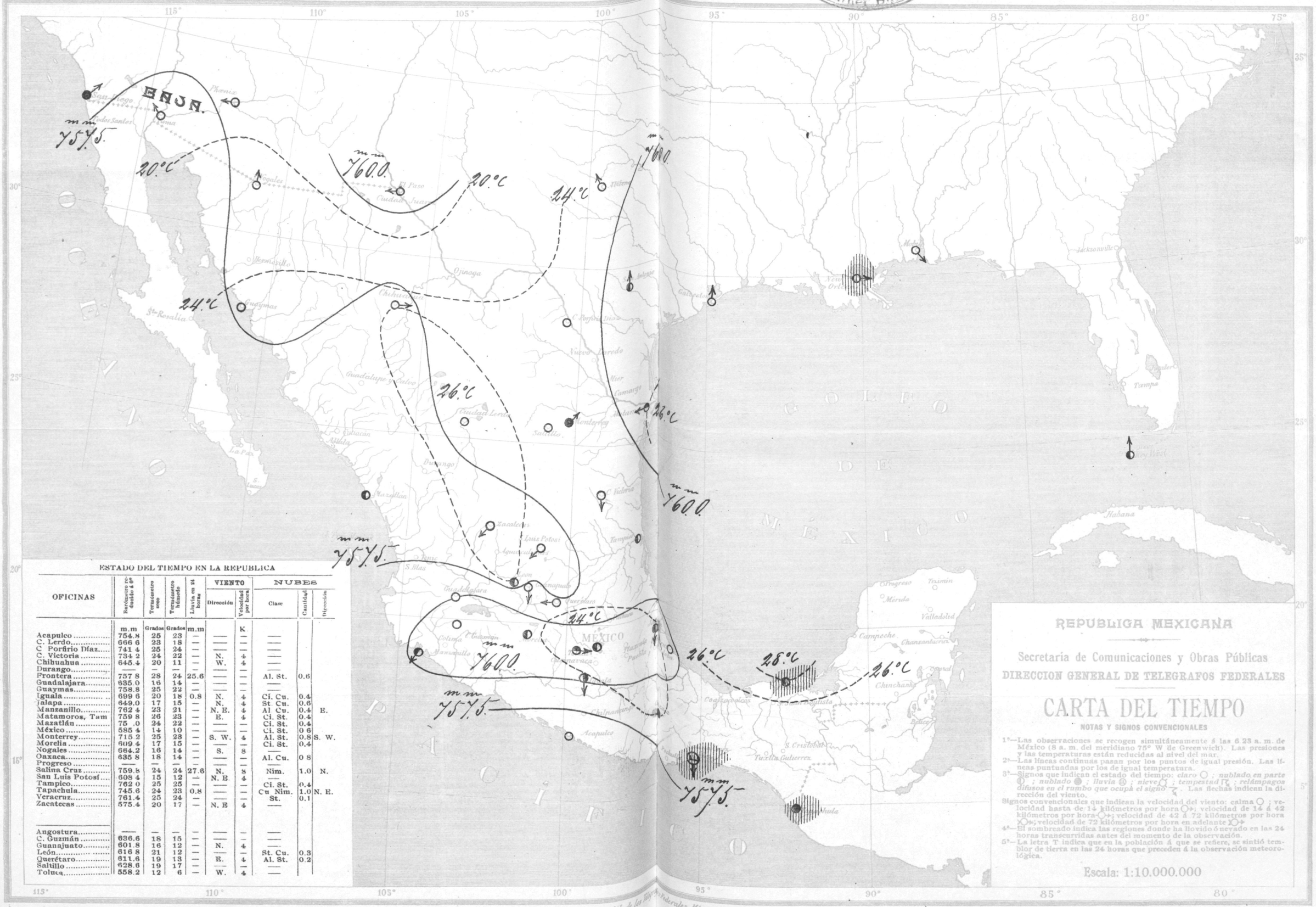

ESTADO DEL TIEMPO EN LA REPUBLICA

OFICINAS	Barómetro reducido á 0°	Termómetro seco	Termómetro húmedo	Lluvia en 24 horas	VIENTO		NUBES		
					Dirección	Velocidad por hora	Clase	Cantidad	Dirección
	m.m	Grados	Grados	m.m		K			
Acapulco	754.8	25	23	—	——	—	——		
C. Lerdo	666 6	23	18	—	——	—	——		
C Porfirio Díaz	741 4	25	24	—	——	—	——		
C. Victoria	734 2	24	22	—	N.	4	——		
Chihuahua	645.4	20	11	—	W.	4	——		
Durango	——	—	—	—	——	—	——		
Frontera	757 8	28	24	25.6	——	—	Al. St.	0.6	
Guadalajara	635.0	18	14	—	——	—	——		
Guaymas	758.8	25	22	—	——	—	——		
Iguala	699 6	20	18	0.8	N.	4	Ci. Cu.	0.4	
Jalapa	649.0	17	15	—	N.	4	St. Cu.	0.6	
Manzanillo	762 4	23	21	—	N. E.	4	Al Cu.	0.4	E.
Matamoros, Tam	759 8	26	23	—	E.	4	Ci. St.	0.4	
Mazatlán	75 .0	24	22	—	——	—	Ci. St.	0.4	
México	585 4	14	10	—	——	—	Ci. St.	0 6	
Monterrey	715 2	25	23	—	S. W.	4	Al. St.	0.8	S. W.
Morelia	609.4	17	15	—	——	—	Ci. St.	0.4	
Nogales	684.2	16	14	—	S.	8	——		
Oaxaca	635 8	18	14	—	——	—	Al. Cu.	0 8	
Progreso	——	—	—	—	——	—	——		
Salina Cruz	759.8	24	24	27.6	N.	8	Nim.	1.0	N.
San Luis Potosí	608 4	15	12	—	N. E.	4	——		
Tampico	762 0	25	25	—	——	—	Ci. St.	0.4	
Tapachula	745.6	24	23	0.8	——	—	Cu Nim.	1.0	N. E.
Veracruz	761.4	25	24	—	——	—	St.	0.1	
Zacatecas	575.4	20	17	—	N. E	4	——		
Angostura	——	—	—	—	——	—	——		
C. Guzmán	636.6	18	15	—	——	—	——		
Guanajuato	601.8	16	12	—	N.	4	——		
León	616 8	21	12	—	——	—	St. Cu.	0.3	
Querétaro	611.6	19	13	—	E.	4	Al. St.	0.2	
Saltillo	628.6	19	17	—	——	—	——		
Toluca	558.2	12	6	—	W.	4	——		

REPUBLICA MEXICANA

Secretaría de Comunicaciones y Obras Públicas

DIRECCION GENERAL DE TELEGRAFOS FEDERALES

CARTA DEL TIEMPO

NOTAS Y SIGNOS CONVENCIONALES

1ª—Las observaciones se recogen simultáneamente á las 6.23 a. m. de México (8 a. m. del meridiano 75° W de Greenwich). Las presiones y las temperaturas están reducidas al nivel del mar.

2ª—Las líneas continuas pasan por los puntos de igual presión. Las líneas puntuadas por los de igual temperatura.

3ª—Signos que indican el estado del tiempo: *claro* ○ ; *nublado en parte* ◑ ; *nublado* ● ; *lluvia* ⊛ ; *nieve* ✳ ; *tempestad* ↯ ; *relámpagos difusos en el rumbo que ocupa el signo* ≷ . Las flechas indican la dirección del viento.

Signos convencionales que indican la velocidad del viento: calma ○ ; velocidad hasta de 14 kilómetros por hora ○→; velocidad de 14 á 42 kilómetros por hora ○→; velocidad de 42 á 72 kilómetros por hora ○→; velocidad de 72 kilómetros por hora en adelante ○→

4ª—El sombreado indica las regiones donde ha llovido ó nevado en las 24 horas transcurridas antes del momento de la observación.

5ª—La letra T indica que en la población á que se refiere, se sintió temblor de tierra en las 24 horas que preceden á la observación meteorológica.

Escala: 1:10.000.000

M. Moreno y A. C. Atristain, Construyeron.

Lit. de los Talleres Federales. México.

M. Moreno: Dibujó. E. Espinosa Grabó.

LIBRARY
JUN 24 1901
Weather Bureau

JUNIO 17 DE 1901.

ESTADO DEL TIEMPO EN LA REPUBLICA

OFICINAS	Barómetro reducido á 0°	Termómetro seco	Termómetro húmedo	Lluvia en 24 horas	VIENTO Dirección	VIENTO Velocidad por hora	NUBES Clase	NUBES Cantidad	NUBES Dirección
	m.m	Grados	Grados	m.m		K.			
Acapulco	755.6	26	24	—	——	—	Ci Cu.	0.8	
C. Lerdo	668 4	22	17	—	——	—	——		
C. Porfirio Díaz	743.2	26	24	—	E.	4	——		
C. Victoria	735 4	24	22	—	N.	4	St. Cu.	0.2	
Chihuahua	647.4	21	15	—	W.	4	——		
Durango	——	—	—	—	——	—	——		
Frontera	758 6	27	24	4 4	——	—	Al. St.	0.6	
Guadalajara	635.8	19	18	—	——	—	——		
Guaymas	757.8	25	22	—	——	—	——		
Iguala	——	—	—	—	——	—	——		
Jalapa	650.4	19	17	0.4	——	—	Nim.	0.8	
Manzanillo	763 2	22	21	—	W.	4	Al. St.	0.6	
Matamoros, Tam	761.8	25	23	—	N. E.	4	——		
Mazatlán	766 0	25	23	—	——	—	Al. Cu.	0.2	
México	586.6	13	10	—	N. W.	4	Ci. St.	0.8	
Monterrey	715.2	25	23	—	S. W.	4	Al. St.	0.8	S. W.
Morelia	611.2	16	14	—	——	—	Ci. St.	0.8	
Nogales	662.8	19	16	—	S.	8	——		
Oaxaca	636 6	19	16	—	W.	4	Cu. Nim.	0 6	S.
Progreso	——	—	—	—	——	—	——		
Salina Cruz	759.0	26	24	8.4	N.	8	Cu. Nim	0.8	N.
San Luis Potosí	608 4	17	14	—	——	—	——		
Tampico	763 2	26	26	—	——	—	St. Cu.	0.1	N. W.
Tapachula	745.0	23	23	42.4	——	—	St Cu.	0.8	N.
Veracruz	762.4	24	24	34.4	N.	4	Nim.	0.8	
Zacatecas	574.6	15	13	—	——	—	——		
Angostura	——	—	—	—	——	—	——		
C. Guzmán	637.6	18	15	—	——	—	Al. St.	0.6	W.
Guanajuato	602.6	14	13	—	N. E	20	Ci. St.	0.4	
León	——	—	—	—	——	—	——		
Querétaro	616.2	18	14	—	S. E.	12	Al. St.	0.2	S. E.
Saltillo	——	—	—	—	——	—	——		
Toluca	558 4	10	7	—	S.	16	Ci. St.	0.4	N. W.

REPUBLICA MEXICANA

Secretaria de Comunicaciones y Obras Públicas

DIRECCION GENERAL DE TELEGRAFOS FEDERALES

CARTA DEL TIEMPO

NOTAS Y SIGNOS CONVENCIONALES

1ª—Las observaciones se recogen simultáneamente á las 6 23 a. m. de México (8 a. m. del meridiano 75° W de Greenwich). Las presiones y las temperaturas están reducidas al nivel del mar.

2ª—Las líneas continuas pasan por los puntos de igual presión. Las líneas puntuadas por los de igual temperatura.

3ª—Signos que indican el estado del tiempo: *claro* ○ ; *nublado en parte* ◐ ; *nublado* ● ; *lluvia* ☂ ; *nieve* ❄ ; *tempestad* ↯ ; *relámpagos difusos en el rumbo que ocupa el signo* ≷ . Las flechas indican la dirección del viento.

Signos convencionales que indican la velocidad del viento: calma ○ ; velocidad hasta de 14 kilómetros por hora ○→ ; velocidad de 14 á 42 kilómetros por hora ○→ ; velocidad de 42 á 72 kilómetros por hora ○→ ; velocidad de 72 kilómetros por hora en adelante ○→

4ª—El sombreado indica las regiones donde ha llovido ó nevado en las 24 horas transcurridas antes del momento de la observación.

5ª—La letra T indica que en la población á que se refiere, se sintió temblor de tierra en las 24 horas que preceden á la observación meteorológica.

Escala: 1:10.000.000

M. Moreno y A. C. Atristain, Construyeron. Lit. de la Dirección de Telégrafos Federales. México. M. Moreno Dibujo. E. Espinosa Grabó.

JUN 24 1901

JUNIO 18 DE 1901.

ESTADO DEL TIEMPO EN LA REPUBLICA

OFICINAS	Barómetro reducido á 0°	Termómetro seco	Termómetro húmedo	Lluvia en 24 horas	VIENTO		NUBES		
					Dirección	Velocidad por hora	Clase	Cantidad	Dirección
	m.m	Grados	Grados	m.m		K.			
Acapulco	755.4	25	23	—	—	—	—		
C. Lerdo	668.6	20	10	—	—	—	—		
C. Porfirio Díaz	741.4	24	22	—	—	—	—		
C. Victoria	735.0	25	24	—	N. E.	4	St Cu.	0.8	S.
Chihuahua	647.4	24	15	—	W.	4	—		
Durango	—	—	—	—	—	—	—		
Frontera	—	—	—	—	—	—	—		
Guadalajara	636.8	17	15	—	—	—	Al. St.	0.2	
Guaymas	758.6	26	23	—	—	—	—		
Iguala	698.4	25	21	—	—	—	—		
Jalapa	650.0	19	16	8 4	—	—	Nim.	0.8	
Manzanillo	763.4	22	20	—	N. E	4	Al. St.	0.1	
Matamoros, Tam	760.6	25	23	—	—	—	Ci. St.	0.2	
Mazatlán	757 2	24	22	—	—	—	Ci. St.	0.2	
México	586.0	14	12	—	N.	4	St.	1.0	N.
Monterrey	716.8	26	24	—	N.	4	Al. St.	0 2	N. W.
Morelia	610.4	17	14	—	—	—	Ci. St.	0.2	
Nogales	663.8	19	18	—	—	—	—		
Oaxaca	637 4	18	16	0.4	W.	4	Al. St.	0.8	
Progreso	—	—	—	—	—	—	—		
Salina Cruz	758.8	24	24	13.6	—	—	Nim.	0.8	
San Luis Potosí	609.0	16	12	—	—	—	St. Cu.	0.2	
Tampico	762.8	26	26	—	—	—	St. Cu.	0.2	E.
Tapachula	744.2	23	22	41.6	—	—	St. Cu.	0.4	S.
Veracruz	—	—	—	—	—	—	—		
Zacatecas	576.2	14	13	—	S. E.	92	Al. St.	0.6	E.
Angostura	—	—	—	—	—	—	—		
C. Guzmán	—	—	—	—	—	—	—		
Guanajuato	602.6	15	13	—	N. E.	12	St. Cu.	0.2	N. E.
León	618.2	16	11	—	—	—	Ci. St.	0.6	N. E.
Querétaro	—	—	—	—	—	—	—		
Saltillo	—	—	—	—	—	—	—		
Toluca	559.0	12	12	—	W.	16	Ci. Cu.	0.2	S. E.

REPUBLICA MEXICANA

Secretaría de Comunicaciones y Obras Públicas

DIRECCION GENERAL DE TELEGRAFOS FEDERALES

CARTA DEL TIEMPO

NOTAS Y SIGNOS CONVENCIONALES

1ª—Las observaciones se recogen simultáneamente á las 6 23 a. m de México (8 a. m. del meridiano 75° W de Greenwich). Las presiones están reducidas al nivel del mar.

2ª—Las líneas continuas pasan por los puntos de igual presión. Las líneas puntuadas por los de igual temperatura.

3ª—Signos que indican el estado del tiempo: *claro* ○ ; *nublado en parte* ◐ ; *nublado* ● ; *lluvia* ⑲ ; *nieve* ⛆ ; *tempestad* ⛈ ; *relámpagos diffusos en el rumbo que ocupa el signo* ↯ . Las flechas indican la dirección del viento.

Signos convencionales que indican la velocidad del viento: calma ○ ; velocidad hasta de 14 kilómetros por hora ○➤; velocidad de 14 á 42 kilómetros por hora ○➤; velocidad de 42 á 72 kilómetros por hora ○➤; velocidad de 72 kilómetros por hora en adelante ○➤

4ª—El sombreado indica las regiones donde ha llovido ó nevado en las 24 horas transcurridas antes del momento de la observación.

5ª—La letra T indica que en la población á que se refiere, se sintió temblor de tierra en las 24 horas que preceden á la observación meteorológica.

Escala: 1:10.000.000

M. Moreno y A. C. Atristain, Construyeron.

Lit. de los Talleres Federales, México.

M. Moreno Hijo. E. Espinosa Grab.

JUN 25 1901
Weather Bureau

JUNIO 19 DE 1901.

ESTADO DEL TIEMPO EN LA REPUBLICA

OFICINAS	Barómetro reducido á 0°	Termómetro seco	Termómetro húmedo	Lluvia en 24 horas	VIENTO Dirección	VIENTO Velocidad por hora	NUBES Clase	NUBES Cantidad	NUBES Dirección
	m.m	Grados	Grados	m.m		K			
Acapulco	754.0	27	25	—	—	—	Ci. Cu.	0.4	
C. Lerdo	666 0	20	14	—	—	—	—		
C. Porfirio Díaz	739 0	25	24	—	S.	4	—		
C. Victoria	733 2	24	22	—	N. W.	4	—		
Chihuahua	644.4	24	14	—	W.	—	—		
Durango	—	—	—	—	—	—	—		
Frontera	758.6	27	25	0.4	—	—	—		
Guadalajara	634 8	19	17	—	—	—	—		
Guaymas	757.6	27	24	—	—	—	Al. St.	0.1	
Iguala	697.4	25	21	—	—	—	—		
Jalapa	649.4	16	14	6 8	N.	4	—		
Manzanillo	762.0	24	21	—	S. E.	4	Al. St.	0.1	
Matamoros, Tam	758.8	24	23	—	S. W.	4	—		
Mazatlán	756 6	24	22	—	—	—	Ci. St.	0.1	
México	585.1	15	12	—	N.	4	St.	0.9	
Monterrey	711.8	16	14	—	E.	4	Al. St.	0.1	E.
Morelia	609.2	17	15	—	—	—	Al. Cu.	0.2	
Nogales	662.8	19	19	—	—	—	—		
Oaxaca	634 4	17	14	0.4	—	—	St.	0.2	
Progreso	—	—	—	—	—	—	—		
Salina Cruz	757.6	26	23	2.4	N.	12	—		
San Luis Potosí	609.2	17	15	—	—	—	St. Cu.	0.4	
Tampico	761.8	25	24	—	—	—	—		
Tapachula	743.4	23	22	49.6	—	—	St. Cu	0.6	N.
Veracruz	761.4	25	21	—	—	—	—		
Zacatecas	573.0	16	14	—	N. E.	4	—		
Angostura	—	—	—	—	—	—	—		
C. Guzmán	636.4	17	15	—	—	—	—		
Guanajuato	601.4	14	13	—	N. E.	8	Ci. St.	0.2	
León	616.8	19	13	—	N. W	8	Ci. St.	0.8	N. E.
Querétaro	614.2	18	14	—	E.	16	Ci. Cu.	0.1	
Saltillo	628.8	19	15	—	—	—	—		
Toluca	557.8	15	12	—	W.	12	St. Cu.	0.4	E.

REPUBLICA MEXICANA

Secretaría de Comunicaciones y Obras Públicas

DIRECCION GENERAL DE TELEGRAFOS FEDERALES

CARTA DEL TIEMPO

NOTAS Y SIGNOS CONVENCIONALES

1ª—Las observaciones se recogen simultáneamente á las 6 23 a. m de México (8 a. m. del meridiano 75° W de Greenwich). Las presiones están reducidas al nivel del mar.

2ª—Las líneas continuas pasan por los puntos de igual presión. Las líneas puntuadas por los de igual temperatura.

3ª—Signos que indican el estado del tiempo: claro ○ ; nublado en parte ◐ ; nublado ● ; lluvia ⑮ ; nieve ⛆ ; tempestad ⚡ ; relámpagos difusos en el rumbo que ocupa el signo ⚡ . Las flechas indican la dirección del viento.

Signos convencionales que indican la velocidad del viento: calma ○ ; velocidad hasta de 14 kilómetros por hora ○→ ; velocidad de 14 á 42 kilómetros por hora ○→ ; velocidad de 42 á 72 kilómetros por hora ○→ ; velocidad de 72 kilómetros por hora en adelante ○→

4ª—El sombreado indica las regiones donde ha llovido ó nevado en las 24 horas transcurridas antes del momento de la observación.

5ª—La letra T indica que en la población á que se refiere, se sintió temblor de tierra en las 24 horas que preceden á la observación meteorológica.

Escala: 1:10.000.000

M. Moreno y A. C. Aristain. Construyeron.

Lit. de la Ofna. Tels. Federales. México.

M. Moreno Dibujo. E. Espinosa Grabo

JUN 25 1901

JUNIO 20 DE 1901.

ESTADO DEL TIEMPO EN LA REPUBLICA

OFICINAS	Barómetro reducido á 0°	Termómetro seco	Termómetro húmedo	Lluvia en 24 horas	VIENTO		NUBES		
					Dirección	Velocidad por hora	Clase	Cantidad	Dirección
	m.m	Grados	Grados	m.m		K.			
Acapulco	755.4	25	25	12.0	—	—	Ci. St.	0.8	
C. Lerdo	666.6	20	14	—	—	—	—		
C. Porfirio Díaz	750.6	25	24	—	—	—	Ci. St.	0.2	
C. Victoria	733.2	23	18	—	N.	4	—		
Chihuahua	645.4	23	14	—	W.	4	—		
Durango	—	—	—	—	—	—	—		
Frontera	760.4	27	24	—	—	—	Al. St.	0.8	N. E.
Guadalajara	636.0	21	19	—	—	—	St. Cu.	0.4	
Guaymas	758.6	27	24	—	—	—	Al. St.	0.1	
Iguala	698.4	25	21	—	—	—	—		
Jalapa	650.0	18	1	—	—	—	St. Cu.	0.6	
Manzanillo	762.8	23	22	—	E.	4	Al. St.	0.4	
Matamoros, Tam	759.8	25	24	—	S. E.	4	—		
Mazatlán	755.8	25	24	—	—	—	Cu. Nim.	0.6	
México	585.7	13	9	—	—	—	—		
Monterrey	715.8	25	23	—	S. E.	4	Al. St.	0.2	E.
Morelia	610.6	16	14	—	—	—	Al. Cu.	0.8	W.
Nogales	662.4	23	19	—	S. W.	8	St. Cu.	0.4	S. W.
Oaxaca	637.0	16	13	—	W.	8	Ci. St.	0.1	
Progreso	—	—	—	—	—	—	—		
Salina Cruz	759.0	26	23	—	N.	8	Al. Cu	0.4	N.
San Luis Potosí	609.0	15	14	—	W.	4	—		
Tampico	762.6	25	25	—	—	—	—		
Tapachula	743.4	23	22	28.0	—	—	Al. Cu.	0.8	N.
Veracruz	760.4	24	23	42.0	—	—	Cu. Nim.	0.2	
Zacatecas	573.4	14	12	—	—	—	—		
Angostura	—	—	—	—	—	—	—		
C. Guzmán	637.2	18	16	—	—	—	Ci. St.	0.4	
Guanajuato	602.0	13	10	—	—	—	Ci. St.	0.2	
León	617.6	16	9	—	—	—	Ci. St.	0.6	
Querétaro	—	—	—	—	—	—	—		
Saltillo	630.2	20	14	—	S.	12	—		
Toluca	558.2	10	7	—	N. W.	8	—		

REPUBLICA MEXICANA

Secretaría de Comunicaciones y Obras Públicas

DIRECCION GENERAL DE TELEGRAFOS FEDERALES

CARTA DEL TIEMPO

NOTAS Y SIGNOS CONVENCIONALES

1ª—Las observaciones se recogen simultáneamente á las 6 23 a. m de México (8 a. m. del meridiano 75° W de Greenwich). Las presiones están reducidas al nivel del mar.

2ª—Las líneas continuas pasan por los puntos de igual presión. Las líneas puntuadas por los de igual temperatura.

3ª—Signos que indican el estado del tiempo: *claro* ○ ; *nublado en parte* ◐ ; *nublado* ● ; *lluvia* ● ; *nieve* ✳ ; *tempestad* ⚡ ; *relámpagos difusos en el rumbo que ocupa el signo* ⚡ . Las flechas indican la dirección del viento.

Signos convencionales que indican la velocidad del viento: calma ○ ; velocidad hasta de 14 kilómetros por hora ○➤; velocidad de 14 á 42 kilómetros por hora ○➤; velocidad de 42 á 72 kilómetros por hora ○➤; velocidad de 72 kilómetros por hora en adelante ○➤

4ª—El sombreado indica las regiones donde ha llovido ó nevado en las 24 horas transcurridas antes del momento de la observación.

5ª—La letra T indica que en la población á que se refiere, se sintió temblor de tierra en las 24 horas que preceden á la observación meteorológica.

Escala: 1:10.000.000

M. Moreno y A.C. Aristain. Construyeron.

Lit. de los Telégrafos Federales. México.

M. Moreno Dibujo. E. Espinosa Grabó.

LIBRARY
JUN 26 1901
Central Bureau

JUNIO 21 DE 1901.

ESTADO DEL TIEMPO EN LA REPUBLICA

OFICINAS	Barómetro reducido á 0°	Termómetro seco	Termómetro húmedo	Lluvia en 24 horas	VIENTO Dirección	VIENTO Velocidad por hora	NUBES Clase	NUBES Cantidad	NUBES Dirección
	m.m	Grados	Grados	m.m		K.			
Acapulco	756.2	28	25	—	—	—	Ci. Cu.	0.6	
C. Lerdo	667.6	20	14	—	—	—	—		
C. Porfirio Diaz	742.0	26	24	—	E.	4	—		
C. Victoria	735.0	23	21	—	N. W.	4	—		
Chihuahua	645.4	25	15	—	W.	4	—		
Durango	—	—	—	—	—	—	—		
Frontera	760.2	27	24	—	S. W.	4	Ci. Cu.	0.4	E.
Guadalajara	637.0	19	17	—	—	—	—		
Guaymas	758.6	27	24	—	—	—	—		
Iguala	699.6	24	22	—	—	—	—		
Jalapa	650.6	16	13	—	N.	4	St.	0.1	
Manzanillo	763.8	23	21	—	N. E.	4	Al. Cu.	0.6	E.
Matamoros, Tam	761.6	26	25	—	S. E.	4	Ci. St.	0.4	S. E.
Mazatlán	757.6	25	22	—	—	—	St. Cu.	0.6	
México	—	—	—	—	—	—	—		
Monterrey	716.4	20	18	—	N. E.	4	—		
Morelia	610.8	16	15	—	—	—	Ci. Cu.	0.2	
Nogales	663.6	22	21	—	—	—	—		
Oaxaca	637.6	18	15	—	W.	12	Al. Cu.	0.8	S. E.
Progreso	—	—	—	—	—	—	—		
Salina Cruz	759.4	24	23	3.6	—	—	Cu. Nim.	0.8	N.
San Luis Potosí	609.8	16	15	—	—	—	—		
Tampico	764.4	24	25	—	—	—	St. Cu.	0.2	E.
Tapachula	745.6	23	22	4.0	—	—	Al. Cu.	0.2	N. E.
Veracruz	758.6	25	23	21.2	—	—	—		
Zacatecas	576.6	13	12	—	E.	8	—		
Angostura	—	—	—	—	—	—	—		
C. Guzmán	637.8	17	15	—	—	—	—		
Guanajuato	601.6	13	13	—	N. E.	4	—		
León	618.0	15	11	—	—	—	—		
Querétaro	615.6	17	14	—	E.	16	St. Cu.	0.1	
Saltillo	629.8	20	16	—	—	—	—		
Toluca	558.6	12	9	—	W.	8	Ci. St.	0.1	

ALTA.
765.0

BAJA.

REPUBLICA MEXICANA

Secretaría de Comunicaciones y Obras Públicas

DIRECCION GENERAL DE TELEGRAFOS FEDERALES

CARTA DEL TIEMPO

NOTAS Y SIGNOS CONVENCIONALES

1ª—Las observaciones se recogen simultáneamente á las 6 23 a. m de México (8 a. m. del meridiano 75° W de Greenwich). Las presiones están reducidas al nivel del mar.

2ª—Las líneas continuas pasan por los puntos de igual presión. Las líneas puntuadas por los de igual temperatura.

3ª—Signos que indican el estado del tiempo: *claro* ○ ; *nublado en parte* ◐ ; *nublado* ● ; *lluvia* ⓡ ; *nieve* ✳ ; *tempestad* ↯ ; *relámpagos difusos en el rumbo que ocupa el signo* ⇝ . Las flechas indican la dirección del viento.

Signos convencionales que indican la velocidad del viento: calma ○ ; velocidad hasta de 14 kilómetros por hora ○➤ ; velocidad de 14 á 42 kilómetros por hora ○➤ ; velocidad de 42 á 72 kilómetros por hora ○➤ ; velocidad de 72 kilómetros por hora en adelante ○➤

4ª—El sombreado indica las regiones donde ha llovido ó nevado en las 24 horas transcurridas antes del momento de la observación.

5ª—La letra T indica que en la población á que se refiere, se sintió temblor de tierra en las 24 horas que preceden á la observación meteorológica.

Escala: 1:10.000.000

M. Moreno y A.C Atristain. Construyeron. Lit. de la Dirección de Telégrafos Federales. México. M. Moreno Bilbao. E. Espinosa Grabó.

JUN 28 1901
Weather Bureau

JUNIO 22 DE 1901.

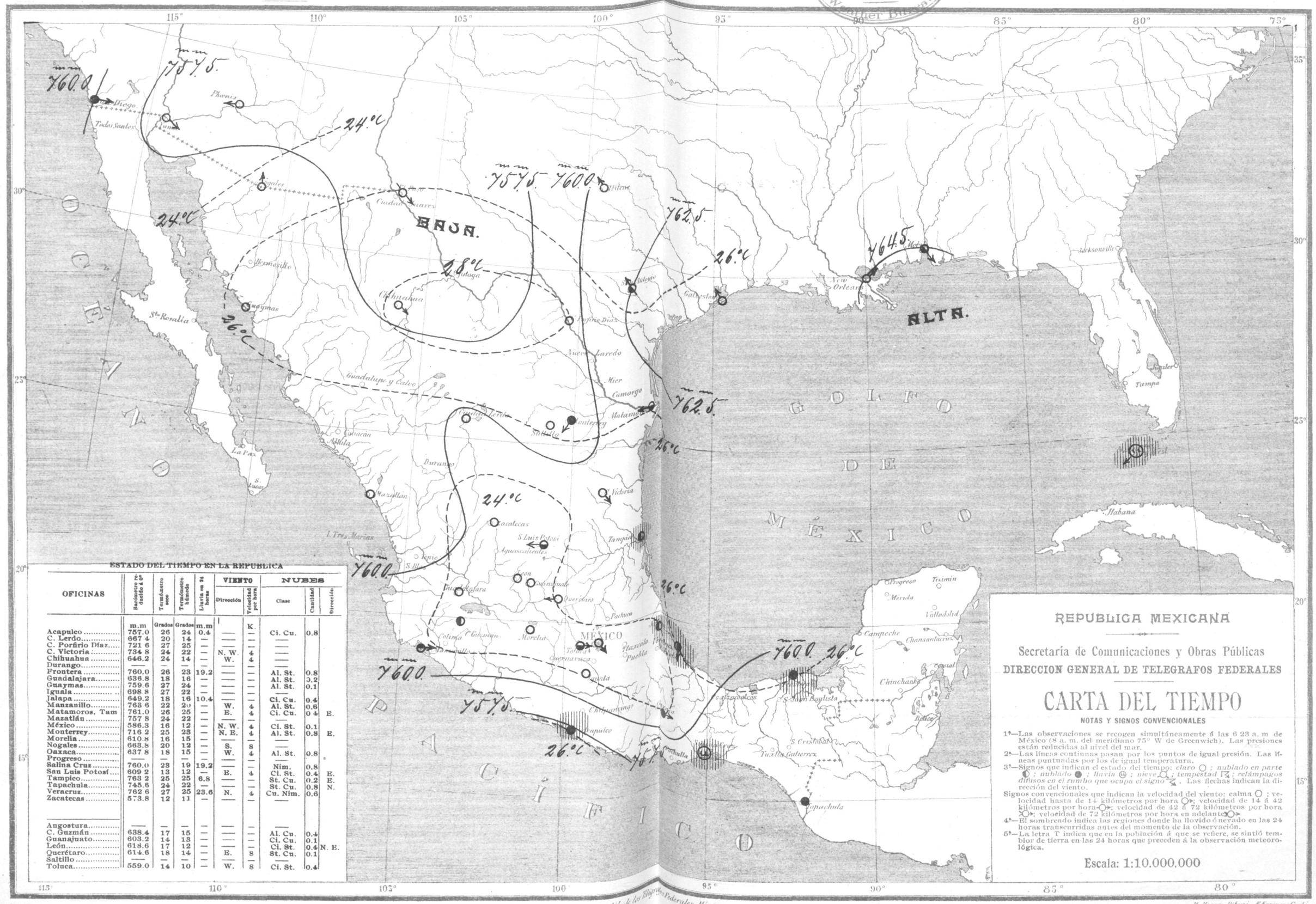

ESTADO DEL TIEMPO EN LA REPUBLICA

OFICINAS	Barómetro reducido á 0°	Termómetro seco	Termómetro húmedo	Lluvia en 24 horas	VIENTO Dirección	VIENTO Velocidad por hora	NUBES Clase	NUBES Cantidad	NUBES Dirección
	m.m	Grados	Grados	m.m		K.			
Acapulco	757.0	26	24	0.4	—	—	Ci. Cu.	0.8	
C. Lerdo	667 4	20	14	—	—	—	—		
C. Porfirio Díaz	721 6	27	25	—	—	—	—		
C. Victoria	734 8	24	22	—	N. W.	4	—		
Chihuahua	646.2	24	14	—	W.	4	—		
Durango	—	—	—	—	—	—	—		
Frontera	760.0	26	23	19.2	—	—	Al. St.	0.8	
Guadalajara	636.8	18	16	—	—	—	Al. St.	0.2	
Guaymas	759.6	27	24	—	—	—	Al. St.	0.1	
Iguala	698.8	27	22	—	—	—	—		
Jalapa	649.2	18	16	10.4	—	—	Ci. Cu.	0.4	
Manzanillo	763 6	22	20	—	W.	4	Al. St.	0.6	
Matamoros, Tam	761.0	26	25	—	E.	4	Ci. Cu.	0 4	E.
Mazatlán	757 8	24	22	—	—	—	—		
México	586.3	16	12	—	N. W.	4	Ci. St.	0.1	
Monterrey	716 2	25	23	—	N. E.	4	Al. St.	0.8	E.
Morelia	610.8	16	15	—	—	—	—		
Nogales	663.8	20	12	—	S.	8	—		
Oaxaca	637 8	18	15	—	W.	4	Al. St.	0.8	
Progreso	—	—	—	—	—	—	—		
Salina Cruz	760.0	23	19	19.2	—	—	Nim.	0.8	
San Luis Potosí	609 2	13	12	—	E.	4	Ci. St.	0.4	E.
Tampico	763 2	25	25	6.8	—	—	St. Cu.	0.2	E.
Tapachula	745.6	24	22	—	—	—	St. Cu.	0.8	N.
Veracruz	762 6	27	25	23.6	N.	4	Cu. Nim.	0.6	
Zacatecas	573.8	12	11	—	—	—	—		
Angostura	—	—	—	—	—	—	—		
C. Guzmán	638.4	17	15	—	—	—	Al. Cu.	0.4	
Guanajuato	603.2	14	13	—	—	—	Ci. Cu.	0.1	
León	618.6	17	12	—	—	—	Ci. St.	0.4	N. E.
Querétaro	614.6	18	14	—	E.	8	St. Cu.	0.1	
Saltillo	—	—	—	—	—	—	—		
Toluca	559.0	14	10	—	W.	8	Ci. St.	0.4	

REPUBLICA MEXICANA

Secretaría de Comunicaciones y Obras Públicas

DIRECCION GENERAL DE TELEGRAFOS FEDERALES

CARTA DEL TIEMPO

NOTAS Y SIGNOS CONVENCIONALES

1ª—Las observaciones se recogen simultáneamente á las 6 23 a. m de México (8 a. m. del meridiano 75° W de Greenwich). Las presiones están reducidas al nivel del mar.

2ª—Las líneas continuas pasan por los puntos de igual presión. Las líneas puntuadas por los de igual temperatura.

3ª—Signos que indican el estado del tiempo: *claro* ○ ; *nublado en parte* ◐ ; *nublado* ● ; *lluvia* ⊕ ; *nieve* ⛆ ; *tempestad* ⚡ ; *relámpagos difusos en el rumbo que ocupa el signo* ⚡ . Las flechas indican la dirección del viento.

Signos convencionales que indican la velocidad del viento: calma ○ ; velocidad hasta de 14 kilómetros por hora ○→; velocidad de 14 á 42 kilómetros por hora ○→; velocidad de 42 á 72 kilómetros por hora ○→; velocidad de 72 kilómetros por hora en adelante ○→

4ª—El sombreado indica las regiones donde ha llovido ó nevado en las 24 horas transcurridas antes del momento de la observación.

5ª—La letra T indica que en la población á que se refiere, se sintió temblor de tierra en las 24 horas que preceden á la observación meteorológica.

Escala: 1:10.000.000

M. Moreno y A. C. Atristain. Construyeron. Lit. de los Telégrafos Federales. México. M. Moreno Dibujó. E. Espinosa Grabó.

LIBRARY
JUL 1 1901
Weather Bureau

JUNIO 23 DE 1901.

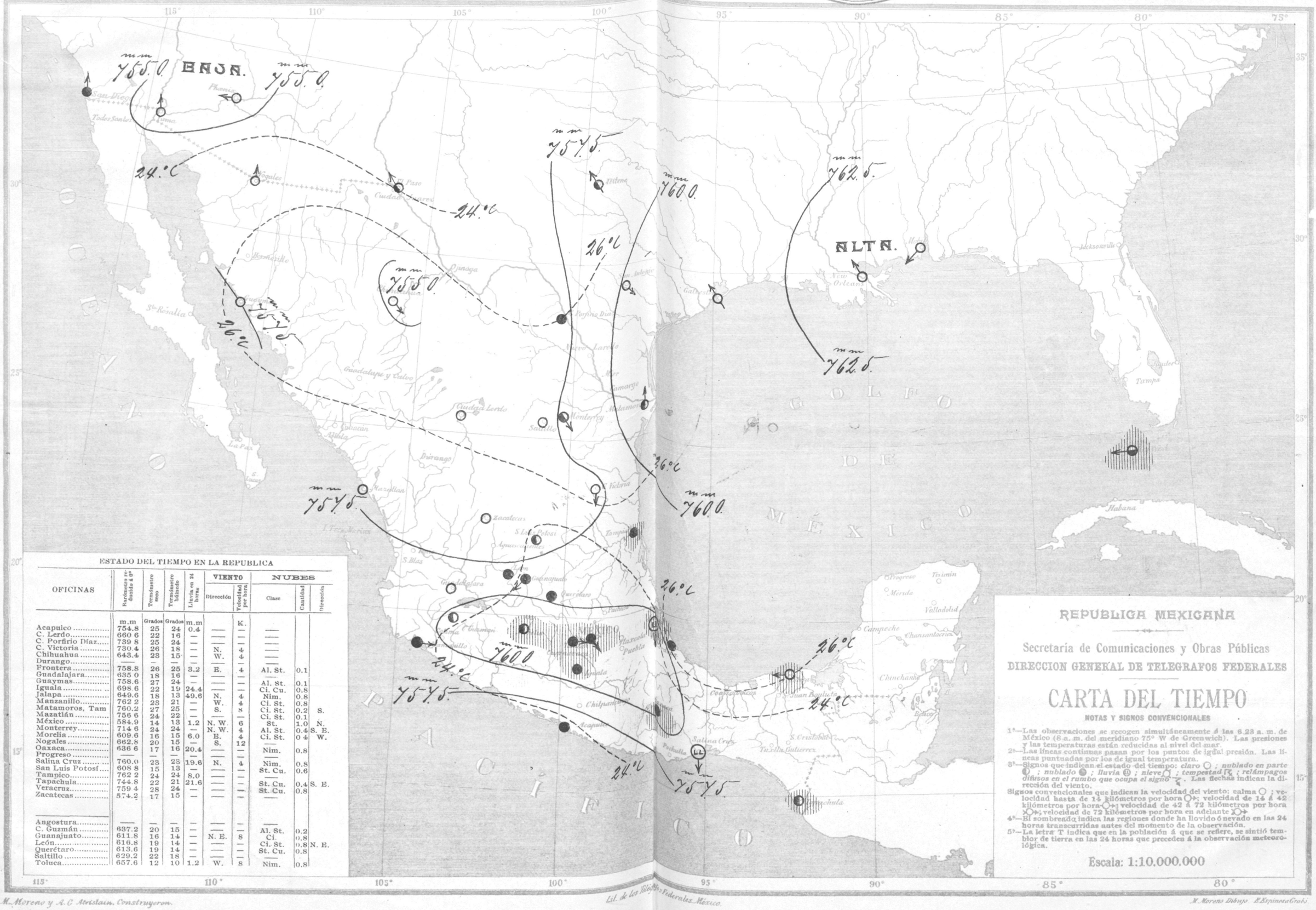

ESTADO DEL TIEMPO EN LA REPUBLICA

OFICINAS	Barómetro reducido á 0°	Termómetro seco	Termómetro húmedo	Lluvia en 24 horas	VIENTO		NUBES		
					Dirección	Velocidad por hora	Clase	Cantidad	Dirección
	m.m	Grados	Grados	m.m		K.			
Acapulco	754.8	25	24	0.4	—	—	—		
C. Lerdo	660 6	22	16	—	—	—	—		
C. Porfirio Díaz	739 8	25	24	—	—	—	—		
C. Victoria	730.4	26	18	—	N.	4	—		
Chihuahua	643.4	23	15	—	W.	4	—		
Durango	—	—	—	—	—	—	—		
Frontera	758.8	26	25	3.2	E.	4	Al. St.	0.1	
Guadalajara	635 0	18	16	—	—	—	Ci. Cu.	0.8	
Guaymas	758.6	27	24	—	—	—	Al. St.	0.1	
Iguala	698.6	22	19	24.4	—	—	Ci. Cu.	0.8	
Jalapa	649.6	18	13	49.6	N.	4	Nim.	0.8	
Manzanillo	762 2	23	21	—	W.	4	Ci. St.	0.8	
Matamoros, Tam	760.2	27	25	—	S.	8	Ci. St.	0.2	S.
Mazatlán	756 6	24	22	—	—	—	Ci. St.	0.1	
México	584.9	14	13	1.2	N. W.	6	St.	1.0	N.
Monterrey	714 6	24	24	—	N. W.	4	Al. St.	0.4	S. E.
Morelia	609.6	16	15	6.0	E.	4	Ci. St.	0 4	W.
Nogales	662.8	20	15	—	S.	12	—	—	
Oaxaca	636 6	17	16	20.4	—	—	Nim.	0.8	
Progreso	—	—	—	—	—	—	—		
Salina Cruz	760.0	23	23	19.6	N.	4	Nim.	0.8	
San Luis Potosí	608 8	15	13	—	—	—	St. Cu.	0.6	
Tampico	762 2	24	24	8.0	—	—	—	—	
Tapachula	744.8	22	21	21.6	—	—	St. Cu.	0.4	S. E.
Veracruz	759 4	28	24	—	—	—	St. Cu.	0.8	
Zacatecas	574.2	17	15	—	—	—	—	—	
Angostura	—	—	—	—	—	—	—		
C. Guzmán	637.2	20	15	—	—	—	Al. St.	0.2	
Guanajuato	611.8	16	14	—	N. E.	8	Ci.	0.8	
León	616.8	19	14	—	—	—	Ci. St.	0.8	N. E.
Querétaro	613.6	19	14	—	—	—	St. Cu.	0.8	
Saltillo	629.2	22	18	—	—	—	—	—	
Toluca	657.6	12	10	1.2	W.	8	Nim.	0.8	

REPUBLICA MEXICANA

Secretaría de Comunicaciones y Obras Públicas

DIRECCION GENERAL DE TELEGRAFOS FEDERALES

CARTA DEL TIEMPO

NOTAS Y SIGNOS CONVENCIONALES

1ª—Las observaciones se recogen simultáneamente á las 6.23 a. m. de México (8 a. m. del meridiano 75° W de Greenwich). Las presiones y las temperaturas están reducidas al nivel del mar.

2ª—Las líneas continuas pasan por los puntos de igual presión. Las líneas punteadas por los de igual temperatura.

3ª—Signos que indican el estado del tiempo: *claro* ○ ; *nublado en parte* ◑ ; *nublado* ● ; *lluvia* ☔ ; *nieve* ❄ ; *tempestad* ↯ ; *relámpagos difusos en el rumbo que ocupa el signo* ↯. Las flechas indican la dirección del viento.

Signos convencionales que indican la velocidad del viento: calma ○ ; velocidad hasta de 14 kilómetros por hora ○→ ; velocidad de 14 á 42 kilómetros por hora ○→ ; velocidad de 42 á 72 kilómetros por hora ○→ ; velocidad de 72 kilómetros por hora en adelante ○→

4ª—El sombreado indica las regiones donde ha llovido ó nevado en las 24 horas transcurridas antes del momento de la observación.

5ª—La letra T indica que en la población á que se refiere, se sintió temblor de tierra en las 24 horas que preceden á la observación meteorológica.

Escala: 1:10.000.000

M. Moreno y A. C. Aristain, Construyeron.

Lit. de los Talleres Federales. México.

M. Moreno Dibujo. F. Espinosa Grab.

LIBRARY
JUL 1 1901
Weather Bureau

JUNIO 24 DE 1901.

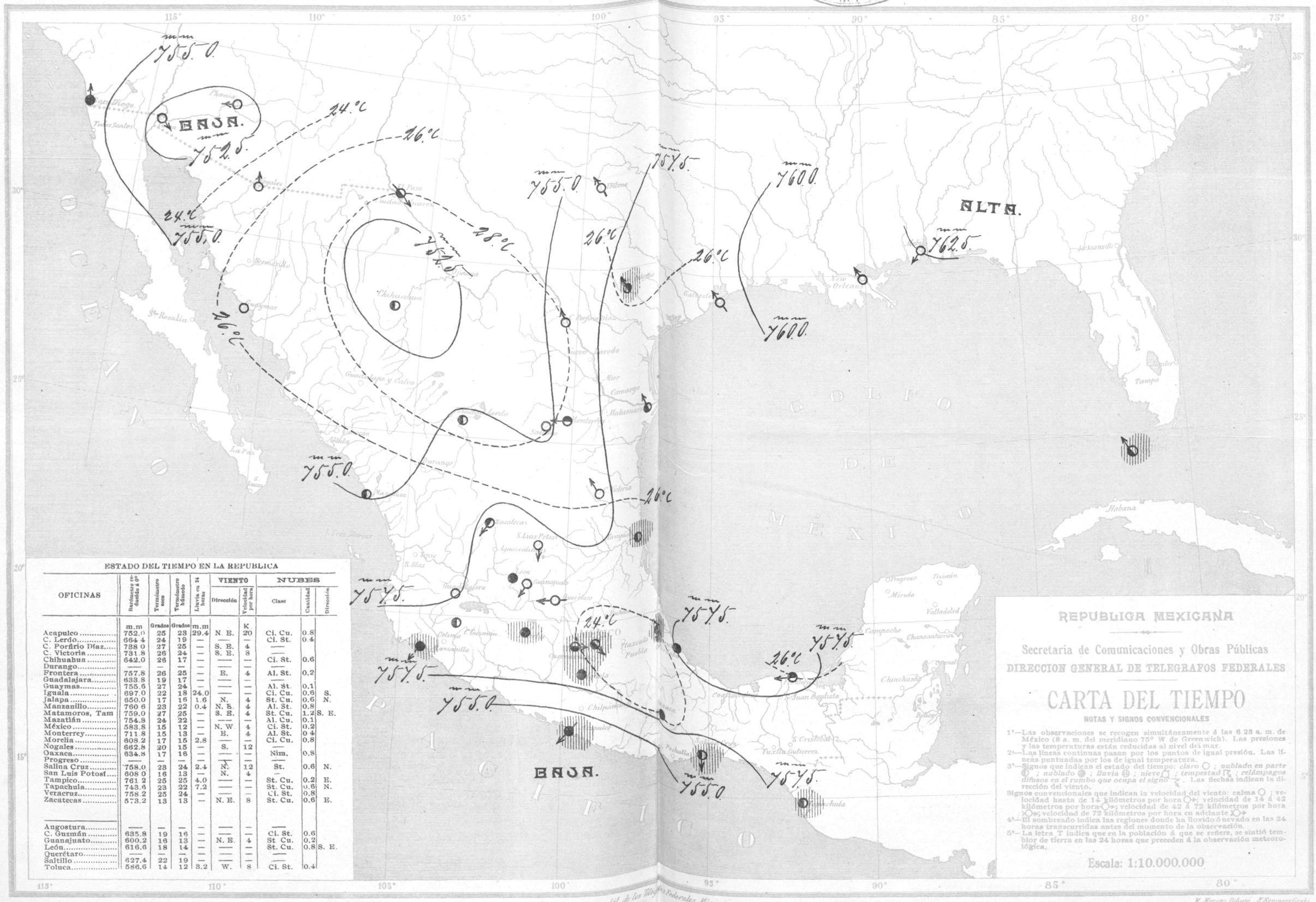

ESTADO DEL TIEMPO EN LA REPUBLICA

OFICINAS	Barómetro reducido á 0°	Termómetro seco	Termómetro húmedo	Lluvia en 24 horas	VIENTO Dirección	VIENTO Velocidad por hora	NUBES Clase	NUBES Cantidad	NUBES Dirección
	m.m	Grados	Grados	m.m		K			
Acapulco	752.0	25	23	29.4	N. E.	20	Ci. Cu.	0.8	
C. Lerdo	664 4	24	19	—	—	—	Ci. St.	0.4	
C. Porfirio Díaz	738 0	27	25	—	S. E.	4	—		
C. Victoria	731.8	26	24	—	S. E.	8	—		
Chihuahua	642.0	26	17	—	—	—	Ci. St.	0.6	
Durango	—	—	—	—	—	—	—		
Frontera	757.8	26	25	—	E.	4	Al. St.	0.2	
Guadalajara	633.8	19	17	—	—	—	—		
Guaymas	755.6	27	24	—	—	—	Al. St.	0.1	
Iguala	697.0	22	18	24.0	—	—	Ci. Cu.	0.6	S.
Jalapa	650.0	17	16	1.6	N.	4	St. Cu.	0.6	N.
Manzanillo	760 6	23	22	0.4	N. E.	4	Al. St.	0.8	
Matamoros, Tam	759.0	27	25	—	S. E.	4	St. Cu.	1.2	S. E.
Mazatlán	754.8	24	22	—	—	—	Al. Cu.	0.1	
México	583.8	15	12	—	N. W.	4	Ci. St.	0.2	
Monterrey	711 8	15	13	—	E.	4	Al. St.	0 4	
Morelia	608 2	17	15	2.8	—	—	Ci. Cu.	0.8	
Nogales	662.8	20	15	—	S.	12	—		
Oaxaca	634.8	17	16	—	—	—	Nim.	0.8	
Progreso	—	—	—	—	—	—	—		
Salina Cruz	758.0	23	24	2.4	N.	12	St.	0.6	N.
San Luis Potosí	608 0	16	13	—	N.	4	—		
Tampico	761 2	25	25	4.0	—	—	St. Cu.	0.2	E.
Tapachula	743.8	23	22	7.2	—	—	St. Cu.	0.6	N.
Veracruz	758.2	25	24	—	—	—	Ci. St.	0.8	
Zacatecas	573.2	13	13	—	N. E.	8	St. Cu.	0.6	E.
Angostura	—	—	—	—	—	—	—		
C. Guzmán	635.8	19	16	—	—	—	Ci. St.	0.6	
Guanajuato	600.2	16	13	—	N. E.	4	St Cu.	0.2	
León	616.6	18	14	—	—	—	St. Cu.	0.8	S. E.
Querétaro	—	—	—	—	—	—	—		
Saltillo	627.4	22	19	—	—	—	—		
Toluca	586.6	14	12	3.2	W.	8	Ci. St.	0.4	

REPUBLICA MEXICANA

Secretaría de Comunicaciones y Obras Públicas

DIRECCION GENERAL DE TELEGRAFOS FEDERALES

CARTA DEL TIEMPO

NOTAS Y SIGNOS CONVENCIONALES

1ª—Las observaciones se recogen simultáneamente á las 6 23 a. m. de México (8 a. m. del meridiano 75° W de Greenwich). Las presiones y las temperaturas están reducidas al nivel del mar.

2ª—Las líneas continuas pasan por los puntos de igual presión. Las líneas puntuadas por los de igual temperatura.

3ª—Signos que indican el estado del tiempo: *claro* ○ ; *nublado en parte* ◑ ; *nublado* ● ; *lluvia* ⊛ ; *nieve* ✳ ; *tempestad* ↯ ; *relámpagos difusos en el rumbo que ocupa el signo* ↯ . Las flechas indican la dirección del viento.

Signos convencionales que indican la velocidad del viento: calma ○ ; velocidad hasta de 14 kilómetros por hora ○→ ; velocidad de 14 á 42 kilómetros por hora ○→ ; velocidad de 42 á 72 kilómetros por hora ○→ ; velocidad de 72 kilómetros por hora en adelante ○→

4ª—El sombreado indica las regiones donde ha llovido ó nevado en las 24 horas transcurridas antes del momento de la observación.

5ª—La letra T indica que en la población á que se refiere, se sintió temblor de tierra en las 24 horas que preceden á la observación meteorológica.

Escala: 1:10.000.000

M. Moreno y A. C. Aristain, Construyeron.

Lit. de los Talleres Federales, México.

M. Moreno Dibujo. F. Espinosa Grab.

LIBRARY
JUL 1 1901

JUNIO 25 DE 1901.

ESTADO DEL TIEMPO EN LA REPUBLICA

OFICINAS	Barómetro reducido á 0°	Termómetro seco	Termómetro húmedo	Lluvia en 24 horas	VIENTO Dirección	VIENTO Velocidad por hora	NUBES Clase	NUBES Cantidad	NUBES Dirección
	m.m	Grados	Grados	m.m		K			
Acapulco	753.2	25	23	10.4	N. E.	16	Ci. Cu.	0.8	
C. Lerdo	665.2	25	16	—	—	—	—	—	
C. Porfirio Díaz	739 4	27	24	—	S. E.	4	St. Cu.	0.8	
C. Victoria	732 4	25	23	—	S. E.	4	—	—	
Chihuahua	643.2	25	15	—	W.	4	Ci. Cu.	0.6	
Durango	—	—	—	—	—	—	—	—	
Frontera	758.4	25	24	7.2	—	—	Ci. Cu.	0.4	
Guadalajara	634 2	18	16	17.6	—	—	Al. St.	0.2	
Guaymas	756.6	27	24	—	—	—	Al. St.	0.1	
Iguala	697.2	23	19	—	—	—	—	—	
Jalapa	659.0	17	16	0.4	N.	4	St. Cu.	0.8	W.
Manzanillo	—	—	—	—	—	—	—	—	
Matamoros, Tam	759.4	26	25	—	S. E.	4	—	—	
Mazatlán	755 6	25	22	—	—	—	Ci. St.	0.1	
México	584.3	14	11	—	W.	4	Ci. St.	1.2	
Monterrey	713 8	25	23	—	N. E.	4	Al. St.	0.2	E.
Morelia	608.0	15	15	3.2	—	—	Ci. Cu.	0 4	
Nogales	660.6	22	19	—	S.	8	—	—	
Oaxaca	634 6	17	15	—	—	—	St. Cu.	0.2	
Progreso	—	—	—	—	—	—	—	—	
Salina Cruz	757.2	24	23	—	—	—	Al. Cu.	0.8	N.
San Luis Potosí	608 0	15	11	—	W.	4	Al. St.	0.8	
Tampico	761 6	26	26	2.8	—	—	—	—	
Tapachula	742.6	24	22	37.6	—	—	Cu. Nim.	0.8	S.
Veracruz	759.4	24	23	—	W.	4	Al. St.	0.8	
Zacatecas	574.6	13	12	—	E.	4	St. Cu.	0.4	E.
Angostura	—	—	—	—	—	—	—	—	
C. Guzmán	635.8	18	16	16.0	N.	12	St Cu.	0.8	N.
Guanajuato	—	—	—	—	—	—	—	—	
León	616.0	20	14	—	S.	8	St. Cu.	0.8	S. E.
Querétaro	—	—	—	—	—	—	—	—	
Saltillo	627.6	22	17	—	—	—	—	—	
Toluca	586.4	13	10	3.6	S. E.	8	Cl. St.	0.2	

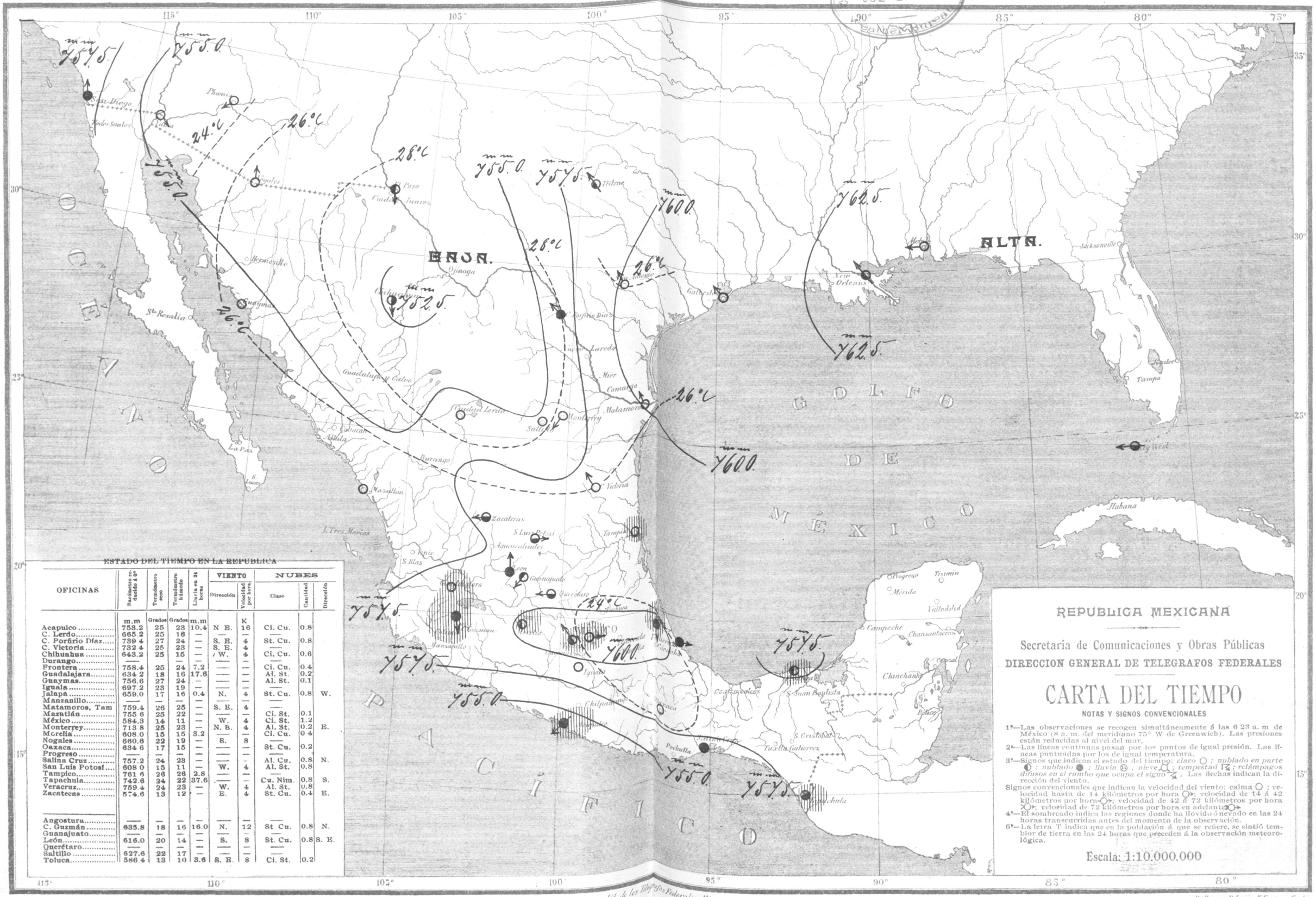

REPUBLICA MEXICANA

Secretaría de Comunicaciones y Obras Públicas

DIRECCION GENERAL DE TELEGRAFOS FEDERALES

CARTA DEL TIEMPO

NOTAS Y SIGNOS CONVENCIONALES

1ª—Las observaciones se recogen simultáneamente á las 6 23 a. m de México (8 a. m. del meridiano 75° W de Greenwich). Las presiones están reducidas al nivel del mar.

2ª—Las líneas continuas pasan por los puntos de igual presión. Las líneas puntuadas por los de igual temperatura.

3ª—Signos que indican el estado del tiempo: *claro* ○ ; *nublado en parte* ◐ ; *nublado* ● ; *lluvia* ⦶ ; *nieve* ✳ ; *tempestad* ⚡ ; *relámpagos difusos en el rumbo que ocupa el signo* ⚡ . Las flechas indican la dirección del viento.

Signos convencionales que indican la velocidad del viento: calma ○ ; velocidad hasta de 14 kilómetros por hora ○➤; velocidad de 14 á 42 kilómetros por hora ○➤; velocidad de 42 á 72 kilómetros por hora ○➤; velocidad de 72 kilómetros por hora en adelante ○➤

4ª—El sombreado indica las regiones donde ha llovido ó nevado en las 24 horas transcurridas antes del momento de la observación.

5ª—La letra T indica que en la población á que se refiere, se sintió temblor de tierra en las 24 horas que preceden á la observación meteorológica.

Escala: 1:10.000.000

M. Moreno y A. C. Aristain. Construyeron.

Lit. de los Talleres Federales. México.

M. Moreno Dibujó. E. Espinosa Grabó.

JUNIO 26 DE 1901.

JUL 1 1901 Weather Bureau

ESTADO DEL TIEMPO EN LA REPUBLICA

OFICINAS	Barómetro reducido á 0°	Termómetro seco	Termómetro húmedo	Lluvia en 24 horas	VIENTO Dirección	VIENTO Velocidad por hora	NUBES Clase	NUBES Cantidad	NUBES Dirección
	m.m	Grados	Grados	m.m		K.			
Acapulco	755.2	26	24	—	—	—	Ci. Cu.	0.8	
C. Lerdo	667.2	24	15	—	—	—	—		
C. Porfirio Díaz	742.0	25	23	—	—	—	St. Cu.	0.8	S.
C. Victoria	733.2	25	19	—	W.	4	Al. St.	0.2	
Chihuahua	645.2	24	19	2.4	W.	4	Ci. St.	0.6	
Durango	—	—	—	—	—	—	—		
Frontera	757.2	26	24	7.6	—	—	Al. St.	0 6	
Guadalajara	634.8	19	18	14.8	—	—	St. Cu.	0.4	
Guaymas	756.6	27	24	—	—	—	—		
Iguala	697.2	22	18	—	—	—	—		
Jalapa	649.4	17	16	—	—	—	St. Cu.	0.8	
Manzanillo	759 8	23	22	0.4	N. E.	4	Al. St.	0.8	E.
Matamoros, Tam	760.6	26	25	—	S. E.	4	St Cu.	0.4	
Mazatlán	755 8	25	23	—	—	—	—		
México	584.9	13	11	—	N. W.	4	Ci. St.	0.1	
Monterrey	715.6	25	23	—	W.	4	St. Cu.	0.4	W.
Morelia	609.2	16	15	5.6	—	—	Ci. Cu.	0.6	
Nogales	662.6	22	16	—	—	—	—		
Oaxaca	635 6	18	16	—	N. W.	12	Al. St.	0.8	
Progreso	—	—	—	—	—	—	—		
Salina Cruz	757.6	25	24	—	—	—	Al. Cu.	0.8	N.
San Luis Potosí	608 6	16	13	—	—	—	—		
Tampico	762.6	26	25	2.8	—	—	St. Cu.	0.1	E.
Tapachula	743 4	22	22	26.4	—	—	St. Cu.	0.8	N E.
Veracruz	759.0	25	23	1.2	N.	8	Al. Cu.	0.8	N.
Zacatecas	574.4	12	12	—	—	—	St. Cu.	0.8	
Angostura	—	—	—	—	—	—	—		
C. Guzmán	—	—	—	—	—	—	—		
Guanajuato	601.4	15	13	—	N. E.	4	Ci. Cu.	0.4	
León	616.2	17	13	—	—	—	Ci. St.	0.8	N. E.
Querétaro	—	—	—	—	—	—	—		
Saltillo	—	—	—	—	—	—	—		
Toluca	557.4	14	11	6.8	N. E.	4	Ci. St.	0.1	

REPUBLICA MEXICANA

Secretaría de Comunicaciones y Obras Públicas

DIRECCION GENERAL DE TELEGRAFOS FEDERALES

CARTA DEL TIEMPO

NOTAS Y SIGNOS CONVENCIONALES

1ª—Las observaciones se recogen simultáneamente á las 6 23 a. m de México (8 a. m. del meridiano 75° W de Greenwich). Las presiones están reducidas al nivel del mar.

2ª—Las líneas continuas pasan por los puntos de igual presión. Las líneas puntuadas por los de igual temperatura.

3ª—Signos que indican el estado del tiempo: *claro* ○ ; *nublado en parte* ◐ ; *nublado* ● ; *lluvia* ⊕ ; *nieve* ; *tempestad* ; *relámpagos difusos en el rumbo que ocupa el signo* . Las flechas indican la dirección del viento.

Signos convencionales que indican la velocidad del viento: calma ○ ; velocidad hasta de 14 kilómetros por hora ○→; velocidad de 14 á 42 kilómetros por hora -○→; velocidad de 42 á 72 kilómetros por hora ≻○→; velocidad de 72 kilómetros por hora en adelante ≻○→

4ª—El sombreado indica las regiones donde ha llovido ó nevado en las 24 horas transcurridas antes del momento de la observación.

5ª—La letra T indica que en la población á que se refiere, se sintió temblor de tierra en las 24 horas que preceden á la observación meteorológica.

Escala: 1:10.000.000

M. Moreno y A. C. Atristain, Construyeron. *Lit. de los Telégrafos Federales. México.* *M. Moreno Dibujó. E. Espinosa Grabó.*

JUNIO 27 DE 1901.

JUL 2 1901
Weather Bureau

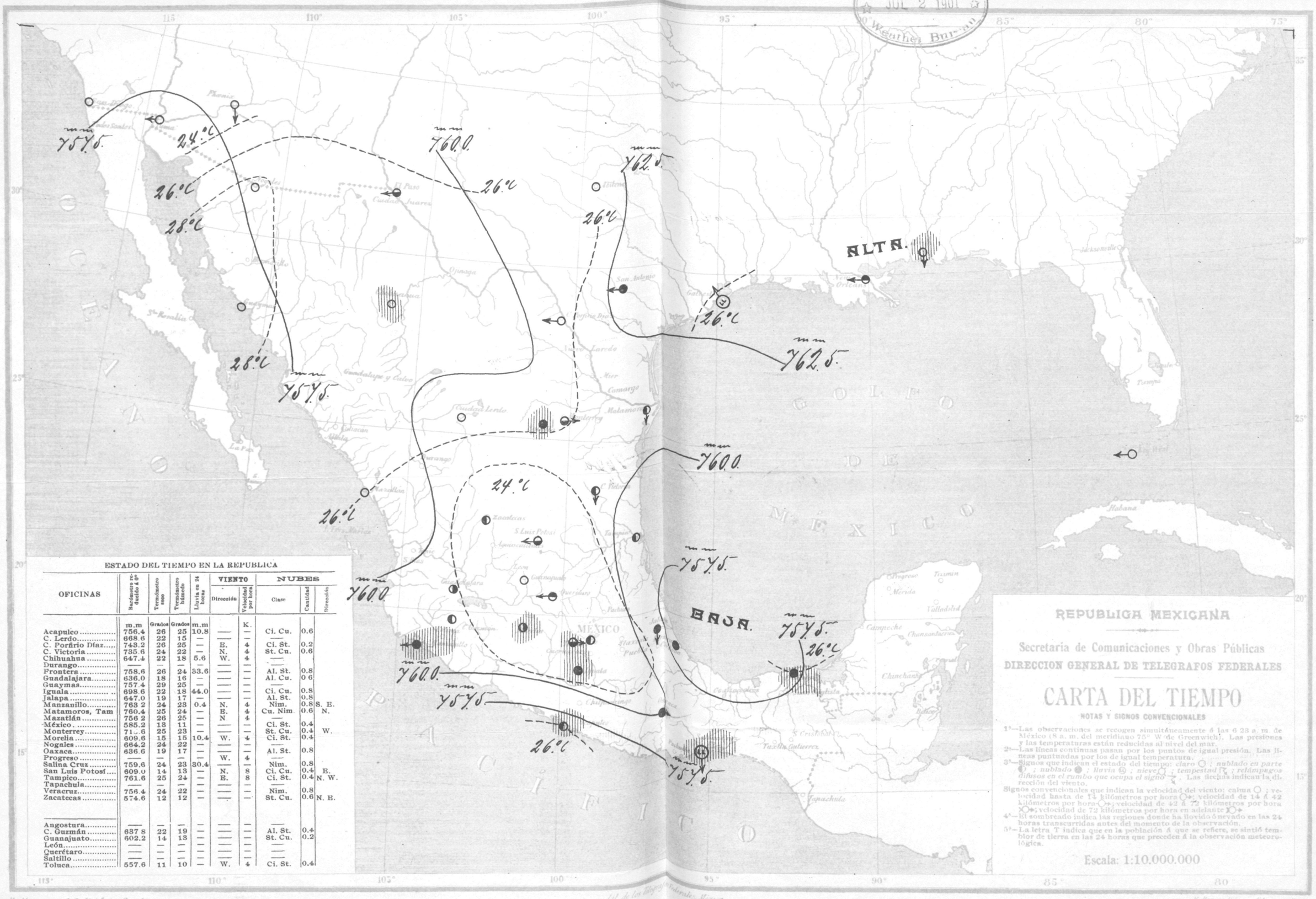

ESTADO DEL TIEMPO EN LA REPUBLICA

OFICINAS	Barómetro reducido á 0°	Termómetro seco	Termómetro húmedo	Lluvia en 24 horas	VIENTO		NUBES		
					Dirección	Velocidad por hora	Clase	Cantidad	Dirección
	m.m	Grados	Grados	m.m		K.			
Acapulco	756.4	26	25	10.8	——	—	Ci. Cu.	0.6	
C. Lerdo	668.6	22	15	—	——	—	——		
C. Porfirio Díaz	743.2	26	25	—	E.	4	Ci. St.	0.2	
C. Victoria	735.6	24	22	—	N.	4	St. Cu.	0.6	
Chihuahua	647.4	22	18	5.6	W.	4	——		
Durango	——	—	—	—	——	—	——		
Frontera	758.6	26	24	33.6	——	—	Al. St.	0.8	
Guadalajara	636.0	18	16	—	——	—	Al. Cu.	0 6	
Guaymas	757.4	29	25	—	——	—	——		
Iguala	698.6	22	18	44.0	——	—	Ci. Cu.	0.8	
Jalapa	647.0	19	17	—	——	—	Al. St.	0.8	
Manzanillo	763 2	24	23	0.4	N.	4	Nim.	0.8	S. E.
Matamoros, Tam	760.4	25	24	—	E.	4	Cu. Nim	0.6	N.
Mazatlán	756 2	26	25	—	N	4	——		
México	585.2	13	11	—	——	—	Ci. St.	0.4	
Monterrey	71 .6	25	23	—	——	—	St. Cu.	0.4	W.
Morelia	609.6	15	15	10.4	W.	4	Ci. St.	0.4	
Nogales	664.2	24	22	—	——	—	——		
Oaxaca	636.6	19	17	—	——	—	Al. St.	0.8	
Progreso	——	—	—	—	W.	4	——		
Salina Cruz	759.6	24	23	30.4	——	—	Nim.	0.8	
San Luis Potosí	609.0	14	13	—	N.	8	Ci. Cu.	0.4	E.
Tampico	761.6	25	24	—	E.	8	Ci. St.	0.4	N. W.
Tapachula	——	—	—	—	——	—	——		
Veracruz	756.4	24	22	—	——	—	Nim.	0.8	
Zacatecas	574.6	12	12	—	——	—	St. Cu.	0.6	N. E.
Angostura	——	—	—	—	——	—	——		
C. Guzmán	637 8	22	19	—	——	—	Al. St.	0.4	
Guanajuato	602.2	14	13	—	——	—	St. Cu.	0.2	
León	——	—	—	—	——	—	——		
Querétaro	——	—	—	—	——	—	——		
Saltillo	——	—	—	—	——	—	——		
Toluca	557.6	11	10	—	W.	4	Ci. St.	0.4	

REPUBLICA MEXICANA

Secretaría de Comunicaciones y Obras Públicas

DIRECCION GENERAL DE TELEGRAFOS FEDERALES

CARTA DEL TIEMPO

NOTAS Y SIGNOS CONVENCIONALES

1ª—Las observaciones se recogen simultáneamente á las 6 23 a. m. de México (8 a. m. del meridiano 75° W de Greenwich). Las presiones y las temperaturas están reducidas al nivel del mar.

2ª—Las líneas continuas pasan por los puntos de igual presión. Las líneas puntuadas por los de igual temperatura.

3ª—Signos que indican el estado del tiempo: *claro* ○ ; *nublado en parte* ◐ ; *nublado* ● ; *lluvia* ⊖ ; *nieve* ✳ ; *tempestad* ℞ ; *relámpagos difusos en el rumbo que ocupa el signo* ⊰ . Las flechas indican la dirección del viento.

Signos convencionales que indican la velocidad del viento: calma ○ ; velocidad hasta de 14 kilómetros por hora ○→ ; velocidad de 14 á 42 kilómetros por hora ○→ ; velocidad de 42 á 72 kilómetros por hora ○→ ; velocidad de 72 kilómetros por hora en adelante ○→

4ª—El sombreado indica las regiones donde ha llovido ó nevado en las 24 horas transcurridas antes del momento de la observación.

5ª—La letra T indica que en la población á que se refiere, se sintió temblor de tierra en las 24 horas que preceden á la observación meteorológica.

Escala: 1:10.000.000

M. Moreno y A.C. Meridaun. Construyeron.

Lit. de los Telegrafos Federales. México.

M. Moreno Blanco. Litografió.

JUL 3 1901
Weather Bureau

JUNIO 28 DE 1901.

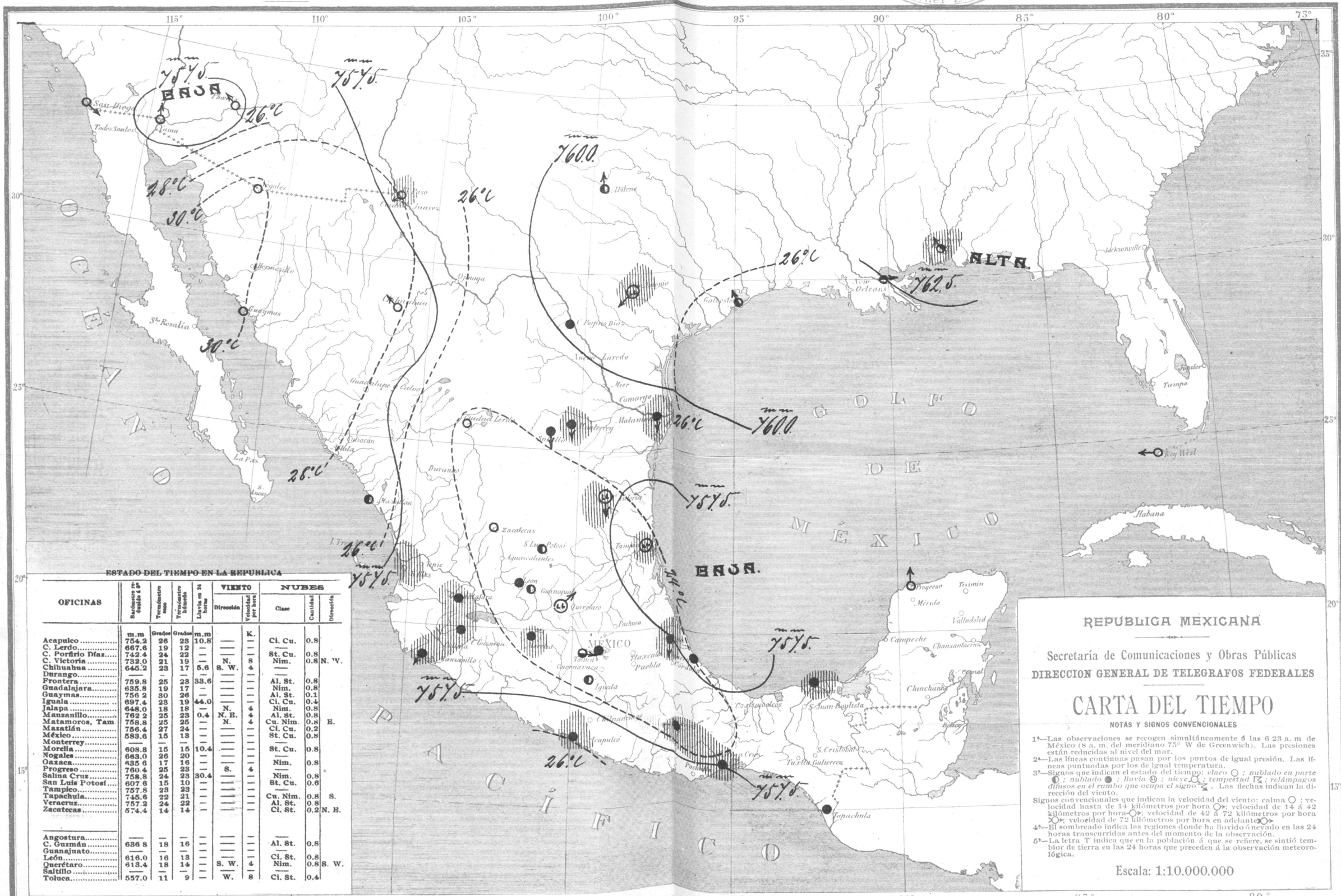

ESTADO DEL TIEMPO EN LA REPUBLICA

OFICINAS	Barómetro reducido á 0°	Termómetro seco	Termómetro húmedo	Lluvia en 24 horas	VIENTO Dirección	VIENTO Velocidad por hora	NUBES Clase	NUBES Cantidad	NUBES Dirección
	m.m	Grados	Grados	m.m		K.			
Acapulco	754.2	26	23	10.8	——	—	Ci. Cu.	0.8	
C. Lerdo	667.6	19	12	—	——	—	——	——	
C. Porfirio Díaz	742.4	24	22	—	——	—	St. Cu.	0.8	
C. Victoria	732.0	21	19	—	N.	8	Nim.	0.8	N. W.
Chihuahua	645.2	23	17	5.6	S. W.	4	——		
Durango	——	—	—	—	——	—	——		
Frontera	759.8	25	23	33.6	——	—	Al. St.	0.8	
Guadalajara	635.8	19	17	—	——	—	Nim.	0.8	
Guaymas	756 2	30	26	—	——	—	Al. St.	0.1	
Iguala	697.4	23	19	44.0	——	—	Ci. Cu.	0.4	
Jalapa	648.0	18	18	—	N.	4	Nim.	0.8	
Manzanillo	762 2	25	23	0.4	N. E.	4	Al. St.	0.8	
Matamoros, Tam	758.8	25	25	—	N.	4	Cu. Nim.	0.8	E.
Mazatlán	756.4	27	24	—	——	—	Ci. Cu.	0.2	
México	583.6	15	13	—	——	—	St. Cu.	0.8	
Monterrey	——	—	—	—	——	—	——		
Morelia	608.8	15	15	10.4	——	—	St. Cu.	0.8	
Nogales	663.0	26	20	—	——	—	——		
Oaxaca	635 6	17	16	—	——	—	Nim.	0.8	
Progreso	760.4	25	23	—	S.	4	——		
Salina Cruz	758.8	24	23	30.4	——	—	Nim.	0.8	
San Luis Potosí	607 6	15	10	—	——	—	St. Cu.	0.6	
Tampico	757.8	23	23	—	——	—	——		
Tapachula	745.6	22	21	—	——	—	Cu. Nim.	0.8	S.
Veracruz	757.2	24	22	—	——	—	Al. St.	0.8	
Zacatecas	574.4	14	14	—	——	—	Ci. St.	0.2	N. E.
Angostura	——	—	—	—	——	—	——		
C. Guzmán	636 8	18	16	—	——	—	Al. St.	0.8	
Guanajuato	——	—	—	—	——	—	——		
León	616.0	16	13	—	——	—	Ci. St.	0.8	
Querétaro	613.4	18	14	—	S. W.	4	Nim.	0.8	S. W.
Saltillo	——	—	—	—	——	—	——		
Toluca	557.0	11	9	—	W.	8	Ci. St.	0.4	

REPUBLICA MEXICANA

Secretaría de Comunicaciones y Obras Públicas

DIRECCION GENERAL DE TELEGRAFOS FEDERALES

CARTA DEL TIEMPO

NOTAS Y SIGNOS CONVENCIONALES

1ª—Las observaciones se recogen simultáneamente á las 6 23 a. m de México (8 a. m. del meridiano 75° W de Greenwich). Las presiones están reducidas al nivel del mar.

2ª—Las líneas continuas pasan por los puntos de igual presión. Las líneas puntuadas por los de igual temperatura.

3ª—Signos que indican el estado del tiempo: *claro* ○ ; *nublado en parte* ◐ ; *nublado* ● ; *lluvia* ⓡ ; *nieve* ⛆ ; *tempestad* ⚡ ; *relámpagos difusos en el rumbo que ocupa el signo* ⚡ . Las flechas indican la dirección del viento.

Signos convencionales que indican la velocidad del viento: calma ○ ; velocidad hasta de 14 kilómetros por hora ○➤; velocidad de 14 á 42 kilómetros por hora ○➤; velocidad de 42 á 72 kilómetros por hora ○➤; velocidad de 72 kilómetros por hora en adelante ○➤

4ª—El sombreado indica las regiones donde ha llovido ó nevado en las 24 horas transcurridas antes del momento de la observación.

5ª—La letra T indica que en la población á que se refiere, se sintió temblor de tierra en las 24 horas que preceden á la observación meteorológica.

Escala: 1:10.000.000

M. Moreno y A.C. Atristain, Construyeron.

Lit. de los Telégrafos Federales, México.

M. Moreno Dibujo. E. Espinosa Grabó.

JUL 5 1901
Weather Bureau

JUNIO 29 DE 1901.

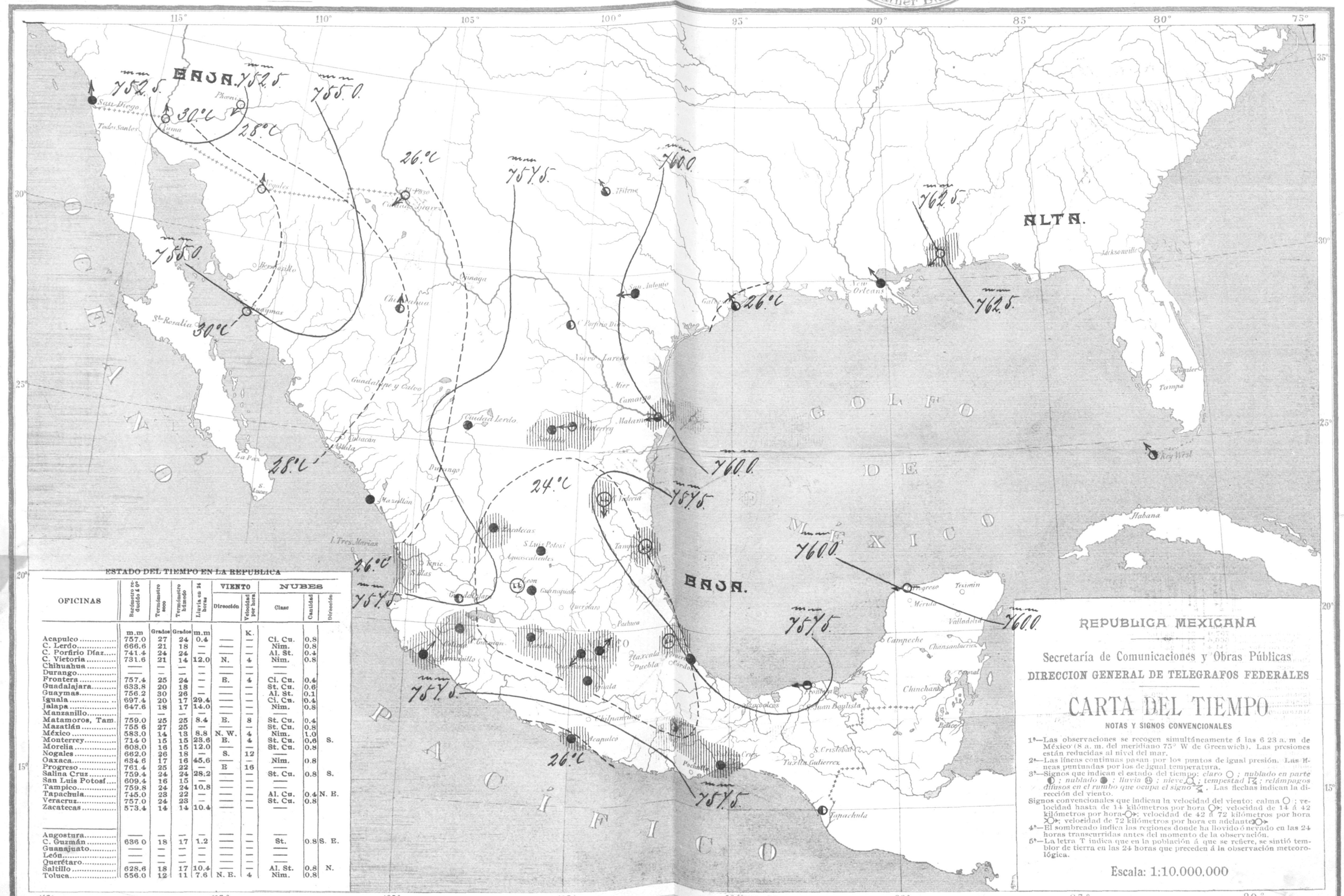

ESTADO DEL TIEMPO EN LA REPUBLICA

OFICINAS	Barómetro reducido á 0°	Termómetro seco	Termómetro húmedo	Lluvia en 24 horas	VIENTO Dirección	VIENTO Velocidad por hora	NUBES Clase	NUBES Cantidad	NUBES Dirección
	m.m	Grados	Grados	m.m					
Acapulco	757.0	27	24	0.4	——	K.	Ci. Cu.	0.8	
C. Lerdo	666.6	21	18	—	——	—	Nim.	0.8	
C. Porfirio Díaz	741.4	24	24	—	——	—	Al. St.	0.4	
C. Victoria	731.6	21	14	12.0	N.	4	Nim.	0.8	
Chihuahua	——	—	—	—	——	—	——		
Durango	——	—	—	—	——	—	——		
Frontera	757.4	25	24	—	E.	4	Ci. Cu.	0.4	
Guadalajara	633.8	20	18	—	——	—	St. Cu.	0.6	
Guaymas	756.2	30	26	—	——	—	Al. St.	0.1	
Iguala	697.4	20	17	29.4	——	—	Ci. Cu.	0.4	
Jalapa	647.6	18	17	14.0	——	—	Nim.	0.8	
Manzanillo	——	—	—	—	——	—	——		
Matamoros, Tam.	759.0	25	25	8.4	E.	8	St. Cu.	0.4	
Mazatlán	755.6	27	25	—	——	—	St. Cu.	0.8	
México	583.0	14	13	8.8	N. W.	4	Nim.	1.0	
Monterrey	714 0	15	15	23.6	E.	4	St. Cu.	0.6	S.
Morelia	608.0	16	15	12.0	——	—	St. Cu.	0.8	
Nogales	662.0	26	18	—	S.	12	——		
Oaxaca	634.6	17	16	45.6	——	—	Nim.	0.8	
Progreso	761.4	25	22	—	E	16	——		
Salina Cruz	759.4	24	24	28.2	——	—	St. Cu.	0.8	S.
San Luis Potosí	609.4	16	15	—	——	—	——		
Tampico	759.8	24	24	10.8	——	—	——		
Tapachula	745.0	23	22	—	——	—	Al. Cu.	0.4	N. E.
Veracruz	757.0	24	23	—	——	—	St. Cu.	0.8	
Zacatecas	573.4	14	14	10.4	——	—	——		
Angostura	——	—	—	—	——	—	——		
C. Guzmán	636 0	18	17	1.2	——	—	St.	0.8	S. E.
Guanajuato	——	—	—	—	——	—	——		
León	——	—	—	—	——	—	——		
Querétaro	——	—	—	—	——	—	——		
Saltillo	628.6	18	17	10.4	——	—	Al. St.	0.8	N.
Toluca	556.0	12	11	7.6	N. E.	4	Nim.	0.8	

REPUBLICA MEXICANA

Secretaría de Comunicaciones y Obras Públicas

DIRECCION GENERAL DE TELEGRAFOS FEDERALES

CARTA DEL TIEMPO

NOTAS Y SIGNOS CONVENCIONALES

1ª—Las observaciones se recogen simultáneamente á las 6 23 a. m de México (8 a. m. del meridiano 75° W de Greenwich). Las presiones están reducidas al nivel del mar.

2ª—Las líneas continuas pasan por los puntos de igual presión. Las líneas puntuadas por los de igual temperatura.

3ª—Signos que indican el estado del tiempo: *claro* ○ ; *nublado en parte* ◐ ; *nublado* ● ; *lluvia* ⓡ ; *nieve* ✳ ; *tempestad* ⚡ ; *relámpagos difusos en el rumbo que ocupa el signo* ↘ . Las flechas indican la dirección del viento.

Signos convencionales que indican la velocidad del viento: calma ○ ; velocidad hasta de 14 kilómetros por hora ○→ ; velocidad de 14 á 42 kilómetros por hora ○→ ; velocidad de 42 á 72 kilómetros por hora ○→ ; velocidad de 72 kilómetros por hora en adelante ○→

4ª—El sombreado indica las regiones donde ha llovido ó nevado en las 24 horas transcurridas antes del momento de la observación.

5ª—La letra T indica que en la población á que se refiere, se sintió temblor de tierra en las 24 horas que preceden á la observación meteorológica.

Escala: 1:10.000,000

M. Moreno y A. C. Altristain. Construyeron. Lit. de los Telégrafos Federales. México. M. Moreno Dibujó. E. Espinosa Grabó.

LIBRARY
JUL 6 1901
Weather Bureau

JUNIO 30 DE 1901.

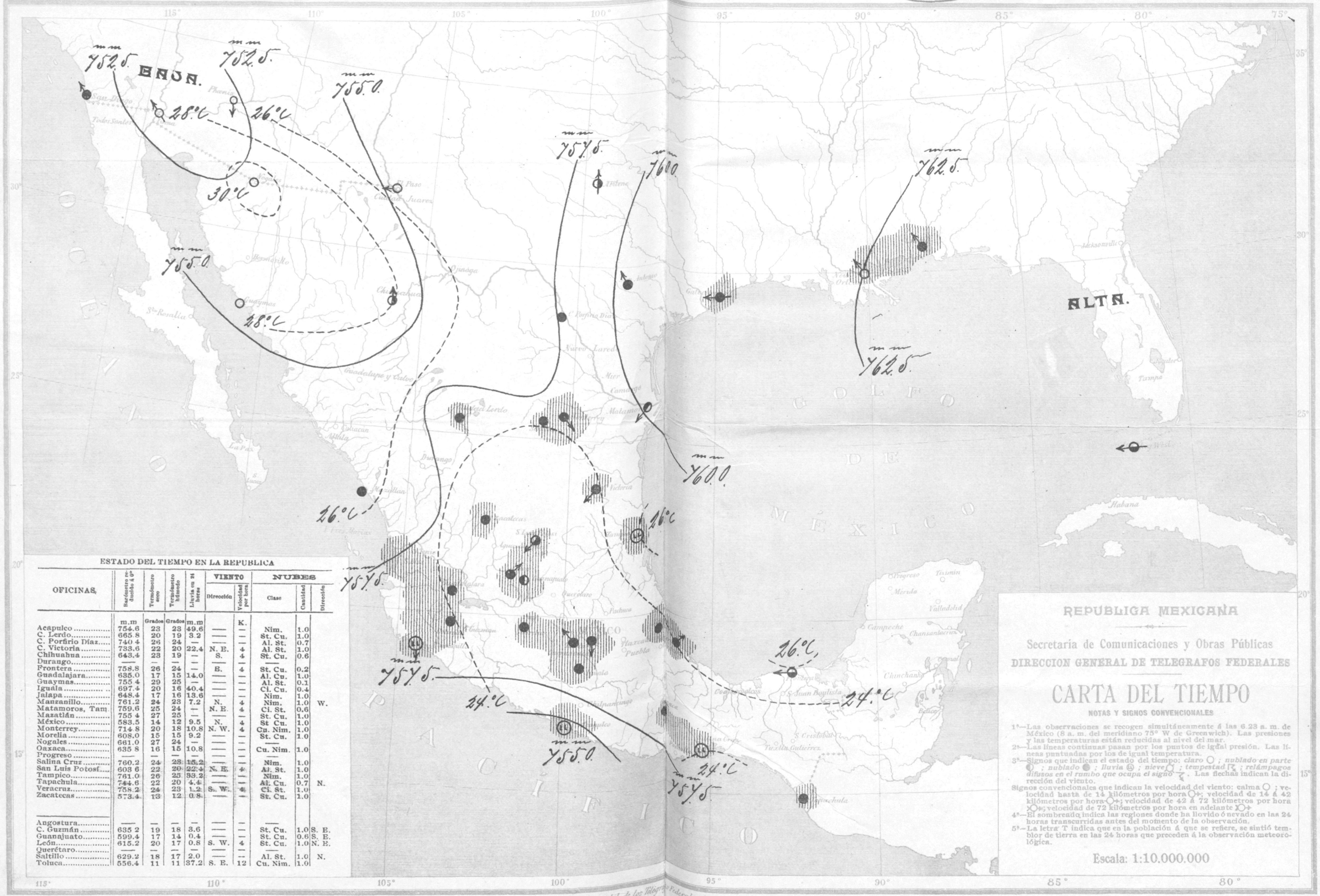

ESTADO DEL TIEMPO EN LA REPUBLICA

OFICINAS.	Barómetro reducido á 0°	Termómetro seco	Termómetro húmedo	Lluvia en 24 horas	VIENTO		NUBES		
					Dirección	Velocidad por hora	Clase	Cantidad	Dirección
	m.m	Grados	Grados	m.m		K.			
Acapulco	754.6	23	23	49.6	——	—	Nim.	1.0	
C. Lerdo	665.8	20	19	3.2	——	—	St. Cu.	1.0	
C. Porfirio Diaz	740.4	25	24	—	——	—	Al. St.	0.7	
C. Victoria	733.6	22	20	22.4	N. E.	4	Al. St.	1.0	
Chihuahua	643.4	23	19	—	S.	4	St. Cu.	0.6	
Durango	——	—	—	—	——	—	——		
Frontera	758.8	26	24	—	E.	4	St. Cu.	0.2	
Guadalajara	635.0	17	15	14.0	——	—	Al. Cu.	1.0	
Guaymas	755.4	29	25	—	——	—	Al. St.	0.1	
Iguala	697.4	20	16	40.4	——	—	Ci. Cu.	0.4	
Jalapa	648.4	17	16	13.6	——	—	Nim.	1.0	
Manzanillo	761.2	24	23	7.2	N.	4	Nim.	1.0	W.
Matamoros, Tam	759.6	25	24	—	N. E.	4	Ci. St.	0.6	
Mazatlán	755 4	27	25	—	——	—	St. Cu.	1.0	
México	583.5	14	12	9.5	N.	4	St Cu.	1.0	
Monterrey	714 8	20	18	10.8	N. W.	4	Cu. Nim.	1.0	
Morelia	608.0	15	15	9.2	——	—	St. Cu.	1.0	
Nogales	661.0	27	24	—	——	—	——		
Oaxaca	635 8	16	15	10.8	——	—	Cu. Nim.	1.0	
Progreso	——	—	—	—	——	—	——		
Salina Cruz	760.2	24	23	15.2	——	—	Nim.	1.0	
San Luis Potosí	603 6	22	20	22.4	N. E.	4	Al. St.	1.0	
Tampico	761.0	26	25	93.2	——	—	Nim.	1.0	
Tapachula	744.6	22	20	4.4	——	—	Al. Cu.	0.7	N.
Veracruz	758.2	24	23	1.2	S. W.	4	Ci. St.	1.0	
Zacatecas	573.4	13	12	0.8	——	—	St. Cu.	1.0	
Angostura	——	—	—	—	——	—	——		
C. Guzmán	635 2	19	18	3.6	——	—	St. Cu.	1.0	S. E.
Guanajuato	599.4	17	14	0.4	——	—	St. Cu.	0.6	S. E.
León	615.2	20	17	0.8	S. W.	4	St. Cu.	1.0	N. E.
Querétaro	——	—	—	—	——	—	——		
Saltillo	629.2	18	17	2.0	——	—	Al. St.	1.0	N.
Toluca	556.4	11	11	37.2	S. E.	12	Cu. Nim.	1.0	

REPUBLICA MEXICANA

Secretaría de Comunicaciones y Obras Públicas

DIRECCION GENERAL DE TELEGRAFOS FEDERALES

CARTA DEL TIEMPO

NOTAS Y SIGNOS CONVENCIONALES

1ª—Las observaciones se recogen simultáneamente á las 6.23 a. m. de México (8 a. m. del meridiano 75° W de Greenwich). Las presiones y las temperaturas están reducidas al nivel del mar.

2ª—Las líneas continuas pasan por los puntos de igual presión. Las líneas puntuadas por los de igual temperatura.

3ª—Signos que indican el estado del tiempo: *claro* ○ ; *nublado en parte* ◑ ; *nublado* ● ; *lluvia* ⓡ ; *nieve* ○ ; *tempestad* ↯ ; *relámpagos difusos en el rumbo que ocupa el signo* ↯ . Las flechas indican la dirección del viento.

Signos convencionales que indican la velocidad del viento: calma ○ ; velocidad hasta de 14 kilómetros por hora ○→; velocidad de 14 á 42 kilómetros por hora ○→; velocidad de 42 á 72 kilómetros por hora ○→; velocidad de 72 kilómetros por hora en adelante ○→

4ª—El sombreado indica las regiones donde ha llovido ó nevado en las 24 horas transcurridas antes del momento de la observación.

5ª—La letra T indica que en la población á que se refiere, se sintió temblor de tierra en las 24 horas que preceden á la observación meteorológica.

Escala: 1:10.000.000

M. Moreno y A. C. Aristain. Construyeron.

Lit. de los Telégrafos Federales. México.

M. Moreno Dibujo. E. Espinosa Grabó.