Mexico

March

1901

National Oceanic and Atmospheric Administration

ERRATA NOTICE

One or more conditions of the original document may affect the quality of the image, such as:

Discolored pages
Faded or light ink
Binding intrudes into the text

This has been a co-operative project between the NOAA Central Library and the Climate Database Modernization Program, National Climate Data Center (NCDC). To view the original document, please contact the NOAA Central Library in Silver Spring, MD at (301) 713-2607 x124 or Library.Reference@noaa.gov

HOV Services
Imaging Contractor
12200 Kiln Court
Beltsville, MD 20704-1387
July 23, 2010

☆ MAR 6 1901 ☆
Weather Bureau

MARZO 1º DE 1901.

ESTADO DEL TIEMPO EN LA REPUBLICA

OFICINAS	Barómetro reducido á 0°	Termómetro seco	Termómetro húmedo	Lluvia en 24 horas	VIENTO Dirección	VIENTO Velocidad por hora	NUBES Clase	NUBES Cantidad	NUBES Dirección
	m.m	Grados	Grados	m.m		K.			
Acapulco	760 8	21	18	—	—	—	—		
C. Lerdo	675.0	8	3	—	—	—	—		
C. Porfirio Díaz	750 4	6	6	—	E.	4	—		
C. Victoria	742.0	20	18	—	N.	12	—		
Chihuahua	652.4	8	4	—	—	—	—		
Durango	—	—	—	—	—	—	—		
Frontera	768 0	19	18	—	—	—	—		
Guadalajara	639.6	7	5	—	—	—	—		
Guaymas	764 4	21	15	—	—	—	—		
Iguala	700.0	20	18	—	—	—	—		
Jalapa	654.0	10	7	—	N.	4	—		
Manzanillo	767.0	17	15	—	W	4	—		
Matamoros, Tam.	767 8	13	12	—	N.	4	—		
Mazatlán	761.2	19	16	—	—	—	—		
México	589 7	3	0	—	N. W.	2	—		
Monterrey	721.2	8	8	—	N. W.	4	Al. St.	0.2	S. W.
Morelia	612 8	5	4	—	N. W.	4	—		
Nogales	663.6	12	8	—	S.	8	—		
Oaxaca	638 4	10	8	—	E.	4	—		
Progreso	768.2	20	16	—	S. E.	16	—		
Salina Cruz	764 6	21	16	—	N.	16	—		
San Luis Potosí	611.6	10	9	—	N W.	4	—		
Tampico	760.6	17	17	—	—	—	St.	1.0	
Tapachula	747.6	21	20	—	N.	8	—		
Veracruz	767 6	19	18	—	—	—	Ci. St.	1.0	
Zacatecas	576.8	6	6	—	—	—	—		
Angostura	—	—	—	—	—	—	—		
C. Guzmán	641.2	10	7	—	N.	4	—		
Guanajuato	605.2	12	4	—	N. E.	8	—		
León	622.0	8	3	—	—	—	Ci. St.	0.1	
Querétaro	—	—	—	—	—	—	—		
Saltillo	635.6	7	2	—	—	—	—		
Toluca	561.0	9	6	—	—	—	—		

REPUBLICA MEXICANA

Secretaría de Comunicaciones y Obras Públicas

DIRECCION GENERAL DE TELEGRAFOS FEDERALES

CARTA DEL TIEMPO

NOTAS Y SIGNOS CONVENCIONALES

1ª—Las observaciones se recogen simultáneamente á las 6 23 a. m de México (8 a. m. del meridiano 75° W de Greenwich). Las presiones están reducidas al nivel del mar.

2ª—Las líneas continuas pasan por los puntos de igual presión. Las líneas puntuadas por los de igual temperatura.

3ª—Signos que indican el estado del tiempo: *claro* ○ ; *nublado en parte* ◐ ; *nublado* ● ; *lluvia* ⑩ ; *nieve* ✳ ; *tempestad* ⚡ ; *relámpagos difusos en el rumbo que ocupa el signo* ⚡. Las flechas indican la dirección del viento.

Signos convencionales que indican la velocidad del viento: calma ○ ; velocidad hasta de 14 kilómetros por hora ○→; velocidad de 14 á 42 kilómetros por hora ○→; velocidad de 42 á 72 kilómetros por hora ○→; velocidad de 72 kilómetros por hora en adelante ○→

4ª—El sombreado indica las regiones donde ha llovido ó nevado en las 24 horas transcurridas antes del momento de la observación.

5ª—La letra T indica que en la población á que se refiere, se sintió temblor de tierra en las 24 horas que preceden á la observación meteorológica.

Escala: 1:10.000.000

M. Moreno y A. C. Atristain, Construyeron.

Lit. de la Dir. de Telégrafos Federales. México.

M. Moreno Dibujó. E. Espinosa Grabó.

LIBRARY
MAR 7 1901
Weath

MARZO 2 DE 1901.

BAJA.

ALTA.

MÉXICO

GOLFO DE MÉXICO

PACÍFICO

16°C 14°C 20°C 762.5 762.5 762.5 762.5 765.0 12°C 765.0 16°C 20°C 765.0 20°C 20°C 762.5 20°C 762.5 20°C 762.5 20°C 762.5 12°C

San Diego, Todos Santos, Yuma, Phœnix, Eagles, El Paso, Ciudad Juarez, Abilene, Mobile, Jacksonville, Hermosillo, Ojinaga, San Antonio, Galveston, New Orleans, Chihuahua, Piedras Negras, Nuevo Laredo, Mier, Camargo, Guaymas, St. Rosalia, Guadalupe y Calvo, Ciudad Lerdo, Monterrey, Saltillo, Alabama, Tampa, Key West, La Paz, S. Lucas, Mazatlan, Durango, Zacatecas, S. Luis Potosi, Aguascalientes, Tampico, Tres Marias, Cape San Blas, Guadalajara, Guanajuato, Toluca, Manzanillo, Acapulco, Tuxtla Gutierrez, Tapachula, Habana, Texmelucan, Puebla, Valladolid, Campeche, Chansantacruz, Orizaba, Chinchanla, Veracruz, S. Juan Bautista, Minatitlan, S. Cristobal, Belize.

ESTADO DEL TIEMPO EN LA REPUBLICA

OFICINAS	Barómetro reducido á 0°	Termómetro seco	Termómetro húmedo	Lluvia en 24 horas	VIENTO Dirección	VIENTO Velocidad por hora	NUBES Clase	NUBES Cantidad	NUBES Dirección
	m.m	Grados	Grados	m.m		K.			
Acapulco	760 4	21	19	—	—	—	—		
C. Lerdo	671.6	7	2	—	—	—	—		
C. Porfirio Diaz	743 2	8	6	—	—	—	—		
C. Victoria	738.2	13	11	—	N. W.	4	—		
Chihuahua	647.8	9	4	—	—	—	—		
Durango	—	—	—	—	—	—	—		
Frontera	762 2	20	19	—	—	—	—		
Guadalajara	639.0	6	5	—	—	—	—		
Guaymas	764 4	21	15	—	—	—	—		
Iguala	703.2	20	18	—	—	—	—		
Jalapa	652.6	8	6	—	—	—	—		
Manzanillo	766.4	18	17	—	E.	4	—		
Matamoros, Tam.	763 8	12	11	—	S.	4	—		
Mazatlán	760.6	20	18	—	—	—	St. Cu.	1.0	
México	588 2	1	−1	—	—	—	—		
Monterrey	717.8	7	7	—	S.	4	Ci. Cu.	0.1	S. E.
Morelia	613.6	5	4	—	S. W.	4	—		
Nogales	663.6	12	10	—	—	—	—		
Oaxaca	639 0	6	4	—	—	—	—		
Progreso	767.0	21	15	—	N W.	4	—		
Salina Cruz	763.6	20	16	—	N.	12	—		
San Luis Potosí	611.6	9	9	—	E.	4	—		
Tampico	768.2	14	14	—	—	—	—		
Tapachula	746.8	19	14	—	N.	8	—		
Veracruz	766 6	19	18	—	—	—	St.	0.4	
Zacatecas	577.4	5	5	—	—	—	—		
Angostura	—	—	—	—	—	—	—		
C. Guzmán	640.8	13	9	—	N.	8	—		
Guanajuato	605.0	7	3	—	—	—	—		
León	621.0	3	0	—	—	—	—		
Querétaro	—	—	—	—	S.	52	—		
Saltillo	632.8	10	7	—	—	—	—		
Toluca	560.0	7	1	—	—	—	—		

REPUBLICA MEXICANA

Secretaría de Comunicaciones y Obras Públicas

DIRECCION GENERAL DE TELEGRAFOS FEDERALES

CARTA DEL TIEMPO

NOTAS Y SIGNOS CONVENCIONALES

1ª—Las observaciones se recogen simultáneamente á las 6 23 5. m de México (8 a. m. del meridiano 75° W de Greenwich). Las presiones están reducidas al nivel del mar.

2ª—Las líneas continuas pasan por los puntos de igual presión. Las líneas puntuadas por los de igual temperatura.

3ª—Signos que indican el estado del tiempo: *claro* ○ ; *nublado en parte* ◑ ; *nublado* ● ; *lluvia* ⓤ ; *nieve* ✳ ; *tempestad* ↯ ; *relámpagos difusos en el rumbo que ocupa el signo* ↯ . Las flechas indican la dirección del viento.

Signos convencionales que indican la velocidad del viento: calma ○ ; velocidad hasta de 14 kilómetros por hora ○⟩ ; velocidad de 14 á 42 kilómetros por hora ○⟩ ; velocidad de 42 á 72 kilómetros por hora ○⟩ ; velocidad de 72 kilómetros por hora en adelante ○⟩

4ª—El sombreado indica las regiones donde ha llovido ó nevado en las 24 horas transcurridas antes del momento de la observación.

5ª—La letra T indica que en la población á que se refiere, se sintió temblor de tierra en las 24 horas que preceden á la observación meteorológica.

Escala: 1:10.000.000

M. Moreno y A. C. Atristain. Construyeron.

M. Moreno Dibujo. F. Espinosa Grabó.

Lit. de la Dir. Gral. de Telégrafos Federales. México.

LIBRARY
MAR 13 1901
Weather Bureau

MARZO 4 DE 1901.

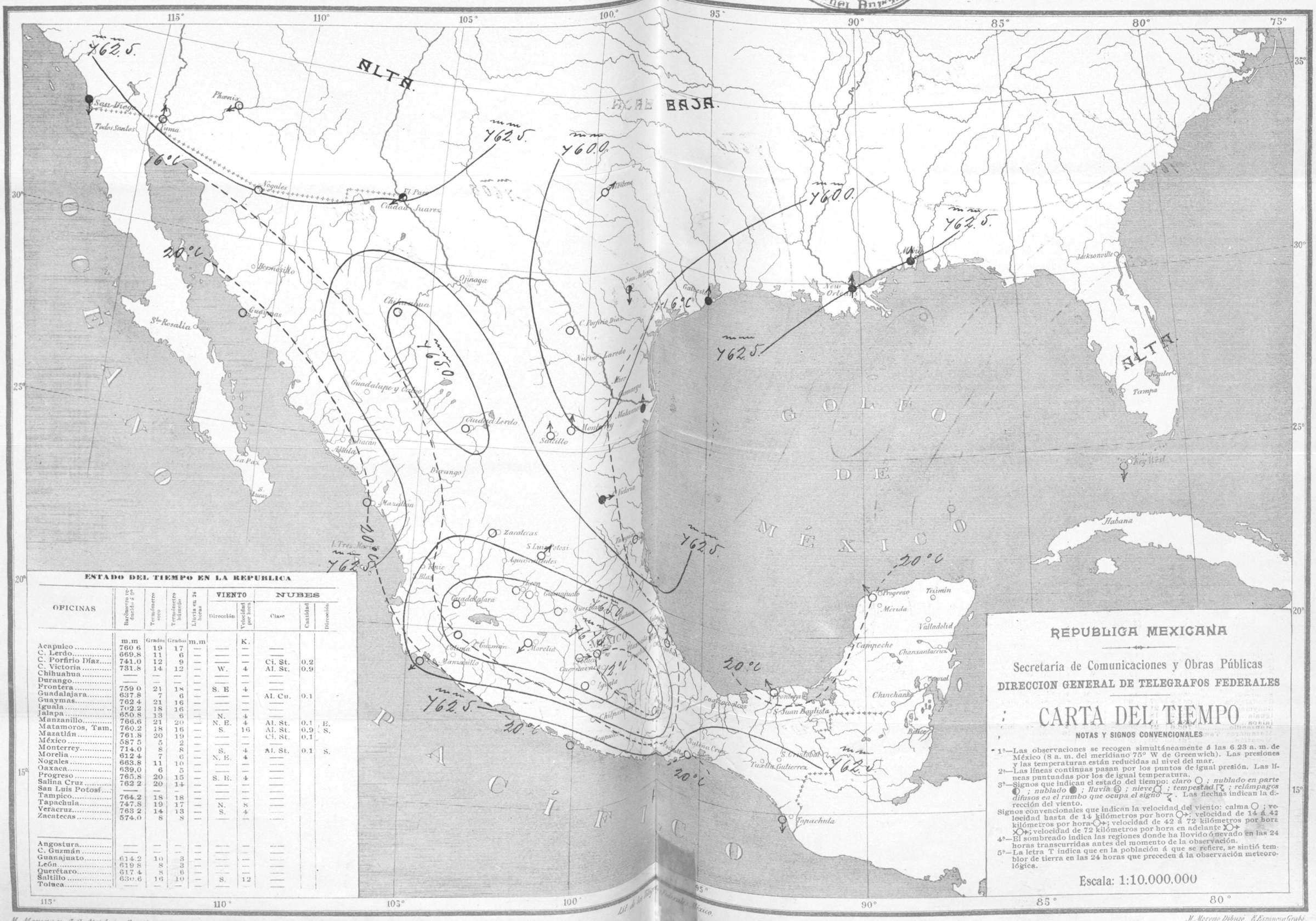

ESTADO DEL TIEMPO EN LA REPUBLICA

OFICINAS	Barómetro reducido á 0°	Termómetro seco	Termómetro húmedo	Lluvia en 24 horas	VIENTO Dirección	VIENTO Velocidad por hora	NUBES Clase	NUBES Cantidad	NUBES Dirección
	m.m	Grados	Grados	m.m		K.			
Acapulco	760 6	19	17	—	—	—	—		
C. Lerdo	669.8	11	6	—	—	—	—		
C. Porfirio Díaz	741.0	12	9	—	—	—	Ci. St.	0.2	
C. Victoria	731.8	14	12	—	W.	4	Al. St.	0.9	
Chihuahua	—	—	—	—	—	—	—		
Durango	—	—	—	—	—	—	—		
Frontera	759 0	21	18	—	S. E	4	—		
Guadalajara	637.8	7	6	—	—	—	Al. Cu.	0.1	
Guaymas	762 4	21	16	—	—	—	—		
Iguala	702.2	18	16	—	—	—	—		
Jalapa	650.8	13	6	—	N.	4	—		
Manzanillo	766.6	21	20	—	N. E.	4	Al. St.	0.1	E.
Matamoros, Tam.	760.2	18	16	—	S.	16	Al. St.	0.9	S.
Mazatlán	761.8	20	19	—	—	—	Ci. St.	0.1	
México	587 5	5	2	—	—	—	—		
Monterrey	714.0	8	8	—	S.	4	Al. St.	0.1	S.
Morelia	612 4	7	6	—	N. E.	4	—		
Nogales	663.8	11	10	—	—	—	—		
Oaxaca	639.0	6	5	—	—	—	—		
Progreso	765.8	20	15	—	S. E.	4	—		
Salina Cruz	762 2	20	14	—	—	—	—		
San Luis Potosí	—	—	—	—	—	—	—		
Tampico	764.2	18	18	—	—	—	—		
Tapachula	747.8	19	17	—	N.	8	—		
Veracruz	763 2	14	13	—	S.	4	—		
Zacatecas	574.0	8	8	—	—	—	—		
Angostura	—	—	—	—	—	—	—		
C. Guzmán	—	—	—	—	—	—	—		
Guanajuato	614.2	10	3	—	—	—	—		
León	619 8	8	3	—	—	—	—		
Querétaro	617 4	8	6	—	—	—	—		
Saltillo	630.6	16	10	—	S.	12	—		
Toluca	—	—	—	—	—	—	—		

REPUBLICA MEXICANA

Secretaría de Comunicaciones y Obras Públicas

DIRECCION GENERAL DE TELEGRAFOS FEDERALES

CARTA DEL TIEMPO

NOTAS Y SIGNOS CONVENCIONALES

1ª—Las observaciones se recogen simultáneamente á las 6.23 a. m. de México (8 a. m. del meridiano 75° W de Greenwich). Las presiones y las temperaturas están reducidas al nivel del mar.

2ª—Las líneas continuas pasan por los puntos de igual presión. Las líneas puntuadas por los de igual temperatura.

3ª—Signos que indican el estado del tiempo: *claro* ○ ; *nublado en parte* ◐ ; *nublado* ● ; *lluvia* ⊕ ; *nieve* ⚹ ; *tempestad* ⚡ ; *relámpagos difusos en el rumbo que ocupa el signo* ⚡ . Las flechas indican la dirección del viento.

Signos convencionales que indican la velocidad del viento: calma ○ ; velocidad hasta de 14 kilómetros por hora ○→; velocidad de 14 á 42 kilómetros por hora ○→; velocidad de 42 á 72 kilómetros por hora ○→; velocidad de 72 kilómetros por hora en adelante ○→

4ª—El sombreado indica las regiones donde ha llovido ó nevado en las 24 horas transcurridas antes del momento de la observación.

5ª—La letra T indica que en la población á que se refiere, se sintió temblor de tierra en las 24 horas que preceden á la observación meteorológica.

Escala: 1:10.000.000

M. Moreno y A. C. Atristain, Construyeron.

M. Moreno Dibujó. E. Espinosa Grabó.

MAR 18 1901
Weather Bureau

MARZO 5 DE 1901.

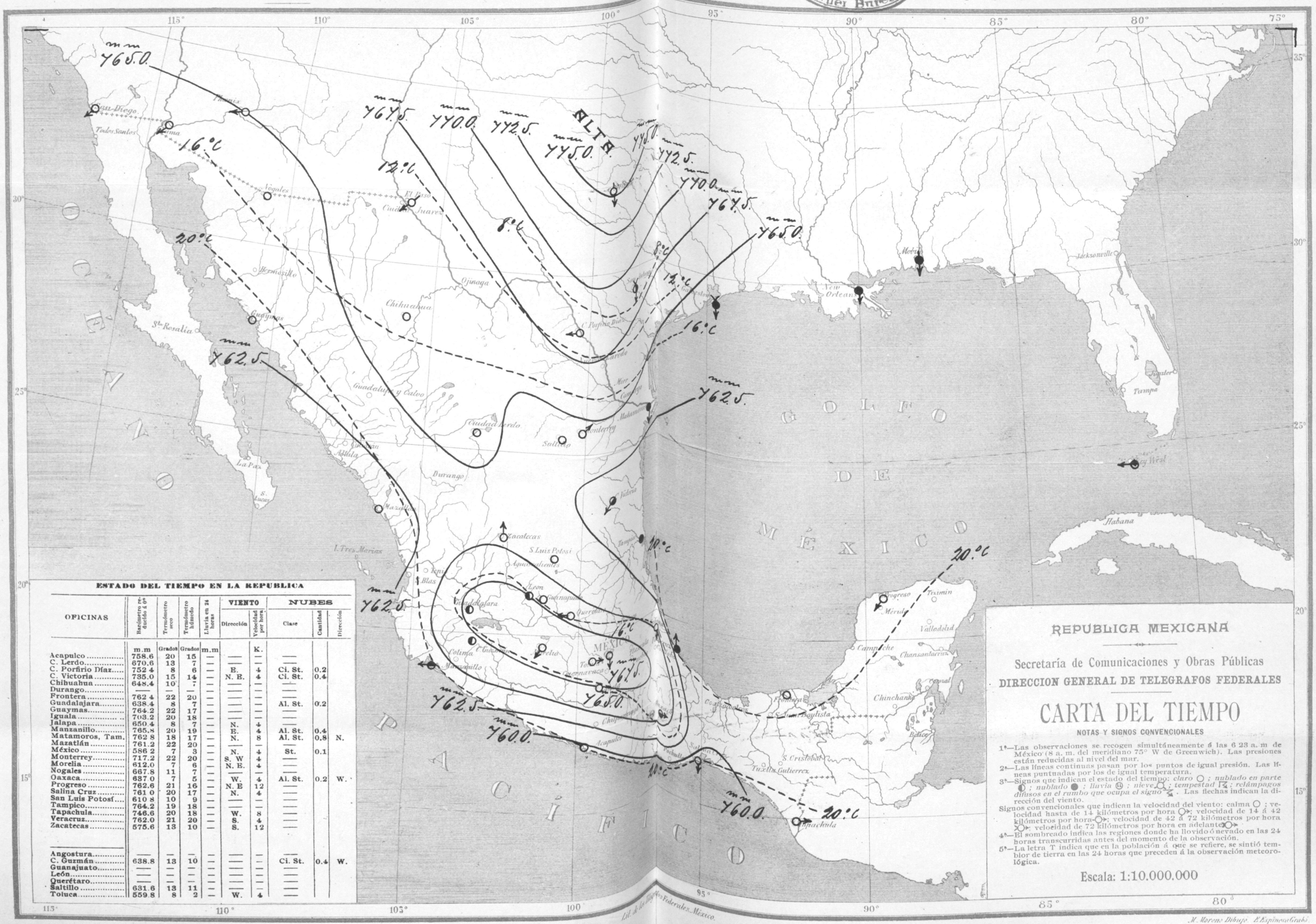

ESTADO DEL TIEMPO EN LA REPUBLICA

OFICINAS	Barómetro reducido á 0°	Termómetro seco	Termómetro húmedo	Lluvia en 24 horas	VIENTO		NUBES		
					Dirección	Velocidad por hora.	Clase	Cantidad	Dirección
	m.m	Grados	Grados	m.m		K.			
Acapulco	758.6	20	15	—	—	—	—		
C. Lerdo	670.6	13	7	—	—	—	—		
C. Porfirio Díaz	752 4	8	6	—	E.	4	Ci. St.	0.2	
C. Victoria	735.0	15	14	—	N. E.	4	Ci. St.	0.4	
Chihuahua	648.4	10	7	—	—	—	—		
Durango	—	—	—	—	—	—	—		
Frontera	762 4	22	20	—	—	—	—		
Guadalajara	638.4	8	7	—	—	—	Al. St.	0.2	
Guaymas	764.2	22	17	—	—	—	—		
Iguala	703.2	20	18	—	—	—	—		
Jalapa	650.4	8	7	—	N.	4	—		
Manzanillo	765.8	20	19	—	E.	4	Al. St.	0.4	
Matamoros, Tam.	762 8	18	17	—	N.	8	Al. St.	0.8	N.
Mazatlán	761.2	22	20	—	—	—	—		
México	586 2	7	3	—	N.	4	St.	0.1	
Monterrey	717.2	22	20	—	S. W	4	—		
Morelia	612.0	7	6	—	N. E.	4	—		
Nogales	667.8	11	7	—	—	—	—		
Oaxaca	637.0	7	5	—	W.	4	Al. St.	0.2	W.
Progreso	762.6	21	16	—	N. E	12	—		
Salina Cruz	761 0	20	17	—	N.	4	—		
San Luis Potosí	610 8	10	9	—	—	—	—		
Tampico	764.2	19	18	—	—	—	—		
Tapachula	746.6	20	18	—	W.	8	—		
Veracruz	762.0	21	20	—	S.	4	—		
Zacatecas	575.6	13	10	—	S.	12	—		
Angostura	—	—	—	—	—	—	—		
C. Guzmán	638.8	13	10	—	—	—	Ci. St.	0.4	W.
Guanajuato	—	—	—	—	—	—	—		
León	—	—	—	—	—	—	—		
Querétaro	—	—	—	—	—	—	—		
Saltillo	631.6	13	11	—	—	—	—		
Toluca	559.8	8	2	—	W.	4	—		

REPUBLICA MEXICANA

Secretaría de Comunicaciones y Obras Públicas

DIRECCION GENERAL DE TELEGRAFOS FEDERALES

CARTA DEL TIEMPO

NOTAS Y SIGNOS CONVENCIONALES

1ª—Las observaciones se recogen simultáneamente á las 6 23 a. m de México (8 a. m. del meridiano 75° W de Greenwich). Las presiones están reducidas al nivel del mar.

2ª—Las líneas continuas pasan por los puntos de igual presión. Las líneas puntuadas por los de igual temperatura.

3ª—Signos que indican el estado del tiempo: *claro* ○ ; *nublado en parte* ◐ ; *nublado* ● ; *lluvia* ; *nieve* ; *tempestad* ; *relámpagos difusos en el rumbo que ocupa el signo* . Las flechas indican la dirección del viento.

Signos convencionales que indican la velocidad del viento: calma ○ ; velocidad hasta de 14 kilómetros por hora ○ ; velocidad de 14 á 42 kilómetros por hora ○ ; velocidad de 42 á 72 kilómetros por hora ○ ; velocidad de 72 kilómetros por hora en adelante ○

4ª—El sombreado indica las regiones donde ha llovido ó nevado en las 24 horas transcurridas antes del momento de la observación.

5ª—La letra T indica que en la población á que se refiere, se sintió temblor de tierra en las 24 horas que preceden á la observación meteorológica.

Escala: 1:10.000.000

M. Moreno y A.C Atristain. Construyeron.

Lit. de la Dirección de Telégrafos Federales. México.

M. Moreno Dibujo. E. Espinosa Grabó.

MAR 13 1901
Weather Bureau

MARZO 6 DE 1901.

ESTADO DEL TIEMPO EN LA REPUBLICA

OFICINAS	Barómetro reducido á 0°	Termómetro seco	Termómetro húmedo	Lluvia en 24 horas	VIENTO Dirección	VIENTO Velocidad por hora	NUBES Clase	NUBES Cantidad	NUBES Dirección
	m.m	Grados	Grados	m.m		K.			
Acapulco	758.6	20	16	—	——	—	——		
C. Lerdo	674.0	7	3	—	——	—	St. Cu.	1.0	
C. Porfirio Díaz	757 4	3	0	—	——	—	Ci.	0.2	
C. Victoria	748.2	10	8	—	N.	8	Al. Cu.	0.9	
Chihuahua	648.6	9	6	—	——	—	Al. St.	0.6	
Durangc	——	—	—	—	——	—	——		
Frontera	768 6	22	19	—	N.	20	St. Cu.	0.9	N.
Guadalajara	638 4	12	10	—	——	—	Ci. St.	0.4	
Guaymas	759 2	22	18	—	——	—	——		
Iguala	702.6	16	16	—	——	—	——		
Jalapa	656.4	12	9	—	N.	4	St Cu.	0.4	
Manzanillo	765.2	19	18	—	E.	4	——		
Matamoros, Tam.	775.6	6	6	—	N.	8	——		
Mazatlán	758.2	22	20	—	——	—	St. Cu.	0.6	
México	588 1	6	5	—	N. W	4	St.	0.1	
Monterrey	728.2	12	12	—	N.	4	Al. St.	0.2	W.
Morelia	611 8	7	6	—	——	—	——		
Nogales	663.8	11	8	—	S.	4	——		
Oaxaca	639 6	12	10	—	——	—	——		
Progreso	768.2	—	—	—	——	—	——		
Salina Cruz	764 2	29	24	—	N.	4	——		
San Luis Potosí	611.4	5	5	—	N. E.	4	——		
Tampico	776.2	14	11	—	N.	8	——		
Tapachula	746.4	20	18	—	N. E	4	St. Cu.	0.6	N.
Veracruz	769 4	21	20	—	N.	4	Al. Cu.	0.9	W.
Zacatecas	576.2	7	6	—	E.	12	Cu. Nim.	0.8	E.
Angostura	——	—	—	—	——	—	——		
C. Guzmán	——	—	—	—	——	—	——		
Guanajuato	604.0	12	8	—	——	—	Al. Cu.	0.1	
León	——	—	—	—	——	—	——		
Querétaro	——	—	—	—	——	—	——		
Saltillo	——	—	—	—	——	—	——		
Toluca	559 8	3	0	—	W.	4	——		

REPUBLICA MEXICANA

Secretaría de Comunicaciones y Obras Públicas

DIRECCION GENERAL DE TELEGRAFOS FEDERALES

CARTA DEL TIEMPO

NOTAS Y SIGNOS CONVENCIONALES

1ª—Las observaciones se recogen simultáneamente á las 6 23 a. m de México (8 a. m. del meridiano 75° W de Greenwich). Las presiones están reducidas al nivel del mar.

2ª—Las líneas continuas pasan por los puntos de igual presión. Las líneas puntuadas por los de igual temperatura.

3ª—Signos que indican el estado del tiempo: *claro* ○ ; *nublado en parte* ◐ ; *nublado* ● ; *lluvia* ⦶ ; *nieve* ✳ ; *tempestad* ⚡ ; *relámpagos difusos en el rumbo que ocupa el signo* ⚡ . Las flechas indican la dirección del viento.

Signos convencionales que indican la velocidad del viento: calma ○ ; velocidad hasta de 14 kilómetros por hora ○→; velocidad de 14 á 42 kilómetros por hora ○→; velocidad de 42 á 72 kilómetros por hora ○→; velocidad de 72 kilómetros por hora en adelante ○→

4ª—El sombreado indica las regiones donde ha llovido ó nevado en las 24 horas transcurridas antes del momento de la observación.

5ª—La letra T indica que en la población á que se refiere, se sintió temblor de tierra en las 24 horas que preceden á la observación meteorológica.

Escala: 1:10.000,000

M. Moreno y A. C. Atristain, Construyeron.

Lit. de las Ofs. Federales, México.

M. Moreno Dibujó. E. Espinosa Grabó.

MAR 13 1901
Weather Bureau

MARZO 7 DE 1901.

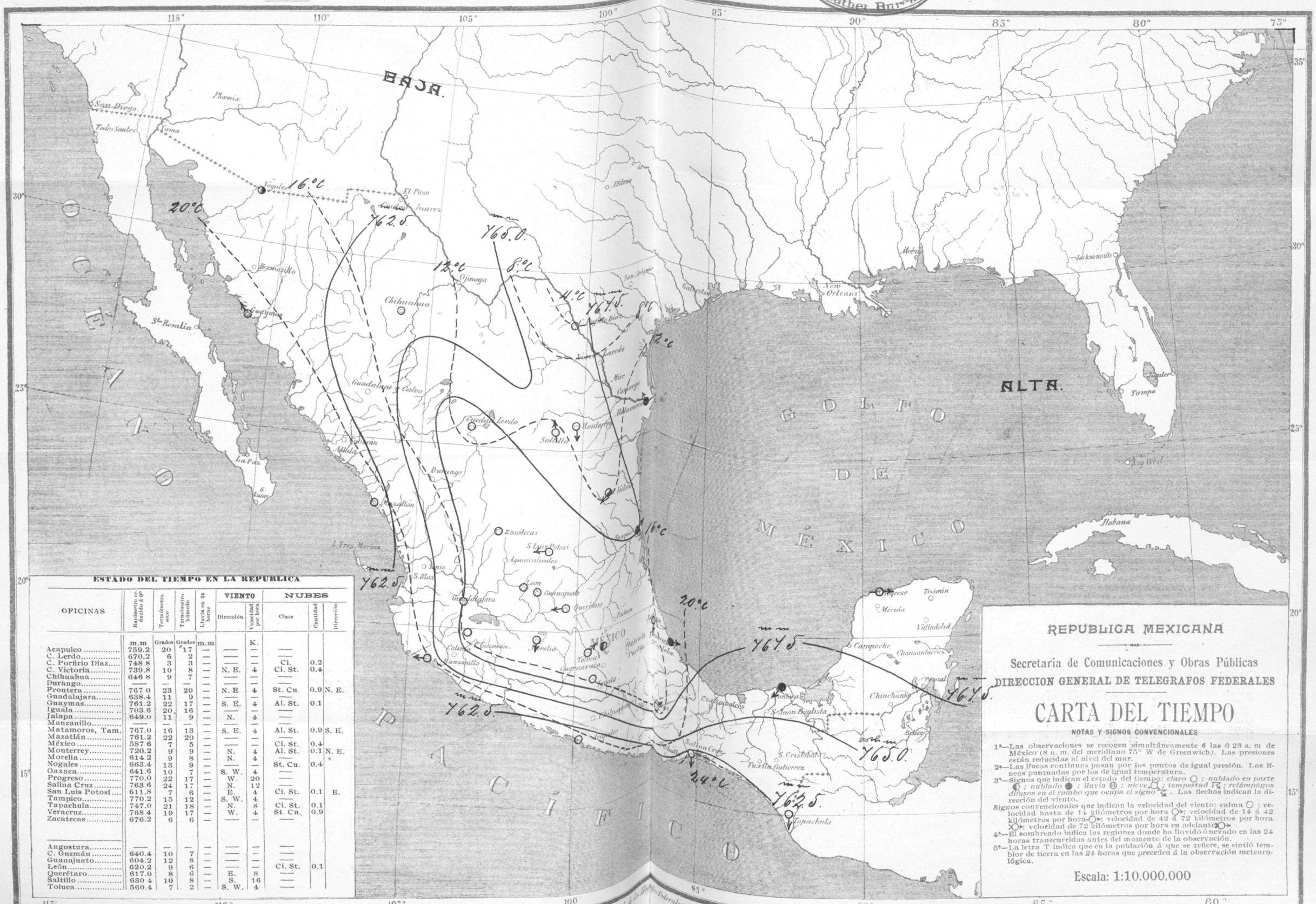

ESTADO DEL TIEMPO EN LA REPUBLICA

OFICINAS	Barómetro reducido á 0°	Termómetro seco	Termómetro húmedo	Lluvia en 24 horas	VIENTO Dirección	VIENTO Velocidad por hora	NUBES Clase	NUBES Cantidad	NUBES Dirección
	m.m	Grados	Grados	m.m		K.			
Acapulco	759.2	20	17	—	—	—	—		
C. Lerdo	670.2	6	2	—	—	—	Ci.	0.2	
C. Porfirio Diaz	748.8	3	3	—	—	—	Ci. St.	0.4	
C. Victoria	739.8	10	8	—	N. E.	4	—		
Chihuahua	646 8	9	7	—	—	—	—		
Durango	—	—	—	—	—	—	—		
Frontera	767 0	23	20	—	N. E	4	St. Cu.	0.9	N. E.
Guadalajara	638.4	11	9	—	—	—	—		
Guaymas	761.2	22	17	—	S. E.	4	Al. St.	0.1	
Iguala	703.6	20	16	—	—	—	—		
Jalapa	649.0	11	9	—	N.	4	—		
Manzanillo	—	—	—	—	—	—	—		
Matamoros, Tam.	767.0	16	13	—	S. E.	4	Al. St.	0.9	S. E.
Mazatlán	761.2	22	20	—	—	—	—		
México	587 6	7	5	—	—	—	Ci. St.	0.4	
Monterrey	720.2	9	9	—	N.	4	Al. St.	0.1	N. E.
Morelia	614 2	9	8	—	N.	4	—		
Nogales	663.4	13	9	—	—	—	St. Cu.	0.4	
Oaxaca	641.6	10	7	—	S. W.	4	—		
Progreso	770.0	22	17	—	W.	20	—		
Salina Cruz	763.6	24	17	—	N.	12	—		
San Luis Potosí	611.8	7	6	—	E.	4	Ci. St.	0.1	E.
Tampico	770.2	15	12	—	S. W.	4	—		
Tapachula	747.0	21	18	—	N.	8	Ci. St.	0.1	
Veracruz	768 4	19	17	—	W.	4	St. Cu.	0.9	
Zacatecas	676.2	6	6	—	—	—	—		
Angostura	—	—	—	—	—	—	—		
C. Guzmán	640.4	10	7	—	—	—	—		
Guanajuato	604.2	12	8	—	—	—	—		
León	620.2	9	6	—	—	—	Ci. St.	0.1	
Querétaro	617.0	8	6	—	E.	8	—		
Saltillo	630 4	10	8	—	S.	16	—		
Toluca	560.4	7	2	—	S. W.	4	—		

REPUBLICA MEXICANA

Secretaría de Comunicaciones y Obras Públicas

DIRECCION GENERAL DE TELEGRAFOS FEDERALES

CARTA DEL TIEMPO

NOTAS Y SIGNOS CONVENCIONALES

1ª—Las observaciones se recogen simultáneamente á las 6 23 a. m de México (8 a. m. del meridiano 75° W de Greenwich). Las presiones están reducidas al nivel del mar.

2ª—Las líneas continuas pasan por los puntos de igual presión. Las líneas puntuadas por los de igual temperatura.

3ª—Signos que indican el estado del tiempo: *claro* ○ ; *nublado en parte* ◐ ; *nublado* ● ; *lluvia* ⓡ ; *nieve* ⛆ ; *tempestad* ↯ ; *relámpagos difusos en el rumbo que ocupa el signo* ↯ . Las flechas indican la dirección del viento.

Signos convencionales que indican la velocidad del viento: calma ○ ; velocidad hasta de 14 kilómetros por hora ○➤; velocidad de 14 á 42 kilómetros por hora ○➤; velocidad de 42 á 72 kilómetros por hora ○➤; velocidad de 72 kilómetros por hora en adelante ○➤

4ª—El sombreado indica las regiones donde ha llovido ó nevado en las 24 horas transcurridas antes del momento de la observación.

5ª—La letra T indica que en la población á que se refiere, se sintió temblor de tierra en las 24 horas que preceden á la observación meteorológica.

Escala: 1:10.000.000

Lit. de la Dirección General de Telégrafos Federales. México.

M. Moreno y A. C. Aristain Construyeron.

M. Moreno Dibujo. E. Espinosa Grabó.

LIBRARY
MAR 13 1901
Weather Bureau

MARZO 8 DE 1901.

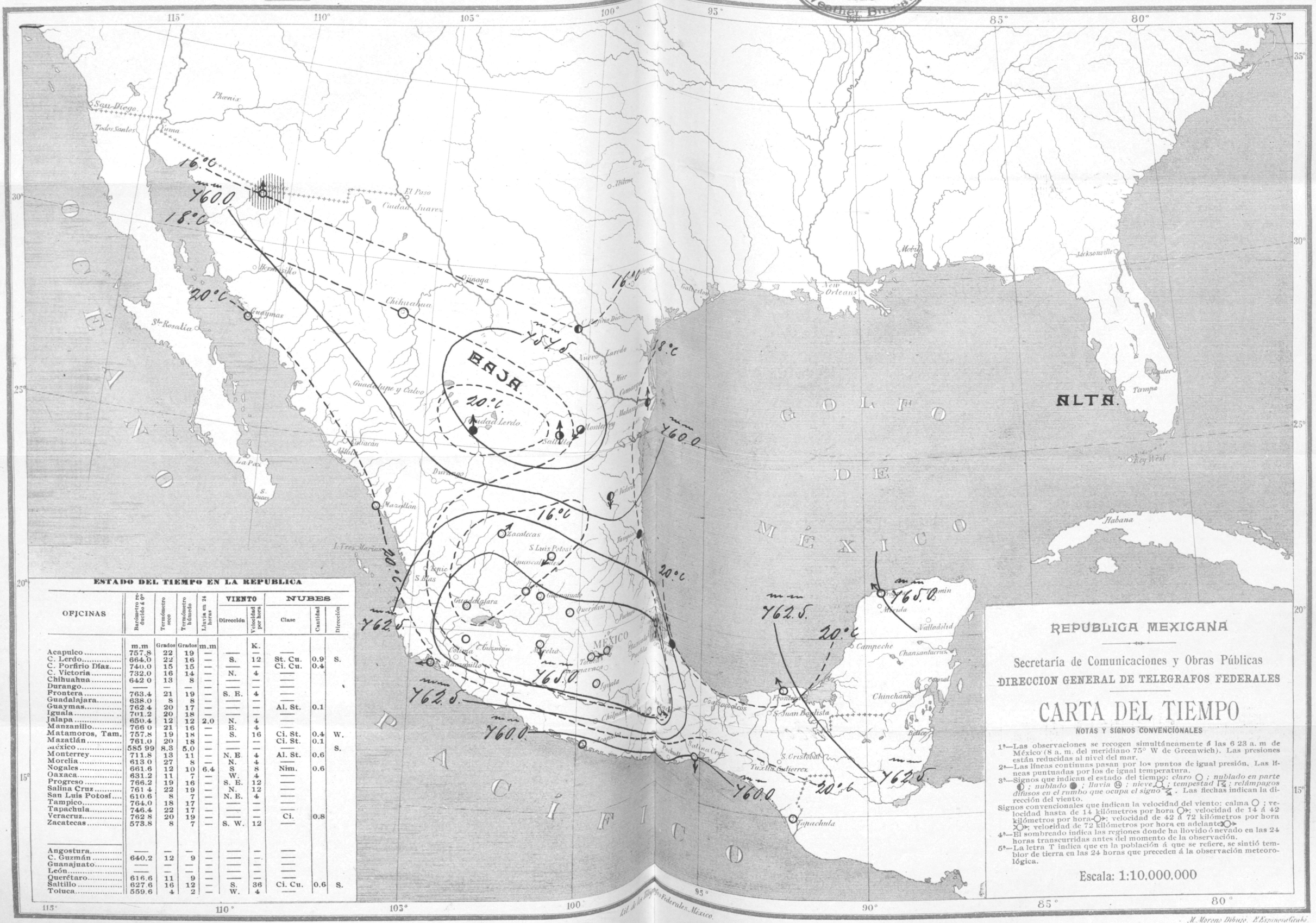

ESTADO DEL TIEMPO EN LA REPUBLICA

OFICINAS	Barómetro reducido á 0°	Termómetro seco	Termómetro húmedo	Lluvia en 24 horas	VIENTO Dirección	VIENTO Velocidad por hora	NUBES Clase	NUBES Cantidad	NUBES Dirección
	m.m	Grados	Grados	m.m		K.			
Acapulco	757.8	22	19	—	—	—	—		
C. Lerdo	664.0	22	16	—	S.	12	St. Cu.	0.9	S.
C. Porfirio Díaz	740.0	15	15	—	—	—	Ci. Cu.	0.4	
C. Victoria	732.0	16	14	—	N.	4	—		
Chihuahua	642 0	13	8	—	—	—	—		
Durango	—	—	—	—	—	—	—		
Frontera	763.4	21	19	—	S. E.	4	—		
Guadalajara	638.0	8	8	—	—	—	—		
Guaymas	762.4	20	17	—	—	—	Al. St.	0.1	
Iguala	701.2	20	18	—	—	—	—		
Jalapa	650.4	12	12	2.0	N.	4	—		
Manzanillo	766 0	21	16	—	E.	4	—		
Matamoros, Tam.	757.8	19	18	—	S.	16	Ci. St.	0.4	W.
Mazatlán	761.0	20	18	—	—	—	Ci. St.	0.1	
México	585 99	8.3	5.0	—	—	—	—		S.
Monterrey	711.8	13	11	—	N. E.	4	Al. St.	0.6	
Morelia	613 0	27	8	—	N.	4	—		
Nogales	661.6	12	10	6.4	S	8	Nim.	0.6	
Oaxaca	631.2	11	7	—	W.	4	—		
Progreso	766.2	19	16	—	S. E.	12	—		
Salina Cruz	761 4	22	19	—	N.	12	—		
San Luis Potosí	610.6	8	7	—	N. E.	4	—		
Tampico	764.0	18	17	—	—	—	—		
Tapachula	746.4	22	17	—	—	—	—		
Veracruz	762 8	20	19	—	—	—	Ci.	0.8	
Zacatecas	573.8	8	7	—	S. W.	12	—		
Angostura	—	—	—	—	—	—	—		
C. Guzmán	640.2	12	9	—	—	—	—		
Guanajuato	—	—	—	—	—	—	—		
León	—	—	—	—	—	—	—		
Querétaro	616.6	11	9	—	—	—	—		
Saltillo	627.6	16	12	—	S.	36	Ci. Cu.	0.6	S.
Toluca	559.6	4	2	—	W.	4	—		

REPUBLICA MEXICANA

Secretaría de Comunicaciones y Obras Públicas

DIRECCION GENERAL DE TELEGRAFOS FEDERALES

CARTA DEL TIEMPO

NOTAS Y SIGNOS CONVENCIONALES

1ª—Las observaciones se recogen simultáneamente á las 6 23 a. m de México (8 a. m. del meridiano 75° W de Greenwich). Las presiones están reducidas al nivel del mar.

2ª—Las líneas continuas pasan por los puntos de igual presión. Las líneas puntuadas por los de igual temperatura.

3ª—Signos que indican el estado del tiempo: *claro* ○ ; *nublado en parte* ◐ ; *nublado* ● ; *lluvia* ⊕ ; *nieve* ⚲ ; *tempestad* ⚡ ; *relámpagos difusos en el rumbo que ocupa el signo* ⚡ . Las flechas indican la dirección del viento.

Signos convencionales que indican la velocidad del viento: calma ○ ; velocidad hasta de 14 kilómetros por hora ○→; velocidad de 14 á 42 kilómetros por hora ○→; velocidad de 42 á 72 kilómetros por hora ○→; velocidad de 72 kilómetros por hora en adelante ○→

4ª—El sombreado indica las regiones donde ha llovido ó nevado en las 24 horas transcurridas antes del momento de la observación.

5ª—La letra T indica que en la población á que se refiere, se sintió temblor de tierra en las 24 horas que preceden á la observación meteorológica.

Escala: 1:10.000.000

M. Moreno y A. C. Atristain, Construyeron.

M. Moreno Dibujó. E. Espinosa Grabó.

MAR 14 1901
Weather Bureau

MARZO 9 DE 1901.

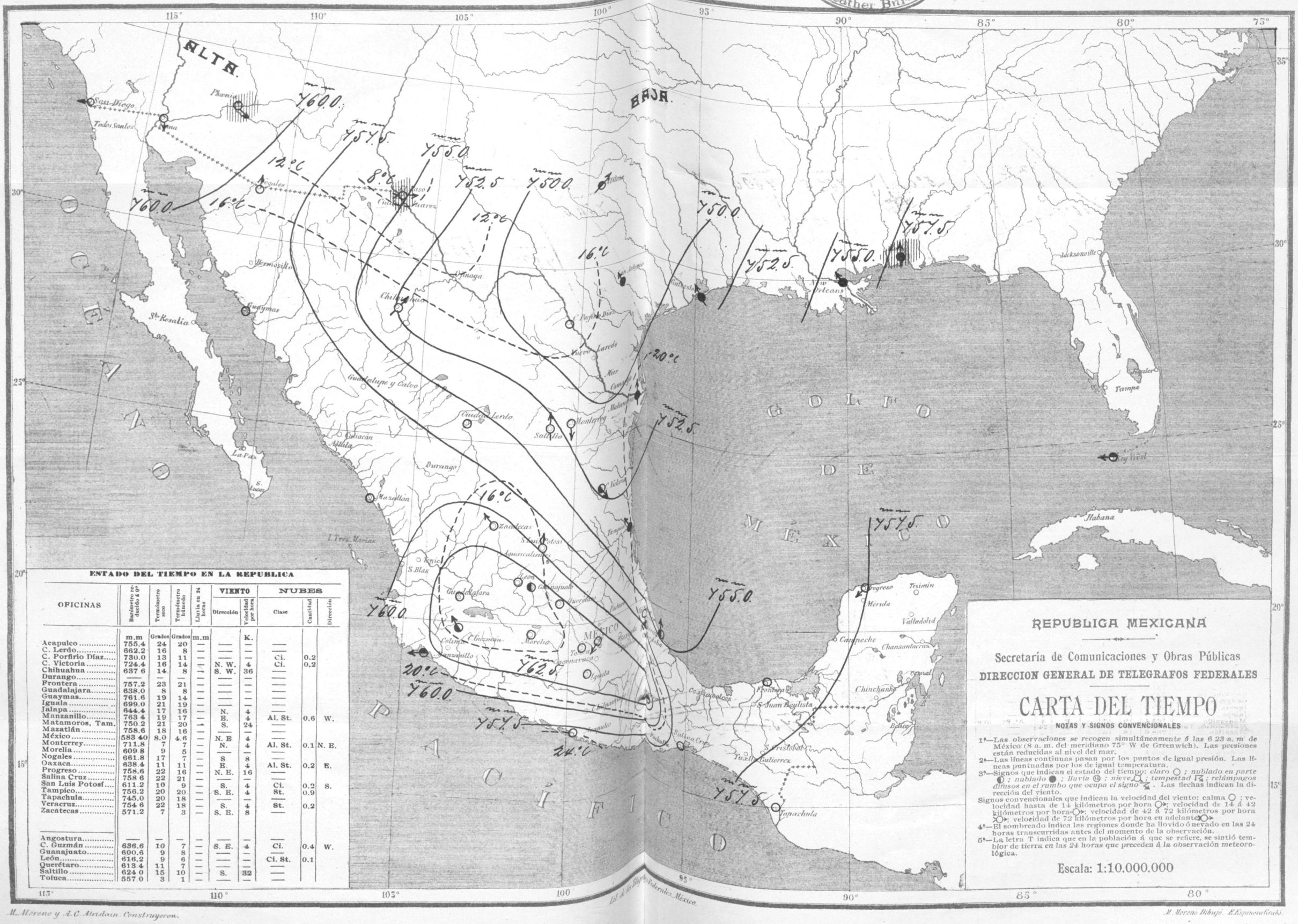

ESTADO DEL TIEMPO EN LA REPUBLICA

OFICINAS	Barómetro reducido á 0°	Termómetro seco	Termómetro húmedo	Lluvia en 24 horas	VIENTO		NUBES		
					Dirección	Velocidad por hora.	Clase	Cantidad	Dirección
	m.m	Grados	Grados	m.m		K.			
Acapulco	755.4	24	20	—	—	—	—		
C. Lerdo	662.2	16	8	—	—	—	—		
C. Porfirio Díaz	730.0	13	11	—	—	—	Ci.	0.2	
C. Victoria	724.4	16	14	—	N. W.	4	Ci.	0.2	
Chihuahua	637 6	14.	8	—	S. W.	36	—		
Durango	—	—	—	—	—	—	—		
Frontera	757.2	23	21	—	—	—	—		
Guadalajara	638.0	8	8	—	—	—	—		
Guaymas	761.6	19	14	—	—	—	—		
Iguala	699.0	21	19	—	—	—	—		
Jalapa	644.4	17	16	—	N.	4	—		
Manzanillo	763 4	19	17	—	E.	4	Al. St.	0.6	W.
Matamoros, Tam.	750.2	21	20	—	S.	24	—		
Mazatlán	758.6	18	16	—	—	—	—		
México	583 40	8.0	4.6	—	N. E	4	—		
Monterrey	711.8	7	7	—	N.	4	Al. St.	0.1	N. E.
Morelia	609 8	9	5	—	—	—	—		
Nogales	661.8	17	7	—	S	8	—		
Oaxaca	638.4	11	11	—	E.	4	Al. St.	0.2	E.
Progreso	758.6	22	16	—	N. E.	16	—		
Salina Cruz	758 6	22	21	—	—	—	—		
San Luis Potosí	611.2	10	9	—	S.	4	Ci.	0.2	S.
Tampico	756.2	20	20	—	S. E.	4	St.	0.9	
Tapachula	745.0	20	18	—	—	—	—		
Veracruz	754 6	22	18	—	S.	4	St.	0.2	
Zacatecas	571.2	7	3	—	S. E.	8	—		
Angostura	—	—	—	—	—	—	—		
C. Guzmán	636.6	10	7	—	S. E.	4	Ci.	0.4	W.
Guanajuato	600.6	9	8	—	—	—	—		
León	616.2	9	6	—	—	—	Ci. St.	0.1	
Querétaro	613.4	11	7	—	—	—	—		
Saltillo	624 0	15	10	—	S.	32	—		
Toluca	557.0	3	1	—	—	—	—		

REPUBLICA MEXICANA

Secretaría de Comunicaciones y Obras Públicas

DIRECCION GENERAL DE TELEGRAFOS FEDERALES

CARTA DEL TIEMPO

NOTAS Y SIGNOS CONVENCIONALES

1ª—Las observaciones se recogen simultáneamente á las 6 23 a. m de México (8 a. m. del meridiano 75° W de Greenwich). Las presiones están reducidas al nivel del mar.

2ª—Las líneas continuas pasan por los puntos de igual presión. Las líneas punteadas por los de igual temperatura.

3ª—Signos que indican el estado del tiempo: *claro* ○ ; *nublado en parte* ◐ ; *nublado* ● ; *lluvia* ☔ ; *nieve* ✳ ; *tempestad* ⚡ ; *relámpagos difusos en el rumbo que ocupa el signo* ⚡. Las flechas indican la dirección del viento.

Signos convencionales que indican la velocidad del viento: calma ○ ; velocidad hasta de 14 kilómetros por hora ○➤ ; velocidad de 14 á 42 kilómetros por hora ○➤ ; velocidad de 42 á 72 kilómetros por hora ○➤ ; velocidad de 72 kilómetros por hora en adelante ○➤

4ª—El sombreado indica las regiones donde ha llovido ó nevado en las 24 horas transcurridas antes del momento de la observación.

5ª—La letra T indica que en la población á que se refiere, se sintió temblor de tierra en las 24 horas que preceden á la observación meteorológica.

Escala: 1:10.000.000

M. Moreno y A. C. Aristain. Construyeron.

M. Moreno Dibujó. E. Espinosa Grabó.

Lit. de la Dirección de Telégrafos Federales. México.

LIBRARY
MAR 16 1901
Weather Bureau

MARZO 10 DE 1901.

ESTADO DEL TIEMPO EN LA REPUBLICA

OFICINAS	Barómetro reducido á 0°	Termómetro seco	Termómetro húmedo	Lluvia en 24 horas	VIENTO Dirección	VIENTO Velocidad por hora	NUBES Clase	NUBES Cantidad	NUBES Dirección
	m.m	Grados	Grados	m.m		K.			
Acapulco	756.0	23	21	—	—	—	—		
C. Lerdo	668.6	9	5	—	—	—	—		
C. Porfirio Díaz	743.0	6	6	—	—	—	—		
C. Victoria	735.2	16	13	—	N. W.	4	Ci. St.	0.6	
Chihuahua	647 2	6	1	—	—	—	—		
Durango	—	—	—	—	—	—	—		
Frontera	757.0	26	21	—	—	—	—		
Guadalajara	635.4	9	7	—	—	—	Cu.	0.9	
Guaymas	762 6	19	14	—	—	—	—		
Iguala	697.6	20	18	—	—	—	—		
Jalapa	646.2	20	17	—	N.	4	—		
Manzanillo	763 6	16	14	—	E.	4	Al. St.	0.6	
Matamoros, Tam.	760.8	13	7	—	N.	4	—		
Mazatlán	757.6	18	16	—	—	—	—		
México	584.5	8	4	—	S.	4	Al. St.	0.1	
Monterrey	717.2	17	15	—	N. W.	4	Al. St.	0.1	
Morelia	609.6	8	6	—	—	—	Al. St.	0.4	
Nogales	663.6	12	8	—	—	—	—		
Oaxaca	635.6	11	10	—	—	—	—		
Progreso	758.0	24	17	—	S. E.	12	—		
Salina Cruz	751 2	25	23	—	S.	12	—		
San Luis Potosí	—	—	—	—	—	—	—		
Tampico	762.2	21	12	—	N.	12	—		
Tapachula	745.2	21	17	—	N. W.	8	—		
Veracruz	757 2	23	21	—	N.	4	—		
Zacatecas	574.0	7	7	—	—	—	—		
Angostura	—	—	—	—	—	—	—		
C. Guzmán	636.8	9	6	—	—	—	—		
Guanajuato	602.0	11	8	—	—	—	Ci. St.		
León	616.8	8	4	—	—	—	Ci. St.	0 8	
Querétaro	613.0	11	6	—	—	—	—		
Saltillo	629 0	12	9	—	—	—	—		
Toluca	—	—	—	—	—	—	—		

REPUBLICA MEXICANA

Secretaría de Comunicaciones y Obras Públicas

DIRECCION GENERAL DE TELEGRAFOS FEDERALES

CARTA DEL TIEMPO

NOTAS Y SIGNOS CONVENCIONALES

1ª—Las observaciones se recogen simultáneamente á las 6.23 a. m. de México (8 a. m. del meridiano 75° W de Greenwich). Las presiones y las temperaturas están reducidas al nivel del mar.

2ª—Las líneas continuas pasan por los puntos de igual presión. Las líneas puntuadas por los de igual temperatura.

3ª—Signos que indican el estado del tiempo: *claro* ○ ; *nublado en parte* ◐ ; *nublado* ● ; *lluvia* ⓤ ; *nieve* ○ ; *tempestad* ↯ ; *relámpagos difusos en el rumbo que ocupa el signo* ↯ . Las flechas indican la dirección del viento.

Signos convencionales que indican la velocidad del viento: calma ○ ; velocidad hasta de 14 kilómetros por hora ○→; velocidad de 14 á 42 kilómetros por hora ○→; velocidad de 42 á 72 kilómetros por hora ○→; velocidad de 72 kilómetros por hora en adelante ○→

4ª—El sombreado indica las regiones donde ha llovido ó nevado en las 24 horas transcurridas antes del momento de la observación.

5ª—La letra T indica que en la población á que se refiere, se sintió temblor de tierra en las 24 horas que preceden á la observación meteorológica.

Escala: 1:10.000.000

Lit. de la Dirección de Telégrafos Federales. México.

M. Moreno y A. C. Atristain, Construyeron.

M. Moreno Dibujó. E. Espinosa Grabó.

LIBRARY
MAR 16 1901
Weather Bureau

MARZO 11 DE 1901.

BAJA.

ALTA.

G O L F O
D E
M É X I C O

P A C Í F I C O

M É X I C O

mm 760.0 — mm 760.0 — mm 762.5 — mm 765.0 — mm 762.5 — mm 762.5 — mm 760.0

12.°C — 8.°C — 16.°C — 20.°C — 24.°C

115° 110° 105° 100° 95° 90° 85° 80° 75°

35° 30° 25° 20° 15°

Sgo. Diego — Todos Santos — Yuma — Phenix — Nogales — El Paso — Ciudad Juarez — Tbilene — Galveston — New Orleans — Mobile — Jacksonville — Jupiter — Tampa — Key West — Habana — Progreso — Mérida — Tizimin — Valladolid — Campeche — Chansantacruz — Zacal — Chanchanha — Belize — Tapachula — S. Cristobal — Tuxtla Gutierrez — Salina Cruz — Puerto Angel — Acapulco — Zihuatanejo — Manzanillo — Colima — C. Guzman — Guanajuato — Querétaro — Morelia — Toluca — Cuernavaca — Iguala — Puebla — Jalapa — Orizaba — Coatzacoalcos — Tampico — Victoria — Monterrey — Saltillo — Nuevo Laredo — Mier — Camargo — Matamoros — Ciudad Lerdo — Durango — Mazatlan — Culiacan — Altata — La Paz — S. Lucas — Guaymas — Ste Rosalia — Hermosillo — Ojinaga — Chihuahua — C. Porfirio Diaz — Sch. Iglesias — Zacatecas — S. Luis Potosi — Leon — Guadalajara — Tepic — S. Blas

ESTADO DEL TIEMPO EN LA REPUBLICA

OFICINAS	Barómetro reducido á 0°	Termómetro seco	Termómetro húmedo	Lluvia en 24 horas	VIENTO Dirección	VIENTO Velocidad por hora	NUBES Clase	NUBES Cantidad	NUBES Dirección
	m.m	Grados	Grados	m.m		K.			
Acapulco	759.2	22	21	—	——	—	——		
C. Lerdo	670.0	8	2	—	——	—	Ci. St.	0.4	
C. Porfirio Diaz	745.2	4	3	—	——	—	Ci.	0.2	
C. Victoria	739.0	12	10	—	N. W.	4	Al. St.	0.4	
Chihuahua	644 6	11	8	—	——	—	Ci. St.	0.1	
Durango	——	—	—	—	——	—	——		
Frontera	766.0	25	22	—	N. E.	4	St. Cu.	0.8	N. E.
Guadalajara	637.6	9	8	—	——	—	——		
Guaymas	761.4	20	15	—	——	—	Al. St.	0.1	
Iguala	701.2	20	18	—	——	—	——		
Jalapa	653.8	11	10	—	N.	4	——		
Manzanillo	767.0	17	16	—	N.	4	Al. St.	0.1	
Matamoros, Tam.	766.6	10	9	—	S.	4	——		
Mazatlán	761.8	19	16	—	——	—	Ci. St.	0.1	
México	587.18	7.4	4.4	—	S. W.	4	——		
Monterrey	719.0	15	13	—	N.	4	Al. Cu.	0.1	S. E
Morelia	612.0	8	6	—	S. W.	4	——		
Nogales	663.8	10	7	—	S.	8	Ci.	0.2	N. E.
Oaxaca	644.2	10	9	—	S. W.	12	——		
Progreso	766.6	24	17	—	N. W.	12	——		
Salina Cruz	763 0	24	18	—	N	8	——		
San Luis Potosí	610.2	10	9	—	N. E.	4	——		
Tampico	769.4	15	15	—	——	—	——		
Tapachula	747.0	20	18	—	——	—	St.	0.1	
Veracruz	767 2	19	18	—	W.	4	Ci.	0 6	W.
Zacatecas	575.6	9	8	—	——	—	——		
Angostura	——	—	—	—	——	—	——		
C. Guzmán	639.4	11	8	—	——	—	——		
Guanajuato	——	—	—	—	——	—	——		
León	619.4	8	6	—	——	—	——		
Querétaro	——	—	—	—	——	—	——		
Saltillo	——	—	—	—	——	—	——		
Toluca	560.0	6	3	—	W.	4	——		

REPUBLICA MEXICANA

Secretaría de Comunicaciones y Obras Públicas

DIRECCION GENERAL DE TELEGRAFOS FEDERALES

CARTA DEL TIEMPO

NOTAS Y SIGNOS CONVENCIONALES

1ª—Las observaciones se recogen simultáneamente á las 6.23 a. m. de México (8 a. m. del meridiano 75° W de Greenwich). Las presiones y las temperaturas están reducidas al nivel del mar.

2ª—Las líneas continuas pasan por los puntos de igual presión. Las líneas puntuadas por los de igual temperatura.

3ª—Signos que indican el estado del tiempo: *claro* ○ ; *nublado en parte* ◐ ; *nublado* ● ; *lluvia* ⓤ ; *nieve* ⛆ ; *tempestad* ↯ ; *relámpagos difusos en el rumbo que ocupa el signo* ↯ . Las flechas indican la dirección del viento.

Signos convencionales que indican la velocidad del viento: calma ○ ; velocidad hasta de 14 kilómetros por hora ○→ ; velocidad de 14 á 42 kilómetros por hora ○→ ; velocidad de 42 á 72 kilómetros por hora ○→ ; velocidad de 72 kilómetros por hora en adelante ○→

4ª—El sombreado indica las regiones donde ha llovido ó nevado en las 24 horas transcurridas antes del momento de la observación.

5ª—La letra T indica que en la población á que se refiere, se sintió temblor de tierra en las 24 horas que preceden á la observación meteorológica.

Escala: 1:10.000.000

M. Moreno y A. C. Aristain, Construyeron.

Lit. de los Telégrafos Federales. México.

M. Moreno Dibujó. F. Espinosa Grabó

MAR 18 1901
Weather Bureau

MARZO 12 DE 1901.

MARZO 12 DE 1901.

ESTADO DEL TIEMPO EN LA REPUBLICA

OFICINAS	Barómetro reducido á 0°	Termómetro seco	Termómetro húmedo	Lluvia en 24 horas	VIENTO Dirección	VIENTO Velocidad por hora	NUBES Clase	NUBES Cantidad	NUBES Dirección
	m.m	Grados	Grados	m.m		K.			
Acapulco	759.0	22	20	—	—	—	—		
C. Lerdo	670.6	13	7	—	—	—	Ci. St.	0.4	
C. Porfirio Díaz	744 6	12	12	—	—	—	Ci. Cu.	0.2	
C. Victoria	732.2	15	12	—	W.	4	—		
Chihuahua	645.4	15	10	—	—	—	—		
Durango	——	—	—	—	—	—	—		
Frontera	764.0	21	19	—	E.	4	—		
Guadalajara	637.8	.8	6	—	N.	4	—		
Guaymas	764.6	19	14	—	—	—	—		
Iguala	702.2	18	16	—	—	—	—		
Jalapa	651.4	14	10	—	N.	4	—		
Manzanillo	765.8	19	14	—	E	4	—		
Matamoros, Tam.	759.6	18	16	—	S.	8	—		
Mazatlán	761.6	18	17	—	—	—	Ci. St.	0.1	
México	586.85	9.8	7.2	—	S. W.	4	—		
Monterrey	713.8	18	16	—	N.	4	Ci. Cu.	0.4	N.
Morelia	611.0	9	7	—	S. W.	4	—		
Nogales	663.8	10	7	—	—	—	—		
Oaxaca	639.4	10	8	—	W.	4	—		
Progreso	765.4	24	18	—	S. E.	4	—		
Salina Cruz	762 0	21	17	—	N.	8	—		
San Luis Potosí	610.4	11	10	—	S. E.	4	—		
Tampico	746.2	17	16	—	—	—	—		
Tapachula	747.2	21	17	—	—	—	—		
Veracruz	762 4	16	14	—	—	—	—		
Zacatecas	575.2	9	9	—	W.	4	—		
Angostura	——	—	—	—	—	—	—		
C. Guzmán	639.6	10	7	—	—	—	—		
Guanajuato	604.0	11	6	—	—	—	—		
León	619.6	10	6	—	—	—	—		
Querétaro	616.8	12	8	—	—	—	—		
Saltillo	629.8	15	11	—	S.	12	—		
Toluca	560.0	8	5	—	W.	4	—		

REPUBLICA MEXICANA

Secretaría de Comunicaciones y Obras Públicas

DIRECCION GENERAL DE TELEGRAFOS FEDERALES

CARTA DEL TIEMPO

NOTAS Y SIGNOS CONVENCIONALES

1ª—Las observaciones se recogen simultáneamente á las 6.23 a. m de México (8 a. m. del meridiano 75° W de Greenwich). Las presiones están reducidas al nivel del mar.

2ª—Las líneas continuas pasan por los puntos de igual presión. Las líneas puntuadas por los de igual temperatura.

3ª—Signos que indican el estado del tiempo: *claro* ○ ; *nublado en parte* ◐ ; *nublado* ● ; *lluvia* ☂ ; *nieve* ✳ ; *tempestad* ↯ ; *relámpagos difusos en el rumbo que ocupa el signo* ↯ . Las flechas indican la dirección del viento.

Signos convencionales que indican la velocidad del viento: calma ○ ; velocidad hasta de 14 kilómetros por hora ○→ ; velocidad de 14 á 42 kilómetros por hora ○→ ; velocidad de 42 á 72 kilómetros por hora ○→ ; velocidad de 72 kilómetros por hora en adelante ○→

4ª—El sombreado indica las regiones donde ha llovido ó nevado en las 24 horas transcurridas antes del momento de la observación.

5ª—La letra T indica que en la población á que se refiere, se sintió temblor de tierra en las 24 horas que preceden á la observación meteorológica.

Escala: 1:10.000.000

M. Moreno y A. C. Aristain, Construyeron.

Lit. de la Dirección de Telégrafos Federales, México.

M. Moreno Dibujó. E. Espinosa Grabó.

LIBRARY
MAR 18 1901
Weather Bureau

MARZO 13 DE 1901.

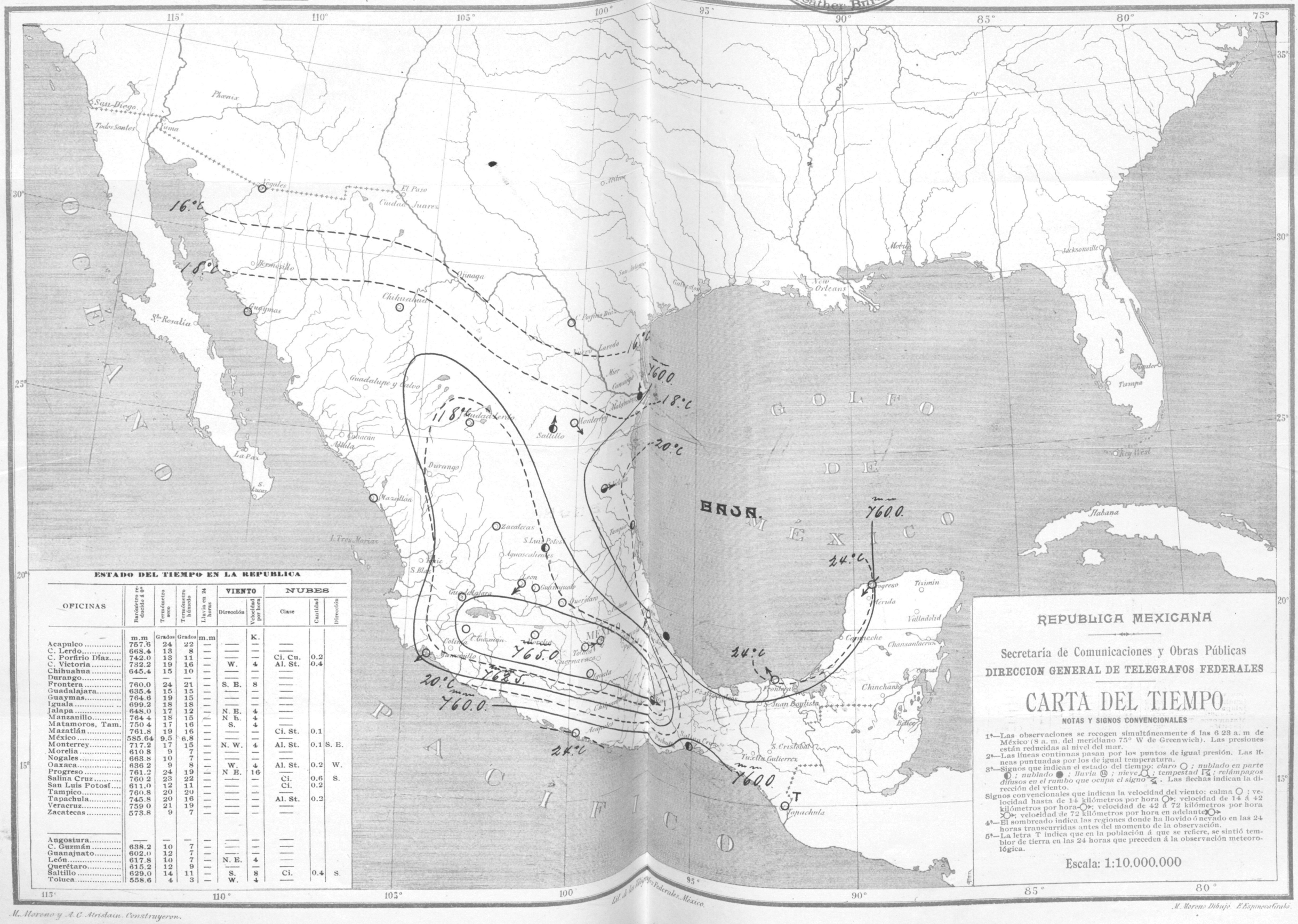

ESTADO DEL TIEMPO EN LA REPUBLICA

OFICINAS	Barómetro reducido á 0°	Termómetro seco	Termómetro diluido	Lluvia en 24 horas	VIENTO		NUBES		
					Dirección	Velocidad por hora	Clase	Cantidad	Dirección
	m.m	Grados	Grados	m.m		K.			
Acapulco	757.6	24	22	—	—	—	—		
C. Lerdo	668.4	13	8	—	—	—	—		
C. Porfirio Díaz	742.0	13	11	—	—	—	Ci. Cu.	0.2	
C. Victoria	732.2	19	16	—	W.	4	Al. St.	0.4	
Chihuahua	645.4	15	10	—	—	—	—		
Durango	—	—	—	—	—	—	—		
Frontera	760.0	24	21	—	S. E.	8	—		
Guadalajara	635.4	15	15	—	—	—	—		
Guaymas	764.6	19	15	—	—	—	—		
Iguala	699.2	18	15	—	—	—	—		
Jalapa	648.0	17	12	—	N. E.	4	—		
Manzanillo	764.4	18	15	—	N E.	4	—		
Matamoros, Tam.	750 4	17	16	—	S.	4	—		
Mazatlán	761.8	19	16	—	—	—	Ci. St.	0.1	
México	585.64	9.5	6.8	—	—	—	—		
Monterrey	717.2	17	15	—	N. W.	4	Al. St.	0.1	S. E.
Morelia	610 8	9	7	—	—	—	—		
Nogales	663.8	10	7	—	—	—	—		
Oaxaca	636 2	9	8	—	W.	4	Al. St.	0.2	W.
Progreso	761.2	24	19	—	N E.	16	—		
Salina Cruz	760.2	23	22	—	—	—	Ci.	0.6	S.
San Luis Potosí	611.0	12	11	—	—	—	Ci.	0.2	
Tampico	760.8	20	20	—	—	—	—		
Tapachula	745.8	20	16	—	—	—	Al. St.	0.2	
Veracruz	759 0	21	19	—	—	—	—		
Zacatecas	573.8	9	7	—	—	—	—		
Angostura	—	—	—	—	—	—	—		
C. Guzmán	638.2	10	7	—	—	—	—		
Guanajuato	602.0	12	7	—	—	—	—		
León	617.8	10	7	—	N. E.	4	—		
Querétaro	615.2	12	9	—	—	—	—		
Saltillo	629.0	14	11	—	S.	8	Ci.	0.4	S.
Toluca	558.6	4	3	—	W.	4	—		

REPUBLICA MEXICANA

Secretaría de Comunicaciones y Obras Públicas

DIRECCION GENERAL DE TELEGRAFOS FEDERALES

CARTA DEL TIEMPO

NOTAS Y SIGNOS CONVENCIONALES

1ª—Las observaciones se recogen simultáneamente á las 6 23 a. m de México (8 a. m. del meridiano 75° W de Greenwich). Las presiones están reducidas al nivel del mar.

2ª—Las líneas continuas pasan por los puntos de igual presión. Las líneas puntuadas por los de igual temperatura.

3ª—Signos que indican el estado del tiempo: *claro* ○ ; *nublado en parte* ◐ ; *nublado* ● ; *lluvia* ⓡ ; *nieve* ✳ ; *tempestad* ⚡ ; *relámpagos difusos en el rumbo que ocupa el signo* ⚡. Las flechas indican la dirección del viento.

Signos convencionales que indican la velocidad del viento: calma ○ ; velocidad hasta de 14 kilómetros por hora ○→ ; velocidad de 14 á 42 kilómetros por hora ○→ ; velocidad de 42 á 72 kilómetros por hora ○→ ; velocidad de 72 kilómetros por hora en adelante ○→

4ª—El sombreado indica las regiones donde ha llovido ó nevado en las 24 horas transcurridas antes del momento de la observación.

5ª—La letra T indica que en la población á que se refiere, se sintió temblor de tierra en las 24 horas que preceden á la observación meteorológica.

Escala: 1:10.000.000

M. Moreno y A. C. Aristain. Construyeron.

Lit. de la Dirección de Telégrafos Federales. México.

M. Moreno Dibujó. E. Espinosa Grabó.

MAR 19 1901
Weather Bur.

MARZO 14 DE 1901.

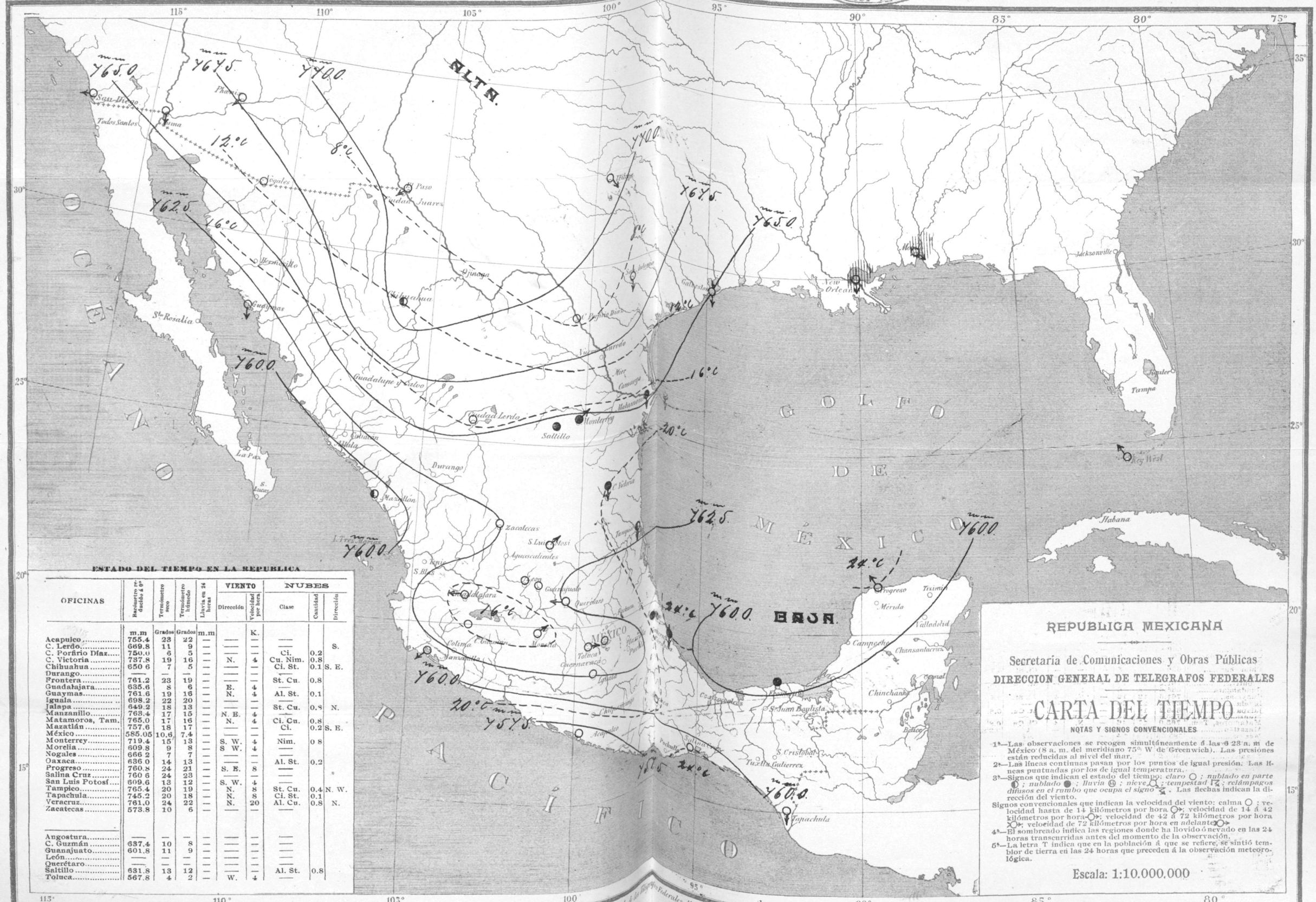

ESTADO DEL TIEMPO EN LA REPUBLICA

OFICINAS	Barómetro reducido á 0°	Termómetro seco	Termómetro húmedo	Lluvia en 24 horas	VIENTO		NUBES		
					Dirección	Velocidad por hora.	Clase	Cantidad	Dirección
	m.m	Grados	Grados	m.m		K.			
Acapulco	755.4	23	22	—	—	—	—		
C. Lerdo	669.8	11	9	—	—	—	—		S.
C. Porfirio Díaz	750.0	6	5	—	—	—	Ci.	0.2	
C. Victoria	737.8	19	16	—	N.	4	Cu. Nim.	0.8	
Chihuahua	650 6	7	5	—	—	—	Ci. St.	0.1	S. E.
Durango	—	—	—	—	—	—	—		
Frontera	761.2	23	19	—	—	—	St. Cu.	0.8	
Guadalajara	635.6	8	6	—	E.	4	—		
Guaymas	761.6	19	16	—	N.	4	Al. St.	0.1	
Iguala	698.2	22	20	—	—	—	—		
Jalapa	649.2	18	13	—	—	—	St. Cu.	0.8	N.
Manzanillo	763.4	17	15	—	N. E.	4	—		
Matamoros, Tam.	765.0	17	16	—	N.	4	Ci. Cu.	0.8	
Mazatlán	757.6	18	17	—	—	—	Ci.	0.2	S. E.
México	585.05	10.6	7.4	—	—	—	—		
Monterrey	719.4	15	13	—	S. W.	4	Nim.	0 8	
Morelia	609.8	9	8	—	S W.	4	—		
Nogales	666 2	7	7	—	—	—	—		
Oaxaca	636 0	14	13	—	—	—	Al. St.	0.2	
Progreso	760.8	24	21	—	S. E.	8	—		
Salina Cruz	760 6	24	23	—	—	—	—		
San Luis Potosí	609.6	13	12	—	S. W.	4	—		
Tampico	765.4	20	19	—	N.	8	St. Cu.	0.4	N. W.
Tapachula	745.2	20	18	—	N.	8	Ci. St.	0.1	
Veracruz	761.0	24	22	—	N.	20	Al. Cu.	0.8	N.
Zacatecas	573.8	10	6	—	—	—	—		
Angostura	—	—	—	—	—	—	—		
C. Guzmán	637.4	10	8	—	—	—	—		
Guanajuato	601.8	11	9	—	—	—	—		
León	—	—	—	—	—	—	—		
Querétaro	—	—	—	—	—	—	—		
Saltillo	631.8	13	12	—	—	—	Al. St.	0.8	
Toluca	567.8	4	2	—	W.	4	—		

REPUBLICA MEXICANA

Secretaría de Comunicaciones y Obras Públicas

DIRECCION GENERAL DE TELEGRAFOS FEDERALES

CARTA DEL TIEMPO

NOTAS Y SIGNOS CONVENCIONALES

1ª—Las observaciones se recogen simultáneamente á las 6 23 a. m de México (8 a. m. del meridiano 75° W de Greenwich). Las presiones están reducidas al nivel del mar.

2ª—Las líneas continuas pasan por los puntos de igual presión. Las líneas puntuadas por los de igual temperatura.

3ª—Signos que indican el estado del tiempo: *claro* ○ ; *nublado en parte* ◐ ; *nublado* ● ; *lluvia* ☔ ; *nieve* ⛆ ; *tempestad* ↯ ; *relámpagos difusos en el rumbo que ocupa el signo* ↯ . Las flechas indican la dirección del viento.

Signos convencionales que indican la velocidad del viento: calma ○ ; velocidad hasta de 14 kilómetros por hora ○➤; velocidad de 14 á 42 kilómetros por hora ○➤; velocidad de 42 á 72 kilómetros por hora ○➤; velocidad de 72 kilómetros por hora en adelante ○➤

4ª—El sombreado indica las regiones donde ha llovido ó nevado en las 24 horas transcurridas antes del momento de la observación.

5ª—La letra T indica que en la población á que se refiere, se sintió temblor de tierra en las 24 horas que preceden á la observación meteorológica.

Escala: 1:10.000.000

Lit. de la Dirección de Telégrafos Federales. México.

M. Moreno y A. C. Aristain, Construyeron.

M. Moreno Dibujó. E. Espinosa Grabó.

MAR 20 1901
Weather Bureau

MARZO 15 DE 1901.

ESTADO DEL TIEMPO EN LA REPUBLICA

OFICINAS	Barómetro reducido á 0°	Termómetro seco	Termómetro húmedo	Lluvia en 24 horas	VIENTO		NUBES		
					Dirección	Velocidad por hora	Clase	Cantidad	Dirección
	m.m	Grados	Grados	m.m		K.			
Acapulco	758.4	23	21	—	—	—	—		
C. Lerdo	674.2	10	4	—	—	—	—		
C. Porfirio Díaz	753.0	7	3	—	—	—	Al. St.	0.2	
C. Victoria	748.2	14	11	—	W.	4	Al. Cu.	0.8	
Chihuahua	655 4	10	4	—	—	—	—		
Durango	—	—	—	—	—	—	—		
Frontera	768.0	23	20	—	N.	36	St. Cu.	0.8	
Guadalajara	636.8	10	10	—	—	—	—		
Guaymas	766 5	19	17	—	—	—	—		
Iguala	702.2	18	16	—	—	—	—		
Jalapa	655.2	12	11	—	—	—	St. Cu.	0.8	
Manzanillo	765 2	17	17	—	N. E.	4	—		
Matamoros, Tam.	772.2	12	9	—	N. W.	4	St. Cu.	0.8	N. W.
Mazatlán	760.0	18	16	—	—	—	Ci. St.	0.1	
México	5876.0	8.2	6.0	—	N. W.	8	St.	1.0	
Monterrey	723.8	18	16	—	N.	4	Ci. Cu.	0.4	N.
Morelia	611.2	9	8	—	E.	4	—		
Nogales	665.6	12	10	—	N.	12	St. Cu.	0.4	N.
Oaxaca	641.0	14	13	—	S. W.	12	Ci. Cu.	0 4	W.
Progreso	768.2	22	17	—	N.	16	—		
Salina Cruz	763 6	24	18	—	N.	24	—		
San Luis Potosí	611.4	5	4	—	S. E.	4	Nim.	0.8	S. E.
Tampico	774.0	17	13	—	N.	8	—		
Tapachula	746.4	21	18	—	N. W.	4	—		
Veracruz	770 0	20	19	—	N.	20	Nim.	0.8	
Zacatecas	576.0	5	4	—	S.	4	—		
Angostura	—	—	—	—	—	—	—		
C. Guzmán	639.2	10	7	—	—	—	—		
Guanajuato	604.0	7	5	—	N. E.	12	—		
León	619.8	9	8	—	N. W.	4	St Cu.	0.8	N. E.
Querétaro	617.8	8	5	—	E	20	Ci. Cu.	0 8	E.
Saltillo	635.0	8	6	—	—	—	Al. St.	0.8	
Toluca	559.6	3	2	—	—	—	—		

REPUBLICA MEXICANA

Secretaría de Comunicaciones y Obras Públicas

DIRECCION GENERAL DE TELEGRAFOS FEDERALES

CARTA DEL TIEMPO

NOTAS Y SIGNOS CONVENCIONALES

1ª—Las observaciones se recogen simultáneamente á las 6 23 a. m de México (8 a. m. del meridiano 75° W de Greenwich). Las presiones están reducidas al nivel del mar.

2ª—Las líneas continuas pasan por los puntos de igual presión. Las líneas puntuadas por los de igual temperatura.

3ª—Signos que indican el estado del tiempo: *claro* ○ ; *nublado en parte* ◐ ; *nublado* ● ; *lluvia* ⓡ ; *nieve* ✳ ; *tempestad* ⚡ ; *relámpagos difusos en el rumbo que ocupa el signo* ⚡. Las flechas indican la dirección del viento.

Signos convencionales que indican la velocidad del viento: calma ○ ; velocidad hasta de 14 kilómetros por hora ○➤; velocidad de 14 á 42 kilómetros por hora ○➤; velocidad de 42 á 72 kilómetros por hora ○➤; velocidad de 72 kilómetros por hora en adelante ○➤

4ª—El sombreado indica las regiones donde ha llovido ó nevado en las 24 horas transcurridas antes del momento de la observación.

5ª—La letra T indica que en la población á que se refiere, se sintió temblor de tierra en las 24 horas que preceden á la observación meteorológica.

Escala: 1:10.000.000

M. Moreno y A. C. Atristain. Construyeron.

Lit. de la Dirección de Telégrafos Federales. México.

M. Moreno Dibujó. F. Espinosa Grabó.

MAR 22 1901
Weather Bureau

MARZO 16 DE 1901.

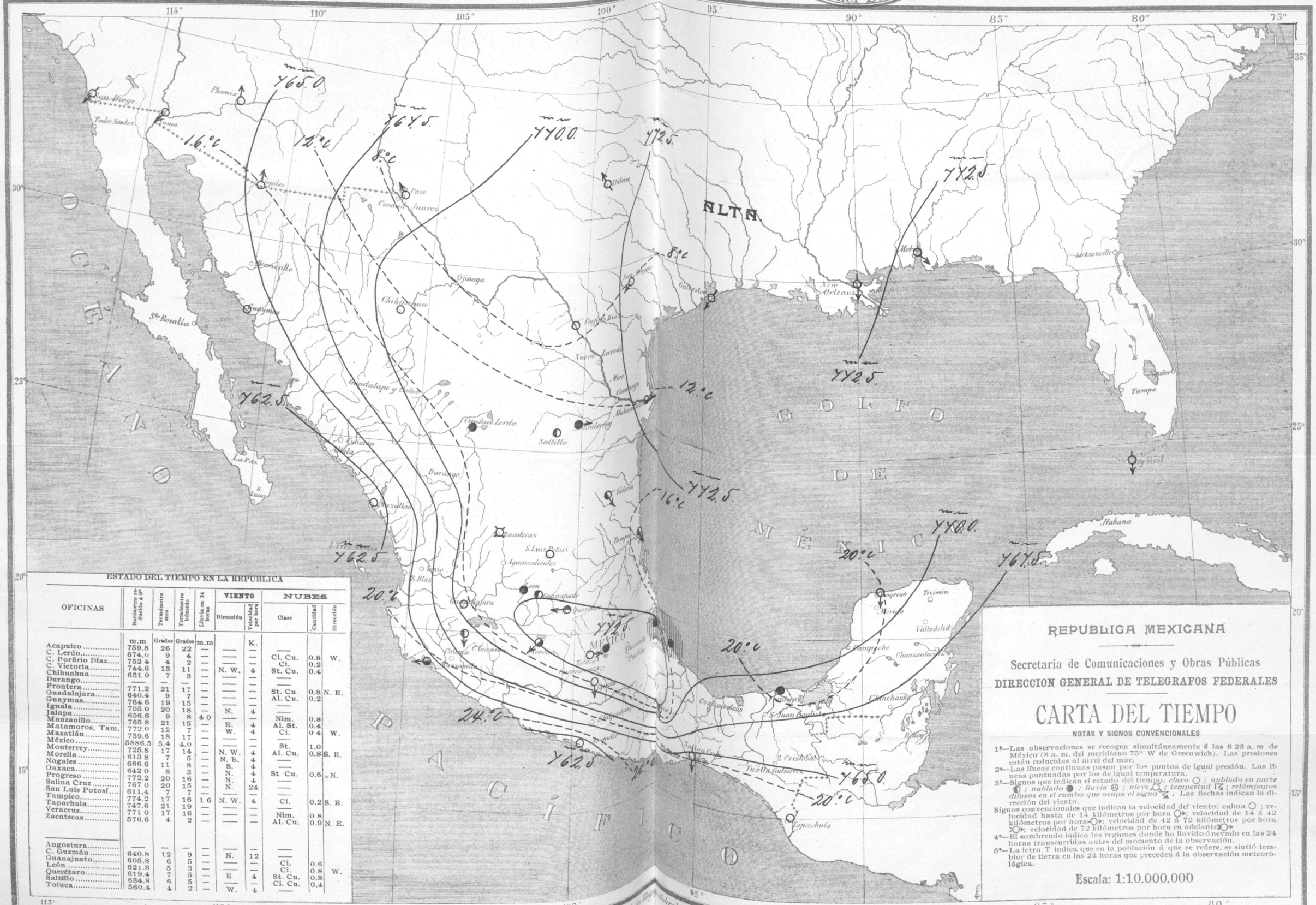

ESTADO DEL TIEMPO EN LA REPUBLICA

OFICINAS	Barómetro reducido á 0°	Termómetro seco	Termómetro húmedo	Lluvia en 24 horas	VIENTO		NUBES		
					Dirección	Velocidad por hora	Clase	Cantidad	Dirección
	m.m	Grados	Grados	m.m		K.			
Acapulco	759.8	26	22	—	—	—	—		
C. Lerdo	674.0	9	4	—	—	—	Ci. Cu.	0.8	W.
C. Porfirio Diaz	752.4	4	2	—	—	—	Ci.	0.2	
C. Victoria	744.6	13	11	—	N. W.	4	St. Cu.	0.4	
Chihuahua	651 0	7	3	—	—	—	—		
Durango	—	—	—	—	—	—	—		
Frontera	771.2	21	17	—	—	—	St. Cu.	0.8	N. E.
Guadalajara	640.4	9	7	—	—	—	Al. Cu.	0.2	
Guaymas	764 6	19	15	—	—	—	—		
Iguala	705.0	20	18	—	N.	4	—		
Jalapa	656.6	9	8	4 0	—	—	Nim.	0.8	
Manzanillo	765 8	21	15	—	E.	4	Al. St.	0.4	
Matamoros, Tam.	772.0	12	7	—	W.	4	Ci.	0 4	W.
Mazatlán	759.6	18	17	—	—	—	—		
México	5886.5	5.4	4.0	—	—	—	St.	1.0	
Monterrey	725.8	17	14	—	N. W.	4	Al. Cu.	0.8	S. E.
Morelia	613 8	7	5	—	N. E.	4	—		
Nogales	666.6	11	8	—	S.	4	—		
Oaxaca	642 0	8	3	—	N.	4	St Cu.	0.6	N.
Progreso	772.2	20	16	—	N.	4	—		
Salina Cruz	767 0	20	15	—	N.	24	—		
San Luis Potosí	611.4	7	7	—	—	—	—		
Tampico	774.2	17	16	1 6	N. W.	4	Ci.	0.2	S. E.
Tapachula	747.6	21	19	—	—	—	—		
Veracruz	771 0	17	16	—	—	—	Nim.	0 8	
Zacatecas	576.6	4	2	—	—	—	Al. Cu.	0.9	N. E.
Angostura	—	—	—	—	—	—	—		
C. Guzmán	640.8	12	9	—	N.	12	—		
Guanajuato	605.8	6	5	—	—	—	Ci.	0.6	
León	621.8	5	3	—	—	—	Ci.	0.8	W.
Querétaro	619.4	7	5	—	E	4	St. Cu.	0.8	
Saltillo	634.8	6	5	—	—	—	Ci. Cu.	0.4	
Toluca	560.4	4	2	—	W.	4	—		

REPUBLICA MEXICANA

Secretaría de Comunicaciones y Obras Públicas

DIRECCION GENERAL DE TELEGRAFOS FEDERALES

CARTA DEL TIEMPO

NOTAS Y SIGNOS CONVENCIONALES

1ª—Las observaciones se recogen simultáneamente á las 6 23 a. m de México (8 a. m. del meridiano 75° W de Greenwich). Las presiones están reducidas al nivel del mar.

2ª—Las líneas continuas pasan por los puntos de igual presión. Las líneas puntuadas por los de igual temperatura.

3ª—Signos que indican el estado del tiempo: *claro* ○ ; *nublado en parte* ◐ ; *nublado* ● ; *lluvia* ⑩ ; *nieve* ✳ ; *tempestad* ↯ ; *relámpagos difusos en el rumbo que ocupa el signo* ↯ . Las flechas indican la dirección del viento.

Signos convencionales que indican la velocidad del viento: calma ○ ; velocidad hasta de 14 kilómetros por hora ○→ ; velocidad de 14 á 42 kilómetros por hora ○→ ; velocidad de 42 á 72 kilómetros por hora ○→ ; velocidad de 72 kilómetros por hora en adelante ○→

4ª—El sombreado indica las regiones donde ha llovido ó nevado en las 24 horas transcurridas antes del momento de la observación.

5ª—La letra T indica que en la población á que se refiere, se sintió temblor de tierra en las 24 horas que preceden á la observación meteorológica.

Escala: 1:10.000.000

M. Moreno y A. C. Atristain. Construyeron.

Lit. de la Dirección de Telégrafos Federales. México.

M. Moreno Dibujo. E. Espinosa Grabó.

LIBRARY
MAR 23 1901
Weather Bureau

MARZO 17 DE 1901.

ESTADO DEL TIEMPO EN LA REPUBLICA

OFICINAS	Barómetro reducido á 0°	Termómetro seco	Termómetro húmedo	Lluvia en 24 horas	VIENTO Dirección	VIENTO Velocidad por hora	NUBES Clase	NUBES Cantidad	NUBES Dirección
	m.m	Grados	Grados	m.m		K.			
Acapulco	760.2	24	23	—	—	—	—		
C. Lerdo	671.6	9	5	—	—	—	Ci. St.	0.4	N.
C. Porfirio Díaz	748.6	9	7	—	—	—	—		
C. Victoria	741.2	14	12	—	S.	4	Al. St.	0.4	
Chihuahua	646 8	10	7	—	—	—	—		
Durango	—	—	—	—	—	—	—		
Frontera	771.2	19	18	—	—	—	—		
Guadalajara	637.2	—	9	—	—	—	—		
Guaymas	763.6	19	15	—	—	—	—		
Iguala	702.8	20	18	—	—	—	—		
Jalapa	655.0	9	8	—	—	—	—		
Manzanillo	765 4	22	17	—	—	—	St Cu.	0.8	
Matamoros, Tam.	769.6	14	13	—	N. E.	4	Al. Cu.	0.2	
Mazatlán	760.8	20	18	—	S. E.	8	—		
México	588.0	6	5	—	—	—	—		
Monterrey	717.0	11	9	—	—	—	St. Cu.	0.1	S. E.
Morelia	612 8	9	7	—	N.	4	Al. St.	0.2	N. E.
Nogales	664.8	11	9	—	N. E.	4	Ci. Cu.	0.4	
Oaxaca	641.0	7	6	—	S	8	—		
Progreso	772.2	20	15	—	W.	4	—		
Salina Cruz	766 2	21	15	—	N. E.	24	—		
San Luis Potosí	611.8	6	5	—	N.	12	—		N.
Tampico	772.2	16	14	—	N.	4	Ci. Cu.	0.2	W.
Tapachula	748.2	21	20	—	—	—	Ci. Cu.	0 4	N.
Veracruz	770 6	17	17	—	N.	8	St. Cu.	0.4	
Zacatecas	577.2	5	4	—	—	—	Ci. St.	0.8	
Angostura	—	—	—	—	—	—	—		
C. Guzmán	640.2	12	10	—	—	—	—		
Guanajuato	—	—	—	—	—	—	St. Cu.	0.1	S.
León	621.2	6	4	—	—	—	—		
Querétaro	618.4	3	6	—	S. E.	4	Ci. Cu.	0 2	W.
Saltillo	632.6	8	7	—	S.	12	St. Cu.	0.8	
Toluca	559.8	12	5	—	—	—	—		
							Ci. Cu.	0.2	N. W.

REPUBLICA MEXICANA

Secretaría de Comunicaciones y Obras Públicas

DIRECCION GENERAL DE TELEGRAFOS FEDERALES

CARTA DEL TIEMPO

NOTAS Y SIGNOS CONVENCIONALES

1ª—Las observaciones se recogen simultáneamente á las 6.23 a. m. de México (8 a. m. del meridiano 75° W de Greenwich). Las presiones y las temperaturas están reducidas al nivel del mar.

2ª—Las líneas continuas pasan por los puntos de igual presión. Las líneas puntuadas por los de igual temperatura.

3ª—Signos que indican el estado del tiempo: *claro* ○ ; *nublado en parte* ◐ ; *nublado* ● ; *lluvia* ⓤ ; *nieve* ○ ; *tempestad* ⚡ ; *relámpagos difusos en el rumbo que ocupa el signo* ⚡. Las flechas indican la dirección del viento.

Signos convencionales que indican la velocidad del viento: calma ○ ; velocidad hasta de 14 kilómetros por hora ○→; velocidad de 14 á 42 kilómetros por hora ○→; velocidad de 42 á 72 kilómetros por hora ○→; velocidad de 72 kilómetros por hora en adelante ○→

4ª—El sombreado indica las regiones donde ha llovido ó nevado en las 24 horas transcurridas antes del momento de la observación.

5ª—La letra T indica que en la población á que se refiere, se sintió temblor de tierra en las 24 horas que preceden á la observación meteorológica.

Escala: 1:10.000.000

M. Moreno y A.C. Aristain, Construyeron.

Lit. de la Dirección de Telégrafos Federales. México.

M. Moreno Dibujó. E. Espinosa Grat.

LIBRARY
MAR 23 1901
Weather Bureau

MARZO 18 DE 1901.

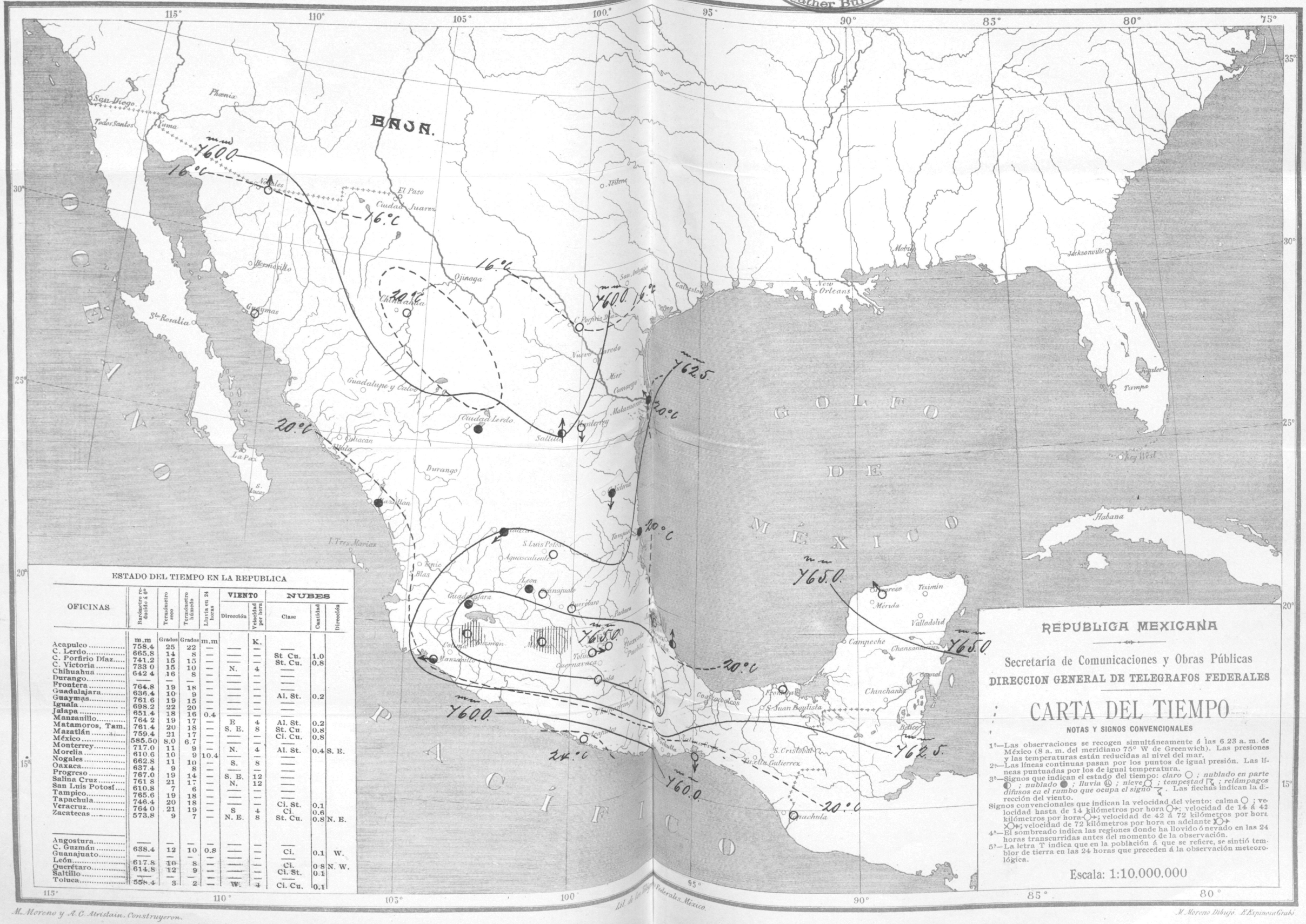

ESTADO DEL TIEMPO EN LA REPUBLICA

OFICINAS	Barómetro reducido á 0°	Termómetro seco	Termómetro húmedo	Lluvia en 24 horas	VIENTO Dirección	VIENTO Velocidad por hora	NUBES Clase	NUBES Cantidad	NUBES Dirección
	m.m	Grados	Grados	m.m		K.			
Acapulco	758.4	25	22	—	—	—	—		
C. Lerdo	665.8	14	8	—	—	—	St. Cu.	1.0	
C. Porfirio Dfaz	741.2	15	15	—	—	—	St. Cu.	0.8	
C. Victoria	733 0	15	10	—	N.	4	—		
Chihuahua	642 4	16	8	—	—	—	—		
Durango	—	—	—	—	—	—	—		
Frontera	764.8	19	18	—	—	—	—		
Guadalajara	636.4	10	9	—	—	—	Al. St.	0.2	
Guaymas	761.6	19	15	—	—	—	—		
Iguala	698.2	22	20	—	—	—	—		
Jalapa	651.4	18	16	0.4	—	—	—		
Manzanillo	764 2	19	17	—	E	4	Al. St.	0.2	
Matamoros, Tam.	761.4	20	18	—	S. E.	8	St. Cu	0.8	
Mazatlán	759.4	21	17	—	—	—	Ci. Cu.	0.8	
México	585.50	8.0	6.7	—	—	—	—		
Monterrey	717.0	11	9	—	N.	4	Al. St.	0.4	S. E.
Morelia	610.6	10	9	10.4	—	—	—		
Nogales	662.8	11	10	—	S.	8	—		
Oaxaca	637.4	9	8	—	—	—	—		
Progreso	767.0	19	14	—	S. E.	12	—		
Salina Cruz	761 8	21	17	—	N.	12	—		
San Luis Potosí	610.8	7	6	—	—	—	—		
Tampico	765.6	19	18	—	—	—	—		
Tapachula	746.4	20	18	—	—	—	Ci. St.	0.1	
Veracruz	764 0	21	19	—	S	4	Ci.	0.6	
Zacatecas	573.8	9	7	—	N. E.	8	St. Cu.	0.8	N. E.
Angostura	—	—	—	—	—	—	—		
C. Guzmán	638.4	12	10	0.8	—	—	—		
Guanajuato	—	—	—	—	—	—	Ci.	0.1	W.
León	617.8	10	8	—	—	—	—		
Querétaro	614.8	12	9	—	—	—	Ci.	0 8	N. W.
Saltillo	—	—	—	—	—	—	Cl. St.	0.1	
Toluca	558.4	3	2	—	W.	4	Ci. Cu.	0.1	

REPUBLICA MEXICANA

Secretaría de Comunicaciones y Obras Públicas

DIRECCION GENERAL DE TELEGRAFOS FEDERALES

CARTA DEL TIEMPO

NOTAS Y SIGNOS CONVENCIONALES

1ª—Las observaciones se recogen simultáneamente á las 6.23 a. m. de México (8 a. m. del meridiano 75° W de Greenwich). Las presiones y las temperaturas están reducidas al nivel del mar.

2ª—Las líneas continuas pasan por los puntos de igual presión. Las líneas puntuadas por los de igual temperatura.

3ª—Signos que indican el estado del tiempo: *claro* ○ ; *nublado en parte* ◐ ; *nublado* ● ; *lluvia* ⓡ ; *nieve* ✳ ; *tempestad* ↯ ; *relámpagos difusos en el rumbo que ocupa el signo* ↯ . Las flechas indican la dirección del viento.

Signos convencionales que indican la velocidad del viento: calma ○ ; velocidad hasta de 14 kilómetros por hora ○→ ; velocidad de 14 á 42 kilómetros por hora ○→ ; velocidad de 42 á 72 kilómetros por hora ○→ ; velocidad de 72 kilómetros por hora en adelante ○→

4ª—El sombreado indica las regiones donde ha llovido ó nevado en las 24 horas transcurridas antes del momento de la observación.

5ª—La letra T indica que en la población á que se refiere, se sintió temblor de tierra en las 24 horas que preceden á la observación meteorológica.

Escala: 1:10.000.000

M. Moreno y A. C. Atristain, Construyeron.

Lit. de la Ofna. Federales, México.

M. Moreno Dibujó. E. Espinosa Grabó.

LIBRARY
MAR 25 1901
Weather Bureau

MARZO 19 DE 1901.

ESTADO DEL TIEMPO EN LA REPUBLICA

OFICINAS	Barómetro reducido á 0°	Termómetro seco	Termómetro húmedo	Lluvia en 24 horas	VIENTO Dirección	VIENTO Velocidad por hora	NUBES Clase	NUBES Cantidad	NUBES Dirección
	m.m	Grados	Grados	m.m		K.			
Acapulco	757.4	25	23	—	—	—	—		
C. Lerdo	668.0	11	5	—	—	—	—		
C. Porfirio Díaz	740.6	16	15	—	N.	4	St. Cu.	1.0	
C. Victoria	730 4	15	13	—	W.	4	Al. St.	0.6	
Chihuahua	645 8	10	6	—	W.	4	—		
Durango	—	—	—	—	—	—	—		
Frontera	760.2	21	19	—	S. E.	4	—		
Guadalajara	635.6	8	6	—	—	—	Ci.	0.4	
Guaymas	761.4	20	16	—	—	—	—		
Iguala	698.4	21	19	—	—	—	—		
Jalapa	646.8	17	12	—	N. E.	4	Ci.	0.4	
Manzanillo	764 0	18	16	—	N E.	4	Al. St.	0.2	N. E.
Matamoros, Tam.	757.0	20	19	—	S. E.	8	Ci.	0.4	S. E.
Mazatlán	753.8	19	17	—	—	—	Ci.	0.4	
México	584.84	9.2	7.4	—	—	—	—		
Monterrey	711.6	18	16	—	S.	4	Ci.	0.6	S W.
Morelia	609 8	10	9	—	S W.	4	—		
Nogales	665.0	8	7	—	S.	8	—		
Oaxaca	637.2	15	12	—	S. E.	4	—		
Progreso	766.4	19	15	—	S E.	12	—		
Salina Cruz	760 2	24	21	—	—	—	Al. Cu.	0 8	N. E.
San Luis Potosí	610.6	14	13	—	N.	4	—		
Tampico	760.0	18	18	—	—	—	Ci.	0.2	W.
Tapachula	745.6	21	18	—	—	—	St. Cu.	0.8	S.
Veracruz	760 0	21	19	—	—	—	St.	0 6	
Zacatecas	574.2	8	6	—	W.	4	—		
Angostura	—	—	—	—	—	—	—		
C. Guzmán	—	—	—	—	—	—	—		
Guanajuato	—	—	—	—	—	—	—		
León	616.8	12	8	—	—	—	Ci	0.8	S W
Querétaro	—	—	—	—	—	—	—		
Saltillo	—	—	—	—	—	—	—		
Toluca	558.0	5	4	—	W.	4	—		

REPUBLICA MEXICANA

Secretaría de Comunicaciones y Obras Públicas

DIRECCION GENERAL DE TELEGRAFOS FEDERALES

CARTA DEL TIEMPO

NOTAS Y SIGNOS CONVENCIONALES

1ª—Las observaciones se recogen simultáneamente á las 6 23 a. m de México (8 a. m. del meridiano 75° W de Greenwich). Las presiones están reducidas al nivel del mar.

2ª—Las líneas continuas pasan por los puntos de igual presión. Las líneas puntuadas por los de igual temperatura.

3ª—Signos que indican el estado del tiempo: *claro* ○ ; *nublado en parte* ◐ ; *nublado* ● ; *lluvia* ⓡ ; *nieve* ✳ ; *tempestad* ↯ ; *relámpagos difusos en el rumbo que ocupa el signo* ↯ . Las flechas indican la dirección del viento.

Signos convencionales que indican la velocidad del viento: calma ○ ; velocidad hasta de 14 kilómetros por hora ○→ ; velocidad de 14 á 42 kilómetros por hora ○→ ; velocidad de 42 á 72 kilómetros por hora ○→ ; velocidad de 72 kilómetros por hora en adelante ○→

4ª—El sombreado indica las regiones donde ha llovido ó nevado en las 24 horas transcurridas antes del momento de la observación.

5ª—La letra T indica que en la población á que se refiere, se sintió temblor de tierra en las 24 horas que preceden á la observación meteorológica.

Escala: 1:10.000.000

M. Moreno y A. C. Atristain. Construyeron.

Lit. de los Talleres Federales, México.

M. Moreno Dibujó. E. Espinosa Grabó.

LIBRARY
MAR 25 1901
Weather Bureau

MARZO 20 DE 1901.

ALTA.

BAJA.

MÉXICO

OCEANO PACÍFICO

GOLFO DE MÉXICO

ESTADO DEL TIEMPO EN LA REPUBLICA

OFICINAS	Barómetro reducido á 0°	Termómetro seco	Termómetro húmedo	Lluvia en 24 horas	VIENTO		NUBES		
					Dirección	Velocidad por hora	Clase	Cantidad	Dirección
	m.m	Grados	Grados	m.m		K.			
Acapulco	756.4	25	23	—	—	—	—		
C. Lerdo	669.2	9	8	—	—	—	—		
C. Porfirio Díaz	747.0	3	2	—	—	—	—		
C. Victoria	739.6	13	11	—	N.	4	Al. Cu.	0.2	
Chihuahua	—	—	—	—	—	—	—		
Durango	—	—	—	—	—	—	—		
Frontera	761.0	23	21	—	S. E.	4	—		
Guadalajara	634.6	9	7	—	—	—	—		
Guaymas	761 4	20	15	—	—	—	—		
Iguala	698.2	22	20	—	—	—	—		
Jalapa	649.6	15	12	—	N.	4	Al. St.	0.2	
Manzanillo	763 0	22	14	—	E.	4	—		
Matamoros, Tam.	765 2	13	11	—	N.	4	Ci.	0.4	N.
Mazatlán	757.6	17	15	—	—	—	—		
México	584.56	8.9	7.0	—	S W.	4	—		
Monterrey	717.0	11	9	—	E.	4	Al. St.	0.1	E.
Morelia	610.0	17	8	0.4	—	—	—		
Nogales	649.6	15	12	—	N.	4	Al. St.	0.2	
Oaxaca	665.2	7	6	—	S.	8	—		
Progreso	636.2	14	13	—	N.	4	St. Cu.	0.2	N.
Salina Cruz	766.6	24	16	—	N. E.	20	—		
San Luis Potosí	759 8	25	23	—	N.	4	Al. Cu.	0.6	N.
Tampico	609.8	10	9	—	E.	4	Ci.	0,2	E.
Tapachula	766.6	20	17	—	N.	12	—		
Veracruz	745.0	21	18	—	—	—	Nim.	0 8	
Zacatecas	761 0	26	22	—	N.	20	Ci.	0.8	N.
	574.2	8	7	—	—	—	—		
Angostura	—	—	—	—	—	—	—		
C. Guzmán	636.6	9	7	—	—	—	—		
Guanajuato	600.8	10	6	—	—	—	—		
León	616.6	9	3	—	N. E.	4	Ci. St.	0.1	
Querétaro	—	—	—	—	—	—	—		
Saltillo	—	—	—	—	—	—	—		
Toluca	557.6	5	4	—	—	—	—		

REPUBLICA MEXICANA

Secretaría de Comunicaciones y Obras Públicas

DIRECCION GENERAL DE TELEGRAFOS FEDERALES

CARTA DEL TIEMPO

NOTAS Y SIGNOS CONVENCIONALES

1ª—Las observaciones se recogen simultáneamente á las 6 23 a. m de México (8 a. m. del meridiano 75° W de Greenwich). Las presiones están reducidas al nivel del mar.

2ª—Las líneas continuas pasan por los puntos de igual presión. Las líneas puntuadas por los de igual temperatura.

3ª—Signos que indican el estado del tiempo: *claro* ○ ; *nublado en parte* ◑ ; *nublado* ● ; *lluvia* ⑩ ; *nieve* ✳ ; *tempestad* ⚡ ; *relámpagos difusos en el rumbo que ocupa el signo* ↘ . Las flechas indican la dirección del viento.

Signos convencionales que indican la velocidad del viento: calma ○ ; velocidad hasta de 14 kilómetros por hora ○→ ; velocidad de 14 á 42 kilómetros por hora ○→ ; velocidad de 42 á 72 kilómetros por hora ○→ ; velocidad de 72 kilómetros por hora en adelante ○→

4ª—El sombreado indica las regiones donde ha llovido ó nevado en las 24 horas transcurridas antes del momento de la observación.

5ª—La letra T indica que en la población á que se refiere, se sintió temblor de tierra en las 24 horas que preceden á la observación meteorológica.

Escala: 1:10.000.000

M. Moreno y A. C. Atristain. Construyeron.

Lit. de los Talleres Federales. México.

M. Moreno Dibujó. E. Espinosa Grabó

LIBRARY
MAR 26 1901
Weather Bureau

MARZO 21 DE 1901.

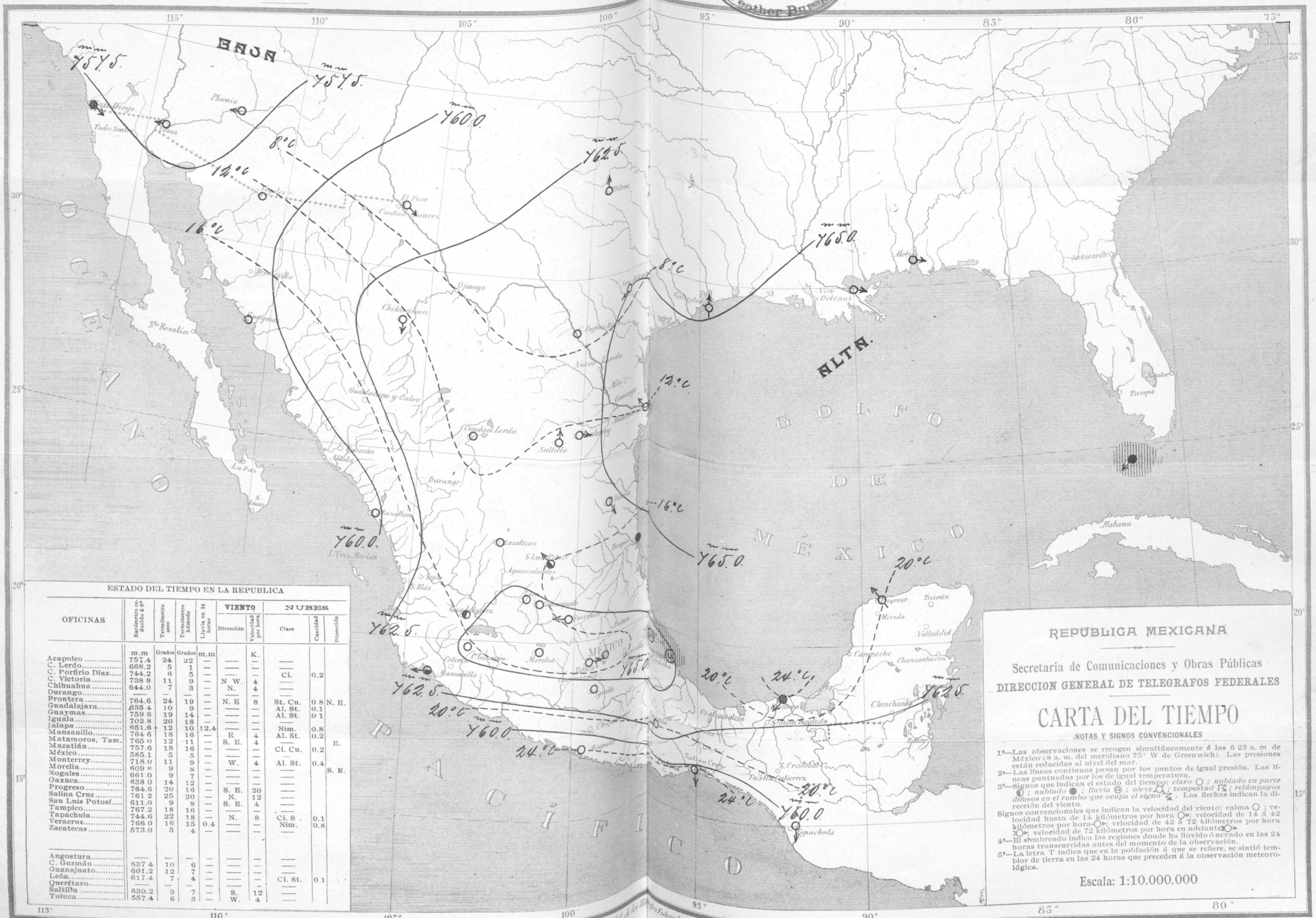

ESTADO DEL TIEMPO EN LA REPUBLICA

OFICINAS	Barómetro reducido á 0°	Termómetro seco	Termómetro húmedo	Lluvia en 24 horas	VIENTO Dirección	VIENTO Velocidad por hora	NUBES Clase	NUBES Cantidad	NUBES Dirección
	m.m	Grados	Grados	m.m		K.			
Acapulco	757.4	24	22	—	—	—	—		
C. Lerdo	668.2	5	1	—	—	—	—		
C. Porfirio Diaz	744.2	6	5	—	—	—	Ci.	0.2	
C. Victoria	738.8	11	9	—	N. W.	4	—		
Chihuahua	644.0	7	3	—	N.	4	—		
Durango	—	—	—	—	—	—	—		
Frontera	764.6	24	19	—	N. E	8	St. Cu.	0 8	N. E.
Guadalajara	635.4	10	9	—	—	—	Al. St.	0.1	
Guaymas	759.6	19	14	—	—	—	Al. St.	0 1	
Iguala	702.8	20	18	—	—	—	—		
Jalapa	651.6	12	10	12.4	—	—	Nim.	0.8	
Manzanillo	764 6	18	16	—	E	4	Al. St.	0.2	
Matamoros, Tam.	765 0	12	11	—	S. E.	4	—		E.
Mazatlán	757.6	18	16	—	—	—	Ci. Cu.	0.2	
México	585.1	5	5	—	—	—	—		
Monterrey	718.0	11	9	—	W.	4	Al. St.	0.4	
Morelia	609 8	9	8	—	—	—	—		S. E.
Nogales	661.0	9	7	—	—	—	—		
Oaxaca	638 0	14	12	—	—	—	—		
Progreso	764.6	20	16	—	S. E.	20	—		
Salina Cruz	761 2	25	20	—	N.	12	—		
San Luis Potosí	611.0	9	8	—	S. E.	4	—		
Tampico	767.2	18	16	—	—	—	—		
Tapachula	744.6	22	18	—	N.	8	Ci. S.	0.1	
Veracruz	766 0	16	15	0.4	—	—	Nim.	0.8	
Zacatecas	573.0	5	4	—	—	—	—		
Angostura	—	—	—	—	—	—	—		
C. Guzmán	637 4	10	6	—	—	—	—		
Guanajuato	601.2	12	7	—	—	—	—		
León	617.4	7	4	—	—	—	Ci. St.	0 1	
Querétaro	—	—	—	—	—	—	—		
Saltillo	630.2	9	7	—	S.	12	—		
Toluca	557.4	6	3	—	W.	4	—		

REPUBLICA MEXICANA

Secretaría de Comunicaciones y Obras Públicas

DIRECCION GENERAL DE TELEGRAFOS FEDERALES

CARTA DEL TIEMPO

NOTAS Y SIGNOS CONVENCIONALES

1ª—Las observaciones se recogen simultáneamente á las 6 23 a. m de México (8 a. m. del meridiano 75° W de Greenwich). Las presiones están reducidas al nivel del mar.

2ª—Las líneas continuas pasan por los puntos de igual presión. Las líneas puntuadas por los de igual temperatura.

3ª—Signos que indican el estado del tiempo: *claro* ○ ; *nublado en parte* ◐ ; *nublado* ● ; *lluvia* ⚲ ; *nieve* ⛆ ; *tempestad* ⛈ ; *relámpagos difusos en el rumbo que ocupa el signo* ⛈ . Las flechas indican la dirección del viento.

Signos convencionales que indican la velocidad del viento: calma ○ ; velocidad hasta de 14 kilómetros por hora ○→; velocidad de 14 á 42 kilómetros por hora ○→; velocidad de 42 á 72 kilómetros por hora ○→; velocidad de 72 kilómetros por hora en adelante ○→

4ª—El sombreado indica las regiones donde ha llovido ó nevado en las 24 horas transcurridas antes del momento de la observación.

5ª—La letra T indica que en la población á que se refiere, se sintió temblor de tierra en las 24 horas que preceden á la observación meteorológica.

Escala: 1:10.000.000

M. Moreno y A. C. Atristain, Construyeron.

Lit. de los Talleres Federales. México.

M. Moreno Dibujó. E. Espinosa Grabó.

LIBRARY
☆ MAR 27 1901 ☆
Weather Bureau

MARZO 22 DE 1901.

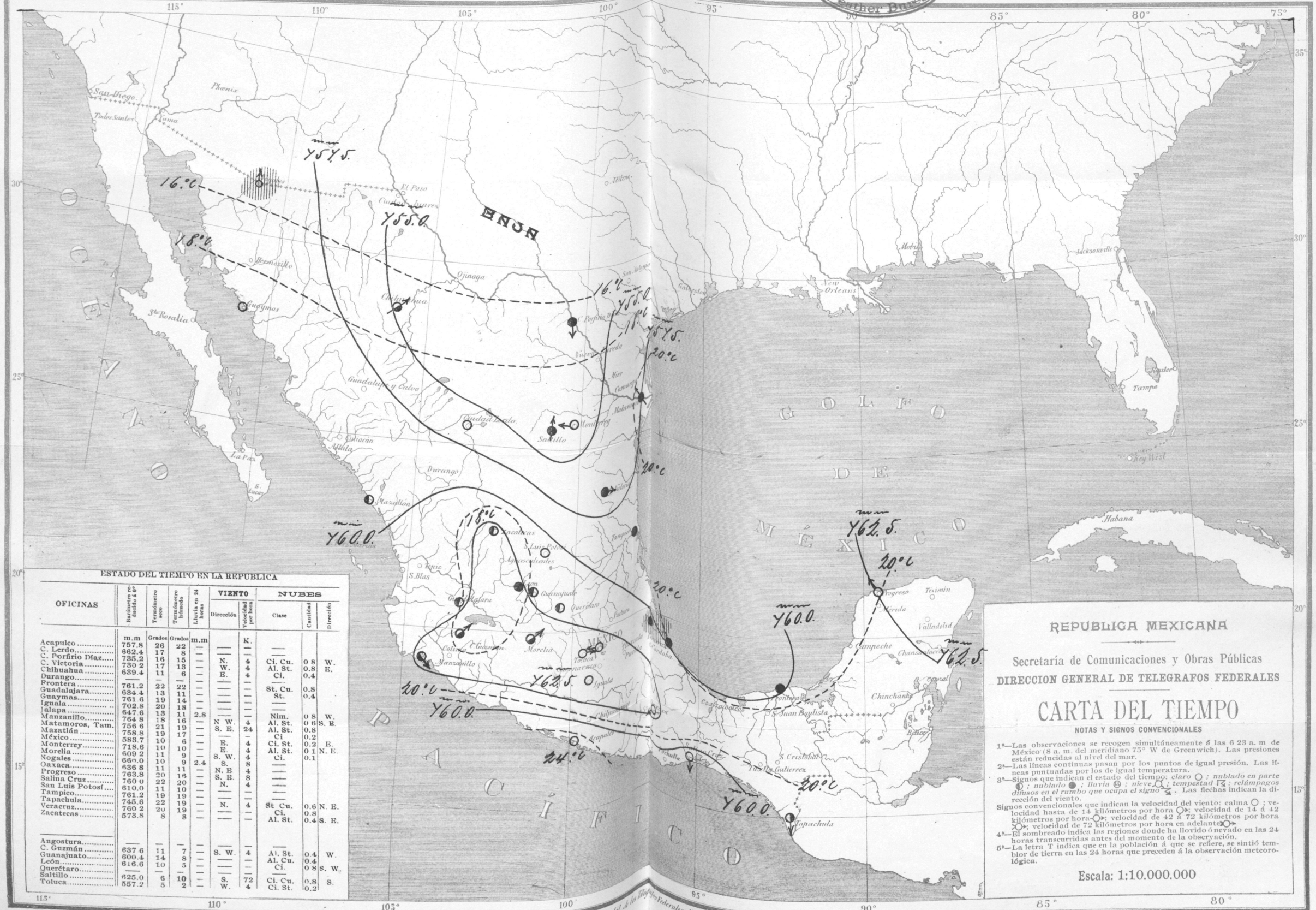

ESTADO DEL TIEMPO EN LA REPUBLICA

OFICINAS	Barómetro reducido á 0°	Termómetro seco	Termómetro húmedo	Lluvia en 24 horas	VIENTO		NUBES		
					Dirección	Velocidad por hora	Clase	Cantidad	Dirección
	m.m	Grados	Grados	m.m		K.			
Acapulco	757.8	26	22	—	—	—	—		
C. Lerdo	662.4	17	8	—	—	—	—		
C. Porfirio Diaz	735.2	16	15	—	N.	4	Ci. Cu.	0 8	W.
C. Victoria	730 2	17	13	—	W.	4	Al. St.	0.8	E.
Chihuahua	639.4	11	6	—	E.	4	Ci.	0.4	
Durango	—	—	—	—	—	—	—		
Frontera	761.2	22	22	—	—	—	—		
Guadalajara	634.4	13	11	—	—	—	St. Cu.	0.8	
Guaymas	761 6	19	14	—	—	—	St.	0.4	
Iguala	702.8	20	18	—	—	—	—		
Jalapa	647.6	13	11	2.8	—	—	Nim.	0 8	W.
Manzanillo	764 8	18	16	—	N W.	4	Al. St.	0 6	S. E.
Matamoros, Tam.	756 6	21	19	—	S. E.	24	Al. St.	0.8	
Mazatlán	758.8	19	17	—	—	—	Ci	0.2	
México	583.7	10	6	—	E.	4	Ci. St.	0.2	E.
Monterrey	718.6	10	10	—	E.	4	Al. St.	0 1	N. E.
Morelia	609 2	11	9	—	S. W.	4	Ci.	0.1	
Nogales	660.0	10	9	2.4	S.	8	—		
Oaxaca	636 8	11	11	—	N. E	4	—		
Progreso	763.8	20	16	—	S. E.	8	—		
Salina Cruz	760 0	22	20	—	N.	4	—		
San Luis Potosí	610.0	11	10	—	—	—	—		
Tampico	761.2	19	19	—	—	—	—		
Tapachula	745.6	22	19	—	N.	4	St. Cu.	0.6	N. E.
Veracruz	760 2	20	19	—	—	—	Ci.	0.8	
Zacatecas	573.8	8	8	—	—	—	Al. St.	0.4	S. E.
Angostura	—	—	—	—	—	—	—		
C. Guzmán	637 6	11	7	—	S. W.	4	Al. St.	0.4	W.
Guanajuato	600.4	14	8	—	—	—	Al. Cu.	0.4	
León	616.6	10	5	—	—	—	Ci.	0 8	S. W.
Querétaro	—	—	—	—	—	—	—		
Saltillo	625.0	6	10	—	S.	72	Ci. Cu.	0.8	S.
Toluca	557.2	5	2	—	W.	4	Ci. St.	0.2	

REPUBLICA MEXICANA

Secretaría de Comunicaciones y Obras Públicas

DIRECCION GENERAL DE TELEGRAFOS FEDERALES

CARTA DEL TIEMPO

NOTAS Y SIGNOS CONVENCIONALES

1ª—Las observaciones se recogen simultáneamente á las 6 23 a. m de México (8 a. m. del meridiano 75° W de Greenwich). Las presiones están reducidas al nivel del mar.

2ª—Las líneas continuas pasan por los puntos de igual presión. Las líneas puntuadas por los de igual temperatura.

3ª—Signos que indican el estado del tiempo: *claro* ○ ; *nublado en parte* ◑ ; *nublado* ● ; *lluvia* ☂ ; *nieve* ✳ ; *tempestad* ↯ ; *relámpagos difusos en el rumbo que ocupa el signo* ↯ . Las flechas indican la dirección del viento.

Signos convencionales que indican la velocidad del viento: calma ○ ; velocidad hasta de 14 kilómetros por hora ○➤ ; velocidad de 14 á 42 kilómetros por hora ○➤ ; velocidad de 42 á 72 kilómetros por hora ○➤ ; velocidad de 72 kilómetros por hora en adelante ○➤ .

4ª—El sombreado indica las regiones donde ha llovido ó nevado en las 24 horas transcurridas antes del momento de la observación.

5ª—La letra T indica que en la población á que se refiere, se sintió temblor de tierra en las 24 horas que preceden á la observación meteorológica.

Escala: 1:10.000.000

M. Moreno y A. C. Aristain, Construyeron.

Lit. de los Talleres Federales, México.

M. Moreno Dibujo. E. Espinosa Grabó.

MAR 28 1901
Weather Bureau

MARZO 23 DE 1901.

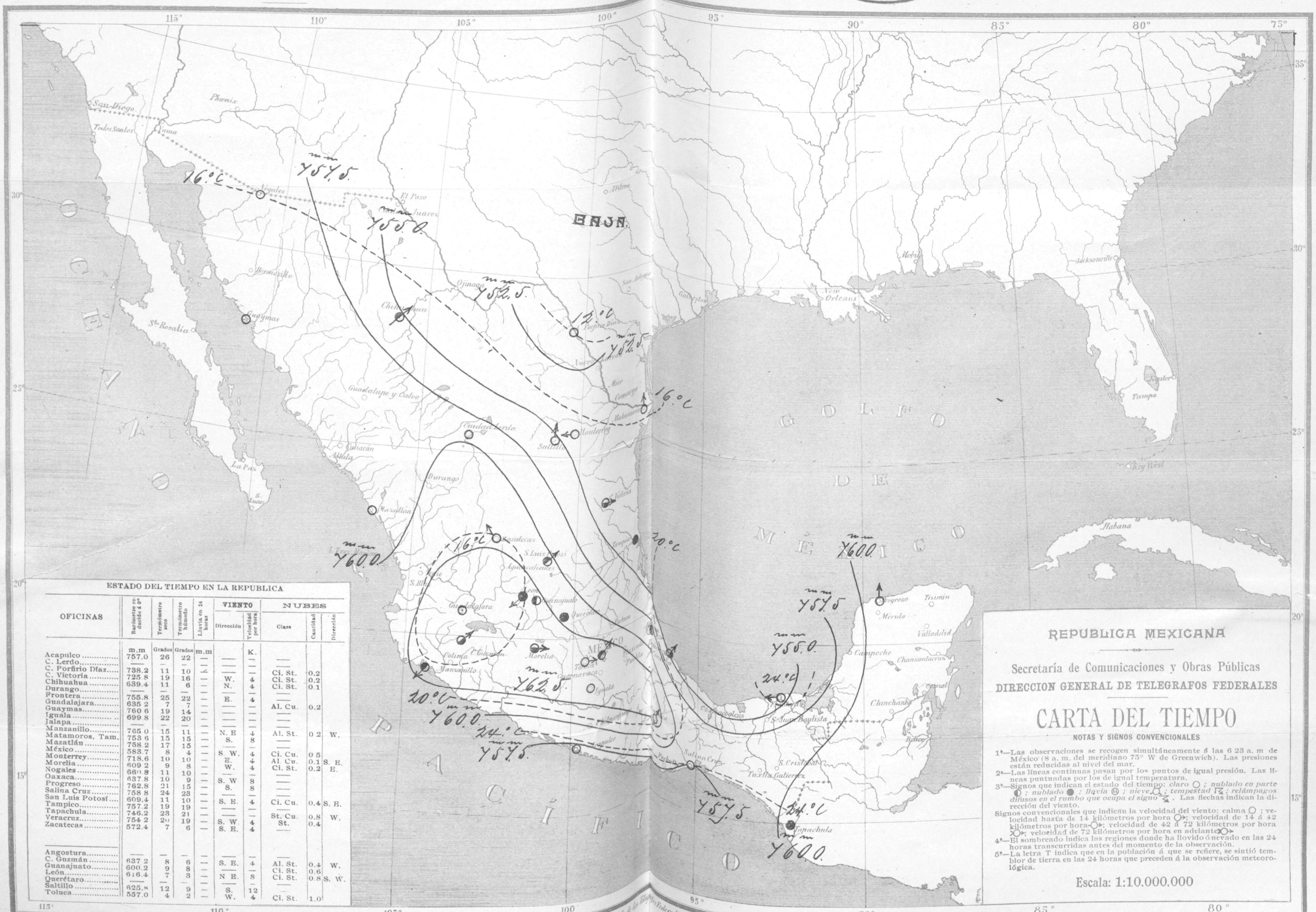

ESTADO DEL TIEMPO EN LA REPUBLICA

OFICINAS	Barómetro reducido á 0°	Termómetro seco	Termómetro húmedo	Lluvia en 24 horas	VIENTO Dirección	VIENTO Velocidad por hora	NUBES Clase	NUBES Cantidad	NUBES Dirección
	m.m	Grados	Grados	m.m		K.			
Acapulco	757.0	26	22	—	—	—	—		
C. Lerdo	—	—	—	—	—	—	—		
C. Porfirio Díaz	738.2	11	10	—	—	—	Ci. St.	0.2	
C. Victoria	725.8	19	16	—	W.	4	Ci. St.	0.2	
Chihuahua	639.4	11	6	—	N.	4	Ci. St.	0.1	
Durango	—	—	—	—	—	—	—		
Frontera	755.8	25	22	—	E.	4	—		
Guadalajara	635 2	7	7	—	—	—	Al. Cu.	0.2	
Guaymas	760 6	19	14	—	—	—	—		
Iguala	699.8	22	20	—	—	—	—		
Jalapa	—	—	—	—	—	—	—		
Manzanillo	765 0	15	11	—	N. E	4	Al. St.	0 2	W.
Matamoros, Tam.	753 6	15	15	—	S.	8	—		
Mazatlán	758.2	17	15	—	—	—	—		
México	583.7	8	4	—	S. W.	4	Ci. Cu.	0 5	
Monterrey	718.6	10	10	—	E.	4	Al. Cu.	0.1	S. E.
Morelia	609 2	9	8	—	W.	4	Ci. St.	0.2	E.
Nogales	660.8	11	10	—	—	—	—		
Oaxaca	637.8	10	9	—	S. W	8	—		
Progreso	762.8	21	15	—	S.	8	—		
Salina Cruz	758 8	24	23	—	—	—	—		
San Luis Potosí	609.4	11	10	—	S. E.	4	Ci. Cu.	0.4	S. E.
Tampico	757.2	19	19	—	—	—	—		
Tapachula	746.2	23	21	—	—	—	St. Cu.	0.8	W.
Veracruz	754 2	20	19	—	S. W.	4	St.	0.4	
Zacatecas	572.4	7	6	—	S. E.	4	—		
Angostura	—	—	—	—	—	—	—		
C. Guzmán	637 2	8	6	—	S. E.	4	Al. St.	0.4	W.
Guanajuato	600.2	9	8	—	—	—	Ci. St.	0.6	
León	616.4	7	3	—	N E.	8	Ci. St.	0.8	S. W.
Querétaro	—	—	—	—	—	—	—		
Saltillo	625.8	12	9	—	S.	12	—		
Toluca	557.0	4	2	—	W.	4	Ci. St.	1.0	

REPUBLICA MEXICANA

Secretaría de Comunicaciones y Obras Públicas

DIRECCION GENERAL DE TELEGRAFOS FEDERALES

CARTA DEL TIEMPO

NOTAS Y SIGNOS CONVENCIONALES

1ª—Las observaciones se recogen simultáneamente á las 6 23 a. m de México (8 a. m. del meridiano 75° W de Greenwich). Las presiones están reducidas al nivel del mar.

2ª—Las líneas continuas pasan por los puntos de igual presión. Las líneas puntuadas por los de igual temperatura.

3ª—Signos que indican el estado del tiempo: *claro* ○ ; *nublado en parte* ◐ ; *nublado* ● ; *lluvia* ⊕ ; *nieve* ⚲ ; *tempestad* ⚡ ; *relámpagos difusos en el rumbo que ocupa el signo* ⚡ . Las flechas indican la dirección del viento.

Signos convencionales que indican la velocidad del viento: calma ○ ; velocidad hasta de 14 kilómetros por hora ○→; velocidad de 14 á 42 kilómetros por hora ○→; velocidad de 42 á 72 kilómetros por hora ○→; velocidad de 72 kilómetros por hora en adelante ○→

4ª—El sombreado indica las regiones donde ha llovido ó nevado en las 24 horas transcurridas antes del momento de la observación.

5ª—La letra T indica que en la población á que se refiere, se sintió temblor de tierra en las 24 horas que preceden á la observación meteorológica.

Escala: 1:10.000.000

M. Moreno y A. C. Atristain. Construyeron.

Lit. de los Telégrafos Federales. México.

M. Moreno Dibujó. E. Espinosa Grabó.

LIBRARY
MAR 30 1901
Weather Bureau

MARZO 24 DE 1901.

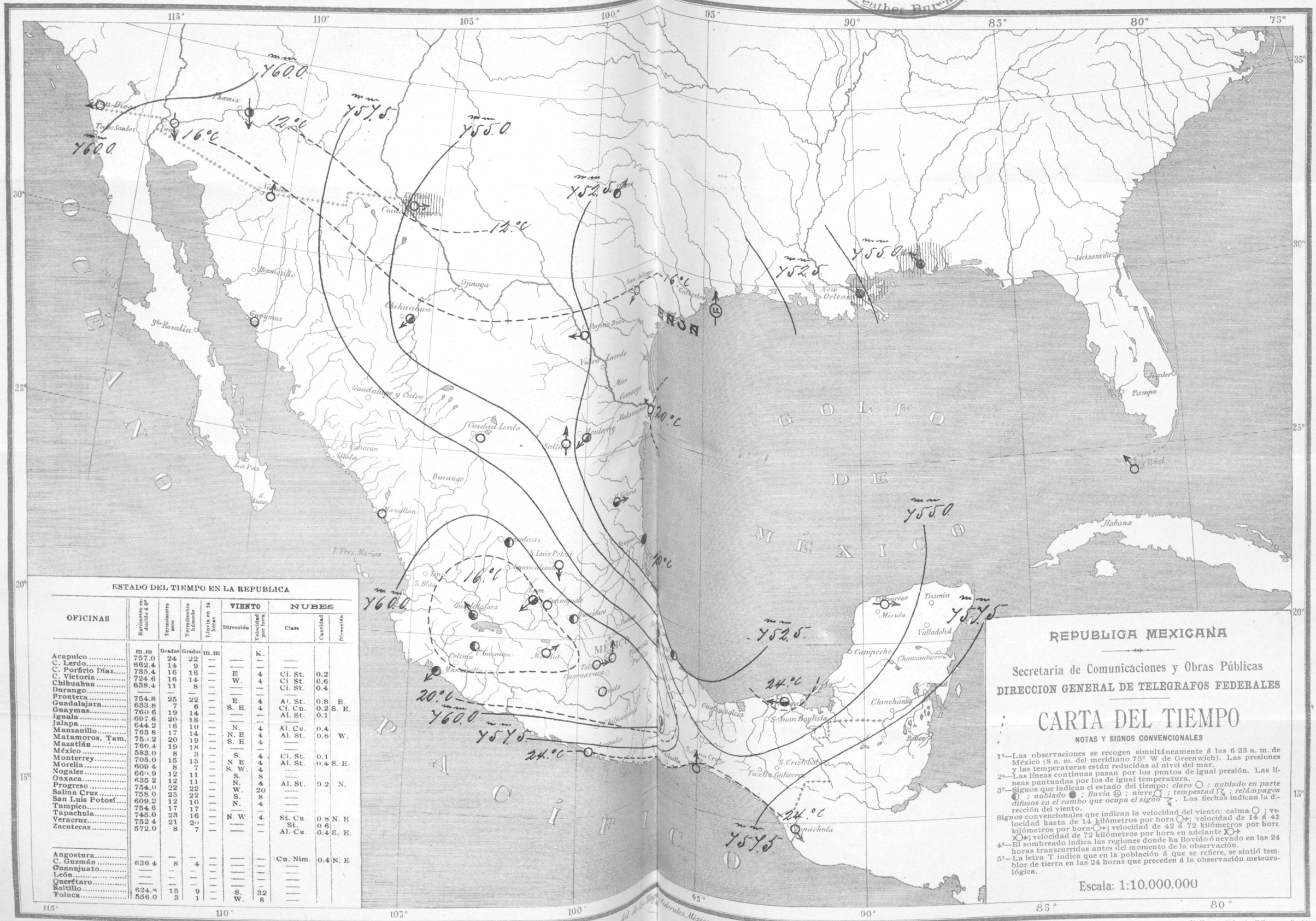

ESTADO DEL TIEMPO EN LA REPUBLICA

OFICINAS	Barómetro reducido á 0°	Termómetro seco	Termómetro húmedo	Lluvia en 24 horas	VIENTO Dirección	VIENTO Velocidad por hora	NUBES Clase	NUBES Cantidad	NUBES Dirección
	m.m	Grados	Grados	m.m		K.			
Acapulco	757.0	24	22	—	—	—	—		
C. Lerdo	662.4	14	9	—	—	—	—		
C. Porfirio Díaz	735.4	16	16	—	E	4	Ci. St.	0.2	
C. Victoria	724 6	16	14	—	W.	4	Ci St.	0.6	
Chihuahua	638.4	11	8	—	—	—	Ci. St.	0.4	
Durango	—	—	—	—	—	—	—		
Frontera	754.8	25	22	—	E.	4	Al. St.	0.8	E.
Guadalajara	633.8	7	6	—	S. E.	4	Ci. Cu.	0.2	S. E.
Guaymas	760 6	19	14	—	—	—	Al. St.	0.1	
Iguala	697.6	20	18	—	—	—	—		
Jalapa	644.2	16	10	—	N.	4	Al. Cu.	0.4	
Manzanillo	763 8	17	14	—	N. E	4	Al. St.	0.6	W.
Matamoros, Tam.	750.2	20	19	—	S. E.	4	—		
Mazatlán	760.4	19	18	—	—	—	—		
México	583.0	8	3	—	S.	4	Ci. St.	0.1	
Monterrey	705.0	15	13	—	N E	4	Al. St.	0.4	S. E.
Morelia	609 4	8	7	—	S. W.	4	—		
Nogales	660.9	12	11	—	S.	8	—		
Oaxaca	635 2	12	11	—	N.	4	Al. St.	0 2	N.
Progreso	754.0	22	22	—	W.	20	—		
Salina Cruz	758 0	25	22	—	S.	8	—		
San Luis Potosí	609.2	12	10	—	N.	4	—		
Tampico	754.6	17	17	—	—	—	—		
Tapachula	745.0	23	16	—	N. W.	4	St. Cu.	0 8	N. E
Veracruz	752 4	21	20	—	—	—	St.	0 6	
Zacatecas	572.0	8	7	—	—	—	Al. Cu.	0.4	S. E.
Angostura	—	—	—	—	—	—	Cu. Nim.	0.4	N. E
C. Guzmán	636 4	8	4	—	—	—	—		
Guanajuato	—	—	—	—	—	—	—		
León	—	—	—	—	—	—	—		
Querétaro	—	—	—	—	—	—	—		
Saltillo	624.8	15	9	—	S.	32	—		
Toluca	556.0	3	1	—	W.	8	—		

LIBRARY
MAR 30 1901
Weather Bureau

MARZO 25 DE 1901.

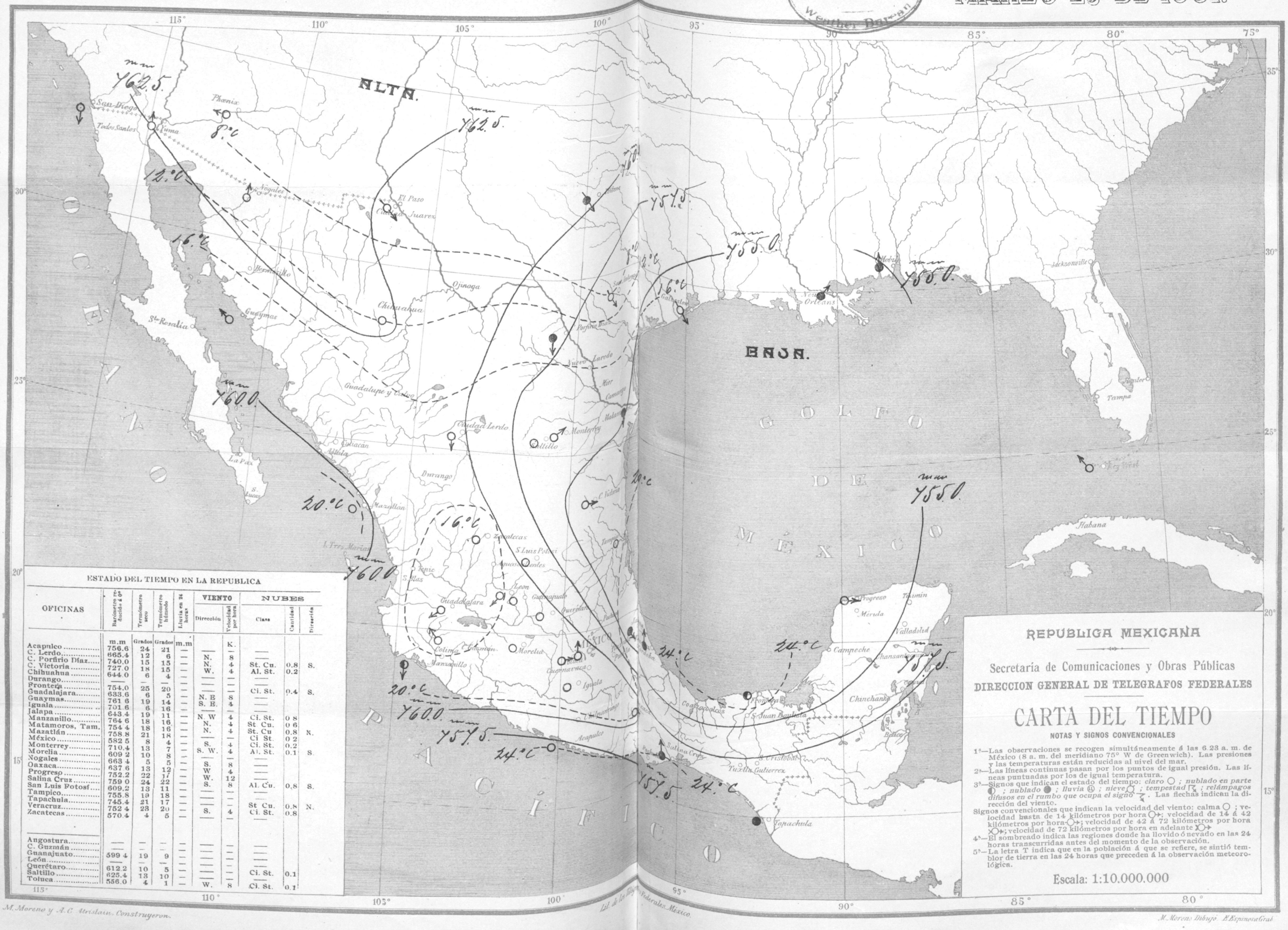

ESTADO DEL TIEMPO EN LA REPUBLICA

OFICINAS	Barómetro reducido á 0°	Termómetro seco	Termómetro húmedo	Lluvia en 24 horas	VIENTO Dirección	VIENTO Velocidad por hora	NUBES Clase	NUBES Cantidad	NUBES Dirección
	m.m	Grados	Grados	m.m		K.			
Acapulco	756.6	24	21	—	—	—	—		
C. Lerdo	665.4	12	6	—	N.	8	—		
C. Porfirio Díaz	740.0	15	15	—	N.	4	St. Cu.	0.8	S.
C. Victoria	727.0	18	15	—	W.	4	Al. St.	0.2	
Chihuahua	644.0	6	4	—	—	—	—		
Durango	—	—	—	—	—	—	—		
Frontera	754.0	25	20	—	—	—	Ci. St.	0.4	S.
Guadalajara	633.6	6	5	—	N. E	8	—		
Guaymas	761 6	19	14	—	S. E.	4	—		
Iguala	701.6	6	16	—	—	—	—		
Jalapa	643.4	19	11	—	N. W	4	Ci. St.	0 8	
Manzanillo	764 6	18	16	—	N.	4	St Cu.	0 6	
Matamoros, Tam.	754 4	18	16	—	N.	4	St. Cu	0.8	N.
Mazatlán	758.8	21	18	—	—	—	Ci St.	0 2	
México	582 5	8	4	—	S.	4	Ci. St.	0.2	
Monterrey	710.4	13	7	—	S. W.	4	Al. St.	0.1	S.
Morelia	609 2	10	8	—	—	—	—		
Nogales	663 4	5	5	—	S.	8	—		
Oaxaca	637.6	13	12	—	W	4	—		
Progreso	752.2	22	17	—	W.	12	—		
Salina Cruz	759 0	24	22	—	S.	8	Al. Cu.	0.8	S.
San Luis Potosí	609.2	13	11	—	—	—	—		
Tampico	755.8	19	18	—	—	—	—		
Tapachula	745.4	21	17	—	—	—	St Cu.	0.8	N.
Veracruz	752 4	23	20	—	S.	4	Ci. St.	0.8	
Zacatecas	570.4	4	5	—	—	—	—		
Angostura	—	—	—	—	—	—	—		
C. Guzmán	—	—	—	—	—	—	—		
Guanajuato	599 4	19	9	—	—	—	—		
León	—	—	—	—	—	—	—		
Querétaro	612.2	10	5	—	—	—	Ci. St.	0.1	
Saltillo	625.4	13	10	—	—	—	—		
Toluca	556.0	4	1	—	W.	8	Ci. St.	0.1	

REPUBLICA MEXICANA

Secretaría de Comunicaciones y Obras Públicas

DIRECCION GENERAL DE TELEGRAFOS FEDERALES

CARTA DEL TIEMPO

NOTAS Y SIGNOS CONVENCIONALES

1ª—Las observaciones se recogen simultáneamente á las 6.23 a. m. de México (8 a. m. del meridiano 75° W de Greenwich). Las presiones y las temperaturas están reducidas al nivel del mar.

2ª—Las líneas continuas pasan por los puntos de igual presión. Las líneas puntuadas por los de igual temperatura.

3ª—Signos que indican el estado del tiempo: *claro* ○ ; *nublado en parte* ◐ ; *nublado* ● ; *lluvia* ⊕ ; *nieve* ○ ; *tempestad* ⚡ ; *relámpagos difusos en el rumbo que ocupa el signo* ⚡. Las flechas indican la dirección del viento.

Signos convencionales que indican la velocidad del viento: calma ○ ; velocidad hasta de 14 kilómetros por hora ○→; velocidad de 14 á 42 kilómetros por hora ○→; velocidad de 42 á 72 kilómetros por hora ×○→; velocidad de 72 kilómetros por hora en adelante ×○→

4ª—El sombreado indica las regiones donde ha llovido ó nevado en las 24 horas transcurridas antes del momento de la observación.

5ª—La letra T indica que en la población á que se refiere, se sintió temblor de tierra en las 24 horas que preceden á la observación meteorológica.

Escala: 1:10.000.000

M. Moreno y A. C. Atristain, Construyeron.

Lit. de los Telégrafos Federales, México.

M. Moreno Dibujó. E. Espinosa Grab.

APR 1 1901
Weather Bureau

MARZO 26 DE 1901.

ESTADO DEL TIEMPO EN LA REPUBLICA

OFICINAS	Barómetro reducido á 0°	Termómetro seco	Termómetro húmedo	Lluvia en 24 horas	VIENTO Dirección	VIENTO Velocidad por hora	NUBES Clase	NUBES Cantidad	NUBES Dirección
	m.m	Grados	Grados	m.m		K.			
Acapulco	757.8	23	20	—	—	—	—		
C. Lerdo	666.6	5	2	—	—	—	—		
C. Porfirio Díaz	739.0	15	14	—	—	—	—		
C. Victoria	732.2	14	11	—	N.	4	—		
Chihuahua	643.0	12	8	—	—	—	—		
Durango	—	—	—	—	—	—	—		
Frontera	759.8	26	21	—	—	—	—		
Guadalajara	635.6	6	5	—	—	—	Ci. Cu.	0.2	N W.
Guaymas	761.6	18	13	—	—	—	—		
Iguala	799.0	23	21	—	—	—	—		
Jalapa	647.7	12	12	—	—	—	—		
Manzanillo	764 6	18	16	—	—	—	St. Cu.	0.8	
Matamoros, Tam.	759 8	13	11	—	E.	4	Al. St.	0.2	
Mazatlán	758.6	19	17	—	W.	4	—		
México	583.5	8	3	—	—	—	—		
Monterrey	714.0	12	10	—	S. W.	4	—		
Morelia	609 6	8	5	—	S. W	4	Al. St.	0.1	E.
Nogales	662 0	9	8	—	—	—	—		
Oaxaca	636 2	11	9	—	S.	8	—		
Progreso	761.4	23	17	—	S W	4	—		
Salina Cruz	760 0	24	22	—	S.	4	—		
San Luis Potosí	608.8	13	12	—	S.	8	Ci. St.	0 6	S. W.
Tampico	762.4	17	16	—	W.	4	—		
Tapachula	746.6	19	14	—	—	—	—		
Veracruz	760 2	23	21	—	N.	8	Ci. St.	0.1	
Zacatecas	570.6	6	2	—	N. W.	12	Nim.	0.8	
Angostura	—	—	—	—	—	—	—		
C. Guzmán	—	—	—	—	—	—	—		
Guanajuato	—	—	—	—	—	—	—		
León	616.0	8	4	—	N. E	4	—		
Querétaro	—	—	—	—	—	—	—		
Saltillo	—	—	—	—	—	—	—		
Toluca	556.2	3	1	—	W.	4	—		

REPUBLICA MEXICANA

Secretaría de Comunicaciones y Obras Públicas

DIRECCION GENERAL DE TELEGRAFOS FEDERALES

CARTA DEL TIEMPO

NOTAS Y SIGNOS CONVENCIONALES

1ª—Las observaciones se recogen simultáneamente á las 6 23 a. m de México (8 a. m. del meridiano 75° W de Greenwich). Las presiones están reducidas al nivel del mar.

2ª—Las líneas continuas pasan por los puntos de igual presión. Las líneas puntuadas por los de igual temperatura.

3ª—Signos que indican el estado del tiempo: *claro* ○ ; *nublado en parte* ◐ ; *nublado* ● ; *lluvia* Ⓡ ; *nieve* ⛆ ; *tempestad* ⚡ ; *relámpagos difusos en el rumbo que ocupa el signo* ↯ . Las flechas indican la dirección del viento.

Signos convencionales que indican la velocidad del viento: calma ○ ; velocidad hasta de 14 kilómetros por hora ○→; velocidad de 14 á 42 kilómetros por hora ○→; velocidad de 42 á 72 kilómetros por hora ○→; velocidad de 72 kilómetros por hora en adelante ○→.

4ª—El sombreado indica las regiones donde ha llovido ó nevado en las 24 horas transcurridas antes del momento de la observación.

5ª—La letra T indica que en la población á que se refiere, se sintió temblor de tierra en las 24 horas que preceden á la observación meteorológica.

Escala: 1:10.000.000

M. Moreno y A. C. Atristain. Construyeron.

Lit. de la Dirección de Telégrafos Federales. México.

M. Moreno Dibujó. E. Espinosa Grabó.

APR 1 1901
Weather Bureau

MARZO 27 DE 1901.

ESTADO DEL TIEMPO EN LA REPUBLICA

OFICINAS	Barómetro reducido á 0°	Termómetro seco	Termómetro húmedo	Lluvia en 24 horas	VIENTO		NUBES		
					Dirección	Velocidad por hora	Clase	Cantidad	Dirección
	m.m	Grados	Grados	m.m		K.			
Acapulco	757.0	23	20	—	—	—	—		
C. Lerdo	665.4	9	6	—	—	—	—		
C. Porfirio Díaz	737.2	7	6	—	—	—	—		
C. Victoria	730.8	15	12	—	W.	4	—		
Chihuahua	641.6	10	5	—	S.	4	—		
Durango	—	—	—	—	—	—	—		
Frontera	760.0	23	20	—	—	—	—		
Guadalajara	639.0	15	7	—	—	—	—		
Guaymas	762 6	18	13	—	—	—	—		
Iguala	701.6	16	16	—	—	—	—		
Jalapa	646.2	14	8	—	—	—	—		
Manzanillo	763 4	18	17	—	N.	4	Ci. St.	0 6	
Matamoros, Tam	757 8	18	17	—	E.	4	—		
Mazatlán	758.2	18	15	—	S. E.	4	St Cu.	0.4	S. E.
México	583.9	7	2	—	—	—	—		
Monterrey	711.4	12	10	—	—	—	—		
Morelia	609 8	7	6	—	S. W.	4	Al. St.	0.4	S. E.
Nogales	660.8	9	8	—	—	—	—		
Oaxaca	636 2	11	9	—	S. W	4	—		
Progreso	763.0	22	16	—	N. E	12	Ci. St.	0.4	
Salina Cruz	758 2	25	23	—	—	—	—		
San Luis Potosí	609.0	11	10	—	S W	4	St. Cu.	0.4	S.
Tampico	760.2	21	20	—	—	—	—		
Tapachula	744.8	20	18	—	—	—	—		
Veracruz	759 0	20	19	—	—	—	—		
Zacatecas	572.8	9	8	—	—	—	Ci. St.	0.4	
Angostura	—	—	—	—	—	—	—		
C. Guzmán	636.2	11	8	—	—	—	—		
Guanajuato	600.2	9	6	—	—	—	—		
León	616.0	9	5	—	—	—	—		
Querétaro	613.4	12	7	—	N. E.	4	—		
Saltillo	626.4	14	10	—	—	—	—		
Toluca	557.0	3	2	—	W.	4	—		

REPUBLICA MEXICANA

Secretaría de Comunicaciones y Obras Públicas

DIRECCION GENERAL DE TELEGRAFOS FEDERALES

CARTA DEL TIEMPO

NOTAS Y SIGNOS CONVENCIONALES

1ª—Las observaciones se recogen simultáneamente á las 6 23 a. m de México (8 a. m. del meridiano 75° W de Greenwich). Las presiones están reducidas al nivel del mar.

2ª—Las líneas continuas pasan por los puntos de igual presión. Las líneas puntuadas por los de igual temperatura.

3ª—Signos que indican el estado del tiempo: *claro* ○ ; *nublado en parte* ◐ ; *nublado* ● ; *lluvia* ⓡ ; *nieve* ✳ ; *tempestad* ⚡ ; *relámpagos difusos en el rumbo que ocupa el signo* ⚡. Las flechas indican la dirección del viento.

Signos convencionales que indican la velocidad del viento: calma ○ ; velocidad hasta de 14 kilómetros por hora ○→; velocidad de 14 á 42 kilómetros por hora ○→; velocidad de 42 á 72 kilómetros por hora ○→; velocidad de 72 kilómetros por hora en adelante ○→.

4ª—El sombreado indica las regiones donde ha llovido ó nevado en las 24 horas transcurridas antes del momento de la observación.

5ª—La letra T indica que en la población á que se refiere, se sintió temblor de tierra en las 24 horas que preceden á la observación meteorológica.

Escala: 1:10.000.000

M. Moreno y A. C. Aristain. Construyeron.

Lit. de la Dirección de Telégrafos Federales. México.

M. Moreno Dibujó. E. Espinosa Grabó.

LIBRARY
APR 2 1901
Weather Bureau

MARZO 28 DE 1901.

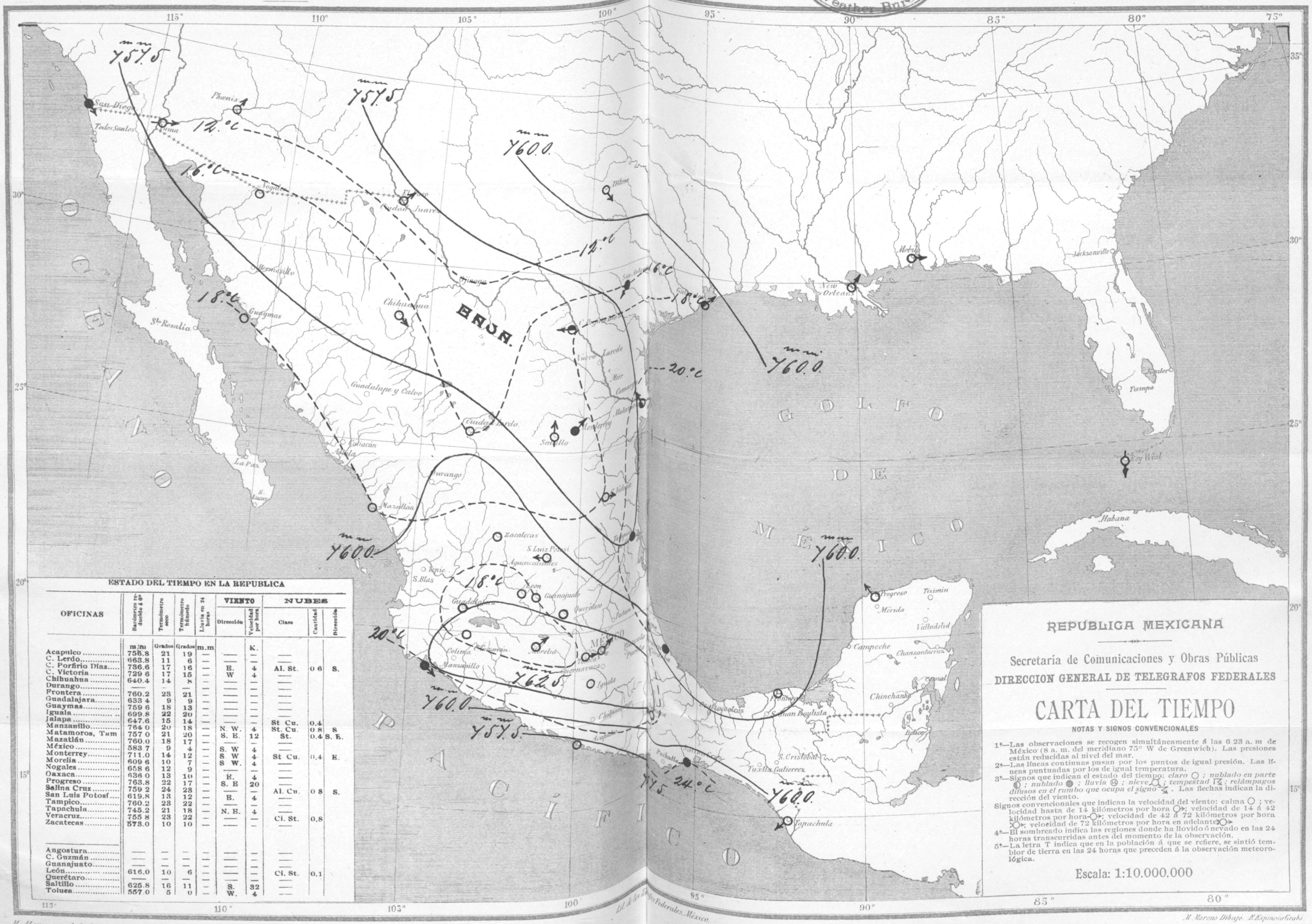

ESTADO DEL TIEMPO EN LA REPUBLICA

OFICINAS	Barómetro reducido á 0°	Termómetro seco	Termómetro húmedo	Lluvia en 24 horas	VIENTO Dirección	VIENTO Velocidad por hora	NUBES Clase	NUBES Cantidad	NUBES Dirección
	m.m	Grados	Grados	m.m		K.			
Acapulco	756.8	21	19	—	—	—	—		
C. Lerdo	663.8	11	6	—	—	—	—		
C. Porfirio Díaz	736.6	17	16	—	E.	4	Al. St.	0 6	S.
C. Victoria	729 6	17	15	—	W	4	—		
Chihuahua	640.4	14	8	—	—	—	—		
Durango	—	—	—	—	—	—	—		
Frontera	760.2	23	21	—	—	—	—		
Guadalajara	633 4	9	9	—	—	—	—		
Guaymas	759 6	18	13	—	—	—	—		
Iguala	699.8	22	20	—	—	—	—		
Jalapa	647.6	15	14	—	—	—	St Cu.	0.4	
Manzanillo	764 0	20	18	—	N. W.	4	St. Cu.	0 8	S
Matamoros, Tam	757 0	21	20	—	S. E.	12	St.	0.4	S. E.
Mazatlán	760.0	18	17	—	—	—	—		
México	583 7	9	4	—	S. W	4	—		
Monterrey	711.0	14	12	—	S. W	4	St Cu.	0.4	E.
Morelia	609 6	10	7	—	S W.	4	—		
Nogales	658 6	12	9	—	—	—	—		
Oaxaca	636 0	13	10	—	E.	4	—		
Progreso	763.8	22	17	—	S. E	20	—		
Salina Cruz	759 2	24	23	—	—	—	Al. Cu.	0 8	S.
San Luis Potosí	619.8	13	12	—	E.	4	—		
Tampico	760.2	23	22	—	—	—	—		
Tapachula	745.2	21	18	—	N. E.	4	—		
Veracruz	755 8	23	22	—	—	—	Ci. St.	0.8	
Zacatecas	573.0	10	10	—	—	—	—		
Angostura	—	—	—	—	—	—	—		
C. Guzmán	—	—	—	—	—	—	—		
Guanajuato	—	—	—	—	—	—	—		
León	616.0	10	6	—	—	—	Ci. St.	0.1	
Querétaro	—	—	—	—	—	—	—		
Saltillo	625.8	16	11	—	S.	32	—		
Toluca	557.0	5	0	—	W.	4	—		

LIBRARY
APR 3 1901
Weather Bureau

MARZO 29 DE 1901.

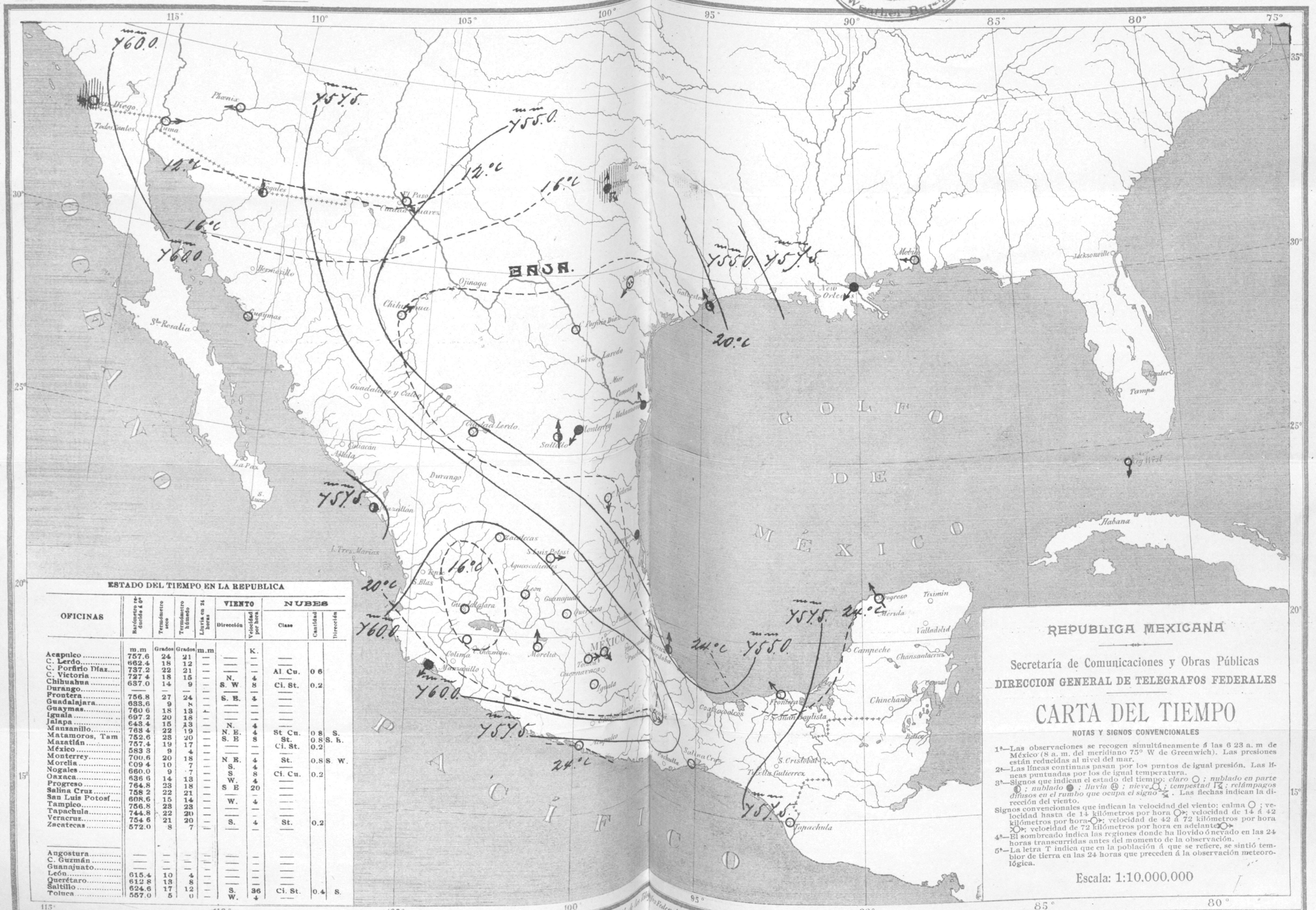

ESTADO DEL TIEMPO EN LA REPUBLICA

OFICINAS	Barómetro reducido á 0°	Termómetro seco	Termómetro húmedo	Lluvia en 24 horas	VIENTO Dirección	VIENTO Velocidad por hora	NUBES Clase	NUBES Cantidad	NUBES Dirección
	m.m	Grados	Grados	m.m		K.			
Acapulco	757.6	24	21	—	—	—	—		
C. Lerdo	662.4	18	12	—	—	—	—		
C. Porfirio Díaz	737.2	22	21	—	—	—	Al. Cu.	0 6	
C. Victoria	727 4	18	15	—	N.	4	—		
Chihuahua	637.0	14	9	—	S. W	8	Ci. St.	0.2	
Durango	—	—	—	—	—	—	—		
Frontera	756.8	27	24	—	S. E.	4	—		
Guadalajara	633.6	9	8	—	—	—	—		
Guaymas	760 6	18	13	—	—	—	—		
Iguala	697.2	20	18	—	—	—	—		
Jalapa	643.4	15	13	—	N.	4	—		
Manzanillo	763 4	22	19	—	N. E.	4	St Cu.	0 8	S.
Matamoros, Tam	752.6	23	20	—	S. E	8	St.	0.8	S. E.
Mazatlán	757.4	19	17	—	—	—	Ci. St.	0.2	
México	583 3	9	4	—	—	—	—		
Monterrey	700.6	20	18	—	N. E.	4	St.	0.8	S. W.
Morelia	609 4	10	7	—	S.	4	—		
Nogales	660.0	9	7	—	S	8	Ci. Cu.	0.2	
Oaxaca	636 6	14	13	—	W.	4	—		
Progreso	764.8	23	18	—	S E	20	—		
Salina Cruz	758 2	22	21	—	—	—	—		
San Luis Potosí	608.6	15	14	—	W.	4	—		
Tampico	756.8	23	23	—	—	—	—		
Tapachula	744.8	22	20	—	—	—	—		
Veracruz	754 6	21	20	—	S.	4	St.	0.2	
Zacatecas	572.0	8	7	—	—	—	—		
Angostura	—	—	—	—	—	—	—		
C. Guzmán	—	—	—	—	—	—	—		
Guanajuato	—	—	—	—	—	—	—		
León	615.4	10	4	—	—	—	—		
Querétaro	612 8	13	8	—	—	—	—		
Saltillo	624.6	17	12	—	S.	36	Ci. St.	0.4	S.
Toluca	557.0	5	0	—	W.	4	—		

APR 8 1901
Weather Bureau

MARZO 30 DE 1901.

ESTADO DEL TIEMPO EN LA REPUBLICA

OFICINAS	Barómetro reducido á 0°	Termómetro seco	Termómetro húmedo	Lluvia en 24 horas	VIENTO		NUBES		
					Dirección	Velocidad por hora	Clase	Cantidad	Dirección
	m.m	Grados	Grados	m.m		K.			
Acapulco	756.6	23	21	—	—	—	—		
C. Lerdo	663.2	19	12	—	S.	4	Ci. Cu.	0.4	S.
C. Porfirio Díaz	735.6	18	16	—	E.	8	Ci. St.	0.4	
C. Victoria	724 0	22	16	—	W.	4	Al. St.	0 6	
Chihuahua	640.2	7	5	—	S. E.	4	—		
Durango	—	—	—	—	—	—	—		
Frontera	754.6	27	23	—	E.	4	—		
Guadalajara	634.6	9	7	—	W.	4	—		
Guaymas	762.6	18	13	—	—	—	St.	0.2	W.
Iguala	608.6	22	20	—	—	—	Al. St.	0.1	
Jalapa	644.6	21	16	—	—	—	—		
Manzanillo	764 2	19	17	—	N. E.	4	St. Cu.	0.8	S.
Matamoros, Tam	751.0	22	21	—	S.	12	St. Cu.	0.8	S.
Mazatlán	758.0	19	17	—	—	—	Ci. Cu.	0.6	
México	584.1	10	4	—	—	—	Ci. St.	0.1	
Monterrey	710.4	14	12	—	S. E	4	Al. St.	0.1	E.
Morelia	609.6	10	5	—	S. W	4	—		
Nogales	660.2	7	6	—	S.	8	—		
Oaxaca	635 0	11	9	—	—	—	—		
Progreso	758.4	26	19	—	S.	16	—		
Salina Cruz	759 0	25	24	—	N.	4	—		
San Luis Potosí	608.0	14	13	—	—	—	—		
Tampico	755.8	22	22	—	—	—	—		
Tapachula	744.6	23	21	—	—	—	St Cu.	0.8	S.
Veracruz	753 2	22	18	—	—	—	—		
Zacatecas	574.0	10	8	—	—	—	—		
Angostura	—	—	—	—	—	—	—		
C. Guzmán	636.0	10	6	—	—	—	Al. St.	0 6	W.
Guanajuato	600.8	12	6	—	—	—	Ci. St.	0.1	
León	615.8	10	4	—	N. E.	4	Ci. St.	0.6	S. W.
Querétaro	—	—	—	—	—	—	—		
Saltillo	625.4	17	10	—	W.	12	Ci. St.	0.4	S.
Toluca	557.0	6	1	—	W.	4	—		

REPUBLICA MEXICANA

Secretaría de Comunicaciones y Obras Públicas

DIRECCION GENERAL DE TELEGRAFOS FEDERALES

CARTA DEL TIEMPO

NOTAS Y SIGNOS CONVENCIONALES

1ª—Las observaciones se recogen simultáneamente á las 6 23 a. m de México (8 a. m. del meridiano 75° W de Greenwich). Las presiones están reducidas al nivel del mar.

2ª—Las líneas continuas pasan por los puntos de igual presión. Las líneas puntuadas por los de igual temperatura.

3ª—Signos que indican el estado del tiempo: *claro* ○ ; *nublado en parte* ◐ ; *nublado* ● ; *lluvia* ⑩ ; *nieve* ✳ ; *tempestad* ↯ ; *relámpagos difusos en el rumbo que ocupa el signo* ≋ . Las flechas indican la dirección del viento.

Signos convencionales que indican la velocidad del viento: calma ○ ; velocidad hasta de 14 kilómetros por hora ○→; velocidad de 14 á 42 kilómetros por hora ○→; velocidad de 42 á 72 kilómetros por hora ○→; velocidad de 72 kilómetros por hora en adelante ○→

4ª—El sombreado indica las regiones donde ha llovido ó nevado en las 24 horas transcurridas antes del momento de la observación.

5ª—La letra T indica que en la población á que se refiere, se sintió temblor de tierra en las 24 horas que preceden á la observación meteorológica.

Escala: 1:10.000.000

Lit. de la Dirección de Telégrafos Federales. México.

M. Moreno y A. C. Atristain. Construyeron.

M. Moreno Dibujo. E. Espinosa Grabó.

LIBRARY
APR 8 1901
Weather Bureau

MARZO 31 DE 1901.

ESTADO DEL TIEMPO EN LA REPUBLICA

OFICINAS	Barómetro reducido á 0°	Termómetro seco	Termómetro húmedo	Lluvia en 24 horas	VIENTO Dirección	VIENTO Velocidad por hora	NUBES Clase	NUBES Cantidad	NUBES Dirección
	m.m	Grados	Grados	m.m		K.			
Acapulco	757.8	22	20	—	—	—	—		
C. Lerdo	662.8	18	10	—	—	—	St Cu.	0.8	
C. Porfirio Díaz	741.0	16	15	—	—	—	St. Cu.	0.6	
C. Victoria	780 0	20	18	—	N. W.	4	—		
Chihuahua	639.4	10	4	—	S.	4	Al. Cu.	0.1	
Durango	—	—	—	—	—	—	—		
Frontera	755.8	27	28	—	—	—	Al. St.	0.2	S.
Guadalajara	685.4	10	10	—	—	—	—		
Guaymas	762 6	18	13	—	—	—	Al. Cu.	0.1	
Iguala	699.0	23	21	—	—	—	—		
Jalapa	646.4	20	18	—	N.	4	St Cu.	0 4	
Manzanillo	763 6	21	19	—	N. E.	4	Al. St.	0.8	
Matamoros, Tam	756 2	21	2	—	N. E.	4	St.	0.8	N. E.
Mazatlán	758.6	19	17	—	N.	4	St. Cu	0.8	E.
México	584.4	10	6	—	—	—	—		
Monterrey	712.0	22	21	—	N. E.	4	St. Cu.	0 8	
Morelia	609 6	10	6	—	S W	4	—		
Nogales	659.8	10	9	—	S.	8	St. Cu.	0 6	
Oaxaca	635 8	14	12	—	—	—	Ci. St.	0.2	
Progreso	757.8	27	22	—	S. E	8	—		
Salina Cruz	759 0	24	22	—	—	—	—		
San Luis Potosí	608.2	15	13	—	N. E	4	—		
Tampico	758.2	21	20	—	—	—	Ci. St.	0.6	N.
Tapachula	745.2	22	20	—	—	—	St. Cu.	0 8	S. W.
Veracruz	755 4	22	20	—	—	—	St.	0,6	
Zacatecas	573.0	11	5	—	—	—	—		
Angostura	—	—	—	—	—	—	—		
C. Guzmán	686.8	11	8	—	—	—	—		
Guanajuato	601.0	13	7	—	—	—	Ci. St.	0.2	S. W.
León	616.8	11	4	—	—	—	—		
Querétaro	—	—	—	—	N. E.	4	Ci. St.	0.1	
Saltillo	636.4	18	14	—	—	—	—		
Toluca	557 6	6	2	—	—	—	Ci. Cu.	0.6	W.
					W.	4	—		

REPUBLICA MEXICANA

Secretaría de Comunicaciones y Obras Públicas

DIRECCION GENERAL DE TELEGRAFOS FEDERALES

CARTA DEL TIEMPO

NOTAS Y SIGNOS CONVENCIONALES

1ª—Las observaciones se recogen simultáneamente á las 6.23 a. m. de México (8 a. m. del meridiano 75° W de Greenwich). Las presiones y las temperaturas están reducidas al nivel del mar.

2ª—Las líneas continuas pasan por los puntos de igual presión. Las líneas puntuadas por los de igual temperatura.

3ª—Signos que indican el estado del tiempo: *claro* ○ ; *nublado en parte* ◐ ; *nublado* ● ; *lluvia* ⓤ ; *nieve* ○ ; *tempestad* ↯ ; *relámpagos difusos en el rumbo que ocupa el signo* ↯ . Las flechas indican la dirección del viento.

Signos convencionales que indican la velocidad del viento: calma ○ ; velocidad hasta de 14 kilómetros por hora ○→ ; velocidad de 14 á 42 kilómetros por hora ○→ ; velocidad de 42 á 72 kilómetros por hora ○→ ; velocidad de 72 kilómetros por hora en adelante ○→

4ª—El sombreado indica las regiones donde ha llovido ó nevado en las 24 horas transcurridas antes del momento de la observación.

5ª—La letra T indica que en la población á que se refiere, se sintió temblor de tierra en las 24 horas que preceden á la observación meteorológica.

Escala: 1:10.000.000

M. Moreno y A. C. Atristain, Construyeron.

Lit. de los Telégrafos Federales México.

M. Moreno Dibujó. F. Espinosa Grabó