National Oceanic and Atmospheric Administration

ERRATA NOTICE

One or more conditions of the original document may affect the quality of the image, such as:

Discolored pages
Faded or light ink
Binding intrudes into the text

This has been a co-operative project between the NOAA Central Library and the Climate Database Modernization Program, National Climate Data Center (NCDC). To view the original document, please contact the NOAA Central Library in Silver Spring, MD at (301) 713-2607 x124 or Library.Reference@noaa.gov

HOV Services
Imaging Contractor
12200 Kiln Court
Beltsville, MD 20704-1387
July 23, 2010

LIBRARY
NOV 5 1901
Weather Bureau.

OCTUBRE 1º DE 1901.

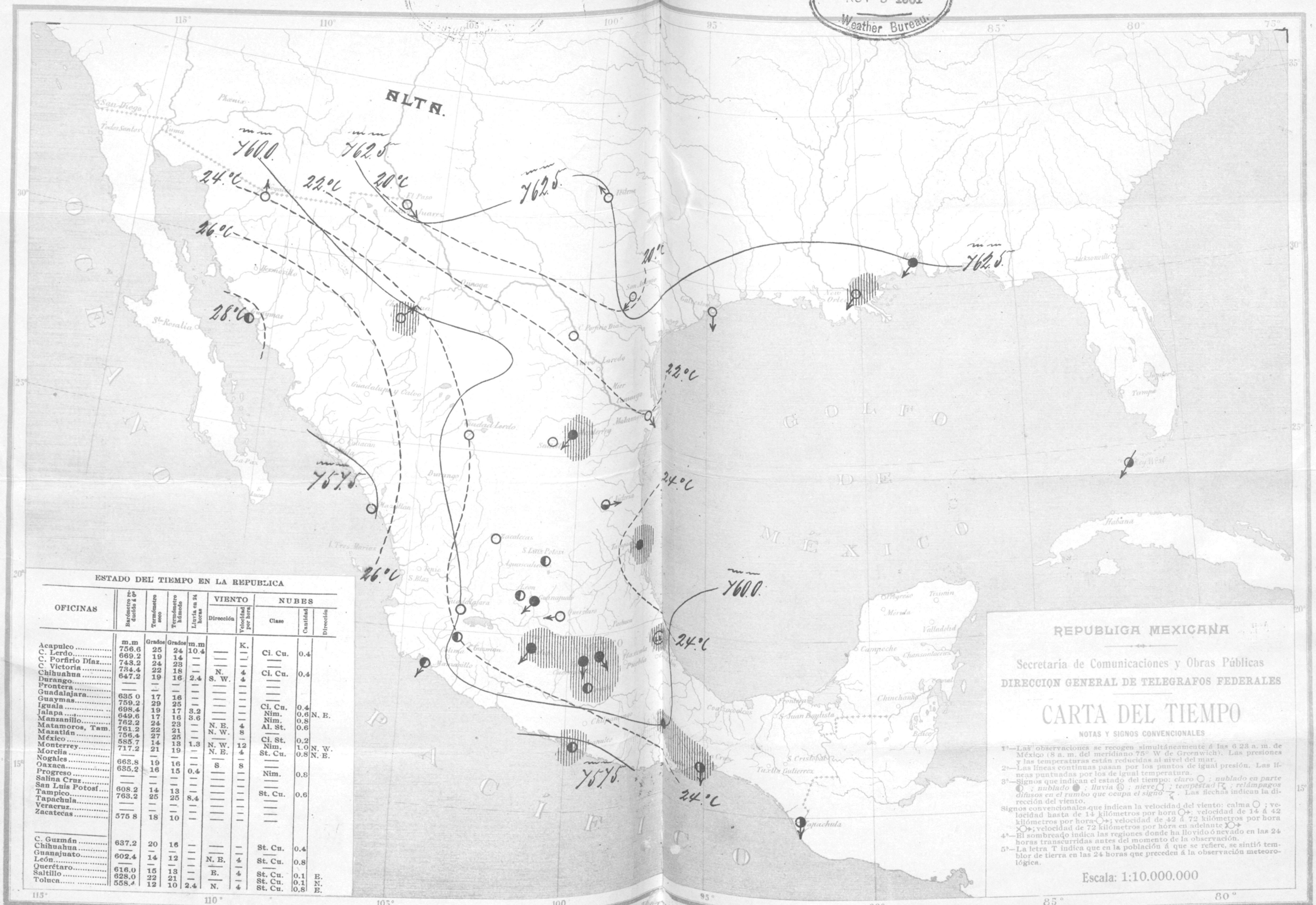

ESTADO DEL TIEMPO EN LA REPUBLICA

OFICINAS	Barómetro reducido á 0°	Termómetro seco	Termómetro húmedo	Lluvia en 24 horas	VIENTO Dirección	VIENTO Velocidad por hora	NUBES Clase	NUBES Cantidad	NUBES Dirección
	m.m	Grados	Grados	m.m		K.			
Acapulco	756.6	25	24	10.4	—	—	Ci. Cu.	0.4	
C. Lerdo	669.2	19	14	—	—	—	—		
C. Porfirio Díaz	743.2	24	23	—	—	—	—		
C. Victoria	734.4	22	18	—	N.	4	Ci. Cu.	0.4	
Chihuahua	647.2	19	16	2.4	S. W.	4	—		
Durango	—	—	—	—	—	—	—		
Frontera	—	—	—	—	—	—	—		
Guadalajara	635 0	17	16	—	—	—	—		
Guaymas	759.2	29	25	—	—	—	Ci. Cu.	0.4	
Iguala	698.4	19	17	3.2	—	—	Nim.	0.6	N. E.
Jalapa	649.6	17	16	3.6	—	—	Nim.	0.8	
Manzanillo	762.2	24	23	—	N. E.	4	Al. St.	0.6	
Matamoros, Tam.	761.2	22	21	—	N. W.	8	—		
Mazatlán	756.4	27	25	—	—	—	Ci. St.	0.2	
México	585.7	14	13	1.3	N. W.	12	Nim.	1.0	N. W.
Monterrey	717.2	21	19	—	N. E.	4	St. Cu.	0.8	N. E.
Morelia	—	—	—	—	—	—	—		
Nogales	663.8	19	16	—	S	8	—		
Oaxaca	635.2	16	15	0.4	—	—	Nim.	0.8	
Progreso	—	—	—	—	—	—	—		
Salina Cruz	—	—	—	—	—	—	—		
San Luis Potosí	608.2	14	13	—	—	—	St. Cu.	0.6	
Tampico	763.2	25	25	8.4	—	—	—		
Tapachula	—	—	—	—	—	—	—		
Veracruz	—	—	—	—	—	—	—		
Zacatecas	575 8	18	10	—	—	—	—		
C. Guzmán	637.2	20	16	—	—	—	St. Cu.	0.4	
Chihuahua	—	—	—	—	—	—	—		
Guanajuato	602.4	14	12	—	N. E.	4	St. Cu.	0.8	
León	—	—	—	—	—	—	—		
Querétaro	616.0	15	13	—	E.	4	St. Cu.	0.1	E.
Saltillo	628.0	22	21	—	—	—	St. Cu.	0.1	N.
Toluca	558.4	12	10	2.4	N.	4	St. Cu.	0.8	E.

REPUBLICA MEXICANA

Secretaría de Comunicaciones y Obras Públicas

DIRECCION GENERAL DE TELEGRAFOS FEDERALES

CARTA DEL TIEMPO

NOTAS Y SIGNOS CONVENCIONALES

1ª—Las observaciones se recogen simultáneamente á las 6.23 a. m. de México (8 a. m. del meridiano 75° W de Greenwich). Las presiones y las temperaturas están reducidas al nivel del mar.

2ª—Las líneas continuas pasan por los puntos de igual presión. Las líneas puntuadas por los de igual temperatura.

3ª—Signos que indican el estado del tiempo: *claro* ○ ; *nublado en parte* ◐ ; *nublado* ● ; *lluvia* ⊕ ; *nieve* ○ ; *tempestad* ⚡ ; *relámpagos difusos en el rumbo que ocupa el signo* ⚡ . Las flechas indican la dirección del viento.

Signos convencionales que indican la velocidad del viento: calma ○ ; velocidad hasta de 14 kilómetros por hora ○→; velocidad de 14 á 42 kilómetros por hora ○→; velocidad de 42 á 72 kilómetros por hora ×○→; velocidad de 72 kilómetros por hora en adelante ×○→

4ª—El sombreado indica las regiones donde ha llovido ó nevado en las 24 horas transcurridas antes del momento de la observación.

5ª—La letra T indica que en la población á que se refiere, se sintió temblor de tierra en las 24 horas que preceden á la observación meteorológica.

Escala: 1:10.000.000

M. Moreno y A. C. Atristain. Construyeron.

Lit. de los Telégrafos Federales México.

M. Moreno Dibujó. E. Espinosa Grabó.

OCTUBRE 2 DE 1901.

LIBRARY
NOV 5 1901
Weather Bureau.

ESTADO DEL TIEMPO EN LA REPUBLICA

OFICINAS	Barómetro reducido á 0°	Termómetro seco	Termómetro húmedo	Lluvia en 24 horas	VIENTO Dirección	VIENTO Velocidad por hora	NUBES Clase	NUBES Cantidad	NUBES Dirección
	m.m	Grados	Grados	m.m		K.			
Acapulco	757.4	26	24	—	——	—	Ci. St.	0 6	
C. Lerdo	670 0	19	14	—	——	—	Ci. St.	0.4	
C. Porfirio Díaz	743.8	23	22	—	——	—	——		
C Victoria	733.6	23	16	—	N.	4	——		
Chihuahua	647.4	20	18	1.2	——	—	——		
Durango	——	—	—	—	——	—	——		
Frontera	760 8	26	24	1 6	S	4	Al. St.	0.8	N. W.
Guadalajara	637 8	17	14	—	——	—	St.	0.2	
Guaymas	759.2	29	25	—	——	—	A . St.	0.4	
Iguala	697.6	20	18	4.0	——	—	——		
Jalapa	650.6	17	16	—	——	—	——		
Manzanillo	763.2	25	24	—	N	4	St. Cu.	0.8	N.
Matamoros, Tam	761.4	19	19	—	N. W.	4	——		
Mazatlán	756.2	28	26	—	——	—	Al. St.	0.4	
México	586 1	13	12	—	N. W.	4	Nim.	1 0	N.
Monterrey	716.8	21	20	—	——	—	Al. St.	0.8	
Morelia	611.0	14	13	—	——	—	Ci. St.	0.4	
Nogales	664.8	20	15	—	——	—	——		
Oaxaca	636.6	15	14	—	——	—	Al. St.	0.1	
Progreso	760.6	26	25	—	E.	12	Ci. St.	0.2	E.
Salina Cruz	759 6	26	25	—	N.	4	——		
San Luis Potosí	608 4	14	13	—	E	4	Ci. St.	0.4	E.
Tampico	763.6	26	26	—	——	—	——		
Tapachula	745.2	23	23	30.4	——	—	Al. St.	0.2	S.
Veracruz	760.6	24	22	—	——	—	Al. St.	0.4	
Zacatecas	576 8	13	11	—	E.	8	——		
C. Guzmán	638.6	19	18	6.4	N. E	4	Al. Cu.	0.6	E.
Chihuahua	——	—	—	—	——	—	——		
Guanajuato	——	—	—	—	——	—	——		
León	618.4	15	14	—	E.	4	Ci. St.	0.6	
Querétaro	615.2	15	13	—	——	—	St. Cu.	0.1	E.
Saltillo	——	—	—	—	——	—	——		
Toluca	558 6	11	10	—	W.	4	Ci. St.	0.6	

REPUBLICA MEXICANA

Secretaría de Comunicaciones y Obras Públicas

DIRECCION GENERAL DE TELEGRAFOS FEDERALES

CARTA DEL TIEMPO

NOTAS Y SIGNOS CONVENCIONALES

1ª—Las observaciones se recogen simultáneamente á las 6.23 a. m. de México (8 a. m. del meridiano 75° W de Greenwich). Las presiones y las temperaturas están reducidas al nivel del mar.

2ª—Las líneas continuas pasan por los puntos de igual presión. Las líneas puntuadas por los de igual temperatura.

3ª—Signos que indican el estado del tiempo: *claro* ○ ; *nublado en parte* ◐ ; *nublado* ● ; *lluvia* Ⓛ ; *nieve* ; *tempestad* ; *relámpagos difusos en el rumbo que ocupa el signo*. Las flechas indican la dirección del viento.

Signos convencionales que indican la velocidad del viento: calma ○ ; velocidad hasta de 14 kilómetros por hora ○→; velocidad de 14 á 42 kilómetros por hora ○→; velocidad de 42 á 72 kilómetros por hora ○→; velocidad de 72 kilómetros por hora en adelante ○→.

4ª—El sombreado indica las regiones donde ha llovido ó nevado en las 24 horas transcurridas antes del momento de la observación.

5ª—La letra T indica que en la población á que se refiere, se sintió temblor de tierra en las 24 horas que preceden á la observación meteorológica.

Escala: 1:10.000.000

M. Moreno Dibujo. A. Espinosa Grabó.

Lit. de los Telégrafos Federales. México.

M. Moreno y A. C. Atristain. Construyeron.

LIBRARY
NOV 5 1901
Weather Bureau.

OCTUBRE 3 DE 1901.

ALTA.

BAJA.

760.0 — 24°C — 26°C — 28°C — 26°C — 760.0

758.5 — 762.5 — 20°C — 22°C — 760.0

22°C — 760.0 — 24°C — 26°C — 26°C — 760.0

760.0 — 762.5 — 760.0 — 22°C — 760.0 — 24°C — 26°C — 26°C — 26°C — 760.0

ESTADO DEL TIEMPO EN LA REPUBLICA

OFICINAS	Barómetro reducido á 0°	Termómetro seco	Termómetro húmedo	Lluvia en 24 horas	VIENTO Dirección	VIENTO Velocidad por hora	NUBES Clase	NUBES Cantidad	NUBES Dirección
	m.m	Grados	Grados	m.m		K.			
Acapulco	758.6	25	23	—	——	—	——		
C. Lerdo	669.2	18	13	—	——	—	Ci. St.	0.2	
C. Porfirio Díaz	743.0	21	20	—	——	—	——		
C. Victoria	733.4	21	16	—	N.	4	Ci. Cu.	0.4	
Chihuahua	647.4	19	17	30.4	——	—	St. Cu.	0.6	
Durango	——	—	—	—	——	—	——		
Frontera	758 0	26	20	—	N. W.	4	——		
Guadalajara	637 6	16	15	10 4	——	—	Ci. St.	0.1	
Guaymas	760.2	29	25	—	——	—	Al. St.	0.4	
Iguala	698.4	20	18	—	——	—	——		
Jalapa	649.4	17	16	1.2	N.	4	Nim.	0.8	
Manzanillo	763.4	25	23	—	N. E.	4	St. Cu.	0.8	
Matamoros, Tam	760.8	21	20	—	N. W.	4	——		
Mazatlán	758.5	24	22	1.2	——	—	Nim.	0.8	
México	585 9	14	13	21.6	N. W.	4	Cu. Nim	0.8	
Monterrey	720.2	23	21	—	W.	4	Al. St.	0.2	N. W.
Morelia	610.4	16	14	2.0	E.	8	St. Cu.	0.8	
Nogales	664.8	20	17	—	——	—	——		
Oaxaca	636.2	16	14	—	——	—	Al. St.	0.1	
Progreso	752 6	26	26	—	N.	4	——		
Salina Cruz	758 6	26	25	—	——	—	St.	0.8	
San Luis Potosí	608 4	14	11	—	E.	4	——		
Tampico	762.6	25	24	—	——	—	Ci. St.	0.2	
Tapachula	744.4	22	21	12.0	N.	4	Al. St.	0.2	S. E.
Veracruz	760.0	23	21	—	——	—	St. Cu.	0.8	
Zacatecas	575.6	13	11	—	N. E.	4	St. Cu	0.6	N. E
C. Guzmán	638.2	18	17	—	E.	4	Al. Cu.	0.6	E.
Chihuahua	——	—	—	—	——	—	——		
Guanajuato	602 6	14	12	—	N. E.	4	St. Cu.	0.1	N. E.
León	618 0	14	13	—	——	—	St. Cu.	0.4	N. W
Querétaro	616.2	15	13	—	S. E.	4	Cu. Nim	0.6	S. E.
Saltillo	628.2	17	18	—	——	—	Ci. Cu.	0.6	
Toluca	558.6	10	9	3.2	W.	4	Ci. St.	0.1	

REPUBLICA MEXICANA

Secretaría de Comunicaciones y Obras Públicas

DIRECCION GENERAL DE TELEGRAFOS FEDERALES

CARTA DEL TIEMPO

NOTAS Y SIGNOS CONVENCIONALES

1ª—Las observaciones se recogen simultáneamente á las 6 23 a. m. de México (6 a. m. del meridiano 75° W de Greenwich). Las presiones y las temperaturas están reducidas al nivel del mar.

2ª—Las líneas continuas pasan por los puntos de igual presión. Las líneas puntuadas por los de igual temperatura.

3ª—Signos que indican el estado del tiempo: claro ○ ; nublado en parte ◐ ; nublado ● ; lluvia ⊕ ; nieve ✳ ; tempestad ⚡ ; relámpagos difusos en el rumbo que ocupa el signo ⚡ . Las flechas indican la dirección del viento.

Signos convencionales que indican la velocidad del viento: calma ○ ; velocidad hasta de 14 kilómetros por hora ○→ ; velocidad de 42 á 72 kilómetros por hora ⟩→ ; velocidad de 72 kilómetros por hora en adelante ⟩→ ; velocidad de 72 kilómetros por hora ó nevado en las 24 horas transcurridas antes del momento de la observación.

4ª—El sombreado indica las regiones donde ha llovido ó nevado en las 24 horas transcurridas antes del momento de la observación.

5ª—La letra T indica que en la población á que se refiere, se sintió temblor de tierra en las 24 horas que preceden á la observación meteorológica.

Escala: 1:10.000.000

M. Moreno y A. C. Altstain Construyeron.

Lit. de los Telégrafos Federales. México.

M. Moreno Dibujó. F. Espinosa Grabó.

LIBRARY
NOV 5 1901
Weather Bureau.

OCTUBRE 4 DE 1901.

ALTA

BAJA.

ESTADO DEL TIEMPO EN LA REPUBLICA

OFICINAS	Barómetro reducido á 0°	Termómetro seco	Termómetro húmedo	Lluvia en 24 horas	VIENTO		NUBES		
					Dirección	Velocidad por hora	Clase	Cantidad	Dirección
	m.m	Grados	Grados	m.m		K.			
Acapulco	758.0	25	23	4.0	—	—	St. Cu.	0.4	
C. Lerdo	667.8	16	14	—	—	—	—		
C. Porfirio Díaz	743.8	23	22	—	—	—	—		
C. Victoria	734.6	19	17	—	—	—	—		
Chihuahua	645.2	19	16	—	N. W.	4	Al. St.	0.2	N. W.
Durango	—	—	—	—	—	—	—		
Frontera	—	—	—	—	—	—	—		
Guadalajara	636 2	16	16	45 2	—	—	—		
Guaymas	—	—	—	—	—	—	St. Cu.	0.2	
Iguala	—	—	—	—	—	—	—		
Jalapa	698.6	20	18	—	—	—	—		
Manzanillo	650.2	15	14	—	—	—	Al. St.	0.1	
Matamoros, Tam.	—	—	—	—	—	—	—		
Mazatlán	761.4	22	21	—	N. W.	4	—		
México	756.2	26	24	1.2	—	—	Al. St.	0.4	
Monterrey	585.1	10	9	—	—	—	Ci	0.2	
Morelia	715.2	18	16	—	—	—	Ci. St.	0.2	
Nogales	610.4	14	12	25 2	—	—	St. Cu.	0.8	
Oaxaca	—	—	—	—	—	—	—		
Progreso	635.4	16	14	—	—	—	Al. St.	0.1	
Salina Cruz	—	—	—	—	—	—	—		
San Luis Potosí	—	—	—	—	—	—	—		
Tampico	608 6	18	12	—	—	—	—		
Tapachula	763 6	24	22	—	—	—	Ci. Cu.	0.2	N.
Veracruz	744.8	24	22	0.4	N.	4	St. Cu.	0.6	N.
Zacatecas	760.2	23	22	—	W.	4	Al. Cu.	0.6	
	575 0	12	8	—	E.	4	Ci. Cu.	0.6	S. E.
C. Guzmán	—	—	—	—	—	—	—		
Chihuahua	—	—	—	—	—	—	—		
Guanajuato	—	—	—	—	—	—	—		
León	617.8	12	11	—	—	—	Ci. Cu.	0.6	N. E
Querétaro	—	—	—	—	—	—	—		
Saltillo	—	—	—	—	—	—	—		
Toluca	—	—	—	—	—	—	—		

REPUBLICA MEXICANA

Secretaría de Comunicaciones y Obras Públicas

DIRECCION GENERAL DE TELEGRAFOS FEDERALES

CARTA DEL TIEMPO

NOTAS Y SIGNOS CONVENCIONALES

1ª—Las observaciones se recogen simultáneamente á las 6 23 A. m. de México (8 a. m. del meridiano 75° W de Greenwich). Las presiones y las temperaturas están reducidas al nivel del mar.

2ª—Las líneas continuas pasan por los puntos de igual presión. Las líneas punteadas por los de igual temperatura.

3ª—Signos que indican el estado del tiempo: *claro* ○ ; *nublado en parte* ◐ ; *nublado* ● ; *lluvia* ⓡ ; *nieve* ⓢ ; *tempestad* ↯ ; *relámpagos difusos en el rumbo que ocupa el signo* ≈ . Las flechas indican la dirección del viento.

Signos convencionales que indican la velocidad del viento: calma ○ ; velocidad hasta de 14 kilómetros por hora ○→ ; velocidad de 14 á 42 kilómetros por hora ○→ ; velocidad de 42 á 72 kilómetros por hora ○→ ; velocidad de 72 kilómetros por hora en adelante ○→

4ª—El sombreado indica las regiones donde ha llovido ó nevado en las 24 horas transcurridas antes del momento de la observación.

5ª—La letra T indica que en la población á que se refiere, se sintió temblor de tierra en las 24 horas que preceden á la observación meteorológica.

Escala: 1:10.000.000

M. Moreno y A. C. Aristain. Construyeron.

Lit. de los Telégrafos Federales. México.

M. Moreno Dibujó. E. Espinosa Grabó.

LIBRARY
NOV 5 1901
Weather Bureau.

OCTUBRE 5 DE 1901.

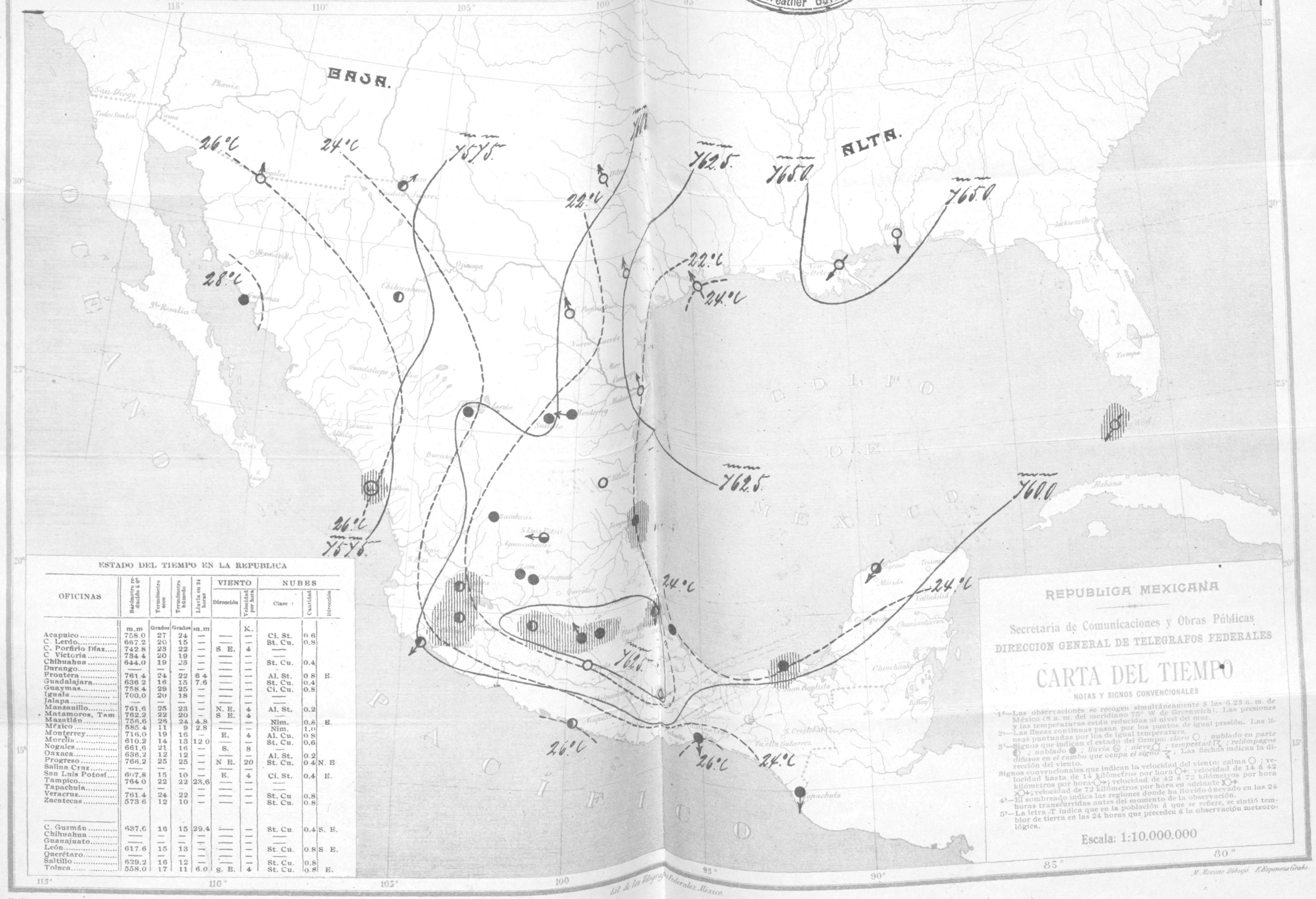

ESTADO DEL TIEMPO EN LA REPUBLICA

OFICINAS	Barómetro reducido á 0°	Termómetro seco	Termómetro húmedo	Lluvia en 24 horas	VIENTO Dirección	VIENTO Velocidad por hora	NUBES Clase	NUBES Cantidad	NUBES Dirección
	m.m	Grados	Grados	m.m		K.			
Acapulco	758.0	27	24	—	—	—	Ci. St.	0.6	
C. Lerdo	667.2	20	15	—	—	—	St. Cu.	0.8	
C. Porfirio Díaz	742.8	23	22	—	S. E.	4	—	—	
C. Victoria	734.4	20	19	—	—	—	—	—	
Chihuahua	644.0	19	23	—	—	—	St. Cu.	0.4	
Durango	—	—	—	—	—	—	—	—	
Frontera	761.4	24	22	6.4	—	—	Al. St.	0.8	E.
Guadalajara	636.2	16	15	7.6	—	—	St. Cu.	0.4	
Guaymas	758.4	29	25	—	—	—	Ci. Cu.	0.8	
Iguala	700.0	20	18	—	—	—	—	—	
Jalapa	—	—	—	—	—	—	—	—	
Manzanillo	761.6	25	23	—	N. E.	4	Al. St.	0.2	
Matamoros, Tam	762.2	22	20	—	S. E.	4	—	—	
Mazatlán	756.6	26	24	4.8	—	—	Nim.	0.8	E.
México	585.4	11	9	2.8	—	—	Nim.	1.0	
Monterrey	716.0	19	16	—	E.	4	Al. Cu.	0.8	
Morelia	610.2	14	13	12.0	—	—	St. Cu.	0.6	
Nogales	661.6	21	16	—	S.	8	—	—	
Oaxaca	636.2	12	12	—	—	—	Al. St.	0.2	
Progreso	766.2	25	25	—	N. E.	20	St. Cu.	0.4	N. E.
Salina Cruz	—	—	—	—	—	—	—	—	
San Luis Potosí	607.8	15	10	—	E.	4	Ci. St.	0.4	E.
Tampico	764.0	22	22	28.6	—	—	—	—	
Tapachula	—	—	—	—	—	—	—	—	
Veracruz	761.4	24	22	—	—	—	St. Cu	0.8	
Zacatecas	573.6	12	10	—	—	—	St. Cu.	0.8	
C. Guzmán	637.6	16	15	29.4	—	—	St. Cu.	0.4	S. E.
Chihuahua	—	—	—	—	—	—	—	—	
Guanajuato	—	—	—	—	—	—	—	—	
León	617.6	15	13	—	—	—	St. Cu.	0.8	S. E.
Querétaro	—	—	—	—	—	—	—	—	
Saltillo	629.2	16	12	—	—	—	St. Cu.	0.8	
Toluca	558.0	17	11	6.0	S. E.	4	St. Cu.	0.8	E.

REPUBLICA MEXICANA

Secretaría de Comunicaciones y Obras Públicas

DIRECCION GENERAL DE TELEGRAFOS FEDERALES

CARTA DEL TIEMPO

NOTAS Y SIGNOS CONVENCIONALES

1ª—Las observaciones se recogen simultáneamente á las 6 23 a. m. de México (8 a. m. del meridiano 75° W de Greenwich). Las presiones y las temperaturas están reducidas al nivel del mar.

2ª—Las líneas continuas pasan por los puntos de igual presión. Las líneas puntuadas por los de igual temperatura.

3ª—Signos que indican el estado del tiempo: *claro* ○ ; *nublado en parte* ◐ ; *nublado* ● ; *lluvia* ⓡ ; *nieve* ✱ ; *tempestad* ↯ ; *relámpagos difusos en el rumbo que ocupa el signo* ↯ . Las flechas indican la dirección del viento.

Signos convencionales que indican la velocidad del viento: calma ○ ; velocidad hasta de 14 kilómetros por hora ○→ ; velocidad de 14 á 42 kilómetros por hora ○→ ; velocidad de 42 á 72 kilómetros por hora ○→ ; velocidad de 72 kilómetros por hora en adelante ○→

4ª—El sombreado indica las regiones donde ha llovido ó nevado en las 24 horas transcurridas antes del momento de la observación.

5ª—La letra T indica que en la población á que se refiere, se sintió temblor de tierra en las 24 horas que preceden á la observación meteorológica.

Escala: 1:10.000.000

M. Moreno y A. C. Atristain. Construyeron.

Lit. de los Telégrafos Federales. México.

M. Moreno Dibujó. F. Espinosa Grabó.

OCTUBRE 6 DE 1901.

ESTADO DEL TIEMPO EN LA REPUBLICA

OFICINAS	Barómetro reducido á 0°	Termómetro seco	Termómetro húmedo	Lluvia en 24 horas	VIENTO		NUBES		
					Dirección	Velocidad por hora.	Clase	Cantidad	Dirección
	m.m	Grados	Grados	m.m		K.			
Acapulco	757.4	27	25	—	—	—	Ci. St.	0.4	
C. Lerdo	668 4	18	16	0.4	—	—	Nim.	0 8	
C. Porfirio Díaz	744.6	23	22	—	S.	4	St. Cu.	0.8	S.
C. Victoria	736.6	20	16	—	N.	4	—		
Chihuahua	645.0	18	15	18.2	—	—	—		
Durango	—	—	—	—	—	—	—		
Frontera	752.0	23	21	0 8	—	—	—		
Guadalajara	637 0	17	15	2.4	—	—	Al. St.	0.4	
Guaymas	760.4	28	24	0.4	—	—	Ci. Cu.	0.8	
Iguala	698.4	19	16	3 2	—	—	Nim.	0.6	N E
Jalapa	651.8	15	14	—	—	—	—		
Manzanillo	764 0	24	22	—	E.	4	St. Cu.	0.2	
Matamoros, Tam	763.4	23	23	—	—	—	Ci. Cu.	0.4	
Mazatlán	758.2	25	23	10.4	—	—	Al. St.	0.1	
México	586.1	13	12	2.0	—	—	St. Cu.	0.6	E
Monterrey	717.8	20	18	—	N. E.	4	St. Cu.	0.8	N. E
Morelia	611.2	15	14	—	S. W.	4	St. Cu.	0.6	
Nogales	663.2	16	14	4 0	—	—	—		
Oaxaca	637.0	14	12	—	—	—	—		
Progreso	762 6	25	24	—	N.	16	Ci. St.	0.4	N.
Salina Cruz	760 4	26	22	—	N.	8	—		
San Luis Potosí	610.0	14	13	—	—	—	Ci. Cu.	0.4	
Tampico	765 0	24	24	—	—	—	Ci. Cu.	0.2	N E.
Tapachula	746.4	22	21	1.2	N.	4	Al. St.	0.4	W.
Veracruz	761.2	25	22	—	—	—	St. Cu.	0.8	
Zacatecas	576 0	18	11	14 8	—	—	Ci. St.	0 2	
C. Guzmán	638.8	16	15	1.2	—	—	—		
Chihuahua	—	—	—	—	—	—	—		
Guanajuato	603.0	15	14	1.2	—	—	St. Cu.	0.6	
León	618.6	15	14	18.8	—	—	Al. Cu.	0.8	N E.
Querétaro	614.8	20	15	—	N. E.	4	St. Cu	0.4	
Saltillo	620.2	19	16	0.8	N. E.	12	Nim.	0 8	N. E.
Toluca	559.0	12	11	1.6	S. E.	4	St. Cu.	0.8	

REPUBLICA MEXICANA

Secretaría de Comunicaciones y Obras Públicas

DIRECCION GENERAL DE TELEGRAFOS FEDERALES

CARTA DEL TIEMPO

NOTAS Y SIGNOS CONVENCIONALES

1ª—Las observaciones se recogen simultáneamente á las 6 23 a. m. de México (8 a. m. del meridiano 75° W de Greenwich). Las presiones y las temperaturas están reducidas al nivel del mar.

2ª—Las líneas continuas pasan por los puntos de igual presión. Las líneas puntuadas por los de igual temperatura.

3ª—Signos que indican el estado del tiempo: *claro* ○ ; *nublado en parte* ◑ ; *nublado* ● ; *lluvia* ⊛ ; *nieve* ✳ ; *tempestad* ↯ ; *relámpagos difusos en el rumbo que ocupa el signo* ≷ . Las flechas indican la dirección del viento.

Signos convencionales que indican la velocidad del viento: calma ○ ; velocidad hasta de 14 kilómetros por hora ○→ ; velocidad de 14 á 42 kilómetros por hora ○→ ; velocidad de 42 á 72 kilómetros por hora ○→ ; velocidad de 72 kilómetros por hora en adelante ○→

4ª—El sombreado indica las regiones donde ha llovido ó nevado en las 24 horas transcurridas antes del momento de la observación.

5ª—La letra T indica que en la población á que se refiere, se sintió temblor de tierra en las 24 horas que preceden á la observación meteorológica.

Escala: 1:10.000.000

M. Moreno y A.C. Altstain, Construyeron.

Lit. de los Telégrafos Federales. México.

M. Moreno Dibujo. A. Espinosa Grab.

OCTUBRE 7 DE 1901.

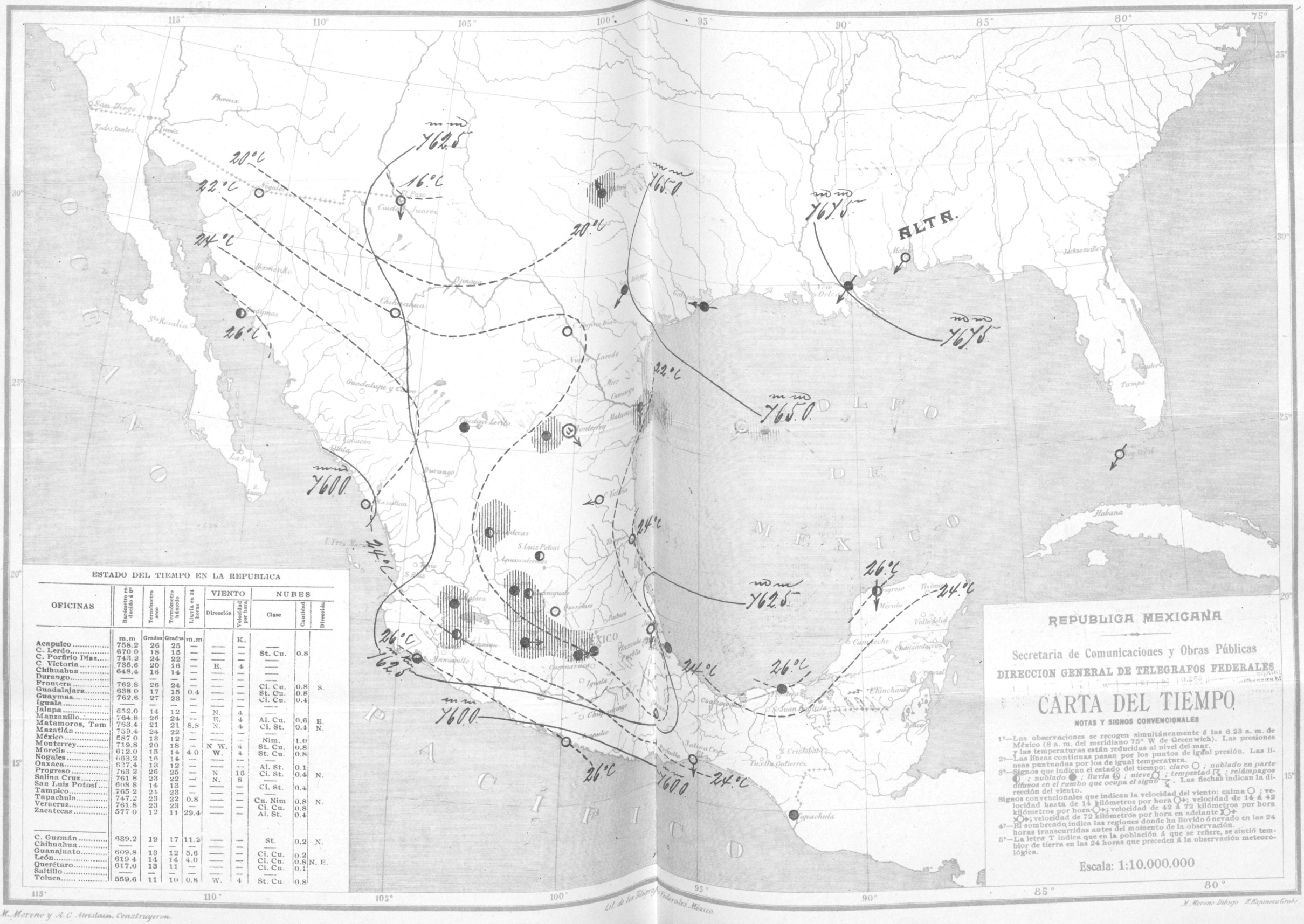

ESTADO DEL TIEMPO EN LA REPUBLICA

OFICINAS	Barómetro reducido á 0°	Termómetro seco	Termómetro húmedo	Lluvia en 24 horas	VIENTO		NUBES		
					Dirección	Velocidad por hora	Clase	Cantidad	Dirección
	m.m	Grados	Grados	m.m		K.			
Acapulco	758.2	26	25	—	—	—	—	—	
C. Lerdo	670 0	18	15	—	—	—	St. Cu.	0.8	
C. Porfirio Díaz	743.2	24	22	—	—	—	—		
C. Victoria	735.6	20	16	—	E.	4	—		
Chihuahua	648.4	16	14	—	—	—	—		
Durango	—	—	—	—	—	—	—		
Frontera	762.8	26	24	—	—	—	Ci. Cu.	0.8	S.
Guadalajara	638 0	17	15	0.4	—	—	St. Cu.	0.8	
Guaymas	762.6	27	23	—	—	—	Ci. Cu.	0.4	
Iguala	—	—	—	—	—	—	—		
Jalapa	652.0	14	12	—	N.	4	—		
Manzanillo	764.8	26	24	—	E.	4	Al. Cu.	0.6	E.
Matamoros, Tam	763.4	21	21	8.8	N.	4	Ci. St.	0.4	N.
Mazatlán	759.4	24	22	—	—	—	—		
México	587 0	13	12	—	—	—	Nim.	1.0	
Monterrey	719.8	20	18	—	N W.	4	St. Cu.	0.8	
Morelia	612.0	15	14	4 0	W.	4	St. Cu.	0.8	
Nogales	663.2	16	14	—	—	—	—		
Oaxaca	637.4	13	12	—	—	—	Al. St.	0.1	
Progreso	763 2	26	25	—	N	13	Ci. St.	0.4	N.
Salina Cruz	761 8	23	22	—	N.	8	—		
San Luis Potosí	608 8	14	13	—	—	—	Ci. St.	0.4	
Tampico	765 2	24	23	—	—	—	—		
Tapachula	747.2	23	22	0.8	—	—	Cu. Nim	0.8	N.
Veracruz	761.8	23	23	—	—	—	Ci. Cu.	0.8	
Zacatecas	577 0	12	11	29.4	—	—	Al. St.	0.4	
C. Guzmán	639.2	19	17	11.2	—	—	St.	0.2	N.
Chihuahua	—	—	—	—	—	—	—		
Guanajuato	609.8	13	12	5.6	—	—	Ci. Cu.	0.2	
León	619 4	14	14	4.0	—	—	Ci. Cu.	0.8	N. E.
Querétaro	617.0	13	11	—	—	—	Ci. Cu.	0.1	
Saltillo	—	—	—	—	—	—	—		
Toluca	559.6	11	10	0.8	W.	4	St. Cu	0.8	

REPUBLICA MEXICANA

Secretaría de Comunicaciones y Obras Públicas

DIRECCION GENERAL DE TELEGRAFOS FEDERALES

CARTA DEL TIEMPO

NOTAS Y SIGNOS CONVENCIONALES

1ª—Las observaciones se recogen simultáneamente á las 6.23 a. m. de México (8 a. m. del meridiano 75° W de Greenwich). Las presiones y las temperaturas están reducidas al nivel del mar.

2ª—Las líneas continuas pasan por los puntos de igual presión. Las líneas puntuadas por los de igual temperatura.

3ª—Signos que indican el estado del tiempo: *claro* ○ ; *nublado en parte* ◑ ; *nublado* ● ; *lluvia* ⓡ ; *nieve* ✳ ; *tempestad* ⚡ ; *relámpagos difusos en el rumbo que ocupa el signo* ⚡. Las flechas indican la dirección del viento.

Signos convencionales que indican la velocidad del viento: calma ○ ; velocidad hasta de 14 kilómetros por hora ○→ ; velocidad de 14 á 42 kilómetros por hora ○→ ; velocidad de 42 á 72 kilómetros por hora ○→ ; velocidad de 72 kilómetros por hora en adelante ○→ ; velocidad de 72 kilómetros donde ha llovido ó nevado en las 24 horas transcurridas antes del momento de la observación.

4ª—El sombreado indica las regiones donde ha llovido ó nevado en las 24 horas transcurridas antes del momento de la observación.

5ª—La letra T indica que en la población á que se refiere, se sintió temblor de tierra en las 24 horas que preceden á la observación meteorológica.

Escala: 1:10.000.000

M. Moreno y A. C. Aristain. Construyeron.

Lit. de la Telegrafía Federales. México.

M. Moreno Dibujo. E. Espinosa Grab.

OCTUBRE 8 DE 1901.

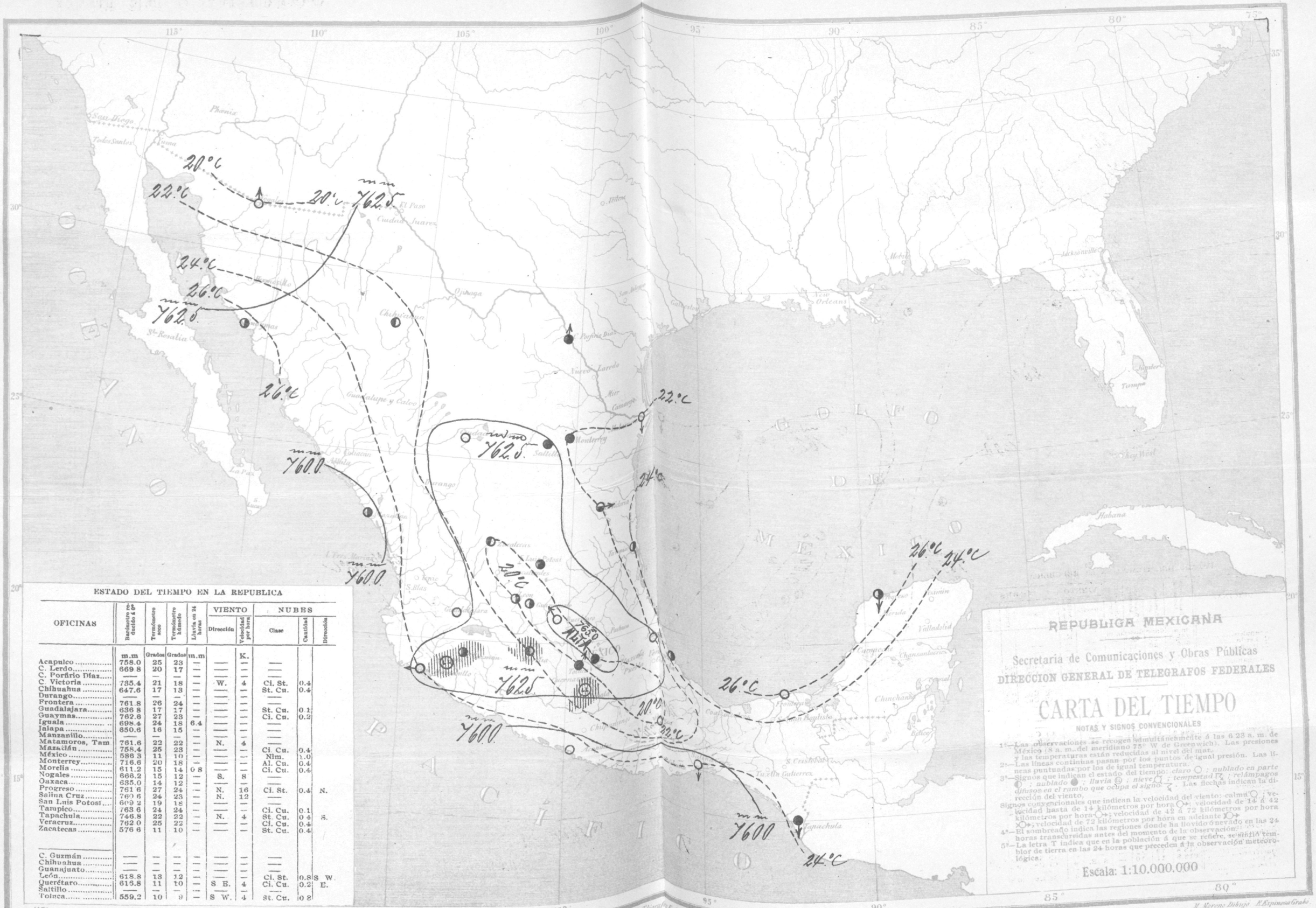

ESTADO DEL TIEMPO EN LA REPUBLICA

OFICINAS	Barómetro reducido á 0°	Termómetro seco	Termómetro húmedo	Lluvia en 24 horas	VIENTO		NUBES		
					Dirección	Velocidad por hora	Clase	Cantidad	Dirección
	m.m	Grados	Grados	m.m		K.			
Acapulco	758.0	25	23	—	—	—	—		
C. Lerdo	669 8	20	17	—	—	—	—		
C. Porfirio Díaz	—	—	—	—	—	—	—		
C. Victoria	735.4	21	18	—	W.	4	Ci. St.	0.4	
Chihuahua	647.6	17	13	—	—	—	St. Cu.	0.4	
Durango	—	—	—	—	—	—	—		
Frontera	761.8	26	24	—	—	—	—		
Guadalajara	636 8	17	17	—	—	—	St. Cu.	0.1	
Guaymas	762.6	27	23	—	—	—	Ci. Cu.	0.2	
Iguala	698.4	24	18	6.4	—	—	—		
Jalapa	650.6	16	15	—	—	—	—		
Manzanillo	—	—	—	—	—	—	—		
Matamoros, Tam	761.6	22	22	—	N.	4	—		
Mazatlán	758.4	25	23	—	—	—	Ci. Cu.	0.4	
México	586 3	11	10	—	—	—	Nim.	1.0	
Monterrey	716.6	20	18	—	—	—	Al. Cu.	0.4	
Morelia	611.2	15	14	0 8	—	—	Ci. Cu.	0.4	
Nogales	666.2	15	12	—	S.	8	—		
Oaxaca	635.0	14	12	—	—	—	—		
Progreso	761 6	27	24	—	N.	16	Ci. St.	0.4	N.
Salina Cruz	760 6	24	23	—	N.	12	—		
San Luis Potosí	609 2	19	18	—	—	—	—		
Tampico	763 6	24	24	—	—	—	Ci. Cu.	0.1	
Tapachula	746.8	22	22	—	N.	4	St. Cu.	0 4	S.
Veracruz	762 0	25	22	—	—	—	Ci. Cu.	0.4	
Zacatecas	576 6	11	10	—	—	—	St. Cu.	0.4	
C. Guzmán	—	—	—	—	—	—	—		
Chihuahua	—	—	—	—	—	—	—		
Guanajuato	—	—	—	—	—	—	—		
León	618.8	13	12	—	—	—	Ci. St.	0.8	S W.
Querétaro	615.8	11	10	—	S E.	4	Ci. Cu.	0.2	E.
Saltillo	—	—	—	—	—	—	—		
Toluca	559.2	10	9	—	S W.	4	St. Cu.	0 2	

REPUBLICA MEXICANA

Secretaría de Comunicaciones y Obras Públicas

DIRECCION GENERAL DE TELEGRAFOS FEDERALES

CARTA DEL TIEMPO

NOTAS Y SIGNOS CONVENCIONALES

1ª—Las observaciones se recogen simultáneamente á las 6 23 a. m. de México (8 a. m. del meridiano 75° W de Greenwich). Las presiones y las temperaturas están reducidas al nivel del mar.

2ª—Las líneas continuas pasan por los puntos de igual presión. Las líneas puntuadas por los de igual temperatura.

3ª—Signos que indican el estado del tiempo: *claro* ○ ; *nublado en parte* ◐ ; *nublado* ● ; *lluvia* ⓡ ; *nieve* ✱ ; *tempestad* ϟ ; *relámpagos difusos en el rumbo que ocupa el signo* ϟ . Las flechas indican la dirección del viento.

Signos convencionales que indican la velocidad del viento: calma ○ ; velocidad hasta de 14 kilómetros por hora ○→ ; velocidad de 14 á 42 kilómetros por hora ○→ ; velocidad de 42 á 72 kilómetros por hora ○→ ; velocidad de 72 kilómetros por hora en adelante ○→ .

4ª—El sombreado indica las regiones donde ha llovido ó nevado en las 24 horas transcurridas antes del momento de la observación.

5ª—La letra T indica que en la población á que se refiere, se sintió temblor de tierra en las 24 horas que preceden á la observación meteorológica.

Escala: 1:10.000.000

M. Moreno y A. C. Aristain. Construyeron.

Lit. de los Telégrafos Federales. México.

M. Moreno Bulnes. F. Espinosa Grabo.

OCTUBRE 9 DE 1901.

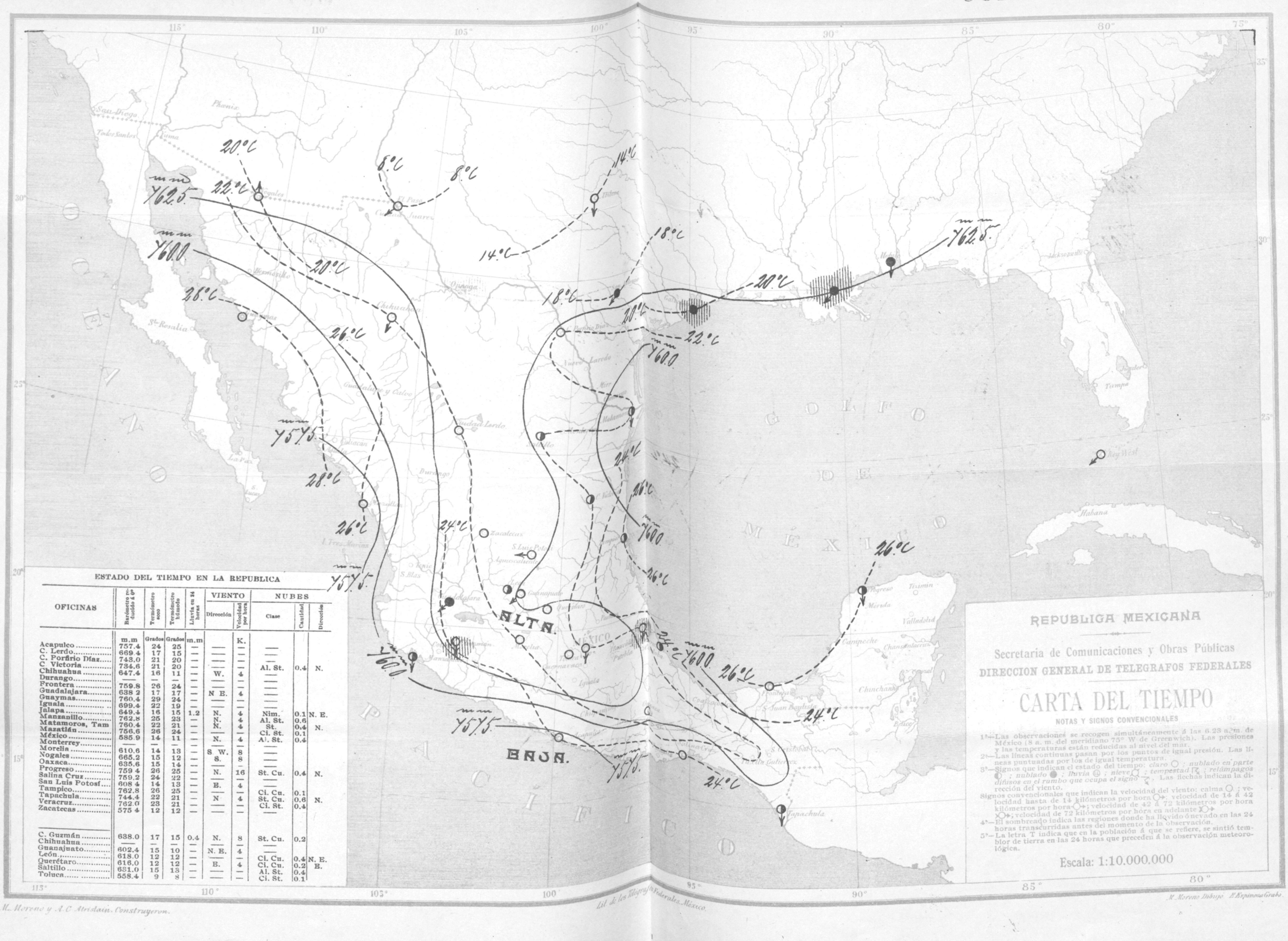

ESTADO DEL TIEMPO EN LA REPUBLICA

OFICINAS	Barómetro reducido á 0°	Termómetro seco	Termómetro húmedo	Lluvia en 24 horas	VIENTO		NUBES		
					Dirección	Velocidad por hora	Clase	Cantidad	Dirección
	m.m	Grados	Grados	m.m		K.			
Acapulco	757.4	24	25	—	—	—	—		
C. Lerdo	669.4	17	15	—	—	—	—		
C. Porfirio Díaz	743.0	21	20	—	—	—	—		
C. Victoria	734.6	21	20	—	—	—	Al. St.	0.4	N.
Chihuahua	647.4	16	11	—	W.	4	—		
Durango	—	—	—	—	—	—	—		
Frontera	759.8	26	24	—	—	—	—		
Guadalajara	638 2	17	17	—	N E.	4	—		
Guaymas	760.4	29	24	—	—	—	—		
Iguala	699.4	22	19	—	—	—	—		
Jalapa	649.4	16	15	1.2	N.	4	Nim.	0.1	N. E.
Manzanillo	762.8	25	23	—	N.	4	Al. St.	0.6	
Matamoros, Tam	760.4	22	21	—	N.	4	St.	0.4	N.
Mazatlán	756.6	26	24	—	—	—	Ci. St.	0.1	
México	585.9	14	11	—	N.	4	Al. St.	0.4	
Monterrey	—	—	—	—	—	—	—		
Morelia	610.6	14	13	—	S W.	8	—		
Nogales	665.2	15	12	—	S.	8	—		
Oaxaca	635.6	15	14	—	—	—	—		
Progreso	759 4	26	25	—	N.	16	St. Cu.	0.4	N.
Salina Cruz	759.2	24	22	—	—	—	—		
San Luis Potosí	608 4	14	13	—	E.	4	—		
Tampico	762.8	26	25	—	—	—	Ci. Cu.	0.1	
Tapachula	744.4	22	21	—	N	4	St. Cu.	0.6	N.
Veracruz	762.0	23	21	—	—	—	Ci. St.	0.4	
Zacatecas	575 4	12	12	—	—	—	—		
C. Guzmán	638.0	17	15	0.4	N.	8	St. Cu.	0.2	
Chihuahua	—	—	—	—	—	—	—		
Guanajuato	602.4	15	10	—	N. E.	4	—		
León	618.0	12	12	—	—	—	Ci. Cu.	0.4	N. E.
Querétaro	616.0	12	12	—	E.	4	Ci. Cu.	0.2	E.
Saltillo	631.0	15	13	—	—	—	Al. St.	0.4	
Toluca	558.4	9	8	—	—	—	Ci. St.	0.1	

REPUBLICA MEXICANA

Secretaria de Comunicaciones y Obras Públicas

DIRECCION GENERAL DE TELEGRAFOS FEDERALES

CARTA DEL TIEMPO

NOTAS Y SIGNOS CONVENCIONALES

1ª—Las observaciones se recogen simultáneamente á las 6.23 a. m. de México (8 a. m. del meridiano 75° W de Greenwich). Las presiones y las temperaturas están reducidas al nivel del mar.

2ª—Las líneas continuas pasan por los puntos de igual presión. Las líneas puntuadas por los de igual temperatura.

3ª—Signos que indican el estado del tiempo: *claro* ○ ; *nublado en parte* ◑ ; *nublado* ● ; *lluvia* ⓖ ; *nieve* ✱ ; *tempestad* ⚡ ; *relámpagos* ◐ ; *niebla* ≡ . Las flechas indican la dirección del viento.

Signos convencionales que indican la velocidad del viento: calma ○ ; velocidad hasta de 14 kilómetros por hora ○→ ; velocidad de 14 á 42 kilómetros por hora ○→ ; velocidad de 42 á 72 kilómetros por hora ○→ ; velocidad de 72 kilómetros por hora en adelante ○→

4ª—El sombreado indica las regiones donde ha llovido ó nevado en las 24 horas transcurridas antes del momento de la observación.

5ª—La letra T indica que en la población á que se refiere, se sintió temblor de tierra en las 24 horas que preceden á la observación meteorológica.

Escala: 1:10.000.000

M. Moreno y A. C. Atristain. Construyeron.

Lit. de los Telégrafos Federales. México.

M. Moreno Dibujo. F. Espinosa Grabo.

OCTUBRE 10 DE 1901.

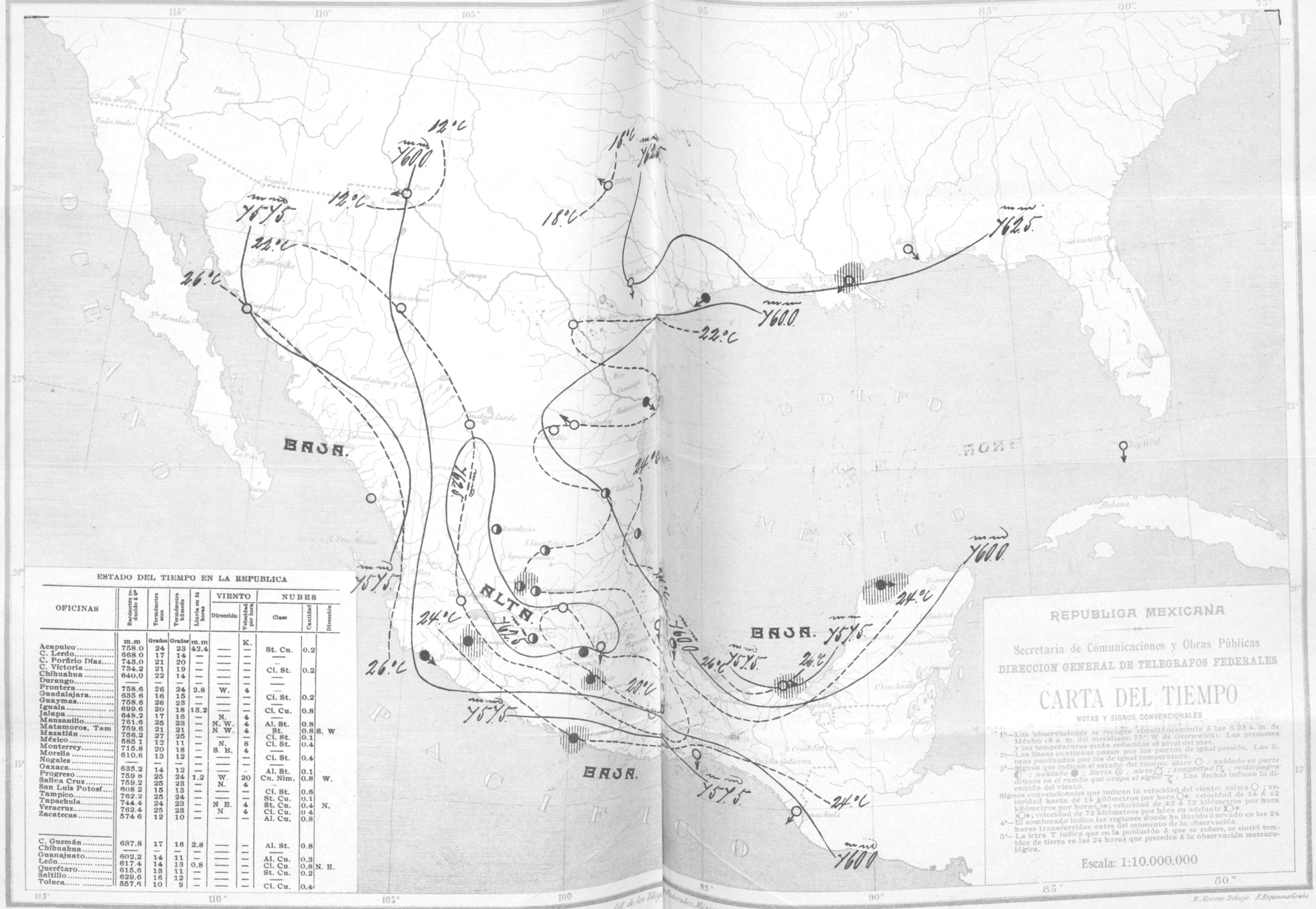

ESTADO DEL TIEMPO EN LA REPUBLICA

OFICINAS	Barómetro reducido á 0°	Termómetro seco	Termómetro húmedo	Lluvia en 24 horas	VIENTO		NUBES		
					Dirección	Velocidad por hora	Clase	Cantidad	Dirección
	m.m	Grados	Grados	m.m		K.			
Acapulco	758.0	24	23	42.4	—	—	St. Cu.	0.2	
C. Lerdo	668.0	17	14	—	—	—	—		
C. Porfirio Díaz	743.0	21	20	—	—	—	—		
C. Victoria	734.2	21	19	—	—	—	Ci. St.	0.2	
Chihuahua	640.0	22	14	—	—	—	—		
Durango	—	—	—	—	—	—	—		
Frontera	758.6	26	24	2.8	W.	4	—		
Guadalajara	635 6	16	15	—	—	—	Ci. St.	0.2	
Guaymas	758.6	26	23	—	—	—	—		
Iguala	699.6	20	18	13.2	—	—	Ci. Cu.	0.8	
Jalapa	648.2	17	16	—	N.	4	—		
Manzanillo	761.6	25	23	—	N. W.	4	Al. St.	0.8	
Matamoros, Tam	759.6	21	21	—	N. W.	4	St.	0.8	S. W
Mazatlán	756.2	27	25	—	—	—	Ci. St.	0.1	
México	585 1	12	11	—	N.	8	Ci. St.	0.4	
Monterrey	715.8	20	18	—	S. E.	4	—		
Morelia	610.6	13	12	—	—	—	Ci. St.	0.4	
Nogales	—	—	—	—	—	—	—		
Oaxaca	635.2	14	12	—	—	—	Al. St.	0.1	
Progreso	759 8	25	24	1.2	W.	20	Cu. Nim.	0.8	W.
Salina Cruz	759.2	25	23	—	N.	4	—		
San Luis Potosí	608 2	15	13	—	—	—	Ci. St.	0.6	
Tampico	762.2	25	24	—	—	—	St. Cu.	0.1	
Tapachula	744.4	24	23	—	N E.	4	St. Cu.	0.4	N.
Veracruz	762.4	25	23	—	N	4	Ci. Cu.	0 4	
Zacatecas	574 6	12	10	—	—	—	Al. Cu.	0.8	
C. Guzmán	637.8	17	16	2.8	—	—	Al. St.	0.8	
Chihuahua	—	—	—	—	—	—	—		
Guanajuato	602.2	14	11	—	—	—	—		
León	617.4	14	13	0.8	—	—	Al. Cu.	0.3	
Querétaro	615.6	13	11	—	—	—	Ci. Cu.	0.8	N. E.
Saltillo	629.6	16	12	—	—	—	St. Cu.	0.2	
Toluca	557.6	10	9	—	—	—	—		
							Ci. Cu.	0.4	

REPUBLICA MEXICANA

Secretaría de Comunicaciones y Obras Públicas

DIRECCION GENERAL DE TELEGRAFOS FEDERALES

CARTA DEL TIEMPO

NOTAS Y SIGNOS CONVENCIONALES

1ª—Las observaciones se recogen simultáneamente á las 6 23 a. m. de México (8 a. m. del meridiano 75° W de Greenwich). Las presiones y las temperaturas están reducidas al nivel del mar.

2ª—Las líneas continuas pasan por los puntos de igual presión. Las líneas punteadas por los de igual temperatura.

3ª—Signos que indican el estado del tiempo: *claro* ○ ; *nublado en parte* ◐ ; *nublado* ● ; *lluvia* ⓡ ; *nieve* ⓢ ; *tempestad* ϟ ; *relámpagos difusos en el rumbo que ocupa el signo* ϟ . Las flechas indican la dirección del viento.

Signos convencionales que indican la velocidad del viento: calma ○ ; velocidad hasta de 14 kilómetros por hora ○→ ; velocidad de 14 á 42 kilómetros por hora ○→ ; velocidad de 42 á 72 kilómetros por hora ○→ ; velocidad de 72 kilómetros por hora en adelante ○→ .

4ª—El sombreado indica las regiones donde ha llovido ó nevado en las 24 horas transcurridas antes del momento de la observación.

5ª—La letra T indica que en la población á que se refiere, se sintió temblor de tierra en las 24 horas que preceden á la observación meteorológica.

Escala: 1:10.000.000

Lit. de los Telégs. Federales. México.

M. Moreno y A. C. Atristain. Construyeron.

M. Moreno Dibujó. F. Espinosa Grabó.

OCTUBRE 11 DE 1901.

ESTADO DEL TIEMPO EN LA REPUBLICA

OFICINAS	Barómetro reducido á 0°	Termómetro seco	Termómetro húmedo	Lluvia en 24 horas	VIENTO Dirección	VIENTO Velocidad por hora	NUBES Clase	NUBES Cantidad	NUBES Dirección
	m.m	Grados	Grados	m.m		K.			
Acapulco	757.8	25	25	—	——	—	Ci. Cu.	0.6	
C. Lerdo	668.0	16	13	—	——	—	——		
C. Porfirio Díaz	744.6	23	22	—	S.	4	St. Cu.	0.8	S.
C. Victoria	733.0	20	18	—	N. W.	4	——		
Chihuahua	640.0	22	13	—	S. E.	4	——		
Durango	——	—	—	—	——	—	——		
Frontera	759.8	26	24	—	N W.	4	St. Cu.	0.2	
Guadalajara	636 6	15	14	—	——	—	St. Cu.	0.4	
Guaymas	760.6	26	23	—	——	—	——		
Iguala	697.8	20	18	—	——	—	——		
Jalapa	649.6	17	15	0.4	N. W.	4	——		
Manzanillo	763.4	24	23	—	E.	4	Al. St.	0.8	
Matamoros, Tam	759.0	22	21	8.8	N. W.	4	——		
Mazatlán	758.2	26	24	—	——	—	Al. Cu.	0.1	
México	585 7	12	11	—	——	—	——		
Monterrey	715.4	22	20	—	N E.	4	Al. Cu.	0.2	S. E.
Morelia	610.6	14	13	—	——	—	Ci. St.	0.2	
Nogales	664.2	15	12	—	S W.	4	——		
Oaxaca	636.0	14	13	—	——	—	Al. St.	0.1	
Progreso	760 8	25	24	1.6	W.	16	Cu. Nim.	0.8	W.
Salina Cruz	760.2	24	21	—	N.	8	——		
San Luis Potosí	608.0	14	11	—	——	—	Ci. Cu.	0.8	
Tampico	764.0	25	25	—	——	—	——		
Tapachula	745.2	22	21	42.4	——	—	Al. St.	0.6	N. E.
Veracruz	761.4	23	21	—	——	—	Ci. Cu.	0.4	
Zacatecas	575 6	17	10	21.6	——	—	Al. St.	0.2	
C. Guzmán	638.4	17	15	—	——	—	——		
Chihuahua	——	—	—	—	——	—	——		
Guanajuato	602.8	14	12	—	——	—	——		
León	617.8	12	12	—	——	—	Ci. St.	0.2	
Querétaro	615.6	13	11	—	E	4	——		
Saltillo	629.6	17	13	—	S. W.	8	Ci. Cu.	0.1	S. W.
Toluca	558 0	10	9	—	W.	4	St. Cu.	0.1	

REPUBLICA MEXICANA

Secretaria de Comunicaciones y Obras Públicas

DIRECCION GENERAL DE TELEGRAFOS FEDERALES

CARTA DEL TIEMPO

NOTAS Y SIGNOS CONVENCIONALES

1ª—Las observaciones se recogen simultáneamente á las 6.23 a. m. de México (8 a. m. del meridiano 75° W de Greenwich). Las presiones y las temperaturas están reducidas al nivel del mar.

2ª—Las líneas continuas pasan por los puntos de igual presión. Las líneas puntuadas por los de igual temperatura.

3ª—Signos que indican el estado del tiempo: *claro* ○ ; *nublado en parte* ◐ ; *nublado* ● ; *lluvia* Ⓛ ; *nieve* ; *tempestad* ; *relámpagos difusos en el rumbo que ocupa el signo* . Las flechas indican la dirección del viento.

Signos convencionales que indican la velocidad del viento: calma ○ ; velocidad hasta de 14 kilómetros por hora ○→; velocidad de 14 á 42 kilómetros por hora ○→; velocidad de 42 á 72 kilómetros por hora ○→; velocidad de 72 kilómetros por hora en adelante ○→

4ª—El sombreado indica las regiones donde ha llovido ó nevado en las 24 horas transcurridas antes del momento de la observación.

5ª—La letra T indica que en la población á que se refiere, se sintió temblor de tierra en las 24 horas que preceden á la observación meteorológica.

Escala: 1:10.000.000

M. Moreno y A. C. Atristain. Construyeron.

Lit. de los Telégrafos Federales México.

M. Moreno Dibujó. E. Espinosa Grabó.

OCTUBRE 12 DE 1901.

ALTA.

BAJA.

ESTADO DEL TIEMPO EN LA REPUBLICA

OFICINAS	Barómetro reducido á 0°	Termómetro seco	Termómetro húmedo	Lluvia en 24 horas	VIENTO		NUBES		
					Dirección	Velocidad por hora.	Clase	Cantidad	Dirección
	m.m	Grados	Grados	m.m		K.			
Acapulco	756.4	26	25	—	—	—	—		
C. Lerdo	668.0	14	11	—	—	—	Ci. St.	0.2	
C. Porfirio Díaz	742.8	22	21	—	—	—	—		
C. Victoria	731.6	22	17	—	N.	4	—		
Chihuahua	647.6	15	10	—	—	—	—		
Durango	—	—	—	—	—	—	—		
Frontera	—	—	—	—	—	—	—		
Guadalajara	634 4	17	16	—	—	—	St. Cu.	0.6	
Guaymas	750.6	26	23	—	—	—	—		
Iguala	699.4	22	19	—	—	—	—		
Jalapa	647.2	17	13	—	—	—	—		
Manzanillo	762.2	25	24	—	N.	4	Al. St.	0.6	
Matamoros, Tam	757.6	22	21	—	S.	4	—		
Mazatlán	757.0	25	23	—	—	—	—		
México	585.7	13	11	—	—	—	—		
Monterrey	714.0	22	20	—	S W.	8	—		
Morelia	610.2	15	13	—	—	—	—		
Nogales	665.2	15	12	—	—	—	—		
Oaxaca	635.6	15	13	—	—	—	Al. St.	0.2	
Progreso	—	—	—	—	—	—	—		
Salina Cruz	758 8	24	22	—	—	—	Al. Cu.	0.6	
San Luis Potosí	608.2	14	13	—	—	—	—		
Tampico	760.6	25	24	—	—	—	—		
Tapachula	744.6	23	22	0.8	—	—	St. Cu.	0.8	S.
Veracruz	762.0	25	23	—	—	—	St. Cu.	0.8	
Zacatecas	575 0	13	11	—	—	—	—		
C. Guzmán	638.0	18	17	—	—	—	St. Cu.	0.8	
Chihuahua	—	—	—	—	—	—	—		
Guanajuato	—	—	—	—	—	—	—		
León	617.6	12	11	3.2	—	—	—		
Querétaro	615.4	12	11	—	S. E.	4	—		
Saltillo	629.2	16	12	—	S. W.	8	—		
Toluca	558.2	10	9	—	W.	4	—		

REPUBLICA MEXICANA

Secretaría de Comunicaciones y Obras Públicas

DIRECCION GENERAL DE TELEGRAFOS FEDERALES

CARTA DEL TIEMPO

NOTAS Y SIGNOS CONVENCIONALES

1ª—Las observaciones se recogen simultáneamente á las 6 23 a. m. de México (8 a. m. del meridiano 75° W de Greenwich). Las presiones y las temperaturas están reducidas al nivel del mar.

2ª—Las líneas continuas pasan por los puntos de igual presión. Las líneas puntuadas por los de igual temperatura.

3ª—Signos que indican el estado del tiempo: *claro* ○ ; *nublado en parte* ◐ ; *nublado* ● ; *lluvia* ⓡ ; *nieve* ✳ ; *tempestad* ↯ ; *relámpagos* ↯ . Las flechas indican la dirección del viento.

Signos convencionales que indican la velocidad del viento: calma ○ ; velocidad hasta de 14 kilómetros por hora ○→ ; velocidad de 14 á 42 kilómetros por hora ○→ ; velocidad de 42 á 72 kilómetros por hora ○→ ; velocidad de 72 kilómetros por hora en adelante ○→ .

4ª—El sombreado indica las regiones donde ha llovido ó nevado en las 24 horas transcurridas antes del momento de la observación.

5ª—La letra T indica que en la población á que se refiere, se sintió temblor de tierra en las 24 horas que precedeu á la observación meteorológica.

Escala: 1:10.000,000

M. Moreno y A.C. Meristain. Construyeron.

Lit. de los Telégrafos Federales. México

M. Moreno Dibujó. E. Espinosa Grabó

OCTUBRE 13 DE 1901.

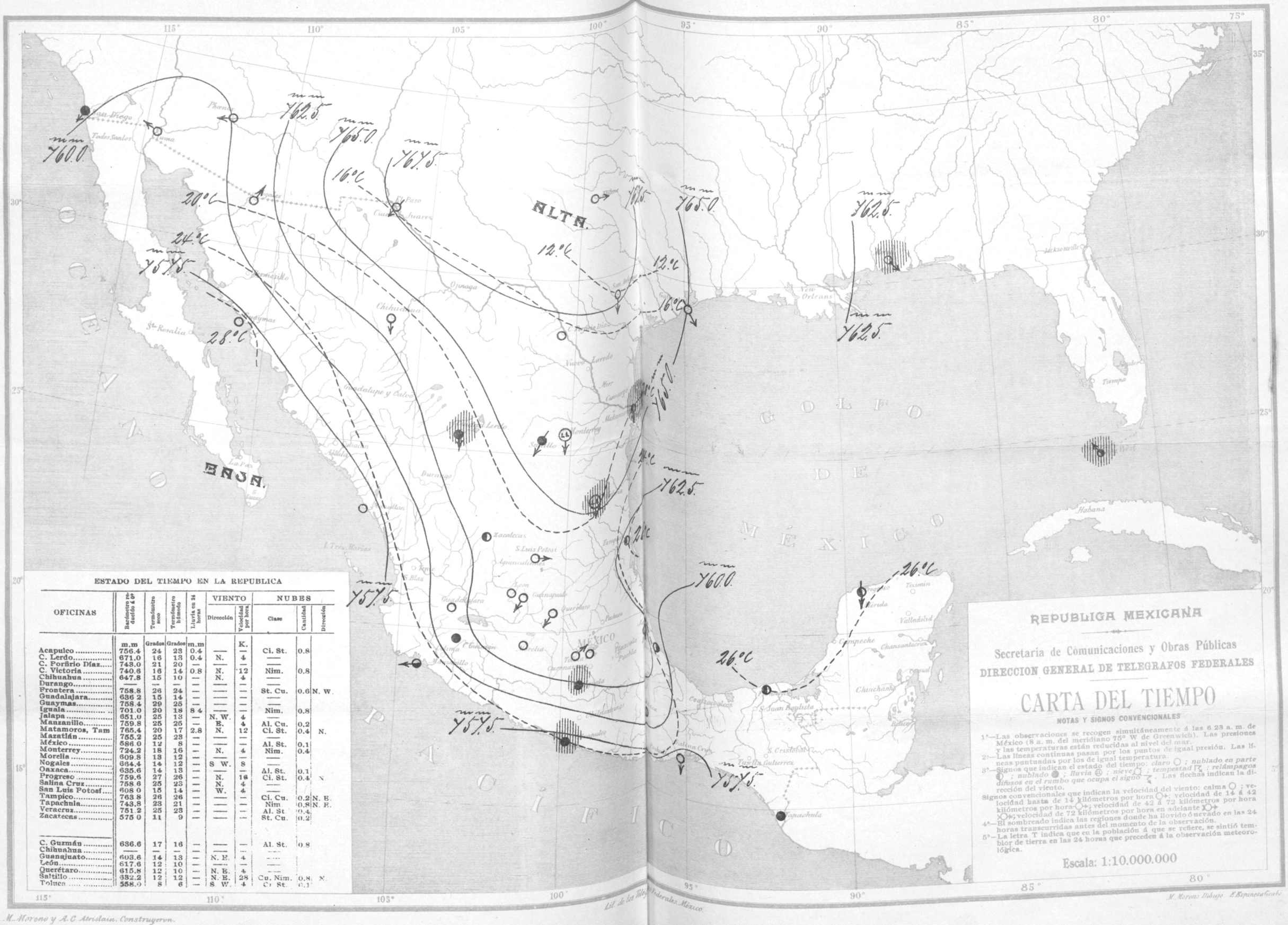

ESTADO DEL TIEMPO EN LA REPUBLICA

OFICINAS	Barómetro reducido a 0°	Termómetro seco	Termómetro húmedo	Lluvia en 24 horas	VIENTO		NUBES		
					Dirección	Velocidad por hora.	Clase	Cantidad	Dirección
	m.m	Grados	Grados	m.m		K.			
Acapulco	756.4	24	23	0.4	—	—	Ci. St.	0.8	
C. Lerdo	671.0	16	13	0.4	N.	4	—		
C. Porfirio Díaz	743.0	21	20	—	—	—	—		
C. Victoria	740.6	16	14	0.8	N.	12	Nim.	0.8	
Chihuahua	647.8	15	10	—	N.	4	—		
Durango	—	—	—	—	—	—	—		
Frontera	758.8	26	24	—	—	—	St. Cu.	0.6	N. W.
Guadalajara	636 2	15	14	—	—	—	—		
Guaymas	758.4	29	25	—	—	—	—		
Iguala	701.0	20	18	8 4	—	—	Nim.	0.8	
Jalapa	651.0	25	13	—	N. W.	4	—		
Manzanillo	759.8	25	25	—	E.	4	Al. Cu.	0.2	
Matamoros, Tam	765.4	20	17	2.8	N.	12	Ci. St.	0.4	N.
Mazatlán	755.2	25	23	—	—	—	—		
México	586.0	12	8	—	—	—	Al. St.	0.1	
Monterrey	724.2	18	16	—	N.	4	Nim.	0.4	
Morelia	609.8	13	12	—	—	—	—		
Nogales	664.4	14	12	—	S W.	8	—		
Oaxaca	635.6	14	13	—	—	—	Al. St.	0.1	
Progreso	759.6	27	26	—	N.	16	Ci. St.	0.4	N
Salina Cruz	758.6	25	23	—	N.	4	—		
San Luis Potosí	608 0	15	14	—	W.	4	—		
Tampico	763 8	26	26	—	—	—	Ci. Cu.	0.2	N. E.
Tapachula	743.8	23	21	—	—	—	Nim	0.8	N. E.
Veracruz	751 2	25	23	—	—	—	Al. St	0.4	
Zacatecas	575 0	11	9	—	—	—	St. Cu.	0.2	
C. Guzmán	636.6	17	16	—	—	—	Al. St.	0.8	
Chihuahua	—	—	—	—	—	—	—		
Guanajuato	603.6	14	13	—	N. E.	4	—		
León	617.6	12	10	—	—	—	—		
Querétaro	615.8	12	10	—	N. E.	4	—		
Saltillo	632.2	12	12	—	N. E.	28	Cu. Nim.	0.8	N.
Toluca	588.0	8	6	—	S. W.	4	Ci. St.	0.1	

REPUBLICA MEXICANA

Secretaría de Comunicaciones y Obras Públicas

DIRECCION GENERAL DE TELEGRAFOS FEDERALES

CARTA DEL TIEMPO

NOTAS Y SIGNOS CONVENCIONALES

1ª—Las observaciones se recogen simultáneamente á las 6.23 a. m. de México (8 a. m. del meridiano 75° W de Greenwich). Las presiones y las temperaturas están reducidas al nivel del mar.

2ª—Las líneas continuas pasan por los puntos de igual presión. Las líneas puntuadas por los de igual temperatura.

3ª—Signos que indican el estado del tiempo: *claro* ○ ; *nublado en parte* ◐ ; *nublado* ● ; *lluvia* ⦶ ; *nieve* ✳ ; *tempestad* ↯ ; *relámpagos difusos en el rumbo que ocupa el signo* ↯. Las flechas indican la dirección del viento.

Signos convencionales que indican la velocidad del viento: calma ○ ; velocidad hasta de 14 kilómetros por hora ○→ ; velocidad de 14 á 42 kilómetros por hora ○→ ; velocidad de 42 á 72 kilómetros por hora ○→ ; velocidad de 72 kilómetros por hora en adelante ○→ ; velocidad de 72 kilómetros donde ha llovido ó nevado en las 24 horas transcurridas antes del momento de la observación.

4ª—El sombreado indica las regiones donde ha llovido ó nevado en las 24 horas transcurridas antes del momento de la observación.

5ª—La letra T indica que en la población á que se refiere, se sintió temblor de tierra en las 24 horas que preceden á la observación meteorológica.

Escala: 1:10.000.000

M. Moreno y A. C. Aristain, Construyeron.

Lit. de los Talleres Federales, México.

M. Moreno Dibujo E. Espinosa Grabó.

OCTUBRE 14 DE 1901.

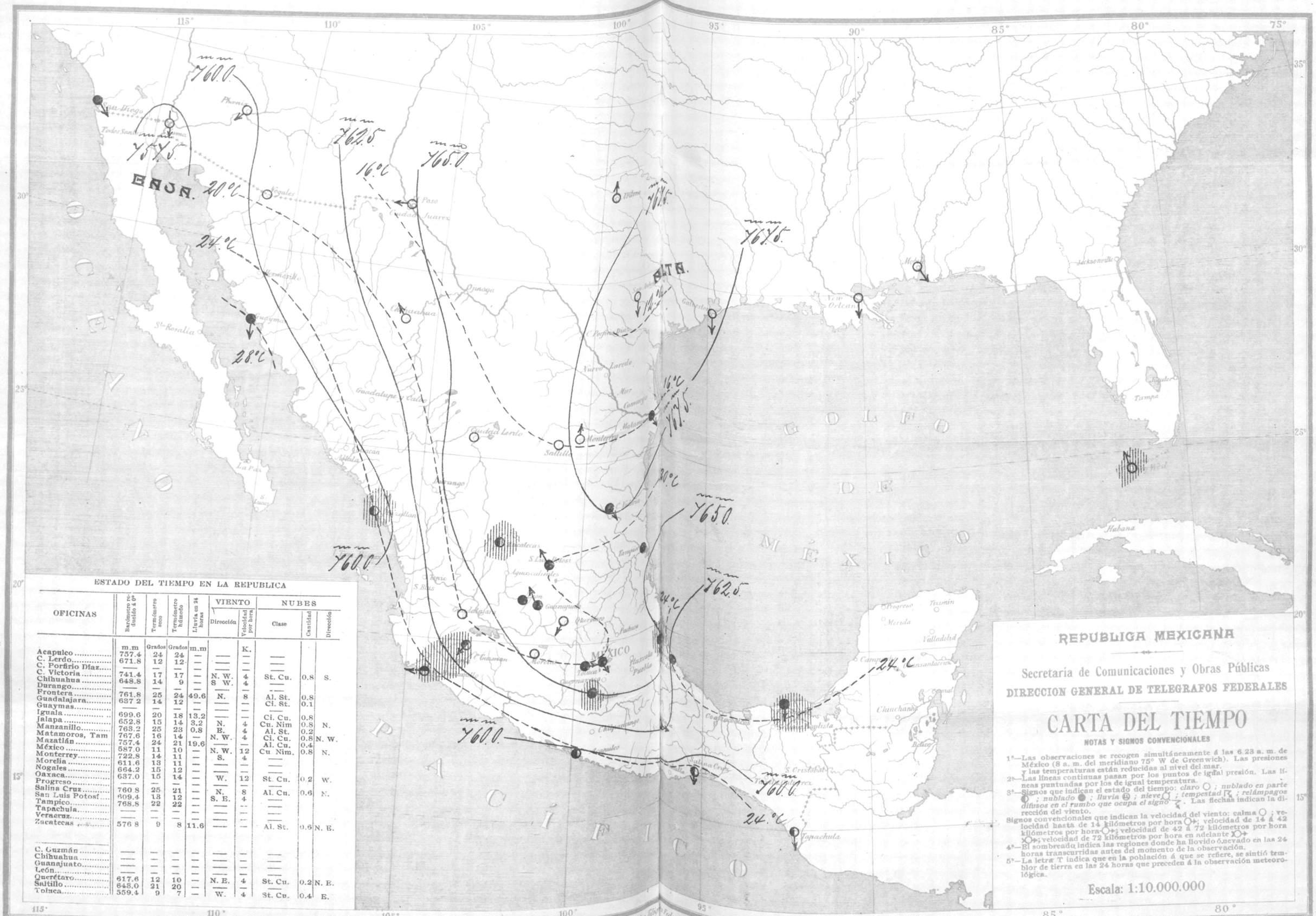

ESTADO DEL TIEMPO EN LA REPUBLICA

OFICINAS	Barómetro reducido á 0°	Termómetro seco	Termómetro húmedo	Lluvia en 24 horas	VIENTO Dirección	VIENTO Velocidad por hora	NUBES Clase	NUBES Cantidad	NUBES Dirección
	m.m	Grados	Grados	m.m		K.			
Acapulco	757.4	24	24	—	——	—	——		
C. Lerdo	671.8	12	12	—	——	—	——		
C. Porfirio Díaz	——	—	—	—	——	—	——		
C. Victoria	741.4	17	17	—	N. W.	4	St. Cu.	0.8	S.
Chihuahua	648.8	14	9	—	S W.	4	——		
Durango	——	—	—	—	——	—	——		
Frontera	761.8	25	24	49.6	N.	8	Al. St.	0.8	
Guadalajara	637 2	14	12	—	——	—	Ci. St.	0.1	
Guaymas	——	—	—	—	——	—	——		
Iguala	699.6	20	18	13.2	——	—	Ci. Cu.	0.8	
Jalapa	652.8	15	14	3.2	N.	4	Cu. Nim	0.8	N.
Manzanillo	763.2	25	23	0.8	E.	4	Al. St.	0.2	
Matamoros, Tam	767.6	16	14	—	N. W.	4	Ci. Cu.	0.8	N. W.
Mazatlán	757.4	24	21	19.6	——	—	Al. Cu.	0.4	
México	587.0	11	10	—	N. W.	12	Cu. Nim.	0.8	N.
Monterrey	722.8	14	11	—	S.	4	——		
Morelia	611.6	13	11	—	——	—	——		
Nogales	664.2	15	12	—	——	—	——		
Oaxaca	637.0	15	14	—	W.	12	St. Cu.	0.2	W.
Progreso	——	—	—	—	——	—	——		
Salina Cruz	760 8	25	21	—	N.	8	Al. Cu.	0.6	N.
San Luis Potosí	609.4	13	12	—	S. E.	4	——		
Tampico	768.8	22	22	—	——	—	——		
Tapachula	——	—	—	—	——	—	——		
Veracruz	——	—	—	—	——	—	——		
Zacatecas	576 8	9	8	11.6	——	—	Al. St.	0.6	N. E.
C. Guzmán	——	—	—	—	——	—	——		
Chihuahua	——	—	—	—	——	—	——		
Guanajuato	——	—	—	—	——	—	——		
León	——	—	—	—	——	—	——		
Querétaro	617.6	12	10	—	N. E.	4	St. Cu.	0.2	N. E.
Saltillo	643.0	21	20	—	——	—	——		
Toluca	559.4	9	7	—	W.	4	St. Cu.	0.4	E.

REPUBLICA MEXICANA

Secretaría de Comunicaciones y Obras Públicas

DIRECCION GENERAL DE TELEGRAFOS FEDERALES

CARTA DEL TIEMPO

NOTAS Y SIGNOS CONVENCIONALES

1ª—Las observaciones se recogen simultáneamente á las 6.23 a. m. de México (8 a. m. del meridiano 75° W de Greenwich). Las presiones y las temperaturas están reducidas al nivel del mar.

2ª—Las líneas continuas pasan por los puntos de igual presión. Las líneas puntuadas por los de igual temperatura.

3ª—Signos que indican el estado del tiempo: *claro* ○ ; *nublado en parte* ◑ ; *nublado* ● ; *lluvia* ☔ ; *nieve* ✱ ; *tempestad* ↯ ; *relámpagos* ⚡ ; *nublado en el rumbo que ocupa el signo* ⚡. Las flechas indican la dirección del viento.

Signos convencionales que indican la velocidad del viento: calma ○ ; velocidad hasta de 14 kilómetros por hora ○→; velocidad de 14 á 42 kilómetros por hora ○→; velocidad de 42 á 72 kilómetros por hora ○→; velocidad de 72 kilómetros por hora en adelante ○→; velocidad de 72 kilómetros por hora en adelante ○→; velocidad de 72 kilómetros por hora en adelante ○→.

4ª—El sombreado indica las regiones donde ha llovido ó nevado en las 24 horas transcurridas antes del momento de la observación.

5ª—La letra T indica que en la población á que se refiere, se sintió temblor de tierra en las 24 horas que preceden á la observación meteorológica.

Escala: 1:10.000.000

M. Moreno y A. C. Aristaun. Construyeron.

Lit. de la Direc. Gral. de Telégrafos Federales. México.

M. Moreno Dibujo. R. Espinosa Grab.

OCTUBRE 15 DE 1901.

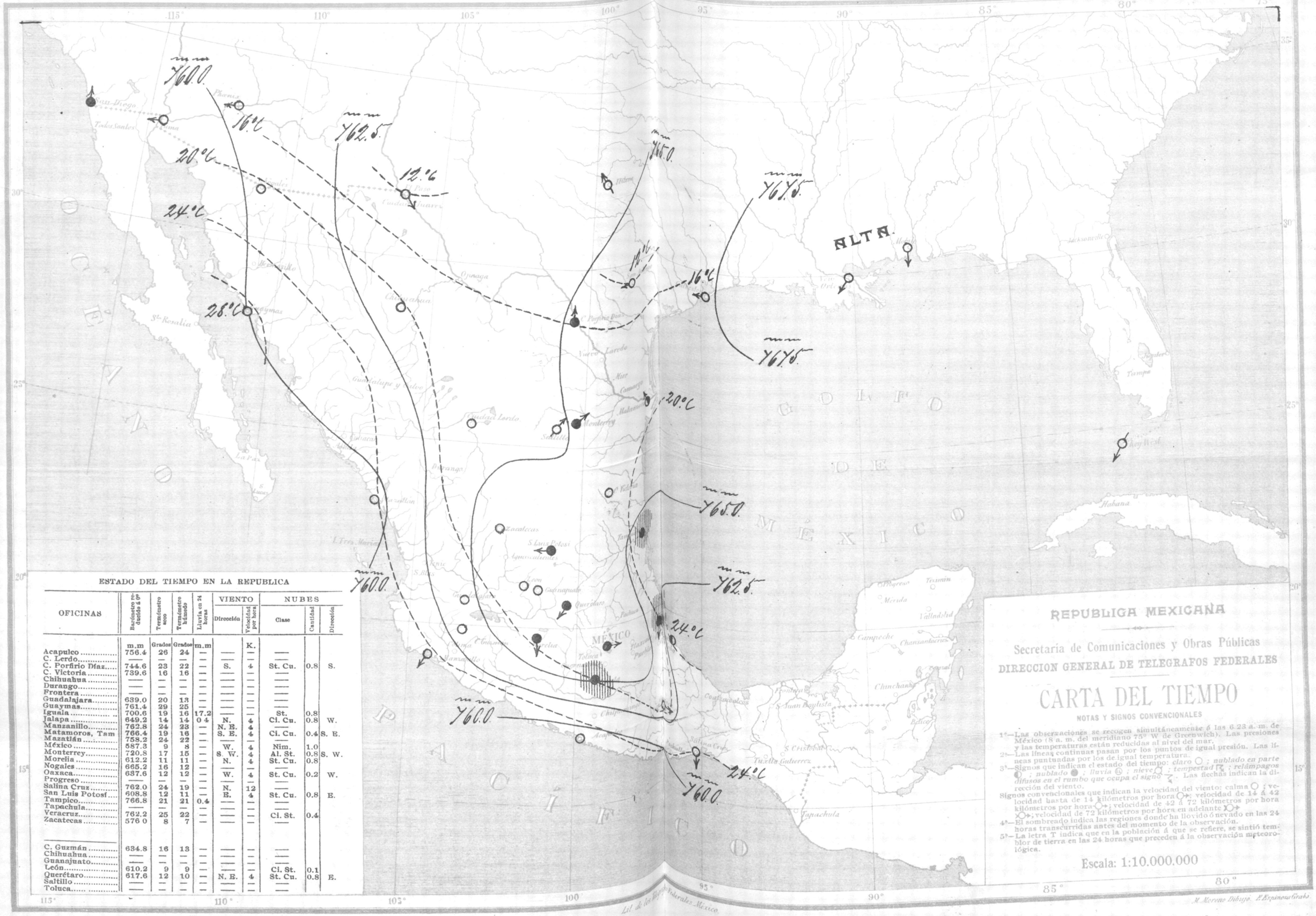

ESTADO DEL TIEMPO EN LA REPUBLICA

OFICINAS	Barómetro reducido á 0°	Termómetro seco	Termómetro húmedo	Lluvia en 24 horas	VIENTO		NUBES		
					Dirección	Velocidad por hora	Clase	Cantidad	Dirección
	m.m	Grados	Grados	m.m		K.			
Acapulco	756.4	26	24	—	——	—	——		
C. Lerdo	——	—	—	—	——	—	——		
C. Porfirio Díaz	744.6	23	22	—	S.	4	St. Cu.	0.8	S.
C. Victoria	739.6	16	16	—	——	—	——		
Chihuahua	——	—	—	—	——	—	——		
Durango	——	—	—	—	——	—	——		
Frontera	——	—	—	—	——	—	——		
Guadalajara	639.0	20	13	—	——	—	——		
Guaymas	761.4	29	25	—	——	—	——		
Iguala	700.6	19	16	17.2	——	—	St.	0.8	
Jalapa	649.2	14	14	0 4	N.	4	Cl. Cu.	0.8	W.
Manzanillo	762.8	24	23	—	N. E.	4	——		
Matamoros, Tam	766.4	19	16	—	S. E.	4	Ci. Cu.	0.4	S. E.
Mazatlán	758.2	24	22	—	——	—	——		
México	587.3	9	8	—	W.	4	Nim.	1.0	
Monterrey	720.8	17	15	—	S. W.	4	Al. St.	0.8	S. W.
Morelia	612.2	11	11	—	N.	4	St. Cu.	0.8	
Nogales	665.2	16	12	—	——	—	——		
Oaxaca	637.6	12	12	—	W.	4	St. Cu.	0.2	W.
Progreso	——	—	—	—	——	—	——		
Salina Cruz	762.0	24	19	—	N.	12	——		
San Luis Potosí	608.8	12	11	—	E.	4	St. Cu.	0.8	E.
Tampico	766.8	21	21	0.4	——	—	——		
Tapachula	——	—	—	—	——	—	——		
Veracruz	762.2	25	22	—	——	—	Ci. St.	0.4	
Zacatecas	576 0	8	7	—	——	—	——		
C. Guzmán	634.8	16	13	—	——	—	——		
Chihuahua	——	—	—	—	——	—	——		
Guanajuato	——	—	—	—	——	—	——		
León	610.2	9	9	—	——	—	Ci. St.	0.1	
Querétaro	617.6	12	10	—	N. E.	4	St. Cu.	0.8	E.
Saltillo	——	—	—	—	——	—	——		
Toluca	——	—	—	—	——	—	——		

REPUBLICA MEXICANA

Secretaría de Comunicaciones y Obras Públicas

DIRECCION GENERAL DE TELEGRAFOS FEDERALES

CARTA DEL TIEMPO

NOTAS Y SIGNOS CONVENCIONALES

1ª—Las observaciones se recogen simultáneamente á las 6.23 a. m. de México (8 a. m. del meridiano 75° W de Greenwich). Las presiones y las temperaturas están reducidas al nivel del mar.

2ª—Las líneas continuas pasan por los puntos de igual presión. Las líneas puntuadas por los de igual temperatura.

3ª—Signos que indican el estado del tiempo: *claro* ○ ; *nublado en parte* ◑ ; *nublado* ● ; *lluvia* ⓡ ; *nieve* ✳ ; *tempestad* ⓣ ; *relámpagos difusos en el rumbo que ocupa el signo* ↯. Las flechas indican la dirección del viento.

Signos convencionales que indican la velocidad del viento: calma ○ ; velocidad hasta de 14 kilómetros por hora ○→ ; velocidad de 14 á 42 kilómetros por hora ○→ ; velocidad de 42 á 72 kilómetros por hora ○→ ; velocidad de 72 kilómetros por hora en adelante ○→

4ª—El sombreado indica las regiones donde ha llovido ó nevado en las 24 horas transcurridas antes del momento de la observación.

5ª—La letra T indica que en la población á que se refiere, se sintió temblor de tierra en las 24 horas que preceden á la observación meteorológica.

Escala: 1:10.000.000

Lit. de los Talleres Federales. México.

M. Moreno y A. C. Atristain. Construyeron.

M. Moreno Dibujo. F. Espinosa Grabó.

OCTUBRE 16 DE 1901.

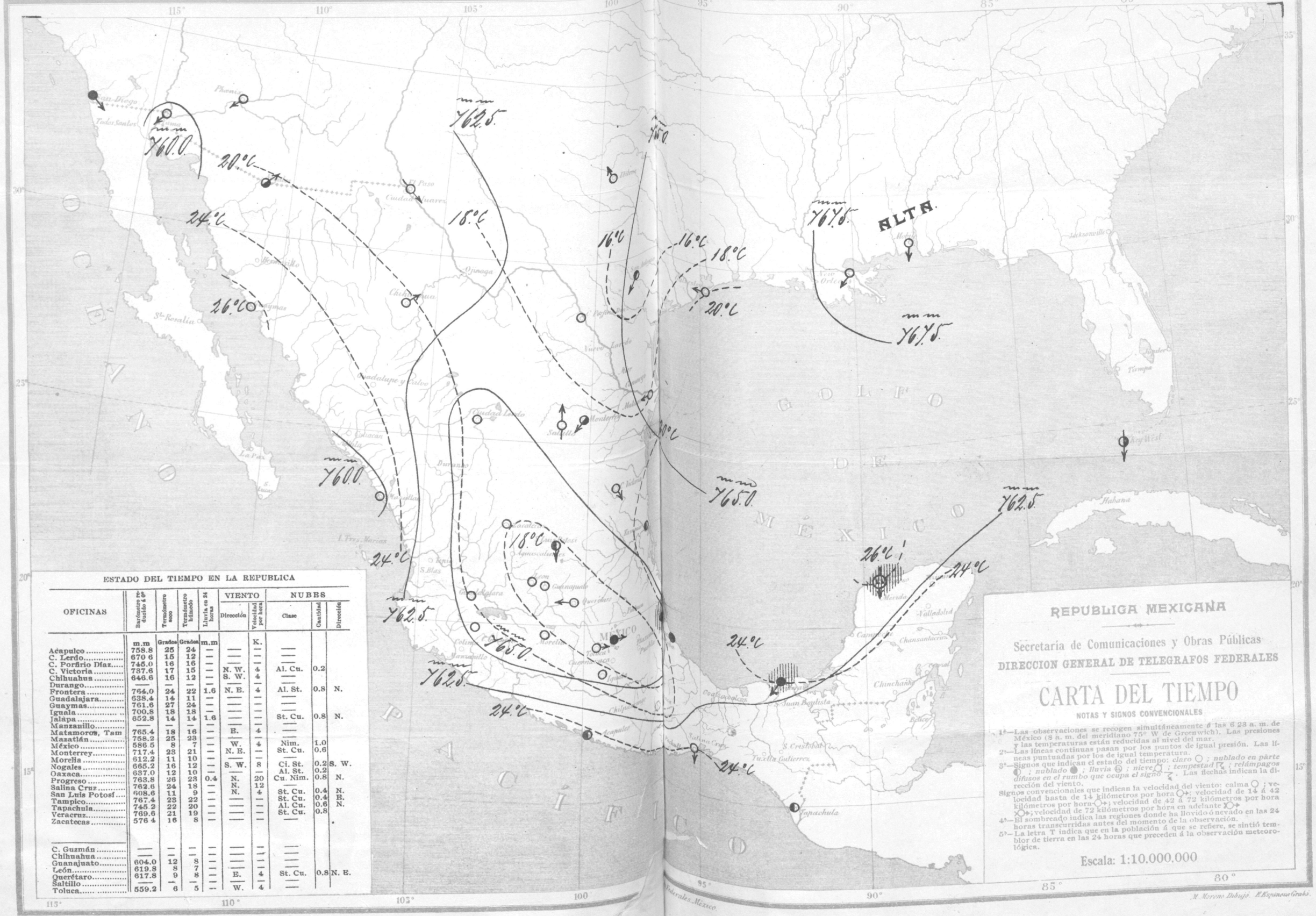

ESTADO DEL TIEMPO EN LA REPUBLICA

OFICINAS	Barómetro reducido á 0°	Termómetro seco	Termómetro húmedo	Lluvia en 24 horas	VIENTO		NUBES		
					Dirección	Velocidad por hora	Clase	Cantidad	Dirección
	m.m	Grados	Grados	m.m		K.			
Acapulco	758.8	25	24	—	—	—	—		
C. Lerdo	670 6	15	12	—	—	—	—		
C. Porfirio Diaz	745.0	16	16	—	—	—	—		
C. Victoria	737.6	17	15	—	N. W.	4	Al. Cu.	0.2	
Chihuahua	646.6	16	12	—	S. W.	4	—		
Durango	—	—	—	—	—	—	—		
Frontera	764.0	24	22	1.6	N. E.	4	Al. St.	0.8	N.
Guadalajara	638.4	14	11	—	—	—	—		
Guaymas	761.6	27	24	—	—	—	—		
Iguala	700.8	18	18	—	—	—	St. Cu.	0.8	N.
Jalapa	652.8	14	14	1.6	—	—	—		
Manzanillo	—	—	—	—	—	—	—		
Matamoros, Tam	765.4	18	16	—	E.	4	—		
Mazatlán	758.2	25	23	—	—	—	—		
México	586 5	8	7	—	W.	4	Nim.	1.0	
Monterrey	717.4	23	21	—	N. E.	—	St. Cu.	0.6	
Morelia	612.2	11	10	—	—	—	—		
Nogales	665.2	16	12	—	S. W.	8	Ci. St.	0.2	S. W.
Oaxaca	637.0	12	10	—	—	—	Al. St.	0.2	
Progreso	763.8	26	23	0.4	N.	20	Cu. Nim.	0.8	N.
Salina Cruz	762.6	24	18	—	N.	12	—		
San Luis Potosí	608.6	11	9	—	N.	4	St. Cu.	0.4	N.
Tampico	767.4	23	22	—	—	—	St. Cu.	0.4	E.
Tapachula	745.2	22	20	—	—	—	Al. Cu.	0.6	N.
Veracruz	769.6	21	19	—	—	—	St. Cu.	0.8	
Zacatecas	576 4	16	8	—	—	—	—		
C. Guzmán	—	—	—	—	—	—	—		
Chihuahua	—	—	—	—	—	—	—		
Guanajuato	604.0	12	8	—	—	—	—		
León	619.8	8	7	—	—	—	—		
Querétaro	617.8	9	8	—	E.	4	St. Cu.	0.8	N. E.
Saltillo	—	—	—	—	—	—	—		
Toluca	559.2	6	5	—	W.	4	—		

REPUBLIGA MEXICANA

Secretaria de Comunicaciones y Obras Públicas

DIRECCION GENERAL DE TELEGRAFOS FEDERALES

CARTA DEL TIEMPO

NOTAS Y SIGNOS CONVENCIONALES

1ª—Las observaciones se recogen simultáneamente á las 6 23 a. m. de México (8 a. m. del meridiano 75° W de Greenwich). Las presiones y las temperaturas están reducidas al nivel del mar.

2ª—Las líneas continuas pasan por los puntos de igual presión. Las líneas puntuadas por los de igual temperatura.

3ª—Signos que indican el estado del tiempo: *claro* ○ ; *nublado en parte* ◐ ; *nublado* ● ; *lluvia* ⓡ ; *nieve* ⓢ ; *tempestad* ↯ ; *relámpagos diffusos en el rumbo que ocupa el signo* ↯. Las flechas indican la dirección del viento.

Signos convencionales que indican la velocidad del viento: calma ○ ; velocidad hasta de 14 kilómetros por hora ○→ ; velocidad de 14 á 42 kilómetros por hora ○→ ; velocidad de 42 á 72 kilómetros por hora ○→ ; velocidad de 72 kilómetros por hora en adelante ○→ ; velocidad de 72 kilómetros por hora en adelante ○→ ; velocidad de 72 kilómetros por hora ó nevado en las 24 horas transcurridas antes del momento de la observación.

4ª—El sombreado indica las regiones donde ha llovido ó nevado en las 24 horas transcurridas antes del momento de la observación.

5ª—La letra T indica que en la población á que se refiere, se sintió temblor de tierra en las 24 horas que preceden á la observación meteorológica.

Escala: 1:10.000.000

M. Moreno y A. C. Atristain. Construyeron.

M. Moreno Dibujó. F. Espinosa Grabó.

ESTADO DEL TIEMPO EN LA REPUBLICA

OFICINAS	Barómetro reducido á 0°	Termómetro seco	Termómetro húmedo	Lluvia en 24 horas	VIENTO Dirección	VIENTO Velocidad por hora	NUBES Clase	NUBES Cantidad	NUBES Dirección
	m.m	Grados	Grados	m.m		K.			
Acapulco	758.4	25	25	—	——	—	Ci. St.	0.2	
C. Lerdo	671 6	15	12	—	——	—	——		
C. Porfirio Díaz	747.6	20	16	—	——	—	——		
C. Victoria	740.2	19	14	—	N.	4	Al. St.	0.8	
Chihuahua	649.4	15	11	—	——	—	——		
Durango	——	—	—	—	——	—	——		
Frontera	754.8	24	21	1.2	N. W.	4	Al. St.	0.8	
Guadalajara	638.0	13	11	—	——	—	——		
Guaymas	760.6	27	25	—	——	—	——		
Iguala	705.4	23	18	—	——	—	——		
Jalapa	653.0	13	12	3 2	N. E.	4	St. Cu.	0.8	W.
Manzanillo	764.4	26	24	—	E.	4	St. Cu.	0.6	
Matamoros, Tam	766.4	18	16	—	——	—	——		
Mazatlán	758.8	26	24	—	——	—	Ci. Cu.	0.1	
México	687.4	8	7	—	N.	4	Nim.	1.0	
Monterrey	721.0	15	14	—	——	—	St. Cu.	0.8	
Morelia	612.4	10	9	—	——	—	——		
Nogales	666.0	17	14	—	——	—	St. Cu.	0.8	
Oaxaca	637.8	12	10	—	——	—	Al. St.	0.1	
Progreso	764.6	25	10	—	N.	12	——		
Salina Cruz	764.0	23	19	—	N.	12	——		
San Luis Potosí	605.8	13	11	—	——	—	——		
Tampico	767.6	22	22	—	——	—	Ci. St.	0.1	
Tapachula	746.2	22	21	40.8	N.	4	St. Cu.	0.4	S.
Veracruz	764.8	21	20	—	——	—	Al. Cu.	0.8	
Zacatecas	576 6	10	8	—	——	—	——		
C. Guzmán	——	—	—	—	——	—	——		
Chihuahua	——	—	—	—	——	—	——		
Guanajuato	——	—	—	—	——	—	——		
León	620.2	9	8	—	——	—	——		
Querétaro	617.8	10	8	—	E.	4	St. Cu.	0.1	E.
Saltillo	633.0	10	8	—	S. W.	8	Al. Cu.	0.4	S.
Toluca	——	—	—	—	——	—	——		

REPUBLIGA MEXICANA

Secretaría de Comunicaciones y Obras Públicas

DIRECCION GENERAL DE TELEGRAFOS FEDERALES

CARTA DEL TIEMPO

NOTAS Y SIGNOS CONVENCIONALES

1ª—Las observaciones se recogen simultáneamente á las 6.23 a. m. de México (8 a. m. del meridiano 75° W de Greenwich). Las presiones y las temperaturas están reducidas al nivel del mar.

2ª—Las líneas continuas pasan por los puntos de igual presión. Las líneas puntuadas por los de igual temperatura.

3ª—Signos que indican el estado del tiempo: *claro* ○ ; *nublado en parte* ◐ ; *nublado* ● ; *lluvia* ⓡ ; *nieve* ❍ ; *tempestad* ↯ ; *relámpagos difusos en el rumbo que ocupa el signo* ↯. Las flechas indican la dirección del viento.

Signos convencionales que indican la velocidad del viento: calma ○ ; velocidad hasta de 14 kilómetros por hora ○→ ; velocidad de 14 á 42 kilómetros por hora ○→ ; velocidad de 42 á 72 kilómetros por hora ○→ ; velocidad de 72 kilómetros por hora en adelante ○→ ; velocidad de 72 kilómetros donde ha llovido ó nevado en las 24 horas transcurridas antes del momento de la observación.

4ª—El sombreado indica las regiones del momento de la observación.

5ª—La letra T indica que en la población á que se refiere, se sintió temblor de tierra en las 24 horas que preceden á la observación meteorológica.

Escala: 1:10.000.000

M. Moreno y A.C. Aristain Construyeron.

M. Moreno Dibujó. F. Espinosa Grabó.

Lit. de la Escuela Nacionales México

OCTUBRE 18 DE 1901.

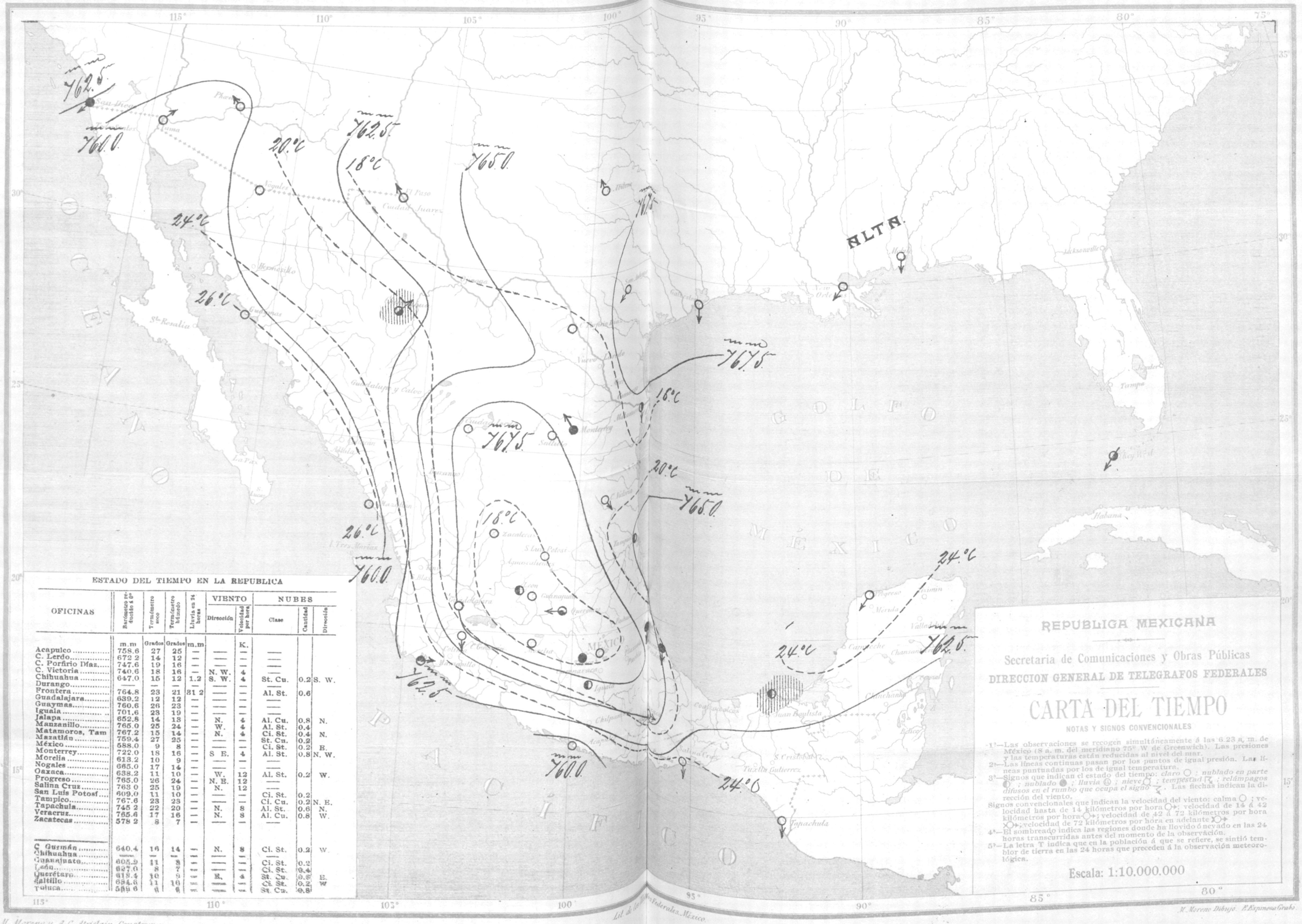

ESTADO DEL TIEMPO EN LA REPUBLICA

OFICINAS	Barómetro reducido á 0°	Termómetro seco	Termómetro húmedo	Lluvia en 24 horas	VIENTO		NUBES		
					Dirección	Velocidad por hora	Clase	Cantidad	Dirección
	m.m	Grados	Grados	m.m		K.			
Acapulco	758.6	27	25	—	—	—	—		
C. Lerdo	672 2	14	12	—	—	—	—		
C. Porfirio Díaz	747.6	19	16	—	—	—	—		
C. Victoria	740.6	18	16	—	N. W.	4	—		
Chihuahua	647.0	15	12	1.2	S. W.	4	St. Cu.	0.2	S. W.
Durango	—	—	—	—	—	—	—		
Frontera	764.8	23	21	31 2	—	—	Al. St.	0.6	
Guadalajara	639.2	12	12	—	—	—	—		
Guaymas	760.6	26	23	—	—	—	—		
Iguala	701.6	23	19	—	—	—	—		
Jalapa	652.8	14	13	—	N.	4	Al. Cu.	0.8	N.
Manzanillo	765.0	25	24	—	W.	4	Al. St.	0.4	
Matamoros, Tam	767.2	15	14	—	N.	4	Ci. St.	0.4	N.
Mazatlán	759.4	27	25	—	—	—	St. Cu.	0.2	
México	588.0	9	8	—	—	—	Ci. St.	0.2	E.
Monterrey	722.0	18	16	—	S E.	4	Al. St.	0.8	N. W.
Morelia	613.2	10	9	—	—	—	—		
Nogales	665.0	17	14	—	—	—	—		
Oaxaca	638.2	11	10	—	W.	12	Al. St.	0.2	W.
Progreso	765.0	26	24	—	N. E.	12	—		
Salina Cruz	763 0	25	19	—	N.	12	—		
San Luis Potosí	609.0	11	10	—	—	—	Ci. St.	0.2	
Tampico	767.6	23	23	—	—	—	Ci. Cu.	0.2	N. E.
Tapachula	745 2	22	20	—	N.	8	Al. St.	0.6	N.
Veracruz	765.6	17	16	—	N.	8	Al. Cu.	0.8	W.
Zacatecas	578 2	8	7	—	—	—	—		
C. Gurmán	640.4	16	14	—	N.	8	Ci. St.	0.2	W.
Chihuahua	—	—	—	—	—	—	—		
Guanajuato	605.2	11	9	—	—	—	Ci. St.	0.2	
León	627.0	8	7	—	—	—	Ci. St.	0.4	
Querétaro	619.4	10	9	—	E.	4	St. Cu.	0.6	E.
Saltillo	684.6	11	10	—	—	—	Ci. St.	0.2	W
Toluca	589 6	6	6	—	—	—	St. Cu.	0.8	

REPUBLICA MEXICANA

Secretaría de Comunicaciones y Obras Públicas

DIRECCION GENERAL DE TELEGRAFOS FEDERALES

CARTA DEL TIEMPO

NOTAS Y SIGNOS CONVENCIONALES

1ª—Las observaciones se recogen simultáneamente á las 6.23 a. m. de México (8 a. m. del meridiano 75° W de Greenwich). Las presiones y las temperaturas están reducidas al nivel del mar.

2ª—Las líneas continuas pasan por los puntos de igual presión. Las líneas puntuadas por los de igual temperatura.

3ª—Signos que indican el estado del tiempo: *claro* ○ ; *nublado en parte* ◐ ; *nublado* ● ; *lluvia* ⓤ ; *nieve* ✱ ; *tempestad* ☈ ; *relámpagos difusos en el rumbo que ocupa el signo* ϟ . Las flechas indican la dirección del viento.

Signos convencionales que indican la velocidad del viento: calma ○ ; velocidad hasta de 14 kilómetros por hora ○→ ; velocidad de 14 á 42 kilómetros por hora ○→ ; velocidad de 42 á 72 kilómetros por hora ○→ ; velocidad de 72 kilómetros por hora en adelante ○→

4ª—El sombreado indica las regiones donde ha llovido ó nevado en las 24 horas transcurridas antes del momento de la observación.

5ª—La letra T indica que en la población á que se refiere, se sintió temblor de tierra en las 24 horas que preceden á la observación meteorológica.

Escala: 1:10.000.000

M. Moreno y A. C. Atristain. Construyeron.

Lit. de la Dirección de Telégrafos Federales. México.

M. Moreno Dibujó. F. Espinosa Grabó.

OCTUBRE 19 DE 1901.

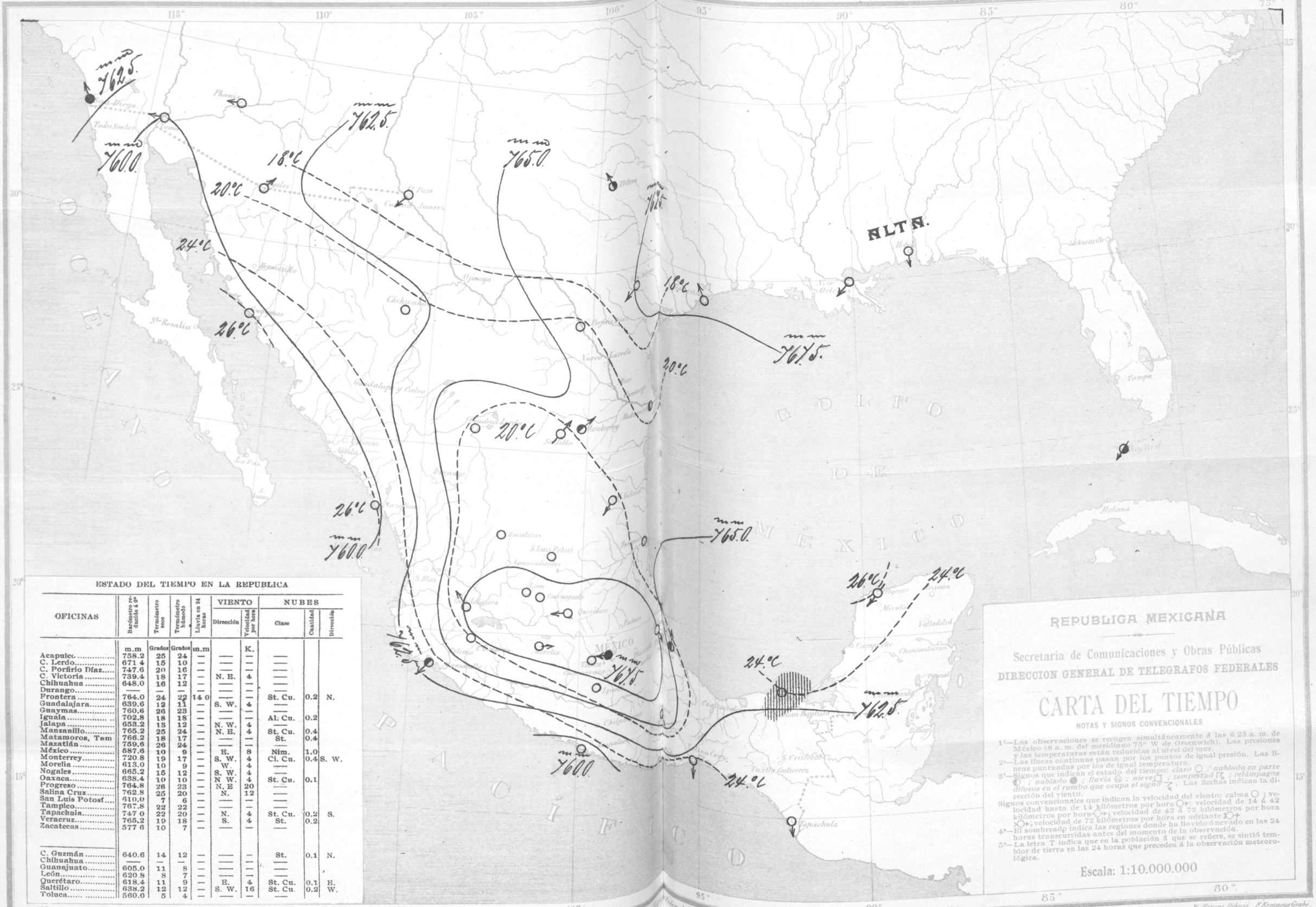

ESTADO DEL TIEMPO EN LA REPUBLICA

OFICINAS	Barómetro reducido á 0°	Termómetro seco	Termómetro húmedo	Lluvia en 24 horas	VIENTO		NUBES		
					Dirección	Velocidad por hora	Clase	Cantidad	Dirección
	m.m	Grados	Grados	m.m		K.			
Acapulco	758.2	25	24	—	—	—	—		
C. Lerdo	671 4	15	10	—	—	—	—		
C. Porfirio Díaz	747.6	20	16	—	—	—	—		
C. Victoria	739.4	18	17	—	N. E.	4	—		
Chihuahua	648.0	16	12	—	—	—	—		
Durango	—	—	—	—	—	—	—		
Frontera	764.0	24	22	14 0	—	—	St. Cu.	0.2	N.
Guadalajara	639.6	12	11	—	S. W.	4	—		
Guaymas	760.6	26	23	—	—	—	—		
Iguala	702.8	18	18	—	—	—	Al. Cu.	0.2	
Jalapa	653.2	13	12	—	N. W.	4	—		
Manzanillo	765.2	25	24	—	N. E.	4	St. Cu.	0.4	
Matamoros, Tam	766.2	18	17	—	—	—	St.	0.4	
Mazatlán	759.6	26	24	—	—	—	—		
México	587.6	10	9	—	E.	8	Nim.	1.0	
Monterrey	720.8	19	17	—	S. W.	4	Ci. Cu.	0.4	S. W.
Morelia	613.0	10	9	—	W.	4	—		
Nogales	665.2	15	12	—	S. W.	4	—		
Oaxaca	638.4	10	10	—	N W.	4	St. Cu.	0.1	
Progreso	764.8	26	23	—	N. E	20	—		
Salina Cruz	762.8	25	20	—	N.	12	—		
San Luis Potosí	610.0	7	6	—	—	—	—		
Tampico	767.8	22	22	—	—	—	—		
Tapachula	747 0	22	20	—	N.	4	St. Cu.	0.2	S.
Veracruz	765.2	19	18	—	S.	4	St.	0.2	
Zacatecas	577 6	10	7	—	—	—	—		
C. Guzmán	640.6	14	12	—	—	—	St.	0.1	N.
Chihuahua	—	—	—	—	—	—	—		
Guanajuato	605.0	11	8	—	—	—	—		
León	620.8	8	7	—	—	—	—		
Querétaro	618.4	11	9	—	E.	4	St. Cu.	0.1	E.
Saltillo	638.2	12	12	—	S. W.	16	St. Cu.	0.2	W.
Toluca	560.0	5	4	—	—	—	—		

REPUBLICA MEXICANA

Secretaría de Comunicaciones y Obras Públicas

DIRECCION GENERAL DE TELEGRAFOS FEDERALES

CARTA DEL TIEMPO

NOTAS Y SIGNOS CONVENCIONALES

1ª—Las observaciones se recogen simultáneamente á las 6 23 a. m. de México (8 a. m. del meridiano 75° W de Greenwich). Las presiones y las temperaturas están reducidas al nivel del mar.

2ª—Las líneas continuas pasan por los puntos de igual presión. Las líneas puntuadas por los de igual temperatura.

3ª—Signos que indican el estado del tiempo: *claro* ○ ; *nublado en parte* ◐ ; *nublado* ● ; *lluvia* ⊜ ; *nieve* ✱ ; *tempestad* ⚡ ; *relámpagos difusos en el rumbo que ocupa el signo* ≷ . Las flechas indican la dirección del viento.

Signos convencionales que indican la velocidad del viento: calma ○ ; velocidad hasta de 14 kilómetros por hora ○→ ; velocidad de 14 á 42 kilómetros por hora ○→ ; velocidad de 42 á 72 kilómetros por hora ○→ ; velocidad de 72 kilómetros por hora en adelante ○→ .

4ª—El sombreadp indica las regiones donde ha llovido ó nevado en las 24 horas transcurridas antes del momento de la observación.

5ª—La letra T indica que en la población á que se refiere, se sintió temblor de tierra en las 24 horas que preceden á la observación meteorológica.

Escala: 1:10.000.000

M. Moreno y A. C. Atristain. Construyeron.

Lit. de la Dirección de Telégrafos Federales. México.

M. Moreno Dibujo. F. Espinosa Grabó.

ESTADO DEL TIEMPO EN LA REPUBLICA

OFICINAS	Barómetro reducido á 0°	Termómetro seco	Termómetro húmedo	Lluvia en 24 horas	VIENTO Dirección	VIENTO Velocidad por hora	NUBES Clase	NUBES Cantidad	NUBES Dirección
	m.m	Grados	Grados	m.m		K.			
Acapulco	758.0	26	25	—	——	—	——		
C. Lerdo	671 0	16	12	—	——	—	Ci. Cu.	0.4	
C. Porfirio Díaz	748.0	22	19	—	——	—	——		
C. Victoria	739.8	20	18	—	N. W.	4	Al. Cu.	0.6	
Chihuahua	647.4	16	13	—	——	—	Ci. Cu.	0.2	
Durango	——	—	—	—	——	—	——		
Frontera	763.4	24	22	0 8	——	—	St. Cu.	0.1	
Guadalajara	620.0	11	7	—	——	—	——		
Guaymas	760.6	26	23	—	——	—	——		
Iguala	727.4	17	17	—	——	—	Al St.	0.4	
Jalapa	653.2	13	13	0.8	——	—	——		
Manzanillo	763.4	25	23	—	N. E.	4	Ci. St.	0.4	S. W.
Matamoros, Tam	766.6	20	19	—	N. E.	4	Ci. Cu.	0.4	N. E.
Mazatlán	758.8	25	23	—	——	—	Ci. St.	0.1	
México	587.4	10	8	—	——	—	Nim.	1.0	
Monterrey	720.4	19	17	—	N. W.	4	St.	0.2	S. E.
Morelia	612.6	10	9	—	——	—	——		
Nogales	665.2	15	12	—	S. W.	4	St. Cu.	0.6	S.
Oaxaca	637.8	14	12	—	W.	4	——		
Progreso	764.2	25	22	—	E.	8	Ci. St.	0.4	E.
Salina Cruz	762 2	24	20	—	N.	8	——		
San Luis Potosí	608.0	9	7	—	——	—	——		
Tampico	767.8	23	23	—	——	—	Ci. Cu.	0.2	N. E.
Tapachula	745.2	22	21	0.8	N.	4	Al. St.	0.4	S.
Veracruz	764 8	23	22	—	——	—	St.	0.1	
Zacatecas	577 6	11	9	—	——	—	Al. Cu.	0.1	
C. Guzmán	640.2	15	13	—	——	—	——		
Chihuahua	——	—	—	—	——	—	——		
Guanajuato	605.0	13	8	—	——	—	——		
León	620.4	7	6	—	——	—	——		
Querétaro	618.0	9	8	—	S. E	4	St. Cu.	0.6	S. E.
Saltillo	638.2	13	12	—	——	—	St. Cu.	0.8	
Toluca	560.0	5	4	—	——	—	——		

REPUBLICA MEXICANA

Secretaria de Comunicaciones y Obras Públicas

DIRECCION GENERAL DE TELEGRAFOS FEDERALES

CARTA DEL TIEMPO

NOTAS Y SIGNOS CONVENCIONALES

1ª—Las observaciones se recogen simultáneamente á las 6.23 a. m. de México (8 a. m. del meridiano 75° W de Greenwich). Las presiones y las temperaturas están reducidas al nivel del mar.

2ª—Las líneas continuas pasan por los puntos de igual presión. Las líneas puntuadas por los de igual temperatura.

3ª—Signos que indican el estado del tiempo: *claro* ○ ; *nublado en parte* ◐ ; *nublado* ● ; *lluvia* ◍ ; *nieve* ○ ; *tempestad* ↯ ; *relámpagos difusos en el rumbo que ocupa el signo* ↯ . Las flechas indican la dirección del viento.

Signos convencionales que indican la velocidad del viento: calma ○ ; velocidad hasta de 14 kilómetros por hora ○→; velocidad de 14 á 42 kilómetros por hora ○→; velocidad de 42 á 72 kilómetros por hora ○→; velocidad de 72 kilómetros por hora en adelante ○→

4ª—El sombreado indica las regiones donde ha llovido ó nevado en las 24 horas transcurridas antes del momento de la observación.

5ª—La letra T indica que en la población á que se refiere, se sintió temblor de tierra en las 24 horas que preceden á la observación meteorológica.

Escala: 1:10.000.000

M. Moreno y A. C Atristain, Construyeron.

Lit. de los Telég. Federales. México

M. Moreno Dibujo E. Espinosa Grabó

OCTUBRE 21 DE 1901.

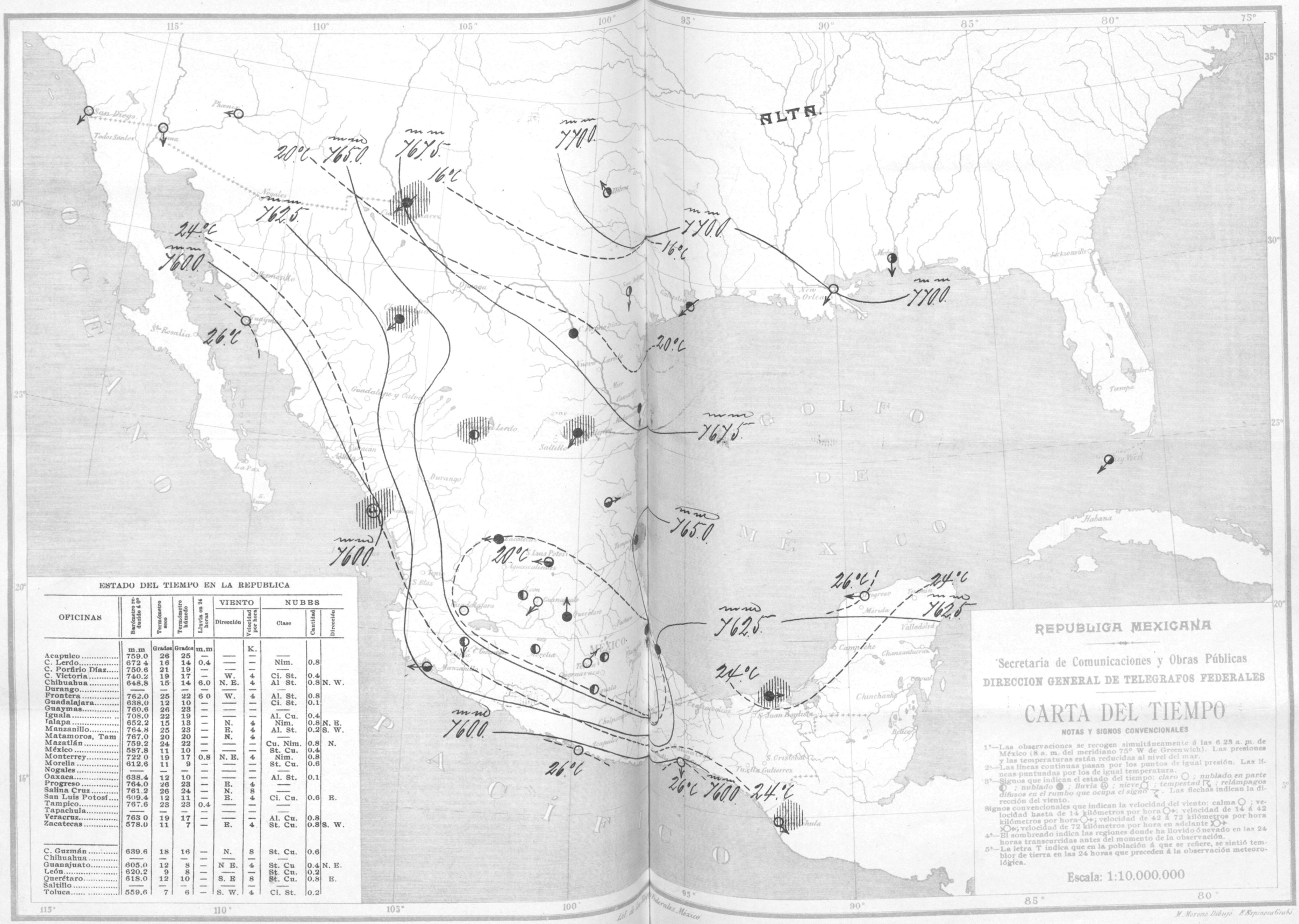

ESTADO DEL TIEMPO EN LA REPUBLICA

OFICINAS	Barómetro reducido á 0°	Termómetro seco	Termómetro húmedo	Lluvia en 24 horas	VIENTO		NUBES		
					Dirección	Velocidad por hora	Clase	Cantidad	Dirección
	m.m	Grados	Grados	m.m		K.			
Acapulco	759.0	26	25	—	—	—	—		
C. Lerdo	672.4	16	14	0.4	—	—	Nim.	0.8	
C. Porfirio Díaz	750.6	21	19	—	—	—	—		
C. Victoria	740.2	19	17	—	W.	4	Ci. St.	0.4	
Chihuahua	648.8	15	14	6.0	N. E.	4	Al St.	0.8	N. W.
Durango	—	—	—	—	—	—	—		
Frontera	762.0	25	22	6 0	W.	4	Al. St.	0.8	
Guadalajara	638.0	12	10	—	—	—	Ci. St.	0.1	
Guaymas	760.6	26	23	—	—	—	—		
Iguala	708.0	22	19	—	—	—	Al. Cu.	0.4	
Jalapa	652.2	15	13	—	N.	4	Nim.	0.8	N. E.
Manzanillo	764.8	25	23	—	E.	4	Al. St.	0.2	S. W.
Matamoros, Tam	767.0	20	20	—	N.	4	—		
Mazatlán	759.2	24	22	—	—	—	Cu. Nim.	0.8	N.
México	587.8	11	10	—	—	—	St. Cu.	0.4	
Monterrey	722 0	19	17	0.8	N. E.	4	Nim.	0.8	
Morelia	612.6	11	9	—	—	—	St. Cu.	0.6	
Nogales	—	—	—	—	—	—	—		
Oaxaca	638.4	12	10	—	—	—	Al. St.	0.1	
Progreso	764.0	26	23	—	E.	4	—		
Salina Cruz	761.2	26	24	—	N.	8	—		
San Luis Potosí	609.4	12	11	—	E.	4	Ci. Cu.	0.6	E.
Tampico	767.6	23	23	0.4	—	—	—		
Tapachula	—	—	—	—	—	—	—		
Veracruz	763 0	19	17	—	—	—	Al. Cu.	0.8	
Zacatecas	578.0	11	7	—	E.	4	St. Cu.	0.8	S. W.
C. Guzmán	639.6	18	16	—	N.	8	St. Cu.	0.6	
Chihuahua	—	—	—	—	—	—	—		
Guanajuato	605.0	12	8	—	N E.	4	St. Cu	0.4	N. E.
León	620.2	9	8	—	—	—	St. Cu.	0.2	
Querétaro	618.0	12	10	—	S. E	8	St. Cu.	0.8	E.
Saltillo	—	—	—	—	—	—	—		
Toluca	559.6	7	6	—	S. W.	4	Ci. St.	0.2	

REPUBLICA MEXICANA

Secretaría de Comunicaciones y Obras Públicas

DIRECCION GENERAL DE TELEGRAFOS FEDERALES

CARTA DEL TIEMPO

NOTAS Y SIGNOS CONVENCIONALES

1ª—Las observaciones se recogen simultáneamente á las 6 28 a. m. de México (8 a. m. del meridiano 75° W de Greenwich). Las presiones y las temperaturas están reducidas al nivel del mar.

2ª—Las líneas continuas pasan por los puntos de igual presión. Las líneas puntuadas por los de igual temperatura.

3ª—Signos que indican el estado del tiempo: *claro* ○ ; *nublado en parte* ◐ ; *nublado* ● ; *lluvia* ⓡ ; *nieve* ✳ ; *tempestad* ↯ ; *relámpagos difusos en el rumbo que ocupa el signo* ≷ . Las flechas indican la dirección del viento.

Signos convencionales que indican la velocidad del viento: calma ○ ; velocidad hasta de 14 kilómetros por hora ○+ ; velocidad de 14 á 42 kilómetros por hora ○+ ; velocidad de 42 á 72 kilómetros por hora ○+ ; velocidad de 72 kilómetros por hora en adelante ○+ .

4ª—El sombreado indica las regiones donde ha llovido ó nevado en las 24 horas transcurridas antes del momento de la observación.

5ª—La letra T indica que en la población á que se refiere, se sintió temblor de tierra en las 24 horas que preceden á la observación meteorológica.

Escala: 1:10.000.000

Lit. de la Dir. de Telégrafos Federales. México.

M. Moreno y A. C. Aristain. Construyeron.

M. Moreno Dibujó. F. Espinosa Grabó.

OCTUBRE 22 DE 1901.

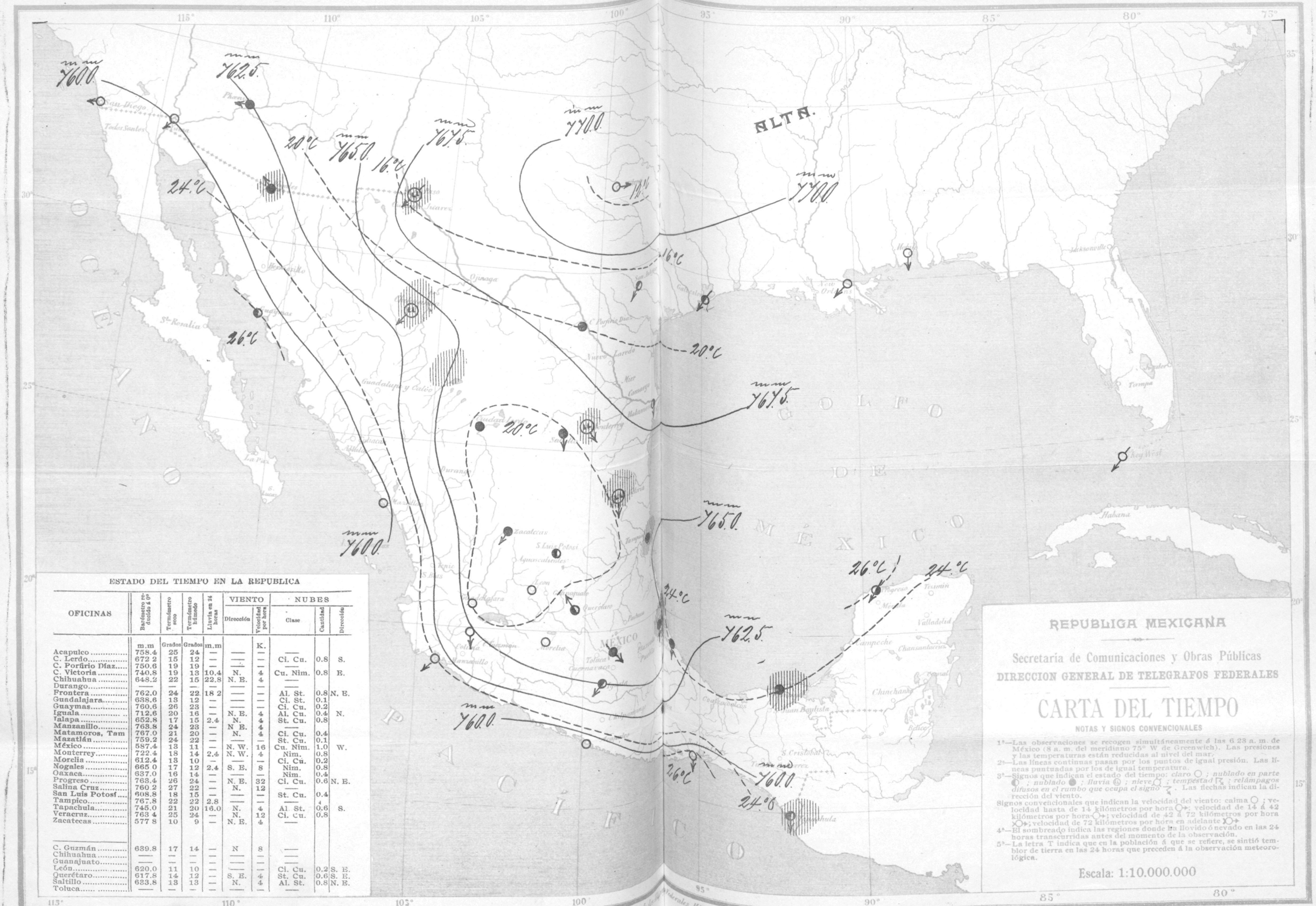

ESTADO DEL TIEMPO EN LA REPUBLICA

OFICINAS	Barómetro reducido á 0°	Termómetro seco	Termómetro húmedo	Lluvia en 24 horas	VIENTO		NUBES		
					Dirección	Velocidad por hora	Clase	Cantidad	Dirección
	m.m	Grados	Grados	m.m		K.			
Acapulco	758.4	25	24	—	——	—	——		
C. Lerdo	672 2	15	12	—	——	—	Ci. Cu.	0.8	S.
C. Porfirio Díaz	750.6	19	19	—	——	—	——		
C. Victoria	740.8	19	13	10.4	N.	4	Cu. Nim.	0.8	E.
Chihuahua	648.2	22	15	22.8	N. E.	4	——		
Durango	——	—	—	—	——	—	——		
Frontera	762.0	24	22	18 2	——	—	Al. St.	0.8	N. E.
Guadalajara	638.6	13	12	—	——	—	Ci. St.	0.1	
Guaymas	760.6	26	23	—	——	—	Ci. Cu.	0.2	
Iguala	712.6	20	16	—	N. E.	4	Al. Cu.	0.4	N.
Jalapa	652.8	17	15	2.4	N.	4	St. Cu.	0.8	
Manzanillo	763.8	24	23	—	N E.	4	——		
Matamoros, Tam	767.0	21	20	—	N.	4	Ci. Cu.	0.4	
Mazatlán	759.2	24	22	—	——	—	St. Cu.	0.1	
México	587.4	13	11	—	N. W.	16	Cu. Nim.	1.0	W.
Monterrey	722.4	18	14	2.4	N. W.	4	Nim.	0.8	
Morelia	612.4	13	10	—	——	—	Ci. Cu.	0.2	
Nogales	665 0	17	12	2.4	S. E.	8	Nim.	0.8	
Oaxaca	637.0	16	14	—	——	—	Nim.	0.4	
Progreso	763.4	26	24	—	N. E.	32	Ci. Cu.	0.6	N. E.
Salina Cruz	760 2	27	22	—	N.	12	——		
San Luis Potosí	608.8	18	15	—	——	—	St. Cu.	0.4	
Tampico	767.8	22	22	2.8	——	—	——		
Tapachula	745.0	21	20	16.0	N.	4	Al. St.	0.6	S.
Veracruz	763 4	25	24	—	N.	12	Ci. Cu.	0.8	
Zacatecas	577 8	10	9	—	N. E.	4	——		
C. Guzmán	639.8	17	14	—	N	8	——		
Chihuahua	——	—	—	—	——	—	——		
Guanajuato	——	—	—	—	——	—	——		
León	620.0	11	10	—	——	—	Ci. Cu.	0.2	S. E.
Querétaro	617.8	14	12	—	S. E.	4	St. Cu.	0.6	S. E.
Saltillo	623.8	13	13	—	N.	4	Al. St.	0.8	N. E.
Toluca	——	—	—	—	——	—	——		

REPUBLICA MEXICANA

Secretaría de Comunicaciones y Obras Públicas

DIRECCION GENERAL DE TELEGRAFOS FEDERALES

CARTA DEL TIEMPO

NOTAS Y SIGNOS CONVENCIONALES

1ª—Las observaciones se recogen simultáneamente á las 6.23 a. m. de México (8 a. m. del meridiano 75° W de Greenwich). Las presiones y las temperaturas están reducidas al nivel del mar.

2ª—Las líneas continuas pasan por los puntos de igual presión. Las líneas puntuadas por los de igual temperatura.

3ª—Signos que indican el estado del tiempo: *claro* ○ ; *nublado en parte* ◐ ; *nublado* ● ; *lluvia* ⓡ ; *nieve* ✱ ; *tempestad* ↯ ; *relámpagos difusos en el rumbo que ocupa el signo* ↯ . Las flechas indican la dirección del viento.

Signos convencionales que indican la velocidad del viento: calma ○ ; velocidad hasta de 14 kilómetros por hora ○→ ; velocidad de 14 á 42 kilómetros por hora ○→ ; velocidad de 42 á 72 kilómetros por hora ○→ ; velocidad de 72 kilómetros por hora en adelante ○→

4ª—El sombreado indica las regiones donde ha llovido ó nevado en las 24 horas transcurridas antes del momento de la observación.

5ª—La letra T indica que en la población á que se refiere, se sintió temblor de tierra en las 24 horas que preceden á la observación meteorológica.

Escala: 1:10.000.000

M. Moreno y A.C. Anastasio Construyeron.

M. Moreno Dibujó E. Espinosa Grabó

OCTUBRE 23 DE 1901.

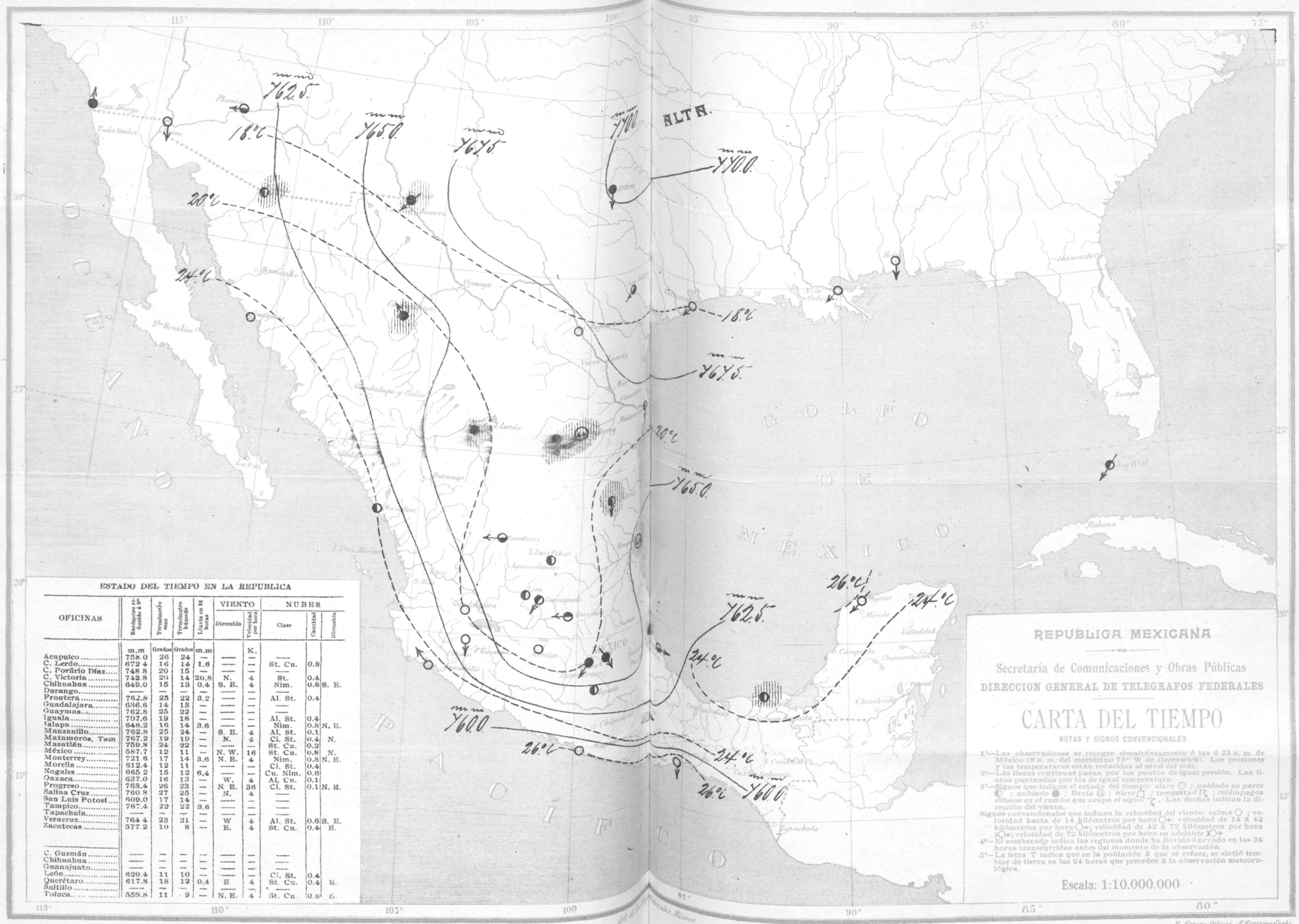

ESTADO DEL TIEMPO EN LA REPUBLICA

OFICINAS	Barómetro reducido á 0°	Termómetro seco	Termómetro húmedo	Lluvia en 24 horas	VIENTO		NUBES		
					Dirección	Velocidad por hora	Clase	Cantidad	Dirección
	m.m	Grados	Grados	m.m		K.			
Acapulco	758.0	26	24	—	——	—	——		
C. Lerdo	672 4	16	14	1.6	——	—	St. Cu.	0.8	
C. Porfirio Díaz	748 8	20	15	—	——	—	——		
C. Victoria	742.8	20	14	20.8	N.	4	St.	0.4	
Chihuahua	649.0	15	13	0.4	S. E.	4	Nim.	0.8	S. E.
Durango	——	—	—	—	——	—	——		
Frontera	762.8	25	22	3.2	——	—	Al. St.	0.4	
Guadalajara	636.6	14	13	—	——	—	——		
Guaymas	762.8	25	22	—	——	—	——		
Iguala	707.6	19	18	—	——	—	Al. St.	0.4	
Jalapa	648.2	16	14	3.6	——	—	Nim.	0.8	N. E.
Manzanillo	762.8	25	24	—	S. E.	4	Al. St.	0.1	
Matamoros, Tam	767.2	19	19	—	N.	4	Ci. St.	0.4	N.
Mazatlán	759.8	24	22	—	——	—	St. Cu.	0.2	
México	587.7	12	11	—	N. W.	16	St. Cu.	0.8	N.
Monterrey	721.6	17	14	3.6	N. E.	4	Nim.	0.8	N. E.
Morelia	612.4	12	11	—	——	—	Ci. St.	0.4	
Nogales	665 2	15	12	6.4	——	—	Cu. Nim.	0.6	
Oaxaca	637.0	16	13	—	W.	4	Al. Cu.	0.1	
Progreso	763.4	26	23	—	N E.	36	Ci. St.	0.1	N. E.
Salina Cruz	760.8	27	25	—	N.	4	——		
San Luis Potosí	609.0	17	14	—	——	—	——		
Tampico	767.4	22	22	3.6	——	—	——		
Tapachula	——	—	—	—	——	—	——		
Veracruz	764 4	23	21	—	W	4	Al. St.	0.6	S. E.
Zacatecas	577.2	10	8	—	E.	4	St. Cu.	0.4	E.
C. Guzmán	——	—	—	—	——	—	——		
Chihuahua	——	—	—	—	——	—	——		
Guanajuato	——	—	—	—	——	—	——		
León	620.4	11	10	—	——	—	Ci. St.	0.4	
Querétaro	617.8	18	12	0.4	E	4	St. Cu.	0.4	E.
Saltillo	——	—	—	—	——	—	——		
Toluca	559.8	11	9	—	N. E.	4	St. Cu.	0.8	E.

REPUBLICA MEXICANA

Secretaría de Comunicaciones y Obras Públicas

DIRECCION GENERAL DE TELEGRAFOS FEDERALES

CARTA DEL TIEMPO

NOTAS Y SIGNOS CONVENCIONALES

1ª—Las observaciones se recogen simultáneamente á las 6 23 a. m. de México (8 a. m. del meridiano 75° W de Greenwich). Las presiones y las temperaturas están reducidas al nivel del mar.

2ª—Las líneas continuas pasan por los puntos de igual presión. Las líneas puntuadas por los de igual temperatura.

3ª—Signos que indican el estado del tiempo: *claro* ○ ; *nublado en parte* ◑ ; *nublado* ● ; *lluvia* ⓛ ; *nieve* ✱ ; *tempestad* ↯ ; *relámpagos difusos en el rumbo que ocupa el signo* ≷ . Las flechas indican la dirección del viento.

Signos convencionales que indican la velocidad del viento: calma ○ ; velocidad hasta de 14 kilómetros por hora ○→ ; velocidad de 14 á 42 kilómetros por hora ○→ ; velocidad de 42 á 72 kilómetros por hora ✕○→ ; velocidad de 72 kilómetros por hora en adelante ✕○→

4ª—El sombreado indica las regiones donde ha llovido ó nevado en las 24 horas transcurridas antes del momento de la observación.

5ª—La letra *T* indica que en la población á que se refiere, se sintió temblor de tierra en las 24 horas que preceden á la observación meteorológica.

Escala: 1:10.000.000

M. Moreno y A.C. Aristain. Construyeron.

M. Moreno Dibujó. F. Espinosa Grabó.

OCTUBRE 24 DE 1901.

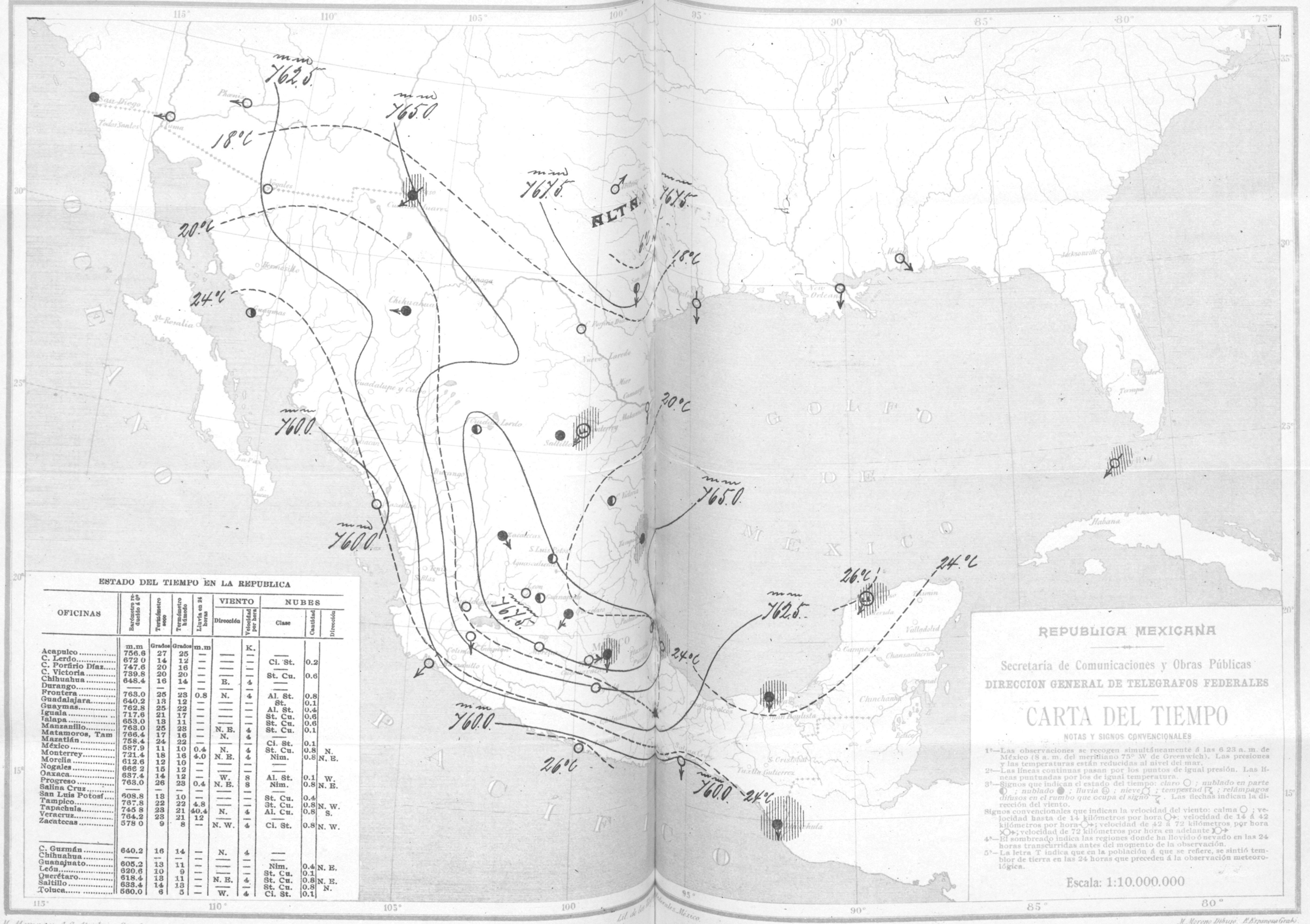

ESTADO DEL TIEMPO EN LA REPUBLICA

OFICINAS	Barómetro reducido á 0°	Termómetro seco	Termómetro húmedo	Lluvia en 24 horas	VIENTO Dirección	VIENTO Velocidad por hora	NUBES Clase	NUBES Cantidad	NUBES Dirección
	m.m	Grados	Grados	m.m		K.			
Acapulco	756.6	27	25	—	—	—	—		
C. Lerdo	672 0	14	12	—	—	—	Ci. St.	0.2	
C. Porfirio Díaz	747.6	20	16	—	—	—	—		
C. Victoria	739.8	20	20	—	—	—	St. Cu.	0.6	
Chihuahua	648.4	16	14	—	E.	4	—		
Durango	—	—	—	—	—	—	—		
Frontera	763.0	25	23	0.8	N.	4	Al. St.	0.8	
Guadalajara	640.2	13	12	—	—	—	St.	0.1	
Guaymas	762.8	25	22	—	—	—	Al. St.	0.4	
Iguala	717.6	21	17	—	—	—	St. Cu.	0.6	
Jalapa	653.0	13	11	—	—	—	St. Cu.	0.6	
Manzanillo	763.0	25	23	—	N. E.	4	St. Cu.	0.1	
Matamoros, Tam	766.4	17	16	—	N.	4	—		
Mazatlán	758.4	24	22	—	—	—	Ci. St.	0.1	
México	587.9	11	10	0.4	N.	4	St. Cu.	0.8	N.
Monterrey	721.4	18	16	4.0	N. E.	4	Nim.	0.8	N. E.
Morelia	612.6	12	10	—	—	—	—		
Nogales	666 2	15	12	—	—	—	—		
Oaxaca	637.4	14	12	—	W.	8	Al. St.	0.1	W.
Progreso	763.0	26	23	0.4	N. E.	8	Nim.	0.8	N. E.
Salina Cruz	—	—	—	—	—	—	—		
San Luis Potosí	608.8	13	10	—	—	—	St. Cu.	0.4	
Tampico	767.8	22	22	4.8	—	—	St. Cu.	0.8	N. W.
Tapachula	745 8	23	21	40.4	N.	4	Al. Cu.	0.8	S.
Veracruz	764.2	23	21	12	—	—	—		
Zacatecas	578 0	9	8	—	N. W.	4	Ci. St.	0.8	N. W.
C. Guzmán	640.2	16	14	—	N.	4	—		
Chihuahua	—	—	—	—	—	—	—		
Guanajuato	605.2	13	11	—	—	—	Nim.	0.4	N. E.
León	620.6	10	9	—	—	—	St. Cu.	0.1	
Querétaro	618.4	13	11	—	N. E.	4	St. Cu.	0.8	N. E.
Saltillo	633.4	14	13	—	—	—	St. Cu.	0.8	N.
Toluca	560.0	6	5	—	W.	4	Ci. St.	0.1	

REPUBLICA MEXICANA

Secretaría de Comunicaciones y Obras Públicas

DIRECCION GENERAL DE TELEGRAFOS FEDERALES

CARTA DEL TIEMPO

NOTAS Y SIGNOS CONVENCIONALES

1ª—Las observaciones se recogen simultáneamente á las 6 23 a. m. de México (8 a. m. del meridiano 75° W de Greenwich). Las presiones y las temperaturas están reducidas al nivel del mar.

2ª—Las líneas continuas pasan por los puntos de igual presión. Las líneas puntuadas por los de igual temperatura.

3ª—Signos que indican el estado del tiempo: *claro* ○ ; *nublado en parte* ◐ ; *nublado* ● ; *lluvia* ⓡ ; *nieve* ❍ ; *tempestad* ↯ ; *relámpagos difusos en el rumbo que ocupa el signo* ↯ . Las flechas indican la dirección del viento.

Signos convencionales que indican la velocidad del viento: calma ○ ; velocidad hasta de 14 kilómetros por hora ○→ ; velocidad de 14 á 42 kilómetros por hora ○→ ; velocidad de 42 á 72 kilómetros por hora ○→ ; velocidad de 72 kilómetros por hora en adelante ○→

4ª—El sombreado indica las regiones donde ha llovido ó nevado en las 24 horas transcurridas antes del momento de la observación.

5ª—La letra T indica que en la población á que se refiere, se sintió temblor de tierra en las 24 horas que preceden á la observación meteorológica.

Escala: 1:10.000.000

M. Moreno y A. C. Anstaign. Construyeron.

M. Moreno Dibujó. F. Espinosa Grabó.

OCTUBRE 25 DE 1901.

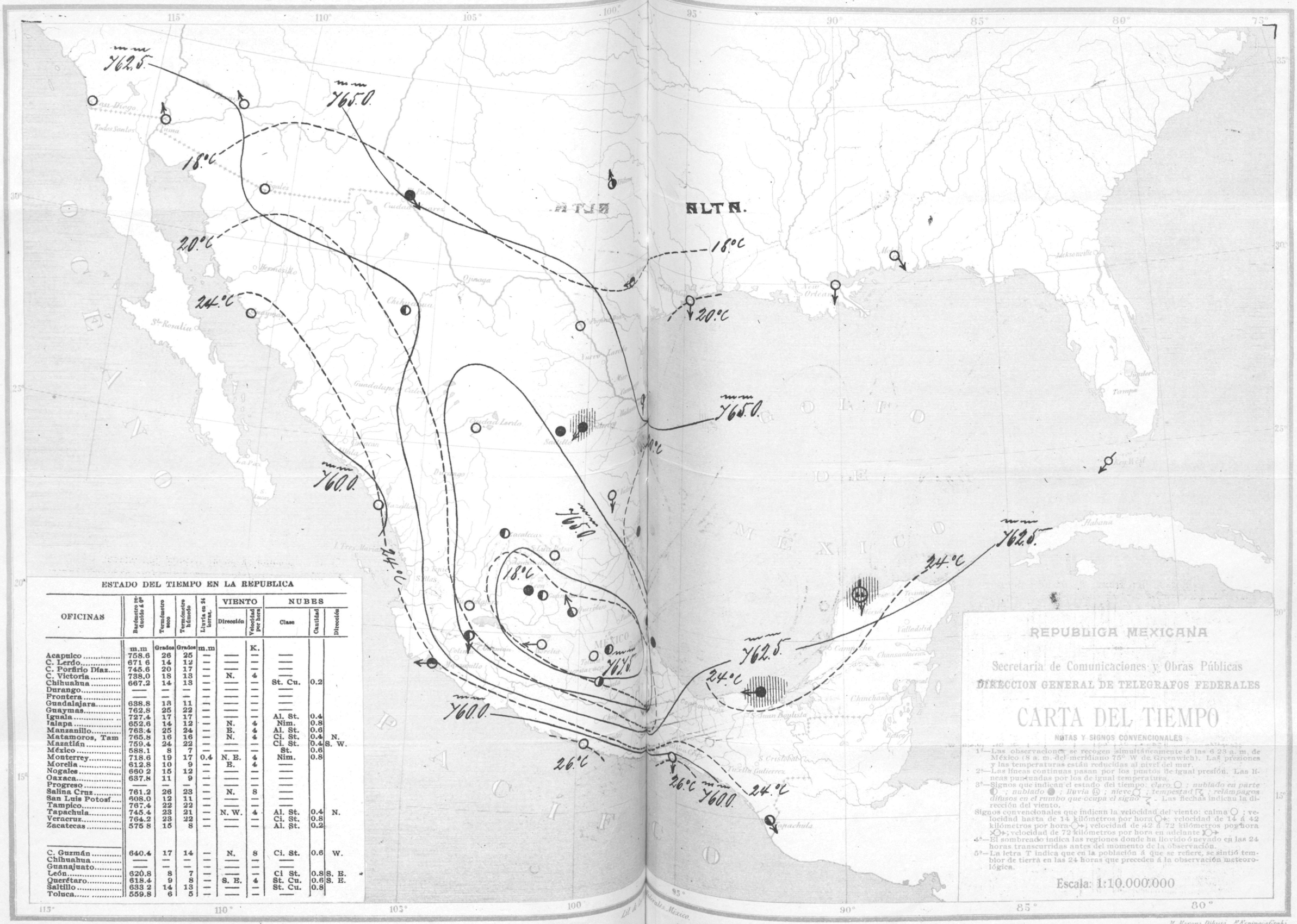

ESTADO DEL TIEMPO EN LA REPUBLICA

OFICINAS	Barómetro reducido á 0°	Termómetro seco	Termómetro húmedo	Lluvia en 24 horas.	VIENTO		NUBES		
					Dirección	Velocidad por hora	Clase	Cantidad	Dirección
	m.m	Grados	Grados	m.m		K.			
Acapulco	758.6	26	25	—	——	—	——		
C. Lerdo	671 6	14	12	—	——	—	——		
C. Porfirio Díaz	745.6	20	17	—	——	—	——		
C. Victoria	738.0	18	13	—	N.	4	——		
Chihuahua	667.2	14	13	—	——	—	St. Cu.	0.2	
Durango	——	—	—	—	——	—	——		
Frontera	——	—	—	—	——	—	——		
Guadalajara	638.8	13	11	—	——	—	——		
Guaymas	762.8	25	22	—	——	—	——		
Iguala	727.4	17	17	—	——	—	Al. St.	0.4	
Jalapa	652.6	14	12	—	N.	4	Nim.	0.8	
Manzanillo	763.4	25	24	—	E.	4	Al. St.	0.6	
Matamoros, Tam	765.8	16	16	—	N.	4	Ci. St.	0.4	N.
Mazatlán	759.4	24	22	—	——	—	Ci. St.	0.4	S. W.
México	588.1	8	7	—	——	—	St.	0.8	
Monterrey	718.6	19	17	0.4	N. E.	4	Nim.	0.8	
Morelia	612.8	10	9	—	E.	4	——		
Nogales	660 2	15	12	—	——	—	——		
Oaxaca	637.8	11	9	—	——	—	——		
Progreso	——	—	—	—	——	—	——		
Salina Cruz	761.2	26	23	—	N.	8	——		
San Luis Potosí	608.0	12	11	—	——	—	——		
Tampico	767.4	22	22	—	——	—	——		
Tapachula	745.4	23	21	—	N. W.	4	Al. St.	0.4	N.
Veracruz	764.2	23	22	—	——	—	Ci. St.	0.8	
Zacatecas	575 8	15	8	—	——	—	Al. St.	0.2	
C. Guzmán	640.4	17	14	—	N.	8	Ci. St.	0.6	W.
Chihuahua	——	—	—	—	——	—	——		
Guanajuato	——	—	—	—	——	—	——		
León	620.8	8	7	—	——	—	Ci St.	0.8	S. E.
Querétaro	618.4	9	8	—	S. E.	4	St. Cu.	0.6	S. E.
Saltillo	633 2	14	13	—	——	—	St. Cu.	0.8	
Toluca	559.8	6	5	—	——	—	——		

REPUBLICA MEXICANA

Secretaría de Comunicaciones y Obras Públicas

DIRECCION GENERAL DE TELEGRAFOS FEDERALES

CARTA DEL TIEMPO

NOTAS Y SIGNOS CONVENCIONALES

1ª—Las observaciones se recogen simultáneamente á las 6 23 a. m. de México (8 a. m. del meridiano 75° W de Greenwich). Las presiones y las temperaturas están reducidas al nivel del mar.

2ª—Las líneas continuas pasan por los puntos de igual presión. Las líneas punteadas por los de igual temperatura.

3ª—Signos que indican el estado del tiempo: *claro* ○ ; *nublado en parte* ◑ ; *nublado* ● ; *lluvia* @ ; *nieve* ✱ ; *tempestad* ϟ ; *relámpagos difusos en el rumbo que ocupa el signo* ϟ . Las flechas indican la dirección del viento.

Signos convencionales que indican la velocidad del viento: calma ○ ; velocidad hasta de 14 kilómetros por hora ○→ ; velocidad de 14 á 42 kilómetros por hora ○→ ; velocidad de 42 á 72 kilómetros por hora ○→ ; velocidad de 72 kilómetros por hora en adelante ○→

4ª—El sombreado indica las regiones donde ha llovido ó nevado en las 24 horas transcurridas antes del momento de la observación.

5ª—La letra T indica que en la población á que se refiere, se sintió temblor de tierra en las 24 horas que preceden á la observación meteorológica.

Escala: 1:10.000.000

M. Moreno y A. C. Atristain. Construyeron.

M. Moreno Dibujo. Ps Espinosa Grabó.

OCTUBRE 26 DE 1901.

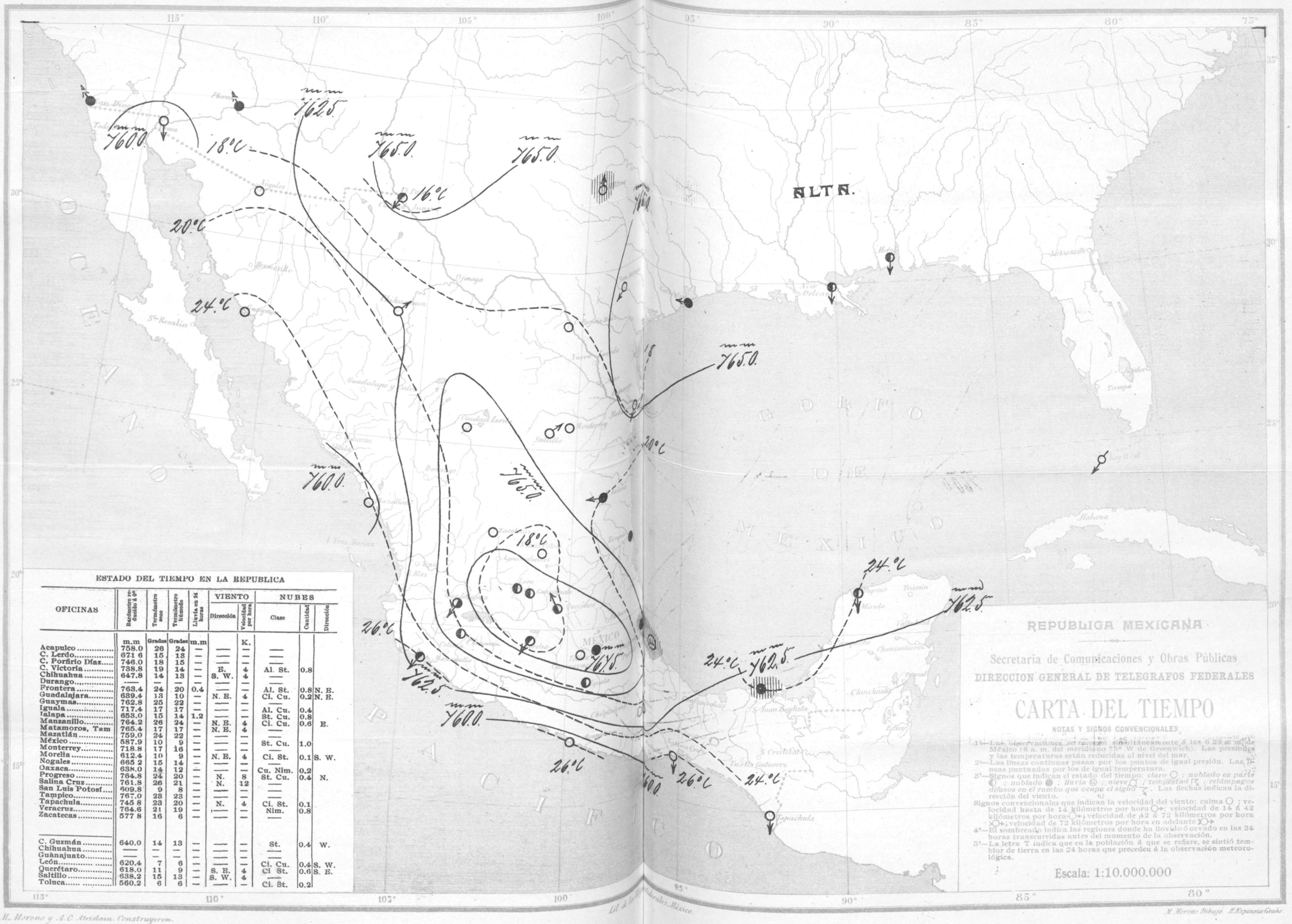

ESTADO DEL TIEMPO EN LA REPUBLICA

OFICINAS	Barómetro reducido á 0°	Termómetro seco	Termómetro húmedo	Lluvia en 24 horas	VIENTO		NUBES		
					Dirección	Velocidad por hora	Clase	Cantidad	Dirección
	m.m	Grados	Grados	m.m		K.			
Acapulco	758.0	26	24	—	—	—	—		
C. Lerdo	671 6	15	13	—	—	—	—		
C. Porfirio Díaz	746.0	18	15	—	—	—	—		
C. Victoria	738.8	19	14	—	E.	4	Al. St.	0.8	
Chihuahua	647.8	14	13	—	S. W.	4	—		
Durango	—	—	—	—	—	—	—		
Frontera	763.4	24	20	0.4	—	—	Al. St.	0.8	N. E.
Guadalajara	639.4	13	10	—	N. E.	4	Cl. Cu.	0.2	N. E.
Guaymas	762.8	25	22	—	—	—	—		
Iguala	717.4	17	17	—	—	—	Al. Cu.	0.4	
Jalapa	653.0	15	14	1.2	—	—	St. Cu.	0.8	
Manzanillo	764.2	26	24	—	N. E.	4	Cl. Cu.	0.6	E.
Matamoros, Tam	765.4	17	17	—	N. E.	4	—		
Mazatlán	759.0	24	22	—	—	—	—		
México	587.9	10	9	—	—	—	St. Cu.	1.0	
Monterrey	718.8	17	16	—	—	—	—		
Morelia	612.4	10	9	—	N. E.	4	Cl. St.	0.1	S. W.
Nogales	665 2	15	14	—	—	—	—		
Oaxaca	638.0	14	12	—	—	—	Cu. Nim.	0.2	
Progreso	764.8	24	20	—	N.	8	St. Cu.	0.4	N.
Salina Cruz	761.8	26	21	—	N.	12	—		
San Luis Potosí	609.8	9	8	—	—	—	—		
Tampico	767.0	23	23	—	—	—	—		
Tapachula	745 8	23	20	—	N.	4	Cl. St.	0.1	
Veracruz	764.6	21	19	—	—	—	Nim.	0.8	
Zacatecas	577 8	16	6	—	—	—	—		
C. Guzmán	640.0	14	13	—	—	—	St.	0.4	W.
Chihuahua	—	—	—	—	—	—	—		
Guanajuato	—	—	—	—	—	—	—		
León	620.4	7	6	—	—	—	Cl. Cu.	0.4	S. W.
Querétaro	618.0	11	9	—	S. E.	4	Cl St.	0.6	S. E.
Saltillo	638.2	15	13	—	S. W.	4	—		
Toluca	560.2	6	6	—	—	—	Cl. St.	0.2	

REPUBLICA MEXICANA

Secretaría de Comunicaciones y Obras Públicas

DIRECCION GENERAL DE TELEGRAFOS FEDERALES

CARTA DEL TIEMPO

NOTAS Y SIGNOS CONVENCIONALES.

1ª—Las observaciones se recogen simultáneamente á las 6 28 a. m. de México (8 a. m. del meridiano 75° W. de Greenwich). Las presiones y las temperaturas están reducidas al nivel del mar.

2ª—Las líneas continuas pasan por los puntos de igual presión. Las líneas puntuadas por los de igual temperatura.

3ª—Signos que indican el estado del tiempo: *claro* ○ ; *nublado en parte* ◐ ; *nublado* ● ; *lluvia* ⓤ ; *nieve* ⓢ ; *tempestad* ↯ ; *relámpagos difusos en el rumbo que ocupa el signo* ≷ . Las flechas indican la dirección del viento.

Signos convencionales que indican la velocidad del viento: calma ○ ; velocidad hasta de 14 kilómetros por hora ○→ ; velocidad de 14 á 42 kilómetros por hora ○→ ; velocidad de 42 á 72 kilómetros por hora ○→ ; velocidad de 72 kilómetros por hora en adelante ○→

4ª—El sombreado indica las regiones donde ha llovido ó nevado en las 24 horas transcurridas antes del momento de la observación.

5ª—La letra T indica que en la población á que se refiere, se sintió temblor de tierra en las 24 horas que preceden á la observación meteorológica.

Escala: 1:10.000.000

M. Moreno y A. C. Atristain. Construyeron.

Lit. de la Dirección de Telégrafos Federales. México.

M. Moreno Dibujó. E. Espinosa Grabó.

OCTUBRE 27 DE 1901.

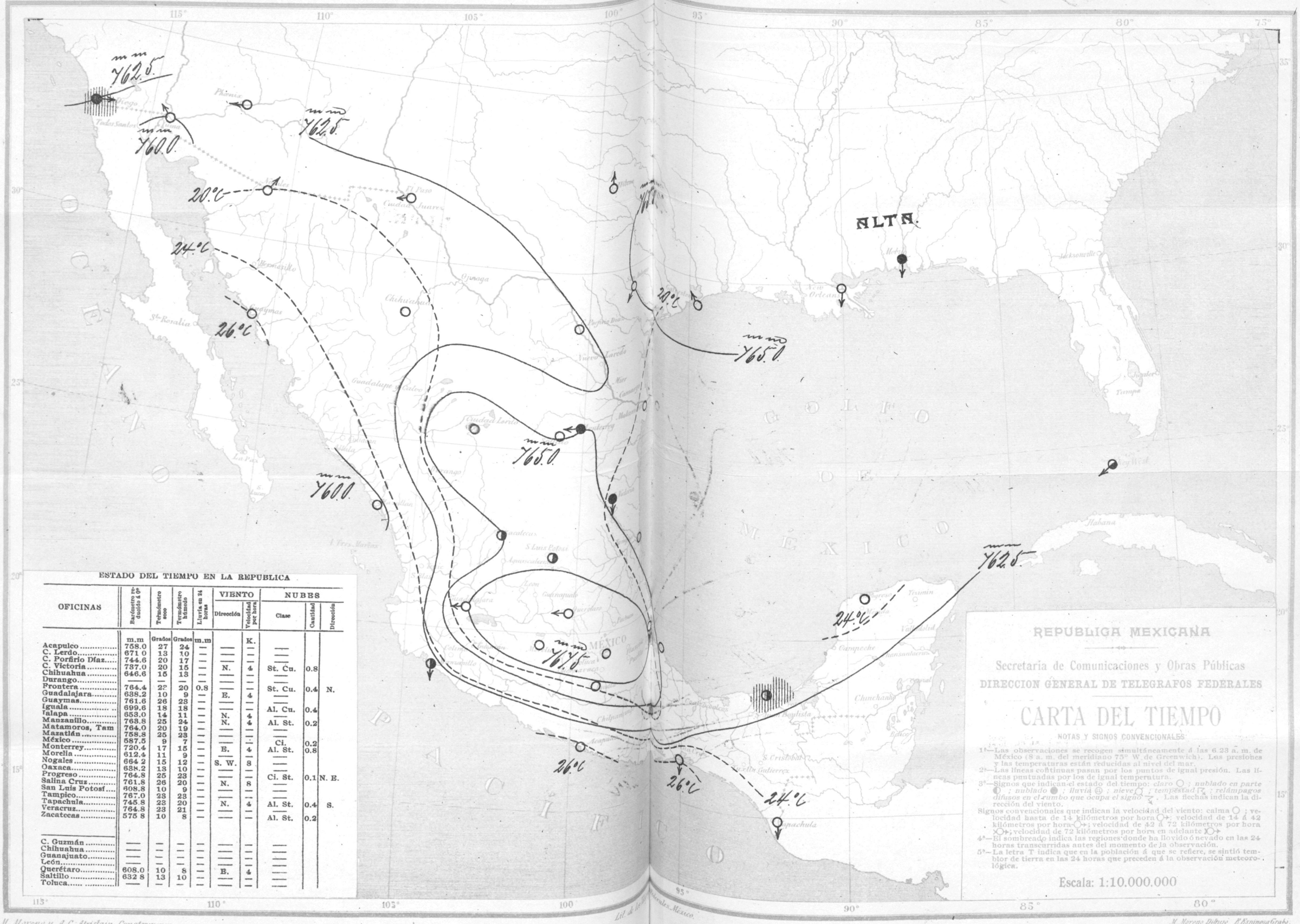

ESTADO DEL TIEMPO EN LA REPUBLICA

OFICINAS	Barómetro reducido á 0°	Termómetro seco	Termómetro húmedo	Lluvia en 24 horas	VIENTO		NUBES		
					Dirección	Velocidad por hora	Clase	Cantidad	Dirección
	m.m	Grados	Grados	m.m		K.			
Acapulco	758.0	27	24	—	—	—	—		
C. Lerdo	671 0	13	10	—	—	—	—		
C. Porfirio Díaz	744.6	20	17	—	—	—	—		
C. Victoria	737.0	20	15	—	N.	4	St. Cu.	0.8	
Chihuahua	646.6	15	13	—	—	—	—		
Durango	—	—	—	—	—	—	—		
Frontera	764.4	2?	20	0.8	—	—	St. Cu.	0.4	N.
Guadalajara	638.2	10	9	—	E.	4	—		
Guaymas	761.6	26	23	—	—	—	—		
Iguala	699.6	18	18	—	—	—	Al. Cu.	0.4	
Jalapa	653.0	14	11	—	N.	4	—		
Manzanillo	763.8	25	24	—	N.	4	Al. St.	0.2	
Matamoros, Tam	764.0	20	19	—	—	—	—		
Mazatlán	758.8	25	23	—	—	—	—		
México	587.5	9	7	—	—	—	Ci.	0.2	
Monterrey	720.4	17	15	—	E.	4	Al. St.	0.8	
Morelia	612.4	11	9	—	—	—	—		
Nogales	664.2	15	12	—	S. W.	8	—		
Oaxaca	638.2	13	10	—	—	—	—		
Progreso	764.8	25	23	—	—	—	Ci. St.	0.1	N. E.
Salina Cruz	761.8	26	20	—	N.	8	—		
San Luis Potosí	608.8	10	9	—	—	—	—		
Tampico	767.0	23	23	—	—	—	—		
Tapachula	745.8	23	20	—	N.	4	Al. St.	0.4	S.
Veracruz	764.8	23	21	—	—	—	—		
Zacatecas	575 8	10	8	—	—	—	Al. St.	0.2	
C. Guzmán	—	—	—	—	—	—	—		
Chihuahua	—	—	—	—	—	—	—		
Guanajuato	—	—	—	—	—	—	—		
León	—	—	—	—	—	—	—		
Querétaro	608.0	10	8	—	E.	4	—		
Saltillo	632 8	13	10	—	—	—	—		
Toluca	—	—	—	—	—	—	—		

REPUBLICA MEXICANA

Secretaría de Comunicaciones y Obras Públicas

DIRECCION GENERAL DE TELEGRAFOS FEDERALES

CARTA DEL TIEMPO

NOTAS Y SIGNOS CONVENCIONALES

1ª—Las observaciones se recogen simultáneamente á las 6.23 a. m. de México (8 a. m. del meridiano 75° W. de Greenwich). Las presiones y las temperaturas están reducidas al nivel del mar.

2ª—Las líneas continuas pasan por los puntos de igual presión. Las líneas puntuadas por los de igual temperatura.

3ª—Signos que indican el estado del tiempo: *claro* ○ ; *nublado en parte* ◐ ; *nublado* ● ; *lluvia* ⓤ ; *nieve* ✱ ; *tempestad* ϟ ; *relámpagos difusos en el rumbo que ocupa el signo* ϟ . Las flechas indican la dirección del viento.

Signos convencionales que indican la velocidad del viento: calma ○ ; velocidad hasta de 14 kilómetros por hora ○→ ; velocidad de 14 á 42 kilómetros por hora ○→ ; velocidad de 42 á 72 kilómetros por hora ○→ ; velocidad de 72 kilómetros por hora en adelante ○→

4ª—El sombreado indica las regiones donde ha llovido ó nevado en las 24 horas transcurridas antes del momento de la observación.

5ª—La letra T indica que en la población á que se refiere, se sintió temblor de tierra en las 24 horas que preceden á la observación meteorológica.

Escala: 1:10.000.000

M. Moreno y A. C. Altristain. Construyeron.

Lit. de la Oficina Topográfica de la Secretaría de Fomento, México.

M. Moreno Dibujó. F. Espinosa Grabó.

OCTUBRE 28 DE 1901.

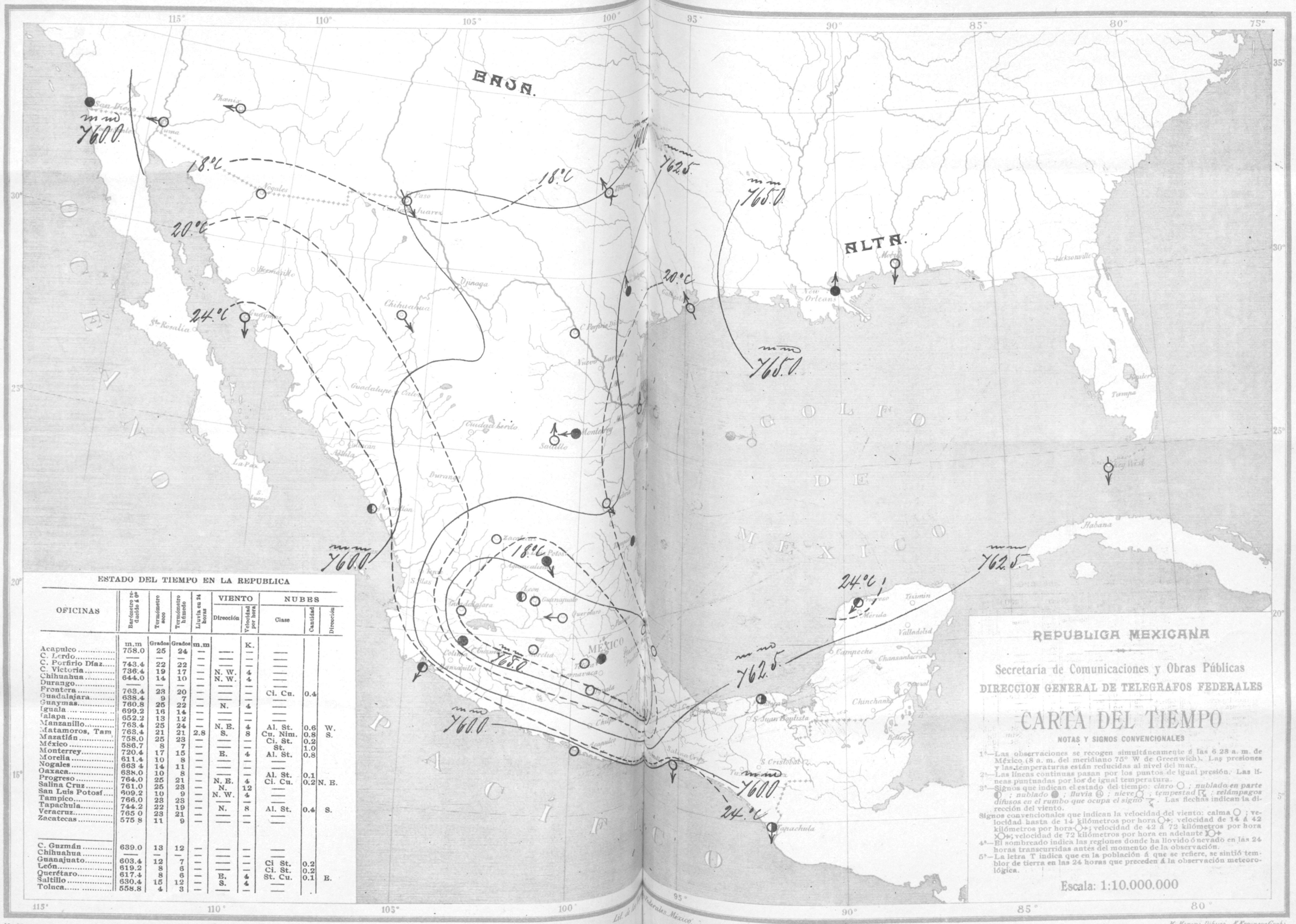

ESTADO DEL TIEMPO EN LA REPUBLICA

OFICINAS	Barómetro reducido á 0°	Termómetro seco	Termómetro húmedo	Lluvia en 24 horas	VIENTO		NUBES		
					Dirección	Velocidad por hora	Clase	Cantidad	Dirección
	m.m	Grados	Grados	m.m		K.			
Acapulco	758.0	25	24	—	—.	—	—		
C. Lerdo	——	—	—	—	——	—	—		
C. Porfirio Díaz	743.4	22	22	—	——	—	—		
C. Victoria	736.4	19	17	—	N. W.	4	—		
Chihuahua	644.0	14	10	—	N. W.	4	—		
Durango	——	—	—	—	——	—	—		
Frontera	763.4	23	20	—	——	—	Ci. Cu.	0.4	
Guadalajara	638.4	9	7	—	——	—	—		
Guaymas	760.8	25	22	—	N.	4	—		
Iguala	699.2	16	14	—	——	—	—		
Jalapa	652.2	13	12	—	——	—	—		
Manzanillo	763.4	25	24	—	N. E.	4	Al. St.	0.6	W.
Matamoros, Tam	763.4	21	21	2.8	S.	8	Cu. Nim.	0.8	S.
Mazatlán	758.0	25	23	—	——	—	Ci. St.	0.2	
México	586.7	8	7	—	——	—	St.	1.0	
Monterrey	720.4	17	15	—	E.	4	Al. St.	0.8	
Morelia	611.4	10	8	—	——	—	—		
Nogales	663.4	14	11	—	——	—	—		
Oaxaca	638.0	10	8	—	——	—	—		
Progreso	764.0	25	21	—	N. E.	4	Al. St.	0.1	
Salina Cruz	761.0	25	23	—	N.	12	Ci. Cu.	0.2	N. E.
San Luis Potosí	609.2	10	9	—	N. W.	4	—		
Tampico	766.0	23	23	—	——	—	—		
Tapachula	744.2	22	19	—	N.	8	Al. St.	0.4	S.
Veracruz	765 0	23	21	—	——	—	—		
Zacatecas	575 8	11	9	—	——	—	—		
C. Guzmán	639.0	13	12	—	——	—	—		
Chihuahua	——	—	—	—	——	—	—		
Guanajuato	603.4	12	7	—	——	—	Ci St.	0.2	
León	619.2	8	6	—	——	—	Ci. St.	0.2	
Querétaro	617.4	8	6	—	E.	4	St. Cu.	0.1	E.
Saltillo	630.4	15	12	—	S.	4	—		
Toluca	558.8	4	3	—	——	—	—		

REPUBLICA MEXICANA

Secretaría de Comunicaciones y Obras Públicas

DIRECCION GENERAL DE TELEGRAFOS FEDERALES

CARTA DEL TIEMPO

NOTAS Y SIGNOS CONVENCIONALES

1ª—Las observaciones se recogen simultáneamente á las 6.28 a. m. de México (8 a. m. del meridiano 75° W de Greenwich). Las presiones y las temperaturas están reducidas al nivel del mar.

2ª—Las líneas continuas pasan por los puntos de igual presión. Las líneas puntuadas por los de igual temperatura.

3ª—Signos que indican el estado del tiempo: *claro* ○ ; *nublado en parte* ◐ ; *nublado* ● ; *lluvia* ☔ ; *nieve* ❄ ; *tempestad* ↯ ; *relámpagos difusos en el rumbo que ocupa el signo* ↯. Las flechas indican la dirección del viento.

Signos convencionales que indican la velocidad del viento: calma ○ ; velocidad hasta de 14 kilómetros por hora ○→ ; velocidad de 14 á 42 kilómetros por hora ○→ ; velocidad de 42 á 72 kilómetros por hora ○→ ; velocidad de 72 kilómetros por hora en adelante ○→

4ª—El sombreado indica las regiones donde ha llovido ó nevado en las 24 horas transcurridas antes del momento de la observación.

5ª—La letra T indica que en la población á que se refiere, se sintió temblor de tierra en las 24 horas que preceden á la observación meteorológica.

Escala: 1:10.000.000

M. Moreno y A. C. Aristain, Construyeron.

Lit. de la Dirección de Telégrafos Federales, México.

M. Moreno Dibujó F. Espinosa Grabó

OCTUBRE 29 DE 1901.

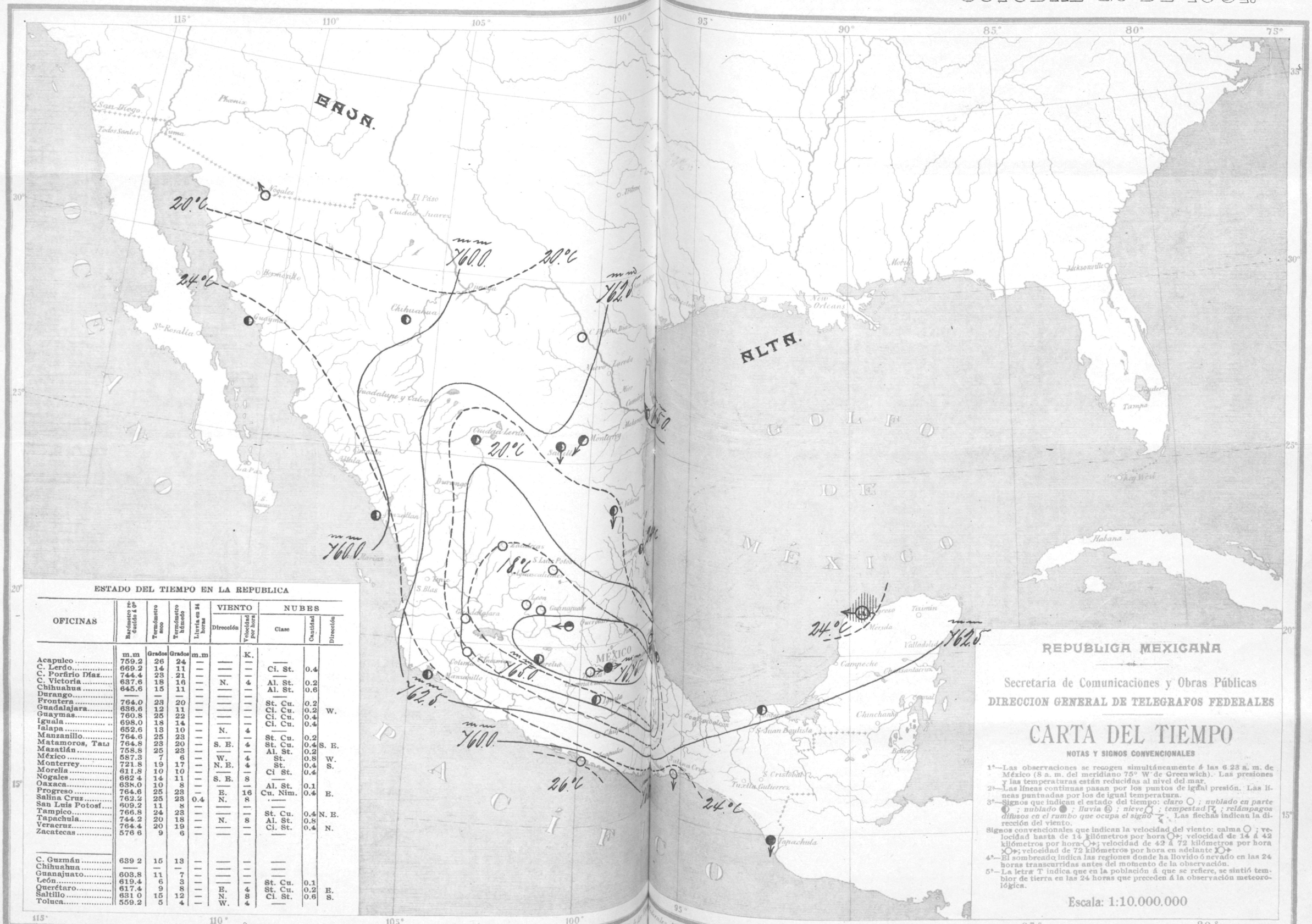

ESTADO DEL TIEMPO EN LA REPUBLICA

OFICINAS	Barómetro reducido á 0°	Termómetro seco	Termómetro húmedo	Lluvia en 24 horas	VIENTO		NUBES		
					Dirección	Velocidad por hora	Clase	Cantidad	Dirección
	m.m	Grados	Grados	m.m		K.			
Acapulco	759.2	26	24	—	——	—	——		
C. Lerdo	669.2	14	11	—	——	—	Ci. St.	0.4	
C. Porfirio Díaz	744.4	23	21	—	——	—	——		
C. Victoria	637.6	18	16	—	N.	4	Al. St.	0.2	
Chihuahua	645.6	15	11	—	——	—	Al. St.	0.6	
Durango	——	—	—	—	——	—	——		
Frontera	764.0	23	20	—	——	—	St. Cu.	0.2	
Guadalajara	636.6	12	11	—	——	—	Ci. Cu.	0.2	W.
Guaymas	760.8	25	22	—	——	—	Ci. Cu.	0.4	
Iguala	698.0	18	14	—	——	—	Ci. Cu.	0.4	
Jalapa	652.6	13	10	—	N.	4	——		
Manzanillo	764.6	25	23	—	——	—	St. Cu.	0.2	
Matamoros, Tam.	764.8	23	20	—	S. E.	4	St. Cu.	0.4	S. E.
Mazatlán	758.8	25	23	—	——	—	Al. St.	0.2	
México	587.3	7	6	—	W.	4	St.	0.8	W.
Monterrey	721.8	19	17	—	N. E.	4	St.	0.4	S.
Morelia	611.8	10	10	—	——	—	Ci St.	0.4	
Nogales	682 4	14	11	—	S. E.	8	——		
Oaxaca	638.0	10	8	—	——	—	Al. St.	0.1	
Progreso	764.6	25	23	—	E.	16	Cu. Nim.	0.4	E.
Salina Cruz	762.2	25	23	0.4	N.	8	——		
San Luis Potosí	609.2	11	8	—	——	—	——		
Tampico	766.8	24	23	—	——	—	St. Cu.	0.4	N. E.
Tapachula	744.2	20	18	—	N.	8	Al. St.	0.8	
Veracruz	764.4	20	19	—	——	—	Ci. St.	0.4	N.
Zacatecas	576 6	9	6	—	——	—	——		
C. Guzmán	639 2	15	13	—	——	—	——		
Chihuahua	——	—	—	—	——	—	——		
Guanajuato	603.8	11	7	—	——	—	——		
León	619.4	6	3	—	——	—	St. Cu.	0.1	
Querétaro	617.4	9	8	—	E.	4	St. Cu.	0.2	E.
Saltillo	631 0	15	12	—	N.	8	Ci. St.	0.6	S.
Toluca	559.2	5	4	—	W.	4	——		

REPUBLIGA MEXICANA

Secretaría de Comunicaciones y Obras Públicas

DIRECCION GENERAL DE TELEGRAFOS FEDERALES

CARTA DEL TIEMPO

NOTAS Y SIGNOS CONVENCIONALES

1ª—Las observaciones se recogen simultáneamente á las 6.23 a. m. de México (8 a. m. del meridiano 75° W de Greenwich). Las presiones y las temperaturas están reducidas al nivel del mar.

2ª—Las líneas continuas pasan por los puntos de igual presión. Las líneas puntuadas por los de igual temperatura.

3ª—Signos que indican el estado del tiempo: *claro* ○ ; *nublado en parte* ◑ ; *nublado* ● ; *lluvia* ⊜ ; *nieve* ✱ ; *tempestad* ↯ ; *relámpagos difusos en el rumbo que ocupa el signo* ≷ . Las flechas indican la dirección del viento.

Signos convencionales que indican la velocidad del viento: calma ○ ; velocidad hasta de 14 kilómetros por hora ○→ ; velocidad de 14 á 42 kilómetros por hora ○→ ; velocidad de 42 á 72 kilómetros por hora ○→ ; velocidad de 72 kilómetros por hora en adelante ○→

4ª—El sombreado indica las regiones donde ha llovido ó nevado en las 24 horas transcurridas antes del momento de la observación.

5ª—La letra T indica que en la población á que se refiere, se sintió temblor de tierra en las 24 horas que preceden á la observación meteorológica.

Escala: 1:10.000.000

M. Moreno y A. C. Aristain. Construyeron.

M. Moreno Dibujo. E. Espinosa Grabó.

OCTUBRE 30 DE 1901.

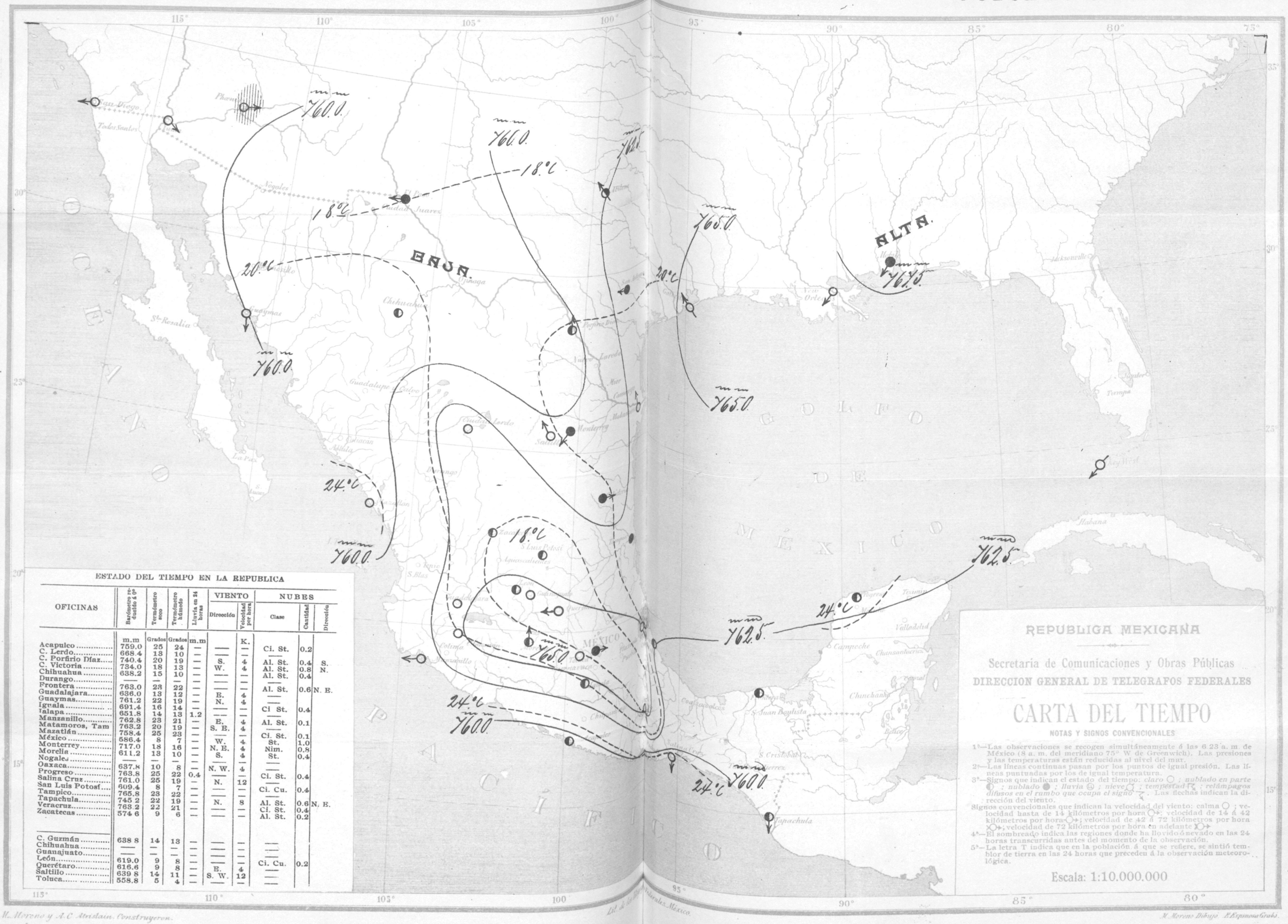

ESTADO DEL TIEMPO EN LA REPUBLICA

OFICINAS	Barómetro reducido á 0°	Termómetro seco	Termómetro húmedo	Lluvia en 24 horas	VIENTO		NUBES		
					Dirección	Velocidad por hora	Clase	Cantidad	Dirección
	m.m	Grados	Grados	m.m		K.			
Acapulco	759.0	25	24	—	—	—	Ci. St.	0.2	
C. Lerdo	668.4	13	10	—	—	—	—	—	
C. Porfirio Díaz	740.4	20	19	—	S.	4	Al. St.	0.4	S.
C. Victoria	734.0	18	13	—	W.	4	Al. St.	0.8	N.
Chihuahua	638.2	15	10	—	—	—	Al. St.	0.4	
Durango	—	—	—	—	—	—	—	—	
Frontera	763.0	23	22	—	—	—	Al. St.	0.6	N. E.
Guadalajara	636.0	13	12	—	E.	4	—	—	
Guaymas	761.2	22	19	—	N.	4	—	—	
Iguala	691.4	16	14	—	—	—	Ci St.	0.4	
Jalapa	651.8	14	13	1.2	—	—	—	—	
Manzanillo	762.8	23	21	—	E.	4	Al. St.	0.1	
Matamoros, Tam	763.2	20	19	—	S. E.	4	—	—	
Mazatlán	758.4	25	23	—	—	—	Ci. St.	0.1	
México	586.4	8	7	—	W.	4	St.	1.0	
Monterrey	717.0	18	16	—	N. E.	4	Nim.	0.8	
Morelia	611.2	13	10	—	S.	4	St.	0.4	
Nogales	—	—	—	—	—	—	—	—	
Oaxaca	637.8	10	8	—	N. W.	4	—	—	
Progreso	763.8	25	22	0.4	—	—	Ci. St.	0.4	
Salina Cruz	761.0	25	19	—	N.	12	—	—	
San Luis Potosí	609.4	8	7	—	—	—	Ci. Cu.	0.4	
Tampico	765.8	23	22	—	—	—	—	—	
Tapachula	745.2	22	19	—	N.	8	Al. St.	0.6	N. E.
Veracruz	763.2	22	21	—	—	—	Ci. St.	0.4	
Zacatecas	574.6	9	6	—	—	—	Al. St.	0.2	
C. Guzmán	638.8	14	13	—	—	—	—	—	
Chihuahua	—	—	—	—	—	—	—	—	
Guanajuato	—	—	—	—	—	—	—	—	
León	619.0	9	8	—	—	—	Ci. Cu.	0.2	
Querétaro	616.6	9	8	—	E.	4	—	—	
Saltillo	639.8	14	11	—	S. W.	12	—	—	
Toluca	558.8	5	4	—	—	—	—	—	

REPUBLIGA MEXICANA

Secretaría de Comunicaciones y Obras Públicas

DIRECCION GENERAL DE TELEGRAFOS FEDERALES

CARTA DEL TIEMPO

NOTAS Y SIGNOS CONVENCIONALES

1ª—Las observaciones se recogen simultáneamente á las 6.23 a. m. de México (8 a. m. del meridiano 75° W de Greenwich). Las presiones y las temperaturas están reducidas al nivel del mar.

2ª—Las líneas continuas pasan por los puntos de igual presión. Las líneas puntuadas por los de igual temperatura.

3ª—Signos que indican el estado del tiempo: *claro* ○ ; *nublado en parte* ◐ ; *nublado* ● ; *lluvia* ☂ ; *nieve* ✱ ; *tempestad* ↯ ; *relámpagos difusos en el rumbo que ocupa el signo* ↯ . Las flechas indican la dirección del viento.

Signos convencionales que indican la velocidad del viento: calma ○ ; velocidad hasta de 14 kilómetros por hora ○→ ; velocidad de 14 á 42 kilómetros por hora ○→ ; velocidad de 42 á 72 kilómetros por hora ○→ ; velocidad de 72 kilómetros por hora en adelante ○→

4ª—El sombreado indica las regiones donde ha llovido ó nevado en las 24 horas transcurridas antes del momento de la observación.

5ª—La letra T indica que en la población á que se refiere, se sintió temblor de tierra en las 24 horas que preceden á la observación meteorológica.

Escala: 1:10.000.000

M. Moreno y A. C. Atristain, Construyeron.

Lit. de la Sec. de Fomento, Colonización é Industrias Naturales, México.

M. Moreno Dibujó. M. Espinosa Grabó.

LIBRARY
NOV. 6 1901
Weather Bureau.

OCTUBRE 31 DE 1901.

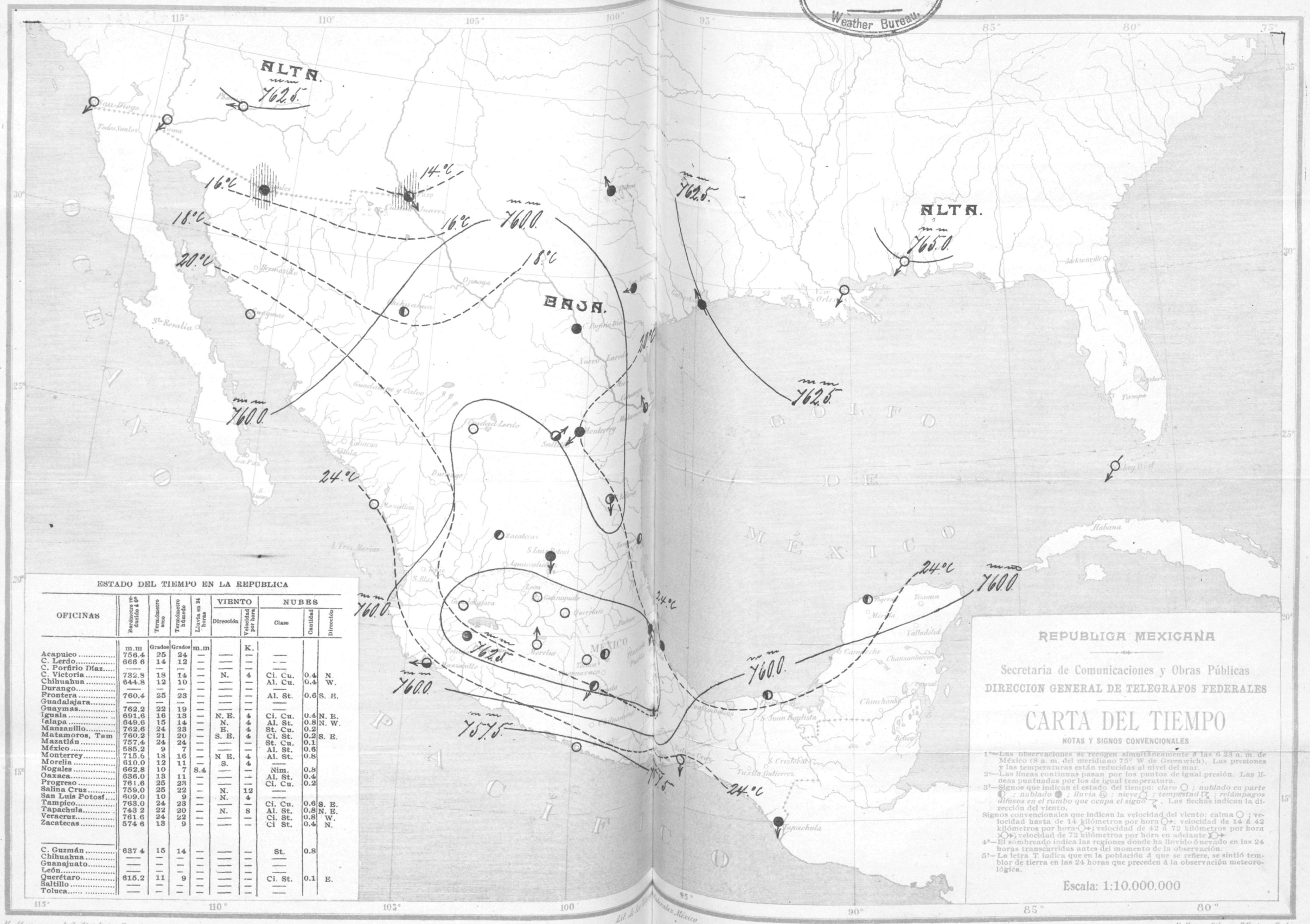

ESTADO DEL TIEMPO EN LA REPUBLICA

OFICINAS	Barómetro reducido á 0°	Termómetro seco	Termómetro húmedo	Lluvia en 24 horas	VIENTO Dirección	VIENTO Velocidad por hora	NUBES Clase	NUBES Cantidad	NUBES Dirección
	m.m	Grados	Grados	m.m		K.			
Acapulco	756.4	25	24	—	—	—	—		
C. Lerdo	666 6	14	12	—	—	—	—		
C. Porfirio Díaz	—	—	—	—	—	—	—		
C. Victoria	732.8	18	14	—	N.	4	Ci. Cu.	0.4	N.
Chihuahua	644.8	12	10	—	—	—	Al. Cu.	0.4	W.
Durango	—	—	—	—	—	—	—		
Frontera	760.4	25	23	—	—	—	Al. St.	0.6	S. E.
Guadalajara	—	—	—	—	—	—	—		
Guaymas	762.2	22	19	—	—	—	—		
Iguala	691.6	16	13	—	N. E.	4	Ci. Cu.	0.4	N. E.
Jalapa	649.6	15	14	—	N.	4	Al. St.	0.8	N. W.
Manzanillo	762.6	24	23	—	E.	4	St. Cu.	0.2	
Matamoros, Tam	760.2	21	20	—	S. E.	4	Ci. St.	0.2	S. E.
Mazatlán	757.4	24	24	—	—	—	St. Cu.	0.1	
México	585.2	9	7	—	—	—	Al. St.	0.6	
Monterrey	715.6	18	16	—	N E.	4	Al. St.	0.8	
Morelia	610.0	12	11	—	S.	4	—		
Nogales	662.8	10	7	S.4	—	—	Nim.	0.8	
Oaxaca	636.0	13	11	—	—	—	Al. St.	0.4	
Progreso	761.6	25	23	—	—	—	Ci. Cu.	0.2	
Salina Cruz	759.0	25	22	—	N.	12	—		
San Luis Potosí	609.0	10	9	—	N.	4	—		
Tampico	763.0	24	23	—	—	—	Ci. Cu.	0.6	S. E.
Tapachula	743 2	22	20	—	N.	8	Al. St.	0.8	N. E.
Veracruz	761.6	24	22	—	—	—	Ci. St.	0.8	W.
Zacatecas	574 6	13	9	—	—	—	Ci St.	0.4	N.
C. Guzmán	637 4	15	14	—	—	—	St.	0.8	
Chihuahua	—	—	—	—	—	—	—		
Guanajuato	—	—	—	—	—	—	—		
León	—	—	—	—	—	—	—		
Querétaro	615.2	11	9	—	—	—	Ci. St.	0.1	E.
Saltillo	—	—	—	—	—	—	—		
Toluca	—	—	—	—	—	—	—		

REPUBLICA MEXICANA

Secretaría de Comunicaciones y Obras Públicas

DIRECCION GENERAL DE TELEGRAFOS FEDERALES

CARTA DEL TIEMPO

NOTAS Y SIGNOS CONVENCIONALES

1ª—Las observaciones se recogen simultáneamente á las 6.23 a. m. de México (8 a. m. del meridiano 75° W de Greenwich). Las presiones y las temperaturas están reducidas al nivel del mar.

2ª—Las líneas continuas pasan por los puntos de igual presión. Las líneas puntuadas por los de igual temperatura.

3ª—Signos que indican el estado del tiempo: *claro* ○ ; *nublado en parte* ◐ ; *nublado* ● ; *lluvia* ⊕ ; *nieve* ⚹ ; *tempestad* ⚡ ; *relámpagos difusos en el rumbo que ocupa el signo* ⚡ . Las flechas indican la dirección del viento.

Signos convencionales que indican la velocidad del viento: calma ○ ; velocidad hasta de 14 kilómetros por hora ○→; velocidad de 14 á 42 kilómetros por hora ○→; velocidad de 42 á 72 kilómetros por hora ○→; velocidad de 72 kilómetros por hora en adelante ○→

4ª—El sombreado indica las regiones donde ha llovido ó nevado en las 24 horas transcurridas antes del momento de la observación.

5ª—La letra T. indica que en la población á que se refiere, se sintió temblor de tierra en las 24 horas que preceden á la observación meteorológica.

Escala: 1:10.000.000

M. Moreno y A. C. Atristain. Construyeron.

Lit. de los Talleres Federales México.

M. Moreno Dibujó. E. Espinosa Grabó.