Mexico

Feb

1902

National Oceanic and Atmospheric Administration

ERRATA NOTICE

One or more conditions of the original document may affect the quality of the image, such as:

Discolored pages
Faded or light ink
Binding intrudes into the text

This has been a co-operative project between the NOAA Central Library and the Climate Database Modernization Program, National Climate Data Center (NCDC). To view the original document, please contact the NOAA Central Library in Silver Spring, MD at (301) 713-2607 x124 or Library.Reference@noaa.gov

HOV Services
Imaging Contractor
12200 Kiln Court
Beltsville, MD 20704-1387
July 23, 2010

LIBRARY
★ FEB 7 1902 ★
Weather Bureau.

FEBRERO 1º DE 1902.

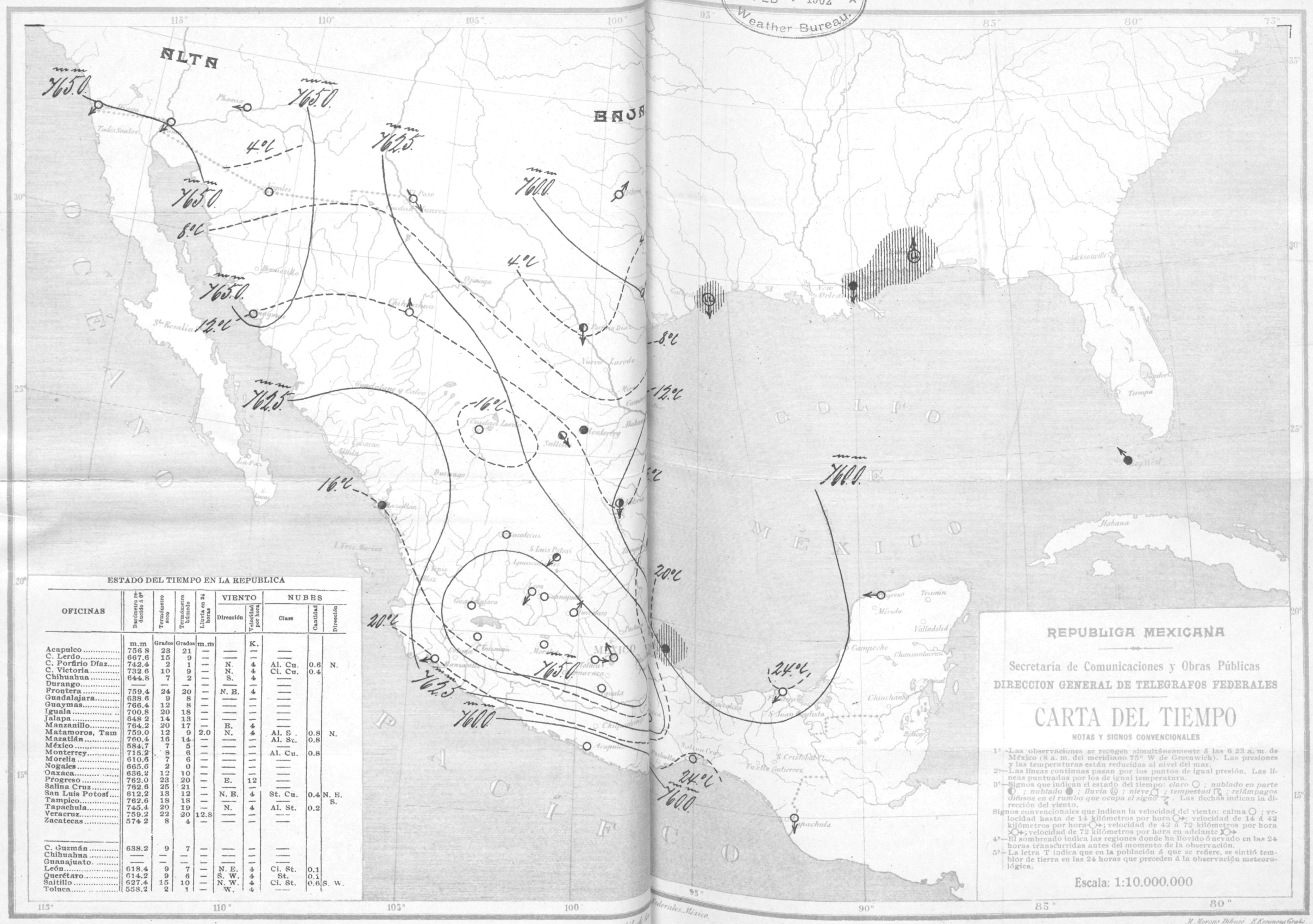

ESTADO DEL TIEMPO EN LA REPUBLICA

OFICINAS	Barómetro reducido á 0º	Termómetro seco	Termómetro húmedo	Lluvia en 24 horas	VIENTO		NUBES		
					Dirección	Velocidad por hora	Clase	Cantidad	Dirección
	m.m	Grados	Grados	m.m		K.			
Acapulco	756 8	23	21	—	—	—	—		
C. Lerdo	667.6	15	9	—	—	—	—		
C. Porfirio Díaz	742.4	2	1	—	N.	4	Al. Cu.	0.6	N.
C. Victoria	732.6	10	9	—	N.	4	Ci. Cu.	0.4	
Chihuahua	644.8	7	2	—	S.	4	—		
Durango	—	—	—	—	—	—	—		
Frontera	759.4	24	20	—	N. E.	4	—		
Guadalajara	638.6	9	8	—	—	—	—		
Guaymas	766.4	12	8	—	—	—	—		
Iguala	700.8	20	18	—	—	—	—		
Jalapa	648 2	14	13	—	—	—	—		
Manzanillo	764.2	20	17	—	E.	4	—		
Matamoros, Tam	759.0	12	9	2.0	N.	4	Al. S.	0.8	N.
Mazatlán	760.4	16	14	—	—	—	Al. St.	0.8	
México	584.7	7	5	—	—	—	—		
Monterrey	715.2	8	6	—	—	—	Al. Cu.	0.8	
Morelia	610.6	7	6	—	—	—	—		
Nogales	665.6	2	0	—	—	—	—		
Oaxaca	636.2	12	10	—	—	—	—		
Progreso	762.0	23	20	—	E.	12	—		
Salina Cruz	762.6	25	21	—	—	—	—		
San Luis Potosí	612.2	13	12	—	N. E.	4	St. Cu.	0.4	N. E. S.
Tampico	762.6	18	18	—	—	—	—		
Tapachula	745.4	20	19	—	N.	4	Al. St.	0.2	
Veracruz	759.2	22	20	12.8	—	—	—		
Zacatecas	574 2	8	4	—	—	—	—		
C. Guzmán	638.2	9	7	—	—	—	—		
Chihuahua	—	—	—	—	—	—	—		
Guanajuato	—	—	—	—	—	—	—		
León	618.4	9	7	—	N. E.	4	Ci. St.	0.1	
Querétaro	614.2	9	6	—	S. W.	4	St.	0.1	
Saltillo	627.4	15	10	—	N. W.	4	Ci. St.	0.6	S. W.
Toluca	558.2	2	1	—	W.	4	—		

REPUBLICA MEXICANA

Secretaría de Comunicaciones y Obras Públicas

DIRECCION GENERAL DE TELEGRAFOS FEDERALES

CARTA DEL TIEMPO

NOTAS Y SIGNOS CONVENCIONALES

1º—Las observaciones se recogen simultáneamente á las 6 23 a. m. de México (8 a. m. del meridiano 75º W de Greenwich). Las presiones y las temperaturas están reducidas al nivel del mar.

2º—Las líneas continuas pasan por los puntos de igual presión. Las líneas puntuadas por los de igual temperatura.

3º—Signos que indican el estado del tiempo: *claro* ○ ; *nublado en parte* ◐ ; *nublado* ● ; *lluvia* ⓛ ; *nieve* ⛀ ; *tempestad* ⛈ ; *relámpagos difusos en el rumbo que ocupa el signo* ⛈ . Las flechas indican la dirección del viento.

Signos convencionales que indican la velocidad del viento: calma ○ ; velocidad hasta de 14 kilómetros por hora ○→; velocidad de 14 á 42 kilómetros por hora ○→; velocidad de 42 á 72 kilómetros por hora ○→; velocidad de 72 kilómetros por hora en adelante ○→

4º—El sombreado indica las regiones donde ha llovido ó nevado en las 24 horas transcurridas antes del momento de la observación.

5º—La letra T indica que en la población á que se refiere, se sintió temblor de tierra en las 24 horas que preceden á la observación meteorológica.

Escala: 1:10.000.000

M. Moreno y A. C. Aristain. Construyeron.

Lil. de la Federales México.

M. Moreno Dibujó. E. Espinosa Grabó.

LIBRARY
FEB 8 1902
Weather Bureau.

FEBRERO 2 DE 1902.

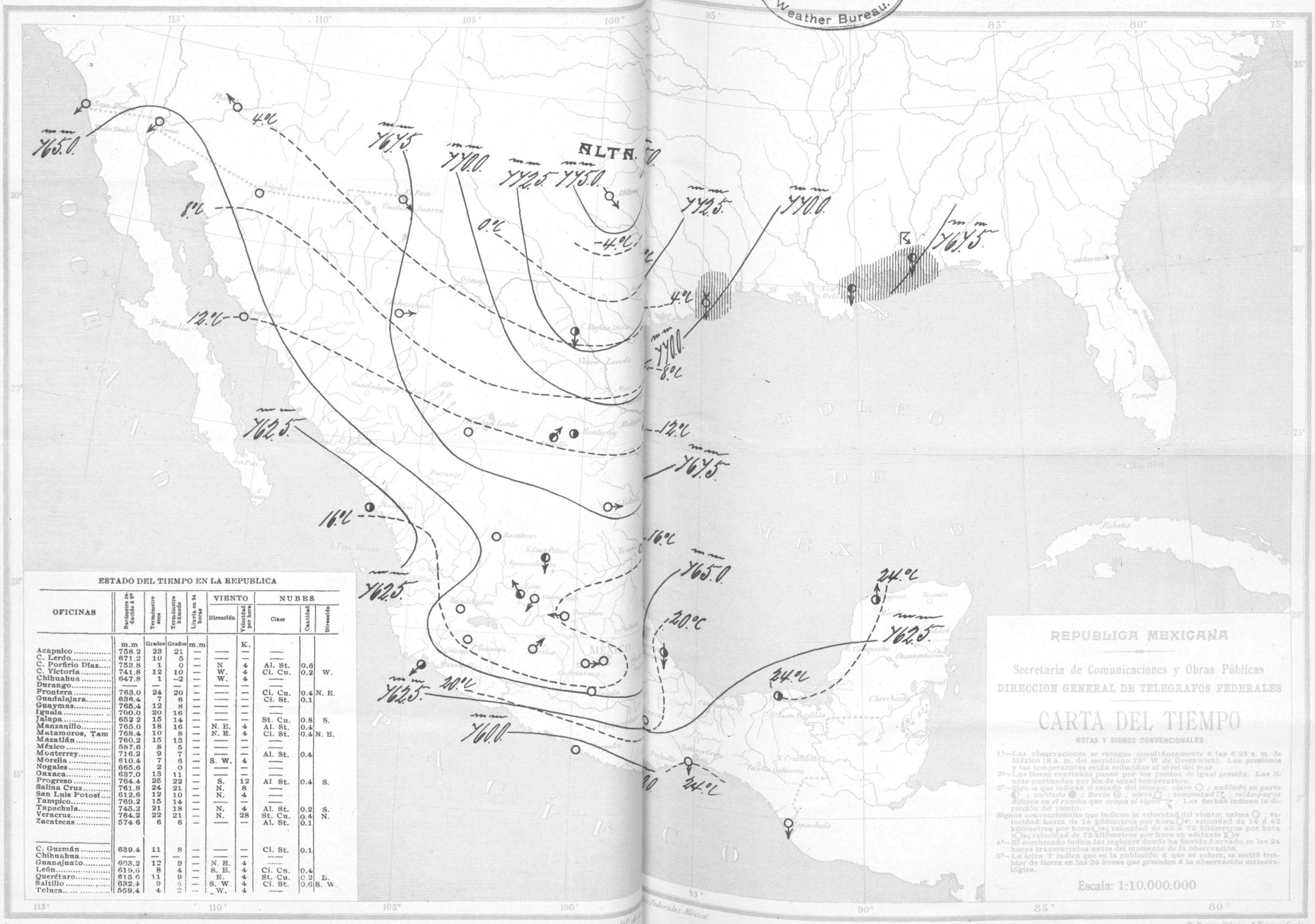

ESTADO DEL TIEMPO EN LA REPUBLICA

OFICINAS	Barómetro reducido á 0°	Termómetro seco	Termómetro húmedo	Lluvia en 24 horas	VIENTO		NUBES		
					Dirección	Velocidad por hora	Clase	Cantidad	Dirección
	m.m	Grados	Grados	m.m		K.			
Acapulco	758.2	23	21	—	—	—	—		
C. Lerdo	671.2	10	5	—	—	—	—		
C. Porfirio Díaz	753.8	1	0	—	N	4	Al. St.	0.6	
C. Victoria	741.8	12	10	—	W.	4	Ci. Cu.	0.2	W.
Chihuahua	647.8	1	-2	—	W.	4	—		
Durango	—	—	—	—	—	—	—		
Frontera	763.0	24	20	—	—	—	Ci. Cu.	0.4	N. E.
Guadalajara	636.4	7	6	—	—	—	Ci. St.	0.1	
Guaymas	765.4	12	8	—	—	—	—		
Iguala	700.0	20	16	—	—	—	—		
Jalapa	652 2	15	14	—	—	—	St. Cu.	0.8	S.
Manzanillo	765.0	18	16	—	N. E.	4	Al. St.	0.4	
Matamoros, Tam	768.4	10	8	—	N. E.	4	Ci. St.	0.4	N. E.
Mazatlán	760.2	15	13	—	—	—	—		
México	587.6	8	5	—	—	—	—		
Monterrey	716.2	9	7	—	—	—	Al. St.	0.4	
Morelia	610.4	7	6	—	S. W.	4	—		
Nogales	665.6	2	0	—	—	—	—		
Oaxaca	637.0	13	11	—	—	—	—		
Progreso	764.4	25	22	—	S.	12	Al. St.	0.4	S.
Salina Cruz	761.8	24	21	—	N.	8	—		
San Luis Potosí	612.6	12	10	—	N.	4	—		
Tampico	769.2	15	14	—	—	—	—		
Tapachula	745.2	21	18	—	N.	4	Al. St.	0.2	S.
Veracruz	764.2	22	21	—	N.	28	St. Cu.	0.4	N.
Zacatecas	574 6	6	6	—	—	—	Al. St.	0.1	
C. Guzmán	639.4	11	8	—	—	—	Ci. St.	0.1	
Chihuahua	—	—	—	—	—	—	—		
Guanajuato	603.2	12	9	—	N. E.	4	—		
León	619.6	8	4	—	S. E.	4	Ci. Cu.	0.4	
Querétaro	615.6	11	9	—	E.	4	St. Cu.	0.2	E.
Saltillo	632.4	9	5	—	S. W.	4	Ci. St.	0.6	S. W.
Toluca	559.4	4	2	—	W.	4	—		

REPUBLICA MEXICANA

Secretaría de Comunicaciones y Obras Públicas

DIRECCION GENERAL DE TELEGRAFOS FEDERALES

CARTA DEL TIEMPO

NOTAS Y SIGNOS CONVENCIONALES

1ª—Las observaciones se recogen simultáneamente á las 6.23 a. m. de México (8 a. m. del meridiano 75° W de Greenwich). Las presiones y las temperaturas están reducidas al nivel del mar.

2ª—Las líneas continuas pasan por los puntos de igual presión. Las líneas puntuadas por los de igual temperatura.

3ª—Signos que indican el estado del tiempo: *claro* ○ ; *nublado en parte* ◐ ; *nublado* ● ; *lluvia* ⊖ ; *nieve* ⊘ ; *tempestad* ⊠ ; *relámpagos difusos en el rumbo que ocupa el signo* ⁄ . Las flechas indican la dirección del viento.

Signos convencionales que indican la velocidad del viento: calma ○ ; velocidad hasta de 14 kilómetros por hora ○→; velocidad de 14 á 42 kilómetros por hora ○→; velocidad de 42 á 72 kilómetros por hora ○→; velocidad de 72 kilómetros por hora en adelante ○→

4ª—El sombreado indica las regiones donde ha llovido ó nevado en las 24 horas transcurridas antes del momento de la observación.

5ª—La letra T indica que en la población á que se refiere, se sintió temblor de tierra en las 24 horas que preceden á la observación meteorológica.

Escala: 1:10.000.000

M. Moreno y A. C. Aristain. Construyeron.

Lit. de la Oficina Federales México.

M. Moreno Dibujó. E. Espinosa Grabó.

LIBRARY
FEB 8 1902
Weather Bureau.

FEBRERO 3 DE 1902.

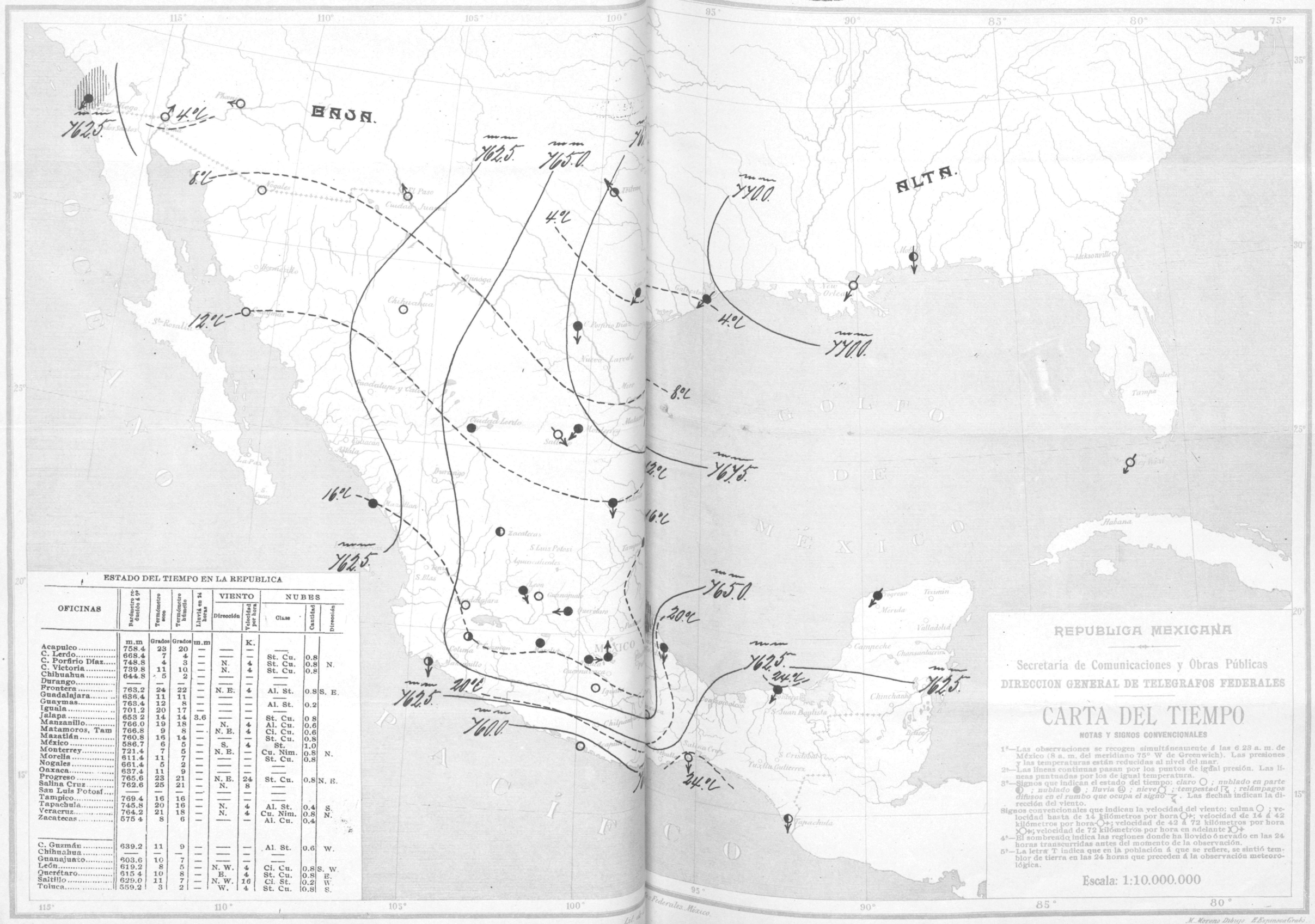

ESTADO DEL TIEMPO EN LA REPUBLICA

OFICINAS	Barómetro reducido á 0°	Termómetro seco	Termómetro húmedo	Lluvia en 24 horas	VIENTO Dirección	VIENTO Velocidad por hora	NUBES Clase	NUBES Cantidad	NUBES Dirección
	m.m	Grados	Grados	m.m		K.			
Acapulco	758.4	23	20	—	—	—	—		
C. Lerdo	668.4	7	4	—	—	—	St. Cu.	0.8	
C. Porfirio Díaz	748.8	4	3	—	N.	4	St. Cu.	0.8	N.
C. Victoria	739.8	11	10	—	N.	4	St. Cu.	0.8	
Chihuahua	644.8	5	2	—	—	—	—		
Durango	—	—	—	—	—	—	—		
Frontera	763.2	24	22	—	N. E.	4	Al. St.	0.8	S. E.
Guadalajara	636.4	11	11	—	—	—	—		
Guaymas	763.4	12	8	—	—	—	Al. St.	0.2	
Iguala	701.2	20	17	—	—	—	—		
Jalapa	653.2	14	14	3.6	—	—	St. Cu.	0 8	
Manzanillo	766.0	19	18	—	N.	4	Al. Cu.	0.6	
Matamoros, Tam	766.8	9	8	—	N. E.	4	Ci. Cu.	0.6	
Mazatlán	760.8	16	14	—	—	—	St. Cu.	0.8	
México	586.7	6	5	—	S.	4	St.	1.0	
Monterrey	721.4	7	5	—	N. E.	—	Cu. Nim.	0.8	N.
Morelia	611.4	11	7	—	—	—	St. Cu.	0.8	
Nogales	661.4	5	2	—	—	—	—		
Oaxaca	637.4	11	9	—	—	—	—		
Progreso	765.6	23	21	—	N. E.	24	St. Cu.	0.8	N. E.
Salina Cruz	762.6	25	21	—	N.	8	—		
San Luis Potosí	—	—	—	—	—	—	—		
Tampico	769.4	16	16	—	—	—	—		
Tapachula	745.8	20	16	—	N.	4	Al. St.	0.4	S.
Veracruz	764.2	21	18	—	N.	4	Cu. Nim.	0.8	N.
Zacatecas	575 4	8	6	—	—	—	Al. Cu.	0.4	
C. Guzmán	639.2	11	9	—	—	—	Al. St.	0.6	W.
Chihuahua	—	—	—	—	—	—	—		
Guanajuato	603.6	10	7	—	—	—	—		
León	619.2	8	5	—	N. W.	4	Ci. Cu.	0.8	S. W.
Querétaro	615 4	10	8	—	E.	4	St. Cu.	0.8	E.
Saltillo	629.0	11	7	—	N. W.	16	Ci. St.	0.2	W.
Toluca	559.2	3	2	—	W.	4	St. Cu.	0.8	S.

REPUBLICA MEXICANA

Secretaría de Comunicaciones y Obras Públicas

DIRECCION GENERAL DE TELEGRAFOS FEDERALES

CARTA DEL TIEMPO

NOTAS Y SIGNOS CONVENCIONALES

1ª—Las observaciones se recogen simultáneamente á las 6.23 a. m. de México (8 a. m. del meridiano 75° W de Greenwich). Las presiones y las temperaturas están reducidas al nivel del mar.

2ª—Las líneas continuas pasan por los puntos de igual presión. Las líneas puntuadas por los de igual temperatura.

3ª—Signos que indican el estado del tiempo: *claro* ○ ; *nublado en parte* ◐ ; *nublado* ● ; *lluvia* ⚲ ; *nieve* ○ ; *tempestad* ⚡ ; *relámpagos difusos en el rumbo que ocupa el signo* ⚡ . Las flechas indican la dirección del viento.

Signos convencionales que indican la velocidad del viento: calma ○ ; velocidad hasta de 14 kilómetros por hora ○→; velocidad de 14 á 42 kilómetros por hora ○→; velocidad de 42 á 72 kilómetros por hora ○→; velocidad de 72 kilómetros por hora en adelante ○→

4ª—El sombreado indica las regiones donde ha llovido ó nevado en las 24 horas transcurridas antes del momento de la observación.

5ª—La letra T indica que en la población á que se refiere, se sintió temblor de tierra en las 24 horas que preceden á la observación meteorológica.

Escala: 1:10.000.000

M. Moreno y A. C. Aristain, Construyeron.

M. Moreno Dibujó. E. Espinosa Grabó.

FEB 10 1902
Weather Bureau.

FEBRERO 4 DE 1902.

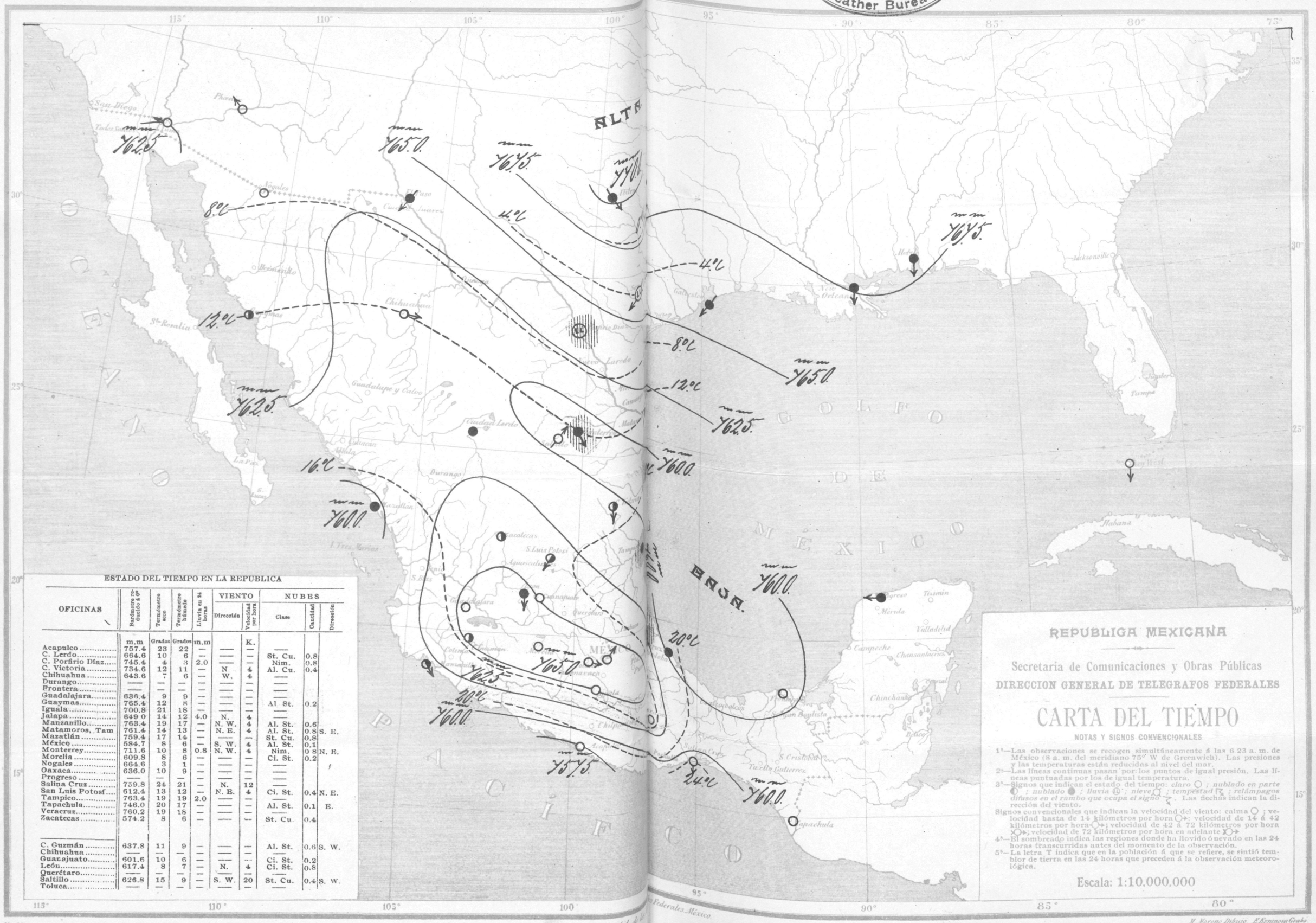

ESTADO DEL TIEMPO EN LA REPUBLICA

OFICINAS	Barómetro reducido á 0°	Termómetro seco	Termómetro húmedo	Lluvia en 24 horas	VIENTO Dirección	VIENTO Velocidad por hora	NUBES Clase	NUBES Cantidad	NUBES Dirección
	m.m	Grados	Grados	m.m		K.			
Acapulco	757.4	23	22	—	—	—	—		
C. Lerdo	664.6	10	6	—	—	—	St. Cu.	0.8	
C. Porfirio Díaz	745.4	4	3	2.0	—	—	Nim.	0.8	
C. Victoria	734.6	12	11	—	N.	4	Al. Cu.	0.4	
Chihuahua	643.6	7	6	—	W.	4	—		
Durango	—	—	—	—	—	—	—		
Frontera	—	—	—	—	—	—	—		
Guadalajara	636.4	9	9	—	—	—	—		
Guaymas	765.4	12	8	—	—	—	Al. St.	0.2	
Iguala	700.8	21	18	—	—	—	—		
Jalapa	649 0	14	12	4.0	N.	4	—		
Manzanillo	763.4	19	17	—	N. W.	4	Al. St.	0.6	
Matamoros, Tam	761.4	14	13	—	N. E.	4	Al. St.	0.8	S. E.
Mazatlán	759.4	17	14	—	—	—	St. Cu.	0.8	
México	584.7	8	6	—	S. W.	4	Al. St.	0.1	
Monterrey	711.6	10	8	0.8	N. W.	4	Nim.	0 8	N. E.
Morelia	609.8	8	6	—	—	—	Ci. St.	0.2	
Nogales	664.6	3	1	—	—	—	—		
Oaxaca	636.0	10	9	—	—	—	—		
Progreso	—	—	—	—	—	—	—		
Salina Cruz	759.8	24	21	—	N.	12	—		
San Luis Potosí	612.4	13	12	—	N. E.	4	Ci. St.	0.4	N. E.
Tampico	763.4	19	19	2.0	—	—	—		
Tapachula	746.0	20	17	—	—	—	Al. St.	0.1	E.
Veracruz	760.2	19	18	—	—	—	—		
Zacatecas	574.2	8	6	—	—	—	St. Cu.	0.4	
C. Guzmán	637.8	11	9	—	—	—	Al. St.	0.6	S. W.
Chihuahua	—	—	—	—	—	—	—		
Guanajuato	601.6	10	6	—	—	—	Ci. St.	0.2	
León	617.4	8	7	—	N.	4	Ci. St.	0.8	
Querétaro	—	—	—	—	—	—	—		
Saltillo	626.8	15	9	—	S. W.	20	St. Cu.	0.4	S. W.
Toluca	—	—	—	—	—	—	—		

FEB 12 1902
Weather Bureau.

FEBRERO 5 DE 1902.

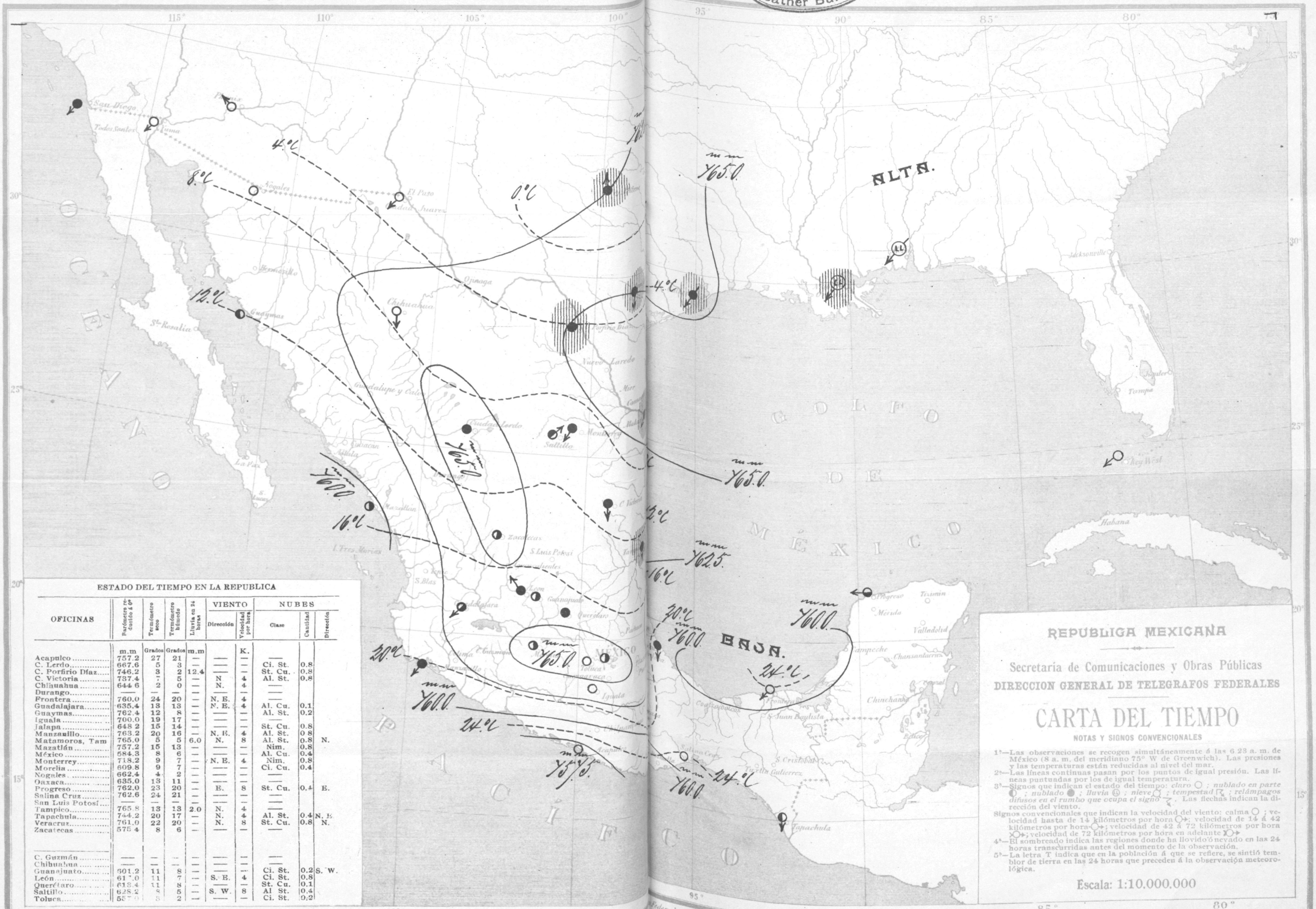

ESTADO DEL TIEMPO EN LA REPUBLICA

OFICINAS	Barómetro reducido á 0°	Termómetro seco	Termómetro húmedo	Lluvia en 24 horas	VIENTO Dirección	VIENTO Velocidad por hora	NUBES Clase	NUBES Cantidad	NUBES Dirección
	m.m	Grados	Grados	m.m		K.			
Acapulco	757.2	27	21	—	—	—	—		
C. Lerdo	667.6	5	3	—	—	—	Ci. St.	0.8	
C. Porfirio Díaz	746.2	3	2	12.4	—	—	St. Cu.	0.8	
C. Victoria	737.4	7	5	—	N	4	Al. St.	0.8	
Chihuahua	644 6	2	0	—	N.	4	—		
Durango	—	—	—	—	—	—	—		
Frontera	760.0	24	20	—	N. E.	4	—		
Guadalajara	635.4	13	13	—	N. E.	4	Al. Cu.	0.1	
Guaymas	762.4	12	8	—	—	—	Al. St.	0.2	
Iguala	700.0	19	17	—	—	—	—		
Jalapa	648 2	15	14	—	—	—	St. Cu.	0.8	
Manzanillo	763.2	20	16	—	N. E.	4	Al. St.	0 8	
Matamoros, Tam	765.0	5	5	6.0	N.	8	Al. St.	0.8	N.
Mazatlán	757.2	15	13	—	—	—	Nim.	0.8	
México	584.3	8	6	—	—	—	Al. Cu.	0.4	
Monterrey	718.2	9	7	—	N. E.	4	Nim.	0.8	
Morelia	609.8	9	7	—	—	—	Ci. Cu.	0.4	
Nogales	662.4	4	2	—	—	—	—		
Oaxaca	635.0	13	11	—	—	—	—		
Progreso	762.0	23	20	—	E.	8	St. Cu.	0.4	E.
Salina Cruz	762.6	24	21	—	—	—	—		
San Luis Potosí	—	—	—	—	—	—	—		
Tampico	765.8	13	13	2.0	N.	4	—		
Tapachula	744.2	20	17	—	N.	4	Al. St.	0.4	N. E.
Veracruz	761.0	22	20	—	N.	8	St. Cu.	0.8	N.
Zacatecas	575 4	8	6	—	—	—	—		
C. Guzmán	—	—	—	—	—	—	—		
Chihuahua	—	—	—	—	—	—	—		
Guanajuato	601.2	11	8	—	—	—	Ci. St.	0.2	S. W.
León	61[illegible].0	11	7	—	S. E.	4	Ci. St.	0.8	
Querétaro	618.4	11	8	—	—	—	St. Cu.	0.1	
Saltillo	628.2	8	5	—	S. W.	8	Al St.	0.4	
Toluca	557.0	8	2	—	—	—	Ci. St.	0.2	

REPUBLICA MEXICANA

Secretaria de Comunicaciones y Obras Públicas

DIRECCION GENERAL DE TELEGRAFOS FEDERALES

CARTA DEL TIEMPO

NOTAS Y SIGNOS CONVENCIONALES

1ª—Las observaciones se recogen simultáneamente á las 6.23 a. m. de México (8 a. m. del meridiano 75° W de Greenwich). Las presiones y las temperaturas están reducidas al nivel del mar.

2ª—Las líneas continuas pasan por los puntos de igual presión. Las líneas puntuadas por los de igual temperatura.

3ª—Signos que indican el estado del tiempo: *claro* ○ ; *nublado en parte* ◐ ; *nublado* ● ; *lluvia* Ⓛ ; *nieve* ; *tempestad* ; *relámpagos difusos en el rumbo que ocupa el signo* . Las flechas indican la dirección del viento.

Signos convencionales que indican la velocidad del viento: calma ○ ; velocidad hasta de 14 kilómetros por hora ○→; velocidad de 14 á 42 kilómetros por hora ○→; velocidad de 42 á 72 kilómetros por hora ○→; velocidad de 72 kilómetros por hora en adelante ○→

4ª—El sombreado indica las regiones donde ha llovido ó nevado en las 24 horas transcurridas antes del momento de la observación.

5ª—La letra T indica que en la población á que se refiere, se sintió temblor de tierra en las 24 horas que preceden á la observación meteorológica.

Escala: 1:10.000.000

M. Moreno y A. C. Atristain. Construyeron.

Lit. de ... Federales México.

M. Moreno Dibujo. F. Espinosa Grabó.

FEB 12 1902
Weather Bureau.

FEBRERO 6 DE 1902.

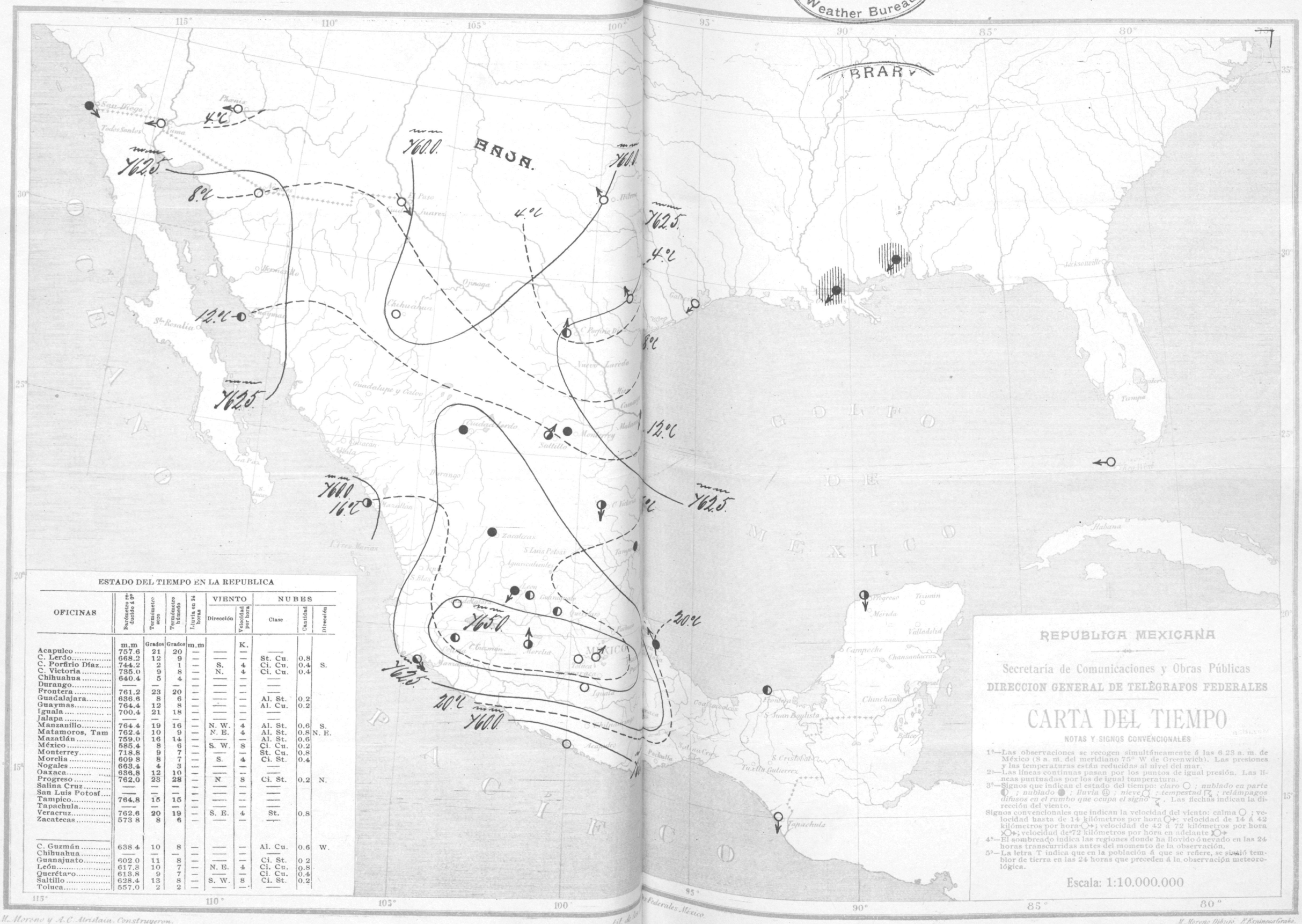

ESTADO DEL TIEMPO EN LA REPUBLICA

OFICINAS	Barómetro reducido á 0°	Termómetro seco	Termómetro húmedo	Lluvia en 24 horas	VIENTO Dirección	VIENTO Velocidad por hora	NUBES Clase	NUBES Cantidad	NUBES Dirección
	m.m	Grados	Grados	m.m		K.			
Acapulco	757.6	21	20	—	—	—	—		
C. Lerdo	668.2	12	9	—	—	—	St. Cu.	0.8	
C. Porfirio Díaz	744.2	2	1	—	S.	4	Ci. Cu.	0.4	S.
C. Victoria	735.0	9	8	—	N.	4	Ci. Cu.	0.4	
Chihuahua	640.4	5	4	—	—	—	—		
Durango	—	—	—	—	—	—	—		
Frontera	761.2	23	20	—	—	—	—		
Guadalajara	636.6	8	6	—	—	—	Al. St.	0.2	
Guaymas	764.4	12	8	—	—	—	Al. Cu.	0.2	
Iguala	700.4	21	18	—	—	—	—		
Jalapa	—	—	—	—	—	—	—		
Manzanillo	764.4	19	16	—	N. W.	4	Al. St.	0.6	S.
Matamoros, Tam	762.4	10	9	—	N. E.	4	Al. St.	0.8	N. E.
Mazatlán	759.0	16	14	—	—	—	Al. St.	0.6	
México	585.4	8	6	—	S. W.	8	Ci. Cu.	0.2	
Monterrey	718.8	9	7	—	—	—	St. Cu.	0.8	
Morelia	609 8	8	7	—	S.	4	Ci. St.	0.4	
Nogales	663.4	4	3	—	—	—	—		
Oaxaca	636.8	12	10	—	—	—	—		
Progreso	762.0	23	28	—	N	8	Ci. St.	0.2	N.
Salina Cruz	—	—	—	—	—	—	—		
San Luis Potosí	—	—	—	—	—	—	—		
Tampico	764.8	15	15	—	—	—	—		
Tapachula	—	—	—	—	—	—	—		
Veracruz	762.6	20	19	—	S. E.	4	St.	0.8	
Zacatecas	573 8	8	6	—	—	—	—		
C. Guzmán	638.4	10	8	—	—	—	Al. Cu.	0.6	W.
Chihuahua	—	—	—	—	—	—	—		
Guanajuato	602.0	11	8	—	—	—	Ci. St.	0 2	
León	617.8	10	7	—	N. E.	4	Ci. Cu.	0.8	
Querétaro	613.8	9	7	—	—	—	Ci. Cu.	0.4	
Saltillo	628.4	13	8	—	S. W.	8	Ci. St.	0.2	
Toluca	557.0	2	2	—	—	—	—		

REPUBLICA MEXICANA

Secretaría de Comunicaciones y Obras Públicas

DIRECCION GENERAL DE TELÉGRAFOS FEDERALES

CARTA DEL TIEMPO

NOTAS Y SIGNOS CONVENCIONALES

1ª—Las observaciones se recogen simultáneamente á las 6.23 a. m. de México (8 a. m. del meridiano 75° W de Greenwich). Las presiones y las temperaturas están reducidas al nivel del mar.

2ª—Las líneas continuas pasan por los puntos de igual presión. Las líneas puntuadas por los de igual temperatura.

3ª—Signos que indican el estado del tiempo: *claro* ○ ; *nublado en parte* ◐ ; *nublado* ● ; *lluvia* ⊘ ; *nieve* ○ ; *tempestad* ; *relámpagos difusos en el rumbo que ocupa el signo* . Las flechas indican la dirección del viento.

Signos convencionales que indican la velocidad del viento: calma ○ ; velocidad hasta de 14 kilómetros por hora ○→; velocidad de 14 á 42 kilómetros por hora ○→; velocidad de 42 á 72 kilómetros por hora ○→; velocidad de 72 kilómetros por hora en adelante ○→

4ª—El sombreado indica las regiones donde ha llovido ó nevado en las 24 horas transcurridas antes del momento de la observación.

5ª—La letra T indica que en la población á que se refiere, se sintió temblor de tierra en las 24 horas que preceden á la observación meteorológica.

Escala: 1:10.000.000

M. Moreno y A. C. Aristain, Construyeron.

Est. de la ... Federales México.

M. Moreno Dibujó. F. Espinosa Grabó.

LIBRARY
FEB 12 1902
Weather Bureau.

FEBRERO 7 DE 1902.

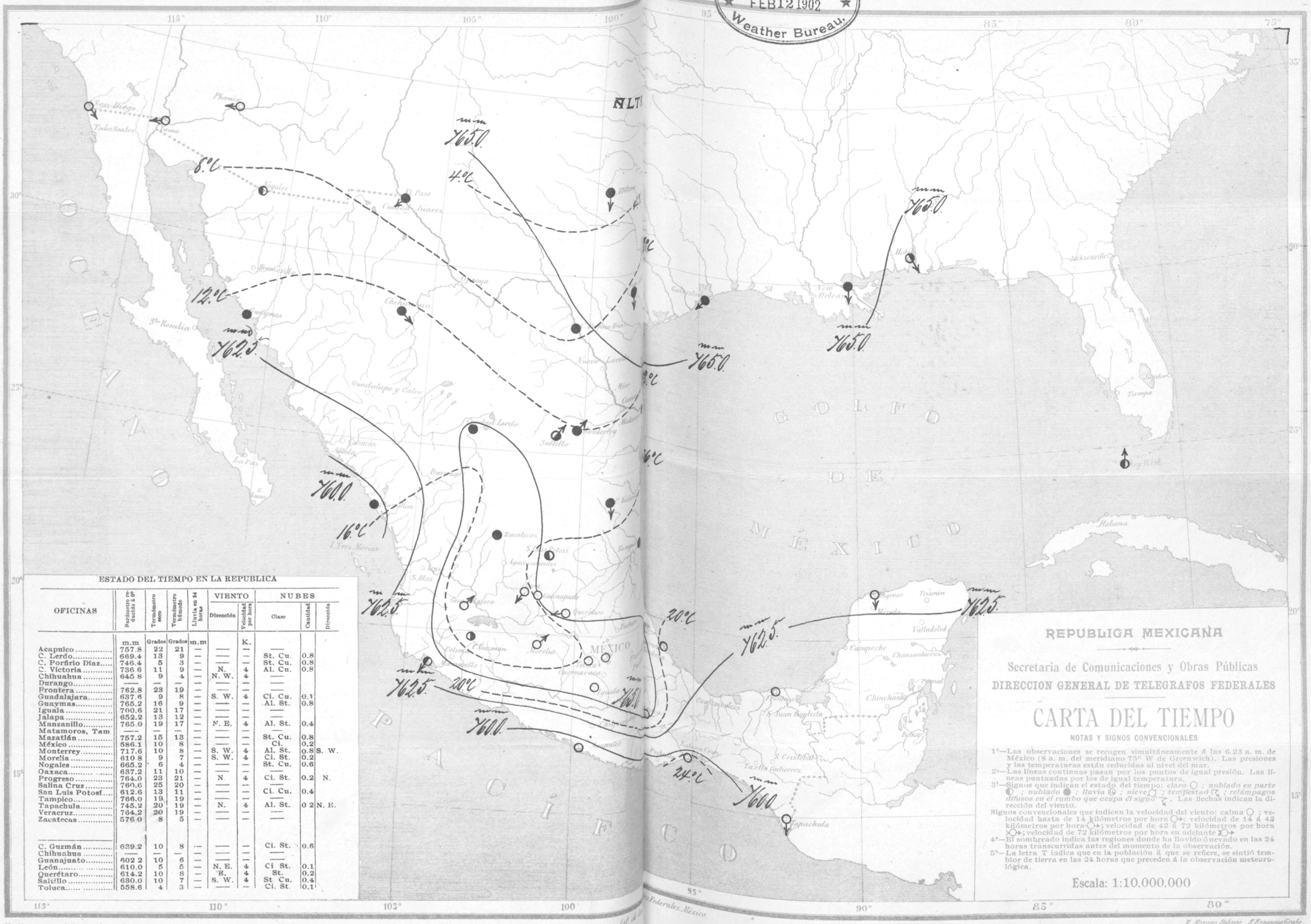

FEB 14 1902
Weather Bureau.

FEBRERO 8 DE 1902.

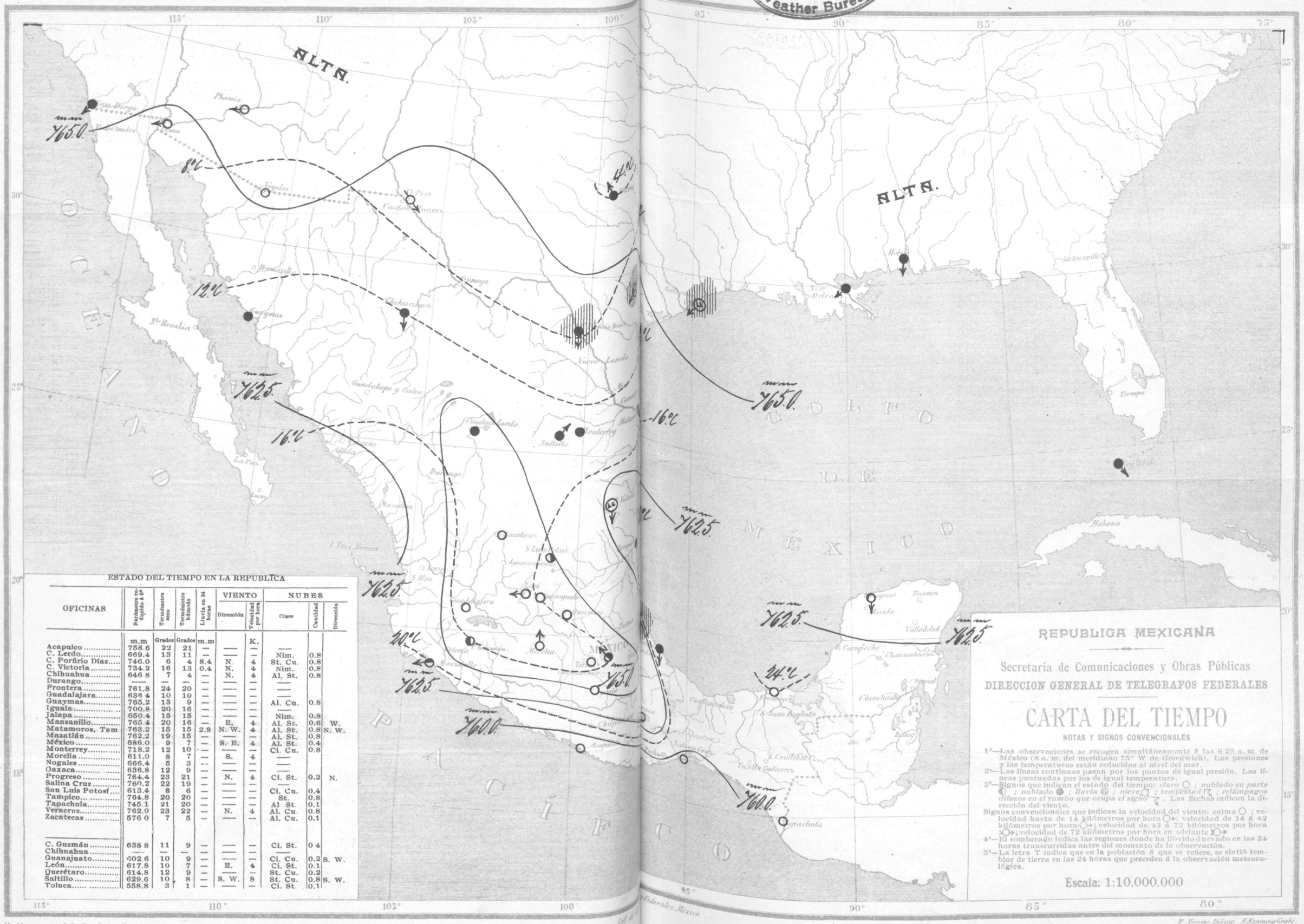

ESTADO DEL TIEMPO EN LA REPUBLICA

OFICINAS	Barómetro reducido á 0°	Termómetro seco	Termómetro húmedo	Lluvia en 24 horas	VIENTO		NUBES		
					Dirección	Velocidad por hora	Clase	Cantidad	Dirección
	m.m	Grados	Grados	m.m		K.			
Acapulco	758.6	22	21	—	—	—	—		
C. Lerdo	669.4	13	11	—	—	—	Nim.	0.8	
C. Porfirio Díaz	746.0	6	4	8.4	N.	4	St. Cu.	0.8	
C. Victoria	734.2	16	13	0.4	N.	4	Nim.	0.8	
Chihuahua	646 8	7	4	—	N.	4	Al. St.	0.8	
Durango	—	—	—	—	—	—	—		
Frontera	761.8	24	20	—	—	—	—		
Guadalajara	636 4	10	10	—	—	—	—		
Guaymas	765.2	13	9	—	—	—	Al. Cu.	0.8	
Iguala	700.8	20	16	—	—	—	—		
Jalapa	650.4	15	15	—	—	—	Nim.	0.8	
Manzanillo	765.4	20	16	—	E.	4	Al. St.	0.6	W.
Matamoros, Tam	763.2	15	15	2.8	N. W.	4	Al. St.	0.8	N. W.
Mazatlán	762.2	19	15	—	—	—	Al. St.	0.8	
México	586.0	9	7	—	S. E.	4	Al. St.	0.4	
Monterrey	718.2	12	10	—	—	—	Ci. Cu.	0.8	
Morelia	611.0	8	7	—	S.	4	—		
Nogales	666.4	5	3	—	—	—	—		
Oaxaca	636.8	12	9	—	—	—	—		
Progreso	764.4	23	21	—	N.	4	Ci. St.	0.2	N.
Salina Cruz	760.2	22	19	—	—	—	—		
San Luis Potosí	613.4	8	6	—	—	—	Ci. Cu.	0.4	
Tampico	764.8	20	20	—	—	—	St.	0.8	
Tapachula	745.1	21	20	—	—	—	Al St.	0.1	
Veracruz	762.0	23	22	—	N.	4	Al. Cu.	0.8	
Zacatecas	576 0	7	5	—	—	—	Al. Cu.	0.1	
C. Guzmán	638 8	11	9	—	—	—	Ci. St.	0 4	
Chihuahua	—	—	—	—	—	—	—		
Guanajuato	602.6	10	9	—	—	—	Ci. Cu.	0.2	S. W.
León	617.8	10	7	—	E.	4	Ci. St.	0.1	
Querétaro	614.8	12	9	—	—	—	St. Cu.	0.2	
Saltillo	629.6	10	8	—	S. W.	8	St. Cu.	0.8	S. W.
Toluca	558.8	3	1	—	—	—	Ci. St.	0.1	

REPUBLICA MEXICANA

Secretaría de Comunicaciones y Obras Públicas

DIRECCION GENERAL DE TELEGRAFOS FEDERALES

CARTA DEL TIEMPO

NOTAS Y SIGNOS CONVENCIONALES

1ª—Las observaciones se recogen simultáneamente á las 6.23 a. m. de México (8 a. m. del meridiano 75° W de Greenwich). Las presiones y las temperaturas están reducidas al nivel del mar.

2ª—Las líneas continuas pasan por los puntos de igual presión. Las líneas puntuadas por los de igual temperatura.

3ª—Signos que indican el estado del tiempo: *claro* ○ ; *nublado en parte* ◐ ; *nublado* ● ; *lluvia* ⚲ ; *nieve* ⛆ ; *tempestad* ⚡ ; *relámpagos difusos en el rumbo que ocupa el signo* ⚡. Las flechas indican la dirección del viento.

Signos convencionales que indican la velocidad del viento: calma ○ ; velocidad hasta de 14 kilómetros por hora ○→; velocidad de 14 á 42 kilómetros por hora ○→; velocidad de 42 á 72 kilómetros por hora ○→; velocidad de 72 kilómetros por hora en adelante ○→

4ª—El sombreado indica las regiones donde ha llovido ó nevado en las 24 horas transcurridas antes del momento de la observación.

5ª—La letra T indica que en la población á que se refiere, se sintió temblor de tierra en las 24 horas que preceden á la observación meteorológica.

Escala: 1:10.000.000

M. Moreno y A. C. Atristain. Construyeron.

M. Moreno Dibujó. F. Espinosa Grabó.

FEBRERO 9 DE 1902.

LIBRARY
FEB 15 1902
Weather Bureau

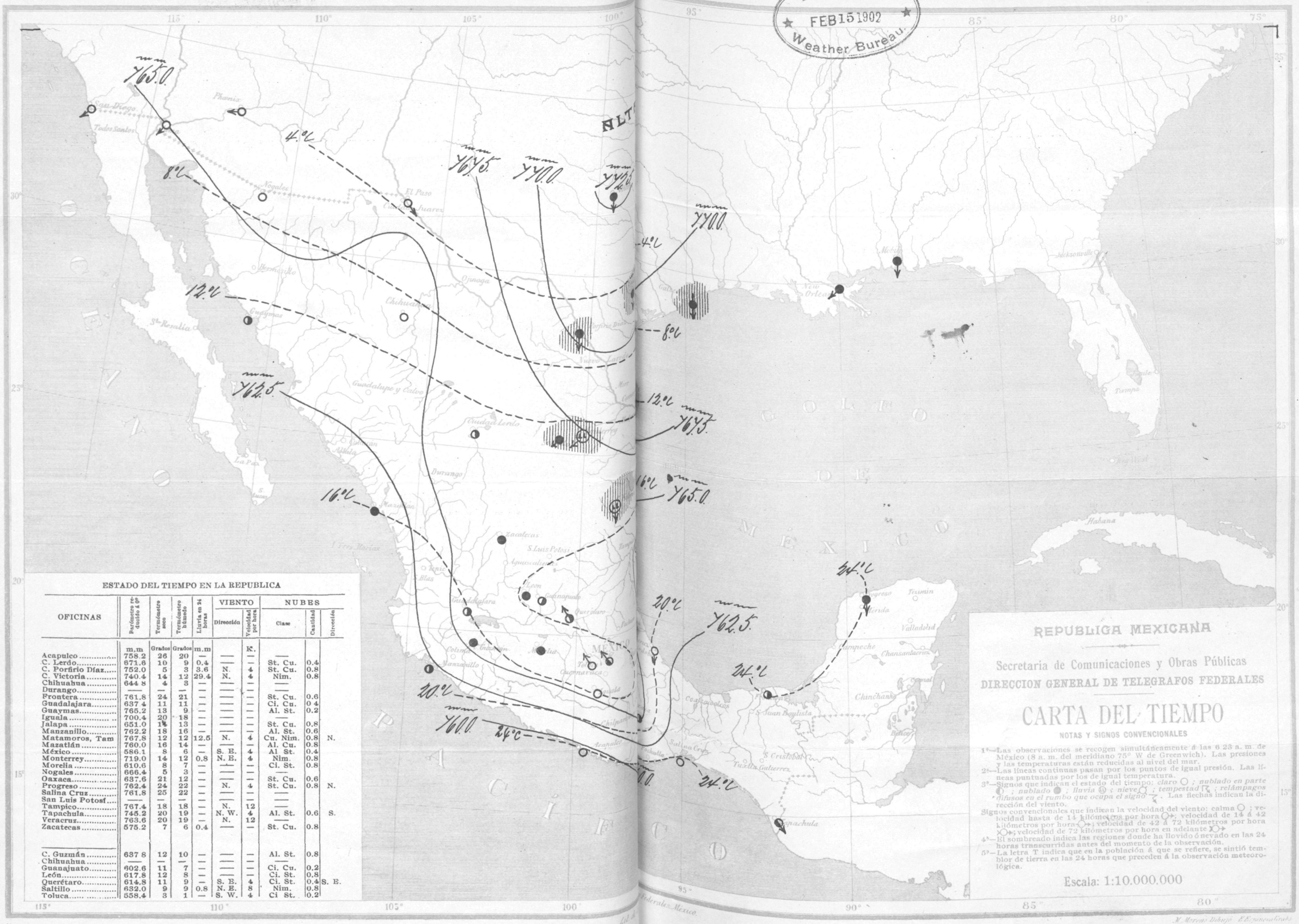

ESTADO DEL TIEMPO EN LA REPUBLICA

OFICINAS	Barómetro reducido á 0°	Termómetro seco	Termómetro húmedo	Lluvia en 24 horas	VIENTO		NUBES		
					Dirección	Velocidad por hora	Clase	Cantidad	Dirección
	m.m	Grados	Grados	m.m		K.			
Acapulco	758.2	26	20	—	—	—	—		
C. Lerdo	671.6	10	9	0.4	—	—	St. Cu.	0.4	
C. Porfirio Díaz	752.0	5	3	3.6	N.	4	St. Cu.	0.8	
C. Victoria	740.4	14	12	29.4	N.	4	Nim.	0.8	
Chihuahua	644 8	4	3	—	—	—	—		
Durango	—	—	—	—	—	—	—		
Frontera	761.8	24	21	—	—	—	St. Cu.	0.6	
Guadalajara	637 4	11	11	—	—	—	Ci. Cu.	0 4	
Guaymas	765.2	13	9	—	—	—	Al. St.	0.2	
Iguala	700.4	20	18	—	—	—	—		
Jalapa	651.0	14	13	—	—	—	St. Cu.	0.8	
Manzanillo	762.2	18	16	—	—	—	Al. St.	0.6	
Matamoros, Tam	767.8	12	12	12.5	N.	4	Cu. Nim.	0.8	N.
Mazatlán	760.0	16	14	—	—	—	Al. Cu.	0.8	
México	586.1	8	6	—	S. E.	4	Al St.	0.4	
Monterrey	719.0	14	12	0.8	N. E.	4	Nim.	0.8	
Morelia	610.6	8	7	—	—	—	Ci. St.	0.8	
Nogales	666.4	5	3	—	—	—	—		
Oaxaca	637.6	21	12	—	—	—	St. Cu.	0.6	
Progreso	762.4	24	22	—	N.	4	St. Cu.	0.8	N.
Salina Cruz	761.8	25	22	—	—	—	—		
San Luis Potosí	—	—	—	—	—	—	—		
Tampico	767.4	18	18	—	N.	12	—		
Tapachula	745.2	20	19	—	N. W.	4	Al. St.	0.6	S.
Veracruz	763.6	20	19	—	N.	12	—		
Zacatecas	575.2	7	6	0.4	—	—	St. Cu.	0.8	
C. Guzmán	637 8	12	10	—	—	—	Al. St.	0.8	
Chihuahua	—	—	—	—	—	—	—		
Guanajuato	602.6	11	7	—	—	—	Ci. Cu.	0.2	
León	617.8	12	8	—	—	—	Ci. St.	0.8	
Querétaro	614.8	11	9	—	S. E.	4	Ci. St.	0.4	S. E.
Saltillo	632.0	9	9	0.8	N. E.	8	Nim.	0.8	
Toluca	558.4	3	1	—	S. W.	4	Ci St.	0.2	

LIBRARY
FEB 17 1902
Weather Bureau.

FEBRERO 10 DE 1902.

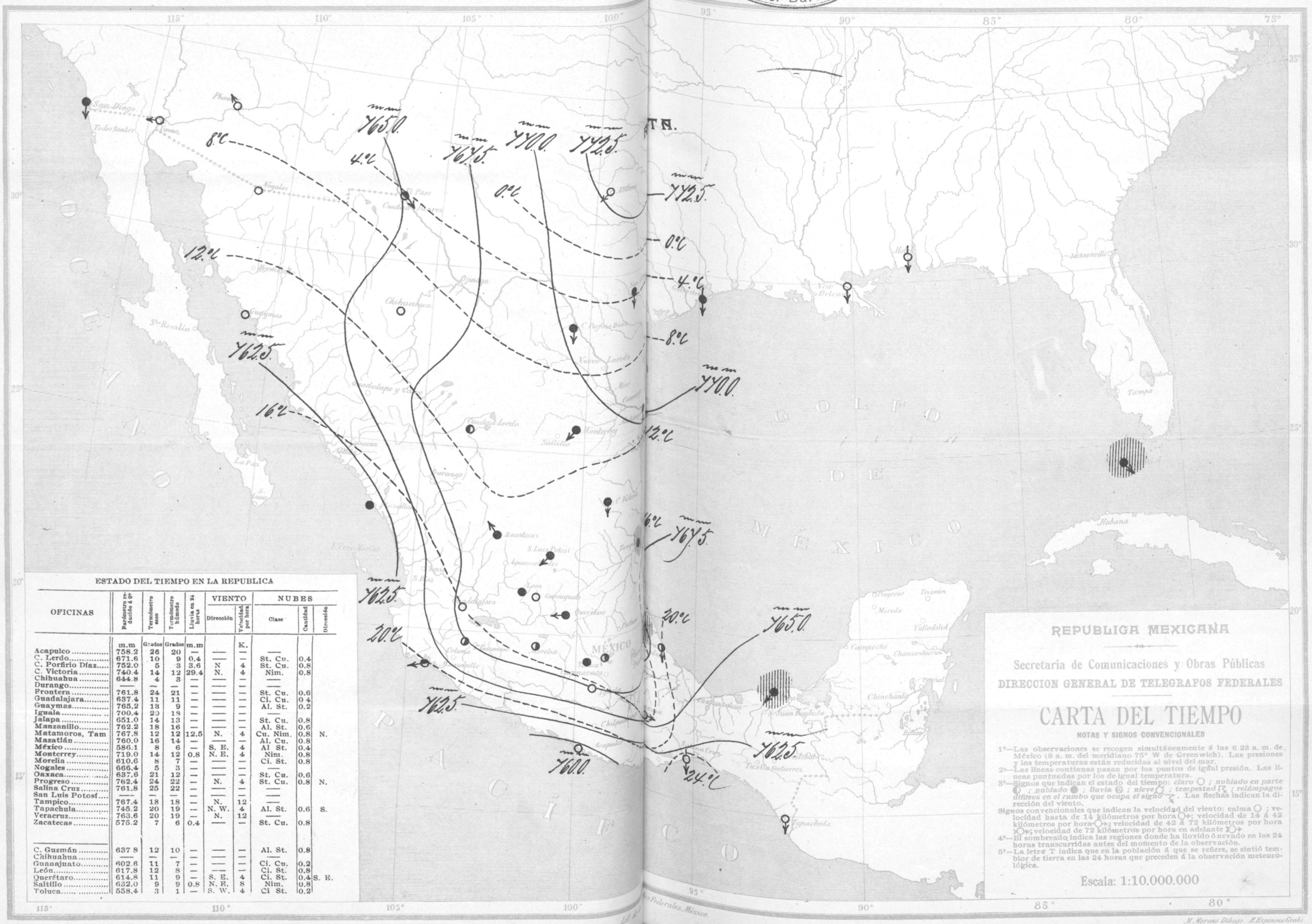

ESTADO DEL TIEMPO EN LA REPUBLICA

OFICINAS	Barómetro reducido á 0°	Termómetro seco	Termómetro húmedo	Lluvia en 24 horas	VIENTO		NUBES		
					Dirección	Velocidad por hora	Clase	Cantidad	Dirección
	m.m	Grados	Grados	m.m		K.			
Acapulco	758.2	26	20	—	—	—	—		
C. Lerdo	671.6	10	9	0.4	—	—	St. Cu.	0.4	
C. Porfirio Díaz	752.0	5	3	3.6	N	4	St. Cu.	0.8	
C. Victoria	740.4	14	12	29.4	N.	4	Nim.	0.8	
Chihuahua	644.8	4	3	—	—	—	—		
Durango	—	—	—	—	—	—	—		
Frontera	761.8	24	21	—	—	—	St. Cu.	0.6	
Guadalajara	637.4	11	11	—	—	—	Ci. Cu.	0 4	
Guaymas	765.2	13	9	—	—	—	Al. St.	0.2	
Iguala	700.4	20	18	—	—	—	—		
Jalapa	651.0	14	13	—	—	—	St. Cu.	0.8	
Manzanillo	762.2	18	16	—	—	—	Al. St.	0.6	
Matamoros, Tam	767.8	12	12	12.5	N.	4	Cu. Nim.	0.8	N.
Mazatlán	760.0	16	14	—	—	—	Al. Cu.	0.8	
México	586.1	8	6	—	S. E.	4	Al St.	0.4	
Monterrey	719.0	14	12	0.8	N. E.	4	Nim.	0.8	
Morelia	610.6	8	7	—	—	—	Ci. St.	0.8	
Nogales	666.4	5	3	—	—	—	—		
Oaxaca	637.6	21	12	—	—	—	St. Cu.	0.6	
Progreso	762.4	24	22	—	N.	4	St. Cu.	0.8	N.
Salina Cruz	761.8	25	22	—	—	—	—		
San Luis Potosí	—	—	—	—	—	—	—		
Tampico	767.4	18	18	—	N.	12	—		
Tapachula	745.2	20	19	—	N. W.	4	Al. St.	0.6	S.
Veracruz	763.6	20	19	—	N.	12	—		
Zacatecas	575.2	7	6	0.4	—	—	St. Cu.	0.8	
C. Guzmán	637 8	12	10	—	—	—	Al. St.	0.8	
Chihuahua	—	—	—	—	—	—	—		
Guanajuato	602.6	11	7	—	—	—	Ci. Cu.	0.2	
León	617.8	12	8	—	—	—	Ci. St.	0.8	
Querétaro	614.8	11	9	—	S. E.	4	Ci. St.	0.4	S. E.
Saltillo	632.0	9	9	0.8	N. E.	8	Nim.	0.8	
Toluca	558.4	3	1	—	S. W.	4	Ci St.	0.2	

REPUBLICA MEXICANA

Secretaría de Comunicaciones y Obras Públicas

DIRECCION GENERAL DE TELEGRAFOS FEDERALES

CARTA DEL TIEMPO

NOTAS Y SIGNOS CONVENCIONALES

1ª—Las observaciones se recogen simultáneamente á las 6.23 a. m. de México (8 a. m. del meridiano 75° W de Greenwich). Las presiones y las temperaturas están reducidas al nivel del mar.

2ª—Las líneas continuas pasan por los puntos de igual presión. Las líneas puntuadas por los de igual temperatura.

3ª—Signos que indican el estado del tiempo: *claro* ○ ; *nublado en parte* ◐ ; *nublado* ● ; *lluvia* ; *nieve* ; *tempestad* ; *relámpagos difusos en el rumbo que ocupa el signo* . Las flechas indican la dirección del viento.

Signos convencionales que indican la velocidad del viento: calma ○ ; velocidad hasta de 14 kilómetros por hora ○+; velocidad de 14 á 42 kilómetros por hora ○++; velocidad de 42 á 72 kilómetros por hora ○+++; velocidad de 72 kilómetros por hora en adelante ○++++

4ª—El sombreado indica las regiones donde ha llovido ó nevado en las 24 horas transcurridas antes del momento de la observación.

5ª—La letra T indica que en la población á que se refiere, se sintió temblor de tierra en las 24 horas que preceden á la observación meteorológica.

Escala: 1:10.000.000

M. Moreno y A. C. Aristain. Construyeron.

M. Moreno Dibujo. E. Espinosa Grabó.

LIBRARY
★ FEB 17 1902 ★
Weather Bureau.

FEBRERO 11 DE 1902.

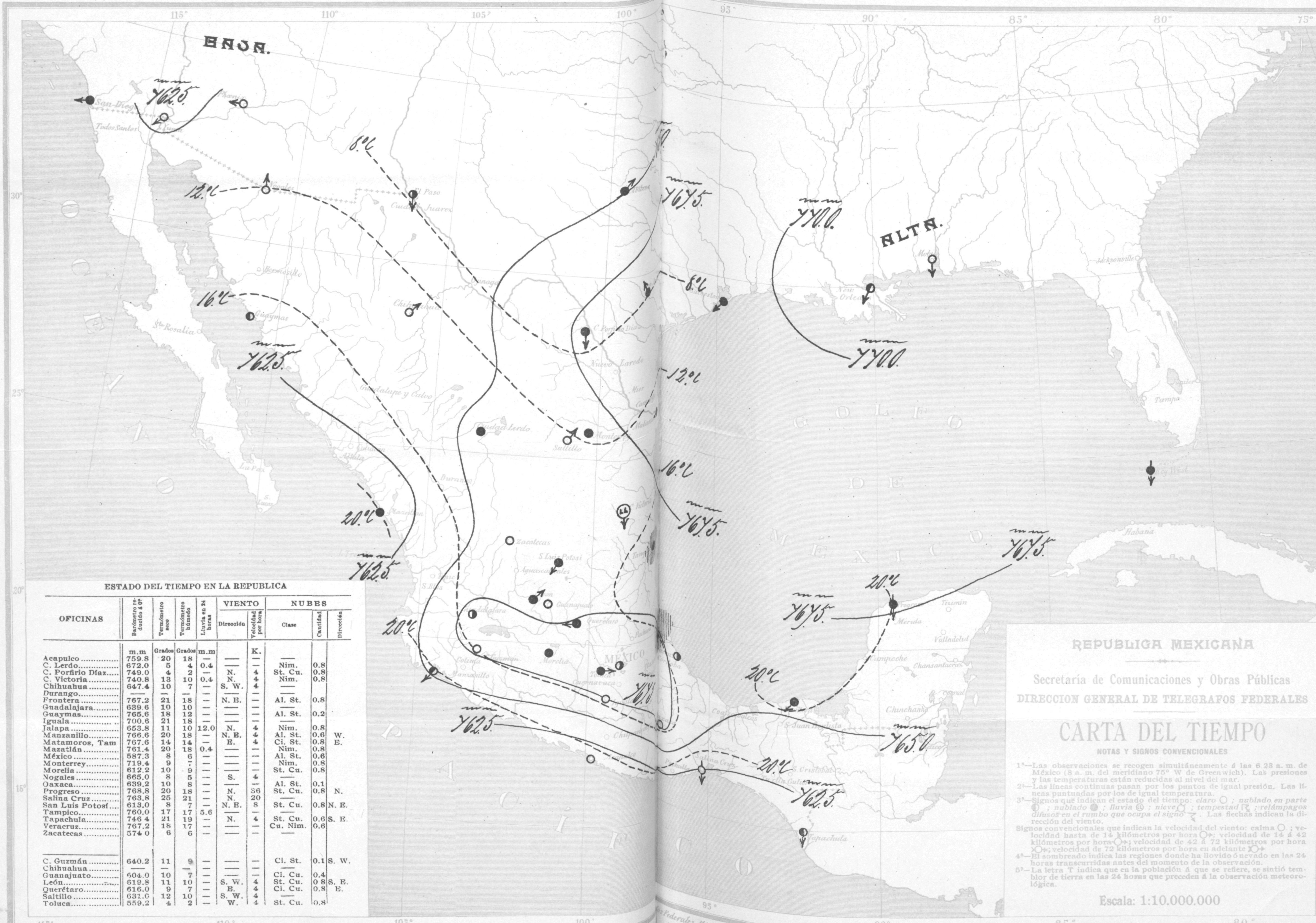

ESTADO DEL TIEMPO EN LA REPUBLICA

OFICINAS	Barómetro reducido á 0°	Termómetro seco	Termómetro húmedo	Lluvia en 24 horas	VIENTO Dirección	VIENTO Velocidad por hora	NUBES Clase	NUBES Cantidad	NUBES Dirección
	m.m	Grados	Grados	m.m		K.			
Acapulco	759.8	20	18	—	—	—	—		
C. Lerdo	672.0	5	4	0.4	—	—	Nim.	0.8	
C. Porfirio Díaz	749.0	4	2	—	N.	4	St. Cu.	0.8	
C. Victoria	740.8	13	10	0.4	N.	4	Nim.	0.8	
Chihuahua	647.4	10	7	—	S. W.	4	—		
Durango	—	—	—	—	—	—	—		
Frontera	767.2	21	18	—	N. E.	—	Al. St.	0.8	
Guadalajara	639.6	10	10	—	—	—	—		
Guaymas	765.6	18	12	—	—	—	Al. St.	0.2	
Iguala	700.6	21	18	—	—	—	—		
Jalapa	653.8	11	10	12.0	N.	4	Nim.	0.8	
Manzanillo	766.6	20	18	—	N. E.	4	Al. St.	0.6	W.
Matamoros, Tam	767.6	14	14	—	E.	4	Ci. St.	0.8	E.
Mazatlán	761.4	20	18	0.4	—	—	Nim.	0.8	
México	587.3	8	6	—	—	—	Al. St.	0.6	
Monterrey	719.4	9	7	—	—	—	Nim.	0.8	
Morelia	612.2	10	9	—	—	—	St. Cu.	0.8	
Nogales	665.0	8	5	—	S.	4	—		
Oaxaca	639.2	10	8	—	—	—	Al. St.	0.1	
Progreso	768.8	20	18	—	N.	36	St. Cu.	0.8	N.
Salina Cruz	763.8	25	21	—	N.	20	—		
San Luis Potosí	613.0	8	7	—	N. E.	8	St. Cu.	0.8	N. E.
Tampico	760.0	17	17	5.6	—	—	—		
Tapachula	746 4	21	19	—	N.	4	St. Cu.	0.6	S. E.
Veracruz	767.2	18	17	—	—	—	Cu. Nim.	0.6	
Zacatecas	574 0	6	6	—	—	—	—		
C. Guzmán	640.2	11	9	—	—	—	Ci. St.	0.1	S. W.
Chihuahua	—	—	—	—	—	—	—		
Guanajuato	604.0	10	7	—	—	—	Ci. Cu.	0.4	
León	619.8	11	10	—	S. W.	4	St. Cu.	0.8	S. E.
Querétaro	616.0	9	7	—	E.	4	Ci. Cu.	0.8	E.
Saltillo	631.0	12	10	—	S. W.	4	—		
Toluca	559.2	4	2	—	W.	4	St. Cu.	0.8	

REPUBLICA MEXICANA

Secretaría de Comunicaciones y Obras Públicas

DIRECCION GENERAL DE TELEGRAFOS FEDERALES

CARTA DEL TIEMPO

NOTAS Y SIGNOS CONVENCIONALES

1ª—Las observaciones se recogen simultáneamente á las 6.23 a. m. de México (8 a. m. del meridiano 75° W de Greenwich). Las presiones y las temperaturas están reducidas al nivel del mar.

2ª—Las líneas continuas pasan por los puntos de igual presión. Las líneas puntuadas por los de igual temperatura.

3ª—Signos que indican el estado del tiempo: *claro* ○ ; *nublado en parte* ◐ ; *nublado* ● ; *lluvia* Ⓛ ; *nieve* ; *tempestad* ; *relámpagos difusos en el rumbo que ocupa el signo* . Las flechas indican la dirección del viento.

Signos convencionales que indican la velocidad del viento: calma ○ ; velocidad hasta de 14 kilómetros por hora ○→; velocidad de 14 á 42 kilómetros por hora ○→; velocidad de 42 á 72 kilómetros por hora ○→; velocidad de 72 kilómetros por hora en adelante ○→

4ª—El sombreado indica las regiones donde ha llovido ó nevado en las 24 horas transcurridas antes del momento de la observación.

5ª—La letra T indica que en la población á que se refiere, se sintió temblor de tierra en las 24 horas que preceden á la observación meteorológica.

Escala: 1:10.000.000

M. Moreno y A. C. Atristain, Construyeron.
Lit. de l... Federales, México.
M. Moreno Dibujó E. Espinosa Grabó

FEBRERO 12 DE 1902.

LIBRARY
FEB 17 1902
Weather Bureau.

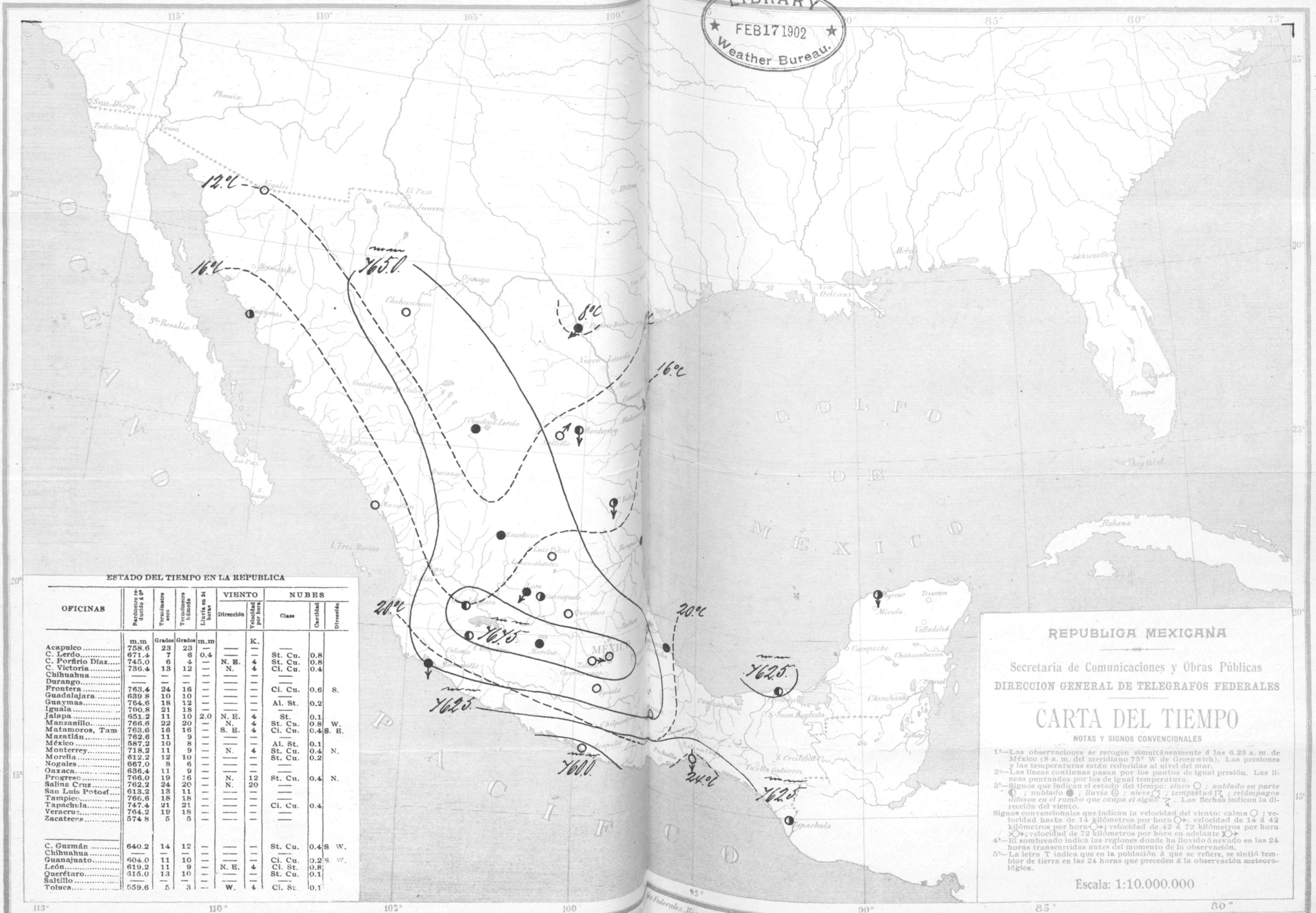

ESTADO DEL TIEMPO EN LA REPUBLICA

OFICINAS	Barómetro reducido a 0°	Termómetro seco	Termómetro húmedo	Lluvia en 24 horas	VIENTO		NUBES		
					Dirección	Velocidad por hora	Clase	Cantidad	Dirección
	m.m	Grados	Grados	m.m		K.			
Acapulco	758.6	23	23	—	—	—	—		
C. Lerdo	671.4	7	6	0.4	—	—	St. Cu.	0.8	
C. Porfirio Díaz	745.0	6	4	—	N. E.	4	St. Cu.	0.8	
C. Victoria	736.4	13	12	—	N.	4	Ci. Cu.	0.4	
Chihuahua	—	—	—	—	—	—	—		
Durango	—	—	—	—	—	—	—		
Frontera	763.4	24	16	—	—	—	Ci. Cu.	0.6	S.
Guadalajara	639.8	10	10	—	—	—	—		
Guaymas	764.6	18	12	—	—	—	Al. St.	0.2	
Iguala	700.8	21	18	—	—	—	—		
Jalapa	651.2	11	10	2.0	N. E.	4	St.	0.1	
Manzanillo	766.6	22	20	—	N.	4	St. Cu.	0.8	W.
Matamoros, Tam	763.6	16	16	—	S. E.	4	Ci. Cu.	0.4	S. E.
Mazatlán	762.6	11	9	—	—	—	—		
México	587.2	10	8	—	—	—	Al. St.	0.1	
Monterrey	718.2	11	9	—	N.	4	St. Cu.	0.4	N.
Morelia	612.2	12	10	—	—	—	St. Cu.	0.2	
Nogales	667.0	8	6	—	—	—	—		
Oaxaca	636.4	11	9	—	—	—	—		
Progreso	766.0	19	16	—	N.	12	St. Cu.	0.4	N.
Salina Cruz	762.2	24	20	—	N.	20	—		
San Luis Potosí	613.2	13	11	—	—	—	—		
Tampico	766.6	18	18	—	—	—	—		
Tapachula	747.4	21	21	—	—	—	Ci. Cu.	0.4	
Veracruz	764.2	19	18	—	—	—	—		
Zacatecas	574.8	5	5	—	—	—	—		
C. Guzmán	640.2	14	12	—	—	—	St. Cu.	0.4	S W.
Chihuahua	—	—	—	—	—	—	—		
Guanajuato	604.0	11	10	—	—	—	Ci. Cu.	0.2	S. W.
León	619.2	11	9	—	N. E.	4	Ci. St.	0.8	
Querétaro	615.0	13	10	—	—	—	St. Cu.	0.1	
Saltillo	—	—	—	—	—	—	—		
Toluca	559.6	5	3	—	W.	4	Ci. St.	0.1	

REPUBLICA MEXICANA

Secretaría de Comunicaciones y Obras Públicas

DIRECCION GENERAL DE TELEGRAFOS FEDERALES

CARTA DEL TIEMPO

NOTAS Y SIGNOS CONVENCIONALES

1ª—Las observaciones se recogen simultáneamente á las 6.23 a. m. de México (8 a. m. del meridiano 75° W de Greenwich). Las presiones y las temperaturas están reducidas al nivel del mar.

2ª—Las líneas continuas pasan por los puntos de igual presión. Las líneas puntuadas por los de igual temperatura.

3ª—Signos que indican el estado del tiempo: *claro* ○ ; *nublado en parte* ◐ ; *nublado* ● ; *lluvia* ⚲ ; *nieve* ○ ; *tempestad* ⚲ ; *relámpagos difusos en el rumbo que ocupa el signo* ⚲ . Las flechas indican la dirección del viento.

Signos convencionales que indican la velocidad del viento: calma ○ ; velocidad hasta de 14 kilómetros por hora ○→; velocidad de 14 á 42 kilómetros por hora ○→; velocidad de 42 á 72 kilómetros por hora ○→; velocidad de 72 kilómetros por hora en adelante ○→

4ª—El sombreado indica las regiones donde ha llovido ó nevado en las 24 horas transcurridas antes del momento de la observación.

5ª—La letra T indica que en la población á que se refiere, se sintió temblor de tierra en las 24 horas que preceden á la observación meteorológica.

Escala: 1:10.000.000

LIBRARY
FEB 19 1902
Weather Bureau.

FEBRERO 13 DE 1902.

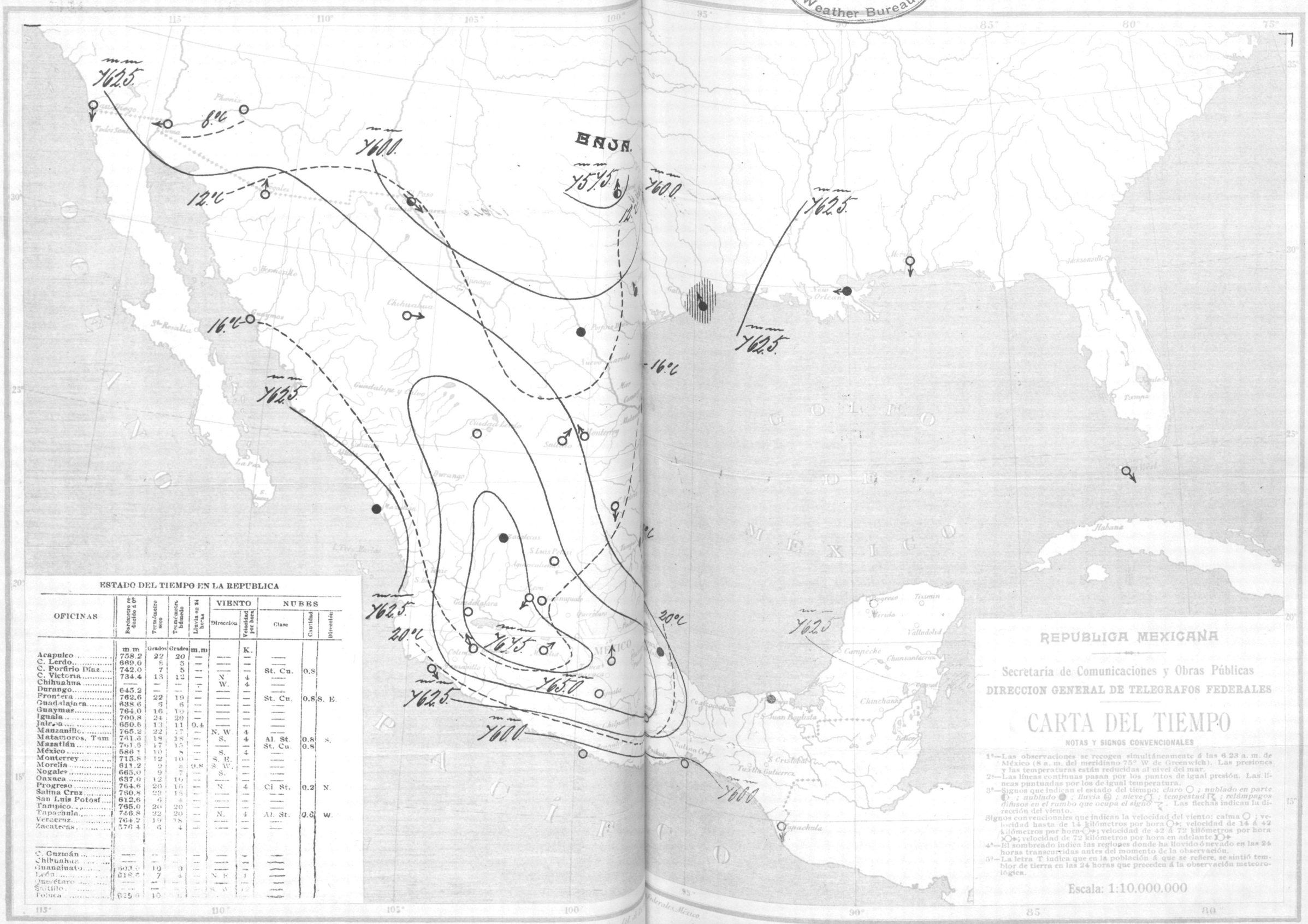

ESTADO DEL TIEMPO EN LA REPUBLICA

OFICINAS	Barómetro reducido á 0°	Termómetro seco	Termómetro húmedo	Lluvia en 24 horas	VIENTO Direccion	VIENTO Velocidad por hora	NUBES Clase	NUBES Cantidad	NUBES Direccion
	m m	Grados	Grados	m.m		K.			
Acapulco	758.2	22	20	—	—	—	—		
C. Lerdo	669.0	8	5	—	—	—	—		
C. Porfirio Díaz	742.0	7	5	—	—	—	St. Cu.	0.8	
C. Victoria	734.4	13	12	—	N	4	—		
Chihuahua	—	—	—	—	W.	4	—		
Durango	645.2	—	—	—	—	—	—		
Frontera	762.6	22	19	—	—	—	St. Cu.	0.8	S. E.
Guadalajara	638.6	8	6	—	—	—	—		
Guaymas	764.0	16	10	—	—	—	—		
Iguala	700.8	24	20	—	—	—	—		
Jalapa	650.6	13	11	0.4	—	—	—		
Manzanillo	765.2	22	17	—	N. W	4	—		
Matamoros, Tam	741.3	18	18	—	S.	4	Al. St.	0.8	S.
Mazatlán	761.6	17	15	—	—	—	St. Cu.	0.8	
México	586.1	10	8	—	S.	4	—		
Monterrey	715.8	12	10	—	S. E.	—	—		
Morelia	611.2	9	8	0.8	S. W.	—	—		
Nogales	665.0	9	7	—	S.	—	—		
Oaxaca	637.0	12	10	—	—	—	—		
Progreso	764.6	20	16	—	N	4	Ci St.	0.2	N.
Salina Cruz	760.8	23	18	—	—	—	—		
San Luis Potosí	612.6	6	4	—	—	—	—		
Tampico	765.0	20	20	—	—	—	—		
Tapachula	746.8	22	20	—	N.	4	Al. St.	0.6	W.
Veracruz	764.2	19	18	—	—	—	—		
Zacatecas	576.4	6	4	—	—	—	—		
C. Guzmán	—	—	—	—	—	—	—		
Chihuahua	—	—	—	—	—	—	—		
Guanajuato	603.0	10	9	—	—	—	—		
León	618.6	7	4	—	N. E	1	—		
Querétaro	—	—	—	—	—	—	—		
Saltillo	—	—	—	—	S. W	12	—		
Toluca	625.6	10	5	—	—	—	—		

M. Moreno y A. C. Aridaw. Construyeron.

N. Moreno Dibujo. E. Guadalupe Lith.

FEBRERO 14 DE 1902.

LIBRARY
FEB 19 1902
Weather Bureau.

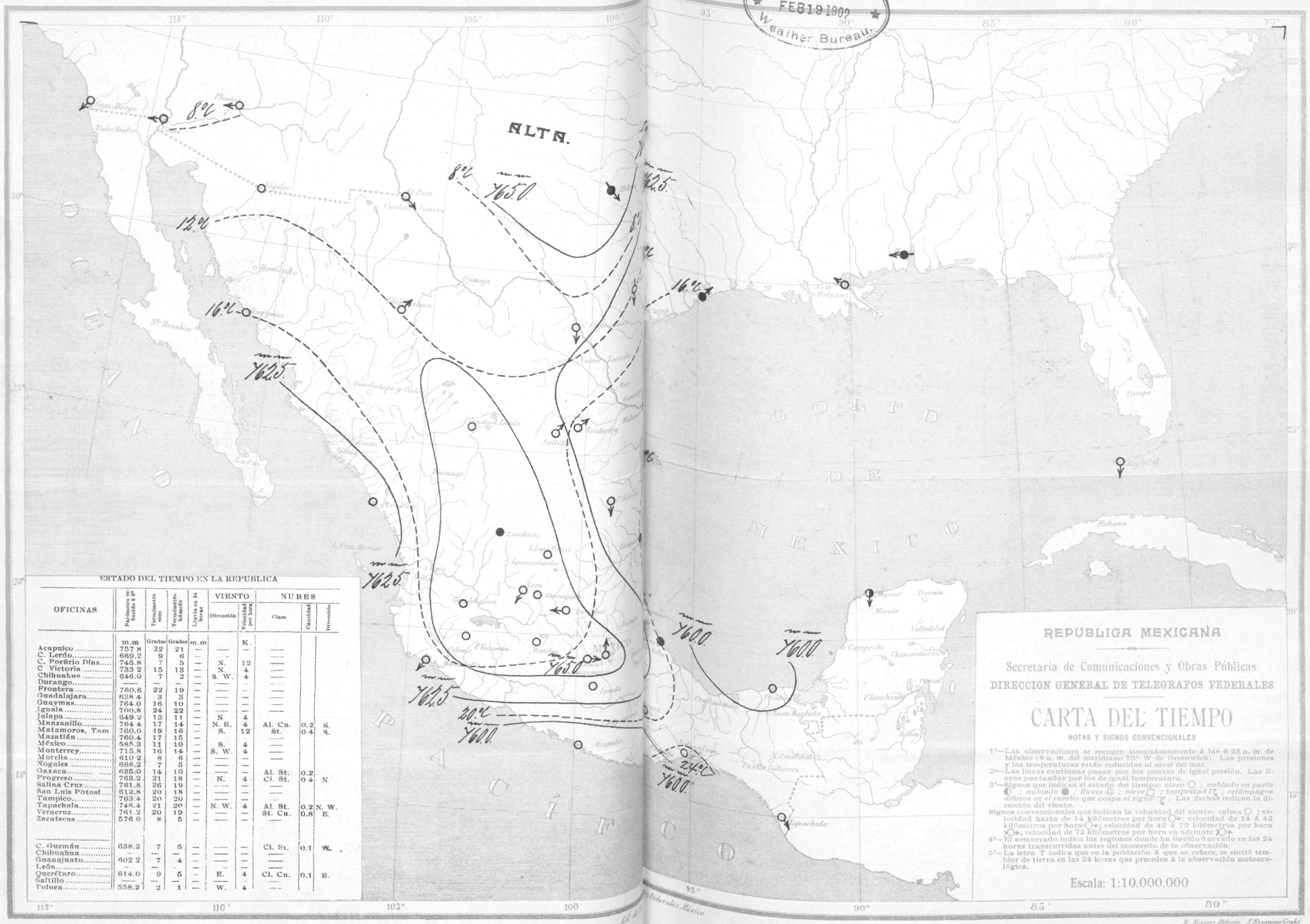

ESTADO DEL TIEMPO EN LA REPUBLICA

OFICINAS	Barómetro reducido á 0°	Termómetro seco	Termómetro húmedo	Lluvia en 24 horas	VIENTO Dirección	VIENTO Velocidad por hora	NUBES Clase	NUBES Cantidad	NUBES Dirección
	m.m	Grados	Grados	m.m		K.			
Acapulco	757 8	22	21	—	—	—	—		
C. Lerdo	669.2	9	6	—	—	—	—		
C. Porfirio Díaz	745.8	7	5	—	N.	12	—		
C Victoria	733 2	15	13	—	N.	4	—		
Chihuahua	646.0	7	2	—	S. W.	4	—		
Durango	—	—	—	—	—	—	—		
Frontera	760.6	22	19	—	—	—	—		
Guadalajara	638 4	3	3	—	—	—	—		
Guaymas	764.0	16	10	—	—	—	—		
Iguala	700.8	24	22	—	—	—	—		
Jalapa	649.2	13	11	—	N	4			
Manzanillo	764 4	17	14	—	N. E.	4	Al. Cu.	0.2	S.
Matamoros, Tam	760.0	19	16	—	S.	12	St.	0.4	S.
Mazatlán	760.4	17	15	—	—	—	—		
México	585.3	11	10	—	S.	4	—		
Monterrey	715.8	16	14	—	S. W.	4	—		
Morelia	610 2	8	6	—	—	—	—		
Nogales	666.2	7	5	—	—	—			
Oaxaca	635.0	14	10	—	—	—	Al. St.	0.2	
Progreso	763.2	21	18	—	N.	4	Ci. St.	0 4	N.
Salina Cruz	761.8	26	19	—	—	—	—		
San Luis Potosí	612.8	20	18	—	—	—	—		
Tampico	763.4	20	20	—	—	—	—		
Tapachula	746.4	21	20	—	N. W.	4	Al. St.	0.2	N. W.
Veracruz	761.2	20	19	—	—	—	St. Cu.	0.8	E.
Zacatecas	576 0	8	5	—	—	—	—		
C. Guzmán	638.2	7	5	—	—	—	Ci. St.	0.1	W.
Chihuahua	—	—	—	—	—	—	—		
Guanajuato	602 2	7	4	—	—	—	—		
León	—	—	—	—	—	—	—		
Querétaro	614.0	9	5	—	E.	4	Ci. Cu.	0.1	E.
Saltillo	—	—	—	—	—	—	—		
Toluca	558.2	2	1	—	W.	4	—		

REPUBLICA MEXICANA

Secretaría de Comunicaciones y Obras Públicas

DIRECCION GENERAL DE TELEGRAFOS FEDERALES

CARTA DEL TIEMPO

NOTAS Y SIGNOS CONVENCIONALES

1ª—Las observaciones se recogen simultáneamente á las 6 23 a. m. de México (8 a. m. del meridiano 75° W de Greenwich). Las presiones y las temperaturas están reducidas al nivel del mar.

2ª—Las líneas continuas pasan por los puntos de igual presión. Las líneas puntuadas por los de igual temperatura.

3ª—Signos que indican el estado del tiempo: *claro* ○ ; *nublado en parte* ◐ ; *nublado* ● ; *lluvia* ⛆ ; *nieve* ; *tempestad* ; *relámpagos difusos en el rumbo que ocupa el signo* . Las flechas indican la dirección del viento.

Signos convencionales que indican la velocidad del viento: calma ○ ; velocidad hasta de 14 kilómetros por hora ○→; velocidad de 14 á 42 kilómetros por hora ○→; velocidad de 42 á 72 kilómetros por hora ○→; velocidad de 72 kilómetros por hora en adelante ○→

4ª—El sombreado indica las regiones donde ha llovido ó nevado en las 24 horas transcurridas antes del momento de la observación.

5ª—La letra T indica que en la población á que se refiere, se sintió temblor de tierra en las 24 horas que preceden á la observación meteorológica.

Escala: 1:10.000.000

M. Moreno y A. C. Aristain. Construyeron.

Lit. de la Secretaría de Comunicaciones y Obras Públicas. México.

M. Moreno Dibujó. E. Espinosa Grabó.

LIBRARY
FEB 20 1902
Weather Bureau

FEBRERO 15 DE 1902.

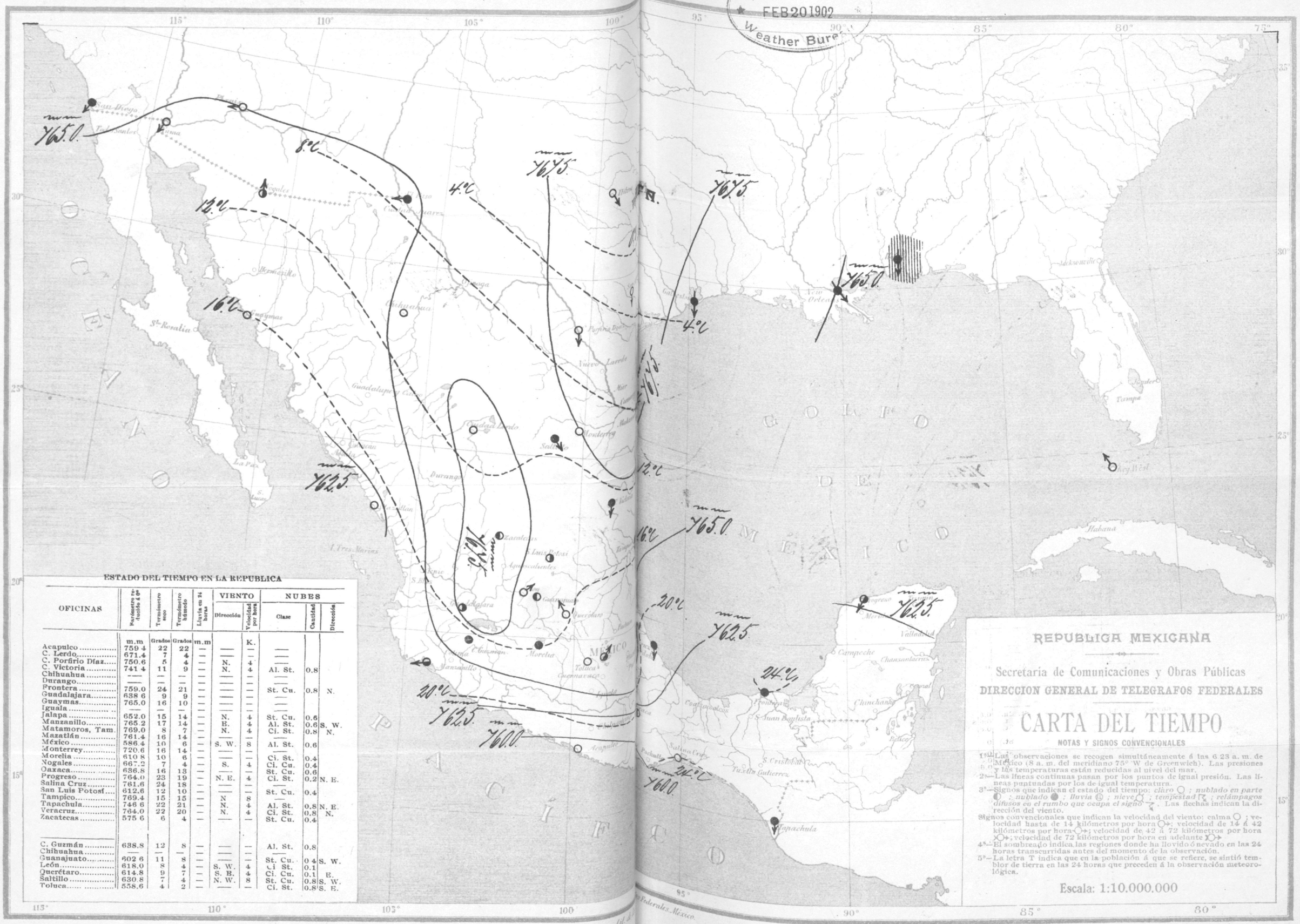

LIBRARY
FEB 24 1902
Weather Bureau.

FEBRERO 16 DE 1902.

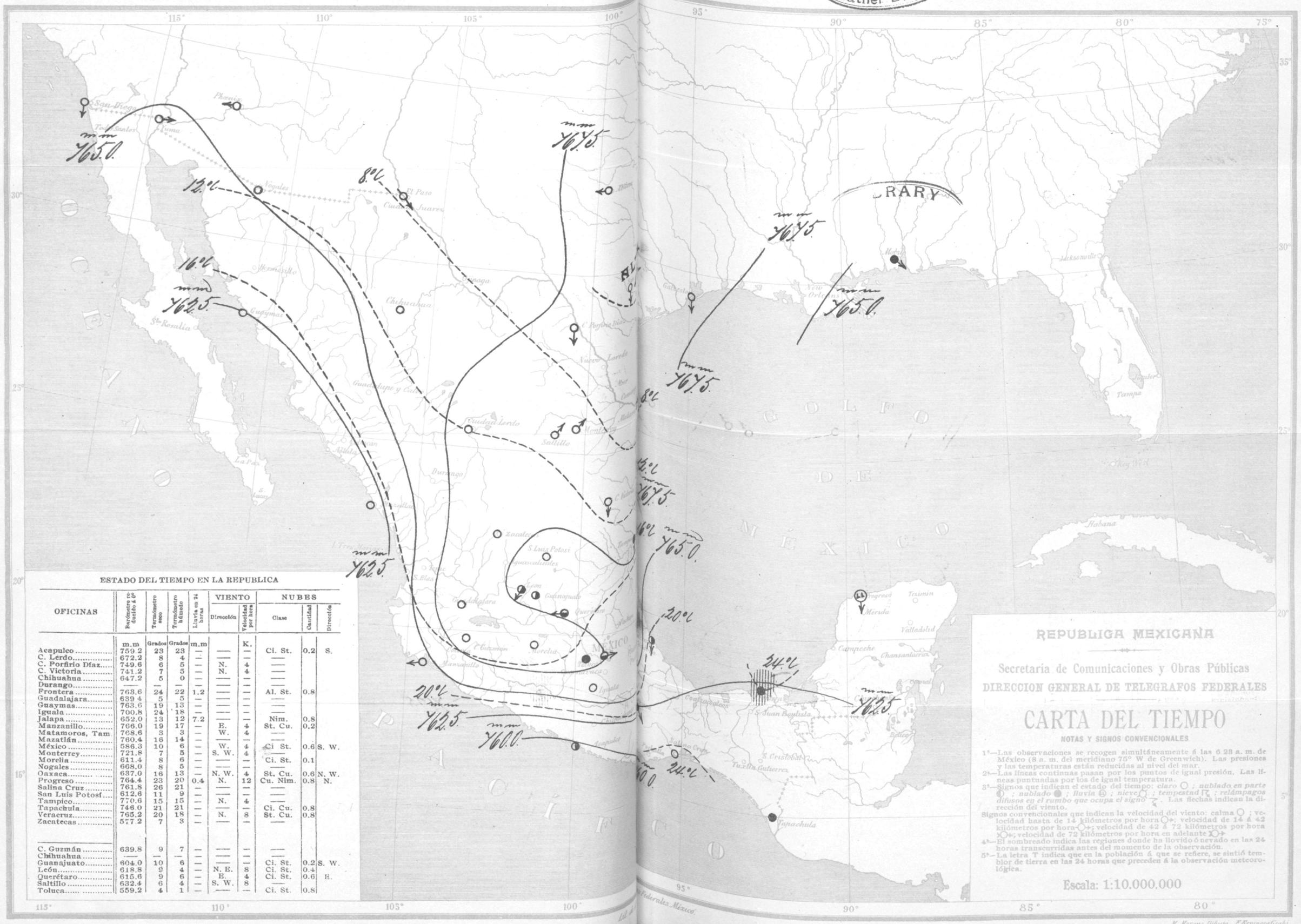

ESTADO DEL TIEMPO EN LA REPUBLICA

OFICINAS	Barómetro reducido á 0°	Termómetro seco	Termómetro húmedo	Lluvia en 24 horas	VIENTO Dirección	VIENTO Velocidad por hora	NUBES Clase	NUBES Cantidad	NUBES Dirección
	m.m	Grados	Grados	m.m		K.			
Acapulco	759.2	23	23	—	—	—	Ci. St.	0.2	S.
C. Lerdo	672.2	8	4	—	—	—	—		
C. Porfirio Díaz	749.6	6	5	—	N.	4	—		
C. Victoria	741.2	7	5	—	N.	4	—		
Chihuahua	647.2	5	0	—	—	—	—		
Durango	—	—	—	—	—	—	—		
Frontera	763.6	24	22	1.2	—	—	Al. St.	0.8	
Guadalajara	639.4	5	5	—	—	—	—		
Guaymas	763.6	19	13	—	—	—	—		
Iguala	700.8	24	18	—	—	—	—		
Jalapa	652.0	13	12	7.2	—	—	Nim.	0.8	
Manzanillo	766.0	19	17	—	E.	4	St. Cu.	0.2	
Matamoros, Tam.	768.6	3	3	—	W.	4	—		
Mazatlán	760.4	16	14	—	—	—	—		
México	586.3	10	6	—	W.	4	Ci. St.	0.6	S. W.
Monterrey	721.8	7	5	—	S. W.	4	—		
Morelia	611.4	8	6	—	—	—	Ci. St.	0.1	
Nogales	668.0	8	5	—	—	—	—		
Oaxaca	637.0	16	13	—	N. W.	4	St. Cu.	0.6	N. W.
Progreso	764.4	23	20	0.4	N.	12	Cu. Nim.	0.8	N.
Salina Cruz	761.8	26	21	—	—	—	—		
San Luis Potosí	612.6	11	9	—	—	—	—		
Tampico	770.6	15	15	—	N.	4	—		
Tapachula	746.0	21	21	—	—	—	Ci. Cu.	0.8	
Veracruz	765.2	20	18	—	N.	8	St. Cu.	0.8	
Zacatecas	577.2	7	3	—	—	—	—		
C. Guzmán	639.8	9	7	—	—	—	—		
Chihuahua	—	—	—	—	—	—	—		
Guanajuato	604.0	10	6	—	—	—	Ci. St.	0.2	S. W.
León	618.8	9	4	—	N. E.	8	Ci. St.	0.4	
Querétaro	615.6	9	6	—	E.	4	Ci. St.	0.6	E.
Saltillo	632.4	6	4	—	S. W.	8	—		
Toluca	559.2	4	1	—	—	—	Ci. St.	0.8	

REPUBLICA MEXICANA

Secretaría de Comunicaciones y Obras Públicas

DIRECCION GENERAL DE TELEGRAFOS FEDERALES

CARTA DEL TIEMPO

NOTAS Y SIGNOS CONVENCIONALES

1ª—Las observaciones se recogen simultáneamente á las 6.23 a. m. de México (8 a. m. del meridiano 75° W de Greenwich). Las presiones y las temperaturas están reducidas al nivel del mar.

2ª—Las líneas continuas pasan por los puntos de igual presión. Las líneas puntuadas por los de igual temperatura.

3ª—Signos que indican el estado del tiempo: *claro* ○ ; *nublado en parte* ◐ ; *nublado* ● ; *lluvia* ⛆ ; *nieve* ○ ; *tempestad* ; *relámpagos difusos en el rumbo que ocupa el signo* . Las flechas indican la dirección del viento.

Signos convenciones que indican la velocidad del viento: calma ○ ; velocidad hasta de 14 kilómetros por hora ○+; velocidad de 14 á 42 kilómetros por hora ○+; velocidad de 42 á 72 kilómetros por hora ○+; velocidad de 72 kilómetros por hora en adelante ○+

4ª—El sombreado indica las regiones donde ha llovido ó nevado en las 24 horas transcurridas antes del momento de la observación.

5ª—La letra T indica que en la población á que se refiere, se sintió temblor de tierra en las 24 horas que preceden á la observación meteorológica.

Escala: 1:10.000.000

FEB 24 1902
Weather Bureau.

FEBRERO 17 DE 1902.

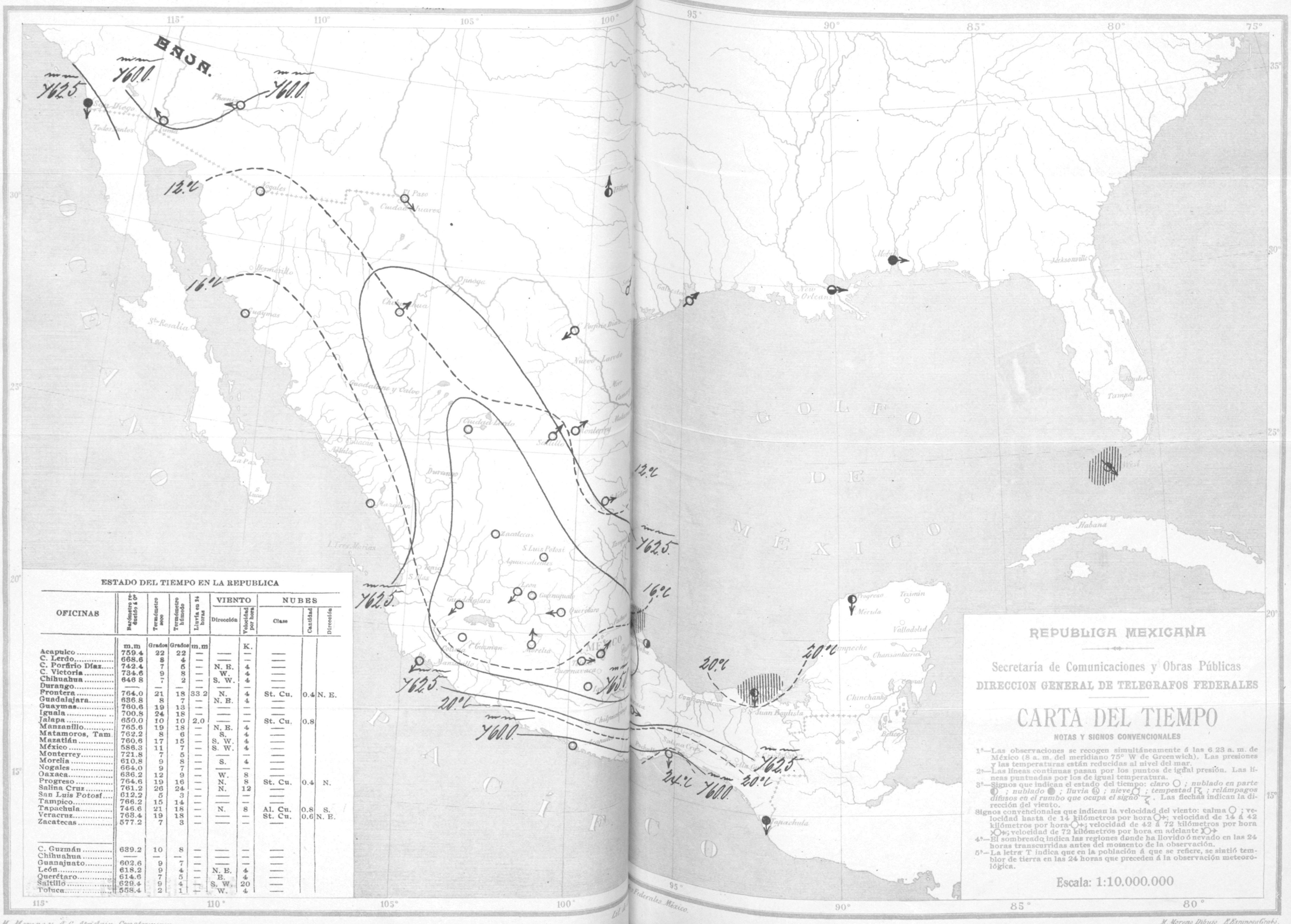

ESTADO DEL TIEMPO EN LA REPUBLICA

OFICINAS	Barómetro reducido á 0°	Termómetro seco	Termómetro húmedo	Lluvia en 24 horas	VIENTO		NUBES		
					Dirección	Velocidad por hora	Clase	Cantidad	Dirección
	m.m	Grados	Grados	m.m		K.			
Acapulco	759.4	22	22	—	—	—	—		
C. Lerdo	668.6	8	4	—	—	—	—		
C. Porfirio Díaz	742.4	7	5	—	N. E.	4	—		
C. Victoria	734.6	9	8	—	W.	4	—		
Chihuahua	646 8	7	2	—	S. W.	4	—		
Durango	—	—	—	—	—	—	—		
Frontera	764.0	21	18	33 2	N.	4	St. Cu.	0.4	N. E.
Guadalajara	636.8	8	7	—	N. E.	4	—		
Guaymas	760.6	19	13	—	—	—	—		
Iguala	700.8	24	18	—	—	—	—		
Jalapa	650.0	10	10	2.0	—	—	St. Cu.	0.8	
Manzanillo	765.6	19	18	—	N. E.	4	—		
Matamoros, Tam.	762.2	8	6	—	S.	4	—		
Mazatlán	760.6	17	15	—	S. W.	4	—		
México	586.3	11	7	—	S. W.	4	—		
Monterrey	721.8	7	5	—	—	—	—		
Morelia	610.8	9	8	—	S.	4	—		
Nogales	664.0	9	7	—	—	—	—		
Oaxaca	636.2	12	9	—	W.	8	—		
Progreso	764.6	19	16	—	N.	8	St. Cu.	0.4	N.
Salina Cruz	761.2	26	24	—	N.	12	—		
San Luis Potosí	612.2	5	3	—	—	—	—		
Tampico	766.2	15	14	—	—	—	—		
Tapachula	746.6	21	18	—	N.	8	Al. Cu.	0.8	S.
Veracruz	763.4	19	18	—	—	—	St. Cu.	0.6	N. E.
Zacatecas	577.2	7	3	—	—	—	—		
C. Guzmán	639.2	10	8	—	—	—	—		
Chihuahua	—	—	—	—	—	—	—		
Guanajuato	602.6	9	7	—	—	—	—		
León	618.2	9	4	—	N. E.	4	—		
Querétaro	614.6	7	5	—	E.	4	—		
Saltillo	629.4	9	4	—	S. W.	20	—		
Toluca	558.4	2	1	—	W.	4	—		

REPUBLICA MEXICANA

Secretaría de Comunicaciones y Obras Públicas

DIRECCION GENERAL DE TELEGRAFOS FEDERALES

CARTA DEL TIEMPO

NOTAS Y SIGNOS CONVENCIONALES

1ª—Las observaciones se recogen simultáneamente á las 6.23 a. m. de México (8 a. m. del meridiano 75° W de Greenwich). Las presiones y las temperaturas están reducidas al nivel del mar.

2ª—Las líneas continuas pasan por los puntos de igual presión. Las líneas puntuadas por los de igual temperatura.

3ª—Signos que indican el estado del tiempo: *claro* ○ ; *nublado en parte* ◐ ; *nublado* ● ; *lluvia* ; *nieve* ; *tempestad* ; *relámpagos difusos en el rumbo que ocupa el signo* . Las flechas indican la dirección del viento.

Signos convencionales que indican la velocidad del viento: calma ○ ; velocidad hasta de 14 kilómetros por hora ○→; velocidad de 14 á 42 kilómetros por hora ○→; velocidad de 42 á 72 kilómetros por hora ○→; velocidad de 72 kilómetros por hora en adelante ○→

4ª—El sombreado indica las regiones donde ha llovido ó nevado en las 24 horas transcurridas antes del momento de la observación.

5ª—La letra T indica que en la población á que se refiere, se sintió temblor de tierra en las 24 horas que preceden á la observación meteorológica.

Escala: 1:10.000.000

M. Moreno y A. C. Aristain. Construyeron.

M. Moreno Dibujo. E. Espinosa Grabó.

LIBRARY
FEB 24 1902
Weather Bureau.

FEBRERO 18 DE 1902.

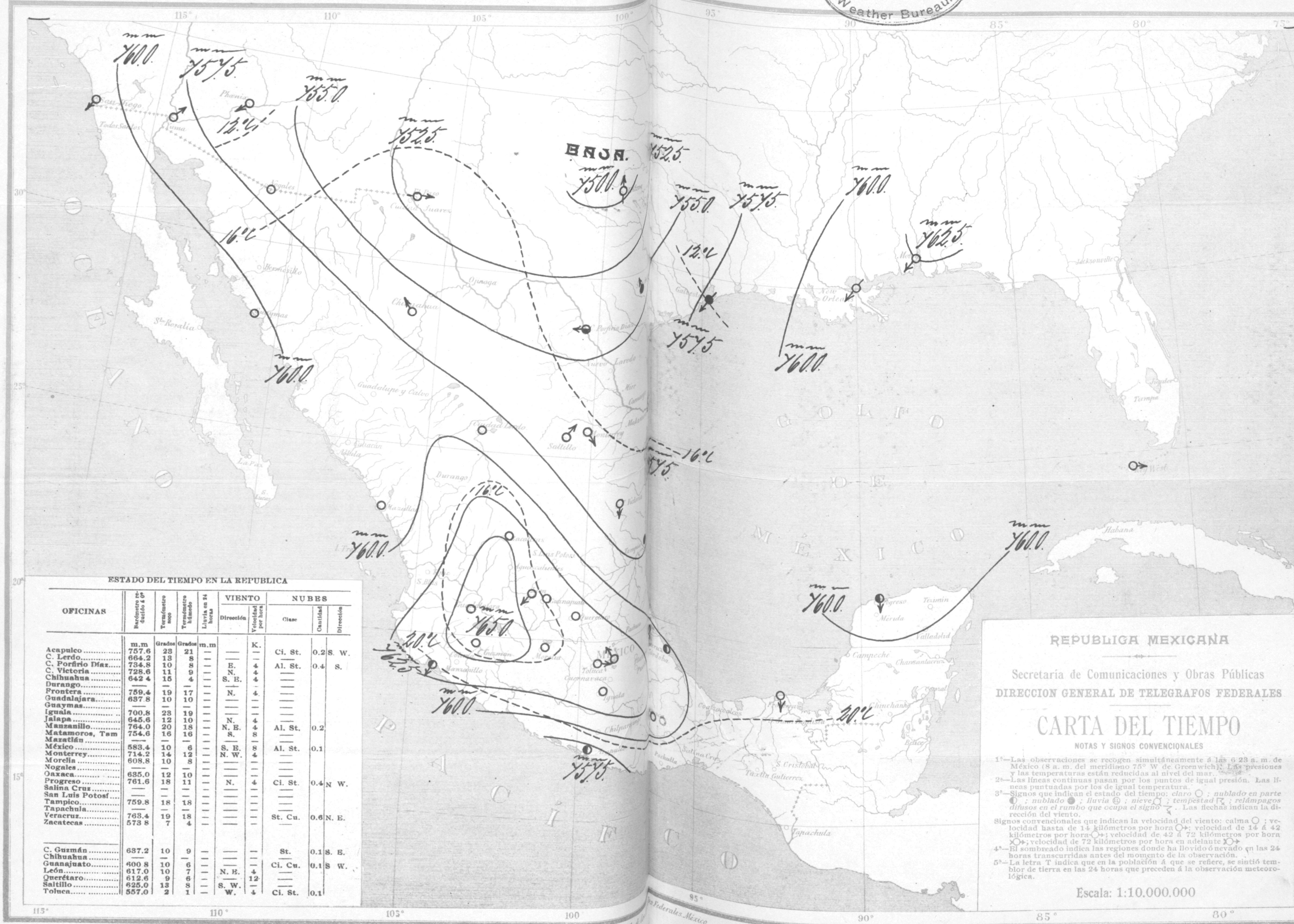

ESTADO DEL TIEMPO EN LA REPUBLICA

OFICINAS	Barómetro reducido á 0°	Termómetro seco	Termómetro húmedo	Lluvia en 24 horas	VIENTO Dirección	VIENTO Velocidad por hora	NUBES Clase	NUBES Cantidad	NUBES Dirección
	m.m	Grados	Grados	m.m		K.			
Acapulco	757.6	23	21	—	——	—	Ci. St.	0.2	S. W.
C. Lerdo	664.2	13	8	—	——	—	——		
C. Porfirio Díaz	734.8	10	8	—	E.	4	Al. St.	0.4	S.
C. Victoria	728.6	11	9	—	N.	4	——		
Chihuahua	642 4	15	4	—	S. E.	4	——		
Durango	——	—	—	—	——	—	——		
Frontera	759.4	19	17	—	N.	4	——		
Guadalajara	637.8	10	10	—	——	—	——		
Guaymas	——	—	—	—	——	—	——		
Iguala	700.8	23	19	—	——	—	——		
Jalapa	645.6	12	10	—	N.	4	——		
Manzanillo	764.0	20	18	—	N. E.	4	Al. St.	0.2	
Matamoros, Tam	754.6	16	16	—	S.	8	——		
Mazatlán	——	—	—	—	——	—	——		
México	583.4	10	6	—	S. E.	8	Al. St.	0.1	
Monterrey	714.2	14	12	—	N. W.	4	——		
Morelia	608.8	10	8	—	——	—	——		
Nogales	——	—	—	—	——	—	——		
Oaxaca	635.0	12	10	—	——	—	——		
Progreso	761.6	18	11	—	N.	4	Ci. St.	0.4	N W.
Salina Cruz	——	—	—	—	——	—	——		
San Luis Potosí	——	—	—	—	——	—	——		
Tampico	759.8	18	18	—	——	—	——		
Tapachula	——	—	—	—	——	—	——		
Veracruz	763.4	19	18	—	——	—	St. Cu.	0.6	N. E.
Zacatecas	573 8	7	4	—	——	—	——		
C. Guzmán	637.2	10	9	—	——	—	St.	0.1	S. E.
Chihuahua	——	—	—	—	——	—	——		
Guanajuato	600 8	10	6	—	——	—	Ci. Cu.	0.1	S W.
León	617.0	10	7	—	N. E.	4	——		
Querétaro	612.6	9	6	—	——	12	——		
Saltillo	625.0	13	8	—	S. W.	—	——		
Toluca	557.0	2	1	—	W.	4	Ci. St.	0.1	

REPUBLICA MEXICANA

Secretaría de Comunicaciones y Obras Públicas

DIRECCION GENERAL DE TELEGRAFOS FEDERALES

CARTA DEL TIEMPO

NOTAS Y SIGNOS CONVENCIONALES

1ª—Las observaciones se recogen simultáneamente á las 6 23 a. m. de México (8 a. m. del meridiano 75° W de Greenwich). Las presiones y las temperaturas están reducidas al nivel del mar.

2ª—Las líneas continuas pasan por los puntos de igual presión. Las líneas puntuadas por los de igual temperatura.

3ª—Signos que indican el estado del tiempo: *claro* ○ ; *nublado en parte* ◐ ; *nublado* ● ; *lluvia* Ⓛ ; *nieve* ; *tempestad* ; *relámpagos difusos en el rumbo que ocupa el signo* . Las flechas indican la dirección del viento.

Signos convencionales que indican la velocidad del viento: calma ○ ; velocidad hasta de 14 kilómetros por hora ○→; velocidad de 14 á 42 kilómetros por hora ○→; velocidad de 42 á 72 kilómetros por hora ○→; velocidad de 72 kilómetros por hora en adelante ○→

4ª—El sombreado indica las regiones donde ha llovido ó nevado en las 24 horas transcurridas antes del momento de la observación.

5ª—La letra T indica que en la población á que se refiere, se sintió temblor de tierra en las 24 horas que preceden á la observación meteorológica.

Escala: 1:10.000.000

M. Moreno y A. C. Atristain, Construyeron. Lit. de los Telégrafos Federales México. M. Moreno Dibujó. E. Espinosa Grabó.

LIBRARY
FEB 25 1902
Weather Bureau.

FEBRERO 19 DE 1902.

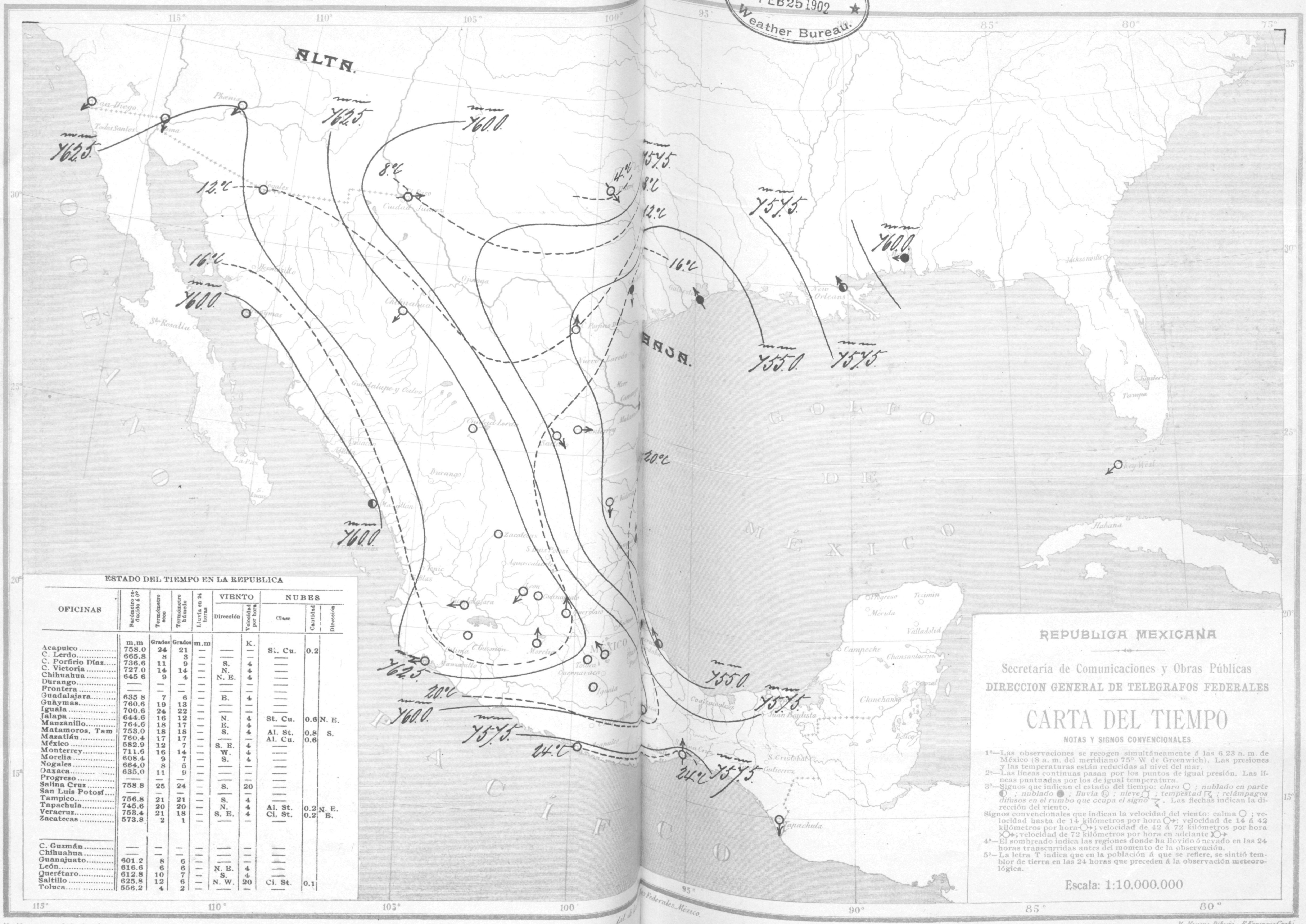

ESTADO DEL TIEMPO EN LA REPUBLICA

OFICINAS	Barómetro reducido á 0°	Termómetro seco	Termómetro húmedo	Lluvia en 24 horas	VIENTO Dirección	VIENTO Velocidad por hora	NUBES Clase	NUBES Cantidad	NUBES Dirección
	m.m	Grados	Grados	m.m		K.			
Acapulco	758.0	24	21	—	——	—	St. Cu.	0.2	
C. Lerdo	665.8	8	3	—	——	—	——		
C. Porfirio Díaz	736.6	11	9	—	S.	4	——		
C. Victoria	727.0	14	14	—	N.	4	——		
Chihuahua	645 6	9	4	—	N. E.	4	——		
Durango	——	—	—	—	——	—	——		
Frontera	——	—	—	—	——	—	——		
Guadalajara	635 8	7	6	—	E.	4	——		
Guaymas	760.6	19	13	—	——	—	——		
Iguala	700.6	24	22	—	——	—	——		
Jalapa	644.6	16	12	—	N.	4	St. Cu.	0.6	N. E.
Manzanillo	764.6	18	17	—	E.	4	——		
Matamoros, Tam	753.0	18	18	—	S.	4	Al. St.	0.8	S.
Mazatlán	760.4	17	17	—	——	—	Al. Cu.	0.6	
México	582.9	12	7	—	S. E.	4	——		
Monterrey	711.6	16	14	—	W.	4	——		
Morelia	608.4	9	7	—	S.	4	——		
Nogales	664.0	8	5	—	——	—	——		
Oaxaca	635.0	11	9	—	——	—	——		
Progreso	——	—	—	—	——	—	——		
Salina Cruz	758.8	25	24	—	S.	20	——		
San Luis Potosí	——	—	—	—	——	—	——		
Tampico	756.8	21	21	—	S.	4	——		
Tapachula	745.6	20	20	—	N.	4	Al. St.	0.2	N. E.
Veracruz	753.4	21	18	—	S. E.	4	Ci. St.	0.2	E.
Zacatecas	573.8	2	1	—	——	—	——		
C. Guzmán	——	—	—	—	——	—	——		
Chihuahua	——	—	—	—	——	—	——		
Guanajuato	601.2	8	6	—	——	—	——		
León	616.6	6	6	—	N. E.	4	——		
Querétaro	612.8	10	7	—	S.	4	——		
Saltillo	625.8	12	6	—	N. W.	20	Ci. St.	0.1	
Toluca	556.2	4	2	—	——	—	——		

REPUBLICA MEXICANA

Secretaría de Comunicaciones y Obras Públicas

DIRECCION GENERAL DE TELEGRAFOS FEDERALES

CARTA DEL TIEMPO

NOTAS Y SIGNOS CONVENCIONALES

1ª—Las observaciones se recogen simultáneamente á las 6.23 a. m. de México (8 a. m. del meridiano 75° W de Greenwich). Las presiones y las temperaturas están reducidas al nivel del mar.

2ª—Las líneas continuas pasan por los puntos de igual presión. Las líneas puntuadas por los de igual temperatura.

3ª—Signos que indican el estado del tiempo: *claro* ○ ; *nublado en parte* ◐ ; *nublado* ● ; *lluvia* Ⓛ ; *nieve* ; *tempestad* ; *relámpagos difusos en el rumbo que ocupa el signo* . Las flechas indican la dirección del viento.

Signos convencionales que indican la velocidad del viento: calma ○ ; velocidad hasta de 14 kilómetros por hora ○→; velocidad de 14 á 42 kilómetros por hora ○→; velocidad de 42 á 72 kilómetros por hora ○→; velocidad de 72 kilómetros por hora en adelante ○→

4ª—El sombreado indica las regiones donde ha llovido ó nevado en las 24 horas transcurridas antes del momento de la observación.

5ª—La letra T indica que en la población á que se refiere, se sintió temblor de tierra en las 24 horas que preceden á la observación meteorológica.

Escala: 1:10.000.000

Lit. de los Telégrafos Federales. México.

M. Moreno y A. C. Atristain. Construyeron.

M. Moreno Dibujó. E. Espinosa Grabó.

LIBRARY
FEB 26 1902
Weather Bureau.

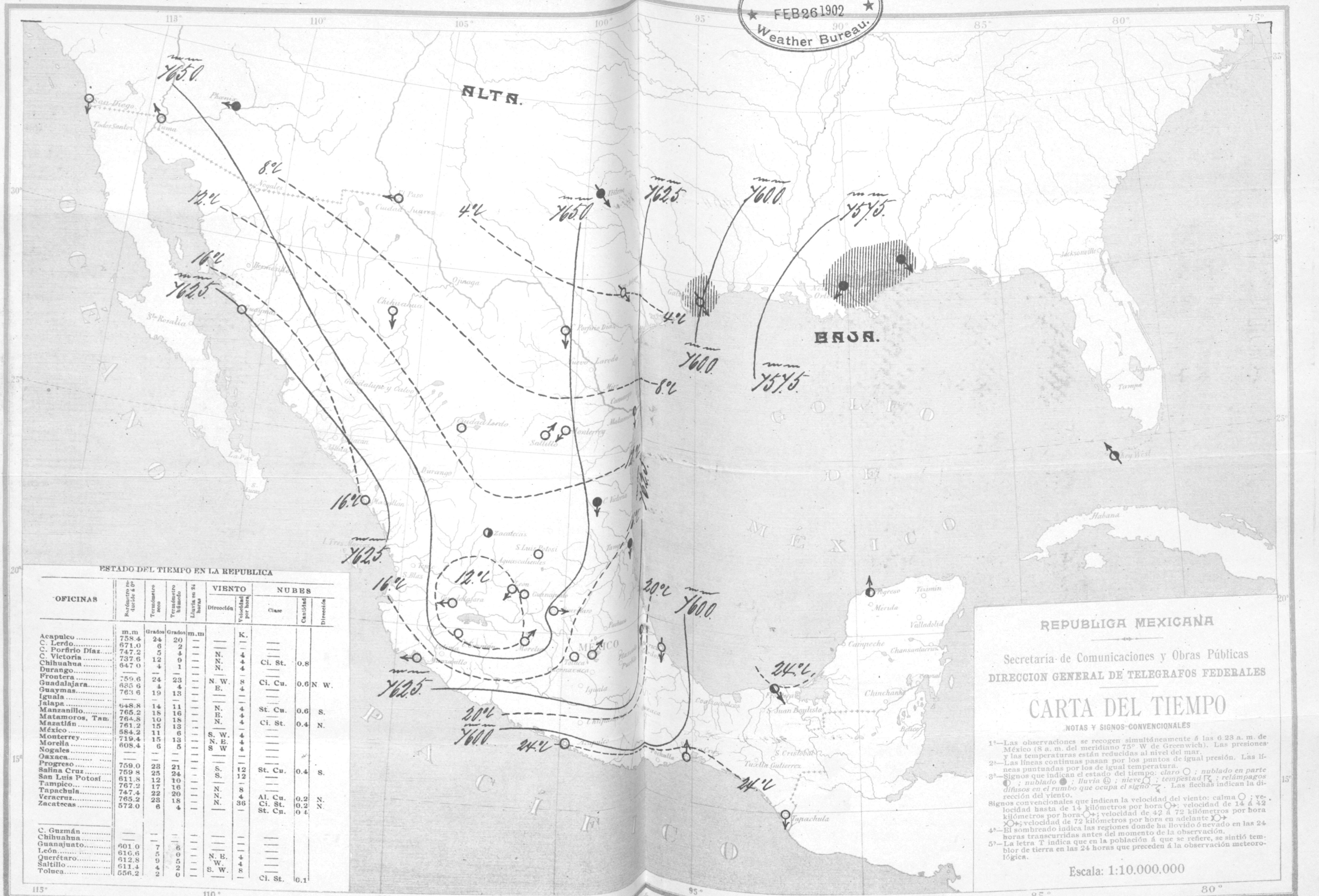

ESTADO DEL TIEMPO EN LA REPUBLICA

OFICINAS	Barómetro reducido á 0°	Termómetro seco	Termómetro húmedo	Lluvia en 24 horas	VIENTO Dirección	VIENTO Velocidad por hora	NUBES Clase	NUBES Cantidad	NUBES Dirección
	m.m	Grados	Grados	m.m		K.			
Acapulco	758.4	24	20	—	—	—	—		
C. Lerdo	671.0	6	2	—	—	—	—		
C. Porfirio Díaz	747.2	5	4	—	N.	4	—		
C. Victoria	737.6	12	9	—	N.	4	Ci. St.	0.8	
Chihuahua	647 0	4	1	—	N.	4	—		
Durango	—	—	—	—	—	—	—		
Frontera	759.6	24	23	—	N. W.	8	Ci. Cu.	0.6	N. W.
Guadalajara	685 6	4	4	—	E.	4	—		
Guaymas	763 6	19	13	—	—	—	—		
Iguala	—	—	—	—	—	—	—		
Jalapa	648.8	14	11	—	N.	4	St. Cu.	0.6	S.
Manzanillo	765.2	18	16	—	E.	4	—		
Matamoros, Tam.	764.8	10	18	—	N.	4	Ci. St.	0.4	N.
Mazatlán	761.2	15	13	—	—	—	—		
México	584.2	11	6	—	S. W.	4	—		
Monterrey	719.4	15	13	—	N. E.	4	—		
Morelia	608.4	6	5	—	S W	4	—		
Nogales	—	—	—	—	—	—	—		
Oaxaca	—	—	—	—	—	—	—		
Progreso	759.0	23	21	—	S.	12	St. Cu.	0.4	S.
Salina Cruz	759 8	25	24	—	S.	12	—		
San Luis Potosí	611.8	12	10	—	—	—	—		
Tampico	767.2	17	16	—	N.	8	—		
Tapachula	747.4	22	20	—	N.	4	Al. Cu.	0.2	N.
Veracruz	765.2	23	18	—	N.	36	Ci. St.	0.2	N.
Zacatecas	572.0	6	4	—	—	—	St. Cu.	0 4	
C. Guzmán	—	—	—	—	—	—	—		
Chihuahua	—	—	—	—	—	—	—		
Guanajuato	601.0	7	6	—	—	—	—		
León	616.6	5	0	—	N. E.	4	—		
Querétaro	612.8	9	5	—	W.	4	—		
Saltillo	611.4	4	2	—	S. W.	8	—		
Toluca	556.2	2	0	—	—	—	Ci. St.	0.1	

REPUBLICA MEXICANA

Secretaría de Comunicaciones y Obras Públicas

DIRECCION GENERAL DE TELEGRAFOS FEDERALES

CARTA DEL TIEMPO

NOTAS Y SIGNOS CONVENCIONALES

1ª—Las observaciones se recogen simultáneamente á las 6.23 a. m. de México (8 a. m. del meridiano 75° W de Greenwich). Las presiones y las temperaturas están reducidas al nivel del mar.

2ª—Las líneas continuas pasan por los puntos de igual presión. Las líneas puntuadas por los de igual temperatura.

3ª—Signos que indican el estado del tiempo: *claro* ○ ; *nublado en parte* ◐ ; *nublado* ● ; *lluvia* ; *nieve* ; *tempestad* ; *relámpagos difusos en el rumbo que ocupa el signo*. Las flechas indican la dirección del viento.

Signos convencionales que indican la velocidad del viento: calma ○ ; velocidad hasta de 14 kilómetros por hora ○→; velocidad de 14 á 42 kilómetros por hora ○→; velocidad de 42 á 72 kilómetros por hora ○→; velocidad de 72 kilómetros por hora en adelante ○→

4ª—El sombreado indica las regiones donde ha llovido ó nevado en las 24 horas transcurridas antes del momento de la observación.

5ª—La letra T indica que en la población á que se refiere, se sintió temblor de tierra en las 24 horas que preceden á la observación meteorológica.

Escala: 1:10.000.000

M. Moreno y A. C. Atristain. Construyeron.

Lit. de los Telégrafos Federales. México.

M. Moreno Dibujó. F. Espinosa Grabó.

LIBRARY
FEB 26 1902
Weather Bureau.

FEBRERO 21 DE 1902.

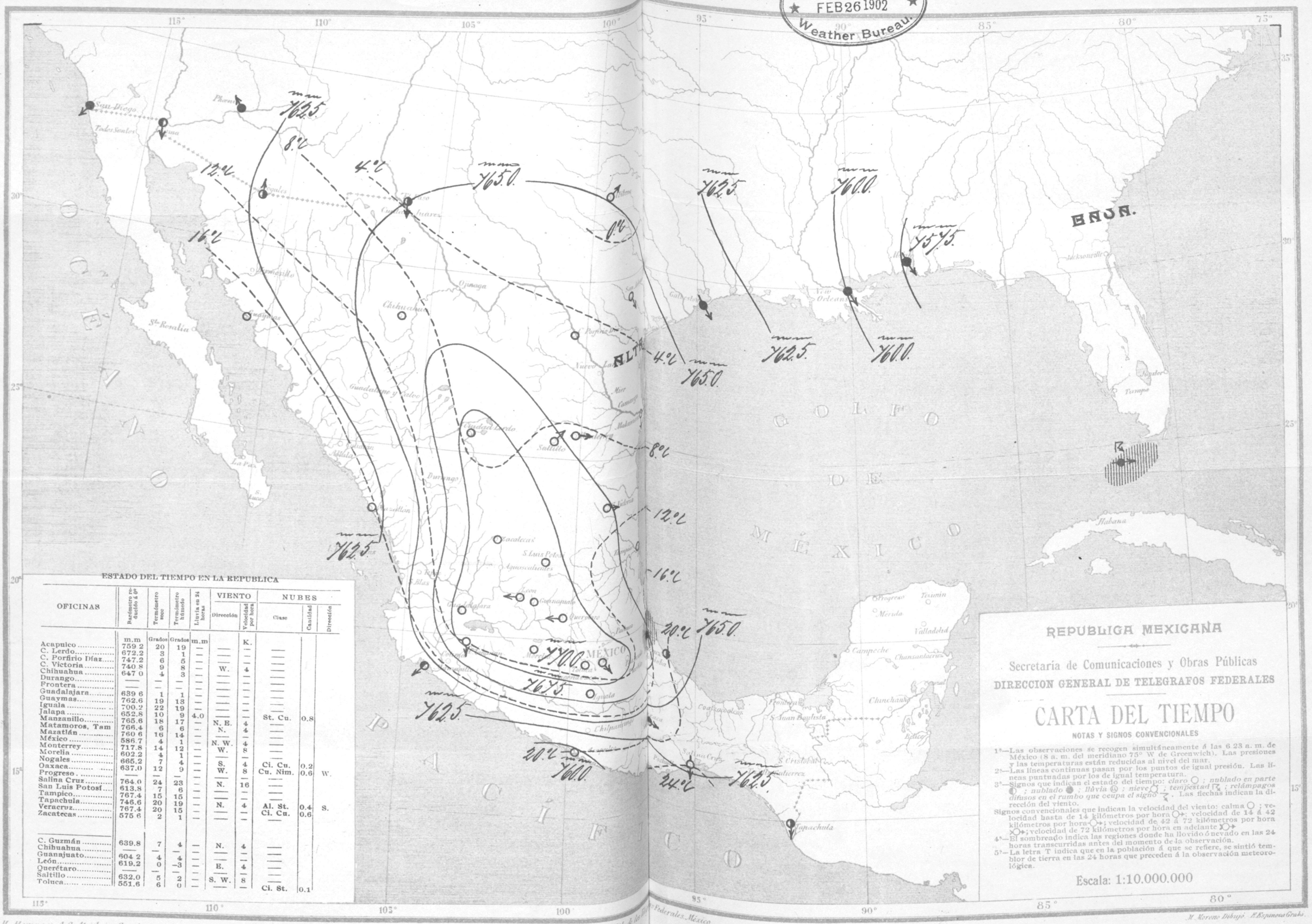

ESTADO DEL TIEMPO EN LA REPUBLICA

OFICINAS	Barómetro reducido á 0°	Termómetro seco	Termómetro húmedo	Lluvia en 24 horas	VIENTO		NUBES		
					Dirección	Velocidad por hora	Clase	Cantidad	Dirección
	m.m	Grados	Grados	m.m		K.			
Acapulco	759 2	20	19	—	—	—	—		
C. Lerdo	672.2	3	1	—	—	—	—		
C. Porfirio Díaz	747.2	6	5	—	—	—	—		
C. Victoria	740 8	9	8	—	W.	4	—		
Chihuahua	647 0	4	3	—	—	—	—		
Durango	—	—	—	—	—	—	—		
Frontera	—	—	—	—	—	—	—		
Guadalajara	639 6	1	1	—	—	—	—		
Guaymas	762.6	19	13	—	—	—	—		
Iguala	700.2	22	19	—	—	—	—		
Jalapa	652.8	10	9	4.0	—	—	St. Cu.	0.8	
Manzanillo	765.6	18	17	—	N. E.	4	—		
Matamoros, Tam	766.4	6	6	—	N.	4	—		
Mazatlán	760 6	16	14	—	—	—	—		
México	586.7	4	1	—	N. W.	4	—		
Monterrey	717.8	14	12	—	W.	8	—		
Morelia	602.2	4	1	—	—	—	—		
Nogales	665.2	7	4	—	S.	4	Ci. Cu.	0.2	
Oaxaca	637.0	12	9	—	W.	8	Cu. Nim.	0.6	W.
Progreso	—	—	—	—	—	—	—		
Salina Cruz	764.0	24	23	—	N.	16	—		
San Luis Potosí	613.8	7	6	—	—	—	—		
Tampico	767.4	15	15	—	—	—	—		
Tapachula	746.6	20	19	—	N.	4	Al. St.	0.4	S.
Veracruz	767.4	20	15	—	—	—	Ci. Cu.	0.6	
Zacatecas	575 6	2	1	—	—	—	—		
C. Guzmán	639.8	7	4	—	N.	4	—		
Chihuahua	—	—	—	—	—	—	—		
Guanajuato	604 2	4	4	—	—	—	—		
León	619.2	0	−3	—	E.	4	—		
Querétaro	—	—	—	—	—	—	—		
Saltillo	632.0	5	2	—	S. W.	8	—		
Toluca	551.6	6	0	—	—	—	Ci. St.	0.1	

M. Moreno y A. C. Atristain Construyeron. Lit. de los Ferrocarriles Federales, México. M. Moreno Dibujó. H. Espinosa Grabó.

FEB 28 1902
Weather Bureau.

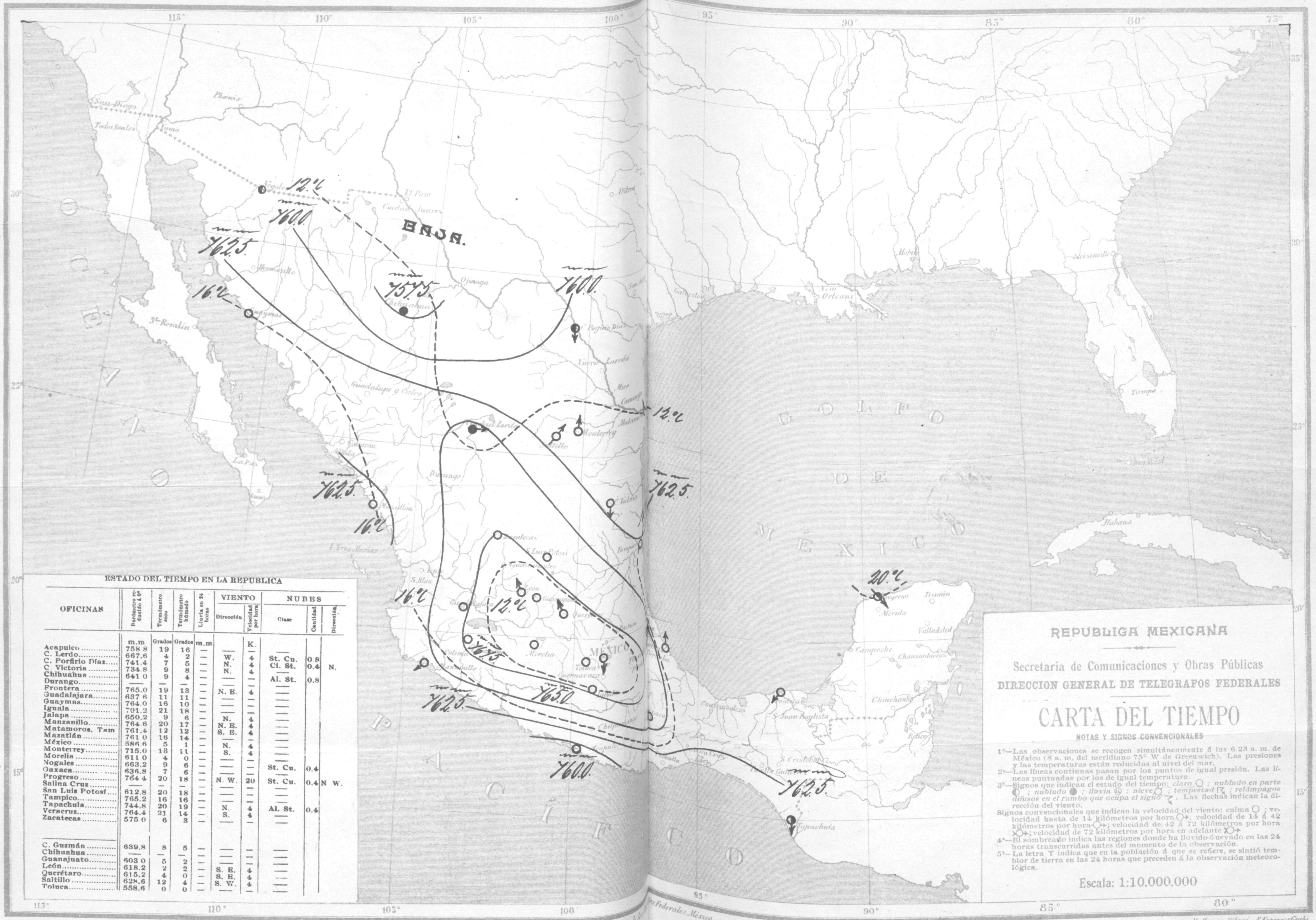

ESTADO DEL TIEMPO EN LA REPUBLICA

OFICINAS	Barómetro reducido á 0°	Termómetro seco	Termómetro húmedo	Lluvia en 24 horas	VIENTO Dirección	VIENTO Velocidad por hora	NUBES Clase	NUBES Cantidad	NUBES Dirección
	m.m	Grados	Grados	m.m		K.			
Acapulco	758 8	19	16	—	—	—	—		
C. Lerdo	667.6	4	2	—	W.	4	St. Cu.	0.8	
C. Porfirio Díaz	741.4	7	5	—	N.	4	Ci. St.	0.4	N.
C. Victoria	734.8	9	8	—	N.	4	—		
Chihuahua	641 0	9	4	—	—	—	Al. St.	0.8	
Durango	—	—	—	—	—	—	—		
Frontera	765.0	19	13	—	N. E.	4	—		
Guadalajara	637 6	11	11	—	—	—	—		
Guaymas	764.0	16	10	—	—	—	—		
Iguala	701.2	21	18	—	—	—	—		
Jalapa	650.2	9	6	—	N.	4	—		
Manzanillo	764.6	20	17	—	N. E.	4	—		
Matamoros, Tam	761.4	12	12	—	S. E.	4	—		
Mazatlán	761 0	16	14	—	—	—	—		
México	586.6	5	1	—	N.	4	—		
Monterrey	715.0	13	11	—	S.	4	—		
Morelia	611 0	4	0	—	—	—	—		
Nogales	663.2	9	6	—	—	—	St. Cu.	0.4	
Oaxaca	636.8	7	6	—	—	—	—		
Progreso	764 4	20	18	—	N. W.	20	St. Cu.	0.4	N W.
Salina Cruz	—	—	—	—	—	—	—		
San Luis Potosí	612.8	20	18	—	—	—	—		
Tampico	765.2	16	16	—	—	—	—		
Tapachula	744.8	20	19	—	N.	4	Al. St.	0.4	
Veracruz	764.4	21	14	—	S.	4	—		
Zacatecas	575 0	6	3	—	—	—	—		
C. Guzmán	639.8	8	5	—	—	—	—		
Chihuahua	—	—	—	—	—	—	—		
Guanajuato	603 0	5	2	—	—	—	—		
León	618.2	2	2	—	S. E.	4	—		
Querétaro	615.2	4	0	—	S. E.	4	—		
Saltillo	628.6	12	4	—	S. W.	4	—		
Toluca	558.6	0	0	—	—	—	—		

REPUBLICA MEXICANA

Secretaría de Comunicaciones y Obras Públicas

DIRECCION GENERAL DE TELEGRAFOS FEDERALES

CARTA DEL TIEMPO

NOTAS Y SIGNOS CONVENCIONALES

1º—Las observaciones se recogen simultáneamente á las 6.23 a. m. de México (8 a. m. del meridiano 75° W de Greenwich). Las presiones y las temperaturas están reducidas al nivel del mar.

2º—Las líneas continuas pasan por los puntos de igual presión. Las líneas puntuadas por los de igual temperatura.

3º—Signos que indican el estado del tiempo: *claro* ◯ ; *nublado en parte* ◐ ; *nublado* ● ; *lluvia* ⓛ ; *nieve* ◯ ; *tempestad* ☈ ; *relámpagos difusos en el rumbo que ocupa el signo* ☇. Las flechas indican la dirección del viento.

Signos convencionales que indican la velocidad del viento: calma ◯ ; velocidad hasta de 14 kilómetros por hora ◯→; velocidad de 14 á 42 kilómetros por hora ◯→; velocidad de 42 á 72 kilómetros por hora ◯→; velocidad de 72 kilómetros por hora en adelante ◯→

4º—El sombreado indica las regiones donde ha llovido ó nevado en las 24 horas transcurridas antes del momento de la observación.

5º—La letra T indica que en la población á que se refiere, se sintió temblor de tierra en las 24 horas que preceden á la observación meteorológica.

Escala: 1:10.000.000

LIBRARY
MAR 17 1902
Weather Bureau.

FEBRERO 23 DE 1902.

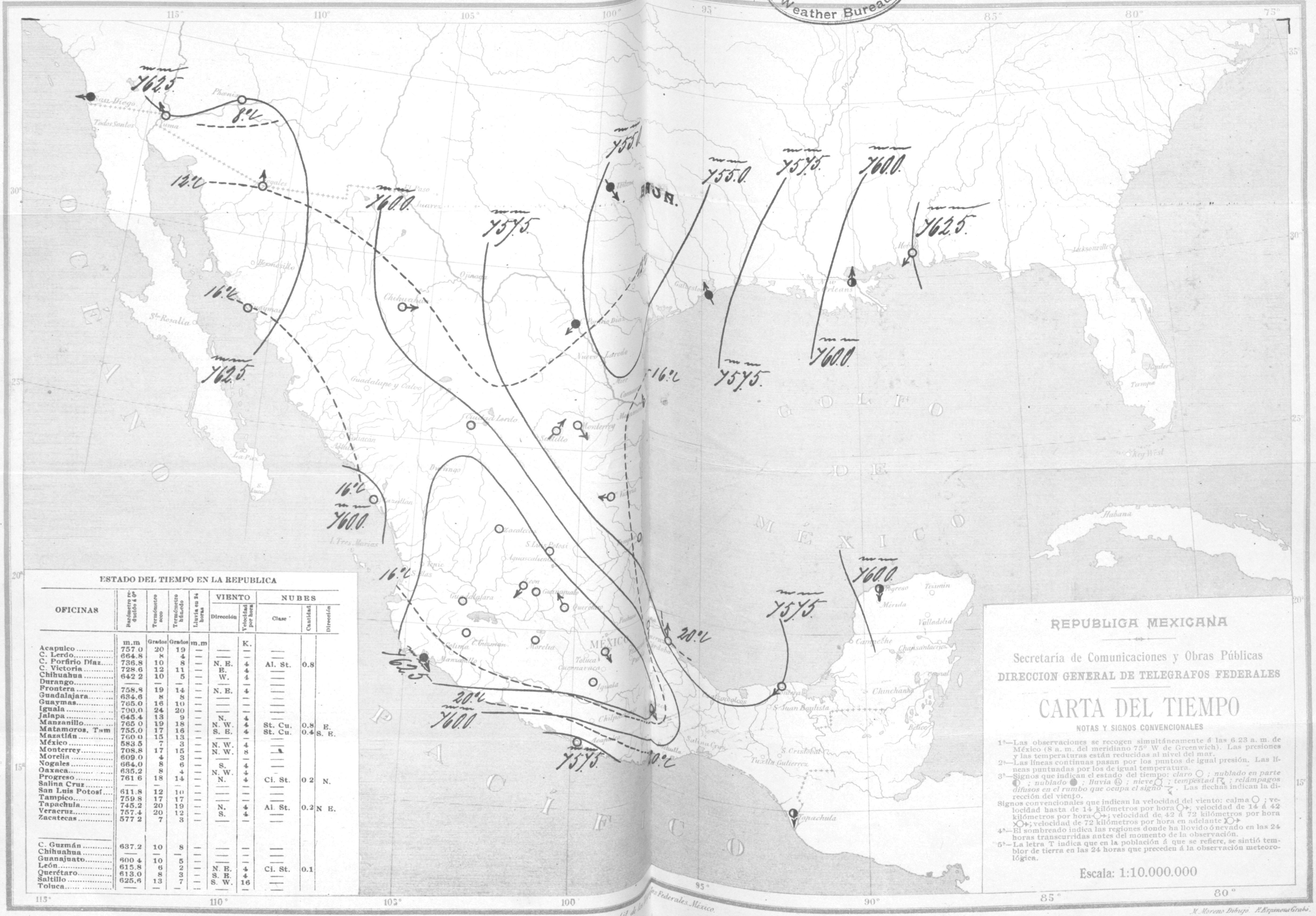

ESTADO DEL TIEMPO EN LA REPUBLICA

OFICINAS	Barómetro reducido á 0°	Termómetro seco	Termómetro húmedo	Lluvia en 24 horas	VIENTO Dirección	VIENTO Velocidad por hora	NUBES Clase	NUBES Cantidad	NUBES Dirección
	m.m	Grados	Grados	m.m		K.			
Acapulco	757.0	20	19	—	—	—	—		
C. Lerdo	664.8	8	4	—	—	—	—		
C. Porfirio Díaz	736.8	10	8	—	N. E.	4	Al. St.	0.8	
C. Victoria	728.6	12	11	—	E.	4	—		
Chihuahua	642 2	10	5	—	W.	4	—		
Durango	—	—	—	—	—	—	—		
Frontera	758.8	19	14	—	N. E.	4	—		
Guadalajara	634.6	8	8	—	—	—	—		
Guaymas	765.0	16	10	—	—	—	—		
Iguala	700.0	24	20	—	—	—	—		
Jalapa	645.4	13	9	—	N.	4	—		
Manzanillo	765 0	19	18	—	N. W.	4	St. Cu.	0.8	E.
Matamoros, Tam	755.0	17	16	—	S. E.	4	St. Cu.	0.4	S. E.
Mazatlán	760 0	15	13	—	—	—	—		
México	583.5	7	3	—	N. W.	4	—		
Monterrey	708.8	17	15	—	N. W.	8	—		
Morelia	609.0	4	3	—	—	—	—		
Nogales	664.0	8	6	—	S.	4	—		
Oaxaca	635.2	8	4	—	N. W.	4	—		
Progreso	761 6	18	14	—	N.	4	Ci. St.	0 2	N.
Salina Cruz	—	—	—	—	—	—	—		
San Luis Potosí	611.8	12	10	—	—	—	—		
Tampico	759.8	17	17	—	—	—	—		
Tapachula	745.2	20	19	—	N.	4	Al. St.	0.2	N E.
Veracruz	757.4	20	12	—	S.	4	—		
Zacatecas	577 2	7	3	—	—	—	—		
C. Guzmán	637.2	10	8	—	—	—	—		
Chihuahua	—	—	—	—	—	—	—		
Guanajuato	600 4	10	5	—	—	—	—		
León	615.8	6	2	—	N. E.	4	Ci. St.	0.1	
Querétaro	613.0	8	3	—	S. E.	4	—		
Saltillo	625.6	13	7	—	S. W.	16	—		
Toluca	—	—	—	—	—	—	—		

REPUBLICA MEXICANA

Secretaría de Comunicaciones y Obras Públicas

DIRECCION GENERAL DE TELEGRAFOS FEDERALES

CARTA DEL TIEMPO

NOTAS Y SIGNOS CONVENCIONALES

1ª—Las observaciones se recogen simultáneamente á las 6.23 a. m. de México (8 a. m. del meridiano 75° W de Greenwich). Las presiones y las temperaturas están reducidas al nivel del mar.

2ª—Las líneas continuas pasan por los puntos de igual presión. Las líneas puntuadas por los de igual temperatura.

3ª—Signos que indican el estado del tiempo: *claro* ○ ; *nublado en parte* ◐ ; *nublado* ● ; *lluvia* Ⓛ ; *nieve* ; *tempestad* ; *relámpagos difusos en el rumbo que ocupa el signo* . Las flechas indican la dirección del viento.

Signos convencionales que indican la velocidad del viento: calma ○ ; velocidad hasta de 14 kilómetros por hora ○→; velocidad de 14 á 42 kilómetros por hora ○→; velocidad de 42 á 72 kilómetros por hora ○→; velocidad de 72 kilómetros por hora en adelante ○→

4ª—El sombreado indica las regiones donde ha llovido ó nevado en las 24 horas transcurridas antes del momento de la observación.

5ª—La letra T indica que en la población á que se refiere, se sintió temblor de tierra en las 24 horas que preceden á la observación meteorológica.

Escala: 1:10.000.000

M. Moreno y A. C. Atristain. Construyeron.

Lit. de los Telégrafos Federales. México.

M. Moreno Dibujo. F. Espinosa Grabó.

FEBRERO 24 DE 1902.

LIBRARY
MAR 17 1902
Weather Bureau.

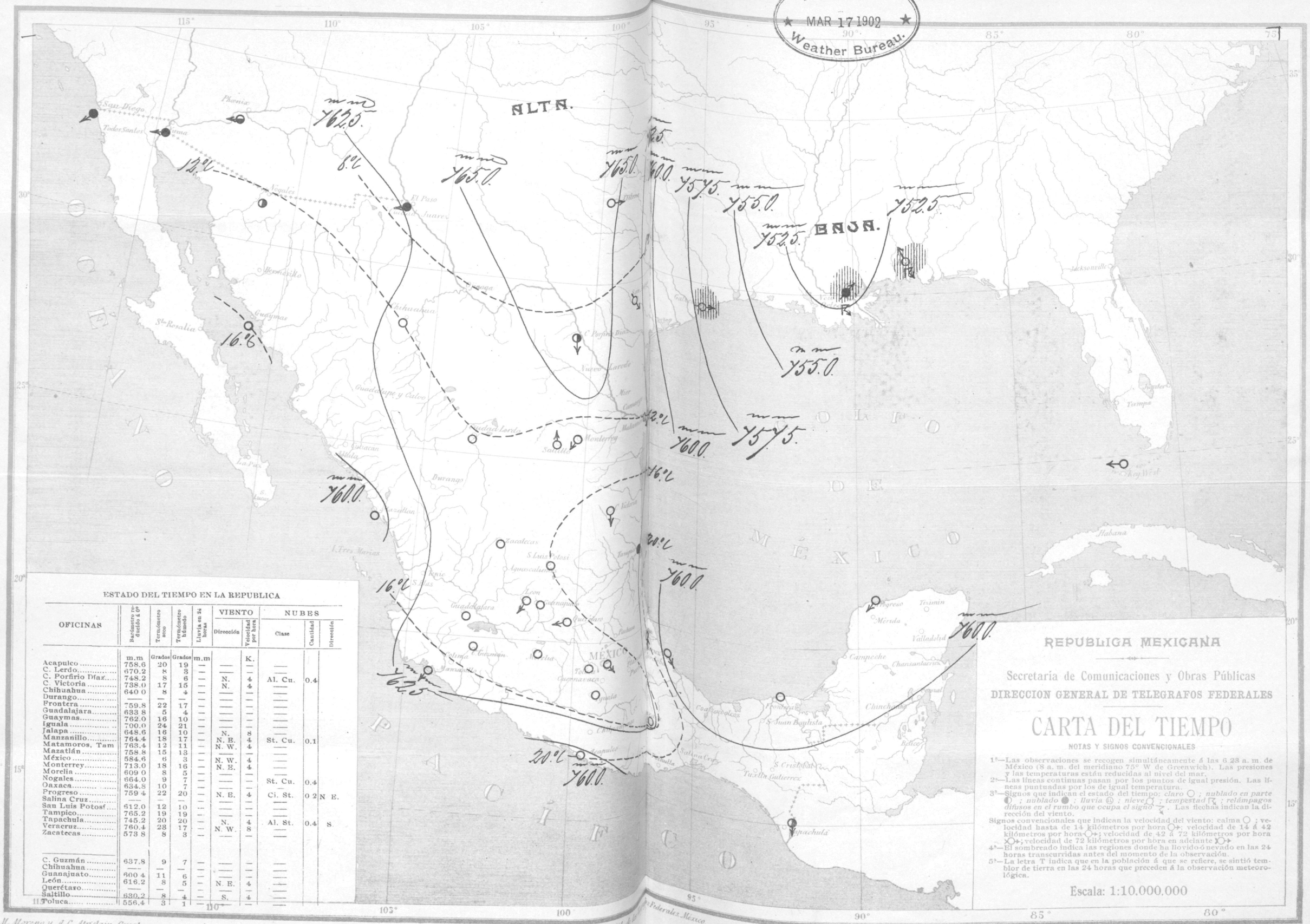

ESTADO DEL TIEMPO EN LA REPUBLICA

OFICINAS	Barómetro reducido á 0°	Termómetro seco	Termómetro húmedo	Lluvia en 24 horas	VIENTO Dirección	VIENTO Velocidad por hora	NUBES Clase	NUBES Cantidad	NUBES Dirección
	m.m	Grados	Grados	m.m		K.			
Acapulco	758.6	20	19	—	—	—	—		
C. Lerdo	670.2	8	3	—	—	—	—		
C. Porfirio Díaz	748.2	8	6	—	N.	4	Al. Cu.	0.4	
C. Victoria	738.0	17	15	—	N.	4	—		
Chihuahua	640 0	8	4	—	—	—	—		
Durango	—	—	—	—	—	—	—		
Frontera	759.8	22	17	—	—	—	—		
Guadalajara	633 8	5	4	—	—	—	—		
Guaymas	762.0	16	10	—	—	—	—		
Iguala	700.0	24	21	—	—	—	—		
Jalapa	648.6	16	10	—	N.	8	—		
Manzanillo	764.4	18	17	—	N. E.	4	St. Cu.	0.1	
Matamoros, Tam	763.4	12	11	—	N. W.	4	—		
Mazatlán	758.8	15	13	—	—	—	—		
México	584.6	6	3	—	N. W.	4	—		
Monterrey	713.0	18	16	—	N. E.	4	—		
Morelia	609 0	8	5	—	—	—	—		
Nogales	664.0	9	7	—	—	—	St. Cu.	0.4	
Oaxaca	634.8	10	7	—	—	—	—		
Progreso	759 4	22	20	—	N. E.	4	Ci. St.	0 2	N E.
Salina Cruz	—	—	—	—	—	—	—		
San Luis Potosí	612.0	12	10	—	—	—	—		
Tampico	765.2	19	19	—	—	—	—		
Tapachula	745.2	20	20	—	N.	4	Al. St.	0.4	S.
Veracruz	760.4	28	17	—	N. W.	8	—		
Zacatecas	573 8	8	3	—	—	—	—		
C. Guzmán	637.8	9	7	—	—	—	—		
Chihuahua	—	—	—	—	—	—	—		
Guanajuato	600 4	11	6	—	—	—	—		
León	616.2	8	5	—	N. E.	4	—		
Querétaro	—	—	—	—	—	—	—		
Saltillo	630.2	8	4	—	S.	4	—		
Toluca	556.4	3	1	—	—	—	—		

REPUBLICA MEXICANA

Secretaría de Comunicaciones y Obras Públicas

DIRECCION GENERAL DE TELEGRAFOS FEDERALES

CARTA DEL TIEMPO

NOTAS Y SIGNOS CONVENCIONALES

1ª—Las observaciones se recogen simultáneamente á las 6.28 a. m. de México (8 a. m. del meridiano 75° W de Greenwich). Las presiones y las temperaturas están reducidas al nivel del mar.

2ª—Las líneas continuas pasan por los puntos de igual presión. Las líneas puntuadas por los de igual temperatura.

3ª—Signos que indican el estado del tiempo: *claro* ○ ; *nublado en parte* ◐ ; *nublado* ● ; *lluvia* ⓤ ; *nieve* ○ ; *tempestad* ⚡ ; *relámpagos difusos en el rumbo que ocupa el signo* ⚡. Las flechas indican la dirección del viento.

Signos convencionales que indican la velocidad del viento: calma ○ ; velocidad hasta de 14 kilómetros por hora ○→; velocidad de 14 á 42 kilómetros por hora ○→; velocidad de 42 á 72 kilómetros por hora ○→; velocidad de 72 kilómetros por hora en adelante ○→

4ª—El sombreado indica las regiones donde ha llovido ó nevado en las 24 horas transcurridas antes del momento de la observación.

5ª—La letra T indica que en la población á que se refiere, se sintió temblor de tierra en las 24 horas que preceden á la observación meteorológica.

Escala: 1:10.000.000

M. Moreno y A. C. Aristain. Construyeron.

Lit. de la Dirección de Telegrafos Federales. México.

M. Moreno Dibujó. E. Espinosa Grabó.

LIBRARY
MAR 17 1902
Weather Bureau.

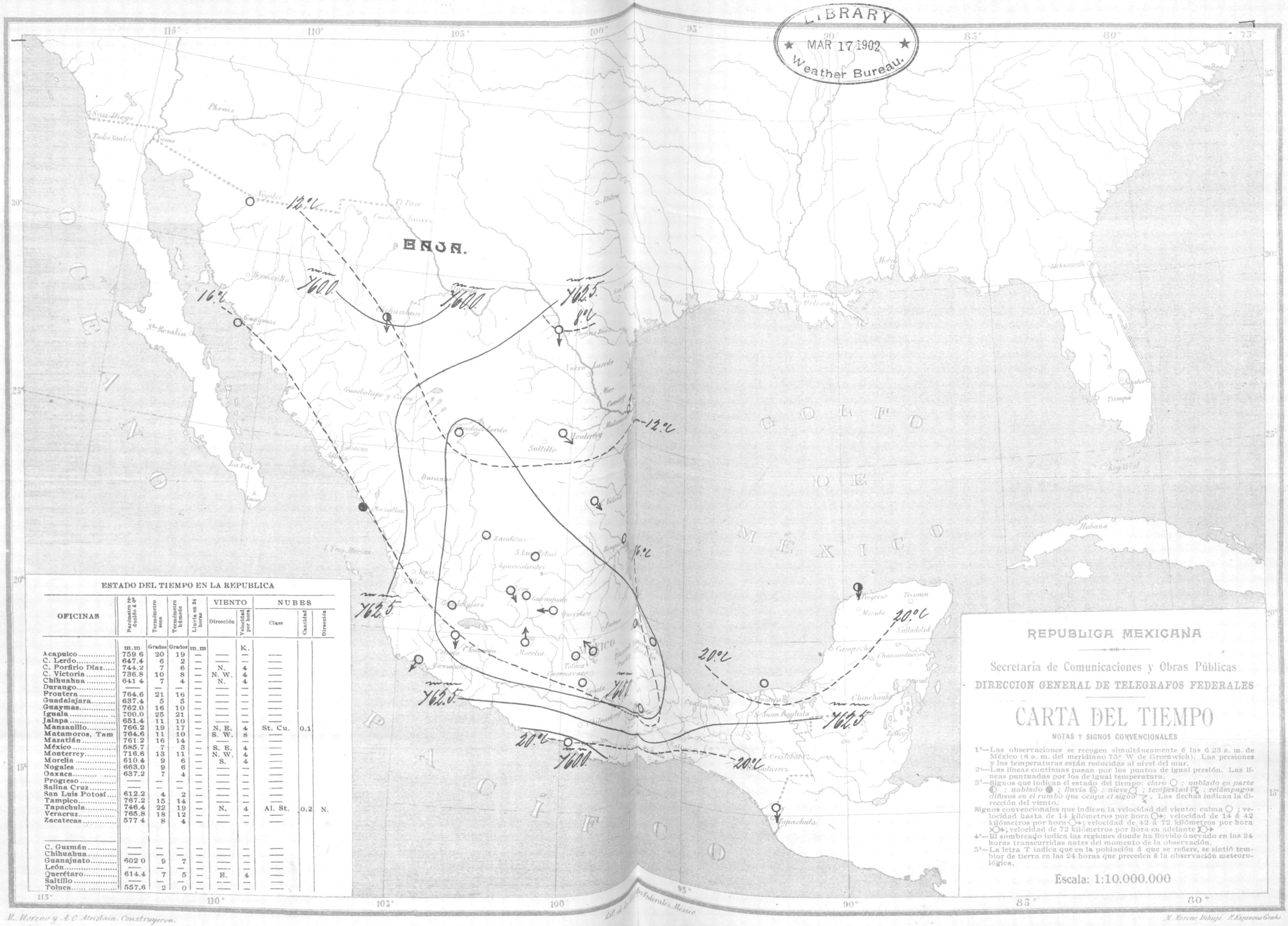

ESTADO DEL TIEMPO EN LA REPUBLICA

OFICINAS	Barómetro reducido á 0°	Termómetro seco	Termómetro húmedo	Lluvia en 24 horas	VIENTO Dirección	VIENTO Velocidad por hora	NUBES Clase	NUBES Cantidad	NUBES Dirección
	m.m	Grados	Grados	m.m		K.			
Acapulco	759 6	20	19	—	—	—	—		
C. Lerdo	647.4	6	2	—	—	—	—		
C. Porfirio Díaz	744.2	7	6	—	N.	4	—		
C. Victoria	736.8	10	8	—	N. W.	4	—		
Chihuahua	641 4	7	4	—	N.	4	—		
Durango	—	—	—	—	—	—	—		
Frontera	764.6	21	16	—	—	—	—		
Guadalajara	637.4	5	5	—	—	—	—		
Guaymas	762.0	16	10	—	—	—	—		
Iguala	700.0	25	21	—	—	—	—		
Jalapa	651.4	11	10	—	—	—	—		
Manzanillo	766.2	19	17	—	N. E.	4	St. Cu.	0.1	
Matamoros, Tam	764.6	11	10	—	S. W.	8	—		
Mazatlán	761.2	16	14	—	—	—	—		
México	585.7	7	3	—	S. E.	4	—		
Monterrey	716.6	13	11	—	N. W.	4	—		
Morelia	610.4	9	6	—	S.	4	—		
Nogales	663.0	9	6	—	—	—	—		
Oaxaca	637.2	7	4	—	—	—	—		
Progreso	—	—	—	—	—	—	—		
Salina Cruz	—	—	—	—	—	—	—		
San Luis Potosí	612.2	4	2	—	—	—	—		
Tampico	767.2	15	14	—	—	—	—		
Tapachula	746.4	22	19	—	N.	4	Al. St.	0.2	N.
Veracruz	765.8	18	12	—	—	—	—		
Zacatecas	577 4	8	4	—	—	—	—		
C. Guzmán	—	—	—	—	—	—	—		
Chihuahua	—	—	—	—	—	—	—		
Guanajuato	602 0	9	7	—	—	—	—		
León	—	—	—	—	—	—	—		
Querétaro	614.4	7	5	—	E.	4	—		
Saltillo	—	—	—	—	—	—	—		
Toluca	557.6	2	0	—	—	—	—		

REPUBLICA MEXICANA

Secretaría de Comunicaciones y Obras Públicas

DIRECCION GENERAL DE TELEGRAFOS FEDERALES

CARTA DEL TIEMPO

NOTAS Y SIGNOS CONVENCIONALES

1ª—Las observaciones se recogen simultáneamente á las 6 23 a. m. de México (8 a. m. del meridiano 75° W de Greenwich). Las presiones y las temperaturas están reducidas al nivel del mar.

2ª—Las líneas continuas pasan por los puntos de igual presión. Las líneas puntuadas por los de igual temperatura.

3ª—Signos que indican el estado del tiempo: *claro* ○ ; *nublado en parte* ◐ ; *nublado* ● ; *lluvia* ⚲ ; *nieve* ⚹ ; *tempestad* ⚡ ; *relámpagos difusos en el rumbo que ocupa el signo* ⚡. Las flechas indican la dirección del viento.

Signos convencionales que indican la velocidad del viento: calma ○ ; velocidad hasta de 14 kilómetros por hora ○→; velocidad de 14 á 42 kilómetros por hora ○→; velocidad de 42 á 72 kilómetros por hora ○→; velocidad de 72 kilómetros por hora en adelante ○→

4ª—El sombreado indica las regiones donde ha llovido ó nevado en las 24 horas transcurridas antes del momento de la observación.

5ª—La letra T indica que en la población á que se refiere, se sintió temblor de tierra en las 24 horas que preceden á la observación meteorológica.

Escala: 1:10.000.000

M. Moreno y A. C. Atristain, Construyeron.

Lit. de la Dir. Federales México

M. Moreno Dibujó. F. Espinosa Grabó.

LIBRARY
MAR 17 1902
Weather Bureau.

FEBRERO 26 DE 1902.

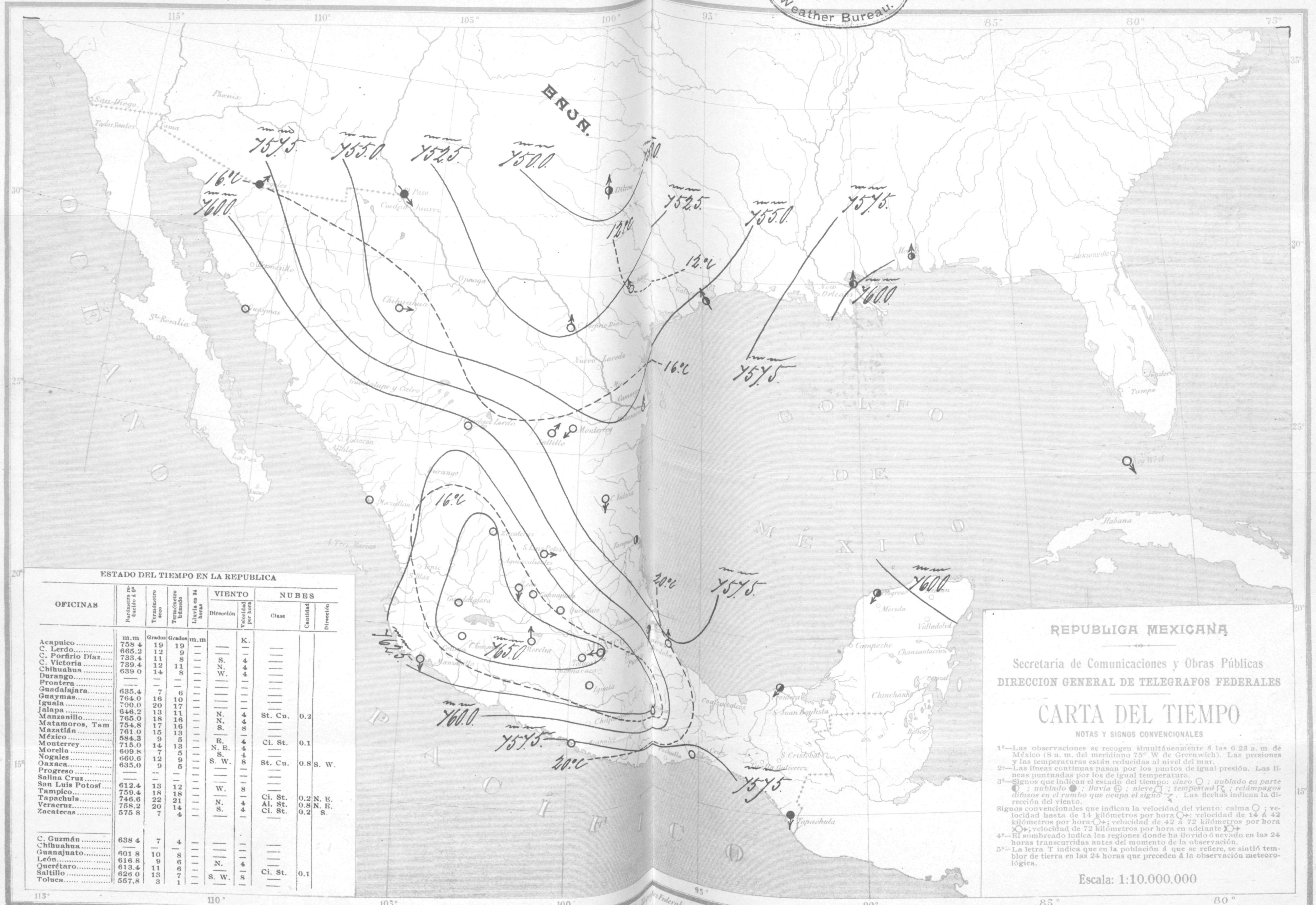

ESTADO DEL TIEMPO EN LA REPUBLICA

OFICINAS	Barómetro reducido á 0°	Termómetro seco	Termómetro húmedo	Lluvia en 24 horas	VIENTO Dirección	VIENTO Velocidad por hora	NUBES Clase	NUBES Cantidad	NUBES Dirección
	m.m	Grados	Grados	m.m		K.			
Acapulco	758 4	19	19	—	—	—	—		
C. Lerdo	665.2	12	9	—	—	—	—		
C. Porfirio Díaz	733.4	11	8	—	S.	4	—		
C. Victoria	739.4	12	11	—	N.	4	—		
Chihuahua	639 0	14	8	—	W.	4	—		
Durango	—	—	—	—	—	—	—		
Frontera	—	—	—	—	—	—	—		
Guadalajara	635.4	7	6	—	—	—	—		
Guaymas	764.0	16	10	—	—	—	—		
Iguala	700.0	20	17	—	—	—	—		
Jalapa	646.2	13	11	—	—	—	—		
Manzanillo	765.0	18	16	—	N.	4	St. Cu.	0.2	
Matamoros, Tam	754.8	17	16	—	N.	4	—		
Mazatlán	761.0	15	13	—	S.	8	—		
México	584.3	9	5	—	E.	4	—		
Monterrey	715.0	14	13	—	N. E.	4	Ci. St.	0.1	
Morelia	609.8	7	5	—	S.	4	—		
Nogales	660.6	12	9	—	S. W.	8	St. Cu.	0.8	S. W.
Oaxaca	635.0	9	5	—	—	—	—		
Progreso	—	—	—	—	—	—	—		
Salina Cruz	—	—	—	—	—	—	—		
San Luis Potosí	612.4	13	12	—	W.	8	—		
Tampico	759.4	18	18	—	—	—	—		
Tapachula	746.6	22	21	—	N.	4	Ci. St.	0.2	N. E.
Veracruz	758.2	20	14	—	S.	4	Al. St.	0.8	N. E.
Zacatecas	575 8	7	4	—	—	—	Ci. St.	0.2	S.
C. Guzmán	638 4	7	4	—	—	—	—		
Chihuahua	—	—	—	—	—	—	—		
Guanajuato	601 8	10	8	—	—	—	—		
León	616.8	9	6	—	N.	4	—		
Querétaro	613.4	11	6	—	—	—	—		
Saltillo	626 0	13	7	—	S. W.	8	Ci. St.	0.1	
Toluca	557.8	3	1	—	—	—	—		

REPUBLICA MEXICANA

Secretaría de Comunicaciones y Obras Públicas

DIRECCION GENERAL DE TELEGRAFOS FEDERALES

CARTA DEL TIEMPO

NOTAS Y SIGNOS CONVENCIONALES

1ª—Las observaciones se recogen simultáneamente á las 6 23 a. m. de México (8 a. m. del meridiano 75° W de Greenwich). Las presiones y las temperaturas están reducidas al nivel del mar.

2ª—Las líneas continuas pasan por los puntos de igual presión. Las líneas puntuadas por los de igual temperatura.

3ª—Signos que indican el estado del tiempo: *claro* ○ ; *nublado en parte* ◐ ; *nublado* ● ; *lluvia* Ⓛ ; *nieve* ; *tempestad* ; *relámpagos difusos en el rumbo que ocupa el signo*. Las flechas indican la dirección del viento.

Signos convencionales que indican la velocidad del viento: calma ○ ; velocidad hasta de 14 kilómetros por hora ○→; velocidad de 14 á 42 kilómetros por hora -○→; velocidad de 42 á 72 kilómetros por hora ≻○→; velocidad de 72 kilómetros por hora en adelante ≻○→

4ª—El sombreado indica las regiones donde ha llovido ó nevado en las 24 horas transcurridas antes del momento de la observación.

5ª—La letra T indica que en la población á que se refiere, se sintió temblor de tierra en las 24 horas que preceden á la observación meteorológica.

Escala: 1:10.000.000

M. Moreno y A. C. Atristain. Construyeron. Lit. de los Telégrafos Federales. México. M. Moreno Dibujó. F. Espinosa Grabó.

LIBRARY
MAR 17 1902
Weather Bureau.

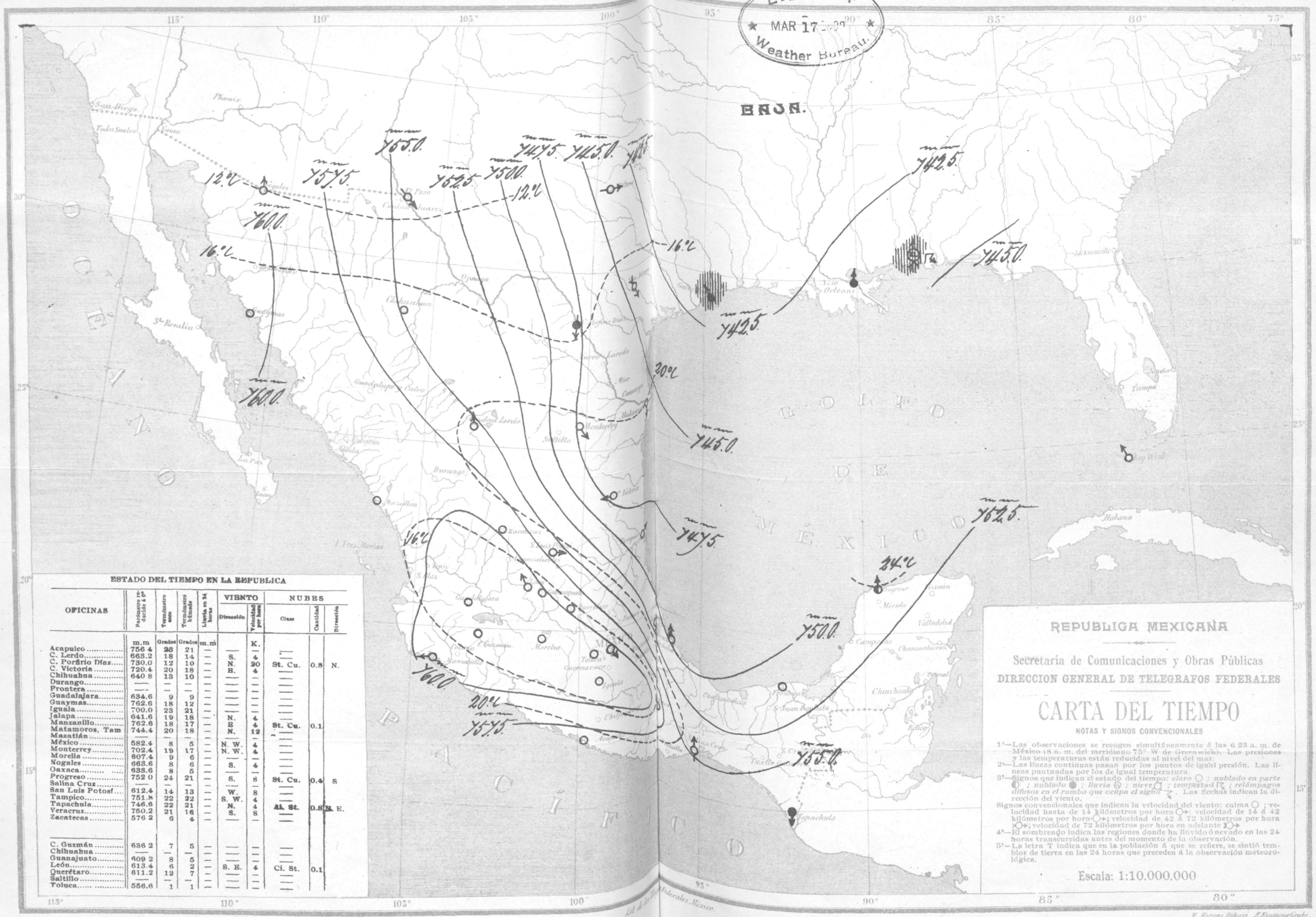

ESTADO DEL TIEMPO EN LA REPUBLICA

OFICINAS	Barómetro reducido á 0°	Termómetro seco	Termómetro húmedo	Lluvia en 24 horas	VIENTO Dirección	VIENTO Velocidad por hora	NUBES Clase	NUBES Cantidad	NUBES Dirección
	m.m	Grados	Grados	m.m		K.			
Acapulco	756.4	28	21	—	—	—	—		
C. Lerdo	663.2	18	14	—	S.	4	—		
C. Porfirio Díaz	730.0	12	10	—	N.	20	St. Cu.	0.8	N.
C. Victoria	720.4	20	18	—	E.	4	—		
Chihuahua	640.8	13	10	—	—	—	—		
Durango	—	—	—	—	—	—	—		
Frontera	—	—	—	—	—	—	—		
Guadalajara	634.6	9	9	—	—	—	—		
Guaymas	762.6	18	12	—	—	—	—		
Iguala	700.0	23	21	—	—	—	—		
Jalapa	641.6	19	18	—	N.	4	—		
Manzanillo	762.6	18	17	—	E	4	St. Cu.	0.1	
Matamoros, Tam	744.4	20	18	—	N.	12	—		
Mazatlán	—	—	—	—	—	—	—		
México	582.4	8	5	—	N. W.	4	—		
Monterrey	702.4	19	17	—	N. W.	4	—		
Morelia	607.4	9	6	—	—	—	—		
Nogales	663.6	8	6	—	S.	4	—		
Oaxaca	633.6	8	5	—	—	—	—		
Progreso	752.0	24	21	—	S.	8	St. Cu.	0.4	S
Salina Cruz	—	—	—	—	—	—	—		
San Luis Potosí	612.4	14	13	—	W.	8	—		
Tampico	751.8	22	22	—	S. W.	4	—		
Tapachula	746.6	22	21	—	N.	4	Al. St.	0.8	N. E.
Veracruz	750.2	21	16	—	S.	8	—		
Zacatecas	576.2	6	4	—	—	—	—		
C. Guzmán	636.2	7	5	—	—	—	—		
Chihuahua	—	—	—	—	—	—	—		
Guanajuato	609.2	8	5	—	—	—	—		
León	613.4	6	2	—	S. E.	4	Ci. St.	0.1	
Querétaro	611.2	12	7	—	—	—	—		
Saltillo	—	—	—	—	—	—	—		
Toluca	556.6	1	1	—	—	—	—		

REPUBLICA MEXICANA

Secretaría de Comunicaciones y Obras Públicas

DIRECCION GENERAL DE TELEGRAFOS FEDERALES

CARTA DEL TIEMPO

NOTAS Y SIGNOS CONVENCIONALES

1ª—Las observaciones se recogen simultáneamente á las 6.23 a. m. de México (8 a. m. del meridiano 75° W de Greenwich). Las presiones y las temperaturas están reducidas al nivel del mar.

2ª—Las líneas continuas pasan por los puntos de igual presión. Las líneas puntuadas por los de igual temperatura.

3ª—Signos que indican el estado del tiempo: *claro* ○ ; *nublado en parte* ◐ ; *nublado* ● ; *lluvia* ⊛ ; *nieve* ○ ; *tempestad* ⊓ ; *relámpagos difusos en el rumbo que ocupa el signo* ⌇. Las flechas indican la dirección del viento.

Signos convencionales que indican la velocidad del viento: calma ○ ; velocidad hasta de 14 kilómetros por hora ○→; velocidad de 14 á 42 kilómetros por hora ○→; velocidad de 42 á 72 kilómetros por hora ×○→; velocidad de 72 kilómetros por hora en adelante ⌇○→

4ª—El sombreado indica las regiones donde ha llovido ó nevado en las 24 horas transcurridas antes del momento de la observación.

5ª—La letra T indica que en la población á que se refiere, se sintió temblor de tierra en las 24 horas que preceden á la observación meteorológica.

Escala: 1:10.000.000

M. Moreno y A. C. Atristain. Construyeron.

Lit. de la Dirección General de Telégrafos Federales. México.

M. Moreno Dibujó. E. Espinosa Grabó.

LIBRARY
MAR 17 1902
Weather Bureau.

FEBRERO 28 DE 1902.

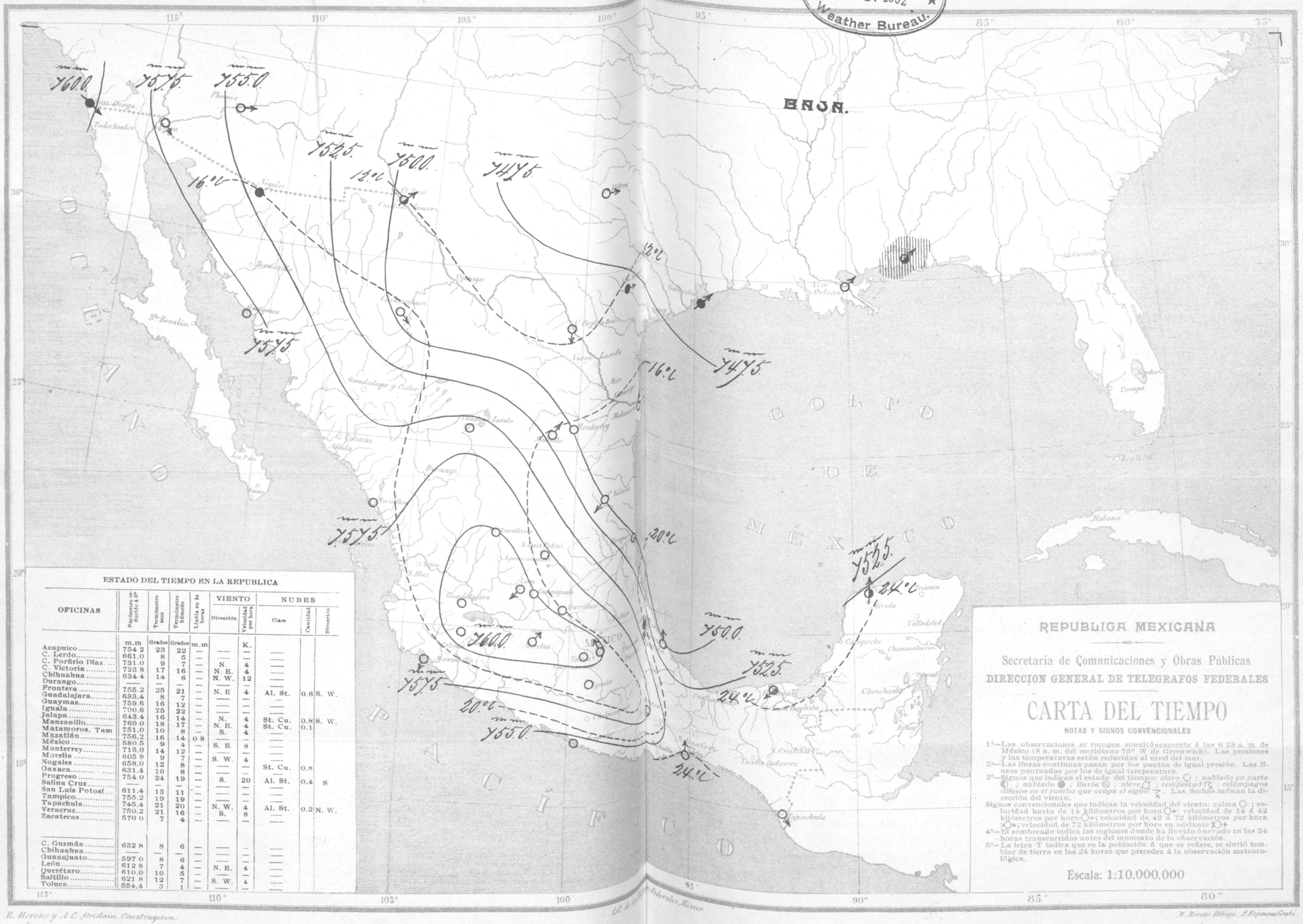

ESTADO DEL TIEMPO EN LA REPUBLICA

OFICINAS	Barómetro reducido á 0°	Termómetro seco	Termómetro húmedo	Lluvia en 24 horas	VIENTO		NUBES		
					Dirección	Velocidad por hora	Clase	Cantidad	Dirección
	m.m	Grados	Grados	m.m		K.			
Acapulco	754.2	23	22	—	—	—	—		
C. Lerdo	661.0	8	5	—	—	—	—		
C. Porfirio Díaz	731.0	9	7	—	N.	4	—		
C. Victoria	723.8	17	16	—	N. E.	4	—		
Chihuahua	634.4	14	6	—	N. W.	12	—		
Durango	—	—	—	—	—	—	—		
Frontera	755.2	25	21	—	N. E	4	Al. St.	0.6	S. W.
Guadalajara	633.4	8	7	—	—	—	—		
Guaymas	759.6	16	12	—	—	—	—		
Iguala	700.6	25	22	—	—	—	—		
Jalapa	643.4	16	14	—	N.	4	St. Cu.	0.8	S. W.
Manzanillo	760.0	18	17	—	N. E.	4	St. Cu.	0.1	
Matamoros, Tam	751.0	10	8	—	S.	4	—		
Mazatlán	756.2	16	14	0.8	—	—	—		
México	580.5	9	4	—	S. E.	8	—		
Monterrey	715.0	14	12	—	—	—	—		
Morelia	605.8	9	7	—	S. W.	4	—		
Nogales	658.0	12	8	—	—	—	St. Cu.	0.8	
Oaxaca	631.4	10	8	—	—	—	—		
Progreso	754.0	24	19	—	S.	20	Al. St.	0.4	S
Salina Cruz	—	—	—	—	—	—	—		
San Luis Potosí	611.4	13	11	—	—	—	—		
Tampico	755.2	19	19	—	—	—	—		
Tapachula	745.4	21	20	—	N. W.	4	Al. St.	0.2	N. W.
Veracruz	750.2	21	16	—	S.	8	—		
Zacatecas	570.0	7	4	—	—	—	—		
C. Guzmán	632.8	8	6	—	—	—	—		
Chihuahua	—	—	—	—	—	—	—		
Guanajuato	597.0	8	6	—	—	—	—		
León	612.8	7	4	—	N. E.	4	—		
Querétaro	610.0	10	5	—	—	—	—		
Saltillo	621.8	12	7	—	S. W.	4	—		
Toluca	554.4	3	1	—	—	—	—		

REPUBLICA MEXICANA

Secretaría de Comunicaciones y Obras Públicas

DIRECCION GENERAL DE TELEGRAFOS FEDERALES

CARTA DEL TIEMPO

NOTAS Y SIGNOS CONVENCIONALES

1ª—Las observaciones se recogen simultáneamente á las 6.23 a. m. de México (8 a. m. del meridiano 75° W de Greenwich). Las presiones y las temperaturas están reducidas al nivel del mar.

2ª—Las líneas continuas pasan por los puntos de igual presión. Las líneas puntuadas por los de igual temperatura.

3ª—Signos que indican el estado del tiempo: *claro* ○ ; *nublado en parte* ◐ ; *nublado* ● ; *lluvia* ⊕ ; *nieve* ⛆ ; *tempestad* ⛈ ; *relámpagos difusos en el rumbo que ocupa el signo* ⛈ . Las flechas indican la dirección del viento.

Signos convencionales que indican la velocidad del viento: calma ○ ; velocidad hasta de 14 kilómetros por hora ○→; velocidad de 14 á 42 kilómetros por hora ○→; velocidad de 42 á 72 kilómetros por hora ○→; velocidad de 72 kilómetros por hora en adelante ○→

4ª—El sombreado indica las regiones donde ha llovido ó nevado en las 24 horas transcurridas antes del momento de la observación.

5ª—La letra T indica que en la población á que se refiere, se sintió temblor de tierra en las 24 horas que precedeu á la observación meteorológica.

Escala: 1:10.000.000

M. Moreno y A. C. Atristain. Construyeron.

Lit. de la Dir. Federales. México

M. Moreno Dibujo. E. Espinosa Grabó