National Oceanic and Atmospheric Administration

ERRATA NOTICE

One or more conditions of the original document may affect the quality of the image, such as:

Discolored pages
Faded or light ink
Binding intrudes into the text

This has been a co-operative project between the NOAA Central Library and the Climate Database Modernization Program, National Climate Data Center (NCDC). To view the original document, please contact the NOAA Central Library in Silver Spring, MD at (301) 713-2607 x124 or Library.Reference@noaa.gov

HOV Services
Imaging Contractor
12200 Kiln Court
Beltsville, MD 20704-1387
July 23, 2010

LIBRARY
★ MAR 17 1902 ★
Weather Bureau.

MARZO 1º DE 1902.

BAJA.

ESTADO DEL TIEMPO EN LA REPUBLICA

OFICINAS	Barómetro reducido á 0º	Termómetro seco	Termómetro húmedo	Lluvia en 24 horas	VIENTO		NUBES		
					Dirección	Velocidad por hora	Clase	Cantidad	Dirección
	m.m	Grados	Grados	m.m		K.			
Acapulco	756.2	23	22	—	—	—	—		
C. Lerdo	664.2	11	7	—	—	—	—		
C. Porfirio Díaz	736.2	11	9	—	—	—	—		
C. Victoria	727.0	16	12	—	E.	4	—		
Chihuahua	641 4	10	5	—	S. E.	4	—		
Durango	—	—	—	—	—	—	—		
Frontera	753.6	23	17	—	N.	4	—		
Guadalajara	633.0	7	6	—	N. E.	4	—		
Guaymas	761.6	18	12	—	—	—	—		
Iguala	700.0	25	22	—	—	—	—		
Jalapa	642.6	18	11	—	—	—	—		
Manzanillo	761.4	19	18	—	E.	4	—		
Matamoros, Tam	752.8	14	14	—	N.	4	—		
Mazatlán	757.0	17	15	—	—	—	—		
México	581.6	7	4	—	W.	4	—		
Monterrey	709.0	15	12	—	—	—	—		
Morelia	607.0	9	8	—	S. W.	4	—		
Nogales	662.0	8	5	—	—	—	—		
Oaxaca	632.2	10	8	—	—	—	—		
Progreso	753.8	22	19	—	—	—	—		
Salina Cruz	—	—	—	—	—	—	—		
San Luis Potosí	—	—	—	—	—	—	—		
Tampico	753.6	19	19	—	—	—	—		
Tapachula	744.8	20	19	—	N.	8	Al. St.	0.2	N. W.
Veracruz	760.2	20	19	—	—	—	—		
Zacatecas	576 2	6	4	—	—	—	—		
C. Guzmán	635.2	11	8	—	—	—	Al. St.	0.8	
Chihuahua	—	—	—	—	—	—	—		
Guanajuato	599 2	8	5	—	—	—	—		
León	614.2	8	5	—	N. E.	4	—		
Querétaro	611.0	10	5	—	—	—	—		
Saltillo	624.2	13	8	—	S. W.	8	—		
Toluca	558.6	7	3	—	—	—	—		

REPUBLICA MEXICANA

Secretaría de Comunicaciones y Obras Públicas

DIRECCION GENERAL DE TELEGRAFOS FEDERALES

CARTA DEL TIEMPO

NOTAS Y SIGNOS CONVENCIONALES

1ª—Las observaciones se recogen simultáneamente á las 6.23 a. m. de México (8 a. m. del meridiano 75º W. de Greenwich). Las presiones y las temperaturas están reducidas al nivel del mar.

2ª—Las líneas continuas pasan por los puntos de igual presión. Las líneas puntuadas por los de igual temperatura.

3ª—Signos que indican el estado del tiempo: claro ○ ; nublado en parte ◐ ; nublado ● ; lluvia ⦶ ; nieve ❍ ; tempestad ↯ ; relámpagos difusos en el rumbo que ocupa el signo ϟ . Las flechas indican la dirección del viento.

Signos convencionales que indican la velocidad del viento: calma ○ ; velocidad hasta de 14 kilómetros por hora ○→ ; velocidad de 14 á 42 kilómetros por hora ○→ ; velocidad de 42 á 72 kilómetros por hora ○→ ; velocidad de 72 kilómetros por hora en adelante ○→

4ª—El sombreado indica las regiones donde ha llovido ó nevado en las 24 horas trânscurridas antes del momento de la observación.

5ª—La letra T indica que en la población á que se refiere, se sintió temblor de tierra en las 24 horas que preceden á la observación meteorológica.

Escala: 1:10.000.000

M. Moreno y A. C. Aldaín, Construyeron.

M. Moreno Litógrafo. R. Espinosa Grabó

LIBRARY
★ MAR 17 1902 ★
Weather Bureau.

MARZO 2 DE 1902.

ALTA.

BAJA.

ESTADO DEL TIEMPO EN LA REPUBLICA

OFICINAS	Barómetro reducido á 0°	Termómetro seco	Termómetro húmedo	Lluvia en 24 horas	VIENTO Dirección	VIENTO Velocidad por hora	NUBES Clase	NUBES Cantidad	NUBES Dirección
	m.m	Grados	Grados	m.m		K.			
Acapulco	757 8	24	24	—	—	—	—		
C. Lerdo	671.0	10	6	—	—	—	—		
C. Porfirio Díaz	747.0	12	10	—	—	—	—		
C. Victoria	740.4	12	10	—	N. W.	4	—		
Chihuahua	645.6	15	4	—	—	—	—		
Durango	—	—	—	—	—	—	—		
Frontera	763.0	26	23	—	N.	4	St. Cu.	0.8	N.
Guadalajara	638.4	8	7	—	—	—	—		
Guaymas	762.4	20	14	—	—	—	—		
Iguala	—	—	—	—	—	—	—		
Jalapa	653.4	15	13	0.4	N. W.	4	Nim.	0.8	S. E.
Manzanillo	763.2	20	18	—	E.	4	St. Cu.	0 4	
Matamoros, Tam	—	—	—	—	—	—	—		
Mazatlán	758.0	15	13	—	—	—	—		
México	586.1	9	6	—	—	—	—		
Monterrey	720.8	17	15	—	N. W.	4	—		
Morelia	609 4	10	7	—	—	—	—		
Nogales	665.0	9	4	—	—	—	Ci. St.	0.2	
Oaxaca	636.4	14	7	—	W.	8	—		
Progreso	758.4	24	22	—	N.	16	—		
Salina Cruz	—	—	—	—	—	—	—		
San Luis Potosí	612.6	10	9	—	—	—	—		
Tampico	769.6	18	18	—	—	—	—		
Tapachula	74+.0	21	18	—	—	—	—		
Veracruz	766.2	23	19	—	—	—	Ci. St.	0.4	
Zacatecas	573 0	8	5	—	N.	12	—		
C. Guzmán	636 8	10	7	—	—	—	—		
Chihuahua	—	—	—	—	—	—	—		
Guanajuato	602.4	12	8	—	—	—	—		
León	617.4	8	4	—	N. W.	4	—		
Querétaro	615.6	9	7	—	E.	4	—		
Saltillo	631.6	7	4	—	S. W.	8	—		
Toluca	558.8	6	3	—	—	—	Ci. St.	0.1	

REPUBLICA MEXICANA

Secretaría de Comunicaciones y Obras Públicas

DIRECCION GENERAL DE TELEGRAFOS FEDERALES

CARTA DEL TIEMPO

NOTAS Y SIGNOS CONVENCIONALES

1ª—Las observaciones se recogen simultáneamente á las 6 23 a. m. de México (8 a. m. del meridiano 75° W de Greenwich). Las presiones y las temperaturas están reducidas al nivel del mar.

2ª—Las líneas continuas pasan por los puntos de igdal presión. Las líneas puntuadas por los de igual temperatura.

3ª—Signos que indican el estado del tiempo: *claro* ○ ; *nublado en parte* ◑ ; *nublado* ● ; *lluvia* ⓡ ; *nieve* ⓢ ; *tempestad* ↯ ; *relámpagos difusos en el rumbo que ocupa el signo* ↯. Las flechas indican la dirección del viento.

Signos convencionales que indican la velocidad del viento: calma ○ ; velocidad hasta de 14 kilómetros por hora ○→; velocidad de 14 á 42 kilómetros por hora ○→; velocidad de 42 á 72 kilómetros por hora ○→; velocidad de 72 kilómetros por hora en adelante ○→

4ª—El sombreado indica las regiones donde ha llovido ó nevado en las 24 horas transcurridas antes del momento de la observación.

5ª—La letra T indica que en la población á que se refiere, se sintió temblor de tierra en las 24 horas que preceden á la observación meteorológica.

Escala: 1:10.000.000

M. Moreno y A. C. Aristain, Construyeron.

M. Moreno Dibujó E. Espinosa Grabó

Lit. de los Talleres Federales México

LIBRARY
MAR 17 1902
Weather Bureau.

MARZO 3 DE 1902.

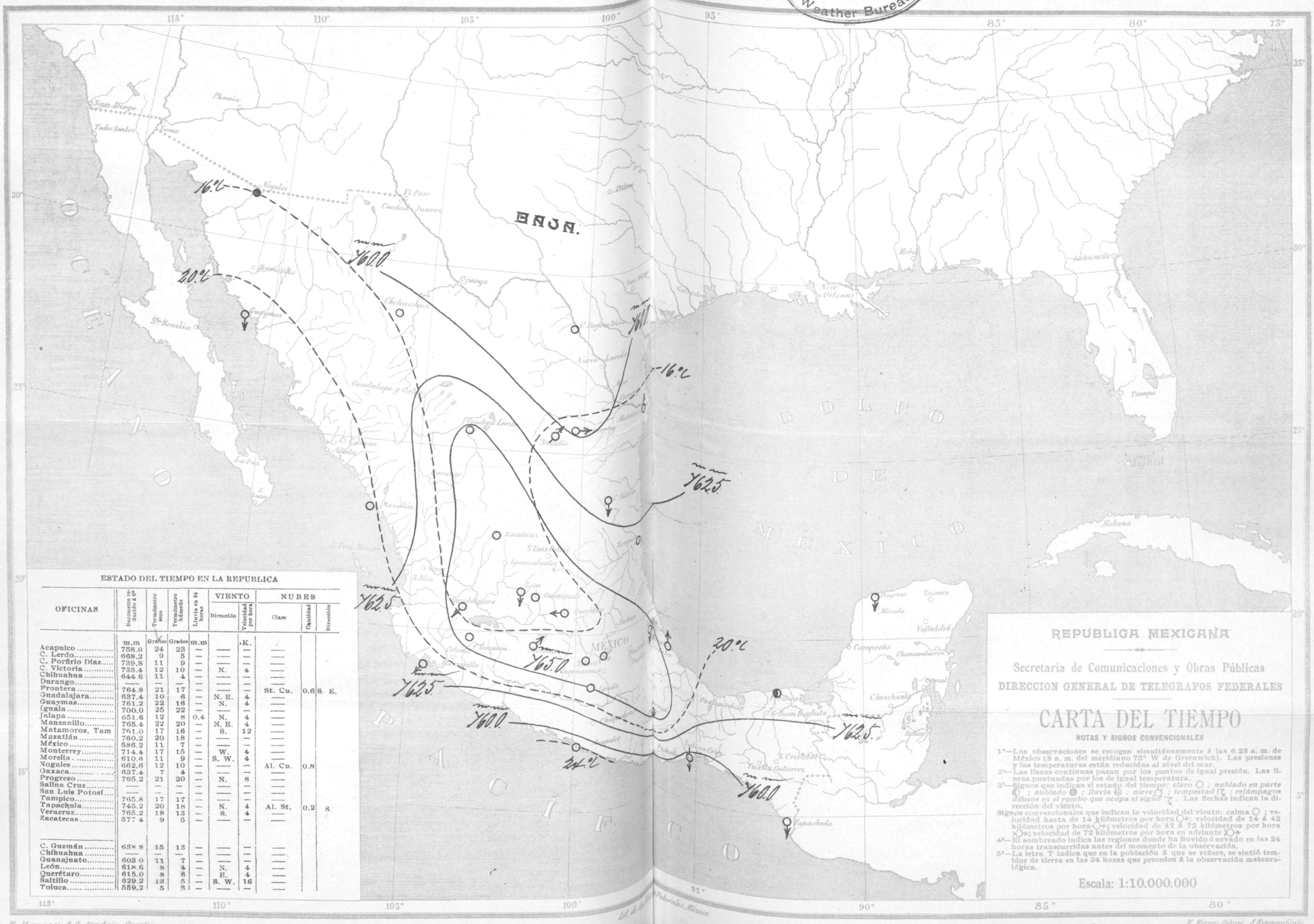

ESTADO DEL TIEMPO EN LA REPUBLICA

OFICINAS	Barómetro reducido á 0°	Termómetro seco	Termómetro húmedo	Lluvia en 24 horas	VIENTO		NUBES		
					Dirección	Velocidad por hora	Clase	Cantidad	Dirección
	m.m	Grados	Grados	m.m		K.			
Acapulco	758.0	24	23	—	—	—	—		
C. Lerdo	668.2	9	5	—	—	—	—		
C. Porfirio Díaz	739.8	11	9	—	—	—	—		
C. Victoria	735.4	12	10	—	N.	4	—		
Chihuahua	644.6	11	4	—	—	—	—		
Durango	—	—	—	—	—	—	—		
Frontera	764.8	21	17	—	—	—	St. Cu.	0.6	S. E.
Guadalajara	637.4	10	6	—	N. E.	4	—		
Guaymas	761.2	22	16	—	N.	4	—		
Iguala	700.0	25	22	—	—	—	—		
Jalapa	651.6	12	8	0.4	N.	4	—		
Manzanillo	765.4	22	20	—	N. E.	4	—		
Matamoros, Tam	761.0	17	16	—	S.	12	—		
Mazatlán	760.2	20	18	—	—	—	—		
México	586.2	11	7	—	—	—	—		
Monterrey	714.4	17	15	—	W.	4	—		
Morelia	610.6	11	9	—	S. W.	4	—		
Nogales	662.6	12	10	—	—	—	Al. Cu.	0.8	
Oaxaca	637.4	7	4	—	—	—	—		
Progreso	765.2	21	20	—	N.	8	—		
Salina Cruz	—	—	—	—	—	—	—		
San Luis Potosí	—	—	—	—	—	—	—		
Tampico	765.8	17	17	—	—	—	—		
Tapachula	745.2	20	18	—	N.	4	Al. St.	0.2	S.
Veracruz	765.2	18	13	—	S.	4	—		
Zacatecas	577.4	9	5	—	—	—	—		
C. Guzmán	638.8	15	13	—	—	—	—		
Chihuahua	—	—	—	—	—	—	—		
Guanajuato	603.0	11	7	—	—	—	—		
León	618.6	8	4	—	N.	4	—		
Querétaro	615.0	8	6	—	E.	4	—		
Saltillo	629.2	13	5	—	S. W.	16	—		
Toluca	559.2	5	3	—	—	—	—		

REPUBLICA MEXICANA

Secretaría de Comunicaciones y Obras Públicas

DIRECCION GENERAL DE TELEGRAFOS FEDERALES

CARTA DEL TIEMPO

NOTAS Y SIGNOS CONVENCIONALES

1ª—Las observaciones se recogen simultáneamente á las 6.23 a. m. de México (8 a. m. del meridiano 75° W de Greenwich). Las presiones y las temperaturas están reducidas al nivel del mar.

2ª—Las líneas continuas pasan por los puntos de igual presión. Las líneas puntuadas por los de igual temperatura.

3ª—Signos que indican el estado del tiempo: *claro* ○ ; *nublado en parte* ◑ ; *nublado* ● ; *lluvia* ● ; *nieve* ○ ; *tempestad* ↯ ; *relámpagos difusos en el rumbo que ocupa el signo* ↯ . Las flechas indican la dirección del viento.

Signos convencionales que indican la velocidad del viento: calma ○ ; velocidad hasta de 14 kilómetros por hora ○→ ; velocidad de 14 á 42 kilómetros por hora ○→ ; velocidad de 42 á 72 kilómetros por hora ○→ ; velocidad de 72 kilómetros por hora en adelante ○→

4ª—El sombreado indica las regiones donde ha llovido ó nevado en las 24 horas transcurridas antes del momento de la observación.

5ª—La letra T indica que en la población á que se refiere, se sintió temblor de tierra en las 24 horas que preceden á la observación meteorológica.

Escala: 1:10.000.000

M. Moreno y A. C. Aristain, Construyeron.

Lit. de la Dir. Gral. de Telégrafos Federales. México.

M. Moreno Dibujó. E. Espinosa Grabó.

MARZO 4 DE 1902.

LIBRARY
★ MAR 17 1902 ★
Weather Bureau.

ALTA.

BAJA.

ESTADO DEL TIEMPO EN LA REPUBLICA

OFICINAS	Barómetro reducido á 0°	Termómetro seco	Termómetro húmedo	Lluvia en 24 horas	VIENTO Dirección	VIENTO Velocidad por hora	NUBES Clase	NUBES Cantidad	NUBES Dirección
	m.m	Grados	Grados	m.m		K.			
Acapulco	758.0	22	21	—	—	—	—		
C. Lerdo	671.2	13	7	—	N.	12	—		
C. Porfirio Díaz	746.2	11	9	—	N.	12	—		
C. Victoria	732.2	17	15	—	N.	4	—		
Chihuahua	648 8	9	3	—	N. W.	4	—		
Durango	—	—	—	—	—	—	—		
Frontera	—	—	—	—	—	—	—		
Guadalajara	637.2	10	10	—	—	—	—		
Guaymas	761.2	22	16	—	N.	4	—		
Iguala	—	—	—	—	—	—	—		
Jalapa	647.2	15	10	—	N.	4	—		
Manzanillo	765.0	20	17	—	E.	4	Al. St.	0.1	
Matamoros, Tam	757.8	18	16	—	N. W.	4	—		
Mazatlán	761.2	19	17	—	—	—	St. Cu.	0.8	
México	585.3	11	7	—	—	—	—		
Monterrey	709.0	16	14	—	—	—	—		
Morelia	610 8	12	10	—	S.	4	—		
Nogales	669.0	8	5	—	—	—	—		
Oaxaca	635.6	11	9	—	—	—	Al. St.	0.1	
Progreso	760.2	21	17	—	N.	4	—		
Salina Cruz	—	—	—	—	—	—	—		
San Luis Potosí	612.2	15	12	—	—	—	—		
Tampico	759.6	19	18	—	S.	4	—		
Tapachula	745.8	21	20	—	—	—	Al. St.	0 1	E.
Veracruz	758.4	21	14	—	S.	4	—		
Zacatecas	577 6	9	7	—	—	—	Al. St.	0.1	
C. Guzmán	639 8	13	11	—	—	—	—		
Chihuahua	—	—	—	—	—	—	—		
Guanajuato	603 0	13	10	—	—	—	—		
León	617.6	13	9	—	N. E.	4	—		
Querétaro	614.8	15	10	—	—	—	Ci. Cu.	0.1	
Saltillo	630.0	13	5	—	N W.	8	Ci. St.	0.1	
Toluca	558.8	5	3	—	—	—	St. Cu.	0 1	

REPUBLICA MEXICANA

Secretaría de Comunicaciones y Obras Públicas

DIRECCION GENERAL DE TELEGRAFOS FEDERALES

CARTA DEL TIEMPO

NOTAS Y SIGNOS CONVENCIONALES

1ª—Las observaciones se recogen simultáneamente á las 6 23 a. m. de México (8 a. m. del meridiano 75° W de Greenwich). Las presiones y las temperaturas están reducidas al nivel del mar.

2ª—Las líneas continuas pasan por los puntos de igual presión. Las líneas puntuadas por los de igual temperatura.

3ª—Signos que indican el estado del tiempo: *claro* ○ ; *nublado en parte* ◐ ; *nublado* ● ; *lluvia* ⊙ ; *nieve* ⁂ ; *tempestad* ↯ ; *relámpagos difusos en el rumbo que ocupa el signo* ↯ . Las flechas indican la dirección del viento.

Signos convencionales que indican la velocidad del viento: calma ○ ; velocidad hasta de 14 kilómetros por hora ○→ ; velocidad de 14 á 42 kilómetros por hora ○→ ; velocidad de 42 á 72 kilómetros por hora ○→ ; velocidad de 72 kilómetros por hora en adelante ○→

4ª—El sombreado indica las regiones donde ha llovido ó nevado en las 24 horas transcurridas antes del momento de la observación.

5ª—La letra T indica que en la población á que se refiere, se sintió temblor de tierra en las 24 horas que preceden á la observación meteorológica.

Escala: 1:10.000.000

M. Moreno y A. C. Meglain, Construyeron.

M. Moreno Dibujo. E. Espinosa Grabó.

LIBRARY
MAR 17 1902
Weather Bureau.

MARZO 5 DE 1902.

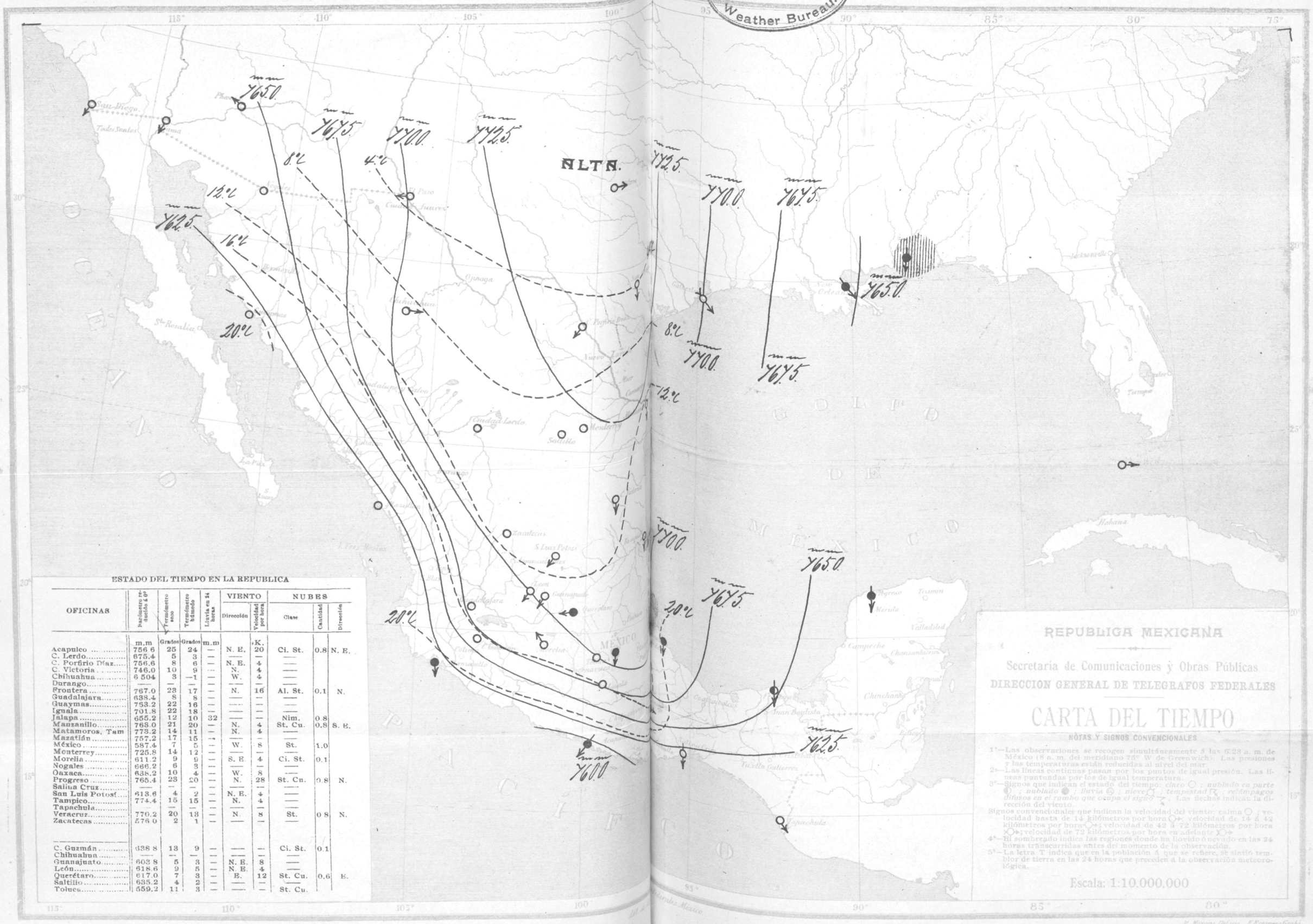

ESTADO DEL TIEMPO EN LA REPUBLICA

OFICINAS	Barómetro reducido á 0°	Termómetro seco	Termómetro húmedo	Lluvia en 24 horas	VIENTO Dirección	VIENTO Velocidad por hora	NUBES Clase	NUBES Cantidad	NUBES Dirección
	m.m	Grados	Grados	m.m		K.			
Acapulco	756.6	25	24	—	N. E.	20	Ci. St.	0.8	N. E.
C. Lerdo	675.4	5	3	—	—	—	—		
C. Porfirio Díaz	756.6	8	6	—	N. E.	4	—		
C. Victoria	746.0	10	9	—	N.	4	—		
Chihuahua	6 504	3	—1	—	W.	4	—		
Durango	—	—	—	—	—	—	—		
Frontera	767.0	23	17	—	N.	16	Al. St.	0.1	N.
Guadalajara	638.4	8	8	—	—	—	—		
Guaymas	763.2	22	16	—	—	—	—		
Iguala	701.8	22	18	—	—	—	—		
Jalapa	655.2	12	10	32	—	—	Nim.	0.8	
Manzanillo	763.0	21	20	—	N.	4	St. Cu.	0.8	S. E.
Matamoros, Tam	773.2	14	11	—	N.	4	—		
Mazatlán	757.2	17	15	—	—	—	—		
México	587.4	7	5	—	W.	8	St.	1.0	
Monterrey	725.8	14	12	—	—	—	—		
Morelia	611.2	9	9	—	S. E.	4	Ci. St.	0.1	
Nogales	666.2	6	3	—	—	—	—		
Oaxaca	638.2	10	4	—	W.	8	—		
Progreso	765.4	23	20	—	N.	28	St. Cu.	0.8	N.
Salina Cruz	—	—	—	—	—	—	—		
San Luis Potosí	613.6	4	2	—	N. E.	4	—		
Tampico	774.4	15	15	—	N.	4	—		
Tapachula	—	—	—	—	—	—	—		
Veracruz	770.2	20	13	—	N.	8	St.	0 8	N.
Zacatecas	576 0	2	1	—	—	—	—		
C. Guzmán	638 8	13	9	—	—	—	Ci. St.	0.1	
Chihuahua	—	—	—	—	—	—	—		
Guanajuato	603 8	5	3	—	N. E.	8	—		
León	618.6	9	5	—	N. E.	4	—		
Querétaro	617.0	7	3	—	E.	12	St. Cu.	0.6	E.
Saltillo	635.2	4	2	—	—	—	—		
Toluca	559.2	11	3	—	—	—	St. Cu.		

REPUBLICA MEXICANA

Secretaría de Comunicaciones y Obras Públicas

DIRECCION GENERAL DE TELEGRAFOS FEDERALES

CARTA DEL TIEMPO

NOTAS Y SIGNOS CONVENCIONALES

1ª—Las observaciones se recogen simultáneamente á las 6.23 a. m. de México (8 a. m. del meridiano 75° W de Greenwich). Las presiones y las temperaturas están reducidas al nivel del mar.

2ª—Las líneas continuas pasan por los puntos de igual presión. Las líneas puntuadas por los de igual temperatura.

3ª—Signos que indican el estado del tiempo: *claro* ○ ; *nublado en parte* ◐ ; *nublado* ● ; *lluvia* ⊕ ; *nieve* ⚹ ; *tempestad* ⚡ ; *relámpagos difusos en el rumbo que ocupa el signo* ⚡ . Las flechas indican la dirección del viento.

Signos convencionales que indican la velocidad del viento: calma ○ ; velocidad hasta de 14 kilómetros por hora ○→; velocidad de 14 á 42 kilómetros por hora ○→; velocidad de 42 á 72 kilómetros por hora ○→; velocidad de 72 kilómetros por hora en adelante ○→

4ª—El sombreado indica las regiones donde ha llovido ó nevado en las 24 horas transcurridas antes del momento de la observación.

5ª—La letra T indica que en la población á que se refiere, se sintió temblor de tierra en las 24 horas que preceden á la observación meteorológica.

Escala: 1:10.000.000

M. Moreno y A. C. Alcstain, Construyeron.

M. Moreno Dibujo. E. Espinosa Grabó.

MARZO 6 DE 1902.

LIBRARY
MAR 17 1902
Weather Bureau.

ESTADO DEL TIEMPO EN LA REPUBLICA

OFICINAS	Barómetro reducido á 0°	Termómetro seco	Termómetro húmedo	Lluvia en 24 horas	VIENTO Dirección	VIENTO Velocidad por hora	NUBES Clase	NUBES Cantidad	NUBES Dirección
	m.m	Grados	Grados	m.m		K.			
Acapulco	757.6	23	22	—	—	—	—		
C. Lerdo	670.8	6	2	—	—	—	—		
C. Porfirio Díaz	749.4	7	5	—	N.	4	Al. St.	0.4	
C. Victoria	743.0	7	6	—	E.	4	—		
Chihuahua	644 8	9	5	—	—	—	—		
Durango	—	—	—	—	—	—	Al. St.	0.4	
Frontera	769.6	20	15	—	—	—	—		
Guadalajara	638.2	12	10	—	E.	4	Ci. St.	0.1	
Guaymas	762.2	22	16	—	—	—	—		
Iguala	701.4	24	19	—	—	—	—		
Jalapa	655.0	8	7	5.6	N. W.	4	Al. St.	0.8	
Manzanillo	766.6	19	17	—	N.	4	—		
Matamoros, Tam	771.0	13	10	—	N.	4	—		
Mazatlán	761.4	18	16	—	—	—	—		
México	586.8	5	3	—	W.	4	—		
Monterrey	723.0	13	11	—	S. E	4	St. Cu.	0.4	S W.
Morelia	612.0	6	5	—	S. W.	4	—		
Nogales	—	—	—	—	—	—	—		
Oaxaca	638.4	6	4	—	W.	4	Al. Cu.	0.2	W.
Progreso	767.2	21	18	—	N.	8	St. Cu.	0.6	N.
Salina Cruz	—	—	—	—	—	—	—		
San Luis Potosí	613.2	7	6	—	N. E.	4	—		
Tampico	773.2	14	14	—	—	—	—		
Tapachula	745.4	20	18	—	N.	4	Al. St.	0 2	S.
Veracruz	766.8	16	13	—	—	—	Ci. Cu.	0.2	
Zacatecas	575.8	7	4	—	—	—	—		
C. Guzmán	639 8	11	8	—	—	—	—		
Chihuahua	—	—	—	—	—	—	—		
Guanajuato	603.8	7	4	—	—	—	Ci. St.	0.2	S.
León	619.6	7	3	—	—	—	St. Cu.	0 1	
Querétaro	615.4	4	0	—	N. E.	8	Ci. Cu.	0.2	N. E.
Saltillo	631.6	3	1	—	—	—	Ci. St.	0.8	W.
Toluca	559.2	11	3	—	—	—	—		

REPUBLICA MEXICANA

Secretaría de Comunicaciones y Obras Públicas

DIRECCIÓN GENERAL DE TELEGRAFOS FEDERALES

CARTA DEL TIEMPO

NOTAS Y SIGNOS CONVENCIONALES

1ª—Las observaciones se recogen simultáneamente á las 6 23 a. m. de México (8 a. m. del meridiano 75° W de Greenwich). Las presiones y las temperaturas están reducidas al nivel del mar.

2ª—Las líneas continuas pasan por los puntos de igual presión. Las líneas puntuadas por los de igual temperatura.

3ª—Signos que indican el estado del tiempo: *claro* ◯ ; *nublado en parte* ◐ ; *nublado* ● ; *lluvia* Ⓛ ; *nieve* ; *tempestad* ; *relámpagos difusos en el rumbo que ocupa el signo*. Las flechas indican la dirección del viento.

Signos convencionales que indican la velocidad del viento: calma ◯ ; velocidad hasta de 14 kilómetros por hora ◯→; velocidad de 14 á 42 kilómetros por hora ◯→; velocidad de 42 á 72 kilómetros por hora ◯→; velocidad de 72 kilómetros por hora en adelante ◯→

4ª—El sombreado indica las regiones donde ha llovido ó nevado en las 24 horas transcurridas antes del momento de la observación.

5ª—La letra T indica que en la población á que se refiere, se sintió temblor de tierra en las 24 horas que preceden á la observación meteorológica.

Escala: 1:10.000.000

Lit. de los Telégrafos Federales. México.

M. Moreno y A. C. Atristain. Construyeron.

M. Moreno Dibujó. E. Espinosa Grabó.

LIBRARY
MAR 17 1902
Weather Bureau.

MARZO 7 DE 1902.

BAJA.

ALTA.

ESTADO DEL TIEMPO EN LA REPUBLICA

OFICINAS	Barómetro reducido á 0°	Termómetro seco	Termómetro húmedo	Lluvia en 24 horas.	VIENTO		NUBES		
					Dirección	Velocidad por hora	Clase	Cantidad	Dirección
	m.m	Grados	Grados	m.m		K.			
Acapulco	751.6	23	22	—	—	—	—		
C. Lerdo	668.4	7	3	—	S.	4	—		
C. Porfirio Díaz	743.0	12	9	—	S.	4	—		
C. Victoria	734.4	11	8	—	W.	4	—		
Chihuahua	645 0	11	5	—	S. W.	4	—		
Durango	—	—	—	—	—	—	—		
Frontera	764 4	17	13	—	N. E.	4	—		
Guadalajara	638.8	7	6	—	N. E.	4	—		
Guaymas	764.2	22	16	—	—	—	—		
Iguala	700.8	20	16	—	—	—	—		
Jalapa	650.2	10	8	—	N. E.	4	—		
Manzanillo	766.0	18	16	—	E.	4	—		
Matamoros, Tam	761.6	18	17	—	S.	16	St.	0.4	S.
Mazatlán	761.8	19	17	—	—	—	St. Cu.	0.8	
México	586.2	11	8	—	W.	4	Al. St.	0.1	
Monterrey	715.0	13	11	—	—	—	—		
Morelia	611.0	9	7	—	—	—	—		
Nogales	965.0	8	4	—	—	—	—		
Oaxaca	636.8	8	5	—	—	—	—		
Progreso	767.2	18	15	—	N.	8	—		
Salina Cruz	—	—	—	—	—	—	—		
San Luis Potosí	613.0	8	7	—	N.	4	—		
Tampico	765.6	17	16	—	—	—	—		
Tapachula	744.2	20	17	—	N.	4	St. Cu.	0.6	S. E.
Veracruz	764.6	16	15	—	N. E.	4	—		
Zacatecas	575.2	5	3	—	—	—	—		
C. Guzmán	640.2	8	6	—	—	—	—		
Chihuahua	—	—	—	—	—	—	—		
Guanajuato	604.0	11	9	—	—	—	—		
León	618.4	12	7	—	—	—	—		
Querétaro	615.4	10	6	—	—	—	—		
Saltillo	629.0	11	6	—	S. W.	12	—		
Toluca	559.4	9	2	—	—	—	—		

REPUBLICA MEXICANA

Secretaría de Comunicaciones y Obras Públicas

DIRECCION GENERAL DE TELEGRAFOS FEDERALES

CARTA DEL TIEMPO

NOTAS Y SIGNOS CONVENCIONALES

1ª—Las observaciones se recogen simultáneamente á las 6 23 a. m. de México (8 a. m. del meridiano 75º W de Greenwich). Las presiones y las temperaturas están reducidas al nivel del mar.

2ª—Las líneas continuas pasan por los puntos de igual presión. Las líneas puntuadas por los de igual temperatura.

3ª—Signos que indican el estado del tiempo: claro ○ ; nublado en parte ◐ ; nublado ● ; lluvia ⊖ ; nieve ⊙ ; tempestad ▽ ; relámpagos difusos en el rumbo que ocupa el signo ✕ . Las flechas indican la dirección del viento.

Signos convencionales que indican la velocidad del viento: calma ⊖ ; velocidad hasta de 14 kilómetros por hora ○→ ; velocidad de 14 á 42 kilómetros por hora ○→ ; velocidad de 42 á 72 kilómetros por hora ○→ ; velocidad de 72 kilómetros por hora en adelante ○→

4ª—El sombreado indica las regiones donde ha llovido ó nevado en las 24 horas transcurridas antes del momento de la observación.

5ª—La letra T indica que en la población á que se refiere, se sintió temblor de tierra en las 24 horas que preceden á la observación meteorológica.

Escala: 1:10.000.000

M. Moreno y A. C. Alcalde, Construyeron.

M. Moreno, Dibujó. F. Espinosa Grabó.

MAR 17 1902
Weather Bureau.

MARZO 8 DE 1902.

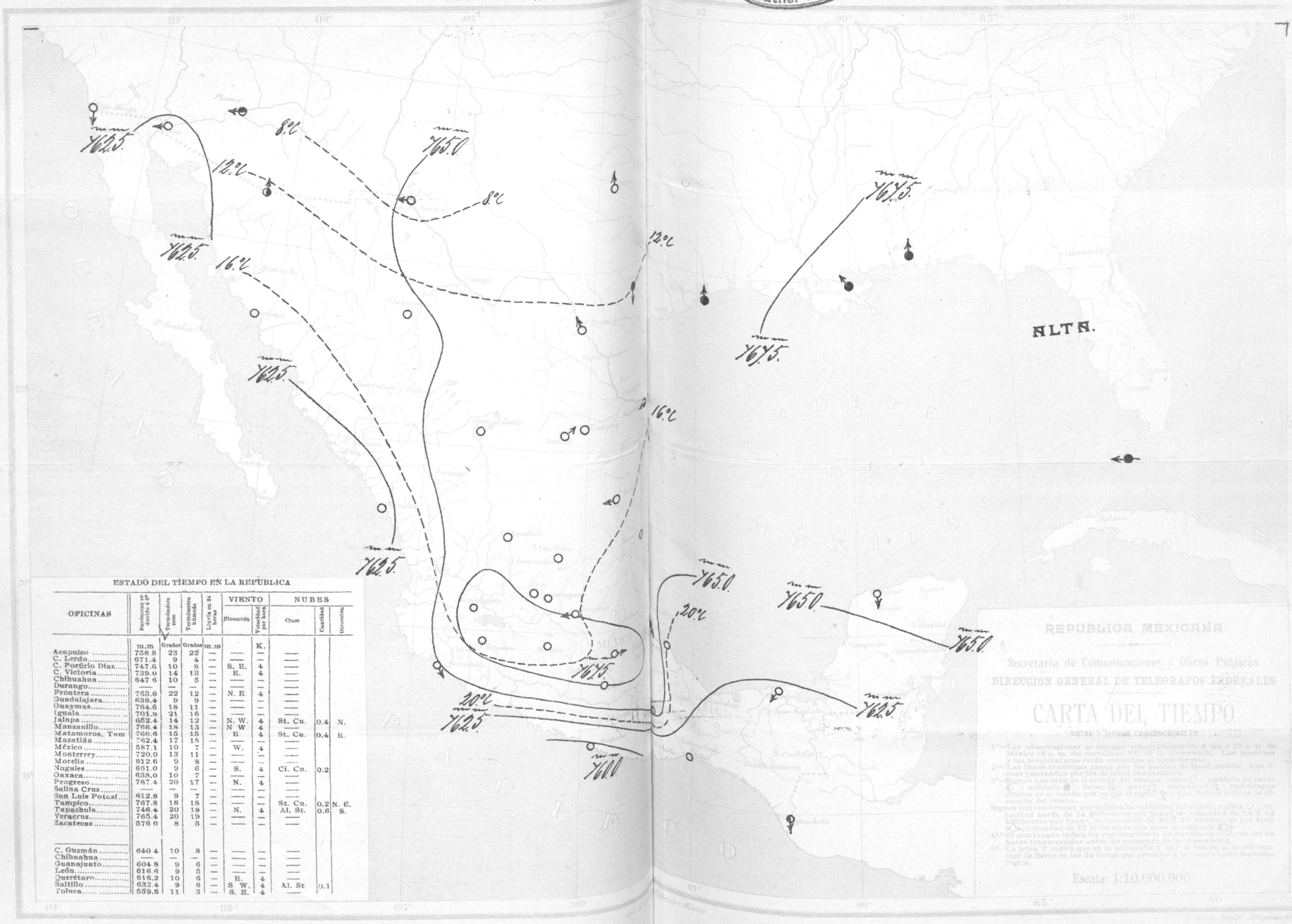

ESTADO DEL TIEMPO EN LA REPUBLICA

OFICINAS	Barómetro reducido á 0°	Termómetro seco	Termómetro húmedo	Lluvia en 24 horas	VIENTO Dirección	VIENTO Velocidad por hora	NUBES Clase	NUBES Cantidad	NUBES Dirección
	m.m	Grados	Grados	m.m		K.			
Acapulco	758.8	23	22	—	—	—	—		
C. Lerdo	671.4	9	4	—	—	—	—		
C. Porfirio Díaz	747.6	10	8	—	S. E.	4	—		
C. Victoria	739.0	14	13	—	E.	4	—		
Chihuahua	647.6	10	5	—	—	—	—		
Durango	—	—	—	—	—	—	—		
Frontera	763.6	22	12	—	N. E.	4	—		
Guadalajara	639.4	9	9	—	—	—	—		
Guaymas	764.6	18	11	—	—	—	—		
Iguala	701.8	21	16	—	—	—	—		
Jalapa	652.4	14	12	—	N. W.	4	St. Cu.	0.4	N.
Manzanillo	766.4	18	13	—	N. W.	4	—		
Matamoros, Tam	766.6	15	15	—	E.	4	St. Cu.	0.4	E.
Mazatlán	762.4	17	15	—	—	—	—		
México	587.1	10	7	—	W.	4	—		
Monterrey	720.0	13	11	—	—	—	—		
Morelia	612.6	9	8	—	—	—	—		
Nogales	661.0	9	6	—	S.	4	Ci. Cu.	0.2	
Oaxaca	638.0	10	7	—	—	—	—		
Progreso	767.4	20	17	—	N.	4	—		
Salina Cruz	—	—	—	—	—	—	—		
San Luis Potosí	612.8	9	7	—	—	—	—		
Tampico	767.8	18	18	—	—	—	St. Cu.	0.2	N. E.
Tapachula	746.4	20	18	—	N.	4	Al. St.	0.6	S.
Veracruz	765.4	20	19	—	—	—	—		
Zacatecas	576.0	8	5	—	—	—	—		
C. Guzmán	640.4	10	8	—	—	—	—		
Chihuahua	—	—	—	—	—	—	—		
Guanajuato	604.8	9	6	—	—	—	—		
León	616.6	9	5	—	—	—	—		
Querétaro	616.2	10	6	—	E.	4	—		
Saltillo	632.4	9	6	—	S. W.	4	Al. St.	0.1	
Toluca	559.6	11	3	—	S. E.	4	—		

M. Moreno y A. C. Alcaraz Construyeron.

LIBRARY
★ MAR 17 1902 ★
Weather Bureau.

MARZO 9 DE 1902.

ESTADO DEL TIEMPO EN LA REPUBLICA

OFICINAS	Barómetro reducido á 0°	Termómetro seco	Termómetro húmedo	Lluvia en 24 horas	VIENTO Dirección	VIENTO Velocidad por hora	NUBES Clase	NUBES Cantidad	NUBES Dirección
	m.m	Grados	Grados	m.m		K.			
Acapulco	758 0	23	21	—	—	—	—		
C. Lerdo	669.8	10	6	—	—	—	—		
C. Porfirio Díaz	744.4	18	15	—	—	—	—		
C Victoria	738.0	17	15	—	E.	4	Ci. Cu.	0.8	
Chihuahua	645 2	10	5	—	N.	4	—		
Durango	—	—	—	—	—	—	—		
Frontera	763.8	23	18	—	—	—	—		
Guadalajara	638.8	9	9	—	N.	4	—		
Guaymas	765 6	19	13	—	—	—	—		
Iguala	—	—	—	—	—	—	—		
Jalapa	652.2	13	12	—	—	—	—		
Manzanillo	764 8	17	15	—	E	4	—		
Matamoros, Tam	764.8	17	17	—	E.	4	Al. St.	0.4	E
Mazatlán	760.4	17	15	—	—	—	—		
México	586.2	10	8	—	W.	4	Al. Cu.	0.4	
Monterrey	718.8	16	14	—	N. W	4	Al. St.	0.8	N. W.
Morelia	611.8	11	8	—	—	—	Ci. Cu.	0.2	
Nogales	663.8	10	7	—	S.	8	—		
Oaxaca	637.8	10	8	—	—	—	—		
Progreso	766.2	22	19	—	N	8	—		
Salina Cruz	—	—	—	—	—	—	—		
San Luis Potosí	612 0	18	15	—	E.	4	—		
Tampico	767.4	20	20	—	—	—	—		
Tapachula	746 0	21	18	—	—	—	Ci. St.	0.4	
Veracruz	764.0	21	20	—	—	—	—		
Zacatecas	575 6	9	5	—	—	—	—		
C. Guzmán	639.4	12	9	—	—	—	—		
Chihuahua	—	—	—	—	—	—	—		
Guanajuato	603 6	10	7	—	—	—	—		
León	619.0	10	7	—	—	—	St. Cu.	0.4	
Querétaro	—	—	—	—	—	—	—		
Saltillo	630.6	10	8	—	—	—	—		
Tolucа	558.8	5	4	—	—	—	St. Cu.	0.2	

BAJA.

ALTA.

REPUBLICA MEXICANA

Secretaría de Comunicaciones y Obras Públicas

DIRECCION GENERAL DE TELEGRAFOS FEDERALES

CARTA DEL TIEMPO

NOTAS Y SIGNOS CONVENCIONALES

1ª—Las observaciones se recogen simultáneamente á las 6.23 a. m. de México (8 a. m. del meridiano 75° W de Greenwich). Las presiones y las temperaturas están reducidas al nivel del mar.

2ª—Las líneas continuas pasan por los puntos de igdal presión. Las líneas puntuadas por los de igual temperatura.

3ª—Signos que indican el estado del tiempo: *claro* ○ ; *nublado en parte* ◑ ; *nublado* ● ; *lluvia* ⊜ ; *nieve* ✱ ; *tempestad* ↯ ; *relámpagos difusos en el rumbo que ocupa el signo* ≷ . Las flechas indican la dirección del viento.

Signos convencionales que indican la velocidad del viento: calma ○ ; velocidad hasta de 14 kilómetros por hora ○→; velocidad de 14 á 42 kilómetros por hora ○→; velocidad de 42 á 72 kilómetros por hora ○→; velocidad de 72 kilómetros por hora en adelante ○→

4ª—El sombreado indica las regiones donde ha llovido ó nevado en las 24 horas transcurridas antes del momento de la observación.

5ª—La letra T indica que en la población á que se refiere, se sintió temblor de tierra en las 24 horas que preceden á la observación meteorológica.

Escala: 1:10.000.000

M. Moreno y A. C. Aristain. Construyeron.

M. Moreno Dibujo. E. Espinosa Grab.

LIBRARY
MAR 17 1902
Weather Bureau.

MARZO 10 DE 1902.

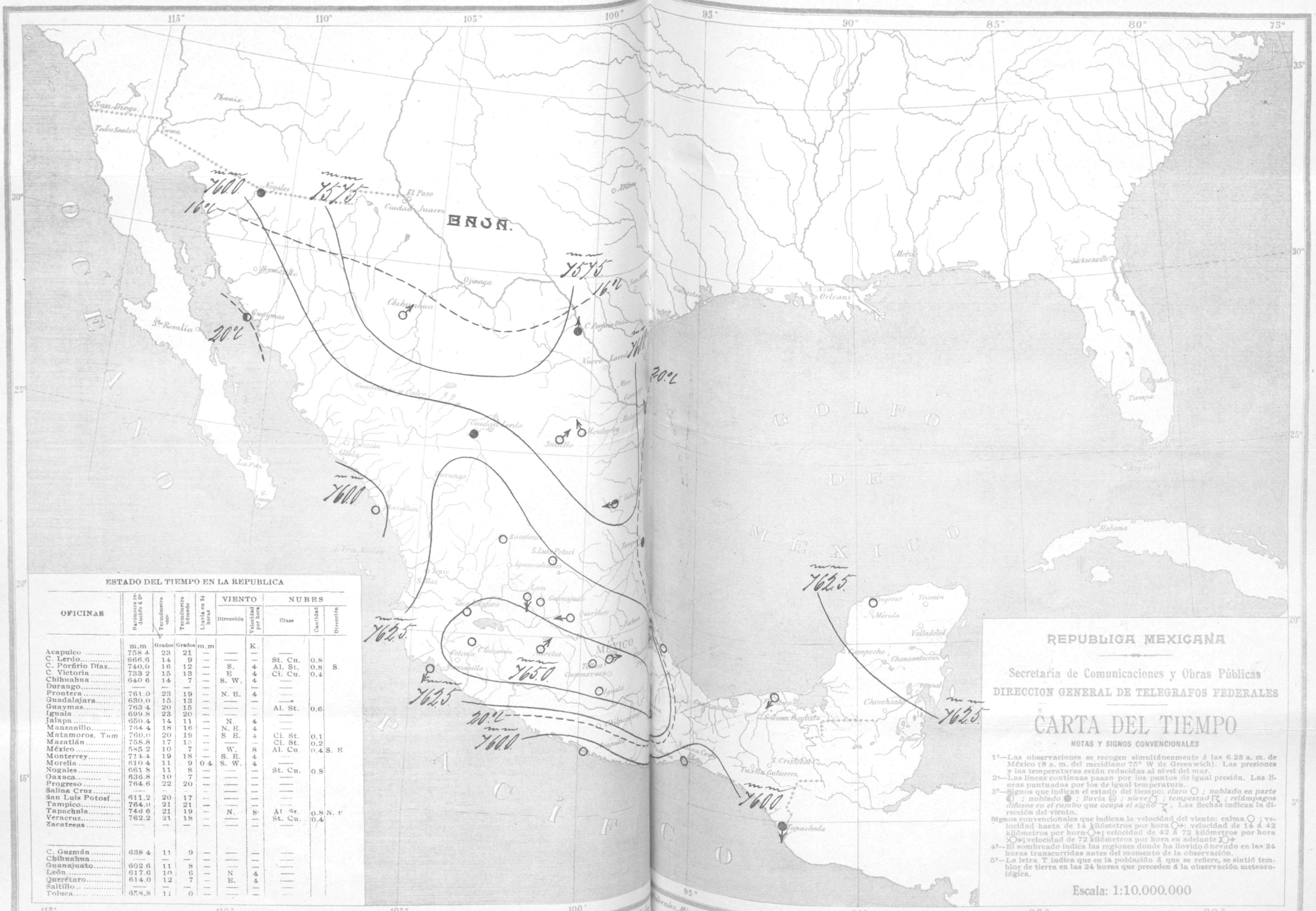

ESTADO DEL TIEMPO EN LA REPUBLICA

OFICINAS	Barómetro reducido á 0°	Termómetro seco	Termómetro húmedo	Lluvia en 24 horas	VIENTO Dirección	VIENTO Velocidad por hora	NUBES Clase	NUBES Cantidad	NUBES Dirección
	m.m	Grados	Grados	m.m		K.			
Acapulco	758 4	23	21	—	—	—	—		
C. Lerdo	666.6	14	9	—	—	—	St. Cu.	0.8	
C. Porfirio Díaz	740.0	16	12	—	S.	4	Al. St.	0.8	S.
C. Victoria	733 2	15	13	—	E	4	Ci. Cu.	0.4	
Chihuahua	640 6	14	7	—	S. W.	4	—		
Durango	—	—	—	—	—	—	—		
Frontera	761.0	23	19	—	N. E.	4	—		
Guadalajara	630.0	15	13	—	—	—	—		
Guaymas	763 4	20	15	—	—	—	Al. St.	0.6	
Iguala	699.8	23	20	—	—	—	—		
Jalapa	650.4	14	11	—	N.	4	—		
Manzanillo	764 4	18	16	—	N. E.	4	—		
Matamoros, Tam	760.0	20	19	—	S E.	4	Ci. St.	0.1	
Mazatlán	758.8	17	15	—	—	—	Ci. St.	0.2	
México	585.2	10	7	—	W.	8	Al. Cu	0.4	S. E
Monterrey	714.4	19	18	—	S. E.	4	—		
Morelia	610 4	11	9	0 4	S. W.	4	—		
Nogales	661 8	11	8	—	—	—	St. Cu.	0.8	
Oaxaca	636.8	10	7	—	—	—	—		
Progreso	764.6	22	20	—	—	—	—		
Salina Cruz	—	—	—	—	—	—	—		
San Luis Potosí	611.2	20	17	—	—	—	—		
Tampico	764.0	21	21	—	—	—	—		
Tapachula	746 6	21	19	—	N.	8	Al St.	0.8	N. E
Veracruz	762.2	21	18	—	—	—	St. Cu.	0.4	
Zacatecas	—	—	—	—	—	—	—		
C. Guzmán	638 4	11	9	—	—	—	—		
Chihuahua	—	—	—	—	—	—	—		
Guanajuato	602.6	11	8	—	—	—	—		
León	617.6	10	6	—	N	4	—		
Querétaro	614.0	12	7	—	E.	4	—		
Saltillo	—	—	—	—	—	—	—		
Toluca	658.8	11	0	—	—	—	—		

REPUBLICA MEXICANA

Secretaría de Comunicaciones y Obras Públicas

DIRECCION GENERAL DE TELEGRAFOS FEDERALES

CARTA DEL TIEMPO

NOTAS Y SIGNOS CONVENCIONALES

1ª—Las observaciones se recogen simultáneamente á las 6.28 a. m. de México (8 a. m. del meridiano 75° W de Greenwich). Las presiones y las temperaturas están reducidas al nivel del mar.

2ª—Las líneas continuas pasan por los puntos de igual presión. Las líneas puntuadas por los de igual temperatura.

3ª—Signos que indican el estado del tiempo: *claro* ○ ; *nublado en parte* ◐ ; *nublado* ● ; *lluvia* ⊕ ; *nieve* ⌂ ; *tempestad* ⚡ ; *relámpagos difusos en el rumbo que ocupa el signo* ⚡. Las flechas indican la dirección del viento.

Signos convencionales que indican la velocidad del viento: calma ○ ; velocidad hasta de 14 kilómetros por hora ○→; velocidad de 14 á 42 kilómetros por hora ○→; velocidad de 42 á 72 kilómetros por hora ×○→; velocidad de 72 kilómetros por hora en adelante ×○→

4ª—El sombreado indica las regiones donde ha llovido ó nevado en las 24 horas transcurridas antes del momento de la observación.

5ª—La letra T indica que en la población á que se refiere, se sintió temblor de tierra en las 24 horas que preceden á la observación meteorológica.

Escala: 1:10.000.000

M. Moreno y A. C. Atristain, Construyeron.

Lit. de los Federales México.

M. Moreno Dibujó. E. Espinosa Grabó.

LIBRARY
MAR 17 1902
Weather Bureau.

MARZO 11 DE 1902.

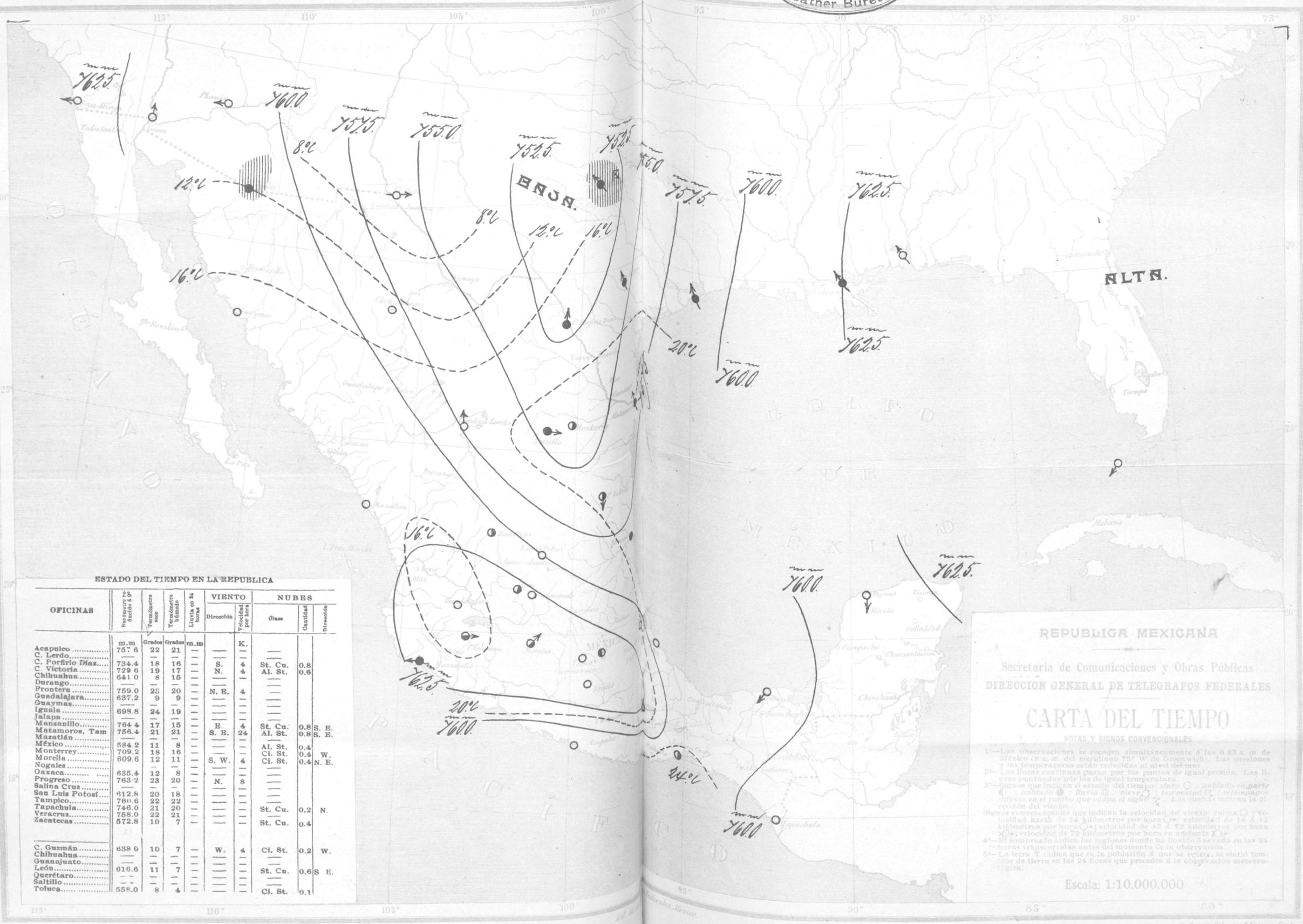

ESTADO DEL TIEMPO EN LA REPUBLICA

OFICINAS	Barómetro reducido á 0°	Termómetro seco	Termómetro húmedo	Lluvia en 24 horas	VIENTO Dirección	VIENTO Velocidad por hora	NUBES Clase	NUBES Cantidad	NUBES Dirección
	m.m	Grados	Grados	m.m		K.			
Acapulco	757 6	22	21	—	—	—	—		
C. Lerdo	—	—	—	—	—	—	—		
C. Porfirio Díaz	734.4	18	16	—	S.	4	St. Cu.	0.8	
C. Victoria	729 6	19	17	—	N.	4	Al. St.	0.6	
Chihuahua	641 0	8	15	—	—	—	—		
Durango	—	—	—	—	—		—		
Frontera	759.0	23	20	—	N. E.	4	—		
Guadalajara	637.2	9	9	—	—	—	—		
Guaymas	—	—	—	—	—	—	—		
Iguala	698.8	24	19	—	—	—	—		
Jalapa	—	—	—	—	—	—	—		
Manzanillo	764 4	17	15	—	E.	4	St. Cu.	0.8	S. E.
Matamoros, Tam	756.4	21	21	—	S. E.	24	Al. St.	0.8	S. E.
Mazatlán	—	—	—	—	—	—	—		
México	584.2	11	8	—	—	—	Al. St.	0.4	
Monterrey	709.2	18	16	—	—	—	Ci. St.	0.4	W.
Morelia	609.6	12	11	—	S. W.	4	Ci. St.	0.4	N. E.
Nogales	—	—	—	—	—	—	—		
Oaxaca	635.4	12	8	—	—	—	—		
Progreso	763.2	23	20	—	N.	8	—		
Salina Cruz	—	—	—	—	—	—	—		
San Luis Potosí	612.8	20	18	—	—	—	—		
Tampico	760.6	22	22	—	—	—	—		
Tapachula	746.0	21	20	—	—	—	St. Cu.	0.2	N.
Veracruz	758.0	22	21	—	—	—	—		
Zacatecas	572.8	10	7	—	—	—	St. Cu.	0.4	
C. Guzmán	638 0	10	7	—	W.	4	Ci. St.	0.2	W.
Chihuahua	—	—	—	—	—	—	—		
Guanajuato	—	—	—	—	—	—	—		
León	616.6	11	7	—	—	—	St. Cu.	0.6	S E.
Querétaro	—	—	—	—	—	—	—		
Saltillo	—	—	—	—	—	—	—		
Toluca	558.0	8	4	—	—	—	Ci. St.	0.1	

LIBRARY
MAR 18 1902
Weather Bureau.

MARZO 12 DE 1902.

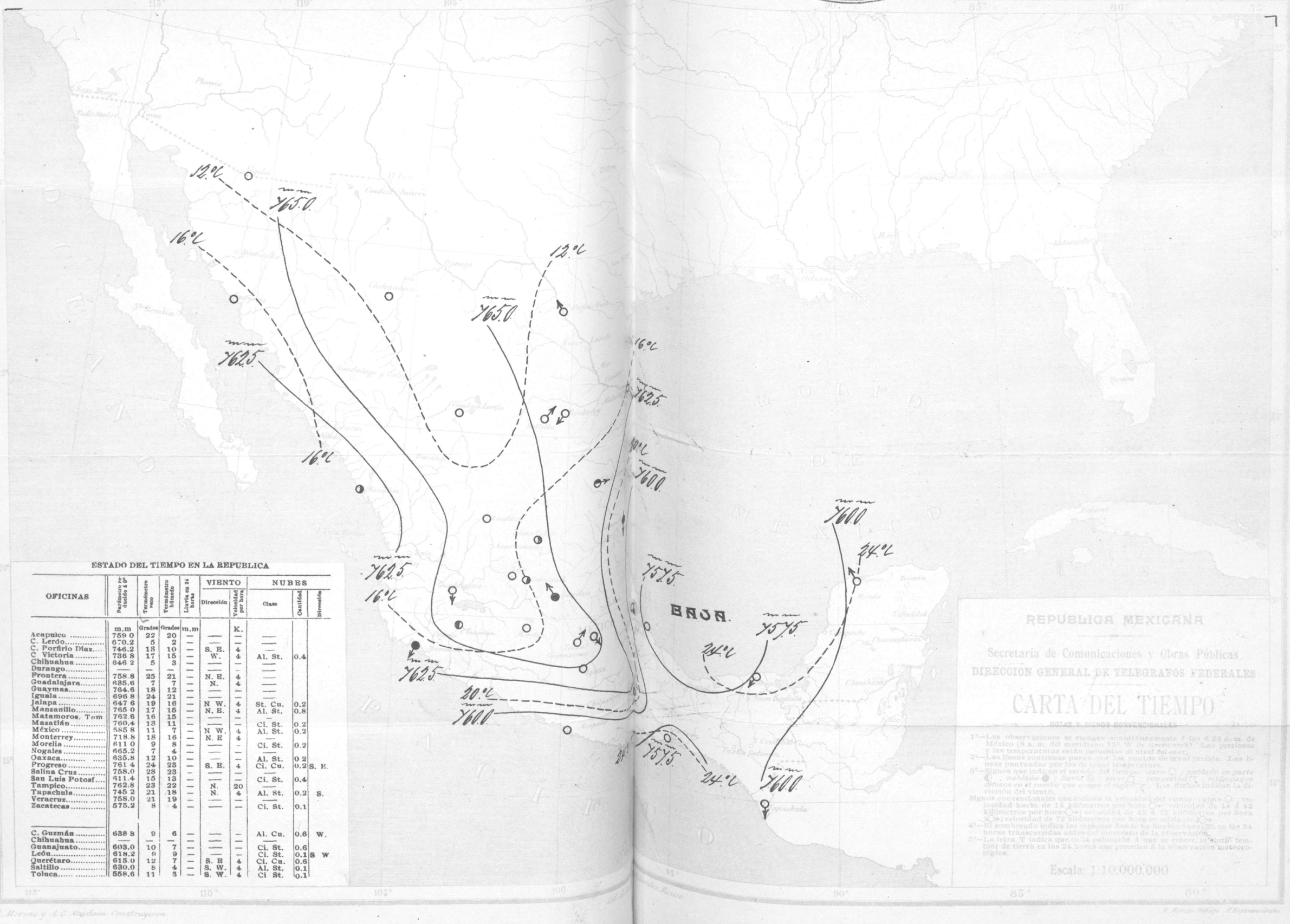

ESTADO DEL TIEMPO EN LA REPUBLICA

OFICINAS	Barómetro reducido á 0°	Termómetro seco	Termómetro húmedo	Lluvia en 24 horas	VIENTO Dirección	VIENTO Velocidad por hora	NUBES Clase	NUBES Cantidad	NUBES Dirección
	m.m	Grados	Grados	m.m		K.			
Acapulco	759 0	22	20	—	—	—	—		
C. Lerdo	670.2	5	2	—	—	—	—		
C. Porfirio Díaz	746.2	18	10	—	S. E.	4	—		
C Victoria	736 8	17	15	—	W.	4	Al. St.	0.4	
Chihuahua	646 2	5	3	—	—	—	—		
Durango	—	—	—	—	—	—	—		
Frontera	758.8	25	21	—	N. E.	4	—		
Guadalajara	635.6	7	7	—	N.	4	—		
Guaymas	764.6	18	12	—	—	—	—		
Iguala	696 8	24	21	—	—	—	—		
Jalapa	647 6	19	16	—	N W.	4	St. Cu.	0.2	
Manzanillo	765 0	17	15	—	N. E.	4	Al. St.	0.8	
Matamoros, Tam	762.6	16	15	—	—	—	—		
Mazatlán	760.4	13	11	—	—	—	Ci. St.	0.2	
México	585 8	11	7	—	N W.	4	Al. St.	0.2	
Monterrey	718.8	18	16	—	N. E	4	—		
Morelia	611 0	9	8	—	—	—	Ci. St.	0.2	
Nogales	665.2	7	4	—	—	—	—		
Oaxaca	635.8	12	10	—	—	—	Al. St.	0 2	
Progreso	761 4	24	23	—	S. E.	4	Ci. Cu.	0.2	S. E.
Salina Cruz	758.0	28	23	—	—	—	—		
San Luis Potosí	611.4	15	13	—	—	—	Ci. St.	0.4	
Tampico	762.8	23	22	—	N.	20	—		
Tapachula	745 2	21	18	—	N.	4	Al. St.	0.2	S.
Veracruz	758.0	21	19	—	—	—	—		
Zacatecas	575.2	8	4	—	—	—	Ci. St.	0.1	
C. Guzmán	638 8	9	6	—	—	—	Al. Cu.	0.6	W.
Chihuahua	—	—	—	—	—	—	—		
Guanajuato	603.0	10	7	—	—	—	Ci. St.	0.6	
León	618.2	9	9	—	—	—	Ci. St.	0.1	S W
Querétaro	615.0	12	7	—	S. E	4	Ci. Cu.	0.6	
Saltillo	630.0	8	4	—	S. W.	4	Al. St.	0.1	
Toluca	558.6	11	3	—	S. W.	4	Ci St.	0.1	

M. Moreno y A. C. Alcalain, Construyeron.

M. Moreno Dibujó. E. Espinosa Grabó.

LIBRARY
MAR 18 1902
Weather Bureau.

MARZO 13 DE 1902.

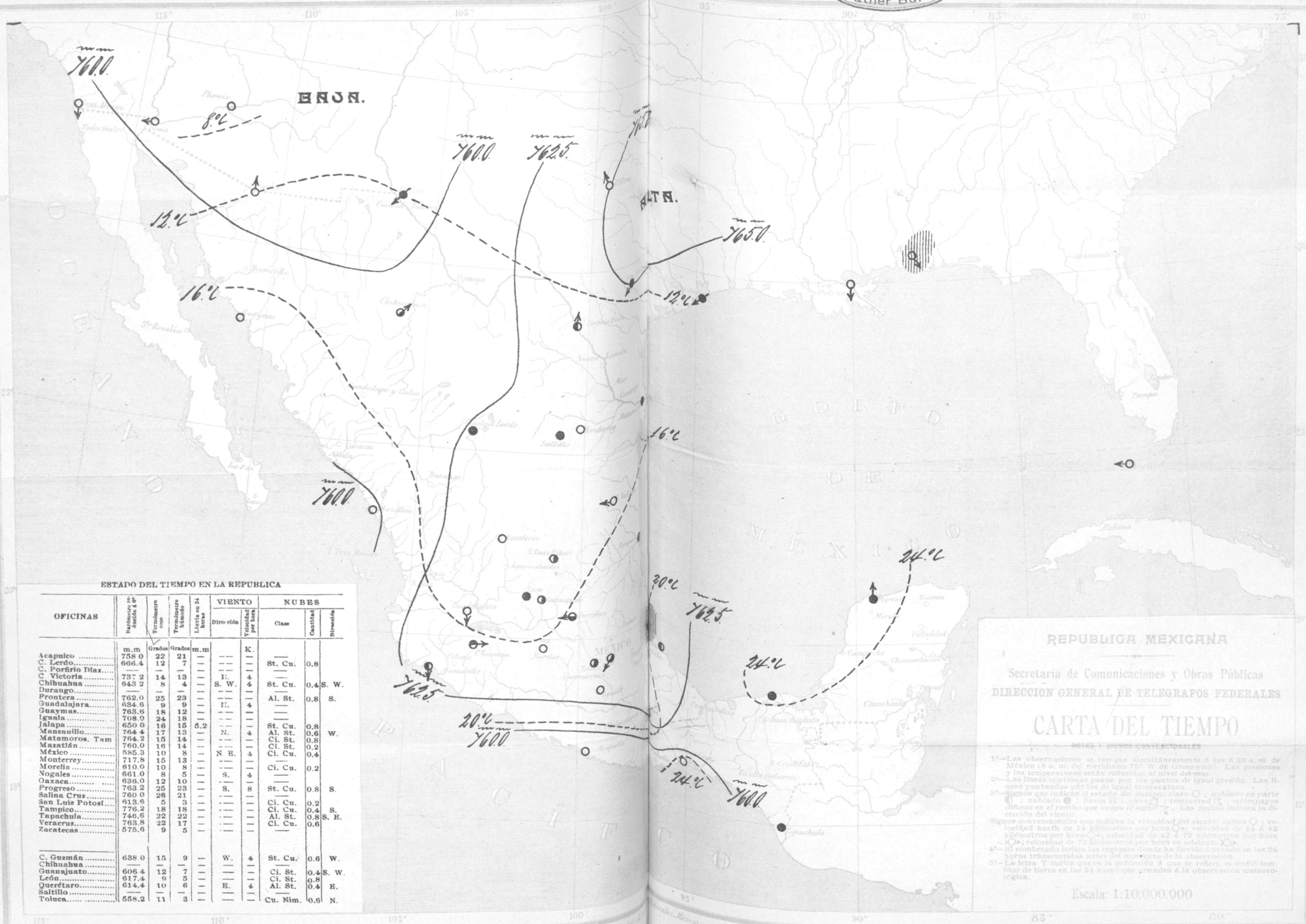

ESTADO DEL TIEMPO EN LA REPUBLICA

OFICINAS	Barómetro reducido á 0°	Termómetro seco	Termómetro húmedo	Lluvia en 24 horas	VIENTO Dirección	VIENTO Velocidad por hora	NUBES Clase	NUBES Cantidad	NUBES Dirección
	m.m	Grados	Grados	m.m		K.			
Acapulco	758 0	22	21	—	—	—	—		
C. Lerdo	666.4	12	7	—	—	—	St. Cu.	0.8	
C. Porfirio Díaz	—	—	—	—	—	—	—		
C Victoria	737 2	14	13	—	E.	4	—		
Chihuahua	643 2	8	4	—	S. W.	4	St. Cu.	0.4	S. W.
Durango	—	—	—	—	—	—	—		
Frontera	762.0	25	23	—	—	—	Al. St.	0.8	S.
Guadalajara	634.6	9	9	—	N.	4	—		
Guaymas	763.6	18	12	—	—	—	—		
Iguala	708.0	24	18	—	—	—	—		
Jalapa	650 0	16	15	5.2	—	—	St. Cu.	0.8	
Manzanillo	764 4	17	13	—	N.	4	Al. St.	0.6	W.
Matamoros, Tam	764.2	15	14	—	—	—	Ci. St.	0.8	
Mazatlán	760.0	16	14	—	—	—	Ci. St.	0.2	
México	585.3	10	8	—	N. E.	4	Ci. Cu.	0.4	
Monterrey	717.8	15	13	—	—	—	—		
Morelia	610.0	10	8	—	—	—	Ci. Cu.	0.2	
Nogales	661.0	8	5	—	S.	4	—		
Oaxaca	636.0	12	10	—	—	—	—		
Progreso	763.2	25	23	—	S.	8	St. Cu.	0.8	S.
Salina Cruz	760 0	26	21	—	—	—	—		
San Luis Potosí	613.6	5	3	—	—	—	Ci. Cu.	0.2	
Tampico	776.2	18	18	—	—	—	Ci. Cu.	0.4	S.
Tapachula	746.6	22	22	—	—	—	Al. St.	0.8	S. E.
Veracruz	763.8	22	17	—	—	—	Ci. Cu.	0.6	
Zacatecas	575.6	9	5	—	—	—	—		
C. Guzmán	638 0	15	9	—	W.	4	St. Cu.	0.6	W.
Chihuahua	—	—	—	—	—	—	—		
Guanajuato	606 4	12	7	—	—	—	Ci. St.	0.4	S. W.
León	617.4	9	5	—	—	—	Ci. St.	0.8	
Querétaro	614.4	10	6	—	E.	4	Al. St.	0.4	E.
Saltillo	—	—	—	—	—	—	—		
Toluca	558.2	11	3	—	—	—	Cu. Nim.	0.6	N.

LIBRARY
MAR 20 1902
Weather Bureau.

MARZO 15 DE 1902.

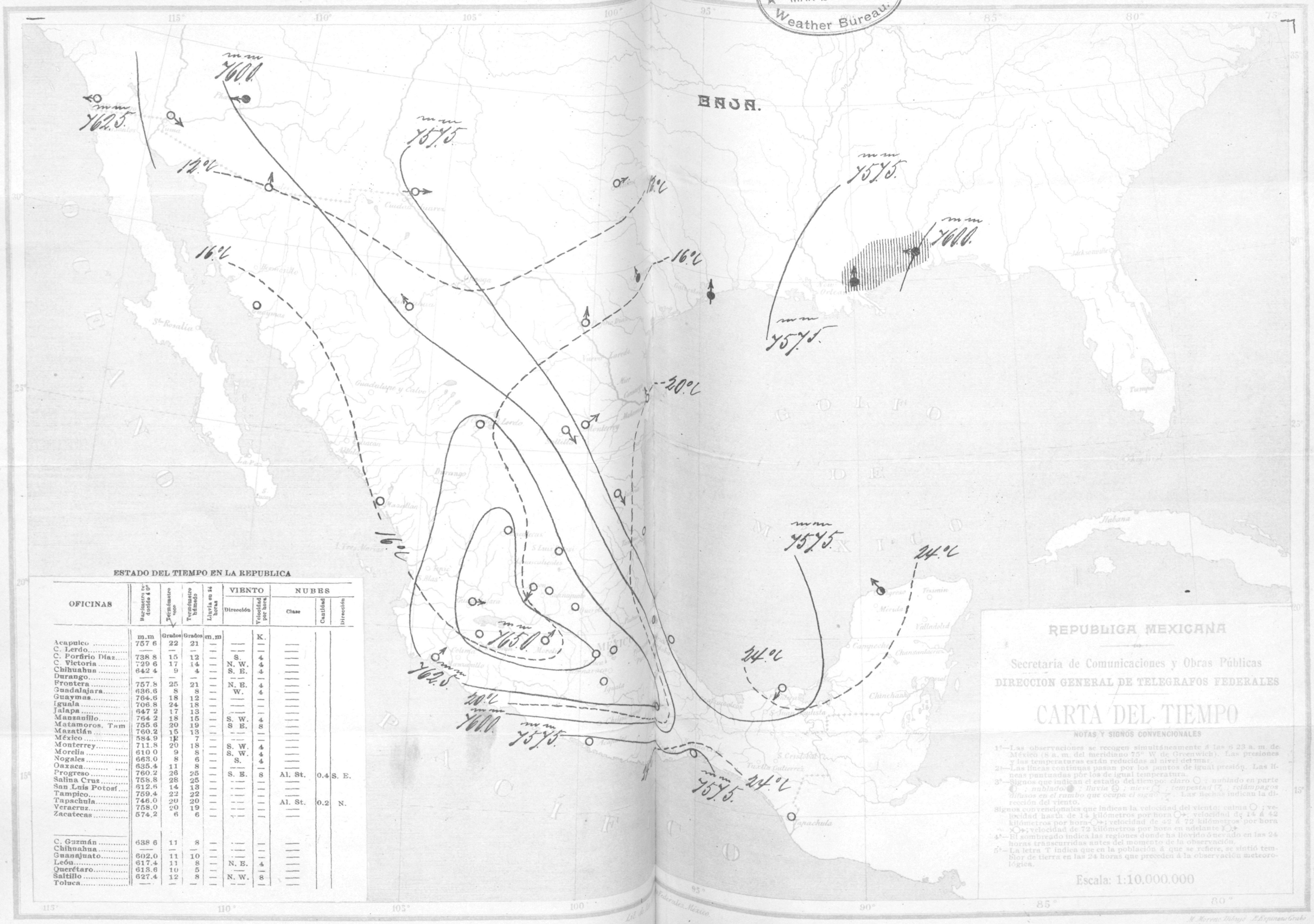

ESTADO DEL TIEMPO EN LA REPUBLICA

OFICINAS	Barómetro reducido á 0°	Termómetro seco	Termómetro húmedo	Lluvia en 24 horas	VIENTO Dirección	VIENTO Velocidad por hora	NUBES Clase	NUBES Cantidad	NUBES Dirección
	m.m	Grados	Grados	m.m		K.			
Acapulco	757 6	22	21	—	—	—	—		
C. Lerdo	—	—	—	—	—	—	—		
C. Porfirio Díaz	738 8	15	12	—	S.	4	—		
C. Victoria	729 6	17	14	—	N. W.	4	—		
Chihuahua	642 4	9	4	—	S. E.	4	—		
Durango	—	—	—	—	—	—	—		
Frontera	757.8	25	21	—	N. E.	4	—		
Guadalajara	636.6	8	8	—	W.	4	—		
Guaymas	764.6	18	12	—	—	—	—		
Iguala	706.8	24	18	—	—	—	—		
Jalapa	647 2	17	13	—	—	—	—		
Manzanillo	764 2	18	15	—	S. W.	4	—		
Matamoros, Tam	755.6	20	19	—	S E.	8	—		
Mazatlán	760.2	15	13	—	—	—	—		
México	584.9	12	7	—	—	—	—		
Monterrey	711.8	20	18	—	S. W.	4	—		
Morelia	610 0	9	8	—	S. W.	4	—		
Nogales	663.0	8	6	—	S.	4	—		
Oaxaca	635.4	11	8	—	—	—	—		
Progreso	760.2	26	25	—	S. E.	8	Al. St.	0.4	S. E.
Salina Cruz	758.8	28	25	—	—	—	—		
San Luis Potosí	612.6	14	13	—	—	—	—		
Tampico	759.4	22	22	—	—	—	—		
Tapachula	746.0	20	20	—	—	—	Al. St.	0.2	N.
Veracruz	758.0	20	19	—	—	—	—		
Zacatecas	574.2	6	6	—	—	—	—		
C. Guzmán	638 6	11	8	—	—	—	—		
Chihuahua	—	—	—	—	—	—	—		
Guanajuato	602.0	11	10	—	—	—	—		
León	617.4	11	8	—	N. E.	4	—		
Querétaro	613.6	10	5	—	—	—	—		
Saltillo	627.4	12	8	—	N. W.	8	—		
Toluca	—	—	—	—	—	—	—		

LIBRARY
MAR 22 1902
Weather Bureau.

MARZO 16 DE 1902.

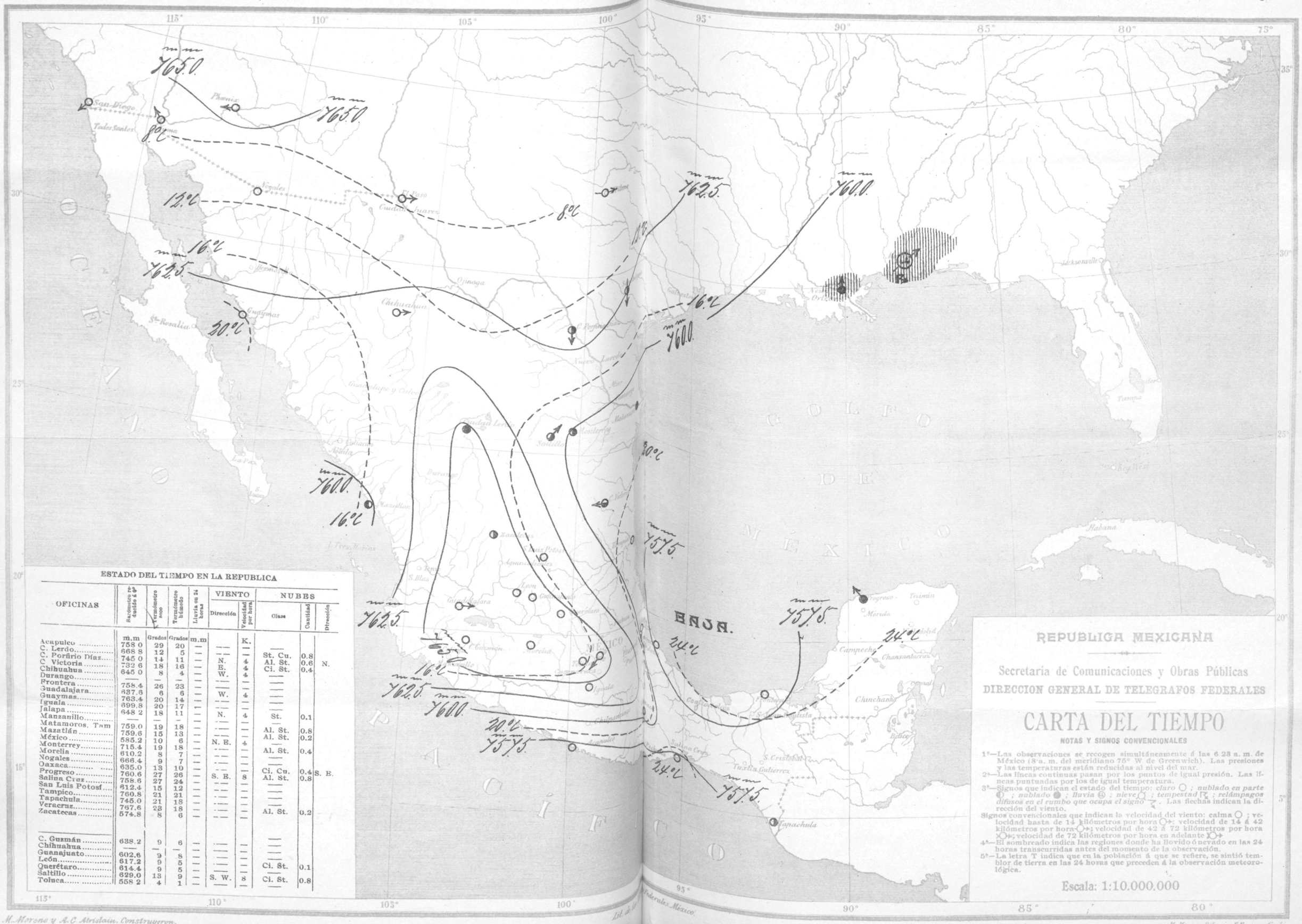

ESTADO DEL TIEMPO EN LA REPUBLICA

OFICINAS	Barómetro reducido á 0°	Termómetro seco	Termómetro húmedo	Lluvia en 24 horas	VIENTO Dirección	VIENTO Velocidad por hora	NUBES Clase	NUBES Cantidad	NUBES Dirección
	m.m	Grados	Grados	m.m		K.			
Acapulco	758 0	29	20	—	—	—	—		
C. Lerdo	668 8	12	5	—	—	—	St. Cu.	0.8	
C. Porfirio Díaz	745 0	14	11	—	N.	4	Al. St.	0.6	N.
C Victoria	732 6	18	16	—	E.	4	Ci. St.	0.4	
Chihuahua	645 0	8	4	—	W.	4	—		
Durango	—	—	—	—	—	—	—		
Frontera	758.4	26	23	—	—	—	—		
Guadalajara	637.6	6	6	—	W.	4	—		
Guaymas	763.4	20	14	—	—	—	—		
Iguala	699.8	20	17	—	—	—	—		
Jalapa	648 2	18	11	—	N.	4	St.	0.1	
Manzanillo	—	—	—	—	—	—	—		
Matamoros, Tam	759.0	19	18	—	—	—	Al. St.	0.8	
Mazatlán	759.6	15	13	—	—	—	Al. St.	0.2	
México	585.2	10	6	—	N. E.	4	—		
Monterrey	715.4	19	18	—	—	—	Al. St.	0.4	
Morelia	610.2	8	7	—	—	—	—		
Nogales	666.4	9	7	—	—	—	—		
Oaxaca	635.0	13	10	—	—	—	Ci. Cu.	0.4	S. E.
Progreso	760.6	27	26	—	S. E.	8	Al. St.	0.8	
Salina Cruz	758.6	27	24	—	—	—	—		
San Luis Potosí	612.4	15	12	—	—	—	—		
Tampico	760.8	21	21	—	—	—	—		
Tapachula	745.0	21	18	—	—	—	—		
Veracruz	767.6	23	18	—	—	—	Al. St.	0.2	
Zacatecas	574.8	8	6	—	—	—			
C. Guzmán	638.2	9	6	—	—	—	—		
Chihuahua	—	—	—	—	—	—	—		
Guanajuato	602.6	9	8	—	—	—	—		
León	617.2	9	5	—	—	—	—		
Querétaro	614.4	9	5	—	—	—	Ci. St.	0.1	
Saltillo	629.0	13	9	—	S. W.	8	—		
Toluca	558 2	4	1	—	—	—	Ci. St.	0.8	

LIBRARY
★ MAR 22 1902 ★
Weather Bureau.

MARZO 17 DE 1902.

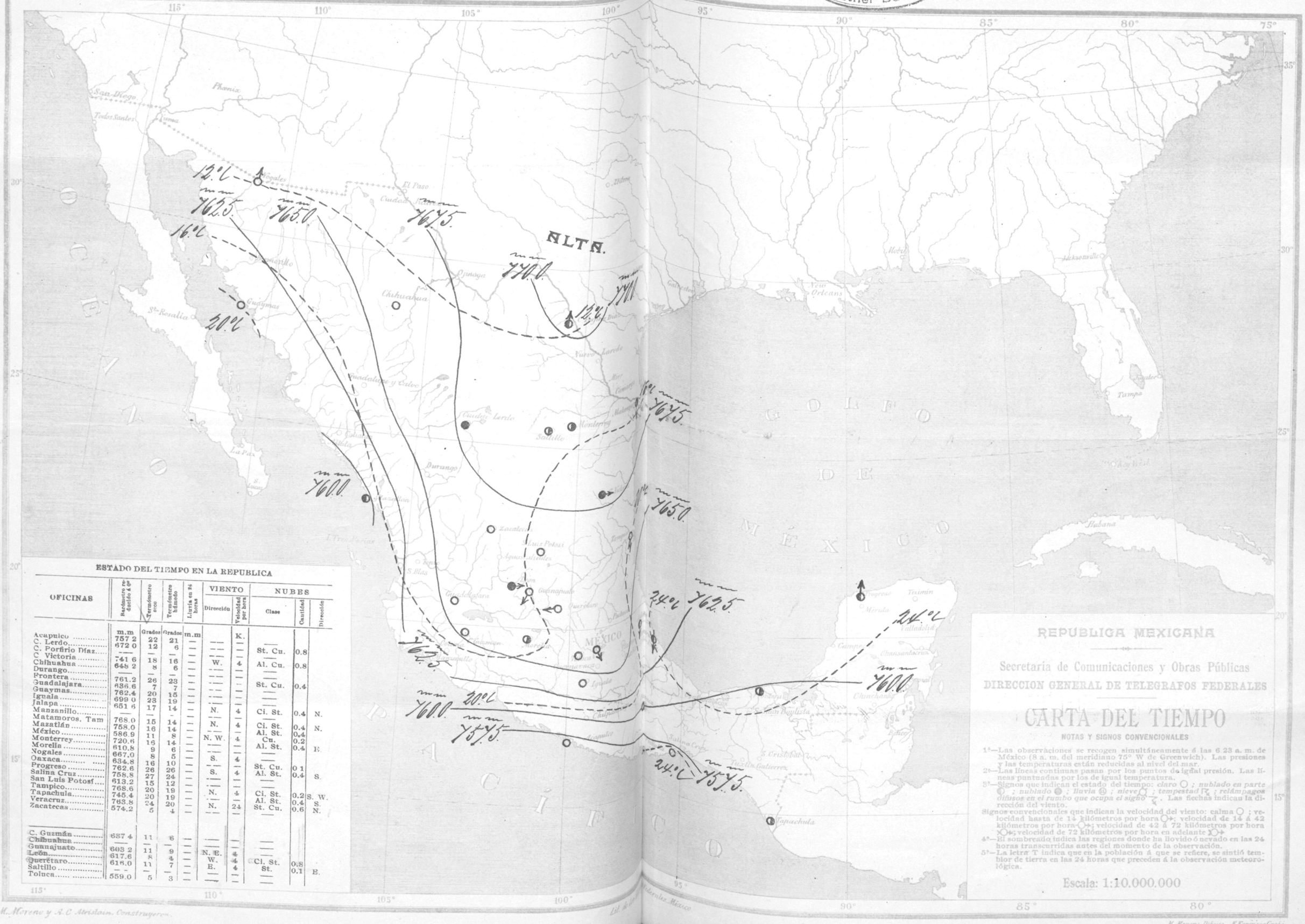

ESTADO DEL TIEMPO EN LA REPUBLICA

OFICINAS	Barómetro reducido á 0°	Termómetro seco	Termómetro húmedo	Lluvia en 24 horas	VIENTO		NUBES		
					Dirección	Velocidad por hora	Clase	Cantidad	Dirección
	m.m	Grados	Grados	m.m		K.			
Acapulco	757 2	22	21	—	—	—	—		
C. Lerdo	672 0	12	6	—	—	—	St. Cu.	0.8	
C. Porfirio Díaz	—	—	—	—	—	—	—		
C Victoria	741 6	18	16	—	W.	4	Al. Cu.	0.8	
Chihuahua	648 2	8	6	—	—	—	—		
Durango	—	—	—	—	—	—	—		
Frontera	761.2	26	23	—	—	—	St. Cu.	0.4	
Guadalajara	636.6	7	7	—	—	—	—		
Guaymas	762.4	20	15	—	—	—	—		
Iguala	699 0	23	19	—	—	—	—		
Jalapa	651 6	17	14	—	N.	4	Ci. St.	0.4	N.
Manzanillo	—	—	-	—	—	—	—		
Matamoros, Tam	768.0	15	14	—	N.	4	Ci. St.	0.4	N.
Mazatlán	758.0	16	14	—	—	—	Al. St.	0.4	
México	586.9	11	8	—	N. W.	4	Cu.	0.2	
Monterrey	720.6	16	14	—	—	—	Al. St.	0.4	E
Morelia	610.8	9	6	—	—	—	—		
Nogales	667.0	8	5	—	S.	4	—		
Oaxaca	634.8	16	10	—	—	—	St. Cu.	0 1	
Progreso	762.6	26	26	—	S.	4	Al. St.	0.4	S.
Salina Cruz	758.8	27	24	—	—	—	—		
San Luis Potosí	613.2	15	12	—	—	—	—		
Tampico	768.6	20	19	—	N.	4	Ci. St.	0.2	S. W.
Tapachula	745.4	20	19	—	—	—	Al. St.	0.4	S.
Veracruz	763.8	24	20	—	N.	24	St. Cu.	0.6	N.
Zacatecas	574.2	5	4	—	—	—	—		
C. Guzmán	637 4	11	6	—	—	—	—		
Chihuahua	—	—	—	—	—	—	—		
Guanajuato	603 2	11	9	—	N. E.	4	—		
León	617.6	8	4	—	W.	4	Cl. St.	0.8	
Querétaro	616.0	11	7	—	E.	4	St.	0.1	E.
Saltillo	—	—	—	—	—	—	—		
Toluca	559.0	5	3	—	—	—	—		

REPUBLICA MEXICANA

Secretaría de Comunicaciones y Obras Públicas

DIRECCION GENERAL DE TELEGRAFOS FEDERALES

CARTA DEL TIEMPO

NOTAS Y SIGNOS CONVENCIONALES

1°—Las observaciones se recogen simultáneamente á las 6 23 a. m. de México (8 a. m. del meridiano 75° W de Greenwich). Las presiones y las temperaturas están reducidas al nivel del mar.

2°—Las líneas continuas pasan por los puntos de igdal presión. Las líneas puntuadas por los de igual temperatura.

3°—Signos que indican el estado del tiempo: *claro* ○ ; *nublado en parte* ◐ ; *nublado* ● ; *lluvia* ⓡ ; *nieve* ✱ ; *tempestad* ↯ ; *relámpagos difusos en el rumbo que ocupa el signo* ↯ . Las flechas indican la dirección del viento.

Signos convencionales que indican la velocidad del viento: calma ○ ; velocidad hasta de 14 kilómetros por hora ○→ ; velocidad de 14 á 42 kilómetros por hora ○→ ; velocidad de 42 á 72 kilómetros por hora ✕○→ ; velocidad de 72 kilómetros por hora en adelante ✕○→

4°—El sombreado indica las regiones donde ha llovido ó nevado en las 24 horas transcurridas antes del momento de la observación.

5°—La letra T indica que en la población á que se refiere, se sintió temblor de tierra en las 24 horas que preceden á la observación meteorológica.

Escala: 1:10.000.000

M. Moreno y A. C. Altrislain. Construyeron.

M. Moreno Dibujo. E. Espinosa Grabó.

★ MAR 24 1902 ★
Weather Bureau.

MARZO 18 DE 1902.

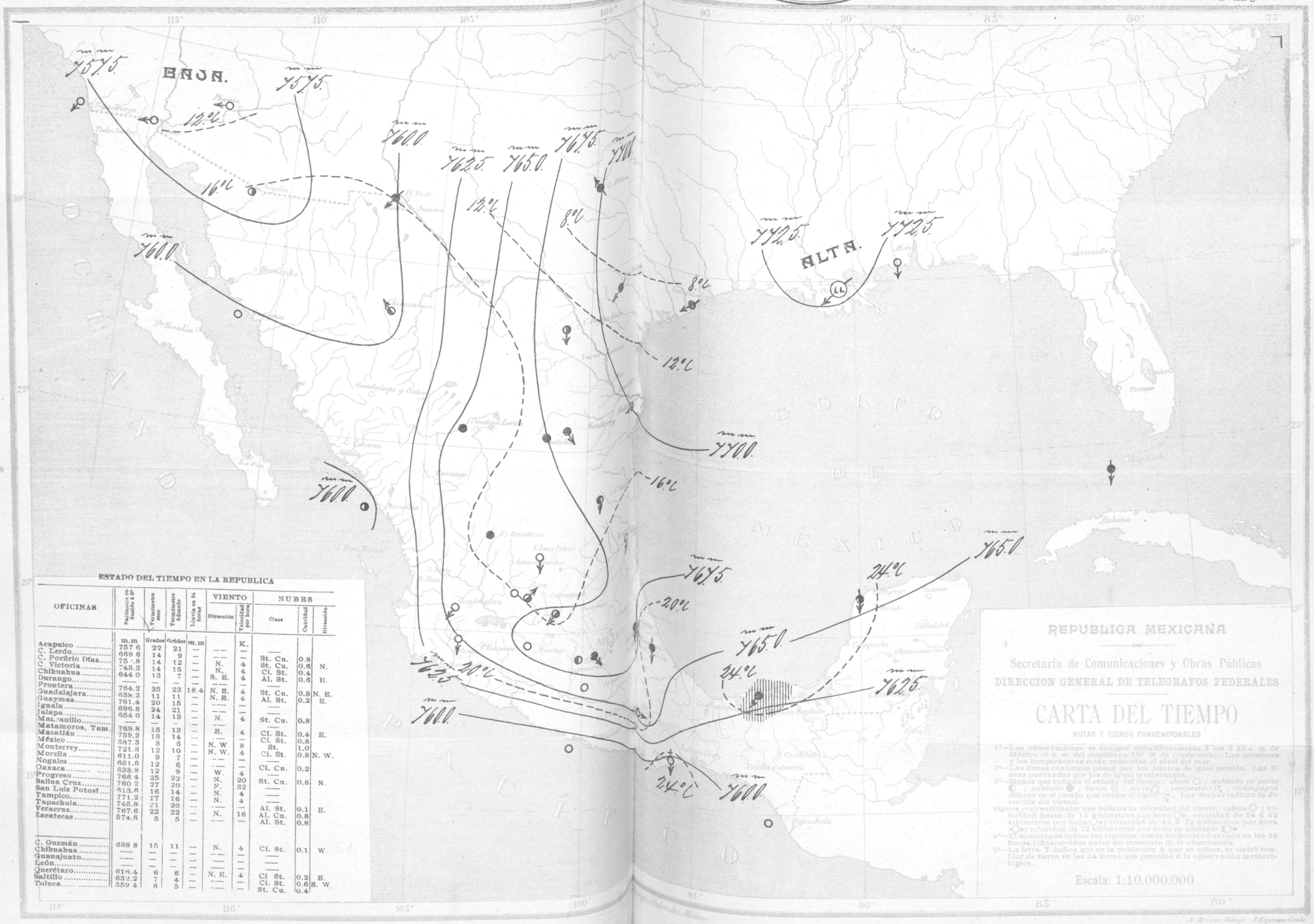

ESTADO DEL TIEMPO EN LA REPUBLICA

OFICINAS	Barómetro reducido á 0°	Termómetro seco	Termómetro Bámedo	Lluvia en 24 horas	VIENTO		NUBES		
					Dirección	Velocidad por hora	Clase	Cantidad	Dirección
	m.m	Grados	Grados	m.m		K.			
Acapulco	757 6	22	21	—	— —	—	— —		
C. Lerdo	669 6	14	9	—	— —	—	St. Cu.	0.8	
C. Porfirio Díaz	75 .8	14	12	—	N.	4	St. Cu.	0.6	N.
C. Victoria	743.2	14	15	—	N.	4	Ci. St.	0.4	
Chihuahua	644 0	13	7	—	S. E.	4	Al. St.	0.6	E.
Durango	— —	—	—	—	— —	—	— —		
Frontera	764.2	25	23	18.4	N. E.	4	St. Cu.	0.8	N. E.
Guadalajara	638.2	11	11	—	N. E.	4	Al. St.	0.2	E.
Guaymas	761.4	20	15	—	— —	—	— —		
Iguala	696.8	24	21	—	— —	—	— —		
Jalapa	654 0	14	13	—	N.	4	St. Cu.	0.8	
Manzanillo	— —	—	—	—	— —	—	— —		
Matamoros, Tam.	769.8	15	13	—	E.	4	Ci. St.	0.4	E.
Mazatlán	759.2	16	14	—	— —	—	Ci. St.	0.8	
México	587.3	8	6	—	N. W.	8	St.	1.0	
Monterrey	721.8	12	10	—	N. W.	4	Ci. St.	0.8	N. W.
Morelia	611.0	9	7	—	— —	—	— —		
Nogales	661.6	12	6	—	— —	—	Ci. Cu.	0.2	
Oaxaca	638.8	12	9	—	W.	4	— —		
Progreso	766 4	25	22	—	N.	20	St. Cu.	0.8	N.
Salina Cruz	760 2	27	20	—	N.	32	— —		
San Luis Potosí	613.6	16	14	—	N.	4	— —		
Tampico	771.2	17	16	—	N.	4	— —		
Tapachula	745.8	21	20	—	— —	—	Al. St.	0.1	E.
Veracruz	767.6	22	22	—	N.	16	Al. Cu.	0.8	
Zacatecas	574.6	5	5	—	— —	—	Al. St.	0.8	
C. Guzmán	638 8	15	11	—	N.	4	Ci. St.	0.1	W.
Chihuahua	— —	—	—	—	— —	—	— —		
Guanajuato	— —	—	—	—	— —	—	— —		
León	— —	—	—	—	— —	—	— —		
Querétaro	616.4	6	6	—	N. E.	4	Ci St.	0.2	E.
Saltillo	632.2	7	4	—	— —	—	Ci. St.	0.6	S. W.
Toluca	559 4	6	5	—	— —	—	St. Cu.	0.4	

REPUBLICA MEXICANA

Secretaría de Comunicaciones y Obras Públicas

DIRECCION GENERAL DE TELEGRAFOS FEDERALES

CARTA DEL TIEMPO

NOTAS Y SIGNOS CONVENCIONALES

1ª—Las observaciones se recogen simultáneamente á las 6 23 a. m. de México (8 a. m. del meridiano 75° W de Greenwich). Las presiones y las temperaturas están reducidas al nivel del mar.

2ª—Las líneas continuas pasan por los puntos de igual presión. Las líneas puntuadas por los de igual temperatura.

3ª—Signos que indican el estado del tiempo: *claro* ○ ; *nublado en parte* ◐ ; *nublado* ● ; *lluvia* ⓡ ; *nieve* ✱ ; *tempestad* ϟ ; *relámpagos difusos en el rumbo que ocupa el signo* ϟ . Las flechas indican la dirección del viento.

Signos convencionales que indican la velocidad del viento: calma ○ ; velocidad hasta de 14 kilómetros por hora ○→ ; velocidad de 14 á 42 kilómetros por hora ○→ ; velocidad de 42 á 72 kilómetros por hora ○→ ; velocidad de 72 kilómetros por hora en adelante ○→

4ª—El sombreado indica las regiones donde ha llovido ó nevado en las 24 horas trânscurridas antes del momento de la observación.

5ª—La letra T indica que en la población á que se refiere, se sintió temblor de tierra en las 24 horas que preceden á la observación meteorológica.

Escala: 1:10.000.000

M. Moreno y A. C. Anderson. Construyeron.
Talleres Federales. México.
M. Moreno Dibujo. E. Espinosa Grabo.

LIBRARY
MAR 24 - 02
Weather Bureau.

MARZO 19 DE 1902.

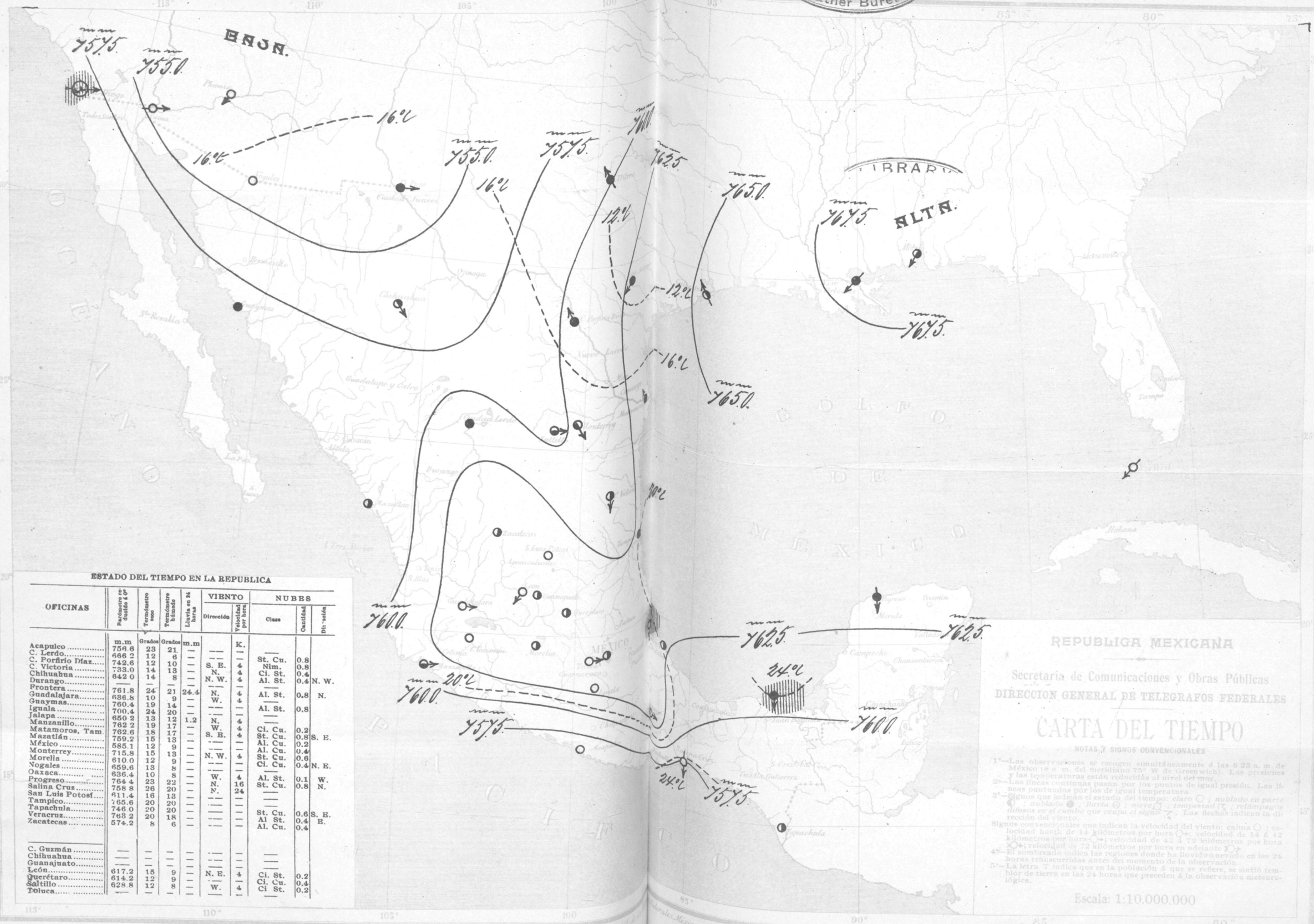

ESTADO DEL TIEMPO EN LA REPUBLICA

OFICINAS	Barómetro reducido á 0°	Termómetro seco	Termómetro húmedo	Lluvia en 24 horas	VIENTO Dirección	VIENTO Velocidad por hora	NUBES Clase	NUBES Cantidad	NUBES Dirección
	m.m	Grados	Grados	m.m		K.			
Acapulco	756.6	23	21	—	—	—	—		
C. Lerdo	666 2	12	6	—	—	—	St. Cu.	0.8	
C. Porfirio Díaz	742.6	12	10	—	S. E.	4	Nim.	0.8	
C. Victoria	733.0	14	13	—	N.	4	Ci. St.	0.4	
Chihuahua	642 0	14	8	—	N. W.	4	Al. St.	0.4	N. W.
Durango	—	—	—	—	—	—	—		
Frontera	761.8	24	21	24.4	N.	4	Al. St.	0.8	N.
Guadalajara	636.8	10	9	—	W.	4	—		
Guaymas	760.4	19	14	—	—	—	Al. St.	0.8	
Iguala	700.4	24	20	—	—	—	—		
Jalapa	650 2	13	12	1.2	N.	4	—		
Manzanillo	762 2	19	17	—	W.	4	Ci. Cu.	0.2	
Matamoros, Tam.	762.6	18	17	—	S. E.	4	St. Cu.	0.8	S. E.
Mazatlán	759.2	15	13	—	—	—	Al. Cu.	0.2	
México	585.1	12	9	—	—	—	Al. Cu.	0.4	
Monterrey	715.8	15	13	—	N. W.	4	St. Cu.	0.6	
Morelia	610.0	12	9	—	—	—	Ci. Cu.	0.4	N. E.
Nogales	659.6	13	8	—	—	—	—		
Oaxaca	636.4	10	8	—	W.	4	Al. St.	0.1	W.
Progreso	764 4	23	22	—	N.	16	St. Cu.	0.8	N.
Salina Cruz	758 8	26	20	—	N.	24	—		
San Luis Potosí	611.4	16	13	—	—	—	—		
Tampico	765.6	20	20	—	—	—	—		
Tapachula	746.0	20	20	—	—	—	St. Cu.	0.6	S. E.
Veracruz	763 2	20	18	—	—	—	Al St.	0.4	E.
Zacatecas	574.2	8	6	—	—	—	Al. Cu.	0.4	
C. Guzmán	—	—	—	—	—	—	—		
Chihuahua	—	—	—	—	—	—	—		
Guanajuato	—	—	—	—	—	—	—		
León	617.2	15	9	—	N. E.	4	Ci. St.	0.2	
Querétaro	614.2	12	9	—	—	—	Ci. Cu.	0.4	
Saltillo	628.8	12	8	—	W.	4	Ci St.	0.2	
Toluca	—	—	—	—	—	—	—		

LIBRARY
★ MAR 25 1902 ★
Weather Bureau.

MARZO 20 DE 1902.

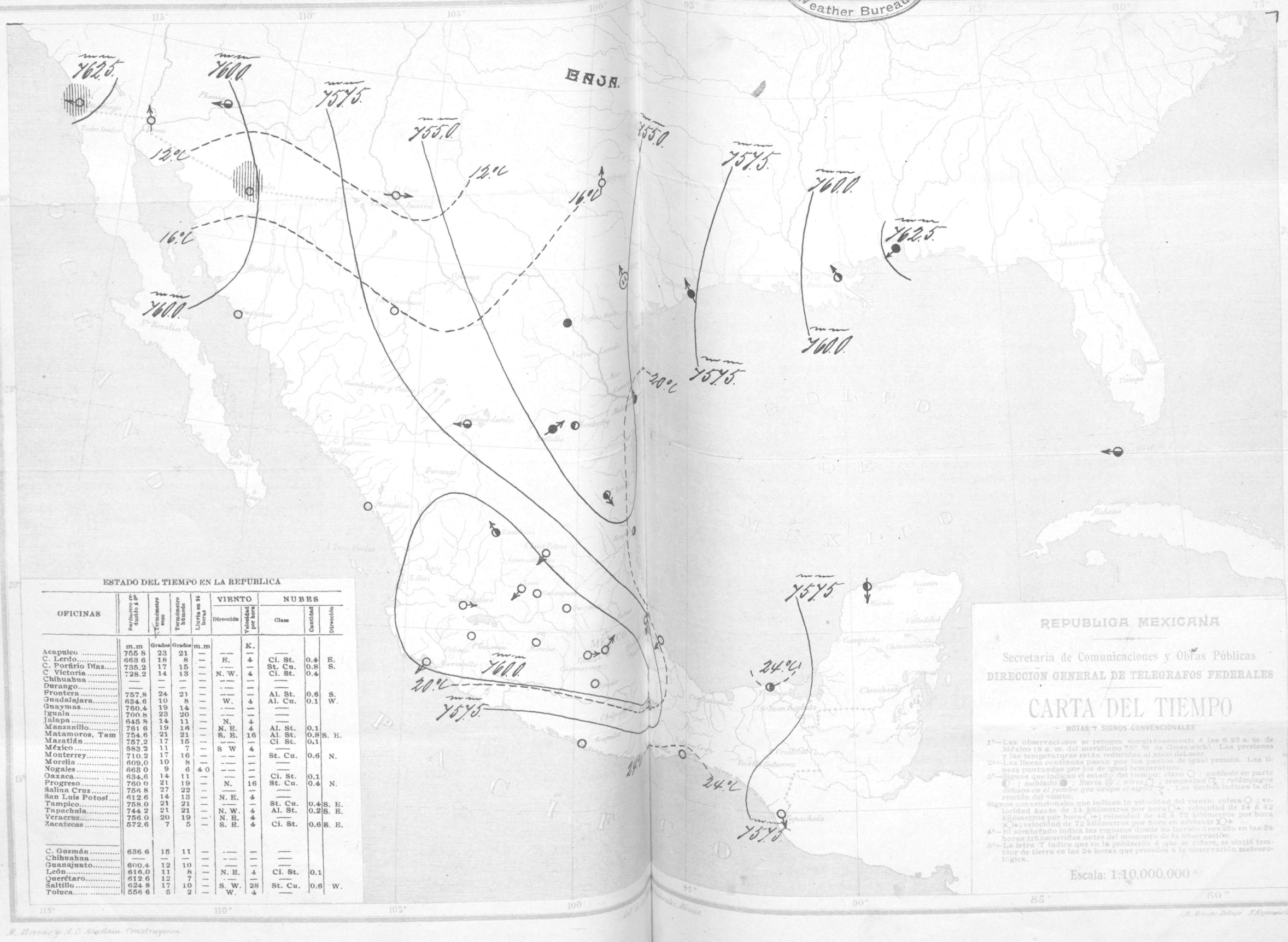

ESTADO DEL TIEMPO EN LA REPUBLICA

OFICINAS	Barómetro reducido á 0°	Termómetro seco	Termómetro húmedo	Lluvia en 24 horas	VIENTO		NUBES		
					Dirección	Velocidad por hora	Clase	Cantidad	Dirección
	m.m	Grados	Grados	m.m		K.			
Acapulco	755 8	23	21	—	—	—	—		
C. Lerdo	663 6	18	8	—	E.	4	Ci. St.	0.4	E.
C. Porfirio Díaz	735.2	17	15	—	—	—	St. Cu.	0.8	S.
C Victoria	728.2	14	13	—	N. W.	4	Ci. St.	0.4	
Chihuahua	—	—	—	—	—	—	—		
Durango	—	—	—	—	—	—	—		
Frontera	757.8	24	21	—	—	—	Al. St.	0.6	S.
Guadalajara	634.6	10	8	—	W.	4	Al. Cu.	0.1	W.
Guaymas	760.4	19	14	—	—	—	—		
Iguala	700.8	23	20	—	—	—	—		
Jalapa	645 8	14	11	—	N.	4	—		
Manzanillo	761 6	19	16	—	N. E.	4	Al. St.	0.1	
Matamoros, Tam	754.6	21	21	—	S. E.	16	Al. St.	0.8	S. E.
Mazatlán	757.2	17	15	—	—	—	Ci. St.	0.1	
México	582.2	11	7	—	S W	4	—		
Monterrey	710.2	17	16	—	—	—	St. Cu.	0.6	N.
Morelia	609.0	10	8	—	—	—	—		
Nogales	668 0	9	6	4 0	—	—	—		
Oaxaca	634.6	14	11	—	—	—	Ci. St.	0.1	
Progreso	760 0	21	19	—	N.	16	St. Cu.	0.4	N.
Salina Cruz	756 8	27	22	—	—	—	—		
San Luis Potosí	612.6	14	13	—	N. E.	4	—		
Tampico	758.0	21	21	—	—	—	St. Cu.	0.4	S. E.
Tapachula	744 2	21	21	—	N. W.	4	Al. St.	0.2	S. E.
Veracruz	756 0	20	19	—	N. E.	4	—		
Zacatecas	572.6	7	5	—	S. E.	4	Ci. St.	0.6	S. E.
C. Guzmán	636 6	15	11	—	—	—	—		
Chihuahua	—	—	—	—	—	—	—		
Guanajuato	600.4	12	10	—	—	—	—		
León	616.0	11	8	—	N. E.	4	Ci. St.	0.1	
Querétaro	612.6	12	7	—	—	—	—		
Saltillo	624 8	17	10	—	S. W.	28	St. Cu.	0.6	W.
Toluca	556 6	5	2	—	W.	4	—		

M. Moreno y A. C. Medina Construyeron.

M. Moreno Dibujó. E. Espinosa Grabó

LIBRARY
MAR 26 1902

MARZO 21 DE 1902.

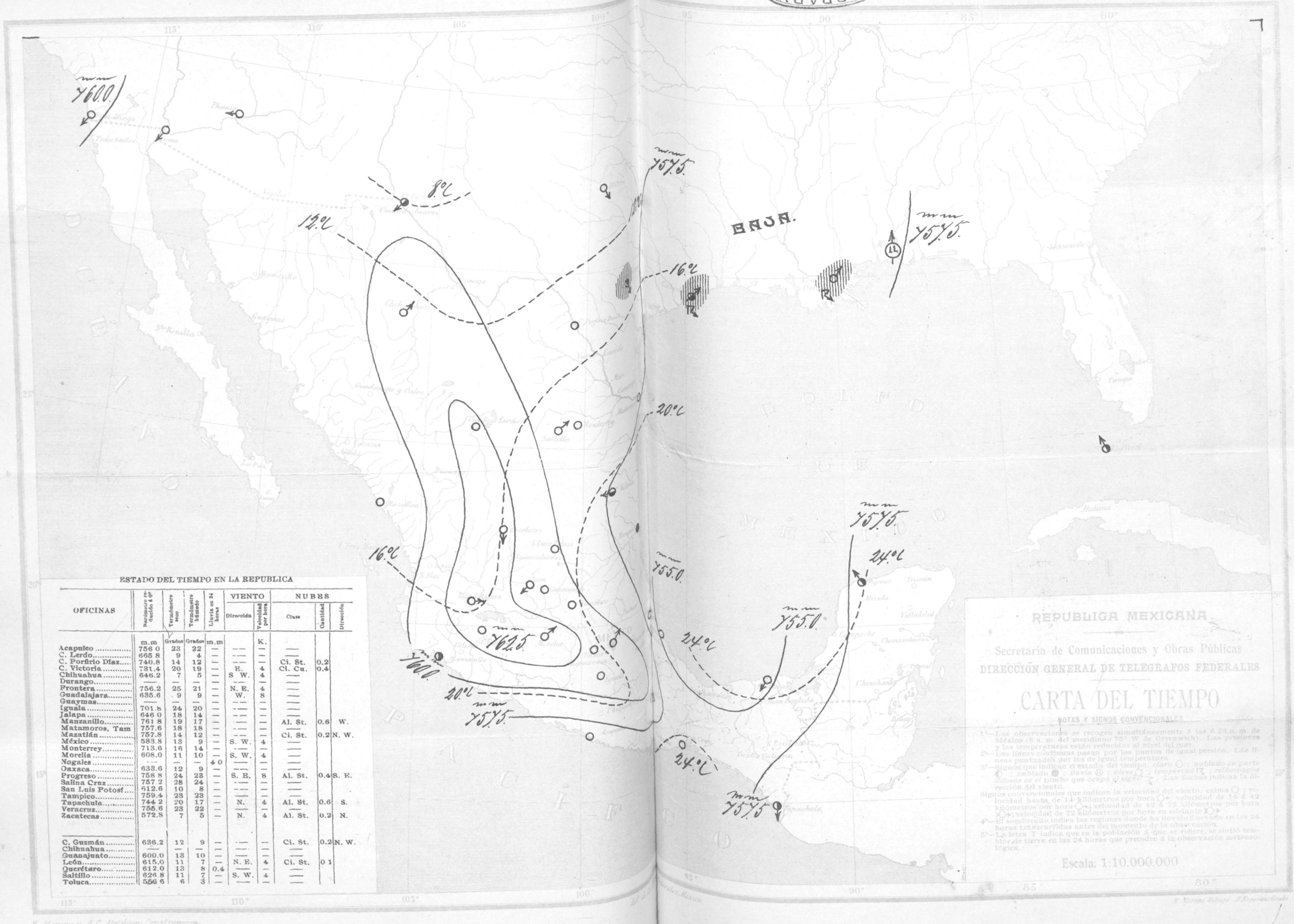

ESTADO DEL TIEMPO EN LA REPUBLICA

OFICINAS	Barómetro reducido á 0°	Termómetro seco	Termómetro húmedo	Lluvia en 24 horas	VIENTO Dirección	VIENTO Velocidad por hora	NUBES Clase	NUBES Cantidad	NUBES Dirección
	m.m	Grados	Grados	m.m		K.			
Acapulco	756 0	23	22	—	—	—	—		
C. Lerdo	665 8	9	4	—	—	—	—		
C. Porfirio Díaz	740.8	14	12	—	—	—	Ci. St.	0.2	
C. Victoria	731.4	20	19	—	E.	4	Ci. Cu.	0.4	
Chihuahua	646.2	7	5	—	S. W.	4	—		
Durango	—	—	—	—	—	—	—		
Frontera	756.2	25	21	—	N. E.	4	—		
Guadalajara	635.6	9	9	—	W.	8	—		
Guaymas	—	—	—	—	—	—	—		
Iguala	701.8	24	20	—	—	—	—		
Jalapa	646 0	18	14	—	—	—	—		
Manzanillo	761 8	19	17	—	—	—	Al. St.	0.6	W.
Matamoros, Tam	757.6	18	18	—	—	—	—		
Mazatlán	757.8	14	12	—	—	—	Ci. St.	0.2	N. W.
México	583.8	13	9	—	S. W.	4	—		
Monterrey	713.6	16	14	—	—	—	—		
Morelia	608.0	11	10	—	S. W.	4	—		
Nogales	—	—	—	4 0	—	—	—		
Oaxaca	633.6	12	9	—	—	—	—		
Progreso	758 8	24	23	—	S. E.	8	Al. St.	0.4	S. E.
Salina Cruz	757 2	28	24	—	—	—	—		
San Luis Potosí	612.6	10	8	—	—	—	—		
Tampico	759.4	23	23	—	—	—	—		
Tapachula	744 2	20	17	—	N.	4	Al. St.	0.6	S.
Veracruz	755.6	23	22	—	—	—	—		
Zacatecas	572.8	7	5	—	N.	4	Al. St.	0.2	N.
C. Guzmán	636.2	12	9	—	—	—	Ci. St.	0.2	N. W.
Chihuahua	—	—	—	—	—	—	—		
Guanajuato	600.0	13	10	—	—	—	—		
León	615.0	11	7	—	N. E.	4	Ci. St.	0 1	
Querétaro	612.0	13	8	0.4	—	—	—		
Saltillo	626.8	11	7	—	S. W.	4	—		
Toluca	556 6	6	3	—	—	—	—		

REPUBLICA MEXICANA

Secretaría de Comunicaciones y Obras Públicas

DIRECCIÓN GENERAL DE TELEGRAFOS FEDERALES

CARTA DEL TIEMPO

NOTAS Y SIGNOS CONVENCIONALES

1ª—Las observaciones se recogen simultáneamente á las 6 23 a. m. de México (8 a. m. del meridiano 75° W. de Greenwich). Las presiones y las temperaturas están reducidas al nivel del mar.

2ª—Las líneas continuas pasan por los puntos de igual presión. Las líneas punteadas por los de igual temperatura.

3ª—Signos que indican el estado del tiempo: *claro* ○ ; *nublado en parte* ◐ ; *nublado* ● ; *lluvia* ⓡ ; *nieve* ✱ ; *tempestad* ℞ ; *relámpagos lejanos en el rumbo que ocupa* ↯ *negro* ; Las flechas indican la dirección del viento.

Signos convencionales que indican la velocidad del viento: calma ○ ; velocidad hasta de 14 kilómetros por hora ○→ ; velocidad de 14 á 42 kilómetros por hora ○→ ; velocidad de 42 á 72 kilómetros por hora ○→ ; velocidad de 72 kilómetros por hora en adelante ○→

4ª—El sombreado indica las regiones donde ha llovido ó nevado en las 24 horas transcurridas antes del momento de la observación.

5ª—La letra T indica que en la población á que se refiere, se sintió temblor de tierra en las 24 horas que preceden á la observación meteorológica.

Escala: 1:10.000.000

H. Moreno y A. C. Alcalde. Construyeron.

H. Moreno Bringas. E. Rigen del Grado

LIBRARY
★ MAR 28 1902 ★
Weather Bureau.

MARZO 22 DE 1902.

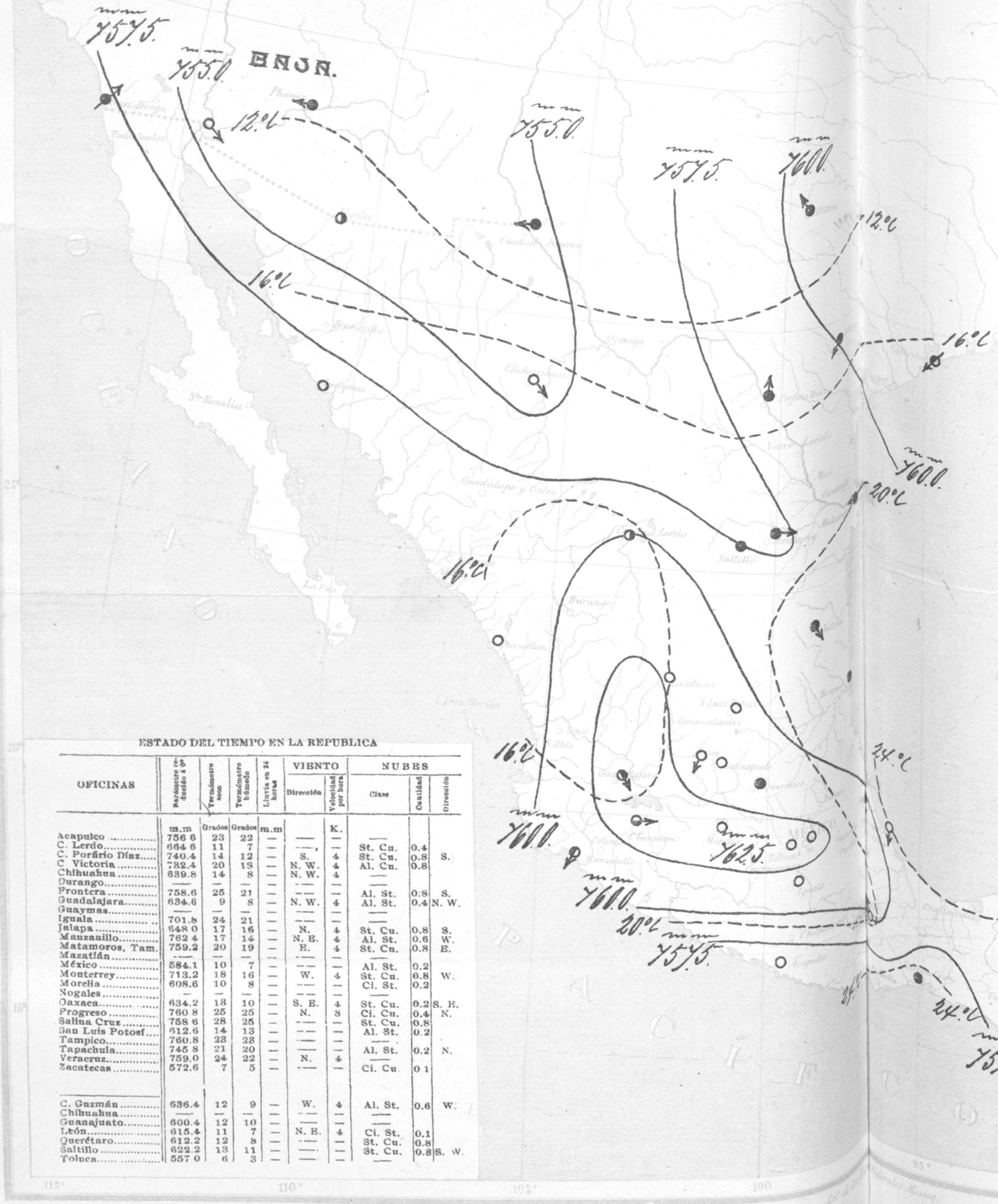

ESTADO DEL TIEMPO EN LA REPUBLICA

OFICINAS	Barómetro reducido a 0°	Termómetro seco	Termómetro húmedo	Lluvia en 24 horas	VIENTO		NUBES		
					Dirección	Velocidad por hora	Clase	Cantidad	Dirección
	m.m	Grados	Grados	m.m		K.			
Acapulco	756 6	23	22	—	—	—	—		
C. Lerdo	664 6	11	7	—	—	—	St. Cu.	0.4	
C. Porfirio Díaz	740.4	14	12	—	S.	4	St. Cu.	0.8	S.
C. Victoria	732.4	20	13	—	N. W.	4	Al. Cu.	0.8	
Chihuahua	639.8	14	8	—	N. W.	4	—		
Durango	—	—	—	—	—	—	—		
Frontera	758.6	25	21	—	—	—	Al. St.	0.8	S.
Guadalajara	634.6	9	8	—	N. W.	4	Al. St.	0.4	N. W.
Guaymas	—	—	—	—	—	—	—		
Iguala	701.8	24	21	—	—	—	—		
Jalapa	648 0	17	16	—	N.	4	St. Cu.	0.8	S.
Manzanillo	762 4	17	14	—	N. E.	4	Al. St.	0.6	W.
Matamoros, Tam.	759.2	20	19	—	E.	4	St. Cu.	0.8	E.
Mazatlán	—	—	—	—	—	—	—		
México	584.1	10	7	—	—	—	Al. St.	0.2	
Monterrey	713.2	18	16	—	W.	4	St. Cu.	0.8	W.
Morelia	608.6	10	8	—	—	—	Ci. St.	0.2	
Nogales	—	—	—	—	—	—	—		
Oaxaca	634.2	18	10	—	S. E.	4	St. Cu.	0.2	S. E.
Progreso	760 8	25	25	—	N.	3	Ci. Cu.	0.4	N.
Salina Cruz	758 6	28	25	—	—	—	St. Cu.	0.8	
San Luis Potosí	612.6	14	13	—	—	—	Al. St.	0.2	
Tampico	760.8	23	23	—	—	—	—		
Tapachula	745 8	21	20	—	—	—	Al. St.	0.2	N.
Veracruz	759.0	24	22	—	N.	4	—		
Zacatecas	572.6	7	5	—	—	—	Ci. Cu.	0 1	
C. Guzmán	636.4	12	9	—	W.	4	Al. St.	0.6	W.
Chihuahua	—	—	—	—	—	—	—		
Guanajuato	600.4	12	10	—	—	—	—		
León	615.4	11	7	—	N. E.	4	Ci. St.	0.1	
Querétaro	612.2	12	8	—	—	—	St. Cu.	0.8	
Saltillo	622.2	13	11	—	—	—	St. Cu.	0.8	S. W.
Toluca	557 0	6	3	—	—	—	—		

REPUBLICA MEXICANA

Secretaría de Comunicaciones y Obras Públicas

DIRECCIÓN GENERAL DE TELEGRAFOS FEDERALES

CARTA DEL TIEMPO

NOTAS Y SIGNOS CONVENCIONALES

1ª—Las observaciones se recogen simultáneamente á las 6.23 a. m. de México (8 a. m. del meridiano 75° W de Greenwich). Las presiones y las temperaturas están reducidas al nivel del mar.

2ª—Las líneas continuas pasan por los puntos de igual presión. Las líneas puntuadas por los de igual temperatura.

3ª—Signos que indican el estado del tiempo: *claro* ○ ; *nublado en parte* ◐ ; *nublado* ● ; *lluvia* ▽ ; *nieve* ✱ ; *tempestad* ↯ ; *relámpagos difusos en el rumbo que ocupa el signo* ≷ . Las flechas indican la dirección del viento.

Signos convencionales que indican la velocidad del viento: calma ○ ; velocidad hasta de 14 kilómetros por hora ○→ ; velocidad de 14 á 42 kilómetros por hora ○→ ; velocidad de 42 á 72 kilómetros por hora ○→ ; velocidad de 72 kilómetros por hora en adelante ○→

4ª—El sombreado indica las regiones donde ha llovido ó nevado en las 24 horas trànscurridas antes del momento de la observación.

5ª—La letra T indica que en la población á que se refiere, se sintió temblor de tierra en las 24 horas que preceden á la observación meteorológica.

Escala: 1:10.000.000

M. Moreno y A. C. Meglain, Construyeron.

M. Moreno, Litogr. E. Espinosa, Grab.

LIBRARY
MAR 29 1902
Weather Bureau.

MARZO 23 DE 1902.

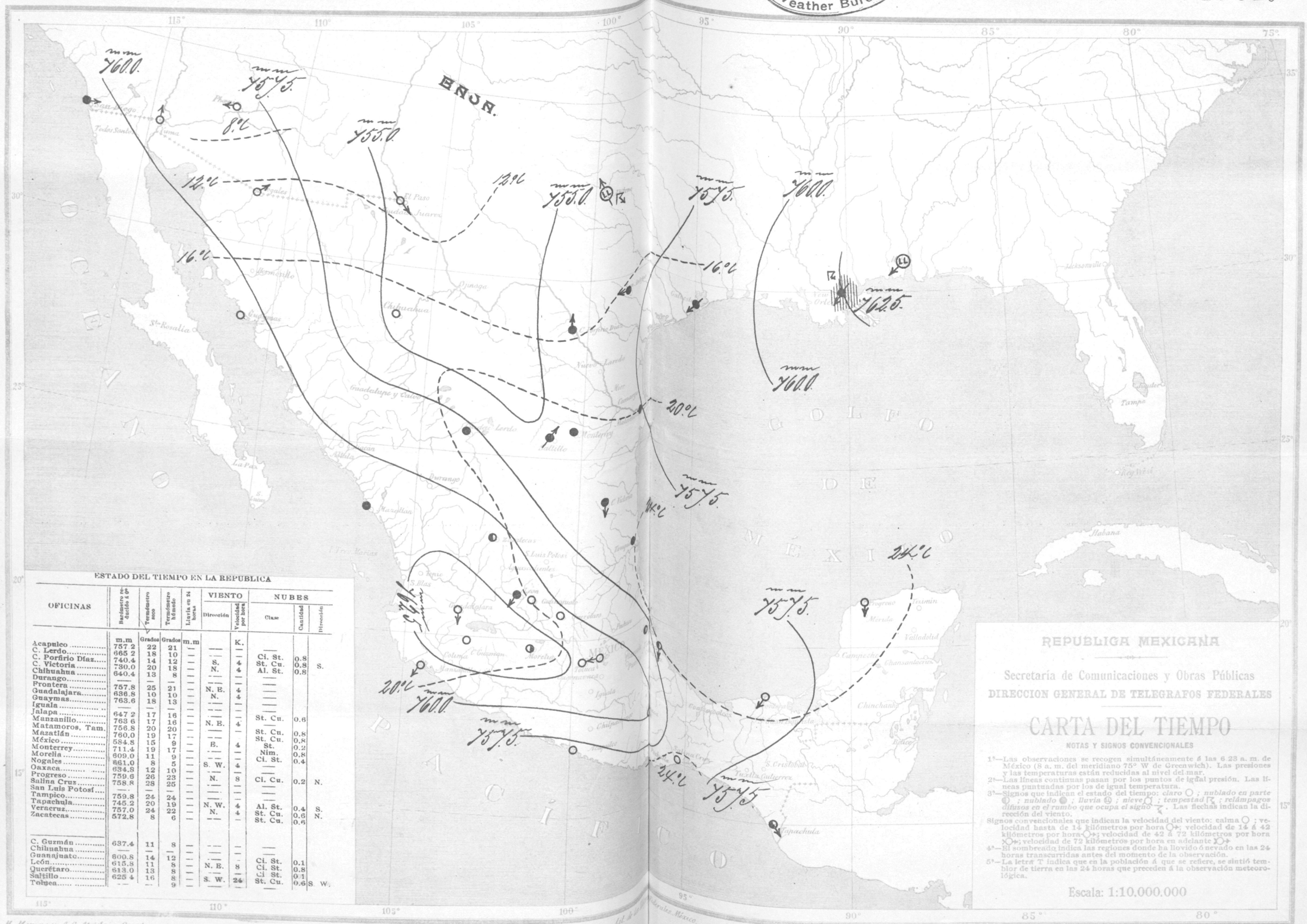

ESTADO DEL TIEMPO EN LA REPUBLICA

OFICINAS	Barómetro reducido á 0°	Termómetro seco	Termómetro húmedo	Lluvia en 24 horas	VIENTO Dirección	VIENTO Velocidad por hora	NUBES Clase	NUBES Cantidad	NUBES Dirección
	m.m	Grados	Grados	m.m		K.			
Acapulco	757.2	22	21	—	—	—	—		
C. Lerdo	665.2	18	10	—	—	—	Ci. St.	0.8	
C. Porfirio Diaz	740.4	14	12	—	S.	4	St. Cu.	0.8	S.
C. Victoria	730.0	20	18	—	N.	4	Al. St.	0.8	
Chihuahua	640.4	13	8	—	—	—	—		
Durango	—	—	—	—	—	—	—		
Frontera	757.8	25	21	—	N. E.	4	—		
Guadalajara	636.8	10	10	—	N.	4	—		
Guaymas	763.6	18	13	—	—	—	—		
Iguala	—	—	—	—	—	—	—		
Jalapa	647.2	17	16	—	—	—	St. Cu.	0.6	
Manzanillo	763.6	17	16	—	N. E.	4	—		
Matamoros, Tam.	756.8	20	20	—	—	—	St. Cu.	0.8	
Mazatlán	760.0	19	17	—	—	—	St. Cu.	0.8	
México	584.8	15	9	—	E.	4	St.	0.2	
Monterrey	711.4	19	17	—	—	—	Nim.	0.8	
Morelia	609.0	11	9	—	—	—	Ci. St.	0.4	
Nogales	661.0	8	5	—	S. W.	4	—		
Oaxaca	634.8	12	10	—	—	—	—		
Progreso	759.6	26	23	—	N.	8	Ci. Cu.	0.2	N.
Salina Cruz	758.8	28	25	—	—	—	—		
San Luis Potosí	—	—	—	—	—	—	—		
Tampico	759.8	24	24	—	—	—	—		
Tapachula	745.2	20	19	—	N. W.	4	Al. St.	0.4	S.
Veracruz	757.0	24	22	—	N.	4	St. Cu.	0.6	N.
Zacatecas	572.8	8	6	—	—	—	St. Cu.	0.6	
C. Guzmán	637.4	11	8	—	—	—	—		
Chihuahua	—	—	—	—	—	—	—		
Guanajuato	600.8	14	12	—	—	—	—		
León	615.8	11	8	—	—	—	Ci. St.	0.1	
Querétaro	613.0	13	8	—	N. E.	8	Ci. St.	0.8	
Saltillo	625.4	16	8	—	—	—	Ci. St.	0.1	
Tolnca	—	—	9	—	S. W.	24	St. Cu.	0.6	S. W.

REPUBLICA MEXICANA

Secretaría de Comunicaciones y Obras Públicas

DIRECCION GENERAL DE TELEGRAFOS FEDERALES

CARTA DEL TIEMPO

NOTAS Y SIGNOS CONVENCIONALES

1ª—Las observaciones se recogen simultáneamente á las 6.23 a. m. de México (8 a. m. del meridiano 75° W de Greenwich). Las presiones y las temperaturas están reducidas al nivel del mar.

2ª—Las líneas continuas pasan por los puntos de igdal presión. Las líneas puntuadas por los de igual temperatura.

3ª—Signos que indican el estado del tiempo: *claro* ○ ; *nublado en parte* ◐ ; *nublado* ● ; *lluvia* ⓡ ; *nieve* ❍ ; *tempestad* ⚡ ; *relámpagos difusos en el rumbo que ocupa el signo* ϟ . Las flechas indican la dirección del viento.

Signos convencionales que indican la velocidad del viento: calma ○ ; velocidad hasta de 14 kilómetros por hora ○→; velocidad de 14 á 42 kilómetros por hora ○→; velocidad de 42 á 72 kilómetros por hora ○→; velocidad de 72 kilómetros por hora en adelante ○→

4ª—El sombreado indica las regiones donde ha llovido ó nevado en las 24 horas transcurridas antes del momento de la observación.

5ª—La letra T indica que en la población á que se refiere, se sintió temblor de tierra en las 24 horas que preceden á la observación meteorológica.

Escala: 1:10,000,000

M. Moreno y R. C. Aristain, Construyeron.

M. Moreno Dibujo. F. Espinosa Grabó.

LIBRARY
★ MAR 29 1902 ★
Weather Bureau.

MARZO 24 DE 1902.

ESTADO DEL TIEMPO EN LA REPUBLICA

OFICINAS	Barómetro reducido á 0°	Termómetro seco	Termómetro húmedo	Lluvia en 24 horas	VIENTO Dirección	VIENTO Velocidad por hora	NUBES Clase	NUBES Cantidad	NUBES Dirección
	m.m	Grados	Grados	m.m		K.			
Acapulco	757 0	22	21	—	—	—	—		
C. Lerdo	665.8	13	7	—	—	—	Ci. St.	0.4	
C. Porfirio Díaz	739.2	16	14	—	—	—	St. Cu.	0.6	
C. Victoria	729.6	22	21	—	N.	4	Al. St.	0.8	
Chihuahua	641.6	10	5	—	—	—	—		
Durango	—	—	—	—	—	—	—		
Frontera	756.8	25	21	—	—	—	—		
Guadalajara	634.6	8	7	—	—	—	—		
Guaymas	762.6	18	13	—	—	—	—		
Iguala	700.8	22	19	—	—	—	—		
Jalapa	646 0	18	15	—	—	—	—		
Manzanillo	763.8	18	16	—	N.	4	—		
Matamoros, Tam	755.6	20	20	—	N. E.	4	Al. St.	0.8	N. E.
Mazatlán	759.2	17	15	—	—	—	Ci. St.	0.1	
México	584.3	10	5	—	—	—	St. Cu.	0.1	
Monterrey	712.6	16	14	—	—	—	—		
Morelia	609.0	10	9	—	—	—	—		
Nogales	660.2	7	5	—	—	—	—		
Oaxaca	635.0	13	9	—	W.	4	—		
Progreso	—	—	—	—	—	—	—		
Salina Cruz	757.8	28	24	—	—	—	—		
San Luis Potosí	—	—	—	—	—	—	—		
Tampico	757.6	24	24	—	—	—	—		
Tapachula	746.0	21	18	—	—	—	Ci. St.	0.4	
Veracruz	754.2	22	21	—	N. E.	4	—		
Zacatecas	578.4	9	8	—	—	—	Al. St.	0.6	S. E.
C. Guzmán	636.6	11	8	—	—	—	Ci. St.	0.1	
Chihuahua	—	—	—	—	—	—	—		
Guanajuato	600.8	13	10	—	—	—	—		
León	818.4	10	6	—	N. E.	4	Ci. St.	0.6	
Querétaro	613.0	11	6	—	—	—	St.	0.2	
Saltillo	626.2	14	9	—	S. W.	4	Ci. St.	0.2	W.
Toluca	557.6	6	0	—	—	—	—		

REPUBLICA MEXICANA

Secretaría de Comunicaciones y Obras Públicas

DIRECCION GENERAL DE TELEGRAFOS FEDERALES

CARTA DEL TIEMPO

NOTAS Y SIGNOS CONVENCIONALES

1ª—Las observaciones se recogen simultáneamente á las 6.23 a. m. de México (8 a. m. del meridiano 75° W de Greenwich). Las presiones y las temperaturas están reducidas al nivel del mar.

2ª—Las líneas continuas pasan por los puntos de igual presión. Las líneas puntuadas por los de igual temperatura.

3ª—Signos que indican el estado del tiempo: *claro* ○ ; *nublado en parte* ◐ ; *nublado* ● ; *lluvia* ⓤ ; *nieve* ⓢ ; *tempestad* ⓣ ; *relámpagos difusos en el rumbo que ocupa el signo* ϟ . Las flechas indican la dirección del viento.

Signos convencionales que indican la velocidad del viento: calma ○ ; velocidad hasta de 14 kilómetros por hora ○→ ; velocidad de 14 á 42 kilómetros por hora ○→ ; velocidad de 42 á 72 kilómetros por hora ○→ ; velocidad de 72 kilómetros por hora en adelante ○→

4ª—El sombreado indica las regiones donde ha llovido ó nevado en las 24 horas transcurridas antes del momento de la observación.

5ª—La letra T indica que en la población á que se refiere, se sintió temblor de tierra en las 24 horas que preceden á la observación meteorológica.

Escala: 1:10.000.000

M. Moreno y A. C. Atristain, Construyeron.

Lit. de la Dirección General de Telégrafos Federales. México.

M. Moreno Dibujó. E. Espinosa Grabó.

LIBRARY
★ MAR 31 1902 ★
Weather Bureau.

MARZO 25 DE 1902.

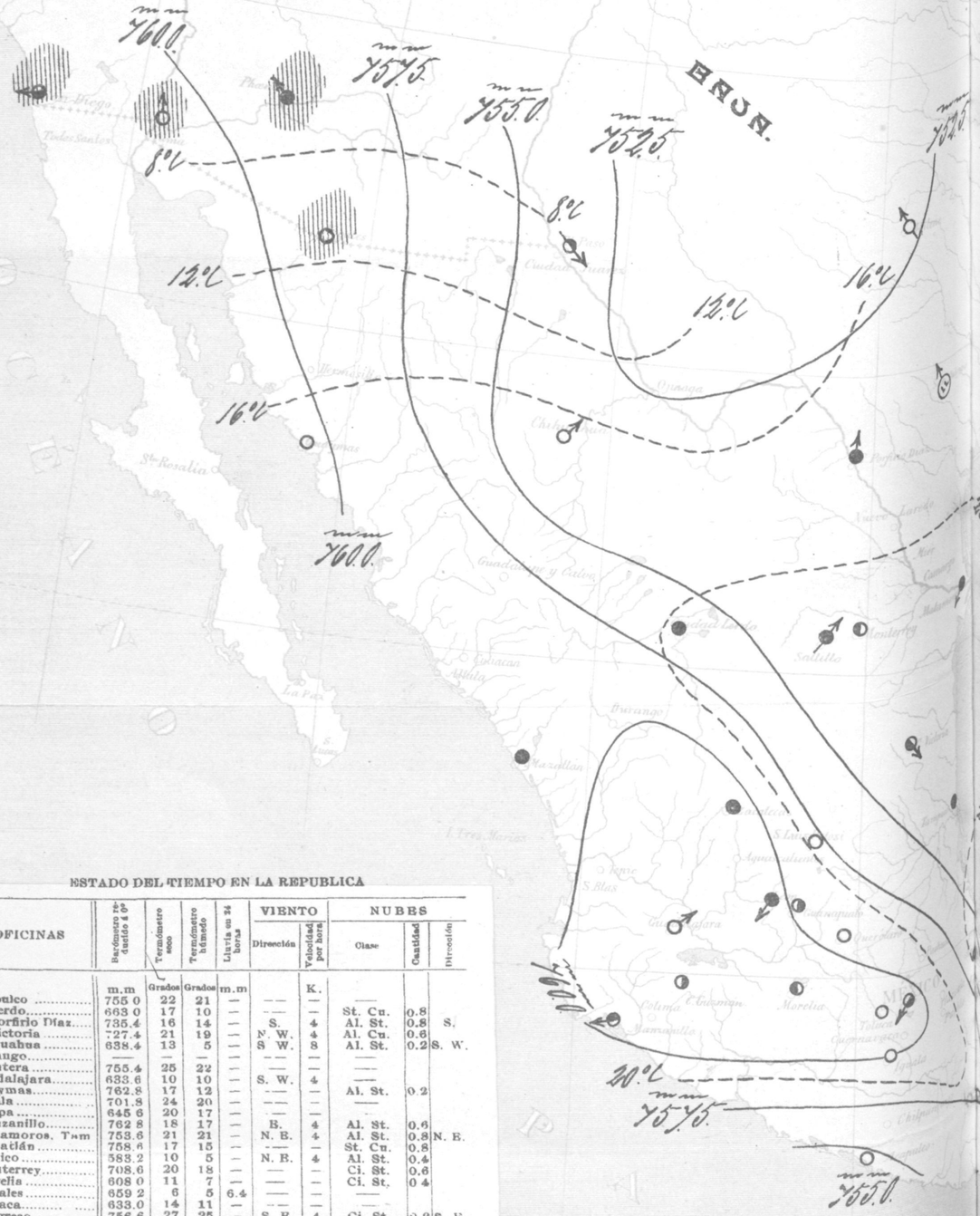

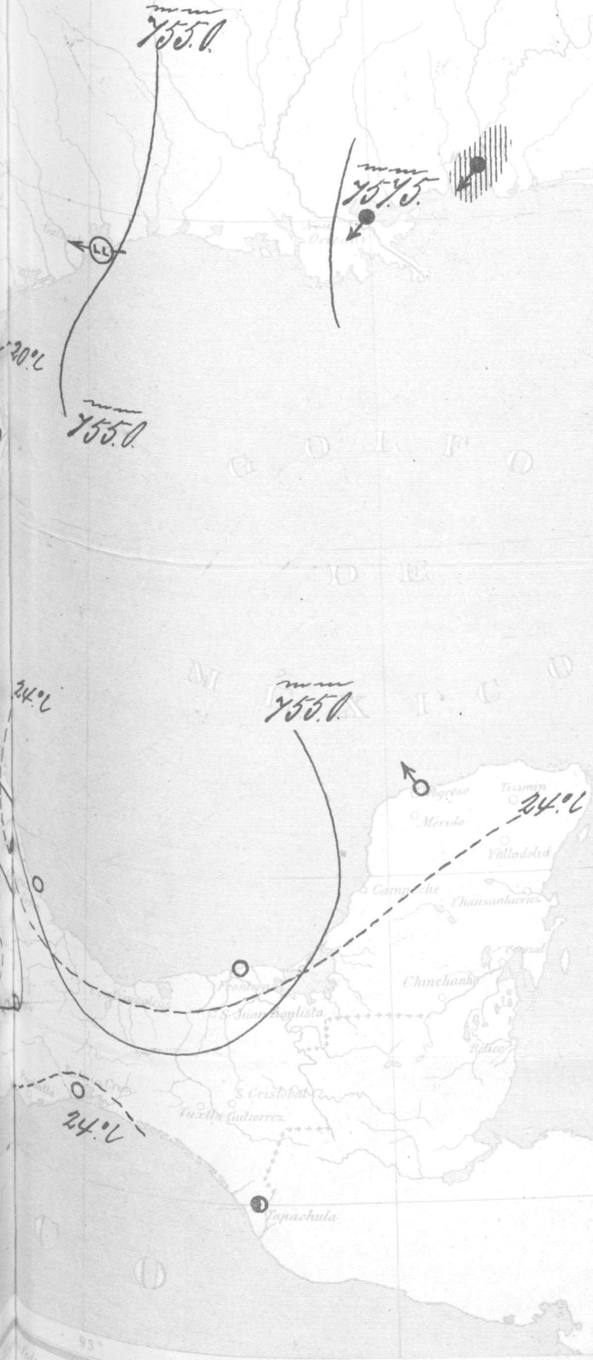

ESTADO DEL TIEMPO EN LA REPUBLICA

OFICINAS	Barómetro reducido á 0°	Termómetro seco	Termómetro húmedo	Lluvia en 24 horas	VIENTO		NUBES		
					Dirección	Velocidad por hora	Clase	Cantidad	Dirección
	m.m	Grados	Grados	m.m		K.			
Acapulco	755 0	22	21	—	— —	—	— —		
C. Lerdo	663 0	17	10	—	— —	—	St. Cu.	0.8	
C. Porfirio Díaz	735.4	16	14	—	S.	4	Al. St.	0.8	S.
C. Victoria	727.4	21	19	—	N. W.	4	Al. Cu.	0.6	
Chihuahua	638.4	13	5	—	S W.	8	Al. St.	0.2	S. W.
Durango	— —	—	—	—	— —	—	— —		
Frontera	755.4	25	22	—	— —	—	— —		
Guadalajara	633.6	10	10	—	S. W.	4	— —		
Guaymas	762.8	17	12	—	— —	—	Al. St.	0.2	
Iguala	701.8	24	20	—	— —	—	— —		
Jalapa	645 8	20	17	—	— —	—	— —		
Manzanillo	762 8	18	17	—	B.	4	Al. St.	0.6	
Matamoros, Tam	753.6	21	21	—	N. B.	4	Al. St.	0.8	N. B.
Mazatlán	758.6	17	15	—	— —	—	St. Cu.	0.8	
México	583.2	10	5	—	N. B.	4	Al. St.	0.4	
Monterrey	708.6	20	18	—	—	—	Ci. St.	0.6	
Morelia	608 0	11	7	—	—	—	Ci. St.	0 4	
Nogales	659 2	6	5	6.4	— —	—	— —		
Oaxaca	633.0	14	11	—	— —	—	— —		
Progreso	756.6	27	25	—	S. E.	4	Ci St.	0.2	S. E.
Salina Cruz	757.0	27	23	—	— —	—	— —		
San Luis Potosí	612.0	20	18	—	— —	—	— —		
Tampico	756.6	28	23	—	— —	—	— —		
Tapachula	746.6	21	18	—	— —	—	St. Cu.	0.2	N.
Veracruz	755.0	25	23	—	— —	—	— —		
Zacatecas	573.8	8	6	—	— —	—	St. Cu.	0 8	
C. Guzmán	635.8	12	9	—	— —	—	Ci. St.	0.2	
Chihuahua	— —	—	—	—	— —	—	— —		
Guanajuato	599.4	15	11	—	— —	—	Ci. St.	0.2	
León	615.4	10	7	—	N. B.	4	Ci. St.	0.8	
Querétaro	611 2	12	6	—	— —	—	Ci. St.	0.1	
Saltillo	624.4	17	9	—	S. W.	16	St. Cu.	0.4	S. W.
Toluca	556.6	4	0	—	— —	—	Ci. St.	0.2	

REPUBLICA MEXICANA

Secretaría de Comunicaciones y Obras Públicas

DIRECCION GENERAL DE TELEGRAFOS FEDERALES

CARTA DEL TIEMPO

NOTAS Y SIGNOS CONVENCIONALES

1ª—Las observaciones se recogen simultáneamente á las 6 23 a. m. de México (8 a. m. del meridiano 75° W de Greenwich). Las presiones y las temperaturas están reducidas al nivel del mar.

2ª—Las líneas continuas pasan por los puntos de igual presión. Las líneas puntuadas por los de igual temperatura.

3ª—Signos que indican el estado del tiempo: *claro* ○ ; *nublado en parte* ◐ ; *nublado* ● ; *lluvia* ◎ ; *nieve* ✱ ; *tempestad* ↯ ; *relámpagos difusos en el rumbo que ocupa el signo* ↯. Las flechas indican la dirección del viento.

Signos convencionales que indican la velocidad del viento: calma ○ ; velocidad hasta de 14 kilómetros por hora ○➤ ; velocidad de 14 á 42 kilómetros por hora ○➤ ; velocidad de 42 á 72 kilómetros por hora ○➤ ; velocidad de 72 kilómetros por hora en adelante ○➤.

4ª—El sombreado indica las regiones donde ha llovido ó nevado en las 24 horas transcurridas antes del momento de la observación.

5ª—La letra T indica que en la población á que se refiere, se sintió temblor de tierra en las 24 horas que preceden á la observación meteorológica.

Escala: 1:10.000.000

M. Moreno y A. C. Meslaun. Construyeron.

M. Moreno Bilbao. R. Espinosa Grado

LIBRARY
★ APR 3 1902 ★
Weather Bureau.

MARZO 26 DE 1902.

ESTADO DEL TIEMPO EN LA REPUBLICA

OFICINAS	Barómetro reducido á 0°	Termómetro seco	Termómetro húmedo	Lluvia en 24 horas	VIENTO Dirección	VIENTO Velocidad por hora	NUBES Clase	NUBES Cantidad	NUBES Dirección
	m.m	Grados	Grados	m.m		K.			
Acapulco	754.8	22	21	—	— —	—	— —		
C. Lerdo	664 2	10	4	—	— —	—	— —		
C. Porfirio Díaz	739.0	15	14	—	N.	4	Al. St.	0.6	N.
C. Victoria	727.6	21	20	—	N.	4	Ci. Cu.	0.8	
Chihuahua	— —	—	—	—	— —	—	— —		
Durango	— —	—	—	—	— —	—	— —		
Frontera	754 8	26	23	—	N. E.	4	Al. St.	0.2	
Guadalajara	633.6	10	10	—	W	4	— —		
Guaymas	761.8	17	12	—	— —	—	— —		
Iguala	698.8	24	20	—	— —	—	— —		
Jalapa	645 0	19	14	—	N. W.	4	Al. St.	0.8	
Manzanillo	— —	—	—	—	— —	—	— —		
Matamoros, Tam	754.0	22	22	—	— —	—	Al. St.	0.8	
Mazatlán	757.6	14	12	—	— —	—	Ci. St.	0.1	
México	583.4	8	5	—	E.	4	Al. St.	0.6	
Monterrey	709.6	20	19	—	N W.	4	Ci St.	0.2	
Morelia	607.8	12	9	—	S.	4	St. Cu.	0.8	
Nogales	660 2	6	4	—	— —	—	— —		
Oaxaca	633.0	13	10	—	— —	—	Al. St.	0.8	
Progreso	757.2	27	24	—	S. E.	8	Ci. Cu.	0.2	S. E.
Salina Cruz	757.2	27	23	—	— —	—	— —		
San Luis Potosí	612.0	16	12	—	— —	—	— —		
Tampico	756.2	24	24	—	— —	—	— —		
Tapachula	745 4	21	19	—	— —	—	Al. Cu.	0.6	
Veracruz	754.2	20	19	—	N. E.	4	— —		
Zacatecas	572.6	8	8	—	— —	—	Al St.	0.8	
C. Guzmán	635.2	13	10	—	— —	—	Al. St.	0.8	
Chihuahua	— —	—	—	—	— —	—	— —		
Guanajuato	598.4	14	10	—	— —	—	Ci. Cu.	0.1	
León	617.8	11	7	—	N. E.	4	Ci. St.	0.1	
Querétaro	611 6	13	6	—	— —	—	St. Cu.	0 6	
Saltillo	625 0	15	8	—	S. W.	4	Al. Cu.	0.2	S. W.
Toluca	556.4	5	1	—	— —	—	Ci. St.	0.8	

REPUBLICA MEXICANA

Secretaría de Comunicaciones y Obras Públicas

DIRECCIÓN GENERAL DE TELEGRAFOS FEDERALES

CARTA DEL TIEMPO

NOTAS Y SIGNOS CONVENCIONALES

1ª—Las observaciones se recogen simultáneamente á las 6.23 a. m. de México (8 a. m. del meridiano 75° W de Greenwich). Las presiones y las temperaturas están reducidas al nivel del mar.

2ª—Las líneas continuas pasan por los puntos de igual presión. Las líneas puntuadas por los de igual temperatura.

3ª—Signos que indican el estado del tiempo: *claro* ○ ; *nublado en parte* ◐ ; *nublado* ● ; *lluvia* ⓡ ; *nieve* ✱ ; *tempestad* ↯ ; *relámpagos difusos en el rumbo que ocupa el signo* ≷ . Las flechas indican la dirección del viento.

Signos convencionales que indican la velocidad del viento: calma ○ ; velocidad hasta de 14 kilómetros por hora ○→ ; velocidad de 14 á 42 kilómetros por hora ○→ ; velocidad de 42 á 72 kilómetros por hora ○→ ; velocidad de 72 kilómetros por hora en adelante ○→

4ª—El sombreado indica las regiones donde ha llovido ó nevado en las 24 horas transcurridas antes del momento de la observación.

5ª—La letra T indica que en la población á que se refiere, se sintió temblor de tierra en las 24 horas que preceden á la observación meteorológica.

Escala: 1:10.000.000

M. Moreno y A. C. Aldstain. Construyeron.

M. Moreno Dibujo. E. Espinosa Grabó.

LIBRARY
★ APR 8 1902 ★
Weather Bureau.

MARZO 27 DE 1902.

ESTADO DEL TIEMPO EN LA REPUBLICA

OFICINAS	Barómetro reducido á 0°	Termómetro seco	Termómetro húmedo	Lluvia en 24 horas	VIENTO		NUBES		
					Dirección	Velocidad por hora.	Clase	Cantidad	Dirección
	m.m	Grados	Grados	m.m		K.			
Acapulco	756 8	21	20	—	—	—	—		
C. Lerdo	661 8	19	10	—	S.	4	Ci. St.	0.4	S.
C. Porfirio Díaz	735.4	14	12	—	—	—	St. Cu.	0.6	
C. Victoria	727.2	19	17	—	N. W.	4	Ci. St.	0.4	
Chihuahua	638.2	12	5	—	N.	4	—		
Durango	—	—	—	—	—	—	—		
Frontera	755.6	27	28	—	—	—	—		
Guadalajara	634.4	9	8	—	W.	4	—		
Guaymas	761.8	17	12	—	—	—	Ci. Cu.	0.2	
Iguala	699.0	24	24	—	N. W.	4	—		
Jalapa	646 6	20	15	—	N.	4	Al. St.	0.8	
Manzanillo	764.0	20	18	—	E.	4	St. Cu.	0.8	S. E.
Matamoros, Tam.	753.4	21	20	—	—	—	St. Cu.	0.8	
Mazatlán	759.0	15	13	—	—	—	Ci. St.	0.2	
México	583.8	13	7	—	S.	4	—		
Monterrey	708.8	21	19	—	W.	4	Ci. St.	0.2	
Morelia	608 2	11	7	—	S. W.	4	Ci. St.	0.2	
Nogales	659 0	8	5	—	S. W.	4	St. Cu.	0.8	
Oaxaca	634.0	13	10	—	—	—	—		
Progreso	758 0	27	24	—	E.	8	Ci. St.	0.4	E.
Salina Cruz	756.6	27	28	—	—	—	—		
San Luis Potosí	—	—	—	—	—	—	—		
Tampico	756.6	23	28	—	—	—	—		
Tapachula	744.2	20	17	—	N.	4	Al. St.	0 6	S.
Veracruz	754.2	23	21	—	—	—	—		
Zacatecas	572.8	12	11	—	S. W.	4	Al. St.	0.8	N
C. Guzmán	636.2	13	10	—	—	—	Ci. St.	0.2	W.
Chihuahua	—	—	—	—	—	—	—		
Guanajuato	599.8	13	9	—	—	—	Ci. St.	0.2	
León	615.2	9	6	—	N. E.	4	Ci. St.	0.8	
Querétaro	611.6	12	8	—	—	—	Ci. Cu.	0.2	
Saltillo	623.0	18	10	—	S. W.	20	Al. Cu.	0.2	S. W.
Toluca	556.6	7	2	—	—	—	—		

REPUBLICA MEXICANA

Secretaría de Comunicaciones y Obras Públicas

DIRECCION GENERAL DE TELEGRAFOS FEDERALES

CARTA DEL TIEMPO

NOTAS Y SIGNOS CONVENCIONALES

1ª—Las observaciones se recogen simultáneamente á las 6 23 a. m. de México (8 a. m. del meridiano 75° W de Greenwich). Las presiones y las temperaturas están reducidas al nivel del mar.

2ª—Las líneas continuas pasan por los puntos de igual presión. Las líneas puntuadas por los de igual temperatura.

3ª—Signos que indican el estado del tiempo: *claro* ○ ; *nublado en parte* ◐ ; *nublado* ● ; *lluvia* ⓡ ; *nieve* ⓢ ; *tempestad* ϟ ; *relámpagos difusos en el rumbo que ocupa el signo* ϟ . Las flechas indican la dirección del viento.

Signos convencionales que indican la velocidad del viento: calma ○ ; velocidad hasta de 14 kilómetros por hora ○→ ; velocidad de 14 á 42 kilómetros por hora ○→ ; velocidad de 42 á 72 kilómetros por hora ○→ ; velocidad de 72 kilómetros por hora en adelante ○→

4ª—El sombreado indica las regiones donde ha llovido ó nevado en las 24 horas transcurridas antes del momento de la observación.

5ª—La letra T indica que en la población á que se refiere, se sintió temblor de tierra en las 24 horas que preceden á la observación meteorológica.

Escala: 1:10.000.000

M. Moreno y A. C. Atristain, Construyeron.

Lit. de la Dir. Gral. de Telégrafos Federales. México.

M. Moreno Dibujo. E. Espinosa Grab.

LIBRARY
APR 8 1902
Weather Bureau

MARZO 28 DE 1902.

ESTADO DEL TIEMPO EN LA REPUBLICA

OFICINAS	Barómetro reducido á 0°	Termómetro seco	Termómetro húmedo	Lluvia en 24 horas	VIENTO Dirección	VIENTO Velocidad por hora	NUBES Clase	NUBES Cantidad	NUBES Dirección
	m.m	Grados	Grados	m.m		K.			
Acapulco	756 4	21	20	—	—	—	—		
C. Lerdo	665 8	10	5	—	—	—	—		
C. Porfirio Díaz	736.2	15	14	—	—	—	—		
C. Victoria	727.6	23	21	—	N.	8	Ci. St.	0.4	
Chihuahua	642.2	7	4	—	S. W.	4	—		
Durango	—	—	—	—	—	—	—		
Frontera	753.2	27	24	—	N. E.	4	—		
Guadalajara	633.4	7	6	—	S. W.	4	—		
Guaymas	761.8	17	12	—	—	—	Al. St.	0.2	
Iguala	—	—	—	—	—	—	—		
Jalapa	643.6	21	13	—	N. E.	4	—		
Manzanillo	762.4	17	16	—	N. E.	4	St. Cu.	0.8	S. E.
Matamoros, Tam	752.2	22	18	—	N. W.	24	Ci. St.	0.2	N. W.
Mazatlán	758.0	15	13	—	N.	4	Ci. St.	0.2	W.
México	583.0	11	7	—	S.	4	Al. St.	0.2	
Monterrey	711.2	20	18	—	S. W	4	—		
Morelia	607.8	11	8	—	S. W.	8	—		
Nogales	663 2	6	5	—	S.	4	—		
Oaxaca	633.0	13	9	—	W.	4	Al. St.	0.2	W.
Progreso	756 2	27	25	—	S.	12	St. Cu.	0.4	S.
Salina Cruz	757.2	28	24	—	—	—	—		
San Luis Potosí	612.4	15	14	—	—	—	—		
Tampico	753.8	22	22	—	—	—	—		
Tapachula	745.2	20	19	—	—	—	Ci. Cu.	0.8	S. E.
Veracruz	754.2	23	21	—	—	—	—		
Zacatecas	571.6	16	8	—	—	—	—		
C. Guzmán	685.2	12	8	—	—	—	—		
Chihuahua	—	—	—	—	—	—	—		
Guanajuato	599.2	11	8	—	—	—	Ci. St.	0.1	
León	614.4	11	6	—	N. E.	4	Ci St.	0.6	
Querétaro	601 0	12	7	—	—	—	Ci. St.	0.2	
Saltillo	625.6	12	6	—	—	—	Al. St.	0.1	
Toluca	555.8	6	2	—	—	—	—		

APR 25 1902
Weather Bureau.

MARZO 29 DE 1902.

ESTADO DEL TIEMPO EN LA REPUBLICA

OFICINAS	Barómetro reducido á 0°	Termómetro seco	Termómetro húmedo	Lluvia en 24 horas	VIENTO Dirección	VIENTO Velocidad por hora	NUBES Clase	NUBES Cantidad	NUBES Dirección
	m.m	Grados	Grados	m.m		K.			
Acapulco	756.4	21	20	—	—	—	—		
C. Lerdo	665 8	6	2	—	—	—	—		
C. Porfirio Díaz	730.6	12	10	—	—	—	—		
C. Victoria	731.2	17	16	—	E.	4	—		
Chihuahua	642.6	4	2	—	—	—	—		
Durango	—	—	—	—	—	—	—		
Frontera	758.2	28	25	—	N. W.	4	St. Cu.	0.2	
Guadalajara	633.6	8	17	—	S. W.	4	—		
Guaymas	761.6	18	13	—	—	—	Al. St.	0.2	
Iguala	699 8	23	20	—	—	—	—		
Jalapa	646.6	17	16	—	—	—	St. Cu.	0.8	S. E.
Manzanillo	759.2	19	17	—	N. E.	4	—		
Matamoros, Tam.	757.8	16	13	—	S.	4	Ci. St.	0.6	
Mazatlán	757.6	15	12	—	—	—	—		
México	584.1	14	9	—	S.	4	—		
Monterrey	712.6	18	16	—	S. W.	4	—		
Morelia	604.4	11	9	—	S. W.	8	—		
Nogales	663.2	6	4	—	S. W.	4	—		
Oaxaca	635.0	13	10	—	—	—	—		
Progreso	758.4	27	24	—	S.	12	Ci. Cu.	0.2	S.
Salina Cruz	758.8	28	24	—	—	—	—		
San Luis Potosí	611.0	10	8	—	—	—	—		
Tampico	761.0	20	20	—	—	—	—		
Tapachula	744.6	20	19	—	N.	4	Al. St.	0.2	S.
Veracruz	759.0	23	22	—	—	—	—		
Zacatecas	572.2	9	6	—	—	—	—		
C. Guzmán	636.2	11	7	—	—	—	—		
Chihuahua	—	—	—	—	—	—	—		
Guanajuato	600.6	11	8	—	—	—	—		
León	615.6	11	6	—	N. E.	4	—		
Querétaro	612.4	13	8	—	S. E.	4	—		
Saltillo	626.0	12	5	—	N. W.	12	—		
Toluca	557.0	6	1	—	—	—	—		

REPUBLICA MEXICANA

Secretaría de Comunicaciones y Obras Públicas

DIRECCION GENERAL DE TELEGRAFOS FEDERALES

CARTA DEL TIEMPO

NOTAS Y SIGNOS CONVENCIONALES

1ª—Las observaciones se recogen simultáneamente á las 6 23 a. m. de México (8 a. m. del meridiano 75° W de Greenwich). Las presiones y las temperaturas están reducidas al nivel del mar.

2ª—Las líneas continuas pasan por los puntos de igual presión. Las líneas puntuadas por los de igual temperatura.

3ª—Signos que indican el estado del tiempo: *claro* ○ ; *nublado en parte* ◑ ; *nublado* ● ; *lluvia* ⓡ ; *nieve* ⓢ ; *tempestad* ↯ ; *relámpagos difusos en el rumbo que ocupa el signo* ↯ . Las flechas indican la dirección del viento.

Signos convencionales que indican la velocidad del viento: calma ○ ; velocidad hasta de 14 kilómetros por hora ○→ ; velocidad de 14 á 42 kilómetros por hora ○→ ; velocidad de 42 á 72 kilómetros por hora ○→ ; velocidad de 72 kilómetros por hora en adelante ○→

4ª—El sombreado indica las regiones donde ha llovido ó nevado en las 24 horas transcurridas antes del momento de la observación.

5ª—La letra T indica que en la población á que se refiere, se sintió temblor de tierra en las 24 horas que preceden á la observación meteorológica.

Escala: 1:10.000.000

M. Moreno y A. C. Meistaun. Construyeron.

Lit. de la Dirección General de Telégrafos Federales. México.

M. Moreno Dibujó. E. Espinosa Grabó.

LIBRARY
★ APR 25 1902 ★
Weather Bureau.

MARZO 30 DE 1902.

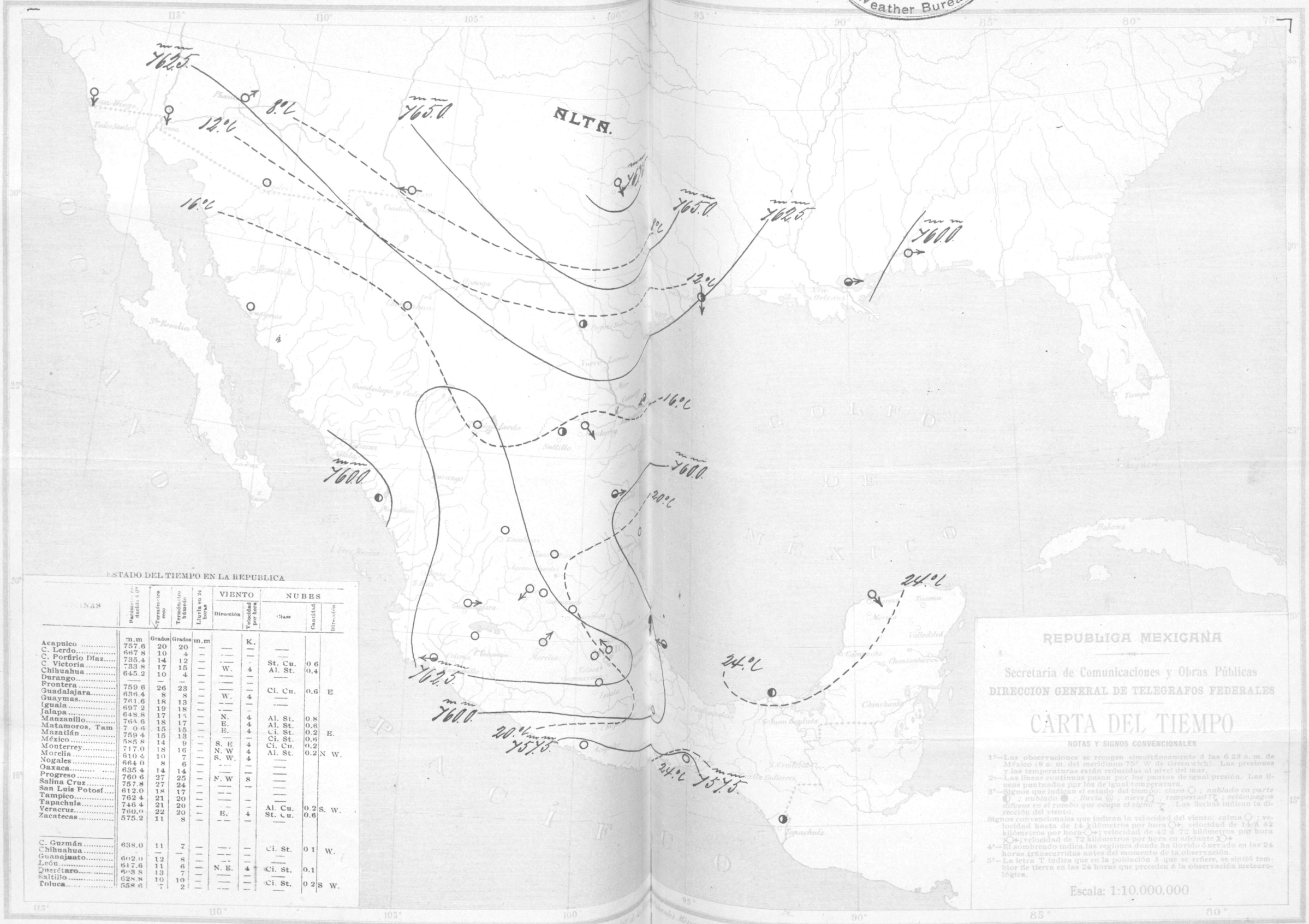

ESTADO DEL TIEMPO EN LA REPUBLICA

ESTACIONES	Barómetro reducido á 0°	Termómetro seco	Temperatura Húmeda	Lluvia en 24 horas	VIENTO Dirección	VIENTO Velocidad por hora	NUBES Clase	NUBES Cantidad	NUBES Dirección
	m.m	Grados	Grados	m.m		K.			
Acapulco	757.6	20	20	—	—	—	—		
C. Lerdo	667 8	10	4	—	—	—	—		
C. Porfirio Díaz	735.4	14	12	—	—	—	—		
C. Victoria	733 8	17	15	—	—	—	St. Cu.	0 6	
Chihuahua	645.2	10	4	—	W.	4	Al. St.	0.4	
Durango	—	—	—	—	—	—	—		
Frontera	759 6	26	23	—	—	—	Ci. Cu.	0.6	E
Guadalajara	636.4	8	8	—	W.	4	—		
Guaymas	761.6	18	13	—	—	—	—		
Iguala	697 2	19	18	—	—	—	—		
Jalapa	648 8	17	15	—	N.	4	Al. St.	0.8	
Manzanillo	764.6	18	17	—	E.	4	Al. St.	0.6	
Matamoros, Tam	7 0 6	15	15	—	E.	4	Ci. St.	0.2	E.
Mazatlán	759 4	15	13	—	—	—	Ci. St.	0.6	
México	585 8	14	9	—	S. E	4	Ci. Cu.	0.2	
Monterrey	717.0	18	16	—	N. W	4	Al. St.	0.2	N. W.
Morelia	610 8	10	7	—	S. W.	4	—		
Nogales	664 0	8	6	—	—	—	—		
Oaxaca	635 4	14	14	—	—	—	—		
Progreso	760 6	27	25	—	N. W	8	—		
Salina Cruz	757.8	27	24	—	—	—	—		
San Luis Potosí	612.0	18	17	—	—	—	—		
Tampico	762 4	21	20	—	—	—	—		
Tapachula	746 4	21	20	—	—	—	Al. Cu.	0.2	S. W.
Veracruz	760.0	22	20	—	E.	4	St. Cu.	0.6	
Zacatecas	575.2	11	8	—	—	—	—		
C. Guzmán	638.0	11	7	—	—	—	Ci. St.	0 1	W.
Chihuahua	—	—	—	—	—	—	—		
Guanajuato	602.0	12	8	—	—	—	—		
León	617.6	11	6	—	N. E.	4	Ci. St.	0.1	
Querétaro	603 8	13	7	—	—	—	—		
Saltillo	628.8	10	10	—	—	—	Ci. St.	0 2	S. W.
Toluca	558.6	7	2	—	—	—	—		

REPUBLICA MEXICANA

Secretaría de Comunicaciones y Obras Públicas

DIRECCION GENERAL DE TELEGRAFOS FEDERALES

CARTA DEL TIEMPO

NOTAS Y SIGNOS CONVENCIONALES

1ª—Las observaciones se recogen simultáneamente á las 6.23 a. m. de México (6 a. m. del meridiano 75° W de Greenwich). Las presiones y las temperaturas están reducidas al nivel del mar.

2ª—Las líneas continuas pasan por los puntos de igual presión. Las líneas puntuadas por los de igual temperatura.

3ª—Signos que indican el estado del tiempo: claro ○ ; nublado en parte ◐ ; nublado ● ; lluvia ⦵ ; nieve ✳ ; tempestad ↯ ; relámpagos difusos en el rumbo que ocupa el signo ≈ . Las flechas indican la dirección del viento.

Signos convencionales que indican la velocidad del viento: calma ○ ; velocidad hasta de 14 kilómetros por hora ○→ ; velocidad de 14 á 42 kilómetros por hora ○→ ; velocidad de 42 á 72 kilómetros por hora ○→ ; velocidad de 72 kilómetros por hora en adelante ○→

4ª—El sombreado indica las regiones donde ha llovido ó nevado en las 24 horas trascurridas antes del momento de la observación.

5ª—La letra T indica que en la población á que se refiere, se sintió temblor de tierra en las 24 horas que preceden á la observación meteorológica.

Escala: 1:10.000.000

M. Moreno y A.C. Agustain. Construyeron.

M. Moreno Dibujó. E. Espinosa Grabó

LIBRARY
APR 5 1902
Weather Bureau

MARZO 31 DE 1902.

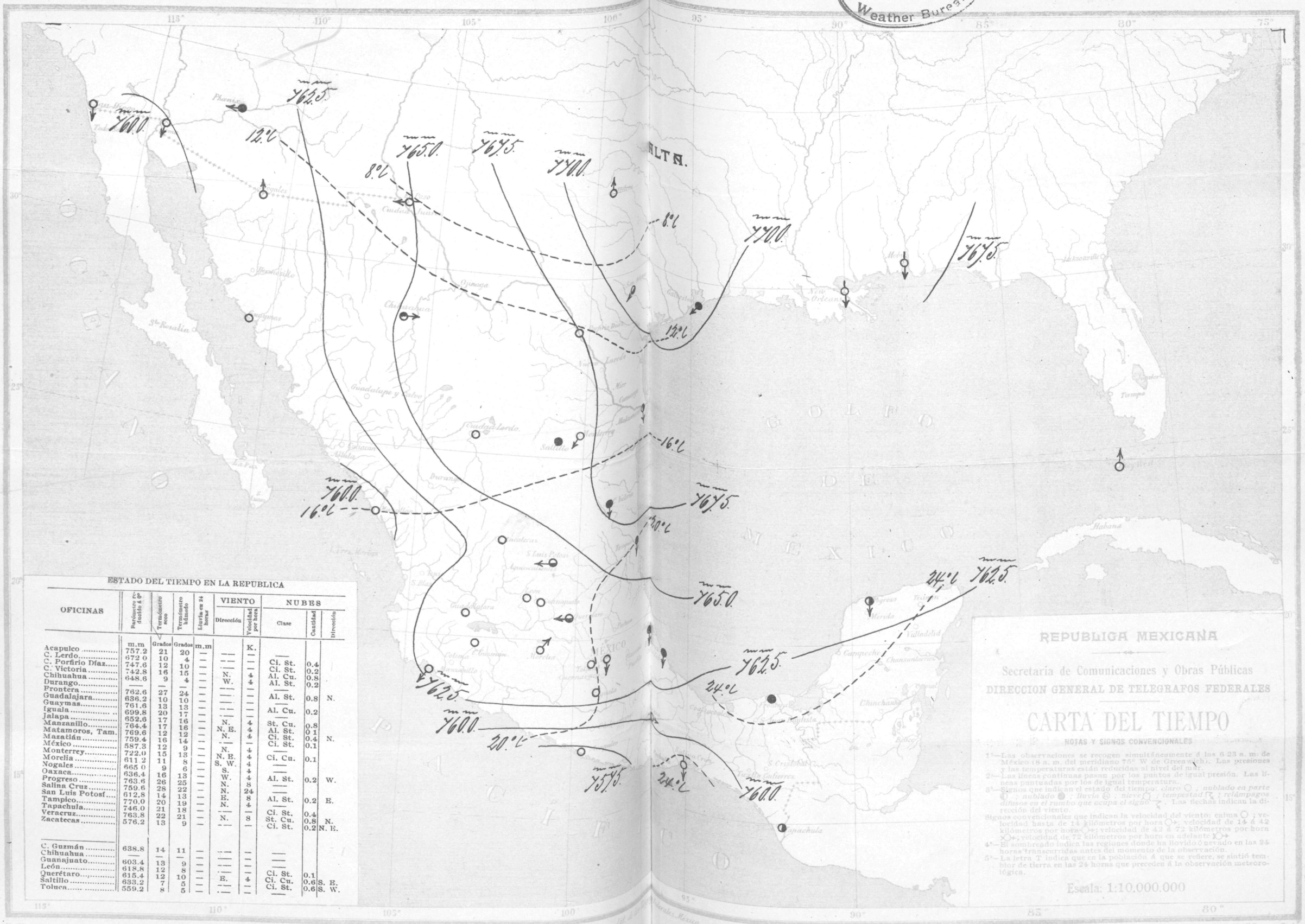

ESTADO DEL TIEMPO EN LA REPUBLICA

OFICINAS	Barómetro reducido á 0°	Termómetro seco	Termómetro húmedo	Lluvia en 24 horas	VIENTO		NUBES		
					Dirección	Velocidad por hora	Clase	Cantidad	Dirección
	m.m	Grados	Grados	m.m		K.			
Acapulco	757.2	21	20	—	—	—	—		
C. Lerdo	672 0	10	4	—	—	—	Ci. St.	0.4	
C. Porfirio Díaz	747.6	12	10	—	—	—	Ci. St.	0.2	
C. Victoria	742.8	16	15	—	N.	4	Al. Cu.	0.8	
Chihuahua	648.6	9	4	—	W.	4	Al. St.	0.2	
Durango	—	—	—	—	—	—	—		
Frontera	762.6	27	24	—	—	—	Al. St.	0.8	N.
Guadalajara	636.2	10	10	—	—	—	—		
Guaymas	761.6	13	13	—	—	—	Al. Cu.	0.2	
Iguala	699.8	20	17	—	—	—	—		
Jalapa	652.6	17	16	—	N.	4	St. Cu.	0.8	
Manzanillo	764.4	17	16	—	N. E.	4	Al. St.	0 1	
Matamoros, Tam.	769.6	12	12	—	N.	4	Ci. St.	0.4	N.
Mazatlán	759.4	16	14	—	—	—	Ci. St.	0.1	
México	587.3	12	9	—	N.	4	—		
Monterrey	722.0	15	13	—	N. E.	4	Ci. Cu.	0.1	
Morelia	611 2	11	8	—	S. W.	4	—		
Nogales	665 0	9	6	—	S.	4	—		
Oaxaca	636.4	16	13	—	W.	4	Al. St.	0.2	W.
Progreso	763.6	26	25	—	N.	8	—		
Salina Cruz	759.6	28	22	—	N.	24	—		
San Luis Potosí	612.8	14	13	—	E.	8	Al. St.	0.2	E.
Tampico	770.0	20	19	—	N.	4	—		
Tapachula	746.0	21	18	—	—	—	Ci. St.	0.4	
Veracruz	763.8	22	21	—	N.	8	St. Cu.	0.8	N.
Zacatecas	576.2	13	9	—	—	—	Ci. St.	0.2	N. E.
C. Guzmán	638.8	14	11	—	—	—	—		
Chihuahua	—	—	—	—	—	—	—		
Guanajuato	603.4	13	9	—	—	—	—		
León	618.8	12	8	—	—	—	—		
Querétaro	615.4	12	10	—	E.	4	Ci. St.	0.1	
Saltillo	633.2	7	5	—	—	—	Ci. Cu.	0.6	S. E.
Toluca	559.2	8	5	—	—	—	Ci. St.	0.6	S. W.

REPUBLICA MEXICANA

Secretaría de Comunicaciones y Obras Públicas

DIRECCION GENERAL DE TELEGRAFOS FEDERALES

CARTA DEL TIEMPO

NOTAS Y SIGNOS CONVENCIONALES

1ª—Las observaciones se recogen simultáneamente á las 6 23 a. m. de México (8 a. m. del meridiano 75° W de Greenwich). Las presiones y las temperaturas están reducidas al nivel del mar.

2ª—Las líneas continuas pasan por los puntos de igual presión. Las líneas punteadas por los de igual temperatura.

3ª—Signos que indican el estado del tiempo: *claro* ○ ; *nublado en parte* ◐ ; *nublado* ● ; *lluvia* ◎ ; *nieve* ✱ ; *tempestad* ↯ ; *relámpagos difusos en el rumbo que ocupa el siguiente* ↯. Las flechas indican la dirección del viento.

Signos convencionales que indican la velocidad del viento: calma ○ ; velocidad hasta de 14 kilómetros por hora ○→ ; velocidad de 14 á 42 kilómetros por hora ○→ ; velocidad de 42 á 72 kilómetros por hora ○→ ; velocidad de 72 kilómetros por hora en adelante ○→

4ª—El sombreado indica las regiones donde ha llovido ó nevado en las 24 horas transcurridas antes del momento de la observación.

5ª—La letra T indica que en la población á que se refiere, se sintió temblor de tierra en las 24 horas que preceden á la observación meteorológica.

Escala: 1:10.000.000

M. Moreno y A. C. Medina, Construyeron.

M. Moreno Dibujo. E. Espinosa Grabó

LIBRARY
★ APR 7 1902 ★
Weather Bureau.

ABRIL 1º DE 1902.

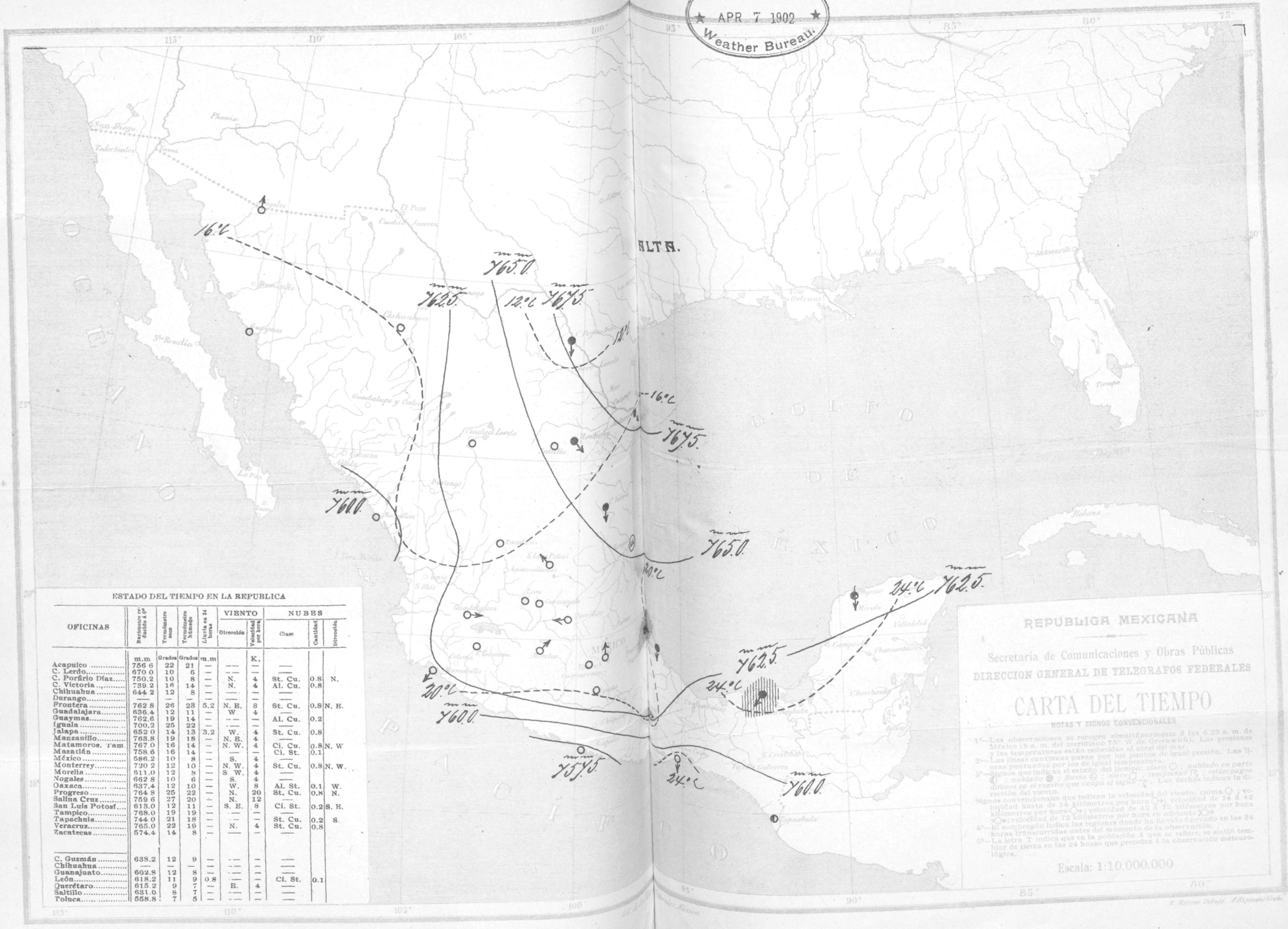

ESTADO DEL TIEMPO EN LA REPUBLICA

OFICINAS	Barómetro reducido á 0°	Termómetro seco	Termómetro húmedo	Lluvia en 24 horas	VIENTO		NUBES		
					Dirección	Velocidad por hora.	Clase	Cantidad	Dirección
	m.m	Grados	Grados	m.m		K.			
Acapulco	756 6	22	21	—	—	—	—		
C. Lerdo	670 0	10	6	—	—	—	—		
C. Porfirio Díaz	750.2	10	8	—	N.	4	St. Cu.	0.8	N.
C. Victoria	739.2	16	14	—	N.	4	Al. Cu.	0.8	
Chihuahua	644 2	12	8	—	—	—	—		
Durango	—	—	—	—	—	—	—		
Frontera	762 8	26	23	5.2	N. E.	8	St. Cu.	0.8	N. E.
Guadalajara	636.4	12	11	—	W	4	—		
Guaymas	762.6	19	14	—	—	—	Al. Cu.	0.2	
Iguala	700.2	25	22	—	—	—	—		
Jalapa	652 0	14	13	3.2	W.	4	St. Cu.	0.8	
Manzanillo	763.8	19	18	—	N. E.	4	—		
Matamoros, Tam	767 0	16	14	—	N. W.	4	Ci. Cu.	0.8	N. W
Mazatlán	758.6	16	14	—	—	—	Ci. St.	0.1	
México	586.2	10	8	—	S.	4	—		
Monterrey	720 2	12	10	—	N. W.	4	St. Cu.	0.8	N. W.
Morelia	611.0	12	8	—	S W.	4	—		
Nogales	662 8	10	6	—	S.	4	—		
Oaxaca	637.4	12	10	—	W.	8	Al. St.	0.1	W.
Progreso	764 8	25	22	—	N.	20	St. Cu.	0.8	N.
Salina Cruz	759 6	27	20	—	N.	12	—		
San Luis Potosí	613.0	12	11	—	S. E.	8	Ci. St.	0.2	S. E.
Tampico	768.0	19	19	—	—	—	—		
Tapachula	744 0	21	18	—	—	—	St. Cu.	0.2	S.
Veracruz	765.0	22	19	—	N.	4	St. Cu.	0.8	
Zacatecas	574.4	14	8	—	—	—	—		
C. Guzmán	638.2	12	9	—	—	—	—		
Chihuahua	—	—	—	—	—	—	—		
Guanajuato	602.8	12	8	—	—	—	—		
León	618.2	11	9	0.8	—	—	Ci. St.	0.1	
Querétaro	615.2	9	7	—	E.	4	—		
Saltillo	631.0	8	7	—	—	—	—		
Toluca	558.8	7	5	—	—	—	—		