National Oceanic and Atmospheric Administration

ERRATA NOTICE

One or more conditions of the original document may affect the quality of the image, such as:

Discolored pages
Faded or light ink
Binding intrudes into the text

This has been a co-operative project between the NOAA Central Library and the Climate Database Modernization Program, National Climate Data Center (NCDC). To view the original document, please contact the NOAA Central Library in Silver Spring, MD at (301) 713-2607 x124 or Library.Reference@noaa.gov

HOV Services
Imaging Contractor
12200 Kiln Court
Beltsville, MD 20704-1387
July 23, 2010

LIBRARY,
FEB 9 1903
Weather Bureau.

FEBRERO 1º DE 1903.

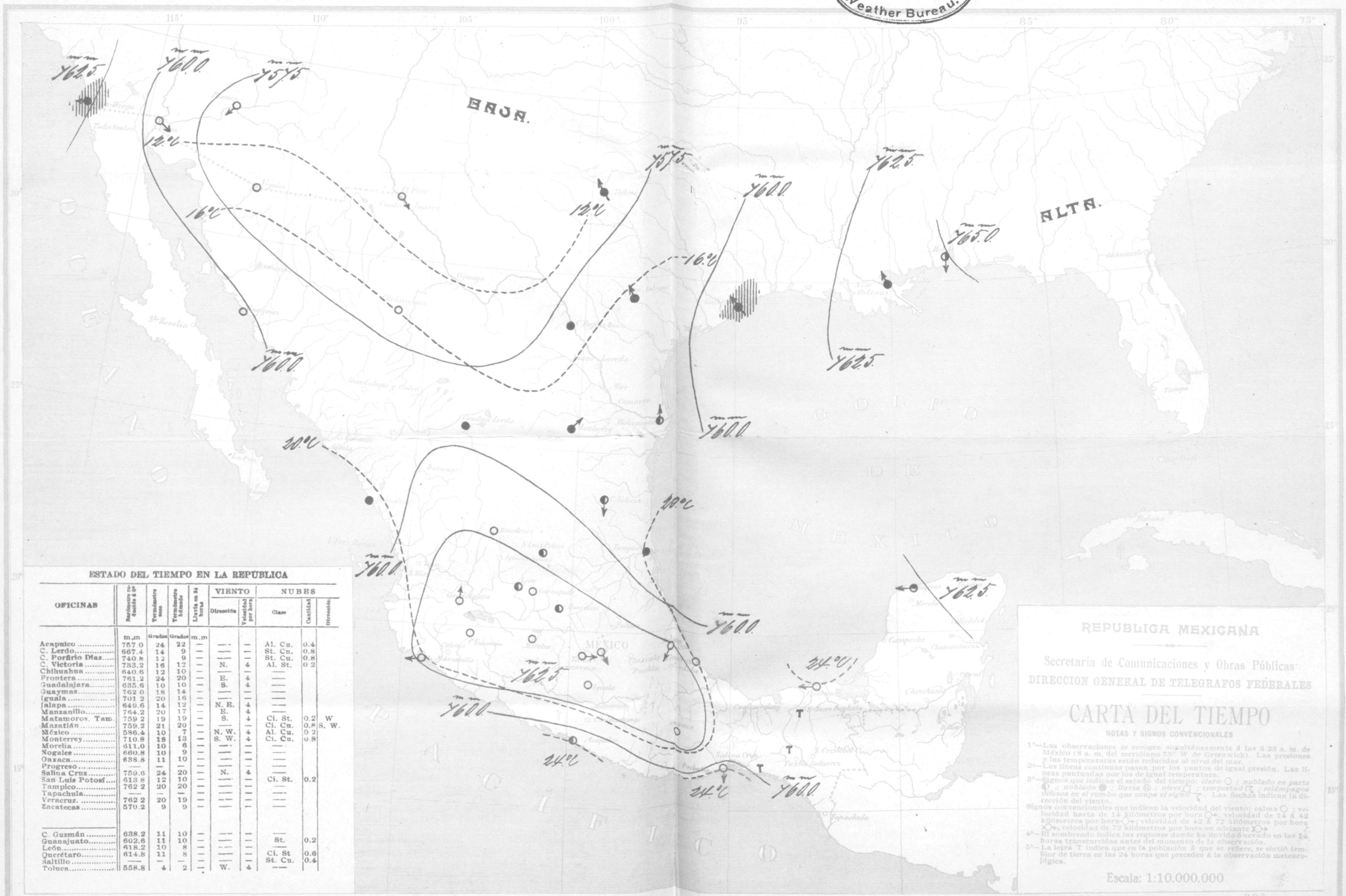

ESTADO DEL TIEMPO EN LA REPUBLICA

OFICINAS	Barómetro reducido á 0°	Termómetro seco	Termómetro húmedo	Lluvia en 24 horas	VIENTO		NUBES		
					Dirección	Velocidad por hora	Clase	Cantidad	Dirección
	m.m	Grados	Grados	m.m					
Acapulco	757.0	24	22	—	—	—	Al. Cu.	0.4	
C. Lerdo	667.4	14	9	—	—	—	St. Cu.	0.8	
C. Porfirio Díaz	740.8	12	9	—	—	—	St. Cu.	0.8	
C. Victoria	753.2	16	12	—	N.	4	Al. St.	0.2	
Chihuahua	640.6	12	10	—	—	—	—		
Frontera	761.2	24	20	—	E.	4	—		
Guadalajara	635.6	10	10	—	S.	4	—		
Guaymas	762.0	18	14	—	—	—	—		
Iguala	701.2	20	16	—	—	—	—		
Jalapa	649.6	14	12	—	N. E.	4	—		
Manzanillo	764.2	20	17	—	E.	4	—		
Matamoros, Tam.	759.2	19	19	—	S.	4	Ci. St.	0.2	W
Mazatlán	759.2	21	20	—	—	—	Ci. Cu.	0.8	S. W.
México	586.4	10	7	—	N. W.	4	Al. Cu.	0.2	
Monterrey	710.8	18	13	—	S. W.	4	Ci. Cu.	0.8	
Morelia	611.0	10	6	—	—	—	—		
Nogales	660.8	10	9	—	—	—	—		
Oaxaca	638.8	11	10	—	—	—	—		
Progreso	—	—	—	—	—	—	—		
Salina Cruz	759.6	24	20	—	N.	4	—		
San Luis Potosí	613.8	12	10	—	—	—	Ci. St.	0.2	
Tampico	762.2	20	20	—	—	—	—		
Tapachula	—	—	—	—	—	—	—		
Veracruz	762.2	20	19	—	—	—	—		
Zacatecas	570.2	9	9	—	—	—	—		
C. Guzmán	638.2	11	10	—	—	—	—		
Guanajuato	602.6	11	10	—	—	—	St.	0.2	
León	618.2	10	8	—	—	—	—		
Querétaro	614.8	11	8	—	—	—	Ci. St	0.6	
Saltillo	—	—	—	—	—	—	St. Cu.	0.4	
Toluca	558.8	4	2	—	W.	4	—		

M. Moreno y A. C. Aristain. Construyeron.

Lit. de los Telégrafos Federales. México.

F. Moreno Dibujo. E. Espinosa Grab.

LIBRARY,
FEB 9 1903
Weather Bureau.

FEBRERO 2 DE 1903.

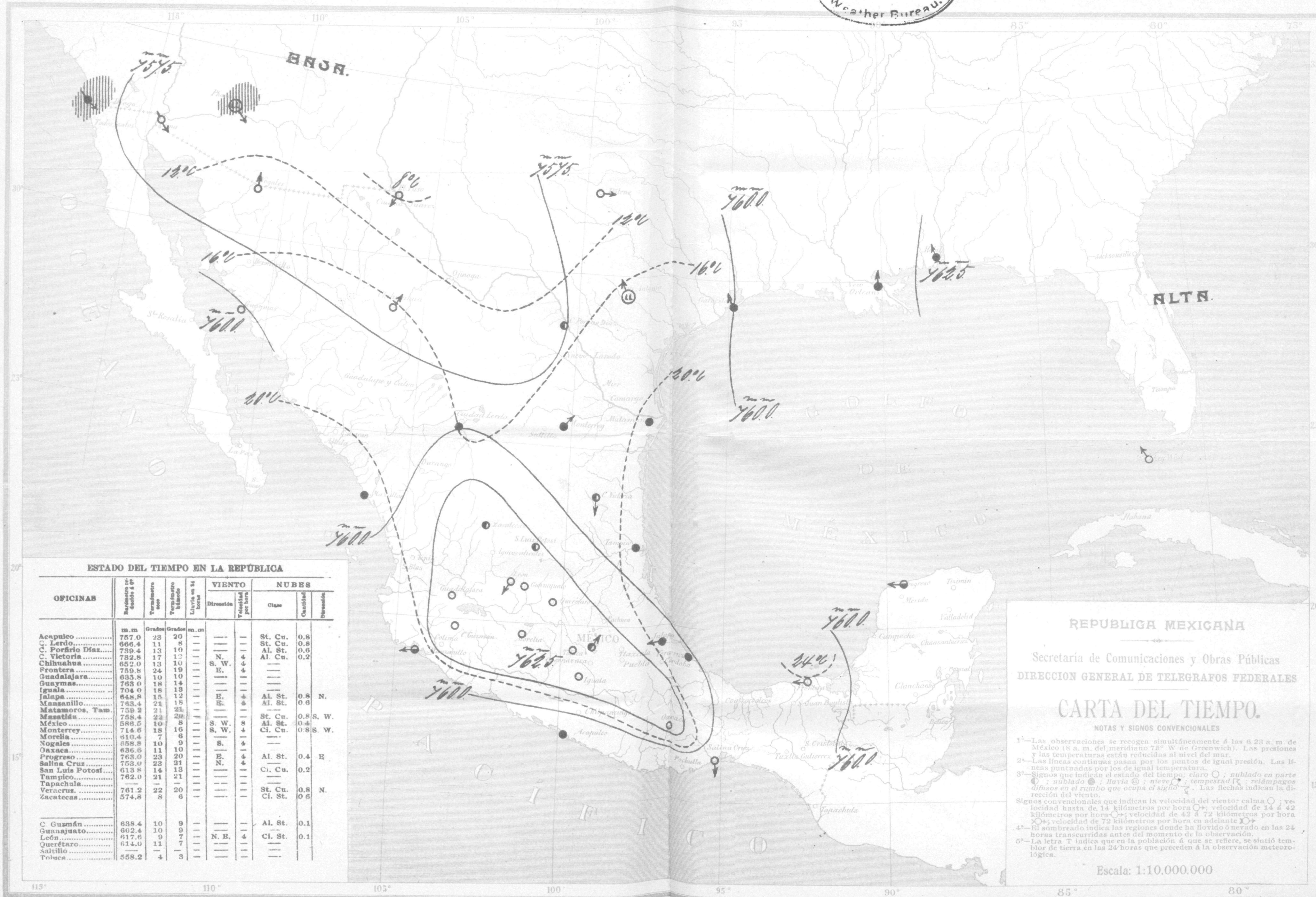

ESTADO DEL TIEMPO EN LA REPÚBLICA

OFICINAS	Barómetro reducido á 0°	Termómetro seco	Termómetro húmedo	Lluvia en 24 horas	VIENTO Dirección	VIENTO Velocidad por hora	NUBES Clase	NUBES Cantidad	NUBES Dirección
	m.m	Grados	Grados	m.m					
Acapulco	757.0	23	20	—	—	—	St. Cu.	0.8	
C. Lerdo	666.4	11	8	—	—	—	St. Cu.	0.8	
C. Porfirio Díaz	739.4	13	10	—	—	—	Al. St.	0.6	
C. Victoria	732.8	17	12	—	N.	4	Al. Cu.	0.2	
Chihuahua	652.0	13	10	—	S. W.	4	—		
Frontera	759.8	24	19	—	E.	4	—		
Guadalajara	635.8	10	10	—	—	—	—		
Guaymas	763 0	18	14	—	—	—	—		
Iguala	704 0	18	13	—	—	—	—		
Jalapa	648.8	15	12	—	E.	4	Al. St.	0.8	N.
Manzanillo	763.4	21	18	—	E.	4	Al. St.	0.6	
Matamoros, Tam.	759.2	21	21	—	—	—	—		
Mazatlán	758.4	22	20	—	—	—	St. Cu.	0.8	S. W.
México	586.5	10	8	—	S. W.	8	Al. St.	0.4	
Monterrey	714.6	18	16	—	S. W.	4	Ci. Cu.	0.8	S. W.
Morelia	610.4	7	6	—	—	—	—		
Nogales	658.8	10	9	—	S.	4	—		
Oaxaca	636.6	11	10	—	—	—	—		
Progreso	763.0	23	20	—	E.	4	Al. St.	0.4	E
Salina Cruz	753.0	23	21	—	N.	4	—		
San Luis Potosí	613 8	14	13	—	—	—	Ci. Cu.	0.2	
Tampico	762.0	21	21	—	—	—	—		
Tapachula	—	—	—	—	—	—	—		
Veracruz.	761.2	22	20	—	—	—	St. Cu.	0.8	N.
Zacatecas	574.8	8	6	—	—	—	Ci. St.	0 6	
C. Guzmán	638.4	10	9	—	—	—	Al. St.	0.1	
Guanajuato	602.4	10	9	—	—	—	—		
León	617.6	9	7	—	N. E.	4	Ci. St.	0.1	
Querétaro	614.0	11	7	—	—	—	—		
Saltillo	—	—	—	—	—	—	—		
Toluca	558.2	4	3	—	—	—	—		

REPUBLICA MEXICANA

Secretaría de Comunicaciones y Obras Públicas

DIRECCION GENERAL DE TELEGRAFOS FEDERALES

CARTA DEL TIEMPO.

NOTAS Y SIGNOS CONVENCIONALES

1ª—Las observaciones se recogen simultáneamente á las 6 23 a. m. de México (8 a. m. del meridiano 75° W de Greenwich). Las presiones y las temperaturas están reducidas al nivel del mar.

2ª—Las líneas continuas pasan por los puntos de igual presión. Las líneas puntuadas por los de igual temperatura.

3ª—Signos que indican el estado del tiempo: *claro* ○ ; *nublado en parte* ◐ ; *nublado* ● ; *lluvia* ⓛ ; *nieve* ; *tempestad* ; *relámpagos difusos en el rumbo que ocupa el signo* . Las flechas indican la dirección del viento.

Signos convencionales que indican la velocidad del viento: calma ○ ; velocidad hasta de 14 kilómetros por hora ○→; velocidad de 14 á 42 kilómetros por hora ○→; velocidad de 42 á 72 kilómetros por hora ○→; velocidad de 72 kilómetros por hora en adelante ○→.

4ª—El sombreado indica las regiones donde ha llovido ó nevado en las 24 horas transcurridas antes del momento de la observación.

5ª—La letra T indica que en la población á que se refiere, se sintió temblor de tierra en las 24 horas que preceden á la observación meteorológica.

Escala: 1:10.000.000

M. Moreno y A. C. Atristain. Construyeron. Lit. de los Telégrafos Federales. México. M. Moreno Dibujo. E. Espinosa Grabó

LIBRARY,
FEB 11 1903
Weather Bureau.

FEBRERO 3 DE 1903.

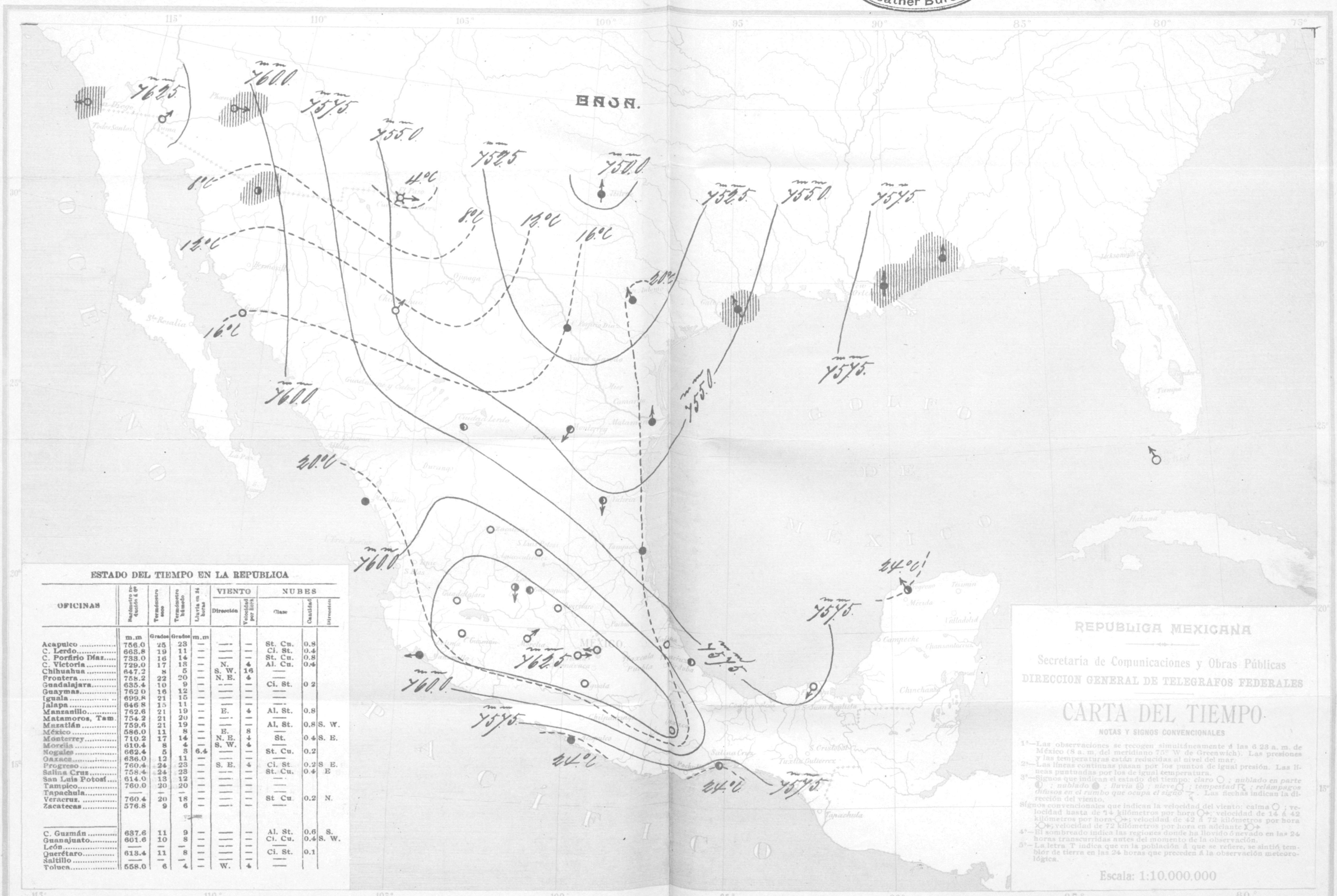

ESTADO DEL TIEMPO EN LA REPUBLICA

OFICINAS	Barómetro reducido á 0°	Termómetro seco	Termómetro húmedo	Lluvia en 24 horas	VIENTO Dirección	VIENTO Velocidad por hora	NUBES Clase	NUBES Cantidad	NUBES Dirección
	m.m	Grados	Grados	m.m					
Acapulco	756.0	25	23	—	—	—	St. Cu.	0.8	
C. Lerdo	663.8	19	11	—	—	—	Ci. St.	0.4	
C. Porfirio Díaz	733.0	16	14	—	—	—	St. Cu.	0.8	
C. Victoria	729.0	17	13	—	N.	4	Al. Cu.	0.4	
Chihuahua	647.2	8	5	—	S. W.	16	—		
Frontera	758.2	22	20	—	N. E.	4	—		
Guadalajara	635.4	10	9	—	—	—	Ci. St.	0 2	
Guaymas	762 0	16	12	—	—	—	—		
Iguala	699.8	21	15	—	—	—	—		
Jalapa	646 8	15	11	—	—	—	—		
Manzanillo	762.6	21	19	—	E.	4	Al. St.	0.8	
Matamoros, Tam.	754.2	21	20	—	—	—	—		
Mazatlán	759.6	21	19	—	—	—	Al. St.	0.8	S. W.
México	586.0	11	8	—	E.	8	—		
Monterrey	710.2	17	14	—	N. E.	4	St.	0 4	S. E.
Morelia	610.4	8	4	—	S. W.	4	—		
Nogales	662.4	5	3	6.4	—	—	St. Cu.	0.2	
Oaxaca	636.0	12	11	—	—	—	—		
Progreso	760.4	24	23	—	S. E.	4	Ci. St.	0.2	S E.
Salina Cruz	758.4	24	23	—	—	—	St. Cu.	0.4	E
San Luis Potosí	614.0	13	12	—	—	—	—		
Tampico	760.0	20	20	—	—	—	—		
Tapachula	—	—	—	—	—	—	—		
Veracruz	760.4	20	18	—	—	—	St Cu.	0.2	N.
Zacatecas	576.8	9	6	—	—	—	—		
C. Guzmán	637.6	11	9	—	—	—	Al. St.	0.6	S.
Guanajuato	601.6	10	8	—	—	—	Ci. Cu.	0.4	S. W.
León	—	—	—	—	—	—	—		
Querétaro	613.4	11	8	—	—	—	Ci. St.	0.1	
Saltillo	—	—	—	—	—	—	—		
Toluca	558.0	6	4	—	W.	4	—		

M. Moreno y A. C. Atristain. Construyeron.

Lit. de los Telégrafos Federales. México.

M. Moreno Dibujó. E. Espinosa Grabó.

LIBRARY,
FEB 13 1903
Weather Bureau.

FEBRERO 4 DE 1903.

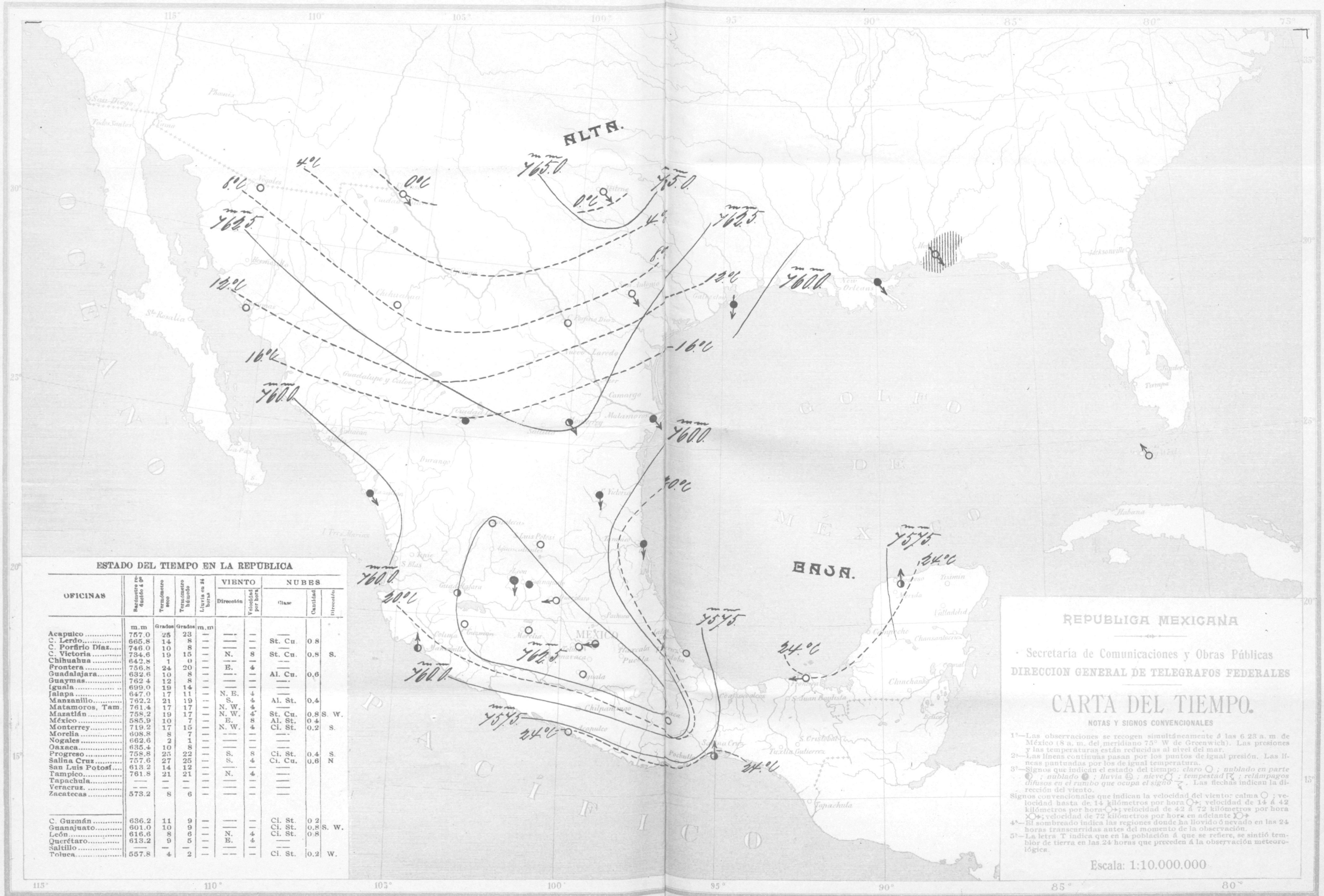

ESTADO DEL TIEMPO EN LA REPÚBLICA

OFICINAS	Barómetro reducido á 0°	Termómetro seco	Termómetro húmedo	Lluvia en 24 horas	VIENTO Dirección	VIENTO Velocidad por hora	NUBES Clase	NUBES Cantidad	NUBES Dirección
	m.m	Grados	Grados	m.m					
Acapulco	757.0	25	23	—	—	—	—		
C. Lerdo	665.8	14	8	—	—	—	St. Cu.	0.8	
C. Porfirio Díaz	746.0	10	8	—	—	—	—		
C. Victoria	734.6	19	15	—	N.	8	St. Cu.	0.8	S.
Chihuahua	642.8	1	0	—	—	—	—		
Frontera	756.8	24	20	—	E.	4	—		
Guadalajara	632.6	10	8	—	—	—	Al. Cu.	0.6	
Guaymas	762 4	12	8	—	—	—	—		
Iguala	699.0	19	14	—	—	—	—		
Jalapa	647.0	17	11	—	N. E.	4	—		
Manzanillo	762.2	21	19	—	S.	4	Al. St.	0.4	
Matamoros, Tam.	761.4	17	17	—	N. W.	4	—		
Mazatlán	758.2	19	17	—	N. W.	4	St. Cu.	0.8	S. W.
México	585.9	10	7	—	E.	8	Al. St.	0 4	
Monterrey	719.2	17	15	—	N. W.	4	Ci. St.	0.2	S.
Morelia	608.8	8	7	—	—	—	—		
Nogales	662.6	2	1	—	—	—	—		
Oaxaca	635.4	10	8	—	—	—	—		
Progreso	758.8	25	22	—	S.	8	Ci. St.	0.4	S.
Salina Cruz	757.6	27	25	—	S.	4	Ci. Cu.	0.6	N
San Luis Potosí	613.2	14	12	—	—	—	—		
Tampico	761.8	21	21	—	N.	4	—		
Tapachula	—	—	—	—	—	—	—		
Veracruz.	—	—	—	—	—	—	—		
Zacatecas	573.2	8	6	—	—	—	—		
C. Guzmán	636.2	11	9	—	—	—	Ci. St.	0 2	
Guanajuato	601.0	10	9	—	—	—	Ci. St.	0.8	S. W.
León	616.6	8	6	—	N.	4	Ci. St.	0.8	
Querétaro	613.2	9	5	—	E.	4	—		
Saltillo	—	—	—	—	—	—	—		
Toluca	557.8	4	2	—	—	—	Ci. St.	0.2	W.

REPUBLICA MEXICANA

Secretaría de Comunicaciones y Obras Públicas

DIRECCION GENERAL DE TELEGRAFOS FEDERALES

CARTA DEL TIEMPO.

NOTAS Y SIGNOS CONVENCIONALES

1ª—Las observaciones se recogen simultáneamente á las 6.23 a. m. de México (8 a. m. del meridiano 75° W de Greenwich). Las presiones y las temperaturas están reducidas al nivel del mar.

2ª—Las líneas continuas pasan por los puntos de igual presión. Las líneas puntuadas por los de igual temperatura.

3ª—Signos que indican el estado del tiempo: *claro* ○ ; *nublado en parte* ◐ ; *nublado* ● ; *lluvia* Ⓛ ; *nieve* ; *tempestad* ; *relámpagos difusos en el rumbo que ocupa el signo* . Las flechas indican la dirección del viento.

Signos convencionales que indican la velocidad del viento: calma ○ ; velocidad hasta de 14 kilómetros por hora ○→; velocidad de 14 á 42 kilómetros por hora ○→; velocidad de 42 á 72 kilómetros por hora ○→; velocidad de 72 kilómetros por hora en adelante ○→

4ª—El sombreado indica las regiones donde ha llovido ó nevado en las 24 horas transcurridas antes del momento de la observación.

5ª—La letra T indica que en la población á que se refiere, se sintió temblor de tierra en las 24 horas que preceden á la observación meteorológica.

Escala: 1:10.000.000

M. Moreno y A. C. Atristain Construyeron. *Lit. de los Telégrafos Federales. México.* *M. Moreno Dibujó. E. Espinosa Grabó.*

LIBRARY,
FEB 13 1903
Weather Bureau.

FEBRERO 5 DE 1903.

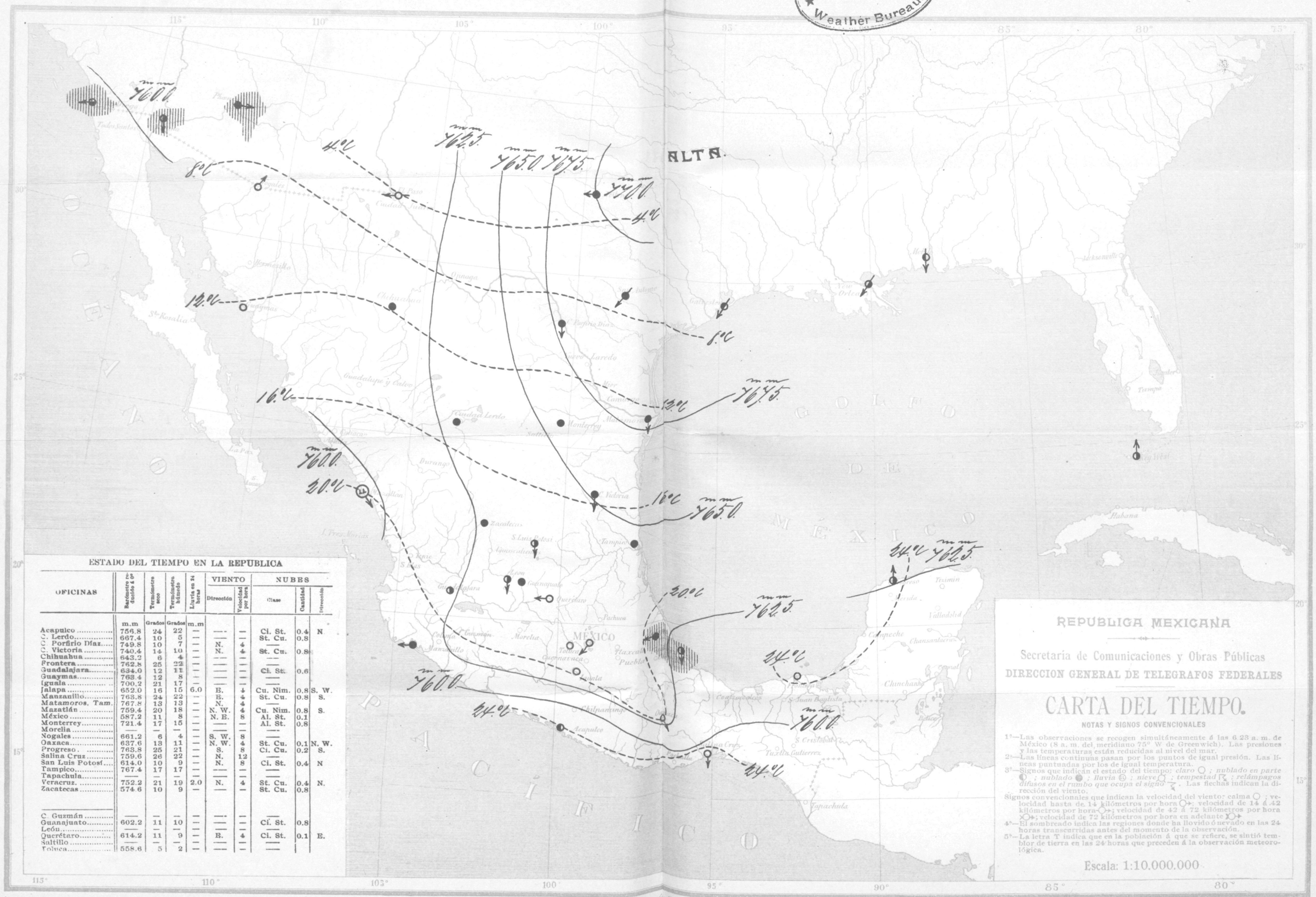

ESTADO DEL TIEMPO EN LA REPUBLICA

OFICINAS	Barómetro reducido á 0°	Termómetro seco	Termómetro húmedo	Lluvia en 24 horas	VIENTO Dirección	VIENTO Velocidad por hora	NUBES Clase	NUBES Cantidad	NUBES Dirección
	m.m	Grados	Grados	m.m					
Acapulco	756.8	24	22	—	—	—	Ci. St.	0.4	N
C. Lerdo	667.4	10	5	—	—	—	St. Cu.	0.8	
C. Porfirio Díaz	749.8	10	7	—	N.	4	—		
C. Victoria	740.4	14	10	—	N.	4	St. Cu.	0.8	
Chihuahua	643.2	6	4	—	—	—	—		
Frontera	762.8	25	22	—	—	—	—		
Guadalajara	634.0	12	11	—	—	—	Ci. St.	0.6	
Guaymas	763.4	12	8	—	—	—	—		
Iguala	700.2	21	17	—	—	—	—		
Jalapa	652.0	16	15	6.0	E.	4	Cu. Nim.	0.8	S. W.
Manzanillo	763.8	24	22	—	E.	4	St. Cu.	0.8	S.
Matamoros, Tam.	767.8	13	13	—	N.	4	—		
Mazatlán	759.4	20	18	—	N. W.	4	Cu. Nim.	0.8	S.
México	587.2	11	8	—	N. E.	8	Al. St.	0.1	
Monterrey	721.4	17	15	—	—	—	Al. St.	0.8	
Morelia	—	—	—	—	—	—	—		
Nogales	661.2	6	4	—	S. W.	8	—		
Oaxaca	637.6	13	11	—	N. W.	4	St. Cu.	0.1	N. W.
Progreso	763.8	25	21	—	S.	8	Ci. Cu.	0.2	S.
Salina Cruz	759.6	26	22	—	N.	12	—		
San Luis Potosí	614.0	10	9	—	N.	8	Ci. St.	0.4	N
Tampico	767.4	17	17	—	—	—	—		
Tapachula	—	—	—	—	—	—	—		
Veracruz	752.2	21	19	2.0	N.	4	St. Cu.	0.4	N.
Zacatecas	574.6	10	9	—	—	—	St. Cu.	0.8	
C. Guzmán	—	—	—	—	—	—	—		
Guanajuato	602.2	11	10	—	—	—	Ci. St.	0.8	
León	—	—	—	—	—	—	—		
Querétaro	614.2	11	9	—	E.	4	Ci. St.	0.1	E.
Saltillo	—	—	—	—	—	—	—		
Toluca	558.6	5	2	—	—	—	—		

REPUBLICA MEXICANA

Secretaría de Comunicaciones y Obras Públicas

DIRECCION GENERAL DE TELEGRAFOS FEDERALES

CARTA DEL TIEMPO.

NOTAS Y SIGNOS CONVENCIONALES

1ª—Las observaciones se recogen simultáneamente á las 6.23 a. m. de México (8 a. m. del meridiano 75° W de Greenwich). Las presiones y las temperaturas están reducidas al nivel del mar.

2ª—Las líneas continuas pasan por los puntos de igual presión. Las líneas puntuadas por los de igual temperatura.

3ª—Signos que indican el estado del tiempo: *claro* ○ ; *nublado en parte* ◐ ; *nublado* ● ; *lluvia* ◍ ; *nieve* ○ ; *tempestad* ↖ ; *relámpagos difusos en el rumbo que ocupa el signo* ↖. Las flechas indican la dirección del viento.

Signos convencionales que indican la velocidad del viento: calma ○ ; velocidad hasta de 14 kilómetros por hora ○→; velocidad de 14 á 42 kilómetros por hora ○→; velocidad de 42 á 72 kilómetros por hora ○→; velocidad de 72 kilómetros por hora en adelante ○→

4ª—El sombreado indica las regiones donde ha llovido ó nevado en las 24 horas transcurridas antes del momento de la observación.

5ª—La letra T indica que en la población á que se refiere, se sintió temblor de tierra en las 24 horas que preceden á la observación meteorológica.

Escala: 1:10.000.000

M. Moreno y A. C. Aristain. Construyeron. Lit. de los Telégrafos Federales. México. M. Moreno Dibujó. E. Espinosa Grabó.

LIBRARY,
FEB 13 1903
Weather Bureau.

FEBRERO 6 DE 1903.

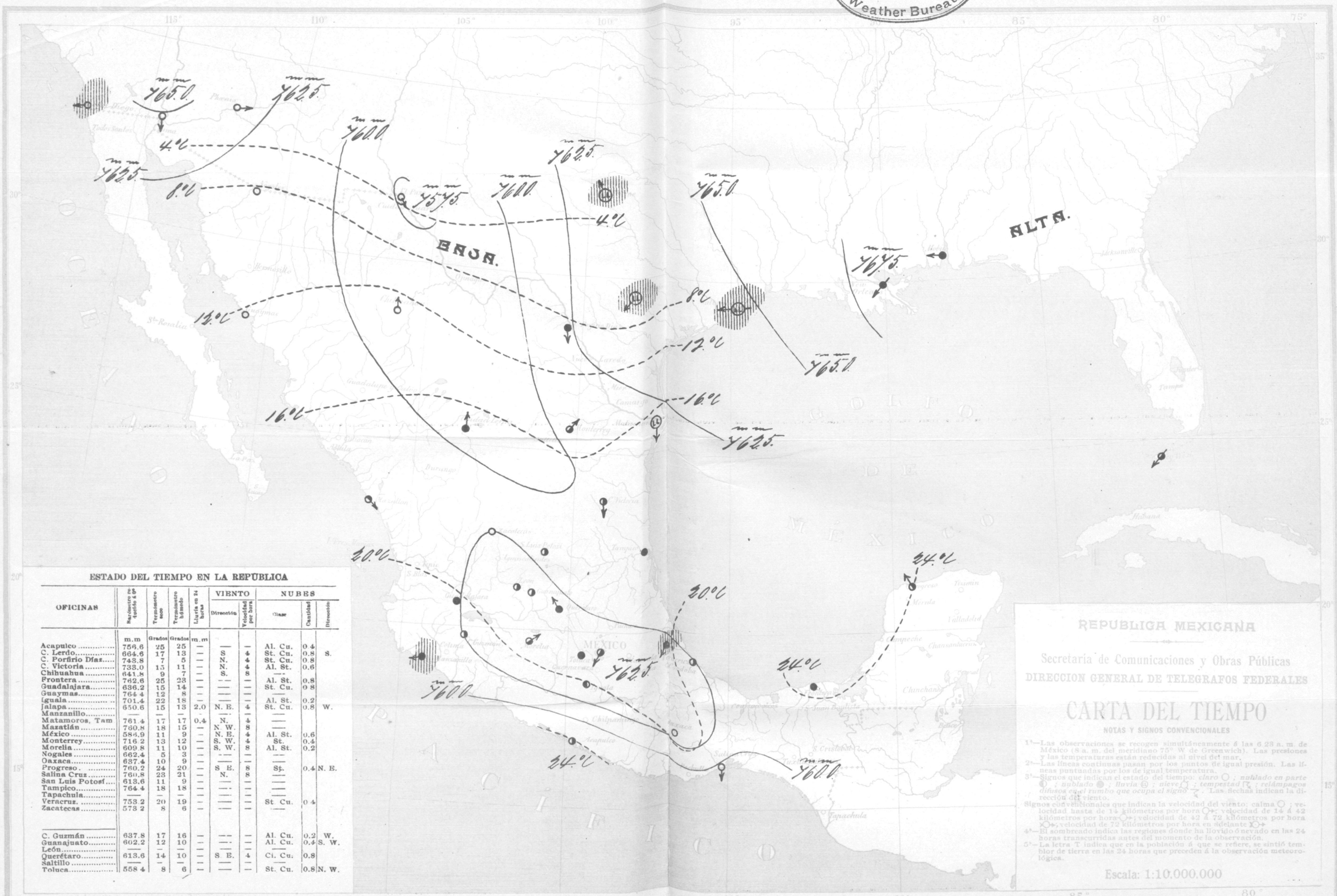

ESTADO DEL TIEMPO EN LA REPÚBLICA

OFICINAS	Barómetro pequeño 0°	Termómetro seco	Termómetro húmedo	Lluvia en 24 horas	VIENTO Dirección	VIENTO Velocidad por hora	NUBES Clase	NUBES Cantidad	NUBES Dirección
	m.m	Grados	Grados	m.m					
Acapulco	756.6	25	25	—	—	—	Al. Cu.	0.4	
C. Lerdo	664.6	17	13	—	S	4	St. Cu.	0.8	S.
C. Porfirio Díaz	743.8	7	5	—	N.	4	St. Cu.	0.8	
C. Victoria	733.0	15	11	—	N.	4	Al. St.	0.6	
Chihuahua	641.8	9	7	—	S.	8	—		
Frontera	762.6	25	23	—	—	—	Al. St.	0.8	
Guadalajara	636.2	15	14	—	—	—	St. Cu.	0.8	
Guaymas	764.4	12	8	—	—	—	—		
Iguala	701.4	22	18	—	—	—	Al. St.	0.2	
Jalapa	650.6	15	13	2.0	N. E.	4	St. Cu.	0.8	W.
Manzanillo	—	—	—	—	—	—	—		
Matamoros, Tam	761.4	17	17	0.4	N.	4	—		
Mazatlán	760.8	18	15	—	N. W.	8	—		
México	586.9	11	9	—	N. E.	4	Al. St.	0.6	
Monterrey	716.2	13	12	—	S. W.	4	St.	0.4	
Morelia	609.8	11	10	—	S. W.	8	Al. St.	0.2	
Nogales	662.4	5	3	—	—	—	—		
Oaxaca	637.4	10	9	—	—	—	—		
Progreso	760.2	24	20	—	S. E.	8	St.	0.4	N. E.
Salina Cruz	760.8	23	21	—	N.	8	—		
San Luis Potosí	613.6	11	9	—	—	—	—		
Tampico	764.4	18	18	—	—	—	—		
Tapachula	—	—	—	—	—	—	—		
Veracruz	753.2	20	19	—	—	—	St. Cu.	0.4	
Zacatecas	573.2	8	6	—	—	—	—		
C. Guzmán	637.8	17	16	—	—	—	Al. Cu.	0.2	W.
Guanajuato	602.2	12	10	—	—	—	Al. Cu.	0.4	S. W.
León	—	—	—	—	—	—	—		
Querétaro	613.6	14	10	—	S. E.	4	Ci. Cu.	0.8	
Saltillo	—	—	—	—	—	—	—		
Toluca	558.4	8	6	—	—	—	St. Cu.	0.8	N. W.

M. Moreno y A. C. Aristain. Construyeron.

Lit. de los Telégrafos Federales. México.

M. Moreno Dibujo. E. Espinosa Grab.

LIBRARY, FEB 13 1903 Weather Bureau.

FEBRERO 7 DE 1903.

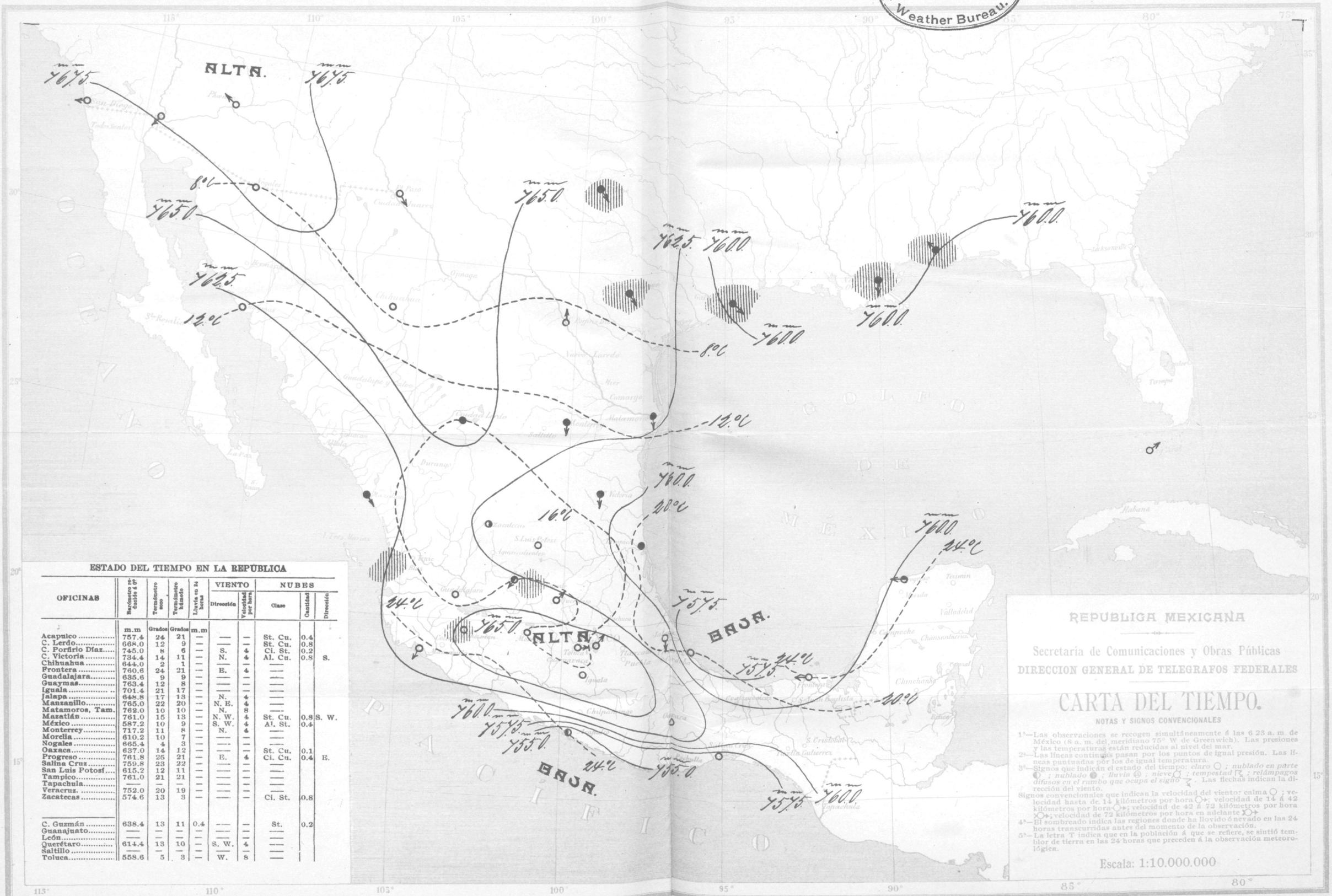

ESTADO DEL TIEMPO EN LA REPÚBLICA

OFICINAS	Barómetro reducido á 0°	Termómetro seco	Termómetro húmedo	Lluvia en 24 horas	VIENTO Dirección	VIENTO Velocidad por hora	NUBES Clase	NUBES Cantidad	NUBES Dirección
	m.m	Grados	Grados	m.m					
Acapulco	757.4	24	21	—	—	—	St. Cu.	0.4	
C. Lerdo	668.0	12	9	—	—	—	St. Cu.	0.8	
C. Porfirio Díaz	745.0	8	6	—	S.	4	Ci. St.	0.2	
C. Victoria	734.4	14	11	—	N.	4	Al. Cu.	0.8	S.
Chihuahua	644.0	2	1	—	—	—	—		
Frontera	760.6	24	21	—	E.	4	—		
Guadalajara	635.6	9	9	—	—	—	—		
Guaymas	763.4	12	8	—	—	—	—		
Iguala	701.4	21	17	—	—	—	—		
Jalapa	648.8	17	13	—	N.	4	—		
Manzanillo	765.0	22	20	—	N. E.	4	—		
Matamoros, Tam.	762.0	10	10	—	N.	8	—		
Mazatlán	761.0	15	13	—	N. W.	4	St. Cu.	0.8	S. W.
México	587.2	10	9	—	S. W.	4	Al. St.	0.4	
Monterrey	717.2	11	8	—	N.	4	—		
Morelia	610.2	10	7	—	—	—	—		
Nogales	665.4	4	3	—	—	—	—		
Oaxaca	637.0	14	12	—	—	—	St. Cu.	0.1	
Progreso	761.8	25	21	—	E.	4	Ci. Cu.	0.4	E.
Salina Cruz	759.8	23	22	—	—	—	—		
San Luis Potosí	615.2	12	11	—	—	—	—		
Tampico	761.0	21	21	—	—	—	—		
Tapachula	—	—	—	—	—	—	—		
Veracruz	752.0	20	19	—	—	—	—		
Zacatecas	574.6	13	3	—	—	—	Ci. St.	0.8	
C. Guzmán	638.4	13	11	0.4	—	—	St.	0.2	
Guanajuato	—	—	—	—	—	—	—		
León	—	—	—	—	—	—	—		
Querétaro	614.4	13	10	—	S. W.	4	—		
Saltillo	—	—	—	—	—	—	—		
Toluca	558.6	5	3	—	W.	8	—		

LIBRARY,
FEB 16 1903
Weather Bureau.

FEBRERO 8 DE 1903.

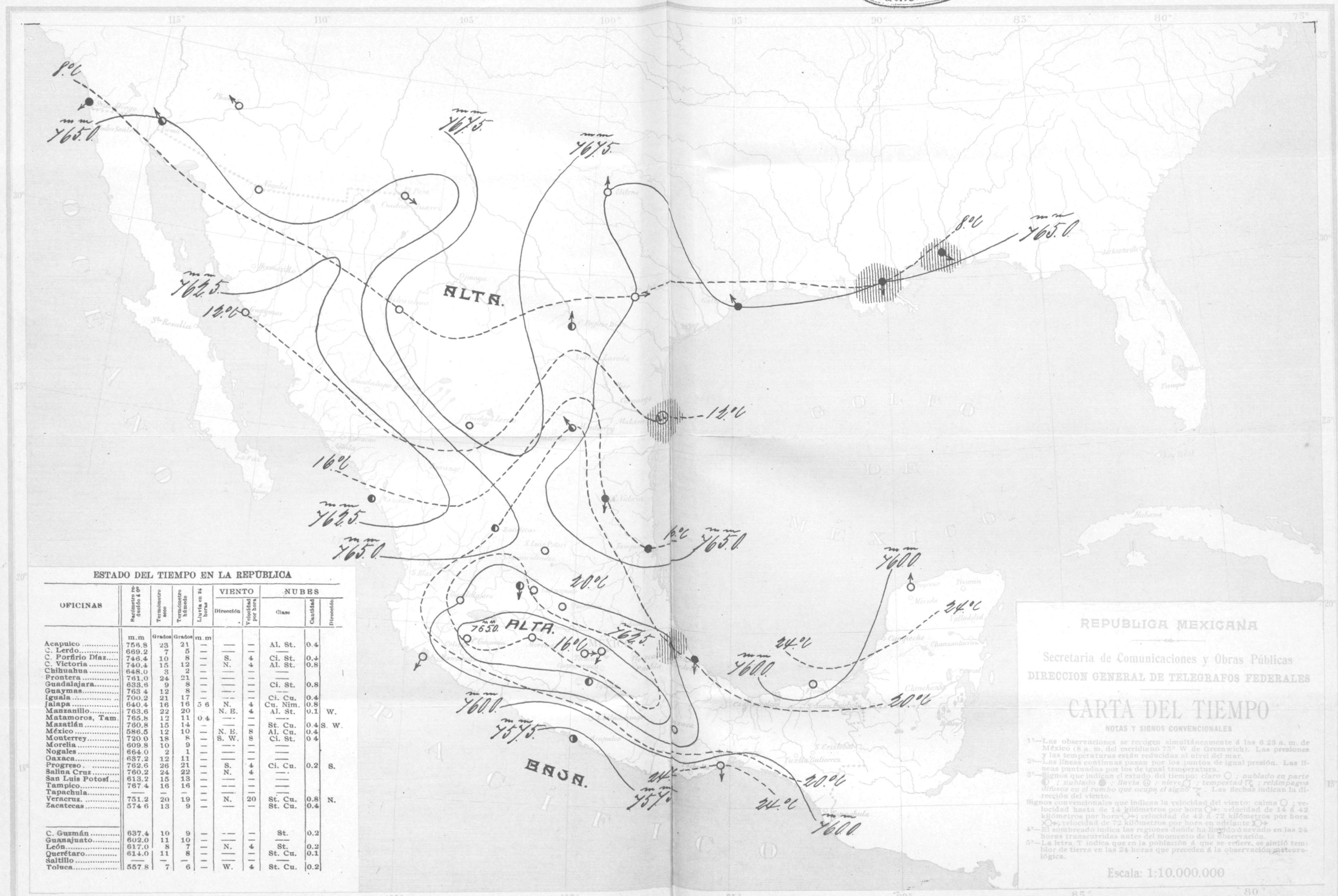

ESTADO DEL TIEMPO EN LA REPÚBLICA

OFICINAS	Barómetro reducido á 0°	Termómetro seco	Termómetro húmedo	Lluvia en 24 horas	VIENTO		NUBES		
					Dirección	Velocidad por hora	Clase	Cantidad	Dirección
	m.m	Grados	Grados	m.m					
Acapulco	756.8	23	21	—	—	—	Al. St.	0.4	
C. Lerdo	669.2	7	5	—	—	—	—		
C. Porfirio Díaz	746.4	10	8	—	S.	4	Ci. St.	0.4	
C. Victoria	740.4	15	12	—	N.	4	Al. St.	0.8	
Chihuahua	648.0	3	2	—	—	—	—		
Frontera	761.0	24	21	—	—	—	—		
Guadalajara	633.6	9	8	—	—	—	Ci. St.	0.8	
Guaymas	763.4	12	8	—	—	—	—		
Iguala	700.2	21	17	—	—	—	Ci. Cu.	0.4	
Jalapa	640.4	16	16	5.6	N.	4	Cu. Nim.	0.8	
Manzanillo	763.6	22	20		N. E.	4	Al. St.	0.1	W.
Matamoros, Tam.	765.8	12	11	0.4	—	—	—		
Mazatlán	760.8	15	14	—	—	—	St. Cu.	0.4	S. W.
México	586.5	12	10	—	N. E.	8	Al. Cu.	0.4	
Monterrey	720.0	18	8	—	S. W.	8	Ci. St.	0.4	
Morelia	609.8	10	9	—	—	—	—		
Nogales	664.0	2	1	—	—	—	—		
Oaxaca	637.2	12	11	—	—	—	—		
Progreso	762.6	26	21	—	S.	4	Ci. Cu.	0.2	S.
Salina Cruz	760.2	24	22	—	N.	4	—		
San Luis Potosí	613.2	15	13	—	—	—	—		
Tampico	767.4	16	16	—	—	—	—		
Tapachula	—	—	—	—	—	—	—		
Veracruz	751.2	20	19	—	N.	20	St. Cu.	0.8	N.
Zacatecas	574.6	13	9	—	—	—	St. Cu.	0.4	
C. Guzmán	637.4	10	9	—	—	—	St.	0.2	
Guanajuato	602.0	11	10	—	—	—	—		
León	617.0	8	7	—	N.	4	St.	0.2	
Querétaro	614.0	11	8	—	—	—	St. Cu.	0.1	
Saltillo	—	—	—	—	—	—	—		
Toluca	557.8	7	6	—	W.	4	St. Cu.	0.2	

M. Moreno y A. C. Mendoza Construyeron. Lit. de los Telégrafos Federales México. M. Moreno Dibujó. E. Espinosa Grabó.

LIBRARY, ★ FEB 16 1903 ★ Weather Bureau.

FEBRERO 9 DE 1903.

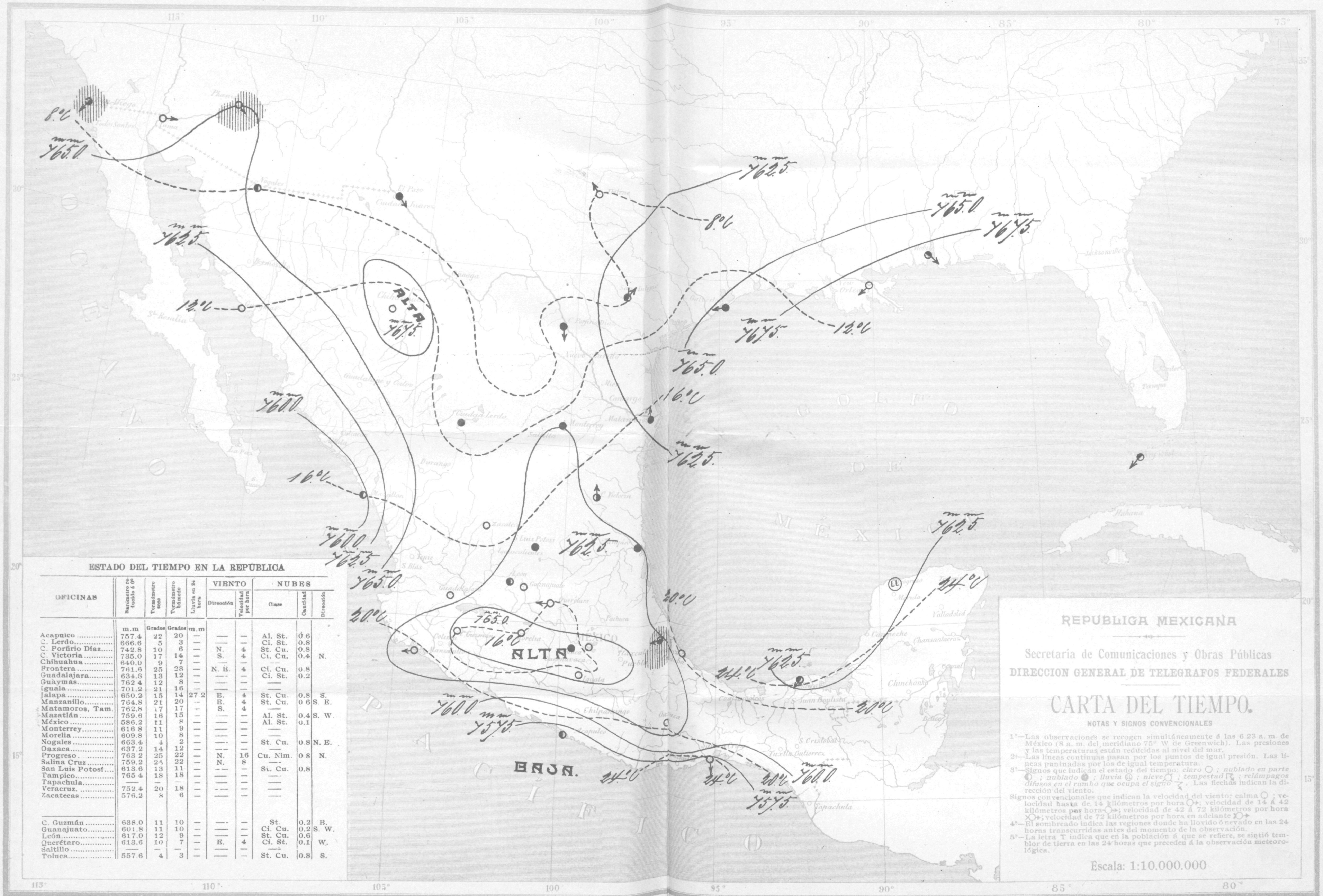

ESTADO DEL TIEMPO EN LA REPÚBLICA

OFICINAS	Barómetro reducido á 0°	Termómetro seco	Termómetro húmedo	Lluvia en 24 hora	VIENTO Dirección	VIENTO Velocidad por hora	NUBES Clase	NUBES Cantidad	NUBES Dirección
	m.m	Grados	Grados	m.m					
Acapulco	757.4	22	20	—	—	—	Al. St.	0.6	
C. Lerdo	666.6	5	3	—	—	—	Ci. St.	0.8	
C. Porfirio Díaz	742.8	10	6	—	N.	4	St. Cu.	0.8	
C. Victoria	735.0	17	14	—	S.	4	Ci. Cu.	0.4	N.
Chihuahua	640.0	9	7	—	—	—	—		
Frontera	761.6	25	23	—	N. E.	4	Ci. Cu.	0.8	
Guadalajara	634.3	13	12	—	—	—	Ci. St.	0.2	
Guaymas	762.4	12	8	—	—	—	—		
Iguala	701.2	21	16	—	—	—	—		
Jalapa	650.2	15	14	27.2	E.	4	St. Cu.	0.8	S.
Manzanillo	764.8	21	20	—	E.	4	St. Cu.	0.6	S. E.
Matamoros, Tam.	762.8	17	17	—	S.	4	—		
Mazatlán	759.6	16	15	—	—	—	Al. St.	0.4	S. W.
México	586.2	11	8	—	—	—	Al. St.	0.1	
Monterrey	616.8	11	9	—	—	—	—		
Morelia	609.8	10	8	—	—	—	—		
Nogales	663.4	4	2	—	—	—	St. Cu.	0.8	N. E.
Oaxaca	637.2	14	12	—	—	—	—		
Progreso	763.2	25	22	—	N.	16	Cu. Nim.	0.8	N.
Salina Cruz	759.2	24	22	—	N.	8	—		
San Luis Potosí	613.6	13	11	—	—	—	St. Cu.	0.8	
Tampico	765.4	18	18	—	—	—	—		
Tapachula	—	—	—	—	—	—	—		
Veracruz	752.4	20	18	—	—	—	—		
Zacatecas	576.2	8	6	—	—	—	—		
C. Guzmán	638.0	11	10	—	—	—	St.	0.2	E.
Guanajuato	601.8	11	10	—	—	—	Ci. Cu.	0.2	S. W.
León	617.0	12	9	—	—	—	St. Cu.	0.6	
Querétaro	613.6	10	7	—	E.	4	Ci. St.	0.1	W.
Saltillo	—	—	—	—	—	—	—		
Toluca	557.6	4	3	—	—	—	St. Cu.	0.8	S.

REPÚBLICA MEXICANA

Secretaría de Comunicaciones y Obras Públicas

DIRECCION GENERAL DE TELEGRAFOS FEDERALES

CARTA DEL TIEMPO.

NOTAS Y SIGNOS CONVENCIONALES

1º—Las observaciones se recogen simultáneamente á las 6.23 a. m. de México (8 a. m. del meridiano 75° W de Greenwich). Las presiones y las temperaturas están reducidas al nivel del mar.

2º—Las líneas continuas pasan por los puntos de igual presión. Las líneas puntuadas por los de igual temperatura.

3º—Signos que indican el estado del tiempo: *claro* ○ ; *nublado en parte* ◐ ; *nublado* ● ; *lluvia* Ⓛ ; *nieve* ○ ; *tempestad* ; *relámpagos difusos en el rumbo que ocupa el signo* . Las flechas indican la dirección del viento.

Signos convencionales que indican la velocidad del viento: calma ○ ; velocidad hasta de 14 kilómetros por hora ○→; velocidad de 14 á 42 kilómetros por hora ○→; velocidad de 42 á 72 kilómetros por hora ○→; velocidad de 72 kilómetros por hora en adelante ○→

4º—El sombreado indica las regiones donde ha llovido ó nevado en las 24 horas transcurridas antes del momento de la observación.

5º—La letra T indica que en la población á que se refiere, se sintió temblor de tierra en las 24 horas que preceden á la observación meteorológica.

Escala: 1:10.000.000

M. Moreno y A. C. Atristain Construyeron. Lit. de los Telégrafos Federales México. M. Moreno Dibujó. E. Espinosa Grabó.

LIBRARY,
FEB 16 1903
Weather Bureau.

FEBRERO 10 DE 1903.

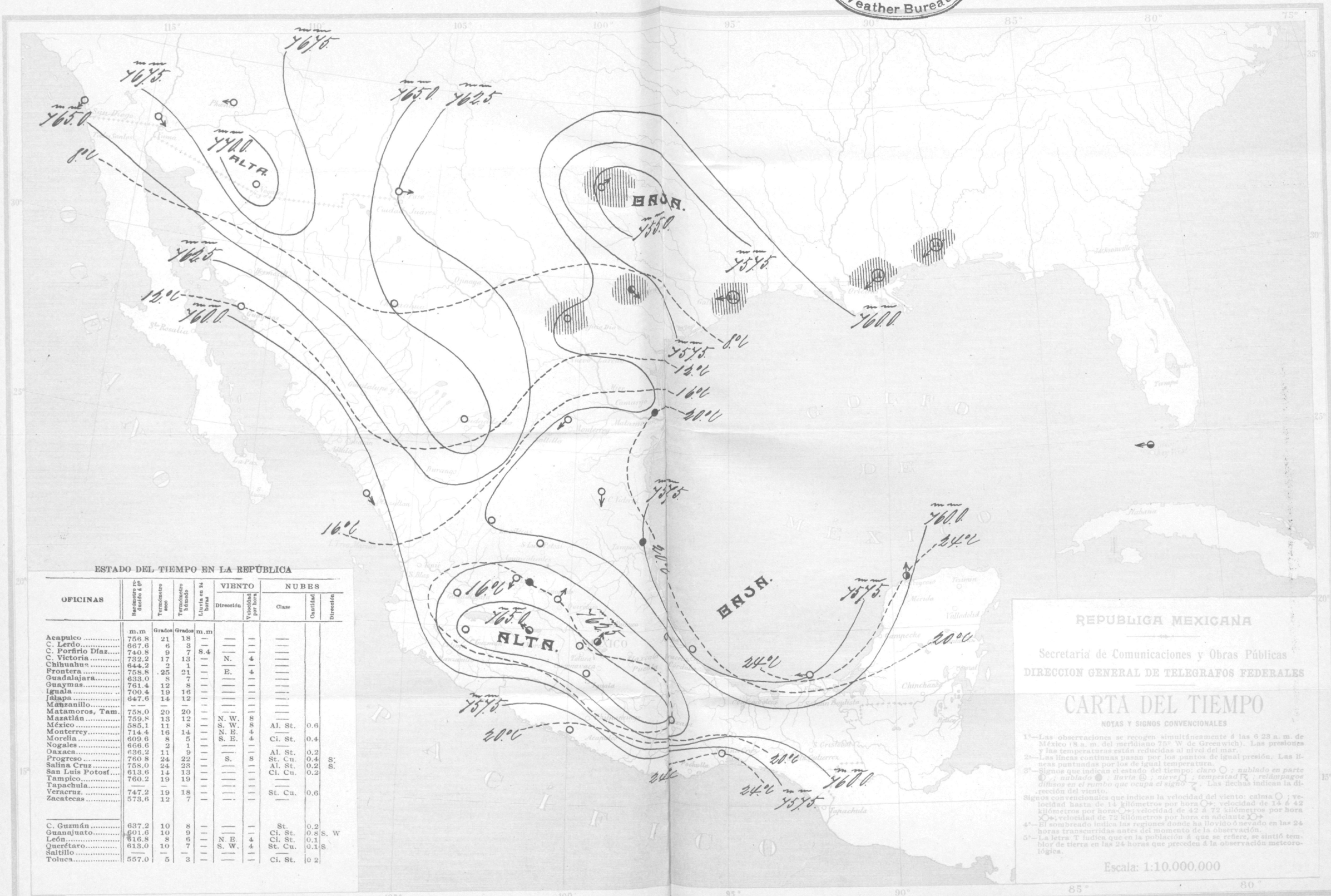

ESTADO DEL TIEMPO EN LA REPÚBLICA

OFICINAS	Barómetro reducido á 0°	Termómetro seco	Termómetro húmedo	Lluvia en 24 horas	VIENTO		NUBES		
					Dirección	Velocidad por hora	Clase	Cantidad	Dirección
	m.m	Grados	Grados	m.m					
Acapulco	756.8	21	18	—	—	—	—		
C. Lerdo	667.6	6	3	—	—	—	—		
C. Porfirio Díaz	740.8	9	7	8.4	—	—	—		
C. Victoria	732.2	17	13	—	N.	4	—		
Chihuahua	644.2	2	1	—	—	—	—		
Frontera	758.8	.25	21	—	E.	4	—		
Guadalajara	633.0	8	7	—	—	—	—		
Guaymas	761.4	12	8	—	—	—	—		
Iguala	700.4	19	16	—	—	—	—		
Jalapa	647.6	14	12	—	—	—	—		
Manzanillo	— —	—	—	—	—	—	—		
Matamoros, Tam.	758.0	20	20	—	—	—	—		
Mazatlán	759.8	13	12	—	N. W.	8	—		
México	585.1	11	8	—	S. W.	8	Al. St.	0.6	
Monterrey	714.4	16	14	—	N. E.	4	—		
Morelia	600.6	8	5	—	S. E.	4	Ci. St.	0.4	
Nogales	666.6	2	1	—	—	—	—		
Oaxaca	636.2	11	9	—	—	—	Al. St.	0.2	
Progreso	760 8	24	22	—	S.	8	St. Cu.	0.4	S.
Salina Cruz	758.0	24	23	—	—	—	Al. St.	0.2	S.
San Luis Potosí	613.6	14	13	—	—	—	Ci. Cu.	0.2	
Tampico	760.2	19	19	—	—	—	—		
Tapachula	—	—	—	—	—	—	—		
Veracruz	747.2	19	18	—	—	—	St. Cu.	0.6	
Zacatecas	573.6	12	7	—	—	—	—		
C. Guzmán	637.2	10	8	—	—	—	St.	0.2	
Guanajuato	601.6	10	9	—	—	—	Ci. St.	0.8	S. W
León	616.8	8	6	—	N. E.	4	Ci. St.	0.1	
Querétaro	613.0	10	7	—	S. W.	4	St. Cu.	0.1	S.
Saltillo	—	—	—	—	—	—	—		
Toluca	557.0	5	3	—	—	—	Ci. St.	0 2	

M. Morena y A. C. Atristain. Construyeron.

Lit de los Telégrafos Federales. México.

M. Morena Dibujó. F. Espinosa Grab.

LIBRARY,
FEB 17 1903
Weather Bureau.

FEBRERO 11 DE 1903.

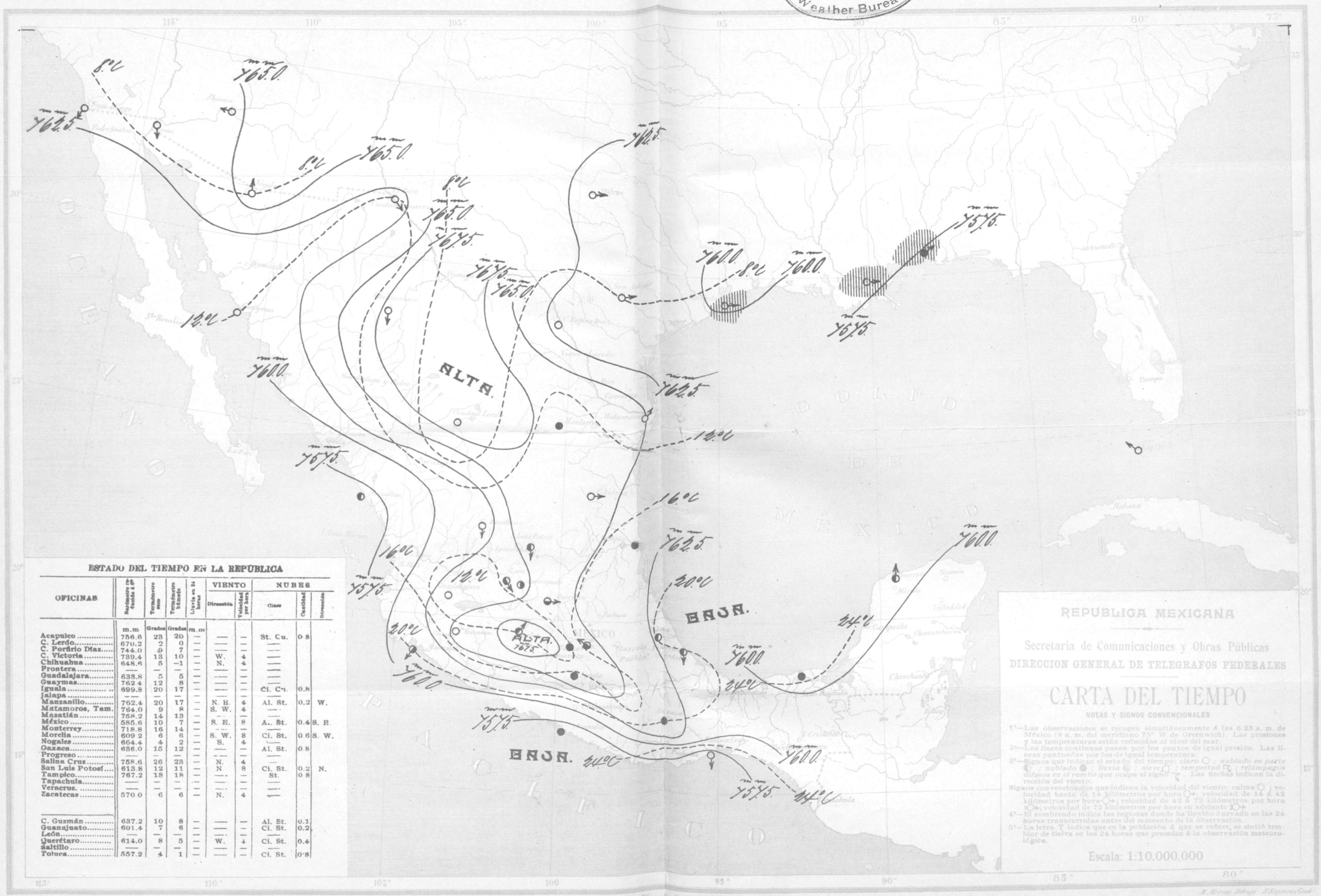

ESTADO DEL TIEMPO EN LA REPÚBLICA

OFICINAS	Barómetro reducido á 0°	Termómetro seco	Termómetro húmedo	Lluvia en 24 horas	VIENTO Dirección	VIENTO Velocidad por hora	NUBES Clase	NUBES Cantidad	NUBES Dirección
	m.m	Grados	Grados	m.m					
Acapulco	756.6	23	20	—	—	—	St. Cu.	0.8	
C. Lerdo	670.2	2	0	—	—	—	—		
C. Porfirio Díaz	744.0	9	7	—	—	—	—		
C. Victoria	739.4	13	10	—	W.	4	—		
Chihuahua	648.6	5	-1	—	N.	4	—		
Frontera	—	—	—	—	—	—	—		
Guadalajara	633.8	5	5	—	—	—	—		
Guaymas	762.4	12	8	—	—	—	—		
Iguala	699.8	20	17	—	—	—	Ci. Cu.	0.8	
Jalapa	—	—	—	—	—	—	—		
Manzanillo	762.4	20	17	—	N. E.	4	Al. St.	0.2	W.
Matamoros, Tam.	784.0	9	8	—	S. W.	4	—		
Mazatlán	758.2	14	13	—	—	—	—		
México	585.6	10	7	—	S. E.	8	A. St.	0.4	S. E.
Monterrey	718.8	16	14	—	—	—	—		
Morelia	609.2	6	6	—	S. W.	8	Ci. St.	0.6	S. W.
Nogales	664.4	4	2	—	S.	4	—		
Oaxaca	636.0	15	12	—	—	—	Al. St.	0.8	
Progreso	—	—	—	—	—	—	—		
Salina Cruz	758.6	26	23	—	N.	4	—		
San Luis Potosí	613.8	12	11	—	N	8	Ci. St.	0.2	N.
Tampico	767.2	18	18	—	—	—	St.	0.8	
Tapachula	—	—	—	—	—	—	—		
Veracruz	—	—	—	—	—	—	—		
Zacatecas	570.0	6	6	—	N.	4	—		
C. Guzmán	637.2	10	8	—	—	—	Al. St.	0.1	
Guanajuato	601.4	7	6	—	—	—	Ci. St.	0.2	
León	—	—	—	—	—	—	—		
Querétaro	614.0	8	5	—	W.	4	Ci. St.	0.4	
Saltillo	—	—	—	—	—	—	—		
Toluca	557.2	4	1	—	—	—	Ci. St.	0.8	

M. Moreno y A. C. Aristain, Construyeron.
Lit. de los Telégrafos Federales México.
M. Moreno Dibujó. E. Espinosa Grabó.

LIBRARY, FEB 20 1903 Weather Bureau.

FEBRERO 12 DE 1903.

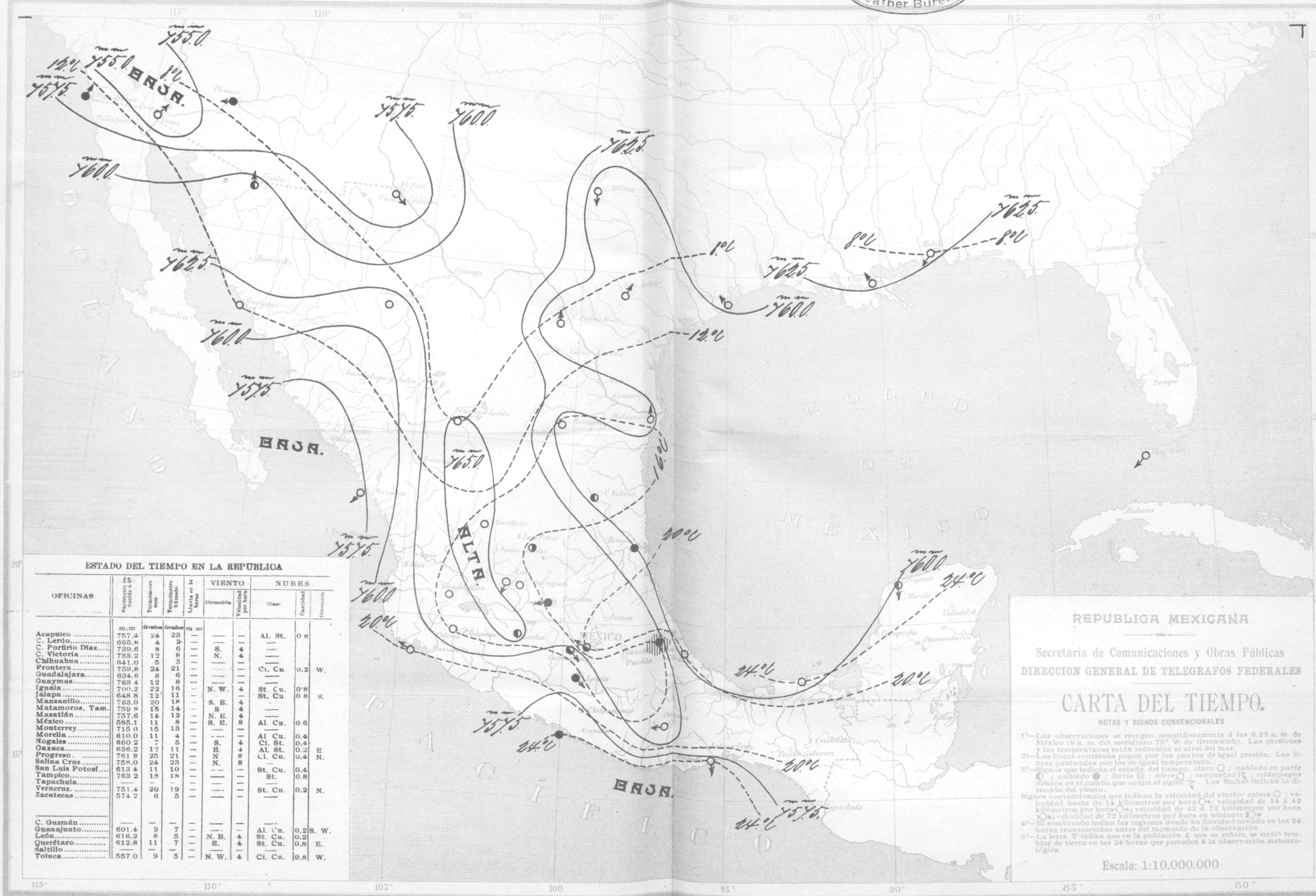

ESTADO DEL TIEMPO EN LA REPÚBLICA

OFICINAS	Barómetro reducido á 0°	Termómetro seco	Termómetro húmedo	Lluvia en 24 horas	VIENTO Dirección	VIENTO Velocidad por hora	NUBES Clase	NUBES Cantidad	NUBES Dirección
	m.m	Grados	Grados	m. m					
Acapulco	757.4	24	23	—	—	—	Al. St.	0 8	
C. Lerdo	665.8	4	2	—	—	—	—		
C. Porfirio Díaz	739.6	8	6	—	S.	4	—		
C. Victoria	733.2	12	8	—	N.	4	—		
Chihuahua	641.0	5	3	—	—	—	—		
Frontera	759.8	24	21	—	—	—	Ci. Cu.	0.2	W.
Guadalajara	634.6	8	6	—	—	—	—		
Guaymas	763 4	12	8	—	—	—	—		
Iguala	700.2	22	16	—	N. W.	4	St. Cu.	0·8	
Jalapa	648 8	12	11	—	—	—	St. Cu	0 8	S.
Manzanillo	763.0	20	18	—	S. E.	4	—		
Matamoros, Tam.	759 8	15	14	—	S	4	—		
Mazatlán	757.6	14	12	—	N. E.	4	—		
México	585.1	11	8	—	S. E.	8	Al. Cu.	0.6	
Monterrey	715 0	15	13	—	—	—	—		
Morelia	610.0	11	4	—	—	—	Al Cu.	0.4	
Nogales	660 2	7	5	—	S.	4	Ci. St.	0.4	
Oaxaca	636.2	12	11	—	E.	4	Al. St.	0.2	E
Progreso	761 8	25	21	—	N	8	Ci. Cu.	0.4	N.
Salina Cruz	758.0	24	23	—	N.	8	—		
San Luis Potosí	613 4	11	10	—	—	—	St. Cu.	0.4	
Tampico	763 2	18	18	—	—	—	St.	0.8	
Tapachula	—	—	—	—	—	—	—		
Veracruz.	751.4	20	19	—	—	—	St. Cu.	0.2	N.
Zacatecas	574 2	6	5	—	—	—	—		
C. Guzmán	—	—	—	—	—	—	—		
Guanajuato	601.4	9	7	—	—	—	Al. Cu.	0.2	S. W.
León	616.2	8	5	—	N. E.	4	St. Cu.	0.2	
Querétaro	612.8	11	7	—	E.	4	St. Cu.	0.8	E.
Saltillo	—	—	—	—	—	—	—		
Toluca	557.0	9	5	—	N. W.	4	Ci. Cu.	0.8	W.

REPUBLICA MEXICANA

Secretaría de Comunicaciones y Obras Públicas

DIRECCION GENERAL DE TELEGRAFOS FEDERALES

CARTA DEL TIEMPO.

NOTAS Y SIGNOS CONVENCIONALES

1ª—Las observaciones se recogen simultáneamente á las 6.23 a. m. de México (8 a. m. del meridiano 75° W de Greenwich). Las presiones y las temperaturas están reducidas al nivel del mar.

2ª—Las líneas continuas pasan por los puntos de igual presión. Las líneas puntuadas por los de igual temperatura.

3ª—Signos que indican el estado del tiempo: *claro* ○ ; *nublado en parte* ◐ ; *nublado* ● ; *lluvia* Ⓛ ; *nieve* ✱ ; *tempestad* ⌈ ; *relámpagos difusos en el rumbo que ocupa el signo* ⌐. Las flechas indican la dirección del viento.

Signos convencionales que indican la velocidad del viento: calma ○ ; velocidad hasta de 14 kilómetros por hora ○→; velocidad de 14 á 42 kilómetros por hora ○→; velocidad de 42 á 72 kilómetros por hora ○→; velocidad de 72 kilómetros por hora en adelante ○→

4ª—El sombreado indica las regiones donde ha llovido ó nevado en las 24 horas transcurridas antes del momento de la observación.

5ª—La letra T indica que en la población á que se refiere, se sintió temblor de tierra en las 24 horas que preceden á la observación meteorológica.

Escala: 1:10.000.000

M. Moreno y A. G. Atristain. Construyeron. Lit. de los Telégrafos Federales. México. M. Moreno Dibujó. E. Espinosa Grabó

LIBRARY,
FEB 20 1903
Weather Bureau.

FEBRERO 13 DE 1903.

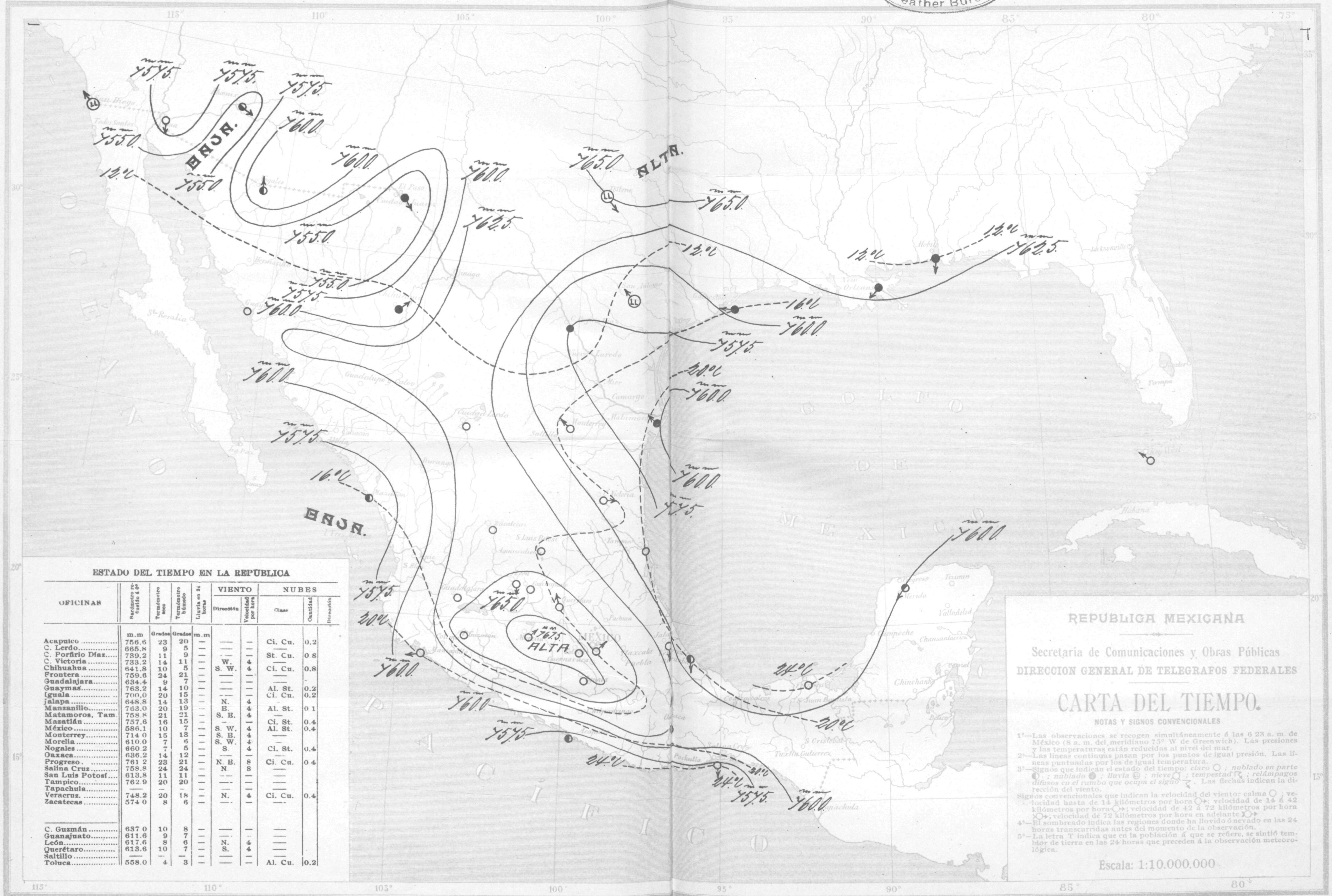

ESTADO DEL TIEMPO EN LA REPÚBLICA

OFICINAS	Barómetro reducido á 0°	Termómetro seco	Termómetro húmedo	Lluvia en 24 horas	VIENTO Dirección	VIENTO Velocidad por hora	NUBES Clase	NUBES Cantidad	NUBES Dirección
	m.m	Grados	Grados	m.m					
Acapulco	756.6	23	20	—	—	—	Ci. Cu.	0.2	
C. Lerdo	665.8	9	5	—	—	—	—		
C. Porfirio Díaz	739.2	11	9	—	—	—	St. Cu.	0.8	
C. Victoria	733.2	14	11	—	W.	4	—		
Chihuahua	641.8	10	5	—	S. W.	4	Ci. Cu.	0.8	
Frontera	759.6	24	21	—	—	—	—		
Guadalajara	634.4	9	7	—	—	—	—	-	
Guaymas	763.2	14	10	—	—	—	Al. St.	0.2	
Iguala	700.0	20	15	—	—	—	Ci. Cu.	0.2	
Jalapa	648.8	14	13	—	N.	4	—		
Manzanillo	763.0	20	19	—	E.	4	Al. St.	0 1	
Matamoros, Tam.	758.8	21	21	—	S. E.	4	—		
Mazatlán	757.6	16	15	—	—	—	Ci. St.	0.4	
México	586.1	10	7	—	S. W.	4	Al. St.	0.4	
Monterrey	714 0	15	13	—	S. E.	4	—		
Morelia	610.0	7	6	—	S. W.	4	—		
Nogales	660.2	7	5	—	S.	4	Ci. St.	0.4	
Oaxaca	636.2	14	12	—	—	—	—		
Progreso	761 2	23	21	—	N. E.	8	Ci. Cu.	0 4	
Salina Cruz	758.8	24	24	—	N.	8	—		
San Luis Potosí	613.8	11	11	—	—	—	—		
Tampico	762.9	20	20	—	—	—	—		
Tapachula	—	—	—	—	—	—	—		
Veracruz.	748.2	20	18	—	N.	4	Ci. Cu.	0.4	
Zacatecas	574 0	8	6	—	—	—	—		
C. Guzmán	637 0	10	8	—	—	—	—		
Guanajuato	611.6	9	7	—	—	—	—		
León	617.6	8	6	—	N.	4	—		
Querétaro	613.6	10	7	—	S.	4	—		
Saltillo	—	—	—	—	—	—	—		
Toluca	558.0	4	3	—	—	—	Al. Cu.	0.2	

REPUBLICA MEXICANA

Secretaría de Comunicaciones y Obras Públicas

DIRECCION GENERAL DE TELEGRAFOS FEDERALES

CARTA DEL TIEMPO.

NOTAS Y SIGNOS CONVENCIONALES

1º—Las observaciones se recogen simultáneamente á las 6 23 a. m. de México (8 a. m. del meridiano 75° W de Greenwich). Las presiones y las temperaturas están reducidas al nivel del mar.

2º—Las líneas continuas pasan por los puntos de igual presión. Las líneas puntuadas por los de igual temperatura.

3º—Signos que indican el estado del tiempo: *claro* ○ ; *nublado en parte* ◐ ; *nublado* ● ; *lluvia* Ⓛ ; *nieve* ; *tempestad* ; *relámpagos difusos en el rumbo que ocupa el signo* . Las flechas indican la dirección del viento.

Signos convencionales que indican la velocidad del viento: calma ○ ; velocidad hasta de 14 kilómetros por hora ○→; velocidad de 14 á 42 kilómetros por hora ○→; velocidad de 42 á 72 kilómetros por hora ○→; velocidad de 72 kilómetros por hora en adelante ○→

4º—El sombreado indica las regiones donde ha llovido ó nevado en las 24 horas transcurridas antes del momento de la observación.

5º—La letra T indica que en la población á que se refiere, se sintió temblor de tierra en las 24 horas que preceden á la observación meteorológica.

Escala: 1:10.000.000

M. Moreno y A. C. Atristain Construyeron.

Lit. de los Télegrafos Federales México.

M. Moreno Dibujó E. Espinosa Grabó.

LIBRARY,
FEB 20 1903
Weather Bureau.

FEBRERO 14 DE 1903.

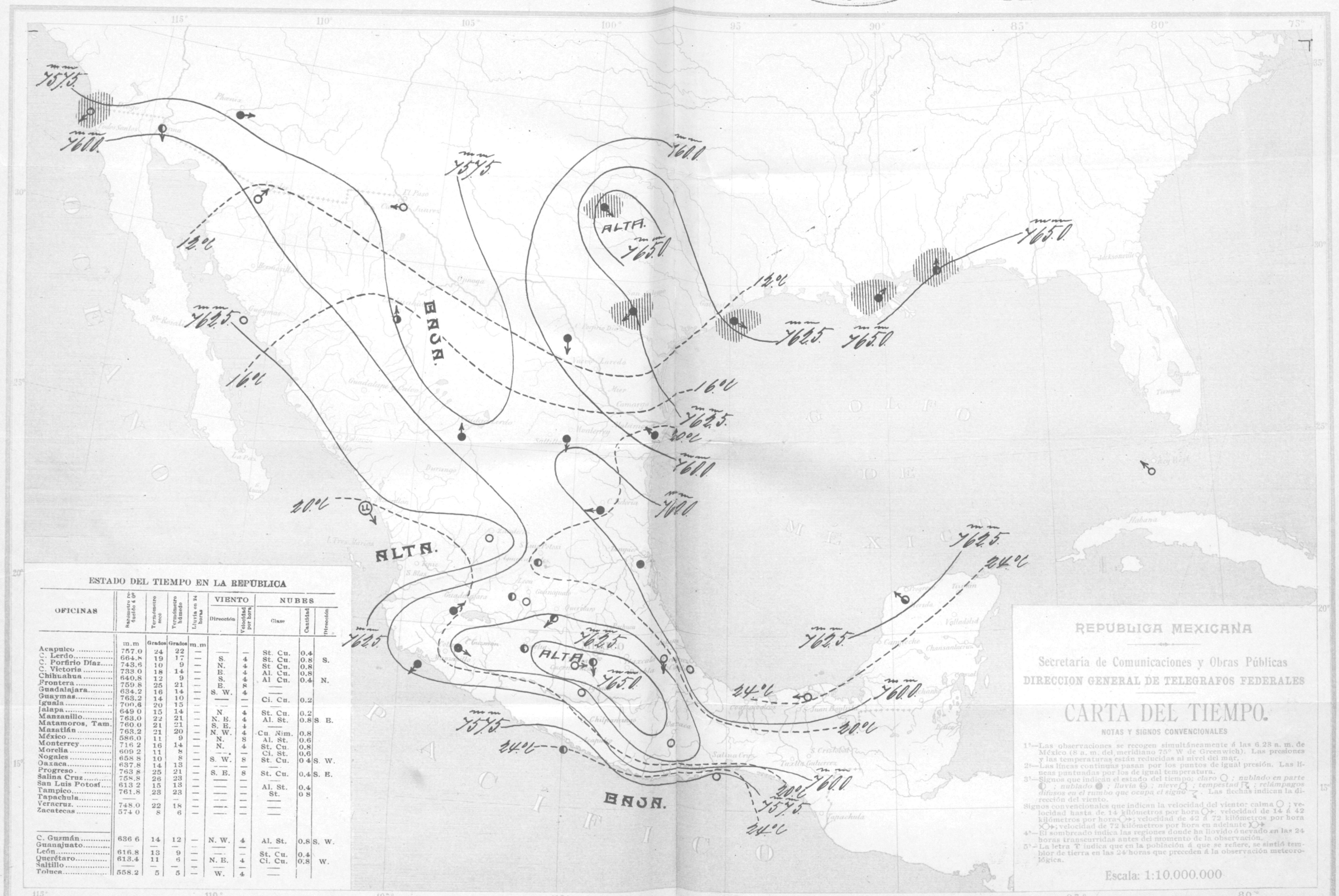

ESTADO DEL TIEMPO EN LA REPUBLICA

OFICINAS	Barómetro de Fortin á 0°	Termómetro seco	Termómetro húmedo	Lluvia en 24 horas	VIENTO Dirección	VIENTO Velocidad por hora	NUBES Clase	NUBES Cantidad	NUBES Dirección
	m.m	Grados	Grados	m.m					
Acapulco	757.0	24	22	—	—	—	St. Cu.	0.4	
C. Lerdo	664.8	19	17	—	S.	4	St. Cu.	0.8	S.
C. Porfirio Díaz	743.6	10	9	—	N.	4	St. Cu.	0.8	
C. Victoria	733.0	18	14	—	E.	4	Al. Cu.	0.8	
Chihuahua	640.8	12	9	—	S.	4	Al Cu.	0.4	N.
Frontera	759.8	25	21	—	E.	8	—		
Guadalajara	634.2	16	14	—	S. W.	4	—		
Guaymas	763.2	14	10	—	—	—	Ci. Cu.	0.2	
Iguala	700.6	20	15	—	—	—	—		
Jalapa	649 0	15	14	—	N.	4	St. Cu.	0.2	
Manzanillo	763.0	22	21	—	N. E.	4	Al. St.	0.8	S. E.
Matamoros, Tam.	760.0	21	21	—	S. E.	4	—		
Mazatlán	763.2	21	20	—	N. W.	4	Cu. Nim.	0.8	
México	586.0	11	9	—	N.	8	Al. St.	0.6	
Monterrey	716 2	16	14	—	N.	4	St. Cu.	0.8	
Morelia	609.2	11	8	—	—	—	Ci. St.	0.6	
Nogales	658 8	10	8	—	S. W.	8	St. Cu.	0 4	S. W.
Oaxaca	637.8	14	13	—	—	—	—		
Progreso	763 8	25	21	—	S. E.	8	St. Cu.	0.4	S. E.
Salina Cruz	758.8	26	23	—	—	—	—		
San Luis Potosí	613 2	15	13	—	—	—	Al. St.	0.4	
Tampico	761.8	23	23	—	—	—	St.	0 8	
Tapachula	—	—	—	—	—	—	—		
Veracruz	748.0	22	18	—	—	—	—		
Zacatecas	574 0	8	6	—	—	—	—		
C. Guzmán	636 6	14	12	—	N. W.	4	Al. St.	0.8	S. W.
Guanajuato	—	—	—	—	—	—	—		
León	616.8	13	9	—	—	—	St. Cu.	0.4	
Querétaro	613.4	11	6	—	N. E.	4	Ci. Cu.	0.8	W.
Saltillo	—	—	—	—	—	—	—		
Toluca	558.2	5	5	—	W.	4	—		

M. Moreno y A. C. Atristain Construyeron.

Lit. de los Telégrafos Federales México.

M. Moreno Dibujó. E. Espinosa Grabó.

LIBRARY,
FEB 24 1903
Weather Bureau.

FEBRERO 15 DE 1903.

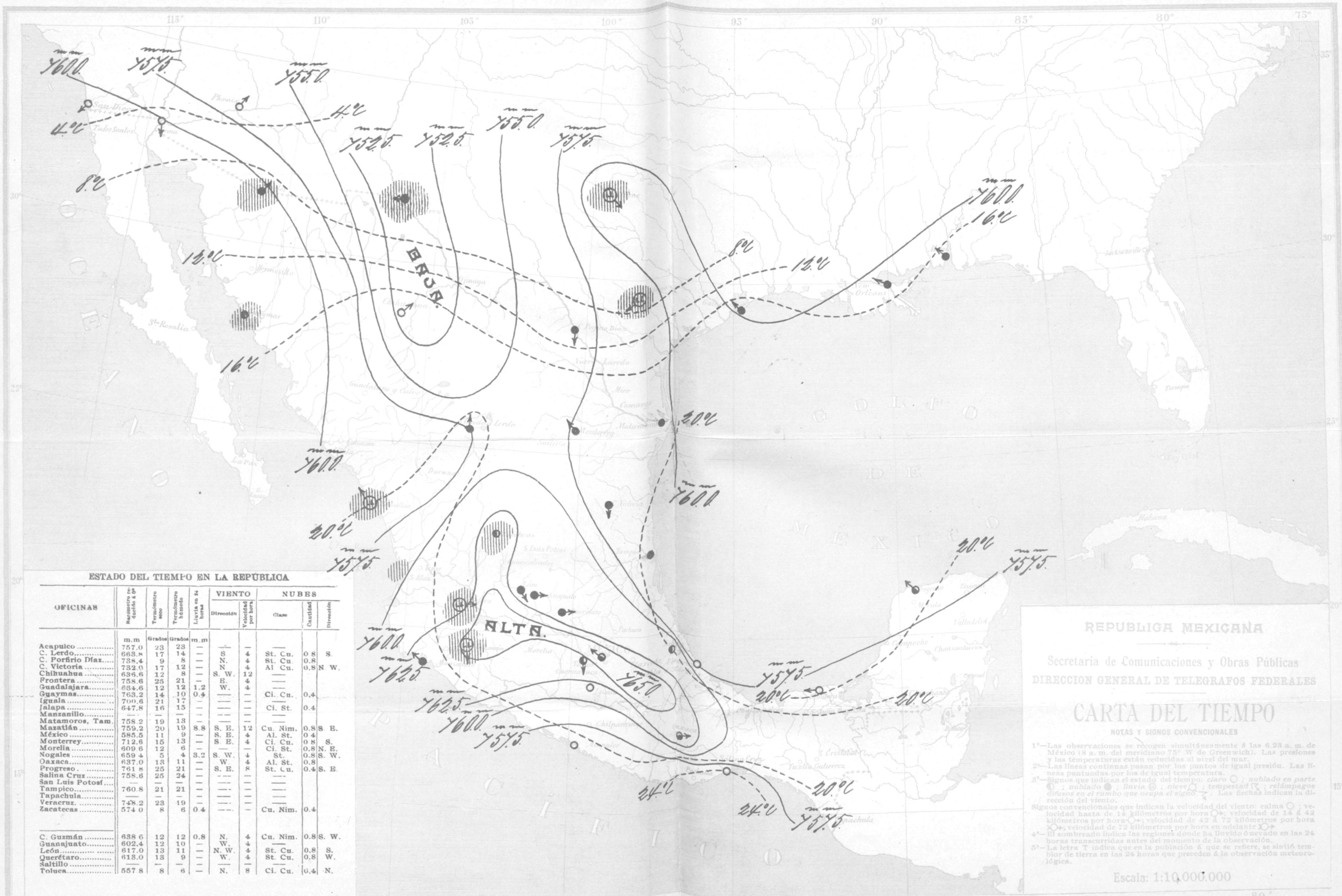

ESTADO DEL TIEMPO EN LA REPÚBLICA

OFICINAS	Barómetro reducido á 0°	Termómetro seco	Termómetro húmedo	Lluvia en 24 horas	VIENTO Dirección	VIENTO Velocidad por hora	NUBES Clase	NUBES Cantidad	NUBES Dirección
	m.m	Grados	Grados	m.m					
Acapulco	757.0	23	23	—	—	—	—		
C. Lerdo	663.8	17	14	—	S	4	St. Cu.	0.8	S.
C. Porfirio Díaz	738.4	9	8	—	N.	4	St. Cu.	0.8	
C. Victoria	732.0	17	12	—	N	4	Al. Cu.	0.8	N. W.
Chihuahua	636.6	12	8	—	S. W.	12	—		
Frontera	758.6	25	21	—	E.	4	—		
Guadalajara	634.6	12	12	1.2	W.	4	—		
Guaymas	763.2	14	10	0.4	—	—	Ci. Cu.	0.4	
Iguala	700.6	21	17	—	—	—	—		
Jalapa	647.8	16	15	—	—	—	Ci. St.	0.4	
Manzanillo	—	—	—	—	—	—	—		
Matamoros, Tam.	758.2	19	13	—	—	—	—		
Mazatlán	759.2	20	19	8.8	S. E.	12	Cu. Nim.	0.8	S. E.
México	585.5	11	9	—	S. E.	4	Al. St.	0.4	
Monterrey	712.6	15	13	—	S. E.	4	Ci. Cu.	0.8	S.
Morelia	609.6	12	6	—	—	—	Ci. St.	0.8	N. E.
Nogales	659.4	5	4	3.2	S. W.	4	St.	0.8	S. W.
Oaxaca	637.0	13	11	—	W.	4	Al. St.	0.8	
Progreso	761.8	25	21	—	S. E.	8	St. Cu.	0.4	S. E.
Salina Cruz	758.6	25	24	—	—	—	—		
San Luis Potosí	—	—	—	—	—	—	—		
Tampico	760.8	21	21	—	—	—	—		
Tapachula	—	—	—	—	—	—	—		
Veracruz	748.2	23	19	—	—	—	—		
Zacatecas	574.0	8	6	0.4	—	—	Cu. Nim.	0.4	
C. Guzmán	638.6	12	12	0.8	N.	4	Cu. Nim.	0.8	S. W.
Guanajuato	602.4	12	10	—	W.	4	—		
León	617.0	13	11	—	N. W.	4	St. Cu.	0.8	S.
Querétaro	613.0	13	9	—	W.	4	St. Cu.	0.8	W.
Saltillo	—	—	—	—	—	—	—		
Toluca	557.8	8	6	—	N.	8	Ci. Cu.	0.4	N.

M. Moreno y A. C. Aristain, Construyeron.
Lit. de los Telégrafos Federales, México.
M. Moreno Dibujo. E. Espinosa Grav.

LIBRARY,
FEB 24 1903
Weather Bureau.

FEBRERO 16 DE 1903.

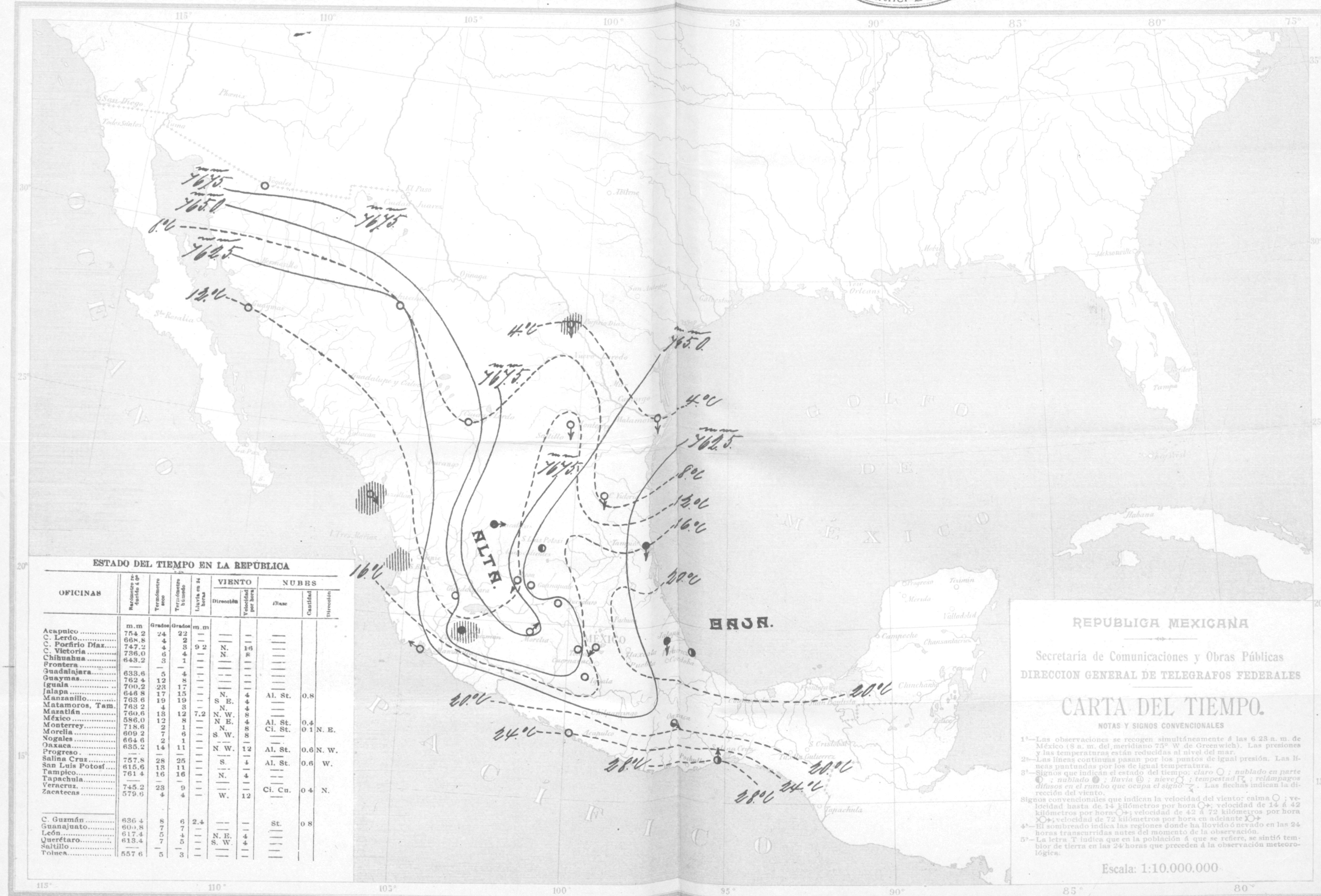

ESTADO DEL TIEMPO EN LA REPÚBLICA

OFICINAS	Barómetro reducido á 0°	Termómetro seco	Termómetro húmedo	Lluvia en 24 horas	VIENTO Dirección	VIENTO Velocidad por hora	NUBES Clase	NUBES Cantidad	NUBES Dirección
	m.m	Grados	Grados	m.m					
Acapulco	754.2	24	22	—	—	—	—		
C. Lerdo	668.8	4	2	—	—	—	—		
C. Porfirio Díaz	747.2	4	3	9 2	N.	16	—		
C. Victoria	736.0	6	4	—	N.	8	—		
Chihuahua	643.2	3	1	—	—	—	—		
Frontera	—	—	—	—	—	—	—		
Guadalajara	633.6	5	4	—	—	—	—		
Guaymas	762 4	12	8	—	—	—	—		
Iguala	700.2	23	17	—	—	—	—		
Jalapa	646 8	17	15	—	N.	4	Al. St.	0.8	
Manzanillo	763.6	19	19	—	S E.	4	—		
Matamoros, Tam.	763 2	4	3	—	N.	4	—		
Mazatlán	760.6	13	12	7.2	N. W.	8	—		
México	586.0	12	8	—	N E.	4	Al. St.	0.4	
Monterrey	718.6	2	1	—	N.	8	Ci. St.	0 1	N. E.
Morelia	609 2	7	6	—	S. W.	8	—		
Nogales	664 6	2	1	—	—	—	—		
Oaxaca	635.2	14	11	—	N W.	12	Al. St.	0.6	N. W.
Progreso	—	—	—	—	—	—	—		
Salina Cruz	757.8	28	25	—	S.	4	Al. St.	0.6	W.
San Luis Potosí	615.6	13	11	—	—	—	—		
Tampico	761 4	16	16	—	N.	4	—		
Tapachula	—	—	—	—	—	—	—		
Veracruz	745.2	23	9	—	—	—	Ci. Cu.	0 4	N.
Zacatecas	579.6	4	4	—	W.	12	—		
C. Guzmán	636 4	8	6	2.4	—	—	St.	0 8	
Guanajuato	600.8	7	7	—	—	—	—		
León	617.4	5	4	—	N. E.	4	—		
Querétaro	613.4	7	5	—	S. W.	4	—		
Saltillo	—	—	—	—	—	—	—		
Toluca	557 6	5	3	—	—	—	—		

REPUBLICA MEXICANA

Secretaría de Comunicaciones y Obras Públicas

DIRECCION GENERAL DE TELEGRAFOS FEDERALES

CARTA DEL TIEMPO.

NOTAS Y SIGNOS CONVENCIONALES

1ª—Las observaciones se recogen simultáneamente á las 6 23 a. m. de México (8 a. m. del meridiano 75° W de Greenwich). Las presiones y las temperaturas están reducidas al nivel del mar.

2ª—Las líneas continuas pasan por los puntos de igual presión. Las líneas puntuadas por los de igual temperatura.

3ª—Signos que indican el estado del tiempo: *claro* ○ ; *nublado en parte* ◐ ; *nublado* ● ; *lluvia* Ⓛ ; *nieve* ○ ; *tempestad* ⇁ ; *relámpagos difusos en el rumbo que ocupa el signo* ⇁ . Las flechas indican la dirección del viento.

Signos convencionales que indican la velocidad del viento: calma ○ ; velocidad hasta de 14 kilómetros por hora ○→; velocidad de 14 á 42 kilómetros por hora ○→; velocidad de 42 á 72 kilómetros por hora ○→; velocidad de 72 kilómetros por hora en adelante ○→

4ª—El sombreado indica las regiones donde ha llovido ó nevado en las 24 horas transcurridas antes del momento de la observación.

5ª—La letra T indica que en la población á que se refiere, se sintió temblor de tierra en las 24 horas que preceden á la observación meteorológica.

Escala: 1:10.000.000

M. Moreno y A. C. Atristain. Construyeron.

Lit. de los Telégrafos Federales. México.

M. Moreno Dibujó. E. Espinosa Grabó.

LIBRARY, FEB 24 1903 Weather Bureau.

FEBRERO 17 DE 1903.

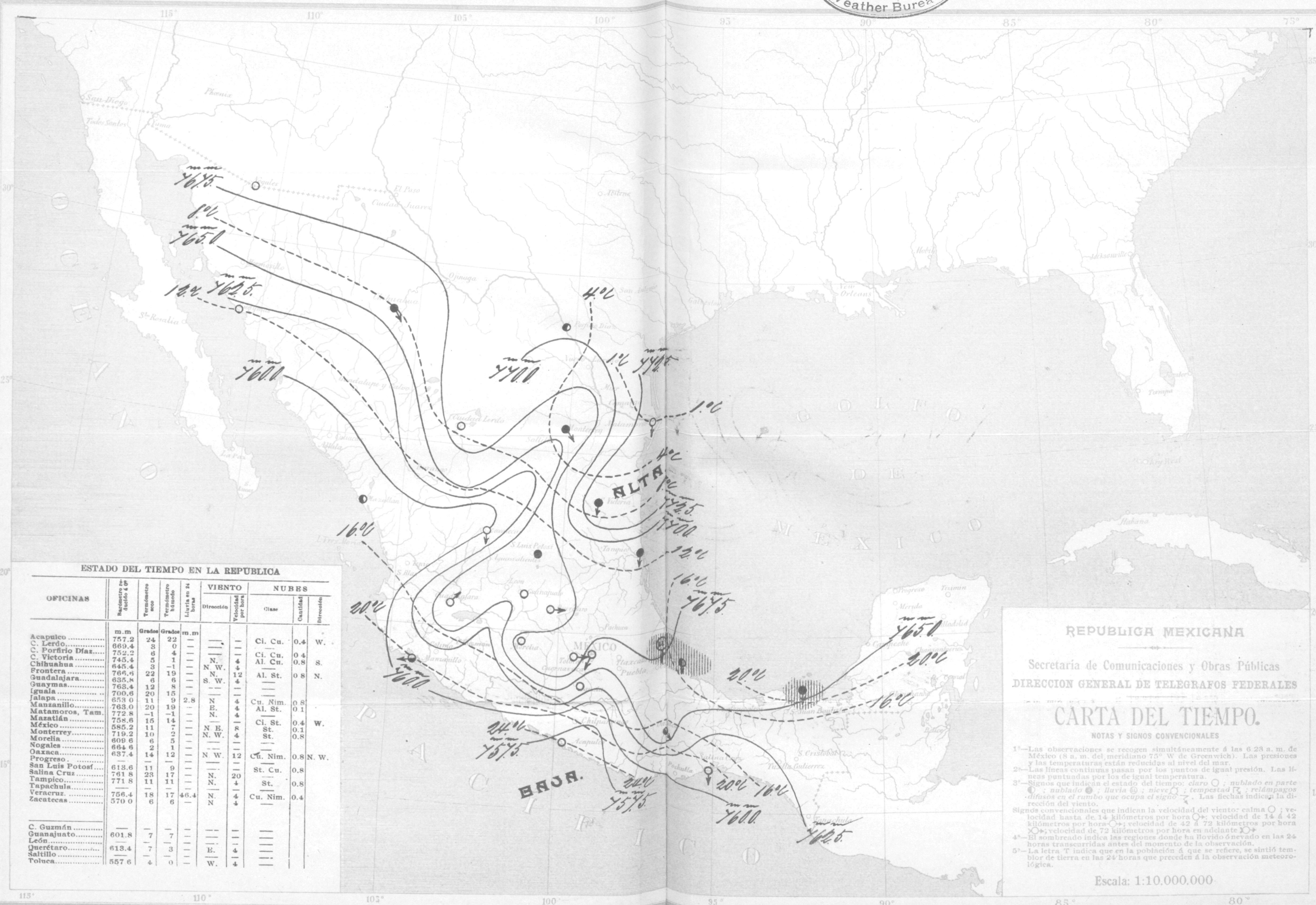

ESTADO DEL TIEMPO EN LA REPUBLICA

OFICINAS	Barómetro reducido á 0°	Termómetro seco	Termómetro húmedo	Lluvia en 24 horas	VIENTO Dirección	VIENTO Velocidad por hora	NUBES Clase	NUBES Cantidad	NUBES Dirección
	m.m	Grados	Grados	m.m					
Acapulco	757.2	24	22	—	—	—	Ci. Cu.	0.4	W.
C. Lerdo	669.4	3	0	—	—	—	—		
C. Porfirio Díaz	752.2	6	4	—	—	—	Ci. Cu.	0 4	
C. Victoria	745.4	5	1	—	N.	4	Al. Cu.	0.8	S.
Chihuahua	645.4	3	−1	—	N. W.	4	—		
Frontera	766.6	22	19	—	N.	12	Al. St.	0 8	N.
Guadalajara	635.8	6	6	—	S. W.	4	—		
Guaymas	763.4	12	8	—	—	—	—		
Iguala	700.6	20	15	—	—	—	—		
Jalapa	653 0	11	9	2.8	N	4	Cu. Nim.	0 8	
Manzanillo	763.0	20	19	—	E.	4	Al. St.	0 1	
Matamoros, Tam.	772.8	−1	−1	—	N.	4	—		
Mazatlán	758.6	15	14	—	—	—	Ci. St.	0.4	W.
México	585.2	11	7	—	N. E.	8	St.	0.1	
Monterrey	719.2	10	2	—	N. W.	4	St.	0.8	
Morelia	609 6	6	5	—	—	—	—		
Nogales	664 6	2	1	—	—	—	—		
Oaxaca	637.4	14	12	—	N. W.	12	Cu. Nim.	0.8	N. W.
Progreso	—	—	—	—	—	—	—		
San Luis Potosí	613.6	11	9	—	—	—	St. Cu.	0.8	
Salina Cruz	761 8	23	17	—	N.	20	—		
Tampico	771 8	11	11	—	N.	4	St.	0.8	
Tapachula	—	—	—	—	—	—	—		
Veracruz	756.4	18	17	46.4	N.	4	Cu. Nim.	0.4	
Zacatecas	570 0	6	6	—	N	4	—		
C. Guzmán	—	—	—	—	—	—	—		
Guanajuato	601.8	7	7	—	—	—	—		
León	—	—	—	—	—	—	—		
Querétaro	613.4	7	3	—	E.	4	—		
Saltillo	—	—	—	—	—	—	—		
Toluca	557 6	4	0	—	W.	4	—		

REPUBLICA MEXICANA

Secretaría de Comunicaciones y Obras Públicas

DIRECCION GENERAL DE TELEGRAFOS FEDERALES

CARTA DEL TIEMPO.

NOTAS Y SIGNOS CONVENCIONALES

1ª—Las observaciones se recogen simultáneamente á las 6.23 a. m. de México (8 a. m. del meridiano 75° W de Greenwich). Las presiones y las temperaturas están reducidas al nivel del mar.

2ª—Las líneas continuas pasan por los puntos de igual presión. Las líneas puntuadas por los de igual temperatura.

3ª—Signos que indican el estado del tiempo: *claro* ○ ; *nublado en parte* ◐ ; *nublado* ● ; *lluvia* ◎ ; *nieve* ○ ; *tempestad* ☈ ; *relámpagos difusos en el rumbo que ocupa el signo* ☈ . Las flechas indican la dirección del viento.

Signos convencionales que indican la velocidad del viento: calma ○ ; velocidad hasta de 14 kilómetros por hora ○→; velocidad de 14 á 42 kilómetros por hora ○→; velocidad de 42 á 72 kilómetros por hora ○→; velocidad de 72 kilómetros por hora en adelante ○→

4ª—El sombreado indica las regiones donde ha llovido ó nevado en las 24 horas transcurridas antes del momento de la observación.

5ª—La letra T indica que en la población á que se refiere, se sintió temblor de tierra en las 24 horas que preceden á la observación meteorológica.

Escala: 1:10.000.000

M. Moreno y A. C. Atristain Construyeron. — Lit. de los Telégrafos Federales. México. — M. Moreno Dibujo. E. Espinosa Grabó.

Weather Bureau. ★ FEB 25 1903 ★ LIBRARY.

FEBRERO 18 DE 1903.

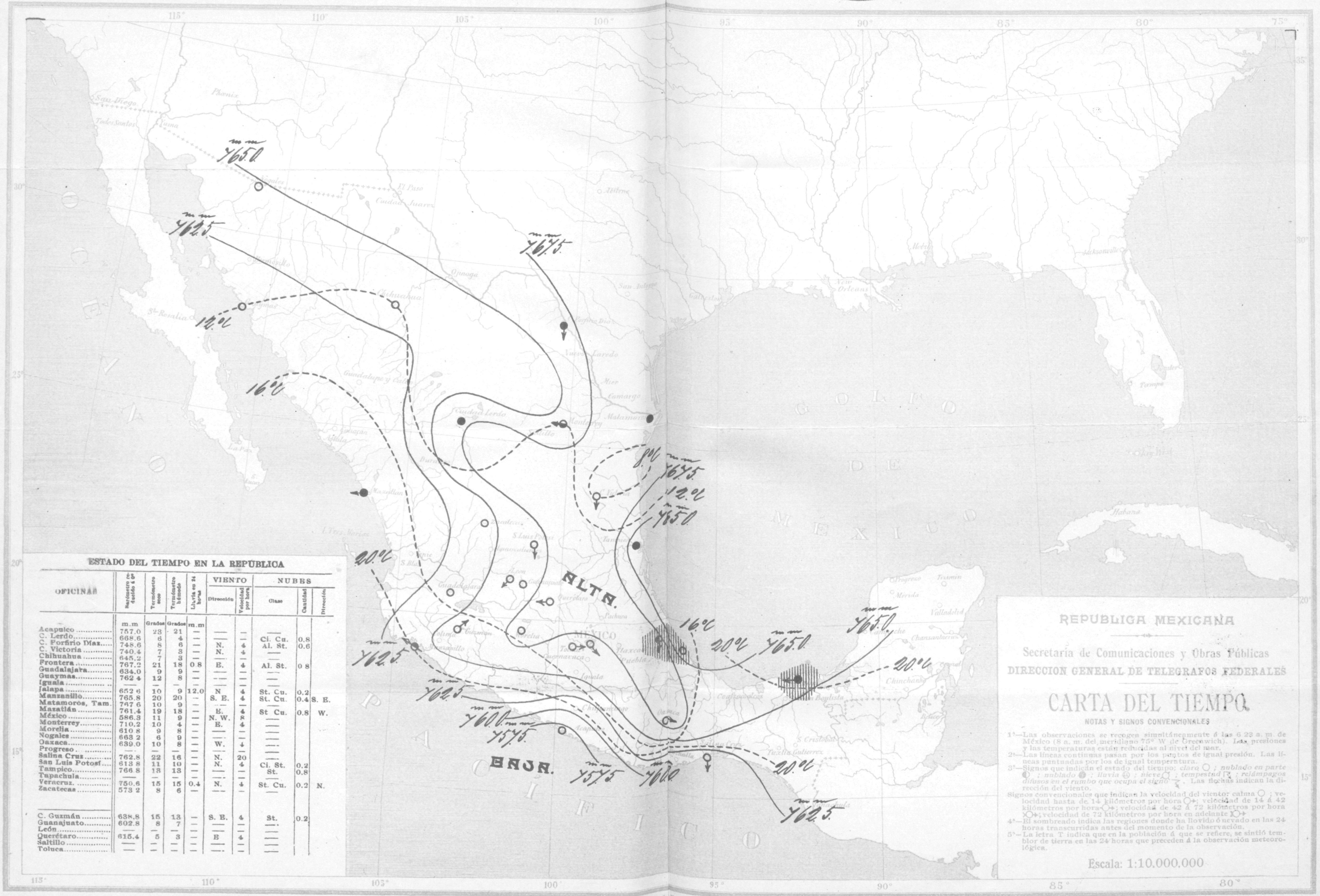

ESTADO DEL TIEMPO EN LA REPUBLICA

OFICINAS	Barómetro reducido á 0°	Termómetro seco	Termómetro húmedo	Lluvia en 24 horas	VIENTO Dirección	VIENTO Velocidad por hora	NUBES Clase	NUBES Cantidad	NUBES Dirección
	m.m	Grados	Grados	m.m					
Acapulco	757.0	23	21	—	—	—	—		
C. Lerdo	668.6	6	4	—	—	—	Ci. Cu.	0.8	
C. Porfirio Díaz	748.6	8	6	—	N.	4	Al. St.	0.6	
C. Victoria	740.4	7	3	—	N.	4	—		
Chihuahua	645.2	7	3	—	—	—	—		
Frontera	767.2	21	18	0.8	E.	4	Al. St.	0.8	
Guadalajara	634.0	9	9	—	—	—	—		
Guaymas	762.4	12	8	—	—	—	—		
Iguala	—	—	—	—	—	—	—		
Jalapa	652.6	10	9	12.0	N	4	St. Cu.	0.2	
Manzanillo	765.8	20	20	—	S. E.	4	St. Cu.	0.4	S. E.
Matamoros, Tam.	767.6	10	9	—	—	—	—		
Mazatlán	761.4	19	18	—	E.	4	St Cu.	0.8	W.
México	586.3	11	9	—	N. W.	8	—		
Monterrey	710.2	10	4	—	E.	4	—		
Morelia	610.8	9	8	—	—	—	—		
Nogales	663.2	6	9	—	—	—	—		
Oaxaca	639.0	10	8	—	W.	4	—		
Progreso	—	—	—	—	—	—	—		
Salina Cruz	762.8	22	16	—	N.	20	—		
San Luis Potosí	613.8	11	10	—	N.	4	Ci. St.	0.2	
Tampico	766.8	13	13	—	—	—	St.	0.8	
Tapachula	—	—	—	—	—	—	—		
Veracruz.	750.6	15	15	0.4	N.	4	St. Cu.	0.2	N.
Zacatecas	573.2	8	6	—	—	—	—		
C. Guzmán	638.8	15	13	—	S. E.	4	St.	0.2	
Guanajuato	602.8	8	7	—	—	—	—		
León	—	—	—	—	—	—	—		
Querétaro	615.4	5	3	—	E	4	—		
Saltillo	—	—	—	—	—	—	—		
Toluca	—	—	—	—	—	—	—		

REPUBLICA MEXICANA

Secretaría de Comunicaciones y Obras Públicas

DIRECCION GENERAL DE TELEGRAFOS FEDERALES

CARTA DEL TIEMPO

NOTAS Y SIGNOS CONVENCIONALES

1ª—Las observaciones se recogen simultáneamente á las 6 23 a. m. de México (8 a. m. del meridiano 75° W de Greenwich). Las presiones y las temperaturas están reducidas al nivel del mar.

2ª—Las líneas continuas pasan por los puntos de igual presión. Las líneas puntuadas por los de igual temperatura.

3ª—Signos que indican el estado del tiempo: *claro* ○ ; *nublado en parte* ◐ ; *nublado* ● ; *lluvia* ⊕ ; *nieve* ○ ; *tempestad* ⌐ ; *relámpagos difusos en el rumbo que ocupa el signo* ⌐ . Las flechas indican la dirección del viento.

Signos convencionales que indican la velocidad del viento: calma ○ ; velocidad hasta de 14 kilómetros por hora ○→; velocidad de 14 á 42 kilómetros por hora ○→; velocidad de 42 á 72 kilómetros por hora ○→; velocidad de 72 kilómetros por hora en adelante ○→

4ª—El sombreado indica las regiones donde ha llovido ó nevado en las 24 horas transcurridas antes del momento de la observación.

5ª—La letra T indica que en la población á que se refiere, se sintió temblor de tierra en las 24 horas que preceden á la observación meteorológica.

Escala: 1:10.000.000

M. Moreno y A. C. Atristain. Construyeron. — Lit. de los Telégrafos Federales. México. — M. Moreno Dibujó. E. Espinosa Grabó.

LIBRARY,
FEB 26 1903
Weather Bureau.

FEBRERO 19 DE 1903.

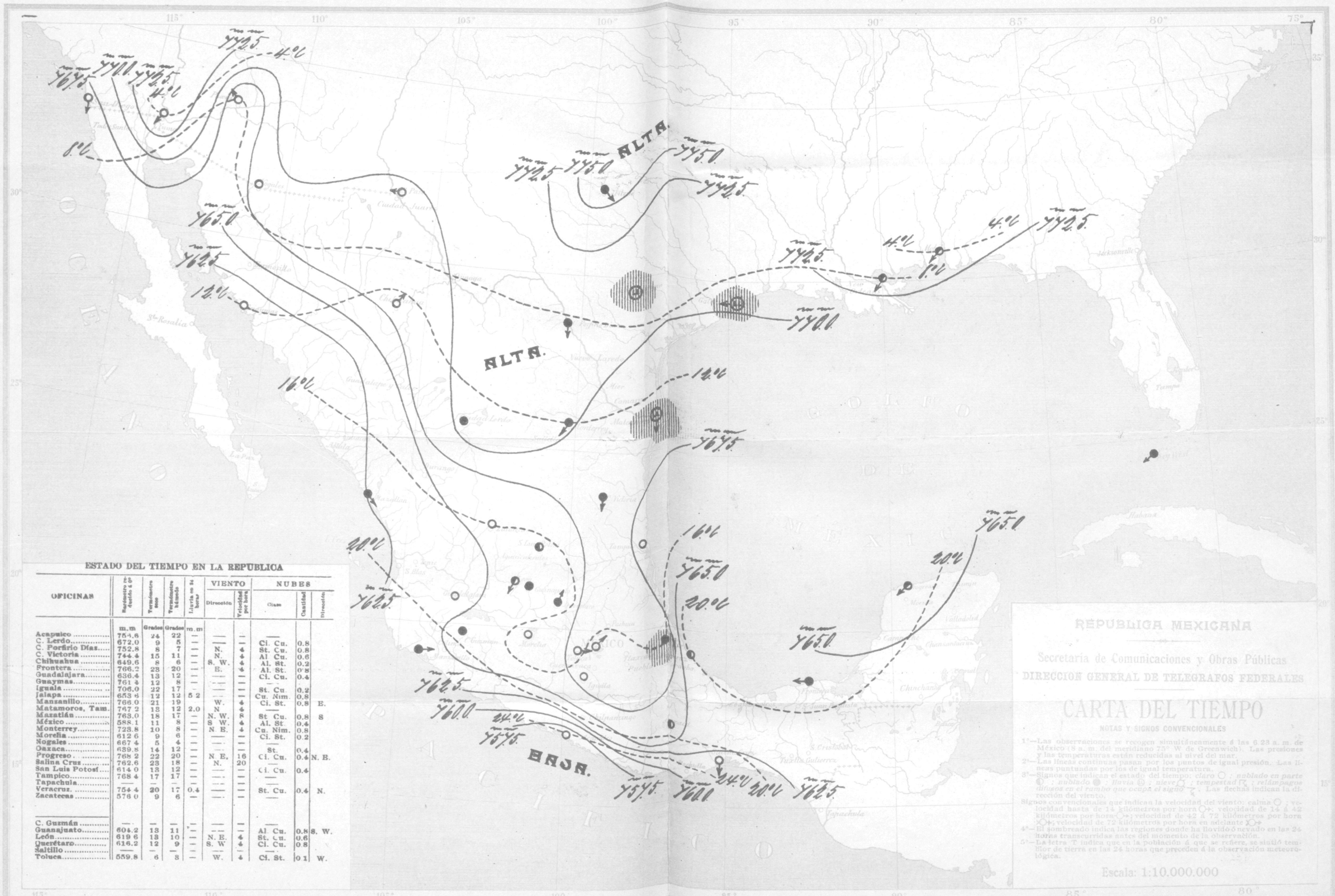

ESTADO DEL TIEMPO EN LA REPUBLICA

OFICINAS	Barómetro reducido á 0°	Termómetro seco	Termómetro húmedo	Lluvia en 24 horas	VIENTO		NUBES		
					Dirección	Velocidad por hora	Clase	Cantidad	Dirección
	m.m	Grados	Grados	m.m					
Acapulco	754.6	24	22	—	—	—	—		
C. Lerdo	672.0	9	5	—	—	—	Ci. Cu.	0.8	
C. Porfirio Díaz	752.8	8	7	—	N.	4	St. Cu.	0.8	
C. Victoria	744.4	15	11	—	N.	4	Al. Cu.	0.6	
Chihuahua	649.6	8	6	—	S. W.	4	Al. St.	0.2	
Frontera	766.2	23	20	—	E.	4	Al. St.	0.8	
Guadalajara	636.4	13	12	—	—	—	Ci. Cu.	0.4	
Guaymas	761.4	12	8	—	—	—	—		
Iguala	706.0	22	17	—	—	—	St. Cu.	0.2	
Jalapa	653.6	12	12	5.2	—	—	Cu. Nim.	0.8	
Manzanillo	766.0	21	19	—	W.	4	Ci. St.	0.8	E.
Matamoros, Tam.	767.2	13	12	2.0	N	4	—		
Mazatlán	763.0	18	17	—	N. W.	8	St. Cu.	0.8	S
México	588.1	11	8	—	S. W.	4	Al. St.	0.4	
Monterrey	723.8	10	8	—	N. E.	4	Cu. Nim.	0.8	
Morelia	612.6	9	6	—	—	—	Ci. St.	0.2	
Nogales	667.4	5	4	—	—	—	—		
Oaxaca	639.8	14	12	—	—	—	St.	0.4	
Progreso	768.2	22	20	—	N. E.	16	Ci. Cu.	0.4	N. E.
Salina Cruz	762.6	23	18	—	N.	20	—		
San Luis Potosí	614.0	13	12	—	—	—	Ci. Cu.	0.4	
Tampico	768.4	17	17	—	—	—	—		
Tapachula	—	—	—	—	—	—	—		
Veracruz	754.4	20	17	0.4	—	—	St. Cu.	0.4	N.
Zacatecas	576.0	9	6	—	—	—	—		
C. Guzmán	—	—	—	—	—	—	—		
Guanajuato	604.2	13	11	—	—	—	Al. Cu.	0.8	S. W.
León	619.6	13	10	—	N. E.	4	St. Cu.	0.6	
Querétaro	616.2	12	9	—	S. W.	4	Ci. Cu.	0.8	
Saltillo	—	—	—	—	—	—	—		
Toluca	559.8	6	3	—	W.	4	Ci. St.	0.1	W.

M. Moreno y A. C. Aristain. Construyeron.
Lit. de los Telégrafos Federales. México.
M. Moreno Dibujó. R. Vergara Grabó.

FEBRERO 20 DE 1903.

LIBRARY. FEB 27 1903 Weather Bureau.

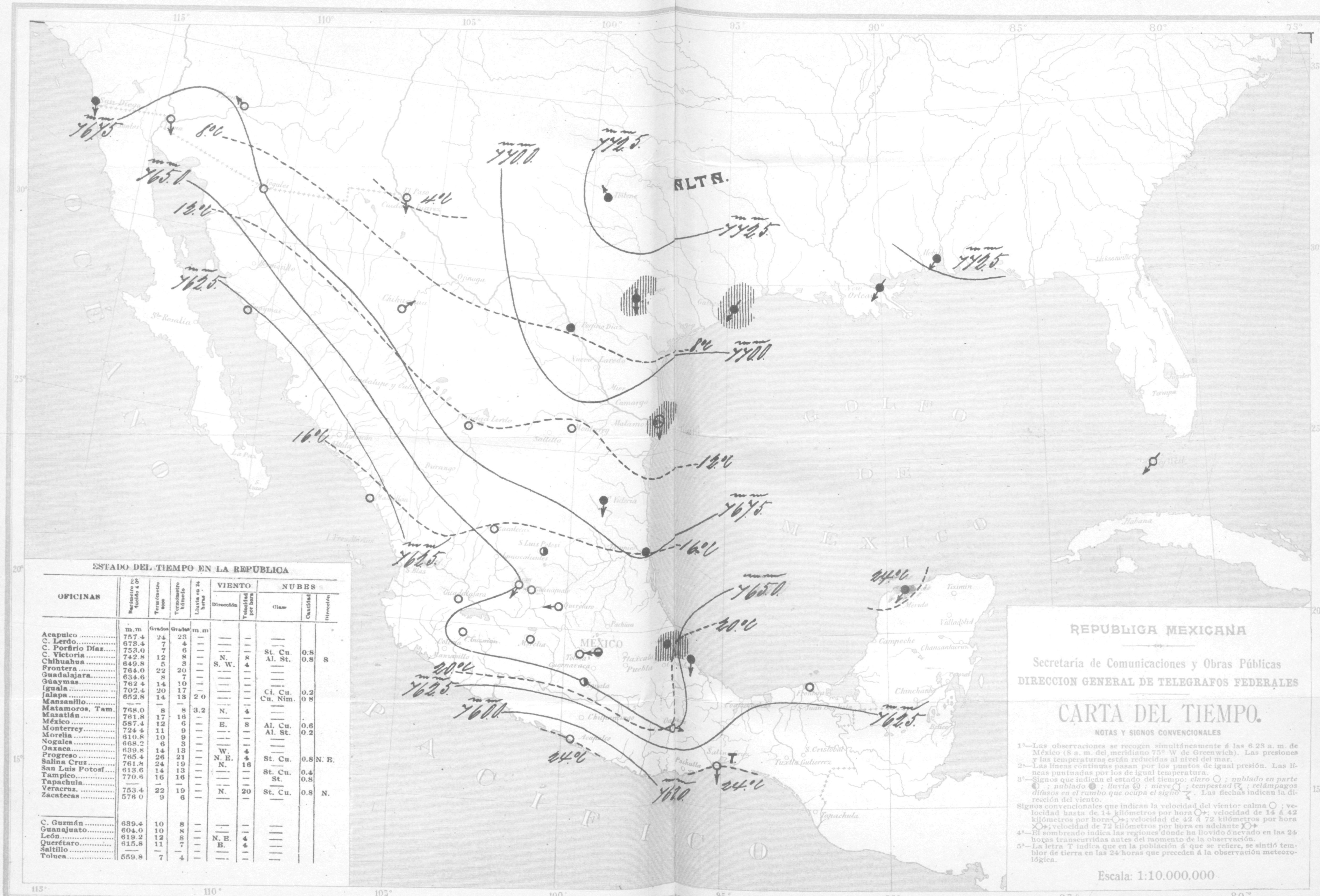

ESTADO DEL TIEMPO EN LA REPUBLICA

OFICINAS	Barómetro reducido á 0°	Termómetro seco	Termómetro húmedo	Lluvia en 24 horas	VIENTO Dirección	VIENTO Velocidad por hora	NUBES Clase	NUBES Cantidad	NUBES Dirección
	m.m	Grados	Grados	m.m					
Acapulco	757.4	24	23	—	—	—	—		
C. Lerdo	673.4	7	4	—	—	—	—		
C. Porfirio Díaz	753.0	7	6	—	—	—	St. Cu.	0.8	
C. Victoria	742.8	12	8	—	N.	8	Al. St.	0.8	S
Chihuahua	649.8	5	3	—	S. W.	4	—		
Frontera	764.0	22	20	—	—	—	—		
Guadalajara	634.6	8	7	—	—	—	—		
Gúaymas	762 4	14	10	—	—	—	—		
Iguala	702.4	20	17	—	—	—	Ci. Cu.	0.2	
Jalapa	652.8	14	13	2 0	—	—	Cu. Nim.	0 8	
Manzanillo	—	—	—	—	—	—	—		
Matamoros, Tam.	768.0	8	8	3.2	N.	4	—		
Mazatlán	761.8	17	16	—	—	—	—		
México	587.4	12	6	—	E.	8	Al. Cu.	0.6	
Monterrey	724 4	11	9	—	—	—	Al. St.	0.2	
Morelia	610.8	10	9	—	—	—	—		
Nogales	668.2	6	3	—	—	—	—		
Oaxaca	639.8	14	13	—	W.	4	—		
Progreso	765.4	26	21	—	N. E.	4	St. Cu.	0.8	N. E.
Salina Cruz	761.8	24	19	—	N.	16	—		
San Luis Potosí	613.6	14	13	—	—	—	St. Cu.	0.4	
Tampico	770.6	16	16	—	—	—	St.	0.8	
Tapachula	—	—	—	—	—	—	—		
Veracruz	753.4	22	19	—	N.	20	St. Cu.	0.8	N.
Zacatecas	576 0	9	6	—	—	—	—		
C. Guzmán	639.4	10	8	—	—	—	—		
Guanajuato	604.0	10	8	—	—	—	—		
León	619.2	12	8	—	N. E.	4	—		
Querétaro	615.8	11	7	—	E.	4	—		
Saltillo	—	—	—	—	—	—	—		
Toluca	559.8	7	4	—	—	—	—		

REPUBLICA MEXICANA

Secretaría de Comunicaciones y Obras Públicas

DIRECCION GENERAL DE TELEGRAFOS FEDERALES

CARTA DEL TIEMPO.

NOTAS Y SIGNOS CONVENCIONALES

1ª—Las observaciones se recogen simultáneamente á las 6.23 a. m. de México (8 a. m. del meridiano 75° W de Greenwich). Las presiones y las temperaturas están reducidas al nivel del mar.

2ª—Las líneas contínuas pasan por los puntos de igual presión. Las líneas puntuadas por los de igual temperatura.

3ª—Signos que indican el estado del tiempo: *claro* ○ ; *nublado en parte* ◐ ; *nublado* ● ; *lluvia* Ⓛ ; *nieve* ; *tempestad* ; *relámpagos difusos en el rumbo que ocupa el signo* . Las flechas indican la dirección del viento.

Signos convencionales que indican la velocidad del viento: calma ○ ; velocidad hasta de 14 kilómetros por hora ○→; velocidad de 14 á 42 kilómetros por hora ○→; velocidad de 42 á 72 kilómetros por hora ○→; velocidad de 72 kilómetros por hora en adelante ○→

4ª—El sombreado indica las regiones donde ha llovido ó nevado en las 24 horas transcurridas antes del momento de la observación.

5ª—La letra T indica que en la población á que se refiere, se sintió temblor de tierra en las 24 horas que preceden á la observación meteorológica.

Escala: 1:10.000.000

M. Moreno y A. C. Atristain Construyeron. Lit. de los Telégrafos Federales. México. M. Moreno Dibujó. E. Espinosa Grabó.

LIBRARY, FEB 28 1903 Weather Bureau.

FEBRERO 21 DE 1903.

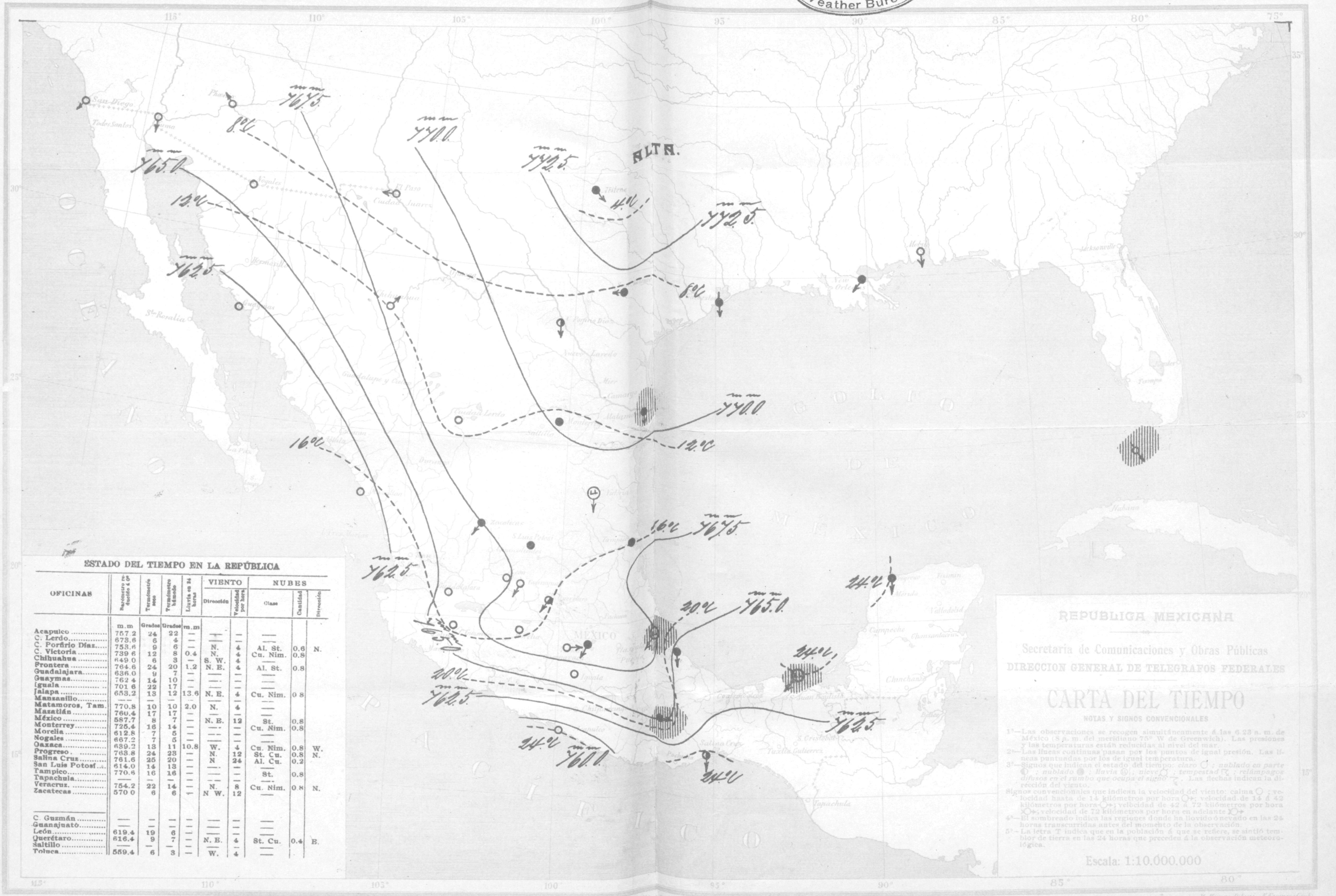

ESTADO DEL TIEMPO EN LA REPÚBLICA

OFICINAS	Barómetro reducido á 0°	Termómetro seco	Termómetro húmedo	Lluvia en 24 horas	VIENTO Dirección	VIENTO Velocidad por hora	NUBES Clase	NUBES Cantidad	NUBES Dirección
	m.m	Grados	Grados	m.m					
Acapulco	757.2	24	22	—	—	—	—		
C. Lerdo	673.6	6	4	—	—	—	—		
C. Porfirio Díaz	753.6	9	6	—	N.	4	Al. St.	0.6	N.
C. Victoria	739 6	12	8	0.4	N.	4	Cu. Nim.	0.8	
Chihuahua	649.0	6	3	—	S. W.	4	—		
Frontera	764.6	24	20	1.2	N. E.	4	Al. St.	0.8	
Guadalajara	636.0	9	7	—	—	—	—		
Guaymas	762 4	14	10	—	—	—	—		
Iguala	701 6	22	17	—	—	—	—		
Jalapa	653.2	13	12	13.6	N. E.	4	Cu. Nim.	0 8	
Manzanillo	—	—	—	—	—	—	—		
Matamoros, Tam.	770.8	10	10	2.0	N.	4	—		
Mazatlán	760.4	17	17	—	—	—	—		
México	587.7	8	7	—	N. E.	12	St.	0.8	
Monterrey	725.4	16	14	—	—	—	Cu. Nim.	0.8	
Morelia	612.8	7	5	—	—	—	—		
Nogales	667.2	7	5	—	—	—	—		
Oaxaca	639.2	13	11	10.8	W.	4	Cu. Nim.	0.8	W.
Progreso	763.8	24	23	—	N.	12	St. Cu.	0.8	N.
Salina Cruz	761.6	25	20	—	N	24	Al. Cu.	0.2	
San Luis Potosí	614.0	14	13	—	—	—	—		
Tampico	770.6	16	16	—	—	—	St.	0.8	
Tapachula	—	—	—	—	—	—	—		
Veracruz	754.2	22	14	—	N.	8	Cu. Nim.	0.8	N.
Zacatecas	570 0	6	6	—	N W.	12	—		
C. Guzmán	—	—	—	—	—	—	—		
Guanajuato	—	—	—	—	—	—	—		
León	619.4	19	6	—	—	—	—		
Querétaro	616.4	9	7	—	N. E.	4	St. Cu.	0.4	E.
Saltillo	—	—	—	—	—	—	—		
Toluca	559.4	6	3	—	W.	4	—		

REPUBLICA MEXICANA

Secretaría de Comunicaciones y Obras Públicas

DIRECCION GENERAL DE TELEGRAFOS FEDERALES

CARTA DEL TIEMPO

NOTAS Y SIGNOS CONVENCIONALES

1ª—Las observaciones se recogen simultáneamente á las 6.23 a. m. de México (8 a. m. del meridiano 75° W de Greenwich). Las presiones y las temperaturas están reducidas al nivel del mar.

2ª—Las líneas continuas pasan por los puntos de igual presión. Las líneas puntuadas por los de igual temperatura.

3ª—Signos que indican el estado del tiempo: *claro* ○ ; *nublado en parte* ◐ ; *nublado* ● ; *lluvia* Ⓛ ; *nieve* ○ ; *tempestad* ⊤ ; *relámpagos difusos en el rumbo que ocupa el signo* ⊤. Las flechas indican la dirección del viento.

Signos convencionales que indican la velocidad del viento: calma ○ ; velocidad hasta de 14 kilómetros por hora ○→; velocidad de 14 á 42 kilómetros por hora ○→; velocidad de 42 á 72 kilómetros por hora ○→; velocidad de 72 kilómetros por hora en adelante ○→

4ª—El sombreado indica las regiones donde ha llovido ó nevado en las 24 horas transcurridas antes del momento de la observación.

5ª—La letra T indica que en la población á que se refiere, se sintió temblor de tierra en las 24 horas que preceden á la observación meteorológica.

Escala: 1:10.000.000

M. Moreno y A. C. Atristain, Construyeron. Lit. de los Telégrafos Federales. México. M. Moreno Dibujó. E. Espinosa Grab.

LIBRARY,
MAR 2 1903
Weather Bureau.

FEBRERO 22 DE 1903.

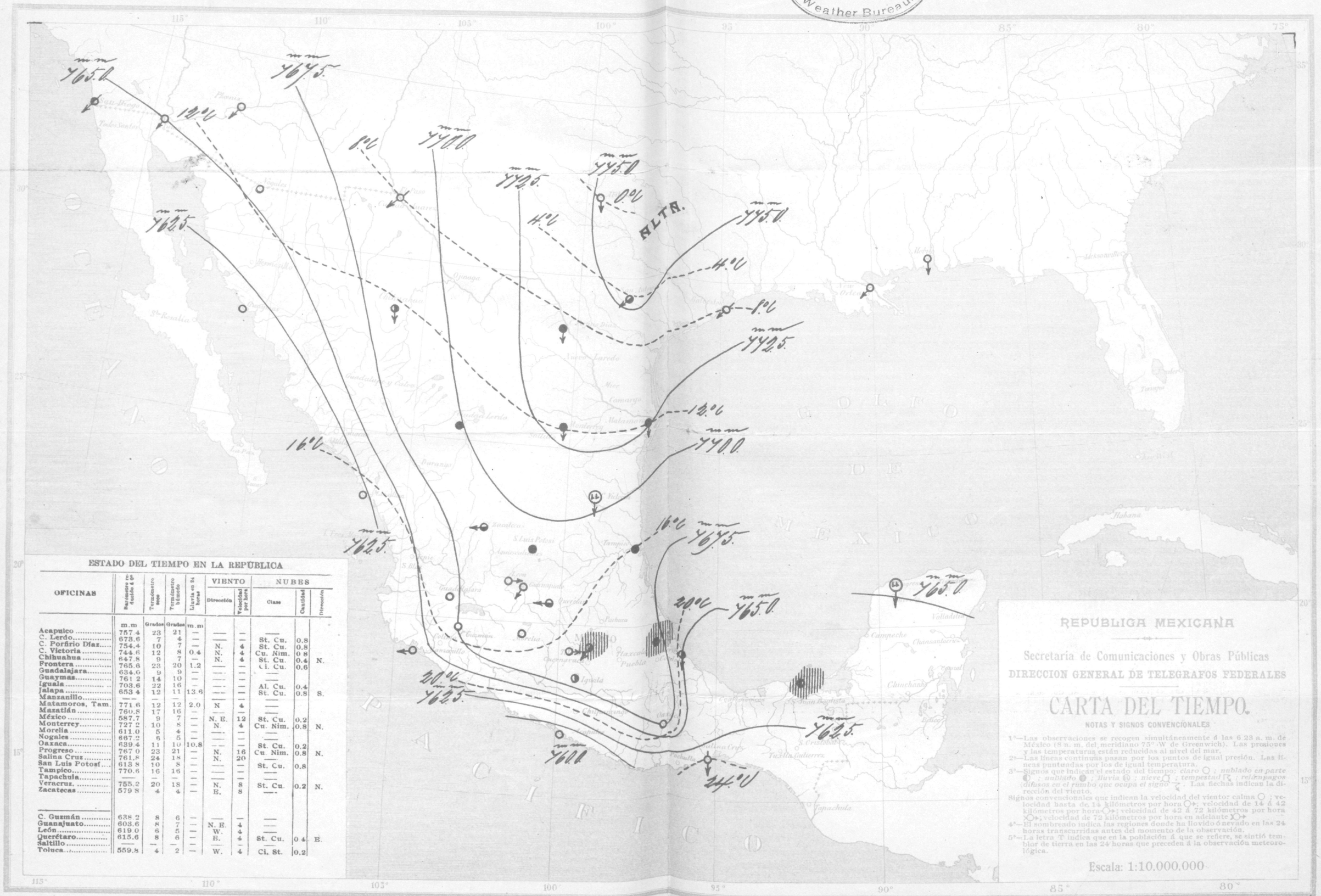

ESTADO DEL TIEMPO EN LA REPÚBLICA

OFICINAS	Barómetro reducido á 0°	Termómetro seco	Termómetro húmedo	Lluvia en 24 horas	VIENTO Dirección	VIENTO Velocidad por hora	NUBES Clase	NUBES Cantidad	NUBES Dirección
	m.m	Grados	Grados	m.m					
Acapulco	757.4	23	21	—	—	—	—		
C. Lerdo	673.6	7	4	—	—	—	St. Cu.	0.8	
C. Porfirio Díaz	754.4	10	7	—	N.	4	St. Cu.	0.8	
C. Victoria	744.6	12	8	0.4	N.	4	Cu. Nim.	0.8	
Chihuahua	647.8	9	7	—	N.	4	St. Cu.	0.4	N.
Frontera	765.6	23	20	1.2	—	—	Ci. Cu.	0.6	
Guadalajara	634.6	9	9	—	—	—	—		
Guaymas	761.2	14	10	—	—	—	—		
Iguala	703.6	22	16	—	—	—	Al. Cu.	0.4	
Jalapa	653.4	12	11	13.6	—	—	St. Cu.	0.8	S.
Manzanillo	—	—	—	—	—	—	—		
Matamoros, Tam.	771.6	12	12	2.0	N	4	—		
Mazatlán	760.8	17	16	—	—	—	—		
México	587.7	9	7	—	N. E.	12	St. Cu.	0.2	
Monterrey	727.2	10	8	—	N.	4	Cu. Nim.	0.8	N.
Morelia	611.0	5	4	—	—	—	—		
Nogales	667.2	6	5	—	—	—	—		
Oaxaca	639.4	11	10	10.8	—	—	St. Cu.	0.2	
Progreso	767.0	23	21	—	N.	16	Cu. Nim.	0.8	N.
Salina Cruz	761.8	24	18	—	N.	20	—		
San Luis Potosí	613.8	10	8	—	—	—	St. Cu.	0.8	
Tampico	770.6	16	16	—	—	—	—		
Tapachula	—	—	—	—	—	—	—		
Veracruz	755.2	20	18	—	N.	8	St. Cu.	0.2	N.
Zacatecas	579.8	4	4	—	E.	8	—		
C. Guzmán	638.2	8	6	—	—	—	—		
Guanajuato	603.6	8	7	—	N. E.	4	—		
León	619.0	6	5	—	W.	4	—		
Querétaro	615.6	8	6	—	E.	4	St. Cu.	0.4	E.
Saltillo	—	—	—	—	—	—	—		
Toluca	559.8	4	2	—	W.	4	Ci. St.	0.2	

REPUBLICA MEXICANA

Secretaría de Comunicaciones y Obras Públicas

DIRECCION GENERAL DE TELEGRAFOS FEDERALES

CARTA DEL TIEMPO.

NOTAS Y SIGNOS CONVENCIONALES

1ª—Las observaciones se recogen simultáneamente á las 6.23 a. m. de México (8 a. m. del meridiano 75° W de Greenwich). Las presiones y las temperaturas están reducidas al nivel del mar.

2ª—Las líneas continuas pasan por los puntos de igual presión. Las líneas puntuadas por los de igual temperatura.

3ª—Signos que indican el estado del tiempo: *claro* ○ ; *nublado en parte* ◐ ; *nublado* ● ; *lluvia* ◍ ; *nieve* ❄ ; *tempestad* ↯ ; *relámpagos difusos en el rumbo que ocupa el signo* ↯. Las flechas indican la dirección del viento.

Signos convencionales que indican la velocidad del viento: calma ○ ; velocidad hasta de 14 kilómetros por hora ○→; velocidad de 14 á 42 kilómetros por hora ○→; velocidad de 42 á 72 kilómetros por hora ○→; velocidad de 72 kilómetros por hora en adelante ○→

4ª—El sombreado indica las regiones donde ha llovido ó nevado en las 24 horas transcurridas antes del momento de la observación.

5ª—La letra T indica que en la población á que se refiere, se sintió temblor de tierra en las 24 horas que preceden á la observación meteorológica.

Escala: 1:10.000.000

M. Moreno y A. C. Atristain Construyeron.

Lit. de los Telégrafos Federales México.

M. Moreno Dibujó. E. Espinosa Grabó.

LIBRARY.
MAR 3 1903
Weather Bureau.

FEBRERO 23 DE 1903.

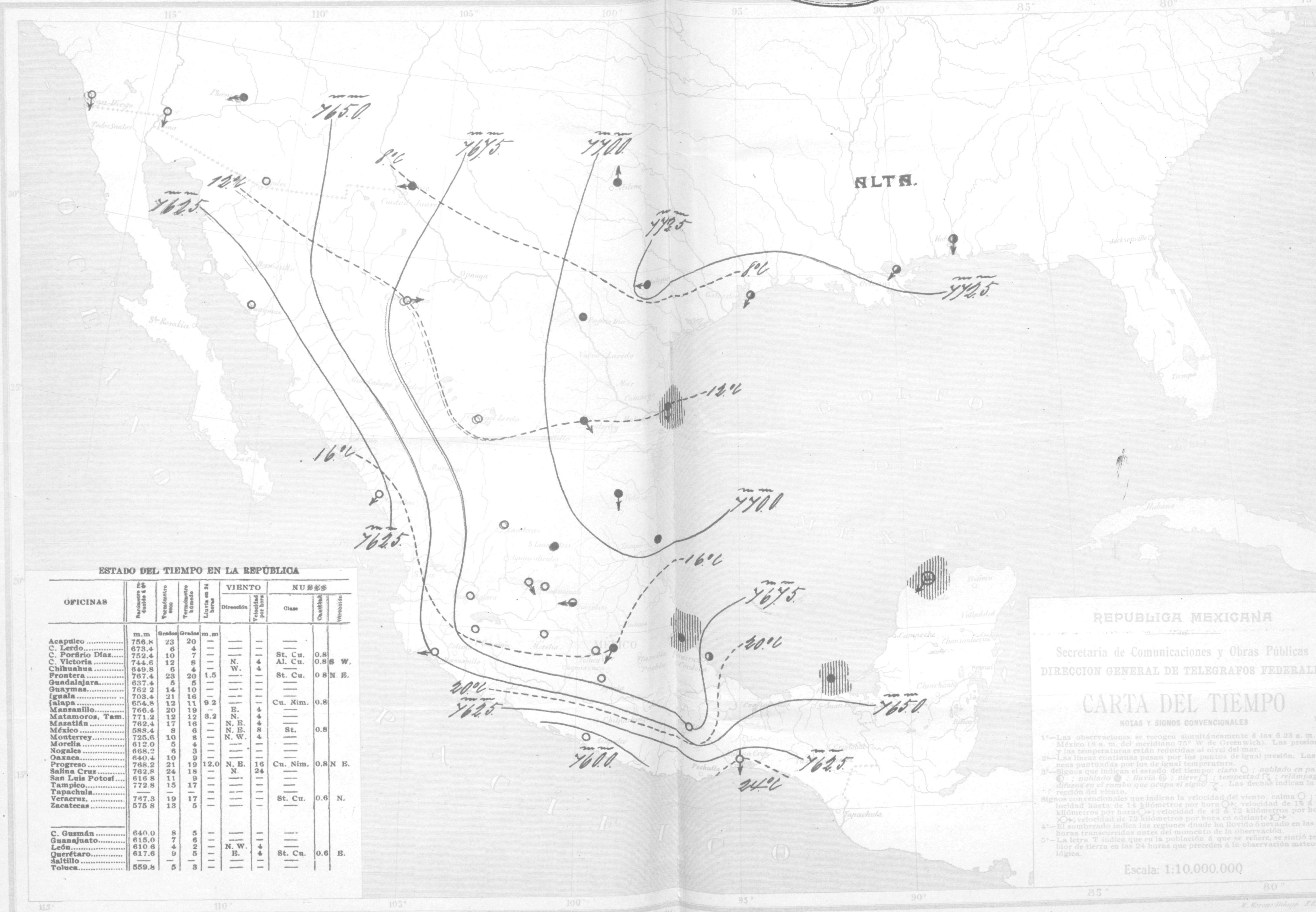

ESTADO DEL TIEMPO EN LA REPÚBLICA

OFICINAS	Barómetro reducido á 0°	Termómetro seco	Termómetro húmedo	Lluvia en 24 horas	VIENTO Dirección	VIENTO Velocidad por hora	NUBES Clase	NUBES Cantidad	NUBES Dirección
	m.m	Grados	Grados	m.m					
Acapulco	756.8	23	20	—	—	—	—		
C. Lerdo	673.4	6	4	—	—	—	—		
C. Porfirio Díaz	752.4	10	7	—	—	—	St. Cu.	0.8	
C. Victoria	744.6	12	8	—	N.	4	Al. Cu.	0.8	S W.
Chihuahua	649.8	6	4	—	W.	4	—		
Frontera	767.4	23	20	1.5	—	—	St. Cu.	0 8	N E.
Guadalajara	637.4	5	5	—	—	—	—		
Guaymas	762 2	14	10	—	—	—	—		
Iguala	703.4	21	16	—	—	—	—		
Jalapa	654.8	12	11	9 2	—	—	Cu. Nim.	0.8	
Manzanillo	766.4	20	19	—	E.	4	—		
Matamoros, Tam.	771.2	12	12	3.2	N.	4	—		
Mazatlán	762.4	17	16	—	N. E.	4	—		
México	588.4	8	6	—	N. E.	8	St.	0.8	
Monterrey	725.6	10	8	—	N. W.	4	—		
Morelia	612.0	5	4	—	—	—	—		
Nogales	668.2	6	3	—	—	—	—		
Oaxaca	640.4	10	9	—	—	—	—		
Progreso	768.2	21	19	12.0	N. E.	16	Cu. Nim.	0.8	N E.
Salina Cruz	762.8	24	18	—	N.	24	—		
San Luis Potosí	616 8	11	9	—	—	—	—		
Tampico	772.8	15	17	—	—	—	—		
Tapachula	—	—	—	—	—	—	—		
Veracruz	767.3	19	17	—	—	—	St. Cu.	0.6	N.
Zacatecas	575 8	13	5	—	—	—	—		
C. Guzmán	640.0	8	5	—	—	—	—		
Guanajuato	615.0	7	6	—	—	—	—		
León	610.6	4	2	—	N. W.	4	—		
Querétaro	617.6	9	5	—	E.	4	St. Cu.	0.6	E.
Saltillo	—	—	—	—	—	—	—		
Toluca	559.8	5	3	—	—	—	—		

REPUBLICA MEXICANA

Secretaría de Comunicaciones y Obras Públicas

DIRECCION GENERAL DE TELEGRAFOS FEDERALES

CARTA DEL TIEMPO

NOTAS Y SIGNOS CONVENCIONALES

1ª—Las observaciones se recogen simultáneamente á las 6.23 a. m. de México (8 a. m. del meridiano 75° W de Greenwich). Las presiones y las temperaturas están reducidas al nivel del mar.

2ª—Las líneas continuas pasan por los puntos de igual presión. Las líneas puntuadas por los de igual temperatura.

3ª—Signos que indican el estado del tiempo: *claro* ○ ; *nublado en parte* ◐ ; *nublado* ● ; *lluvia* ⊕ ; *nieve* ; *tempestad* ; *relámpagos difusos en el rumbo que ocupa el signo* . Las flechas indican la dirección del viento.

Signos convencionales que indican la velocidad del viento: calma ○ ; velocidad hasta de 14 kilómetros por hora ○→; velocidad de 14 á 42 kilómetros por hora ○→; velocidad de 42 á 72 kilómetros por hora ○→; velocidad de 72 kilómetros por hora en adelante ○→.

4ª—El sombreado indica las regiones donde ha llovido ó nevado en las 24 horas transcurridas antes del momento de la observación.

5ª—La letra T indica que en la población á que se refiere, se sintió temblor de tierra en las 24 horas que preceden á la observación meteorológica.

Escala: 1:10.000.000

M. Moreno y A. C. Atristain, Construyeron.

Lit. de los Telégrafos Federales México.

M. Moreno Dibujó. E. Espinosa Grabó.

LIBRARY,
★ MAR 3 1903 ★
Weather Bureau.

FEBRERO 24 DE 1903.

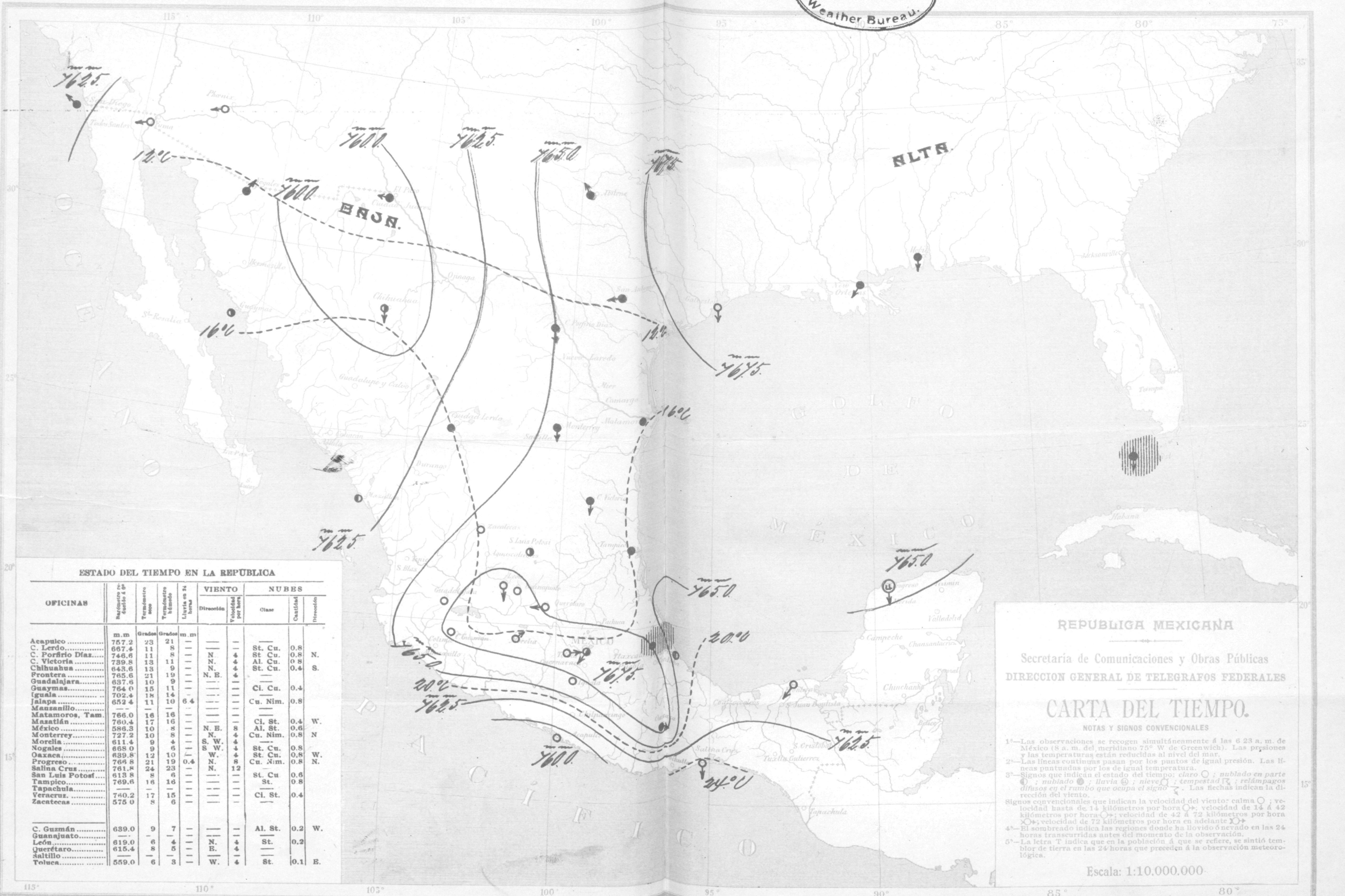

ESTADO DEL TIEMPO EN LA REPÚBLICA

OFICINAS	Barómetro reducido á 0°	Termómetro seco	Termómetro húmedo	Lluvia en 24 horas	VIENTO Dirección	VIENTO Velocidad por hora	NUBES Clase	NUBES Cantidad	NUBES Dirección
	m.m	Grados	Grados	m.m					
Acapulco	757.2	23	21	—	—	—	—		
C. Lerdo	667.4	11	8	—	—	—	St. Cu.	0.8	
C. Porfirio Díaz	746.6	11	8	—	N.	4	St Cu.	0.8	N.
C. Victoria	739.8	13	11	—	N.	4	Al. Cu.	0.8	
Chihuahua	643.6	13	9	—	N.	4	St. Cu.	0.4	S.
Frontera	765.6	21	19	—	N. E.	4	—		
Guadalajara	637.6	10	9	—	—	—	—		
Guaymas	764.0	15	11	—	—	—	Ci. Cu.	0.4	
Iguala	702.4	18	14	—	—	—	—		
Jalapa	652.4	11	10	6.4	—	—	Cu. Nim.	0.8	
Manzanillo	—	—	—	—	—	—	—		
Matamoros, Tam.	766.0	16	16	—	—	—	—		
Mazatlán	760.4	17	16	—	—	—	Ci. St.	0.4	W.
México	586.3	10	8	—	N. E.	8	Al. St.	0.6	
Monterrey	727.2	10	8	—	N.	4	Cu. Nim.	0.8	N
Morelia	611.4	9	4	—	S. W.	4	—		
Nogales	668.0	9	6	—	S W.	4	St. Cu.	0.8	
Oaxaca	639.8	12	10	—	W.	4	St. Cu.	0.8	W.
Progreso	766.8	21	19	0.4	N.	8	Cu. Nim.	0.8	N.
Salina Cruz	761.8	24	23	—	N.	12	—		
San Luis Potosí	613.8	8	6	—	—	—	St. Cu	0.6	
Tampico	769.6	16	16	—	—	—	St.	0.8	
Tapachula	—	—	—	—	—	—	—		
Veracruz	760.2	17	15	—	—	—	Ci. St.	0.4	
Zacatecas	575.0	8	6	—	—	—	—		
C. Guzmán	639.0	9	7	—	—	—	Al. St.	0.2	W.
Guanajuato	—	—	—	—	—	—	—		
León	619.0	6	4	—	N.	4	St.	0.2	
Querétaro	615.4	8	5	—	E.	4	—		
Saltillo	—	—	—	—	—	—	—		
Toluca	559.0	6	3	—	W.	4	St.	0.1	E.

REPUBLICA MEXICANA

Secretaría de Comunicaciones y Obras Públicas

DIRECCION GENERAL DE TELEGRAFOS FEDERALES

CARTA DEL TIEMPO.

NOTAS Y SIGNOS CONVENCIONALES

1º—Las observaciones se recogen simultáneamente á las 6 23 a. m. de México (8 a. m. del meridiano 75° W de Greenwich). Las presiones y las temperaturas están reducidas al nivel del mar.

2º—Las líneas continuas pasan por los puntos de igual presión. Las líneas puntuadas por los de igual temperatura.

3º—Signos que indican el estado del tiempo: *claro* ○ ; *nublado en parte* ◐ ; *nublado* ● ; *lluvia* Ⓛ ; *nieve* ○ ; *tempestad* ; *relámpagos difusos en el rumbo que ocupa el signo* . Las flechas indican la dirección del viento.

Signos convencionales que indican la velocidad del viento: calma ○ ; velocidad hasta de 14 kilómetros por hora ○→; velocidad de 14 á 42 kilómetros por hora ○→; velocidad de 42 á 72 kilómetros por hora ○→; velocidad de 72 kilómetros por hora en adelante ○→

4º—El sombreado indica las regiones donde ha llovido ó nevado en las 24 horas transcurridas antes del momento de la observación.

5º—La letra T indica que en la población á que se refiere, se sintió temblor de tierra en las 24 horas que preceden á la observación meteorológica.

Escala: 1:10.000.000

M. Moreno y A. C. Atristain. Construyeron. Lit. de los Telégrafos Federales. México. M. Moreno Dibujo. E. Espinosa Grabó.

LIBRARY, MAR 4 1903 Weather Bureau.

FEBRERO 25 DE 1903.

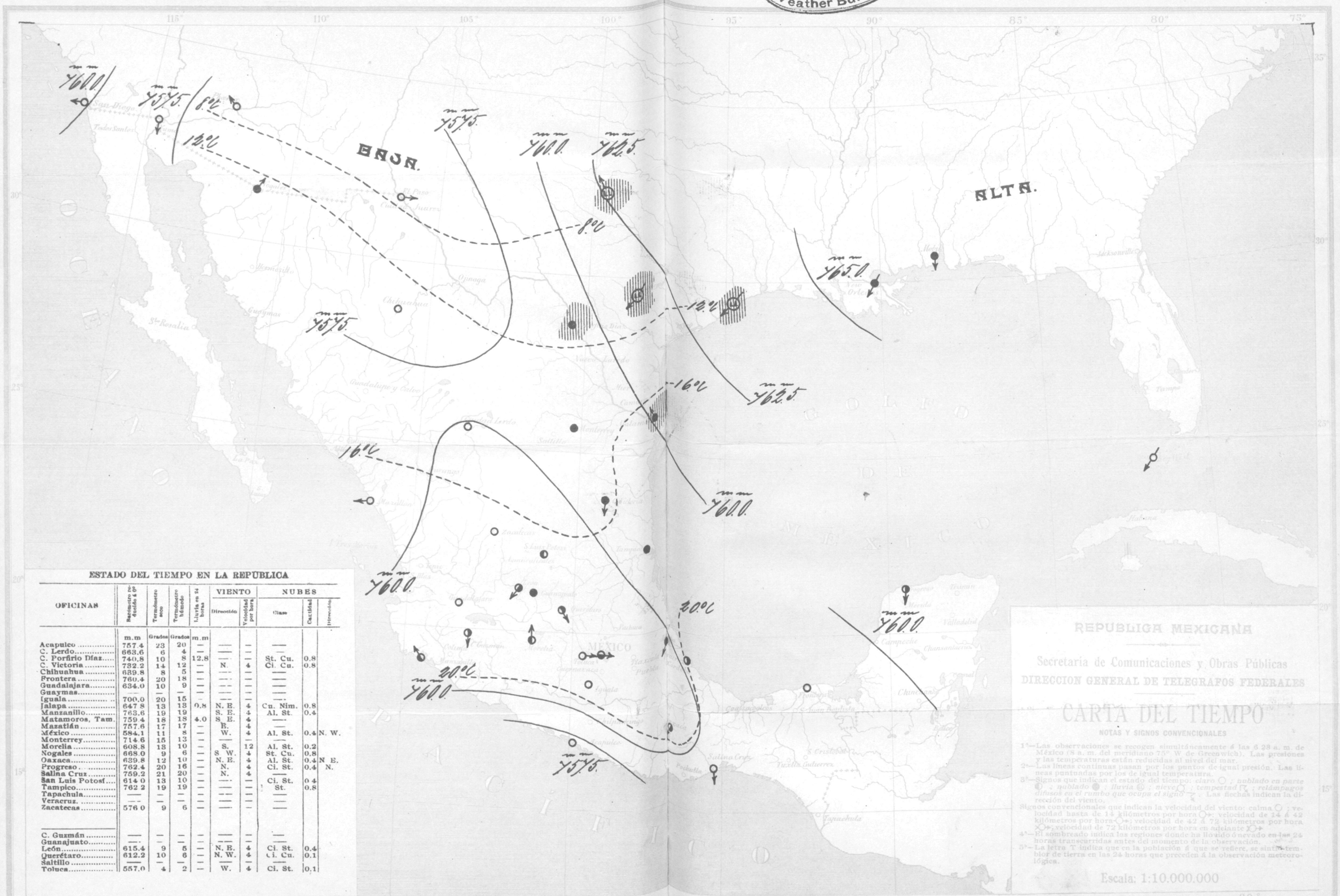

ESTADO DEL TIEMPO EN LA REPÚBLICA

OFICINAS	Barómetro reducido á 0°	Termómetro seco	Termómetro húmedo	Lluvia en 24 horas	VIENTO		NUBES		
					Dirección	Velocidad por hora	Clase	Cantidad	Dirección
	m.m	Grados	Grados	m.m					
Acapulco	757.4	23	20	—	—	—	—		
C. Lerdo	663.6	6	4	—	—	—	—		
C. Porfirio Díaz	740.8	10	8	12.8	—	—	St. Cu.	0.8	
C. Victoria	732.2	14	12	—	N.	4	Ci. Cu.	0.8	
Chihuahua	639.8	8	5	—	—	—	—		
Frontera	760.4	20	18	—	—	—	—		
Guadalajara	634.0	10	9	—	—	—	—		
Guaymas	—	—	—	—	—	—	—		
Iguala	700.0	20	15	—	—	—	—		
Jalapa	647.8	13	13	0.8	N. E.	4	Cu. Nim.	0.8	
Manzanillo	763.6	19	19		S. E.	4	Al. St.	0.4	
Matamoros, Tam.	759.4	18	18	4.0	S. E.	4	—		
Mazatlán	757.6	17	17	—	E.	4	—		
México	584.1	11	8	—	W.	4	Al. St.	0.4	N. W.
Monterrey	714.6	15	13	—	—	—	—		
Morelia	608.8	13	10	—	S.	12	Al. St.	0.2	
Nogales	668.0	9	6	—	S. W.	4	St. Cu.	0.8	
Oaxaca	639.8	12	10	—	N. E.	4	Al. St.	0.4	N. E.
Progreso	762.4	20	16	—	N.	4	Ci. St.	0.4	N.
Salina Cruz	759.2	21	20	—	N.	4	—		
San Luis Potosí	614.0	13	10	—	—	—	Ci. St.	0.4	
Tampico	762.2	19	19	—	—	—	St.	0.8	
Tapachula	—	—	—	—	—	—	—		
Veracruz	—	—	—	—	—	—	—		
Zacatecas	576.0	9	6	—	—	—	—		
C. Guzmán	—	—	—	—	—	—	—		
Guanajuato	—	—	—	—	—	—	—		
León	615.4	9	5	—	N. E.	4	Ci. St.	0.4	
Querétaro	612.2	10	6	—	N. W.	4	Ci. Cu.	0.1	
Saltillo	—	—	—	—	—	—	—		
Toluca	557.0	4	2	—	W.	4	Ci. St.	0.1	

M. Moreno y A. C. Aristain, Construyeron. Lit. de los Telégrafos Federales, México. M. Moreno Dibujó. E. Espinosa Grabó.

LIBRARY,
MAR 5 1903
Weather Bureau.

FEBRERO 26 DE 1903.

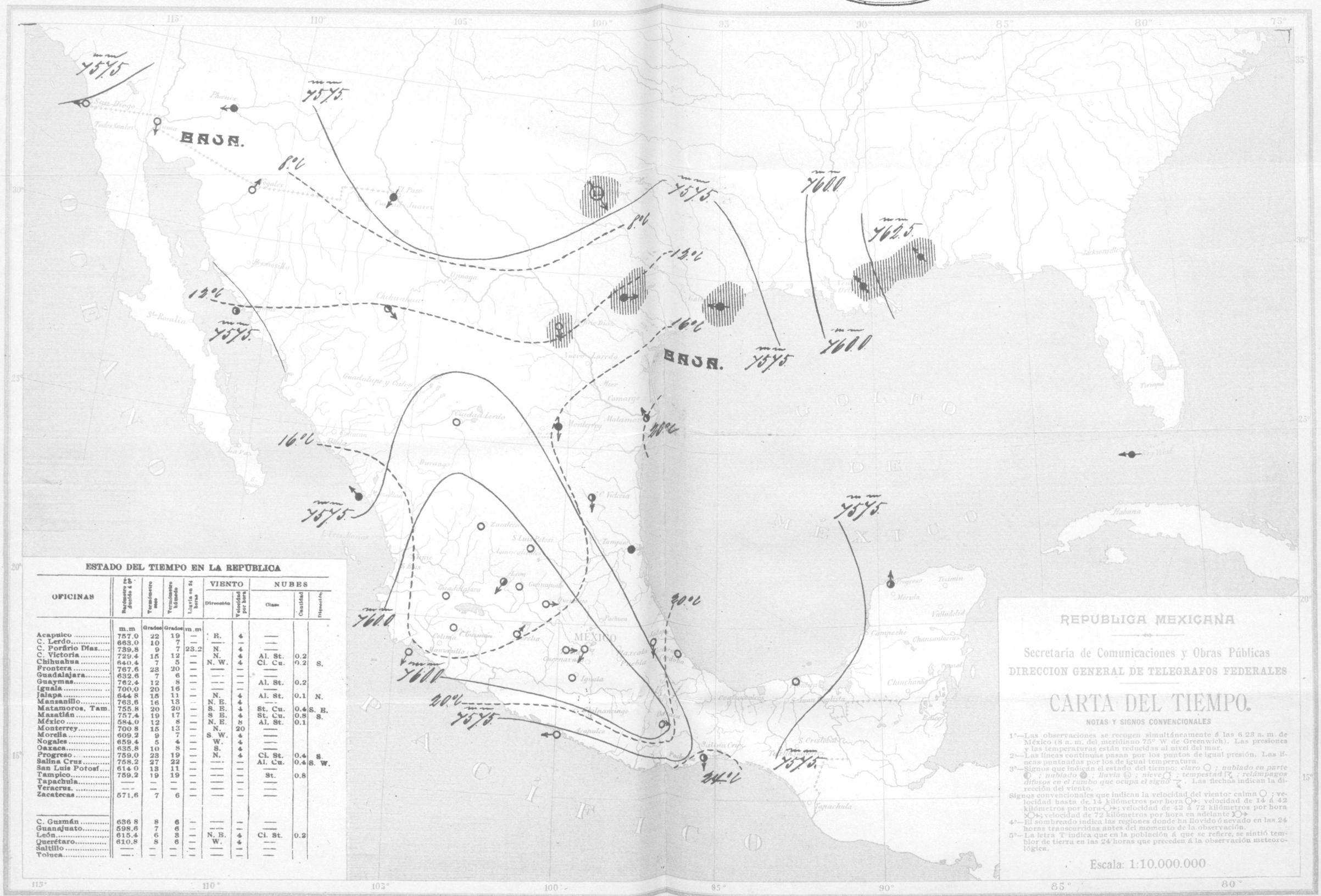

ESTADO DEL TIEMPO EN LA REPÚBLICA

OFICINAS	Barómetro reducido á 0°	Termómetro seco	Termómetro húmedo	Lluvia en 24 horas	VIENTO Dirección	VIENTO Velocidad por hora	NUBES Clase	NUBES Cantidad	NUBES Dirección
	m.m	Grados	Grados	m.m					
Acapulco	757.0	22	19	—	E.	4	—		
C. Lerdo	663.0	10	7	—	—	—	—		
C. Porfirio Díaz	739.8	9	7	23.2	N.	4	—		
C. Victoria	729.4	15	12	—	N.	4	Al. St.	0.2	
Chihuahua	640.4	7	5	—	N. W.	4	Ci. Cu.	0.2	S.
Frontera	767.6	23	20	—	—	—	—		
Guadalajara	632.6	7	6	—	—	—	—		
Guaymas	762.4	12	8	—	—	—	Al. St.	0.2	
Iguala	700.0	20	16	—	—	—	—		
Jalapa	644.8	15	11	—	N.	4	Al. St.	0.1	N.
Manzanillo	763.6	16	13	—	N. E.	4	—		
Matamoros, Tam.	755.8	20	20	—	S. E.	4	St. Cu.	0.4	S. E.
Mazatlán	757.4	19	17	—	S E.	4	St. Cu.	0.8	S.
México	584.0	12	8	—	N. E.	8	Al. St.	0.1	
Monterrey	700.8	15	13	—	N.	20	—		
Morelia	609.2	9	7	—	S. W.	4	—		
Nogales	659.4	5	4	—	W.	4	—		
Oaxaca	635.8	10	8	—	S.	4	—		
Progreso	759.0	23	19	—	N.	4	Ci. St.	0.4	S.
Salina Cruz	758.2	27	22	—	—	—	Al. Cu.	0.4	S. W.
San Luis Potosí	614.0	13	11	—	—	—	—		
Tampico	759.2	19	19	—	—	—	St.	0.8	
Tapachula	—	—	—	—	—	—	—		
Veracruz	—	—	—	—	—	—	—		
Zacatecas	571.6	7	6	—	—	—	—		
C. Guzmán	636.8	8	6	—	—	—	—		
Guanajuato	598.6	7	6	—	—	—	—		
León	615.4	6	3	—	N. E.	4	Ci. St.	0.2	
Querétaro	610.8	8	6	—	W.	4	—		
Saltillo	—	—	—	—	—	—	—		
Toluca	—	—	—	—	—	—	—		

REPUBLICA MEXICANA

Secretaría de Comunicaciones y Obras Públicas

DIRECCION GENERAL DE TELEGRAFOS FEDERALES

CARTA DEL TIEMPO.

NOTAS Y SIGNOS CONVENCIONALES

1ª—Las observaciones se recogen simultáneamente á las 6.23 a. m. de México (8 a. m. del meridiano 75° W de Greenwich). Las presiones y las temperaturas están reducidas al nivel del mar.

2ª—Las líneas continuas pasan por los puntos de igual presión. Las líneas puntuadas por los de igual temperatura.

3ª—Signos que indican el estado del tiempo: *claro* ○ ; *nublado en parte* ◐ ; *nublado* ● ; *lluvia* ⊕ ; *nieve* ⚲ ; *tempestad* ⚡ ; *relámpagos difusos en el rumbo que ocupa el signo* ⚡. Las flechas indican la dirección del viento.

Signos convencionales que indican la velocidad del viento: calma ○ ; velocidad hasta de 14 kilómetros por hora ○→; velocidad de 14 á 42 kilómetros por hora ○→; velocidad de 42 á 72 kilómetros por hora ○→; velocidad de 72 kilómetros por hora en adelante ○→

4ª—El sombreado indica las regiones donde ha llovido ó nevado en las 24 horas transcurridas antes del momento de la observación.

5ª—La letra T indica que en la población á que se refiere, se sintió temblor de tierra en las 24 horas que preceden á la observación meteorológica.

Escala: 1:10.000.000

M. Moreno y A. C. Atristain. Construyeron.

Lit. de los Telégrafos Federales. México.

M. Moreno Dibujó. E. Espinosa Grabó.

LIBRARY
MAR 6 1903
Weather Bureau

FEBRERO 27 DE 1903.

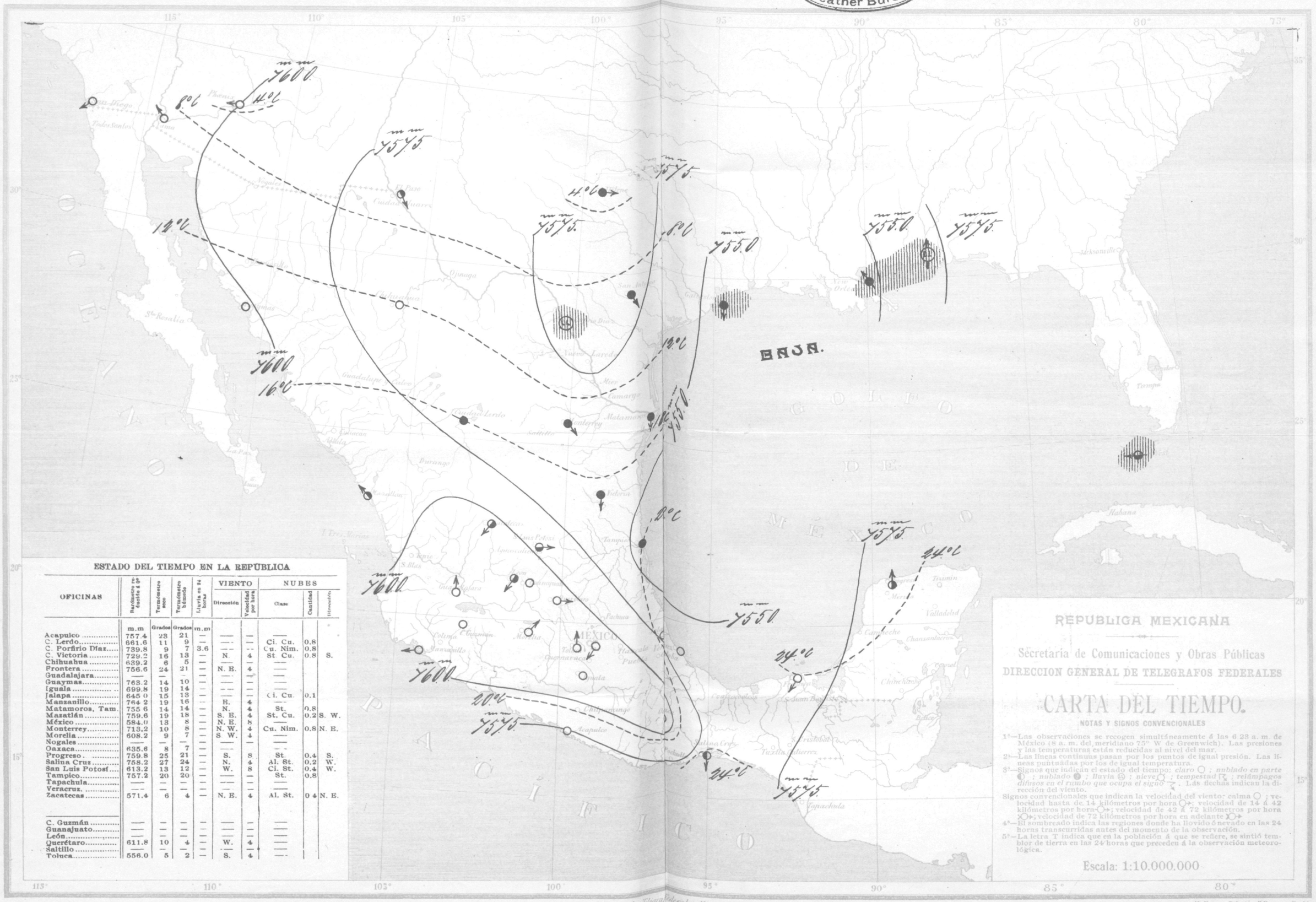

ESTADO DEL TIEMPO EN LA REPUBLICA

OFICINAS	Barómetro reducido á 0°	Termómetro seco	Termómetro húmedo	Lluvia en 24 horas	VIENTO		NUBES		
					Dirección	Velocidad por hora	Clase	Cantidad	Dirección
	m.m	Grados	Grados	m.m					
Acapulco	757.4	23	21	—	—	—	—		
C. Lerdo	661.6	11	9	—	—	—	Ci. Cu.	0.8	
C. Porfirio Díaz	739.8	9	7	3.6	—	—	Cu. Nim.	0.8	
C. Victoria	729.2	16	13	—	N.	4	St. Cu.	0.8	S.
Chihuahua	639.2	6	5	—		—	—		
Frontera	756.6	24	21	—	N. E.	4	—		
Guadalajara	—	—	—	—	—	—	—		
Guaymas	763.2	14	10	—	—	—	—		
Iguala	699.8	19	14	—	—	—	—		
Jalapa	645 0	15	13	—	—	—	Ci. Cu.	0.1	
Manzanillo	764 2	19	16	—	E.	4	—		
Matamoros, Tam.	755 6	14	14	—	N.	4	St.	0.8	
Mazatlán	759.6	19	18	—	S. E.	4	St. Cu.	0.2	S. W.
México	584.0	13	8	—	N. E.	8	—		
Monterrey	713.2	10	8	—	N. W.	4	Cu. Nim.	0.8	N. E.
Morelia	608.2	9	7	—	S. W.	4	—		
Nogales	—	—	—	—	—	—	—		
Oaxaca	635.6	8	7	—	—		—		
Progreso	759.8	25	21	—	S.	8	St.	0.4	S.
Salina Cruz	758.2	27	24	—	N.	4	Al. St.	0.2	W.
San Luis Potosí	613.2	13	12	—	W.	8	Ci. St.	0.4	W.
Tampico	757.2	20	20	—	—	—	St.	0.8	
Tapachula	—	—	—	—	—	—	—		
Veracruz	—	—	—	—	—	—	—		
Zacatecas	571.4	6	4	—	N. E.	4	Al. St.	0 4	N. E.
C. Guzmán	—	—	—	—	—	—	—		
Guanajuato	—	—	—	—	—	—	—		
León	—	—	—	—	—	—	—		
Querétaro	611.8	10	4	—	W.	4	—		
Saltillo	—	—	—	—	—	—	—		
Toluca	556.0	5	2	—	S.	4	—		

M. Moreno y A. C. Atristain. Construyeron.

Lit. de los Telegrafos Federales. México.

M. Moreno Dibujó. F. Espinosa Grabó.

LIBRARY,
MAR 6 1903
Weather Bureau.

FEBRERO 28 DE 1903.

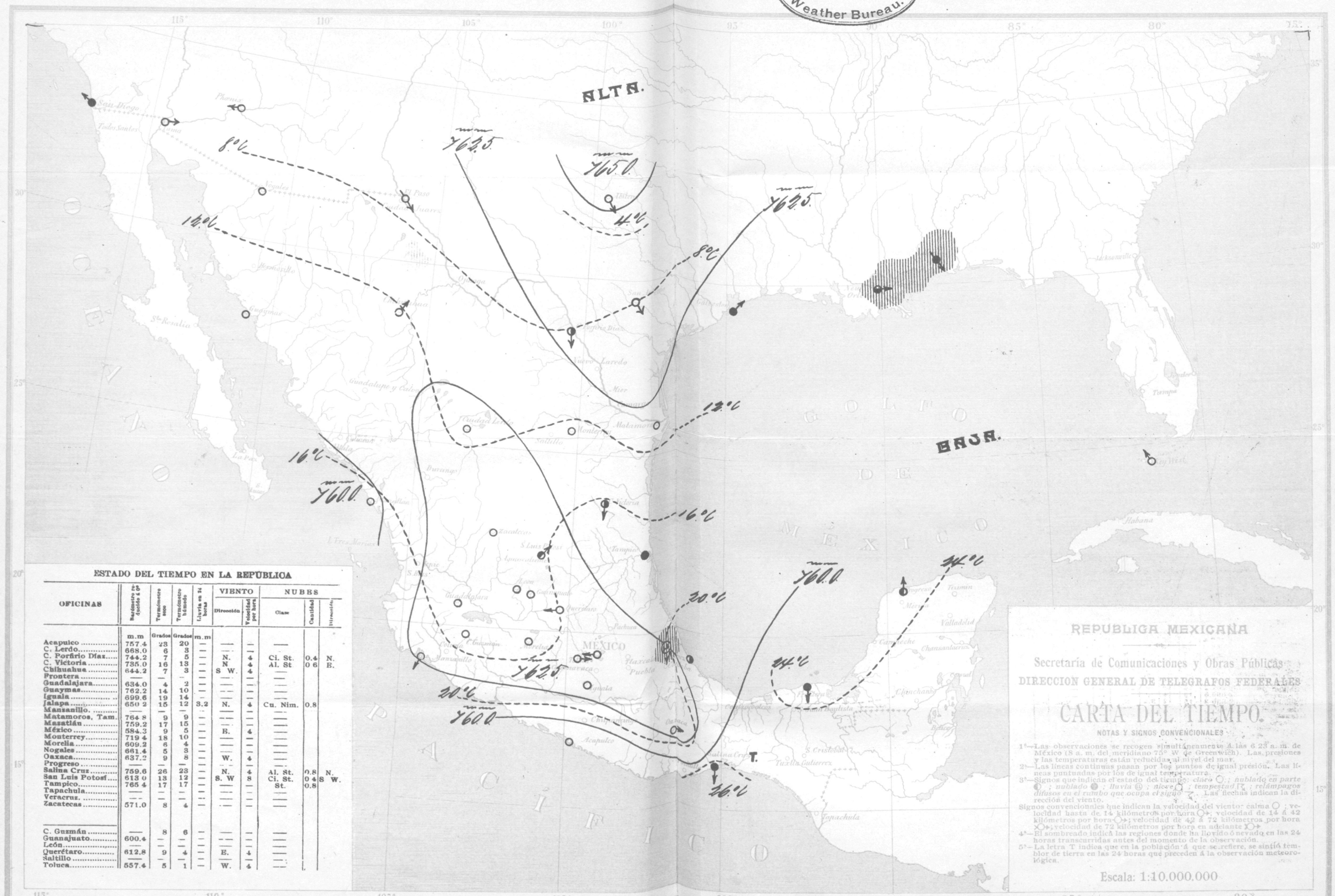

ESTADO DEL TIEMPO EN LA REPÚBLICA

OFICINAS	Barómetro reducido á 0°	Termómetro seco	Termómetro húmedo	Lluvia en 24 horas	VIENTO Dirección	VIENTO Velocidad por hora	NUBES Clase	NUBES Cantidad	NUBES Dirección
	m.m	Grados	Grados	m.m					
Acapulco	757.4	23	20	—	—	—	—		
C. Lerdo	668.0	6	3	—	—	—			
C. Porfirio Díaz	744.2	7	5	—	N.	4	Ci. St.	0.4	N.
C. Victoria	735.0	16	13	—	N	4	Al. St	0 6	E.
Chihuahua	644.2	7	3	—	S W.	4	—		
Frontera	—	—	—	—	—	—	—		
Guadalajara	634.0	4	2	—	—	—	—		
Guaymas	762.2	14	10	—	—	—	—		
Iguala	699.6	19	14	—	—	—	—		
Jalapa	650 2	15	12	3.2	N.	4	Cu. Nim.	0.8	
Manzanillo	—	—	—	—	—	—	—		
Matamoros, Tam.	764 8	9	9	—	—	—	—		
Mazatlán	759.2	17	15	—	—	—	—		
México	584.3	9	5	—	E.	4	—		
Monterrey	719 4	18	10	—	—	—	—		
Morelia	609.2	6	4	—	—	—	—		
Nogales	661.4	5	3	—	—	—	—		
Oaxaca	637.2	9	8	—	W.	4	—		
Progreso	—	—	—	—	—	—	—		
Salina Cruz	759.6	26	23	—	N.	4	Al. St.	0.8	N.
San Luis Potosí	613 0	13	12	—	S. W	8	Ci. St.	0 4	S W.
Tampico	765 4	17	17	—	—	—	St.	0.8	
Tapachula	—	—	—	—	—	—	—		
Veracruz	—	—	—	—	—	—	—		
Zacatecas	571.0	8	4	—	—	—	—		
C. Guzmán	—	8	6	—	—	—	—		
Guanajuato	600.4	—	—	—	—	—	—		
León	—	—	—	—	—	—	—		
Querétaro	612.8	9	4	—	E.	4	—		
Saltillo	—	—	—	—	—	—	—		
Toluca	557.4	5	1	—	W.	4	—		

REPUBLICA MEXICANA

Secretaría de Comunicaciones y Obras Públicas

DIRECCION GENERAL DE TELEGRAFOS FEDERALES

CARTA DEL TIEMPO.

NOTAS Y SIGNOS CONVENCIONALES

1ª—Las observaciones se recogen simultáneamente á las 6 23 a. m. de México (8 a. m. del meridiano 75° W de Greenwich). Las presiones y las temperaturas están reducidas al nivel del mar.

2ª—Las líneas continuas pasan por los puntos de igual presión. Las líneas puntuadas por los de igual temperatura.

3ª—Signos que indican el estado del tiempo: *claro* ○; *nublado en parte* ◐; *nublado* ●; *lluvia* ⓤ; *nieve* ○; *tempestad* ⚡; *relámpagos difusos en el rumbo que ocupa el signo* ⚡. Las flechas indican la dirección del viento.

Signos convencionales que indican la velocidad del viento: calma ○; velocidad hasta de 14 kilómetros por hora ○→; velocidad de 14 á 42 kilómetros por hora ○→; velocidad de 42 á 72 kilómetros por hora ×○→; velocidad de 72 kilómetros por hora en adelante ×○→

4ª—El sombreado indica las regiones donde ha llovido ó nevado en las 24 horas transcurridas antes del momento de la observación.

5ª—La letra T indica que en la población á que se refiere, se sintió temblor de tierra en las 24 horas que preceden á la observación meteorológica.

Escala: 1:10.000.000

M. Moreno y A. C. Atristain Construyeron. Lit. de los Telégrafos Federales México. M. Moreno Dibujó. E. Espinosa Grabó.