National Oceanic and Atmospheric Administration

ERRATA NOTICE

One or more conditions of the original document may affect the quality of the image, such as:

Discolored pages
Faded or light ink
Binding intrudes into the text

This has been a co-operative project between the NOAA Central Library and the Climate Database Modernization Program, National Climate Data Center (NCDC). To view the original document, please contact the NOAA Central Library in Silver Spring, MD at (301) 713-2607 x124 or Library.Reference@noaa.gov

HOV Services
Imaging Contractor
12200 Kiln Court
Beltsville, MD 20704-1387
July 23, 2010

LIBRARY,
JUN 9- 1903
Weather Bureau.

JUNIO 1º DE 1903.

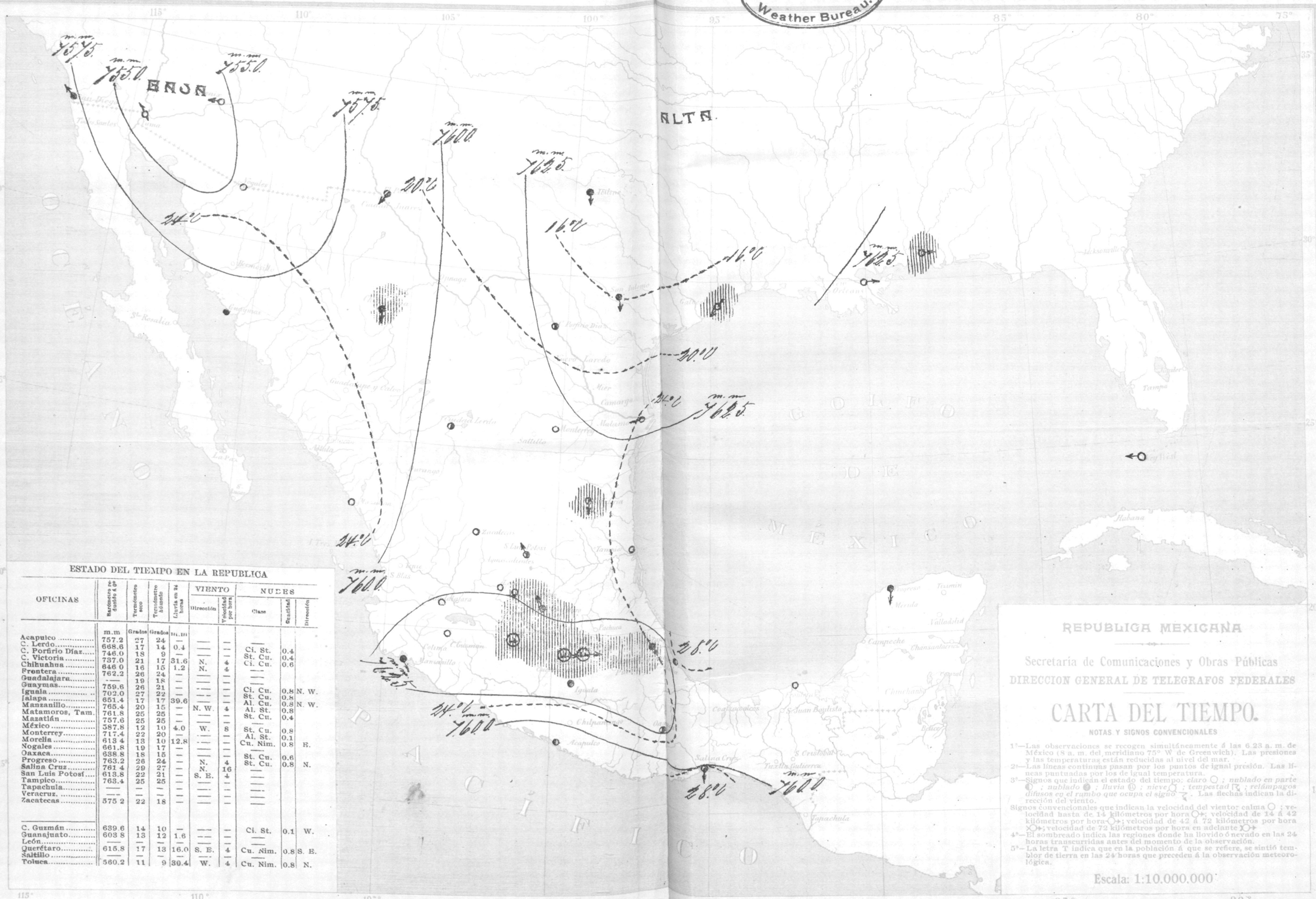

ESTADO DEL TIEMPO EN LA REPUBLICA

OFICINAS	Barómetro reducido á 0º	Termómetro seco	Termómetro húmedo	Lluvia en 24 horas	VIENTO		NUBES		
					Dirección	Velocidad por hora	Clase	Cantidad	Dirección
	m.m	Grados	Grados	m.m					
Acapulco	757.2	27	24	—	——	—	——		
C. Lerdo	668.6	17	14	0.4	——	—	Ci. St.	0.4	
C. Porfirio Diaz	746.0	18	9	—	——	—	St. Cu.	0.4	
C. Victoria	737.0	21	17	31.6	N.	4	Ci. Cu.	0.6	
Chihuahua	646.0	16	15	1.2	N.	4	——		
Frontera	762.2	26	24	—	——	—	——		
Guadalajara	——	19	18	—	——	—	——		
Guaymas	759.6	26	21	—	——	—	Ci. Cu.	0.8	N. W.
Iguala	702.0	27	22	—	——	—	St. Cu.	0.8	
Jalapa	651.4	17	17	39.6	——	—	Al. Cu.	0.8	N. W.
Manzanillo	765.4	20	15	—	N. W.	4	Al. St.	0.8	
Matamoros, Tam.	761.8	25	25	—	——	—	St. Cu.	0.4	
Mazatlán	757.6	25	25	—	——	—	——		
México	587.8	12	10	4.0	W.	8	St. Cu.	0.8	
Monterrey	717.4	22	20	—	——	—	Al. St.	0.1	
Morelia	613 4	13	10	12.8	——	—	Cu. Nim.	0.8	E.
Nogales	661.8	19	17	—	——	—	——		
Oaxaca	638.8	18	15	—	——	—	St. Cu.	0.6	
Progreso	763.2	26	24	—	N.	4	St. Cu.	0.8	N.
Salina Cruz	761 4	29	27	—	N.	16	——		
San Luis Potosí	613.8	22	21	—	S. E.	4	——		
Tampico	763.4	25	25	—	——	—	——		
Tapachula	——	—	—	—	——	—	——		
Veracruz	——	—	—	—	——	—	——		
Zacatecas	575 2	22	18	—	——	—	——		
C. Guzmán	639.6	14	10	—	——	—	Ci. St.	0.1	W.
Guanajuato	603 8	13	12	1.6	——	—	——		
León	——	—	—	—	——	—	——		
Querétaro	615.8	17	13	16.0	S. E.	4	Cu. Nim.	0.8	S. E.
Saltillo	——	—	—	—	——	—	——		
Toluca	560.2	11	9	30.4	W.	4	Cu. Nim.	0.8	N.

REPUBLICA MEXICANA

Secretaría de Comunicaciones y Obras Públicas

DIRECCION GENERAL DE TELEGRAFOS FEDERALES

CARTA DEL TIEMPO.

NOTAS Y SIGNOS CONVENCIONALES

1ª—Las observaciones se recogen simultáneamente á las 6.23 a. m. de México (8 a. m. del meridiano 75º W de Greenwich). Las presiones y las temperaturas están reducidas al nivel del mar.

2ª—Las líneas continuas pasan por los puntos de igual presión. Las líneas puntuadas por los de igual temperatura.

3ª—Signos que indican el estado del tiempo: *claro* ○ ; *nublado en parte* ◐ ; *nublado* ● ; *lluvia* ⓡ ; *nieve* ❄ ; *tempestad* ↯ ; *relámpagos difusos en el rumbo que ocupa el signo* ≷ . Las flechas indican la dirección del viento.

Signos convencionales que indican la velocidad del viento: calma ○ ; velocidad hasta de 14 kilómetros por hora ○→ ; velocidad de 14 á 42 kilómetros por hora ○→ ; velocidad de 42 á 72 kilómetros por hora ○→ ; velocidad de 72 kilómetros por hora en adelante ○→

4ª—El sombreado indica las regiones donde ha llovido ó nevado en las 24 horas transcurridas antes del momento de la observación.

5ª—La letra T indica que en la población á que se refiere, se sintió temblor de tierra en las 24 horas que preceden á la observación meteorológica.

Escala: 1:10.000.000

M. Moreno y A. C. Aristain. Construyeron.

Lit. de los Telégrafos Federales. México.

M. Moreno Dibujó. E. Espinosa Grabó.

LIBRARY.
★ JUN 9 1903 ★
Weather Bureau

JUNIO 2 DE 1903.

ESTADO DEL TIEMPO EN LA REPUBLICA

OFICINAS	Barómetro reducido á 0°	Termómetro seco	Termómetro húmedo	Lluvia en 24 horas	VIENTO Dirección	VIENTO Velocidad por hora	NUBES Clase	NUBES Cantidad	NUBES Dirección
	m.m	Grados	Grados	m.m					
Acapulco	759.2	28	28	—	—	—	—		
C. Lerdo	668.4	16	14	—	—	—	—		
C. Porfirio Díaz	743.6	20	17	—	—	—	—		
C. Victoria	733 6	23	20	—	N.	4	Ci. Cu.	0.8	S.
Chihuahua	644.6	17	13	—	—	—	—		
Frontera	760.6	26	24	—	—	—	Al. St.	0.2	
Guadalajara	—	16	15	—	—	—	—		
Guaymas	761.6	26	21	—	—	—	Ci. Cu.	0.4	
Iguala	702.0	26	21	—	—	—	—		
Jalapa	649 8	17	16	0.4	—	—	St. Cu.	0.2	
Manzanillo	—	—	—	—	—	—	—		
Matamoros, Tam.	761.6	24	24	—	N.	4	—		
Mazatlán	760.2	25	24	—	—	—	Ci. Cu.	0.2	
México	587.0	13	12	8.0	W.	4	St. Cu.	0.8	
Monterrey	718.8	26	24	—	—	—	St.	0.2	
Morelia	612 6	16	10	24.8	—	—	Al. St.	0.4	
Nogales	663.8	19	17	—	—	—	—		
Oaxaca	638.0	19	16	—	—	—	St. Cu.	0.2	
Progreso	761.6	26	24	—	N. E.	4	St. Cu.	0.4	N. E.
Salina Cruz	759 8	29	28	—	N.	8	—		
San Luis Potosí	613.6	14	12	—	W.	4	St. Cu.	0.8	W.
Tampico	762.6	24	24	—	—	—	—		
Tapachula	—	—	—	—	—	—	—		
Veracruz	—	—	—	—	—	—	—		
Zacatecas	576 2	17	10	—	—	—	—		
C. Guzmán	—	—	—	—	—	—	—		
Guanajuato	—	—	—	—	—	—	—		
León	618.8	18	13	—	N.	4	—		
Querétaro	615 0	17	14	—	E.	4	St. Cu.	0.2	E.
Saltillo	—	—	—	—	—	—	—		
Toluca	560.0	11	9	—	W.	8	St. Cu.	0.6	N. W.

REPUBLICA MEXICANA

Secretaría de Comunicaciones y Obras Públicas

DIRECCION GENERAL DE TELEGRAFOS FEDERALES

CARTA DEL TIEMPO.

NOTAS Y SIGNOS CONVENCIONALES

1ª—Las observaciones se recogen simultáneamente á las 6.23 a. m. de México (8 a. m. del meridiano 75° W de Greenwich). Las presiones y las temperaturas están reducidas al nivel del mar.

2ª—Las líneas continuas pasan por los puntos de igual presión. Las líneas puntuadas por los de igual temperatura.

3ª—Signos que indican el estado del tiempo: *claro* ○ ; *nublado en parte* ◐ ; *nublado* ● ; *lluvia* Ⓛ ; *nieve* ; *tempestad* ; *relámpagos difusos en el rumbo que ocupa el signo* . Las flechas indican la dirección del viento.

Signos convencionales que indican la velocidad del viento: calma ○ ; velocidad hasta de 14 kilómetros por hora ○→; velocidad de 14 á 42 kilómetros por hora ○→; velocidad de 42 á 72 kilómetros por hora ○→; velocidad de 72 kilómetros por hora en adelante ○→

4ª—El sombreado indica las regiones donde ha llovido ó nevado en las 24 horas transcurridas antes del momento de la observación.

5ª—La letra T indica que en la población á que se refiere, se sintió temblor de tierra en las 24 horas que preceden á la observación meteorológica.

Escala: 1:10,000,000

M. Moreno y A. C. Atristain Construyeron.

Lit. de los Telégrafos Federales. México.

M. Moreno Dibujó. F. Espinosa Grabó.

LIBRARY,
JUN 10 1903
Weather Bureau.

JUNIO 3 DE 1903.

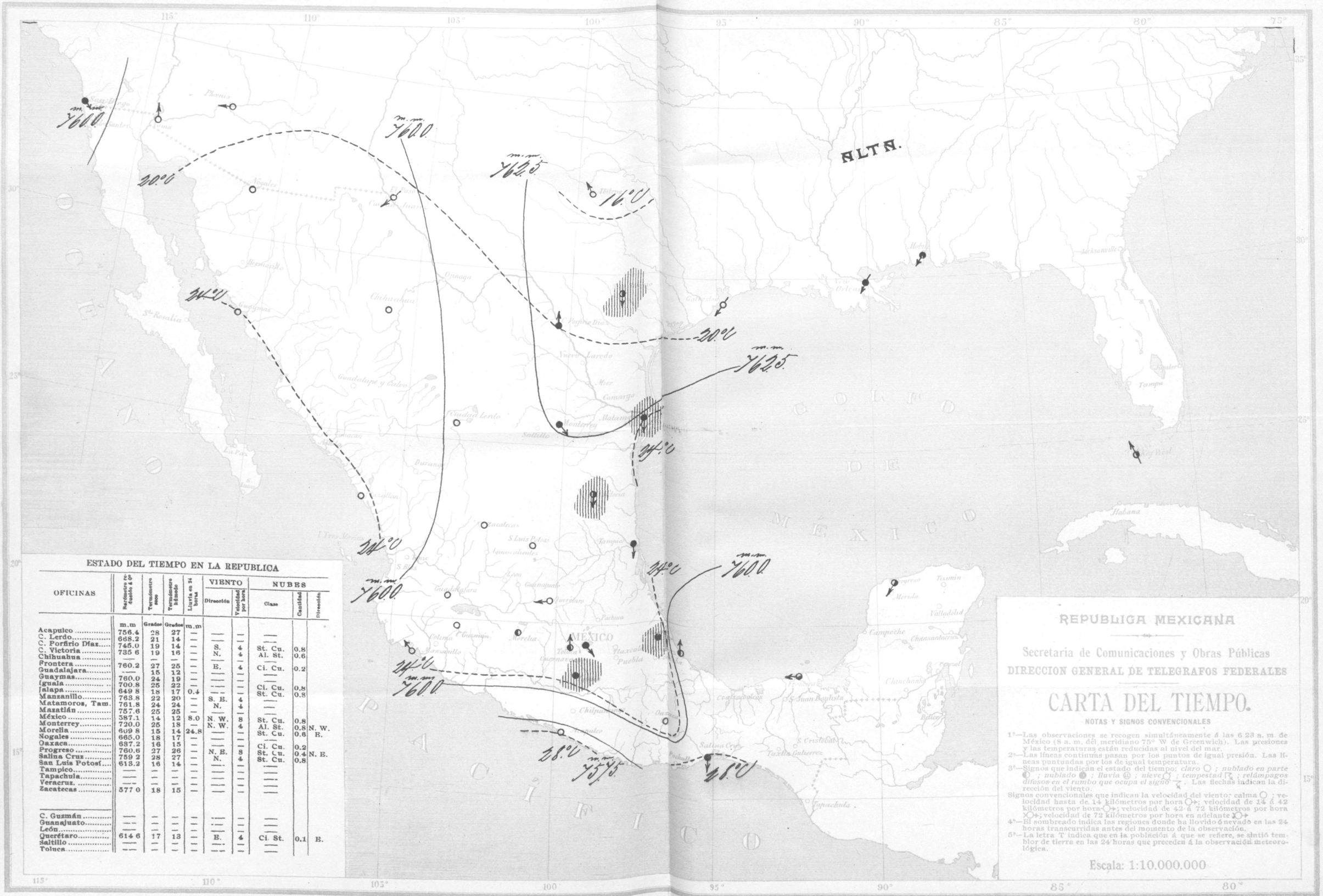

ESTADO DEL TIEMPO EN LA REPUBLICA

OFICINAS	Barómetro reducido á 0°	Termómetro seco	Termómetro húmedo	Lluvia en 24 horas	VIENTO		NUBES		
					Dirección	Velocidad por hora	Clase	Cantidad	Dirección
	m.m	Grados	Grados	m.m					
Acapulco	756.4	28	27	—	—	—	—		
C. Lerdo	668.2	21	14	—	—	—	—		
C. Porfirio Díaz	745.0	19	14	—	S.	4	St. Cu.	0.8	
C. Victoria	735 6	19	16	—	N.	4	Al. St.	0.6	
Chihuahua	—	—	—	—	—	—	—		
Frontera	760.2	27	25	—	E.	4	Ci. Cu.	0.2	
Guadalajara	—	15	12	—	—	—	—		
Guaymas	760.0	24	19	—	—	—	—		
Iguala	700.8	25	22	—	—	—	Ci. Cu.	0.8	
Jalapa	649 8	18	17	0.4	—	—	St. Cu.	0.8	
Manzanillo	763.8	22	20	—	S. E.	4	—		
Matamoros, Tam.	761.8	24	24	—	N.	4	—		
Mazatlán	757.6	25	25	—	—	—	—		
México	587.1	14	12	8.0	N. W.	8	St. Cu.	0.8	
Monterrey	720.0	25	18	—	N. W.	4	Al. St.	0.8	N. W.
Morelia	609 8	15	14	24.8	—	—	St. Cu.	0.6	E.
Nogales	665.0	18	17	—	—	—	—		
Oaxaca	637.2	16	15	—	—	—	Ci. Cu.	0.2	
Progreso	760.6	27	26	—	N. E.	8	St. Cu.	0.4	N. E.
Salina Cruz	759 2	28	27	—	N.	4	St. Cu.	0.8	
San Luis Potosí	613.2	16	14	—	—	—	—		
Tampico	—	—	—	—	—	—	—		
Tapachula	—	—	—	—	—	—	—		
Veracruz	—	—	—	—	—	—	—		
Zacatecas	577 0	18	15	—	—	—	—		
C. Guzmán	—	—	—	—	—	—	—		
Guanajuato	—	—	—	—	—	—	—		
León	—	—	—	—	—	—	—		
Querétaro	614 6	17	13	—	E.	4	Ci. St.	0.1	E.
Saltillo	—	—	—	—	—	—	—		
Toluca	—	—	—	—	—	—	—		

M. Moreno y A. C. Atristain Construyeron. Lit. de los Telégrafos Federales. México. M. Moreno Dibujó. E. Espinosa Grabó.

LIBRARY,
JUN 11 1903
Weather Bureau.

JUNIO 4 DE 1903.

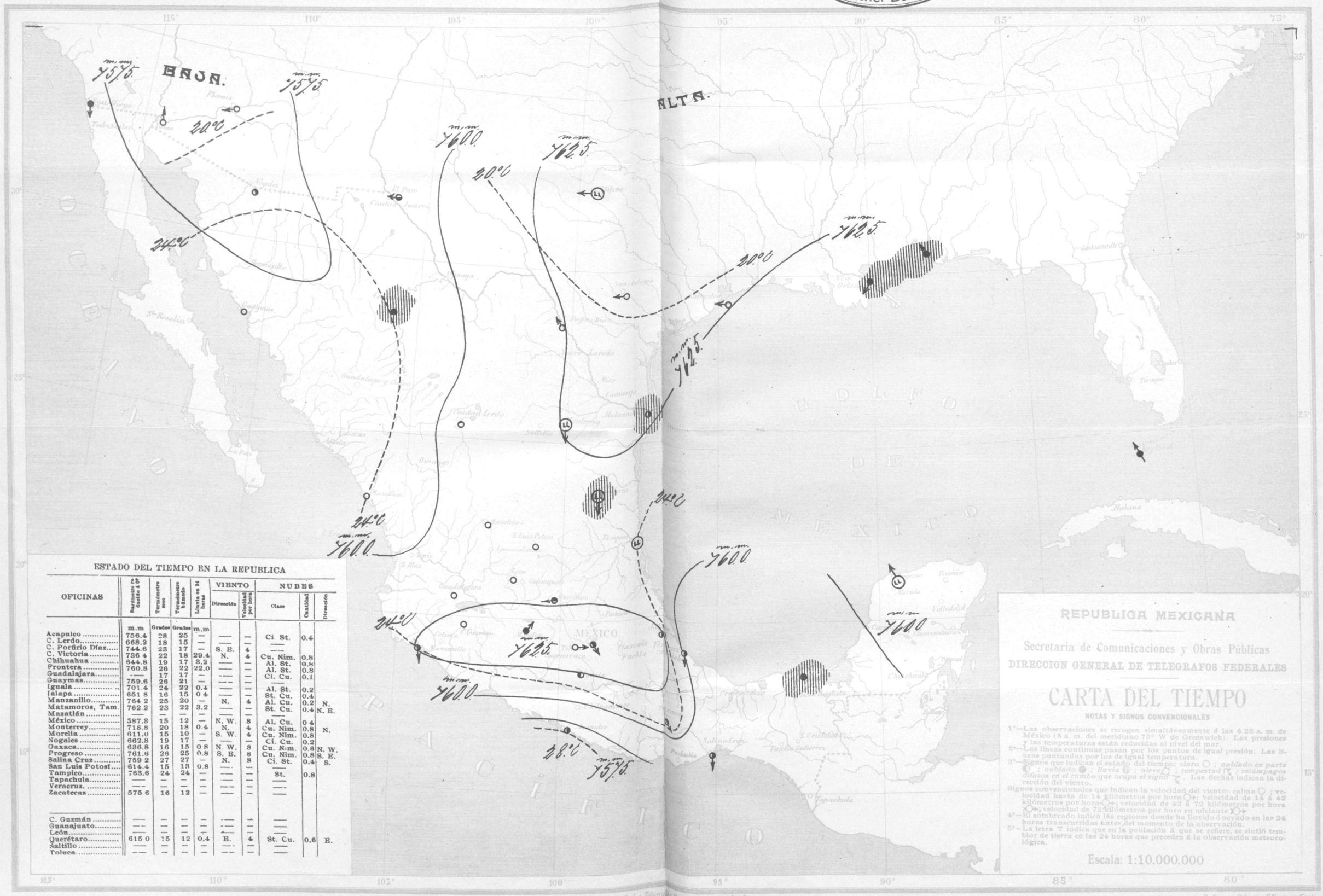

ESTADO DEL TIEMPO EN LA REPUBLICA

OFICINAS	Barómetro reducido á 0°	Termómetro seco	Termómetro húmedo	Lluvia en 24 horas	VIENTO Dirección	VIENTO Velocidad por hora	NUBES Clase	NUBES Cantidad	NUBES Dirección
	m.m	Grados	Grados	m.m					
Acapulco	756.4	28	25	—	—	—	Ci. St.	0.4	
C. Lerdo	668.2	18	15	—	—	—	—		
C. Porfirio Díaz	744.6	23	17	—	S. E.	4	—		
C. Victoria	736 4	22	18	29.4	N.	4	Cu. Nim.	0.8	
Chihuahua	644.8	19	17	3.2	—	—	Al. St.	0.8	
Frontera	760.8	26	22	22.0	—	—	Al. St.	0.8	
Guadalajara	—	17	17	—	—	—	Ci. Cu.	0.1	
Guaymas	759.6	26	21	—	—	—	—		
Iguala	701.4	24	22	0.4	—	—	Al. St.	0.2	
Jalapa	651 8	16	15	0 4	—	—	St. Cu.	0.4	
Manzanillo	764 2	25	20	—	N.	4	Al. Cu.	0.2	N.
Matamoros, Tam.	762.2	23	22	3.2	—	—	St. Cu.	0.4	N. E.
Mazatlán	—	—	—	—	—	—	—		
México	587.3	15	12	—	N. W.	8	Al. Cu.	0 4	
Monterrey	718.8	20	18	0.4	N.	4	Cu. Nim.	0.8	N.
Morelia	611.0	15	10	—	S. W.	4	Cu. Nim.	0.8	
Nogales	662.8	19	17	—	—	—	Ci. Cu.	0.2	
Oaxaca	636.8	16	15	0 8	N. W.	8	Cu. Nim.	0.6	N. W.
Progreso	761.6	26	25	0.8	S. E.	8	Cu. Nim.	0.8	S. E.
Salina Cruz	759 2	27	27	—	N.	8	Ci. St.	0.4	S.
San Luis Potosí	614.4	15	13	0.8	—	—	—		
Tampico	763.6	24	24	—	—	—	St.	0.8	
Tapachula	—	—	—	—	—	—	—		
Veracruz	—	—	—	—	—	—	—		
Zacatecas	575 6	16	12	—	—	—	—		
C. Guzmán	—	—	—	—	—	—	—		
Guanajuato	—	—	—	—	—	—	—		
León	—	—	—	—	—	—	—		
Querétaro	615 0	15	12	0.4	E.	4	St. Cu.	0.6	E.
Saltillo	—	—	—	—	—	—	—		
Toluca	—	—	—	—	—	—	—		

REPUBLICA MEXICANA

Secretaría de Comunicaciones y Obras Públicas

DIRECCION GENERAL DE TELEGRAFOS FEDERALES

CARTA DEL TIEMPO

NOTAS Y SIGNOS CONVENCIONALES

1ª—Las observaciones se recogen simultáneamente á las 6.28 a. m. de México (8 a. m. del meridiano 75° W. de Greenwich). Las presiones y las temperaturas están reducidas al nivel del mar.

2ª—Las líneas continuas pasan por los puntos de igual presión. Las líneas puntuadas por los de igual temperatura.

3ª—Signos que indican el estado del tiempo: *claro* ○ ; *nublado en parte* ◐ ; *nublado* ● ; *lluvia* ⓡ ; *nieve* ❑ ; *tempestad* ↯ ; *relámpagos difusos en el rumbo que ocupa el signo* ↯ . Las flechas indican la dirección del viento.

Signos convencionales que indican la velocidad del viento: calma ○ ; velocidad hasta de 14 kilómetros por hora ○→ ; velocidad de 14 á 42 kilómetros por hora ○→ ; velocidad de 42 á 72 kilómetros por hora ○→ ; velocidad de 72 kilómetros por hora en adelante ○→

4ª—El sombreado indica las regiones donde ha llovido ó nevado en las 24 horas transcurridas antes del momento de la observación.

5ª—La letra T indica que en la población á que se refiere, se sintió temblor de tierra en las 24 horas que preceden á la observación meteorológica.

Escala: 1:10.000.000

M. Moreno y A. C. Arteaga. Construyeron. Lit. de los Telégrafos Federales. México. M. Moreno Dibujó. E. Espinosa Grabó.

LIBRARY,
JUN 12 1903
Weather Bureau.

JUNIO 5 DE 1903.

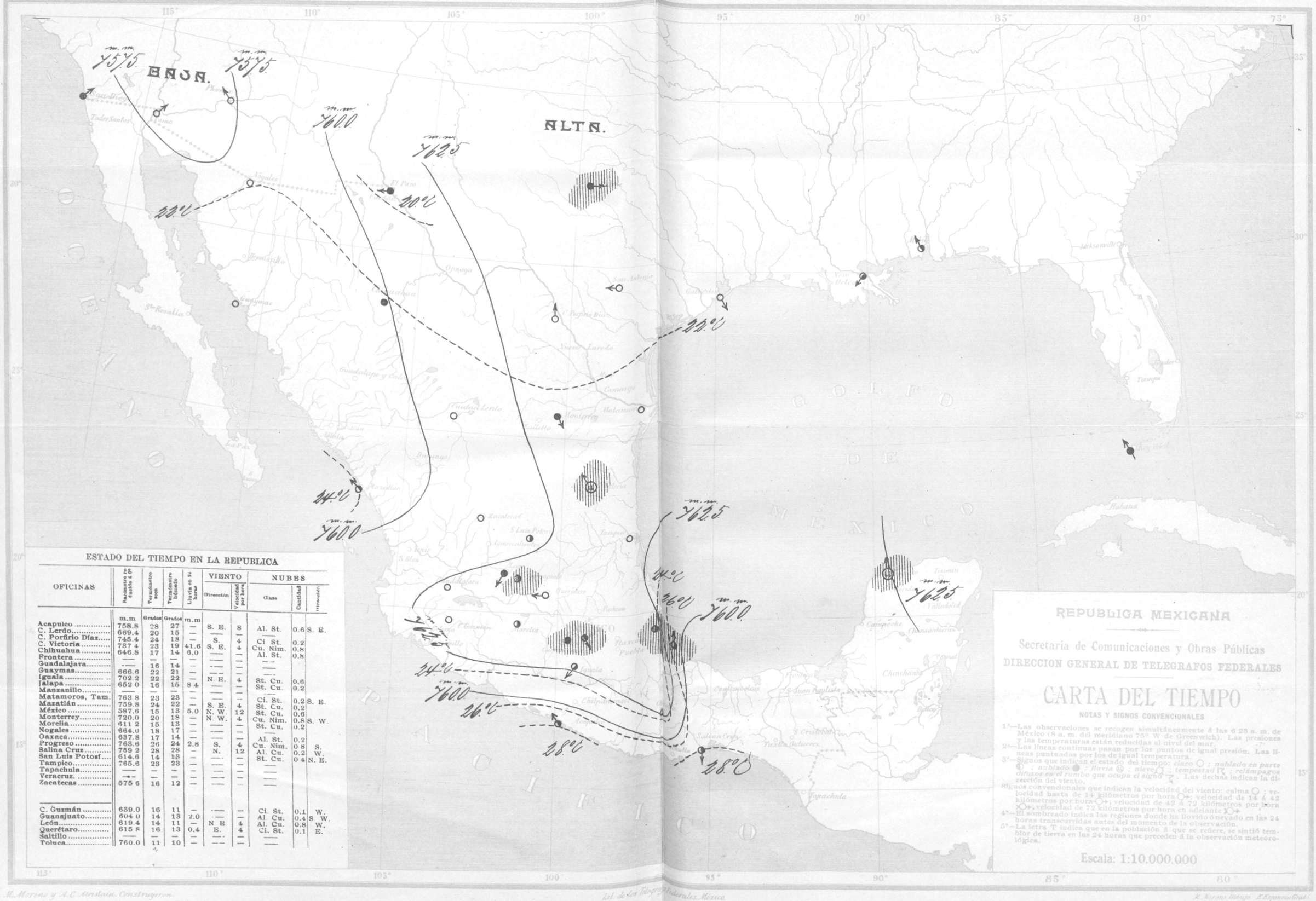

ESTADO DEL TIEMPO EN LA REPUBLICA

OFICINAS	Barómetro reducido á 0°	Termómetro seco	Termómetro húmedo	Lluvia en 24 horas	VIENTO Dirección	VIENTO Velocidad por hora	NUBES Clase	NUBES Cantidad	NUBES Dirección
	m.m	Grados	Grados	m.m					
Acapulco	758.8	28	27	—	S. E.	8	Al. St.	0.6	S. E.
C. Lerdo	669.4	20	15	—	—	—	—		
C. Porfirio Díaz	745.4	24	18	—	S.	4	Ci St.	0.2	
C. Victoria	737 4	23	19	41.6	S. E.	4	Cu. Nim.	0.8	
Chihuahua	646.8	17	14	6.0	—	—	Al. St.	0.8	
Frontera	—	—	—	—	—	—	—		
Guadalajara	—	16	14	—	—	—	—		
Guaymas	666.6	22	21	—	—	—	—		
Iguala	702.2	22	22	—	N. E.	4	St. Cu.	0.6	
Jalapa	652 0	16	15	8 4	—	—	St. Cu.	0.2	
Manzanillo	—	—	—	—	—	—	—		
Matamoros, Tam.	763 8	23	23	—	—	—	Ci. St.	0.2	S. E.
Mazatlán	759.8	24	22	—	S. E.	4	St. Cu.	0.2	
México	587.6	15	13	5.0	N. W.	12	St. Cu.	0.6	
Monterrey	720.0	20	18	—	N. W.	4	Cu. Nim.	0.8	S. W.
Morelia	611 2	15	13	—	—	—	St. Cu.	0.2	
Nogales	664.0	18	17	—	—	—	—		
Oaxaca	637.8	17	14	—	—	—	Al. St.	0.2	
Progreso	763.6	26	24	2.8	S.	4	Cu. Nim.	0 8	S.
Salina Cruz	759 2	28	28	—	N.	12	Al. Cu.	0.2	W.
San Luis Potosí	614.6	14	13	—	—	—	St. Cu.	0 4	N. E.
Tampico	765.6	23	23	—	—	—	—		
Tapachula	—	—	—	—	—	—	—		
Veracruz	—	—	—	—	—	—	—		
Zacatecas	575 6	16	12	—	—	—	—		
C. Guzmán	639.0	16	11	—	—	—	Ci. St.	0.1	W.
Guanajuato	604 0	14	13	2.0	—	—	Al. Cu.	0.4	S W.
León	619.4	14	11	—	N E	4	Al. Cu.	0.8	W.
Querétaro	615 8	16	13	0.4	E.	4	Ci. St.	0.1	E.
Saltillo	—	—	—	—	—	—	—		
Toluca	760.0	11	10	—	—	—	—		

REPUBLICA MEXICANA

Secretaría de Comunicaciones y Obras Públicas

DIRECCION GENERAL DE TELEGRAFOS FEDERALES

CARTA DEL TIEMPO

NOTAS Y SIGNOS CONVENCIONALES

1ª—Las observaciones se recogen simultáneamente á las 6 23 a. m. de México (8 a. m. del meridiano 75° W de Greenwich). Las presiones y las temperaturas están reducidas al nivel del mar.

2ª—Las líneas continuas pasan por los puntos de igual presión. Las líneas puntuadas por los de igual temperatura.

3ª—Signos que indican el estado del tiempo: *claro* ○ ; *nublado en parte* ◐ ; *nublado* ● ; *lluvia* ⊕ ; *nieve* ⚹ ; *tempestad* ⚡ ; *relámpagos difusos en el rumbo que ocupa el signo* ⚡. Las flechas indican la dirección del viento.

Signos convencionales que indican la velocidad del viento: calma ○ ; velocidad hasta de 14 kilómetros por hora ○→; velocidad de 14 á 42 kilómetros por hora ○→; velocidad de 42 á 72 kilómetros por hora ○→; velocidad de 72 kilómetros por hora en adelante ○→

4ª—El sombreado indica las regiones donde ha llovido ó nevado en las 24 horas transcurridas antes del momento de la observación.

5ª—La letra T indica que en la población á que se refiere, se sintió temblor de tierra en las 24 horas que preceden á la observación meteorológica.

Escala: 1:10.000.000

M. Moreno y A. C. Atristain. Construyeron.

Lit. de los Telégrafos Federales. México.

M. Moreno Dibujo. E. Espinosa Grab.

LIBRARY,
JUN 13 1903
Weather Bureau.

JUNIO 6 DE 1903.

ALTA.

m.m 760.0

20°C

m.m 762.5

m.m 765.0

20°C

24°C

m.m 760.0

m.m 765.0

m.m 760.0

24°C

m.m 762.5

24°C

24°C

m.m 760.0

m.m 762.5

m.m 760.0

ESTADO DEL TIEMPO EN LA REPUBLICA

OFICINAS	Barómetro reducido á 0°	Termómetro seco	Termómetro húmedo	Lluvia en 24 horas	VIENTO Dirección	VIENTO Velocidad por hora	NUBES Clase	NUBES Cantidad	NUBES Dirección
	m.m	Grados	Grados	m.m					
Acapulco	756.2	28	24	—	—	—	Ci. St.	0.4	
C. Lerdo	671.4	22	14	—	—	—	St. Cu.	0.2	
C. Porfirio Díaz	747.0	23	18	—	—	—	Al. St.	0.6	
C. Victoria	738 8	20	18	46.4	N.	4	Al. St.	0.8	
Chihuahua	644.0	17	17	0.4	N. W.	4	—	—	
Frontera	762.0	25	24	34.4	N. E.	4	Ci. Cu.	0.4	
Guadalajara	—	15	13	—	—	—	—	—	
Guaymas	761.6	26	21	—	—	—	—	—	
Iguala	702.2	24	22	—	E.	4	Al. St.	0.4	
Jalapa	652 2	18	17	9.6	—	—	—	—	
Manzanillo	—	—	—	—	—	—	—	—	
Matamoros, Tam.	765.2	22	22	—	—	—	Ci. St.	0.2	
Mazatlán	—	25	24	—	—	—	Al. St.	0.6	
México	587.1	14	12	4.8	N. W.	12	St. Cu.	0.6	
Monterrey	720.8	21	19	—	—	—	Al. Cu.	0.8	
Morelia	612 4	15	11	—	—	—	Al. Cu.	0.6	S. W.
Nogales	666.0	18	17	—	S.	4	—	—	
Oaxaca	637.8	18	15	0.4	—	—	Cu. Nim.	0.6	
Progreso	764.6	26	24	8.2	S. E.	4	Cu. Nim.	0.8	S. E.
Salina Cruz	758 8	29	27	—	N.	12	Ci. Cu.	0.2	W.
San Luis Potosí	615.4	13	12	—	—	—	—	—	
Tampico	766.6	23	23	—	—	—	—	—	
Tapachula	—	—	—	—	—	—	—	—	
Veracruz	—	—	—	—	—	—	—	—	
Zacatecas	576.2	17	10	—	—	—	—	—	
C. Guzmán	639.2	17	14	—	—	—	Ci. Cu.	0.4	
Guanajuato	604.6	15	13	3.2	N. E.	4	St. Cu.	0.2	N. E.
León	—	—	—	—	—	—	—	—	
Querétaro	614 4	16	14	3.2	E.	4	Cu. Nim.	0.8	E.
Saltillo	—	—	—	—	—	—	—	—	
Toluca	561.0	12	10	6.4	W.	8	St. Cu.	0.8	E.

REPUBLICA MEXICANA

Secretaría de Comunicaciones y Obras Públicas

DIRECCION GENERAL DE TELEGRAFOS FEDERALES

CARTA DEL TIEMPO.

NOTAS Y SIGNOS CONVENCIONALES

1ª—Las observaciones se recogen simultáneamente á las 6 23 a. m. de México (8 a. m. del meridiano 75° W de Greenwich). Las presiones y las temperaturas están reducidas al nivel del mar.

2ª—Las líneas continuas pasan por los puntos de igual presión. Las líneas puntuadas por los de igual temperatura.

3ª—Signos que indican el estado del tiempo: *claro* ○ ; *nublado en parte* ◐ ; *nublado* ● ; *lluvia* ⓡ ; *nieve* ❍ ; *tempestad* ↯ ; *relámpagos difusos en el rumbo que ocupa el signo* ↯ . Las flechas indican la dirección del viento.

Signos convencionales que indican la velocidad del viento: calma ○ ; velocidad hasta de 14 kilómetros por hora ○→ ; velocidad de 14 á 42 kilómetros por hora ○→ ; velocidad de 42 á 72 kilómetros por hora ○→ ; velocidad de 72 kilómetros por hora en adelante ○→

4ª—El sombreado indica las regiones donde ha llovido ó nevado en las 24 horas transcurridas antes del momento de la observación.

5ª—La letra T indica que en la población á que se refiere, se sintió temblor de tierra en las 24 horas que preceden á la observación meteorológica.

Escala: 1:10.000.000

M. Moreno y A. C. Aristain. Construyeron.

Lit. de los Telégrafos Federales. México.

M. Moreno Dibujó. R. Espinosa Grabó.

LIBRARY,
JUN 15 1903
Weather Bureau.

JUNIO 7 DE 1903.

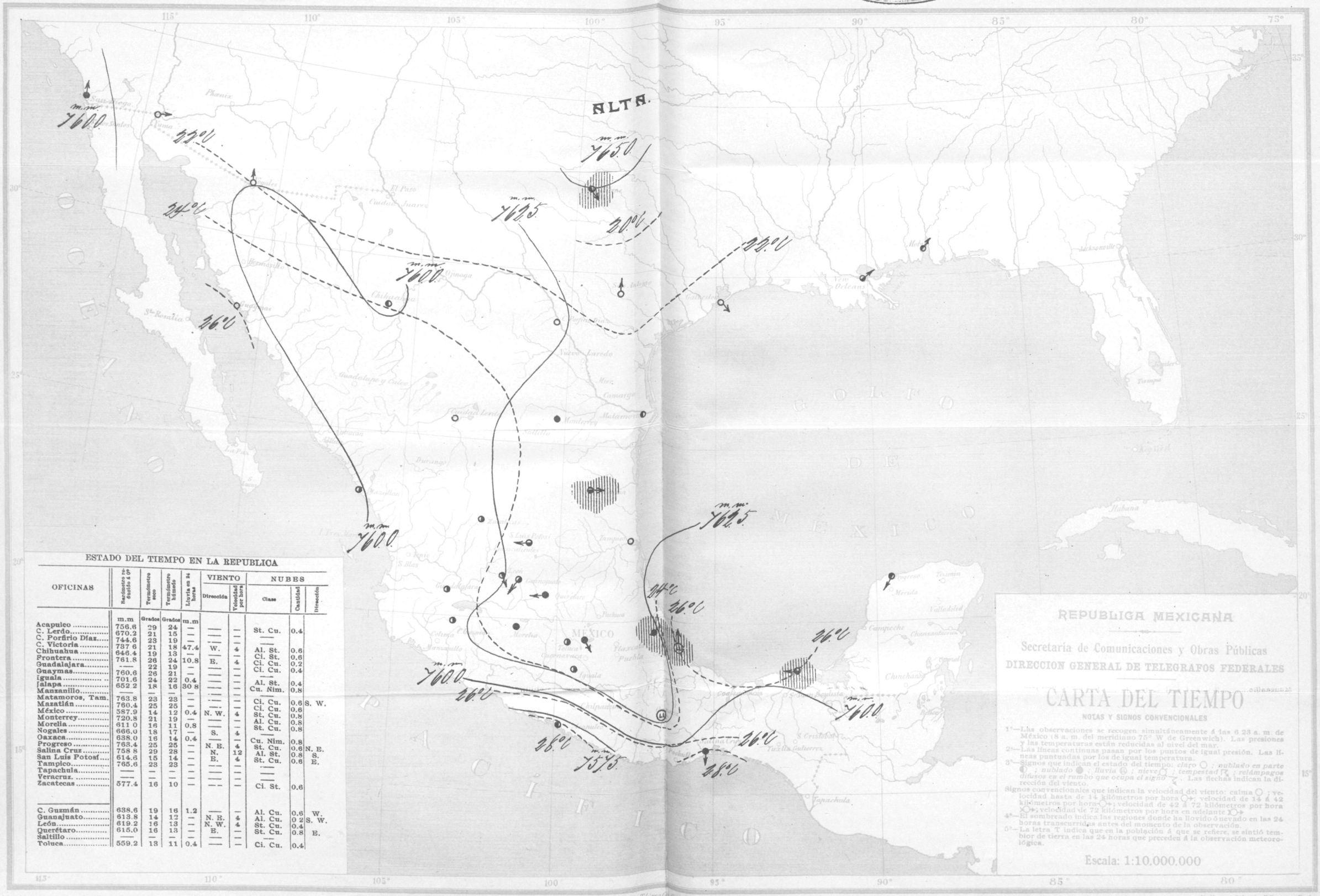

ESTADO DEL TIEMPO EN LA REPUBLICA

OFICINAS	Barómetro reducido á 0°	Termómetro seco	Termómetro húmedo	Lluvia en 24 horas	VIENTO		NUBES		
					Dirección	Velocidad por hora	Clase	Cantidad	Dirección
	m.m	Grados	Grados	m.m					
Acapulco	756.6	29	24	—	——	—	St. Cu.	0.4	
C. Lerdo	670.2	21	15	—	——	—	——		
C. Porfirio Diaz	744.6	23	19	—	——	—	——		
C. Victoria	737 6	21	18	47.4	W.	4	Al. St.	0.6	
Chihuahua	646.4	19	13	—	——	—	Ci. St.	0.6	
Frontera	761.8	28	24	10.8	E.	4	Ci. Cu.	0.2	
Guadalajara	——	22	19	—	——	—	Ci. Cu.	0.4	
Guaymas	760.6	26	21	—	——	—	——		
Iguala	701.6	24	22	0.4	——	—	Al. St.	0.4	
Jalapa	652 2	18	16	30 8	——	—	Cu. Nim.	0.8	
Manzanillo	——	——	——	—	——	—	——		
Matamoros, Tam.	763.8	23	23	—	——	—	Ci. Cu.	0.6	S. W.
Mazatlán	760.4	25	25	—	——	—	Ci. Cu.	0.6	
México	587.9	14	12	0.4	N. W.	4	St. Cu.	0.8	
Monterrey	720.8	21	19	—	——	—	Al. Cu.	0.8	
Morelia	611 0	16	11	0.8	——	—	St. Cu.	0.8	
Nogales	666.0	18	17	—	S.	4	——		
Oaxaca	638.0	16	14	0.4	——	—	Cu. Nim.	0.8	
Progreso	763.4	25	25	—	N. E.	4	St. Cu.	0.6	N. E.
Salina Cruz	758 8	29	28	—	N.	12	Al. St.	0.8	S.
San Luis Potosí	614.6	15	14	—	E.	4	St. Cu.	0.6	E.
Tampico	765.6	23	23	—	——	—	——		
Tapachula	——	—	—	—	——	—	——		
Veracruz	——	—	—	—	——	—	——		
Zacatecas	577.4	16	10	—	——	—	Ci. St.	0.6	
C. Guzmán	638.6	19	16	1.2	——	—	Al. Cu.	0.6	W.
Guanajuato	613.8	14	12	—	N. E.	4	Al. Cu.	0 2	S. W.
León	619.2	16	13	—	N. W.	4	St. Cu.	0.4	
Querétaro	615.0	16	13	—	E.	—	St. Cu.	0.8	E.
Saltillo	——	—	—	—	——	—	——		
Toluca	559.2	13	11	0.4	——	—	Ci. Cu.	0.4	

REPUBLICA MEXICANA

Secretaría de Comunicaciones y Obras Públicas

DIRECCION GENERAL DE TELEGRAFOS FEDERALES

CARTA DEL TIEMPO

NOTAS Y SIGNOS CONVENCIONALES

1°—Las observaciones se recogen simultáneamente á las 6.23 a. m. de México (8 a. m. del meridiano 75° W. de Greenwich). Las presiones y las temperaturas están reducidas al nivel del mar.

2°—Las líneas continuas pasan por los puntos de igual presión. Las líneas puntuadas por los de igual temperatura.

3°—Signos que indican el estado del tiempo: *claro* ○ ; *nublado en parte* ◐ ; *nublado* ● ; *lluvia* ⊖ ; *nieve* ⛆ ; *tempestad* ↯ ; *relámpagos difusos en el rumbo que ocupa el signo* ↯ . Las flechas indican la dirección del viento.

Signos convencionales que indican la velocidad del viento: calma ○ ; velocidad hasta de 14 kilómetros por hora ○→ ; velocidad de 14 á 42 kilómetros por hora ○→ ; velocidad de 42 á 72 kilómetros por hora ○→ ; velocidad de 72 kilómetros por hora en adelante ○→

4°—El sombreado indica las regiones donde ha llovido ó nevado en las 24 horas transcurridas antes del momento de la observación.

5°—La letra T indica que en la población á que se refiere, se sintió temblor de tierra en las 24 horas que preceden á la observación meteorológica.

Escala: 1:10.000.000

M. Moreno y A. C. Aristain. Construyeron.

Lit. de los Telégrafos Federales. México.

M. Moreno Hdnjo. E. Espinosa Grad.

LIBRARY,
★ JUN 15 1903 ★
Weather Bureau.

JUNIO 8 DE 1903.

BAJA.

ESTADO DEL TIEMPO EN LA REPUBLICA

OFICINAS	Barómetro reducido á 0°	Termómetro seco	Termómetro húmedo	Lluvia en 24 horas	VIENTO		NUBES		
					Dirección	Velocidad por hora.	Clase	Cantidad	Dirección
	m.m	Grados	Grados	m.m					
Acapulco	758.2	29	29	—	—	—	Al. St.	0.6	
C. Lerdo	668.2	22	16	—	—	—	St. Cu.	0.8	
C. Porfirio Díaz	742.4	24	19	—	S.	4	Ci. St.	0.2	
C. Victoria	734.2	22	21	27.2	N.	4	—		
Chihuahua	644.8	19	18	—	N. E.	4	Al. Cu.	0.8	E.
Frontera	761.0	26	24	—	—	—	—		
Guadalajara	—	19	19	8.2	—	—	—		
Guaymas	759.6	27	22	—	—	—	Al. St.	0.2	
Iguala	702.6	24	22	1.6	—	—	St. Cu.	0.8	
Jalapa	650 6	16	14	8 2	N.	4	—		
Manzanillo	—	—	—	—	—	—	—		
Matamoros, Tam.	761.2	25	25	—	—	—	St. Cu.	0.8	
Mazatlán	757.4	29	25	—	—	—	Cu. Nim.	0.8	
México	586.6	14	13	18.0	E.	4	Ci. Cu.	0.6	
Monterrey	718.4	23	21	—	W.	8	St. Cu.	0.2	S. W.
Morelia	609 6	16	14	12.8	—	—	—		
Nogales	664.0	18	16	—	S.	4	Al. Cu.	0.6	
Oaxaca	637.6	15	15	0.4	—	—	Al. St.	0.4	N. E.
Progreso	761.6	27	24	—	N. E.	4	Al. St.	0.8	
Salina Cruz	758 8	29	27	—	N.	8	—		
San Luis Potosí	614.2	16	15	—	—	—	—		
Tampico	763.6	24	24	—	—	—	—		
Tapachula	—	—	—	—	—	—	—		
Veracruz	—	—	—	—	—	—	—		
Zacatecas	575.2	18	13	—	—	—	—		
C. Guzmán	637.8	18	17	18.2	—	—	St. Cu.	0.6	N.
Guanajuato	603.0	15	12	—	—	—	Ci. St.	0.4	
León	618.2	15	12	—	S. E.	4	Ci. St.	0.1	
Querétaro	614.8	16	12	—	E.	4	Ci. Cu.	0.2	E.
Saltillo	—	—	—	—	—	—	—		
Toluca	559.2	12	11	20.6	—	—	Cu. Núm.	0.8	S.

REPUBLICA MEXICANA

Secretaría de Comunicaciones y Obras Públicas

DIRECCION GENERAL DE TELEGRAFOS FEDERALES

CARTA DEL TIEMPO.

NOTAS Y SIGNOS CONVENCIONALES

1ª—Las observaciones se recogen simultáneamente á las 6.23 a. m. de México (8 a. m. del meridiano 75° W de Greenwich). Las presiones y las temperaturas están reducidas al nivel del mar.

2ª—Las líneas continuas pasan por los puntos de igual presión. Las líneas punteadas por los de igual temperatura.

3ª—Signos que indican el estado del tiempo: *claro* ○ ; *nublado en parte* ◐ ; *nublado* ● ; *lluvia* ⓡ ; *nieve* ✱ ; *tempestad* ↯ ; *relámpagos difusos en el rumbo que ocupa el signo* ≷ . Las flechas indican la dirección del viento.

Signos convencionales que indican la velocidad del viento: calma ○ ; velocidad hasta de 14 kilómetros por hora ○→; velocidad de 14 á 42 kilómetros por hora ○→; velocidad de 42 á 72 kilómetros por hora ○→; velocidad de 72 kilómetros por hora en adelante ○→

4ª—El sombreado indica las regiones donde ha llovido ó nevado en las 24 horas transcurridas antes del momento de la observación.

5ª—La letra T indica que en la población á que se refiere, se sintió temblor de tierra en las 24 horas que preceden á la observación meteorológica.

Escala: 1:10.000.000

M. Moreno y A. C. Aristain. Construyeron.

Lit. de los Telégrafos Federales México.

M. Moreno Dibujó. E. Reynoso Grabó.

LIBRARY,
JUN 17 1903
Weather Bureau.

JUNIO 9 DE 1903.

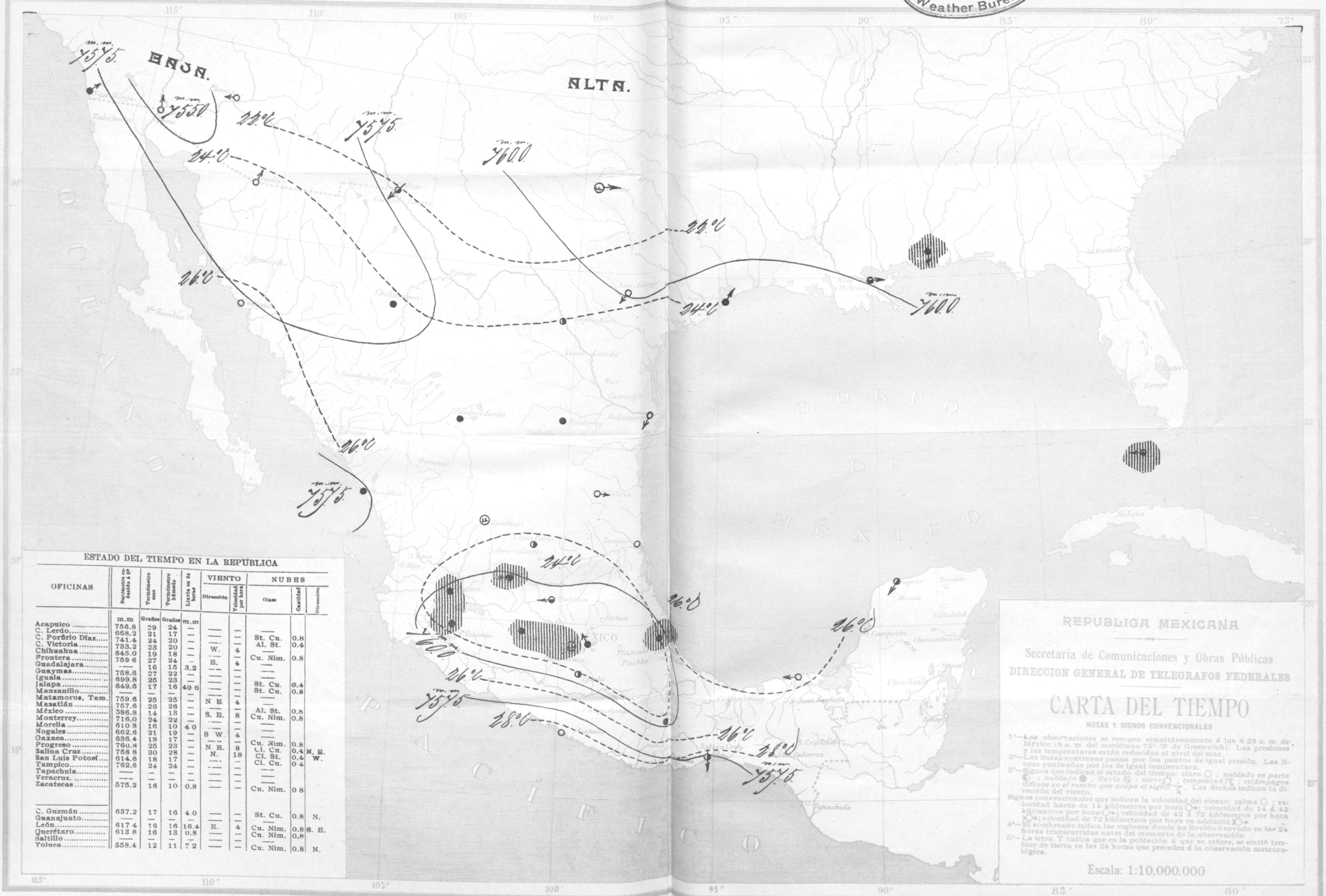

ESTADO DEL TIEMPO EN LA REPUBLICA

OFICINAS	Barómetro reducido á 0°	Termómetro seco	Termómetro húmedo	Lluvia en 24 horas	VIENTO		NUBES		
					Dirección	Velocidad por hora	Clase	Cantidad	Dirección
	m.m	Grados	Grados	m.m					
Acapulco	756.8	29	24	—	—	—	—		
C. Lerdo	668.2	21	17	—	—	—	St. Cu.	0.8	
C. Porfirio Díaz	741.4	24	20	—	—	—	Al. St.	0.4	
C. Victoria	733.2	23	20	—	W.	4	—		
Chihuahua	645.0	19	18	—	—	—	Cu. Nim.	0.8	
Frontera	759 6	27	24	—	B.	4	—		
Guadalajara	— —	16	15	3.2	—	—	—		
Guaymas	758.6	27	22	—	—	—	St. Cu.	0.4	
Iguala	699.8	25	23	—	—	—	St. Cu.	0.8	
Jalapa	649.6	17	16	49 6	—	—	—		
Manzanillo	—	—	—	—	—	—	—		
Matamoros, Tam.	759.6	25	25	—	N E.	4	—		
Mazatlán	757.6	26	26	—	—	—	Al. St.	0.8	
México	586.8	14	13	—	S. E.	8	Cu. Nim.	0.8	
Monterrey	716.0	24	22	—	—	—	—		
Morelia	610 8	16	10	4 0	—	—	—		
Nogales	662.6	21	19	—	S W.	4	—		
Oaxaca	636.4	18	17	—	—	—	Cu. Nim.	0.8	
Progreso	760.8	25	23	—	N. E.	8	Ci. Cu.	0.4	N. E.
Salina Cruz	758 8	30	28	—	N.	18	Ci. St.	0.4	W.
San Luis Potosí	614.6	18	17	—	—	—	Ci. Cu.	0 4	
Tampico	762.6	24	24	—	—	—	—		
Tapachula	—	—	—	—	—	—	—		
Veracruz	— —	—	—	—	—	—	—		
Zacatecas	575.2	16	10	0.8	—	—	Cu. Nim.	0 8	
C. Guzmán	637.2	17	16	4.0	—	—	St. Cu.	0.8	N.
Guanajuato	—	—	—	—	—	—	—		
León	617 4	16	16	16.4	E.	4	Cu. Nim.	0.8	S. E.
Querétaro	613 8	16	13	0.8	—	—	Cu. Nim.	0.8	
Saltillo	—	—	—	—	—	—	—		
Toluca	558.4	12	11	7.2	—	—	Cu. Nim.	0.8	N.

REPUBLICA MEXICANA

Secretaría de Comunicaciones y Obras Públicas

DIRECCION GENERAL DE TELEGRAFOS FEDERALES

CARTA DEL TIEMPO

NOTAS Y SIGNOS CONVENCIONALES

1ª—Las observaciones se recogen simultáneamente á las 6.23 a. m. de México (8 a. m. del meridiano 75° W de Greenwich). Las presiones y las temperaturas están reducidas al nivel del mar.

2ª—Las líneas continuas pasan por los puntos de igual presión. Las líneas puntuadas por los de igual temperatura.

3ª—Signos que indican el estado del tiempo: *claro* ○ ; *nublado en parte* ◐ ; *nublado* ● ; *lluvia* ⓡ ; *nieve* ✱ ; *tempestad* ↯ ; *relámpagos difusos en el rumbo que ocupa el signo* ≷ . Las flechas indican la dirección del viento.

Signos convencionales que indican la velocidad del viento: calma ○ ; velocidad hasta de 14 kilómetros por hora ○→ ; velocidad de 14 á 42 kilómetros por hora ○→ ; velocidad de 42 á 72 kilómetros por hora ○→ ; velocidad de 72 kilómetros por hora en adelante ○→ .

4ª—El sombreado indica las regiones donde ha llovido ó nevado en las 24 horas transcurridas antes del momento de la observación.

5ª—La letra T indica que en la población á que se refiere, se sintió temblor de tierra en las 24 horas que preceden á la observación meteorológica.

Escala: 1:10.000.000

M. Moreno y A. C. Aristain. Construyeron.

Lit. de los Telégrafos Federales. México.

M. Moreno Dibujó. E. Espinosa Grabó.

LIBRARY
JUN 19 1903
Weather Bureau

JUNIO 10 DE 1903.

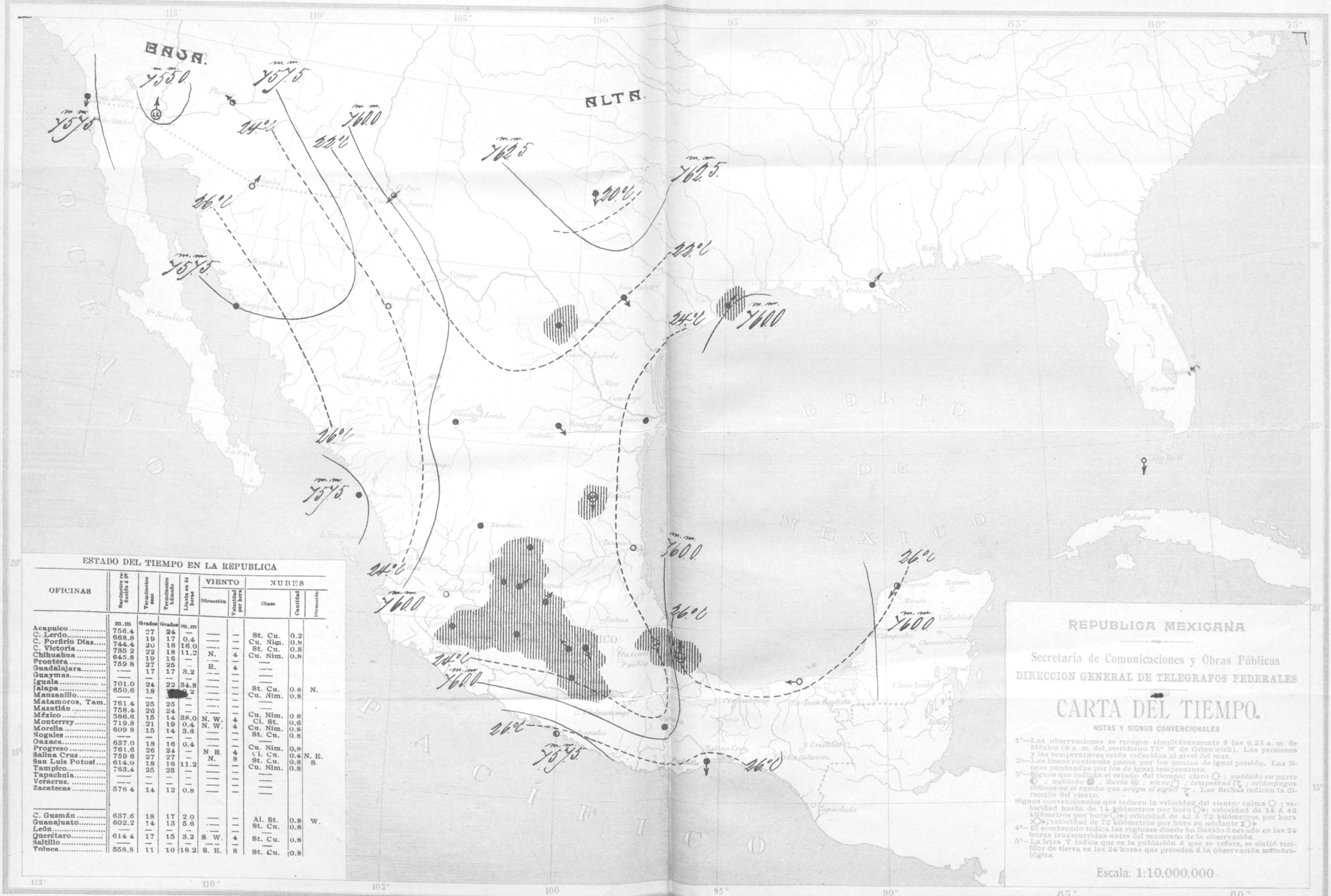

ESTADO DEL TIEMPO EN LA REPUBLICA

OFICINAS	Barómetro reducido á 0°	Termómetro seco	Termómetro húmedo	Lluvia en 24 horas	VIENTO Dirección	VIENTO Velocidad por hora	NUBES Clase	NUBES Cantidad	NUBES Dirección
	m.m	Grados	Grados	m.m					
Acapulco	756.4	27	24	—	—	—	St. Cu.	0.2	
C. Lerdo	668.8	19	17	0.4	—	—	Cu. Nim.	0.8	
C. Porfirio Díaz	744.4	20	18	16.0	—	—	St. Cu.	0.8	
C. Victoria	735 2	22	18	11.2	N.	4	Cu. Nim.	0.8	
Chihuahua	645.8	19	16	—	—	—	—		
Frontera	759.8	27	25	—	E.	4	—		
Guadalajara	—	17	17	3.2	—	—	—		
Guaymas	—	—	—	—	—	—	—		
Iguala	701.0	24	22	34.8	—	—	—		
Jalapa	650.6	18	[illegible]	2	—	—	St. Cu.	0.8	N.
Manzanillo	—	—	—	—	—	—	Cu. Nim.	0.8	
Matamoros, Tam.	761.4	25	25	—	—	—	—		
Mazatlán	758.4	26	24	—	—	—	—		
México	586.6	15	14	38.0	N. W.	4	Cu. Nim.	0.8	
Monterrey	719.8	21	19	0.4	N. W.	4	Ci. St.	0.6	
Morelia	609 8	15	14	3.6	—	—	Cu. Nim.	0.8	
Nogales	—	—	—	—	—	—	St. Cu.	0.8	
Oaxaca	637.0	18	16	0.4	—	—	—		
Progreso	761.6	26	24	—	N E.	4	Cu. Nim.	0.8	
Salina Cruz	759 6	27	27	—	N.	8	Ci. Cu.	0.4	N. E.
San Luis Potosí	614.0	18	16	11.2	—	—	St. Cu.	0.8	S.
Tampico	763.4	25	25	—	—	—	Cu. Nim.	0.8	
Tapachula	—	—	—	—	—	—	—		
Veracruz	—	—	—	—	—	—	—		
Zacatecas	576 4	14	12	0.8	—	—	—		
C. Guzmán	637.6	18	17	2.0	—	—	Al. St.	0.8	W.
Guanajuato	602.2	14	13	5.6	—	—	St. Cu.	0.8	
León	—	—	—	—	—	—	—		
Querétaro	614 4	17	15	3.2	S. W.	4	St. Cu.	0.8	
Saltillo	—	—	—	—	—	—	—		
Toluca	558.8	11	10	18.2	S. E.	8	St. Cu.	0.8	

REPUBLICA MEXICANA

Secretaría de Comunicaciones y Obras Públicas

DIRECCION GENERAL DE TELEGRAFOS FEDERALES

CARTA DEL TIEMPO.

NOTAS Y SIGNOS CONVENCIONALES

1ª—Las observaciones se recogen simultáneamente á las 6.23 a. m. de México (8 a. m. del meridiano 75° W de Greenwich). Las presiones y las temperaturas están reducidas al nivel del mar.

2ª—Las líneas continuas pasan por los puntos de igual presión. Las líneas puntuadas por los de igual temperatura.

3ª—Signos que indican el estado del tiempo: *claro* ○ ; *nublado en parte* ◐ ; *nublado* ● ; *lluvia* ⓡ ; *nieve* ⛆ ; *tempestad* ↯ ; *relámpagos difusos en el rumbo que ocupa el signo* ϟ . Las flechas indican la dirección del viento.

Signos convencionales que indican la velocidad del viento: calma ○ ; velocidad hasta de 14 kilómetros por hora ○→ ; velocidad de 14 á 42 kilómetros por hora ○→ ; velocidad de 42 á 72 kilómetros por hora ○→ ; velocidad de 72 kilómetros por hora en adelante ○→

4ª—El sombreado indica las regiones donde ha llovido ó nevado en las 24 horas transcurridas antes del momento de la observación.

5ª—La letra T indica que en la población á que se refiere, se sintió temblor de tierra en las 24 horas que preceden á la observación meteorológica.

Escala: 1:10,000,000

M. Moreno y A. C. Aristain. Construyeron.

Lit. de los Telégrafos Federales. México.

M. Moreno Dibujó. E. Espinosa Grabó.

LIBRARY
JUN 20 1903
Weather Bureau.

JUNIO 11 DE 1903.

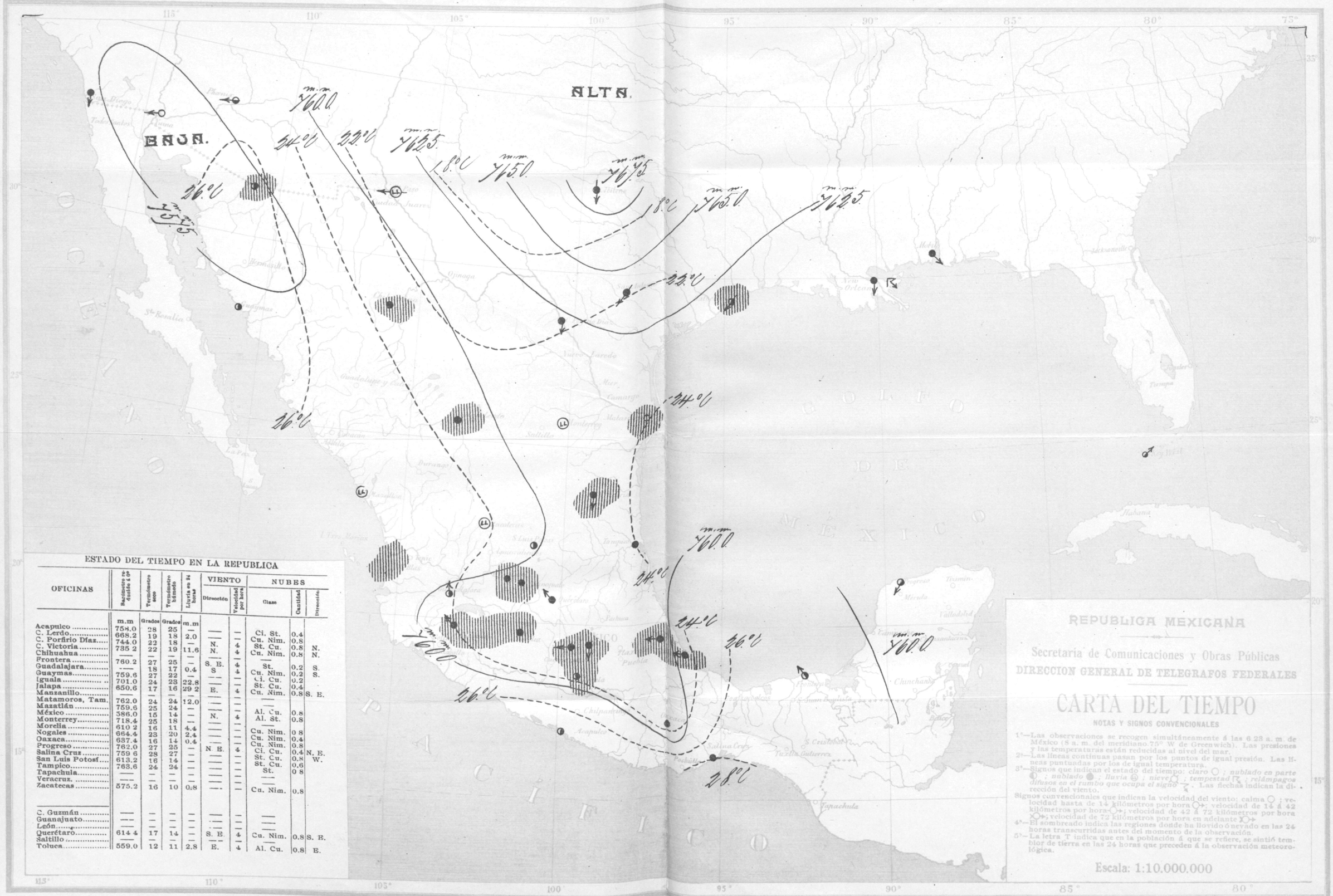

ESTADO DEL TIEMPO EN LA REPUBLICA

OFICINAS	Barómetro reducido á 0°	Termómetro seco	Termómetro húmedo	Lluvia en 24 horas	VIENTO Dirección	VIENTO Velocidad por hora	NUBES Clase	NUBES Cantidad	NUBES Dirección
	m.m	Grados	Grados	m.m					
Acapulco	758.0	28	25	—	—	—	Ci. St.	0.4	
C. Lerdo	668.2	19	18	2.0	—	—	Cu. Nim.	0.8	
C. Porfirio Díaz	744.0	22	18	—	N.	4	St. Cu.	0.8	N.
C. Victoria	735 2	22	19	11.6	N.	4	Cu. Nim.	0.8	N.
Chihuahua	—	—	—	—	—	—	—		
Frontera	760.2	27	25	—	S. E.	4	St.	0.2	S.
Guadalajara	—	18	17	0.4	S	4	Cu. Nim.	0.2	S.
Guaymas	759.6	27	22	—	—	—	Ci. Cu.	0.2	
Iguala	701.0	24	23	22.8	—	—	St. Cu.	0.4	
Jalapa	650.6	17	16	29 2	E.	4	Cu. Nim.	0.8	S. E.
Manzanillo	—	—	—	—	—	—	—		
Matamoros, Tam.	762.0	24	24	12.0	—	—	—		
Mazatlán	759.6	25	24	—	—	—	—		
México	386.0	15	14	—	N.	4	Al. Cu.	0.8	
Monterrey	718.4	25	18	—	—	—	Al. St.	0.8	
Morelia	610 2	16	11	4.4	—	—	—		
Nogales	664.4	23	20	2.4	—	—	Cu. Nim.	0 8	
Oaxaca	637.4	16	14	0.4	—	—	Cu. Nim.	0.4	
Progreso	762.0	27	25	—	N. E.	4	Cu. Nim.	0.8	
Salina Cruz	759 6	28	27	—	—	—	Ci. Cu.	0.4	N. E.
San Luis Potosí	613.2	16	14	—	—	—	St. Cu.	0.8	W.
Tampico	763.6	24	24	—	—	—	St. Cu.	0.6	
Tapachula	—	—	—	—	—	—	St.	0 8	
Veracruz	—	—	—	—	—	—	—		
Zacatecas	575.2	16	10	0.8	—	—	—		
							Cu. Nim.	0.8	
C. Guzmán	—	—	—	—	—	—	—		
Guanajuato	—	—	—	—	—	—	—		
León	—	—	—	—	—	—	—		
Querétaro	614 4	17	14	—	S. E.	4	Cu. Nim.	0.8	S. E.
Saltillo	—	—	—	—	—	—	—		
Toluca	559.0	12	11	2.8	E.	4	Al. Cu.	0.8	E.

REPUBLICA MEXICANA

Secretaría de Comunicaciones y Obras Públicas

DIRECCION GENERAL DE TELEGRAFOS FEDERALES

CARTA DEL TIEMPO

NOTAS Y SIGNOS CONVENCIONALES

1°—Las observaciones se recogen simultáneamente á las 6.23 a. m. de México (8 a. m. del meridiano 75° W de Greenwich). Las presiones y las temperaturas están reducidas al nivel del mar.

2°—Las líneas continuas pasan por los puntos de igual presión. Las líneas puntuadas por los de igual temperatura.

3°—Signos que indican el estado del tiempo: claro ○ ; *nublado en parte* ◐ ; nublado ● ; lluvia Ⓡ ; nieve ○ ; *tempestad* ↯ ; *relámpagos difusos en el rumbo que ocupa el signo* ↯ . Las flechas indican la dirección del viento.

Signos convencionales que indican la velocidad del viento: calma ○ ; velocidad hasta de 14 kilómetros por hora ○→ ; velocidad de 14 á 42 kilómetros por hora ○→ ; velocidad de 42 á 72 kilómetros por hora ○→ ; velocidad de 72 kilómetros por hora en adelante ○→

4°—El sombreado indica las regiones donde ha llovido ó nevado en las 24 horas transcurridas antes del momento de la observación.

5°—La letra T indica que en la población á que se refiere, se sintió temblor de tierra en las 24 horas que preceden á la observación meteorológica.

Escala: 1:10.000.000

M. Moreno y A. C. Aristain, Construyeron.

Lit. de los Telégrafos Federales, México.

M. Moreno Dibujó. E. Espinosa Grabó.

LIBRARY,
JUN 20 1903
Weather Bureau.

JUNIO 12 DE 1903.

ALTA.

BAJA.

m.m. 757.5 — 22°C — 20°C — m.m. 760.0 — m.m. 762.5 — 16°C — m.m. 763.0 — 24°C — 16°C — m.m. 762.5 — 20°C — 22°C — 24°C — m.m. 760.0 — 24°C — m.m. 757.5 — 26°C — 24°C — 26°C — 28°C — m.m. 757.5 — 26°C

ESTADO DEL TIEMPO EN LA REPUBLICA

OFICINAS	Barómetro reducido á 0°	Termómetro seco	Termómetro húmedo	Lluvia en 24 horas	VIENTO		NUBES		
					Dirección	Velocidad por hora	Clase	Cantidad	Dirección
	m.m	Grados	Grados	m.m					
Acapulco	756.8	27	23	—	——	—	Al. Cu.	0.6	
C. Lerdo	664.4	17	17	0.4	——	—	Cu. Nim.	0 8	
C. Porfirio Díaz	742.4	19	15	29.2	——	—	Cu. Nim.	0.8	
C. Victoria	733 8	22	18	11.2	E.	4	Cu. Nim.	0.8	S.
Chihuahua	644.8	15	12	18.2	——	—	St.	0.8	
Frontera	758.4	28	26	—	E.	4	——		
Guadalajara	——	17	15	—	——	—	St. Cu.	0 4	
Guaymas	756.6	27	22	—	——	—	——		
Iguala	699.4	24	23	—	——	—	St.	0.4	
Jalapa	647 2	17	16	1.6	N. E.	4	Cu. Nim.	0.8	
Manzanillo	763.2	23	23	5.6	S. E.	4	Cu. Nim.	0.8	S. E.
Matamoros, Tam.	759.6	24	24	36.0	——	—	——		
Mazatlán	——	—	—	—	——	—	St.	0.8	
México	585.1	15	14	6.0	N. W.	4	Cu. Nim.	0.8	N. E.
Monterrey	715.4	20	18	39.6	N E.	4	St. Cu.	0.2	W.
Morelia	609 8	14	12	—	——	—	——		
Nogales	——	—	—	—	——	—	Al. St.	0 6	
Oaxaca	636.8	17	15	—	——	—	Ci. Cu.	0.2	
Progreso	760.6	27	25	—	——	—	St. Cu.	0.8	S.
Salina Cruz	758 4	27	27	15.2	N.	4	St. Cu.	0.8	
San Luis Potosí	614.4	16	14	2.0	——	—	——		
Tampico	762.6	23	23	44.0	——	—	St.	0.8	
Tapachula	——	—	—	—	——	—	——		
Veracruz	——	—	—	—	——	—	Ci. St.	0.4	
Zacatecas	574.2	16	11	11.2	——	—			
C. Guzmán	636.8	17	16	2.0	S. E.	12	St.	0.8	S. E.
Guanajuato	600.8	16	14	—	——	—	St. Cu.	0.4	S.
León	616.2	18	16	0.8	S. W.	4	St. Cu.	0.8	
Querétaro	613 2	15	14	2.0	E.	4	St. Cu.	0.2	
Saltillo	——	—	—	—	——	—	——		
Toluca	558.0	11	10	--	——	—	Ci. Cu.	0.2	S. E.

REPUBLICA MEXICANA

Secretaría de Comunicaciones y Obras Públicas

DIRECCION GENERAL DE TELEGRAFOS FEDERALES

CARTA DEL TIEMPO.

NOTAS Y SIGNOS CONVENCIONALES

1°—Las observaciones se recogen simultáneamente á las 6 23 a. m. de México (8 a. m. del meridiano 75° W de Greenwich). Las presiones y las temperaturas están reducidas al nivel del mar.

2°—Las líneas continuas pasan por los puntos de igual presión. Las líneas puntuadas por los de igual temperatura.

3°—Signos que indican el estado del tiempo: *claro* ○ ; *nublado en parte* ◐ ; *nublado* ● ; *lluvia* ◎ ; *nieve* ✱ ; *tempestad* ↯ ; *relámpagos difusos en el rumbo que ocupa el signo* ↗ . Las flechas indican la dirección del viento.

Signos convencionales que indican la velocidad del viento: calma ○ ; velocidad hasta de 14 kilómetros por hora ○→ ; velocidad de 14 á 42 kilómetros por hora ○→ ; velocidad de 42 á 72 kilómetros por hora ○→ ; velocidad de 72 kilómetros por hora en adelante ○→

4°—El sombreado indica las regiones donde ha llovido ó nevado en las 24 horas transcurridas antes del momento de la observación.

5°—La letra T indica que en la población á que se refiere, se sintió temblor de tierra en las 24 horas que preceden á la observación meteorológica.

Escala: 1:10.000.000

M. Moreno y A. C. Atristain. Construyeron.

Lit. de los Telégrafos Federales. México.

M. Moreno Dibujó. F. Espinosa Grabó.

LIBRARY
JUN 20 1903

JUNIO 13 DE 1903.

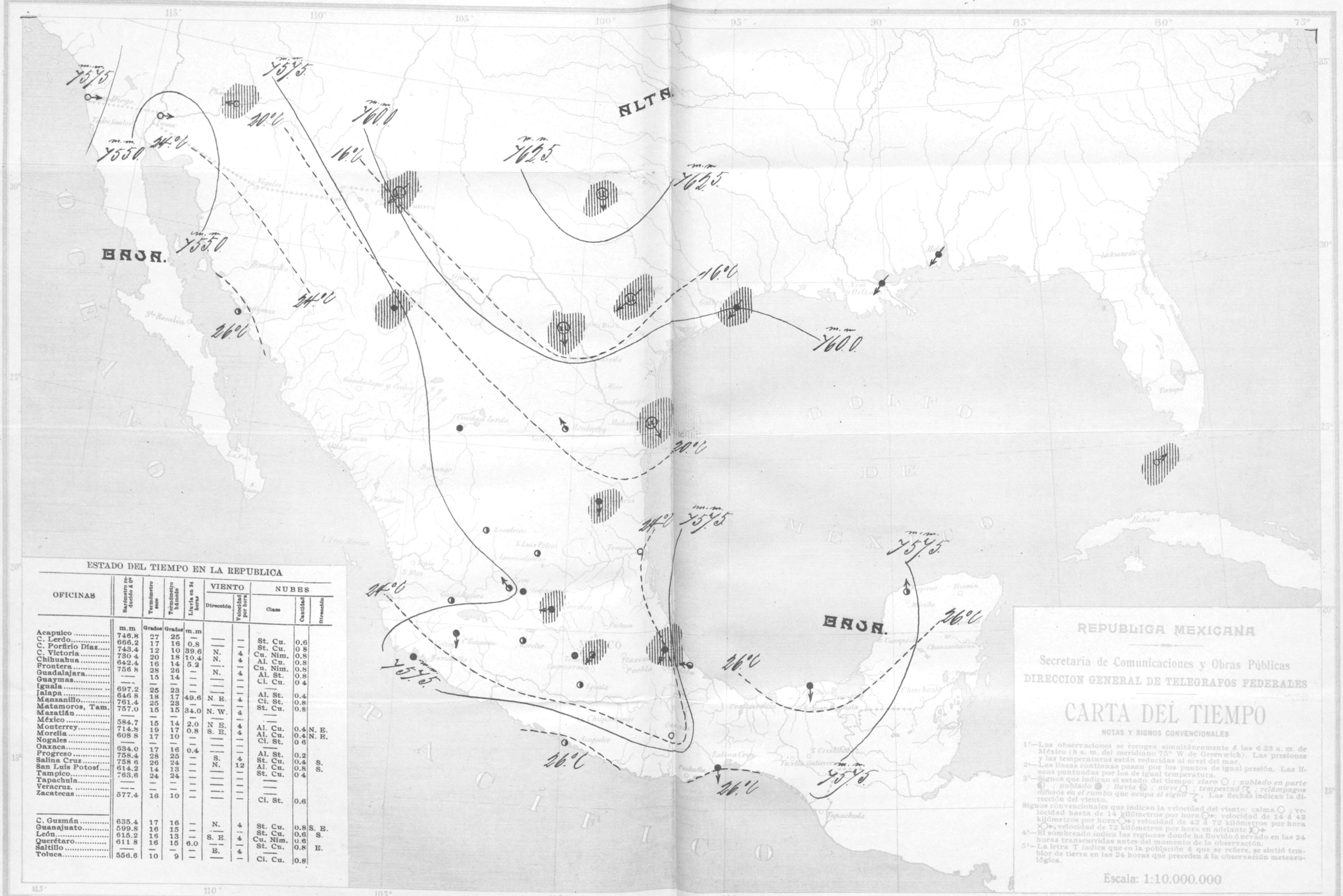

ESTADO DEL TIEMPO EN LA REPUBLICA

OFICINAS	Barómetro reducido á 0°	Termómetro seco	Termómetro húmedo	Lluvia en 24 horas	VIENTO		NUBES		
					Dirección	Velocidad por hora	Clase	Cantidad	Dirección
	m.m	Grados	Grados	m.m					
Acapulco	746.8	27	25	—	—	—			
C. Lerdo	666.2	17	16	0.8	—	—	St. Cu.	0.6	
C. Porfirio Diaz	743.4	12	10	39.6	N.	4	St. Cu.	0 8	
C. Victoria	730 4	20	18	10.4	N.	4	Cu. Nim.	0.8	
Chihuahua	642.4	16	14	5.2	—	—	Al. Cu.	0.8	
Frontera	756 8	28	26	—	N.	4	Cu. Nim.	0.8	
Guadalajara	—	15	14	—	—	—	Al. St.	0.8	
Guaymas	—	—	—	—	—	—	Ci. Cu.	0 4	
Iguala	697.2	25	23	—	—	—	—		
Jalapa	646 8	18	17	49.6	N. E.	4	Al. St.	0.4	
Manzanillo	761.4	25	23	—	—	—	Ci. St.	0.8	
Matamoros, Tam.	757.0	15	15	34.0	N. W.	4	St. Cu.	0.8	
Mazatlán	—	—	—	—	—	—	—		
México	584.7	15	14	2.0	N E.	4	—		
Monterrey	714.8	19	17	0.8	S. E.	4	Al. Cu.	0.4	N. E.
Morelia	608 8	17	10	—	—	—	Al. Cu.	0.4	N. E.
Nogales	—	—	—	—	—	—	Ci. St.	0 6	
Oaxaca	634.0	17	16	0.4	—	—	—		
Progreso	758.4	28	25	—	—	—	Al. St.	0.2	
Salina Cruz	758 6	26	24	—	S.	4	St. Cu.	0.4	S.
San Luis Potosí	614.2	14	13	—	N.	12	Al. Cu.	0.8	S.
Tampico	763.6	24	24	—	—	—	St. Cu.	0 4	
Tapachula	—	—	—	—	—	—	—		
Veracruz	—	—	—	—	—	—	—		
Zacatecas	577.4	16	10	—	—	—	—		
							Ci. St.	0.6	
C. Guzmán	635.4	17	16	—	N.	4	St. Cu.	0.8	S. E.
Guanajuato	599.8	16	15	—	—	—	St. Cu.	0.6	S.
León	615.2	16	13	—	S. E.	4	Cu. Nim.	0.6	
Querétaro	611 8	16	15	6.0	—	—	St. Cu.	0.8	E.
Saltillo	—	—	—	—	E.	4	—		
Toluca	556.6	10	9	—	—	—	Ci. Cu.	0.8	

REPUBLICA MEXICANA

Secretaría de Comunicaciones y Obras Públicas

DIRECCION GENERAL DE TELEGRAFOS FEDERALES

CARTA DEL TIEMPO

NOTAS Y SIGNOS CONVENCIONALES

1°—Las observaciones se recogen simultáneamente á las 6.23 a. m. de México (8 a. m. del meridiano 75° W de Greenwich). Las presiones y las temperaturas están reducidas al nivel del mar.

2°—Las líneas continuas pasan por los puntos de igual presión. Las líneas puntuadas por los de igual temperatura.

3°—Signos que indican el estado del tiempo: *claro* ○ ; *nublado en parte* ◐ ; *nublado* ● ; *lluvia* ⦶ ; *nieve* ✳ ; *tempestad* ↯ ; *relámpagos difusos en el rumbo que ocupa el signo* ↯ . Las flechas indican la dirección del viento.

Signos convencionales que indican la velocidad del viento: calma ○ ; velocidad hasta de 14 kilómetros por hora ○+ ; velocidad de 14 á 42 kilómetros por hora ○+ ; velocidad de 42 á 72 kilómetros por hora ○+ , velocidad de 72 kilómetros por hora en adelante ○+

4°—El sombreado indica las regiones donde ha llovido ó nevado en las 24 horas transcurridas antes del momento de la observación.

5°—La letra T indica que en la población á que se refiere, se sintió temblor de tierra en las 24 horas que preceden á la observación meteorológica.

Escala: 1:10.000.000

M. Moreno y A. C. Atristain, Construyeron.

Lit. de los Telégrafos Federales, México.

M. Moreno Dibujó. F. Espinosa Grab.

LIBRARY,
JUN 20 1903
Weather Bureau.

JUNIO 14 DE 1903.

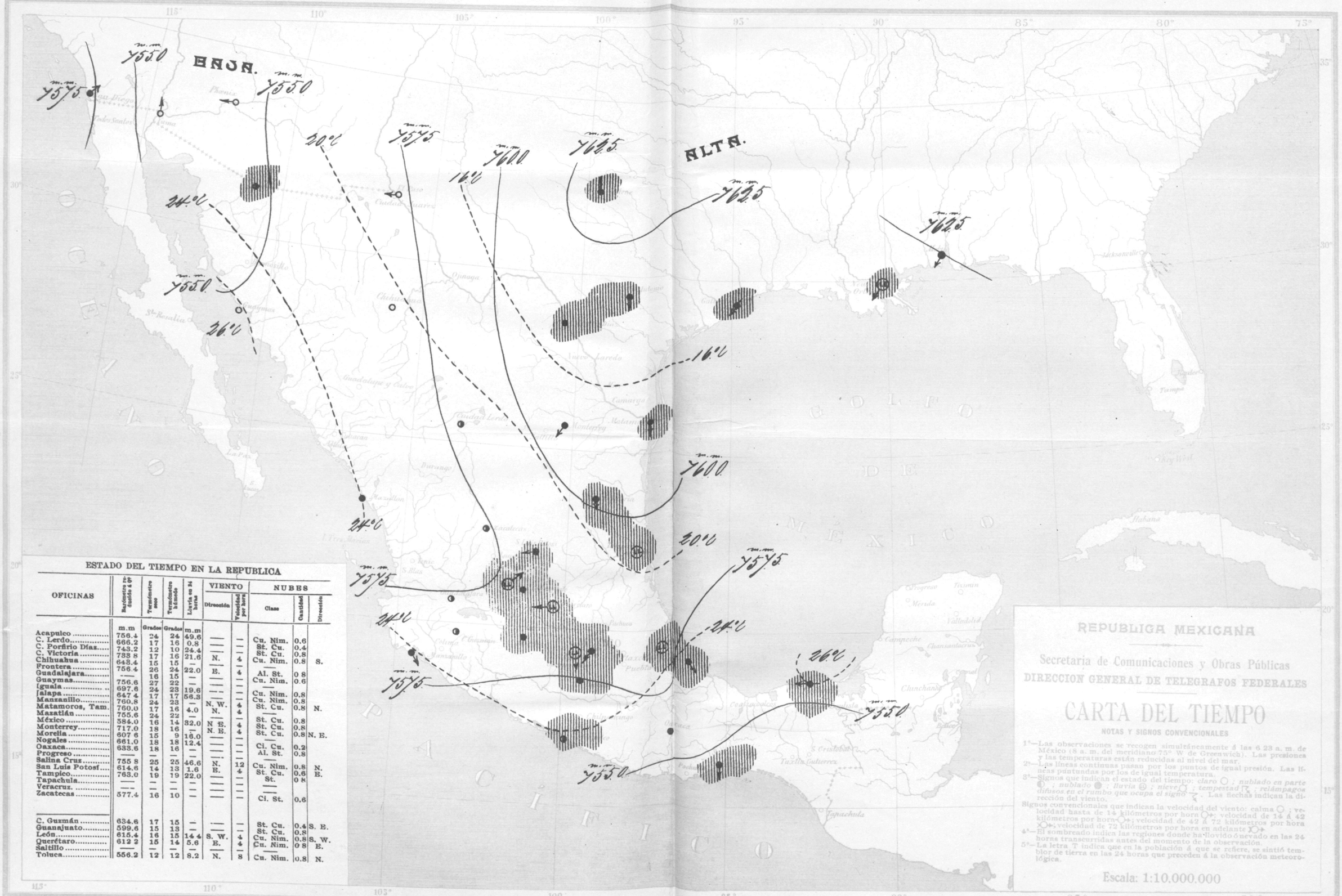

ESTADO DEL TIEMPO EN LA REPUBLICA

OFICINAS	Barómetro reducido á 0°	Termómetro seco	Termómetro húmedo	Lluvia en 24 horas	VIENTO Dirección	VIENTO Velocidad por hora	NUBES Clase	NUBES Cantidad	NUBES Dirección
	m.m	Grados	Grados	m.m					
Acapulco	756.4	24	24	49.6	——	—	Cu. Nim.	0.6	
C. Lerdo	666.2	17	16	0.8	——	—	St. Cu.	0.4	
C. Porfirio Díaz	743.2	12	10	24.4	——	—	St. Cu.	0.8	
C. Victoria	733 8	17	16	21.6	N.	4	Cu. Nim.	0.8	S.
Chihuahua	648.4	15	15	—	——	—	——		
Frontera	756.4	26	24	22.0	E.	4	Al. St.	0 8	
Guadalajara	——	16	15	—	——	—	Cu. Nim.	0.6	
Guaymas	756.6	27	22	—	——	—	——		
Iguala	697.6	24	23	19.6	——	—	Cu. Nim.	0.8	
Jalapa	647.4	17	17	56.3	——	—	Cu. Nim.	0.8	
Manzanillo	760.8	24	23	—	N. W.	4	St. Cu.	0.8	N.
Matamoros, Tam.	760.0	17	16	4.0	N.	4	——		
Mazatlán	755.6	24	22	—	——	—	St. Cu.	0.8	
México	584.0	16	14	32.0	N E.	4	St. Cu.	0.8	
Monterrey	717.0	18	16	—	N. E.	4	St. Cu.	0.8	N. E.
Morelia	607 6	15	9	16.0	——	—	——		
Nogales	661.0	18	18	12.4	——	—	Ci. Cu.	0.2	
Oaxaca	633.6	18	16	—	——	—	Al. St.	0.8	
Progreso	——	—	—	—	——	—	——		
Salina Cruz	755 8	25	25	46.6	N.	12	Cu. Nim.	0.8	N.
San Luis Potosí	614.6	14	13	1.6	E.	4	St. Cu.	0.6	E.
Tampico	763.0	19	19	22.0	——	—	St.	0 8	
Tapachula	——	—	—	—	——	—	——		
Veracruz	——	—	—	—	——	—	——		
Zacatecas	577.4	16	10	—	——	—	Ci. St.	0.6	
C. Guzmán	634.6	17	15	—	——	—	St. Cu.	0.4	S. E.
Guanajuato	599.6	15	13	—	——	—	St. Cu.	0.8	
León	615.4	16	15	14 4	S. W.	4	Cu. Nim.	0.8	S. W.
Querétaro	612 2	15	14	5.6	E.	4	Cu. Nim.	0 8	E.
Saltillo	——	—	—	—	——	—	——		
Toluca	556.2	12	12	8.2	N.	8	Cu. Nim.	0.8	N.

REPUBLICA MEXICANA

Secretaría de Comunicaciones y Obras Públicas

DIRECCION GENERAL DE TELEGRAFOS FEDERALES

CARTA DEL TIEMPO

NOTAS Y SIGNOS CONVENCIONALES

1ª—Las observaciones se recogen simultáneamente á las 6 23 a. m. de México (8 a. m. del meridiano 75° W de Greenwich). Las presiones y las temperaturas están reducidas al nivel del mar.

2ª—Las líneas continuas pasan por los puntos de igual presión. Las líneas punteadas por los de igual temperatura.

3ª—Signos que indican el estado del tiempo: *claro* ○ ; *nublado en parte* ◐ ; *nublado* ● ; *lluvia* ◎ ; *nieve* ✳ ; *tempestad* ↯ ; *relámpagos difusos en el rumbo que ocupa el signo* ↯ . Las flechas indican la dirección del viento.

Signos convencionales que indican la velocidad del viento: calma ○ ; velocidad hasta de 14 kilómetros por hora ○→ ; velocidad de 14 á 42 kilómetros por hora ○→ ; velocidad de 42 á 72 kilómetros por hora ○→ ; velocidad de 72 kilómetros por hora en adelante ○→

4ª—El sombreado indica las regiones donde ha llovido ó nevado en las 24 horas transcurridas antes del momento de la observación.

5ª—La letra T indica que en la población á que se refiere, se sintió temblor de tierra en las 24 horas que preceden á la observación meteorológica.

Escala: 1:10.000.000

M. Moreno y A. C. Aristain, Construyeron.

Lit. de los Telégrafos Federales, México.

M. Moreno Dibujó. E. Espinosa Grabó.

LIBRARY, JUN. 20 1903 Weather Bureau.

JUNIO 15 DE 1903.

ESTADO DEL TIEMPO EN LA REPUBLICA

OFICINAS	Barómetro reducido á 0°	Termómetro seco	Termómetro húmedo	Lluvia en 24 horas	VIENTO Dirección	VIENTO Velocidad por hora	NUBES Clase	NUBES Cantidad	NUBES Dirección
	m.m	Grados	Grados	m.m					
Acapulco	757.0	21	18	40.4	—	—	St.	0.8	
C. Lerdo	667.0	18	16	—	—	—	—		
C. Porfirio Díaz	743.6	16	14	0.4	S. E.	4	Al. St.	0.6	
C. Victoria	734 8	16	16	0.4	N.	4	Cu. Nim.	0.8	
Chihuahua	644.6	15	14	—	—	—	—		
Frontera	—	—	—	—	—	—	—		
Guadalajara	—	17	17	—	—	—	St. Cu.	0.8	
Guaymas	758.6	27	22	—	—	—	Al. Cu.	0.2	
Iguala	698.6	24	23	34.0	—	—	Cu. Nim.	0.8	
Jalapa	648.6	18	17	19.6	—	—	Cu. Nim.	0.8	
Manzanillo	—	—	—	—	—	—	—		
Matamoros, Tam.	761.4	19	19	—	N.	4	—		
Mazatlán	—	—	—	—	—	—	—		
México	584.9	15	13	34.0	S. W.	4	Cu. Nim.	0.8	
Monterrey	717.0	20	18	—	—	—	Al. Cu.	0.8	
Morelia	608 6	16	14	4.0	—	—	Cu. Nim.	0.8	
Nogales	663.0	18	17	—	—	—	—		
Oaxaca	634.8	17	16	0.4	—	—	Cu. Nim.	0.8	
Progreso	760.4	28	26	—	S.	4	St. Cu.	0.8	N.
Salina Cruz	758 2	25	24	44.4	N.	8	St. Cu.	0 8	N.
San Luis Potosí	614.4	16	15	—	N E.	4	Ci. Cu.	0.8	N. E.
Tampico	763.0	21	21	—	—	—	—		
Tapachula	—	—	—	—	—	—	—		
Veracruz	—	—	—	—	—	—	—		
Zacatecas	577.4	16	10	—	—	—	Ci. St.	0.6	
C. Guzmán	—	—	—	—	—	—	—		
Guanajuato	—	—	—	—	—	—	—		
León	—	—	—	—	—	—	—		
Querétaro	613 0	16	14	0.4	E.	4	St. Cu.	0.8	
Saltillo	—	—	—	—	—	—	—		
Toluca	—	—	—	—	—	—	—		

REPUBLICA MEXICANA

Secretaría de Comunicaciones y Obras Públicas

DIRECCION GENERAL DE TELEGRAFOS FEDERALES

CARTA DEL TIEMPO.

NOTAS Y SIGNOS CONVENCIONALES

1º—Las observaciones se recogen simultáneamente á las 6.23 a. m. de México (8 a. m. del meridiano 75° W de Greenwich). Las presiones y las temperaturas están reducidas al nivel del mar.

2º—Las líneas continuas pasan por los puntos de igual presión. Las líneas puntuadas por los de igual temperatura.

3º—Signos que indican el estado del tiempo: *claro* ○ ; *nublado en parte* ◐ ; *nublado* ● ; *lluvia* Ⓛ ; *nieve* ○ ; *tempestad* ↯ ; *relámpagos difusos en el rumbo que ocupa el signo* ↯ . Las flechas indican la dirección del viento.

Signos convencionales que indican la velocidad del viento: calma ○ ; velocidad hasta de 14 kilómetros por hora ○→; velocidad de 14 á 42 kilómetros por hora ○→; velocidad de 42 á 72 kilómetros por hora ○→; velocidad de 72 kilómetros por hora en adelante ○→

4º—El sombreado indica las regiones donde ha llovido ó nevado en las 24 horas transcurridas antes del momento de la observación.

5º—La letra T indica que en la población á que se refiere, se sintió temblor de tierra en las 24 horas que preceden á la observación meteorológica.

Escala: 1:10.000.000

M. Moreno y A. C. Atristain. Construyeron. — Lit. de los Telégrafos Federales México. — M. Moreno Dibujó. E. Espinosa Grabó.

LIBRARY,
JUN 22 1903
Weather Bureau.

JUNIO 16 DE 1903.

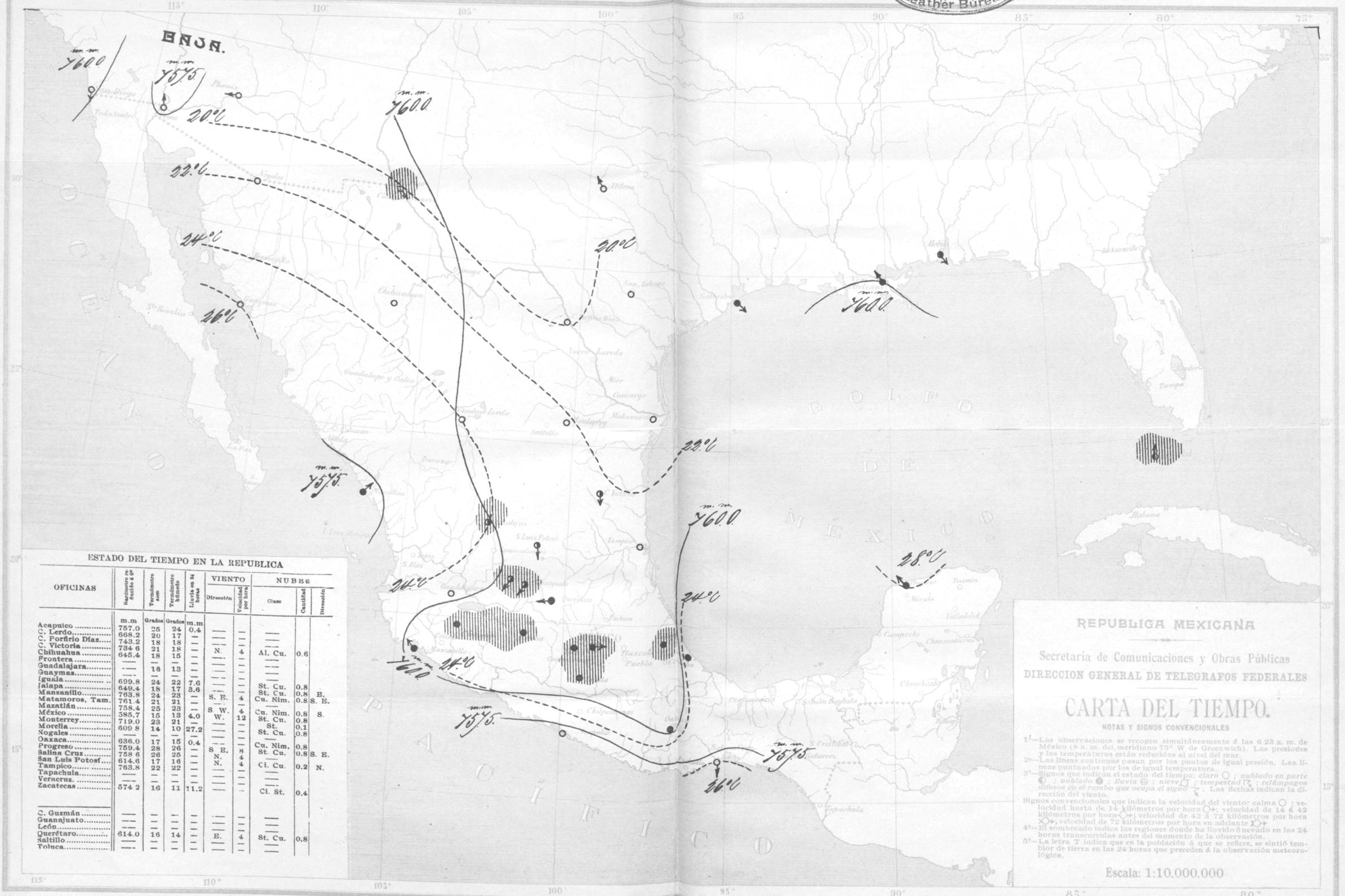

ESTADO DEL TIEMPO EN LA REPUBLICA

OFICINAS	Barómetro reducido á 0°	Termómetro seco	Termómetro húmedo	Lluvia en 24 horas	VIENTO		NUBES		
					Dirección	Velocidad por hora	Clase	Cantidad	Dirección
	m.m	Grados	Grados	m.m					
Acapulco	757.0	25	24	0.4	—	—	—		
C. Lerdo	668.2	20	17	—	—	—	—		
C. Porfirio Díaz	743.2	18	18	—	—	—	—		
C. Victoria	734 6	21	18	—	—	—	—		
Chihuahua	645.4	18	15	—	N.	4	Al. Cu.	0.6	
Frontera	—	—	—	—	—	—	—		
Guadalajara	—	16	13	—	—	—	—		
Guaymas	—	—	—	—	—	—	—		
Iguala	699.8	24	22	7.6	—	—	—		
Jalapa	649.4	18	17	3.6	—	—	St. Cu.	0.8	
Manzanillo	763.8	24	23	—	S. E.	4	St. Cu.	0.8	E.
Matamoros, Tam.	761.4	21	21	—	—	—	Cu. Nim.	0.8	S. E.
Mazatlán	758.4	25	23	—	S. W.	4	—	—	
México	385.7	15	13	4.0	W.	12	Cu. Nim.	0.8	S.
Monterrey	719.0	23	21	—	—	—	St. Cu.	0.8	
Morelia	609 8	14	10	27.2	—	—	St.	0.1	
Nogales	—	—	—	—	—	—	St. Cu.	0.8	
Oaxaca	636.0	17	15	0.4	—	—	—		
Progreso	759.4	28	26	—	S. E.	8	Cu. Nim.	0.8	
Salina Cruz	758 6	26	25	—	N.	4	St. Cu.	0.8	S. E.
San Luis Potosí	614.6	17	16	—	N.	4	—	—	
Tampico	763.8	22	22	—	—	—	Ci. Cu.	0.2	N.
Tapachula	—	—	—	—	—	—	—		
Veracruz	—	—	—	—	—	—	—		
Zacatecas	574 2	16	11	11.2	—	—	—		
							Ci. St.	0.4	
C. Guzmán	—	—	—	—	—	—	—		
Guanajuato	—	—	—	—	—	—	—		
León	—	—	—	—	—	—	—		
Querétaro	614.0	16	14	—	—	—	—		
Saltillo	—	—	—	—	E.	4	St. Cu.	0.8	
Toluca	—	—	—	—	—	—	—		

M. Moreno y A. C. Atristain. Construyeron.
Lit. de los Telegrafos Federales. Mexico.
M. Moreno Dibujó. F. Espinosa Grabó.

LIBRARY,
JUN 24 1903
Weather Bureau.

JUNIO 17 DE 1903.

ALTA.

BAJA.

ESTADO DEL TIEMPO EN LA REPUBLICA

OFICINAS	Barómetro reducido á 0°	Termómetro seco.	Termómetro húmedo	Lluvia en 24 horas	VIENTO		NUBES		
					Dirección	Velocidad por hora	Clase	Cantidad	Dirección
	m.m	Grados	Grados	m.m					
Acapulco	758.4	25	25	—	—	—	Ci. Cu.	0.2	
C. Lerdo	669.0	21	16	—	—	—	—		
C. Porfirio Diaz	742.2	22	19	—	—	—	—		
C. Victoria	735 4	21	19	—	N.	4	—		
Chihuahua	—	—	—	—	—	—	—		
Frontera	—	—	—	—	—	—	—		
Guadalajara	—	17	17	7 2	—	—	—		
Guaymas	—	—	—	—	—	—	—		
Iguala	700 4	24	23	1.2	—	—	—		
Jalapa	649.6	16	16	0.4	N.	4	St. Cu.	0 6	S. W.
Manzanillo	763.8	24	23	—	S.	4	St. Cu.	0.8	N. W.
Matamoros, Tam.	760.4	23	23	—	—	—	St. Cu.	0.4	S
Mazatlán	—	—	—	—	—	—	—		
México	585.8	14	13	2.0	N. W.	4	Cu. Nim.	0.8	
Monterrey	718.4	24	22	—	—	—	Al. St.	0.1	
Morelia	609 9	15	14	1.2	—	—	—		
Nogales	—	—	—	—	—	—	—		
Oaxaca	636.4	18	16	—	—	—	Al. St.	0.2	
Progreso	758.4	28	26	—	—	—	St. Cu.	0.8	
Salina Cruz	758 6	26	24	—	N.	4	Ci. St.	0.4	S.
San Luis Potosí	614.4	13	12	—	—	—	—		
Tampico	763.8	22	22	—	—	—	—		
Tapachula	—	—	—	—	—	—	—		
Veracruz	—	—	—	—	—	—	—		
Zacatecas	576.8	18	10	—	—	—	Ci. St.	0.6	
C. Guzmán	637.0	17	16	2.4	—	—	Ci. St.	0.1	
Guanajuato	603.0	14	13	—	N. E.	4	Ci. St.	0.1	
León	618.2	17	14	—	N. E.	4	Ci. St.	0.4	
Querétaro	614 8	16	13	—	E.	4	St. Cu.	0.2	E.
Saltillo	—	—	—	—	—	—	—		
Toluca	559.0	11	10	0.4	W.	4	Cu. Nim.	0.8	

REPUBLICA MEXICANA

Secretaría de Comunicaciones y Obras Públicas

DIRECCION GENERAL DE TELEGRAFOS FEDERALES

CARTA DEL TIEMPO

NOTAS Y SIGNOS CONVENCIONALES

1ª—Las observaciones se recogen simultáneamente á las 6.23 a. m. de México (8 a. m. del meridiano 75° W de Greenwich). Las presiones y las temperaturas están reducidas al nivel del mar.

2ª—Las líneas continuas pasan por los puntos de igual presión. Las líneas puntuadas por los de igual temperatura.

3ª—Signos que indican el estado del tiempo: *claro* ○ ; *nublado en parte* ◐ ; *nublado* ● ; *lluvia* ⓡ ; *nieve* ✱ ; *tempestad* ↯ ; *relámpagos difusos en el rumbo que ocupa el signo* ≷ . Las flechas indican la dirección del viento.

Signos convencionales que indican la velocidad del viento: calma ○ ; velocidad hasta de 14 kilómetros por hora ○→ ; velocidad de 14 á 42 kilómetros por hora ○→ ; velocidad de 42 á 72 kilómetros por hora ○→ ; velocidad de 72 kilómetros por hora en adelante ○→

4ª—El sombreado indica las regiones donde ha llovido ó nevado en las 24 horas transcurridas antes del momento de la observación.

5ª—La letra T indica que en la población á que se refiere, se sintió temblor de tierra en las 24 horas que preceden á la observación meteorológica.

Escala: 1:10.000.000

M. Moreno y A. C. Atristain. Construyeron.

Lit. de los Telégrafos Federales México.

M. Moreno Dibujó E. Espinosa Grabó.

LIBRARY.
JUN 24 1903
Weather Bureau.

JUNIO 18 DE 1903.

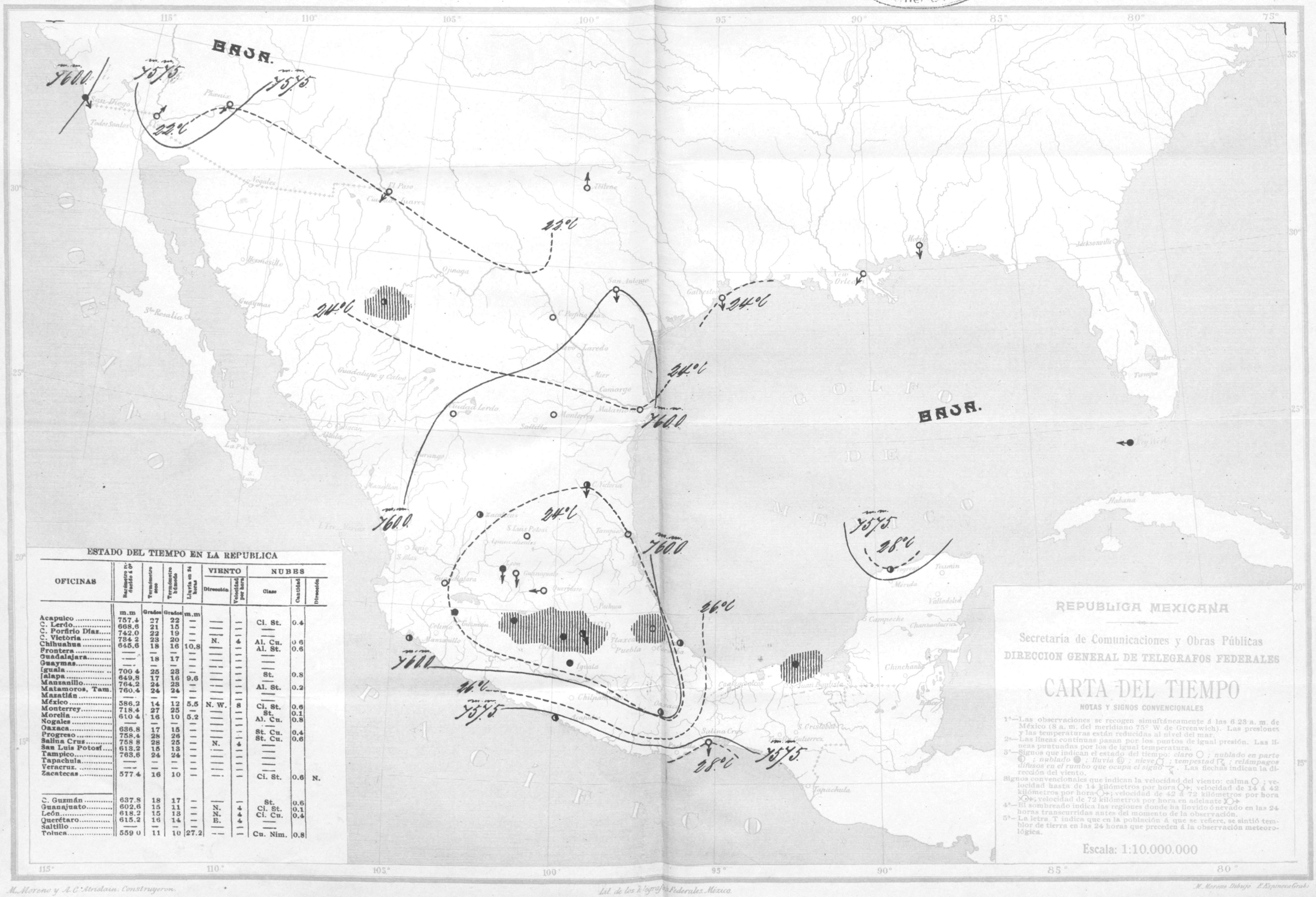

ESTADO DEL TIEMPO EN LA REPUBLICA

OFICINAS	Barómetro reducido á 0°	Termómetro seco	Termómetro húmedo	Lluvia en 24 horas	VIENTO Dirección	VIENTO Velocidad por hora	NUBES Clase	NUBES Cantidad	NUBES Dirección
	m.m	Grados	Grados	m.m					
Acapulco	757.4	27	22	—	—	—	Ci. St.	0.4	
C. Lerdo	668.6	21	15	—	—	—	—		
C. Porfirio Díaz	742.0	22	19	—	—	—	—		
C. Victoria	734 2	23	20	—	N.	4	Al. Cu.	0 6	
Chihuahua	645.6	18	16	10.8	—	—	Al. St.	0.6	
Frontera	—	—	—	—	—	—	—		
Guadalajara	—	18	17	—	—	—	—		
Guaymas	—	—	—	—	—	—	—		
Iguala	700 4	25	23	—	—	—	—		
Jalapa	649.8	17	16	9.6	—	—	St.	0.8	
Manzanillo	764.2	24	23	—	—	—	—		
Matamoros, Tam.	760.4	24	24	—	—	—	Al. St.	0.2	
Mazatlán	—	—	—	—	—	—	—		
México	586.2	14	12	5.5	N. W.	8	Ci. St.	0.6	
Monterrey	718.4	27	25	—	—	—	St.	0.1	
Morelia	610 4	16	10	5.2	—	—	Al. Cu.	0.8	
Nogales	—	—	—	—	—	—	—		
Oaxaca	636.8	17	15	—	—	—	St. Cu.	0.4	
Progreso	758.4	28	26	—	—	—	St. Cu.	0.6	
Salina Cruz	758 8	28	25	—	N.	4	—		
San Luis Potosí	613.2	15	13	—	—	—	—		
Tampico	763.6	24	24	—	—	—	—		
Tapachula	—	—	—	—	—	—	—		
Veracruz	—	—	—	—	—	—	—		
Zacatecas	577.4	16	10	—	—	—	Ci. St.	0.6	N.
C. Guzmán	637.8	18	17	—	—	—	St.	0.6	
Guanajuato	602.6	15	11	—	N.	4	Ci. St.	0.1	
León	618.2	15	13	—	N.	4	Ci. Cu.	0.4	
Querétaro	615.2	16	14	—	E.	4	—		
Saltillo	—	—	—	—	—	—	—		
Toluca	559 0	11	10	27.2	—	—	Cu. Nim.	0.8	

REPUBLICA MEXICANA

Secretaría de Comunicaciones y Obras Públicas

DIRECCION GENERAL DE TELEGRAFOS FEDERALES

CARTA DEL TIEMPO

NOTAS Y SIGNOS CONVENCIONALES

1ª—Las observaciones se recogen simultáneamente á las 6 23 a. m. de México (8 a. m. del meridiano 75° W de Greenwich). Las presiones y las temperaturas están reducidas al nivel del mar.

2ª—Las líneas continuas pasan por los puntos de igual presión. Las líneas puntuadas por los de igual temperatura.

3ª—Signos que indican el estado del tiempo: *claro* ○ ; *nublado en parte* ◐ ; *nublado* ● ; *lluvia* ⊜ ; *nieve* ○ ; *tempestad* ; *relámpagos difusos en el rumbo que ocupa el signo* . Las flechas indican la dirección del viento.

Signos convencionales que indican la velocidad del viento: calma ○ ; velocidad hasta de 14 kilómetros por hora ○→; velocidad de 14 á 42 kilómetros por hora ○→; velocidad de 42 á 72 kilómetros por hora ○→; velocidad de 72 kilómetros por hora en adelante ○→.

4ª—El sombreado indica las regiones donde ha llovido ó nevado en las 24 horas transcurridas antes del momento de la observación.

5ª—La letra T indica que en la población á que se refiere, se sintió temblor de tierra en las 24 horas que preceden á la observación meteorológica.

Escala: 1:10.000.000

M. Moreno y A. C. Atristain. Construyeron.

Lit. de los Telégrafos Federales. México.

M. Moreno Dibujó. E. Espinosa Grabó.

LIBRARY,
JUN 26 1903
Weather Bureau.

JUNIO 19 DE 1903.

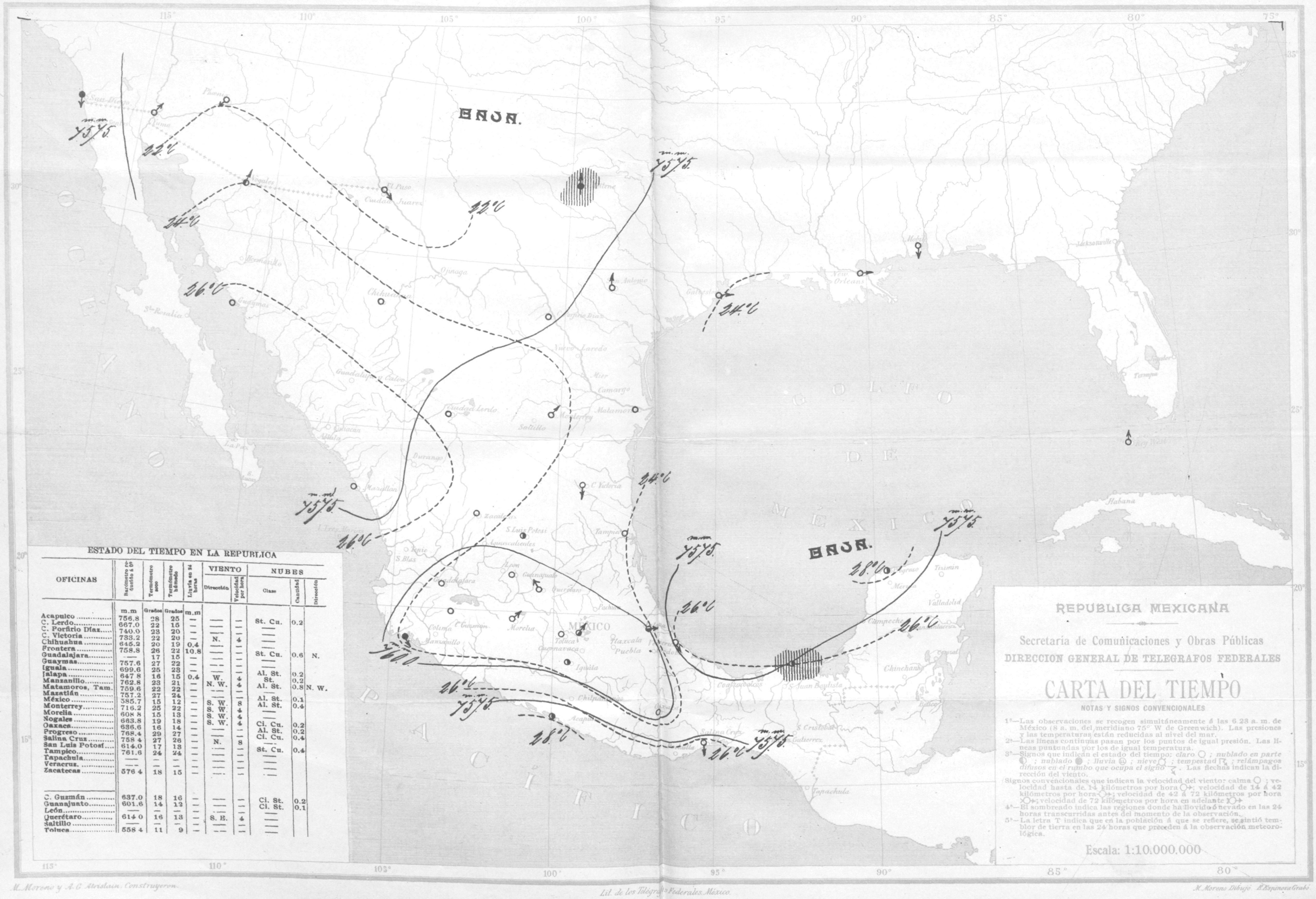

ESTADO DEL TIEMPO EN LA REPUBLICA

OFICINAS	Barómetro reducido á 0°	Termómetro seco	Termómetro húmedo	Lluvia en 24 horas	VIENTO		NUBES		
					Dirección	Velocidad por hora	Clase	Cantidad	Dirección
	m.m	Grados	Grados	m.m					
Acapulco	756.8	28	25	—	—	—	St. Cu.	0.2	
C. Lerdo	667.0	22	15	—	—	—	—		
C. Porfirio Díaz	740.0	23	20	—	—	—	—		
C. Victoria	733.2	22	20	—	N.	4	—		
Chihuahua	645.2	20	19	0.4	—	—	—		
Frontera	758.8	26	22	10.8	—	—	St. Cu.	0.6	N.
Guadalajara	—	17	15	—	—	—	—		
Guaymas	757.6	27	22	—	—	—	—		
Iguala	699.6	25	23	—	—	—	Al. St.	0.2	
Jalapa	647 8	16	15	0.4	W.	4	St.	0.2	
Manzanillo	762.8	23	21	—	N. W.	4	Al. St.	0.8	N. W.
Matamoros, Tam.	759.6	22	22	—	—	—	—		
Mazatlán	757.2	27	24	—	—	—	Al. St.	0.1	
México	585.7	15	12	—	S. W.	8	Al. St.	0.4	
Monterrey	716.2	25	22	—	S. W.	4	—		
Morelia	606 8	15	13	—	S. W.	4	—		
Nogales	663.8	19	18	—	S. W.	4	—		
Oaxaca	636.6	16	14	—	—	—	Ci. Cu.	0.2	
Progreso	768.4	29	27	—	—	—	Al. St.	0.2	
Salina Cruz	758 4	27	26	—	N.	8	Ci. Cu.	0.4	
San Luis Potosí	614.0	17	13	—	—	—	—		
Tampico	761.6	24	24	—	—	—	St. Cu.	0.4	
Tapachula	—	—	—	—	—	—	—		
Veracruz	—	—	—	—	—	—	—		
Zacatecas	576 4	18	15	—	—	—	—		
C. Guzmán	637.0	18	16	—	—	—	Ci. St.	0.2	
Guanajuato	601.6	14	12	—	—	—	Ci. St.	0.1	
León	—	—	—	—	—	—	—		
Querétaro	614 0	16	13	—	S. E.	4	—		
Saltillo	—	—	—	—	—	—	—		
Toluca	558 4	11	9	—	—	—	—		

REPUBLICA MEXICANA

Secretaría de Comuñicaciones y Obras Públicas

DIRECCION GENERAL DE TELEGRAFOS FEDERALES

CARTA DEL TIEMPO

NOTAS Y SIGNOS CONVENCIONALES

1ª—Las observaciones se recogen simultáneamente á las 6 23 a. m. de México (8 a. m. del meridiano 75° W de Greenwich). Las presiones y las temperaturas están reducidas al nivel del mar.

2ª—Las líneas continuas pasan por los puntos de igual presión. Las líneas puntuadas por los de igual temperatura.

3ª—Signos que indican el estado del tiempo: *claro* ○ ; *nublado en parte* ◐ ; *nublado* ● ; *lluvia* ⓡ ; *nieve* ✳ ; *tempestad* ↯ ; *relámpagos difusos en el rumbo que ocupa el signo* ↯ . Las flechas indican la dirección del viento.

Signos convencionales que indican la velocidad del viento: calma ○ ; velocidad hasta de 14 kilómetros por hora ○→ ; velocidad de 14 á 42 kilómetros por hora ○→ ; velocidad de 42 á 72 kilómetros por hora ○→ ; velocidad de 72 kilómetros por hora en adelante ○→

4ª—El sombreado indica las regiones donde ha llovido ó nevado en las 24 horas transcurridas antes del momento de la observación.

5ª—La letra T indica que en la población á que se refiere, se sintió temblor de tierra en las 24 horas que preceden á la observación meteorológica.

Escala: 1:10.000.000

M. Moreno y A. C. Aristain. Construyeron.

Lit. de los Telégrafos Federales. México.

M. Moreno Dibujó. E. Espinosa Grabó.

LIBRARY.
JUN 26 1903
Weather Bureau.

JUNIO 20 DE 1903.

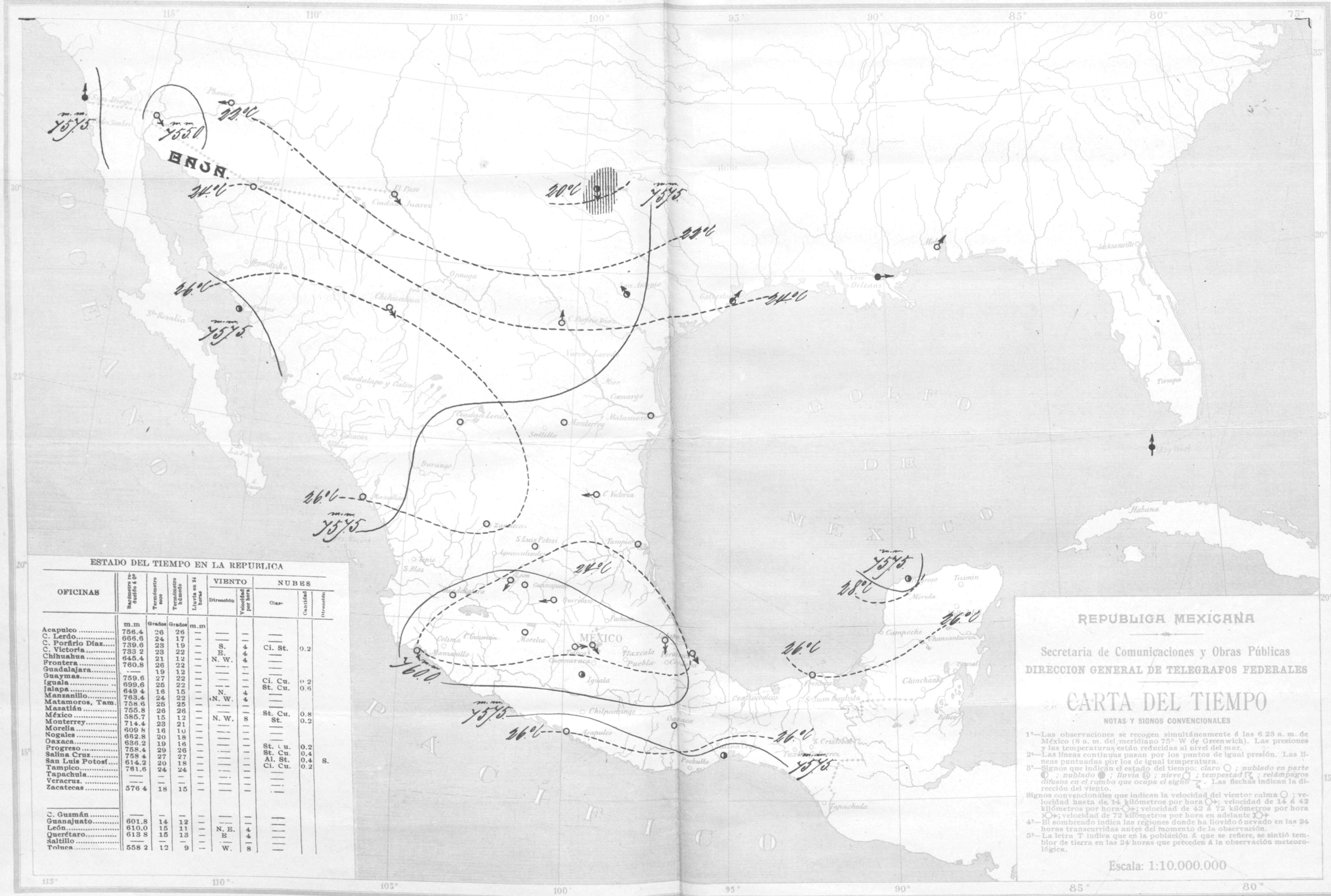

ESTADO DEL TIEMPO EN LA REPUBLICA

OFICINAS	Barómetro reducido á 0°	Termómetro seco	Termómetro húmedo	Lluvia en 24 horas	VIENTO Dirección	VIENTO Velocidad por hora	NUBES Clase	NUBES Cantidad	NUBES Dirección
	m.m	Grados	Grados	m.m					
Acapulco	756.4	26	26	—	—	—	—		
C. Lerdo	666.6	24	17	—	—	—	—		
C. Porfirio Diaz	739.6	23	19	—	S.	4	Ci. St.	0.2	
C. Victoria	733.2	23	22	—	E.	4	—		
Chihuahua	645.4	21	12	—	N. W.	4	—		
Frontera	760.8	26	22	—	—	—	—		
Guadalajara	—	19	12	—	—	—	—		
Guaymas	759.6	27	22	—	—	—	Ci. Cu.	0.2	
Iguala	699.6	25	22	—	—	—	St. Cu.	0.6	
Jalapa	649.4	16	15	—	N.	4	—		
Manzanillo	763.4	24	22	—	N. W.	4	—		
Matamoros, Tam.	758.6	25	25	—	—	—	—		
Mazatlán	755.8	26	26	—	—	—	St. Cu.	0.8	
México	585.7	15	12	—	N. W.	8	St.	0.2	
Monterrey	714.4	23	21	—	—	—	—		
Morelia	609.8	16	10	—	—	—	—		
Nogales	662.8	20	18	—	—	—	—		
Oaxaca	636.2	19	16	—	—	—	—		
Progreso	758.4	29	26	—	—	—	St. Cu.	0.2	
Salina Cruz	758.4	27	27	—	—	—	St. Cu.	0.4	
San Luis Potosí	614.2	20	18	—	—	—	Al. St.	0.4	S.
Tampico	761.6	24	24	—	—	—	Ci. Cu.	0.2	
Tapachula	—	—	—	—	—	—	—		
Veracruz	—	—	—	—	—	—	—		
Zacatecas	576.4	18	15	—	—	—	—		
C. Guzmán	—	—	—	—	—	—	—		
Guanajuato	601.8	14	12	—	—	—	—		
León	610.0	15	11	—	N. E.	4	—		
Querétaro	613.8	15	13	—	E	4	—		
Saltillo	—	—	—	—	—	—	—		
Toluca	558.2	12	9	—	W.	8	—		

REPUBLICA MEXICANA

Secretaría de Comunicaciones y Obras Públicas

DIRECCION GENERAL DE TELEGRAFOS FEDERALES

CARTA DEL TIEMPO

NOTAS Y SIGNOS CONVENCIONALES

1ª—Las observaciones se recogen simultáneamente á las 6.23 a. m. de México (8 a. m. del meridiano 75° W de Greenwich). Las presiones y las temperaturas están reducidas al nivel del mar.

2ª—Las líneas continuas pasan por los puntos de igual presión. Las líneas puntuadas por los de igual temperatura.

3ª—Signos que indican el estado del tiempo: *claro* ○ ; *nublado en parte* ◐ ; *nublado* ● ; *lluvia* ◌ ; *nieve* ✳ ; *tempestad* ↯ ; *relámpagos difusos en el rumbo que ocupa el signo* ≈ . Las flechas indican la dirección del viento.

Signos convencionales que indican la velocidad del viento: calma ○ ; velocidad hasta de 14 kilómetros por hora ○→ ; velocidad de 14 á 42 kilómetros por hora ○→ ; velocidad de 42 á 72 kilómetros por hora ○→ ; velocidad de 72 kilómetros por hora en adelante ○→

4ª—El sombreado indica las regiones donde ha llovido ó nevado en las 24 horas transcurridas antes del momento de la observación.

5ª—La letra T indica que en la población á que se refiere, se sintió temblor de tierra en las 24 horas que preceden á la observación meteorológica.

Escala: 1:10.000.000

M. Moreno y A. C. Aterstain. Construyeron.

Lit. de los Telégrafos Federales. México.

M. Moreno Dibujó. E. Espinosa Grabó.

52

JUNIO 21 DE 1903.

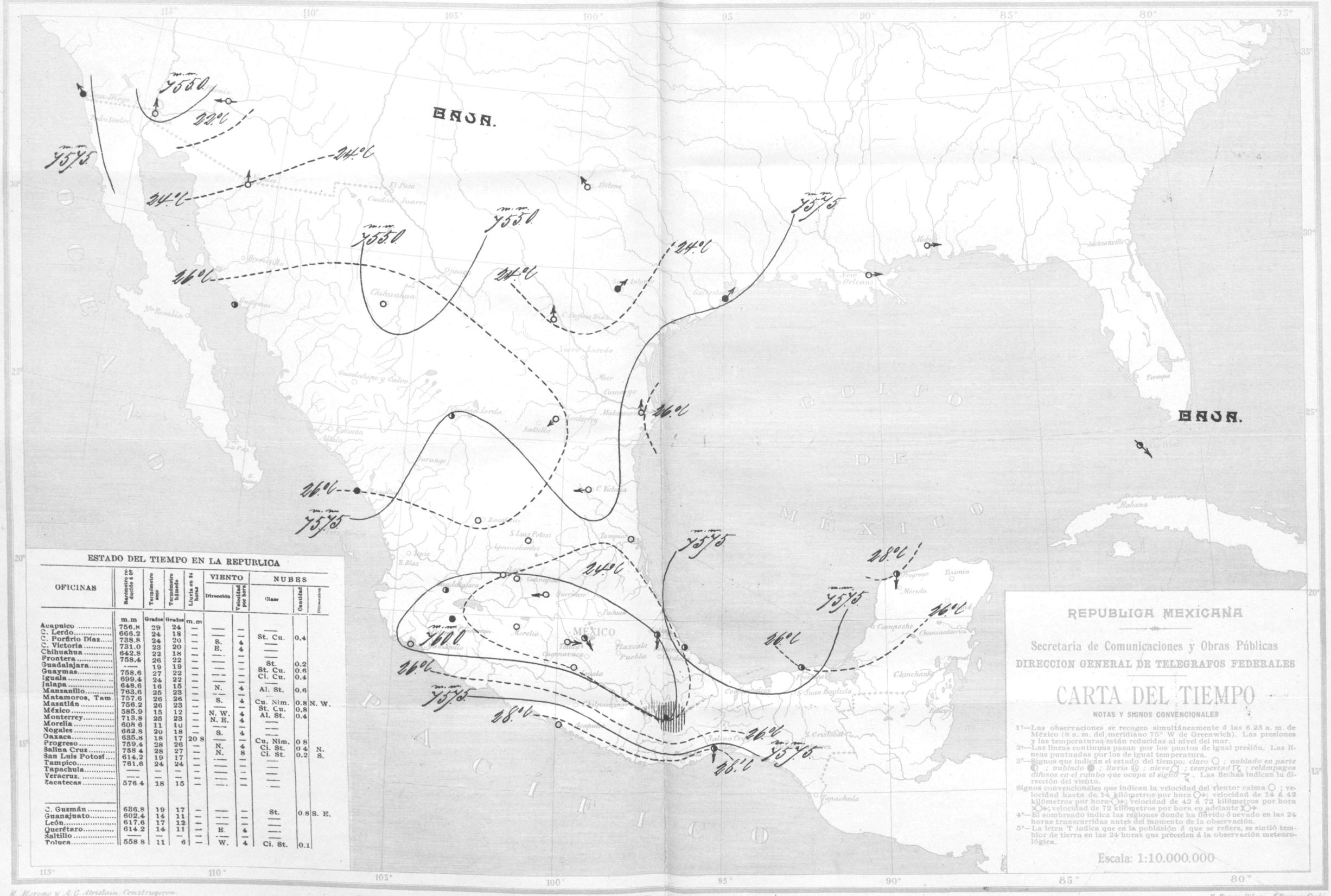

ESTADO DEL TIEMPO EN LA REPUBLICA

OFICINAS	Barómetro reducido á 0°	Termómetro seco	Termómetro húmedo	Lluvia en 24 horas	VIENTO Dirección	VIENTO Velocidad por hora	NUBES Clase	NUBES Cantidad	NUBES Dirección
	m.m	Grados	Grados	m.m					
Acapulco	756.8	29	24	—	—	—	—		
C. Lerdo	666.2	24	18	—	—	—	—		
C. Porfirio Díaz	738.8	24	20	—	S.	4	St. Cu.	0.4	
C. Victoria	731.0	23	20	—	E.	4	—		
Chihuahua	642.8	22	18	—	—	—	—		
Frontera	758.4	26	22	—	—	—	—		
Guadalajara	——	19	19	—	—	—	St.	0.2	
Guaymas	758.6	27	22	—	—	—	St. Cu.	0.6	
Iguala	699.4	24	22	—	—	—	Ci. Cu.	0.4	
Jalapa	648.6	16	15	—	—	—	—		
Manzanillo	763.6	25	23	—	N.	4	Al. St.	0.6	
Matamoros, Tam	757.6	26	26	—	—	—	—		
Mazatlán	756.2	26	23	—	S.	4	Cu. Nim.	0.8	N. W.
México	585.9	15	12	—	—	—	St. Cu.	0.8	
Monterrey	713.8	25	23	—	N. W.	4	Al. St.	0.4	
Morelia	608 6	11	10	—	N. E.	4	—		
Nogales	662.8	20	18	—	—	—	—		
Oaxaca	635.8	18	17	20 8	S.	4	—		
Progreso	759.4	28	26	—	—	—	Cu. Nim.	0 8	
Salina Cruz	758 4	28	27	—	N.	4	Ci. St.	0 4	N.
San Luis Potosí	614.2	19	17	—	N.	8	Ci. St.	0.2	S.
Tampico	761.6	24	24	—	—	—	—		
Tapachula	——	—	—	—	—	—	—		
Veracruz	—	—	—	—	—	—	—		
Zacatecas	576.4	18	15	—	—	—	—		
C. Guzmán	636.8	19	17	—	—	—	St.	0.8	S. E.
Guanajuato	602.4	14	11	—	—	—	—		
León	617.6	17	12	—	—	—	—		
Querétaro	614.2	14	11	—	E.	4	—		
Saltillo	——	—	—	—	—	—	—		
Toluca	558 8	11	6	—	W.	4	Ci. St.	0.1	

REPUBLICA MEXICANA

Secretaría de Comunicaciones y Obras Públicas

DIRECCION GENERAL DE TELEGRAFOS FEDERALES

CARTA DEL TIEMPO

NOTAS Y SIGNOS CONVENCIONALES

1ª—Las observaciones se recogen simultáneamente á las 6.23 a. m. de México (8 a. m. del meridiano 75° W de Greenwich). Las presiones y las temperaturas están reducidas al nivel del mar.

2ª—Las líneas continuas pasan por los puntos de igual presión. Las líneas puntuadas por los de igual temperatura.

3ª—Signos que indican el estado del tiempo: *claro* ○ ; *nublado en parte* ◐ ; *nublado* ● ; *lluvia* ⓤ ; *nieve* ✱ ; *tempestad* ↯ ; *relámpagos difusos en el rumbo que ocupa el signo* ≷ . Las flechas indican la dirección del viento.

Signos convencionales que indican la velocidad del viento: calma ○ ; velocidad hasta de 14 kilómetros por hora ○+ ; velocidad de 14 á 42 kilómetros por hora ○+ ; velocidad de 42 á 72 kilómetros por hora ○+ ; velocidad de 72 kilómetros por hora en adelante ○+

4ª—El sombreado indica las regiones donde ha llovido ó nevado en las 24 horas transcurridas antes del momento de la observación.

5ª—La letra T indica que en la población á que se refiere, se sintió temblor de tierra en las 24 horas que preceden á la observación meteorológica.

Escala: 1:10.000.000

M. Moreno y A. C. Atristain, Construyeron.

Lit. de los Telégrafos Federales, México.

M. Moreno Dibujo. F. Espinosa Grabó.

JUNIO 22 DE 1903.

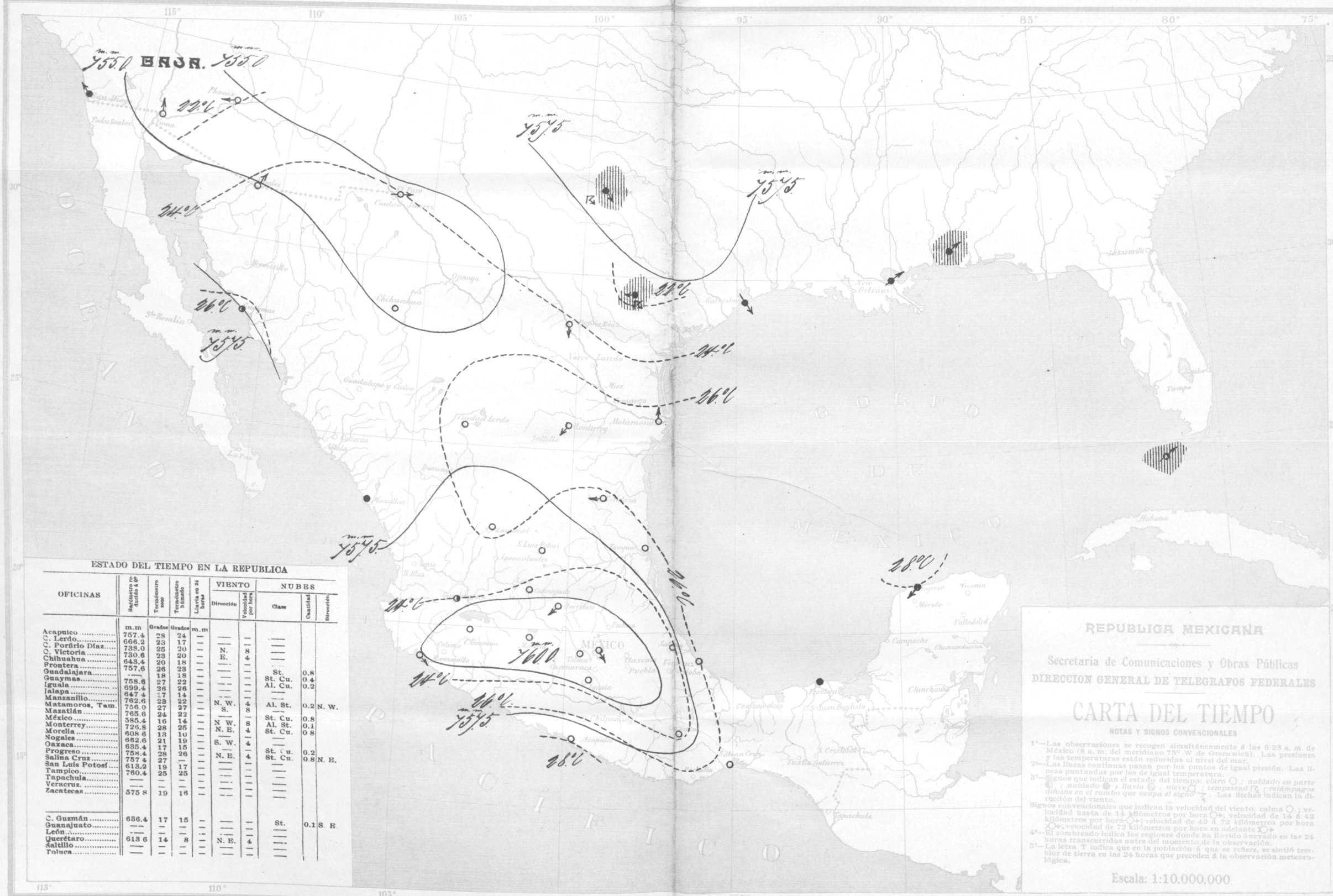

ESTADO DEL TIEMPO EN LA REPUBLICA

OFICINAS	Barómetro reducido á 0°	Termómetro seco	Termómetro húmedo	Lluvia en 24 horas	VIENTO Dirección	VIENTO Velocidad por hora	NUBES Clase	NUBES Cantidad	NUBES Dirección
	m.m	Grados	Grados	m.m					
Acapulco	757.4	28	24	—	—	—	—		
C. Lerdo	666.2	23	17	—	—	—	—		
C. Porfirio Díaz	738.0	25	20	—	N.	8	—		
C. Victoria	730.6	23	20	—	E.	4	—		
Chihuahua	643.4	20	18	—	—	—	—		
Frontera	757.6	26	23	—	—	—	St.	0.8	
Guadalajara	—	18	18	—	—	—	St. Cu.	0.4	
Guaymas	758.6	27	22	—	—	—	Al. Cu.	0.2	
Iguala	699.4	26	26	—	—	—	—		
Jalapa	647.4	17	14	—	—	—	—		
Manzanillo	762.6	23	22	—	N. W.	4	Al. St.	0.2	N. W.
Matamoros, Tam.	756.0	27	27	—	S.	8	—		
Mazatlán	765.6	24	22	—	—	—	St. Cu.	0.8	
México	585.4	16	14	—	N. W.	8	Al. St.	0.1	
Monterrey	726.8	28	25	—	N. E.	4	St. Cu.	0.8	
Morelia	608.6	13	10	—	—	—	—		
Nogales	662.6	21	19	—	S. W.	4	—		
Oaxaca	635.4	17	15	—	—	—	St. Cu.	0.2	
Progreso	758.4	28	26	—	N. E.	4	St. Cu.	0.8	N. E.
Salina Cruz	757.4	27	—	—	—	—	—		
San Luis Potosí	613.2	19	17	—	—	—	—		
Tampico	760.4	25	25	—	—	—	—		
Tapachula	—	—	—	—	—	—	—		
Veracruz	—	—	—	—	—	—	—		
Zacatecas	575.8	19	16	—	—	—	—		
C. Guzmán	636.4	17	15	—	—	—	St.	0.1	S. E.
Guanajuato	—	—	—	—	—	—	—		
León	—	—	—	—	—	—	—		
Querétaro	613.6	14	8	—	N. E.	4	—		
Saltillo	—	—	—	—	—	—	—		
Toluca	—	—	—	—	—	—	—		

REPUBLICA MEXICANA

Secretaría de Comunicaciones y Obras Públicas

DIRECCION GENERAL DE TELEGRAFOS FEDERALES

CARTA DEL TIEMPO

NOTAS Y SIGNOS CONVENCIONALES

1ª—Las observaciones se recogen simultáneamente á las 6.23 a. m. de México (8 a. m. del meridiano 75° W de Greenwich). Las presiones y las temperaturas están reducidas al nivel del mar.

2ª—Las líneas continuas pasan por los puntos de igual presión. Las líneas puntuadas por los de igual temperatura.

3ª—Signos que indican el estado del tiempo: *claro* ○ ; *nublado en parte* ◐ ; *nublado* ● ; *lluvia* ⊕ ; *nieve* ⚹ ; *tempestad* ⚡ ; *relámpagos difusos en el rumbo que ocupa el signo* ⚡. Las flechas indican la dirección del viento.

Signos convencionales que indican la velocidad del viento: calma ○ ; velocidad hasta de 14 kilómetros por hora ○→; velocidad de 14 á 42 kilómetros por hora ○→; velocidad de 42 á 72 kilómetros por hora ○→; velocidad de 72 kilómetros por hora en adelante ○→

4ª—El sombreado indica las regiones donde ha llovido ó nevado en las 24 horas transcurridas antes del momento de la observación.

5ª—La letra T indica que en la población á que se refiere, se sintió temblor de tierra en las 24 horas que preceden á la observación meteorológica.

Escala: 1:10.000.000

M. Moreno y A. C. Atristain. Construyeron.

Lit. de los Telégrafos Federales. México.

M. Moreno Dibujó. E. Espinosa Grabó.

JUNIO 23 DE 1903.

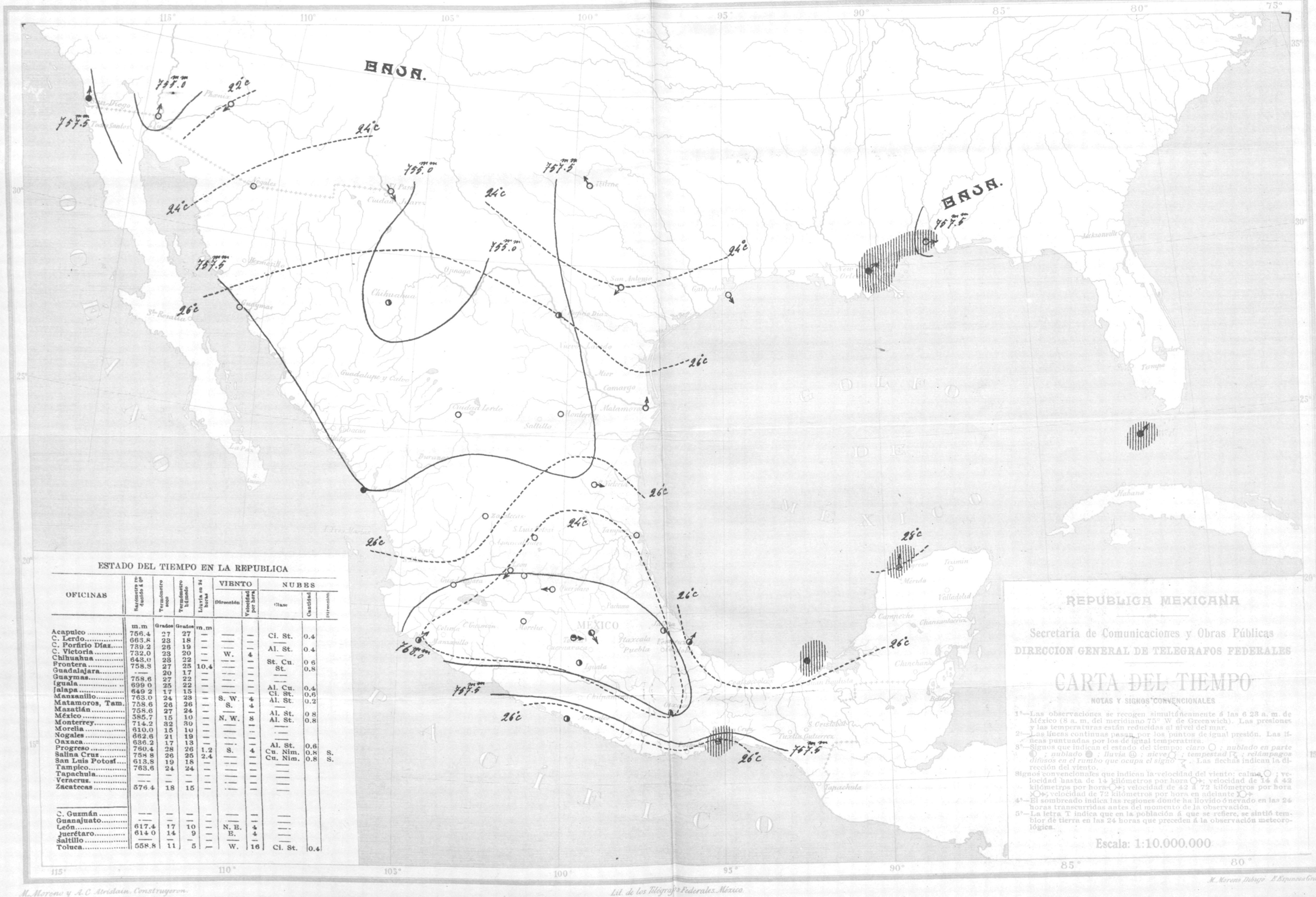

ESTADO DEL TIEMPO EN LA REPUBLICA

OFICINAS	Barómetro reducido á 0°	Termómetro seco	Termómetro húmedo	Lluvia en 24 horas	VIENTO Dirección	VIENTO Velocidad por hora	NUBES Clase	NUBES Cantidad	NUBES Dirección
	m.m	Grados	Grados	m.m					
Acapulco	756.4	27	27	—	——	—	Ci. St.	0.4	
C. Lerdo	663.8	23	18	—	——	—	——		
C. Porfirio Díaz	739.2	26	19	—	——	—	Al. St.	0.4	
C. Victoria	732.0	23	20	—	W.	4	——		
Chihuahua	643.0	28	22	—	——	—	St. Cu.	0 6	
Frontera	758.8	27	25	10.4	——	—	St.	0.8	
Guadalajara	——	20	17	—	——	—	——		
Guaymas	758.6	27	22	—	——	—	——		
Iguala	699 0	25	22	—	——	—	Al. Cu.	0.4	
Jalapa	649 2	17	15	—	——	—	Ci. St.	0.6	
Manzanillo	763.0	24	23	—	S. W.	4	Al. St.	0.2	
Matamoros, Tam.	758.6	26	26	—	S.	4	——		
Mazatlán	758.6	27	24	—	——	—	Al. St.	0 8	
México	585.7	15	10	—	N. W.	8	Al. St.	0.8	
Monterrey	714.2	32	30	—	——	—	——		
Morelia	610.0	15	10	—	——	—	——		
Nogales	662.6	21	19	—	——	—	——		
Oaxaca	636.2	17	13	—	——	—	Al. St.	0.6	
Progreso	760.4	28	26	1.2	S.	4	Cu. Nim.	0.8	S.
Salina Cruz	758 8	26	25	2.4	——	—	Cu. Nim.	0.8	S.
San Luis Potosí	613.8	19	18	—	——	—	——		
Tampico	763.6	24	24	—	——	—	——		
Tapachula	——	—	—	—	——	—	——		
Veracruz	——	—	—	—	——	—	——		
Zacatecas	576.4	18	15	—	——	—	——		
C. Guzmán	——	—	—	—	——	—	——		
Guanajuato	——	—	—	—	——	—	——		
León	617.4	17	10	—	N. E.	4	——		
Querétaro	614 0	14	9	—	E.	4	——		
Saltillo	——	—	—	—	——	—	——		
Toluca	558.8	11	5	—	W.	16	Ci. St.	0.4	

REPUBLICA MEXICANA

Secretaría de Comunicaciones y Obras Públicas

DIRECCION GENERAL DE TELEGRAFOS FEDERALES

CARTA DEL TIEMPO

NOTAS Y SIGNOS CONVENCIONALES

1ª—Las observaciones se recogen simultáneamente á las 6 28 a. m. de México (8 a. m. del meridiano 75° W de Greenwich). Las presiones y las temperaturas están reducidas al nivel del mar.

2ª—Las líneas continuas pasan por los puntos de igual presión. Las líneas puntuadas por los de igual temperatura.

3ª—Signos que indican el estado del tiempo: *claro* ○ ; *nublado en parte* ◐ ; *nublado* ● ; *lluvia* ⓡ ; *nieve* ○ ; *tempestad* ↯ ; *relámpagos difusos en el rumbo que ocupa el signo* ↯ . Las flechas indican la dirección del viento.

Signos convencionales que indican la velocidad del viento: calma ○ ; velocidad hasta de 14 kilómetros por hora ○→ ; velocidad de 14 á 42 kilómetros por hora ○→ ; velocidad de 42 á 72 kilómetros por hora ○→ ; velocidad de 72 kilómetros por hora en adelante ○→

4ª—El sombreado indica las regiones donde ha llovido ó nevado en las 24 horas transcurridas antes del momento de la observación.

5ª—La letra T indica que en la población á que se refiere, se sintió temblor de tierra en las 24 horas que preceden á la observación meteorológica.

Escala: 1:10,000,000

M. Moreno y A. C. Atristain, Construyeron.

Lit. de los Telégrafos Federales, México.

M. Moreno, Dibujó. F. Espinosa, Grabó.

JUNIO 24 DE 1903.

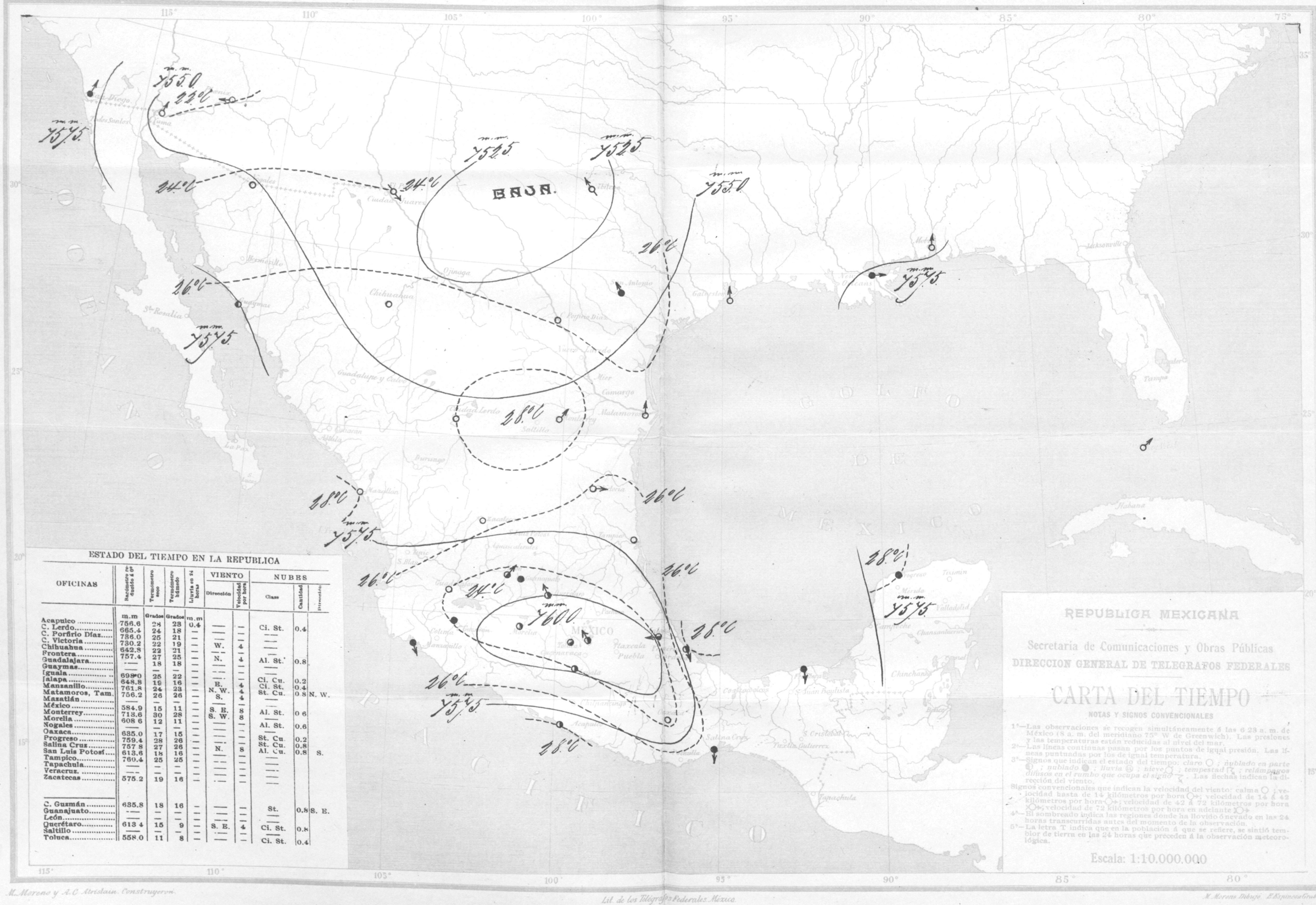

ESTADO DEL TIEMPO EN LA REPUBLICA

OFICINAS	Barómetro reducido á 0°	Termómetro seco	Termómetro húmedo	Lluvia en 24 horas	VIENTO		NUBES		
					Dirección	Velocidad por hora	Clase	Cantidad	Dirección
	m.m	Grados	Grados	m.m					
Acapulco	756.6	28	23	0.4	—	—	Ci. St.	0.4	
C. Lerdo	665.4	24	18	—	—	—	—		
C. Porfirio Díaz	736.0	25	21	—	—	—	—		
C. Victoria	730.2	22	19	—	W.	4	—		
Chihuahua	642.8	22	21	—	—	—	—		
Frontera	757.4	27	25	—	N.	4	Al. St.	0.8	
Guadalajara	—	18	18	—	—	—	—		
Guaymas	—	—	—	—	—	—	—		
Iguala	698.0	25	22	—	—	—	—		
Jalapa	648.8	19	16	—	E.	4	Ci. Cu.	0.2	
Manzanillo	761.8	24	23	—	N. W.	4	Ci. St.	0.4	
Matamoros, Tam.	756.2	26	26	—	S.	4	St. Cu.	0.8	N. W.
Mazatlán	—	—	—	—	—	—	—		
México	584.9	15	11	—	S. E.	8	Al. St.	0.6	
Monterrey	713.6	30	28	—	S. W.	8	—		
Morelia	608.6	12	11	—	—	—	Al. St.	0.6	
Nogales	—	—	—	—	—	—	—		
Oaxaca	635.0	17	15	—	—	—	St. Cu.	0.2	
Progreso	759.4	28	26	—	—	—	St. Cu.	0.8	
Salina Cruz	757.8	27	26	—	N.	8	Al. Cu.	0.8	S.
San Luis Potosí	613.6	18	16	—	—	—	—		
Tampico	760.4	25	25	—	—	—	—		
Tapachula	—	—	—	—	—	—	—		
Veracruz	—	—	—	—	—	—	—		
Zacatecas	575.2	19	16	—	—	—	—		
C. Guzmán	635.8	18	16	—	—	—	St.	0.8	S. E.
Guanajuato	—	—	—	—	—	—	—		
León	—	—	—	—	—	—	—		
Querétaro	613.4	15	9	—	S. E.	4	Ci. St.	0.8	
Saltillo	—	—	—	—	—	—	—		
Toluca	558.0	11	8	—	—	—	Ci. St.	0.4	

REPUBLICA MEXICANA

Secretaría de Comunicaciones y Obras Públicas

DIRECCION GENERAL DE TELEGRAFOS FEDERALES

CARTA DEL TIEMPO

NOTAS Y SIGNOS CONVENCIONALES

1ª—Las observaciones se recogen simultáneamente á las 6 23 a. m. de México (8 a. m. del meridiano 75° W de Greenwich). Las presiones y las temperaturas están reducidas al nivel del mar.

2ª—Las líneas continuas pasan por los puntos de igual presión. Las líneas puntuadas por los de igual temperatura.

3ª—Signos que indican el estado del tiempo: *claro* ○ ; *nublado en parte* ◑ ; *nublado* ● ; *lluvia* ⓡ ; *nieve* ✳ ; *tempestad* ↯ ; *relámpagos difusos en el rumbo que ocupa el signo* ≷ . Las flechas indican la dirección del viento.

Signos convencionales que indican la velocidad del viento: calma ○ ; velocidad hasta de 14 kilómetros por hora ○→ ; velocidad de 14 á 42 kilómetros por hora ○→ ; velocidad de 42 á 72 kilómetros por hora ○→ ; velocidad de 72 kilómetros por hora en adelante ○→

4ª—El sombreado indica las regiones donde ha llovido ó nevado en las 24 horas transcurridas antes del momento de la observación.

5ª—La letra T indica que en la población á que se refiere, se sintió temblor de tierra en las 24 horas que preceden á la observación meteorológica.

Escala: 1:10.000.000

M. Moreno y A. C. Aristain. Construyeron.

Lit. de los Telégrafos Federales. México.

M. Moreno Dibujó. E. Espinosa Grabó.

JUNIO 25 DE 1903.

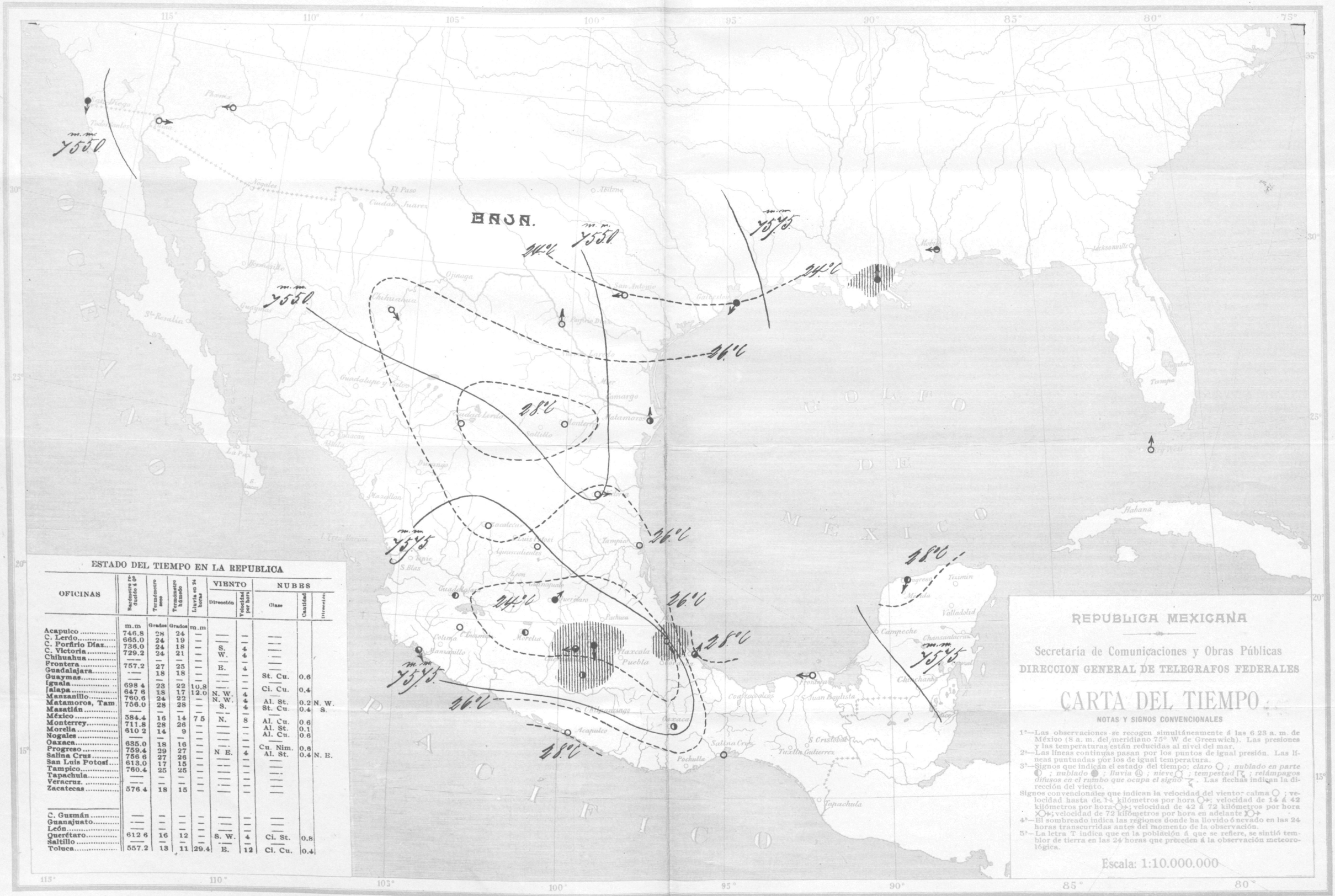

ESTADO DEL TIEMPO EN LA REPUBLICA

OFICINAS	Barómetro á 0° cuando á las	Termómetro seco	Termómetro húmedo	Lluvia en 24 horas	VIENTO		NUBES		
					Dirección	Velocidad por hora	Clase	Cantidad	Dirección
	m.m	Grados	Grados	m.m					
Acapulco	746.8	28	24	—	—	—	—		
C. Lerdo	665.0	24	19	—	—	—	—		
C. Porfirio Díaz	736.0	24	18	—	S.	4	—		
C. Victoria	729.2	24	21	—	W.	4	—		
Chihuahua	—	—	—	—	—	—	—		
Frontera	757.2	27	25	—	E.	4	—		
Guadalajara	—	18	18	—	—	—	St. Cu.	0.6	
Guaymas	—	—	—	—	—	—	—		
Iguala	698 4	23	22	10.8	—	—	Ci. Cu.	0.4	
Jalapa	647 6	18	17	12.0	N. W.	4	—		
Manzanillo	760.6	24	22	—	N. W.	4	Al. St.	0.2	N. W.
Matamoros, Tam	756.0	28	28	—	S.	4	St. Cu.	0.4	S.
Mazatlán	—	—	—	—	—	—	—		
México	584.4	16	14	7 5	N.	8	Al. Cu.	0.6	
Monterrey	711.8	28	26	—	—	—	Al. St.	0.1	
Morelia	610 2	14	9	—	—	—	Al. Cu.	0.6	
Nogales	—	—	—	—	—	—	—		
Oaxaca	635.0	18	16	—	—	—	Cu. Nim.	0.6	
Progreso	759.4	29	27	—	N. E.	4	Al. St.	0.4	N. E.
Salina Cruz	756 6	27	26	—	—	—	—		
San Luis Potosí	613.0	17	15	—	—	—	—		
Tampico	760.4	25	25	—	—	—	—		
Tapachula	—	—	—	—	—	—	—		
Veracruz	—	—	—	—	—	—	—		
Zacatecas	576 4	18	15	—	—	—	—		
C. Guzmán	—	—	—	—	—	—	—		
Guanajuato	—	—	—	—	—	—	—		
León	—	—	—	—	—	—	—		
Querétaro	612 6	16	12	—	S. W.	4	Ci. St.	0.8	
Saltillo	—	—	—	—	—	—	—		
Toluca	557.2	13	11	29.4	E.	12	Ci. Cu.	0.4	

REPUBLICA MEXICANA

Secretaría de Comunicaciones y Obras Públicas

DIRECCION GENERAL DE TELEGRAFOS FEDERALES

CARTA DEL TIEMPO

NOTAS Y SIGNOS CONVENCIONALES

1ª—Las observaciones se recogen simultáneamente á las 6.23 a. m. de México (8 a. m. del meridiano 75° W de Greenwich). Las presiones y las temperaturas están reducidas al nivel del mar.

2ª—Las líneas continuas pasan por los puntos de igual presión. Las líneas puntuadas por los de igual temperatura.

3ª—Signos que indican el estado del tiempo: *claro* ○ ; *nublado en parte* ◐ ; *nublado* ● ; *lluvia* ⚆ ; *nieve* ✱ ; *tempestad* ↯ ; *relámpagos difusos en el rumbo que ocupa el signo* ≷ . Las flechas indican la dirección del viento.

Signos convencionales que indican la velocidad del viento: calma ○ ; velocidad hasta de 14 kilómetros por hora ○→ ; velocidad de 14 á 42 kilómetros por hora ○→ ; velocidad de 42 á 72 kilómetros por hora ○→ ; velocidad de 72 kilómetros por hora en adelante ○→

4ª—El sombreado indica las regiones donde ha llovido ó nevado en las 24 horas transcurridas antes del momento de la observación.

5ª—La letra T indica que en la población á que se refiere, se sintió temblor de tierra en las 24 horas que preceden á la observación meteorológica.

Escala: 1:10.000.000

M. Moreno y A. C. Atristain. Construyeron.

Lit. de los Telégrafos Federales. México.

M. Moreno Dibujó. F. Espinosa Grabó.

JUNIO 26 DE 1903.

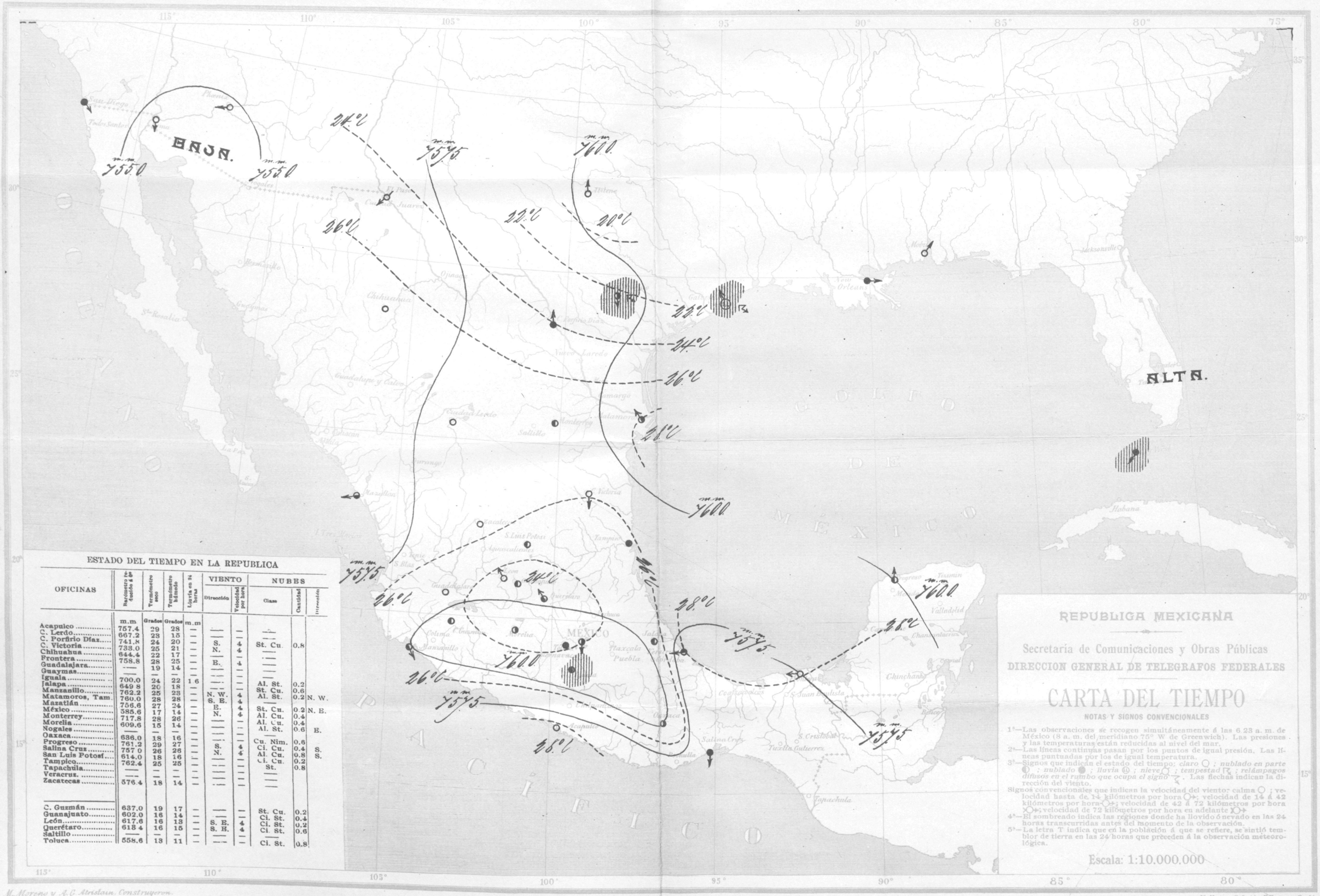

ESTADO DEL TIEMPO EN LA REPUBLICA

OFICINAS	Barómetro reducido á 0°	Termómetro seco	Termómetro húmedo	Lluvia en 24 horas	VIENTO Dirección	VIENTO Velocidad por hora	NUBES Clase	NUBES Cantidad	NUBES Dirección
	m.m	Grados	Grados	m.m					
Acapulco	757.4	29	28	—	—	—	—		
C. Lerdo	667.2	23	15	—	—	—	—		
C. Porfirio Díaz	741.8	24	20	—	S.	4	St. Cu.	0.8	
C. Victoria	733.0	25	21	—	N.	4	—		
Chihuahua	644.4	22	17	—	—	—	—		
Frontera	758.8	28	25	—	E.	4	—		
Guadalajara	—	19	14	—	—	—	—		
Guaymas	—	—	—	—	—	—	—		
Iguala	700.0	24	22	1.6	—	—	Al. St.	0.2	
Jalapa	649.8	20	18	—	—	—	St. Cu.	0.6	
Manzanillo	762.2	25	23	—	N. W.	4	Al. St.	0.2	N. W.
Matamoros, Tam.	760.0	28	28	—	S. E.	4	—		
Mazatlán	756.6	27	24	—	E.	4	St. Cu.	0.2	N. E.
México	585.6	17	14	—	N.	4	Al. Cu.	0.4	
Monterrey	717.8	28	26	—	—	—	Al. Cu.	0.4	
Morelia	609.6	15	14	—	—	—	Al. St.	0.6	E.
Nogales	—	—	—	—	—	—	—		
Oaxaca	636.0	18	16	—	—	—	Cu. Nim.	0.6	
Progreso	761.2	29	27	—	S.	4	Ci. Cu.	0.4	S.
Salina Cruz	757.0	26	26	—	N.	4	Al. Cu.	0.8	S.
San Luis Potosí	614.0	18	16	—	—	—	Ci. Cu.	0.2	
Tampico	762.4	25	25	—	—	—	St.	0.8	
Tapachula	—	—	—	—	—	—	—		
Veracruz	—	—	—	—	—	—	—		
Zacatecas	576.4	18	14	—	—	—	—		
C. Guzmán	637.0	19	17	—	—	—	St. Cu.	0.2	
Guanajuato	602.0	16	14	—	—	—	Ci. St.	0.4	
León	617.6	16	13	—	S. E.	4	Ci. St.	0.2	
Querétaro	618.4	16	15	—	S. E.	4	Ci. St.	0.6	
Saltillo	—	—	—	—	—	—	—		
Toluca	558.6	13	11	—	—	—	Ci. St.	0.8	

REPUBLICA MEXICANA

Secretaría de Comunicaciones y Obras Públicas

DIRECCION GENERAL DE TELEGRAFOS FEDERALES

CARTA DEL TIEMPO

NOTAS Y SIGNOS CONVENCIONALES

1ª—Las observaciones se recogen simultáneamente á las 6.23 a. m. de México (8 a. m. del meridiano 75° W de Greenwich). Las presiones y las temperaturas están reducidas al nivel del mar.

2ª—Las líneas continuas pasan por los puntos de igual presión. Las líneas puntuadas por los de igual temperatura.

3ª—Signos que indican el estado del tiempo: *claro* ○ ; *nublado en parte* ◐ ; *nublado* ● ; *lluvia* ⚲ ; *nieve* ⚲ ; *tempestad* ⚡ ; *relámpagos difusos en el rumbo que ocupa el signo* ⚡. Las flechas indican la dirección del viento.

Signos convencionales que indican la velocidad del viento: calma ○ ; velocidad hasta de 14 kilómetros por hora ○→; velocidad de 14 á 42 kilómetros por hora ○→; velocidad de 42 á 72 kilómetros por hora ○→; velocidad de 72 kilómetros por hora en adelante ○→

4ª—El sombreado indica las regiones donde ha llovido ó nevado en las 24 horas transcurridas antes del momento de la observación.

5ª—La letra T indica que en la población á que se refiere, se sintió temblor de tierra en las 24 horas que preceden á la observación meteorológica.

Escala: 1:10.000.000

M. Moreno y A. G. Atristain. Construyeron.

Lit. de los Telégrafos Federales. México.

M. Moreno Dibujó. E. Espinosa Grabó.

JUNIO 27 DE 1903.

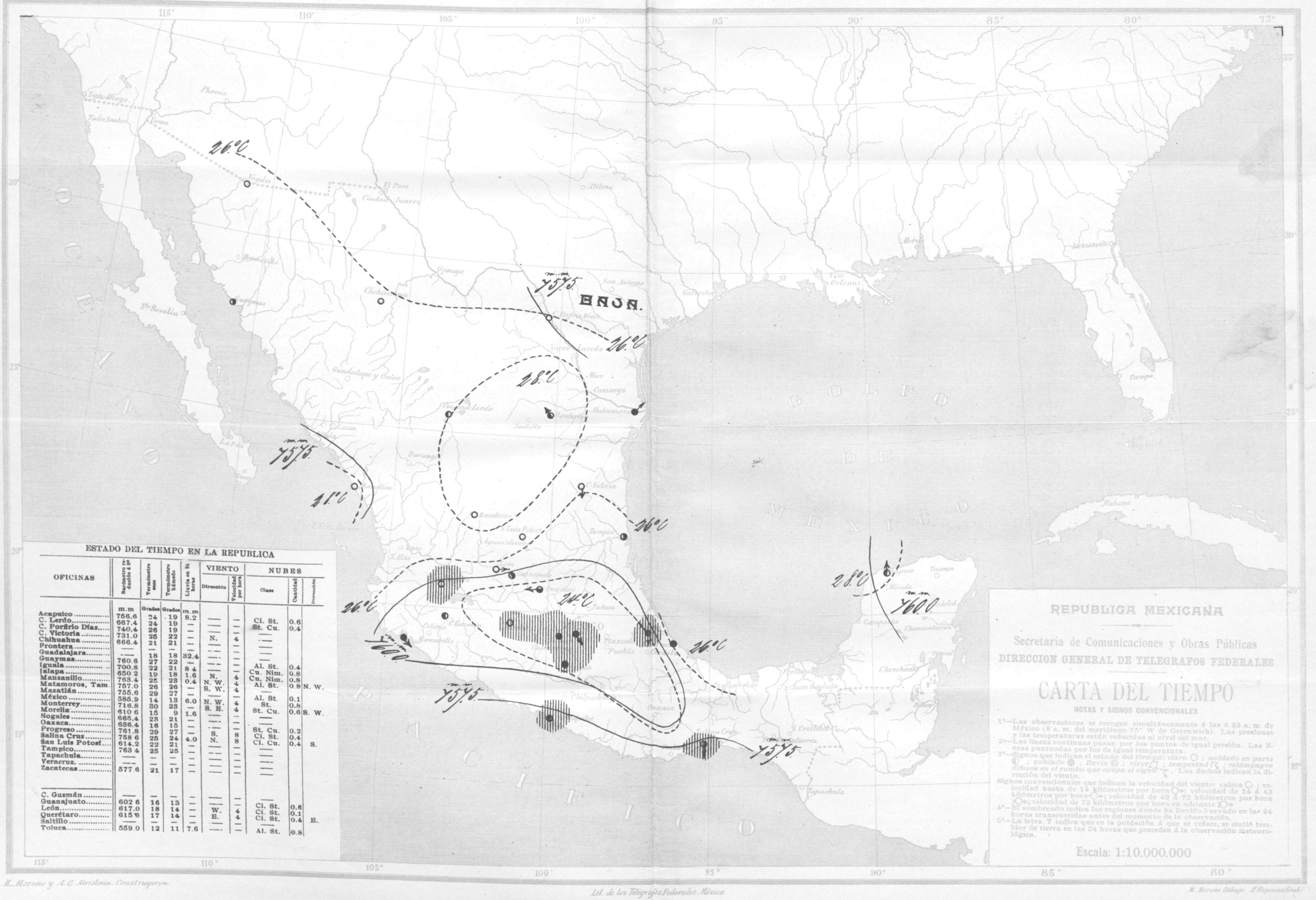

ESTADO DEL TIEMPO EN LA REPUBLICA

OFICINAS	Barómetro reducido á 0°	Termómetro seco	Termómetro húmedo	Lluvia en 24 horas	VIENTO		NUBES		
					Dirección	Velocidad por hora	Clase	Cantidad	Dirección
	m.m	Grados	Grados	m.m					
Acapulco	756.6	24	19	8.2	——	—	——		
C. Lerdo	667.4	24	19	—	——	—	Ci. St.	0.6	
C. Porfirio Diaz	740.4	26	19	—	——	—	St. Cu.	0.4	
C. Victoria	731.0	25	22	—	——	—	——		
Chihuahua	666.4	21	21	—	N.	4	——		
Frontera	——	—	—	—	——	—	——		
Guadalajara	——	18	18	32.4	——	—	——		
Guaymas	760.6	27	22	—	——	—	——		
Iguala	700.8	22	21	8.4	——	—	Al. St.	0.4	
Jalapa	650 2	19	18	1.6	N.	4	Cu. Nim.	0.8	
Manzanillo	763.4	25	23	0.4	N. W.	4	Cu. Nim.	0.8	
Matamoros, Tam	757.0	26	26	—	S. W.	4	Al. St.	0.8	N. W.
Mazatlán	755.6	29	27	—	——	—	——		
México	585.9	14	13	6.0	N. W.	4	Al. St.	0.1	
Monterrey	716.8	30	23	—	S. E.	4	St.	0.8	
Morelia	610 6	15	9	1.6	——	—	St. Cu.	0.6	S. W.
Nogales	665.4	23	21	—	——	—	——		
Oaxaca	636.4	16	15	—	——	—	——		
Progreso	761.8	29	27	—	S.	8	St. Cu.	0.2	
Salina Cruz	758 6	25	24	4.0	N.	8	Ci. St.	0.4	
San Luis Potosí	614.2	22	21	—	——	—	Ci. Cu.	0.4	S.
Tampico	763 4	25	25	—	——	—	——		
Tapachula	——	—	—	—	——	—	——		
Veracruz	——	—	—	—	——	—	——		
Zacatecas	577 6	21	17	—	——	—	——		
C. Guzmán	——	—	—	—	——	—	——		
Guanajuato	602 6	16	13	—	——	—	Ci. St.	0.6	
León	617.0	18	14	—	W.	4	Ci. St.	0.1	
Querétaro	615 6	17	14	—	E.	4	Ci. St.	0.4	E.
Saltillo	——	—	—	—	——	—	——		
Toluca	559.0	12	11	7.6	——	—	Al. St.	0.8	

REPUBLICA MEXICANA

Secretaría de Comunicaciones y Obras Públicas

DIRECCION GENERAL DE TELEGRAFOS FEDERALES

CARTA DEL TIEMPO

NOTAS Y SIGNOS CONVENCIONALES

1ª—Las observaciones se recogen simultáneamente á las 6 23 a. m. de México (8 a. m. del meridiano 75° W de Greenwich). Las presiones y las temperaturas están reducidas al nivel del mar.

2ª—Las líneas continuas pasan por los puntos de igual presión. Las líneas puntuadas por los de igual temperatura.

3ª—Signos que indican el estado del tiempo: *claro* ○ ; *nublado en parte* ◑ ; *nublado* ● ; *lluvia* ⓡ ; *nieve* ✱ ; *tempestad* ↯ ; *relámpagos difusos en el rumbo que ocupa el signo* ↯ . Las flechas indican la dirección del viento.

Signos convencionales que indican la velocidad del viento: calma ○ ; velocidad hasta de 14 kilómetros por hora ○→ ; velocidad de 14 á 42 kilómetros por hora ○→ ; velocidad de 42 á 72 kilómetros por hora ○→ ; velocidad de 72 kilómetros por hora en adelante ○→

4ª—El sombreado indica las regiones donde ha llovido ó nevado en las 24 horas transcurridas antes del momento de la observación.

5ª—La letra T indica que en la población á que se refiere, se sintió temblor de tierra en las 24 horas que preceden á la observación meteorológica.

Escala: 1:10.000.000

M. Moreno y A. C. Aristain. Construyeron.

Lit. de los Telégrafos Federales. México.

M. Moreno Dibujo. E. Espinosa Grab.

JUNIO 28 DE 1903.

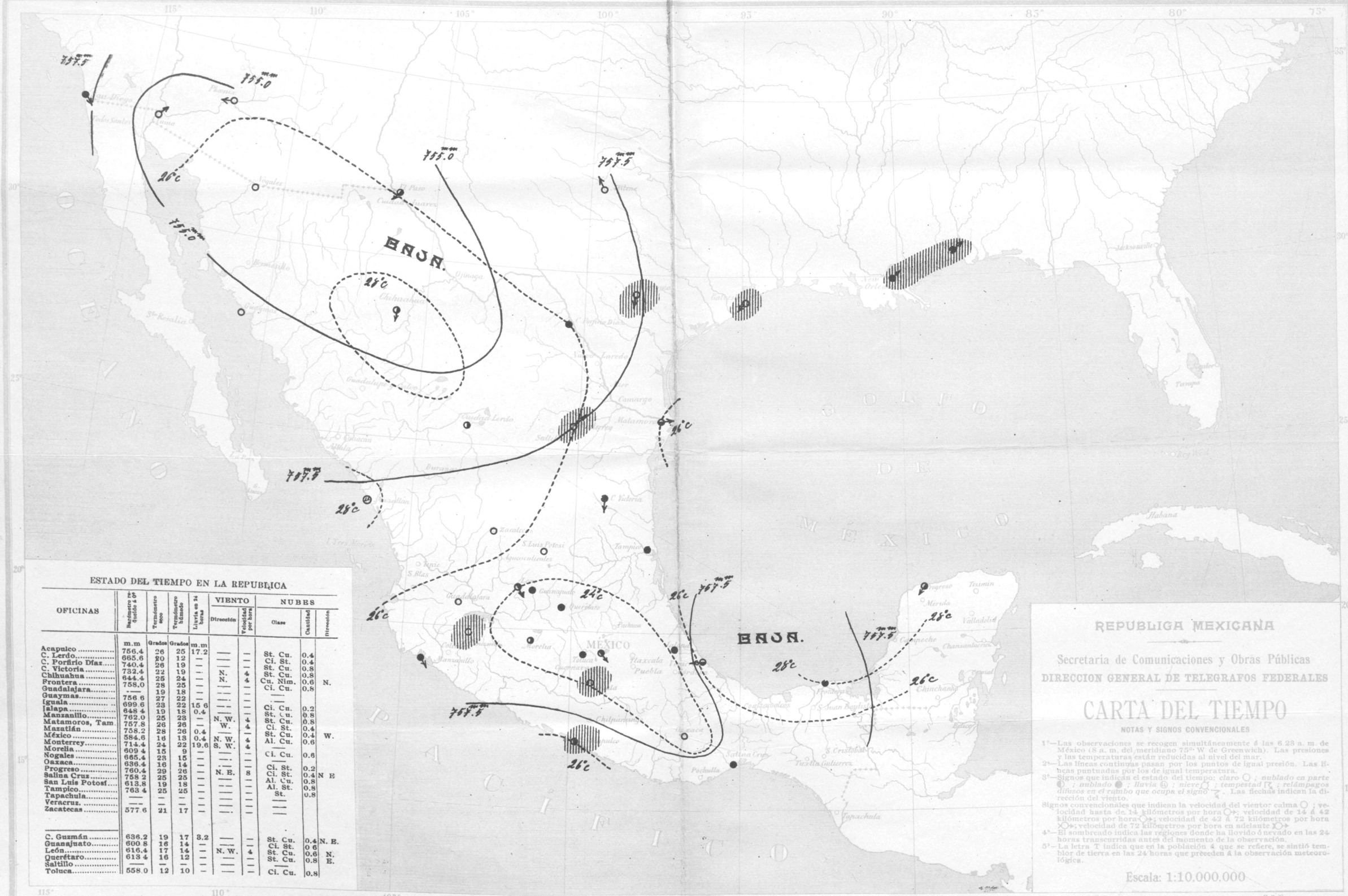

ESTADO DEL TIEMPO EN LA REPUBLICA

OFICINAS	Barómetro á 0° Grados c.	Termómetro seco	Termómetro húmedo	Lluvia en 24 horas	VIENTO Dirección	VIENTO Velocidad por hora	NUBES Clase	NUBES Cantidad	NUBES Dirección
	m.m	Grados	Grados	m.m					
Acapulco	756.4	26	25	17.2	——	—	St. Cu.	0.4	
C. Lerdo	665.6	20	12	—	——	—	Ci. St.	0.4	
C. Porfirio Díaz	740.4	26	19	—	——	—	St. Cu.	0.8	
C. Victoria	732.4	22	19	—	N.	4	St. Cu.	0.8	
Chihuahua	644.4	25	24	—	N.	4	Cu. Nim.	0.6	N.
Frontera	758.0	28	25	—	——	—	Ci. Cu.	0.8	
Guadalajara	——	19	18	—	——	—	——		
Guaymas	756 6	27	22	—	——	—	——		
Iguala	699.6	23	22	15 6	——	—	Ci. Cu.	0.2	
Jalapa	648 4	19	18	0.4	——	—	St. Cu.	0.8	
Manzanillo	762.0	25	23	—	N. W.	4	St. Cu.	0.8	
Matamoros, Tam	757.8	26	26	—	W.	4	Ci. St.	0.4	
Mazatlán	758.2	28	26	0.4	——	—	St. Cu.	0.4	W.
México	584.6	16	13	0.4	N. W.	4	Al. Cu.	0.6	
Monterrey	714.4	24	22	19.6	S. W.	4	——		
Morelia	609 4	15	9	—	——	—	Ci. Cu.	0.6	
Nogales	665.4	23	15	—	——	—	——		
Oaxaca	636.4	16	14	—	——	—	Ci. St.	0.2	
Progreso	760.4	29	26	—	N. E.	8	Ci. St.	0.4	N E
Salina Cruz	758 2	25	25	—	——	—	Al. Cu.	0.8	
San Luis Potosí	613.8	19	18	—	——	—	Al. St.	0.8	
Tampico	763 4	25	25	—	——	—	St.	0.8	
Tapachula	——	—	—	—	——	—	——		
Veracruz	——	—	—	—	——	—	——		
Zacatecas	577.6	21	17	—	——	—	——		
C. Guzmán	636.2	19	17	3.2	——	—	St. Cu.	0.4	N. E.
Guanajuato	600 8	16	14	—	——	—	Ci. St.	0.6	
León	616.4	17	14	—	N. W.	4	St. Cu.	0.6	N.
Querétaro	613 4	16	12	—	——	—	St. Cu.	0.8	E.
Saltillo	——	—	—	—	——	—	——		
Toluca	558.0	12	10	—	——	—	Ci. Cu.	0.8	

REPUBLICA MEXICANA

Secretaría de Comunicaciones y Obras Públicas

DIRECCION GENERAL DE TELEGRAFOS FEDERALES

CARTA DEL TIEMPO

NOTAS Y SIGNOS CONVENCIONALES

1°—Las observaciones se recogen simultáneamente á las 6.23 a. m. de México (8 a. m. del meridiano 75° W de Greenwich). Las presiones y las temperaturas están reducidas al nivel del mar.

2°—Las líneas continuas pasan por los puntos de igual presión. Las líneas puntuadas por los de igual temperatura.

3°—Signos que indican el estado del tiempo: *claro* ○ ; *nublado en parte* ◐ ; *nublado* ● ; *lluvia* ⓤ ; *nieve* ⛆ ; *tempestad* ↯ ; *relámpagos difusos en el rumbo que ocupa el signo* ≷ . Las flechas indican la dirección del viento.

Signos convencionales que indican la velocidad del viento: calma ○ ; velocidad hasta de 14 kilómetros por hora ○→ ; velocidad de 14 á 42 kilómetros por hora ○→ ; velocidad de 42 á 72 kilómetros por hora ○→ ; velocidad de 72 kilómetros por hora en adelante ○→

4°—El sombreado indica las regiones donde ha llovido ó nevado en las 24 horas transcurridas antes del momento de la observación.

5°—La letra T indica que en la población á que se refiere, se sintió temblor de tierra en las 24 horas que preceden á la observación meteorológica.

Escala: 1:10.000.000

M. Moreno y A. C. Atristain. Construyeron.

Lit. de los Telégrafos Federales. México

M. Moreno Dibujó. F. Espinosa Grabó

JUNIO 29 DE 1903.

ESTADO DEL TIEMPO EN LA REPUBLICA

OFICINAS	Barómetro reducido á 0°	Termómetro seco	Termómetro húmedo	Lluvia en 24 horas	VIENTO Dirección	VIENTO Velocidad por hora	NUBES Clase	NUBES Cantidad	NUBES Dirección
	m.m	Grados	Grados	m.m					
Acapulco	746.6	25	21	0.8	—	—	Ci. Cu.	0.2	
C. Lerdo	—	—	—	—	—	—	—		
C. Porfirio Díaz	738.4	26	21	—	—	—	Ci. St.	0.2	
C. Victoria	730.2	21	17	27.2	E.	4	Al. St.	0.6	
Chihuahua	—	—	—	—	—	—	—		
Frontera	—	—	—	—	—	—	—		
Guadalajara	—	17	16	—	S.	4	St. Cu.	0.4	
Guaymas	756 4	28	23	—	—	—	Al. St.	0.4	
Iguala	699.6	23	22	9 6	—	—	Cu. Nim.	0.4	
Jalapa	646.6	17	15	53.2	—	—	St. Cu.	0.8	
Manzanillo	—	—	—	—	—	—	—		
Matamoros, Tam.	757.4	27	27	—	S. E.	4	—		
Mazatlán	755.4	27	24	—	—	—	St. Cu.	0.4	
México	583.7	14	12	16.0	S. E.	8	St. Cu.	0.8	
Monterrey	—	—	—	—	—	—	—		
Morelia	608 2	14	13	4.4	—	—	Cu. Nim.	0.8	
Nogales	660.4	24	22	—	S. W.	4			
Oaxaca	634.6	18	15	—	—	—	Al. St.	0 2	
Progreso	759.4	29	27	—	S.	4	St. Cu.	0.6	S.
Salina Cruz	756.6	27	25	—	—	—	Ci. Cu.	0.2	N.
San Luis Potosí	613.2	16	15	—	E.	4	—		
Tampico	760.4	25	25	—	—	—	St.	0.8	
Tapachula	—	—	—	—	—	—	—		
Veracruz	—	—	—	—	—	—	—		
Zacatecas	573.6	20	16	—	—	—	—		
C. Guzmán	—	—	—	—	—	—	—		
Guanajuato	600.2	14	13	19.6	—	—	Al. St.	0.4	
León	—	—	—	—	—	—	—		
Querétaro	612 2	15	14	0.48	E.	4	St. Cu.	0.8	
Saltillo	—	—	—	—	—	—	—		
Toluca	557.0	12	11	4.0	N. E.	8	Ci. Cu.	0.8	N. E.

REPUBLICA MEXICANA

Secretaría de Comunicaciones y Obras Públicas

DIRECCION GENERAL DE TELEGRAFOS FEDERALES

CARTA DEL TIEMPO

NOTAS Y SIGNOS CONVENCIONALES

1ª—Las observaciones se recogen simultáneamente á las 6.23 a. m. de México (8 a. m. del meridiano 75° W de Greenwich). Las presiones y las temperaturas están reducidas al nivel del mar.

2ª—Las líneas continuas pasan por los puntos de igual presión. Las líneas puntuadas por los de igual temperatura.

3ª—Signos que indican el estado del tiempo: *claro* ○ ; *nublado en parte* ◐ ; *nublado* ● ; *lluvia* ; *nieve* ; *tempestad* ; *relámpagos difusos en el rumbo que ocupa el signo* . Las flechas indican la dirección del viento.

Signos convencionales que indican la velocidad del viento: calma ○ ; velocidad hasta de 14 kilómetros por hora ○→; velocidad de 14 á 42 kilómetros por hora ○→; velocidad de 42 á 72 kilómetros por hora ○→; velocidad de 72 kilómetros por hora en adelante ○→

4ª—El sombreado indica las regiones donde ha llovido ó nevado en las 24 horas transcurridas antes del momento de la observación.

5ª—La letra T indica que en la población á que se refiere, se sintió temblor de tierra en las 24 horas que preceden á la observación meteorológica.

Escala: 1:10.000.000

M. Moreno y A. C. Atristain. Construyeron.

Lit. de los Telégrafos Federales México.

M. Moreno Dibujo. E. Espinosa Grabó

JUNIO 30 DE 1903.

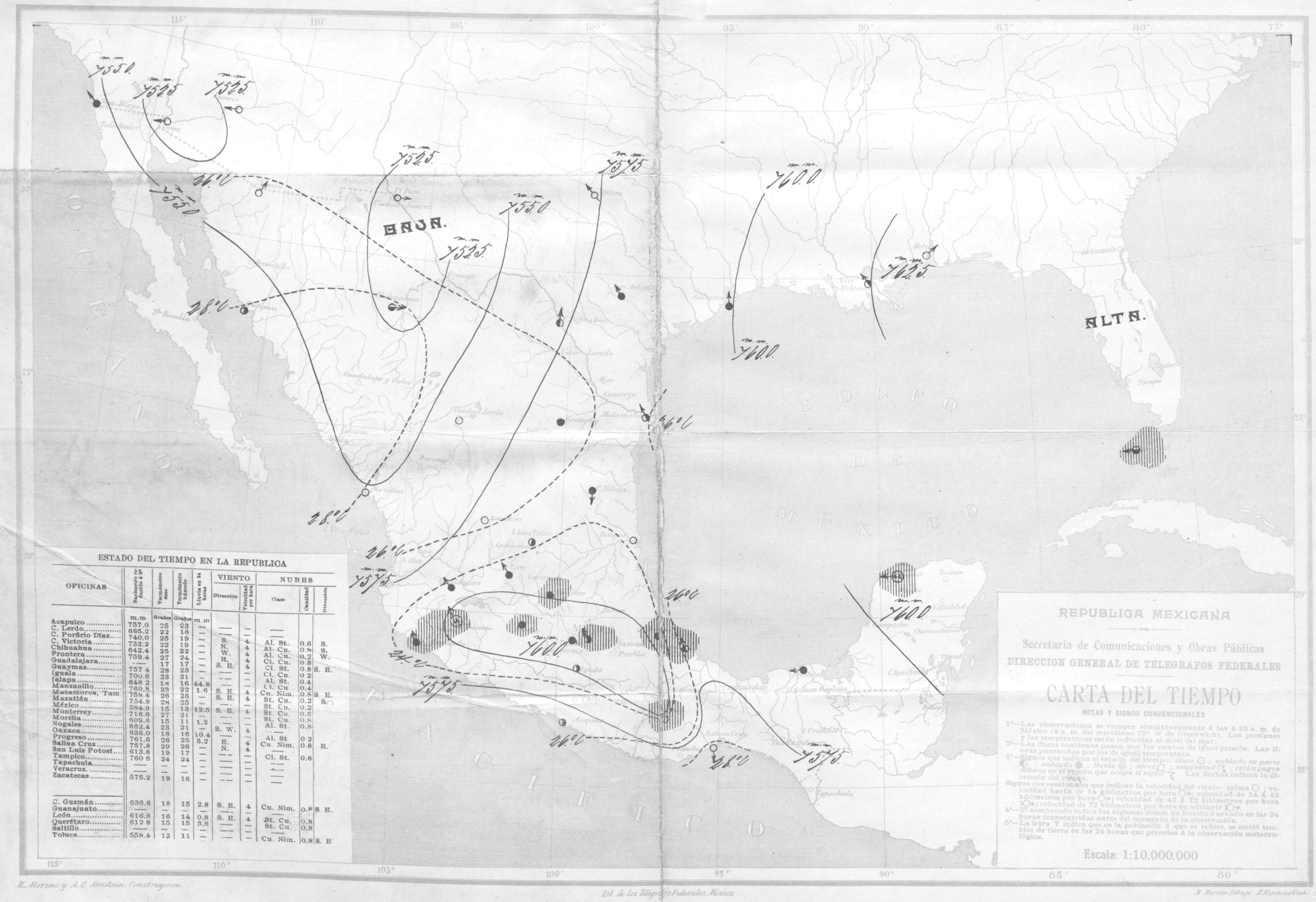

ESTADO DEL TIEMPO EN LA REPUBLICA

OFICINAS	Barómetro reducido á 0°	Termómetro seco	Termómetro húmedo	Lluvia en 24 horas	VIENTO		NUBES		
					Dirección	Velocidad por hora	Clase	Cantidad	Dirección
	m.m	Grados	Grados	m.m					
Acapulco	757.0	25	23	—	—	—	—		
C. Lerdo	665.2	23	16	—	—	—	—		
C. Porfirio Díaz	740.0	25	19	—	—	—	—		
C. Victoria	732.2	22	19	—	S.	4	Al. St.	0.6	S.
Chihuahua	642.4	25	22	—	N.	4	Al. Cu.	0.8	S.
Frontera	759.4	27	24	—	W.	4	Al. Cu.	0.2	W.
Guadalajara	—	17	17	—	E.	4	Ci. Cu.	0.8	
Guaymas	757.4	28	23	—	S. E.	4	Ci. St.	0.8	S. E.
Iguala	700.6	23	21	—	—	—	Ci. Cu.	0.2	
Jalapa	648.2	18	16	44.8	—	—	Al. St.	0.4	
Manzanillo	760.8	23	22	1.6	S. E.	4	Ci. Cu.	0.4	
Matamoros, Tam.	758.4	26	26	—	S. E.	4	Cu. Nim.	0.8	S. E.
Mazatlán	754.8	28	25	—	—	—	St. Cu.	0.2	S.
México	584.9	15	13	12.5	S. E.	4	St. Cu.	0.2	
Monterrey	716.6	27	21	—	—	—	St. Cu.	0.6	
Morelia	609.6	15	11	1.2	—	—	St. Cu.	0.8	
Nogales	662.4	23	21	—	S. W.	4	Al. St.	0.8	
Oaxaca	636.0	18	16	10.4	—	—	—		
Progreso	761.6	26	25	5.2	E.	4	Al. St	0.2	
Salina Cruz	757.8	29	26	—	N.	4	Cu. Nim.	0.8	E.
San Luis Potosí	613.8	19	17	—	—	—	—		
Tampico	760.6	24	24	—	—	—	Ci. St.	0.6	
Tapachula	—	—	—	—	—	—	—		
Veracruz	—	—	—	—	—	—	—		
Zacatecas	575.2	19	16	—	—	—	—		
C. Guzmán	636.6	18	15	2.8	S. E.	4	Cu. Nim.	0.8	S. E.
Guanajuato	—	—	—	—	—	—	—		
León	616.8	16	14	0.8	S. E.	4	St. Cu.	0.8	
Querétaro	612.8	15	15	3.6	—	—	St. Cu.	0.8	
Saltillo	—	—	—	—	—	—	—		
Toluca	558.4	12	11	—	—	—	Cu. Nim.	0.8	S. E.

REPUBLICA MEXICANA

Secretaría de Comunicaciones y Obras Públicas

DIRECCION GENERAL DE TELEGRAFOS FEDERALES

CARTA DEL TIEMPO

NOTAS Y SIGNOS CONVENCIONALES

1ª—Las observaciones se recogen simultáneamente á las 6.23 a. m. de México (8 a. m. del meridiano 75° W de Greenwich). Las presiones y las temperaturas están reducidas al nivel del mar.

2ª—Las líneas continuas pasan por los puntos de igual presión. Las líneas punteadas por los de igual temperatura.

3ª—Signos que indican el estado del tiempo: *claro* ○ ; *nublado en parte* ◐ ; *nublado* ● ; *lluvia* ⓡ ; *nieve* ∗ ; *tempestad* ↯ ; *relámpagos difusos en el rumbo que ocupa el signo* ↯ . Las flechas indican la dirección del viento.

Signos convencionales que indican la velocidad del viento: calma ○ ; velocidad hasta de 14 kilómetros por hora ○→ ; velocidad de 14 á 42 kilómetros por hora ○→ ; velocidad de 42 á 72 kilómetros por hora ○→ ; velocidad de 72 kilómetros por hora en adelante ○→

4ª—El sombreado indica las regiones donde ha llovido ó nevado en las 24 horas transcurridas antes del momento de la observación.

5ª—La letra T indica que en la población á que se refiere, se sintió temblor de tierra en las 24 horas que preceden á la observación meteorológica.

Escala: 1:10.000.000

M. Moreno y A. C. Aristain, Construyeron.

Lit. de los Telégrafos Federales, México.

M. Moreno Dibujó. E. Espinosa Grabó.

C.A.E.