National Oceanic and Atmospheric Administration

ERRATA NOTICE

One or more conditions of the original document may affect the quality of the image, such as:

Discolored pages
Faded or light ink
Binding intrudes into the text

This has been a co-operative project between the NOAA Central Library and the Climate Database Modernization Program, National Climate Data Center (NCDC). To view the original document, please contact the NOAA Central Library in Silver Spring, MD at (301) 713-2607 x124 or Library.Reference@noaa.gov

HOV Services
Imaging Contractor
12200 Kiln Court
Beltsville, MD 20704-1387
July 23, 2010

NOVIEMBRE 2 DE 1903.

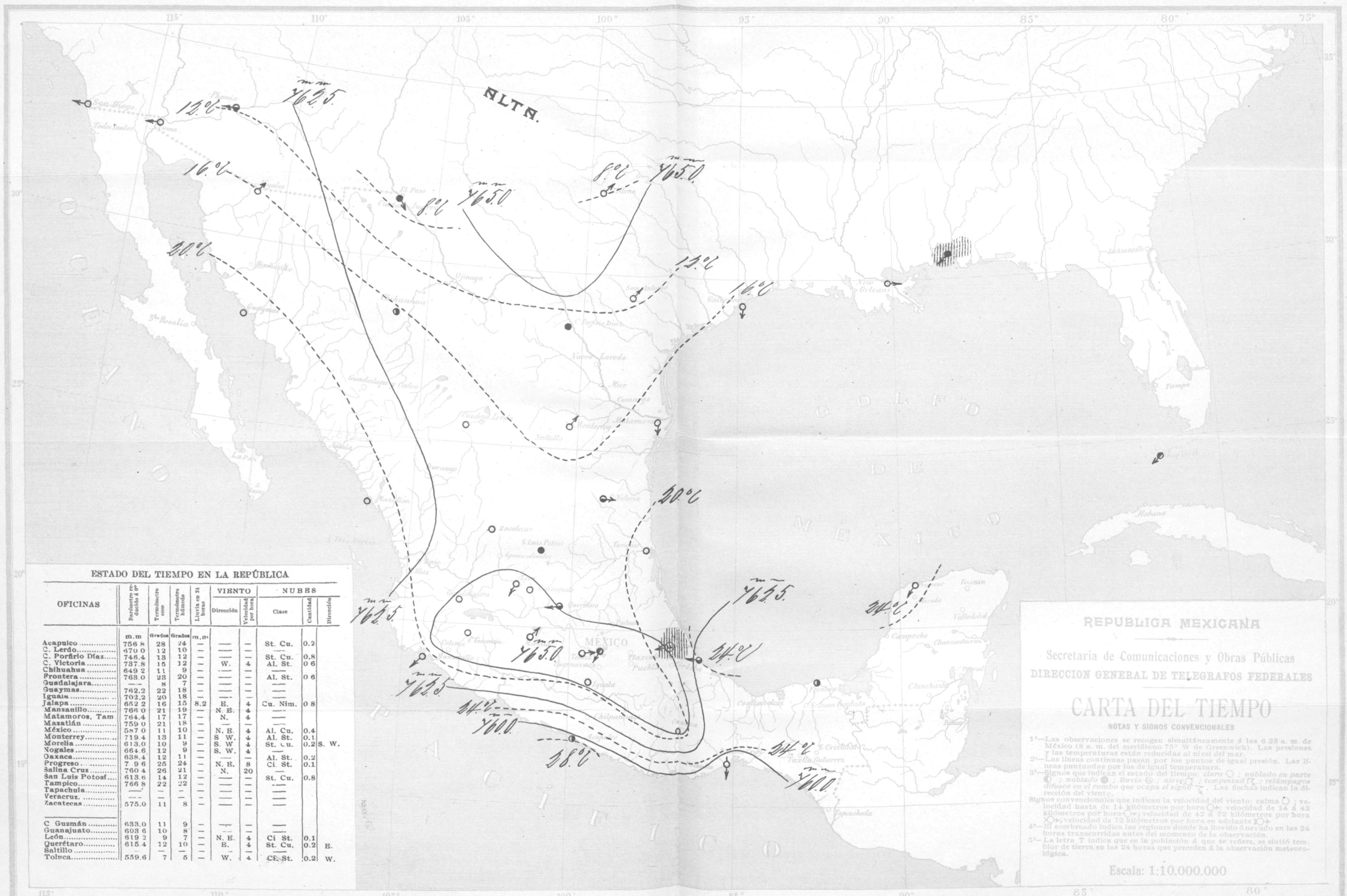

ESTADO DEL TIEMPO EN LA REPÚBLICA

OFICINAS	Barómetro reducido á 0°	Termómetro seco	Termómetro húmedo	Lluvia en 24 horas	VIENTO		NUBES		
					Dirección	Velocidad por hora	Clase	Cantidad	Dirección
	m.m	Grados	Grados	m.m					
Acapulco	756.8	28	24	—	—	—	St. Cu.	0.2	
C. Lerdo	670.0	12	10	—	—	—	—		
C. Porfirio Díaz	746.4	13	12	—	—	—	St. Cu.	0.8	
C. Victoria	737.8	15	12	—	W.	4	Al. St.	0.6	
Chihuahua	649.2	11	9	—	—	—	—		
Frontera	763.0	23	20	—	—	—	Al. St.	0.6	
Guadalajara	—	8	7	—	—	—	—		
Guaymas	762.2	22	18	—	—	—	—		
Iguala	702.2	20	18	—	—	—	—		
Jalapa	652.2	16	15	8.2	E.	4	Cu. Nim.	0.8	
Manzanillo	766.0	21	19	—	N. E.	4	—		
Matamoros, Tam	764.4	17	17	—	N.	4	—		
Mazatlán	759.0	21	18	—	—	—	—		
México	587.0	11	10	—	N. E.	4	Al. Cu.	0.4	
Monterrey	719.4	13	11	—	S. W.	4	Al. St.	0.1	
Morelia	613.0	10	9	—	S. W.	4	St. Cu.	0.2	S. W.
Nogales	664.6	12	9	—	S. W.	4	—		
Oaxaca	638.4	12	11	—	—	—	Al. St.	0.2	
Progreso	7.96	25	24	—	N. E.	8	Ci. St.	0.1	
Salina Cruz	760.4	26	21	—	N.	20	—		
San Luis Potosí	613.6	14	12	—	—	—	St. Cu.	0.8	
Tampico	766.8	22	22	—	—	—	—		
Tapachula	—	—	—	—	—	—	—		
Veracruz	—	—	—	—	—	—	—		
Zacatecas	575.0	11	8	—	—	—	—		
C. Guzmán	633.0	11	9	—	—	—	—		
Guanajuato	603.6	10	8	—	—	—	—		
León	619.2	9	7	—	N. E.	4	Ci. St.	0.1	
Querétaro	615.4	12	10	—	E.	4	St. Cu.	0.2	E.
Saltillo	—	—	—	—	—	—	—		
Toluca	559.6	7	5	—	W.	4	Ci. St.	0.2	W.

M. Moreno y A. C. Aristain. Construyeron.

Lit. de los Telégrafos Federales. México.

M. Moreno Dibujó. E. Esquivel Grabó.

NOVIEMBRE 3 DE 1903.

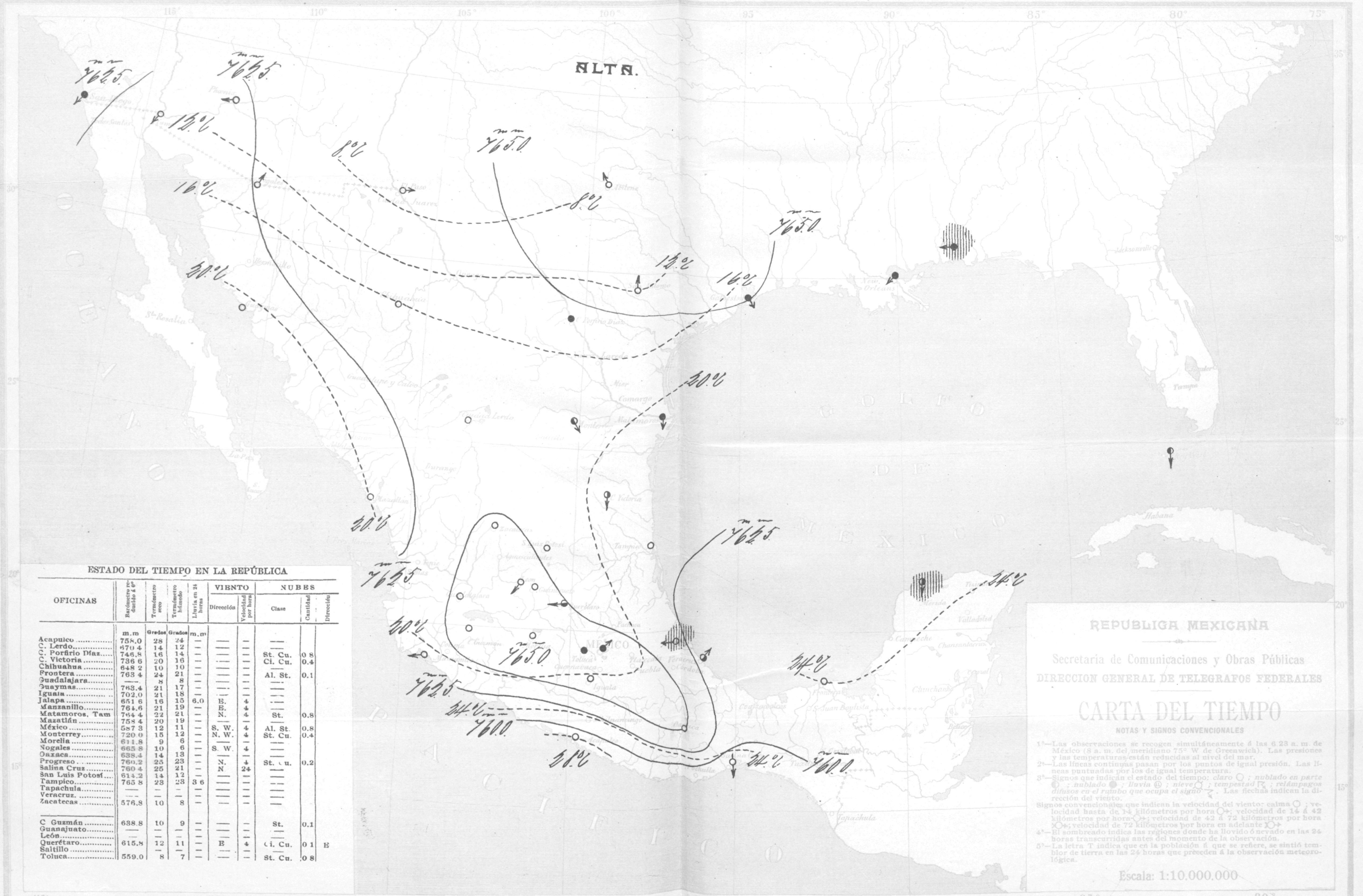

ESTADO DEL TIEMPO EN LA REPÚBLICA

OFICINAS	Barómetro reducido á 0°	Termómetro seco	Termómetro húmedo	Lluvia en 24 horas	VIENTO Dirección	VIENTO Velocidad por hora	NUBES Clase	NUBES Cantidad	NUBES Dirección
	m.m	Grados	Grados	m.m					
Acapulco	758.0	28	24	—	—	—	—		
C. Lerdo	670 4	14	12	—	—	—	—		
C. Porfirio Díaz	746.8	16	14	—	—	—	St. Cu.	0 8	
C. Victoria	736 6	20	16	—	—	—	Ci. Cu.	0.4	
Chihuahua	648 2	10	10	—	—	—	—		
Frontera	763 4	24	21	—	—	—	Al. St.	0.1	
Guadalajara	—	8	8	—	—	—	—		
Guaymas	763.4	21	17	—	—	—	—		
Iguala	702.0	21	18	—	—	—	—		
Jalapa	651 6	16	15	6.0	E.	4	—		
Manzanillo	764.6	21	19	—	E.	4	—		
Matamoros, Tam	764 4	22	21	—	N.	4	St.	0.8	
Mazatlán	758 4	20	19	—	—	—	—		
México	587 3	12	11	—	S. W.	4	Al. St.	0.8	
Monterrey	720.0	15	12	—	N. W.	4	St. Cu.	0.4	
Morelia	611.8	9	6	—	—	—	—		
Nogales	665 8	10	6	—	S. W.	4	—		
Oaxaca	638.4	14	13	—	—	—	—		
Progreso	760.2	25	23	—	N.	4	St. Cu.	0.2	
Salina Cruz	760 4	25	21	—	N	24	—		
San Luis Potosí	614.2	14	12	—	—	—	—		
Tampico	765 8	23	23	3 6	—	—	—		
Tapachula	—	—	—	—	—	—	—		
Veracruz.	—	—	—	—	—	—	—		
Zacatecas	576.8	10	8	—	—	—	—		
C Guzmán	638.8	10	9	—	—	—	St.	0.1	
Guanajuato	—	—	—	—	—	—	—		
León	—	—	—	—	—	—	—		
Querétaro	615.8	12	11	—	E	4	Ci. Cu.	0 1	E
Saltillo	—	—	—	—	—	—	—		
Toluca	559.0	8	7	—	—	—	St. Cu.	0 8	

REPUBLICA MEXICANA

Secretaria de Comunicaciones y Obras Públicas

DIRECCION GENERAL DE TELEGRAFOS FEDERALES

CARTA DEL TIEMPO

NOTAS Y SIGNOS CONVENCIONALES

1ª—Las observaciones se recogen simultáneamente á las 6.23 a. m. de México (8 a. m. del meridiano 75° W de Greenwich). Las presiones y las temperaturas están reducidas al nivel del mar.

2ª—Las líneas continuas pasan por los puntos de igual presión. Las líneas puntuadas por los de igual temperatura.

3ª—Signos que indican el estado del tiempo: *claro* ○ ; *nublado en parte* ◐ ; *nublado* ● ; *lluvia* Ⓛ ; *nieve* ; *tempestad* ; *relámpagos difusos en el rumbo que ocupa el signo* . Las flechas indican la dirección del viento.

Signos convencionales que indican la velocidad del viento: calma ○ ; velocidad hasta de 14 kilómetros por hora ○→; velocidad de 14 á 42 kilómetros por hora ○→; velocidad de 42 á 72 kilómetros por hora ○→; velocidad de 72 kilómetros por hora en adelante ○→

4ª—El sombreado indica las regiones donde ha llovido ó nevado en las 24 horas transcurridas antes del momento de la observación.

5ª—La letra T indica que en la población á que se refiere, se sintió temblor de tierra en las 24 horas que preceden á la observación meteorológica.

Escala: 1:10.000.000

M. Moreno y A. G. Atristain, Construyeron. Lit. de los Telégrafos Federales México. M. Moreno Dibujó. E. Espinosa Grabó.

NOVIEMBRE 4 DE 1903.

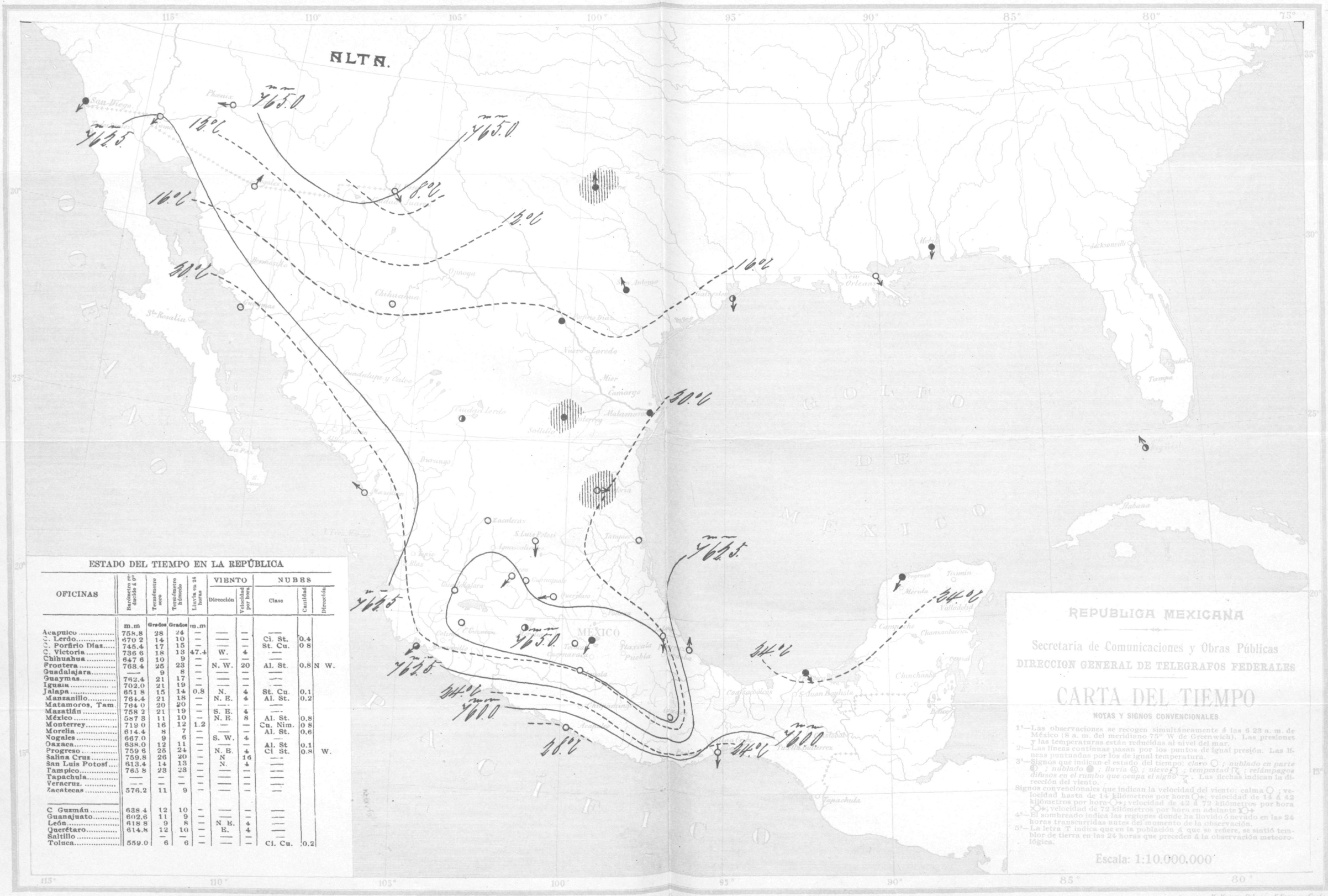

ESTADO DEL TIEMPO EN LA REPÚBLICA

OFICINAS	Barómetro reducido á 0°	Termómetro seco	Termómetro húmedo	Lluvia en 24 horas	VIENTO Dirección	VIENTO Velocidad por hora	NUBES Clase	NUBES Cantidad	NUBES Dirección
	m.m	Grados	Grados	m.m					
Acapulco	758.8	28	24	—	—	—	—		
C. Lerdo	670 2	14	10	—	—	—	Ci. St.	0.4	
C. Porfirio Díaz	745.4	17	15	—	—	—	St. Cu.	0 8	
C. Victoria	736 6	18	13	47.4	W.	4	—		
Chihuahua	647 6	10	9	—	—	—	—		
Frontera	763.4	25	23	—	N. W.	20	Al. St.	0.8	N W.
Guadalajara	—	9	8	—	—	—	—		
Guaymas	762.4	21	17	—	—	—	—		
Iguala	702.0	21	19	—	—	—	—		
Jalapa	651 8	15	14	0.8	N.	4	St. Cu.	0.1	
Manzanillo	764.4	21	18	—	N. E.	4	Al. St.	0.2	
Matamoros, Tam.	764 0	20	20	—	—	—	—		
Mazatlán	758 2	21	19	—	S. E.	4	—		
México	587 3	11	10	—	N. E.	8	Al. St.	0.8	
Monterrey	719 0	16	12	1.2	—	—	Cu. Nim.	0 8	
Morelia	614.4	8	7	—	—	—	Al. St.	0.6	
Nogales	667.0	9	6	—	S. W.	4	—		
Oaxaca	638.0	12	11	—	—	—	Al. St	0.1	
Progreso	759 6	25	24	—	N. E.	4	Ci St.	0.8	W.
Salina Cruz	759.8	26	20	—	N	16	—		
San Luis Potosí	613.4	14	13	—	N.	4	—		
Tampico	765 8	23	23	—	—	—	—		
Tapachula	—	—	—	—	—	—	—		
Veracruz	—	—	—	—	—	—	—		
Zacatecas	576.2	11	9	—	—	—	—		
C Guzmán	638.4	12	10	—	—	—	—		
Guanajuato	602.6	11	9	—	—	—	—		
León	618 8	9	8	—	N E.	4	—		
Querétaro	614.8	12	10	—	E.	4	—		
Saltillo		—	—	—	—	—	—		
Toluca	559.0	6	6	—	—	—	Ci. Cu.	0.2	

REPUBLICA MEXICANA

Secretaría de Comunicaciones y Obras Públicas

DIRECCION GENERAL DE TELEGRAFOS FEDERALES

CARTA DEL TIEMPO

NOTAS Y SIGNOS CONVENCIONALES

1ª—Las observaciones se recogen simultáneamente á las 6 23 a. m. de México (8 a. m. del meridiano 75° W de Greenwich). Las presiones y las temperaturas están reducidas al nivel del mar.

2ª—Las líneas continuas pasan por los puntos de igual presión. Las líneas puntuadas por los de igual temperatura.

3ª—Signos que indican el estado del tiempo: *claro* ○ ; *nublado en parte* ◐ ; *nublado* ● ; *lluvia* ◍ ; *nieve* ⚲ ; *tempestad* ⚡ ; *relámpagos difusos en el rumbo que ocupa el signo* ⚡ . Las flechas indican la dirección del viento.

Signos convencionales que indican la velocidad del viento: calma ○ ; velocidad hasta de 14 kilómetros por hora ○→; velocidad de 14 á 42 kilómetros por hora ○→; velocidad de 42 á 72 kilómetros por hora ○→; velocidad de 72 kilómetros por hora en adelante ○→

4ª—El sombreado indica las regiones donde ha llovido ó nevado en las 24 horas transcurridas antes del momento de la observación.

5ª—La letra T indica que en la población á que se refiere, se sintió temblor de tierra en las 24 horas que preceden á la observación meteorológica.

Escala: 1:10.000.000

M. Moreno y A. C. Atristain. Construyeron.

Lit. de los Telégrafos Federales México.

M. Moreno Dibujó. E. Espinosa Grab.

NOVIEMBRE 5 DE 1903.

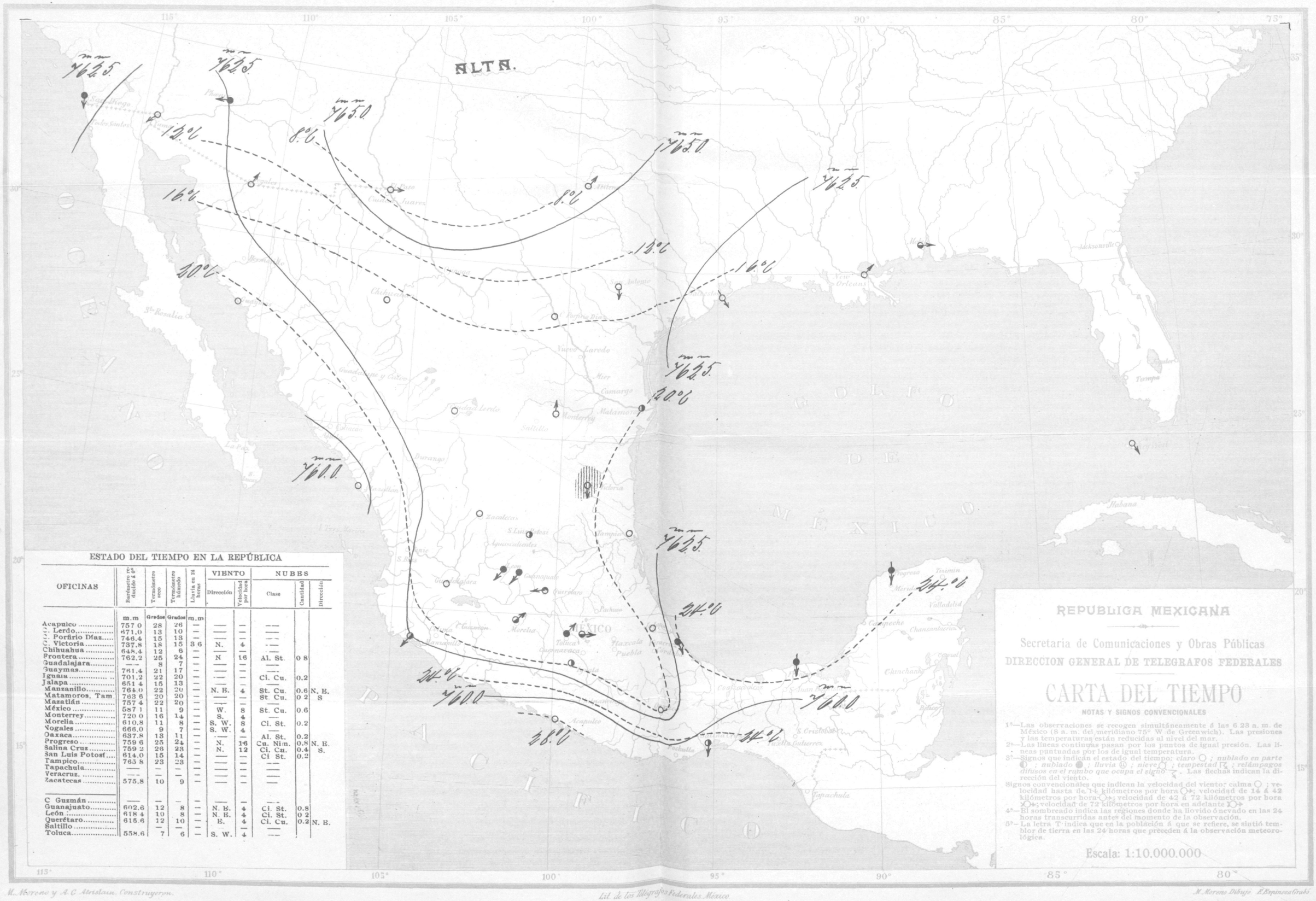

ESTADO DEL TIEMPO EN LA REPÚBLICA

OFICINAS	Barómetro reducido á 0°	Termómetro seco	Termómetro húmedo	Lluvia en 24 horas	VIENTO		NUBES		
					Dirección	Velocidad por hora	Clase	Cantidad	Dirección
	m.m	Grados	Grados	m.m					
Acapulco	757.0	28	26	—	—	—	—		
S. Lerdo	671.0	13	10	—	—	—	—		
S. Porfirio Díaz	746.4	15	13	—	—	—	—		
C. Victoria	737.8	18	15	3.6	N.	4	—		
Chihuahua	648.4	12	6	—	—	—	—		
Frontera	762.2	25	24	—	N	16	Al. St.	0.8	
Guadalajara	—	8	7	—	—	—	—		
Guaymas	761.4	21	17	—	—	—	—		
Iguala	701.2	22	20	—	—	—	Ci. Cu.	0.2	
Jalapa	651.4	15	13	—	—	—	—		
Manzanillo	764.0	22	20	—	N. B.	4	St. Cu.	0.6	N. B.
Matamoros, Tam.	763.6	20	20	—	—	—	St. Cu.	0.2	S
Mazatlán	757.4	22	20	—	—	—	—		
México	587.1	11	9	—	W.	8	St. Cu.	0.6	
Monterrey	720.0	16	14	—	S.	4	—		
Morelia	610.8	11	8	—	S. W.	8	Ci. St.	0.2	
Nogales	666.0	9	7	—	S. W.	4	—		
Oaxaca	637.8	13	11	—	—	—	Al. St.	0.2	
Progreso	759.6	25	24	—	N.	16	Cu. Nim.	0.8	N. B.
Salina Cruz	759.2	26	23	—	N.	12	Ci. Cu.	0.4	S.
San Luis Potosí	614.0	15	14	—	—	—	Ci. St.	0.2	
Tampico	765.8	23	23	—	—	—	—		
Tapachula	—	—	—	—	—	—	—		
Veracruz	—	—	—	—	—	—	—		
Zacatecas	575.8	10	9	—	—	—	—		
C. Guzmán	—	—	—	—	—	—	—		
Guanajuato	602.6	12	8	—	N. B.	4	Ci. St.	0.8	
León	618.4	10	8	—	N. B.	4	Ci. St.	0.2	
Querétaro	615.6	12	10	—	B.	4	Ci. Cu.	0.2	N. B.
Saltillo	—	—	—	—	—	—	—		
Toluca	558.6	7	6	—	S. W.	4	—		

REPUBLICA MEXICANA

Secretaria de Comunicaciones y Obras Públicas

DIRECCION GENERAL DE TELEGRAFOS FEDERALES

CARTA DEL TIEMPO

NOTAS Y SIGNOS CONVENCIONALES

1ª—Las observaciones se recogen simultáneamente á las 6.23 a. m. de México (8 a. m. del meridiano 75° W de Greenwich). Las presiones y las temperaturas están reducidas al nivel del mar.

2ª—Las líneas continuas pasan por los puntos de igual presión. Las líneas puntuadas por los de igual temperatura.

3ª—Signos que indican el estado del tiempo: *claro* ○ ; *nublado en parte* ◐ ; *nublado* ● ; *lluvia* ⊛ ; *nieve* ○ ; *tempestad* ⚡ ; *relámpagos difusos en el rumbo que ocupa el signo* ⚡. Las flechas indican la dirección del viento.

Signos convencionales que indican la velocidad del viento: calma ○ ; velocidad hasta de 14 kilómetros por hora ○→; velocidad de 14 á 42 kilómetros por hora ○→; velocidad de 42 á 72 kilómetros por hora ○→; velocidad de 72 kilómetros por hora en adelante ○→

4ª—El sombreado indica las regiones donde ha llovido ó nevado en las 24 horas transcurridas antes del momento de la observación.

5ª—La letra T indica que en la población á que se refiere, se sintió temblor de tierra en las 24 horas que preceden á la observación meteorológica.

Escala: 1:10.000.000

M. Moreno y A. C. Atristain. Construyeron.

Lit. de los Telégrafos Federales México

M. Moreno Dibujo. R. Espinosa Grabó.

NOVIEMBRE 6 DE 1903.

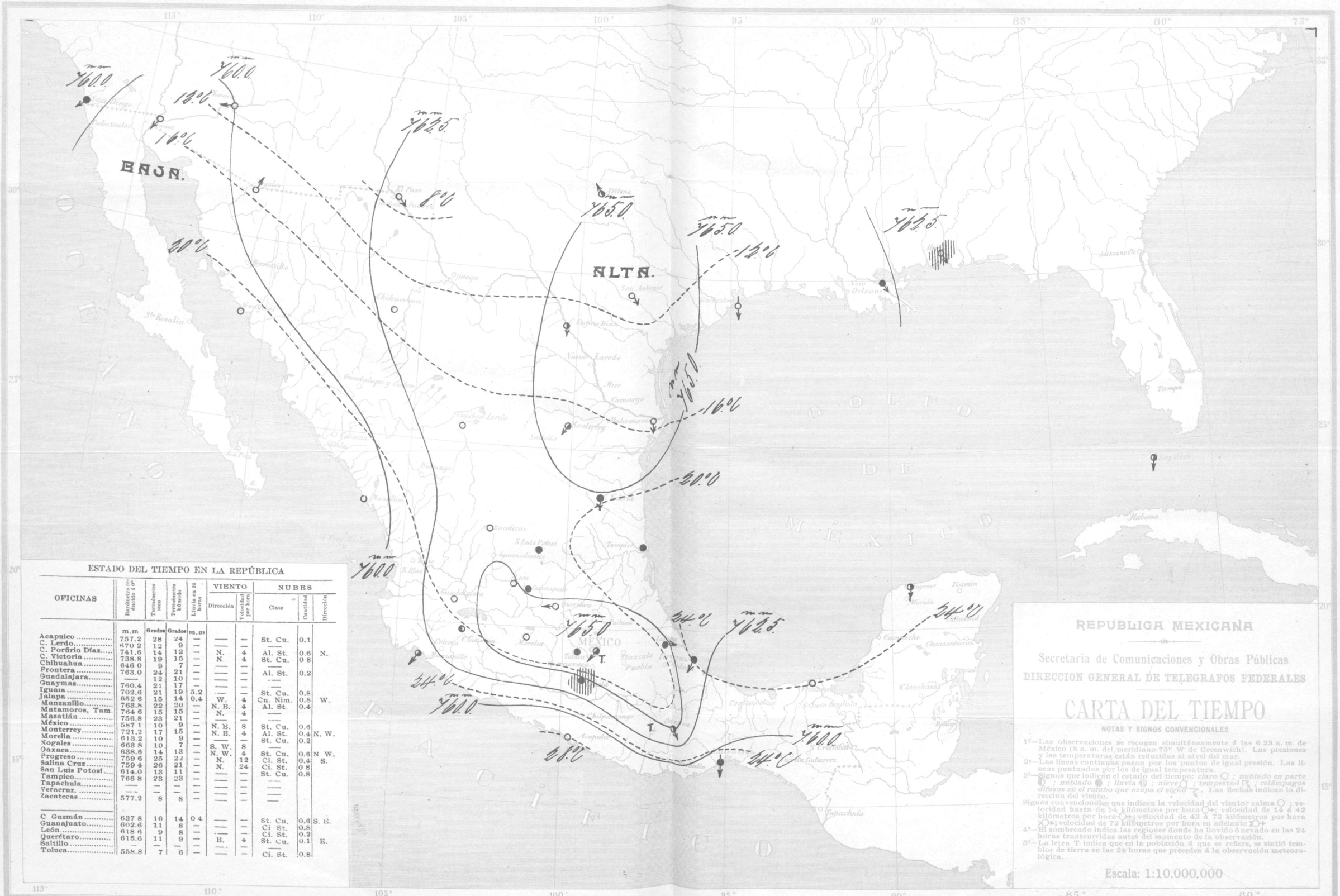

ESTADO DEL TIEMPO EN LA REPÚBLICA

OFICINAS	Barómetro reducido á 0°	Termómetro seco	Termómetro húmedo	Lluvia en 24 horas	VIENTO		NUBES		
					Dirección	Velocidad por hora	Clase	Cantidad	Dirección
	m.m	Grados	Grados	m.m					
Acapulco	757.2	28	24	—	—	—	St. Cu.	0.1	
C. Lerdo	670 2	12	9	—	—	—	—		
C. Porfirio Díaz	741.6	14	12	—	N.	4	Al. St.	0.6	N.
C. Victoria	738.8	19	15	—	N.	4	St. Cu.	0 8	
Chihuahua	646 0	9	7	—	—	—	—		
Frontera	763.0	24	21	—	—	—	Al. St.	0.2	
Guadalajara	—	12	10	—	—	—	—		
Guaymas	760.4	21	17	—	—	—	—		
Iguala	702.6	21	19	5.2	—	—	St. Cu.	0.8	
Jalapa	652 6	15	14	0.4	W.	4	Cu. Nim.	0.8	W.
Manzanillo	763.8	22	20	—	N. E.	4	Al. St	0.4	
Matamoros, Tam.	764 6	15	15	—	N.	4	—		
Mazatlán	756.8	23	21	—	—	—	—		
México	587 1	10	9	—	N. E.	8	St. Cu.	0.6	
Monterrey	721.2	17	15	—	N. E.	4	Al. St.	0.4	N. W.
Morelia	613.2	10	9	—	—	—	St. Cu.	0.2	
Nogales	663 8	10	7	—	S. W.	8	—		
Oaxaca	638.6	14	13	—	N. W.	4	St. Cu.	0.6	N W.
Progreso	759 6	25	22	—	N.	12	Ci. St.	0.4	S.
Salina Cruz	759 4	26	21	—	N.	24	Ci. St.	0 8	
San Luis Potosí	614.0	13	11	—	—	—	St. Cu.	0.8	
Tampico	766 8	23	23	—	—	—	—		
Tapachula	—	—	—	—	—	—	—		
Veracruz	—	—	—	—	—	—	—		
Zacatecas	577.2	8	8	—	—	—	—		
C Guzmán	637 8	16	14	0 4	—	—	St. Cu.	0.6	S. E.
Guanajuato	602.6	11	8	—	—	—	Ci St.	0.8	
León	618 6	9	8	—	—	—	Ci. St.	0.2	
Querétaro	615.6	11	9	—	E.	4	St. Cu.	0.1	E.
Saltillo	—	—	—	—	—	—	—		
Toluca	558.8	7	6	—	—	—	Ci. St.	0.8	

REPUBLICA MEXICANA

Secretaría de Comunicaciones y Obras Públicas

DIRECCION GENERAL DE TELEGRAFOS FEDERALES

CARTA DEL TIEMPO

NOTAS Y SIGNOS CONVENCIONALES

1ª—Las observaciones se recogen simultáneamente á las 6.23 a. m. de México (8 a. m. del meridiano 75° W de Greenwich). Las presiones y las temperaturas están reducidas al nivel del mar.

2ª—Las líneas continuas pasan por los puntos de igual presión. Las líneas puntuadas por los de igual temperatura.

3ª—Signos que indican el estado del tiempo: *claro* ○ ; *nublado en parte* ◐ ; *nublado* ● ; *lluvia* ⊕ ; *nieve* ○ ; *tempestad* ℞ ; *relámpagos difusos en el rumbo que ocupa el signo* ⚡ . Las flechas indican la dirección del viento.

Signos convencionales que indican la velocidad del viento: calma ○ ; velocidad hasta de 14 kilómetros por hora ○→; velocidad de 14 á 42 kilómetros por hora ○→; velocidad de 42 á 72 kilómetros por hora ○→; velocidad de 72 kilómetros por hora en adelante ○→

4ª—El sombreado indica las regiones donde ha llovido ó nevado en las 24 horas transcurridas antes del momento de la observación.

5ª—La letra T indica que en la población á que se refiere, se sintió temblor de tierra en las 24 horas que preceden á la observación meteorológica.

Escala: 1:10.000.000

M. Moreno y A. C. Atristain. Construyeron.

Lit. de los Telégrafos Federales. México.

M. Moreno Dibujó. F. Espinosa Grabó.

NOVIEMBRE 7 DE 1903.

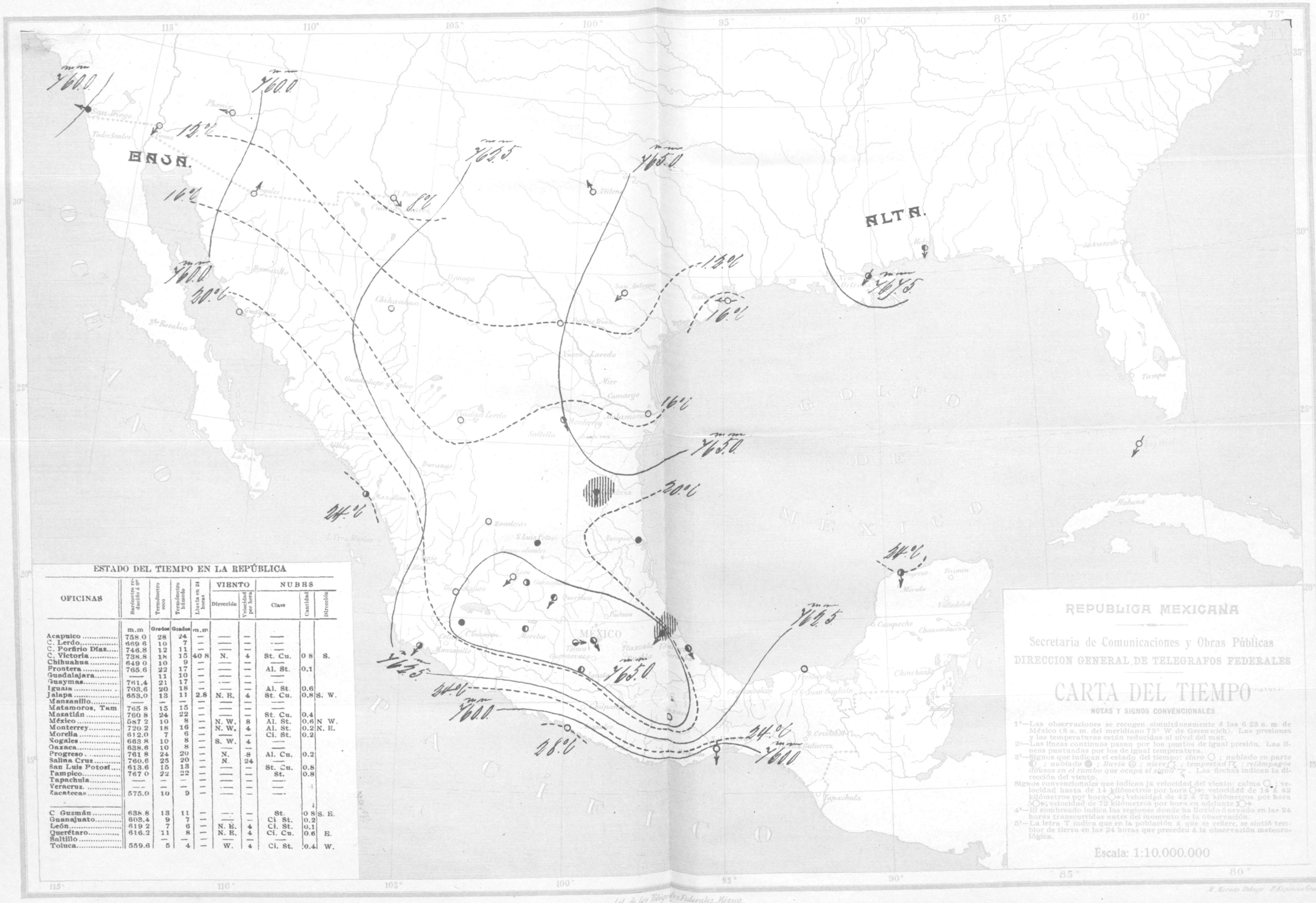

ESTADO DEL TIEMPO EN LA REPÚBLICA

OFICINAS	Barómetro reducido á 0°	Termómetro seco	Termómetro húmedo	Lluvia en 24 horas	VIENTO		NUBES		
					Dirección	Velocidad por hora	Clase	Cantidad	Dirección
	m.m	Grados	Grados	m.m					
Acapulco	758.0	28	24	—	—	—	—		
C. Lerdo	669.6	10	7	—	—	—	—		
C. Porfirio Díaz	746.8	12	11	—	—	—	—		
C. Victoria	738.8	18	15	40.8	N.	4	St. Cu.	0.8	S.
Chihuahua	649.0	10	9	—	—	—	—		
Frontera	765.6	22	17	—	—	—	Al. St.	0.1	
Guadalajara	—	11	10	—	—	—	—		
Guaymas	761.4	21	17	—	—	—	—		
Iguala	703.6	20	18	—	—	—	Al. St.	0.6	
Jalapa	653.0	13	11	2.8	N. E.	4	St. Cu.	0.8	S. W.
Manzanillo	—	—	—	—	—	—	—		
Matamoros, Tam	765.8	15	15	—	—	—	—		
Mazatlán	760.8	24	22	—	—	—	St. Cu.	0.4	
México	587.2	10	8	—	N. W.	8	Al. St.	0.6	N. W.
Monterrey	720.2	18	16	—	N. W.	4	Al. St.	0.2	N. E.
Morelia	612.0	7	6	—	—	—	Ci. St.	0.2	
Nogales	663.8	10	8	—	S. W.	4	—		
Oaxaca	638.6	10	8	—	—	—	—		
Progreso	761.8	24	20	—	N.	8	Al. Cu.	0.2	
Salina Cruz	760.6	25	20	—	N.	24	—		
San Luis Potosí	613.6	15	13	—	—	—	St. Cu.	0.8	
Tampico	767.0	22	22	—	—	—	St.	0.8	
Tapachula	—	—	—	—	—	—	—		
Veracruz	—	—	—	—	—	—	—		
Zacatecas	575.0	10	9	—	—	—	—		
C. Guzmán	638.8	13	11	—	—	—	St.	0.8	S. E.
Guanajuato	603.4	9	7	—	—	—	Ci. St.	0.2	
León	619.2	7	6	—	N. E.	4	Ci. St.	0.1	
Querétaro	616.2	11	8	—	N. E.	4	Ci. Cu.	0.6	E.
Saltillo	—	—	—	—	—	—	—		
Toluca	559.6	5	4	—	W.	4	Ci. St.	0.4	W.

REPUBLICA MEXICANA

Secretaría de Comunicaciones y Obras Públicas

DIRECCION GENERAL DE TELEGRAFOS FEDERALES

CARTA DEL TIEMPO

NOTAS Y SIGNOS CONVENCIONALES

1ª—Las observaciones se recogen simultáneamente á las 6.23 a. m. de México (8 a. m. del meridiano 75° W de Greenwich). Las presiones y las temperaturas están reducidas al nivel del mar.

2ª—Las líneas continuas pasan por los puntos de igual presión. Las líneas puntuadas por los de igual temperatura.

3ª—Signos que indican el estado del tiempo: *claro* ○ ; *nublado en parte* ◐ ; *nublado* ● ; *lluvia* ⊜ ; *nieve* ⛆ ; *tempestad* ⛈ ; *relámpagos difusos en el rumbo que ocupa el signo* ⛈ . Las flechas indican la dirección del viento.

Signos convencionales que indican la velocidad del viento: calma ○ ; velocidad hasta de 14 kilómetros por hora ○→; velocidad de 14 á 42 kilómetros por hora ○→; velocidad de 42 á 72 kilómetros por hora ○→; velocidad de 72 kilómetros por hora en adelante ○→

4ª—El sombreado indica las regiones donde ha llovido ó nevado en las 24 horas transcurridas antes del momento de la observación.

5ª—La letra T indica que en la población á que se refiere, se sintió temblor de tierra en las 24 horas que preceden á la observación meteorológica.

Escala: 1:10.000.000

M. Moreno y A. C. Aristain. Construyeron.

Lit. de los Telégrafos Federales. México.

M. Moreno Dibujó. E. Espinosa Grabó.

NOVIEMBRE 8 DE 1903.

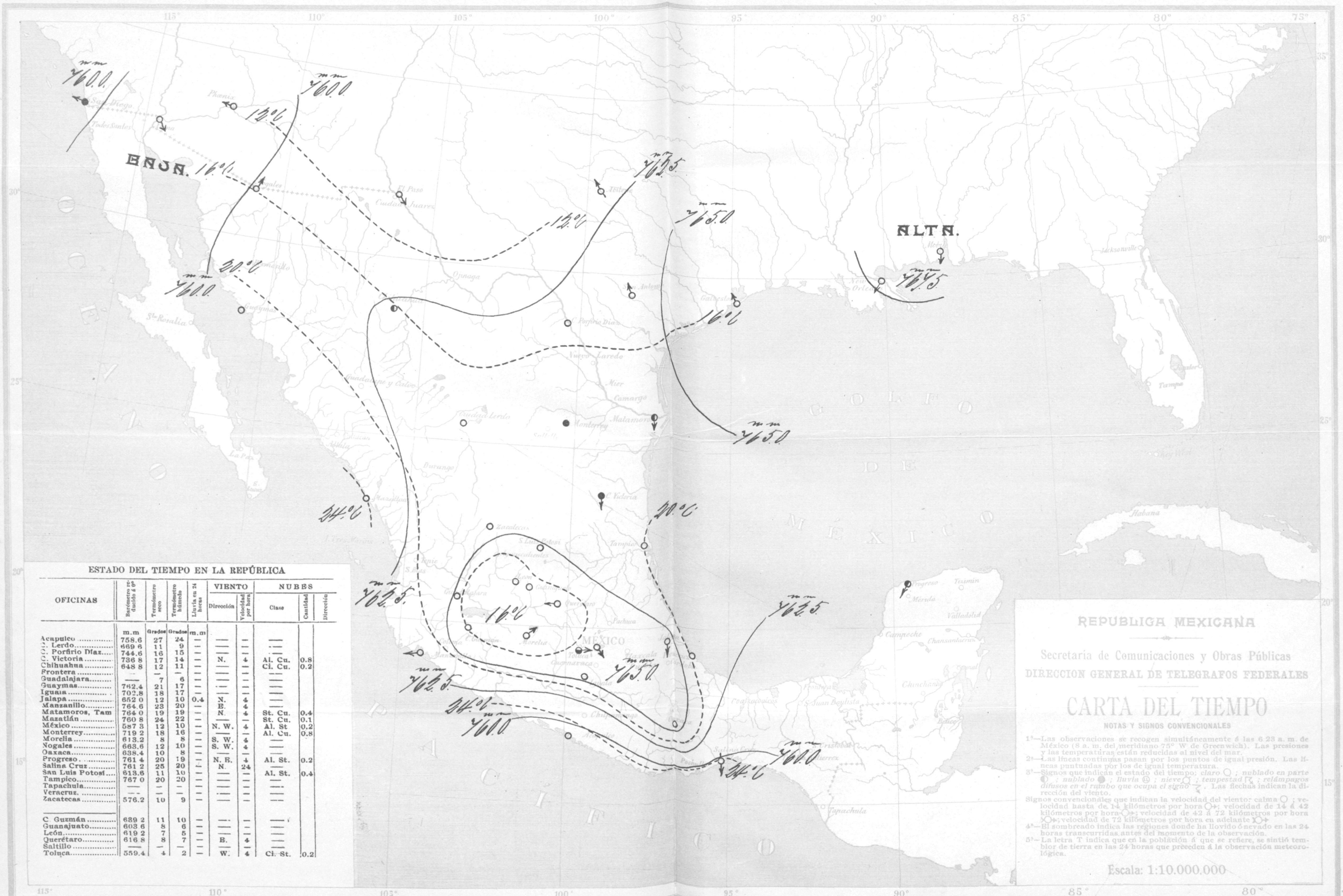

ESTADO DEL TIEMPO EN LA REPÚBLICA

OFICINAS	Barómetro reducido á 0°	Termómetro seco	Termómetro húmedo	Lluvia en 24 horas	VIENTO Dirección	VIENTO Velocidad por hora	NUBES Clase	NUBES Cantidad	NUBES Dirección
	m.m	Grados	Grados	m.m					
Acapulco	758.6	27	24	—	—	—	—		
C. Lerdo	669 6	11	9	—	—	—	—		
C. Porfirio Díaz	744.6	16	15	—	—	—	—		
C. Victoria	736 8	17	14	—	N.	4	Al. Cu.	0.8	
Chihuahua	648 8	12	11	—	—	—	Ci. Cu.	0.2	
Frontera	—	—	—	—	—	—	—		
Guadalajara	—	7	6	—	—	—	—		
Guaymas	762.4	21	17	—	—	—	—		
Iguala	702.8	18	17	—	—	—	—		
Jalapa	652 0	12	10	0.4	N.	4	—		
Manzanillo	764.6	23	20	—	E.	4	—		
Matamoros, Tam	764 0	19	19	—	N.	4	St. Cu.	0.4	
Mazatlán	760 8	24	22	—	—	—	St. Cu.	0.1	
México	587 3	12	10	—	N. W.	4	Al. St	0.2	
Monterrey	719 2	18	16	—	—	—	Al. Cu.	0.8	
Morelia	613.2	8	8	—	S. W.	4	—		
Nogales	663.6	12	10	—	S. W.	4	—		
Oaxaca	638.4	10	8	—	—	—	—		
Progreso	761 4	20	19	—	N. E.	4	Al. St.	0.2	
Salina Cruz	761 2	25	20	—	N.	24	—		
San Luis Potosí	613.6	11	10	—	—	—	Al. St.	0.4	
Tampico	767 0	20	20	—	—	—	—		
Tapachula	—	—	—	—	—	—	—		
Veracruz	—	—	—	—	—	—	—		
Zacatecas	576.2	10	9	—	—	—	—		
C. Guzmán	639 2	11	10	—	—	—	—		
Guanajuato	603 6	8	6	—	—	—	—		
León	619 2	7	5	—	—	—	—		
Querétaro	616 8	8	7	—	E.	4	—		
Saltillo	—	—	—	—	—	—	—		
Toluca	559.4	4	2	—	W.	4	Ci. St.	0.2	

REPUBLICA MEXICANA

Secretaría de Comunicaciones y Obras Públicas

DIRECCION GENERAL DE TELEGRAFOS FEDERALES

CARTA DEL TIEMPO

NOTAS Y SIGNOS CONVENCIONALES

1ª—Las observaciones se recogen simultáneamente á las 6.23 a. m. de México (8 a. m. del meridiano 75° W de Greenwich). Las presiones y las temperaturas están reducidas al nivel del mar.

2ª—Las líneas continuas pasan por los puntos de igual presión. Las líneas puntuadas por los de igual temperatura.

3ª—Signos que indican el estado del tiempo: *claro* ○ ; *nublado en parte* ◐ ; *nublado* ● ; *lluvia* ⊔ ; *nieve* ○ ; *tempestad* ⚡ ; *relámpagos difusos en el rumbo que ocupa el signo* ⚡ . Las flechas indican la dirección del viento.

Signos convencionales que indican la velocidad del viento: calma ○ ; velocidad hasta de 14 kilómetros por hora ○→; velocidad de 14 á 42 kilómetros por hora ○→; velocidad de 42 á 72 kilómetros por hora ×○→; velocidad de 72 kilómetros por hora en adelante ×○→

4ª—El sombreado indica las regiones donde ha llovido ó nevado en las 24 horas transcurridas antes del momento de la observación.

5ª—La letra T indica que en la población á que se refiere, se sintió temblor de tierra en las 24 horas que preceden á la observación meteorológica.

Escala: 1:10.000.000

M. Moreno y A. G. Atristain. Construyeron.

Lit. de los Telégrafos Federales. México.

M. Moreno Dibujó. E. Espinosa Grabó.

NOVIEMBRE 9 DE 1903.

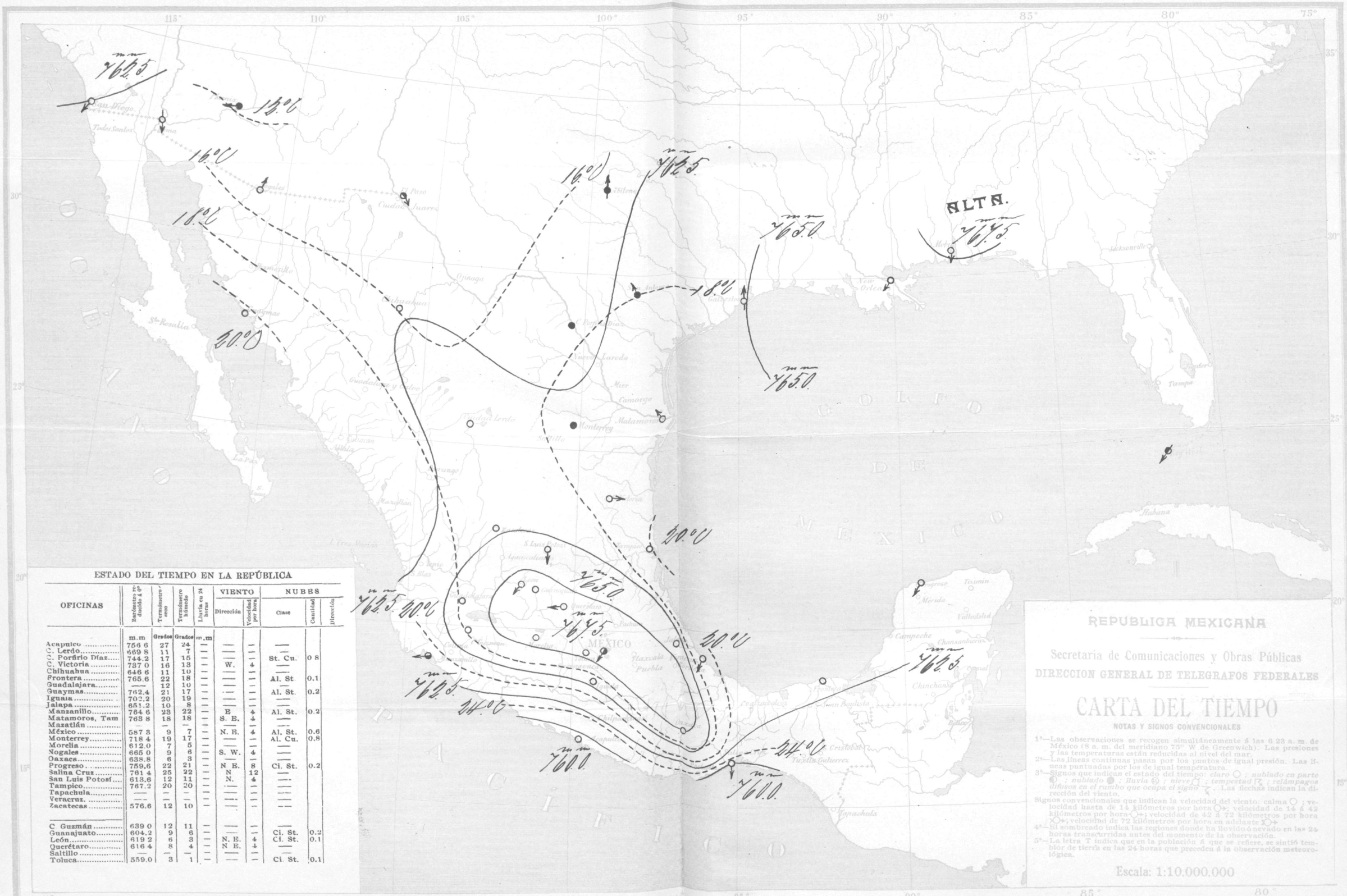

ESTADO DEL TIEMPO EN LA REPÚBLICA

OFICINAS	Barómetro reducido á 0°	Termómetro seco	Termómetro húmedo	Lluvia en 24 horas	VIENTO Dirección	VIENTO Velocidad por hora	NUBES Clase	NUBES Cantidad	NUBES Dirección
	m.m	Grados	Grados	m.m					
Acapulco	756 6	27	24	—	—	—	—		
C. Lerdo	669 8	11	7	—	—	—	—		
C. Porfirio Díaz	744.2	17	15	—	—	—	St. Cu.	0 8	
C. Victoria	737 0	16	13	—	W.	4	—		
Chihuahua	646 6	11	10	—	—	—	—		
Frontera	765.6	22	18	—	—	—	Al. St.	0.1	
Guadalajara	—	12	10	—	—	—	—		
Guaymas	762.4	21	17	—	—	—	Al. St.	0.2	
Iguala	702.2	20	19	—	—	—	—		
Jalapa	651.2	10	8	—	—	—	—		
Manzanillo	764 6	23	22	—	E	4	Al. St.	0.2	
Matamoros, Tam	763 8	18	18	—	S. E.	4	—		
Mazatlán	—	—	—	—	—	—	—		
México	587 3	9	7	—	N. E.	4	Al. St.	0.6	
Monterrey	718 4	19	17	—	—	—	Al. Cu.	0.8	
Morelia	612.0	7	5	—	—	—	—		
Nogales	665 0	9	6	—	S. W.	4	—		
Oaxaca	638.8	6	3	—	—	—	—		
Progreso	759.6	22	21	—	N E.	8	Ci. St.	0.2	
Salina Cruz	761 4	25	22	—	N	12	—		
San Luis Potosí	613.6	12	11	—	N.	4	—		
Tampico	767.2	20	20	—	—	—	—		
Tapachula	—	—	—	—	—	—	—		
Veracruz	—	—	—	—	—	—	—		
Zacatecas	576.6	12	10	—	—	—	—		
C Guzmán	639 0	12	11	—	—	—	—		
Guanajuato	604.2	9	6	—	—	—	Ci. St.	0.2	
León	619 2	6	3	—	N. E.	4	Ci. St.	0.1	
Querétaro	616 4	8	4	—	N E.	4	—		
Saltillo	—	—	—	—	—	—	—		
Toluca	559.0	3	1	—	—	—	Ci. St.	0.1	

REPUBLICA MEXICANA

Secretaría de Comunicaciones y Obras Públicas

DIRECCION GENERAL DE TELEGRAFOS FEDERALES

CARTA DEL TIEMPO

NOTAS Y SIGNOS CONVENCIONALES

1ª—Las observaciones se recogen simultáneamente á las 6.23 a. m. de México (8 a. m. del meridiano 75° W de Greenwich). Las presiones y las temperaturas están reducidas al nivel del mar.

2ª—Las líneas continuas pasan por los puntos de igual presión. Las líneas puntuadas por los de igual temperatura.

3ª—Signos que indican el estado del tiempo: *claro* ○ ; *nublado en parte* ◐ ; *nublado* ● ; *lluvia* ⊕ ; *nieve* ○ ; *tempestad* ⚡ ; *relámpagos difusos en el rumbo que ocupa el signo* ⚡. Las flechas indican la dirección del viento.

Signos convencionales que indican la velocidad del viento: calma ○ ; velocidad hasta de 14 kilómetros por hora ○→; velocidad de 14 á 42 kilómetros por hora ○→; velocidad de 42 á 72 kilómetros por hora ○→; velocidad de 72 kilómetros por hora en adelante ○→

4ª—El sombreado indica las regiones donde ha llovido ó nevado en las 24 horas transcurridas antes del momento de la observación.

5ª—La letra T indica que en la población á que se refiere, se sintió temblor de tierra en las 24 horas que preceden á la observación meteorológica.

Escala: 1:10.000.000

M. Moreno y A. C. Aristain. Construyeron.

Lit. de los Telégrafos Federales. México.

M. Moreno Dibujó. E. Espinosa Grab.

NOVIEMBRE 10 DE 1903.

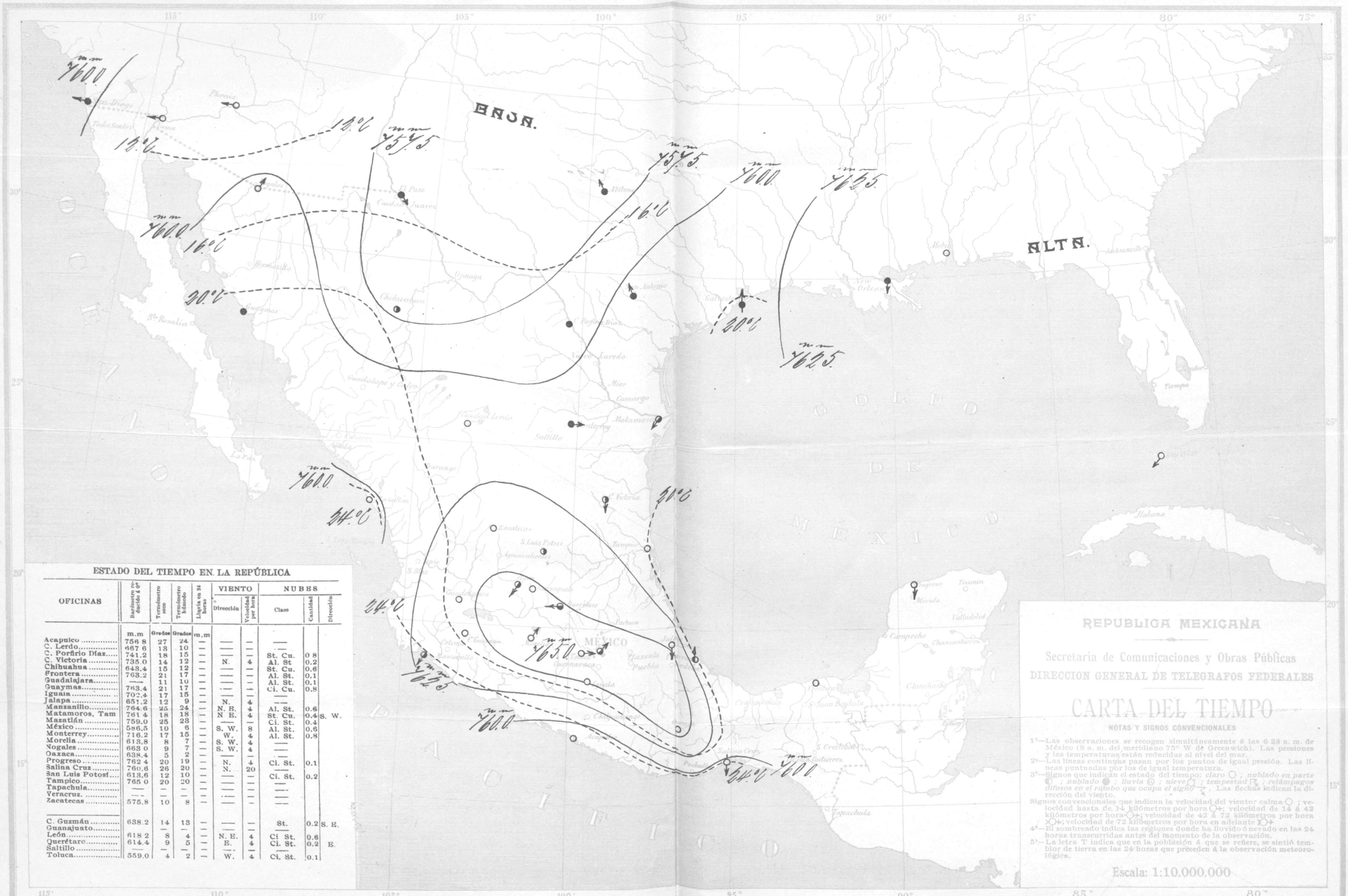

ESTADO DEL TIEMPO EN LA REPÚBLICA

OFICINAS	Barómetro reducido á 0°	Termómetro seco	Termómetro húmedo	Lluvia en 24 horas	VIENTO		NUBES		
					Dirección	Velocidad por hora	Clase	Cantidad	Dirección
	m.m	Grados	Grados	m.m					
Acapulco	756.8	27	24	—	—	—	—		
C. Lerdo	667.6	13	10	—	—	—	—		
C. Porfirio Díaz	741.2	18	15	—	—	—	St. Cu.	0.8	
C. Victoria	735.0	14	12	—	N.	4	Al. St	0.2	
Chihuahua	643.4	15	12	—	—	—	St. Cu.	0.6	
Frontera	763.2	21	17	—	—	—	Al. St.	0.1	
Guadalajara	—	11	10	—	—	—	Al. St.	0.1	
Guaymas	763.4	21	17	—	—	—	Ci. Cu.	0.8	
Iguala	702.4	17	15	—	—	—	—		
Jalapa	651.2	12	9	—	N.	4	—		
Manzanillo	764.6	25	24	—	N. E.	4	Al. St.	0.6	
Matamoros, Tam	761.4	18	18	—	N. E.	4	St. Cu.	0.4	S. W.
Mazatlán	759.0	25	23	—	—	—	Ci. St.	0.4	
México	586.5	10	6	—	S. W.	8	Al. St.	0.6	
Monterrey	716.2	17	15	—	W.	4	Al. St.	0.8	
Morelia	613.8	8	7	—	S. W.	4	—		
Nogales	663.0	9	7	—	S. W.	4	—		
Oaxaca	638.4	5	2	—	—	—	—		
Progreso	762.4	20	19	—	N.	4	Ci. St.	0.1	
Salina Cruz	760.6	26	20	—	N.	20	—		
San Luis Potosí	613.6	12	10	—	—	—	Ci. St.	0.2	
Tampico	765.0	20	20	—	—	—	—		
Tapachula	—	—	—	—	—	—	—		
Veracruz	—	—	—	—	—	—	—		
Zacatecas	575.8	10	8	—	—	—	—		
C. Guzmán	638.2	14	13	—	—	—	St.	0.2	S. E.
Guanajuato	—	—	—	—	—	—	—		
León	618.2	8	4	—	N. E.	4	Ci. St.	0.6	
Querétaro	614.4	9	5	—	E.	4	Ci. St.	0.2	E.
Saltillo	—	—	—	—	—	—	—		
Toluca	559.0	4	2	—	W.	4	Ci. St.	0.1	

M. Moreno y A. C. Aristain. Construyeron.

Lit. de los Telégrafos Federales. México.

M. Moreno Dibujó. E. Espinosa Grabó.

NOVIEMBRE 11 DE 1903.

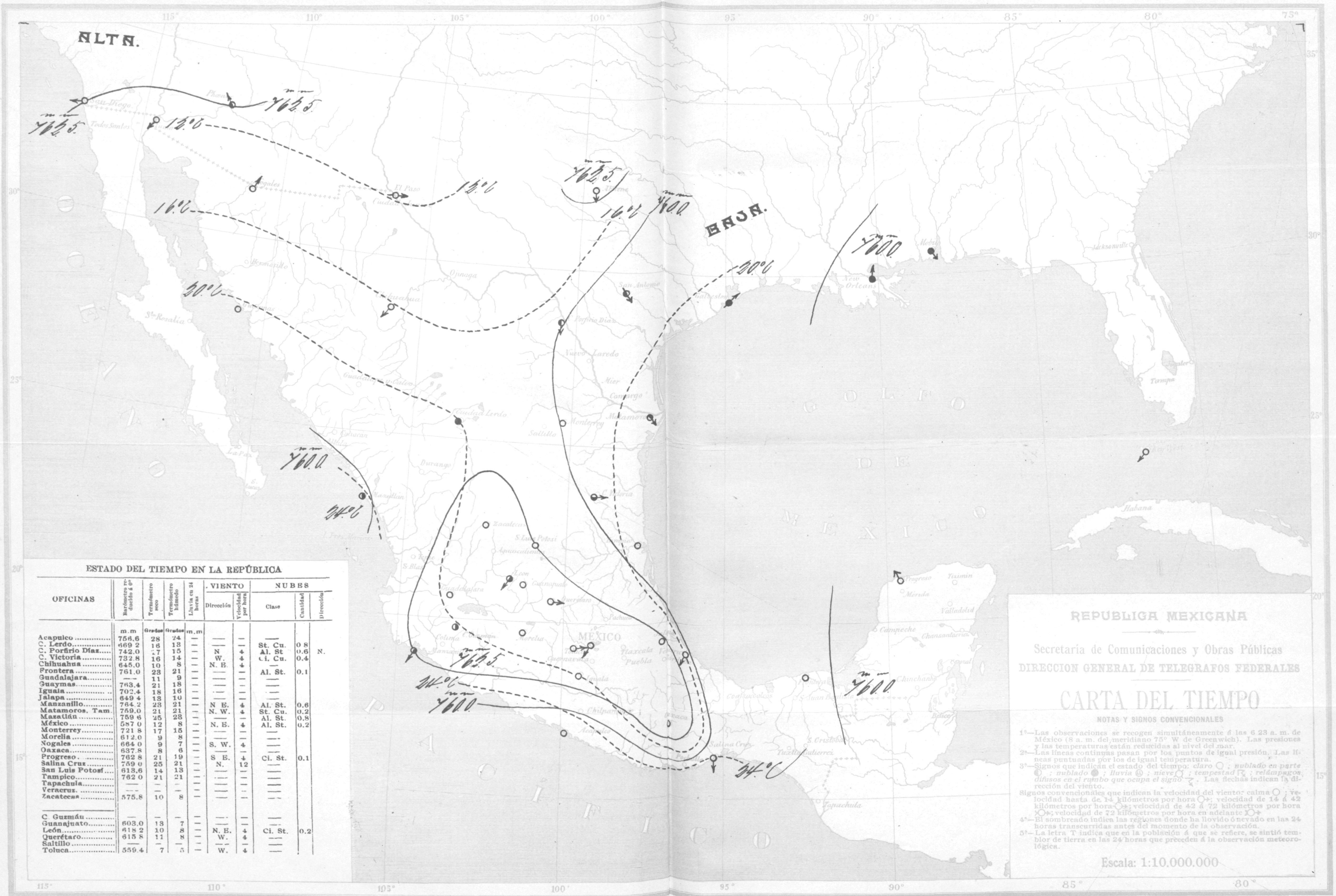

ESTADO DEL TIEMPO EN LA REPÚBLICA

OFICINAS	Barómetro reducido á 0°	Termómetro seco	Termómetro húmedo	Lluvia en 24 horas	VIENTO Dirección	VIENTO Velocidad por hora	NUBES Clase	NUBES Cantidad	NUBES Dirección
	m.m	Grados	Grados	m.m					
Acapulco	756.6	28	24	—	—	—	—		
C. Lerdo	669 2	16	13	—	—	—	St. Cu.	0 8	
C. Porfirio Díaz	742.0	17	15	—	N	4	Al. St	0.6	N.
C. Victoria	732.8	16	14	—	W.	4	Ci. Cu.	0.4	
Chihuahua	645.0	10	8	—	N. E.	4	—		
Frontera	761.0	23	21	—	—	—	Al. St.	0.1	
Guadalajara	—	11	9	—	—	—	—		
Guaymas	763.4	21	18	—	—	—	—		
Iguala	702.4	18	16	—	—	—	—		
Jalapa	649 4	13	10	—	—	—	—		
Manzanillo	764.2	23	21	—	N E.	4	Al. St.	0.6	
Matamoros, Tam.	759.0	21	21	—	N. W.	4	St. Cu.	0.2	
Mazatlán	759 6	25	23	—	—	—	Al. St.	0.8	
México	587 0	12	8	—	N. E.	4	Al. St.	0.2	
Monterrey	721 8	17	15	—	—	—	—		
Morelia	612.0	9	8	—	—	—	—		
Nogales	664 0	9	7	—	S. W.	4	—		
Oaxaca	637.8	8	6	—	—	—	—		
Progreso	762 8	21	19	—	S E.	4	Ci. St.	0.1	
Salina Cruz	759 0	25	21	—	N.	12	—		
San Luis Potosí	613.6	14	13	—	—	—	—		
Tampico	762 0	21	21	—	—	—	—		
Tapachula	—	—	—	—	—	—	—		
Veracruz.	—	—	—	—	—	—	—		
Zacatecas	575.8	10	8	—	—	—	—		
C. Guzmán	—	—	—	—	—	—	—		
Guanajuato	603.0	13	7	—	—	—	—		
León	618 2	10	8	—	N. E.	4	Ci. St.	0.2	
Querétaro	615 8	11	8	—	W.	4	—		
Saltillo	—	—	—	—	—	—	—		
Toluca	559.4	7	5	—	W.	4	—		

REPUBLICA MEXICANA

Secretaría de Comunicaciones y Obras Públicas

DIRECCION GENERAL DE TELEGRAFOS FEDERALES

CARTA DEL TIEMPO

NOTAS Y SIGNOS CONVENCIONALES

1ª—Las observaciones se recogen simultáneamente á las 6 23 a. m. de México (8 a. m. del meridiano 75° W de Greenwich). Las presiones y las temperaturas están reducidas al nivel del mar.

2ª—Las líneas continuas pasan por los puntos de igual presión. Las líneas puntuadas por los de igual temperatura.

3ª—Signos que indican el estado del tiempo: *claro* ○ ; *nublado en parte* ◐ ; *nublado* ● ; *lluvia* Ⓛ ; *nieve* ○ ; *tempestad* ☈ ; *relámpagos difusos en el rumbo que ocupa el signo* ☇. Las flechas indican la dirección del viento.

Signos convencionales que indican la velocidad del viento: calma ○ ; velocidad hasta de 14 kilómetros por hora ○→; velocidad de 14 á 42 kilómetros por hora ○→; velocidad de 42 á 72 kilómetros por hora ○→; velocidad de 72 kilómetros por hora en adelante ○→

4ª—El sombreado indica las regiones donde ha llovido ó nevado en las 24 horas transcurridas antes del momento de la observación.

5ª—La letra T indica que en la población á que se refiere, se sintió temblor de tierra en las 24 horas que preceden á la observación meteorológica.

Escala: 1:10.000.000

M. Moreno y A. C. Atristain. Construyeron.

Lit. de los Telégrafos Federales. México.

M. Moreno Dibujó. E. Espinosa Grabó.

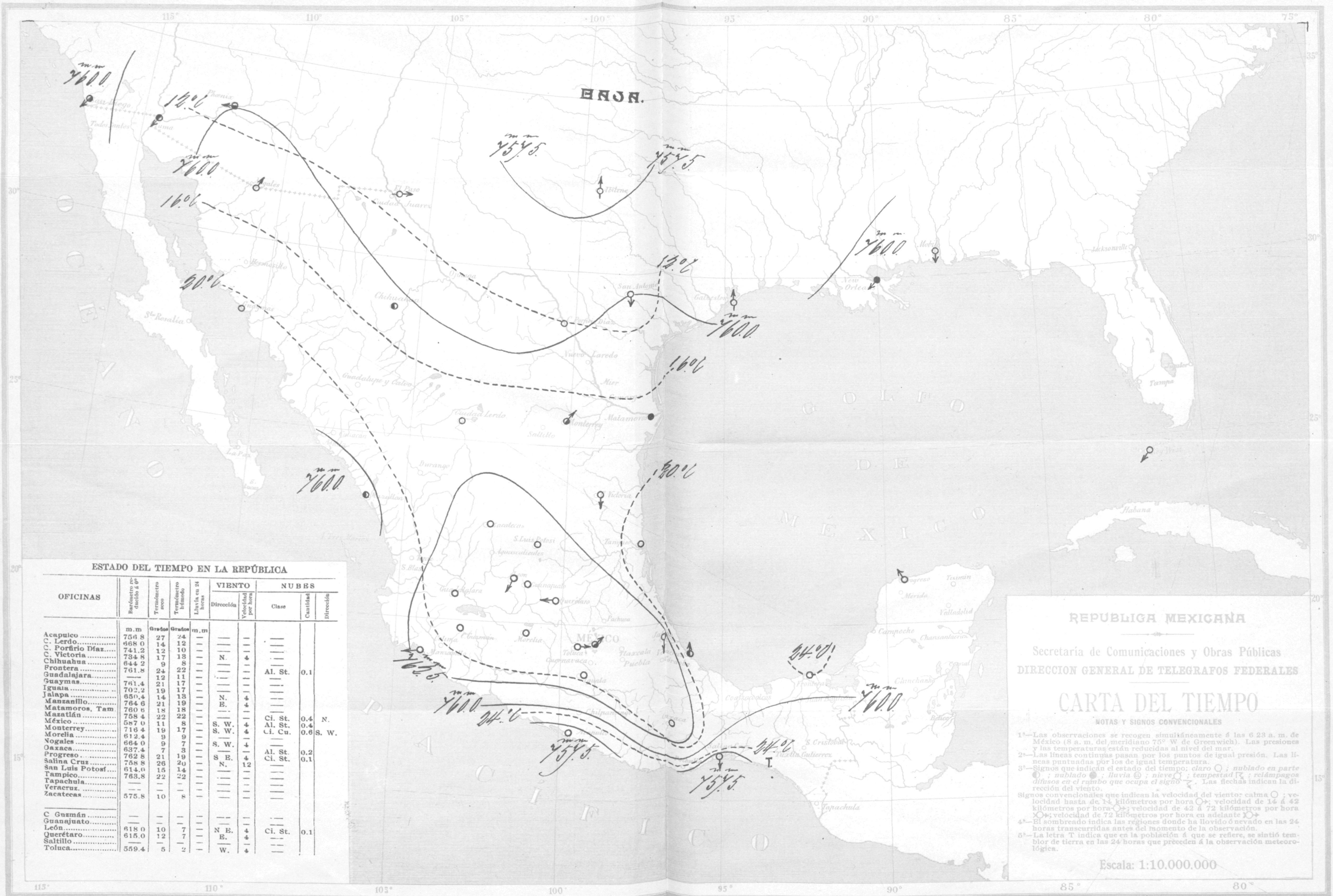

ESTADO DEL TIEMPO EN LA REPÚBLICA

OFICINAS	Barómetro reducido á 0°	Termómetro seco	Termómetro húmedo	Lluvia en 24 horas	VIENTO Dirección	VIENTO Velocidad por hora	NUBES Clase	NUBES Cantidad	NUBES Dirección
	m.m	Grados	Grados	m.m					
Acapulco	756.8	27	24	—	—	—	—		
C. Lerdo	668.0	14	12	—	—	—	—		
C. Porfirio Díaz	741.2	12	10	—	—	—	—		
C. Victoria	734.8	17	13	—	N.	4	—		
Chihuahua	644.2	9	8	—	—	—	—		
Frontera	761.8	24	22	—	—	—	Al. St.	0.1	
Guadalajara	—	12	11	—	—	—	—		
Guaymas	761.4	21	17	—	—	—	—		
Iguala	702.2	19	17	—	—	—	—		
Jalapa	650.4	14	13	—	N.	4	—		
Manzanillo	764.6	21	19	—	E.	4	—		
Matamoros, Tam.	760.6	18	18	—	—	—	—		
Mazatlán	758.4	22	22	—	—	—	Ci. St.	0.4	N.
México	587.0	11	8	—	S. W.	4	Al. St.	0.4	
Monterrey	716.4	19	17	—	S. W.	4	Ci. Cu.	0.6	S. W.
Morelia	612.4	9	9	—	—	—	—		
Nogales	664.0	9	7	—	S. W.	4	—		
Oaxaca	637.4	7	3	—	—	—	Al. St.	0.2	
Progreso	762.8	21	19	—	S. E.	4	Ci. St.	0.1	
Salina Cruz	758.8	26	20	—	N.	12	—		
San Luis Potosí	614.0	15	14	—	—	—	—		
Tampico	763.8	22	22	—	—	—	—		
Tapachula	—	—	—	—	—	—	—		
Veracruz	—	—	—	—	—	—	—		
Zacatecas	575.8	10	8	—	—	—	—		
C Guzmán	—	—	—	—	—	—	—		
Guanajuato	—	—	—	—	—	—	—		
León	618.0	10	7	—	N. E.	4	Ci. St.	0.1	
Querétaro	615.0	12	7	—	E.	4	—		
Saltillo	—	—	—	—	—	—	—		
Toluca	559.4	5	2	—	W.	4	—		

REPUBLICA MEXICANA

Secretaría de Comunicaciones y Obras Públicas

DIRECCION GENERAL DE TELEGRAFOS FEDERALES

CARTA DEL TIEMPO

NOTAS Y SIGNOS CONVENCIONALES

1ª—Las observaciones se recogen simultáneamente á las 6 23 a. m. de México (8 a. m. del meridiano 75° W de Greenwich). Las presiones y las temperaturas están reducidas al nivel del mar.

2ª—Las líneas continuas pasan por los puntos de igual presión. Las líneas puntuadas por los de igual temperatura.

3ª—Signos que indican el estado del tiempo: *claro* ○ ; *nublado en parte* ◐ ; *nublado* ● ; *lluvia* Ⓛ ; *nieve* ; *tempestad* ; *relámpagos difusos en el rumbo que ocupa el signo*. Las flechas indican la dirección del viento.

Signos convencionales que indican la velocidad del viento: calma ○ ; velocidad hasta de 14 kilómetros por hora ○→; velocidad de 14 á 42 kilómetros por hora ○→; velocidad de 42 á 72 kilómetros por hora ○→; velocidad de 72 kilómetros por hora en adelante ○→

4ª—El sombreado indica las regiones donde ha llovido ó nevado en las 24 horas transcurridas antes del momento de la observación.

5ª—La letra T indica que en la población á que se refiere, se sintió temblor de tierra en las 24 horas que preceden á la observación meteorológica.

Escala: 1:10.000.000

M. Moreno y A. C. Atristain Construyeron.

Lit. de los Telégrafos Federales. México.

M. Moreno Dibujó. E. Espinosa Grabó.

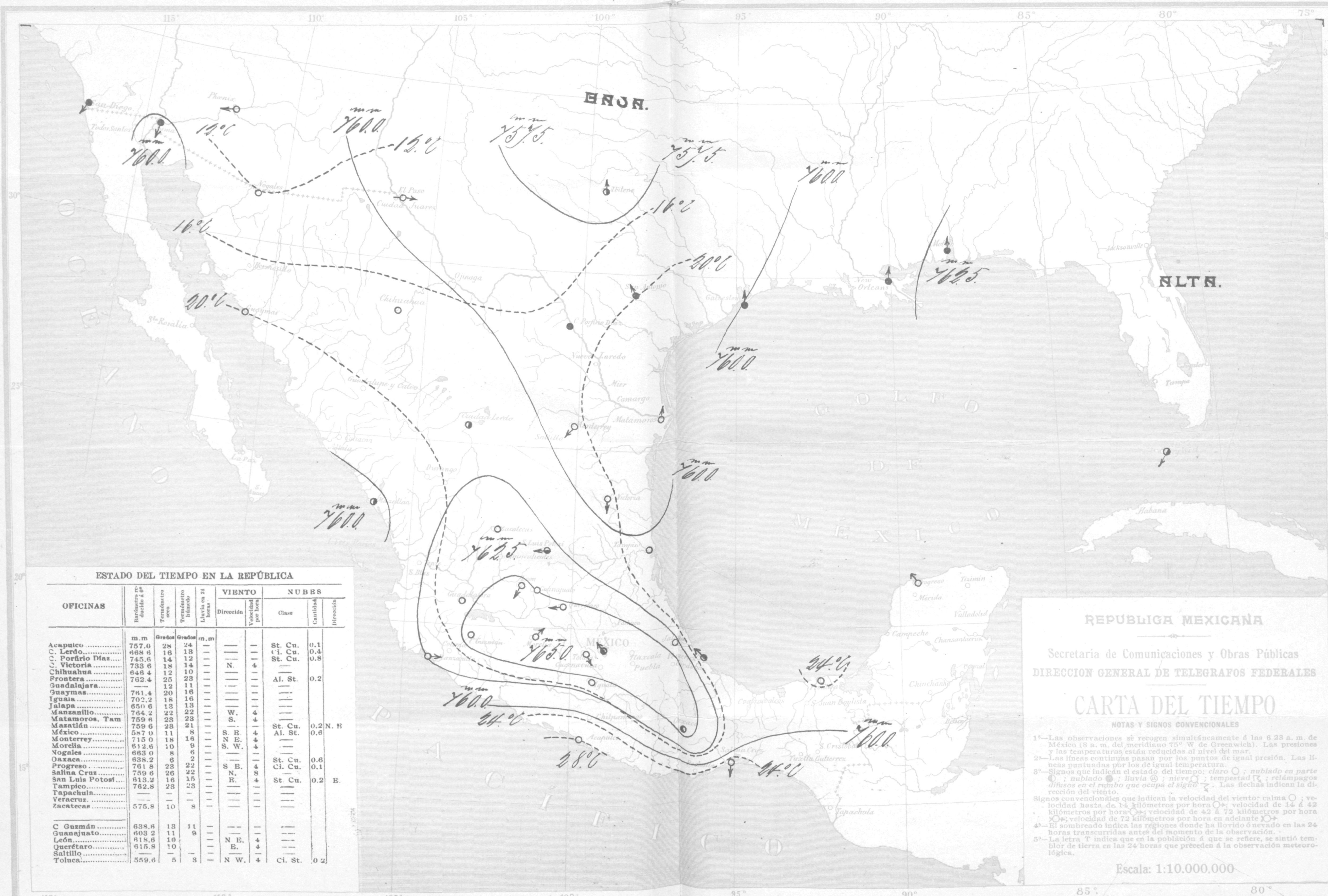

ESTADO DEL TIEMPO EN LA REPÚBLICA

OFICINAS	Barómetro reducido á 0°	Termómetro seco	Termómetro húmedo	Lluvia en 24 horas	VIENTO Dirección	VIENTO Velocidad por hora	NUBES Clase	NUBES Cantidad	NUBES Dirección
	m.m	Grados	Grados	m.m					
Acapulco	757.0	28	24	—	——	—	St. Cu.	0.1	
C. Lerdo	668 6	16	13	—	——	—	Ci. Cu.	0.4	
C. Porfirio Díaz	745.6	14	12	—	——	—	St. Cu.	0.8	
C. Victoria	733 6	18	14	—	N.	4	——		
Chihuahua	646 4	12	10	—	——	—	——		
Frontera	762.4	25	23	—	——	—	Al. St.	0.2	
Guadalajara	——	12	11	—	——	—	——		
Guaymas	761.4	20	16	—	——	—	——		
Iguala	702.2	18	16	—	——	—	——		
Jalapa	650 6	13	13	—	——	—	——		
Manzanillo	764.2	22	22	—	W.	4	——		
Matamoros, Tam	759 6	23	23	—	S.	4	——		
Mazatlán	759 6	23	21	—	——	—	St. Cu.	0.2	N. E
México	587 0	11	8	—	S. E.	4	Al. St.	0.6	
Monterrey	715 0	18	16	—	N E.	4	——		
Morelia	612.6	10	9	—	S. W.	4	——		
Nogales	663 0	8	6	—	——	—	——		
Oaxaca	638.2	6	2	—	——	—	St. Cu.	0.6	
Progreso	761 8	23	22	—	S E.	4	Ci. Cu.	0.1	
Salina Cruz	759 6	26	22	—	N.	8	——		
San Luis Potosí	613.2	16	15	—	E.	4	St. Cu.	0.2	E.
Tampico	762.8	23	23	—	——	—	——		
Tapachula	——	—	—	—	——	—	——		
Veracruz	——	—	—	—	——	—	——		
Zacatecas	575.8	10	8	—	——	—	——		
C Guzmán	638.6	13	11	—	——	—	——		
Guanajuato	603 2	11	9	—	——	—	——		
León	618.6	10		—	N E.	4	——		
Querétaro	615.8	10		—	E.	4	——		
Saltillo	——	—	—	—	——	—	——		
Toluca	559.6	5	3	—	N W.	4	Ci. St.	0 2	

REPUBLICA MEXICANA

Secretaría de Comunicaciones y Obras Públicas

DIRECCION GENERAL DE TELEGRAFOS FEDERALES

CARTA DEL TIEMPO

NOTAS Y SIGNOS CONVENCIONALES

1º—Las observaciones se recogen simultáneamente á las 6 23 a. m. de México (8 a. m. del meridiano 75° W de Greenwich). Las presiones y las temperaturas están reducidas al nivel del mar.

2º—Las líneas continuas pasan por los puntos de igual presión. Las líneas puntuadas por los de igual temperatura.

3º—Signos que indican el estado del tiempo: *claro* ○ ; *nublado en parte* ◐ ; *nublado* ● ; *lluvia* Ⓛ ; *nieve* ; *tempestad* ; *relámpagos difusos en el rumbo que ocupa el signo* . Las flechas indican la dirección del viento.

Signos convencionales que indican la velocidad del viento: calma ○ ; velocidad hasta de 14 kilómetros por hora ○→; velocidad de 14 á 42 kilómetros por hora ; velocidad de 42 á 72 kilómetros por hora ; velocidad de 72 kilómetros por hora en adelante .

4º—El sombreado indica las regiones donde ha llovido ó nevado en las 24 horas transcurridas antes del momento de la observación.

5º—La letra T indica que en la población á que se refiere, se sintió temblor de tierra en las 24 horas que preceden á la observación meteorológica.

Escala: 1:10.000.000

M. Moreno y A. G. Atristain. Construyeron.

Lit. de los Telégrafos Federales. México.

M. Moreno Dibujó. E. Espinosa Grabó.

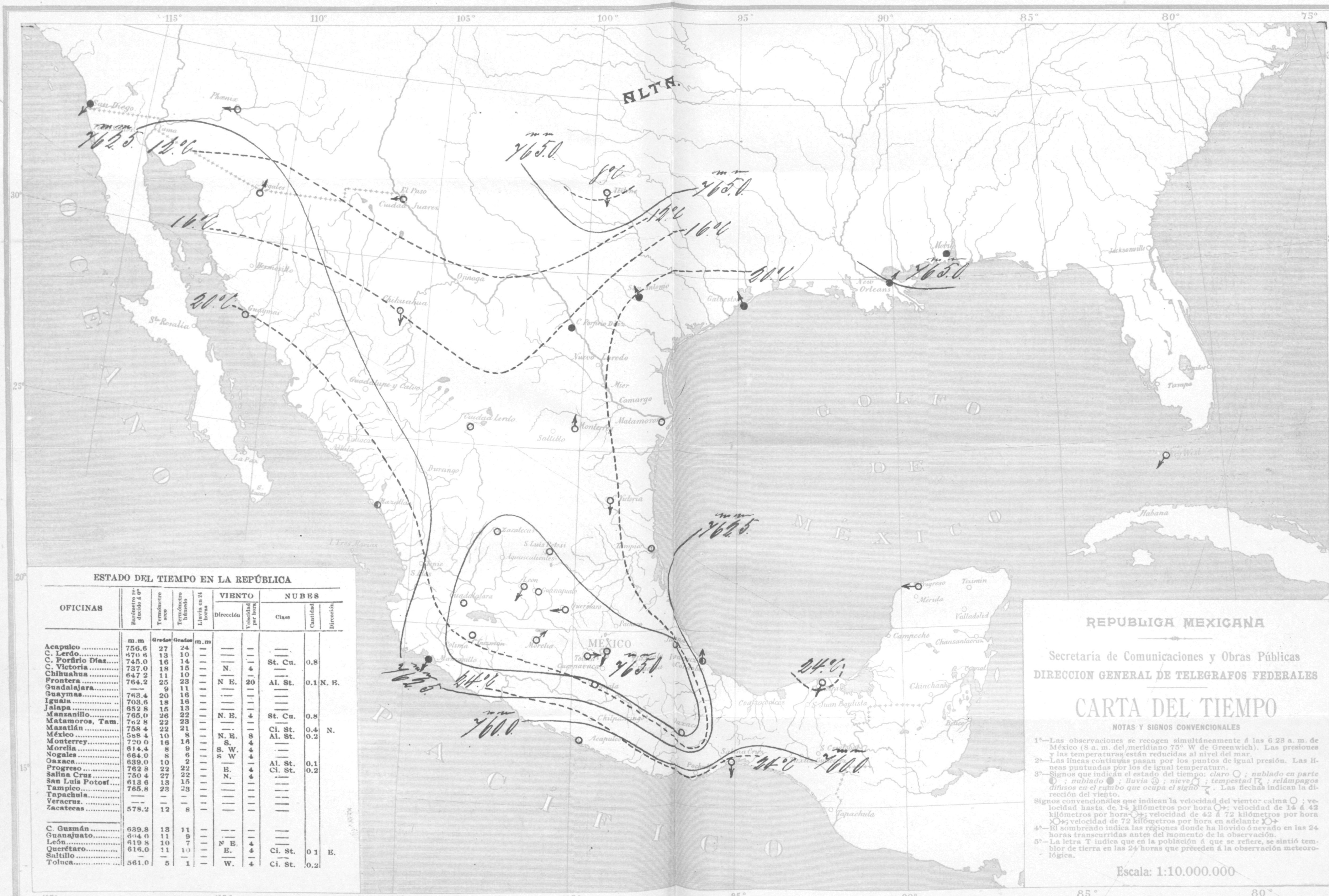

ESTADO DEL TIEMPO EN LA REPÚBLICA

OFICINAS	Barómetro reducido á 0°	Termómetro seco	Termómetro húmedo	Lluvia en 24 horas	VIENTO Dirección	VIENTO Velocidad por hora	NUBES Clase	NUBES Cantidad	NUBES Dirección
	m.m	Grados	Grados	m.m					
Acapulco	756.6	27	24	—	—	—	—		
C. Lerdo	670 6	13	10	—	—	—	—		
C. Porfirio Díaz	745.0	16	14	—	—	—	St. Cu.	0.8	
C. Victoria	737.0	18	15	—	N.	4	—		
Chihuahua	647 2	11	10	—	—	—	—		
Frontera	764.2	25	23	—	N E.	20	Al. St.	0.1	N. E.
Guadalajara	—	9	11	—	—	—	—		
Guaymas	763.4	20	16	—	—	—	—		
Iguala	703.6	18	16	—	—	—	—		
Jalapa	652 8	15	13	—	—	—	—		
Manzanillo	765.0	26	22	—	N. E.	4	St. Cu.	0.8	
Matamoros, Tam.	762 8	22	23	—	—	—	—		
Mazatlán	758 4	22	21	—	—	—	Ci. St.	0.4	N.
México	588 4	10	8	—	N. E.	8	Al. St.	0.2	
Monterrey	720 0	16	16	—	S.	4	—		
Morelia	614.4	8	9	—	S. W.	4	—		
Nogales	664.0	8	6	—	S W	4	—		
Oaxaca	639.0	10	2	—	—	—	Al. St.	0.1	
Progreso	762 8	22	22	—	E.	4	Ci. St.	0.2	
Salina Cruz	750 4	27	22	—	N.	4	—		
San Luis Potosí	613 6	13	15	—	—	—	—		
Tampico	765.8	23	23	—	—	—	—		
Tapachula	—	—	—	—	—	—	—		
Veracruz.	—	—	—	—	—	—	—		
Zacatecas	578.2	12	8	—	—	—	—		
C. Guzmán	639.8	13	11	—	—	—	—		
Guanajuato	604 0	11	9	—	—	—	—		
León	619 8	10	7	—	N E.	4	—		
Querétaro	616.0	11	10	—	E.	4	Ci. St.	0 1	E.
Saltillo	—	—	—	—	—	—	—		
Toluca	561.0	5	1	—	W.	4	Ci. St.	0.2	

REPUBLICA MEXICANA

Secretaría de Comunicaciones y Obras Públicas

DIRECCION GENERAL DE TELEGRAFOS FEDERALES

CARTA DEL TIEMPO

NOTAS Y SIGNOS CONVENCIONALES

1ª—Las observaciones se recogen simultáneamente á las 6.23 a. m. de México (8 a. m. del meridiano 75° W de Greenwich). Las presiones y las temperaturas están reducidas al nivel del mar.

2ª—Las líneas continuas pasan por los puntos de igual presión. Las líneas puntuadas por los de igual temperatura.

3ª—Signos que indican el estado del tiempo: *claro* ○ ; *nublado en parte* ◐ ; *nublado* ● ; *lluvia* ; *nieve* ; *tempestad* ; *relámpagos difusos en el rumbo que ocupa el signo* . Las flechas indican la dirección del viento.

Signos convencionales que indican la velocidad del viento: calma ○ ; velocidad hasta de 14 kilómetros por hora ○→; velocidad de 14 á 42 kilómetros por hora ○→; velocidad de 42 á 72 kilómetros por hora ○→; velocidad de 72 kilómetros por hora en adelante ○→

4ª—El sombreado indica las regiones donde ha llovido ó nevado en las 24 horas transcurridas antes del momento de la observación.

5ª—La letra T indica que en la población á que se refiere, se sintió temblor de tierra en las 24 horas que preceden á la observación meteorológica.

Escala: 1:10.000.000

M. Moreno y A. C. Atristain. Construyeron.

Lit. de los Telégrafos Federales. México.

M. Moreno Dibujó. E. Espinosa Grabó.

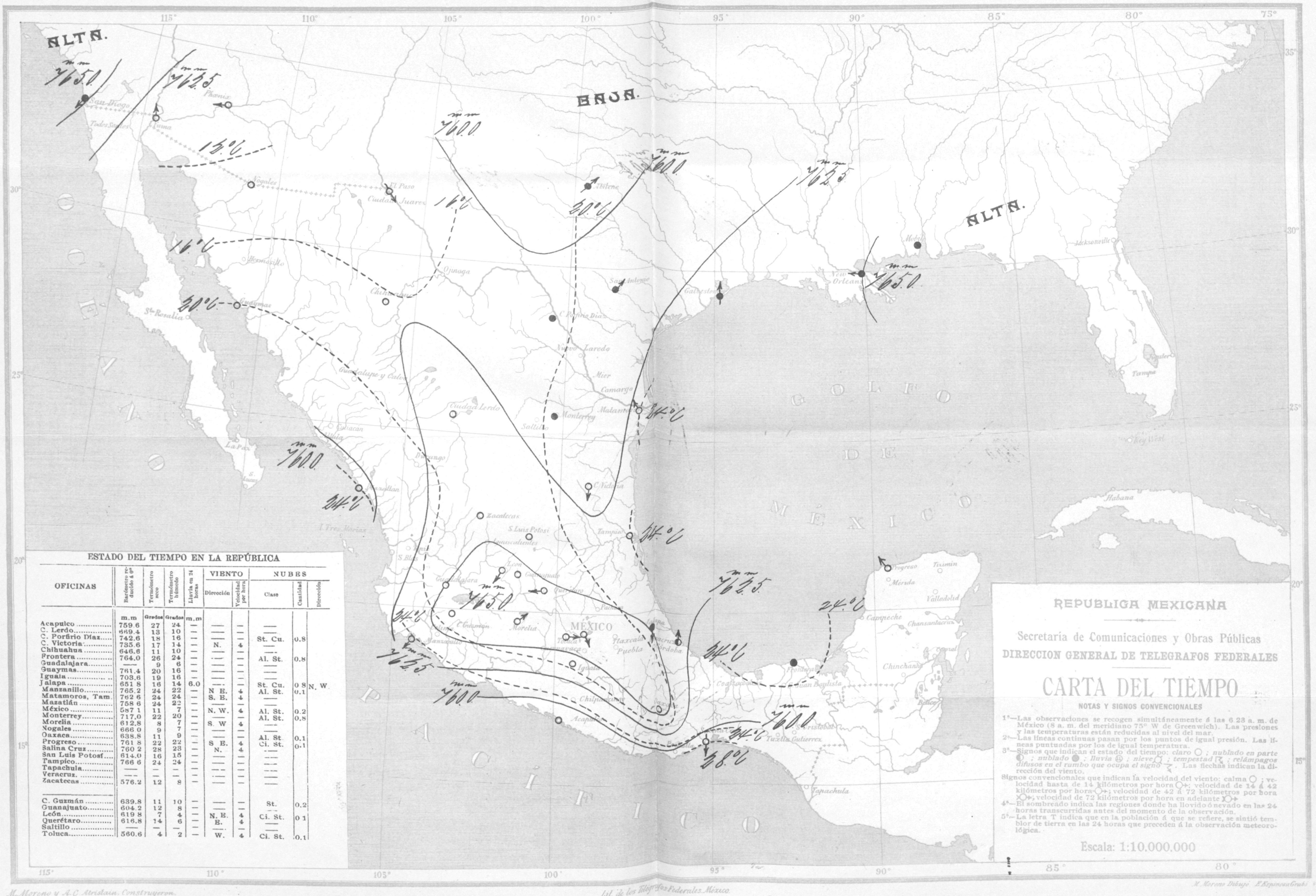

ESTADO DEL TIEMPO EN LA REPÚBLICA

OFICINAS	Barómetro reducido á 0°	Termómetro seco	Termómetro húmedo	Lluvia en 24 horas	VIENTO Dirección	VIENTO Velocidad por hora	NUBES Clase	NUBES Cantidad	NUBES Dirección
	m.m	Grados	Grados	m.m					
Acapulco	759.6	27	24	—	—	—	—		
C. Lerdo	669.4	13	10	—	—	—	—		
C. Porfirio Díaz	742.6	18	16	—	—	—	St. Cu.	0.8	
C. Victoria	735.6	17	14	—	N.	4	—		
Chihuahua	646.6	11	10	—	—	—	—		
Frontera	764.0	26	24	—	—	—	Al. St.	0.8	
Guadalajara	—	9	6	—	—	—	—		
Guaymas	761.4	20	16	—	—	—	—		
Iguala	703.6	19	16	—	—	—	—		
Jalapa	651 8	16	14	6.0	—	—	St. Cu.	0 8	N. W.
Manzanillo	765.2	24	22	—	N. E.	4	Al. St.	0.1	
Matamoros, Tam.	762 6	24	24	—	S. E.	4	—		
Mazatlán	758 6	24	22	—	—	—	—		
México	587 1	11	7	—	N. W.	4	Al. St.	0.2	
Monterrey	717.0	22	20	—	—	—	Al. St.	0.8	
Morelia	612.8	8	7	—	S. W	4	—		
Nogales	666.0	9	7	—	—	—	—		
Oaxaca	638.8	11	9	—	—	—	Al. St	0.1	
Progreso	761 8	22	22	—	S. E.	4	Ci. St.	0.1	
Salina Cruz	760 2	28	23	—	N.	4	—		
San Luis Potosí	614.0	16	15	—	—	—	—		
Tampico	766 6	24	24	—	—	—	—		
Tapachula	—	—	—	—	—	—	—		
Veracruz.	—	—	—	—	—	—	—		
Zacatecas	576.2	12	8	—	—	—	—		
C. Guzmán	639.8	11	10	—	—	—	St.	0.2	
Guanajuato	604.2	12	8	—	—	—	—		
León	619 8	7	4	—	N. E.	4	Ci. St.	0 1	
Querétaro	616.8	14	6	—	E.	4	—		
Saltillo	—	—	—	—	—	—	—		
Toluca	560.6	4	2	—	W.	4	Ci. St.	0.1	

REPUBLICA MEXICANA

Secretaría de Comunicaciones y Obras Públicas

DIRECCION GENERAL DE TELEGRAFOS FEDERALES

CARTA DEL TIEMPO

NOTAS Y SIGNOS CONVENCIONALES

1ª—Las observaciones se recogen simultáneamente á las 6.23 a. m. de México (8 a. m. del meridiano 75° W de Greenwich). Las presiones y las temperaturas están reducidas al nivel del mar.

2ª—Las líneas continuas pasan por los puntos de igual presión. Las líneas puntuadas por los de igual temperatura.

3ª—Signos que indican el estado del tiempo: *claro* ○ ; *nublado en parte* ◐ ; *nublado* ● ; *lluvia* ⊕ ; *nieve* ; *tempestad* ; *relámpagos difusos en el rumbo que ocupa el signo*. Las flechas indican la dirección del viento.

Signos convencionales que indican la velocidad del viento: calma ○ ; velocidad hasta de 14 kilómetros por hora ○→; velocidad de 14 á 42 kilómetros por hora ○→; velocidad de 42 á 72 kilómetros por hora ○→; velocidad de 72 kilómetros por hora en adelante ○→

4ª—El sombreado indica las regiones donde ha llovido ó nevado en las 24 horas transcurridas antes del momento de la observación.

5ª—La letra T indica que en la población á que se refiere, se sintió temblor de tierra en las 24 horas que preceden á la observación meteorológica.

Escala: 1:10.000.000

M. Moreno y A. C. Atristain. Construyeron.

Lit. de los Telégrafos Federales. México.

M. Moreno Dibujó. E. Espinosa Grabó.

NOVIEMBRE 16 DE 1903.

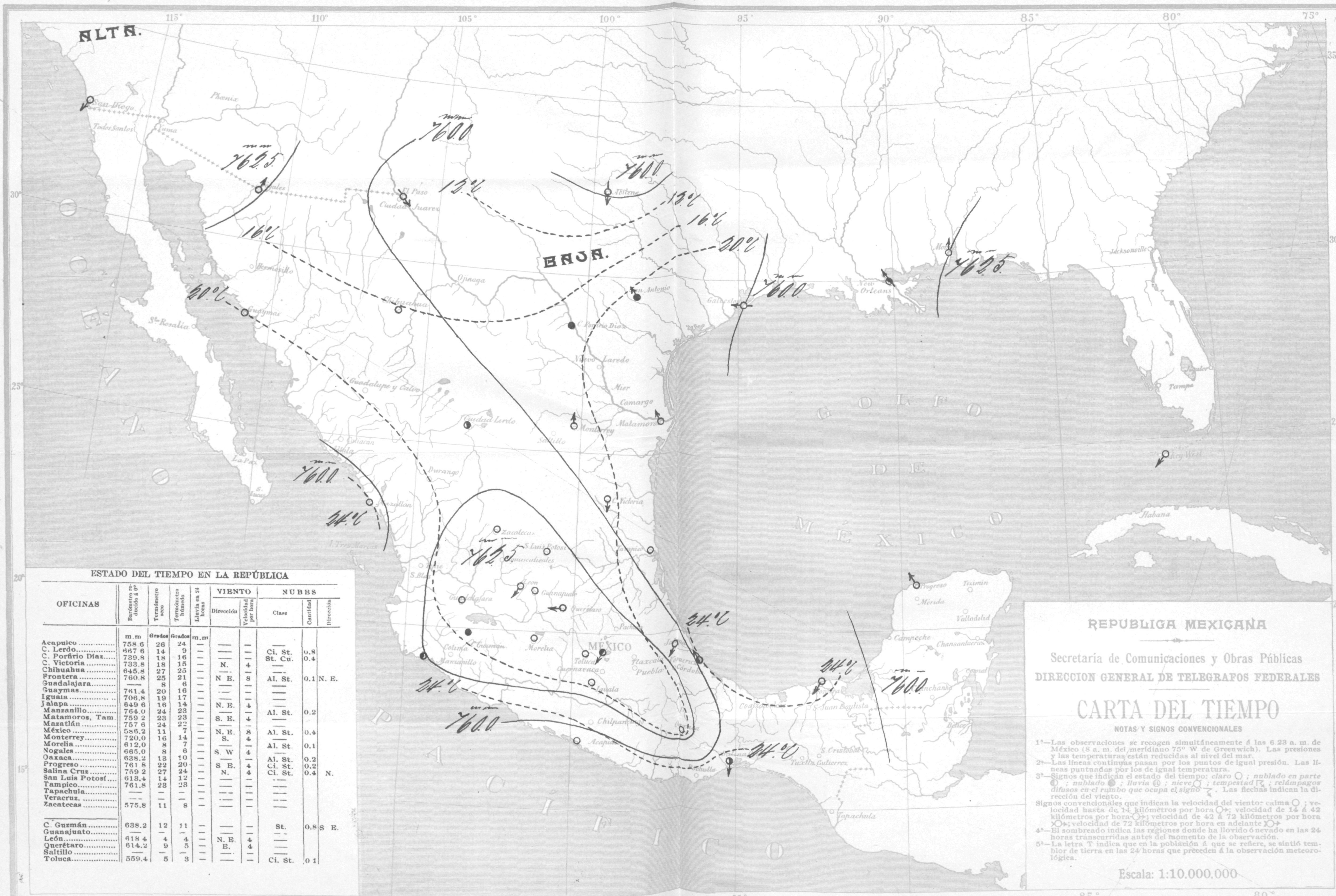

ESTADO DEL TIEMPO EN LA REPÚBLICA

OFICINAS	Barómetro reducido á 0°	Termómetro seco	Termómetro húmedo	Lluvia en 24 horas	VIENTO Dirección	VIENTO Velocidad por hora	NUBES Clase	NUBES Cantidad	NUBES Dirección
	m.m	Grados	Grados	m.m					
Acapulco	758.6	26	24	—	—	—	—		
C. Lerdo	667 6	14	9	—	—	—	Ci. St.	0.8	
C. Porfirio Díaz	739.8	18	16	—	—	—	St. Cu.	0.4	
C. Victoria	733.8	18	15	—	N.	4	—		
Chihuahua	645.8	27	25	—	—	—	—		
Frontera	760.8	25	21	—	N E.	8	Al. St.	0.1	N. E.
Guadalajara	—	8	6	—	—	—	—		
Guaymas	761.4	20	16	—	—	—	—		
Iguala	706.8	19	17	—	—	—	—		
Jalapa	649 6	16	14	—	N. E.	4	—		
Manzanillo	764.0	24	23	—	—	—	Al. St.	0.2	
Matamoros, Tam.	759 2	23	23	—	S. E.	4	—		
Mazatlán	757 6	24	22	—	—	—	—		
México	586.2	11	7	—	N. E.	8	Al. St.	0.4	
Monterrey	720.0	16	14	—	S.	4	—		
Morelia	612.0	8	7	—	—	—	Al. St.	0.1	
Nogales	665.0	8	6	—	S. W	4	—		
Oaxaca	638.2	13	10	—	—	—	Al. St.	0.2	
Progreso	761 8	22	20	—	S E.	4	Ci. St.	0.2	
Salina Cruz	759 2	27	24	—	N.	4	Ci. St.	0.4	N.
San Luis Potosí	613.4	14	12	—	—	—	—		
Tampico	761.8	23	23	—	—	—	—		
Tapachula	—	—	—	—	—	—	—		
Veracruz	—	—	—	—	—	—	—		
Zacatecas	575.8	11	8	—	—	—	—		
C. Guzmán	638.2	12	11	—	—	—	St.	0.8	S E.
Guanajuato	—	—	—	—	—	—	—		
León	618 4	4	4	—	N. E.	4	—		
Querétaro	614.2	9	5	—	E.	4	—		
Saltillo	—	—	—	—	—	—	—		
Toluca	559.4	5	3	—	—	—	Ci. St.	0 1	

REPUBLICA MEXICANA

Secretaría de Comunicaciones y Obras Públicas

DIRECCION GENERAL DE TELEGRAFOS FEDERALES

CARTA DEL TIEMPO

NOTAS Y SIGNOS CONVENCIONALES

1ª—Las observaciones se recogen simultáneamente á las 6.23 a. m. de México (8 a. m. del meridiano 75° W de Greenwich). Las presiones y las temperaturas están reducidas al nivel del mar.

2ª—Las líneas continuas pasan por los puntos de igual presión. Las líneas puntuadas por los de igual temperatura.

3ª—Signos que indican el estado del tiempo: *claro* ○ ; *nublado en parte* ◐ ; *nublado* ● ; *lluvia* ◍ ; *nieve* ○ ; *tempestad* ; *relámpagos difusos en el rumbo que ocupa el signo* . Las flechas indican la dirección del viento.

Signos convencionales que indican la velocidad del viento: calma ○ ; velocidad hasta de 14 kilómetros por hora ○→; velocidad de 14 á 42 kilómetros por hora ○→; velocidad de 42 á 72 kilómetros por hora ○→; velocidad de 72 kilómetros por hora en adelante ○→

4ª—El sombreado indica las regiones donde ha llovido ó nevado en las 24 horas transcurridas antes del momento de la observación.

5ª—La letra T indica que en la población á que se refiere, se sintió temblor de tierra en las 24 horas que preceden á la observación meteorológica.

Escala: 1:10.000.000

M. Moreno y A. C. Atristain. Construyeron.

Lit. de los Telégrafos Federales. México.

M. Moreno Dibujó. E. Espinosa Grabó.

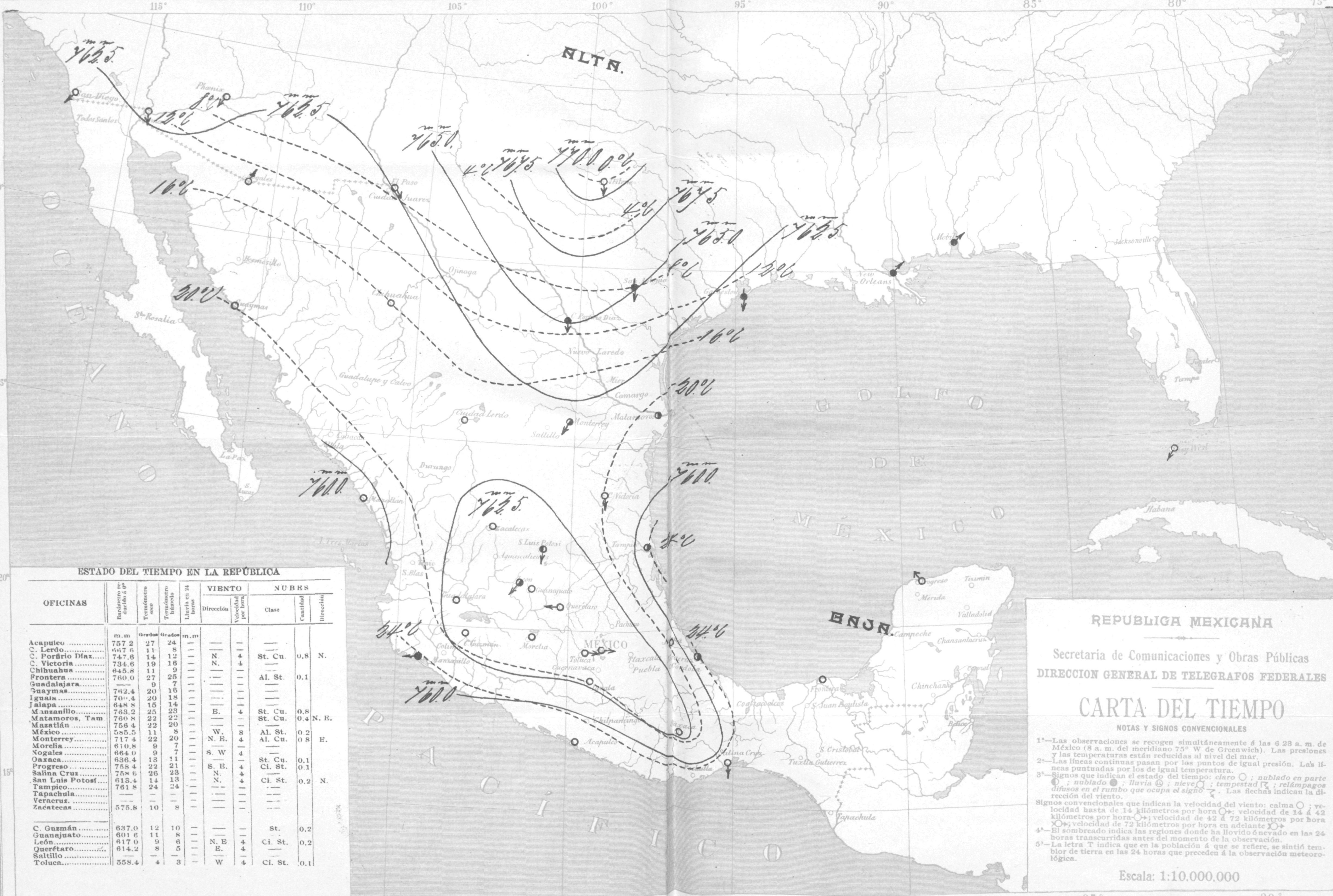

ESTADO DEL TIEMPO EN LA REPÚBLICA

OFICINAS	Barómetro reducido á 0°	Termómetro seco	Termómetro húmedo	Lluvia en 24 horas	VIENTO Dirección	VIENTO Velocidad por hora	NUBES Clase	NUBES Cantidad	NUBES Dirección
	m.m	Grados	Grados	m.m					
Acapulco	757 2	27	24	—	—	—	—		
C. Lerdo	667 6	11	8	—	—	—	—		
C. Porfirio Díaz	747.6	14	12	—	N.	4	St. Cu.	0,8	N.
C. Victoria	734.6	19	16	—	N.	4	—		
Chihuahua	645.8	11	9	—	—	—	—		
Frontera	760.0	27	25	—	—	—	Al. St.	0.1	
Guadalajara	—	9	7	—	—	—	—		
Guaymas	762.4	20	16	—	—	—	—		
Iguala	700.4	20	18	—	—	—	—		
Jalapa	648 8	15	14	—	—	—	—		
Manzanillo	763.2	25	23	—	E.	4	St. Cu.	0.8	
Matamoros, Tam	760 8	22	22	—	—	—	St. Cu.	0.4	N. E.
Mazatlán	756 4	22	20	—	—	—	—		
México	585.5	11	8	—	W.	8	Al. St.	0.2	
Monterrey	717 4	22	20	—	N. E.	4	Al. Cu.	0 8	E.
Morelia	610.8	9	7	—	—	—	—		
Nogales	664 0	9	7	—	S. W	4	—		
Oaxaca	636.4	13	11	—	—	—	St. Cu.	0.1	
Progreso	758 4	22	21	—	S. E.	4	Ci. St.	0.1	
Salina Cruz	758 6	26	23	—	N.	4	—		
San Luis Potosí	613.4	14	13	—	N.	4	Ci. St.	0.2	N.
Tampico	761 8	24	24	—	—	—	—		
Tapachula	—	—	—	—	—	—	—		
Veracruz	—	—	—	—	—	—	—		
Zacatecas	575.8	10	8	—	—	—	—		
C. Guzmán	637.0	12	10	—	—	—	St.	0.2	
Guanajuato	601 6	11	8	—	—	—	—		
León	617 0	9	6	—	N. E	4	Ci. St.	0.2	
Querétaro	614.2	8	5	—	E.	4	—		
Saltillo	—	—	—	—	—	—	—		
Toluca	558.4	4	3	—	W	4	Ci. St.	0.1	

REPUBLICA MEXICANA

Secretaría de Comunicaciones y Obras Públicas

DIRECCION GENERAL DE TELEGRAFOS FEDERALES

CARTA DEL TIEMPO

NOTAS Y SIGNOS CONVENCIONALES

1ª—Las observaciones se recogen simultáneamente á las 6 23 a. m. de México (8 a. m. del meridiano 75° W de Greenwich). Las presiones y las temperaturas están reducidas al nivel del mar.

2ª—Las líneas continuas pasan por los puntos de igual presión. Las líneas puntuadas por los de igual temperatura.

3ª—Signos que indican el estado del tiempo: *claro* ○ ; *nublado en parte* ◐ ; *nublado* ● ; *lluvia* Ⓡ ; *nieve* ; *tempestad* ; *relámpagos difusos en el rumbo que ocupa el signo*. Las flechas indican la dirección del viento.

Signos convencionales que indican la velocidad del viento: calma ○ ; velocidad hasta de 14 kilómetros por hora ○→; velocidad de 14 á 42 kilómetros por hora ○→; velocidad de 42 á 72 kilómetros por hora ○→; velocidad de 72 kilómetros por hora en adelante ○→

4ª—El sombreado indica las regiones donde ha llovido ó nevado en las 24 horas transcurridas antes del momento de la observación.

5ª—La letra T indica que en la población á que se refiere, se sintió temblor de tierra en las 24 horas que preceden á la observación meteorológica.

Escala: 1:10.000.000

M. Moreno y A. C. Atristain. Construyeron.

Lit. de los Telégrafos Federales. México.

M. Moreno Dibujó. E. Espinosa Grabó.

NOVIEMBRE 18 DE 1903.

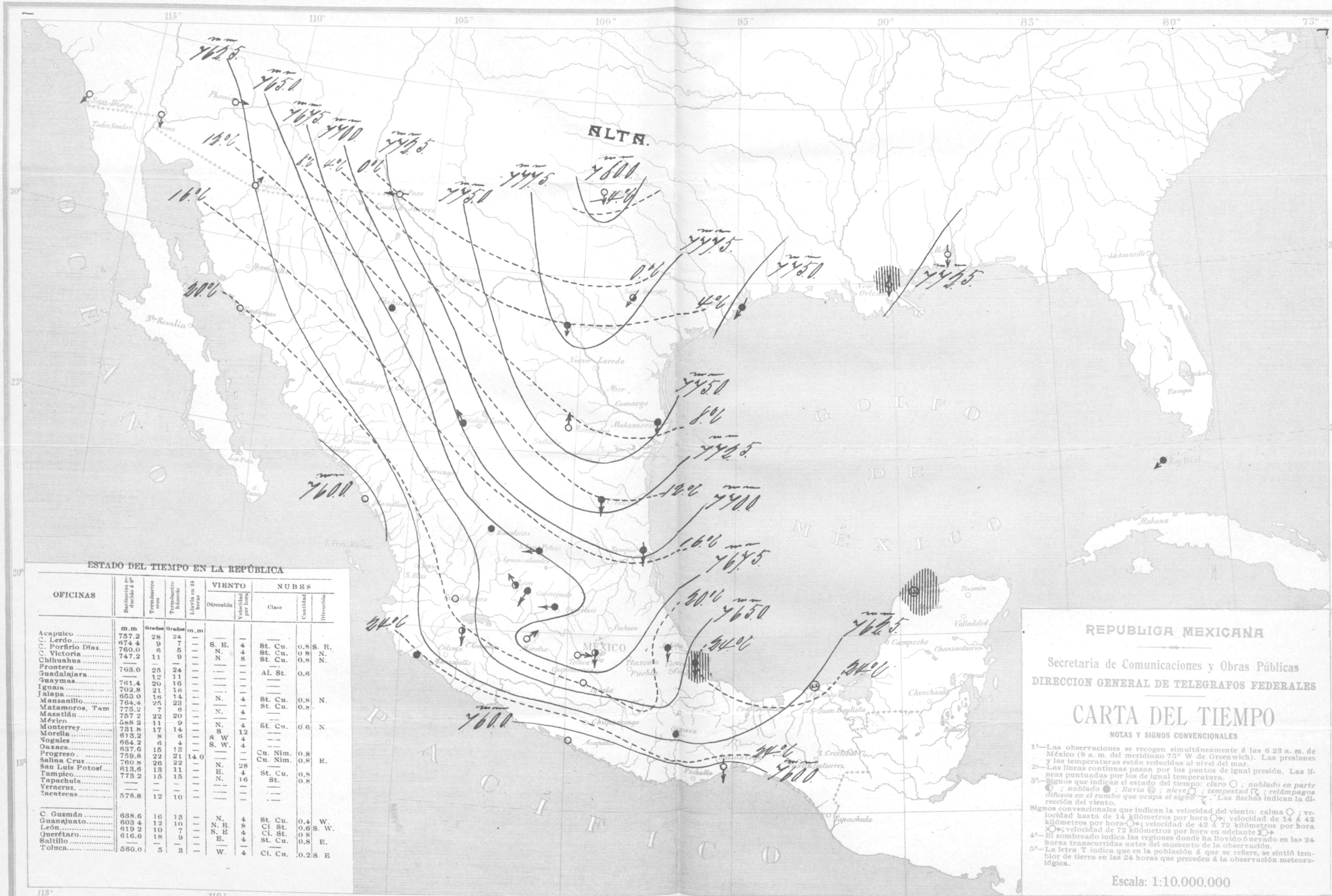

ESTADO DEL TIEMPO EN LA REPÚBLICA

OFICINAS	Barómetro reducido á 0°	Termómetro seco	Termómetro húmedo	Lluvia en 24 horas	VIENTO Dirección	VIENTO Velocidad por hora	NUBES Clase	NUBES Cantidad	NUBES Dirección
	m.m	Grados	Grados	m.m					
Acapulco	757.2	28	24	—	——	—	——		
C. Lerdo	674 4	9	7	—	S. E.	4	St. Cu.	0.8	S. E.
C. Porfirio Díaz	760.0	6	5	—	N.	4	St. Cu.	0 8	N.
C. Victoria	747.2	11	9	—	N	8	St. Cu.	0.8	N.
Chihuahua	——	—	—	—	——	—	—.		
Frontera	763.0	25	24	—	.——	—	Al. St.	0.6	
Guadalajara	——	12	11	—	——	—	——		
Guaymas	761.4	20	16	—	——	—	——		
Iguala	702.8	21	18	—	—.—	—	——		
Jalapa	653 0	16	14	—	N.	4	St. Cu.	0.8	N.
Manzanillo	764.4	25	23	—	——	—	St. Cu.	0.8	.
Matamoros, Tam	775.2	7	6	—	N.	4	——		
Mazatlán	757 2	22	20	—	——	—	— —		
México	588 2	11	9	—	N.	4	St. Cu.	0.6	N.
Monterrey	731 8	17	14	—	S	12	——		
Morelia	613.2	8	6	—	S W	4	—.—		
Nogales	664.2	6	4	—	S. W.	4	— —		
Oaxaca	637.6	15	13	—	——	—	Cu. Nim.	0.8	
Progreso	759.8	22	21	14.0	——	—	Cu. Nim.	0.8	E.
Salina Cruz	760 8	26	22	—	N.	28	——		
San Luis Potosí	613.6	13	11	—	E.	4	St. Cu.	0.8	
Tampico	773 2	15	15	—	N.	16	St.	0.8	
Tapachula	——	—	—	—	— —	—	——		
Veracruz	——	—	—	—	.——	—	.——		
Zacatecas	576.8	12	10	—	——	—	.——		
C. Guzmán	638.6	16	13	—	N.	4	St. Cu.	0.4	W.
Guanajuato	603 4	12	10	—	N. E.	8	Ci St.	0.6	S. W.
León	619 2	10	7	—	S. E	4	Ci. St.	0 8	
Querétaro	616.6	18	9	—	E.	4	St. Cu.	0.8	E.
Saltillo	——	—	—	—	——	—	——		
Toluca	560.0	5	3	—	W.	4	Ci. Cu.	0.2	S. E

REPUBLICA MEXICANA

Secretaría de Comunicaciones y Obras Públicas

DIRECCION GENERAL DE TELEGRAFOS FEDERALES

CARTA DEL TIEMPO

NOTAS Y SIGNOS CONVENCIONALES

1ª—Las observaciones se recogen simultáneamente á las 6 23 a. m. de México (8 a. m. del meridiano 75° W de Greenwich). Las presiones y las temperaturas están reducidas al nivel del mar.

2ª—Las líneas continuas pasan por los puntos de igual presión. Las líneas puntuadas por los de igual temperatura.

3ª—Signos que indican el estado del tiempo: *claro* ○ ; *nublado en parte* ◐ ; *nublado* ● ; *lluvia* Ⓛ ; *nieve* ○ ; *tempestad* ↯ ; *relámpagos difusos en el rumbo que ocupa el signo* ↯. Las flechas indican la dirección del viento.

Signos convencionales que indican la velocidad del viento: calma ○ ; velocidad hasta de 14 kilómetros por hora ○→; velocidad de 14 á 42 kilómetros por hora ○→; velocidad de 42 á 72 kilómetros por hora ○→; velocidad de 72 kilómetros por hora en adelante ○→

4ª—El sombreado indica las regiones donde ha llovido ó nevado en las 24 horas transcurridas antes del momento de la observación.

5ª—La letra T indica que en la población á que se refiere, se sintió temblor de tierra en las 24 horas que preceden á la observación meteorológica.

Escala: 1:10.000.000

M. Moreno y A. C. Atristain, Construyeron. | Lit. de los Telégrafos Federales. México. | M. Moreno Dibujó. E. Espinosa Grabó

NOVIEMBRE 19 DE 1903.

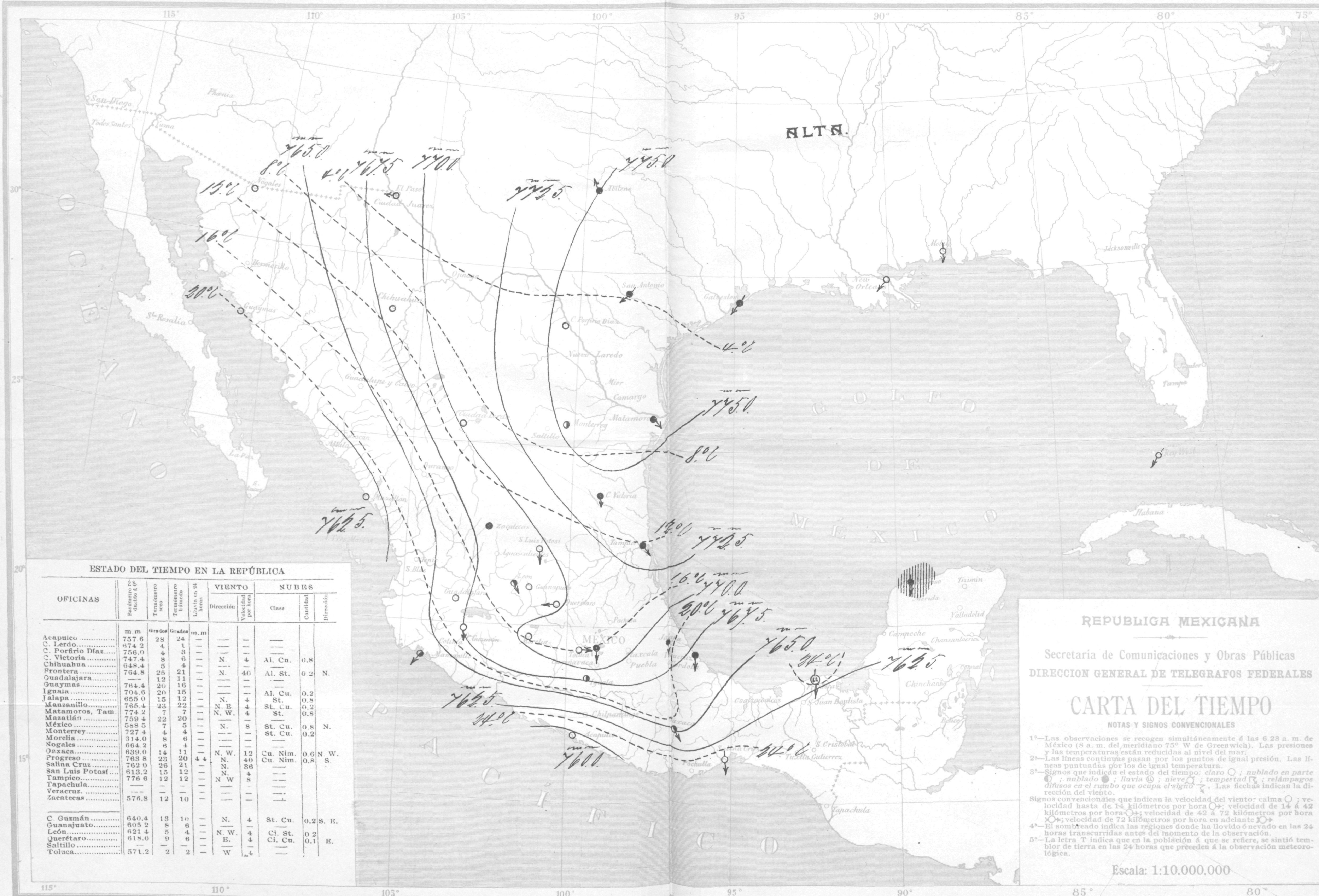

ESTADO DEL TIEMPO EN LA REPÚBLICA

OFICINAS	Barómetro reducido á 0°	Termómetro seco	Termómetro húmedo	Lluvia en 24 horas	VIENTO Dirección	VIENTO Velocidad por hora	NUBES Clase	NUBES Cantidad	NUBES Dirección
	m.m	Grados	Grados	m.m					
Acapulco	757.6	28	24	—	—	—	—		
C. Lerdo	674 2	4	1	—	—	—	—		
C. Porfirio Díaz	756.0	4	3	—	—	—	—		
C. Victoria	747.4	8	6	—	N.	4	Al. Cu.	0.8	
Chihuahua	648.4	5	4	—	—	—	—		
Frontera	764.8	25	21	—	N.	40	Al. St.	0.2	N.
Guadalajara	—	12	11	—	—	—	—		
Guaymas	764.4	20	16	—	—	—	—		
Iguala	704.6	20	15	—	—	—	Al. Cu.	0.2	
Jalapa	655 0	15	12	—	N.	4	St.	0.8	
Manzanillo	765.4	23	22	—	N. E.	4	St. Cu.	0.2	
Matamoros, Tam.	774.2	7	7	—	N. W.	4	St.	0.8	
Mazatlán	759 4	22	20	—	—	—	—		
México	588 5	7	5	—	N.	8	St. Cu.	0.8	N.
Monterrey	727 4	4	4	—	—	—	St. Cu.	0.2	
Morelia	314.0	8	6	—	—	—	—		
Nogales	664.2	6	4	—	—	—	—		
Oaxaca	639.0	14	11	—	N. W.	12	Cu. Nim.	0.6	N. W.
Progreso	763 8	23	20	4 4	N.	40	Cu. Nim.	0.8	S.
Salina Cruz	762 0	26	21	—	N.	36	—		
San Luis Potosí	613.2	15	12	—	N.	4	—		
Tampico	776 6	12	12	—	N W	8	—		
Tapachula	—	—	—	—	—	—	—		
Veracruz	—	—	—	—	—	—	—		
Zacatecas	576.8	12	10	—	—	—	—		
C. Guzmán	640.4	13	10	—	N.	4	St. Cu.	0.2	S. E.
Guanajuato	605 2	8	6	—	—	—	—		
León	621 4	5	4	—	N. W.	4	Ci. St.	0 2	
Querétaro	618.0	9	6	—	E.	4	Ci. Cu.	0.1	E.
Saltillo	—	—	—	—	—	—	—		
Toluca	571.2	2	2	—	W	4	—		

REPUBLICA MEXICANA

Secretaría de Comunicaciones y Obras Públicas

DIRECCION GENERAL DE TELEGRAFOS FEDERALES

CARTA DEL TIEMPO

NOTAS Y SIGNOS CONVENCIONALES

1ª—Las observaciones se recogen simultáneamente á las 6.23 a. m. de México (8 a. m. del meridiano 75° W de Greenwich). Las presiones y las temperaturas están reducidas al nivel del mar.

2ª—Las líneas continuas pasan por los puntos de igual presión. Las líneas puntuadas por los de igual temperatura.

3ª—Signos que indican el estado del tiempo: *claro* ◯ ; *nublado en parte* ◐ ; *nublado* ● ; *lluvia* Ⓛ ; *nieve* ◯ ; *tempestad* ; *relámpagos difusos en el rumbo que ocupa el signo* . Las flechas indican la dirección del viento.

Signos convencionales que indican la velocidad del viento: calma ◯ ; velocidad hasta de 14 kilómetros por hora ◯→; velocidad de 14 á 42 kilómetros por hora ◯→; velocidad de 42 á 72 kilómetros por hora ◯→; velocidad de 72 kilómetros por hora en adelante ◯→

4ª—El sombreado indica las regiones donde ha llovido ó nevado en las 24 horas transcurridas antes del momento de la observación.

5ª—La letra T indica que en la población á que se refiere, se sintió temblor de tierra en las 24 horas que preceden á la observación meteorológica.

Escala: 1:10.000.000

M. Moreno y A. C. Atristain. Construyeron.

Lit. de los Telégrafos Federales. México.

M. Moreno Dibujó. E. Espinosa Grabó.

NOVIEMBRE 20 DE 1903.

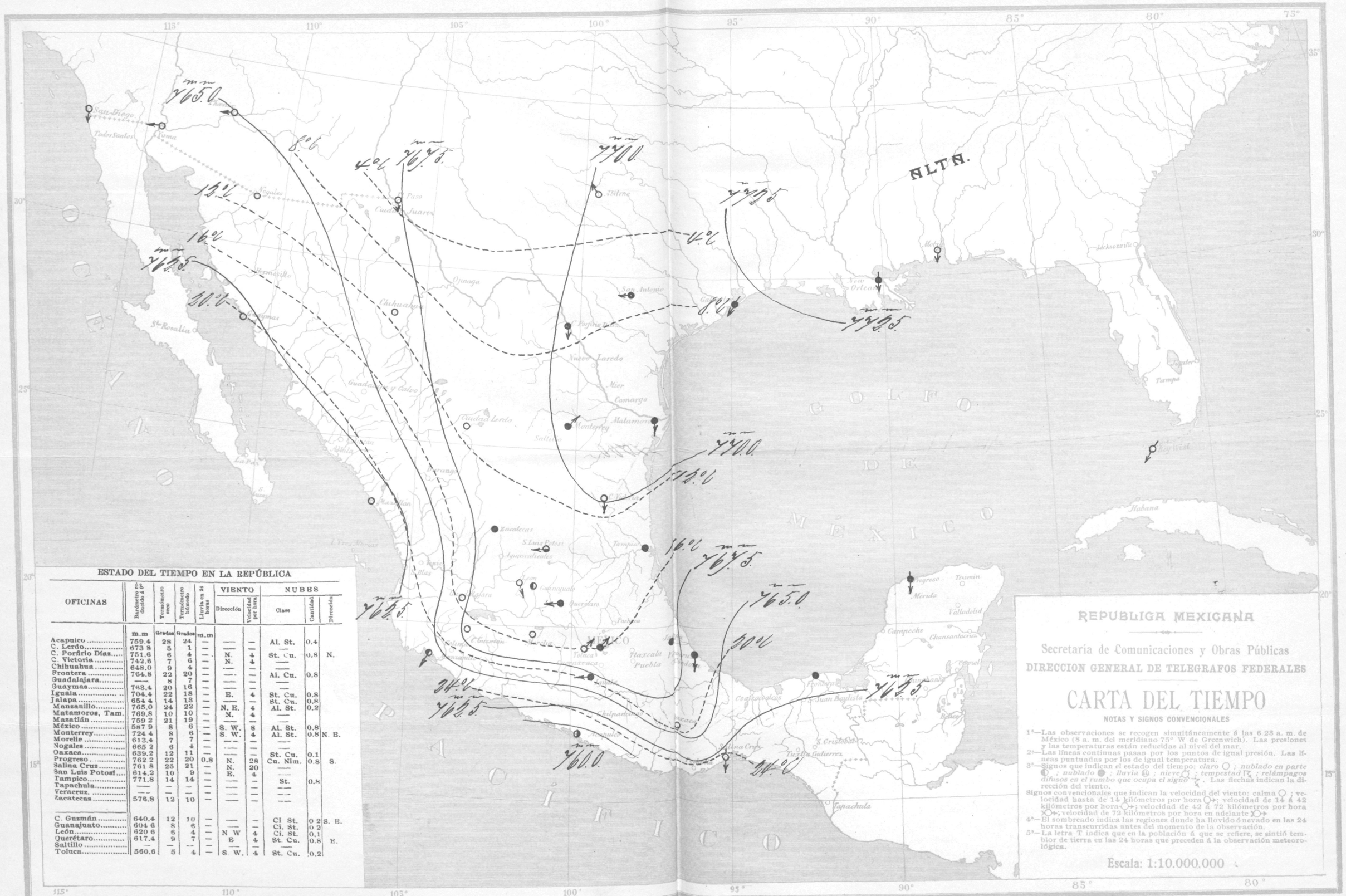

ESTADO DEL TIEMPO EN LA REPÚBLICA

OFICINAS	Barómetro reducido á 0°	Termómetro seco	Termómetro húmedo	Lluvia en 24 horas	VIENTO		NUBES		
					Dirección	Velocidad por hora	Clase	Cantidad	Dirección
	m.m	Grados	Grados	m.m					
Acapulco	759.4	28	24	—	—	—	Al. St.	0.4	
C. Lerdo	673 8	5	1	—	—	—	—		
C. Porfirio Díaz	751.6	6	4	—	N.	4	St. Cu.	0.8	N.
C. Victoria	742.6	7	6	—	N.	4	—		
Chihuahua	648.0	9	4	—	—	—	—		
Frontera	764.8	22	20	—	—	—	Al. Cu.	0.8	
Guadalajara	—	8	7	—	—	—	—		
Guaymas	763.4	20	16	—	—	—	—		
Iguala	704.4	22	18	—	E.	4	St. Cu.	0.8	
Jalapa	654 4	14	13	—	—	—	St. Cu.	0.8	
Manzanillo	765.0	24	22	—	N. E.	4	Al. St.	0.2	
Matamoros, Tam.	769.8	10	10	—	N.	4	—		
Mazatlán	759 2	21	19	—	—	—	—		
México	587 9	8	6	—	S. W.	8	Al. St.	0.8	
Monterrey	724 4	8	6	—	S. W.	4	Al. St.	0.8	N. E.
Morelia	613.4	7	7	—	—	—	—		
Nogales	665 2	6	4	—	—	—	—		
Oaxaca	639.2	12	11	—	—	—	St. Cu.	0.1	
Progreso	762 2	22	20	0.8	N.	28	Cu. Nim.	0.8	S.
Salina Cruz	761 8	25	21	—	N.	20	—		
San Luis Potosí	614.2	10	9	—	E.	4	—		
Tampico	771.8	14	14	—	—	—	St.	0.8	
Tapachula	—	—	—	—	—	—	—		
Veracruz	—	—	—	—	—	—	—		
Zacatecas	576.8	12	10	—	—	—	—		
C. Guzmán	640.4	12	10	—	—	—	Ci St.	0 2	S. E.
Guanajuato	604 6	8	6	—	—	—	Ci. St.	0 2	
León	620 6	6	4	—	N W	4	Ci. St.	0.1	
Querétaro	617.4	9	7	—	E	4	St. Cu.	0.8	E.
Saltillo	—	—	—	—	—	—	—		
Toluca	560.6	5	4	—	S. W.	4	St. Cu.	0.2	

M. Moreno y A. C. Aristain, Construyeron.

Lit. de los Telégrafos Federales. México.

M. Moreno Dibujó. E. Espinosa Grabó.

NOVIEMBRE 21 DE 1903.

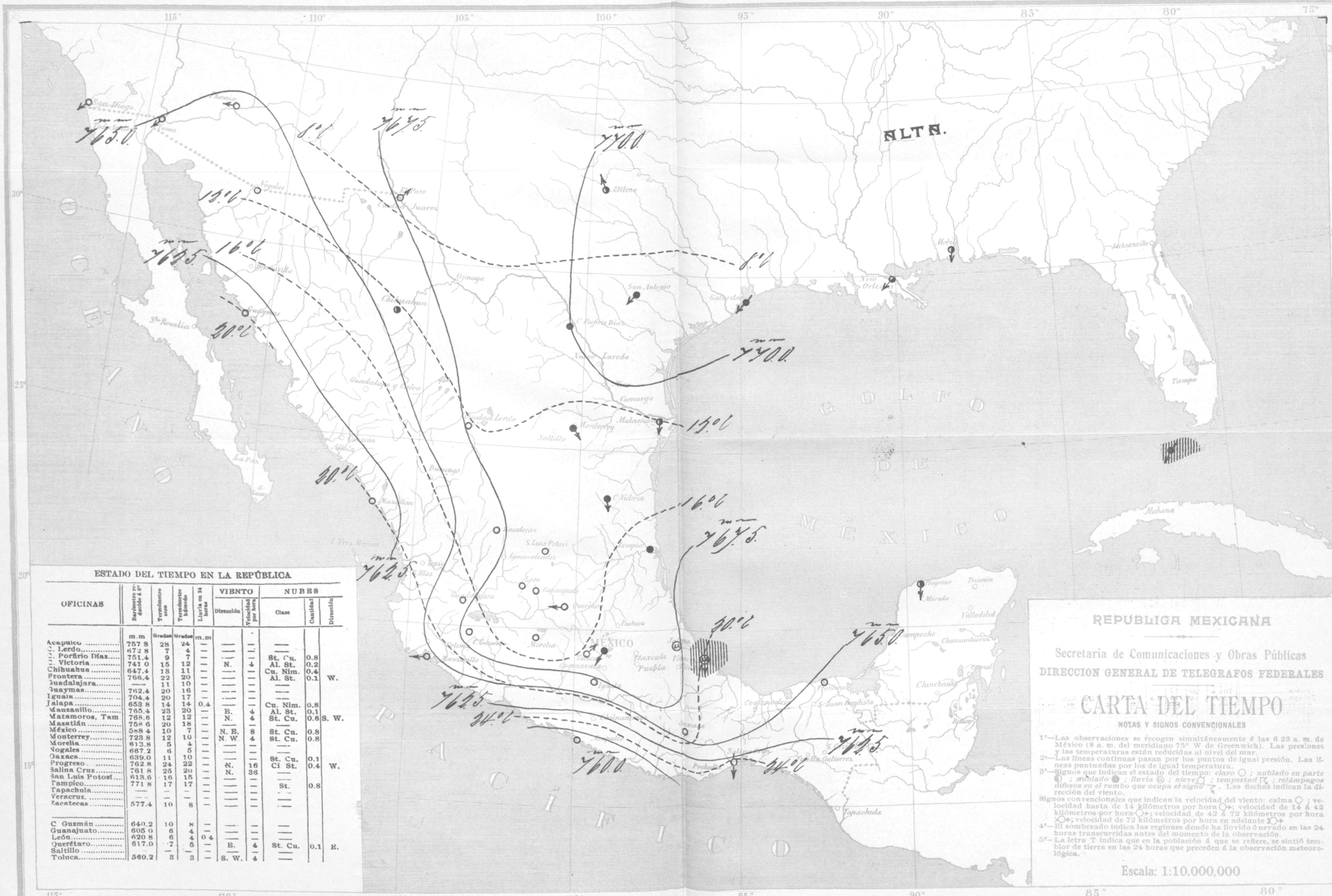

ESTADO DEL TIEMPO EN LA REPÚBLICA

OFICINAS	Barómetro reducido á 0°	Termómetro seco	Termómetro húmedo	Lluvia en 24 horas	VIENTO Dirección	VIENTO Velocidad por hora	NUBES Clase	NUBES Cantidad	NUBES Dirección
	m.m	Grados	Grados	m.m					
Acapulco	757 8	28	24	—	—	—	—		
C. Lerdo	672 8	7	4	—	—	—	—		
C. Porfirio Díaz	751.4	9	7	—	—	—	St. Cu.	0.8	
C. Victoria	741 0	15	12	—	N.	4	Al. St.	0.2	
Chihuahua	647.4	13	11	—	—	—	Cu. Nim.	0.4	
Frontera	766.4	22	20	—	—	—	Al. St.	0.1	W.
Guadalajara	—	11	10	—	—	—	—		
Guaymas	762.4	20	16	—	—	—	—		
Iguala	704.4	20	17	—	—	—	—		
Jalapa	653 8	14	14	0.4	—	—	Cu. Nim.	0.8	
Manzanillo	765.4	23	20	—	E.	4	Al. St.	0.1	
Matamoros, Tam	768.6	12	12	—	N.	4	St. Cu.	0.6	S. W.
Mazatlán	758 6	20	18	—	—	—	—		
México	588 4	10	7	—	N. E.	8	St. Cu.	0.8	
Monterrey	723.8	12	10	—	N. W.	4	St. Cu.	0.8	
Morelia	613.8	5	4	—	—	—	—		
Nogales	667.2	6	5	—	—	—	—		
Oaxaca	639.0	11	10	—	—	—	St. Cu.	0.1	
Progreso	762 8	24	22	—	N.	16	Ci St.	0.4	W.
Salina Cruz	761 8	25	20	—	N.	36	—		
San Luis Potosí	613.6	16	15	—	—	—	—		
Tampico	771 8	17	17	—	—	—	St.	0.8	
Tapachula	—	—	—	—	—	—	—		
Veracruz	—	—	—	—	—	—	—		
Zacatecas	577.4	10	8	—	—	—	—		
C Guzmán	640.2	10	8	—	—	—	—		
Guanajuato	605 0	6	4	—	—	—	—		
León	620 8	6	4	0 4	—	—	—		
Querétaro	617.0	7	5	—	E.	4	St. Cu.	0.1	E.
Saltillo	—	—	—	—	—	—	—		
Toluca	560.2	3	3	—	S. W.	4	—		

REPUBLICA MEXICANA

Secretaría de Comunicaciones y Obras Públicas

DIRECCION GENERAL DE TELEGRAFOS FEDERALES

CARTA DEL TIEMPO

NOTAS Y SIGNOS CONVENCIONALES

1ª—Las observaciones se recogen simultáneamente á las 6 23 a. m. de México (8 a. m. del meridiano 75° W de Greenwich). Las presiones y las temperaturas están reducidas al nivel del mar.

2ª—Las líneas continuas pasan por los puntos de igual presión. Las líneas puntuadas por los de igual temperatura.

3ª—Signos que indican el estado del tiempo: *claro* ○ ; *nublado en parte* ◐ ; *nublado* ● ; *lluvia* Ⓛ ; *nieve* ; *tempestad* ; *relámpagos difusos en el rumbo que ocupa el signo* . Las flechas indican la dirección del viento.

Signos convencionales que indican la velocidad del viento: calma ○ ; velocidad hasta de 14 kilómetros por hora ○→; velocidad de 14 á 42 kilómetros por hora ○→; velocidad de 42 á 72 kilómetros por hora ○→; velocidad de 72 kilómetros por hora en adelante ○→

4ª—El sombreado indica las regiones donde ha llovido ó nevado en las 24 horas transcurridas antes del momento de la observación.

5ª—La letra T indica que en la población á que se refiere, se sintió temblor de tierra en las 24 horas que preceden á la observación meteorológica.

Escala: 1:10.000,000

M. Moreno y A. C. Atristain, Construyeron.

Lit. de los Telégrafos Federales. México.

M. Moreno Dibujó. E. Espinosa Grabó.

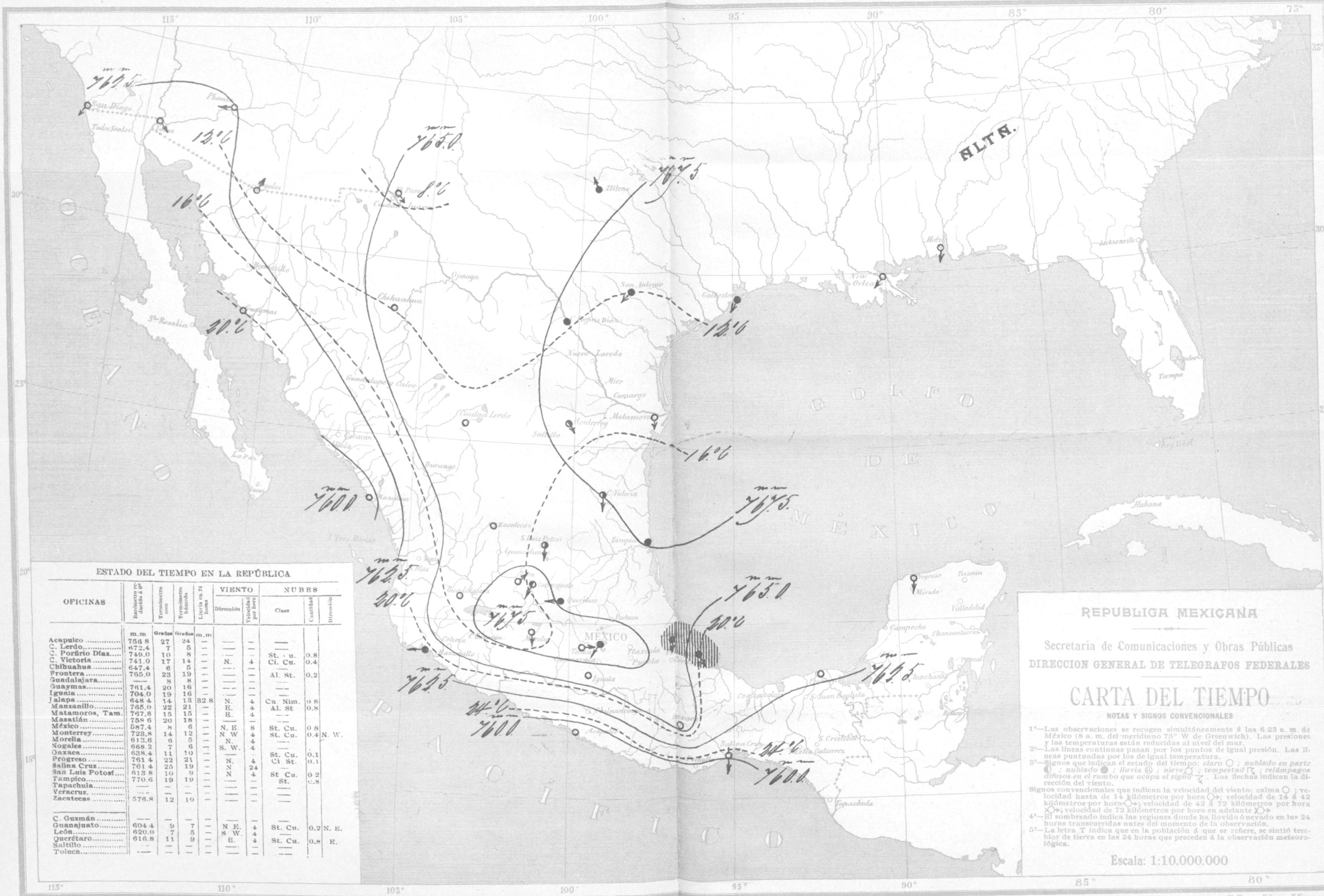

ESTADO DEL TIEMPO EN LA REPÚBLICA

OFICINAS	Barómetro reducido á 0°	Termómetro seco	Termómetro húmedo	Lluvia en 24 horas	VIENTO Dirección	VIENTO Velocidad por hora	NUBES Clase	NUBES Cantidad	NUBES Dirección
	m.m	Grados	Grados	m.m					
Acapulco	756 8	27	24	—	—	—	—		
C. Lerdo	672.4	7	5	—	—	—	—		
C. Porfirio Díaz	749.0	10	8	—	—	—	St. Cu.	0.8	
C. Victoria	741.0	17	14	—	N.	4	Ci. Cu.	0.4	
Chihuahua	647.4	6	5	—	—	—	—		
Frontera	765.0	23	19	—	—	—	Al. St.	0.2	
Guadalajara	—	8	8	—	—	—	—		
Guaymas	761.4	20	16	—	—	—	—		
Iguala	704.0	19	16	—	—	—	—		
Jalapa	648 4	14	13	32 8	N.	4	Cu. Nim.	0 8	
Manzanillo	765.0	22	21	—	E.	4	Al. St	0.8	
Matamoros, Tam.	767.6	15	15	—	E.	4	—		
Mazatlán	758 6	20	18	—	—	—	—		
México	587.4	8	6	—	N. E.	8	St. Cu.	0 8	
Monterrey	723.8	14	12	—	N. W	4	St. Cu.	0.4	N. W.
Morelia	613.6	6	5	—	N.	4	—		
Nogales	668.2	7	6	—	S. W.	4			
Oaxaca	638.4	11	10	—	—	—	St. Cu.	0.1	
Progreso	761 4	22	21	—	N.	4	Ci St.	0.1	
Salina Cruz	761 4	25	19	—	N	24	—		
San Luis Potosí	613 8	10	9	—	N	4	St Cu.	0 2	
Tampico	770.6	19	19	—	—	—	St.	0.8	
Tapachula	—	—	—	—	—	—	—		
Veracruz	—	—	—	—	—	—	—		
Zacatecas	576.8	12	10	—	—	—	—		
C. Guzmán	—	—	—	—	—	—	—		
Guanajuato	604 4	9	7	—	N E.	4	St. Cu.	0.2	N. E.
León	620.0	7	5	—	S W.	4	—		
Querétaro	616.8	11	9	—	E.	4	St. Cu.	0.8	E.
Saltillo	—	—	—	—	—	—	—		
Toluca	—	—	—	—	—	—	—		

REPUBLICA MEXICANA

Secretaría de Comunicaciones y Obras Públicas

DIRECCION GENERAL DE TELEGRAFOS FEDERALES

CARTA DEL TIEMPO

NOTAS Y SIGNOS CONVENCIONALES

1ª—Las observaciones se recogen simultáneamente á las 6.23 a. m. de México (8 a. m. del meridiano 75° W de Greenwich). Las presiones y las temperaturas están reducidas al nivel del mar.

2ª—Las líneas continuas pasan por los puntos de igual presión. Las líneas puntuadas por los de igual temperatura.

3ª—Signos que indican el estado del tiempo: *claro* ○ ; *nublado en parte* ◐ ; *nublado* ● ; *lluvia* ⓛ ; *nieve* ○ ; *tempestad* ↯ ; *relámpagos difusos en el rumbo que ocupa el signo* ↯. Las flechas indican la dirección del viento.

Signos convencionales que indican la velocidad del viento: calma ○ ; velocidad hasta de 14 kilómetros por hora ○→; velocidad de 14 á 42 kilómetros por hora ○→; velocidad de 42 á 72 kilómetros por hora ○→; velocidad de 72 kilómetros por hora en adelante ○→

4ª—El sombreado indica las regiones donde ha llovido ó nevado en las 24 horas transcurridas antes del momento de la observación.

5ª—La letra T indica que en la población á que se refiere, se sintió temblor de tierra en las 24 horas que preceden á la observación meteorológica.

Escala: 1:10.000.000

M. Moreno y A. C. Atristain. Construyeron.
Lit. de los Telégrafos Federales. México.
M. Moreno Dibujo. E. Espinosa Grab.

NOVIEMBRE 23 DE 1903.

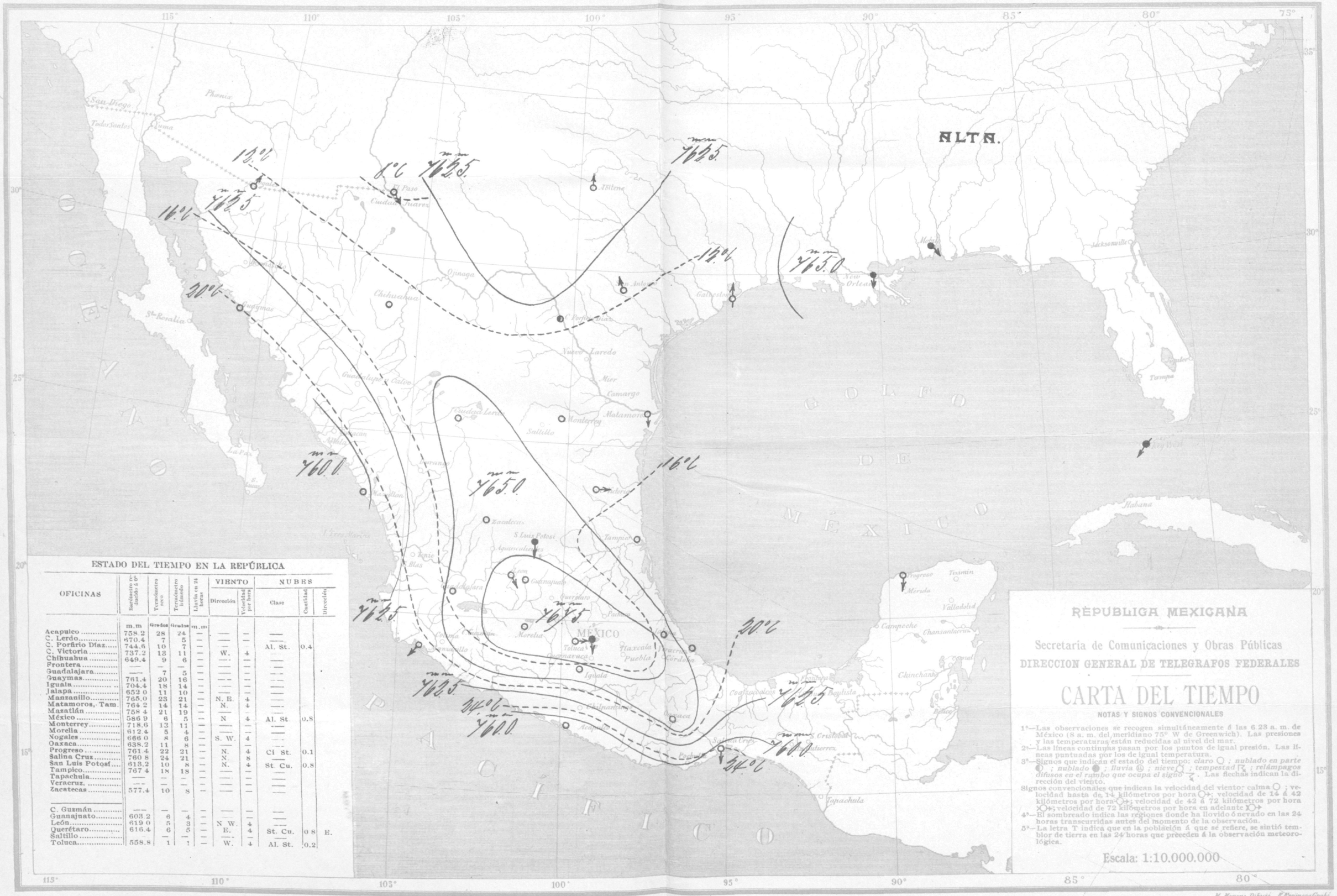

ESTADO DEL TIEMPO EN LA REPÚBLICA

OFICINAS	Barómetro reducido á 0°	Termómetro seco	Termómetro húmedo	Lluvia en 24 horas	VIENTO		NUBES		
					Dirección	Velocidad por hora	Clase	Cantidad	Dirección
	m.m	Grados	Grados	m.m					
Acapulco	758.2	28	24	—	—	—	—		
C. Lerdo	670.4	7	5	—	—	—	—		
C. Porfirio Díaz	744.6	10	7	—	—	—	Al. St.	0.4	
C. Victoria	737.2	13	11	—	W.	4			
Chihuahua	649.4	9	6	—	—	—	—		
Frontera	—	—	—	—	—	—	—		
Guadalajara	—	7	5	—	—	—	—		
Guaymas	761.4	20	16	—	—	—	—		
Iguala	704.4	18	14	—	—	—	—		
Jalapa	652 0	11	10	—	—	—	—		
Manzanillo	765.0	23	21	—	N. E.	4	—		
Matamoros, Tam.	764 2	14	14	—	N.	4	—		
Mazatlán	758 4	21	19	—	—	—	—		
México	586 9	6	5	—	N	4	Al. St.	0.8	
Monterrey	718.6	13	11	—	—	—	—		
Morelia	612.4	5	4	—	—	—	—		
Nogales	666 0	8	6	—	S. W.	4	—		
Oaxaca	638.2	11	8	—	—	—	—		
Progreso	761.4	22	21	—	N.	4	Ci St.	0.1	
Salina Cruz	760 8	24	21	—	N	8	—		
San Luis Potosí	613.2	10	8	—	N.	4	St. Cu.	0.8	
Tampico	767 4	18	18	—	—	—	—		
Tapachula	—	—	—	—	—	—	—		
Veracruz	—	—	—	—	—	—	—		
Zacatecas	577.4	10	8	—	—	—	—		
C. Guzmán	—	—	—	—	—	—	—		
Guanajuato	603.2	6	4	—	—	—	—		
León	619 0	5	3	—	N W.	4	—		
Querétaro	616.4	6	5	—	E.	4	St. Cu.	0 8	E.
Saltillo	—	—	—	—	—	—	—		
Toluca	558.8	1	1	—	W.	4	Al. St.	0.2	

REPUBLICA MEXICANA

Secretaría de Comunicaciones y Obras Públicas

DIRECCION GENERAL DE TELEGRAFOS FEDERALES

CARTA DEL TIEMPO

NOTAS Y SIGNOS CONVENCIONALES

1ª—Las observaciones se recogen simultáneamente á las 6.23 a. m. de México (8 a. m. del meridiano 75° W de Greenwich). Las presiones y las temperaturas están reducidas al nivel del mar.

2ª—Las líneas continuas pasan por los puntos de igual presión. Las líneas puntuadas por los de igual temperatura.

3ª—Signos que indican el estado del tiempo: *claro* ○ ; *nublado en parte* ◐ ; *nublado* ● ; *lluvia* ⊕ ; *nieve* ○ ; *tempestad* ; *relámpagos difusos en el rumbo que ocupa el signo* . Las flechas indican la dirección del viento.

Signos convencionales que indican la velocidad del viento: calma ○ ; velocidad hasta de 14 kilómetros por hora ○→; velocidad de 14 á 42 kilómetros por hora ○→; velocidad de 42 á 72 kilómetros por hora ○→; velocidad de 72 kilómetros por hora en adelante ○→

4ª—El sombreado indica las regiones donde ha llovido ó nevado en las 24 horas transcurridas antes del momento de la observación.

5ª—La letra T indica que en la población á que se refiere, se sintió temblor de tierra en las 24 horas que preceden á la observación meteorológica.

Escala: 1:10.000.000

M. Moreno y A. C. Atristain. Construyeron.

Lit. de los Telégrafos Federales. México.

M. Moreno Dibujó. E. Espinosa Grabó.

NOVIEMBRE 24 DE 1903.

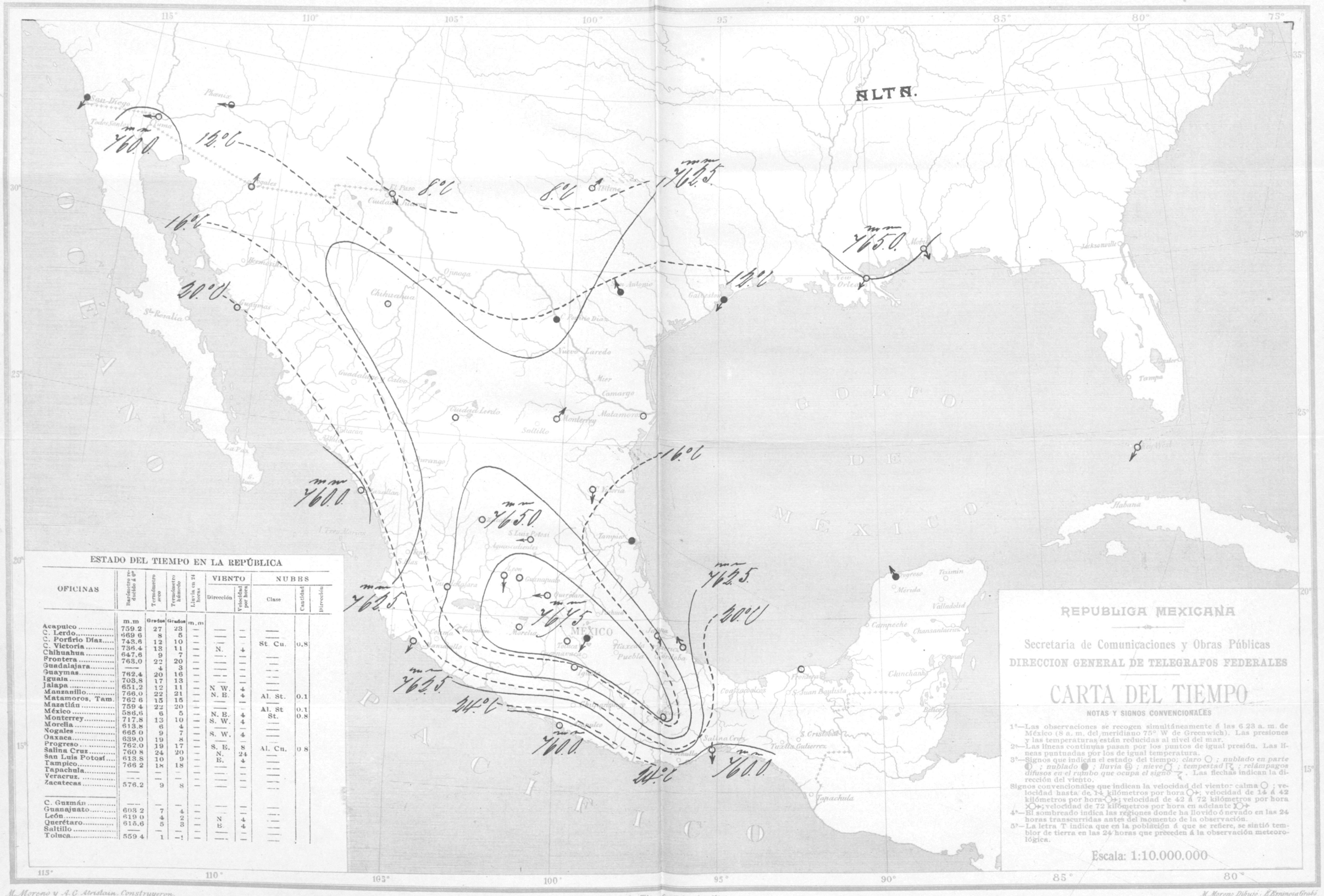

ESTADO DEL TIEMPO EN LA REPÚBLICA

OFICINAS	Barómetro reducido á 0°	Termómetro seco	Termómetro húmedo	Lluvia en 24 horas	VIENTO Dirección	VIENTO Velocidad por hora	NUBES Clase	NUBES Cantidad	NUBES Dirección
	m.m	Grados	Grados	m.m					
Acapulco	759.2	27	23	—	—	—	—		
C. Lerdo	669.6	8	5	—	—	—	—		
C. Porfirio Díaz	748.6	12	10	—	—	—	St. Cu.	0.8	
C. Victoria	736.4	13	11	—	N.	4	—		
Chihuahua	647.6	9	7	—	—	—	—		
Frontera	763.0	22	20	—	—	—	—		
Guadalajara	—	4	3	—	—	—	—		
Guaymas	762.4	20	16	—	—	—	—		
Iguala	703.8	17	13	—	—	—	—		
Jalapa	651.2	12	11	—	N. W.	4	—		
Manzanillo	766.0	22	21	—	N. E.	4	Al. St.	0.1	
Matamoros, Tam.	762.6	15	15	—	—	—	—		
Mazatlán	759.4	22	20	—	—	—	Al. St	0.1	
México	585.6	6	5	—	N. E.	4	St.	0.8	
Monterrey	717.8	13	10	—	S. W.	4	—		
Morelia	613.8	6	4	—	—	—	—		
Nogales	665.0	9	7	—	S. W.	4	—		
Oaxaca	639.0	19	8	—	—	—	—		
Progreso	762.0	19	17	—	S. E.	8	Al. Cu.	0.8	
Salina Cruz	760.8	24	20	—	N.	24	—		
San Luis Potosí	613.8	10	9	—	E.	4	—		
Tampico	766.2	18	18	—	—	—	—		
Tapachula	—	—	—	—	—	—	—		
Veracruz	—	—	—	—	—	—	—		
Zacatecas	576.2	9	8	—	—	—	—		
C. Guzmán	—	—	—	—	—	—	—		
Guanajuato	603.2	7	4	—	—	—	—		
León	619.0	4	2	—	N	4	—		
Querétaro	615.6	5	3	—	E.	4	—		
Saltillo	—	—	—	—	—	—	—		
Toluca	559.4	1	-1	—	—	—	—		

REPUBLICA MEXICANA

Secretaría de Comunicaciones y Obras Públicas

DIRECCION GENERAL DE TELEGRAFOS FEDERALES

CARTA DEL TIEMPO

NOTAS Y SIGNOS CONVENCIONALES

1ª—Las observaciones se recogen simultáneamente á las 6.23 a. m. de México (8 a. m. del meridiano 75° W de Greenwich). Las presiones y las temperaturas están reducidas al nivel del mar.

2ª—Las líneas continuas pasan por los puntos de igual presión. Las líneas puntuadas por los de igual temperatura.

3ª—Signos que indican el estado del tiempo: *claro* ○ ; *nublado en parte* ◐ ; *nublado* ● ; *lluvia* ⊕ ; *nieve* ○ ; *tempestad* ; *relámpagos difusos en el rumbo que ocupa el signo* . Las flechas indican la dirección del viento.

Signos convencionales que indican la velocidad del viento: calma ○ ; velocidad hasta de 14 kilómetros por hora ○→; velocidad de 14 á 42 kilómetros por hora ○→; velocidad de 42 á 72 kilómetros por hora ○→; velocidad de 72 kilómetros por hora en adelante ○→

4ª—El sombreado indica las regiones donde ha llovido ó nevado en las 24 horas transcurridas antes del momento de la observación.

5ª—La letra T indica que en la población á que se refiere, se sintió temblor de tierra en las 24 horas que preceden á la observación meteorológica.

Escala: 1:10.000.000

M. Moreno y A. C. Atristain. Construyeron.

Lit. de los Telégrafos Federales. México.

M. Moreno Dibujó. E. Espinosa Grabó.

NOVIEMBRE 25 DE 1903.

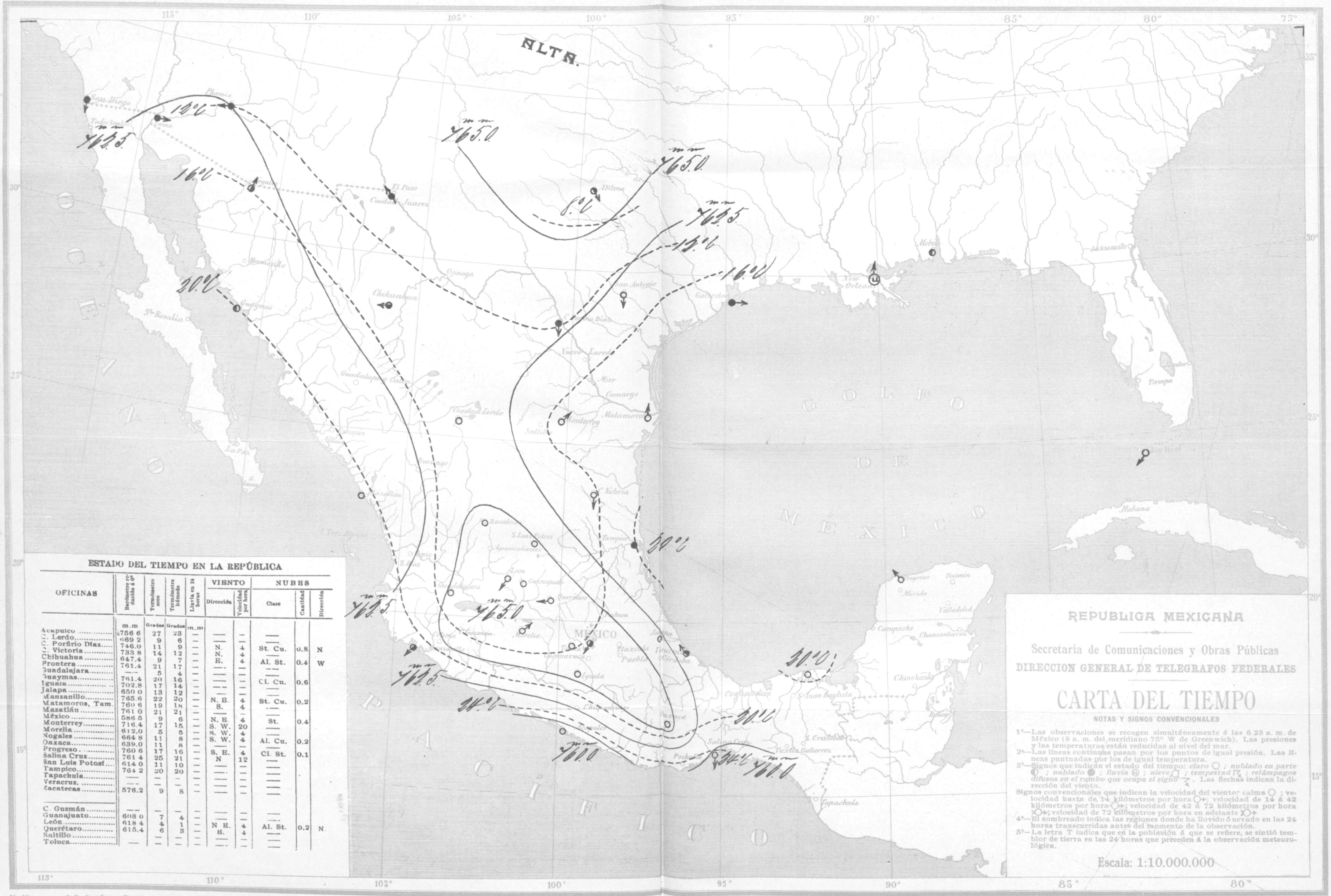

ESTADO DEL TIEMPO EN LA REPÚBLICA

OFICINAS	Barómetro reducido á 0°	Termómetro seco	Termómetro húmedo	Lluvia en 24 horas	VIENTO Dirección	VIENTO Velocidad por hora	NUBES Clase	NUBES Cantidad	NUBES Dirección
	m.m	Grados	Grados	m.m					
Acapulco	756 6	27	23	—	—	—	—		
C. Lerdo	669 2	9	6	—	—	—	—		
C. Porfirio Díaz	746.0	11	9	—	N.	4	St. Cu.	0.8	N
C. Victoria	733 8	14	12	—	N.	4	—		
Chihuahua	647.4	9	7	—	E.	4	Al. St.	0.4	W
Frontera	761.4	21	17	—	—	—	—		
Guadalajara	—	5	4	—	—	—	—		
Guaymas	761.4	20	16	—	—	—	Ci. Cu.	0.6	
Iguala	702.8	17	14	—	—	—	—		
Jalapa	650 0	13	12	—	—	—	—		
Manzanillo	765.6	22	20	—	N. E.	4	St. Cu.	0.2	
Matamoros, Tam.	760 6	19	18	—	S.	4	—		
Mazatlán	761 0	21	21	—	—	—	—		
México	586 5	9	6	—	N. E.	4	St.	0.4	
Monterrey	716.4	17	15	—	S. W.	20	—		
Morelia	612.0	5	5	—	S. W.	4	—		
Nogales	664 8	11	8	—	S. W.	4	Al. Cu.	0.2	
Oaxaca	639.0	11	8	—	—	—	—		
Progreso	760 6	17	16	—	S. E.	4	Ci. St.	0.1	
Salina Cruz	761 4	25	21	—	N	12	—		
San Luis Potosí	614 0	11	10	—	—	—	—		
Tampico	764 2	20	20	—	—	—	—		
Tapachula	—	—	—	—	—	—	—		
Veracruz	—	—	—	—	—	—	—		
Zacatecas	576.2	9	8	—	—	—	—		
C. Guzmán	—	—	—	—	—	—	—		
Guanajuato	603 0	7	4	—	—	—	—		
León	618 4	4	1	—	N E.	4	Al. St.	0.2	N.
Querétaro	615.4	6	3	—	E.	4	—		
Saltillo	—	—	—	—	—	—	—		
Toluca	—	—	—	—	—	—	—		

REPUBLICA MEXICANA

Secretaría de Comunicaciones y Obras Públicas

DIRECCION GENERAL DE TELEGRAFOS FEDERALES

CARTA DEL TIEMPO

NOTAS Y SIGNOS CONVENCIONALES

1ª—Las observaciones se recogen simultáneamente á las 6.23 a. m. de México (8 a. m. del meridiano 75° W de Greenwich). Las presiones y las temperaturas están reducidas al nivel del mar.

2ª—Las líneas continuas pasan por los puntos de igual presión. Las líneas puntuadas por los de igual temperatura.

3ª—Signos que indican el estado del tiempo: *claro* ○ ; *nublado en parte* ◐ ; *nublado* ● ; *lluvia* ⓤ ; *nieve* ; *tempestad* ; *relámpagos difusos en el rumbo que ocupa el signo* . Las flechas indican la dirección del viento.

Signos convencionales que indican la velocidad del viento: calma ○ ; velocidad hasta de 14 kilómetros por hora ○→; velocidad de 14 á 42 kilómetros por hora ○→; velocidad de 42 á 72 kilómetros por hora ○→; velocidad de 72 kilómetros por hora en adelante ○→

4ª—El sombreado indica las regiones donde ha llovido ó nevado en las 24 horas transcurridas antes del momento de la observación.

5ª—La letra T indica que en la población á que se refiere, se sintió temblor de tierra en las 24 horas que preceden á la observación meteorológica.

Escala: 1:10.000.000

M. Moreno y A. C. Atristain. Construyeron.

Lit. de los Telégrafos Federales. México.

M. Moreno Dibujó. E. Espinosa Grabó.

NOVIEMBRE 26 DE 1903.

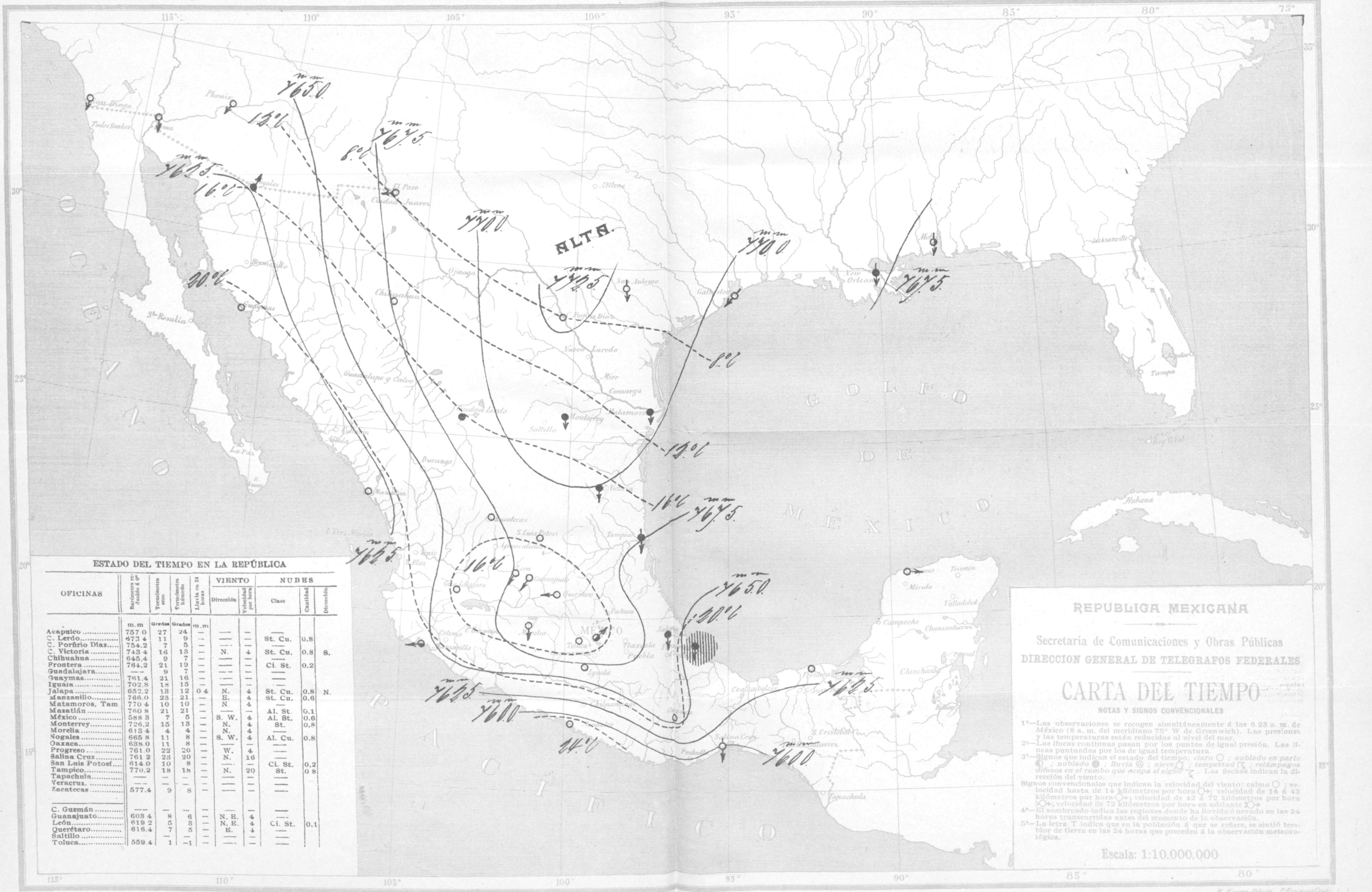

ESTADO DEL TIEMPO EN LA REPÚBLICA

OFICINAS	Barómetro reducido á 0°	Termómetro seco	Termómetro húmedo	Lluvia en 24 horas	VIENTO Dirección	VIENTO Velocidad por hora	NUBES Clase	NUBES Cantidad	NUBES Dirección
	m.m	Grados	Grados	m.m					
Acapulco	757.0	27	24	—	—	—	—		
C. Lerdo	673 4	11	9	—	—	—	St. Cu.	0.8	
C. Porfirio Díaz	754.2	7	5	—	—	—	—		
C. Victoria	743 4	16	13	—	N.	4	St. Cu.	0.8	S.
Chihuahua	645.4	9	7	—	—	—	—		
Frontera	764.2	21	19	—	—	—	Ci. St.	0.2	
Guadalajara	—	9	7	—	—	—	—		
Guaymas	761.4	21	16	—	—	—	—		
Iguala	702.8	18	15	—	—	—	—		
Jalapa	652.2	13	12	0 4	N.	4	St. Cu.	0.8	N.
Manzanillo	766.0	23	21	—	E.	4	St. Cu.	0.6	
Matamoros, Tam	770 4	10	10	—	N.	4	—		
Mazatlán	760 8	21	21	—	—	—	Al. St.	0.1	
México	588 3	7	5	—	S. W.	4	Al. St.	0.6	
Monterrey	726.2	15	13	—	N.	4	St.	0.8	
Morelia	613 4	4	4	—	N.	4	—		
Nogales	665 8	11	8	—	S. W.	4	Al. Cu.	0.8	
Oaxaca	638.0	11	8	—	—	—	—		
Progreso	761.0	22	20	—	W.	4	—		
Salina Cruz	761 2	23	20	—	N.	16	—		
San Luis Potosí	614.0	10	8	—	—	—	Ci. St.	0.2	
Tampico	770.2	18	18	—	N.	20	St.	0 8	
Tapachula	—	—	—	—	—	—	—		
Veracruz	—	—	—	—	—	—	—		
Zacatecas	577.4	9	8	—	—	—	—		
C. Guzmán	—	—	—	—	—	—	—		
Guanajuato	603 4	8	6	—	N. E.	4	—		
León	619 2	5	3	—	N. E.	4	Ci. St.	0.1	
Querétaro	616.4	7	5	—	E.	4	—		
Saltillo	—	—	—	—	—	—	—		
Toluca	559.4	1	−1	—	—	—	—		

REPUBLICA MEXICANA

Secretaría de Comunicaciones y Obras Públicas

DIRECCION GENERAL DE TELEGRAFOS FEDERALES

CARTA DEL TIEMPO

NOTAS Y SIGNOS CONVENCIONALES

1ª—Las observaciones se recogen simultáneamente á las 6.23 a. m. de México (8 a. m. del meridiano 75° W de Greenwich). Las presiones y las temperaturas están reducidas al nivel del mar.

2ª—Las líneas continuas pasan por los puntos de igual presión. Las líneas puntuadas por los de igual temperatura.

3ª—Signos que indican el estado del tiempo: *claro* ○ ; *nublado en parte* ◐ ; *nublado* ● ; *lluvia* ⓤ ; *nieve* ; *tempestad* ; *relámpagos difusos en el rumbo que ocupa el signo*. Las flechas indican la dirección del viento.

Signos convencionales que indican la velocidad del viento: calma ○ ; velocidad hasta de 14 kilómetros por hora ○→; velocidad de 14 á 42 kilómetros por hora ○→; velocidad de 42 á 72 kilómetros por hora ○→; velocidad de 72 kilómetros por hora en adelante ○→

4ª—El sombreado indica las regiones donde ha llovido ó nevado en las 24 horas transcurridas antes del momento de la observación.

5ª—La letra T indica que en la población á que se refiere, se sintió temblor de tierra en las 24 horas que preceden á la observación meteorológica.

Escala: 1:10.000.000

M. Moreno y A. C. Atristain. Construyeron.

Lit. de los Telégrafos Federales. México.

M. Moreno Dibujó. E. Espinosa Grabó.

NOVIEMBRE 27 DE 1903.

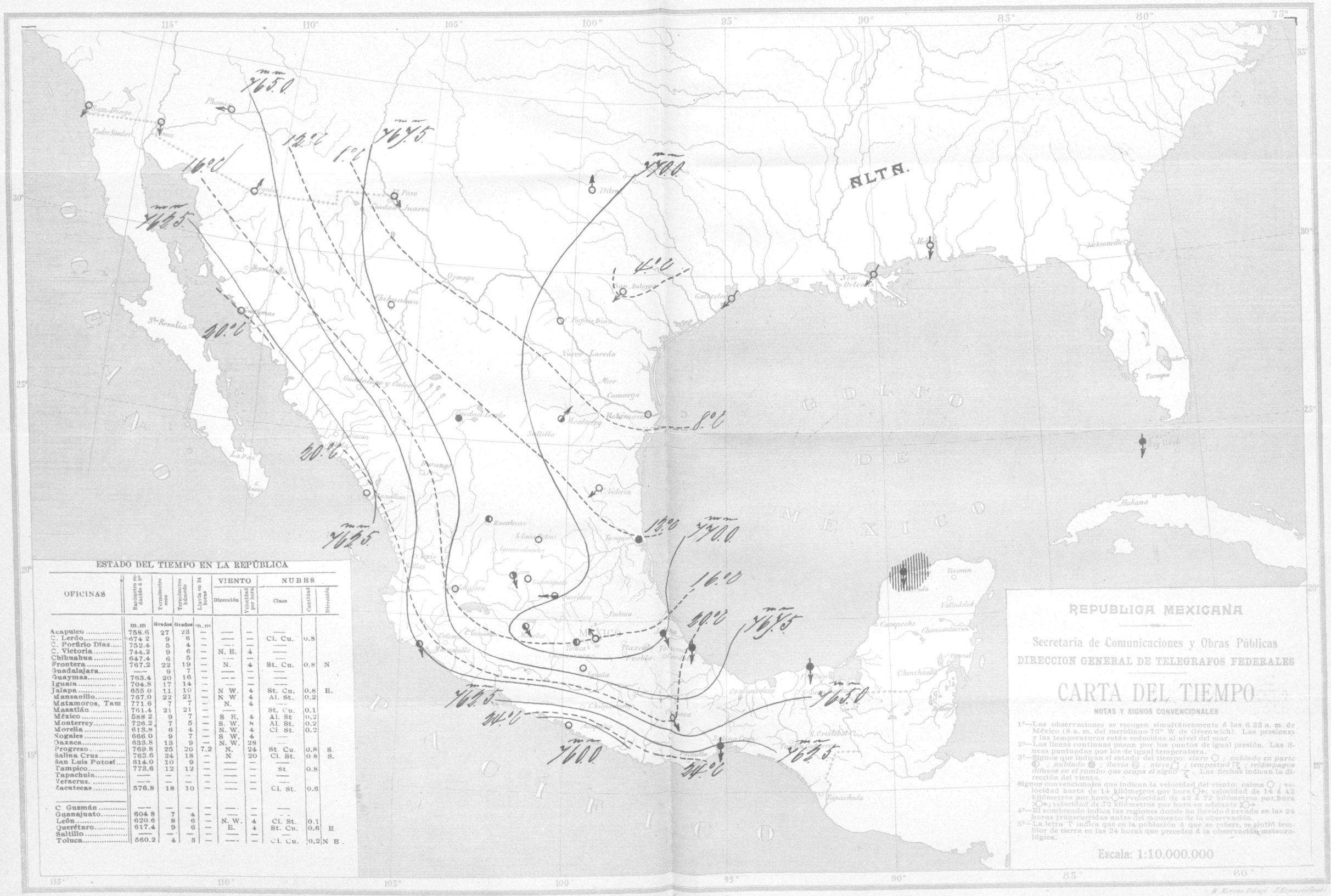

ESTADO DEL TIEMPO EN LA REPÚBLICA

OFICINAS	Barómetro reducido á 0°	Termómetro seco	Termómetro húmedo	Lluvia en 24 horas	VIENTO Dirección	VIENTO Velocidad por hora	NUBES Clase	NUBES Cantidad	NUBES Dirección
	m.m	Grados	Grados	m.m					
Acapulco	758.6	27	23	—	—	—	—		
C. Lerdo	674 2	9	6	—	—	—	Ci. Cu.	0.8	
C. Porfirio Díaz	752.4	5	4	—	—	—	—		
C. Victoria	744.2	9	6	—	N. E.	4	—		
Chihuahua	647.4	6	5	—	—	—	—		
Frontera	767.2	22	19	—	N.	4	St. Cu.	0.8	N
Guadalajara	—	9	7	—	—	—	—		
Guaymas	763.4	20	16	—	—	—	—		
Iguala	704.8	17	14	—	—	—	—		
Jalapa	655 0	11	10	—	N W.	4	St. Cu.	0.8	E.
Manzanillo	767.0	22	21	—	N W.	4	Al. St.	0.2	
Matamoros, Tam	771.6	7	7	—	N.	4	—		
Mazatlán	761.4	21	21	—	—		St. Cu.	0.1	
México	588 2	9	7	—	S E.	4	Al. St	0.2	
Monterrey	726.2	7	5	—	S. W.	8	Al. St.	0.2	
Morelia	613.8	6	4	—	N. W.	4	Ci St.	0.2	
Nogales	666.0	9	7	—	S W.	4	—		
Oaxaca	633.8	13	9	—	N. W.	28	—		
Progreso	759.8	25	20	7.2	N.	24	St Cu.	0.8	S.
Salina Cruz	763.6	24	18	—	N	20	Ci. St.	0 8	S.
San Luis Potosí	614.0	10	9	—	—	—	—		
Tampico	773.6	12	12	—	—	—	St	0.8	
Tapachula	—	—	—	—	—	—	—		
Veracruz	—	—	—	—	—	—	—		
Zacatecas	576.8	18	10	—	—	—	Ci. St.	0.6	
C Guzmán	—	—	—	—	—	—	—		
Guanajuato	604 8	7	4	—	—	—	—		
León	620.6	8	6	—	N. W.	4	Ci. St.	0.1	
Querétaro	617.4	9	6	—	E.	4	St. Cu.	0.6	E
Saltillo	—	—	—	—	—	—	—		
Toluca	560.2	4	3	—	—	—	Ci. Cu.	0.2	N B.

REPUBLICA MEXICANA

Secretaría de Comunicaciones y Obras Públicas

DIRECCION GENERAL DE TELEGRAFOS FEDERALES

CARTA DEL TIEMPO

NOTAS Y SIGNOS CONVENCIONALES

1ª—Las observaciones se recogen simultáneamente á las 6.23 a. m. de México (8 a. m. del meridiano 75° W de Greenwich). Las presiones y las temperaturas están reducidas al nivel del mar.

2ª—Las líneas continuas pasan por los puntos de igual presión. Las líneas puntuadas por los de igual temperatura.

3ª—Signos que indican el estado del tiempo: *claro* ○ ; *nublado en parte* ◐ ; *nublado* ● ; *lluvia* ; *nieve* ; *tempestad* ; *relámpagos difusos en el rumbo que ocupa el signo* . Las flechas indican la dirección del viento.

Signos convencionales que indican la velocidad del viento: calma ○ ; velocidad hasta de 14 kilómetros por hora ; velocidad de 14 á 42 kilómetros por hora ; velocidad de 42 á 72 kilómetros por hora ; velocidad de 72 kilómetros por hora en adelante .

4ª—El sombreado indica las regiones donde ha llovido ó nevado en las 24 horas transcurridas antes del momento de la observación.

5ª—La letra T indica que en la población á que se refiere, se sintió temblor de tierra en las 24 horas que preceden á la observación meteorológica.

Escala: 1:10.000.000

M. Moreno y A. C. Atristain. Construyeron.

Lit. de los Telégrafos Federales México.

M. Moreno Dibujó. E. Espinosa Grabó.

NOVIEMBRE 28 DE 1903.

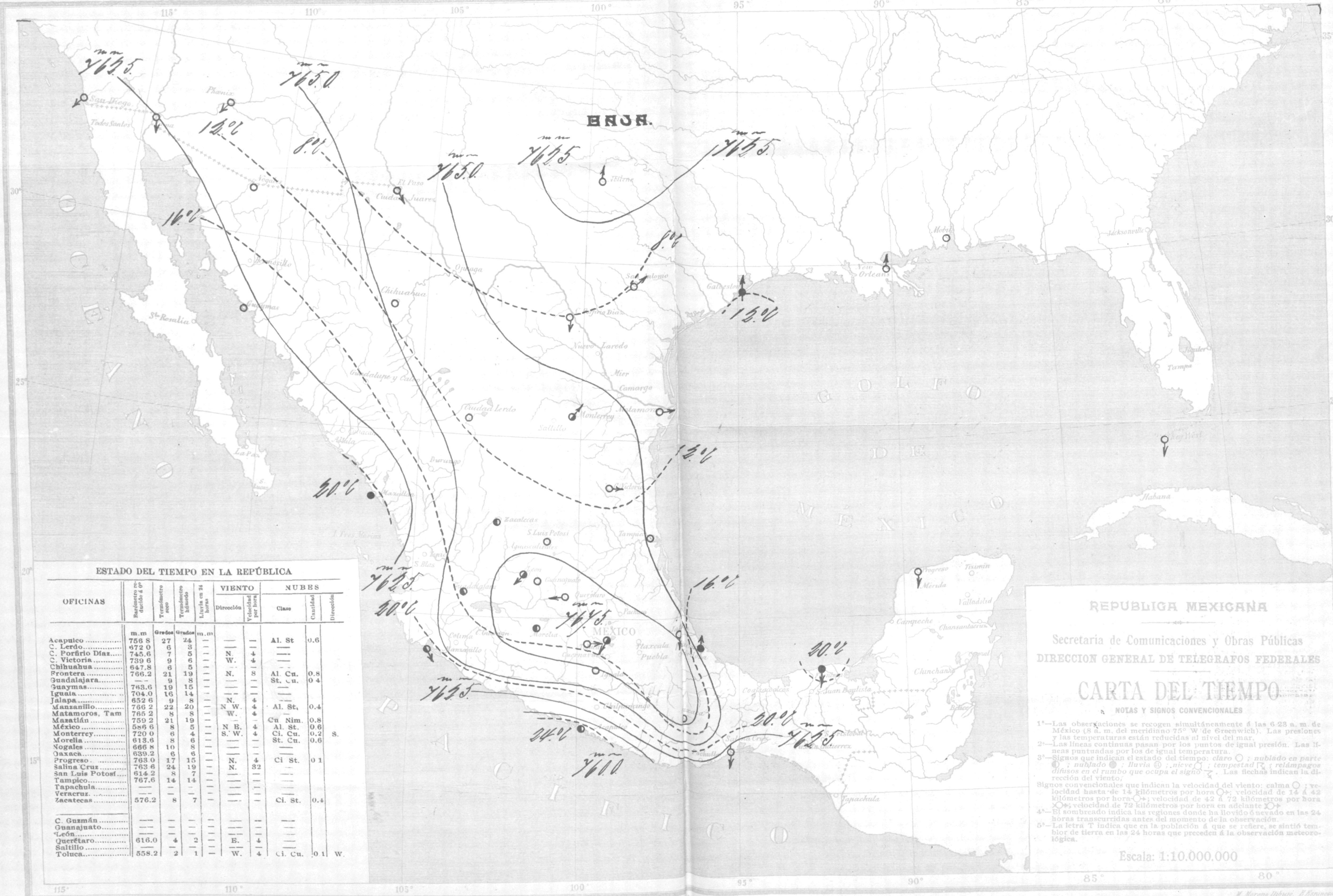

ESTADO DEL TIEMPO EN LA REPÚBLICA

OFICINAS	Barómetro reducido á 0°	Termómetro seco	Termómetro húmedo	Lluvia en 24 horas	VIENTO Dirección	VIENTO Velocidad por hora	NUBES Clase	NUBES Cantidad	NUBES Dirección
	m.m	Grados	Grados	m.m					
Acapulco	756 8	27	24	—	—	—	Al. St	0.6	
C. Lerdo	672 0	6	3	—	—	—	—		
C. Porfirio Díaz	745.6	7	5	—	N.	4	—		
C. Victoria	739 6	9	6	—	W.	4	—		
Chihuahua	647.8	6	5	—	—	—	—		
Frontera	766.2	21	19	—	N.	8	Al. Cu.	0.8	
Guadalajara	—	9	8	—	—	—	St. Cu.	0 4	
Guaymas	763.6	19	15	—	—	—	—		
Iguala	704.0	16	14	—	—	—	—		
Jalapa	652 6	9	8	—	N.	4	—		
Manzanillo	766 2	22	20	—	N W.	4	Al. St.	0.4	
Matamoros, Tam	765 2	8	8	—	W.	4	—		
Mazatlán	759 2	21	19	—	—	—	Cu Nim.	0.8	
México	586 6	8	5	—	N E.	4	Al. St.	0.6	
Monterrey	720 0	6	4	—	S. W.	4	Ci. Cu.	0.2	S.
Morelia	613.6	8	6	—	—	—	St. Cu.	0.6	
Nogales	666 8	10	8	—	—	—	—		
Oaxaca	639.2	6	6	—	—	—	—		
Progreso	763.0	17	15	—	N.	4	Ci St.	0 1	
Salina Cruz	763 6	24	19	—	N.	32	—		
San Luis Potosí	614.2	8	7	—	—	—	—		
Tampico	767.6	14	14	—	—	—	—		
Tapachula	—	—	—	—	—	—	—		
Veracruz	—	—	—	—	—	—	—		
Zacatecas	576.2	8	7	—	—	—	Ci. St.	0.4	
C. Guzmán	—	—	—	—	—	—	—		
Guanajuato	—	—	—	—	—	—	—		
León	—	—	—	—	—	—	—		
Querétaro	616.0	4	2	—	E.	4	—		
Saltillo	—	—	—	—	—	—	—		
Toluca	558.2	2	1	—	W.	4	Ci. Cu.	0 1	W.

REPUBLICA MEXICANA

Secretaria de Comunicaciones y Obras Públicas

DIRECCION GENERAL DE TELEGRAFOS FEDERALES

CARTA DEL TIEMPO

NOTAS Y SIGNOS CONVENCIONALES

1ª—Las observaciones se recogen simultáneamente á las 6 23 a. m. de México (8 a. m. del meridiano 75° W de Greenwich). Las presiones y las temperaturas están reducidas al nivel del mar.

2ª—Las líneas continuas pasan por los puntos de igual presión. Las líneas puntuadas por los de igual temperatura.

3ª—Signos que indican el estado del tiempo: *claro* ○ ; *nublado en parte* ◐ ; *nublado* ● ; *lluvia* Ⓛ ; *nieve* ; *tempestad* ; *relámpagos difusos en el rumbo que ocupa el signo* . Las flechas indican la dirección del viento.

Signos convencionales que indican la velocidad del viento: calma ○ ; velocidad hasta de 14 kilómetros por hora ○→; velocidad de 14 á 42 kilómetros por hora ○→; velocidad de 42 á 72 kilómetros por hora ○→; velocidad de 72 kilómetros por hora en adelante ○→

4ª—El sombreado indica las regiones donde ha llovido ó nevado en las 24 horas transcurridas antes del momento de la observación.

5ª—La letra T indica que en la población á que se refiere, se sintió temblor de tierra en las 24 horas que preceden á la observación meteorológica.

Escala: 1:10.000.000

M. Moreno y A. C. Atristain. Construyeron.

Lit. de los Telégrafos Federales. México.

M. Moreno Dibujó. E. Espinosa Grabó.

NOVIEMBRE 29 DE 1903.

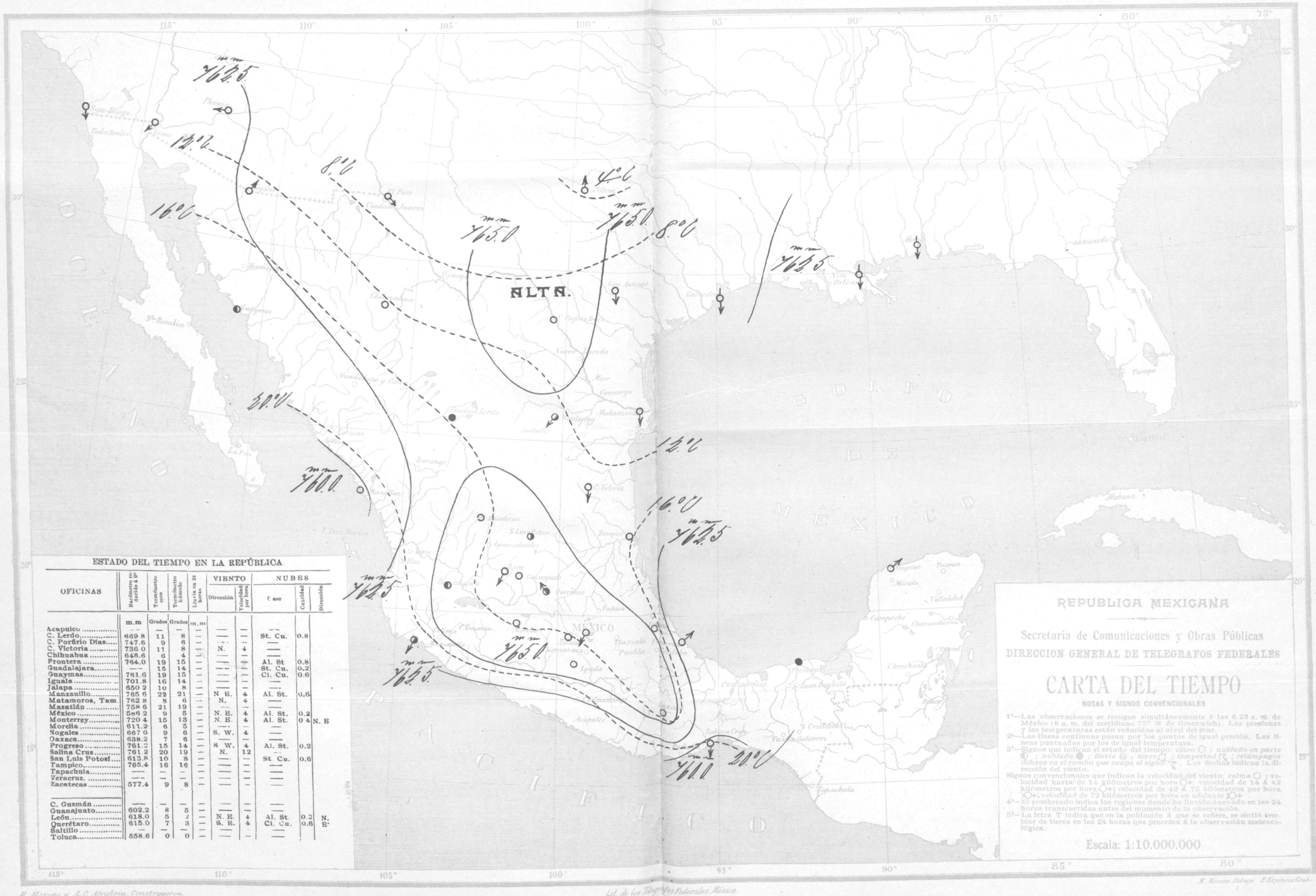

ESTADO DEL TIEMPO EN LA REPÚBLICA

OFICINAS	Barómetro reducido á 0°	Termómetro seco	Termómetro húmedo	Lluvia en 24 horas	VIENTO Dirección	VIENTO Velocidad por hora	NUBES Clase	NUBES Cantidad	NUBES Dirección
	m.m	Grados	Grados	m.m					
Acapulco	—	—	—	—	—	—	—		
C. Lerdo	669 8	11	8	—	—	—	St. Cu.	0.8	
C. Porfirio Díaz	747.6	9	6	—	—	—	—		
C. Victoria	736 0	11	8	—	N.	4	—		
Chihuahua	646.6	6	4	—	—	—	—		
Frontera	764.0	19	15	—	—	—	Al. St	0.8	
Guadalajara	—	15	14	—	—	—	St. Cu.	0.2	
Guaymas	761.6	19	15	—	—	—	Ci. Cu.	0.6	
Iguala	701.8	16	14	—	—	—	—		
Jalapa	650 2	10	8	—	—	—	—		
Manzanillo	765 6	22	21	—	N E.	4	Al. St.	0.6	
Matamoros, Tam	762 8	8	6	—	N.	4	—		
Mazatlán	758 6	21	19	—	—	—	—		
México	586 2	9	5	—	N. E.	4	Al. St.	0.2	
Monterrey	720 4	15	13	—	N. E.	4	Al. St.	0 4	N. E
Morelia	611.2	6	5	—	—	—	—		
Nogales	667 0	9	6	—	S. W.	4	—		
Oaxaca	638.2	7	6	—	—	—	—		
Progreso	761.2	15	14	—	S W.	4	Al. St.	0.2	
Salina Cruz	761 2	20	19	—	N.	12	—		
San Luis Potosí	613.8	10	8	—	—	—	St Cu.	0.6	
Tampico	765.4	16	16	—	—	—	—		
Tapachula	—	—	—	—	—	—	—		
Veracruz	—	—	—	—	—	—	—		
Zacatecas	577.4	9	8	—	—	—	—		
C. Guzmán	—	—	—	—	—	—	—		
Guanajuato	602.2	8	5	—	—	—	—		
León	618.0	5	2	—	N. E.	4	Al. St	0.2	N.
Querétaro	615.0	7	3	—	S. E.	4	Ci. Cu.	0.6	E.
Saltillo	—	—	—	—	—	—	—		
Toluca	558.6	0	0	—	—	—	—		

REPUBLICA MEXICANA

Secretaría de Comunicaciones y Obras Públicas

DIRECCION GENERAL DE TELEGRAFOS FEDERALES

CARTA DEL TIEMPO

NOTAS Y SIGNOS CONVENCIONALES

1ª—Las observaciones se recogen simultáneamente á las 6.23 a. m. de México (8 a. m. del meridiano 75° W de Greenwich). Las presiones y las temperaturas están reducidas al nivel del mar.

2ª—Las líneas continuas pasan por los puntos de igual presión. Las líneas punteadas por los de igual temperatura.

3ª—Signos que indican el estado del tiempo: *claro* ○ ; *nublado en parte* ◐ ; *nublado* ● ; *lluvia* ⛆ ; *nieve* ⛇ ; *tempestad* ⛈ ; *relámpagos difusos en el rumbo que ocupa el signo* ⛈. Las flechas indican la dirección del viento.

Signos convencionales que indican la velocidad del viento: calma ○ ; velocidad hasta de 14 kilómetros por hora ○→ ; velocidad de 14 á 42 kilómetros por hora ○→ ; velocidad de 42 á 72 kilómetros por hora ○→ ; velocidad de 72 kilómetros por hora en adelante ○→

4ª—El sombreado indica las regiones donde ha llovido ó nevado en las 24 horas transcurridas antes del momento de la observación.

5ª—La letra T indica que en la población á que se refiere, se sintió temblor de tierra en las 24 horas que preceden á la observación meteorológica.

Escala: 1:10.000.000

M. Moreno y A. C. Atristain. Construyeron.

Lit. de los Telegrafos Federales. México.

M. Moreno Dibujó. E. Espinosa Grabó.

NOVIEMBRE 30 DE 1903.

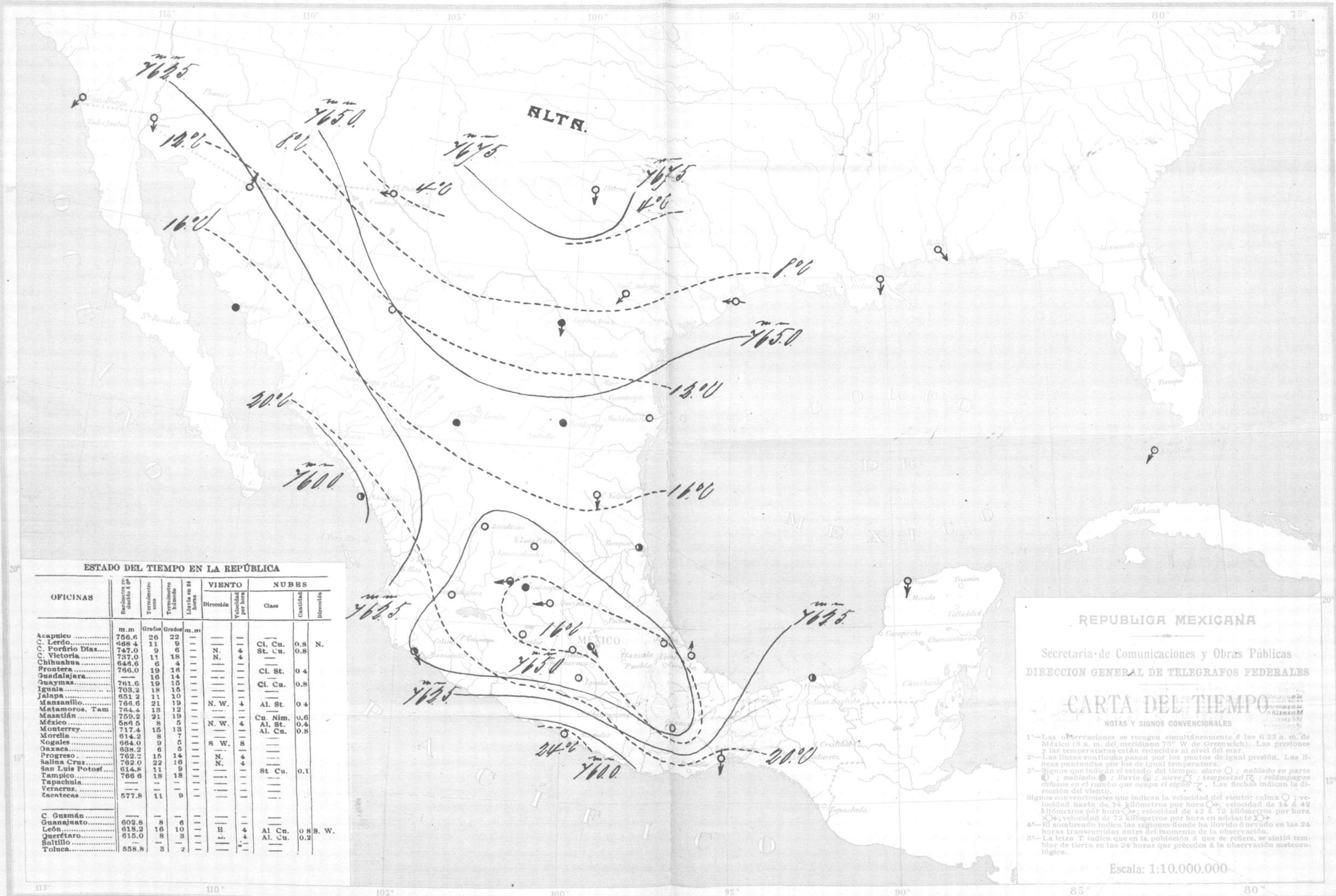

ESTADO DEL TIEMPO EN LA REPÚBLICA

OFICINAS	Barómetro reducido á 0°	Termómetro seco	Termómetro húmedo	Lluvia en 24 horas	VIENTO		NUBES		
					Dirección	Velocidad por hora	Clase	Cantidad	Dirección
	m.m	Grados	Grados	m.m					
Acapulco	756.6	26	22	—	—	—	—		
C. Lerdo	688.4	11	9	—	—	—	Ci. Cu.	0.8	N.
C. Porfirio Díaz	747.0	9	6	—	N.	4	St. Cu.	0.8	
C. Victoria	737.0	11	18	—	N.	4	—		
Chihuahua	646.6	6	4	—	—	—	—		
Frontera	766.0	19	16	—	—	—	Ci. St.	0 4	
Guadalajara	—	16	14	—	—	—	—		
Guaymas	761.6	19	15	—	—	—	Ci. Cu.	0.8	
Iguala	703.2	18	15	—	—	—	—		
Jalapa	651 2	11	10	—	—	—	—		
Manzanillo	766.6	21	19	—	N. W.	4	Al. St.	0 4	
Matamoros, Tam	764.4	13	12	—	—	—	—		
Mazatlán	759.2	21	19	—	—	—	Cu. Nim.	0.6	
México	586 5	8	5	—	N. W.	4	Al. St.	0.4	
Monterrey	717.4	15	13	—	—	—	Al. Cu.	0.8	
Morelia	814.2	8	7	—	—	—	—		
Nogales	664.0	9	5	—	S W.	8	—		
Oaxaca	638.2	6	5	—	—	—	—		
Progreso	762.2	15	14	—	N.	4	—		
Salina Cruz	762.0	22	16	—	N.	4	—		
San Luis Potosí	614.8	11	9	—	—	—	St. Cu.	0.1	
Tampico	766 6	18	18	—	—	—	—		
Tapachula	—	—	—	—	—	—	—		
Veracruz	—	—	—	—	—	—	—		
Zacatecas	577.8	11	9	—	—	—	—		
C. Guzmán	—	—	—	—	—	—	—		
Guanajuato	602.8	8	6	—	—	—	—		
León	618.2	16	10	—	E.	4	Al. Cu.	0 8	S. W.
Querétaro	615.0	8	3	—	E.	4	Al. Cu.	0.2	
Saltillo	—	—	—	—	—	—	—		
Toluca	558.8	3	2	—	—	—	—		

M. Moreno y A. C. Atristain. Construyeron.

Lit. de los Telégrafos Federales. México.

M. Moreno Dibujó. E. Espinosa Grabó.