Bogotá. Observatorio Meteorológico nacional.

ANALES

DEL OBSERVATORIO NACIONAL DE SAN BARTOLOME

EN LOS ANDES COLOMBIANOS

OBSERVACIONES METEOROLOGICAS DE 1927-1928

QC
983
.C8
A56
1927





53853



Dirección (address): Observatorio Nacional de San Bartolomé—Bogotá.

IMPRENTA NACIONAL—1929

National Oceanic and Atmospheric Administration

Environmental Data Rescue Program

ERRATA NOTICE

One or more conditions of the original document may affect the quality of the image, such as:

Discolored pages
Faded or light ink
Binding intrudes into the text

This document has been imaged through the NOAA Environmental Data Rescue Program. To view the original document, please contact the NOAA Central Library in Silver Spring, MD at (301) 713-2607 x124 or www.reference@nodc.noaa.gov.

Information Manufacturing Corporation
Imaging Subcontractor
Rocket Center, West Virginia
September 14, 1999

PROLOGO

Para la descripción del Observatorio y los aparatos, remitimos al lector el número 1.° de las *Notas Geofísicas y Meteorológicas* que se publicó en 1924, al dar cuenta de la fundación del nuevo Observatorio.

En este volumen damos a luz detalladamente las observaciones de Bogotá hechas en 1926, siéndonos imposible el dar numéricamente los datos de los aparatos registradores, ya por falta de personal, ya por las condiciones económicas.

En cambio, hemos procurado reunir las observaciones de algunas estaciones secundarias que empezaron a funcionar en 1924, pues es imposible publicarlas extensamente, por los gastos que esto supone.

Desde las 6 a. m. hasta las 8 p. m. anótanse de dos en dos horas las indicaciones de los aparatos de este Observatorio Central; los promedios están calculados de esas ocho observaciones. Nuestro deseo sería utilizar todos los datos de los registradores, mas esto es imposible con el escaso personal del Observatorio.

Hemos aplicado todas las correcciones comunes de la temperatura, instrumentos, etc., incluyendo en la presión atmosférica la de la gravedad normal de la latitud de 45°, conforme explicamos en los *Anales* de 1923.

La reducción al nivel del mar, tratándose de Bogotá, cuya altura es de 2,645 metros, y no conociéndose todavía métodos satisfactorios, cuando se trata de elevaciones tan grandes, la hemos omitido, siguiendo en esto el ejemplo de otros Observatorios. Remitimos al lector a lo escrito en las *Notas Geofísicas*, página 64, sobre esta debatida cuestión.

Cuenta el Observatorio con los principales aparatos de *meteorología*, tanto de lectura directa como registradores.

No siendo necesario el conocer con toda exactitud las coordenadas del Observatorio, por no tratarse de trabajos astronómicos de precisión, hemos adoptado la latitud del Observatorio Astronómico determinada por el doctor Julio Garavito, aumentada en 4", cantidad aproximada que hemos calculado para la distancia de los dos Observatorios.

Las coordenadas son:

Latitud del Observatorio Nacional de San Bartolomé..... 4°35'59"N

Latitud W. de Greenwich..... 74°4'52"65

Altura de los aparatos sobre el nivel del mar:

	Metros.
Barómetro Fuess y Negretti.....	2,645.00
Anemómetros Richard.....	2,655.44
Pluviómetro.....	2,651.00

Los símbolos internacionales adoptados son los siguientes:

Ci.	Cirrus.
Ci-st.	Cirro-stratus.
Ci-cu.	Cirro-cúmulus.
Cu.	Cúmulus.
A-cu.	Alto-cúmulus.
St.	Stratus.
A-st.	Alto-stratus.
St-cu.	Strato-cúmulos.
Nb.	Nimbus.
Cu-nb.	Cúmulu-nimbus.
Fr-cu.	Fracto-cúmulus.
Fr-nb.	Fracto-nimbus.
Fr-st.	Fracto-stratus.
⊕	Halo solar.
⦶	Corona solar.
◌	Halo lunar.
◡	Corona lunar.
●	Lluvia.
●°	Lluvia inapreciable.
≡	Niebla.
⚡	Tormenta con truenos y relámpagos.
T	Truenos lejanos.
⚡	Relámpagos sin truenos.
⌒	Arco iris.

El Director,

S. SARASOLA, S. J.

RESUMEN DEL AÑO DE 1927

Las observaciones meteorológicas hechas en el Observatorio durante el año de 1927, no ofrecen fenómeno alguno especial que merezca detenido estudio. Esto mismo sucede con las observaciones de las estaciones secundarias, cuyo resumen ponemos a continuación. Sería nuestro deseo ir estudiando las condiciones climatológicas de cada región; pero esto requiere un buen número de observaciones hechas con todo cuidado durante muchos años, para que los valores medios de la temperatura, lluvia, vientos, etc., sean por lo menos muy aproximados.

El Ministerio de Industrias está instalando estaciones termo-pluviométricas, según las instrucciones dadas por este Observatorio, con el fin de que sirvan para el fomento científico de la agricultura. Si estos servicios se llevan con esmero y constancia podrán servir mucho para el conocimiento climatológico del país.

UNA CONFERENCIA SOBRE GEOFÍSICA

Muy necesarios son también en Colombia los estudios geofísicos, en especial las investigaciones sísmicas, gravimétricas y magnéticas. Sobre su importancia hemos hablado y escrito en varias ocasiones, y aquí reproducimos parte de la conferencia pronunciada el 13 de diciembre de 1928 acerca de este importante problema de geofísica.

Que Colombia es muy rica en minas, todo el mundo lo sabe. Algunas de éstas son bien conocidas, otras están ocultas. ¿Cómo se pueden descubrir? Aquí viene la aplicación de la ciencia a la práctica, después de muchas investigaciones llevadas a cabo en laboratorios con sismógrafos, magnetómetros, balanzas, etc. La materia es muy abundante, y si quisiéramos entrar en tecnicismos, la conferencia resultaría demasiado árida.

Son varios los métodos usados para descubrir las minas, es decir, para penetrar en el interior de la tierra; unos son mejores para los yacimientos de hierro, cobre, etc., otros para el petróleo; pero todos llegarán a formar una ciencia nueva que de aquí a diez o veinte años habrá revolucionado el conocimiento del interior de la tierra.

En la guerra mundial uno de los problemas de los aliados fue el descubrir la situación de los submarinos sumergidos en el agua, sobre todo cuando éstos estaban quietos. Pero el ingenio del hombre, fundándose en las propiedades del acero y otros metales del submarino, inventó aparatos para descubrirlos. Algo parecido sucede con las minas. El hierro tiene ciertas propiedades diferentes de otros cuerpos que le rodean. Estos lo tienen como oculto para que no sea descubierto. Es el submarino escondido. El cobre, los sulfuros y mil otros cuerpos que están más o menos ocultos en las entrañas de la tierra tienen también propiedades magnéticas y eléctricas distintas: su densidad y elasticidad son muy diferentes de las de las rocas o cuerpos que los rodean. Así, el cobre es gran conductor de las corrientes eléctricas, el hierro perturba en seguida las agujas magnéticas, etc.

De aquí el que la aceleración debida a la gravedad, o sea el valor de la gravedad determinada por las oscilaciones de un péndulo, sea distinta al acercarse a una montaña o a un terreno de una densidad distinta de los alrededores.

Los que tienen nociones de física saben que la gravedad se mide por las oscilaciones del péndulo. Allá donde el péndulo oscila más aprisa, la gravedad tiene valor mayor. Ahora bien, cuando hay minas o petróleos, esta gravedad experimenta anomalías, que se ha conseguido medir por medio de la balanza del físico húngaro Barón Rolando de Eötvös.

La presencia de una montaña o de masas de mucha densidad atraen el péndulo.

Como decía, hay un aparato sumamente delicado e ingenioso, de una sensibilidad extraordinaria, con el cual se puede estudiar el siguiente problema: de qué modo varía la atracción de las masas en un área determinada, donde se sospecha por estudios geológicos que existe cobre, hierro, petróleo, etc.

Llámase este aparato la balanza de Eötvös; los primeros modelos costaron $ 18,000; ahora, $ 5,000.

Esta balanza no indica el valor de la gravedad sino su alteración por efecto de las irregularidades del subsuelo. Con el estudio de estas alteraciones se construyen mapas locales, y así se han descubierto grandes masas interiores que alteran los pesos de la delicadísima balanza. ¿De qué se componían esas masas perturbadoras? A veces de petróleo, otras de cobre, hierro, etc.

Más misterioso, más maravilloso es ese otro aparato que llamamos el sismógrafo. Era el 4 de agosto de este año por la tarde. Me llaman por teléfono al Observatorio, y me dicen que hay un temblor. Bajo en seguida, y vemos que efectivamente las ondas sísmicas, con una velocidad vertiginosa, van llegando al aparato y dejan como señalado el punto de donde han venido y a qué hora empezó la catástrofe. Con una sola estación sísmica es difícil concretar la región del temblor, pero no con tres estaciones. En seguida sospechámos que el terremoto había sido en Méjico. La prensa lo confirmó al día siguiente.

Pues bien, el estudio de los sismogramas, es decir, el estudio de las distintas velocidades con que las ondas sísmicas recorren el interior de la tierra, ha conducido a los geofísicos a descubrir minas y pozos de petróleo con los sismógrafos. Esta aplicación está siendo una de las aplicaciones más estupendas de la investigación a la práctica.

Nadie crea que el descubrir el petróleo es cuestión de descubrir gases que brotan de la tierra o pozos de petróleo en la superficie. Muchas veces son señal de que existió el petróleo antes, pero que ya no existe sino en pequeña cantidad.

Las compañías tienen ahora, además de los geólogos, un cuerpo de geofísicos. Aquéllos estudian la estructura, recogen muestras geológicas, los topógrafos exploran el terreno y hacen los mapas, y los geofísicos vienen con sus aparatos.

Veamos lo que sucede con el petróleo y el sismógrafo. Aquél es mucho más comprensible que las rocas; por lo tanto la velocidad de las ondas longitudinales y transversales, a través de una región saturada de petróleo, es distinta de la de otra región donde no existe ese líquido.

Pongamos un sismógrafo en un lugar; a tres kilómetros de distancia, una carga de dinamita enterrada a cuatro o seis metros de profundidad. Procuraremos que haga explosión. Con la conmoción producida, las ondas primeras irán por la ruta más rápida, que tal vez no será la más corta. Su velocidad depende de la densidad y elasticidad del medio que atraviesan; aumenta con densidades bajas y con el alto valor de la elasticidad.

Cuando se estudian los temblores, no se trata solamente de obtener sismogramas bonitos, sino de investigar la velocidad que llevan las ondas a través de la tierra, a qué profundidad han penetrado, dónde se han experimentado reflexiones o refracciones, pues esas ondas se refractan y sufren reflexiones, lo mismo que los rayos de luz.

Hay que examinar si existe discontinuidad en la densidad y elasticidad de las capas terrestres.

Gracias a los estudios de estos años, sábese la velocidad media de las ondas en los terremotos.

Estos estudios tienen su origen en Alemania. Empezó el físico Mintrop, y pronto se organizó la Compañía Seismos, de Hannover. Las Compañías de Tejas, Luisiana y Oklahoma están usando estos métodos novísimos, y la Gulf C.° gastaba unos $ 65,000 por mes, la Roxana Petroleum C.°, $ 90,000. Ultimamente se calculaba que en los Estados Unidos se gastaban mensualmente por diversas compañías petrolíferas unos $ 400,000.

La Royal Dutch Shell tenía más de sesenta grupos científicos en diversas partes del mundo usando los sismógrafos y balanzas de torsión. Hé aquí lo que escribe uno de los que mejor

enterados están acerca de estos métodos geofísicos. Los resultados de Tejas y Luisiana han sido brillantes. Durante quince años, antes de usar estos métodos en una región, sólo se habían descubierto seis pozos nuevos, y los geólogos habían abandonado el terreno. Pero cuando se han hecho observaciones con los sismógrafos y la balanza de torsión, se han descubierto veintitrés nuevos pozos: al este de Tejas en dos meses se descubrieron seis más, gracias a los sismógrafos, y gracias a estos aparatos se aclaró una situación muy complicada al este de Tejas. Con la balanza de torsión se predijeron los campos de petróleo de Bowlegs y Cooke C.°, dando excelentes resultados en Pahandle. Los magnetómetros y los métodos eléctricos no parecen tan buenos para los petróleos como los sismógrafos y la balanza de torsión.

La Anglo Persian es otra de las Compañías que usa métodos verdaderamente científicos, y como dice muy bien un escritor, el descubrir los petróleos es esencialmente un problema geofísico y geológico, donde han de tomar parte hombres verdaderamente científicos.

Grande actividad hubo el año pasado con los sismógrafos en toda el área de Boggy Creek. Varias Compañías, entre otras Roxana Petroleum Corporation hicieron una gran campaña al este de Tejas, descubriendo en poco tiempo diez campos nuevos de petróleo.

Los tipos de sismógrafos usados eran, en general, de la Compañía Seismos, de Hannover. Los mismos geólogos recomendaron que en ciertos puntos la exploración se hiciera con esos aparatos.

Es verdad que el método de la balanza de Eötvös ha dado mejores resultados en ciertas regiones; pero hoy día se puede afirmar que ambos métodos no solamente son científicos, sino que traen una verdadera revolución, tanto en el descubrimiento de las minas como de petróleos.

Recuerdo haber leído algo acerca de Urabá en una polémica que se sostuvo aquí en la prensa, sobre si había o nó petróleo. Entonces opiné que los métodos geológicos no bastaban para asegurar con toda certeza que no eran regiones petrolíferas: ahora estoy convencido que sin menospreciar ni mucho menos los datos geológicos, la exploración debe hacerse con estos métodos modernos, y mientras no se hagan estos estudios es aventurado decir si hay o nó petróleo,

Con los sismógrafos, como la velocidad de las ondas es igual al espacio dividido por el tiempo, éste debe conocerse con suma exactitud, con centésimas de segundo. La transmisión de la hora por radio es un medio importante, y con este objeto en los Estados Unidos había hace poco más de ochenta memoriales de compañías geofísicas que trabajan en estas investigaciones, solicitando del Gobierno autorización para usar transmisores de radio para fijar con exactitud la hora.

Con la experiencia los grupos de científicos que estudian los terrenos han progresado mucho, y según los datos de Barton, en un mes un grupo puede reconocer de 150,000 a 300,000 acres, y los gastos serán de $ 15,000 a $ 20,000.

Ante la importancia que tiene hoy en día el problema del petróleo en todo el mundo, al ver los resultados de la ciencia, los Gobiernos no se han dormido. Rusia ha sido la primera en reorganizar el Instituto de Geofísica en Leningrado y un instituto de Mineralogía y Petrografía aplicada en Moscow. Al Príncipe Galitzin se deben los sismógrafos más sensibles que hoy se conocen, y aunque él tal vez no pensó en las aplicaciones prácticas, sus trabajos teóricos y sus teorías en estos últimos veinte años dieron un impulso grande a la sismología.

Los Gobiernos de Alemania, Suecia e Inglaterra han establecido cátedras especiales con profesores muy bien retribuídos, sin perdonar gastos en aparatos y medios de investigación. En la Escuela de Minas de Colorado, un profesor alemán explica cursos especiales sobre esta materia, y tanto la Oficina de Minas de Washington como las Universidades y Escuelas de Ingeniería prestan especial atención a estas investigaciones.

He conocido un sismólogo que por cada análisis de sismogramas recibía 30 dólares pagados con mucho gusto por una compañía de petróleos. Los señores Hohl y Broderck dicen, hablando de las minas de cobre de Michigan,

que se hubiera ahorrado dinero y trabajo si desde el principio hubieran usado los magnetómetros o los métodos eléctricos. De éstos nada he querido decir, por no hacerme interminable.

Oigamos ahora la opinión de un físico, cuyas experiencias en Tejas y Oklahoma, parte de Kansas y Luisiana le dan una autoridad indiscutible. Este es Mr. Barton, eminente geofísico:

"Los problemas que en ocasiones se presentan son intrincados y que exigen muchas experiencias. Es una ciencia que empieza, pero que llevará a brillantes resultados. Pero no olvidemos, y conviene que así lo entiendan todos, lo que voy a escribir.

"Las compañías procurarán guardar todo el secreto posible, tanto en la parte técnica como en la interpretación de los hechos. Es un campo virgen donde deben empezar a trabajar las Escuelas de Minas; pero ya actualmente, es decir, en el año de 1928, la geofísica es poderoso instrumento de la economía geológica."

Resumen de las observaciones de 1927 en algunas estaciones secundarias.

TUNJA

MESES	TEMPERATURA A LA SOMBRA					Lluvia en mm.	Viento dominante
	Máxima absoluta	Mínima absoluta	Máxima media	Mínima media	Media		
Enero	18.4	8.0	16.8	10.2	13.8	16.9	S y SE
Febrero	18.6	7.0	17.2	10.1	13.8	53.0	S y SE
Marzo	19.0	8.8	17.6	10.6	14.3	63.9	S
Abril	19.0	8.6	17.5	10.5	14.3	74.7	S
Mayo	20.0	10.0	18.1	11.1	14.8	54.2	S
Junio	19.0	8.3	17.3	10.3	13.8	39.1	S y SE
Julio	17.3	8.6	15.8	9.6	12.4	41.5	S
Agosto	18.0	8.0	16.4	9.4	12.6	71.7	S
Septiembre	18.2	8.5	16.8	9.6	13.2	51.7	S
Octubre	18.2	9.3	17.0	10.3	14.0	84.7	S
Noviembre	19.0	8.3	17.4	10.6	14.2	93.5	S y SE
Diciembre	19.2	8.6	18.0	10.3	14.4	3.0	S y SE
AÑO	20.0 7 mayo	7.0 24 febr.	17.2	10.2	13.8	647.9	S

VILLAVICENCIO

MESES	TEMPERATURA A LA SOMBRA					Lluvia en mm.	Viento dominante
	Máxima absoluta	Mínima absoluta	Máxima media	Mínima media	Media		
Enero	33.0	20.0	29.8	22.1	25.9	98.9	NW
Febrero	32.0	21.8	30.1	22.9	26.5	64.9	NW y NE
Marzo	33.0	21.0	30.2	22.4	26.3	295.5	NW
Abril	31.5	20.0	28.6	21.9	25.3	502.5	NW
Mayo	31.2	20.0	28.8	21.4	25.1	703.1	NW y N
Junio	30.0	19.2	27.6	21.3	24.4	624.9	NW y S
Julio	30.0	19.0	27.0	20.7	23.9	429.3	NW y N
Agosto	31.0	19.0	29.0	21.2	25.1	515.3	NW y N
Septiembre	31.5	20.5	30.0	21.3	25.6	519.8	NW
Octubre	32.0	21.0	29.8	21.7	25.8	401.1	NW
Noviembre	32.3	20.0	30.0	22.0	26.0	467.9	NW y W
Diciembre	33.0	20.5	30.3	22.2	26.2	213.8	NW y N
AÑO	33.0 Varias	19.0 Varias	29.3	21.8	25.5	4.837.0	NW

Resumen de las observaciones de 1927 en algunas estaciones secundarias.

SAN MARTIN

MESES	TEMPERATURA A LA SOMBRA					Lluvia en mm.	Viento dominante
	Máxima absoluta	Mínima absoluta	Máxima media	Mínima media	Media		
Enero	33.0	20.0	30.9	22.0	26.4	21.8	N y NE
Febrero	34.0	21.0	31.2	22.8	27.0	41.0	N
Marzo	35.0	20.0	31.2	22.3	26.8	202.2	N y E
Abril	33.0	19.0	30.1	21.2	25.6	301.7	S y N
Mayo	33.0	19.0	30.4	21.4	25.9	377.2	S y E
Junio	32.0	19.0	29.6	20.8	25.2	365.2	S y N
Julio							
Agosto	33.0	19.0	30.4	20.8	25.6	258.7	W y E
Septiembre	33.5	19.5	30.7	20.7	25.7	187.9	W y E
Octubre	37.0	21.0	30.3	21.5	25.9	190.6	E y N
Noviembre							
Diciembre	32.0	20.0	29.8	21.6	25.7	48.0	N y NE
AÑO	37.0 16 octub.	19.0 Varias	30.5	21.5	26.0	1.994.3	N

SAN JUANITO

MESES	TEMPERATURA A LA SOMBRA					Lluvia en mm.	Viento dominante
	Máxima absoluta	Mínima absoluta	Máxima media	Mínima media	Media		
Enero							
Febrero	23.5	12.0	21.9	13.6	17.7	41.2	
Marzo	23.5	11.0	22.0	13.3	17.7	174.9	
Abril							
Mayo	26.0	12.0	23.5	13.7	18.6	359.0	
Junio	26.0	11.0	23.7	12.9	18.3	253.8	
Julio	28.0	12.0	21.3	12.9	17.1	273.1	
Agosto	29.0	11.0	22.8	12.5	17.6	191.8	
Septiembre	32.0	11.0	23.2	12.5	17.9	201.8	
Octubre	22.0	12.0	20.9	13.0	16.9	177.1	
Noviembre	25.0	12.0	21.6	13.3	17.5	103.6	
Diciembre	26.0	10.0	23.9	12.3	18.1	63.9	
AÑO	32.0 19 sept.	10.0 17 dbre.	22.5	13.0	17.7	1.840.2	

Resumen de las observaciones de 1927 en algunas estaciones secundarias.

PASTO

MESES	TEMPERATURA A LA SOMBRA					Lluvia en mm.	Viento dominante
	Máxima absoluta	Mínima absoluta	Máxima media	Mínima media	Media		
Enero	23.5	6.0	19.0	9.9	14.4	88.6	SE y NW
Febrero	23.0	6.5	19.4	9.3	14.4	87.1	NW y SE
Marzo	23.5	5.0	19.5	8.4	13.9	76.0	S y SE
Abril	22.5	4.8	19.4	9.6	14.5	67.9	SE y S
Mayo	22.0	6.2	18.9	9.8	14.4	61.8	SE
Junio	21.5	3.2	18.8	8.7	13.7	50.6	SE
Julio	21.0	4.5	17.7	9.3	13.5	3.4	SE
Agosto	21.5	5.0	18.5	8.8	13.7	20.6	SE y S
Septiembre	22.5	4.5	19.4	8.7	14.0	75.3	SE y S
Octubre	21.5	7.0	19.1	9.5	14.3	140.4	SE y NW
Noviembre	22.5	6.0	19.8	9.7	14.8	109.4	SE y W
Diciembre	23.0	6.0	19.9	9.9	14.9	66.7	SE y NW
AÑO	23.5 18 enero 13 marzo	3.2 30 junio	19.1	9.3	14.2	847.8	SE

POPAYAN

MESES	TEMPERATURA A LA SOMBRA					Lluvia en mm.	Viento dominante
	Máxima absoluta	Mínima absoluta	Máxima media	Mínima media	Media		
Enero	24.6	12.8	22.7	15.0	18.8	247.3	W
Febrero	24.4	11.8	22.4	14.9	18.7	226.3	W
Marzo	26.0	11.2	23.3	14.1	18.7	126.6	W
Abril	25.2	13.0	23.1	15.1	19.1	127.5	SW y W
Mayo	25.0	12.8	22.0	14.9	18.4	192.4	W
Junio	24.8	11.5	21.5	13.9	17.7	152.3	W
Julio	25.5	11.2	22.7	14.3	18.5	50.1	SW
Agosto	25.8	12.0	23.3	14.2	18.8	145.3	SW
Septiembre	24.8	11.8	22.1	14.7	18.4	305.8	SW y W
Octubre	23.6	12.5	22.1	14.6	18.3	366.7	NW y SW
Noviembre	25.0	13.2	22.6	15.1	18.8	227.0	SW y NW
Diciembre	25.2	12.8	23.0	15.1	19.0	301.7	W y NW
AÑO	26.0 19 marzo	11.2 Varias	22.6	14.7	18.6	2469.0	W

Resumen de las observaciones en 1927 en algunas estaciones secundarias.

CALI

MESES	TEMPERATURA A LA SOMBRA					Lluvia en mm.	Viento dominante
	Máxima absoluta	Mínima absoluta	Máxima media	Mínima media	Media		
Enero	29.8	17.3	28.3	19.3	23.8	97.3	E y SE
Febrero	31.0	16.0	28.1	18.9	23.5	146.4	E y SE
Marzo	32.4	17.3	29.2	19.2	24.2	135.1	E y SE
Abril	32.0	17.2	29.6	19.1	24.3	88.5	ESE y E
Mayo	31.0	17.8	28.9	19.4	24.2	115.1	E y NE
Junio	31.3	17.2	28.1	18.6	23.3	110.6	E y ESE
Julio	33.0	16.6	30.0	18.7	24.4	32.5	E y SE
Agosto	32.8	17.0	29.9	18.7	24.3	59.4	E y SE
Septiembre	31.5	17.2	29.2	18.6	23.9	114.0	E y ESE
Octubre	31.2	16.8	28.4	18.7	23.5	205.3	E y SE
Noviembre	30.4	17.8	28.2	19.5	23.9	179.2	E
Diciembre	31.4	17.3	28.8	19.7	24.2	88.8	E
AÑO	33.0 29 julio	16.0 25 Fbro.	28.9	19.0	24.0	1372.2	E

BUCARAMANGA

MESES	TEMPERATURA A LA SOMBRA					Lluvia en mm.	Viento dominante
	Máxima absoluta	Mínima absoluta	Máxima media	Mínima media	Media		
Enero	28.0	20.0	26.4	20.8	23.6	56.8	N
Febrero	30.0	19.0	27.6	20.4	24.0	92.5	N
Marzo	30.5	19.8	28.3	20.8	24.5	50.5	N y W
Abril	30.5	19.7	29.2	20.8	25.0	112.6	N y W
Mayo	28.0	19.7	26.4	21.0	23.7	170.5	N y NNW
Junio	27.1	19.8	26.1	20.8	23.5	61.4	NNW y N
Julio	27.6	19.6	26.1	20.8	23.4	61.5	NNW y W
Agosto	28.6	20.0	26.8	21.1	24.0	45.1	NNW y N
Septiembre	27.2	19.6	25.6	20.6	23.1	98.1	N y NNW
Octubre	27.0	19.3	25.6	20.6	23.1	167.7	N y NNW
Noviembre	27.0	20.0	25.5	21.0	23.2	91.5	N y NNW
Diciembre	26.7	19.6	25.3	20.9	23.1	34.3	NNW y N
AÑO	30.5 {12 marzo {6 abril	19.0 27 Fbro.	26.6	20.8	23.7	1042.5	N

Resumen de las observaciones en 1927 en algunas estaciones secundarias.

MANIZALES							Hacienda Hamburgo-Victoria (Caldas)
MESES	TEMPERATURA A LA SOMBRA					Lluvia en mm.	Lluvia en mm.
	Máxima absoluta	Mínima absoluta	Máxima media	Mínima media	Media		
Enero	.....	.....	21.0	17.0	19.0	66.5	301.5
Febrero	.....	.....	.....	.....	.....	.....	535.7
Marzo	.....	.....	.....	.....	.....	.....	323.0
Abril	24.0	14.5	22.0	16.2	19.1	217.5	395.0
Mayo	24.0	15.0	21.6	16.5	19.0	199.3	493.0
Junio	24.0	14.5	21.4	15.6	18.5	158.1	284.8
Julio	24.0	14.5	22.4	16.1	19.3	65.0	147.5
Agosto	24.0	14.0	22.1	16.0	19.0	155.5	223.2
Septiembre	24.0	14.0	21.2	15.6	18.4	102.8	235.0
Octubre	23.0	14.0	20.9	15.9	18.4	228.9	775.3
Noviembre	.....	.....	.....	.....	.....	.....	571.5
Diciembre	23.0	16.0	21.8	17.0	19.4	156.9	250.7
AÑO	24.0 (Varias)	14.0 (Varias)	21.6	16.2	18.9	1350.5	4536.2

BAROMETRO

en milímetros, reducido a 0° C., y a la gravedad normal: ésta es de —1.48

500 mm. +

Días	6h	8h	10h	12h	14h	16h	18h	20h	Máx.a	Mín.a	Oscil.	Media.
1	60.4	61.0	61.2	60.3	59.2	59.0	59.4	60.6	61.2	59.0	2.2	60.1
2	60.8	61.3	61.1	60.0	59.2	58.7	59.3	60.5	61.3	58.7	2.6	60.1
3	60.7	61.5	61.4	60.5	59.5	59.1	59.6	60.9	61.5	59.1	2.4	60.4
4	60.6	61.6	61.7	61.1	60.0	59.5	59.8	60.5	61.7	59.5	2.2	60.6
5	60.6	61.4	61.5	60.6	59.5	58.6	59.2	60.2	61.5	58.6	2.9	60.2
6	60.0	61.0	60.7	60.1	59.1	59.0	59.4	60.0	61.0	59.0	2.0	59.9
7	59.3	60.3	60.3	59.5	58.7	58.4	58.8	59.6	60.3	58.4	1.9	59.4
8	59.3	60.0	60.0	59.4	57.9	57.6	58.4	59.1	60.0	57.6	2.4	59.0
9	59.3	60.5	60.3	59.6	58.5	58.0	58.5	59.6	60.5	58.0	2.5	59.3
10	59.9	60.6	60.5	59.7	58.9	58.5	59.3	60.2	60.6	58.5	2.1	59.7
11	60.1	61.1	61.2	60.4	59.2	58.8	59.3	60.6	61.2	58.8	2.4	60.1
12	60.3	60.8	61.2	60.5	59.5	58.9	59.2	60.2	61.2	58.9	2.3	60.1
13	59.4	60.4	60.6	59.7	58.8	58.3	58.6	59.4	60.6	58.3	2.3	59.4
14	58.8	59.7	60.0	58.8	57.6	57.3	58.0	58.9	60.0	57.3	2.7	58.6
15	58.6	59.6	59.7	59.0	57.7	57.8	58.4	59.2	59.7	57.7	2.0	58.8
16	59.6	60.6	60.5	59.7	58.8	58.4	58.9	59.6	60.6	58.4	2.2	59.5
17	59.5	60.2	60.1	59.3	58.1	57.7	58.3	59.2	60.2	57.7	2.5	59.0
18	59.1	60.0	59.9	58.9	57.9	57.2	57.4	58.5	60.0	57.2	2.8	58.6
19	58.2	59.1	59.0	58.6	57.4	56.8	57.3	58.3	59.1	56.8	2.3	58.1
20	58.1	58.8	58.8	58.0	56.9	56.8	57.2	58.4	58.8	56.8	2.0	57.9
21	58.1	59.4	59.0	58.2	57.5	57.3	57.8	58.7	59.4	57.3	2.1	58.3
22	58.8	59.7	59.7	59.2	58.3	57.9	58.4	59.4	59.7	57.9	1.8	58.9
23	59.0	60.0	60.2	59.6	58.5	58.1	58.5	59.2	60.2	58.1	2.1	59.1
24	58.9	59.9	60.0	59.5	58.6	58.2	58.6	59.4	60.0	58.2	1.8	59.1
25	59.3	60.1	60.4	59.6	58.7	58.4	58.7	59.5	60.4	58.4	2.0	59.3
26	60.0	61.1	61.4	60.7	59.8	59.5	59.7	60.2	61.4	59.5	1.9	60.3
27	60.1	61.0	61.1	60.2	59.5	58.9	59.5	60.3	61.1	58.9	2.2	60.1
28	60.4	61.4	61.5	60.6	59.5	58.8	59.4	60.5	61.5	58.8	2.7	60.3
29	60.0	60.8	60.8	60.2	59.5	58.6	58.9	59.9	60.8	58.6	2.2	59.8
30	59.8	60.6	60.7	59.8	59.1	59.0	59.0	60.0	60.7	59.0	1.7	59.8
31	60.0	61.4	61.2	59.8	59.0	58.5	59.4	60.0	61.4	58.5	2.9	59.9
Máxa	60.8	61.6	61.7	61.1	60.0	59.5	59.8	60.9	61.7			
Mín.a	58.1	58.8	58.8	58.0	56.9	56.8	57.2	58.3		56.8		
Oscil	2.7	2.8	2.9	3.1	3.1	2.7	2.6	2.6			4.9	
Med.	59.6	60.5	60.5	59.7	58.7	58.3	58.8	59.7				59.5

TEMPERATURA A LA SOMBRA

Termómetro centígrado.

Días	6h	8h	10h	12h	14h	16h	18h	20h	Máx.a	Mín.a	Oscil.	Media.
1	9.5	10.5	15.2	17.4	16.5	15.0	13.7	13.0	17.4	9.5	7.9	13.8
2	9.5	10.9	15.4	19.8	17.5	16.0	14.1	12.6	19.8	9.5	10.3	14.5
3	7.0	9.0	15.2	18.0	18.9	16.6	14.8	13.0	18.9	7.0	11.9	14.1
4	7.8	9.7	12.4	16.1	16.5	16.0	15.0	13.2	16.5	7.8	8.7	13.3
5	9.1	10.8	14.8	17.5	18.8	18.1	14.9	13.6	18.8	9.1	9.7	14.7
6	7.5	7.0	15.0	17.6	19.4	16.4	14.3	13.0	19.4	7.0	12.4	13.8
7	10.0	12.0	13.3	15.0	14.7	14.5	13.8	12.5	15.0	10.0	5.0	13.2
8	11.7	12.4	14.9	15.5	16.9	16.5	14.0	13.5	16.9	11.7	5.2	14.4
9	11.0	12.0	14.0	14.1	16.8	18.5	15.4	13.5	18.5	11.0	7.5	14.4
10	10.7	12.0	14.0	16.0	18.1	18.2	15.6	14.5	18.2	10.7	7.5	14.9
11	11.5	12.0	13.4	15.0	16.2	14.8	14.0	12.8	16.2	11.5	4.7	13.7
12	8.0	11.0	14.3	14.9	17.6	18.0	15.2	14.0	18.0	8.0	10.0	14.1
13	8.0	9.8	12.9	16.0	18.0	17.4	15.2	12.5	18.0	8.0	10.0	13.7
14	8.0	8.6	13.1	18.2	17.2	15.8	14.1	12.7	18.2	8.0	10.2	13.5
15	9.9	10.6	14.1	18.4	18.6	15.5	14.3	12.2	18.6	9.9	8.7	14.2
16	8.3	10.5	16.6	19.5	20.9	18.4	15.0	13.2	20.9	8.3	12.6	15.3
17	10.6	12.0	15.5	17.9	16.9	15.8	14.2	13.1	17.9	10.6	7.3	14.5
18	11.0	11.5	13.5	15.5	16.9	17.5	15.4	12.8	17.5	11.0	6.5	14.3
19	11.5	12.9	15.5	15.9	17.4	17.6	14.0	13.0	17.6	11.5	6.1	14.7
20	11.0	12.9	15.7	18.9	20.4	17.8	15.4	14.2	20.4	11.0	9.4	15.8
21	11.3	12.2	15.2	18.9	18.0	18.7	15.4	14.0	18.9	11.3	7.6	15.5
22	11.8	12.5	14.3	15.0	15.5	14.8	14.0	13.4	15.5	11.8	3.7	13.9
23	11.1	12.0	14.6	14.6	15.5	17.5	13.8	13.0	17.5	11.1	6.4	14.0
24	11.4	11.5	12.7	14.0	16.0	16.2	13.3	12.9	16.2	11.4	4.8	13.5
25	11.4	11.5	13.5	14.7	14.5	12.7	12.2	12.1	14.7	11.4	3.3	12.8
26	11.0	11.1	12.4	14.0	13.9	12.6	12.9	12.5	14.0	11.0	3.0	12.6
27	11.5	12.1	15.0	18.8	16.4	16.1	14.0	13.0	18.8	11.5	7.3	14.6
28	8.2	9.4	15.4	18.0	19.5	18.9	15.0	13.0	19.5	8.2	11.3	14.7
29	10.3	11.7	14.6	18.4	16.9	17.2	16.2	13.5	18.4	10.3	8.1	14.8
30	11.5	12.5	14.0	17.0	16.2	15.9	15.0	13.6	17.0	11.5	5.5	14.5
31	11.0	11.0	14.4	16.2	16.5	16.3	15.5	14.2	16.5	11.0	5.5	14.4
Máxa	11.8	12.9	16.6	19.8	20.9	18.9	16.2	14.5	20.9			
Mín.a	7.0	7.0	12.4	14.0	13.9	12.6	12.2	12.1		7.0		
Oscil	4.8	5.9	4.2	5.8	7.0	6.3	4.0	2.4			13.9	
Med.	10.1	11.1	14.4	16.7	17.2	16.5	14.5	13.2				14.2

TENSION DEL VAPOR DE AGUA

en milímetros.

Días	6h	8h	10h	12h	14h	16h	18h	20h	Máx.ª	Mín.ª	Oscil.	Media
1	8.37	8.43	8.54	8.51	9.60	10.27	9.82	9.03	10.27	8.37	1.90	9.07
2	8.37	8.31	7.83	7.41	9.85	9.82	9.90	8.88	9.90	7.41	2.49	8.80
3	4.78	5.39	4.90	4.81	7.93	8.83	9.44	8.90	9.44	4.78	4.66	6.87
4	6.63	7.07	7.73	7.36	7.21	6.91	8.01	7.71	8.01	6.63	1.38	7.33
5	7.04	7.25	7.07	6.99	7.22	9.39	9.80	8.64	9.80	6.99	2.81	7.92
6	6.43	6.78	4.90	3.86	4.97	5.69	6.18	6.73	6.78	3.86	2.92	5.69
7	7.13	7.77	7.65	7.57	8.69	9.20	7.51	8.06	9.20	7.13	2.07	7.95
8	7.87	8.01	7.57	7.90	8.42	8.38	9.47	9.25	9.47	7.57	1.90	8.36
9	8.84	8.80	8.92	8.99	7.87	7.54	7.61	7.77	8.99	7.54	1.45	8.29
10	7.79	8.40	8.46	8.25	8.22	7.77	7.75	8.24	8.46	7.75	0.71	8.11
11	8.60	9.08	8.92	9.38	8.10	8.56	8.92	8.34	9.38	8.10	1.28	8.74
12	7.05	7.21	7.33	8.20	7.78	7.41	7.49	7.39	8.20	7.05	1.15	7.48
13	6.59	7.25	7.67	7.57	7.41	6.99	9.65	7.55	9.65	6.59	3.06	7.58
14	7.54	7.96	8.42	8.29	8.83	10.70	10.10	9.58	10.70	7.54	3.16	8.93
15	7.87	8.92	8.79	8.95	9.61	9.86	9.06	8.64	9.86	7.87	1.99	8.96
16	7.42	7.79	7.20	7.09	7 04	7.40	9.69	8.78	9.69	7.04	2.65	7.80
17	8.25	8.28	8.82	8.38	9.70	10.44	10.28	9.95	10.44	8.25	2.19	9.26
18	9.26	9.26	9.38	8.92	8.29	7.99	9.27	9.52	9.52	7.99	1.53	8.99
19	9.02	9.09	8.36	9.88	8.64	10.30	8.85	9.66	10.30	8.36	1.94	9.23
20	8.96	8.58	8.93	8.65	9.66	9.25	10.68	10.46	10.68	8.58	2.10	9.40
21	9.14	9.23	8.84	8.13	9.06	9.42	10.09	10.72	10.72	8.13	2.59	9.33
22	9.47	9.44	9.13	8.47	9.08	10.00	9.57	9.64	10.00	8.47	1.53	9.35
23	9.22	9.35	9.59	10.25	10.62	9.98	10.31	10.01	10.62	9.22	1.40	9.92
24	9.40	9.65	9.84	9.83	9.36	10.22	9.83	9.52	10.22	9.36	0.86	9.71
25	9.20	9.59	9.79	9.21	9.92	9.38	9.75	9.90	9.92	9.20	0.72	9.59
26	9.26	9.40	9.50	9.57	9.89	9.64	9.52	9.70	9.89	9.26	0.63	9.56
27	9.59	9.55	9.38	9.23	10.23	10.28	9.57	9.48	10.28	9.23	1.05	9.66
28	7.93	8.39	7.83	7.23	7.27	7.38	7.63	8.90	8.90	7.23	1.67	7.82
29	7.95	8.23	7.51	7.78	6.34	6.98	8.10	7.89	8.23	6.34	1.89	7.60
30	8.60	9.00	9.96	8.23	9.70	8.73	8.27	8.19	9.96	8.19	1.77	8.83
31	8.21	8.72	8.61	9.07	7.92	7.39	7.79	7.75	9.07	7.39	1.68	8.18
Máx.	9.59	9.65	9.96	10.25	10.62	10.70	10.68	10.72	10.72			
Mín.ª	4.78	5.39	4.90	3.86	4.97	5.69	6.18	6.73		3.86		
Oscil	4.81	4.26	5.06	6.39	5.65	5.01	4.50	3.99			6.86	
Med.	8.12	8.39	8.30	8.19	8.53	8.78	9.03	8.86				8.53

Días	HUMEDAD RELATIVA												TEMPERATURAS ABSOLUTAS	
	6h	8h	10h	12h	14h	16h	18h	20h	Máx.ª	Mín.ª	Oscil.	Media.	Máx.ª	Mín.ª
1	95	90	66	57	69	81	84	81	95	57	38	78	18.0	9.0
2	95	86	60	44	67	72	82	82	95	44	51	73	21.1	8.9
3	63	62	38	31	49	62	75	80	80	31	49	57	19.4	6.6
4	84	78	72	55	52	51	63	68	84	51	33	65	16.5	6.8
5	82	75	56	47	45	60	78	74	82	45	37	65	19.5	8.9
6	83	90	38	26	29	42	51	59	90	26	64	52	19.6	6.5
7	77	74	67	60	70	74	64	74	77	60	17	70	15.1	9.5
8	77	74	61	60	58	60	80	81	81	58	23	69	16.9	10.8
9	90	84	74	75	55	48	58	67	90	48	42	69	18.9	10.7
10	81	80	71	60	53	51	58	67	81	51	30	65	18.7	9.7
11	85	87	78	74	58	68	74	75	87	58	29	75	16.4	11.3
12	88	73	60	65	52	49	58	62	88	49	39	63	18.2	7.8
13	82	80	69	55	49	48	75	70	82	48	34	66	18.0	7.6
14	94	95	75	53	61	80	85	87	95	53	42	79	18.5	7.5
15	87	93	72	57	61	75	74	81	93	57	36	75	19.9	9.1
16	90	81	51	43	39	47	77	78	90	39	51	63	21.0	8.1
17	87	79	67	55	68	78	86	88	88	55	33	76	18.5	9.7
18	95	91	82	68	58	54	71	86	95	54	41	76	17.6	10.5
19	89	82	63	73	58	69	73	86	89	58	31	74	20.0	11.2
20	91	78	67	53	54	61	82	87	91	53	38	72	21.4	10.7
21	91	87	69	51	59	60	77	90	91	51	40	73	19.8	10.6
22	91	87	75	66	70	80	80	84	91	66	25	79	16.3	11.5
23	94	89	78	82	81	68	88	89	94	68	26	84	18.2	10.8
24	94	95	89	82	70	74	86	87	95	70	25	85	16.6	10.9
25	91	95	85	74	81	85	91	94	95	74	21	87	16.0	11.0
26	95	95	88	81	83	88	86	89	95	81	14	88	14.7	10.6
27	95	90	73	58	74	75	81	85	95	58	37	79	19.0	11.2
28	97	95	60	47	44	45	61	80	97	44	53	66	20.0	7.9
29	86	80	60	50	44	48	58	68	86	44	42	62	18.9	10.0
30	85	83	83	57	71	65	64	71	85	57	28	72	17.7	11.1
31	84	90	70	65	56	54	59	64	90	54	36	68	17.2	9.7
Máx.	97	95	89	82	83	88	91	94	97				21.4	
Mín.ª	63	62	38	26	29	42	51	59		26				6.5
Oscil.	34	33	51	56	54	46	40	35			71			
Med.	88	84	68	59	59	64	74	79				72		

Días	VIENTO — Dirección y velocidad en metros por segundo, y kilómetros en 24 horas. 6h	8h	10h	12h	14h	16h	18h	20h	Máxima	Media	Kilómetros en 24 horas	LLUVIA mm.	Duración
1	NNE 0.5	..... 0.0	WNW 2.0	WNW 1.2	W 5.4	NW 1.8	NNW 0.3	N 0.2	5.4	1.4	102	0.7	25m
2	N 0.4	NNE 1.0	W 1.9	ESE 3.2	NW 3.0	WNW 2.3	WNW 1.5	..... 0.0	3.2	1.7	110		
3	ESE 1.2	NNE 0.6	WNW 1.5	ENE 3.6	SW 4.5	WNW 1.2	SSW 0.3	..... 0.0	4.5	1.6	128		
4	..... 0.0	NE 0.9	NE 0.2	E 3.5	ESE 3.2	ENE 3.0	WNW 0.6	S 0.5	3.5	1.5	115		
5	SSW 0.5	N 0.6	W 0.5	W 2.2	SSE 2.0	NNW 1.3	SW 0.6	W 0.7	2.2	1.0	93		
6	N 0.2	W 0.5	WNW 2.9	ENE 6.7	E 6.4	E 3.6	ENE 1.5	E 3.0	6.7	3.1	170		
7	NE 0.3	S 4.2	ESE 0.3	S 4.4	SSE 2.6	WNW 2.0	E 3.5	..... 0.0	4.4	2.2	110		
8	..... 0.0	WSW 0.5	WSW 0.4	N 1.0	SSW 1.8	E 0.9	..... 0.0	..... 0.0	1.8	0.6	105		
9	..... 0.0	WSW 0.5	NNW 0.7	S 5.0	S 5.0	SSE 4.0	SE 3.6	WNW 0.4	5.0	2.4	130	0.2	
10	..... 0.0	NW 0.7	N 0.2	SW 2.2	NW 1.2	E 2.5	NE 0.7	..... 0.0	2.5	0.9	155		
11	NW 0.3	WSW 0.4	N 0.3	W 1.3	ENE 3.5	E 4.5	NNE 0.5	..... 0.0	4.5	1.3	100	0.2	
12	..... 0.0	N 1.3	SSW 2.6	S 1.5	E 1.6	SE 2.5	E 4.0	NNE 2.4	4.0	2.0	120		
13	..... 0.0	NW 0.3	N 0.3	E 2.8	E 2.4	E 2.8	NW 0.8	ENE 1.1	2.8	1.3	80		
14	W 0.6	NW 0.3	WSW 0.2	W 1.0	NW 1.7	NNW 2.3	N 1.5	NNE 1.4	2.3	1.1	87	0.8	30m
15	ENE 1.2	N 0.4	N 1.6	NNW 0.9	WNW 6.0	NW 1.0	N 0.1	..... 0.0	6.0	1.4	107	0.3	
16	E 0.2	N 0.7	S 3.0	SE 4.7	SE 3.8	E 0.5	N 1.6	..... 0.0	4.7	1.8	145		
17	..... 0.0	WNW 1.7	NNE 0.6	NNW 1.2	W 1.5	ESE 0.5	N 1.3	NNE 0.7	1.7	0.9	85	1.5	33m
18	..... 0.0	..... 0.0	N 0.3	NNE 0.9	S 2.7	S 2.3	WNW 0.2	..... 0.0	2.7	0.8	79	1.1	
19	WNW 1.0	NW 0.1	S 1.2	WSW 3.7	NNW 1.5	ENE 3.9	S 4.2	WSW 0.2	4.2	2.0	92	6.0	1h44m
20	NNE 0.8	ENE 0.2	NW 0.2	NE 1.4	W 5.0	W 3.5	SW 1.9	..... 0.0	5.0	1.6	110	2.1	1h40m
21	NNW 0.2	W 1.3	..... 0.0	WNW 2.6	WNW 3.2	WSW 2.5	W 1.4	W 1.6	3.2	1.6	140	0.6	20m
22	WNW 1.0	W 1.0	..... 0.0	WSW 2.9	SW 2.0	ENE 0.4	NW 1.4	..... 0.0	2.9	1.1	95	0.8	
23	N 0.2	..... 0.0	NW 0.2	E 0.1	NNW 1.2	WNW 4.2	N 0.3	NW 1.0	4.2	0.9	100	3.4	2h17m
24	N 0.6	NW 0.7	W 0.5	SW 2.7	SW 2.5	WSW 3.0	WNW 0.2	NW 0.7	3.0	1.4	90	4.2	2h55m
25	..... 0.0	W 0.5	..... 0.0	W 4.6	W 2.0	..... 0.0	..... 0.0	..... 0.0	4.6	0.9	55	9.4	7h
26	..... 0.0	NNW 0.2	N 0.5	WSW 2.9	W 1.5	N 2.4	NW 0.7	..... 0.0	2.9	1.0	45	7.4	6h5m
27	..... 0.0	NNE 0.3	NE 1.8	NW 4.3	WNW 3.0	W 3.7	WNW 2.0	NNE 0.5	4.3	1.9	125		
28	NE 0.8	NW 0.6	ENE 1.4	SSW 4.1	E 6.5	ESE 6.2	S 0.8	NNW 0.1	6.5	2.6	140		
29	ENE 0.1	WNW 0.4	E 0.2	E 2.1	ENE 1.4	E 5.5	..... 0.0	..... 0.0	5.5	1.2	130		
30	..... 0.0	WNW 0.1	W 0.1	S 4.2	W 1.8	E 4.3	W 2.8	SE 1.1	4.3	1.8	95	0.6	
31	..... 0.0	WSW 0.2	N 0.3	WNW 2.0	E 5.1	ENE 5.9	NE 1.2	NW 1.6	5.9	2.0	130		
Med.	0.3	0.7	0.8	2.7	3.1	2.7	1.3	0.6		1.5	109		

DIRECCION DE LAS NUBES Y ESTADO DEL CIELO

Días	MADRUGADA					MAÑANA					TARDE					NOCHE					SIMBOLOS Y ADVERTENCIAS
	Nubes superiores		Nubes inferiores		P. C.	Nubes superiores		Nubes inferiores		P. C.	Nubes superiores		Nubes inferiores		P. C.	Nubes superiores		Nubes inferiores		P. C.	
1	Ci. Ci-St.	NE	Cu.	S	1	Ci. Ci-cu.	....	Cu. Nb.	E	7	Ci-st. A-cu.	....	Nb. Cu.	WSW	10	Ci.	....	N. Cu.	....	10	≡,●
2	.....	....	Cu. St-cu.	NE ...	1	.....	....	Cu.	E	4	Ci. A-cu.	....	Nb. Cu.	N.	8	Ci.	....	St-cu. Cu.	....	3	
3	Ci.	W	Cu.	....	0	Ci. A-cu	....	Cu.	SSE	4	A-cu.	NE	Cu.	E	8	Ci.	....	Cu. Cu-Nb.	....	4	≡,⊻
4	Ci. A-cu.	.... SE	.....	....	6	A-cu.	ESE	Nb. Cu.	ESE E	10	A-cu.	SE	Cu. Nb.	SE	10	A-cu.	....	St-cu. Cu.	....	7	
5	Ci A-cu.	WNW	Cu.	SE	3	Ci.	....	Cu.	E	9	Ci. Ci-st.	W	Cu.	ESE	8	Ci. Ci-st.	....	Cu. St.	....	3	⊻
6	Ci.	....	... .	....	2	Ci. Ci.-st.	W	Cu. St.-cu.	SSE	6	Ci. A-cu.	.... ESE	Cu.	...	10	Ci. A-cu.	....	St-cu. Cu.	....	4	≡,⊕,°⊍°
7	Ci.	....	Nb. Cu.	ESE	10	.....	....	Nb. Cu.	SE ESE	10	.....	....	Nb. Cu.	E	10	Ci. Ci-st.	....	Nb. Cu.	....	6	●°
8	A-cu.	SE	Cu. Nb.	ESE	10	A-cu.	SE	Nb. Cu.	E	10	Ci. A-cu.	.... SE	Nb. Cu.	ESE E	10	A-cu.	....	st-cu. Cu.	....	10	●°
9	A-cu.	....	Nb. Cu.	SE	10	A-cu. A-st.	....	Nb. Cu.	ESE	10	Ci. Ci-st.	WSW	Cu. Nb.	SE	8	Ci. Ci-st.	....	Cu.	....	9	●
10	A-cu. A-St.	....	Nb. Cu.	ESE	10	Ct. A-cu.	....	St.-cu. Cu.	E ESE	10	Ci. Ci-st.	W	Cu.	E	10	Ci-st. A-st.	....	St-Cu. Cu.	....	8	●°
11	.....	....	Nb. Cu.	ESE	10	A-cu.	E	Nb. Cu.	E SE	10	A-cu.	SSE	Nb. St.Cu.	E	9	Ci.	....	Cu.	....	7	●
12	Ci. A-cu.	W SE	Cu.	E	7	A-cu.	....	Nb. Cu.	E ESE	10	Ci. Ci-St.	W	Cu.	E	8	Ci. A-cu.	....	Cu.	....	7	●,°⊕°
13	Ci. A-cu.	.... SE	Cu.	SE	8	.....	....	Cu.	E	9	Ci. Ci-St.	W	Cu.	ESE	9	Ci. Ci-st.	....	Cu.	....	3	⊍°,⊍°
14	....	....	.....	....		Ci. A-cu.	WSW SSW	Cu.	SW	7	A-cu.	....	Nb. Cu.	E. N.	10	.....	....	Nb. Cu.	....	10	≡,² ⊕,°●
15	.....	....	Cu. St.	SE	3	.....	....	Nb. Cu.	E SE	7	Ci. A-cu.	....	Nb. Cu.	SE S	8	Ci. A-cu.	....	St.	....	2	≡,●
16	Ci. A-cu.	.... WNW	Cu.	....	6	A-cu.	WSW	Cu.	ESE	3	A-cu.	SE	Cu. St-cu.	S	10	A-cu.	....	St-cu. Cu.	....	3	
17	Ci. A-cu.	SSE SE	St.-cu Cu.	....	8	Ci. A-cu.	.... NE	Cu.	SE	8	Ci. A-cu.	SW W	Nb. Cu.	SE NE	10	Ci-st. A-cu.	....	Nb. Cu	....	9	●
18	A-cu. A-St.	....	Nb. Cu.	....	9	Ci-st.	....	Nb. Cu.	SSE E	10	Ci. A-cu.	SW SSW	Cu.	SE	9	Ci. A-cu.	....	St-cu. Cu.	....	8	●
19	A-cu.	E	Cu.	....	10	A-cu.	NE	Nb. Cu.	S ESE	10	Ci. A-cu.	.... N	Nb. Cu.	NE ESE	9	A-st.	....	Nb. Cu.	....	10	●
20	Ci. A-cu.	SSW NNW	Cu.	....	9	A-cu.	N	Cu.	ENE	6	A-cu.	ENE	Nb. Cu.	W NW	7	A-st.	....	Nb. Cu.	....	10	●
21	Ci. A-cu.	WSW NNW	Cu.	S	10	Ci. A-cu.	.... NW	Cu.	NE	9	Ci-st. A-cu.	.... NW	Cu. Cu-Nb.	W	8	.....	....	Nb. Cu.	....	10	●
22	Acu.	W	Cu. Nb.	E	10	A-cu.	WNW	Nb. Cu.	N E	10	A-cu.	N	Nb. Cu.	N	10	.....	....	St-cu. Nb.	....	10	●
23	.....	....	Nb.	....	10	A-cu.	WNW	Nb. Cu.	S	10	A.cu.	....	Nb. Cu.	WSW	10	A-cu.	....	Nb. Cu.	....	10	●
24	.....	....	Nb. St.	....	10	A-cu. A-st.	SSW	Nb. Cu.	W S	10	A-cu. A-st.	W	Nb. Cu.	W	9	A-cu. A-st.	....	Nb. Cu.	....	10	●
25	A-st.	....	Nb	....	10	A-cu.	....	Nb. Cu.	W	10	A-st.	....	Nb. Cu.	S E	10	A-st.	....	Nb. Cu.	....	10	●
26	.....	....	Nb.	W	10	A-st.	....	Nb. Cu.	NW	10	A-st.	....	Nb.	N S	10	A-cu.	....	Nb. Cu.	....	10	●
27	A-cu. A-st.	S	Nb. Cu.	....	10	A-cu.	S	Cu.	SE	8	A-cu.	....	Nb. Cu.	WSW SE	9	A-cu.	...	Nb. Cu.	....	9	
28	A-cu.	....	Cu.	....	0	A-cu.	SW	Cu.	SSE	6	A-cu.	SSW	Cu.	S	4	Ci.	....	St-cu. Cu.	....	3	≡²
29	Ci. A-cu.	.... SE	Cu.	ESE	6	A-cu.	....	Cu.	SE	7	A-cu.	SSW	Cu.	SE	7	.....	....	Cu.	....	0	
30	A-cu.	E	Cu. Nb.	E	9	A-cu.	E	Nb. Cu.	ESE	10	Ci. A-cu.	.... SE	Nb Cu.	E ESE	10	Ci. A-cu.	....	Cu.	....	5	●
31	A-cu.	....	Nb. St -cu.	ESE	10 7	A-cu.	ESE	Cu. Nb.	ESE	10 8	Ci-st. A-cu.	SW SSE	Nb. Cu.	E ENE	9 9	Ci. A-cu.	....	St.cu. Cu	....	9	

BAROMETRO

en milímetros, reducido a 0° C., y a la gravedad normal: ésta es de —1.48

500 mm. +

Días	6h	8h	10h	12h	14h	16h	18h	20h	Máx.a	Mín.a	Oscil.	Media.
1	60.3	60.7	60.8	60.3	59.2	59.0	59.1	60.0	60.8	59.0	1.8	59.9
2	60.0	60.5	60.3	59.8	59.0	58.6	59.1	59.8	60.5	58.6	1.9	59.6
3	60.2	61.0	60.7	59.7	59.0	58.6	59.0	59.9	61.0	58.6	2.4	59.8
4	59.9	60.4	60.3	59.4	58.9	58.6	59.7	60.3	60.4	58.6	1.8	59.7
5	60.2	61.2	60.6	59.5	58.8	58.4	59.6	60.7	61.2	58.4	2.8	59.9
6	60.2	60.9	61.0	60.0	59.4	59.0	59.5	59.9	61.0	59.0	2.0	60.0
7	59.7	60.7	60.8	60.0	58.9	58.8	59.3	60.5	60.8	58.8	2.0	59.8
8	60.0	60.5	60.4	59.2	58.1	58.0	58.8	59.5	60.5	58.0	2.5	59.3
9	59.5	60.5	60.6	59.6	58.4	58.3	58.6	59.8	60.6	58.3	2.3	59.4
10	59.4	60.4	60.0	59.6	58.5	58.4	58.7	59.6	60.4	58.4	2.0	59.3
11	59.6	60.5	61.0	60.0	59.0	58.5	59.3	60.2	61.0	58.5	2.5	59.8
12	60.5	61.3	61.1	60.3	59.4	58.9	60.0	60.6	61.3	58.9	2.4	60.3
13	60.8	61.5	61.4	60.6	59.5	59.0	59.6	60.5	61.5	59.0	2.5	60.4
14	60.5	61.4	61.5	61.0	60.0	59.4	59.7	60.9	61.5	59.4	2.1	60.5
15	60.9	61.5	61.5	61.0	60.0	59.5	60.0	60.5	61.5	59.5	2.0	60.6
16	60.4	61.3	61.4	61.1	60.3	59.6	59.9	60.4	61.4	59.6	1.8	60.5
17	60.0	61.0	61.1	60.4	59.4	58.8	59.4	60.1	61.1	58.8	2.3	60.0
18	60.5	61.4	61.5	61.0	60.0	59.5	59.6	60.3	61.5	59.5	2.0	60.5
19	60.5	61.5	61.9	61.2	60.4	60.0	60.0	60.8	61.9	60.0	1.9	60.8
20	61.0	61.6	61.6	60.8	60.0	59.7	61.0	61.0	61.6	59.7	1.9	60.7
21	61.0	61.6	61.7	61.1	60.3	59.7	59.8	60.6	61.7	59.7	2.0	60.7
22	60.6	61.5	61.5	60.7	59.7	59.3	59.7	60.3	61.5	59.3	2.2	60.4
23	60.2	61.0	61.4	60.6	59.7	59.1	59.7	60.1	61.4	59.1	2.3	60.2
24	60.0	60.8	61.1	60.7	60.0	59.4	60.0	60.6	61.1	59.4	1.7	60.3
25	60.4	61.1	61.1	60.4	59.6	58.8	59.3	60.0	61.1	58.8	2.3	60.1
26	60.0	60.8	61.0	60.0	59.2	58.5	59.0	59.9	61.0	58.5	2.5	59.8
27	59.7	60.5	60.7	60.2	59.4	59.1	59.3	60.4	60.7	59.1	1.6	59.9
28	60.3	61.1	61.0	60.1	59.5	59.3	59.4	60.6	61.1	59.3	1.8	60.2
....	.....	.....	.....	.....	.....	.....	.....	.....	.....	.....	.....	.....
....	.....	.....	.....	.....	.....	.....	.....	.....	.....	.....	.....	.....
....	.....	.....	.....	.....	.....	.....	.....	.....	.....	.....	.....	.....
Máxa	61.0	61.6	61.9	61.2	60.4	60.0	60.1	61.0	61.9			
Mín.a	59.4	60.4	60.0	59.2	58.1	58.0	58.6	59.5		58.0		
Oscil	1.6	1.2	1.9	2.0	2.3	2.0	1.5	1.5			3.9	
Med.	60.2	61.0	61.0	60.3	59.4	59.0	59.5	60.3				60.1

TEMPERATURA A LA SOMBRA

Termómetro centígrado.

Días	6h	8h	10h	12h	14h	16h	18h	20h	Máx.ª	Mín.ª	Oscil.	Media.
1	10.0	12.2	16.0	18.5	20.0	19.4	16.0	14.0	20.0	10.0	10.0	15.8
2	9.8	12.5	16.0	17.2	16.7	16.4	14.5	14.0	17.2	9.8	7.4	14.6
3	10.1	12.0	16.0	19.5	20.0	21.0	17.0	15.0	21.0	10.1	10.9	16.3
4	11.0	11.9	16.4	21.0	20.6	20.6	15.5	14.5	21.0	11.0	10.0	16.4
5	9.5	10.9	15.5	20.5	18.0	18.0	15.4	14.0	20.5	9.5	11.0	15.2
6	10.3	12.4	16.5	18.0	17.8	16.9	15.4	15.1	18.0	10.3	7.7	15.3
7	11.6	13.0	15.6	18.8	17.8	17.5	17.0	14.0	18.8	11.6	7.2	15.7
8	8.1	11.7	16.9	20.4	20.0	16.0	14.1	14.0	20.4	8.1	12.3	15.1
9	10.8	12.0	16.6	19.5	18.6	15.5	14.9	13.5	19.5	10.8	8.7	15.2
10	11.4	12.0	17.1	18.0	17.5	14.3	15.2	13.0	18.0	11.4	6.6	14.8
11	10.0	11.0	16.0	19.0	18.7	18.9	15.0	14.0	19.0	10.0	9.0	15.3
12	9.6	11.4	16.3	20.4	22.5	19.2	15.2	14.0	22.5	9.6	12.9	16.1
13	11.5	12.7	17.8	19.8	20.0	16.7	14.7	14.5	20.0	11.5	18.5	16.0
14	10.8	12.4	17.2	18.0	18.6	18.5	16.1	13.4	18.6	10.8	7.8	15.6
15	11.5	13.0	15.5	18.0	18.0	14.1	13.5	12.5	18.0	11.5	6.5	14.5
16	12.0	12.1	13.7	14.2	15.0	14.5	12.5	12.1	15.0	12.0	3.0	13.3
17	11.2	11.8	14.1	17.7	16.6	16.4	13.9	13.2	17.7	11.2	6.5	14.4
18	11.2	12.3	14.5	16.5	17.8	14.1	13.7	12.7	17.8	11.2	6.6	14.1
19	11.1	11.6	12.7	15.5	15.0	14.5	12.7	11.2	15.5	11.1	4.4	13.0
20	9.9	11.5	14.9	17.7	18.1	17.5	15.5	13.8	18.1	9.9	8.2	14.9
21	9.5	10.7	15.4	14.5	15.8	14.9	15.0	12.9	15.8	9.5	6.3	13.6
22	9.6	10.9	14.0	17.5	18.0	18.3	15.2	13.4	18.3	9.6	8.7	14.6
23	10.0	10.6	14.1	17.5	18.1	17.4	16.0	12.5	18.1	10.0	8.1	14.5
24	10.5	10.7	12.9	15.8	16.6	17.0	14.5	12.2	17.0	10.5	6.5	13.8
25	10.0	10.5	15.0	16.5	15.8	17.1	14.9	12.6	17.1	10.0	7.1	14.0
26	9.1	10.0	13.5	17.4	15.3	16.7	14.3	13.0	17.4	9.1	8.3	13.7
27	10.6	11.7	15.1	17.6	16.4	14.0	13.3	12.8	17.6	10.6	7.0	13.9
28	10.0	11.0	13.8	15.7	13.0	12.2	11.6	11.5	15.7	10.0	5.7	12.4
....	.....	.....	.....	.....	.....	.....	.....	.....	.....	.....	.....	.....
....	.....	.....	.....	.....	.....	.....	.....	.....	.....	.....	.....	.....
....	.....	.....	.....	.....	.....	.....	.....	.....	.....	.....	.....	.....
Máxª	12.0	13.0	17.8	21.0	22.5	21.0	17.0	15.1	22.5			
Mín.ª	8.1	10.0	12.7	14.2	13.0	12.2	11.6	11.2		8.1		
Oscil	3.9	3.0	5.1	6.8	9.5	8.8	5.4	3.9			14.4	
Med.	10.4	11.7	15.3	17.9	17.7	16.7	14.7	13.3				14.7

TENSION DEL VAPOR DE AGUA

en milímetros.

Días	6h	8h	10h	12h	14h	16h	18h	20h	Máx.a	Mín.a	Oscil.	Media
1	7.65	8.05	8.03	7.98	7.00	7.47	10.28	9.57	10.28	7.00	3.28	8.25
2	8.18	8.70	8.67	9.05	9.56	10.56	10.49	10.25	10.56	8.18	2.38	9.43
3	7.61	7.25	6.84	7.20	7.75	8.14	8.69	9.03	9.03	6.84	2.19	7.81
4	7.69	8.23	7.98	6.42	7.75	7.68	9.60	9.27	9.60	6.42	3.18	8.08
5	7.35	8.25	7.90	6.76	10.12	10 12	10.42	10.58	10.58	6.76	3.82	8.94
6	7.95	8.01	7.92	7.76	7.88	7.73	7.61	6.59	8.01	6.59	1.42	7.68
7	8.05	8.25	8.04	7.44	7.20	7.84	6.84	7.81	8.25	6.84	1.41	7.68
8	6.50	5.97	6.50	6.69	9.03	10.51	9.51	9.03	10.51	5.97	4.54	7.97
9	8.84	8.96	8.52	8.35	9.61	9.47	10.46	9.97	10.46	8.35	2.11	9.27
10	8.96	9.08	9.57	9.39	10.82	10.24	9.83	8.90	10.82	8.90	1.92	9.60
11	8.13	8.37	8.67	8.93	10.39	10.41	9.87	9.03	10.41	8.13	2.28	9.23
12	7.51	7.51	8.04	7.83	7.93	10.78	10.15	9.96	10.78	7.51	3.27	8.71
13	8.41	8.07	7.27	7.48	9.71	9.56	11.08	10.49	11.08	7.27	3.81	9.01
14	8.09	8.10	7.63	7.23	7.50	7.72	8.52	10.29	10.29	7.23	3.06	8.14
15	7.99	8.36	8.49	9.50	8.93	10.03	9.90	9.83	10.03	7.99	2.04	9.13
16	9.94	9.90	9.93	10.17	9.25	9.52	9.44	9.42	10.17	9.25	0.92	9.70
17	9.18	8.78	8.79	7.33	9.49	8.24	8.85	8.78	9.49	7.33	2.16	8.68
18	8.84	8.70	8.35	8.45	8.79	9.10	8.37	8.70	9.10	8.35	0.75	8.66
19	8.66	8.72	8.70	7.79	9.03	9.07	8.18	8.17	9.07	7.79	1.28	8.54
20	7.69	7.99	7.51	7.72	8.52	9.15	9.21	9.20	9.21	7.51	1.70	8.37
21	7.76	7.31	7.31	8.11	8.44	7.81	8.01	8.40	8.44	7.31	1.13	7.89
22	7.31	7.25	6.72	6.76	8.34	8.44	8.61	8.92	8.92	6.72	2.20	7.79
23	8.13	7.85	7.45	7.45	7.19	7.85	8.67	8.06	8.67	7.19	1.48	7.83
24	7.91	8.43	8.82	7.69	6.72	6.72	8.55	7.99	8.82	6.72	2.10	7.85
25	7.93	7.91	7.47	7.34	8.00	7.76	8.07	8.22	8.22	7.34	0.88	7.84
26	7.98	8.13	8.37	7.64	8.48	8.32	8.28	8.36	8.48	7.64	0.84	8.20
27	7.49	8.11	8.47	7.39	8.49	8.19	9.11	9.45	9.45	7.39	2.06	8.34
28	8.67	8.49	8.58	8.86	10.01	9.62	9.32	8.90	10.01	8.49	1.52	9.06
....	.....	.....	.....	.....	.....	.....	.....	.....	.....	.....	.....	.....
....	.....	.....	.....	.....	.....	.....	.....	.....	.....	.....	.....	.....
....	.....	.....	.....	.....	.....	.....	.....	.....	.....	.....	.....	.....
Máx.	9.94	9.90	9.93	10.17	10.82	10.78	11.08	10.58	11.08			
Mín.a	6.50	5.97	6.50	6.42	6.72	6.72	6.84	6.59		5.97		
Oscil	3.44	3.93	3.43	3.75	4.10	4.06	4.24	3.99			5.11	
Med.	8.09	8.17	8.09	7.88	8.64	8.86	9.14	9.04				8.49

Días	HUMEDAD RELATIVA												TEMPERATURAS ABSOLUTAS	
	6h	8h	10h	12h	14h	16h	18h	20h	Máx.ª	Mín.ª	Oscil.	Media.	Máx.ª	Mín.ª.
1	83	76	59	51	41	45	76	81	83	41	42	64	20.6	9.8
2	89	81	64	62	68	77	86	86	89	62	27	77	19.4	7.9
3	82	69	51	43	45	45	60	71	82	43	39	58	21.3	9.8
4	78	79	57	35	43	43	73	75	79	35	44	60	21.7	10.8
5	83	85	60	38	66	66	80	89	89	38	51	71	21.0	9.0
6	86	74	56	51	52	54	58	52	86	51	35	60	18.3	10.0
7	79	74	61	46	47	53	48	66	79	46	33	59	19.3	11.4
8	79	59	45	38	52	77	80	76	80	38	42	63	20.7	8.1
9	91	85	61	50	61	72	82	86	91	50	41	74	20.3	10.6
10	89	87	66	60	72	85	77	80	89	60	29	77	18.6	10.6
11	89	86	64	55	66	65	78	76	89	55	34	72	19.1	8.9
12	84	74	58	44	39	66	79	83	84	39	45	66	23.1	9.4
13	83	73	48	45	56	68	89	86	89	45	44	68	20.7	10.6
14	83	75	52	47	47	49	62	89	89	47	42	63	20.0	10.5
15	79	75	65	62	58	83	85	91	91	58	33	75	18.3	11.0
16	95	94	85	85	73	78	87	89	95	73	22	86	15.3	11.4
17	93	85	73	49	67	59	74	78	93	49	44	72	18.9	10.8
18	89	82	68	61	58	76	72	80	89	58	31	73	18.3	10.6
19	89	86	80	59	71	74	74	82	89	59	30	77	15.5	10.7
20	84	79	60	52	56	62	70	79	84	52	32	68	18.7	9.4
21	88	76	55	66	63	62	63	76	88	55	33	69	17.2	9.2
22	81	74	56	46	54	54	67	78	81	46	35	64	19.0	8.8
23	89	81	62	50	47	54	64	74	89	47	42	65	18.6	8.0
24	83	89	80	57	48	47	69	75	89	47	42	68	17.4	9.9
25	87	83	59	53	59	53	63	75	87	53	34	67	17.4	9.5
26	92	89	73	52	65	58	69	75	92	52	40	72	17.4	8.7
27	78	79	65	50	60	69	80	85	85	50	35	71	17.7	9.9
28	95	87	73	66	89	90	91	89	95	66	29	85	15.7	9.5
....	...	....	....	....	....	....	....	....	....	....	....	....	.....	.....
....	....	....	....	....	....	....	....	....	....	....	....	....	.....	.....
....	....	....	....	....	....	....	....	....	....	....	....	....	.....	.....
Máx.	95	94	85	85	89	90	91	91	95				23.1	
Mín.ª	78	59	45	35	39	43	48	52		35				7.9
Oscil	17	35	40	50	50	47	43	39			60			
Med.	86	80	63	53	58	64	73	79				69		

Días	VIENTO — Dirección y velocidad en metros por segundo, y kilómetros en 24 horas. 6h	8h	10h	12h	14h	16h	18h	20h	Máxima	Media	Kilómetros en 24 horas	LLUVIA mm.	Duración
1	E 0.2	W 0.3	N 2.1	SSE 4.6	E 3.6	E 4.2	W 0.8	..... 0.0	4.6	2.0	130		
2	..... 0.0	ESE 1.7	WNW 2.6	WNW 0.3	SSW 2.7	NW 2.5	W 0.2	ESE 0.9	2.7	1.4	100	6.8	2h25m
3	E 0.3	NNE 0.2	N 1.5	S 3.0	SE 7.5	ESE 2.4	..... 0.0	E 1.0	7.5	2.0	140		
4	E 1.0	W 1.4	NNE 0.6	S 4.8	SE 5.0	SSE 6.7	NNW 1.5	S 1.9	6.7	2.9	140	0.1	
5	SSW 0.1	NNE 1.9	SE 3.8	S 2.8	W 2.3	NNE 1.8	NW 2.1	NNW 0.5	3.8	1.9	110		
6	NW 2.0	WNW 2.2	SE 3.0	W 2.6	WSW 1.2	ENE 1.5	E 3.0	ENE 7.8	7.8	2.9	155		
7	ESE 0.5	N 0.2	SE 6.5	NE 2.5	ENE 3.5	WSW 1.6	E 4.5	ESE 1.0	6.5	2.5	190		
8	NE 0.4	NE 1.2	NW 1.4	WSW 3 2	NW 2.5	N 3.2	N 0.3	NW 0.4	3.2	1.6	115	1.4	22m
9	N 1.7	W 0.5	WNW 0.6	W 2.7	WSW 3.1	..... 0.0	NW 0.2	..... 0.0	3.1	1.1	100	2.1	2h13m
10	WNW 1.4	N 1.0	WNW 1.1	N 1.5	NW 2.2	NNE 2.5	..... 0.0	..... 0.0	2.5	1.2	90	4.7	2h15m
11	NE 0.5	NE 0.8	N 0.4	WNW 1.0	NW 1.6	NW 1.5	N 2.3	..... 0.0	2.3	1.0	85		
12	E 0.2	NE 1.0	NNE 0.3	SSE 4.2	S 3.5	W 3.8	NE 0.3	..... 0.0	4.2	1.7	115	1.8	18m
13	W 0.2	N 1.4	S 3.3	NE 2.7	W 3.0	N 3.2	S 0.7	NNW 1.4	3.3	2.0	105	19.0	2h5m
14	..... 0.0	..... 0.0	SSE 2.3	NE 2.0	E 1.9	NE 2.4	SE 1.2	..... 0.0	2.4	1.2	100		
15	E 0.3	N 0.4	NNE 2.3	W 3.7	W 1.5	NE 4.0	..... 0.0	SW 0.3	4.0	1.6	75	9.1	5h15m
16	NE 0.2	..... 0.0	W 2.5	WNW 2.6	WNW 3.6	NW 1.1	WNW 0.5	NNW 0.1	3.6	1.3	80	6.6	3h50m
17	W 0.7	S 0.5	W 1.8	W 1.7	WSW 3.6	N 0.8	..... 0.0	NW 0.4	3.6	1.2	100	4.7	1h42m
18	..... 0.0	N 0.3	E 0.1	W 3.2	W 3.2	W 1.8	WSW 0.2	..... 0.0	3.2	1.1	105	7.5	2h40m
19	..... 0.0	..... 0.0	W 1.3	NW 3.4	NNW 0.9	WNW 3.1	SSW 0.4	E 1.1	3.4	1.3	90	7.4	2h
20	..... 0.0	SW 1.2	NE 1.1	NE 0.4	NW 2.9	W 4.8	SW 2.3	WNW 1.0	4.8	1.7	140	0.1	
21	..... 0.0	..... 0.0	WNW 1.7	NW 4.2	E 1.4	NNE 3.0	W 0.2	N 0.2	4.2	1.3	95	0.5	
22	WNW 0.5	WNW 1.4	NW 1.0	NW 1.3	W 4.8	WSW 4.9	W 1.3	WSW 0.4	4.9	1.9	140		
23	..... 0.0	S 0.3	W 1.5	W 2.3	W 4.1	NW 4.0	WNW 2.8	W 2.5	4.1	2.2	140		
24	WNW 0.5	SSW 0.5	NW 2.2	N 3.2	WNW 2.8	WNW 3.0	NW 0.4	WSW 0.4	3.2	1.6	110	0.5	
25	..... 0.0	N 0.3	NW 1.5	W 2.0	WNW 2.5	NW 2.0	W 1.4	ENE 0.6	2.5	1.3	90	1.0	15m
26	NW 0.3	..... 0.0	NW 1.2	W 2.1	WNW 2.2	W 3.8	WNW 1.9	..... 0.0	3.8	1.4	95	0.1	
27	NNE 0.2	NW 1.5	WNW 1.0	WSW 0.6	NW 2.4	N 2.8	SE 1.1	..... 0.0	2.8	1.2	65	2.0	40m
28	ESE 0.2	..... 0.0	..... 0.0	ESE 0.4	NW 2.0	..... 0.0	..... 0.0	..... 0.0	2.0	0.3	45	8.9	3h40m
....	.....	.....	.....	.....	.....	.....	.....	.....	....	....	....		
....	.....	.....	.....	.....	.....	.....	.....	.....	....	....	....		
....	.....	.....	.....	.....	.....	.....	.....	.....	....	...	....		
Med.	0.4	0.7	1.7	2.5	2.9	2.7	1.1	0.8		1.6	109		

DIRECCION DE LAS NUBES Y ESTADO DEL CIELO

Días	MADRUGADA					MAÑANA					TARDE					NOCHE					SIMBOLOS Y ADVERTENCIAS
	superiores Nubes		Nubes inferiores		P. C.	Nubes superiores		Nubes inferiores		P. C.	Nubes superiores		Nubes inferiores		P. C.	Nubes superiores		Nubes inferiores		P. C.	
1	Ci-cu. A-cu.	WSW SW	Cu.	NE	7	Ci-st. A-cu.	.... SW	Cu.	E	9	A-cu.	SE	Cu.	ENE	10	Ci. Ci-st.	SW	Cu.	....	2	
2	Ci A-cu.	.... N	Cu. St-cu.	N	9	Ci. Ci-st.	S	Nb. Cu.	N E	8	Ci-st. A-cu.	....	Nb. Cu.	NW N	10	.....	....	Nb. Cu.	....	10	●
3	Ci. A-cu.	.... SW	Cu. St.Cu.	E	7	A-cu.	NW	Cu.	SE	9	Ci-cu. A-cu.	SW NNW	Cu.	ESE	7	Ci. A-cu.	....	st-cu. Cu.	....	5	
4	A-cu. A-st.	SW	Cu.	....	5	Ci. Ci-st.	....	Cu.	SE SSW	3	Ci. A-cu.	SW NE	Cu.	WSW	4	A-cu.	....	Nb. Cu.	....	5	●,⊼
5	Ci. Ci-St.	SW	Cu.	S	4	Ci. Ci-st.	SW	Cu.	ESE	7	A-cu.	....	Nb. Cu.	ESE E	9	A-cu.	...	Nb. Cu.	....	9	⊕°
6	Ci-St. A-cu.	....	Cu.	ESE	9	Ci. A-st.	....	Nb. Cu.	E	10	Ci. Ci-st.	....	Cu.	E	10	Ci-st. A-st.	....	Nb. Cu.	....	7	⊕°,◡°
7	Ci-st. A-cu.	.... SSW	Cu.	SSE	10	Ci. A-cu.	....	Cu.	SE	9	Ci. A-cu.	.... E	Cu.	E	10	Ci-st. A-cu.	....	Cu.	....	6	
8	Ci. A-cu.	.... SSW	.....	....	5	A-cu.	SE	Cu.	NE	4	Ci. Ci-St.	NW	Nb. Cu.	E NE	8	.....	....	St-cu. Nb.	....	10	●, granizo, ⊼
9	A-cu.	NW	Nb. Cu.	N	10	Ci-cu. A-cu.	N NW	Cu. Cu-Nb.	E	6	A-cu. A-st.	....	Nb. Cu.	W ESE	10	A-cu.	....	Nb. Cu.	....	10	≡,●,⊼,⊼
10	Ci. A-cu.	NW W	Cu.	W	5	Ci. Ci-st.	WNW	Cu.	W	9	Ci. A-st.	....	Nb. Cu.	WSW N.	10	Ci. Ci-st.	....	Cu. Cu-Nb.	....	7	⊕°,●,⊼,◡°
11	Ci. A-cu.	.... E	Cu. Cu-Nb.	....	4	Ci. Ci.-st.	....	Cu.	SSE WNW	3	A-cu.	SSW	Cu.	N S	8	A-cu.	....	Nb. Cu.	....	7	≡°
12	Ci-st. A-cu.	.... SW	Cu.	....	1	A-cu.	....	Cu.	E	3	Ci.	....	Nb. Cu.	N NE	5	Ci. Ci-st.	....	Nb. Cu.	....	5	●,granizo,⊼,⊼,◡
13	.....	....	Cu. St-cu.	SE	5	Ci.	S	Cu.	SE	5	A-cu.	S	Cu. Nb.	ENE	9	Ci-st. A-cu.	....	Nb. Cu.	....	10	●,granizo.
14	Ci. A-cu.	S N	Cu.	....	4	Ci.	....	Cu.	ENE	5	A-cu. A-st.	NNW	Nb. Cu.	S N	8	Ci. A-cu.	...	St-cu. Cu.	....	4	
15	A-cu.	NW	Cu. St-cu.	S	10	A-cu.	W	Cu. Nb.	W	10	A-cu.	....	Nb. Cu.	E S	10	A-cu.	....	Nb. Cu.	....	10	≡,°●,⊼
16	.....	....	Nb. Cu.	....	10	A-st.	....	Nb. Cu.	W	10	A-st.	....	Nb. Cu.	W	10	A-cu. A-st.	....	Nb. Cu.	....	10	●
17	A-cu. A-st.	....	Nb. Cu.	SSW ...	10	Ci. A-cu.	ESE NW	Cu.	NNE	8	Ci. A-cu.	.... W	Nb. Cu	NNW	10	A-cu. A-st.	....	Nb. Cu.	....	10	●,⊕°
18	A-cu.	W	Nb. Cu.	N	10	Ci. Ci-st.	ESE	Cu. Cu Nb.	W	8	Ci. A-cu.	ESE W	Nb. Cu.	W	10	Ci. Ci-st.	....	Cu. St.	....	7	●,⊕°,⊼,⊼
19	A-cu.	WNW	Nb. Cu.	N	10	A-cu. A-st.	....	Nb. Cu.	NNW	10	A-cu.	NW	Nb. Cu	NW N	10	Ci. Ci-st.	....	Cu.	....	6	●
20	A-cu.	NW	Cu. Nb.	N	9	Ci.	....	Cu.	N	5	A-cu.	....	Cu. Nb.	N	8	Ci.	....	Nb. Cu.	....	9	●,⊼
21	Ci Ci-st.	....	Cu.	N	4	Ci. A-cu.	... N	Nb. Cu.	NW NNW	8	A-cu.	NW	Nb. Cu.	N	8	A-cu.	....	Nb. Cu.	....	8	●
22	A-cu.	NNW	Cu.	N	4	.....	....	Cu.	WNW	6	A-cu.	....	Cu. Nb.	NW	6	Ci. Ci-st.	ESE	Cu. Cu-Nb.	N	7	
23	A-cu.	NW	Cu.	....	10	A-cu.	NW	Cu.	NW	9	.....	....	Nb. Cu.	NW NNE	8	A-cu.	....	Cu.	....	8	≡°
24	.....	...	Nb.	N	10	A-cu.	NW	Nb. Cu.	NW	10	Ci-st. A-cu.	.... W	Nb. Cu.	WNW W	10	Ct. Ci-st.	....	St-cu. Cu.	....	5	●
25	Ci. Acu.	SE WNW	Cu. St-cu.	S	7	A-cu.	....	Nb. Cu.	WNW W	8	Ci.	SE	Nb. Cu.	WNW NNW	7	Ci. A-cu.	....	Cu.	....	4	●
26	A-st.	....	Nb.	S	10	A.cu.	NW	Cu.	S	10	Ci. A-cu.	NNW	Nb. Cu.	NNW NE	10	A-cu.	....	St-Cu. Cu.	....	5	●,≡°
27	Ci. A cu.	.... E	St cu. Cu	....	9	.....	....	Cu. Cu-Nb.	E	8	A-cu.	....	Nb. Cu	NW	10	A-st.	....	Nb. Cu.	....	9	●,⊼
28	Ci-st. A-cu.	.. SE	Nb. Cu.	....	10	A-cu.	E	Nb. Cu.	NE E	10	.....	....	Nb. Cu.	N	10	Ci-st. A cu.	....	Nb. Cu.	....	10	●,T
....	.....	....	.....	....	....	.....	....	.....	....	....	.....	....	.....	....	....	.....	....	.....	....	....	
....	.....	....	.....	....	....	.....	....	.....	....	....	.....	....	.....	...	....	.....	....	.....	....	....	
....	.....	....	.....	....	....	.....	....	.....	....	....	.....	....	.....	....	....	.....	....	.....	....	....	

BAROMETRO

en milímetros, reducido a 0° C., y a la gravedad normal: ésta es de —1.48

500 mm. +

Días	6h	8h	10h	12h	14h	16h	18h	20h	Máx.a	Mín.a	Oscil.	Media.
1	60.2	61.2	61.5	60.7	59.3	58.6	59.1	60.0	61.5	58.6	2.9	60.1
2	59.9	60.6	61.1	60.4	59.6	58.5	58.1	59.2	61.1	58.1	3.0	59.7
3	60.0	61.0	61.2	60.4	59.4	58.4	58.8	60.0	61.2	58.4	2.8	59.9
4	60.5	61.4	61.5	60.8	59.6	59.1	59.8	60.8	61.5	59.1	2.4	60.4
5	60.8	61.6	61.9	60.9	59.8	59.0	59.5	60.2	61.9	59.0	2.9	60.5
6	60.4	60.9	61.0	60.4	59.4	58.5	58.9	60.0	61.0	58.5	2.5	59.9
7	60.1	60.8	60.7	60.0	58.9	58.5	58.8	59.6	60.8	58.5	2.3	59.7
8	59.6	60.1	60.5	59.7	58.6	58.0	58.6	59.5	60.5	58.0	2.5	59.3
9	60.0	60.8	60.8	60.0	59.0	58.5	58.7	59.7	60.8	58.5	2.3	59.7
10	60.5	61.5	61.4	60.4	59.4	58.6	59.4	60.4	61.5	58.6	2.9	60.2
11	60.3	61.2	61.4	60.1	59.0	58.5	59.0	60.0	61.4	58.5	2.9	59.9
12	59.5	60.0	60.0	59.0	57.9	57.5	58.2	59.0	60.0	57.5	2.5	58.9
13	59.0	60.1	60.6	59.5	58.2	57.6	58.4	59.4	60.6	57.6	3.0	59.1
14	60.0	60.5	60.8	59.9	58.7	58.5	59.0	59.9	60.8	58.5	2.3	59.7
15	59.4	60.3	61.0	60.5	59.5	58.6	58.8	60.0	61.0	58.6	2.4	59.8
16	59.8	60.6	61.0	60.1	59.0	58.6	59.0	60.5	61.0	58.6	2.4	59.8
17	60.4	61.2	61.7	60.9	59.7	59.0	59.2	60.4	61.7	59.0	2.7	60.3
18	60.6	61.4	61.7	61.0	59.6	59.0	59.5	60.1	61.7	59.0	2.7	60.4
19	60.4	61.3	61.3	61.0	59.8	59.0	59.0	59.9	61.3	59.0	2.3	60.2
20	60.0	60.6	61.1	60.3	59.6	59.1	59.6	60.5	61.1	59.1	2.0	60.1
21	60.2	61.0	60.9	59.9	59.0	58.5	59.0	59.8	61.0	58.5	2.5	59.8
22	60.0	61.2	61.3	60.6	59.5	58.6	59.8	60.3	61.3	58.6	2.7	60.2
23	60.4	61.1	61.6	60.6	59.6	59.0	60.0	60.8	61.6	59.0	2.6	60.4
24	60.6	61.6	61.8	61.0	59.7	58.6	59.6	60.6	61.8	58.6	3.2	60.4
25	60.7	61.4	61.4	60.5	59.1	59.0	59.4	60.7	61.4	59.0	2.4	60.3
26	60.3	61.4	61.5	60.5	59.4	58.8	59.4	60.4	61.5	58.8	2.7	60.2
27	60.3	61.2	61.5	60.6	59.8	59.5	60.0	61.0	61.5	59.5	2.0	60.5
28	60.6	61.5	61.6	60.6	59.7	59.0	59.5	60.4	61.6	59.0	2.6	60.4
29	60.3	61.2	61.3	60.2	59.0	58.6	59.0	59.8	61.3	58.6	2.7	59.9
30	59.6	60.5	60.6	59.5	58.5	58.3	58.7	59.9	60.6	58.3	2.3	59.5
31	59.7	60.7	60.8	60.1	59.2	58.2	59.1	60.0	60.8	58.2	2.6	59.7
Máxa	60.8	61.6	61.9	61.0	59.8	59.5	60.0	61.0	61.9			
Mín.a	59.0	60.0	60.0	59.0	57.9	57.5	58.1	59.0		57.5		
Oscil	1.8	1.6	1.9	2.0	1.9	2.0	1.9	2.0			4.4	
Med.	60.1	61.0	61.2	60.3	59 2	58.6	59.1	60.1				60.0

TEMPERATURA A LA SOMBRA

Termómetro centígrado.

Días	6h	8h	10h	12h	14h	16h	18h	20h	Máx.a	Mín.a	Oscil.	Media.
1	10.2	10.4	11.7	13.5	16.1	15.9	13.3	12.0	16.1	10.2	5.9	12.9
2	10.4	11.5	17.0	16.6	14.3	16.3	15.2	12.5	17.0	10.4	6.6	14.2
3	9.0	10.4	15.0	17.5	17.8	18.0	15.4	14.0	18.0	9.0	9.0	14.6
4	11.0	11.9	16.0	18.0	17.8	15.5	14.3	12.6	18.0	11.0	7.0	14.6
5	10.0	10.8	16.7	18.5	18.8	19.1	16.0	13.0	19.1	10.0	9.1	15.4
6	6.1	8.8	15.6	17.2	18.7	20.3	16.0	13.8	20.3	6.1	14.2	14.6
7	7.0	8.7	15.7	19.5	21.8	19.1	16.4	14.0	21.8	7.0	14.8	15.3
8	7.8	9.5	15.2	19.4	20.7	19.0	15.0	13.5	20.7	7.8	12.9	15.0
9	8.8	10.6	16.5	18.0	19.3	20.4	16.9	13.6	20.4	8.8	11.6	15.5
10	6.9	8.3	15.5	19.1	21.4	20.9	16.0	14.2	21.4	6.9	14.5	15.3
11	7.7	9.8	15.4	18.0	21.5	19.4	16.6	14.5	21.5	7.7	13.8	15.4
12	8.9	10.5	16.4	19.6	21.0	20.2	16.0	14.0	21.0	8.9	12.1	15.8
13	10.7	12.0	15.1	20.0	22.2	18.6	15.1	13.6	22.2	10.7	11.5	15.9
14	9.5	13.1	18.0	20.0	20.0	16.9	14.9	13.0	20.0	9.5	10.5	15.7
15	11.9	12.1	13.8	14.6	15.4	14.5	14.3	13.6	15.4	11.9	3.5	13.8
16	12.4	13.1	15.9	17.8	17.0	15.7	14.9	14.4	17.8	12.4	5.4	15.2
17	11.6	13.9	15.5	17.6	18.4	16.4	16.0	14.3	18.4	11.6	6.8	15.5
18	10.6	14.0	16.4	17.4	19.8	18.7	15.6	14.5	19.8	10.6	9.2	15.9
19	12.5	14.4	17.4	19.0	20.0	19.8	17.9	15.0	20.0	12.5	7.5	17.0
20	12.0	13.0	15.0	16.0	15.3	14.5	13.6	12.8	16.0	12.0	4.0	14.0
21	11.6	12.0	17.5	18.5	18.0	18.5	14.7	14.0	18.5	11.6	6.9	15.6
22	10.1	11.0	14.5	15.5	15.7	18.6	13.5	12.5	18.6	10.1	8.5	13.9
23	11.0	12.9	16.4	17.7	19.4	15.5	13.5	13.5	19.4	11.0	8.4	15.0
24	12.0	13.0	15.0	18.0	17.5	18.3	14.6	13.2	18.3	12.0	6.3	15.2
25	11.8	13.5	17.8	19.0	19.6	14.4	14.5	13.0	19.6	11.8	7.8	15.4
26	10.0	11.0	15.0	17.0	17.4	17.6	16.4	13.5	17.6	10.0	7.6	14.7
27	11.5	12.0	14.0	16.5	15.5	14.5	14.5	13.0	16.5	11.5	5.0	13.9
28	12.0	13.0	15.1	17.2	16.5	16.6	15.0	13.3	17.2	12.0	5.2	14.8
29	8.0	9.1	15.7	18.5	19.0	19.0	16.5	15.0	19.0	8.0	11.0	15.1
30	10.5	12.8	16.8	20.0	19.9	17.7	17.0	14.6	20.0	10.5	9.5	16.2
31	9.0	12.6	16.6	17.8	18.4	18.6	16.3	15.1	18.6	9.0	9.6	15.6
Máxa	12.5	14.4	18.0	20.0	22.2	20.9	17.9	15.1	22.2			
Mín.a	6.1	8.3	11.7	13.5	14.3	14.4	13.3	12.0		6.1		
Oscil	6.4	6.1	6.3	6.5	7.9	6.5	4.6	3.1			16.1	
Med.	10.1	11.6	15.7	17.8	18.5	17.7	15.4	13.7				15.1

TENSION DEL VAPOR DE AGUA

en milímetros.

Días	6h	8h	10h	12h	14h	16h	18h	20h	Máx.a	Mín.a	Oscil.	Media
1	8.67	8.98	9.14	9.71	8.87	8.18	8.43	8.80	9.71	8.18	1.53	8.85
2	8.37	8.50	7.69	8.41	9.06	8.49	7.69	7.79	9.06	7.69	1.37	8.25
3	7.44	8.01	7.37	7.19	7.66	7.76	7.90	9.03	9.03	7.19	1.84	7.80
4	8.72	8.90	8.03	7.23	9.05	10.05	9.38	9.51	10.05	7.23	2.82	8.86
5	7.65	8.37	6.66	7.01	7.35	6.97	9.82	8.64	9.82	6.66	3.16	7.81
6	6.94	7.12	6.26	6.52	6.89	7.47	9.56	8.78	9.56	6.26	3.30	7.44
7	6.13	6.69	6.66	3.86	4.74	9.11	9.64	8.07	9.64	3.86	5.78	6.86
8	6.24	6.53	6.82	6.23	7.49	10.09	10.73	8.79	10.73	6.23	4.50	7.86
9	7.12	7.49	6.78	6.66	7.53	7.54	6.40	6.80	7.54	6.40	1.14	7.04
10	5.72	6.38	6.08	6.15	6.83	6.75	10.08	9.71	10.08	5.72	4.36	7.21
11	6.69	6.90	7.07	6.66	6.77	9.85	9.85	8.81	9.85	6.66	3.19	7.83
12	7.28	7.43	7.08	6.37	8.32	9.36	9.36	9.14	9.36	6.37	2.99	8.04
13	7.93	7.77	6.39	6.03	5.48	8.76	10.07	8.93	10.07	5.48	4.59	7.67
14	6.39	6.74	7.12	6.45	8.01	9.88	9.73	9.48	9.88	6.39	3.49	7.97
15	9.41	9.29	9.46	9.72	8.68	8.35	8.19	8.64	9.72	8.19	1.53	8.97
16	8.52	9.10	8.51	8.40	8.23	8.50	8.07	7.99	9.10	7.99	1.11	8.42
17	8.84	7.57	7.90	7.95	8.51	8.82	8.25	8.93	8.93	7.57	1.36	8.35
18	8.37	7.75	7.85	8.03	8.13	8.38	8.86	8.24	8.86	7.75	1.11	8.20
19	8.58	7.75	7.64	8.00	7.55	7.41	7.82	8.14	8.58	7.41	1.17	7.86
20	9.70	9.36	9.69	8.45	8.22	9.34	9.75	10.11	10.11	8.22	1.89	9.33
21	9.53	9.70	8.58	9.89	8.93	8.69	9.21	10.14	10.14	8.58	1.56	9.33
22	8.61	8.72	9.27	9.21	10.00	9.48	9.97	9.24	10.00	8.61	1.39	9.31
23	8.94	8.82	8.31	8.46	8.74	9.21	9.79	9.64	9.79	8.31	1.48	8.99
24	8.28	8.36	8.27	8.23	8.10	8.23	10.25	9.89	10.25	8.10	2.15	8.70
25	9.45	8.86	6.98	7.32	8.13	10.53	9.65	9.48	10.53	6.98	3.55	8.80
26	8.65	9.14	8.70	8.91	9.52	9.66	9.64	9.79	9.79	8.65	1.14	9.25
27	9.34	9.35	9.34	9.28	10.62	10.49	9.92	10.01	10.62	9.28	1.34	9.79
28	9.59	8.76	8.77	8.83	9.02	9.56	9.69	8.64	9.69	8.64	1.05	9.11
29	7.52	8.26	8.86	7.98	9.15	9.67	9.71	9.69	9.71	7.52	2.19	8.86
30	8.31	9.02	6.84	6.45	9.63	10.30	9.95	9.99	10.30	6.45	3.85	8.81
31	6.61	6.98	6.42	7.40	7.33	8 65	8.62	7.53	8.65	6.42	2.23	7.44
Máx.	9.70	9.70	9.69	9.89	10.62	10.53	10.73	10.14	10.73			
Mín.a	5.72	6.38	6.08	3.86	4.74	6.75	6.40	6.80		3.86		
Oscil	3.98	3.32	3.61	6.03	5.88	3.78	4.33	3.34			6.87	
Med.	8.05	8.15	7.76	7.64	8.15	8.89	9.23	8.98				8.36

Días	HUMEDAD RELATIVA												TEMPERATURAS ABSOLUTAS	
	6h	8h	10h	12h	14h	16h	18h	20h	Máx.ª	Mín.ª	Oscil.	Media.	Máx.ª	Mín.ª.
1	93	95	89	84	65	61	74	84	95	61	34	81	16.7	9.9
2	89	84	54	60	74	61	60	72	89	54	35	69	17.4	9.9
3	87	86	57	48	51	51	61	76	87	48	39	65	19.5	8.5
4	90	85	58	47	60	77	78	87	90	47	43	73	18.4	10.7
5	83	87	48	45	45	43	72	78	87	43	44	63	20.0	9.5
6	99	85	47	45	43	43	71	74	99	43	56	63	21.5	6.0
7	81	79	50	23	25	56	70	68	81	23	58	57	21.9	6.6
8	79	73	53	37	41	62	85	76	85	37	48	63	20.8	7.6
9	85	78	48	44	44	42	44	58	85	42	43	55	20.7	8.5
10	77	78	46	38	37	37	74	80	80	37	43	58	21.7	6.4
11	85	76	54	44	37	59	70	72	85	37	48	62	21.6	7.3
12	86	78	51	38	46	53	70	77	86	38	48	62	21.7	8.5
13	82	74	49	34	27	55	79	77	82	27	55	60	22.2	10.2
14	72	60	46	37	46	69	78	85	85	37	48	62	21.2	9.0
15	90	88	81	79	66	68	68	74	90	66	24	77	15.5	11.3
16	79	81	63	56	57	64	64	65	81	56	25	66	18.5	11.8
17	86	64	60	54	54	63	60	74	86	54	32	64	18.8	11.4
18	88	64	56	54	47	53	67	67	88	47	41	62	20.3	10.5
19	80	64	52	49	43	43	52	64	80	43	37	56	21.0	12.3
20	93	83	77	62	63	76	84	92	93	62	31	79	16.7	11.5
21	94	93	58	62	58	55	74	86	94	55	39	73	20.2	11.3
22	93	90	75	70	75	60	86	85	93	60	33	79	19.7	10.0
23	91	80	60	56	52	70	85	83	91	52	39	72	20.0	10.4
24	79	75	65	54	55	53	82	87	87	53	34	69	19.1	11.2
25	91	77	47	45	48	86	79	85	91	45	46	70	20.0	11.4
26	95	93	69	62	64	65	69	85	95	62	33	75	19.0	9.5
27	92	89	79	67	81	86	81	89	92	67	25	83	18.9	11.0
28	91	79	69	61	65	68	77	76	91	61	30	73	18.0	11.5
29	94	95	66	51	57	60	70	77	95	51	44	71	19.8	7.6
30	88	82	48	37	56	69	70	81	88	37	51	66	21.7	10.3
31	76	64	46	49	46	54	62	59	76	46	30	57	21.7	8.7
Máx.	99	95	89	84	81	86	86	92	99				22.2	
Mín.ª	72	60	46	23	25	37	44	58		23				6.0
Oscil.	27	35	43	61	56	49	42	34			76			
Med.	87	80	59	51	53	60	71	77				67		

Días	VIENTO — Dirección y velocidad en metros por segundo, y kilómetros en 24 horas. 6h	8h	10h	12h	14h	16h	18h	20h	Máxima	Media	Kilómetros en 24 horas	LLUVIA mm.	Duración
1	..... 0.0	..... 0.0	NNW 0.3	SW 0.1	SSW 3.3	SE 3.0	E 3.5	NNE 1.1	3.5	1.4	70	9.5	5h40m
2	SW 0.2	NNE 0.2	SSE 2.6	E 4.4	NNE 1.8	E 1.5	NE 2.6	NNE 0.8	4.4	1.8	100	1.8	35m
3	..... 0.0	NW 1.0	E 1.6	ENE 5.2	NW 1.0	ESE 4.6	ENE 3.0	..... 0.0	5.2	2.0	105		
4	SSW 0.2	WNW 1.7	W 2.4	ENE 3.2	W 1.4	WNW 3.2	..... 0.0	NNE 1.3	3.2	1.7	110		
5	..... 0.0	NNE 0.2	SSE 4.5	SE 1.0	SE 6.2	NW 2.4	N 0.5	E 0.2	6.2	1.9	120		
6	..... 0.0	NNW 0.2	S 4.2	E 2.6	ENE 3.3	N 2.3	N 2.6	NE 1.2	4.2	2.0	100		
7	..... 0.0	NNW 0.5	WSW 1.3	SW 4.2	SE 4.3	WNW 3.2	NNW 0.5	..... 0.0	4.3	1.8	130		
8	S 0.3	WSW 1.0	NNE 1.1	WNW 2.3	W 0.2	WNW 4.7	W 0.8	NNE 0.7	4.7	1.4	80	4.4	32m
9	..... 0.0	..... 0.0	S 3.9	S 4.4	ESE 3.3	ENE 2.9	ENE 4.0	NNE 1.4	4.4	2.5	135		
10	..... 0.0	..... 0.0	NNW 1.0	NE 3.3	S 4.7	E 2.7	N 2.5	WNW 0.2	4.7	1.8	105		
11	..... 0.0	NE 0.9	NNE 1.0	NNE 2.1	NW 2.6	WNW 5.1	NW 1.7	NE 0.3	5.1	1.7	115		
12	NW 0.2	ENE 0.2	WNW 1.5	NE 2.1	WNW 4.2	W 2.8	NNW 1.4	NE 1.0	4.2	1.7	105		
13	NW 0.2	N 1.1	E 5.5	S 5.7	S 2.5	NW 2.0	NNE 1.2	E 0.6	5.7	2.3	150		
14	..... 0.0	NE 1.4	S 2.8	S 4.2	S 3.0	WNW 2.3	N 0.5	NNE 0.8	4.2	1.9	135		
15	N 0.3	WNW 1.0	NW 1.1	WNW 1.3	SSE 4.1	S 5.0	SSW 1.6	SSE 3.4	5.0	2.2	155	0.6	
16	NE 0.3	N 0.3	SSE 2.5	SSE 4.3	S 4.8	SSW 3.0	S 2.3	S 1.0	4.8	2.3	145		
17	NE 0.6	NW 1.0	S 3.8	S 4.5	S 4.2	SSE 0.5	SE 2.0	S 3.4	4.5	2.5	160		
18	NNE 0.7	S 2.6	S 5.4	SE 6.9	SE 2.5	SSE 3.6	ESE 3.6	SW 0.7	6.9	3.2	220	0.1	
19	WNW 0.4	NE 2.5	S 4.0	S 3.8	SSE 6.0	SE 5.8	NW 2.0	NE 1.5	6.0	3.2	230		
20	ENE 0.4	..... 0.0	NNW 0.5	S 0.9	SE 3.0	N 1.7	NNW 0.8	..... 0.0	3.0	0.9	95	9.9	3h42m
21	NNE 0.2	..... 0.0	NNE 0.9	W 2.8	WSW 0.6	E 3.7	SSE 1.4	..... 0.0	3.7	1.2	100	11.8	6h40m
22	..... 0.0	NNE 0.7	..... 0.0	N 1.2	W 2.2	NW 2.8	E 0.3	NNE 0.8	2.8	1.0	98	12.7	3h40m
23	..... 0.0	..... 0.0	E 2.8	E 3.4	S 2.3	ENE 4.0	NE 0.3	NNE 0.1	4.0	1.6	120		
24	E 0.4	..... 0.0	E 1.4	E 3.3	SW 2.2	NW 2.5	NW 1.1	W 0.8	3.3	1.5	116	0.7	
25	N 0.2	W 1.1	NE 2.8	ENE 2.7	WSW 3.3	WNW 0.4	SSW 1.1	NNE 0.6	3.3	1.5	115	12.8	1h40m
26	NNE 0.2	WSW 0.5	N 0.3	SW 1.4	W 4.7	WNW 4.3	W 1.5	NE 0.6	4.7	1.7	121	1.1	40m
27	..... 0.0	W 0.1	NW 0.6	ESE 0.8	W 4.2	WNW 1.1	W 1.2	N 0.5	4.2	1.1	80	1.1	26m
28	NW 0.3	S 0.3	NE 0.6	NE 1.1	W 2.8	WSW 3.5	SW 2.6	E 0.3	3.5	1.4	100		
29	NNE 1.9	NNE 1.5	W 1.0	SSW 0.5	SW 3.7	W 3.6	NW 2.8	NW 0.8	3.7	2.0	119		
30	ENE 0.3	N 0.3	S 3.4	NW 3.5	NW 4.4	W 4.2	NW 1.7	ENE 0.5	4.4	2.3	159		
31	E 0.5	N 1.0	S 5.0	S 3.2	ESE 2.1	NNW 3.2	SSW 1.7	ENE 0.6	5.0	2.2	185		
Med.	0.3	0.7	2.3	2.9	3.2	3.1	1.7	0.8		1.9	125		

DIRECCION DE LAS NUBES Y ESTADO DEL CIELO

Días	MADRUGADA					MAÑANA					TARDE					NOCHE					SIMBOLOS Y ADVERTENCIAS
	Nubes superiores		Nubes inferiores		P. C.	Nubes superiores		Nubes inferiores		P. C.	Nubes superiores		Nubes inferiores		P. C.	Nubes superiores		Nubes inferiores		P. C.	
1	.....	....	Nb.	....	10	A-cu. A-st.	....	Nb.	N S	10	Ci. Ci-st.	....	Nb. Cu.	ESE SE	9	.....	....	Nb. Cu.	....	10	●
2	A-cu. A-st.	SE	Cu. Nb.	SSE	10	Ci. A-cu.	.... SE	Cu. Nb.	E	9	Ci. A-cu.	SE	Nb. Cu.	ENE ESE	10	Ci.	....	Cu.	....	0	●,⊼°
3	Ci. Ci-St.	SE	Cu.	SE	4	A-cu.	S	Cu.	SSE	9	Ci. A-cu.	.... SE	St-cu. Nb.	E	10	Ci-st. A-cu.	....	Nb. Cu.	....	7	●,°⊼°
4	Ci-st. A-cu.	.... SE	Cu.	ESE	8	Ci. Ci-st.	SE	Cu.	ESE	10	Ci. Ci-st.	....	St-cu. Nb.	E N	10	Ci. Ci-st.	...	Nb. Cu.	....	9	●,°⊼
5	Ci. Ci-st.	SSE	Cu. St.	E NW	4	Ci.	ESE	Cu.	E	6	A-cu.	ENE	Cu.	E	8	Ci. A-cu.	....	Cu.	....	1	
6	Ci.	SE	Cu.	....	0	Ci. Ci-cu.	....	Cu.	ESE	6	Ci. Ci-st.	SE	Cu.	S	6	Ci.	....	Cu.	....	3	≡²
7	Ci.	....	Cu.	....	0	Ci.	....	Cu.	E	0	Ci.	....	Cu.	SSE	5	Ci. A-cu.	....	Nb. Cu.	....	4	≡°,⊼°
8	Ci. Ci-st.	WSW	Cu.	....	7	Ci. Ci-st.	SW	Cu.	ESE	5	Ci.	....	Cu. Nb.	SE ...	7	A-cu.	....	Nb. Cu.	....	4	Arreboles,●
9	Ci.	WSW	Cu.	E	1	Ci. Ci-st.	SSW	Cu.	E	8	Ci. Ci-st.	SW	Cu. Cu-Nb.	E	6	Ci.	....	Cu.	....	0	≡° alta y baja.
10	Ci.	...	Cu.	....	2	Ci.	SW	Cu.	SE	1	Ci.	....	Cu.	SE	3	.....	....	Nb. Cu.	N	7	≡°
11	Ci.	S	Cu.	....	0	.....	....	Cu.	E	0	.....	....	Cu.	ENE SE	5	Ci.	....	Nb. Cu.	....	4	≡,≡°alta.
12	Ci.	....	Cu.	....	0	.....	....	Cu.	E	1	.....	....	Cu. Nb.	E	7	A-cu.	....	Nb. Cu.	....	6	≡,≡° alta,●°
13	Ci. A-cu.	SW NE	Cu.	WSW	8	Ci. A-cu.	....	Cu. St-cu.	SSW	4	Ci. A-cu.	....	Cu.	SSE	6	Ci. A-cu.	....	Cu.	....	1	⊼
14	Ci. Ci-St.	S	Cu.	SSE	4	Ci. Ci-st.	SSW	Cu.	SSE	8	Ci. Ci-st.	....	Cu. Nb.	SE	10	Ci-st. A-cu.	....	Nb. Cu.	....	10	⊕°
15	.....	....	Nb. St.	....	10	.....	....	Nb. Cu.	ESE SE	10	.....	...	Nb. Cu.	ESE	10	Ci. Ci-st.	S SSE	Cu.	ESE	8	●
16	A-cu.	ESE	Cu. Nb.	SE	10	A-cu.	....	Nb. Cu.	E ESE	10	A-cu.	E	Nb. Cu.	SE	10	A-cu. A-st.	....	Nb Cu.	....	10	●°
17	A-cu.	E	Nb. Cu.	ESE	10	A-cu.	E	Nb. Cu.	ESE E	10	Ci. A-cu.	.... E	Nb. Cu.	ESE	10	Ci. Ci-st.	....	Nb. Cu.	....	9	●°
18	Ci. Ci-st.	NW	Cu.	ESE	9	Ci. A-cu.	WNW SE	Nb. Cu.	ESE	10	Ci. A-cu.	....	Nb. Cu.	E SE	9	Ci. A-Cu.	....	Nb. Cu.	....	4	●,⊕,°⊼
19	A-cu.	SSE	Cu. Nb.	E	9	Ci. Ci-st.	W	Cu.	SE	7	Ci-cu. A-cu.	...	Cu.	....	8	Ci. Ci-st.	....	Cu.	....	6	⊕°
20	A-cu. A-st.	....	Nb. Cu.	....	10	A-cu. A-st.	....	Nb. Cu.	SSE S	10	A-cu. A-st.	....	Nb. Cu.	E	10	.....	....	Nb- Cu.	....	10	●
21	A-cu.	W	Nb. Cu.	....	10	A-cu.	WSW	Nb. Cu.	W SSW	10	Ci. A-cu.	.... WSW	Cu Nb.	W	9	.....	....	Nb. Cu.	....	10	≡,●,⊼,⊼
22	Ci. A-cu.	.... NW	Cu. Nb.	NE	8	A.cu.	W	Nb. Cu.	E	9	A-cu.	NW	Nb. Cu.	N SE	10	A-cu. A-st.	....	Nb. Cu.	....	5	●
23	Ci. Ci-st.	S	Cu.	....	9	A-cu. A-st.	NNW	Nb. Cu.	ESE SE	10	Ci. A-cu.	....	Nb. Cu.	SW W	10	.....	....	Nb. St.	....	10	⊕,T,●°
24	A-cu. A-st.	ESE	Cu. Nb.	E	9	A-cu.	SE	Nb. Cu.	SE	9	Ci. A-cu.	.... E	Cu. Cu-Nb	ESE	7	Ci-st.	WSW	St-cu. Cu.	....	9	●
25	Ci. Acu.	SE E	St-cu. Cu.	ESE E	8	Ci. A-cu.	SE NNE	Cu.	E	9	Ci-st. A-cu.	.... ENE	Nb. Cu.	NNE SE	9	Ci. Ci-st.	....	Nb. Cu-Nb	....	10	●,⊼,⊼
26	Ci. A-cu.	.... NE	St-cu. Cu.	....	6	A-cu.	ESE	Cu.	N S	9	Ci. A-cu.	.... NE	Nb. Cu.	W	9	Ci. A-cu.	....	St-cu. Nb.	....	10	≡,●,⌒°
27	Ci. A-cu.	SSE NNE	Nb. Cu.	....	10	Ci. Ci-st.	....	Nb. Cu.	N E	8	Ci. Ci-st.	....	Nb. Cu.	NW W	10	Ci. A-cu.	....	Nb. Cu.	....	10	●,T
28	Ci. A-cu.	.... E	Cu. Nb.	E	9	A-cu.	SE	Cu. Cu-Nb.	S	9	.....	....	Nb. Cu.	NE W	10	A-cu.	....	Nb. Gu.	....	5	●°
29	Ci. Ci-st.	....	St.	....	6	Ci. Ci-st.	S	Cu.	E	7	Ci. A-cu.	.... N	Nb. Cu.	WNW NW	9	Ci. A-cu.	....	Nb. Cu.	....	6	≡,●°
30	Ci. Ci-st.	WSW	Cu.	....	7	Ci. Ci-st.	WSW	Cu.	E	8	Ci. Ci-st.	WSW	Cu.	ENE NW	9	Ci. A-cu.	....	Nb. Cu.	....	8	
31	Ci. Ci-st.	W	Cu.	SE	7	Ci. A-cu.	W SE	Cu.	SE	9	A-cu.	ESE	Cu. Nb.	SE	8	A-cu.	....	Cu.	....	5	

BAROMETRO

en milímetros, reducido a 0° C., y a la gravedad normal: ésta es de —1.48

500 mm. +

Días	6h	8h	10h	12h	14h	16h	18h	20h	Máx.a	Mín.a	Oscil.	Media.
1	60.0	60.9	61.0	60.5	59.5	58.7	59.1	59.9	61.0	58.7	2.3	60.0
2	60.0	61.0	61.1	60.5	59.2	58.9	59.1	60.0	61.1	58.9	2.2	60.0
3	60.0	60.8	61.0	60.6	59.4	59.0	59.4	60.0	61.0	59.0	2.0	60.0
4	59.6	60.1	60.3	59.5	58.6	58.1	58.4	59.3	60.3	58.1	2.2	59.2
5	59.2	59.4	59.8	59.3	58.1	57.5	58.0	59.1	59.8	57.5	2.3	58.8
6	59.2	59.6	59.9	59.5	58.3	57.6	58.1	58.9	59.9	57.6	2.3	58.9
7	59.0	59.8	59.9	59.6	58.2	57.5	58.2	59.2	59.9	57.5	2.4	58.9
8	59.4	60.3	60.5	59.5	58.6	58.4	58.8	59.7	60.5	58.4	2.1	59.4
9	59.0	59.8	59.9	59.3	58.4	58.4	58.1	59.5	59.9	58.1	1.8	59.1
10	59.5	60.4	61.0	60.6	58.0	58.0	58.2	59.5	61.0	58.0	3.0	59.4
11	59.9	61.1	60.9	59.9	58.8	58.5	59.0	60.0	61.1	58.5	2.6	59.8
12	60.0	61.0	61.1	60.4	58.9	58.5	59.2	60.0	61.1	58.5	2.6	59.9
13	60.5	61.0	61.1	60.4	59.4	58.5	59.4	60.1	61.1	58.5	2.6	60.0
14	59.9	60.8	61.0	60.3	59.3	58.8	59.4	60.5	61.0	58.8	2.2	60.0
15	60.2	61.1	61.4	60.7	59.9	59.3	59.7	60.5	61.4	59.3	2.1	60.4
16	60.3	61.2	61.2	60.5	59.6	58.8	59.8	60.2	61.2	58.8	2.4	60.2
17	60.0	60.9	61.0	60.1	59.4	59.1	59.6	60.3	61.0	59.1	1.9	60.1
18	60.0	60.5	60.4	59.9	59.1	58.7	59.0	59.8	60.5	58.7	1.8	59.7
19	59.5	60.4	60.3	59.7	58.8	58.6	59.1	59.9	60.4	58.6	1.8	59.5
20	59.7	60.4	60.3	59.6	58.9	58.2	58.6	59.6	60.4	58.2	2.2	59.4
21	59.6	60.4	60.5	60.0	59.0	58.5	59.0	60.0	60.5	58.5	2.0	59.6
22	59.6	60.7	60.8	60.0	59.5	59.4	59.3	60.0	60.8	59.3	1.5	59.9
23	60.0	60.9	61.0	60.0	58.5	58.1	58.8	59.8	61.0	58.1	2.9	59.6
24	59.9	60.7	60.4	59.5	58.6	58.5	59.0	60.0	60.7	58.5	2.2	59.6
25	60.3	61.1	61.4	60.5	59.7	59.2	60.0	60.6	61.4	59.2	2.2	60.3
26	60.6	61.4	61.1	60.5	59.5	59.0	59.6	60.5	61.4	59.0	2.4	60.3
27	60.5	61.4	61.1	60.5	59.5	58.6	59.3	60.1	61.4	58.6	2.8	60.1
28	60.1	61.0	61.1	60.3	59.4	58.4	58.9	60.1	61.1	58.4	2.7	59.9
29	60.0	61.2	61.3	60.6	59.3	59.1	59.8	60.5	61.3	59.1	2.2	60.2
30	60.5	61.3	61.3	60.8	59.7	59.0	59.0	60.2	61.3	59.0	2.3	60.2
....	.....	.....	.....	.....	.....	.....	.....	.....	.....	.....	.....	.....
Máxa	60.6	61.4	61.4	60.8	59.9	59.4	60.0	60.6	61.4			
Mín.a	59.0	59.4	59.8	59.3	58.0	57.5	58.0	58.9		57.5		
Oscil	1.6	2.0	1.6	1.5	1.9	1.9	2.0	1.7			3.9	
Med.	59.9	60.7	60.8	60.1	59.0	58.6	59.0	59.9				59.7

TEMPERATURA A LA SOMBRA

Termómetro centígrado.

Días	6h	8h	10h	12h	14h	16h	18h	20h	Máx.ª	Mín.ª	Oscil.	Media.
1	9.1	12.8	14.5	15.5	15.5	15.1	14.6	13.9	15.5	9.1	6.4	13.9
2	11.4	12.8	14.6	16.2	17.1	16.5	15.5	14.0	17.1	11.4	5.7	14.8
3	11.5	13.0	15.9	16.6	17.5	16.1	15.8	14.5	17.5	11.5	6.0	15.1
4	11.4	13.5	15.1	18.0	18.8	17.6	15.5	14.0	18.8	11.4	7.4	15.5
5	10.6	14.0	17.0	18.5	17.5	16.5	15.0	14.1	18.5	10.6	7.9	15.4
6	10.5	13.9	16.4	18.3	18.0	19.0	15.5	13.3	19.0	10.5	8.5	15.6
7	12.0	13.9	17.3	18.2	18.8	19.2	15.9	14.4	19.2	12.0	7.2	16.2
8	12.6	15.0	16.0	18.0	17.3	16.2	14.0	13.0	18.0	12.6	5.4	15.3
9	10.9	11.9	14.7	15.3	16.6	15.1	13.5	12.3	16.6	10.9	5.7	13.8
10	11.4	12.5	14.0	14.0	16.8	16.6	16.0	12.9	16.8	11.4	5.4	14.3
11	9.8	11.5	16.4	19.4	19.7	17.3	15.0	14.4	19.7	9.8	9.9	15.4
12	10.0	12.9	16.7	19.0	18.8	18.5	15.8	14.5	19.0	10.0	9.0	15.8
13	9.9	11.9	14.0	16.7	17.0	17.0	15.3	13.5	17.0	9.9	7.1	14.4
14	10.0	12.0	18.4	19.0	20.4	19.3	16.0	14.5	20.4	10.0	10.4	16.2
15	11.5	14.6	17.5	19.0	18.4	19.5	17.0	14.6	19.5	11.5	8.0	16.5
16	9.8	13.1	16.9	19.0	20.0	18.8	15.6	14.5	20.0	9.8	10.2	16.0
17	9.8	12.2	15.2	17.4	16.0	15.0	14.1	13.5	17.4	9.8	7.6	14.1
18	10.5	14.0	17.7	16.2	14.8	14.4	14.2	12.6	17.7	10.5	7.2	14.3
19	10.7	12.6	16.5	18.4	16.9	14.5	13.5	13.1	18.4	10.7	7.7	14.5
20	10.8	11.8	16.5	19.5	19.5	19.0	16.0	14.5	19.5	10.8	8.7	15.9
21	11.0	13.2	17.3	16.1	17.8	18.5	15.6	13.5	18.5	11.0	7.5	15.4
22	12.0	12.7	16.5	18.2	13.7	12.4	12.0	11.0	18.2	11.0	7.2	13.6
23	7.0	8.3	12.4	16.5	15.9	13.2	13.5	13.1	16.5	7.0	9.5	12.5
24	9.5	11.4	15.8	17.7	15.4	14.2	15.0	13.7	17.7	9.5	8.2	14.1
25	11.0	13.0	12.1	15.1	14.5	16.1	14.0	12.9	16.1	11.0	5.1	13.6
26	11.0	13.3	17.0	18.5	16.8	16.8	15.5	14.2	18.5	11.0	7.5	15.4
27	11.1	11.6	14.2	16.8	17.6	17.6	15.0	13.9	17.6	11.1	6.5	14.7
28	9.5	13.0	15.7	18.4	19.4	19.6	17.3	14.0	19.6	9.5	10.1	15.9
29	10.0	12.9	15.0	16.5	18.2	16.6	15.0	14.0	18.2	10.0	8.2	14.8
30	9.1	13.1	15.5	17.4	19.4	20.5	17.0	13.5	20.5	9.1	11.4	15.7
....	.....	.....	.....	.....	.....	.....	.....	.....	.....	.....	.....	.....
Máxª	12.6	15.0	18.4	19.5	20.4	20.5	17.3	14.6	20.5			
Mín.ª	7.0	8.3	12.1	14.0	13.7	12.4	12.0	11.0		7.0		
Oscil	5.6	6.7	6.3	5.5	6.7	8.1	5.3	3.6			13.5	
Med.	10.5	12.7	15.8	17.4	17.5	16.9	15.1	13.7				15.0

TENSION DEL VAPOR DE AGUA

en milímetros.

Días	6h	8h	10h	12h	14h	16h	18h	20h	Máx.a	Mín.a	Oscil.	Media
1	6.99	7.73	8.24	7.67	8.10	8.34	8.19	7.45	8.34	6.99	1.35	7.84
2	7.57	7.95	7.63	8.10	7.87	9.02	8.62	8.46	9.02	7.57	1.45	8.15
3	7.99	7.42	7.63	8.25	7.99	8.87	8.79	8.55	8.87	7.42	1.45	8.19
4	8.05	8.13	8.34	7.76	7.86	7.95	10.05	9.57	10.05	7.76	2.29	8.46
5	7.87	7.81	8.23	8.11	8.58	8.89	8.59	9.10	9.10	7.81	1.29	8.40
6	7.91	8.65	7.98	8.23	8.23	8.46	10.05	9.37	10.05	7.91	2.14	8.61
7	8.70	8.52	8.31	8.16	7.93	8.34	10.21	9.38	10.21	7.93	2.28	8.69
8	8.76	9.03	8.67	8.93	9.58	10.89	9.70	8.46	10.89	8.46	2.43	9.25
9	8.67	8.90	9.37	10.09	9.56	10.91	8.37	8.22	10.91	8.22	2.69	9.26
10	9.08	8.58	8.92	7.75	8.35	8.63	8.67	8.58	9.08	7.75	1.33	8.57
11	7.69	8.41	8.11	7.13	9.95	8.90	10.27	9.98	10.27	7.13	3.14	8.81
12	8.35	8.70	7.93	7.89	9.36	9.28	9.94	9.34	9.94	7.89	2.05	8.85
13	8.19	8.34	8.92	8.06	8.91	7.88	9.72	9.25	9.72	7.88	1.84	8.66
14	8.06	8.70	8.51	7.78	9.02	8.67	9.82	9.92	9.92	7.78	2.14	8.81
15	8.50	8.42	6.99	7.32	7.20	7.20	8.23	8.88	8.88	6.99	1.89	7.84
16	6.68	7.54	7.62	7.32	6.16	9.01	9.41	7.69	9.41	6.16	3.25	7.68
17	7.63	8.16	8.54	8.51	8.67	8.40	8.53	8.25	8.67	7.63	1.04	8.34
18	7.91	8.31	8.33	9.07	9.24	8.74	8.99	8.64	9.24	7.91	1.33	8.65
19	8.31	8.64	8.45	8.95	9.30	9.65	9.79	9.66	9.79	8.31	1.48	9.09
20	8.25	8.78	8.45	7.67	8.55	8.93	9.25	9.52	9.52	7.67	1.85	8.68
21	8.72	7.83	8.70	9.21	10.06	9.54	10.00	9.25	10.06	7.83	2.23	9.16
22	9.08	9.38	9.02	8.16	8.64	9.50	9.08	8.72	9.50	8.16	1.34	8.95
23	7.28	7.67	8.52	9.02	9.88	9.89	9.79	10.43	10.43	7.28	3.15	9.06
24	8.00	8.54	9.22	9.29	10.09	10.17	9.69	9.65	10.17	8.00	2.17	9.33
25	8.37	8.52	9.55	9.06	9.79	9.76	8.46	9.09	9.79	8.37	1.42	9.08
26	8.37	8.25	7.88	8.11	8.26	8.13	8.10	8.34	8.37	7.88	0.49	8.18
27	9.20	9.53	8.47	8.77	8.26	7.65	7.19	6.92	9.53	6.92	2.61	8.25
28	7.35	7.32	7.37	7.20	7.86	7.74	8.18	9.03	9.03	7.20	1.83	7.76
29	7.55	7.89	8.01	7.92	7.77	7.86	8.01	8.07	8.07	7.55	0.52	7.88
30	7.64	7.89	7.37	7.38	7.73	8.10	7.10	8.89	8.89	7.10	1.79	7.76
....	.....	.....	.....	.....	.....	.....	.....	.....	.....	.....	.....	.....
Máx.	9.20	9.53	9.55	10.09	10.09	10.91	10.27	10.43	10.91			
Mín.a	6.68	7.32	6.99	7.13	6.16	7.20	7.10	6.92		6.16		
Oscil	2.52	2.21	2.56	2.96	3.93	3.71	3.17	3.51			4.75	
Med.	8.09	8.32	8.31	8.23	8.62	8.84	9.03	8.89				8.54

Días	HUMEDAD RELATIVA												TEMPERATURAS ABSOLUTAS	
	6h	8h	10h	12h	14h	16h	18h	20h	Máx.ª	Mín.ª	Oscil.	Media.	Máx.ª	Mín.ª
1	80	70	67	58	62	65	66	63	80	58	22	66	16.5	9.0
2	75	72	62	58	54	65	65	71	75	54	21	65	17.6	10.8
3	79	66	56	58	55	65	65	69	79	55	24	64	17.9	11.2
4	80	71	65	51	49	54	77	80	80	49	31	66	19.9	11.0
5	82	65	57	52	58	63	68	76	82	52	30	65	18.8	9.8
6	83	73	57	53	54	52	77	82	83	52	31	66	19.0	10.0
7	83	72	56	53	50	51	76	77	83	50	33	65	20.4	11.0
8	81	71	64	58	65	79	81	76	81	58	23	72	19.0	12.2
9	90	85	75	78	67	86	73	77	90	67	23	79	18.1	10.6
10	90	80	74	64	58	60	64	78	90	58	32	71	17.6	10.8
11	85	83	58	43	59	61	81	81	85	43	42	69	20.1	8.5
12	91	79	56	49	59	59	74	76	91	49	42	68	21.0	9.9
13	90	80	74	57	61	54	75	81	90	54	36	72	17.4	9.6
14	88	83	54	47	50	51	72	81	88	47	41	66	20.4	9.7
15	84	68	47	45	45	43	57	72	84	43	41	58	20.2	10.6
16	74	67	53	44	35	56	72	63	74	35	39	58	20.7	9.5
17	84	77	66	57	64	65	71	72	84	57	27	70	17.4	8.6
18	83	70	55	66	74	71	74	80	83	55	28	72	17.7	10.0
19	87	80	61	57	65	79	85	85	87	57	30	75	18.5	10.2
20	86	85	61	45	51	55	69	78	86	45	41	66	20.0	10.3
21	89	69	59	68	67	61	76	81	89	59	30	71	18.9	10.7
22	87	85	65	53	73	88	87	89	89	53	36	78	18.7	10.9
23	97	94	79	65	73	87	85	93	97	65	32	84	18.0	7.0
24	90	85	69	61	78	85	77	82	90	61	29	78	18.1	9.2
25	86	77	90	71	79	72	71	82	90	71	19	78	16.7	10.6
26	86	73	54	52	57	57	62	69	86	52	34	64	19.3	10.5
27	94	94	70	62	55	51	56	58	94	51	43	68	18.6	10.6
28	83	66	55	45	47	45	55	76	83	45	38	59	20.8	9.0
29	81	71	63	56	51	55	63	67	81	51	30	63	19.0	9.7
30	89	70	55	50	46	45	49	76	89	45	44	60	20.8	9.0
....	....	....	....	....	....	....	....	....	....	....	....	....	....	....
Máx.	97	94	90	78	79	88	87	93	97				21.0	
Mín.ª	74	65	47	43	35	43	49	58		35				7.0
Oscil.	23	29	43	35	44	45	38	35			62			
Med.	85	76	63	56	59	63	71	76				69		

Días	VIENTO — Dirección y velocidad en metros por segundo, y kilómetros en 24 horas. 6h	8h	10h	12h	14h	16h	18h	20h	Máxima	Media	Kilómetros en 24 horas	LLUVIA mm.	Duración
1	NE 0.7	S 2.7	W 0.7	SSW 0.4	SSW 2.5	S 2.6	NW 1.2	WNW 3.0	3.0	1.7	145		
2	NE 0.9	WNW 0.8	SE 0.5	SE 0.7	NW 2.2	ESE 2.8	SSW 0.3	NNE 0.3	2.8	1.1	80		
3	..... 0.0	S 2.0	E 2.4	SSE 3.6	NNW 1.4	NNW 0.4	ENE 2.2	WSW 1.0	3.6	1.6	150		
4	..... 0.0	N 0.7	S 3.0	E 1.5	SE 1.2	SW 3.4	N 0.9	NE 0.2	3.4	1.4	120		
5	SE 0.8	SW 2.0	SSE 3.5	NE 2.5	NE 2.4	SE 3.9	S 2.4	..... 0.0	3.9	2.2	130		
6	E 0.3	NW 0.8	SSE 2.1	SE 3.4	E 1.6	SSW 0.4	NNW 1.3	NE 2.0	3.4	1.5	105		
7	W 0.6	NW 1.0	S 1.7	NE 3.0	ENE 5.0	E 1.0	W 3.4	ESE 0.8	5.0	2.1	145		
8	NW 0.4	WNW 1.7	N 1.3	N 4.0	WNW 4.1	W 1.8	E 0.8	NNE 1.4	4.1	1.9	95	2.4	1h
9	SE 0.6	N 0.6	NNW 0.2	N 2.3	SE 2.4	ENE 1.0	SE 4.4	NW 0.1	4.4	1.5	95	5.4	2h24m
10	WSW 1.2	..... 0.0	WNW 1.4	NNE 3.2	WSW 2.0	ENE 0.6	W 1.0	ENE 0.1	3.2	1.2	70	0.9	23m
11	N 0.3	..... 0.0	..... 0.0	W 2.5	W 4.0	WSW 3.3	WNW 1.6	NW 1.0	4.0	1.6	120	5.7	1h50m
12	NNE 1.0	WNW 1.9	WNW 1.5	W 1.0	E 3.2	WNW 4.6	NW 1.3	NE 0.2	4.6	1.8	125	8.9	3h 6m
13	NNE 2.6	..... 0.0	NNW 0.2	NW 0.5	NW 0.3	W 1.7	NW 1.4	..... 0.0	2.6	0.8	70	20.6	3h33m
14	ESE 0.5	N 0.5	W 1.0	N 1.6	W 2.2	W 3.9	W 1.6	W 1.0	3.9	1.5	110		
15	..... 0.0	W 1.0	W 2.5	W 3.5	N 3.0	NW 2.3	NW 2.3	..... 0.0	3.5	1.8	105		
16	E 1.2	NNE 0.2	NNW 1.0	WNW 2.8	NW 3.5	W 5.3	WNW 1.0	WNW 0.3	5.3	1.9	140		
17	SSE 0.3	NNE 1.7	SW 2.0	NW 2.0	W 6.0	N 1.0	NNW 1.4	ESE 0.2	6.0	1.8	115		
18	E 0.6	NE 1.4	NW 2.3	W 5.5	W 4.3	NW 1.0	NW 1.0	ENE 0.1	5.5	2.0	105		
19	..... 0.0	N 0.4	W 2.0	W 3.2	NW 3.4	SW 2.4	S 0.5	..... 0.0	3.4	1.5	110	1.8	36m
20	ESE 0.6	WNW 1.5	W 1.6	W 2.3	W 5.5	W 4.0	WSW 2.0	WNW 0.5	5.5	2.3	130	2.3	40m
21	N 0.5	W 0.4	SW 1.4	W 1.5	WNW 5.0	W 2.5	WNW 0.4	NNE 0.6	5.0	1.5	110	1.8	38m
22	NNW 0.3	..... 0.0	NW 2.2	WSW 4.5	NNE 2.4	NNE 1.1	SSE 0.5	NE 1.0	4.5	1.5	100	12.9	3h26m
23	NNE 0.3	..... 0.0	W 1.3	WNW 0.6	W 2.8	NNE 2.9	ENE 0.3	WNW 0.4	2.9	1.1	75	9.0	3h 6m
24	E 1.0	NE 0.2	N 0.6	NW 3.4	W 3.0	NE 0.3	WNW 0.4	N 0.3	3.4	1.2	115	1.3	
25	E 0.5	NNW 0.7	NW 0.2	NW 1.8	ENE 0.2	W 0.8	S 2.8	SE 1.0	2.8	1.0	86	7.1	2h23m
26	N 0.2	S 1.0	S 4.2	S 6.2	S 3.9	S 1.9	S 3.3	SSE 3.6	6.2	3.0	194	4.7	1h24m
27	NNW 0.2	W 1.4	SSW 2.2	S 3.0	SSW 3.5	S 3.6	SE 3.1	SSE 3.8	3.8	2.6	165	11.1	3h35m
28	..... 0.0	S 5.4	S 4.4	SW 3.4	SE 5.3	E 2.9	SE 0.2	NE 1.2	5.4	2.8	142		
29	ENE 0.4	WSW 0.7	W 0.5	E 1.5	E 4.0	E 5.0	SSE 1.7	WSW 0.5	5.0	1.8	144		
30	..... 0.0	N 0.2	NW 1.5	S 4.0	SE 5.4	SE 2.1	E 3.0	N 0.3	5.4	2.1	148		
....	.....	.....	.....	.....	.....	.....	.....	.....	....	....	.....		
Med.	0.5	1.0	1.6	2.6	3.2	2.4	1.6	0.8		1.7	118		

DIRECCION DE LAS NUBES Y ESTADO DEL CIELO

Días	MADRUGADA Nubes superiores		Nubes inferiores		P. C.	MAÑANA Nubes superiores		Nubes inferiores		P. C.	TARDE Nubes superiores		Nubes inferiores		P. C.	NOCHE Nubes superiores		Nubes inferiores		P. C.	SIMBOLOS Y ADVERTENCIAS
1	Ci. Ci-st.	WNW	Nb. Cu.	SE	8	.....	....	Nb. Cu.	ESE	10	A-cu.	SSE	Nb. Cu.	SE	10	Ci A-st.	....	Nb. Cu.	....	8	
2	Ci. A-cu.	....	Cu. St-cu.	SE	10	A-cu.	SE SW	Nb. Cu.	ESE SE	10	A-cu.	SE	Nb. Cu.	ESE	10	Ci	....	St-cu. Cu.	....	7	◍°
3	A-cu.	....	Nb. Cu.	E SSE	9	A-cu.	....	Nb. Cu.	SE	10	Ci. A-cu.	... SE	Nb. Cu.	ESE	10	Ci st. A-cu.	....	Nb. Cu.	....	9	
4	Ci. A-cu.	S ...	Cu.	ESE	7	A-cu.	ESE	Nb. Cu.	ESE E	10	A-cu. A-st.	SSE	Cu.	ENE	10	A st.	...	Nb Cu.	....	7	
5	Ci. Ci-st.	S	Cu. St-cu.	ESE	9	Ci. A-cu.	.... ESE	St-cu. Cu.	ENE E	10	Ci cu. A-cu	.... ESE	Nb. Cu.	SE E	8	A-cu. A-st.	....	Nb. Cu.	....	10	
6	Ci. Ci-st.	NW	Cu. St cu.	SE	9	Ci. A-cu.	.... ESE	Nb. Cu.	SE	10	Ci. A-cu.	.... ESE	Cu.	E	10	Ci-st. A-cu.	....	Cu.	....	7	⊕,°⊴
7	Ci. A-cu.	SW W	Cu.	SE	9	Ci-st. A-cu.	SW	Cu.	ESE	10	Ci. Ci-st.	S	Cu.	ESE	9	Ci-st. A-cu	....	St-cu. Cu.	....	7	⊴°
8	Ci. A-cu.	.... S	Cu.	SE	9	Ci. A-cu.	....	Nb. Cu.	SE SSE	10	Ci-st. A-cu.	....	Nb. Cu.	W S	10	Ci. Ci st.	....	St-cu. Cu.	....	4	◍,⊏⊴,⊴
9	Ci. A-cu.	.... ESE	Cu. Nb.	E	9	A-cu.	....	Nb. Cu.	E	10	A-cu. A-st.	S	Nb. Cu.	NNW NE	10	A-cu. A st.	....	Nb. Cu.	....	9	≡,◍
10	A-cu. A-st.	N	St-cu Nb.	....	10	A-cu. A-st.	....	Nb. Cu.	N	10	Ci-cu. A-cu.	W SW	Cu.	NW	8	Ci. A-cu.	....	Cu.	....	2	◍
11	Ci-st. A-cu.	.... NNW	Cu.	N	10	Ci. Ci-st.	S	Cu.	N	10	Ci. Ci-st.	S	Nb. Cu.	WNW W	8	Ci. Ci-st.	....	St-cu. Nb.	....	10	⊕°,◍,⊴
12	Ci. Acu.	.... NW	Cu. St-cu.	N	9	Ci. Ci st.	SW	Cu.	N	9	Ci. Ci-st.	S	Cu. Cu-Nb.	NW	9	Ci. A-cu.	....	Nb. Cu.	....	10	◍,⊕°
13	Ci-st. A-cu.	.... W	Nb. Cu.	....	10	A-cu. A-st.	....	Nb. Cu.	SW NNW	10	Ci. Ci-st.	S	Nb. Cu.	WNW W	10	Ci. A-cu.	....	Cu.	....	6	◍,⊕°
14	Ci. A-cu.	WNW NW	Cu.	....	1	Ci.	....	Cu.	W	5	Ci.	E	Cu. Cu-Nb.	SW	2	Ci. A-cu.	....	St-cu. Cu.	....	6	
15	Ci.	....	Cu.	N	1	Ci. Ci st.	....	Cu.	NW	8	Ci. A-cu.	.... NW	Cu.	NW	7	Ci. Ci st.	....	Cu.	....	5	
16	Ci. A-cu.	S ...	St-cu. Cu.	....	0	Ci.	S	Cu.	N	5	Ci. A-cu.	S ...	Cu. Cu-Nb.	N	7	Ci-st. A-cu.	....	Cu. Cu-Nb.	....	9	⊍
17	Ci. A-cu.	S W	Cu. Nb.	NW	9	Ci-st. A-cu.	NNW	Nb. Cu.	N S	10	A-cu. A-st.	....	Nb. Cu.	W	10	Ci-st. A-cu.	....	St-cu. Cu.	....	10	
18	Ci. Ci-st.	....	Cu. St cu.	S	3	A-cu.	SW	Nb. Cu.	W S	8	A-cu. A-st.	S	Nb. Cu.	W	10	Ci. A-cu.	....	St-cu. Cu	....	3	◍°
19	A-cu. A-st.	NW	Cu.	NNW	9	A-cu.	....	Cu. Nb.	W	9	A-cu.	....	Nb. Cu	WNW	10	A-cu. A-st.	....	Nb. Cu	....	9	◍
20	Ci	....	St-cu Nb.	N	5	Ci.	....	Cu.	ESE	5	Ci. A-cu.	W	Cu.	W	2	Ci.	....	St-cu. Cu.	....	6	⊴,◍
21	A-cu.	NW	Cu. St-cu.	NE	5	Ci. A-cu.	W	Nb. Cu.	W S	9	Ci. Ci-st.	S	Cu. Cu-Nb.	W ...	9	Ci. Ci-st.	....	Cu.	....	4	◍,⊏⊴,⊴
22	Ci. A-cu.	.... W	Cu. St-cu.	NNE	10	Ci. A-cu.	WSW	Cu.	E NW	10	.....	....	Nb. Cu.	....	10	Ci. A cu.	....	Nb. Cu.	....	5	≡,◍,⊏⊴
23	.....	....	Cu.	ESE	3	A-cu.	...	Cu. St.	SE E	9	A-cu	....	Nb. Cu.	N	10	A-cu. A-st.	....	Nb. Cu.	....	10	≡²,◍
24	Ci. A-cu.	....	Cu.	SSE	3	A-cu.	....	Nb. Cu.	S ESE	9	A-cu.	....	Nb. Cu.	W	10	A cu. A-st.	....	Nb. Cu.	....	10	◍
25	A-cu. A-st.	SSE	St-cu. Cu.	SSE	1	A St.	....	Nb. Cu.	SE N	10	Ci. A cu.	.... SSE	Cu. Nb.	S	10	A cu. A st.	....	Nb. Cu.	....	10	◍
26	Ci-cu. A cu.	SE	Cu. Nb.	SE	7	Ci cu. A-cu.	.... ESE	Cu.	SE	0	A-cu.	ESE	Nb. Cu.	ESE SE	9	Ci. A cu.	....	St cu. Cu.	...	9	◍
27	A-st.	...	Nb. Cu.	ESE	10	Ci-st. A cu	....	Nb. Cu.	ESE	10	Ci. Ci-cu.	WNW E	Cu.	ESE	10	A cu. A st.	....	Cu.	....	8	◍
28	Ci-st. A.cu.	S	Cu.	ESE	10	Ci. Ci-st.	S	Cu	SE	9	Ci. A cu.	S SE	Cu. Cu-Nb.	ESE ..	7	Ci. Ci st.	....	Cu.	....	4	⊕°
29	Ci-st. A-cu.	.... SE	Cu.	ESE	10	A-cu.	SE	Nb. Cu.	E ESE	10	A cu.	ENE	Nb. Cu.	ESE	10	Ci. A cu.	....	Cu.	....	7	
30	Ci.	SSW	Cu.	SE	6	Ci.	....	St-cu. Cu.	ESE	10	Ci. A-cu.	SW SE	Cu.	ESE	4	Ci.	....	St-cu. Cu	..	0	
....	.....	....	.....	....	 7	.....	....	.....	....	 9	.....	....	.....	....	 9	.....	....	.....	....	....	

BAROMETRO

en milímetros, reducido a 0° C., y a la gravedad normal: ésta es de —1.48

500 mm. +

Días	6h	8h	10h	12h	14h	16h	18h	20h	Máx.a	Mín.a	Oscil.	Media.
1	60.6	61.3	61.0	60.2	58.9	58.5	59.6	60.2	61.3	58.5	2.8	60.0
2	60.3	61.3	61.4	60.8	59.7	59.0	59.3	60.5	61.4	59.0	2.4	60.3
3	60.5	61.2	61.3	60.6	59.4	58.4	59.1	60.2	61.3	58.4	2.9	60.1
4	60.5	61.0	61.1	60.3	59.0	58.4	59.4	60.5	61.1	58.4	2.7	60.0
5	60.3	60.7	61.0	60.2	59.0	58.5	59.1	60.0	61.0	58.5	2.5	59.8
6	60.0	60.9	60.7	60.0	59.0	58.7	58.9	60.0	60.9	58.7	2.2	59.8
7	59.8	60.4	60.4	59.6	58.6	58.0	59.0	59.8	60.4	58.0	2.4	59.5
8	60.1	60.5	60.2	59.7	59.0	58.0	58.8	59.8	60.5	58.0	2.5	59.5
9	60.2	60.5	60.2	59.4	58.7	58.4	59.2	60.0	60.5	58.4	2.1	59.6
10	60.2	61.4	61.4	60.5	59.7	58.8	59.5	60.0	61.4	58.8	2.6	60.2
11	60.4	61.2	61.3	60.7	59.3	59.0	59.7	60.5	61.3	59.0	2.3	60.3
12	61.1	61.7	61.7	60.9	59.8	59.1	59.9	61.0	61.7	59.1	2.6	60.7
13	61.2	62.0	62.0	61.4	60.1	59.7	60.4	61.5	62.0	59.7	2.3	61.0
14	60.6	61.6	61.4	60.9	59.7	59.2	59.9	60.9	61.6	59.2	2.4	60.5
15	60.5	61.5	61.5	60.6	59.6	59.1	59.7	60.7	61.5	59.1	2.4	60.4
16	60.8	61.6	61.3	60.9	60.2	59.8	60.4	61.3	61.6	59.8	1.8	60.8
17	61.3	62.1	62.2	61.6	60.5	59.9	60.7	61.6	62.2	59.9	2.3	61.2
18	61.2	62.2	62.3	61.6	60.5	60.4	60.9	61.6	62.3	60.4	1.9	61.3
19	60.6	61.4	61.4	60.8	59.5	59.5	59.7	60.2	61.4	59.5	1.9	60.4
20	60.0	60.5	60.5	59.6	58.6	58.0	59.2	60.0	60.5	58.0	2.5	59.6
21	59.8	60.6	60.8	60.1	58.8	58.9	59.6	60.4	60.8	58.8	2.0	59.9
22	60.2	61.0	61.3	60.5	59.3	59.1	59.6	60.2	61.3	59.1	2.2	60.2
23	60.0	60.5	60.3	59.6	58.5	58.7	59.1	59.9	60.5	58.5	2.0	59.6
24	60.0	60.5	60.6	60.0	59.2	59.4	60.1	60.6	60.6	59.2	1.4	60.0
25	60.5	61.3	60.9	60.2	59.8	59.5	59.6	60.5	61.3	59.5	1.8	60.3
26	60.0	60.7	60.5	60.2	58.9	58.7	59.0	59.9	60.7	58.7	2.0	59.7
27	59.8	60.7	60.6	59.7	58.5	58.0	58.6	59.4	60.7	58.0	2.7	59.4
28	59.3	60.1	60.4	59.4	58.4	58.0	58.4	59.7	60.4	58.0	2.4	59.2
29	59.8	60.5	60.5	60.4	59.0	58.5	59.3	60.3	60.5	58.5	2.0	59.8
30	60.5	61.2	61.7	60.8	59.5	58.9	59.4	60.5	61.7	58.9	2.8	60.3
31	60.7	61.3	61.3	60.5	59.1	58.8	59.5	60.4	61.3	58.8	2.5	60.2
Máxa	61.3	62.2	62.3	61.6	60.5	60.4	60.9	61.6	62.3			
Mín.a	59.3	60.1	60.2	59.4	58.4	58.0	58.4	59.4		58.0		
Oscil	2.0	2.1	2.1	2.2	2.1	2.4	2.5	2.2			4.3	
Med.	60.3	61.1	61.1	60.4	59.3	58.9	59.5	60.4				60.1

TEMPERATURA A LA SOMBRA

Termómetro centígrado.

Días	6h	8h	10h	12h	14h	16h	18h	20h	Máx.ª	Mín.ª	Oscil.	Media.
1	8.9	12.1	17.0	19.0	20.5	19.4	13.7	13.0	20.5	8.9	11.6	15.5
2	9.5	12.9	17.0	18.5	16.5	16.4	15.6	14.3	18.5	9.5	9.0	15.1
3	11.5	13.4	16.7	17.8	19.4	20.4	16.5	14.0	20.4	11.5	8.9	16.2
4	11.6	13.5	16.1	17.6	18.8	18.1	15.6	14.8	18.8	11.6	7.2	15.8
5	12.1	14.8	17.0	18.8	17.7	17.2	16.4	14.5	18.8	12.1	6.7	16.1
6	12.0	12.5	14.5	17.0	18.0	17.8	17.0	12.5	18.0	12.0	6.0	15.2
7	8.1	11.3	16.5	19.5	20.7	18.6	14.7	14.4	20.7	8.1	12.6	15.5
8	12.0	12.6	15.5	17.5	17.0	18.4	15.7	13.7	18.4	12.0	6.4	15.3
9	10.4	14.0	18.0	20.0	20.0	18.5	16.5	14.9	20.0	10.4	9.6	16.5
10	10.8	13.1	17.1	18.5	17.5	19.7	17.5	15.0	19.7	10.8	8.9	16.2
11	12.3	12.6	14.6	17.6	17.2	17.6	15.2	14.7	17.6	12.3	5.3	15.2
12	10.0	9.6	11.5	16.0	17.4	19.3	16.1	14.1	19.3	9.6	9.7	14.3
13	11.8	12.8	16.8	17.6	19.0	17.5	16.0	14.7	19.0	11.8	7.2	15.8
14	11.5	13.1	16.0	17.6	18.5	18.8	16.0	14.5	18.8	11.5	7.3	15.7
15	11.6	12.5	16.8	19.2	20.0	16.0	15.0	13.5	20.0	11.6	8.4	15.6
16	11.7	13.5	15.7	14.5	12.5	13.5	13.0	12.4	15.7	11.7	4.0	13.4
17	11.4	11.6	13.1	14.8	17.0	15.9	14.3	13.0	17.0	11.4	5.6	13.9
18	11.1	12.5	13.1	15.7	16.0	13.3	13.4	12.8	16.0	11.1	4.9	13.5
19	10.0	12.5	15.5	16.5	16.0	13.4	13.5	13.0	16.5	10.0	6.5	13.8
20	10.0	12.6	18.2	19.5	21.0	21.0	15.8	15.0	21.0	10.0	11.0	16.6
21	11.2	13.0	16.1	18.1	19.5	15.0	14.0	13.9	19.5	11.2	8.3	15.1
22	11.8	12.2	14.0	14.0	17.0	13.5	12.6	12.2	17.0	11.8	5.2	13.4
23	11.0	11.8	15.2	18.0	17.0	12.6	13.5	12.8	18.0	11.0	7.0	14.0
24	10.7	13.8	15.9	17.1	16.3	14.5	12.6	12.0	17.1	10.7	6.4	14.1
25	10.4	14.5	16.8	18.0	17.5	16.5	15.3	13.8	18.0	10.4	7.6	15.4
26	11.5	13.5	16.7	17.0	19.0	18.4	16.5	14.2	19.0	11.5	7.5	15.8
27	10.9	13.8	15.0	17.8	18.5	17.6	14.5	13.5	18.5	10.9	7.6	15.2
28	11.7	12.5	14.2	16.4	15.5	15.0	15.0	13.7	16.4	11.7	4.7	14.3
29	9.5	12.0	17.3	16.6	15.9	18.5	15.8	14.2	18.5	9.5	9.0	15.0
30	11.3	13.4	15.0	17.8	19.7	19.4	17.0	15.0	19.7	11.3	8.4	16.1
31	11.8	13.8	16.2	18.5	20.7	19.2	16.5	15.0	20.7	11.8	8.9	16.5
Máxª	12.3	14.8	18.2	20.0	21.0	21.0	17.5	15.0	21.0			
Mín.ª	8.1	9.6	11.5	14.0	12.5	12.6	12.6	12.0		8.1		
Oscil	4.2	5.2	6.7	6.0	8.5	8.4	4.9	3.0			12.9	
Med.	11.0	12.8	15.8	17.5	18.0	17.1	15.2	13.8				15.2

TENSION DEL VAPOR DE AGUA

en milímetros.

Días	6h	8h	10h	12h	14h	16h	18h	20h	Máx.a	Mín.a	Oscil.	Media
1	6.35	6.93	7.10	6.67	8.10	9.21	9.75	9.79	9.79	6.35	3.44	7.99
2	7.35	8.19	7.80	8.69	9.49	10.23	10.00	10.04	10.23	7.35	2.88	8.97
3	9.36	9.31	7.67	8.31	7.73	8.03	9.60	9.70	9.70	7.67	2.03	8.71
4	7.53	8.37	8.52	7.95	8.58	9.00	8.30	7.51	9.00	7.51	1.49	8.22
5	8.76	7.63	8.23	7.93	9.11	9.77	8.82	9.92	9.92	7.63	2.29	8.77
6	9.35	9.31	9.27	9.84	9.61	9.47	8.69	9.70	9.84	8.69	1.15	9.40
7	6.55	7.99	8.05	7.02	7.62	10.88	10.32	9.98	10.88	6.55	4.33	8.55
8	9.35	9.20	6.71	7.71	7.69	7.58	8.04	8.49	9.35	6.71	2.64	8.10
9	8.13	8.59	8.67	7.75	8.59	8.58	8.45	8.20	8.67	7.75	0.92	8.37
10	7.81	8.31	7.95	8.11	10.19	9.59	7.99	8.70	10.19	7.81	2.38	8.58
11	8.88	9.20	9.52	8.06	8.24	8.39	7.69	8.19	9.52	7.69	1.83	8.52
12	8.13	8.33	8.60	7.57	8.38	8.10	8.52	8.53	8.60	7.57	1.03	8.27
13	9.47	9.65	9.23	8.52	8.46	8.58	8.67	8.49	9.65	8.46	1.19	8.88
14	8.90	9.43	8.80	8.52	8.37	7.93	8.14	8.68	9.43	7.93	1.50	8.60
15	8.56	8.58	7.74	7.85	8.01	9.95	10.27	9.92	10.27	7.74	2.53	8.86
16	9.02	9.25	9.35	9.92	9.70	9.64	9.79	9.63	9.92	9.02	0.90	9.54
17	9.40	9.55	9.86	9.02	8.23	8.18	8.28	8.90	9.86	8.18	1.68	8.93
18	8.90	9.31	9.95	9.35	9.95	9.83	10.16	10.13	10.16	8.90	1.26	9.70
19	8.25	9.13	9.21	9.60	10.51	10.16	10.36	10.01	10.51	8.25	2.26	9.65
20	8.25	8.52	7.64	7.20	7.57	7.57	9.94	9.12	9.94	7.20	2.74	8.23
21	8.60	8.64	9.21	8.52	7.80	9.80	9.70	9.96	9.96	7.80	2.16	9.03
22	8.84	9.23	9.47	9.57	9.77	9.97	9.77	9.75	9.97	8.84	1.13	9.55
23	8.72	8.96	9.00	8.02	9.37	9.77	9.38	9.52	9.77	8.02	1.75	9.09
24	8.19	8.89	9.07	8.69	8.17	8.42	8.88	8.90	9.07	8.17	0.90	8.65
25	7.95	8.24	7.87	8.15	8.58	8.76	8.48	8.58	8.76	7.87	0.89	8.33
26	9.36	9.25	8.32	9.11	8.46	8.73	8.45	9.06	9.36	8.32	1.04	8.84
27	8.78	8.78	8.90	8.53	8.69	9.79	10.18	9.79	10.18	8.53	1.65	9.18
28	9.26	9.31	9.44	9.64	10.16	10.27	9.80	10.24	10.27	9.26	1.01	9.77
29	8.37	7.77	7.57	8.25	9.29	8.69	8.00	8.47	9.29	7.57	1.72	8.30
30	7.51	8.07	8.27	6.16	7.54	6.75	7.49	8.27	8.27	6.16	2.11	7.51
31	9.32	8.43	8.55	7.98	8.04	8.03	8.45	8.01	9.32	7.98	1.34	8.35
Máx.	9.47	9.65	9.95	9.92	10.51	10.88	10.36	10.24	10.88			
Mín.a	6.35	6.93	6.71	6.16	7.54	6.75	7.49	7.51		6.16		
Oscil	3.12	2.72	3.24	3.76	2.97	4.13	2.87	2.73			4.72	
Med.	8.49	8.72	8.57	8.33	8.71	9.02	9.04	9.17				8.76

Días	HUMEDAD RELATIVA												TEMPERATURAS ABSOLUTAS	
	6h	8h	10h	12h	14h	16h	18h	20h	Máx.a	Mín.a	Oscil.	Media.	Máx.a	Mín.a
1	74	65	49	41	45	56	83	87	87	41	46	63	21.0	8.4
2	83	73	53	55	68	74	76	82	83	53	30	70	18.7	9.3
3	82	82	54	55	46	45	69	81	92	45	47	65	20.6	11.3
4	74	73	62	54	53	58	62	60	74	53	21	62	20.2	11.0
5	83	61	57	50	61	67	63	81	83	50	33	65	19.6	11.8
6	89	86	75	68	63	62	60	89	89	60	29	74	19.0	11.7
7	80	80	57	42	42	68	82	81	82	42	40	67	21.9	7.4
8	89	84	51	52	53	48	60	73	89	48	41	64	18.7	11.7
9	87	72	57	45	49	54	61	65	87	45	42	61	20.7	9.8
10	81	74	54	52	69	57	55	69	81	52	29	64	20.8	10.1
11	83	84	77	54	56	56	60	65	84	54	30	67	18.1	11.8
12	89	93	85	55	56	49	62	71	93	49	44	70	19.5	9.4
13	91	87	65	57	51	58	64	68	91	51	40	68	19.7	11.4
14	88	84	65	57	53	50	60	70	88	50	38	66	20.0	10.5
15	84	80	55	47	46	73	81	85	85	46	39	69	21.0	11.3
16	88	81	70	81	89	83	87	89	89	70	19	83	15.8	11.5
17	94	94	87	72	57	61	69	80	94	57	37	77	17.9	10.7
18	90	86	88	71	73	86	88	92	92	71	21	84	17.3	10.9
19	90	84	70	69	77	88	90	89	90	69	21	82	17.1	9.8
20	90	79	50	43	41	41	74	72	90	41	49	61	21.8	9.7
21	87	78	68	56	46	78	81	84	87	46	41	72	20.1	10.8
22	86	87	79	80	68	86	89	91	91	68	23	83	17.1	11.3
23	89	87	70	52	65	89	81	86	89	52	37	77	19.7	10.5
24	86	75	67	60	59	69	82	85	86	59	27	73	18.1	10.3
25	84	67	55	53	58	62	65	73	84	53	31	65	18.5	10.0
26	93	81	58	63	51	56	61	75	93	51	42	67	19.4	11.2
27	90	74	70	56	55	66	82	85	90	55	35	72	18.9	10.5
28	90	86	79	70	78	81	78	88	90	70	20	81	18.6	11.3
29	95	74	52	58	70	55	59	70	95	52	43	67	19.1	9.3
30	75	70	65	41	45	40	52	65	75	40	35	57	20.1	10.7
31	90	72	62	51	44	49	61	63	90	44	46	62	21.0	11.3
Máx.	95	94	88	81	89	89	90	92	95				21.9	
Mín.a	74	61	49	41	41	40	52	60		40				7.4
Oscil.	21	33	39	40	48	49	38	32			55			
Med.	87	79	65	57	58	63	71	78				70		

Días	VIENTO — Dirección y velocidad en metros por segundo, y kilómetros en 24 horas. 6h	8h	10h	12h	14h	16h	18h	20h	Máxima	Media	Kilómetros en 24 horas	LLUVIA mm.	Duración
1	ESE 1.2	NE 1.3	NNE 1.1	SE 3.0	W 1.5	SE 0.2	NE 0.3	E 0.2	3.0	1.1	122	7.3	40m
2	..... 0.0	W 0.8	NNW 1.1	WNW 2.0	NW 1.0	W 1.5	..... 0.0	WNW 1.0	2.0	0.9	85	5.4	44m
3	..... 0.0	WNW 0.8	ENE 5.8	E 2.5	NE 4.0	ESE 2.7	N 2.0	E 0.5	5.8	2.3	134	2.1	
4	NW 0.3	W 1.3	WNW 0.8	SE 1.2	E 3.8	SE 2.5	ENE 3.2	NE 1.8	3.8	1.9	162	0.6	
5	W 0.6	N 1.5	S 2.4	S 0.5	S 4.4	E 2.6	NW 1.5	WNW 0.6	4.4	1.8	130	1.2	20m
6	..... 0.0	NNE 2.0	NNE 1.6	W 2.3	WNW 1.0	NW 2.4	E 2.0	NE 1.2	2.4	1.6	94	0.9	
7	NNE 0.7	N 0.3	NNE 1.1	S 3.3	SE 2.8	NW 4.0	NNE 0.5	ENE 1.0	4.0	1.7	127	7.0	1h20m
8	..... 0.0	W 1.4	WSW 3.0	SSE 3.3	SSE 3.5	S 1.6	W 2.0	NE 0.3	3.5	1.9	141	1.8	
9	..... 0.0	..... 0.0	S 2.8	NE 4.0	ESE 2.0	E 2.7	ESE 3.7	NW 0.4	4.0	1.9	155	0.1	
10	ENE 0.4	NNE 0.8	S 3.0	ENE 3.6	WNW 3.3	NW 2.0	ENE 2.2	N 1.4	3.6	2.1	143		
11	ENE 0.3	WNW 1.1	W 1.2	SSE 5.4	S 4.0	SE 3.0	S 3.6	E 1.7	5.4	2.5	191	4.2	3h 6m
12	WNW 1.4	N 1.4	NNW 1.6	S 4.2	S 4.0	SSE 4.0	ESE 1.7	SW 2.2	4.2	2.6	167	20.1	8h12m
13	NNE 0.3	W 1.1	NNW 2.0	S 2.8	S 4.7	S 4.5	S 3.4	SE 3.6	4.7	2.8	213	0.8	
14	SW 0.4	WNW 0.8	S 3.3	NE 3.4	SSE 4.5	SSE 2.5	S 1.7	SE 1.4	4.5	2.2	173	0.2	
15	NE 0.8	N 1.4	SSE 4.5	S 3.0	NE 3.6	NNW 2.2	NW 1.7	NNE 1.7	4.5	2.4	145		
16	N 1.0	N 1.0	NW 1.4	NW 2.2	NNW 2.2	NNE 1.3	NNE 1.1	SSE 0.3	2.2	1.3	87	16.0	4h 5m
17	NNW 0.3	N 0.6	NNE 1.1	SSE 2.8	SSE 5.3	ESE 4.5	S 2.8	N 1.7	5.3	2.4	157	4.6	5h 4m
18	..... 0.0	N 0.6	W 1.6	SE 1.0	NW 1.8	N 1.7	..... 0.0	NNE 1.1	1.8	1.0	72	6.8	3h18m
19	SE 0.8	NNE 0.6	NNE 0.6	SSE 1.4	SE 1.7	..... 0.0	NW 0.6	NE 0.6	1.7	0.8	60	15.0	1h42m
20	SSW 0.3	NE 0.8	SE 4.2	SSE 5.0	S 6.4	SE 5.6	NE 0.8	SE 0.6	6.4	3.0	193	1.0	40m
21	NNE 0.1	WNW 1.4	NW 3.3	SE 4.2	SE 2.7	N 3.6	N 0.8	N 0.8	4.2	2.1	115	0.2	
22	S 1.4	N 0.1	WNW 0.9	NNE 1.7	ENE 1.1	E 1.7	NNW 0.5	NNW 0.3	1.7	1.0	60	2.5	
23	..... 0.0	N 0.6	WSW 0.8	SE 2.8	WNW 5.6	N 2.6	..... 0.0	..... 0.0	5.6	1.5	101	10.8	24m
24	..... 0.0	WNW 0.6	NE 1.4	S 4.8	SW 2.5	WSW 1.2	W 0.3	NNW 0.3	4.8	1.4	103	1.9	1h 8m
25	SE 0.3	N 0.4	SE 5.0	S 4.5	SE 3.0	SE 3.2	ESE 2.4	..... 0.0	5.0	2.3	176		
26	..... 0.0	NE 0.3	S 3.6	S 4.8	SE 1.5	SSE 2.7	SSE 0.2	NE 0.2	4.8	1.7	127	7.7	1h45m
27	..... 0.0	WNW 0.3	..... 0.0	NW 1.5	SSE 0.4	..... 0.0	N 1.5	NNE 0.2	1.5	0.5	103	7.9	4h
28	..... 0.0	N 0.4	NE 1.4	ENE 1.0	WNW 3.7	WSW 1.8	NW 1.6	NW 0.4	3.7	1.3	67	3.6	2h38m
29	WNW 0.3	ENE 0.3	ENE 1.2	SE 5.0	SW 2.0	S 3.8	E 0.6	W 0.8	5.0	1.7	155	0.1	
30	NW 1.0	N 0.3	S 1.5	N 5.5	SE 1.8	E 2.4	S 1.2	ESE 0.9	5.5	1.8	141		
31	..... 0.0	..... 0.0	NE 0.4	S 4.2	SE 3.8	E 4.3	SSW 0.4	WSW 1.8	4.3	1.9	144	0.6	
Med.	0.4	0.8	2.1	3.1	3.0	2.5	1.4	0.9		1.8	130		

DIRECCION DE LAS NUBES Y ESTADO DEL CIELO

Días	MADRUGADA					MAÑANA					TARDE					NOCHE					SIMBOLOS Y ADVERTENCIAS
	Nubes superiores		Nubes inferiores		P. C.	Nubes superiores		Nubes inferiores		P. C.	Nubes superiores		Nubes inferiores		P. C.	Nubes superiores		Nubes inferiores		P. C.	
1	Ci. A-cu.	.... ESE	St-cu. Cu.	....	9	Ci. Ci-st.	....	Cu.	E	9	Ci. Ci-st.	....	Nb. Cu.	S ESE	10	Ci. Ci-st.	....	Nb. Cu.	....	9	◍
2	Ci. Ci-st.	E	Cu.	E	7	Ci-cu. A-cu.	SE E	Cu.	E	8	A-cu.	ESE	Nb. Cu.	ENE SSE	10	Ci. Ci-st.	....	Nb. Cu.	....	9	◍
3	Ci. A-cu.	.... E	St-cu. Nb.	....	10	Ci. A-cu.	.... E	Cu.	E	10	Ci. Ci-st.	S	Cu. St-cu.	E	9	Ci. A-cu.	....	St-cu. Cu.	....	7	◍,⊕,°⊼
4	Ci. A-cu.	.... ESE	Cu.	SE	9	A-cu.	ESE	Cu. Nb.	E	10	Ci. A-cu.	SSE ESE	Nb. Cu.	SE	10	A-cu.	...	St-cu. Cu.	....	9	◍,⊼
5	Ci-st. A-cu.	.... ESE	Cu.	SE	10	A-cu.	ESE	Nb. Cu.	SE	9	A-cu.	E	Cu. Nb.	ESE	9	Ci. Ci-st.	....	St-cu. Cu.	....	10	◍
6	A-cu. A-st.	E	Nb. Cu.	SE ESE	10	A-cu.	....	Nb. Cu.	SE	10	A-cu.	SE	Cu.	E S	9	Ci.	....	Cu.	....	5	◍
7	Ci. Ci-cu.	....	Cu.	SSE	2	Ci. Ci-st.	S	Cu.	E	5	Ci. A-cu.	.... E	Nb. Cu.	W S	8	Ci. A-cu.	....	Nb. Cu.	....	9	◍
8	A-cu. A-st.	....	Nb. Cu.	E SE	10	Ci-st. A-cu.	....	Cu.	E	10	Ci. A-cu.	SSE ESE	Cu.	SSE	10	Ci-st. A-cu.	....	Cu.	....	7	◍,⊕°
9	Ci. Acu.	S E	St-cu. Cu.	....	8	Ci. A-cu.	S E	Cu.	NE	9	Ci-st. A-cu.	SE ESE	Cu.	ENE	8	Ci-st. A-cu.	....	Cu.	....	10	◍
10	Ci-cu. A-cu.	....	Cu.	ESE	5	A-cu.	ENE	Cu.	NE SE	10	Ci. Ci-st.	W	Nb. Cu.	N E	8	Ci. Ci-st.	....	Cu. Cu-Nb.	....	8	⊕,°⊼
11	Ci-st. A-cu.	....	Nb. Cu.	SE	10	A-cu. A-st.	SE	Nb. Cu.	SE	10	Ci. A-cu.	NW SE	Cu.	ESE	8	Ci. A-cu.	....	St-cu. Cu-Nb.	....	8	◍
12	.....	....	Nb.	....	10	Ci. A-cu.	.... SE	Cu. Nb.	S	10	Ci. Ci-st.	SE	Cu.	SSE	7	Ci. A-cu.	....	St-cu. Cu.	....	9	◍
13	A-cu.	SE	Nb. Cu.	SW SE	10	Ci-cu. A-cu.	.... SE	Cu.	ESE	10	Ci-cu. A-cu.	....	Cu.	ESE	6	Ci.	....	St-cu. Cu.	....	8	◍
14	A-cu.	....	Nb. Cu.	SE	10	A-cu.	SE	Cu. Nb.	SE	9	Ci. A-cu.	NW SE	Cu. Nb.	ESE ...	8	Ci. A-cu.	....	St-cu. Cu.	....	8	◍
15	A-cu. A-st.	ESE	Cu. St-cu.	SE	10	Ci. Ci-cu.	N SE	Cu.	SE	8	Ci. A-cu.	N E	Nb. Cu.	NNE SSE	9	Ci. A-cu.	....	Nb. Cu.	....	9	⊕°
16	A-cu.	....	Nb. Cu.	W	10	A-cu.	....	Nb. Cu.	WSW	10	Ci. A-cu.	E SE	Nb. Cu.	N SSE	10	Ci-cu. A-cu.	....	Nb. Cu.	....	7	◍,⊼
17	.....	....	Nb.	....	10	Ci. A-cu.	....	Nb. Cu.	ESE NE	10	A-cu. A-st.	S	Nb. Cu.	SSE	10	A-cu.	....	Nb. Cu.	....	10	◍
18	Ci. A-cu.	.... E	Nb. Cu.	NW E	9	A-cu.	E	Nb. Cu.	N ESE	10	A-cu. A-st.	....	Nb. Cu.	W	10	A-cu. A-st.	....	Nb. Cu.	....	10	◍
19	A-cu.	N SE	Cu.	....	5	A-cu.	E	Nb. Cu.	S ESE	10	A-cu.	E	Nb. Cu.	S E	10	A-cu. A-st.	....	Nb. St.	....	8	◍,⊼
20	Ci. Ci-st.	N	Cu.	SE	7	Ci. Ci-st.	N	Cu.	SE	5	Ci. Ci-st.	NNE	Cu.	S	4	A-cu. A-st.	....	Nb. Cu.	....	9	⊕,°◍,⊼
21	Ci. Ci-st.	....	Cu.	SSE	10	Ci. Ci-st.	NW	Cu. Nb.	SSE	10	Ci-st. A-cu.	.... E	Nb. Cu.	ESE SE	10	A-cu. A-st.	....	Nb. Cu.	....	9	◍
22	A-st.	....	Nb. Cu.	....	10	A-cu. A-St.	S	Nb. Cu.	SE E	10	A-cu.	....	Nb. Cu.	N SE	10	A-cu.	....	Nb. Cu.	....	7	◍
23	A-cu.	E	Cu.	SE	9	Ci. A-cu.	.... SE	Cu.	S	10	A-cu.	ESE	Nb. Cu.	S ESE	10	A-cu.	....	Nb. Cu.	....	9	≡,°◍
24	Ci-st. Ci-cu.	W SSE	St-cu. Cu.	ESE E	10	A-cu.	SE	Nb. Cu.	SE	10	A-cu.	....	Nb. Cu.	SE ...	10	A-cu. A-st.	....	Nb. St.	....	10	◍
25	Ci. Ci-st.	S	Cu.	ESE	8	Ci.	....	Cu.	E	7	A-cu.	E	Nb. Cu.	SE ESE	10	Ci. A-cu.	....	St-cu. Cu.	....	5	◍°
26	Ci. A.cu.	SE	Cu. Nb.	E ...	10	Ci. A-cu.	....	Nb. Cu.	ESE	10	Ci. Ci-st.	....	Cu.	ESE	6	Ci A-cu.	....	Cu.	....	5	◍
27	A-cu. A-st.	SE	Cu. Nb.	ESE	10	Ci. A-cu.	.... SE	Nb. Cu.	SSE E	9	Ci-st. A-cu.	.... SE	Nb. Cu.	E	10	A-cu.	....	Nb. Cu.	....	8	◍
28	A-cu.	....	Nb. Cu.	NE	10	A-cu.	SE	Nb. Cu.	E ESE	10	A-cu.	....	Nb. Cu.	NW SE	10	Ci. Ci st.	....	Nb. Cu.	....	9	◍
29	Ci-st. A-cu.	.... S	St-cu. Cu.	....	9	Ci. A-cu.	.... E	Nb. Cu	SE	9	A-cu. A-st.	...	Nb. Cu.	E ESE	10	Ci-st. A-St.	....	Nb. Cu.	....	10	⊕,°◍
30	Ci. A-cu.	.... E	Cu. St-cu.	ESE	10	A-cu.	E	Cu.	E	9	Ci. A-cu.	.... E	Cu.	E	7	Ci. Ci-st.	....	Cu Cu-Nb.	....	9	⊼²
31	A-cu. A-st.	SSE	Nb. Cu.	....	10 9	A-cu.	SSW	Cu.	SE	9 9	A-cu.	S	Cu. Nb.	E	5 9	A-cu. A-st.	....	Nb. Cu.	....	8	◍

BAROMETRO

en milímetros, reducido a 0° C., y a la gravedad normal: ésta es de —1.48

500 mm. +

Días	6h	8h	10h	12h	14h	16h	18h	20h	Máx.a	Mín.a	Oscil.	Media.
1	60.0	60.4	60.5	60.4	59.5	58.7	58.9	60.3	60.5	58.7	1.8	59.8
2	60.2	60.7	61.0	60.6	59.6	58.8	59.5	60.5	61.0	58.8	2.2	60.1
3	60.5	61.3	61.6	60.7	59.5	59.0	59.3	60.9	61.6	59.0	2.6	60.3
4	60.6	61.2	62.0	61.3	60.7	60.1	60.1	60.9	62.0	60.1	1.9	60.9
5	61.1	61.5	61.6	61.3	60.0	59.6	60.1	61.0	61.6	59.6	2.0	60.8
6	60.9	61.5	61.4	60.7	59.6	59.1	59.6	60.9	61.5	59.1	2.4	60.5
7	61.0	61.7	61.7	61.0	59.9	59.5	60.1	61.1	61.7	59.5	2.2	60.7
8	61.0	61.9	61.9	60.8	60.0	59.4	59.8	60.5	61.9	59.4	2.5	60.7
9	60.5	61.4	61.8	60.9	60.0	59.6	60.1	60.9	61.8	59.6	2.2	60.6
10	60.7	61.5	61.1	60.3	59.5	58.6	59.3	60.5	61.5	58.6	2.9	60.2
11	60.1	60.9	61.1	60.4	59.1	58.4	59.0	60.1	61.1	58.4	2.7	59.9
12	60.6	61.0	61.0	60.2	59.4	59.3	59.8	60.8	61.0	59.3	1.7	60.3
13	61.0	61.7	61.8	61.5	60.6	59.8	60.3	61.3	61.8	59.8	2.0	61.0
14	60.8	61.2	61.2	60.9	60.1	59.3	60.0	60.7	61.2	59.3	1.9	60.5
15	60.3	60.6	60.7	60.1	59.2	58.8	59.0	60.2	60.7	58.8	1.9	59.9
16	60.3	60.9	61.0	60.1	59.0	58.2	58.8	59.9	61.0	58.2	2.8	59.8
17	60.2	60.9	61.4	60.8	59.8	59.1	59.5	60.5	61.4	59.1	2.3	60.3
18	60.7	61.5	61.6	60.7	60.5	60.8	61.1	61.5	61.6	60.5	1.1	61.0
19	61.4	61.8	61.7	61.1	60.0	59.7	60.3	60.9	61.8	59.7	2.1	60.9
20	60.8	61.4	61.3	60.6	59.4	58.8	59.3	60.2	61.4	58.8	2.6	60.2
21	60.0	60.6	60.4	60.0	59.0	58.4	58.9	59.5	60.6	58.4	2.2	59.6
22	60.2	61.0	61.0	60.6	59.5	59.1	59.8	60.3	61.0	59.1	1.9	60.2
23	60.9	61.5	61.6	60.7	59.9	59.5	59.6	60.3	61.6	59.5	2.1	60.5
24	60.0	60.4	60.4	59.9	58.7	58.5	59.0	59.7	60.4	58.5	1.9	59.6
25	60.6	61.1	61.2	60.4	59.2	58.8	58.8	59.7	61.2	58.8	2.4	60.0
26	60.0	60.8	60.8	60.4	59.2	58.6	59.2	60.5	60.8	58.6	2.2	59.9
27	60.1	61.2	61.6	61.4	60.2	59.6	60.0	61.1	61.6	59.6	2.0	60.7
28	60.9	61.6	61.8	61.2	60.0	59.5	59.9	61.0	61.8	59.5	2.3	60.7
29	60.6	61.0	61.6	61.2	60.6	59.8	60.1	60.8	61.6	59.8	1.8	60.7
30	60.6	61.0	61.0	60.6	59.8	59.6	60.0	61.0	61.0	59.6	1.4	60.4
....	.....	.....	.....	.....	.....	.....	.....	.....	.....	.....	.....	.....
Máxa	61.4	61.9	62.0	61.5	60.7	60.8	61.1	61.5	62.0			
Mín.a	60.0	60.4	60.4	59.9	58.7	58.2	58.8	59.5		58.2		
Oscil	1.4	1.5	1.6	1.6	2.0	2.6	2.3	2.0			3.8	
Med.	60.6	61.2	61.3	60.7	59.7	59.2	59.6	60.6				60.4

TEMPERATURA A LA SOMBRA

Termómetro centígrado.

Días	6h	8h	10h	12h	14h	16h	18h	20h	Máx.ª	Mín.ª	Oscil.	Media.
1	12.1	14.0	17.7	16.5	17.6	19.6	17.3	14.7	19.6	12.1	7.5	16.2
2	10.5	12.9	16.0	15.6	15.6	18.7	15.0	14.0	18.7	10.5	8.2	14.8
3	10.2	13.0	13.3	19.0	20.4	19.5	16.0	14.1	20.4	10.2	10.2	15.7
4	11.5	12.1	12.7	14.9	15.7	15.9	14.1	13.0	15.9	11.5	4.4	13.7
5	10.1	13.0	15.6	16.0	17.3	17.0	15.0	13.1	17.3	10.1	7.2	14.6
6	11.0	14.0	16.0	19.0	18.7	18.3	16.0	13.5	19.0	11.0	8.0	15.8
7	10.0	11.7	13.7	16.6	17.9	16.9	16.0	13.1	17.9	10.0	7.9	14.5
8	9.5	10.0	11.2	16.2	18.0	17.1	16.0	13.7	18.0	9.5	8.5	14.0
9	11.2	12.3	12.5	15.1	15.2	16.2	14.5	12.4	16.2	11.2	5.0	13.7
10	9.4	11.5	14.9	18.5	16.0	17.2	15.8	14.0	18.5	9.4	9.1	14.7
11	12.0	11.9	12.4	16.0	18.6	18.0	15.7	13.2	18.6	11.9	6.7	14.7
12	11.0	13.0	15.7	19.5	19.2	14.3	13.0	13.0	19.5	11.0	8.5	14.8
13	11.0	12.8	15.5	16.4	17.4	18.0	15.4	14.0	18.0	11.0	7.0	15.1
14	10.8	12.5	15.4	16.5	17.6	17.0	14.3	13.5	17.6	10.8	6.8	14.7
15	11.2	13.5	18.1	18.5	19.0	16.3	15.5	13.4	19.0	11.2	7.8	15.7
16	9.2	12.0	16.0	18.6	19.4	18.9	15.6	14.5	19.4	9.2	10.2	15.5
17	10.6	13.1	13.5	14.5	15.7	16.4	15.6	14.0	16.4	10.6	5.8	14.2
18	10.5	12.3	14.3	18.0	16.9	12.0	12.6	12.2	18.0	10.5	7.5	13.6
19	9.5	11.5	16.4	18.6	19.8	17.0	14.4	12.5	19.8	9.5	10.3	15.0
20	8.5	10.0	14.7	16.3	16.9	15.3	14.0	13.4	16.9	8.5	8.4	13.6
21	10.5	14.2	17.5	18.8	19.8	19.5	16.9	14.4	19.8	10.5	9.3	16.4
22	10.9	13.0	16.7	17.3	19.3	18.0	15.9	14.4	19.3	10.9	8.4	15.7
23	10.4	11.5	13.0	14.5	13.7	15.0	13.4	12.0	15.0	10.4	4.6	12.9
24	8.2	13.0	16.0	17.5	19.5	16.7	15.4	13.5	19.5	8.2	11.3	15.0
25	10.0	12.9	15.5	17.5	20.3	18.3	16.0	13.4	20.3	10.0	10.3	15.5
26	11.1	13.3	14.9	16.8	18.5	17.0	16.1	13.5	18.5	11.1	7.4	15.2
27	10.9	11.5	13.2	12.8	15.3	15.5	13.3	12.5	15.5	10.9	4.6	13.1
28	11.0	12.3	15.8	17.8	17.9	17.0	14.3	12.7	17.9	11.0	6.9	14.8
29	11.1	13.0	14.5	15.0	15.5	15.0	13.0	11.7	15.5	11.1	4.4	13.6
30	7.5	10.8	15.0	16.5	18.9	15.6	13.5	12.5	18.9	7.5	11.4	13.8
....	.....	.....	.....	.....	.....	.....	.....	.....	.....	.....	.....	.....
Máxª	12.1	14.2	18.1	19.5	20.4	19.6	17.3	14.7	20.4			
Mín.ª	7.5	10.0	11.2	12.8	13.7	12.0	12.6	11.7		7.5		
Oscil	4.6	4.2	6.9	6.7	6.7	7.6	4.7	3.0			12.9	
Med.	10.4	12.4	14.9	16.8	17.7	16.9	15.0	13.3				14.7

TENSION DEL VAPOR DE AGUA

en milímetros.

Días	6h	8h	10h	12h	14h	16h	18h	20h	Máx.a	Mín.a	Oscil.	Media
1	8.34	8.46	7.33	7.66	7.52	7.61	9.84	9.30	9.84	7.33	2.51	8.26
2	7.67	7.89	8.32	8.86	9.28	9.03	10.00	10.03	10.03	7.67	2.36	8.88
3	8.01	8.52	9.80	7.78	7.83	8.06	8.67	10.10	10.10	7.78	2.32	8.60
4	8.60	8.76	8.28	7.01	7.75	8.07	8.92	8.07	8.92	7.01	1.91	8.18
5	7.81	7.83	7.67	7.83	7.90	8.23	9.51	9.55	9.55	7.67	1.88	8.29
6	8.11	7.39	7.01	7.23	7.15	7.58	7.57	8.68	8.68	7.01	1.67	7.59
7	7.93	8.35	8.01	8.41	7.82	9.88	10.08	9.86	10.08	7.82	2.26	8.79
8	7.88	8.13	8.60	7.45	7.76	7.64	8.14	8.37	8.60	7.45	1.15	8.00
9	8.60	8.98	9.13	8.54	9.13	8.55	8.35	8.64	9.13	8.35	0.78	8.74
10	8.26	8.41	8.63	8.11	9.69	9.91	10.07	9.83	10.07	8.11	1.96	9.11
11	7.25	8.23	8.64	8.03	7.50	9.39	10.07	9.17	10.00	7.25	2.75	8.53
12	8.72	8.90	8.93	7.67	8.34	10.53	9.48	8.46	10.53	7.67	2.86	8.88
13	8.11	8.13	7.97	8.42	8.03	7.12	7.83	8.46	8.46	7.12	1.34	8.01
14	8.84	8.46	7.83	7.92	7.95	7.88	7.81	7.71	8.84	7.71	1.13	8.05
15	8.33	8.25	7.70	7.47	7.71	7.78	7.79	8.07	8.33	7.47	0.86	7.89
16	7.70	8.17	8.25	8.65	7.99	7.93	8.17	8.24	8.65	7.70	0.95	8.14
17	7.97	8.13	8.86	7.57	7.75	7.98	8.56	7.63	8.86	7.57	1.29	8.06
18	8.19	8.58	8.54	7.23	7.73	8.52	7.49	7.37	8.58	7.23	1.35	7.96
19	7.45	7.87	7.38	7.34	7.19	7.80	8.28	8.16	8.28	7.19	1.09	7.68
20	7.30	7.75	8.19	8.24	9.43	9.90	10.14	9.83	10.14	7.30	2.84	8.85
21	8.43	9.28	7.92	7.44	7.61	7.93	8.29	7.99	9.28	7.44	1.84	8.11
22	7.87	8.25	7.59	7.70	7.99	7.89	8.18	8.28	8.28	7.59	0.69	7.97
23	8.25	8.66	8.90	9.92	9.82	8.90	9.83	9.48	9.92	8.25	1.67	9.22
24	7.15	7.95	8.14	7.45	7.67	10.05	10.09	9.25	10.09	7.15	2.94	8.47
25	8.13	8.30	8.90	9.15	7.34	7.55	8.14	8.19	9.15	7.34	1.81	8.21
26	7.37	6.62	6.47	7.08	7.01	7.36	7.36	7.61	7.61	6.47	1.14	7.11
27	8.78	9.02	7.71	8.76	8.91	7.25	7.22	7.02	9.02	7.02	2.00	8.08
28	7.49	7.06	6.79	7.20	7.27	6.96	6.78	7.42	7.49	6.78	0.71	7.12
29	7.55	7.60	7.17	7.19	7.25	6.95	6.80	7.43	7.60	6.80	0.80	7.24
30	6.81	7.37	8.40	7.92	7.64	8.30	7.61	7.55	8.40	6.81	1.59	7.70
....	.....	.....	.....	.....	.....	.....	.....	.....	.....	.....	.....	.....
Máx.	8.84	9.28	9.80	9.92	9.82	10.53	10.14	10.10	10.53			
Mín.a	6.81	6.62	6.47	7.01	7.01	6.95	6.78	7.02		6.47		
Oscil	2.03	2.66	3.33	2.91	2.81	3.58	3.36	3.08			4.06	
Med.	7.96	8.18	8.10	7.91	8.00	8.28	8.57	8.52				8.19

Días	HUMEDAD RELATIVA												TEMPERATURAS ABSOLUTAS	
	6h	8h	10h	12h	14h	16h	18h	20h	Máx.a	Mín.a	Oscil.	Media.	Máx.a	Mín.a
1	79	71	49	55	50	46	68	74	79	46	33	62	20.7	11.5
2	81	71	61	67	71	57	79	84	84	57	27	71	19.5	9.9
3	87	77	86	48	44	48	64	85	87	44	43	67	20.5	10.0
4	85	83	75	56	58	60	73	72	85	56	29	70	16.1	11.2
5	84	70	57	57	54	57	74	85	85	54	31	67	17.7	9.0
6	82	62	52	44	45	49	55	75	82	44	38	58	20.1	10.2
7	87	81	69	60	52	68	74	87	87	52	35	72	18.3	9.7
8	89	89	87	54	51	53	60	72	89	51	38	69	19.0	8.5
9	87	84	84	67	71	62	68	81	87	62	25	75	16.6	10.9
10	93	83	69	52	71	68	75	82	93	52	41	74	20.4	9.0
11	69	79	81	59	47	61	75	81	81	47	34	69	19.2	11.4
12	90	80	67	45	50	87	85	76	90	45	45	73	19.8	10.1
13	82	73	61	60	54	47	60	71	82	47	35	64	18.4	10.0
14	91	78	60	56	54	54	65	66	91	54	37	66	18.7	10.4
15	84	72	51	47	47	55	59	70	84	47	37	61	19.0	10.7
16	89	78	61	54	48	49	62	67	89	48	41	64	19.9	8.7
17	83	72	77	62	58	57	64	64	83	57	26	67	16.5	10.3
18	87	80	70	47	53	81	69	69	87	47	40	70	19.0	10.3
19	84	77	53	46	42	53	68	75	84	42	42	62	20.3	9.0
20	89	84	65	60	66	77	86	86	89	60	29	77	18.6	7.6
21	90	77	54	46	44	47	58	66	90	44	46	60	20.4	10.0
22	81	73	53	52	49	52	61	68	81	49	32	61	19.4	10.5
23	88	86	80	81	84	70	85	90	90	70	20	83	15.5	10.0
24	88	71	60	50	45	71	77	81	88	45	43	68	19.5	8.0
25	89	74	68	61	42	48	60	72	89	42	47	64	21.2	9.8
26	74	58	51	50	45	51	55	66	74	45	29	56	18.9	9.8
27	90	89	68	80	69	56	63	65	90	56	34	73	16.7	10.5
28	76	66	50	47	48	48	56	68	76	47	29	57	18.4	10.5
29	76	68	58	56	56	55	60	72	76	55	21	63	15.7	10.9
30	88	76	65	56	47	63	66	70	88	47	41	66	18.9	7.2
....	....	....	....	....	....	....	....	....	....	....	....	...	.....	.....
Máx.	93	89	87	81	84	87	86	90	93				21.2	
Mín.a	69	58	49	44	42	46	55	64		42				7.2
Oscil.	24	31	38	37	42	41	31	26			51			
Med.	85	76	65	56	54	58	67	75				67		

Días	VIENTO Dirección y velocidad en metros por segundo, y kilómetros en 24 horas.											LLUVIA	
	6h	8h	10h	12h	14h	16h	18h	20h	Máxima	Media	Kilómetros en 24 horas	mm.	Duración
1	ENE 2.0	NW 1.0	SE 4.2	S 3.9	S 3.6	S 2.8	W 2.0	NNE 0.5	4.2	2.5	173		
2	NNE 1.2	W 1.0	ENE 0.7	NNE 0.9	NE 0.5	W 1.8	SW 0.8	WNW 1.7	1.8	1.1	85	0.7	
3	NW 0.5	WNW 1.0	SW 2.2	E 3.5	NE 2.4	E 2.0	NNW 0.9	NNE 0.3	3.5	1.6	105		
4	S 0.6	SW 1.8	E 4.0	E 2.0	NNE 2.5	N 1.1	E 0.3	NNE 0.8	4.0	1.6	112	1.6	1h22m
5	NE 0.4	SE 1.2	SE 0.8	S 3.5	SSW 4.1	ENE 2.3	NW 1.2	NNE 0.8	4.1	1.8	104	1.7	35m
6	..... 0.0	SSE 1.6	S 2.3	S 4.7	SSE 1.6	S 4.3	E 2.6	N 0.8	4.7	2.2	175	0.2	
7	ENE 0.3	NNW 0.5	N 0.4	NW 1.7	W 3.0	W 2.6	NNW 0.7	NNE 0.8	3.0	1.3	82	1.0	12m
8	..... 0.0	N 0.2	N 0.4	N 1.0	ENE 4.5	NE 2.6	SE 2.5	..... 0.0	4.5	1.4	123	3.7	2h20m
9	SSW 1.2	WNW 0.5	W 0.9	W 1.5	WSW 3.2	NNE 0.4	SW 0.3	NNE 0.3	3.2	1.0	86	3.0	3h18m
10	..... 0.0	..... 0.0	NE 0.4	W 2.4	N 2.2	NW 0.5	NW 1.0	N 1.0	2.4	0.9	75		
11	ENE 4.4	W 1.0	N 0.4	S 3.0	E 1.3	NW 2.0	WNW 0.7	NE 0.5	4.4	1.7	90	2.8	1h56m
12	..... 0.0	NNW 0.4	ESE 0.2	S 1.1	SSE 4.2	NNW 1.9	NNE 1.5	ESE 1.4	4.2	1.3	125	1.6	
13	ESE 0.4	..... 0.0	NW 2.0	S 3.8	SE 5.2	SSE 4.9	E 2.0	SE 4.2	5.2	2.8	240		
14	ENE 0.7	S 2.4	S 5.5	SSE 4.2	SSE 5.0	SSE 6.0	SSE 4.6	S 1.4	6.0	3.7	251	3.8	2h30m
15	NE 0.2	W 0.3	SE 2.9	SSE 2.6	S 3.1	SSE 5.4	WNW 1.5	E 0.2	5.4	2.0	151		
16	SSE 0.4	WNW 0.2	N 1.0	W 1.4	SE 3.8	E 6.2	ESE 4.1	N 0.9	6.2	2.3	165		
17	NE 0.3	NW 0.5	WNW 0.4	E 1.3	S 2.1	S 1.9	..... 0.0	WNW 0.9	2.1	0.9	85	0.2	
18	NNW 0.3	NNW 0.4	NNW 0.4	W 1.5	ENE 4.5	NNW 0.2	ENE 1.2	NNW 1.4	4.5	1.2	115	10.1	2h10m
19	W 0.7	SE 0.5	ESE 7.0	SE 5.0	SE 4.0	N 1.5	N 1.5	..... 0.0	7.0	2.5	170		
20	N 0.4	..... 0.0	N 1.5	WNW 1.0	SSW 1.9	WNW 3.0	WNW 0.3	W 0.9	3.0	1.1	60	3.8	1h19m
21	ESE 0.4	WNW 0.7	SSW 4.4	S 4.0	ESE 1.0	E 4.6	N 1.3	NNE 1.0	4.6	2.2	146	4.4	1h 5m
22	NNW 1.3	W 1.0	NE 2.0	ENE 1.7	E 1.4	E 1.5	WSW 2.5	NW 0.5	2.5	1.5	127	3.9	2h 8m
23	..... 0.0	WNW 0.6	NE 1.0	NNE 2.3	W 1.9	WNW 1.4	WSW 1.0	E 0.3	2.3	1.1	75	3.0	1h20m
24	..... 0.0	WSW 1.2	NNW 1.2	ENE 2.0	S 1.0	WNW 3.5	NNW 1.7	NE 0.6	3.5	1.4	93	0.5	
25	E 0.3	WSW 0.8	ENE 0.5	W 1.0	E 3.4	SE 3.6	SE 1.2	NNE 0.5	3.6	1.4	132	0.7	
26	NNW 0.8	SSE 3.2	S 4.5	S 2.0	S 3.4	SE 4.5	S 1.7	ESE 0.4	4.5	2.6	185		
27	..... 0.0	NNE 0.7	SE 3.2	N 1.2	N 0.8	SSE 3.0	SE 8.3	SW 3.3	8.3	2.6	194	2.3	2h47m
28	S 2.0	S 2.6	SE 5.0	SE 8.2	SE 8.5	SE 8.0	SSE 9.8	N 1.9	9.8	5.8	415		
29	S 4.1	S 0.4	SSE 4.2	SSE 3.2	SSE 4.2	SE 6.0	S 4.6	..... 0.0	6.0	3.3	233		
30	..... 0.0	..... 0.0	W 0.3	S 0.3	ESE 1.3	SE 0.8	SE 4.3	E 0.2	4.3	0.9	82	0.1	
....	.....	.....	.....	.....	.....	.....	.....	.....	....	....	.....	....	
Med.	0.8	0.9	2.1	2.5	3.0	3.0	2.2	0.9		1.9	142		

DIRECCION DE LAS NUBES Y ESTADO DEL CIELO

Días	MADRUGADA					MAÑANA					TARDE					NOCHE					SIMBOLOS Y ADVERTENCIAS
	Nubes superiores		Nubes inferiores		P. C.	Nubes superiores		Nubes inferiores		P. C.	Nubes superiores		Nubes inferiores		P. C.	Nubes superiores		Nubes inferiores		P. C.	
1	Ci. Ci-st.	WNW	Cu.	SE	8	Ci. A-cu.	....	Cu.	ESE	9	Ci. A-cu.	.... S	Cu.	SE	8	Ci.	....	Cu.	....	6	⊘
2	Ci-st. A-cu.	.... SE	Cu. St-cu.	E	9	A-cu.	SE	Nb. Cu.	SE ESE	10	A-cu.	SE	Cu.	ENE SSE	7	Ci.	....	Nb. Cu.	....	10	○
3	A-cu.	E	Cu. St-cu.	ESE	9	Ci. Ci-st.	E	Cu.	ESE	10	Ci-st.	SE	Cu. Cu-Nb.	NE E	10	A-cu. A-st.	...	Nb. Cu.	....	9	⊕,°⊘°
4	Ci. Acu.	....	Nb. Cu.	ESE	9	A-st.	....	Nb. Cu.	E	10	Ci. A-cu.	.... E	Cu.	ESE	9	Ci-st. A-cu.	....	St-cu. Cu.	....	6	⊘,⊕,°⊘
5	A-cu.	SE	Cu. St-cu.	SE	10	A-cu.	E	Nb. Cu	ESE	10	Ci. A-cu.	...	Nb. Cu.	E	9	A-cu. A-st.	....	Nb. Cu.	....	10	⊘
6	A-cu.	E	Cu. Nb.	ESE	9	Ci. A-cu.	.... SE	Cu.	SE	7	Ci. Ci-st.	NNE	Cu.	E	6	Ci. A-cu.	....	Cu.	...	7	
7	Ci. Ci-st.	NE	Cu.	SE	9	A-cu.	E	Nb. Cu.	ESE SE	10	Ci. A-cu.	NE	Nb. Cu.	ESE	9	Ci. Ci-st.	....	Nb. Cu.	....	9	⊘
8	A-st.	....	Nb. St-cu.	E	10	A-cu. A-st.	E	Cu. Nb.	ENE	10	Ci. Ci-st.	E	Cu.	NE	8	Ci. A-cu.	....	Cu.	....	4	⊘,⊕°,⊘
9	A-cu. A-st.	....	Nb. Cu.	E	10	A-st.	....	Nb. Cu.	E	10	A-cu. A-st.	SE	Nb. Cu.	E SE	10	Ci. Ci-st.	....	Nb. Cu.	...	8	⊘
10	A-cu. A-st.	SE	Cu.	....	9	Ci. A-cu.	NE	Cu.	SE	8	Ci. A-cu.		Nb. Cu.	N	10	Ci. Ci-st.	...	Cu. Cu-Nb.	....	9	
11	A-cu. A-st.	....	Nb. Cu.	ESE	10	A-cu. A-st-	NE	Nb. Cu.	SE	10	Ci. A-cu.	.... NE	Cu.	SE	7	Ci.	....	Cu.	....	2	⊘
12	Ci. A-cu.	.... SE	Nb. Cu.	....	9	Ci-cu. A-cu.	.... E	Nb. Cu.	SE	10	A-cu.	....	Nb.	ENE W	10	.....	....	Nb. Cu.	....	10	⊘
13	Ci. A-cu.	.... ESE	Cu.	SE	9	A-cu.	E	Cu. Nb.	ESE	10	Ci. Ci-st.	ENE	Cu.	SE	6	Ci. A-cu.	....	St-cu. Cu.	....	8	⊘°
14	A-cu.	E	Cu. Nb.	SE ..	9	A-cu.	SE	Cu. Nb.	SE ...	7	A-cu.	ESE	Nb. Cu.	E ESE	8	A-cu.	....	St-cu. Cu.	....	7	⊘
15	Ci. Ci-st.	ENE	Cu. St-cu.	SSE ...	9	Ci-st. A-cu.	N ENE	Cu.	ES	9	Ci. Ci.st.	N NW	Cu.	ESE	9	Ci. Ci-st.	....	Cu.	....	5	
16	Ci. Ci-st.	N	Cu. St-cu.	ESE	9	Ci. A-cu.	N ENE	Cu.	E	10	Ci. A-cu.	N E	Cu.	NE	9	Ci. A-cu.	....	Cu.	....	7	⊘°
17	Ci-st. A-cu.	.... ESE	Cu.	ESE	10	A-cu. A-st.	ENE	Nb. Cu.	E	10	A-cu.	E	Nb. Cu.	ESE E	10	Ci. Ci-st.	....	Cu.	....	5	⊘
18	Ci. A-cu.	... E	Nb. Cu.	E	10	A-cu.	ESE	Nb. Cu.	SE E	10	A-st.	..	Nb. Cu.	ESE	10	A-cu. A-st.	....	Nb. Cu.	....	10	○
19	Ci A-cu.	.... SE	Cu. St-cu.	SE	9	Ci. Ci-st.	ENE	Cu.	E SSW	9	Ci. A-cu.	.... ESE	Cu. Nb.	S ...	8	Ci.	....	Cu.	....	3	
20	A-cu.	E	Cu.	....	10	A-cu.	E	Nb. Cu.	ENE	10	A-cu.	NNE	Nb. Cu.	N ENE	7	.....	....	Nb. Cu.	...	10	⊘
21	Ci. Ci-st.	NE ENE	Cu.	S	6	Ci.	ENE	Cu.	ESE	7	Ci. Ci-st.	ENE	Cu.	SE	9	Ci. Ci-st.	....	Cu. Cu-Nb.	....	5	⊕,°○
22	Ci-st. A-cu.	....	Cu.	E	10	A-cu.	N SE	Cu.	ESE	10	Ci. Ci-st.	N	Nb. Cu.	E SE	10	Ci. Ci-st.	....	St-cu. Cu.	....	6	⊕,°⊘,⊘
23	A-st.	....	Nb.	SSE	10	A-cu.	SE	Nb. Cu.	S	10	Ci. A-cu.	N E	Nb. Cu.	NNW ESE	10	Ci. Ci-st.	....	Nb. Cu.	....	4	⊘
24	Ci. Ci-st.	NNE	Cu.	ESE	6	Ci. A-cu.	....	Nb. Cu.	E SE	8	Ci. A-cu.	E	Nb. Cu.	NE W	9	Ci.	....	Nb. Cu.	....	4	⊘,⊘
25	Ci. A-cu.	NE SE	Cu. Nb.	E	10	Ci. A-cu.	.... SE	Nb. Cu.	SE ENE	9	Ci. A-cu.	ENE SSE	Nb. Cu.	ESE SE	8	Ci. A-cu.	....	Cu.	...	0	⊘
26	Ci.	....	Nb. Cu.	SE	9	Ci. A-cu.	... ESE	Cu.	E	10	A-cu.	ESE	Cu.	E	6	Ci.	....	Cu.	....	2	⊘
27	A-st.	....	Nb. Cu.	ESE	10	A-st.	....	Nb. Cu.	ESE	10	A-cu. A-st.	ESE	Nb. Cu.	SE	10	A-st.	...	St-cu. Cu.	....	10	⊘
28	A-cu. A-st.	E	Cu.	S	7	Ci-cu. A-cu.	E	Cu.	S	5	Ci. A-cu.	NE E	Cu.	SE	5	Ci.	....	Cu. Cu.Nb.	....	1	
29	Ci. Ci-st.	....	Cu.	SE	10	.....	....	Nb. Cu.	SE	10	Ci. A-cu.	N E	Cu.	SE	10	Ci.	....	St-cu. Cu.		3	
30	Ci. Ci-st.	N	Cu.	ESE	9	Ci. A-cu	....	Cu.	E	9	Ci-st. A-cu.	.... E	Nb. Cu.	ESE	10	Ci. Ci-st.	....	St-cu. Cu.	....	8	⊘
....	.....	....	.....	....	.... a	.....	....	.....	....	.... a	.....	....	.....	....	.... a	.....	....	.....	....	....	

BAROMETRO

en milímetros, reducido a 0° C., y a la gravedad normal: ésta es de — 1.48

500 mm. +

Días	6h	8h	10h	12h	14h	16h	18h	20h	Máx.a	Mín.a	Oscil.	Media.
1	60.5	61.0	61.2	60.8	59.8	59.6	60.2	61.0	61.2	59.6	1.6	60.5
2	61.0	62.0	62.1	61.6	60.5	60.0	61.0	61.8	62.1	60.0	2.1	61.2
3	61.4	61.8	62.0	61.3	60.6	60.2	60.4	61.3	62.0	60.2	1.8	61.1
4	60.8	61.5	61.4	61.0	60.3	59.7	60.2	60.9	61.5	59.7	1.8	60.7
5	60.5	61.0	61.1	60.4	59.6	58.7	59.5	60.5	61.1	58.7	2.4	60.2
6	60.6	61.0	61.2	60.8	59.6	59.1	59.6	60.3	61.2	59.1	2.1	60.3
7	60.3	61.0	61.4	61.5	60.6	59.9	60.0	60.6	61.5	59.9	1.6	60.7
8	60.5	61.1	61.5	60.9	60.1	59.8	60.1	60.6	61.5	59.8	1.7	60.6
9	60.8	61.5	61.4	60.7	59.8	59.3	59.7	60.6	61.5	59.3	2.2	60.5
10	60.5	61.0	61.1	60.5	59.4	59.5	59.8	61.0	61.1	59.4	1.7	60.4
11	60.9	61.4	60.9	60.6	60.0	59.7	60.1	61.0	61.4	59.7	1.7	60.6
12	60.8	61.4	61.7	61.4	60.9	60.4	60.7	61.1	61.7	60.4	1.3	61.0
13	60.6	61.3	61.6	61.1	60.4	60.1	60.1	60.7	61.6	60.1	1.5	60.7
14	60.5	60.9	61.0	60.7	60.0	59.4	59.6	60.3	61.0	59.4	1.6	60.3
15	60.0	60.7	61.1	60.8	60.0	59.6	59.8	60.6	61.1	59.6	1.5	60.3
16	60.4	61.0	61.4	61.1	60.5	59.7	60.2	61.0	61.4	59.7	1.7	60.7
17	60.4	61.1	61.0	60.6	59.8	59.0	59.6	60.6	61.1	59.0	2.1	60.3
18	60.0	60.6	60.4	59.8	58.9	58.6	58.9	59.8	60.6	58.6	2.0	59.6
19	59.3	59.9	59.6	59.0	58.1	58.0	58.7	59.6	59.9	58.0	1.9	59.0
20	59.4	59.8	59.8	59.6	58.8	58.4	58.7	59.5	59.8	58.4	1.4	59.2
21	59.0	59.9	60.0	59.5	58.9	58.5	59.2	59.8	60.0	58.5	1.5	59.3
22	59.1	59.6	60.0	59.6	58.6	58.0	58.5	59.5	60.0	58.0	2.0	59.1
23	59.3	60.0	60.1	59.6	58.9	58.3	58.5	59.4	60.1	58.3	1.8	59.3
24	59.5	60.4	60.6	60.3	59.1	58.8	59.3	60.0	60.6	58.8	1.8	59.8
25	59.9	60.7	60.9	60.8	59.9	59.5	60.0	61.3	61.3	59.5	1.8	60.4
26	60.6	61.0	61.2	60.8	60.4	59.7	60.4	61.3	61.3	59.7	1.6	60.7
27	61.3	62.0	62.2	61.8	60.9	59.8	60.4	61.3	62.2	59.8	2.4	61.2
28	61.2	61.7	62.0	61.6	60.6	60.3	60.5	61.1	62.0	60.3	1.7	61.1
29	60.9	61.4	61.8	61.5	61.0	59.7	60.0	61.1	61.8	59.7	2.1	60.9
30	60.8	61.4	61.6	61.4	60.6	59.7	60.0	60.9	61.6	59.7	1.9	60.8
31	61.1	61.7	61.8	61.3	60.3	59.6	59.8	60.7	61.8	59.6	2.2	60.8
Máxa	61.4	62.0	62.2	61.8	61.0	60.4	61.0	61.8	62.2			
Mín.a	59.0	59.6	59.6	59.0	58.1	58.0	58.5	59.4		58.0		
Oscil	2.4	2.4	2.6	2.8	2.9	2.4	2.5	2.4			4.2	
Med.	60.4	61.0	61.1	60.7	59.9	59.4	59.8	60.6				60.4

TEMPERATURA A LA SOMBRA

Termómetro centígrado.

Días	6h	8h	10h	12h	14h	16h	18h	20h	Máx.a	Mín.a	Oscil.	Media.
1	10.0	12.7	14.7	16.9	17.5	15.7	14.5	13.4	17.5	10.0	7.5	14.4
2	10.0	11.3	13.5	18.0	18.1	16.3	14.0	12.3	18.1	10.0	8.1	14.2
3	11.0	12.0	14.5	18.0	17.6	16.4	16.0	12.5	18.0	11.0	7.0	14.7
4	10.9	12.5	14.4	16.0	16.9	18.1	15.0	13.1	18.1	10.9	7.2	14.6
5	10.6	11.9	15.0	18.0	18.9	20.0	15.5	13.0	20.0	10.6	9.4	15.4
6	11.1	12.7	14.6	15.0	17.9	16.4	15.0	13.0	17.9	11.1	6.8	14.5
7	10.8	11.4	12.5	12.0	13.0	14.9	13.4	12.0	14.9	10.8	4.1	12.5
8	10.1	13.0	13.3	16.0	15.7	14.7	13.5	11.8	16.0	10.1	5.9	13.5
9	10.4	11.6	14.0	15.2	17.8	18.0	15.5	13.6	18.0	10.4	7.6	14.5
10	10.6	11.7	14.8	16.7	17.8	18.0	14.7	13.1	18.0	10.6	7.4	14.7
11	10.0	10.9	14.5	15.0	17.5	16.7	13.6	12.0	17.5	10.0	7.5	13.8
12	10.5	11.0	11.9	12.5	11.6	11.0	10.5	11.0	12.5	10.5	2.0	11.3
13	11.0	11.2	12.9	12.8	13.1	12.2	11.1	10.3	13.1	10.3	2.8	11.8
14	9.8	10.5	11.8	13.4	13.1	14.9	12.5	11.0	14.9	9.8	5.1	12.1
15	9.7	11.1	12.4	13.4	13.0	14.0	12.8	11.5	14.0	9.7	4.3	12.2
16	9.9	11.6	13.8	13.7	15.0	14.5	12.8	12.0	15.0	9.9	5.1	12.9
17	9.0	11.5	15.5	17.0	18.0	18.6	15.0	13.0	18.6	9.0	9.6	14.7
18	9.5	11.9	14.0	15.5	15.9	15.5	13.8	13.0	15.9	9.5	6.4	13.6
19	10.5	14.6	16.4	18.1	19.2	15.3	14.0	12.9	19.2	10.5	8.7	15.1
20	11.0	14.7	18.8	17.8	18.5	17.7	15.6	14.2	18.8	11.0	7.8	16.0
21	12.1	13.2	13.9	16.2	15.9	14.8	14.0	12.5	16.2	12.1	4.1	14.1
22	11.1	13.3	15.0	16.2	18.2	17.0	14.8	13.0	18.2	11.1	7.1	14.8
23	11.5	13.0	14.8	16.0	17.2	18.0	15.5	13.7	18.0	11.5	6.5	15.0
24	10.5	12.3	14.4	16.3	16.4	15.5	13.3	12.8	16.4	10.5	5.9	13.9
25	11.0	12.3	13.3	14.0	15.5	15.6	13.2	12.7	15.6	11.0	4.6	13.5
26	11.5	14.7	15.3	16.0	17.1	16.7	15.0	12.7	17.1	11.5	5.6	14.9
27	10.6	12.3	15.0	15.6	15.5	15.7	13.5	12.0	15.7	10.6	5.1	13.8
28	10.5	12.2	13.9	15.4	16.0	16.6	13.5	12.1	16.6	10.5	6.1	13.8
29	11.0	11.9	13.1	15.9	15.6	16.6	15.1	12.5	16.6	11.0	5.6	14.0
30	10.9	12.0	14.0	14.8	14.8	16.5	14.7	13.3	16.5	10.9	5.6	13.9
31	11.0	12.0	14.5	17.8	18.0	16.8	15.0	13.5	18.0	11.0	7.0	14.8
Máxa	12.1	14.7	18.8	18.1	19.2	20.0	16.0	14.2	20.0			
Mín.a	9.0	10.5	11.8	12.0	11.6	11.0	10.5	10.3		9.0		
Oscil	3.1	4.2	7.0	6.1	7.6	9.0	5.5	3.9			11.0	
Med.	10.6	12.2	14.2	15.7	16.3	16.1	14.1	12.6				14.0

TENSION DEL VAPOR DE AGUA

en milímetros.

Días	6h	8h	10h	12h	14h	16h	18h	20h	Máx.a	Mín.a	Oscil.	Media
1	8.37	8.58	7.93	7.73	7.45	7.75	7.69	8.19	8.58	7.45	1.13	7.96
2	8.13	8.54	8.68	7.76	7.70	9.57	9.57	7.67	9.57	7.67	1.90	8.45
3	7.69	7.87	7.69	8.02	7.95	8.49	9.14	8.16	9.14	7.69	1.45	8.13
4	8.78	8.34	8.35	8.14	7.62	7.19	7.19	7.48	8.78	7.19	1.59	7.89
5	8.90	8.84	8.59	7.23	7.29	7.62	8.90	8.90	8.90	7.23	1.67	8.28
6	8.90	8.82	8.19	10.27	8.38	8.49	8.01	8.90	10.27	8.01	2.26	8.74
7	8.25	8.84	9.00	8.96	8.76	8.70	8.72	8.28	9.00	8.25	0.75	8.69
8	8.07	7.60	7.65	8.14	7.61	7.39	7.22	7.55	8.14	7.22	0.92	7.65
9	7.79	7.43	6.78	6.82	7.09	7.12	7.25	7.16	7.79	6.78	1.01	7.18
10	8.37	8.62	8.13	7.80	6.98	7.23	7.19	7.28	8.62	6.98	1.64	7.70
11	8.13	8.25	8.55	7.47	7.45	7.48	8.64	7.77	8.64	7.45	1.19	7.97
12	7.91	7.69	7.99	8.34	7.93	7.69	7.67	7.69	8.34	7.67	0.67	7.86
13	7.05	7.43	7.26	8.34	8.42	8.40	7,75	8.55	8.55	7.05	1.50	7.90
14	8.25	8.43	8.29	8.60	8.31	7.51	8.06	8.61	8.61	7.51	1.10	8.26
15	8.49	8.43	8.64	8.60	8.64	8.46	7.73	7.99	8.64	7.73	0.91	8.37
16	8.31	7.69	7.28	7.83	8.27	7.69	7.95	8.28	8.31	7.28	1.03	7.91
17	7.58	7.57	7.79	7.80	8.34	8.65	9.12	9.36	9.36	7.57	1.79	8.28
18	7.35	7.87	8.46	8.62	10.01	10.05	10.00	9.59	10.05	7.35	2.70	8.99
19	8.43	8.62	8.56	8.09	8.99	10.09	10.14	9.59	10.14	8.09	2.05	9.06
20	8.66	8.19	7.86	8.40	8.58	7.94	8.43	9.44	9.44	7.86	1.58	8.44
21	7.19	7.54	8.01	7.45	7.12	7.19	7.93	8.06	8.06	7.12	0.94	7.56
22	7.53	7.65	8.01	8.17	7.77	7.80	8.13	7.83	8.17	7.63	0.54	7.87
23	6.99	6.80	7.19	6.26	6.84	6.79	7.25	7.79	7.79	6.26	1.53	6.99
24	8.43	7.06	7.63	7.09	7.40	7.90	8.37	7.95	8.43	7.06	1.37	7.73
25	7.49	7.05	7.34	6.78	7.25	7.75	8.58	8.01	8.58	6.78	1.80	7.53
26	7.63	7.02	7.13	7.30	8.17	7.67	8.14	9.08	9.08	7.02	2.06	7.77
27	8.49	7.85	7.57	8.86	7.25	6.66	6.98	7.25	8.86	6.66	2.20	7.61
28	7.85	7.37	7.69	7.83	8.03	7.29	8.49	7.93	8.49	7.29	1.20	7.81
29	7.69	7.87	8.31	7.76	7.55	7.08	7.43	7.91	8.31	7.08	1.23	7.70
30	6.87	7.37	7.39	7.63	7.63	6.36	6.78	7.22	7.63	6.36	1.27	7.16
31	8.21	8.80	7.69	7.40	7.76	7.36	8.01	7.71	8.80	7.36	1.44	7.87
Máx.	8.90	8.84	9.00	10.27	10.01	10.09	10.14	9.59	10.27			
Mín.a	6.87	6.80	6.78	6.26	6.84	6.36	6.78	7.16		6.26		
Oscil	2.03	2.04	2.22	4.01	3.17	3.73	3.36	2.43			4.01	
Med.	8.00	7.94	7.92	7.92	7.89	7.85	8.14	8.17				7.98

Días	HUMEDAD RELATIVA												TEMPERATURAS ABSOLUTAS	
	6h	8h	10h	12h	14h	16h	18h	20h	Máx.ª	Mín.ª	Oscil.	Media.	Máx.ª	Mín.ª
1	91	79	64	53	50	58	63	72	91	50	41	66	17.8	9.8
2	89	86	75	51	51	70	80	72	89	51	38	72	19.5	9.5
3	78	75	63	52	54	61	67	75	78	52	26	66	18.5	9.6
4	90	77	69	60	52	47	56	66	90	47	43	65	18.5	10.5
5	93	85	68	47	45	44	68	80	93	44	49	66	20.0	10.2
6	90	81	66	81	55	60	63	80	90	55	35	72	18.0	10.8
7	86	89	83	85	79	69	76	79	89	69	20	81	15.4	10.5
8	88	68	67	60	57	59	63	73	88	57	31	67	16.6	9.7
9	82	72	57	53	48	47	56	61	82	47	35	59	18.5	10.0
10	88	84	65	55	47	48	57	65	88	47	41	64	18.8	10.3
11	89	85	69	59	50	53	74	74	89	50	39	69	17.8	9.7
12	83	78	77	77	78	78	81	78	83	77	6	79	13.0	10.0
13	72	74	65	75	75	79	78	91	91	65	26	76	13.7	10.1
14	91	90	80	75	74	60	74	88	91	60	31	79	15.5	9.4
15	95	86	81	75	78	71	70	79	95	70	25	79	15.5	9.4
16	91	75	62	66	65	63	72	79	91	62	29	72	15.0	9.5
17	89	74	59	53	54	54	72	83	89	53	36	67	18.9	8.7
18	83	76	71	65	74	77	85	86	86	65	21	77	17.7	9.1
19	90	69	61	52	54	78	86	86	90	52	38	72	19.3	10.2
20	90	65	49	56	54	53	63	79	90	49	41	64	19.1	10.8
21	68	66	68	54	54	57	66	74	74	54	20	63	17.2	11.3
22	77	67	63	59	51	53	65	70	77	51	26	63	18.6	10.8
23	69	60	57	47	47	45	56	66	69	45	24	56	18.4	10.8
24	90	66	62	52	53	60	73	72	90	52	38	66	17.7	10.0
25	76	66	65	56	56	58	76	73	76	56	20	66	15.7	10.3
26	75	56	55	54	56	54	64	83	83	54	29	62	18.3	10.8
27	90	73	60	67	56	50	60	69	90	50	40	66	16.5	10.4
28	82	69	65	60	59	52	74	75	82	52	30	67	17.4	10.1
29	78	76	74	57	57	51	58	73	78	51	27	65	17.0	10.0
30	70	70	62	61	61	46	55	63	70	46	24	61	17.0	10.5
31	84	84	63	50	51	54	63	66	84	50	34	64	18.8	10.7
Máx.	95	90	83	85	79	79	86	91	95				20.0	
Mín.ª	68	56	49	47	45	44	55	61		44				8.7
Oscil.	27	34	34	38	34	35	31	30			51			
Med.	84	75	66	60	58	58	68	75				68		

Días	VIENTO — Dirección y velocidad en metros por segundo, y kilómetros en 24 horas. 6h	8h	10h	12h	14h	16h	18h	20h	Máxima	Media	Kilómetros en 24 horas	LLUVIA mm.	Duración
1	..... 0.0	SSE 0.7	S 4.4	SE 4.3	SSE 3.8	SE 4.0	S 3.0	ESE 1.1	4.4	2.7	201	0.8	
2	NE 0.4	..... 0.0	N 0.8	SE 2.5	S 2.0	NNE 2.5	NW 1.0	ESE 2.0	2.5	1.4	114	5.0	2h23m
3	N 0.6	NW 2.2	S 2.2	SE 2.0	E 2.8	SSE 2.0	SSE 2.2	W 2.5	2.8	2.1	156	2.4	1h
4	NNE 0.5	N 0.2	SSW 3.3	S 4.0	S 4.5	SE 4.3	SE 4.5	NNE 0.2	4.5	2.7	175	0.1	
5	..... 0.0	..... 0.0	ESE 0.4	S 1.5	SE 7.3	E 2.8	WNW 1.0	NW 1.0	7.3	1.7	105	0.7	
6	..... 0.0	..... 0.0	NNE 1.4	WSW 2.8	E 3.0	SE 2.5	N 1.4	NNE 0.5	3.0	1.5	88	1.5	23m
7	..... 0.0	WNW 1.1	N 0.4	WNW 0.6	SW 0.3	N 0.7	NNE 0.3	ENE 0.6	1.1	0.5	29	7.5	3h50m
8	NNE 0.3	E 0.3	ESE 2.3	S 3.0	SSW 1.6	NNW 1.0	NNE 1.3	..... 0.0	3.0	1.2	116		
9	..... 0.0	SSW 0.8	S 4.1	S 4.7	S 2.0	S 5.0	SE 4.8	SE 4.5	5.0	3.2	216		
10	E 0.8	NW 0.4	S 4.2	SE 7.2	ESE 10.1	SSE 5.5	SSE 5.2	S 3.0	10.1	4.5	285	0.8	
11	..... 0.0	WSW 0.1	SSE 5.7	S 6.0	S 5.2	SSE 2.9	S 3.2	S 2.6	6.0	3.2	255	1.5	1h
12	S 4.2	S 2.4	S 5.4	S 4.6	S 4.8	SW 2.0	SSW 3.0	ESE 2.5	5.4	3.6	355	13.8	14h5m
13	S 3.6	S 1.4	SSW 3.4	SW 2.5	S 4.7	SSW 2.7	S 3.8	..... 0.0	4.7	2.8	250	4.6	6h 5m
14	SSE 0.1	SE 2.3	S 2.3	S 3.8	S 3.8	S 3.4	SE 2.4	SSW 0.5	3.8	2.3	185	8.0	10h16m
15	NNE 0.1	E 3.4	S 3.6	S 5.8	S 4.2	SSE 4.7	SE 2.7	WNW 0.3	5.8	3.1	225	7.4	7h28m
16	N 0.3	SSE 4.7	SSW 3.1	S 3.8	SSE 5.0	SSE 1.0	S 0.5	WSW 0.1	5.0	2.3	190	3.8	3h16m
17	E 0.4	NNE 0.6	SSE 1.4	SE 3.4	SSE 0.6	E 1.3	W 1.8	N 1.0	3.4	1.3	115		
18	..... 0.0	..... 0.0	NNW 0.6	N 2.5	NW 1.2	WNW 0.7	N 1.5	..... 0.0	2.5	0.8	40	0.8	
19	..... 0.0	..... 0.0	W 0.6	S 2.0	WNW 2.3	NW 0.5	NNE 1.0	..... 0.0	2.3	0.8	63		
20	SSW 0.7	SW 1.0	NE 0.4	S 4.0	SE 0.5	S 2.0	SSW 1.3	W 0.3	4.0	1.3	152	0.7	17m
21	E 1.0	E 0.3	W 0.5	S 5.0	N 3.2	S 3.8	ESE 0.3	SE 0.8	5.0	1.9	160	1.2	48m
22	NE 0.5	SE 2.0	SW 1.0	SSW 3.8	SSE 2.9	SE 3.3	SE 2.6	S 2.8	3.8	2.4	175		
23	SE 2.2	SSE 1.8	SSE 3.5	S 6.3	SSE 2.0	SSW 2.7	S 3.5	..... 0.0	6.3	2.7	205		
24	NNE 0.4	SE 3.5	SSE 4. 5	S 3.0	S 1.0	SE 2.3	SSW 1.0	NW 1.5	4.5	2.2	180	0.6	
25	SE 1.6	S 2.3	SSE 3.0	S 4.0	SSE 3.2	NW 0.4	NNE 0.3	..... 0.0	4.0	1.8	120	0.3	
26	E 1.1	SSW 4.0	S 6.0	S 2.2	SSE 4.8	SSE 3.4	ESE 1.6	..... 0.0	6.0	2.9	210	2.3	1h28m
27	NW 0.3	SW 2.0	SW 2.5	SSE 2.4	SSE 5.7	SE 10.1	SSW 1.3	N 0.3	10.1	3.1	250	0.5	
28	..... 0.0	WNW 1.4	N 0.5	S 2.3	SE 4.2	SE 4.4	SSE 2.0	S 1.0	4.4	2.0	250	0.2	
29	S 2.2	SE 2.7	SE 3.0	SE 4.0	SE 5.1	ESE 4.8	SE 0.1	SSE 3.2	5.1	3.1	259		
30	N 0.2	ESE 1.0	SSE 4.0	S 4.2	SE 2.5	SE 4.7	ESE 6.5	SE 3.2	6.5	3.3	267		
31	..... 0.0	..... 0.0	S 3.2	SSE 3.5	SSE 6.6	SSE 4.7	S 1.6	S 2.1	6.6	2.7	201		
Med	0.7	1.4	2.6	3.6	3.6	3.1	2.2	1.2		2.3	1		

DIRECCION DE LAS NUBES Y ESTADO DEL CIELO

Días	MADRUGADA					MAÑANA					TARDE					NOCHE					SIMBOLOS Y ADVERTENCIAS
	Nubes superiores		Nubes inferiores		P. C.	Nubes superiores		Nubes inferiores		P. C.	Nubes superiores		Nubes inferiores		P. C.	Nubes superiores		Nubes inferiores		P. C.	
1	Ci. Ci-cu.	NW NNW	Cu. St-cu.	ESE	8	Ci. A-cu.	.... E	Cu.	SE	10	Ci. A-cu.	.... E	Nb. Cu.	SE ESE	10	Ci. Ci-st.	....	St-cu. Cu.	....	6	●
2	A-cu.	....	Nb. Cu.	SE	9	Ci. A-cu.	NNE SE	Nb. Cu.	SE	9	Ci. Ci-st.	N	Nb.	E SE	10	A-cu. A-st.	....	Nb. Cu.	....	10	●
3	Ci-cu. A-cu.	....	Cu.	SSE	8	Ci.	....	Cu.	ESE	7	Ci. A-cu.	....	Cu.	E	9	.....	...	Nb. Cu.	....	10	●
4	Ci-st. A-cu.	....	Nb. Cu.	E SE	10	Ci. A-cu.	.... E	Nb. Cu.	E SE	10	Ci. Ci-st.	N	Cu.	ESE	9	Ci. A-cu.	....	Cu.	....	7	●
5	A-cu.	....	Nb. Cu.	SE SSE	9	A-cu.	ESE	Cu.	SE	8	A-cu.	ESE	Cu.	E	5	Ci. Ci-st.	....	Cu.	....	8	●
6	A-cu.	ESE	Cu. St-	S	9	A-cu. A-st.	....	Nb. Cu.	S ESE	10	A-cu.	E	Nb. Cu.	ESE E	10	A-cu.	....	Nb. Cu.	....	8	≡,●
7	A-cu. A-st.	....	Nb. Cu.	W	9	A-st.	....	Nb.	E	10	A-cu. A-st.	SE	Nb. Cu.	NE	10	A-cu. A-st.	....	Nb. Cu.	....	10	●
8	Ci. A-cu.	E	Cu.	S	8	A-cu. A-st.	...	Nb. Cu.	E	10	Ci-st. A-cu.	....	Nb. Cu.	SE ESE	10	Ci. A-cu.	....	St-cu. Cu.	....	6	●°
9	A-cu.	SE	Nb. Cu.	SE	10	A-cu.	ESE	Cu. Nb.	SE	9	A-cu.	....	Cu.	SE	5	Ci. A-cu.	....	Cu.	....	1	●°
10	A-cu.	....	Cu. Nb.	SE	9	A-cu.	....	Cu. Nb.	E	5	Ci. A-cu.	.... E	Cu.	E	1	Ci. Ci-st.	....	Cu.	....	5	●
11	.....	....	Nb. Cu.	SE	10	Ci-cu.	E	Cu. Nb.	SE	8	Ci-cu. A-cu.	E	Cu.	SE	5	A-cu.	....	Nb. Cu.	....	10	●
12	.....	....	Nb. Cu.	ESE SE	10	.....	....	Nb. Cu.	SE	10	.....	....	Nb. Cu.	S	10	.....	....	Nb. Cu.	....	10	●
13	.....	....	Nb. Cu.	S	10	.....	....	Nb. Cu.	SSE SE	10	A-cu.	E	Nb. Cu.	SE ESE	10	.....	....	Nb. Cu.	....	10	●
14	A-cu.	....	Nb. Cu.	SE	10	.....	...	Nb. Cu.	SE	10	A-cu.	SE	Cu. Nb.	SE	9	.....	....	Nb. Cu.	....	10	●
15	.....	....	Cu. Nb.	SE	8	Ci. Ci-st.	....	Nb. Cu.	SE	9	Ci. A-cu.	...	Nb. Cu.	SSE SE	10	Ci.	....	Nb. Cu.	....	9	≡,●,⌒²
16	Ci. Ci-st.	NW	Cu. Nb.	SE	8	Ci. A-cu.	....	Nb. Cu.	E SE	10	Ci-cu. A-cu.	.... ESE	Nb. Cu.	SE ESE	10	Ci-st. A-cu.	....	Nb. Cu.	....	10	●
17	Ci. Ci-st.	N	Cu.	ESE	9	Ci. A-cu.	.... ESE	Cu. Nb.	E	10	Ci-st. A-cu.	.... E	Cu. Nb.	E	10	Ci. A-cu.	....	Nb. Cu.	....	9	
18	Ci. A-cu.	N E	Cu.	....	8	Ci. A-cu.	.... E	Cu. Nb.	E	10	Ci-st. A-cu.	N	Nb. Cu.	E S	9	Ci-st. A-cu.	....	Nb. Cu.	....	8	●
19	Ci. A-cu.	.... E	Cu. Cu-Nb.	ENE	5	Ci. A-cu.	....	Cu.	ESE	6	Ci. A-cu.	.... N	Nb. Cu.	SSE E	6	Ci. A-cu.	....	Cu.	....	4	⌄
20	Ci. A-cu.	E	Cu.	ESE	10	Ci. Ci-st.	SSE	Cu.	ESE	9	A-cu.	E	Nb. Cu.	E ESE	8	A-cu.	....	Nb. Cu.	....	7	●,⊕
21	A-cu. A-st.	ESE	Cu. Nb.	SSE	10	A-cu. A-st.	....	Cu. Nb.	E	10	Ci. A-cu.	.... SE	Cu.	SE	8	Ci. A-st.	....	Cu.	....	9	●
22	A-cu.	E	Cu.	SE	10	A-cu.	....	Cu. Nb.	SE	10	Ci. A-cu.	N E	Cu.	SE	10	A-cu.	....	St-cu. Cu.	....	10	●°
23	Ci. Ci-st.	....	Cu.	SE	8	Ci. A-cu.	.... SE	Cu. Nb.	SE	9	Ci.	NW	Cu.	SE	7	Ci.	....	Cu.	....	3	●°
24	Ci. Ci-st.	....	Nb. Cu.	SE	9	Ci. Ci-st.	NNW	Nb. Cu.	SE	10	Ci. A-cu.	N	Cu. Nb.	ESE	9	A-cu.	....	Nb. Cu.	....	9	●
25	A-cu.	....	Nb. Cu.	ESE SE	10	.....	....	St-Cu. Nb.	ESE	10	Ci. A-cu.	.... ESE	Nb. Cu.	SE	10	Ci. A-cu.	....	Nb. Cu.	...	9	●
26	Ci. Ci-st.	ESE	Cu. Nb.	SE	9	Ci. A-cu.	.... SE	St-cu. Cu.	SSE SE	9	A-cu. A-st.	E	Nb. Cu.	E SE	10	Ci-st. A-cu.	....	Nb. Cu.	....	10	●
27	A-cu.	SE	Nb. Cu.	SE	9	A-cu.	....	Nb. Cu.	SE	10	Ci. A-cu	.... E	Cu. Nb.	S	5	Ci. Ci-st.	....	Cu.	....	4	●,⊕°
28	Ci. A-cu.	N SE	Nb. Cu.	SE	10	Ci. Ci-st.	N	Nb. Cu.	SE	10	Ci. A-cu.	.... SE	Cu. Nb.	SE	7	A-cu.	....	Nb. Cu.	....	8	●
29	Ci. A-cu.	....	Nb. Cu.	SSE	10	A-cu.	....	Nb. Cu.	SSE SE	9	A-cu.	S	Nb. Cu.	SE SW	6	Ci.	E	Nb. Cu.	....	5	●°
30	Ci. A-cu.	....	Cu.	SSE	6	A-cu.	S	Nb. Cu.	ESE SE	9	A-cu.	SE	Cu.	SSE	6	Ci.	....	St-Cu. Cu.	....	5	⌄
31	.....	....	Cu. Nb.	S	9 9	A-cu.	....	Cu.	SE	7 9	A-cu.	ENE	Cu.	E	7 8	Ci. A-st.	....	St-Cu. Cu.	....	6	●°,⌒

BAROMETRO

en milímetros, reducido a 0° C., y a la gravedad normal: ésta es de — 1.48

500 mm. +

Días	6h	8h	10h	12h	14h	16h	18h	20h	Máx.a	Mín.a	Oscil.	Media.
1	60.8	61.0	60.9	60.3	59.3	58.6	59.0	59.7	61.0	58.6	2.4	60.0
2	59.4	59.6	59.9	59.3	58.2	57.7	58.1	59.2	59.9	57.7	2.2	58.9
3	58.7	59.9	59.5	58.8	57.9	57.4	58.0	59.0	59.9	57.4	2.5	58.6
4	59.5	60.2	60.4	59.4	58.1	58.3	59.0	59.9	60.4	58.1	2.3	59.4
5	60.1	60.7	60.8	59.8	58.7	58.1	58.7	59.8	60.8	58.1	2.7	59.6
6	59.5	60.1	60.2	59.7	58.8	58.2	58.4	59.6	60.2	58.2	2.0	59.3
7	59.4	60.0	60.0	59.5	58.5	58.2	58.9	59.9	60.0	58.2	1.8	59.3
8	59.5	60.4	60.6	60.0	59.0	58.5	59.0	60.1	60.6	58.5	2.1	59.6
9	60.1	60.8	60.8	60.4	59.6	59.3	59.8	60.1	60.8	59.3	1.5	60.1
10	60.4	60.9	61.3	60.7	59.7	58.9	59.4	60.3	61.3	58.9	2.4	60.2
11	59.7	60.4	60.5	59.8	58.9	58.0	58.4	59.5	60.5	58.0	2.5	59.4
12	59.2	60.2	60.5	60.0	59.0	58.4	58.9	59.7	60.5	58.4	2.1	59.5
13	59.5	60.1	60.2	59.7	58.9	58.1	59.0	59.9	60.2	58.1	2.1	59.4
14	60.0	60.8	60.7	60.0	59.0	58.6	59.3	60.4	60.8	58.6	2.2	59.9
15	60.5	61.3	61.2	60.6	59.7	58.8	59.4	60.0	61.3	58.8	2.5	60.2
16	60.4	61.1	61.1	60.4	59.4	58.6	59.3	60.1	61.1	58.6	2.5	60.0
17	60.0	60.6	60.7	60.0	58.9	58.6	59.4	60.4	60.7	58.6	2.1	59.8
18	60.9	61.7	61.9	61.2	60.0	59.4	59.8	60.9	61.9	59.4	2.5	60.7
19	61.0	61.9	62.3	61.3	60.9	60.7	59.9	60.1	62.3	59.9	2.4	61.0
20	60.7	61.4	61.5	60.8	59.7	59.3	59.5	60.4	61.5	59.3	2.2	60.4
21	60.4	60.9	60.8	59.8	59.0	58.7	59.5	60.2	60.9	58.7	2.2	59.9
22	60.4	60.9	60.4	60.1	59.4	58.5	59.3	60.3	60.9	58.5	2.4	59.9
23	60.1	60.9	60.9	60.5	59.1	58.7	59.1	60.2	60.9	58.7	2.2	59.9
24	59.7	60.4	60.6	60.1	59.0	58.9	59.1	60.3	60.6	58.9	1.7	59.8
25	60.0	60.7	61.1	60.4	59.3	58.5	58.7	60.3	61.1	58.5	2.6	59.9
26	60.6	61.5	61.3	60.6	59.4	58.8	59.6	60.4	61.5	58.8	2.7	60.3
27	60.2	61.0	61.0	60.5	59.4	58.5	59.1	60.1	61.0	58.5	2.5	60.0
28	59.4	60.3	60.0	59.4	58.5	58.1	58.9	59.4	60.3	58.1	2.2	59.3
29	59.7	60.5	60.4	59.6	58.4	58.0	58.5	59.9	60.5	58.0	2.5	59.4
30	59.8	60.2	60.3	59.7	58.8	58.2	58.6	59.7	60.3	58.2	2.1	59.4
31	59.8	60.4	60.5	59.9	59.1	58.4	58.5	59.5	60.5	58.4	2.1	59.5
Máxa	61.0	61.9	62.3	61.3	60.9	60.7	59.9	60.9	62.3			
Mín.a	58.7	59.6	59.5	58.8	57.9	57.4	58.0	59.0		57.4		
Oscil	2.3	2.3	2.8	2.5	3.0	3.3	1.9	1.9			4.9	
Med.	60.0	60.7	60.7	60.1	59.1	58.5	59.0	60.0				59.8

TEMPERATURA A LA SOMBRA

Termómetro centígrado.

Días	6h	8h	10h	12h	14h	16h	18h	20h	Máx.a	Mín.a	Oscil.	Media.
1	8.2	12.7	16.0	17.5	18.0	17.5	15.0	13.6	18.0	8.2	9.8	14.8
2	11.8	14.6	15.8	18.6	18.4	16.7	14.5	13.8	18.6	11.8	6.8	15.5
3	11.5	12.0	14.7	17.7	17.3	15.2	13.6	12.5	17.7	11.5	6.2	14.3
4	9.5	11.3	14.1	17.8	17.0	13.7	13.0	12.0	17.8	9.5	8.3	13.6
5	9.9	11.3	14.5	17.0	18.0	17.9	14.1	13.7	18.0	9.9	8.1	14.6
6	11.0	10.5	11.6	13.8	16.5	17.0	14.9	13.1	17.0	10.5	6.5	13.6
7	9.0	11.5	16.1	17.5	18.0	16.3	15.0	13.5	18.0	9.0	9.0	14.6
8	9.7	12.3	16.3	16.0	18.5	19.7	15.4	14.0	19.7	9.7	10.0	15.2
9	11.1	13.0	15.0	15.0	17.2	17.0	14.5	14.0	17.2	11.1	6.1	14.6
10	11.0	12.7	15.0	16.8	17.6	18.2	16.5	14.7	18.2	11.0	7.2	15.3
11	11.0	12.9	16.0	18.2	16.8	17.3	14.8	13.3	18.2	11.0	7.2	15.0
12	9.5	10.0	13.7	14.7	16.5	16.1	14.5	13.0	16.5	9.5	7.0	13.5
13	10.0	12.6	15.4	17.7	16.2	18.5	14.0	13.0	18.5	10.0	8.5	14.7
14	9.1	11.1	15.8	17.5	17.5	18.9	15.2	13.7	18.9	9.1	9.8	14.9
15	11.0	12.3	16.3	18.0	18.1	18.5	16.1	13.5	18.5	11.0	7.5	15.5
16	10.0	12.0	14.8	17.0	18.2	17.6	15.5	13.0	18.2	10.0	8.2	14.8
17	11.5	12.3	15.2	18.0	19.3	18.8	16.0	14.5	19.3	11.5	7.8	15.7
18	11.1	11.2	15.0	16.0	17.4	17.4	15.3	13.4	17.4	11.1	6.3	14.6
19	11.0	12.1	12.5	17.5	15.7	14.3	13.7	11.6	17.5	11.0	6.5	13.6
20	7.8	11.2	14.6	17.0	19.0	19.1	15.6	12.7	19.1	7.8	11.3	14.6
21	7.9	12.0	15.8	19.0	17.0	17.0	14.2	13.1	19.0	7.9	11.1	14.5
22	10.4	11.8	17.0	17.5	16.5	17.8	15.1	13.0	17.8	10.4	7.4	14.9
23	10.5	12.6	16.8	15.7	18.1	16.1	16.0	14.3	18.1	10.5	7.6	15.0
24	10.9	12.2	13.6	13.5	16.2	16.0	16.0	13.1	16.2	10.9	5.3	13.9
25	10.0	12.0	15.3	19.5	20.0	19.8	16.5	13.5	20.0	10.0	10.0	15.8
26	10.0	12.2	16.6	18.0	18.3	18.7	16.0	14.5	18.7	10.0	8.7	15.5
27	10.0	11.0	14.9	17.1	16.0	16.4	14.9	13.5	17.1	10.0	7.1	14.2
28	11.0	12.1	16.5	17.5	17.9	16.7	15.5	13.1	17.9	11.0	6.9	15.0
29	11.4	13.7	15.9	18.5	17.7	18.5	15.4	13.4	18.5	11.4	7.1	15.6
30	10.5	13.6	15.4	17.8	18.9	17.6	15.3	13.5	18.9	10.5	8.4	15.3
31	8.9	11.1	13.3	16.5	17.6	17.9	16.1	14.0	17.9	8.9	9.0	14.4
Máxa	11.8	14.6	17.0	19.5	20.0	19.8	16.5	14.7	20.0			
Mín.a	7.8	10.0	11.6	13.5	15.7	13.7	13.0	11.6		7.8		
Oscil	4.0	4.6	5.4	6.0	4.3	6.1	3.5	3.1			12.2	
Med.	10.2	12.1	15.1	17.1	17.6	17.4	15.1	13.4				14.7

TENSION DEL VAPOR DE AGUA

en milímetros.

Días	6h	8h	10h	12h	14h	16h	18h	20h	Máx.a	Mín.a	Oscil.	Media
1	6.93	7.24	7.43	7.45	8.23	9.26	9.51	9.75	9.75	6.93	2.82	8.23
2	8.84	8.49	8.11	7.50	8.04	9.74	10.31	9.69	10.31	7.50	2.81	8.84
3	9.02	8.70	8.69	7.33	9.32	9.72	9.75	9.57	9.75	7.33	2.42	9.01
4	8.37	8.23	8.53	7.88	8.80	9.13	8.90	9.48	9.48	7.88	1.60	8.66
5	8.51	8.39	8.24	8.69	8.02	7.82	7.97	8.01	8.69	7.82	0.87	8.21
6	7.31	8.55	7.93	7.51	7.02	6.66	6.47	7.10	8.55	6.47	2.08	7.32
7	7.58	7.99	8.10	7.92	7.76	8.24	8.01	8.68	8.68	7.58	1.10	8.04
8	8.00	8.58	7.65	8.03	8.11	8.20	7.90	8.46	8.58	7.65	0.93	8.12
9	7.99	8.19	8.01	7.75	7.63	7.36	7.57	7.28	8.19	7.28	0.91	7.72
10	7.69	7.55	6.53	7.08	6.84	6.80	7.34	7.39	7.69	6.53	1.16	7.15
11	7.69	8.01	6.48	6.80	6.96	6.74	7.35	7.65	8.01	6.48	1.53	7.21
12	7.35	7.75	8.01	8.26	7.21	6.78	7.17	8.76	8.76	6.78	1.98	7.66
13	7.93	8.28	8.16	8.13	8.39	8.89	9.57	9.16	9.57	7.93	1.64	8.56
14	7.52	7.99	7.43	7.45	6.34	7.38	9.26	9.13	9.26	6.34	2.92	7.81
15	8.31	8.10	7.29	6.92	7.12	7.01	7.51	7.61	8.31	6.92	1.39	7.48
16	7.65	7.67	7.07	6.66	7.19	7.65	8.10	7.83	8.10	6.66	1.44	7.48
17	7.99	8.22	6.82	6.40	6.81	6.53	7.30	7.69	8.22	6.40	1.82	7.22
18	8.37	8.60	7.31	7.11	7.25	6.92	6.71	7.16	8.60	6.71	1.89	7.43
19	7.69	7.73	6.79	7.99	7.37	7.06	6.98	7.29	7.99	6.79	1.20	7.36
20	6.63	7.23	7.13	6.56	6.97	7.26	7.06	7.42	7.42	6.56	0.86	7.03
21	6.68	7.25	8.11	7.58	8.49	9.37	9.44	9.23	9.44	6.68	2.76	8.27
22	8.01	8.17	7.10	7.19	7.02	7.09	7.63	7.83	8.17	7.02	1.15	7.51
23	7.67	8.28	7.43	8.86	7.70	8.10	7.57	7.93	8.86	7.43	1.43	7.94
24	7.55	7.99	8.43	8.37	7.71	7.83	7.96	7.77	8.43	7.55	0.88	7.95
25	7.93	8.05	8.32	8.13	7.26	6.77	7.45	9.79	9.79	6.77	3.02	7.96
26	7.37	7.79	6.72	7.05	7.13	6.76	7.01	6.13	7.79	6.13	1.66	7.00
27	7.55	7.21	7.01	7.64	7.70	8.11	7.51	8.68	8.68	7.01	1.67	7.68
28	8.21	8.22	7.45	7.71	7.16	7.48	7.61	7.28	8.22	7.16	1.06	7.64
29	8.54	8.64	7.63	7.14	7.20	7.01	7.43	8.72	8.72	7.01	1.71	7.79
30	6.91	7.16	6.75	6.78	6.83	6.95	7.37	7.46	7.46	6.75	0.71	7.03
31	6.94	7.63	7.77	7.34	7.39	6.72	6.97	6.88	7.77	6.72	1.05	7.20
Máx.	9.02	8.70	8.69	8.86	9.32	9.74	10.31	9.79	10.31			
Mín.a	6.63	7.16	6.48	6.40	6.34	6.53	6.47	6.13		6.13		
Oscil	2.39	1.54	2.21	2.46	2.98	3.21	3.84	3.66			4.18	
Med.	7.77	8.00	7.56	7.52	7.52	7.66	7.89	8.16				7.76

Días	HUMEDAD RELATIVA												TEMPERATURAS ABSOLUTAS	
	6h	8h	10h	12h	14h	16h	18h	20h	Máx.a	Mín.a	Oscil.	Media.	Máx.a	Mín.a
1	85	66	56	50	54	62	74	84	85	50	35	66	18.9	8.0
2	87	69	60	47	51	69	83	82	87	47	40	69	19.0	11.4
3	89	83	70	49	63	76	84	88	89	49	40	75	18.0	11.3
4	95	82	71	52	61	79	80	90	95	52	43	76	18.6	8.9
5	93	84	67	60	52	52	67	69	93	52	41	68	18.9	9.5
6	74	90	78	64	51	47	51	62	90	47	43	65	17.7	10.0
7	89	79	59	54	51	60	63	75	89	51	38	66	18.2	8.8
8	89	80	56	59	52	48	61	71	89	48	41	65	19.8	9.4
9	81	73	63	62	52	51	62	61	81	51	30	63	18.3	10.3
10	78	69	52	50	47	44	53	59	78	44	34	57	18.8	10.6
11	78	72	48	44	49	47	58	67	78	44	34	58	18.4	9.9
12	82	84	69	66	52	50	59	79	84	50	34	68	17.3	8.8
13	87	76	63	54	61	57	81	82	87	54	33	70	19.3	9.7
14	88	81	56	50	43	45	72	79	88	43	45	64	19.6	8.7
15	85	76	53	45	47	45	56	66	85	45	40	59	19.7	10.5
16	83	73	56	46	46	51	62	70	83	46	37	61	19.7	9.4
17	79	77	53	42	41	40	55	63	79	40	39	56	20.4	10.7
18	85	87	57	53	49	47	52	62	87	47	40	62	18.6	10.8
19	78	74	62	55	56	59	60	71	78	55	23	64	17.5	10.5
20	84	73	58	47	43	45	54	68	84	43	41	59	20.2	7.8
21	84	69	60	46	58	65	79	82	84	46	38	68	19.2	7.5
22	86	79	49	48	51	48	60	70	86	48	38	61	18.3	10.2
23	81	76	52	66	51	59	56	66	81	51	30	63	18.6	9.7
24	77	75	73	73	55	57	58	69	77	55	22	67	17.0	9.9
25	87	77	65	49	42	40	53	85	87	40	47	62	21.3	9.5
26	80	74	48	46	46	42	52	50	80	42	38	55	20.1	9.5
27	81	74	56	53	56	58	60	75	81	53	28	64	17.5	9.3
28	84	78	53	52	47	53	57	65	84	47	37	61	18.2	10.4
29	85	73	56	46	48	45	56	76	85	45	40	61	19.1	10.9
30	73	61	52	45	42	48	57	65	73	42	31	55	19.3	10.1
31	80	77	68	53	50	45	51	58	80	45	35	60	19.0	8.5
Máx.	95	90	78	73	63	79	84	90	95				21.3	
Mín.a	73	61	48	42	41	40	51	50		40				7.5
Oscil.	22	29	30	31	22	39	33	40			55			
Med.	83	76	59	52	51	53	62	71				63		

Días	VIENTO — Dirección y velocidad en metros por segundo, y kilómetros en 24 horas. 6h	8h	10h	12h	14h	16h	18h	20h	Máxima	Media	Kilómetros en 24 horas	LLUVIA mm.	Duración
1	..... 0.0	..... 0.0	NNE 1.0	W 2.0	N 0.3	W 2.5	NW 0.3	..... 0.0	2.5	0.8	67		
2	..... 0.0	..... 0.0	ENE 0.4	NE 1.0	SSE 1.1	NW 0.8	N 0.5	NW 0.4	1.1	0.5	70		
3	..... 0.0	NNE 0.4	NW 0.3	ESE 0.4	WNW 0.6	W 1.5	NW 0.4	NNE 0.2	1.5	0.5	57	2.1	2h57m
4	..... 0.0	..... 0.0	NNE 0.2	W 0.8	NW 4.7	ESE 0.3	..... 0.0	..... 0.0	4.7	0.8	45	19.2	7h18m
5	..... 0.0	..... 0.0	NNE 0.2	NW 0.6	SSE 4.2	SE 3.4	ESE 3.5	N 0.2	4.2	1.5	125	4.4	4h13m
6	S 3.1	NW 0.5	SSW 1.8	SSE 5.8	S 4.4	SSE 6.0	SSE 5.5	SSE 4.0	6.0	3.9	306	1.0	
7	..... 0.0	WSW 0.2	N 1.0	SW 2.7	NE 3.4	SE 3.0	SSE 0.8	SSE 0.6	3.4	1.5	80		
8	..... 0.0	..... 0.0	NE 0.3	NW 0.6	ENE 1.4	E 3.7	NE 1.6	ESE 1.0	3.7	1.1	129	0.4	
9	NW 0.3	W 1.0	SE 0.6	SSE 3.3	S 4.3	SSE 4.0	SE 2.2	NE 2.3	4.3	2.2	230		
10	N 0.3	S 0.6	S 3.8	S 3.6	SSE 4.3	S 4.5	ESE 2.6	ESE 3.2	4.5	2.9	210		
11	..... 0.0	W 0.1	ESE 2.3	E 1.5	SSE 5.8	E 1.4	S 2.6	NNE 0.3	5.8	1.7	128		
12	..... 0.0	WNW 0.4	NNW 0.2	NW 0.3	ENE 2.8	NE 1.5	NE 2.4	..... 0.0	2.8	0.9	60	0.9	
13	..... 0.0	W 0.3	SW 0.3	W 0.6	NNW 2.4	NNW 0.6	NNW 0.6	N 0.2	2.4	0.6	50		
14	..... 0.0	..... 0.0	S 4.2	ENE 3.3	S 4.2	SSE 3.8	N 1.0	E 0.4	4.2	2.1	105	0.1	
15	..... 0.0	..... 0.0	SSE 3.0	S 3.2	SSE 4.4	SSE 2.5	SSE 2.3	NE 0.3	4.4	2.0	110		
16	N 0.1	..... 0.0	SE 2.0	SE 0.8	NE 1.5	N 1.4	E 0.4	NW 0.5	2.0	0.8	98	4.6	1h30m
17	NW 0.2	NNW 0.4	SSE 3.1	SW 2.5	S 5.5	SSE 4.7	NNW 0.5	S 2.5	5.5	2.4	165		
18	NNE 0.4	WNW 2.4	SW 3.3	S 4.0	SW 4.0	SSW 4.5	SSW 5.4	S 4.3	5.4	3.5	200	2.7	1h36m
19	..... 0.0	SSW 3.6	E 5.8	S 2.0	E 3.0	W 0.5	SSE 2.3	SE 0.4	5.8	2.2	155	2.7	1h42m
20	E 0.4	ENE 0.6	S 3.2	S 3.4	SE 4.0	W 1.8	SSE 3.2	N 0.2	4.0	2.1	110		
21	..... 0.0	NNW 0.1	NNW 0.2	NNW 0.5	SE 0.3	N 0.5	NNE 0.2	N 0.2	0.5	0.3	60	0.9	46m
22	..... 0.0	..... 0.0	ESE 5.6	SE 5.5	SE 7.5	E 6.5	ESE 4.0	..... 0.0	7.5	3.6	205	1.7	2h37m
23	..... 0.0	..... 0.0	SSE 1.5	S 3.4	SE 4.5	SSE 1.6	NE 1.0	SSE 1.5	4.5	1.7	120	1.2	35m
24	S 3.4	SSW 0.1	SSW 1.4	S 4.5	S 4.0	NE 1.8	ENE 0.3	NNE 0.2	4.5	2.0	120	6.1	2h14m
25	..... 0.0	..... 0.0	ESE 0.4	NE 1.5	ENE 3.5	NE 4.0	E 3.5	N 0.2	4.0	1.6	100	0.4	
26	..... 0.0	..... 0.0	SSW 4.1	SE 1.3	S 1.6	NE 3.5	ENE 2.0	NW 1.0	4.1	1.7	113		
27	W 1.3	ENE 3.7	N 1.0	SSE 2.0	S 2.2	NW 1.5	S 1.1	..... 0.0	3.7	1.6	114	2.5	1h38m
28	WNW 0.3	SE 0.6	WSW 1.7	S 2.0	ESE 2.8	E 3.0	E 1.7	W 2.3	3.0	1.8	144		
29	..... 0.0	..... 0.0	S 3.0	SSE 3.9	SSE 4.0	ESE 3.2	SE 0.3	NNE 0.2	4.0	1.8	150		
30	NNE 0.3	SSW 5.1	SW 3.6	SW 3.3	SSW 4.5	SSE 4.4	SE 2.5	S 1.6	5.1	3.2	237		
31	..... 0.0	WNW 0.2	NNE 0.7	ESE 2.0	E 1.1	NE 2.0	SE 2.0	WNW 0.8	2.0	1.1	91		
Med	0.3	0.7	1.9	2.3	3.3	2.7	1.8	0.9		1.8	128		

DIRECCION DE LAS NUBES Y ESTADO DEL CIELO

Días	MADRUGADA					MAÑANA					TARDE					NOCHE					SIMBOLOS Y ADVERTENCIAS
	Nubes superiores		Nubes inferiores		P. C.	Nubes superiores		Nubes inferiores		P. C.	Nubes superiores		Nubes inferiores		P. C.	Nubes superiores		Nubes inferiores		P. C.	
1	Ci. Ci-st.	S	Cu.	....	10	Ci. Ci-st.	E	Cu.	NE	10	Ci. A-cu.	.... E	Cu.	ESE	10	Ci. A-cu.	....	Nb. Cu.	....	7	⊕°,⊼
2	Ci. Ci-st.	N	Cu.	E	8	Ci. Ci-st.	....	Cu. Nb.	E	10	Ci. A-cu.	NNW SSW	Cu. Cu-Nb.	E	10	A-cu. A-st.	...	Nb. Cu.	....	8	⊕°,⊼
3	A-cu. A-st.	....	Nb. Cu.	....	10	Ci. A-cu.	NW W	Cu.	ENE	10	Ci. Ci-st.	NW	Cu.	N S	9	Ci-st. A-cu.	....	Nb. Cu.	....	10	≡,◍,⊕°,⊼
4	Ci. A-cu.	.... NE	Cu. St-	E	10	Ci-st. A-cu.	.... E	Cu. Nb.	NE	10	Ci-st. A-st.	NE	Nb. Cu.	WNW W	10	A-st.	....	Nb. Cu.	....	10	≡,◍,⊼
5	A-cu. A-st.	E	Nb. Cu.	....	9	A-cu.	E	Cu.	SE	9	Ci. A-cu.	NE E	Cu.	SE	8	A-cu. A-st.	....	Nb. Cu.	....	10	◍
6	A-cu. A-st.	....	Nb. Cu.	ESE	10	Ci. A-cu.	NE	Nb. Cu.	SE	9	Ci. Ci-st.	NE	Cu.	ESE	7	Ci. Ci-st.	....	Cu.	....	8	◍
7	Ci. Ci-st.	NE	Cu.	....	9	A-cu	E	Cu.	SE	9	Ci-st. A-cu.	....	Cu. Cu-Nb.	E	10	A-cu. A-st.	....	Nb. Cu.	....	10	◍°
8	Ci. A-cu.	.... SSE	Nb. Cu.	SE	9	A-cu.	E	Nb. Cu.	SE E	10	A-cu.	SE	Nb. Cu.	E	9	Ci. A-cu.	....	Nb. Cu.	....	10	◍
9	A-cu.	SE	Cu.	ESE	9	Ci. A-cu.	.... SSE	Nb. Cu.	SE	10	Ci. Ci-st.	E	Cu.	SE	8	A-cu. A-st.	....	Nb. Cu.	....	10	⊕°
10	.....	....	Nb. Cu.	SE E	10	A-cu.	SE	Cu.	ESE	8	Ci. Ci-st.	SE	Cu.	ESE	7	Ci. A-cu.	....	Cu	....	10	
11	Ci. Ci-st.	N	Cu.	ESE	9	Ci. Ci-st.	N	Cu.	E	10	Ci. A-cu	N E	Cu.	ESE	9	Ci-st. A-cu.	....	St-cu. Cu.	....	9	
12	Ci-st. A-cu.	.... E	Nb. Cu.	....	10	A-cu. A-st.	..	Nb. Cu.	ESE E	9	A-cu. A-st.	ENE	Nb. Cu.	E ENE	10	A-cu. A-st.	....	Nb. Cu.	....	10	≡°,◍
13	Ci-st. A-cu.	.... E	Cu.	....	8	A-cu.	...	Nb. Cu.	E ESE	9	Ci. A-cu.	....	Nb. Cu.	E	10	.....	....	Nb. Cu.	....	9	⊼,◍°
14	Ci. Ci-st.	ENE	Cu.	ESE	6	A-cu.	....	Nb. Cu.	....	10	Ci. A-cu.	.... ESE	Cu.	SE	7	Ci-st. A-st.	....	Nb. Cu.	....	9	⊕°,◍
15	A-cu.	....	Cu. St-cu.	SE	9	A-cu.	....	Cu.	ESE	7	A-cu.	....	Cu.	E	7	Ci-cu. A-cu.	....	Cu. Cu-Nb.	....	1	◍°
16	Ci. Ci-st.	SE	Cu.	SE	9	Ci. A-cu.	....	St-cu. Cu.	SE E	10	Ci. A-cu.	....	Nb. Cu.	E	9	.....	....	Nb. Cu.	....	10	◍
17	A-cu.	SE	Cu. Nb.	SE	10	Ci. Ci-st.	....	Cu.	SE	9	Ci. Ci-st.	NE	Cu.	SE	8	Ci. A-cu.	....	St-cu. Cu.	....	9	⊕°
18	A-cu. A-st.	E	Nb. Cu.	E	10	A-cu.	SE	Cu.	ESE	9	Ci. A-cu.	.. E	Cu.	SE	5	Ci. A-cu.	....	Cu.	....	3	◍
19	A-st.	....	Nb. Cu.	SE	10	Ci-st. A-cu.	... ESE	Cu. Nb.	ESE	10	Ci. A-cu.	ENE ESE	Nb. Cu.	SE	10	Ci-cu. A-cu.	....	Cu.	....	3	◍,⊕°,⊼°
20	Ci. A-cu.	.... E	Cu.	E	6	Ci. A-cu.	.... ESE	Cu.	E	9	Ci. A-cu.	.... E	Cu. Cu-Nb.	ENE	8	Ci. Ci-cu.	....	Cu.	....	0	
21	Ci. Ci-st.	....	Cu.	....	4	Ci. A-cu.	.... SE	Cu.	SE	7	Ci. A-cu.	E	Nb. Cu.	....	10	A-cu. A-st.	....	Nb. Cu.	....	9	⊕°,◍
22	A-cu. A-st.	ESE	Cu. Nb.	S ...	8	Ci-Cu. A-cu.	NE	Cu.	SSE	6	Ci. A-cu.	N SE	Cu. St-cu.	S	8	Ci.	....	Cu.	....	3	◍
23	Ci. Ci-st.	....	Cu.	SE	9	A-cu.	E	Cu. Nb.	ESE	10	Ci. Ci-st.	E	Cu. Nb.	E	9	Ci. A-cu.	....	Nb. Cu.	....	10	◍
24	Ci. Ci-st.	E	Nb. Cu.	SE	9	.....	....	Nb. Cu.	SE	10	Ci. A-cu.	....	St-cu. Cu.	E SE	7	Ci. A-cu.	....	Cu.	....	5	◍,⊼°
25	Ci-cu. A-cu.	ESE	Cu. St-cu.	SE	8	Ci. A-cu.	N	Nb. Cu.	SE E	9	Ci. Ci-st.	N	Cu.	ESE	7	Ci.	....	Cu.	....	6	◍,⊕°
26	Ci. Ci-st.	N	Cu.	SE	7	Ci. Ci-st.	....	Cu.	ESE	8	Ci. A-cu.	N	Cu.	ESE	7	Ci. A-cu.	....	St-Cu. Cu.	....	7	
27	A-st.	....	Nb. Cu.	....	10	Ci-st. A-cu.	.... ESE	Cu.	ESE	10	Ci-cu. A-cu.	.... ESE	Nb. Cu.	E	9	Ci. A-cu.	....	St-Cu. Cu.	....	8	◍,⊕°
28	A-cu. A-st.	....	Nb. Cu.	E	10	Ci-st. A-cu	.... E	Cu.	E	10	Ci. A-cu.	.... E	Cu.	E	9	Ci. Ci-st.	....	Cu. Cu-Nb.	....	3	⊼
29	A-cu. A-st.	S	Cu.	SSE	10	Ci. A-cu.	NE	Cu.	SSE	8	A-cu.	S	Cu.	SE	9	A-cu.	....	St-cu. Cu.	....	10	⊕°
30	Ci. A-cu.	ESE	Cu.	SE	6	Ci.	ESE	Cu.	SE	5	A-cu.	....	St-cu. Cu.	ESE SE	7	Ci.	....	Cu.	....	3	⊼
31	Ci. A-cu.	.... ESE	Cu.	ESE	9	A-cu.	....	Nb. Cu.	ESE SE	10	Ci-cu. A-cu.	ESE	Cu.	ESE	9	Ci. A-cu.	....	Cu.	....	2	∪°,⊼

BAROMETRO

en milímetros, reducido a 0° C., y a la gravedad normal: ésta es de — 1.48

500 mm. +

Días	6h	8h	10h	12h	14h	16h	18h	20h	Máx.a	Mín.a	Oscil.	Media.
1	59.3	60.2	59.9	59.0	57.7	57.3	57.6	58.4	60.2	57.3	2.9	58.7
2	58.6	59.4	59.1	58.0	56.8	57.0	57.6	58.5	59.4	56.8	2.6	58.1
3	58.7	59.7	59.7	58.5	57.5	57.0	57.5	58.5	59.7	57.0	2.7	58.4
4	59.1	59.9	59.6	58.6	57.5	57.5	58.3	59.2	59.9	57.5	2.4	58.7
5	59.8	60.3	60.3	59.2	58.3	58.0	58.6	59.8	60.3	58.0	2.3	59.3
6	59.4	60.3	60.4	59.4	58.5	58.0	58.4	59.4	60.4	58.0	2.4	59.2
7	59.3	60.1	60.1	59.7	58.4	58.0	58.8	59.6	60.1	58.0	2.1	59.3
8	59.6	60.8	60.8	60.0	59.1	58.7	59.2	60.2	60.8	58.7	2.1	59.8
9	60.4	61.0	61.3	60.1	59.1	58.9	59.5	60.1	61.3	58.9	2.4	60.0
10	60.2	60.8	61.0	60.5	58.9	58.1	58.7	59.9	61.0	58.1	2.9	59.8
11	60.0	61.0	60.7	60.1	59.0	58.5	59.1	60.2	61.0	58.5	2.5	59.8
12	60.1	61.0	61.0	60.4	59.1	58.7	59.3	60.4	61.0	58.7	2.3	60.0
13	60.1	60.6	60.8	59.8	58.8	58.0	58.8	59.8	60.8	58.0	2.8	59.6
14	59.7	60.0	60.4	59.6	58.4	58.3	58.9	59.7	60.4	58.3	2.1	59.4
15	59.5	59.9	60.3	59.1	57.9	57.3	58.2	59.0	60.3	57.3	3.0	58.9
16	59.6	60.2	60.1	59.4	58.0	57.5	58.2	59.0	60.2	57.5	2.7	59.0
17	59.4	60.4	60.5	59.5	58.6	57.7	58.8	59.6	60.5	57.7	2.8	59.3
18	60.0	60.8	60.9	60.0	59.0	58.9	59.4	60.0	60.9	58.9	2.0	59.9
19	60.1	61.0	60.8	59.8	58.8	58.7	59.3	60.0	61.0	58.7	2.3	59.8
20	60.4	61.0	61.1	60.0	58.9	58.3	58.8	60.0	61.1	58.3	2.8	59.8
21	60.4	61.2	61.5	60.5	59.5	58.7	59.0	60.2	61.5	58.7	2.8	60.1
22	60.3	61.0	61.7	60.6	59.4	58.5	59.4	60.6	61.7	58.5	3.2	60.2
23	60.4	61.1	61.1	60.8	59.1	58.2	58.6	60.0	61.1	58.2	2.9	59.9
24	59.9	60.7	60.8	60.2	58.6	58.0	58.6	59.7	60.8	58.0	2.8	59.6
25	60.1	60.6	60.9	60.0	58.5	58.4	58.9	59.9	60.9	58.4	2.5	59.7
26	60.5	60.9	61.5	60.9	59.6	58.5	59.4	60.8	61.5	58.5	3.0	60.3
27	61.0	61.7	61.8	60.5	59.2	58.8	59.7	60.6	61.8	58.8	3.0	60.4
28	60.5	60.7	60.8	60.0	58.2	58.4	58.9	59.7	60.8	58.2	2.6	59.6
29	59.5	60.1	60.0	59.1	57.8	57.1	57.9	59.0	60.1	57.1	3.0	58.8
30	59.4	60.2	60.3	59.4	58.3	57.6	58.3	59.5	60.3	57.6	2.7	59.1
....	.....	.....	.....	.....	.....	.....	.....	.....	.....	.....	.....	.....
Máxa	61.0	61.7	61.8	60.9	59.6	58.9	59.7	60.8	61.8			
Mín.a	58.6	59.4	59.1	58.0	56.8	57.0	57.5	58.4		56.8		
Oscil	2.4	2.3	2.7	2.9	2.8	1.9	2.2	2.4			5.0	
Med.	59.8	60.6	60.6	59.8	58.6	58.1	58.7	59.7				59.5

TEMPERATURA A LA SOMBRA

Termómetro centígrado.

Días	6h	8h	10h	12h	14h	16h	18h	20h	Máx.a	Mín.a	Oscil.	Media.
1	9.7	14.2	16.5	19.4	20.5	17.7	15.5	14.5	20.5	9.7	10.8	16.0
2	11.0	12.2	16.7	19.9	22.0	15.1	15.0	14.0	22.0	11.0	11.0	15.7
3	11.0	14.0	15.5	21.0	19.4	17.5	15.5	14.5	21.0	11.0	10.0	16.0
4	11.8	13.5	16.7	18.2	17.6	15.6	14.6	13.2	18.2	11.8	6.4	15.2
5	10.2	13.3	17.6	18.5	16.2	16.3	13.2	12.5	18.5	10.2	8.3	14.7
6	11.2	12.5	14.5	16.0	16.0	17.0	15.0	13.1	17.0	11.2	5.8	14.4
7	9.5	12.0	16.1	18.0	18.4	17.7	15.4	13.3	18.4	9.5	8.9	15.1
8	10.0	12.6	16.1	16.2	17.6	17.4	14.4	13.3	17.6	10.0	7.6	14.7
9	8.2	10.5	13.8	18.0	15.5	15.0	13.5	12.5	18.0	8.2	9.8	13.4
10	8.5	13.0	16.0	15.7	18.0	17.6	14.4	13.1	18.0	8.5	9.5	14.5
11	10.0	11.3	17.0	17.8	17.4	20.0	14.6	13.8	20.0	10.0	10.0	15.2
12	9.5	13.5	15.4	18.4	19.2	18.5	15.0	13.4	19.2	9.5	9.7	15.4
13	9.4	12.4	15.0	18.9	16.9	18.3	13.5	12.4	18.9	9.4	9.5	14.6
14	9.5	13.0	15.0	16.2	16.5	14.0	12.5	13.0	16.5	9.5	7.0	13.7
15	10.5	12.6	16.5	19.4	18.8	17.6	15.6	13.5	19.4	10.5	8.9	15.6
16	10.5	12.3	17.0	17.8	18.0	15.5	13.9	12.3	18.0	10.5	7.5	14.7
17	8.1	11.3	14.5	16.0	12.4	15.8	12.8	12.0	16.0	8.1	7.9	12.9
18	9.6	10.2	12.5	15.6	16.2	14.9	13.5	12.0	16.2	9.6	6.6	13.1
19	9.5	11.6	17.1	19.0	17.9	15.7	13.5	12.5	19.0	9.5	9.5	14.6
20	9.5	12.5	16.5	17.4	18.6	18.8	14.0	12.4	18.8	9.5	9.3	15.0
21	10.5	12.2	15.0	16.5	15.5	17.3	13.5	12.3	17.3	10.5	6.8	14.1
22	10.8	13.0	15.6	18.0	18.7	17.3	14.1	13.5	18.7	10.8	7.9	15.1
23	9.2	12.4	17.1	18.0	17.5	16.5	15.2	14.0	18.0	9.2	8.8	15.0
24	10.3	12.0	14.7	16.0	19.1	16.4	14.4	12.4	19.1	10.3	8.8	14.4
25	8.7	12.8	15.1	16.9	17.0	15.5	14.1	13.6	17.0	8.7	8.3	14.2
26	10.5	11.5	14.3	14.6	16.0	18.0	16.0	13.0	18.0	10.5	7.5	14.2
27	9.5	12.5	17.9	20.2	20.5	20.0	16.4	15.1	20.5	9.5	11.0	16.5
28	11.0	14.7	19.1	21.4	21.7	16.6	16.0	14.5	21.7	11.0	10.7	16.9
29	10.2	13.9	17.8	19.8	18.9	19.3	16.0	14.9	19.8	10.2	9.6	16.3
30	11.5	13.0	16.5	18.5	18.4	19.7	16.9	14.4	19.7	11.5	8.2	16.1
....	.....	.....	... .	.....	.....	.....	.....	.....	.....	.....	.....	.....
Máx.a	11.8	14.7	19.1	21.4	22.0	20.0	16.9	15.1	22.0			
Mín.a	8.1	10.2	12.5	14.6	12.4	14.0	12.5	12.0		8.1		
Oscil	3.7	4.5	6.6	6.8	9.6	6.0	4.4	3.1			13.9	
Med	10.0	12.5	16.0	17.9	17.9	17.1	14.6	13.3				14.9

TENSION DEL VAPOR DE AGUA

en milímetros.

Días	6h	8h	10h	12h	14h	16h	18h	20h	Máx.a	Mín.a	Oscil.	Media
1	7.18	7.27	7.92	6.49	8.36	9.73	9.93	9.52	9.93	6.49	3.44	8.30
2	8.37	8.52	8.41	7.82	7.12	8.97	9.25	8.46	9.25	7.12	2.13	8.37
3	8.21	8.01	8.36	6.42	9.85	10.12	10.05	9.92	10.12	6.42	3.70	8.87
4	8.58	8.86	8.77	7.64	9.33	9.08	9.30	9.73	9.73	7.64	2.09	8.91
5	8.25	8.01	5.88	7.01	9.70	9.46	8.78	9.57	9.70	5.88	3.82	8.33
6	8.43	8.16	7.69	7.57	7.70	7.10	7.47	7.38	8.43	7.10	1.33	7.69
7	7.35	7.93	7.24	7.23	7.58	7.72	8.94	8.25	8.94	7.23	1.71	7.78
8	7.81	8.22	8.10	8.81	8.78	8.03	9.58	9.37	9.58	7.81	1.77	8.59
9	7.37	8.19	8.58	8.80	9.47	9.12	9.79	9.70	9.79	7.37	2.42	8.88
10	7.30	7.83	7.18	7.75	7.34	8.91	9.58	9.43	9.58	7.18	2.40	8.16
11	7.13	7.49	7.10	7.20	7.38	7.44	7.95	7.04	7.95	7.04	0.91	7.34
12	7.35	7.39	7.19	6.48	6.81	6.88	6.95	6.80	7.89	6.48	1.41	7.04
13	6.92	7.73	7.47	6.27	8.29	6.74	9.25	8.64	9.25	6.27	2.98	7.66
14	7.35	7.73	7.47	8.10	9.02	9.57	9.13	8.90	9.57	7.35	2.22	8.41
15	8.43	8.52	7.45	7.13	6.53	8.17	7.31	7.10	8.52	6.53	1.99	7.58
16	8.43	8.34	7.10	7.09	7.05	9.47	9.40	8.70	9.47	7.05	2.42	8.20
17	7.50	7.75	8.11	8.93	8.10	8.18	9.52	9.35	9.52	7.50	2.02	8.43
18	8.18	8.37	8.58	8.17	8.10	8.07	7.71	8.17	8.58	7.71	0.87	8.17
19	7.35	8.17	6.46	6.67	6.16	6.93	8.68	8.06	8.68	6.16	2.52	7.31
20	7.51	7.97	7.02	6.92	9.09	8.58	8.46	8.94	9.09	6.92	2.17	8.06
21	7.85	8.16	8.47	8.45	9.21	9.32	8.99	8.98	9.32	7.85	1.47	8.68
22	8.49	7.22	7.31	7.23	7.28	7.57	10.10	9.71	10.10	7.22	2.88	8.11
23	7.45	7.61	6.52	7.12	6.88	6.66	6.82	7.39	7.61	6.52	1.09	7.06
24	7.95	8.05	8.05	8.14	6.86	7.72	.638	8.10	9.38	6.86	2.52	8.03
25	7.40	7.95	8.54	8.55	8.49	9.47	9.77	9.75	9.77	7.40	2.37	8.74
26	8.43	7.57	7.81	8.19	7.11	7.54	7.11	7.32	8.43	7.11	1.32	7.64
27	7.35	6.97	6.72	7.14	6.65	8.27	9.64	8.08	9.64	6.65	2.99	7.60
28	7.69	7.29	7.65	7.38	7.04	8.96	8.14	8.26	8.96	7.04	1.92	7.80
29	7.67	7.34	7.09	7.41	6.90	7.13	7.30	7.51	7.67	6.90	0.77	7.29
30	7.99	8.07	7.92	7.85	7.65	7.81	8.20	8.28	8.28	7.65	0.63	7.97
....	.....	.....	.....	.....	.....	.....	.....	.....	.....	.....	.....	.....
Máx.	8.58	8.86	8.77	8.93	9.85	10.12	10.10	9.92	10.12			
Mín.a	6.92	6.97	5.88	6.27	6.16	6.66	6.82	6.80		5.88		
Oscil	1.66	1.89	2.89	2.66	3.69	3.46	3.28	3.12			4.24	
Med.	7.78	7.91	7.61	7.53	7.86	8.29	8.75	8.55				8.03

Días	HUMEDAD RELATIVA												TEMPERATURAS ABSOLUTAS	
	6h	8h	10h	12h	14h	16h	18h	20h	Máx.ª	Mín.ª	Oscil.	Media.	Máx.ª	Mín.ª
1	80	60	56	39	47	65	76	78	80	39	41	63	21.0	9.5
2	86	80	59	45	37	70	73	71	86	37	49	65	22.4	10.2
3	84	67	63	35	59	68	77	81	84	35	49	67	22.8	10.6
4	83	77	62	50	62	69	75	86	86	50	36	70	19.7	11.5
5	89	70	39	45	71	69	78	88	89	39	50	69	19.3	9.8
6	85	75	63	55	56	49	59	66	85	49	36	63	17.5	10.8
7	83	76	54	47	48	51	69	73	83	47	36	63	18.7	8.9
8	85	75	59	64	59	54	79	83	85	54	31	70	18.6	9.8
9	91	87	73	57	72	72	85	89	91	57	34	78	18.0	7.5
10	89	70	54	58	48	60	79	84	89	48	41	68	18.6	8.3
11	77	74	49	47	50	43	66	60	77	43	34	58	20.0	9.5
12	83	68	55	41	41	43	55	59	83	41	42	56	19.6	9.3
13	78	72	59	39	58	43	81	81	81	39	42	64	20.6	9.1
14	83	69	59	58	66	80	84	80	84	58	26	72	17.8	9.2
15	90	79	53	43	40	55	56	61	90	40	50	60	21.2	9.9
16	90	78	49	47	46	73	80	82	90	46	44	68	19.0	10.4
17	93	77	66	65	75	62	86	89	93	62	31	77	16.5	7.9
18	91	90	80	62	58	64	66	78	91	58	33	74	16.9	9.4
19	83	80	44	41	40	52	75	74	83	40	43	61	19.5	8.9
20	85	73	51	47	57	53	71	83	85	47	38	65	19.3	9.1
21	82	77	66	61	70	63	78	84	84	61	23	73	17.7	9.3
22	88	65	56	47	46	52	85	84	88	46	42	65	19.4	10.3
23	86	71	46	47	48	48	53	62	86	46	40	58	19.3	8.9
24	86	77	65	60	42	55	77	75	86	42	44	67	19.2	9.8
25	89	72	67	59	58	73	81	84	89	58	31	73	17.5	8.3
26	90	74	65	66	53	50	53	66	90	50	40	65	18.4	10.0
27	83	64	45	41	38	47	70	63	83	38	45	56	21.7	9.0
28	78	58	46	40	37	64	60	67	78	37	41	56	22.5	10.7
29	82	62	48	44	43	44	55	60	82	43	39	55	20.5	10.0
30	79	72	56	50	49	46	57	68	79	46	33	60	20.0	11.0
....	....	....	....	....	....	....	....	....	....	....	....	....	.....	.....
Máx.	93	90	80	66	75	80	86	89	93				22.8	
Mín.ª	77	58	39	35	37	43	53	59		35				7.5
Oscil.	16	32	41	31	38	37	33	30			58			
Med.	85	73	57	50	52	58	71	75				65		

Días	VIENTO — Dirección y velocidad en metros por segundo, y kilómetros en 24 horas. 6h	8h	10h	12h	14h	16h	18h	20h	Máxima	Media	Kilómetros en 24 horas	LLUVIA mm.	Duración
1	..... 0.0	SSW 0.6	NW 1.1	NE 4.2	W 3.5	WNW 4.4	WNW 0.6	N 0.3	4.4	1.8	100		
2	N 2.0	W 0.2	W 0.5	SE 4.2	E 2.6	N 3.4	NNE 0.2	SW 1.0	4.2	1.8	85		
3	SSE 0.5	N 0.3	NNW 1.0	SSE 3.4	WNW 4.5	N 4.0	WNW 1.5	NW 0.6	4.5	2.0	105		
4	..... 0.0	..... 0.0	..... 0.0	W 3.6	NW 2.8	NNE 3.0	..... 0.0	SE 0.3	3.6	1.2	90	25.2	4h 4m
5	..... 0.0	..... 0.0	ENE 5.4	S 0.2	WNW 3.7	NW 0.5	SSW 1.0	N 1.0	5.4	1.5	105	9.2	4h
6	N 0.2	S 1.9	SSE 4.0	SSE 4.1	NNE 4.2	E 4.1	E 1.7	ESE 1.8	4.2	2.8	170		
7	..... 0.0	WNW 0.7	SSE 4.5	SSE 4.5	SSE 5.2	SSE 2.1	SE 3.6	SW 0.4	5.2	2.6	130	0.3	
8	N 0.1	..... 0.0	SW 2.0	SE 0.5	ESE 3.5	E 0.6	NW 1.6	..... 0.0	3.5	1.0	90	3.3	55m
9	..... 0.0	N 0.3	NNE 0.4	SSW 2.6	W 2.0	N 1.0	..... 0.0	NW 1.1	2.6	0.9	70	0.3	
10	SSE 1.5	WNW 1.0	NE 0.8	E 3.7	SSE 3.0	WNW 3.0	NNE 0.2	NNW 0.3	3.7	1.7	100		
11	..... 0.0	NE 0.5	E 1.5	SE 1.5	ESE 1.8	SE 0.6	ESE 6.4	N 1.0	6.4	1.7	165		
12	..... 0.0	..... 0.0	ESE 0.4	S 4.0	SSE 4.8	ESE 3.4	SE 0.5	S 1.3	4.8	1.8	175		
13	..... 0.0	N 0.3	W 0.4	N 1.5	ENE 3.6	SE 3.5	N 2.0	WNW 1.1	3.6	1.6	95		
14	..... 0.0	N 0.2	NW 0.4	NW 0.3	WNW 1.0	N 0.3	N 0.7	N 0.3	1.0	0.4	70	0.6	
15	..... 0.0	NNE 1.5	SSE 3.4	SSE 5.8	SE 6.0	NNE 2.5	NNW 0.5	NNW 1.3	6.0	2.6	175	0.2	
16	..... 0.0	WNW 1.0	WNW 1.5	SSE 3.8	WSW 6.1	SW 2.0	N 0.4	ENE 0.2	6.1	1.9	125	1.2	
17	..... 0.0	W 0.2	WNW 1.7	W 1.5	N 2.0	WNW 2.3	..... 0.0	..... 0.0	2.3	1.0	60	19.7	7h50m
18	..... 0.0	..... 0.0	NW 0.7	S 4.1	S 4.3	SSE 4.4	SSW 1.0	N 0.6	4.4	1.9	127	5.6	4h10m
19	S 1.0	..... 0.0	SE 2.7	ESE 3.8	SE 2.5	SE 6.4	N 1.4	E 0.8	6.4	2.3	170		
20	S 0.1	NW 0.7	S 3.0	S 4.3	NW 1.6	NW 2.0	N 2.6	NE 0.3	4.3	1.8	135		
21	E 0.3	N 0.4	NW 1.2	NNE 1.0	NW 1.6	NW 2.8	WNW 0.5	E 0.2	2.8	1.0	60	17.9	45m
22	..... 0.0	ESE 4.2	SE 2.5	WNW 1.5	ENE 3.0	SE 5.1	NNE 2.5	W 0.3	5.1	2.4	136	2.6	1h16m
23	..... 0.0	N 0.4	S 2.6	SSE 4.7	SSE 3.0	SSE 5.6	SSE 3.0	WNW 0.2	5.6	2.4	215		
24	WSW 0.2	W 0.2	..... 0.0	NNE 0.8	ENE 1.6	SSE 1.0	NNW 0.4	NE 0.2	1.6	0.6	69		
25	..... 0.0	NNE 0.3	NNW 0.5	N 0.3	N 2.0	W 1.4	NW 0.8	N 0.6	2.0	0.7	65		
26	ESE 0.3	SW 2.2	WSW 1.5	SE 5.8	SSW 3.2	WNW 1.4	NE 2.1	SSW 1.4	5.8	2.2	145	0.9	
27	..... 0.0	NW 0.3	SSE 3.6	S 2.5	S 3.4	N 1.5	E 2.5	ESE 2.4	3.6	2.0	148		
28	..... 0.0	SW 0.7	S 0.8	SE 2.1	SSE 2.0	NW 0.7	WNW 0.5	S 0.5	2.1	0.9	163		
29	..... 0.0	NNE 0.5	S 2.0	S 1.8	ESE 2.8	E 1.8	E 3.5	SSE 2.1	3.5	1.8	190		
30	..... 0 0	N 0.2	E 0.3	SE 1.5	S 2.2	SE 2.6	WNW 1.2	..... 0.0	2.6	1.0	132		
....	.....	.....	.....	.....	.....	.....	.....	.....	....	....	....		
Med	0.2	0.6	1.7	2.8	3.1	2.6	1.4	0.7		1.6	122		

DIRECCION DE LAS NUBES Y ESTADO DEL CIELO

Días	MADRUGADA					MAÑANA					TARDE					NOCHE					SIMBOLOS Y ADVERTENCIAS
	Nubes superiores		Nubes inferiores		P. C.	Nubes superiores		Nubes inferiores		P. C.	Nubes superiores		Nubes inferiores		P. C.	Nubes superiores		Nubes inferiores		P. C.	
1	Ci-st. Ci-cu.	....	Cu.	E	10	Ci. Ci-st.	E	Cu.	E	8	Ci. Ci-st.	E	Nb. Cu.	E SE	9	Ci. A-cu.	....	Nb. Cu.	WNW	7	⊕°
2	A-cu. A-st.	ESE	Nb. Cu.	....	10	Ci. Ci-st.	N	Cu.	ESE	8	Ci. A-cu.	.... SE	Nb. Cu.	SE	7	Ci-st. A-cu.	...	St-Cu. Cu.	....	8	⊎°
3	Ci-st. A-cu.	.... S	Cu.	SE	10	Ci-st. A-cu.	.... N	Nb. Cu.	SE SSE	9	Ci. Ci-st.	N	Nb. Cu.	S SSE	10	Ci-st. A-st.	....	Nb. Cu.	....	10	⊕°
4	A-cu.	SE	Cu.	NE	7	Ci. A-cu.	....	Cu. Nb.	E	8	Ci. A-cu.	....	Nb. Cu.	S E	9	A-cu.	....	St-cu. Nb.	....	10	◍,⊏⊼,⊼
5	Ci. Ci-st.	ENE	St-cu. Cu.	....	9	Ci. Ci-st.	E	Cu.	E	8	Ci. A-st.	....	Nb. Cu.	S E	9	A-cu. A-st.	....	Nb. Cu.	....	10	⊕°,◍
6	Ci. A-cu.	....	Nb. Cu.	SE	10	Ci. A-cu.	ENE ESE	Nb. Cu.	SSE	10	Ci. A-cu.	E	Cu.	SE	9	A-cu. A-st.	....	St-Cu. Cu.	....	4	
7	Ci. A-cu.	.... SE	Cu.	SE	4	Ci. A-cu.	.... E	Cu. Nb.	ESE	10	A-cu.	E	Nb. Cu.	E ESE	8	Ci-cu. A-cu.	....	Nb. Cu.	....	9	◍
8	Ci-cu. A-cu.	....	Cu. Cu-Nb.	ESE	6	A-cu.	E	Nb. Cu.	ESE	9	A-cu. A-st.	E	Nb. Cu.	E	10	Ci. A-cu.	....	Nb. Cu.	....	6	◍
9	Ci. A-cu.	E ESE	Cu.	SE	5	A-cu.	....	Nb. Cu.	E	10	Ci-st. A-cu.	.... ESE	Nb. Cu.	E	10	A-cu. A-st.	....	Nb. Cu.	....	10	≡,◍
10	Ci. A-cu.	.... SE	Cu.	ESE	5	A-cu.	....	St-cu. Cu.	E SE	10	Ci. A-cu.	E	Nb. Cu.	ESE E	9	A-cu. A-st.	....	Cu.	....	10	
11	Ci. Ci-st.	E	Cu.	E	10	Ci. A-cu.	....	St-cu. Cu.	ESE SE	9	Ci. Ci-st.	....	St-cu. Cu.	E SE	10	A-cu. A-st.	....	Nb. Cu.	....	9	◍°
12	Ci-cu. A-cu.	ENE	Cu.	SE	9	Ci. A-cu.	E	Cu.	ESE	10	Ci. Ci-st.	NNE	Cu.	SE	8	Ci-st. A-cu.	....	Cu.	....	10	
13	Ci. Ci-st.	NE	Cu.	SE	9	Ci. Ci-st.	ENE	Cu.	E	8	A-cu.	ESE	Nb. Cu.	ESE	6	Ci-st. A-cu.	....	Cu.	....	3	⊕°
14	Ci. Ci-st.	NE	Cu. St-cu.	SE	6	.....	...	St-cu. Cu.	E ESE	10	A-cu.	E	Nb. Cu.	WNW E	9	Ci. A-cu.	....	Nb. Cu.	....	8	◍
15	Ci-cu. A-cu.	....	Cu.	SE	0	A-cu.	...	Cu.	SE	8	Ci. A-cu.	E ESE	Nb. Cu.	E ESE	9	Ci-st.	....	Nb. Cu.	....	10	◍,≡°
16	Ci-st. A-cu.	.... E	Cu. St-cu.	SE	9	A-cu.	E	Cu.	SE	9	A-cu.	....	St-cu. Nb.	SE E	9	Ci. A-cu.	....	Nb. Cu.	....	4	◍
17	Ci. Ci-st.	E	Cu.	E	10	Ci. A-cu.	....	Nb. Cu.	ESE	9	A-cu. A-st.	SE	Nb. Cu.	W SSW	10	.....	....	Nb. Cu.	....	10	◍,⊏⊼
18	A-cu. A-st.	....	Nb. Cu.	E	10	A-cu.	E	Nb. Cu.	S E	10	A-cu.	ESE	Cu. Nb.	ESE	8	Ci. Ci-st.	....	Cu.	....	6	◍
19	Ci. Ci-st.	....	St-cu. Cu.	SE ESE	10	Ci. A-cu.	NE E	St-cu. Cu.	ESE SE	8	Ci. A-cu.	NE SE	Nb. Cu.	S SE	9	Ci. A-cu.	....	Cu.	....	6	
20	Ci. Ci-cu.	NE E	Cu. St-cu.	S	9	Ci. A-cu.	NE ...	St-cu. Cu.	SE SSE	8	Ci. A-cu.	....	Nb. Cu.	SE	8	Ci. A-cu.	....	St-cu. Cu.	...	6	
21	Ci. Ci-st.	....	Cu. Nb.	E	10	Ci-st. A-st.	....	Nb. Cu.	SE	10	Ci. A-cu.	.... E	Nb.	N S	10	Ci-st. A-cu.	....	St-cu. Cu.	...	6	≡,⊕°,◍,⊏⊼
22	A-cu. A-st.	SE	St-cu. Nb.	....	10	Ci-st. A-cu.	...	Cu.	E	10	Ci. A-cu.	E	Nb. Cu.	SE E	9	Ci. A-cu.	....	Cu. Cu-Nb.	....	3	◍,⊕°
23	Ci.	....	Cu. Cu-Nb.	ESE	2	Ci. A-cu.	....	Cu. Nb.	NE	7	Ci-st. A-cu.	.... E	Cu. Nb.	E	9	Ci.	....	St-cu. Cu.	....	6	◍°,⊼
24	Ci-st. A-cu.	.... E	Cu. St-cu.	SE	10	A-cu.	E	Nb. Cu.	ESE	10	Ci. A-cu.	.... ESE	St-cu. Nb.	E	10	Ci. Ci-st.	....	Cu.	....	8	◍°
25	Ci-cu. A-cu.	....	Cu.	WSW	1	A-cu.	SE	Cu. Nb.	SE	9	A-cu.	....	Nb. Cu.	S SSE	9	Ci. A-cu.	....	Nb. Cu.	...	10	⊕°
26	A-st.	....	Nb. Cu.	E	10	A-st.	....	Nb. Cu.	E	10	Ci. A-cu.	E	Cu.	E	5	Ci-cu. A-cu.	....	Cu.	....	4	◍
27	Ci. A-cu.	E SSE	Cu. St-cu.	SE	7	Ci. Ci-cu.	E	Cu.	E	6	Ci. Ci-st.	SE	Cu.	E	8	Ci. A-cu.	....	Nb. Cu.	....	9	⊕°,⊼
28	Ci. Ci-st.	SE	Cu. Cu-Nb.	ESE	6	Ci. A-cu.	....	Cu. St-cu.	S	6	A-cu. A-st.	....	Nb. Cu.	S SSE	7	Ci-st. A-st.	....	Nb. Cu.	....	8	⊏⊼,⊼
29	Ci. Ci-st.	NW	Cu. Cu-Nb.	SE	8	Ci. A-cu.	NNW SE	Cu.	E	9	Ci. A-cu.	NNW E	Cu.	S	10	Ci-st. A-cu.	....	St-cu. Cu.	..	6	⊕°,⊼
30	Ci. A-cu.	....	Cu.	SE	9	Ci. Ci-st.	....	Nb. Cu.	SE ESE	10	Ci. Ci-cu.	N	Cu. Nb.	SE	9	Ci. A-cu.	....	Cu.	....	7	
....	.....	....	.....	....	8	.....	....	.....	....	9	.....	....	.....	....	9	.....	....	.....	....	....	

BAROMETRO

en milímetros, reducido a 0° C., y a la gravedad normal: ésta es de — 1.48

500 mm. +

Días	6h	8h	10h	12h	14h	16h	18h	20h	Máx.a	Mín.a	Oscil.	Media.
1	59.7	60.5	60.8	60.0	59.0	58.7	58.9	60.5	60.8	58.7	2.1	59.8
2	60.6	60.8	61.2	60.0	59.3	58.7	59.1	60.0	61.2	58.7	2.5	60.0
3	60.0	61.0	61.1	60.0	58.8	58.5	59.1	60.0	61.1	58.5	2.6	59.8
4	59.5	60.5	60.5	59.4	58.0	57.5	58.3	59.4	60.5	57.5	3.0	59.1
5	59.6	60.4	60.4	59.5	57.9	57.4	58.4	59.6	60.4	57.4	3.0	59.2
6	60.2	60.9	60.6	59.5	58.3	58.0	58.5	59.8	60.9	58.0	2.9	59.5
7	59.9	60.5	60.3	59.4	58.6	58.0	58.3	59.3	60.5	58.0	2.5	59.3
8	59.2	59.9	59.8	58.6	57.7	57.0	57.4	58.8	59.9	57.0	2.9	58.6
9	59.2	60.0	60.2	59.1	58.3	57.7	58.8	59.2	60.2	57.7	2.5	59.1
10	59.6	60.2	60.4	59.8	58.4	57.6	58.2	59.1	60.4	57.6	2.8	59.2
11	59.5	60.5	60.4	59.6	58.0	57.4	58.2	59.2	60.5	57.4	3.1	59.1
12	59.1	60.0	60.0	59.0	58.1	57.6	58.2	59.3	60.0	57.6	2.4	58.9
13	59.5	60.5	60.6	59.5	58.9	58.4	58.9	60.0	60.6	58.4	2.2	59.5
14	60.2	61.0	61.4	60.3	59.1	58.5	59.1	59.9	61.4	58.5	2.9	59.9
15	59.7	60.6	60.5	60.0	58.6	58.2	58.5	59.1	60.6	58.2	2.4	59.4
16	59.2	60.2	60.4	59.0	57.9	57.8	58.8	59.5	60.4	57.8	2.6	59.1
17	59.9	60.4	60.1	59.3	58.5	58.0	59.0	59.9	60.4	58.0	2.4	59.4
18	60.5	61.4	61.6	60.4	59.2	58.5	59.2	60.3	61.6	58.5	3.1	60.1
19	59.9	61.0	61.0	60.0	59.0	58.4	58.9	60.2	61.0	58.4	2.6	59.8
20	60.0	60.8	60.9	60.1	59.0	58.2	59.1	60.6	60.9	58.2	2.7	59.8
21	60.7	61.3	61.2	60.3	59.0	58.5	59.0	60.3	61.3	58.5	2.8	60.0
22	60.5	61.6	61.3	60.0	58.6	58.5	59.2	60.6	61.6	58.5	3.1	60.0
23	60.2	61.1	61.0	59.8	58.8	58.5	59.0	60.3	61.1	58.5	2.6	59.8
24	59.9	61.0	61.1	60.0	58.9	58.3	58.7	59.9	61.1	58.3	2.8	59.7
25	59.8	60.9	60.9	59.5	58.0	58.4	58.6	59.4	60.9	58.0	2.9	59.4
26	59.6	60.6	60.6	59.6	58.2	57.9	58.3	59.6	60.6	57.9	2.7	59.3
27	60.1	60.9	61.2	59.8	58.5	58.4	59.2	60.5	61.2	58.4	2.8	59.8
28	60.3	61.0	61.0	60.3	59.7	59.4	59.6	60.7	61.0	59.4	1.6	60.3
29	61.0	61.5	61.4	60.4	59.4	59.5	59.8	60.5	61.5	59.4	2.1	60.4
30	60.6	61.7	61.6	60.4	59.1	58.8	59.4	60.4	61.7	58.8	2.9	60.3
31	60.5	61.5	61.2	59.8	59.3	59.7	59.6	60.6	61.5	59.3	2.2	60.3
Máxa	61.0	61.7	61.6	60.4	59.7	59.7	59.8	60.7	61.7			
Mín.a	59.1	59.9	59.8	58.6	57.7	57.0	57.4	58.8		57.0		
Oscil	1.9	1.8	1.8	1.8	2.0	2.7	2.4	1.9			4.7	
Med.	59.9	60.8	60.8	59.8	58.6	58.3	58.8	59.9				59.6

TEMPERATURA A LA SOMBRA

Termómetro centígrado.

Días	6h	8h	10h	12h	14h	16h	18h	20h	Máx.a	Mín.a	Oscil.	Media.
1	10.5	12.4	15.3	16.6	16.3	16.9	14.8	14.0	16.9	10.5	6.4	14.6
2	9.2	11.2	14.5	17.6	16.8	16.6	15.7	13.9	17.6	9.2	8.4	14.4
3	10.0	13.4	14.6	16.3	17.8	15.4	13.9	12.9	17.8	10.0	7.8	14.3
4	10.0	13.8	17.1	18.9	18.7	19.6	16.2	14.4	19.6	10.0	9.6	16.1
5	10.2	13.1	17.7	16.9	18.0	18.8	16.4	14.6	18.8	10.2	8.6	15.7
6	11.5	12.2	15.5	18.4	17.4	17.5	15.9	14.3	18.4	11.5	6.9	15.3
7	11.4	13.6	15.1	17.0	17.4	17.1	14.9	13.5	17.4	11.4	6.0	15.0
8	9.6	11.9	16.7	20.0	20.7	21.7	16.5	13.8	21.7	9.6	12.1	16.4
9	8.8	11.4	15.5	18.9	19.0	16.8	15.5	13.5	19.0	8.8	10.2	14.9
10	10.7	14.4	16.2	17.0	18.4	17.5	14.7	13.8	18.4	10.7	7.7	15.3
11	10.0	12.2	15.0	16.1	18.0	18.9	13.7	12.8	18.9	10.0	8.9	14.6
12	10.7	12.5	15.8	18.2	15.2	13.6	13.0	12.8	18.2	10.7	7.5	14.0
13	11.0	12.4	16.0	17.7	11.9	13.6	13.5	12.5	17.7	11.0	6.7	13.6
14	10.6	11.5	14.5	15.7	17.9	17.3	15.0	13.5	17.9	10.6	7.3	14.5
15	11.8	13.3	16.5	15.6	16.2	15.8	14.6	13.6	16.5	11.8	4.7	14.7
16	10.9	12.6	15.4	17.4	17.5	17.2	14.5	13.8	17.5	10.9	6.6	14.9
17	9.7	12.5	16.6	16.0	16.6	13.5	13.1	12.6	16.6	9.7	6.9	13.8
18	10.5	11.4	13.8	16.2	17.9	17.2	14.9	14.0	17.9	10.5	7.4	14.5
19	11.0	12.4	16.4	19.0	19.8	18.5	15.6	14.5	19.8	11.0	8.8	15.9
20	9.5	12.9	16.4	17.9	17.8	18.5	13.8	12.6	18.5	9.5	9.0	14.9
21	9.0	12.8	17.8	18.4	18.5	18.4	15.5	13.8	18.5	9.0	9.5	15.5
22	9.4	10.4	15.7	18.8	17.7	16.5	14.7	13.5	18.8	9.4	9.4	14.6
23	8.9	12.0	16.0	17.5	17.0	14.4	13.5	12.7	17.5	8.9	8.6	14.0
24	9.0	11.9	15.6	16.2	13.9	17.3	13.3	12.4	17.3	9.0	8.3	13.7
25	11.0	12.5	14.9	18.8	19.1	14.3	12.9	12.3	19.1	11.0	8.1	14.5
26	9.8	11.4	14.3	16.7	18.9	16.2	14.7	13.3	18.9	9.8	9.1	14.4
27	10.7	11.6	12.5	17.0	16.8	14.6	12.9	11.8	17.0	10.7	6.3	13.5
28	11.0	13.1	15.8	16.0	14.3	13.5	13.3	12.5	16.0	11.0	5.0	13.7
29	10.3	12.4	16.0	18.3	17.8	12.9	12.5	11.7	18.3	10.3	8.0	14.0
30	10.0	12.8	14.7	16.7	18.0	15.4	14.2	13.7	18.0	10.0	8.0	14.4
31	11.2	11.9	16.0	16.5	14.2	12.1	11.7	11.6	16.5	11.2	5.3	13.2
Máxa	11.8	14.4	17.8	20.0	20.7	21.7	16.5	14.6	21.7			
Mín.a	8.8	10.4	12.5	15.6	11.9	12.1	11.7	11.6		8.8		
Oscil	3.0	4.0	5.3	4.4	8.8	9.6	4.8	3.0			12.9	
Med.	10.3	12.4	15.6	17.4	17.3	16.4	14.4	13.2				14.6

TENSION DEL VAPOR DE AGUA

en milímetros.

Días	6h	8h	10h	12h	14h	16h	18h	20h	Máx.a	Mín.a	Oscil.	Media
1	7.07	7.73	7.37	7.52	7.91	8.20	7.99	8.72	8.72	7.07	1.65	7.81
2	7.45	7.33	7.45	7.65	7.74	8.41	10.30	9.53	10.30	7.33	2.97	8.23
3	8.37	7.83	8.19	8.35	8.40	10.09	10.25	10.07	10.25	7.83	2.42	8.94
4	8.13	8.43	8.08	7.82	7.99	7.34	8.10	8.28	8.43	7.34	1.09	8.02
5	7.49	7.77	7.72	8.29	7.76	7.57	8.31	8.49	8.49	7.49	1.00	7.92
6	8.35	7.99	7.00	7.07	7.51	7.71	7.63	9.35	9.35	7.00	2.35	7.83
7	8.17	7.28	7.01	7.23	7.51	7.64	7.51	8.68	8.68	7.01	1.67	7.63
8	7.41	7.81	7.02	7.00	6.79	7.04	9.60	8.78	9.60	6.79	2.81	7.68
9	7.12	7.81	8.10	6.83	7.32	8.13	8.90	8.49	8.90	6.83	2.07	7.84
10	7.87	7.39	7.13	7.80	7.58	7.45	7.57	8.58	8.58	7.13	1.45	7.67
11	8.13	8.16	8.14	8.61	7.34	7.38	9.93	9.91	9.93	7.34	2.59	8.45
12	8.19	9.00	8.93	7.55	10.15	9.71	9.03	9.45	10.15	7.55	2.60	9.00
13	8.31	8.94	8.32	9.11	8.90	9.32	9.64	9.70	9.70	8.31	1.39	9.03
14	9.08	9.02	8.24	8.63	7.47	8.05	8.47	8.37	9.08	7.47	1.61	8.42
15	8.58	8.98	8.45	9.08	8.81	10.07	9.86	9.97	10.07	8.45	1.62	9.23
16	8.25	9.20	9.01	8.77	9.15	9.05	9.34	9.00	9.34	8.25	1.09	8.97
17	7.37	8.58	8.70	9.95	11.49	10.10	9.66	9.31	11.49	7.37	4.12	9.40
18	7.79	8.45	9.00	8.39	7.82	7.94	7.69	8.19	9.00	7.69	1.31	8.16
19	8.11	8.10	7.85	8.20	8.45	8.11	7.97	8.42	8.45	7.85	0.60	8.15
20	7.45	8.40	7.38	7.27	7.88	7.72	9.33	9.31	9.33	7.27	2.06	8.09
21	6.94	7.48	7.88	7.78	7.40	7.40	10.16	9.69	10.16	6.94	3.22	8.09
22	7.82	8.49	7.75	7.09	9.18	9.02	9.59	9.79	9.79	7.09	2.70	8.59
23	7.12	8.17	8.45	7.99	9.37	9.00	9.71	9.15	9.71	7.12	2.59	8.62
24	7.17	8.58	8.30	10.09	9.40	9.19	9.57	9.24	10.09	7.17	2.92	8.94
25	8.72	9.13	9.18	8.58	9.44	8.93	9.22	9.08	9.44	8.58	0.86	9.04
26	8.25	9.20	9.65	8.90	8.26	10.65	9.93	9.69	10.65	8.25	2.40	9.32
27	8.55	8.84	8.22	9.37	8.55	9.86	9.85	9.32	9.86	8.22	1.64	9.07
28	8.72	9.43	8.93	10.40	9.35	9.79	9.80	9.44	10.40	8.72	1.68	9.48
29	8.19	8.88	8.14	8.23	10.06	8.96	9.24	9.02	10.06	8.14	1.92	8.84
30	7.93	9.02	8.82	8.59	9.81	9.53	9.44	9.75	9.81	7.93	1.88	9.11
31	9.08	9.26	8.93	9.60	10.10	8.76	8.90	8.56	10.10	8.56	1.54	9.15
Máx.	9.08	9.43	9.65	10.40	11.49	10.65	10.30	10.07	11.49			
Mín.a	6.94	7.28	7.00	6.83	6.79	7.04	7.51	8.19		6.79		
Oscil	2.14	2.15	2.65	3.57	4.70	3.61	2.79	1.88			4.70	
Med.	7.97	8.41	8.17	8.31	8.54	8.65	9.11	9.14				8.54

Días	HUMEDAD RELATIVA												TEMPERATURAS ABSOLUTAS	
	6h	8h	10h	12h	14h	16h	18h	20h	Máx.ª	Mín.ª	Oscil.	Media.	Máx.ª	Mín.ª
1	74	72	56	53	57	57	64	73	74	53	21	63	17.6	9.9
2	86	74	60	51	54	60	77	81	86	51	35	68	17.8	8.6
3	91	68	66	60	56	77	87	91	91	56	35	75	18.3	9.8
4	89	72	55	48	51	44	58	68	89	44	45	61	20.4	10.0
5	80	69	51	58	51	47	60	69	80	47	33	61	19.5	9.2
6	82	75	53	45	51	52	56	77	82	45	37	61	20.5	11.0
7	81	63	55	50	51	53	60	75	81	50	31	61	18.2	11.3
8	83	75	50	41	38	37	69	74	83	37	46	58	22.1	8.8
9	85	77	62	42	45	57	68	74	85	42	43	64	19.6	7.9
10	82	60	52	53	48	50	61	73	82	48	34	60	19.1	10.4
11	89	77	64	63	48	45	85	89	89	45	44	70	20.2	9.7
12	86	83	66	49	79	83	81	85	86	49	37	76	19.2	9.5
13	85	83	61	61	85	81	83	89	89	61	28	79	18.1	10.9
14	89	89	67	64	50	55	66	73	89	50	39	69	19.2	10.5
15	83	79	61	69	64	75	80	87	87	61	26	75	17.9	11.6
16	85	84	70	59	61	62	76	76	85	59	26	72	19.2	10.3
17	81	80	61	73	82	87	86	85	87	61	26	79	18.2	9.0
18	81	84	76	61	52	54	62	69	84	52	32	67	17.9	10.1
19	82	75	57	51	50	52	60	69	82	50	32	62	20.5	10.9
20	84	76	53	48	52	49	80	85	85	48	37	66	19.4	9.0
21	80	68	52	50	46	47	78	82	82	46	36	63	19.8	8.5
22	89	90	58	44	61	65	77	85	90	44	46	71	20.1	8.6
23	84	78	62	54	65	74	84	83	84	54	30	73	18.5	8.5
24	84	82	62	73	79	63	84	86	86	62	24	77	18.2	8.8
25	89	84	73	53	58	74	82	85	89	53	36	75	19.9	10.7
26	91	91	79	63	51	78	80	85	91	51	40	77	19.2	9.7
27	90	86	76	65	60	80	88	90	90	60	30	79	20.0	10.5
28	89	84	66	77	77	85	86	87	89	66	23	81	16.5	11.0
29	88	82	60	53	67	81	85	88	88	53	35	75	18.7	10.2
30	87	82	71	61	65	73	79	83	87	61	26	75	20.1	10.0
31	91	89	65	69	84	83	88	84	91	65	26	82	17.3	10.9
Máx.	91	91	79	77	85	87	88	91	91				22.1	
Mín.ª	74	60	50	41	38	37	56	68		37				7.9
Oscil.	17	31	29	36	47	50	32	23			54			
Med.	85	78	62	57	59	64	75	81				70		

Días	VIENTO — Dirección y velocidad en metros por segundo, y kilómetros en 24 horas. 6h	8h	10h	12h	14h	16h	18h	20h	Máxima	Media	Kilómetros en 24 horas	LLUVIA mm.	Duración
1	..... 0.0	NNE 0.2	W 0.7	ESE 1.0	SE 0.4	SE 2.0	NE 0.5	..... 0.0	2.0	0.6	85	0.1	
2	..... 0.0	SW 0.3	S 0.4	SSW 1.5	NE 0.4	SW 1.0	SSE 1.2	NW 0.6	1.5	0.7	97		
3	SSW 0.3	NNW 0.2	SSW 0.3	W 1.2	NW 0.5	NW 1.4	NNW 0 6	..... 0.0	1.4	0.6	78	3.7	2h15m
4	..... 0.0	W 1.8	SE 1.5	SE 2.6	SE 4.5	SE 2.5	NNW 0.6	ESE 0.1	4.5	1.7	178		
5	..... 0.0	S 0.6	SSE 2.8	SSE 3.5	SE 5.5	SE 5.0	ESE 2.0	S 3.1	5.5	2.8	185		
6	..... 0.0	NNE 2.2	ENE 3.8	SSE 2.9	SE 7.4	SSE 2.8	ENE 2.3	SE 1.4	7.4	2.8	161		
7	NW 0.2	SSW 0.4	S 5.7	SSW 4.3	S 3.8	SE 5.0	N 0.6	S 2.4	5.7	2.8	213	0.1	
8	..... 0.0	..... 0.0	SSW 3.8	S 5.8	S 5.0	SE 2.6	N 1.0	NNE 0.7	5.8	2.4	130		
9	N 0.2	W 0.5	N 0.8	S 1.8	E 4.5	SSE 4.0	N 0.6	ESE 0.2	4.5	1.6	94		
10	..... 0.0	NW 1.0	SSE 3.8	S 4.3	SE 4.8	ESE 6.5	N 1.0	SSE 1.7	6.5	2.9	161		
11	..... 0.0	NNE 0.5	NNW 0.6	ENE 5.0	SE 2.4	S 3.0	N 0.8	N 0.5	5.0	1.6	90	0.5	
12	..... 0.0	W 0.8	NNW 1.0	NE 1.0	NW 2.5	NE 0.6	NE 0.2	..... 0.0	2.5	0.8	70	4.0	2h23m
13	..... 0.0	..... 0.0	NNE 1.0	WNW 2.2	ESE 1.7	SE 0.2	NNW 0.5	..... 0.0	2.2	0.7	56	15.3	3h30m
14	..... 0.0	NW 0.3	NW 1.0	W 1.7	WNW 2.6	NW 2.2	N 0.3	W 0.5	2.6	1.1	88		
15	..... 0.0	NW 1.1	NW 2.3	S 2.8	S 3.0	WNW 1.0	NW 0.5	..... 0.0	3.0	1.3	95	19.4	3h15m
16	E 0.5	..... 0.0	W 1.0	WNW 2.5	NW 3.0	NNW 2.2	..... 0.0	E 0.3	3.0	1.2	106	0.7	
17	NE 0.5	N 0.3	NW 1.0	NE 1.4	E 2.0	N 0.5	..... 0.0	NE 0.3	2.0	0.7	61	23.2	1h30m
18	N 0.6	NNE 0.8	NNE 1.0	SSE 2.5	S 3.0	SE 2.2	S 2.5	NNE 1.4	3.0	1.7	122	2.9	
19	NE 1.4	NE 1.4	SE 2.8	SE 2.8	SE 3.0	S 1.3	SE 1.7	NNW 0.3	3.0	1.8	150		
20	..... 0.0	SW 0.3	SSE 3.3	SSE 3.4	ESE 2.2	WNW 1.7	N 1.0	ENE 0.6	3.4	1.6	120		
21	..... 0.0	N 0.9	NNW 1.5	SSE 2.8	E 3.9	E 3.2	WSW 1.1	N 0.3	3.9	1.7	141		
22	..... 0.0	NW 0.6	NNE 0.8	SSW 0.6	WNW 2.0	NW 1.3	W 0.6	WNW 0.5	2.0	0.8	86	3.4	1h 5m
23	..... 0.0	N 0.6	WNW 1.6	NNE 2.4	WNW 1.2	WNW 1.6	..... 0.0	NNE 0.6	2.4	1.0	65	0.7	
24	..... 0.0	..... 0.0	WNW 0.6	W 1.4	S 0.3	WSW 1.4	..... 0.0	..... 0.0	1.4	0.5	57	6.3	2h50m
25	..... 0.0	SW 0.4	S 0.3	N 1.0	E 1.9	NE 0.5	NE 0.6	E 0.3	1.9	0.6	62	8.7	1h30m
26	NE 0.3	ENE 0.2	NW 0.3	W 0.6	N 1.7	SW 1.1	E 0.2	S 0.2	1.7	0.6	55	1.7	
27	..... 0.0	W 0.5	..... 0.0	WNW 1.7	WSW 4.7	NNW 1.2	E 0.3	E 0.3	4.7	1.1	80	23.2	8h30m
28	..... 0.0	N 0.2	SSW 1.0	NW 2.2	NNW 0.2	..... 0.0	SSW 1.3	..... 0.0	2.2	0.6	42	6.4	
29	..... 0.0	..... 0.0	NNW 0.5	NW 1.0	W 1.8	SE 1.8	ESE 0.1	..... 0.0	1.8	0.7	60	9.0	2h30m
30	..... 0.0	WSW 0.5	NW 0.3	WNW 1.9	WNW 4.2	W 2.0	W 1.4	NW 0.5	4.2	1.3	80	0.4	
31	..... 0.0	N 0.3	SW 0.4	SE 1.7	WNW 0.7	NE 0.3	NNE 0.5	..... 0.0	1.7	0.5	65	7.1	3h48m
Med	0.1	0.5	1.5	2.3	2.7	2.0	0.8	0.5		1.3	101		

DIRECCION DE LAS NUBES Y ESTADO DEL CIELO

Días	MADRUGADA					MAÑANA					TARDE					NOCHE					SIMBOLOS Y ADVERTENCIAS
	Nubes superiores		Nubes inferiores		P. C.	Nubes superiores		Nubes inferiores		P. C.	Nubes superiores		Nubes inferiores		P. C.	Nubes superiores		Nubes inferiores		P. C.	
1	Ci. A-cu.	....	Cu.	ESE	5	A-cu.	...	Nb. Cu.	SE ESE	10	Ci. A-cu.	NE ESE	Nb. Cu.	SE E	9	Ci. Ci-st.	....	Cu.	..	4	◍,⤡
2	Ci st. A-cu.	.... E	Cu.	E	9	Ci. A-cu.	NE ESE	Cu.	ESE	9	Ci. A-cu.	....	Nb. Cu.	E	10	A-cu.	...	Cu.	....	9	◍°
3	Ci. A-cu.	.... S	Cu.	ESE	8	A-cu. A-st.	....	Nb. Cu.	ESE E	10	Ci. A-cu.	....	Nb. Cu.	ESE E	9	.....	....	Nb.	....	10	◍
4	Ci. A-cu.	....	Cu.	S	10	Ci-cu. A-cu.	ENE	Cu.	SSE	9	Ci. A-cu.	.... SSW	Cu.	S	5	Ci. A-cu.	....	Cu.	....	3	
5	A-cu.	....	Cu. Nb.	SE	8	Ci-st. A-cu.	....	Cu.	ESE	9	Ci. A-cu.	NW E	Cu.	SE	9	Ci. Ci-st.	....	Nb. Cu.	....	10	
6	A-st.	....	Cu. Nb.	SE	10	A-cu.	SE	Cu.	E	8	A-cu.	SE	Cu. Nb.	E	10	A-cu.	....	Nb. Cu.	.	10	
7	A-cu.	....	Cu. Nb.	SE	10	.....	....	Cu. Nb.	SE	9	Ci. A-cu.	.... SE	Cu. Cu-Nb.	SE	7	Ci. A-cu.	....	Cu.	....	3	◍
8	Ci. A-cu.	NNE SE	Cu.	SE	6	Ci.	N	Cu.	SE	7	Ci. A cu.	.. E	Cu.	E	5	Ci.	....	Cu.	....	0	
9	Ci. A-cu.	ENE E	Cu.	E	7	Ci. A-cu.	...	Cu.	SE	10	.....	....	Nb. Cu.	...	8	A-cu.	....	Cu.	...	9	◍°
10	A-cu.	....	Cu.	ESE	4	A-cu.	ESE	Nb. Cu.	ESE	9	Ci. A-cu.	.... ESE	Cu. Nb.	ESE	8	Ci-st. A-cu.	....	Cu.	....	3	
11	A-cu.	SE	Cu.	SE	6	A-cu.	SE	Nb. Cu.	SE ESE	9	Ci. A-cu.	ENE SE	Cu.	SE	9	Ci. Ci-st.	....	Cu.	....	6	≡,◍
12	Ci-st. A-cu.	.. ESE	Cu	SE	8	Ci. A-cu.	.... E	Cu.	ESE	10	.....	..	Nb.	W	10	.....	....	Nb.	....	10	◍
13	Ci. Ci-st.	...	Cu. Nb.	ENE	9	Ci. A-cu.	.... NNW	Nb. Cu.	N	9	.....	.	Nb. Cu.	W	10	.....	....	Nb. Cu.	....	10	◍,⤡
14	.....	....	Nb. Cu.	....	9	A-cu.	....	Cu. Nb.	NW	10	Ci. A-cu.	E NW	Cu.	NNW	9	Ci. A-cu.	....	Cu.	....	7	◍°
15	Ci. A-cu.	.... N	Cu.	NNW	8	A-cu.	N	Nb. Cu.	NW	10	Ci. A-cu.	...	Nb. Cu.	NW	8	Ci. A-cu.	...	Cu.	....	9	T,◍
16	Ci. A-cu.	.... NNW	Cu.	N	10	Ci. A-cu.	...	Cu. Nb.	NNW	9	.....	....	Nb. Cu.	...	10	A st.	....	Nb. Cu.	....	9	◍
17	Ci.	E	Cu.	E	5	A-cu.	N	Nb. Cu.	E NE	10	Ci. A-cu.	....	Nb. Cu.	N	10	A-st.	....	Nb. Cu	....	10	◍ ?,⤡
18	A-cu.	SE	Nb. Cu.	ESE	10	A-cu.	SE	Cu. Nb.	SE	10	Ci. A-cu.	NNE E	Cu. Nb.	SE	9	Ci. Ci-st.	....	Nb. Cu.	....	9	◍
19	A-cu.	....	Cu. Nb.	SSE	10	A-cu.	SSE	Cu.	ESE	9	A-cu.	SSE	Nb. Cu.	SE S	8	Ci. Ci-st.	....	Cu.	....	3	
20	Ci. A-cu.	....	Cu.	SE	7	A-cu.	....	Cu.	SE	9	Ci A-cu.	.. SE	Cu.	ESE	7	Ci-st. A-cu.	....	Cu.	....	1	
21	Ci. A-cu.	SE	Cu.	E	6	Ci. A-cu.	...	Cu.	E	9	Ci. A-cu.	....	St-cu. Cu.	NE E	10	Ci-st. A-cu	....	St-cu.	...	2	
22	Ci. Ci-st.	....	.....	....	4	Ci.	NE	Cu.	E	10	Ci. Ci-st.	NE	Nb. Cu.	SSE E	10	A-st.	....	Nb. Cu.	....	10	≡,◍
23	Ci.	ENE	Cu.	E	9	Ci.	E	Nb. Cu.	ESE	9	Ci A-cu.	....	Nb. Cu.	....	10	.....	....	Nb. Cu.	....	9	◍
24	Ci. Ci-st.	SE	Cu.	E	6	Ci. A-cu.	SE	Nb. Cu.	E ESE	9	Ci. A-cu.	....	Nb. Cu.	SE	10	.....	....	Nb. Cu.	....	10	◍
25	A-cu. A-st.	....	Nb. Cu.	....	10	Ci. A-cu.	.... S	Cu.	SSE	8	Ci. A-st.	....	Nb.	E SW	10	A-st.	....	Nb. Cu.	...	10	◍,⤡
26	Ci. A-cu.	.... WNW	Cu. St-cu.	N	9	A-cu.	N	Nb. Cu.	ENE	10	Ci-st. A-cu.	.... NW	Cu. Nb.	E ...	10	A-cu. A-st.	....	Cu.	....	4	◍,T
27	A-cu. A-st.	....	Nb. Cu.	....	10	Ci-cu. A-cu.	.... SSW	Nb. Cu.	....	9	A-cu. A-st.	S	Nb. Cu.	SSW S	10	A-st.	....	Nb. Cu.	....	10	◍
28	A-cu.	NE	Cu.	WSW	9	A-cu. A-st.	NE	Nb. Cu.	N E	10	A-cu. A-st.	....	Nb. Cu.	W	10	Ci-st. A-st.	....	Nb. Cu.	....	10	⤡,◍
29	A-cu.	SE	Cu St-cu.	SE	10	Ci. A-cu.	.... SE	Cu.	WNW	9	A-cu. A-st.	NNE	Nb. Cu.	E	10	Ci. Ci-st.	....	St-cu. Cu.		10	◍,⤡
30	Ci-st. A-cu.	...	Cu. Nb.	NNE	10	Ci. A-cu.	.... N	Cu. Nb.	N ...	8	A-cu. A-st.	NE	Nb. Cu.	....	9	A-cu. A-st.	....	St-Cu. Cu.	....	10	◍
31	Ci. A-cu.	ESE	Cu. Nb.	E	5 8	Ci. A-cu.	....	Cu.	ENE	8 9	A-cu. A-st.	....	Nb. Cu.	E	10 9	.....	....	Nb. Cu.	....	10	≡2, ◍,⤡

BAROMETRO

en milímetros, reducido a 0° C., y a la gravedad normal: ésta es de — 1.48

500 mm. +

Días	6h	8h	10h	12h	14h	16h	18h	20h	Máx.a	Mín.a	Oscil.	Media.
1	60.9	61.6	61.6	60.6	59.5	59.2	59.9	60.8	61.6	59.2	2.4	60.5
2	60.7	61.5	61.5	60.4	59.4	58.9	59.4	60.3	61.5	58.9	2.6	60.3
3	60.1	60.7	60.5	59.2	58.3	57.9	58.6	59.6	60.7	57.9	2.8	59.4
4	59.7	60.6	60.6	59.5	58.3	57.5	58.5	59.7	60.6	57.5	3.1	59.3
5	59.8	60.5	60.5	59.5	58.3	57.7	58.7	59.8	60.5	57.7	2.8	59.4
6	59.8	60.4	60.6	59.7	58.3	57.8	58.4	59.5	60.6	57.8	2.8	59.3
7	59.6	60.4	59.9	59.0	58.0	57.5	58.3	59.6	60.4	57.5	2.9	59.0
8	59.4	60.2	60.3	59.2	57.9	57.5	58.5	59.8	60.3	57.5	2.8	59.1
9	59.9	60.7	60.7	59.7	58.7	58.4	59.1	60.0	60.7	58.4	2.3	59.6
10	60.8	61.2	61.5	60.7	59.6	59.0	59.5	60.1	61.5	59.0	2.5	60.3
11	60.1	60.7	60.6	59.4	58.4	58.1	58.6	59.9	60.7	58.1	2.6	59.5
12	59.3	60.4	60.5	59.6	58.5	58.1	58.5	59.4	60.5	58.1	2.4	59.3
13	59.6	61.5	60.3	59.5	58.0	58.2	58.8	59.9	61.5	58.0	3.5	59.5
14	59.6	60.5	60.3	58.8	57.3	57.5	58.4	59.3	60.5	57.3	3.2	59.0
15	59.0	60.1	60.1	59.0	57.5	57.4	58.2	59.0	60.1	57.4	2.7	58.8
16	59.1	59.7	59.5	58.7	57.3	57.4	57.9	58.6	59.7	57.3	2.4	58.5
17	58.6	59.5	59.4	58.5	57.4	56.8	57.7	58.7	59.5	56.8	2.7	58.3
18	59.0	59.6	59.7	58.5	57.9	58.0	59.0	59.8	59.8	57.9	1.9	58.9
19	59.4	60.0	59.9	58.7	57.7	57.7	58.1	58.9	60.0	57.7	2.3	58.8
20	59.0	59.8	59.5	58.6	57.6	57.6	58.1	59.1	59.8	57.6	2.2	58.7
21	59.0	60.1	59.8	58.8	58.1	57.7	58.4	59.5	60.1	57.7	2.4	58.9
22	60.3	61.2	61.1	59.7	58.6	57.9	58.0	59.1	61.2	57.9	3.3	59.5
23	59.5	60.0	60.0	58.8	57.5	57.9	58.2	59.4	60.0	57.5	2.5	58.9
24	58.9	59.6	59.7	58.7	58.4	57.9	57.9	59.0	59.7	57.9	1.8	58.8
25	58.8	59.5	59.4	58.4	57.5	57.5	58.1	59.1	59.5	57.5	2.0	58.5
26	58.8	59.8	59.6	59.0	58.0	57.5	57.5	58.9	59.8	57.5	2.3	58.6
27	58.8	59.4	59.5	58.6	57.2	56.7	57.4	58.1	59.5	56.7	2.8	58.2
28	58.5	59.7	59.6	58.8	57.5	56.5	57.1	58.0	59.7	56.5	3.2	58.2
29	58.2	58.6	58.8	57.7	56.7	56.8	57.6	58.8	58.8	56.7	2.1	57.9
30	58.4	58.9	59.0	57.7	56.6	56.5	57.1	58.2	59.0	56.5	2.5	57.8
....	.....	.....	.....	.....	.....	.....	.....	.....	.....	.....	.....	.....
Máxa	60.9	61.6	61.6	60.7	59.6	59.2	59.9	60.8	61.6			
Mín.a	58.2	58.6	58.8	57.7	56.6	56.5	57.1	58.0		56.5		
Oscil	2.7	3.0	2.8	3.0	3.0	2.7	2.8	2.8			5.1	
Med.	59.4	60.2	60.1	59.1	58.0	57.7	58.3	59.3				59.0

TEMPERATURA A LA SOMBRA

Termómetro centígrado.

Días	6h	8h	10h	12h	14h	16h	18h	20h	Máx.ª	Mín.ª	Oscil.	Media.
1	10.6	12.1	15.0	16.1	16.5	16.0	15.0	13.5	16.5	10.6	5.9	14.4
2	9.5	11.1	16.9	17.8	17.0	17.5	15.7	14.0	17.8	9.5	8.3	14.9
3	8.8	10.5	15.6	17.5	16.0	17.0	14.5	13.5	17.5	8.8	8.7	14.2
4	11.6	12.7	15.0	16.6	18.0	17.2	15.5	13.8	18.0	11.6	6.4	15.1
5	9.8	12.7	16.7	18.0	16.7	16.7	14.4	12.6	18.0	9.8	8.2	14.7
6	10.0	12.0	15.4	16.5	17.0	17.9	15.8	13.5	17.9	10.0	7.9	14.8
7	10.0	12.8	16.0	18.0	18.4	17.7	15.6	13.4	18.4	10.0	8.4	15.2
8	8.5	11.5	15.5	18.7	19.3	18.4	15.9	14.5	19.3	8.5	10.8	15.3
9	10.6	11.8	14.0	16.8	17.4	16.7	15.0	14.0	17.4	10.6	6.8	14.5
10	11.0	13.0	15.2	15.6	15.8	17.3	14.6	13.5	17.3	11.0	6.3	14.5
11	11.0	12.6	16.2	18.0	16.5	16.0	14.4	13.4	18.0	11.0	7.0	14.8
12	9.5	11.6	15.4	17.5	16.6	18.4	14.5	13.0	18.4	9.5	8.9	14.6
13	9.5	11.0	16.5	20.0	21.0	17.6	14.7	14.0	21.0	9.5	11.5	15.5
14	10.5	11.3	16.2	19.6	22.3	17.7	16.0	15.0	22.3	10.5	11.8	16.1
15	11.0	11.5	14.3	16.5	18.3	17.5	15.3	14.0	18.3	11.0	7.3	14.8
16	11.5	13.3	17.5	19.0	20.6	18.6	17.2	15.2	20.6	11.5	9.1	16.6
17	11.7	13.0	18.0	19.0	17.3	19.3	14.4	13.5	19.3	11.7	7.6	15.8
18	11.7	13.8	15.6	17.4	14.0	13.8	12.4	12.0	17.4	11.7	5.7	13.8
19	10.0	13.0	15.7	17.0	17.4	13.8	13.6	12.5	17.4	10.0	7.4	14.1
20	11.0	12.6	17.7	16.0	15.5	13.5	13.5	13.0	17.7	11.0	6.7	14.1
21	11.6	12.9	15.7	16.3	16.0	15.5	14.0	13.4	16.3	11.6	4.7	14.4
22	11.7	12.2	14.7	17.0	18.0	15.1	14.2	13.3	18.0	11.7	6.3	14.5
23	11.6	13.0	17.6	19.0	19.8	11.8	12.3	12.4	19.8	11.6	8.2	14.7
24	9.7	11.5	17.0	20.0	14.4	13.9	13.5	12.8	20.0	9.7	10.3	14.1
25	11.8	14.0	17.0	19.3	19.0	16.6	15.1	14.0	19.3	11.8	7.5	15.9
26	12.0	12.9	15.5	16.8	18.5	19.6	16.2	14.5	19.6	12.0	7.6	15.8
27	11.6	13.2	16.4	19.5	20.0	19.0	16.7	15.1	20.0	11.6	8.4	16.4
28	12.9	13.2	15.1	18.0	19.0	20.0	17.5	14.1	20.0	12.9	7.1	16.2
29	11.7	13.0	18.0	19.5	19.5	18.2	16.6	15.7	19.5	11.7	7.8	16.5
30	10.7	12.8	16.0	19.6	20.2	19.4	16.2	15.0	20.2	10.7	9.5	16.2
....	.....	.....	.....	.....	.....	.....	.....	.....	.....	.....	.....	.....
Máxª	12.9	14.0	18.0	20.0	22.3	20.0	17.5	15.7	22.3			
Mín.ª	8.5	10.5	14.0	15.6	14.0	11.8	12.3	12.0		8.5		
Oscil	4.4	3.5	4.0	4.4	8.3	8.2	5.2	3.7			13.8	
Med.	10.8	12.4	16.0	17.9	17.9	16.9	15.0	13.7				15.1

TENSION DEL VAPOR DE AGUA

en milímetros.

Días	6h	8h	10h	12h	14h	16h	18h	20h	Máx.a	Mín.a	Oscil.	Media
1	8.37	8.96	8.90	8.61	8.76	9.56	10.27	9.25	10.27	8.37	1.90	9.08
2	7.88	8.27	7.73	7.88	9.37	9.26	10.00	9.57	10.00	7.73	2.27	8.74
3	7.56	8.07	8.86	8.45	10.58	10.26	10.49	10.36	10.58	7.56	3.02	9.33
4	9.55	9.58	9.69	8.41	9.68	9.91	10.49	9.69	10.49	8.41	2.08	9.63
5	8.65	9.08	8.70	7.54	8.90	8.19	9.98	8.64	9.98	7.54	2.44	8.71
6	8.13	8.64	7.61	7.92	8.69	8.38	8.79	8.55	8.79	7.61	1.18	8.34
7	8.13	8.52	7.57	7.76	8.04	7.85	7.86	7.83	8.52	7.57	0.95	7.94
8	7.30	7.75	7.00	7.41	7.26	7.20	7.12	7.02	7.75	7.00	0.75	7.26
9	8.73	8.78	9.21	8.13	7.51	7.80	8.01	8.19	9.21	7.51	1.70	8.30
10	8.21	7.04	6.82	6.67	7.43	7.05	7.63	7.46	8.21	6.67	1.54	7.29
11	8.61	8.28	7.45	7.76	7.66	7.70	8.05	8.07	8.61	7.45	1.16	7.95
12	7.35	8.29	8.29	7.45	7.73	7.58	8.11	8.36	8.36	7.35	1.01	7.89
13	7.45	8.21	8.38	6.87	7.57	8.78	7.57	8.31	8.78	6.87	1.91	7.89
14	7.91	8.11	8.10	7.27	6.32	10.30	9.82	8.70	10.30	6.32	3.98	8.32
15	8.21	8.60	8.28	8.45	8.75	9.15	9.59	9.57	9.59	8.21	1.38	8.83
16	7.87	8.13	7.99	8.93	10.10	9.97	9.98	9.65	10.10	7.87	2.23	9.08
17	9.51	9.79	8.34	9.04	10.80	10.19	10.53	10.23	10.80	8.34	2.46	9.80
18	9.02	9.33	9.41	9.91	10.03	10.18	10.00	9.83	10.18	9.02	1.16	9.71
19	8.77	8.90	9.35	10.26	9.78	10.18	9.86	9.24	10.26	8.77	1.49	9.54
20	8.96	9.31	9.40	10.51	10.62	9.79	10.36	10.14	10.62	8.96	1.66	9.89
21	9.66	9.52	9.61	9.77	9.82	10.88	10.72	9.83	10.88	9.52	1.36	9.98
22	9.51	9.62	9.59	9.24	9.39	10.34	10.28	9.37	10.34	9.24	1.10	9.67
23	9.55	8.76	9.22	9.67	9.67	9.58	9.17	8.88	9.67	8.76	0.91	9.31
24	8.24	9.02	9.63	9.62	9.98	9.27	9.79	9.45	9.98	8.24	1.74	9.37
25	9.47	9.57	9.24	8.41	11.18	11.07	10.80	10.58	11.18	8.41	2.77	10.04
26	9.08	9.52	9.21	9.49	8.80	8.88	8.55	8.81	9.52	8.55	0.97	9.04
27	8.96	9.04	9.64	8.81	9.71	11.41	11.07	11.22	11.41	8.81	2.60	9.98
28	9.22	9.43	9.76	9.94	10.09	8.27	9.98	10.39	10.39	8.27	2.12	9.64
29	8.90	8.90	9.68	9.43	10.68	10.90	11.21	10.50	11.21	8.90	2.31	10.02
30	8.31	9.45	10.21	9.39	11.92	10.49	10.89	9.80	11.92	8.31	3.61	10.06
....	.....	.....	.....	.....	.....	.....	.....	.....	.....	.....	.....	.....
Máx.	9.66	9.79	10.21	10.51	11.92	11.41	11.21	11.22	11.92			
Mín.a	7.30	7.04	6.82	6.67	6.32	7.05	7.12	7.02		6.32		
Oscil	2.36	2.75	3.39	3.84	5.60	4.36	4.09	4.20			5.60	
Med.	8.57	8.82	8.76	8.63	9.23	9.35	9.57	9.25				9.02

Días	HUMEDAD RELATIVA												TEMPERATURAS ABSOLUTAS	
	6h	8h	10h	12h	14h	16h	18h	20h	Máx.a	Mín.a	Oscil.	Media.	Máx.a	Mín.a
1	89	85	70	63	62	71	81	81	89	62	27	75	18.0	10.2
2	89	84	53	52	65	62	75	80	89	52	37	70	18.7	9.3
3	90	86	67	57	78	71	86	90	90	57	33	78	18.9	8.5
4	94	87	77	60	64	68	80	82	94	60	34	77	18.0	11.2
5	95	82	61	50	63	57	81	80	95	50	45	71	18.0	9.5
6	89	82	58	56	60	55	65	74	89	55	34	67	18.7	9.0
7	89	78	55	51	51	52	59	68	89	51	38	63	19.2	9.7
8	89	76	53	46	44	45	53	57	89	44	45	58	20.0	8.3
9	91	85	78	57	51	55	63	69	91	51	40	69	17.6	10.1
10	84	62	53	50	56	48	62	65	84	48	36	60	18.1	9.6
11	88	76	55	51	54	56	66	70	88	51	37	65	18.5	10.6
12	83	81	64	50	54	48	66	75	83	48	35	65	18.4	9.3
13	84	84	60	40	41	59	61	70	84	40	44	62	21.7	9.0
14	83	81	58	43	32	69	72	69	83	32	51	63	22.4	10.2
15	84	85	69	61	57	61	74	80	85	57	28	71	18.8	10.4
16	77	71	54	55	56	62	69	75	77	54	23	65	20.7	11.0
17	93	87	54	56	73	61	86	88	93	54	39	75	19.7	11.3
18	88	80	72	68	84	87	93	94	94	68	26	83	18.5	10.9
19	95	80	71	71	67	87	85	85	95	67	28	80	17.7	9.6
20	91	85	62	77	81	85	90	91	91	62	29	83	17.8	10.8
21	94	86	72	71	72	83	90	85	94	71	23	82	16.8	11.0
22	93	90	77	64	60	81	86	82	93	60	33	79	18.6	11.5
23	94	79	61	60	57	93	86	82	94	57	37	76	20.5	10.7
24	91	89	67	55	81	79	85	85	91	55	36	79	20.1	9.5
25	91	80	64	51	69	78	85	89	91	51	40	76	19.7	11.2
26	87	86	70	67	56	52	62	72	87	52	35	69	20.2	10.9
27	88	80	70	52	56	69	77	88	88	52	36	73	21.1	11.0
28	83	83	77	65	61	47	68	87	87	47	40	71	21.1	12.1
29	88	80	64	57	64	70	79	79	88	57	31	73	20.7	9.9
30	87	85	75	56	67	63	79	78	87	56	31	74	21.3	10.3
....	....	....	....	....	....	....	....	....	....	....	....	....	.....	.....
Máx.	95	90	78	77	84	93	93	94	95				22.4	
Mín.a	77	62	53	40	32	45	53	57		32				8.3
Oscil.	18	28	25	37	52	48	40	37			63			
Med.	89	82	65	57	61	66	75	79				72		

Días	VIENTO — Dirección y velocidad en metros por segundo, y kilómetros en 24 horas.											LLUVIA	
	6h	8h	10h	12h	14h	16h	18h	20h	Máxima	Media	Kilómetros en 24 horas	mm.	Duración
1	..... 0.0	NW 0.2	WSW 0.8	N 0.7	E 0.2	ENE 0.3	..... 0.0	..... 0.0	0.8	0.3	55	0.3	
2	..... 0.0	..... 0.0	S 0.9	NNW 0.8	WNW 3.2	W 0.8	..... 0.0	ENE 0.6	3.2	0.8	60		
3	..... 0.0	N 0.7	NW 0.3	SSE 0.1	WNW 2.1	W 1.2	..... 0.0	NNW 0.2	2.1	0.6	50	7.3	1h45m
4	..... 0.0	..... 0.0	N 0.1	SSE 4.4	WNW 3.0	WNW 3.2	W 1.4	N 1.2	4.4	1.7	90		
5	..... 0.0	SSW 0.3	W 2.8	NE 2.8	ENE 0.2	NE 1.4	WNW 0.2	..... 0.0	2.8	1.0	70	0.5	
6	..... 0.0	..... 0.0	ESE 0.4	ENE 3.5	SE 1.5	W 0.5	SSE 1.0	..... 0.0	3.5	0.9	75	2.3	30m
7	ESE 1.5	NW 0.5	SSW 2.4	S 4.5	ENE 2.8	ESE 5.6	ESE 3.3	E 0.4	5.6	2.6	150	1.8	43m
8	E 0.1	NW 0.5	SE 1.0	SW 1.3	ENE 0.8	E 4.0	E 1.1	SE 1.3	4.0	1.3	130		
9	WSW 0.3	NE 1.0	WNW 0.3	ENE 3.0	SW 1.4	E 5.3	SSE 2.0	WSW 1.5	5.3	1.8	145	2.1	2h15m
10	NW 0.3	SSE 2.9	S 3.6	S 4.4	ENE 4.8	SW 4.4	SSE 2.0	S 4.7	4.8	3.4	225	2.0	1h55m
11	..... 0.0	W 0.9	S 0.8	SSE 3.2	SE 5.6	SE 5.4	SSE 1.5	WNW 1.0	5.6	2.3	135		
12	ENE 0.6	NW 0.2	NW 0.3	SW 2.1	ESE 4.4	S 4.2	N 1.8	..... 0.0	4.4	1.7	110		
13	..... 0.0	W 0.6	NW 0.7	SSE 5.5	SE 5.6	N 2.0	N 0.2	NNW 0.2	5.6	1.8	130		
14	..... 0.0	WSW 0.3	NW 0.3	SSE 6.8	SSW 3.5	N 2.4	NE 0.5	SW 0.3	6.8	1.8	120		
15	WSW 0.1	..... 0.0	NNW 0.1	ENE 1.5	WNW 4.5	W 0.8	NW 0.3	NNE 0.3	4.5	0.9	75		
16	..... 0.0	..... 0.0	NW 2.4	W 2.6	WNW 4.5	WNW 4.0	WNW 0.8	SSE 0.7	4.5	1.9	115		
17	ENE 0.6	N 0.3	SE 5.0	WSW 2.5	N 0.7	WNW 3.6	N 2.4	ENE 0.6	5.0	2.0	140	8.1	3h32m
18	..... 0.0	..... 0.0	NE 1.0	SE 2.1	SE 0.2	NW 1.2	..... 0.0	..... 0.0	2.1	0.6	50	25.4	4h10m
19	..... 0.0	WNW 0.3	N 1.0	NW 2.5	WSW 2.6	ENE 0.8	ESE 0.3	WNW 0.3	2.6	1.0	65	1.0	
20	..... 0.0	..... 0.0	SSW 0.4	W 2.7	E 0.5	SE 0.4	WNW 0.3	..... 0.0	2.7	0.5	55	7.0	1h10m
21	..... 0.0	..... 0.0	..... 0.0	SE 2.3	NNW 0.2	WSW 0.8	N 1.5	..... 0.0	2.3	0.6	35	2.4	
22	..... 0.0	N 0.6	NW 0.2	N 0.6	ENE 0.1	NNW 1.0	..... 0.0	..... 0.0	1.0	0.3	45	5.6	42m
23	..... 0.0	..... 0.0	NW 0.6	E 0.8	S 2.2	SE 4.0	SE 1.2	..... 0.0	4.0	1.1	85	14.5	2h
24	..... 0.0	N 1.0	WNW 2.1	WNW 0.6	E 3.4	..... 0.0	..... 0.0	E 0.5	3.4	0.9	75	8.6	1h30m
25	..... 0.0	..... 0.0	S 2.3	SE 1.2	W 3.6	NW 2.4	..... 0.0	NW 0.3	3.6	1.2	85		
26	NE 0.3	..... 0.0	WSW 0.6	S 3.8	SE 4.0	SE 4.4	ESE 4.2	WSW 0.3	4.4	2.2	159		
27	E 0.2	..... 0.0	SSW 0.2	ESE 1.0	N 1.5	W 2.6	SW 1.0	ENE 0.2	2.6	0.8	99		
28	..... 0.0	..... 0.0	..... 0.0	SW 2.8	WNW 1.7	N 2.0	N 1.4	NE 1.4	2.8	1.2	96		
29	..... 0.0	..... 0.0	WNW 0.5	S 1.0	W 5.5	NW 1.0	WNW 1.6	NW 0.5	5.5	1.3	98		
30	E 0.3	N 0.8	NW 1.8	NNW 0.8	W 4.5	W 5.0	WNW 1.0	NNW 0.7	5.0	1.9	119	1.6	50m
....	.....	.....	.....	.....	.....	.....	.....	.....	....	....	....	....	.....
Med	0.1	0.4	1.1	2.4	2.6	2.5	1.0	0.6		1.3	98		

DIRECCION DE LAS NUBES Y ESTADO DEL CIELO

Días	MADRUGADA					MAÑANA					TARDE					NOCHE					SIMBOLOS Y ADVERTENCIAS
	Nubes superiores		Nubes inferiores		P. C.	Nubes superiores		Nubes inferiores		P. C.	Nubes superiores		Nubes inferiores		P. C.	Nubes superiores		Nubes inferiores		P. C.	
1	A-cu. A-st.	E	Cu. Nb.	E	10	....	..	Nb. Cu.	E ESE	10	Ci. A-cu.	....	Cu. Nb.	ESE	10	Ci-st. A-cu.	....	Cu.	...	8	◎,⊽ᶜ
2	Ci-cu. A-cu.	E	Cu.	SE	4	A-cu.	ENE	Cu.	E	10	Ci. A-cu.	E	Cu. Nb.	ESE	9	Ci. A-cu.	...	St-cu. Cu.	...	5	◎°,⊿
3	Ci. A-cu.	E	Cu.	....	4	Ci. Ci-st.	.... ESE	Cu.	E	7	A-cu.	ESE	Nb. Cu.	N	9	A-cu. A-st.	....	St-cu. Nb.	....	10	≡,◎
4	A-cu. A-st.	E	Cu.	SE WSW	9	Ci. Ci-st.	...	Nb. Cu.	SE ENE	10	Ci. Ci-st.	SSW	Cu.	N W	9	Ci. A-cu.	....	St-cu. Cu.	....	10	⊕°
5	Ci. A-cu.	SW ESE	Cu.	N	3	Ci. A-cu.	.... SE	Cu. St-cu.	E	9	Ci. A-cu.	.... ESE	Nb. Cu.	ESE SE	9	A-cu.	....	Cu.	....	4	≡²,◎
6	Ci. A-cu.	....	St-cu. Cu.	SE E	8	A-cu.	....	Nb. Cu.	ESE	10	A-cu.	SSE	Cu. Nb.	NE	7	Ci. Ci-st.	....	Cu.	...	3	◎,⊽°,⊿
7	Ci. Ci-st.	SW	Cu. Cu-Nb.	ESE	10	Ci. Ci-st.	SW	Cu.	ESE	8	Ci. A-cu.	S ESE	Cu.	E	7	Ci. A-cu.	....	Cu.	....	5	◎
8	Ci. A-cu.	WSW SE	Cu.	SE	6	Ci. Ci-st.	S	Cu.	SE	8	Ci. Ci-st.	SW	Cu.	ESE	8	Ci-st. A-cu.	....	Cu.	....	10	⊕°
9	A-cu. A-st.	....	Nb. Cu.	E	10	A-cu.	SE	Nb. Cu.	ESE SE	10	Ci. Ci-st.		Cu. Nb.	SE	9	.....	....	Nb. Cu.	....	10	◎
10	A-cu. A-st.	S	Cu. Nb.	SE	10	A-cu.	S	Cu.	SE	8	Ci. A-cu.	....	Cu.	ESE	9	Ci. A-cu.	....	Cu.	....	4	◎
11	A-cu.	SE	Nb. Cu.	ESE SE	10	Ci-cu. A-cu.	SE NE	Nb. Cu.	ESE SE	9	A-cu.	ESE	Nb. Cu.	SE	10	A-cu.	....	St-cu. Cu.	....	10	
12	Ci. A-cu.	.... SSE	Cu.	SE	8	A-cu	S	Nb. Cu.	E S	10	Ci. A-cu.	.... S	Cu.	SSE	8	.....	....	St-cu. Cu.	....	1	
13	A-cu.	S	Cu.	....	4	A-cu.	....	Cu.	E	4	A-cu.	S	Cu. Nb.	E	3	A-cu.	....	St-cu. Cu.	....	2	◎°
14	Ci. Ci-st.	WSW	Cu. Cu-Nb.	SE	8	Ci. A-cu.	....	Cu.	SE	5	Ci. A-cu.	....	Cu. Nb.	E	7	Ci. A-cu.	....	Cu.	....	6	≡°,◎°,⊿°
15	Ci. Ci-st.	....	Nb. Cu.	....	9	A-cu. A-st.	SW	Nb. Cu.	ESE E	10	Ci-cu. A-cu.	NNE	Nb. Cu.	ENE ESE	9	A-cu. A-st.	....	Nb. Cu.	....	9	
16	Ci. A-cu.	SW ESE	Cu.	....	7	Ci. Ci-st.	SW	Nb. Cu.	NW E	9	Ci-st. A-cu.	.... S	Nb. Cu.	N NW	9	Ci. A-st.	....	Nb. Cu.	....	5	
17	Ci. Ci-st.	....	St-cu. Cu.	S SE	10	Ci-st. A-cu.	.... S	Cu.	E	9	Ci. A-cu.	.... NE	Nb. Cu.	N	9	Ci.	....	Nb.	....	8	◎
18	A-cu. A-s.	SE	Cu. St-cu.	WSW	9	Ci. Ci-st.	W	Nb. Cu.	....	10	A-cu. A-st.	....	Nb. Cu.	N	10	A-st.	....	Nb. Cu.	....	10	≡°,◎,⊿
19	Ci-cu. A-cu.	.... N	Cu.	NW	8	Ci. A-cu.	....	Nb. St-cu.	NW	10	Ci. A-cu.	.... NW	Nb. Cu.	NW W	10	Ci. A-cu.	....	St-cu. St.	....	2	≡,◎
20	Ci. A-cu.	.... E	St-cu. Cu.	....	10	Ci. A-cu.	....	Nb. Cu.	E	10	A-cu.	....	Nb. Cu.	NNE	10	.....	....	Nb. Cu.	...	10	◎
21	A-cu.	WSW	Nb. Cu.	....	10	Ci. A-cu.	....	Nb. Cu.	NE SE	9	A-cu. A-st.	SE	Nb. Cu.	....	10	A-cu. A-st.	....	Nb. Cu.	...	10	◎,⊿,⊿
22	A-cu. A-st.	....	Nb. Cu.	NNE	10	Ci. A-cu.	.... SSE	Nb. Cu.	NNW SE	10	Ci. A-cu.	.... S	Nb. Cu.	N S	10	Ci. A-cu.	....	St-cu. Cu.	....	3	◎
23	Ci. A-cu.	.... WNW	Cu.	....	2	.....	...	Nb. Cu.	NE E	7	Ci. A-cu.	.... N	Cu. Nb.	N	9	Ci-st. A-cu.	....	Cu. St.	....	5	◎
24	Ci. Ci-st.	S	.....	....	8	Ci. Ci-st.	SW	Nb. Cu.	NNE	8	A-cu. A-st.	W	Nb. Cu.	W SE	10	Ci. A-cu.	....	Cu.	....	3	◎,⊿
25	A-cu. A-st.	W	Cu. Nb.	NNE	10	Ci. A-cu.	SSW	St-cu. Cu.	S E	9	Ci. A-cu.	SSW SSE	Nb. Cu.	E SE	10	Ci. Ci-st.	....	Nb. Cu.	...	5	
26	A-cu.	....	Nb. Cu.	SE	10	A-cu.	SE	Nb. Cu.	SE	9	A-cu.	SE	Cu.	SE	3	Ci.	...	Cu. St.	....	2	◎°
27	Ci. Ci-st.	....	Cu. St-cu.	SE	1	Ci. A-cu.	.... E	Cu.	E	8	.....	...	Cu. Cu-Nb.	NE	7	A-cu.	....	Cu.	....	4	⊿
28	A-cu. A-st.	...	Nb. Cu.	E	10	A-cu. A-st.	S	Nb. Cu.	E	10	Ci. A-cu.	.... NW	Cu.	E	9	Ci. A-cu.	....	St-cu. Cu.	....	8	◎°
29	.....	....	Cu. Nb.	NE	5	Ci-cu. A-cu.	N	Cu.	N S	7	Ci. Ci-st.	S	Cu. Nb.	NNW	10	Ci. A-cu.	....	St-cu. Cu.	..	9	⊿
30	A-cu.	N	St-cu. Cu.	....	4	Ci. Ci-st.	WSW	Nb. Cu.	N	8	Ci. Ci-st.	WSW	Cu. Nb.	N	1	Ci.	....	Nb. Cu.	....	10	◎,⊿
....	.....	....	.....	....	... 8	.....	....	.....	....	... 9	.....	....	.....	....	... 9	.....	....	.....	....	...	

BAROMETRO

en milímetros, reducido a 0° C., y a la gravedad normal: ésta es de — 1.48

500 mm. +

Días	6h	8h	10h	12h	14h	16h	18h	20h	Máx.a	Mín.a	Oscil.	Media.
1	58.4	59.1	58.7	57.8	57.5	56.9	57.7	58.4	59.1	56.9	2.2	58.1
2	58.2	58.9	59.4	58.4	57.5	57.5	58.1	59.0	59.4	57.5	1.9	58.4
3	58.9	60.0	60.3	59.6	58.9	59.0	59.6	60.2	60.3	58.9	1.4	59.6
4	60.1	60.9	60.8	60.1	59.2	59.0	59.6	60.5	60.9	59.0	1.9	60.0
5	59.9	60.8	60.5	59.4	58.4	58.1	58.6	59.5	60.8	58.1	2.7	59.4
6	59.0	60.0	60.0	59.2	58.1	57.9	58.4	59.1	60.0	57.9	2.1	59.0
7	59.0	60.1	60.4	59.5	58.4	58.4	59.0	59.8	60.4	58.4	2.0	59.3
8	59.6	60.7	60.7	59.6	58.9	58.9	59.3	60.3	60.7	58.9	1.8	59.7
9	59.9	60.5	60.7	60.0	58.9	58.5	59.2	59.9	60.7	58.5	2.2	59.7
10	59.7	60.5	60.4	59.6	58.7	58.6	59.3	60.0	60.5	58.6	1.9	59.6
11	59.8	60.8	60.9	59.9	59.0	58.6	59.0	59.8	60.9	58.6	2.3	59.7
12	59.4	60.5	60.1	59.2	58.0	58.2	58.8	59.6	60.5	58.0	2.5	59.2
13	59.2	60.2	60.0	59.2	58.3	58.0	58.9	59.6	60.2	58.0	2.2	59.2
14	59.6	60.3	60.1	59.1	58.5	58.1	58.9	59.6	60.3	58.1	2.2	59.3
15	59.1	59.8	59.7	58.7	57.5	57.5	58.0	59.1	59.8	57.5	2.3	58.7
16	58.8	59.6	59.5	58.7	58.0	57.8	58.3	59.3	59.6	57.8	1.8	58.7
17	59.1	60.0	59.8	59.5	58.6	58.0	58.8	59.6	60.0	58.0	2.0	59.2
18	59.4	60.2	59.8	59.2	58.5	58.1	58.8	59.5	60.2	58.1	2.1	59.2
19	58.9	60.0	60.0	59.1	58.2	58.0	58.6	59.7	60.0	58.0	2.0	59.1
20	59.9	60.8	60.9	60.0	59.0	58.3	58.6	60.1	60.9	58.3	2.6	59.7
21	60.0	60.8	60.6	60.2	59.2	58.4	59.0	59.8	60.8	58.4	2.4	59.7
22	59.7	60.3	60.4	59.6	58.4	57.9	58.5	59.6	60.4	57.9	2.5	59.3
23	60.0	60.5	60.3	59.6	58.5	58.1	58.7	59.6	60.5	58.1	2.4	59.4
24	59.9	60.6	60.7	59.8	59.0	58.6	59.1	59.8	60.7	58.6	2.1	59.7
25	59.7	60.5	60.4	59.4	58.8	58.8	59.1	59.9	60.5	58.8	1.7	59.6
26	59.4	60.2	59.6	58.3	57.4	57.6	58.1	59.0	60.2	57.4	2.8	58.7
27	58.9	59.5	59.5	58.7	57.6	57.5	58.0	58.7	59.5	57.5	2.0	58.5
28	59.2	60.0	59.8	58.9	57.9	57.8	58.3	59.2	60.0	57.8	2.2	58.9
29	59.2	60.3	59.7	58.9	57.6	57.5	58.0	59.0	60.3	57.5	2.8	58.8
30	58.7	59.7	59.5	58.2	57.4	57.2	57.9	58.7	59.7	57.2	2.5	58.4
31	59.2	60.1	60.1	59.0	58.3	57.8	58.3	59.4	60.1	57.8	2.3	59.0
Máxa	60.1	60.9	60.9	60.2	59.2	59.0	59.6	60.5	60.9			
Mín.a	58.2	58.9	58.7	57.8	57.4	56.9	57.7	58.4		56.9		
Oscil	1.9	2.0	2.2	2.4	1.8	2.1	1.9	2.1			4.0	
Med.	59.3	60.2	60.1	59.2	58.3	58.1	58.7	59.5				59.2

TEMPERATURA A LA SOMBRA

Termómetro centígrado.

Días	6h	8h	10h	12h	14h	16h	18h	20h	Máx.a	Mín.a	Oscil.	Media.
1	12.4	13.0	16.6	18.0	16.3	16.3	14.1	13.5	18.0	12.4	5.6	15.0
2	11.6	13.7	15.6	16.5	14.5	14.4	14.0	12.8	16.5	11.6	4.9	14.1
3	11.2	12.4	14.8	17.2	17.9	14.5	13.5	13.0	17.9	11.2	6.7	14.3
4	11.0	12.0	15.8	18.5	19.0	18.5	15.0	14.2	19.0	11.0	8.0	15.5
5	11.9	13.0	16.7	19.8	18.9	17.6	15.5	15.0	19.8	11.9	7.9	16.0
6	11.5	11.9	15.8	19.0	20.1	18.0	16.1	14.5	20.1	11.5	8.6	15.9
7	10.1	11.3	15.6	19.2	20.2	17.8	14.5	14.2	20.2	10.1	10.1	15.4
8	9.5	11.0	16.0	18.7	17.2	16.4	14.3	13.4	18.7	9.5	9.2	14.6
9	9.2	11.6	15.0	15.2	16.2	15.8	13.1	12.4	16.2	9.2	7.0	13.6
10	7.0	8.5	14.3	18.5	16.4	16.0	14.0	12.5	18.5	7.0	11.5	13.4
11	10.0	10.7	14.7	18.4	19.7	18.0	15.2	14.1	19.7	10.0	9.7	15.1
12	10.8	11.0	15.3	18.0	19.6	18.0	14.5	13.4	19.6	10.8	8.8	15.1
13	9.2	10.0	15.7	20.0	20.9	20.4	16.0	13.6	20.9	9.2	11.7	15.7
14	8.0	10.1	15.4	19.4	20.1	19.1	15.8	14.1	20.1	8.0	12.1	15.2
15	10.0	10.0	15.5	19.0	19.1	17.0	15.0	13.6	19.1	10.0	9.1	14.9
16	8.0	9.8	15.0	17.9	19.0	15.7	14.5	13.0	19.0	8.0	11.0	14.1
17	7.0	9.4	15.5	18.5	17.9	17.3	14.5	12.8	18.5	7.0	11.5	14.1
18	10.0	12.0	16.0	16.8	16.9	16.7	14.9	13.4	16.9	10.0	6.9	14.6
19	11.5	12.0	14.0	17.5	16.4	16.2	15.0	14.0	17.5	11.5	6.0	14.6
20	10.5	12.1	16.0	18.6	20.0	20.0	16.9	13.9	20.0	10.5	9.5	16.0
21	12.0	12.8	16.9	17.5	17.5	17.6	16.0	14.0	17.6	12.0	5.6	15.5
22	9.4	10.8	14.0	16.3	18.7	18.0	16.5	14.0	18.7	9.4	9.3	14.7
23	11.4	13.2	16.6	18.2	19.7	18.7	16.4	14.4	19.7	11.4	8.3	16.1
24	12.5	14.2	15.9	17.1	16.6	17.6	16.0	13.8	17.6	12.5	5.1	15.5
25	11.1	12.3	17.2	18.8	19.5	18.4	16.1	13.9	19.5	11.1	8.4	15.9
26	7.5	9.3	15.9	20.5	21.3	17.5	16.0	14.1	21.3	7.5	13.8	15.3
27	10.0	11.0	15.8	19.6	19.8	18.3	15.6	14.0	19.8	10.0	9.8	15.5
28	7.1	8.4	15.5	19.4	19.4	18.4	15.7	14.0	19.4	7.1	12.3	14.7
29	9.0	10.0	17.0	20.2	21.6	20.5	17.3	14.5	21.6	9.0	12.6	16.3
30	7.9	9.0	16.0	21.0	20.4	20.2	15.5	14.7	21.0	7.9	13.1	15.6
31	9.8	10.9	16.3	21.4	20.6	19.2	16.5	14.4	21.4	9.8	11.6	16.1
Máxa	12.5	14.2	17.2	21.4	21.6	20.5	17.3	15.0	21.6			
Mín.a	7.0	8.4	14.0	15.2	14.5	14.4	13.1	12.4		7.0		
Oscil	5.5	5.8	3.2	6.2	7.1	6.1	4.2	2.6			14.6	
Med.	9.9	11.2	15.7	18.5	18.8	17.7	15.3	13.8				15.1

TENSION DEL VAPOR DE AGUA

en milímetros.

Días	6h	8h	10h	12h	14h	16h	18h	20h	Máx.a	Mín.a	Oscil.	Media
1	9.76	9.92	9.78	9.19	9.28	10.29	9.51	9.79	10.29	9.19	1.10	9.69
2	8.96	8.64	8.43	9.02	10.31	9.58	9.21	9.22	10.31	8.43	1.88	9.17
3	8.60	9.17	8.63	8.11	8.27	9.92	9.51	9.79	9.92	8.11	1.81	9.00
4	8.72	9.08	8.79	9.28	9.67	9.54	10.00	9.84	10.00	8.72	1.28	9.36
5	9.14	9.48	8.41	8.13	9.73	9.92	10.05	9.58	10.05	8.13	1.92	9.30
6	9.02	9.41	8.79	8.46	8.66	9.50	9.89	9.45	9.89	8.46	1.43	9.15
7	8.31	8.54	8.30	8.60	8.55	9.05	9.92	9.44	9.92	8.30	1.62	8.84
8	7.88	8.21	7.57	7.50	8.50	9.64	9.38	9.31	9.64	7.50	2.14	8.50
9	7.94	7.63	8.47	9.00	9.21	9.68	9.55	9.17	9.68	7.63	2.05	8.83
10	6.87	7.41	7.99	8.11	9.08	9.82	10.03	9.44	10.03	6.87	3.16	8.59
11	8.13	8.31	7.81	7.58	8.49	9.32	9.72	9.77	9.77	7.58	2.19	8.64
12	8.37	8.21	7.55	7.54	8.42	9.61	9.92	8.92	9.92	7.54	2.38	8.57
13	7.18	7.75	8.63	6.65	8.81	9.66	9.82	9.19	9.82	6.65	3.17	8.46
14	7.05	7.61	8.03	7.60	8.55	9.00	9.68	9.64	9.68	7.05	2.63	8.40
15	7.65	7.65	8.82	8.72	9.00	9.37	9.69	9.75	9.75	7.65	2.10	8.83
16	7.05	7.69	8.01	7.60	9.15	9.15	9.34	8.52	9.34	7.05	2.29	8.31
17	5.66	5.88	5.44	6.01	6.16	5.86	6.66	6.92	6.92	5.44	1.48	6.07
18	8.06	8.28	8.14	8.48	9.17	8.59	8.63	8.72	9.17	8.06	1.11	8.51
19	8.66	9.35	9.70	8.84	9.21	9.50	8.59	8.46	9.70	8.46	1.24	9.04
20	8.43	8.76	8.67	8.65	8.48	8.59	9.99	10.18	10.18	8.43	1.75	8.97
21	8.40	8.64	8.29	8.84	8.19	9.04	8.45	8.46	9.04	8.19	0.85	8.54
22	7.39	8.49	9.03	7.52	7.68	8.45	9.02	8.46	9.03	7.39	1.64	8.25
23	8.05	8.37	7.73	7.64	7.68	7.99	6.96	8.05	8.37	6.96	1.41	7.81
24	8.16	8.34	8.73	8.76	8.96	7.95	7.70	7.79	8.96	7.70	1.26	8.30
25	7.63	7.67	5.92	5.83	7.67	7.07	7.51	6.42	7.67	5.83	1.84	6.97
26	6.24	6.65	7.96	5.66	8.57	10.19	10.51	9.90	10.51	5.66	4.85	8.21
27	7.65	8.05	8.44	6.63	8.63	10.36	10.56	8.46	10.56	7.65	2.91	8.60
28	6.61	6.65	8.36	7.73	9.00	10.58	10.37	9.03	10.58	6.61	3.97	8.54
29	6.94	7.65	7.80	6.37	7.30	6.38	6.34	7.27	7.80	6.34	1.46	7.01
30	6.45	6.94	6.07	4.88	9.02	10.11	10.05	8.69	10.11	4.88	5.23	7.78
31	7.53	7.67	8.04	6.24	8.69	8.99	10.04	8.28	10.04	6.24	3.80	8.18
Máx.	9.76	9.92	9.78	9.28	10.31	10.58	10.56	10.18	10.58			
Mín.a	5.66	5.88	5.44	4.88	6.16	5.86	6.34	6.42		4.88		
Oscil	4.10	4.04	4.34	4.40	4.15	4.72	4.22	3.76			5.70	
Med.	7.82	8.13	8.14	7.72	8.65	9.12	9.25	8.90				8.47

Días	HUMEDAD RELATIVA												TEMPERATURAS ABSOLUTAS	
	6h	8h	10h	12h	14h	16h	18h	20h	Máx.a	Mín.a	Oscil.	Media.	Máx.a	Mín.a
1	90	88	70	60	67	75	80	85	90	60	30	77	19.1	12.0
2	89	73	63	65	83	79	78	83	89	63	26	77	17.3	11.3
3	87	85	69	55	54	81	82	87	87	54	33	75	18.6	10.9
4	90	87	65	59	60	61	79	81	90	59	31	73	19.3	10.5
5	88	85	59	47	61	67	77	75	88	47	41	70	20.0	11.5
6	89	90	65	51	49	62	72	77	90	49	41	69	20.3	11.0
7	91	86	62	51	49	60	81	79	91	49	42	70	20.2	9.4
8	89	84	55	47	58	70	78	82	89	47	42	70	19.4	9.3
9	91	74	66	70	67	72	85	85	91	66	25	76	16.9	8.8
10	92	90	66	52	66	72	84	87	92	52	40	76	18.6	6.6
11	89	87	63	48	50	61	76	81	89	48	41	69	20.5	9.4
12	87	84	58	50	50	63	81	78	87	50	37	69	19.6	9.9
13	82	84	64	39	49	54	72	80	84	39	45	65	21.6	8.3
14	88	82	62	45	50	55	72	80	88	45	43	67	20.1	8.5
15	83	83	67	53	55	65	77	84	84	53	31	71	19.7	8.3
16	88	85	63	50	57	69	76	77	88	50	38	71	20.2	7.6
17	75	66	42	38	40	40	54	62	75	38	37	52	18.8	6.6
18	88	79	60	59	64	61	69	76	88	59	29	69	17.2	9.5
19	86	89	81	60	66	70	68	71	89	60	29	74	17.7	11.0
20	90	83	64	54	49	50	70	87	90	49	41	68	20.4	10.1
21	80	79	58	60	55	60	62	71	80	55	25	66	18.5	11.5
22	84	88	76	55	48	55	65	71	88	48	40	68	19.0	9.0
23	80	74	54	50	45	51	50	66	80	45	35	59	20.4	11.0
24	75	69	65	61	64	54	56	66	75	54	21	64	17.9	11.3
25	77	72	40	37	46	45	56	54	77	37	40	53	20.5	10.8
26	79	75	58	32	47	69	78	82	82	32	50	65	22.5	7.3
27	83	82	63	39	50	66	80	71	83	39	44	67	20.4	9.4
28	87	80	63	46	54	68	78	76	87	46	41	69	20.0	6.8
29	80	83	53	36	39	36	43	59	83	36	47	54	21.9	8.5
30	80	80	45	26	50	58	77	70	80	26	54	61	21.7	7.6
31	83	78	58	33	49	54	72	68	83	33	50	62	21.8	9.1
Máx.	92	90	81	70	83	81	85	87	92				22.5	
Mín.a	75	66	40	26	39	36	43	54		26				6.6
Oscil.	17	24	41	44	44	45	42	33			66			
Med.	85	81	61	49	55	61	72	76				68		

Días	VIENTO — Dirección y velocidad en metros por segundo, y kilómetros en 24 horas. 6h	8h	10h	12h	14h	16h	18h	20h	Máxima	Media	Kilómetros en 24 horas	LLUVIA mm.	Duración
1	..... 0.0	WNW 0.6	ENE 1.4	NW 2.5	W 3.1	NW 1.4	WNW 2.2	NW 1.4	3.1	1.6	125	5.6	2h36m
2	..... 0.0	NE 0.3	NW 1.7	WNW 1.7	SSE 1.8	S 1.6	..... 0.0	SSE 0.5	1.8	1.0	91	3.5	52m
3	..... 0.0	W 0.6	WNW 3.4	NW 3.3	WNW 1.6	SW 1.0	SSE 0.3	W 0.3	3.4	1.3	98	2.5	1h30m
4	..... 0.0	WSW 0.6	N 1.5	NW 2.2	W 4.1	W 2.5	SSE 0.3	..... 0.0	4.1	1.4	113		
5	..... 0.0	W 1.1	N 1.5	NW 2.3	WNW 4.6	W 3.3	W 2.0	W 0.8	4.6	2.0	145		
6	..... 0.0	WNW 0.8	W 1.6	W 2.2	WSW 2.9	W 3.7	WSW 2.4	..... 0.0	3.7	1.7	141		
7	..... 0.0	N 0.6	NW 1.0	W 2.5	WSW 2.7	NW 1.9	NE 2.0	WSW 0.8	2.7	1.4	140	0.2	
8	WSW 0.3	NE 0.5	WNW 1.0	WSW 1.2	WSW 2.4	W 2.0	WSW 1.4	NW 1.4	2.4	1.3	123		
9	..... 0.0	SW 1.4	NW 1.0	W 3.3	NW 2.5	WNW 1.7	NNE 1.5	WNW 1.4	3.3	1.6	138	0.6	
10	..... 0.0	W 0.8	NNW 1.4	N 2.5	WNW 4.0	WSW 2.5	NNE 0.6	NE 1.1	4.0	1.6	128	0.5	
11	ENE 0.2	N 0.7	NNW 1.2	NW 3.0	W 3.7	WNW 3.5	NW 1.0	WNW 1.4	3.7	1.8	148	0.3	
12	SSE 0.8	..... 0.0	N 1.4	N 1.6	W 3.7	W 3.5	NW 2.5	SE 1.0	3.7	1.8	145	1.3	30m
13	..... 0.0	..... 0.0	NE 1.7	S 3.0	NNW 2.5	NW 4.1	NNE 1.4	NE 1.3	4.1	1.7	130		
14	..... 0.0	WNW 0.8	N 1.4	NW 2.3	WNW 4.1	W 3.4	NNW 1.2	ENE 1.1	4.1	1.8	138		
15	SE 0.3	NW 0.8	N 1.6	NW 2.6	NW 3.0	NW 3.0	SW 2.0	W 2,2	3.0	1.9	143		
16	..... 0.0	NW 0.5	N 1.0	WNW 1.4	NW 3.9	WNW 2.2	NNE 1.2	ENE 1.0	3.9	1.4	109		
17	E 0.5	N 0.7	S 4.7	SSE 5.2	SSE 5.4	SW 4.6	SSW 4.5	N 1.2	5.4	3.3	217		
18	NE 0.3	NW 0.6	E 2.6	S 6.3	SE 1.7	SSW 2.5	ESE 2.2	N 0.3	6.3	2.1	144	0.2	
19	N 0.2	NNW 0.5	SW 1.2	S 3.5	SSW 5.5	SSW 4.3	SSW 1.5	..... 0.0	5.5	2.1	161	0.3	
20	..... 0.0	N 0.2	NE 0.8	E 2.6	SSW 6.2	SW 2.9	N 1.0	N 1.4	6.2	1.9	145		
21	NE 0.4	NNE 0.5	SW 4.4	SSW 5.0	SSW 3.7	SSE 1.7	ESE 1.9	NE 2.6	5.0	2.5	145		
22	N 0.6	WNW 0.2	NE 0.3	E 3.4	SE 4.6	SW 1.2	ESE 2.7	NE 0.6	4.6	1.7	116		
23	ESE 0.3	NW 2.6	NW 3.6	E 2.1	ESE 2.8	E 5.7	NE 2.4	SW 1.6	5.7	2.6	214		
24	NNW 1.4	E 1.0	S 2.0	E 2.5	W 1.5	E 3.7	SE 2.1	NW 2.3	3.7	2.1	156	0.1	
25	..... 0.0	WNW 0.6	ENE 5.0	E 7.5	SE 2.4	SSE 2.9	SSW 1.8	ESE 1.4	7.5	2.7	185		
26	..... 0.0	NNE 0.3	NW 1.0	SE 2.0	NNW 3.1	NW 3.3	NNW 1.2	NE 0.8	3.3	1.5	108	2.1	44m
27	SE 1.0	NE 0.4	NE 1.5	ESE 2.5	W 1.4	NW 1.9	NW 1.0	SE 0.8	2.5	1.3	92		
28	..... 0.0	NW 0.5	N 0.8	NW 0.6	WNW 2.5	NW 2.8	ESE 0.4	SE 0.8	2.8	1.1	75		
29	SSE 0.7	ENE 0.8	WNW 2.0	NE 3.6	SE 4.5	SE 7.6	SE 6.0	S 2.3	7.6	3.4	200		
30	SSE 0.3	W 1.2	NNE 1.0	ESE 3.3	NW 4.5	NW 4.0	NNE 2.6	NW 0.7	4.5	2.2	115		
31	..... 0.0	N 0.6	SE 0.8	W 2.2	NW 3.0	NE 1.4	N 0.7	ESE 0.3	3.0	1.1	95		
Med	0.2	0.7	1.8	2.9	3.3	3.0	1.7	1.1		1.8	136		

DIRECCION DE LAS NUBES Y ESTADO DEL CIELO

Días	MADRUGADA					MAÑANA					TARDE					NOCHE					SIMBOLOS Y ADVERTENCIAS
	Nubes superiores		Nubes inferiores		P. C.	Nubes superiores		Nubes inferiores		P. C.	Nubes superiores		Nubes inferiores		P. C.	Nubes superiores		Nubes inferiores		P. C.	
1	Ci. Ci-st.	....	Nb. Cu.	N	10	Ci. A-cu.	...	Nb. Cu.	WNW NNW	9	A-cu. A-st.	....	Nb. Cu.	NW	10	.....	....	St-cu. Nb.	....	10	◍
2	A-cu.	WSW	Cu.	....	9	A-cu.	WNW	St-cu. Cu.	W NW	10	Ci. A-cu.	W WSW	Nb. Cu.	NW	9	A-cu.	...	St-cu. Cu.	....	9	◍
3	A-cu.	....	St-cu. Cu.	NW NNW	10	A-cu.	....	St-cu. Cu.	NW W	10	A-cu. A-st.	....	Nb. Cu.	NNW N	8	A-cu.	....	Nb. Cu.	....	9	◍
4	Ci. A-cu.	S NW	Cu.	NNW	7	Ci.	....	Cu.	N	6	Ci. Ci-st.	SSE	Cu.	E W	7	Ci. A-cu.	....	Cu. Cu-Nb.	....	7	
5	A-cu.	N	Nb. Cu.	....	9	Ci.	....	Cu.	N	6	Ci-st. A-cu.	....	Nb. Cu.	W NW	7	Ci.	....	St-cu. Cu.	....	10	
6	Ci. Ci-st.	SE	Cu.	SE W	7	Ci.	ESE	Cu.	NW	6	A-cu.	...	Cu. Nb.	N	7	Ci. A-cu.	....	St-cu. Cu.	....	8	═
7	Ci. A-cu.	.... NW	Cu. St.	NE	10	Ci. Ci-st.	.... SE	Cu.	NNW	7	Ci. A-cu.	.... ENE	Cu. Nb.	NW	10	A-cu.	....	Nb. Cu.	....	6	═², ◍
8	.....	....	Cu. St.	N	0	A-cu.	....	Cu.	ENE	4	Ci. A-cu.	....	Nb. Cu.	NW	9	A-cu. A-st.	....	Nb. Cu.	....	9	═°, ◍°
9	Ci. A-cu.	.... NNE	Cu.	....	5	A-cu.	NNE	Nb. Cu.	NW	7	Ci-st. A-cu.	....	Nb. Cu.	NW	10	A-cu.	....	Nb. Cu.	....	9	◍
10	Ci.	....	Cu.	....	1	Ci.	....	Cu	N	3	A-cu.	W	Nb. Cu.	W E	8	A-cu.	....	Nb. Cu.	....	9	═, ◍
11	Ci. A-cu.	....	Cu. St-cu.	NNE	9	Ci. Ci-st.	W	Cu.	ENE	4	Ci. Ci-st.	....	Cu. Nb.	NE	8	Ci.	....	Nb. Cu.	....	7	◍
12	Ci. Ci-st.	....	St-cu. Cu.	....	8	Ci.	...	Cu.	N SE	6	A-cu.	....	Nb. Cu.	NW	9	A-cu.	....	Nb. Cu.	....	10	◍
13	Ci.	SW	Cu.	....	1	....	....	Cu.	SE	3	Ci. A-cu.	....	Nb. Cu.	NNW SE	7	Ci. Ci-st.	....	Cu.	....	3	═
14	Ci. A-cu.	...	Cu.	....	4	Ci. A-cu.	....	Cu.	ENE	1	A-cu.	NW	Nb. Cu.	N NE	9	Ci. Ci-st.	....	Nb. Cu.	....	7	◍°
15	Ci. A-cu.	SW	Cu. St.	....	2	Ci.	....	Cu.	NNE	3	Ci. A-cu.	.... ENE	Nb. Cu.	ESE N	9	A-cu.	....	Nb. Cu.	....	8	
16	Ci-cu. A-cu.	.... SW	Cu. St.	SW	4	Ci-cu. A-cu.	SW	Cu.	SE	5	Ci. Ci-st.	....	Nb. Cu.	W E	9	Ci. A-cu.	....	Nb. Cu.	....	3	◍°
17	Ci.	SSE	Cu.	SSE	0	Ci. A-cu.	SSE	Cu.	S	3	Ci.	S	Cu.	SSE	2	Ci. Ci-st.	....	Cu.	....	1	═°
18	A-cu.	ESE	Cu. Nb.	SE	9	A-cu.	ESE	Nb. Cu.	E	10	A-cu.	E	Nb. Cu.	ESE	10	A-cu.	....	Nb. Cu.	....	7	◍
19	A-st.	....	Nb. Cu.	S	10	A-cu.	....	Nb. Cu.	SE	8	Ci. A-cu.	SE	Cu. Nb.	ESE	9	A-cu. A-st.	....	Cu. Cu-Nb.	....	4	◍, ⌒
20	Ci. A-cu.	W	Cu. St-cu.	SE	8	Ci. Ci-st.	W	Cu. St-cu.	ESE	9	Ci-st.	W	Cu.	E	9	Ci. Ci-st.	....	Cu.	....	3	═, ⊕, ⊀
21	A-st.	....	Nb. Cu.	S	10	A-cu.	S	Cu.	E	8	A-cu. A-st.	SE	Nb. Cu.	ENE ESE	6	A-cu.	....	Cu.	....	4	
22	A-cu.	E	Cu.	E	10	A-cu.	E	Nb. Cu.	SE E	10	Ci. Ci-st.	W	Cu.	E	9	Ci. Ci-st.	....	St-cu. Cu.	....	2	
23	Ci. Ci-cu.	W SSW	Cu.	E	5	Ci. Ci-st.	W	Cu.	ESE	8	Ci. A-cu.	S E	Cu.	E	8	Ci. A-cu.	....	Cu.	....	2	⊕°
24	A-cu.	SE	Cu. Nb.	ESE	10	A-cu.	....	Nb. Cu.	ESE	10	Ci. A-cu.	W E	Nb. Cu.	SE ESE	9	Ci. Ci-st.	....	Cu.	....	2	◍
25	Ci. Ci-st.	....	Cu.	SE	5	.....	....	Cu.	SE	4	A-cu.	....	Cu.	E	5	Ci.	....	Cu.	....	0	
26	Ci. Ci-st.	....	Cu.	....	0	Ci.	W	Cu.	E	2	Ci.	...	Nb. Cu.	ENE E	7	.....	....	Nb. Cu.	....	9	═, ◍
27	Ci.	....	Cu.	....	0	Ci.	....	Cu.	SSW	3	Ci. Ci-st.	W	Nb. Cu.	E SSE	8	Ci.	....	Nb. Cu.	....	4	═
28	Ci. Ci st.	....	Cu.	....	0	Ci-cu. A-cu.	.... SE	Cu.	E	2	A-cu.	....	Cu.	ESE WSW	5	Ci. Ci-st.	....	St-cu. Cu.	....	3	═
29	.....	....	.....	....	....	Ci.	....	Cu.	E	1	Ci. A-cu.	SW W	Cu.	NE	1	Ci. Ci-st.	....	Cu.	....	2	═, ═° alta.
30	.....	....	.....	....	....	Ci.	....	Cu.	SE	1	Ci.	....	Nb. Cu.	N SE	8	Ci. A-cu.	....	Nb. Cu.	....	4	═
31	Ci. Ci-st.	...	Cu.	....	0	Ci. A-cu.	S SE	Cu.	SE	4	Ci. Ci-st.	WSW	Cu.	SE	9	Ci. Ci-st.	....	Cu.	....	4	═

RESUMEN DEL AÑO DE 1927

RESUMEN DE 1927

BAROMETRO

Promedios bihorarios de cada mes y del año.

HORAS	Enero	Febrero	Marzo	Abril	Mayo	Junio	Julio	Agosto	Sepbre.	Octubre	Noviembre	Diciembre	AÑO
6	559.6	560.2	560.1	559.9	560.3	560.6	560.4	560.0	559.8	559.9	559.4	559.3	560.0
8	560.5	561.0	561.0	560.7	561.1	561.2	561.0	560.7	560.6	560.8	560.2	560.2	560.7
10	560.5	561.0	561.2	560.8	561.1	561.3	561.1	560.7	560.6	560.8	560.1	560.1	560.8
12	559.7	560.3	560.3	560.1	560.4	560.7	560.7	560.1	559.8	559.8	559.1	559.2	560.0
14	558.7	559.4	559.2	559.0	559.3	559.7	559.9	559.1	558.6	558.6	558.0	558.3	559.0
16	558.3	559.0	558.6	558.6	558.9	559.2	559.4	558.5	558.1	558.3	557.7	558.1	558.6
18	558.8	559.5	559.1	559.0	559.5	559.6	559.8	559.0	558.7	558.8	558.3	558.7	559.1
20	559.7	560.3	560.1	559.9	560.4	560.6	560.6	560.0	559.7	559.9	559.3	559.5	560.0
Medias.....	559.5	560.1	560.0	559.7	560.1	560.4	560.4	559.8	559.5	559.6	559.0	559.2	559.8
Máximas.....	561.7	561.9	561.9	561.4	562.3	562.0	562.2	562.3	561.8	561.7	561.6	560.9	562.3
Fecha corresp.	4	19	5	Varias.	18	4	27	19	27	30	1	Varias.	18 mayo, 19 agos.
Mínimas.....	556.8	558.0	557.5	557.5	558.0	558.2	558.0	557.4	556.8	557.0	556.5	556.9	556.5
Fecha corresp.	19 y 20	8	12	5 y 7	Varias.	16	19 y 22	3	2	8	28 y 30	1	28, 30 Nbre.

TEMPERATURA A LA SOMBRA

Promedios bihorarios de cada mes y del año.

HORAS	Enero	Febrero	Marzo	Abril	Mayo	Junio	Julio	Agosto	Sepbre.	Octubre	Noviembre	Diciembre	AÑO
6	10.1	10.4	10.1	10.5	11.0	10.4	10.6	10.2	10.0	10.3	10.8	9.9	10.4
8	11.1	11.7	11.6	12.7	12.8	12.4	12.2	12.1	12.5	12.4	12.4	11.2	12.1
10	14.4	15.3	15.7	15.8	15.8	14.9	14.2	15.1	16.0	15.6	16.0	15.7	15.4
12	16.7	17.9	17.8	17.4	17.5	16.8	15.7	17.1	17.9	17.4	17.9	18.5	17.4
14	17.2	17.7	18.5	17.5	18.0	17.7	16.3	17.6	17.9	17.3	17.9	18.8	17.7
16	16.5	16.7	17.7	16.9	17.1	16.9	16.1	17.4	17.1	16.4	16.9	17.7	16.9
18	14.5	14.7	15.4	15.1	15.2	15.0	14.1	15.1	14.6	14.4	15.0	15.3	14.9
20	13.2	13.3	13.7	13.7	13.8	13.3	12.6	13.4	13.3	13.2	13.7	13.8	13.4
Medias.....	14.2	14.7	15.1	15.0	15.2	14.7	14.0	14.7	14.9	14.6	15.1	15.1	14.8
Máximas.....	20.9	22.5	22.2	20.5	21.0	20.4	20.0	20.0	22.0	21.7	22.3	21.6	22.5
Fecha corresp.	16	12	13	30	20	3	5	25	2	8	14	29	12 febrero.
Mínimas.....	7.0	8.1	6.1	7.0	8.1	7.5	9.0	7.8	8.1	8.8	8.5	7.0	6.1
Fecha corresp.	3 y 6	8	6	23	7	30	17	20	17	9	8	10 y 17	6 marzo.

TENSION DEL VAPOR DE AGUA

Promedios bihorarios de cada mes y del año.

HORAS	Enero	Febrero	Marzo	Abril	Mayo	Junio	Julio	Agosto	Sepbre.	Octubre	Noviembre	Diciembre	AÑO
6	8.12	8.09	8.05	8.09	8.49	7.96	8.00	7.77	7.78	7.97	8.57	7.82	8.06
8	8.39	8.17	8.15	8.32	8.72	8.18	7.94	8.00	7.91	8.41	8.82	8.13	8.26
10	8.30	8.09	7.76	8.31	8.57	8.10	7.92	7.56	7.61	8.17	8.76	8.14	8.11
12	8.19	7.88	7.64	8.23	8.33	7.91	7.92	7.52	7.53	8.31	8.63	7.72	7.99
14	8.53	8.64	8.15	8.62	8.71	8.00	7.89	7.52	7.86	8.54	9.23	8.65	8.36
16	8.78	8.86	8.89	8.84	9.02	8.28	7.85	7.66	8.29	8.65	9.35	9.12	8.63
18	9.03	9.14	9.23	9.03	9.04	8.57	8.14	7.89	8.75	9.11	9.57	9.25	8.90
20	8.86	9.04	8.98	8.89	9.17	8.52	8.17	8.16	8.55	9.14	9.25	8.90	8.80
Medias.....	8.53	8.49	8.36	8.54	8.76	8.19	7.98	7.76	8.03	8.54	9.02	8.47	8.39
Máximas.....	10.72	11.08	10.73	10.91	10.88	10.53	10.27	10.31	10.12	11.49	11.92	10.58	11.92
Fecha corresp.	21	13	8	9	7	12	6	2	3	17	30	28	30 Nbre.
Mínimas.....	3.86	5.97	3.86	6.16	6.16	6.47	6.26	6.13	5.88	6.79	6.32	4.88	3.86
Fecha corresp.	6	8	7	16	30	26	23	26	5	8	14	30	6 enero 7 marzo

HUMEDAD RELATIVA

Promedios bihorarios de cada mes y del año.

HORAS	Enero	Febrero	Marzo	Abril	Mayo	Junio	Julio	Agosto	Sepbre.	Octubre	Noviembre	Diciembre	AÑO
6	88	86	87	85	87	85	84	83	85	85	89	85	86
8	84	80	80	76	79	76	75	76	73	78	82	81	78
10	68	63	59	63	65	65	66	59	57	62	65	61	63
12	59	53	51	56	57	56	60	52	50	57	57	49	55
14	59	58	53	59	58	54	58	51	52	59	61	55	56
16	64	64	60	63	63	58	58	53	58	64	66	61	61
18	74	73	71	71	71	67	68	62	71	75	75	72	71
20	79	79	77	76	78	75	75	71	75	81	79	76	77
Medias.....	72	69	67	69	70	67	68	63	65	70	72	68	68
Máximas.....	97	95	99	97	95	93	95	95	93	91	95	92	99
Fecha corresp.	28	16 y 28	6	23	29	10	15	4	17	Varias.	5 y 19	10	6 marzo
Mínimas.....	26	35	23	35	40	42	44	40	35	37	32	26	23
Fecha corresp.	6	4	7	16	30	19 y 25	5	17 y 25	3	8	14	30	7 marzo

VELOCIDAD DEL VIENTO PRESCINDIENDO DE SU DIRECCION

Promedios bihorarios de cada mes y del año.

HORAS	Enero	Febrero	Marzo	Abril	Mayo	Junio	Julio	Agosto	Sepbre.	Octubre	Noviembre	Diciembre	AÑO
6	0.3	0.4	0.3	0.5	0.4	0.8	0.7	0.3	0.2	0.1	0.1	0.2	0.4
8	0.7	0.7	0.7	1.0	0.8	0.9	1.4	0.7	0.6	0.5	0.4	0.7	0.8
10	0.8	1.7	2.3	1.6	2.1	2.1	2.6	1.9	1.7	1.5	1.1	1.8	1.8
12	2.7	2.5	2.9	2.6	3.1	2.5	3.6	2.3	2.8	2.3	2.4	2.9	2.7
14	3.1	2.9	3.2	3.2	3.0	3.0	3.6	3.3	3.1	2.7	2.6	3.3	3.1
16	2.7	2.7	3.1	2.4	2.5	3.0	3.1	2.7	2.6	2.0	2.5	3.0	2.7
18	1.3	1.1	1.7	1.6	1.4	2.2	2.2	1.8	1.4	0.8	1.0	1.7	1.5
20	0.6	0.8	0.8	0.8	0.9	0.9	1.2	0.9	0.7	0.5	0.6	1.1	0.8
Medias	1.5	1.6	1.9	1.7	1.8	1.9	2.3	1.8	1.6	1.3	1.3	1.8	1.7
Máximas.....	6.7	7.8	6.9	6.2	6.4	9.8	10.1	7.5	6.4	7.4	6.8	7.6	10.1
Fecha corresp.	6	6	18	26	20	28	10 y 27	22	11 y 19	6.0	14	29	10 / 27 { julio
Mínimas.,.....	0.0	0.0	0.0	0.0	0.0	0.0	0.0	0.0	0.0	0.0	0.0	0.0	0.0
Fecha corresp.	Varias	Varias	Varias	Varias	Varias	Varias	Varias	Varias	Varias	Varias	Varias	Varias	Varias

PLUVIOMETRO					TEMPERATURAS ABSOLUTAS			
MESES	Número de días de lluvia	Lluvia máxima en 24 horas. mm.	Fecha	Lluvia total. mm.	Máxima	Fecha	Mínima	Fecha
Enero.....	16	9.4	25	39.3	21.4	20	6.5	6
Febrero.....	19	19.0	13	84.3	23.1	12	7.9	2
Marzo.....	12	12.8	25	66.5	22.2	13	6.0	6
Abril.....	15	20.6	13	95.9	21.0	12	7.0	23
Mayo.....	27	20.1	12	130.4	21.9	7	7.4	7
Junio.....	20	10.1	18	49.1	21.2	25	7.2	30
Julio.....	22	13.8	12	64.5	20.0	5	8.7	17
Agosto.....	16	19.2	4	50.9	21.3	25	7.5	21
Septiembre.....	13	25.2	4	87.0	22.8	3	7.5	9
Octubre.....	20	23.2	17 y 27	136.8	22.1	8	7.9	9
Noviembre.....	16	25.4	18	90.5	22.4	14	8.3	8
Diciembre.....	12	5.6	1	17.2	22.5	26	6.6	10 y 17
AÑO.....	208	25.4	18 Nvbre.	912.4	23.1	12 Febrero	6.0	6 Marzo

RESUMEN DE 1927

NÚMERO DE VECES QUE HA REINADO CADA VIENTO EN LAS HORAS DE OBSERVACIÓN

MESES	CALMA	N	NNE	NE	ENE	E	ESE	SE	SSE	S	SSW	SW	WSW	W	WNW	NW	NNW
Enero	37	23	12	8	14	22	6	5	3	13	5	7	12	25	24	21	11
Febrero	32	19	9	14	4	14	7	7	4	9	4	3	10	33	23	27	5
Marzo	26	14	23	17	13	18	5	9	10	28	7	8	6	18	16	21	9
Abril	16	18	12	13	9	16	5	15	8	19	6	6	8	36	19	24	10
Mayo	23	22	18	18	11	12	8	25	15	29	2	4	5	13	17	17	9
Junio	16	19	15	11	12	18	9	23	17	29	4	5	5	18	15	10	14
Julio	23	14	13	3	1	11	11	35	32	57	15	7	3	5	7	9	2
Agosto	39	14	12	15	9	13	14	17	27	28	9	7	2	12	6	15	9
Septiembre	34	30	12	6	5	13	11	18	23	18	6	6	3	11	20	18	6
Octubre	45	20	12	14	5	11	6	22	12	19	9	6	4	15	14	21	13
Noviembre	53	20	1	7	15	12	8	16	11	11	5	7	10	15	21	20	8
Diciembre	23	21	8	18	6	10	10	14	11	7	9	9	10	25	21	38	8
AÑO	367	234	147	144	104	170	100	206	173	267	81	75	78	226	203	241	104

VELOCIDAD DEL VIENTO EN KILOMETROS

MESES	MEDIA	MÁXIMA	FECHA	MÍNIMA	FECHA
Enero	109	170	6	45	26
Febrero	109	190	7	45	28
Marzo	125	230	19	70	1
Abril	118	194	26	70	10 y 13
Mayo	130	213	13	60	19 y 22
Junio	142	251	14	60	20
Julio	180	355	12	29	7
Agosto	128	306	6	45	4
Septiembre	122	215	23	60	17 y 21
Octubre	101	213	7	42	28
Noviembre	98	225	10	35	21
Diciembre	136	217	17	75	28
AÑO	125	355	12 julio	29	7 julio