Dominican Republic

REPUBLICA DOMINICANA
SERVICIO METEOROLOGICO NACIONAL
BOLETIN DIARIO

DIA 3 — SALIDA DE SOL: 07.32 — PUESTA DE SOL: 18.32

MAREAS PARA EL DIA 3

	PLEAMAR Hora	BAJAMAR Hora
TRUJILLO	13.13-22.09	13.41
O. PLATA	10.15-21.30	02.38-16.53

tuación de Frentes e Isobaras al
a 1ro. de ENERO de 1961 a las
OOZ:

MBOLOS CONVENCIONALES:

ENTES:

io — Estacionario
lido — Ocluído
tertropical

ROS ELEMENTOS:

guadas — Isobaras

Claro — Parcialmente nublado
Nublado — Lluvias
Neblina — Tronadas
Calma — Relámpagos
entos Oeste — Vientos Este

ntro de Baja Presión B ⊗
ntro de Alta Presión A ⊗
ntro del (Huracán (vientos
ximos superiores a 120 KPH) 6

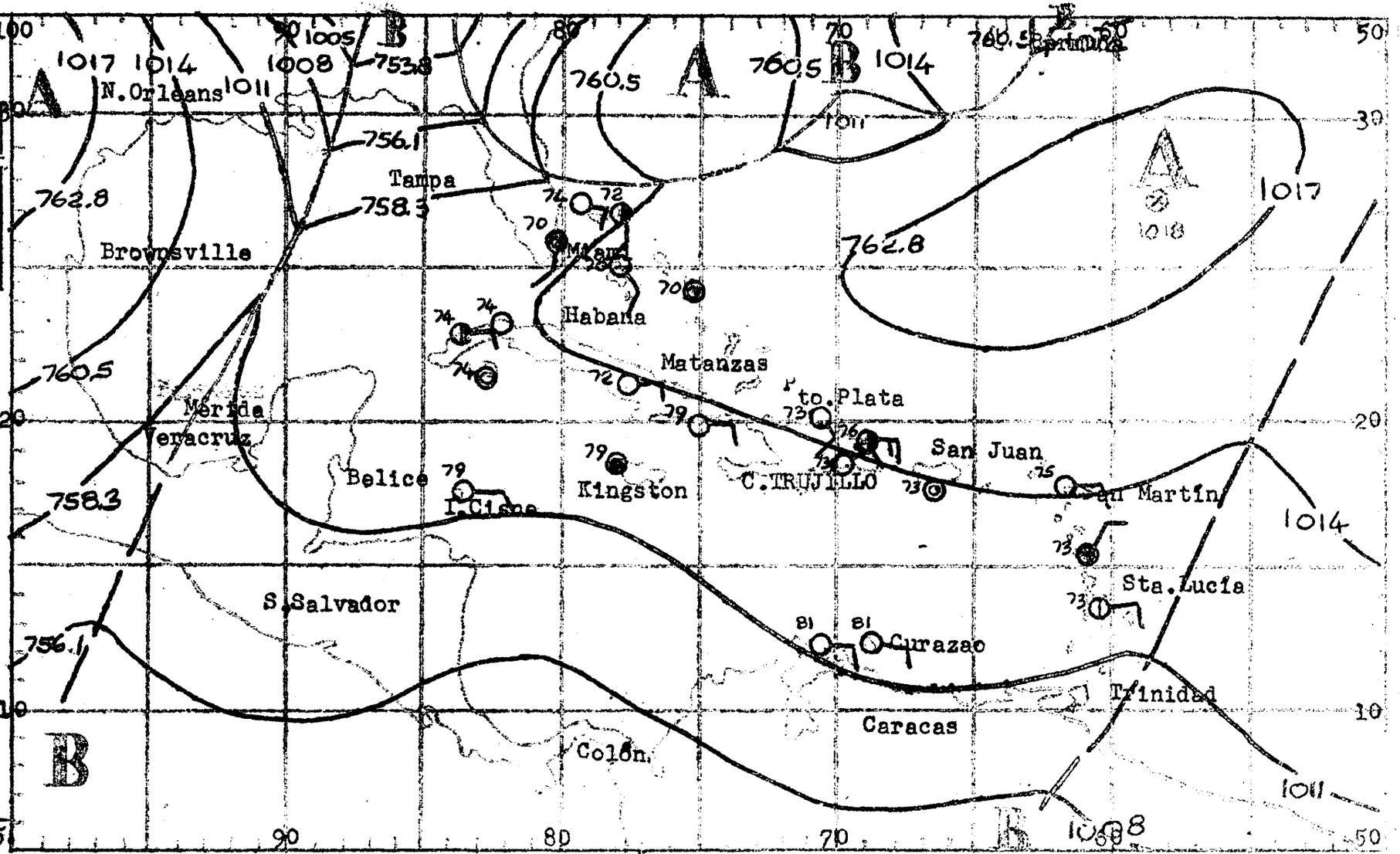

EMPO PROBABLE PARA LAS PROXIMAS
HORAS:

GION SUR Y CIUDAD TRUJILLO (INCLUYE DE SAONA A PENINSULA BARAHONA): SUR DE LA RDILLERA CENTRAL: Medio nublado con algunos aguaceros principalmente sobre s montañas. Vientos suaves a moderados del Norte, girando al Este y Sudeste el día.-

GION NOR Y NORDESTE (INCLUYE CABO ENGAÑO A MONTECRISTI): NORTE DE LA CORDILLE CENTRAL: Medio nublado siendo más nublado durante algunos aguaceros princi- lmente hacia el interior. Vientos suaves a moderados del Este y Nordeste, n algunas variaciones en la noche.-

CARIBE ORIENTAL: Vientos moderados a frescos (12 a 20 nudos) del Este. Aguaceros dispersos y aisladas tronadas.
Mar moderada.-

QC 987 .D65 B6
enero-junio
LIBRARY
MAR 15 1961
WEATHER BUREAU
119 955 1961

rqb.-

National Oceanic and Atmospheric Administration

Environmental Data Rescue Program

ERRATA NOTICE

One or more conditions of the original document may affect the quality of the image, such as:

Discolored pages
Faded or light ink
Binding intrudes into the text

This document has been imaged through the NOAA Environmental Data Rescue Program. To view the original document, please contact the NOAA Central Library in Silver Spring, MD at (301) 713-2607 x124 or www.reference@nodc.noaa.gov.

Information Manufacturing Corporation
Imaging Subcontractor
Rocket Center, West Virginia
September 14, 1999

REPUBLICA DOMINICANA
ERVICIO METEOROLOGICO NACIONAL
BOLETIN DIARIO

DIA 4 — SALIDA DE SOL: 07.32
PUESTA DE SOL: 18.38

MAREAS PARA EL DIA 4

	PLEAMAR Hora	BAJAMAR Hora
RUJILLO	13.52-22.34	01.15-14.14
D. PLATA	10.48-22.10	03.25-17.26

tuación de Frentes e Isobaras al
2 de ENERO de 1961 a las
OOZ:

MBOLOS CONVENCIONALES:

ENTES:
o — Estacionario
lido — Ocluído
tertropical

ROS ELEMENTOS:
guadas — Isobaras
Claro — Parcialmente nublado
Nublado — Lluvias
Neblina — Tronadas
Calma — Relámpagos
entos Oeste — Vientos Este
ntro de Baja Presión
ntro de Alta Presión
ntro del Huracán (vientos
ximos superiores a 120 KPH)

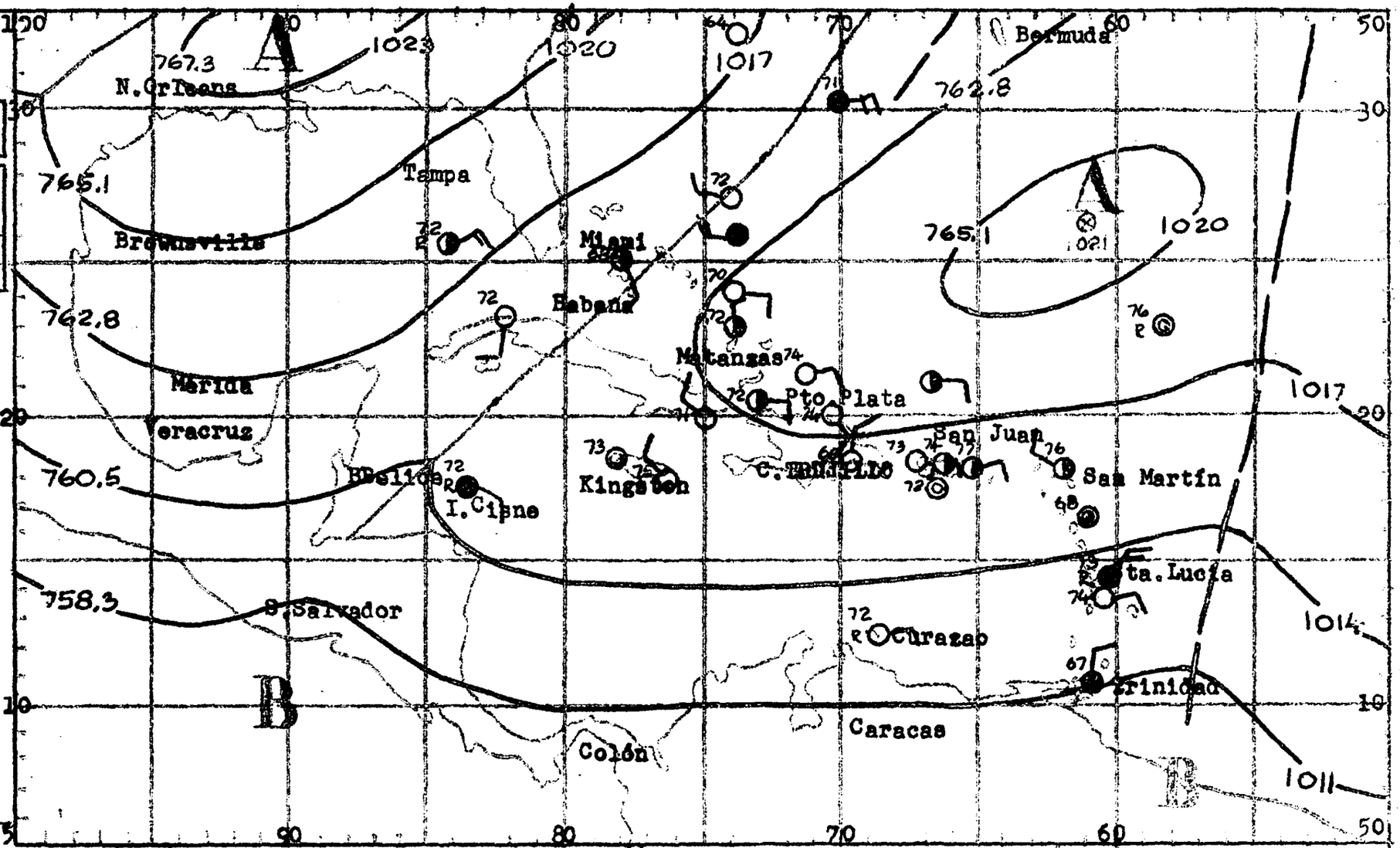

EMPO PROBABLE PARA LAS PROXIMAS
HORAS:

ION SUR Y CIUDAD TRUJILLO (INCLUYE DE SAONA A PENINSULA BARAHONA):SUR DE LA DILLERA CENTRAL: Cielo medio nublado aumentando la nubosidad durante la tar con algunos aguaceros, mayormente hacia el interior. Vientos suaves a moda os del Norte, tornándose del Sudeste en el día.-

ION NOR Y NORDESTE (INCLUYE CABO ENGAÑO A MONTECRISTI):NORTE DE LA CORDILLE CENTRAL: Cielo medio nublado con algunos aguaceros hacia el interior. Vien- suaves a moderados del Este y Nordeste.-

CARIBE ORIENTAL: Vientos moderados a frescos (12 a 18 nudos) del Este. Parcialmente nublado con algunos aguaceros. Mar moderada.-

rqb.-

REPUBLICA DOMINICANA
ERVICIO METEOROLOGICO NACIONAL
BOLETIN DIARIO

DIA 5 — SALIDA DE SOL: 07.33 — PUESTA DE SOL: 18.38

MAREAS PARA EL DIA 5

	PLEAMAR Hora	BAJAMAR Hora
TRUJILLO	14.28-23.04	01.49-14.57
O. PLATA	11.21-22.54	04.02-17.57

uación de Frentes e Isobaras al 3 de ENERO de 1961, a las OZ:

BOLOS CONVENCIONALES:

NTES:

Estacionario
ido — Ocluído
ertropical

OS ELEMENTOS:

uadas — Isobaras

Claro — Parcialmente nublado
Nublado — Lluvias
Neblina — Tronadas
Calma — Relámpagos
ntos Oeste — Vientos Este

tro de Baja Presión
tro de Alta Presión
tro del Huracán (vientos mos superiores a 120 KPH)

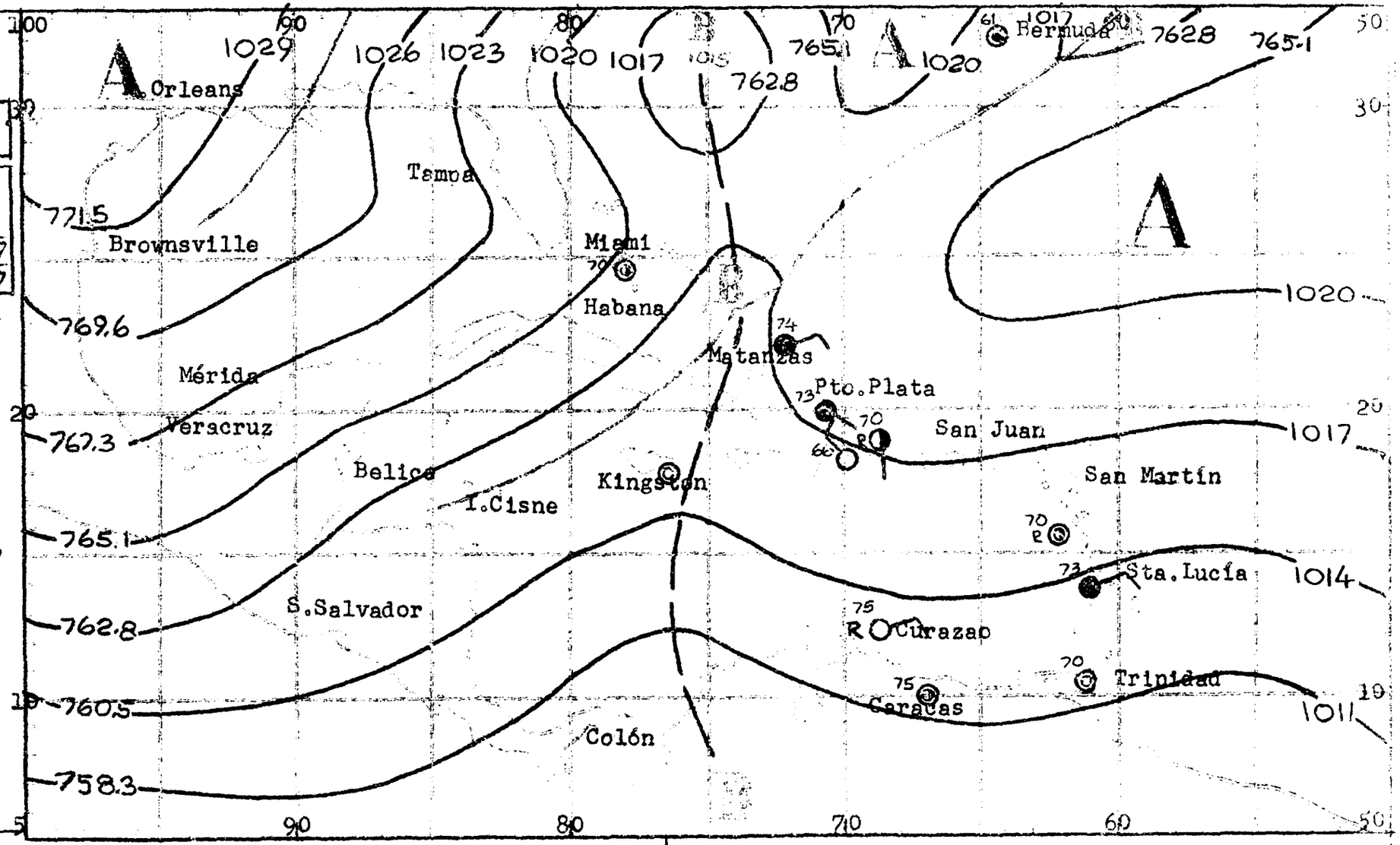

PO PROBABLE PARA LAS PROXIMAS ORAS:

ION SUR Y CIUDAD TRUJILLO (INCLUYE DE SAONA A PENINSULA BARAHONA): SUR DE LA DILLERA CENTRAL: Generalmente claro, algunas formaciones nubosas hacia el - erior, con algunos aguaceros distanciados. Vientos suaves del Norte, cambian al Sudeste, suaves a moderados en el día.-

ION NOR Y NORDESTE (INCLUYE CABO ENGAÑO A MONTECRISTI): NORTE DE LA CORDILLE- CENTRAL: Nubosidad dispersa aumentando hacia el interior; algunos aguaceros re las montañas. Vientos ligeros y variables, tornándose suaves a moderados Este-nordeste en el día.-

CARIBE ORIENTAL: Vientos moderados a frescos (14 a 20 nudos) del Este y Este-nordeste. Aguaceros dispersos. Mar moderada.-

rqb.-

REPUBLICA DOMINICANA
ERVICIO METEOROLOGICO NACIONAL

BOLETIN DIARIO

DIA	SALIDA DE SOL:06.33
6	PUESTA DE SOL:18.39

MAREAS PARA EL DIA 6

	PLEAMAR Hora	BAJAMAR Hora
RUJILLO	15.06-24.11	02.25-15.51
. PLATA	11.53-23.42	04.41-18.27

uación de Frentes e Isobaras al 4 de ENERO de 1961 a las OZ:

BOLOS CONVENCIONALES:

NTES:

o — Estacionario
ido — Ocluído
ertropical

OS ELEMENTOS:

uadas — Isobaras
Claro — Parcialmente nublado
Nublado — Lluvias
Neblina — Tronadas
Calma — Relámpagos
ntos Oeste — Vientos Este
tro de Baja Presión B
tro de Alta Presión A
tro del Huracán (vientos imos superiores a 120 KPH)

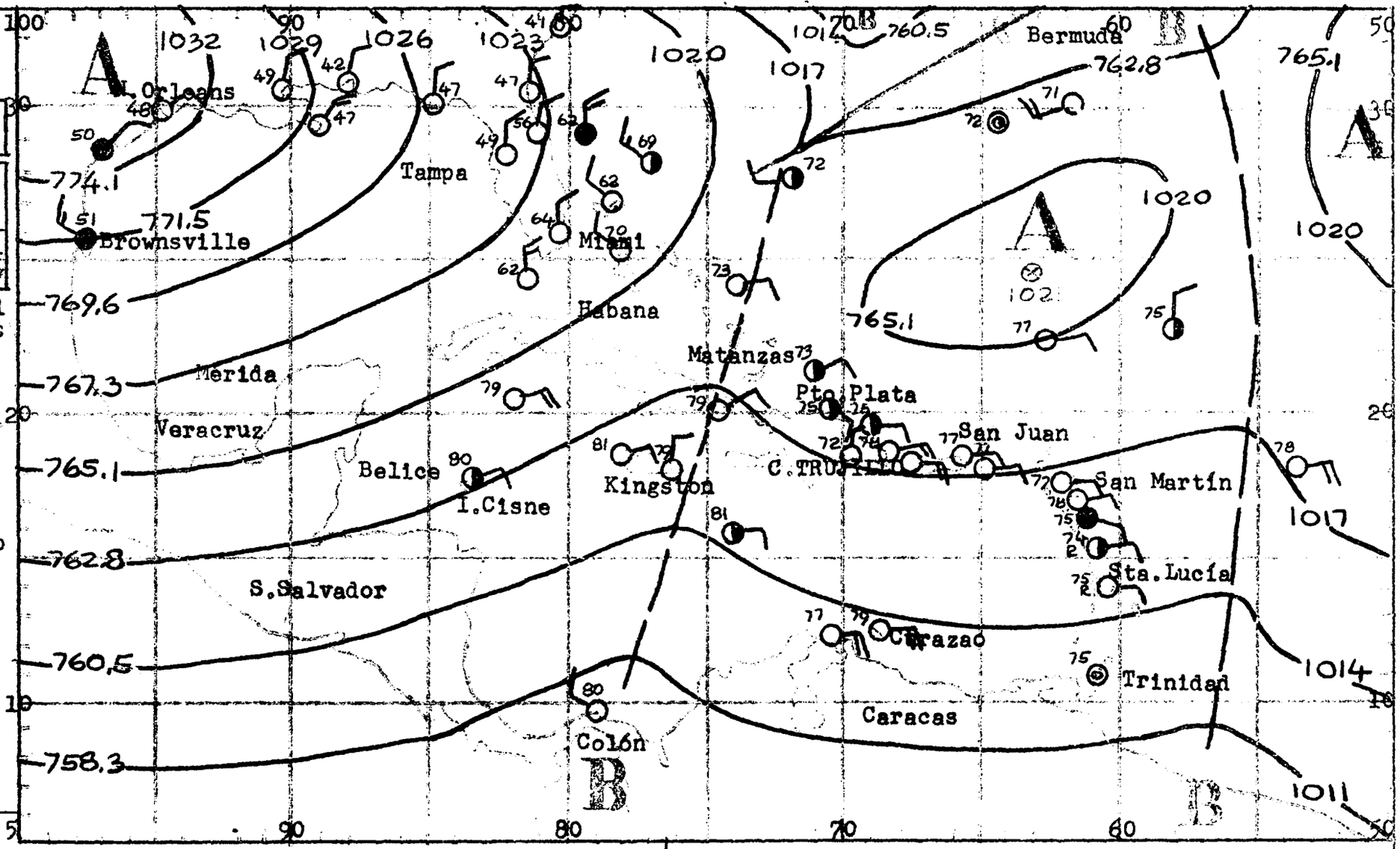

MPO PROBABLE PARA LAS PROXIMAS HORAS:

ION SUR Y CIUDAD TRUJILLO (INCLUYE DE SAONA A PENINSULA BARAHONA): SUR DE LA DILLERA CENTRAL: Medio nublado con algunos débiles aguaceros mayormente hacia interior. Vientos suaves a moderados del Norte, girando al Este y Sudeste en día.-

ION NOR Y NORDESTE (INCLUYE CABO ENGAÑO A MONTECRISTI): NORTE DE LA CORDILLE- ENTRAL: Medio nublado con algunos débiles aguaceros hacia los sistemas mon- osos. Vientos suaves a moderados del Este y Nordeste, tornándose ligeros y iables en la noche.-

CARIBE ORIENTAL: Vientos moderados a frescos (14 a 20 nudos) del Este y Nordeste. Aguaceros dispersos. Mar moderada.-

rqb.-

REPUBLICA DOMINICANA
ERVICIO METEOROLOGICO NACIONAL
BOLETIN DIARIO

DIA	SALIDA DE SOL: 07.33
7	PUESTA DE SOL: 18.40

MAREAS PARA EL DIA 7

	PLEAMAR Hora	BAJAMAR Hora
RUJILLO	15.39	03.04-16.55
. PLATA	12.27-24.39	05.25-18.59

uación de Frentes e Isobaras al 5 de ENERO de 1961 a las OZ:

BOLOS CONVENCIONALES:

NTES:

o — Estacionario
ido — Ocluído
ertrovical

OS ELEMENTOS:

uadas — Isobaras
Claro — Parcialmente nublado
Nublado — Lluvias
Neblina — Tronadas
Calma — Relámpagos
ntos Oeste — Vientos Este
tro de Baja Presión
tro de Alta Presión
tro del Huracán (vientos imos superiores a 120 KPH)

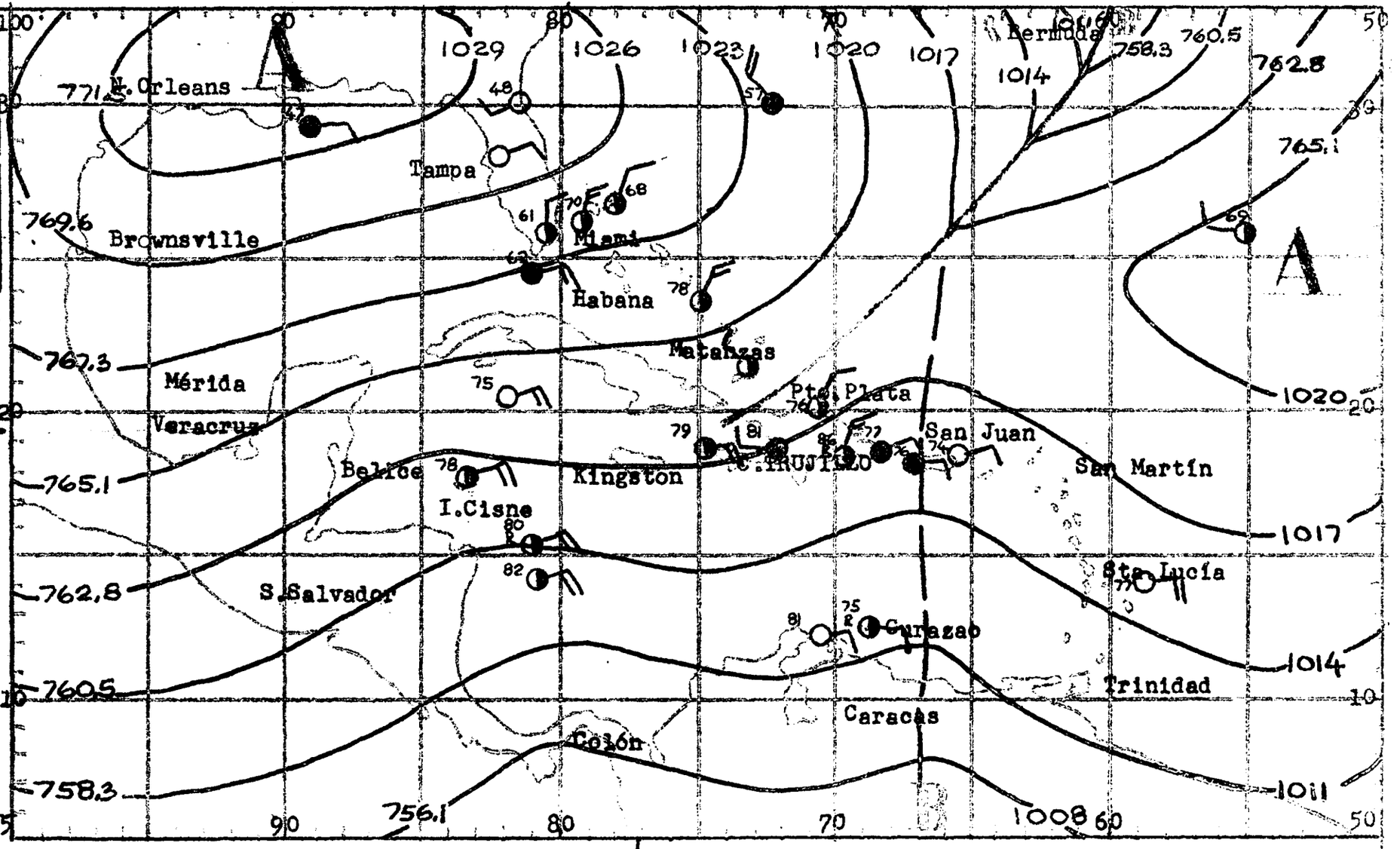

MPO PROBABLE PARA LAS PROXIMAS HORAS:

ION SUR Y CIUDAD TRUJILLO (INCLUYE DE SAONA A PENINSULA BARAHONA): SUR DE LA DILLERA CENTRAL: Mayormente nublado con algunos aguaceros ó lluvias, princi mente durante la tarde. Vientos suaves a moderados delNorte y Nordeste, con unas variaciones.-

ION NOR Y NORDESTE (INCLUYE CABO ENGAÑO A MONTECRISTI): NORTE DE LA CORDILLE CENTRAL: Nublado con algunos aguaceros ó lluvias. Vientos suaves a moderados Este-Nordeste, tornándose ocasionalmente frescos.-

CARIBE ORIENTAL: Vientos moderados a frescos (12 a 20 nudos) del Este. Nubosidad variable con algunos aguaceros. Mar moderada.-

rqb.-

REPUBLICA DOMINICANA
ICIO METEOROLOGICO NACIONAL
BOLETIN DIARIO

DIA	SALIDA DE SOL: 07.33
8	PUESTA DE SOL: 18.40

MAREAS PARA EL DIA 8

	PLEAMAR Hora	BAJAMAR Hora
JILLO	02.20-16.09	03.50-17.49
PLATA	13.01	08.18-19.33

ción de Frentes e Isobaras al
de ENERO de 1960 a las
.-

LOS CONVENCIONALES:
ES:
Estacionario
o Ocluído
tropical
ELEMENTOS:
das Isobaras
ro Parcialmente nublado
lado Lluvias
lina Tronadas
ma Relámpagos
os Oeste Vientos Este
o de Baja Presión B
o de Alta Presión A
o de Huracán (vientos
os superiores a 120 KPH)
O PROBABLE PARA LAS PROXIMAS
RAS:

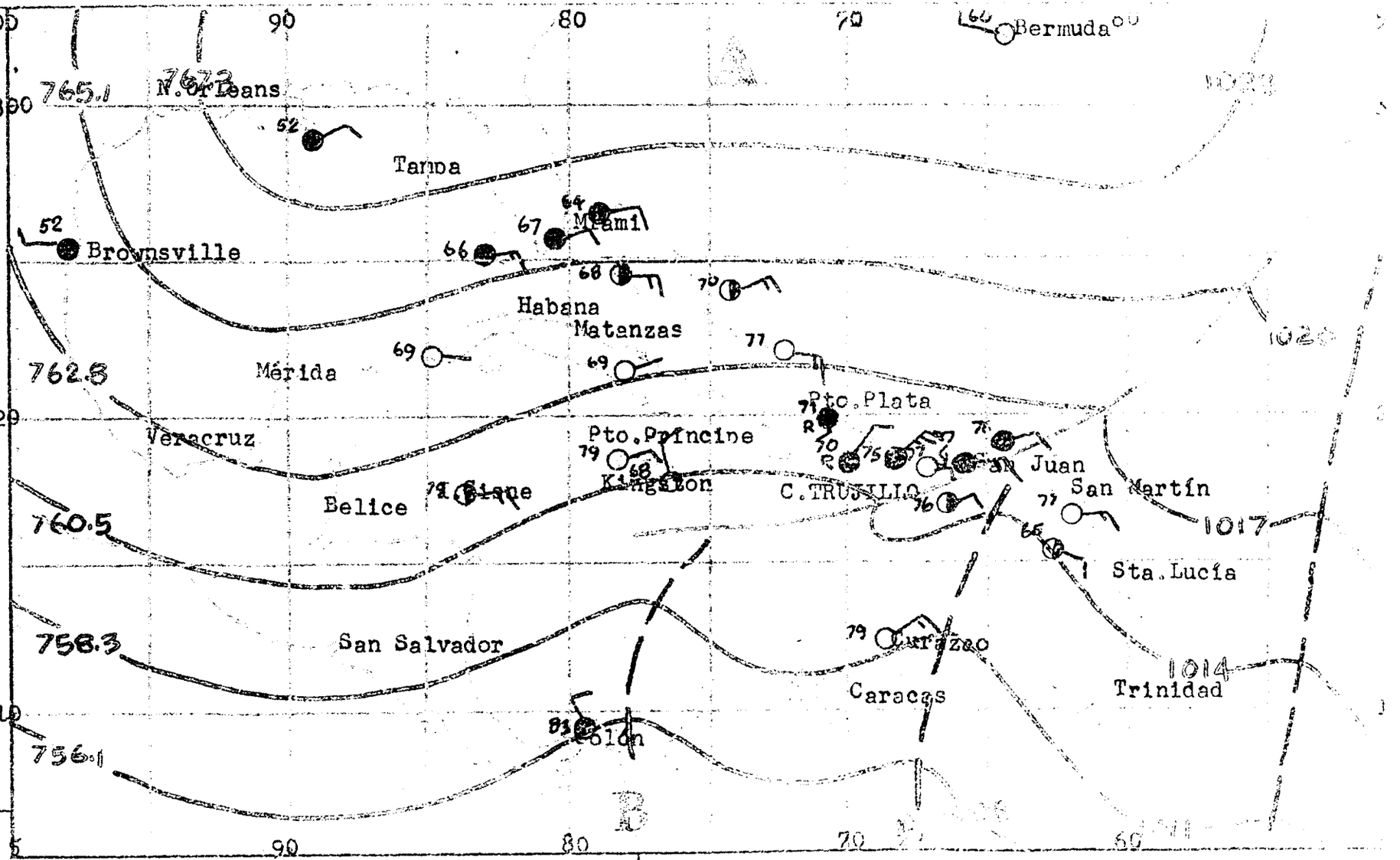

N SUR Y CIUDAD TRUJILLO (INCLUYE DE SAONA A PENINSULA BARAHONA): SUR DE LA
LLERA CENTRAL: Medio nublado siendo nublado durante algunos aguaceros o llu
Vientos suaves a moderados del Norte con variaciones en la tarde.-
N NOR Y NORDESTE (INCLUYE CABO ENGAÑO A MONTECRISTI): NORTE DE LA CORDILLE
NTRAL: Mayormente nublado con aguaceros o lluvias. Vientos suaves a modera-
el Este-nordeste con variaciones en la tarde; algunas ráfagas.-

CARIBE ORIENTAL: Vientos moderados a frescos (12 a 20 nudos) del Este-nordeste. Aguaceros dispersos ma numerosos en el extremo Norte de la porcion. Mar moderada a rugosa.-

Las pequeñas embarcaciones deben tomar precaucion al navegar mar afuera a lo largo de las costas Norte de la República.-

Obiera.

REPUBLICA DOMINICANA
RVICIO METEOROLOGICO NACIONAL
BOLETIN DIARIO

DIA SALIDA DE SOL: 07.34
9 PUESTA DE SOL: 18.41

MAREAS PARA EL DIA 9

	PLEAMAR Hora	BAJAMAR Hora
UJILLO	04.24-16.35	04.49-14.39
PLATA	01.40-13.38	07.18-20.11

ación de Frentes e Isobaras al
7 de E N E R O de 1961 a las
z.-

OLOS CONVENCIONALES:

TES:

Estacionario
do Ocluído
rtropical

S ELEMENTOS:

ndas Isobaras
aro Parcialmente nublado
blado Lluvias
blina Tronadas
lma Relámpagos
tos Oeste Vientos Este
ro de Baja Presión
ro de Alta Presión
ro de Huracán (vientos
os superiores a 120 KPH)

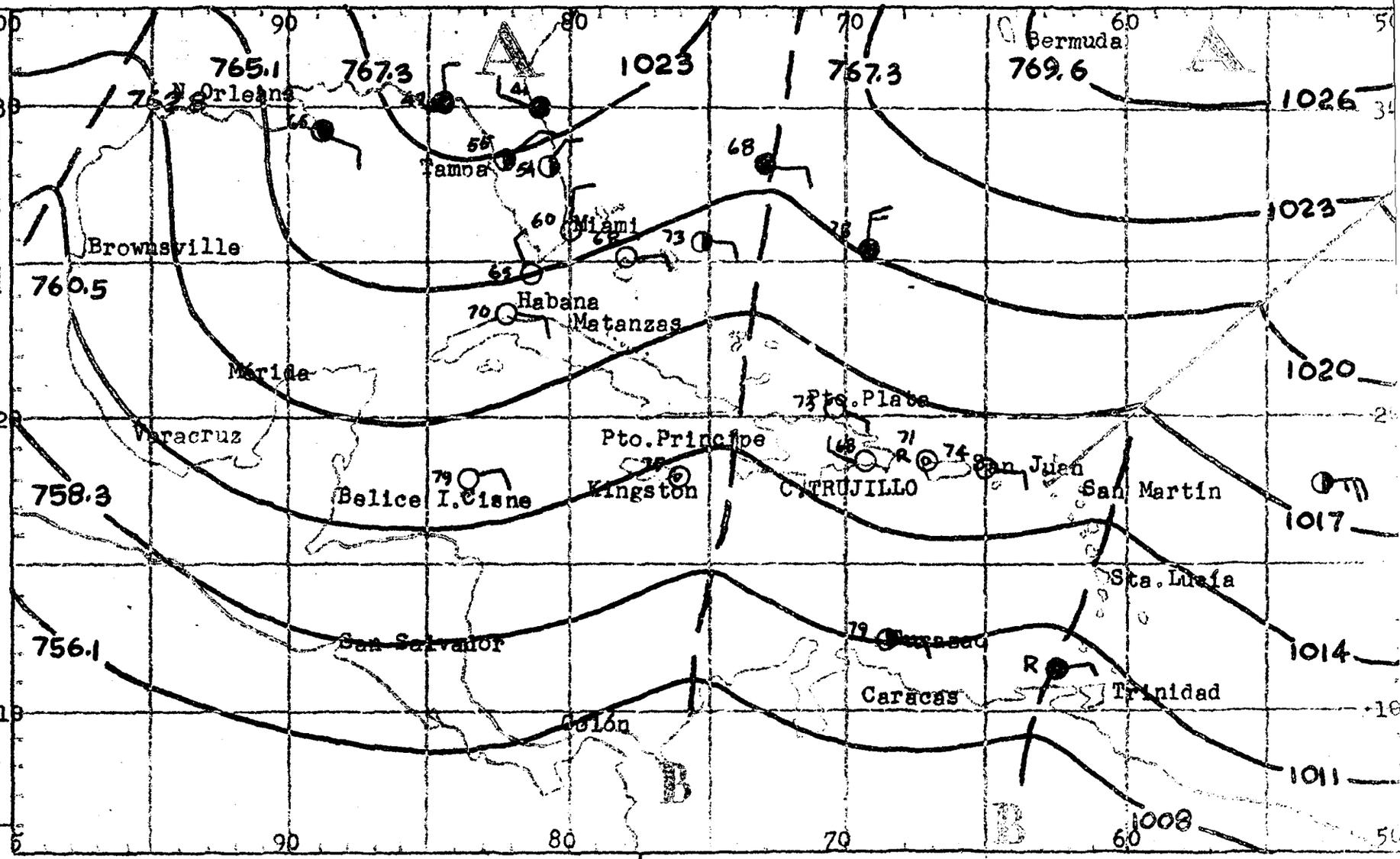

PO PROBABLE PARA LAS PROXIMAS
ORAS:

N SUR Y CIUDAD TRUJILLO (INCLUYE DE SAONA A PENINSULA BARAHONA): SUR DE LA LLERA CENTRAL: Cielo medio nublado siendo ocasionalmente nublado durante os aguaceros. Vientos suaves a moderados del Norte, tornándose ocasionalmen rescos en ráfagas.-

N NOR Y NORDESTE (INCLUYE CABO ENGAÑO A MONTECRISTI): NORTE DE LA CORDILLE NTRAL: Generalmente nublado con algunos aguaceros o lluvias. Vientos suaves erados del Nordeste tornándose frescos en ráfagas.-

CARIBE ORIENTAL: Vientos moderados a frescos (12 a 20 nudos) del Este-Nordeste con ráfagas ocasionales de hasta 30 nudos en el extremo Norte de la porción. Aguaceros dispersos. Mar moderada a rugosa.

Continúa en efecto el aviso a las pequeñas embarcaciones a lo largo de las costas Norte y Este de la República.-

Ubiera.

REPUBLICA DOMINICANA
ERVICIO METEOROLOGICO NACIONAL
BOLETIN DIARIO

DIA SALIDA DE SOL: 07.34
10 PUESTA DE SOL: 18.42

MAREAS PARA EL DIA 10

	PLEAMAR Hora	BAJAMAR Hora
RUJILLO	06.07-17.00	06.05-19.24
PLATA	02.47-14.19	08.28-20.52

ación de Frentes e Isobaras al
8 de E N E R O de 1960 a las
Z.-

OLOS CONVENCIONALES:

TES:
Estacionario
do Ocluído
rtropical

S ELEMENTOS:
adas Isobaras
aro Parcialmente nublado
blado Lluvias
blina Tronadas
lma Relámpagos
tos Oeste Vientos Este
ro de Baja Presión
ro de Alta Presión
ro de Huracán (vientos
os superiores a 120 KPH)

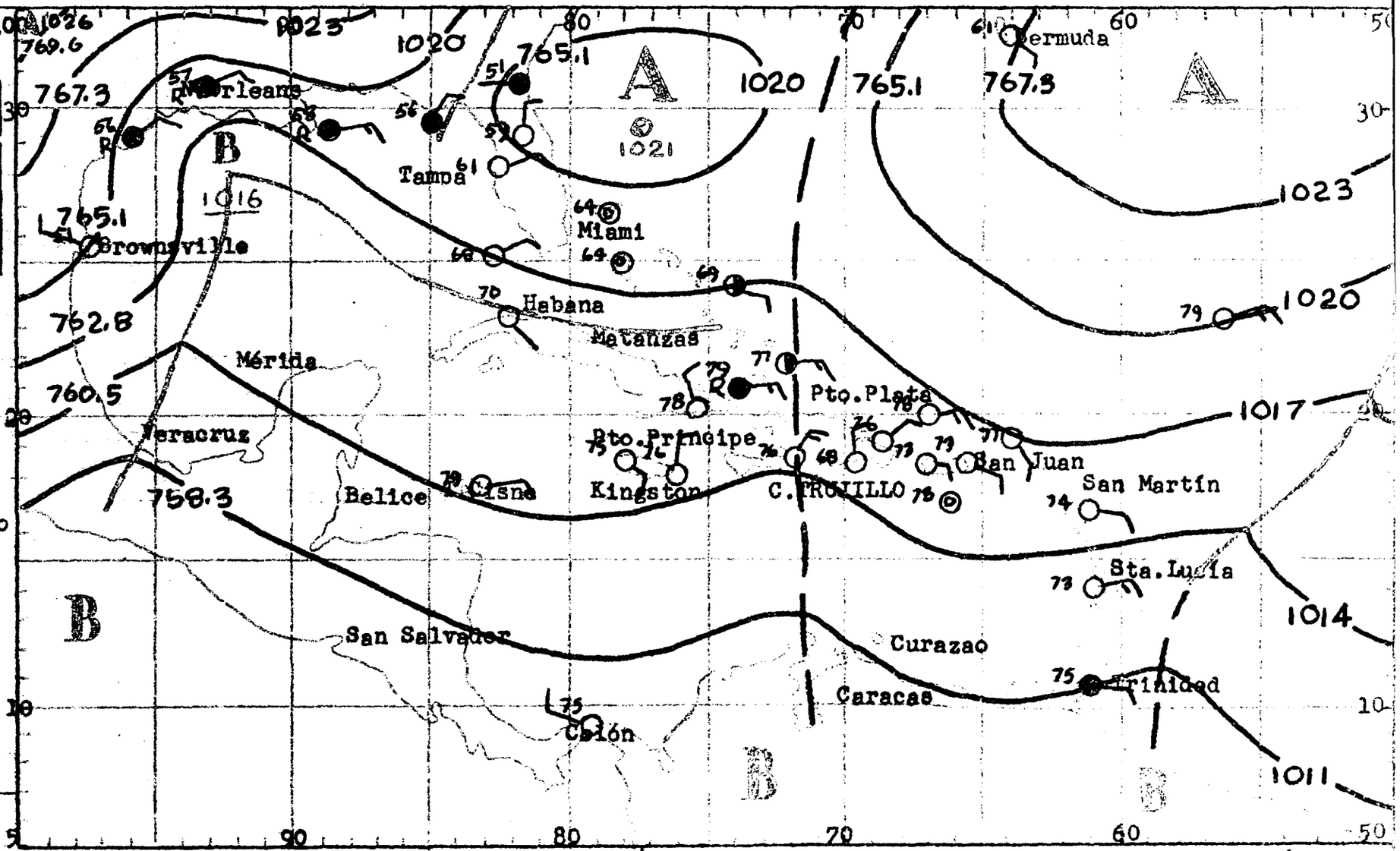

PO PROBABLE PARA LAS PROXIMAS
HORAS:

ON SUR Y CIUDAD TRUJILLO (INCLUYE DE SAONA A PENINSULA BARAHONA): SUR DE LA
ILLERA CENTRAL: Nubosidad dispersa aumentando gradualmente y durante algunos
geros. Vientos suaves a moderados del Norte girando al Este y Sudeste en la
.-

ON NOR Y NORDESTE (INCLUYE CABO ENGAÑO A MONTECRISTI): NORTE DE LA CORDILLE
ENTRAL: Medio nublado, tornandose nublado durante algunos aguaceros, princi
nte hacia el interior. Vientos suaves a moderados del Este-Nordeste con al
s variaciones en la noche.-

CARIBE ORIENTAL: Vientos moderados a frescos (12 a 22 nudos) del Este. Aguaceros dispersos. Mar moderada a rugosa.-

Continúa en efecto el aviso a las pequeñas embarcaciones, a lo largo de las costas Norte y Este de la República.-

Ubiera.

REPUBLICA DOMINICANA
ICIO METEOROLOGICO NACIONAL
BOLETIN DIARIO

DIA 11 SALIDA DE SOL: 07.34
PUESTA DE SOL: 18.42

MAREAS PARA EL DIA 11

	PLEAMAR Hora	BAJAMAR Hora
UJILLO	07.28-17.28	09.42-20.10
PLATA	03.56-15.05	09.43-21.38

ación de Frentes e Isobaras al
9 de E N E R O de 1961 a las
Z:-
OLOS CONVENCIONALES:
TES:
Estacionario
do Ocluído
rtropical
S ELEMENTOS:
adas Isobaras
ro Parcialmente nublado
blado Lluvias
blina Tronadas
lma Relámpagos
tos Oeste Vientos Este
ro de Baja Presión B
ro de Alta Presión A
ro de Huracán (vientos
mos superiores a 120 KPH)

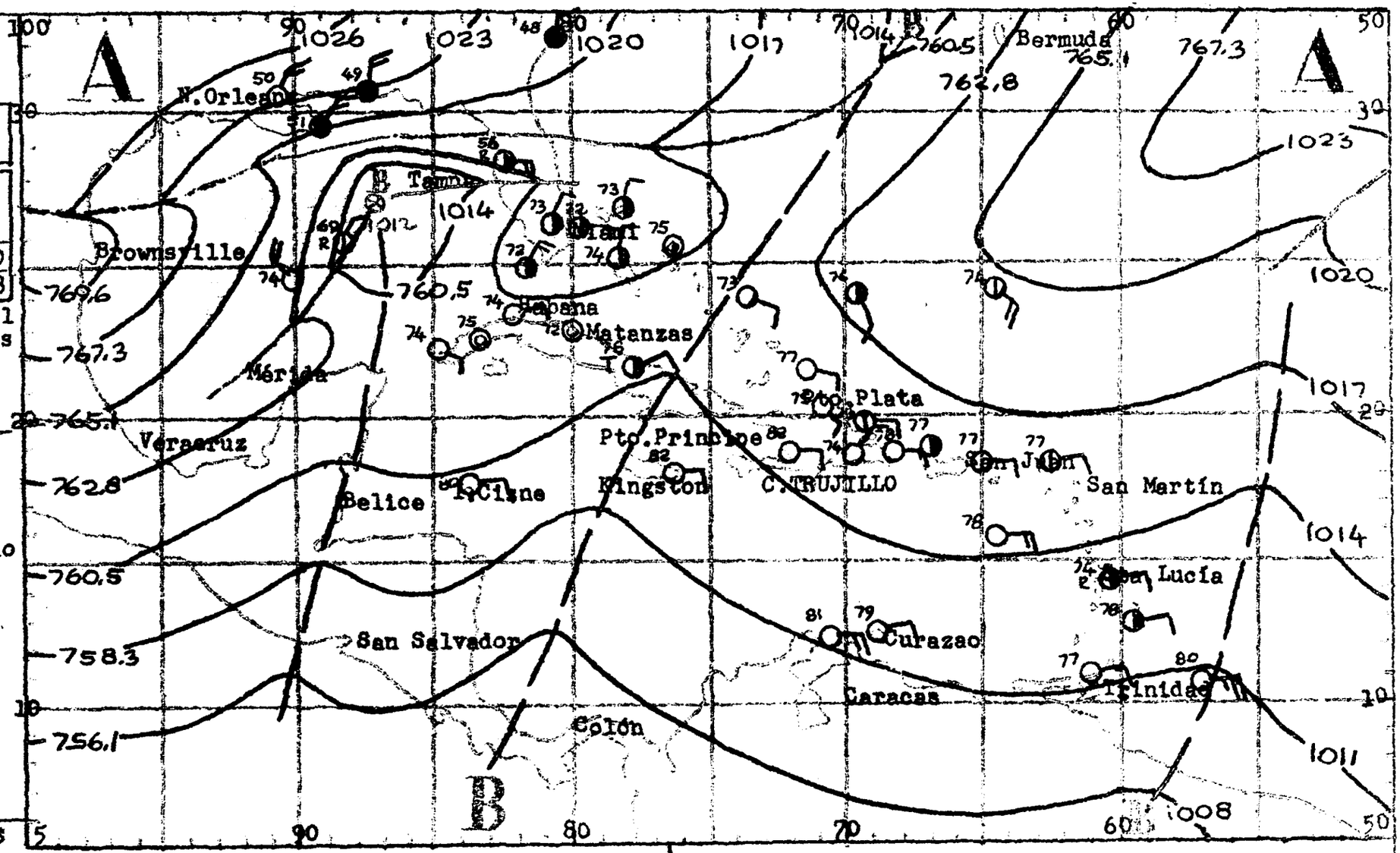

PO PROBABLE PARA LAS PROXIMAS
ORAS:
ON SUR Y CIUDAD TRUJILLO (INCLUYE DE SAONA A PENINSULA BARAHONA): SUR DE LA
LLERA CENTRAL: Medio nublado aumentando durante algunos aguaceros. Vienttos
s a moderados del Norte, girando al Este y Sudeste en el día.-
ON NOR Y NORDESTE (INCLUYE CABO ENGAÑO A MONTECRISTI): NORTE DE LA CORDILLE
NTRAL: Parcialmente nublado, tornándose nublado durante algunos aguaceros,
recuentes sobre la porción Central. Vientos suaves a moderados del Nordes-
n algunas variaciones en la noche.-

CARIBE ORIENTAL: Vientos moderados a frescos (12 a 22 nudos) del Este con ráfagas ocasionales de hasta 30 nudos. Aguaceros dispersos. Mar moderada a rugosa.-

rqb.-

REPUBLICA DOMINICANA
SERVICIO METEOROLOGICO NACIONAL
BOLETIN DIARIO

DIA 12 SALIDA DE SOL: 07.34
PUESTA DE SOL: 18.43

MAREAS PARA EL DIA 12

	PLEAMAR Hora	BAJAMAR Hora
RUJILLO	08.32-18.01	09.12-20.58
PLATA	04.58-15.56	11.00-22.28

ación de Frentes e Isobaras al 10 de ENERO de 1961 a las 2.-

OLOS CONVENCIONALES:
TES:
Estacionario
do Ocluído
rtropical
S ELEMENTOS:
adas Isobaras
aro Parcialmente nublado
blado Lluvias
blina Tronadas
lma Relámpagos
tos Oeste Vientos Este
ro de Baja Presión B
ro de Alta Presión A
ro de Huracán (vientos mos superiores a 120 KPH)

PO PROBABLE PARA LAS PROXIMAS ORAS:

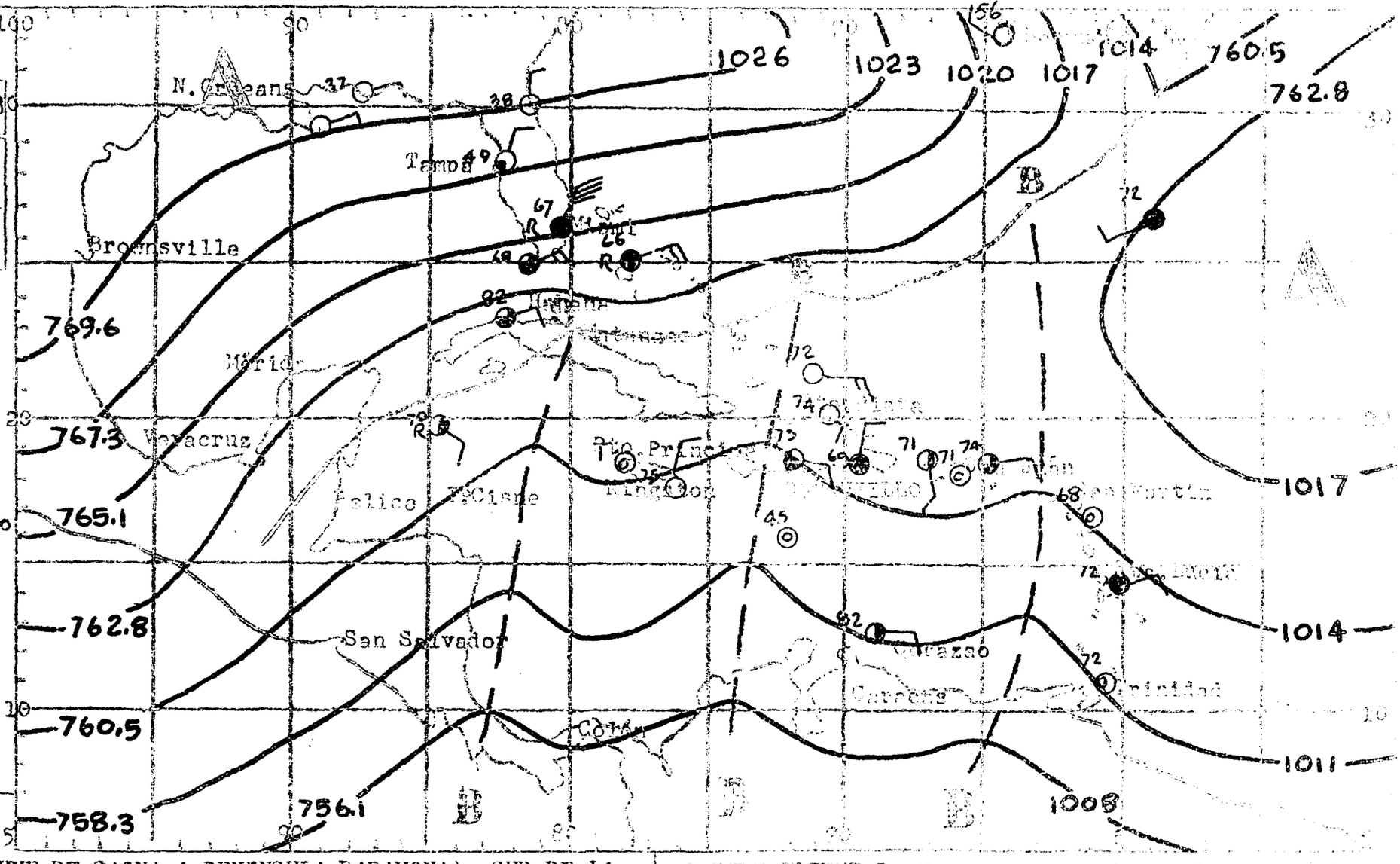

ON SUR Y CIUDAD TRUJILLO (INCLUYE DE SAONA A PENINSULA BARAHONA): SUR DE LA ILLERA CENTRAL: Medio nublado aumentando durante algunos aguaceros, princi- ente hacia el interior. Vientos suaves a moderados del Norte y Nordeste cam do al Este y Sudeste en la tarde.-

ON NOR Y NORDESTE (INCLUYE CABO ENGAÑO A MONTECRISTI): NORTE DE LA CORDILLE ENTRAL: Medio nublado siendo nublado durante algunos aguaceros, mayormente a las montañas. Vientos suaves a moderados del Este con algunas variaciones a noche.-

CARIBE ORIENTAL: Vientos moderados a frescos (12 a 22 nudos) del Este. Aguaceros dispersos - Mar moderada.-

REPUBLICA DOMINICANA
ICIO METEOROLOGICO NACIONAL
BOLETIN DIARIO

DIA SALIDA DE SOL: 07.34
13 PUESTA DE SOL: 18.43

MAREAS PARA EL DIA 13

	PLEAMAR Hora	BAJAMAR Hora
JILLO	09.26-18.42	10.16-21.46
PLATA	05.56-16.50	12.10-23.24

ación de Frentes e Isobaras al
11 de E N E R O de 1961 a las

LOS CONVENCIONALES:

ES:
Estacionario
lo Ocluído
tropical

ELEMENTOS:
das Isobaras
ro Parcialmente nublado
lado Lluvias
lina Tronadas
ma Relámpagos
os Oeste Vientos Este
o de Baja Presion
o de Alta Presion
o de Huracán (vientos
os superiores a 120 KPH)

O PROBABLE PARA LAS PROXIMAS
ORAS:

N SUR Y CIUDAD TRUJILLO (INCLUYE DE SAONA A PENINSULA BARAHONA): SUR DE LA LLERA CENTRAL: Medio nublado, aumentando durante algunos aguaceros. Vientos ados del Norte con variaciones en la tarde.-

N NOR Y NORDESTE (INCLUYE CABO ENGAÑO A MONTECRISTI): NORTE DE LA CORDILLE NTRAL: Generalmente nublado con aguaceros o lluvias. Vientos suaves a mode del Este con algunas variaciones.-

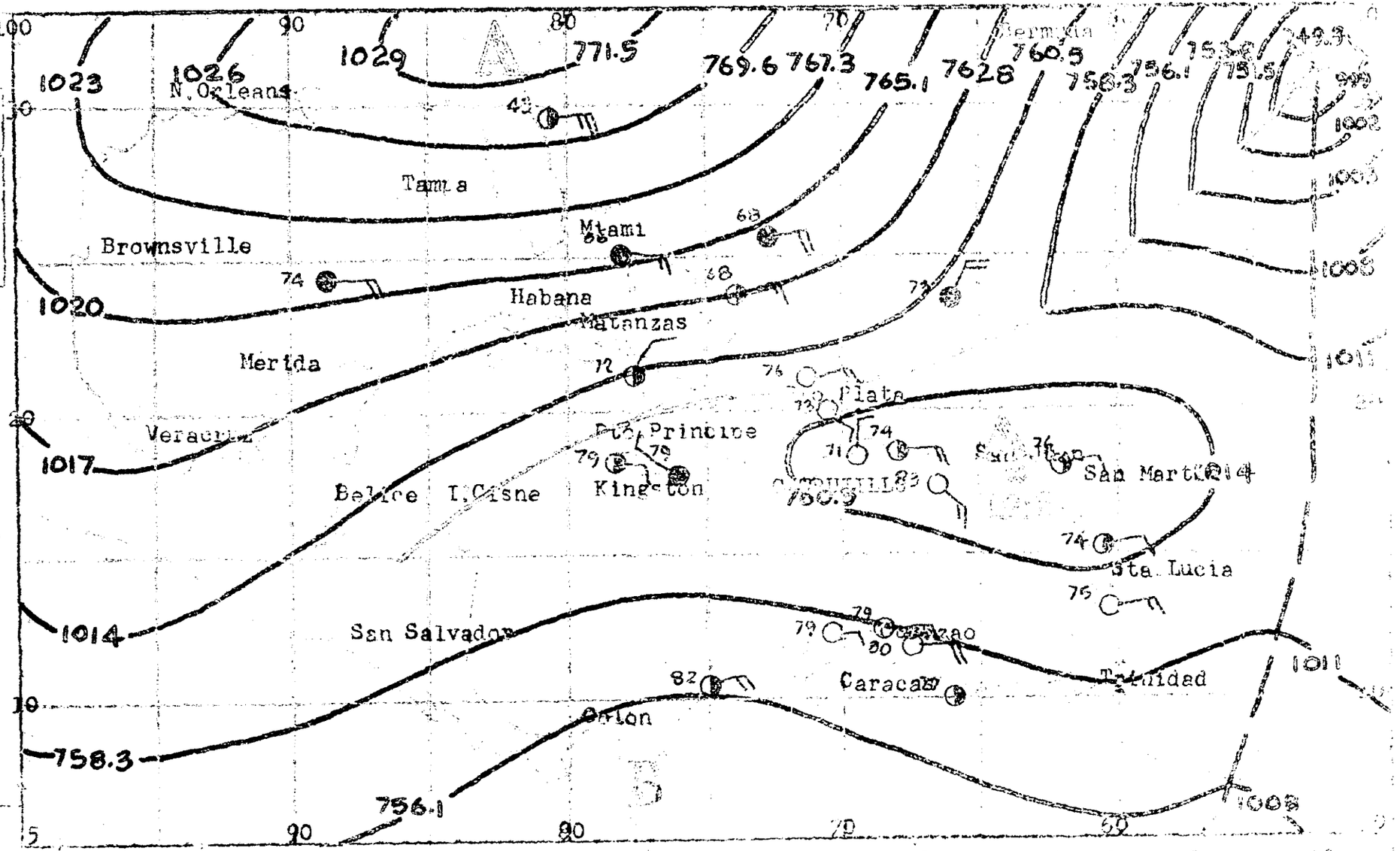

CARIBE ORIENTAL: Vientos moderados a frescos (10 a 20 nudos) del Este. Aguaceros dispersos.- Mar moderada.-

Ubiera

REPUBLICA DOMINICANA
VICIO METEOROLOGICO NACIONAL
BOLETIN DIARIO

DIA 14 SALIDA DE SOL: 07.34
PUESTA DE SOL: 18.44

MAREAS PARA EL DIA 14

	PLEAMAR Hora	BAJAMAR Hora
JILLO	10.25-19.31	11.02-22.34
PLATA	06.52-17.51	13.11-00.13

ción de Frentes e Isobaras al
2 de E N E R O de 1961 a las
4.-

LOS CONVENCIONALES:
ES:
Estacionario
o Ocluído
tropical
ELEMENTOS:
das Isobaras
ro Parcialmente nublado
lado Lluvias
lina Tronadas
ma Relámpagos
os Oeste Vientos Este
o de Baja Presión
o de Alta Presión
o de Huracán (vientos
os superiores a 120 KPH)

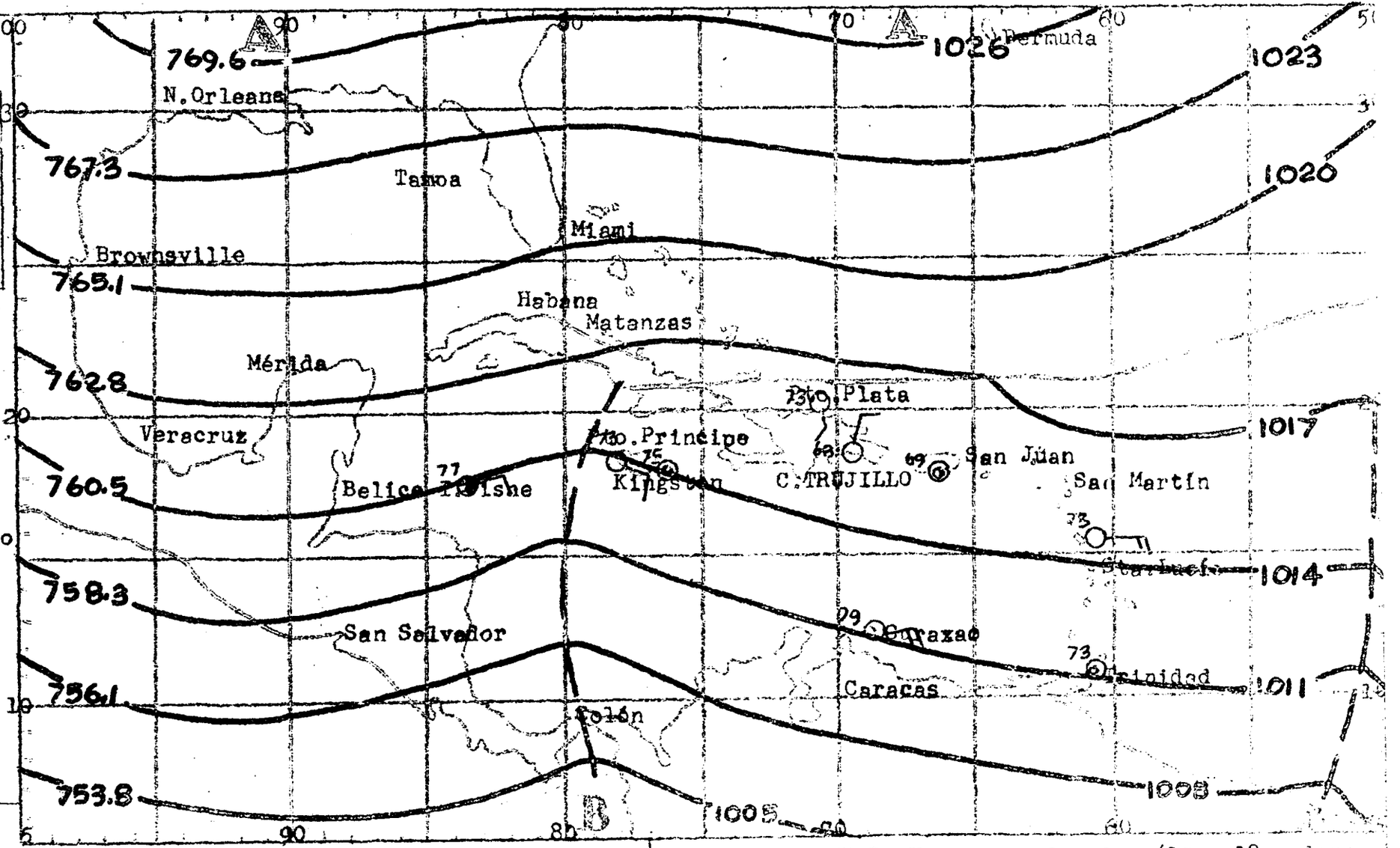

O PROBABLE PARA LAS PROXIMAS
RAS:

N SUR Y CIUDAD TRUJILLO (INCLUYE DE SAONA A PENINSULA BARAHONA): SUR DE LA LERA CENTRAL: Cielo medio nublado aumentando durante algunos aguaceros ma nte hacia el interior. Vientos suaves a moderados del Norte, girando al Es este en la tarde.-

N NOR Y NORDESTE (INCLUYE CABO ENGAÑO A MONTECRISTI): NORTE DE LA CORDILLE TRAL: Cielo ocasionalmente nublado con algunos aguaceros y aisladas trona principalmente hacia el interior. Vientos suaves a moderados del Este-Nor-.-

CARIBE ORIENTAL: Vientos moderados (12 a 18 nudos) del Este. Aguaceros dispersos. Mar moderada a rugo sa.-

Ubiera.

REPUBLICA DOMINICANA
ICIO METEOROLOGICO NACIONAL
BOLETIN DIARIO

DIA SALIDA DE SOL: 07.35
15 PUESTA DE SOL: 18.45

MAREAS PARA EL DIA 15

	PLEAMAR Hora	BAJAMAR Hora
JILLO	11.03-20.23	11.42-23.45
PLATA	07.44-20.52	14.16

ción de Frentes e Isobaras al
de E N E R O de 1961 a las

LOS CONVENCIONALES:
ES:
Estacionario
Ocluído
tropical
ELEMENTOS:
las Isobaras
ro Parcialmente nublado
lado Lluvias
lina Tronadas
na Relámpagos
os Oeste Vientos Este
de Baja Presión B
de Alta Presión A
de Huracán (vientos
os superiores a 120 KPH)
PROBABLE PARA LAS PROXIMAS
RAS:

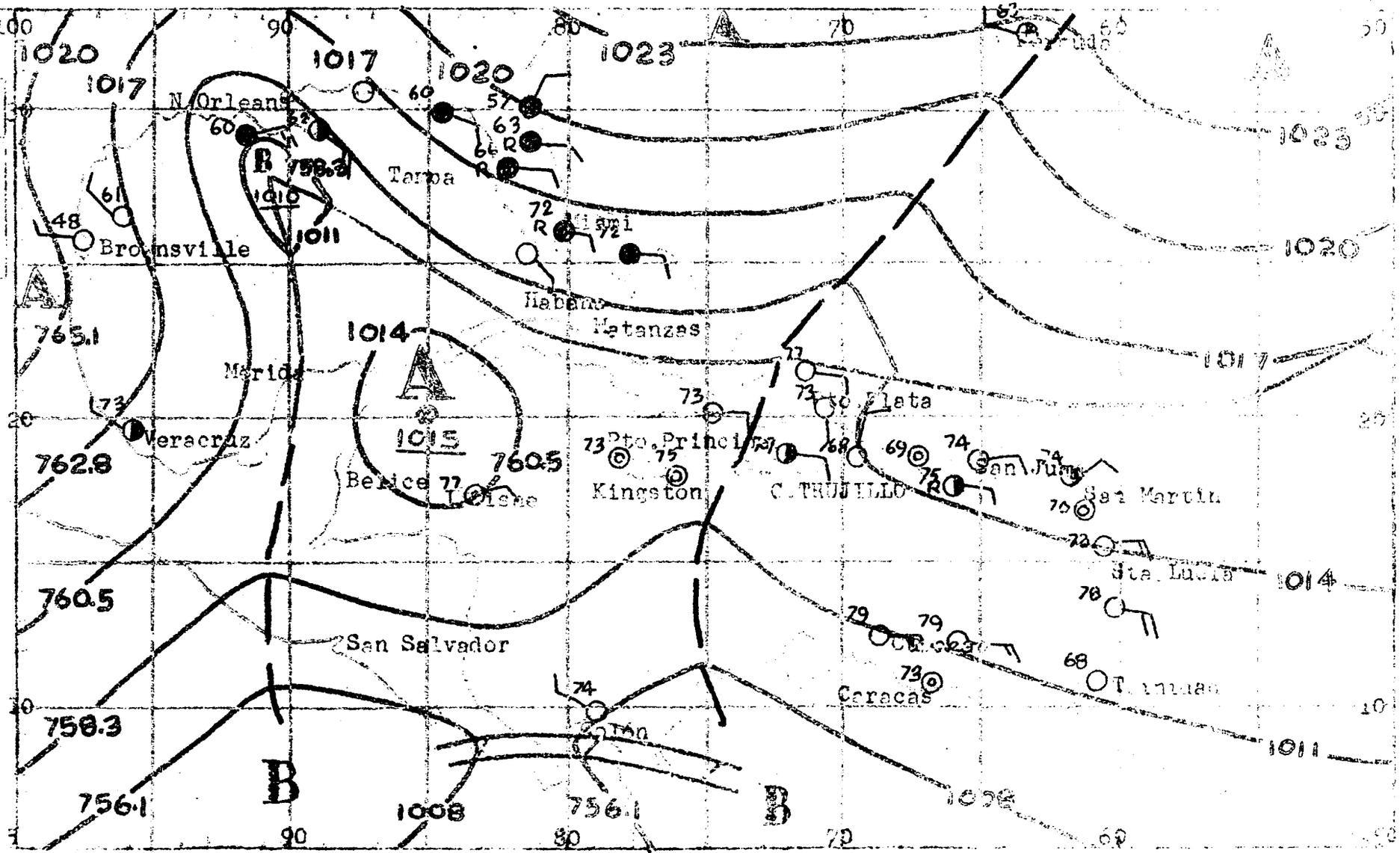

N SUR Y CIUDAD TRUJILLO (INCLUYE DE SAONA A PENINSULA BARAHONA): SUR DE LA LLERA CENTRAL: Nubosidad dispersa aumentando hacia la tarde durante algunos eros, mayormente hacia el interior. Vientos suaves del Norte y Nordeste, - ndose suaves a moderados del Este-Sudeste en la tarde.-

N NOR Y NORDESTE (INCLUYE CABO ENGAÑO A MONTECRISTI): NORTE DE LA CORDILLE TRAL: Medio nublado, aumentando hacia el interior con algunos aguaceros, recuentes en horas de la tarde. Vientos suaves a moderados del Este y Este te.-

CARIBE ORIENTAL: Vientos moderados (10 a 18 nudos) del Este. Aguaceros dispersos, más numerosos sobre la porción Norte de las islas.- Mar moderada.-

Uniera

REPUBLICA DOMINICANA
RVICIO METEOROLOGICO NACIONAL
BOLETIN DIARIO

DIA 16	SALIDA DE SOL: 06.35	PUESTA DE SOL: 18.45

MAREAS PARA EL DIA 16

	PLEAMAR Hora	BAJAMAR Hora
UJILLO	11.48-21.18	12.23-2412
PLATA	08.34-19.53	01.08-1458

ación de Frentes e Isobaras al 14 de ENERO de 1961 a las :

OLOS CONVENCIONALES:

ES:

Estacionario
Ocluído
tropical

ELEMENTOS:

das — Isobaras
aro — Parcialmente nublado
blado — Lluvias
blina — Tronadas
lma — Relámpagos
os Oeste — Vientos Este
o de Baja Presión
o de Alta Presión
o del Huracán (vientos os sumeriores a 120 KPH)

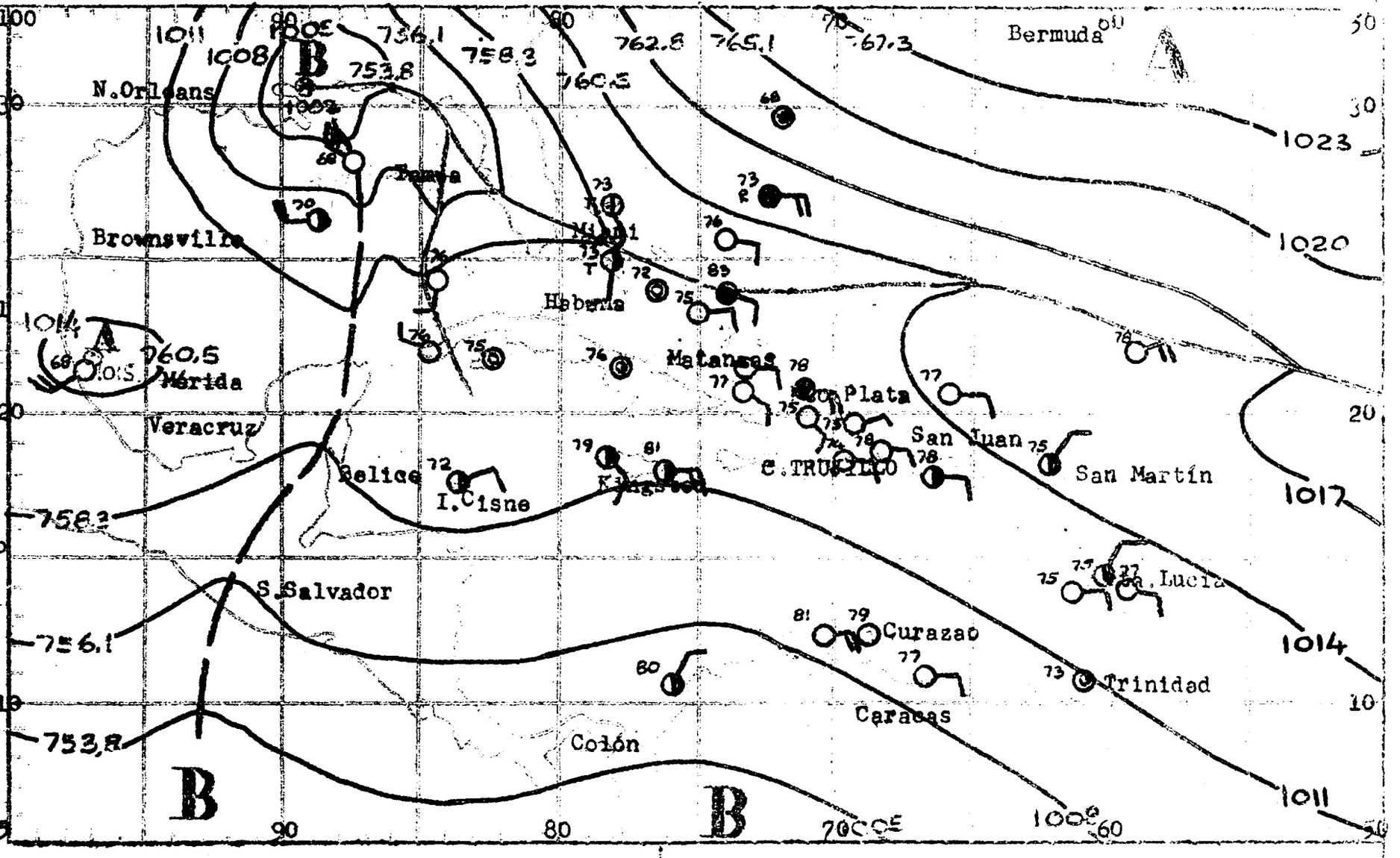

O PROBABLE PARA LAS PROXIMAS RAS:

N SUR Y CIUDAD TRUJILLO (INCLUYE DE SAONA A PENINSULA BARAHONA): SUR DE LA LLERA CENTRAL: Nubosidad dispersa aumentando en la tarde, con aislados y es aguaceros hacia el interior. Vientos suaves a moderados del Norte, gi- al Este-sudeste en el día.-

N NOR Y NORDESTE (INCLUYE CABO ENGAÑO A MONTECRISTI): NORTE DE LA CORDILLE TRAL: Nubosidad variable con algunos débiles aguaceros hacia las montañas. os suaves a moderados del Este, con giros al Sudeste en la noche.-

CARIBE ORIENTAL: Vientos moderados (12 a 18 nudos del Este. Aguaceros dispersos. Mar moderada.-

rqb.-

REPUBLICA DOMINICANA
ICIO METEOROLOGICO NACIONAL

BOLETIN DIARIO

DIA 17	SALIDA DE SOL: 07.35
	PUESTA DE SOL: 18.46

MAREAS PARA EL DIA 17

	PLEAMAR Hora	BAJAMAR Hora
ILLO	12.28-22.17	13.07
LATA	02.13-15.54	09.14-2046

ión de Frentes e Isobaras al
5 de ENERO de 1961 a las

OS CONVENCIONALES:
S:
Estacionario
Ocluído
ropical
ELEMENTOS:
as Isobaras
ro Parcialmente nublado
lado Lluvias
lina Tronadas
ma Relámpagos
s Oeste Vientos Este
de Baja Presión
de Alta Presión
del Huracán (vientos
s superiores a 120 KPH)

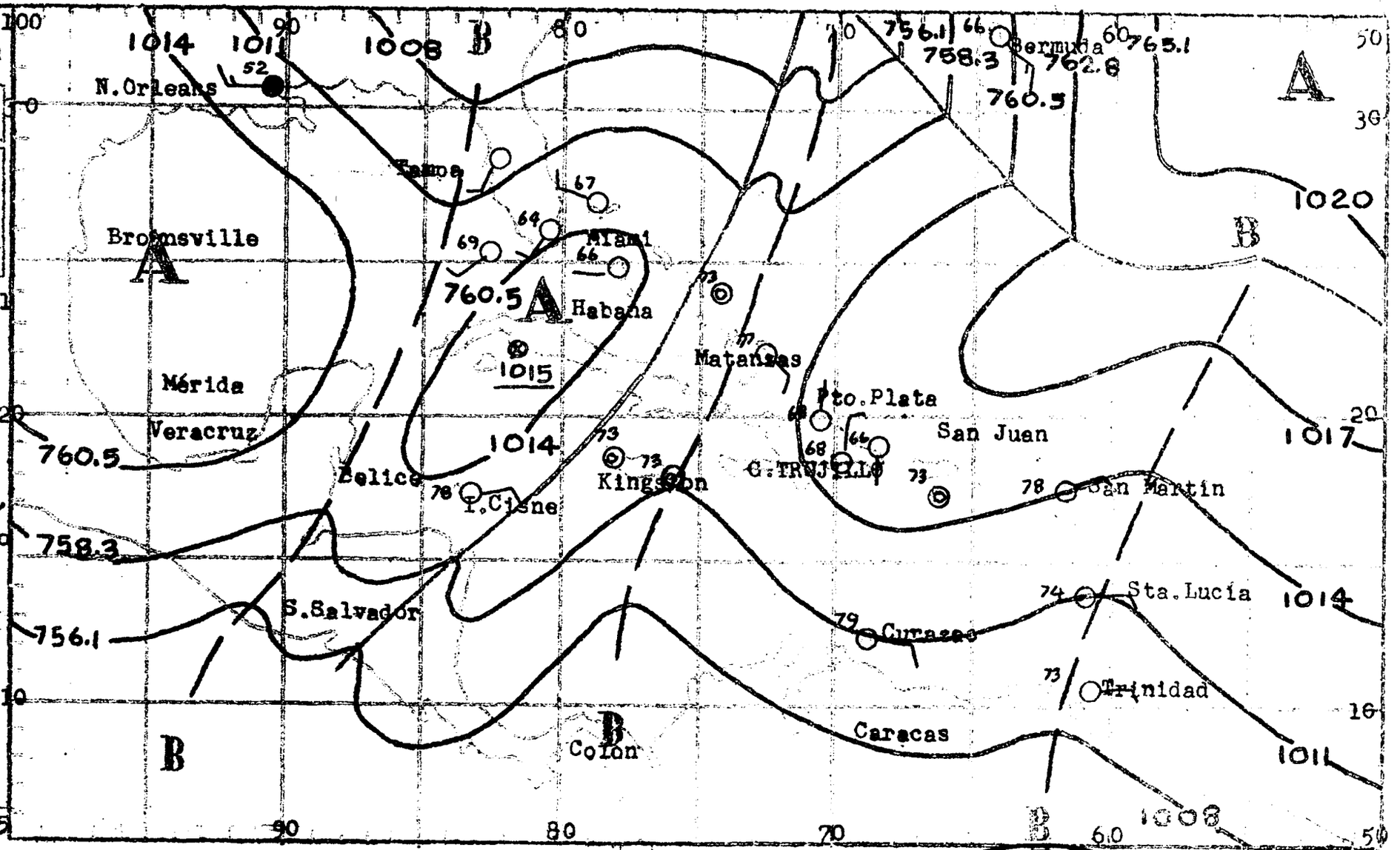

PROBABLE PARA LAS PROXIMAS 5
AS:

SUR Y CIUDAD TRUJILLO (INCLUYE DE SAONA A PENINSULA BARAHONA): SUR DE LA
LERA CENTRAL: Medio nublado con algunos débiles aguaceros hacia el inte-
Vientos suaves a moderados del Norte, girando al Este y Sudeste en la -

NOR Y NORDESTE (INCLUYE CABO ENGAÑO A MONTECRISTI): NORTE DE LA CORDILLE
RAL: Medio nublado con algunos débiles aguaceros hacia las montañas.
suaves a moderados del Este, con algunas variaciones.-

CARIBE ORIENTAL: Vientos moderados (10 a 18 nudos) del Este. Aguaceros dispersos. Mar moderada.-

LIBRARY
MAR 15 1961
WEATHER BUREAU

rqb.-

REPUBLICA DOMINICANA
RVICIO METEOROLOGIC NACIONAL
BOLETIN DIARIO

DIA 18 SALIDA DE SOL: 07.35
PUESTA DE SOL: 18.47

MAREAS PARA EL DIA 18

	PLEAMAR Hora	BAJAMAR Hora
RUJILLO	13.13-23.22	01.02-15.56
PLATA	03.09-16.41	10.01-21.47

ación de Frentes e Isobaras al 16 de E N E R O de 1960 a las OZ.-

BOLOS CONVENCIONALES:

NTES:

Estacionario
ido Ocluído
ertronical

OS ELEMENTOS:

adas Isobaras
laro Parcialmente nublado
ublado Lluvias
eblina Tronadas
alma Relámpagos
ntos Oeste Vientos Este
tro de Baja Presión
tro de Alta Presión
tro de Huracán (vientos imos suneriores a 120 KPH)

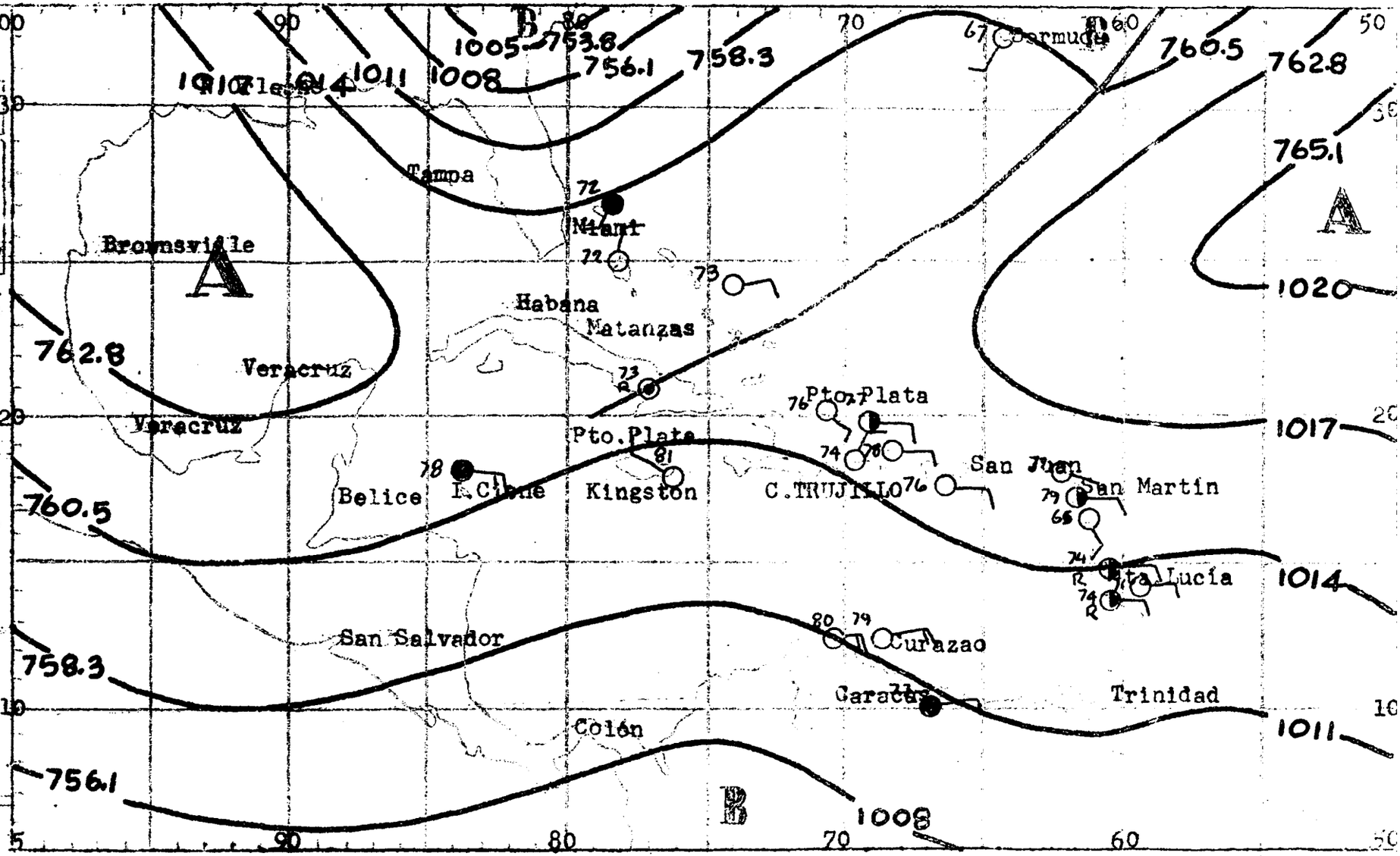

MPO PROBABLE PARA LAS PROXIMAS HORAS:

ION SUR Y CIUDAD TRUJILLO (INCLUYE DE SACNA A PENINSULA BARAHONA): SUR DE LA DILLERA CENTRAL: Nubosidad dispersa aumentando durante algunos aguaceros, ma ente hacia el interior. Vientos suaves del Norte y suaves a moderados del - ste en el día.-

ION NOR Y NORDESTE (INCLUYE CABO ENGAÑO A MONTECRISTI): NORTE DE LA CORDILLE CENTRAL: Nubosidad variable aumentando durante algunos aguaceros, mayormente e la porción Noroeste. Vientos suaves a moderados del Este, con cambios al ste en la noche.-

CARIBE ORIENTAL: Vientos moderados (10 a 18)nudos) del Este-Sudeste. Aguaceros dispersos y aisladas tro nadas.- Mar moderada.-

LIBRARY
MAR 15 1961
WEATHER BUREAU

Ubiera.-

REPUBLICA DOMINICANA
VICIO METEOROLOGICO NACIONAL
BOLETIN DIARIO

DIA 19 — SALIDA DE SOL: 07.35 — PUESTA DE SOL: 18.47

MAREAS PARA EL DIA 19

	PLEAMAR Hora	BAJAMAR Hora
JILLO	13.54-00.54	01.51-14.53
PLATA	10.57-22.59	03.56-17.19

ación de Frentes e Isobaras al 17 de E N E R O de 1960 a las Z.-

OLOS CONVENCIONALES:

TES:

Estacionario
do Ocluído
rtrópical

S ELEMENTOS:

adas Isobaras
aró Parcialmente nublado
blado Lluvias
bliña Tronadas
lma Relámpagos
tos Oeste Vientos Este
ro de Baja Presión B
ro de Alta Presión A
ro de Huracán (vientos mos superiores a 120 KPH)

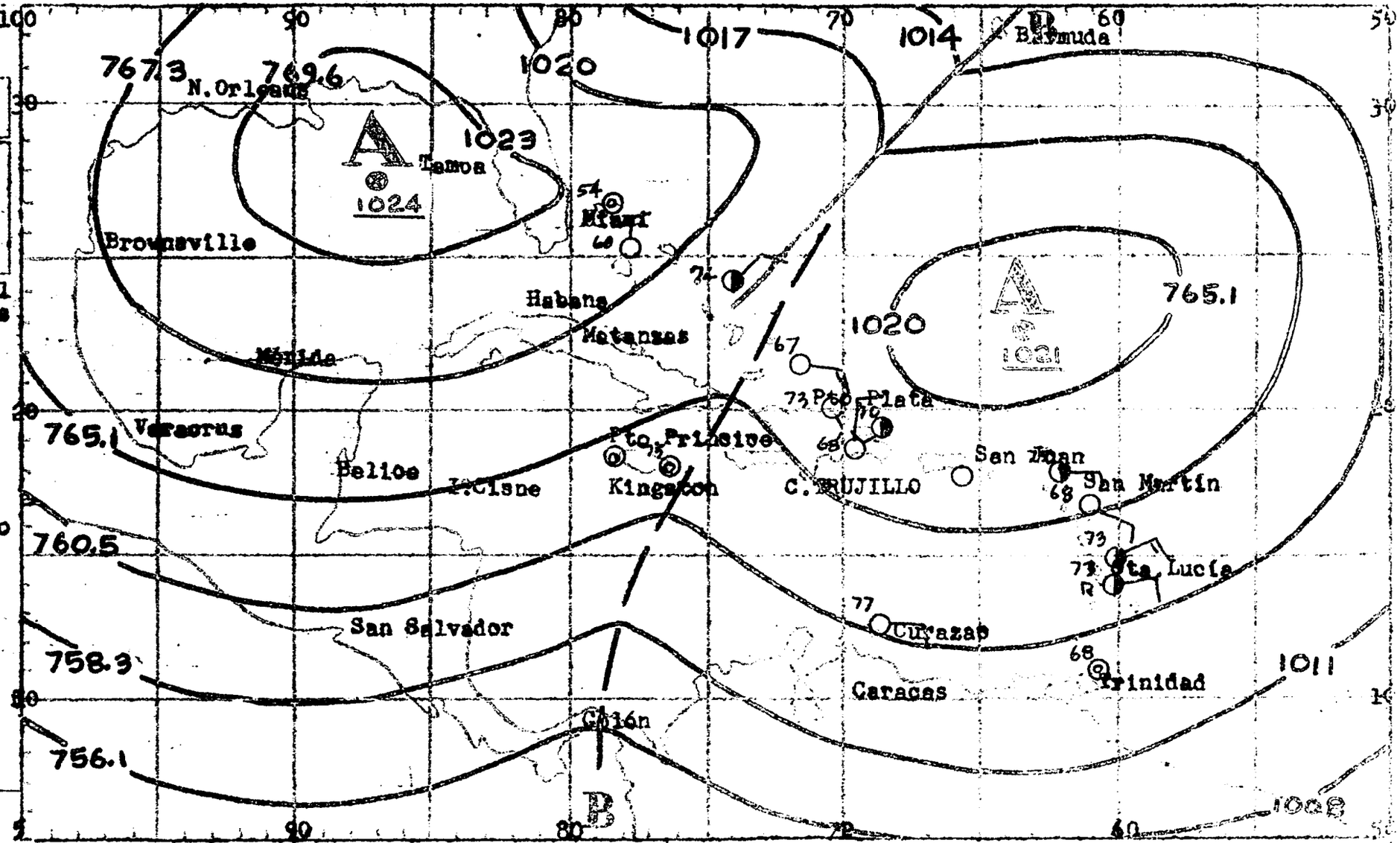

POSIBLE PARA LAS PROXIMAS ORAS:

ON SUR Y CIUDAD TRUJILLO (INCLUYE DE SAONA A PENINSULA BARAHONA): SUR DE LA ILLERA CENTRAL: Medio nublado, siendo ocasionalmente nublado durante algunos ceros, mayormente hacia la vecindad de los sistemas montañosos. Vientos sua- e moderados del Norte girando al Sudeste en la tarde.-

ON NOR Y NORDESTE (INCLUYE CABO ENGAÑO A MONTECRISTI): NORTE DE LA CORDILLE ENTRAL: Medio nublado, siendo ocasionalmente nublado hacia el interior con nos aguaceros. Vientos suaves a moderados del Este con giros al Sudeste en oche.-

CARIBE ORIENTAL: Vientos moderados (12 a 20 nudos) del Este. Aguaceros dispersos.- Mar moderada.-

Ubiera.-

REPUBLICA DOMINICANA
VICIO METEOROLOGICO NACIONAL
BOLETIN DIARIO

DIA SALIDA DE SOL: 07.35
20 PUESTA DE SOL: 18.48

MAREAS PARA EL DIA 20

	PLEAMAR Hora	BAJAMAR Hora
UJILLO	14.33	02.41-15.59
PLATA	11.44-00.05	04.54-20.07

ación de Frentes e Isobaras al
18 de E N E R O de 1961 a las
Z.-

OLOS CONVENCIONALES:
TES:
Estacionario
do Ocluído
rtropical
S ELEMENTOS:
adas Isobaras
aro Parcialmente nublado
blado Lluvias
blina Tronadas
lma Relámpagos
tos Oeste Vientos Este
ro de Baja Presión
ro de Alta Presión
ro de Huracán (vientos
mos superiores a 120 KPH)

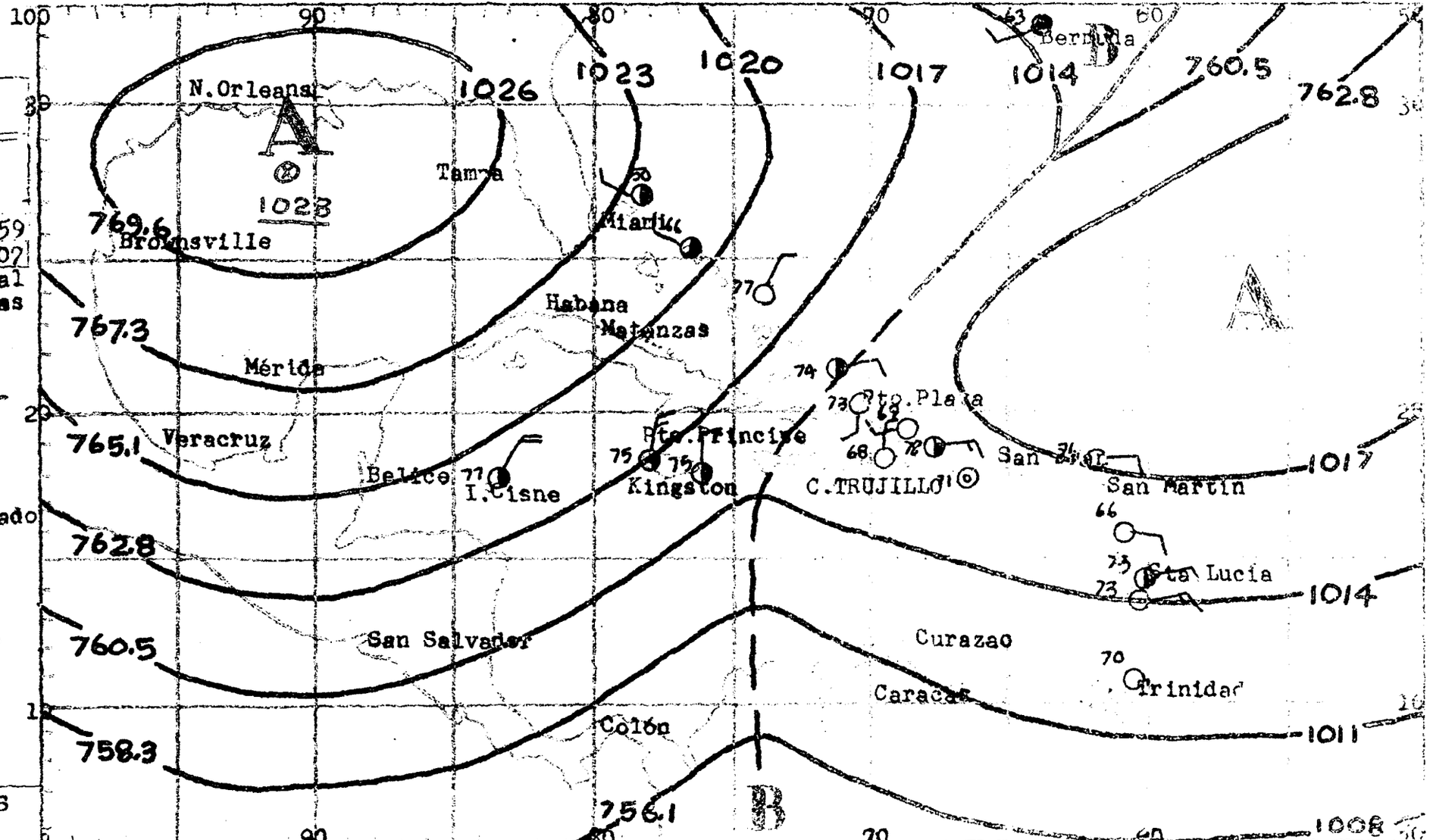

PO PROBABLE PARA LAS PROXIMAS
ORAS:

ON SUR Y CIUDAD TRUJILLO (INCLUYE DE SAONA A PENINSULA BARAHONA): SUR DE LA ILLERA CENTRAL: Medio nublado con algunos aguaceros, principalmente sobre montañas. Vientos suaves a moderados del Norte y Nordeste con giros al Este deste en la tarde.-

ON NOR Y NORDESTE (INCLUYE CABO ENGAÑO A MONTECRISTI): NORTE DE LA CORDILLE ENTRAL: Medio nublado aumentando durante algunos aguaceros. Vientos suaves derados del Nordeste tornándose ligeros y variables en la noche.-

CARIBE ORIENTAL: Vientos moderados a frescos (12 a 20 nudos) del Este. Aguaceros dispersos. Mar moderada.-

Ubiera.-

REPUBLICA DOMINICANA
VICIO METEOROLOGICO NACIONAL
BOLETIN DIARIO

DIA	SALIDA DE SOL:	07.35
21	PUESTA DE SOL:	18.48

MAREAS PARA EL DIA 21

	PLEAMAR Hora	BAJAMAR Hora
JILLO	02.00-15.10	03.32-18.13
PLATA	12.31	05.56-18.56

ación de Frentes e Isobaras al
9 de E N E R O de 1960 a las
.-

OLOS CONVENCIONALES:
TES:
Estacionario
lo Ocluido
tropical
ELEMENTOS:
das Isobaras
ro Parcialmente nublado
blado Lluvias
blina Tronadas
lma Relámpagos
tos Oeste Vientos Este
ro de Baja Presión B
ro de Alta Presión A
ro de Huracán (vientos
nos superiores a 120 KPH)

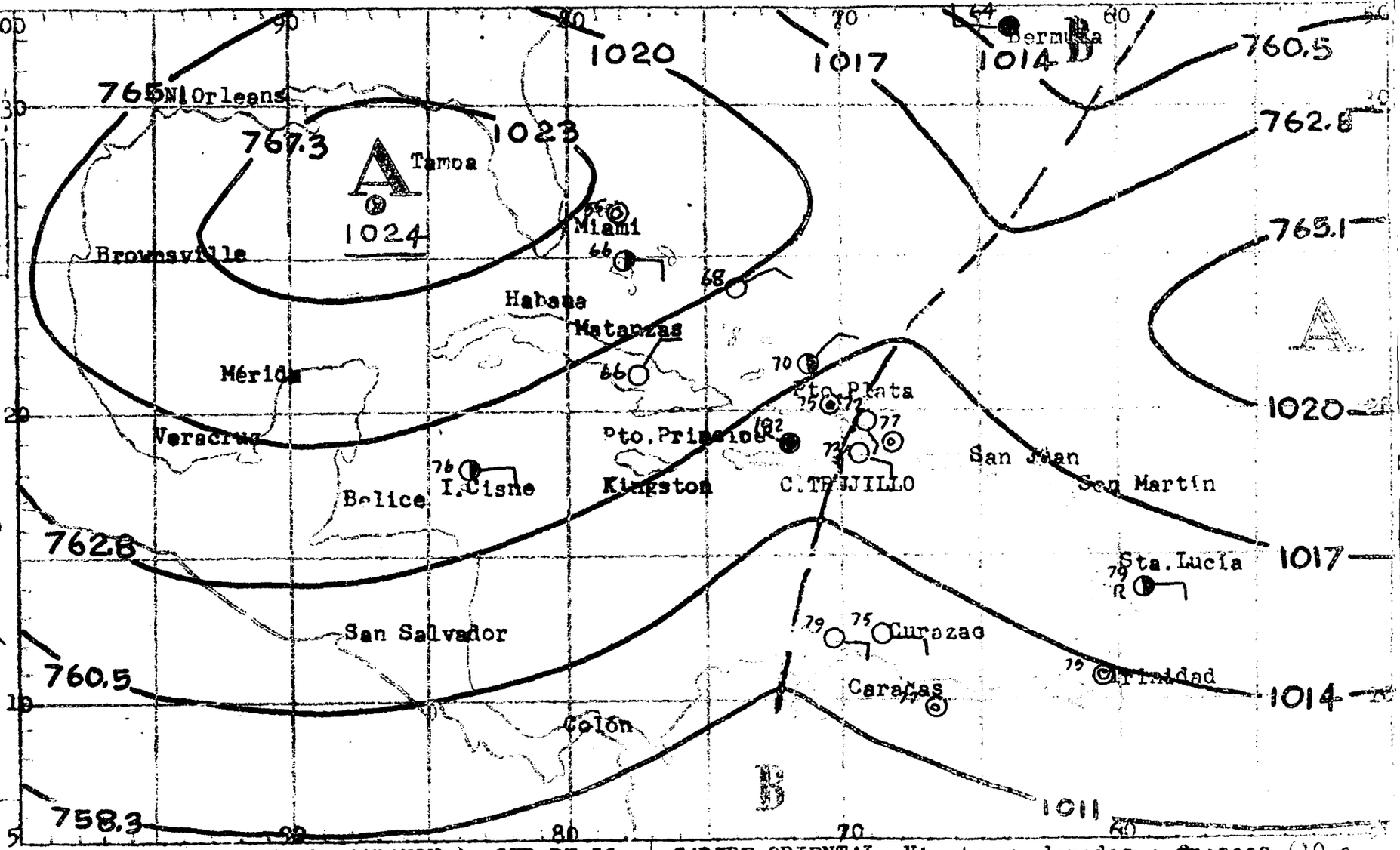

PO PROBABLE PARA LAS PROXIMAS
ORAS:

ON SUR Y CIUDAD TRUJILLO (INCLUYE DE SAONA A PENINSULA BARAHONA): SUR DE LA ILLERA CENTRAL: Nubosidad variable aumentando durante algunos aguaceros, más entes en la tarde. Vientos suaves a moderados del Este tornándose suaves - Norte en la noche.-

ON NOR Y NORDESTE (INCLUYE CABO ENGAÑO A MONTECRISTI): NORTE DE LA CORDILLE ENTRAL: Cielo generalmente nublado con aguaceros dispersos y tronadas aisla especialmente en la tarde. Vientos suaves a moderados del Noreste tornando aves y variables en la noche.-

CARIBE ORIENTAL: Vientos moderados a frescos (10 a 20 nudos) del Este. Aguaceros dispersos.- Mar mode rada.-

Ubiera.-

REPUBLICA DOMINICANA
RVICIO METEOROLOGICO NACIONAL
BOLETIN DIARIO

DIA 22 SALIDA DE SOL: 07.35
PUESTA DE SOL: 18.49

MAREAS PARA EL DIA 22

	PLEAMAR Hora	BAJAMAR Hora
UJILLO	03.38-13.46	04.30-18.25
PLATA	01.13-13.18	07.01-19.45

ación de Frentes e Isobaras al
20 de E N E R O de 1960 a las
Z.-

OLOS CONVENCIONALES:

TES:

Estacionario
do Ocluído
rtropical

S ELEMENTOS:

adas Isobaras
aro Parcialmente nublado
blado Lluvias
blina Tronadas
lma Relámpagos
tos Oeste Vientos Este
ro de Baja Presión B
ro de Alta Presión A
ro de Huracán (vientos
nos superiores a 120 KPH)

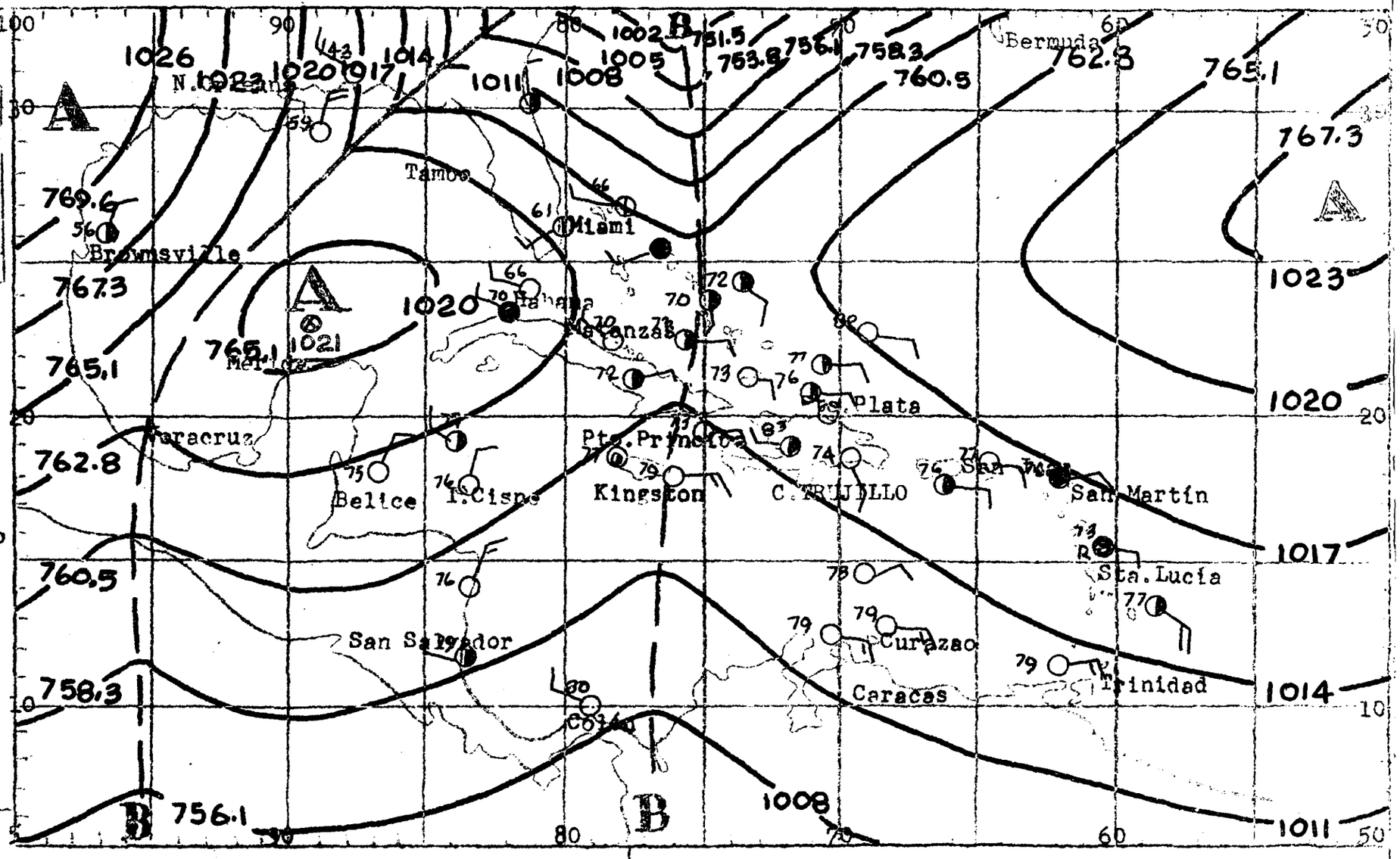

PO PROBABLE PARA LAS PROXIMAS
ORAS:

ON SUR Y CIUDAD TRUJILLO (INCLUYE DE SAONA A PENINSULA BARAHONA): SUR DE LA ILLERA CENTRAL: Nubosidad variable, siendo máxima en la tarde, con algunos ceros, mayormente sobre el interior. Vientos suaves a moderados del Norte - do al Sudeste en el día.-

ON NOR Y NORDESTE (INCLUYE CABO ENGAÑO A MONTECRISTI): NORTE DE LA CORDILLE ENTRAL: Medio nublado, siendo nublado en ocasiones con algunos aguaceros, - recuentes sobre las montañas. Vientos suaves a moderados del Este.

CARIBE ORIENTAL: Vientos moderados (10 a 18 nudos) del Este. Aguaceros dispersos.- Mar moderada.-

Ubiera.

REPUBLICA DOMINICANA
ERVICIO METEOROLOGICO NACIONAL

BOLETIN DIARIO

DIA 23 SALIDA DE SOL: 07.35
PUESTA DE SOL: 18.50

MAREAS PARA EL DIA 23

	PLEAMAR Hora	BAJAMAR Hora
RUJILLO	05.28-16.22	06.00-19.57
. PLATA	02.23-14.07	08.11-20.36

ación de Frentes e Isobaras al 21 de ENERO de 1961 a las Z:

OLOS CONVENCIONALES:

TES:

Estacionario
do Ocluído
rtropical

S ELEMENTOS:

adas Isobaras
laro Parcialmente nublado
ublado Lluvias
eblina Tronadas
alma Relámpagos
tos Oeste Vientos Este
ro de Baja Presión
ro de Alta Presión
ro del Huracán (vientos mos superiores a 120 KPH)

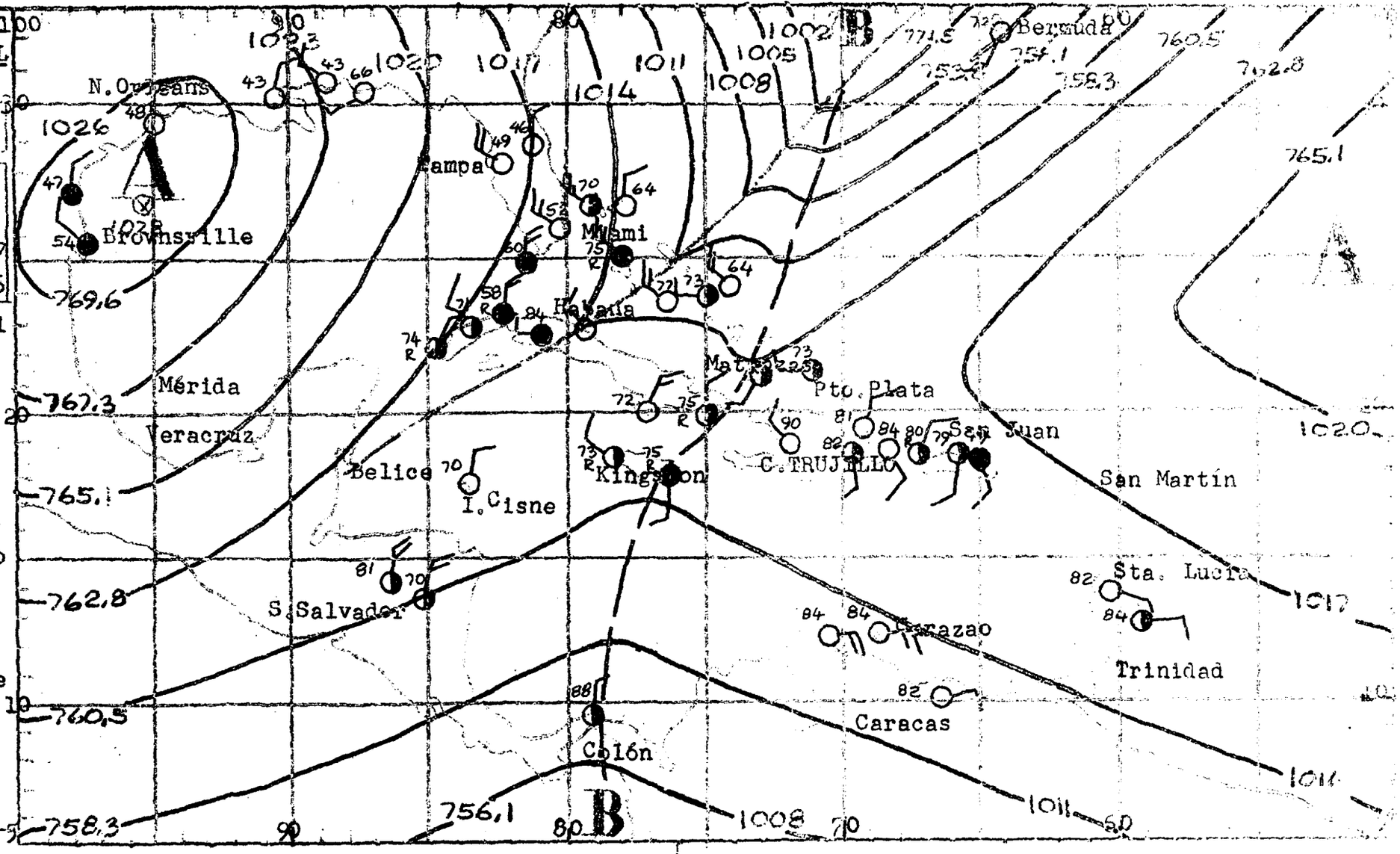

PO RROBABLE PARA LAS PROXIMAS ORAS:

ION SUR Y CIUDAD TRUJILLO (INCLUYE DE SAONA A PENINSULA BARAHONA): SUR DE LA DILLERA CENTRAL: Parcialmente nublado siendo nublado hacia el interior y du te algunos aguaceros mayormente sobre las montañas. Vientos suaves del Nor- girando al Sudeste, suaves a moderados en el día.-

ION NOR Y NORDESTE (INCLUYE CABO ENGAÑO A MONTECRISTI): NORTE DE LA CORDILLE CENTRAL: Medio nublado siendo nublado durante algunos aguaceros y aisladas nadas. Vientos suaves a moderados del Este, con cambios al Nordeste en el día.

CARIBE ORIENTAL: Vientos moderados a frescos (10 a 20 nudos) del Este, excepto frescos a fuertes (15 a 30 nudos) en el extremo Noroeste de la por ción. Aguaceros dispersos más numerosos sobre el extremo Noroeste de la porción; tronadas ocasio nales. Mar moderada.-

rqb

REPUBLICA DOMINICANA
RVICIO METEOROLOGICO NACIONAL
BOLETIN DIARIO

DIA 24 SALIDA DE SOL: 07.34
PUESTA DE SOL: 18.50

MAREAS PARA EL DIA 24

	PLEAMAR Hora	BAJAMAR Hora
UJILLO	07.16-16.59	08.15-20.18
PLATA	03.35-14.57	09.26-21.28

ación de Frentes e Isobaras al 22 de E N E R O de 1961 a las Z.-

OLOS CONVENCIONALES:

TES:

Estacionario
do Ocluído
rtropical

S ELEMENTOS:

adas Isobaras
aro Paricialmente nublado
blado Lluvias
blina Tronadas
lma Relámpagos
ntos Oeste Vientos Este

tro de Baja Presión B
tro de Alta Presión A
tro de Huracán (vientos mos superiores a 120 KPH)

MPO PROBABLE PARA LAS PROXIMAS HORAS:

ON SUR Y CIUDAD TRUJILLO (INCLUYE DE SAONA A PENINSULA BARAHONA): SUR DE LA DILLERA CENTRAL: Medio nublado con algunos aguaceros, mayormente hacia el in ior. Vientos suaves del Norte, girando al Este y Sudeste en el día.-

ON NOR Y NORDESTE (INCLUYE CABO ENGAÑO A MONTECRISTI): NORTE DE LA CORDILLE CENTRAL: Medio nublado siendo nublado hacia el interior con algunos aguaceros luvias, Vientos suaves a moderados del Este con algunas variaciones.-

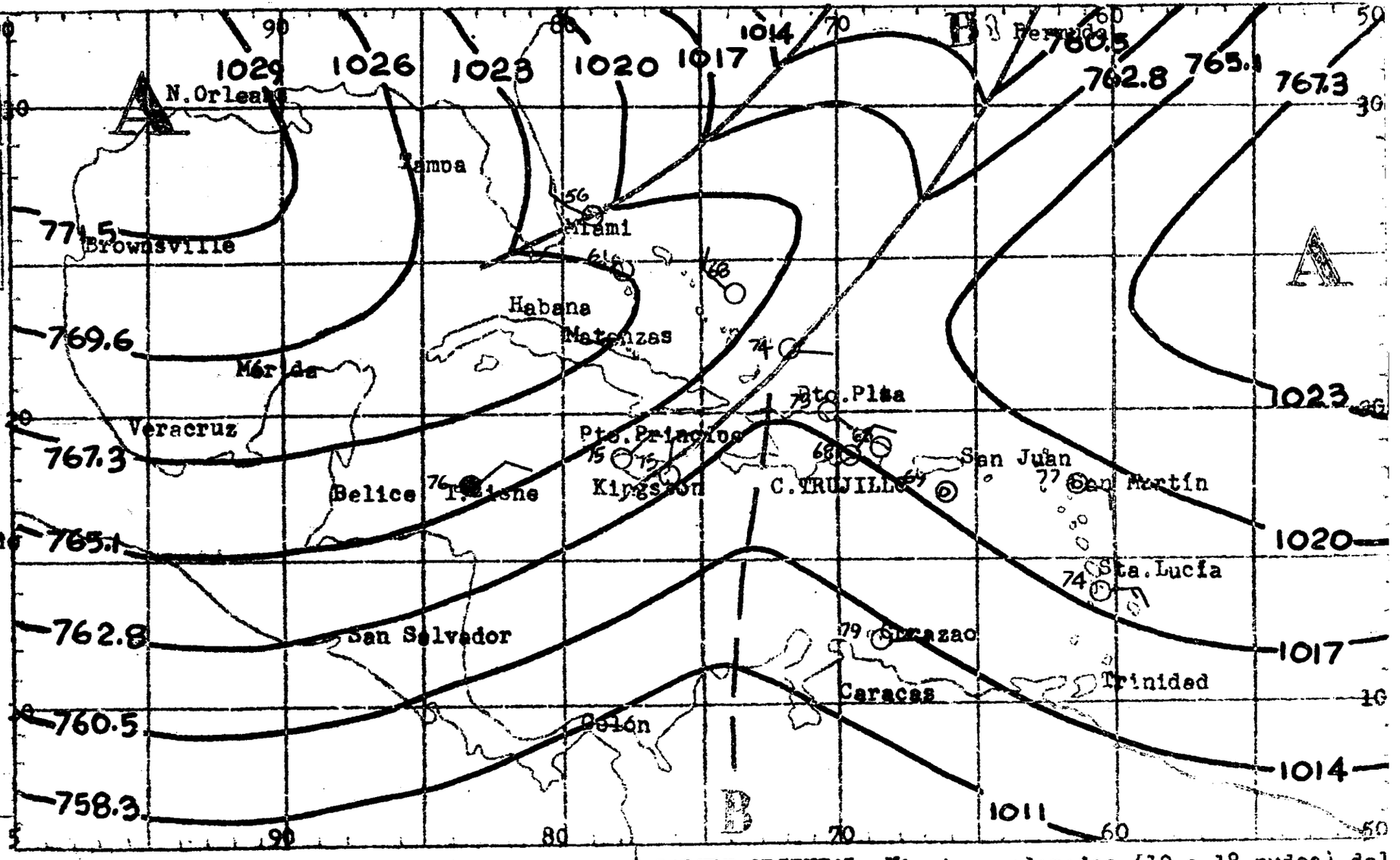

CARIBE ORIENTAL: Vientos moderados (10 a 18 nudos) del Este, excepto moderados a frescos (15 a 22 nudos) del Norte en la porción Noroeste del área. Aguaceros dispersos y aisladas tronadas, más numerosos sobre la porción Noroeste del área.- Mar moderada.-

Ubiera.-

REPUBLICA DOMINICANA
RVICIO METEOROLOGICO NACIONAL
BOLETIN DIARIO

DIA 25 SALIDA DE SOL: 07.34
PUESTA DE SOL: 18.51

MAREAS PARA EL DIA 25

	PLEAMAR Hora	BAJAMAR Hora
RUJILLO	08.38-17.39	09.49-21.03
. PLATA	04.42-15.59	10.42-21.19

uación de Frentes e Isobaras al 23 de E N E R O de 1960 a las OZ.-

BOLOS CONVENCIONALES:
NTES:
o ——— Estacionario ———
ldo ——— Ocluído ———
ertropical
OS ELEMENTOS:
uadas — — Isobaras
laro ◑ Parcialmente nublado
eblina Ⓡ Lluvias
ublado Ⓣ Tronadas
alma ↘ Relámpagos
ntos Oeste Vientos Este
tro de Baja Presión B ⊗
tro de Alta Presión A ⊗
tro de Huracán (vientos imos superiores a 120 KPH)

MPO PROBABLE PARA LAS PROXIMAS HORAS:

ION SUR Y CIUDAD TRUJILLO (INCLUYE DE SAONA A PENINSULA BARAHONA): SUR DE LA DILLERA CENTRAL: Nubosidad dispersa tornándose medio nublado en la tarde con lados aguaceros sobre el interior. Vientos suaves a moderados del Norte, gi- lo al Este y Sudeste en el día.-

ION NOR Y NORDESTE (INCLUYE CABO ENGAÑO A MONTECRISTI): NORTE DE LA CORDILLE ENTRAL: Medio nublado con algunos aguaceros, mayormente en la tarde. Vientos ves a moderados del Este con giros al Nordeste en el día.-

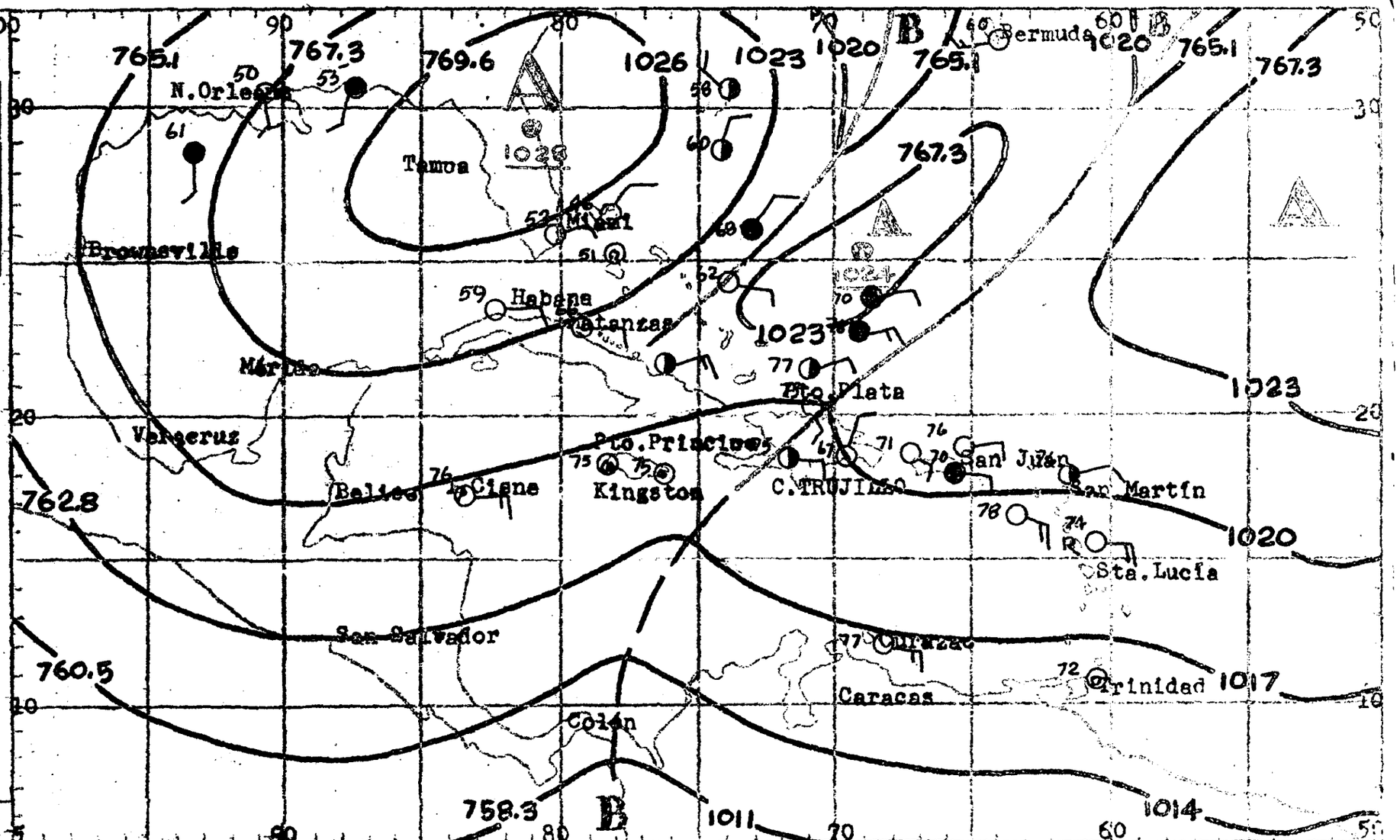

CARIBE ORIENTAL: Vientos moderados (12 a 18 nudos) del Este, excepto del Norte en el extremo Noroeste de la porción. Aguaceros dispersos y aisladas tronadas, más numerosos sobre la porción Noroeste.- Mar moderada.-

Ubiera.-

REPUBLICA DOMINICANA
RVICIO METEOROLOGICO NACIONAL
BOLETIN DIARIO

DIA 26 — SALIDA DE SOL: 07.34
PUESTA DE SOL: 18.51

MAREAS PARA EL DIA 26

	PLEAMAR Hora	BAJAMAR Hora
UJILLO	09.31-18.20	10.49-21.42
PLATA	05.42-16.44	11.55-23.09

ación de Frentes e Isobaras al 24 de E N E R O de 1961 a las Z.-

OLOS CONVENCIONALES:

TES:

Estacionario
do — Ocluído
rtrocical

S ELEMENTOS:

adas — Isobaras
aro — Parcialmente nublado
blado — Lluvias
blina — Tronadas
lma — Relámpagos
tos Oeste — Vientos Este
ro de Baja Presión B
ro de Alta Presión A
ro de Huracán (vientos mos superiores a 120 KPH)

PO PROBABLE PARA LAS PROXIMAS ORAS:

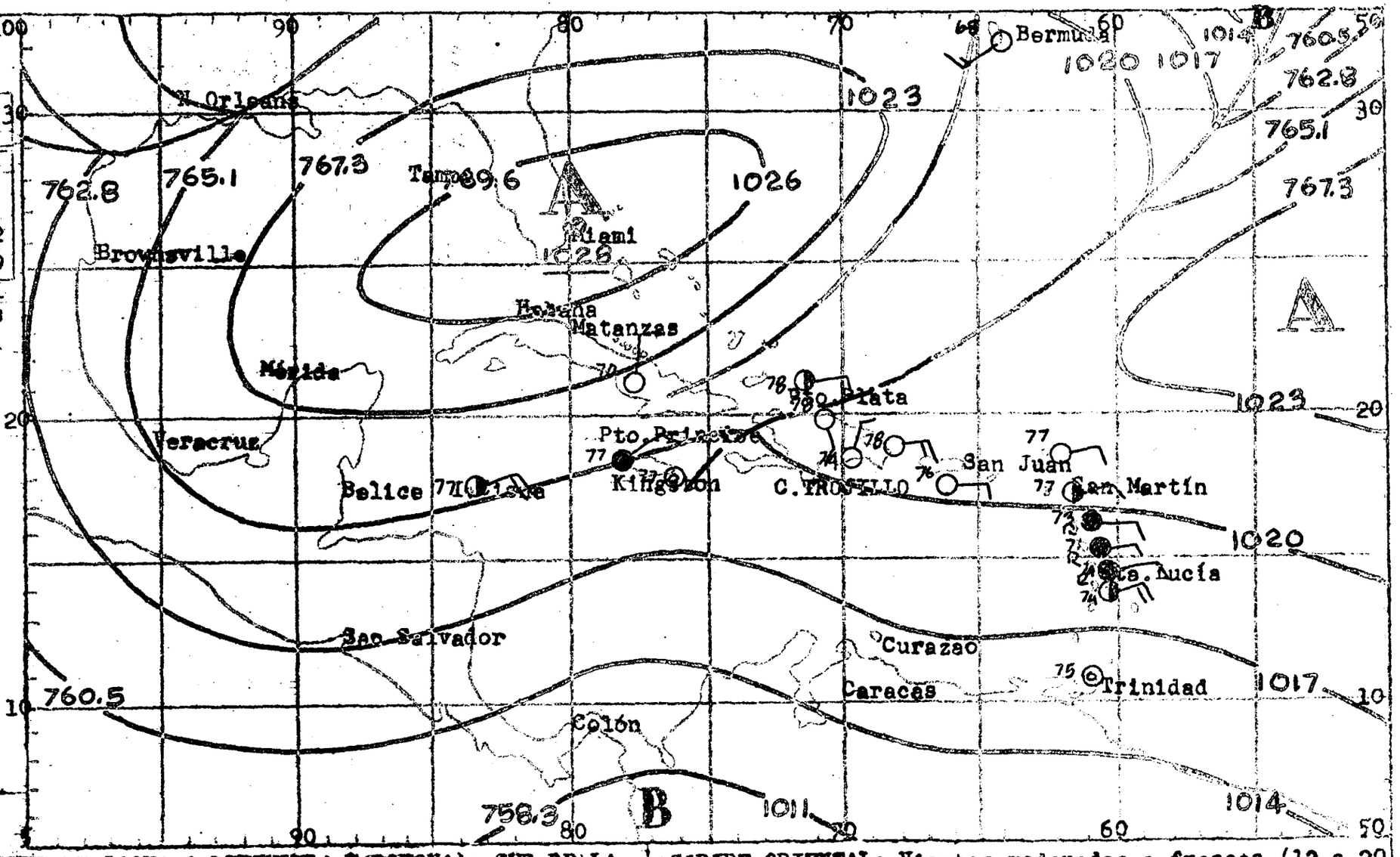

ON SUR Y CIUDAD TRUJILLO (INCLUYE DE SAONA A PENINSULA BARAHONA): SUR DE LA ILLERA CENTRAL: Parcialmente nublado con algunos débiles aguaceros hacia el rior. Vientos suaves del Norte girando al Sudeste suaves a moderados en el

ON NOR Y NORDESTE (INCLUYE CABO ENGAÑO A MONTECRISTI): NORTE DE LA CORDILLE ENTRAL: Medio nublado aumentando hacia las montañas con algunos débiles agua s. Vientos suaves a moderados del Este-Nordeste, girando al Sudeste en la no ráfagas ocasionales.-

CARIBE ORIENTAL: Vientos moderados a frescos (12 a 20 nudos) del Este. Aguaceros dispersos.- Mar moderada.-

Ubiera.

REPUBLICA DOMINICANA
ERVICIO METEOROLOGICO NACIONAL
BOLETIN DIARIO

DIA 27 SALIDA DE SOL: 07.34
PUESTA DE SOL: 18.52

MAREAS PARA EL DIA 27

	PLEAMAR Hora	BAJAMAR Hora
RUJILLO	10.08-19.03	11.27-22.18
PLATA	06.37-17.37	12.58-23.55

uación de Frentes e Isobaras al 25 de E N E R O de 1961 a las 07.-

BOLOS CONVENCIONALES:
NTES:
o ——— Estacionario ———
ido ——— Ocluído ———
ertropical
OS ELEMENTOS:
uadas — — Isobaras
laro ◑ Parcialmente nublado
ublado Ⓡ Lluvias
eblina Ⓣ Tronadas
alma ⚡ Relámpagos
ntos Oeste Vientos Este
tro de Baja Presión B ⊗
tro de Alta Presión A ⊗
tro de Huracán (vientos imos superiores a 120 KPH)

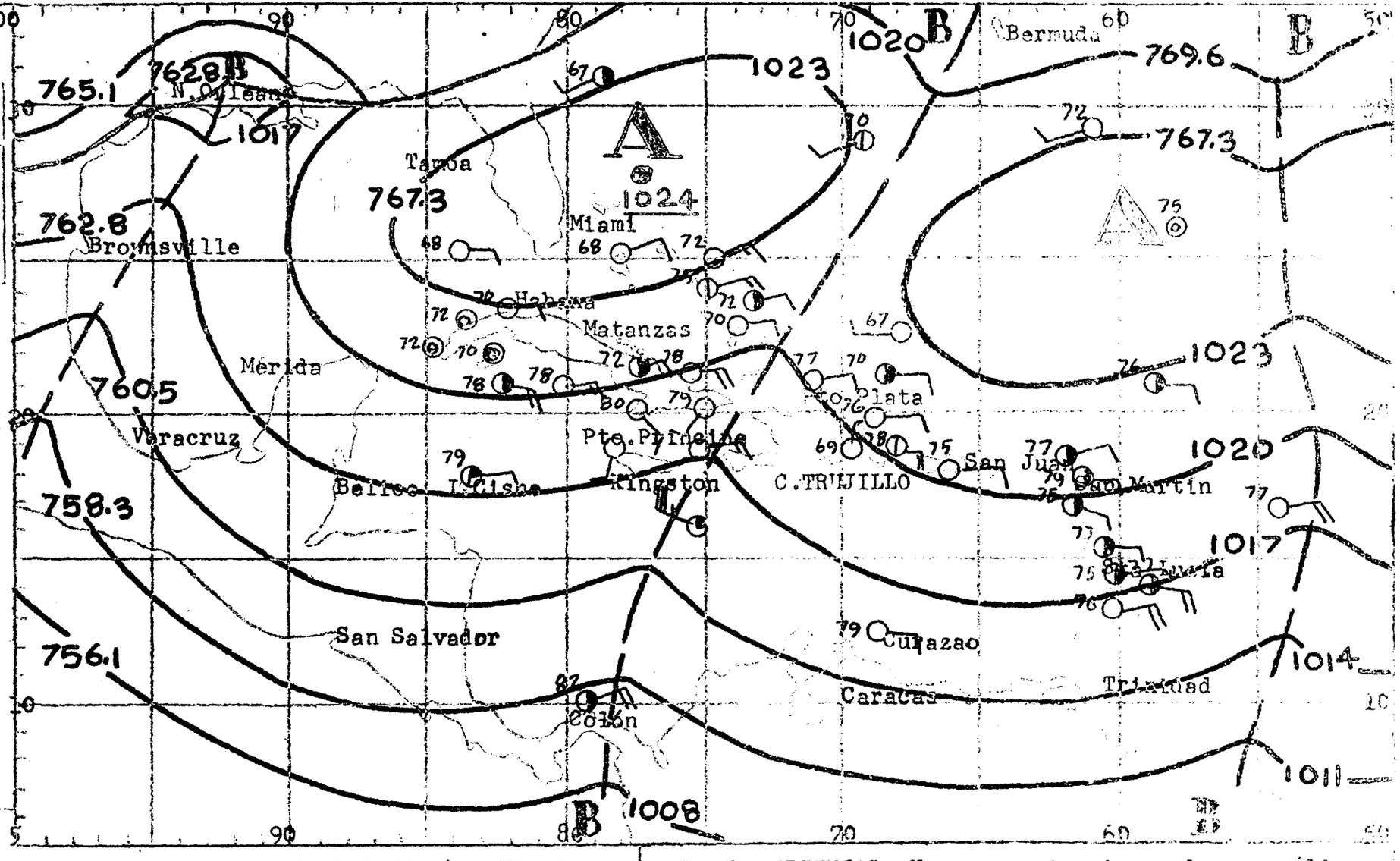

PO PROBABLE PARA LAS PROXIMAS HORAS:

ION SUR Y CIUDAD TRUJILLO (INCLUYE DE SAONA A PENINSULA BARAHONA): SUR DE LA DILLERA CENTRAL: Nubosidad aislada, aumentando en la tarde con algunos débi- aguaceros, principalmente hacia el interior. Vientos suaves a moderados del te girando al Sudeste en el día.-

ON NOR Y NORDESTE (INCLUYE CABO ENGAÑO A MONTECRISTI): NORTE DE LA CORDILLE NTRAL: Medio nublado con aguaceros dispersos, mayormente sobre los siste- ntañosos. Vientos suaves a moderados del Este y Nordeste con algunas va- nes.-

CARIBE ORIENTAL: Vientos moderados a frescos (12 a 20 nudos) del Este. Aguaceros dispersos y aisladas tronadas.- Mar moderada.-

Ubiera.

REPUBLICA DOMINICANA
ERVICIO METEOROLOGICO NACIONAL
BOLETIN DIARIO

DIA 28 SALIDA DE SOL: 07.34
PUESTA DE SOL: 18.52

MAREAS PARA EL DIA 28

	PLEAMAR Hora	BAJAMAR Hora
RUJILLO	10.38-19.34	11.50-22.50
PLATA	07.25-18.27	13.49-00.38

uación de Frentes e Isobaras al 26 de E N E R O de 1961 a las OZ.-

BOLOS CONVENCIONALES:
ntes
c ——— Estacionario ———
ido ——— Ocluído ———
ertropical
OS ELEMENTOS:
uadas ——— Isobaras
laro — Parcialmente nublado
ublado — Lluvias
eblina — Tronadas
alma — Relámpagos
ntos Oeste — Vientos Este
tro de Baja Presión B
tro de Alta Presión A
tro de Huracán (vientos mos superiores a 120 KPH)

PO PROBABLE PARA LAS PROXIMAS HORAS:

JON SUR Y CIUDAD TRUJILLO (INCLUYE DE SAONA A PENINSULA BARAHONA): SUR DE LA DILLERA CENTRAL: Nubosidad dispersa, aumentando durante aislados y débiles - aceros. Vientos suaves a moderados del Este y Sudeste girando al Norte en la he.-

JON NOR Y NORDESTE (INCLUYE CABO ENGAÑO A MONTECRISTI): NORTE DE LA CORDILLE CENTRAL: Medio nublado siendo ocasionalmente nublado durante algunos aguace- mayormente hacia las montañas. Vientos moderados del Este-Nordeste con al- os cambios en la noche.-

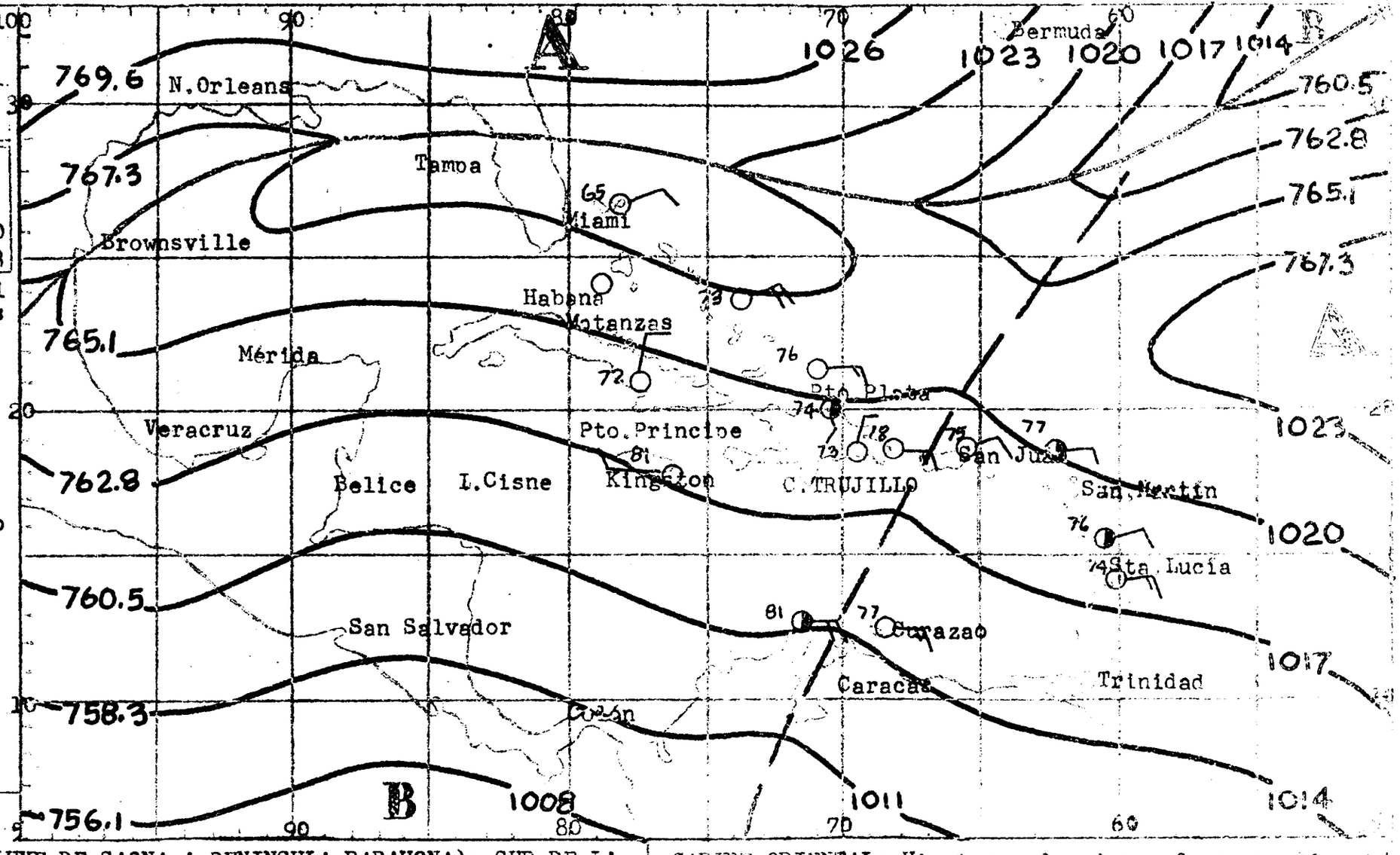

CARIBE ORIENTAL: Vientos moderados a frescos (12 a 20 nudos) del Este. Aguaceros dispersos y aisladas tronadas. Mar moderada a rugosa.-

Ubiera.-

REPUBLICA DOMINICANA
ERVICIO METEOROLOGICO NACIONAL

BOLETIN DIARIO

DIA	SALIDA DE SOL: 07.34
29	PUESTA DE SOL: 18.53

MAREAS PARA EL DIA 29

	PLEAMAR Hora	BAJAMAR Hora
RUJILLO	11.05-20.26	12.03-23.22
. PLATA	08.05-19.13	14.32

ıación de Frentes e Isobaras al
22 de ENERO de 1961 a las
OZ:

ROLOS CONVENCIONALES:

NTES:

Estacionario
ldo Ocluído
ertropical

OS ELEMENTOS:

ıadas Isobaras

Claro Parcialmente nublado
Nublado Lluvias
Neblina Tronadas
Calma Relámpagos
ıtos Oeste Vientos Este
tro de Baja Presión
tro de Alta Presión
tro del Huracán (vientos
ınos superiores a 120KPH)

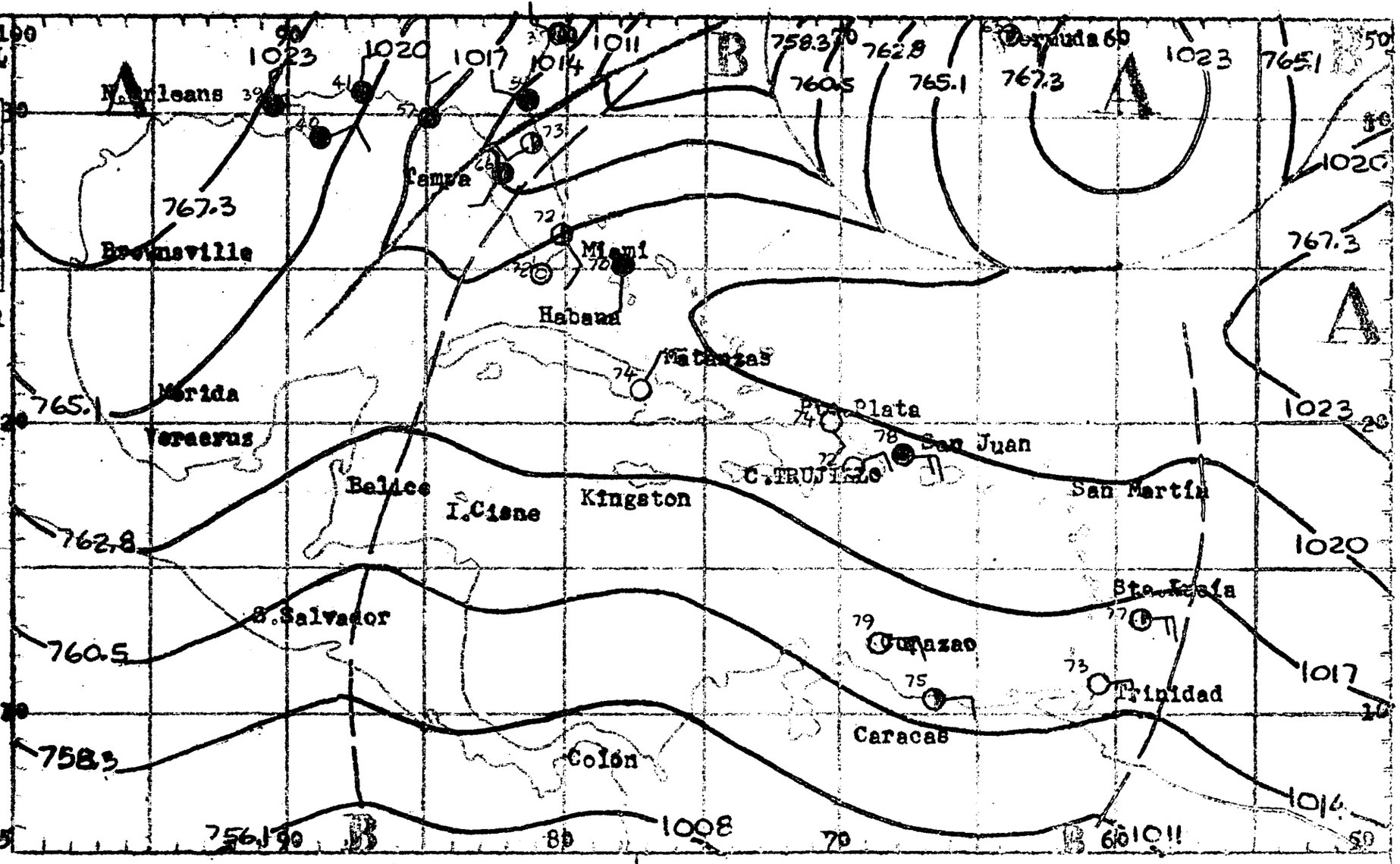

PO PROBABLE PARA LAS PROXIMAS
ORAS:

ION SUR Y CIUDAD TRUJILLO (INCLUYE DE SAONA A PENINSULA BARAHONA): SUR DE LA DILLERA CENTRAL: Cielo medio nublado con algunos aguaceros mayormente hacia interior. Vientos suaves a moderados del Norte siendo del Este-sudeste en la de.-

ION NOR Y NORDESTE (INCLUYE CABO ENGAÑO A MONTECRISTI): NORTE DE LA CORDILLE ENTRAL: Cielo ocasionalmente nublado con algunos aguaceros y tronadas disten Vientos suaves a moderados del Noreste siendo del Este-sudeste en la tarde.

CARIBE ORIENTAL: Vientos moderados a frescos (12 a 22 nudos) del Este, con ráfagas ocasionales de hasta 32 nudos en la porción Norte del área. Aguaceros dispersos. Mar moderada a rugosa.-
Las pequeñas embarcaciones a lo largo de las costas Norte y Este de la República, deben permanecer en puerto y tomar precauciones al navegar mar afuera en en las costas Sur.-

rqb.-

REPUBLICA DOMINICANA
ERVICIO METEOROLOGICO NACIONAL
BOLETIN DIARIO

DIA 30 SALIDA DE SOL: 06.33
PUESTA DE SOL: 17.54

MAREAS PARA EL DIA 30

	PLEAMAR Hora	BAJAMAR Hora
RUJILLO	10.33-20.07	11.17-22.51
. PLATA	07.43-18.56	00.20-14.09

uación de Frentes e Isobaras al 28 de ENERO de 1961 a las
OZ:
BOLOS CONVENCIONALES:
NTES:
Estacionario
ido Ocluído
ertropical
OS ELEMENTOS:
uadas Isobaras
Claro Parcialmente nublado
Nublado Lluvias
Neblina Tronadas
Calma Relámpagos
ntos Oeste Vientos Este
tro de Baja Presión
tro de Alta Presión
tro del Huracán (vientos
imos superiores a 120 KPH)

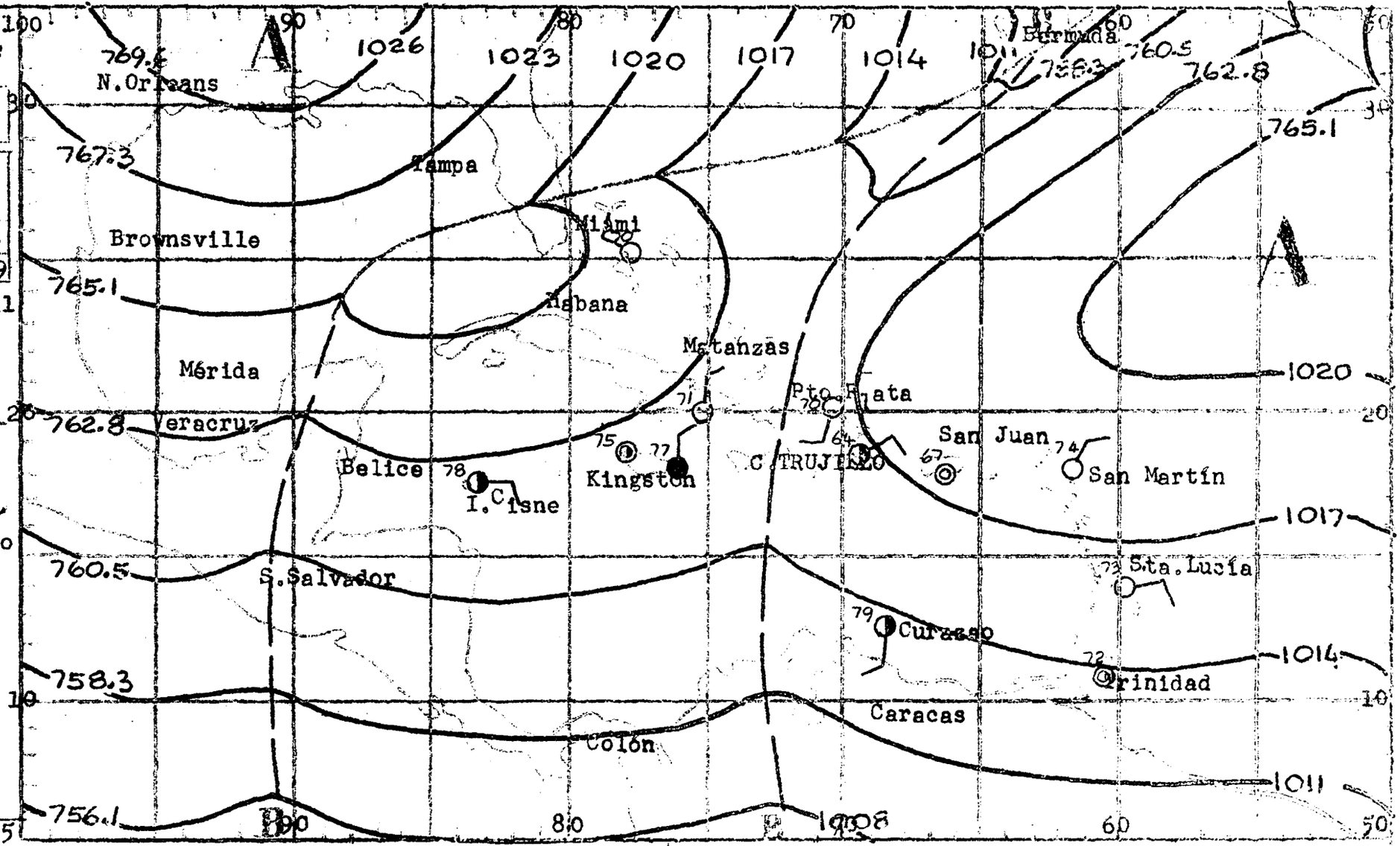

MPO PROBABLE PARA LAS PROXIMAS
HORAS:
ION SUR Y CIUDAD TRUJILLO (INCLUYE DE SAONA A PENINSULA BARAHONA):SUR DE LA
DILLERA CENTRAL:Nubosidad dispersa con algunas formaciones nubosas hacia el
erior, en la tarde con aislados aguaceros. Vientos suaves del Norte y Nordes
girando al Este y Sudeste, suaves a moderados en la tarde.-
ION NOR Y NORDESTE (INCLUYE CABO ENGAÑO A MONTECRISTI):NORTE DE LA CORDILLE-
CENTRAL:Despejado en la mañana, tornándose medio nublado en la tarde con ---
aceros dispersos sobre los sistemas montañosos. Vientos suaves y variables,
biando al Este, suaves a moderados en el día.-

CARIBE ORIENTAL: Vientos moderados a frescos (12 a 20 nudos) del Este. Aguaceros dispersos. Mar moderada.-

rqb.-

REPUBLICA DOMINICANA
RVICIO METEOROLOGICO NACIONAL
BOLETIN DIARIO

DIA 31 SALIDA DE SOL: 06.33
PUESTA DE SOL: 17.54

MAREAS PARA EL DIA 31

	PLEAMAR Hora	BAJAMAR Hora
UJILLO	11.02-20.19	11.34-2322
PLATA	08.16-19.34	00.59-1441

ación de Frentes e Isobaras al
29 de ENERO de 1961 a las
Z:
OLOS CONVENCIONALES:
TES:
Estacionario
do Ocluído
rtropical
S ELEMENTOS:
adas Isobaras
laro Parcialmente nublado
ublado Lluvias
eblina Tronadas
alma Relámpagos
tos Oeste Vientos Este
ro de Baja Presión
ro de Alta Presión
ro del Huracán (vientos
mos superiores a 120 KPH)

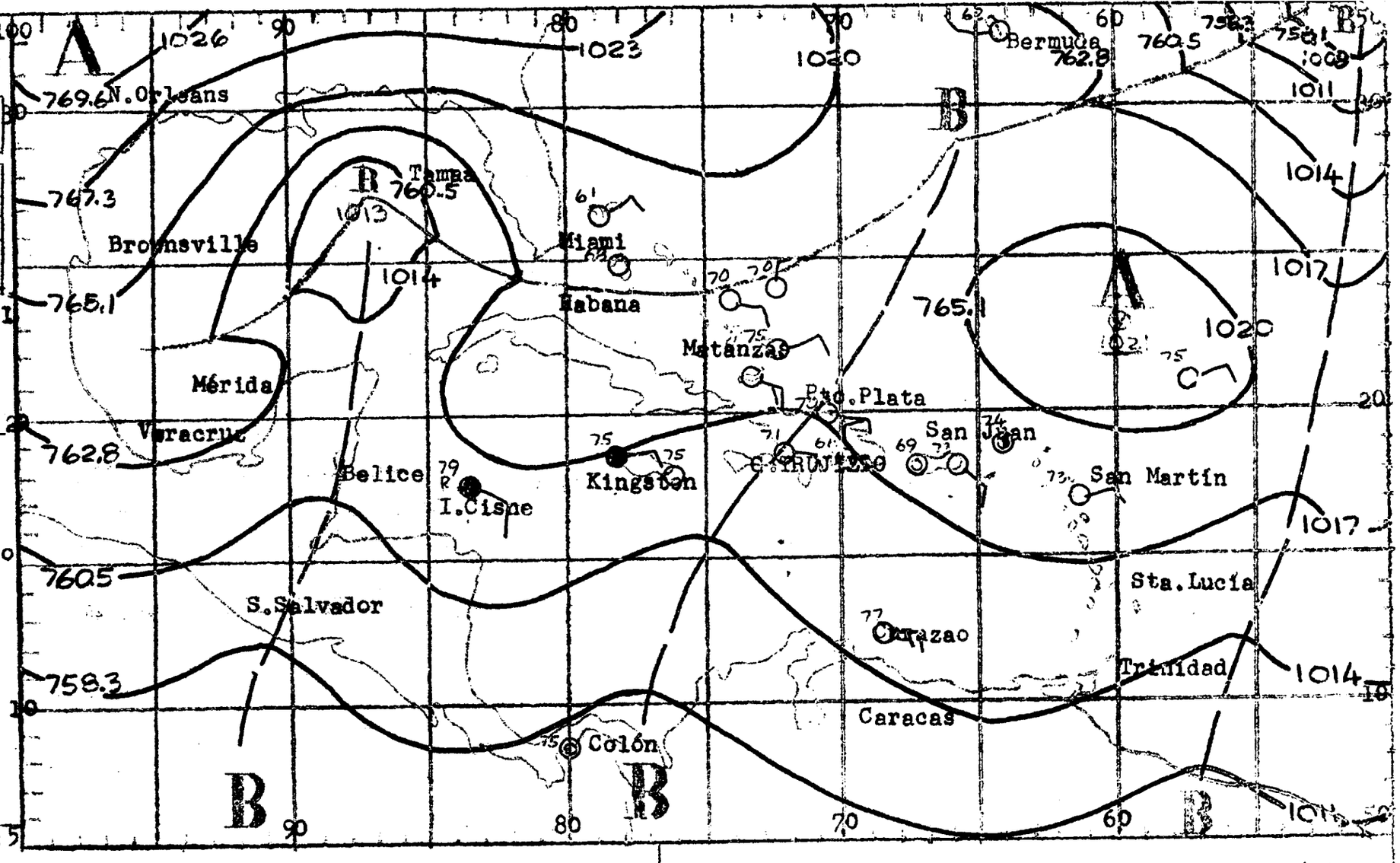

IPO PROBABLE PARA LAS PROXIMAS
IORAS:

ION SUR Y CIUDAD TRUJILLO (INCLUYE DE SAONA A PENINSULA BARAHONA): SUR DE LA
ILLERA CENTRAL: Parcialmente nublado con algunos débiles aguaceros hacia el
rior. Vientos suaves del Norte, girando al Este y Sudeste, suaves a modera
en el día.-

ION NOR Y NORDESTE (INCLUYE CABO ENGAÑO A MONTECRISTI): NORTE DE LA CORDILLE
ENTRAL: Medio nublado con algunos débiles aguaceros principalmente hacia -
montañas. Vientos suaves y variables, girando al Este y Nordeste, suaves a
rados en el día.-

CARIBE ORIENTAL: Vientos moderados a frescos (10 a 20 nudos) del Este. Aguaceros dispersos. Mar moderada.-

rqb.-

REPUBLICA DOMINICANA
RVICIO METEOROLOGICO NACIONAL
BOLETIN DIARIO

DIA 1	SALIDA DE SOL: 06.33 PUESTA DE SOL: 17.55

MAREAS PARA EL DIA 1 (Feb.)

	PLEAMAR Hora	BAJAMAR Hora
UJILLO	11.32-21.31	11.57-23.55
PLATA	08.47-20.13	01.34-15.11

ación de Frentes e Isobaras al
30 de E N E R O de 1961 a las
Z.-

OLOS CONVENCIONALES:

TES:

Estacionario
do Ocluído
rtropical

S ELEMENTOS:

adas Isobaras
aro Parcialmente nublado
blado Lluvias
blina Tronadas
lma Relámpagos
tos Oeste Vientos Este
ro de Baja Presión B
ro de Alta Presión A
ro de Huracán (vientos
mos superiores a 120 KPH)

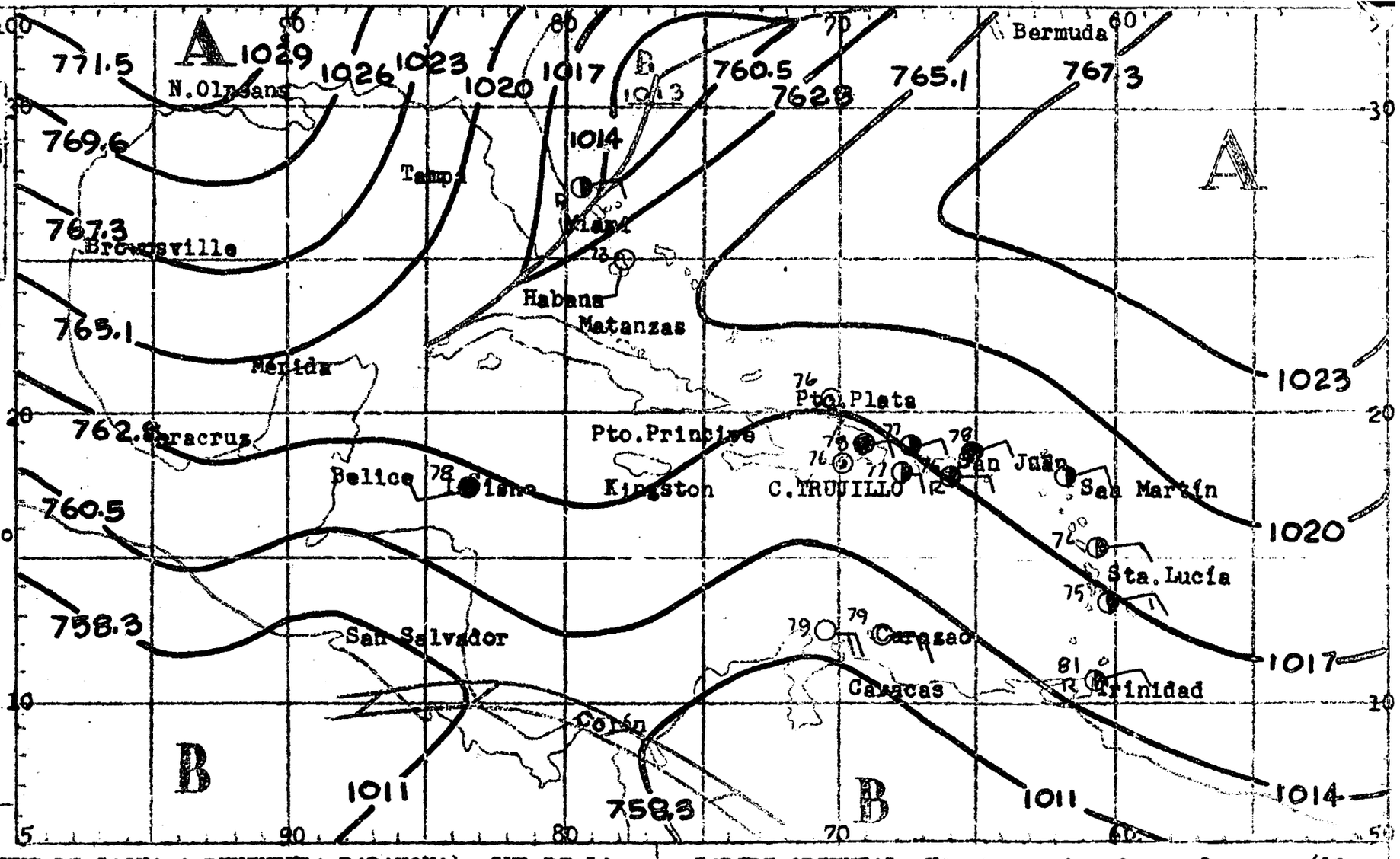

PO PROBABLE PARA LAS PROXIMAS
ORAS:

ON SUR Y CIUDAD TRUJILLO (INCLUYE DE SAONA A PENINSULA BARAHONA): SUR DE LA ILLERA CENTRAL: Nubosidad escasa, siendo ocasionalmente medio nublado durante la tarde con ligeros aguaceros, principalmente hacia el interior. Vientos es a moderados del Norte, girando al Sudeste en la tarde.-

ON NOY NORDESTE (INCLUYE CABO ENGAÑO A MONTECRISTI): NORTE DE LA CORDILLERA RAL: Nubosidad dispersa aumentando durante la tarde con algunos aguaceros les y distanciados hacia las montañas. Vientos suaves a moderados del Este ndo al Sudeste en la noche.-

CARIBE ORIENTAL: Vientos moderados a frescos (12 a 20 nudos) del Este. Parcialmente nublado con aguaceros dispersos.- Mar moderada.-

Ubiera.-

REPUBLICA DOMINICANA
RVICIO METEOROLOGICO NACIONAL
BOLETIN DIARIO

DIA 2 SALIDA DE SOL: 06.33
PUESTA DE SOL: 17.55

MAREAS PARA EL DIA 2 (Feb.)

	PLEAMAR Hora	BAJAMAR Hora
UJILLO	12.32-23.11	00.29-13.06
PLATA	09.18-20.53	02.11-15.38

ación de Frentes e Isobaras al
31 de E N E R O de 1961 a las
Z.-

OLOS CONVENCIONALES:
TES:
Estacionario
do Ocluído
rtronical
S ELEMENTOS:
adas Isobaras
aro Parcialmente nublado
blado Lluvias
blina Tronadas
lma Relámpagos
tos Oeste Vientos Este
ro de Baja Presión B
ro de Alta Presión A
ro de Huracán (vientos
mos superiores a 120 KPH)

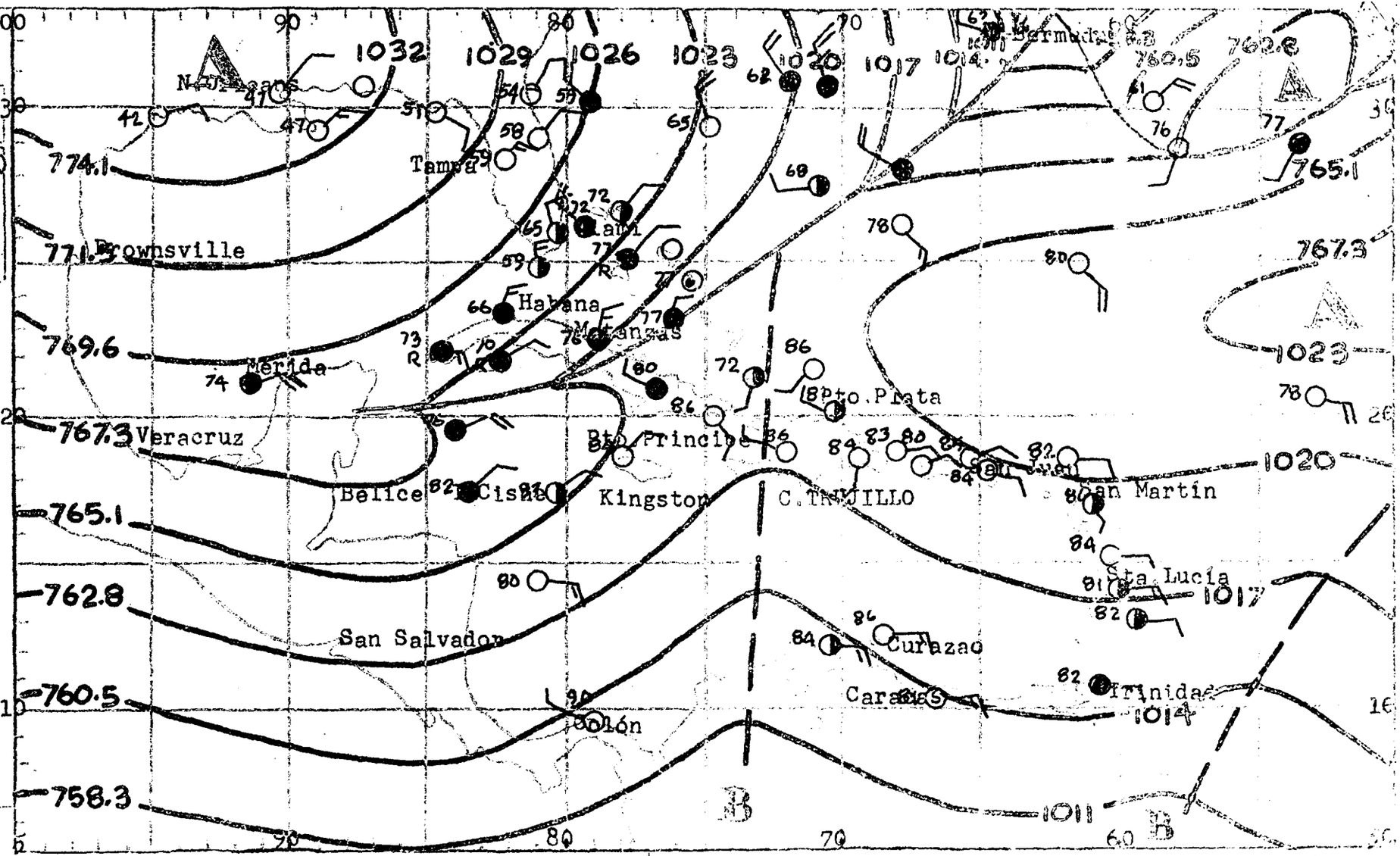

PO PROBABLE PARA LAS PROXIMAS
ORAS:

ON SUR Y CIUDAD TRUJILLO (INCLUYE DE SAONA A PENINSULA BARAHONA): SUR DE LA ILLERA CENTRAL: Parcialmente nublado, siendo nublado en ocasiones con algu- aguaceros, mayormente sobre las montañas. Vientos suaves a moderados del - e, cambiando al Sudeste en el día.-

ON NOR Y NORDESTE (INCLUYE CABO ENGAÑO A MONTECRISTI): NORTE DE LA CORDILLE ENTRAL: Medio nublado a nublado en la tarde con algunos aguaceros, principal e hacia el interior. Vientos suaves a moderados del Este con algunas varia- es.-

CARIBE ORIENTAL: Vientos moderados a frescos (10 a 20 nudos) del Este. Aguaceros dispersos. Mar moderada.-

LIBRARY
MAR 15 1961
WEATHER BUREAU

Ubiera.

REPUBLICA DOMINICANA
ERVICIO METEOROLOGICO NACIONAL

BOLETIN DIARIO

DIA 3	SALIDA DE SOL: 06.32 PUESTA DE SOL: 17.56

MAREAS PARA EL DIA 3

	PLEAMAR Hora	BAJAMAR Hora
UJILLO	12.32-23.11	00.29-1306
PLATA	09.18-20.53	02.11-1538

ación de Frentes e Isobaras al
lro. de FEBRERO de 1961 a las
Z:

ÓLOS CONVENCIONALES:

TES:

Estacionario
do Ocluído
rtropical

S ELEMENTOS:

adas Isobaras
laro Parcialmente nublado
ublado Lluvias
eblina Tronadas
alma Relámpagos
tos Oeste Vientos Este
ro de Baja Presión
ro de Alta Presión
ro del Huracán (vientos
mos superiores a 120 KPH)

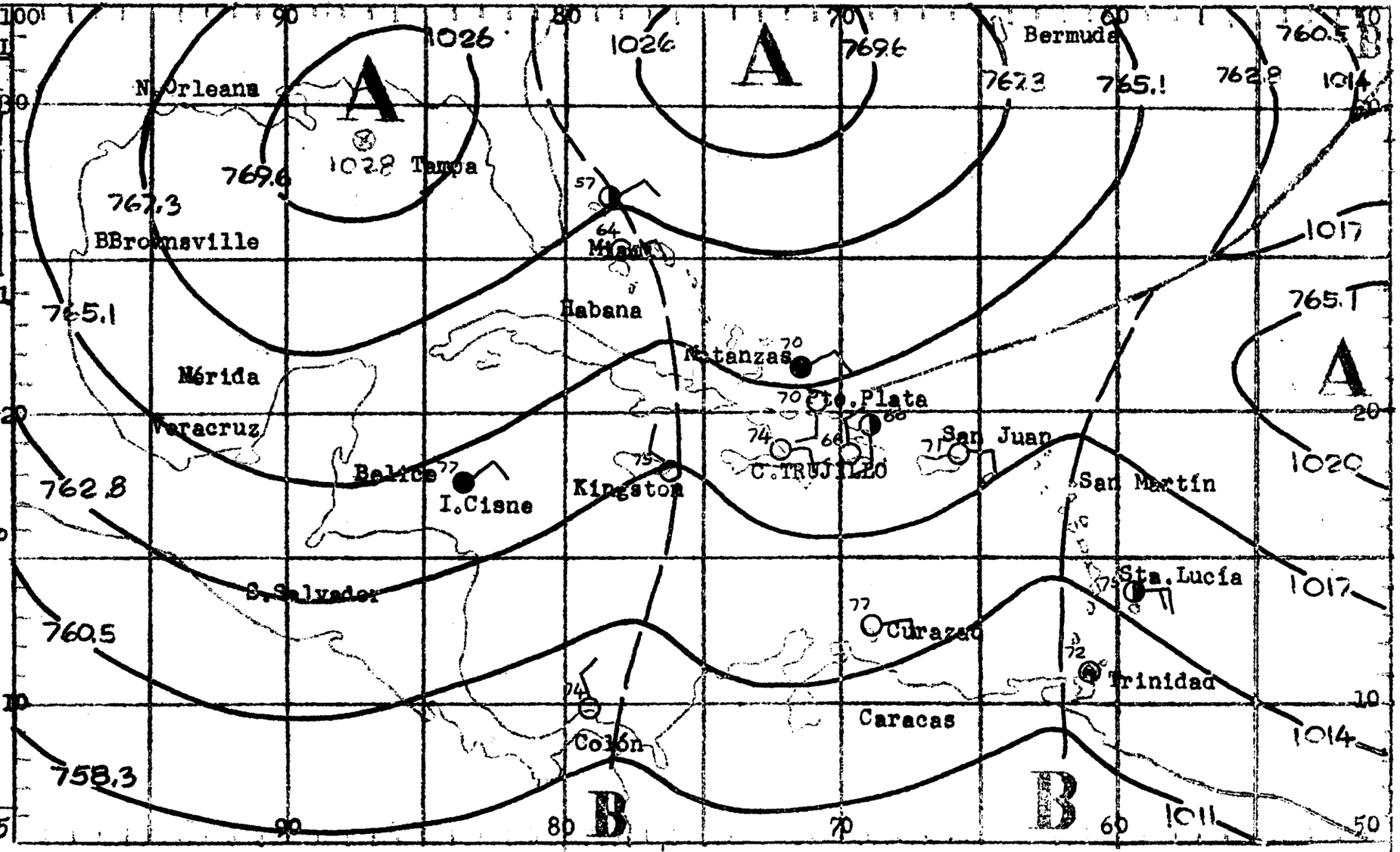

O PROBABLE PARA LAS PROXIMAS
ORAS:

ON SUR Y CIUDAD TRUJILLO (INCLUYE DE SAONA A PENINSULA BARAHONA): SUR DE LA ILLERA CENTRAL: Nubosidada variable, tornándose medio nublado en la tarde con ados y débiles aguaceros. Vientos suaves a moderados del Norte, girando al ste en la tarde.-

ON NOR Y NORDESTE (INCLUYE CABO ENGAÑO A MONTECRISTI): NORTE DE LA CORDILLE-ENTRAL: Medio nublado aumentando durante algunos aguaceros ó lluvias. Vien-suaves a moderados del Este y Nordeste, con algunas variaciones en la noche.

CARIBE ORIENTAL: Vientos moderados a frescos (10 a 20 nudos) del Este. Aguaceros dispersos. Mar moderada.-

LIBRARY
APR 6 1961
WEATHER BUREAU

rqb.-

REPUBLICA DOMINICANA
ERVICIO METEOROLOGICO NACIONAL
BOLETIN DIARIO

DIA 4 SALIDA DE SOL: 06.32
PUESTA DE SOL: 17.56

MAREAS PARA EL DIA 4

	PLEAMAR Hora	BAJAMAR Hora
UJILLO	13.01	01.05-1350
PLATA	10.17-22.21	03.28-1630

ación de Frentes e Isobaras al 2 de FEBRERO de 1961 a las

OLOS CONVENCIONALES:
ES:
Estacionario
do Ocluído
rtropical
S ELEMENTOS:
adas Isobaras
laro Parcialmente nublado
ublado Lluvias
blina Tronadas
lma Relámpagos
os Oeste Vientos Este
o de Baja Presión B
o de Alta Presión A
o del Huracán (vientos
os superiores a 120 KPH)

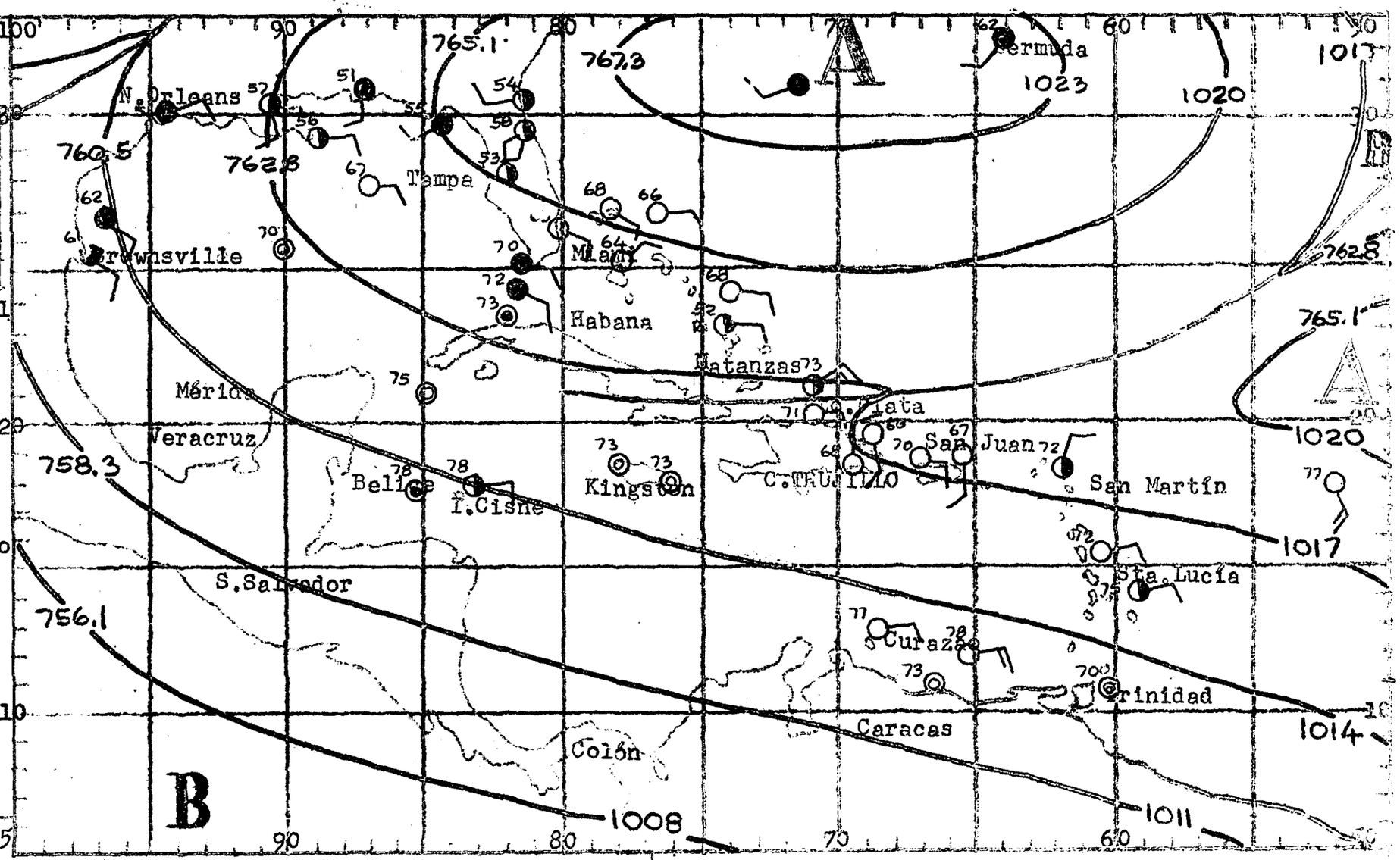

PROBABLE PARA LAS PROXIMAS
AS:

SUR Y CIUDAD TRUJILLO (INCLUYE DE SAONA A PENINSULA BARAHONA): SUR DE LA LLERA CENTRAL: Medio nublado con algunos aguaceros distanciados durante - rde. Vientos suaves del Norte, cambiando al Este y Sudeste en el día.-

NOR Y NORDESTE (INCLUYE CABO ENGAÑO A MONTECRISTI): NORTE DE LA CORDILLE TRAL: Medio nublado aumentando hacia el interior con algunos débiles agua s. Vientos suaves y variables, girando al Este y Este-nordeste, suaves a - ados en el día.-

CARIBE ORIENTAL: Vientos moderados a frescos (10 a 20 nudos) del Este. Aguaceros dispersos. Mar moderada.-

rqb.-

REPUBLICA DOMINICANA
ERVICIO METEOROLOGICO NACIONAL
BOLETIN DIARIO

DIA SALIDA DE SOL: 06.32
5 PUESTA DE SOL: 17.57

MAREAS PARA EL DIA 5

	PLEAMAR Hora	BAJAMAR Hora
UJILLO	00.20-13.26	01.45-14.38
PLATA	10.46-23.12	04.12-17.00

ación de Frentes e Isobaras al
2 de FEBRERO de 1961 a las
Z.-

ÓLOS CONVENCIONALES:

TES:

Estacionario
do Ocluído
rtropical

S ELEMENTOS:

adas Isobaras
aro Parcialmente nublado
blado Lluvias
blina Tronadas
lma Relámpagos
tos Oeste Vientos Este
ro de Baja Presión B
ro de Alta Presión A
ro de Huracán (vientos
mos superiores a 120 KPH)

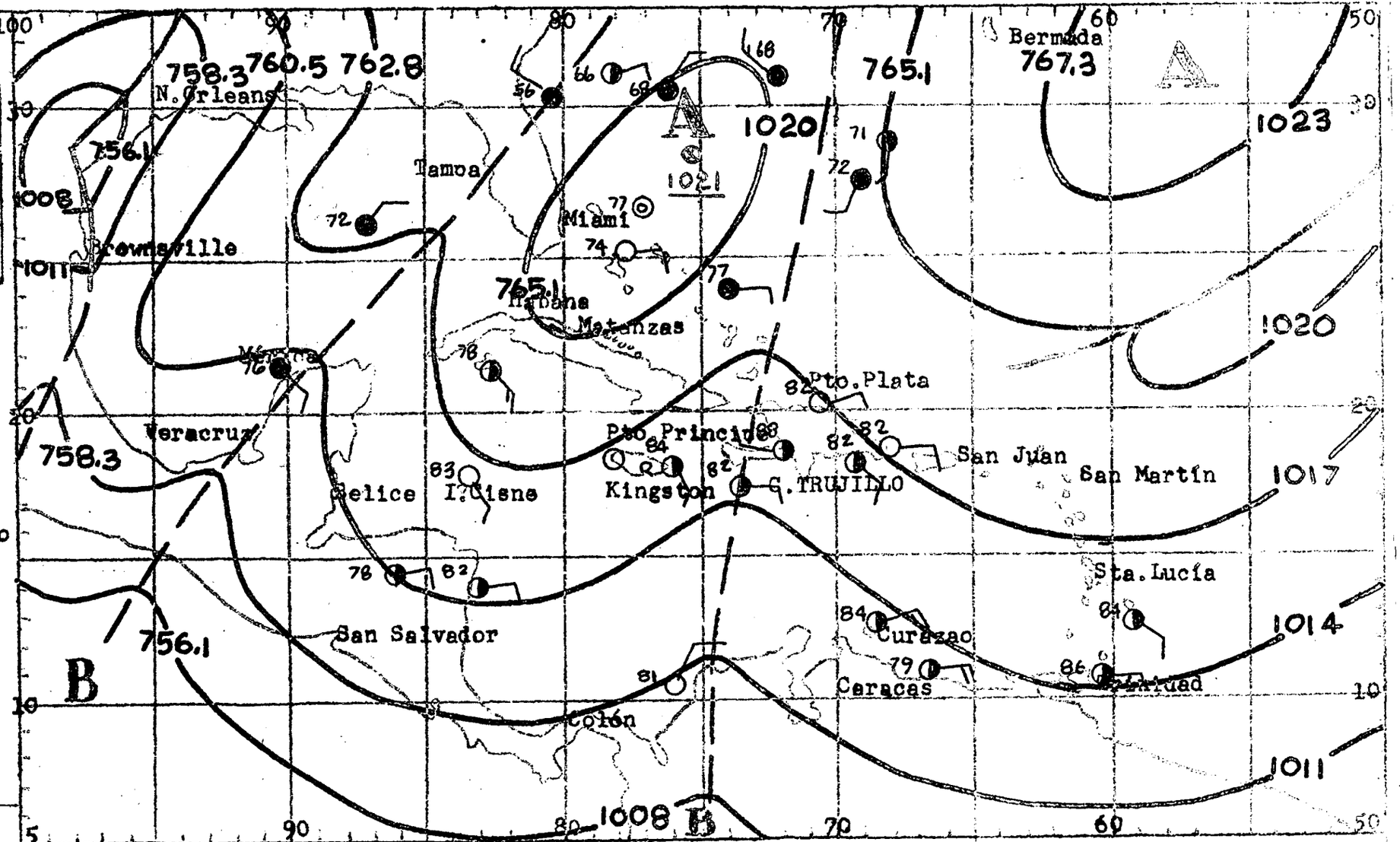

PO PROBABLE PARA LAS PROXIMAS
ORAS:

ON SUR Y CIUDAD TRUJILLO (INCLUYE DE SAONA A PENINSULA BARAHONA): SUR DE LA
ILLERA CENTRAL: Nubosidad dispersa aumentando en la tarde. Vientos suaves a
rados del Norte girando al Sudeste en la tarde.

ON NOR Y NORDESTE (INCLUYE CABO ENGAÑO A MONTECRISTI): NORTE DE LA CORDILLE
ENTRAL: Nubosidad escasa aumentando hacia las montañas con aislados y débi-
aguaceros. Vientos suaves a moderados del Este-Nordeste girando al Sudeste
aves en la noche.-

CARIBE ORIENTAL: Vientos moderados a frescos (10 a 20 nudos) del Este. Aguaceros dispersos. Mar moderada.-

Ubiera.-

REPUBLICA DOMINICANA
VICIO METEOROLOGICO NACIONAL
BOLETIN DIARIO

DIA 6 — SALIDA DE SOL: 06.32
PUESTA DE SOL: 17.57

MAREAS PARA EL DIA 6

	PLEAMAR Hora	BAJAMAR Hora
UJILLO	01.47-13.48	02.30-15.32
PLATA	11.17	05.02-17.35

ación de Frentes e Isobaras al
de FEBRERO de 1961 a las
.-

OLOS CONVENCIONALES:

TES:
Estacionario
do Ocluído
rtropical

S ELEMENTOS:
adas Isobaras
aro Parcialmente nublado
blado Lluvias
blina Tronadas
lma Relámpagos
tos Oeste Vientos Este
ro de Baja Presión
ro de Alta Presión
ro de Huracán (vientos
mos superiores a 120 KPH)

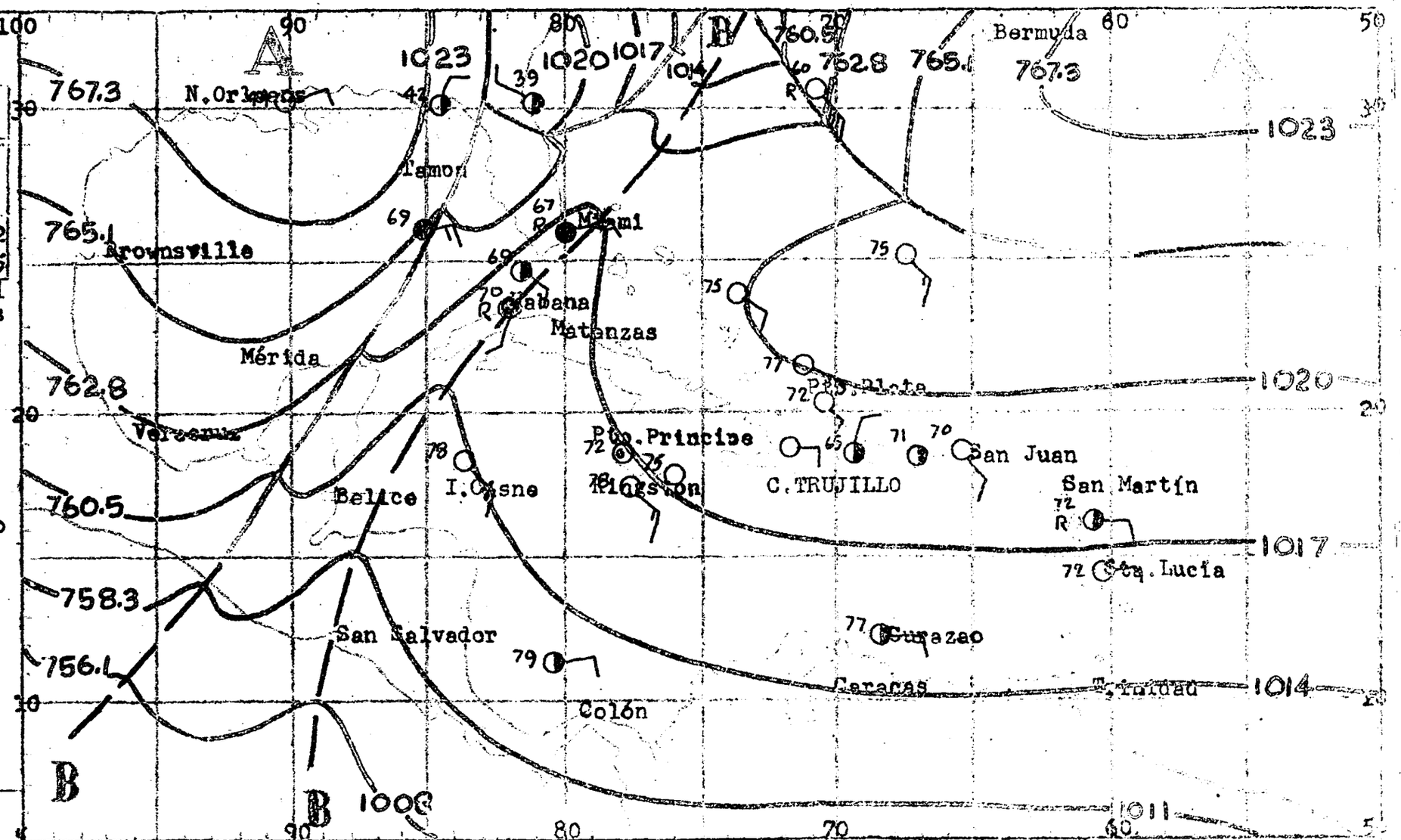

PO PROBABLE PARA LAS PROXIMAS
RAS:

ON SUR Y CIUDAD TRUJILLO (INCLUYE DE SAONA A PENINSULA BARAHONA): SUR DE LA ILLERA CENTRAL: Nubosidad aislada con escasos aguaceros hacia el interior. tos suaves a moderados del Norte, girando al Sudeste en la tarde.-

ON NOR Y NORDESTE (INCLUYE CABO ENGAÑO A MONTECRISTI): NORTE DE LA CORDILLE ENTRAL: Nubosidad escasa con ligero aumento hacia las montañas en horas de arde y durante algunos ligeros y distanciados aguaceros. Vientos suaves a rados del Este-Nordeste con algunas variaciones en la noche.-

CARIBE ORIENTAL: Vientos moderados a frescos (12 a 20 nudos) del Este. Aguaceros dispersos. Mar moderada.-

Ubiera.

REPUBLICA DOMINICANA
ICIO METEOROLOGICO NACIONAL
BOLETIN DIARIO

DIA SALIDA DE SOL: 06.31
7 PUESTA DE SOL: 17.58

MAREAS PARA EL DIA 7

	PLEAMAR Hora	BAJAMAR Hora
LLO	00.11-11.53	06.00-18.17
LATA	03.23-14.07	03.27-12.32

on de Frentes e Isobaras al
de FEBRERO de 1961 a las

S CONVENCIONALES:

Estacionario
Ocluido
ropical

ELEMENTOS:

Isobaras
Parcialmente nublado
Lluvias
Tronadas
Relampagos
Oeste Vientos Este
de Baja Presión B
de Alta Presión A
de Huracán (vientos
superiores a 120 KPH)

PROBABLE PARA LAS PROXIMAS

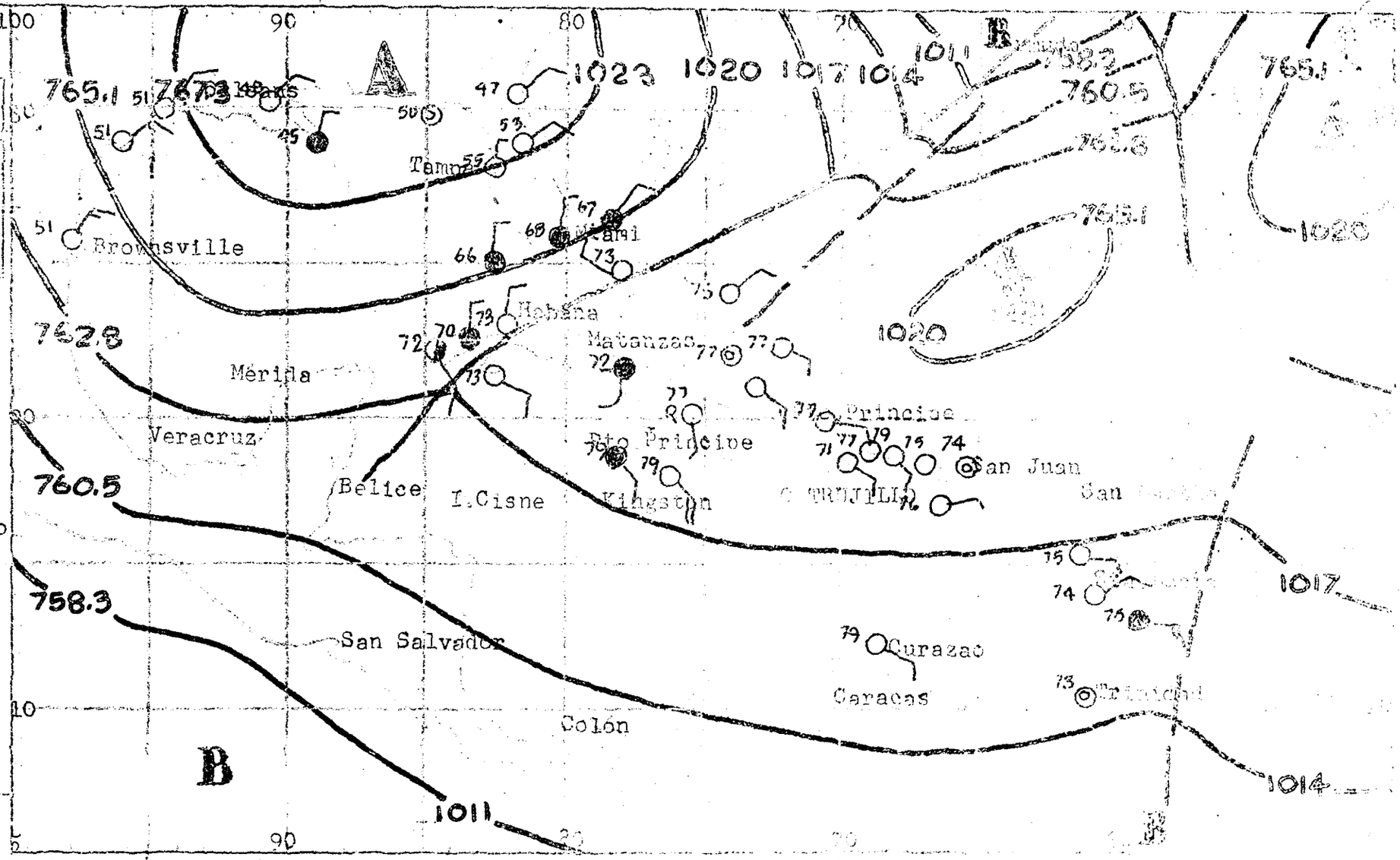

SUR Y CIUDAD TRUJILLO (INCLUYE DE SAONA A PENINSULA BARAHONA): SUR DE LA
ERA CENTRAL: Nubosidad escasa con ligero aumento hacia el medio dia. Agua
ispersos sobre las montañas. Vientos suaves a moderados del Sudeste, cam-
al Norte en la noche.-

NOR Y NORDESTE (INCLUYE CABO ENGAÑO A MONTECRISTI): NORTE DE LA CORDILLE
RAL: Medio nublado con aguaceros dispersos hacia los sistemas montañosos
suaves a moderados del Este-Sudeste cambiando al Sudeste en la noche.-

CARIBE ORIENTAL: Vientos moderados [illegible] 20 nudos, del Este. Aguaceros [illegible] vada.-

REPUBLICA DOMINICANA
RVICIO METEOROLOGICO NACIONAL
BOLETIN DIARIO

DIA 8 SALIDA DE SOL: 06.31
PUESTA DE SOL: 17.58

MAREAS PARA EL DIA 8

	PLEAMAR Hora	BAJAMAR Hora
RUJILLO	04.47-14.29	04.48-17.33
PLATA	01.15-12.33	07.07-19.05

ación de Frentes e Isobaras al
6 de FEBRERO de 1961 a las

OLOS CONVENCIONALES:
TES:
Estacionario
do Ocluído
rtropical
S ELEMENTOS:
adas Isobaras
aro Parcialmente nublado
blado Lluvias
blina Tronadas
Relámpagos
Oeste Vientos Este
ro de Baja Presión B
ro de Alta Presión A
ro de Huracán (vientos
superiores a 120 KPH)

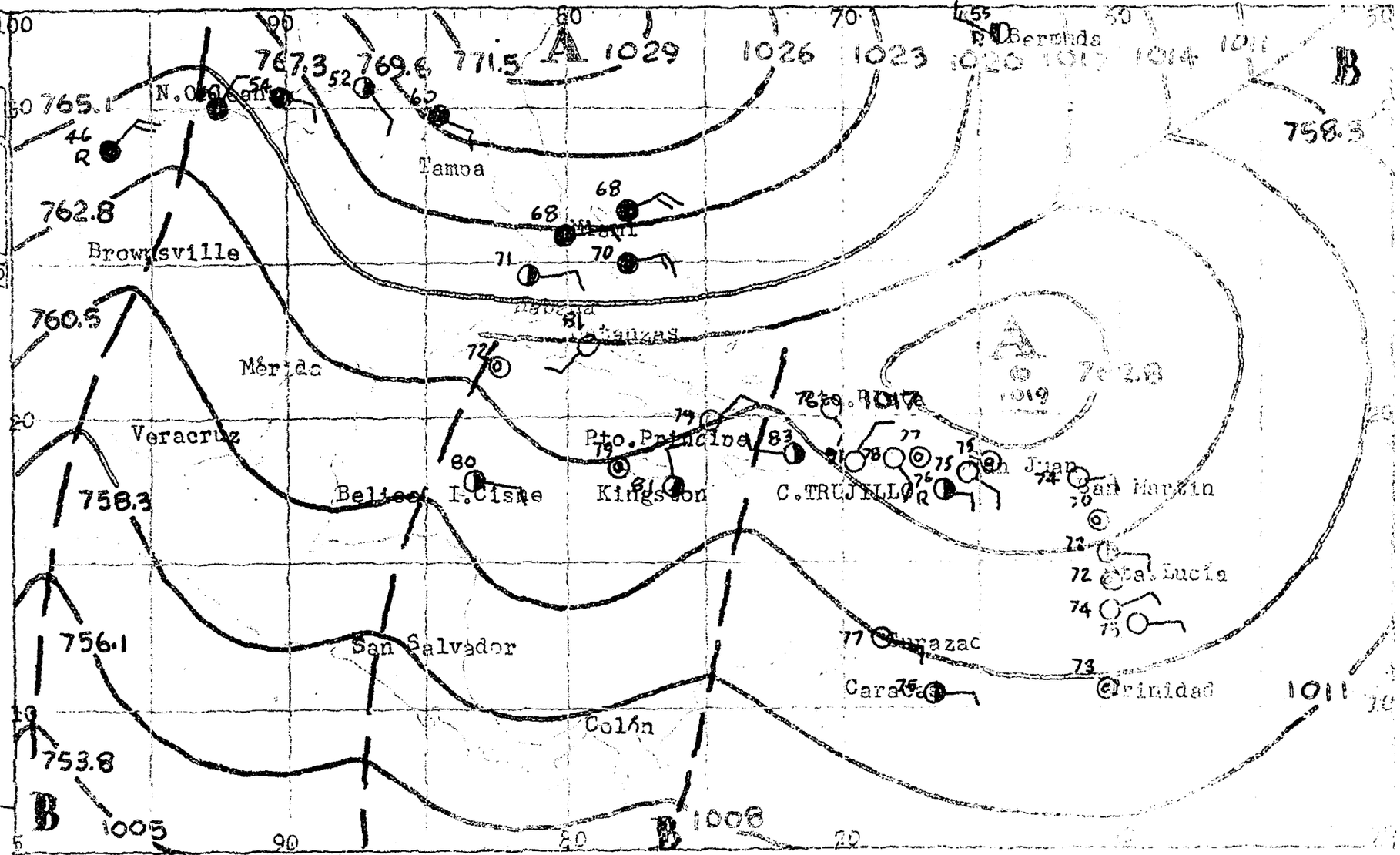

PROBABLE PARA LAS PROXIMAS
S:

SUR Y CIUDAD TRUJILLO (INCLUYE DE SAONA A PENINSULA BARAHONA): SUR DE LA
ERA CENTRAL: Nubosidad dispersa tornándose medio nublado hacia el inte-
n ocasionales y débiles aguaceros. Vientos suaves del Norte cambiando al
Sudeste suaves a moderados en el día.-

NOR Y NORDESTE (INCLUYE CABO ENGAÑO A MONTECRISTI): NORTE DE LA CORDILLE
RAL: Medio nublado con aislados y débiles aguaceros sobre las montañas.
suaves y variables, girando al Este y Nordeste, suaves a moderados en -
.-

CARIBE ORIENTAL: Vientos moderados a frescos (12 a 20 nudos) del Este. Aguaceros dispersos. Mar moderada.-

Ubiera.-

REPUBLICA DOMINICANA
ICIO METEOROLOGICO NACIONAL
BOLETIN DIARIO

DIA SALIDA DE SOL:06.30
9 PUESTA DE SOL:17.59

MAREAS PARA EL DIA 9

	PLEAMAR Hora	BAJAMAR Hora
ILLO	06.17-15.04	08.56-18.33
LATA	02.24-13.25	08.22-20.00

ión de Frentes e Isobaras al
de FEBRERO de 1961 a las

S CONVENCIONALES:

Estacionario
Ocluído
ropical
ELEMENTOS.-
Isobaras
Parcialmente nublado
Lluvias
Tronadas
Relámpagos
Este Vientos Este
de Baja Presión B
de Alta Presión A
de Huracán (vientos
superiores a 120 KPH)

ROBABLE PARA LAS PROXIMAS

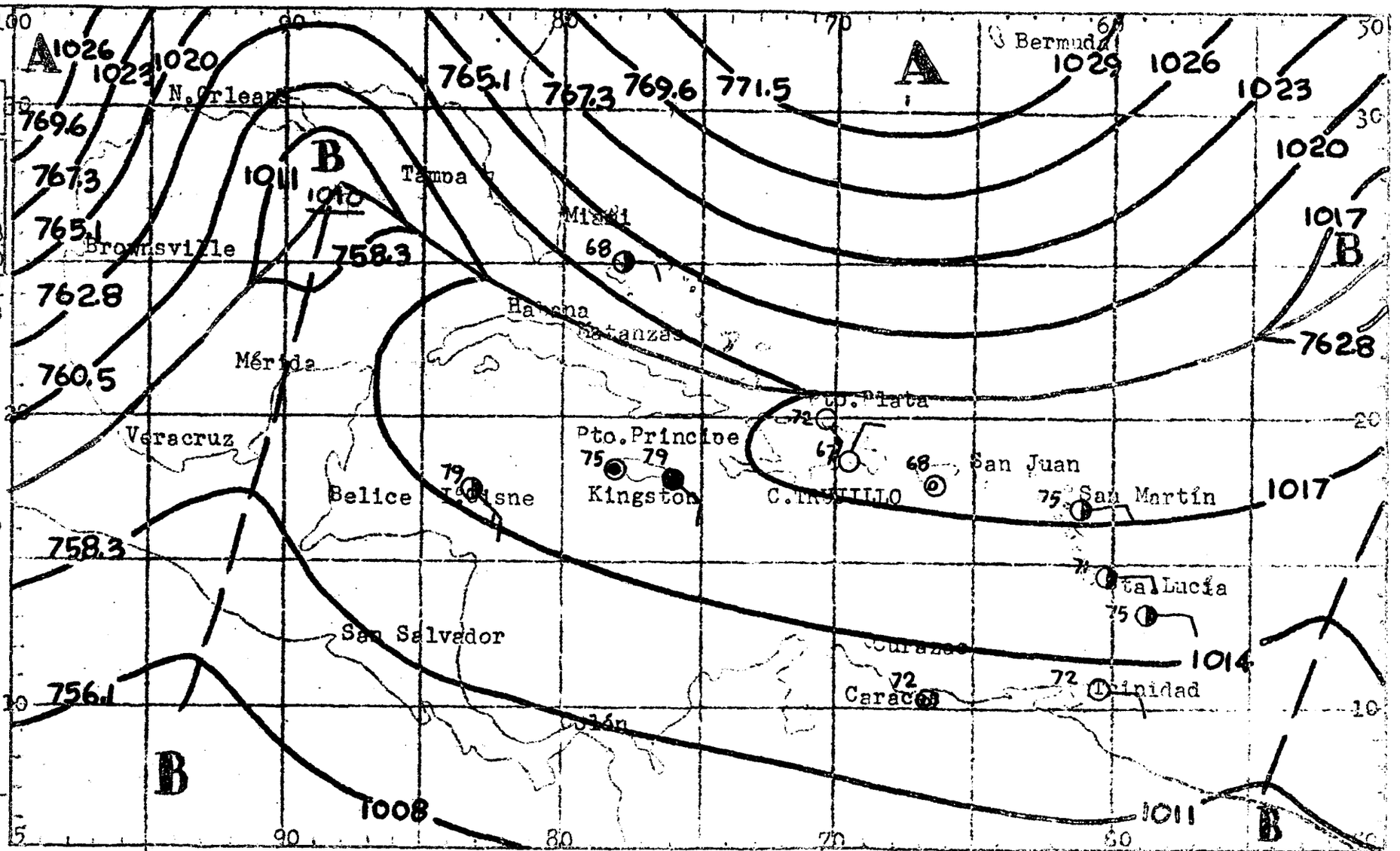

SUR Y CIUDAD TRUJILLO (INCLUYE DE SAONA A PENINSULA BARAHONA): SUR DE LA RA CENTRAL: Medio nublado con algunos aguaceros, mayormente sobre el in- Vientos suaves del Norte cambiando al Este y Sudeste en el día.

NOR Y NORDESTE (INCLUYE CABO ENGAÑO A MONTECRISTI): NORTE DE LA CORDILLE AL: Medio nublado siendo más nublado durante algunos aguaceros o lluvias s montañas. Vientos suaves a moderados del Este y Nordeste con algunas ones en la noche.-

CARIBE ORIENTAL: Vientos moderados (10 a 18 nudos) del Este. Aguaceros dispersos.- Mar moderada.-

REPUBLICA DOMINICANA
CIO METEOROLOGICO NACIONAL
BOLETIN DIARIO

DIA SALIDA DE SOL: 06.30
10 PUESTA DE SOL: 17.59

MAREAS PARA EL DIA 10

	PLEAMAR Hora	BAJAMAR Hora
ILLO	07.20-16.05	08.36-19.32
LATA	03.29-14.25	09.39-20.58

ión de Frentes e Isobaras al
8 de FEBRERO de 1961 a las

OS CONVENCIONALES:
S:
Estacionario
Ocluído
ropical
ELEMENTOS:
Isobaras
Parcialmente nublado
do Lluvias
na Tronadas
Relámpagos
Oeste Vientos Este
de Baja Presión B
de Alta Presión A
de Huracán (vientos
superiores a 120 KPH)
ROBABLE PARA LAS PROXIMAS

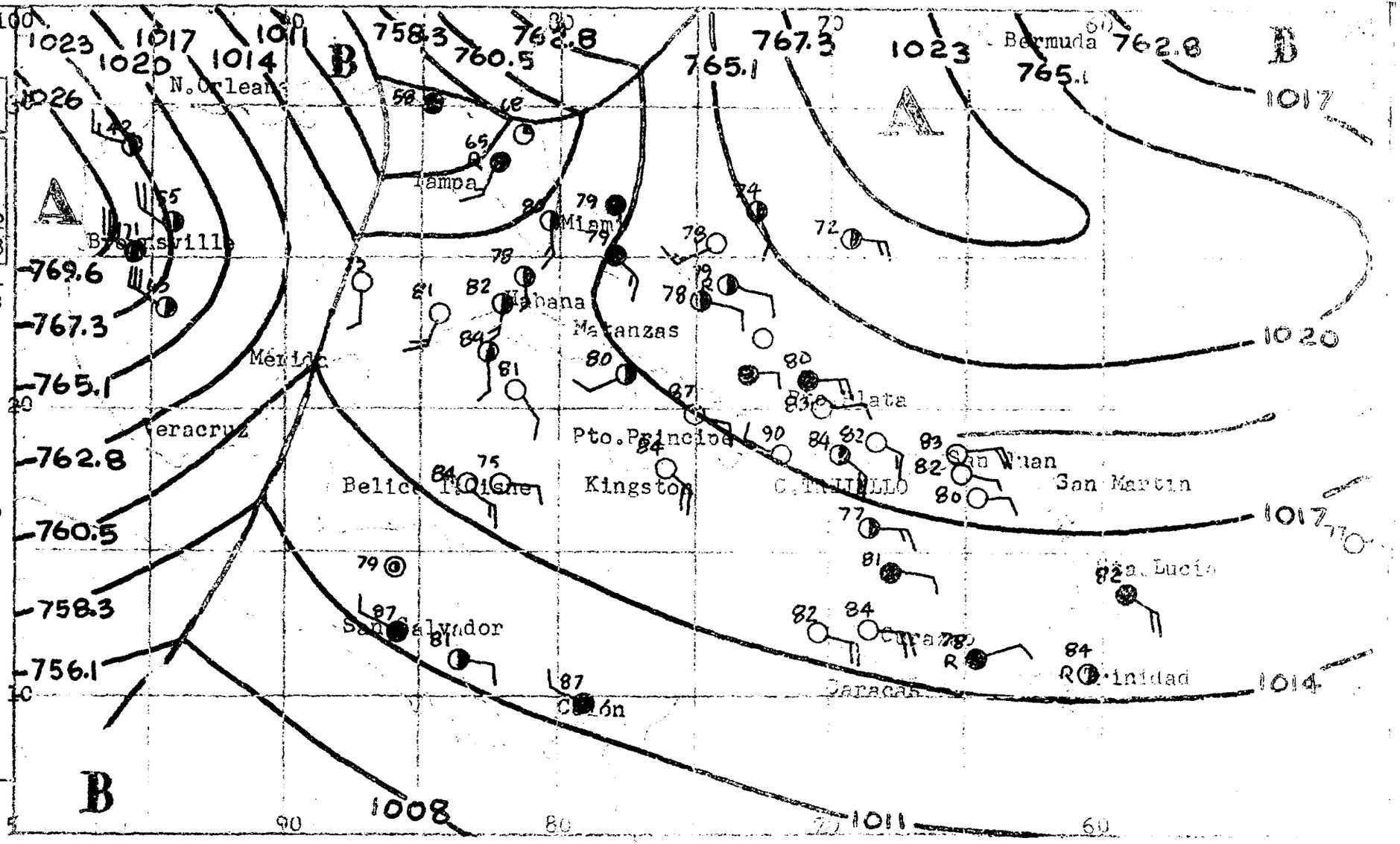

SUR Y CIUDAD TRUJILLO (INCLUYE DE SAONA A PENINSULA BARAHONA): SUR DE LA ERA CENTRAL: Medio nublado con algunos aguaceros débiles hacia los siste tañosos. Vientos suaves del Norte girando al Este y Este Sudeste, suaves ados en el día.-

NOR Y NORDESTE (INCLUYE CABO ENGAÑO A MONTECRISTI): NORTE DE LA CORDILLE RAL: Nubosidad dispersa aumentando durante algunos débiles aguaceros. - almente hacia las montañas. Vientos suaves y variables cambiando al Este ste suaves a moderados en el día.-

CARIBE ORIENTAL: Vientos moderados [illegible] 22 nudos) del Este. Aguaceros dispersos [illegible] rada.-

Ubiera.

REPUBLICA DOMINICANA
ICIO METEOROLOGICO NACIONAL
BOLETIN DIARIO

DIA 11 SALIDA DE SOL: 06.29
PUESTA DE SOL: 18.00

MAREAS PARA EL DIA 11

	PLEAMAR Hora	BAJAMAR Hora
LLO	08.13-17.14	09.16-20.29
LATA	04.32-22.08	10.49-15.23

ción de Frentes e Isobaras al
de FEBRERO de 1961 a las

OS CONVENCIONALES:

Estacionario
Ocluído
ropical
ELEMENTOS:
as Isobaras
Parcialmente nublado
ado Lluvias
lina Tronadas
Relámpagos
Vientos Oeste Vientos Este
de Baja Presión B
de Alta Presión A
de Huracán (vientos
superiores a 120 KPH)

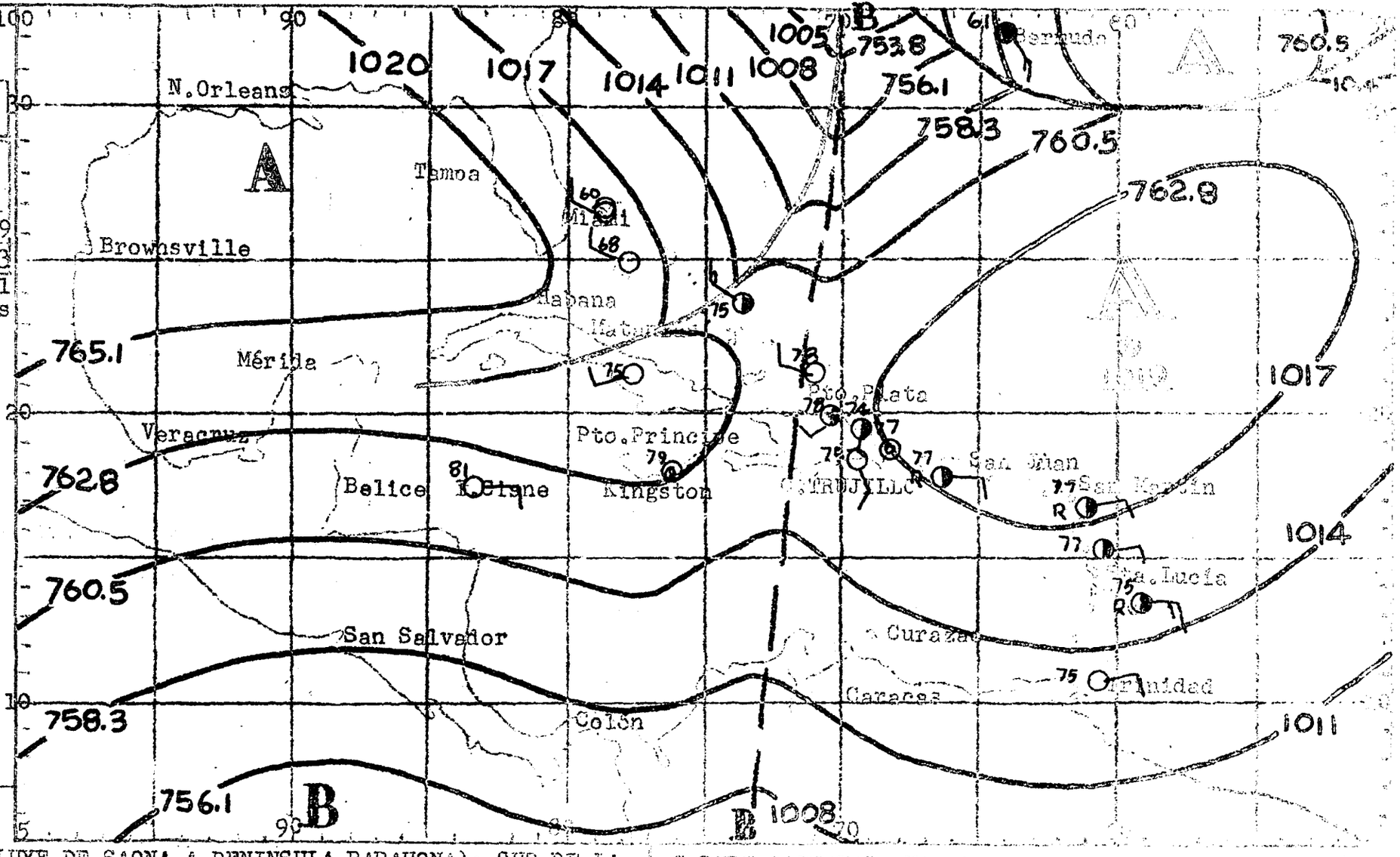

PROBABLE PARA LAS PROXIMAS
S:

SUR Y CIUDAD TRUJILLO (INCLUYE DE SAONA A PENINSULA BARAHONA): SUR DE LA
RA CENTRAL: Medio nublado siendo nublado durante algunos débiles aguace
ormente hacia el interior. Vientos suaves a moderados del Norte y Nordes
o del Sur y Sudeste en la tarde.-

SUR Y NORDESTE (INCLUYE CABO ENGAÑO A MONTECRISTI): NORTE DE LA CORDILLE
AL: Medio nublado a nublado durante algunos aguaceros o lluvias, princi
e en la tarde. Vientos suaves a moderados del Sur y Suroeste con algunas
ones.-

CARIBE ORIENTAL: Vientos moderados (10 a 15 nudos) del Este. Aguaceros dispersos. Mar moderada.-

REPUBLICA DOMINICANA
VICIO METEOROLOGICO NACIONAL
BOLETIN DIARIO

DIA 12 SALIDA DE SOL:06.29
PUESTA DE SOL:18.00

MAREAS PARA EL DIA 12

	PLEAMAR Hora	BAJAMAR Hora
ILLO	09.01-18.23	09.48-21.21
LATA	05.29-16.41	11.48-22.59

ción de Frentes e Isobaras al
10 de FEBRERO de 1961 a las

OS CONVENCIONALES:-
S:
Estacionario
Ocluído
ropical
ELEMENTOS:
s Isobaras
Parcialmente nublado
Lluvias
Tronadas
Relámpagos
os Oeste Vientos Este
de Baja Presión B
de Alta Presión A
de Huracán (vientos
superiores a 120 KPH)

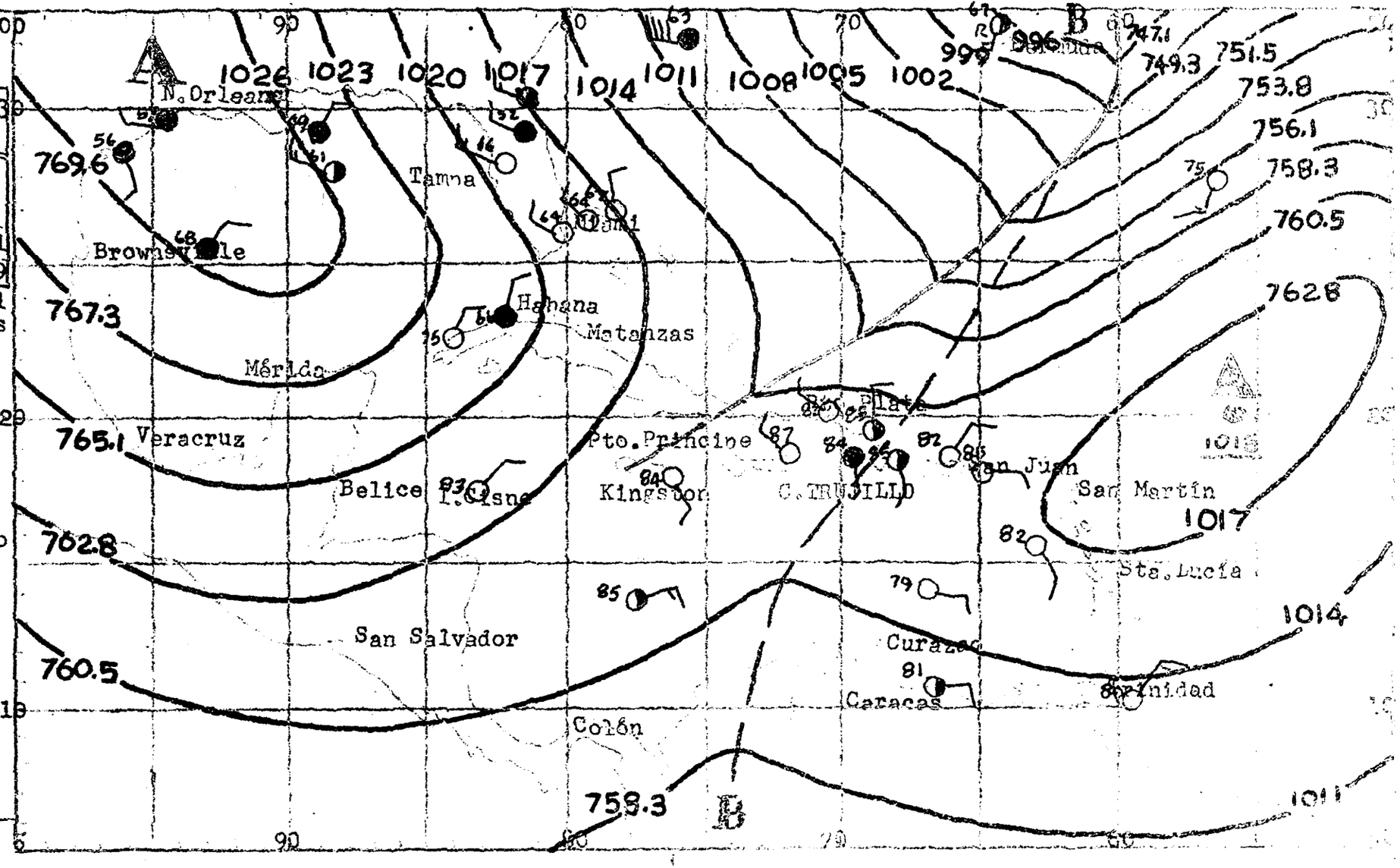

PROBABLE PARA LAS PROXIMAS
S:

SUR Y CIUDAD TRUJILLO (INCLUYE DE SAONA A PENINSULA BARAHONA): SUR DE LA
ERA CENTRAL: Nubosidad dispersa aumentando hacia el interior con aislados
es aguaceros. Vientos suaves a moderados del Norte, girando al Sudeste en
de.-

NOR Y NORDESTE (INCLUYE CABO ENGAÑO A MONTECRISTI): NORTE DE LA CORDILLE
RAL: Parcialmente nublado con aguaceros dispersos, más frecuentes hacia
ntañas. Vientos moderados del Este y Nordeste con algunas variaciones en
de.-

CARIBE ORIENTAL: Vientos moderados a frescos (
a 20 nudos) del Este. Algunos aguaceros dispersos
Mar moderada.-

Ubiera.-

REPUBLICA DOMINICANA
SERVICIO METEOROLOGICO NACIONAL

BOLETIN DIARIO

DIA 13 — SALIDA DE SOL: 06.28 — PUESTA DE SOL: 18.00

MAREAS PARA EL DIA 13

	PLEAMAR Hora	BAJAMAR Hora
RUJILLO	09.39-19.27	10.21-20.14
. PLATA	06.23-17.47	12.40-23.59

uación de Frentes e Isobaras al 10 de FEBRERO de 1961 a las
OZ:

BOLOS CONVENCIONALES:

NTES:

o — Estacionario
ido — Ocluído
ertropical

OS ELEMENTOS:

uadas — Isobaras
Claro — Parcialmente nublado
Nublado — Lluvias
Neblina — Tronadas
Calma — Relámpagos
ntos Oeste — Vientos Este
tro de Baja Presión B
tro de Alta Presión A
tro del Huracán (vientos imos superiores a 120 KPH)

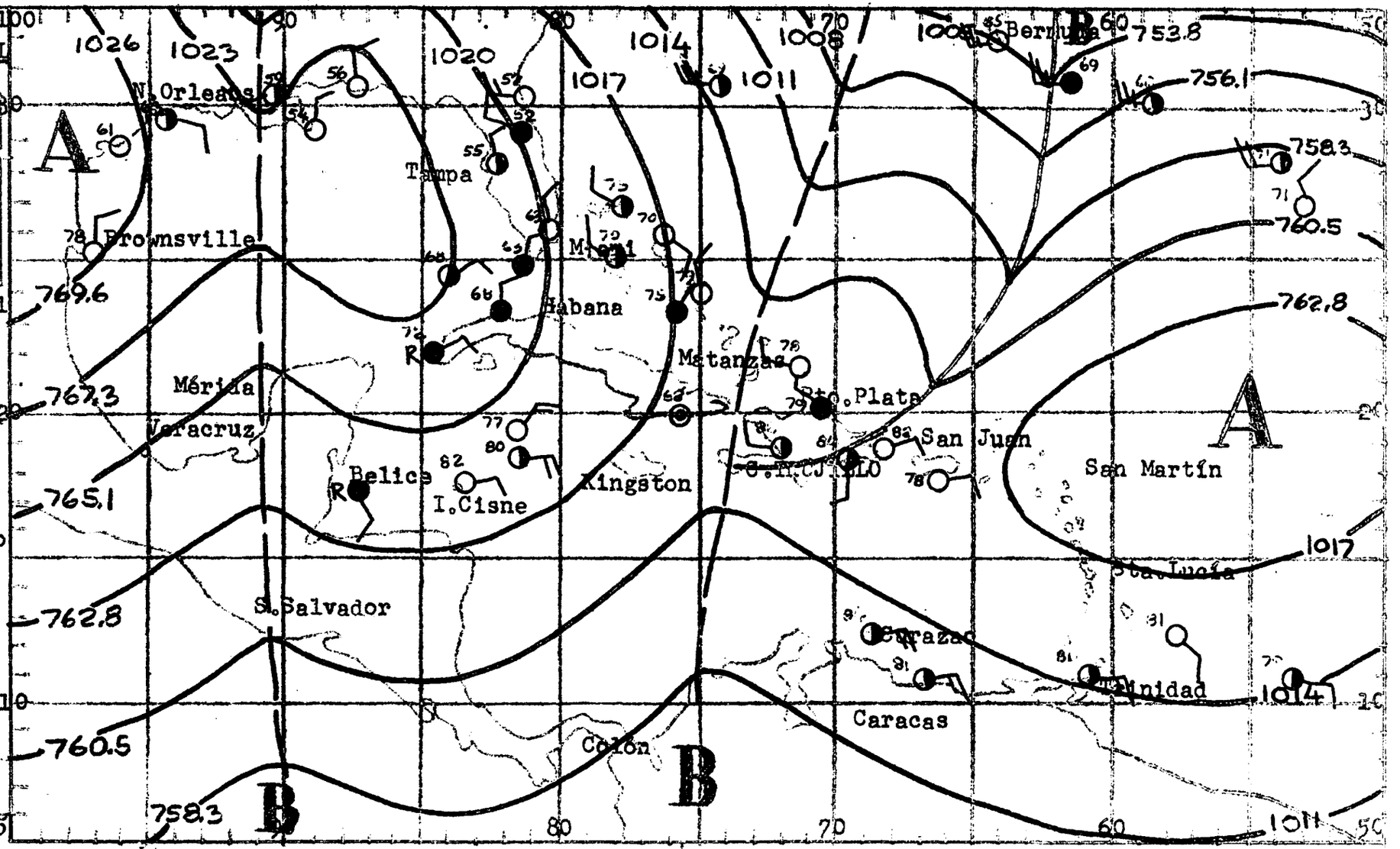

NO PROBABLE PARA LAS PROXIMAS HORAS:

GION SUR Y CIUDAD TRUJILLO (INCLUYE DE SAONA A PENINSULA BARAHONA): SUR DE LA DILLERA CENTRAL: Mayormente nublado con algunos aguaceros más numerosos en vecindad de los sistemas montañosos. Vientos suaves a moderados del Norte y este con giros al Este y Sudeste en la tarde.-

GION NOR Y NORDESTE (INCLUYE CABO ENGAÑO A MONTECRISTI): NORTE DE LA CORDILLE CENTRAL: Mayormente nublado con algunos aguaceros ó lluvias más frecuentes ia las montañas. Vientos suaves a moderados del Este, tornándose ligeros y iables en la noche.-

CARIBE ORIENTAL: Vientos moderados (10 a 18 nudos) del Este y Sudeste. Algunos aguaceros dispersos. Mar moderada.-

rqb.-

REPUBLICA DOMINICANA
RVICIO METEOROLOGICO NACIONAL
BOLETIN DIARIO

DIA 14	SALIDA DE SOL: 06.28 PUESTA DE SOL: 18.01

MAREAS PARA EL DIA 14

	PLEAMAR Hora	BAJAMAR Hora
RUJILLO	10.16-20.31	10.58-23.03
. PLATA	07.13-18.51	13.27

uación de Frentes e Isobaras al 12 de FEBRERO de 1961 a las OZ:

BOLOS CONVENCIONALES:

NTES:

o — Estacionario
ido — Ocluído
ertropical

OS ELEMENTOS:

uadas — Isobaras
Claro — Parcialmente nublado
Nublado — Lluvias
Neblina — Tronadas
Calma — Relámpagos
ntos Oeste — Vientos Este
ntro de Baja Presión B
ntro de Alta Presión A
ntro del Huracán (vientos imos superiores a 120 KPH)

PO PROBABLE PARA LAS PROXIMAS RAS:

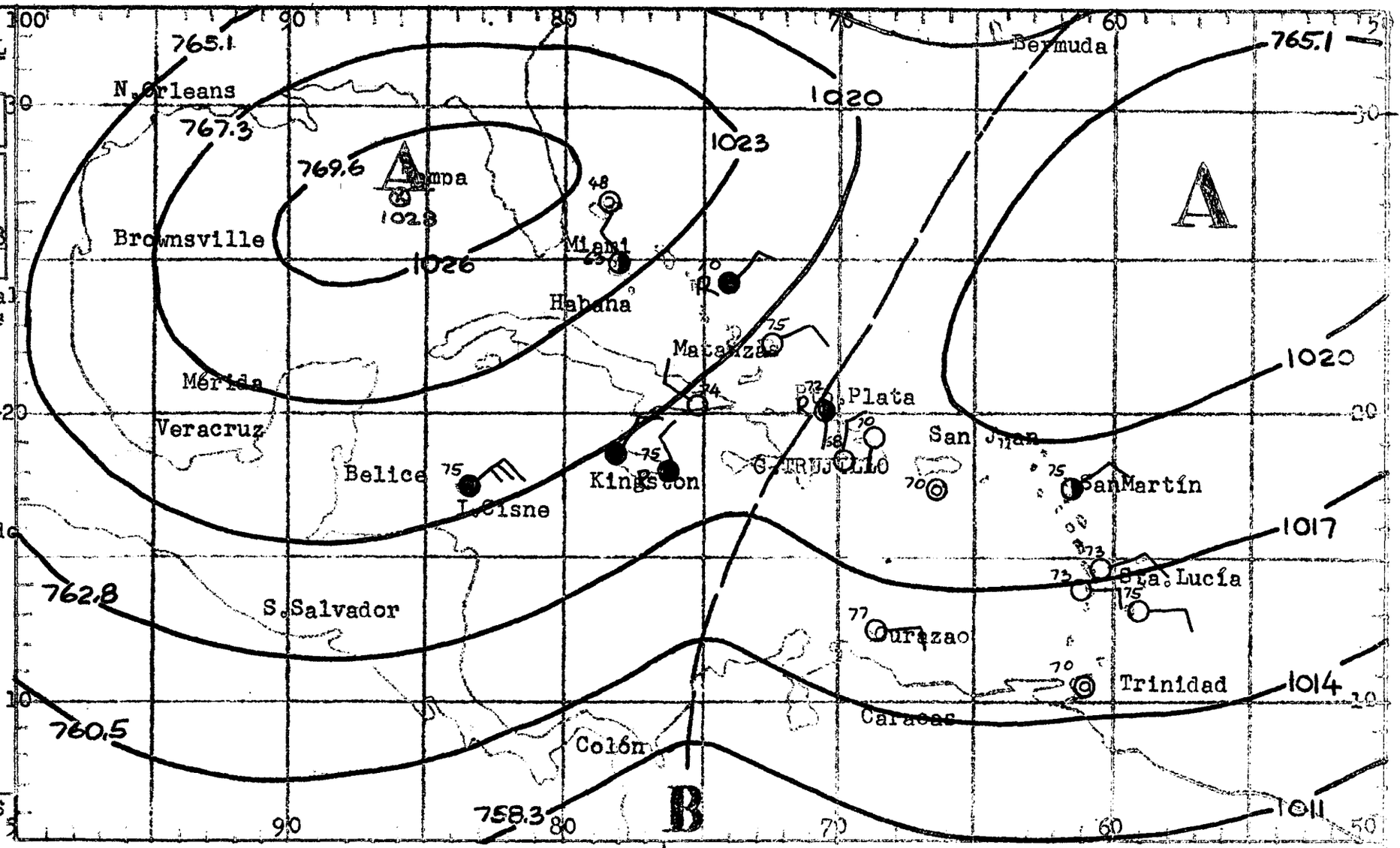

ON SUR Y CIUDAD TRUJILLO (INCLUYE DE SAONA A PENINSULA BARAHONA): SUR DE LA DILLERA CENTRAL: Parcialmente nublado siendo nublado hacia el interior con unos aguaceros ó lluvias. Vientos suaves a moderados del Norte, girando al e y Sudeste en el día.-

ON NOR Y NORDESTE (INCLUYE CABO ENGAÑO A MONTECRISTI): NORTE DE LA CORDILLE CENTRAL: Mayormente nublado con aguaceros ó lluvias, principalmente durante día. Vientos suaves a moderados del Este, siendo ligeros y variables en la he.-

CARIBE ORIENTAL: Vientos moderados (10 a 18 nudos) del Este. Aguaceros dispersos. Mar moderada.-

rqb.-

REPUBLICA DOMINICANA
VICIO METEOROLOGICO NACIONAL
BOLETIN DIARIO

DIA 15 — SALIDA DE SOL: 06.27 — PUESTA DE SOL: 18.01

MAREAS PARA EL DIA 15

	PLEAMAR Hora	BAJAMAR Hora
JILLO	10.53-21.36	11.38-23.52
PLATA	08.00-19.52	00.58-14.13

ión de Frentes e Isobaras al de FEBRERO de 1961 a las

OS CONVENCIONALES:

Estacionario
Ocluído
ropical
ELEMENTOS:
Isobaras
Parcialmente nublado
Lluvias
Tronadas
Relámpagos
Oeste — Vientos Este
de Baja Presión
de Alta Presión
de Huracán (vientos s superiores a 120 KPH)

PROBABLE PARA LAS PROXIMAS

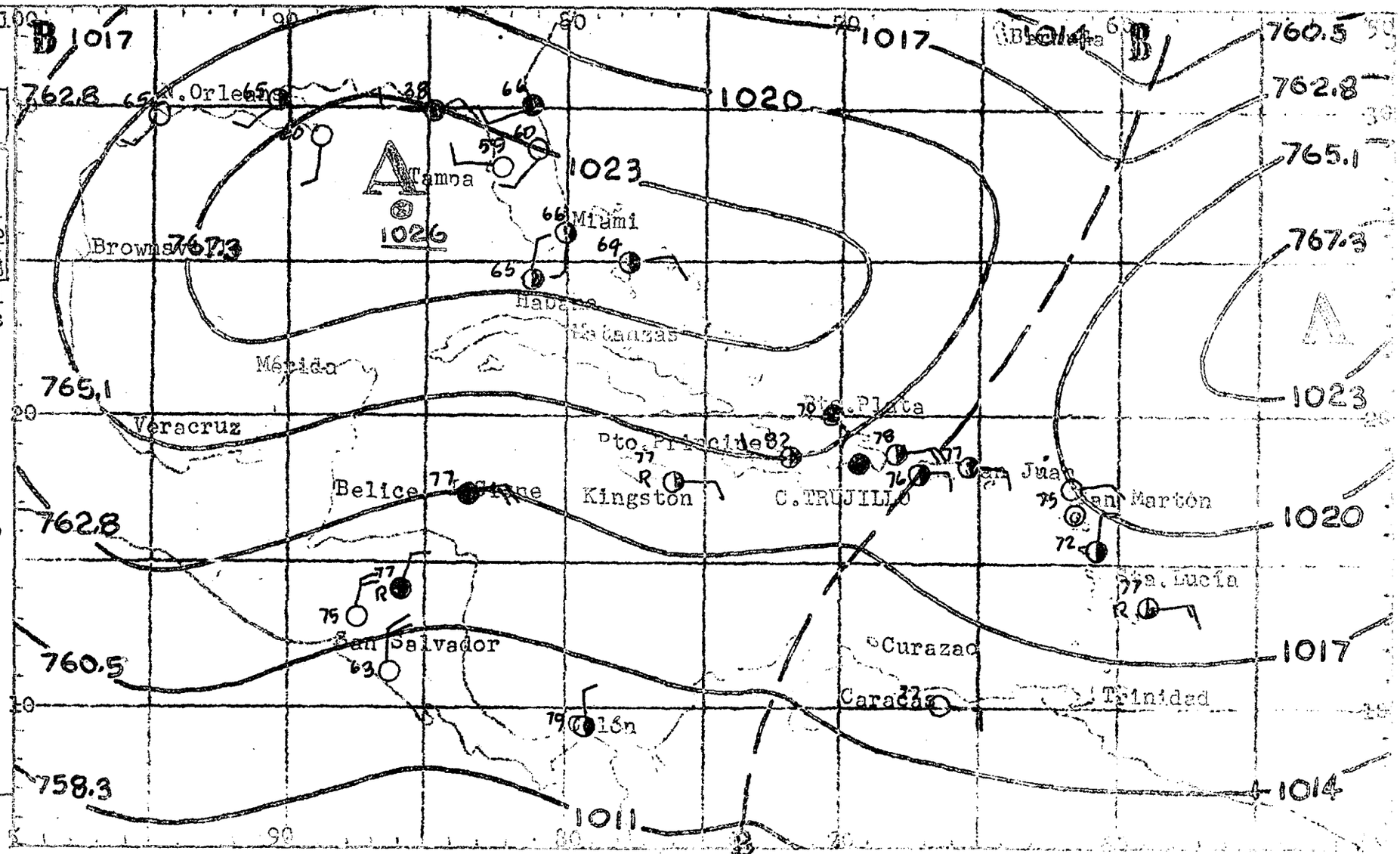

SUR Y CIUDAD TRUJILLO (INCLUYE DE SAONA A PENINSULA BARAHONA): SUR DE LA ERA CENTRAL: Parcialmente nublado con algunos aguaceros, principalmente el interior. Vientos suaves a moderados del Norte y Nordeste con giros al Sudeste en la tarde.-

NOR Y NORDESTE (INCLUYE CABO ENGAÑO A MONTECRISTI): NORTE DE LA CORDILLE RAL: Medio nublado aumentando durante algunos aguaceros, más frecuentes las montañas. Vientos suaves a moderados del Nordeste y suaves del Sur y e en la noche.-

CARIBE ORIENTAL: Vientos moderados (16 a 18 nudos del Este. Aguaceros dispersos. Mar moderada.-

Dbiera.

REPUBLICA DOMINICANA
SERVICIO METEOROLOGICO NACIONAL

BOLETIN DIARIO

DIA	SALIDA DE SOL:06.27
16	PUESTA DE SOL:18.02

MAREAS PARA EL DIA 16

	PLEAMAR Hora	BAJAMAR Hora
TRUJILLO	11.27-22.42	12.23
C. PLATA	08.46-20.51	01.55-14.57

tuación de Frentes e Isobaras al
a 14 de FEBRERO de 1961 a las
00Z:

MBOLOS CONVENCIONALES:

ENTES:

io Estacionario
lido Ocluído
tertrovical

ROS ELEMENTOS:

guadas Isobaras
Claro Parcialmente nublado
Nublado Lluvias
Neblina Tronadas
Calma Relámpagos
entos Oeste Vientos Este
ntro de Baja Presión B
ntro de Alta Presión A
ntro del Huracán (vientos
imos superiores a 120 KPH)

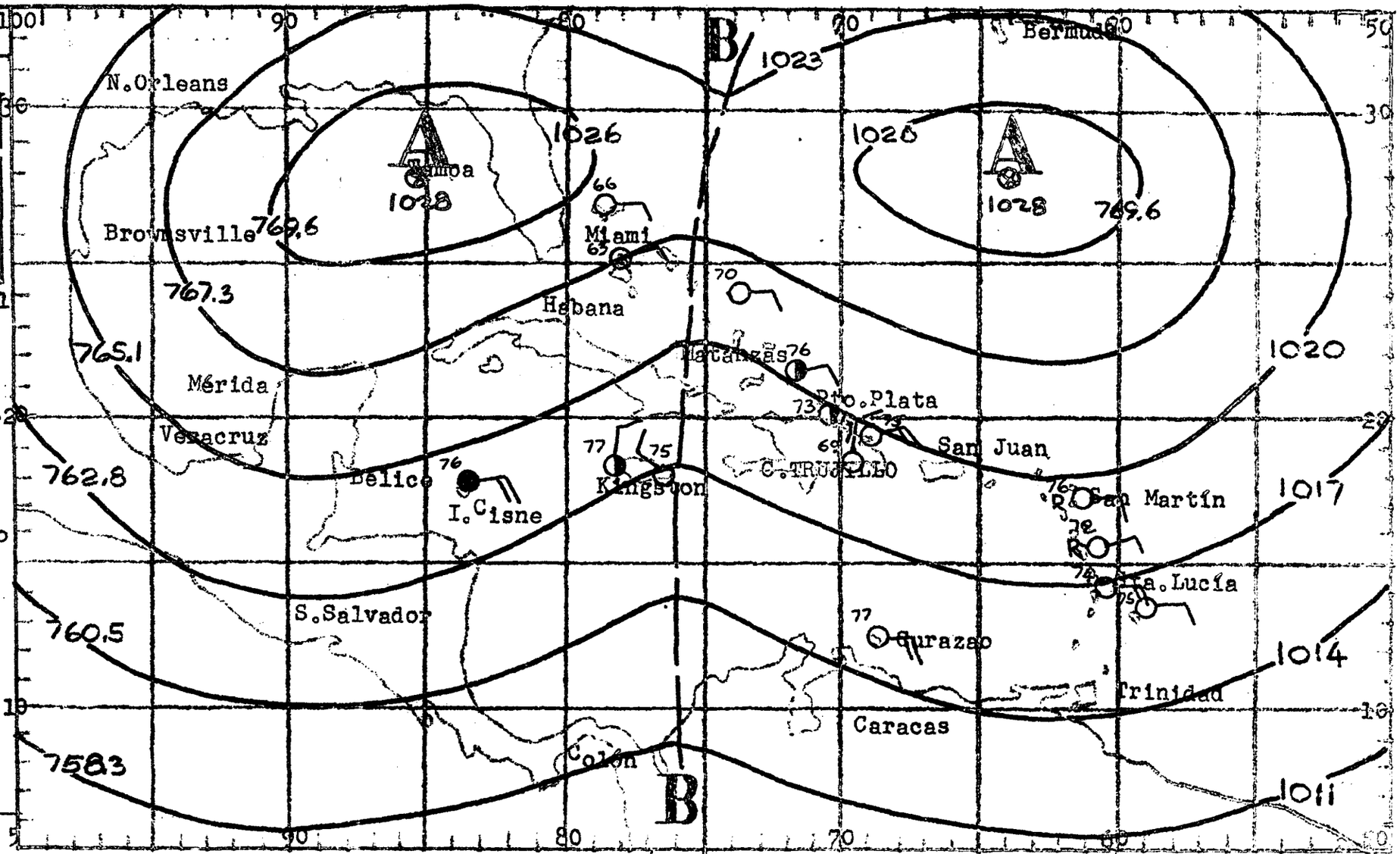

TIEMPO PROBABLE PARA LAS PROXIMAS
HORAS:

REGION SUR Y CIUDAD TRUJILLO (INCLUYE DE SAONA A PENINSULA BARAHONA):SUR DE LA CORDILLERA CENTRAL: Nubosidad aislada siendo ocasionalmente nublado en la tarde con algunos aguaceros. Vientos suaves a moderados del Norte, girando al Este y Nordeste en la tarde, con algunas ráfagas.-

REGION NOR Y NORDESTE (INCLUYE CABO ENGAÑO A MONTECRISTI):NORTE DE LA CORDILLERA CENTRAL: Parcialmente nublado siendo nublado durante algunos aguaceros, principalmente en la tarde. Vientos suaves a moderados del Este-nodeste con algunas ráfagas.-

CARIBE ORIENTAL: Vientos moderados a frescos (12 a 20 nudos) del Este, con ráfagas ocasionales de hasta 30 nudos. Aguaceros dispersos.
Mar moderada.-

rqb.-

REPUBLICA DOMINICANA
SERVICIO METEOROLOGICO NACIONAL
(SECRETARIA DE ESTADO DE OBRAS PUBLICAS)

SALIDA DEL SOL: 06.26
PUESTA DEL SOL: 18.02

MAREAS PARA EL DIA 17

	PLEAMAR Hora	BAJAMAR Hora
PUERTO PLATA	12.01-23.53	00.40-13.12
SANTO DOMINGO	09.11-21.49	02.50-15.42

Mapa de Frentes e Isobaras al MEDIODIA de 1961 a las

SIMBOLOS CONVENCIONALES:

Frentes: Estacionario, Ocluido, Tropical

Elementos: Isobaras

- Parcialmente nublado
- Lluvias
- Tronadas
- Relámpagos

Vientos Oeste, Vientos Este

Centro de Baja Presión B

Centro de Alta Presión A

Huracán (vientos superiores a 120 KPH) 6

PRONOSTICO PARA LAS PROXIMAS

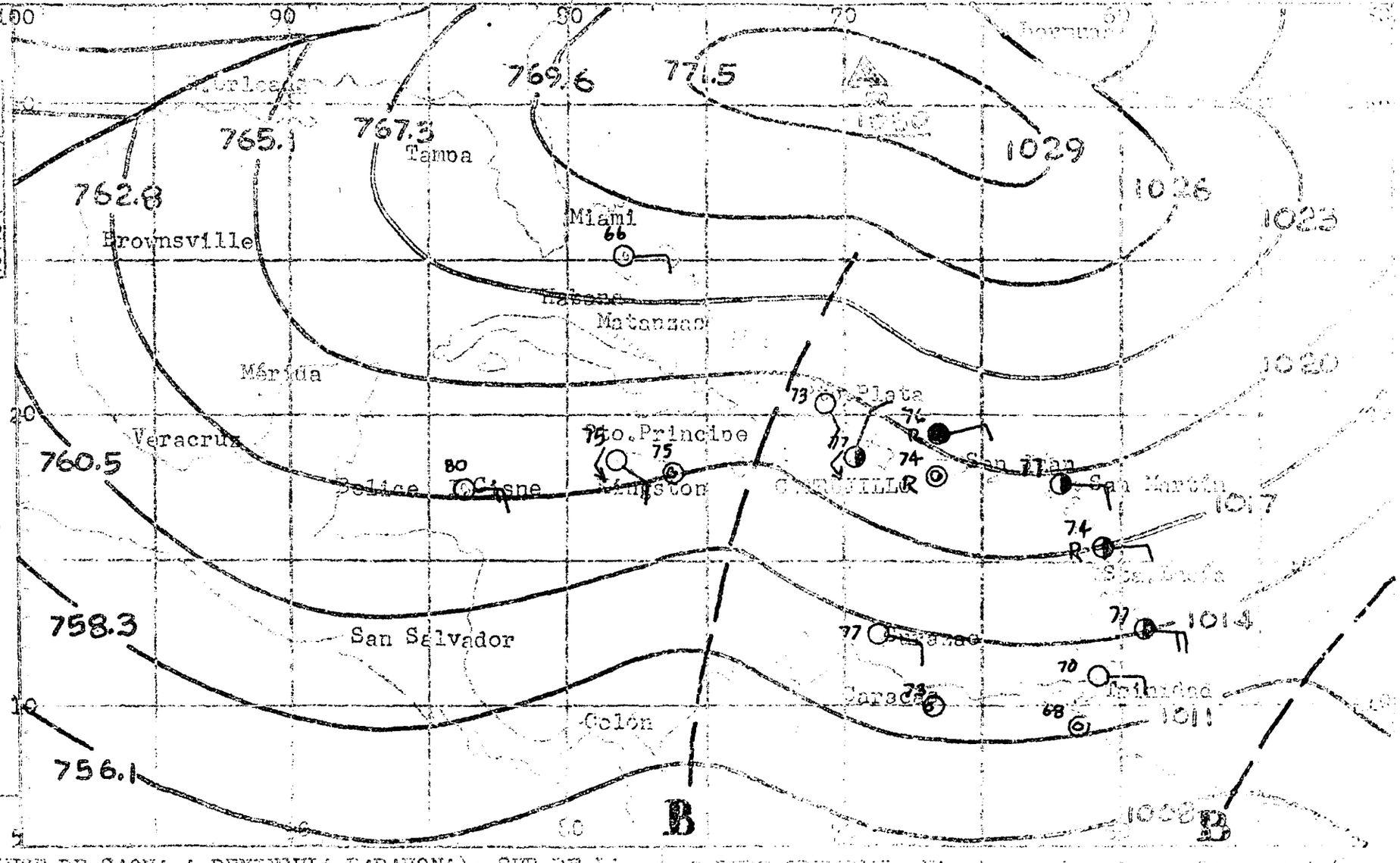

SUR Y CIUDAD TRUJILLO (INCLUYE DE SAONA A PENINSULA BARAHONA): SUR DE LA CORDILLERA CENTRAL: Medio nublado, siendo nublado durante algunos aguaceros, tronadas y relámpagos, mayormente en la tarde. Vientos suaves a moderados del Este variando al Norte y Nordeste en la noche.-

NORTE Y NORDESTE (INCLUYE CABO ENGAÑO A MONTECRISTI): NORTE DE LA CORDILLERA CENTRAL: Mayormente nublado con aguaceros o lluvias y tronadas o relámpagos. Vientos moderados del Este y Nordeste con ligeros cambios.-

CARIBE ORIENTAL: Vientos moderados a fuertes (de 15 a 22 nudos) del Este con ráfagas de hasta 30 nudos. Parcialmente nublado con aguaceros dispersos. Mar moderada a rugosa.-

Las pequeñas embarcaciones de la costa [illegible] de la República de [illegible] norte.

LIBRARY
APR 6 1961
WEATHER BUREAU

REPUBLICA DOMINICANA
VICIO METEOROLOGICO NACIONAL
BOLETIN DIARIO

DIA 18 — SALIDA DE SOL: 06.26
PUESTA DE SOL: 18.02

MAREAS PARA EL DIA 18

	PLEAMAR Hora	BAJAMAR Hora
jillo	12.33	01.29-14.05
lata	10.15-22.49	03.49-16.26

ción de Frentes e Isobaras al
de FEBRERO de 1961 a las

LOS CONVENCIONALES:
ES:
Estacionario
o Ocluído
tropical
ELEMENTOS:
das Isobaras
ro Parcialmente nublado
lado Lluvias
lina Tronadas
lma Relámpagos
tos Oeste Vientos Este
o de Baja Presión B
o de Alta Presión A
o de Huracán (vientos
os superiores a 120 KPH)

O PROBABLE PARA LAS PROXIMAS
AS:

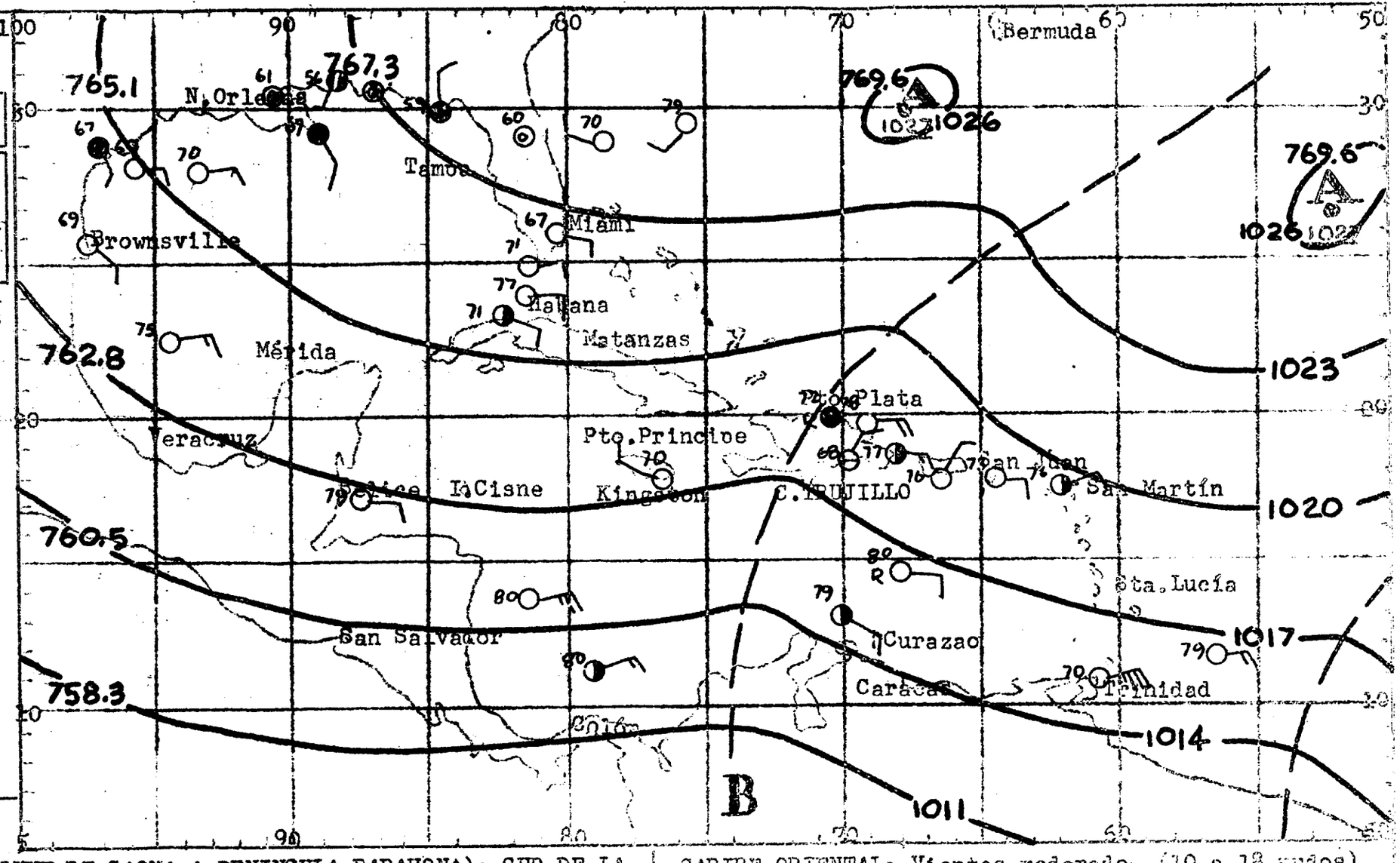

N SUR Y CIUDAD TRUJILLO (INCLUYE DE SAONA A PENINSULA BARAHONA): SUR DE LA LERA CENTRAL: Medio nublado, tornándose nublado durante algunos aguaceros cionales tronadas. Vientos suaves a moderados del Norte girando al Este y te en el día.

N NOR Y NORDESTE (INCLUYE CABO ENGAÑO A MONTECRISTI): NORTE DE LA CORDILLE TRAL: Nublado, con aguaceros y tronadas aisladas. Vientos suaves a modera el Este y Nordeste con variaciones al Sudeste en la noche.

CARIBE ORIENTAL: Vientos moderados (10 a 18 nudos) del Este con ráfagas ocasionales de hasta 25 nudos. Aguaceros dispersos.- Mar moderada.

LIBRARY
APR 6 1961
WEATHER BUREAU

Ubiera.

REPUBLICA DOMINICANA
RVICIO METEOROLOGICO NACIONAL
BOLETIN DIARIO

DIA	SALIDA DE SOL: 06.25
19	PUESTA DE SOL: 18.03

MAREAS PARA EL DIA 19

	PLEAMAR Hora	BAJAMAR Hora
RUJILLO	01.11-13.05	02.19-15.05
. PLATA	10.59-23.50	04.47-19.13

uación de Frentes e Isobaras al
17 de FEBRERO de 1961 a las
OZ:
BOLOS CONVENCIONALES:
NTES:
o —— Estacionario ——
ido —— Ocluído ——
ertropical / /
OS ELEMENTOS:
uadas —— —— Isobaras
Claro ◐ Parcialmente nublado
Nublado Ⓡ Lluvias
Neblina Ⓣ Tronadas
Calma < Relámpagos
ntos Oeste Vientos Este
tro de Baja Presión B ⊗
tro de Alta Presión A ⊗
tro del Huracán (vientos
imos superiores a 120 KPH)

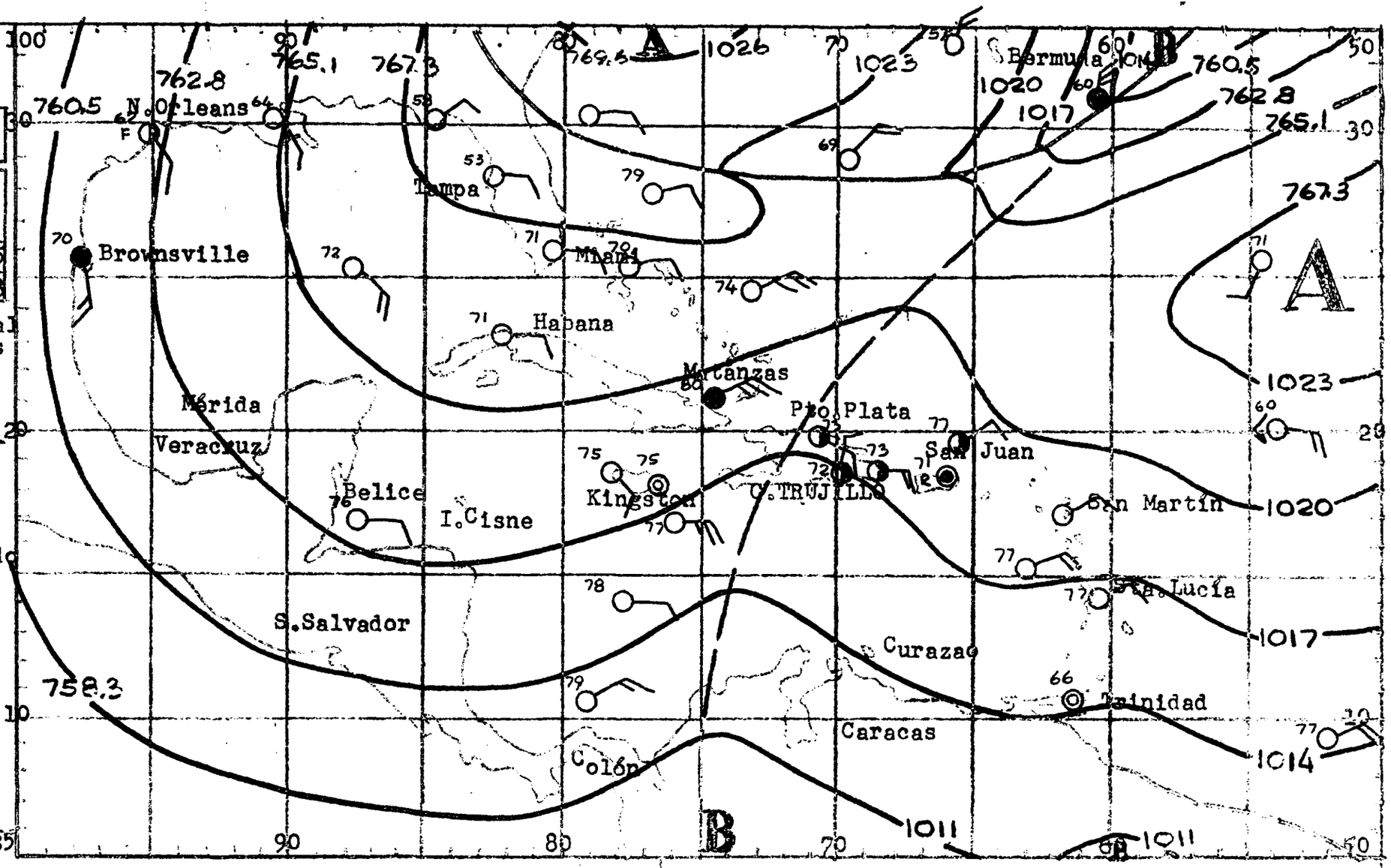

PO PROBABLE PARA LAS PROXIMAS
HORAS:

ON SUR Y CIUDAD TRUJILLO (INCLUYE DE SAONA A PENINSULA BARAHONA):SUR DE LA
DILLERA CENTRAL: Medio nublado tornándose nublado durante algunos aguaceros,
nadas aisladas ó relámpagos. Vientos suaves a moderados del Norte, girando
Este y Sudeste en la noche.-

ON NOR Y NORDESTE (INCLUYE CABO ENGAÑO A MONTECRISTI):NORTE DE LA CORDILLE
ENTRAL: Nublado con aguaceros ó lluvias y aisladas tronadas ó relámpagos.
ntos suaves a moderados del Este y Sudeste.-

CARIBE ORIENTAL: Vientos moderados a frescos (10 a 20 nudos) del Este. Aguaceros dispersos. Mar moderada.-

rqb.-

REPUBLICA DOMINICANA
RVICIO METEOROLOGICO NACIONAL
BOLETIN DIARIO

DIA SALIDA DE SOL: 06.25
20 PUESTA DE SOL: 18.03

MAREAS PARA EL DIA 20

	PLEAMAR Hora	BAJAMAR Hora
UJILLO	02.38-13.36	03.21-18.11
PLATA	11.44	05.49-18.01

ación de Frentes e Isobaras al
de FEBRERO de 1961 a las

LOS CONVENCIONALES:
TES:
Estacionario
ído Ocluído
ertropical
S ELEMENTOS:
adas Isobaras
ro Parcialmente nublado
lado Lluvias
lina Tronadas
na Relámpagos
os Oeste Vientos Este
o de Baja Presión B
ro de Alta Presión A
ro de Huracán (vientos
os superiores a 120 KPH)

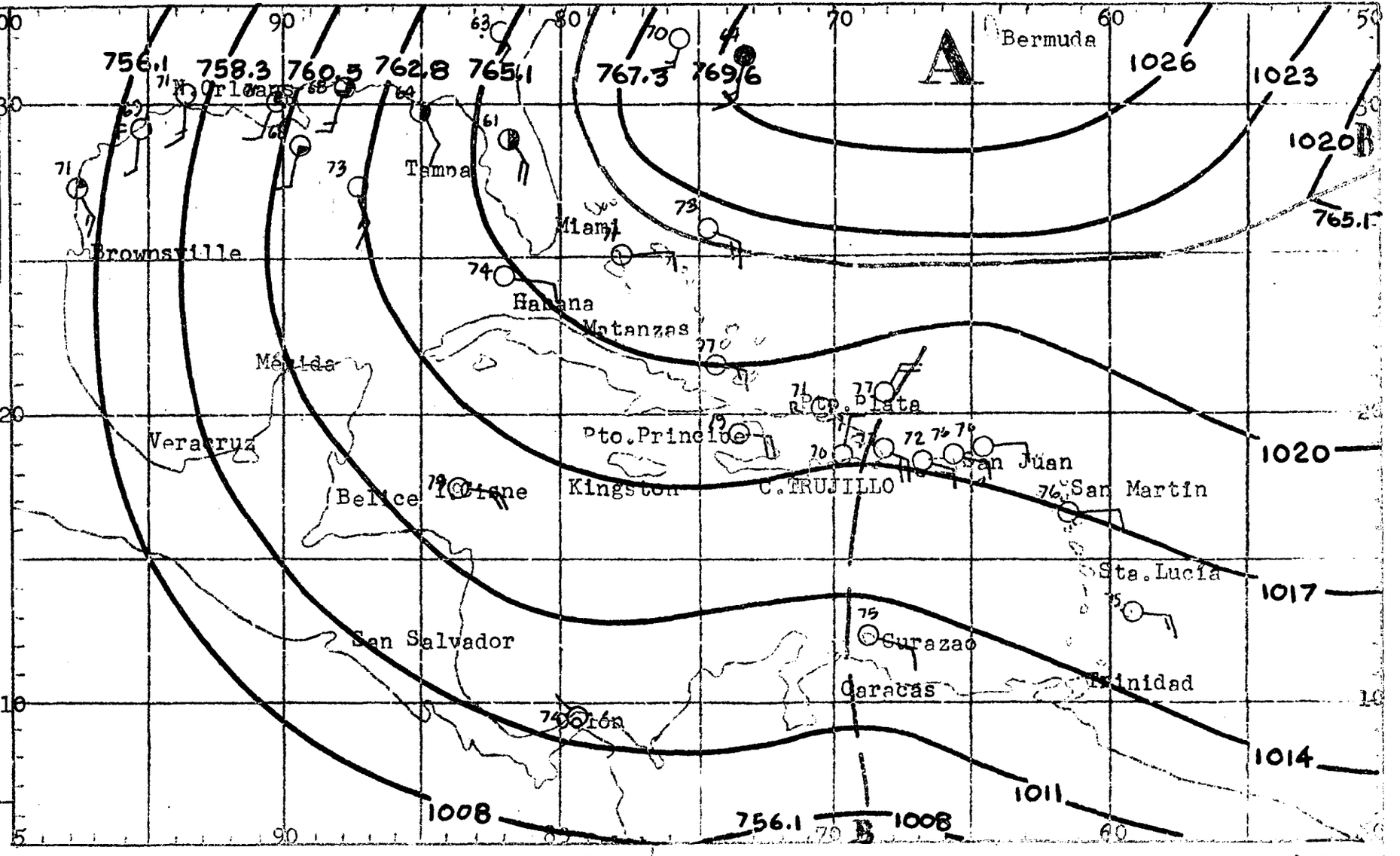

PROBABLE PARA LAS PROXIMAS
S:

SUR Y CIUDAD TRUJILLO (INCLUYE DE SAONA A PENINSULA BARAHONA): SUR DE LA
ERA CENTRAL: Medio nublado, aumentando durante algunos aguaceros y aisla
onadas o relámpagos. Vientos suaves a moderados del Norte, cambiando al -
Sudeste en el día.

NOR Y NORDESTE (INCLUYE CABO ENGAÑO A MONTECTISTI): NORTE DE LA CORDILLE
TRAL: Generalmente nublado con aguaceros o lluvias y aisladas tronadas o
agos. Vientos suaves a moderados del Este y Nordeste con algunas variacio
n la noche.-

CARIBE ORIENTAL: Vientos moderados a frescos (10 a 20 nudos) del Este. Aguaceros dispersos.- Mar modg rada.-

Ubiera.

REPUBLICA DOMINICANA
VICIO METEOROLOGICO NACIONAL
BOLETIN DIARIO

DIA 21 SALIDA DE SOL: 06.24
PUESTA DE SOL: 18.04

MAREAS PARA EL DIA 21

	PLEAMAR Hora	BAJAMAR Hora
UJILLO	04.14-14.10	05.27-17.21
PLATA	00.53-12.30	06.54-18.51

ción de Frentes e Isobaras al
9 de FEBRERO de 1961 a las

OS CONVENCIONALES:
ES:
Estacionario
o Ocluído
tropical
ELEMENTOS:
das Isobaras
aro Parcialmente nublado
lado Lluvias
olina Tronadas
ma Relámpagos
os Oeste Vientos Este
o de Baja Presión B
o de Alta Presión A
o de Huracán (vientos
s superiores a 120 KPH)

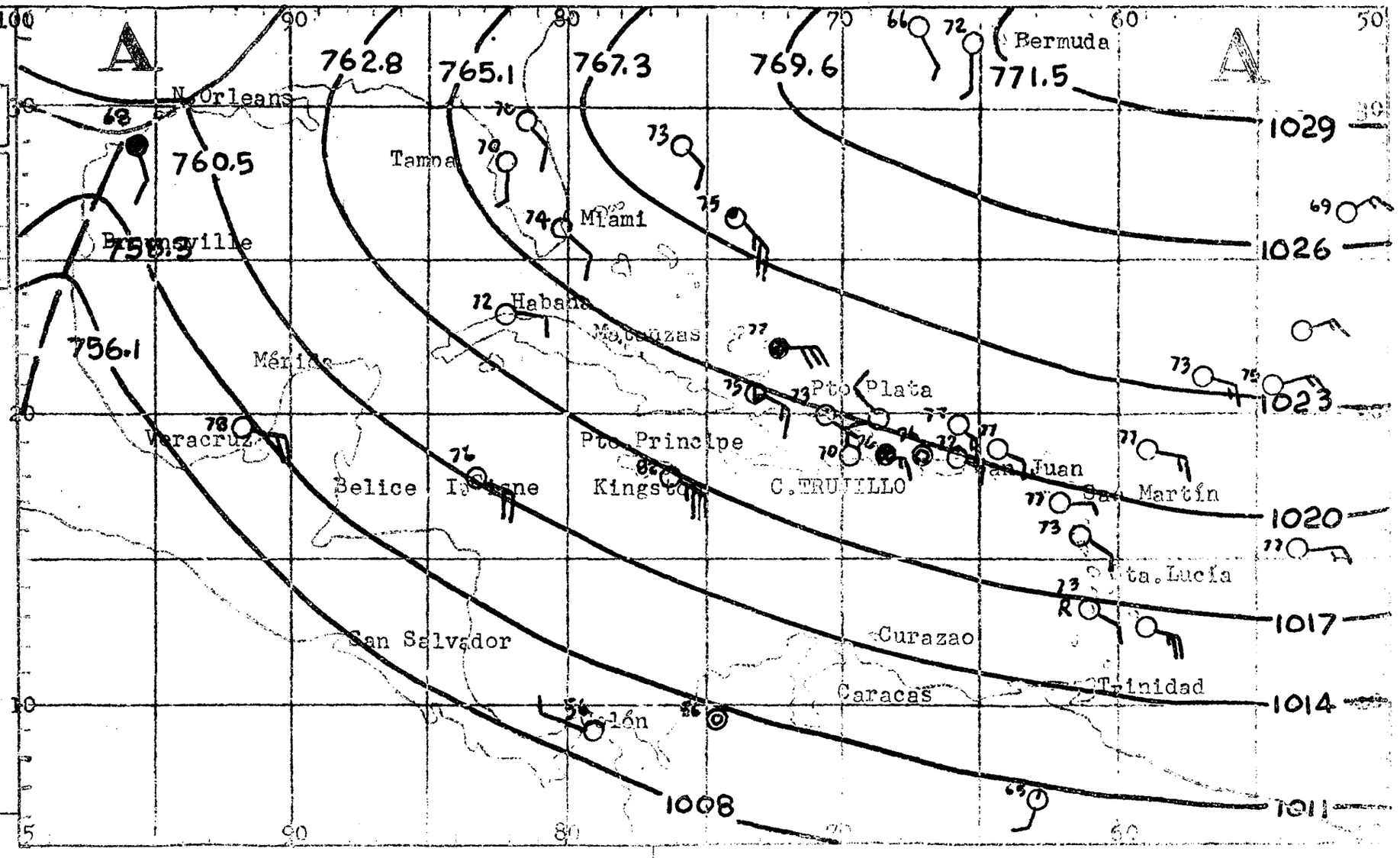

PROBABLE PARA LAS PROXIMAS
AS:

SUR Y CIUDAD TRUJILLO (INCLUYE DE SAONA A PENINSULA BARAHONA): SUR DE LA ERA CENTRAL: Medio nublado, aumentando la nubosidad durante algunos debi aceros y ocasionales tronadas o relámpagos. Vientos suaves a moderados - rte, girando al Este-Sudeste en la tarde, con algunas ráfagas aisladas.-

NOR Y NORDESTE (INCLUYE CABO ENGAÑO A MONTECRISTI): NORTE DE LA CORDILLE TRAL: Medio nublado, siendo nublado durante algunos aguaceros y aisladas - as o relámpagos. Vientos suaves a moderados del Sudeste, girando hacia el a la tarde con ráfagas ocasionales.

CARIBE ORIENTAL: Vientos moderados a frescos (15 a 25 nudos) del Este -Sudeste con ráfagas de hasta - 30 nudos. Aguaceros dispersos. Mar moderada a rugo sa.

Continúa en efecto el aviso a las pequeñas embar caciones.-

Ubiera.

REPUBLICA DOMINICANA
RVICIO METEOROLOGICO NACIONAL
BOLETIN DIARIO

DIA 22	SALIDA DE SOL: 06.24
	PUESTA DE SOL: 18.04

MAREAS PARA EL DIA 22

	PLEAMAR Hora	BAJAMAR Hora
RUJILLO	05.55-14.51	07.54-18.27
PLATA	01.58-13.22	08.06-19.45

ación de Frentes e Isobaras al
20 de FEBRERO de 1961 a las
Z:

OLOS CONVENCIONALES:

TES:

Estacionario
do Ocluído
rtropical

S ELEMENTOS:

adas Isobaras
laro Parcialmente nublado
ublado Lluvias
eblina Tronadas
alma Relámpagos
tos Oeste Vientos Este
ro de Baja Presión B
ro de Alta Presión A
ro del Huracán (vientos
os superiores a 120 KPH)

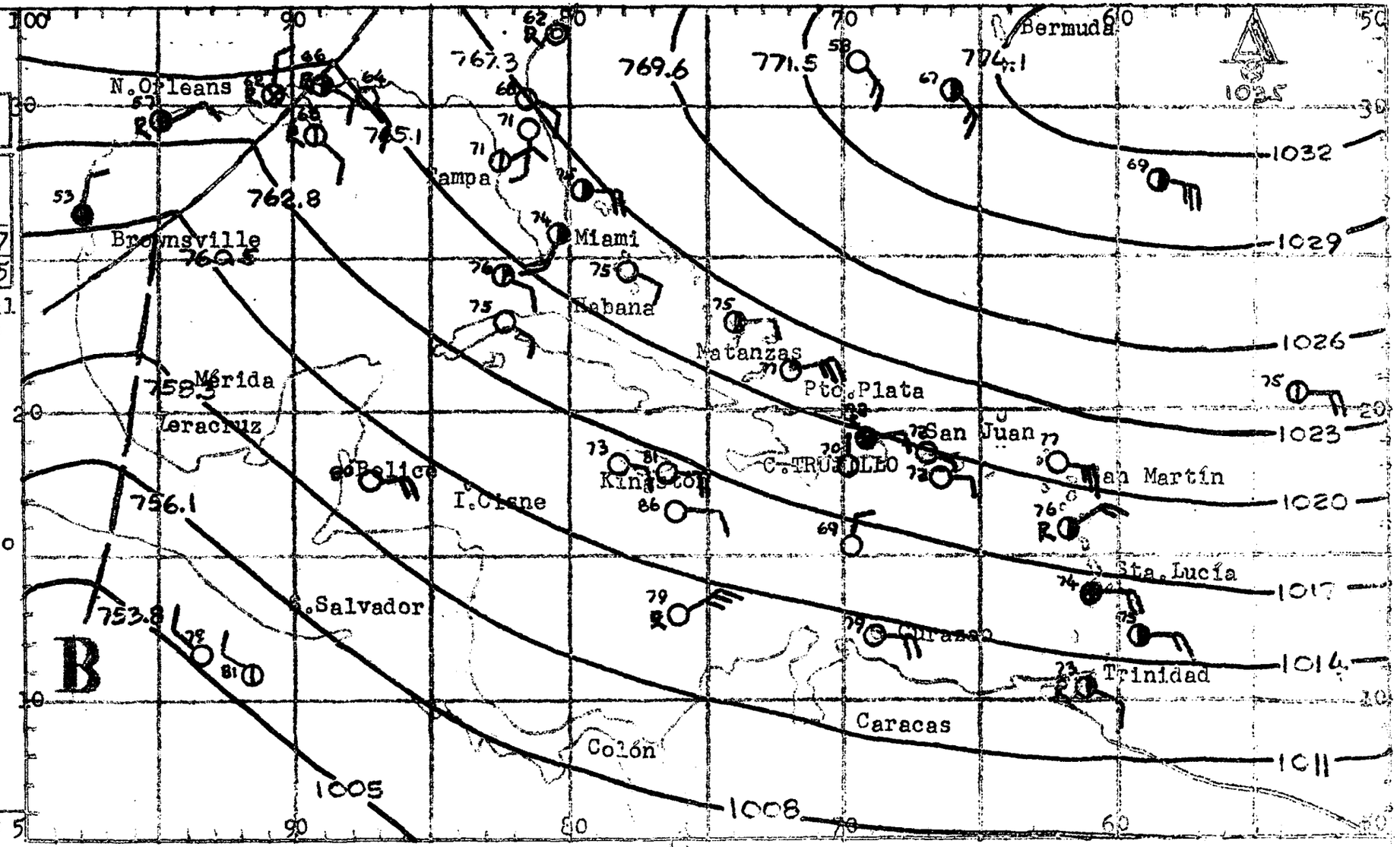

O PROBABLE PARA LAS PROXIMAS 5
RAS:

N SUR Y CIUDAD TRUJILLO (INCLUYE DE SAONA A PENINSULA BARAHONA): SUR DE LA LLERA CENTRAL: Parcialmente nublado siendo más nubldo en horas de la tarde nte algunos aguaceros mayormente sobre las montañas. Vientos moderados - ste y Sudeste, con algunas ráfagas.-

ON NOR Y NORDESTE (INCLUYE CABO ENGAÑO A MONTECRISTI): NORTE DE LA CORDILLE-NTRAL: Medio nublado tornándose ocasionalmente nublado durante algunos a-eros. Vientos moderados del Este y Sudeste, con algunas ráfagas.-

CARIBE ORIENTAL: Vientos moderados a frescos (1 a 22 nudos) del Este con ráfagas de hasta 30 nudos. Aguaceros dispersos. Mar moderada a rugosa.
Se mantiene el aviso a las pequeñas embarcaciones.-

rqb.-

REPUBLICA DOMINICANA
RVICIO METEOROLOGICO NACIONAL

BOLETIN DIARIO

DIA 23 SALIDA DE SOL: 06.23
PUESTA DE SOL: 18.04

MAREAS PARA EL DIA 23

	PLEAMAR Hora	BAJAMAR Hora
UJILLO	07.12-15.46	09.12-1925
PLATA	03.04-14.18	09.18-2039

ción de Frentes e Isobaras al
21 de FEBRERO de 1961 a las
4:

OLOS CONVENCIONALES:
ES:
Estacionario
ido Ocluído
ertropical
S ELEMENTOS:
adas Isobaras
laro Parcialmente nublado
nublado Lluvias
ablina Tronadas
alma Relámpagos
tos Oeste Vientos Este
tro de Baja Presión
tro de Alta Presión
tro del Huracán (vientos
tos superiores a 120 KPH)

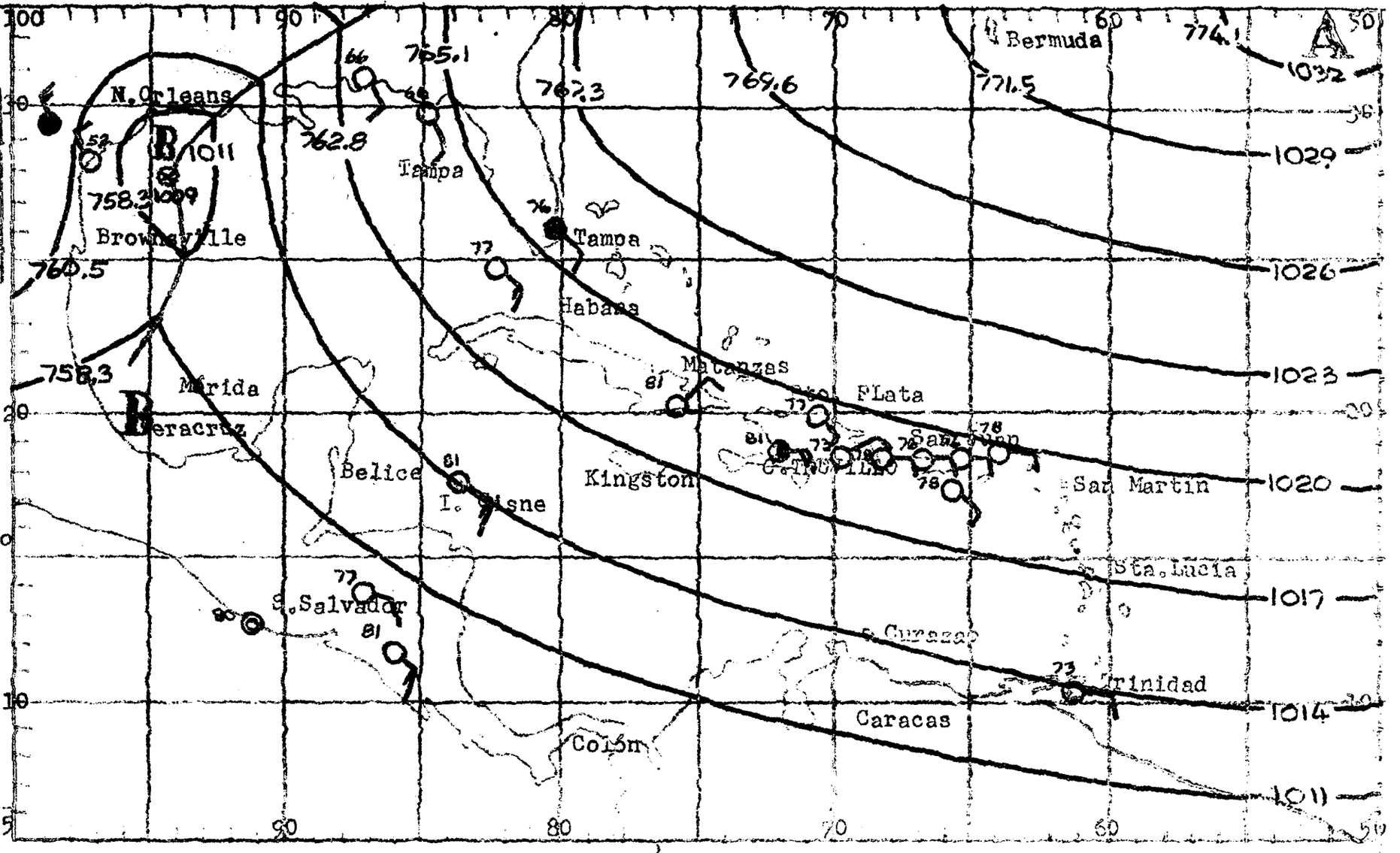

) PROBABLE PARA LAS PROXIMAS
AS:

SUR Y CIUDAD TRUJILLO (INCLUYE DE SAONA A PENINSULA BARAHONA): SUR DE LA LERA CENTRAL: Medio nublado aumentando hacia el interior con algunos agua tronadas aisladas ó relámpagos. Vientos suaves a moderados del Este y - ste, con giros al Sudeste en el día, ráfagas aisladas.-

Y NOR Y NORDESTE (INCLUYE CABO ENGAÑO A MONTECRISTI): NORTE DE LA CORDILLE- TRAL: Medio nublado tornándose nublado durante algunos aguaceros, trona-- isladas ó relámpagos. Vientos suaves a moderados del Este con algunas va-- ones y ráfagas aisladas.-

CARIBE ORIENTAL: Vientos moderados a frescos (15 a 22 nudos) del Este con ráfagas de hasta 30 nudos. Aguaceros dispersos. Mar moderada a rugosa. Continúa en efecto el aviso a las pequeñas embarcaciones.-

rqb.-

REPUBLICA DOMINICANA
RVICIO METEOROLOGICO NACIONAL
BOLETIN DIARIO

DIA	SALIDA DE SOL: 06.22
24	PUESTA DE SOL: 18.05

MAREAS PARA EL DIA 24

	PLEAMAR Hora	BAJAMAR Hora
RUJILLO	08.02-16.49	09.51-20.14
PLATA	04.07-15.18	10.26-21.35

ación de Frentes e Isobaras al 22 de FEBRERO de 1961 a las OZ:

SOLOS CONVENCIONALES:

NTES:

o — Estacionario —
lido — Ocluído —
ertropical

ROS ELEMENTOS:

guadas — Isobaras
Claro — Parcialmente nublado
Nublado — Lluvias
Neblina — Tronadas
Calma — Relámpagos
entos Oeste — Vientos Este

ntro de Baja Presión B ⊗

ntro de Alta Presión A ⊗

ntro del Huracán (vientos imos superiores a 120 KPH)

PO PROBABLE PARA LAS PROXIMAS ORAS:

ON SUR Y CIUDAD TRUJILLO (INCLUYE DE SAONA A PENINSULA BARAHONA): SUR DE LA DILLERA CENTRAL: Parcialmente nublado aumentando la nubosidad en horas de arde durante algunos débiles aguaceros ó tronadas y relámpagos aislados. tos suaves a moderados del Norte, cambiando al Este-sudeste cerca del me- día; ráfagas ocasionales.-

ION NOR Y NORDESTE (INCLUYE CABO ENGAÑO A MONTECRISTI): NORTE DE LA CORIDILLE CENTRAL: Medio nublado a mublado durante algunos aguaceros ó lluvias aisla- tronadas ó relámpagos. Vientos suaves a moderados del Este-sudeste con li variaciones; ráfagas aisladas.-

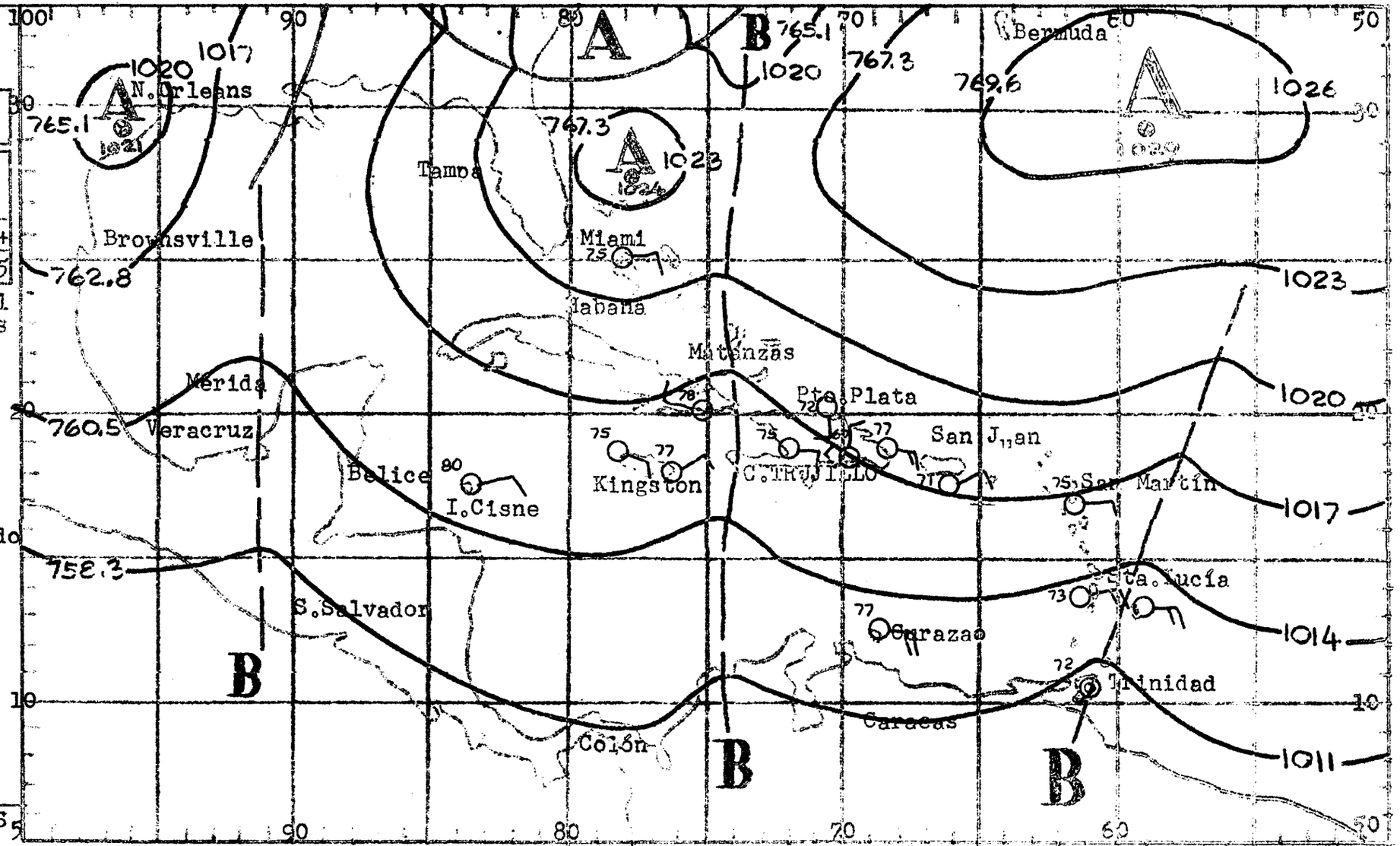

CARIBE ORIENTAL: Vientos moderados a frescos (15 a 22 nudos) del Este. Aguaceros dispersos. Mar moderada a rugosa.
Continúa en efecto el aviso a las pequeñas embarcaciones.-

Rqb.-

REPUBLICA DOMINICANA
[illegible]CIO METEOROLOGICO NACIONAL
BOLETIN DIARIO

[illegible]IA SALIDA DE SOL: 06.22
[illegible]25 PUESTA DE SOL: 18.05

[illegible]MAREAS PARA EL DIA 25

	PLEAMAR Hora	BAJAMAR Hora
[illegible]LLO	08.37-17.47	10.11-20.54
[illegible]PLATA	05.00-16.16	10.23-22.26

[illegible]ción de Frentes e Isobaras al [illegible] de FEBRERO de 1961 a las [illegible]

[illegible]OS CONVENCIONALES:
[illegible]:
Estacionario
[illegible] Ocluído
[illegible]tropical
[illegible]ELEMENTOS:
[illegible]das Isobaras
[illegible]ro Parcialmente nublado
[illegible]lado Lluvias
[illegible]lina Tronadas
[illegible]lma Relámpagos
[illegible]os Oeste Vientos Este
[illegible] de Baja Presión B
[illegible] de Alta Presión A
[illegible] de Huracán (vientos [illegible] superiores a 120 KPH)

[illegible]ROBABLE PARA LAS PROXIMAS [illegible]:

[illegible]SUR Y CIUDAD TRUJILLO (INCLUYE DE SAONA A PENINSULA BARAHONA): SUR DE LA [illegible]ERA CENTRAL: Medio nublado, aumentando durante algunos aguaceros o llu[illegible] aisladas tronadas o relámpagos. Vientos suaves a moderados del Este, gi[illegible] Norte en la noche; ráfagas ocasionales.-

[illegible]OR Y NORDESTE (INCLUYE CABO ENGAÑO A MONTECRISTI): NORTE DE LA CORDILLE[illegible]AL: Medio nublado, tornándose más nublado durante algunos aguaceros o [illegible] y aisladas tronadas o relámpagos. Vientos suaves a moderados del Este [illegible]unas variaciones y ráfagas aisladas.-

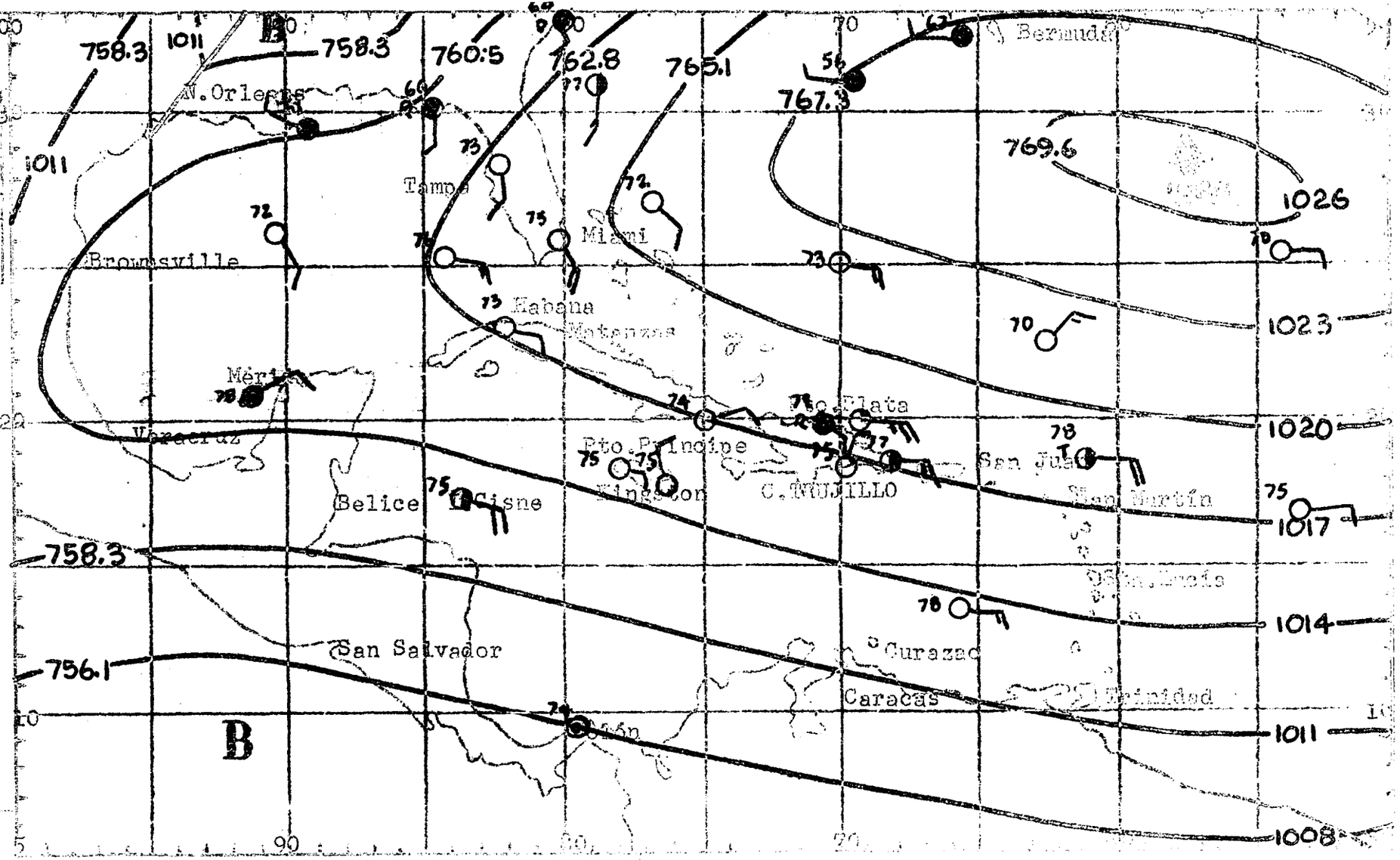

CARIBE ORIENTAL: Vientos moderados a frescos (15 a [illegible] nudos) del Este, con ráfagas de hasta [illegible] nudos. [illegible] dispersos. Mar moderada a [illegible]
Continúa en efecto el aviso a [illegible] ciones.-

REPUBLICA DOMINICANA
VICIO METEOROLOGICO NACIONAL
BOLETIN DIARIO

DIA 26 SALIDA DE SOL: 06.21
PUESTA DE SOL: 18.05

MAREAS PARA EL DIA 26

	PLEAMAR Hora	BAJAMAR Hora
JILLO	09.03-18.37	10.22-21.30
PLATA	05.51-17.10	12.10-23.12

ación de Frentes e Isobaras al
de FEBRERO de 1961 a las

LOS CONVENCIONALES:
ES:
Estacionario
do Ocluido
rtropical
S ELEMENTOS:
adas Isobaras
aro Parcialmente nublado
blado Lluvias
blina Tronadas
lma Relámpagos
ntos Oeste Vientos Este
ro de Baja Presión B
ro de Alta Presión A
ro de Huracán (vientos
os superiores a 120 KPH)

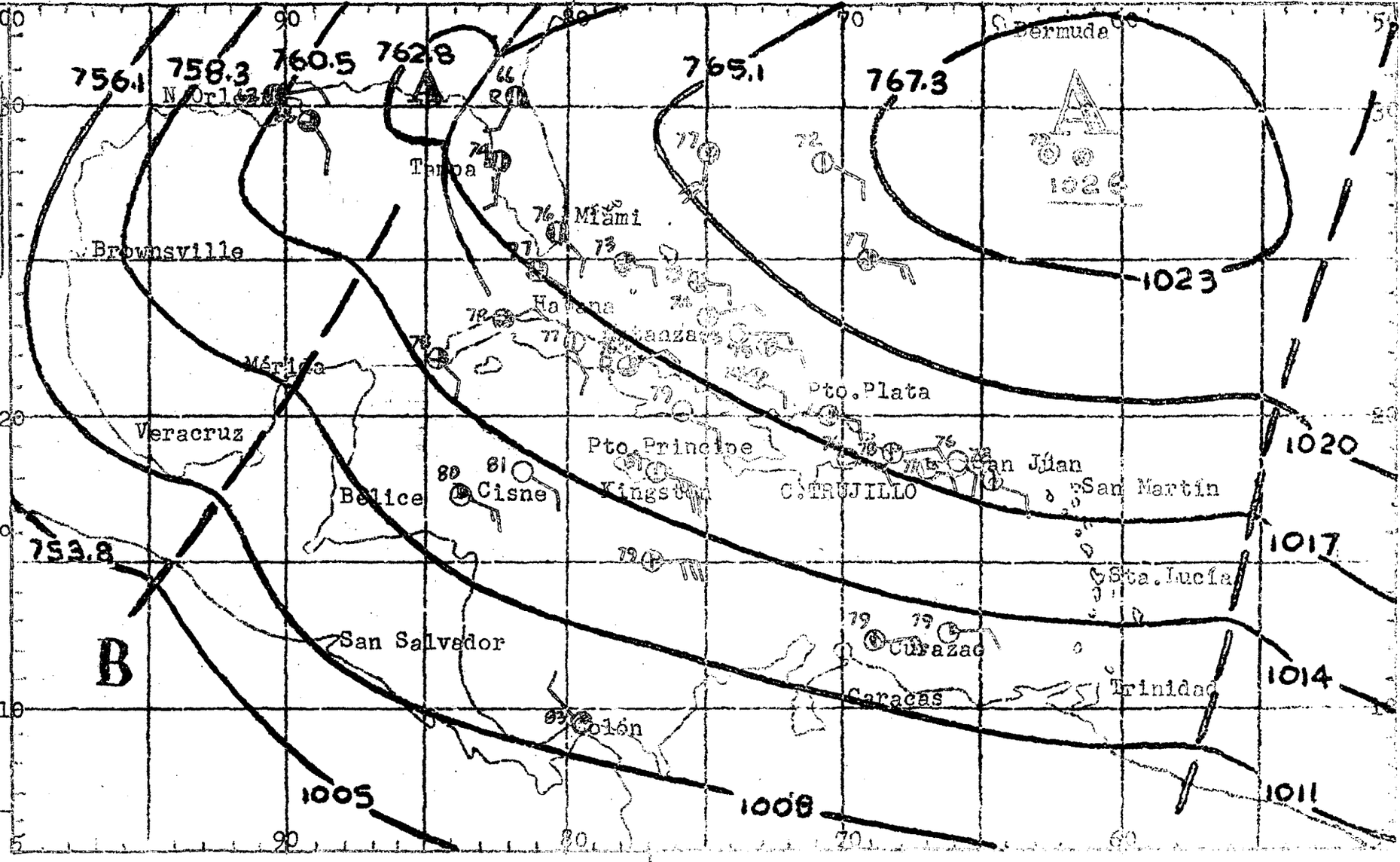

O PROBABLE PARA LAS PROXIMAS
RAS:

N SUR Y CIUDAD TRUJILLO (INCLUYE DE SAONA A PENINSULA BARAHONA): SUR DE LA
DILLERA CENTRAL: Nubosidad variable aumentando durante algunos aguaceros o -
as, aisladas tronadas o relámpagos. Vientos suaves del Norte, cambiando de
s a moderados del Este-Sudeste en la tarde. Ráfagas aisladas.-

N NOR Y NORDESTE (INCLUYE CABO ENGAÑO A MONTECRISTI): NORTE DE LA CORDILLE
NTRAL: Medio nublado, aumentando la nubosidad durante algunos aguaceros o
as; aisladas tronadas o relámpagos. Vientos suaves a moderados del Este-Sud
con ligeras variaciones; ráfagas aisladas.-

CARIBE ORIENTAL: Vientos moderados a frescos (15 a 22 nudos) del Este, con ráfagas ocasionales de hasta 30 nudos. Aguaceros dispersos. Mar moderada a rugosa.
Continúa en efecto el aviso a las pequeñas embarcaciones.-

Ubiera.

REPUBLICA DOMINICANA
SERVICIO METEOROLOGICO NACIONAL
BOLETIN DIARIO

DIA 27 — SALIDA DE SOL: 06.20 — PUESTA DE SOL: 18.06

MAREAS PARA EL DIA 27

	PLEAMAR Hora	BAJAMAR Hora
TRUJILLO	09.25-19.26	10.29-22.03
O. PLATA	08.31-17.58	12.49

tuación de Frentes e Isobaras al 25 de FEBRERO de 1961 a las OOZ:

BOLOS CONVENCIONALES:

ENTES:

lo — Estacionario
lido — Ocluído
tertropical

ROS ELEMENTOS:

guadas — Isobaras

) Claro — Parcialmente nublado
Nublado — Lluvias
) Neblina — Tronadas
) Calma — Relámpagos

entos Oeste — Vientos Este

ntro de Baja Presión
ntro de Alta Presión
ntro del Huracán (vientos imos superiores a 120 KPH)

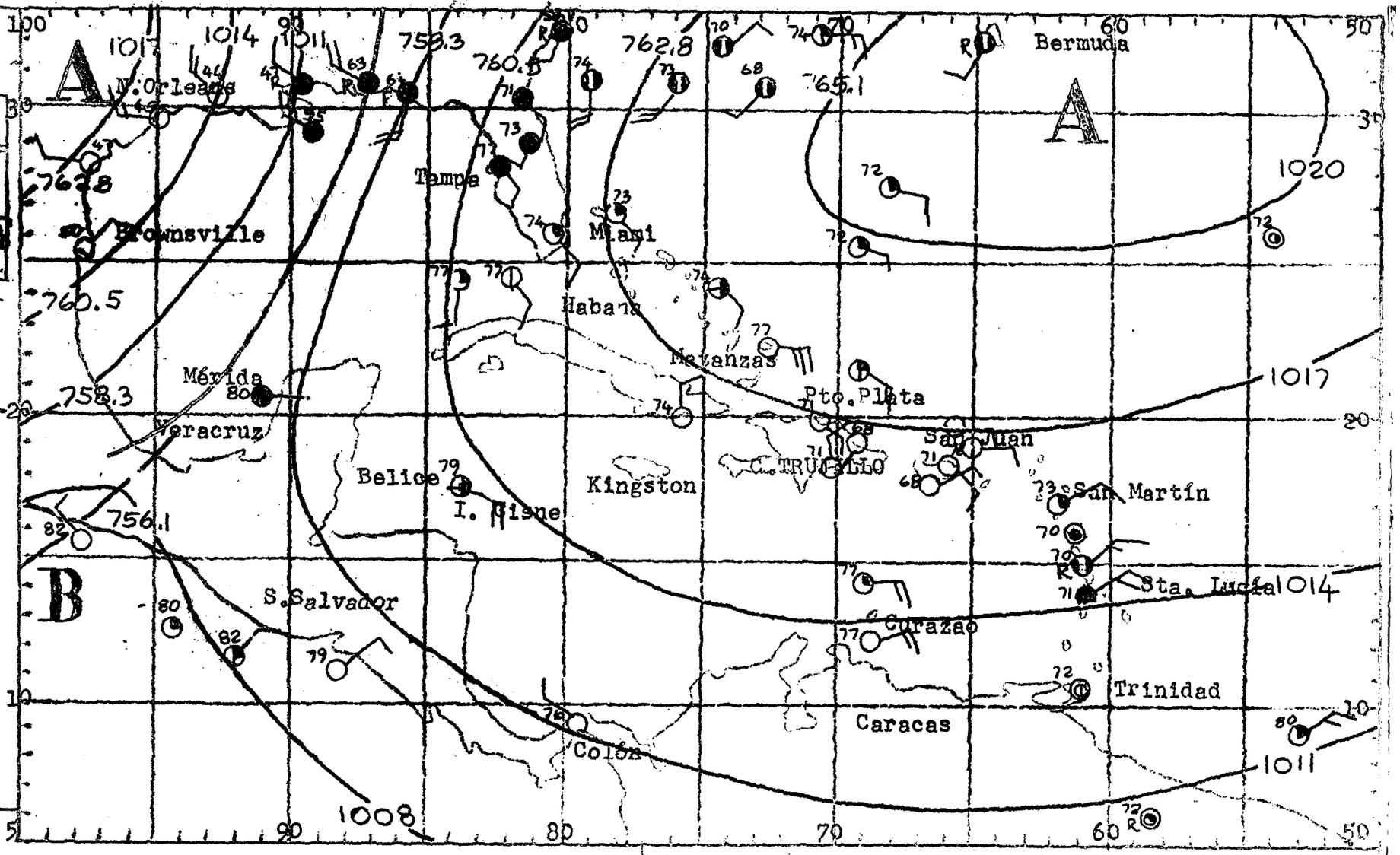

PO PROBABLE PARA LAS PROXIMAS ORAS:

ION SUR Y CIUDAD TRUJILLO (INCLUYE DE SAONA A PENINSULA BARAHONA): SUR DE LA DILLERA CENTRAL: Nubosidad dispersa, tornándose medio nublado hacia el inte r y durante algunos aguaceros ó lluvias y aisladas tronadas ó relámpagos. ntos suaves a moderados del Este y Sudeste, girando al Norte en la noche.-

ION NOR Y NORDESTE (INCLUYE CABO ENGAÑO A MONTECRISTI): NORTE DE LA CORDILLE CENTRAL: Nubosidad escasa aumentando durante aislados aguaceros ó lluvias, - ormente hacia la porción Nordeste; ocasionales tronadas ó relampagos. Vientos ves a moderados del Este y Sudeste.-

CARIBE ORIENTAL: Vientos moderados a frescos (12 a 20 nudos) del Este, con ráfagas ocasionaes de has ta 25 nudos. Aguaceros dispersos.
Mar moderada.-

rqb.-

REPUBLICA DOMINICANA
SERVICIO METEOROLOGICO NACIONAL
BOLETIN DIARIO

DIA 27	SALIDA DE SOL: 06.20 PUESTA DE SOL: 18.06

MAREAS PARA EL DIA 27

	PLEAMAR Hora	BAJAMAR Hora
.TRUJILLO	09.50-20.13	10.38-22.34
PTO. PLATA	07.08-18.41	00.01-13.24

tuación de Frentes e Isobaras al 26 de FEBRERO de 1961 a las 00Z:

SIMBOLOS CONVENCIONALES:

FRENTES:

Estacionario
Ocluído
Intertropical

OTROS ELEMENTOS:

Isobaras
Claro
Nublado
Neblina
Calma
Parcialmente nublado
Lluvias
Tronadas
Relámpagos
Vientos Oeste
Vientos Este
Centro de Baja Presión
Centro de Alta Presión
Centro del Huracán (vientos fuertes superiores a 120 KPH)

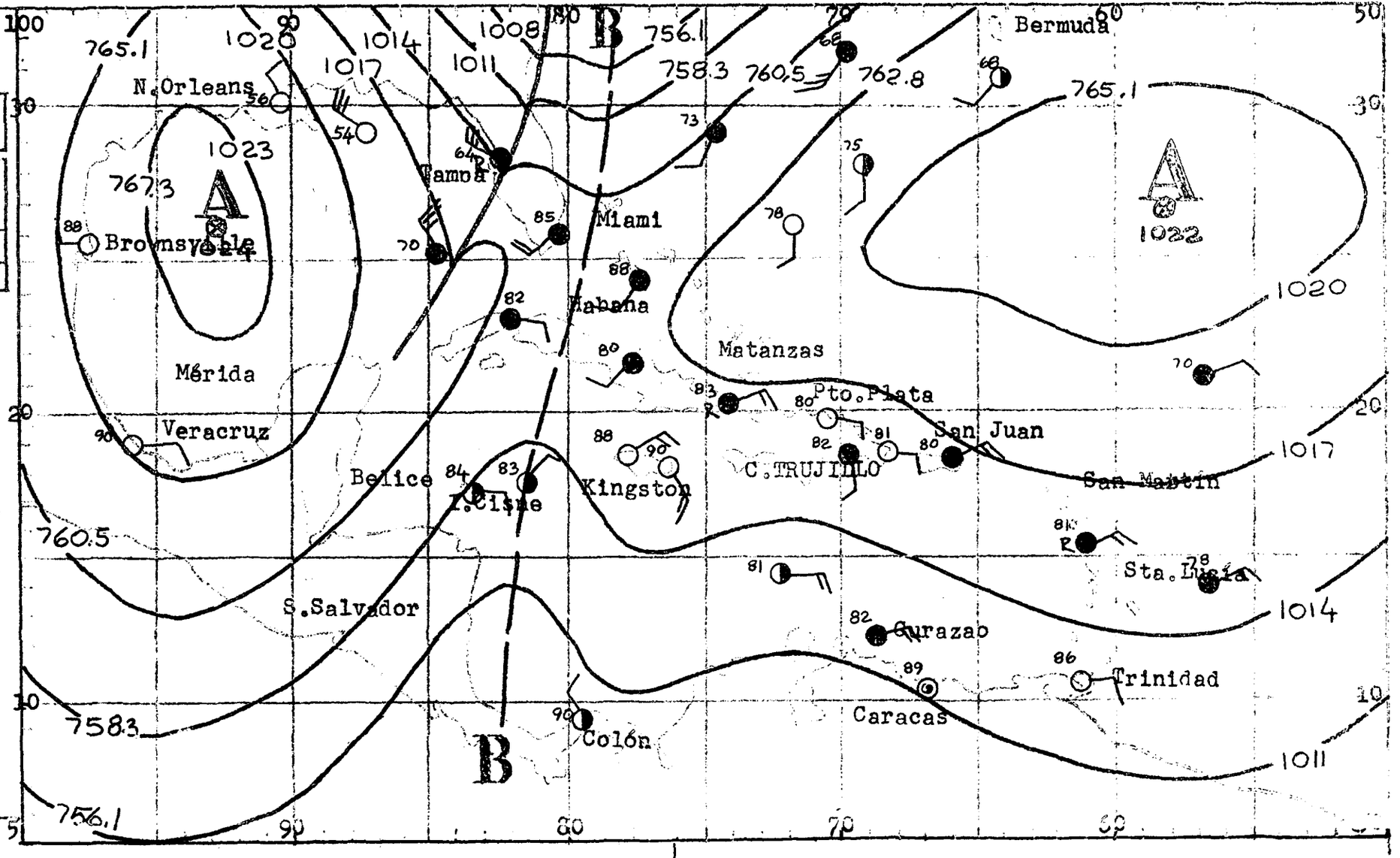

TIEMPO PROBABLE PARA LAS PROXIMAS 24 HORAS:

REGION SUR Y CIUDAD TRUJILLO (INCLUYE DE SAONA A PENINSULA BARAHONA): SUR DE LA CORDILLERA CENTRAL: Medio nublado tornándose nublado con algunos aguaceros marcadamente hacia los sistemas montañosos; aisladas tronadas ó relámpagos. Vientos suaves del Norte tornándose del Sudeste en horas del medio día.-

REGION NOR Y NORDESTE (INCLUYE CABO ENGAÑO A MONTECRISTI): NORTE DE LA CORDILLERA CENTRAL: Medio nublado aumentando notablemente hacia la región Noreste con aguaceros ó lluvias, aisladas tronadas ó relámpagos. Vientos suaves del Sudeste tornándose suaves a moderados del Este, ráfagas aisladas.-

CARIBE ORIENTAL: Vientos moderados a frescos (12 a 20 nudos) del Este. Aguaceros dispersos. Mar moderada.-

rqb.-

REPUBLICA DOMINICANA
RVICIO METEOROLOGICO NACIONAL
BOLETIN DIARIO

DIA 1 SALIDA DE SOL: 06.19
PUESTA DE SOL: 19.06

MAREAS PARA EL DIA 1 (marzo)

	PLEAMAR Hora	BAJAMAR Hora
RUJILLO	10.14-21.00	10.56-23.05
. PLATA	07.42-18.58	00.32-13.52

uación de Frentes e Isobaras al 27 de FEBRERO de 1961 a las OZ.-

BOLOS CONVENCIONALES:
NTES:
o Estacionario
ido Ocluído
ertrópical
OS ELEMENTOS:
uadas Isobaras
laro Parcialmente nublado
ublado Lluvias
eblina Tronadas
alma Relámpagos
entos Oeste Vientos Este
ntro de Baja Presión B
ntro de Alta Presión A
ntro de Huracán (vientos mos superiores a 120 KPH)

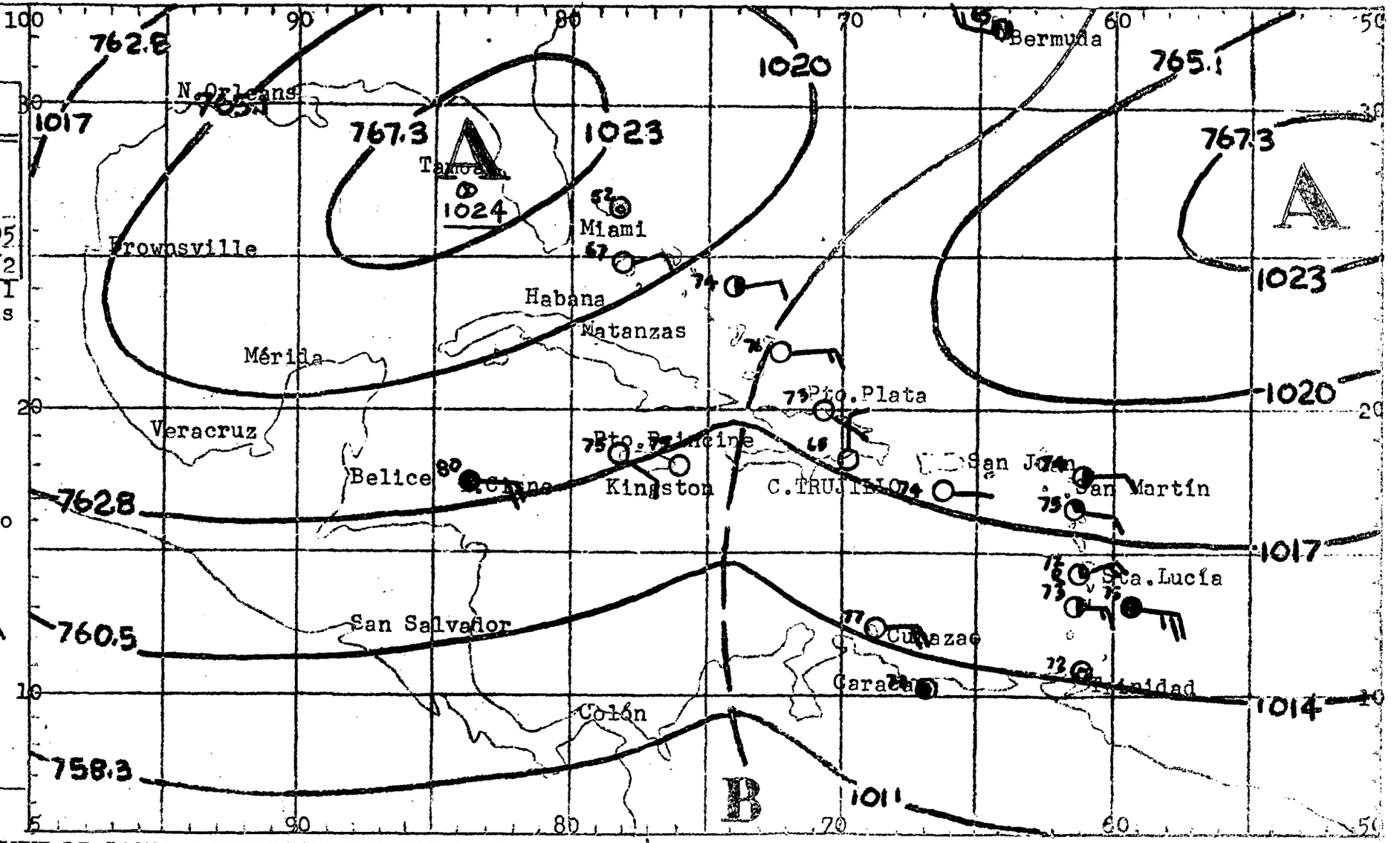

PO PROBABLE PARA LAS PROXIMAS RAS:

ON SUR Y CIUDAD TRUJILLO (INCLUYE DE SAONA A PENINSULA BARAHONA): SUR DE LA LLERA CENTRAL: Parcialmente nublado, tornándose nublado durante algunos a-eros o lluvias con tronadas o relámpagos, principalmente hacia las regiones ñosas en horas de la tarde. Vientos suaves a moderados del Norte cambiando te-Sudeste cerca del medio día. Ráfagas ocasionales.

ON NOR Y NORDESTE (INCLUYE CABO ENGAÑO A MONTECRISTI): NORTE DE LA CORDILLE NTRAL: Medio nublado, siendo nublado durante algunos aguaceros o lluvias tronadas o relámpagos, principalmente hacia el interior. Vientos suaves a rados del Sudeste con variaciones al Norte y Nordeste. Ráfagas ocasionales.

CARIBE ORIENTAL: Vientos moderados a frescos (15 a 20 nudos) del Este. Aguaceros dispersos y aisladas tronadas. Mar moderada.-

REPUBLICA DOMINICANA
RVICIO METEOROLOGICO NACIONAL
BOLETIN DIARIO

DIA 2	SALIDA DE SOL: 06.18 PUESTA DE SOL: 18.07

MAREAS PARA EL DIA 2

	PLEAMAR Hora	BAJAMAR Hora
RUJILLO	10.39-21.48	11.21-23.39
PLATA	08.12-19.59	01.21-12.18

uación de Frentes e Isobaras al
28 de FEBRERO de 1961 a las
OZ:
BOLOS CONVENCIONALES:
NTES:
Estacionario
lido Ocluído
ertropical
ROS ELEMENTOS:
adas Isobaras
Claro Parcialmente nublado
Nublado Lluvias
Neblina Tronadas
Calma Relámpagos
ntos Oeste Vientos Este
ntro de Baja Presión
ntro de Alta Presión
ro del Huracán (vientos
nos superiores a 120 KPH)

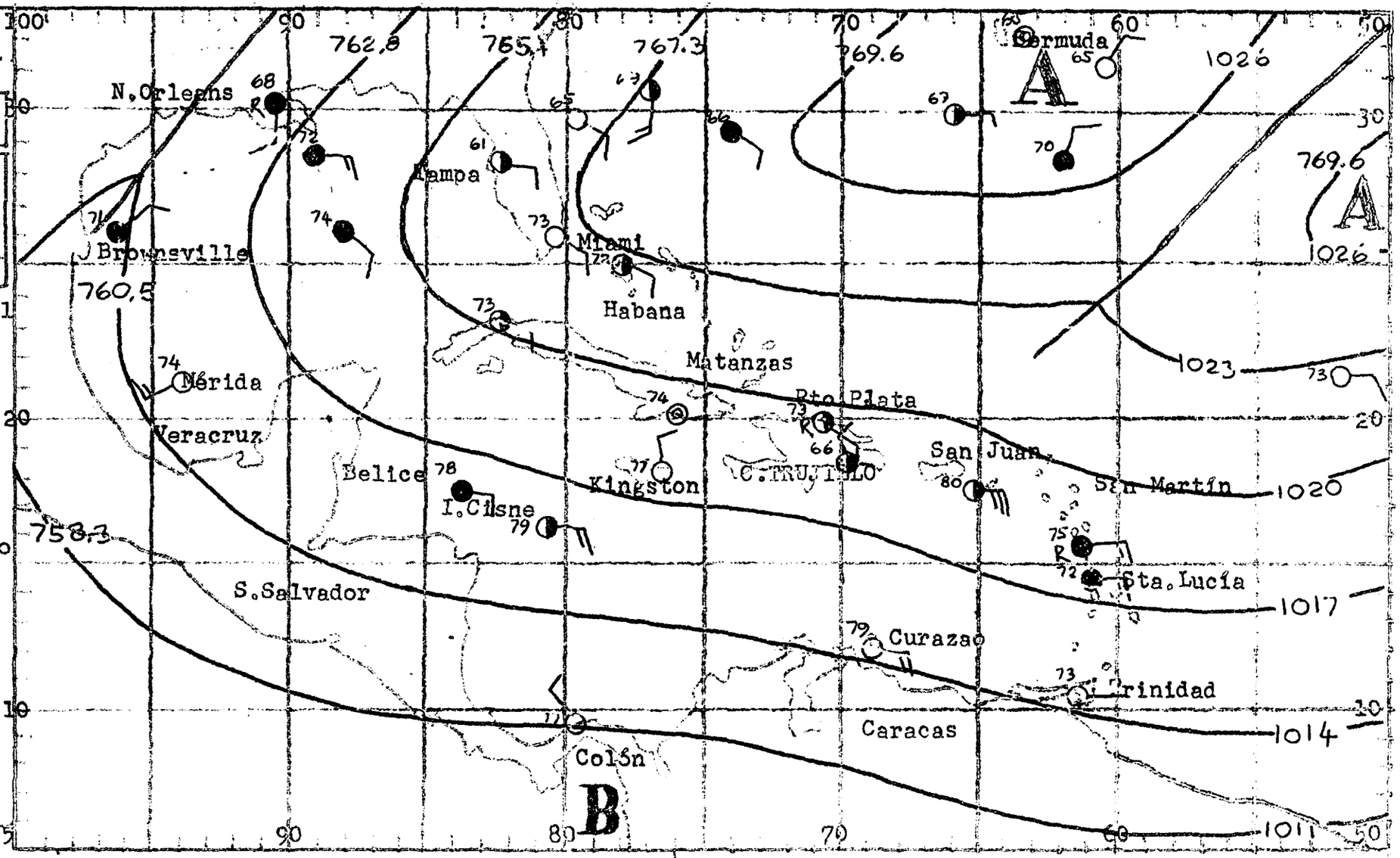

O PROBABLE PARA LAS PROXIMAS
RAS:

ON SUR Y CIUDAD TRUJILLO (INCLUYE DE SAONA A PENINSULA BARAHONA): SUR DE LA LLERA CENTRAL: Medio nublado aumentando durante algunos aguaceros ó lluvias, adas aisladas ó relámpagos. Vientos suaves a moderados del Norte, girando al y Sudeste en el día, ráfagas aisladas.-

ON NOR Y NORDESTE (INCLUYE CABO ENGAÑO A MONTECRISTI): NORTE DE LA CORDILLE-ENTRAL: Medio nublado tornándose más nublado durante algunos aguaceros ó llu tronadas aisladas ó relámpagos. Vientos suaves a moderados del Este y Sudes ráfagas aisladas.-

CARIBE ORIENTAL: Vientos moderados a frescos (15 a 22 nudos) del Este, con ráfagas de 25 a 35 nudos. Aguaceros dispersos y aisladas tronadas. Mar moderada a rugosa. Las pequeñas embarcaciones no deben aventurarse mar afuera.-

LIBRARY
APR 6 1961
WEATHER BUREAU

REPUBLICA DOMINICANA
...VICIO METEOROLOGICO NACIONAL
BOLETIN DIARIO

DIA 3	SALIDA DE SOL: 06.13 PUESTA DE SOL: 18.07

MAREAS PARA EL DIA 3

	PLEAMAR Hora	BAJAMAR Hora
...RUJILLO	11.05-22.38	11.52
... PLATA	08.42-20.38	02.01-04.44

...uación de Frentes e Isobaras al ... de M A R Z O de 1961 a las ...

...OLOS CONVENCIONALES:
...TES:
... Estacionario
...ido Ocluído
...ertropical
...OS ELEMENTOS:
...uadas Isobaras
...laro Parcialmente nublado
...ublado Lluvias
...eblina Tronadas
...alma Relámpagos
...ntos Oeste Vientos Este
...ro de Baja Presión B
...ro de Alta Presión A
...ro de Huracán (vientos ...os superiores a 120 KPH)

...O PROBABLE PARA LAS PROXIMAS ...RAS:

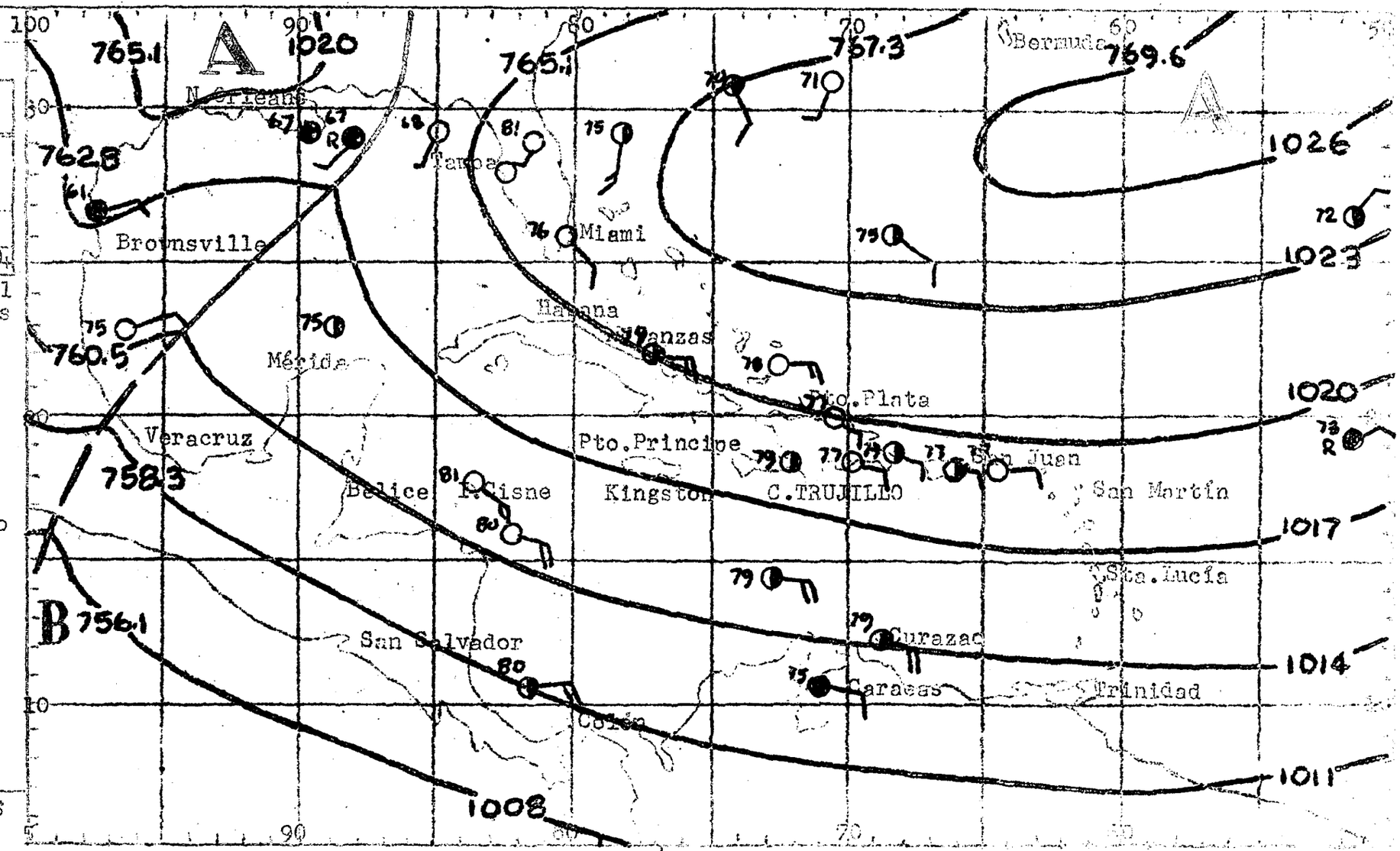

...ON SUR Y CIUDAD TRUJILLO (INCLUYE DE SAONA A PENINSULA BARAHONA): SUR DE LA ...LLERA CENTRAL: Nubosidad variable aumentando en horas de la tarde durante ...nos aislados aguaceros o lluvias con aisladas tronadas o relámpagos, princi...nte hacia el interior. Vientos suaves del Norte, siendo de suaves a modera... del Sudeste en la tarde; algunas ráfagas en los aguaceros.

...N NOR Y NORDESTE (INCLUYE CABO ENGAÑO A MONTECRISTI): NORTE DE LA CORDILLE...TRAL: Medio nublado, aumentando la nubosidad durante algunos aguaceros o ...as con aisladas tronadas o relámpagos. Vientos suaves a moderados del Sud... con algunas variaciones ; ráfagas aisladas.-

CARIBE ORIENTAL: Vientos moderados a frescos (15 a 22 nudos del Este, con ráfagas ocasionales de hasta 30 nudos. Aguaceros dispersos y aisladas tronadas. Mar moderada a rugosa.

Continúa en efecto el aviso a las pequeñas ...caciones.-

LIBRARY
MAY 3 1961
WEATHER BUREAU

REPUBLICA DOMINICANA
ICIO METEOROLOGICO NACIONAL
BOLETIN DIARIO

DIA 4	SALIDA DE SOL:	06.17
	PUESTA DE SOL:	18.07

MAREAS PARA EL DIA 4

	PLEAMAR Hora	BAJAMAR Hora
WILLO	11.29-23.35	00.15-12.28
PLATA	09.09-21.19	02.40-15.09

ción de Frentes e Isobaras al de M A R Z O de 1961 a las

LOS CONVENCIONALES:
ES:
Estacionario
o Ocluído
tropical
ELEMENTOS:
das Isobaras
ro Parcialmente nublado
blado Lluvias
olina Tronadas
lma Relámpagos
tos Oeste Vientos Este
ro de Baja Presión B
o de Alta Presión A
o de Huracán (vientos s superiores a 120 KPH)

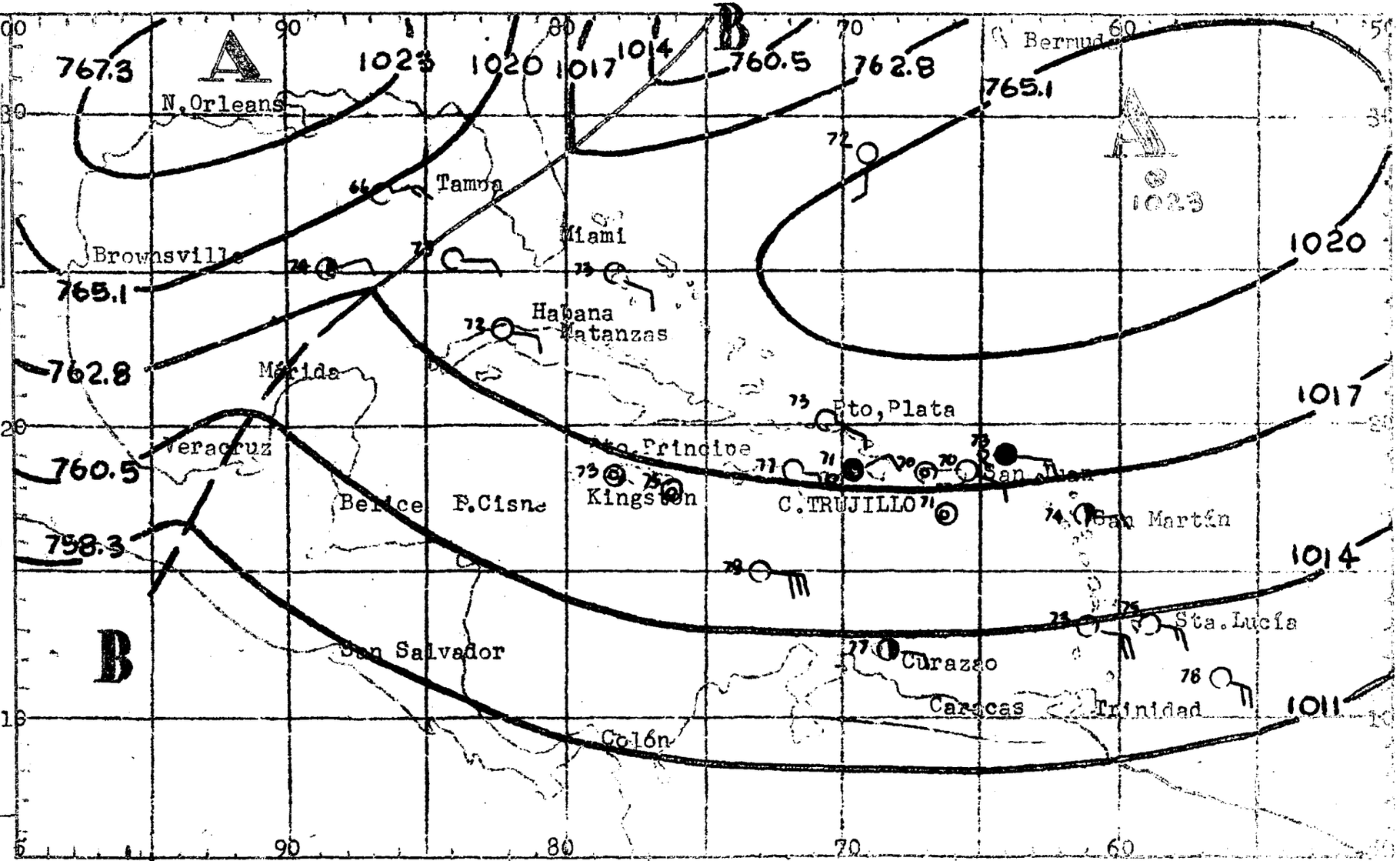

PROBABLE PARA LAS PROXIMAS AS:

SUR Y CIUDAD TRUJILLO (INCLUYE DE SAONA A PENINSULA BARAHONA): SUR DE LA LERA CENTRAL: Parcialmente nublado, aumentando durante algunos débiels a os o lluvias, principalmente hacia el interior. Vientos suaves a moderados rte cambiando al Sudeste cerca del medio día. Ráfagas ocasionales.-

NOR Y NORDESTE (INCLUYE CABO ENGAÑO A MONTECRISTI): NORTE DE LA CORDILLE ERAL: Medio nublado, aumentando durante algunos aguaceros o lluvias con as tronadas o relámpagos. Vientos suaves a moderados del Sudeste; ráfagas nales.-

CARIBE ORIENTAL: Vientos moderados a frescos (15 a 20 nudos) del Este. Aguaceros dispersos y aisladas tronadas.- Mar moderada.-

Ubiera.

REPUBLICA DOMINICANA
RVICIO METEOROLOGICO NACIONAL
BOLETIN DIARIO

DIA 5	SALIDA DE SOL: 06.16 PUESTA DE SOL: 18.07

MAREAS PARA EL DIA 5

	PLEAMAR Hora	BAJAMAR Hora
UJILLO	11.52	00.53-13.07
PLATA	09.37-22.03	03.21-15.37

ción de Frentes e Isobaras al de M A R Z O de 1961 a las

LOS CONVENCIONALES:
S:
Estacionario
do Ocluído
rtropical
S ELEMENTOS:
tadas Isobaras
laro Parcialmente nublado
ublado Lluvias
eblina Tronadas
lma Relámpagos
ntos Oeste Vientos Este
ro de Baja Presión B
ro de Alta Presión A
o de Huracán (vientos
os superiores a 120 KPH)

PROBABLE PARA LAS PROXIMAS
AS:

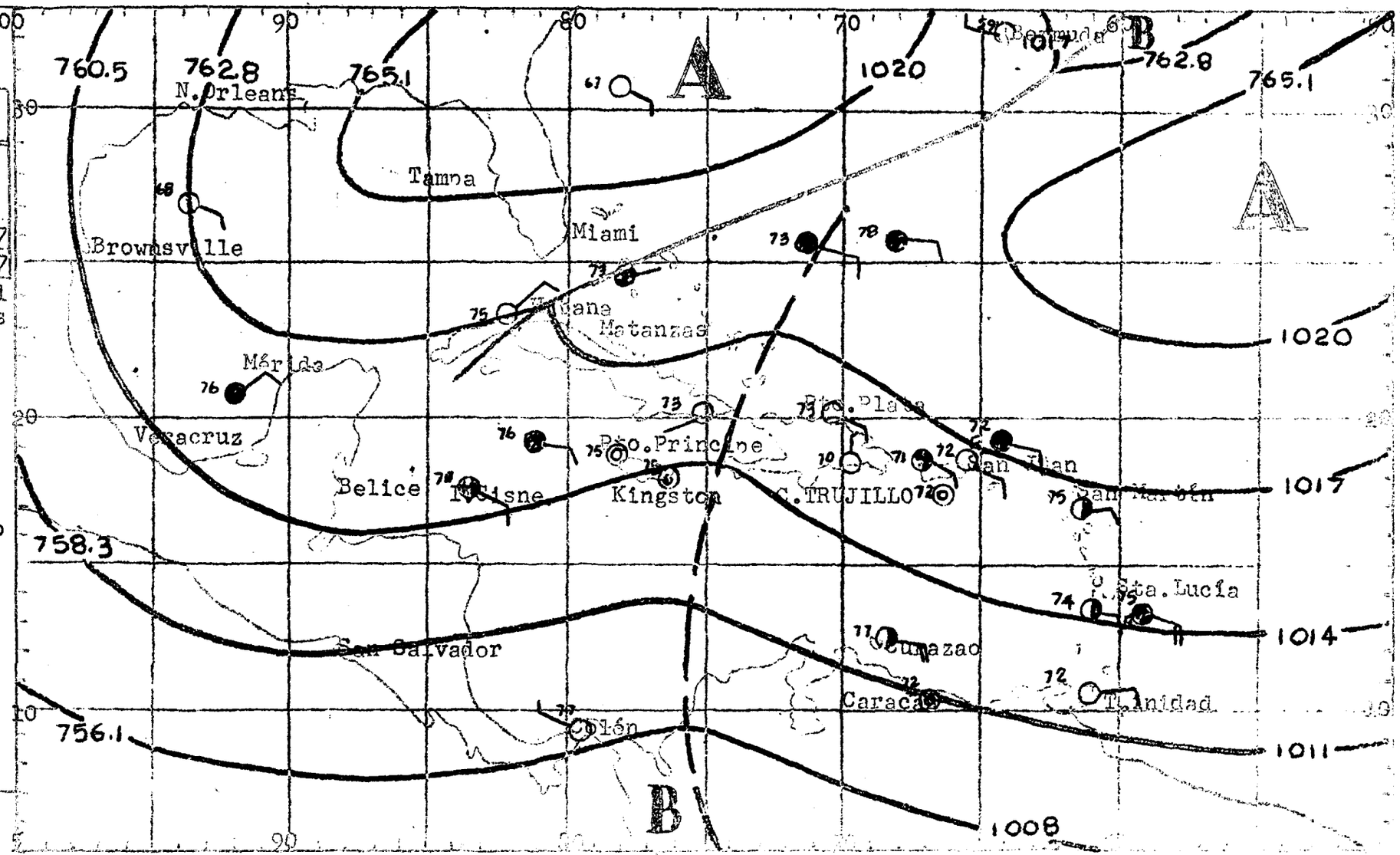

SUR Y CIUDAD TRUJILLO (INCLUYE DE SAONA A PENINSULA BARAHONA): SUR DE LA RA CENTRAL: Medio nublado, tornándose nublado con aguaceros, tronadas o ugos, mayormente hacia el interior. Vientos suaves del Norte tornándose - Este suaves a moderados en horas del medio día. Ráfagas ocasionales.-

NOR Y NORDESTE (INCLUYE CABO ENGAÑO A MONTECRISTI): NORTE DE LA CORDILLE RAL: Medio nublado, tornándose nublado con aguaceros, tronadas o relámpa blados. Vientos suaves del Sudeste tornándose del Este suaves a moderados día; ráfagas ocasionales.-

CARTER ORIENTAL: Vientos moderados (10 a 15 nudos) del Este. Parcialmente nublado con aguaceros dis- persos.- Mar moderada.-

Ubiera.

REPUBLICA DOMINICANA
ICIO METEOROLOGICO NACIONAL
BOLETIN DIARIO

DIA SALIDA DE SOL: 06.15
6 PUESTA DE SOL: 18.08

MAREAS PARA EL DIA 6

	PLEAMAR Hora	BAJAMAR Hora
JILLO	00.40-12.09	01.36-13.52
PLATA	10.05-22.54	04.06-16.10

ción de Frentes e Isobaras al
de M A R Z O de 1961 a las

LOS CONVENCIONALES:
S:
Estacionario
Ocluído
tropical
ELEMENTOS:
das Isobaras
ro Parcialmente nublado
lado Lluvias
lina Tronadas
ma Relámpagos
os Oeste Vientos Este
o de Baja Presión B
o de Alta Presión A
o de Huracán (vientos
os superiores a 120 KPH)

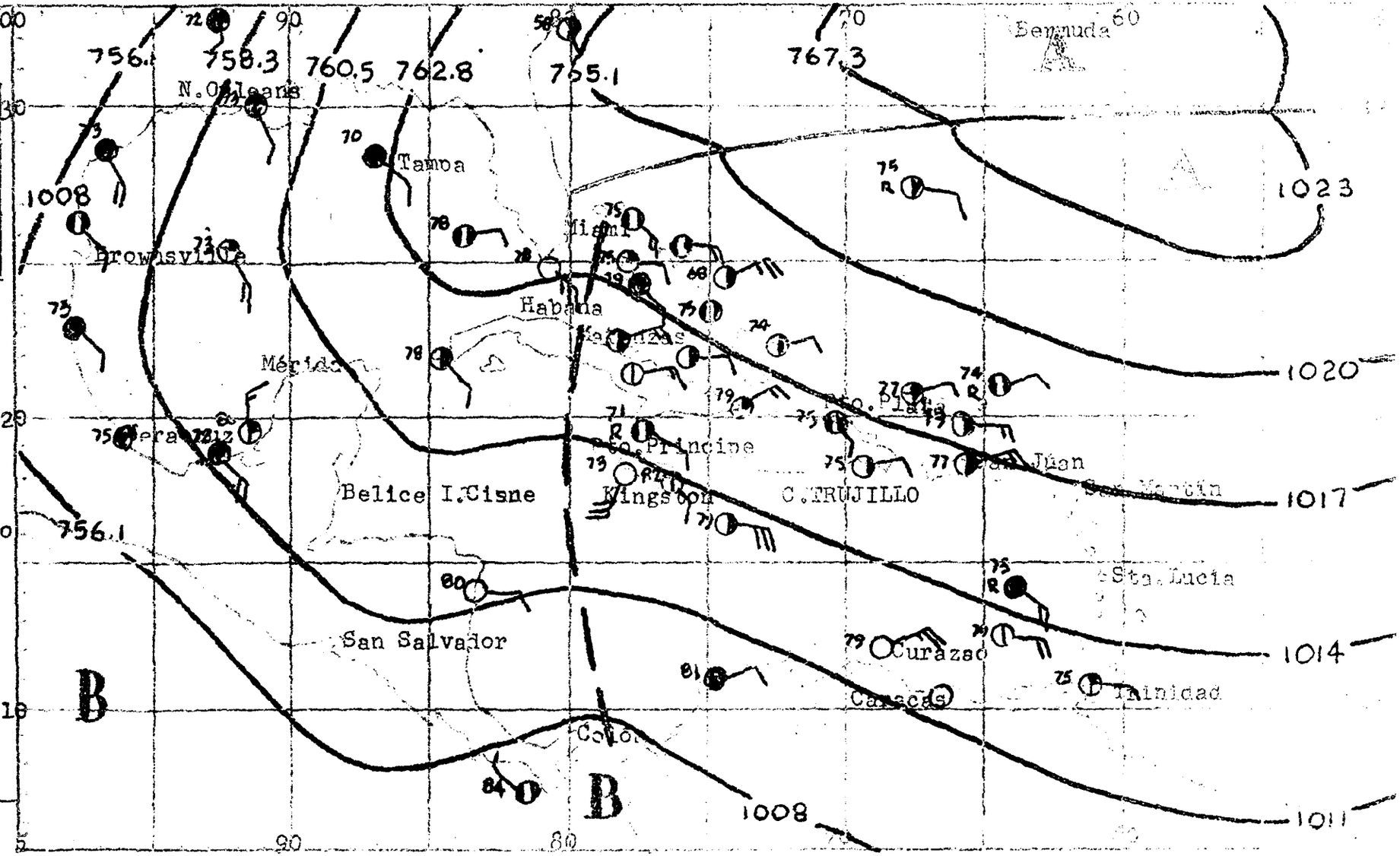

PROBABLE PARA LAS PROXIMAS
S:

SUR Y CIUDAD TRUJILLO (INCLUYE DE SAONA A PENINSULA BARAHONA): SUR DE LA LERA CENTRAL: Nubosidad variando de medio nublado a nublado con algunos os en su mayoría sobre el interior. Vientos suaves del Norte tornándose este cerca del medio día.

NOR Y NORDESTE (INCLUYE CABO ENGAÑO A MONTECRISTI): NORTE DE LA CORDILLE AL: Parcialmente nublado siendo nublado hacia el interior donde se regis algunos aguaceros dispersos. Vientos suaves del Sudeste siendo ocasional- moderados del Este en la tarde.-

CENTRO ORIENTAL: Parcialmente nublado con aguaceros dispersos y aislados. Vientos moderados (suaves dos) del Este. Mar moderada.

REPUBLICA DOMINICANA
SERVICIO METEOROLOGICO NACIONAL
BOLETIN DIARIO

DIA 7 SALIDA DE SOL: 06.15
PUESTA DE SOL: 18.08

MAREAS PARA EL DIA 7

	PLEAMAR Hora	BAJAMAR Hora
TRUJILLO	01.55-12.21	02.25-14.43
P. PLATA	10.38-23.48	04.55-16.49

...ución de Frentes e Isobaras al ... de M A R Z O de 1961 a las ...Z.-

...OLOS CONVENCIONALES:

...TES:

... Estacionario
...ido Ocluído
...tropical

...S ELEMENTOS:

...uadas Isobaras
...aro Parcialmente nublado
...ublado Lluvias
...eblina Tronadas
...alma Relámpagos
...entos Oeste Vientos Este

...tro de Baja Presión B
...tro de Alta Presión A
...tro de Huracán (vientos ...os superiores a 120 KPH)

...O PROBABLE PARA LAS PROXIMAS ...RAS:

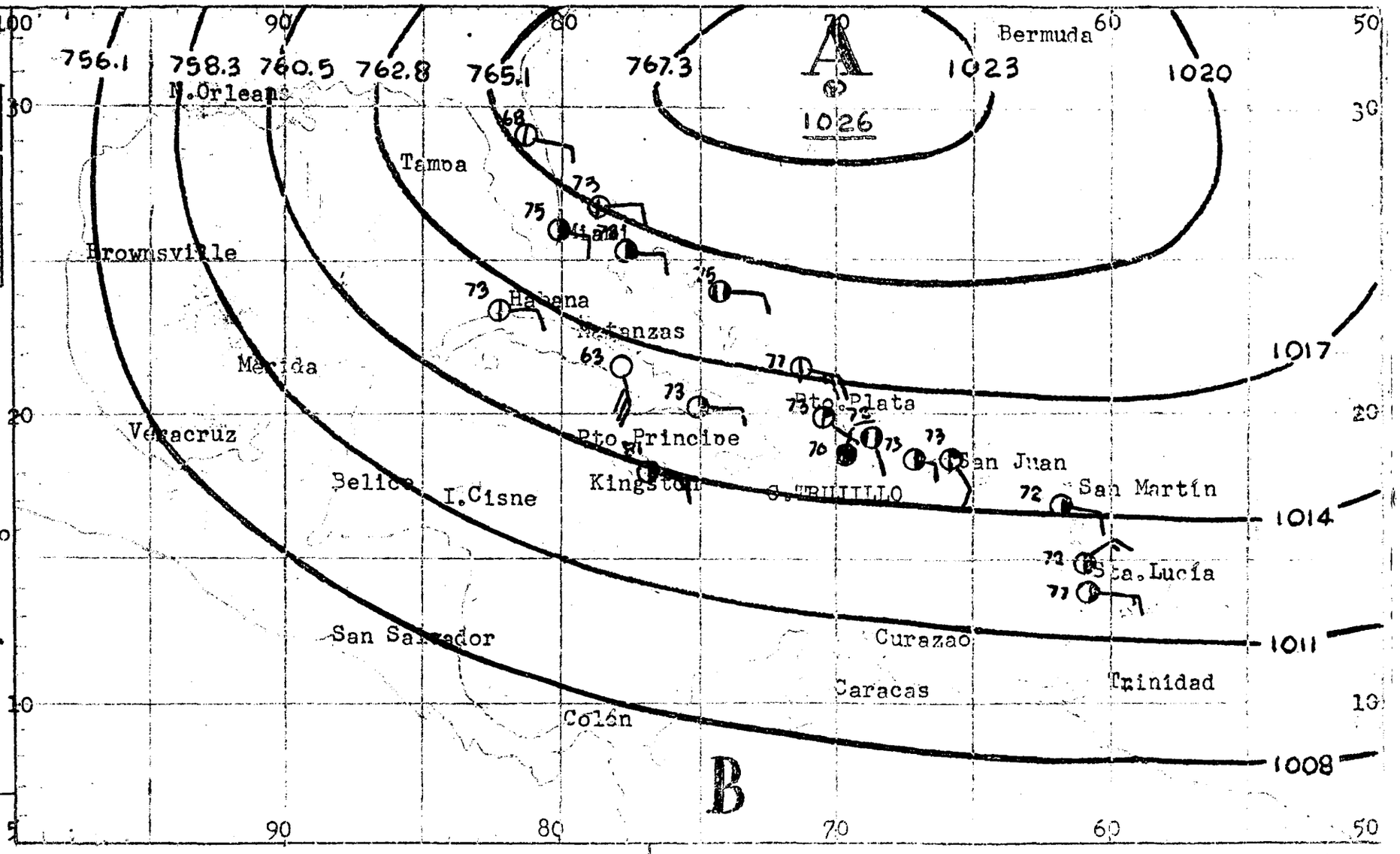

...ON SUR Y CIUDAD TRUJILLO (INCLUYE DE SAONA A PENINSULA BARAHONA): SUR DE LA ...LLERA CENTRAL: Generalmente nublado con algunos aguaceros y aisladas trona... relámpagos, más frecuentes sobre las montañas. Vientos suaves a moderados ...ste y Sudeste con variaciones al Norte en la noche; algunas ráfagas.-

...N NOR Y NORDESTE (INCLUYE CABO ENGAÑO A MONTECRISTI): NORTE DE LA CORDILLE ...NTRAL: Generalmente nublado con aguaceros dispersos y aisladas tronadas o ...pagos. Vientos suaves a moderados del Este -Sudeste y algunas ráfagas.-

CARIBE ORIENTAL: Vientos moderados a frescos (15 a 22 nudos) del Este con ráfagas de hasta 30 nudos. Aguaceros dispersos y aisladas tronadas. Mar moderada a rugosa.-

Las pequeñas embarcaciones no deben aventurarse mar afuera.-

Ubiera.

REPUBLICA DOMINICANA
SERVICIO METEOROLOGICO NACIONAL
BOLETIN DIARIO

DIA 88 — SALIDA DE SOL: 06.14 — PUESTA DE SOL: 18.08

MAREAS PARA EL DIA 8

	PLEAMAR Hora	BAJAMAR Hora
TRUJILLO	03.17-12.19	03.29-15.43
PLATA	11.16	05.53-17.34

Posición de Frentes e Isobaras al 8 de MARZO de 1961 a las 8:-

SIMBOLOS CONVENCIONALES:

FRENTES:

Frente Estacionario
Frente Ocluído
Frente Intertropical

OTROS ELEMENTOS:

Isobaras
Cielo Parcialmente nublado
Nublado Lluvias
Neblina Tronadas
Calma Relámpagos
Vientos Oeste Vientos Este

Centro de Baja Presión B
Centro de Alta Presión A
Centro de Huracán (vientos mayores superiores a 120 KPH)

TIEMPO PROBABLE PARA LAS PROXIMAS 24 HORAS:

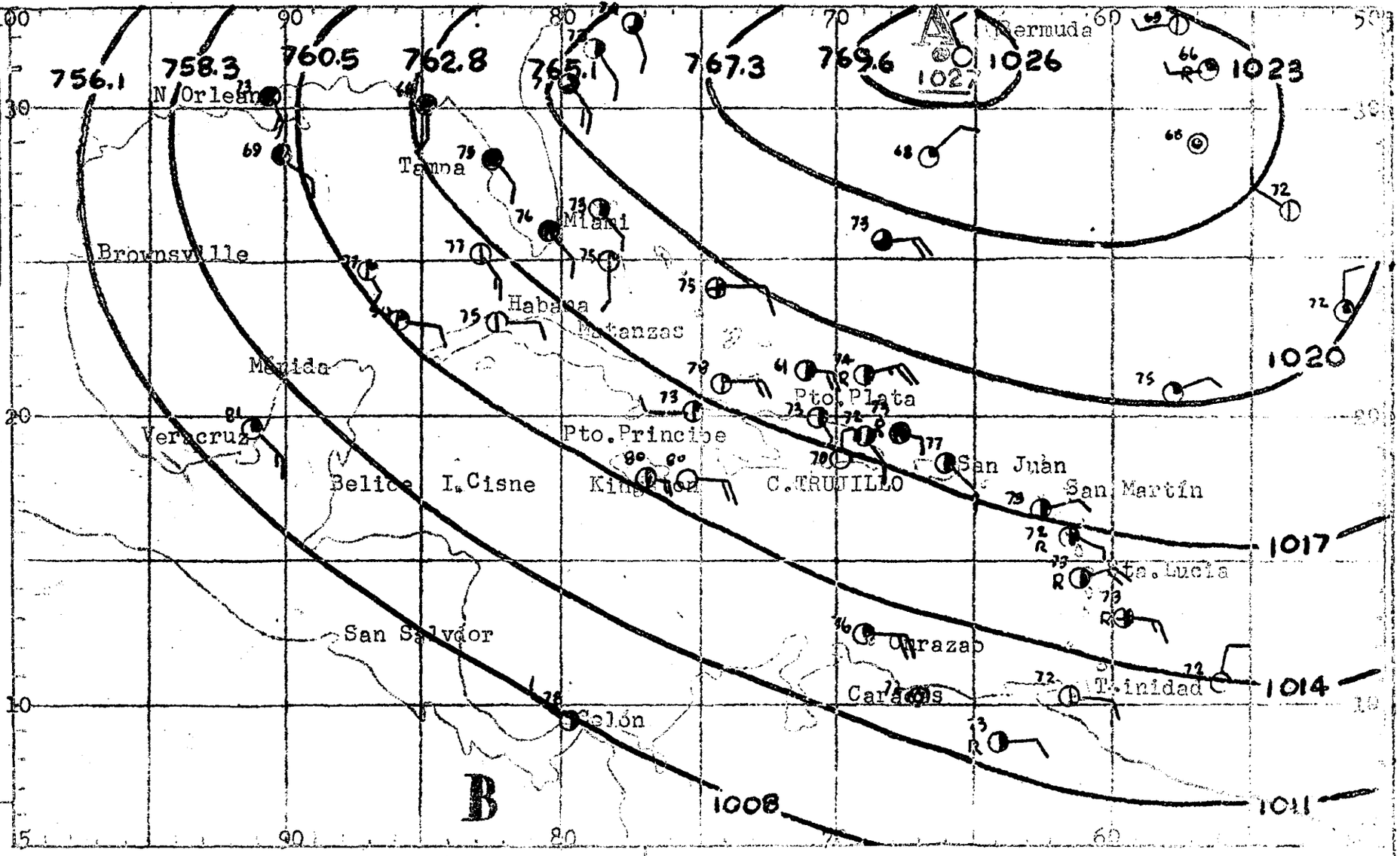

SUR Y CIUDAD TRUJILLO (INCLUYE DE SAONA A PENINSULA BARAHONA): SUR DE LA CORDILLERA CENTRAL: Medio nublado, aumentando durante algunos aguaceros dispersos. Lluvias más frecuentes hacia las montañas. Vientos suaves a moderados del Sudeste y suaves del Nordeste en la noche; ráfagas ocasionales.-

NORTE Y NORDESTE (INCLUYE CABO ENGAÑO A MONTECRISTI): NORTE DE LA CORDILLERA CENTRAL: Parcialmente nublado con algunos aguaceros o lluvias. Vientos suaves moderados del Este-Sudeste; rafagas ocasionales.-

CARIBE ORIENTAL: Vientos del Este de 12 a 22 nudos con ráfagas ocasionales de hasta 28 nudos. Aguaceros dispersos. Mar moderada a rugosa.

Continúa en efecto el aviso a las pequeñas embarcaciones.-

Obtenc.

REPUBLICA DOMINICANA
SERVICIO METEOROLOGICO NACIONAL
BOLETIN DIARIO

DIA 9 SALIDA DE SOL: 06.13
PUESTA DE SOL: 18.09

MAREAS PARA EL DIA 9

	PLEAMAR Hora	BAJAMAR Hora
TRUJILLO	04.41	16.51
PLATA	00.49-12.03	07.00-18.28

...ación de Frentes e Isobaras al ... de MARZO de 1961 a las ...

...OLOS CONVENCIONALES:

...ES:

... Estacionario
...do Ocluído
...ertropical

...S ELEMENTOS:

...uadas — — Isobaras
...ro Parcialmente nublado
...blado Lluvias
...blina Tronadas
...lma Relámpagos
...os Oeste Vientos Este
...tro de Baja Presión B
...tro de Alta Presión A
...tro de Huracán (vientos ...os superiores a 120 KPH)

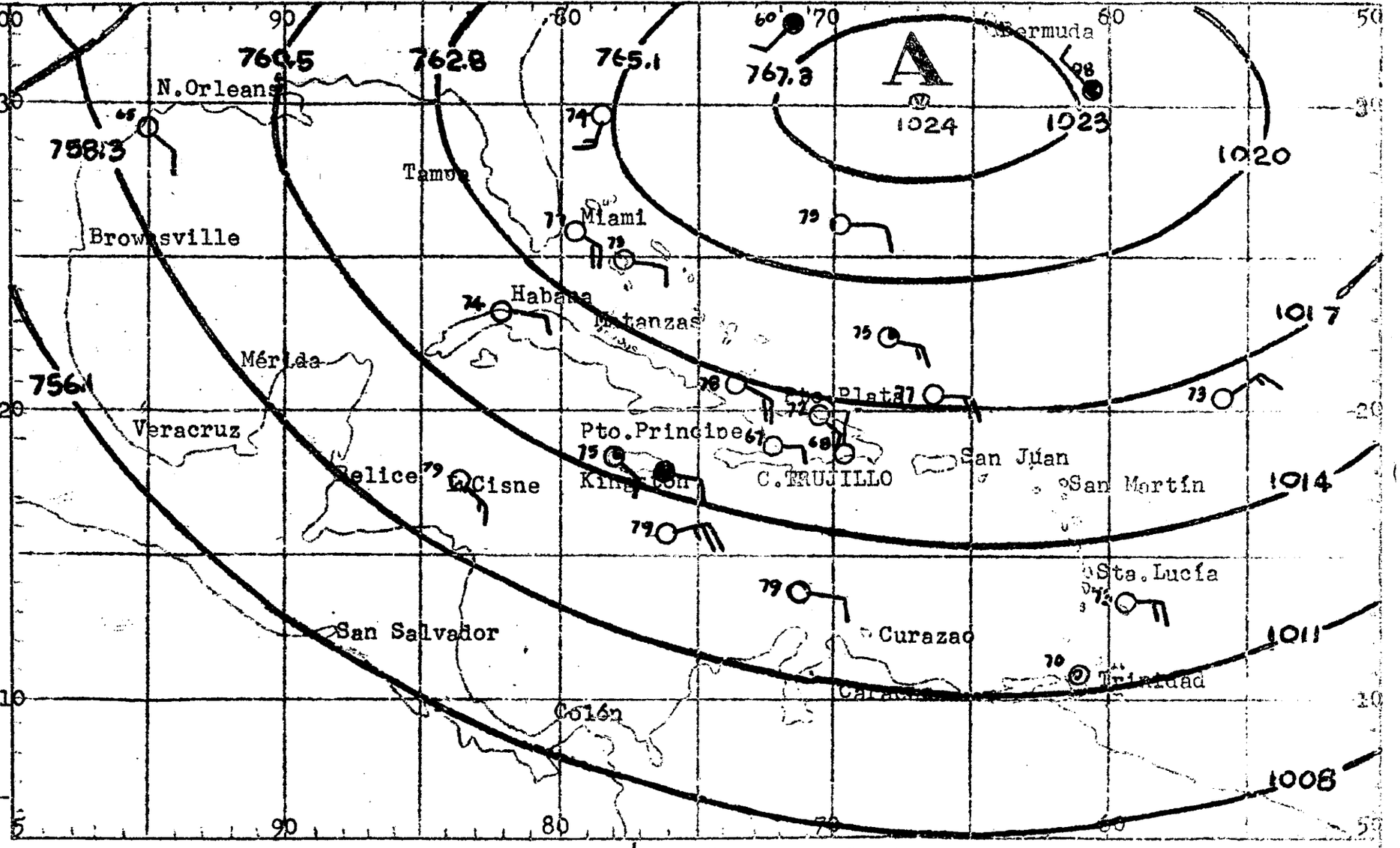

...O PROBABLE PARA LAS PROXIMAS ...ORAS:

...N SUR Y CIUDAD TRUJILLO (INCLUYE DE SAONA A PENINSULA BARAHONA): SUR DE LA ...LLERA CENTRAL: Medio nublado, siendo más nublado en horas de la tarde con ...os aguaceros con tronadas o relámpagos aislados. Vientos suaves a moderados ...orte cambiando al Sudeste en el día; ráfagas ocasionales.-

...N NOR Y NORDESTE (INCLUYE CABO ENGAÑO A MONTECRISTI): NORTE DE LA CORDILLE ...NTRAL: Medio nublado, aumentando durante algunos aguaceros o lluvias con ...das tronadas o relámpagos. Vientos suaves a moderados del Sudeste con lige... variaciones.-

CARIBE ORIENTAL: Vientos moderados a frescos (12 a 22 nudos) del Este con ráfagas ocasionales de hasta 26 nudos. Parcialmente nublado con aguaceros dispersos. Mar moderada a rugosa.

Continúa en efecto el aviso a las pequeñas embarcaciones.-

Ubieta.

REPUBLICA DOMINICANA
SERVICIO METEOROLOGICO NACIONAL
BOLETIN DIARIO

DIA 10 — SALIDA DE SOL: 06.13 — PUESTA DE SOL: 18.09

MAREAS PARA EL DIA 10

	PLEAMAR Hora	BAJAMAR Hora
TRUJILLO	05.58	18.02
PLATA	01.56-13.03	08.13-19.50

Situación de Frentes e Isobaras al 10 de MARZO de 1961 a las 08Z.-

SIMBOLOS CONVENCIONALES:

FRENTES:

Estacionario
Ocluído
Intertropical

LOS ELEMENTOS:

Isobaras
Claro
Parcialmente nublado
Nublado
Lluvias
Neblina
Tronadas
Calma
Relámpagos
Vientos Oeste
Vientos Este
Centro de Baja Presión
Centro de Alta Presión
Centro de Huracán (vientos mayores a 120 KPH)

TIEMPO PROBABLE PARA LAS PROXIMAS HORAS:

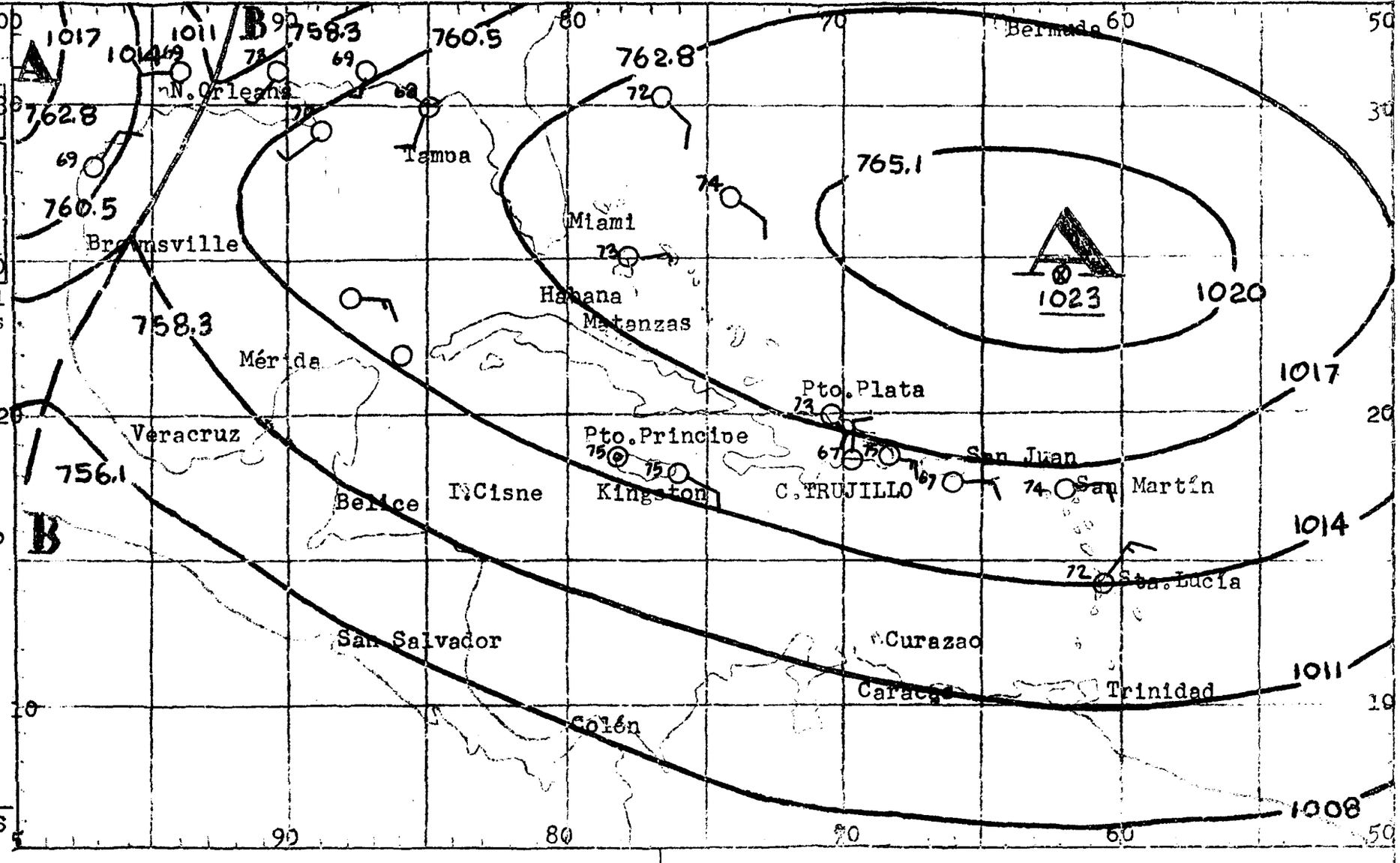

ZONA SUR Y CIUDAD TRUJILLO (INCLUYE DE SAONA A PENINSULA BARAHONA): SUR DE LA CORDILLERA CENTRAL: Medio nublado, tornándose nublado, con algunos aguaceros o lluvias mayormente hacia el interior. Vientos suaves del Nordeste, tornándose suaves a moderados del Este y Sudeste en el día; ráfagas aisladas.-

ZONA NOR Y NORDESTE (INCLUYE CABO ENGAÑO A MONTECRISTI): NORTE DE LA CORDILLERA CENTRAL: Mayormente nublado con algunos aguaceros o lluvias. Vientos suaves moderados del Este-Sudeste con ráfagas aisladas.-

CARIBE ORIENTAL: Vientos moderados a frescos (12 a 25 nudos) del Este. Cielo parcialmente nublado con aislados aguaceros. Mar moderada.

Ubiera.-

REPUBLICA DOMINICANA
VICIO METEOROLOGICO NACIONAL
BOLETIN DIARIO

DIA 11 SALIDA DE SOL: 06.12
PUESTA DE SOL: 18.09

MAREAS PARA EL DIA 11

	PLEAMAR Hora	BAJAMAR Hora
RUJILLO	06.58-15.36	09.08-19.10
PLATA	03.00-14.15	09.24-20.37

ación de Frentes e Isobaras al 9 de M A R Z O de 1961 a las 7.-

OLOS CONVENCIONALES:
TES:
Estacionario
ido Ocluído
ertropical
OS ELEMENTOS:
adas Isobaras
Claro Parcialmente nublado
Nublado Lluvias
Neblina Tronadas
Calma Relámpagos
entos Oeste Vientos Este
ntro de Baja Presión B
ntro de Alta Presión A
ntro de Huracán (vientos
os superiores a 120 KPH)

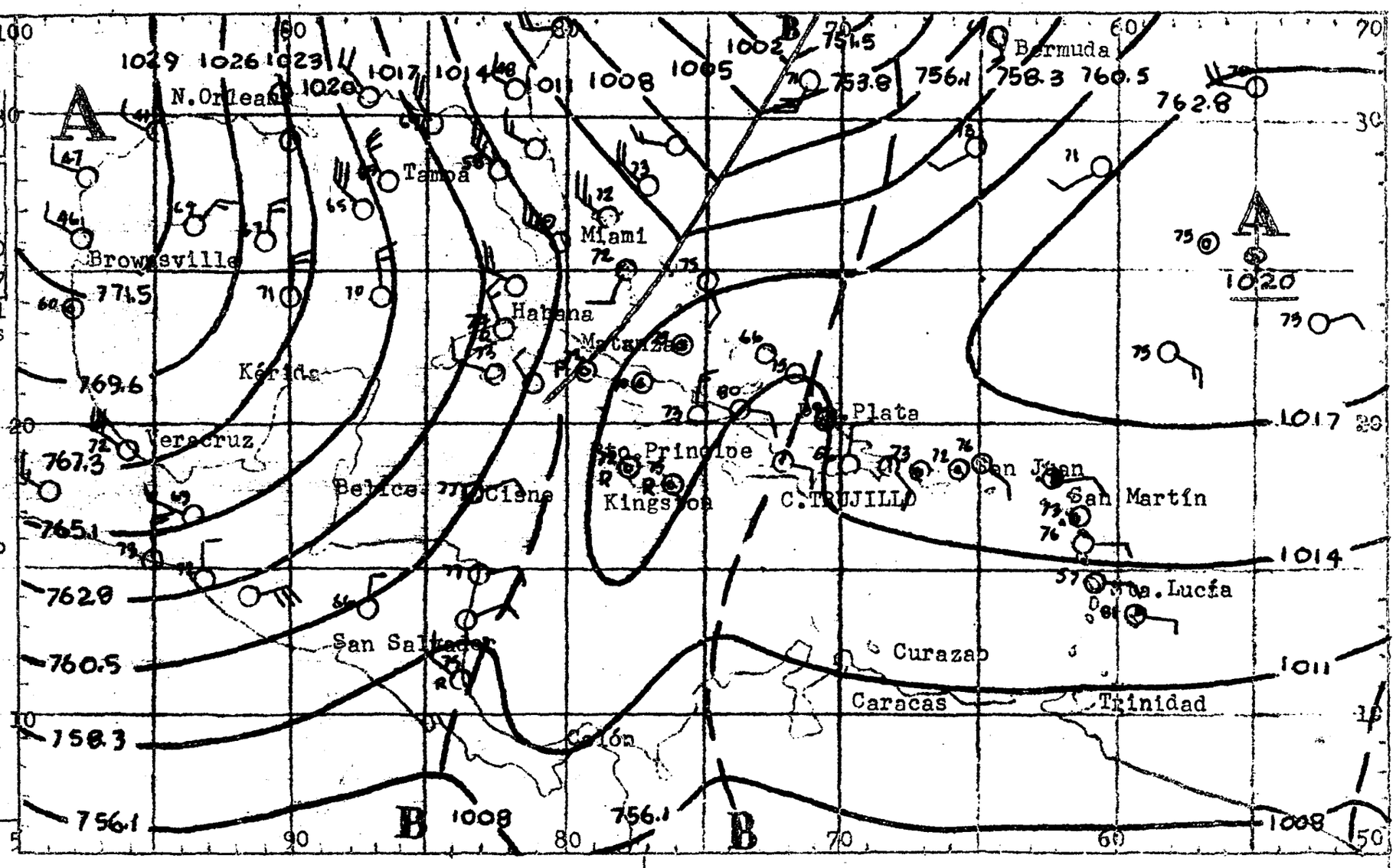

PROBABLEEPARA LAS PROXIMAS AS:

SUR Y CIUDAD TRUJILLO (INCLUYE DE SAONA A PENINSULA BARAHONA): SUR DE LA LERA CENTRAL: Medio nublado con aumento hacia el interior. Algunos aguace corta duración sobre los sistemas montañosos. Vientos débiles del Norte dose suaves a ocasionalmente moderados del Sudeste cerca del medio día.-

NOR Y NORDESTE (INCLUYE CABO ENGAÑO A MONTECRISTI): NORTE DE LA CORDILLE TRAL: Nubosidad escasa siendo medio nublado después del medio día con al- débiles aguaceros sobre el interior. Vientos suaves a moderados del Este -Nordeste tornándose débiles del Sudeste en la noche.-

CARIBE ORIENTAL: Parcialmente nublado con aguaceros dispersos. Vientos moderados (12 a 18 nudos) del - Este. Mar moderada.-

Ubiera.

REPUBLICA DOMINICANA
SERVICIO METEOROLOGICO NACIONAL
BOLETIN DIARIO

DIA 12 — SALIDA DE SOL: 06.11
PUESTA DE SOL: 18.09

MAREAS PARA EL DIA 12

	PLEAMAR Hora	BAJAMAR Hora
TRUJILLO	07.46-17.19	09.10-20.14
PLATA	04.05-15.31	10.27-21.46

Situación de Frentes e Isobaras al 10 de MARZO de 1961 a las 12Z.-

SIMBOLOS CONVENCIONALES:

FRENTES:

Frio ——— Estacionario ———
Calido ——— Ocluído ———
Intertropical

OTROS ELEMENTOS:

Aguadas — — Isobaras
Claro — Parcialmente nublado
Nublado — Lluvias
Neblina — Tronadas
Calma — Relámpagos
Vientos Oeste — Vientos Este

Centro de Baja Presión B
Centro de Alta Presión A
Centro de Huracán (vientos mayores a 120 KPH)

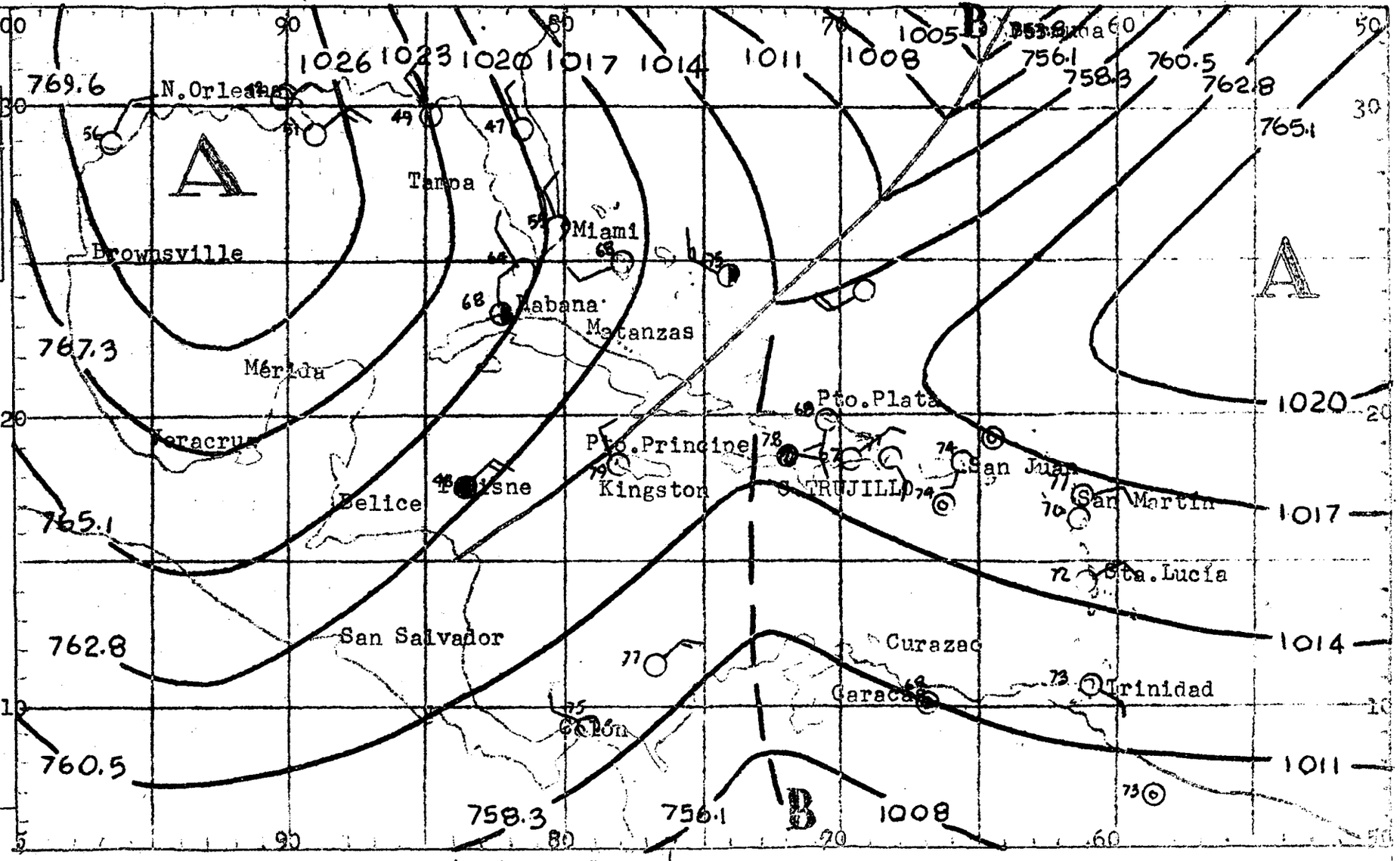

TIEMPO PROBABLE PARA LAS PROXIMAS HORAS:

REGION SUR Y CIUDAD TRUJILLO (INCLUYE DE SAONA A PENINSULA BARAHONA): SUR DE LA CORDILLERA CENTRAL: Medio nublado aumentando durante algunos aguaceros dispersos y tronadas aisladas o relámpagos, más frecuentes en la tarde y la noche sobre las montañas. Vientos suaves a moderados del Sudeste y suaves del Norte en la noche.-

REGION NOR Y NORDESTE (INCLUYE CABO ENGAÑO A MONTECRISTI): NORTE DE LA CORDILLERA CENTRAL: Generalmente nublado con algunos aguaceros dispersos y tronadas aisladas o relámpagos. Vientos suaves a moderados del Norte y suaves del Sudeste de noche.

CARIBE ORIENTAL: Parcialmente nublado con aguaceros dispersos. Vientos moderados a frescos (10 a 22 nudos) del Este. Mar moderada.-

Ubiera.

REPUBLICA DOMINICANA
SERVICIO METEOROLOGICO NACIONAL
BOLETIN DIARIO

DIA 13 — SALIDA DE SOL: 06.10 — PUESTA DE SOL: 18.09

MAREAS PARA EL DIA 13

	PLEAMAR Hora	BAJAMAR Hora
TRUJILLO	08.26-18.36	09.31-21.12
PLATA	05.02-16.44	11.42-22.52

Posición de Frentes e Isobaras al [illegible] de MARZO de 1961 a las [illegible]

SIMBOLOS CONVENCIONALES:

FRENTES:

Estacionario
Ocluído
Intertropical

OTROS ELEMENTOS:

Isobaras
Parcialmente nublado
Lluvias
Tronadas
Relámpagos
Vientos Oeste
Vientos Este
Centro de Baja Presión
Centro de Alta Presión
Centro de Huracán (vientos mayores superiores a 120 KPH)

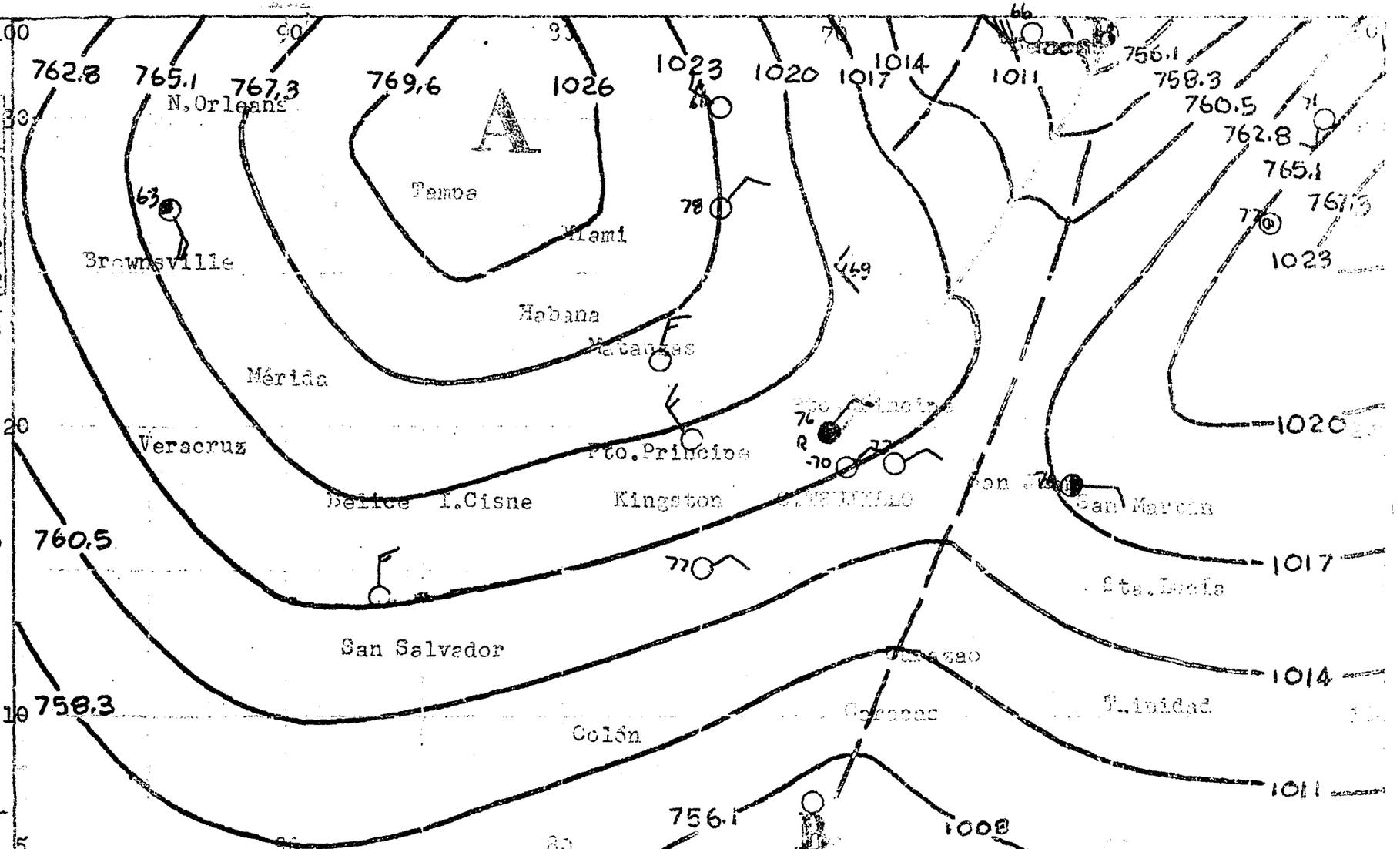

PRONOSTICO PROBABLE PARA LAS PROXIMAS 24 HORAS:

SUR Y CIUDAD TRUJILLO (INCLUYE DE SAONA A PENINSULA BARAHONA): SUR DE LA CORDILLERA CENTRAL: Generalmente nublado con algunos aguaceros o lluvias y tronadas distantes, mayormente hacia el interior. Vientos suaves del Norte siendo suaves a moderados del Este en la tarde; algunas ráfagas.

NOR Y NORDESTE (INCLUYE CABO ENGAÑO A MONTECRISTI): NORTE DE LA CORDILLERA CENTRAL: Mayormente nublado con aguaceros o lluvias. Vientos suaves a moderados del Norte con variaciones al Nordeste; ráfagas aisladas.-

CARIBE [illegible]: Vientos moderados del Este [illegible] nudos. Aguaceros dispersos y algunas tronadas. Mar moderada en la costa Sur y moderada a fuerte en la costa Norte de la República.-

REPUBLICA DOMINICANA
[illegible] METEOROLOGICO NACIONAL
BOLETIN DIARIO

DIA 14 SALIDA DE SOL: 06.09
PUESTA DE SOL: 18.10

MAREAS PARA EL DIA 14

	PLEAMAR Hora	BAJAMAR Hora
[illegible]ILLO	09.01-19.45	09.59-22.05
[illegible]LATA	05.57-17.50	12.10-23.56

[illegible]ción de Frentes e Isobaras al [illegible]2 de M[illegible] de 1961 a las [illegible]

[illegible]LOS CONVENCIONALES:
[illegible]ES:
Estacionario
[illegible] Ocluído
[illegible]tropical
[illegible]S ELEMENTOS:
[illegible]das — — Isobaras
[illegible]ro Parcialmente nublado
[illegible]blado Lluvias
[illegible]lina Tronadas
[illegible]ma Relámpagos
[illegible]tos Oeste Vientos Este
[illegible]ro de Baja Presión B
[illegible]o de Alta Presión A
[illegible]o de Huracán (vientos [illegible]os superiores a 120 KPH)

[illegible] PROBABLE PARA LAS PROXIMAS [illegible]RAS:

[illegible]N SUR Y CIUDAD TRUJILLO (INCLUYE DE SAONA A PENINSULA BARAHONA): SUR DE LA [illegible]LLERA CENTRAL: Medio nublado aumentando durante algunos aguaceros con tro[illegible] aisladas o relámpagos, principalmente hacia los sistemas montañosos. Vien[illegible] suaves del Norte cambiando de suaves a moderados del Este en el día; algunas [illegible]as.-

[illegible]N NOR Y NORDESTE (INCLUYE CABO ENGAÑO A MONTECRITI): NORTE DE LA CORDILLE[illegible]TRAL: Medio nublado siendo nublado en ocasiones durante algunos aguaceros [illegible]isladas tronadas o relámpagos. Vientos suaves a moderados del Nordeste con [illegible]as variaciones. Ráfagas ocasionales.-

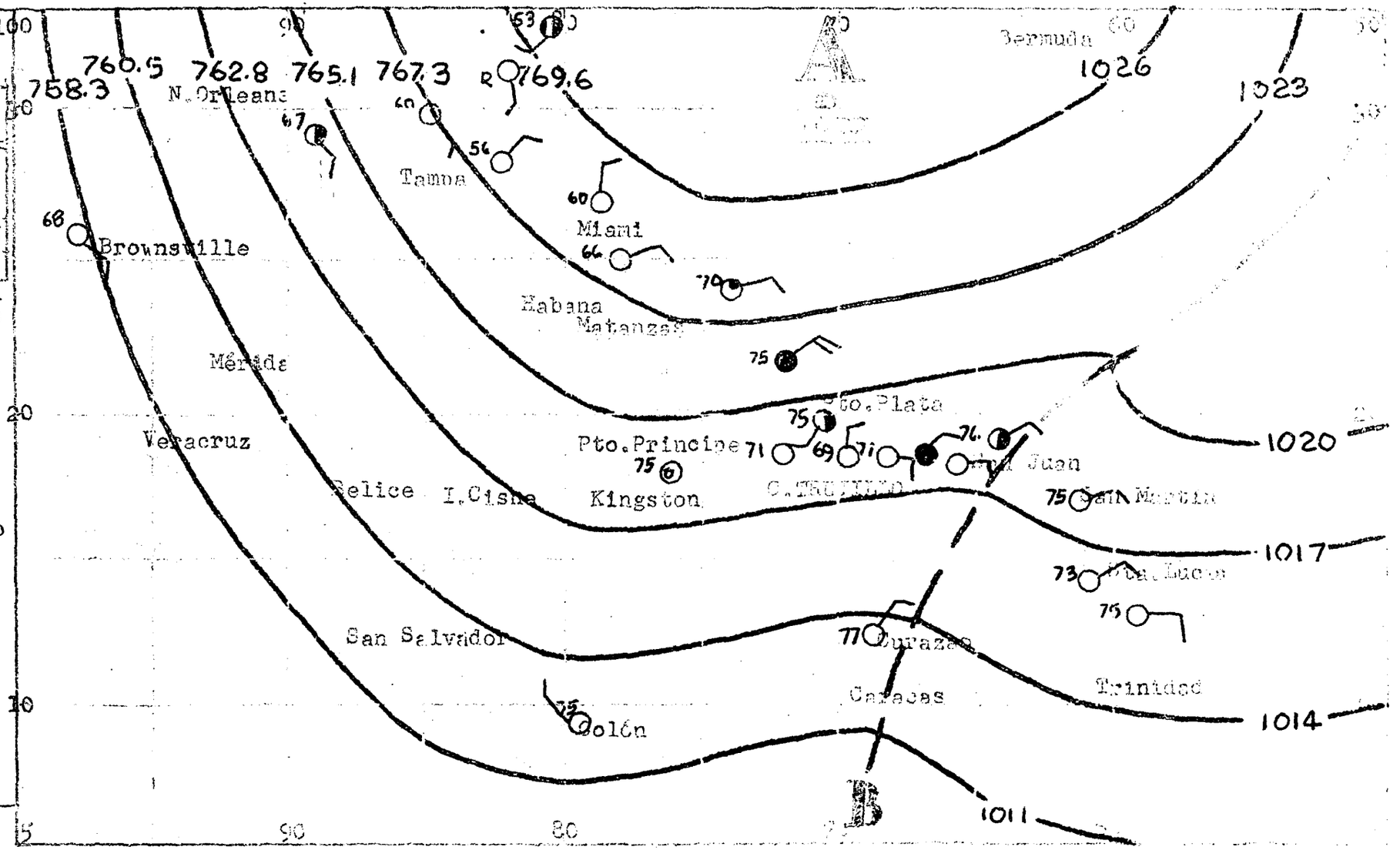

CARIBE ORIENTAL: Vientos moderados a frescos ([illegible] 25 nudos) del Nordeste en el extremo noroeste de la porción, siendo moderados ([illegible] nudos) del Este en el resto del área. Aguaceros dispersos. Mar moderada a rugosa en la costa Norte y moderada en la costa Sur.

[illegible]

REPUBLICA DOMINICANA
...VICIO METEOROLOGICO NACIONAL
BOLETIN DIARIO

DIA 15 SALIDA DE SOL: 06.08
PUESTA DE SOL: 18.10

MAREAS PARA EL DIA 15

	PLEAMAR Hora	BAJAMAR Hora
...JILLO	09.32-20.52	10.34-22.55
...PLATA	06.46-18.52	12.55

...ión de Frentes e Isobaras al ... de M A R Z O de 1961 a las ...

...OS CONVENCIONALES:
...S:
Estacionario
...o Ocluído
...tropical
...ELEMENTOS:
...das Isobaras
...ro Parcialmente nublado
...lado Lluvias
...lina Tronadas
...ma Relámpagos
...os Oeste Vientos Este
...o de Baja Presión B
...o de Alta Presión A
...o de Huracán (vientos ...s superiores a 120 KPH)
... PROBABLE PARA LAS PROXIMAS ...AS.

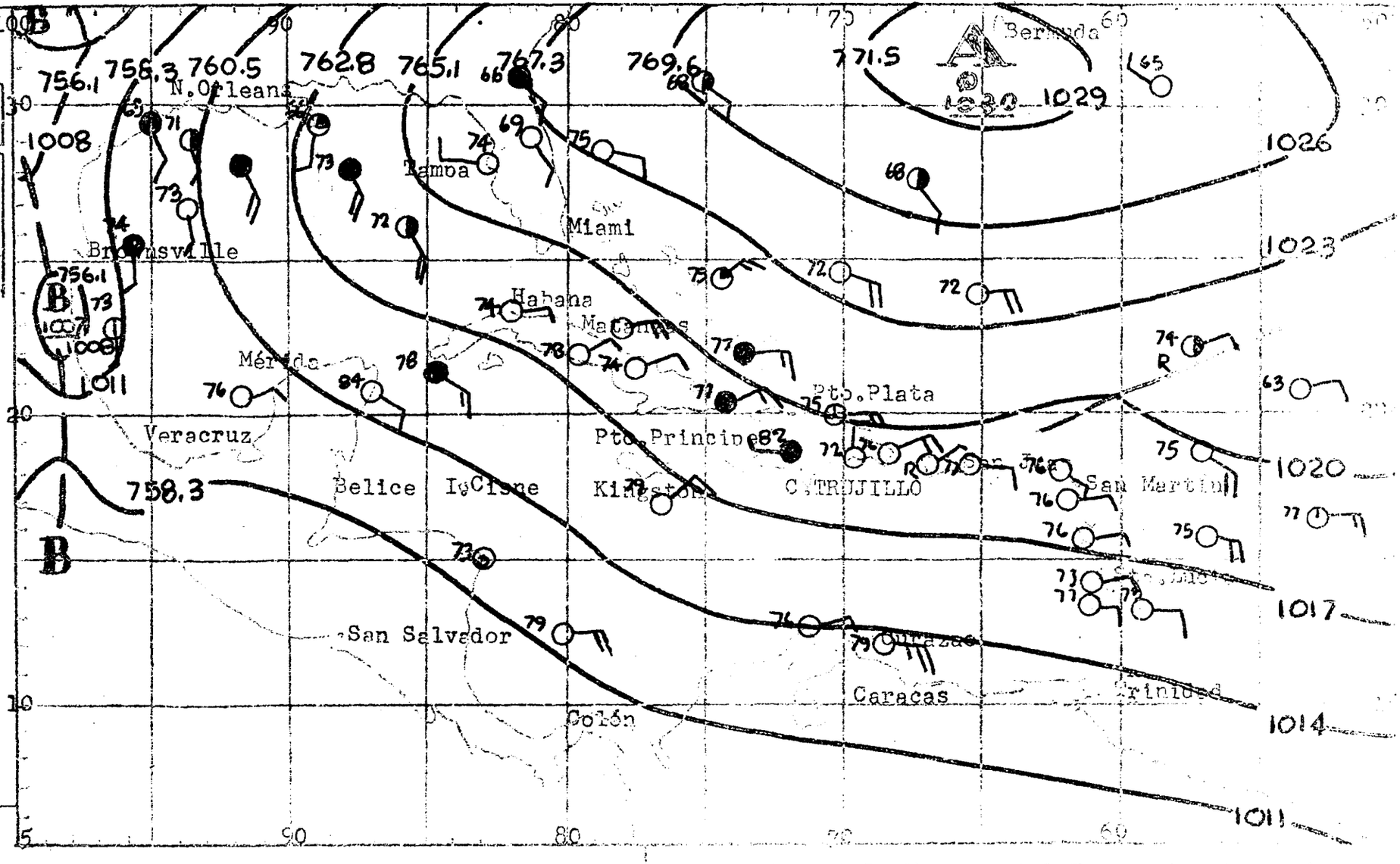

... SUR Y CIUDAD TRUJILLO (INCLUYE DE SAONA A PENINSULA BARAHONA): SUR DE LA ...LERA CENTRAL: Mayormente nublado con aguaceros o lluvias, principalmente ...el interior. Vientos suaves del Norte, tornándose del Este en el día; ra... aisladas.-

... NOR Y NORDESTE (INCLUYE DE CABO ENGAÑO A MONTECRISTI); NORTE DE LA CORDI... CENTRAL: Nublado con aguaceros o lluvias. Vientos suaves a moderados del ...ordeste con algunas ráfagas.-

CARIBE ORIENTAL: Vientos del Este moderados a ... (15 a 25 nudos) con ráfagas ocasionales de hasta ... nudos. Aguaceros dispersos. Mar moderada a rugo... Continúa en efecto el aviso a las pequeñas ... nes.-

Ubiera...

REPUBLICA DOMINICANA
CIO METEOROLOGICO NACIONAL
BOLETIN DIARIO

DIA	SALIDA DE SOL: 06.08
16	PUESTA DE SOL: 18.10

MAREAS PARA EL DIA 16

	PLEAMAR Hora	BAJAMAR Hora
LLO	10.02-21.55	11.11-23.44
ATA	07.33-19.48	00.56-13.48

ión de Frentes e Isobaras al
de M A R Z O de 1961 a las

OS CONVENCIONALES:
S:
Estacionario
Ocludio
tropical
ELEMENTOS:
as Isobaras
Parcialmente nublado
ado Lluvias
ina Tronadas
Relámpagos
Oeste Vientos Este
de Baja Presión B
de Alta Presión A
de Huracán (vientos superiores a 120 KPH)

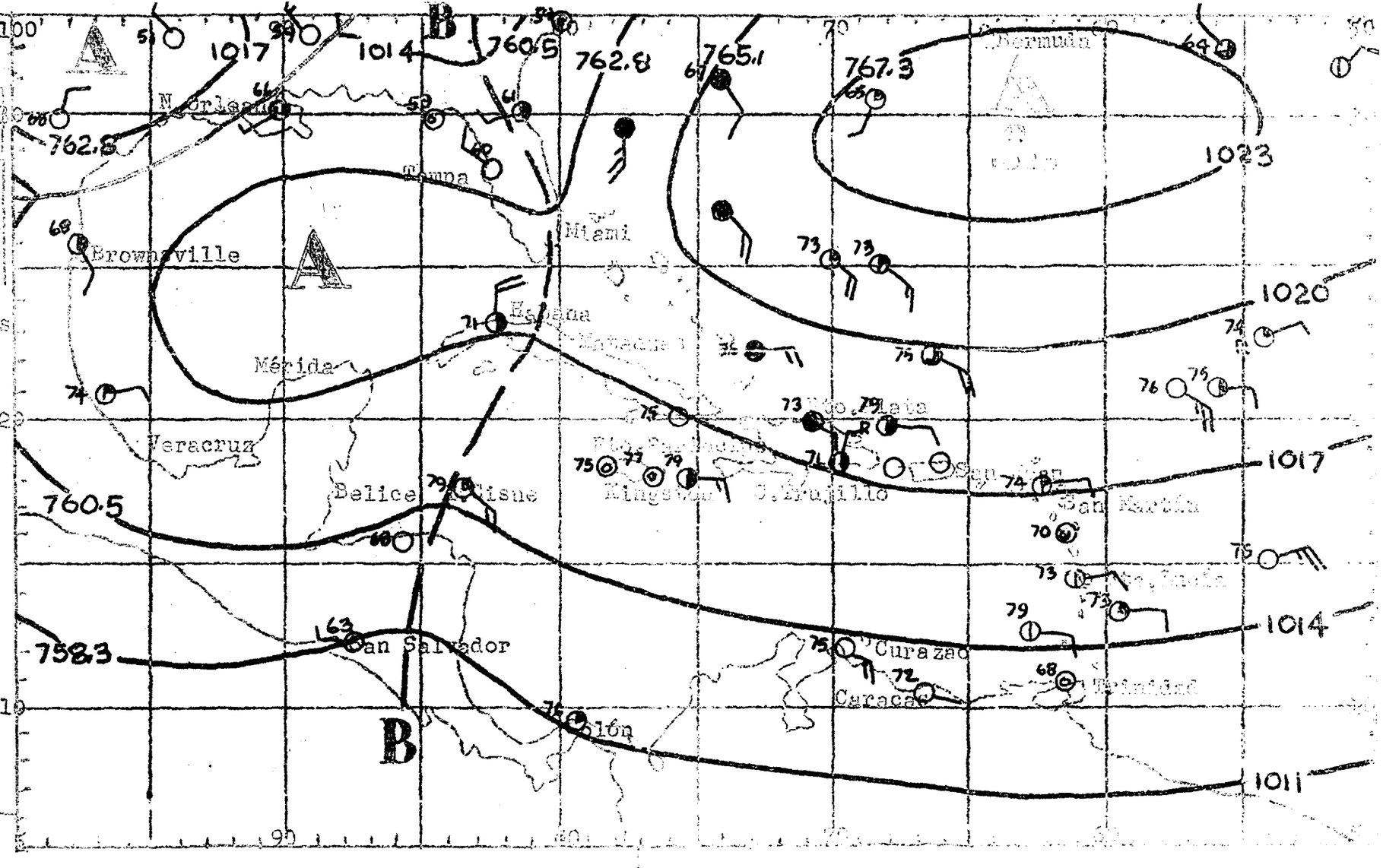

PROBABLE PARA LAS PROXIMAS
S:

SUR Y CIUDAD TRUJILLO (INCLUYE DE SAONA A PENINSULA BARAHONA): SUR DE LA CORDILLERA CENTRAL: Medio nublado, aumentando en horas de la tarde con aguaceros ías, más notables hacia el interior. Tronadas lejanas. Vientos suaves del tornándose suaves a moderados del Este-sudeste cerca del medio día.-

NOR Y NORDESTE (INCLUYE CABO ENGAÑO A MONTECRISTI): NORTE DE LA CORDILLERA CENTRAL: Mayormente nublado con aguaceros o lluvias, más activos sobre los s montañosos en horas de la tarde. Relámpagos o tronadas. Vientos suaves leste cambiando a moderados del Este-nordeste en el día con algunas ráfa- sionales.-

[illegible] Vientos moderados [illegible] con ocasionales ráfagas de hasta [illegible] Aguaceros dispersos. Mar moderada.
Continúa en efecto el aviso a las [illegible] ciones.-

REPUBLICA DOMINICANA
...VICIO METEOROLOGICO NACIONAL
BOEETIN DIARIO

DIA SALIDA DE SOL:06.07
17 PUESTA DE SOL:18.10

MAREAS PARA EL DIA 17

	PLEAMAR Hora	BAJAMAR Hora
...UJILLO	10.32-22.58	11.52
... PLATA	08.18-20.43	01.54-14.21

...ación de Frentes e Isobaras al ...15 de MARZO de 1961 a las ...

...OLOS CONVENCIONALES:

...TES:

... Estacionario
...ido Ocluído
...ertropical

...OS ELEMENTOS:

...guadas Isobaras
...aro Parcialmente nublado
...ublado Lluvias
...eblina Tronadas
...alma Relámpagos
...entos Oeste Vientos Este
...ntro de Baja Presión B
...ntro de Alta Presión A
...ntro de Huracán (vientos ...mos superiores a 120 KPH)

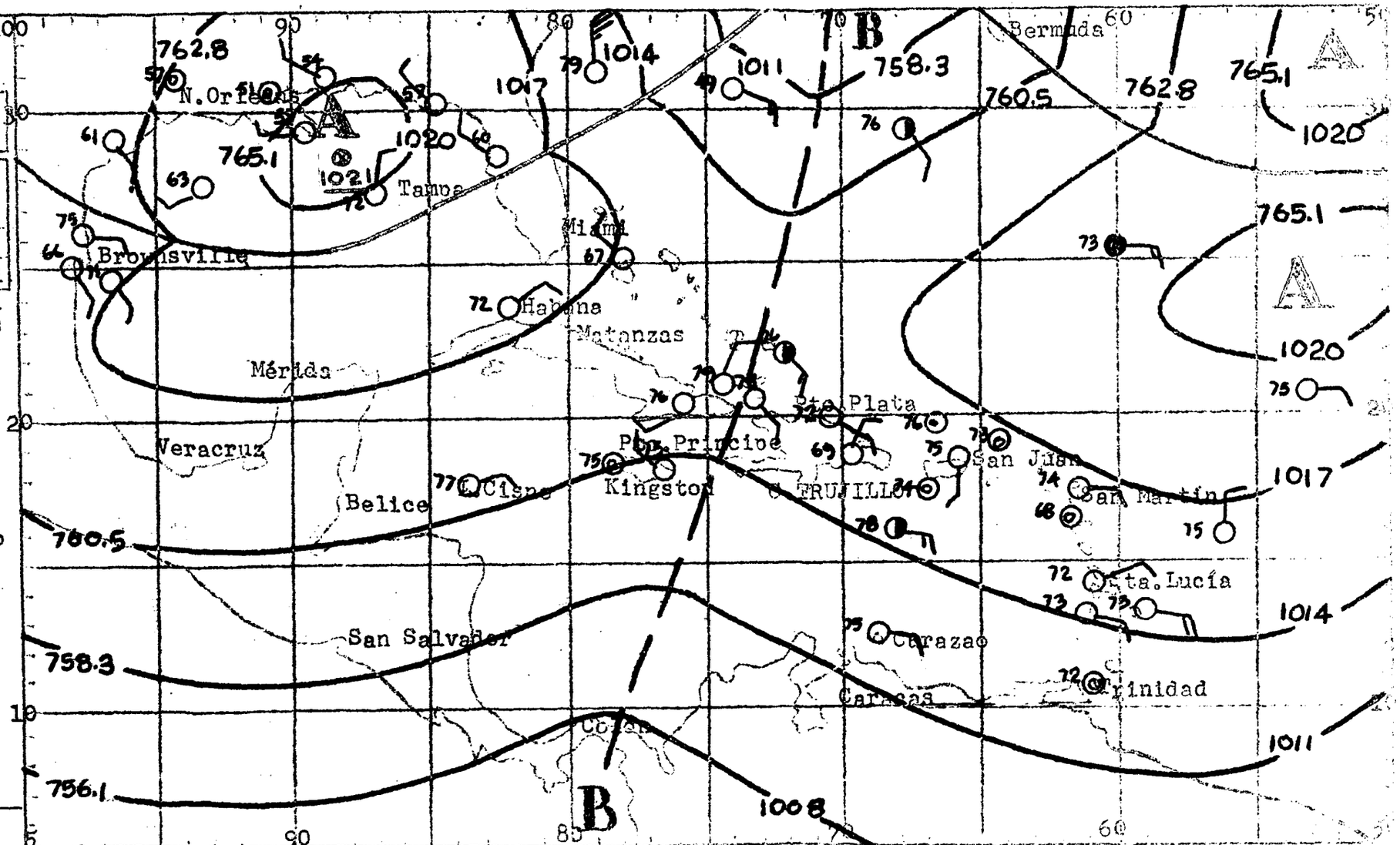

...O PROBABLE PARA LAS PROXIMAS ...RAS:

...N SUR Y CIUDAD TRUJILLO (INCLUYE DE SAONA A PENINSULA BARAHONA): SUR DE LA ...LLERA CENTRAL: Medio nublado aumentando durante algunos aguaceros, mayormen... la tarde y hacia los sistemas montañosos. Vientos suaves a moderados del ...te y suaves del Norte en la noche.-

...N NOR Y NORDESTE (INCLUYE CABO ENGAÑO A MONTECRISTI): NORTE DE LA CORDILLE ...NTRAL: Parcialmente nublado, tornándose nublado durante algunos aguaceros ...vias, más frecuentes en horas de la tarde y sobre los sistemas montañosos. ...os suaves a moderados del Nordeste y suaves del Este-sudeste en la noche.-

CARIBE ORIENTAL: Vientos moderados del Este (10 a 20 nudos). Aguaceros dispersos. Mar suave a moderada.-

LIBRARY
MAY 3 1961
WEATHER BUREAU

REPUBLICA DOMINICANA
VICIO METEOROLOGICO NACIONAL
BOELTIN DIARIO

DIA SALIDA DE SOL: 06.06
18. PUESTA DE SOL: 18.11

MAREAS PARA EL DIA 18

	PLEAMAR Hora	BAJAMAR Hora
RUJILLO	11.00	00.32-12.35
PLATA	09.00-21.36	02.49-15.03

uación de Frentes e Isobaras al 16 de MARZO de 1961 a las OZ.-

OLOS CONVENCIONALES:

NTES:

Estacionario
ido Ocluído
ertropical

OS ELEMENTOS:

uadas Isobaras
laro Parcialmente nublado
ublado Lluvias
eblina Tronadas
alma Relámpagos
ntos Oeste Vientos Este

tro de Baja Presión B
tro de Alta Presión A
tro de Huracán (vientos os superiores a 120 KPH)

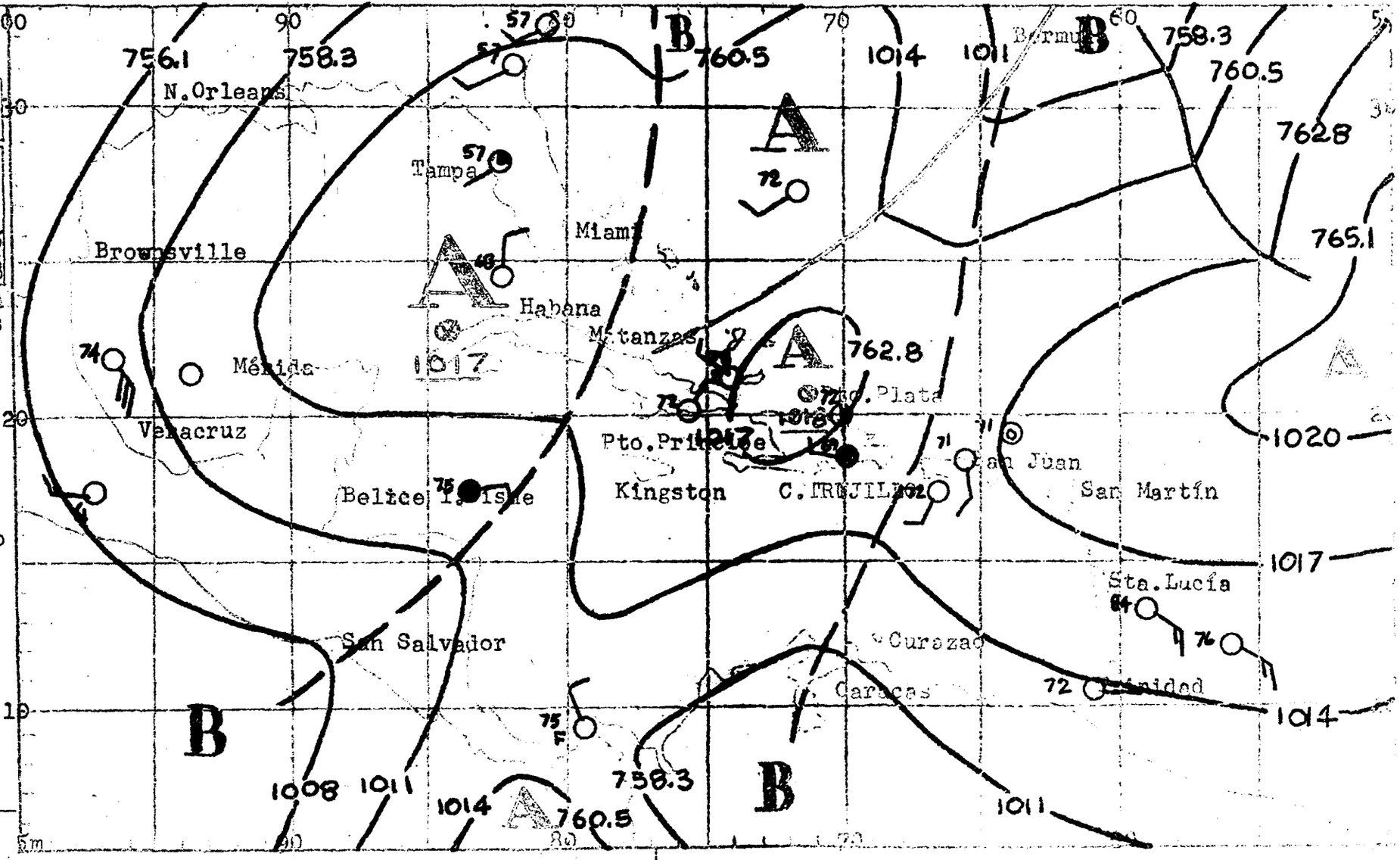

O PROBABLE PARA LAS PROXIMAS AS:

N SUR Y CIUDAD TRUJILLO (INCLUYE DE SAONA A PENINSULA BARAHONA): SUR DE LA LLERA CENTRAL: Medio nublado aumentando en horas de la tarde con algunos eros con tronadas aisladas, principalmente hacia los sistemas montañosos. os débiles del Norte siendo suaves a moderados del Sudeste en el día.-

N NOR Y NORDESTE (INCLUYE DE CABO ENGAÑO A MONTECRISTI): NORTE DE LA CORDI CENTRAL: Medio nublado siendo más nublado en horas de la tarde con algunos eros con tronadas aisladas. Vientos suaves a moderados del Este y Nordeste gunas variaciones.-

CARIBE ORIENTAL: Vientos moderados (12 a 20 nudos) del Este. Aguaceros dispersos. Mar suave a moderada

LIBRARY
MAY 3 1961
WEATHER BUREAU

REPUBLICA DOMINICANA
SERVICIO METEOROLOGICO NACIONAL
BOLETIN DIARIO

DIA 19 — SALIDA DE SOL: 06.05 — PUESTA DE SOL: 18.11

MAREAS PARA EL DIA 19

	PLEAMAR Hora	BAJAMAR Hora
TRUJILLO	00.03-11.28	01.29-13.20
PLATA	09.44-22.30	03.45-15.45

ación de Frentes e Isobaras al 17 de MARZO de 1961 a las .-

OLOS CONVENCIONALES:

TES:

Estacionario
ido — Ocluído
ertropical

S ELEMENEOTS:

nadas — Isobaras
Claro — Parcialmente nublado
ublado — Lluvias
ehlina — Tronadas
alma — Relámpagos
entos Oeste — Vientos Este
ro de Baja Presión B
ro de Alta Presión A
ro de Huracán (vientos os superiores a 120 KPH)

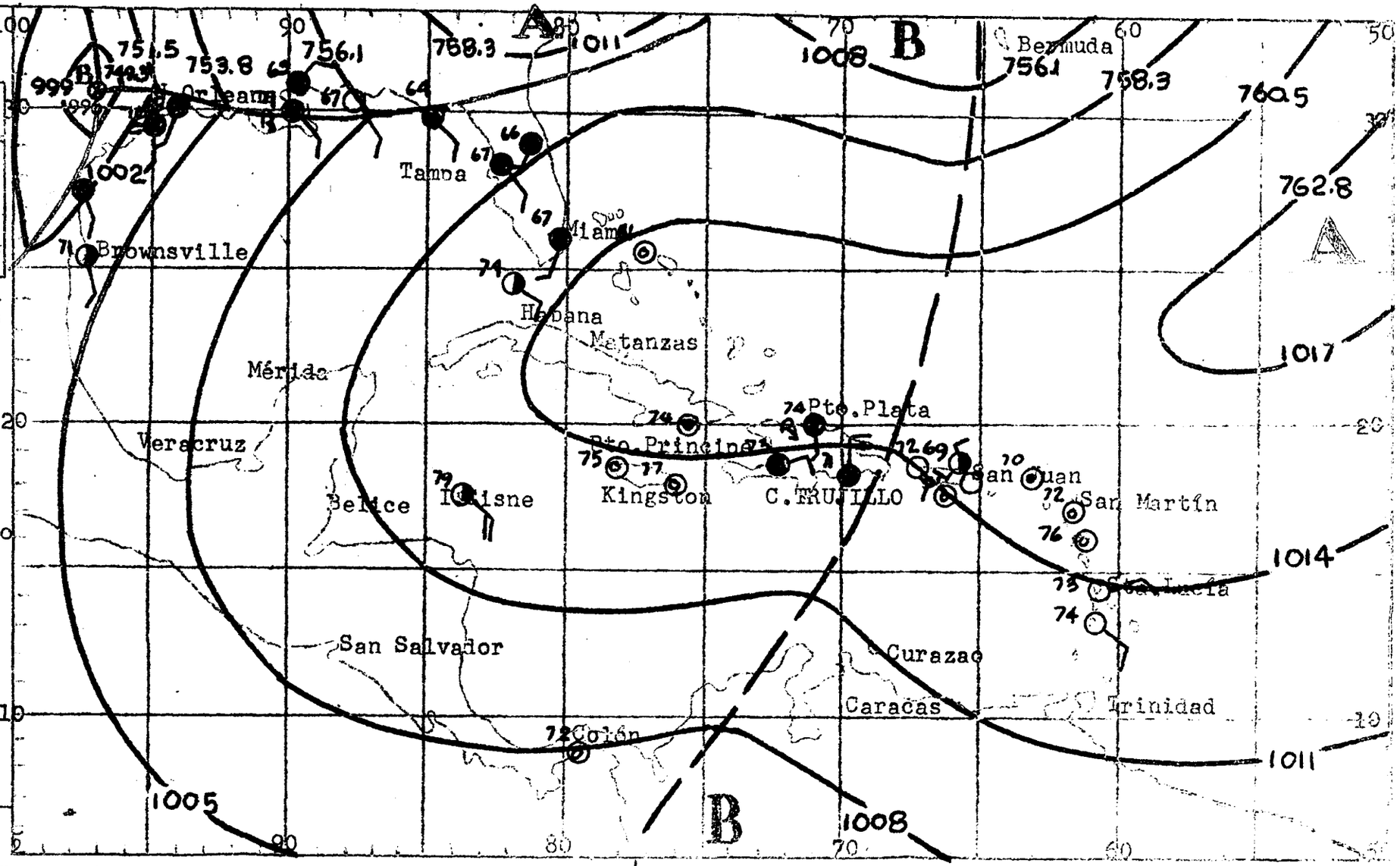

PROBABLE PARA LAS PROXIMAS RAS:

SUR Y CIUDAD TRUJILLO (INCLUYE DE SAONA A PENINSULA BARAHONA): SUR DE LA LERA CENTRAL: Medio nublado, tornándose nublado en la tarde durante algu- uaceros o lluvias y tronadas aisladas. Vientos suaves a moderados del Sud cambiando al Norte en la noche.-

NOR Y NORDESTE (INCLUYE CABO ENGAÑO A MONTECRISTI): NORTE DE LA CORDILLE TRAL: Parcialmente nublado, siendo en ocasiones nublado durante algunos - eros o lluvias y tronadas aisladas. Vientos suaves a moderados del Este-Nor cambiando al Sudeste en la noche.-

CARIBE ORIENTAL: Vientos del Este suaves a moderados (6 a 16 nudos). Mayormente claro con algunos aguaceros. Mar moderada.-

Ubiera

REPUBLICA DOMINICANA
RVICIO METEOROLOGICO NACIONAL
BOLETIN DIARIO

DIA 20 SALIDA DE SOL: 06.04
PUESTA DE SOL: 18.11

MAREAS PARA EL DIA 20

	PLEAMAR Hora	BAJAMAR Hora
RUJILLO	01.11-11.54	02.15-14.06
. PLATA	10.25-23.24	04.40-16.28

uación de Frentes e Isobaras al 18 de MARZO de 1961 a las
CZ:
OLOS CONVENCIONALES:
NTES:
o —— Estacionario ——
ido —— Ocluído ——
ertropical
OS ELEMENTOS:
uadas —— —— Isobaras
Claro ◐ Parcialmente nublado
Nublado Ⓡ Lluvias
Neblina Ⓣ Tronadas
Calma < Relámpagos
ntos Oeste Vientos Este
tro de Baja Presión B ⊗
tro de Alta Presión A ⊗
tro del Huracán (vientos
mos superiores a 120 KPH)

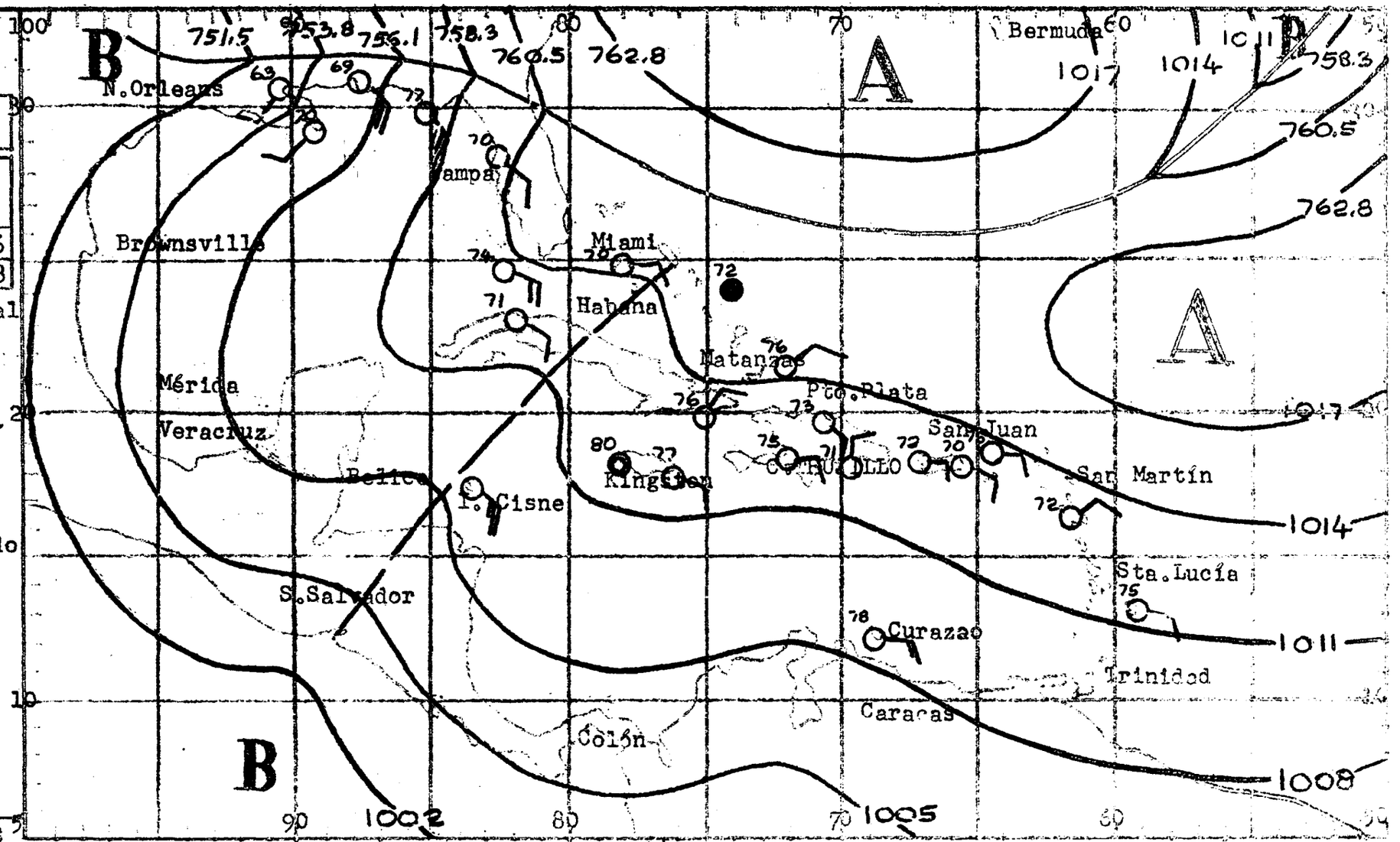

PROBABLE PARA LAS PROXIMAS
RAS:
N SUR Y CIUDAD TRUJILLO (INCLUYE DE SAONA A PENINSULA BARAHONA):SUR DE LA
LLERA CENTRAL: Medio nublado tornándose nublado con algunos aguaceros ó -
s y tronadas ó relámpagos aislados. Vientos suaves del nordeste tornándo
l Sudeste en el día.-
N NOR Y NORDESTE (INCLUYE CABO ENGAÑO A MONTECRISTI):NORTE DE LA CORDILLE
TRAL: Medio nublado tornándose nublado con algunos aguaceros ó lluvias y
das ó relámpagos aislados. Vientos suaves del Este-sudeste tornándose del
ordeste, suaves a moderados en el día.-

CARIBE ORIENTAL: Vientos suaves a moderados (5 a 15 nudos) del Este.
Aislados aguaceros. Mar suave a moderada.-

rqb.-

REPUBLICA DOMINICANA
RVICIO METEOROLOGICO NACIONAL
BOLETIN DIARIO

DIA 21 SALIDA DE SOL:06.04
PUESTA DE SOL:18.11

MAREAS PARA EL DIA 21

	PLEAMAR Hora	BAJAMAR Hora
RUJILLO	02.25-12.16	03.36-15.00
. PLATA	11.09	05.37-17.14

ación de Frentes e Isobaras al
2 de MARZO de 1961 a las
:
OLOS CONVENCIONALES:
TES:
rio Estacionario
lido Ocluído
tertropical
OS ELEMENTOS:
guadas Isobaras
Claro Parcialmente nublado
Nublado Lluvias
Neblina Tronadas
Calma Relámpagos
entos Oeste Vientos Este
entro de Baja Presión B
entro de Alta Presión A
tro del Huracán (vientos
mos superiores a 120 KPH)

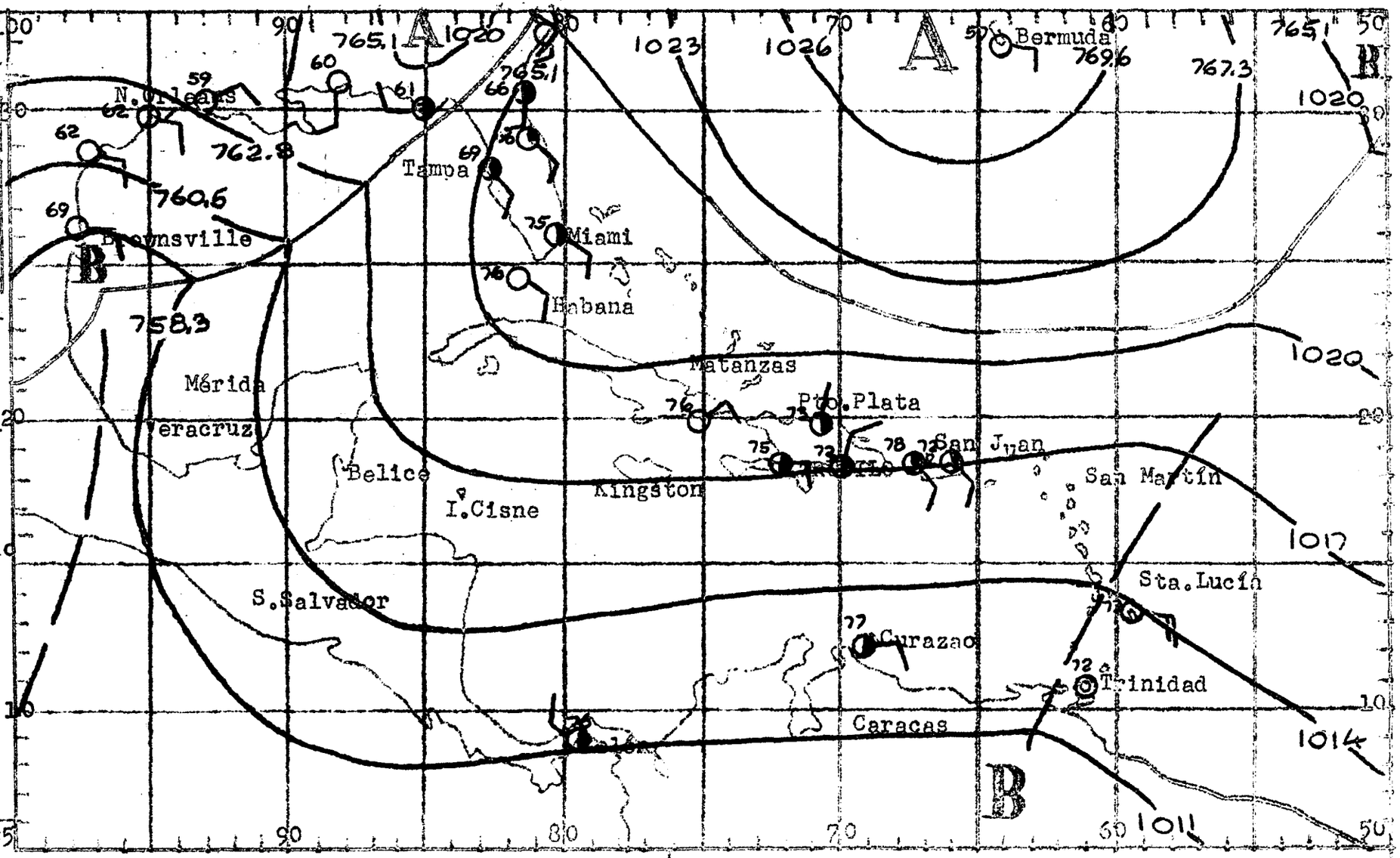

PO PROBABLE PARA LAS PROXIMAS
RAS:

ON SUR Y CIUDAD TRUJILLO (INCLUYE DE SAONA A PENINSULA BARAHONA): SUR DE LA LLERA CENTRAL: Medio nublado aumentando durante algunos aguaceros ó llu-- Vientos suaves del Norte cambiando a suaves a moderados del Este-sudeste s del medio día.-

ON NOR Y NORDESTE (INCLUYE CABO ENGAÑO A MONTECRISTI): NORTE DE LA CORDILLE ENTRAL: Mayormente nublado disminuyendo en horas de la noche con precipita nes dispersas pero más concentradas hacia el interior. Vientos suaves a mo- dos del Este-nordeste tornándose ligeros del Sudeste en la noche.-

CARIBE ORIENTAL: Parcialmente nublado con aguaceros dispersos. Vientos moderados del Este (12 a 20 nudos).
Mar moderada.-

119 955

rgb.-

REPUBLICA DOMINICANA
RVICIO METEOROLOGICO NACIONAL
BOLETIN DIARIO

DIA SALIDA DE SOL: 06.03
22 PUESTA DE SOL: 18.11

MAREAS PARA EL DIA 22

	PLEAMAR Hora	BAJAMAR Hora
UJILLO	03.43	18.04
PLATA	00.19-11.55	06.38-18.03

sición de Frentes e Isobaras al
20 de MARZO de 1961 a las
Z.-

OLOS CONVENCIONALES:

NTES:

o Estacionario
ido Ocluído
ertropical

OS ELEMENTOS:

uadas Isobaras
laro Parcialmente nublado
ublado Lluvias
eblina Tronadas
alma Relámpagos
ntos Oeste Vientos Este
tro de Baja Presión B
tro de Alta Presión A
tro de Huracán (vientos
mos superiores a 120 KPH)

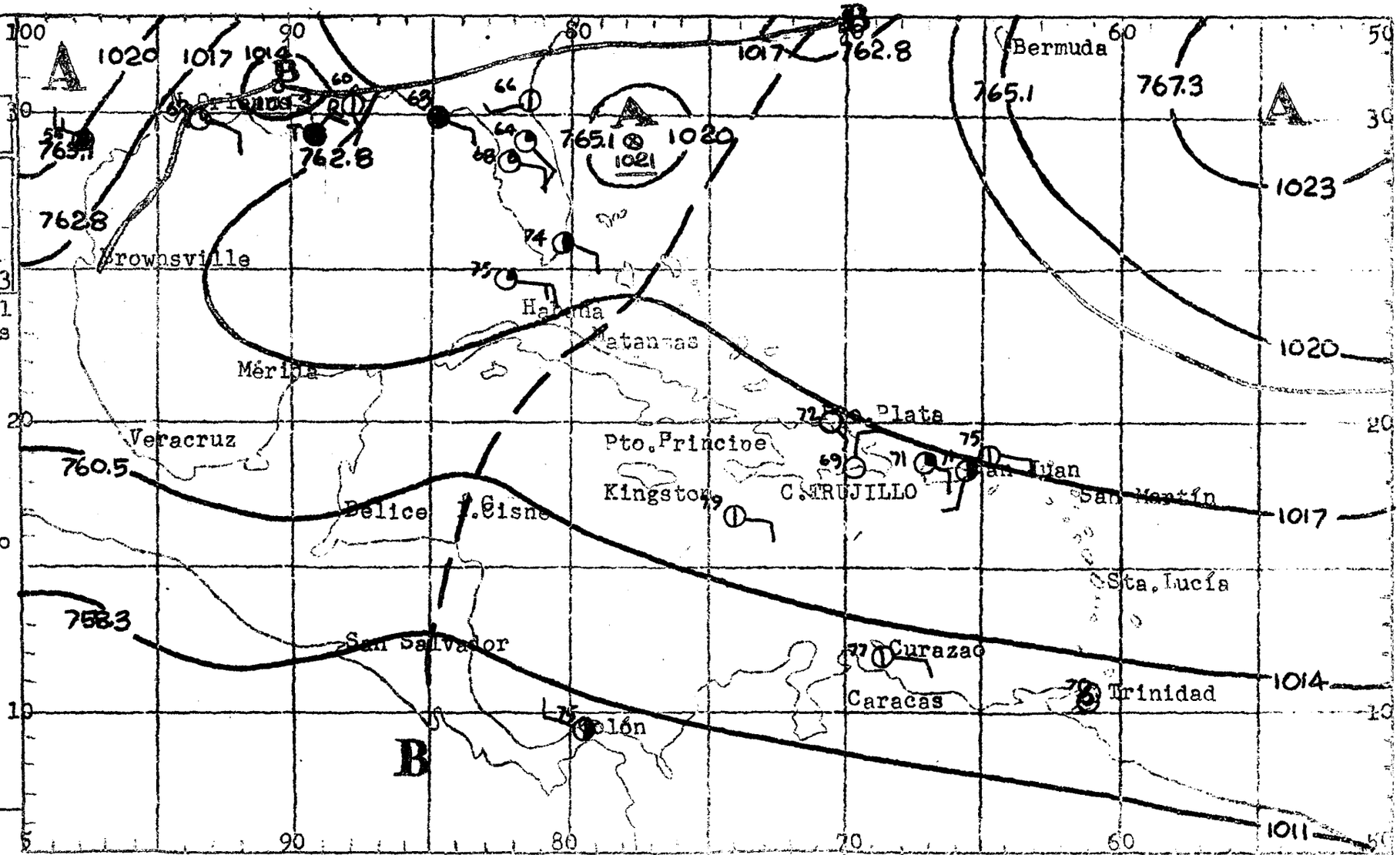

PO PROBABLE PARA LAS PROXIMAS
RAS:

ON SUR Y CIUDAD TRUJILLO (INCLUYE DE SAONA A PENINSULA BARAHONA): SUR DE LA LERA CENTRAL: Medio nublado aumentando en la tarde con aguaceros dispersos mente sobre las porciones montañosas. Vientos suaves a moderados del Sudes- suaves del Norte en la noche.-

ON NOR Y NORDESTE (INCLUYE CABO ENGAÑO A MONTECRISTI): NORTE DE LA CORDILLE ENTRAL: Medio nublado aumentando en la tarde y hacia las montañas con algu- aguaceros dispersos. Vientos suaves a moderados del Nordeste y suaves del - ste en la noche.-

CARIBE ORIENTAL: Vientos moderados del Este (14 a 20 nudos) con ráfagas de hasta 30 nudos. Aguaceros dispersos. Mar moderada.-

Ubiera

REPUBLICA DOMINICANA
VICIO METEOROLOGICO NACIONAL

BOLETIN DIARIO

DIA	SALIDA DE SOL: 06.02
23	PUESTA DE SOL: 18.12

MAREAS PARA EL DIA 23

	PLEAMAR Hora	BAJAMAR Hora
UJILLO	05.07	17.18
PLATA	0117-12.47	0742-18.55

ción de Frentes e Isobaras al
de MARZO de 1961 a las

LOS CONVENCIONALES:
ES:
Estacionario
Ocluído
ertropical
S ELEMENTOS:
adas — Isobaras
Claro — Parcialmente nublado
Nublado — Lluvias
Neblina — Tronadas
Calma — Relámpagos
ntos Oeste — Vientos Este
tro de Baja Presión B ⊗
o de Alta Presión A ⊗
o del Huracán (vientos
os superiores a 120 KPH)

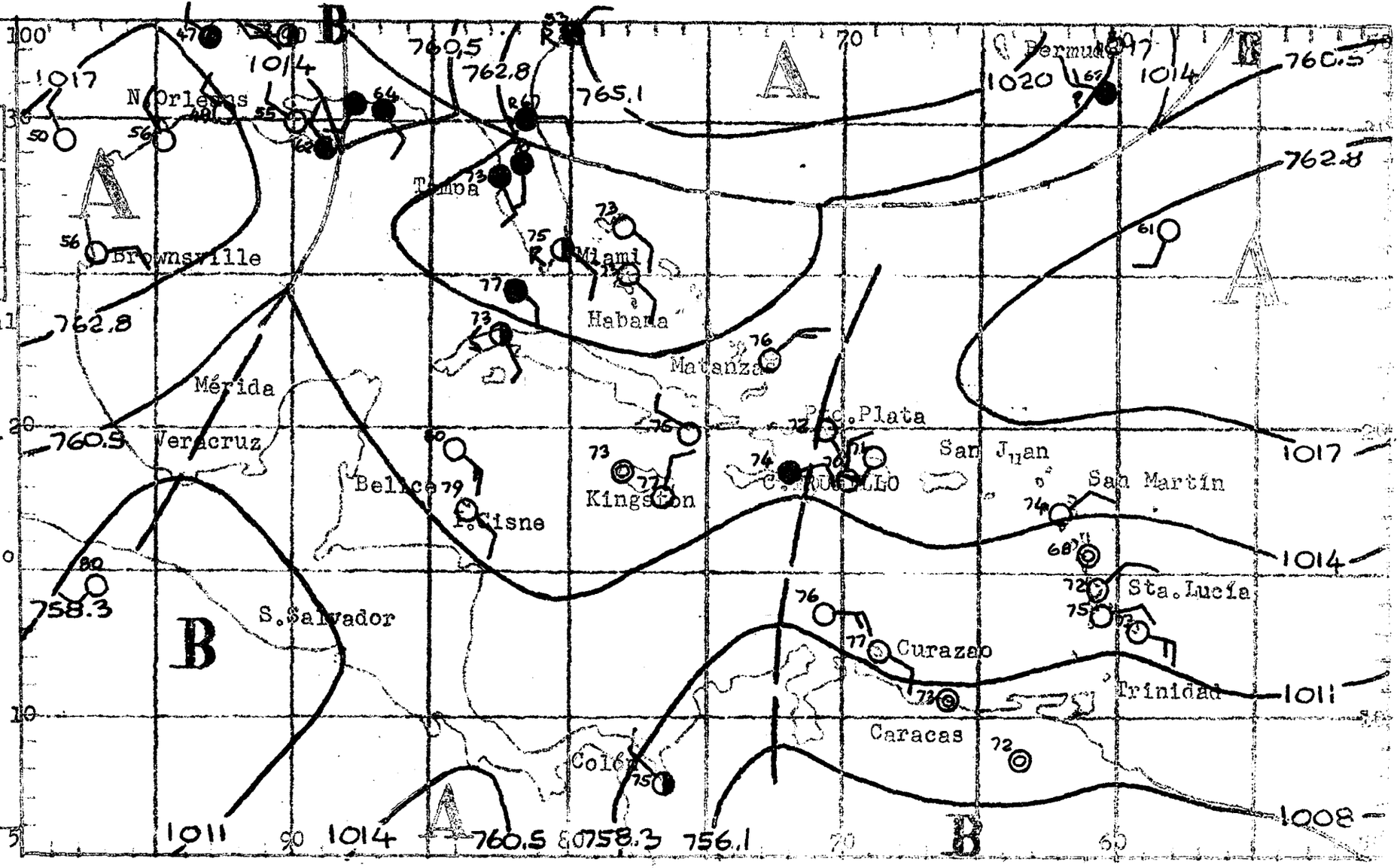

PROBABLE PARA LAS PROXIMAS
RAS:

SUR Y CIUDAD TRUJILLO (INCLUYE DE SAONA A PENINSULA BARAHONA): SUR DE LA LLERA CENTRAL: Generalmente nublado con algunos aguaceros ó lluvias mayor sobre las montañas. Vientos suaves a moderados del Sudeste, cambiando al en la noche.-

NOR Y NORDESTE (INCLUYE CABO ENGAÑO A MONTECRISTI): NORTE DE LA CORDILLE TRAL: Mayormente nublado con aguaceros ó lluvias más frecuentes sobre - stemas montañosos. Vientos suaves a moderados del Este-nordeste, cambian Sudeste en la noche.-

CARIBE ORIENTAL: Vientos moderados (12 a 20 nudos) del Este. Aguaceros dispersos. Mar moderada.

rqb.-

REPUBLICA DOMINICANA
[illegible]RVICIO METEOROLOGICO NACIONAL
BOLETIN DIARIO

DIA 24	SALIDA DE SOL: 06.01 PUESTA DE SOL: 18.12

MAREAS PARA EL DIA 24

	PLEAMAR Hora	BAJAMAR Hora
[illegible]RUJILLO	06.19	18.23
[illegible] PLATA	02.17-13.47	08.46-19.53

[illegible]uación de Frentes e Isobaras al 22 de MARZO de 1961 a las [illegible]:

[illegible]OLOS CONVENCIONALES:

[illegible]TES:

[illegible]o — Estacionario
[illegible]lido — Ocluído
[illegible]tertropical

[illegible]OS ELEMENTOS:

[illegible]uadas — Isobaras
Claro — Parcialmente nublado
Nublado — Lluvias
Neblina — Tronadas
Calma — Relámpagos
[illegible]entos Oeste — Vientos Este
[illegible]ntro de Baja Presión B
[illegible]tro de Alta Presión A
[illegible]tro del Huracán (vientos [illegible]mos superiores a 120 KPH)

[illegible]PO PROBABLE PARA LAS PROXIMAS [illegible]ORAS:

[illegible]ON SUR Y CIUDAD TRUJILLO (INCLUYE DE SAONA A PENINSULA BARAHONA): SUR DE LA [illegible]LLERA CENTRAL: Medio nublado con algunos aguaceros ó lluvias hacia las [illegible]iones montañosas. Vientos suaves a moderados del Sudeste, cambiando al Nor[illegible] la noche.-

[illegible]ON NOR Y NORDESTE (INCLUYE CABO ENGAÑO A MONTECRISTI): NORTE DE LA CORDILLE[illegible]NTRAL: Medio nublado con aguaceros ó lluvias sobre las porciones montaño[illegible] Vientos suaves a moderados del Este-nordeste, cambiando al Sudeste en la [illegible].-

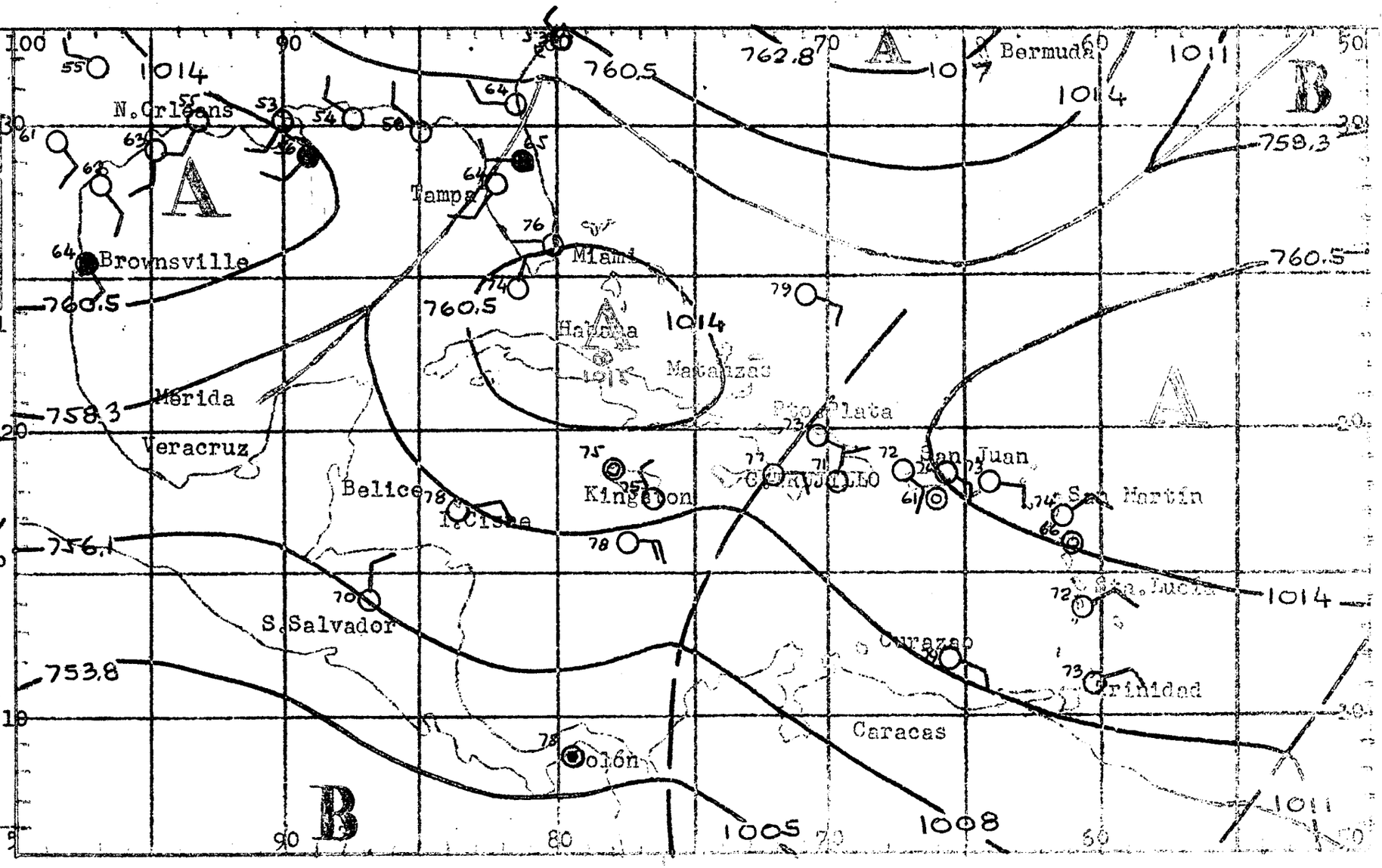

CARIBE ORIENTAL: Vientos moderados (10 a 20 nudos) del Este. Aguaceros dispersos. Mar moderada.

REPÚBLICA DOMINICANA
[illegible] NACIONAL

DIA	SALIDA DE SOL: 06.00	
25	PUESTA DE SOL: 18.12	
	[illegible]	PLEAMAR
	[illegible]	Hora
[illegible]LLO	07.10-14.10	09.37-19.33
[illegible]LATA	03.16-14.53	09.47-20.54

[illegible]ión de Frentes e Isobaras al [illegible] de [illegible] de 1961 a las [illegible]

[illegible]:
[illegible] Estacionario
[illegible]lo Ocluído
[illegible]tropical
[illegible]:
[illegible]adas Isobaras
[illegible] Parcialmente nublado
[illegible]blado Lluvias
[illegible] Tronadas
[illegible]ma Relámpagos
[illegible]tos Oeste Vientos Este
[illegible] de Baja Presión B
[illegible] de Alta Presión A
[illegible] de Huracán (vientos superiores a 120 KPH)

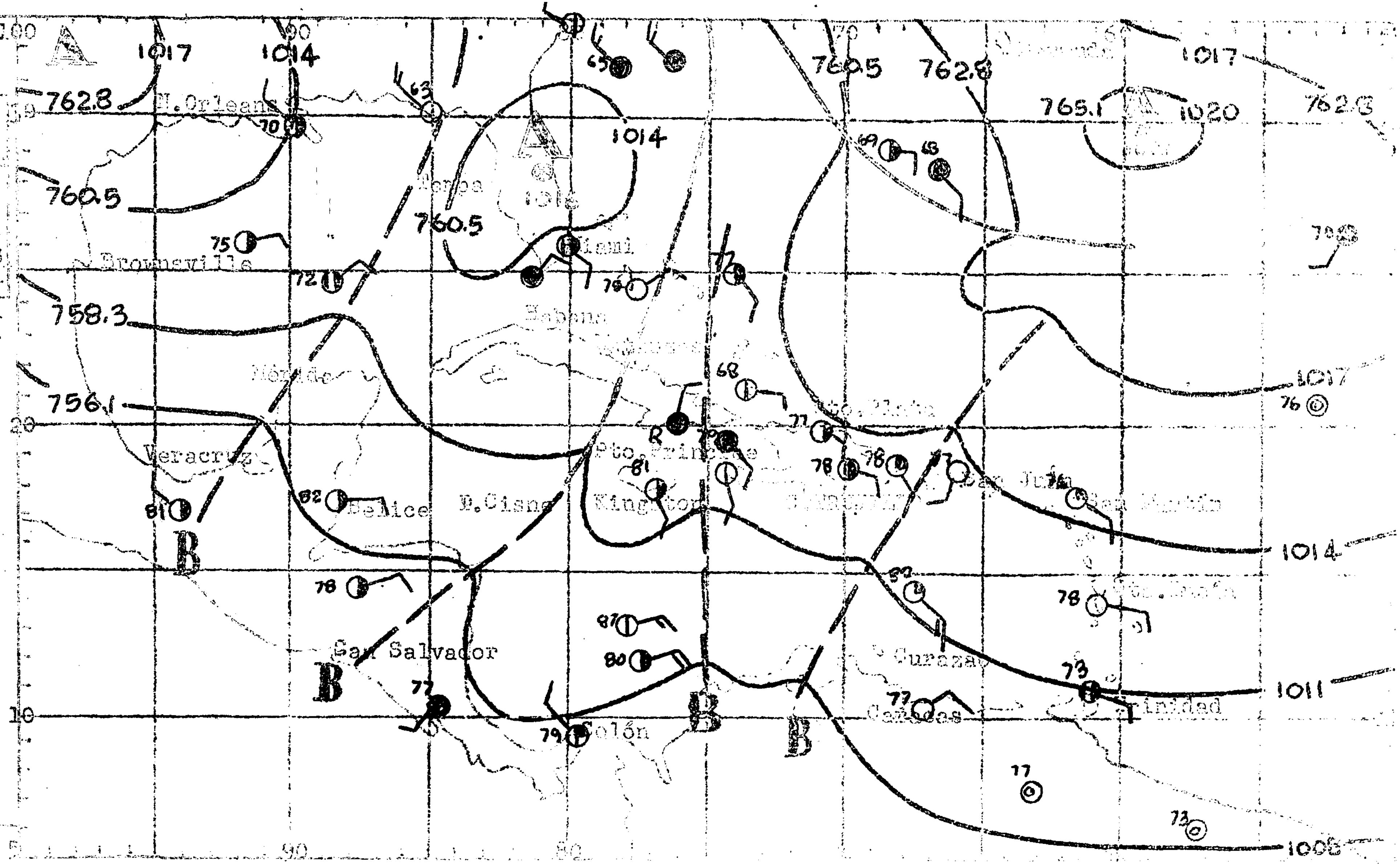

[illegible] PRÓXIMAS [illegible]

[illegible] (INCLUYE DE SAONA A [illegible]): [illegible] medio nublado, tornándose nublado durante algunos aguacer[illegible]. Vientos suaves del Este-Nordeste tornándose suaves a moderados del [illegible]deste en horas del medio día.

[illegible] (INCLUYE CABO ENGAÑO A MONTECRISTI): [illegible] medio nublado aumentando durante algunos aguaceros. Vientos suaves [illegible]-Sudeste cambiando a suaves a moderados del Este-Nordeste en horas del [illegible]día.-

REPUBLICA DOMINICANA
[illegible]VICIO METEOROLOGICO NACIONAL
BOLETIN DIARIO

DIA 26	SALIDA DE SOL: 06.00 PUESTA DE SOL: 18.12

MAREAS PARA EL DIA 26

	PLEAMAR Hora	BAJAMAR Hora
[illegible]JILLO	07.43-18.00	09.43-20.22
[illegible]LATA	04.12-15.55	10.39-21.54

[illegible]ción de Frentes e Isobaras al [illegible] de MARZO de 1961 a las [illegible]

[illegible]S CONVENCIONALES:

[illegible]:

Estacionario
[illegible]do Ocluído
[illegible]tropical

[illegible] ELEMENTOS:

[illegible]das Isobaras
[illegible]aro Parcialmente nublado
[illegible]blado Lluvias
[illegible]eblina Tronadas
[illegible]alma Relámpagos
[illegible]tos Oeste Vientos Este
[illegible]o de Baja Presión B
[illegible]o de Alta Presión A
[illegible]o del Huracán (vientos [illegible] superiores a 120 KPH)

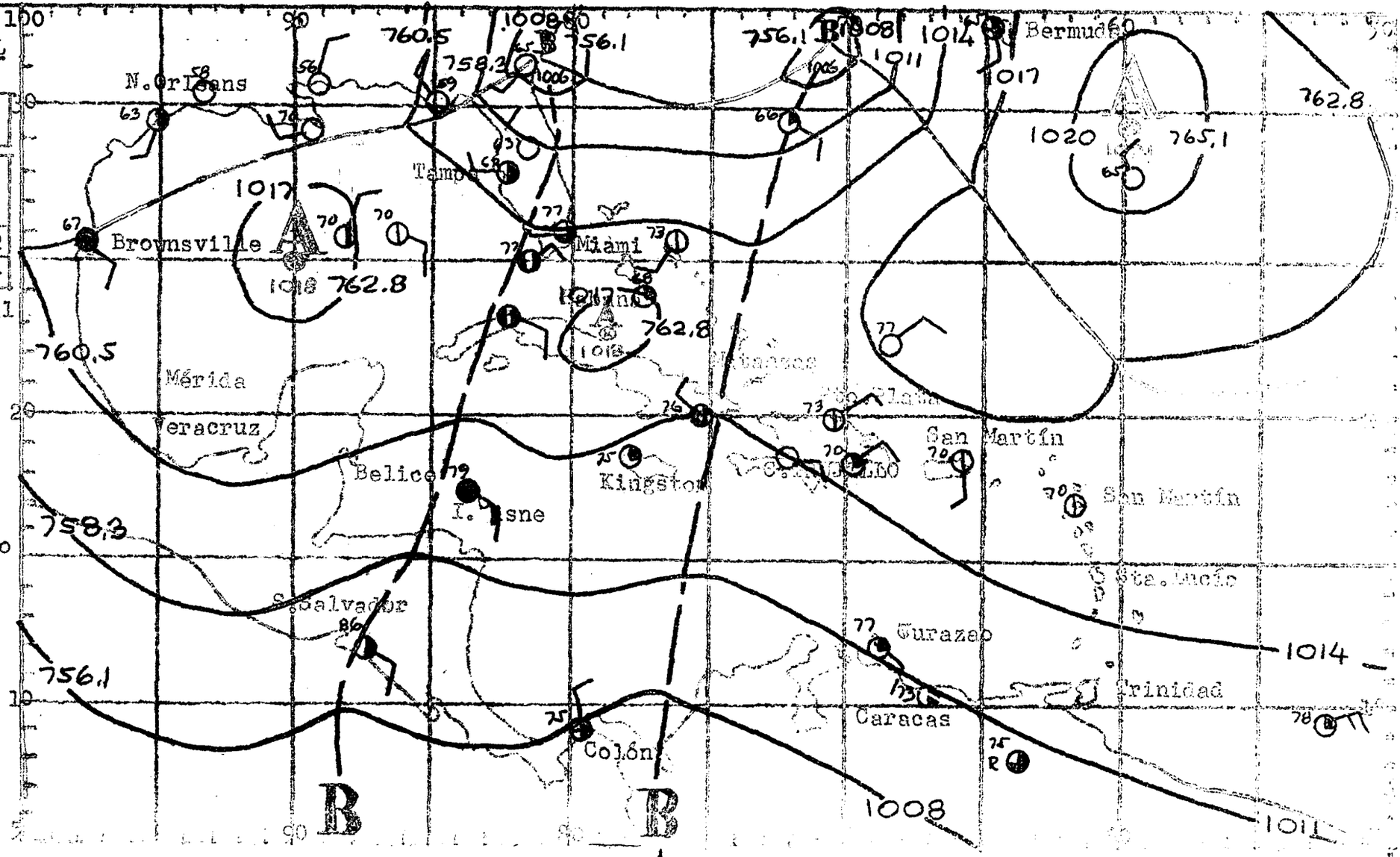

[illegible] PROBABLE PARA LAS PROXIMAS [illegible]ORAS:

[illegible] SUR Y CIUDAD TRUJILLO (INCLUYE DE SAONA A PENINSULA BARAHONA): SUR DE LA [illegible]ERA CENTRAL: Medio nublado siendo nublado durante algunos aguaceros ó [illegible]uvias. Vientos suaves a moderados del Norte y Nordeste girando al Este y Su[illegible]ste en el día.-

[illegible]GIO[illegible] NOR Y NORDESTE (INCLUYE CABO ENGAÑO A MONTECHISTI): NORTE DE LA CORDILLE[illegible]TRAL: Medio nublado aumentando durante algunos aguaceros ó lluvias mayor[illegible] hacia las porciones montañosas. Vientos suaves a moderados del Este y Su[illegible] girando al Nordeste en el día.-

[illegible] Vientos moderados [illegible] del Este. Aguaceros dispersos. [illegible]

REPUBLICA DOMINICANA
SERVICIO METEOROLOGICO NACIONAL
BOLETIN DIARIO

DIA 27 — SALIDA DE SOL: 05.59
PUESTA DE SOL: 18.13

MAREAS PARA EL DIA 27

	PLEAMAR Hora	BAJAMAR Hora
TRUJILLO	08.09-18.39	09.47-21.00
PLATA	04.59-16.50	11.22-22.48

Situación de Frentes e Isobaras al 25 de MARZO de 1961 a las 24.-

SIMBOLOS CONVENCIONALES:

FRENTES:

Frente Estacionario
Frente Ocluído
Intertropical

OTROS ELEMENTOS:

Isobaras
Claro
Parcialmente nublado
Nublado
Lluvias
Neblina
Tronadas
Calma
Relámpagos
Vientos Oeste
Vientos Este
Centro de Baja Presión B
Centro de Alta Presión A
Centro de Huracán (vientos mayores a 120 KPH)

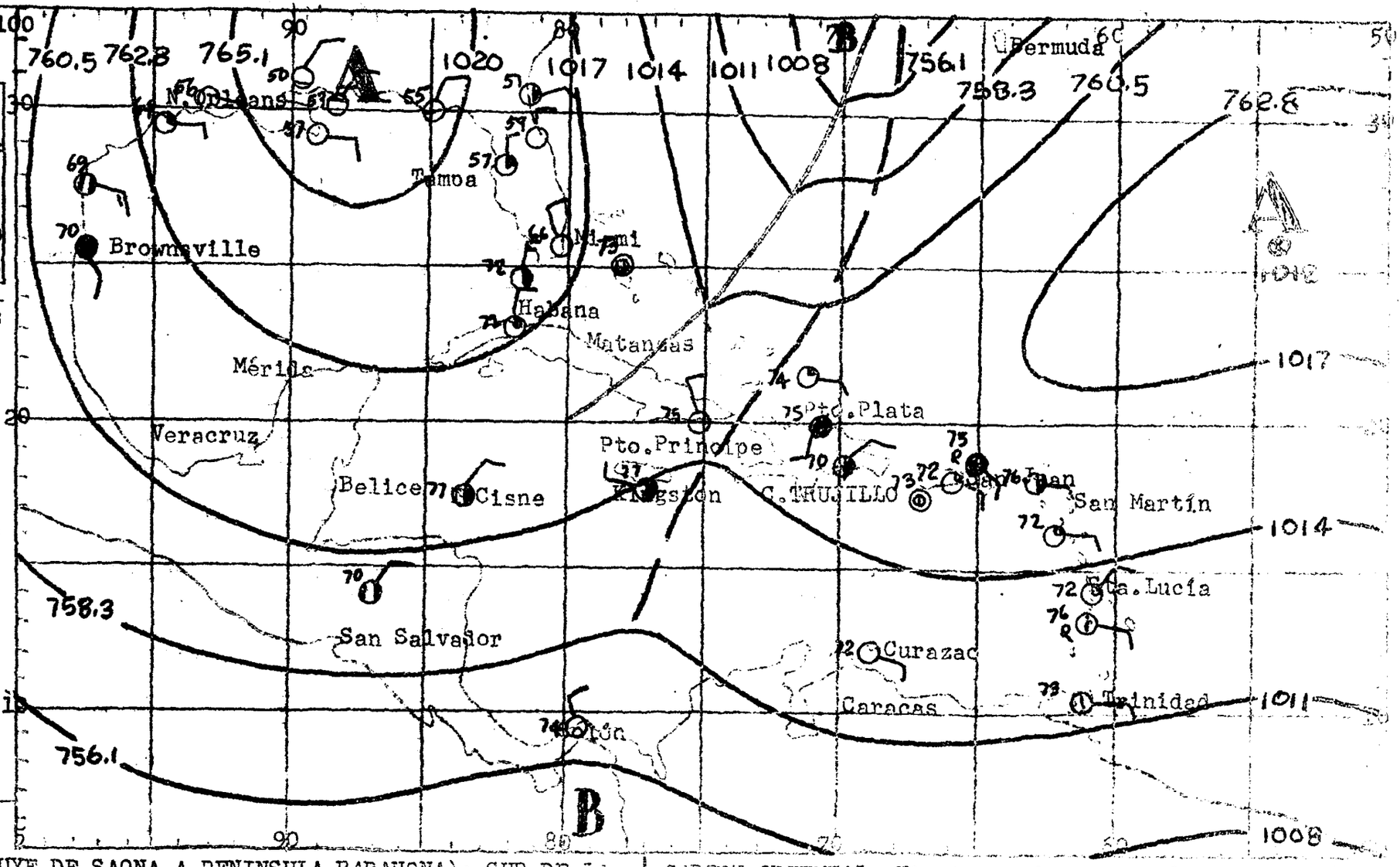

TIEMPO PROBABLE PARA LAS PROXIMAS HORAS:

EN SUR Y CIUDAD TRUJILLO (INCLUYE DE SAONA A PENINSULA BARAHONA): SUR DE LA CORDILLERA CENTRAL: Parcialmente nublado, siendo nublado durante algunos aguaceros dispersos, más frecuentes hacia las montañas. Vientos suaves a moderados del Este y suaves del Nordeste en la noche.-

EN NOR Y NORDESTE (INCLUYE CABO ENGAÑO A MONTECRISTI): NORTE DE LA CORDILLERA CENTRAL: Medio nublado siendo nublado en la tarde con algunos aguaceros dispersos. Vientos suaves a moderados del Nordeste y suaves del Sudeste en la noche.

CARIBE ORIENTAL: Vientos moderados (10 a 20 nudos) del Este. Aguaceros dispersos. Mar moderada.-

Ubiera.

REPUBLICA DOMINICANA
ICIO METEOROLOGICO NACIONAL
BOLETIN DIARIO

DIA SALIDA DE SOL:05.59
28 PUESTA DE SOL:18.13

MAREAS PARA EL DIA 28

	PLEAMAR Hora	BAJAMAR Hora
JILLO	08.53-20.22	10.02-22.13
PLATA	06.22-18.23	12.28

ción de Frentes e Isobaras al
26 de MARZO de 1961 a las
.

OLOS CONVENCIONALES:

Estacionario
do Ocluído
tropical

ELEMENTOS:

das Isobaras
aro Parcialmente nublado
lado Lluvias
lina Tronadas
lma Relámpagos
tos Oeste Vientos Este
ro de Baja Presión B
ro de Alta Presión A
o de Huracán (vientos
os superiores a 120 KPH)

O PROBABLE PARA LAS PROXIMAS
RAS:

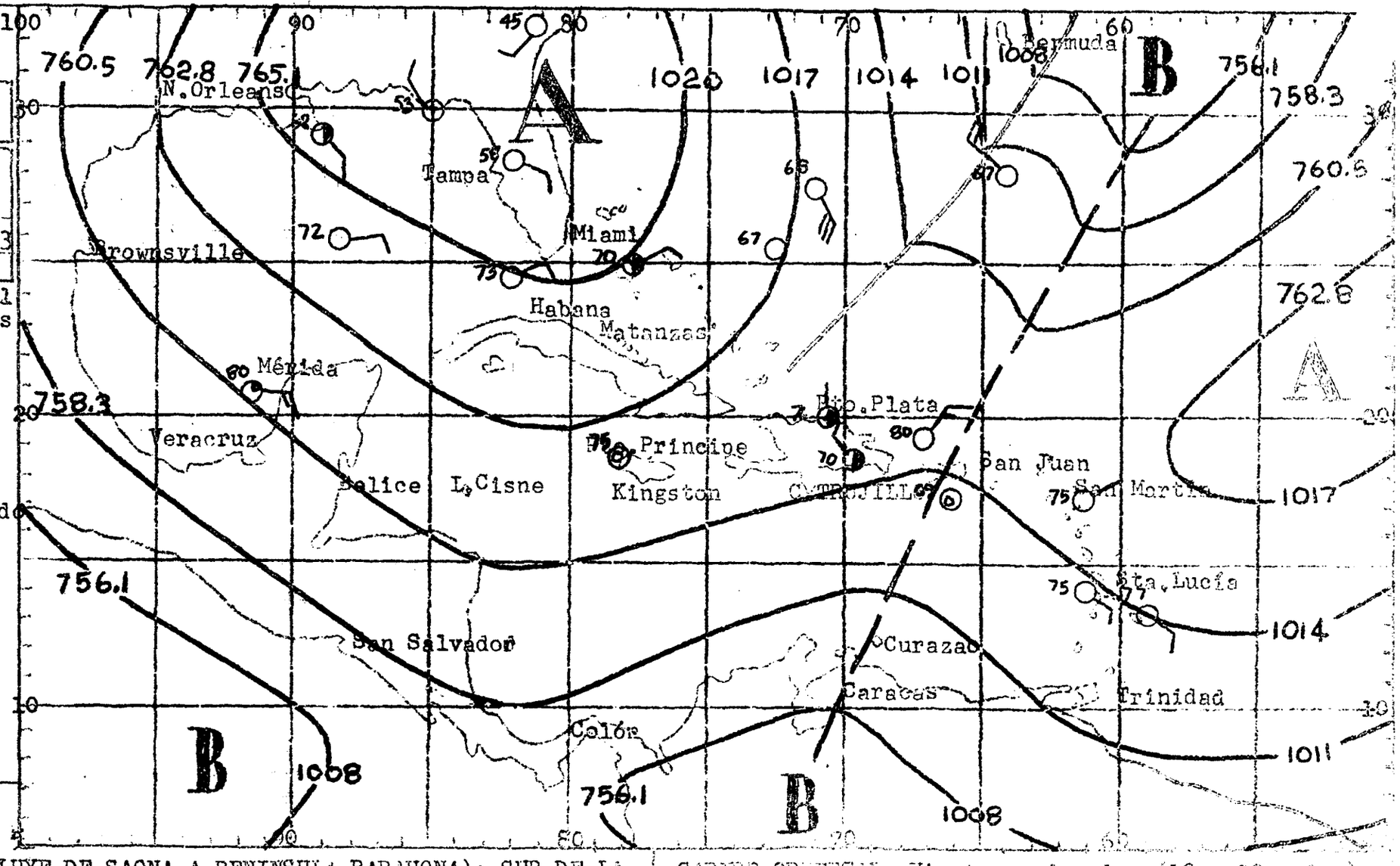

N SUR Y CIUDAD TRUJILLO (INCLUYE DE SAONA A PENINSULA BARAHONA): SUR DE LA LERA CENTRAL: Medio nublado aumentando durante algunos aguaceros, princi- nte en horas de la tarde y hacia el interior. Vientos suaves a moderados - orte y Nordeste cambiando al Sudeste en el día.

N NOR Y NORDESTE (INCLUYE CABO ENGAÑO A MONTECRISTI): NORTE DE LA CORDILLE NTRAL: Cielo medio nublado, aumentando durante algunos aguaceros dispersos, ibalmente en horas de la tarde y hacia los sistemas montañosos. Vientos sua moderados del Nordeste con algunas variaciones.-

CARIBE ORIENTAL: Vientos moderados (10 a 20 nudos) del Este. Aguaceros dispersos y aislados tronadas. Mar moderada.-

Ubiera.

REPUBLICA DOMINICANA
RVICIO METEOROLOGICO NACIONAL
BOLETIN DIARIO

DIA	SALIDA DE SOL:05.07
29	PUESTA DE SOL:18.13

MAREAS PARA EL DIA 29

	PLEAMAR Hora	BAJAMAR Hora
RUJILLO	08.53-20.22	10.02-22.13
. PLATA	06.22-18.23	12.28

uación de Frentes e Isobaras al
a 24 de MARZO de 1961 a las
OZ:

BOLOS CONVENCIONALES:
RTES:
io — Estacionario
lido — Ocluído
tertropical

ROS ELEMENTOS:
guadas — Isobaras
Claro — Parcialmente nublado
Nublado — Lluvias
Neblina — Tronadas
Calma — Relámpagos
ientos Oeste — Vientos Este

entro de Baja Presión B ⊗
entro de Alta Presión A ⊗
entro del Huracán (vientos
mos superiores a 120 KPH)

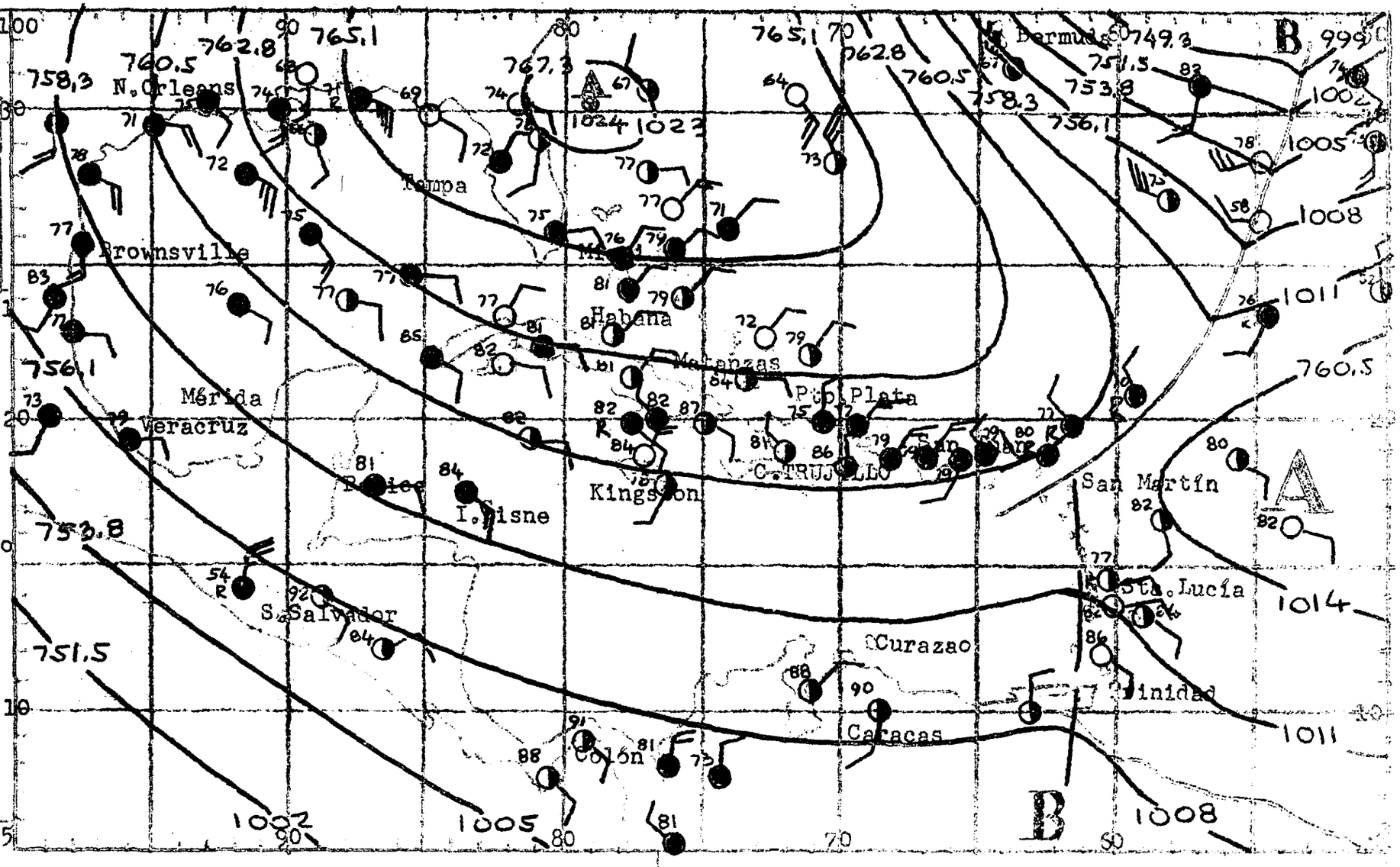

PO PROBABLE PARA LAS PROXIMAS
ORAS:

ON SUR Y CIUDAD TRUJILLO (INCLUYE DE SAONA A PENINSULA BARAHONA):SUR DE LA
LLERA CENTRAL: Parcialmente nublado con algunos aguaceros ó lluvias duran
a tarde y mayormente hacia los sistemas montañosos. Vientos suaves a mode-
s del Este-nordeste. Ráfagas ocasionales.-

ON NOR Y NORDESTE (INCLUYE CABO ENGAÑO A MONTECRISTI):NORTE DE LA CORDILLE
ENTRAL:Mayormente nublado con aguaceros ó lluvias. Vientos suaves a modera
del Este y Nordeste. Ráfagas aisladas.-

CARIBE ORIENTAL: Vientos moderados (12 a 20 nudos) del Nordeste. Nublado con ocasionales aguaceros y tronadas aisladas.
Mar moderada.-

rqb.-

REPUBLICA DOMINICANA
SERVICIO METEOROLOGICO NACIONAL

BOLETIN DIARIO

DIA 30 — SALIDA DE SOL: 05.56
PUESTA DE SOL: 18.13

MAREAS PARA EL DIA 30

	PLEAMAR Hora	BAJAMAR Hora
TRUJILLO	09.15-21.10	10.22-22.49
PLATA	06.56-19.03	00.24-12.56

Situación de Frentes e Isobaras al 28 de MARZO de 1961 a las

SIMBOLOS CONVENCIONALES:

FRENTES:

Estacionario
Ocluído
Intertropical

LOS ELEMENTOS:

Nubes — Isobaras
Claro — Parcialmente nublado
Nublado — Lluvias
Neblina — Tronadas
Calma — Relámpagos
Vientos Oeste — Vientos Este
Centro de Baja Presión
Centro de Alta Presión
Ojo del Huracán (vientos superiores a 120 KPH)

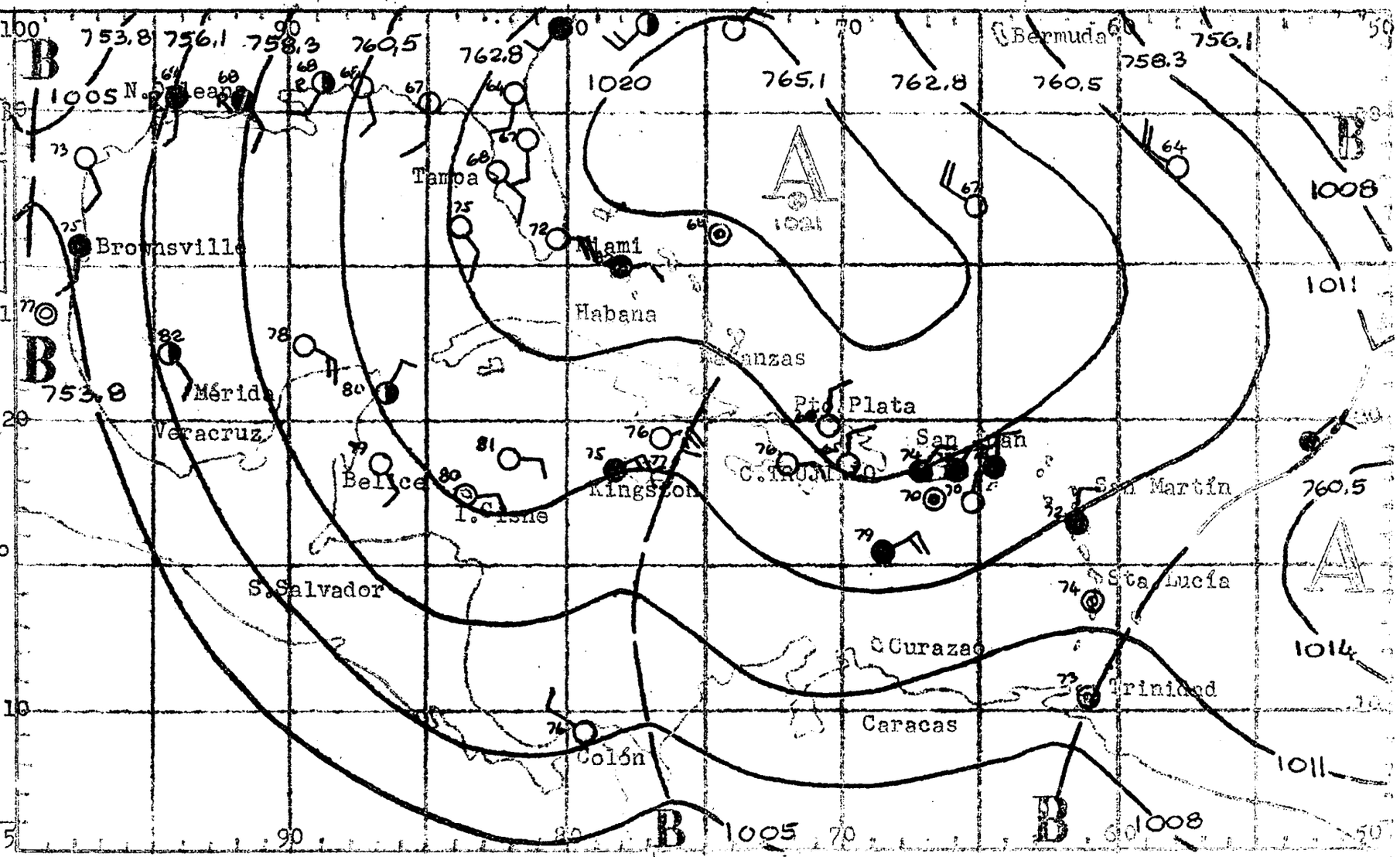

TIEMPO PROBABLE PARA LAS PROXIMAS 24 HORAS:

SUR Y CIUDAD TRUJILLO (INCLUYE DE SAONA A PENINSULA BARAHONA): SUR DE LA CORDILLERA CENTRAL: Medio nublado aumentando durante algunos aguaceros ó lluvias. Vientos suaves a moderados del Este-sudeste.-

NOR Y NORDESTE (INCLUYE CABO ENGAÑO A MONTECRISTI): NORTE DE LA CORDILLERA CENTRAL: Medio nublado aumentando durante algunos aguaceros ó lluvias. Vientos suaves a moderados del Este tornándose del Este-nordeste en el día.-

CARIBE ORIENTAL: Vientos moderados (10 a 20 nudos) del Este ó Sudeste. Aguaceros dispersos. Mar moderada.-

REPUBLICA DOMINICANA
RVICIO METEOROLOGICO NACIONAL
BOLETIN DIARIO

DIA 31 — SALIDA DE SOL: 05.55 — PUESTA DE SOL: 18.13

MAREAS PARA EL DIA 31

	PLEAMAR Hora	BAJAMAR Hora
TRUJILLO	09.38-21.59	10.49-23.27
. PLATA	07.27-19.44	01.08-13.24

uación de Frentes e Isobaras al
29 de MARZO de 1961 a las
OOZ.-

BOLOS CONVENCIONALES:

NTES:

lo — Estacionario
lido — Ocluído
tertropical

ROS ELEMENTOS:

guadas — Isobaras
Claro — Parcialmente nublado
Nublado — Lluvias
Neblina — Tronadas
Calma — Relámpagos
entos Oeste — Vientos Este
tro de Baja Presión B
tro de Alta Presión A
tro de Huracán (vientos
mos superiores a 120 KPH)

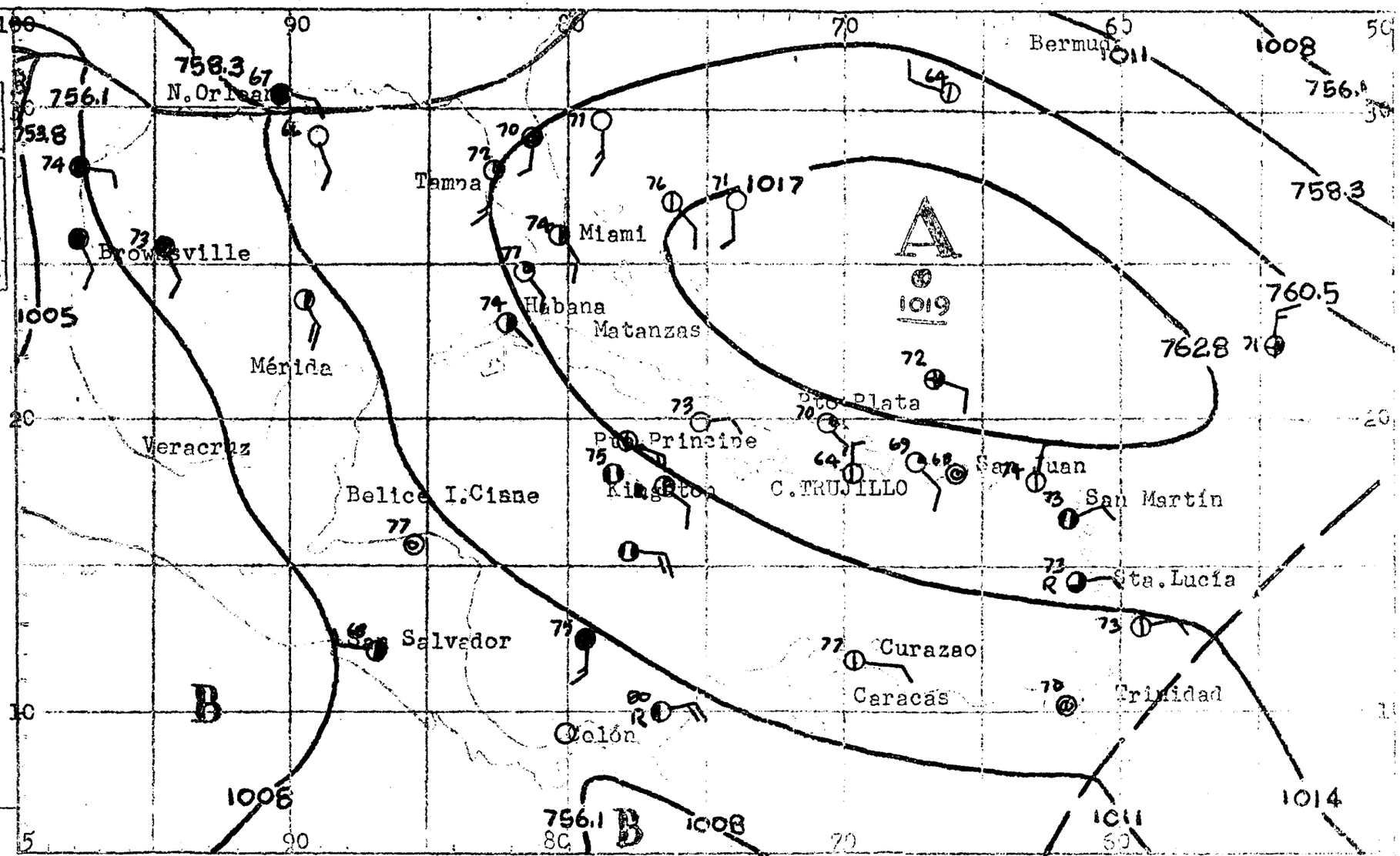

RO PROBABLE PARA LAS PROXIMAS
ORAS:

ON SUR Y CIUDAD TRUJILLO (INCLUYE DE SAONA A PENINSULA BARAHONA): SUR DE LA LLERA CENTRAL: Nubosidad escasa aumentando ligeramente hacia el interior con les y distanciadas precipitaciones. Vientos ligeros del Norte tornándose sua- a ocasionalmente moderados del Sudeste cerca del medio día.-

ON NOR Y NORDESTE (INCLUYE CABO ENGAÑO A MONTECRISTI): NORTE DE LA CORDILLERA RAL: Nubosidad dispersa aumentando hacia los sistemas montañosos con débiles ceros dispersos. Vientos suaves del Sudeste tornándose suaves a ocasionalmen- oderados del Este en la tarde.-

CARIBE ORIENTAL: Vientos moderados del Este (12 a 18 nudos). Aguaceros aislados y dispersos.- Mar moderada.-

Ubiera.

REPUBLICA DOMINICANA
[illegible]VICIO METEOROLOGICO NACIONAL
BOLETIN DIARIO

DIA	SALIDA DE SOL: 05.55
1	PUESTA DE SOL: 18.14

MAREAS PARA EL DIA 1ro.

	PLEAMAR Hora	BAJAMAR Hora
[illegible]RUJILLO	09.59-22.50	11.21
[illegible] PLATA	07.56-13.59	07.47-20.24

[illegible]uación de Frentes e Isobaras al [illegible] 30 de MARZO de 1961 a las [illegible]OZ:

[illegible]BOLOS CONVENCIONALES:

[illegible]NTES:

[illegible] Estacionario
[illegible]ido Ocluído
[illegible]ertropical

[illegible]OS ELEMENTOS:

[illegible]uadas Isobaras
[illegible] Claro
[illegible] Nublado
[illegible] Neblina
[illegible] Calma
[illegible] Parcialmente nublado
Lluvias
Tronadas
Relámpagos
[illegible]tos Oeste Vientos Este

[illegible]tro de Baja Presión B
[illegible]tro de Alta Presión A
[illegible]tro del Huracán (vientos [illegible]mos superiores a 120 KPH)

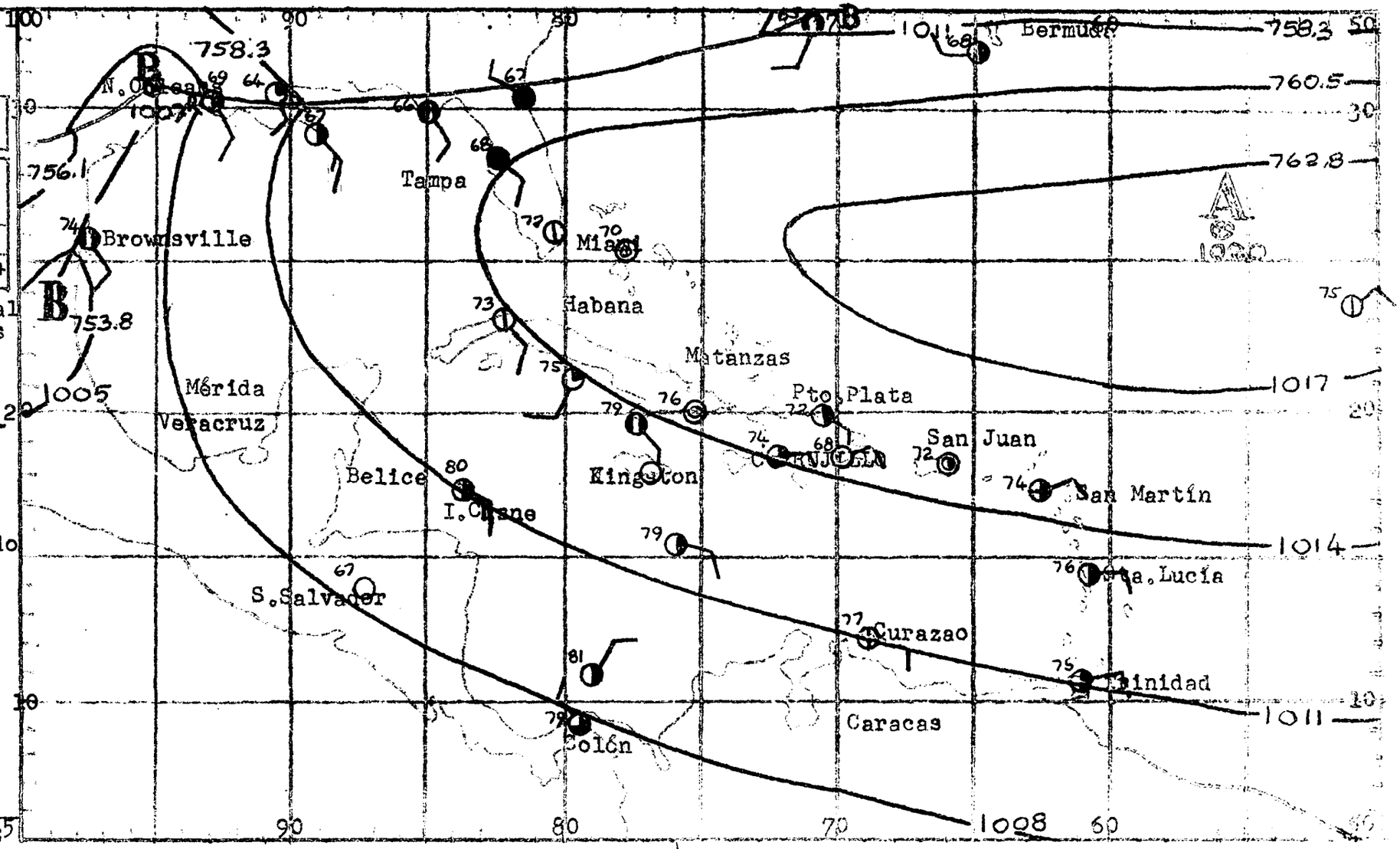

[illegible]PO PROBABLE PARA LAS PROXIMAS [illegible]ORAS:

[illegible]ON SUR Y CIUDAD TRUJILLO (INCLUYE DE SAONA A PENINSULA BARAHONA): SUR DE LA [illegible]ILLERA CENTRAL: Nubosidad escasa aumentando ligeramente hacia las montañas [illegible]oras de la tarde con aislados y débiles aguaceros. Vientos suaves del Nor[illegible]e y suaves a moderados del Sudeste en el día.-

[illegible]ON NOR Y NORDESTE (INCLUYE CABO ENGAÑO A MONTECRISTI): NORTE DE LA CORDILLE [illegible]ENTRAL: Nubosidad aislada aumentando en la tarde y hacia los sistemas mon[illegible]sos con ocasionales y débiles aguaceros. Vientos suaves del Sudeste y sua[illegible]a moderados del Este en el día.-

CARIBE ORIENTAL: Generalmente claro. Vientos moderados (10 a 20 nudos) del Este.
Mar moderada.-

rqb.-

REPUBLICA DOMINICANA
VICIO METEOROLOGICO NACIONAL
BOLETIN DIARIO

DIA	SALIDA DE SOL: 05.54
2	PUESTA DE SOL: 18.14

MAREAS PARA EL DIA 2

	PLEAMAR Hora	BAJAMAR Hora
RUJILLO	10.20-23.44	00.07
PLATA	02.43-14.29	08.16-20.55

ación de Frentes e Isobaras al 31 de MARZO de 1961 a las Z:

OLOS CONVENCIONALES:

TES:

Estacionario
ido — Ocluído
ertropical

OS ELEMENTOS:

adas — Isobaras
Claro — Parcialmente nublado
ublado — Lluvias
eblina — Tronadas
Calma — Relámpagos
entos Oeste — Vientos Este
tro de Baja Presión B
tro de Alta Presión A
tro del Huracán (vientos mos superiores a 120 KPH)

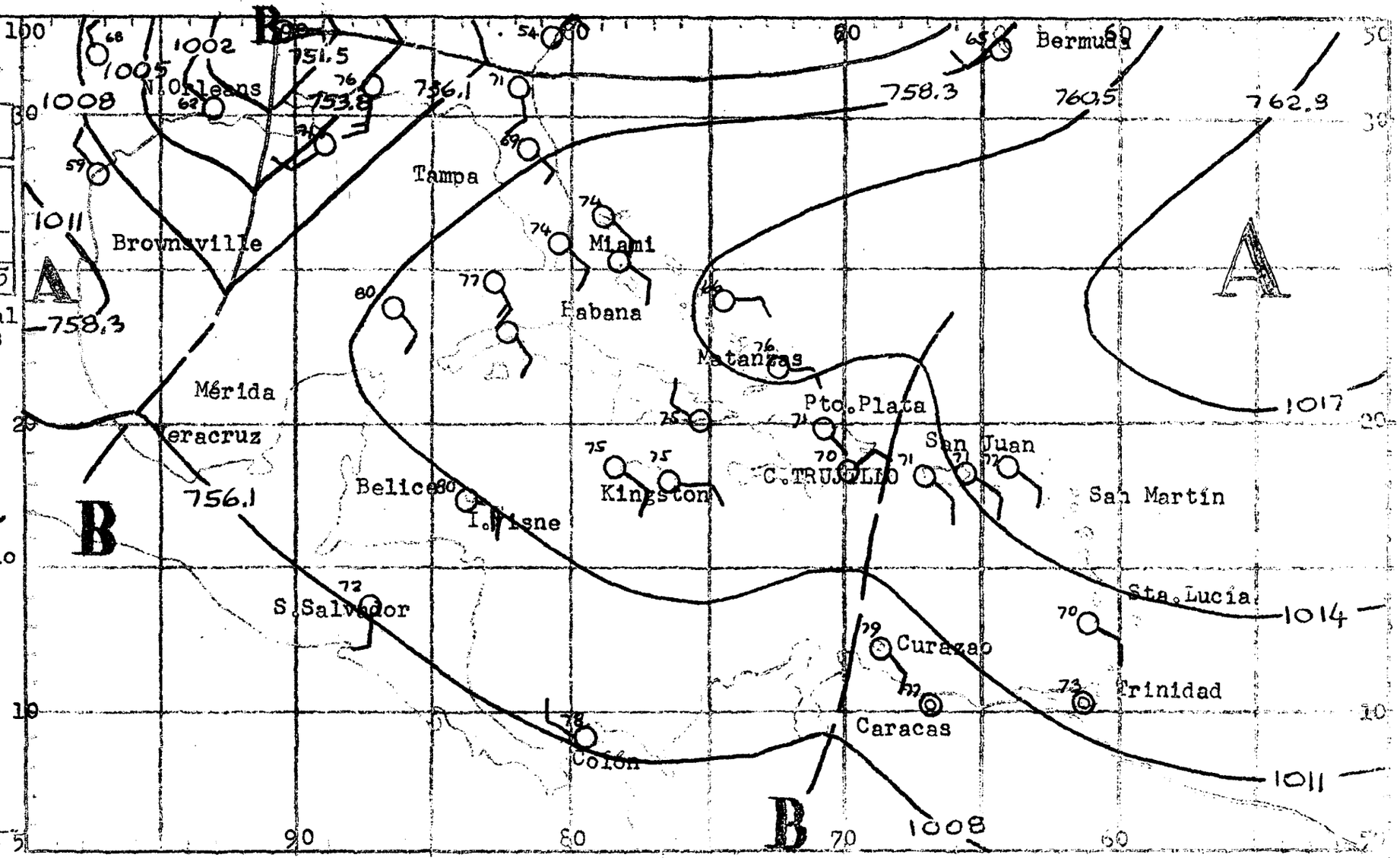

O PROBABLE PARA LAS PROXIMAS AS:

N SUR Y CIUDAD TRUJILLO (INCLUYE DE SAONA A PENINSULA BARAHONA): SUR DE LA LLERA CENTRAL: Parcialmente nublado aumentando en horas de la tarde con os aguaceros débiles y dispersos. Vientos suaves a moderados del Nordeste ando al Sudeste en el día.-

N NOR Y NORDESTE (INCLUYE CABO ENGAÑO A MONTECRISTI): NORTE DE LACORDILLE-NTRAL: Nubosidad variable aumentando en horas de la tarde con aislados y es aguaceros. Vientos suaves del sudeste cambiando a suaves a moderados ordeste cerca del modio día.-

CARIBE ORIENTAL: Vientos moderados (10 a 22 nudos) del Este. Aguaceros dispersos. Mar moderada.-

LIBRARY
MAY 3 1961
WEATHER BUREAU

rcb.-

REPUBLICA DOMINICANA
RVICIO METEOROLOGICO NACIONAL
BOLETIN DIARIO

DIA 3 SALIDA DE SOL: 05.53
PUESTA DE SOL: 18.14

MAREAS PARA EL DIA 3

	PLEAMAR Hora	BAJAMAR Hora
RUJILLO	10.37	0050-1235
. PLATA	08.54-21.48	03.17-1452

ción de Frentes e Isobaras al
. de ABRIL de 1961 a las

OLOS CONVENCIONALES:

TES:

Estacionario
do Ocluído
ertropical

OS ELEMENTOS:

nadas Isobaras
Claro Parcialmente nublado
Nublado Lluvias
Neblina Tronadas
Calma Relámpagos
tos Oeste Vientos Este
ro de Baja Presión
ro de Alta Presión
o del Huracán (vientos
os superiores a 120 KPH)

PROBABLE PARA LAS PROXIMAS 5
RAS:

ON SUR Y CIUDAD TRUJILLO (INCLUYE DE SAONA A PENINSULA BARAHONA): SUR DE LA
LLERA CENTRAL: Medio nublado a nublado con aguaceros ó lluvias mayormente
a tarde. Vientos suaves a moderados del Sudeste, cambiando al Norte en la
e.-

ON NOR Y NORDESTE (INCLUYE CABO ENGAÑO A MONTECRISTI): NORTE DE LA CORDILLE
ENTRAL: Medio nublado con aguaceros ó lluvias débiles mayormente sobre las
iones montañosas. Vientos suaves a moderados del Sudeste, con variaciones
el día.

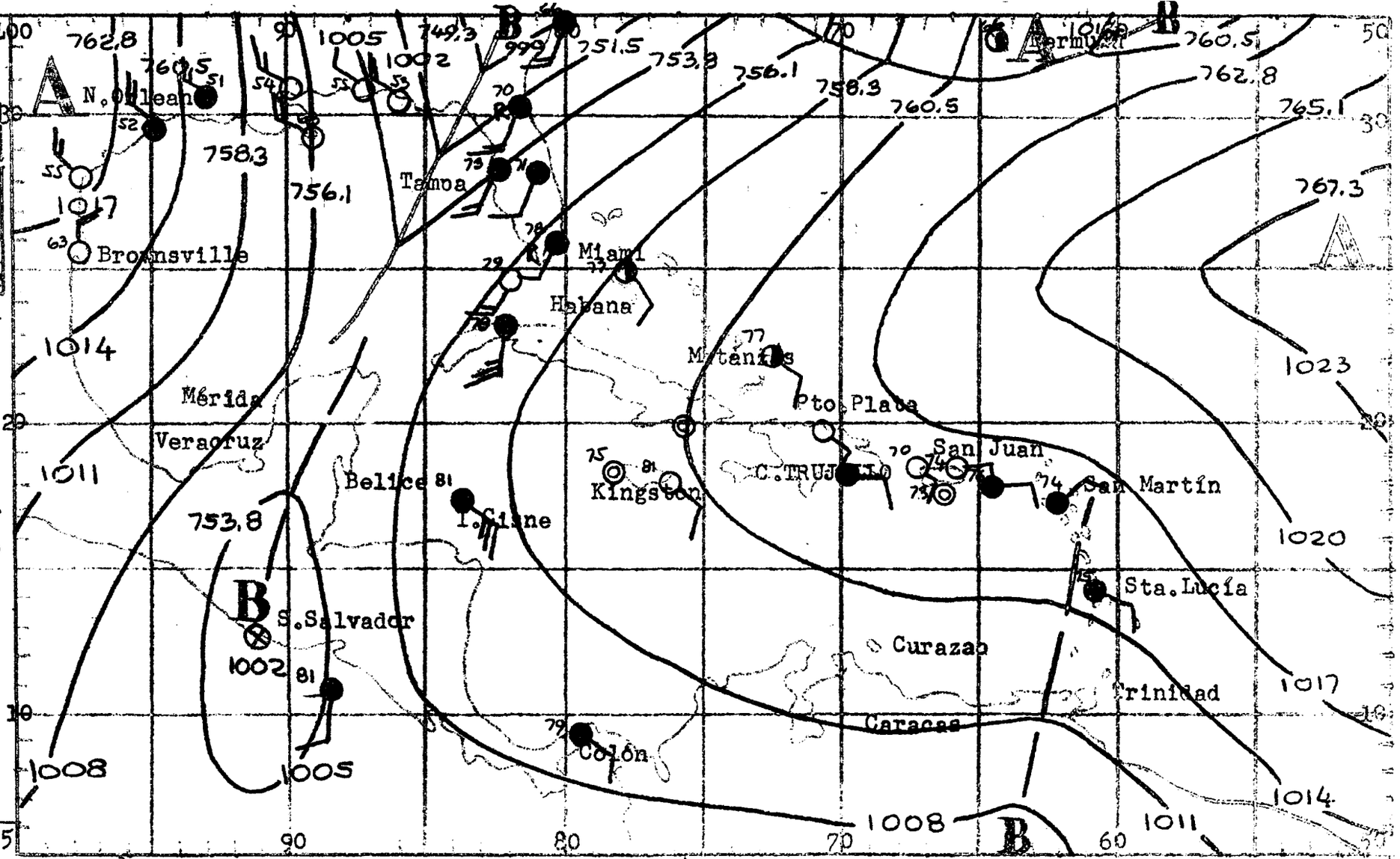

CARIBE ORIENTAL: Vientos moderados del Este (10 a 18 nudos). Aguaceros dispersos. Mar moderada.-

LIBRARY
MAY 18 1961
WEATHER BUREAU

rqb.-

REPUBLICA DOMINICANA
VICIO METEOROLOGICO NACIONAL
BOLETIN DIARIO

DIA	SALIDA DE SOL: 05.52
4	PUESTA DE SOL: 18.14

MAREAS PARA EL DIA 4

	PLEAMAR Hora	BAJAMAR Hora
UJILLO	00.45-10.48	0139-23.20
PLATA	09.27-22.36	0405-15.39

ación de Frentes e Isobaras al
2 de ABRIL de 1961 a las
.

LOS CONVENCIONALES:
ES:
Estacionario
do Ocluído
ntropical
S ELEMENTOS:
adas Isobaras
Claro Parcialmente nublado
ublado Lluvias
eblina Tronadas
alma Relámpagos
tos Oeste Vientos Este
ro de Baja Presión
o de Alta Presión
o del Huracán (vientos
os superiores a 120 KPH)

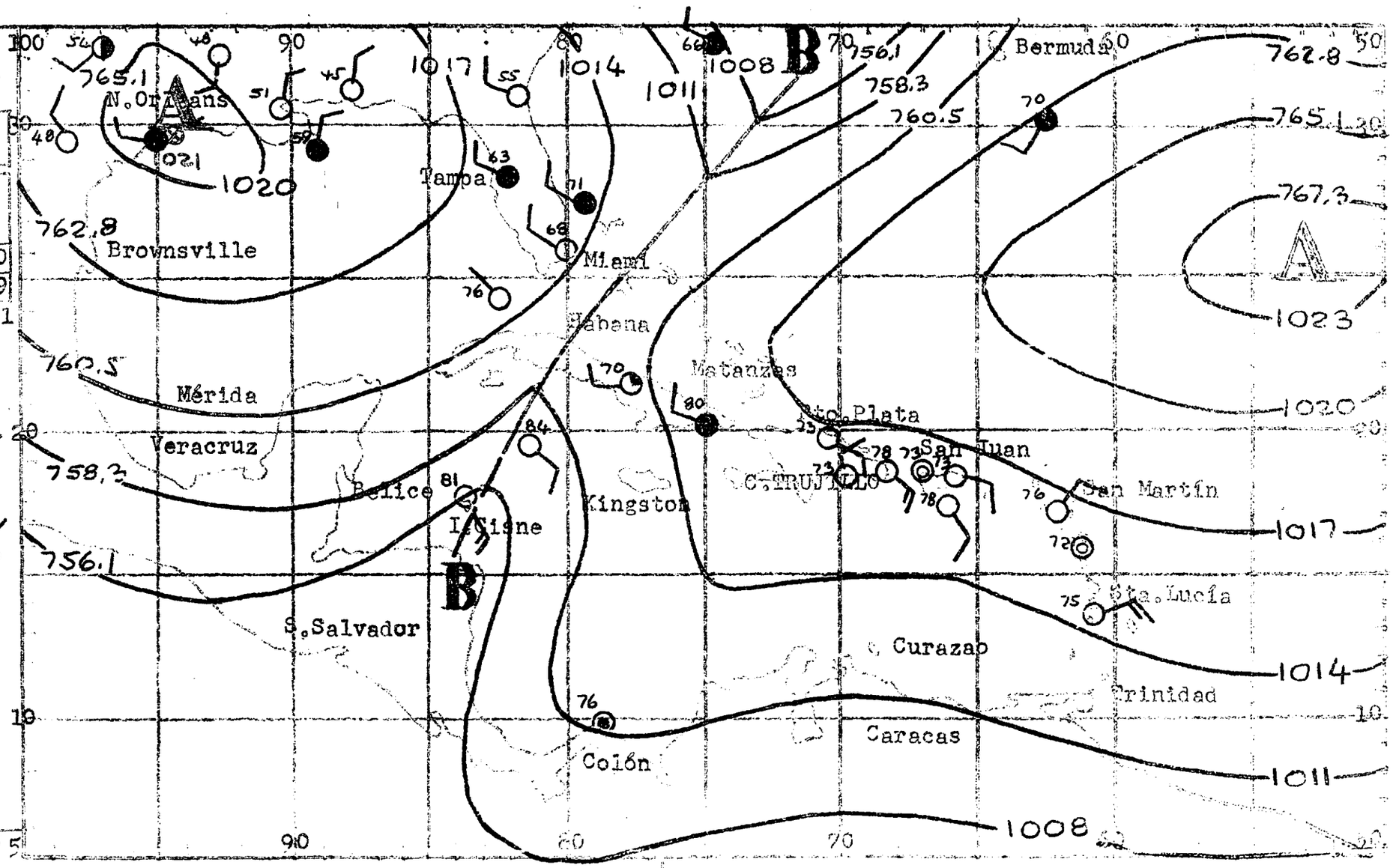

PROBABLE PARA LAS PROXIMAS
RAS;

N SUR Y CIUDAD TRUJILLO (INCLUYE DE SAONA A PENINSULA BARAHONA):SUR DE LA LLERA CENTRAL: Medio nublado tornándose nublado durante algunos aguaceros vias. Vientos suaves del Este tornándose suaves a moderados del Sudeste - día.-

N NOR Y NORDESTE (INCLUYE CABO ENGAÑO A MONTECRISTI):NORTE DE LA CORDILLE NTRAL: Nubosidad dispersa aumentando durante aisladas y débiles precipita es principalmente hacia el interior.Vientos suaves del Este-sudeste tornán suaves a moderados del Este con ligeras variaciones en el día.-

CARIBE ORIENTAL: Vientos moderados (10 a 18 nudos del Sudeste. Aguaceros dispersos.
Mar moderada.-

rqb.-

REPUBLICA DOMINICANA
[illegible]VICIO METEOROLOGICO NACIONAL
BOLETIN DIARIO

[illegible] DIA	SALIDA DE SOL: 05.51	
5	PUESTA DE SOL: 18.14	
[illegible]	[illegible]	[illegible]
	PLEAMAR Hora	BAJAMAR Hora
[illegible]JILLO	[illegible]	[illegible]
[illegible]PLATA	[illegible]	[illegible]

[illegible]ción de Frentes e Isobaras al [illegible] de ABRIL de 1961 a las [illegible]

[illegible]OS CONVENCIONALES:-
[illegible]ES:
Estacionario
[illegible]do Ocluído
[illegible]tropical
[illegible] ELEMENTOS:
[illegible]adas Isobaras
[illegible]aro Parcialmente nublado
[illegible]lado Lluvias
[illegible]lina Tronadas
[illegible]ma Relámpagos
[illegible]tos Oeste Vientos Este
[illegible]o de Baja Presión B
[illegible]o de Alta Presión A
[illegible]o de Huracán (vientos [illegible]os superiores a 120 KPH)
[illegible] PROBABLE PARA LAS PROXIMAS [illegible]AS:

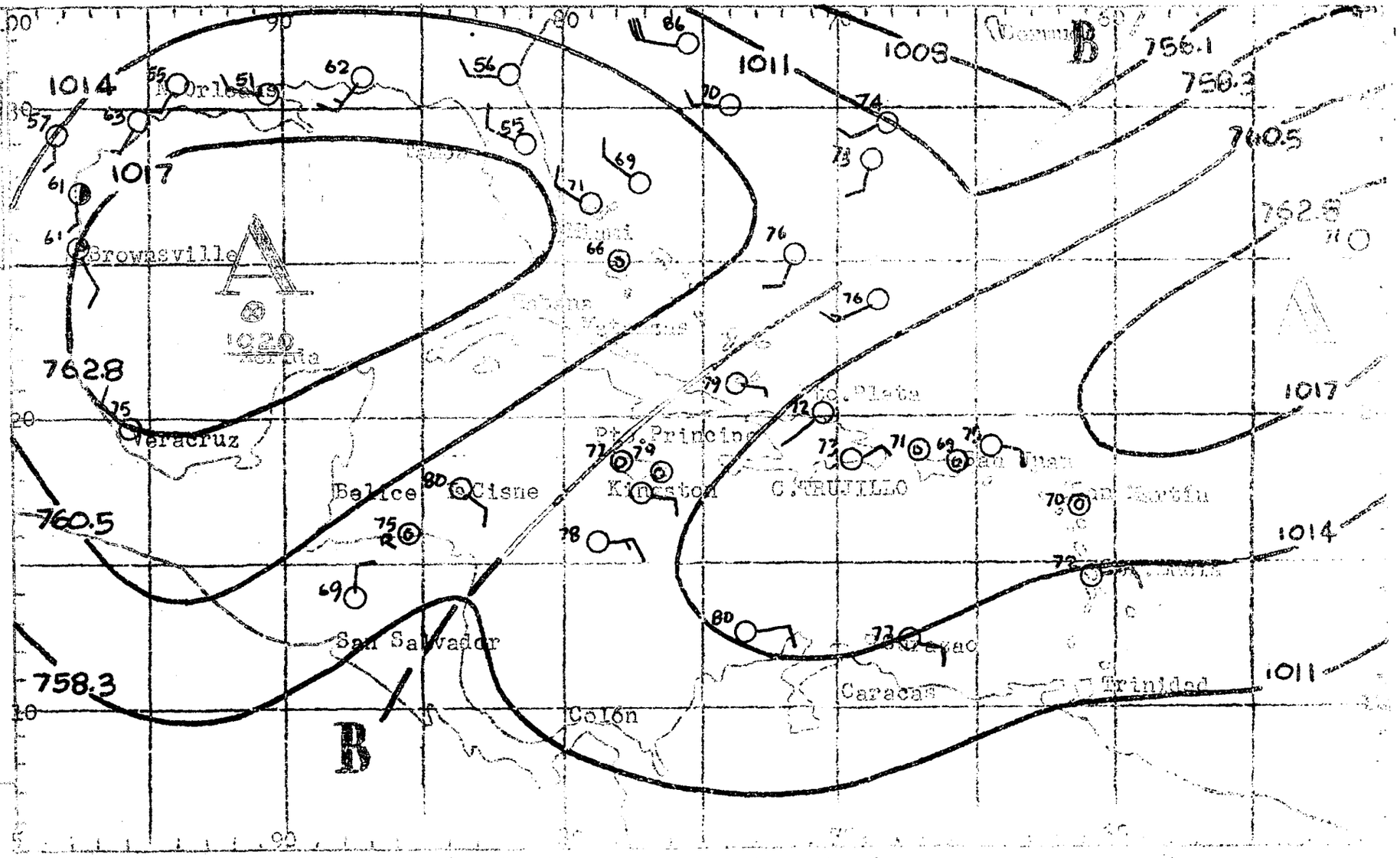

[illegible] SUR Y CIUDAD TRUJILLO (INCLUYE DE SAONA A PENINSULA BARAHONA): SUR DE LA [illegible]ERA CENTRAL: Medio nublado aumentando en horas de la tarde durante algu[illegible]aceros o lluvias con tronadas o relámpagos aislados, principalmente hacia [illegible]erior. Vientos suaves a moderados del Norte y Nordeste cambiando al Sudes[illegible] con algunas variaciones. Ráfagas aisladas.-

[illegible]OR Y NORDESTE (INCLUYE CABO ENGAÑO A MONTECRISTI): NORTE DE LA [illegible]RAL: Mayormente nublado durante algunos aguaceros o lluvias con tronadas [illegible]mpagos, principalmente en horas de la tarde y hacia el interior. Vientos [illegible] moderados del Este y Sudeste con variaciones. Ráfagas ocasionales.

[illegible]

REPUBLICA DOMINICANA
VICIO METEOROLOGICO NACIONAL
BOLETIN DIARIO

DIA SALIDA DE SOL: 05.51
6 PUESTA DE SOL: 18.15

MAREAS PARA EL DIA 6

	PLEAMAR Hora	BAJAMAR Hora
UJILLO	03.05	15.10
PLATA	10.52	05.54-17.03

ación de Frentes e Isobaras al
4 de ABRIL de 1961 a las
Z.-

OLOS CONVENCIONALES:-

TES:

Estacionario
do Ocluído
rtropical

S ELEMENTOS:

adas Isobaras
aro Parcialmente nublado
blado Lluvias
blina Tronadas
lma Relámpagos
tos Oeste Vientos Este
o de Baja Presión B
o de Alta Presión A
o de Huracán (vientos
nos superiores a 120 KPH)

PO PROBABLE PARA LAS PROXIMAS
RAS:

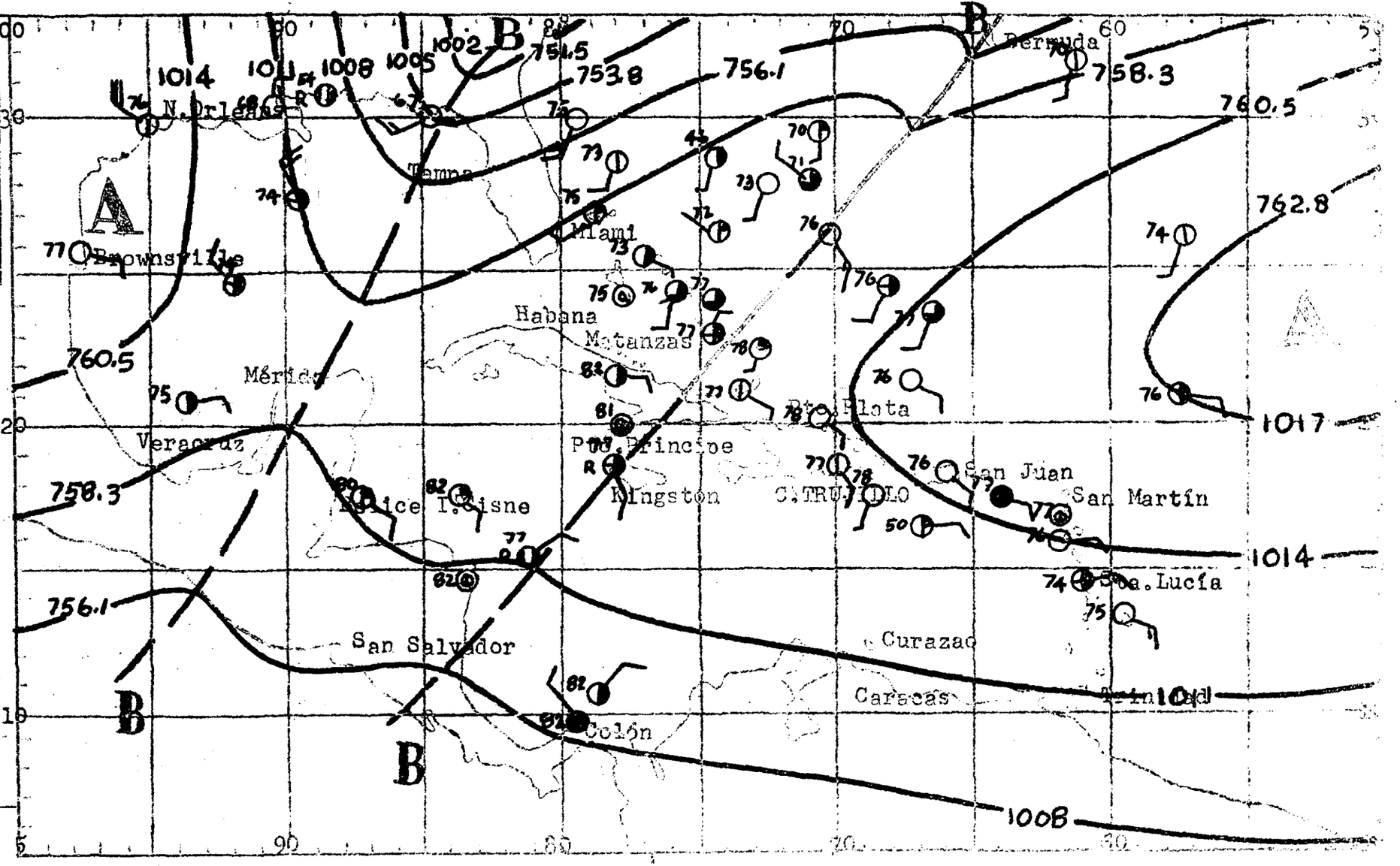

N SUR Y CIUDAD TRUJILLO (INCLUYE DE SAONA A PENINSULA BARAHONA): SUR DE LA LLERA CENTRAL: Medio nublado con algunos aguaceros débiles, más frecuentes el interior. Vientos suaves del Nordeste y suaves a moderados del Sudeste día.

N NOR Y NORDESTE (INCLUYE CABO ENGAÑO A MONTECRISTI): NORTE DE LA CORDILLE NTRAL: Medio nublado con algunos aguaceros débiles, mayormente hacia las - ñas. Vientos suaves del Este-sudeste y suaves a moderados del Este en el -

CARIBE ORIENTAL: Vientos moderados (12 a 20 nudos) del Este. Nubosidad variable con aguaceros dispersos, mayormente sobre las Antillas Mayores.

Moderado

REPUBLICA DOMINICANA
VICIO METEOROLOGICO NACIONAL
BOLETIN DIARIO

DIA 7 — SALIDA DE SOL: 05.50
PUESTA DE SOL: 18.15

MAREAS PARA EL DIA 7

	PLEAMAR Hora	BAJAMAR Hora
JILLO	04.20	16.19
PLATA	00.29-11.50	06.58-18.04

ción de Frentes e Isobaras al
de ABRIL de 1961 a las

LOS CONVENCIONALES:-
TES:
Estacionario
lo Ocluído
tropical
ELEMENTOS:
adas Isobaras
aro Parcialmente nublado
blado Lluvias
blina Tronadas
lina Relámpagos
tos Oeste Vientos Este
ro de Baja Presión B
ro de Alta Presión A
o de Huracán (vientos
s superiores a 120 KPH)

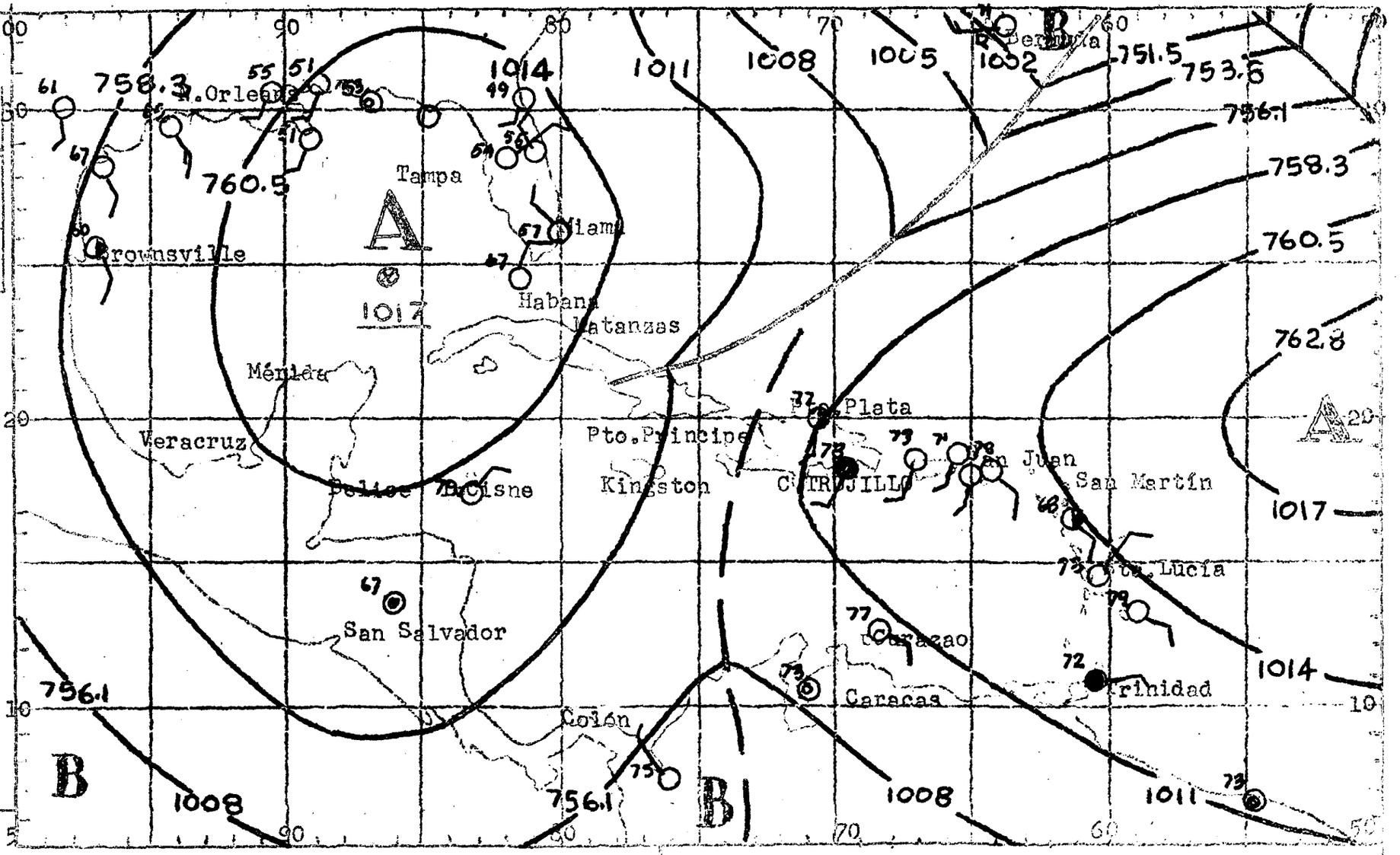

O PROBABLE PARA LAS PROXIMAS
RAS:

N SUR Y CIUDAD TRUJILLO (INCLUYE DE SAONA A PENINSULA BARAHONA): SUR DE LA LLERA CENTRAL: Mayormente nublado con algunos aguaceros o lluvias y trona- isladas o relámpagos. Vientos suaves a moderados del Este y Sudeste, tornán del Norte en la noche.-

N NOR Y NORDESTE (INCLUYE CABO ENGAÑO A MONTECRISTI): NORTE DE LA CORDILLE NTRAL: Medio nublado a nublado con algunos aguaceros o lluvias, tronadas - das o relámpagos, mayormente hacia las porciones montañosas. Vientos suaves erados del Este cambiando al Sudeste en la noche.-

CARIBE ORIENTAL: Vientos del Este (12 a 20 nudos) Nubosidad variable con aguaceros dispersos. Mar moderada.-

Ubiera.

REPUBLICA DOMINICANA
RVICIO METEOROLOGICO NACIONAL
BOLETIN DIARIO

DIA 8 — SALIDA DE SOL: 05.49 — PUESTA DE SOL: 18.15

MAREAS PARA EL DIA 8

	PLEAMAR Hora	BAJAMAR Hora
RUJILLO	05.26	17.35
PLATA	01.31-13.01	08.24-19.11

ación de Frentes e Isobaras al
de APRIL de 1961 a las
Z.-

OLOS CONVENCIONALES:

NTES:

Estacionario
ido — Ocluído
ertropical

S ELEMENTOS:

adas — Isobaras

Claro — Parcialmente nublado
ublado — Lluvias
eblina — Tronadas
alma — Relámpagos

entos Oeste — Vientos Este

tro de Baja Presión B
tro de Alta Presión A
tro de Huracán (vientos nos superiores a 120 KPH)

O PROBABLE PARA LAS PROXIMAS RAS.-

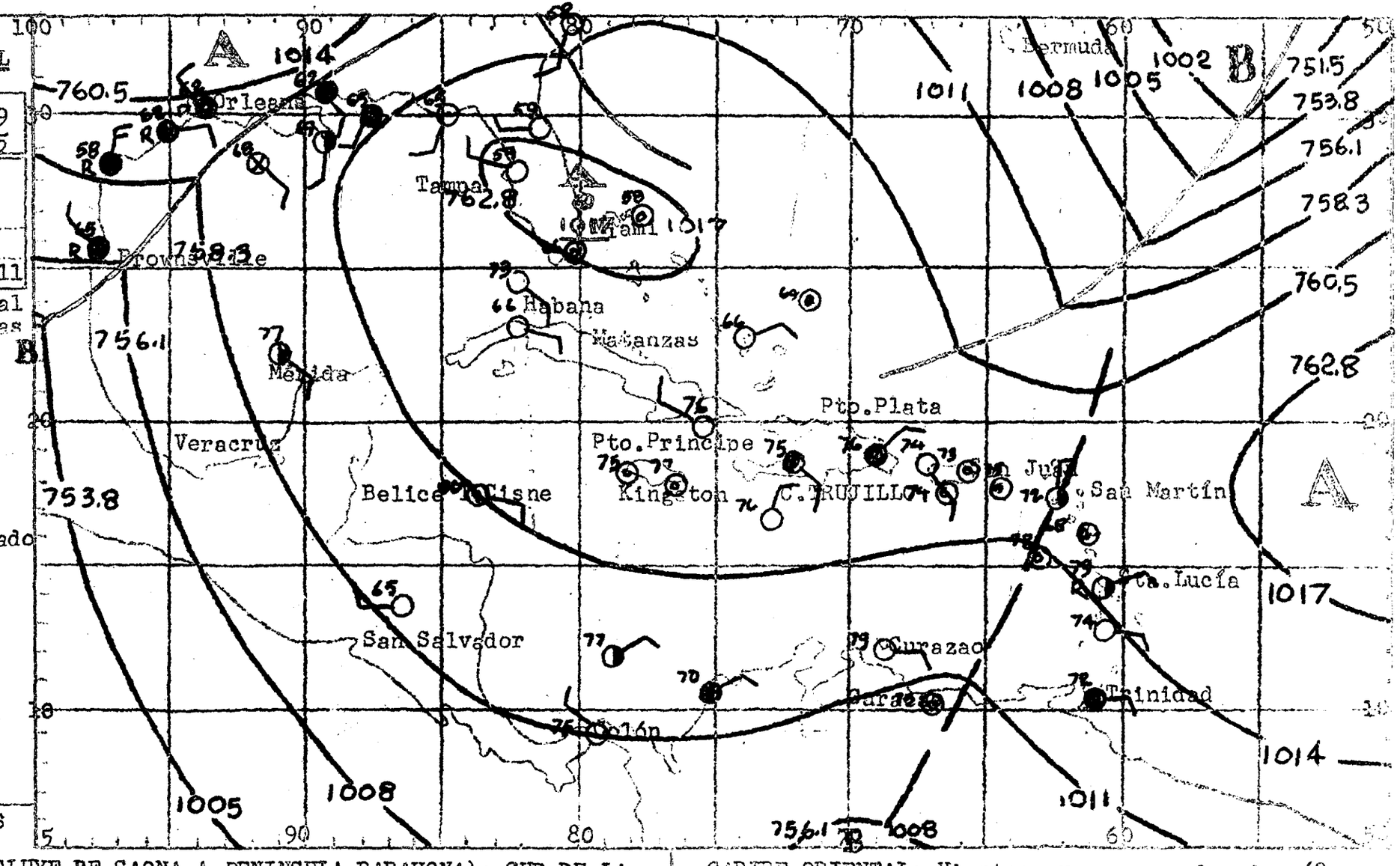

N SUR Y CIUDAD TRUJILLO (INCLUYE DE SAONA A PENINSULA BARAHONA): SUR DE LA LLERA CENTRAL: Generalmente nublado con aguaceros o lluvias y aisladas tro s, más frecuentes hacia el interior. Vientos suaves a moderados del Este - algunas variaciones, cambiando al Norte en la noche.-

ON NOR Y NORDESTE (INCLUYE CABO ENGAÑO A MONTECRISTI): NORTE DE LA CORDILLE ENTRAL: Mayormente nublado con aguaceros o lluvias y aisladas tronadas, prin almente hacia los sistemas montañosos. Vientos suaves a moderados del Este, - variaciones en el día, cambiando al Sudeste en la noche.-

CARIBE ORIENTAL: Vientos suaves a moderados (8 a 12 nudos) del Sudeste. Nubosidad variable con agua ceros dispersos.- Mar moderada.-

REPUBLICA DOMINICANA
RVICIO METEOROLOGICO NACIONAL

BOLETIN DIARIO

DIA	SALIDA DE SOL: 05.48
9	PUESTA DE SOL: 18.15

MAREAS PARA EL DIA 9

	PLEAMAR Hora	BAJAMAR Hora
RUJILLO	06.22-15.59	08.52-18.51
. PLATA	02.26-04.22	02.06-20.25

uación de Frentes e Isobaras al 7 de ABRIL de 1961 a las 2.

OLOS CONVENCIONALES:

TES:

lo — Estacionario
lido — Ocluído
tertropical

OS ELEMENTOS:

guadas — Isobaras
Claro — Parcialmente nublado
Nublado — Lluvias
Neblina — Tronadas
Calma — Relámpagos
entos Oeste — Vientos Este
ntro de Baja Presión B
ntro de Alta Presión A
ro del Huracán (vientos mos superiores a 120 KPH)

PO PROBABLE PARA LAS PROXIMAS ORAS:

ON SUR Y CIUDAD TRUJILLO (INCLUYE DE SAONA A PENINSULA BARAHONA): SUR DE LA LLERA CENTRAL: Medio nublado con algunos aguaceros débiles en la tarde y los sitemas montañosos. Vientos suaves a moderados del Sudeste y del Nor la noche.-

ON NOR Y NORDESTE (INCLUYE CABO ENGAÑO A MONTECRISTI): NORTE DE LA CORDILLE ENTRAL: Generalmente medio nublado con aislados aguaceros mayormente en la e y hacia las porciones montañosas. Vientos suaves a moderados del Nordeste aves del Este-sudeste en la noche.-

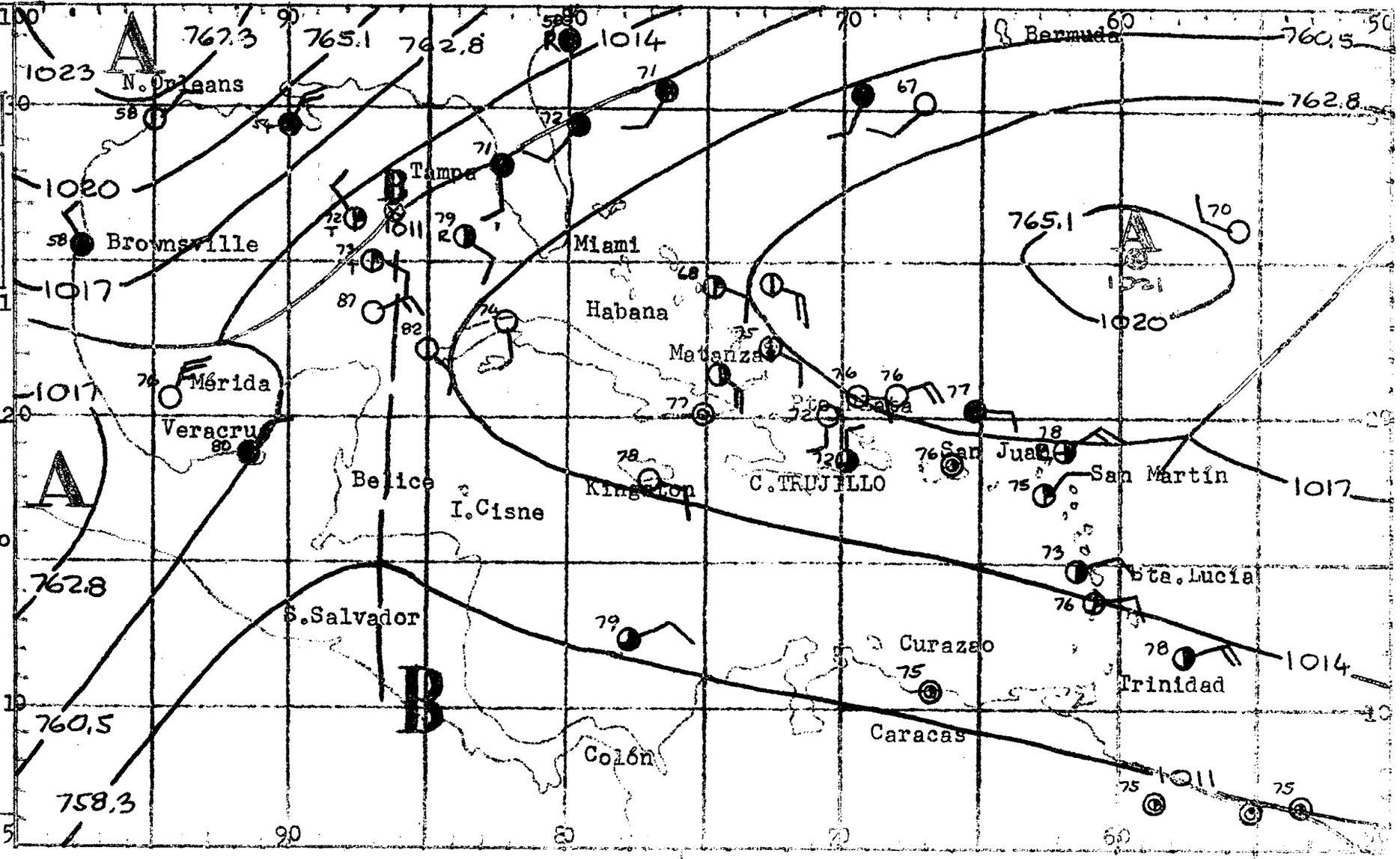

CARIBE ORIENTAL: Vientos moderados (10 a 18 nudos) del Este y Nordeste. Parcialmente nublado con aguaceros dispersos más concentrados sobre la porción Nordeste. Mar moderada.-

rqb.-

REPUBLICA DOMINICANA
RVICIO METEOROLOGICO NACIONAL
BOLETIN DIARIO

DIA 10 — SALIDA DE SOL: 05.48
PUESTA DE SOL: 18.15

MAREAS PARA EL DIA 10

	PLEAMAR Hora	BAJAMAR Hora
RUJILLO	07.05-17.44	08.55-20.02
. PLATA	03.36-15.40	10.03-21.40

ación de Frentes e Isobaras al 8 de ABRIL de 1961 a las Z.-

ÓLOS CONVENCIONALES:-

NTES:

Estacionario
ido — Ocluído
tertronical

OS ELEMENTOS:

uadas — Isobaras
Claro — Parcialmente nublado
ublado — Lluvias
eblina — Tronadas
lma — Relámpagos
ntos Oeste — Vientos Este

ro de Baja Presión B
ro de Alta Presión A
ro de Huracán (vientos nos superiores a 120 KPH)

O PROBABLE PARA LAS PROXIMAS RAS:

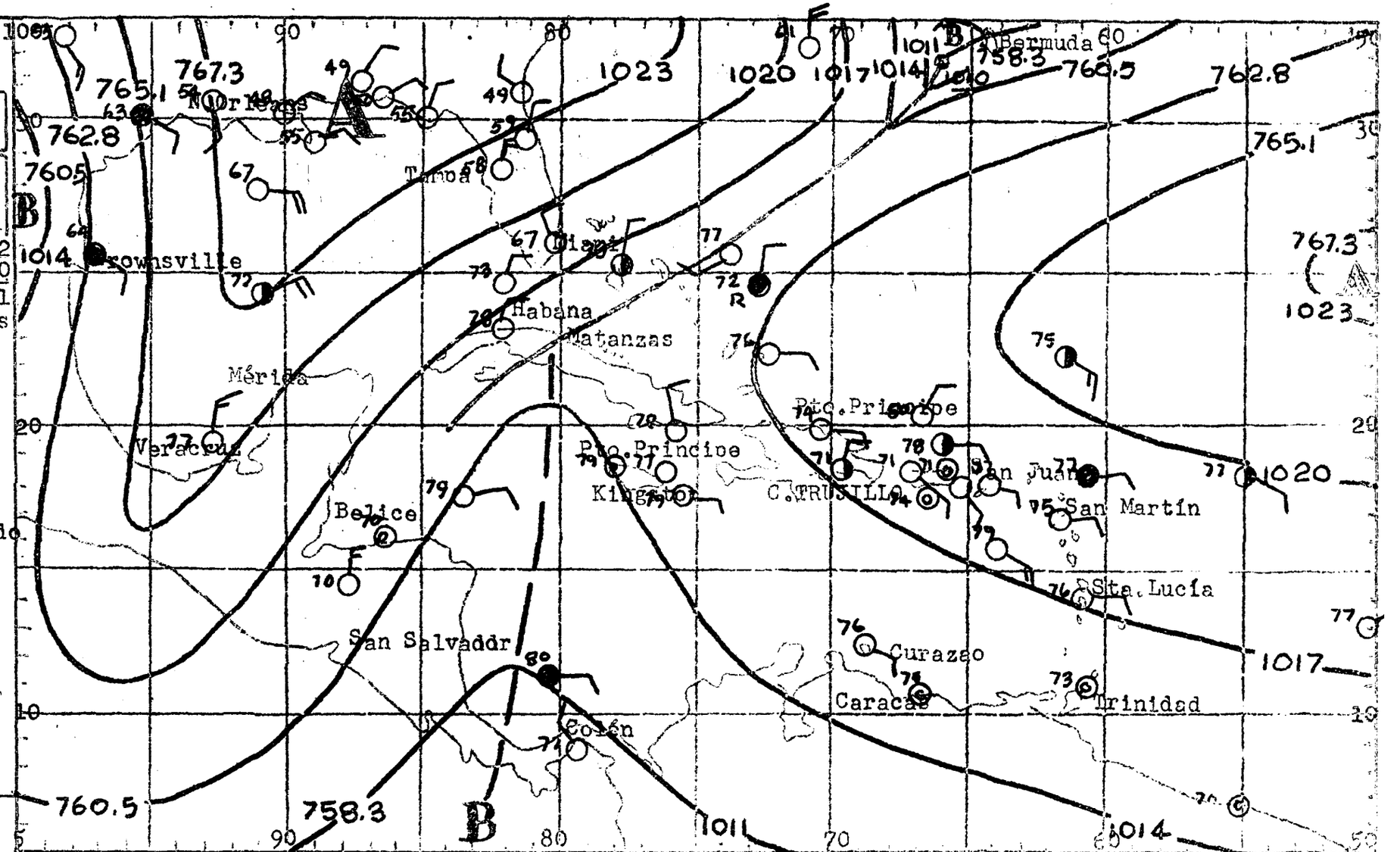

N SUR Y CIUDAD TRUJILLO (INCLUYE DE SAONA A PENINSULA BARAHONA): SUR DE LA LLERA CENTRAL: Generalmente claro con alguna nubosidad durante escasos y es aguaceros hacia los sistemas montañosos. Vientos suaves a moderados - udeste cambiando al Norte en la noche.-

N NOR Y NORDESTE (INCLUYE CABO ENGAÑO A MONTECRISTI): NORTE DE LA CORDILLE NTRAL: Nubosidad escasa aumentando en ocasiones. Vientos suaves a moderados Este-Nordeste cambiando al Sudeste en la noche.

CARIBE ORIENTAL: Vientos del Este (10 a 18 nudos) suaves a moderados. Parcialmente nublado con aguaceros dispersos. Mar moderada.-

Ubiera.

REPUBLICA DOMINICANA
RVICIO METEOROLOGICO NACIONAL
BOLETIN DIARIO

DIA 11 SALIDA DE SOL: 05.47
PUESTA DE SOL: 18.16

MAREAS PARA EL DIA 11

	PLEAMAR Hora	BAJAMAR Hora
RUJILLO	07.39-19.02	09.15-21.03
O. PLATA	04.33-18.51	10.53-22.50

uación de Frentes e Isobaras al
9 de ABRIL de 1961 a las
OZ.-

BOLOS CONVENCIONALES:-
NTES:
o Estacionario
lido Ocluído
tertropical
ROS ELEMENTOS:
guadas Isobaras
Claro Parcialmente nublado
Nublado Lluvias
Neblina Tronadas
Calma Relámpagos
entos Oeste Vientos Este
ntro de Baja Presión B
ntro de Alta Presión A
ntro de Huracán (vientos
ximos superiores a 120 KPH)

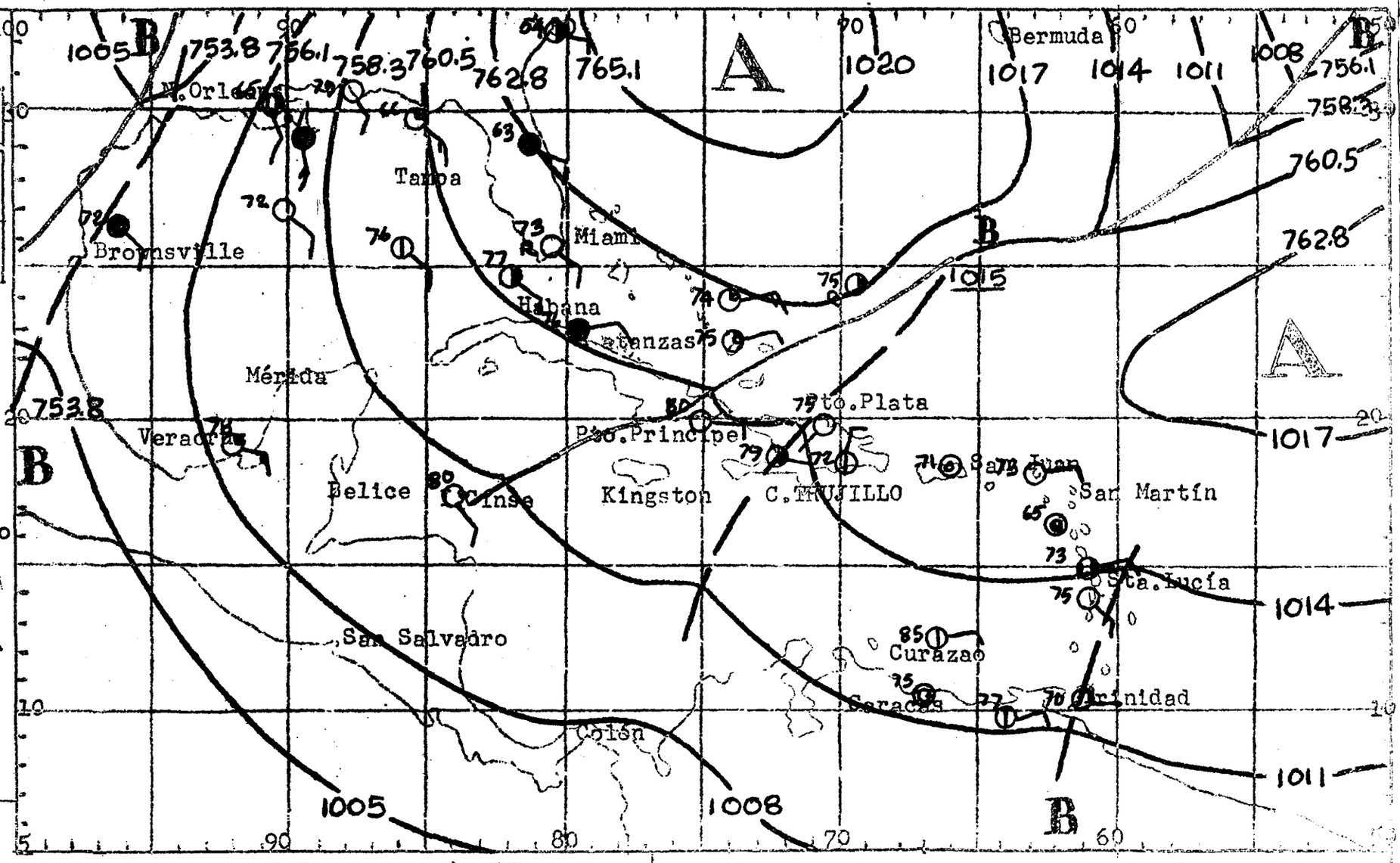

PO PROBABLE PARA LAS PROXIMAS
ORAS:

ON SUR Y CIUDAD TRUJILLO (INCLUYE DE SAONA A PENINSULA BARAHONA): SUR DE LA
ILLERA CENTRAL: Medio nublado con lagunos aguaceros dispersos en la tarde y
frecuentes sobre las montañas. Vientos suaves a moderados del Este-Sudeste
aves del Norte en la noche.-

ON NOR Y NORDESTE (INCLUYE CABO ENGAÑO A MONTECRISTI): NORTE DE LA CORDILLE
NTRAL: Medio nublado con algunos débiles y aislados aguaceros, mayormente
e las porciones montañosas. Vientos suaves a moderados del Este-Nordeste y
es del Este-Sudeste en la noche.-

CARIBE ORIENTAL: Vientos moderados (10 a 18 nudos) del Este-Sudeste. Nubosidad variable con aguaceros dispersos.- Mar moderada.-

Ubiera.

REPUBLICA DOMINICANA
ERVICIO METEOROLOGICO NACIONAL
BOLETIN DIARIO

DIA 12 SALIDA DE SOL: 05.46
PUESTA DE SOL: 18.16

MAREAS PARA EL DIA 12

	PLEAMAR Hora	BAJAMAR Hora
RUJILLO	08.10-20.10	09.41-21.59
. PLATA	05.27-17.54	11.38-23.56

uación de Frentes e Isobaras al
10 de ABRIL de 1961 a las
OZ.-

BOLOS CONVENCIONALES:
NTES:
io Estacionario
lido Ocluído
tertropical
ROS ELEMENTOS:
uadas Isobaras
Claro Parcialmente nublado
Nublado Lluvias
Neblina Tronadas
Calma Relámpagos
entos Oeste Vientos Este
ntro de Baja Presión B
ntro de Alta Presión A
ntro de Huracán (vientos
ximos superiores a 120 KPH)

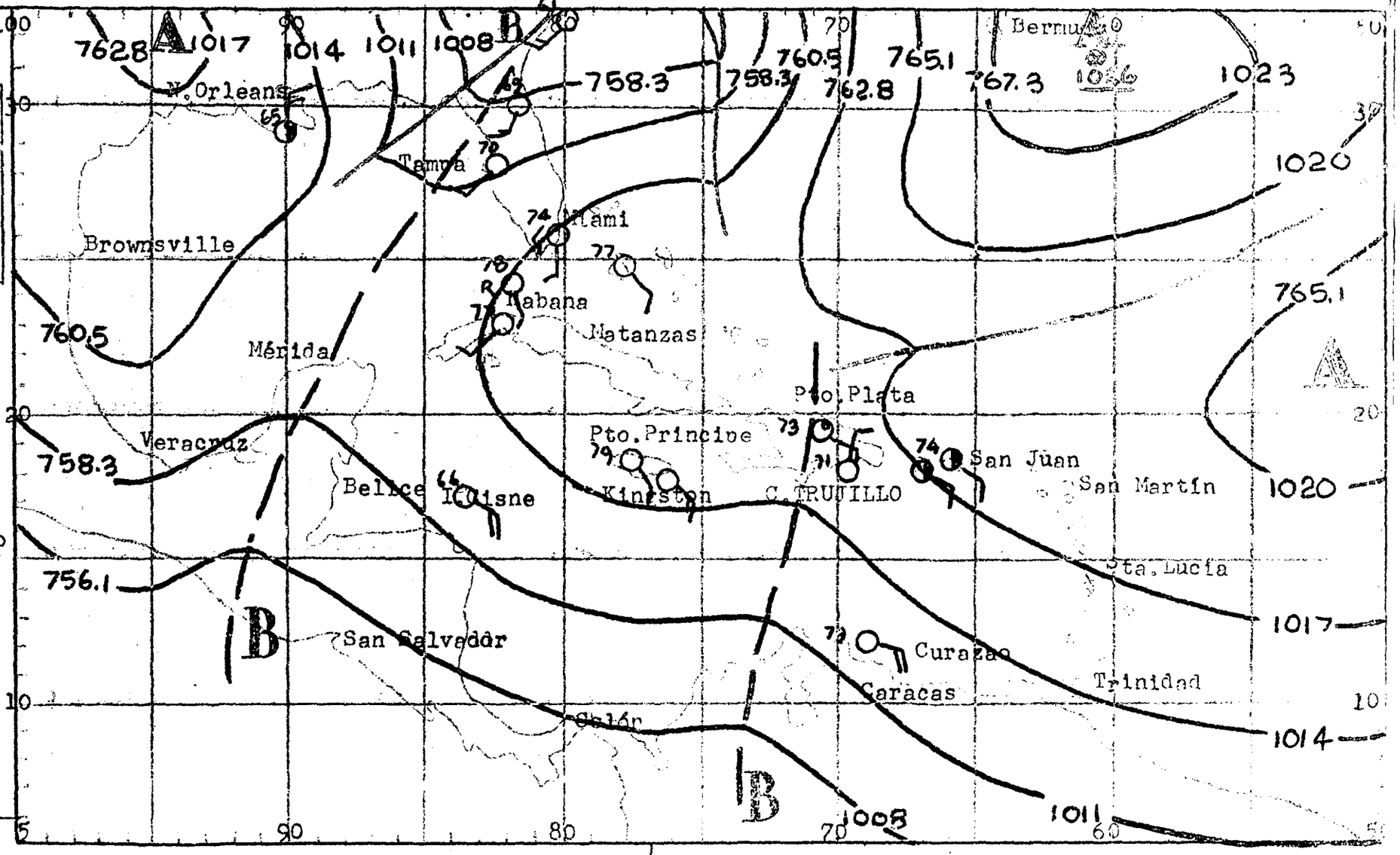

EMPO PROBABLE PARA LAS PROXIMAS
HORAS:

CION SUR Y CIUDAD TRUJILLO (INCLUYE DE SAONA A PENINSULA BARAHONA): SUR DE LA
DILLERA CENTRAL: Parcialmente nublado con algunos aislados y débiles aguace-
s, principalmente hacia el interior y en horas de la tarde. Vientos suaves del
rte, siendo de suaves a moderados del Sudeste en el día, cambiando a suaves del
rte en la noche.-

GION NOR Y NORDESTE (INCLUYE DE CABO ENGAÑO A MONTECRISTI): NORTE DE LA CORDI-
RA CENTRAL: Nubosidad variable, con aislados y débiles aguaceros, principal-
nte sobre los sistemas montañosos. Vientos suaves del Sudeste sieno de suaves
moderados del Este y Este-Nordeste durante el día cambiando a suaves del Sudeste

CARIBE ORIENTAL: Vientos suaves a moderados (10 a 15 nudos) del Este y Este-Sudeste. Parcialmente nublado con algunos aislados aguaceros, mayormente en las vecindades de las Antillas Mayores.-

REPUBLICA DOMINICANA
RVICIO METEOROLOGICO NACIONAL
BOLETIN DIARIO

DIA SALIDA DE SOL: 05.45
13 PUESTA DE SOL: 18.16

MAREAS PARA EL DIA 13

	PLEAMAR Hora	BAJAMAR Hora
RUJILLO	08.38-21.12	10.15-22.50
PLATA	05.16-18.51	12.22

uación de Frentes e Isobaras al
11 de ABRIL de 1961 a las
OOZ.-

BOLOS CONVENCIONALES
ENTES:
io Estacionario
lido Ocluído
tertropical
ROS ELEMENTOS:
guadas Isobaras
Claro Parcialmente nublado
Nublado Lluvias
Neblina Tronadas
Calma Relámpagos
entos Oeste Vientos Este
ntro de Baja Presión B
ntro de Alta Presión A
ntro de Huracán (vientos
ximos superiores a 120 KPH)

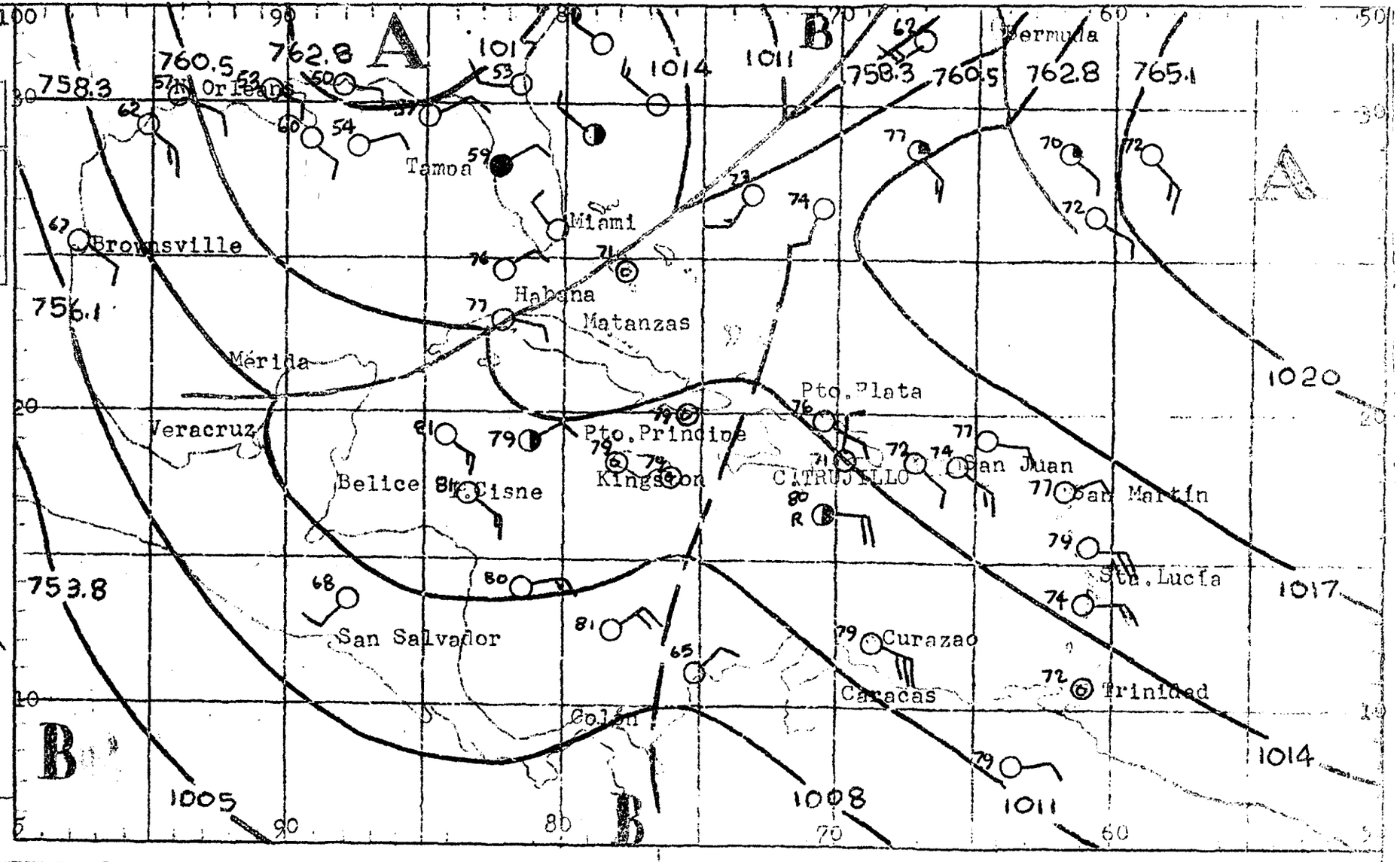

MPO PROBABLE PARA LAS PROXIMAS
HORAS:

ION SUR Y CIUDAD TRUJILLO (INCLUYE DE SAONA A PENINSULA BARAHONA): SUR DE LA DILLERA CENTRAL: Medio nublado a ocasionalmente nublado con ligeras lluvias, ormente hacia las porciones montañosas. Vientos suaves a moderados del Sudes cambiando al Norte en la noche.-

ION NOR Y NORDESTE (INCLUYE CABO ENGAÑO A MONTECRISTI): NORTE DE LA CORDILLE CENTRAL: Medio nublado con ligeras lluvias, más frecuentes hacia los sistemas ntanosos. Vientos suaves a moderados del Este a Este-Nordeste, cambiando al - este en la noche.-

CARIBE ORIENTAL: Vientos moderados (10 a 18 nudos) del Este y Este-sudeste. Parcialmente nublado con aguaceros dispersos, mayormente sobre las islas. Mar moderada.-

Ubiera.

REPUBLICA DOMINICANA
ERVICIO METEOROLOGICO NACIONAL
BOLETIN DIARIO

DIA 14 — SALIDA DE SOL: 05.45 — PUESTA DE SOL: 18.16

MAREAS PARA EL DIA 14

	PLEAMAR Hora	BAJAMAR Hora
RUJILLO	09.05-22.10	10.48-23.40
. PLATA	07.01-19.44	00.57-13.05

tuación de Frentes e Isobaras al
a 12 de ABRIL de 1961 a las
00Z.-

MBOLOS CONVENCIONALES:

ENTES:

ío — Estacionario
lido — Ocluído
tertropical

ROS ELEMENTOS:

guadas — Isobaras
Claro — Parcialmente nublado
Nublado — Lluvias
Neblina — Tronadas
Calma — Relámpagos
entos Oeste — Vientos Este
ntro de Baja Presión B
ntro de Alta Presión A
ntro de Huracán (vientos
ximos superiores a 120 KPH)

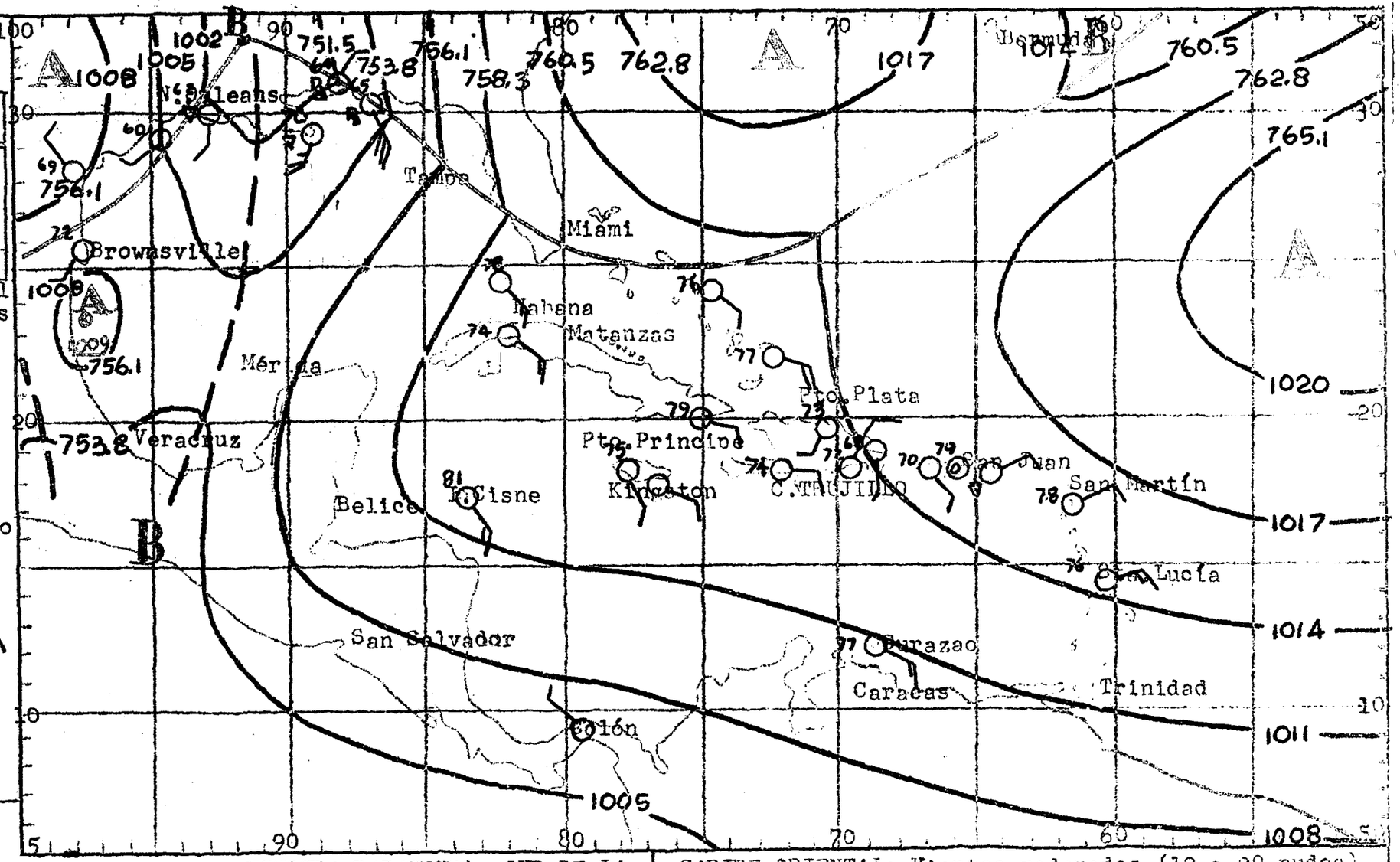

MPO PROBABLE PARA LAS PROXIMAS
HORAS:

ION SUR Y CIUDAD TRUJILLO (INCLUYE DE SAONA A PENINSULA BARAHONA): SUR DE LA DILLERA CENTRAL: Medio nublado aumentando en ocasiones con débiles aguaceros s frecuentes hacia la porción Sudeste. Vientos suaves del Norte, tornándose - ves a moderados del Sudeste en el día.

ION NOR Y NORDESTE (INCLUYE CABO ENGAÑO A MONTECRISTI): NORTE DE LA CORDILLE CENTRAL: Nubosidad variable con aislados y débiles aguaceros, mayormente ha- el interior. Vientos suaves del Sudeste, tornándose suaves a moderados del te-Nordeste en horas del medio día.-

CARIBE ORIENTAL: Vientos moderados (12 a 20 nudos) del Este-Sudeste. Aguaceros dispersos. Mar moderada.

Uhlera.

REPUBLICA DOMINICANA
SERVICIO METEOROLOGICO NACIONAL
BOLETIN DIARIO

DIA 15 SALIDA DE SOL: 05.44
PUESTA DE SOL: 18.17

MAREAS PARA EL DIA 15

	PLEAMAR Hora	BAJAMAR Hora
TRUJILLO	09.30-23.06	11.25
S. PLATA	07.46-20.34	01.54-13.46

Situación de Frentes e Isobaras al 13 de ABRIL de 1961 a las 00Z.-

FRENTES:

Frio — Estacionario
Calido — Ocluido
Intertropical

OTROS ELEMENTOS:

Isobaras
Claro — Parcialmente nublado
Nublado — Lluvias
Neblina — Tronadas
Calma — Relámpagos
Vientos Oeste — Vientos Este

Centro de Baja Presión B
Centro de Alta Presión A
Centro de Huracán (vientos máximos superiores a 120 KPH)

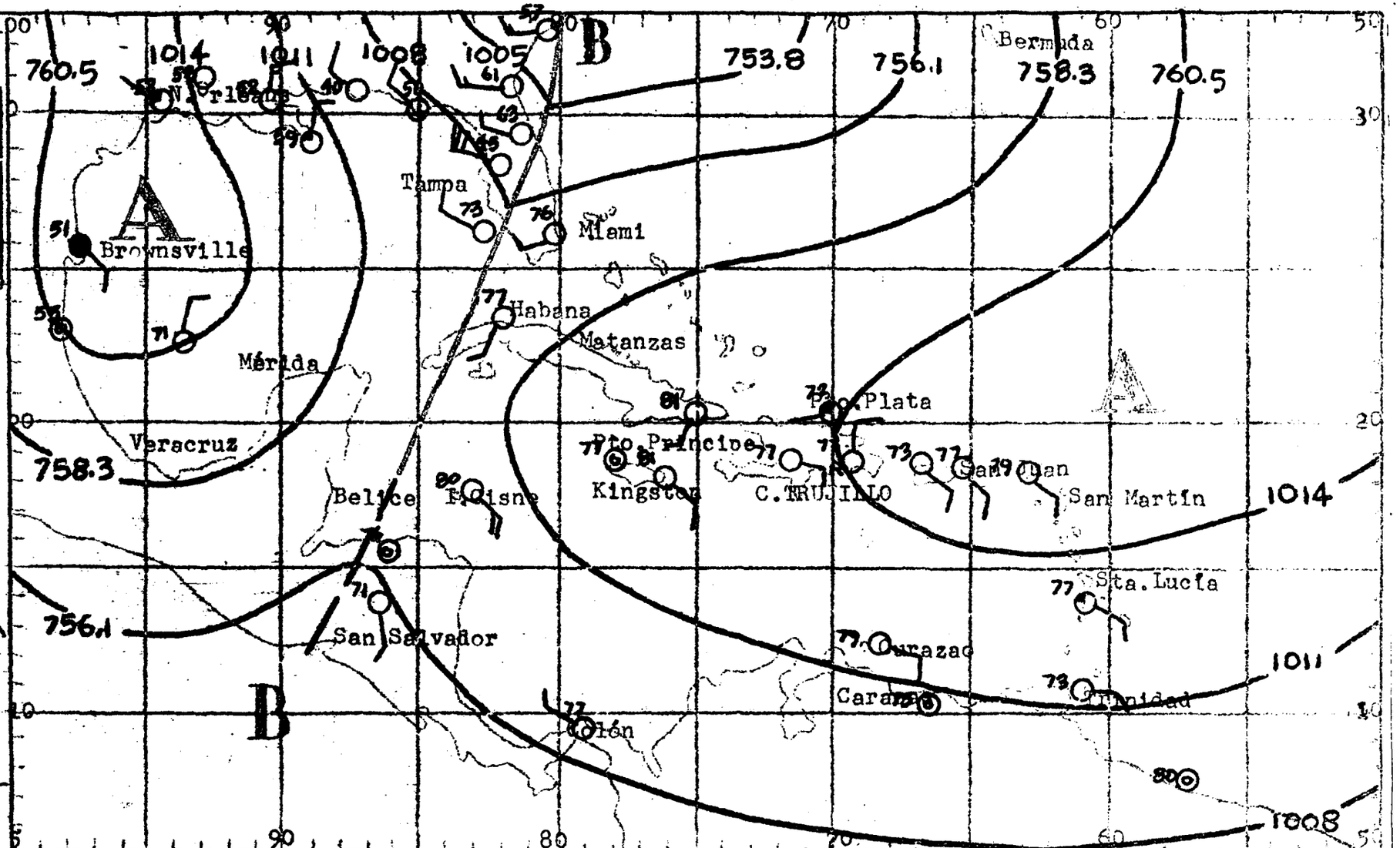

TIEMPO PROBABLE PARA LAS PROXIMAS HORAS:

REGION SUR Y CIUDAD TRUJILLO (INCLUYE DE SAONA A PENINSULA BARAHONA): SUR LA CORDILLERA CENTRAL: Parcialmente nublado aumentando en horas de la tarde. - Precipitaciones débiles, principalmente hacia los sistmas montañosos. Vientos suaves a moderados del Norte cambiando al Sudeste cerca del medio día.- REGION NOR Y NORDESTE (INCLUYE CABO ENGAÑO A MONTECRISTI): NORTE DE LA CORDILLERA CENTRAL: Nubosidad variable. Vientos suaves a moderados del Sudeste - cambiando al Nordeste en el día.-

CARIBE ORIENTAL: Vientos moderados (10 a 20 nudos) del Este-Sudeste. Aguaceros dispersos con aisladas tronadas. Mar moderada.-

Ubiera.

REPUBLICA DOMINICANA
RVICIO METEOROLOGICO NACIONAL
BOLETIN DIARIO

DIA 16 SALIDA DE SOL: 05.43
PUESTA DE SOL: 18.17

MAREAS PARA EL DIA 16

	PLEAMAR Hora	BAJAMAR Hora
RUJILLO	09.52	00.28-12.02
. PLATA	08.27-21.21	02.48-14.24

uación de Frentes e Isobaras al 14 de ABRIL de 1961 a las OZ.-

BOLOS CONVENCIONALES:-

NTES:

o Estacionario
lido Ocluído
ertronical

OS ELEMENTOS:

guadas Isobaras
Claro Parcialmente nublado
ublado Lluvias
eblina Tronadas
alma Relámpagos
entos Oeste Vientos Este

ntro de Baja Presión B
ntro de Alta Presión A
ntro de Huracán (vientos mos superiores a 120 KPH)

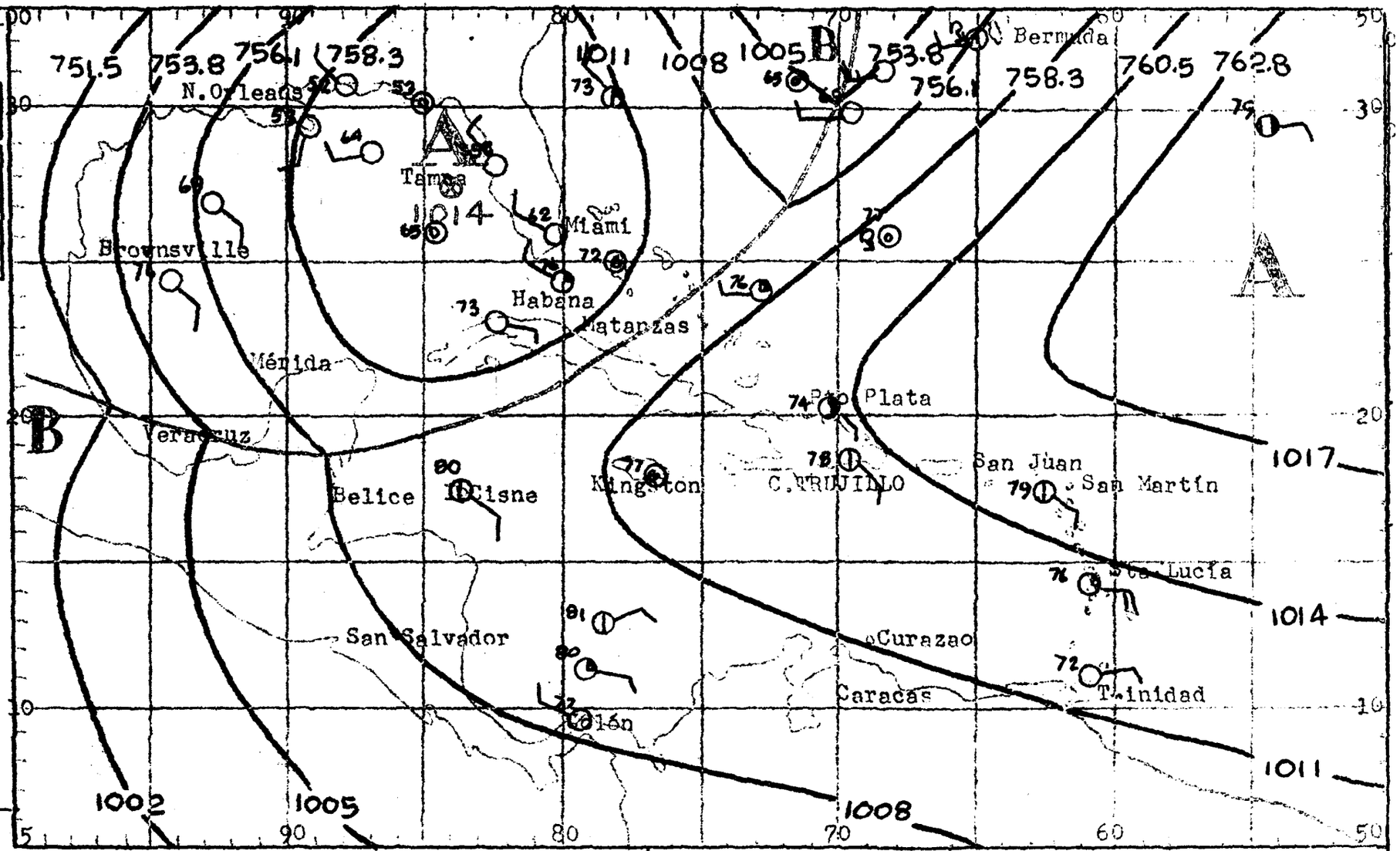

PO PROBABLE PARA LAS PROXIMAS ORAS:

ON SUR Y CIUDAD TRUJILLO (INCLUYE DE SAONA A PENINSULA BARAHONA): SUR DE LA ILLERA CENTRAL: Parcialmente nublado. Aguaceros dispersos. Vientos suaves a rados del Sudeste y suaves del Norte en la noche.-

ON NOR Y NORDESTE (INCLUYE CABO ENGAÑO A MONTECRISTI): NORTE DE LA CORDILLE A CENTRAL: Medio nublado. Algunos aguaceros debiles. Vientos suaves a mode- os del Nordeste y suaves del Este-Sudeste en la noche.-

CARIBE ORIENTAL: Vientos moderados del Este-Sudeste (10 a 20 nudos). Aguaceros dispersos y tronadas aisladas.- Mar moderada.-

Ubiera.

REPUBLICA DOMINICANA
SERVICIO METEOROLOGICO NACIONAL
BOLETIN DIARIO

DIA 17 — SALIDA DE SOL: 05.42 — PUESTA DE SOL: 18.17

MAREAS PARA EL DIA 17

	PLEAMAR Hora	BAJAMAR Hora
TRUJILLO	00.02-10.17	01.21-12.40
O. PLATA	09.08-22.09	03.40-15.05

Situación de Frentes e Isobaras al día 15 de ABRIL de 1961 a las 00Z.-

SIMBOLOS CONVENCIONALES:-

FRENTES:

Frío — Estacionario
Cálido — Ocluído
Intertropical

OTROS ELEMENTOS:

Aguadas — Isobaras
Claro — Parcialmente nublado
Nublado — Lluvias
Neblina — Tronadas
Calma — Relámpagos
Vientos Oeste — Vientos Este
Centro de Baja Presión B
Centro de Alta Presión A
Centro de Huracán (vientos máximos superiores a 120 KPH)

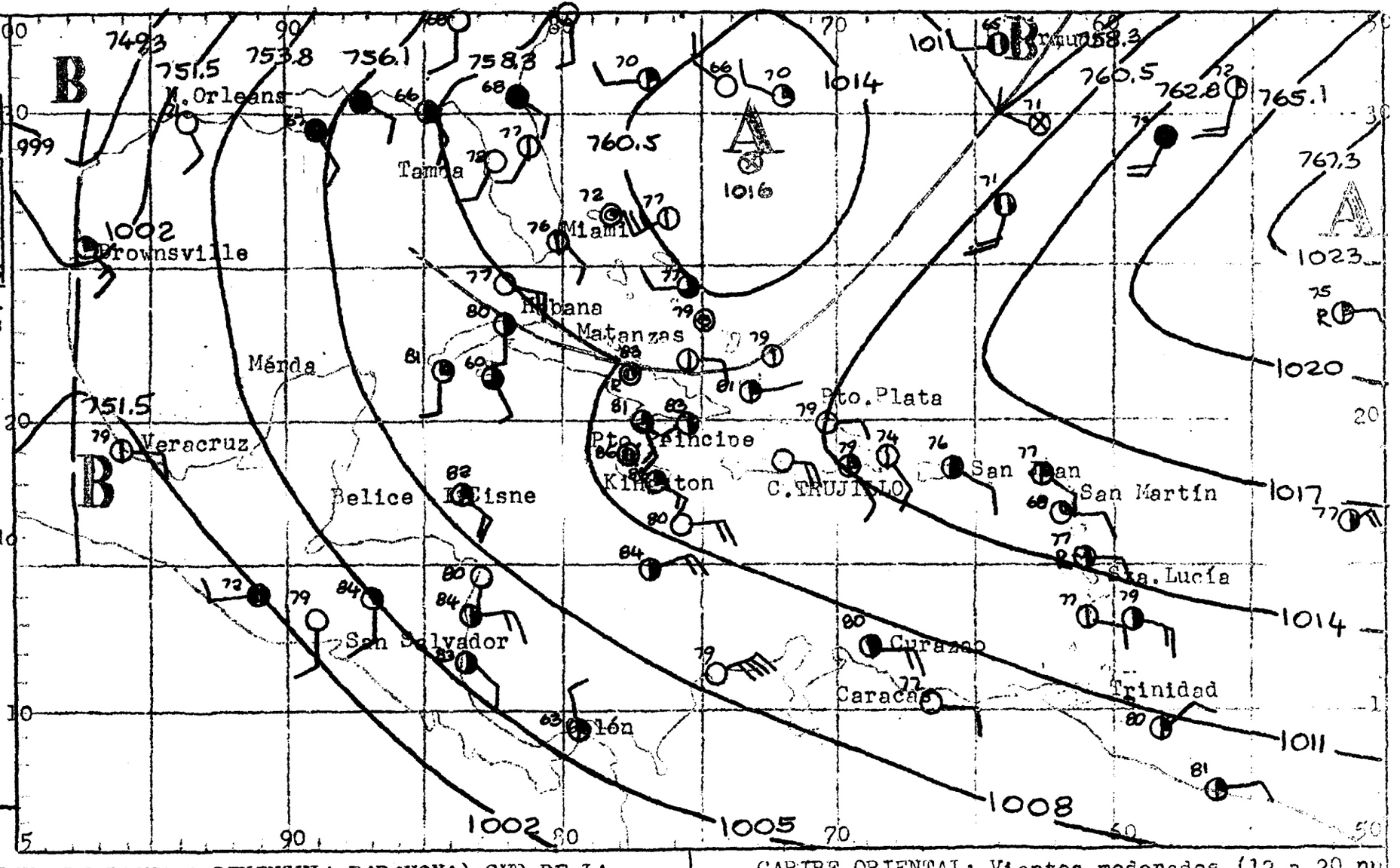

TIEMPO PROBABLE PARA LAS PROXIMAS 24 HORAS:

REGION SUR Y CIUDAD TRUJILLO (INCLUYE DE SAONA A PENINSULA BARAHONA): SUR DE LA CORDILLERA CENTRAL: Parcialmente nublado, aumentando durante aguaceros dispersos. Vientos suaves del Norte, cambiando de suaves a moderados del Sudeste en el día.-

REGION NOR Y NORDESTE (INCLUYE CABO ENGAÑO A MONTECRISTI): NORTE DE LA CORDILLERA CENTRAL: Nubes dispersas. Vientos suaves del Sudeste cambiando de suaves a moderados del Nordeste durante el día.-

CARIBE ORIENTAL: Vientos moderados (12 a 20 nudos) del Este y Sudeste. Aguaceros dispersos. Pocas y aisladas tronadas. Mar moderada.-

LIBRARY
MAY 18 1961
WEATHER BUREAU

REPUBLICA DOMINICANA
SERVICIO METEOROLOGICO NACIONAL
BOLETIN DIARIO

DIA 18 SALIDA DE SOL: 05.42
PUESTA DE SOL: 18.18

MAREAS PARA EL DIA 18

	PLEAMAR Hora	BAJAMAR Hora
TRUJILLO	00.59-10.34	02.26-13.22
PLATA	09.49-22.57	04.32-15.45

...uación de Frentes e Isobaras al ... 16 de ABRIL de 1961 a las ...00Z.-

...OLOS CONVENCIONALES:

...NTES:

...o — Estacionario
...ido — Ocluído
...tertropical

...OS ELEMENTOS:

...guadas — Isobaras
...laro — Parcialmente nublado
...ublado — Lluvias
...eblina — Tronadas
...alma — Relámpagos
...entos Oeste — Vientos Este

...ntro de Baja Presión B
...ntro de Alta Presión A
...ntro de Huracán (vientos ...imos superiores a 120 KPH)

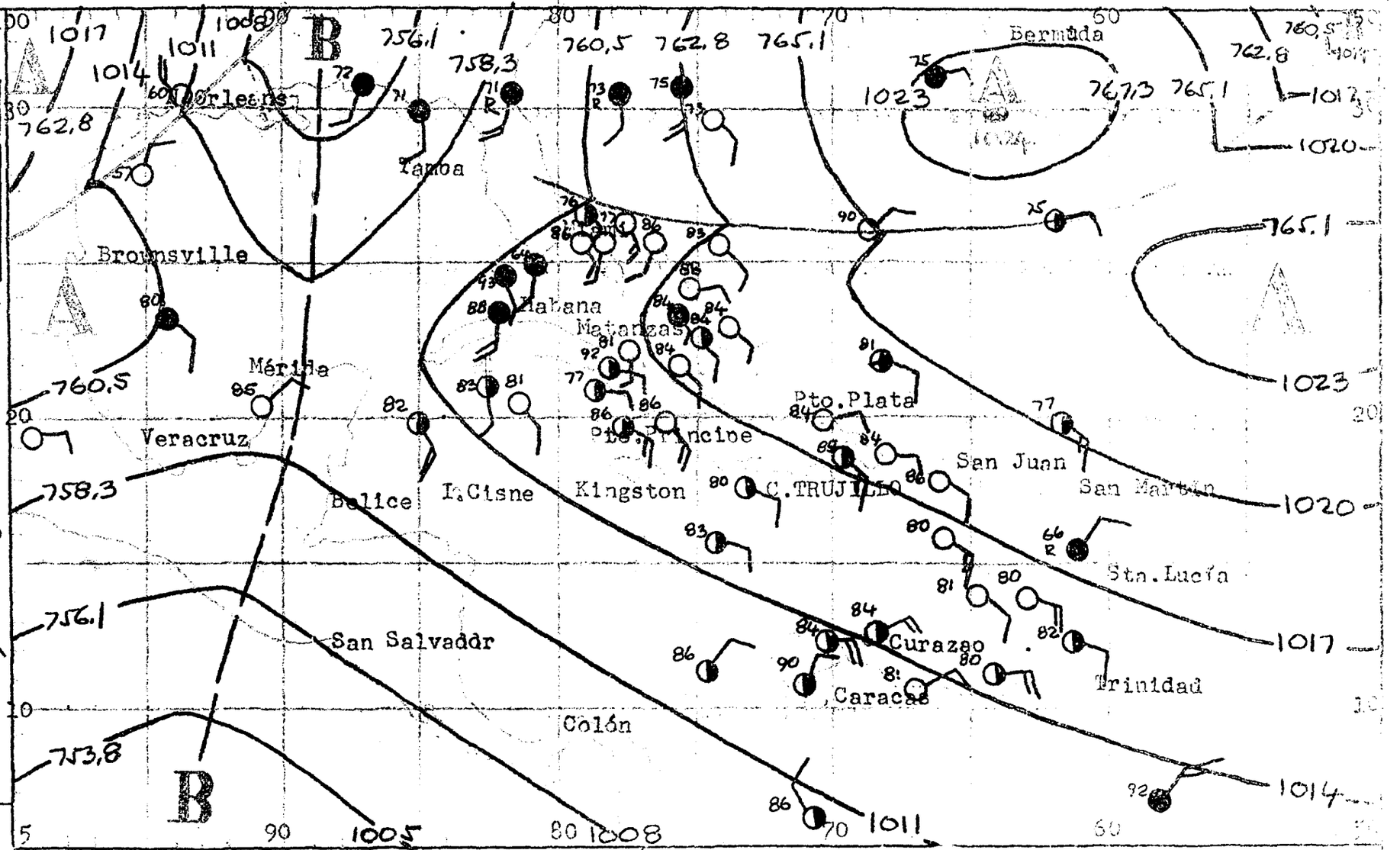

...MPO PROBABLE PARA LAS PROXIMAS ...HORAS:

...ON SUR Y CIUDAD TRUJILLO (INCLUYE DE SAONA A PENINSULA BARAHONA): SUR DE LA ...LLERA CENTRAL: Nubosidad variable. Ligeros aguaceros. Vientos suaves a mo...dos del Sudeste, cambiando al Norte en la noche.-

...ON NOR Y NORDESTE (INCLUYE CABO ENGAÑO A MONTECRISTI): NORTE DE LA CORDILLE... CENTRAL: Mayormente claro. Vientos suaves a moderados del Este-nordeste, ...iando al Sudeste en la noche.-

CARIBE ORIENTAL: Vientos moderados (10 a 18 nudos) del Este y Sudeste. Aguaceros dispersos y tronadas aisladas. Mar moderada.-

LIBRARY
MAY 31 1961
WEATHER BUREAU

REPUBLICA DOMINICANA
SERVICIO METEOROLOGICO NACIONAL
BOLETIN DIARIO

DIA 19 SALIDA DE SOL: 05.41
PUESTA DE SOL: 18.18

MAREAS PARA EL DIA 19

	PLEAMAR Hora	BAJAMAR Hora
TRUJILLO	01.59	14.56
O. PLATA	10.32-23.45	05.25-16.27

tuación de Frentes e Isobaras al
a 17 de ABRIL de 1961 a las
00Z.-

BOLOS CONVENCIONALES:
ENTES:
o Estacionario
lido Ocluído
tertropical
ROS ELEMENTOS:
guadas Isobaras
Claro Parcialmente nublado
Nublado Lluvias
Neblina Tronadas
Calma Relámpagos
entos Oeste Vientos Este
ntro de Baja Presión B
ntro de Alta Presión A
ntro de Huracán (vientos
ximos superiores a 120 KPH)

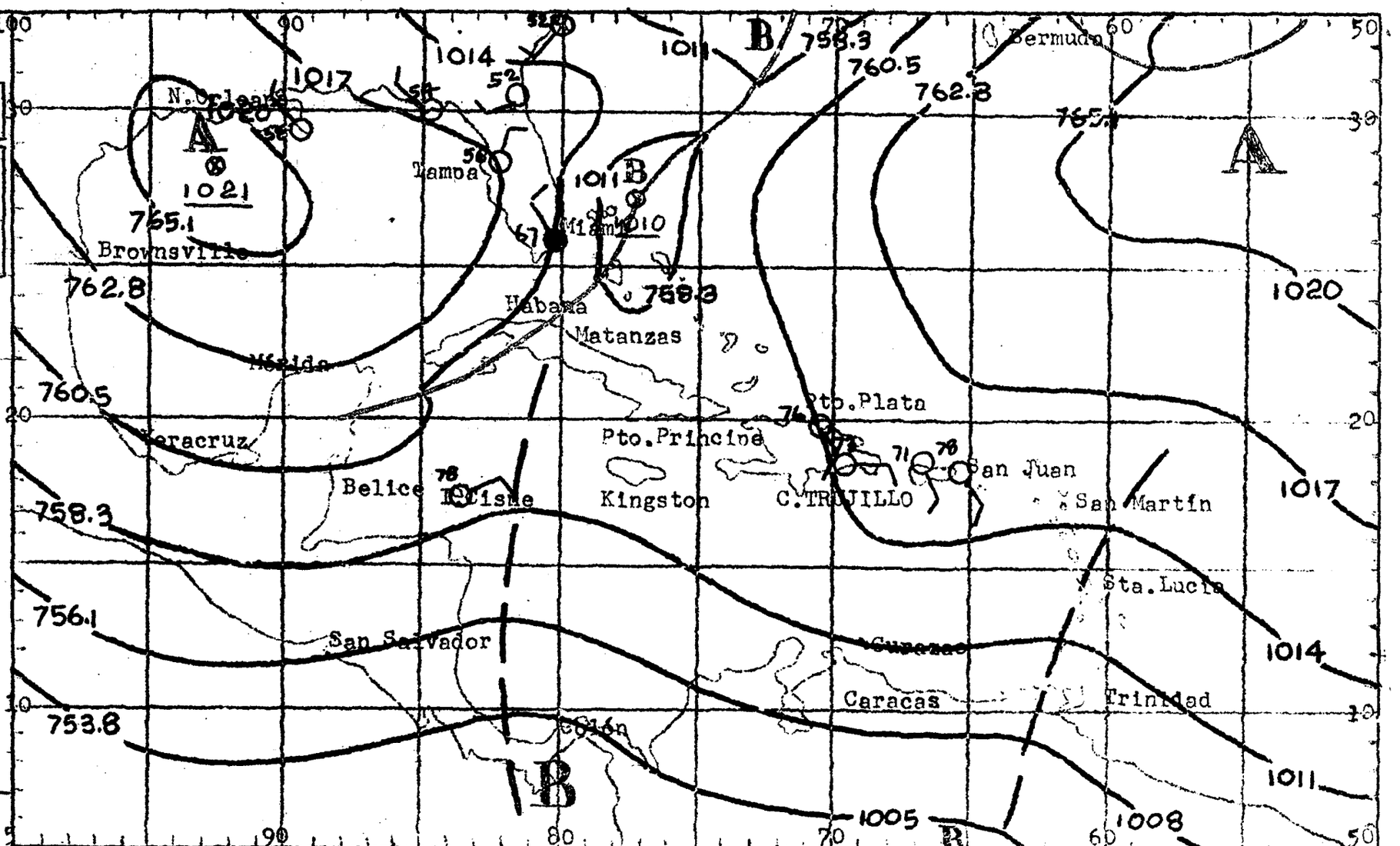

EMPO PROBABLE PARA LAS PROXIMAS
HORAS:

ION SUR Y CIUDAD TRUJILLO (INCLUYE DE SAONA A PENINSULA BARAHONA): SUR DE LA RDILLERA CENTRAL: Medio nublado. Ligeros aguaceros. Vientos suaves a moderados del Sudeste, tornándose del Nordeste en la noche.-

ION NOR Y NORDESTE (INCLUYE CABO ENGAÑO A MONTECRISTI): NORTE DE LA CORDILLE CENTRAL: Nubes dispersas. Vientos suaves a moderados del Este-Nordeste giran a suaves del Sudeste en la noche.-

CARIBE ORIENTAL: Vientos moderados (10 a 18 nudos) del Este y Sudeste. Aislados aguaceros. Mar moderada.-

Ubiera.

REPUBLICA DOMINICANA
ERVICIO METEOROLOGICO NACIONAL
BOLETIN DIARIO

DIA 20	SALIDA DE SOL: 05.40 PUESTA DE SOL: 18.18

MAREAS PARA EL DIA 20

	PLEAMAR Hora	BAJAMAR Hora
TRUJILLO	03.04	14.51
O. PLATA	11.17	17.13

tuación de Frentes e Isobaras al
a 18 de ABRIL de 1961 a las
00Z:

BOLOS CONVENCIONALES:

ENTES:

Estacionario
Ocluído
tertropical

ROS ELEMENTOS:

guadas — Isobaras
Claro — Parcialmente nublado
Nublado — Lluvias
Neblina — Tronadas
Calma — Relámpagos
entos Oeste — Vientos Este
ntro de Baja Presión B
ntro de Alta Presión A
ntro del Huracán (vientos
ximos superiores a 120 KPH)

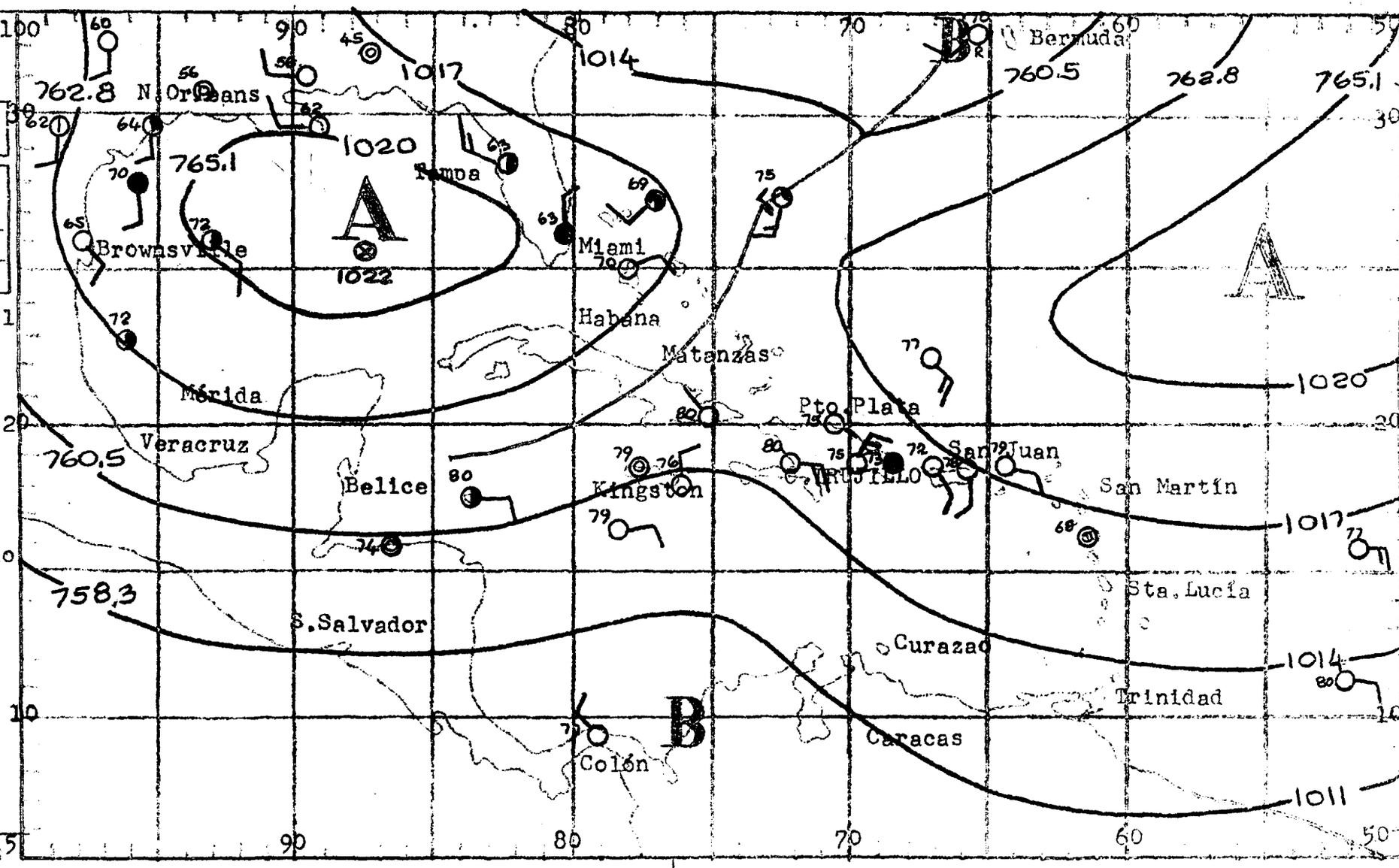

MPO PROBABLE PARA LAS PROXIMAS
HORAS:-

ION SUR Y CIUDAD TRUJILLO (INCLUYE DE SAONA A PENINSULA BARAHONA): SUR DE LA DILLERA CENTRAL: Parcialmente nublado. Débiles aguaceros dispersos. Vientos aves a moderados del Norte y Nordeste cambiando al Sudeste en el día.-

ION NOR Y NORDESTE (INCLUYE CABO ENGAÑO A MONTECRISTI): NORTE DE LA CORDILLE- CENTRAL: Nubosidad variable. Algunas lluvias débiles. Vientos suaves a modera s del Sudeste girando al Este y Nordeste en el día.-

CARIBE ORIENTAL: Vientos moderados (12 a 20 nudos) del Este y Sudeste. Aguaceros dispersos. Mar moderada.-

rqb.-

REPUBLICA DOMINICANA
SERVICIO METEOROLOGICO NACIONAL
BOLETIN DIARIO

DIA 21	SALIDA DE SOL: 05.40 PUESTA DE SOL: 18.18

MAREAS PARA EL DIA 21

	PLEAMAR Hora	BAJAMAR Hora
TRUJILLO	04.12	15.59
D. PLATA	00.35-12.12	07.16-18.05

Situación de Frentes e Isobaras al 19 de ABRIL de 1961 a las 00Z.-

SIMBOLOS CONVENCIONALES:

FRENTES:

Frio — Estacionario
Frido — Ocluído
Intertropical

OTROS ELEMENTOS:

Aguadas — Isobaras
Claro — Parcialmente nublado
Nublado — Lluvias
Neblina — Tronadas
Calma — Relámpagos
Vientos Oeste — Vientos Este

Centro de Baja Presión B
Centro de Alta Presión A
Centro de Huracán (vientos máximos superiores a 120 KPH)

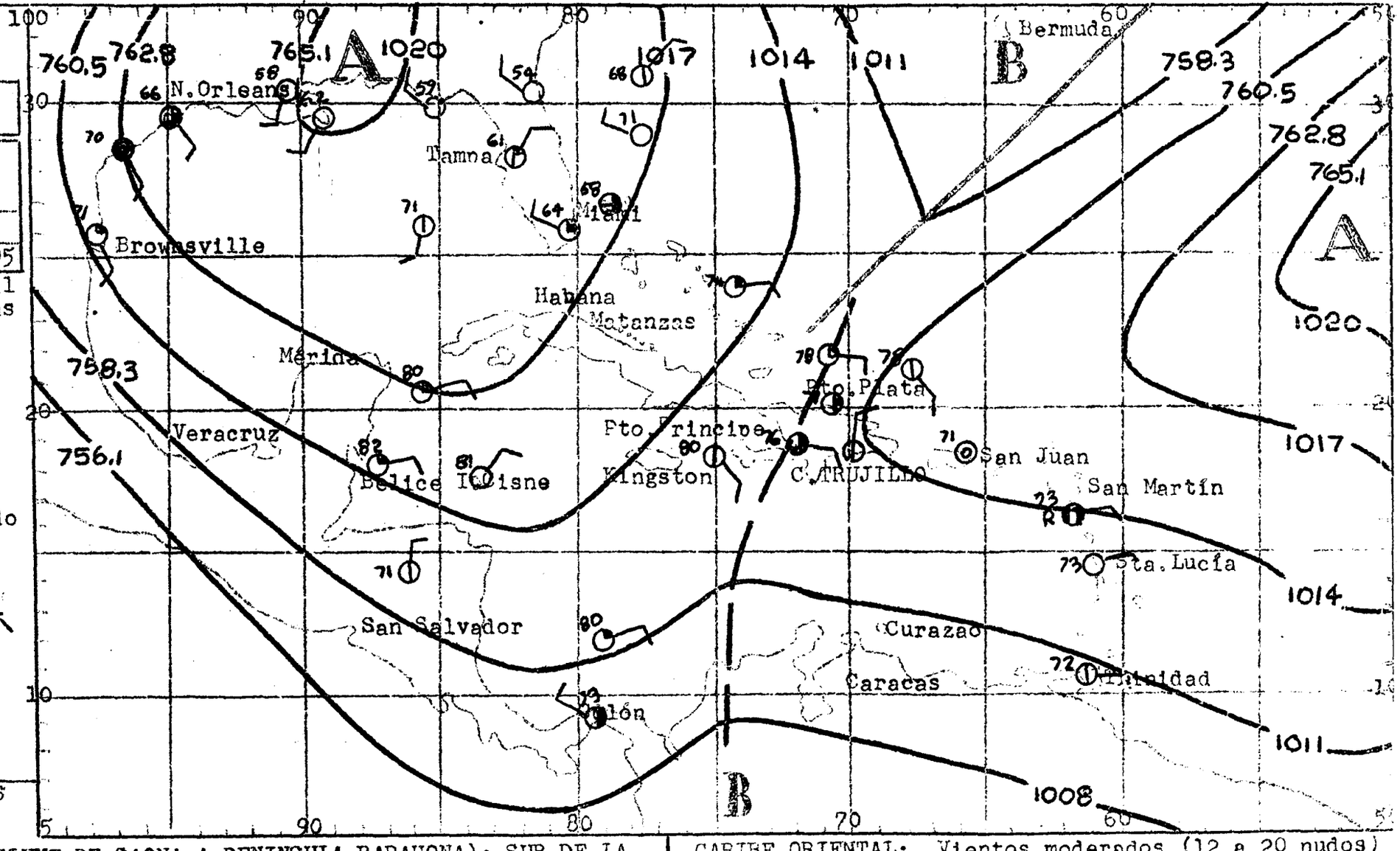

TIEMPO PROBABLE PARA LAS PROXIMAS 24 HORAS:

REGION SUR Y CIUDAD TRUJILLO (INCLUYE DE SAONA A PENINSULA BARAHONA): SUR DE LA CORDILLERA CENTRAL: Nubosidad variable. Ligeras lluvias. Vientos suaves a moderados del Sudeste y suaves del Norte en la noche.-

REGION NOR Y NORDESTE (INCLUYE CABO ENGAÑO A MONTECRISTI): NORTE DE LA CORDILLERA CENTRAL: Medio nublado. Lluvias ligeras. Vientos suaves a moderados del Este Nordeste y suaves del Sudeste en la noche.-

CARIBE ORIENTAL: Vientos moderados (12 a 20 nudos) del Este, excepto moderados a frescos (22 a 30 nudos) en el extremo Sur de la porción. Aguaceros dispersos. Mar moderada.-

Ubiera.

REPUBLICA DOMINICANA
ERVICIO METEOROLOGICO NACIONAL
BOLETIN DIARIO

DIA 22 SALIDA DE SOL: 05.39
PUESTA DE SOL: 18.18

MAREAS PARA EL DIA 22

	PLEAMAR Hora	BAJAMAR Hora
RUJILLO	05.13	17.17
O. PLATA	01.08-13.16	08.11-19.04

tuación de Frentes e Isobaras al
a 20 de ABRIL de 1961 a las
00Z:-

BOLOS CONVENCIONALES:

ENTES:

io — Estacionario
lido — Ocluído
tertropical

ROS ELEMENTOS:

guadas — Isobaras
Claro — Parcialmente nublado
Nublado — Lluvias
Neblina — Tronadas
Calma — Relámpagos
ientos Oeste — Vientos Este

entro de Baja Presión B ⊗

entro de Alta Presión A ⊗
entro de Huracán (vientos
éximos superiores a 120 KPH)

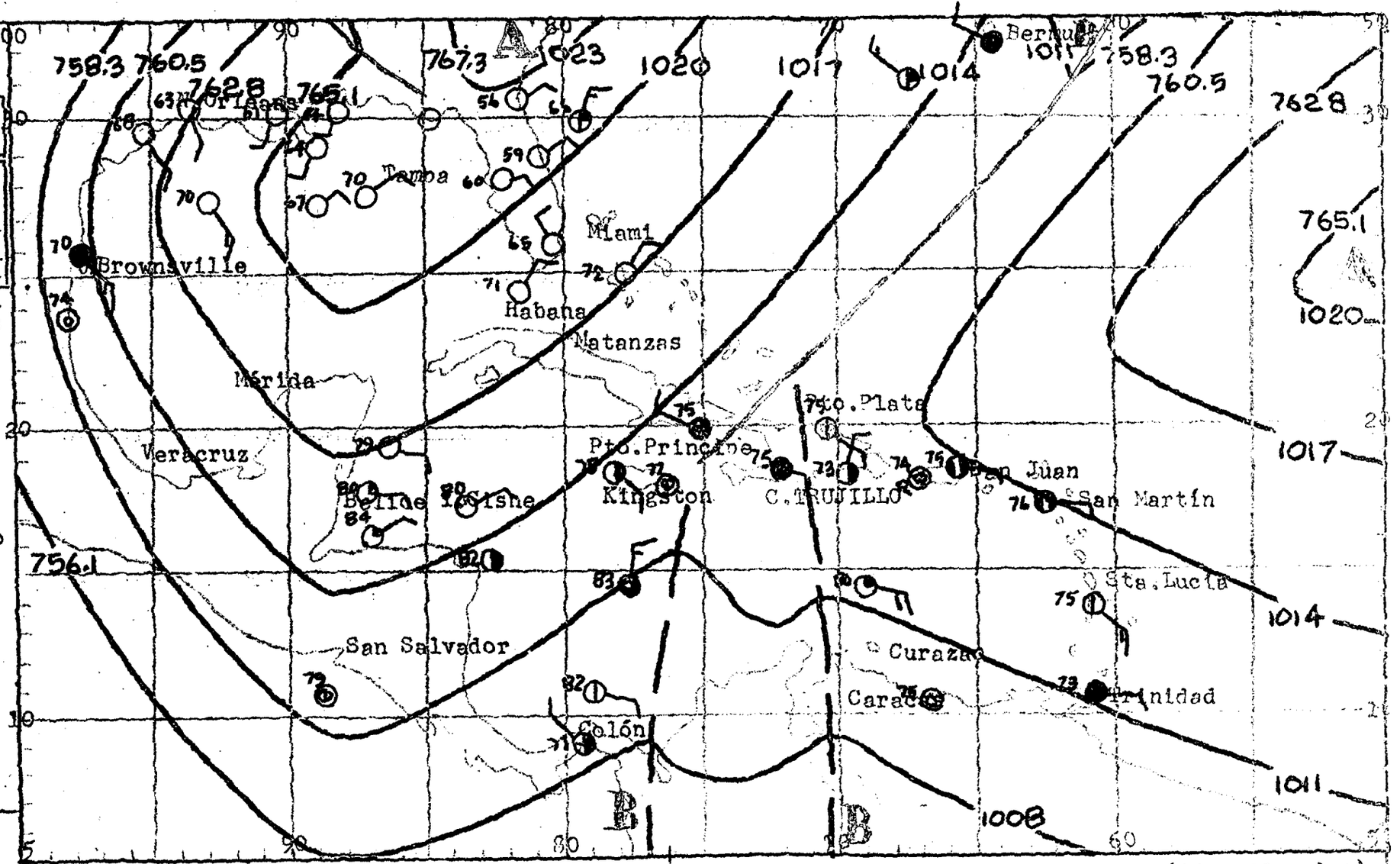

EMPO PROBABLE PARA LAS PROXIMAS
HORAS:

GION SUR Y CIUDAD TRUJILLO (INCLUYE DE SAONA A PENINSULA BARAHONA): SUR DE LA ORDILLERA CENTRAL: Medio nublado. Ligeras lluvias. Vientos suaves del Norte, - mbiando a suaves a moderados del Sudeste en el día.-

GION NOR Y NORDESTE (INCLUYE CABO ENGAÑO A MONTECRISTI): NORTE DE LA CORDILLE A CENTRAL: Nubosidad variable. Ligeras lluvias. Vientos suaves del Sudeste, sien o de suaves a moderados del Este y Nordeste en el día.-

CARIBE ORIENTAL: Vientos moderados (12 a 22 nudos) del Este y Sudeste. Aguaceros dispersos y aisladas tronadas.- Mar moderada.-

Ubiera.

REPUBLICA DOMINICANA
ERVICIO METEOROLOGICO NACIONAL
BOLETIN DIARIO

DIA	SALIDA DE SOL: 05.38
23	PUESTA DE SOL: 18.19

MAREAS PARA EL DIA 23

	PLEAMAR Hora	BAJAMAR Hora
.TRUJILLO	06.02-16.05	09.17-18.33
TO. PLATA	02.31-14.25	09.03-20.19

ituación de Frentes e Isobaras al ía 21 de ABRIL de 1961 a las 600Z:

MBOLOS CONVENCIONALES:

RENTES:

río ——— Estacionario ———
élido ——— Ocluído ———
ntertropical / /

TROS ELEMENTOS:

aguadas ——— ——— Isobaras

○ Claro ◐ Parcialmente nublado
● Nublado Ⓡ Lluvias
Ⓕ Neblina Ⓣ Tronadas
◎ Calma < Relámpagos

ientos Oeste Vientos Este

entro de Baja Presión B ⊗

entro de Alta Presión A ⊗

entro del Huracán (vientos aximos superiores a 120 KPH)

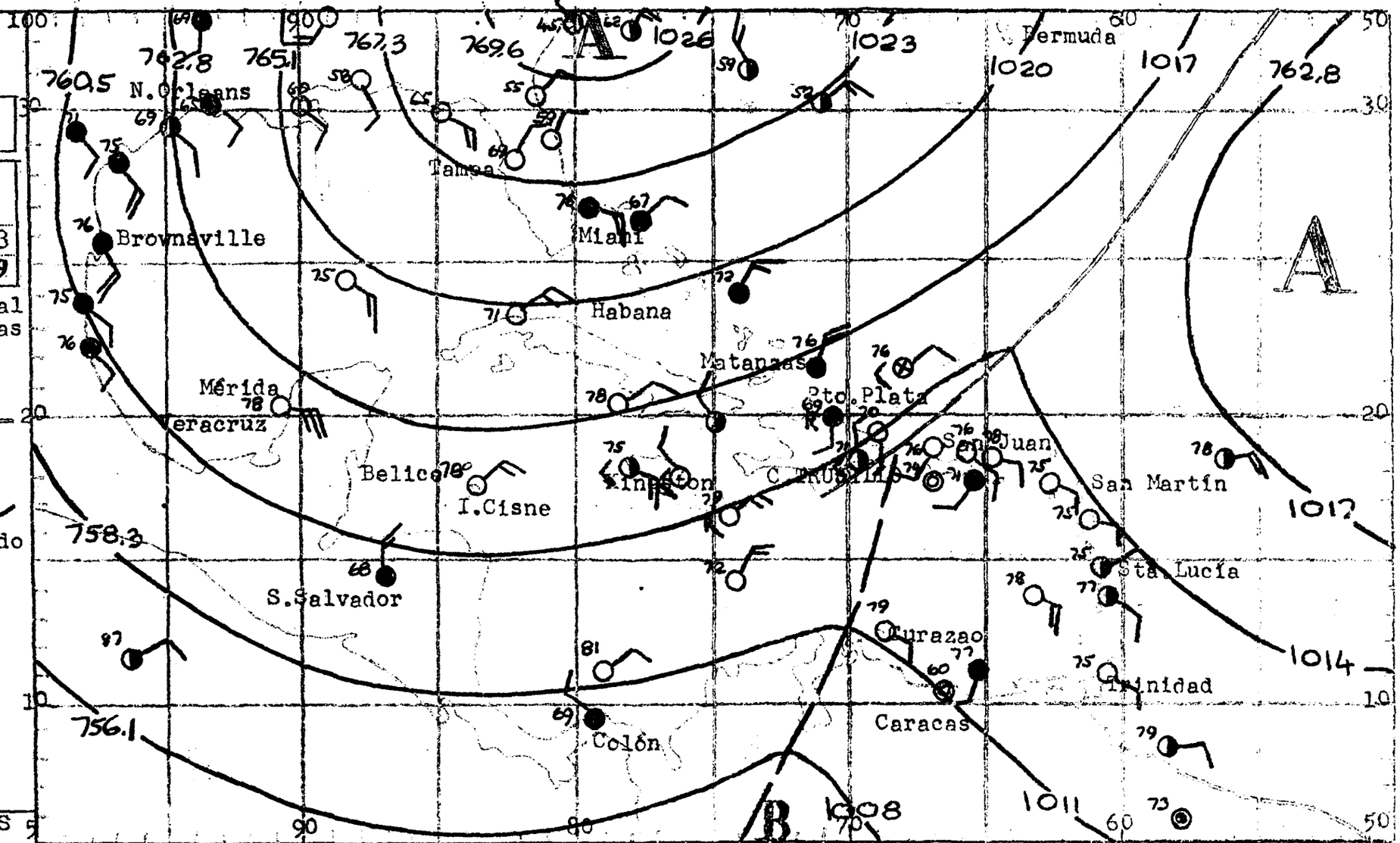

EMPO PROBABLE PARA LAS PROXIMAS HORAS:

EGION SUR Y CIUDAD TRUJILLO (INCLUYE DE SAONA A PENINSULA BARAHONA):SUR DE LA RDILLERA CENTRAL: Medio nublado. Aguaceros dispersos y tronadas aisladas. ientos moderados del Este y Nordeste.-

EGION NOR Y NORDESTE (INCLUYE CABO ENGAÑO A MONTECRISTI):NORTE DE LA CORDILLE CENTRAL: Mayormente nublado. Aguaceros y tronadas. Vientos moderados del - rdeste.-

CARIBE ORIENTAL: Vientos moderados (12 a 22 nudos) del Este y Sudeste. Aguaceros dispersos y tronadas aisladas. Mar moderada.-

rqb.-

REPUBLICA DOMINICANA
SERVICIO METEOROLOGICO NACIONAL
BOLETIN DIARIO

DIA 24 SALIDA DE SOL: 05.38
PUESTA DE SOL: 18.19

MAREAS PARA EL DIA 24

	PLEAMAR Hora	BAJAMAR Hora
TRUJILLO	06.35-17.33	09.10-19.37
NO. PLATA	03.13-15.29	09.48-21.14

Situación de Frentes e Isobaras al 22 de ABRIL de 1961 a las 8OOZ.-

SIMBOLOS CONVENCIONALES:

FRENTES:
Frío — Estacionario
Cálido — Ocluído
Intertropical

OTROS ELEMENTOS:
Aguadas — Isobaras
Claro — Parcialmente nublado
Nublado — Lluvias
Neblina — Tronadas
Calma — Relámpagos
Vientos Oeste — Vientos Este
Centro de Baja Presión B
Centro de Alta Presión A
Centro de Huracán (vientos máximos superiores a 120 KPH)

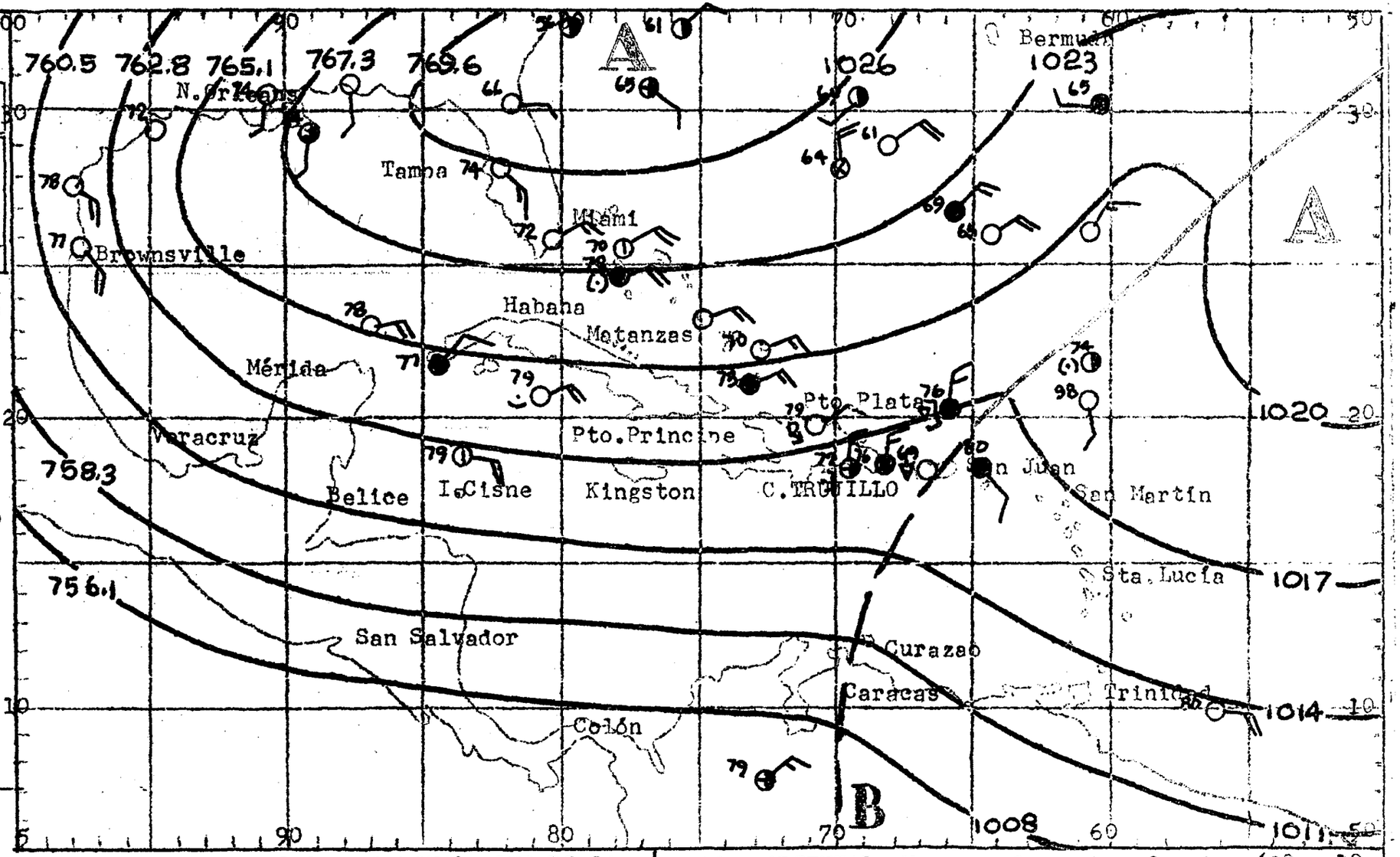

TIEMPO PROBABLE PARA LAS PROXIMAS 24 HORAS:

REGION SUR Y CIUDAD TRUJILLO (INCLUYE DE SAONA A PENINSULA BARAHONA): SUR DE LA CORDILLERA CENTRAL: Medio nublado. Lluvias débiles y tronadas aisladas. Vientos suaves a moderados del Este-Nordeste.-

REGION NOR Y NORDESTE (INCLUYE CABO ENGAÑO A MONTECRISTI): NORTE DE LA CORDILLERA CENTRAL: Nublado. Lluvias y tronadas. Vientos suaves a moderados del Nordeste; algunas ráfagas.-

CARIBE ORIENTAL: Vientos frescos a fuertes (20 a 30 nudos) del Este y Sudeste. Aguaceros dispersos y tronadas aisladas.- Mar rugosa.-

Nota:- Se mantiene el aviso a las pequeñas embarcaciones a lo largo de la costa Norte de la República.-

Ubiera.

REPUBLICA DOMINICANA
SERVICIO METEOROLOGICO NACIONAL
BOLETIN DIARIO

DIA 25 — SALIDA DE SOL: 05.37 — PUESTA DE SOL: 18.19

MAREAS PARA EL DIA 25

	PLEAMAR Hora	BAJAMAR Hora
TRUJILLO	07.02-18.40	09.08-20.29
TO. PLATA	04.00-16.26	10.27-22.16

ituación de Frentes e Isobaras al ía 23 de ABRIL de 1961 a las 00Z.-

MBOLOS CONVENCIONALES:

ENTES:

rio — Estacionario
alido — Ocluido
ntertropical

TROS ELEMENTOS:

aguadas — Isobaras
Claro — Parcialmente nublado
Nublado — Lluvias
Neblina — Tronadas
Calma — Relámpagos
Vientos Oeste — Vientos Este
entro de Baja Presión
entro de Alta Presión
entro de Huracán (vientos áximos superiores a 120 KPH)

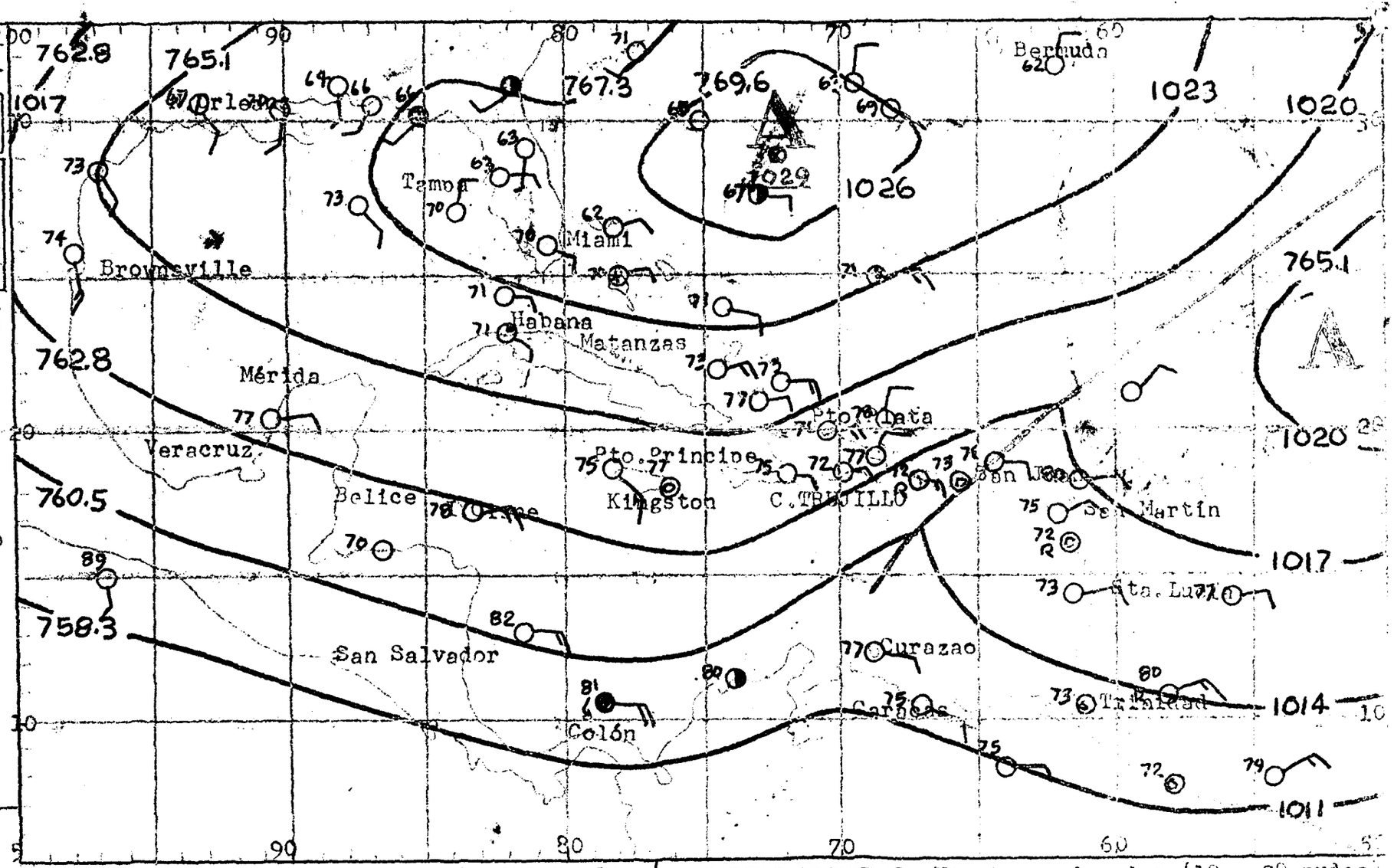

TIEMPO PROBABLE PARA LAS PROXIMAS 24 HORAS:

REGION SUR Y CIUDAD TRUJILLO (INCLUYE DE SAONA A PENINSULA BARAHONA): SUR DE LA CORDILLERA CENTRAL: Mayormente nublado. Débiles aguaceros con algunas tronadas. Vientos suaves a moderados del Este-nordeste con algunas variaciones. Ráfagas esporadas.-

REGION NOR Y NORDESTE (INCLUYE CABO ENGAÑO A MONTECRISTI): NORTE DE LA CORDILLERA CENTRAL: Mayormente nublado. Aguaceros y tronadas. Vientos moderados del Este Nordeste con algunas variaciones. Algunas ráfagas.-

CARIBE ORIENTAL: Vientos moderados (10 a 20 nudos) del Nordeste con ráfagas de hasta 30 nudos sobre la parte Norte de la porción y moderados (10 a 20 nudos) del Este sobre la porción Sur. Aguaceros dispersos y tronadas aisladas.- Mar moderada a rugosa.-

Ubiera.

REPUBLICA DOMINICANA
ERVICIO METEOROLOGICO NACIONAL
BOLETIN DIARIO

DIA 26 SALIDA DE SOL: 05.36
PUESTA DE SOL: 18.19

MAREAS PARA EL DIA 26

	PLEAMAR Hora	BAJAMAR Hora
RUJILLO	07.24-19.36	09.11-21.12
. PLATA	04.45-17.17	11.02-23.13

uación de Frentes e Isobaras al 24 de ABRIL de 1961 a las 00Z.-

BOLOS CONVENCIONALES:

NTES:

o — Estacionario
lido — Ocluído
ertropical

OS ELEMENTOS:

uadas — Isobaras
laro — Parcialmente nublado
ublado — Lluvias
eblina — Tronadas
alma — Relámpagos
ntos Oeste — Vientos Este

ntro de Baja Presión B ⊗
ntro de Alta Presión A ⊗
ntro de Huracán (vientos
imos superiores a 120 KPH)

MPO PROBABLE PARA LAS PROXIMAS HORAS:

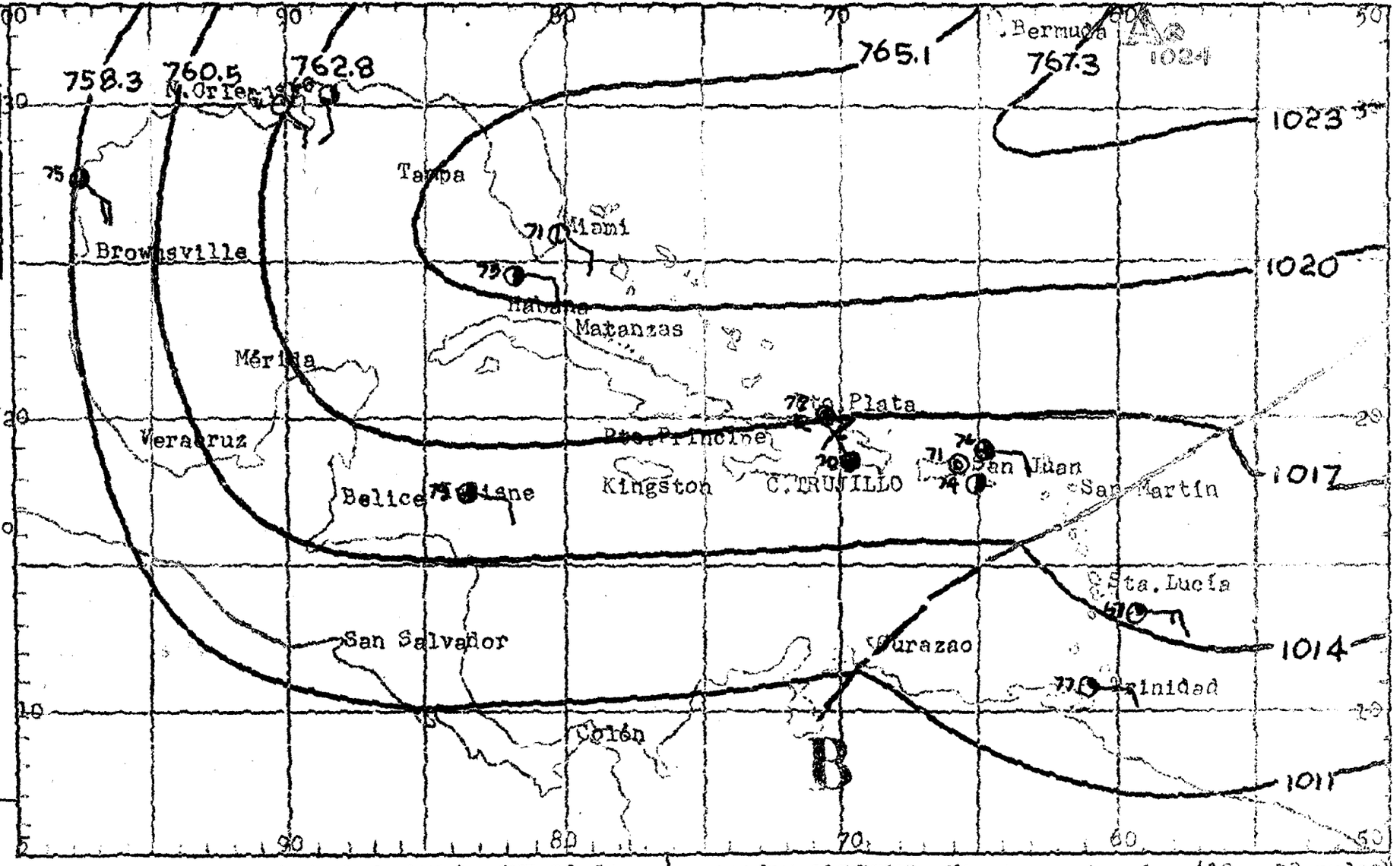

ION SUR Y CIUDAD TRUJILLO (INCLUYE DE SAONA A PENINSULA BARAHONA): SUR DE LA DILLERA CENTRAL: Generalmente nublado. Aguaceros dispersos y algunas tronadas ntos suaves a moderados del Nordeste con variaciones al Este en el día y algu ráfagas.-

ION NOR Y NORDESTE (INCLUYE CABO ENGAÑO A MONTECRISTI): NORTE DE LA CORDILLE CENTRAL: Nublado. Lluvias y tronadas aisladas. Vientos suaves a moderados - Este-nordeste. Ráfagas.-

CARIBE ORIENTAL: Vientos moderados (10 a 20 nudos) del Este-nordeste con ráfagas de hasta 30 nudos. Aguaceros dispersos y tronadas aisladas.- Mar moderada a rugosa.-

Ubiera.-

REPUBLICA DOMINICANA
ERVICIO METEOROLOGICO NACIONAL
BOLETIN DIARIO

DIA 27 SALIDA DE SOL:05.36
PUESTA DE SOL:18.20

MAREAS PARA EL DIA 27

	PLEAMAR Hora	BAJAMAR Hora
RUJILLO	07.48-20.25	09.26-21.52
. PLATA	05.25-18.02	11.33

uación de Frentes e Isobaras al
25 de ABRIL de 1961 a las
OZ.-

EBOLOS CONVENCIONALES:
NTES:
io Estacionario
lido Ocluído
ntertropical
OS ELEMENTOS:
guadas Isobaras
Claro Parcialmente nublado
Nublado Lluvias
Neblina Tronadas
Calma Relámpagos
entos Oeste Vientos Este
ntro de Baja Presión B
ntro de Alta Presión A
ntro de Huracán (vientos
ximos superiores a 120 KPH)

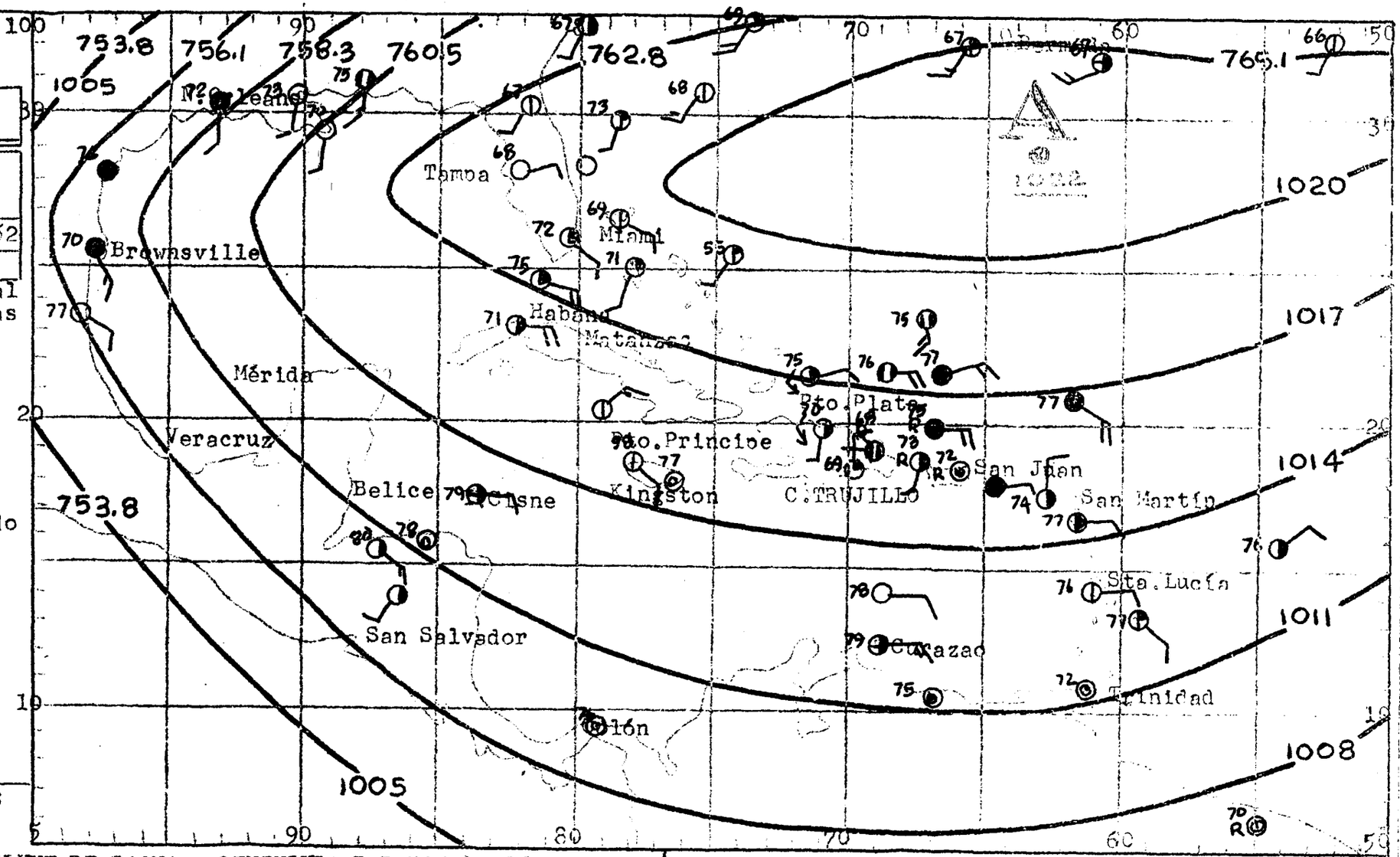

MPO PROBABLE PARA LAS PROXIMAS
HORAS:

ION SUR Y CIUDAD TRUJILLO (INCLUYE DE SAONA A PENINSULA BARAHONA): SUR DE LA DILLERA CENTRAL: Generalmente nublado. Aguaceros dispersos y aisladas trona-. Vientos suaves del Norte siendo de suaves a moderados del Este en el día.-
ION NOR Y NORDESTE (INCLUYE CABO ENGAÑO A MONTECRISTI): NORTE DE LA CORDILLE CENTRAL: Mayormente nublado. Aguaceros y tronadas aisladas. Vientos suaves a erados del Sudeste girando al Este en el día. Ráfagas aisladas.-

CARIBE ORIENTAL: Vientos moderados (10 a 18 nudos) del Este y Este-Nordeste. Mayormente nublado. Aguaceros dispersos y aisladas tronadas. Mar moderada.

Ubiera.

REPUBLICA DOMINICANA
SERVICIO METEOROLOGICO NACIONAL
BOLETIN DIARIO

DIA 28 — SALIDA DE SOL: 05.35 — PUESTA DE SOL: 18.20

MAREAS PARA EL DIA 28

	PLEAMAR Hora	BAJAMAR Hora
TRUJILLO	08.09-21.15	09.48-22.35
C. PLATA	06.00-18.45	00.04-12.02

Situación de Frentes e Isobaras al 26 de ABRIL de 1961 a las 08Z.-

SIMBOLOS CONVENCIONALES:

FRENTES:

Frio — Estacionario
Calido — Ocluído
Intertropical

OTROS ELEMENTOS:

Isobaras
Claro — Parcialmente nublado
Nublado — Lluvias
Neblina — Tronadas
Calma — Relámpagos
Vientos Oeste — Vientos Este

Centro de Baja Presión B
Centro de Alta Presión A
Centro de Huracán (vientos máximos superiores a 120 KPH)

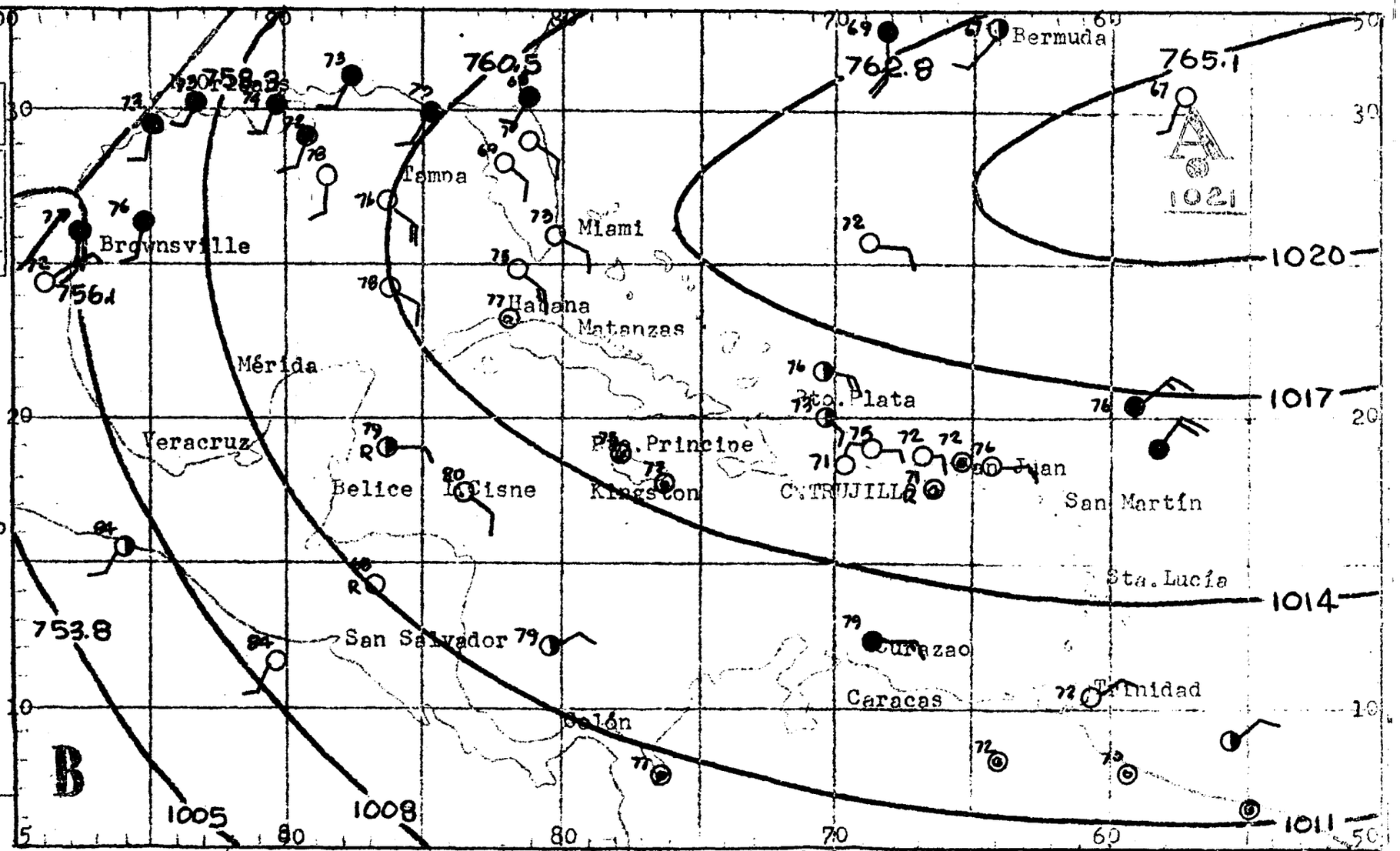

TIEMPO PROBABLE PARA LAS PROXIMAS 24 HORAS:

REGION SUR Y CIUDAD TRUJILLO (INCLUYE DE SAONA A PENINSULA BARAHONA): SUR DE LA CORDILLERA CENTRAL: Medio nublado. Aguaceros dispersos y aisladas tronadas. Vientos suaves a moderados del Este y Sudeste durante el día, cambiando al Norte en la noche.-

REGION NOR Y NORDESTE (INCLUYE CABO ENGAÑO A MONTECRISTI): NORTE DE LA CORDILLERA CENTRAL: Medio nublado. Aguaceros dispersos y aisladas tronadas. Vientos suaves a moderados del Este-Nordeste, cambiando al Sudeste en la noche.-

CARIBE ORIENTAL: Vientos moderados a frescos (10 a 20 nudos) del Este con ocasionales ráfagas de hasta 28 nudos. Aguaceros dispersos y tronadas aisladas. Mar moderada.-

Ubiera.

REPUBLICA DOMINICANA
SERVICIO METEOROLOGICO NACIONAL

BOLETIN DIARIO

DIA 29	SALIDA DE SOL: 05.35 PUESTA DE SOL: 18.20

MAREAS PARA EL DIA 29

	PLEAMAR Hora	BAJAMAR Hora
TRUJILLO	08.31-22.04	10.19-2317
PTO. PLATA	06.34-19.26	00.52-1232

Situación de Frentes e Isobaras al 27 de ABRIL de 1961 a las 12Z:

SIMBOLOS CONVENCIONALES:

FRENTES:

Frío ——— Estacionario ———
Calido ——— Ocluído ———
Intertrópical ———

OTROS ELEMENTOS:

Aguadas ——— Isobaras ~

Claro — Parcialmente nublado
Nublado — Lluvias
Neblina — Tronadas
Calma — Relámpagos

Vientos Oeste — Vientos Este

Centro de Baja Presión B
Centro de Alta Presión A
Centro del Huracán (vientos máximos superiores a 120 KPH)

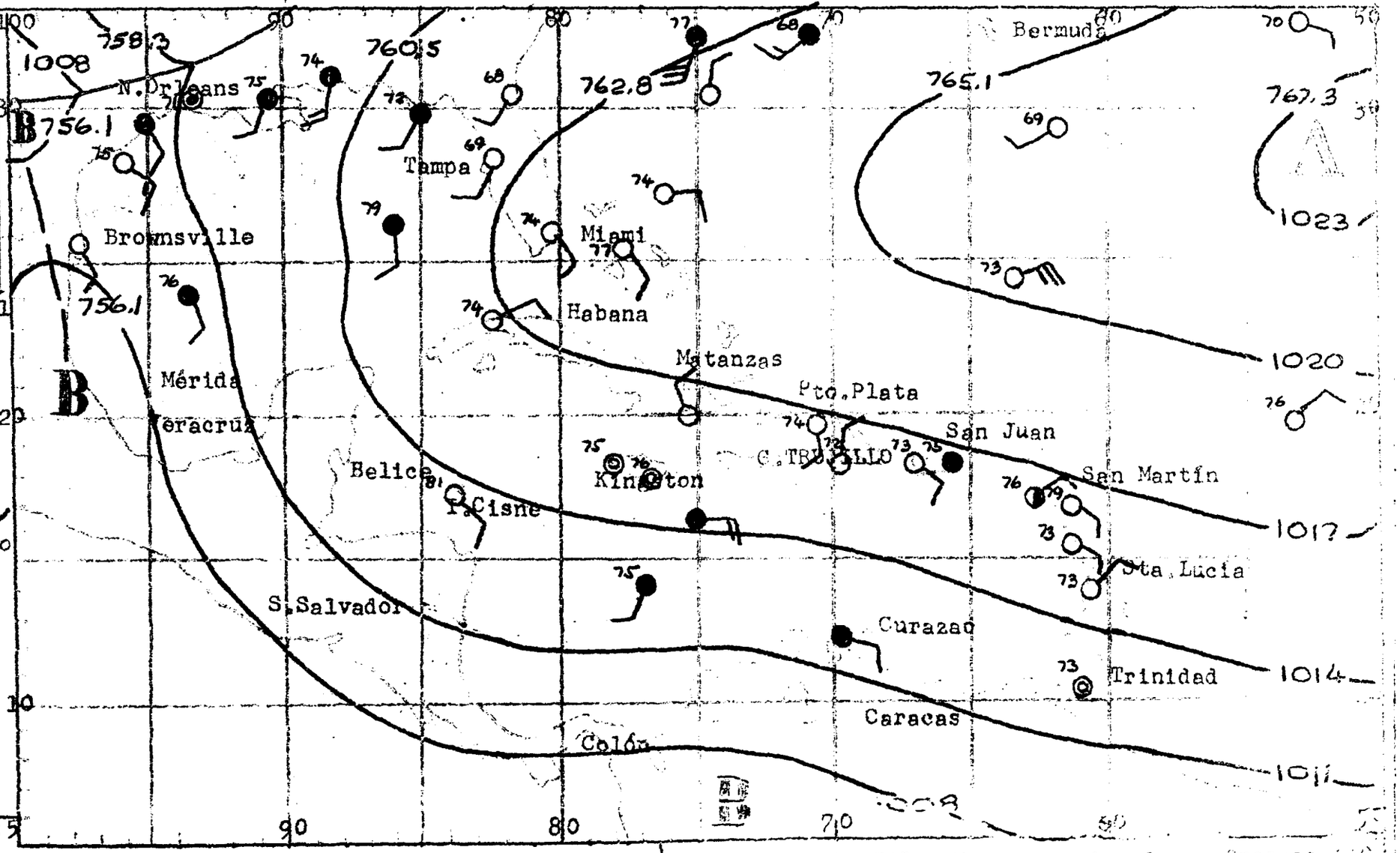

TIEMPO PROBABLE PARA LAS PROXIMAS 24 HORAS:

EN SUR Y CIUDAD TRUJILLO (INCLUYE DE SAONA A PENINSULA BARAHONA): SUR DE LA CORDILLERA CENTRAL: Medio nublado. Aguaceros dispersos y aislados tronadas. Vientos suaves a moderados del Sudeste tornándose suaves del Nordeste en la noche.-

EN NOR Y NORDESTE (INCLUYE CABO ENGAÑO A MONTECRISTI): NORTE DE LA CORDILLERA CENTRAL: Nubosidad variable. Débiles aguaceros dispersos. Vientos suaves a moderados del Este-nordeste siendo suaves del Este-sudeste en la noche.-

CARIBE ORIENTAL: Vientos moderados a frescos (10 a 20 nudos) del Este. Ocasionales ráfagas de hasta 25 nudos. Parcialmente nublado con aislados aguaceros o tronadas.
Mar moderada.-

rqb.-

REPUBLICA DOMINICANA
SERVICIO METEOROLOGICO NACIONAL
BOLETIN DIARIO

DIA 30 — SALIDA DE SOL: 05.34 — PUESTA DE SOL: 18.21

MAREAS PARA EL DIA 30

	PLEAMAR Hora	BAJAMAR Hora
TRUJILLO	08.52-22.54	10.51
O. PLATA	07.07-20.08	01.38-13.04

tuación de Frentes e Isobaras al a 28 de ABRIL de 1961 a las 00Z:

MBOLOS CONVENCIONALES:

ENTES:

rio — Estacionario
alido — Ocluído
ntertropical

ROS ELEMENTOS:

aguadas — Isobaras
Claro — Parcialmente nublado
Nublado — Lluvias
Neblina — Tronadas
Calma — Relámpagos
ientos Oeste — Vientos Este
entro de Baja Presión
entro de Alta Presión
entro del Huracán (vientos ximos superiores a 120 KPH)

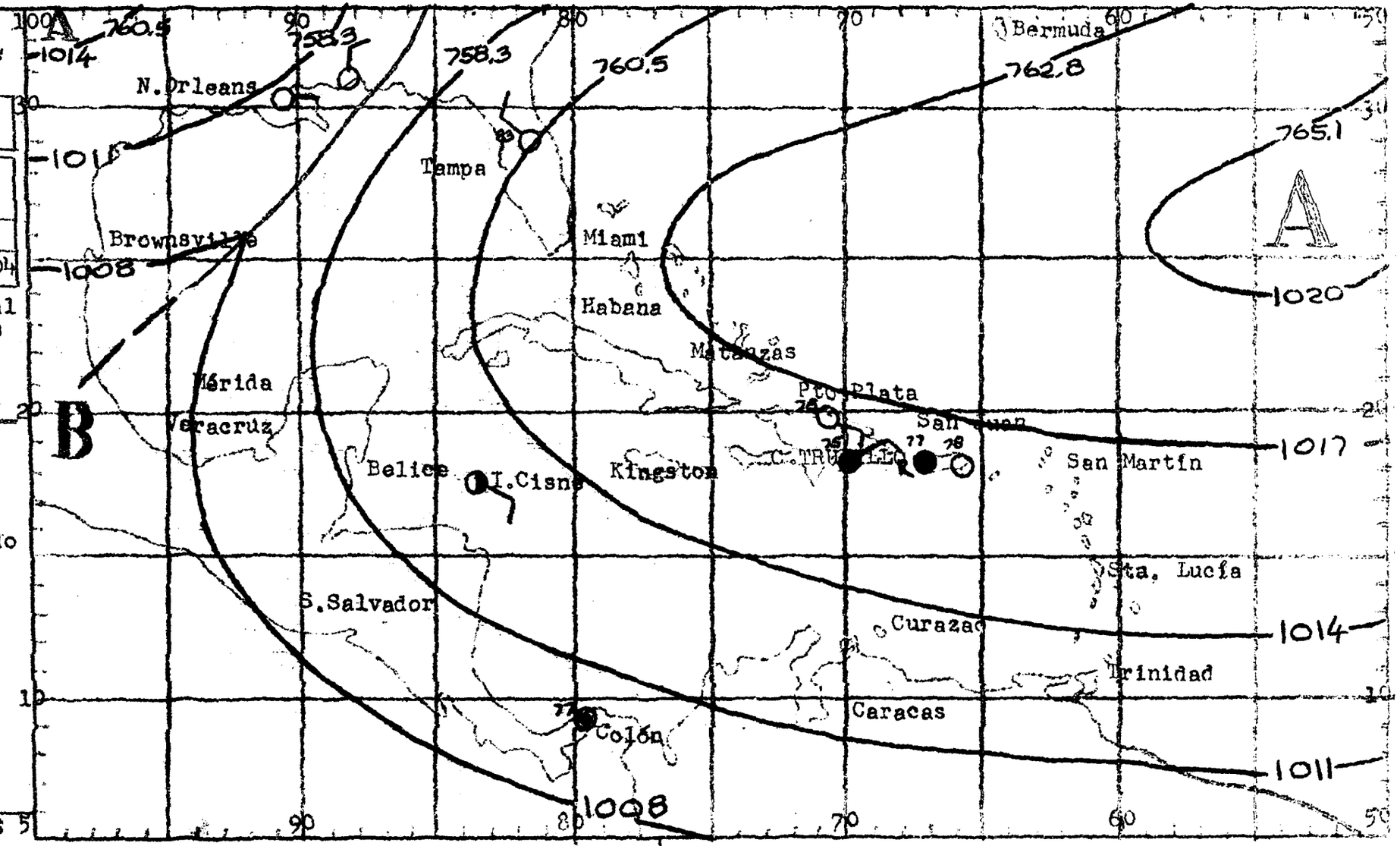

EMPO PROBABLE PARA LAS PROXIMAS HORAS:

GION SUR Y CIUDAD TRUJILLO (INCLUYE DE SAONA A PENINSULA BARAHONA): SUR DE LA RDILLERA CENTRAL: Medio nublado aumentando en horas de la tarde. Aguaceros - spersos y aisladas tronadas. ientos suaves a moderados del Norte cambiando Sudeste en el día.-

GION NOR Y NORDESTE (INCLUYE CABO ENGAÑO A MONTECRISTI): NORTE DE LA CORDILLE CENTRAL: Medio nublado. Débiles aguaceros dispersos. Vientos suaves a mode- dos del Sudeste cambiando al Nordeste en el día.-

CARIBE ORIENTAL: Vientos moderados a frescos (10 a 20 nudos) del Este. Ráfagas ocasionales durante los aguaceros. Nubosidad variable, aguaceros dispersos y aisladas tronadas.
Mar moderada.-

rqb.-

REPUBLICA DOMINICANA
SERVICIO METEOROLOGICO NACIONAL
BOLETIN DIARIO

DIA 1ro.	SALIDA DE SOL: 05.33 PUESTA DE SOL: 18.21

MAREAS PARA EL DIA 1ro.

	PLEAMAR Hora	BAJAMAR Hora
TRUJILLO	09.11-23.46	00.03-11.31
O. PLATA	07.40-20.50	02.36-13.38

tuación de Frentes e Isobaras al
a 29 de ABRIL de 1961 a las
00Z:

MBOLOS CONVENCIONALES:

ENTES:

rio — Estacionario
lido — Ocluído
ntertropical

ROS ELEMENTOS:

aguadas — Isobaras
Claro — Parcialmente nublado
Nublado — Lluvias
Neblina — Tronadas
Calma — Relámpagos
lientos Oeste — Vientos Este
ntro de Baja Presión B
ntro de Alta Presión A
ntro del Huracán (vientos
ximos superiores a 120 KPH)

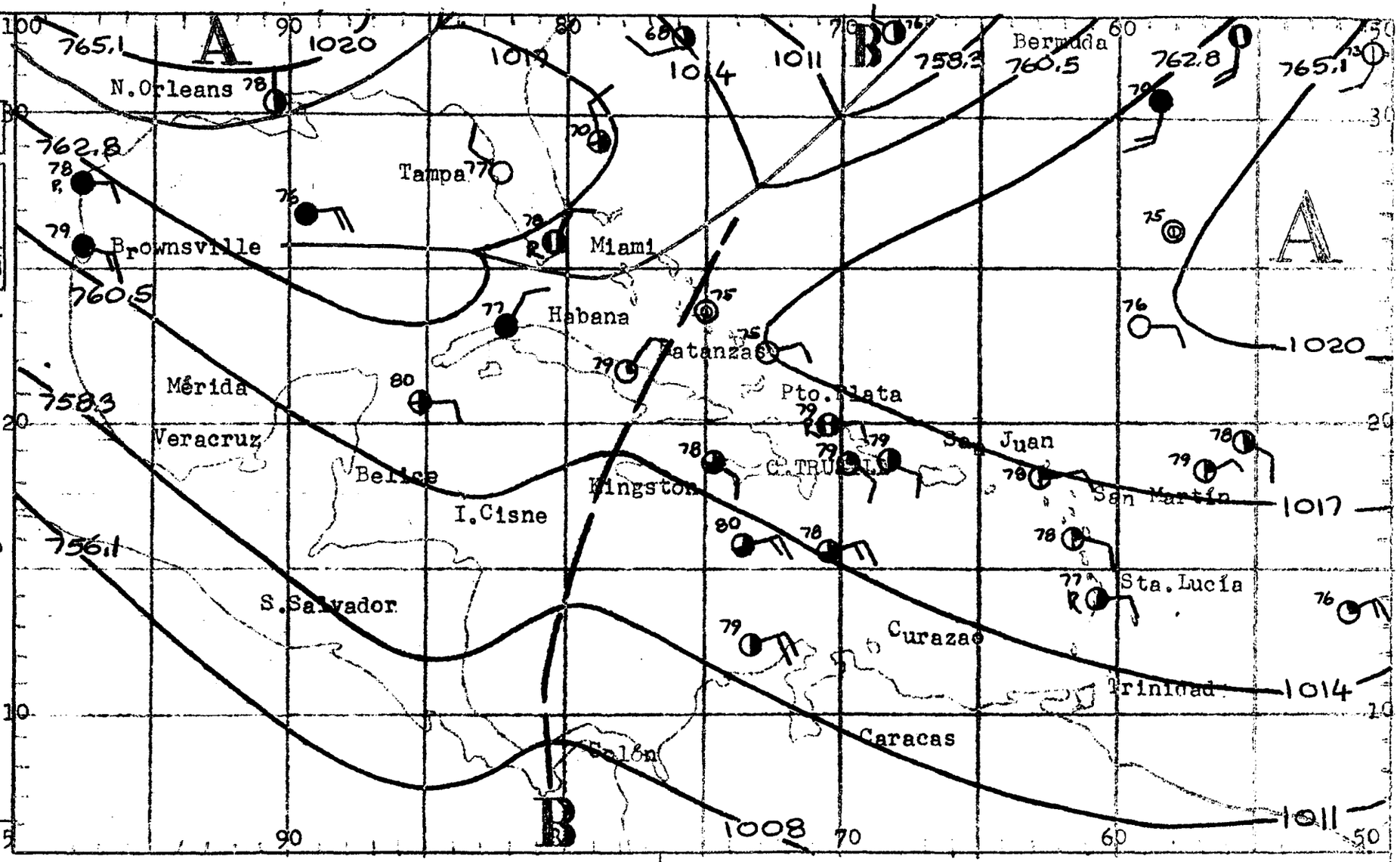

MPO PROBABLE PARA LAS PROXIMAS
HORAS:

ION SUR Y CIUDAD TRUJILLO (INCLUYE DE SAONA A PENINSULA BARAHONA):SUR DE LA DILLERA CENTRAL: Nubosidad variable. Débiles aguaceros dispersos y aisladas onadas.Vientos suaves a moderados del Sudeste, siendo suaves del Norte en la che.-

ION NOR Y NORDESTE (INCLUYE CABO ENGAÑO A MONTECRISTI):NORTE DE LA CORDILLE CENTRAL: Medio nublado. Vientos suaves a moderados del Nordeste y suaves del ieste en la noche.-

CARIBE ORIENTAL: Vientos moderados a frescos (10 a 20 nudos) del Este. Generalmente claro con pocos aguaceros dispersos.
Mar moderada.-

rqb.-

REPUBLICA DOMINICANA
SERVICIO METEOROLOGICO NACIONAL
BOLETIN DIARIO

DIA	SALIDA DE SOL: 05.33
2	PUESTA DE SOL: 18.21

MAREAS PARA EL DIA 2

	PLEAMAR Hora	BAJAMAR Hora
TRUJILLO	09.28	00.51-12.13
TO. PLATA	0817-21.36	03.13-14.18

ituación de Frentes e Isobaras al
ía 30 de ABRIL de 1961 a las
800Z:

IMBOLOS CONVENCIONALES:

RENTES:
río — Estacionario
álido — Ocluído
ntertropical

TROS ELEMENTOS:
aguadas — Isobaras
Claro — Parcialmente nublado
Nublado — Lluvias
Neblina — Tronadas
Calma — Relámpagos
ientos Oeste — Vientos Este
entro de Baja Presión B
entro de Alta Presión A
entro del Huracán (vientos
aximos superiores a 120 KPH)

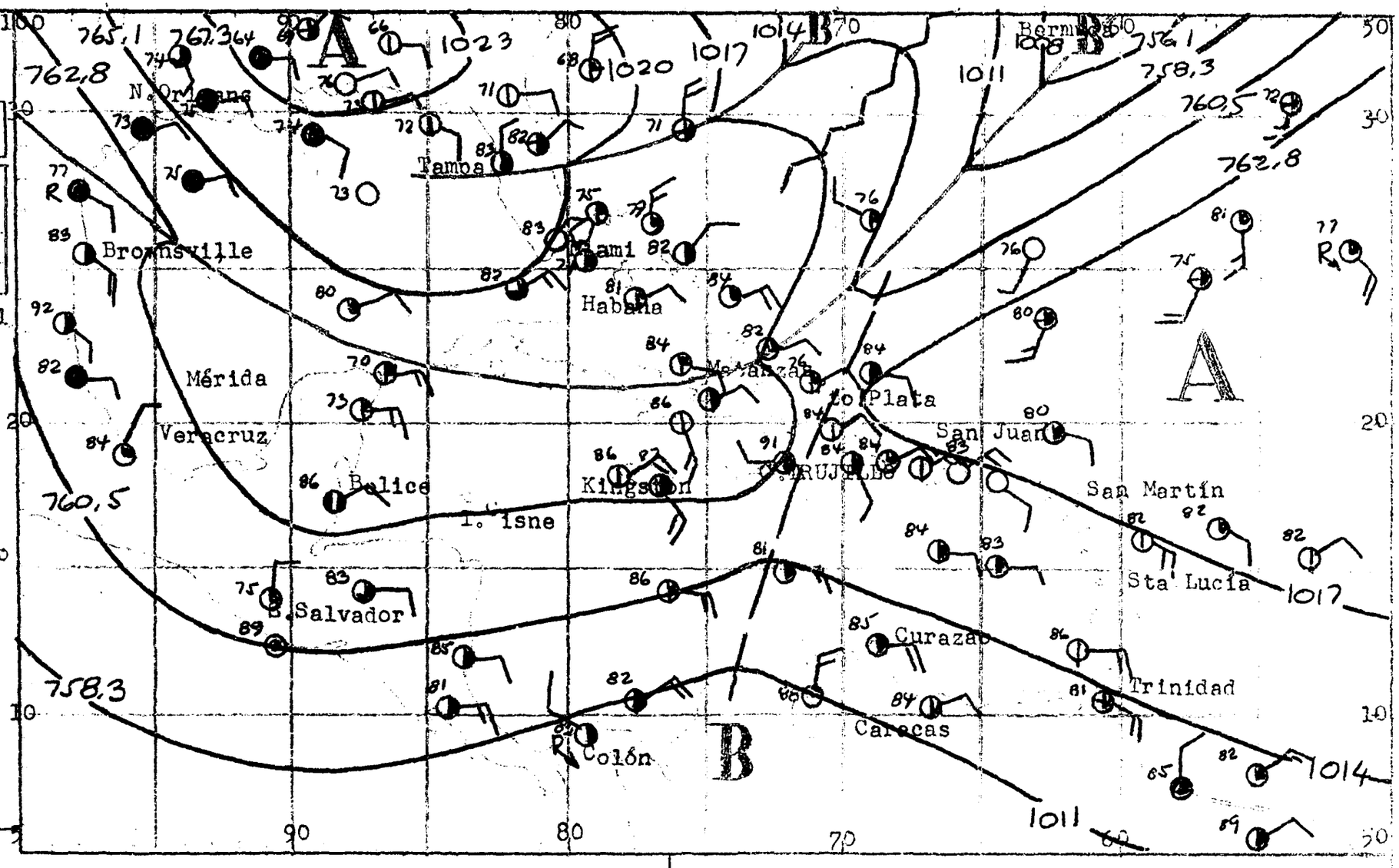

IEMPO PROBABLE PARA LAS PROXIMAS
24 HORAS:

EGION SUR Y CIUDAD TRUJILLO (INCLUYE DE SAONA A PENINSULA BARAHONA): SUR DE LA ORDILLERA CENTRAL: Medio nublado. Aguaceros dispersos y aisladas tronadas. ientos suaves del Norte siendo de suaves a moderados del Sudeste en el día.-

EGION NOR Y NORDESTE (INCLUYE CABO ENGAÑO A MONTECRISTI): NORTE DE LA CORDILLE A CENTRAL: Medio nublado. Aguaceros dispersos y aisladas tronadas. Vientos - uaves del Sudeste cambiando a suaves a moderados del Nordeste en el día.-

CARIBE ORIENTAL: Vientos moderados (10 a 18 nudos del Este-sudeste. Aguaceros dispersos. Mar moderada.

MAY 31 1961
WEATHER BUREAU

REPUBLICA DOMINICANA
SERVICIO METEOROLOGICO NACIONAL

BOLETIN DIARIO

DIA	SALIDA DE SOL: 05.32
3	PUESTA DE SOL: 18.22

MAREAS PARA EL DIA 3

	PLEAMAR Hora	BAJAMAR Hora
TRUJILLO	00.43-09.41	01.45-12.58
TO. PLATA	08.57-22.24	04.02-15.01

tuación de Frentes e Isobaras al
a 1ro. de MAYO de 1961 a las
00Z:

MBOLOS CONVENCIONALES:

ENTES:

rio — Estacionario
alido — Ocluído
ntertropical

TROS ELEMENTOS:

guadas — Isobaras
Claro — Parcialmente nublado
Nublado — Lluvias
Neblina — Tronadas
Calma — Relámpagos
ientos Oeste — Vientos Este
entro de Baja Presión
entro de Alta Presión
ntro del Huracán (vientos
timos superiores a 120 KPH)

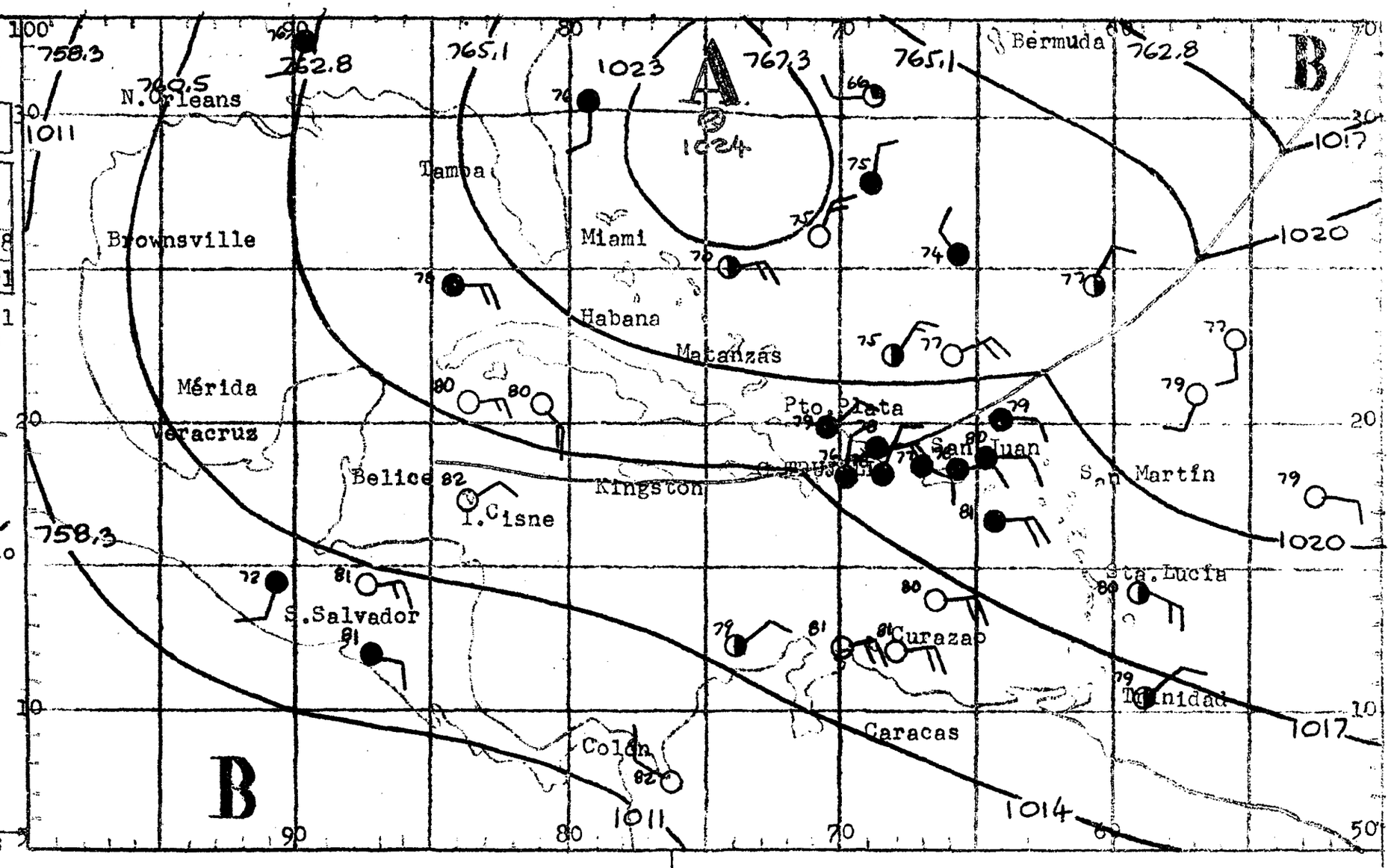

MPO PROBABLE PARA LAS PROXIMAS
HORAS:

CION SUR Y CIUDAD TRUJILLO (INCLUYE DE SAONA A PENINSULA BARAHONA): SUR DE LA
RDILLERA CENTRAL: Medio nublado. Aguaceros dispersos y aisladas tronadas.
ientos suaves a moderados del Este, girando al Norte y Nordeste en la tarde.-
CION NOR Y NORDESTE (INCLUYE CABO ENGAÑO A MONTECRISTI): NORTE DE LA CORDILLE-
A CENTRAL: Medio nublado. Aguaceros dispersos y tronadas aisladas. Vientos -
aves a moderados del Este-nordeste.-

CARIBE ORIENTAL: Vientos moderados (12 a 18 nudos) del Este-sudeste. Generalmente nublado con aguaceros dispersos y aisladas tronadas sobre la porción Nordeste, parcialmente nublado sobre la porción Sur. Mar moderada.-

LIBRARY
JUN 20 1961
WEATHER BUREAU

REPUBLICA DOMINICANA
SERVICIO METEOROLOGICO NACIONAL
BOLETIN DIARIO

DIA 4 — SALIDA DE SOL: 05.32 — PUESTA DE SOL: 18.22

MAREAS PARA EL DIA 4

	PLEAMAR Hora	BAJAMAR Hora
TRUJILLO	01.45-09.23	03.05-13.49
STO. PLATA	09.45-23.16	04.54-15.49

Situación de Frentes e Isobaras al 2 de MAYO de 1961 a las 00Z:

SIMBOLOS CONVENCIONALES:

FRENTES:

Frío — Estacionario
Cálido — Ocluído
Intertropical

OTROS ELEMENTOS:

Aguadas — Isobaras
Claro — Parcialmente nublado
Nublado — Lluvias
Neblina — Tronadas
Calma — Relámpagos
Vientos Oeste — Vientos Este
Centro de Baja Presión
Centro de Alta Presión
Centro del Huracán (vientos máximos superiores a 120 KPH)

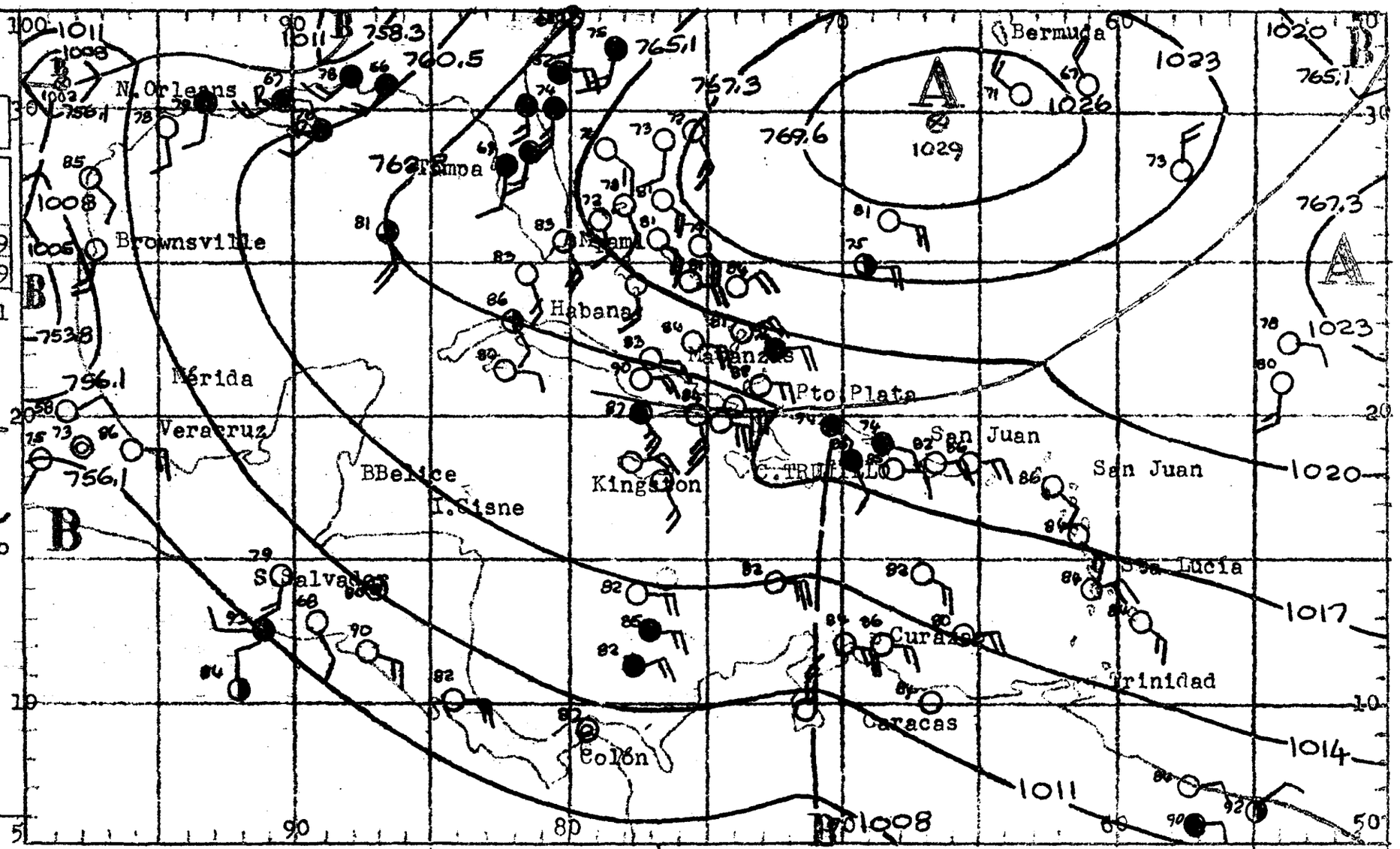

TIEMPO PORBABLE PARA LAS PROXIMAS 24 HORAS:

REGION SUR Y CIUDAD TRUJILLO (INCLUYE DE SAONA A PENINSULA BARAHONA): SUR DE LA CORDILLERA CENTRAL: Mayormente nublado. Aguaceros dispersos y tronadas aisladas. Vientos suaves a moderados del Este y Sudeste cambiando al Este-nordeste en la noche.-

REGION NOR Y NORDESTE (INCLUYE CABO ENGAÑO A MONTECRISTI): NORTE DE LA CORDILLERA CENTRAL: Mayormente nublado. Aguaceros dispersos y tronadas aisladas. Vientos suaves a moderados del Este tornándose del Este-sudeste en la noche; ráfagas aisladas.-

CARIBE ORIENTAL: Vientos moderados (12 a 18 nudos) del Este. Aguaceros dispersos y aisladas tronadas. Mar moderada.-

rqb.-

REPUBLICA DOMINICANA
SERVICIO METEOROLOGICO NACIONAL
BOLETIN DIARIO

DIA 5	SALIDA DE SOL: 05.31 PUESTA DE SOL: 18.22

MAREAS PARA EL DIA 5

	PLEAMAR Hora	BAJAMAR Hora
TRUJILLO	02.50	14.45
O. PLATA	10.42	05.50-16.45

tuación de Frentes e Isobaras al
e 3 de MAYO de 1961 a las
OOZ:
MBOLOS CONVENCIONALES:
ENTES:
rio ——— Estacionario ———
lido ——— Ocluído ———
tertropical / / /
ROS ELEMENTOS:
guadas — — Isobaras ~~
Claro — Parcialmente nublado
Nublado — Lluvias
Neblina — Tronadas
Calma — Relámpagos
ientos Oeste — Vientos Este
ntro de Baja Presión B ⊗
ntro de Alta Presión A ⊗
ntro del Huracán (vientos
ximos superiores a 120 KPH)

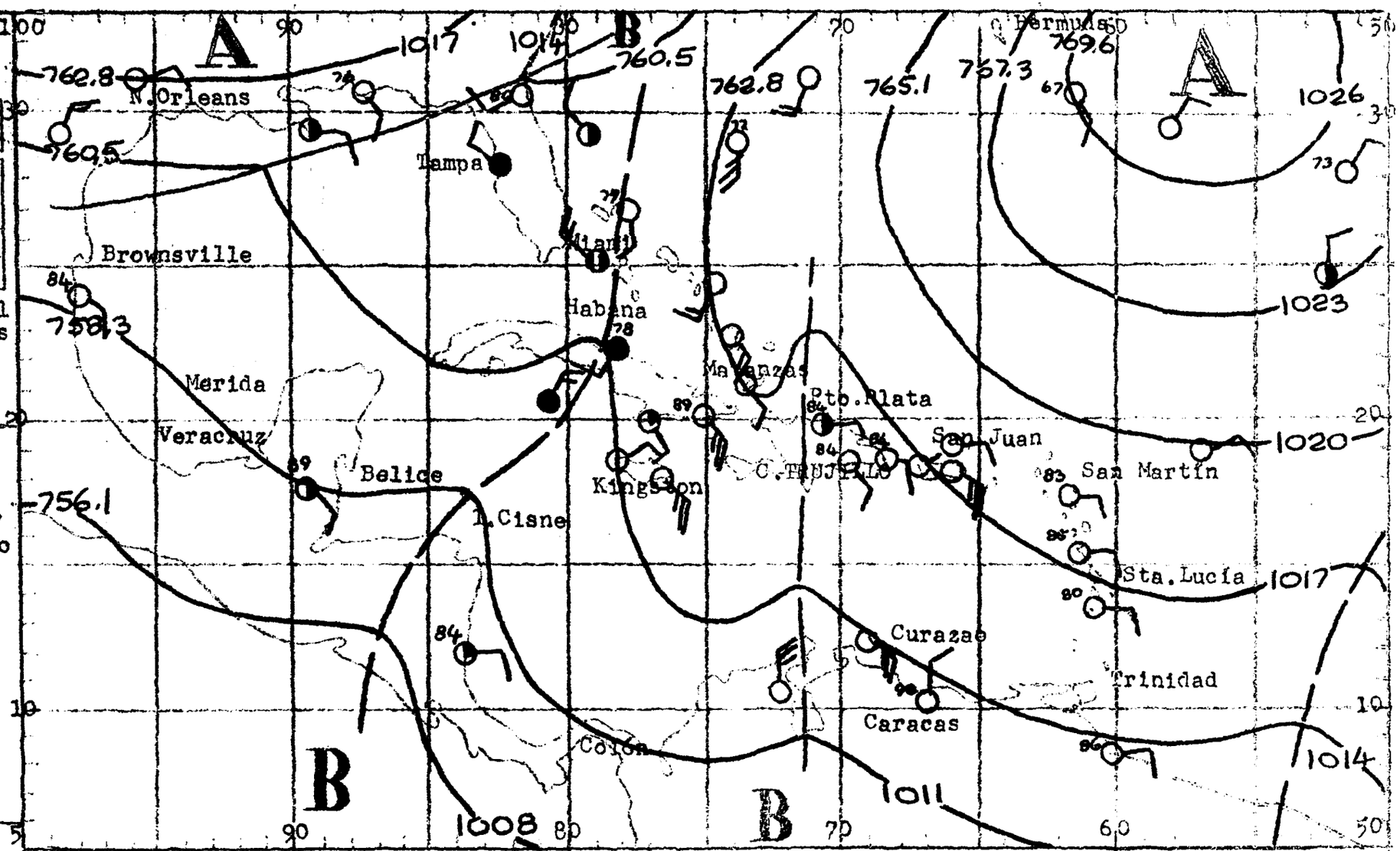

EMPO PROBABLE PARA LAS PROXIMAS
HORAS:
GION SUR Y CIUDAD TRUJILLO (INCLUYE DE SAONA A PENINSULA BARAHONA): SUR DE LA
RDILLERA CENTRAL: Parcialmente nublado. Aguaceros dispersos y aisladas tronadas.
ientos suaves a moderados del Norte cambiando al Sudeste en el día.-
GION NOR Y NORDESTE (INCLUYE CABO ENGAÑO A MONTECRISTI) : NORTE DE LA CORDILLE
CENTRAL: Medio nublado. Aguaceros dispersos. Vientos suaves a moderados del
este cambiando al Este y Nordeste en el día.-

CARIBE ORIENTAL: Vientos frescos (18 a 22 nudos) del Este-sudeste, ráfagas ocasionales de hasta 30 nudos. Parcialmente nublado aguaceros dispersos.
Mar moderada a rugosa.-

rqb.-

REPUBLICA DOMINICANA
SERVICIO METEOROLOGICO NACIONAL
BOLETIN DIARIO

DIA	SALIDA DE SOL: 05.31
6	PUESTA DE SOL: 18.23

MAREAS PARA EL DIA 6

	PLEAMAR Hora	BAJAMAR Hora
TRUJILLO	03.63	15.50
D. PLATA	00.11-11.51	06.48-17.48

uación de Frentes e Isobaras al 4 de MAYO de 1961 a las 00Z:

BOLOS CONVENCIONALES:

NTES:

rio — Estacionario
lido — Ocluído
ertropical

OS ELEMENTOS:

uadas — Isobaras

Claro — Parcialmente nublado
Nublado — Lluvias
Neblina — Tronadas
Calma — Relámpagos

entos Oeste — Vientos Este

ntro de Baja Presión B ⊗

tro de Alta Presión A ⊗

tro del Huracán (vientos imos superiores a 120 KPH)

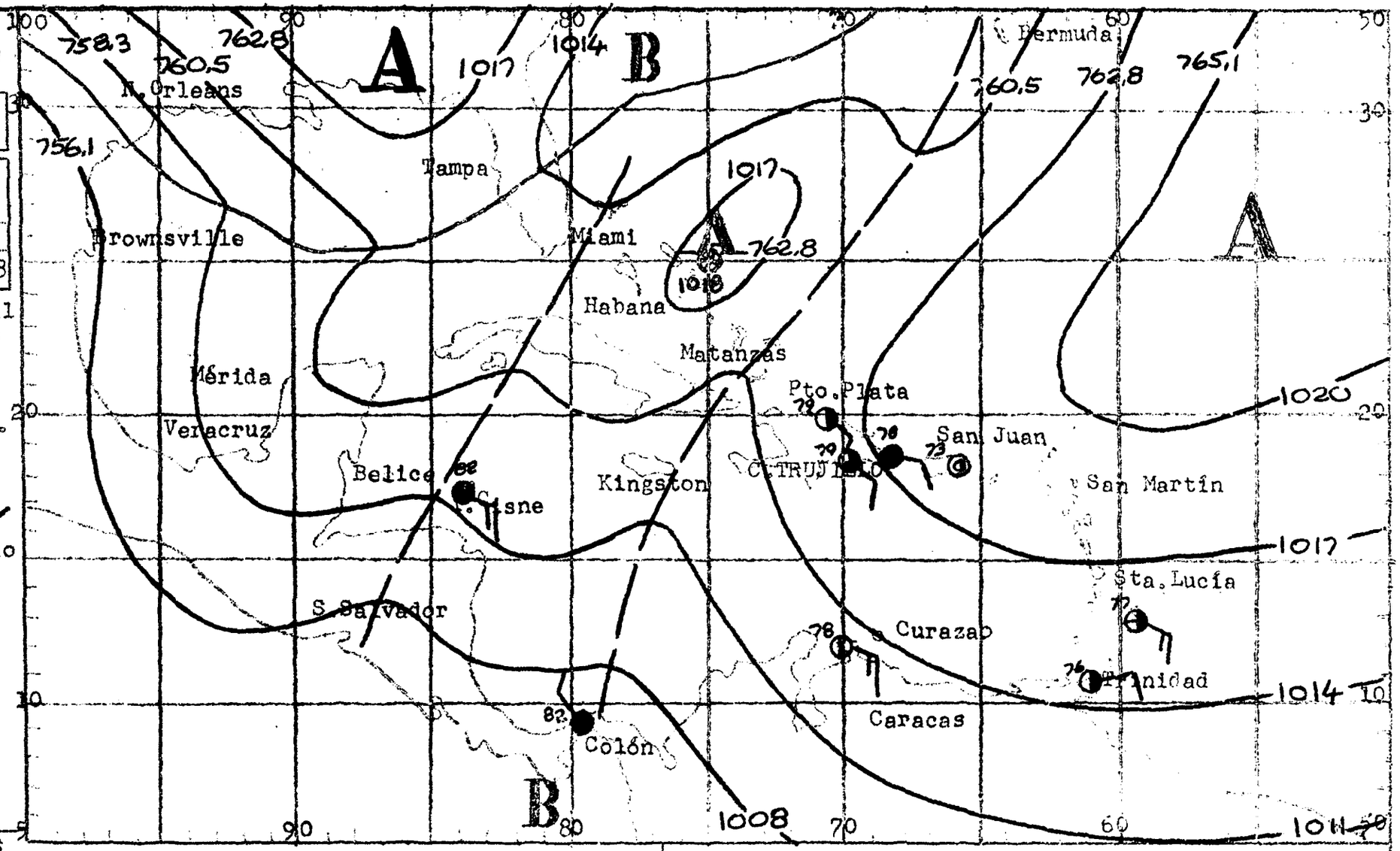

MPO PROBABLE PARA LAS PROXIMAS HORAS:

ION SUR Y CIUDAD TRUJILLO (INCLUYE DE SAONA A PENINSULA BARAHONA): SUR DE LA DILLERA CENTRAL: Parcialmente nublado. Aguaceros dispersos y tronadas aisladas. Vientos suaves a moderados del Sudeste, siendo suaves del Nordeste en noche, ráfagas aisladas.-

ION NOR Y NORDESTE (INCLUYE CABO ENGAÑO A MONTECRISTI): NORTE DE LA CORDILLE CENTRAL: Nubosidad variable. Aguaceros dispersos y tronadas aisladas. Vien suaves a moderados del Este, siendo suaves del Sudeste en la noche, ráfa aisladas.-

CARIBE ORIENTAL: Vientos frescos (15 a 22 nudos) del Este, con ocasionales ráfagas de hasta 30 nudos. Aguaceros dispersos y tronadas aisladas. Mar moderada a rugosa.-

rqb.-

REPUBLICA DOMINICANA
ERVICIO METEOROLOGICO NACIONAL
BOLETIN DIARIO

DIA 7 — SALIDA DE SOL: 05.30
PUESTA DE SOL: 18.23

MAREAS PARA EL DIA 7

	PLEAMAR Hora	BAJAMAR Hora
TRUJILLO	04.49-14.22	08.18-17.10
O. PLATA	01.08-09.47	13.10-19.01

uación de Frentes e Isobaras al 5 de MAYO de 1961 a las OZ:

BOLOS CONVENCIONALES:

NTES:

o —— Estacionario ——
ido —— Ocluído
ertropical

OS ELEMENTOS:

uadas —— —— Isobaras
Claro — Parcialmente nublado
Nublado — Lluvias
Neblina — Tronadas
Calma — Relámpagos
ntos Oeste — Vientos Este
ntro de Baja Presión B
ntro de Alta Presión A
ntro del Huracán (vientos imos superiores a 120 KPH)

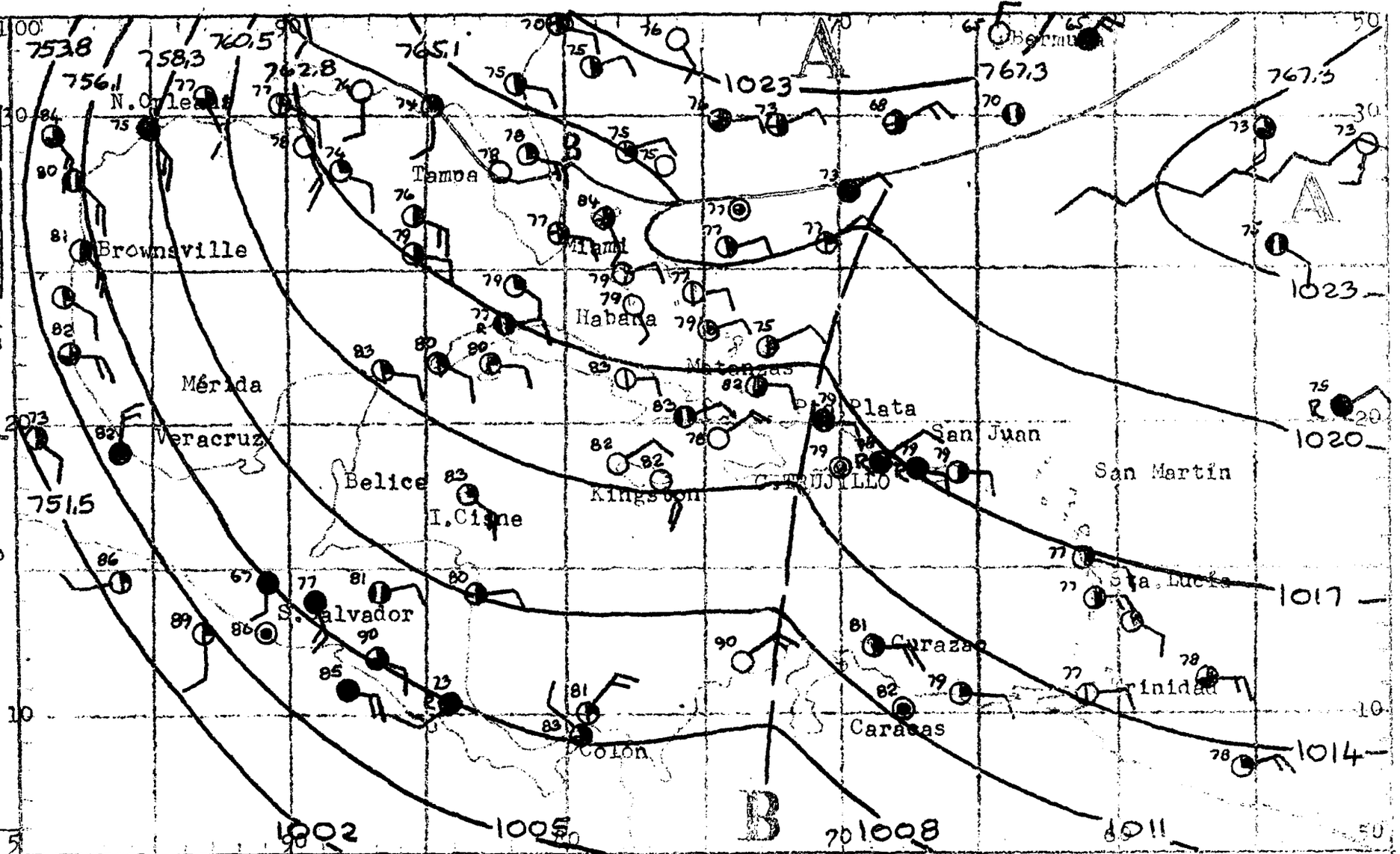

ERO PROBABLE PARA LAS PROXIMAS 5 HORAS:

ION SUR Y CIUDAD TRUJILLO (INCLUYE DE SAONA A PENINSULA BARAHONA): SUR DE LA DILLERA CENTRAL: Mayormente nublado. Aguaceros dispersos y tronadas aisladas. ntos suaves del Norte siendo suaves a moderados del Sudeste en el día.-

ION NOR Y NORDESTE (INCLUYE CABO ENGAÑO A MONTECRISTI): NORTE DE LA CORDILLE CENTRAL: Nubosidad variable. Aguaceros dispersos y tronadas aisladas. Vien- suaves a moderados del Este y Sudeste con variaciones al Nordeste en el -

CARIBE ORIENTAL: Vientos moderados a frescos (10 a 20 nudos) del Este-sudeste. Aguaceros dispersos Mar moderada.-

rqb.-

REPUBLICA DOMINICANA
SERVICIO METEOROLOGICO NACIONAL
BOLETIN DIARIO

DIA 8	SALIDA DE SOL: 05.30
	PUESTA DE SOL: 18.23

MAREAS PARA EL DIA 8

	PLEAMAR Hora	BAJAMAR Hora
TRUJILLO	05.45-16.41	08.11-18.34
P. PLATA	01.57-08.42	14.31-20.19

uación de Frentes e Isobaras al a 6 de MAYO de 1961 a las 00Z:

MBOLOS CONVENCIONALES:

ENTES:

rio — Estacionario
lido — Ocluído
ntertropical

ROS ELEMENTOS:

guadas — Isobaras
Claro — Parcialmente nublado
Nublado — Lluvias
Neblina — Tronadas
Calma — Relámpagoas
Vientos Oeste — Vientos Este
entro de Baja Presión
entro de Alta Presión
entro del Huracán (vientos imos superiores a 120 KPH)

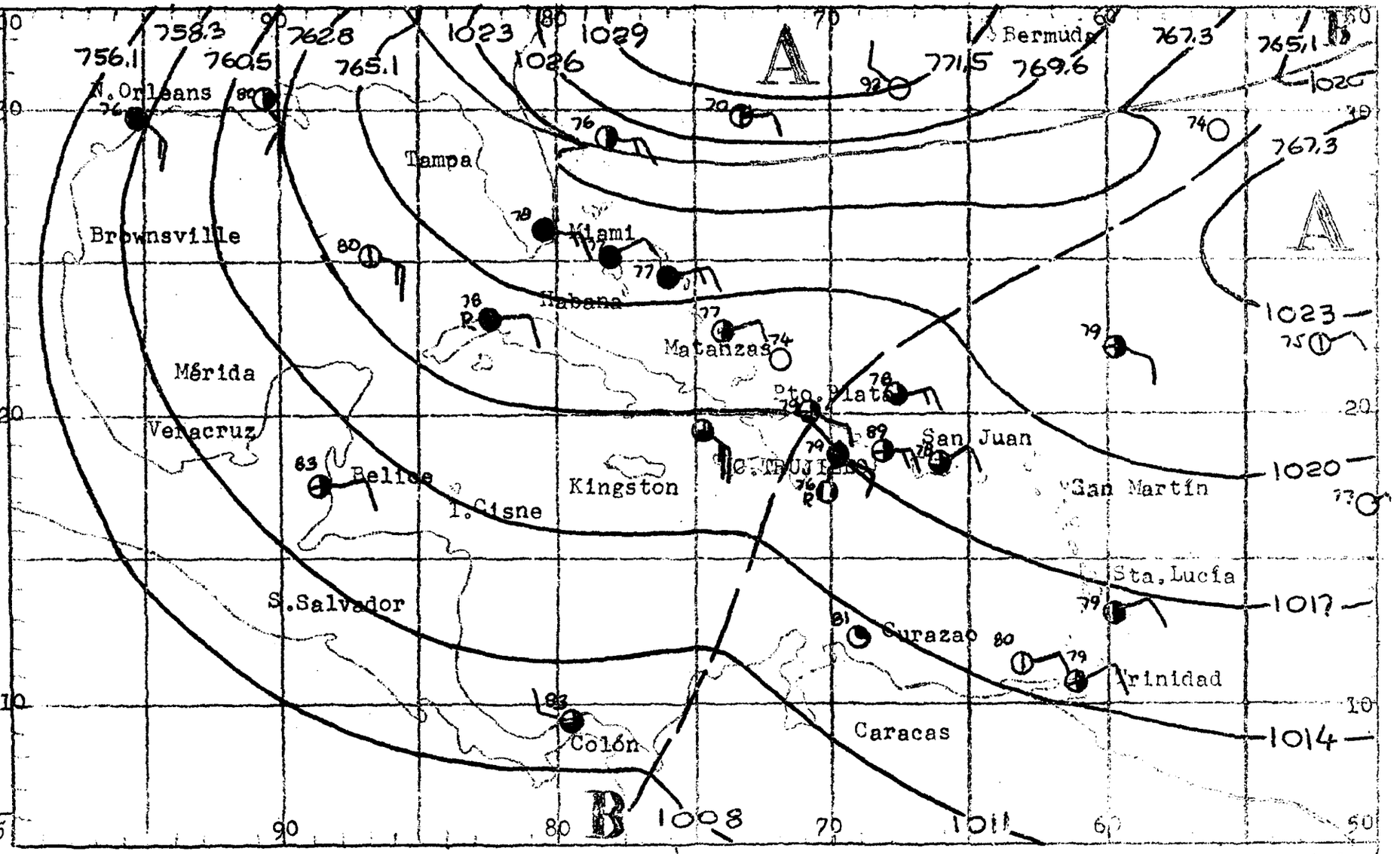

MPO PROBABLE PARA LAS PROXIMAS 5 HORAS:

ION SUR Y CIUDAD TRUJILLO (INCLUYE DE SAONA A PENINSULA BARAHONA): SUR DE LA DILLERA CENTRAL: Mayormente nublado. Aguaceros dispersos y aisladas tronadas. entos suaves a moderados del Este-sudeste, siendo suaves del Norte en la noche.

ION NOR Y NORDESTE (INCLUYE CABO ENGAÑO A MONTECRISTI): NORTE DE LA CORDILLE- CENTRAL: Nubosidad variable. Aguaceros dispersos y tronadas aisladas. Vientos aves a moderados del Este con ligeras variaciones al Sudeste

CARIBE ORIENTAL: Vientos moderados a frescos (10 a 20 nudos) del Este-sudeste. Parcialmente nublado. Aguaceros dispersos. Mar moderada.-

rqb.-

REPUBLICA DOMINICANA
RVICIO METEOROLOGICO NACIONAL

BOLETIN DIARIO

DIA	SALIDA DE SOL: 05.29
9	PUESTA DE SOL: 18.24

MAREAS PARA EL DIA 9

	pleamar hora	bajamar hora
RUJILLO	06.12-18.16	08.30-19.53
. PLATA	03.04-15.42	09.35-21.36

uación de Frentes e Isobaras al 7 de MAYO de 1961 a las OZ:

BOLOS CONVENCIONALES:

NTES:

o ——— Estacionario ———
lido ——— Ocluído ———
ertropical / /

OS ELEMENTOS:

guadas ——— ——— Isobaras

Claro — Parcialmente nublado
Nublado — Tronadas
Neblina — Lluvias
Calma — Relámpagos

entos Oeste — Vientos Este

ntro de Baja Presión B ⊗

ntro de Alta Presión A ⊗

ntro delHuracán (vientos imos superiores a 120 KPH)

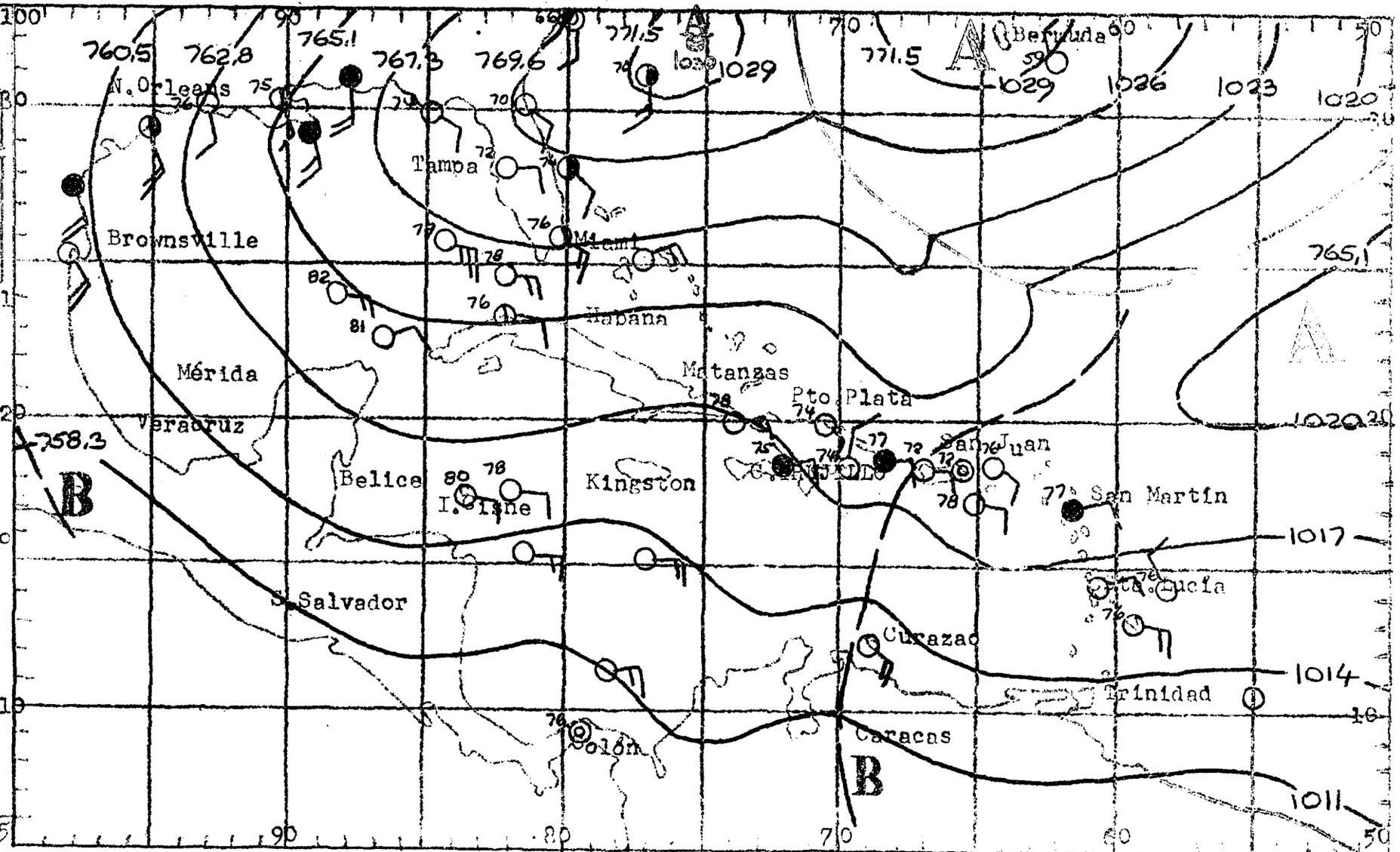

MPO PROBABLE PARA LAS PROXIMAS HORAS:

ION SUR Y CIUDAD TRUJILLO (INCLUYE DE SOANA APPENINSULA BARAHONA):SUR DE LA DILLERA CENTRAL: Medio nublado. Aguaceros dispersos y tronadas aisladas. ntos suaves a moderados del Este-sudeste, tornándose del Este-nordeste en la he. Ráfagas ocasionales.-

ION NOR Y NORDESTE (INCLUYE CABO ENGAÑO A MONTECRISTI):NORTE DE LA CORDILLE- ENTRAL:Generalmente nublado. Aguaceros dispersos y tronadas aisladas. ntos suaves a moderados del Este-nordeste, siendo del Este-sudeste en la no . Algunas ráfagas.-

CARIBE ORIENTAL: Vientos moderados a frescos (12 a 20 nudos) del Este. Aguaceros dispersos. Mar moderada.-

rqb.-

REPUBLICA DOMINICANA
ERVICIO METEOROLOGICO NACIONAL
BOLETIN DIARIO

DIA	SALIDA DE SOL:05.29
10	PUESTA DE SOL:18.24

MAREAS PARA EL DIA 10

	PLEAMAR Hora	BAJAMAR Hora
TRUJILLO	06.45-13.32	08.54-16.43
O. PLATA	04.00-16.55	10.23-22.45

uación de Frentes e Isobaras al 8 de MAYO de 1961 a las Z:

BOLOS CONVENCIONALES:

NTES:

Estacionario

lido Ocluído

ertropical

OS ELEMENTOS:

uadas Isobaras

Claro — Parcialmente nublado

Nublado — Lluvias

Neblina — Tronadas

Calma — Relámpagos

entos Oeste — Vientos Este

tro de Baja Presión B

tro de Alta Presión A

tro del Huracán (vientos nos superiores a 120 KPH)

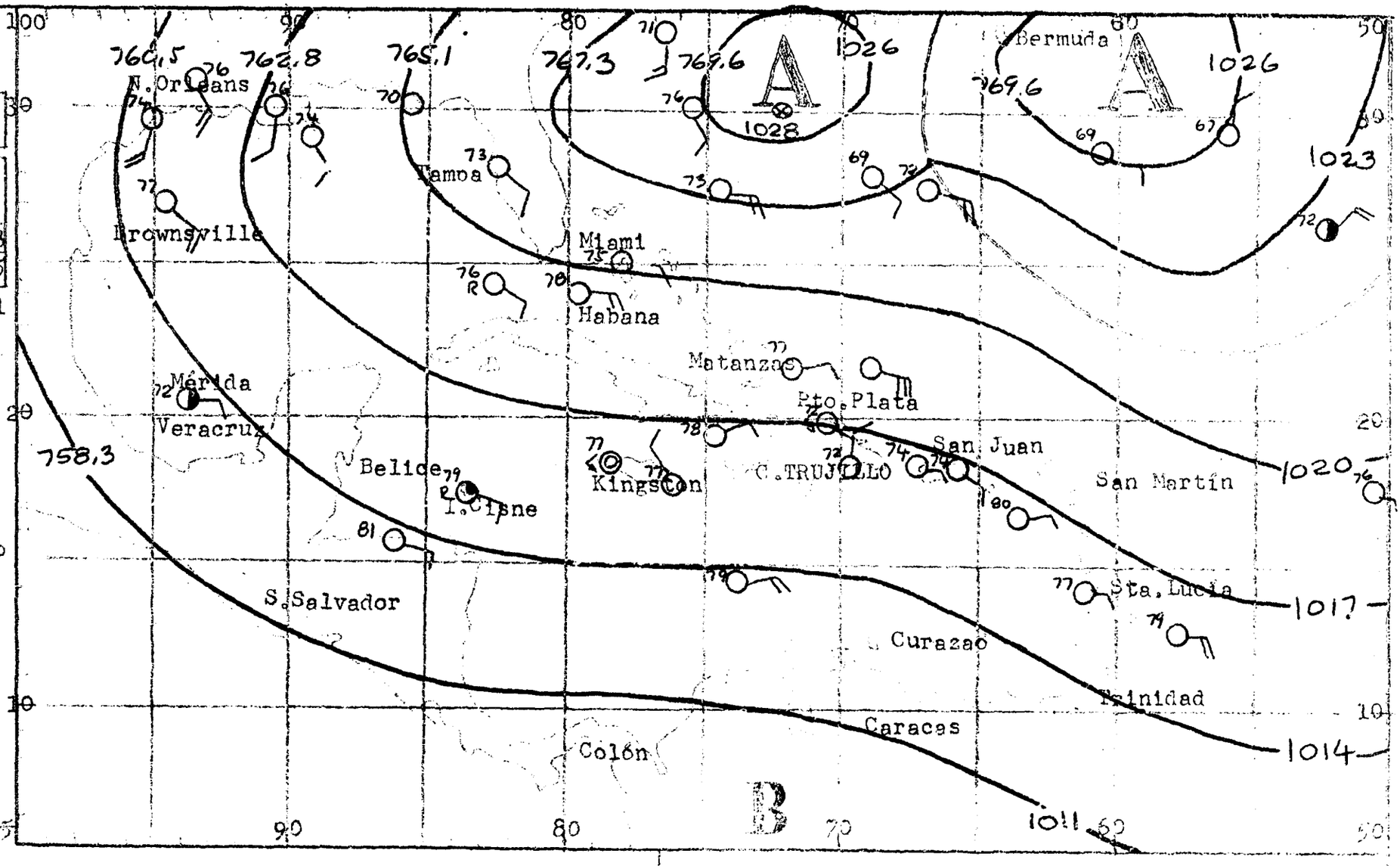

PO PROBABLE PARA LAS PROXIMAS HORAS:

ON SUR Y CIUDAD TRUJILLO (INCLUYE DE SAONA A PENINSULA BARAHONA):SUR DE LA ILLERA CENTRAL: Medio nublado. Aguaceros dispersos y aisladas tronadas. ntos suaves a moderados del Norte cambiando al Sudeste en el día.-

ON NOR Y NORDESTE (INCLUYE CABO ENGAÑO A MONTECRISTI):NORTE DE LA CORDILLE ENTRAL: Medio nublado.Aguaceros dispersos y aisladas tronadas. Vientos sua a moderados del Sudeste cambiando al Nordeste en el día con algunas varia- nes.-

CARIBE ORIENTAL: Vientos moderados (12 a 18 nudos) del Este. Aguaceros dispersos y aisladas tronadas. Mar moderada.-

rqb.-

REPUBLICA DOMINICANA
RVICIO METEOROLOGICO NACIONAL
BOLETIN DIARIO

DIA 11 SALIDA DE SOL: 05.29
PUESTA DE SOL: 18.24

MAREAS PARA EL DIA 11

	PLEAMAR Hora	BAJAMAR Hora
RUJILLO	07.13-20.35	09.23-22.03
. PLATA	05.53-17.35	11.09-23.58

ación de Frentes e Isobaras al 9 de MAYO de 1961 a las
Z:
OLOS CONVENCIONALES:
TES:
Estacionario
ido Oclúido
ertropical
OS ELEMENTOS:
uadas Isobaras
Claro Parcialmente nublado
Nublado Lluvias
Neblina Tronadas
Calma Relámpagos
ntos Oeste Vientos Este
tro de Baja Presión B
tro de Alta Presión A
tro del Huracán (vientos
s superiores a 120 KPH)
O PROBABLE PARA LAS PROXIMAS 24

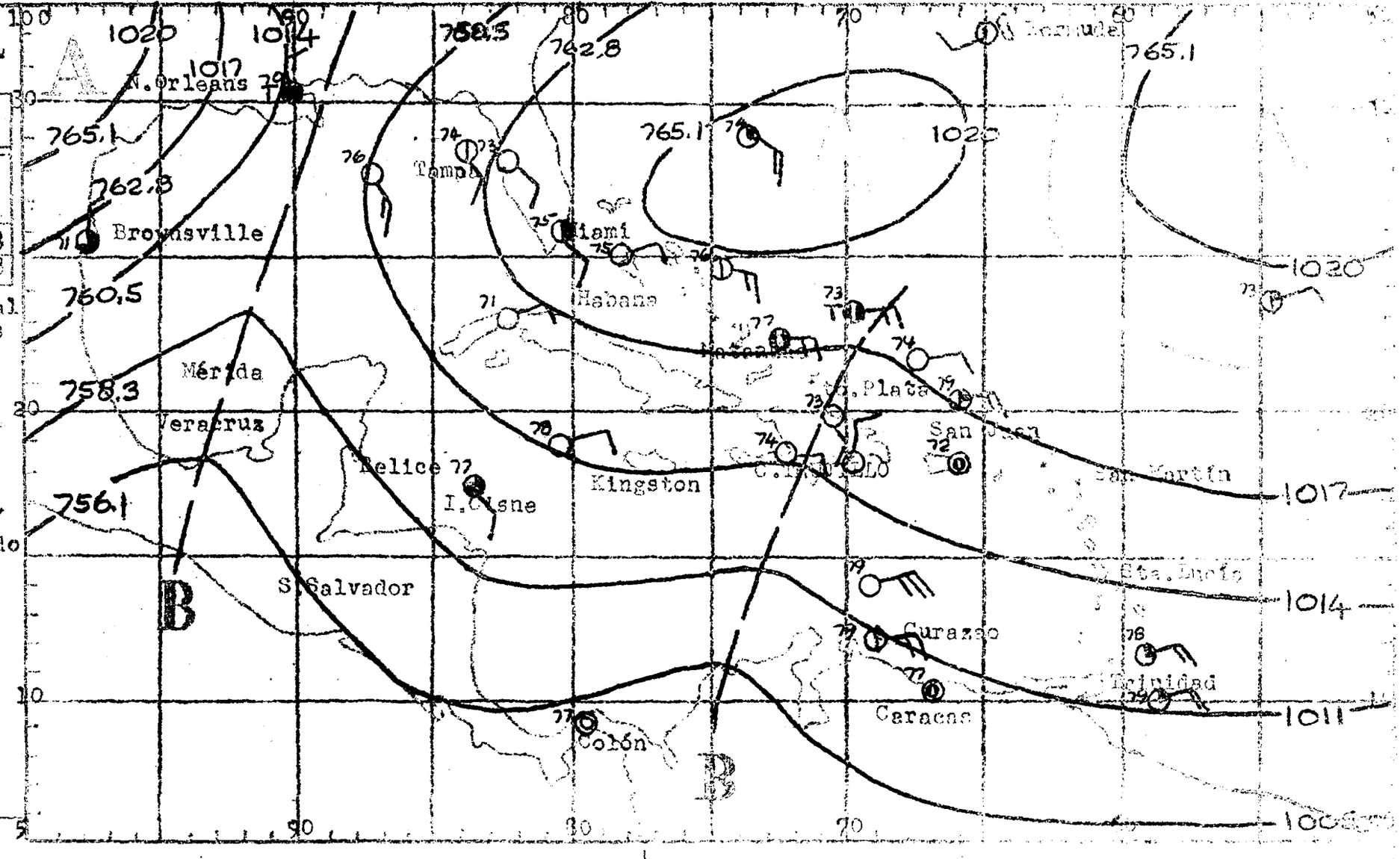

N SUR Y CIUDAD TRUJILLO (INCLUYE DE SAONA A PENINSULA BARAHONA): SUR DE LA CORDILLERA
AL: Parcialmente nublado. Aguaceros dispersos y tronadas aisladas. Vientos suaves
derados del Este-sudeste y suaves del Nordeste en la noche.-
N NOR Y NORDESTE (INCLUYE CABO ENGAÑO A MONTECRISTI): NORTE DE LA CORDILLERA CENTRAL:
ralmente nublado. Aguaceros dispersos y troandas aisladas. Vientos suaves a moderados
ste-sudeste con variaciones al Este.-

CARIBE ORIENTAL: Vientos moderados a frescos (12 a 20 nudos) del Este. Aguaceros dispersos y tronadas aisladas. Mar moderada.-

reb.-

REPUBLICA DOMINICANA
SERVICIO METEOROLOGICO NACIONAL
BOLETIN DIARIO

DIA 12 — SALIDA DE SOL: 05:28 — PUESTA DE SOL: 18:25

MAREAS PARA EL DIA 12

	PLEAMAR Hora	BAJAMAR Hora
TRUJILLO	07.40-21.69	09.53-22.54
STO. PLATA	05.42-18.48	11.52

Situación de Frentes e Isobaras al día 10 de MAYO de 1961 a las 1500Z:

SIMBOLOS CONVENCIONALES:

FRENTES:

Frío — Estacionario
Cálido — Ocluído
Intertropical

OTROS ELEMENTOS:

Isobaras
Claro — Parcialmente nublado
Nublado — Lluvias
Neblina — Tronadas
Calma — Relámpagos
Vientos Oeste — Vientos Este
Centro de Baja Presión
Centro de Alta Presión
Centro del Huracán (vientos máximos superiores a 120 KPH)

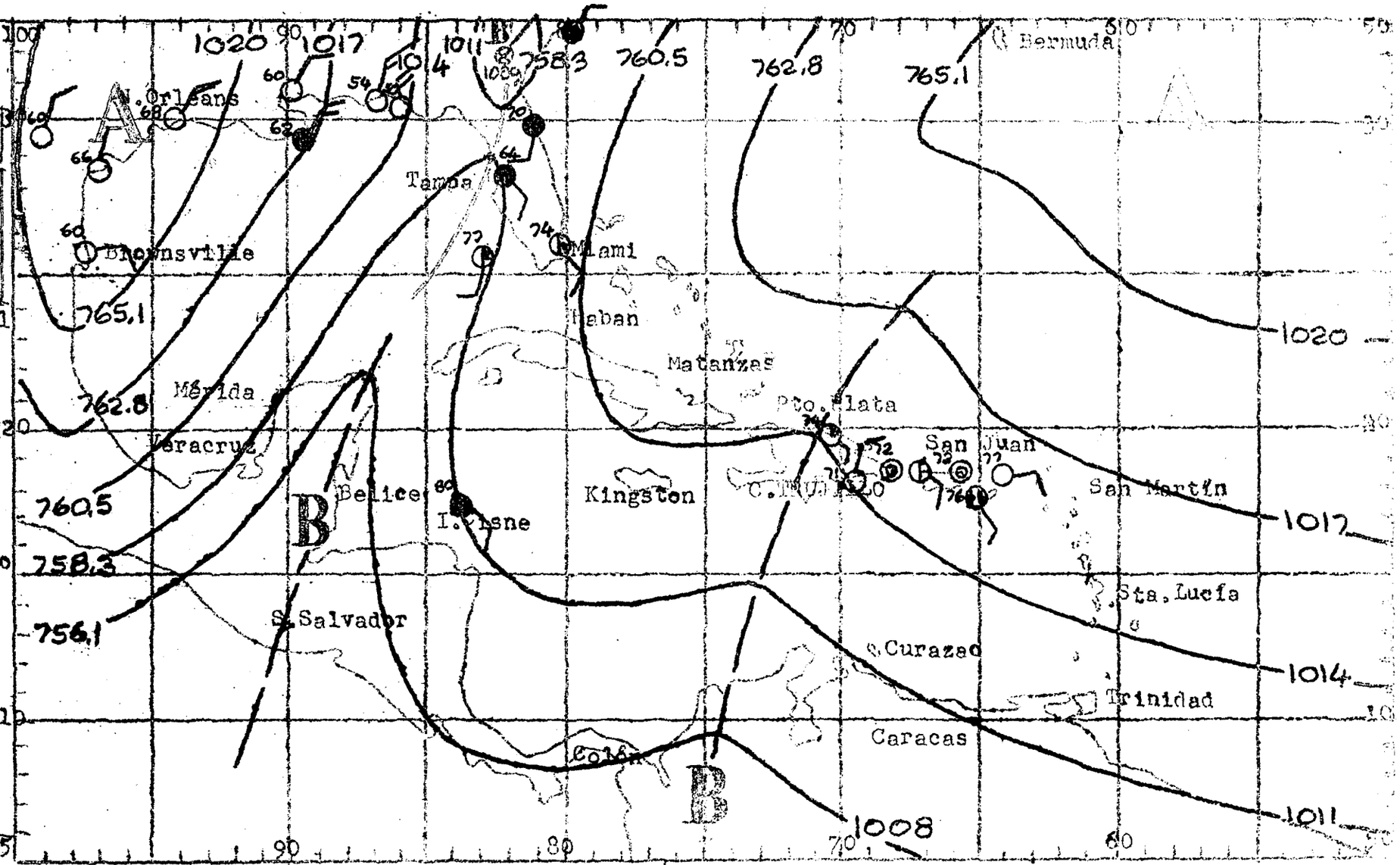

TIEMPO PROBABLE PARA LAS PROXIMAS 24 HORAS:

REGION SUR Y CIUDAD TRUJILLO (INCLUYE DE SAONA A PENINSULA BARAHONA): SUR DE LA CORDILLERA CENTRAL: Medio nublado. Aguaceros dispersos y tronadas aisladas principalmente hacia el interior. Vientos suaves del Norte, siendo de suaves a moderados del Sudeste en el día.-

REGION NOR Y NORDESTE (INCLUYE CABO ENGAÑO A MONTECRISTI): NORTE DE LA CORDILLERA CENTRAL: Nubosidad variable. Aguaceros dispersos y tronadas aisladas. Vientos suaves a moderados del Sudeste, girando al Este-nordeste en el día.-

CARIBE ORIENTAL: Vientos moderados (12 a 18 nudos) del Este-sudeste. Aguaceros dispersos y tronadas aisladas. Mar moderada.-

rgb.-

REPUBLICA DOMINICANA
SERVICIO METEOROLOGICO NACIONAL
BOLETIN DIARIO

DIA 13 — SALIDA DE SOL: 05.28 — PUESTA DE SOL: 18.25

MAREAS PARA EL DIA 13

	PLEAMAR Hora	BAJAMAR Hora
TRUJILLO	08.07-2220	10.26-23.44
PLATA	06.29-1938	00.59-12.34

Situación de Frentes e Isobaras al día 11 de MAYO de 1961 a las 1200Z:

SIMBOLOS CONVENCIONALES:

FRENTES:

Frío — Estacionario
Ocluído — Ocluído
Intertropical

OTROS ELEMENTOS:

Aguadas — Isobaras
Claro — Parcialmente nublado
Nublado — Lluvias
Neblina — Tronadas
Calma — Relámpagos
Vientos Oeste — Vientos Este
Centro de Baja Presión
Centro de Alta Presión
Centro del Huracán (vientos máximos superiores a 120 KPH)

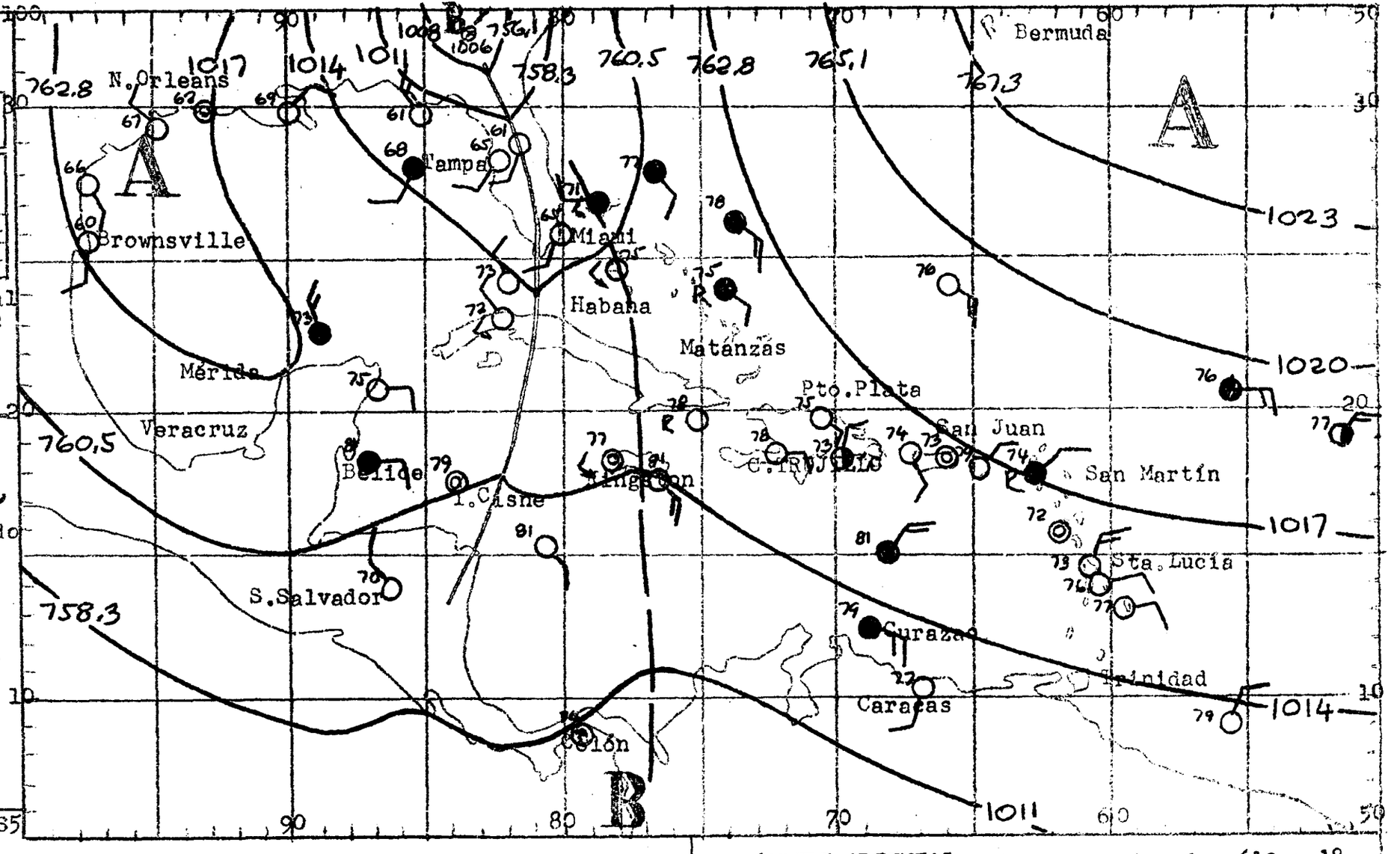

TIEMPO PROBABLE PARA LAS PROXIMAS 5 HORAS:

REGION SUR Y CIUDAD TRUJILLO (INCLUYE DE SAONA A PENINSULA BARAHONA): SUR DE LA CORDILLERA CENTRAL: Medio nublado. Aguaceros dispersos y aisladas tronadas. Vientos suaves a moderados del Sudeste, cambiando al Norte en la noche.-

REGION NOR Y NORDESTE (INCLUYE CABO ENGAÑO A MONTECRISTI): NORTE DE LA CORDILLERA CENTRAL: Nubosidad dispersa. Aislados y débiles aguaceros y tronadas distantes. Vientos suaves a moderados del Este y Sudeste.-

CARIBE ORIENTAL: Vientos moderados (12 a 18 nudos) del Sudeste. Aguaceros dispersos. Mar moderada.-

rqb.-

REPUBLICA DOMINICANA
ERVICIO METEOROLOGICO NACIONAL
BOLETIN DIARIO

DIA 14 SALIDA DE SOL: 05.45
PUESTA DE SOL: 18.16

MAREAS PARA EL DIA 14

	PLEAMAR Hora	BAJAMAR Hora
RUJILLO	09.05-22.10	10.48-23.40
. PLATA	07.01-19.44	00.57-13.05

tuación de Frentes e Isobaras al
a 12 de ABRIL de 1961 a las
OOZ.-

MBOLOS CONVENCIONALES:

ENTES:

rio — Estacionario
alido — Ocluído
ntertropical

ROS ELEMENTOS:

guadas — Isobaras
Claro — Parcialmente nublado
Nublado — Lluvias
Neblina — Tronadas
Calma — Relámpagos
Vientos Oeste — Vientos Este
entro de Baja Presión B
entro de Alta Presión A
entro de Huracán (vientos
ximos superiores a 120 KPH)

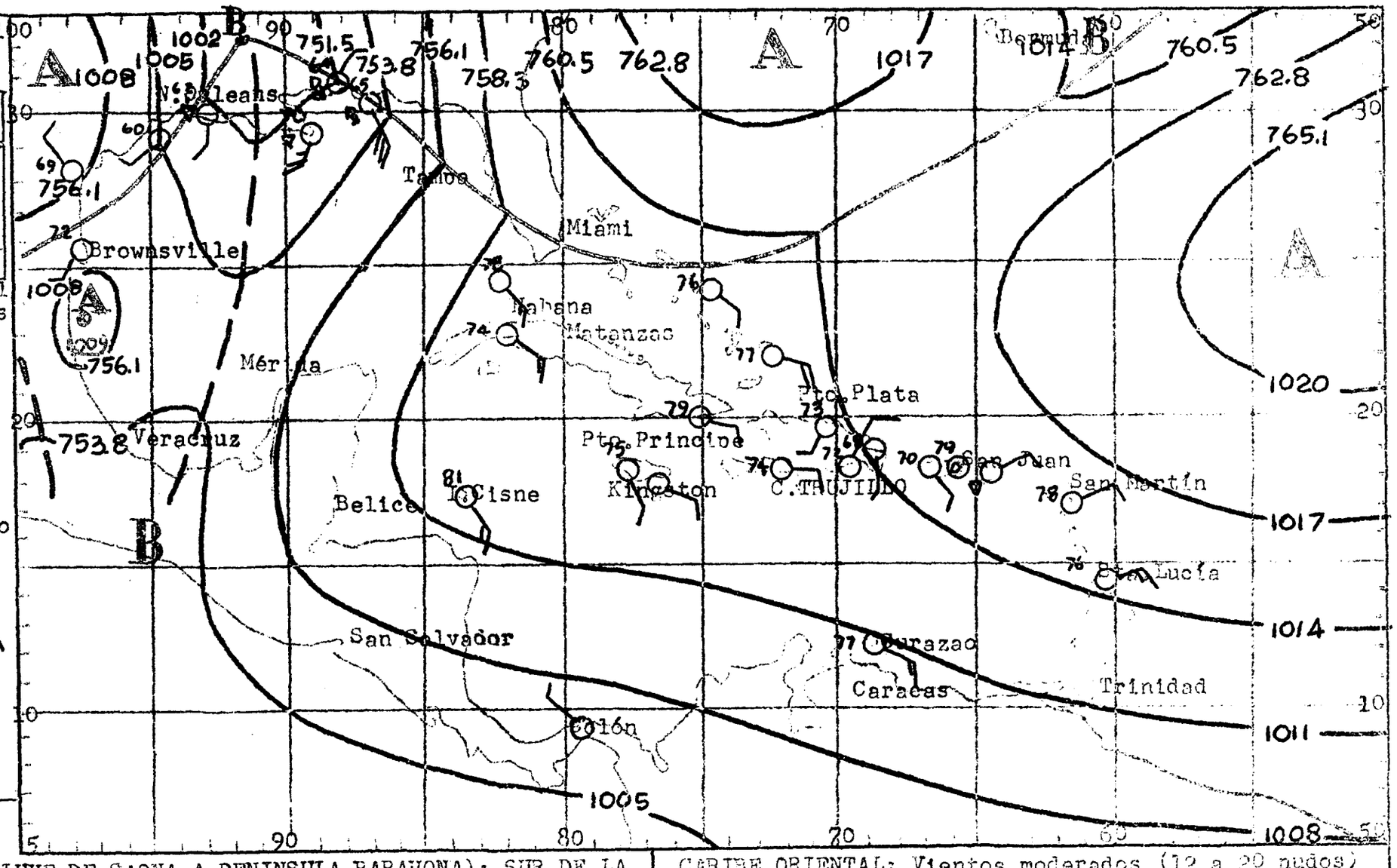

MPO PROBABLE PARA LAS PROXIMAS
HORAS:

ION SUR Y CIUDAD TRUJILLO (INCLUYE DE SAONA A PENINSULA BARAHONA): SUR DE LA DILLERA CENTRAL: Medio nublado aumentando en ocasiones con débiles aguaceros s frecuentes hacia la porción Sudeste. Vientos suaves del Norte, tornándose - aves a moderados del Sudeste en el día.

ION NOR Y NORDESTE (INCLUYE CABO ENGAÑO A MONTECRISTI): NORTE DE LA CORDILLE CENTRAL: Nubosidad variable con aislados y débiles aguaceros, mayormente ha- el interior. Vientos suaves del Sudeste, tornándose suaves a moderados del te-Nordeste en horas del medio día.-

CARIBE ORIENTAL: Vientos moderados (12 a 20 nudos) del Este-Sudeste. Aguaceros dispersos. Mar moderada.

Uhiera.

REPUBLICA DOMINICANA
SERVICIO METEOROLOGICO NACIONAL
BOLETIN DIARIO

DIA 15 — SALIDA DE SOL: 05.27 — PUESTA DE SOL: 18.26

MAREAS PARA EL DIA 15

	PLEAMAR Hora	BAJAMAR Hora
.TRUJILLO	08.56-23.54	00.33-1133
TO. PLATA	07.54-21.06	02.46-1351

tuación de Frentes e Isobaras al a 13 de MAYO de 1961 a las OOZ:

MBOLOS CONVENCIONALES:

ENTES:

rio — Estacionario
lido — Ocluído
tertropical

ROS ELEMENTOS:

guadas — Isobaras
Claro — Parcialmente nublado
Nublado — Lluvias
Neblina — Tronadas
Calma — Relámpagos
entos Oeste — Vientos Este
ntro de Baja Presión B
ntro de Alta Presión A
ntro del Huracán (vientos ximos superiores a 120 KPH)

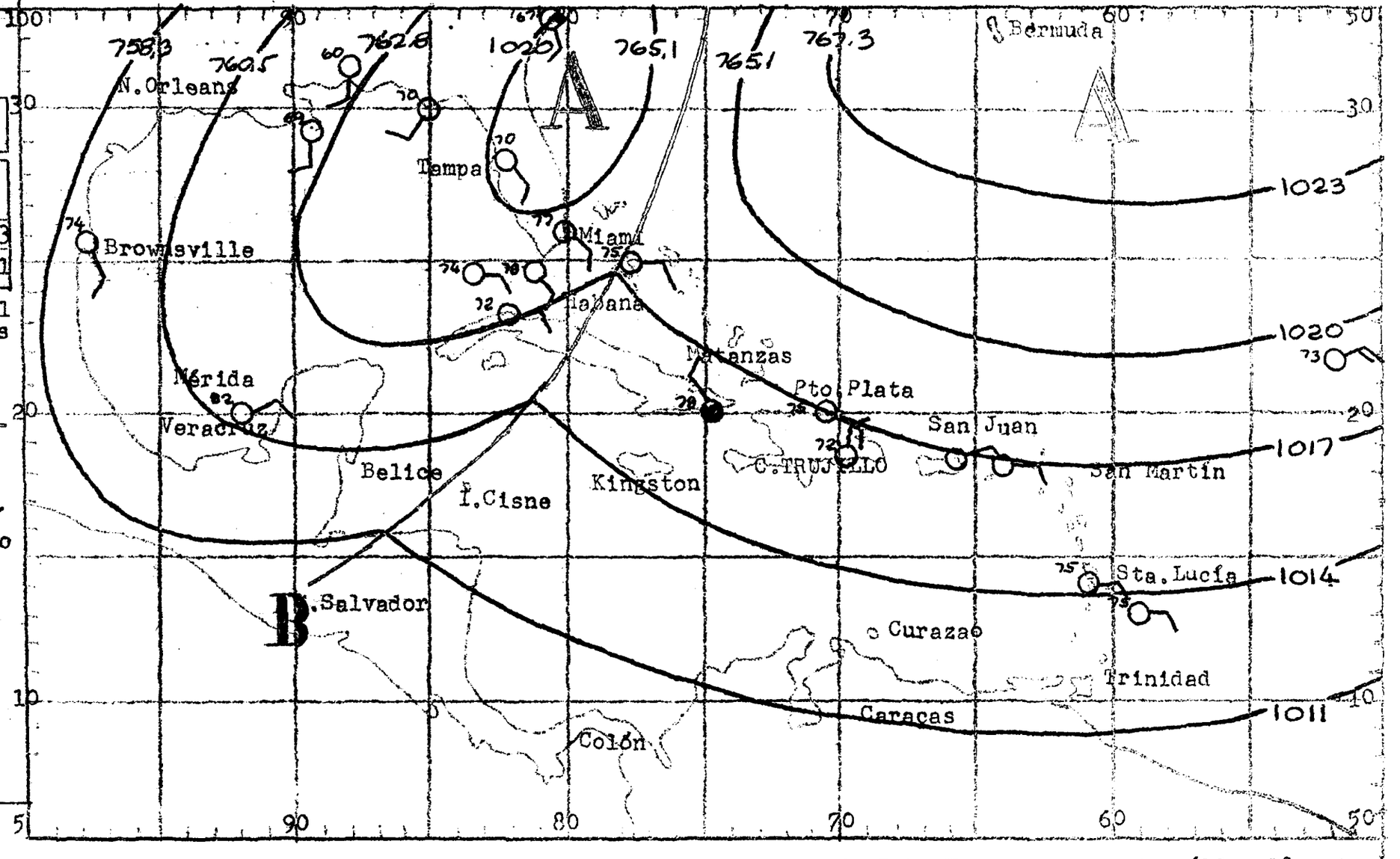

EMPO PROBABLE PARA LAS PROXIMAS HORAS:

GION SUR Y CIUDAD TRUJILLO (INCLUYE DE SAONA A PENINSULA BARAHONA): SUR DE LA RDILLERA CENTRAL: Medio nublado. Aguaceros dispersos y aisladas tronadas. entos suaves a moderados del Norte cambiando al Sudeste en el día.-

GION NOR Y NORDESTE (INCLUYE CABO ENGAÑO A MONTECRISTI): NORTE DE LA CORDILLE CENTRAL: Medio nublado. Aguaceros dispersos y aisladas tronadas. Vientos - aves a moderados del Sudeste cambiando al Nordeste en el día.-

CARIBE ORIENTAL: Vientos moderados (10 a 18 nudos) del Este. Parcialmente nublado. Aguaceros dispersos. Mar moderada.-

rqb.-

REPUBLICA DOMINICANA
SERVICIO METEOROLOGICO NACIONAL
BOLETIN DIARIO

DIA 16	SALIDA DE SOL: 05.27 PUESTA DE SOL: 12.59

MAREAS PARA EL DIA 16

	PLEAMAR Hora	BAJAMAR Hora
TRUJILLO	09.13	01.29-12.08
O. PLATA	08.33-21.48	03.35-14.29

tuación de Frentes e Isobaras al
a 14 de MAYO de 1961 a las
00Z:

MBOLOS CONVENCIONALES.

ENTES:

io —— Estacionario ——
lido —— Ocluído ——
tertropical

ROS ELEMENTOS:

guadas —— Isobaras ~

Claro — Parcialmente nublado
Nublado — Tronadas
Neblina — Relámpagos
Calma — Lluvias

entos Oeste — Vientos Este

ntro de Baja Presión B ⊗

ntro de Alta Presión A ⊗

ntro del Huracán (vientos
imos superiores a 120 KPH)

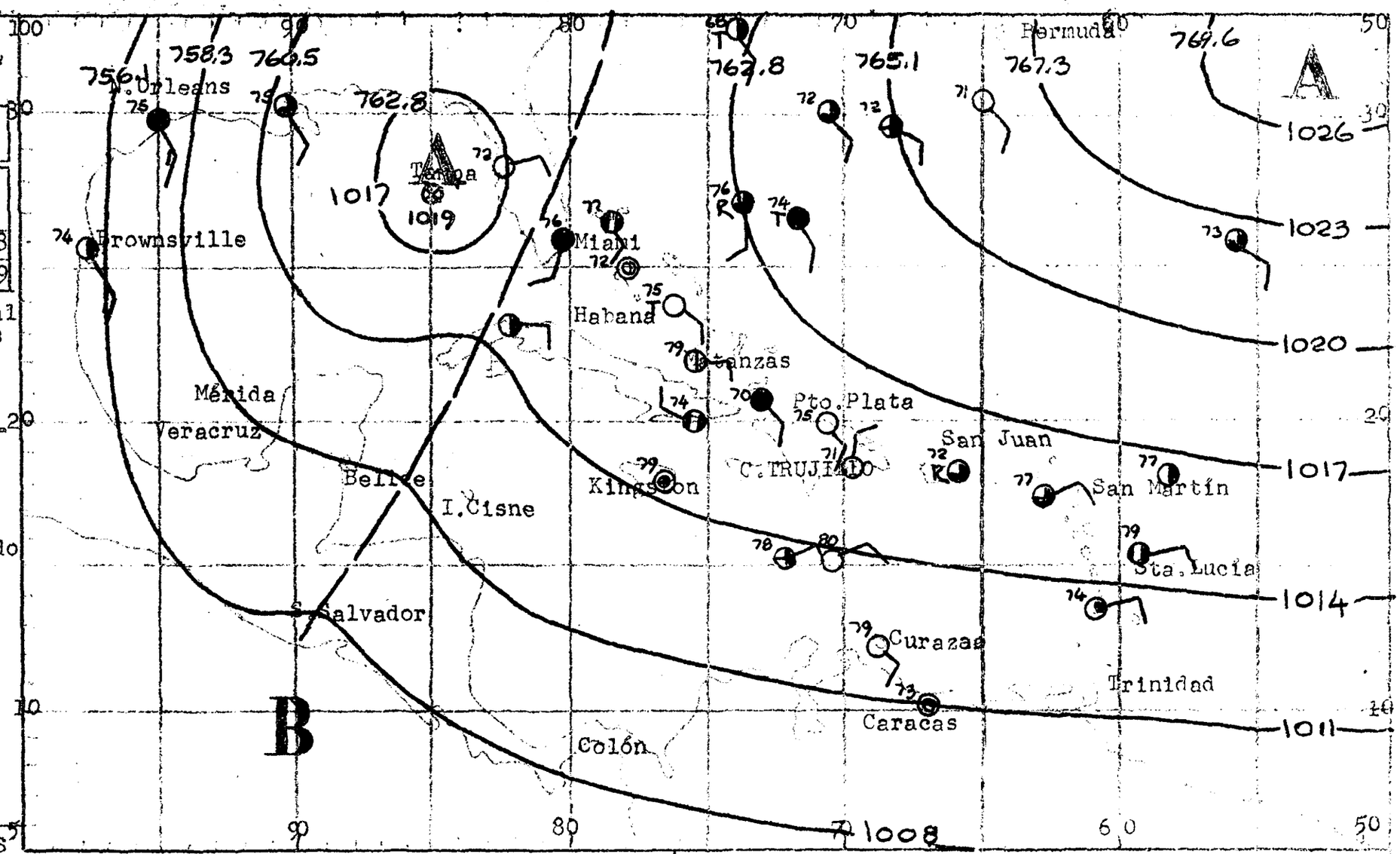

MPO PROBABLE PARA LAS PROXIMAS
HORAS:

ION SUR Y CIUDAD TRUJILLO (INCLUYE DE SAONA A PENINSULA BARAHONA): SUR DE LA DILLERA CENTRAL: Parcialmente nublado. Aguaceros dispersos y tronadas aisla-. Vientos suaves a moderados del Este-sudeste y suaves del Nordeste en la - che.-

ION NOR Y NORDESTE (INCLUYE CABO ENGAÑO A MONTECRISTI): NORTE DE LA CORDILLE CENTRAL: Parcialmente nublado. Aguaceros dispersos y tronadas aisladas. ntos suaves a moderados del Este y Sudeste.-

CARIBE ORIENTAL: Vientos moderados (10 a 18 nudos) del Este, con ráfagas ocasionales de hasta 25 nudos. Aguaceros dispersos y tronadas aisladas. Mar moderada.-

rqb.-

REPUBLICA DOMINICANA
SERVICIO METEOROLOGICO NACIONAL
BOLETIN DIARIO

DIA 17 SALIDA DE SOL: 05.26
PUESTA DE SOL: 18.26

MAREAS PARA EL DIA 17

	PLEAMAR Hora	BAJAMAR Hora
TRUJILLO	00.42-09.12	02.44-1245
O. PLATA	09.13-22.30	04.22-1507

tuación de FFrentes e Isobaras al
a 15 de MAYO de 1961 a las
00Z:
BOLOS CONVENCIONALES:
ENTES:
ío — Estacionario —
lido — Ocluído —
tertropical
ROS ELEMENTOS:
guadas — — Isobaras
Claro — Parcialmente nublado
Nublado — Lluvias
Neblina — Tronadas
Calma — Relámpagos
entos Oeste — Vientos Este
ntro de Baja Presión B
ntro de Alta Presión A
ntro del Huracán (vientos
imos superiores a 120 KPH)

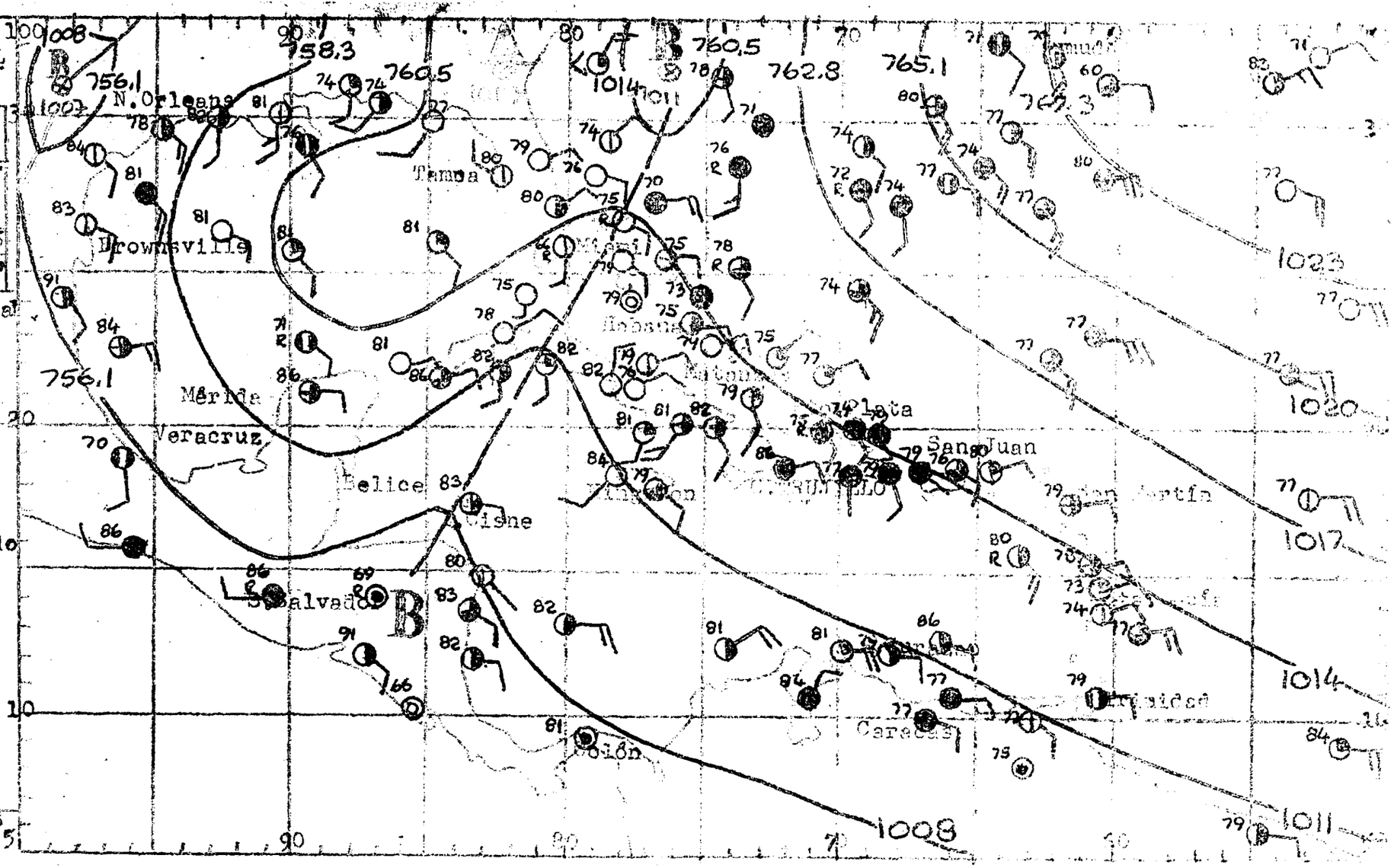

MPO PROBABLE PARA LAS PROXIMAS
HORAS:

GION SUR Y CIUDAD TRUJILLO (INCLUYE DE SAONA A PENINSULA BARAHONA):SUR DE LA
RDILLERA CENTRAL: Nublado. Aguaceros dispersos y tronadas aisladas. Vientos
aves del Norte siendo de suaves a moderados del Sudeste en el día.-
GION NOR Y NORDESTE (INCLUYE CABO ENGAÑO A MONTECRISTI):NORTE DE LA CORDILLE
CENTRAL: Mayormente nublado. Aguaceros dispersos y tronadas aisladas.
entos suaves a moderados del Sudeste, girando hacia el Este en el día.-

CARIBE ORIENTAL: Vientos moderados a frescos (10 a 20 nudos) del Este-sudeste. Parcialmente nublado con aguaceros aislados.
Mar moderada.-

rqb.-

LIBRARY
JUN 20 1961
WEATHER BUREAU

Dominican Republic

REPUBLICA DOMINICANA
SERVICIO METEOROLOGICO NACIONAL
BOLETIN DIARIO

DIA 18	SALIDA DE SOL: 05.26 PUESTA DE SOL: 18.27

MAREAS PARA EL DIA 18

	PLEAMAR Hora	BAJAMAR Hora
TRUJILLO	01.32	13.24
O. PLATA	09.56-23.13	05.10-15.47

tuación de Frentes e Isobaras al
a 16 de MAYO de 1961 a las
00Z.-

MBOLOS CONVENCIONALES:

RENTES:

io — Estacionario
lido — Ocluído
ntertropical

ROS ELEMENTOS:

guadas — Isobaras
Claro — Parcialmente nublado
Nublado — Lluvias
Neblina — Tronadas
Calma — Relámpagos
ientos Oeste — Vientos Este

entro de Baja Presión B
entro de Alta Presión A
entro de Huracán (vientos
ximos superiores a 120 KPH)

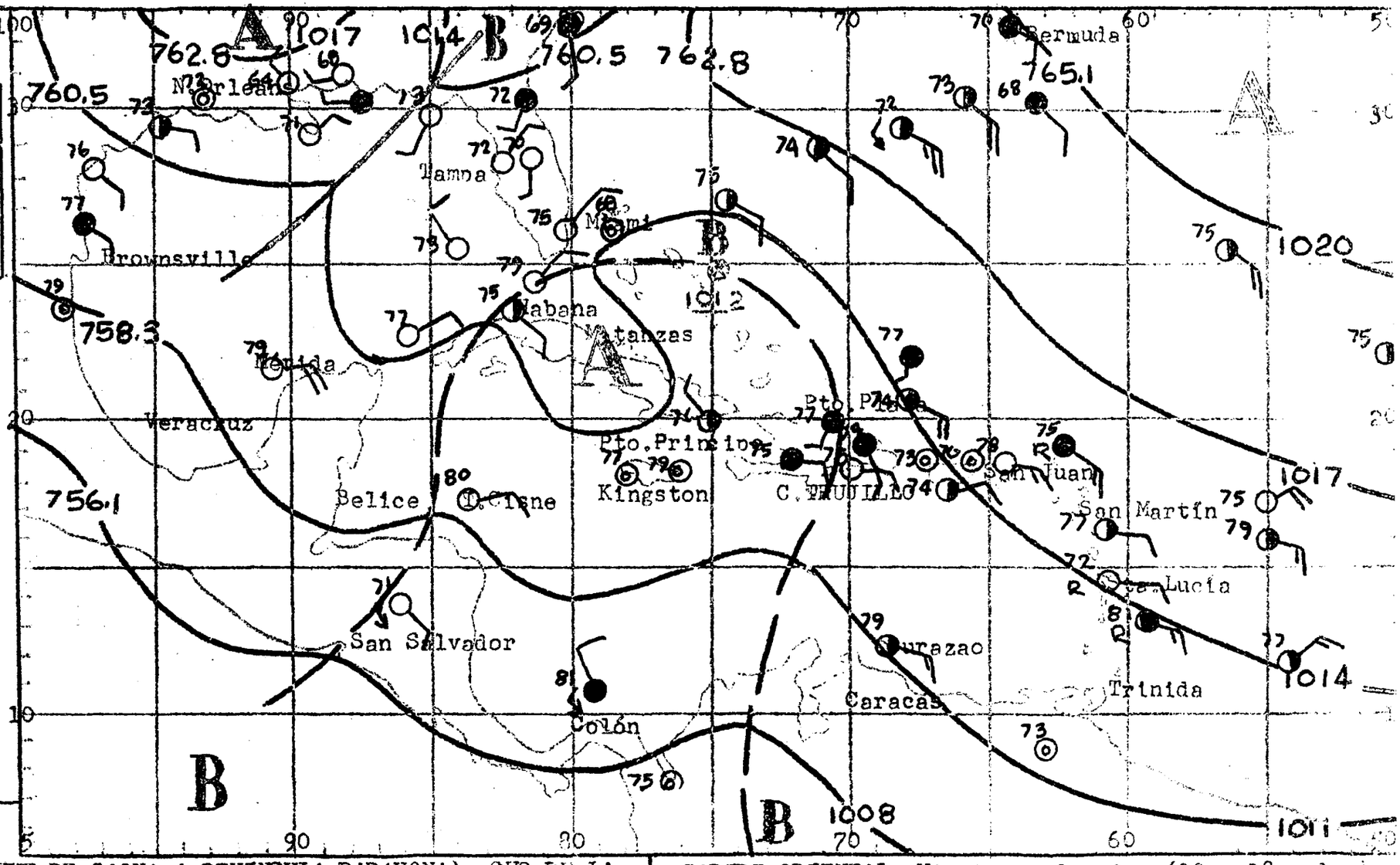

EMPO PROBABLE PARA LAS PROXIMAS
HORAS:

GION SUR Y CIUDAD TRUJILLO (INCLUYE DE SAONA A PENINSULA BARAHONA): SUR DE LA RDILLERA CENTRAL: Mayormente nublado. Aguaceros y aisladas tronadas. Vientos aves a moderados del Este y Sudeste, cambiando al Nordeste en la noche.-

GION NOR Y NORDESTE (INCLUYE CABO ENGAÑO A MONTECRISTI): NORTE DE LA CORDILLE CENTRAL: Mayormente nublado. Aguaceros dispersos y aisladas tronadas. Vientos aves a moderados del Este, cambiando al Nordeste en la noche.-

CARIBE ORIENTAL: Vientos moderados (10 a 18 nudos) del Este. Parcialmente nublado. Aguaceros dispersos y aisladas tronadas. Mar moderada.-

LIBRARY
JUL 7 1961
WEATHER BUREAU

Ubiera.

REPUBLICA DOMINICANA
SERVICIO METEOROLOGICO NACIONAL
BOELTIN DIARIO

DIA 19 — SALIDA DE SOL: 05.26 — PUESTA DE SOL: 18.27

MAREAS PARA EL DIA 19

	PLEAMAR Hora	BAJAMAR Hora
TRUJILLO	02.25	14.06'
S. PLATA	10.44-23.55	05.56-16.30

tuación de Frentes e Isobaras al 17 de MAYO de 1961 a las 00Z.-

BOLOS CONVENCIONALES:

ENTES:

lo — Estacionario
lido — Ocluído
tertropical

ROS ELEMENTOS:

guadas — Isobaras
Claro — Parcialmente nublado
Nublado — Lluvias
Neblina — Tronadas
Calma — Relámpagos
entos Oeste — Vientos Este

ntro de Baja Presión B
ntro de Alta Presión A
ntro de Huracán (vientos imos superiores a 120 KPH)

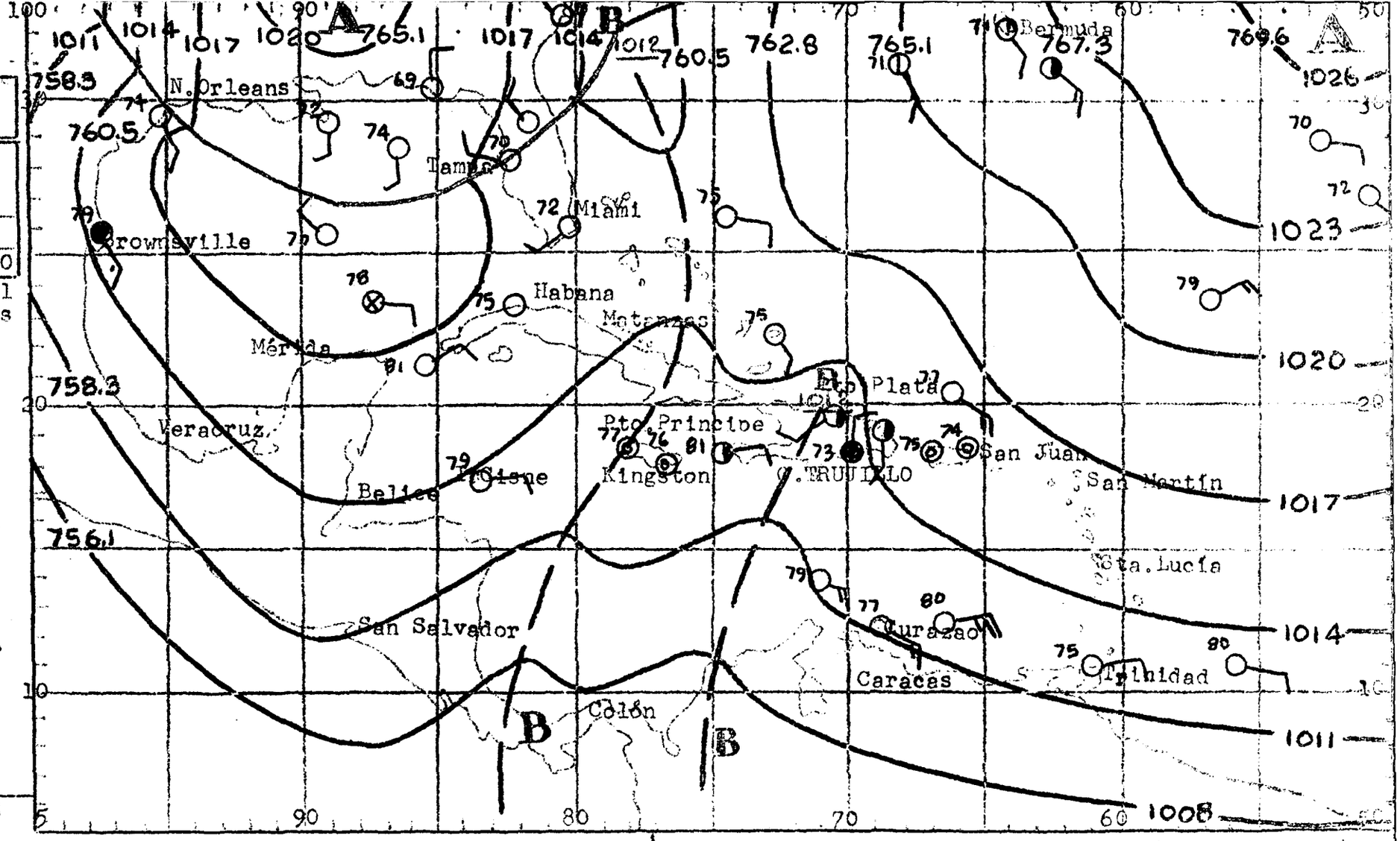

MPO PROBABLE PARA LAS PROXIMAS HORAS:

ION SUR Y CIUDAD TRUJILLO (INCLUYE DE SAONA A PENINSULA BARAHONA): SUR DE LA DILLERA CENTRAL: Generalmente nublado. Aguaceros dispersos y tronadas aisla-s. Vientos suaves a moderados del Sur, variables en ocasiones; ráfagas duran-los aguaceros.-

ION NOR Y NORDESTE (INCLUYE CABO ENGAÑO A MONTECRISTI): NORTE DE LA CORDILLE CENTRAL: Generalmente nublado. Aguaceros y tronadas aisladas. Vientos suaves moderados del Sudeste; ráfagas ocasionales.-

CARIBE ORIENTAL: Vientos moderados (10 a 18 nudos) del Sudeste. Parcialmente nublado. Aguaceros dispersos. Mar moderada.-

REPUBLICA DOMINICANA
SERVICIO METEOROLOGICO NACIONAL
BOLETIN DIARIO

DIA 20 SALIDA DE SOL: 05.26
PUESTA DE SOL: 18.27

MAREAS PARA EL DIA 20

	PLEAMAR Hora	BAJAMAR Hora
TRUJILLO	03.19-xxxxx	14.53-xxxxx
O. PLATA	11.39-xxxxx	06.42-17.18

uación de Frentes e Isobaras al
18 de MAYO de 1961 a las
OZ.-

BOLOS CONVENCIONALES:-
NTES:
io Estacionario
lido Ocluído
tertropical
OS ELEMENTOS:
guadas Isobaras
Claro Parcialmente nublado
Nublado Lluvias
Neblina Tronadas
Calma Relámpagos
entos Oeste Vientos Este
ntro de Baja Presión B
ntro de Alta Presión A
tro de Huracán (vientos
imos superiores a 120 KPH)

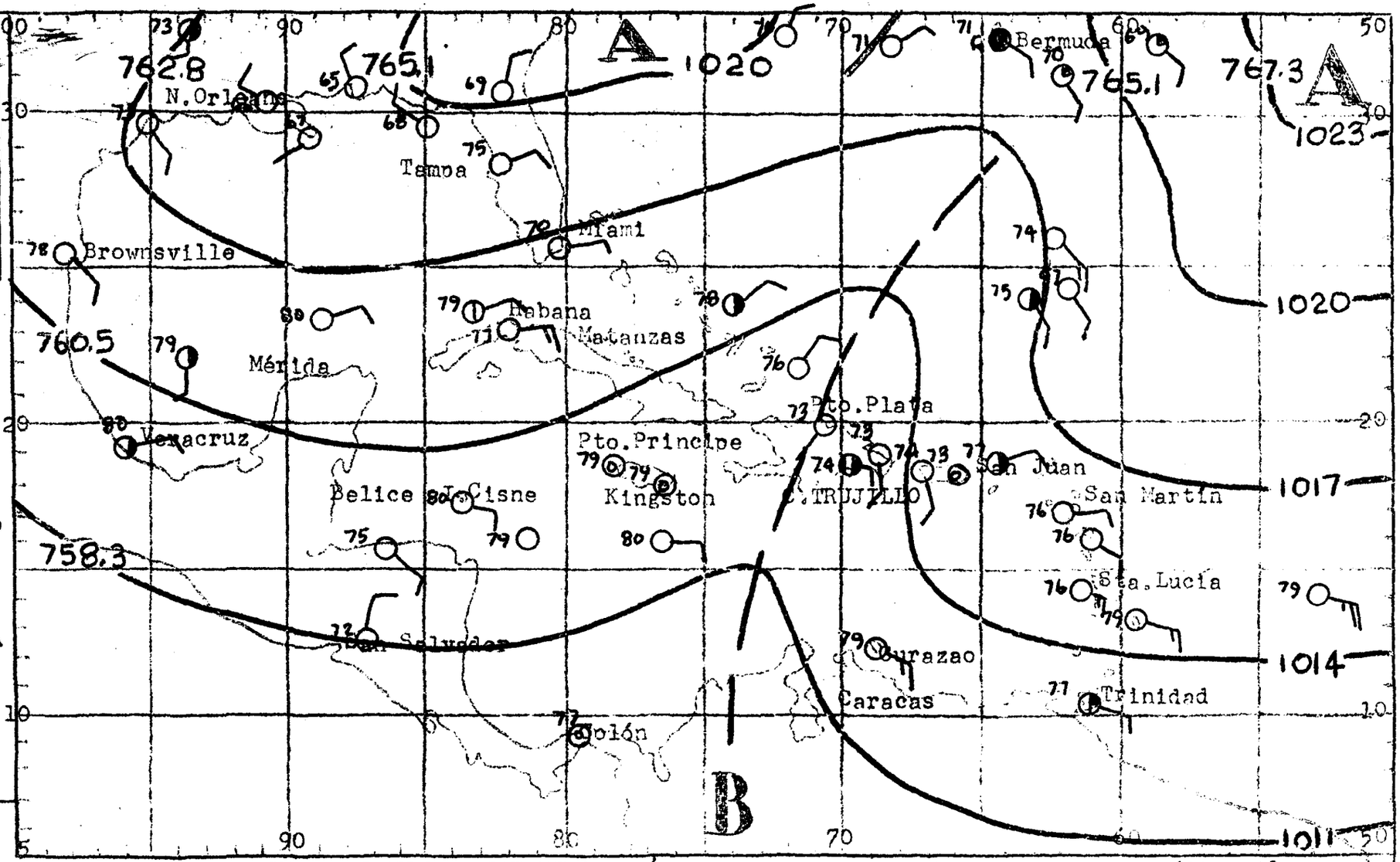

ION SUR Y CIUDAD TRUJILLO (INCLUYE DE SAONA A PENINSULA BARAHONA): SUR DE LA DILLERA CENTRAL: Nublado. Aguaceros y tronadas. Vientos suaves a moderados - Norte cambiando al Este y Sudeste con algunas variaciones.-

ON NOR YNNORDESTE (INCLUYE CABO ENGAÑO A MONTECRISTI): NORTE DE LA CORDILLE CENTRAL: Mayormente nublado. Aguaceros y tronadas. Vientos suaves a moderados Este y Sudeste con algunas variaciones.-

CARIBE ORIENTAL: Vientos moderados (10 a 18 nudos) del Sudeste. Parcialmente nublado. Aguaceros dispersos. Mar moderada.-

Ubiera.

REPUBLICA DOMINICANA
ERVICIO METEOROLOGICO NACIONAL
BOLETIN DIARIO

DIA 21 SALIDA DE SOL: 05.25
PUESTA DE SOL: 18.28

MAREAS PARA EL DIA 21

	PLEAMAR Hora	BAJAMAR Hora
TRUJILLO	04.10-xxxxx	15.51-xxxxx
O. PLATA	00.38-12.41	07.28-18.15

tuación de Frentes e Isobaras al
a 19 de MAYO de 1961 a las
00Z.-

MBOLOS CONVENCIONALES:-

ENTES:
lo Estacionario
lido Ocluído
tertropical

ROS ELEMENTOS:
guadas Isobaras
Claro Parcialmente nublado
Nublado Lluvias
Neblina Tronadasn
Calma Relámpagos
entos Oeste Vientos Este
ntro de Baja Presión B
ntro de Alta Presión A
ntro de Huracán (vientos
ximos superiores a 120 KPH)

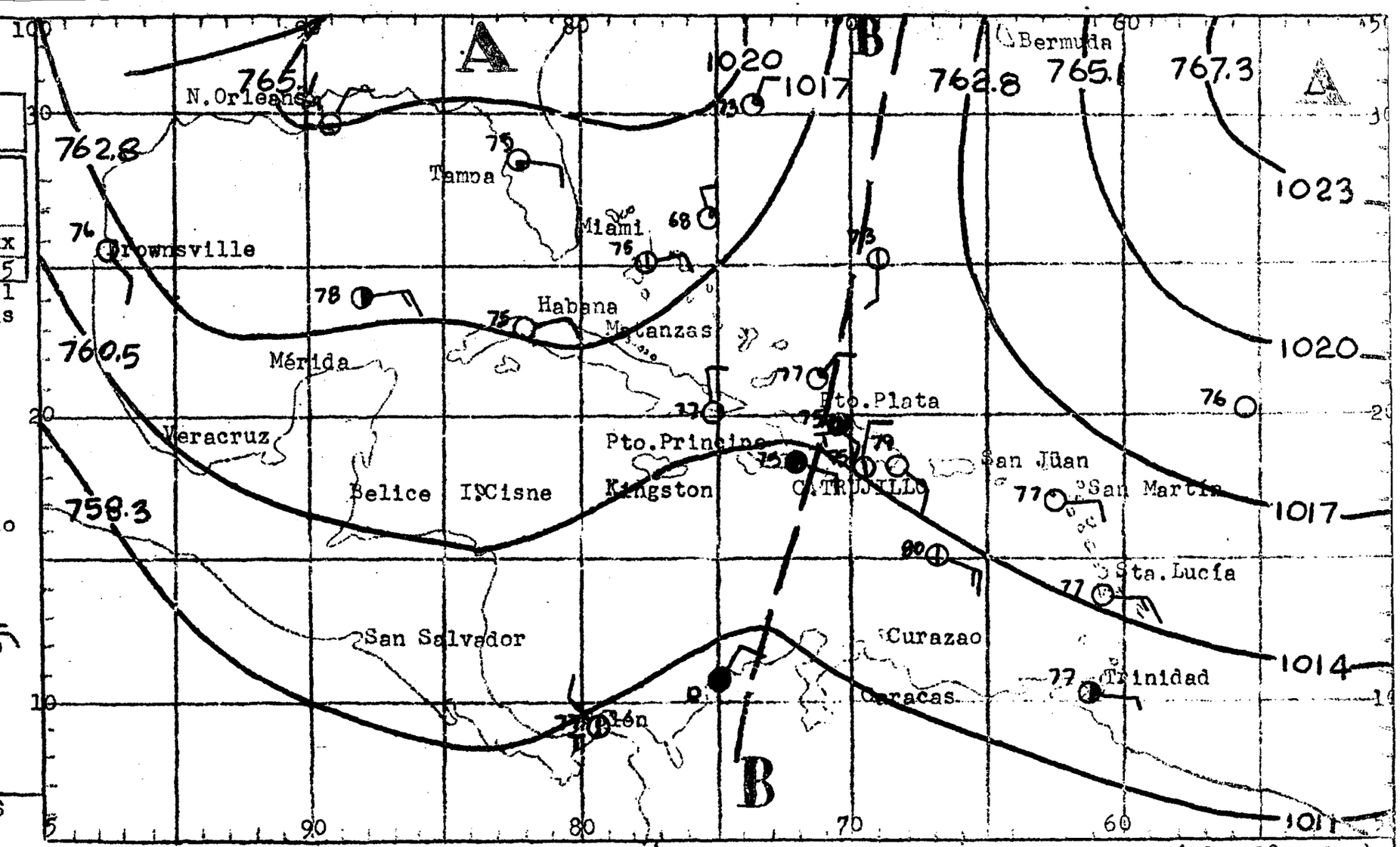

EMPO PROBABLE PARA LAS PROXIMAS
HORAS:

CION SUR Y CIUDAD TRUJILLO (INCLUYE DE SAONA A PENINSULA BARAHONA): SUR DE LA DILLERA CENTRAL: Generalmente nublado. Aguaceros y tronadas. Vientos suaves moderados del Este y Sudeste.-

CION NOR Y NORDESTE (INCLUYE DE CABO ENGAÑO A MONTECRISTI): NORTE DE LA CORDI ERA CENTRAL: Mayormente nublado. Aguaceros y tronadas. Vientos suaves a mode-ados del Este-Sudeste con variaciones.-

CARIBE ORIENTAL: Vientos moderados (10 a 18 nudos) del Sudeste. Parcialmente nublado. Aguaceros disper sos. Mar moderada.-

REPUBLICA DOMINICANA
SERVICIO METEOROLOGICO NACIONAL
BOLETIN DIARIO

DIA 22 SALIDA DE SOL: 05.25
PUESTA DE SOL: 18.28

MAREAS PARA EL DIA 22

	PLEAMAR Hora	BAJAMAR Hora
TRUJILLO	04.52-15.49	08.36-17.04
O. PLATA	01.25-13.49	08.11-19.18

tuación de Frentes e Isobaras al a 20 de MAYO de 1961 a las 00Z.-

MBOLOS CONVENCIONALES:

ENTES:

lo — Estacionario
lido — Ocluído
tertropical

ROS ELEMENTOS:

guadas — Isobaras
Claro — Parcialmente nublado
Nublado — Lluvias
Neblina — Tronadas
Calma — Relámpagos
entos Oeste — Vientos Este

ntro de Baja Presión B
ntro de Alta Presión A
ntro de Huracán (vientos ximos superiores a 120 KPH)

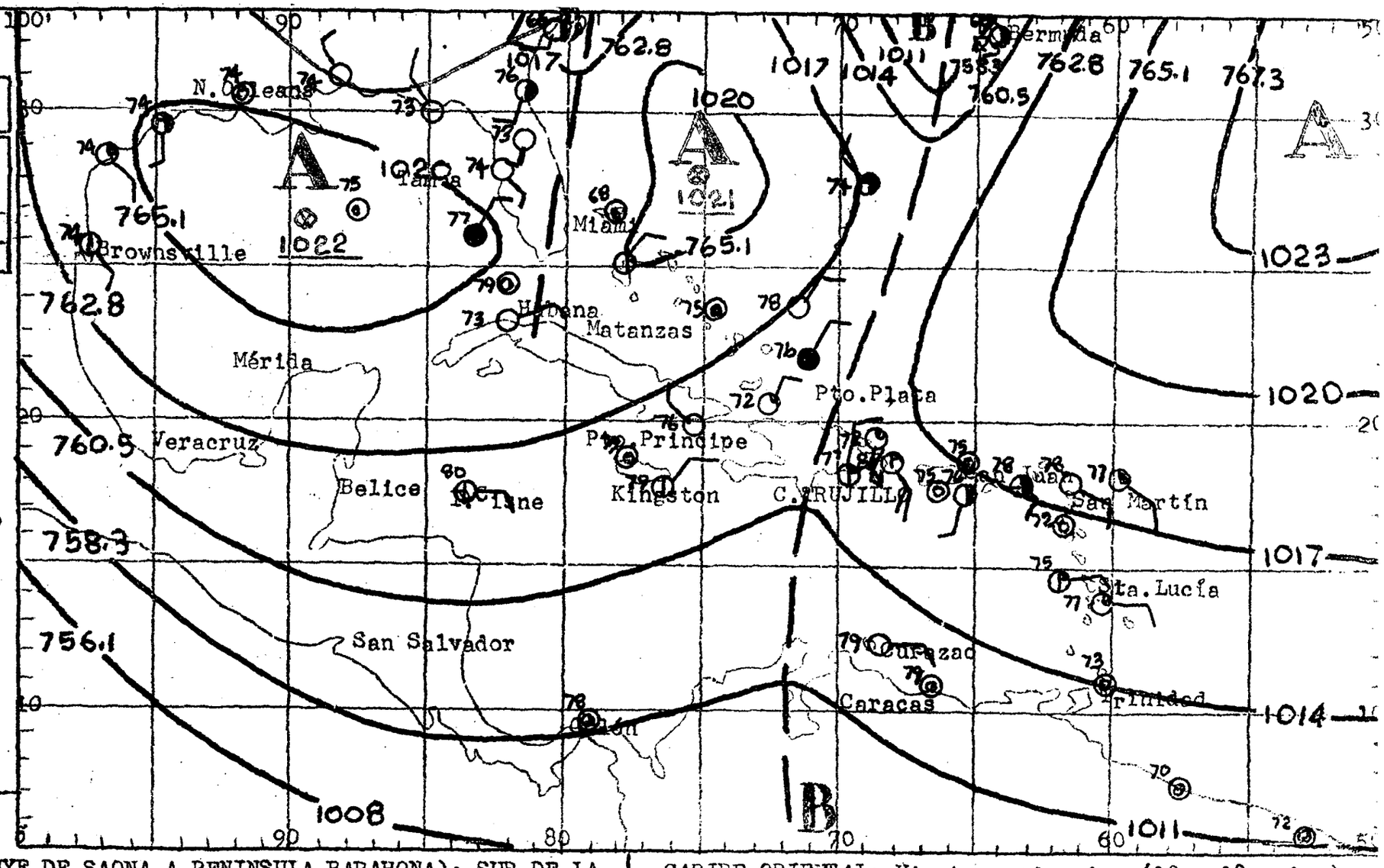

MPO PROBABLE PARA LAS PROXIMAS HORAS:

GION SUR Y CIUDAD TRUJILLO (INCLUYE DE SAONA A PENINSULA BARAHONA): SUR DE LA DILLERA CENTRAL: Mayormente nublado. Aguaceros y tronadas aisladas. Vientos aves del Norte siendo suaves a moderados del Sudeste en el día.-

GION NOR Y NORDESTE (INCLUYE CABO ENGAÑO A MONTECRISTI): NORTE DE LA CORDILLE CENTRAL: Mayormente nublado. Aguaceros y tronadas aisladas. Vientos suaves a derados del Este-Nordeste con variaciones.-

CARIBE ORIENTAL: Vientos moderados (10 a 18 nudos) del Sudeste. Nubosidad variable. Aguaceros dispersos. Mar moderada.-

Ubiera.

REPUBLICA DOMINICANA
SERVICIO METEOROLOGICO NACIONAL
BOLETIN DIARIO

DIA 23 SALIDA DE SOL: 05.25
PUESTA DE SOL: 18.29

MAREAS PARA EL DIA 23

	PLEAMAR Hora	BAJAMAR Hora
TRUJILLO	05.25-17.28	08.23-18.25
C. PLATA	02.11-14.55	08.50-20.27

Situación de Frentes e Isobaras al día 21 de MAYO de 1961 a las 1500Z.-

SIMBOLOS CONVENCIONALES:

FRENTES:

Frío — Estacionario
Cálido — Ocluído
Intertropical

OTROS ELEMENTOS:

Aguadas — Isobaras
Claro — Parcialmente nublado
Nublado — Lluvias
Neblina — Tronadas
Calma — Relámpagos
Vientos Oeste — Vientos Este
Centro de Baja Presión B
Centro de Alta Presión A
Centro de Huracán (vientos máximos superiores a 120 KPH)

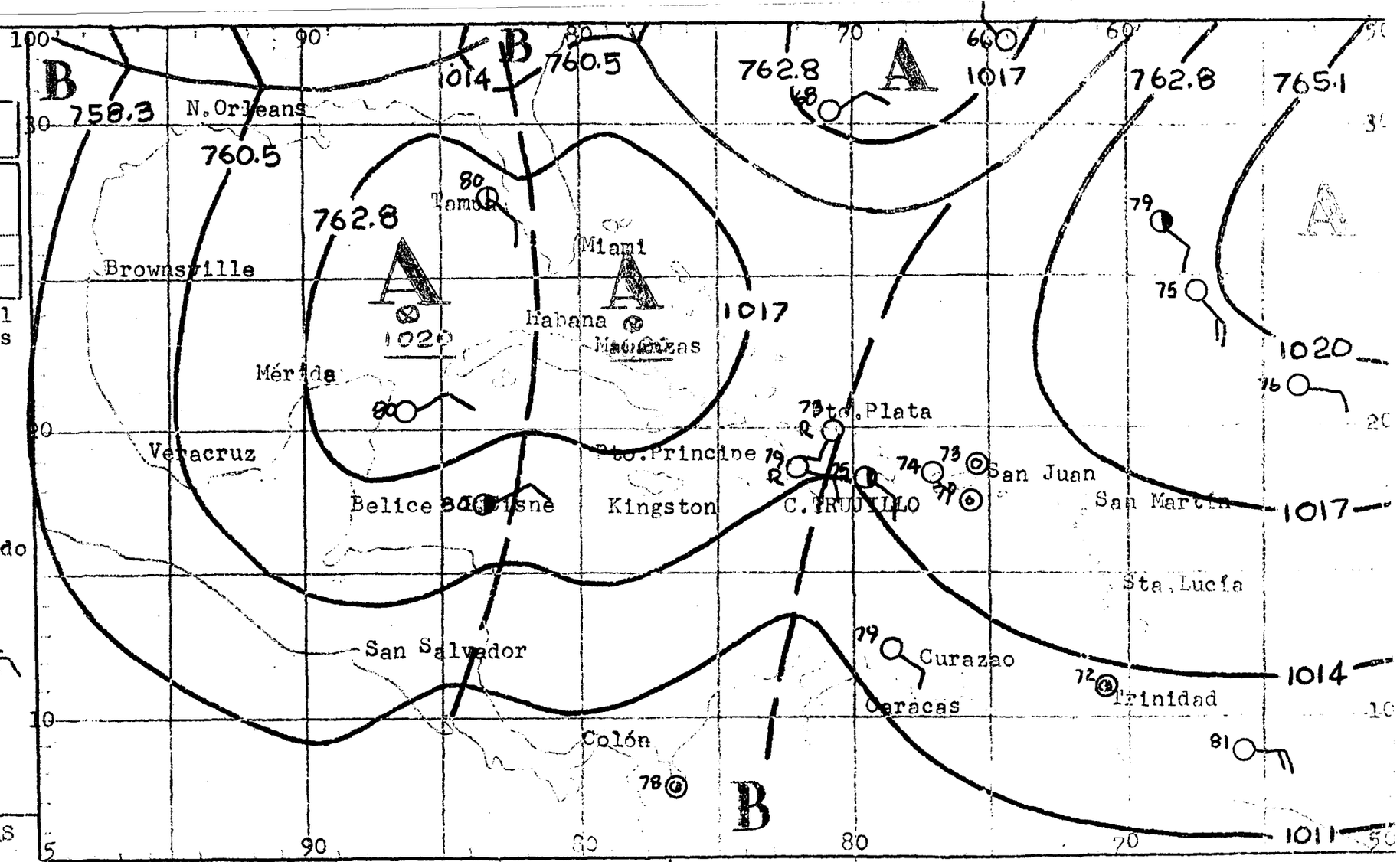

TIEMPO PROBABLE PARA LAS PROXIMAS 24 HORAS:

REGION SUR Y CIUDAD TRUJILLO (INCLUYE DE SAONA A PENINSULA BARAHONA): SUR DE LA CORDILLERA CENTRAL: Nubosidad variable . Aguaceros y tronadas. Vientos suaves a moderados del Sudeste, cambiando al Norte en la noche.-

REGION NOR Y NORDESTE (INCLUYE CABO ENGAÑO A MONTECRISTI): NORTE DE LA CORDILLERA CENTRAL: Medio nublado. Aguaceros dispersos y aisladas tronadas. Vientos suaves a moderados del Este y Nordeste cambiando al Sudeste en la noche.-

CARIBE ORIENTAL: Vientos moderados (10 a 18 nudos) del Sudeste. Nubosidad variable. Aguaceros dispersos. Mar moderada.-

Ubiera.

REPUBLICA DOMINICANA
SERVICIO METEOROLOGICO NACIONAL
BOLETIN DIARIO

DIA 24	SALIDA DE SOL:	05.25
	PUESTA DE SOL:	18.29

MAREAS PARA EL DIA 24

	PLEAMAR Hora	BAJAMAR Hora
TRUJILLO	05.54-18.40	08.19-29.39
TO. PLATA	02.56-15.44	09.28-21.35

Situación de Frentes e Isobaras al de 22 de M A Y O de 1961 a las 00Z.-

SIMBOLOS CONVENCIONALES:

FRENTES:

Frio — Estacionario
Cálido — Ocluído
Intertropical

OTROS ELEMENTOS:

Aguadas — Isobaras
Claro — Parcialmente nublado
Nublado — Lluvias
Neblina — Tronadas
Calma — Relámpagos
Vientos Oeste — Vientos Este

Centro de Baja Presion B
Centro de Alta Presión A
Centro de Huracán (vientos máximos superiores a 120 KPH)

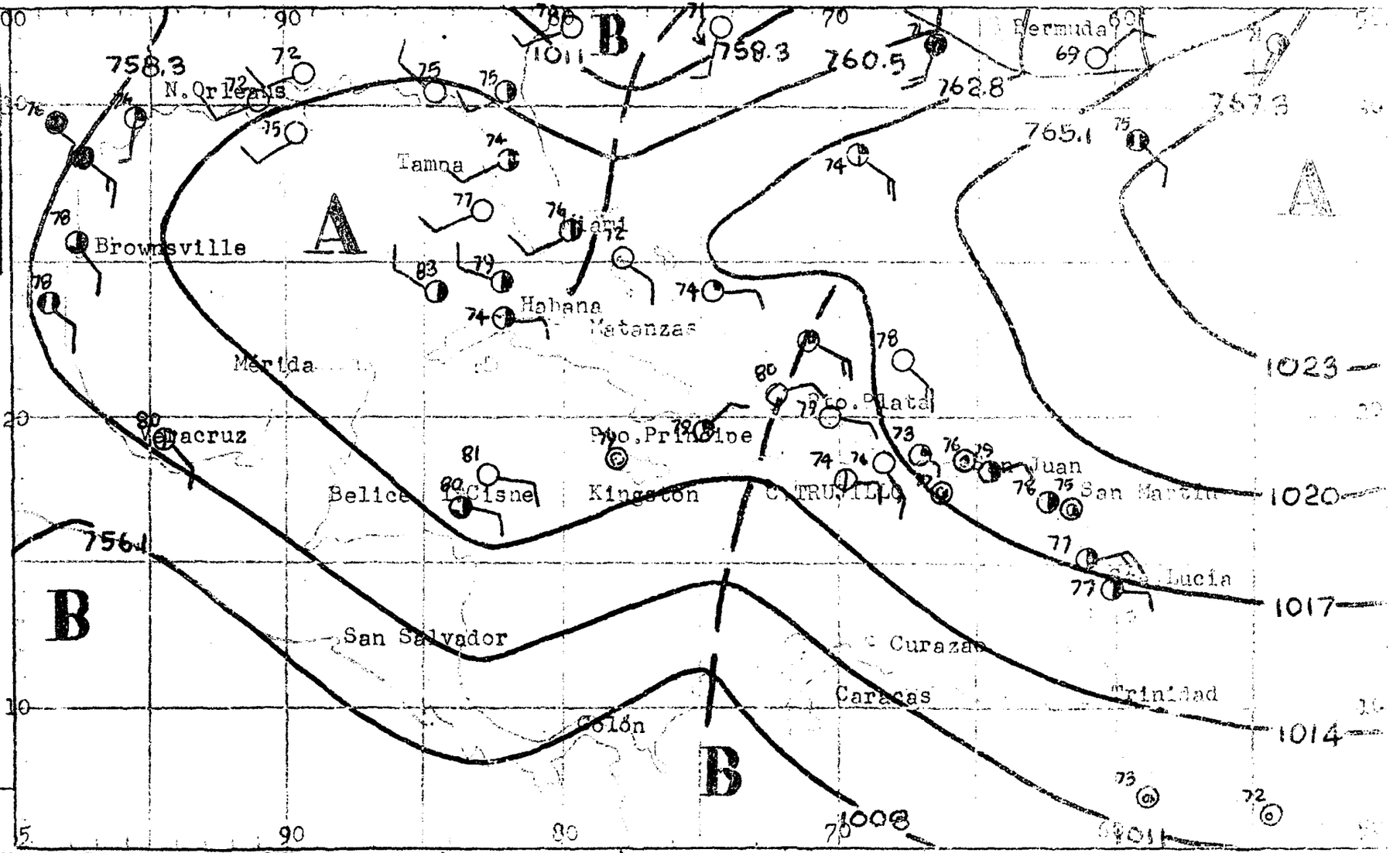

TIEMPO PROBABLE PARA LAS PROXIMAS 24 HORAS:

REGION SUR Y CIUDAD TRUJILLO (INCLUYE DE SAONA A PENINSULA BARAHONA): SUR DE LA CORDILLERA CENTRAL: Generalmente nublado. Aguaceros dispersos y tronadas aisladas. Vientos suaves a moderados del Sudeste, tornándose del Este en la noche.-

REGION NOR Y NORDESTE (INCLUYE CABO ENGAÑO A MONTECRISTI): NORTE DE LA CORDILLERA CENTRAL: Generalmente nublado. Aguaceros dispersos y tronadas aisladas. Vientos suaves a moderados del Sudeste.-

CARIBE ORIENTAL: Vientos moderados (10 a 15 nudos) del Sudeste. Parcialmente nublado con aguaceros. Mar moderada.-

REPUBLICA DOMINICANA
ERVICIO METEOROLOGICO NACIONAL
BOLETIN DIARIO

DIA 25 SALIDA DE SOL: 05.25
PUESTA DE SOL: 18.29

MAREAS PARA EL DIA 25

	PLEAMAR Hora	BAJAMAR Hora
RUJILLO	06.17-19.37	08.27-20.41
. PLATA	03.40-16.47	10.03-22.34

uación de Frentes e Isobaras al
23 de MAYO de 1961 a las
OZ.-

SOLOS CONVENCIONALES:-
ENTES:
o Estacionario
lido Ocluído
ertropical
ROS ELEMENTOS:
guadas Isobaras
Claro Parcilmente nublado
ublado Lluvias
eblina Tronadas
alma Relámpagos
entos Oeste Vientos Este
ntro de Baja Presión B
ntro de Alta Presión A
ntro de Huracán (vientos
simos superiores a 120 KPH)

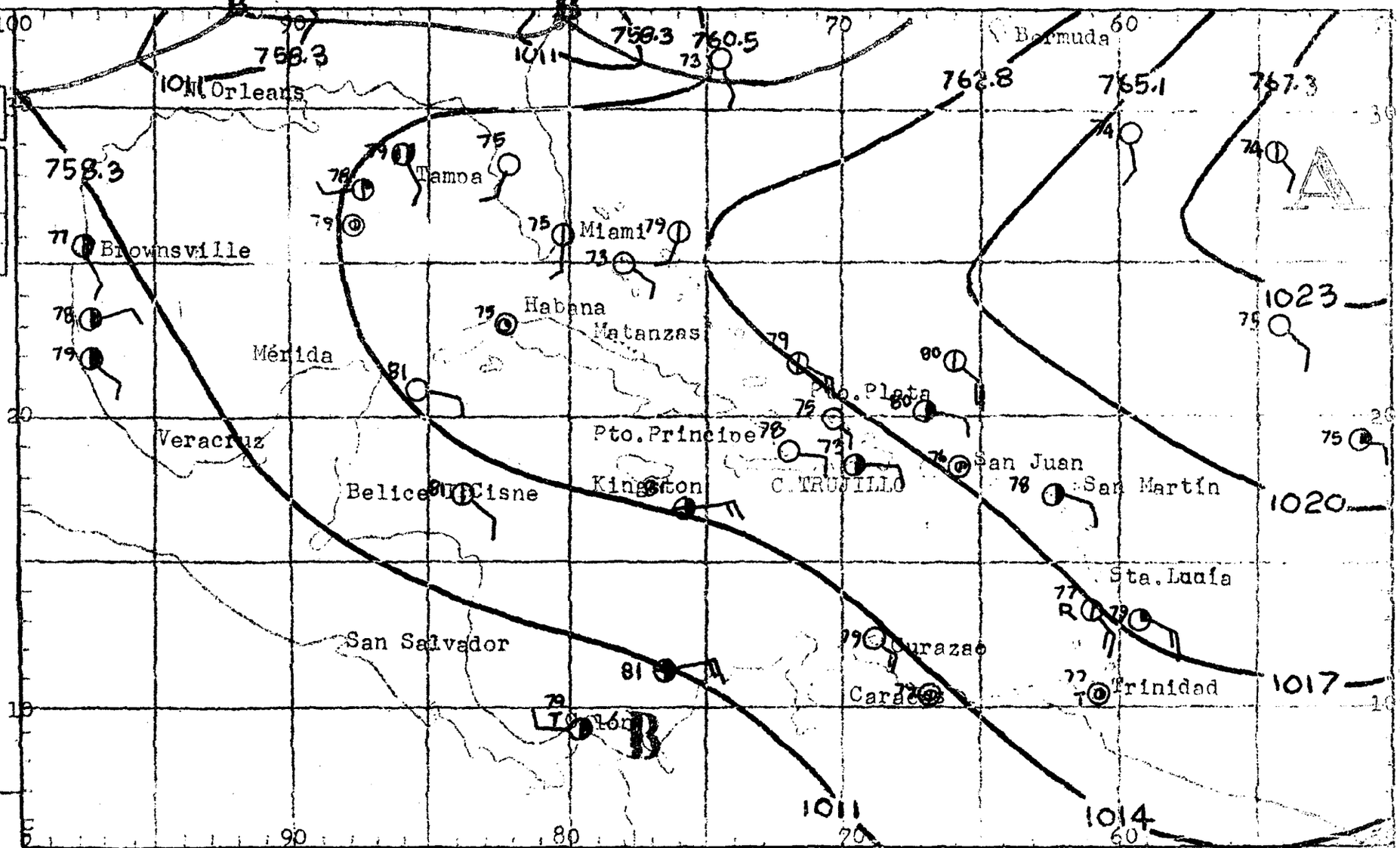

MPO PROBABLE PARA LAS PROXIMAS
HORAS:

ION SUR Y CIUDAD TRUJILLO (INCLUYE DE SAONA A PENINSULA BARAHONA): SUR DE LA DILLERA CENTRAL: Parcialmente nublado. Aguaceros dispersos y tronadas aisla-. Vientos suaves a moderados del Sudeste siendo suaves del Norte en la noche
ION NOR Y NORDESTE (INCLUYE CABO ENGAÑO A MONTECRISTI): NORTE DE LA CORDILLE CENTRAL: Nubosidad variable..Ligeros aguaceros. Vientos suaves a moderados . Este-Nordeste y suaves del Sudeste en la noche.-

CARIBE ORIENTAL: Vientos moderados (12 a 18 nudos) del Sudeste. Parcialmente nublado. Aguaceros dispe sos. Mar moderada.-

Ubiera.

REPUBLICA DOMINICANA
SERVICIO METEOROLOGICO NACIONAL
BOLETIN DIARIO

DIA 26 — SALIDA DE SOL: 05.24 — PUESTA DE SOL: 18.30

MAREAS PARA EL DIA 26

	PLEAMAR Hora	BAJAMAR Hora
TRUJILLO	06.39-20.27	08.48-21.34
B. PLATA	04.21-17.35	10.37-23.40

Situación de Frentes e Isobaras al 24 de MAYO de 1961 a las 12Z.-

SIMBOLOS CONVENCIONALES:-

FRENTES:

Frente Estacionario
Frente Ocluído
Frente Intertropical

LOS ELEMENTOS:

Isobaras
Despejado
Parcialmente nublado
Nublado
Lluvias
Neblina
Tronadas
Calma
Relámpagos
Vientos Oeste
Vientos Este
Centro de Baja Presión
Centro de Alta Presión
Centro de Huracán (vientos máximos superiores a 120 KPH)

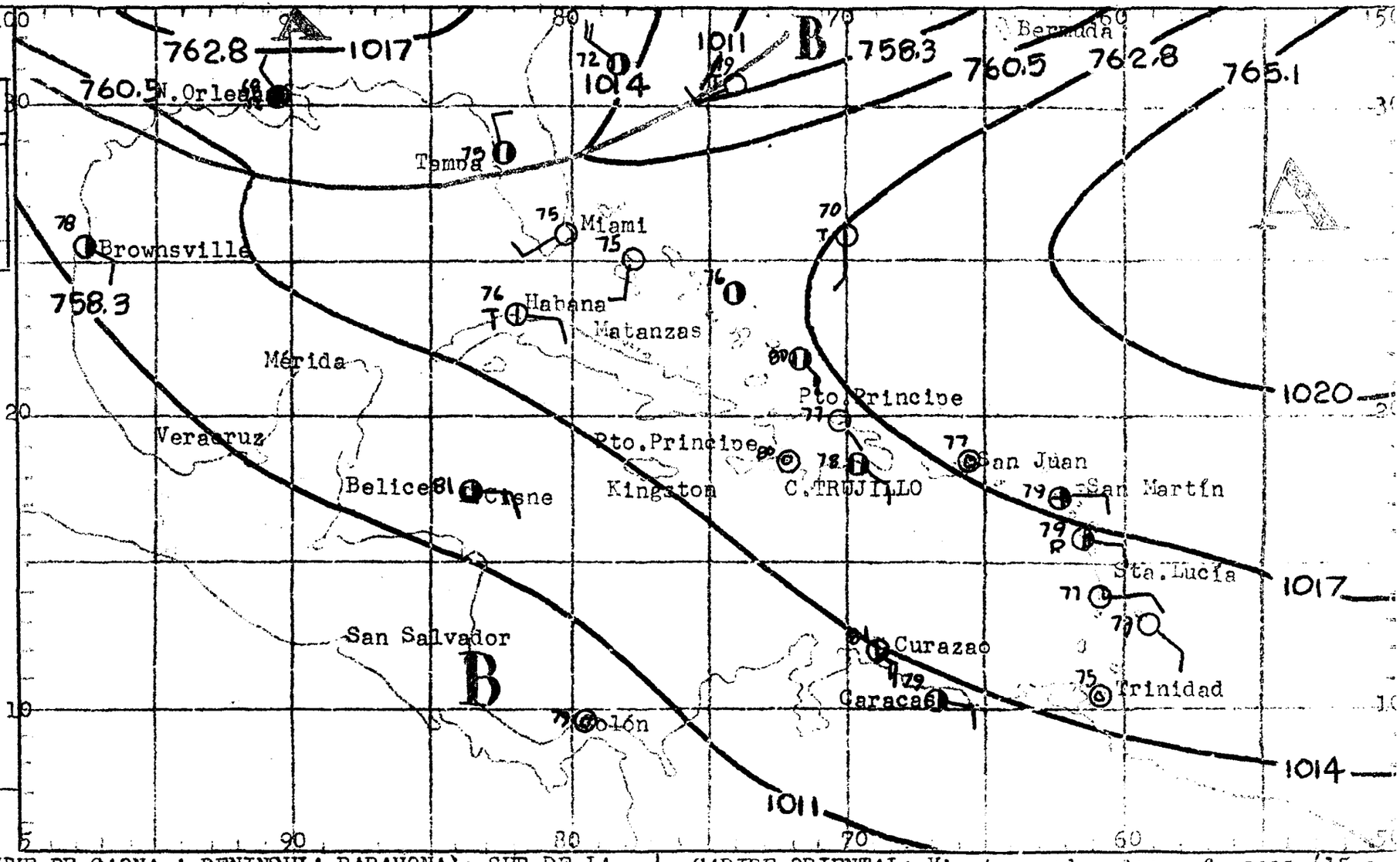

TIEMPO PROBABLE PARA LAS PROXIMAS 24 HORAS:

REGION SUR Y CIUDAD TRUJILLO (INCLUYE DE SAONA A PENINSULA BARAHONA): SUR DE LA CORDILLERA CENTRAL: Mayormente nublado. Aguaceros y tronadas aisladas. Vientos suaves a moderados del Sudeste con variaciones al Este-Nordeste en la noche. - Temperatura calurosa.-

REGION NOR Y NORDESTE (INCLUYE CABO ENGAÑO A MONTECRISTI): NORTE DE LA CORDILLERA CENTRAL: Medio nublado. Aguaceros débiles y tronadas aisladas. Vientos suaves moderados del Este y Sudeste. Temperatura sin cambio.-

CARIBE ORIENTAL: Vientos moderados a frescos (15 a 22 nudos) del Sudeste. Parcialmente nublado. Aguaceros dispersos y tronadas aisladas. Mar moderada.

Ubiera.

REPUBLICA DOMINICANA
ERVICIO METEOROLOGICO NACIONAL
BOLETIN DIARIO

DIA 27 — SALIDA DE SOL: 05.24 — PUESTA DE SOL: 18.30

MAREAS PARA EL DIA 27

	PLEAMAR Hora	BAJAMAR Hora
RUJILLO	07.01-21.16	09.17-22.22
. PLATA	05.00-18.21	11.11

tuación de Frentes e Isobaras al
25 de MAYO de 1961 a las
OOZ.-

BOLOS CONVENCIONALES:
NTES:
o — Estacionario
ido — Ocluído
tertropical
ROS ELEMENTOS:
zuadas — Isobaras
Claro — Parcialmente nublado
Nublado — Lluvias
Neblina — Tronadas
Calma — Relámpagos
entos Oeste — Vientos Este
ntro de Baja Presión B
ntro de Alta Presión A
ntro de Huracán (vientos
timos superiores a 120 KPH)

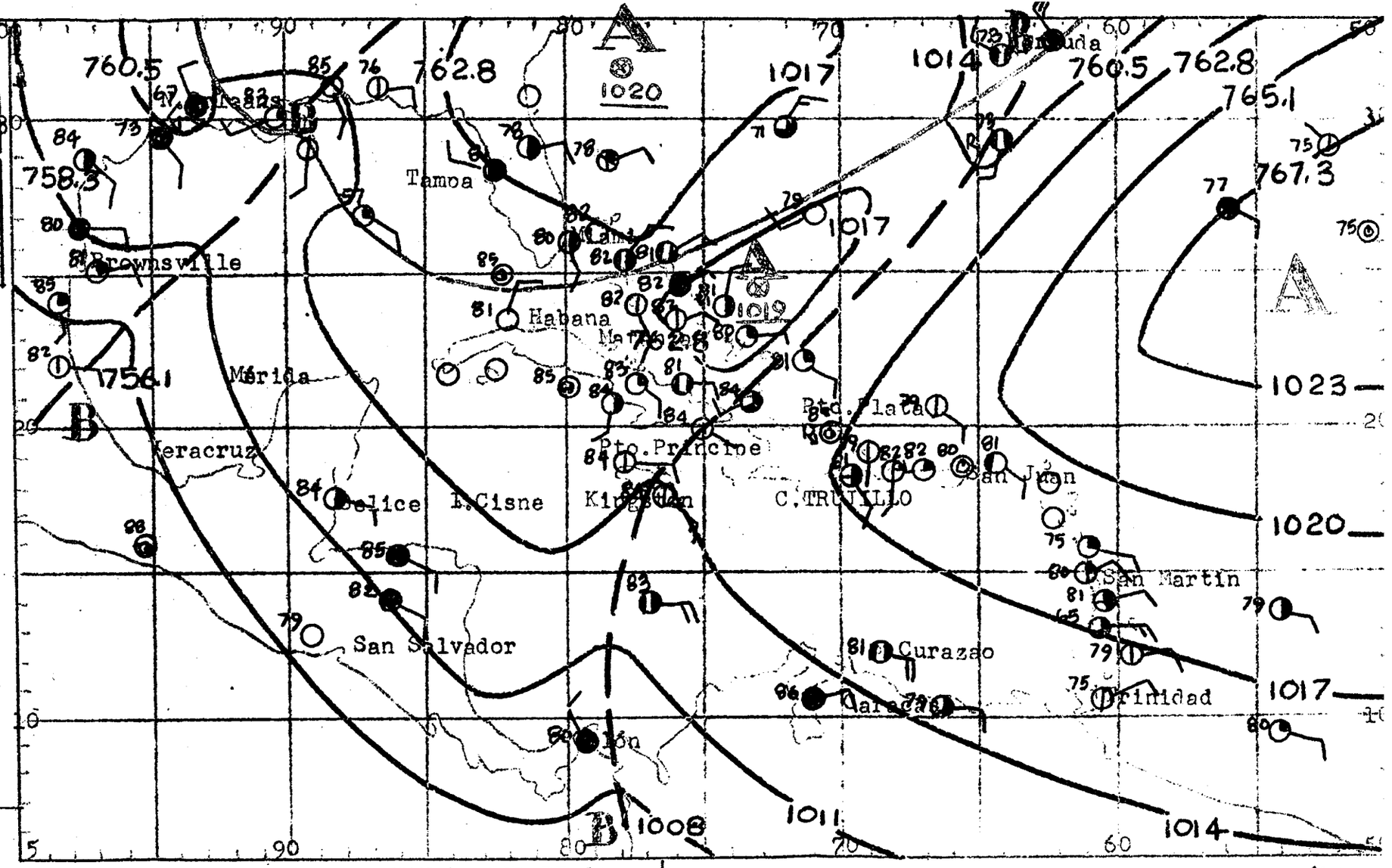

MPO PROBABLE PARA LAS PROXIMAS
HORAS:

ION SUR Y CIUDAD TRUJILLO (INCLUYE DE SAONA A PENINSULA BARAHONA): SUR DE LA DILLERA CENTRAL: Generalmente nublado. Aguaceros dispersos y tronadas aislas. Vientos suaves a moderados del Sudeste. Temperatura calurosa.-

ION NOR Y NORDESTE (INCLUYE CABO ENGAÑO A MONTECRTISTI): NORTE DE LA CORDILLE CENTRAL: Nubosidad variable. Débiles aguaceros. Vientos suaves a moderados del Este con ligeras variaciones. Temperatura calurosa.-

CARIBE ORIENTAL: Vientos moderados a frescos (12 a 20 nudos) del Sudeste. Parcialmente nublado. Aguaceros dispersos. Mar moderada.-

REPUBLICA DOMINICANA
SERVICIO METEOROLOGICO NACIONAL
BOLETIN DIARIO

DIA 28 SALIDA DE SOL: 05.24
PUESTA DE SOL: 18.31

MAREAS PARA EL DIA 28

	PLEAMAR Hora	BAJAMAR Hora
.TRUJILLO	07.24-22.03	09.51-23.08
TO. PLATA	05.39-19.05	00.34-11.38

ituación de Frentes e Isobaras al ía 26 de M A Y O de 1961 a las 6 OZ.-

IMBOLOS CONVENCIONALES:

RENTES:

río — Estacionario
álido — Ocluído
ntertropical

TROS ELEMENTOS:

aguadas — Isobaras
Claro — Parcialmente nublado
Nublado — Lluvias
Neblina — Tronadas
Calma — Relámpagos
Vientos Oeste — Vientos Este

entro de Baja Presión B ⊗

entro de Alta Presión A ⊗

entro de Huracán (vientos éximos superiores a 120 KPH)

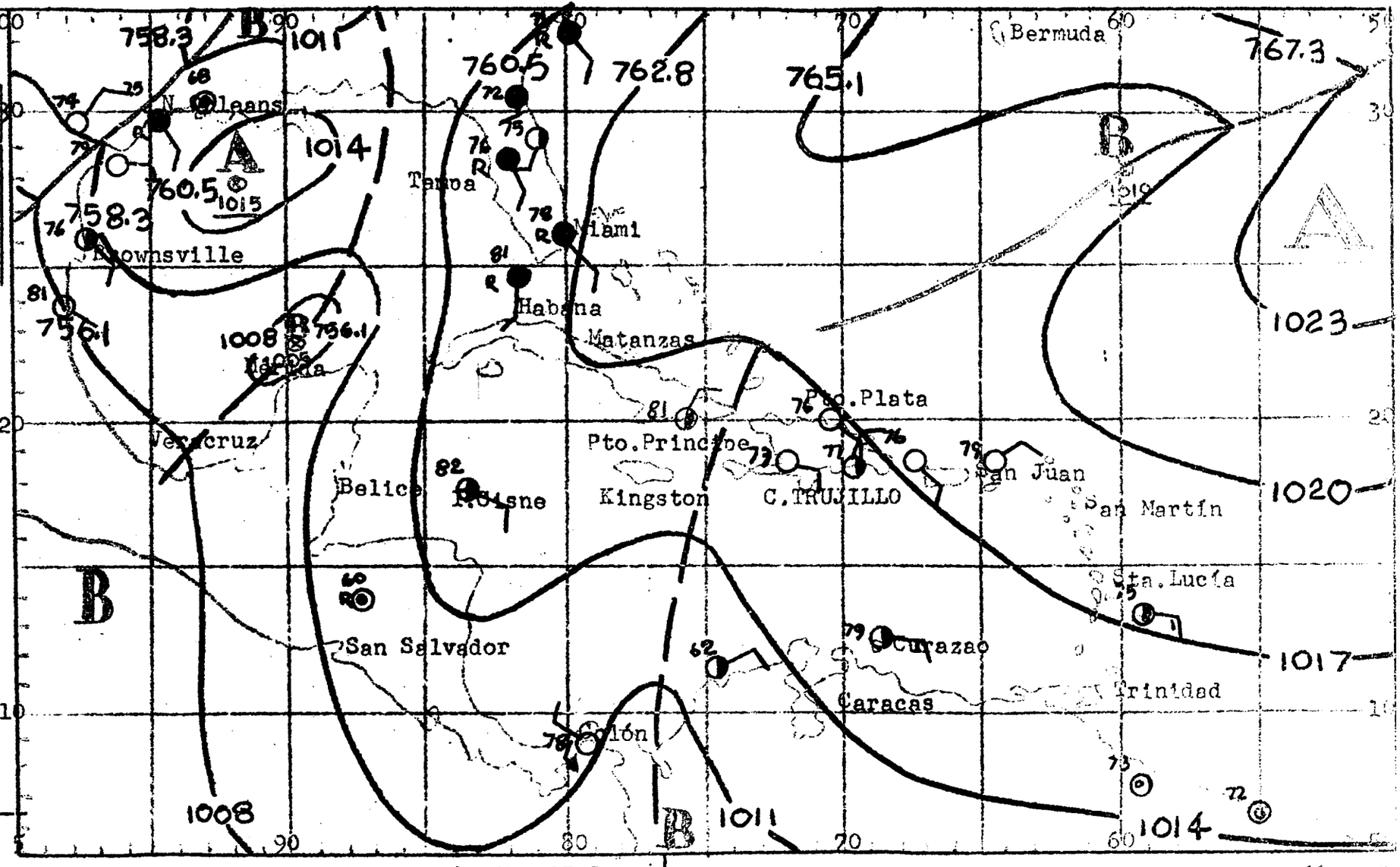

IEMPO PROBABLE PARA LAS PROXIMAS HORAS:

ION SUR Y CIUDAD TRUJILLO (INCLUYE DE SAONA A PENINSULA BARAHONA): SUR DE LA DILLERA CENTRAL: Medio nublado. Aguaceros dispersos y aisladas tronadas. Vien suaves a moderados del Sudeste, cambiando al Norte en la noche. Temperaturas in cambio.-

ION NOR Y NORDESTE (INCLUYE CABO ENGAÑO A MONTECRISTI): NORTE DE LA CORDILLE CENTRAL: Medio nublado. Aislados aguaceros. Vientos suaves a moderados del - te y Sudeste. Temperaturas sin cambio.-

CARIBE ORIENTAL: Vientos suaves a moderados (8 a 15 nudos) del Sudeste. Parcialmente nublado. Aguaceros dispersos. Mar ligera a moderada.-

Ubiera.

REPUBLICA DOMINICANA
RVICIO METEOROLOGICO NACIONAL
BOLETIN DIARIO

DIA	SALIDA DE SOL: 05.24
29	PUESTA DE SOL: 18.31

MAREAS PARA EL DIA 29

	PLEAMAR Hora	BAJAMAR Hora
RUJILLO	07.49-1751	10.30-23.55
. PLATA	06.18-1951	01.25-12.56

ación de Frentes e Isobaras al
27 de MAYO de 1961 a las
L:

ÓLOS CONVENCIONALES:

TES:

Estacionario
do Ocluído
rtropical

S ELEMENTOS:

adas Isobaras
laro Parcialmente nublado
ublado Lluvias
eblina Tronadas
alma Relámpagos
ntos Oeste Vientos Este
ro de Baja Presión B
ro de Alta Presión A
ro del Huracán (vientos
tos superiores a 120 KPH)

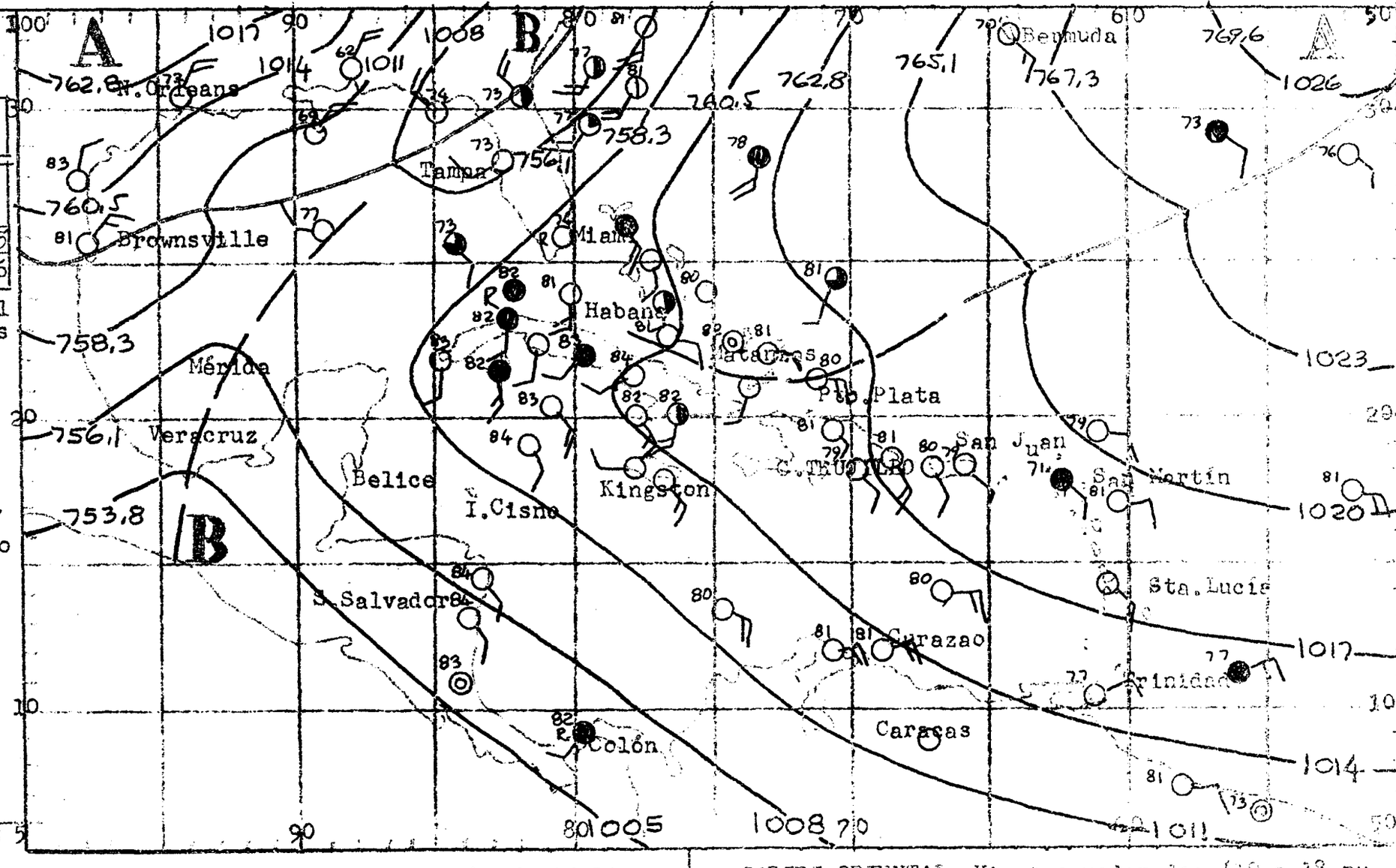

PO PROBABLE PARA LAS PROXIMAS
ORAS:

ON SUR Y CIUDAD TRUJILLO (INCLUYE DE SAONA A PENINSULA BARAHONA):SUR DE LA LLERA CENTRAL: Medio nublado. Aguaceros dispersos y aisladas tronadas. tos suaves a moderados del Sudeste con variaciones al Este en la noche. eraturas sin cambios.-

N NOR Y NORDESTE (INCLUYE CABO ENGAÑO A MONTECRISTI):NORTE DE LA CORDILLE ENTRAL: Medio nublado. Aguaceros dispersos. Vientos suaves a moderados del siendo suaves del Sudeste en la noche. Temperatura sin cambio.

CARIBE ORIENTAL: Vientos moderados (10 a 13 nudos) del Sudeste. Parcialmente nublado. Aguaceros distanciados. Mar suave a moderada.-

rqb.-

REPUBLICA DOMINICANA
ERVICIO METEOROLOGICO NACIONAL
BOLETIN DIARIO

DIA 30 SALIDA DE SOL: 05.24
PUESTA DE SOL: 18.31

MAREAS PARA EL DIA 30

	PLEAMAR Hora	BAJAMAR Hora
TRUJILLO	08.16-23.41	11.10
O. PLATA	07.00-20.36	02.15-13.09

uación de Frentes e Isobaras al 28 de MAYO de 1961 a las 00Z.-

BOLOS CONVENCIONALES:

ENTES:

io — Estacionario
lido — Ocluído
tertropical

ROS ELEMENTOS:

guadas — Isobaras

Claro — Parcialmente nublado
Nublado — Lluvias
Neblina — Tronadas
Calma — Relámpagos
entos Oeste — Vientos Este

ntro de Baja Presión B ⊗
ntro de Alta Presión A ⊗
ntro de Huracán (vientos ximos superiores a 120 KPH)

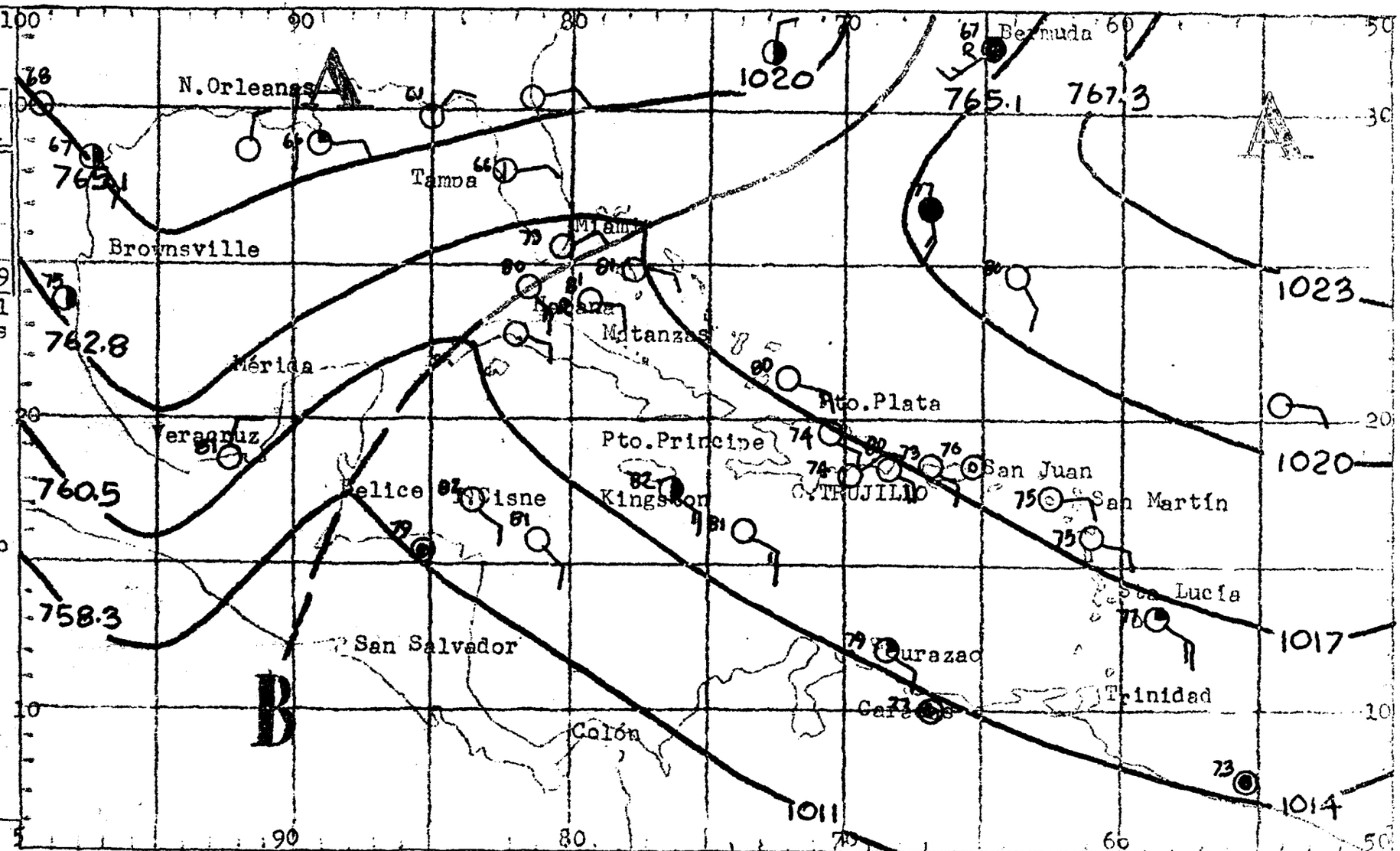

MPO PROBABLE PARA LAS PROXIMAS HORAS:

ION SUR Y CIUDAD TRUJILLO (INCLUYE DE SAONA A PENINSULA BARAHONA): SUR DE LA DILLERA CENTRAL: Medio nublado. Ligeros aguaceros. Vientos suaves a moderados Nordeste cambiando al Sudeste en el día. Temperatura sin cambio.-

ION NOR Y NORDESTE (INCLUYE CABO ENGAÑO A MONTECRISTI): NORTE DE LA CORDILLE CENTRAL: Nubosidad variable. Débiles y aislados aguaceros. Vientos suaves a erados del Sudeste cambiando al Este y Nordeste en el día. Temperatura sin - bio.-

CARIBE ORIENTAL: Vientos suaves a moderados (10 a 18 nudos) del Este-Sudeste. Parcialmente nublado. Aguaceros dispersos. Mar ligera a moderada.-

Ubiera.

REPUBLICA DOMINICANA
SERVICIO METEOROLOGICO NACIONAL
BOLETIN DIARIO

DIA 31 — SALIDA DE SOL: 05.24 — PUESTA DE SOL: 18.32

MAREAS PARA EL DIA 31

	PLEAMAR Hora	BAJAMAR Hora
TRUJILLO	08.43-xxxxx	00.45-11.54
C. PLATA	09.47-21.22	03.03-13.55

Situación de Frentes e Isobaras al 29 de M A Y O de 1961 a las 00Z.-

SIMBOLOS CONVENCIONALES:

FRENTES:

Frente — Estacionario
Frente — Ocluído
Frente Intertropical

OTROS ELEMENTOS:

Isobaras — Isobaras
Cielo Claro — Parcialmente nublado
Cielo Nublado — Lluvias
Neblina — Tronadas
Calma — Relámpagos
Vientos Oeste — Vientos Este
Centro de Baja Presión
Centro de Alta Presión
Centro de Huracán (vientos máximos superiores a 120 KPH)

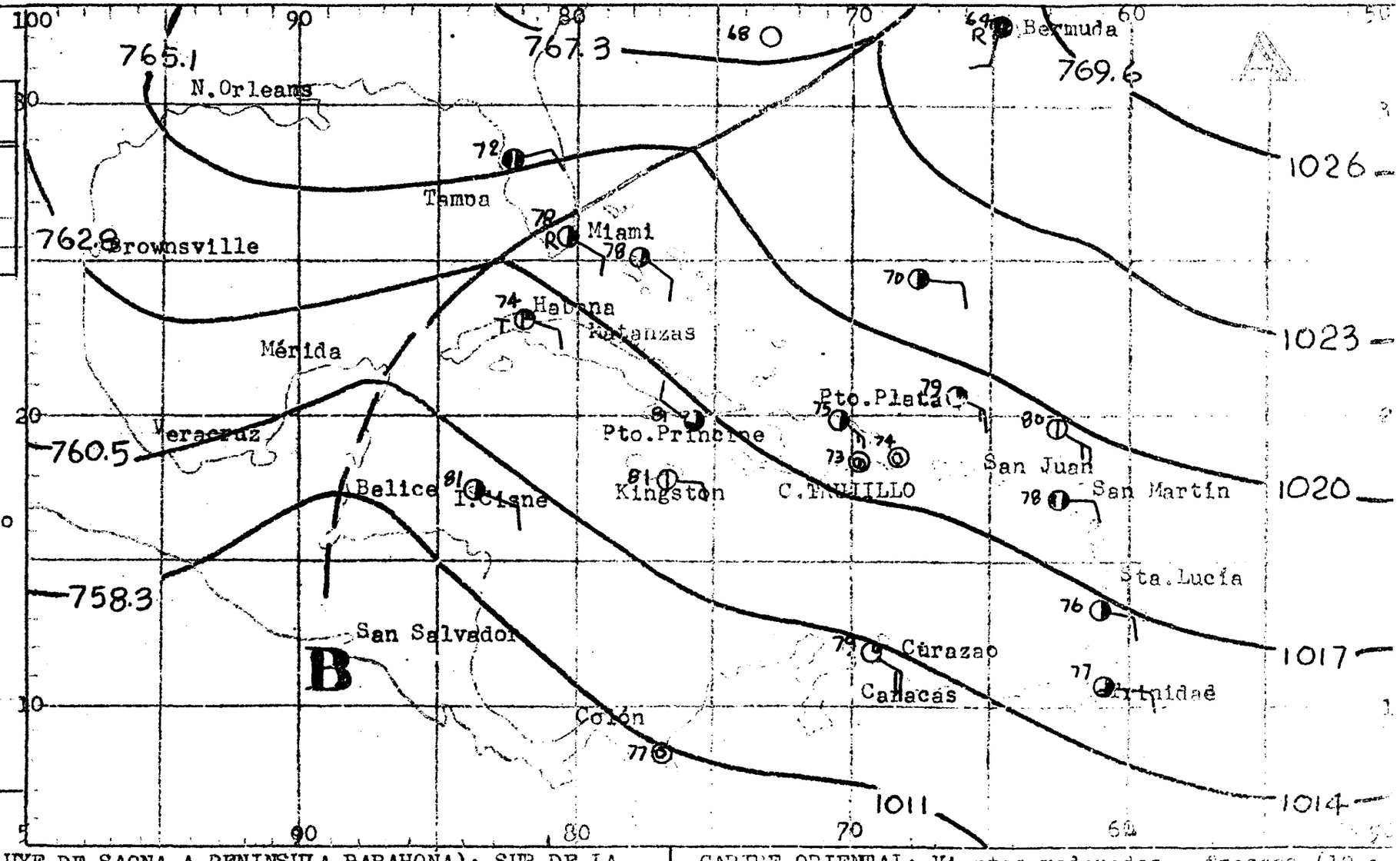

TIEMPO PROBABLE PARA LAS PROXIMAS HORAS:

REGION SUR Y CIUDAD TRUJILLO (INCLUYE DE SAONA A PENINSULA BARAHONA): SUR DE LA CORDILLERA CENTRAL: Medio nublado. Aguaceros dispersos y tronadas aisladas. Vientos suaves a moderados del Sudeste y suaves del Nordeste en la noche. Temperatura sin cambio.-

REGION NOR Y NORDESTE (INCLUYE CABO ENGAÑO A MONTECRITI): NORTE DE LA CORDILLERA CENTRAL: Nubosidad variable. Ligeros aguaceros y tronadas. Vientos suaves a moderados del Este y suaves del Sudeste en la noche.- Temperatura sin cambio.-

CARIBE ORIENTAL: Vientos moderados a frescos (12 a 20 nudos) del Sudeste. Parcialmente nublado. Aguaceros dispersos.- Mar moderada.-

Ubiera

REPUBLICA DOMINICANA
ERVICIO METEOROLOGICO NACIONAL
BOLETIN DIARIO

DIA 1 — SALIDA DE SOL: 05.24 — PUESTA DE SOL: 18.32

MAREAS PARA EL DIA 1

	PLEAMAR Hora	BAJAMAR Hora
TRUJILLO	00.35-09.12	03.43-12.42
O. PLATA	08.38-22.10	03.52-14.44

tuación de Frentes e Isobaras al a 30 de M A Y O de 1961 a las 00Z.-

BOLOS CONVENCIONALES:

ENTES:

rio — Estacionario
lido — Ocluído
ntertropical

ROS ELEMENTOS:

aguadas — Isobaras
Claro — Parcialmente nublado
Nublado — Lluvias
Neblina — Tronadas
Calma — Relámpagos
Vientos Oeste — Vientos Este

entro de Baja Presión B
entro de Alta Presión A
entro de Huracán (vientos ximos superiores a 120 KPH)

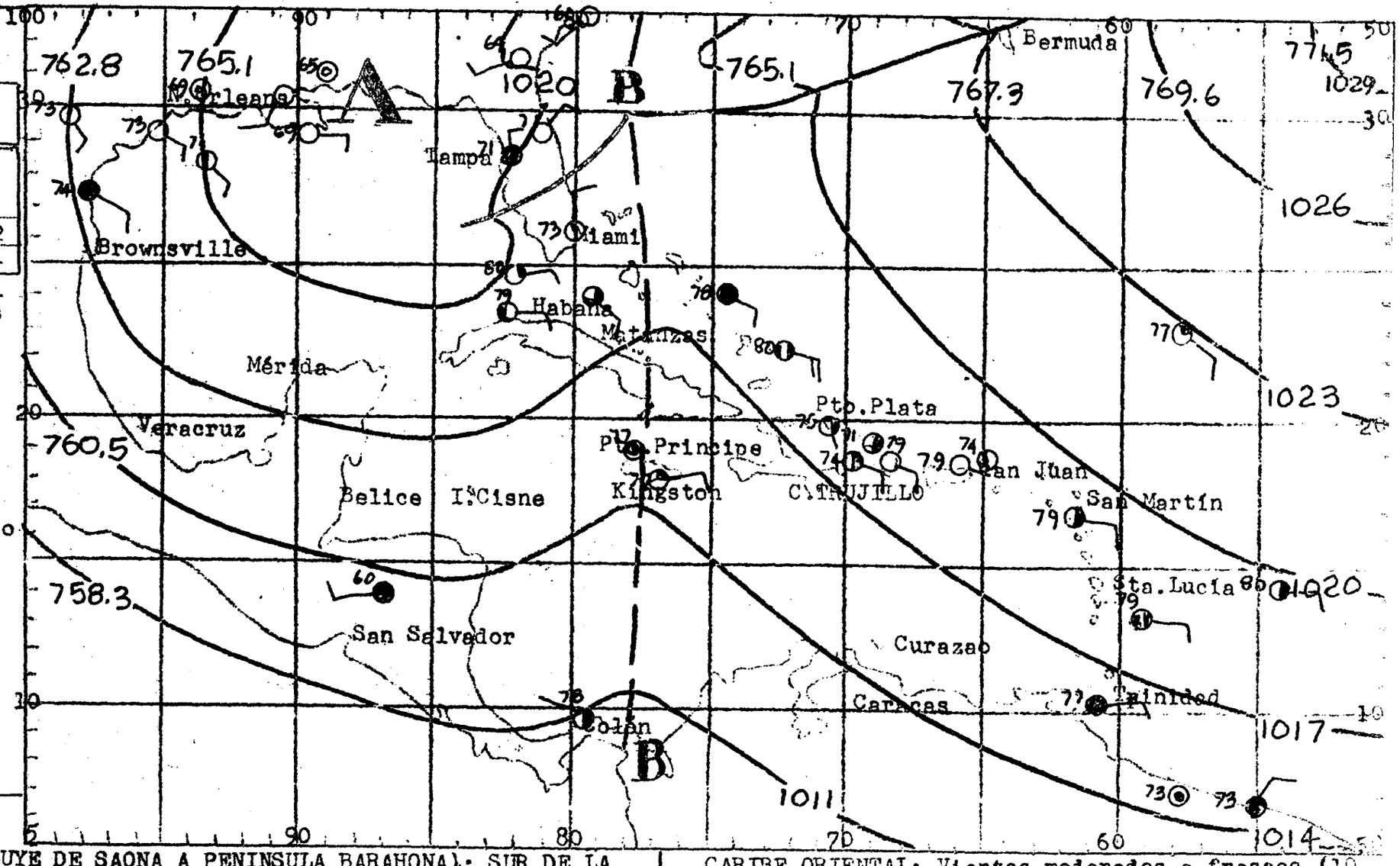

EMPO PROBABLE PARA LAS PROXIMAS HORAS:

GION SUR Y CIUDAD TRUJILLO (INCLUYE DE SAONA A PENINSULA BARAHONA): SUR DE LA DILLERA CENTRAL: Medio nublado. Aguaceros dispersos y tronadas aisladas. Vientos suaves del Este y suaves a moderados del Sudeste en el día. Temperatura sin cambio.-

GION NOR Y NORDESTE (INCLUYE CABO ENGAÑO A MONTECRISTI): NORTE DE LA CORDILLERA CENTRAL: Nubosidad variable. Aguaceros dispersos y tronadas aisladas. Vientos suaves a moderados del Sudeste con variaciones al Este durante la tarde. Temperatura sin cambio.-

CARIBE ORIENTAL: Vientos moderados a frescos (10 a 22 nudos) del Este-Sudeste. Parcialmente nublado. Aguaceros dispersos. Mar moderada.-

REPUBLICA DOMINICANA
SERVICIO METEOROLOGICO NACIONAL
BOLETIN DIARIO

DIA 2 SALIDA DE SOL: 05.24
PUESTA DE SOL: 18.32

MAREAS PARA EL DIA 2

	PLEAMAR Hora	BAJAMAR Hora
TRUJILLO	01.28-09.41	02.59-13.34
O. PLATA	09.35-23.00	04.42-15.37

Situación de Frentes e Isobaras al a 31 de MAYO de 1961 a las 00Z.-

SIMBOLOS CONVENCIONALES:

FRENTES:

Frio — Estacionario
Calido — Ocluído
Intertropical

OTROS ELEMENTOS:

Aguadas — Isobaras
Claro — Parcialmente nublado
Nublado — Lluvias
Neblina — Tronadas
Calma — Relámpagos
Vientos Oeste — Vientos Este
Centro de Baja Presión B
Centro de Alta Presión A
Centro de Huracán (vientos máximos superiores a 120KPH

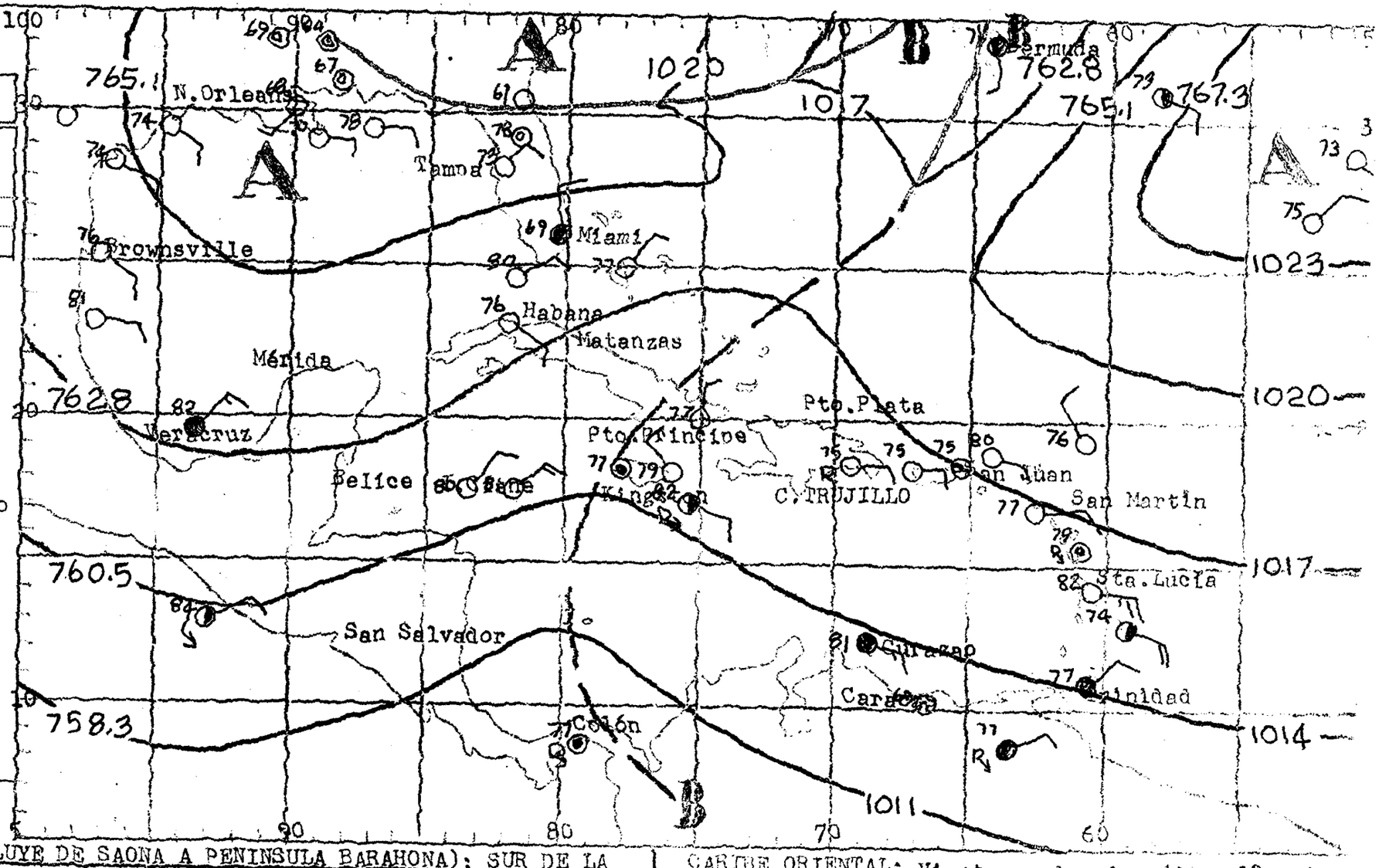

TIEMPO PROBABLE PARA LAS PROXIMAS 24 HORAS:

REGION SUR Y CIUDAD TRUJILLO (INCLUYE DE SAONA A PENINSULA BARAHONA): SUR DE LA CORDILLERA CENTRAL: Medio nublado. Aguaceros dispersos y aisladas tronadas. - Vientos suaves a moderados del Este-Sudeste, cambiando al Norte en la noche. - Temperaturas sin cambio.-

REGION NORTE Y NORDESTE (INCLUYE CABO ENGAÑO A MONTECRISTI): NORTE DE LA CORDILLERA CENTRAL: Parcialmente nublado. Ligeros aguaceros y aisladas tronadas Vientos suaves a moderados del Este-Nordeste, cambiando al Este-Sudeste en la noche.- Temperaturas sin cambio.-

CARIBE ORIENTAL: Vientos moderados (10 a 18 nudos) del Este-Sudeste. Parcialmente nublado. Aguaceros dispersos. Mar moderada.-

LIBRARY
JUL 7 1961
WEATHER BUREAU

Ubiera

REPUBLICA DOMINICANA
SERVICIO METEOROLOGICO NACIONAL
BOLETIN DIARIO

DIA 3 SALIDA DE SOL: 05.24
PUESTA DE SOL: 18.33

MAREAS PARA EL DIA 3

	PLEAMAR Hora	BAJAMAR Hora
TRUJILLO	02.23	14.59
O. PLATA	10.41-23.51	05.34

tuación de Frentes e Isobaras al
a 1ro. de JUNIO de 1961 a las
00Z.-

MBOLOS CONVENCIONALES:

ENTES:

io — Estacionario
lido — Ocluído
tertropical

ROS ELEMENTOS:

guadas — Isobaras
Claro — Parcialmente nublado
Nublado — Lluvias
Neblina — Tronadas
Calmam — Relámpagos
entos Oeste — Vientos Este

entro de Baja Presión B ⊗

entro de Alta Presión A ⊗
entro de Huracán (vientos
ximos superiores a 120 KPH)

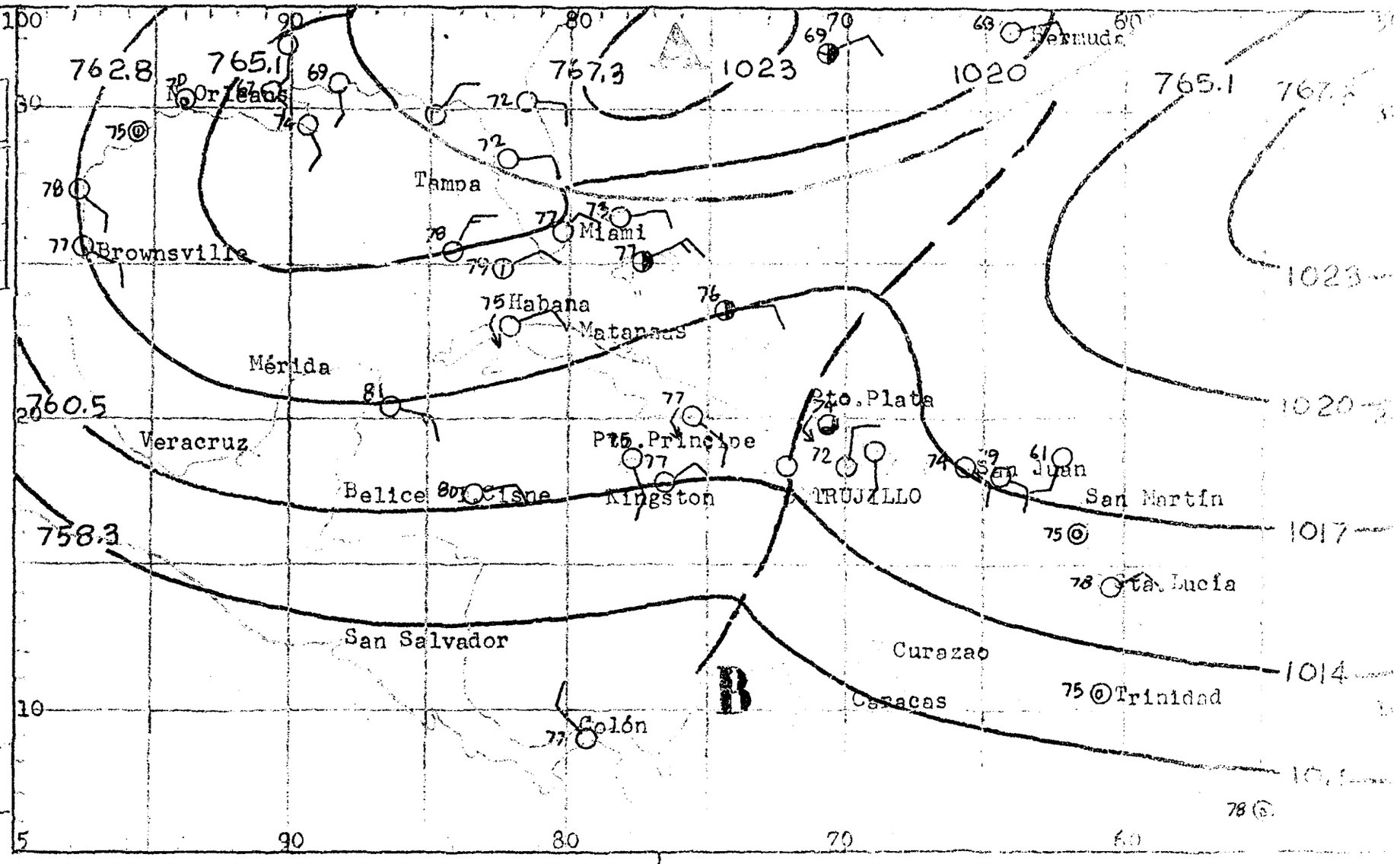

EMPO PROBABLE PARA LAS PROXIMAS
HORAS:

GION SUR Y CIUDAD TRUJILLO (INCLUYE DE SAONA A PENINSULA BARAHONA): SUR DE LA RDILLERA CENTRAL: Generalmente nublado. Aguaceros y tronadas aisladas. Vientos aves a moderados del Sudeste, siendo del Nordeste en la noche. Temperatura li-ramente más fresca.-

GION NOR Y NORDESTE (INCLUYE CABO ENGAÑO A MONTECRISTI): NORTE DE LA CORDILLE CENTRAL: Medio nublado. Aguaceros dispersos y tronadas aisladas. Vientos va-ables de suaves a moderados. Temperatura ligeramente más fresca.-

CARIBEOORIENTAL: Vientos moderados (10 a 18 nudos del Este-Sudeste. Parcialmente nublado. Aguaceros dispersos. Mar moderada.-

LIBRARY
JUL 13 1961
WEATHER BUREAU

Ubiera

REPUBLICA DOMINICANA
SERVICIO METEOROLOGICO NACIONAL
BOLETIN DIARIO

DIA 4 — SALIDA DE SOL: 05.24 — PUESTA DE SOL: 18.33

MAREAS PARA EL DIA 4

	PLEAMAR Hora	BAJAMAR Hora
TRUJILLO	03.14-12.58	06.16-15.30
PLATA	11.55	06.28-17.41

Situación de Frentes e Isobaras al 2 de JUNIO de 1961 a las 00Z.-

SIMBOLOS CONVENCIONALES:

FRENTES:

Frio — Estacionario
Ocluido — Ocluido
Intertropical

OTROS ELEMENTOS:

Aguadas — Isobaras
Claro — Parcialmente nublado
Nublado — Lluvias
Neblina — Tronadas
Calma — Relámpagos
Vientos Oeste — Vientos Este
Centro de Baja Presión B
Centro de Alta Presión A
Centro de Huracán (vientos máximos superiores a 120 KPH)

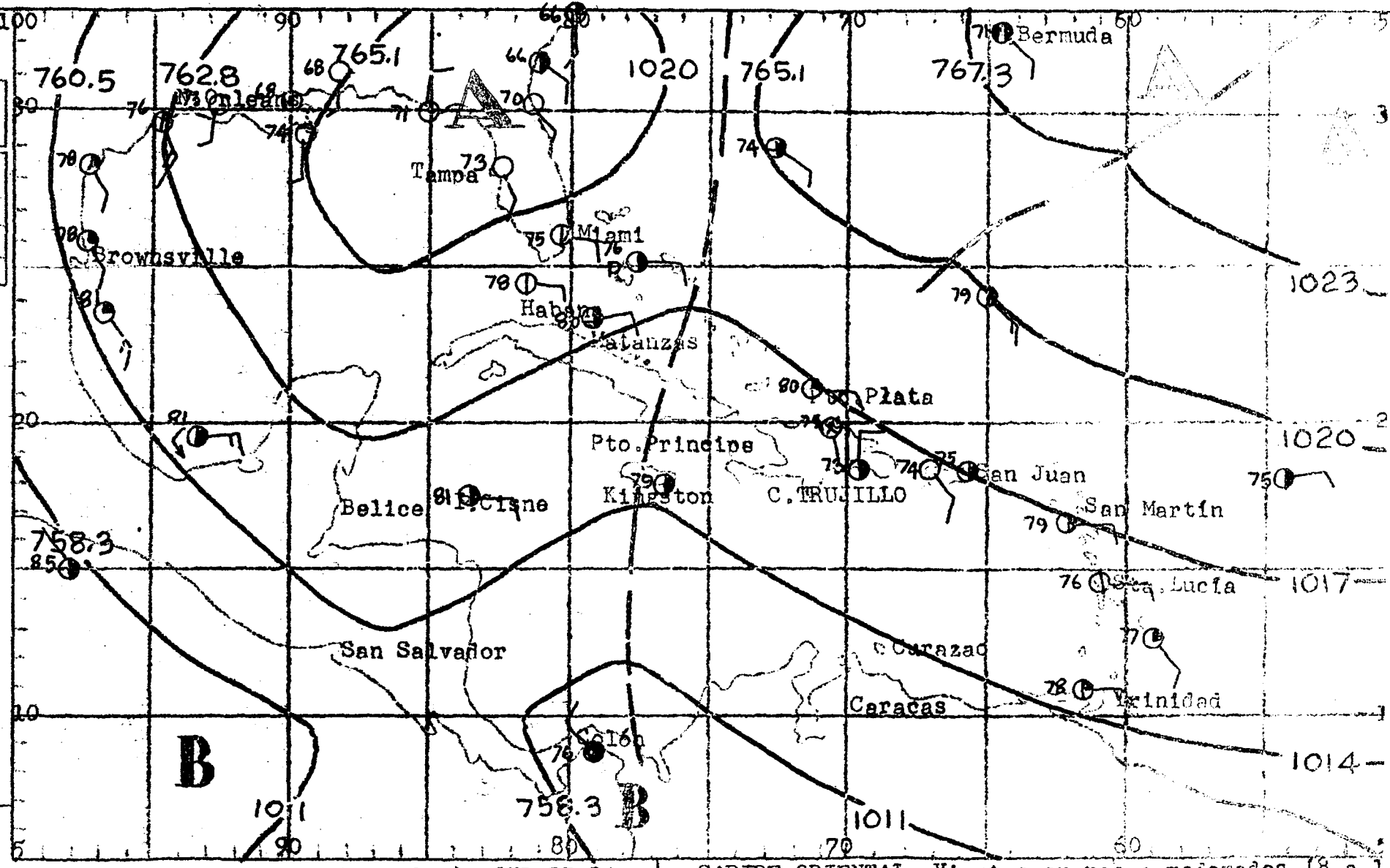

TIEMPO PROBABLE PARA LAS PROXIMAS 24 HORAS:

REGION SUR Y CIUDAD TRUJILLO (INCLUYE DE SAONA A PENINSULA BARAHONA): SUR DE LA CORDILLERA CENTRAL: Mayormente nublado. Aguaceros y tronadas aisladas. Vientos suaves a moderados del Este y Sudeste cambiando a ligeros del Norte en la noche. Temperaturas ligeramente más frescas.-

REGION NOR Y NORDESTE (INCLUYE CABO ENGAÑO A MONTECRISTI): NORTE DE LA CORDILLERA CENTRAL: Medio nublado. Aguaceros dispersos y tronadas aisladas. Vientos suaves a moderados del Este-y Este-nordeste tornándose suaves del Sudeste en la noche. Temperaturas ligeramente más frescas.-

CARIBE ORIENTAL: Vientos suaves a moderados (8 a 1[illegible] nudos) del Este. Nubosidad variable. Aguaceros dispersos. Mar ligera a moderada.-

REPUBLICA DOMINICANA
SERVICIO METEOROLOGICO NACIONAL
BOLETIN DIARIO

DIA 5 SALIDA DE SOL: 05.24
PUESTA DE SOL: 18.33

MAREAS PARA EL DIA 5

	PLEAMAR Hora	BAJAMAR Hora
TRUJILLO	04.00-15.20	06.51-16.45
PLATA	00.43-13.13	07.21-18.54

...uación de Frentes e Isobaras al ... 3 de J U N I O de 1961 a las ...00Z.-

...BOLOS CONVENCIONALES:

...NTES:

...io — Estacionario
...lido — Ocluído
...ntertropical

...ROS ELEMENTOS:

...guadas — Isobaras
...laro — Parcialmente nublado
...ublado — Lluvias
...eblina — Tronadas
...alma — Relámpagos
...entos Oeste — Vientos Este

...entro de Baja Presión B
...tro de Alta Presión A
...tro de Huracán (vientos ...imos superiores a 120 KPH)

...MPO PROBABLE PARA LAS PROXIMAS ... HORAS:

...ION SUR Y CIUDAD TRUJILLO (INCLUYE DE SAONA A PENINSULA BARAHONA): SUR DE LA ...DILLERA CENTRAL: Generalmente nublado. Aguaceros dispersos y tronadas aisla... Vientos suaves a moderados del Sudeste y suaves del Nordeste en la noche. ...peratura sin cambio.-

...ION NOR Y NORDESTE (INCLUYE CABO ENGAÑO A MONTECRISTI): NORTE DE LA CORDILLE... CENTRAL: Medio nublado. Aguaceros dispersos y tronadas aisladas. Vientos sua... a moderados del Este-Nordeste siendo suaves del Sudeste en la noche. Tempe...ura sin cambio.-

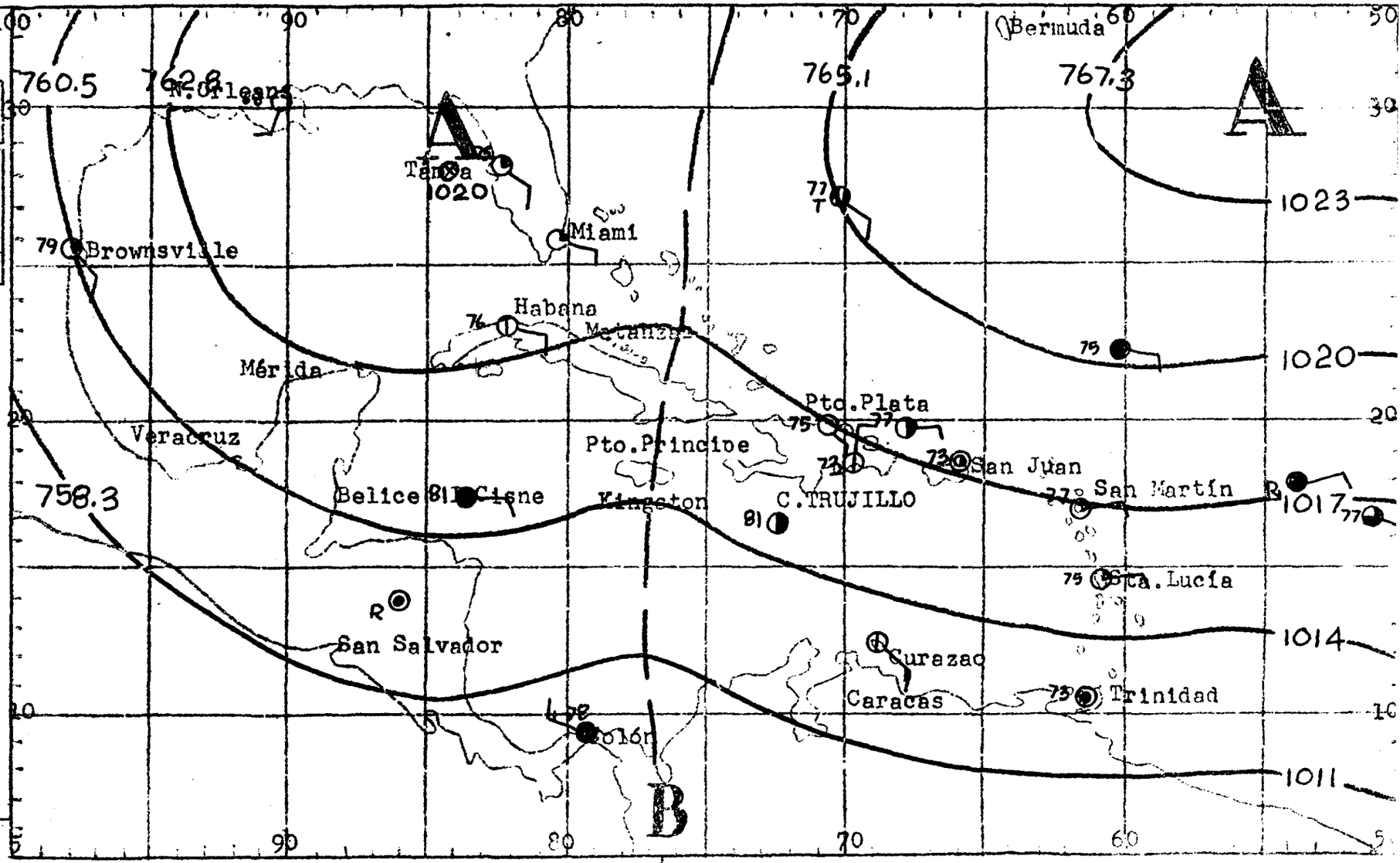

CARIBE ORIENTAL: Vientos suaves a moderados (8 a 18 nudos) del Este-sudeste. Nubosidad variable. Aguaceros dispersos. Mar moderada -

Ubiera.

REPUBLICA DOMINICANA
SERVICIO METEOROLOGICO NACIONAL
BOLETIN DIARIO

DIA 6 — SALIDA DE SOL: 05.24 — PUESTA DE SOL: 18.34

MAREAS PARA EL DIA 6

	PLEAMAR Hora	BAJAMAR Hora
TRUJILLO	04.40-17.17	07.26-18.17
O. PLATA	01.37-14.32	08.14-20.13

tuación de Frentes e Isobaras al
4 de J U N I O de 1961 a las
00Z.-

MBOLOS CONVENCIONALES:

ENTES:

rio — Estacionario
lido — Ocluído
tertropical

HOS ELEMENTOS:

guadas — Isobaras
Claro — Parcialmente nublado
Nublado — Lluvias
Neblina — Tronadas
Calma — Relámpagos
entos Oeste — Vientos Este

ntro de Baja Presión B
ntro de Alta Presión A
ntro de Huracán (vientos
timos superiores a 120 KPH)

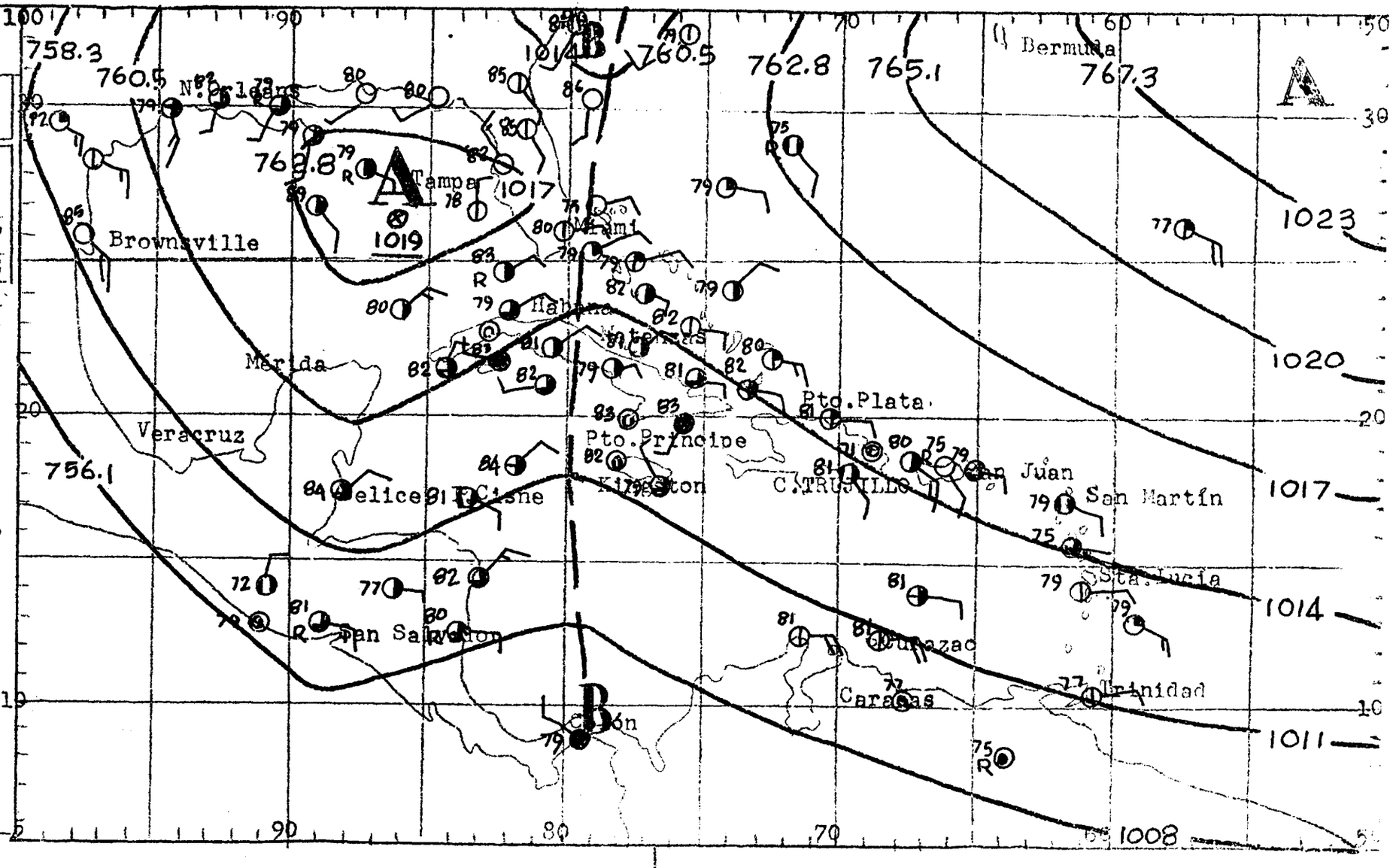

MPO PROBABLE PARA LAS PROXIMAS
HORAS:

ION SUR Y CIUDAD TRUJILLO (INCLUYE DE SAONA A PENINSULA BARAHONA): SUR DE LA DILLERA CENTRAL: Medio nublado. Aguaceros dispersos y tronadas aisladas. - ntos suaves del Norte, siendo suaves a moderados del Sudeste en el día. Temperatura sin cambio.-

ION NOR Y NORDESTE (INCLUYE CABO ENGAÑO A MONTECRISTI): NORTE DE LA CORDILLE CENTRAL: Nubosidad variable. Aguaceros dispersos y tronadas aisladas. Vientos ves del Sudeste, siendo suaves a moderados del Este en el día. Temperatura - n cambio.-

CARIBE ORIENTAL: Vientos moderados (10 a 20 nudos) del Este. Nubosidad variable. Aguaceros dispersos. Mar moderada.-

REPUBLICA DOMINICANA
ERVICIO METEOROLOGICO NACIONAL

BOLETIN DIARIO

DIA 7 SALIDA DE SOL: 05.24
PUESTA DE SOL:

MAREAS PARA EL DIA 7

	PLEAMAR Hora	BAJAMAR Hora
TRUJILLO	05.15-18.50	07.58-19.54
O. PLATA	02.32-15.46	09.04-21.33

tuación de Frentes e Isobaras al
o 5 de J U N I O de 1961 a las
00Z.-

MBOLOS CONVENCIONALES:

ENTES:

io Estacionario
lido Ocluído
tertropical

ROS ELEMENTOS:

guadas Isobaras
Claro Parcialmente nublado
Nublado Lluvias
Neblina Tronadas
Calma Relámpagos
entos Oeste Vientos Este

entro de Baja Presión B
entro de Alta Presión A
entro de Huracán (vientos
ximos superiores a 120 KBH)

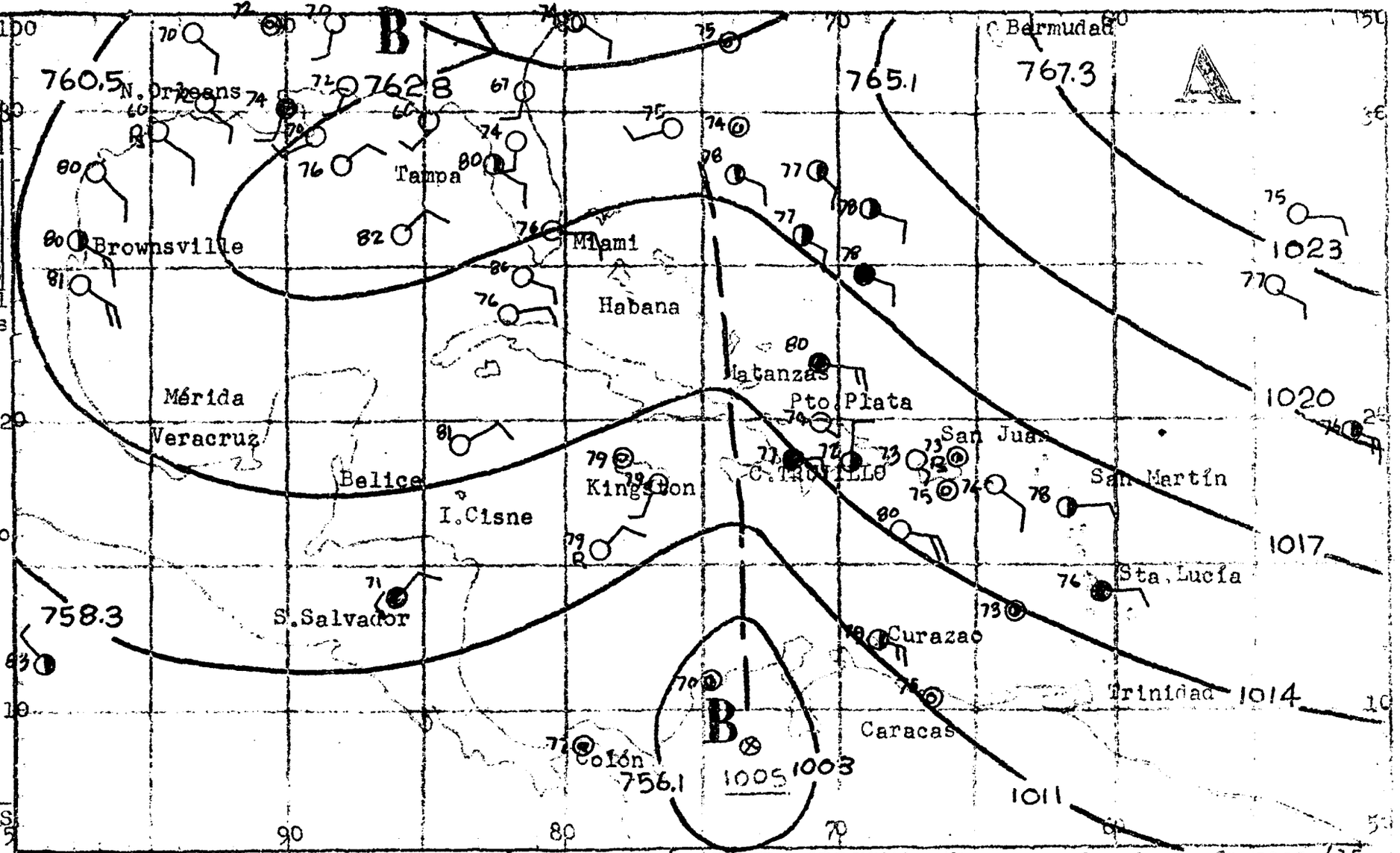

EMPO PROBABLE PARA LAS PROXIMAS
HORAS:

GION SUR Y CIUDAD TRUJILLO (INCLUYE DE SAONA A PENINSULA BARAHONA): SUR DE LA RDILLERA CENTRAL: Medio nublado. Aguaceros dispersos y aisladas tronadas. - entos suaves a moderados del Sudeste, cambiando al Norte en la noche. Temperatura sin cambio.-

GION NOR Y NORDESTE (INCLUYE CABO ENGAÑO A MONTECRISTI): NORTE DE LA CORDILLERA CENTRAL: Parcialmente nublado. Aguaceros dispersos y aisladas tronadas. - entos suaves a moderados del Este-Nordeste, cambiando al Sudeste en la noche. mperatura sin cambio.-

CARIBE ORIENTAL: Vientos moderados a frescos (15 a 22 nudos) del Este. Nubosidad variable, Aguaceros dispersos. Mar moderada.-

Ubiera.

REPUBLICA DOMINICANA
SERVICIO METEOROLOGICO NACIONAL
BOLETIN DIARIO

DIA 8 SALIDA DE SOL: 05.24
PUESTA DE SOL: 18.34

MAREAS PARA EL DIA 8

	PLEAMAR Hora	BAJAMAR Hora
TRUJILLO	05.47-20.00	08.33-21.16
P. PLATA	03.26-16.52	09.53-22.49

Situación de Frentes e Isobaras al
a 6 de J U N I O de 1961 allas
GMT.-

SIMBOLOS CONVENCIONALES:

FRENTES:
Frio — Estacionario
Ocluido — Ocluido
Intertropical

OTROS ELEMENTOS:
Isobaras
Claro — Parcialmente nublado
Nublado — Lluvias
Neblina — Tronadas
Calma — Relámpagos
Vientos Oeste — Vientos Este
Centro de Baja Presión B
Centro de Alta Presión A
Centro de Huracán (vientos máximos superiores a 120 KPH)

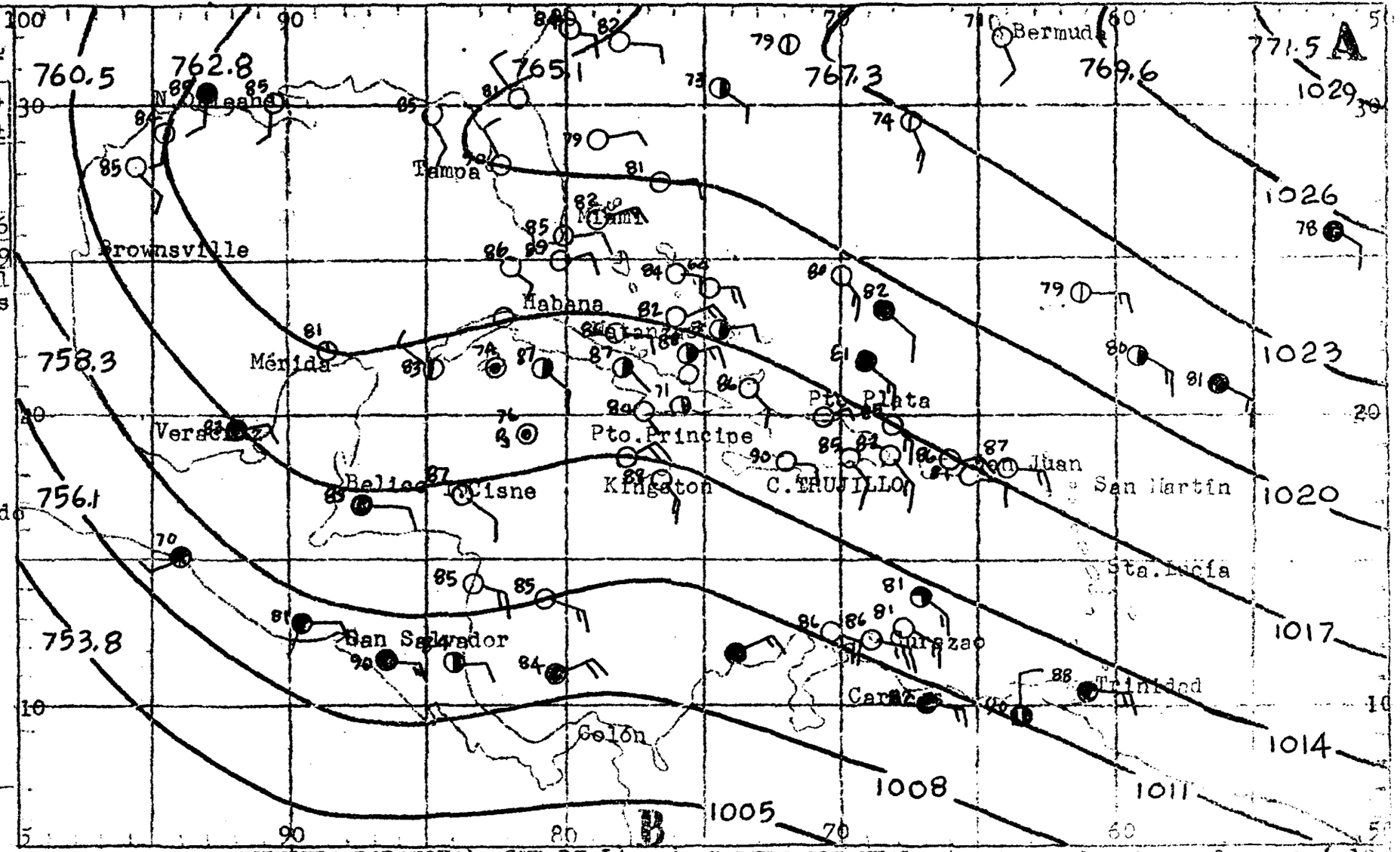

TIEMPO PROBABLE PARA LAS PROXIMAS 24 HORAS:

REGION SUR Y CIUDAD TRUJILLO (INCLUYE DE SAONA A PENINSULA BARAHONA): SUR DE LA CORDILLERA CENTRAL: Generalmente nublado. Aguaceros y tronadas aisladas. Vientos suaves a moderados del Sudeste con variaciones al Este-Nordeste en horas de la noche. Temperatura sin cambio.-

REGION NOR Y NORDESTE (INCLUYE CABO ENGAÑO A MONTECRISTI): NORTE DE LA CORDILLERA CENTRAL: Medio nublado. Aguaceros dispersos y tronadas aisladas. Vientos suaves a moderados del Este-Sudeste. Temperatura sin cambio.-

CARIBE ORIENTAL: Vientos moderados a frescos (12 a 22 nudos) del Este-Sudeste. Aguaceros dispersos y tronadas aisladas. Mar moderada.-

Ubiera.

REPUBLICA DOMINICANA
SERVICIO METEOROLOGICO NACIONAL
BOLETIN DIARIO

DIA 9 — SALIDA DE SOL: 05.24 — PUESTA DE SOL: 18.35

MAREAS PARA EL DIA 9

	PLEAMAR Hora	BAJAMAR Hora
TRUJILLO	06.15-20.55	09.04-22.19
O. PLATA	04.18-17.49	10.41-23.57

tuación de Frentes e Isobaras al a 7 de J U N I O de 1961 a las 00Z.-

MBOLOS CONVENCIONALES:

ENTES:

rio — Estacionario
lido — Ocluído
tertropical

ROS ELEMENTOS:

aguadas — Isobaras
Claro — Parcialmente nublado
Nublado — Lluvias
Neblina — Tronadas
Calma — Relámpagos
entos Oeste — Vientos Este

entro de Baja Presión B
entro de Alta Presión A
entro de Huracán (vientos ximos superiores a 120 KPH)

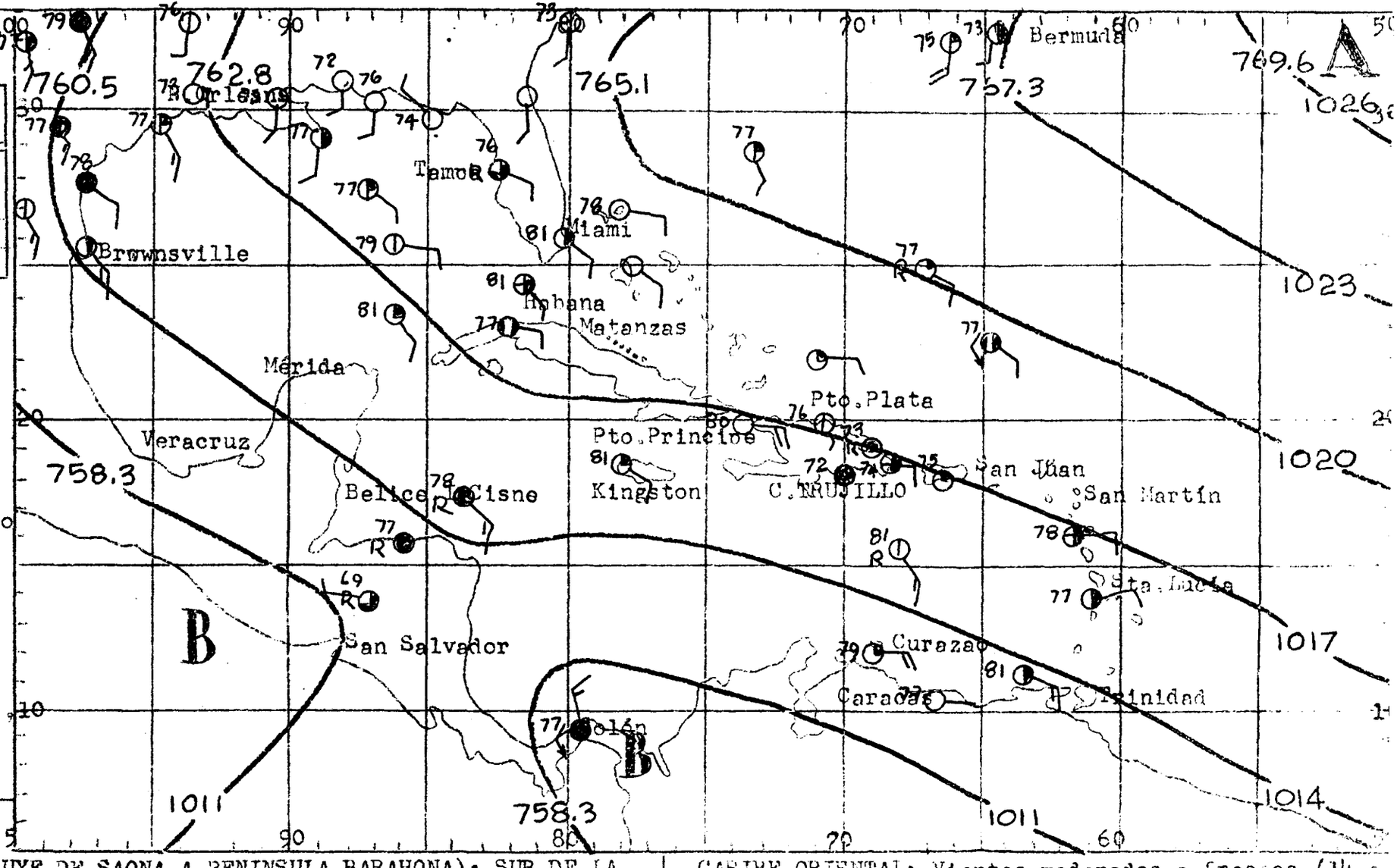

EMPO PROBABLE PARA LAS PROXIMAS HORAS:

ION SUR Y CIUDAD TRUJILLO (INCLUYE DE SAONA A PENINSULA BARAHONA): SUR DE LA DILLERA CENTRAL: Nublado. Aguaceros y tronadas dispersos. Vientos suaves a - derados del Sudeste y Este-Sudeste cambiando a suaves del Norte en la noche. mperaturas más frescas.-

ION NOR Y NORDESTE (INCLUYE CABO ENGAÑO A MONTECRISTI): NORTE DE LA CORDILLE CENTRAL: Parcialmente nublado. Aguaceros dispersos. Tronadas o relámpagos dis ciados. Vientos suaves a moderados del Este tornándose ligeros del Sudeste en noche. Temperaturas más frescas.-

CARIBE ORIENTAL: Vientos moderados a frescos (14 a 22 nudos) del Sudeste. Mayormente nublado. Aguaceros dispersos y aisladas tronadas Mar moderada.-

Ubiera.

REPUBLICA DOMINICANA
SERVICIO METEOROLOGICO NACIONAL
BOLETIN DIARIO

DIA 10	SALIDA DE SOL: 05.24	PUESTA DE SOL: 18.35

MAREAS PARA EL DIA 10

	PLEAMAR Hora	BAJAMAR Hora
TRUJILLO	06.44-21.40	09.36-23.11
TO. PLATA	05.09-18.41	11.24

tuación de Frentes e Isobaras al a 8 de JUNIO Dde 1961 a las 00Z:

MBOLOS CONVENCIONALES:

ENTES:

rio — Estacionario
álido — Ocluído
ntertropical

ROS ELEMENTOS:

aguadas — Isobaras
Claro — Parcialmente nublado
Nublado — Lluvias
Neblina — Tronadas
Calma — Relámpagos
ientos Oeste — VVientos Este
entro de Baja Presión B
entro de Alta Presión A
entro del Huracán (vientos ximos superiores a 120 KPH)

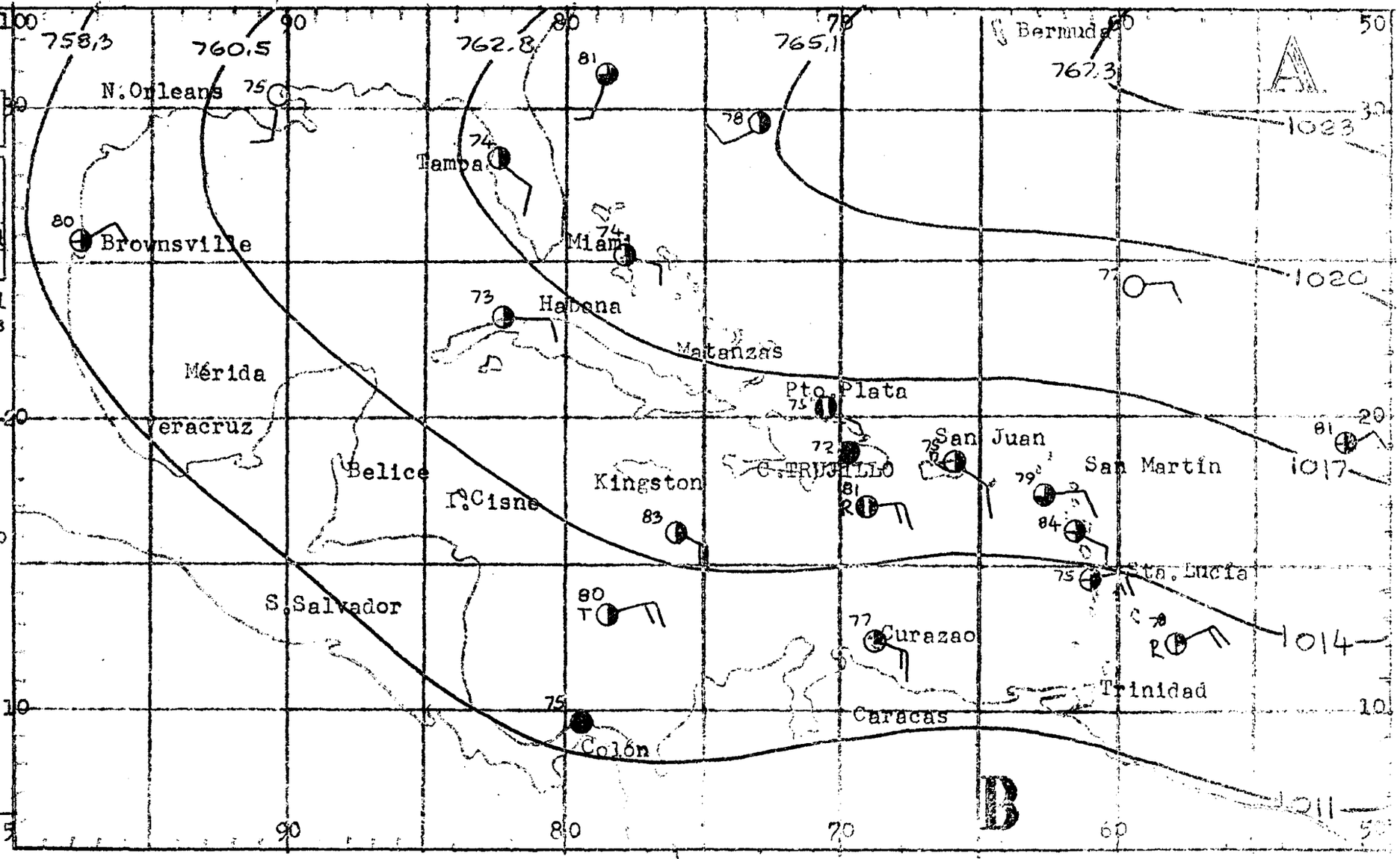

TIEMPO PROBABLE PARA LAS PROXIMAS 24 HORAS:

REGION SUR Y CIUDAD TRUJILLO (INCLUYE DE SAONA A PENINSULA BARAHONA): SUR DE LA CORDILLERA CENTRAL: Nublado. Aguaceros y tronadas aisladas. Vientos suaves a moderados del Este, girando al Nordeste en la noche. Temperatura sin cambio.-

REGION NOR Y NORDESTE (INCLUYE CABO ENGAÑO A MONTECRISTI): NORTE DE LA CORDILLERA CENTRAL: Parcialmente nublado. Aguaceros dispersos y tronadas aisladas. Vientos suaves a moderados del Este-sudeste, con variaciones. Temperatura sin cambio.-

CARIBE ORIENTAL: Vientos moderados a frescos (12 a 22 nudos) del Este. Aguaceros dispersos y tronadas aisladas. Mar moderada.-

rqb.-

REPUBLICA DOMINICANA
SERVICIO METEOROLOGICO NACIONAL
BOLETIN DIARIO

DIA 11 — SALIDA DE SOL: 05.24
PUESTA DE SOL: 18.35

MAREAS PARA EL DIA 11

	PLEMAR Hora	BAJAMAR Hora
TRUJILLO	07.12-22.22	10.05-23.55
. PLATA	05.57-19.57	00.58-12.06

tuación de Frentes e Isobaras al 9 de J U N I O de 1961 a las 00Z.-

BOLOS CONVENCIONALES:

ENTES:

io — Estacionario
ido — Ocluído
tertropical

ROS ELEMENTOS:

guadas — Isobaras

Claro — Parcialmente nublado
Nublado — Lluvias
Neblina — Tronadas
Calma — Relámpagos

Vientos Oeste — Vientos Este

entro de Baja Presión B
entro de Alta Presión A
entro de Huracán (vientos ximos superiores a 120 KPH)

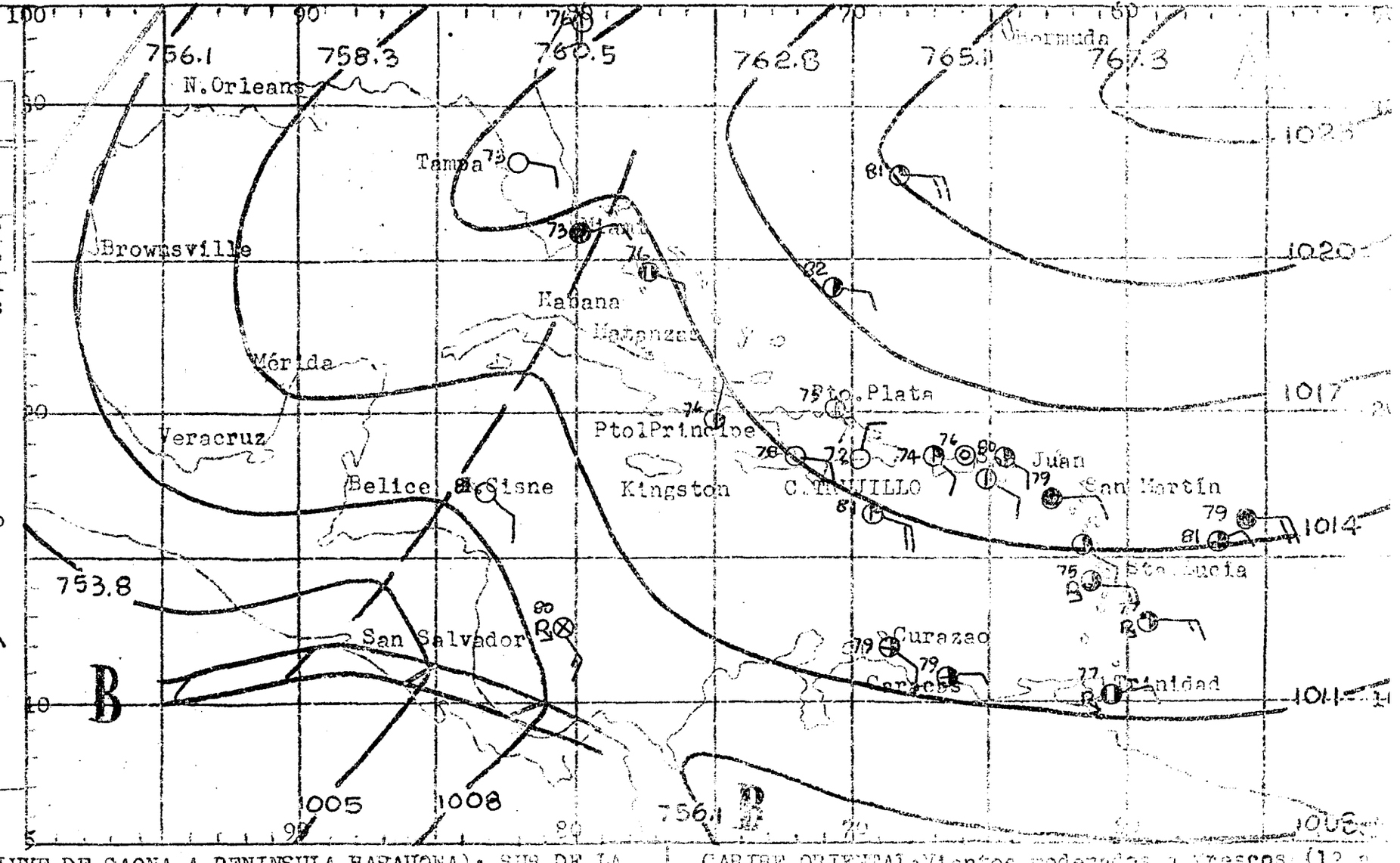

TIEMPO PROBABLE PARA LAS PROXIMAS 24 HORAS:

REGION SUR Y CIUDAD TRUJILLO (INCLUYE DE SAONA A PENINSULA BARAHONA): SUR DE LA CORDILLERA CENTRAL: Nubosidad abundante. Aguaceros y tronadas aisladas. Vientos suaves del Norte cambiando al Este-Sudeste en el día. Temperatura sin cambio.-

REGION NOR Y NORDESTE (INCLUYE CABO ENGAÑO A MONTECRISTI): NORTE DE LA CORDILLERA CENTRAL: Mayormente nublado. Aguaceros y tronadas aisladas. Vientos suaves del Sudeste siendo suaves a moderados del Este duarante el día. Temperatura sin cambio.-

CARIBE ORIENTAL: Vientos moderados a frescos (12 a 20 nudos) del Este. Nubosidad considerable. Aguaceros dispersos y tronadas aisladas. Mar moderada.-

Ubiera.

REPUBLICA DOMINICANA
ERVICIO METEOROLOGICO NACIONAL

BOLETIN DIARIO

DIA 12	SALIDA DE SOL: 05.24 PUESTA DE SOL: 18.37

MAREAS PARA EL DIA 12

	PLEAMAR Hora	BAJAMAR Hora
RUJILLO	07.39-23.01	10.37
O. PLATA	06.42-20.11	01.51-12.56

tuación de Frentes e Isobaras al ía 10 de JUNIO de 1961 a las 00Z:

MBOLOS CONVENCIONALES:

RENTES:

rio — Estacionario
ólido — Ocluído
ntertropical

TROS ELEMENTOS:

aguadas — Isobaras
Claro — Parcialmente nublado
Nublado — Lluvias
Neblina — Tronadas
Calma — Relámpagos
ientos Oeste — Vientos Este
entro de Baja Presión B
entro de Alta Presión A
entro del Huracán (vientos éximos superiores a 120 KPH)

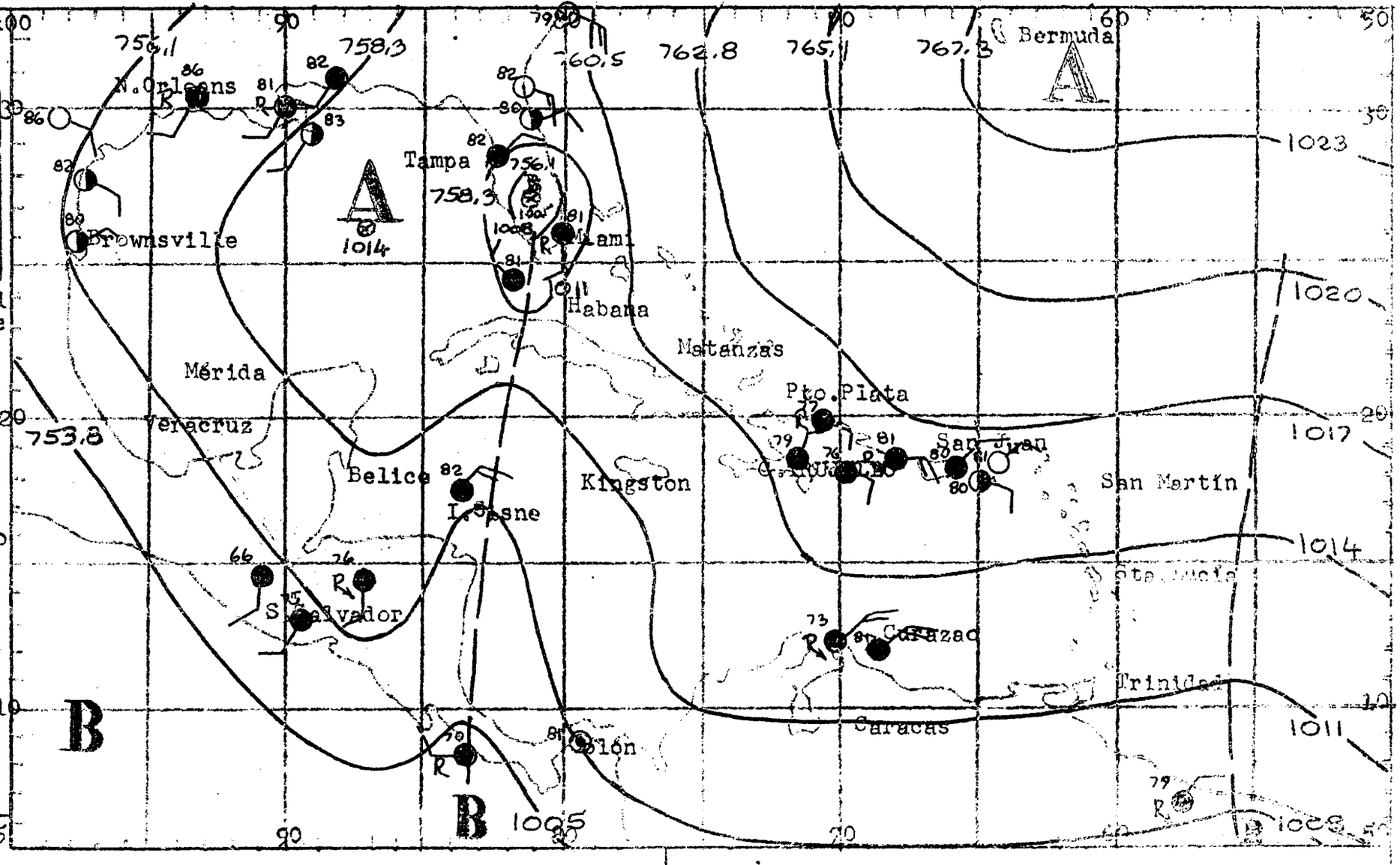

TIEMPO PROBABLE PARA LAS PROXIMAS 24 HORAS:

REGION SUR Y CIUDAD TRUJILLO (INCLUYE DE SAONA A PENINSULA BARAHONA): SUR DE LA CORDILLERA CENTRAL: Mayormente nublado. Aguaceros dispersos y aisladas tronadas. Vientos suaves a moderados del Sudeste, cambiando al Norte en la noche. Temperatura sin cambio.-

REGION NOR Y NORDESTE (INCLUYE CABO ENGAÑO A MONTECRISTI): NORTE DE LA CORDILLERA CENTRAL: Mayormente nublado, Aguaceros dispersos y aisladas tronadas. Vientos suaves a moderados del Este-nordeste, cambiando al Sudeste en la noche. Temperatura sin cambio.-

CARIBE ORIENTAL: Vientos moderados a frescos (10 a 20 nudos) del Este-sudeste. Nubosidad variable Aguaceros dispersos y aisladas tronadas. Mar moderada.-

rqb.-

REPUBLICA DOMINICANA
SERVICIO METEOROLOGICO NACIONAL
BOLETIN DIARIO

DIA 13 — SALIDA DE SOL: 05.24 — PUESTA DE SOL: 18.36

MAREAS PARA EL DIA 13

	PLEAMAR Hora	BAJAMAR Hora
TRUJILLO	08.06-23.39	00.38-11.10
TO. PLATA	07.23-20.50	02.41-13.25

tuación de Frentes e Isobaras al a 11 de JUNIO de 1961 a las OOZ:

MBOLOS CONVENCIONALES:

RENTES:

río — Estacionario
élido — Ocluído
ntertropical

TROS ELEMENTOS:

aguadas — Isobaras

Claro — Parcialmente nublado
Nublado — Lluvias
Neblina — Tronadas
Calma — Relámpagos

ientos Oeste — Vientos Este

entro de Baja Presión B
entro de Alta Presión A
entro del Huracán (vientos áximos superiores a 120 KPH)

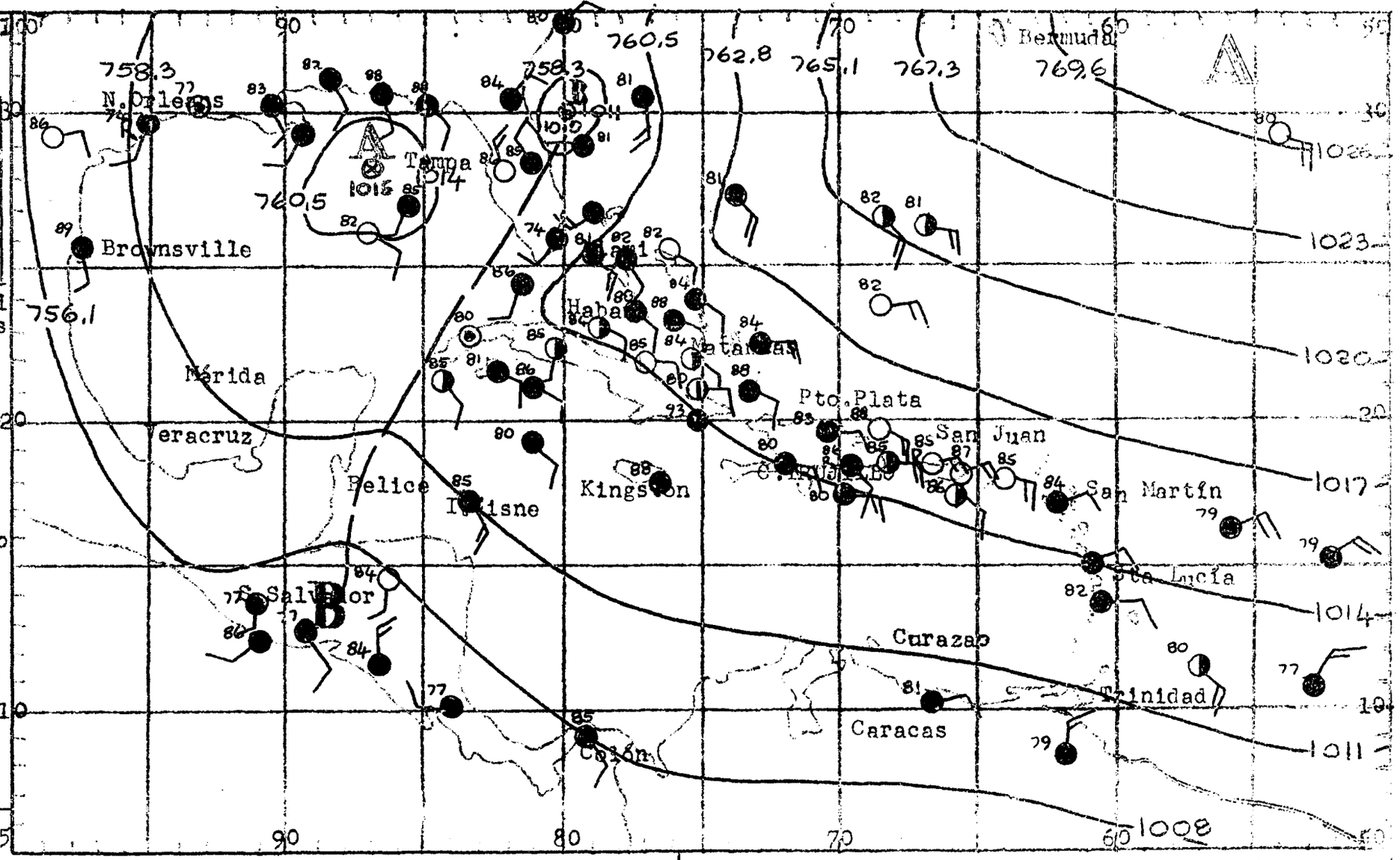

EMPO PROBABLE PARA LAS PROXIMAS HORAS:

GION SUR Y CIUDAD TRUJILLO (INCLUYE DE SAONA A PENINSULA BARAHONA): SUR DE LA RDILLERA CENTRAL: Generalmente nublado. Aguaceros y tronadas. Vientos suaves moderados del Este-sudeste tornándose del Nordeste en la noche. Temperatura n cambio.-

GION NOR Y NORDESTE (INCLUYE CABO ENGAÑO A MONTECRISTI): NORTE DE LA CORDILLE CENTRAL: Generalmente nublado. Aguaceros y tronadas ó relámpagos aislados. ientos suaves a moderados del Este y Sudeste. Temperaturas sin cambio.-

CARIBE ORIENTAL: Vientos moderados a frescos (12 a 20 nudos) del Este. Aguaceros dispersos. Mar moderada.-

rqb.-

REPUBLICA DOMINICANA
SERVICIO METEOROLOGICO NACIONAL
BOLETIN DIARIO

DIA 14 — SALIDA DE SOL: 05.24 — PUESTA DE SOL: 18.36

MAREAS PARA EL DIA 14

	PLEAMAR Hora	BAJAMAR Hora
TRUJILLO	08.27	01.22-11.43
PTO. PLATA	03.34-14.11	07.54-21.28

Situación de Frentes e Isobaras al 12 de JUNIO de 1961 a las 00Z.-

SIMBOLOS CONVENCIONALES:

FRENTES:

Frio — Estacionario
Calido — Ocluído
Intertropical

OTROS ELEMENTOS:-

Aguadas — Isobaras
Claro — Parcialmente nublado
Nublado — Lluvias
Neblina — Tronadas
Calma — Relámpagos
Vientos Oeste — Vientos Este
Centro de Baja Presión B
Centro de Alta Presión A
Centro de Huracán (vientos máximos superiores a 120 KPH)

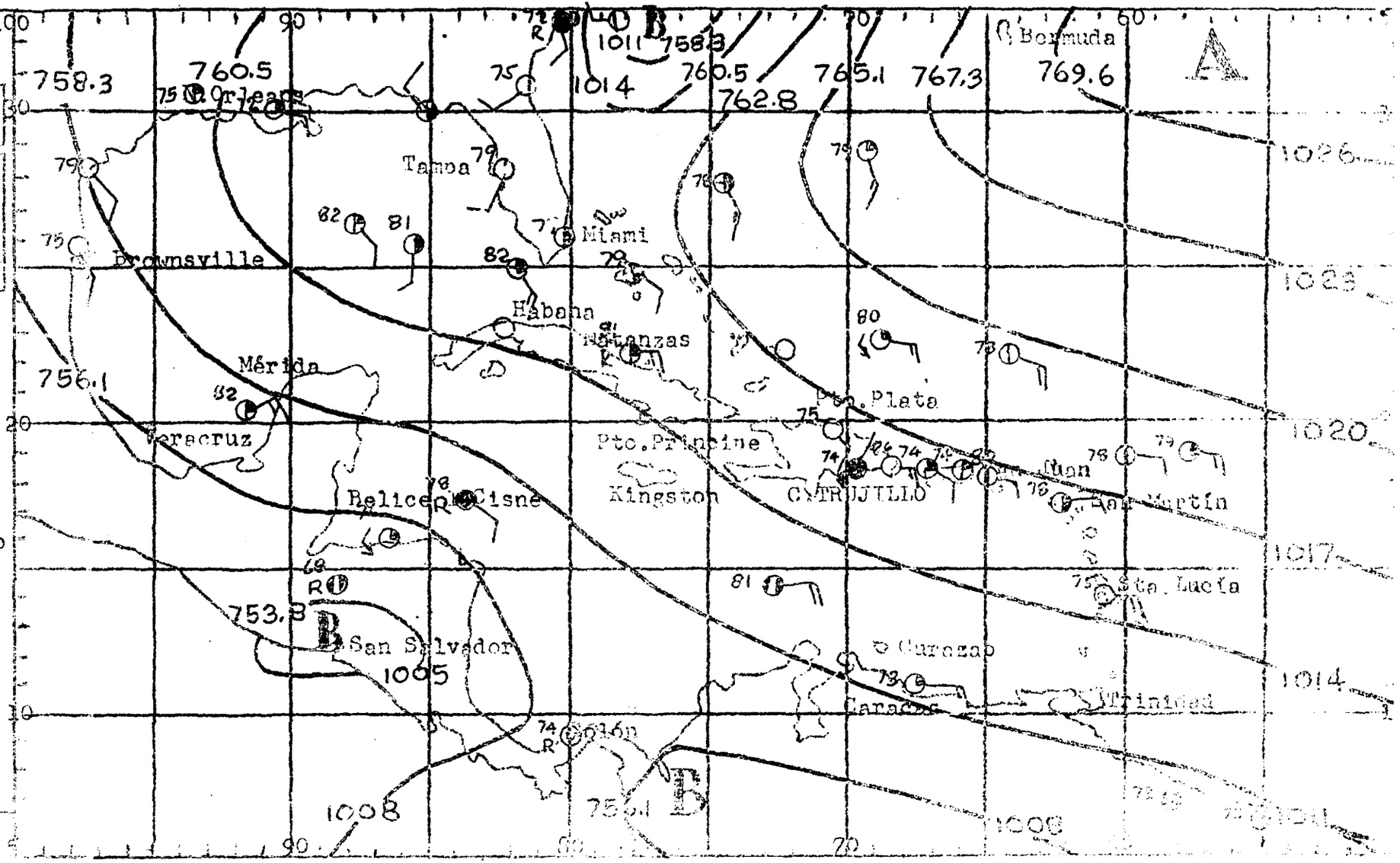

TIEMPO PROBABLE PARA LAS PROXIMAS HORAS:

REGION SUR Y CIUDAD TRUJILLO (INCLUYE DE SAONA A PENINSULA BARAHONA): SUR DE LA CORDILLERA CENTRAL: Medio nublado. Aguaceros y tronadas dispersos. Vientos suaves a moderados del Sudeste con giros al Norte y Nordeste en la noche. Temperaturas sin cambio.-

REGION NOR Y NORDESTE (INCLUYE CABO ENGAÑO A MONTECRISTI): NORTE DE LA CORDILLERA CENTRAL: Parcialmente nublado. Aguaceros y tronadas o relámpagos aislados. - Vientos suaves a moderados del Este con giros al Sudest en la noche. Temperatura sin cambios.-

CARIBE ORIENTAL: Vientos moderados a frescos (15 a 22 nudos) del Este con ocasionales ráfagas de hasta 30 nudos. Aguaceros dispersos. Mar moderada.-

Ubiera.

REPUBLICA DOMINICANA
ERVICIO METEOROLOGICO NACIONAL
BOLETIN DIARIO

DIA 15 SALIDA DE SOL: 05.24
PUESTA DE SOL: 18.37

MAREAS PARA EL DIA 15

	PLEAMAR Hora	BAJAMAR Hora
RUJILLO	08.44	02.19-12.18
PLATA	08.43-22.04	04.05-14.38

uación de Frentes e Isobaras al 13 de J U N I O de 1961 a las ...Z.-

SOLOS CONVENCIONALES:
NTES:
o ——— Estacionario ———
ido ——— Ocluído ———
ertropical
OS ELEMENTOS:
uadas — — Isobaras
laro ◐ Parcialmente nublado
ublado Ⓡ Lluvias
eblina Ⓣ Tronadas
alma ⟨ Relámpagos
ntos Oeste Vientos Este
tro de Baja Presión B
tro de Alta Presión A
tro de Huracán (vientos
imos superiores a 120 KPH)

MPO PROBABLE PARA LAS PROXIMAS HORAS:

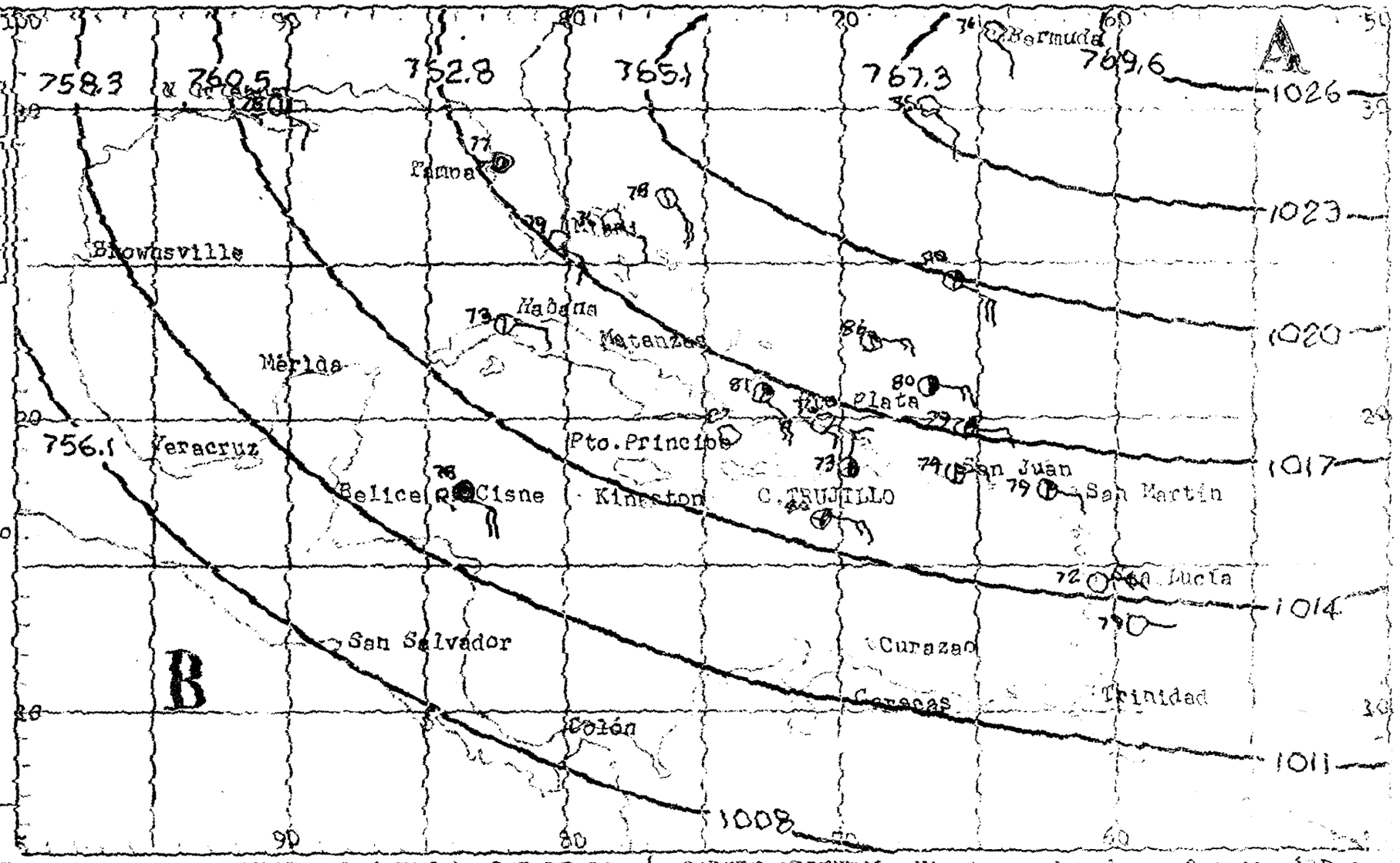

ION SUR Y CIUDAD TRUJILLO (INCLUYE DE SAONA A PENINSULA BARAHONA): SUR DE LA DILLERA CENTRAL: Parcialmente nublado. Aguaceros y tronadas aisladas. Vientos ves a moderados del Este-Sudeste girando al Nordeste en la noche; ráfagas ais as. Temperatura sin cambio.-

ION NOR Y NORDESTE (INCLUYE CABO ENGAÑO A MONTECRISTI): NORTE DE LA CORDILLE CENTRAL: Medio nublado. Aguaceros dispersos y tronadas aisladas. Vientos sua a moderados del Este-Sudeste con variaciones. Temperatura sin cambio.-

CARIBE ORIENTAL: Vientos moderados a frescos (12 a 22 nudos) del Este con ráfagas de hasta 25 nudos. Parcialmente nublado. Aguaceros dispersos y tronadas aisladas. Mar moderada a rugosa.-

Ubiera.

REPUBLICA DOMINICANA
ERVICIO METEOROLOGICO NACIONAL
BOLETIN DIARIO

DIA 18 SALIDA DE SOL: 05.24
PUESTA DE SOL: 18.37

MAREAS PARA EL DIA 18

	PLEAMAR Hora	BAJAMAR Hora
RUJILLO	01.02	12.52
. PLATA	09.27-22.37	04.45-15.17

uación de Frentes e Isobaras al 14 de J U N I O de 1961 a las OZ.-

BOLOS CONVENCIONALES:

NTES:

o ——— Estacionario ———
ido ——— Ocluído ———
ertropical

OS ELEMENTOS:

uadas — — Isobaras
laro ◐ Parcialmente nublado
ublado Ⓡ Lluvias
eblina Ⓣ Tronadas
alma ⚡ Relámpagos
ntos Oeste Vientos Este

tro de Baja Presión B ⊗

tro de AltaPresión A ⊗
tro de Huracán (vientos imosssuperiores a 120 KPH)

MPO PROBABLE PARA LAS PROXIMAS HORAS:

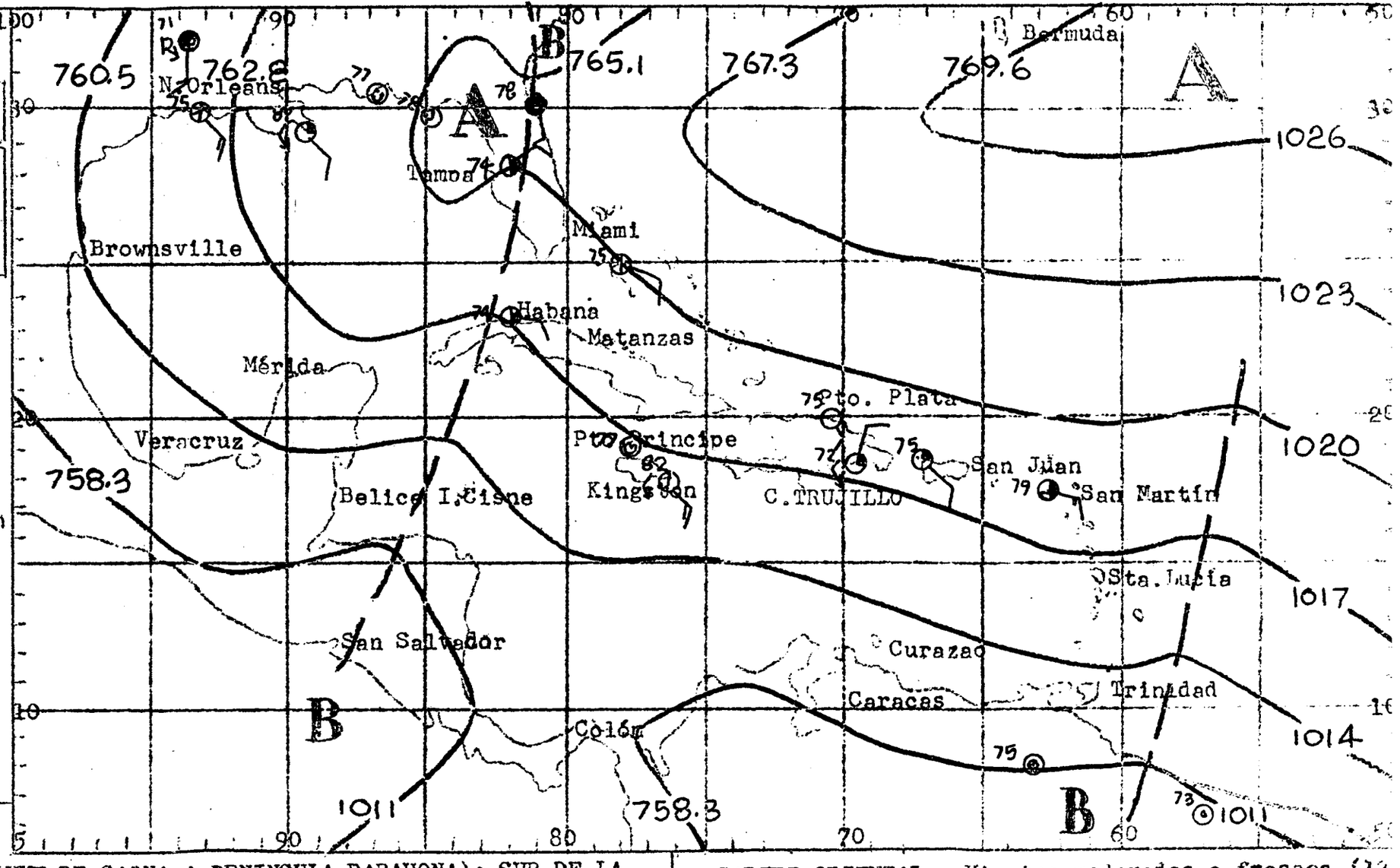

GION SUR Y CIUDAD TRUJILLO (INCLUYE DE SAONA A PENINSULA BARAHONA): SUR DE LA DILLERA CENTRAL: Mayormente nublado. Aguaceros y tronadas aisladas. Vientos - ves del Norte, siendo suaves a moderados del Este-Sudeste durante el día. Tem atura sin cambio.-

ION NOR Y NORDESTE (INCLUYE CABO ENGAÑO A MONTECRISTI): NORTE DE LA CORDILLE CENTRAL: Medio nublado. Aguaceros dispersos y tronadas aisladas. Vientos sua- del Sudeste cambiando de suaves a moderados del Este en el día. Temperatura cambio.-

CARIBE ORIENTAL: Vientos moderados a frescos (12 a 20 nudos) del Este. Aguaceros y tronadas aisladas. Mar moderada.-

Ubiera.

REPUBLICA DOMINICANA
ERVICIO METEOROLOGICO NACIONAL
BOLETIN DIARIO

DIA 17 SALIDA DE SOL: 05.25
PUESTA DE SOL: 18.37

MAREAS PARA EL DIA 17

	PLEAMAR Hora	BAJAMAR Hora
RUJILLO	01.44	13.29
. PLATA	10.14-23.18	05.23-15.57

uación de Frentes e Isobaras al
15 de J U N I O de 1961 a las
OOZ.-

BOLOS CONVENCIONALES:

NTES:

o Estacionario
ido Ocluído
tertropical

OS ELEMENTOS:

guadas Isobaras
laro Parcialmente nublado
ublado Lluvias
eblina Tronadas
alma Relámpagos
entos Oeste Vientos Este
tro de Baja Presión B
tro de Alta Presión A
tro de Huracán (vientos
imos superiores a 120 KPH)

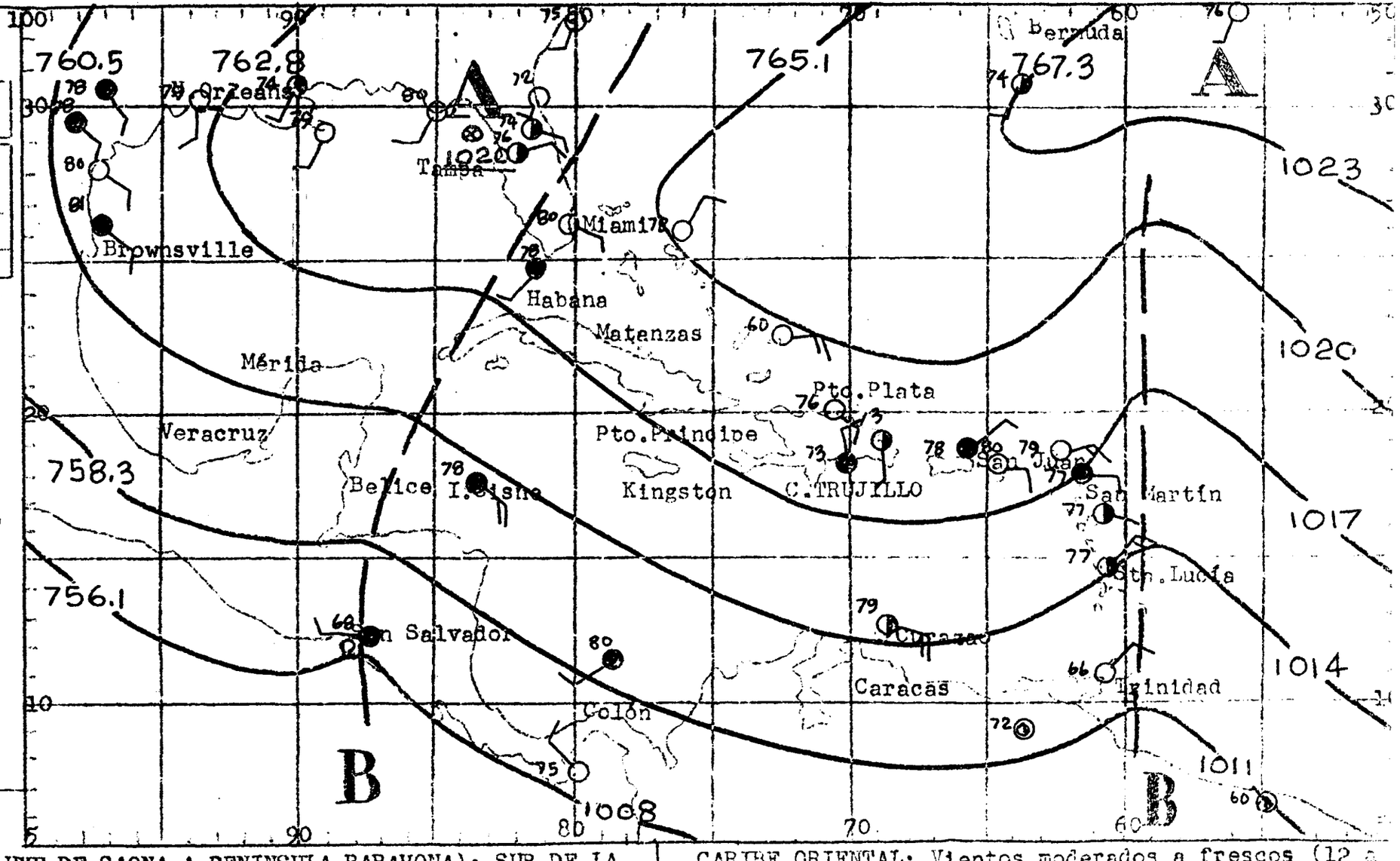

EMPO PROBABLE PARA LAS PROXIMAS
HORAS:

ION SUR Y CIUDAD TRUJILLO (INCLUYE DE SAONA A PENINSULA BARAHONA): SUR DE LA DILLERA CENTRAL: Mayormente nublado. Aguaceros dispersos y aisladas tronadas. ntos suaves a moderados del Sudeste, cambiando al Norte en la noche. Tempera- a sin cambio.-

ION NOR Y NORDESTE (INCLUYE CABO ENGAÑO A MONTECRISTI): NORTE DE LA CORDILLE CENTRAL: Parcialmente nublado. Aguaceros dispersos y aisladas tronadas. Vien suaves a moderados del Este-Nordeste cambiando al Sudeste en la noche. Tem- atura sin cambio.-

CARIBE ORIENTAL: Vientos moderados a frescos (12 a 20 nudos) del Este. Numerosos aguaceros y aisladas tronadas. Mar moderada.-

LIBRARY
JUL 13 1961
WEATHER BUREAU

Ubiera.

REPUBLICA DOMINICANA
SERVICIO METEOROLOGICO NACIONAL
BOLETIN DIARIO

DIA 18 — SALIDA DE SOL: 05.25 — PUESTA DE SOL: 18.37

MAREAS PARA EL DIA 18

	PLEAMAR Hora	BAJAMAR Hora
RUJILLO	02.25	14.08
. PLATA	11.06-23.54	06.01-16.42

uación de Frentes e Isobaras al 16 de J U N I O de 1961 a las 00Z.-

BOLOS CONVENCIONALES:

NTES:

o — Estacionario
ido — Ocluído
ertrovical

OS ELEMENTOS:

uadas — Isobaras
laro — Parcialmente nublado
ublado — Lluvias
eblina — Tronadas
alma — Relampagos
entos Oeste — Vientos Este
ntro de Baja Presión B
ntro de Alta Presión A
ntro de Huracán (vientos timos superiores a 120 KPH)

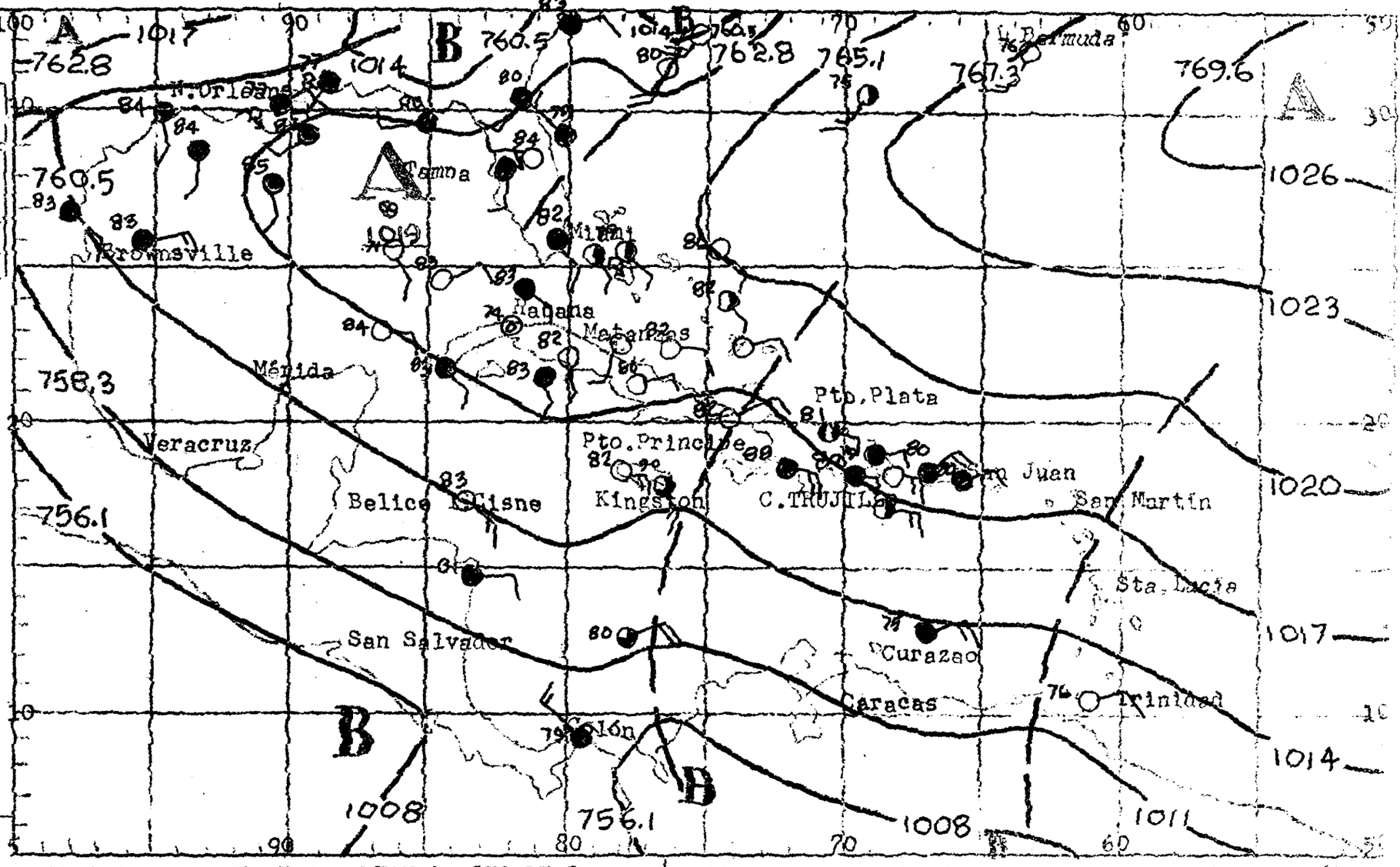

EMPO PROBABLE PARA LAS PROXIMAS HORAS:

GION SUR Y CIUDAD TRUJILLO (INCLUYE DE SAONA A PENINSULA BARHONA): SUR DE LA DILLERA CENTRAL: Mayormente nublado. Aguaceros dispersos y tronadas aisladas. entos suaves a moderados del Este tornándose del Nordeste en la noche. Tempera ra sin cambio.-

GION NOR Y NORDESTE (INCLUYE CABO ENGAÑO A MONTECRISTI): NORTE DE LA CORDILLE CENTRAL: Parcialmente nublado. Aguaceros dispersos y tronadas aisladas. Vien s suaves a moderados del Este y Sudeste. Temeperatura sin cambio.-

CARIBE ORIENTAL: Vientos moderados a frescos (20 a 20 nudos) del Este. Nubosidad variable. Aguaceros dispersos y tronadas aisladas. Mar moderada.-

LIBRARY
AUG 23 1961
WEATHER BUREAU

Ubiera.

REPUBLICA DOMINICANA
SERVICIO METEOROLOGICO NACIONAL
BOLETIN DIARIO

DIA 19 — SALIDA DE SOL: 05.25 — PUESTA DE SOL: 18138

MAREAS PARA EL DIA 19

	PLEAMAR Hora	BAJAMAR Hora
TRUJILLO	03.06	14.52
TO. PLATA	12.03	08.37-17.34

tuación de Frentes e Isobaras al a 17 de J U N I O de 1961 a las 00Z.-

MBOLOS CONVENCIONALES:

ENTES:

rio — Estacionario
lido — Ocluido
ntertropical

ROS ELEMENTOS:

guadas — Isobaras

Claro — Parcialmente nublado
Nublado — Lluvias
Neblina — Tronadas
Calma — Relámpagos

ientos Oeste — Vientos Este

entro de Baja Presión B
entro de Alta Presión A
entro de Huracán (vientos ximos superiores a 120 KPH)

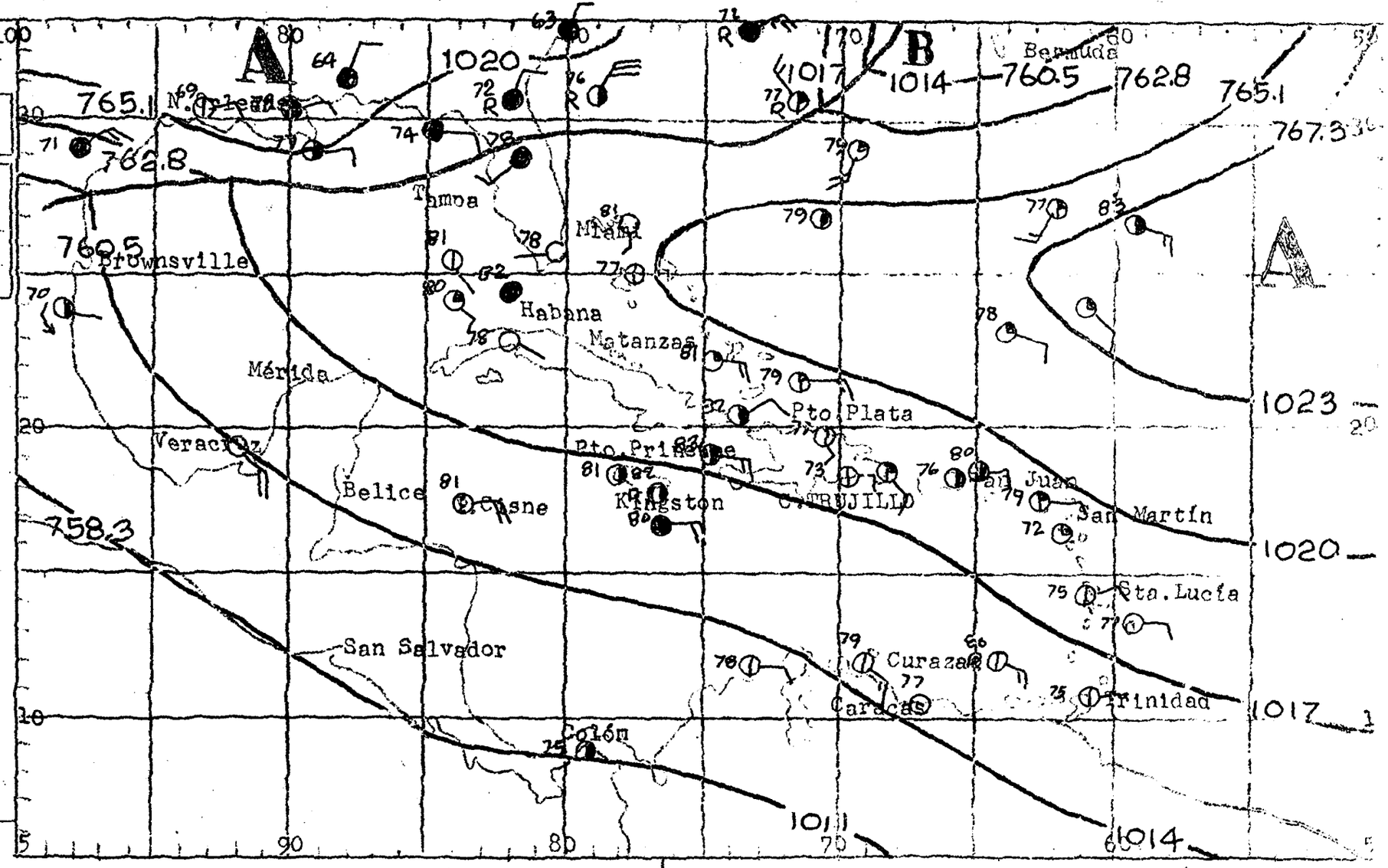

EMPO PROBABLE PARA LAS PROXIMAS HORAS:

GION SUR Y CIUDAD TRUJILLO (INCLUYE DE SAONA A PENINSULA BARAHONA): SUR DE LA RDILLERA CENTRAL: Medio nublado. Aguaceros dispersos y tronadas aisladas. - ientos suaves a moderados del Este-Sudeste siendo suaves del Norte y Nordeste la noche.- Temperaturas sin cambio.-

GION NOR Y NORDESTE (INCLUYE CABO ENGAÑO A MONTECRISTI): NORTE DE LA CORDILLE CENTRAL: Parcialmente nublado. Aguaceros y tronadas dispersas. Vientos suaves moderados del Este-Nordeste girando al Sudeste en la noche. Temperaturas ligemente frescas.-

CARIBE ORIENTAL: Vientos moderados (10 a 18 nudos del Este. Nubosidad variable. Aguaceros dispersos Mar moderada.-

MUJ.

REPUBLICA DOMINICANA
SERVICIO METEOROLOGICO NACIONAL
BOLETIN DIARIO

DIA 20 SALIDA DE SOL: 05.25
PUESTADDE SOL: 18.38

MAREAS PARA EL DIA 20

	PLEAMAR Hora	BAJAMAR Hora
TRUJILLO	03.40-15.34	07.15-15.50
PTO. PLATA	00.31-13.07	07.14-18.34

tuación de Frentes e Isobaras al a 18 de JUNIO DE 1961 a las 00Z.-

MBOLOS CONVENCIONALES:

ENTES:

rio — Estacionario
lido — Ocluído
ntertropical

ROS ELEMENTOS:

guadas — Isobaras
Claro — Parcialmente nublado
Nublado — Lluvias
Neblina — Tronadas
Calma — Relámpagos
entos Oeste — Vientos Este

ntro de Baja Presión B
ntro de Alta Presión A
ntro de Huracán (vientos ximos superiores a 120 KPH)

EMPO PROBABLE PARA LAS PROXIMAS HORAS:

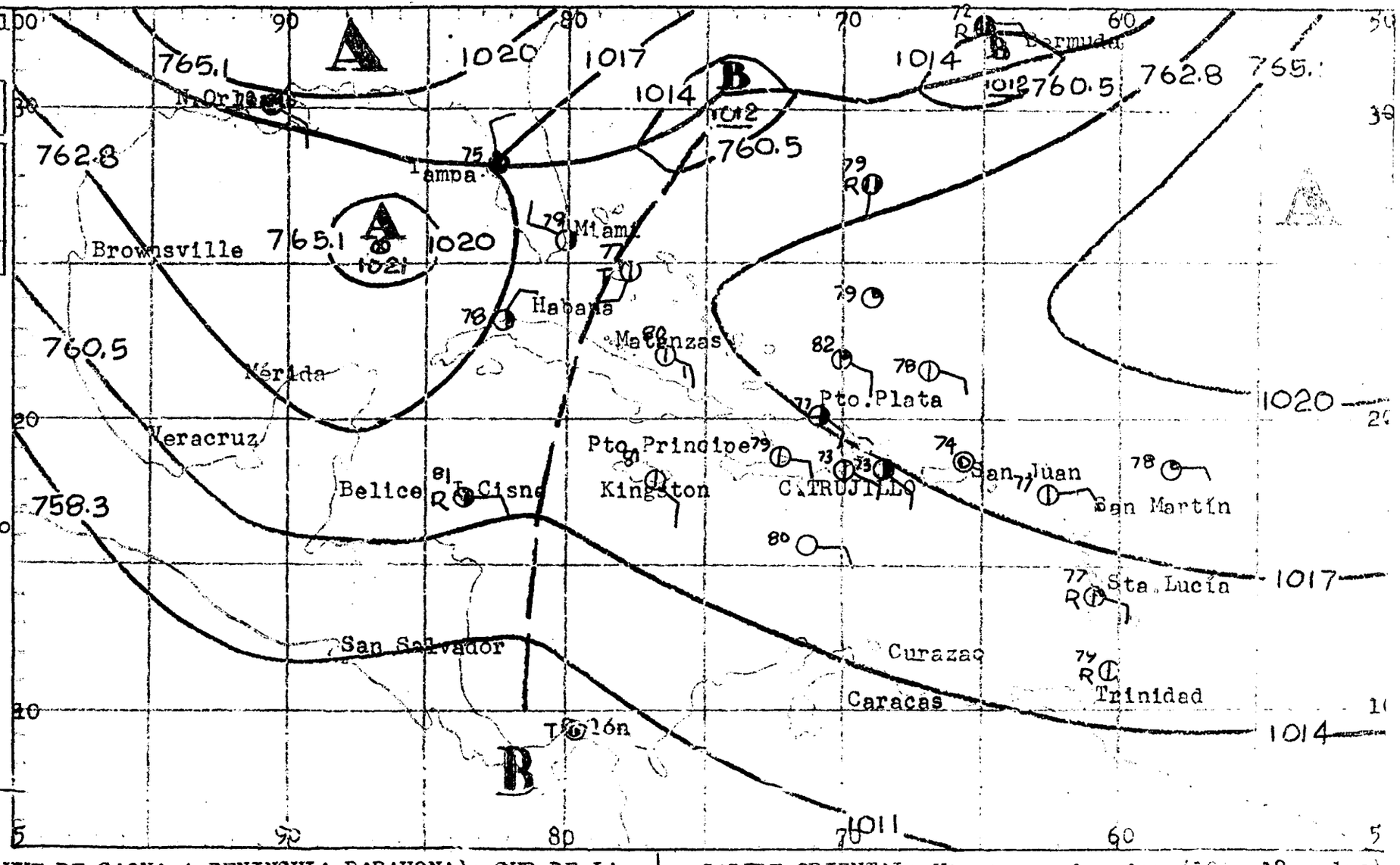

GION SUR Y CIUDAD TRUJILLO (INCLUYE DE SAONA A PENINSULA BARAHONA): SUR DE LA RDILLERA CENTRAL: Parcialmente nublado. Aguaceros dispersos y tronadas aisla-s. Vientos suaves a moderados del Este y Sudéste y suaves del Nordeste en la che. Temperatura sin cambio.

GION NOR Y NORDESTE (INCLUYE CABO ENGAÑO A MONTECRISTI): NORTE DE LA CORDILLE A CENTRAL: Medio nublado. Aguaceros dispersos y tronadas aisladas. Vientos sua es a moderados del Este-Sudeste con variaciones. Temeperatura sin cambio.

CARIBE ORIENTAL: Vientos moderados (10 a 18 nudos) del Este. Parcialmente nublado. Aguaceros dispersos y tronadas aisladas. Mar moderada.

Ubiera.

REPUBLICA DOMINICANA
SERVICIO METEOROLOGICO NACIONAL
BOLETIN DIARIO

DIA SALIDA DE SOL: 05.25
21 PUESTA DE SOL: 18.38

MAREAS PARA EL DIA 21

	PLEAMAR Hora	BAJAMAR Hora
TRUJILLO	03.40-15.34	07.15-15.30
O. PLATA	00.31-13.07	07.14-18.34

tuación de Frentes e Isobaras al a 19 de J U N I O de 1961 a las 00Z.-

MBOLOS CONVENCIONALES:

ENTES:

rio — Estacionario
lido — Ocluído
ntertropical

ROS ELEMENTOS:

guadas — Isobaras
Claro — Parcialmente nublado
Nublado — Lluvias
Neblina — Tronadas
Calma — Relámpagos
entos Oeste — Vientos Este
ntro de Baja Presión B
ntro de Alta Presión A
ntro de Huracán (vientos ximos superiores a 120 KPH)

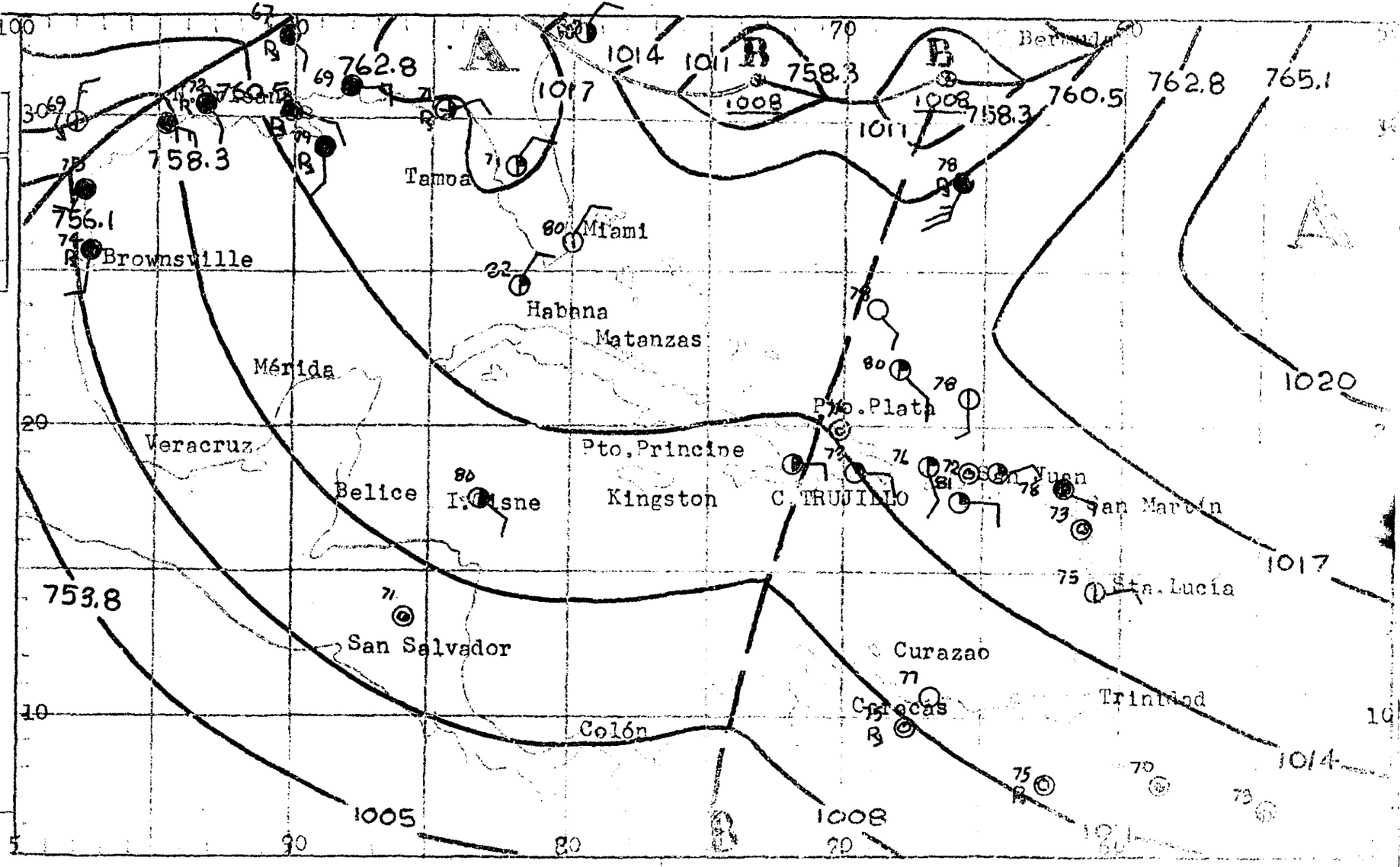

EMPO PROBABLE PARA LAS PROXIMAS HORAS:

GION SUR Y CIUDAD TRUJILLO (INCLUYE DE SAONA A PENINSULA BARAHONA): SUR DE LA RDILLERA CENTRAL: Medio nublado. Aguaceros y tronadas aisladas. Vientos suaves l Este cambiando a suaves a moderados del Sudeste en el día. Temperatura sin - mbio.-

GION NOR Y NORDESTE (INCLUYE CABO ENGAÑO A MONTECRISTI): NORTE DE LA CORDILLE CENTRAL: Nubosidad variable. Aguaceros dispersos y tronadas aisladas. Vientos aves a moderados del Este-Sudeste con variaciones al Nordeste en el día. Temp cura sin cambio.-

CARIBE ORIENTAL: Vientos moderados (10 a 20 nud.) del Este-Sudeste. Parcialmente nublado. Aguaceros dispersos. Mar ligera.-

Ubiera.

REPUBLICA DOMINICANA
SERVICIO METEOROLOGICO NACIONAL
BOLETIN DIARIO

DIA 22 SALIDA DE SOL:05.25
PUESTA DE SOL:18.38

MAREAS PARA EL DIA 22

	PLEAMAR Hora	BAJAMAR Hora
TRUJILLO	04.38-18.35	09.14-18.46
O. PLATA	01.53-15.15	08.27-20.54

tuación de Frentes e Isobaras al
a 20 de J U N I O de 1961 a las
00Z.-

MBOLOS CONVENCIONALES:
ENTES
ío — Estacionario —
lido — Ocluído —
ntertropical
ROS ELEMENTOS:
guadas — Isobaras
Claro — Parcialmente nublado
Nublado — Lluvias
Neblina — Tronadas
Calma — Relámpagos
entos Oeste — Vientos Este
entro de Baja Presión B
entro de Alta Presión A
entro de Huracán (vientos
ximos superiores a 120 KPH)

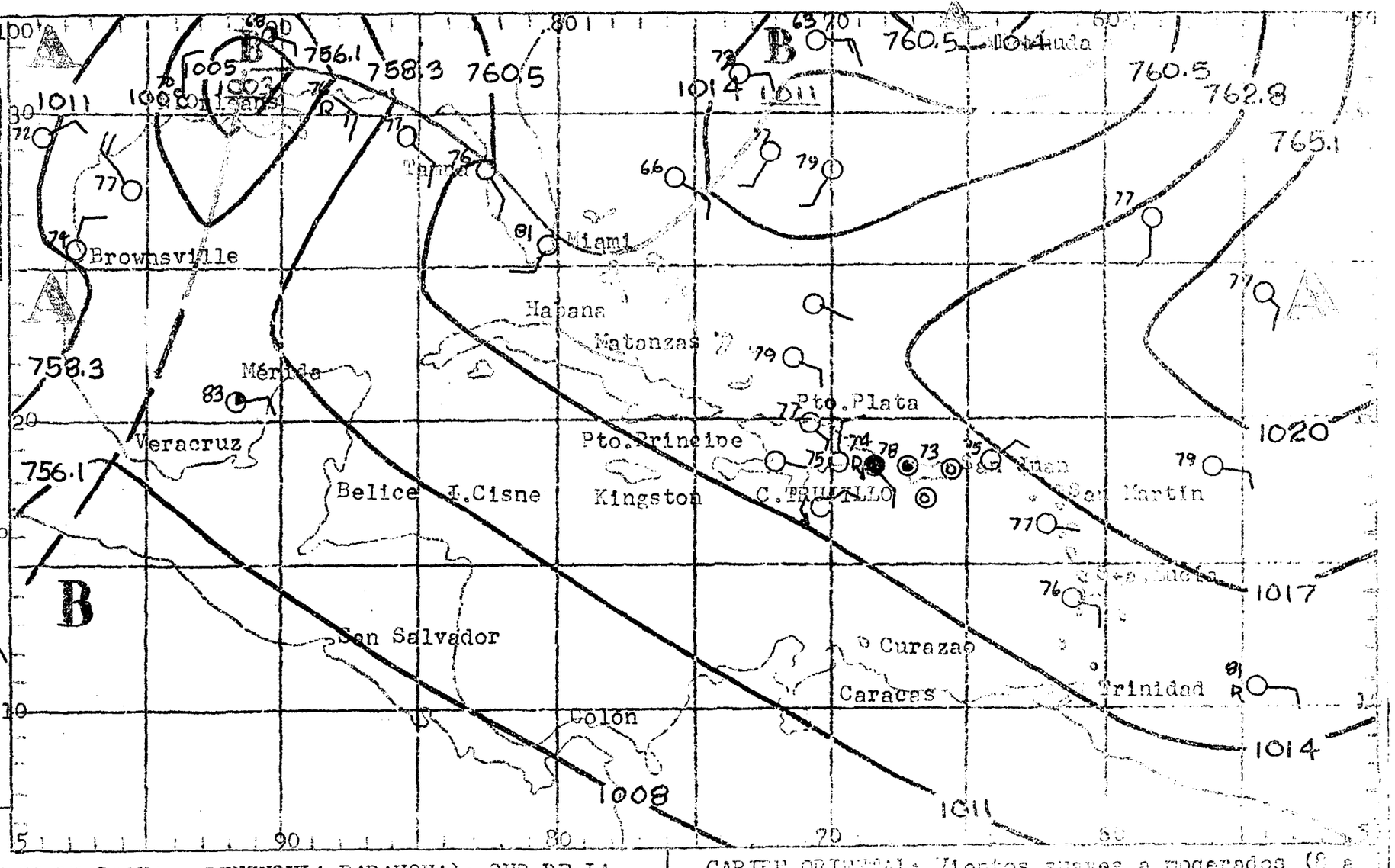

EMPO PROBABLE PARA LAS PROXIMAS HORAS:

GION SUR Y CIUDAD TRUJILLO (INCLUYE DE SAONA A PENINSULA BARAHONA): SUR DE LA RDILLERA CENTRAL: Parcialmente nublado. Aguaceros dispersos. Vientos suaves a oderados del Este y Nordeste cambiando al Sudeste en el día. Temperatura sin - mbio.-

GION NOR Y NORDESTE (INCLUYE CABO ENGAÑO A MONTECRISTI): NORTE DE LA CORDILLE CENTRAL: Nubosidad variable. Aguaceros ligeros. Vientos suaves a moderados l Este-Sudeste con variaciones al Nordeste en el día. Temperatura sin cambio.

CARIBE ORIENTAL: Vientos suaves a moderados (8 a 15 nudos) del Este a Sudeste. Aguaceros dispersos Mar ligera a moderada.-

REPUBLICA DOMINICANA
SERVICIO METEOROLOGICO NACIONAL
BOLETIN DIARIO

DIA 23 — SALIDA DE SOL: 05.26 — PUESTA DE SOL: 18.38

MAREAS PARA EL DIA 23

	PLEAMAR Hora	BAJAMAR Hora
TRUJILLO	05.01-19.34	07.37-20.16
O. PLATA	02.36-16.13	09.05-22.02

tuación de Frentes e Isobaras al
a 21 de J U N I O de 1961 a las
00Z.-

MBOLOS CONVENCIONALES:

ENTES:

to — Estacionario
lido — Ocluído
tertropical

ROS ELEMENTOS:

guadas — Isobaras
Claro — Parcialmente nublado
Nublado — Lluvias
Neblina — Tronadas
Calma — Relámpagos

entos Oeste — Vientos Este

ntro de Baja Presión B
ntro de Alta Presión A
ntro de Huracán (vientos
ximos superiores a 120 KPH)

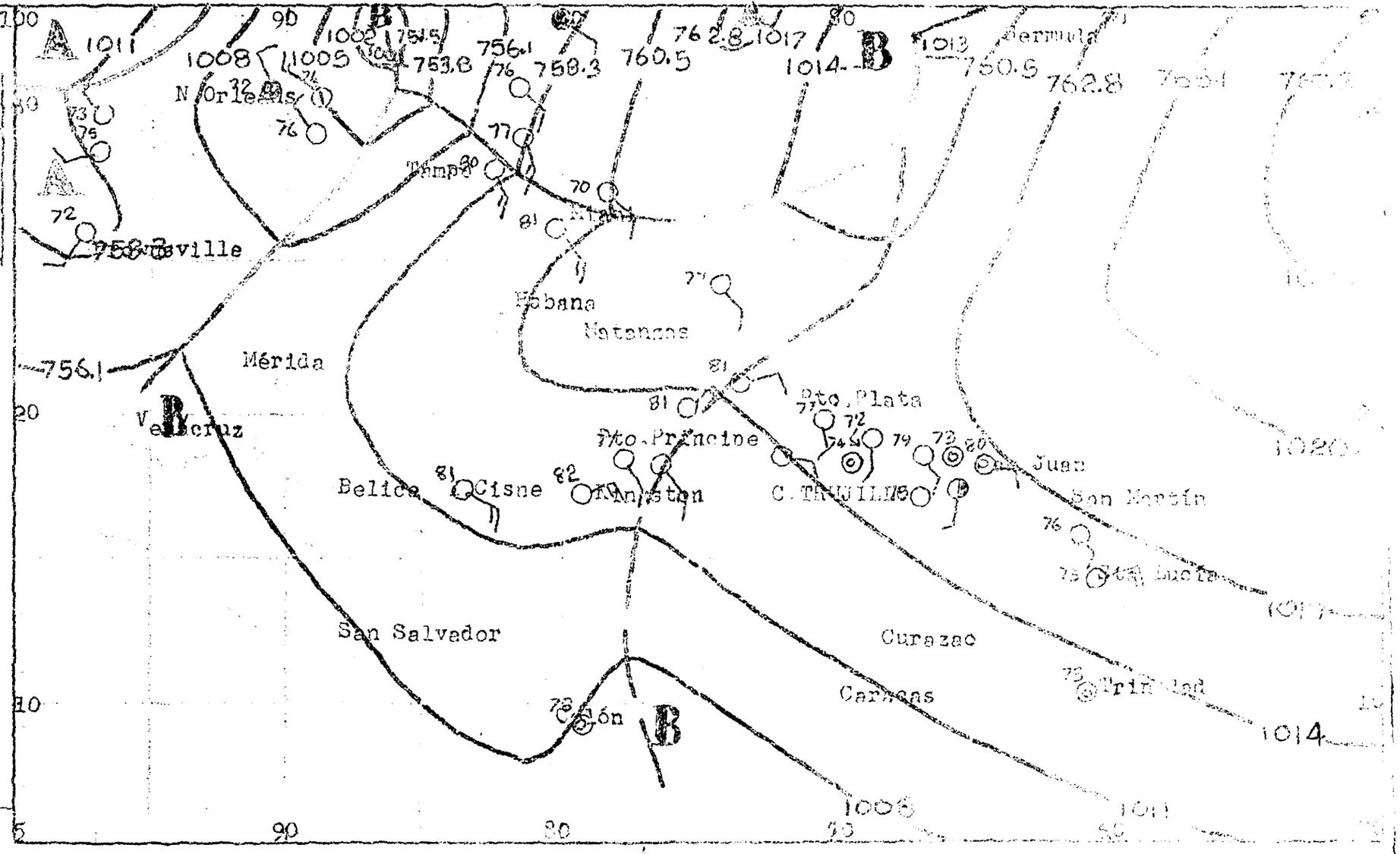

TIEMPO PROBABLE PARA LAS PROXIMAS
HORAS:

TION SUR Y CIUDAD TRUJILLO (INCLUYE DE SAONA A PENINSULA BARAHONA): SUR DE LA DILLERA CENTRAL: Medio nublado. Aguaceros dispersos y tronadas aisladas. - entos suaves a moderados del Sudeste cambiando a suaves del Nordeste en la - che. Temperaturas sin cambios.-

ION NOR Y NORDESTE (INCLUYE CABO ENGAÑO A MONTECRISTI): NORTE DE LA CORDILLE CENTRAL: Medio nublado. Aguaceros dispersos y tronadas aisladas. Vientos sua a moderados del Este y Nordeste tornándose suaves del Sudeste en la noche. mperaturas sin cambio.-

CARTER ORIENTAL: Vientos moderados (10 a 20 nudos del Este-Sudeste. Aguaceros dispersos y aisladas tronadas. Mar moderada -

REPUBLICA DOMINICANA
SERVICIO METEOROLOGICO NACIONAL
BOLETIN DIARIO

DIA 24 SALIDA DE SOL: 05.26
PUESTA DE SOL: 18.39

MAREAS PARA EL DIA 24

	PLEAMAR Hora	BAJAMAR Hora
.TRUJILLO	05.25-20.24	08.09-21.21
'O. PLATA	03.18-17.05	09.45-23.13

ituación de Frentes e Isobaras al
a 22 de J U N I O de 1961 a las
00Z.-

MBOLOS CONVENCIONALES:
ENTES:
ío — Estacionario —
lido — Ocluído —
tertropical
ROS ELEMENTOS:
aguadas — — Isobaras
Claro — Parcialmente nublado
Nublado — Lluvias
Neblina — Tronadas
Calma — Relámpagos
ientos Oeste — Vientos Este
entro de Baja Presión B
entro de Alta Presión A
entro de Huracán (vientos
ximos superiores a 120 KPH)

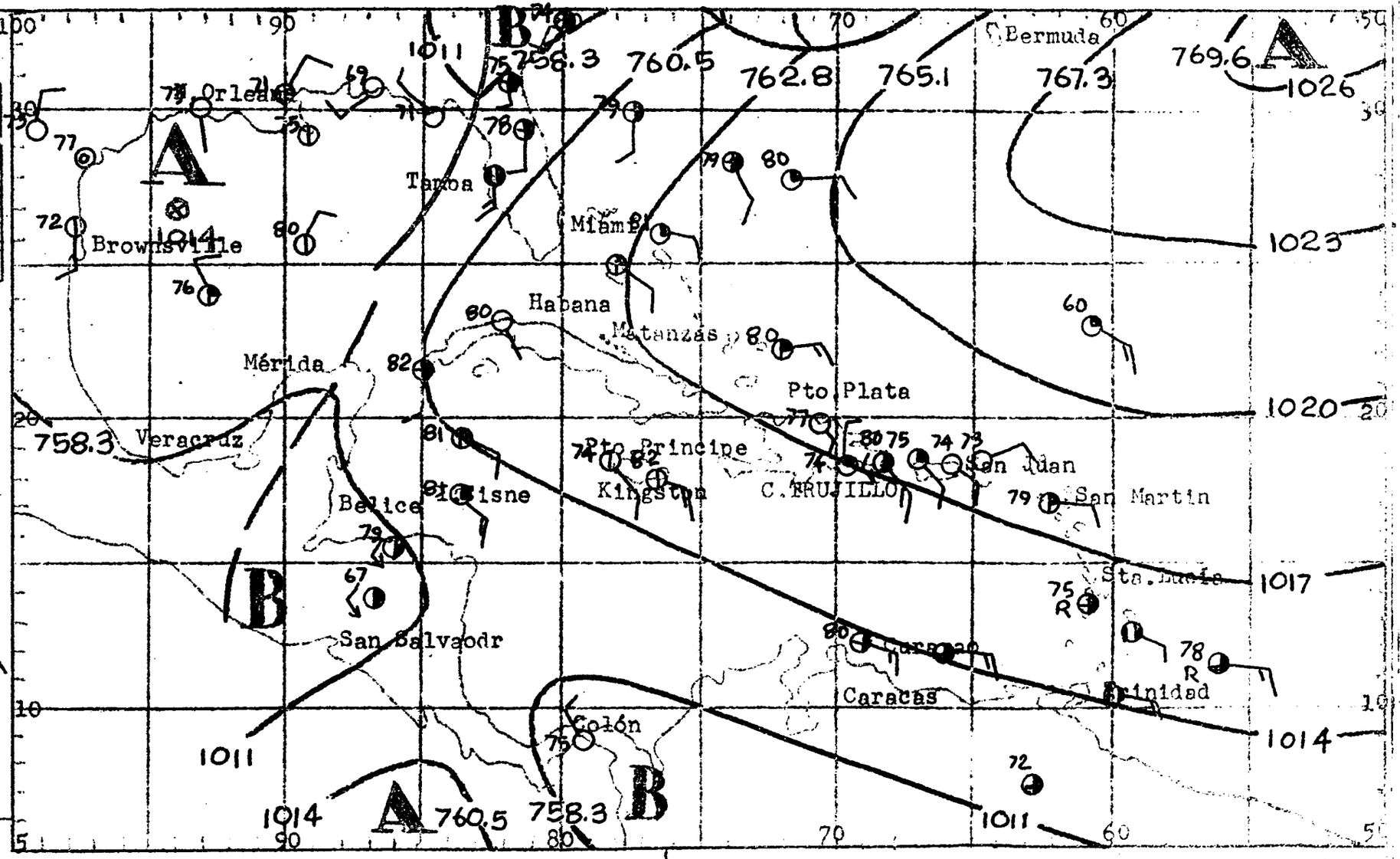

EMPO PROBABLE PARA LAS PROXIMAS
HORAS:

EGION SUR Y CIUDAD TRUJILLO (INCLUYE DE SAONA A PENINSULA BARAHONA): SUR DE LA ORDILLERA CENTRAL: Medio nublado. Aguaceros dispersos y tronadas al atardecer. entos suaves a moderados del Sudeste tornándose suaves del Norte y Nordeste - la noche. Temperaturas ligeramente cálidas.-

EGION NOR Y NORDESTE (INCLUYE CABO ENGAÑO A MONTECRISTI): NORTE DE LA CORDILLE CENTRAL: Nubes dispersas. Ligeros aguaceros y tronadas aisladas. Vientos sua es a moderados del Este tornándose suaves del Sudeste en la noche. Temeperatu- s sin cambios.-

CARIBE ORIENTAL: Vientos suaves a moderados del Este-Sudeste (8 a 18 nudos). Aguaceros dispersos y tronadas aisladas. Mar moderada.-

Ubiera

REPUBLICA DOMINICANA
SERVICIO METEOROLOGICO NACIONAL
BOLETIN DIARIO

DIA 25 SALIDA DE SOL: 05.26
PUESTA DE SOL: 18.39

MAREAS PARA EL DIA 25

	PLEAMAR Hora	BAJAMAR Hora
TRUJILLO	05.52-21.11	08.47-22.13
TO. PLATA	04.02-17.57	10.27

tuación de Frentes e Isobaras al
a 23 de J U N I O de 1961 a las
00Z.-
ENTES:
río Estacionario
lido Ocluído
ntertropical
ROS ELEMENTOS:
aguadas Isobaras
Claro Parcialmente nublado
Nublado Lluvias
Neblina Tronadas
Calma Relámpagos
lientos Oeste Vientos Este
entro de Baja Presión B
entro de Alta Presión A
entro de Huracán (vientos
áximos superiores a 120 KPH)

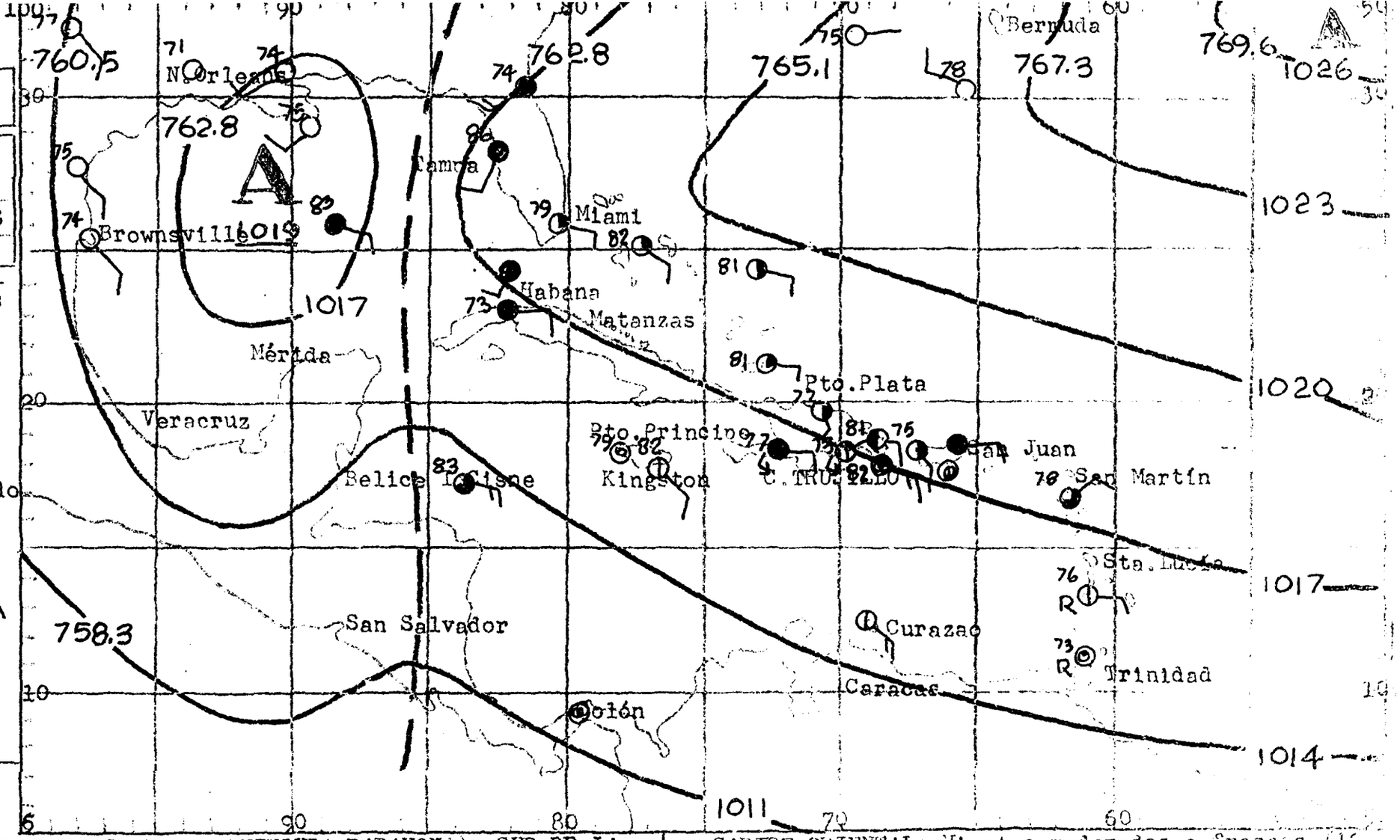

IEMPO PROBABLE PARA LAS PROXIMAS
4 HORAS:

EGION SUR Y CIUDAD TRUJILLO (INCLUYE DE SAONA A PENINSULA BARAHONA): SUR DE LA ORDILLERA CENTRAL: Nublado. Aguaceros y tronadas aisladas. Vientos suaves del orte cambiando de suaves a moderados del Este-Sudeste en el día. Temperatura in cambio.

EGION NOR Y NORDESTE (INCLUYE CABO ENGAÑO A MONTECRISTT): NORTE DE LA CORDILLE A CENTRAL: Nubosidad variable. Aguaceros dispersoesy tronadas aisladas. Vientos uaves del Sudeste siendo suaves a moderados del Este durante el día. Temperatu a sin cambio.-

CARIBE ORIENTAL: Vientos moderados a frescos (12 a 22 nudos) del Este y Sudeste. Aguaceros dispersos y tronadas aisladas más numerosas en la porción Sudeste. Mar moderada.-

Ubiera

REPUBLICA DOMINICANA
SERVICIO METEOROLOGICO NACIONAL
BOLETIN DIARIO

DIA 26	SALIDA DE SOL: 05.26 PUESTA DE SOL: 18.39

MAREAS PARA EL DIA 26

	PLEAMAR Hora	BAJAMAR Hora
.TRUJILLO	06.25-2147	0927-22.58
TO: PLATA	04.51-1845	0012-11.13

tuación de Frentes e Isobaras al
a 24 de JUNIO de 1961 a las
00Z:

MBOLOS CONVENCIONALES:
RENTES:
io — Estacionario
lido — Ocluído
tertropical
ROS ELEMENTOS:
guadas — Isobaras
Claro — Parcialmente nublado
Nublado — Lluvias
Neblina — Tronadas
Calma — Relámpagos
entos Oeste — Vientos Este
ntro de Baja Presión B
ntro de Alta Presión A
ntro del Huracán (vientos
ximos superiores a 120 KPH)

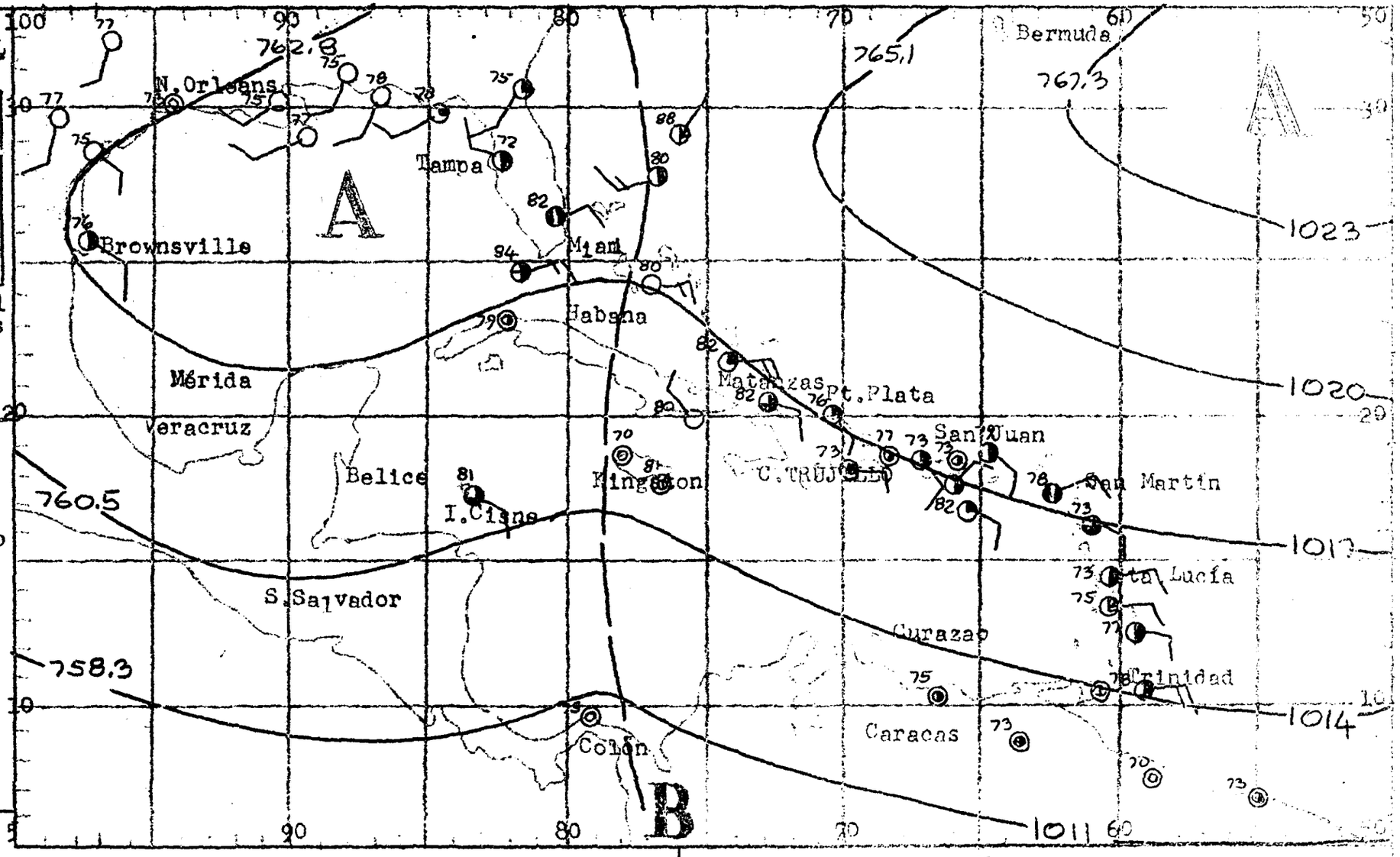

EMPO PROBABLE PARA LAS PROXIMAS
HORAS:

GION SUR Y CIUDAD TRUJILLO (INCLUYE DE SAONA A PENINSULA BARAHONA):SUR DE LA RDILLERA CENTRAL: Generalmente nublado. Aguaceros dispersos y tronadas aisla s. Vientos suaves a moderados del Este-sudeste y suaves del Nordeste en la che. Temperatura sin cambio.-

GION NOR Y NORDESTE (INCLUYE CABO ENGAÑO A MONTECRISTI):NORTE DE LA CORDILLE CENTRAL: Medio nublado. Aguaceros dispersos y tronadas aisladas. Vientos - aves a moderados del Este-nordeste y suaves del Este-sudeste en la noche. mperatura sin cambio.-

CARIBE ORIENTAL: Vientos moderados a frescos (12 a 20 nudos) del Este-sudeste. Parcialmente nublado. Aguaceros dispersos y tronadas - aisladas. Mar moderada.-

rqb.-

REPUBLICA DOMINICANA
SERVICIO METEOROLOGICO NACIONAL
BOLETIN DIARIO

DIA 27 — SALIDA DE SOL: 05.27 — PUESTA DE SOL: 18.39

MAREAS PARA EL DIA 27

	PLEAMAR Hora	BAJAMAR Hora
.TRUJILLO	07.03-22.32	10.11-2336
TO. PLATA	05.41-19.33	01.05-1200

ituación de Frentes e Isobaras al
ía 25 de JUNIO de 1961 a las
600Z:

IMBOLOS CONVENCIONALES:

RENTES:
río —— Estacionario ——
álido —— Ocluído ——
ntertropical

TROS ELEMENTOS:
aguadas —— Isobaras
Claro — Parcialmente nublado
Nublado — Lluvias
Neblina — Tronadas
Calma — Relámpagos
ientos Oeste — Vientos Este
entro de Baja Presión B
entro de Alta Presión A
entro del Huracán (vientos
áximos superiores a 120 KPH)

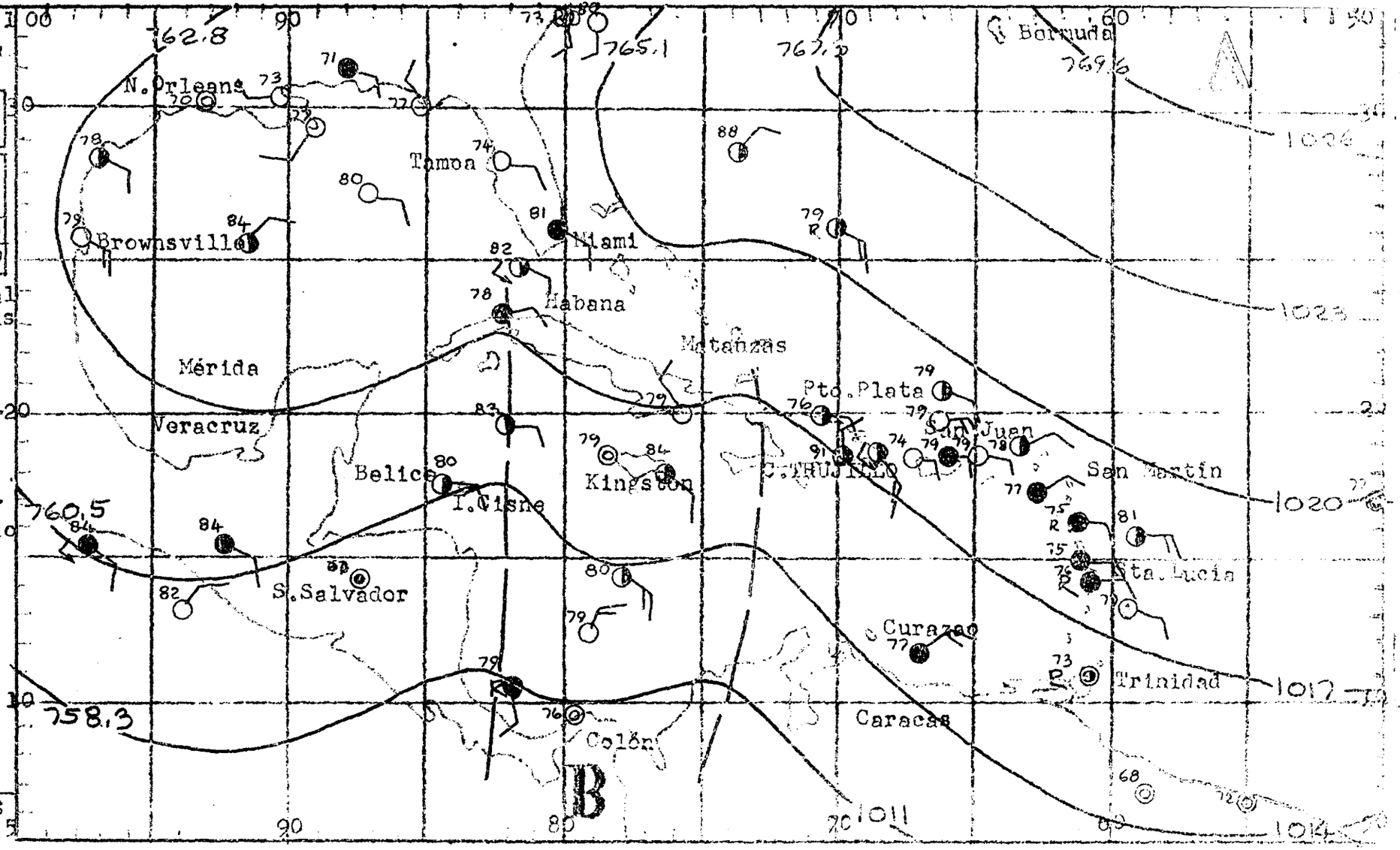

TIEMPO PROBABLE PARA LAS PROXIMAS
4 HORAS:

EGION SUR Y CIUDAD TRUJILLO (INCLUYE DE SAONA A PENINSULA BARAHONA):SUR DE LA ORDILLERA CENTRAL: Nublado. Aguaceros y tronadas. Vientos suaves a moderados el Sudeste, cambiando al Norte en la noche. Temperatura sin cambio.-

EGION NOR Y NORDESTE (INCLUYE CABO ENGAÑO A MONTECRISTI):NORTE DE LA CORDILLE A CENTRAL: Mayormente nublado.Aguaceros dispersos y aisladas tronadas. Vien-os suaves a moderados del Este. Temperatura sin cambio.-

CARIBE ORIENTAL: Vientos moderados a frescos - (12 a 22 nudos) del Este-sudeste. Generalmente nublado. Aguaceros dispersos y aisladas tronadas. Mar moderada.-

rqb.-

REPUBLICA DOMINICANA
SERVICIO METEORLOGICO NACIONAL
BOLETIN DIARIO

DIA 28 — SALIDA DE SOL: 05.27 — PUESTA DE SOL: 18.39

MAREAS PARA EL DIA 28

	PLEAMAR Hora	BAJAMAR Hora
TRUJILLO	07.47-23.28	10.56
O.-PLATA	06.34-20.19	01.55-12.59

tuación de Frentes e Isobaras al
a 26 de J U N I O de 1961 a las
00Z.-

MBOLOS CONVENCIONALES:

ENTES:

lo — Estacionario
lido — Ocluído
tértropical

ROS ELEMENTOS:

guadas — Isobaras
Claro — Parcialmente nublado
Nublado — Lluvias
Neblina — Tronadas
Calma — Relámpagos
entos Oeste — Vientos Este
ntro de Baja Presión
ntro de Alta Presión
ntro de Huracán (vientos
ximos superiores a 120 KPH)

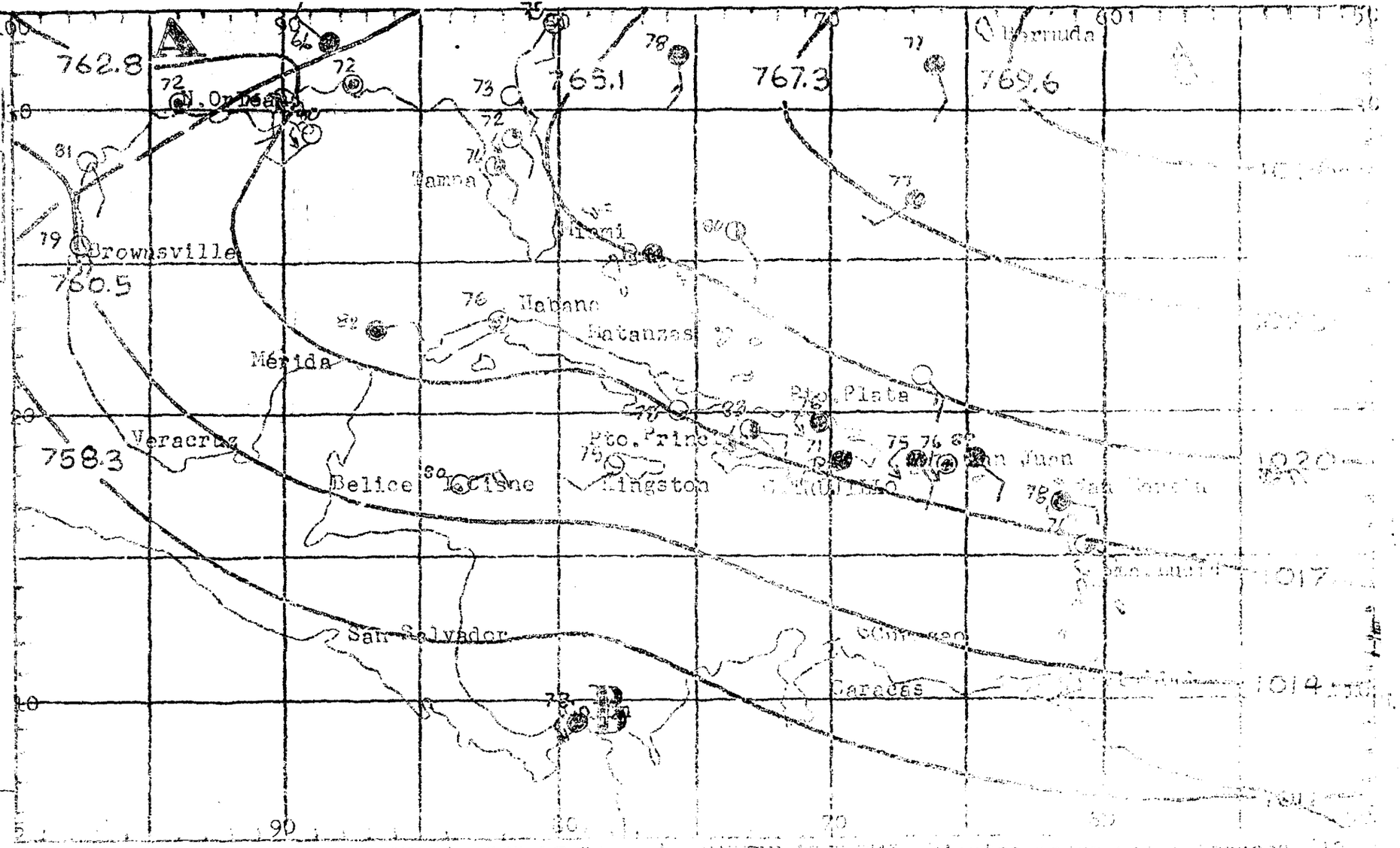

EMPO PROBABLE PARA LAS PROXIMAS
HORAS:

ION SUR Y CIUDAD TRUJILLO (INCLUYE DE SAONA A PENINSULA BARAHONA): SUR DE LA DILLERA CENTRAL: Nublado. Aguaceros y tronadas aisladas. Vientos suaves a moados del Este y Nordeste. Temperatura ligeramente más fresca.

ION NOR NORDESTE (INCLUYE DE CABO ENGAÑO A MONTECRISTI): NORTE DE LA CORDILLERA CENTRAL: Generalmente nublado. Aguaceros dispersos y tronadas aisladas. Vien- suaves a moderados del Este y Sudeste. Temperaturas sin cambios.-

CARIBE ORIENTAL: Vientos [illegible] a 22 nudos) del este. [illegible] das tronadas.-

Ubiera.

REPUBLICA DOMINICANA
SERVICIO METEOROLOGICO NACIONAL
BOLETIN DIARIO

DIA 29 SALIDA DE SOL: 05.27
PUESTA DE SOL: 18.39

MAREAS PARA EL DIA 29

	PLEAMAR Hora	BAJAMAR Hora
TRUJILLO	08.36	00.24-11.34
O. PLATA	07.29-21.05	02.43-13.41

tuación de Frentes e Isobaras al
a 27 de JUNIO de 1961 a las
00Z:
MBOLOS CONVENCIONALES:
ENTES:
ío — Estacionario —
lido — Ocluído —
tertropical / /
ROS ELEMENTOS:
guadas — — Isobaras
Claro — Parcialmente nublado
Nublado — Lluvias
Neblina — Tronadas
Calma — Relámpagos
entos Oeste — Vientos Este
ntro de Baja Presión B
ntro de Alta Presión A
ntro del Huracán (vientos
ximos superiores a 120 KPH)

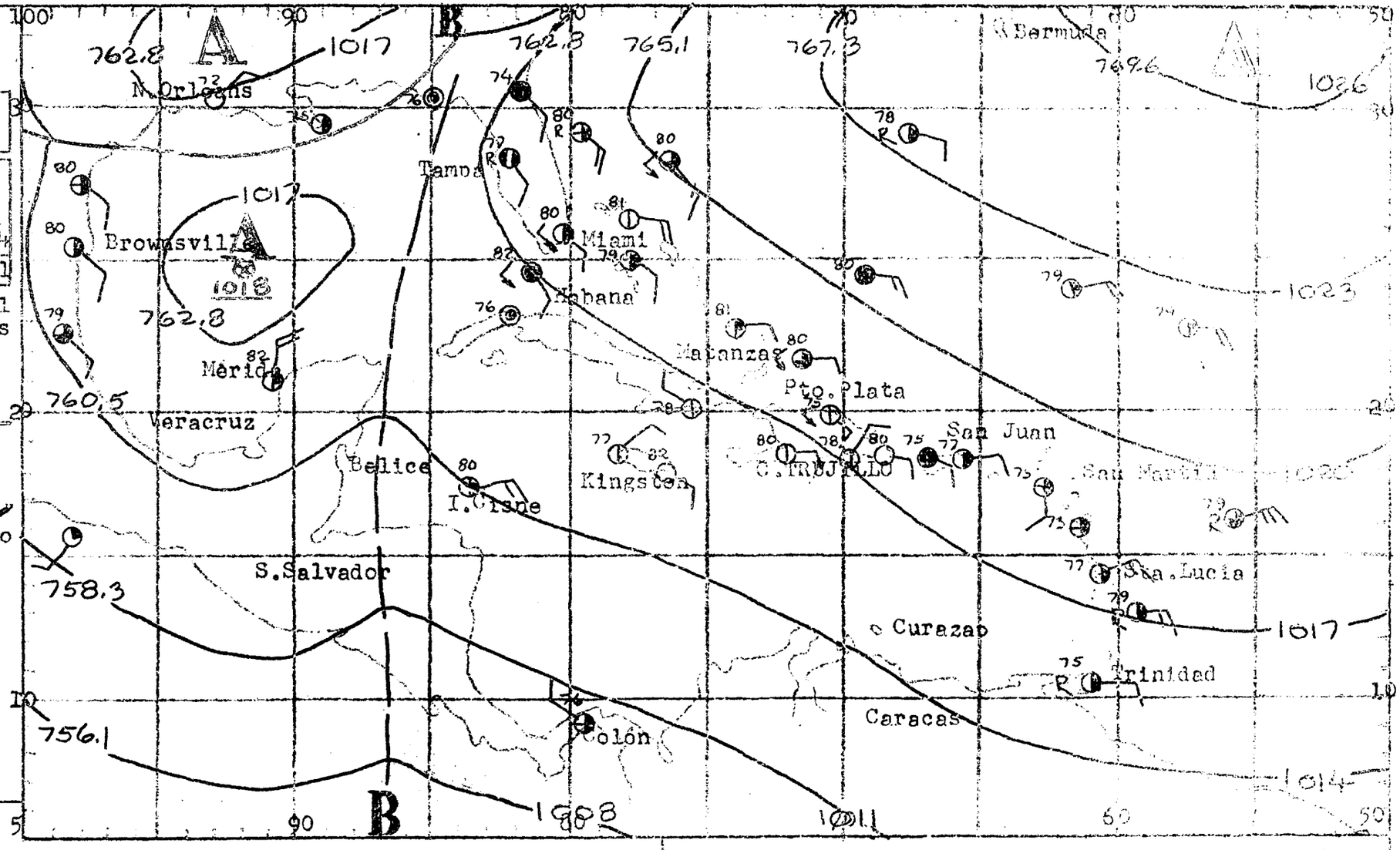

EMPO PROBABLE PARA LAS PROXIMAS
HORAS:
CION SUR Y CIUDAD TRUJILLO (INCLUYE DE SAONA A PENINSULA BARAHONA):SUR DE LA
RDILLERA CENTRAL:Nublado. Aguaceros y tronadas. Vientos suaves a moderados -
l Sudeste tornándose suaves del Norte en la noche.Temperaturas sin cambio.-
GION NOR Y NORDESTE (INCLUYE CABO ENGAÑO A MONTECRISTI):NORTE DE LA CORDILLE
CENTRAL: Mayormente nublado. Aguaceros con tronadas dispersas. Vientos sua-
s a moderados del Este cambiando al Sudeste en la noche.-Temperatura sin cam
o.-

CARIBE ORIENTAL: Vientos moderados a frescos (12 a 22 nudos) del Este y Este-sudeste con ráfagas de hasta 30 nudos. Generalmente nublado con aguaceros y aisladas tronadas. Mar moderada a rugosa.-

rqb.-

REPUBLICA DOMINICANA
SERVICIO METEOROLOGICO NACIONAL
BOLETIN DIARIO

DIA 30 SALIDA DE SOL: 05.38
PUESTA DE SOL: 13.11

MAREAS PARA EL DIA 30

	PLEAMAR Hora	BAJAMAR Hora
.TRUJILLO	00.14-09.30	01.15-12.32
TO. PLATA	08.28-21.52	03.31-14.35

ituación de Frentes e Isobaras al
ía 28 de J U N I O de 1961 a las
00Z.-

IMBOLOS CONVENCIONALES:

RENTES:

río — Estacionario
álido — Ocluído
ntertropical

TROS ELEMENTOS:

aguadas — Isobaras
) Claro — ◑ Parcialmente nublado
) Nublado — Ⓡ Lluvias
) Neblina — Ⓣ Tronadas
) Calma — Relámpagos
ientos Oeste — Vientos Este

entro de Baja Presión B ⊗
entro de Alta Presión A ⊗
entro de Huracán (vientos
áximos superiores a 120 KPH)

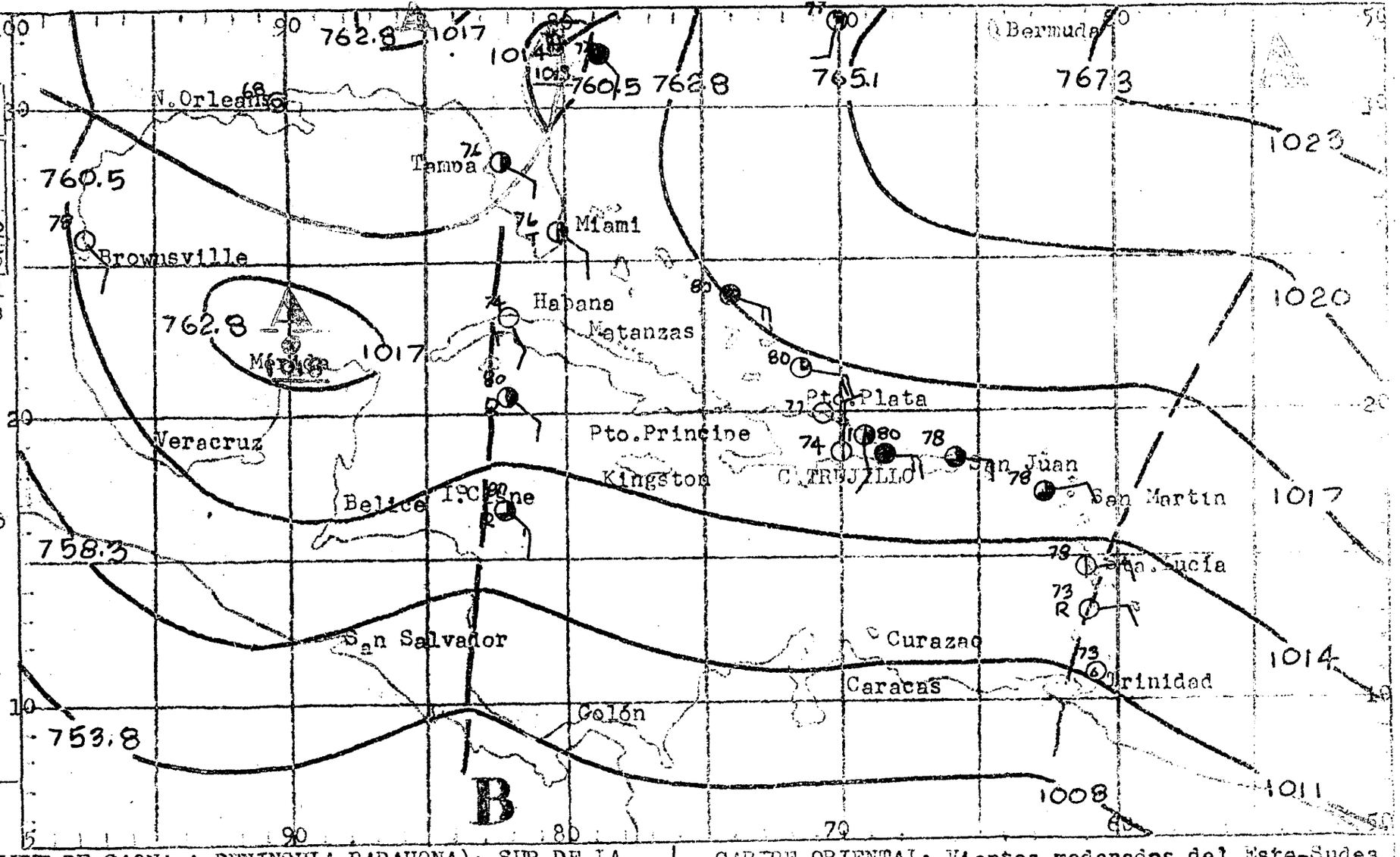

TIEMPO PROBABLE PARA LAS PROXIMAS 24 HORAS:

REGION SUR Y CIUDAD TRUJILLO (INCLUYE DE SAONA A PENINSULA BARAHONA): SUR DE LA CORDILLERA CENTRAL: Mayormente nublado. Aguaceros dispersos y tronadas aisladas. Vientos suaves a moderados del Este-Sudeste y del Norte en la noche. Temperatura sin cambio.

REGION NOR Y NORDESTE (INCLUYE CABO ENGAÑO A MONTECRISTI): NORTE DE LA CORDILLERA CENTRAL: Medio nublado. Aguaceros dispersos y tronadas aisladas. Vientos suaves a moderados del Este-Sudeste. Temperatura sin cambio.-

CARIBE ORIENTAL: Vientos moderados del Este-Sudeste (10 a 18 nudos). Parcialmente nublado. Aguaceros dispersos y tronadas aisladas. Mar moderada.-

Ubiera.

REPUBLICA DOMINICANA
SERVICIO METEOROLOGICO NACIONAL
BOLETIN DIARIO

DIA 1 — SALIDA DE SOL: 05.28
PUESTA DE SOL: 18.40

MAREAS PARA EL DIA 1

	PLEAMARR Hora	BAJAMAR Hora
.TRUJILLO	01.01-10.35	02.13-13.21
TO. PLATA	09.31-22.36	04.18915.32

ituación de Frentes e Isobaras al
ía 29 de J U N I O de 1961 a las
600Z.-

IMBOLOS CONVENCIONALES:

RENTES:
río — Estacionario
álido — Ocluído
ntertropical

TROS ELEMENTOS:
aguadas — Isobaras
)Claro — Parcialmente nublado
)Nublado — Lluvias
)Neblina — Tronadas
)Calma — Relámpagos
ientos Oeste — Vientos Este
entro de Baja Presión B
entro de Alta Presión A
entro de Huracán (vientos
áximos superiores a 120 KPH)

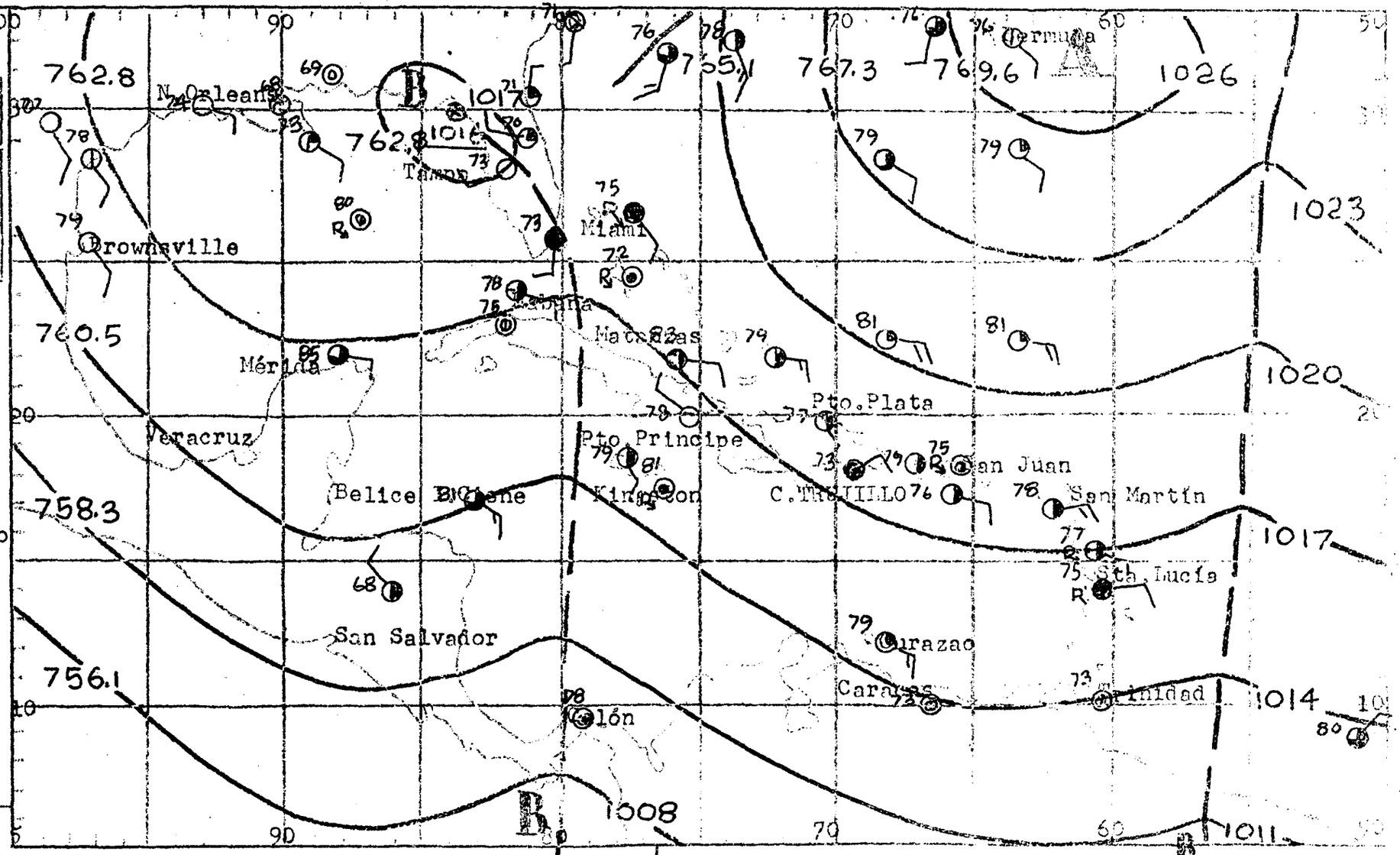

IEMPO PROBABLE PARA LAS PROXIMAS
+ HORAS:

EGION SUR Y CIUDAD TRUJILLO (INCLUYE DE SAONA A PENINSULA BARAHONA): SUR DE LA ORDILLERA CENTRAL: Mayormente nublado. Aguaceros dispersos y tronadas aisladas. ientos suaves del Norte, siendo suaves a moderados del Sudeste durante el día. emperatura sin cambio.

EGION NOR Y NORDESTE (INCLUYE CABO ENGAÑO A MONTECRISTI): NORTE DE LA CORDILLE A CENTRAL: Medio nublado. Aguaceros dispersos y tronadas aisladas. Vientos sua es del Sudeste, cambiando del suaves a moderados del Este-Nordeste en el día. emperatura sin cambio.

CARIBE ORIENTAL: Nubosidad variable. Aguaceros dis persos y tronadas aisladas. Vientos moderados (10 a 18 nudos) del Este y Este-Nordeste. Mar moderado.

Ubiera.

REPUBLICA DOMINICANA
SERVICIO METEOROLOGICO NACIONAL
BOLETIN DIARIO

DIA 2 — SALIDA DE SOL: 05.28 — PUESTA DE SOL: 18.40

MAREAS PARA EL DIA 2

	PLEAMAR Hora	BAJAMAR Hora
TRUJILLO	01.44-12.01	03.23-14.13
PTO. PLATA	10.39-23.27	05.06-16.31

Situación de Frentes e Isobaras al día 30 de J U N I O de 1961 a las 0600Z.-

SIMBOLOS CONVENCIONALES:-

FRENTES:

Frío — Estacionario
Cálido — Ocluído
Intertropical

OTROS ELEMENTOS:

Aguadas — Isobaras
Claro — Parcialmente nublado
Nublado — Lluvias
Neblina — Tronadas
Calma — Relámpagos
Vientos Oeste — Vientos Este
Centro de Baja Presión B
Centro de Alta Presión A
Centro de Huracán (vientos máximos superiores a 120 KPH)

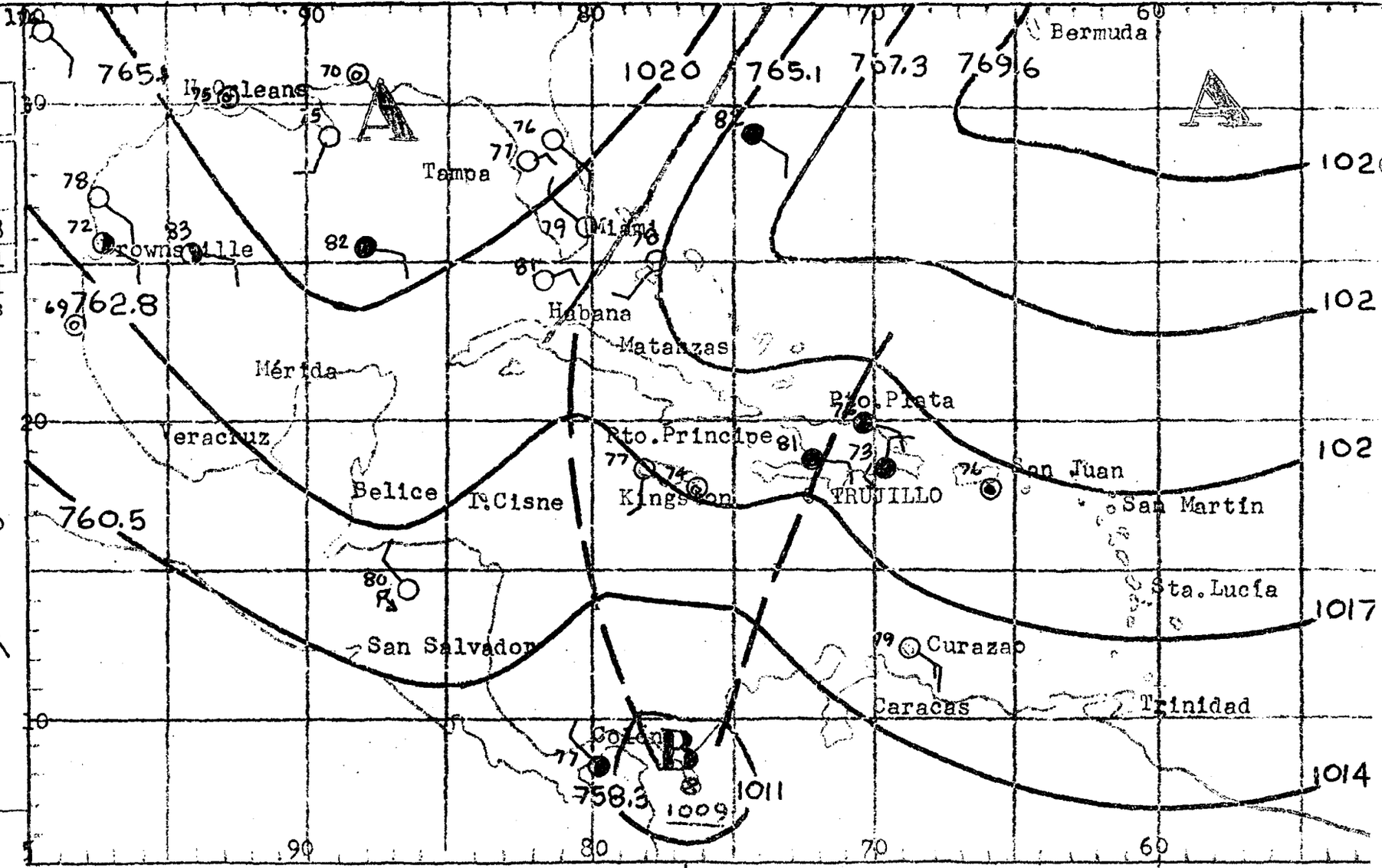

TIEMPO PROBABLE PARA LAS PROXIMAS 24 HORAS:

REGION SUR Y CIUDAD TRUJILLO (INCLUYE DE SAONA A PENINSULA BARAHONA): SUR DE LA CORDILLERA CENTRAL: Mayormente nublado. Aguaceros dispersos y aisladas tronadas. Vientos suaves a moderados del Sudeste, cambiando al Norte en la noche. Temperatura sin cambio.-

REGION NOR Y NORDESTE (INCLUYE CABO ENGAÑO A MONTECRISTI): NORTE DE LA CORDILLERA CENTRAL: Generalmente nublado. Aguaceros dispersos y aisladas tronadas. Vientos suaves a moderados del Este con variaciones al Sudeste en la noche. Temperatura sin cambio.-

CARIBE ORIENTAL: Vientos moderados (10 a 18 nu del Este. Nublado, Aguaceros dispersos y aisl tronadas. Mar moderada.

LIBRARY
AUG 23 1961
WEATHER BUREAU

Ubi