ERVICIO METEOROLOGICO NACIONAL

BOLETIN DIARIO

SALIDA DE SOL: 05.10
PUESTA DE SOL: 18.20

MAREAS PARA EL DIA 3

	PLEAMAR Hora	BAJAMAR Hora
RUJILLO	2.21-15.32	4.51-15.45
. PLATA	12.37-	6.19-18.27

ación de Frentes e Isobaras al
1 de JULIO de 1957 a las
Z:

OLOS CONVENCIONALES:

TES:

o _____
ido _____
uído _____
acionario _____
ertropical III

S ELEMENTOS:

uadas - - -
baras ~~~
tro de Baja Presión B⊗
tro de Alta Presión A⊗
tro del Huracán (vientos
imos superiores a 120KPH) 9

PO PROBABLE PARA LA REPUBLICA
NICANA Y AGUAS COSTERAS DE LA
NDAD DURANTE LAS PROXIMAS 24
S:

ON SUR Y CIUDAD TRUJILLO (INCLUYE DE SAONA A PENINSULA BARAHONA): SUR DE LA ILLERA CENTRAL: Nubosidad variable con ligeros aumentos hacia y después del odía durante algunos aguaceros dispersos y tronadas aisladas. Vientos sua- a moderados del Sudeste siendo débiles del Norte en la noche.-

ION NOR Y NORDESTE (INCLUYE CABO ENGAÑO A MONTECRISTI): NORTE DE LA CORDILLE CENTRAL: Cielo semi-nublado con aumento gradual durante algunos aislados agua os y tronadas dispersas. Vientos suaves a moderados del Este-sudeste siendo os por la noche.-

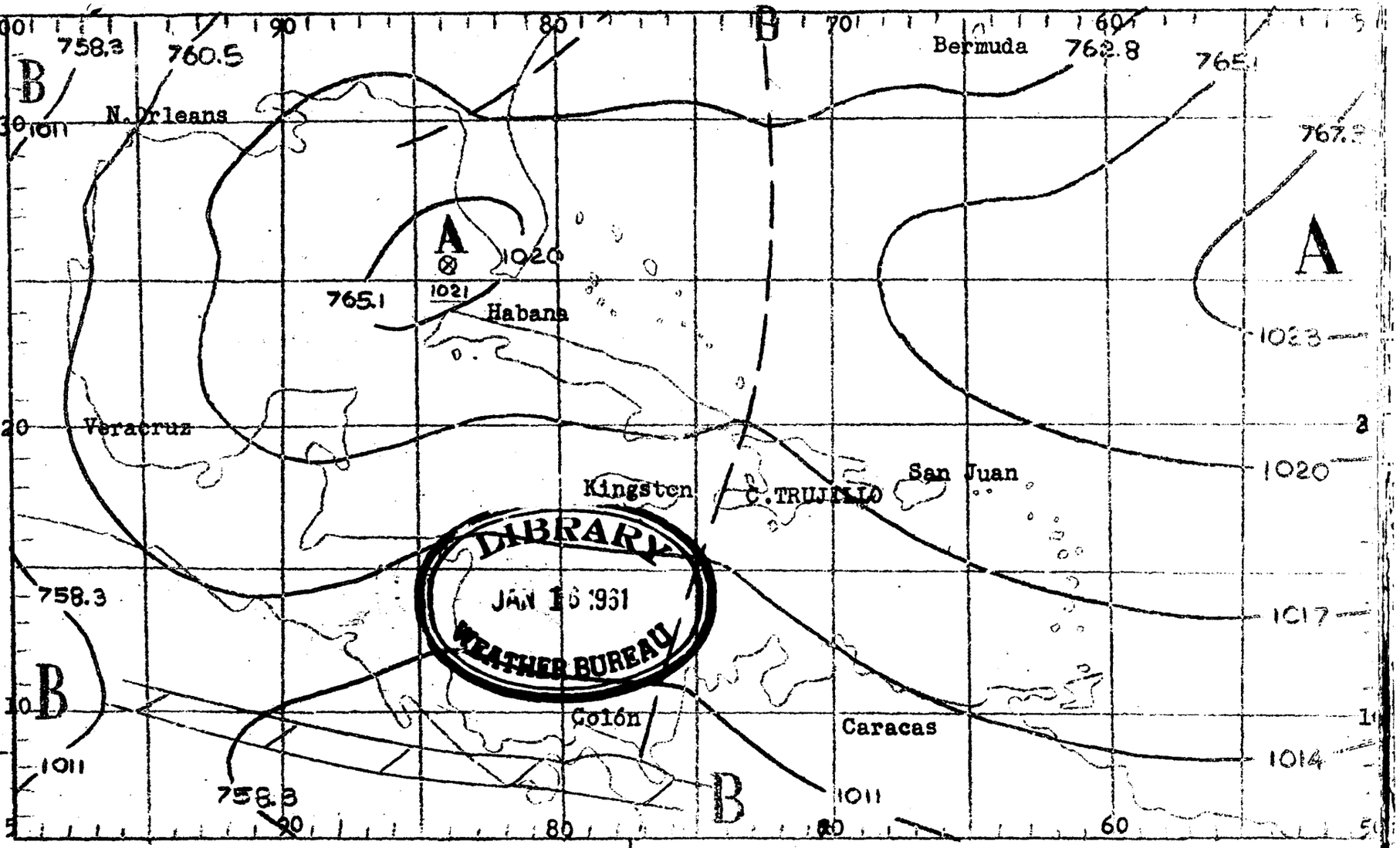

CARIBE ORIENTAL: Vientos moderados a frescos del Este-sudeste. Ocasionalmente nublado con algunos pocos aguaceros y tronadas dispersas, mayormente cerca de la costa Este de la República Dominicana.-

112 453

QC
987
.D65
B6
jul. - dic.
1957

LIBRARY
N.O.A.A.
U.S. Dept. of Commerce

National Oceanic and Atmospheric Administration

Environmental Data Rescue Program

ERRATA NOTICE

One or more conditions of the original document may affect the quality of the image, such as:

Discolored pages
Faded or light ink
Binding intrudes into the text

This document has been imaged through the NOAA Environmental Data Rescue Program. To view the original document, please contact the NOAA Central Library in Silver Spring, MD at (301) 713-2607 x124 or www.reference@nodc.noaa.gov.

Information Manufacturing Corporation
Imaging Subcontractor
Rocket Center, West Virginia
September 14, 1999

MISSING: SEPTEMBER 27, 1957

RVICIO METEOROLOGICO NACIONAL

BOLETIN DIARIO

SALIDA DE SOL: 05.10
PUESTA DE SOL: 18.20

MAREAS PARA EL DIA 4

	PLEAMAR Hora	BAJAMAR Hora
RUJILLO	2.55-17.28	5.53-17.22
. PLATA	0.31-13.51	7.12- 19.43

ación de Frentes e Isobaras al
2 de JULIO de 1957 a las
Z:

OLOS CONVENCIONALES:

TES:
o
ido
uido
acionario
ertropical

OS ELEMENTOS:
guadas
obaras
ntro de Baja Presión B
ntro de Alta Presión A
ntro del Huracán (vientos
ximos superiores a 120KPH)

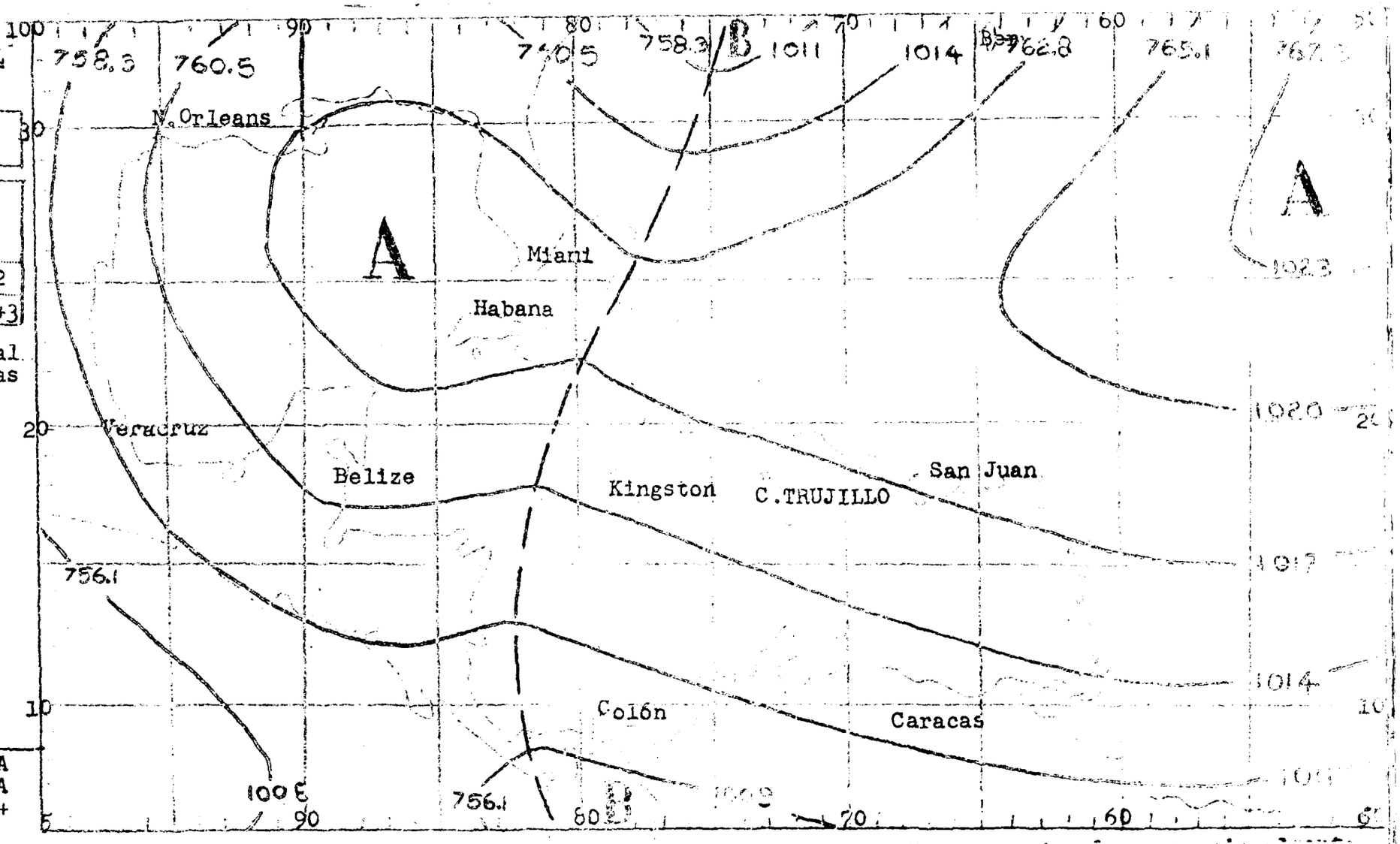

MPO PROBABLE PARA LA REPUBLICA INICANA Y AGUAS COSTERAS DE LA INIDAD DURANTE LAS PROXIMAS 24 AS:

ION SUR Y CIUDAD TRUJILLO (INCLUYE DE SAONA A PENINSULA BARAHONA): SUR DE LA DILLERA CENTRAL:Nubosidad variable, con ligero aumento durante algunos agua- os muy distanciados, en su mayoría sobre los sistemas montañosos y en la tar Vientos suaves a moderados del Sudeste girando a débiles del Norte en la no -

ION NOR Y NORDESTE (INCLUYE CABO ENGAÑO A MONTECRISTI): NORTE DE LA CORDILLE CENTRAL:Parcialmente nublado con ligeros aguaceros dispersos, con preferen- sobre la porción Central. Vientos suaves a moderados del Este, cambiando a eros del Sudeste en la noche -

CARIBE ORIENTAL:Vientos moderados a ocasionalmente frescos del Este-sudeste. Algunos aguaceros aisla- dos en su mayoría en las vecindades de las Islas y an la tarde.-

ERVICIO METEOROLOGICO NACIONAL

BOLETIN DIARIO

SALIDA DE SOL: 05.11
PUESTA DE SOL: 18.20

MAREAS PARA EL DIA 5

	PLEAMAR Hora	BAJAMAR Hora
TRUJILLO	3.28-19.08	6.46-19.55
O. PLATA	1.22-15.04	8.03-21.05

tuación de Frentes e Isobaras al
a 3 de JULIO de 1957 a las
OOZ:
MBOLOS CONVENCIONALES:
ENTES:
rio
álido
cluído
stacionario
ntertropical
ROS ELEMENTOS:
aguadas
sobaras
entro de Baja Presión B ⊗
entro de Alta Presión A ⊗
entro del Huracán (vientos
áximos superiores a 120KPH)

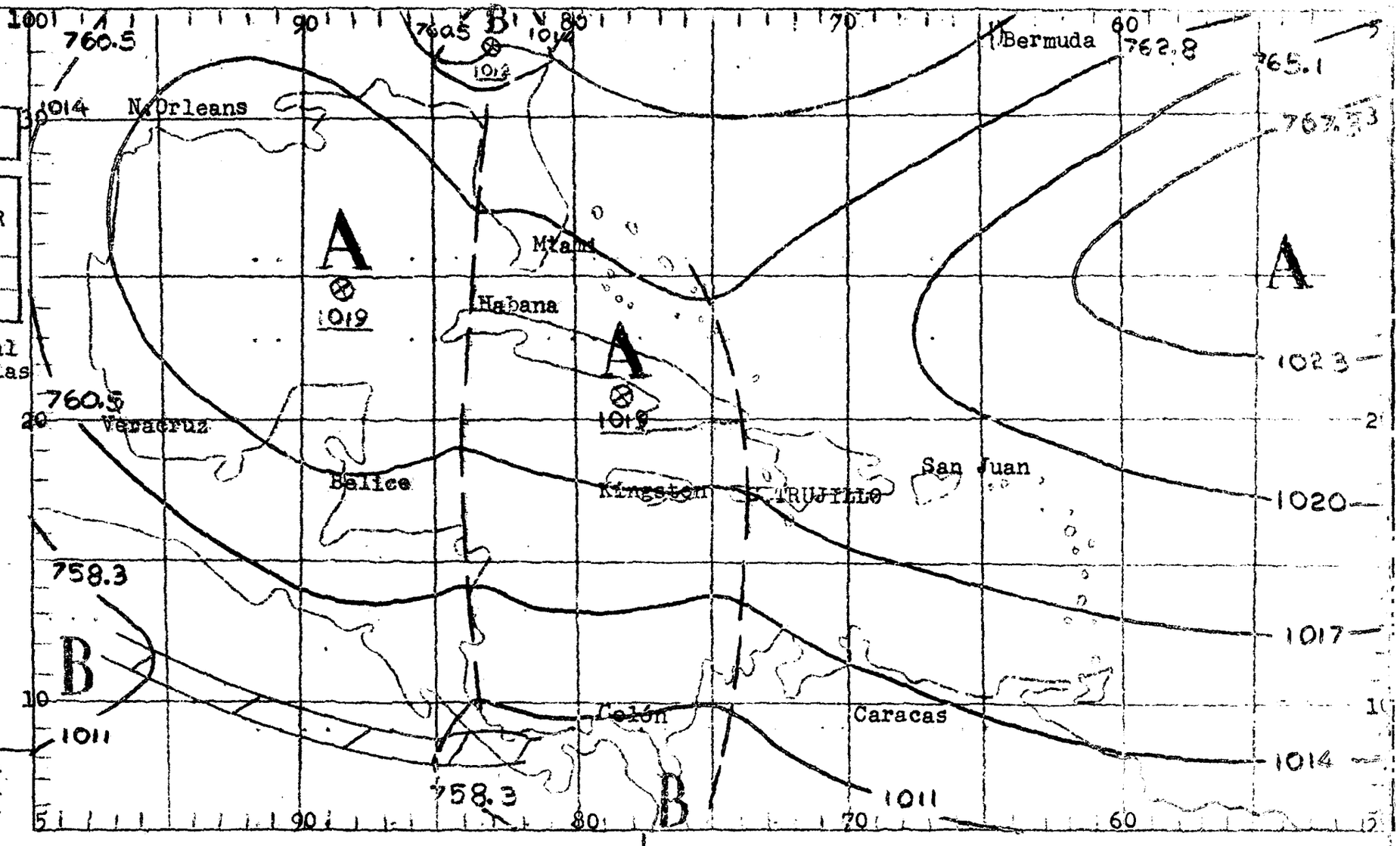

EMPO PROBABLE PARA LA REPUBLICA
MINICANA Y AGUAS COSTERAS DE LA
CINDAD DURANTE LAS PROXIMAS 24
RAS:

GION SUR Y CIUDAD TRUJILLO (INCLUYE DE SAONA A PENINSULA BARAHONA): SUR DE LA RDILLERA CENTRAL: Nubosidad variable, aumentando durante algunos aguaceros bas nte distanciados. Vientos suaves a moderados del Sudeste, cambiando a ligeros l Norte durante la noche.-

GION NOR Y NORDESTE (INCLUYE CABO ENGAÑO A MONTECRISTI): NORTE DE LA CORDILLE CENTRAL: Nubosidad escasa, excepto durante algunos aguaceros aislados, mayor- nte sobre las montañas. Vientos suaves a moderados del Este, cambiando a lige del Sudeste durante la noche.-

CARIBE ORIENTAL: Vientos moderados a ocasionalmente frescos en ráfagas del Este-sudeste, ocasionalmente variando al Este. Generalmente claro al Norte de 15ºN con alguna nubosidad, aguaceros y tronadas aisladas al Sur de 15ºN.-

ERVICIO METEOROLOGICO NACIONAL

BOLETIN DIARIO

SALIDA DE SOL: 05.11
PUESTA DE SOL: 18.20

MAREAS PARA EL DIA 6

	PLEAMAR Hora	BAJAMAR Hora
RUJILLO	4.01-20.16	7.36-21.25
. PLATA	2.15-16.13	8.57-22.26

ación de Frentes e Isobaras al
4 de JULIO de 1957 a las
OZ:
BOLOS CONVENCIONALES:
NTES:
lo
lido
luído
acionario
ertropical
OS ELEMENTOS:
guadas
obaras
ntro de Baja Presión B ⊗
ntro de Alta Presión A ⊗
ntro del Huracán (vientos
ximos superiores a 120KPH)

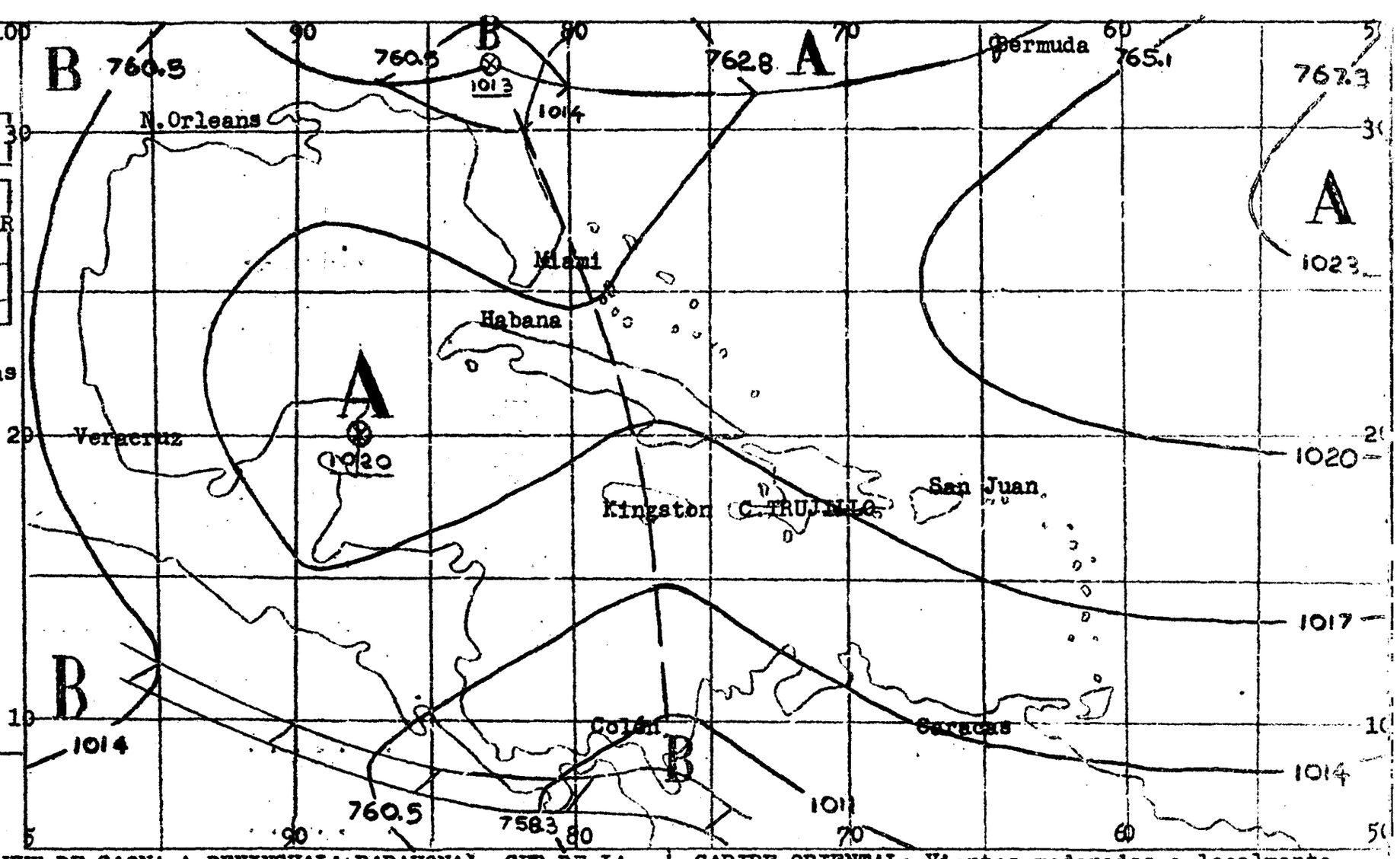

NPO PROBABLE PARA LA REPUBLICA
INICANA Y AGUAS COSTERAS DE LA
INDAD DURANTE LAS PROXIMAS 24
AS:

GION SUR Y CIUDAD TRUJILLO (INCLUYE DE SAONA A PENINSUALA BARAHONA): SUR DE LA
RDILLERA CENTRAL: Nubosidad variable, con algunos débiles aguaceros distanciados
incipalmente sobre el interior y en la tarde. Vientos suaves a moderados del -
, girando al Norte en la noche.-

GION NOR Y NORDESTE (INCLUYE CABO ENGAÑO A MONTECRISTI): NORTE DE LA CORDILLERA
TRAL: Nubosidad dispersa aumentando en horas de la tarde y durante algunos agua
os distantes en su mayoría sobre la porción montañosa. Vientos suaves a modera
del Este-nordeste, variando al Sudeste en la noche.-

CARIBE ORIENTAL: Vientos moderados a localmente frescos del Este. Generalmente claro, pero tornándose ocasionalmente nublado, con algunos aguaceros dispersos. Mar moderada.-

RVICIO METEOROLOGICO NACIONAL

BOLETIN DIARIO

SALIDA DE SOL: 05.11
PUESTA DE SOL: 18.20

MAREAS PARA EL DIA 7

	PLEAMAR Hora	BAJAMAR Hora
RUJILLO	4.35-21.04	8.23-22.25
. PLATA	3.12-17.14	9.52-23.40

ación de Frentes e Isobaras al
5 de JULIO de 1957 a las
Z:

OLOS CONVENCIONALES:
TES:
o
ido
uído
acionario
ertropical
S ELEMENTOS:
uadas
baras
tro de Baja Presión B ⊗
tro de Alta Presión A ⊗
tro del Huracán (vientos
imos superiores a 120KPH)

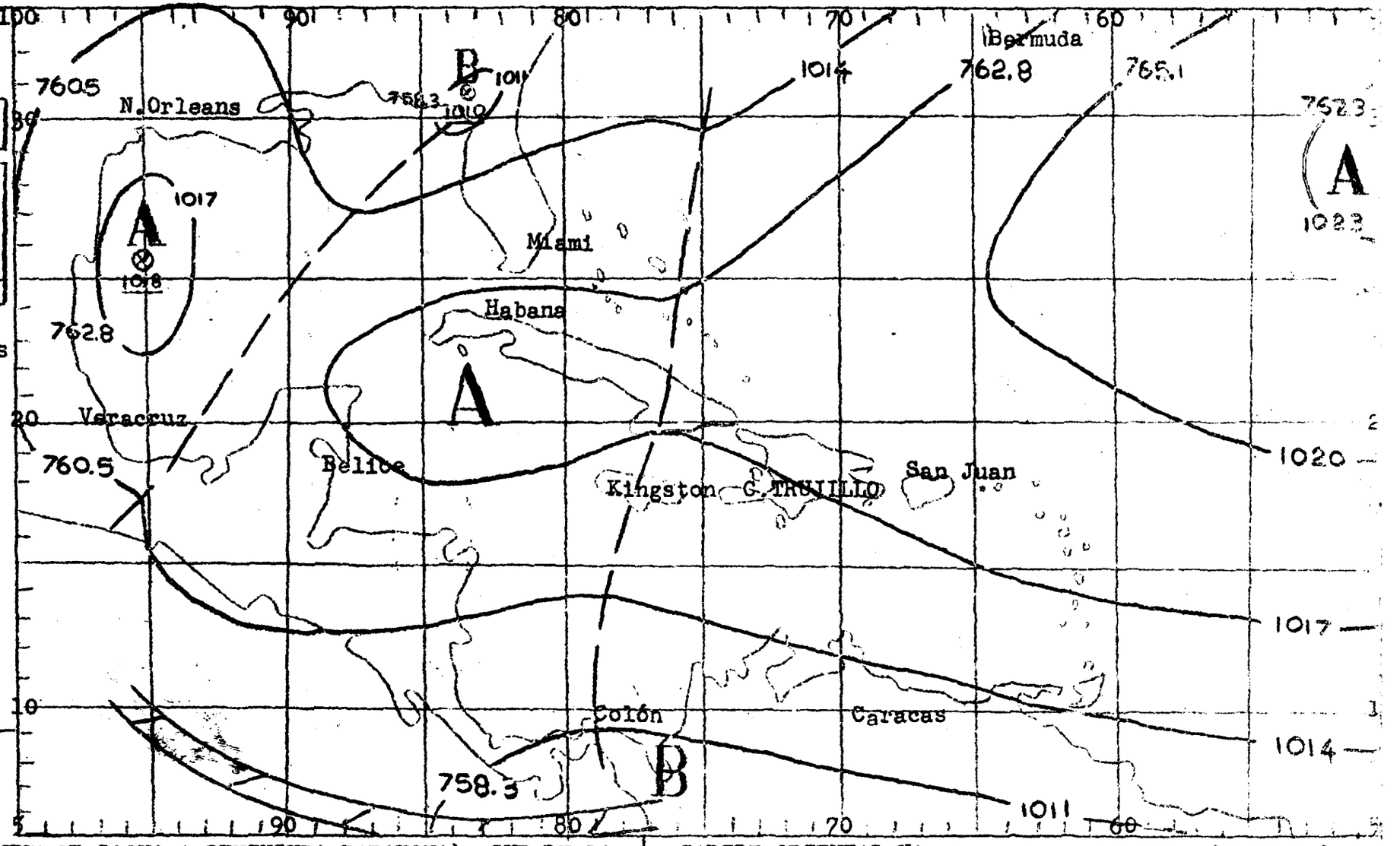

PO PROBABLE PARA LA REPUBLICA
NICANA Y AGUAS COSTERAS DE LA
NDAD DURANTE LAS PROXIMAS 24
S:

ION SUR Y CIUDAD TRUJILLO (INCLUYE DE SAONA A PENINSULA BARAHONA): SUR DE LA DILLERA CENTRAL: Tiempo generalmente medio nublado con algunos aguaceros aisos, principalmente en horas de la tarde y tronadas aisladas sobre las monta-. Los vientos soplarán del Sudeste de suaves a moderados cambiando al Norte la noche.-

ION NOR Y NORDESTE (INCLUYE CABO ENGAÑO A MONTECRISTI): NORTE DE LA CORDILLE CENTRAL: Nubosidad variable aumentando hacia el mediodía con algunos aguaceros ales y tronadas aisladas, principalmente sobre la región Central. Los vientos larán del Nordeste de suaves a moderados cambiando al Sudeste en la noche.-

CARIBE ORIENTAL: Vientos suaves a moderados ocasionalmente frescos del Este. Parcialmente nublado con aislados aguaceros y tronadas distantes. Mar suave a moderada.-

ERVICIO METEOROLOGICO NACIONAL

BOLETIN DIARIO

SALIDA DE SOL: 05.12
PUESTA DE SOL: 18.20

MAREAS PARA EL DIA 8

	PLEAMAR Hora	BAJAMAR Hora
TRUJILLO	5.10-21.40	9.04-23.05
. PLATA	4.11-18.09	10.43

ación de Frentes e Isobaras al 6 de JULIO de 1957 a las
OZ:

BOLOS CONVENCIONALES:
TES:
o
ido
uído
acionario
ertropical
S ELEMENTOS:
uadas
baras
tro de Baja Presión B ⊗
tro de Alta Presión A ⊗
tro del Huracán (vientos
imos superiores a 120KPH)

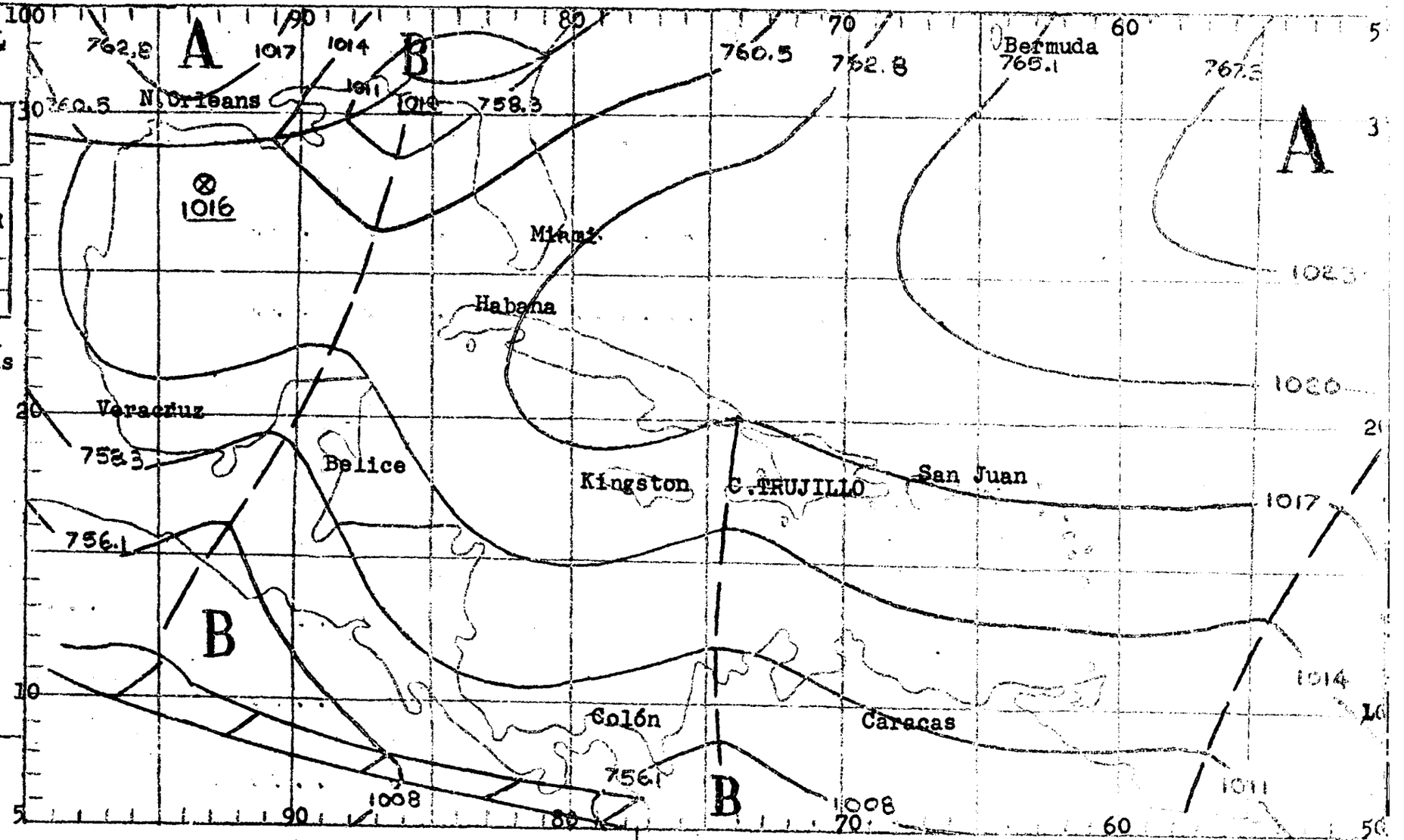

PO PROBABLE PARA LA REPUBLICA
NICANA Y AGUAS COSTERAS DE LA
NDAD DURANTE LAS PROXIMAS 24
S:

ON SUR Y CIUDAD TRUJILLO (INCLUYE DE SAONA A PENINSULA BARAHONA): SUR DE LA
ILLERA CENTRAL: Cielo medio nublado con ligeros aumentos durante algunos a-
eros distanciados mayormente hacia el interior con posibles tronadas aisla-
Vientos suaves a moderados del Sudeste tornándose débiles del Norte en la
e.-

ON NOR Y NORDESTE (INCLUYE CABO ENGAÑO A MONTECRISTI): NORTE DE LA CORDILLE
ENTRAL: Nubosidad variable con algunos aguaceros dispersos y probabilidad de
adas aisladas. Vientos suaves a moderados del Este tornándose flojos en la
e.-

CARIBE ORIENTAL: Vientos moderados del Este a ocasionalmente frescos sobre la porción Sur y Central. Parcialmente nublado con aguaceros dispersos.-

VICIO METEOROLOGICO NACIONAL

BOLETIN DIARIO

SALIDA DE SOL: 05.12
PUESTA DE SOL: 18.20

MAREAS PARA EL DIA 9

	PLEAMAR Hora	BAJAMAR Hora
RUJILLO	6.05-22.42	9.43-24.00
PLATA	5.06-18.57	0.42- 11.32

aación de Frentes e Isobaras al 7 de JULIO de 1957 a las OZ:

OLOS CONVENCIONALES:

TES:

o
ido
uído
acionario
ertropical

OS ELEMENTOS:

uadas
baras
tro de B aja Pr esión
tro de Alta Presión
tro del Huracán (vientos imos superiores a 120KPH)

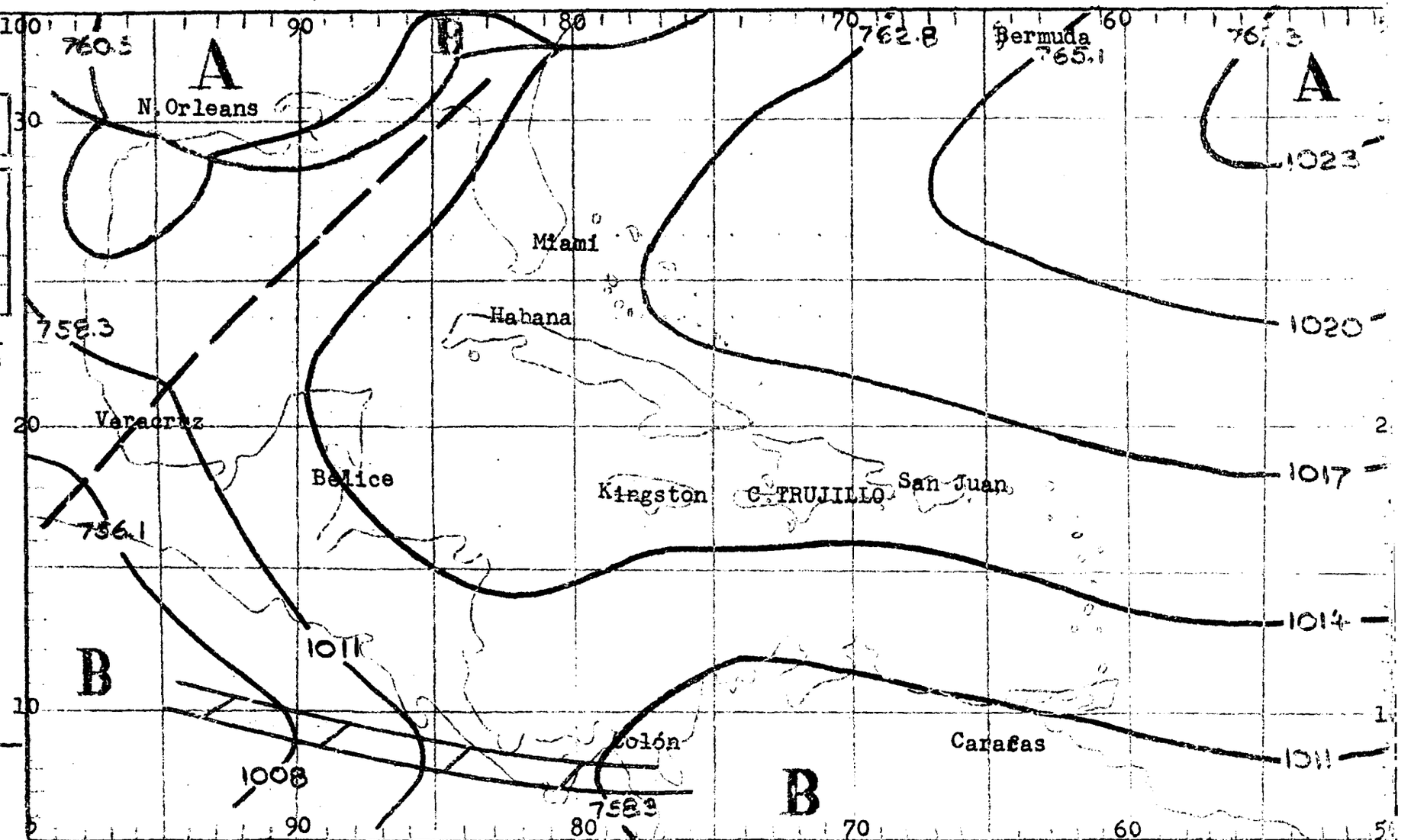

PO PROBABLE PRA LA REPUBLICA INICAN Y AGUAS COSTERAS DE LA INDAD DURANTE LAS PROXIMAS 24 S:

ION SUR Y CIUDAD TRUJILLO (INCLUYE DE SAONA A PENINSULA BARAHONA):SUR DE LA DILLERA CENTRAL: Nubosidad variable, con algunos aguaceros, en su mayoría so la porción montañosa en horas de la tarde, con posibilidad de algunas trona aisladas. Vientos suaves a moderados del Sudeste girando al Norte en la no-

ION NOR Y NORDESTE (INCLUYE CABO ENGAÑO A MONTECRISTI):NORTE DE LA CORDILLE-CENTRAL: Medio nublado, tornándose más nublado durante algunos aguaceros y ibles, tronadas aisladas, principalmente sobre la porción más Oriental. ntos suaves a moderados del Este-sudeste.

CARIBE ORIENTAL: Vientos moderados a ocasionalmente frescos del Este-sudeste. Generalmente despejado tor nándose localmente nublado con algunos aguaceros dis persos, en su mayoría sobre la porción Este, Mar moderada.-

ERVICIO METEOROLOGICO NACIONAL

BOLETIN DIARIO

SALIDA DE SOL: 05.12
PUESTA DE SOL: 18.20

MAREAS PARA EL DIA 10

	PLEAMAR Hora	BAJAMAR Hora
RUJILLO	6.55-22.42	23.35-10.18
. PLATA	6.00-19.41	1.34-12.20

ación de Frentes e Isobaras al
8 de JULIO de 1957 a las
Z:

ÓLOS CONVENCIONALES:
TES:
o
ido
uido
acionario
ertropical
S ELEMENTOS:
adas
baras
tro de Baja Presión B
tro de Alta Presión A
tro del Huracán (vientos
mos superiores a 120KPH)

O PROBABLE PARA LA REPUBLICA
ICANA Y AGUAS COSTERAS DE LA
DAD DURANTE LAS PROXIMAS 24
:

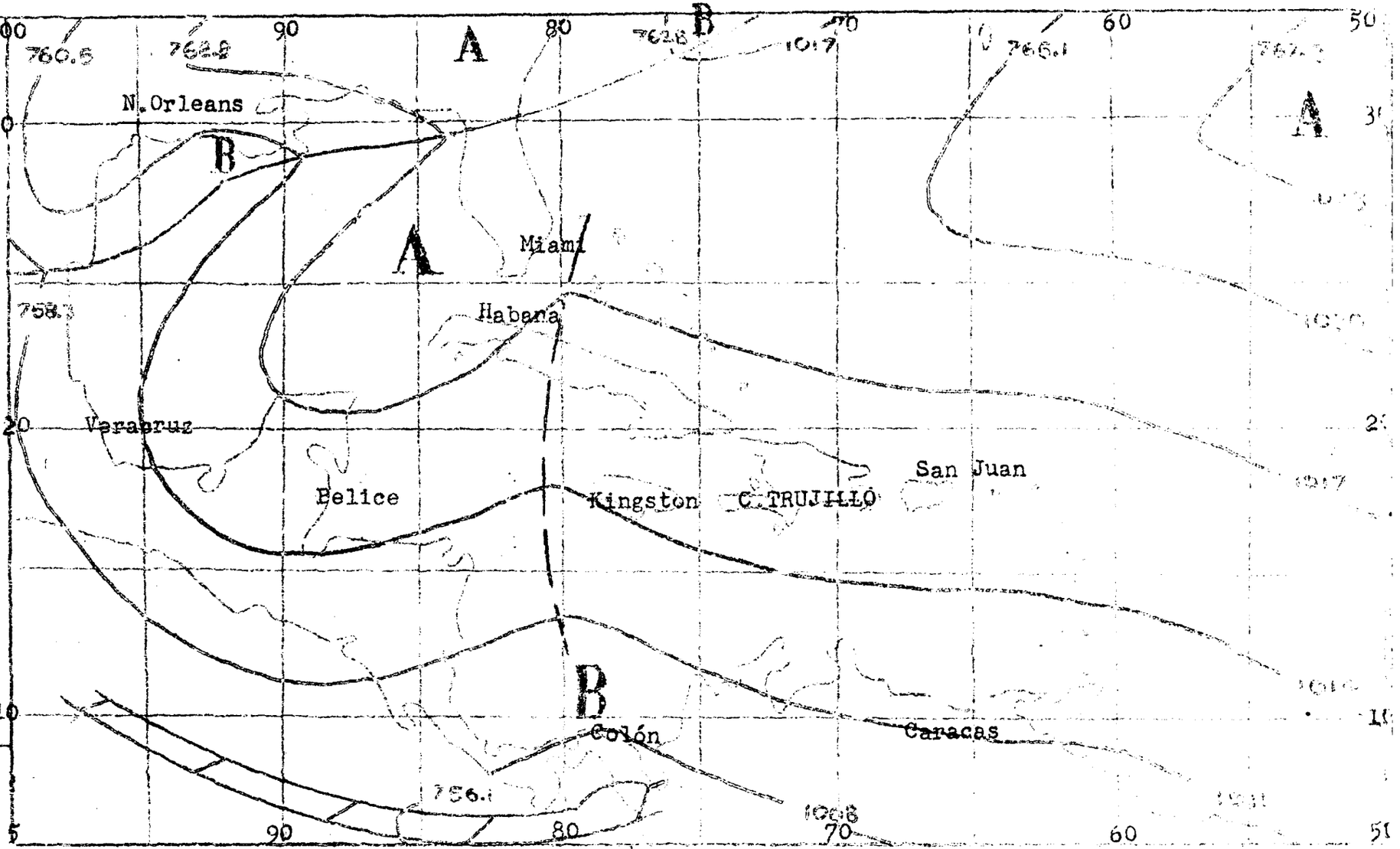

ON SUR Y CIUDAD TRUJILLO (INCLUYE DE SAONA A PENINSULA BARAHONA): SUR DE LA ILLERA CENTRAL:Nubosidad variable, con algunos aguaceros distanciados y po- idad de tronadas aisladas, principalmente sobre el interior. Vientos suaves erados del Sudeste cambiando a ligeros del Norte durante la noche.-

ON NOR Y NORDESTE (INCLUYE CABO ENGAÑO A MONTECRISTI): NORTE DE LA CORDILLE ENTRAL:Medio nublado con algunos aguaceros dispersos mayormente sobre la por Central y posibles tronadas distantes. Vientos suaves a moderados del Sudes ambiando a ligeros del Este durante la noche.-

CARIBE ORIENTAL:Vientos suaves a moderados del Este. Generalmente claro, excepto durante algunos aguaceros y tronadas aisladas. Mar suave a moderada.-

RVICIO METEOROLOGICO NACIONAL

BOLETIN DIARIO

SALIDA DE SOL:	05.13
PUESTA DE SOL:	18.20

MAREAS PARA EL DIA 11

	PLEAMAR Hora	BAJAMAR Hora
UJILLO	7.43-23.11	24.00
PLATA	6.52-20.19	2.20-13.04

ación de Frentes e Isobaras al
9 de JULIO de 1957 a las
:

OLOS CONVENCIONALES:
TES:
o
ido
uído
acionario
rtropical
ELEMENTOS:
uadas
baras
ro de Baja Presión B ⊗
ro de Alta Presión A ⊗
ro del Huracán (vientos
imos superiores a 120KPH)

O PROBABLE PARA LA REPUBLICA
NICANA Y AGUAS COSTERAS DE LA
NDAD DURANTE LAS PROXIMAS 24
:

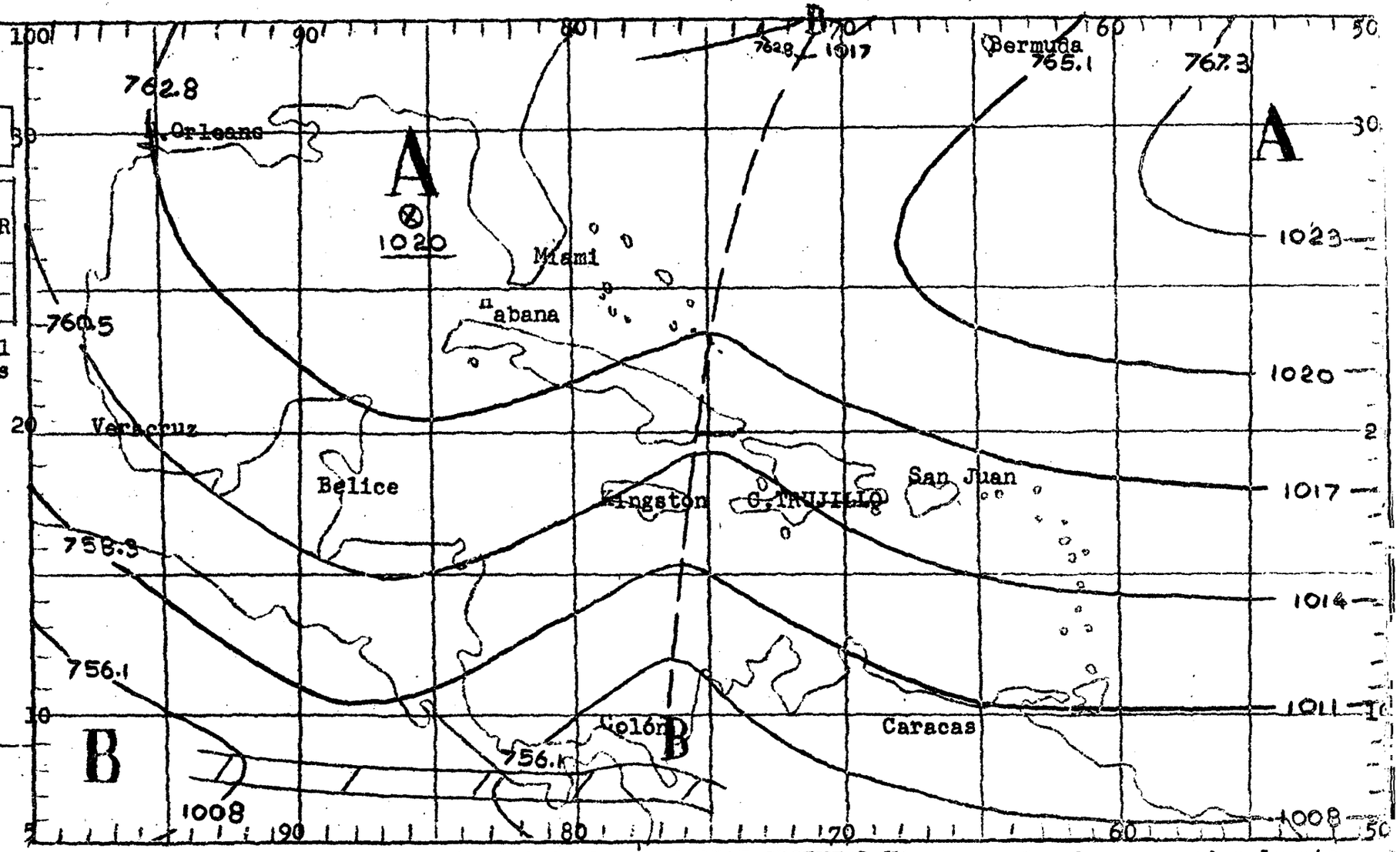

ON SUR Y CIUDAD TRUJILLO (INCLUYE DE SAONA A PENINSULA BARAHONA): SUR DE LA ILLERA CENTRAL: Nubosidad variable, aumentada en horas de la tarde y anoche- con algunos aguaceros y tronadas aisladas principalmente sobre el interior. tos suaves a moderados del Sur, siendo débiles del Norte en la noche.-

ON NOR Y NORDESTE (INCLUYE CABO ENGAÑO A MONTECRISTI): NORTE DE LA CORDILLE ENTRAL: Medio nublado siendo más nublado sobre la porción montañosa con algu aguaceros y tronadas aisladas principalmente después del medio día, Vientos s a moderados del Este girando al Sudeste en la noche.-

CARIBE ORIENTAL: Vientos moderados a ocasionalmente frescos del Este. Parcialmente nublado con algunos aguaceros y tronadas aisladas mayormente sobre las vecindades de las Islas y más numerosos en la porción Oriental al Sur de los 17ºN.-Mar moderada.-

RVICIO METEOROLOGICO NACIONAL

BOLETIN DIARIO

SALIDA DE SOL: 05.13
PUESTA DE SOL: 18.20

MAREAS PARA EL DIA 12

	PLEAMAR Hora	BAJAMAR Hora
RUJILLO	8.29-23.40	0.20-11.24
PLATA	7.35-20.55	2.56- 13.45

ación de Frentes e Isobaras al
10 de JULIO de 1957 a las
Z:

OLOS CONVENCIONALES:

ES:

o _____
ido _____
uído _____
cionario _____
ertropical _____

S ELEMENTOS:

adas - - -
baras ~~~
ro de Baja Presión B ⊗
ro de Alta Presión A ⊗
ro del Huracán (vientos
mos superiores a 120KPH)

PO PROBABLE PARA LA REPUBLICA
ICANA Y AGUAS COSTERAS DE LA
DAD DURANTE LAS PROXIMAS 24
S:

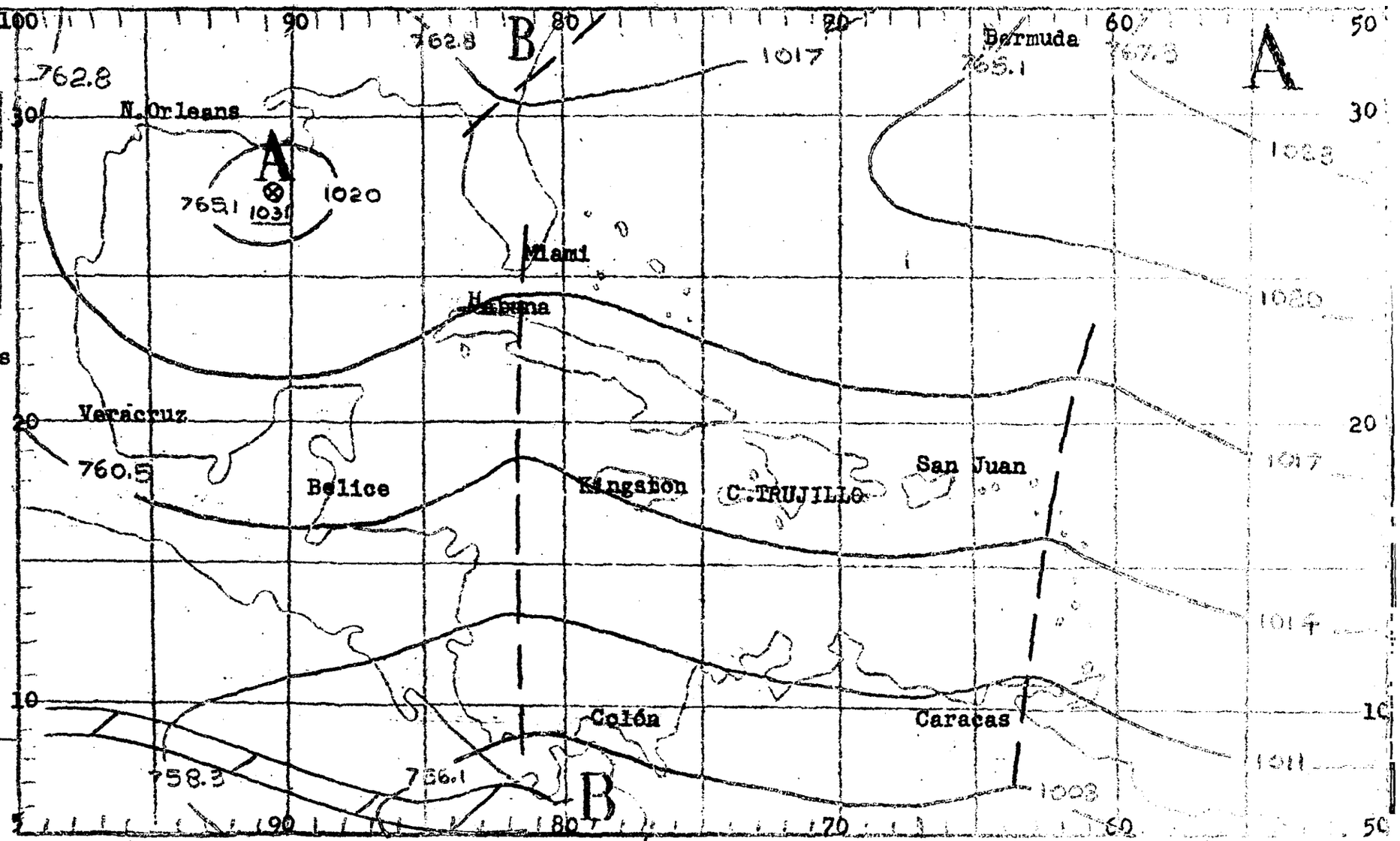

ON SUR Y CIUDAD TRUJILLO (INCLUYE DE SAONA A PENINSULA BARAHONA): SUR DE LA ILLERA CENTRAL: Cielo medio nublado aumentando hacia el medio día con algunos eros dispersos y tronadas aisladas, principalmente sobre las montañas. Los tos soplarán del Sudeste de suaves a moderados girando al Norte en la noche. ON NOR Y NORDESTE (INCLUYE CABO ENGAÑO A MONTECRISTI): NORTE DE LA CORDILLE ENTRAL: Nubosidad dispersa aumentando sobre la porción Central y durante al- aguaceros y tronadas aisladas. Los vientos soplarán del Este-nordeste de a moderados, girando al Sudeste en la noche.-

CARIBE ORIENTAL: Vientos moderados a brevemente frescos en ráfagas del Este-nordeste con variaciones al Este-sudeste. Nubosidad ocasional con aguaceros dispersos y algunas tronadas aisladas, mayormente en horas de la noche.- Mar moderada.-

RVICIO METEOROLOGICO NACIONAL

BOLETIN DIARIO

SALIDA DE SOL: 05.13
PUESTA DE SOL: 18.19

MAREAS PARA EL DIA 13

	PLEAMAR Hora	BAJAMAR Hora
UJILLO	9.13-	0.41-11.54
PLATA	8.20-21.26	3.31-14.25

ación de Frentes e Isobaras al 11 de JULIO de 1957 a las Z:

OLOS CONVENCIONALES:

TES:

o

ido

uído

a cionario

ertropical

S ELEMENTOS:

uadas

baras

tro de Baja Presión B ⊗

tro de Alta Presión A ⊗

tro del Huracán (vientos imos superiores a 120KPH)

PO PROBABLE PARA LA REPUBLICA NICANA Y AGUAS COSTERAS DE LA NDAD DURANTE LAS PROXIMAS 24 S:

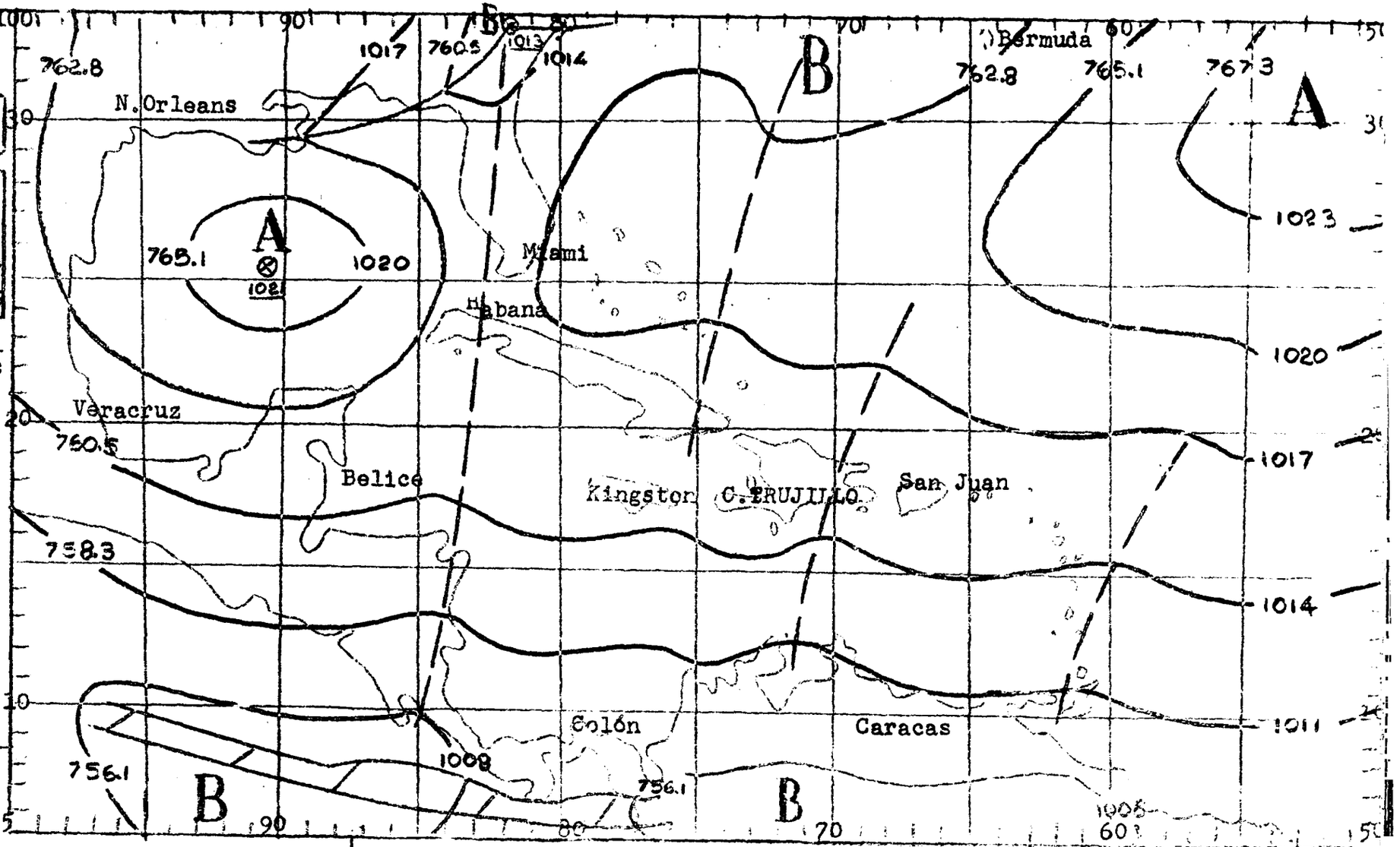

ON SUR Y CIUDAD TRUJILLO (INCLUYE DE SAONA A PENINSULA ARAHONA):SUR DE LA CORDILLERA CENTRAL:Cielo nublado al ando con claros y algunos aguaceros y tronadas disper- Vientos suaves a moderados con ocasionales ráfagas du e los aguaceros cambiando a débiles del Norte en la e.-

ON NOR Y NORDESTE (INCLUYE CABO ENGAÑO A MONTECRISTI): E DE LA CORDILLERA CENTRAL:Nublado durante algunos a- ros con tronadas dispersas. Vientos suaves a modera- del Este-nordeste siendo flojos en la noche.-

CARIBE ORIENTAL:Vientos moderados a frescos del Este-nordeste a Este-sudeste tornándose ocasionlamente fuertes en ráfagas al Sur de los 14°Norte. Parcialmente nublado con aguaceros dispersos y tronadas aisladas, excepto considerablemente nublado con aguaceros y trondas asialadas en el extremo Sudeste de la porción.Mar suave a moderada tornándose ocasionalmente fuertes al Sur de 14°Norte.-

NOTA:

Dos Ondas del Este se encuentran en el Caribe. La primera pasó en horas de la noche sobre nuestro meridiano moviéndose a 17 Kms. y la segunda se encuentra próximo a los 10°Norte 62°Oeste y 20°Norte 56°Oeste moviéndose a 12 Kms. con aguaceros y tronadas más numerosos en las vecindades de las Ondas.-

VICIO METEOROLOGICO NACIONAL

BOLETIN DIARIO

SALIDA DE SOL: 05.14
PUESTA DE SOL: 18.19

MAREAS PARA EL DIA 14

	PLEAMAR Hora	BAJAMAR Hora
UJILLO	0.08-10.03	1.11-12.25
PLATA	9.03-21.57	4.00-15.04

ación de Frentes e Isobaras al
12 de JULIO de 1957 a las
Z:

OLOS CONVENCIONALES:

TES:

o
ido
uído
acionario
ertropical

S ELEMENTOS:

uadas
baras
tro de Baja Presión B
tro de Alta Presión A
tro del Huracán (vientos
imos superiores a 120KPH)

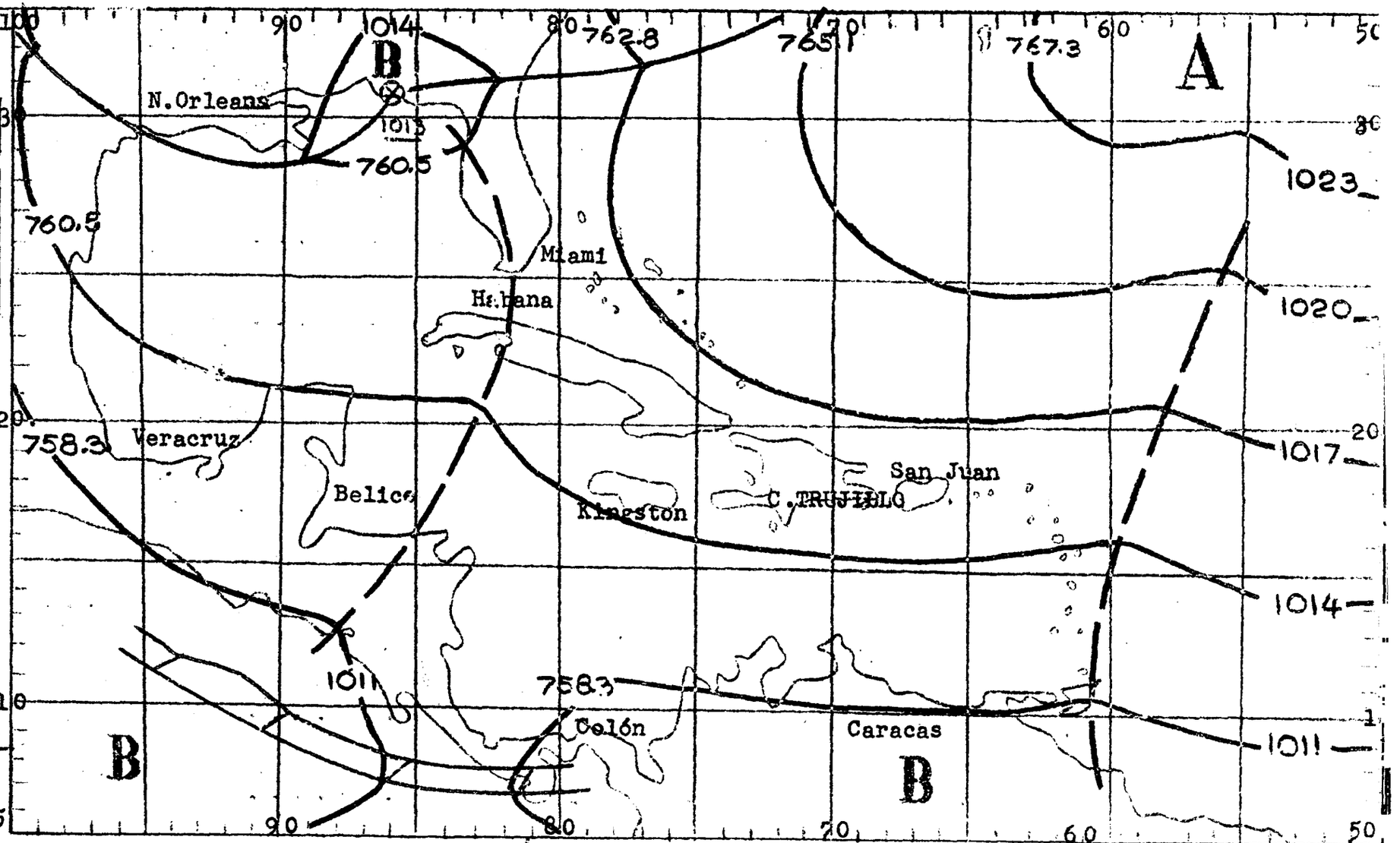

PO PROBABLE PARA LA REPUBLICA
NICANA Y AGUAS COSTERAS DE LA
NDAD DURANTE LAS PROXIMAS 24
S:

ON SUR Y CIUDAD TRUJILLO (INCLUYE DE SAONA A PENINSULA BARAHONA):SUR
A CORDILLERA CENTRAL:Cielo bastante nuboso, con algunos aguaceros y
adas aisladas mayormente sobre el interior en horas de la tarde.
tos variables de suaves a moderados con algunas ráfagas en los agua-
s girando al Norte en la noche.-

ON NOR Y NORDESTE (INCLUYE CABO ENGAÑO A MONTECRISTI):NORTE DE LA
ILLERA CENTRAL: Nubosidad abundante con aguaceros y tronadas aisla-
con preferencia en horas de la tarde sobre la porción montañosa.
tos suaves a moderados del Este-nordeste, siendo algo más intensos
casiones.-

CARIBE ORIENTAL:Vientos moderados a frescos variando entre Es
te-nordeste y Este-sudeste, Medio nublado, tornándose nublado
durante algunos aguaceros y tronadas aisladas. Mar moderada.-

NOTA:

La Onda del Este, esperada sobre las vecindades de la Isla de San Martín, ha retrazado su velocidad de traslación y a las 06Z (1,0 am) se encontraba ligeramente al Este de las Islas Barlovento.-

VICIO METEOROLOGICO NACIONAL

BOLETIN DIARIO

SALIDA DE SOL: 05.14
PUESTA DE SOL: 18.19

MAREAS PARA EL DIA 15

	PLEAMAR Hora	BAJAMAR Hora
UJILLO	0.36-11.00	1.46-12.56
PLATA	9.50-22.28	4.30-15.44

ción de Frentes e Isobaras al
3 de JULIO de 1957 a las
:

LOS CONVENCIONALES:
ES:

———
do ———
ído ———
cionario ———
rtropical III
ELEMENTOS:
adas — — —
aras ~~~
ro de Baja Presión B ⊗
ro de Alta Presión A ⊗
ro del Huracán (vientos
mos superiores a 120KPH)

O PROBABLE PARA LA REPUBLICA
ICANA Y AGUAS COSTERAS DE LA
DAD DURANTE LAS PROXIMAS 24
:

N SUR Y CIUDAD TRUJILLO (INCLUYE DE SAONA A PENINSULA BARAHONA):
E LA CORDILLERA CENTRAL: Parcialmente nublado con algunos aguace
tronadas aisladas principalmente sobre las regiones montañosas
os suaves a moderados del Sudeste cambiando a ligeros del Norte
te la noche.-

N NOR Y NORDESTE (INCLUYE CABO ENGAÑO A MONTECRISTI): NORTE DE
RDILLERA CENTRAL: Nubosidad variable, aumentando durante algunos
eros y tronadas aisladas mayormente sobre la porción Central.
os suaves a moderados del Este cambiando a ligeros del Sudeste
te la noche.-

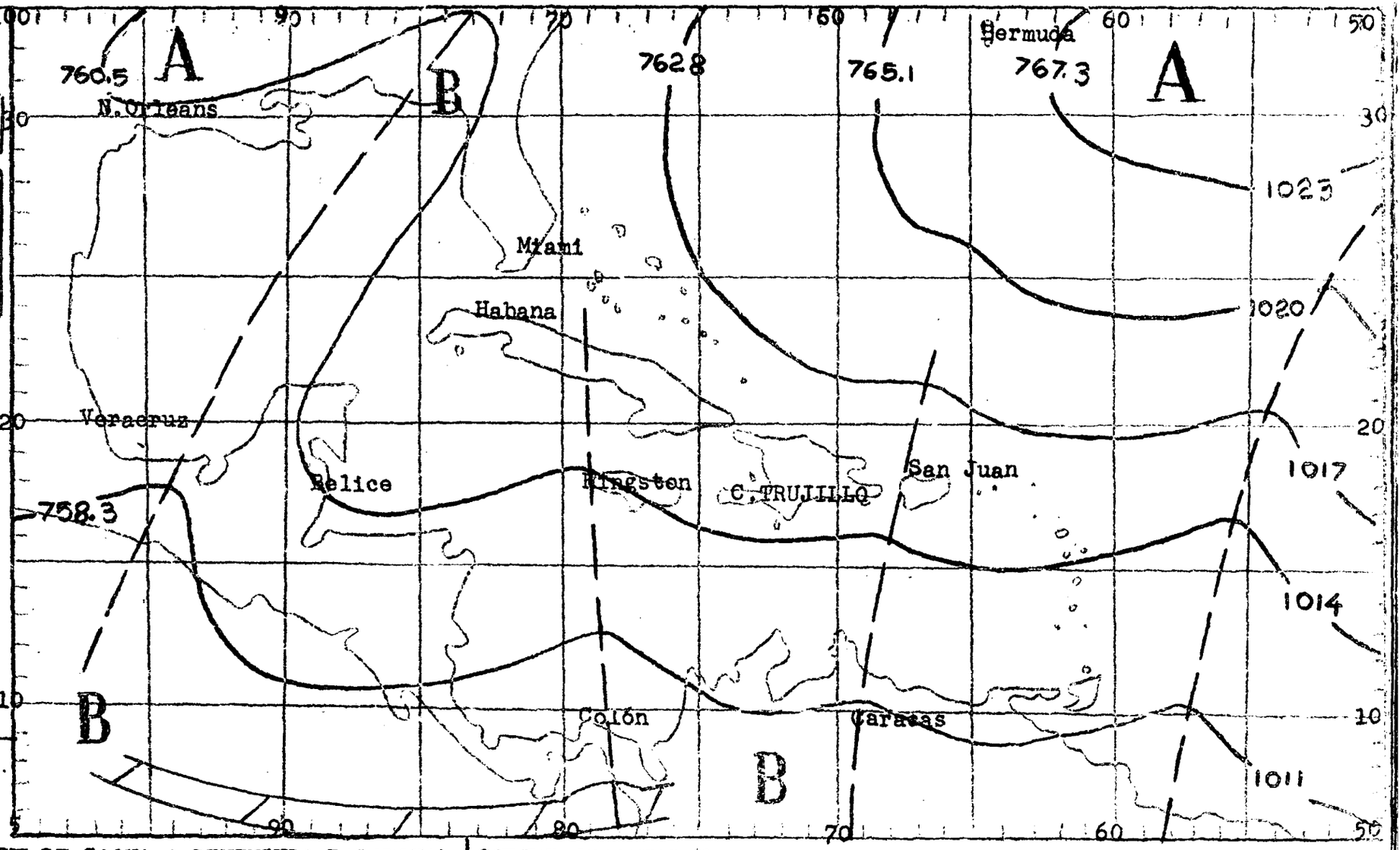

CARIBE ORIENTAL: Vientos variables y moderados del Este-nordeste a Este-sudeste. Medio nublado, tornándose más nublado durante algunos aguaceros mayormente en horas de la tarde. Mar suave a moderada.- NOTA: Ha sido localizada una débil Onda del Este en la parte Oriental de la Isla, moviéndose hacia el Oeste a unos 10 á 12 nudos, por lo que se espera pase por nuestro meridiano en horas del medio día.-

VICIO METEOROLOGICO NACIONAL

BOLETIN DIARIO

SALIDA DE SOL: 05.14
PUESTA DE SOL: 18.19

MREAS PARA EL DIA 16

	PLEAMAR Hora	BAJAMAR Hora
UJILLO	1.02-12.17	2.25-13.30
PLATA	10.36-22.57	5.01-16.26

ción de Frentes e Isobaras al
4 de JULIO de 1957 a las
:

LOS CONVENCIONALES:
ES:

do
ido
cionario
rtropical

ELEMENTOS:
uadas
baras
tro de Baja Presión B ⊗
tro de Alta Presión A ⊗
tro del Huracán (vientos
imos superiores a 120KPH)

PO PROBABLE PARA LA REPUBLICA
NICANA Y AGUAS COSTERAS DE LA
NDAD DURANTE LAS PROXIMAS 24

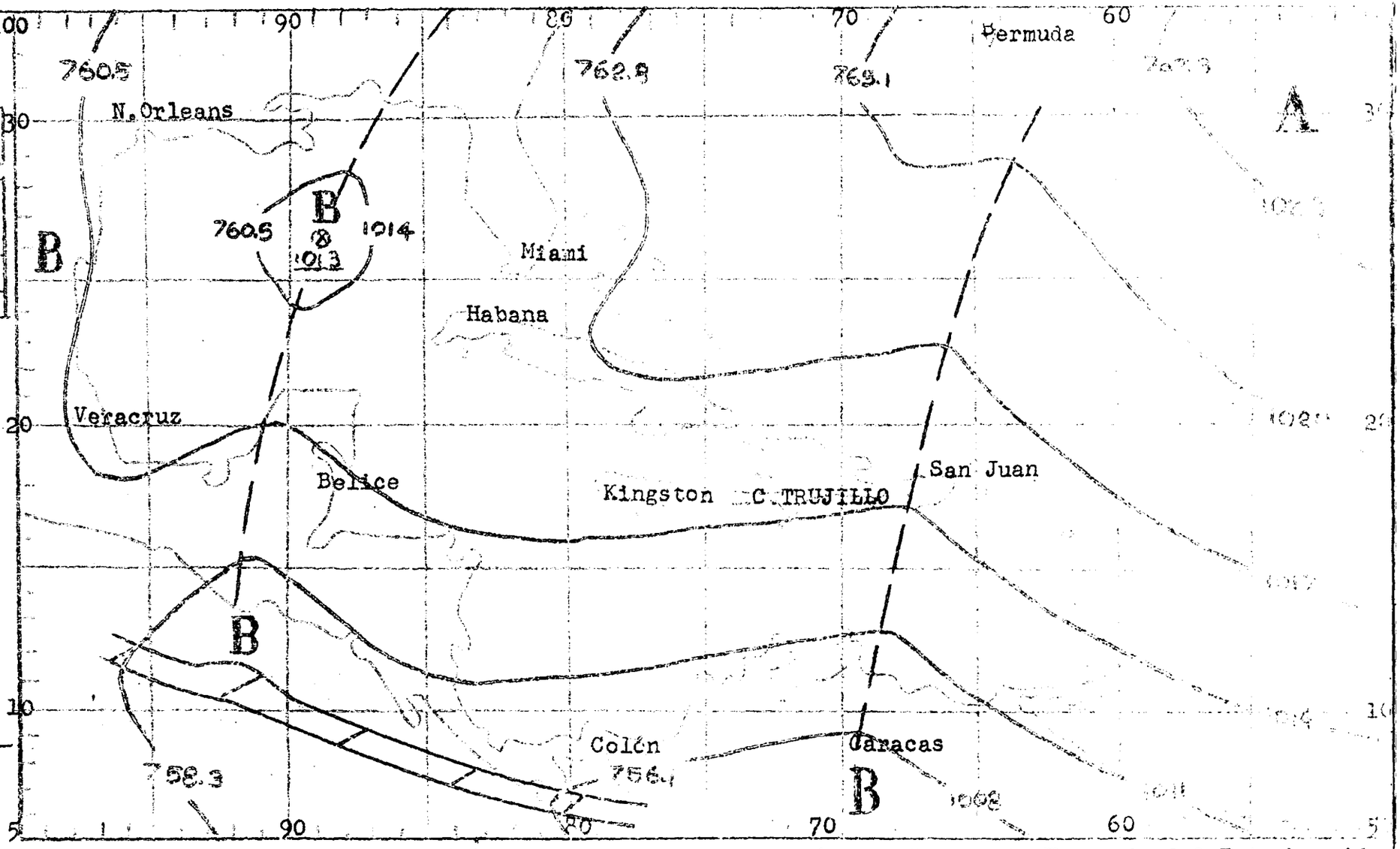

ON SUR Y CIUDAD TRUJILLO (INCLUYE DE SAONA A PENINSULA BARAHONA): DE LA CORDILLERA CENTRAL: Medio nublado, tornándose nublado sobre nterior y durante algunos aguaceros y tronadas aisladas, princi- ente en la tarde y noche. Vientos suaves a moderados de dirección able y siendo algo más intensos en ocasiones, variando al Norte a noche.-

ON NOR Y NORDESTE (INCLUYE CABO ENGAÑO A MONTECRISTI): NORTE DE ORDILLERA CENTRAL: Mayormente nublado sobre la porción montañosa algunos aguaceros y tronadas aisladas. Vientos variables de sua- a moderados con algunas ráfagas en los aguaceros, siendo del Es- udeste en la noche/

CARIBE ORIENTAL: Característica Especial: Una onda del Este ha sido localizada próxima a los grados 25N 65W y 15N 67W orientada hacia NNE/SSW con movimiento hacia el Oeste de unos 12 a 15 nudos (20/25 KPH); delante de dicha onda existe una zona de convergencia tenien do una extensión aproximadamente de unas 300 millas.
Vientos moderados a frescos del Este-nordeste delante de la Onda siendo del Este-sudeste al Este de la Onda. Mayormente nublado con aguaceros y tronadas aisladas, principalmente a lo largo y al Este de la Onda.- Mar moderada.-

VICIO METEOROLOGICO NACIONAL

BOLETIN DIARIO

SALIDA DE SOL: 05.15
PUESTA DE SOL: 18.19

MAREAS PARA EL DIA 17

	PLEAMAR Hora	BAJAMAR Hora
RUJILLO	1.27-13.50	3.13-13.03
PLATA	11.27-23.29	5.30-17.13

ción de Frentes e Isobaras al
5 de JULIO de 1957 a las

LOS CONVENCIONALES:
ES:
do
ído
cionario
rtropical
ELEMENTOS:
das
aras
ro de Baja Presión B ⊗
ro de Alta Presión A ⊗
ro del Huracán (vientos
mos superiores a 120KPH)

O PROBABLE PARA LA REPUBLICA
NICANA Y AGUAS COSTERAS DE LA
DAD DURANTE LAS PROXIMAS 24

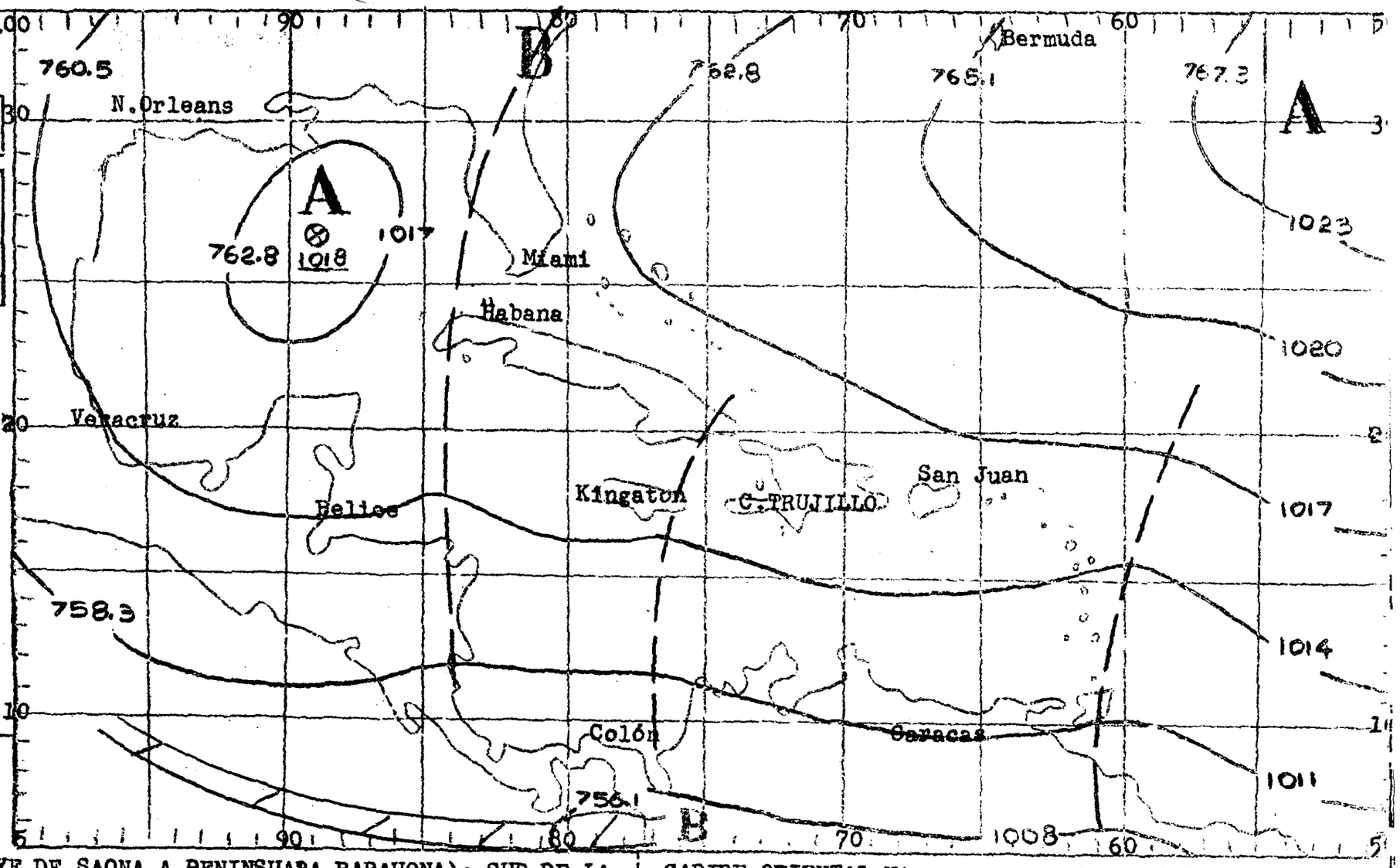

N SUR Y CIUDAD TRUJILLO (INCLUYE DE SAONA A PENINSUARA BARAHONA): SUR DE LA LLERA CENTRAL:Cielo generalmente nublado con algunos aguaceros dispersos y das aisladas más numerosos durante la tarde. Vientos suaves a moderados del te con algunas ráfagas frescas durante los aguaceros cambiando al Norte en che.-

N NOR Y NORDESTE (INCLUYE CABO ENGAÑO A MONTECRISTI): NORTE DE LA CORDILLE NTRAL:Nubosidad abundante con algunos aguaceros dispersos y tronadas aisla rincipalmente sobre la porción Central. Vientos suaves a moderados del ste con algunas ráfagas frescas durante los aguaceros cambiando al Sudeste noche.-

CARIBE ORIENTAL:Vientos moderados del Sudeste en la porción Oeste y moderados del Este en la porción Este. Considerable nubosidad con aguaceros dispersos y tronadas aisladas más numerosos sobre y en las vecindades de tierra en la porción Oeste esta tarde. Mar moderada.-

NOTA:- La isla se encuentra bajo la influencia de una masa de aire inestable por lo que se espera que el tiempo continúe similar al día de ayer.-

RVICIO METEOROLOGICO NACIONAL

BOLETIN DIARIO

SALIDA DE SOL: 05.15
PUESTA DE SOL: 18.19

MAREAS PARA EL DIA 18

	PLEAMAR Hora	BAJAMAR Hora
RUJILLO	1.46-15.38	4.03-14.44
. PLATA	12.24	6.02-18.08

ación de Frentes e Isobaras al
16 de JULIO de 1957 a las
7:

OLOS CONVENCIONALES:
ES:
o
ido
uído
cionario
rtropical
ELEMENTOS:
uadas
baras
ro de Baja Presión B ⊗
ro de Alta Presión A ⊗
ro del Huracán (vientos
mos superiores a 120KPH)

PO PROBABLE PARA LA REPUBLICA
NICANA Y AGUAS COSTERAS DE LA
NDAD DURANTE LAS PROXIMAS 24
S:

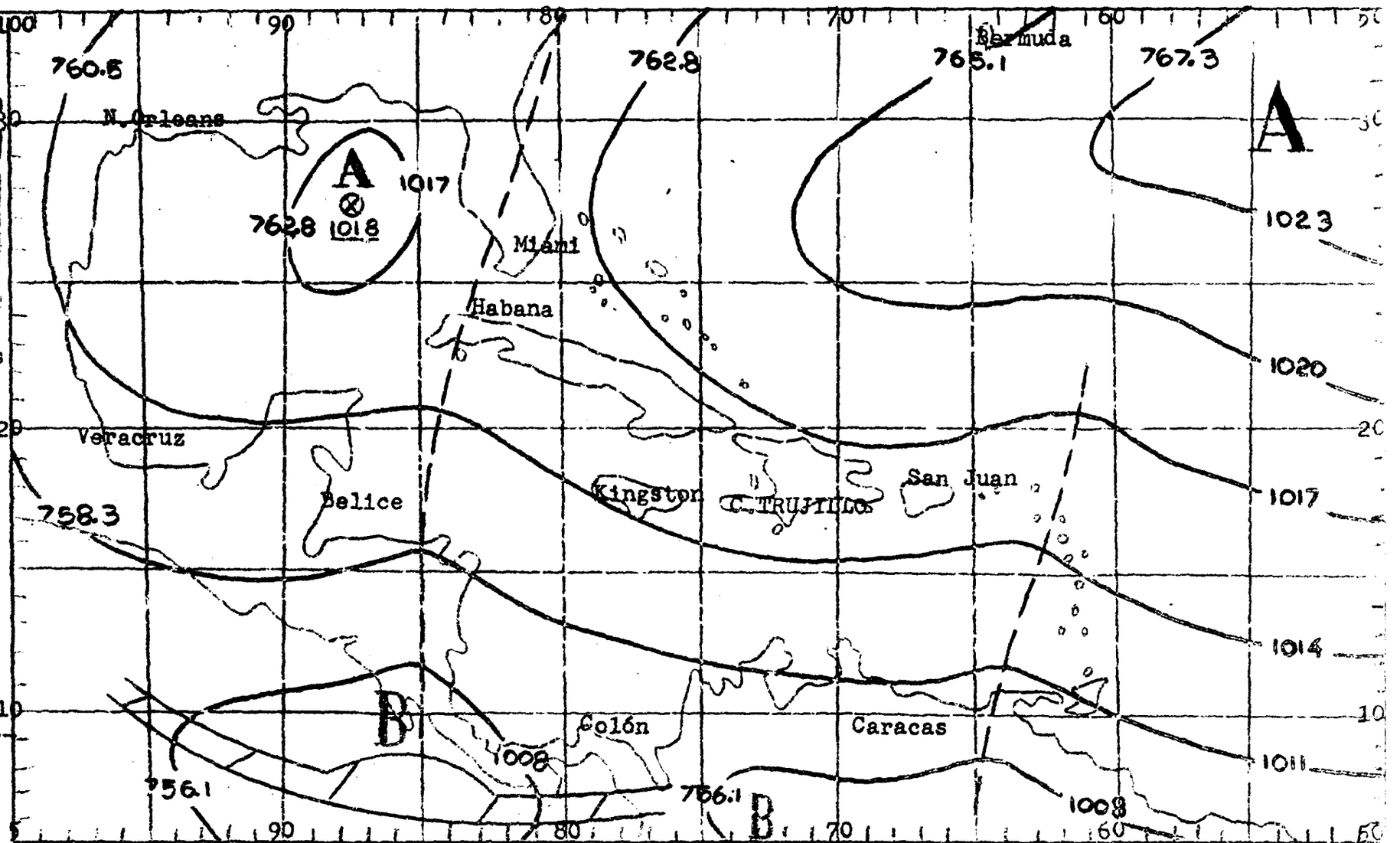

ON SUR Y CIUDAD TRUJILLO (INCLUYE DE SAONA A PENINSULA BARAHONA): SUR DE LA ILLERA CENTRAL: Semi-nublado tornándose más nublado en horas de la tarde con nos aguaceros dispersos y tronadas aisladas, principalmente sobre el interior tos suaves a moderados del Sudeste siendo débiels del Norte en la noche.-

ON NOR Y NORDESTE (INCLUYE CABO ENGAÑO A MONTECRISTI): NORTE DE LA CORDILLE ENTRAL: Nubosidad variable con aguaceros dispersos y tronadas, mayormente en de la tarde y sobre la porción Central. Vientos suaves a moderados del Es- ordeste siendo flojos del Sudeste en la noche.-

CARIBE ORIENTAL: Vientos moderados a ocasionalmente frescos del Este-sudeste. Mayormente nublado con algunos aguaceros, especialmente a lo largo de las Islas y posible tronadas aisladas.- Mar moderada.-

RVICIO METEOROLOGICO NACIONAL

BOLETIN DIARIO

SALIDA DE SOL: 05.15
PUESTA DE SOL: 18.19

MAREAS PARA EL DIA 19

	PLEAMAR Hora	BAJAMAR Hora
RUJILLO	1.57-17.26	4.55-13.39
. PLATA	0.01-13.25	6.38-19.15

ción de Frentes e Isobaras al Z de JULIO de 1957 a las Z:

OLOS CONVENCIONALES:

TES:

do

ido

cionario

rtropical

ELEMENTOS:

adas

aras

ro de Baja Presión

ro de Alta Presión

ro del Huracán (vientos mos superiores a 120KPH)

O PROBABLE PARA LA REPUBLICA ICANA Y AGUAS COSTERAS DE LA DAD DURANTE LAS PROXIMAS 24 :

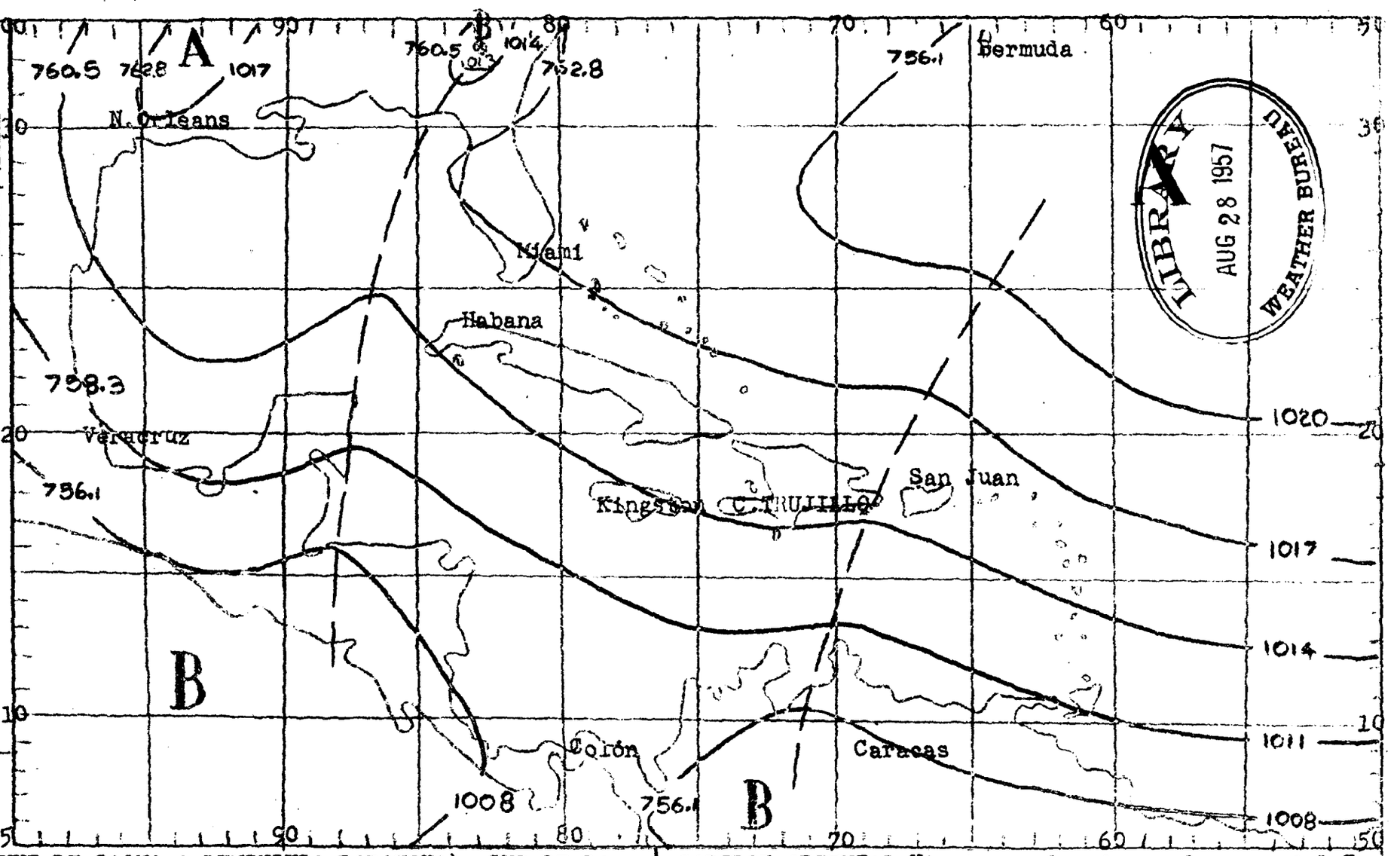

ON SUR Y CIUDAD TRUJILLO (INCLUYE DE SAONA A PENINSULA BARAHONA): SUR DE LA ILLERA CENTRAL: Mayormente nublado, con algunos aguaceros y tronadas, más antes sobre el interior. Vientos suaves a moderados del Sur, con algunas rá s en los aguaceros; cambiando a débiles del Norte en la noche.-

ON NOR Y NORDESTE (INCLUYE CABO ENGAÑO A MONTECRISTI): NORTE DE LA CORDILLE ENTRAL: Medio nublado, tornándose ocasionalmente nublado durante algunos a- eros y tronadas principalmente sobre la porción montañosa. Vientos suaves a rados del Este-sudeste, siendo más intensos durante los aguaceros con varia es al Sur en la noche.-

CARIBOE ORIENTAL: Vientos moderados a frescos del Este. Nublado, con frecuentes aguaceros y tronadas, principalmente sobre las Islas. Mar moderada.-

NOTA:-A las 06Z (1:00 AM) una débil Onda del Este estaba localizada cerca de la porción Oriental de la Isla moviéndose hacia el Oeste a unos 10/12 Kts, (18 a 22 KPH), por lo que se espera que pase nuestro meridiano en horas próximas al mediodía.-

RVICIO METEOROLOGICO NACIONAL

BOLETIN DIARIO

SALIDA DE SOL: 05.15
PUESTA DE SOL: 18.18

MAREAS PARA EL DIA 20

	PLEAMAR Hora	BAJAMAR Hora
RUJILLO	1.57-18.46	5.45
. PLATA	0.35-14.29	7.17-20.28

ación de Frentes e Isobaras al 18 de JULIO de 1957 a las Z:

ÓLOS CONVENCIONALES:

TES:

o
ido
bído
cionario
ertropical

S ELEMENTOS:

uadas
baras
tro de Baja Presión B
tro de Alta Presión A
tro del Huracán (vientos imos superiores a 120KPH)

MPO PROBABLE PARA LA REPUBLICA INICANA Y AGUAS COSTERAS DE LA INDAD DURANTE LAS PROXIMAS 24 AS:

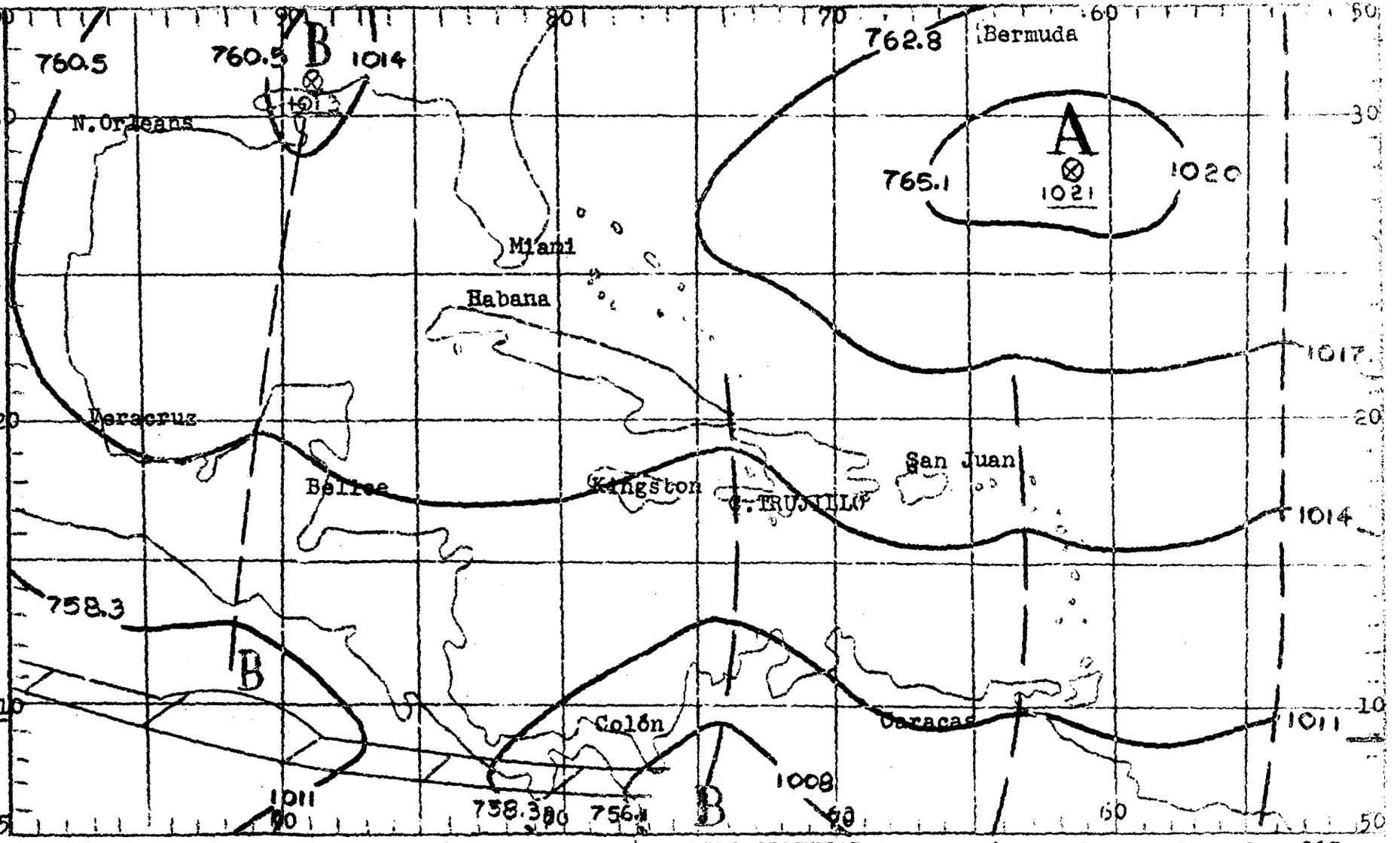

ION SUR Y CIUDAD TRUJILLO(INCLUYE DE SAONA A PENINSULA BARAHONA): SUR DE LA DILLERA CENTRAL: Medio nublado, tornándose más nublado durante algunos agua os y tronadas aisladas. Vientos suaves a moderados del Este-sudeste, con al las variaciones y ráfagas en los aguaceros, siendo débiles del Norte en la - he.-

ION NOR Y NORDESTE (INCLUYE CABO ENGAÑO A MONTECRISTI): NORTE DE LA CORDILLE CENTRAL: Nublado con algunos aguaceros y tronadas dispersas, mayormente sobre interior. Vientos suaves a moderados del Este-nordeste con algunas ráfagas los aguaceros, cambiando a ligeros del Este-sudeste en la noche.-

CARIBE ORIENTAL: Característica Especial: A las 06Z (1.oo am.) ha sido localizada una débil Onda del Este cerca de la isla de San Martín, moviéndose hacia el Oeste a unos 10 ó 15 nudos (18 a 25 kilómetros por hora) con una zona de aguaceros y tronadas a lo largo y al Este de la misma. Vientos moderados a frescos del Este-nordeste delante de la Onda y del Este-sudeste detrás de ésta. Mayormente claro delante de la Onda, tornándose nublado con aguaceros y tronadas detrás de la misma.- Mar moderada.-

RVICIO METEOROLOGICO NACIONAL

BOLETIN DIARIO

SALIDA DE SOL:	05.16
PUESTA DE SOL:	18.18

MAREAS PARA EL DIA 21

	PLEAMAR Hora	BAJAMAR Hora
RUJILLO	19.44	6.35
. PLATA	1.15-15.29	8.03-21.44

ación de Frentes e Isobaras al
19 de JULIO de 1957 a las
Z:

OLOS CONVENCIONALES:

TES:

o

ido

uído

cionario

ertropical

S ELEMENTOS:

uadas

aras

tro de Baja Presión B ⊗

tro de Alta Presión A ⊗

tro del Huracán (vientos
mos superiores a 120KPH)

PO PROBABLE PARA LA REPUBLICA
NICANA Y AGUAS COSTERAS DE LA
NDAD DURANTE LAS PROXIMAS 24
S:

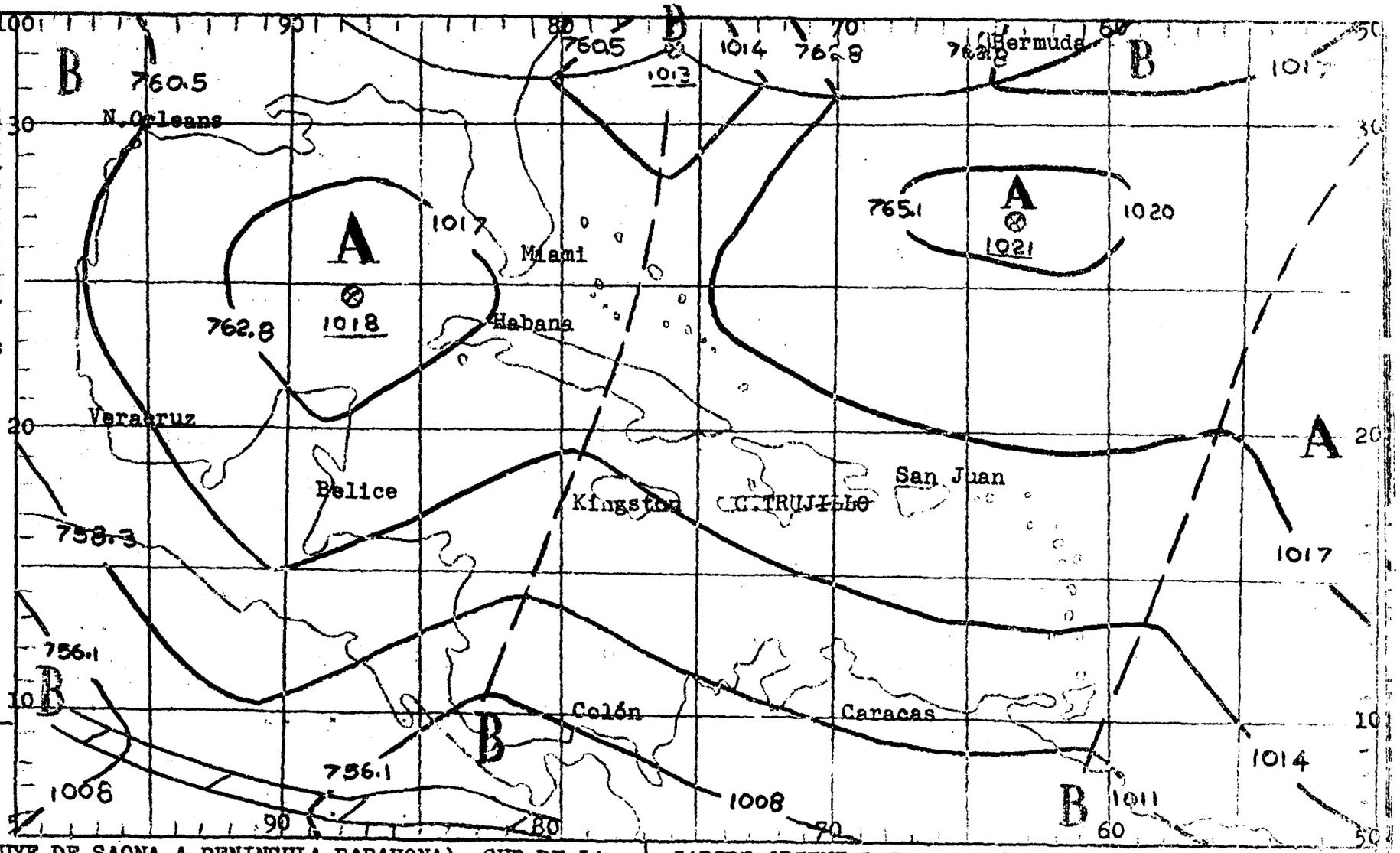

ON SUR Y CIUDAD TRUJILLO (INCLUYE DE SAONA A PENINSULA BARAHONA): SUR DE LA
ILLERA CENTRAL: Medio nublado con aguaceros dispersos y tronadas aisladas
cipalmente sobre el interior y en horas de la tarde. Vientos suaves a mode-
s del Sudeste con algunas ráfagas en los aguaceros, girando al Norte en la
e.-

ON NOR Y NORDESTE (INCLUYE CABO ENGAÑO A MONTECRISTO): NORTE DE LA CORDILLE
ENTRAL: Nubosidad variable con aguaceros dispersos y tronadas aisladas en
ayoría sobre la porción montañosa en horas de la tarde. Vientos suaves a
rados del Este-nordeste, con ocasionales ráfagas en los aguaceros, siendo
les del Este-sudeste en la noche.-

CARIBE ORIENTAL: Característica Especial: Una Onda del Este orientada NNE/SSW se espera que pase sobre las Islas de Barlovento hoy a las 1500Z (10 am) Se mueve hacia el Oeste alrededor de 15 nudos (28kph) Vientos moderados del Este-nordeste tornándose moderados a localmente frescos del Sudeste al Este de la Onda. Generalmente claro excepto nubosidad considerable con aguaceros y tronadas aisladas al Este de la Onda.- Mar moderada.-

ERVICIO METEOROLOGICO NACIONAL

BOLEIIN DIARIO

SALIDA DE SOL: 05.16
PUESTA DE SOL: 18.18

MAREAS PARA EL DIA 22

	PLEAMAR Hora	BAJAMAR Hora
RUJILLO	20.24	7.23
. PLATA	2.00-16.29	8.52-22.52

ıación de Frentes e Isobaras al 20 de JULIO de 1957 a las Z:

SOLOS CONVENCIONALES:

TES:

.o
.ido
.uído
:acionario
ertropical

S ELEMENTOS:

uadas
obaras
ıtro de Baja Presión B
ıtro de Alta Presión A
ıtro del Huracán (vientos imos superiores a 120KPH)

PO PROBABLE PARA LA REPUBLICA NICANA Y AGUAS COSTERAS DE LA NDAD DURANTE LAS PROXIMAS 24 S:

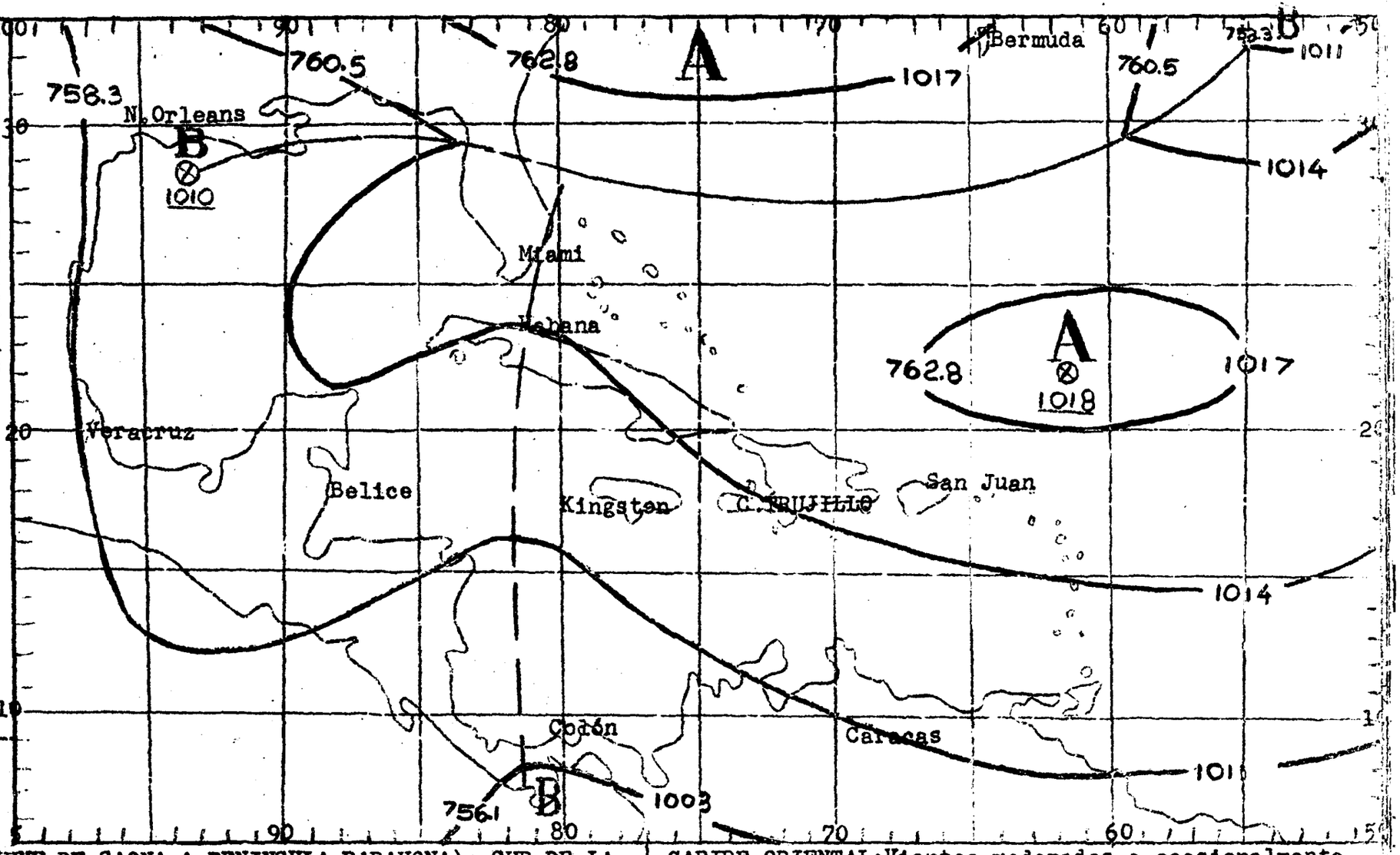

ION SUR Y CIUDAD TRUJILLO (INCLUYE DE SAONA A PENINSULA BARAHONA): SUR DE LA DILLERA CENTRAL:Generalmente buen tiempo con ligera posibilidad de aguaceros .ales en la tarde hacia el interior. Vientos suaves a moderados del Sudeste ıbiando a flojos del Norte en la noche.-

ION NOR Y NORDESTE (INCLUYE CABO ENGAÑO A MONTECRISTI): NORTE DE LA CORDILLE CENTRAL:Cielo claro tornándose medio nubiado hacia el medio día con ligera ibilidad de aguaceros aislados principalmente sobre la porción Central. Vien suaves a moderados del Nordeste cambiando a flojos del Sudeste en la noche.-

CARIBE ORIENTAL:Vientos moderados a ocasionalmente frescos del Este-sudeste. Tiempo parcialmente nubla do con débiles aguaceros dispersos. Mar suave a moderada.-

NOTA:-La Onda del Este, que se esperaba sobre las Antillas Menores ayer a las 10 AM se ha debilitado durante las 24 horas próximas pasadas, y actualmente ha desaparecido tanto en superficie como en los altos niveles; de ahí que el tiempo no experimentará variación de importancia durante las próximas 12 a 18 horas.-

ERVICIO METEOROLOGICO NACIONAL

BOLETIN DIARIO

PUESTA DE SOL: 05.17
SALIDA DE SOL: 18.18

MAREAS PARA EL DIA 23

	PLEAMAR Hora	BAJAMAR Hora
TRUJILLO	21.01	8.10
D. PLATA	2.56-17.20	9.45-23.50

uación de Frentes e Isobaras
día 21 de JULIO de 1957
as 0600Z:

BOLOS CONVENCIONALES:

NTES:

fío
lido
luído
tacionario
ntertropical

OS ELEMENTOS:

guadas
obaras
ntro de Baja Presión B ⊗
ntro de Alta Presión A ⊗
ntro del Huracán (vientos
ximos superiores a 120KPH)

MPO PROBABLE PARA LA REPUBLICA
INICANA Y AGUAS COSTERAS DE LA
INDAD DURANTE LAS PROXIMAS 24
AS:

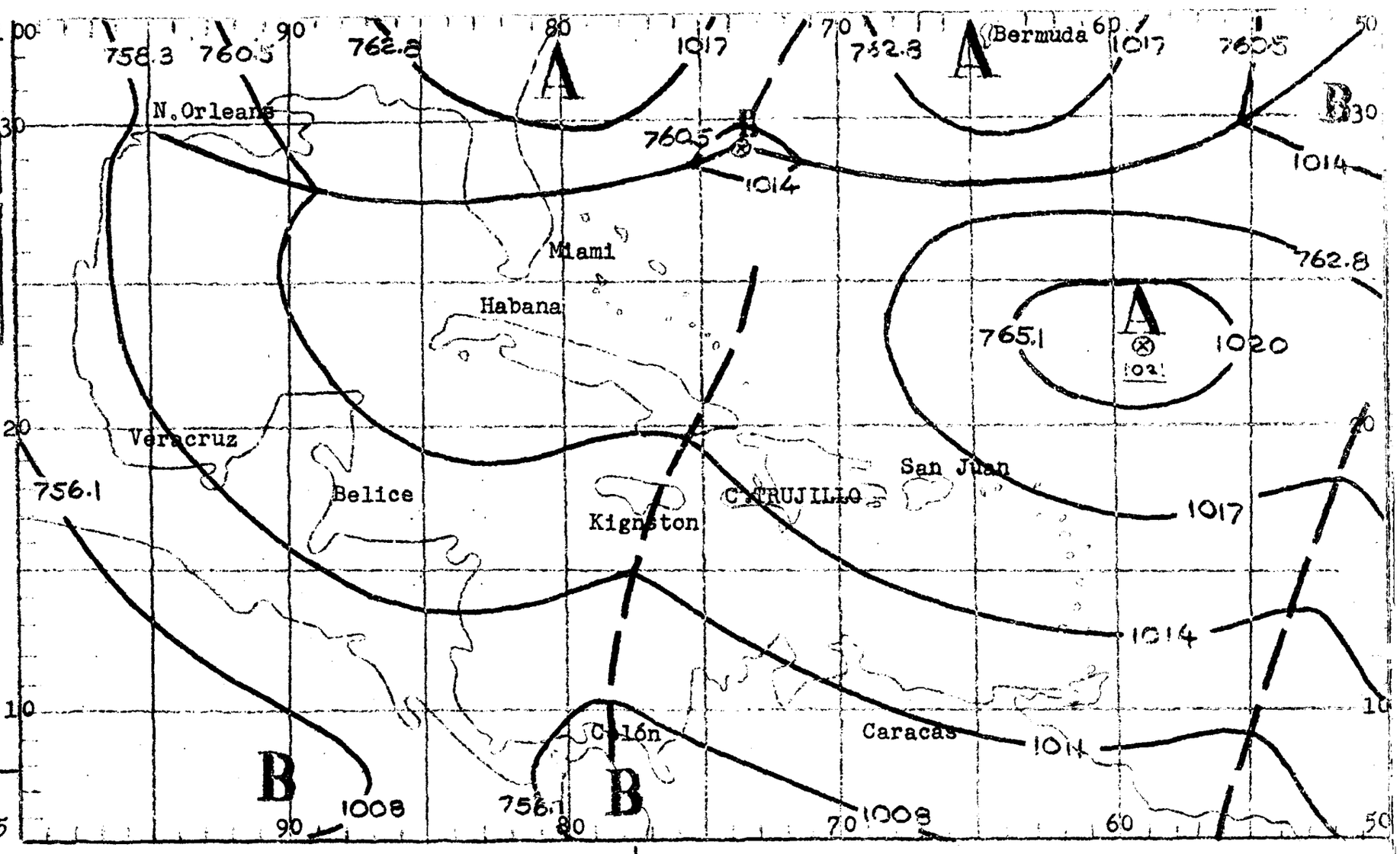

ION SUR Y CIUDAD TRUJILLO (INCLUYE DE SAONA A PENINSULA BARAHONA):SUR DE LA DILLERA CENTRAL:Medio nublado con gradual aumento durante algunos aguaceros persos en su mayoría en horas de la tarde hacia el interior. Vientos suaves oderados del Sudeste siendo débiles del Norte en la noche.-

ION NOR Y NORDESTE (INCLUYE CABO ENGAÑO A MONTECRISTI):NORTE DE LA CORDILLE CENTRAL:Cielo seminublado con algunos aguaceros dispersos más abundantes la porción Occidental. Vientos suaves a moderados del Nordeste siendo flo- del Sudeste en la noche.-

CARIBE ORIENTAL: Vientos moderados a ocasionalmente frescos del Este a Este-sudeste. Claro con escasos aguaceros locales. Mar moderada.-

ERVICIO METEOROLOGICO NACIONAL

BOLETIN DIARIO

SALIDA DE SOL: 05.17
PUESTA DE SOL: 18.17

MAREAS PARA EL DIA 24

	PLEAMAR Hora	BAJAMAR Hora
TRUJILLO	21.38	8.57-22.30
D. PLATA	3.59-18.09	10.39

uación de Frentes e Isobaras día 22 de Julio de 1957 a las 00Z:

BOLOS CONVENCIONALES:

ENTES:

río
lido
cluído
tacionario
ntertropical

OS ELEMENTOS:

guadas
obaras
ntro de Baja Presión
ntro de Alta Presión
ntro del Huracán (vientos ximos superiores a 120KPH)

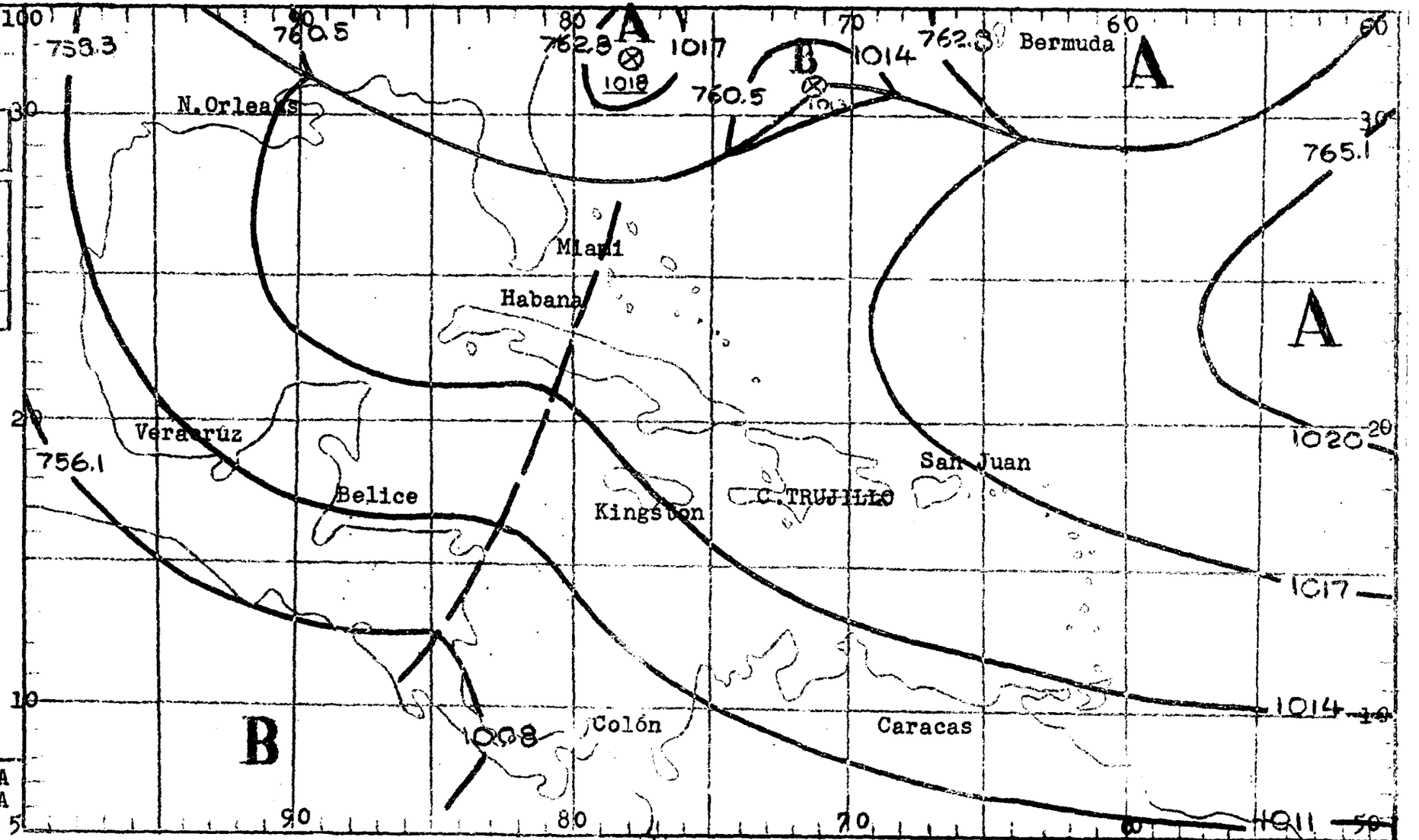

EMPO PROBABLE PARA LA REPUBLICA INICANA Y AGUAS COSTERAS DE LA CINDAD DURANTE LAS PROXIMAS 24 AS:

ION SUR Y CIUDAD TRUJILLO (INCLUYE DE SAONA A PENINSULA BARAHONA):SUR DE LA RDILLERA CENTRAL:Nubosidad variable con algunos aguaceros dispersos y posibi- d de tronadas aisladas principalmente sobre las montañas en la tarde. Vien- suaves a moderados del Sudeste, variándo al Norte en la noche.-

ION NOR Y NORDESTE (INCLUYE CABO ENGAÑO A MONTECRISTI):NORTE DE LA CORDILLE- CENTRAL: Medio nublado, con algunos aguaceros dispersos y ligera posibilidad tronadas aisladas sobre las porciones montañosas en la tarde. Vientos suaves oderados del Este-sudeste, con variaciones al Nordeste.-

CARIBE ORIENTAL: Vientos suaves a moderados del Sudeste. Parcialmente nublado con algunos aguaceros dispersos en la tarde principalmente sobre y en las vecindades de las Islas. Mar suave a moderada.-

ERVICIO METEOROLOGICO NACIONAL

BOLETIN DIARIO

SALIDA DE SOL: 05.17
PUESTA DE SOL: 18.17

MAREAS PARA EL DIA 25

	PLEAMAR Hora	BAJAMAR Hora
TRUJILLO	6.25-22.13	9.44-23.00
). PLATA	5.03-18.54	0.37-11.33

uación de Frentes e Isobaras al 23 de JULIO de 1957 a las OZ:

BOLOS CONVENCIONALES:

NTES:

io
iido
luído
tacionario
ertropical

OS ELEMENTOS:

guadas
obaras
ntro de Baja Presión B ⊗
ntro de Alta Presión A ⊗
ntro del Huracán (vientos imos superiores a 120KPH)

EMPO PROBABLE PARA LA REPUBLICA MINICANA Y AGUAS COSTERAS DE LA CINDAD DURANTE LAS PROXIMAS 24 RAS:

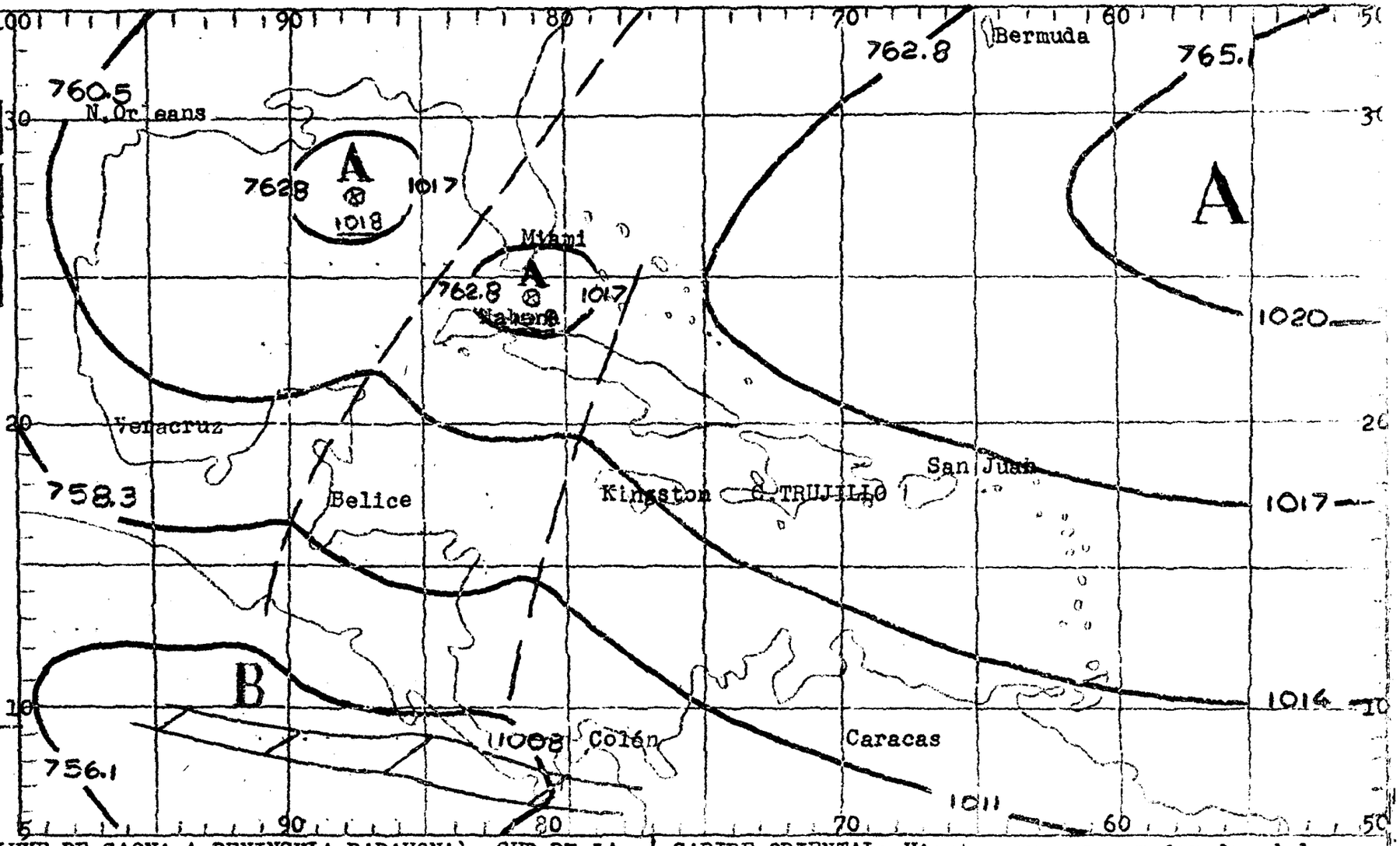

GION SUR Y CIUDAD TRUJILLO (INCLUYE DE SAONA A PENINSULA BARAHONA): SUR DE LA ADILLERA CENTRAL: Nubosidad variable, aumentando durante unos pocos aguaceros neralmente sobre las regiones montañosas. Vientos suaves a moderados del Sudes cambiando a ligeros del Norte durante la noche.-

GION NOR Y NORDESTE (INCLUYE CABO ENGAÑO A MONTECRISTI): NORTE DE LA CORDILLE CENTRAL: medio nublado, con algunos aguaceros aislados generalmente sobre la ción Central. Vientos suaves a moderados del Este, cambiando a ligeros del Su te durante la noche.-

CARIBE ORIENTAL: Vientos suaves a moderados del Este-sudeste. Generalmente claro, excepto durante unos pocos aguaceros principalmente sobre y cerca de las Islas. Mar suave a moderada.-

ERVICIO METEOROLOGICO NACIONAL

BOLETIN DIARIO

SALIDA DE SOL: 05.18
PUESTA DE SOL: 18.17

MAREAS PARA EL DIA 26

	PLEAMAR Hora	BAJAMAR Hora
RUJILLO	7.32-22.47	10.31-23.34
. PLATA	6.04-19.38	1.20-12.28

uación de Frentes e Isobaras al 24 de JULIO de 1957 a las Z:

OLOS CONVENCIONALES:

TES:

o
ido
uído
acionario
ertropical

S ELEMENTOS:

uadas
baras
tro de Baja Presión B ⊗
tro de Alta Presión A ⊗
tro del Huracán (vientos imos superiores a 120KPH)

MPO PROBABLE PARA LA REPUBLICA INICANA Y AGUAS COSTERAS DE LA INDAD DURANTE LAS PROXIMAS 24 AS:

ION SUR Y CIUDAD TRUJILLO (INCLUYE DE SAONA A PENINSULA BARAHONA): SUR DE LA DILLERA CENTRAL: Medio nublado, tornándose más nublado en ocasiones sobre las ciones montañosas con algunos aguaceros dispersos y posibilidad de tronadas antes. Vientos suaves a moderados del Sudeste, variando al Norte en la noche

ION NOR Y NORDESTE (INCLUYE CABO ENGAÑO A MONTECRISTI): NORTE DE LA CORDILLE-CENTRAL: Nubosidad variable, aumentada durante algunos aguaceros y posibilidad algunas tronadas sobre las montañas. Vientos suaves a moderados del Este-su-te.-

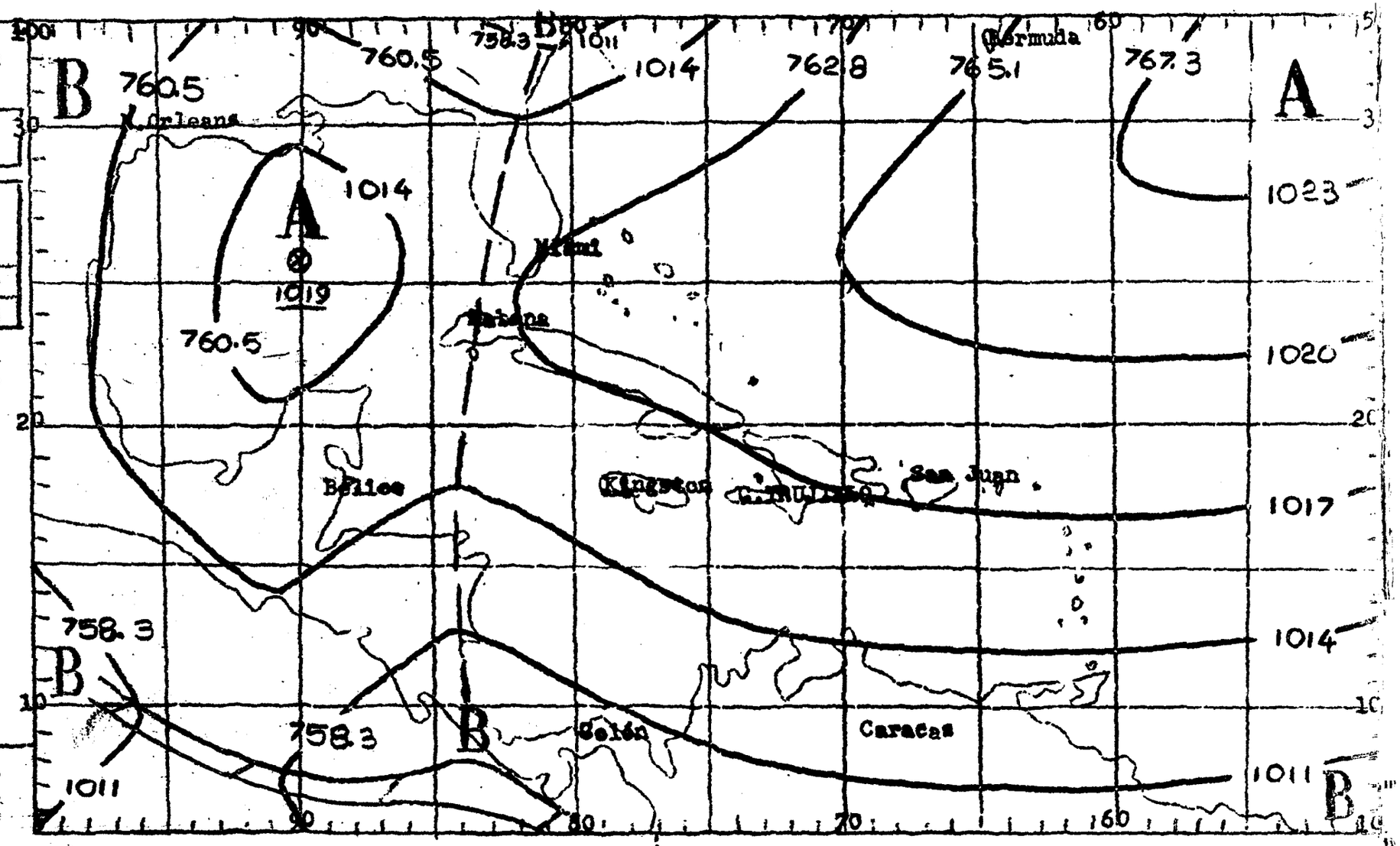

CARIBE ORIENTAL: Vientos moderados a ocasionalmente frescos del Este. Claro, con aguaceros ocasionales sobre las vecindades de las Islas. Mar moderada.-

ERVICIO METEOROLOGICO NACIONAL

BOLETIN DIARIO

SALIDA DE SOL: 05.18
PUESTA DE SOL: 18.16

MAREAS PARA EL DIA 27

	PLEAMAR Hora	BAJAMAR Hora
TRUJILLO	8.39-23.20	11.19
0 PLATA	7.05-20.21	2.01-13.23

uación de Frentes e Isobaras al
25 de JULIO de 1957 a las
0Z:

BOLOS CONVENCIONALES:

NTES:

lo
lido
luido
tacionario
tertropical

OS ELMENTOS::

guadas
obaras
ntro de Baja Presión
ntro de Alta Presión
ntro del Huracán (vientos
imos superiores a 120KPH)

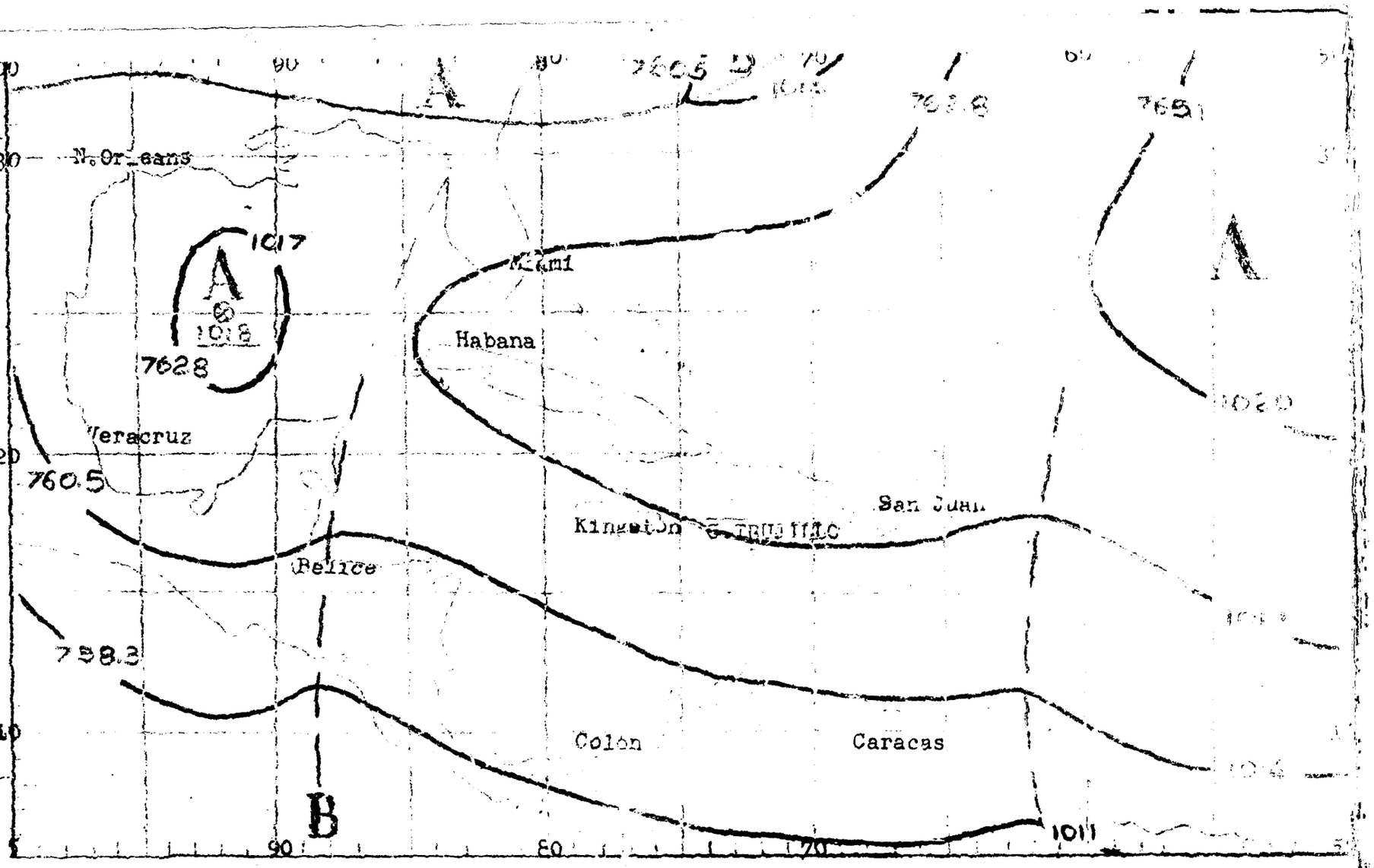

PO PROBABLE PARA LA REPUBLICA
INICANA Y AGUAS COSTERAS DE LA
INDAD DURANTE LAS PROXIMAS 24
AS:

ION SUR Y CIUDAD TRUJILLO (INCLUYE DE SAONA A PENINSULA BARAHONA): SUR DE LA DILLERA CENTRAL: Cielo nublado en ocasiones con algunos aguaceros dispersos y era probabilidad de tronadas aisladas. Vientos suaves a moderados del Sudeste ndo al Norte en la noche.-

ION NOR Y NORDESTE (INCLUYE CABO ENGAÑO A MONTECRISTI): NORTE DE LA CORDILLE ENTRAL: Seminublado aumentando hacia el medio día con algunos aguaceros loca y ligera probabilidad de tronadas aisladas. Vientos suaves a moderados del Este con algunas variaciones hacia el Este-sudeste.-

CARIBE ORIENTAL: Una débil Onda del Este orientada Nor te-Sur localizada próxima a ls Islas de Barlovento a las 0600Z (1 am) moviéndose hacia el Oeste, se espera que pase sobre Ciudad Trujillo a la 1 pm. de hoy. Vientos moderados a frescos del Este-nordeste delante de la Onda tornándose después del paso de la Onda del Este-sudeste. El tiempo en las vecindades y alrededor de 200 millas al Este de la Onda, mayormente nublado con aguaceros dispersos y algunas tronadas aisladas; en las demás partes generalmente claro, excepto duran te algunos aguaceros

ERVICIO METEOROLOGICO NACIONAL

BOLETIN DIARIO

SALIDA DE SOL:	05.18
PUESTA DE SOL:	18.16

MAREAS PARA EL DIA 28

	PLEAMAR Hora	BAJAMAR Hora
RUJILLO	9.49-23.52	0.16-12.07
. PLATA	8.07-21.04	2.42-14.19

uación de Frentes e Isobaras al 26 de JULIO de 1957 a las OZ:

BOLOS CONVENCIONALES:

NTES:

io

lido

luído

tacionario

tertropical

OS ELEMENTOS:

guadas

obaras

ntro de Baja Presión B

ntro de Alta Presión A

ntro del Huracán (vientos ximos superiores a 120KPH)

MPO PROBABLE PARA LA REPUBLICA INICANA Y AGUAS COSTERAS DE LA INDAD DURANTE LAS PROXIMAS 24 AS:

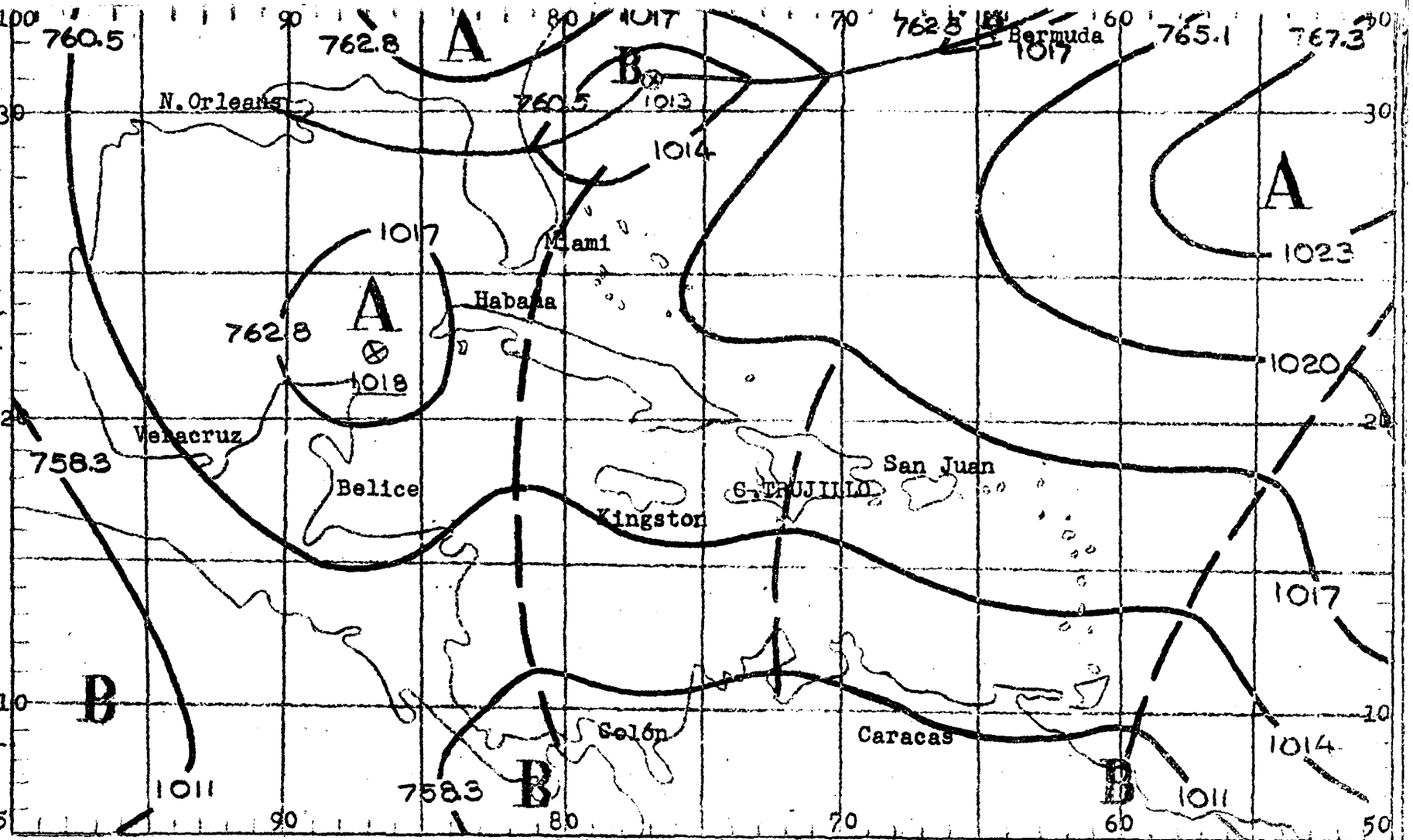

ION SUR Y CIUDAD TRUJILLO (INCLUYE DE SAONA A PENINSULA BARAHONA):SUR LA CORDILLERA CENTRAL:Semi nublado siendo más nublado después del me- día con aguaceros dispersos y tronadas más numerosas sobre el inte- r. Vientos suaves a moderados del Sudeste con algunas ráfagas, tornán e débiles del Norte en la noche.-

ION NOR Y NORDESTE (INCLUYE CABO ENGAÑO A MONTECRISTI):NORTE DE LA COR LERA CENTRAL: Nubosidad variable con algunos aguaceros dispersos y tro as aisladas en horas de la tarde. Vientos suaves a moderados del Nordes siendo flojos del Sudeste en la noche.-

CARIBE ORIENTAL:Característica Especial: A las 0600Z (1.00am) ha sido localizada una débil Onda del Este cerca de la Isla de Barbados, orientada N NE/S SW., moviéndose hacia el Oeste a razón de 15 millas. Los vientos en la parte delantera de dicha Onda son de moderados a localmente frescos del Este tornándose del Este-sudeste en la parte posterior de ésta. Las condiciones del tiempo en las vecindades en un radio de 200 millas donde se mueve la Onda, serán de aguaceros dispersos con tronadas aisladas.-

ERVICIO METEOROLOGICO NACIONAL

BOLETIN DIARIO

SALIDA DE SOL: 05.18
PUESTA DE SOL: 18.16

MAREAS PARA EL DIA 29

	PLEAMAR Hora	BAJAMAR Hora
TRUJILLO	11.04	1.03-12.53
D. PLATA	9.07-21.47	3.25-15.15

uación de Frentes e Isobaras al
27 de JULIO de 1957 a las
OZ:

SÓLOS CONVENCIONALES:

NTES:
lo
lido
luído
tacionario
tertropical

OS ELEMENTOS:
guadas
obaras
ntro de Baja Presión B
ntro de Alta Presión A
ntro del Huracán (vientos
imos superiores a 120KPH)

PO PROBABLE PARA LA REPUBLICA
NICANA Y AGUAS COSTERAS DE LA
NDAD DURANTE LAS PROXIMAS 24
S:

ON SUR Y CIUDAD TRUJILLO (INCLUYE DE SAONA A PENINSULA BARAHONA): SUR DE LA
LLERA CENTRAL: Nubosidad aumentando durante el día alcanzando un máximo -
ués del paso de la Onda con algunos aguaceros y tronadas aisladas. Vientos -
es a moderados del Sudeste con ligeras variaciones y algunas ráfagas en los
ceros.-

ON NOR Y NORDESTE (INCLUYE CABO ENGAÑO A MONTECRISTI): NORTE DE LA CORDILLE
ENTRAL: Cielo bastante nublado con algunos aguaceros y tronadas aisladas.
tos suaves a moderados del Este-nordeste cambiando al Sudeste en la tarde,
ionales ráfagas frescas en los aguaceros.-

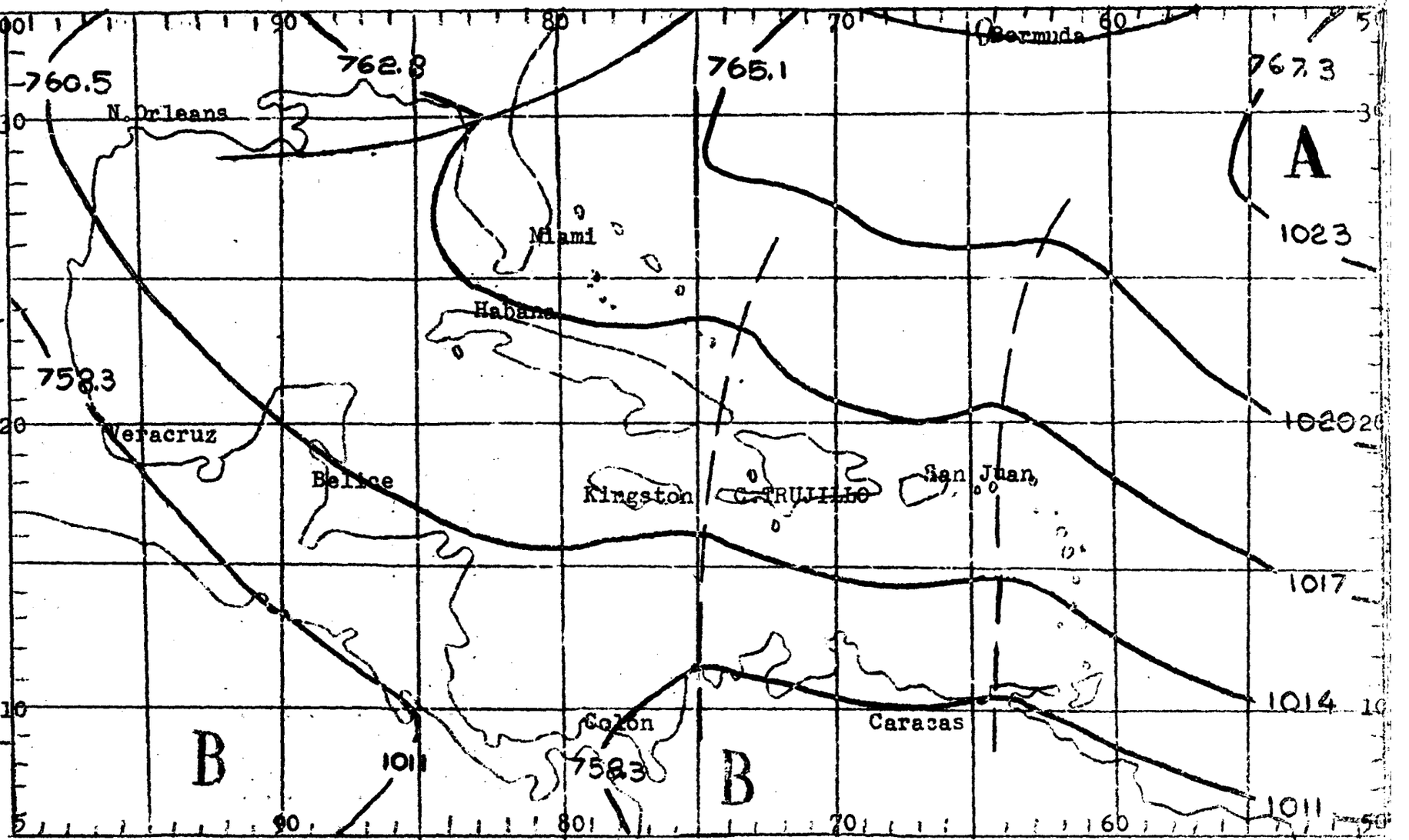

CARIBE ORIENTAL: Una Onda del Este ha sido localizada en el pasaje de la Mona con movimiento hacia el Oeste de unos 15 nudos se espera que pase por Ciudad Trujillo cerca de las 3 de la tarde. Vientos moderados del Este-nordeste al Oeste de la Onda cambiando al Este-sudeste al Este de la misma con algunas ráfagas frescas. Parcialmente nublado cambiando a nublado en la vecindad de la Onda con aguaceros y algunas tronadas. Mar moderada.-

ERVICIO METEOROLOGICO NACIONAL

BOLETIN DIARIO

SALIDA DE SOL: 05.18
PUESTA DE SOL: 18.15

MAREAS PARA EL DIA 30

	PLEAMAR Hora	BAJMAR Hora
TRUJILLO	0.12-12.26	1.58-13.41
D. PLATA	11.20-22.30	4.09-16.15

uación de Frentes e Isobaras al 28 de JULIO de 1957 a las 0Z:

OLOS CONVENCIONALES:

TES:

lo
lido
luído
acionario
ertropical

S ELEMENTOS:

uadas
baras
ntro de Baja Presión B
ntro de Alta Presión A
ntro del Huracán (vientos imos superiores a 120KPH)

PO PROBABLE PARA LA REPUBLICA NICANA Y AGUAS COSTERAS DE LA NDAD DURANTE LAS PROXIMAS 24 S:

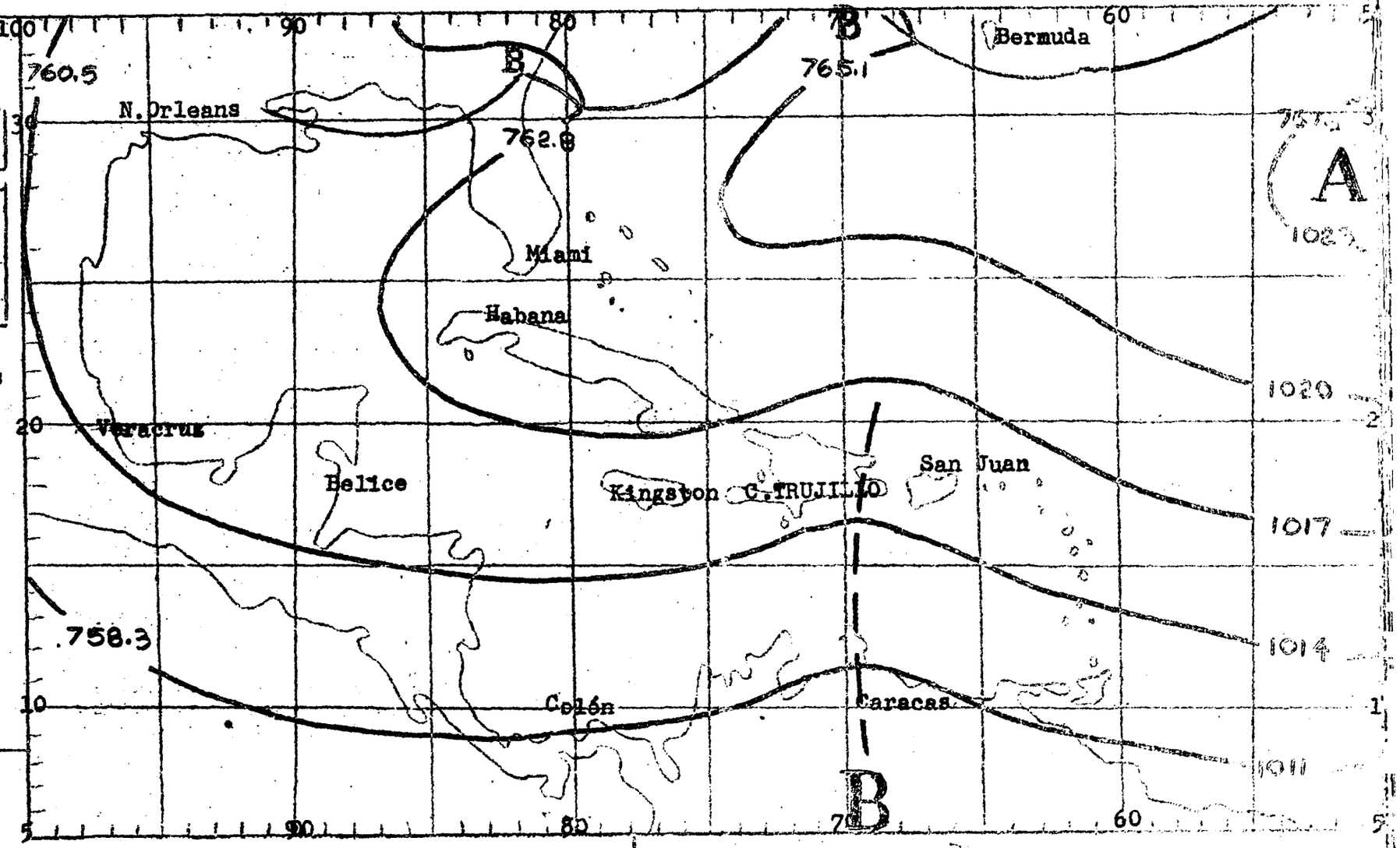

ION SUR Y CIUDAD TRUJILLO (INCLUYE DE SAONA A PENINSULA BARAHONA): SUR DE LA DILLERA CENTRAL: Nublado con algunos aguaceros y tronadas aisladas, principal te sobre las regiones montañosas. Vientos suaves a moderados del Sudeste, biando a ligeros del Norte durante la noche.-

ION NOR Y NORDESTE (INCLUYE CABO ENGAÑO A MONTECRISTI): NORTE DE LA CORDILLE ENTRAL: Medio nubiado, con aguaceros y algunas tronadas aisladas, mayormente e la porción Central. Vientos suaves a moderados con ligeras ráfagas del E cambiando a ligeros del Sudeste durante la noche.-

CARIBE ORIENTAL: Vientos moderados a frescos del Este. Ocasionalmente claro tornándose nublado con aguaceros y tronadas aisladas en las porciones Nordeste y Central.- Mar moderada.-

ERVICIO METEOROLOGICO NACIONAL

BOLETIN DIARIO

SALIDA DE SOL: 05.19
PUESTA DE SOL: 18.15

MAREAS PARA EL DIA 31

	PLEAMAR Hora	BAJAMAR Hora
RUJILLO	0.51-13.59	2.57-14.30
. PLATA	11.14-23.14	4.57-17.17

ación de Frentes e Isobaras al
29 de JULIO de 1957 a las
Z:

SOLOS CONVENCIONALES:

TES:

o
ido
luído
acionario
ertropical

OS ELEMENTOS:

guadas
baras
ntro de Baja Presión B
ntro de Alta Presión A
ntro del Huracán (vientos
imos superiores a 120KPH)

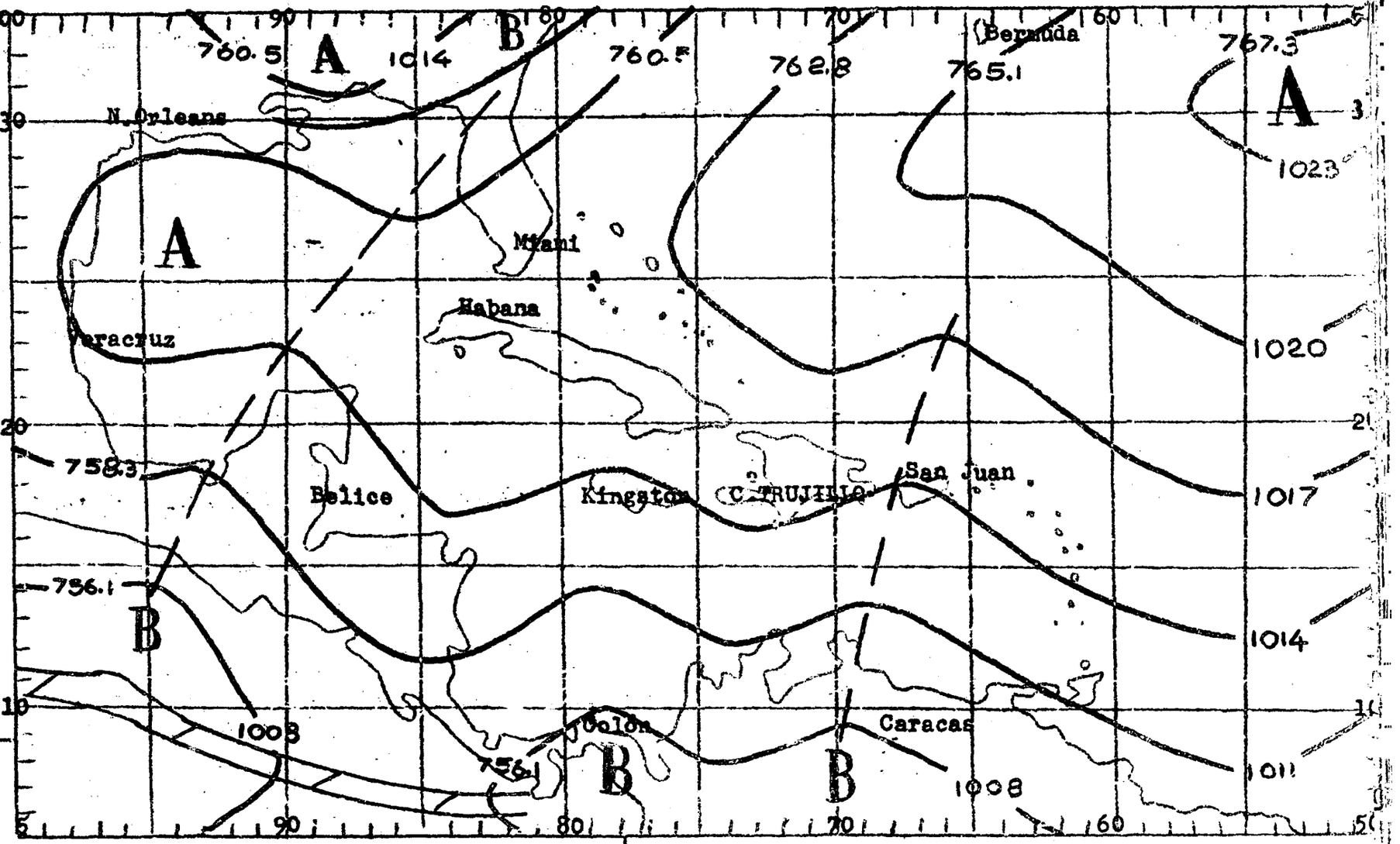

EMPO PROBABLE PARA LA REPUBLICA
INICANA Y AGUAS COSTERAS DE LA
INDAD DURANTE LAS PROXIMAS 24
AS:

ION SUR Y CIUDAD TRUJILLO (INCLUYE DE SAONA A PENINSULA BARAHONA): SUR DE LA DILLERA CENTRAL: Medio nublado tornándose más nublado sobre las porciones mon osas con algunos aguaceros y tronadas. Vientos suaves a moderados del Sudes- con algunas variaciones en intensidad y dirección siendo del Norte en la no- .-

ION NOR Y NORDESTE (INCLUYE CABO ENGAÑO A MONTECRISTI): NORTE DE LA CORDILLE ENTRAL: Nublado sobre la porción montañosa principalmente con algunos aguac y tronadas. Vientos suaves a moderados del Este-nordeste con algunas ráfagas los aguaceros.-

CARIBE ORIENTAL: Vientos moderados a localmente fres- cos del Este. Medio nublado, tornándose nublado duran te algunos aguaceros más numerosos sobre las porcione Este y Central con algunas tronadas.- Mar moderada.-

ERVICIO METEOROLOGICO NACIONAL

BOLETIN DIARIO

SALIDA DE SOL:	05.19
PUESTA DE SOL:	18.15

MAREAS PARA EL DIA 1 Agto.

	PLEAMAR Hora	BAJAMAR Hora
RUJILLO	1.22-15.44	4.01-15.24
. PLATA	12.23	5.45-18.23

uación de Frentes e Isobaras al 30 de JULIO de 1957 a las OZ:

BOLOS CONVENCIONALES:

NTES:

io

lido

luído

tacionario

tertropical

OS ELMENTOS:

guadas

obaras

ntro de Baja Presión

ntro de Alta Presión

ntro del Huracán (vientos ximos superiores a 120KPH)

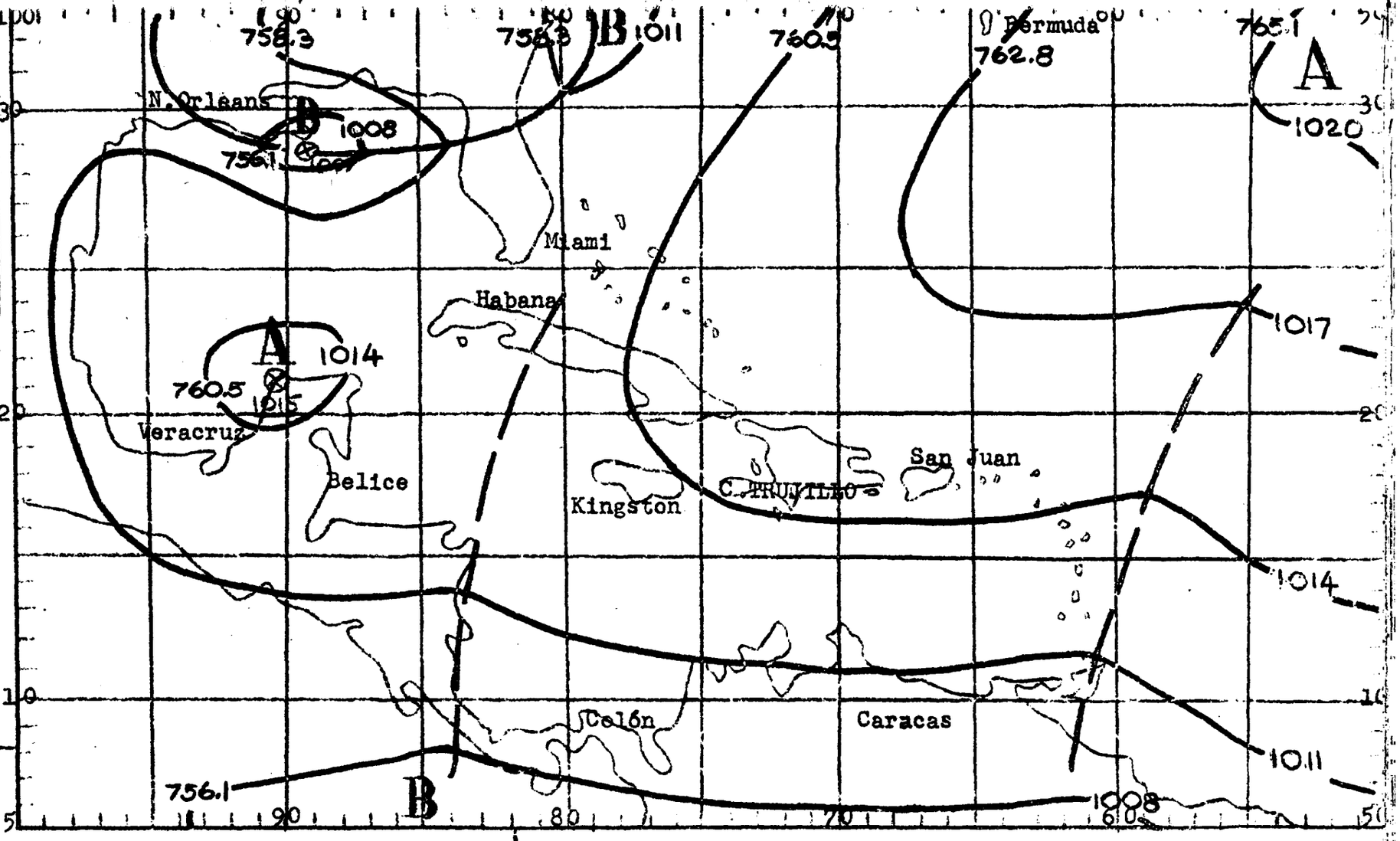

MPO PROBABLE PARA LA REPUBLICA INICANA Y AGUAS COSTERAS DE LA INDAD DURANTE LAS PROXIMAS 24 AS:

GION SUR Y CIUDAD TRUJILLO (INCLUYE DE SAONA A PENINSULA BARAHONA): R DE LA CORDILLERA CENTRAL: Generalmente soleado con muy pocos aguaros en horas de la tarde, hacia el interior. Vientos suaves a moderados del Sudeste variando al Norte por la noche.-

GION NOR Y NORDESTE (INCLUYE CABO ENGAÑO A MONTECRISTI): NORTE DE LA RDILLERA CENTRAL: Nubosidad dispersa con ligeros aguaceros . Vientos aves a moderados del Este tornándose del Sudeste durante la noche.-

CARIBE ORIENTAL: Una Onda del Este orientada N NE/S SW moviéndose al Oeste a unos 20 nudos, se espera que se encuentre en la vecindad de la isla de San Martín esta tarde. Vientos moderados a frescos del Este-nordeste al Oeste de la Onda tornándose del Este-sudeste después del paso de la misma. Ocasionalmente vientos fuertes, en ráfagas durante los aguaceros. Tiempo mayormente claro tornándose con bastante nubosidad al Este de la Onda con aguaceros y tronadas dispersas. Mar moderada.-

SERVICIO METEOROLOGICO NACIONAL

BOLETIN DIARIO

SALIDA DE SOL: 05.19
PUESTA DE SOL: 18.14

MAREAS PARA EL DIA 2

	PLEAMAR Hora	BAJAMAR Hora
TRUJILLO	1.50-17.33	5.07-17.30
D. PLATA	0.03-13.33	6.37-19.37

ación de Frentes e Isobaras al 31 de JULIO de 1957 a las 0Z:

SOLOS CONVENCIONALES:

VTES:

lo
lido
luído
tacionario
tertropical

OS ELEMENTOS:

guadas
obaras
ntro de Baja Presión B
ntro de Alta Presión A
ntro del Huracán (vientos imos superiores a 120KPH)

PO PROBABLE PARA LA REPUBLICA NICANA Y AGUAS COSTERAS DE LA NDAD DURANTE LAS PROXIMAS 24 S:

ON SUR Y CIUDAD TRUJILLO (INCLUYE DE SAONA A PENINSULA BARAHONA): DE LA CORDILLERA CENTRAL: Cielo cubierto con aguaceros bastante nu sos y tronadas aisladas. Vientos suaves a moderados del Sudeste, algunas ráfagas en los aguaceros, siendo del Norte en la noche.-

ON NOR Y NORDESTE (INCLUYE CABO ENGAÑO A MONTECRISTI): NORTE DE ORDILLERA CENTRAL: En su mayoría nublado con aguaceros más numero sobre la porción montañosa. Vientos suaves a moderados del Este- ste con ráfagas ocasionales.-

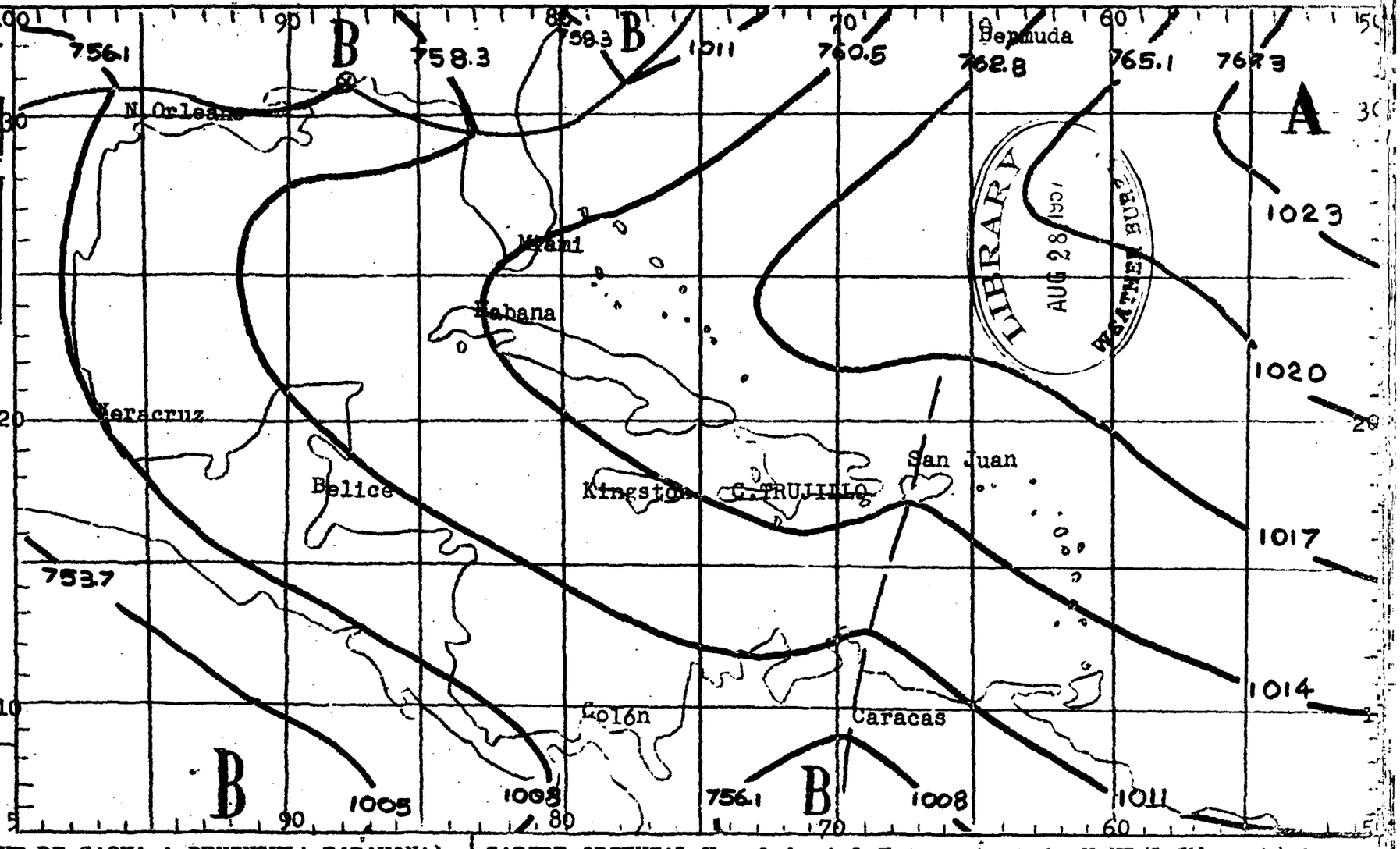

CARIBE ORIENTAL: Una Onda del Este orientada N NE/S SW moviéndose hacia el Oeste, alrededor de 25 millas por hora, fué localizada a las 06Z (1:00 AM) cerca de la costa Este de la República. Vientos moderados a frescos del Este-nordeste delante de la Onda tornándose del Este-sudeste después del paso de la Onda; ocasionales ráfagas fuertes en los aguaceros. Nubosidad considerable a lo largo y a 200 millas al Este de la Onda, con aguaceros y tronadas. En las demás partes alguna nubosidad con aguaceros aislados y tronadas, mayormente cerca de las costas, en horas de la tarde.-

SERVICIO METEOROLOGICO NACIONAL

BOLETIN DIARIO

SALIDA DE SOL: 05.20
PUESTA DE SOL: 18.14

MAREAS PARA EL DIA 4

	PLEAMAR Hora	BAJAMAR Hora
TRUJILLO	20.22	7.14
O. PLATA	1.51-15.53	8.31-22.15

uación de Frentes e Isobaras al 1 de AGOSTO de 1957 a las

OZ:

BOLOS CONVENCIONALES:

NTES:

io
lido
luído
tacionario
tertropical

OS ELEMENTOS:

guadas
obaras
ntro de Baja Presión
ntro de Alta Presión
ntro del Huracán (vientos ximos superiores a 120KPH)

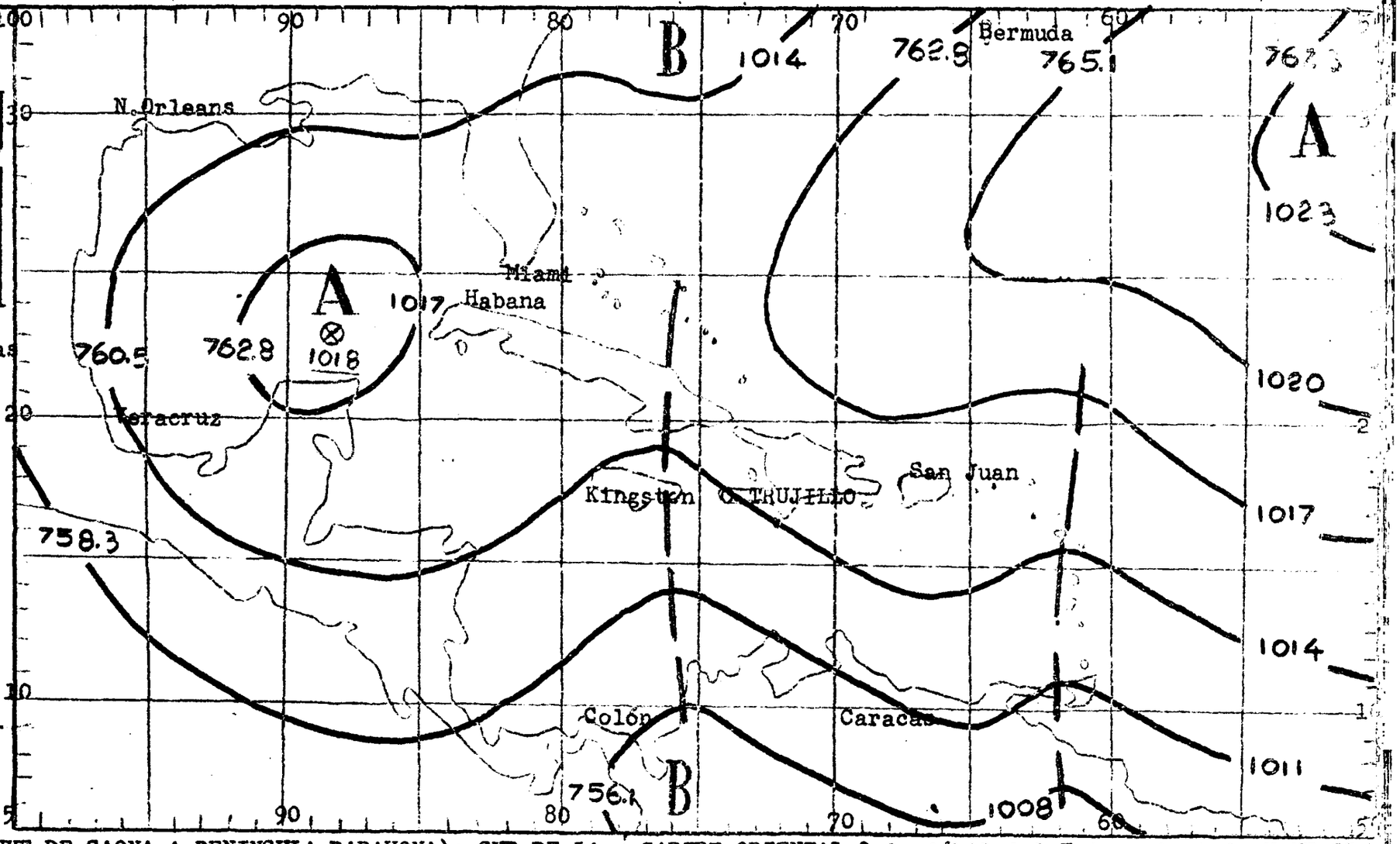

MPO PROBABLE PARA LA REPUBLICA INICANA Y AGUAS COSTERAS DE LA INDAD DURANTE LAS PROXIMAS 24 AS:

ION SUR Y CIUDAD TRUJILLO (INCLUYE DE SAONA A PENINSULA BARAHONA): SUR DE LA DILLERA CENTRAL: Nubosidad variable aumentando en horas de la tarde con algu- aguaceros mayormente hacia el interior. Vientos suaves a moderados del Su - te por el día cambiando al Norte en la noche.-

ION NOR Y NORDESTE (INCLUYE CABO ENGAÑO A MONTECRISTI): NORTE DE LA CORDILLE ENTRAL: Medio nublado con algunos aguaceros durante la tarde sobre los siste- de montañas. Vientos suaves a moderados del Este cambiando al Sudeste en la e.-

CARIBE ORIENTAL: Onda débil del Este orientada N NE/SSW en la vecindad de San Martín moviéndose hacia el Oeste unos 15/20 nudos. Vientos moderados ocasionalmente - frescos del Este-nordeste delante de la Onda cambiando al Este detrás de la misma, ocasionales ráfagas en los aguaceros. Parcialmente nublado con algunos aguaceros y tronadas mayormente en la vecindad de la Onda y ha- cia el Este de la misma.- Mar moderada.-

SERVICIO METEOROLOGICO NACIONAL

BOLETIN DIARIO

SALIDA DE SOL: 05.20
PUESTA DE SOL: 18.14

MAREAS PARA EL DIA 4

	PLEAMAR Hora	BAJAMAR Hora
TRUJILLO	20.22	7.14
O. PLATA	1.51-15.53	8.31-22.15

uación de Frentes e Isobaras al 2 de AGOSTO de 1957 a las
OZ:

BOLOS CONVENCIONALES:

NTES:
io
lido
luído
tacionario
ntertropical

OS ELEMENTOS:
guadas
obaras
ntro de Baja Presión B ⊗
ntro de Alta Presión A ⊗
ntro del Huracán (vientos
ximos superiores a 120KPH)

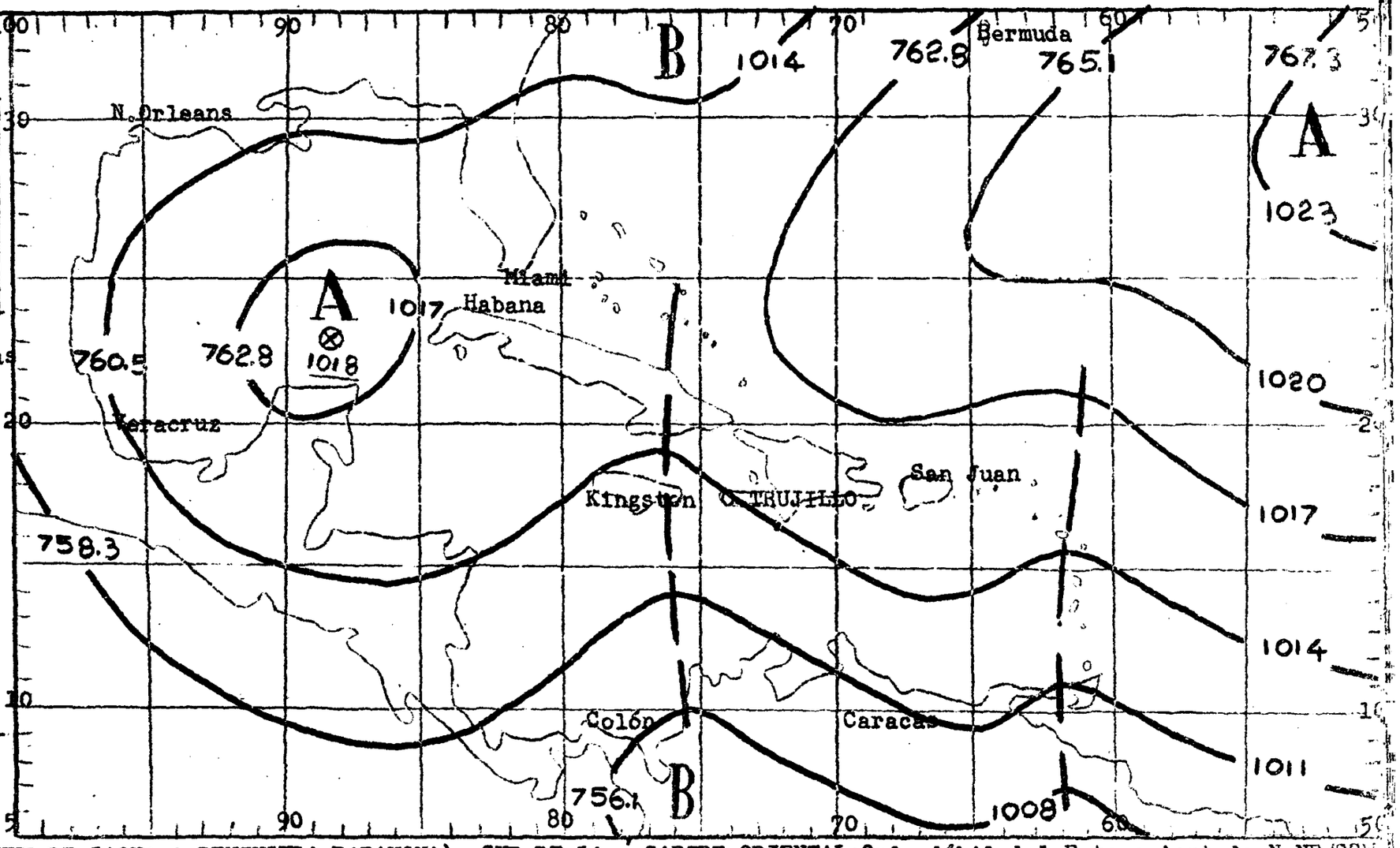

MPO PROBABLE PARA LA REPUBLICA
INICANA Y AGUAS COSTERAS DE LA
INDAD DURANTE LAS PROXIMAS 24
AS:

ION SUR Y CIUDAD TRUJILLO (INCLUYE DE SAONA A PENINSULA BARAHONA): SUR DE LA DILLERA CENTRAL: Nubosidad variable aumentando en horas de la tarde con algu- aguaceros mayormente hacia el interior. Vientos suaves a moderados del Su - te por el día cambiando al Norte en la noche.-

ION NOR Y NORDESTE (INCLUYE CABO ENGAÑO A MONTECRISTI): NORTE DE LA CORDILLE CENTRAL: Medio nublado con algunos aguaceros durante la tarde sobre los siste- de montañas. Vientos suaves a moderados del Este cambiando al Sudeste en la ne.-

CARIBE ORIENTAL: Onda débil del Este orientada N NE/SSW en la vecindad de San Martín moviéndose hacia el Oeste unos 15/20 nudos. Vientos moderados ocasionalmente -- frescos del Este-nordeste delante de la Onda cambiando al Este detrás de la misma, ocasionales ráfagas en los aguaceros. Parcialmente nublado con algunos aguaceros y tronadas mayormente en la vecindad de la Onda y hacia el Este de la misma.- Mar moderada.-

ERVICIO METEOROLOGICO NACIONAL

BOLETIN DIARIO

SALIDA DE SOL:	05.21
PUESTA DE SOL:	18.13

MAREAS PARA EL DIA 5

	PLEAMAR Hora	BAJAMAR Hora
TRUJILLO	11.00	8.05
O. PLATA	2.51-16.55	9.29-23.25

tuación de Frentes e Isobaras al a 5 de AGOSTO de 1957 a las 00Z:

MBOLOS CONVENCIONALES:

ENTES:

rio

alido

cluído

stacionario

ntertropical

ROS ELEMENTOS:

aguadas

sobaras

entro de Baja Presión B

entro de Alta Presión A

entro del Huracán (vientos aximos superiores a 120KPH)

MPO PROBABLE PARA LA REPUBLICA MINICANA Y AGUAS COSTERAS DE LA INDAD DURANTE LAS PROXIMAS 24 RAS:

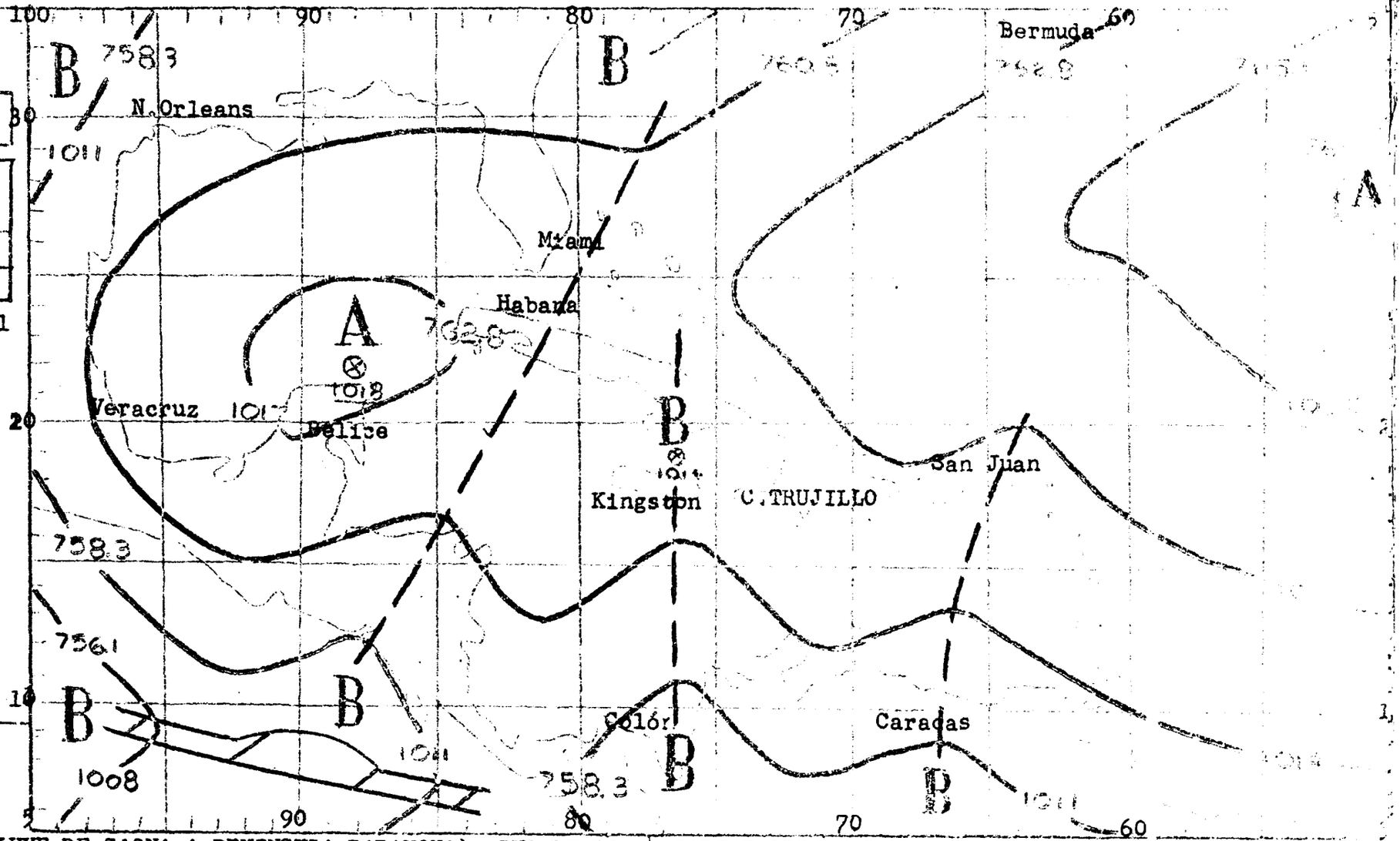

GION SUR Y CIUDAD TRUJILLO (INCLUYE DE SAONA A PENINSULA BARAHONA): SUR DE LA DILLERA CENTRAL:Nubes aisladas aumentando después del medio día, con algunos ceros algo frecuentes y tronadas principalmente sobre el interior. Vientos ables de suaves a moderados con ocasionales ráfagas en los aguaceros, varian l Norte en la noche.-

GION NOR Y NORDESTE (INCLUYE DE CABO ENGAÑO A MONTECRISTI): NORTE DE LA CORDI-RA CENTRAL:Medio nublado, tornándose nublado en ocasiones sobre la porción ñosa con algunos aguaceros y tronadas aisladas. Vientos suaves a moderados l'Este-nordeste con variaciones al Sudeste en la noche.-

CARIBE ORIENTAL:Una débil Onda del Este NNE/SSW moviéndose hacia el Oeste a unas 20 millas por hora fué localizada a las 06Z (1:oo am) cerca de San Thomas; Islas Vírgenes. Vientos moderados a localmente frescos del Este-nordeste tornandose del Este-sudeste después del paso de la Onda. Generalmente claro excepto durante algunos aguaceros dispersos aumentando la actividad lluviosa con algunas tronadas en las vecindades y al Este de la Onda.- Mar moderada.-

RVICIO METEOROLOGICO NACIONAL

BOLETIN DIARIO

SALIDA DE SOL:	05.21
PUESTA DE SOL:	18.12

MAREAS PARA EL DIA 6

	PLEAMAR Hora	BAJAMAR Hora
RUJILLO	21.27	8.50-22.52
. PLATA	3.56-17.50	10.25

uación de Frentes e Isobaras al 4 de AGOSTO de 1957 a las OZ:

BOLOS CONVENCIONALES:

NTES:

- ío
- lido
- luído
- tacionario
- tertropical

OS ELEMENTOS:

- guadas
- obaras
- ntro de Baja Presión
- ntro de Alta Presión
- ntro del Huracán (vientos ximos superiores a 120KPH)

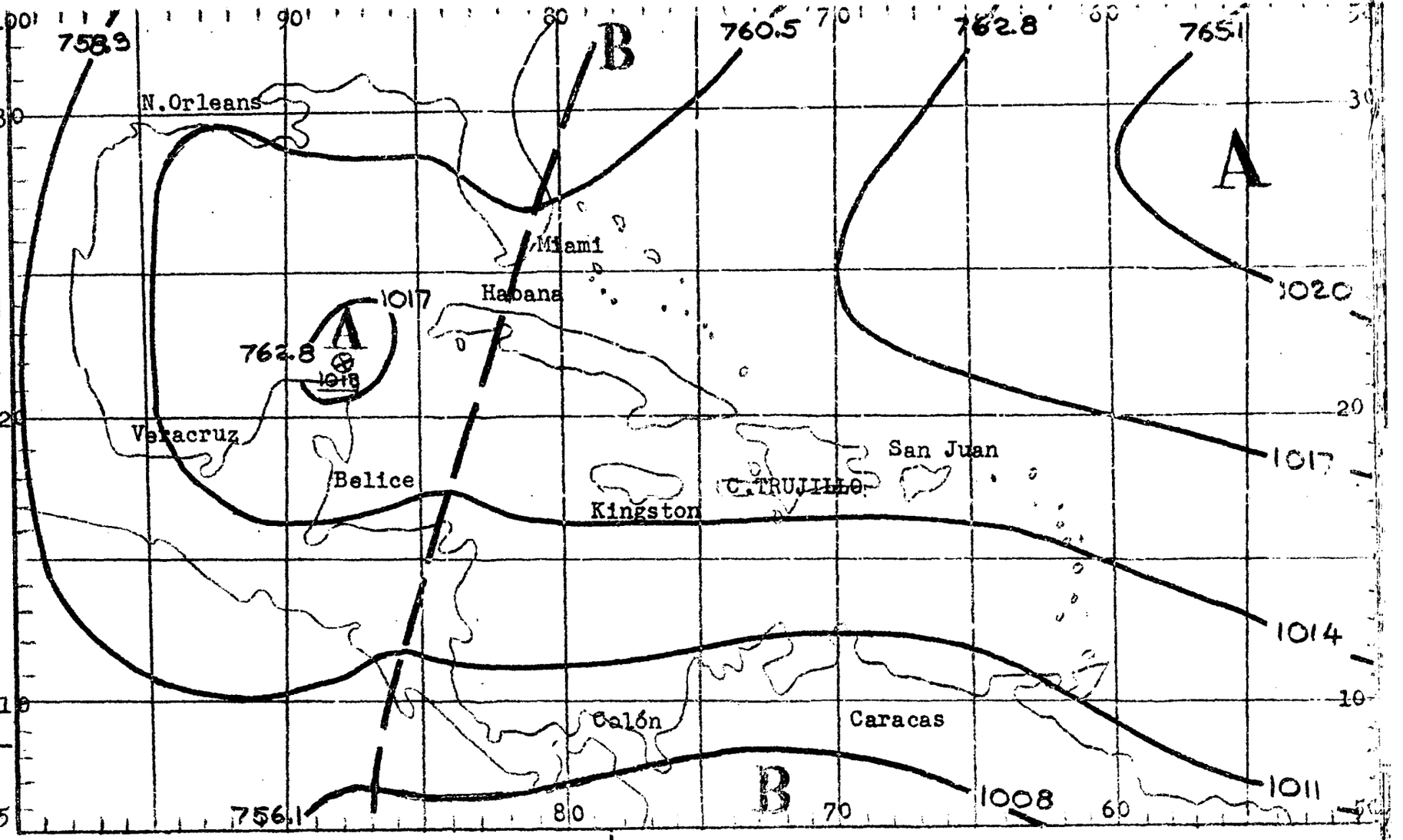

EMPO PROBABLE PARA LA REPUBLICA INICANA Y AGUAS COSTERAS DE LA INDAD DURANTE LAS PROXIMAS 24 AS:

ION SUR Y CIUDAD TRUJILLO (INCLUYE DE SAONA A PENINSULA BARAHONA):SUR DE LA DILLERA CENTRAL: Nubes aisladas tornándose más abundantes hacia el mediodía obre el interior, en su mayoría con algunos aguaceros y posibles tronadas. ntos suaves a moderados del Sudeste, con variaciones al Norte en la noche.-

ION NOR Y NORDESTE (INCLUYE CABO ENGAÑO A MONTECRISTI):NORTE DE LA CORDILLE CENTRAL: Medio nublado, siendo nublado sobre las montañas durante algunos aceros y tronadas aisladas. Vientos suaves a moderados del Este-sudeste.-

CARIBE ORIENTAL:Vientos moderados a localmente frescos del Este-sudeste, Claro durante la noche con algunos a guaceros y tronadas, mayormente sobre las porciones Central y Oeste en la tarde. Mar moderada.-

RVICIO METEOROLOGICO NACIONAL

BOLETIN DIARIO

SALIDA DE SOL:	05.21
PUESTA DE SOL:	18.12

MAREAS PARA EL DIA 7

	PLEAMAR Hora	BAJAMAR Hora
TRUJILLO	6.05-21.50	9.30-23.06
D. PLATA	4.56-18.37	0.20-11.20

tuación de Frentes e Isobaras al 2 de AGOSTO de 1957 a las OOZ:

MBOLOS CONVENCIONALES:

ENTES:

rio

lido

cluído

stacionario

ntertropical

ROS ELEMENTOS:

aguadas

sobaras

entro de Baja Presión B

entro de Alta Presión A

entro del Huracán (vientos áximos superiores a 120KPH)

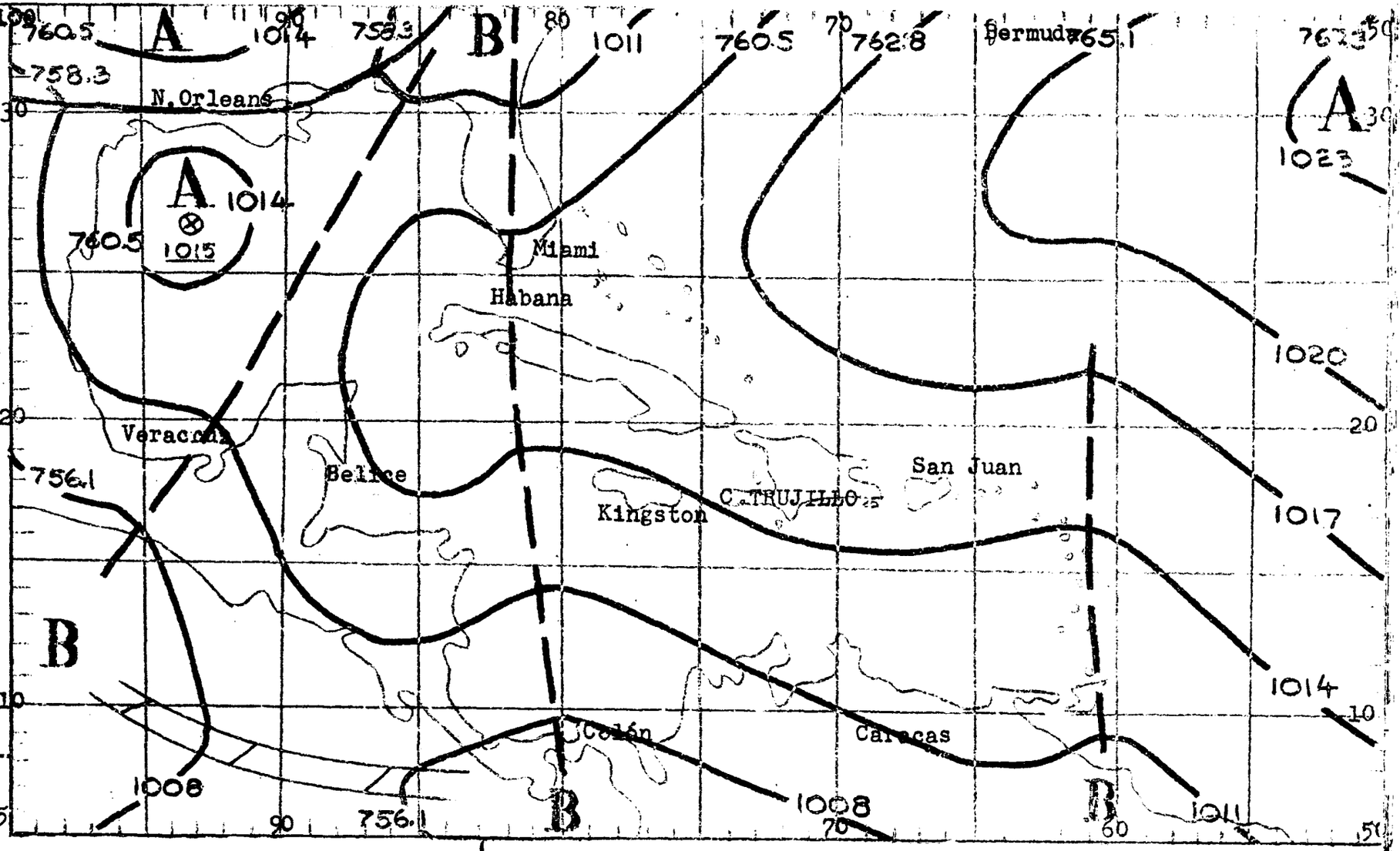

EMPO PROBABLE PARA LA REPUBLICA MINICANA Y AGUAS COSTERAS DE LA CINDAD DURANTE LAS PROXIMAS 24 RAS:

GION SUR Y CIUDAD TRUJILLO (INCLUYE DE SAONA A PENINSULA BARAHONA): R DE LA CORDILLERA CENTRAL: Medio nublado con algunos aguaceros y sibilidad de tronadas hacia el interior. Vientos suaves a modera- s del Este-sudeste variando al Norte en la noche.-

GION NOR Y NORDESTE (INCLUYE CABO ENGAÑO A MONTECRISTI): NORTE DE CORDILLERA CENTRAL: Nubosidad variable siendo más nublado sobre s porciones montañosas donde principalmente han de originarse al- nos aguaceros y tronadas aisladas. Vientos suaves a moderados del te-nordeste con variaciones al Sudeste en la noche.-

CARIBE ORIENTAL: Una débil Onda del Este orientada N/S ha sido lo calizada a lo largo de los 62°W moviéndose hacia el Oeste a unas 15 a 20 millas por hora; se espera esté cerca de la Isla de Pto. Rico al anochecer. Vientos moderados a ocasionalmente frescos del Este-nordeste siendo del Este-sudeste después del paso de la Onda, con algunas ráfagas en los aguaceros. Claro pero tornándo- se localmente nublado en las vecindades y al Este de la Onda; con aguaceros y tronadas aisladas. Mar moderada.-

RVICIO METEOROLOGICO NACIONAL

BOLETIN DIARIO

SALIDA DE SOL	05.21
PUESTA DE SOL:	18.12

MAREAS PARA EL DIA 8

	PLEAMAR Hora	BAJAMAR Hora
RUJILLO	7.00-22.10	10.06-23.20
. PLATA	5.52-19.18	1.08-12.09

uación de Frentes e Isobaras al 6 de AGOSTO de 1957 a las OOZ:

BOLOS CONVENCIONALES:

NTES:

ío

lido

luído

tacionario

ntertropical

OS ELEMENTOS:

guadas

obaras

ntro de Baja Presión B⊗

ntro de Alta Presión A⊗

ntro del Huracán (vientos ximos superiores a 120KPH)

MPO PROBABLE PARA LA REPUBLICA MINICANA Y AGUAS COSTERAS DE LA INDAD DURANTE LAS PROXIMAS 24 AS:

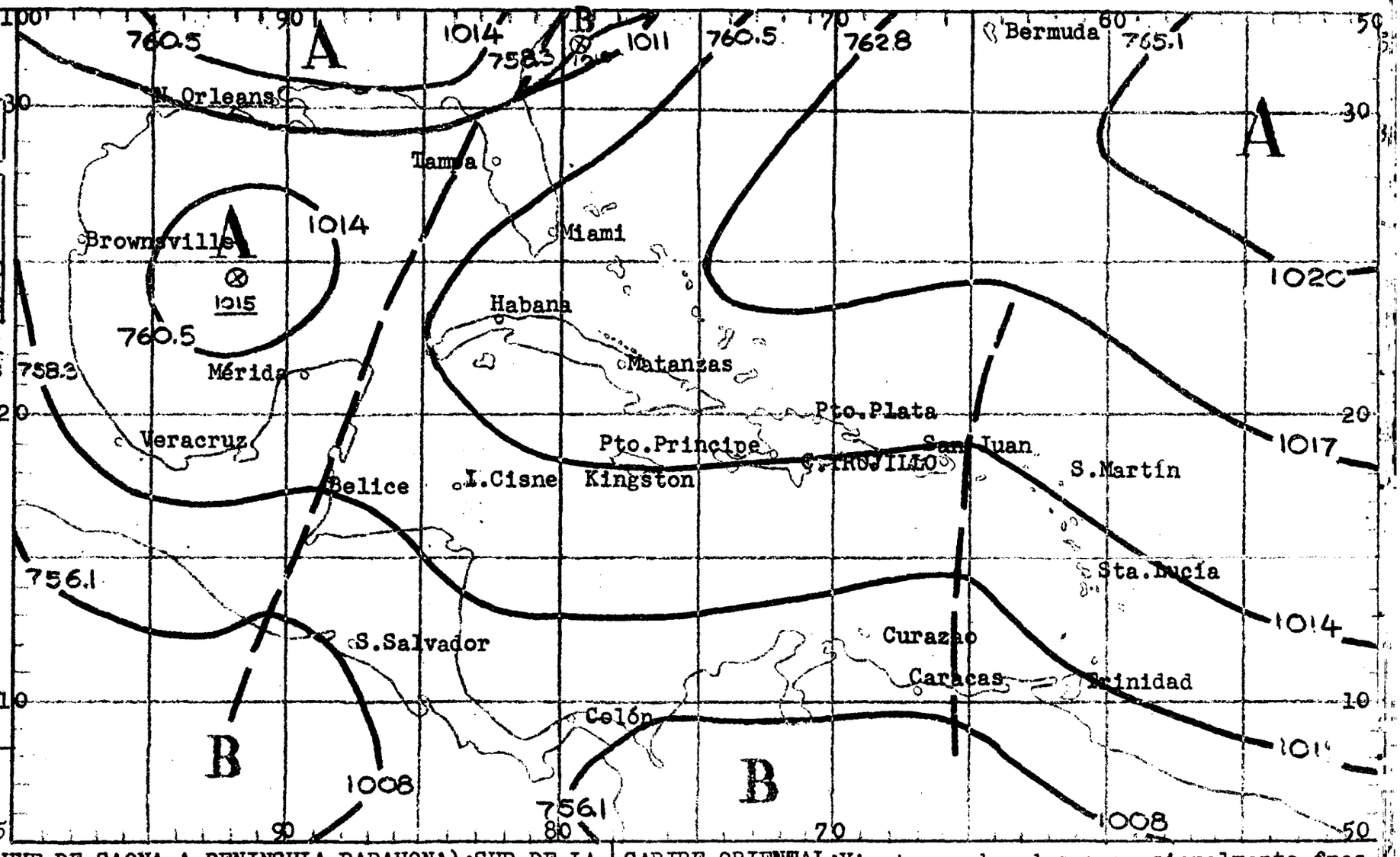

ION SUR Y CIUDAD TRUJILLO (INCLUYE DE SAONA A PENINSULA BARAHONA):SUR DE LA DILLERA CENTRAL:Nubosidad variable aumentando gradualmente después del medio con aguaceros dispersos y tronadas en su mayoría en horas cercanas al anoecer. Vientos suaves a moderados del Este-sudeste con algunas ráfagas en los aceros, siendo del Norte en la noche.-

ION NOR Y NORDESTE (INCLUYE CABO ENGAÑO A MONTECRISTI):NORTE DE LA CORDILLE CENTRAL:Mayormente nublado sobre las porciones montañosas, con aguaceros y onadas aisladas,siendo menos abundante la nubosidad en el resto del área. ntos suaves a moderados del Este-nordeste con ráfagas ocasionales, variando Sudeste en la noche.-

CARIBE ORIENTAL:Vientos moderados a ocasionalmente frescos del Este-sudeste. Medio nublado, siendo nublado durante algunos aguaceros y tronadas aisladas. Mar moderada.

NOTA: La Onda del Este mencionada ayer se encontraba a las 06Z (1.00am.) sobre la porción Oriental de Pto. Rico moviéndose hacia el Oeste a unas 15 a 20 millas por hora esperándose alcance el meridiano de C.Trujillo al anochecer.-

RVICIO METEOROLOGICO NACIONAL

BOLETIN DIARIO

SALIDA DE SOL:	05.22
PUEST DE SOL:	18.11

MAREAS PARA EL DIA 9

	PLEAMAR Hora	BAJAMAR Hora
RUJILLO	7.51-22.31	10.37-23.35
. PLATA	6.42-19.53	1.44-12.54

uación de Frentes e Isobaras al 7 de AGOSTO de 1957 a las OOZ:

BOLOS CONVENCIONALES:

NTES:

o —— Estacionario ——

ido —— Ocluído ——

ertropical ////

OS ELEMENTOS:

uadas —— —— Isobaras

Claro ◑ Parcialmente nublado

Nublado ® Lluvias

Neblina T Tronadas

Relámpagos

Vientos Oeste Vientos Este

tro de Baja Presión B ⊗

tro de Alta Presión A ⊗

tro del Huracán (vientos imos superiores a 120KPH)

MPO PROBABLE PARA LAS PROXIMAS HORAS:

ION SUR Y CIUDAD TRUJILLO (INCLUYE DE SAONA A PENINSULA BARAHONA):SUR DE LA DILLERA CENTRAL: En su mayoría nublado con aguaceros y algunas tronadas más ndantes hacia el interior. Vientos suaves a moderados del Sudeste con algu- ráfagas en los aguaceros, variando al Norte en la noche.-

ION NOR Y NORDESTE (INCLUYE CABO ENGAÑO A MONTECRISTI):NORTE DE LA CORDILLE CENTRAL:Medio nublado, siendo más nublado sobre los sistemas montañosos con uaceros y tronadas aisladas. Vientos suaves a moderados del Este-sudeste con agas ocasionales.-

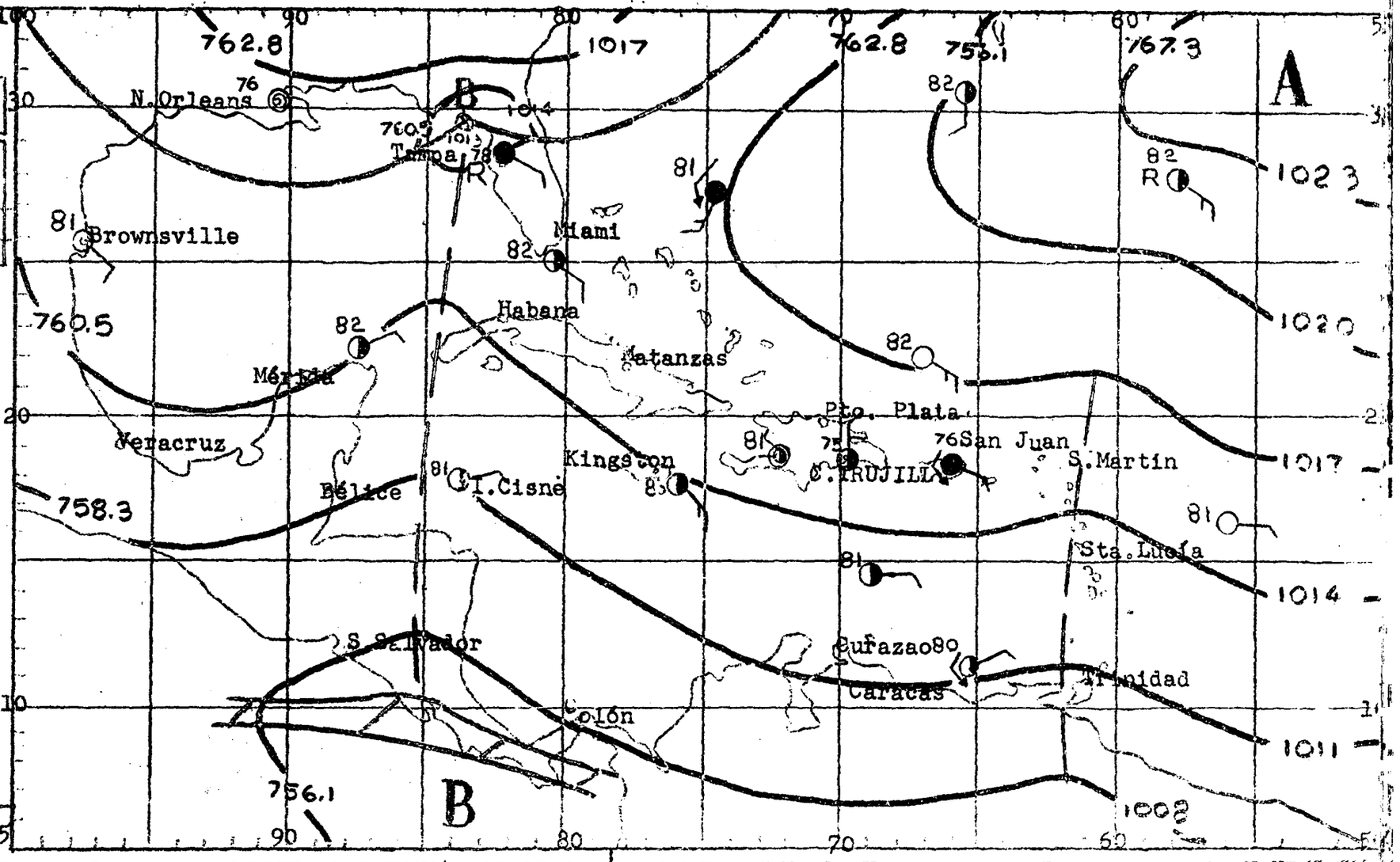

CARIBE ORIENTAL: Una Onda del Este orientada N NE/S SW moviéndose a unas 20 millas se espera en la vecindad de la isla de San Martín hoy a la 1.oo P.M.
Vientos moderados a frescos del Este-nordeste al Oeste de la Onda tornándose del Este-sudeste al Este de la Onda. Aguaceros aislados y tronadas dispersas en la vecindad de la Onda y aproximadamente a 150 millas al Este de los 68°W. Aguaceros bastante distanciados y tronadas dispersas mayormente al Norte de los 15°N, disipándose para esta noche.-

ERVICIO METEOROLOGICO NACIONAL
BOLETIN DIARIO

SALIDA DE SOL: 05.22
PUESTA DE SOL: 18.10

MAREAS PARA EL DIA 10

	PLEAMAR Hora	BAJAMAR Hora
RUJILLO	8.30-22.53	11.06-23.55
. PLATA	7.25-20.25	2.17-13.36

uacción de Frentes e Isobaras al 8 de AGOSTO de 1957 a las OOZ:

BOLOS CONVENCIONALES:

NTES:

o —— Estacionario ——
ido —— Ocluído ——
'ertropical

OS ELEMENTOS:

uadas — — — Isobaras
Claro ◑ Parcialmente nublado
Nublado Ⓡ Lluvias
Neblina T Trondas
Calma ↘ Relámpagos

Vientos Oeste Vientos Este

ntro de Baja Presión B ⊗
ntro de Alta Presión A ⊗
ntro del Huracán (vientos imos superiores a 120KPH) 9

MPO PROBABLE PARA LAS PROXIMAS HORAS:

ION SUR Y CIUDAD TRUJILLO (INCLUYE DE SAONA A PENINSULA BARAHONA): SUR DE LA DILLERA CENTRAL: Nubosidad variable, tornándose más abundante hacia el inte - r en la tarde y durante algunos aguaceros con posibles tronadas aisladas. ntos suaves a moderados del Sudeste, variando al Norte en la noche.-

ION NOR Y NORDESTE (INCLUYE CABO ENGAÑO A MONTECRISTI): NORTE DE LA CORDILLE CENTRAL: Nubes aisladas, con ligero aumento en la tarde y durante aislados a- ceros sobre las montañas. Vientos suaves a moderados del Este-nordeste.-

CARIBE ORIENTAL: Vientos moderados a ocasionalmente frescos del Este-sudeste. Claro, tornándose ocasionalmente nublado durante algunos aguaceros y tronadas aisladas en su mayoría sobre las Islas en el día. Mar moderada.-

NOTA: La Onda del Este localizada ayer tarde sobre la isla de San Thomas, se disipó en horas de la noche; se espera que el tiempo se mantenga relativamente bueno durante el día de hoy. Mientras otra débil y difusa Onda del Este; se movía sobre la isla de San Martín a la 1:oo A.M.

RVICIO METEOROLOGICO NACIONAL
BOLETIN DIARIO

SALIDA DE SOL: 05.22
PUESTA DE SOL: 18.10

MAREAS PARA EL DIA 11

	PLEAMAR Hora	BAJAMAR Hora
RUJILLO	9.32-23.15	11.35
. PLATA	8.09-20.54	2.45-14.14

uación de Frentes e Isobaras al 9 de AGOSTO de 1957 a las OZ:

BOLOS CONVENCIONALES:

NTES:

o — Estacionario
ido — Ocluído
ertropical

ROS ELEMENTOS:

uadas — Isobaras

Claro — Parcialmente nublado
Nublado — Lluvias
Neblina — Tronadas
Calma — Relámpagos
Vientos Oeste — Vientos Este

ntro de Baja Presión B ⊗
ntro de Alta Presión A ⊗
ntro del Huracán (vientos imos superiores a 120KPH)

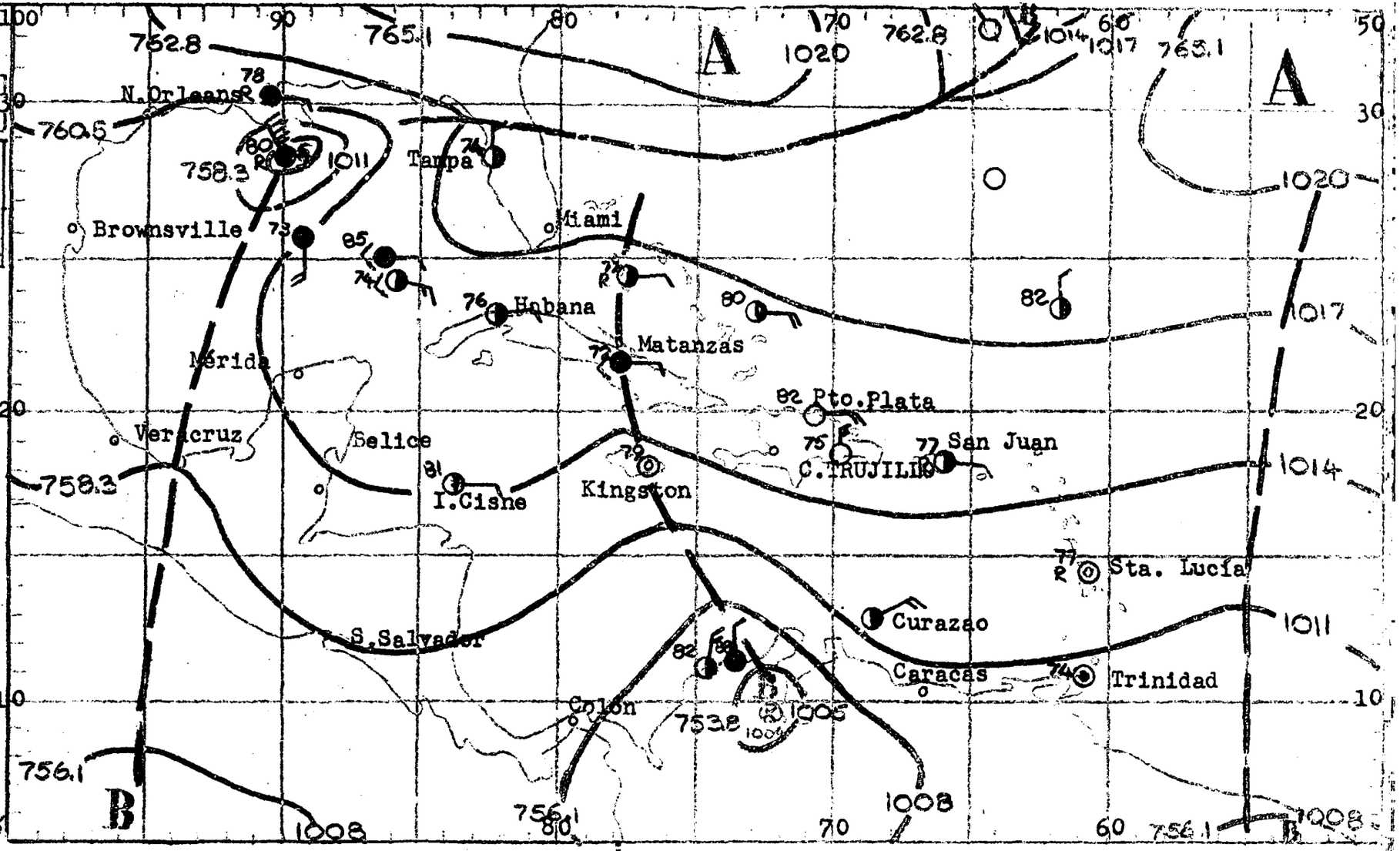

MPO PROBABLE PARA LAS PROXIMAS 5 HORAS:

ION SUR Y CIUDAD TRUJILLO (INCLUYE DE SAONA A PENINSULA BARAHONA): SUR DE LA DILLERA CENTRAL: Cielo medio nublado aumentando gradualmente hacia el medio con algunos aguaceros dispersos y tronadas aisladas principalmente en horas la tarde. Vientos moderados del Sudeste tornándose flojos del Norte en la che.-

ION NOR Y NORDESTE (INCLUYE CABO ENGAÑO A MONTECRISTI): NORTE DE LA CORDILLE- CENTRAL: Nubosidad variable aumentando durante algunos aguaceros dispersos ronadas aisladas preferentemente en horas de la tarde más numerosas sobre la ción Central. Vientos moderados del Este-nordeste tornándose flojos del Su- te en la noche.-

CARIBE ORIENTAL: Vientos moderados à localmente frescos del Este. Considerable nubosidad con aguaceros dispersos y tronadas aisladas más numerosos sobre y en las vecindades de tierra en la tarde.-

ERVICIO METEOROLOGICO NACIONAL

BOLETIN DIARIO

SALIDA DE SOL: 05.22
PUESTA DE SOL: 18.09

MAREAS PARA EL DIA 12

	PLEAMAR Hora	BAJAMAR Hora
TRUJILLO	10.25-23.37	0.18-12.05
D. PLATA	8.47-21.21	3.12-14.51

uación de Frentes e Isobaras al 10 de AGOSTO de 1957 a las OZ:

BOLOS CONVENCIONALES:

NTES:

Estacionario
Ocluído
ertropical

OS ELEMENTOS:

uadas — Isobaras
Claro — Parcialmente nublado
Nublado — Lluvias
Neblina — Tronadas
Calma — Relámpagos
Vientos Oeste — Vientos Este
tro de Baja Presión B
tro de Alta Presión A
tro del Huracán (vientos imos superiores a 120KPH)

MPO PROBABLE PARA LAS PROXIMAS HORAS:

ION SUR Y CIUDAD TRUJILLO (INCLUYE DE SAONA A PENINSULA BARAHONA): SUR DE LA DILLERA CENTRAL: Medio nublado, siendo más nublado en la tarde con algunos aceros y tronadas más abundantes sobre el interior. Vientos variables de suaa moderados con ocasionales ráfagas en los aguaceros, variando al Norte en noche.-

ON NOR Y NORDESTE (INCLUYE CABO ENGAÑO A MONTECRISTI): NORTE DE LA CORDILLE CENTRAL: Nubosidad variable, aumentada durante algunos aguaceros y tronadas adas, principalmente sobre la porción montañosa. Vientos suaves a moderados ma Este-nordeste con algunas ráfagas en los aguaceros, siendo del Sudeste en la de.-

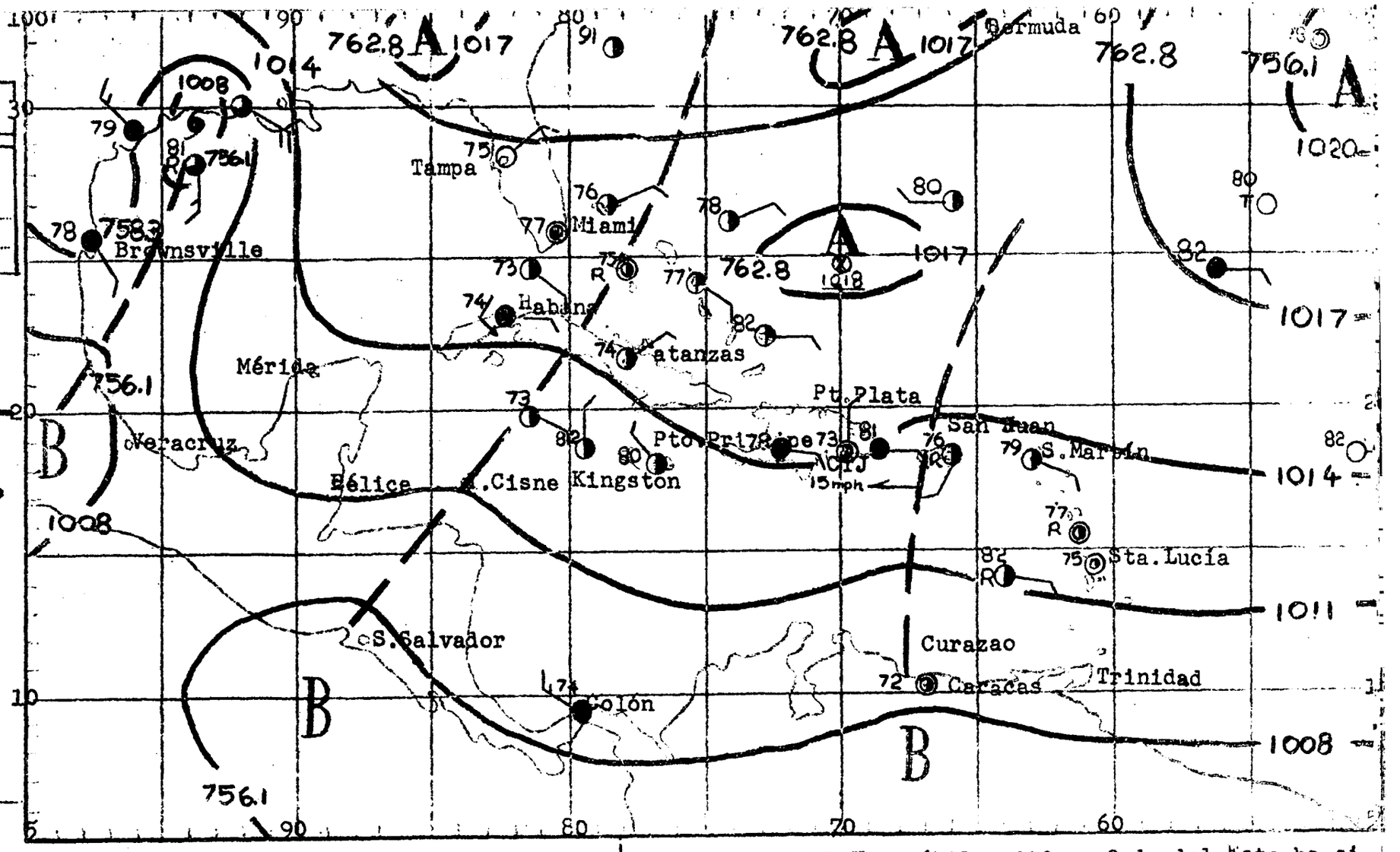

CARIBE ORIENTAL: Una débil y difusa Onda del Este ha sido localizada sobre la porción Occidental de Pto. Rico moviéndose hacia el Oeste a unas 15 mph. Vientos moderados a frescos del Este-nordeste delante de la Onda tornándose moderados a ocasionalmente frescos del Este-sudeste detrás de la misma. Parcialmente nublado delante de la Onda, siendo en su mayoría nublado detrás de la misma con aguaceros y tronadas, principalmente en la vecindad y hasta 100 millas al Este de la Onda. Mar moderada.-

RVICIO METEOROLOGICO NACIONAL

BOLETIN DIARIO

SALIDA DE SOL: 05.22
PUESTA DE SOL: 18.08

MAREAS PARA EL DIA 13

	PLEAMAR Hora	BAJAMAR Hora
.TRUJILLO	11.22-12.27	0.49-12.33
O.PLATA	9.26-21.48	3.37-15.29

uación de Frentes e Isobaras al
11 de AGOSTO de 1957 a las
OZ:

MBOLOS CONVENCIONALES:

NTES:

o — Estacionario
lido — Ocluído
tertropical

ROS ELEMENTOS:

uadas — Isobaras
ro — Parcialmente nublado
lado — Lluvias
blina — Tronadas
lma — Relámpagos
ntos Oeste — Vientos Este
ntro de Baja Presión B
ntro de Alta Presión A
ntro del Huracán(vientos
ximos superiores a 120KPH)

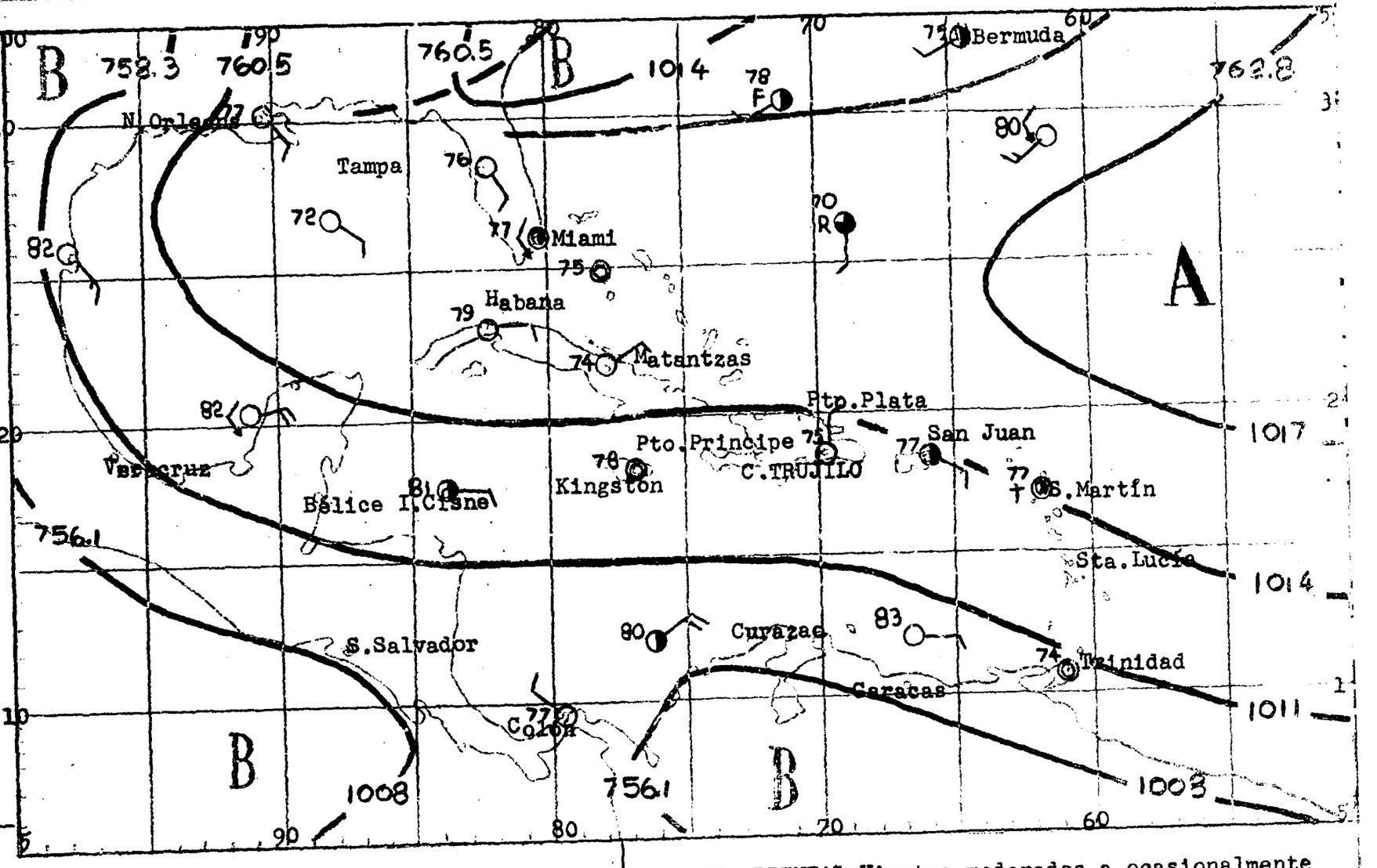

MPO PROBABLE PARA LAS PROXIMAS
HORAS:

ION SUR Y CIUDAD TRUJILLO (INCLUYE DE SAONA A PENINSULA BARAHONA): SUR DE LA DILLERA CENTRAL: Nubosidad variable aumentando después del mediodía y durante unos aguaceros en su mayoría hacia el interior. Vientos suaves a moderados - Sudeste por el día cambiando al Norte en la noche.-

ION NOR Y NORDESTE (INCLUEYE CABO ENGAÑO A MONTECRISTI): NORTE DE LA CORDILLE CENTRAL: Parcialmente nublado con algunos aguaceros hacia la porción Oriental la región y posibilidad de algunas tronadas aisladas en horas de la tarde. ntos suaves a moderados del Este, cambiando al Sudeste en la noche.-

CARIBE ORIENTAL: Vientos moderados a ocasionalmente frecos del Este -sudeste. Ocasionalmente nublado con algunos aguaceros y tronadas, mayormente en el área de tierra durante la tarde. Mar moderada.-

SERVICIO METEOROLOGICO NACIONAL
BOLETIN DIARIO

SALIDA DE SOL:	05.23
PUESTA DE SOL:	18.08

MAREAS PARA EL DIA 14

	PLEAMAR Hora	BAJAMAR Hora
TRUJILLO	12.27	1.24-13.05
P. PLATA	10.09-22.15	4.03-16.10

tuación de Frentes e Isobaras al
12 de AGOSTO de 1957 a las
00Z:

BOLOS CONVENCIONALES:

NTES:

Estacionario
Ocluído
certropical

ROS ELEMENTOS:

Isobaras
Claro
Nublado
Neblina
Calma
Parcialmente nublado
Lluvias
Tronadas
Relámpagos
Vientos Oeste
Vientos Este
ntro de Baja Presión
ntro de Alta Presión
ntro del Huracán (vientos
ximos superiores a 120KPH)

MPO PROBABLE PARA LAS PROXIMAS
HORAS:

GION SUR Y CIUDAD TRUJILLO (INCLUYE DE SAONA A PENINSULA BARAHONA): SUR DE LA RDILLERA CENTRAL:Nubosidad variable tornándose nublado durante algunos aguaceros y tronadas, en su mayoría sobre la porción montañosa. Vientos suaves a moderados del Sudeste variando al Norte en la noche.-

GION NOR Y NORDESTE (INCLUYE CABO ENGAÑO A MONTECRISTI): NORTE DE LA CORDILLERA CENTRAL:Nubosidad bastante abundante sobre las montañas, principalmente con aguaceros y tronadas aisladas. Vientos suaves a moderados del Este-nordeste variando al Sudeste en la noche.-

CARIBE ORIENTAL:Vientos moderados a ocasionalmente frescos del Este. Medio nublado, siendo nublado durante aguaceros y tronadas aisladas, principalmente sobre el área de tierra en el día. Mar moderada.-

ERVICIO METEOROLOGICO NACIONAL

BOLETIN DIARIO

SALIDA DE SOL:	05.23
PUESTA DE SOL:	18.07

MAREAS PARA EL DIA 15

	PLEAMAR Hora	BAJAMAR Hora
TRUJILLO	0.13-19.48	2.04-13.39
). PLATA	10.09-22.15	4.03-16.10

tuación de Frentes e Isobaras al
: 13 de AGOSTO de 1957 a las
)OZ:

MBOLOS CONVENCIONALES:

ENTES:

io ——— Estacionario ———
lido ——— Ocluído ———
tertropical ////

ROS ELEMENTOS:

guadas ——— Isobaras ~~~

Claro ◑ Parcialmente nublado
Nublado Ⓡ Lluvias
Neblina Ⓣ Tronadas
Calma Relámpagos

Vientos Oeste Vientos Este

ıtro de Baja Presión B ⊗

ıtro de Alta Presión A ⊗
ıtro del Huracán (vientos
ximos superiores a 120KPH)

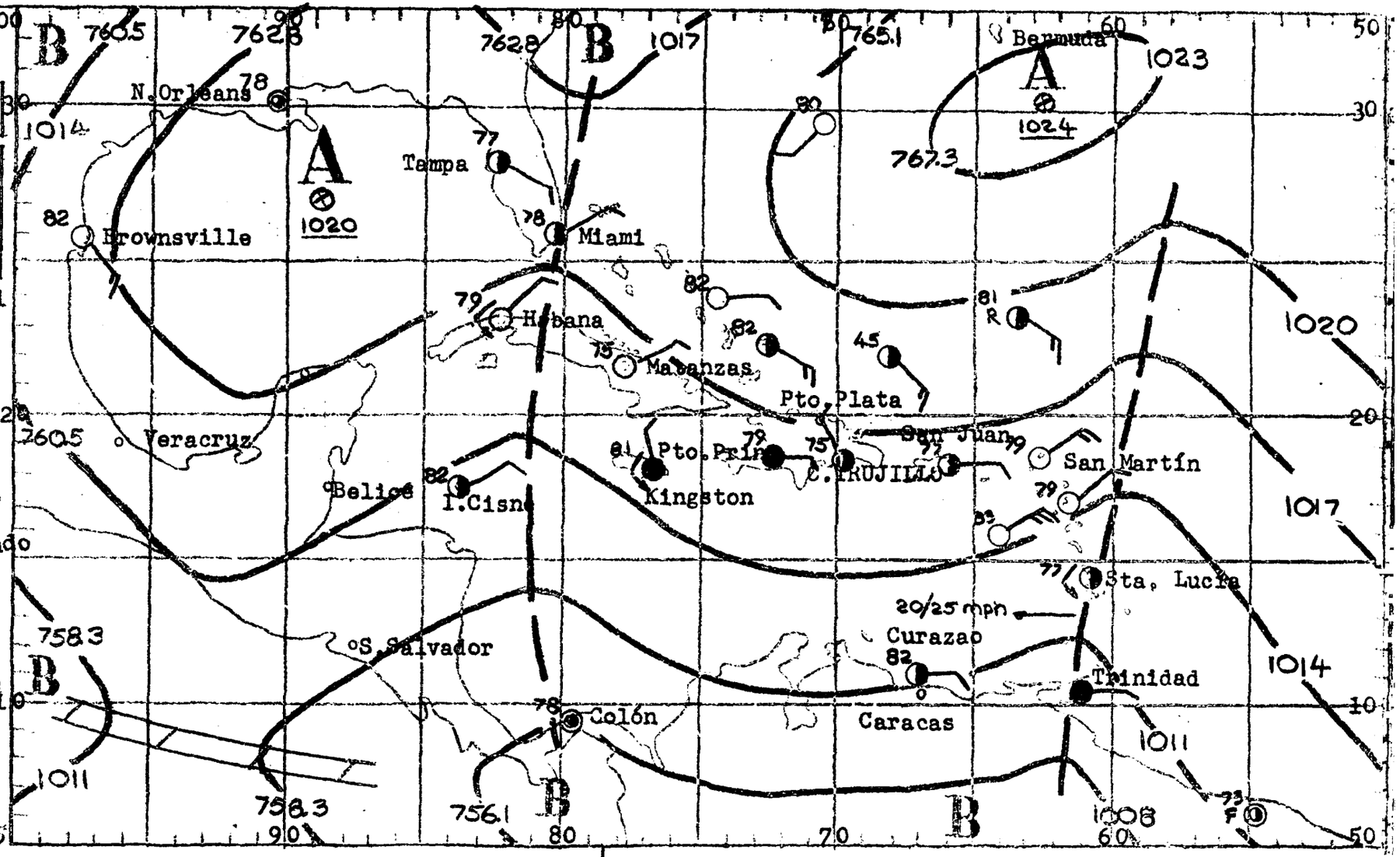

MPO PROBABLE PARA LAS PROXIMAS HORAS:

ION SUR Y CIUDAD TRUJILLO (INCLUYE DE SAONA A PENINSULA BARAHONA):SUR DE LA DILLERA CENTRAL:Medio nublado aumentando hacia el medio día con algunos aceros y tronadas aisladas, en su mayoría sobre el interior,Vientos suaves moderados del Este-sudeste, con ráfagas ocasionales; siendo del Norte en la che.-

ION NOR Y NORDESTE (INCLUYE CABO ENGAÑO A MONTECRISTI):NORTE DE LA CORDIRA CENTRAL:Nublado en la mayor parte del área y principalmente sobre las ıtañas, con aguaceros y tronadas aisladas. Vientos suaves a moderados del e-sudeste con algunas ráfagas en los aguaceros, variando al Sudeste en la che.-

CARIBE ORIENTAL:Vientos moderados a ocasionalmente frescos del Este. Parcialmente nublado, aumentando durante algunos aguaceros y aisladas tronadas, principalmente sobre el área de tierra en el día. Mar moderada.-

NOTA: Una Onda del Este se espera sobre la Isla de Antigua hoy a eso de las 2.oo P.M., moviéndose hacia el Oeste a unas 20 ó 25 millas por hora.-

ERVICIO METEOROLOGICO NACIONAL

BOLETIN DIARIO

SALIDA DE SOL: 05.23
PUESTA DE SOL: 18.07

MAREAS PARA EL DIA 16

	PLEAMAR Hora	BAJAMAR Hora
TRUJILLO	0.21-15.14	2.51-14.18
O. PLATA	11.45-23.12	5.39-18.47

uación de Frentes e Isobaras al 14 de AGOSTO de 1957 a las 00Z:

BOLOS CONVENCIONALES:

NTES:

- o ——— Estacionario ———
- ido ——— Ocluído ———
- ertropical ———

OS ELEMENTOS:

- uadas — — — Isobaras
- ro ○ Parcialmente nublado
- blado ● Ⓡ Lluvias
- lina Ⓕ Ⓣ Tronadas
- ma ⊙ Relámpagos
- Vientos Oeste Vientos Este
- ntro de Baja Presión B
- ntro de Alta Presión A
- ntro del Huracán (vientos imos superiores a 120 KPH)

EMPO PROBABLE PARA LAS PROXIMAS HORAS:

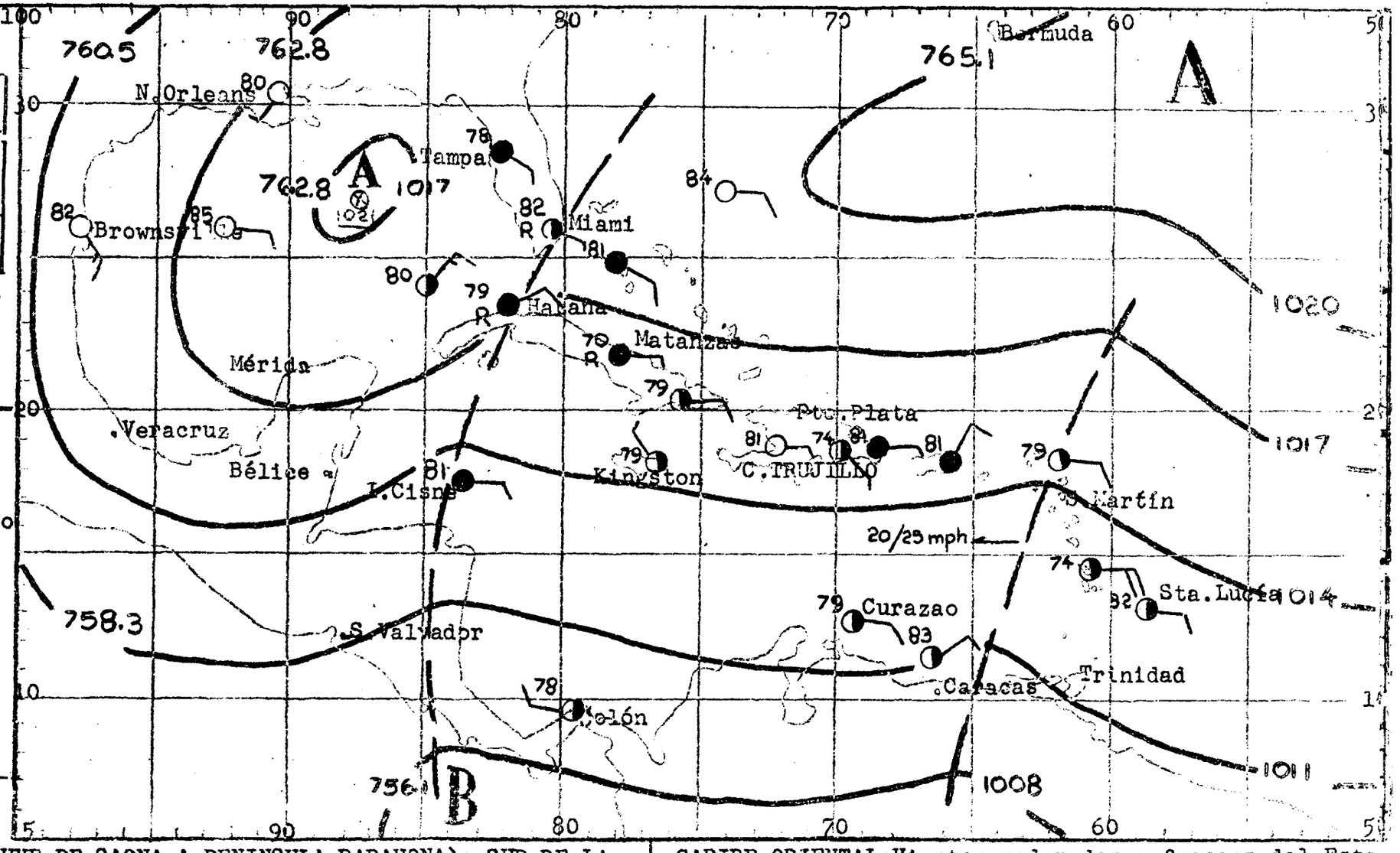

REGION SUR Y CIUDAD TRUJILLO (INCLUYE DE SAONA A PENINSULA BARAHONA): SUR DE LA CORDILLERA CENTRAL: Nubosidad variable tornándose nublado esta tarde y durante algunos aguaceros dispersos y tronadas aisladas. Vientos suaves a moderados del Oeste cambiando al Norte en la noche.-

REGION NOR Y NORDESTE (INCLUYE CABO ENGAÑO A MONTECRISTI): NORTE DE LA CORDILLERA CENTRAL: Cielo seminublado aumentando hacia el medio día con algunos aguaceros dispersos principalmente sobre la porción Central. Vientos suaves a moderados del Nordeste tornándose flojos del Sudeste en la noche.-

CARIBE ORIENTAL: Vientos moderados a frescos del Este nordeste al Oeste de la Onda tornándose moderados del Este-sudeste con ocasionales ráfagas en los aguaceros al Este de la Onda. Tiempo con numerosos aguaceros dispersos y aisladas tronadas mayormente en la vecindad y al Este de la Onda incrementándose la actividad en la porción Sur.

NOTA: Una activa Onda del Este orientada NNE/SSW ha sido localizada cerca de Antigua, Antillas Menores a las 0600Z moviéndose hacia el Oeste de 20 a 25 millas por hora.-

RVICIO METEOROLOGICO NACIONAL
BOLETIN DIARIO

SALIDA DE SOL: 05.23
PUESTA DE SOL: 18.07

MAREAS PARA EL DIA 17

	PLEAMAR Hora	BAJAMAR Hora
RUJILLO	0.02-12.51	3.43
. PLATA	12.41-23.45	5.39-18.47

ıación de Frentes e Isobaras al 15 de AGOSTO de 1957 a las
)Z:

BOLOS CONVENCIONALES:
NTES:
Estacionario
ıdo Ocluído
ertropical
OS ELEMENTOS:
ıadas Isobaras
Claro
Parcialmente nublado
ublado
Lluvias
Neblina
Tronadas
Calma
Relámpagos
Vientos Oestes
Vientos Este
tro de Baja Presión
tro de Alta Presión
tro del Huracán (vientos imos superiores a 120KPH)

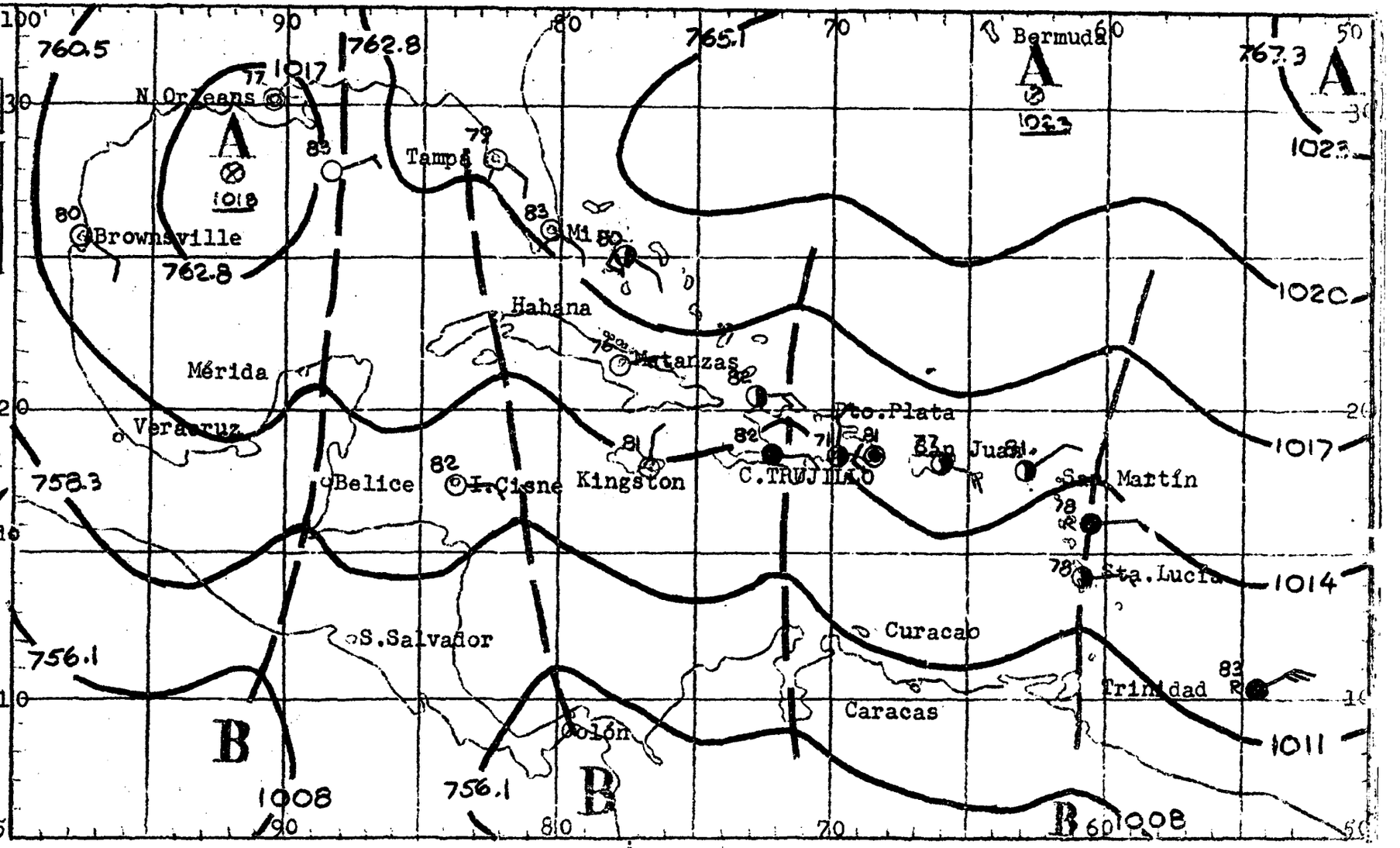

EMPO PROBABLE PARA LAS PROXIMAS HORAS:

ION SUR Y CIUDAD TRUJILLO (INCLUYE DE SAONA A PENINSULA BARAHONA):SUR DE LA DILLERA CENTRAL:Medio nublado con algunos aguaceros y tronadas aisladas ha- el interior mayormente en horas de la tarde. Vientos suaves a moderados del este en el día cambiando al Norte al anochecer.-

ION NOR Y NORDESTE (INCLUYE CABO ENGAÑO A MONTECRISTI):NORTE DE LA CORDILLE- CENTRAL:Seminublado con ocasionales aguaceros y tronadas. Vientos suaves a derados del Este variando al Sudeste al anochecer.-

CARIBE ORIENTAL:Vientos moderados a ocasionalmente frescos del Este. Parcialmente nublado con ocasionales aguaceros y tronadas, aumentando la nubosidad hacia la porción oriental esta noche.Mar moderada.-

24 1957

VICIO METEOROLOGICO NACIONAL
BOLETIN DIARIO

SALIDA DE SOL: 05.23
PUESTA DE SOL: 18.05

MAREAS PARA EL DIA 18

	PLEAMAR Hora	BAJAMAR Hora
RUJILLO	18.20	4.43
. PLATA	13.43	6.22-19.57

ación de Frentes e Isobaras al 16 de AGOSTO de 1957 a las 0Z:

OLOS CONVENCIONALES:

TES:

— Estacionario
do — Ocluído
rtropical

OS ELEMENTOS:

adas — Isobaras
Claro — Parcialmente nublado
Nublado — Lluvias
Neblina — Tronadas
Calma — Relámpagos
Vientos Oeste — Vientos Este
tro de Baja Presión
tro del Alta Presión
tro del Huracán (vientos mos superiores a 120KPH)

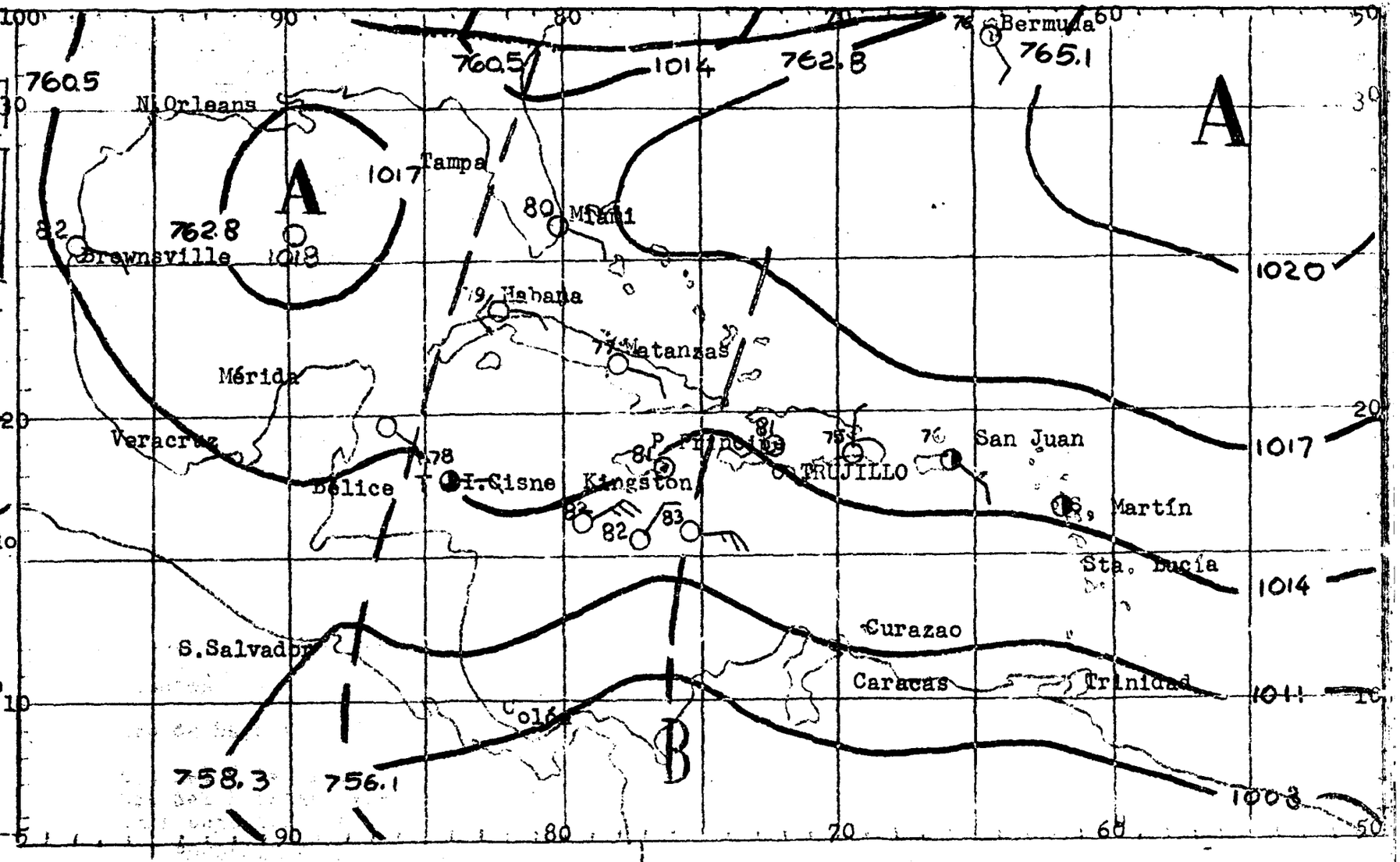

PO PROBABLE PARA LAS PROXIMAS HORAS:

ON SUR Y CIUDAD TRUJILLO (INCLUYE DE SAONA A PENINSULA BARAHONA): SUR DE LA LLERA CENTRAL: Nubes aisladas, tornándose medio nublado hacia el medio día nos pocos aguaceros sobre las montañas. Vientos suaves a moderados del Sute, girando al Norte en la noche.-

ON NOR Y NORDESTE (INCLUYE CABO ENGAÑO A MONTECRISTI): NORTE DE LA CORDILLE CENTRAL: Nubosidad variable, tornándose máxima sobre la porción Central con a dos aguaceros. Vientos suaves a moderados del Este-nordeste, variando al Su te en la noche.-

CARIBE ORIENTAL Vientos moderados del Este. General mente claro con aislados aguaceros. Mar moderada.-

LIBRARY
24 ...
WEATHER BUREAU

RVICIO METEOROLOGICO NACIONAL

BOLETIN DIARIO

SALIDA DE SOL:	05.24
PUESTA DE SOL:	18.05

MAREAS PARA EL DIA 19

	PLEAMAR Hora	BAJAMAR Hora
TRUJILLO	19.16	5.46
O. PLATA	0.27-16.44	9.15

ación de Frentes e Isobaras al 17 de AGOSTO de 1957 a las Z:

OLOS CONVENCIONALES:

NTES:

- Estacionario
- ado — Ocluído
- rtropical

OS ELEMENTOS:

- ladas — — — Isobaras
- o ○ ◑ Parcialmente nublado
- lado ● Ⓡ Lluvias
- lina Ⓕ Ⓣ Tronadas
- na ⊙ ⟨ Relámpagos

ientos Oeste Vientos Este

tro de Baja Presión B ⊗

tro de Alta Presión A ⊗

tro del Huracán (vientos imos superiores a 120KPH)

PO PROBABLE PARA LAS PROXIMAS ORAS:

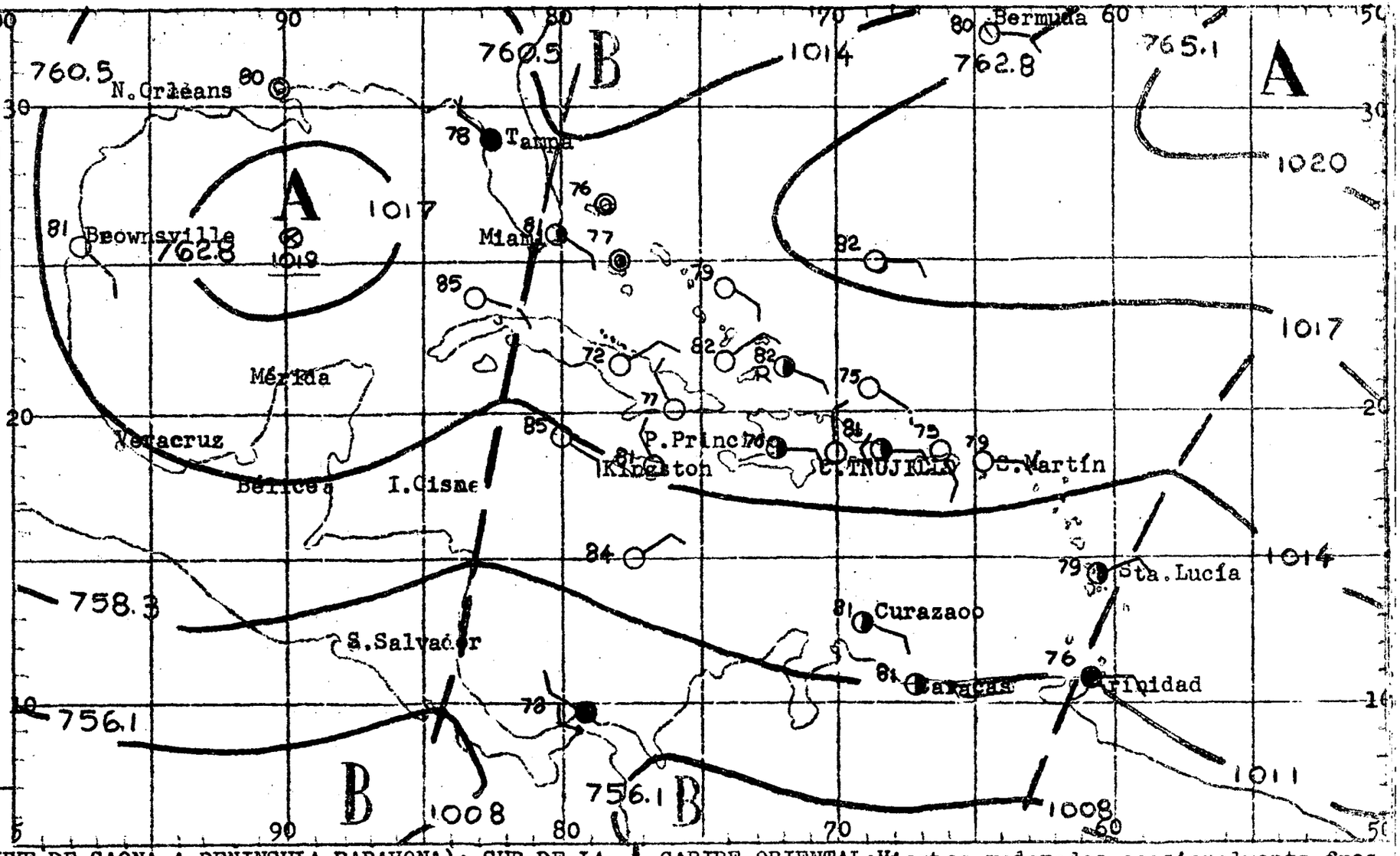

ION SUR Y CIUDAD TRUJILLO (INCLUYE DE SAONA A PENINSULA BARAHONA): SUR DE LA DILLERA CENTRAL:Medio nublado, tornándose más nublado en la tarde con aguace y tronadas aisladas, principalmente sobre el interior. Vientos suaves a mo- ados del Sudeste, variando al Norte en la noche.-

ION NOR Y NORDESTE (INCLUYE CABO ENGAÑO A MONTECRISTI): NORTE DE LA CORDILLE ENTRAL:Nubosidad variable siendo más abundante sobre las montañas, en aguace y tronadas aisladas, en su mayoría en la tarde. Vientos suaves a moderados - Este-nordeste, variando al Sudeste en la noche.-

CARIBE ORIENTAL:Vientos moderados ocasionalmente fres cos del Este-sudeste. Parcialmente nublado con algu- nos aguaceros y tronadas aisladas mayormente sobre - las Islas en horas de la tarde. Mar moderada.-

VICIO METEOROLOGICO NACIONAL

BOLETIN DIARIO

SALIDA DE SOL:	05.24
PUESTA DE SOL:	18.03

MAREAS PARA EL DIA 20

	PLEAMAR Hora	BAJAMAR Hora
RUJILLO	19.58	17.48
. PLATA	1.24-15.48	8.12-22.14

uación de Frentes e Isobaras al 18 de AGOSTO de 1957 a las OZ:

BOLOS CONVENCIONALES:

NTES:

o — Estacionario

ido — Ocluído

ertropical

OS ELEMENTOS:

uadas — Isobaras

Claro — Parcialmente nublado

Nublado — Lluvias

Neblina — Tronadas

Calma — Relámpagos

Vientos Oeste — Vientos Este

ıtro de Baja Presión B

ıtro de Alta Presión A

ıtro del Huracán (vientos ımos superiores a 120KPH)

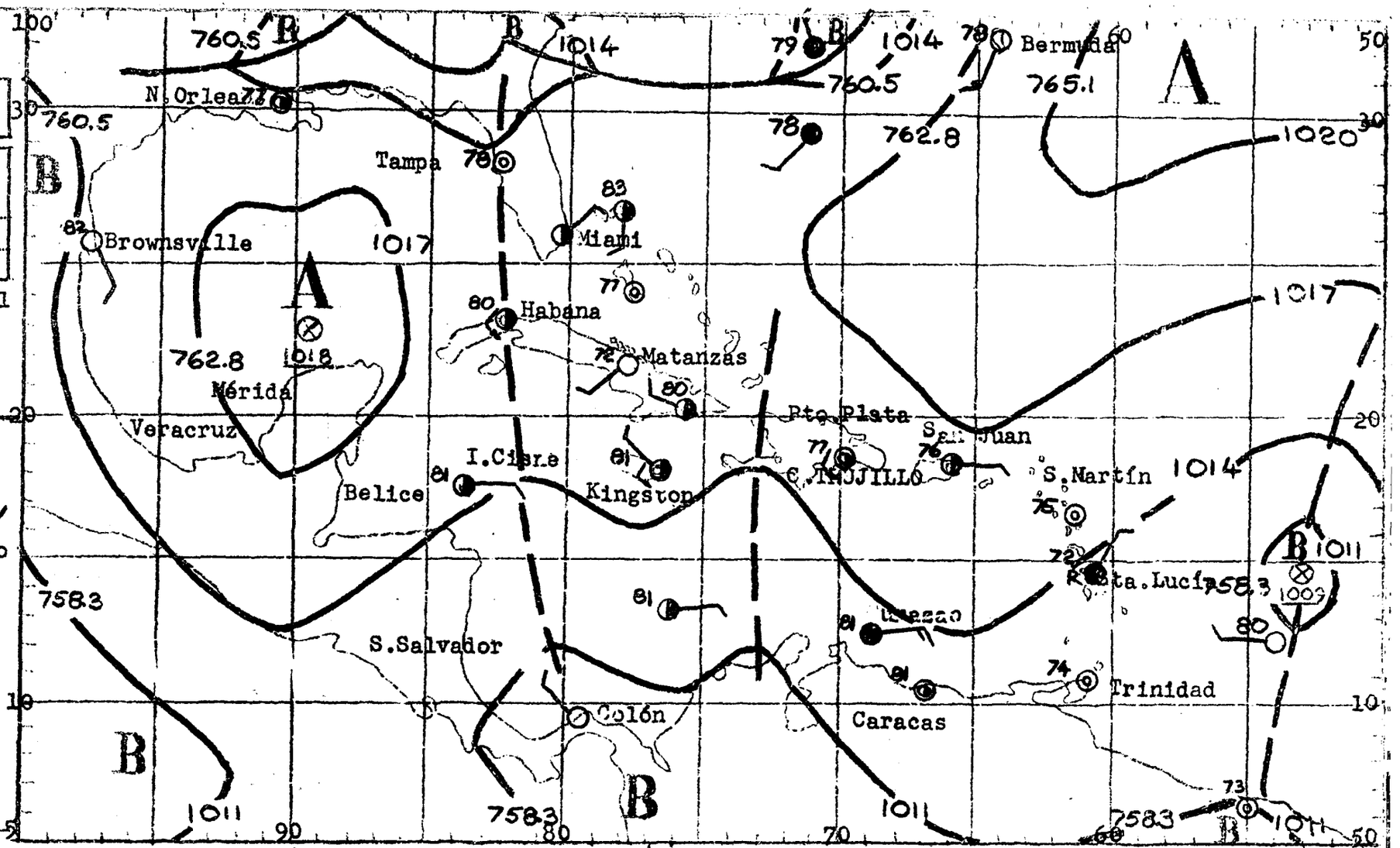

MPO PROBABLE PARA LAS PROXIMAS HORAS:

ION SUR Y CIUDAD TRUJILLO (INCLUYE DE SAONA A PENINSULA BARAHONA): SUR DE LA DILLERA CENTRAL: Nubosidad variable con algunos aguaceros y tronadas aisladas ncipalmente sobre las montañas en su porción más elevada. Vientos suaves a erados del Sudeste, variando al Norte en la noche.-

ION NOR Y NORDESTE (INCLUYE CABO ENGAÑO A MONTECRISTI): NORTE DE LA CORDILLE CENTRAL: Medio nublado, siendo más nublado hacia la porción montañosa con al os aguaceros y tronadas aisladas. Vientos suaves a moderados del Este-sudeste.

CARIBE ORIENTAL: Vientos suaves a moderados del Este. Parcialmente nublado con aguaceros dispersos y tronadas aisladas. Mar suave a moderada.-

NOTA: La zona de baja presión fué localizada a las 06Z (1.o am) cerca de los 13N 53W; sigue moviéndose hacia el Oeste a unas 10 a 15 millas por hora.

VICIO METEOROLOGICO NACIONAL

BOLETIN DIARIO

SALIDA DE SOL: 05.24
PUESTA DE SOL: 18.03

MAREAS PARA EL DIA 21

	PLEAMAR Hora	BAJAMAR Hora
TRUJILLO	20.31	7.46-21.50
O PLATA	2.32-16.44	9.15-23.08

uación de Frentes e Isobaras al 19 de AGOSTO de 1957 a las 0Z:

BOLOS CONVENCIONALES:

NTES:

c Estacionario
ido Ocluído
ertropical

OS ELEMENTOS:

uadas Isobaras
Claro Parcialmente nublado
Nublado Lluvias
Neblina Tronadas
Calma Relámpagos
Vientos Oeste Vientos Este
tro de Baja Presión B
tro de Alta Presión A
tro del Huracán (vientos mos superiores a 120KPH)

PO PROBABLE PARASLAS PROXIMAS RAS:

N SUR Y CIUDAD TRUJILLO (INCLUYE DE SAONA A PENINSULA BARAHONA): SUR DE LA LLERA CENTRAL: Cielo claro en la mañana tornándose parcialmente nublado ha- l medio día con aguaceros dispersos y tronadas aisladas. Vientos suaves a ados del Sudeste girando al Norte en la noche.-

NOR Y NORDESTE (INCLUYE DE CABO ENGAÑO A MONTECRISTI): NORTE DE LA CORDI CENTRAL: Medio nublado con algunos aguaceros y tronadas. mayormente hacia rción Central. Vientos suaves a moderados del Este cambiando al Sudeste en che.-

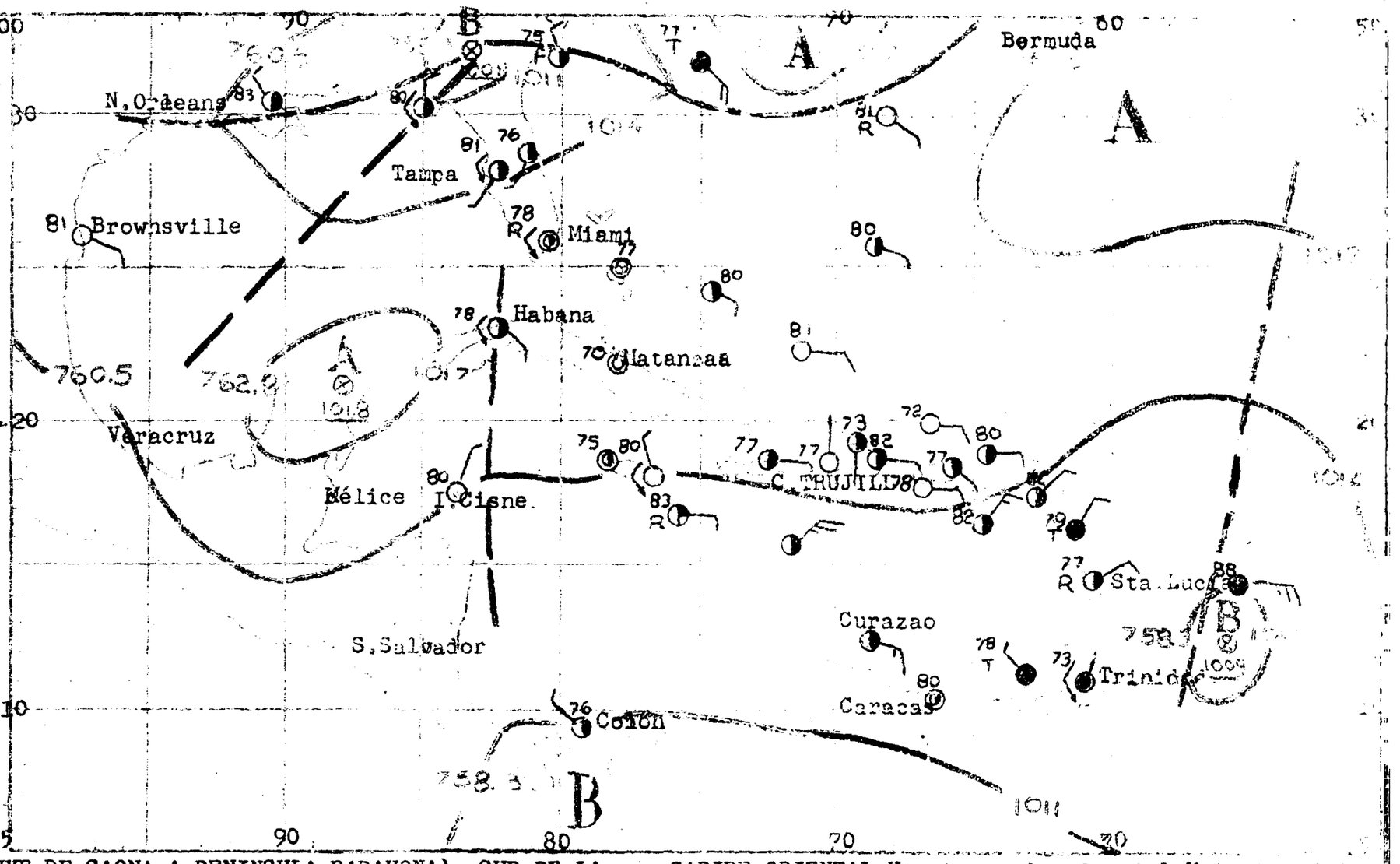

CARIBE ORIENTAL: Vientos moderados del Este tornándo se moderados del Este-nordeste en el extremo Este de la porción . Parcialmente nublado aumentando la nubosidad en la tarde con aguaceros dispersos y tronadas mayormente sobre el area de tierra. Mar moderada -

NOTA: La zona de baja presión se encontraba a las 0600Z (1.oo A.M.) cerca de los 12N 56W y continúa moviéndose lentamente hacia el Oeste.-

ERVICIO METEOROLOGICO NACIONAL

BOLETIN DIARIO

SALIDA DE SOL:	05.24
PUESTA DE SOL:	18.02

MAREAS PARA EL DIA 22

	PLEAMAR Hora	BAJAMAR Hora
TRUJILLO	5.20-21.03	8.40-21.59
D. PLATA	3.48-17.35	10.19-23.56

tuación de Frentes e Isobaras al 20 de AGOSTO de 1957 a las 00Z:

MBOLOS CONVENCIONALES:

ENTES:

lo ——— Estacionario ———

lido ——— Ocluído ———

tertropical / / / /

OS ELEMENTOS:

guadas — — Isobaras

Claro ◑ Parcialmente nublado

Nublado Ⓡ Lluvias

Neblina Ⓣ Tronadas

Calma Relámpagos

Vientos Oeste Vientos Este

ntro de Baja Presión B ⊗

ntro de Alta Presión A ⊗

ntro del Huracán (vientos ximos superiores a 120KPH)

EMPO PROBABLE PARA LAS PROXIMAS HORAS:

ION SUR Y CIUDAD TRUJILLO (INCLUYE DE SAONA A PENINSULA BARAHONA): DE LA CORDILLERA CENTRAL: Cielo seminublado con gradual aumento nte algunos aguaceros dispersos y tronadas mayormente hacia el in ior. Vientos suaves a moderados del Sudeste, girando al Norte en la he.-

ION NOR Y NORDESTE (INCLUYE CABO ENGAÑO A MONTECRISTI): NORTE DE LA DILLERA CENTRAL: Nubosidad variable con algunos aguaceros y trona- aisladas principalmente sobre la porción montañosa. Vientos suaves derados del Este-nordeste, variando al Sudeste en la noche.-

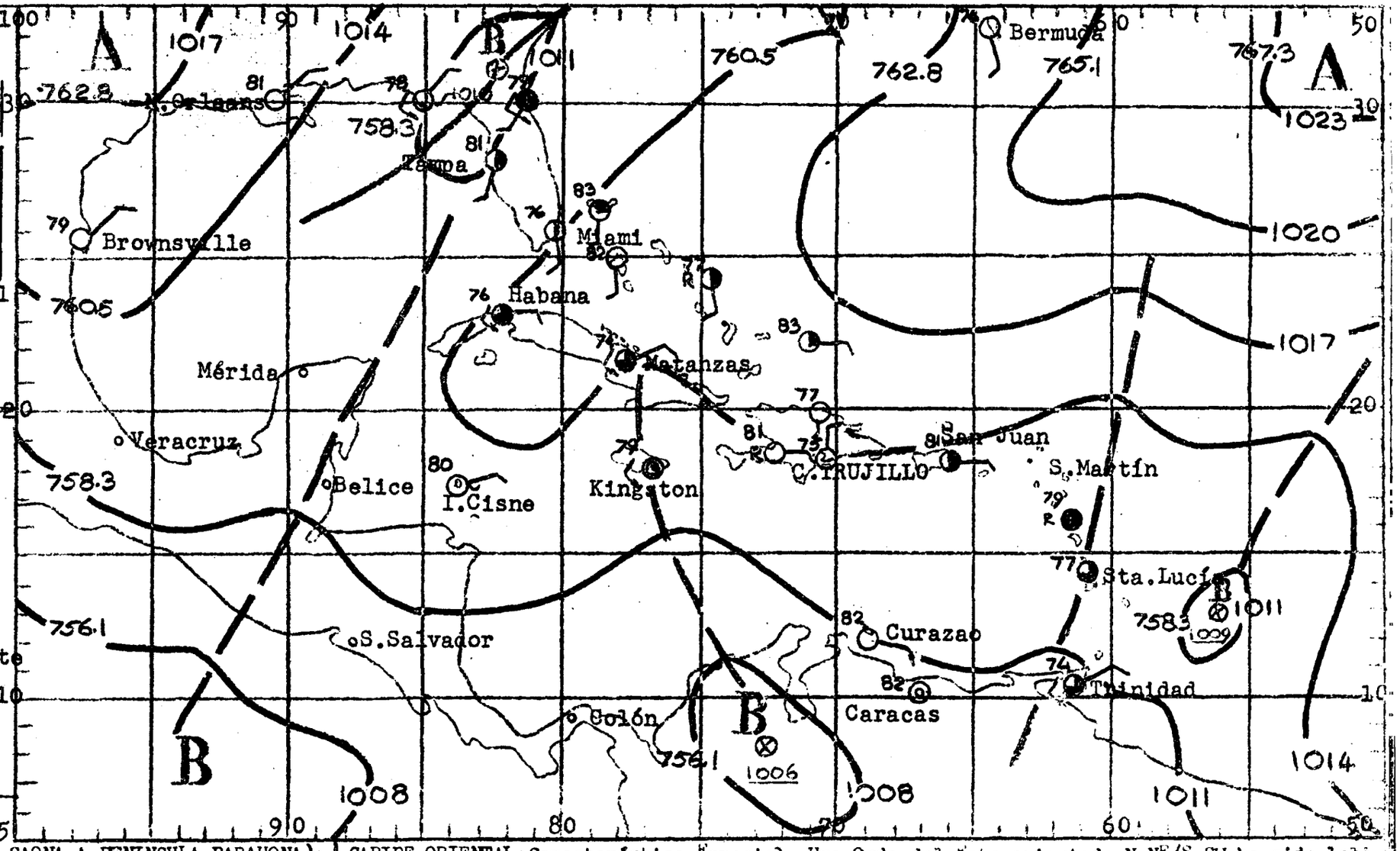

CARIBE ORIENTAL: Característica Especial. Una Onda del Este orientada N NE/S SW ha sido localizada ligeramente al Oeste de las Islas de Barlovento a las 12Z (7.00 am) moviéndose hacia el Oeste a alrededor de 14 mph. La zona de Convergencia Intertropical se extiende desde 11N a los 13N cruzando la parte Sur de las Antillas Menores. Vientos moderados del Este-nordeste al Oeste de la Onda, tornándose del Este-sudeste al Este de la misma; excepto en la vecindad de la zona de Convergencia Intertropical en la que los vientos serán ligeros y variables, cerca de la Onda ocasionalmente frescos a fuertes en ráfagas en los aguaceros y tronadas. Considerable nubosidad con aguaceros y tronadas en la vecindad de la Onda y 100 a 300millas al Este de la misma y en las vecindades de la zona de Convergencia Intertropical. En el resto del área el tiempo será bastante claro con algunos aguaceros dispersos. Mar moderada tornándose gruesa en las vecindades de la Onda.-

ERVICIO METEOROLOGICO NACIONAL

BOLETIN DIARIO

SALIDA DE SOL: 05.25
PUESTA DE SOL: 18.02

MAREAS PARA EL DIA 23

	PLEAMAR Hora	BAJAMAR Hora
TRUJILLO	6.43-21.33	9.33-22.23
O. PLATA	4.57-18.24	11.21

uación de Frentes e Isobaras al 21 de AGOSTO de 1957 a las OZ:

BOLOS CONVENCIONALES:

NTES:

o —— Estacionario ——
ido —— Ocluído ——
ertropical / / /

OS ELEMENTOS:

uadas —— —— Isobaras ~~

Claro ◑ Parcialmente nublado
Nublado Ⓡ Lluvias
Neblina Ⓣ Tronadas
Calma ← Relámpagos
Vientos Oeste → Vientos Este

tro de Baja Presión B ⊗
tro de Alta Presión A ⊗
tro del Huracán (vientos imos superiores a 120KPH) 9

MPO PROBABLE PARA LAS PROXIMAS HORAS:

ION SUR Y CIUDAD TRUJILLO (INCLUYE DE SAONA A PENINSULA BARAHONA):SUR DE LA DILLERA CENTRAL:Medio nublado, tornándose nublado con aguaceros y tronadas pués del medio día, es decir al paso de la Onda. Vientos moderados del Este rdeste, siendo del Sudeste con ocasionales ráfagas en los aguaceros, después paso de la Onda.-

ION NOR Y NORDESTE (INCLUYE CABO ENGAÑO A MONTECRISTI):NORTE DE LA CORDILLE CENTRAL: En su mayoría nublado, sobre las montañas de la porción más Orien- con aguaceros y tronadas aisladas, disminuyendo la nubosidad en la tarde aumentando en el resto del área. Vientos moderados del Este-nordeste con laciones al Sudeste en la noche;son de esperar algunas ráfagas en los agua- os.-

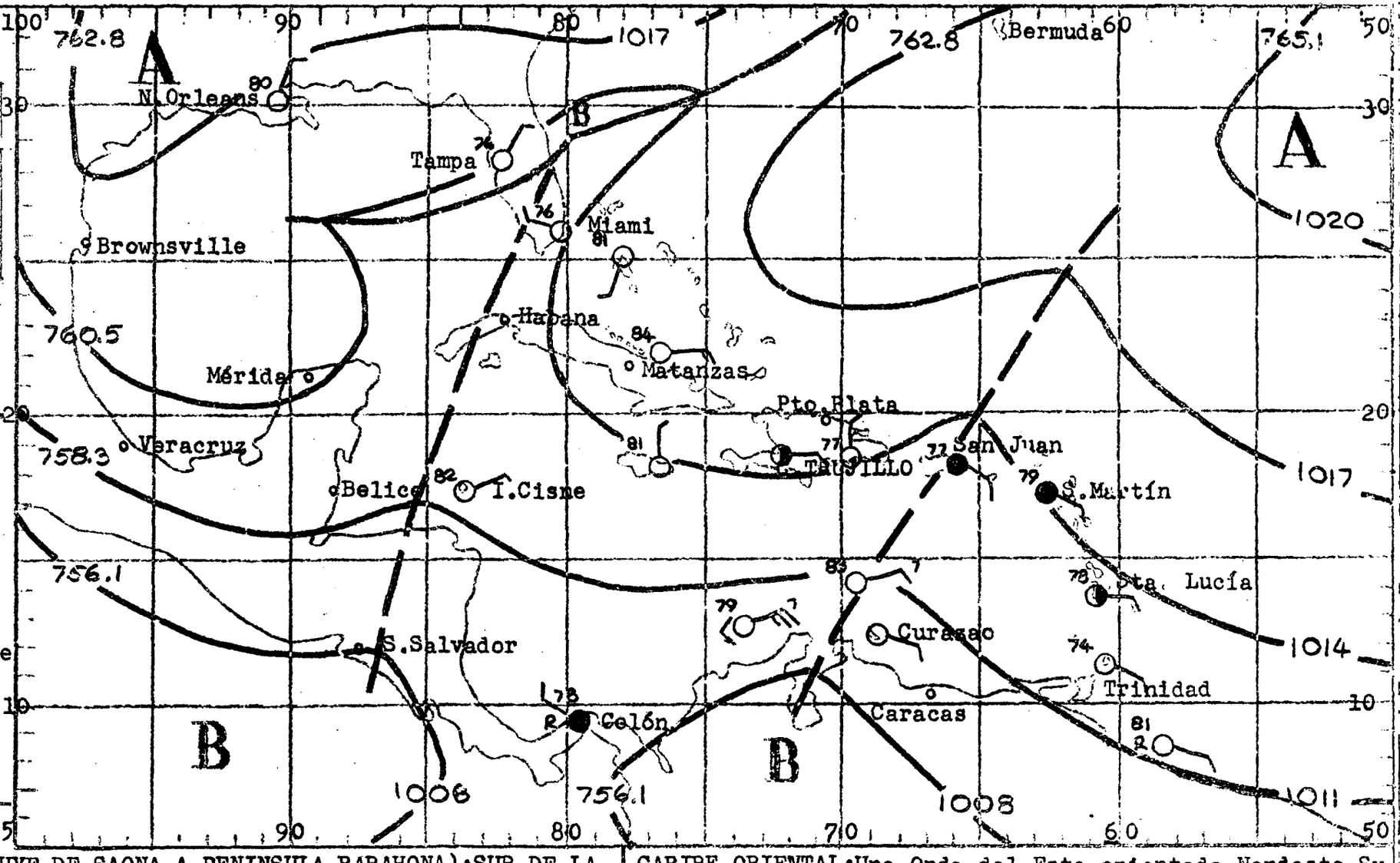

CARIBE ORIENTAL:Una Onda del Este orientada Nordeste-Sudeste, moviéndose hacia el Oeste alrededor de 15 millas por hora, se encontraba esta mañana a las 6.oo a,m. sobre la porción oriental de la Isla. Los vientos al Oeste de la Onda son de moderados a frescos del Este-nordeste,tornándose moderados a frescos del Sudeste al Este de la misma, con ocasionales ráfagas fuertes en los aguaceros. Considerable nubosidad con aguaceros y tronadas en las vecindades y hasta 300 millas al Este de la Onda, con aislados aguaceros delante de la misma. Mar moderada a ocasionalmente gruesa.-

SERVICIO METEOROLOGICO NACIONAL

BOLETIN DIARIO

SALIDA DE SOL: 05.25
PUESTA DE SOL: 18.01

MAREAS PARA EL DIA 24

	PLEAMAR Hora	BAJAMAR Hora
TRUJILLO	7.57-22.01	10.22-23.01
O. PLATA	6.01-19.08	0.38-12.20

uación de Frentes e Isobaras al 22 de AGOSTO de 1957 a las OZ:

BOLOS CONVENCIONALES:

NTES:

o — Estacionario
ido — Ocluído
ertropical

OS ELEMENTOS:

uadas — Isobaras
Claro — Parcialmente nublado
Nublado — Lluvias
Neblina — Trondas
Calma — Relámpagos
Vientos Oeste — Vientos Este
itro de Baja Presión B
itro de Alta Presión A
itro del Huracán (vientos imos superiores a 120kph)

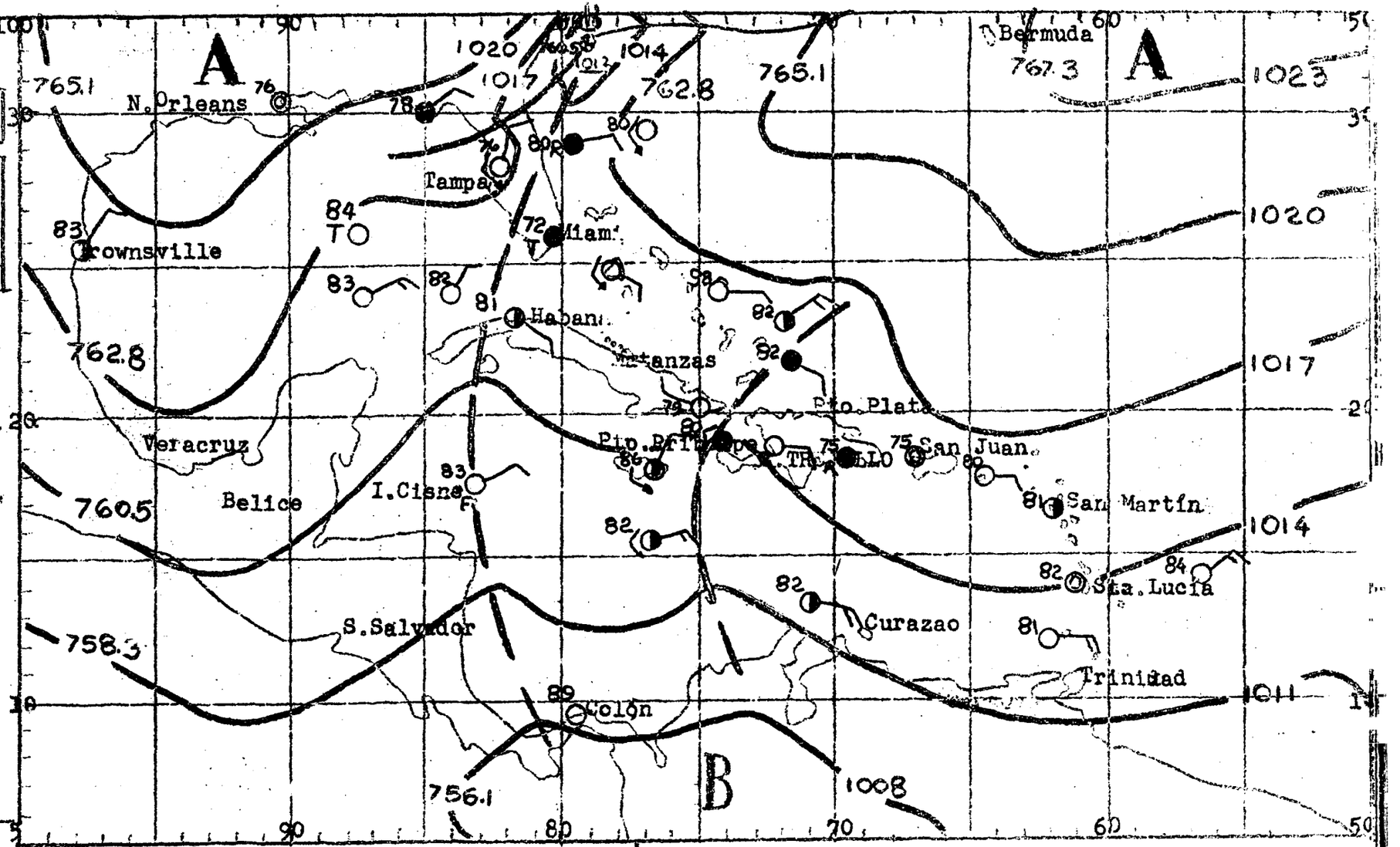

MPO PROBABLE PARA LAS PROXIMAS HORAS:

ION SUR Y CIUDAD TRUJILLO (INCLUYE DE SAONA A PENINSULA BARAHONA): SUR DE LA DILLERA CENTRAL: Medio nublado aumentando durante algunos aguaceros y tronadas ncipalmente sobre el interior y en la tarde. Vientos suaves a moderados del - este con posibles ráfagas en los aguaceros, girando al Norte en la noche.-

ION NOR Y NORDESTE (INCLUYE CABO ENGAÑO A MONTECRISTI): NORTE DE LA CORDILLE CENTRAL: Nubosidad variable, aumentada sobre la porción montañosa de la parte Oriental y durante algunos aguaceros y tronadas aisladas. Vientos suaves a erados del Este, con variaciones al Nordeste con posibilidad de ráfagas en - aguaceros, variando al Sudeste en la noche.-

CARIBE ORIENTAL: Vientos moderados a ocasionalmente - frescos del Sudeste gradualmente tornándose del Este-nordeste al Este de los 65W. Considerable nubosidad - con aguaceros y tronadas aisladas al Oeste de los 65W pero la nubosidad y aguaceros irán gradualmente disipándose desde los 68W a 72W en la tarde de hoy; a la vez aumentarán al Oeste de los 72W. En el resto del área generalmente claro con aislados aguaceros. Mar moderada.-

ERVICIO METEOROLOGICO NACIONAL

BOLETIN DIARIO

SALIDA DE SOL: 05.25
PUESTA DE SOL: 18.00

MAREAS PARA EL DIA 24

	PLEAMAR Hora	BAJAMAR Hora
.TRUJILLO	9.05-22.30	11.12-23.42
TO. PLATA	7.03-19.51	1.21-13.19

uación de Frentes e Isobaras al
23 de AGOSTO de 1957 a las
00Z:

EBOLOS CONVENCIONALES:

io Estacionario
lido Ocluído
Certropical

OS ELEMENTOS

uadas Isobaras
Claro Parcialmente nublado
Nublado Lluvias
Neblina Tronadas
Calma Relámpagos

Vientos Oeste Vientos Este

ntro de Baja Presión B
ntro de Alta Presión A
ntro del Huracán (vientos imos superiores a 120KPH)

MPO PROBABLE PARA LAS PROXIMAS HORAS:

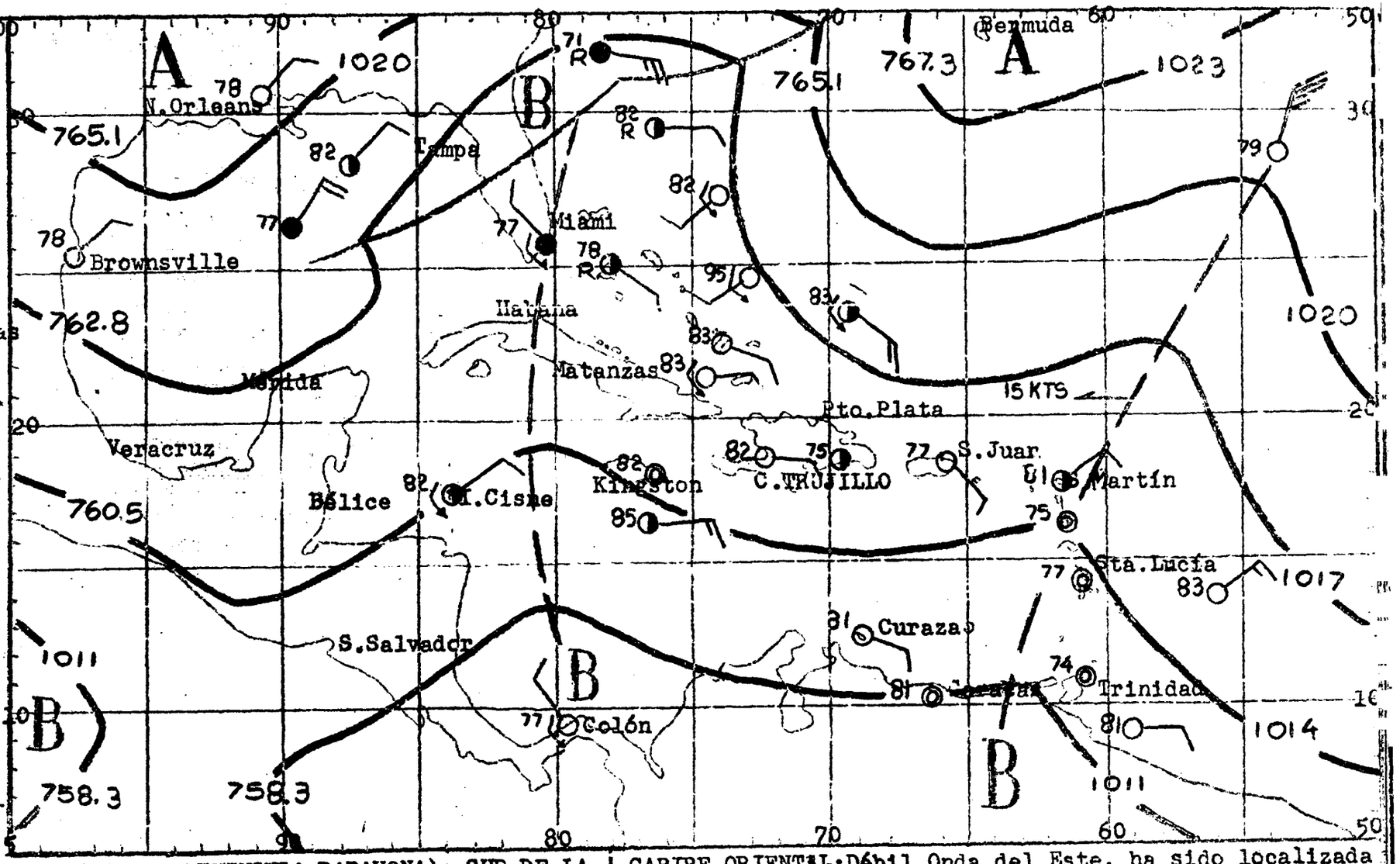

REGION SUR Y CIUDAD TRUJILLO(INCLUYE DE SAONA A PENINSULA BARAHONA): SUR DE LA CORDILLERA CENTRAL:Claro en la mañana tornándose ocasionalmente medio nublado principalmente sobre el interior después del medio día con algunos aguaceros dispersos y ligera posibilidad de tronadas aisladas. Vientos suaves a moderados del Este-sudeste, variando al Norte en la noche.-

REGION NOR Y NORDESTE (INCLUYE CABO ENGAÑO A MONTECRISTI): NORTE DE LA CORDILLERA CENTRAL:Medio nublado siendo algo más nublado durante algunos aguaceros y posibles tronadas principalmente sobre la porción Nordeste y sobre las montañas. Vientos suaves a moderados del Este-nordeste, siendo del Sudeste en la noche.-

CARIBE ORIENTAL:Débil Onda del Este, ha sido localizada cerca de Antigua a las 0600Z(1.00 AM) moviéndose hacia el Oeste a unas 15 mph. Vientos moderados a ocasionalmente frescos del Este-nordeste en un radio de 300 millas al Oeste de dicha Onda, girando al Este-sudeste al Este de la misma. Generalmente claro excepto durante algunos aguaceros dispersos al Oeste de la Onda; ligera nubosidad con algunos aguaceros y posibles tronadas en en una extensión de 200 millas al Este de la Onda. Mar suave, tornándose moderada en las vecindades de la Onda.

RVICIO METEOROLOGICO NACIONAL
BOLETIN DIARIO

SALIDA DE SOL: 05.25
PUESTA DE SOL: 18.00

MAREAS PARA EL DIA 26

	PLEAMAR Hora	BAJAMAR Hora
TRUJILLO	10.14-28.57	11.59
O. PLATA	8.02-20.34	2.05-14.17

uación de Frentes e Isobaras al 24 de AGOSTO de 1957 a las 0Z:

BOLOS CONVENCIONALES:

NTES:

- Estacionario
- Ocluído
- ertropical

OS ELEMENTOS:

- uadas — Isobaras
- Claro — Parcialmente nublado
- Nublado — Lluvias
- Neblina — Tronadas
- Calma — Relámpagos
- Vientos Oeste — Vientos Este
- tro de Baja Presión
- tro de Alta Presión
- tro del Huracán (vientos imos superiores a 120KPH)

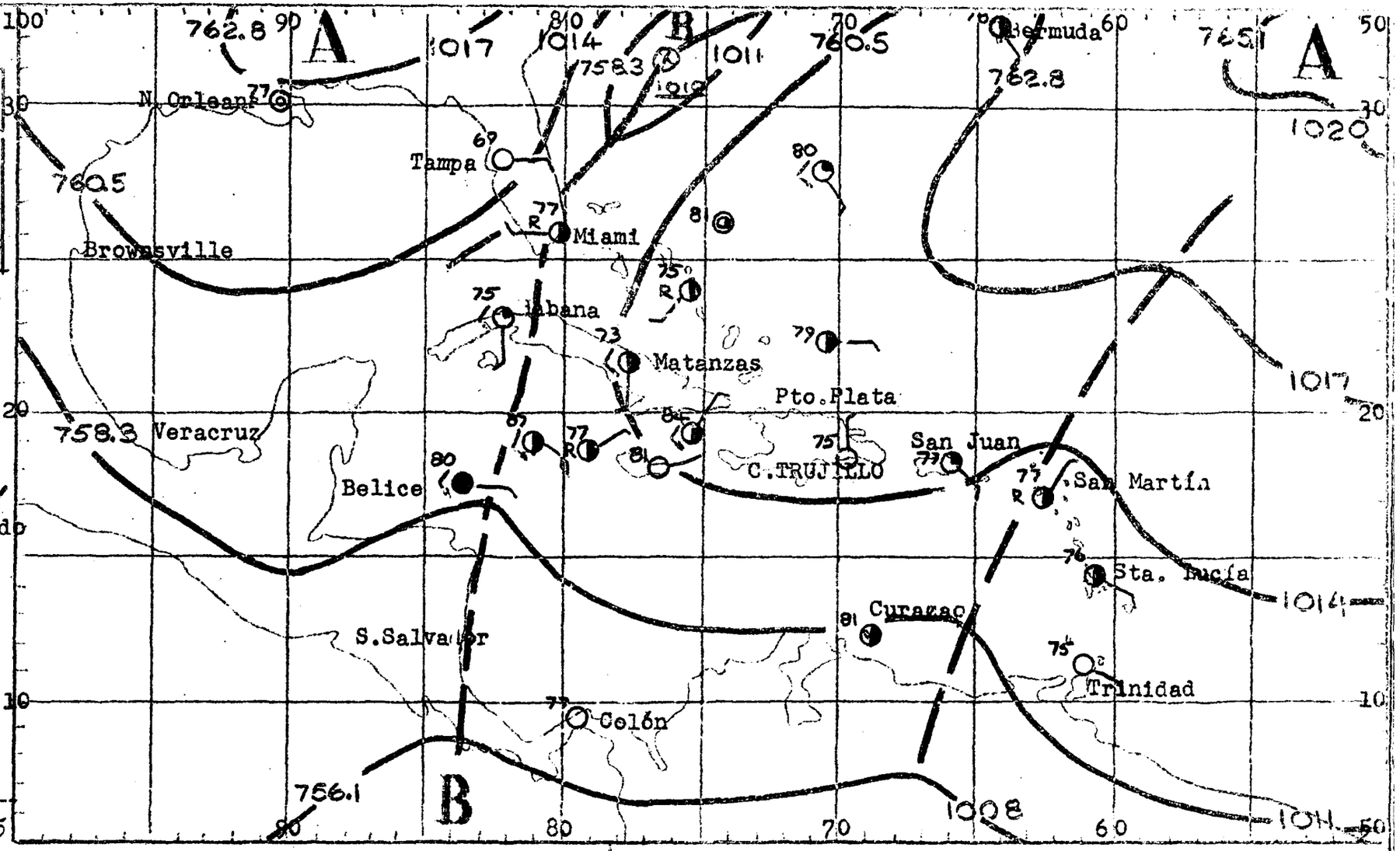

MPO PROBABLE PARA LAS PROXIMAS HORAS:

ION SUR Y CIUDAD TRUJILLO (INCLUYE DE SAONA A PENINSULA BARAHONA):SUR DE LA DILLERA CENTRAL:Nubosidad dispersa en la mañana aumentando gradualmente hasta el medio día con algunos aguaceros dispersos y tronadas aisladas, Vientos ves a moderados del Sudeste girando al Norte en la noche.-

ION NOR Y NORDESTE (INCLUYE CABO ENGAÑO A MONTECRISTI):NORTE DE LA CORDILLERA CENTRAL:Nubosidad variable aumentando en la tarde con aguaceros locales y nadas aisladas, principalmente sobre la porción Central y Nordeste. Vientos ves,a moderados del Nordeste tornándose flojos del Sudeste en la noche.-

CARIBE ORIENTAL:Vientos moderados del Este-nordeste tornándose del Sudeste sobre la porción oriental. Mayormente nublado con aguaceros y tronadas aisladas sobre la porción oriental en el reste del área generalmente claro. Mar moderada.-

NOTA:La Onda del Este presentaba hoy a las 0600Z (1.00 a.m) características de Vaguada y se encontraba estacionada en las vecindades de la Isla Antigua. Dada esa posición, no pasará hoy por el meridiano de Ciudad Trujillo, según se esperaba.-

ERVICIO METEOROLOGICO NACIONAL
BOLETIN DIARIO

SALIDA DE SOL: 05.25
PUESTA DE SOL: 17.59

MAREAS PARA EL DIA 27

	PLEAMAR Hora	BAJAMAR Hora
TRUJILLO	11.26-23.25	0.30-12.45
O. PLATA	9.00-21.18	2.49-15.14

uación de Frentes e Isobaras al 25 de AGOSTO de 1957 a las OZ:

BOLOS CONVENCIONALES:

NTES:

o Estacionario
ido Ocluído
ertropical

OS ELEMENTOS:

uadas Isobaras
Claro Parcialmente nublado
Nublado Lluvias
eblina Tronadas
Calma Relámpagos
Vientos Oeste Vientos Este
tro de Baja Presión B
tro de Alta Presión A
tro del Huracán (vientos imos superiores a 120KPH)

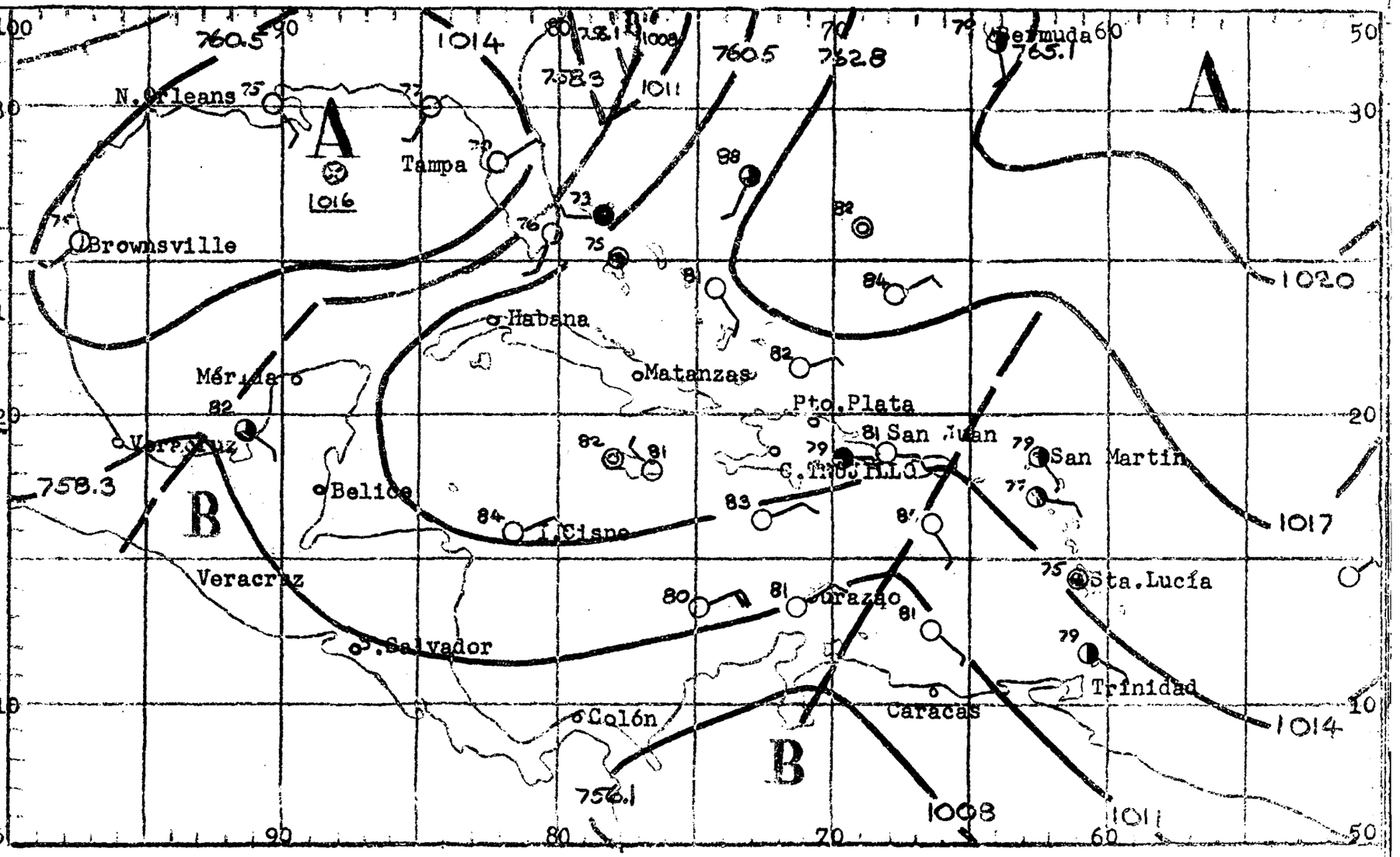

MPO PROBABLE PARA LAS PROXIMAS HORAS:

ION SUR Y CIUDAD TRUJILLO (INCLUYE DE SAONA A PENINSULA BARAHONA):SUR DE LA DILLERA CENTRAL:Seminublado tornándose más nublado en horas de la tarde con unos aguaceros y tronadas aisladas. Vientos suaves a moderados del Sudeste nandose débiles del Norte en la noche.-

ION NOR Y NORDESTE (INCLUYE CABO ENGAÑO A MONTECRISTI):NORTE DE LA CORDILLE CENTRAL:Nubosidad variable con aguaceros dispersos y tronadas aisladas mayor te en horas de la tarde. Vientos suaves a moderados del Este-nordeste, sien- flojos en la noche.-

CARIBE ORIENTAL: Vientos moderados del Este al Oeste de la Onda siendo del Este-sudeste al Este de la misma. Tiempo parcialmente nublado con ocasionales aguaceros y tronadas mayormente proximos a la Onda. Mar suave a moderada.-

NOTA:La Onda de que hemos hecho mención en los últimos días fué localizada a la 0600Z (1.00a.m) sobre la porción Oriental de Pto.Rico con un movimiento hacia el Oeste de 8 a 10 millas por hora.

SERVICIO METEOROLOGICO NACIONAL

BOLETIN DIARIO

SALIDA DE SOL: 05.26
PUESTA DE SOL: 17.58

MAREAS PARA EL DIA 28

	PLEAMAR Hora	BAJAMAR Hora
.TRUJILLO	12.43-23.54	1.21-13.30
TO. PLATA	9.58-22.02	3.33-16.14

tuación de Frentes e Isobaras al
26 de AGOSTO de 1957 a las
00Z:

MBOLOS CONVENCIONALES:

NTES:

Estacionario
Ocluído
tertropical

OS ELEMENTOS:

uadas — Isobaras

Claro — Parcialmente nublado
Nublado — Lluvias
Neblina — Tronadas
Calma — Relámpagos
Vientos Oeste — Vientos Este

ntro de Baja Presión B
ntro de Alta Presión A
ntro del Huracán (vientos
imos superiores a 120KPH)

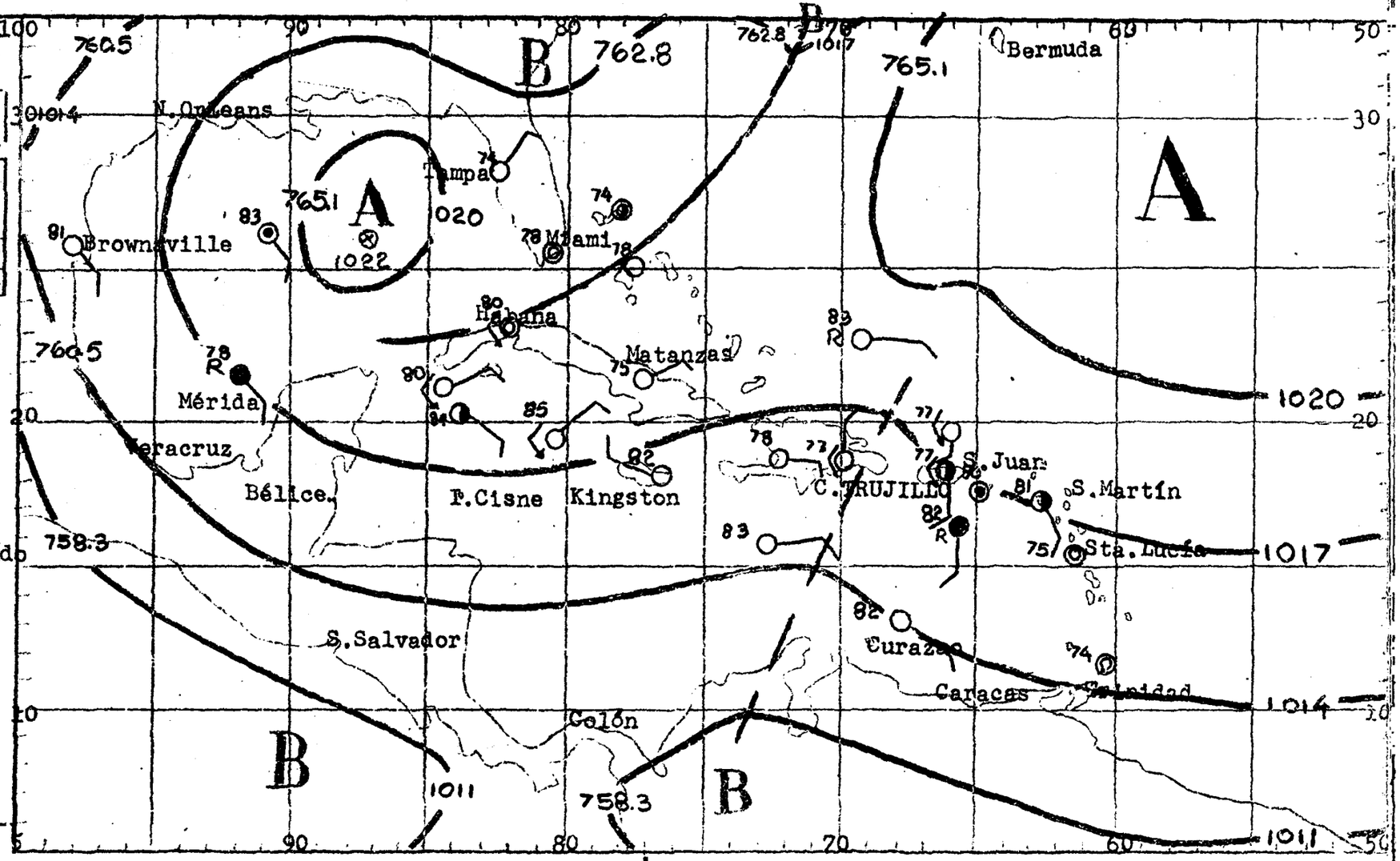

EMPO PROBABLE PARA LAS PROXIMAS HORAS:

GION SUR Y CIUDAD TRUJILLO (INCLUYE DE SAONA A PENINSULA BARAHONA): SUR DE LA RDILLERA CENTRAL: Nubosidad variable, aumentando gradualmente con algunos agug eros y tronadas, en su mayoría sobre el interior. Vientos suaves a moderados l Sudeste en el día y del Norte en la noche.-

GION NOR Y NORDESTE (INCLUYE CABO ENGAÑO A MONTECRISTI): NORTE DE LA CORDILLE A CENTRAL: Medio nublado, tornándose más nublado durante algunos aguaceros y - ronadas, más abundantes sobre las porciones montañosas de la parte Nordeste - el área. Vientos suaves a moderados del Este, con variaciones al Nordeste en casiones y variando al Sudeste en la noche.-

CARIBE ORIENTAL: La débil Onda del Este que fué localizada a las 0600Z (1.00 AM) sobre las vecindades de C.Trujillo, continúa moviéndose hacia el Oeste a unas 10 mph. Vientos suaves a moderados del Este-sudeste, excepto del Nordeste, justamente delante de la Onda. Mayormente claro delante de la Onda, tornándose nu - blado en ocasiones, con aguaceros dispersos y algunas tronadas a lo largo y al Este de la Onda. Mar suave a moderada.-

RVICIO METEOROLOGICO NACIONAL

BOLETIN DIARIO

SALIDA DE SOL: 05.26
PUESTA DE SOL: 17.57

MAREAS PARA EL DIA 29

	PLEAMAR Hora	BAJAMAR Hora
TRUJILLO	14.04	2.15-14.20
O. PLATA	10.59-22.47	4.20-17.13

uación de Frentes e Isobaras al 27 de AGOSTO de 1957 a las 00Z:

BOLOS CONVENCIONALES:

NTES:

o Estacionario
ido Ocluído
ertropical

OS ELEMENTOS:

uadas Isobaras

Claro
Parcialmente nublado
Nublado
Lluvias
Neblina
Tronadas
Calma
Relámpagos
Vientos Oeste
Vientos Este

ntro de Baja Presión B
ntro de Alta Presión A
ntro del Huracán (vientos imos superiores a 120KPH)

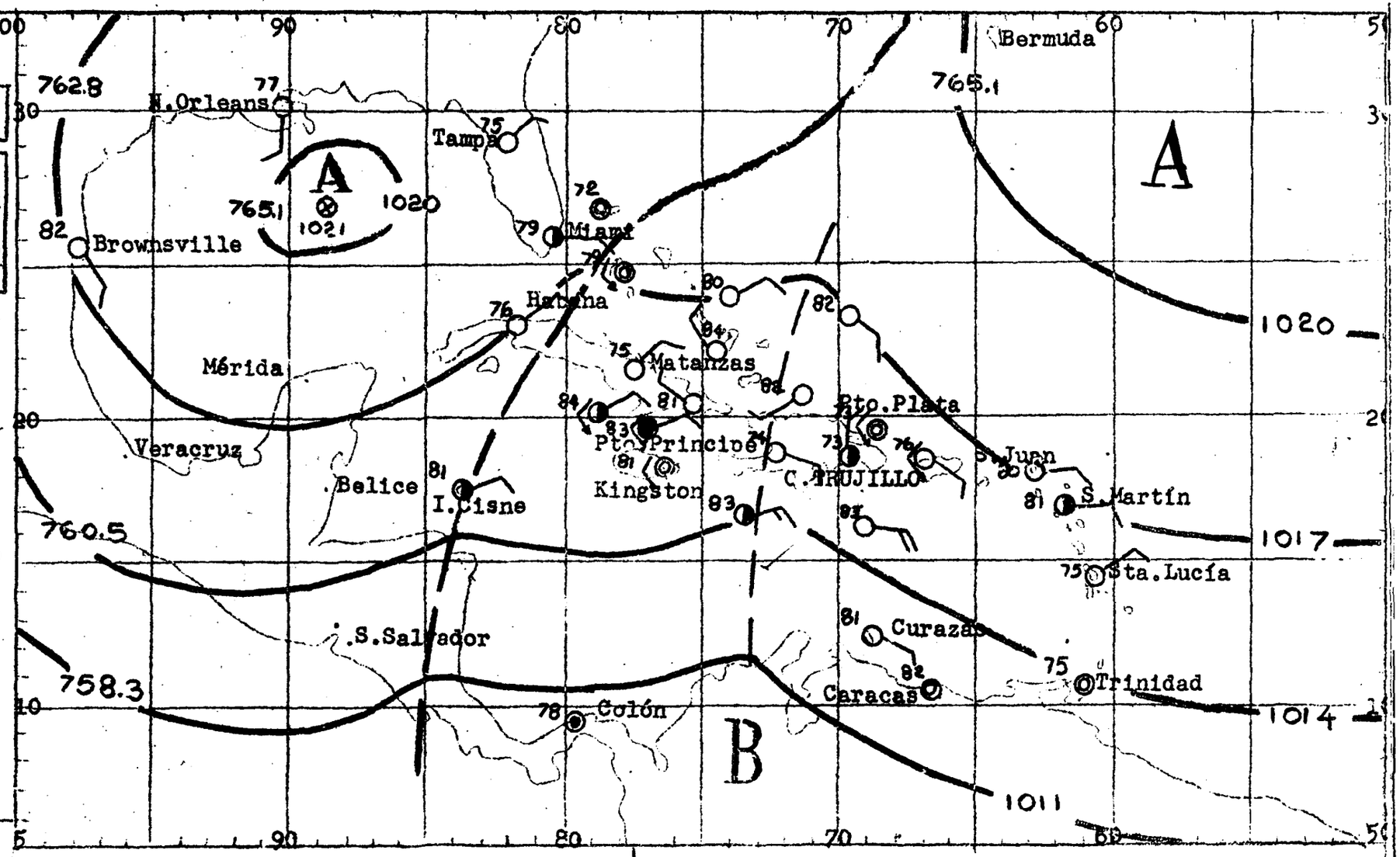

MPO PROBABLE PARA LAS PROXIMAS HORAS:

ION SUR Y CIUDAD TRUJILLO (INCLUYE DE SAONA A PENINSULA BARAHONA): SUR DE LA DILLERA CENTRAL: Vientos suaves a moderados del Sudeste, cambiando al Norte la noche. Parcialmente nublado con aguaceros dispersos y tronadas aisladas la tarde.-

ION NOR Y NORDESTE (INCLUYE CABO ENGAÑO A MONTECRISTI): NORTE DE LA CORDILLE CENTRAL: Vientos suaves a moderados del Este-nordeste cambiando a ligeros y riables en la noche.- Nubosidad variable, tornándose nublado durante algunos a aceros, mayormente en el interior.

CARIBE ORIENTAL: Vientos moderados del Este a Sudeste. Aguaceros dispersos y aisladas tronadas al Oeste de los 70º Oeste y mayormente claro al Este de los 70º Oeste.-

RVICIO METEOROLOGICO NACIONAL
BOLETIN DIARIO

SALIDA DE SOL: 05.26
PUESTA DE SOL: 17.57

MAREAS PARA EL DIA 30

	PLEAMAR Hora	BAJAMAR Hora
TRUJILLO	0.20-15.38	3.17-15.19
). PLATA	12.02-23.35	5.10-18.18

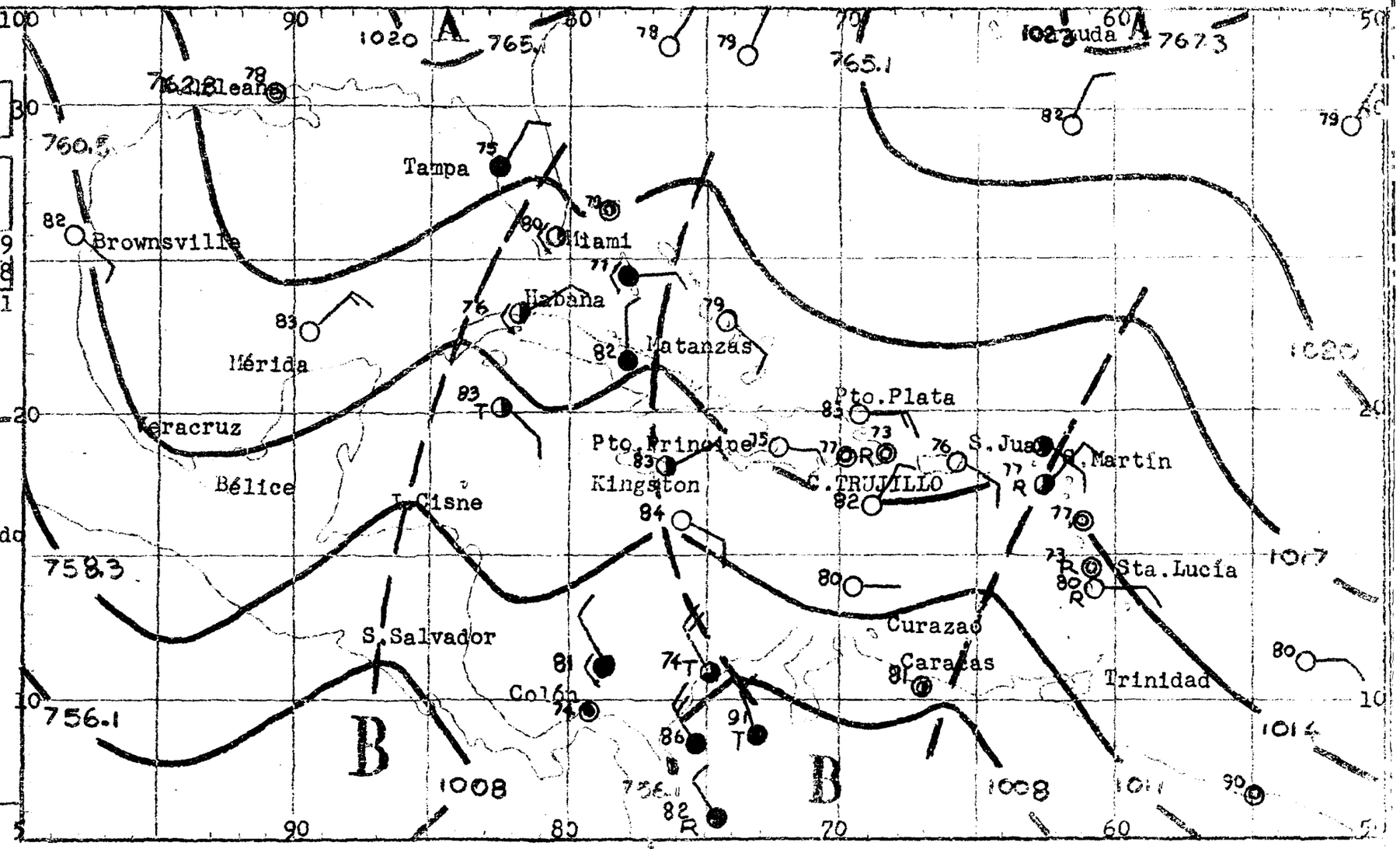

ıación de Frentes e Isobaras al
28 de AGOSTO de 1957 a las
OZ:

SOLOS CONVENCIONALES:
NTES:
Estacionario
ido Ocluído
ertropical

OS ELEMENTOS:
ıadas Isobaras
Claro Parcialmente nublado
Nublado Lluvias
Neblina Tronadas
Calma Relámpagos
Vientos Oeste Vientos Este

tro de Baja Presión B
tro de Alta Presión A
tro del Huracán (vientos
imos superiores a 120KPH)

MPO PROBABLE PARA LAS PROXIMAS
HORAS:

ION SUR Y CIUDAD TRUJILLO (INCLUYE DE SAONA A PENINSULA BARAHONA): SUR DE LA DILLERA CENTRAL: Medio nublado con aislados aguaceros y tronadas principalmen hacia el interior en horas de la tarde. Vientos suaves a moderados del Sudes- en el día cambiando al Norte en la noche.-

ION NOR Y NORDESTE (INCLUYE CABO ENGAÑO A MONTECRISTI): NORTE DE LA CORDILLE- ENTRAL: Nubosidad variable siendo más abundante hacia la porción Nordeste con ıados aguaceros y probables tronadas sobre los sistemas de montañas. Vientos os a moderados del Este durante el día cambiando a ligeros y variables en la e.-

CARIBE ORIENTAL: Vientos suaves a moderados del Este. Generalmente semi-nublado con aislados aguaceros y tronadas mayormente sobre las islas durante la tarde y en la porcion Oriental. Mar suave a moderada.-

RVICIO METEOROLOGICO NACIONAL
BOLETIN DIARIO

SALIDA DE SOL: 05.26
PUESTA DE SOL: 17.56

MAREAS PARA EL DIA 31

	PLEAMAR Hora	BAJAMAR Hora
TRUJILLO	0.45-17.26	4.22
O. PLATA	13.08	6.02-19.27

ación de Frentes e Isobaras al 29 de AGOSTO de 1957 a las Z:

OLOS CONVENCIONALES:

TES:

Estacionario
do Ocluído
rtropical

S ELEMENTOS:

adas Isobaras
laro Parcialmente nublado
ublado Lluvias
eblina Tronadas
elma Relámpagos
Vientos Oeste Vientos Este
tro de Baja Presión B
tro de Alta Presión A
tro del Huracán (vientos imos superiores a 120KPH)

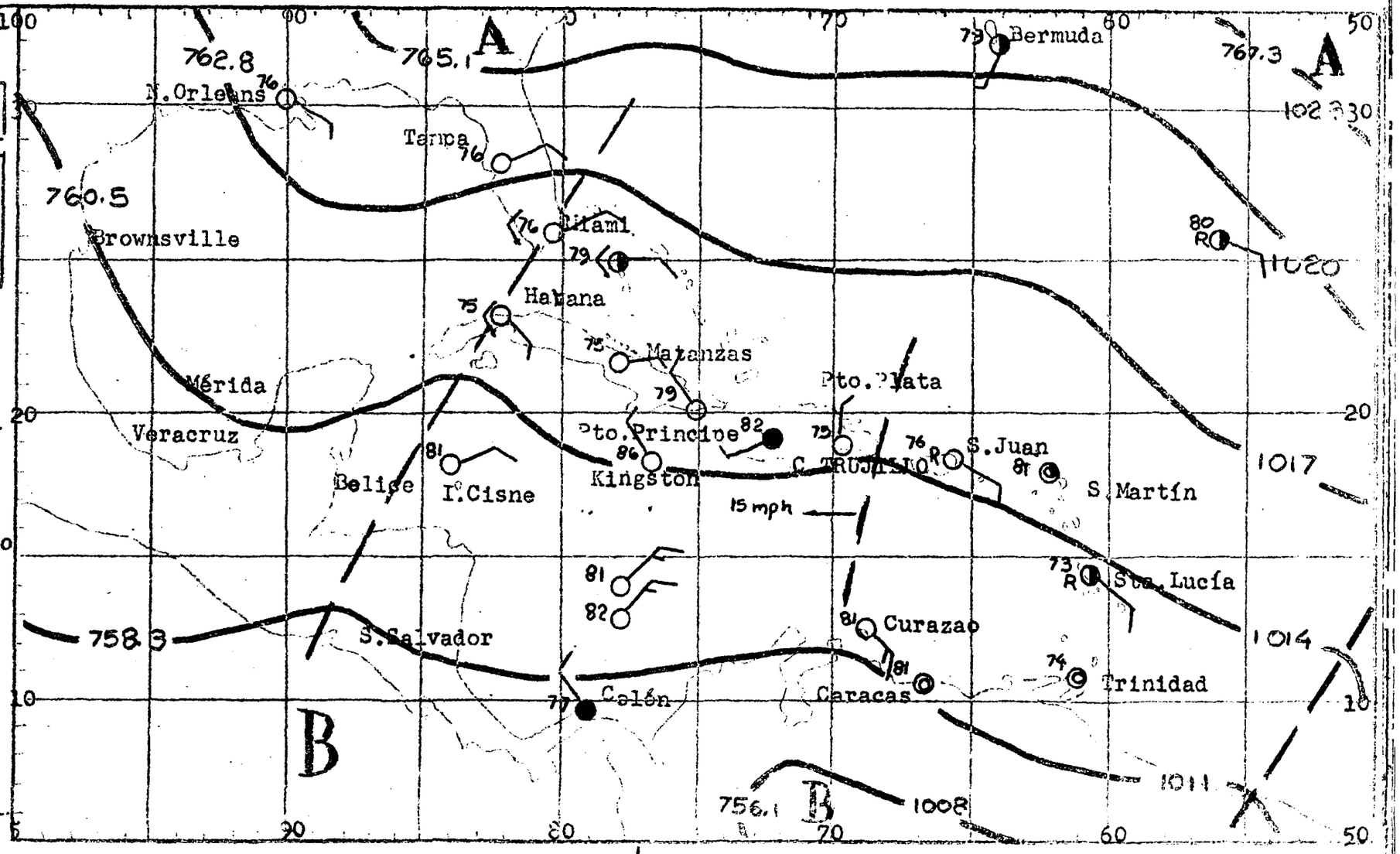

MPO PROBABLE PARA LAS PROXIMAS HORAS:

ION SUR Y CIUDAD TRUJILLO (INCLUYE DE SAONA A PENINSULA BARAHONA): SUR DE LA DILLERA CENTRAL:Nubosidad considerable con aguaceros dispersos y tronadas al o de la Onda, hacia el medio día. Vientos moderados del Sudeste con posibles agas frescas en los aguaceros, tornándose del Norte en la noche.-

ION NOR Y NORDESTE (INCLUYE CABO ENGAÑO A MONTECRISTI): NORTE DE LA CORDILLE CENTRAL:Cielo nublado con aguaceros dispersos y tronadas, principalmente ha- el medio día y más frecuentes sobre la porción Central. Vientos moderados - Este-nordeste.-

CARIBE ORIENTAL:Vientos moderados del Este-nordeste delante de la Onda girando al Este-sudeste detrás - de la misma. Nubosidad abundante con algunos aguace ros y tronadas aisladas, en su mayoría sobre las á- reas de tierra. Mar moderada.-

RVICIO METEOROLOGICO NACIONAL
BOLETIN DIARIO

SALIDA DE SOL:	05.26
PUESTA DE SOL:	17.55

MAREAS PARA EL DIA 1

	PLEAMAR Hora	BAJAMAR Hora
RUJILLO	19.05	5.34
. PLATA	0.30-14.17	7.00-20.41

uación de Frentes e Isobaras al 30 de AGOSTO de 1957 a 0600Z:

BOLOS CONVENCIONALES:

NTES:

o Estacionario
ido Ocluído
ertropical

OS ELEMENTOS:

uadas Isobaras
Claro Parcialmente nublado
Nublado Lluvias
Neblina Tronadas
Calma Relámpagos
Vientos Oeste Vientos Este

ntro de Baja Presión B
ntro de Alta Presión A
ntro del Huracán (vientos imos superiores a 120KPH)

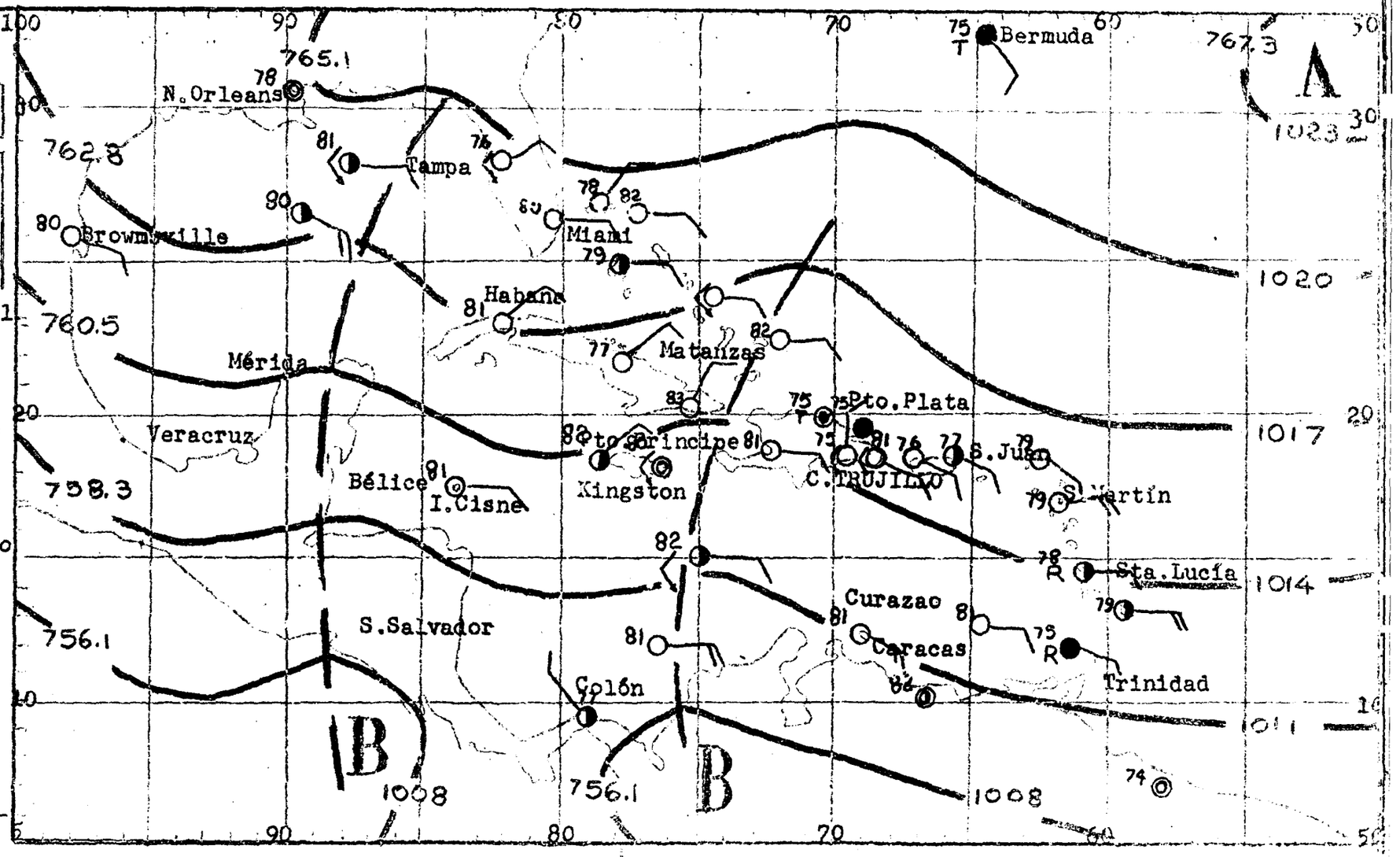

MPO PROBABLE PARA LAS PROXIMAS HORAS:

ION SUR Y CIUDAD TRUJILLO (INCLUYE DE SAONA A PENINSULA BARAHONA) SUR DE LA DILLERA CENTRAL: Cielo semi-nublado con ligero aumento durante algunos débi aguaceros y tronadas dispersas, mayormente en las últimas horas de la tar Vientos suaves a moderados del Sudeste, tornándose flojos del Norte en la he.-

IÓN NOR Y NORDESTE (INCLUYE CABO ENGAÑO A MONTECRISTI): NORTE DE LA CORDILLE CENTRAL: Nubosidad escasa con aumento gradual hacia el medio día y durante al os aguaceros dispersos y tronadas aisladas. Vientos suaves a moderados del - e-nordeste, siendo flojos del Sudeste en la noche.-

CARIBE ORIENTAL: Vientos suaves a moderados del Este. Tiempo parcialmente nublado con unos pocos aguaceros distanciados.-

ERVICIO METEOROLOGICO NACIONAL

BOLETIN DIARIO

SALIDA DE SOL:	05.26
PUESTA DE SOL:	17.54

MAREAS PARA EL DIA 2

	PLEAMAR Hora	BAJAMAR Hora
TRUJILLO	19.58	6.45
D. PLATA	1.32-15.22	8.02-21.50

uación de Frentes e Isobaras al
31 de AGOSTO de 1957 a las
OZ:

BOLOS CONVENCIONALES:

NTES:

- Estacionario
- Ocluído
- rtropical

OS ELEMENTOS:

- Isobaras
- Parcialmente nublado
- Lluvias
- Tronadas
- Relámpagos
- Vientos Oeste
- Vientos Este
- tro de Baja Presión
- tro de Alta Presión
- tro del Huracán (vientos imos superiores a 120KPH)

APO PROBABLE PARA LAS PROXIMAS HORAS:

ION SUR Y CIUDAD TRUJILLO (INCLUYE DE SAONA A PENINSULA BARAHONA): SUR DE LA DILLERA CENTRAL: Medio nublado, tornándose más nublado durante algunos aguace y tronadas hacia el interior, en su mayoría. Vientos suaves a moderados del este, cambiando al Norte en la noche.-

ION NOR Y NORDESTE (INCLUYE CABO ENGAÑO A MONTECRISTI): NORTE DE LA CORDILLE CENTRAL: Nubosidad variable con aguaceros y tronadas mayormente hacia el sis a montañoso. Vientos suaves a moderados del Este-sudeste.-

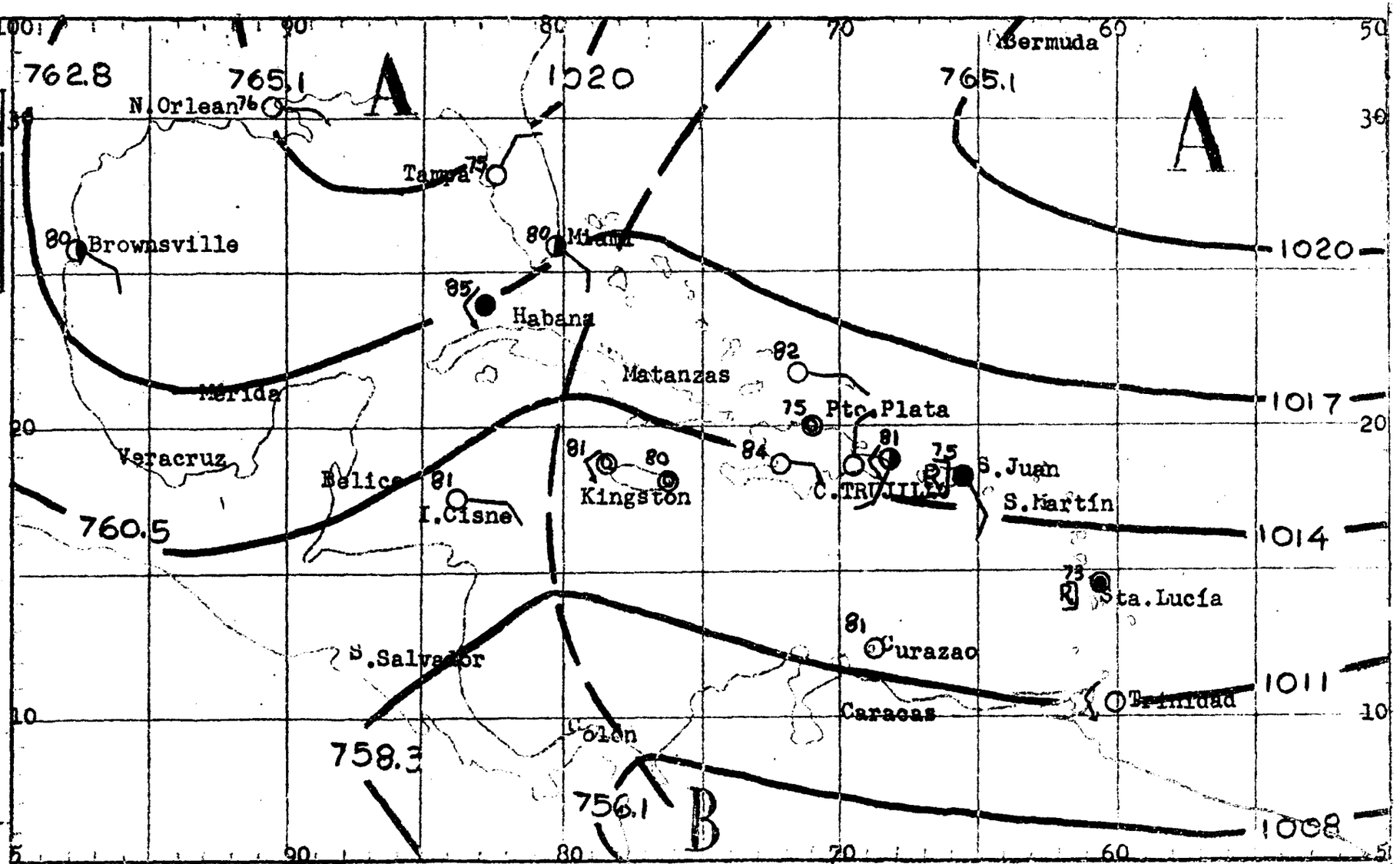

CARIBE ORIENTAL: Vientos moderados del Este. Parcialmente nublado con algunos aguaceros y tronadas, principalmente sobre las islas en la tarde. Mar moderada.

LIBRARY
WEATHER BUREAU

RVICIO METEOROLOGICO NACIONAL

BOLETIN DIARIO

SALIDA DE SOL: 05.27
PUESTA DE SOL: 17.53

MAREAS PARA EL DIA 3	PLEAMAR Hora	BAJAMAR Hora
RUJILLO	23.27	6.45
. PLATA	2.40-16.23	9.06-22.52

uación de Frentes e Isobaras al 1 de SEPTIEMBRE de 1957 a las 0Z:

BOLOS CONVENCIONALES:

NTES:

- o ——— Estacionario ———
- ido ——— Ocluído ———
- rtropical

OS ELEMENTOS:

- uadas — Isobaras
- Claro — Parcialmente nublado
- Nublado — Lluvias
- Neblina — Tronadas
- Calma — Relámpagos
- Vientos Oeste — Vientos Este
- tro de Baja Presión B
- tro de Alta Presión A
- tro del Huracán (vientos imos superiores a 120KPH)

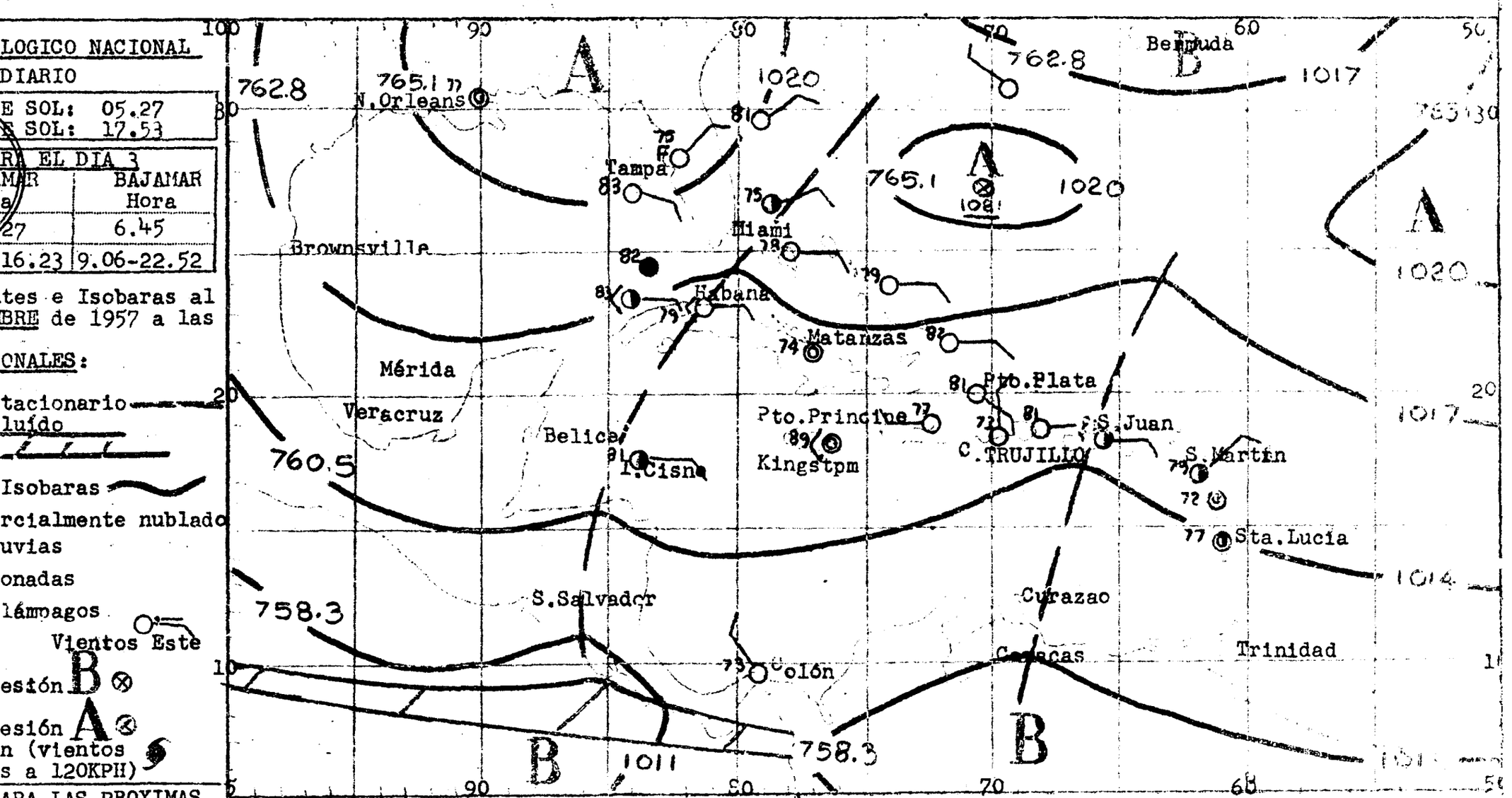

MPO PROBABLE PARA LAS PROXIMAS HORAS:

ON SUR Y CIUDAD TRUJILLO (INCLUYE DE SAONA A PENINSULA BARAHONA): SUR DE LA ILLERA CENTRAL:Medio nublado, aumentando al paso de la Onda, con aguaceros onadas aisladas, mayormente sobre el interior, disminuyendo la actividad en oche. Vientos variables de suaves a moderados, variando al Sudeste hacia el día y al Norte en la noche.-

ON NOR Y NORDESTE (INCLUYE CABO ENGAÑO A MONTECRISTI): NORTE DE LA CORDILLE ENTRAL:En su mayoría nublado, sobre las montañas principalmente, con aguace y tronadas aisladas, disminuyendo la actividad hacia la porción Oriental en oche.Vientos suaves a moderados del Este-nordeste, girando al Sudeste en la e.-

CARIBE ORIENTAL:Vientos suaves a moderados, ocasionalmente frescos en ráfagas del Este delante de la Onda, variando al Sudeste detrás de la misma. Actividad de aguaceros y tronadas, mayormente asosiadas a la Onda y sobre las islas. Mar moderada.-

RVICIO METEOROLOGICO NACIONAL

BOLETIN DIARIO

SALIDA DE SOL: 05.27
PUESTA DE SOL: 17.53

MAREAS PARA EL DIA 4

	PLEAMAR Hora	BAJAMAR Hora
RUJILLO	5.00-20.47	8.35-21.15
PLATA	3.50-17.17	10.09-23.41

ación de Frentes e Isobaras al 2 de SEPTIEMBRE de 1957 a las

OLOS CONVENCIONALES:

TES:

Estacionario
Ocluído
rtropical

OS ELEMENTOS:

adas — Isobaras
Claro — Parcialmente nublado
ublado — Lluvias
eblina — Tronadas
alma — Relámpagos
ientos Oeste — Vientos Este

ro de Baja Presión B
ro de Alta Presión A
o del Huracán (vientos os superiores a 120KPH)

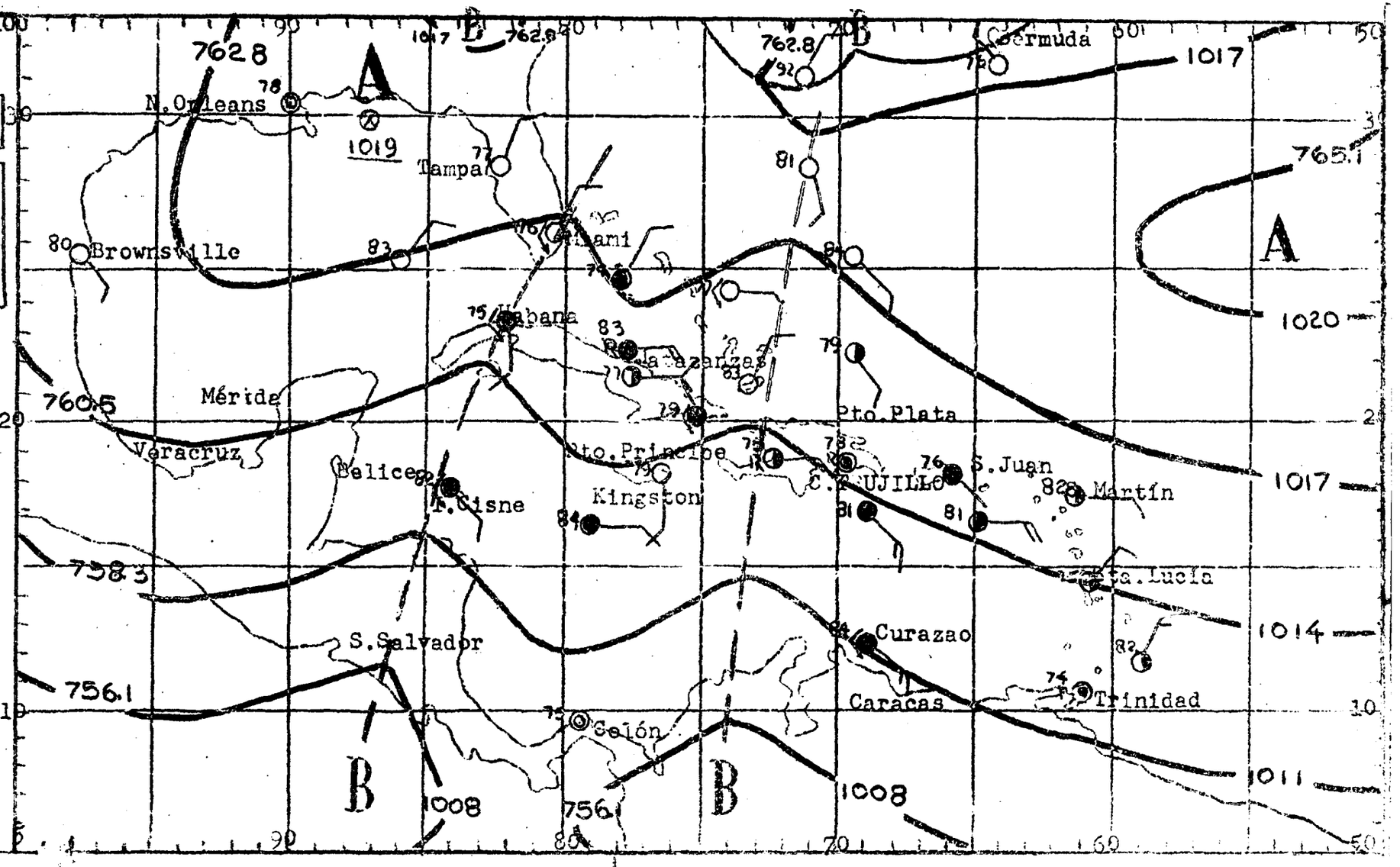

PROBABLE PARA LAS PROXIMAS AS:

ON SUR Y CIUDAD TRUJILLO (INCLUYE DE SAONA A PENINSULA BARAHONA)SUR DE LA LLERA CENTRAL:Bastante nuboso, con aguaceros y tronadas aisladas, en su ía sobre la porción montañosa. Vientos suaves a moderados del Sudeste, - ocasionales ráfagas en los aguaceros , variando al Norte en la noche.-

ON NOR Y NORDESTE (INCLUYE CABO ENGAÑO A MONTECRISTI): NORTE DE LA CORDI- A CENTRAL: En su mayoría nublado, con aguaceros y tronadas aisladas más a- entes sobre la porción montañosa. Vientos variables suaves a moderados, con ionales ráfagas en los aguaceros, variando al Sudeste en la noche.-

CARIBE ORIENTAL:Vientos moderados a frescos del Sudeste con posibilidad de tornarse brevemente fuertes en ráfagas. Mayormente nublado con aguaceros y tronadas aisladas.- Mar moderada, tornándose ocasionalmente gruesa.-

ERVICIO METEOROLOGICO NACIONAL
BOLETIN DIARIO

SALIDA DE SOL: 05.27
PUESTA DE SOL: 17.52

MAREAS PARA EL DIA 5

	PLEAMAR Hora	BAJAMAR Hora
TRUJILLO	6.16-21.02	9.17-21.27
D. PLATA	4.52-18.03	11.07

ación de Frentes e Isobaras al
de SEPTIEMBRE de 1957 a las
OZ:

BOLOS CONVENCIONALES:

NTES:

Estacionario
Ocluído
ortropical

OS ELEMENTOS:

adas — — — Isobaras

Claro — Parcialmente nublado
Nublado — Lluvias
Neblina — Tronadas
Calma — Relámpagos
Vientos Oeste — Vientos Este

tro de Baja Presión B
tro de Alta Presión A
tro del Huracán (vientos
imos superiores a 120KPH)

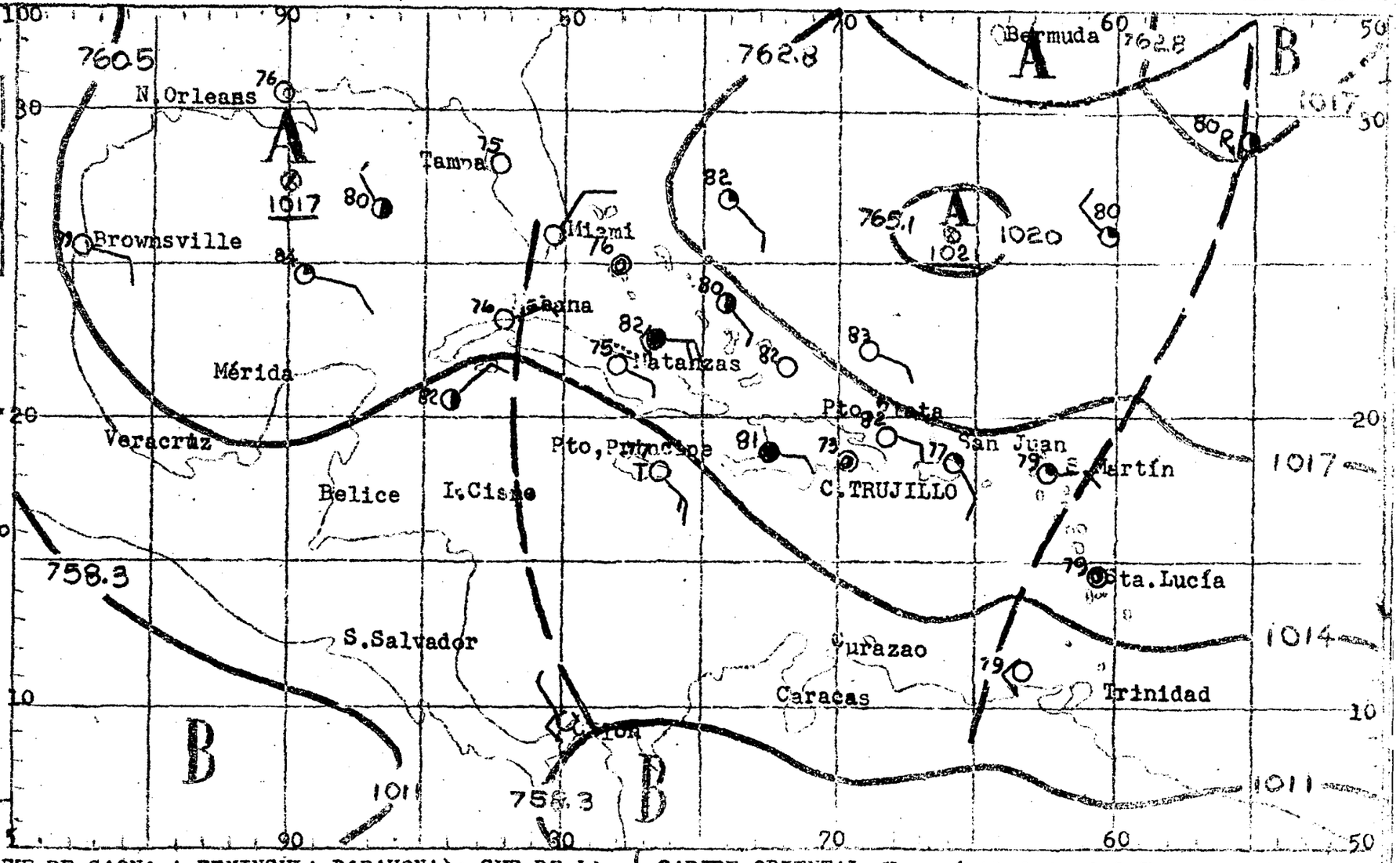

EPO PROBABLE PARA LAS PROXIMAS
HORAS:

ION SUR Y CIUDAD TRUJILLO (INCLUYE DE SAONA A PENINSULA BARAHONA): SUR DE LA DILLERA CENTRAL: Nubosidad escasa durante la mañana tornándose medio nublado cia el medio día, con algunos aguaceros dispersos y tronadas aisladas, princi lmente en el interior. Vientos suaves a moderados del Sudeste cambiando al Nor en la noche.-

ION NOR Y NORDESTE (INCLUYE CABO ENGAÑO A MONTECRISTI): NORTE DE LA CORDILLE CENTRAL: Nubosidad variable, aumentada sobre la porción montañosa con algunos aceros y tronadas aisladas, principalmente en horas de la tarde. Vientos sua a moderados del Este-nordeste girando al Sudeste en la noche.-

GARIBE ORIENTAL: Una débil Onda del Este ha sido localizada sobre la isla de Antigua a las 0600Z (1.00AM), orientada Norte-Sur y moviéndose hacia el Oeste a unos 20 nudos. Vientos moderados a ocasionalmente frescos del Este variando al Este-sudeste, al Este de la Onda. Actividad de aguaceros y tronadas asociados a la Onda del Este. Mar moderada.-

ERVICIO METEOROLOGICO NACIONAL
BOLETIN DIARIO

SALIDA DE SOL: 05.27
PUESTA DE SOL: 17.51

MAREAS PARA EL DIA 6

	PLEAMAR Hora	BAJAMAR Hora
TRUJILLO	7.15-21.19	9.51-21.37
O. PLATA	5.46-18.42	0.23-11.59

uación de Frentes e Isobaras al 4 de SEPTIEMBRE de 1957 a las OZ:

BOLOS CONVENCIONALES:

NTES:

o ——— Estacionario — — —
ido ——— Ocluído ———
ortropical

OS ELEMENTOS:

uadas — — — Isobaras

Claro ◑ Parcialmente nublado
Nublado Ⓡ Lluvias
Neblina Ⓣ Tronadas
Calma ⟨ Relámpagos
Vientos Oeste Vientos ESte

ntro de Baja Presión B ⊗
ntro de Alta Presión A ⊗
ntro del Huracán (vientos imos superiores a 120KPH) ⊗

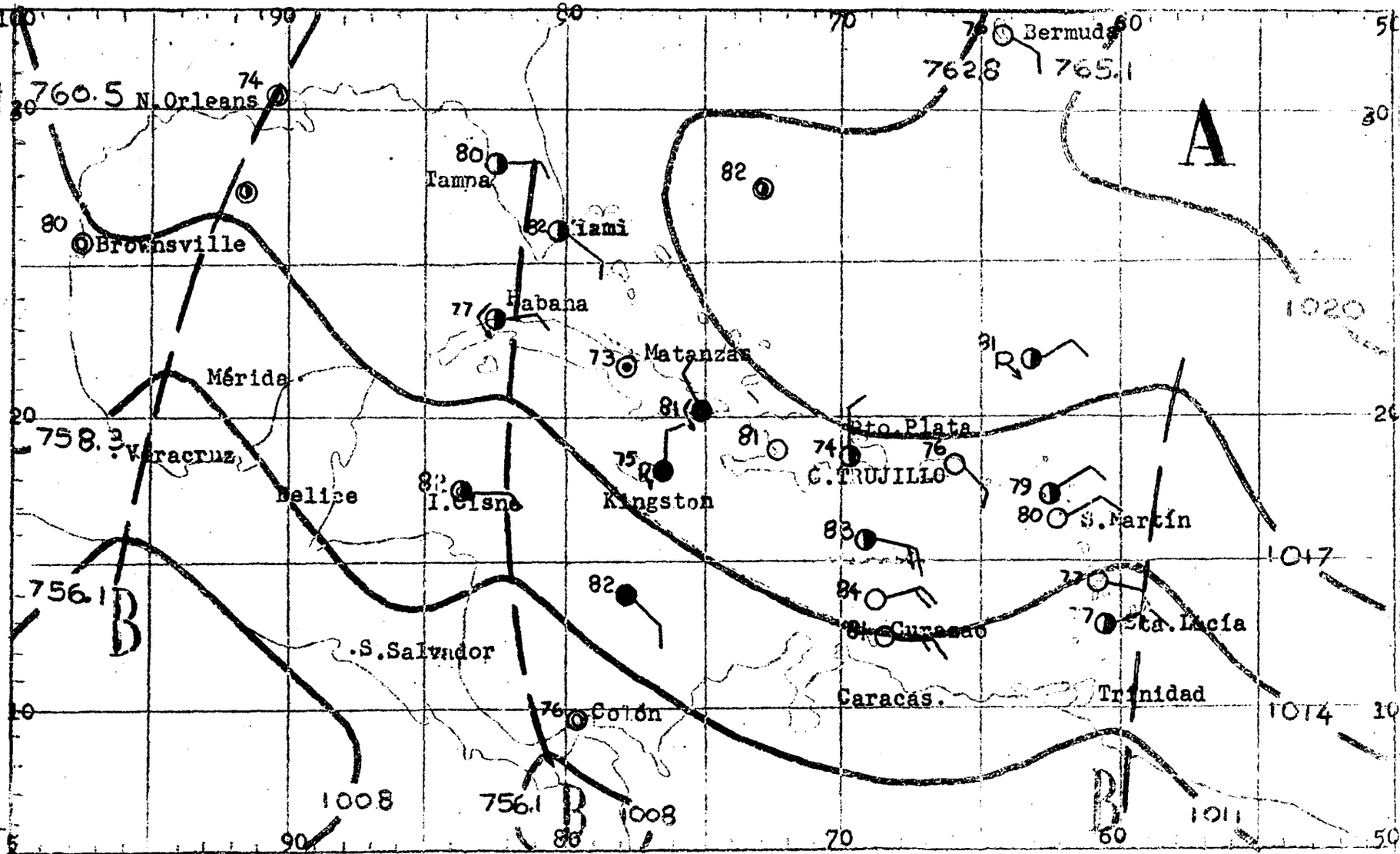

EMPO PROBABLE PARA LAS PROXIMAS HORAS:

REGION SUR Y CIUDAD TRUJILLO (INCLUYE DE SAONA A PENINSULA BARAHONA): SUR DE LA CORDILLERA CENTRAL: Nubosidad escasa con aumento gradual hacia y después del mediodía con algunos débiles aguaceros y tronadas aisladas, mayormente sobre el interior. Vientos suaves a moderados del Sudeste tornándose flojos del Norte en la noche.-

REGION NOR Y NORDESTE (INCLUYE CABO ENGAÑO A MONTECRISTI): NORTE DE LA CORDILLERA CENTRAL: Nubosidad dispersa aumentando durante algunos aguaceros dispersos y tronadas distanciadas, principalmente sobre la región Central. Vientos suaves a moderados del Este-nordeste siendo débiles en la noche.-

CARIBE ORIENTAL: Vientos suaves a moderados del Este. Cielo generalmente claro con algunos aguaceros dispersos y tronadas aisladas.- Mar suave a moderada.-

ERVICIO METEOROLOGICO NACIONAL
BOLETIN DIARIO

SALIDA DE SOL: 05.27
PUESTA DE SOL: 17.50

MAREAS PARA EL DIA 7

	PLEAMAR Hora	BAJAMAR Hora
TRUJILLO	8.08-21.37	10.22-22.54
O. PLATA	6.33-19.15	0.56-12.44

uación de Frentes e Isobaras al
5 de SEPTIEMBRE de 1957 a las
OZ

OLOS CONVENCIONALES:
TES:
Estacionario
ido Ocluído
rtropical
OS ELEMENTOS:
adas Isobaras
Claro Parcialmente nublado
Nublado Lluvias
eblina Tronadas
Calma Relámpagos
Vientos Oeste Vientos Este
Centro de Baja Presión B
Centro de Alta Presión A
Centro del Huracán (vientos máximos superiores a 120KPH)

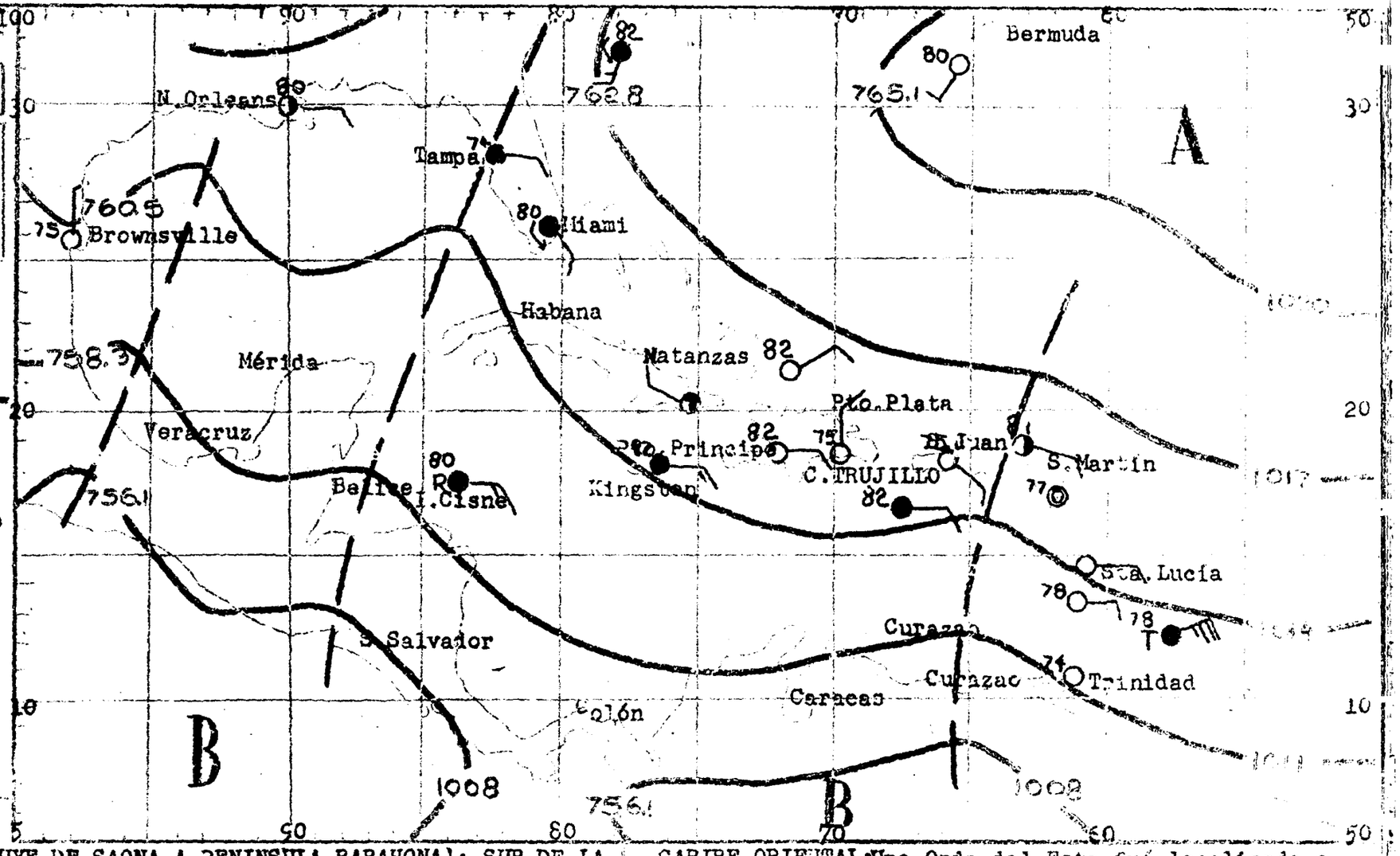

EMPO PROBABLE PARA LAS PROXIMAS
HORAS:

ION SUR Y CIUDAD TRUJILLO (INCLUYE DE SAONA A PENINSULA BARAHONA): SUR DE LA DILLERA CENTRAL: Nubosidad variable con aguaceros dispersos y tronadas aisla principalmente sobre el interior y en la tarde. Vientos suaves a moderados Este-sudeste, variando al Norte en la noche.-

ION NOR Y NORDESTE (INCLUYE CABO ENGAÑO A MONTECRISTI): NORTE DE LA CORDILLE CENTRAL: Medio nublado, tornándose más nublado sobre las montañas y durante unos aguaceros y tronadas aisladas. Vientos suaves a moderados del Este-nor-te, girando al Sudeste en la noche.-

CARIBE ORIENTAL: Una Onda del Este fué localizada a la 1.00 AM. sobre las vecindades de los 64º Oeste orientada Nor-nordeste/Sur-sudoeste, moviéndose hacia el Oeste a unas 15 mph. Vientos moderados del Este a Este-nordeste, variando al Este-sudeste con algunas ráfagas en los aguaceros después del paso de la Onda. La mayor actividad de nubes, precipitación y tronadas están asociadas a la Onda. Mar moderada a ocasionalmente gruesa en los aguaceros.-

VICIO METEOROLOGICO NACIONAL
BOLETIN DIARIO

SALIDA DE SOL: 05.28
PUESTA DE SOL: 17.49

MAREAS PARA EL DIA 8

	PLEAMAR Hora	BAJAMAR Hora
RUJILLO	8.58-21.56	10.52-23.12
. PLATA	7.14-19.47	1.24-13.26

uación de Frentes e Isobaras al
6 de SEPTIEMBRE de 1957 a las
OZ:

BOLOS CONVENCIONALES:

NTES:

o ——— Estacionario ———
ido ——— Ocluído ———
ertropical ———

OS ELEMENTOS:

uadas — — — Isobaras ~~~

Claro — Parcialmente nublado
Nublado — Lluvias
Neblina — Tronadas
Calma — Relámpagos
Vientos Oeste — Vientos Este
Centro de Baja Presión B
Centro de Alta Presión A
Centro del Huracán (vientos máximos superiores a 120KPH)

PO PROBABLE PARA LAS PROXIMAS
IORAS:

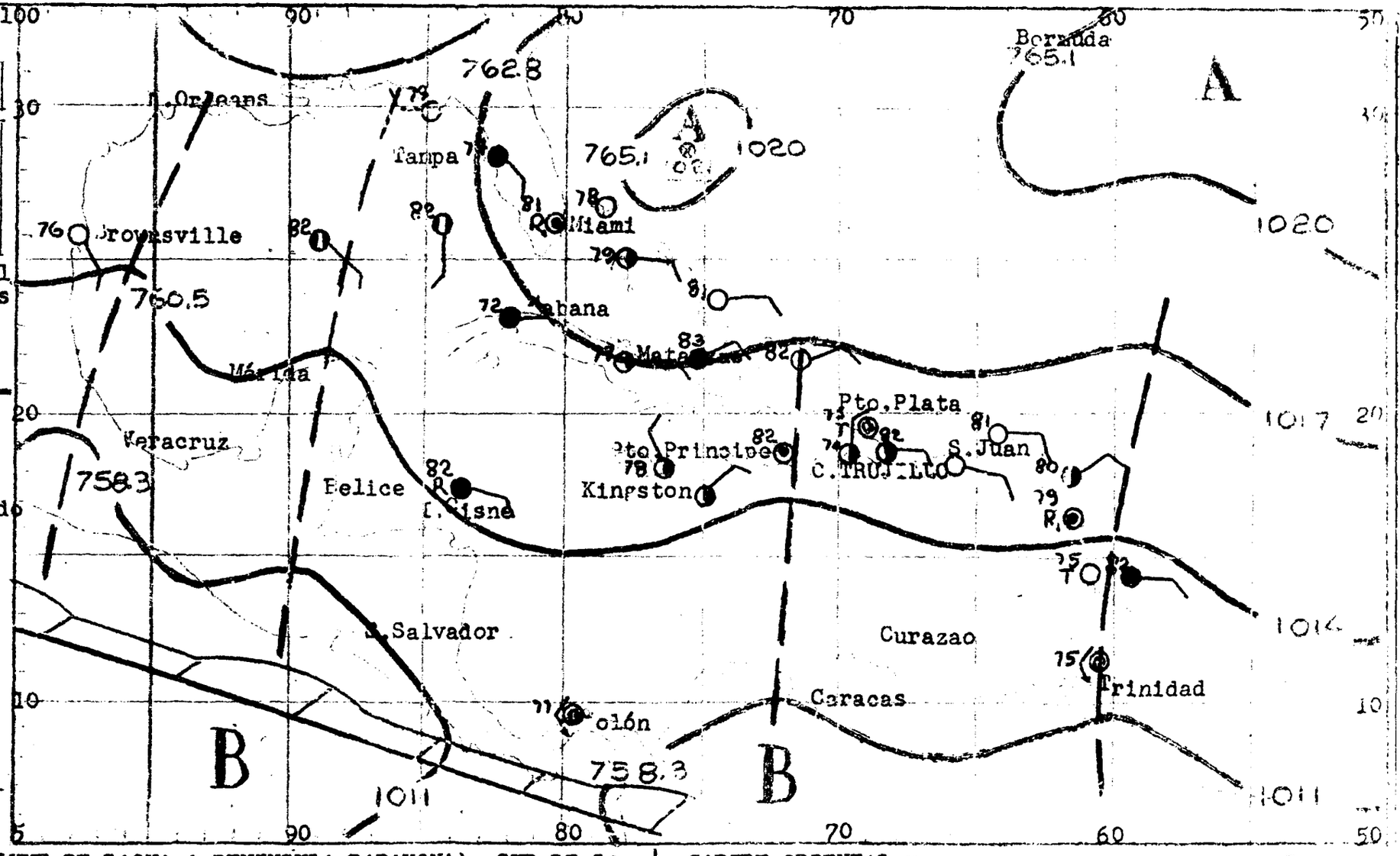

ION SUR Y CIUDAD TRUJILLO (INCLUYE DE SAONA A PENINSULA BARAHONA): SUR DE LA LLERA CENTRAL: Medio nublado, siendo más nublado hacia la porción Oeste con unos aguaceros y tronadas aisladas, en su mayoría sobre los sistemas montañ . Vientos suaves a moderados del Sudeste, girando al Norte en la noche.-

ION NOR Y NORDESTE (INCLUYE CABO ENGAÑO A MONTECRISTI): NORTE DE LA CORDILLE CENTRAL: Nubosidad variable, aumentada hacia la porción montañosa con algunos aceros dispersos y posibles tronadas aisladas. Vientos suaves a moderados del e-nordeste, cambiando al Sudeste en la noche.-

CARIBE ORIENTAL: Vientos moderados del Este. Parcialmente nublado con aguaceros dispersos y tronadas, principalmente sobre las vecindades de tierra. Mar moderada.-

ERVICIO METEOROLOGICO NACIONAL

BOLETIN DIARIO

SALIDA DE SOL: 05.28
PUESTA DE SOL: 17.49

MAREAS PARA EL DIA 9

	PLEAMAR Hora	BAJAMAR Hora
TRUJILLO	9.47-22.16	11.19-23.36
O. PLATA	7.52-20.14	1.54-14.05

tuación de Frentes e Isobaras al
a 7 de SEPTIEMBRE de 1957 a las
00Z:

MBOLOS CONVENCIONALES:

ENTES:

lo ——— Estacionario ———
lido ——— Ocluído ———
tertropical

ROS ELEMENTOS:

guadas — — — Isobaras

Claro — Parcialmente nublado
Nublado — Lluvias
Neblina — Tronadas
Calma — Relámpagos

Vientos Oeste — Vientos Este

Centro de Baja Presión B⊗

Centro de Alta Presión A⊗

Centro del Huracán (vientos máximos superiores a 120KPH)

EMPO PROBABLE PARA LAS PROXIMAS HORAS:

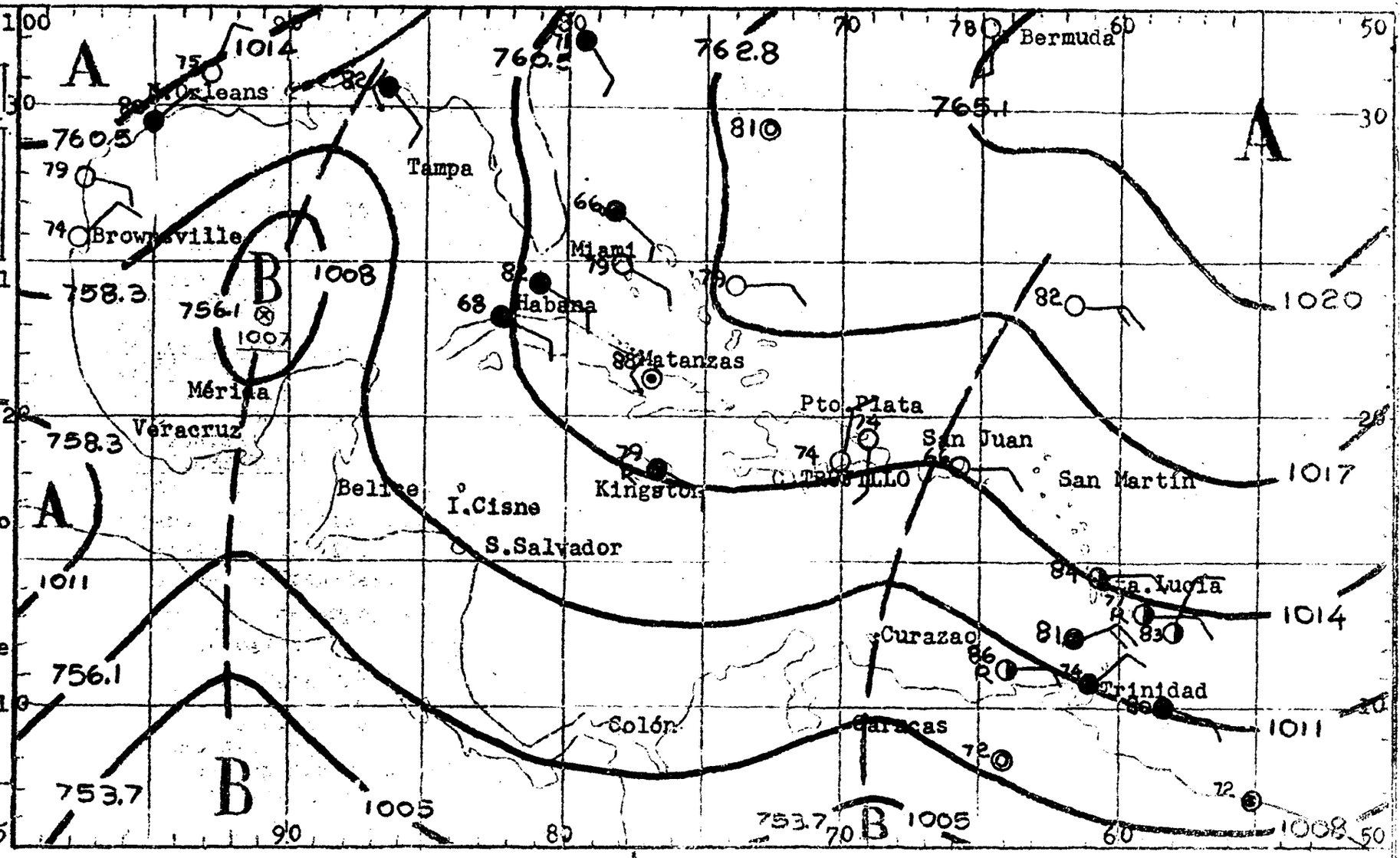

REGION SUR Y CIUDAD TRUJILLO (INCLUYE DE SAONA A PENINSULA BARAHONA):SUR DE LA CORDILLERA CENTRAL:Medio nublado con algunos aguaceros y tronadas, mayormente sobre el interior. Vientos suaves a moderados del Sudeste cambiando al Norte - durante la noche.-

REGION NOR Y NORDESTE (INCLUYE CABO ENGAÑO A MONTECRISTI): NORTE DE LA CORDILLERA CENTRAL:Nubosidad variable aumentando hacia la porción Central con algunos aguaceros y tronadas. Vientos suaves a moderados del Este cambiando al Sudeste en la noche.-

CARIBE ORIENTAL:Vientos moderados del Este-sudeste. Parcialmente nublado con algunos aguaceros y tronadas, mayormente sobre las islas en horas de la tarde. Mar moderada.-

ERVICIO METEOROLOGICO NACIONAL

BOLETIN DIARIO

SALIDA DE SOL: 05.28
PUESTA DE SOL: 17.48

MAREAS PARA EL DIA 10

	PLEAMAR Hora	BAJAMAR Hora
TRUJILLO	10.38-22.33	11.48
O. PLATA	8.30-20.41	2.19-14.44

uación de Frentes e Isobaras al 8 de SEPTIEMBRE de 1957 a las OOZ:

BOLOS CONVENCIONALES:

NTES:

- Estacionario
- Ocluído
- ertropical

OS ELEMENTOS:

- uadas — Isobaras
- Claro — Parcialmente nublado
- Nublado — Lluvias
- Neblina — Tronadas
- Calma — Relámpagos
- Vientos Oeste — Vientos Este
- ıtro de Baja Presión B
- ıtro de Alta Presión A
- ıtro del Huracán(vientos imos superiores a 120KPH)

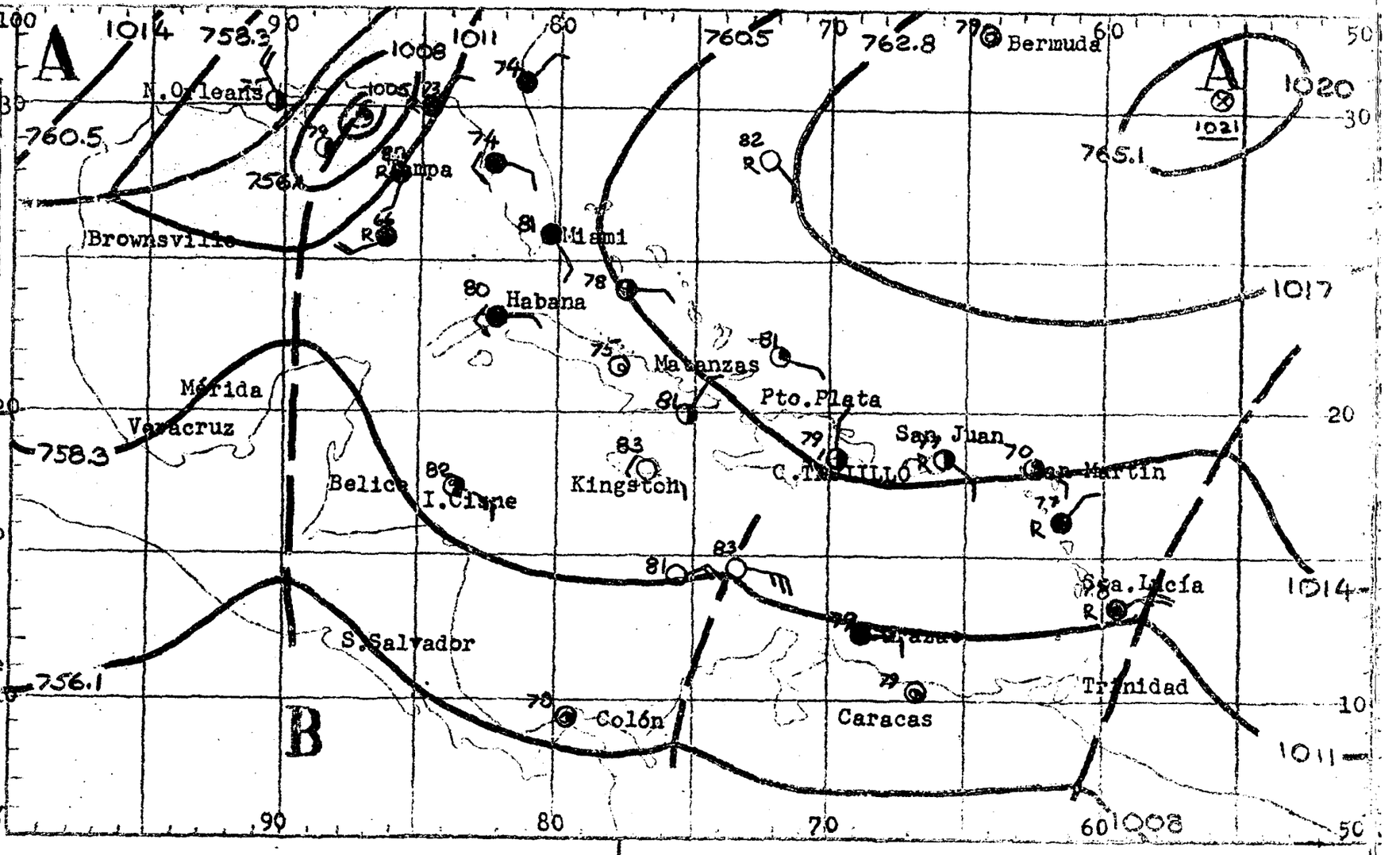

EMPO PROBABLE PARA LAS PROXIMAS 5 HORAS:

GION SUR Y CIUDAD TRUJILLO (INCLUYE DE SAONA A PENINSULA BARAHONA):SUR DE LA DILLERA CENTRAL: Nubosidad variable en la mañana aumentando después del me- día con algunos aguaceros dispersos y tronadas aisladas, Vientos suaves a derados del Sudeste cambiando al Norte en la noche.-

GION NOR Y NORDESTE (INCLUYE CABO ENGAÑO A MONTECRISTI):NORTE DE LA CORDILLE CENTRAL: Generalmente seminublado con algunos aguaceros dispersos y tronadas isladas, en su mayoría sobre los sistemas montañosos. Vientos suaves a mode- dos del Nordeste girando al Sudeste en la noche.-

CARIBE ORIENTAL:Vientos moderados localmente frescos del Este. Generalmente claro,pero tornándose localmente nublado en aguaceros dispersos y posibles tronadas aisladas sobre las áreas de tierra.-

ERVICIO METEOROLOGICO NACIONAL

BOLETIN DIARIO

SALIDA DE SOL: 05.28
PUESTA DE SOL: 17.47

MAREAS PARA EL DIA 11

	PLEAMAR Hora	BAJAMAR Hora
RUJILLO	11.33-22.47	0.06-12.21
). PLATA	9.07-21.07	2.44-15.21

ación de Frentes e Isobaras al 9 de SEPTIEMBRE de 1957 a las DZ:

OLOS CONVENCIONALES:

NTES:

Estacionario

ido — Ocluído

ertropical

S ELEMENTOS:

uadas — Isobaras

Claro — Parcialmente nublado

Nublado — Lluvias

Neblina — Tronadas

Calma — Relámpagos

Vientos Oeste — Vientos Este

Centro de Baja Presión B

Centro de Alta Presión A

Centro del Huracán (vientos máximos superiores a 120KPH)

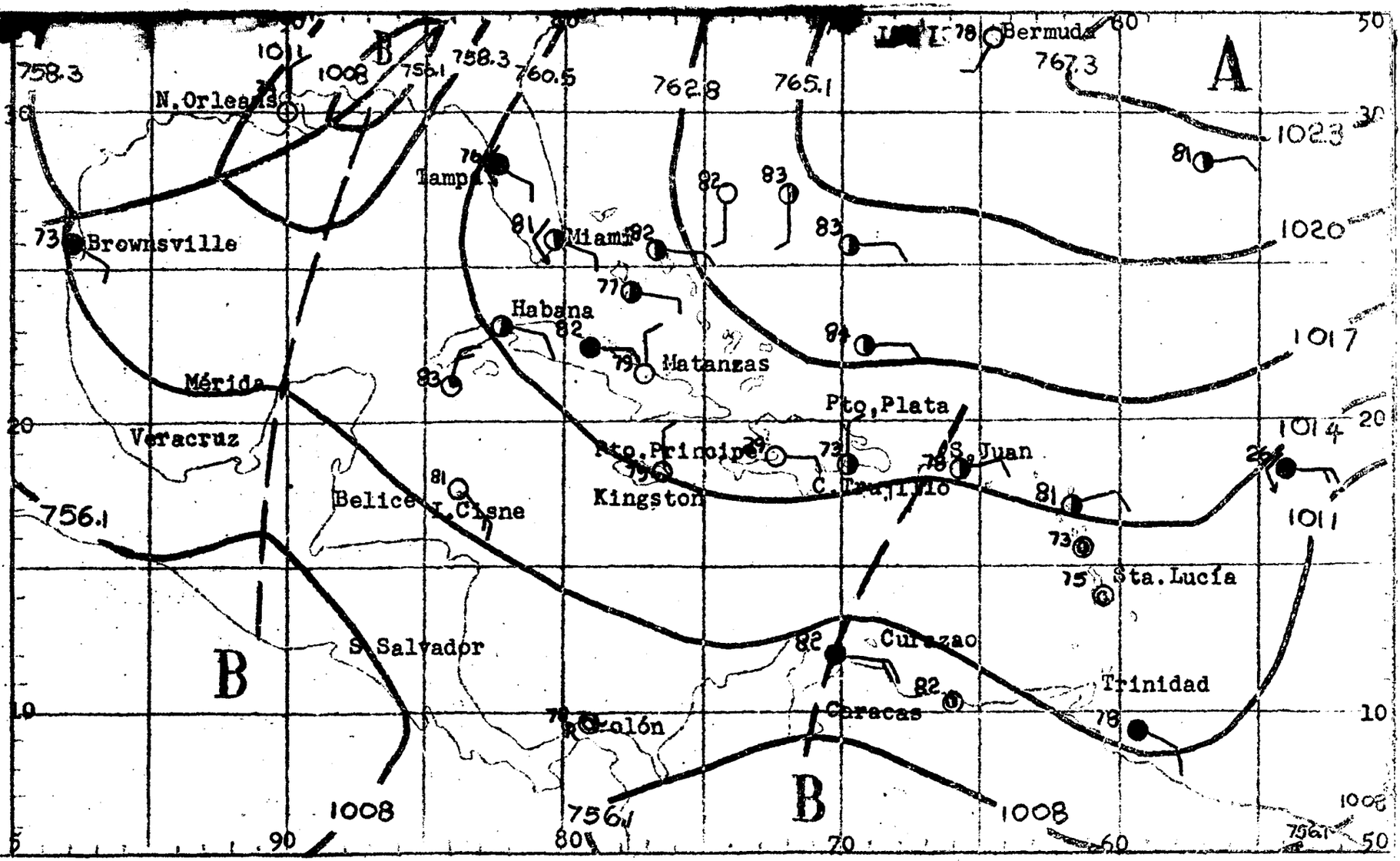

MPO PROBABLE PARA LAS PROXIMAS HORAS

ION SUR Y CIUDAD TRUJILLO (INCLUYE DE SAONA A PENINSULA BARAHONA): SUR DE LA DILLERA CENTRAL:Semi-nublado siendo más nublado hacia el interior y después medio día con algunos aguaceros y tronadas aisladas. Vientos suaves a modelos del Sudeste con ocasionales ráfagas frescas durante los aguaceros, tornán flojos del Norte en la noche.-

ION NOR Y NORDESTE (INCLUYE CABO ENGAÑO A MONTECRISTI): NORTE DE LA CORDILLE CENTRAL:Medio nublado siendo nublado sobre los sistemas montañosos con aguaceros y tronadas dispersas. Vientos suaves a moderados del Este-nordeste siendo débiles del Sudeste en la noche.-

CARIBE ORIENTAL:Vientos moderados a ocasionalmente frescos del Este. Parcialmente nublado con aguaceros y aisladas tronadas mayormente en tierra durante el día.- Mar moderada.-

ICIO METEOROLOGICO NACIONAL
BOLETIN DIARIO

SALIDA DE SOL: 05.28
PUESTA DE SOL: 17.46

MAREAS PARA EL DIA 12

	PLEAMAR Hora	BAJAMAR Hora
UJILLO	12.30-22.56	0.40-12.54
PLATA	9.44-21.32	3.08-16.01

ación de Frentes e Isobaras al
0 de SEPTIEMBRE de 1957 a las

LOS CONVENCIONALES:

ES:
Estacionario
Ocluído
tropical
ELEMENTOS:
das Isobaras
laro Parcialmente nublado
blado Lluvias
bruma Tronadas
alma Relámpagos
ientos Oeste Vientos Este
ntro de Baja Presión
ntro de Alta Presión
ntro del Huracán (vientos
imos superiores a 120kph)

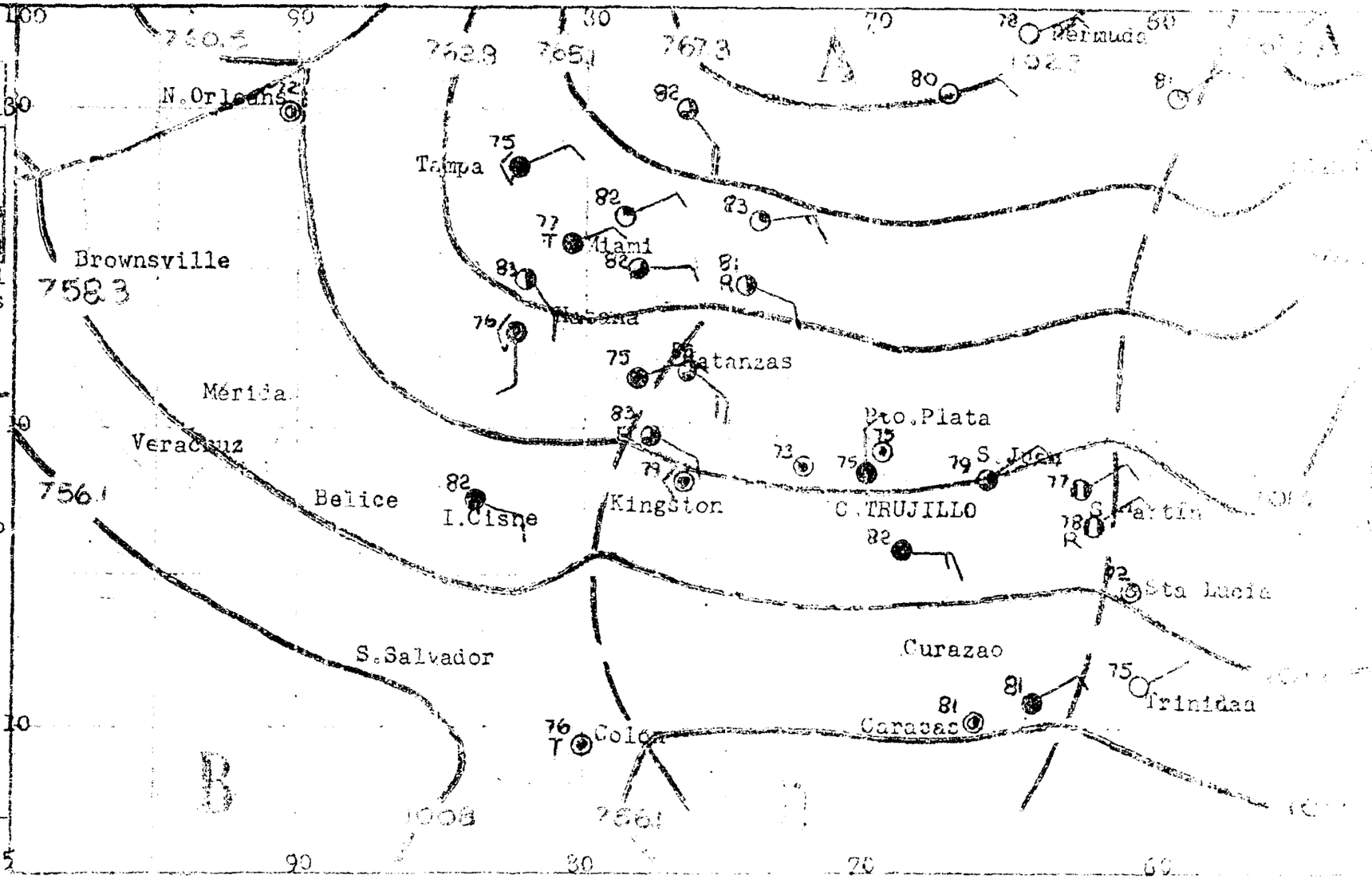

O PROBABLE PARA LAS PROXIMAS
AS:

N SUR Y CIUDAD TRUJILLO (INCLUYE DE SAONA A PENINSULA BARAHONA): SUR DE LA
ORDILLERA CENTRAL:Medio nublado, siendo más nublado hacia el interior con algu
os aguaceros y tronadas aisladas. Vientos suaves a moderados de direccion varia
dirando al Norte en la noche.-

N NOR Y NORDESTE (INCLUYE CABO ENGAÑO A MONTECRISTI): NORTE DE LA CORDILLE
NTRAL:Bastante nuboso, en su mayoria sobre las montañas con algunos aguace
tronadas aisladas. Vientos suaves a moderados del Este-nordeste, variar
Sudeste en la noche.-

COSTA ORIENTAL:Vientos moderados a brevemente fu
cos del Este. Generalmente claro, tornándose
mente nublado durante algunos aguaceros y tron
aisladas, principalmente sobre el
el dia y sobre el mar en la noche.

RVICIO METEOROLOGICO NACIONAL

BOLETIN DIARIO

SALIDA DE SOL: 05.28
PUESTA DE SOL: 17.46

MAREAS PARA EL DIA 13

	PLEAMAR Hora	BAJAMAR Hora
RUJILLO	13.36-22.48	1.18-13.30
. PLATA	10.27-21.58	3.38-16.47

uación de Frentes e Isobaras al . 11 de SEPTIEMBRE de 1957 a las OZ:

BOLOS CONVENCIONALES:

NTES:

o — Estacionario
ido — Ocluído
ertropical

OS ELEMENTOS:

uadas — Isobaras

Claro — Parcialmente nublado
Nublado — Lluvias
Neblina — Tronadas
Calma — Relámpagos
Vientos Oeste — Vientos Este

Centro de Baja Presión B
Centro de Alta Presión A
Centro del Huracán (vientos máximos superiores a 120KPH)

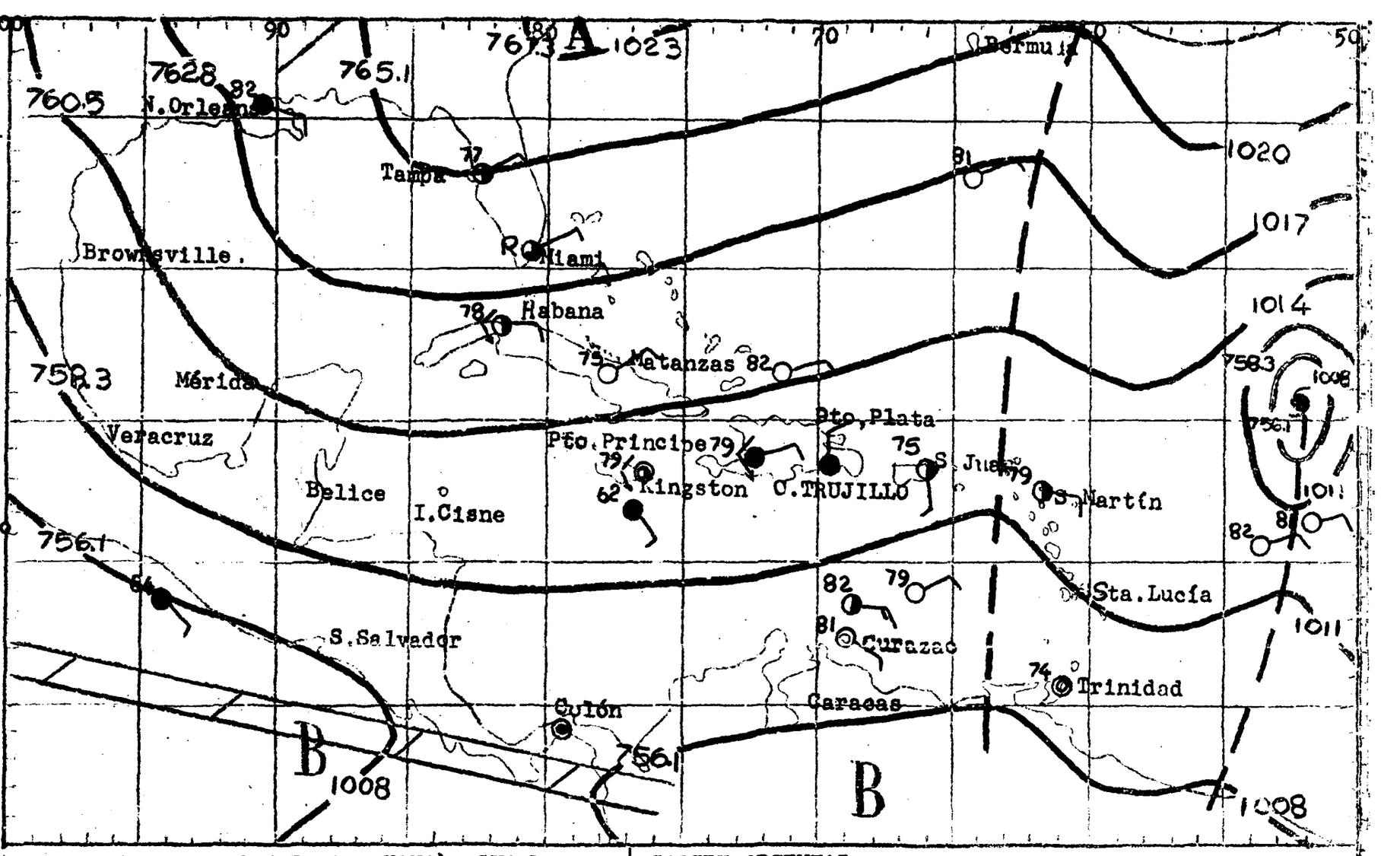

MPO PROBABLE PARA LAS PROXIMAS HORAS:

ION SUR Y CIUDAD TRUJILLO (INCLUYE DE SAONA A PENINSULA BARAHONA): SUR DE LA DILLERA CENTRAL: Medio nublado con algunos aguaceros y tronadas aisladas gene lmente sobre las montañas, Vientos variables de suaves a moderados, cambiando ligeros del Norte durante la noche.-

ION NOR Y NORDESTE (INCLUYE CABO ENGAÑO A MONTECRISTI): NORTE DE LA CORDILLE CENTRAL: Generalmente nublado con aguaceros y tronadas aisladas mayormente so las regiones montañosas. Vientos suaves a moderados del Este, cambiando a - geros del Sudeste durante la noche.-

CARIBE ORIENTAL: Vientos moderados a frescos del Este. Parcialmente nublado con aguaceros dispersos y tronadas aisladas mayormente al Norte de Latitud 14 grados Norte.- Mar moderada.-

ERVICIO METEOROLOGICO NACIONAL
BOLETIN DIARIO

SALIDA DE SOL: 05.28
PUESTA DE SOL: 17.44

MAREAS PARA EL DIA 14

	PLEAMAR Hora	BAJAMAR Hora
TRUJILLO	14.52-22.26	2.02-14.10
O. PLATA	11.14-22.29	4.11-17.36

uación de Frentes e Isobaras al 12 de SEPTIEMBRE de 1957 a las OZ:

BOLOS CONVENCIONALES:

TES:

o ——— Estacionario
ido ——— Ocluído
ertropical

OS ELEMENTOS:

uadas — — — Isobaras

Claro — Parcialmente nublado
Nublado — Lluvias
Neblina — Tronadas
Calma — Relámpagos
Vientos Oeste — Vientos Este
Centro de Baja Presión
Centro de Alta Presión
Centro del Huracán (vientos máximos superiores a 120KPH)

MPO PROBABLE PARA LAS PROXIMAS HORAS:

ION SUR Y CIUDAD TRUJILLO (INCLUYE DE SAONA A PENINSULA BARAHONA): SUR DE LA DILLERA CENTRAL: Nubosidad variable, tornándose más abundante hacia la tarde urante algunos aguaceros y tronadas, principalmente sobre el interior. Viens variables de suaves a moderados, girando al Norte en la noche.-

ION NOR Y NORDESTE (INCLUYE CABO ENGAÑO A MONTECRISTI): NORTE DE LA CORDILLE ENTRAL: Medio nublado, siendo más nublado sobre las montañas con algunos aceros y tronadas. Vientos suaves a moderados del Este-nordeste, girando al - ste en la noche.-

CARIBE ORIENTAL: Una débil Onda del Este ha sido localizada a las 0600Z (1.00 A.M) sobre la Isla de Puerto Rico, moviéndose hacia el Oeste a unas 10 MPH.- Vientos moderados del Este-nordeste delante de la Onda, siendo suaves a moderados del Sudeste detrás de la Onda. Aguaceros y tronadas aisladas en las vecindades y hasta 300 millas al Este de la Onda y mayormente al Norte de los 15 grados Norte.- Mar moderada.-

ERVICIO METEOROLOGICO NACIONAL
BOLETIN DIARIO

SALIDA DE SOL: 05.28
PUESTA DE SOL: 17.43

MAREAS PARA EL DIA 15

	PLEAMAR Hora	BAJAMAR Hora
TRUJILLO	16.15	2.55
O. PLATA	12.07-23.09	4.51-18.32

uación de Frentes e Isobaras al 13 de SEPTIEMBRE de 1957 a las OZ:

MBOLOS CONVENCIONALES:

ENTES:

río ——— Estacionario ———
lido ——— Ocluído ———
tertropical

ROS ELEMENTOS:

guadas — — — Isobaras

Claro — Parcialmente nublado
Nublado — Lluvias
Neblina — Tronadas
Calma — Relámpagos
ientos Oeste — Vientos Este

ntro de Baja Presión B
ntro de Alta Presión A
ntro del Huracán (vientos ximos superiores a 120KPH)

EMPO PROBABLE PARA LAS PROXIMAS HORAS:

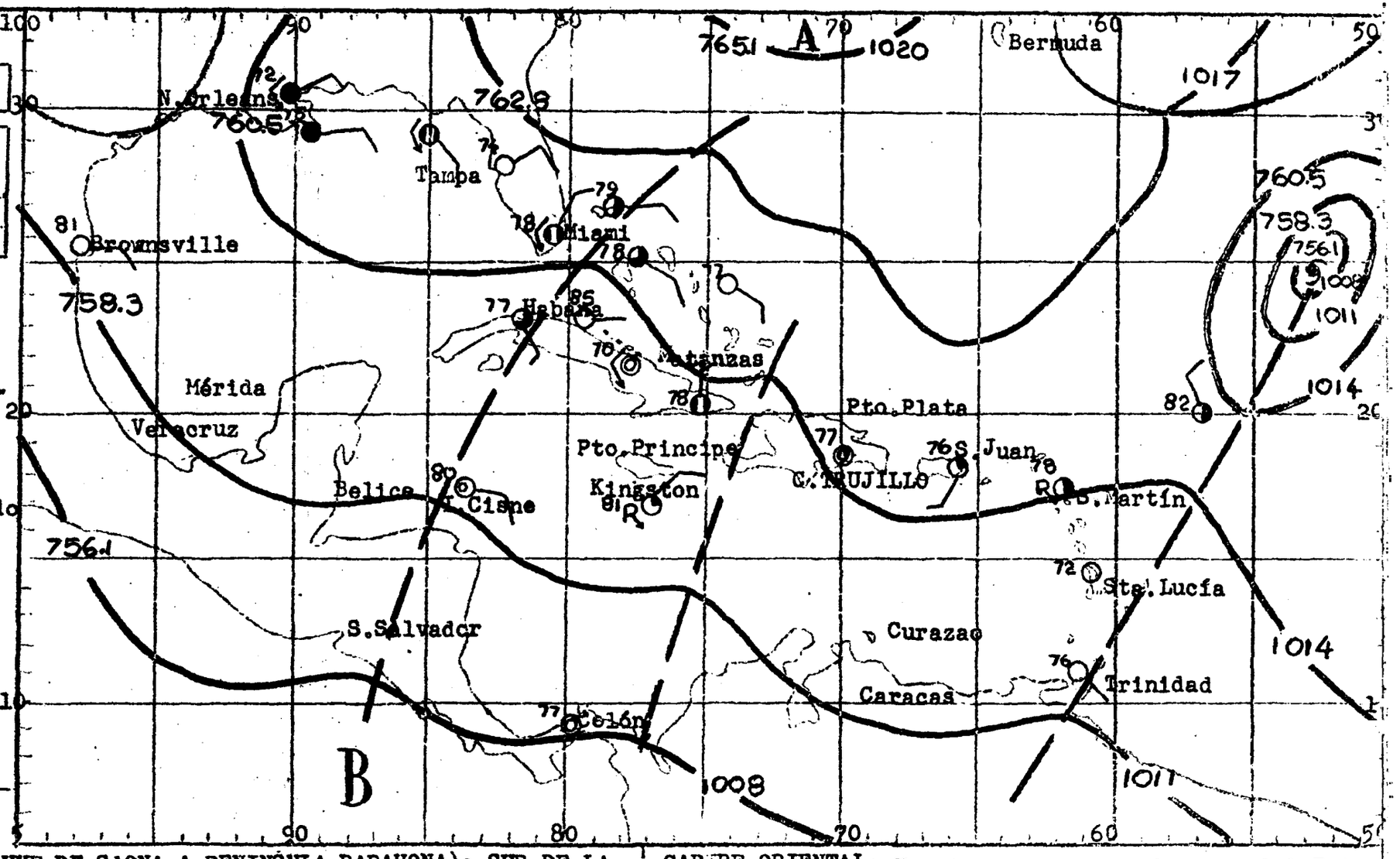

GION SUR Y CIUDAD TRUJILLO (INCLUYE DE SAONA A PENINSULA BARAHONA): SUR DE LA RDILLERA CENTRAL: Medio nublado, con aguaceros y tronadas aisladas en su mayo- sobre la porción Oeste del área. Vientos suaves a moderados del Sudeste con gunas variaciones, girando al Norte en la noche.-

GION NOR Y NORDESTE (INCLUYE CABO ENGAÑO A MONTECRISTI): NORTE DE LA CORDILLE CENTRAL: Nubosidad variable siendo más nublado sobre la porción montañosa de región fronteriza, con algunos aguaceros y tronadas. Vientos variables de - aves a moderados, siendo del Sudeste en la noche.-

CARIBE ORIENTAL: Vientos suaves a moderados del Este. Generalmente claro, con aguaceros dispersos y tronadas mayormente sobre el extremo Occidental de la porción.- Mar suave a moderada.-

ERVICIC METEOROLOGICO NACIONAL
BOLETIN DIARIO

SALIDA DE SOL: 05.29
PUESTA DE SOL: 17.42

MAREAS PARA ELDDIA 16

	PLEAMAR Hora	BAJAMAR Hora
TRUJILLO	17.35	3.55
D. PLATA	13.05	5.40-19.38

...ación de Frentes e Isobáras al 14 de SEPTIEMBRE de 1957 a las ...Z:

...BOLOS CONVENCIONALES:

...TES:

... Estacionario
...ido Ocluído
...ertropical

...OS ELEMENTOS:

...uadas — Isobaras

...Claro — Parcialmente nublado
...Nublado — Lluvias
...Neblina — Tronadas
...Calma — Relámpagos

Vientos Oeste Vientos Este

...tro de Baja Presión B
...tro de Alta Presión A
...tro del Huracán (vientos ...imos superiores a 120KPH)

...MPO PROBABLE PARA LAS PROXIMAS ... HORAS:

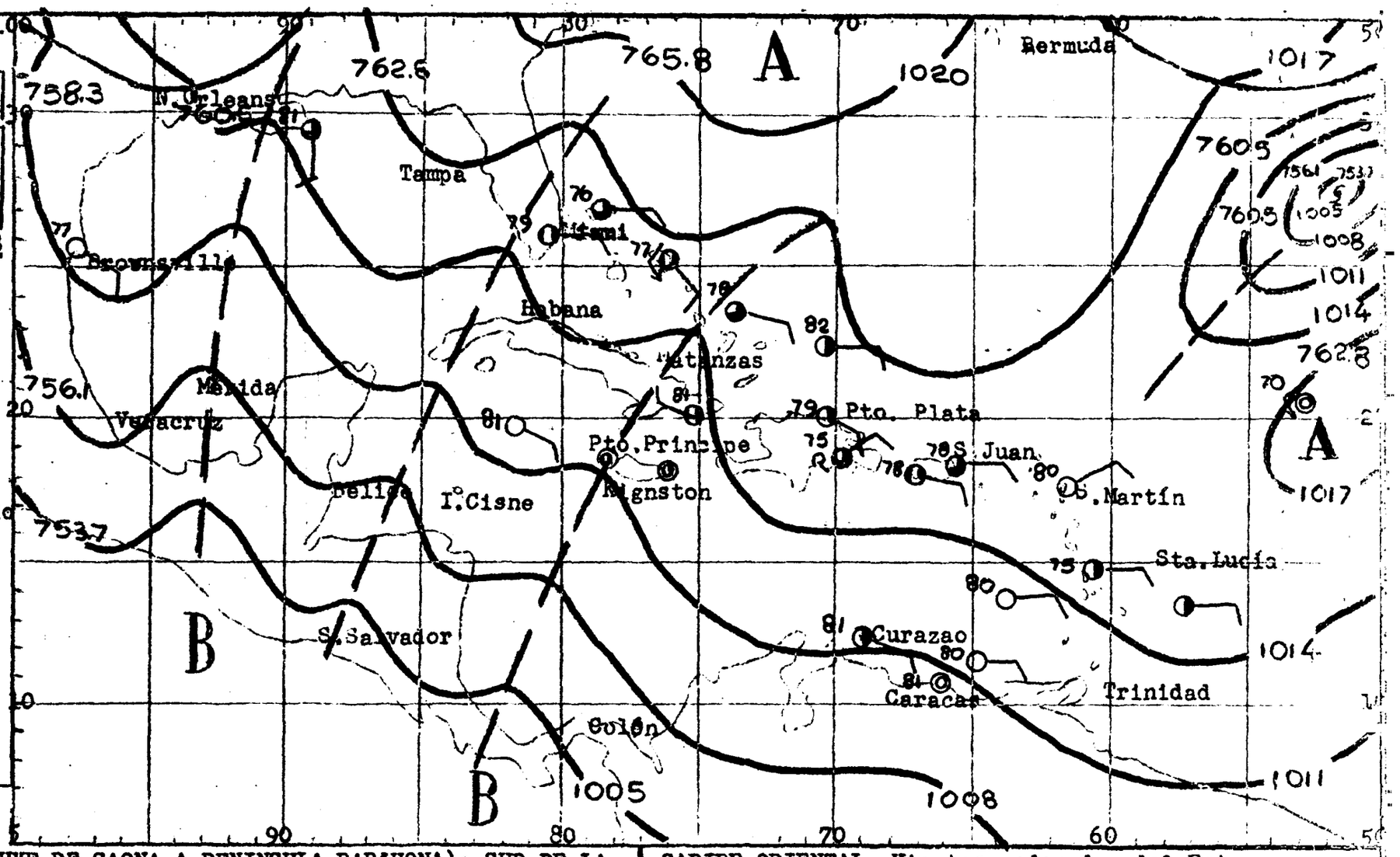

...GION SUR Y CIUDAD TRUJILLO (INCLUYE DE SAONA A PENINSULA BARAHONA): SUR DE LA ...RDILLERA CENTRAL: Nubosidad variable con algunos aguaceros y tronadas aisladas ...incipalmente sobre el interior. Vientos suaves a moderados del Este-sudeste, ...n algunas variaciones, siendo del Norte en la noche.-

...GION NOR Y NORDESTE (INCLUYE CABO ENGAÑO A MONTECRISTI): NORTE DE LA CORDILLE... CENTRAL: Medio nublado, siendo nublado sobre las porciones montañosas con a...ceros y tronadas aisladas. Vientos suaves a moderados del Este-nordeste, gi...ndo al Sudeste en la noche.-

CARIBE ORIENTAL: Vientos moderados del Este. Generalmente claro tornándose localmente nublado con algunos aguaceros y tronadas mayormente sobre la por...ción Norte de las Islas. Mar moderada.-

ERVICIO METEOROLOGICO NACIONAL

BOLETIN DIARIO

SALIDA DE SOL:	05.29
PUESTA DE SOL:	17.42

MAREAS PARA EL DIA 17

	PLEAMAR Hora	BAJAMAR Hora
.TRUJILLO	18.3	5.04
PLATA	0.03-14.05	6.36-20.40

uaciones de Frentes e Isobaras al 15 de SEPTIEMBRE de 1957 a las 00Z:

BOLOS CONVENCIONALES:

NTES:

- Estacionario
- Ocluído
- ertropical

OS ELEMENTOS:

- Isobaras
- Parcialmente nublado
- Lluvias
- Tronadas
- Relámpagos
- Vientos Oeste
- Vientos Este
- tro de Baja Presión B
- tro de Alta Presión A
- tro del Huracán (vientos imos superiores a 120KPH)

MPO PROBABLE PARA LAS PROXIMAS HORAS:

ION SUR Y CIUDAD TRUJILLO (INCLUYE DE SAONA A PENINSULA BARAHONA): SUR DE LA DILLERA CENTRAL: Medio nublado, con algunos aguaceros y tronadas en su mayo- en horas de la tarde y anochecer. Vientos suaves a moderados del Sudeste, - rando al Norte en la noche.-

ION NOR Y NORDESTE (INCLUYE CABO ENGAÑO A MONTECRISTI): NORTE DE LA CORDILLE CENTRAL: Bastante nuboso, principalmente sobre la porción Nordeste y sobre - montañas, con aguaceros y tronadas aisladas. Vientos suaves a moderados del te, con variaciones al Nordeste, siendo del Sudeste en la noche.-

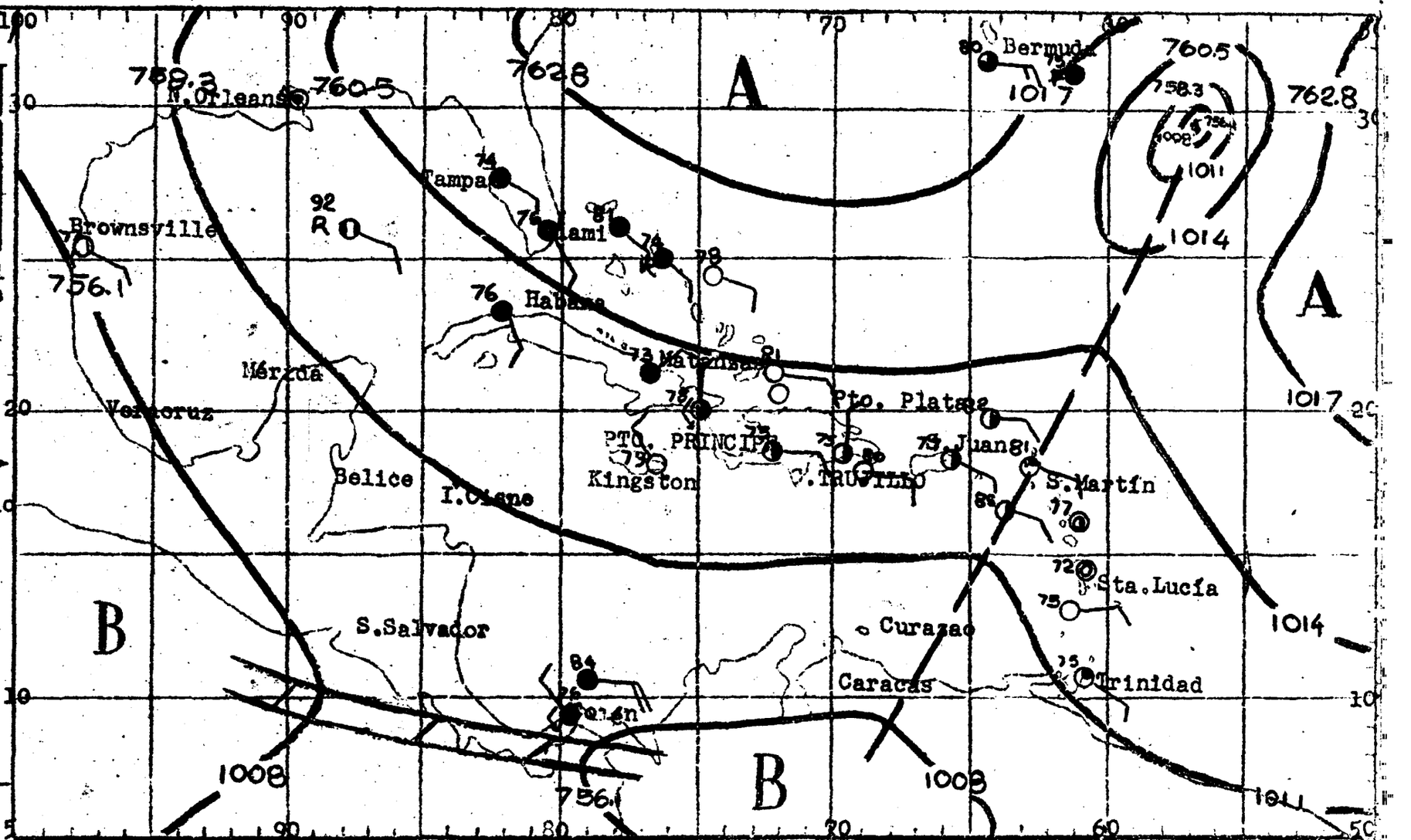

CARIBE ORIENTAL: Vientos suaves a moderados del Este. Generalmente claro, aumentando la nubosidad sobre las Islas con algunos aguaceros y tronadas aisladas.- Mar suave a moderada.-

ERVICIO METEOROLOGICO NACIONAL

BOLETIN DIARIO

SALIDA DE SOL:	05.29
PUESTA DE SOL:	17.41

MAREAS PARA EL DIA 18

	PLEAMAR Hora	BAJAMAR Hora
CT 23		
TRUJILLO	19.12	6.15
PLATA	1 [illegible] 15.06	7.43-21.37

uación de Frentes e Isobaras al 16 de SEPTIEMBRE de 1957 a las OZ:

BOLOS CONVENCIONALES:

NTES:

- Estacionario
- Ocluído
- rtropical

OS ELEMENTOS:

- uadas — Isobaras
- Claro — Parcialmente nublado
- Nublado — Lloviznas
- Neblina — Tronadas
- Calma — Relámpagos
- Vientos Oeste — Vientos Este
- ntro de Baja Presión B
- ntro de Alta Presión A
- ntro del Huracán (Vientos imos superiores a 120KPH)

IEMPO PROBABLE PARA LAS PROXIMAS HORAS:

EGION SUR Y CIUDAD TRUJILLO (INCLUYE LA BAHIA A PENINSULA BARAHONA): SUR DE LA ORDILLERA CENTRAL: Medio nublado con algunos aguaceros y tronadas aisladas en - mayoría sobre el interior. Vientos suaves a moderados del Sudeste, cambiando ligeros del Norte durante la noche.-

EGION NOR Y NORDESTE (INCLUYE CABO ENGAÑO A MONTECRISTI): NORTE DE LA CORDILLE CENTRAL: Nubosidad variable, aumentando durante aguaceros y tronadas aisladas yormente sobre las regiones montañosas. Vientos suaves a moderados del Este.-

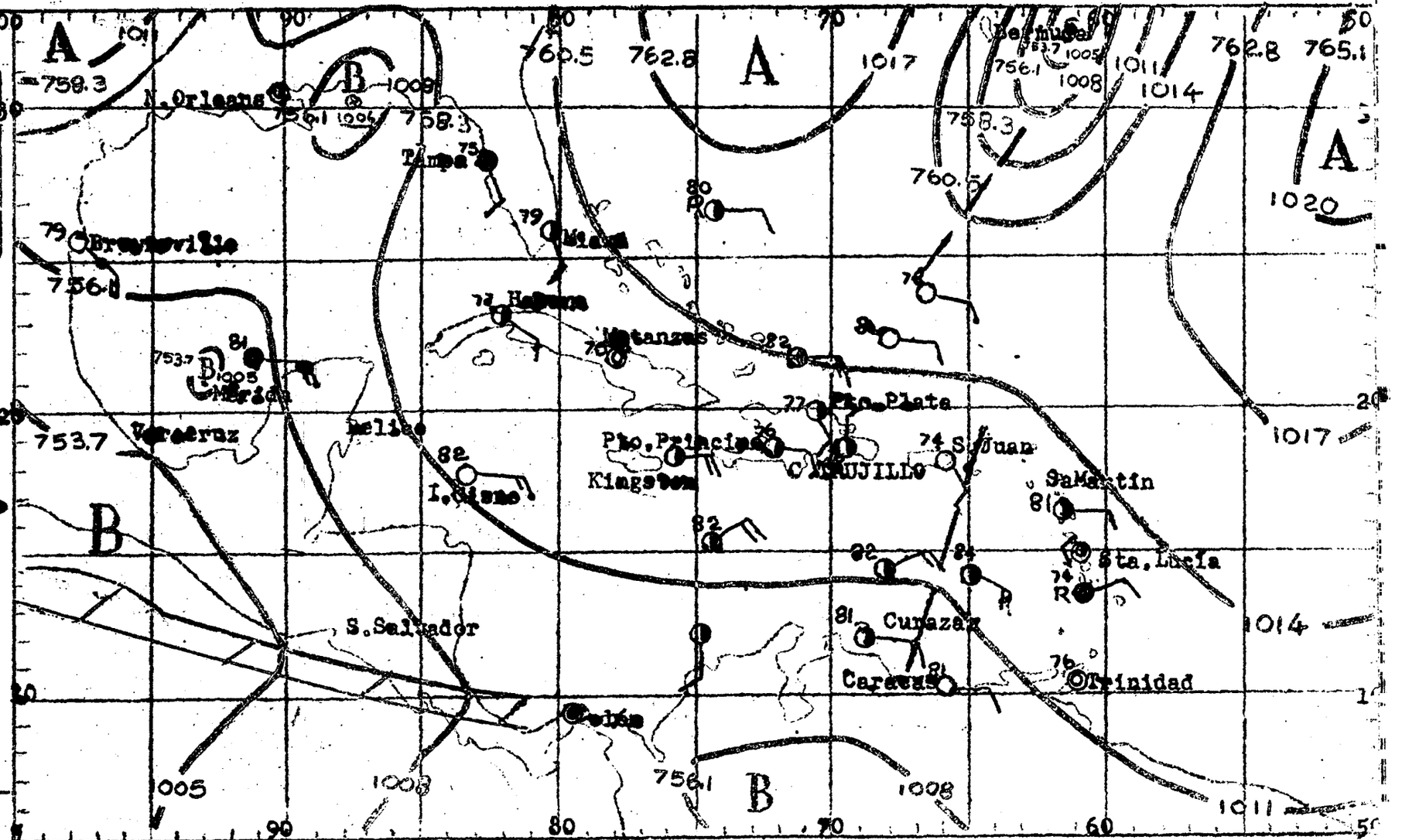

CARIBE ORIENTAL: Vientos moderados del Este. Generalmente claro, tornándose localmente nublado durante algunos aguaceros y tronadas aisladas, principalmente sobre las Islas- Mar suave a moderada.-

ERVICIO METEOROLOGICO NACIONAL

BOLETIN DIARIO

SALIDA DE SOL: 05.29
PUESTA DE SOL: 17.40

MAREAS PARA EL DIA 19

	PLEAMAR Hora	BAJAMAR Hora
TRUJILLO	19.45	7.23-21.01
O. PLATA	3.47-16.03	8.55-22.28

uación de Frentes e Isobaras al 17 de SEPTIEMBRE de 1957 a las OZ:

BOLOS CONVENCIONALES:

TES:

o Estacionario
ido Olcuído
rtropical
OS ELENTOS:
uadas Isobaras
Claro Parcialmente nublado
Nublado Lluvias
Neblina Tronadas
Calma Relámpagos
Vientos Oeste Vientos Este

ıtro de Baja Presión B
ıtro de Alta Presión A
ıtro del Huracán (vientos imos superiores a 120KPH)

MPO PROBALBE PARA LAS PROXIMAS HORAS:

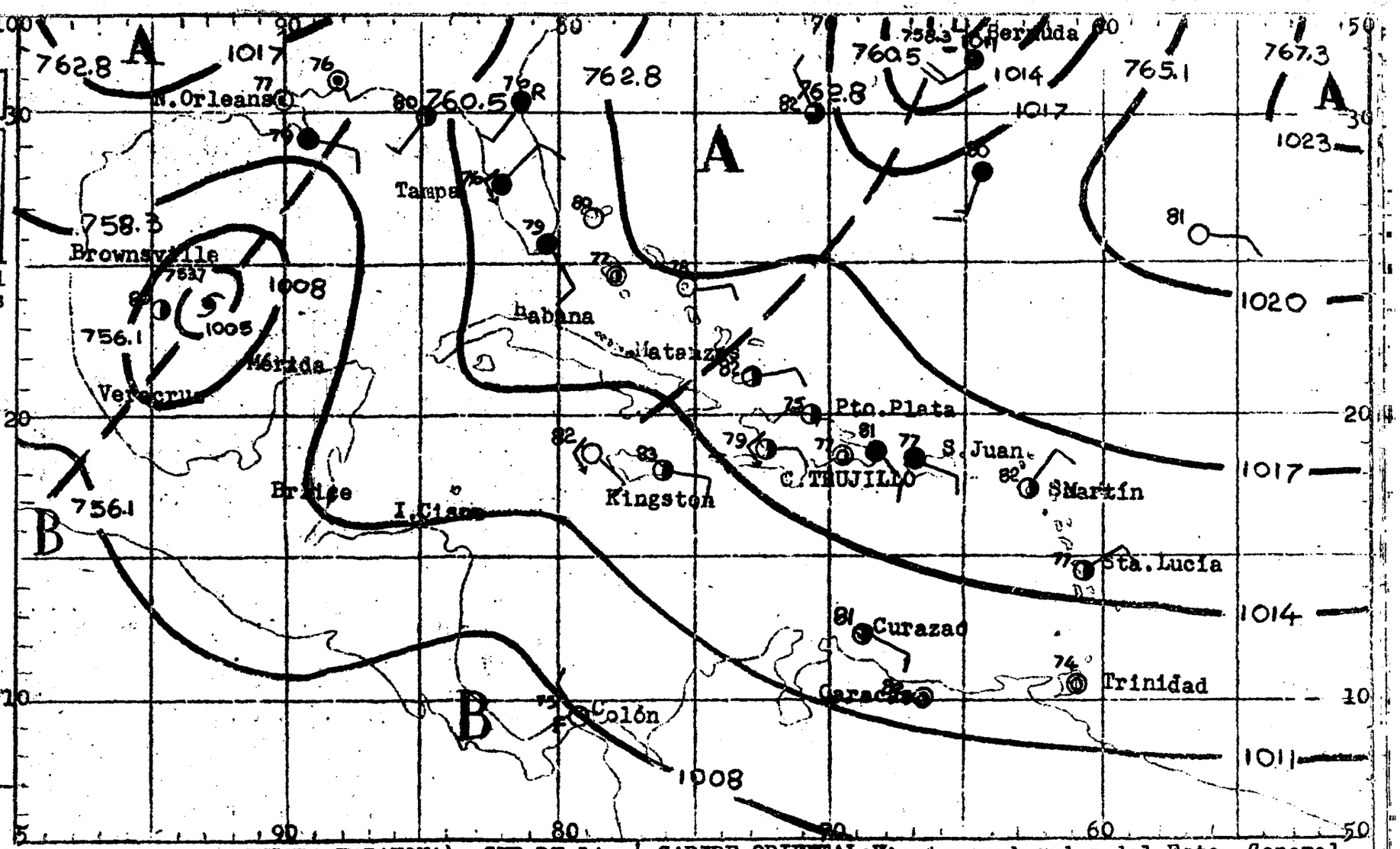

ION SUR Y CIUDAD TRUJILLO (INCLUYE DE SAONA A PENINSULA BARAHONA): SUR DE LA DILLERA CENTRAL: Nubosidad variable, con algunos aguaceros y tronadas, princi ente sobre el interior. Vientos suaves a moderados del Sudeste girando al - te en la noche.-

ION NOR Y NORDESTE (INCLUYE CABO ENGAÑO A MONTECRISTI): NORTE DE LA CORDILLE CENTRAL: Medio nublado, con algunos aguaceros y tronadas aisladas en su mayo- sobre la porción Nordeste del área. Vientos suaves a moderados del Este-nor te, girando al Sudeste en la noche.-

CARIBE ORIENTAL: Vientos moderados del Este. Generalmente claro, con algunos aguaceros y tronadas aisladas, mayormente en la tarde y sobre las Islas. Mar - moderada.-

ERVICIO METEOROLOGICO NACIONAL

BOLETIN DIARIO

SALIDA DE SOL: 05.29
PUESTA DE SOL: 17.39

MAREAS PARA EL DIA 20

	PLEAMAR Hora	BAJAMAR Hora
TRUJILLO	5.45-20.13	8.24-21.22
O. PLATA	3.47-16.56	10.05-23.15

uación de Frentes e Isobaras al 18 de SEPTIEMBRE de 1957 a las 00Z:

BOLOS CONVENCIONALES:

NTES:

- Estacionario
- Ocluído
- ertropical

OS ELEMENTOS:

- uadas — Isobaras
- Claro
- Parcialmente nublado
- Nublado
- Lluvias
- Neblina
- Tronadas
- Calma
- Relámpagos
- Vientos Oeste
- Vientos Este
- ntro de Baja Presión B
- ntro de Alta Presión A
- ntro del Huracán (vientos imos superiores a 120KPH)

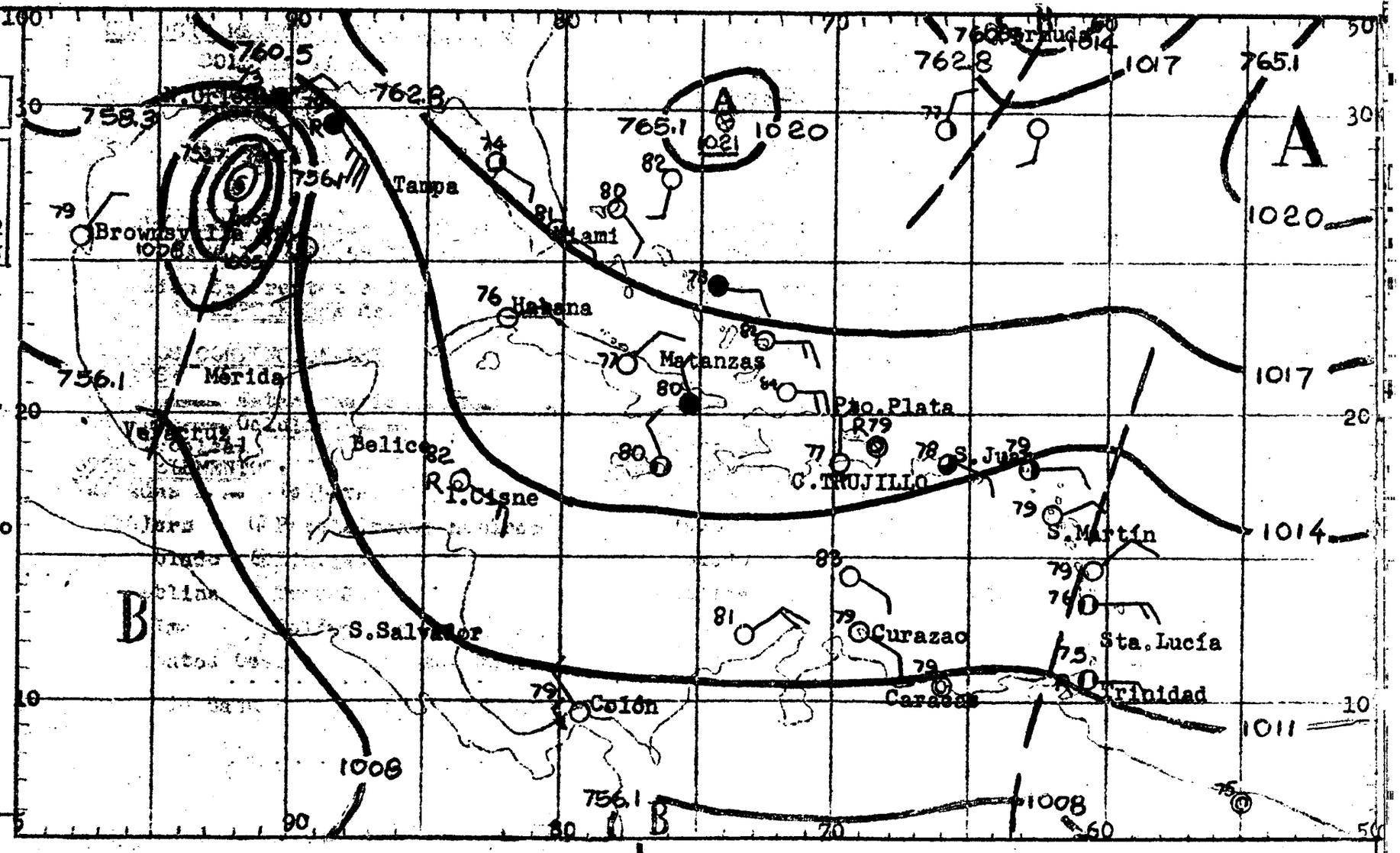

IPO PROBABLE PARA LAS PROXIMAS HORAS:

ION SUR Y CIUDAD TRUJILLO (INCLUYE DE SAONA A PENINSULA BARAHONA): SUR DE LA DILLERA CENTRAL: Cielo claro en la mañana tornándose medio nublado hacia el - io día con algunos aguaceros dispersos y tronadas aisladas, principalmente en tarde. Vientos suaves a moderados del Sudeste tornándose del Norte en la noche.

ION NOR Y NORDESTE (INCLUYE CABO ENGAÑO A MONTECRISTI): NORTE DE LA CORDILLE- CENTRAL: Nubosidad variable tornándose medio nublado sobre la porción Central algunos aguaceros dispersos y tronadas aisladas, principalmente en la tarde. ntos suaves a moderados del Nordeste cambiando a flojos del Norte en la noche.

CARIBE ORIENTAL: Vientos moderados ocasionalmente frescos del Este delante de la Onda, tornándose suaves a moderados del Sudeste ligeramente detrás de la Onda. Generalmente claro con algunos aguaceros dispersos y tronadas aisladas, principalmente en las vecindades de la Onda y sobre las Islas.-

ERVICIO METEOROLOGICO NACIONAL
BOLETIN DIARIO

SALIDA DE SOL: 05.29
PUESTA DE SOL: 17.38

MAREAS PARA EL DIA 21

	PLEAMAR Hora	BAJAMAR Hora
RUJILLO	7.07-20.41	9.21-21.54
D. PLATA	4.56-17.46	11.14-23.59

uación de Frentes e Isobaras al
19 de SEPTIEMERE de 1957 a las
DZ:

SOLOS CONVENCIONALES:
NTES:
o Estacionario
ido Ocluído
rtropical

OS ELEMENTOS:
adas Isobaras
Claro
Parcialmente nublado
Nublado
Lluvias
Neblina
Tronadas
Calma
Relámpagos
Vientos Oeste
Vientos Este
tro de Baja Presión B
tro de Alta Presión A
tro del Huracán (vientos
imos superiores a 120KPH)

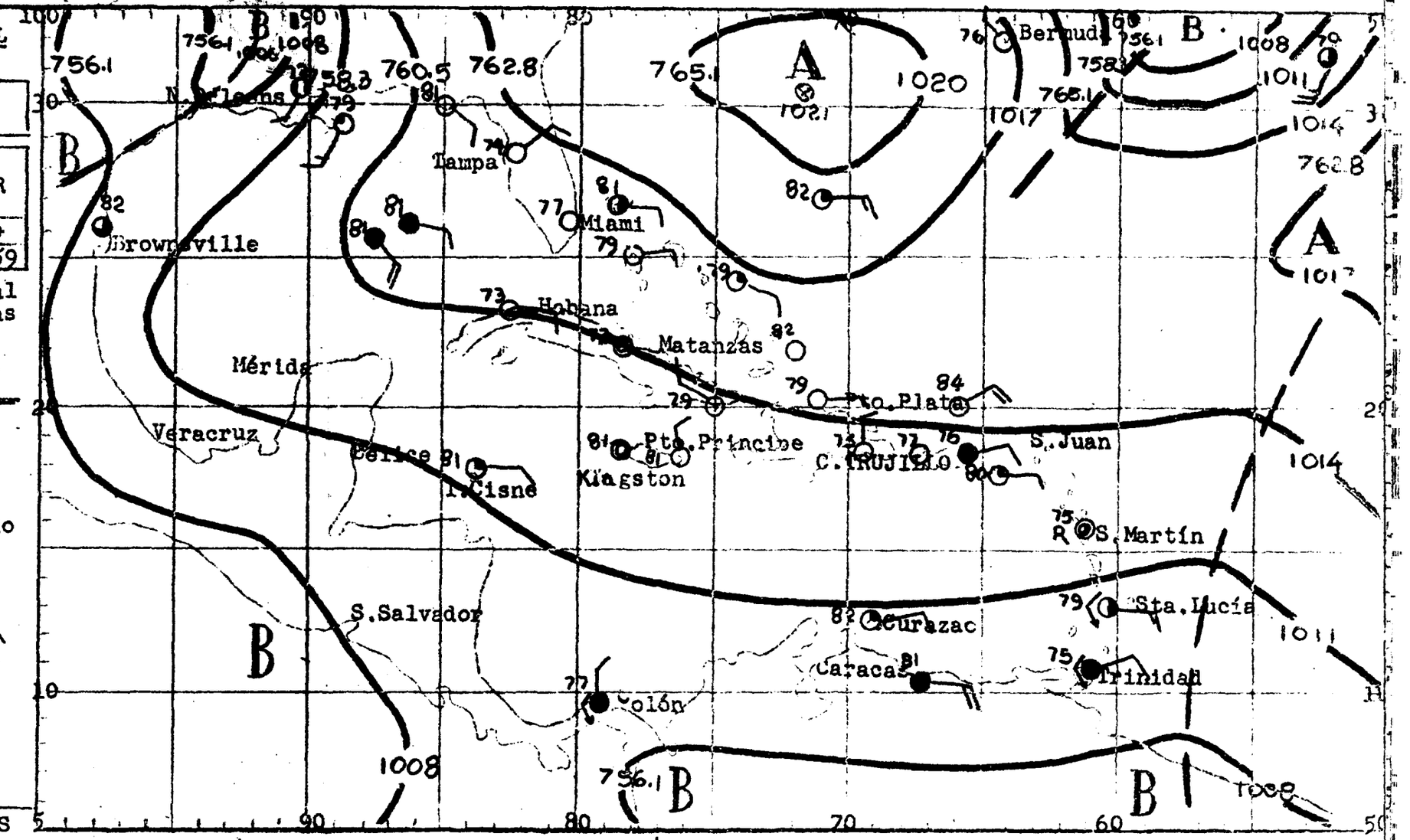

EMPO PROBABLE PARA LAS PROXIMAS HORAS:

GION SUR Y CIUDAD TRUJILLO (INCLUYE DE SAONA A PENINSULA BARAHONA): SUR DE LA DILLERA CENTRAL: Cielo generalmente medio nublado con aumento gradual durante unos aguaceros y tronadas dispersas mayormente después del medio día. Vientos avès a moderados del Sudeste siendo débiles del Norte en la noche.-

GION NOR Y NORDESTE (INCLUYE CABO ENGAÑO A MONTECRISTI): NORTE DE LA CORDILLE CENTRAL: Semi-nublado, siendo nublado durante algunos aguaceros dispersos y onadas aisladas, principalmente sobre la región Central. Vientos suaves a mo rados del Nordeste tornándose ligeros y variables en la noche.-

CARIBE ORIENTAL: Vientos moderados a ocasionalmente frescos del Este. Tiempo generalmente claro con unos pocos aguaceros y tronadas aisladas mayormente en la vecindad y a lo largo de las Islas.

ERVICIO METEOROLOGICO NACIONAL

BOLETIN DIARIO

SALIDA DE SOL:	05.29
PUESTA DE SOL:	17.37

MAREAS PARA EL DIA 22

	PLEAMAR Hora	BAJAMAR Hora
TRUJILLO	8.18-21.07	10.15-22.33
O. PLATA	6.00-18.33	12.17

uación de Frentes e Isobaras al 20 de SEPTIEMBRE de 1957 a las 00Z:

SOLOS CONVENCIONALES:

NTES:

Estacionario

ído Ocluído

ertropical:

OS ELEMENTOS:

uadas Isobaras

Claro Parcialmente nublado

Nublado Lluvias

Neblina Tronadas

Calma Relámpagos

ntos Oeste Vientos Este

ntro de Baja Presión B

ntro de Alta Presión A

ntro del Huracán (vientos imos superiores a 120KPH)

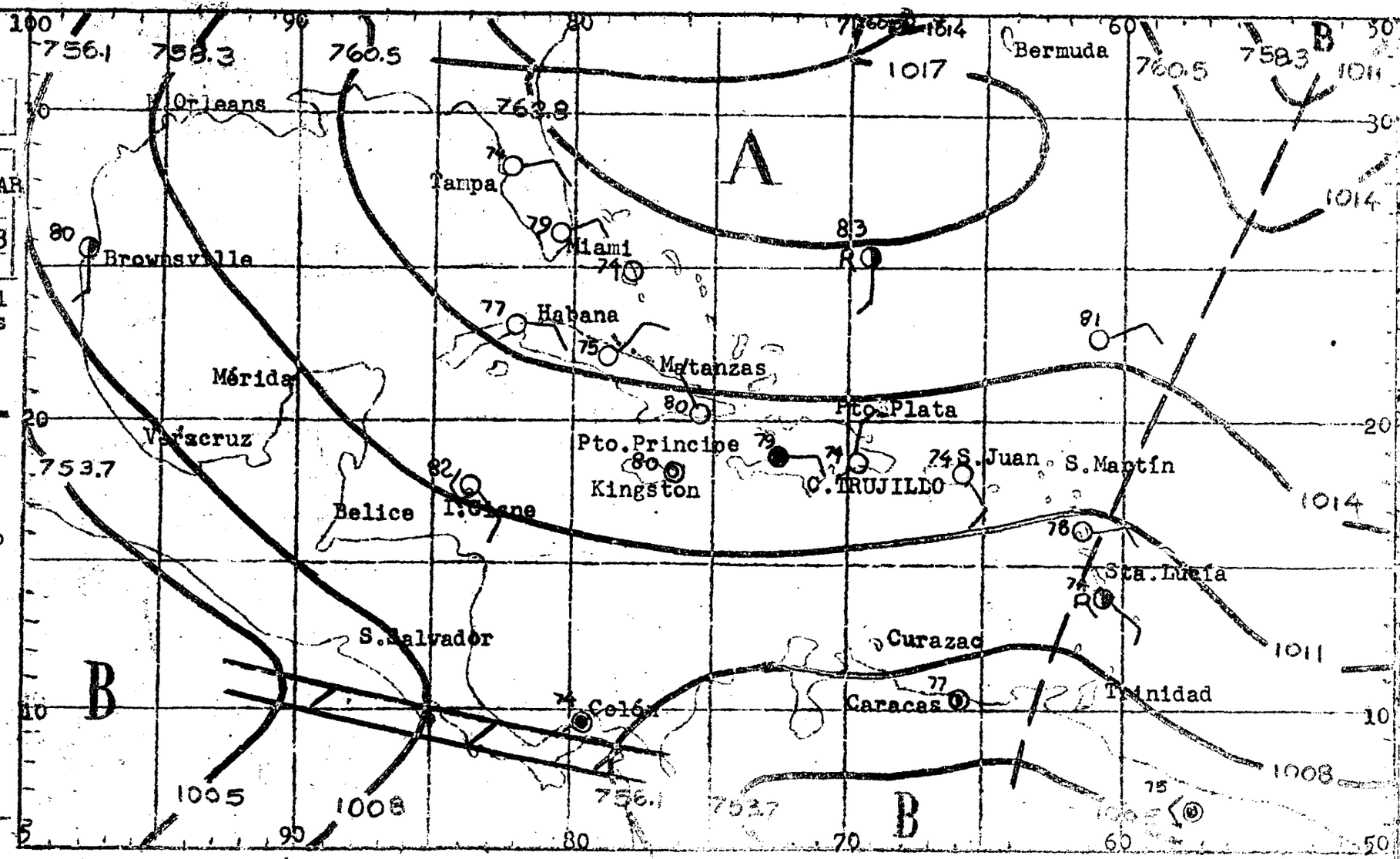

MPO PROBABLE PARA LAS PROXIMAS RAS:

ON SUR Y CIUDAD TRUJILLO (INCLUYE DE SAONA A PENINSULA BARAHONA): SUR DE LA LLERA CENTRAL: Medio nublado, con algunos aguaceros y tronadas aisladas con rencia sobre los sistemas montañosos. Vientos suaves a moderados del Sudes girando al Norte en la noche.-

ON NOR Y NORDESTE (INCLUYE CABO ENGAÑO A MONTECRISTI): NORTE DE LA CORDILLE ENTRAL: Nubosidad variable, con algunos aguaceros y tronadas aisladas en su ía sobre la parte Nordeste del área. Vientos suaves a moderados del Este,- lgunas variaciones, siendo del Norte en la noche.-

CARIBE ORIENTAL: Vientos moderados del Este. Parcialmente nublado con aguaceros dispersos y tronadas más numerosos sobre y en las vecindades de las Islas.- Mar moderada.-

ERVICIO METEOROLOGICO NACIONAL
BOLETIN DIARIO

SALIDA DE SOL: 05.29
PUESTA DE SOL: 17.37

MAREAS PARA EL DIA 23

	PLEAMAR Hora	BAJAMAR Hora
TRUJILLO	9.25-21.33	11.05-23.15
'O. PLATA	6.58-19.19	0.44-13.17

tuación de Frentes e Isobaras al
a 21 de SEPTIEMBRE de 1957 a las
00Z:

EMBOLOS CONVENCIONALES:

NTES:

fo ——— Estacionario ———
lido ——— Ocluído ———
tertropical / / /

ROS ELEMENTOS:

guadas — — — Isobaras

Claro ◑ Parcialmente nublado
Nublado Ⓡ Lluvias
Neblina Ⓣ Tronadas
Calma ≺ Relámpagos
ntos Oeste Vientos Este
ntro de Baja Presión B ⊗
ntro de Alta Presión A ⊗
ntro del Huracán (vientos
ximos superiores a 120KPH)

EMPO PROBABLE PARA LAS PROXIMAS
HORAS:

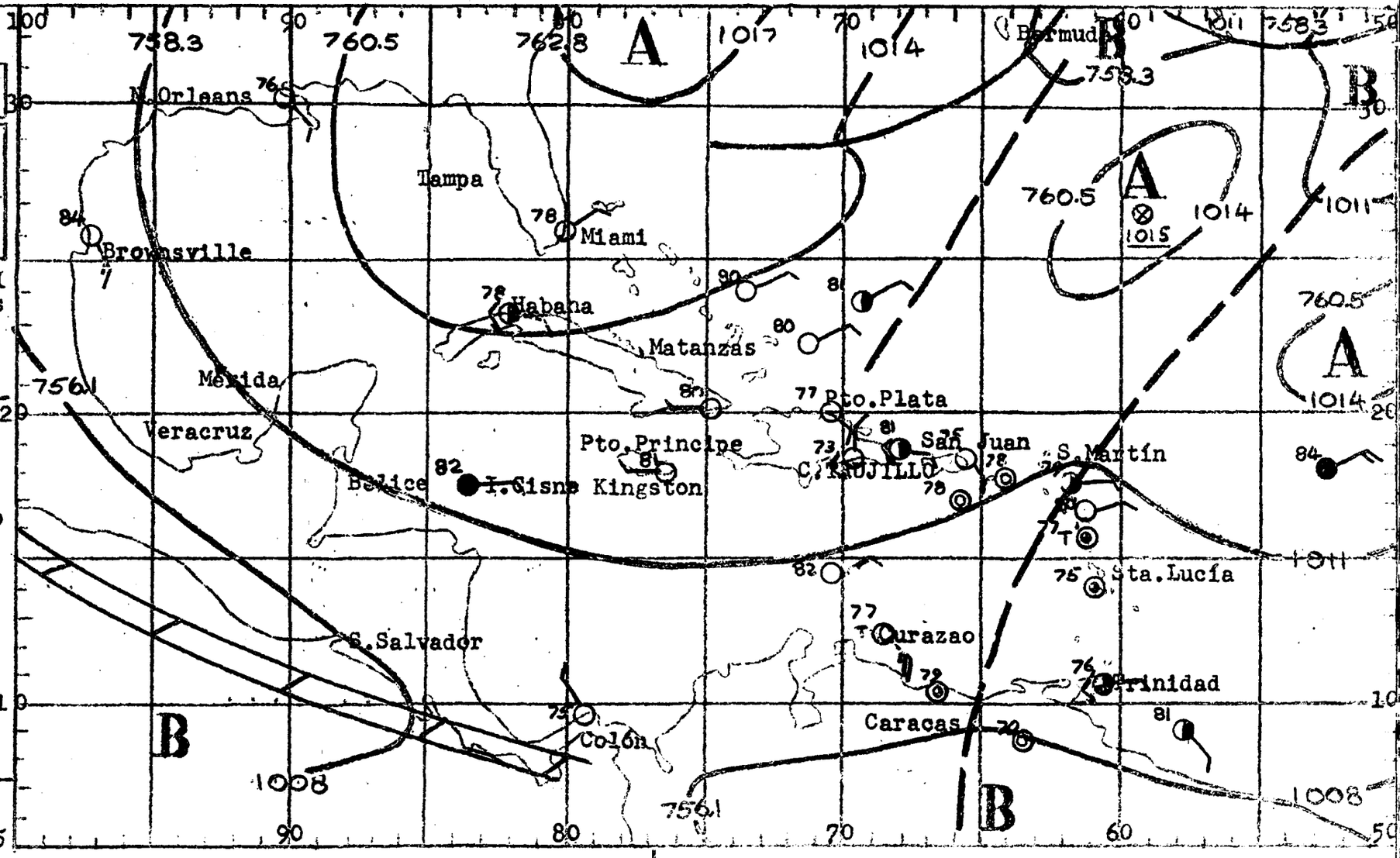

EGION SUR Y CIUDAD TRUJILLO (INCLUYE DE SAONA A PENINSULA BARAHONA):SUR DE LA ORDILLERA CENTRAL: Medio nublado, con algunos aguaceros y tronadas principalmen hacia el interior. Vientos suaves a moderados del Sudeste, siendo del Norte la noche.-

EGION NOR Y NORDESTE (INCLUYE CABO ENGAÑO A MONTECRISTI):NORTE DE LA CORDILLE- CENTRAL: Nubosidad variable, siendo más abundante sobre las montañas, con a- aceros y tronadas aisladas. Vientos suaves a moderados del Este-nordeste, gi- ndo al Sudeste en la noche.-

CARIBE ORIENTAL: Vientos suaves a moderados del Este con algunas ráfagas frescas en los aguaceros. Ocasionalmente nublado con aguaceros dispersos y tronadas. Mar moderada.-

cb.-

ERVICIO METEOROLOGICO NACIONAL
BOLETIN DIARIO

SALIDA DE SOL: 05.29
PUESTA DE SOL: 17.36

MAREAS PARA EL DIA 24

	PLEAMAR Hora	BAJAMAR Hora
TRUJILLO	10.31-21.59	11.53-24.00
O. PLATA	7.54-20.03	1.28-14.16

uación de Frentes e Isobaras al
22 de SEPTIEMBRE de 1957 a las
00Z:

BOLOS CONVENCIONALES:

NTES:

Estacionario
Ocluído
ertropical

OS ELEMENTOS:

uadas — — — Isobaras

Claro — Parcialmente nublado
Nublado — Lluvias
Neblina — Tronadas
Calma — Relámpagos

ntos Oeste — Vientos Este

ntro de Baja Presión B

ntro de Alta Presión A

ntro del Huracán (vientos
ximos superiores a 120KPH)

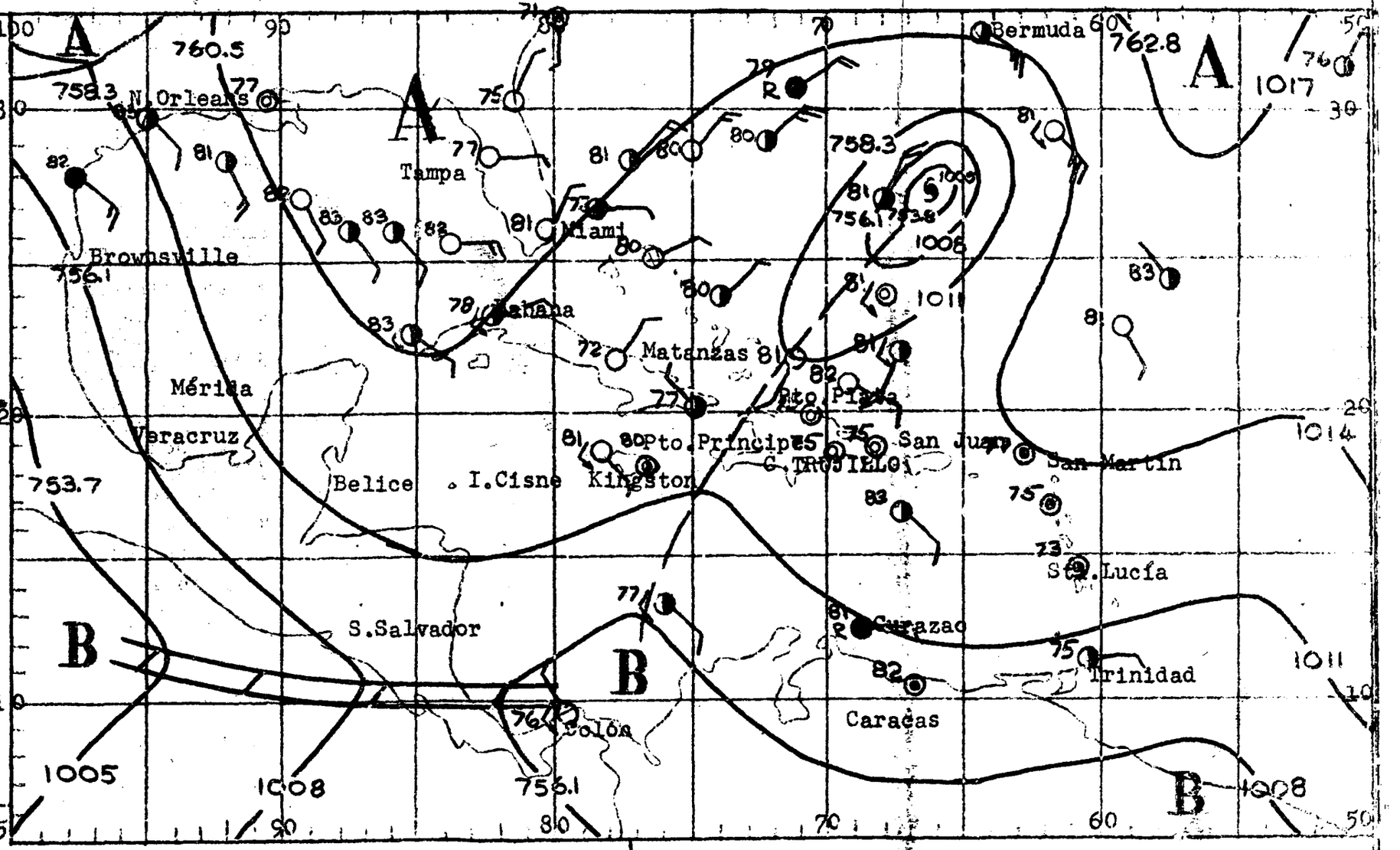

MPO PROBABLE PARA LAS PROXIMAS
HORAS:

ION SUR Y CIUDAD TRUJILLO (INCLUYE DE SAONA A PENINSULA BARAHONA):SUR DE LA DILLERA CENTRAL:Nubosidad variable, con algunos aguaceros y tronadas aisla- más abundantes hacia el interior. Vientos suaves a moderados del Sudeste, algunas variaciones, siendo del Norte en la noche.-

ION NOR Y NORDESTE (INCLUYE CABO ENGAÑO A MONTECRISTI):NORTE DE LA CORDILLE CENTRAL: Medio nublado, siendo más nublado sobre las vecindades de las cos- con aguaceros y tronadas aisladas. Vientos variables de suaves a modera- con variaciones al Sudeste en la noche.-

CARIBE ORIENTAL:Vientos suaves a moderados del Este. Generalmente claro con aguaceros dispersos y tronadas aisladas, mayormente en las vecindades de las costas en el día y sobre el mar en la noche.-
Mar moderada.-

rqb.-

RVICIO METEOROLOGICO NACIONAL
BOLETIN DIARIO

SALIDA DE SOL: 05.29
PUESTA DE SOL: 17.35

MAREAS PARA EL DIA 25

	PLEAMAR Hora	BAJAMAR Hora
RUJILLO	11.37-22.27	12.40
. PLATA	8.50-20.47	2.12-15.13

uación de Frentes e Isobaras al
23 de SEPTIEMBRE de 1957 a las
0Z:

BOLOS CONVENCIONALES:

NTES:

o —— Estacionario ——
ido —— Ocluído ——
ertropical

OS ELEMENTOS:

uadas — — Isobaras

Claro ◑ Parcialmente nublado
Nublado Ⓡ Lluvias
Neblina Ⓣ Tronadas
Calma ↯ Relámpagos

ntos Oeste Vientos Este

tro de Baja Presión B ⊗
tro de Alta Presión A ⊗
tro del Huracán (vientos
imos superiores a 120KPH) 9

PO PROBABLE PARA LAS PROXIMAS HORAS:

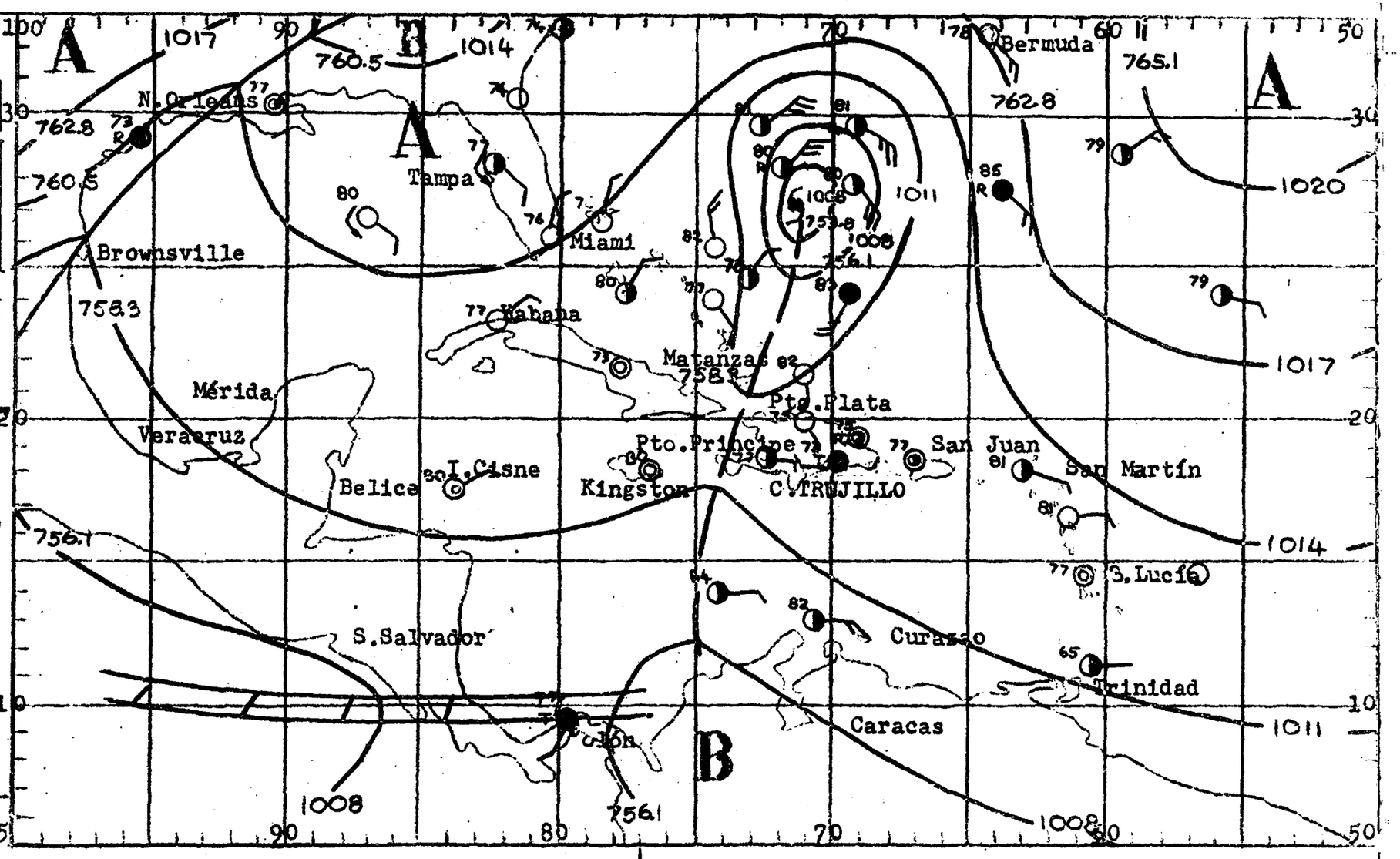

ION SUR Y CIUDAD TRUJILLO (INCLUYE DE SAONA A PENINSULA BARAHONA):SUR DE LA DILLERA CENTRAL: Cielo bastante nuboso en la mayor parte del período con a-ceros y tronadas aisladas principalmente sobre la porción Suroeste. Vientos ves a moderados del Sur con algunas ráfagas en los aguaceros.-

ION NOR Y NORDESTE (INCLUYE CABO ENGAÑO A MONTECRISTI):NORTE DE LA CORDILLE-CENTRAL: Generalmente nublado con aguaceros y tronadas aisladas principalmen sobre la cordillera. Vientos variables de suaves a moderados con algunas rá-as en los aguaceros.-

CARIBE ORIENTAL: Vientos suaves a moderados del Este-sudeste. Mayormente nublado con aguaceros y tronadas dispersas más numerosos sobre las islas de las Antillas Mayores en la tarde. En otras partes claro. Mar moderada.-

rqb.-

RVICIO METEOROLOGICO NACIONAL
BOLETIN DIARIO

SALIDA DE SOL: 05.29
PUESTA DE SOL: 17.36

MAREAS PARA EL DIA 26

	PLEAMAR Hora	BAJAMAR Hora
RUJILLO	12.44-22.55	0.47-13.28
. PLATA	9.46-21.32	2.58-16.10

ación de Frentes e Isobaras al 24 de SEPTIEMBRE de 1957 a las OZ:

BOLOS CONVENCIONALES:

NTES:

Estacionario
Ocluído
ertropical

OS ELEMENTOS:

adas — — Isobaras
Claro — Parcialmente nublado
Nublado — Lluvias
Neblina — Tronadas
Calma — Relámpagos
ntos Oeste — Vientos Este
tro de Baja Presión
tro de Alta Presión
tro del Huracán (vientos imos superiores a 120KPH)

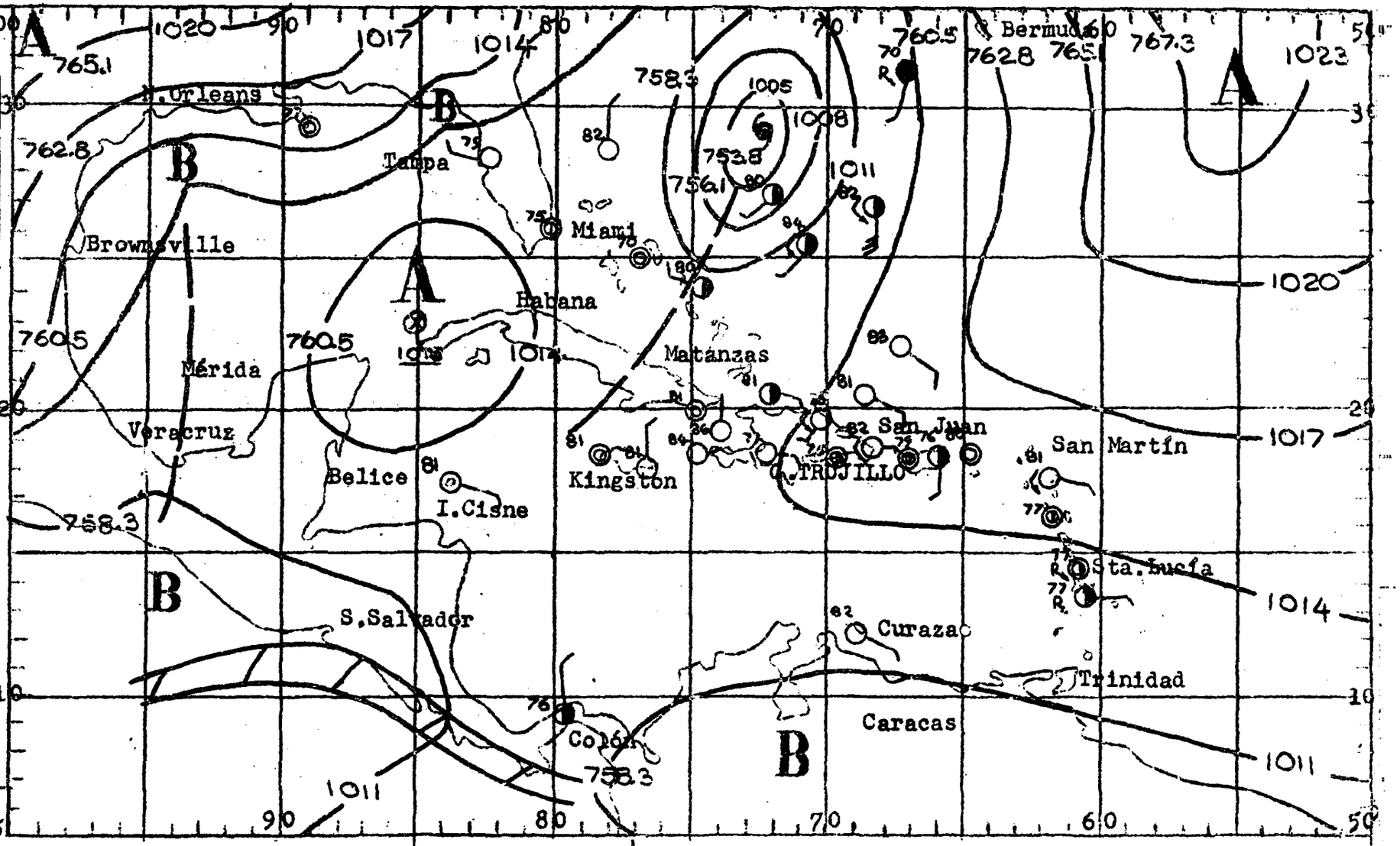

APO PROBABLE PARA LAS PROXIMAS IORAS:

GION SUR Y CIUDAD TRUJILLO (INCLUYE DE SAONA A PENINSULA BARAHONA):SUR DE LA RDILLERA CENTRAL:Mayormente nublado con aguaceros y tronadas aisladas, principalmente sobre el interior. Vientos suaves a moderados del Sudeste, con ocasionales ráfagas en los aguaceros, siendo débiles del Norte en la noche.-

GION NOR Y NORDESTE (INCLUYE CABO ENGAÑO A MONTECRISTI):NORTE DE LA CORDILERA CENTRAL: Medio nublado, siendo nublado durante aguaceros y tronadas aisladas, principalmente sobre la porción Nordeste. Vientos suaves a moderados del te, con algunas variaciones, siendo del Sudeste en la noche.-

CARIBE ORIENTAL: Vientos suaves a moderados del Sudeste. Parcialmente nublado siendo localmente nublado durante aguaceros y tronadas aisladas, principalmente sobre y en las vecindades de tierra por la tarde. Mar suave a moderada.-

rqb.-

ERVICIO METEOROLOGICO NACIONAL

BOLETIN DIARIO

SALIDA DE SOL: 05.29
PUESTA DE SOL: 17.33

MAREAS PARA EL DIA 27

	PLEAMAR Hora	BAJAMAR Hora
TRUJILLO	13.57-23.18	1.40-14.21
O. PLATA	10.42-22.20	3.45-17.08

tuación de Frentes e Isobaras al
a 25 de SEPTIEMBRE de 1957 a las
00Z:

BOLOS CONVENCIONALES:

io —— Estacionario ——
lido —— Ocluído ——
tertropical

OS ELEMENTOS:

adas — — Isobaras

Claro — Parcialmente nublado
Nublado — Lluvias
Neblina — Tronadas
Calma — Relámpagos

ntos Oeste — Vientos Este

ntro de Baja Presión B
ntro de Alta Presión A
ntro del Huracán (vientos
ximos superiores a 120KPH)

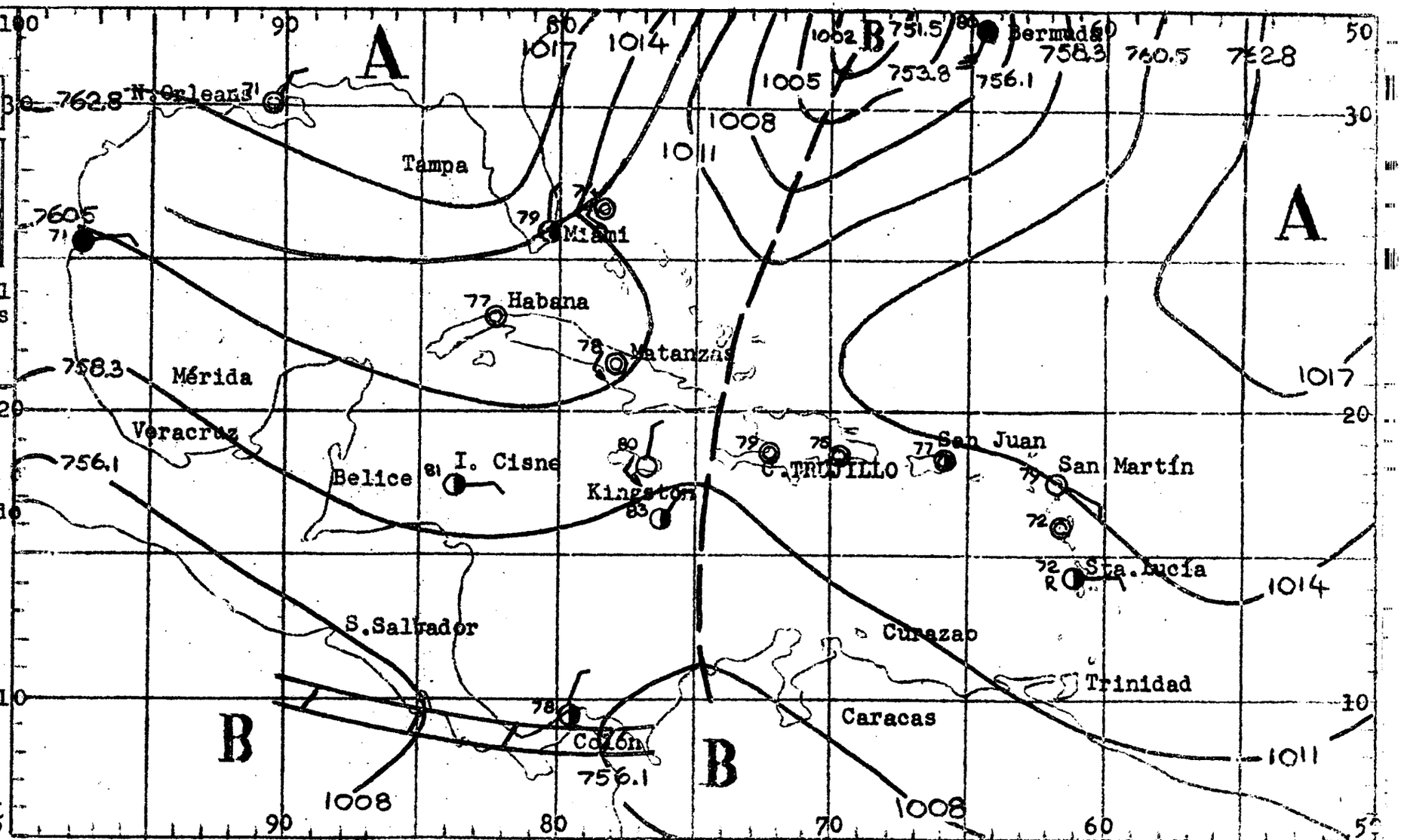

MPO PROBABLE PARA LAS PROXIMAS 5 HORAS:

GION SUR Y CIUDAD TRUJILLO (INCLUYE DE SAONA A PENINSULA BARAHONA): SUR DE LA RDILLERA CENTRAL: Medio nublado, siendo más nublado durante algunos aguaceros tronadas aisladas, principalmente sobre las montañas. Vientos suaves a modera- del Sudeste, girando al Norte en la noche.-

GION NOR Y NORDESTE (INCLUYE CABO ENGAÑO A MONTECRISTI): NORTE DE LA CORDILLE- CENTRAL: Nubosidad variable, aumentada sobre los sistemas montañosos; con al- nos aguaceros y tronadas aisladas. Vientos variables de suaves a moderados, endo del Sudeste en la noche.-

CARIBE ORIENTAL: Vientos suaves a brevemente modera- dos del Este-sudeste. Medio nublado, con aguaceros y tronadas aisladas mayormente sobre tierra en la tarde y sobre el mar en la noche. Mar suave a moderada.-

rqb.

ERVICIO METEOROLOGICO NACIONAL

BOLETIN DIARIO

SALIDA DE SOL: 05.30
PUESTA DE SOL: 17.32

MAREAS PARA EL DIA 28

	PLEAMAR Hora	BAJAMAR Hora
TRUJILLO	15.15-23.35	2.32-15.48
O. PLATA	11.38-23.12	1.34-18.09

uación de Frentes e Isobaras al 26 de SEPTIEMBRE de 1957 a las OZ:

BOLOS CONVENCIONALES:

o ——— Estacionario
ido ——— Ocluído
ertropical

OS ELEMENTOS:

uadas — — — Isobaras

Claro — Parcialmente nublado
Nublado — Lluvias
Neblina — Tronadas
Calma — Relámpagos

ntos Oeste — Vientos Este

tro de Baja Presión B
tro de Alta Presión A
tro del Huracán (vientos imos superiores a 120KPH)

MPO PROBABLE PARA LAS PROXIMAS HORAS:

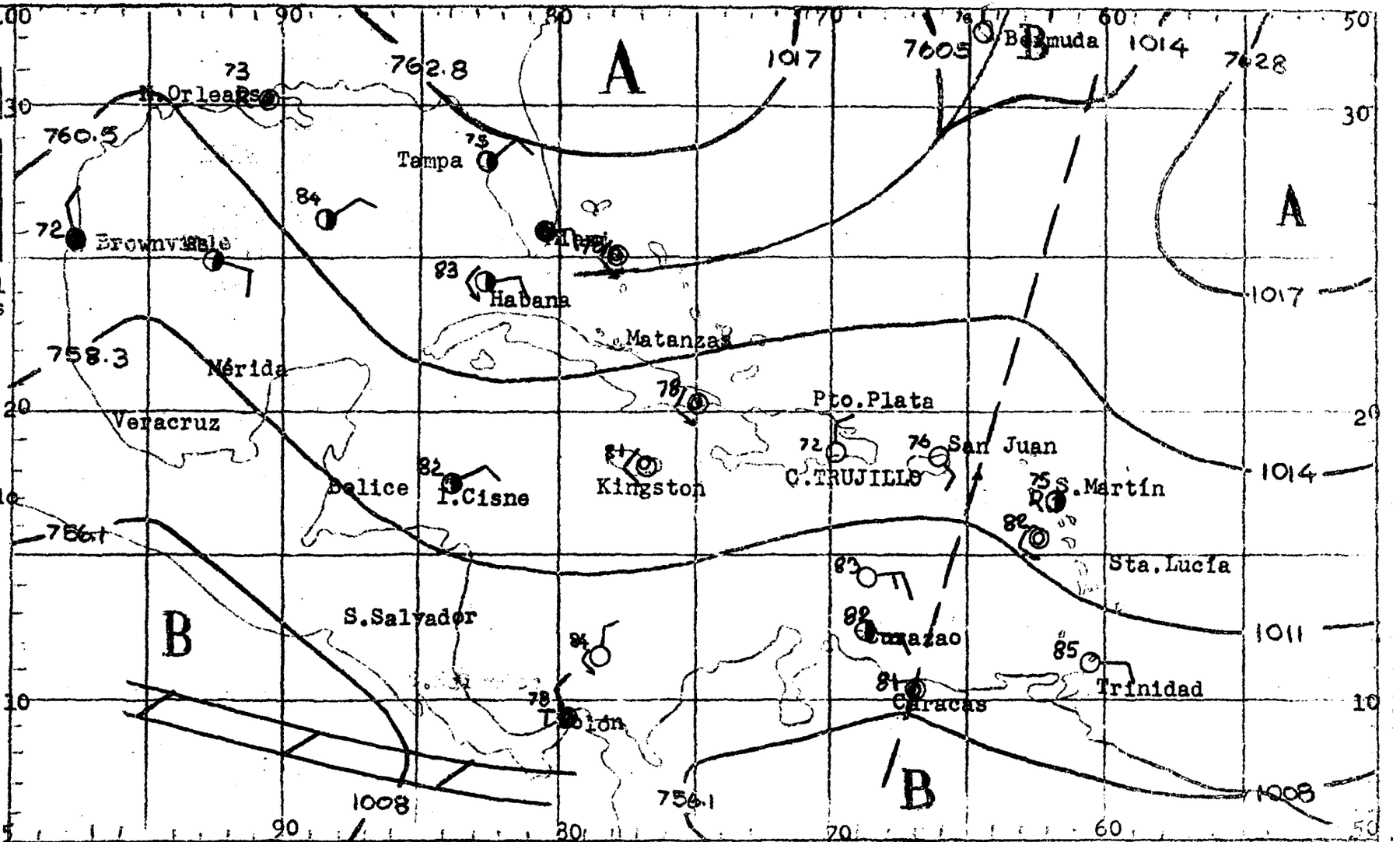

REGION SUR Y CIUDAD TRUJILLO (INCLUYE DE SAONA A PENINSULA BARAHONA): SUR DE LA CORDILLERA CENTRAL: Nubosidad variable con algunos aguaceros y tronadas aislados principalmente sobre el interior. Vientos suaves a moderados del Sudeste, cambiando a ligeros del Norte durante la noche.-

REGION NOR Y NORDESTE (INCLUYE CABO ENGAÑO A MONTECRISTI): NORTE DE LA CORDILLERA CENTRAL: Medio nublado, con algunos aguaceros y tronadas aisladas, principalmente sobre las vecindades de los sistemas montañosos. Vientos variables de suaves a moderados, siendo del Sudeste en la noche.-

CARIBE ORIENTAL: Vientos suaves a moderados del Este-nordeste. Generalmente claro, excepto durante algunos aguaceros y tronadas locales. Mar suave a moderada.-

ERVICIO METEOROLOGICO NACIONAL

BOLETIN DIARIO

SALIDA DE SOL: 05.30
PUESTA DE SOL: 17.31

MAREAS PARA EL DIA 30

	PLEAMAR Hora	BAJAMAR Hora
TRUJILLO	--------	--- 4.46
O. PLATA	0.11-13.39	6.29-20.17

uación de Frentes e Isobaras al 28 de SEPTIEMBRE de 1957 a las UZ:

BOLOS CONVENCIONALES:

NTES:

o——— Estacionario ———
ido——— Ocluído ———
rtropical

OS ELEMENTOS:

uadas — — — Isobaras

Claro — Parcialmente nublado
Nublado — Lluvias
Neblina — Tronadas
Calma — Relámpagos

ntos Oeste — Vientos Este

tro de Baja Presión B
tro de Alta Presión A
tro del Huracán (vientos imos superiores a 120KPH)

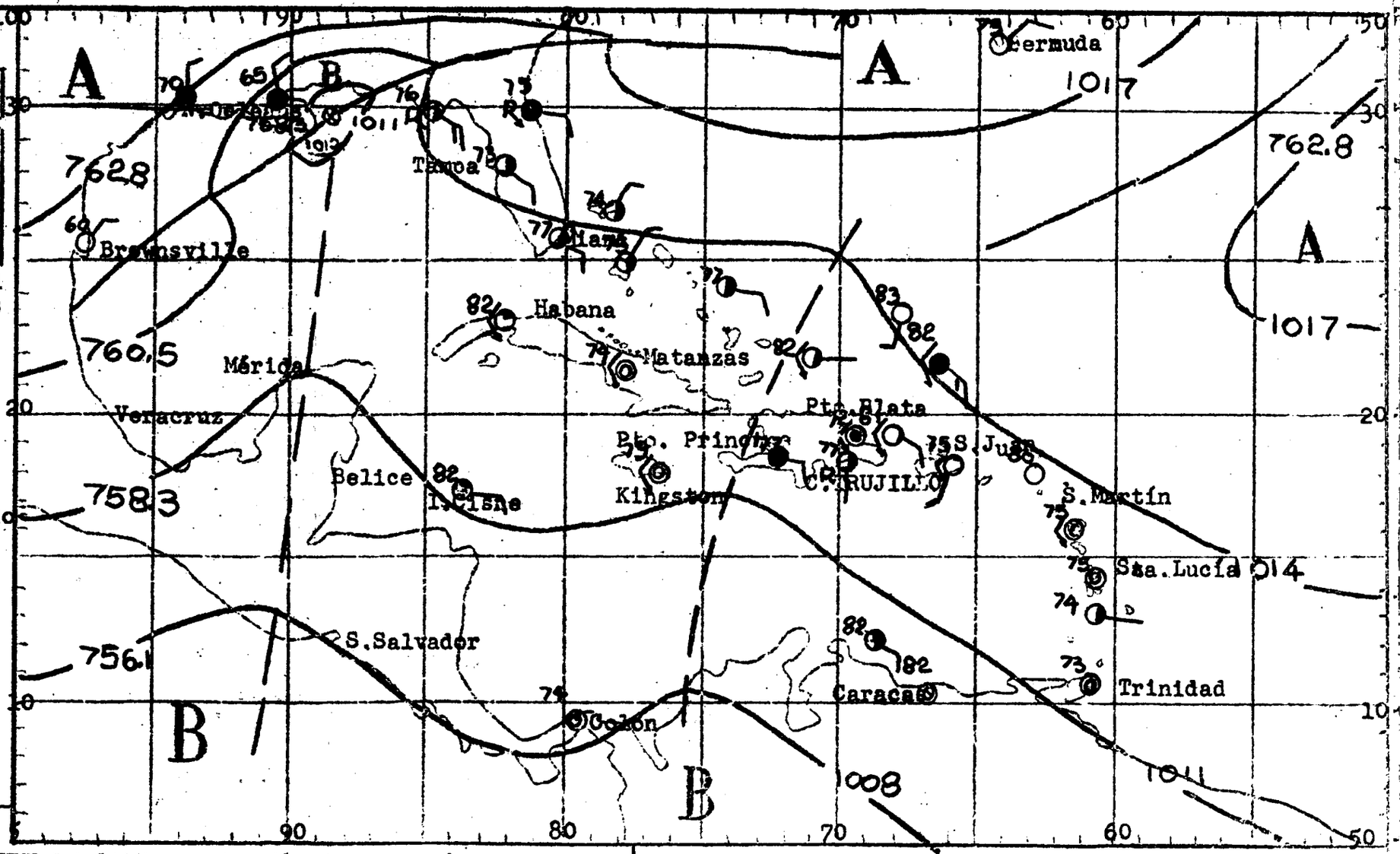

.PO PROBABLE PARA LAS PROXIMAS HORAS

ION SUR Y CIUDAD TRUJILLO (INCLUYE DE SAONA A PENINSULA BARAHONA): SUR DE LA DILLERA CENTRAL: Cielo medio nublado en la mañana aumentando hacia el medio y durante algunos aguaceros dispersos y tronadas aisladas. Vientos suaves a erados del Sudeste, tornándose flojos del Norte en la noche.-

ION NOR Y NORDESTE (INCLUYE CABO ENGAÑO A MONTECRISTI): NORTE DE LA CORDILLE CENTRAL: Nubosidad variable con notable aumento en la tarde y durante algunos aceros dispersos y tronadas aisladas, principalmente sobre la porción Nordes Vientos suaves a moderados del Nordeste, cambiando al Sudeste en la noche.-

CARIBE ORIENTAL: Vientos suaves a moderados del Este-sudeste. Tiempo mayormente claro pero tornándose localmente nublado con aguaceros dispersos y tronadas aisladas más numerosos sobre la porción Noroeste.-

M.U.J.

ERVICIO METEOROLOGICO NACIONAL

BOLETIN DIARIO

SALIDA DE SOL: 05.30
PUESTA DE SOL: 17.30

MAREAS PARA EL DIA 1

	PLEAMAR Hora	BAJAMAR Hora
.TRUJILLO	18.55	6.04
0. PLATA	1.18-14.40	7.30-21.17

uación de Frentes e Isobaras al 29 de SEPTIEMBRE de 1957 a las 0Z:

BOLOS CONVENCIONALES:

TES:

o ——— Estacionario ———
ido ——— Ocluído ———
ertropical

OS ELEMENTOS:

uadas — — — Isobaras

Claro — Parcialmente nublado
Nublado — Lluvias
Neblina — Tronadas
Calma — Relámpagos

entos Oeste — Vientos Este

ntro de Baja Presión B
ntro de Alta Presión A
ntro del Huracán (vientos ximos superiores a 120KPH)

EMPO PROBABLE PARA LAS PROXIMAS HORAS:

GION SUR Y CIUDAD TRUJILLO(INCLUYE DE SAONA A PENINSULA BARAHONA): SUR DE LA ADILLERA CENTRAL:Mayormente nublado con algunos aguaceros dispersos y trona- s aisladas, mayormnente en las últimas horas de la tarde. Vientos suaves a - derados del Sudeste, siendo débiles del Norte en la nohce.-

GION NOR Y NORDESTE (INCLUYE CABO ENGAÑO A MONTECRISTI): NORTE DE LA CORDILLE CENTRAL:Semi-nublado con aumento gradual durante algunos aguaceros y trona-- s aisladas más abundante en la porción interior. Vientos suaves a moderados l Nordeste tornándose flojos del Sudeste en la noche.-

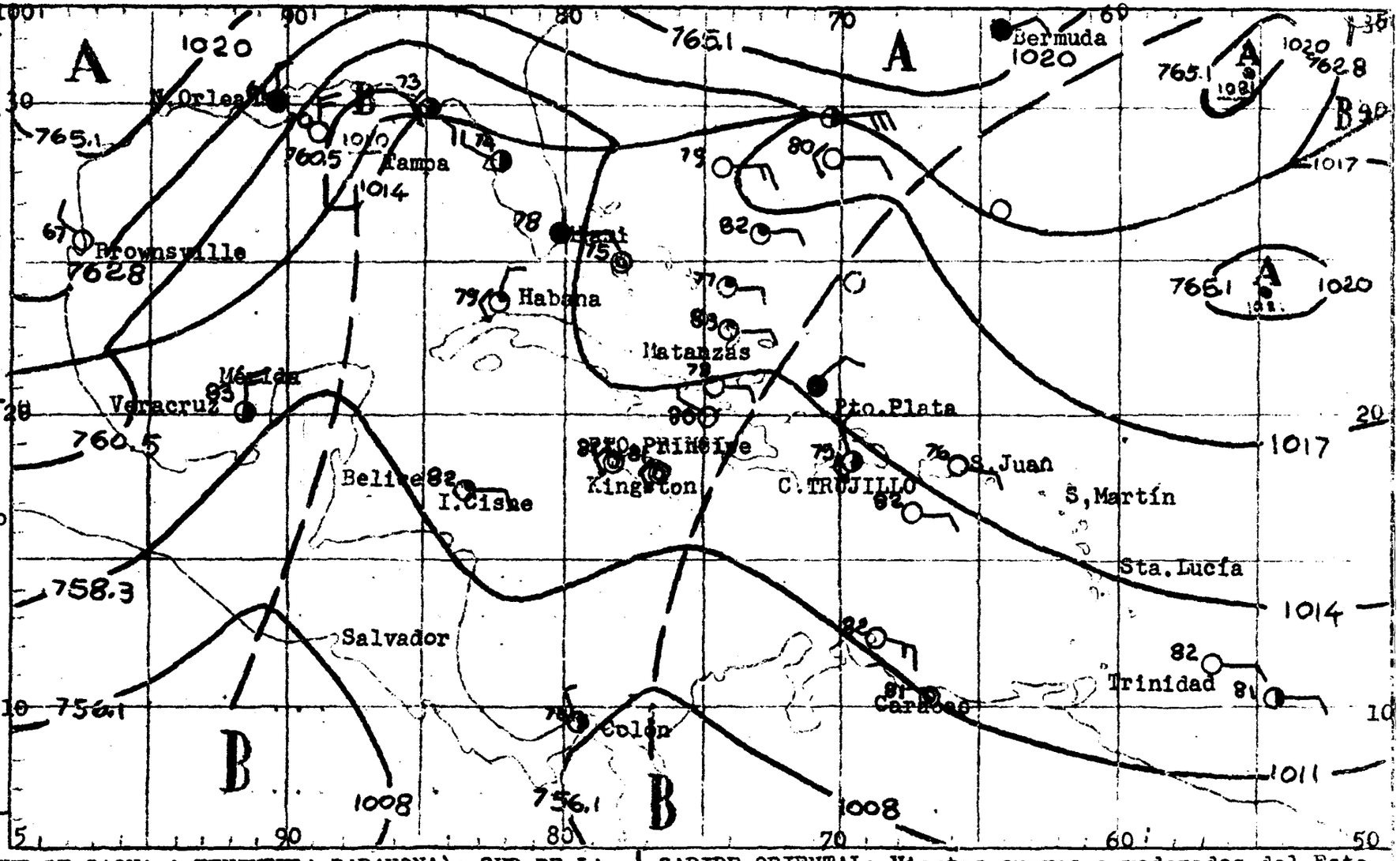

CARIBE ORIENTAL: Vientos suaves a moderados del Este-sudeste. Tiempo mayormente claro, pero tornándose localmente nublado con algunos aguaceros y tronadas aisladas.- Mar suave a moderada.-

SERVICIO METEOROLOGICO NACIONAL

BOLETIN DIARIO

SALIDA DE SOL:	05.30
PUESTA DE SOL:	17.30

MAREAS PARA EL DIA 2(Oct.)

	PLEAMAR Hora	BAJAMAR Hora
[illegible]	19.23	7.13-21.21
PLATA	2.30-15.37	8.39-22.08

uación de Frentes e Isobaras al a 30 de SEPTIEMBRE de 1957 a las 00Z:

SOLOS CONVENCIONALES:

ENTES:

lo ——— Estacionario ———

lido ——— Ocluído ———

ntertropical

ROS ELEMENTOS:

guadas — — — Isobaras

) Claro ◑ Parcialmente nublado

Nublado Ⓡ Lluvias

Neblina Ⓣ Tronadas

) Calma ⟨ Relámpagos

ientos Oeste Vientos Este

ntro de Baja Presión B ⊗

ntro de Alta Presión A ⊗

ntro del Huracán (vientos ximos superiores a 120K°H)

EMPO PROBABLE PARA LAS PROXIMAS HORAS:

GION SUR Y CIUDAD TRUJILLO (INCLUYE DE SAONA A PENINSULA BARAHONA): SUR DE LA RDILLERA CENTRAL: Medio nublado, con algunos aguaceros y tronadas, principal - nte hacia el interior y en la tarde. Vientos suaves a moderados del Sudeste, rando al Norte en la noche.-

GION NOR Y NORDESTE (INCLUYE CABO ENGAÑO A MONTECRISTI): NORTE DE LA CORDILLE CENTRAL: Parcialmente nublado, con algunos aguaceros y tronadas en su mayoría re el Nordeste. Vientos suaves a moderados del Este, variando al Sudeste en noche.-

CARIBE ORIENTAL: Vientos suaves a moderados del Este Claro, excepto durante algunos aguaceros y tronadas. Mar suave a moderada.-

RVICIO METEOROLOGICO NACIONAL

BOLETIN DIARIO

SALIDA DE SOL: 05.30
PUESTA DE SOL: 17.28

MAREAS PARA EL DIA 3

	PLEAMAR Hora	BAJAMAR Hora
RUJILLO	5.13-19.42	8.11-21.35
O. PLATA	3.39-16.29	9.45-22.52

uación de Frentes e Isobaras al 1 de OCTUBRE de 1957 a las UZ:

BOLOS CONVENCIONALES:

NTES:

o ——— Estacionario ———
ido ——— Ocluído ———
rtropical

OS ELEMENTOS:

uadas — — — Isobaras

Claro ◑ Parcialmente nublado
Nublado Ⓡ Lluvias
Neblina Ⓣ Tronadas
Calma < Relámpagos

ntos Oeste Vientos Este

tro de Baja Presión B ⊗
tro de Alta Presión A ⊗
tro del Huracán (vientos imos superiores a 120KPH)

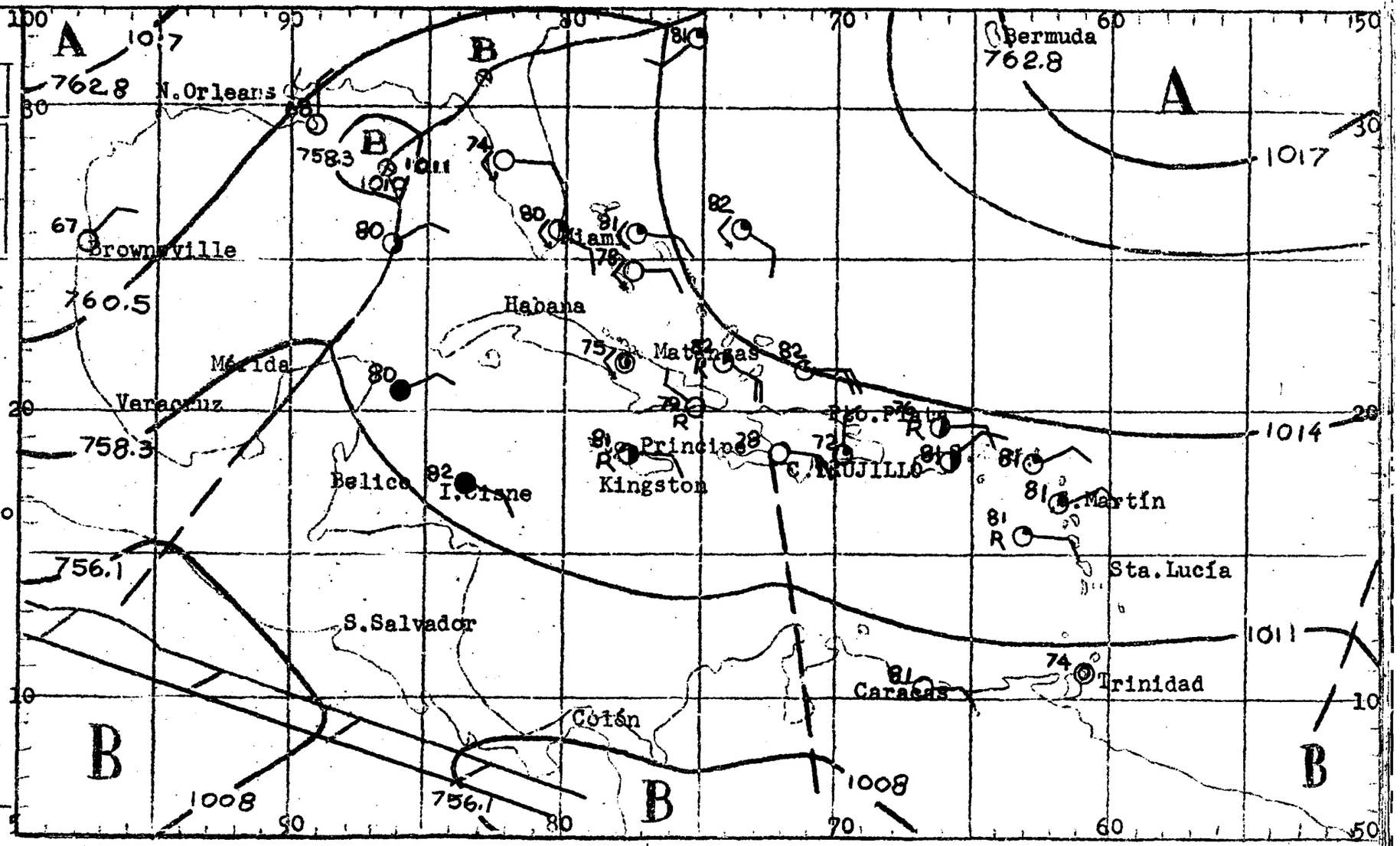

MPO PROBABLE PARA LAS PROXIMAS HORAS:

GION SUR Y CIUDAD TRUJILLO (INCLUYE DE SAONA A PENINSULA BARAHONA): SUR DE LA DILLERA CENTRAL: Nubes aisladas en la mañana siendo medio nublado hacia el me- día y en la tarde con algunos aguaceros y tronadas, principalmente sobre el rior y en las vecindades de la costa en horas de la noche. Vientos suaves a erados del Este-sudeste con ocasionales ráfagas, girando al Norte en la noche.

ION NOR Y NORDESTE (INCLUYE CABO ENGAÑO A MONTECRISTI): NORTE DE LA CORDILLE- CENTRAL: Medio nublado, siendo más nublado hacia los sistemas montañosos con - unos aguaceros y tronadas. Vientos suaves a moderados del Este-nordeste, con unas ráfagas en los aguaceros variando al Sudeste en la noche.-

CARIBE ORIENTAL: Vientos moderados a ocasionalmente frescos del Este. Parcialmente nublado con aguaceros dispersos, aumentando la nubosidad con aguaceros y tronadas aisladas sobre la porción Oriental. Mar moderada.-

ERVICIO METEOROLOGICO NACIONAL
BOLETIN DIARIO

SALIDA DE SOL: 05.31
PUESTA DE SOL: 17.27

MAREAS PARA EL DIA 4

	PLEAMAR Hora	BAJAMAR Hora
TRUJILLO	6.29-20.59	8.56-21.46
O.PLATA	4.40-17.14	10.46-23.31

uación de Frentes e Isobaras al 2 de OCTUBRE de 1957 a las OOZ;

BOLOS CONVENCIONALES:

NTES:

o ——— Estacionario ———
ido ——— Ocluído ———
ertropical / / /

OS ELEMENTOS:

adas — — — Isobaras

Claro — Parcialmente nublado
Nublado — Lluvias
Neblina — Tronadas
Calma — Relámpagos

ntos Oeste — Vientos Este

ntro de Baja Presión B ⊗
ntro de Alta Presión A ⊗
ntro del Huracán (vientos imos superiores a 120KPH) 9

MPO PROBABLE PARA LAS PROXIMAS HORAS:

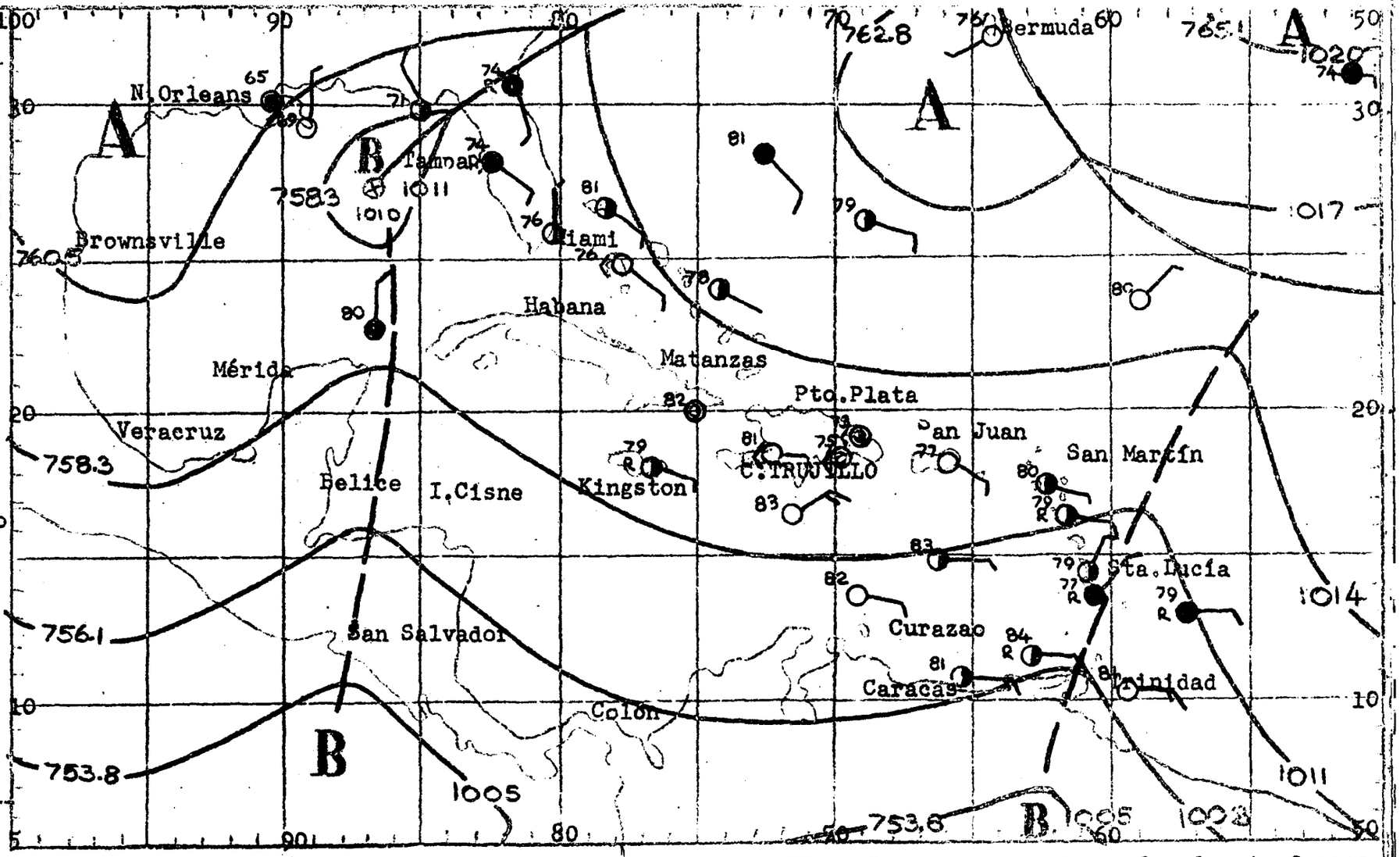

GION SUR Y CIUDAD TRUJILLO (INCLUYE DE SAONA A PENINSULA BARAHONA):SUR DE LA RDILLERA CENTRAL:Medio nublado, siendo más nublado sobre el interior con agua ros y tronadas aisladas. Vientos suaves a moderados del Este-sudeste con ocasionales ráfagas en los aguaceros, girando al Norte en la noche.-

GION NOR Y NORDESTE (INCLUYE CABO ENGAÑO A MONTECRISTI):NORTE DE LA CORDILLERA CENTRAL:Parcialmente nublado, aumentada la nubosidad sobre los sistemas montañosos, con aguaceros y tronadas aisladas. Vientos suaves a moderados del Este rdeste, con algunas ráfagas en los aguaceros, variando al Sudeste en la noche.

CARIBE ORIENTAL: Vientos moderados a localmente frescos del Este-nordeste, siendo del Sudeste en la porción Oriental. Aguaceros y tronadas aisladas, en su mayoría sobre y en las vecindades de las Antillas Menores. Mar moderada.-

NOTA:Una débil Onda del Este ha sido localizada a las 06Z (1.00 A.M.) sobre la Isla de Sante Lucía, moviéndose hacia el Oeste a unas 15 ó 18 Millas por hora.-

rqb.-

RVICIO METEOROLOGICO NACIONAL

BOLETIN DIARIO

SALIDA DE SOL: 05.31
PUESTA DE SOL: 17.26

MAREAS PARA EL DIA 5

	PLEAMAR Hora	BAJAMAR Hora
TRUJILLO	7.29-20.16	9.34-21.58
O. PLATA	5.31-17.53	11.41

tuación de Frentes e Isobaras al
a 3 de OCTUBRE de 1957 a las
00Z:

MBOLOS CONVENCIONALES:

NTES:

Estacionario
lido Ocluído
tertropical

ROS ELEMENTOS:

guadas Isobaras

Claro Parcialmente nublado
Nublado Lluvias
Neblina Tronadas
Calma Relámpagos

ntos Oeste Vientos Este

ntro de Baja Presión B
ntro de Alta Presión A
ntro del Huracán (vientos
ximos superiores a 120KPH)

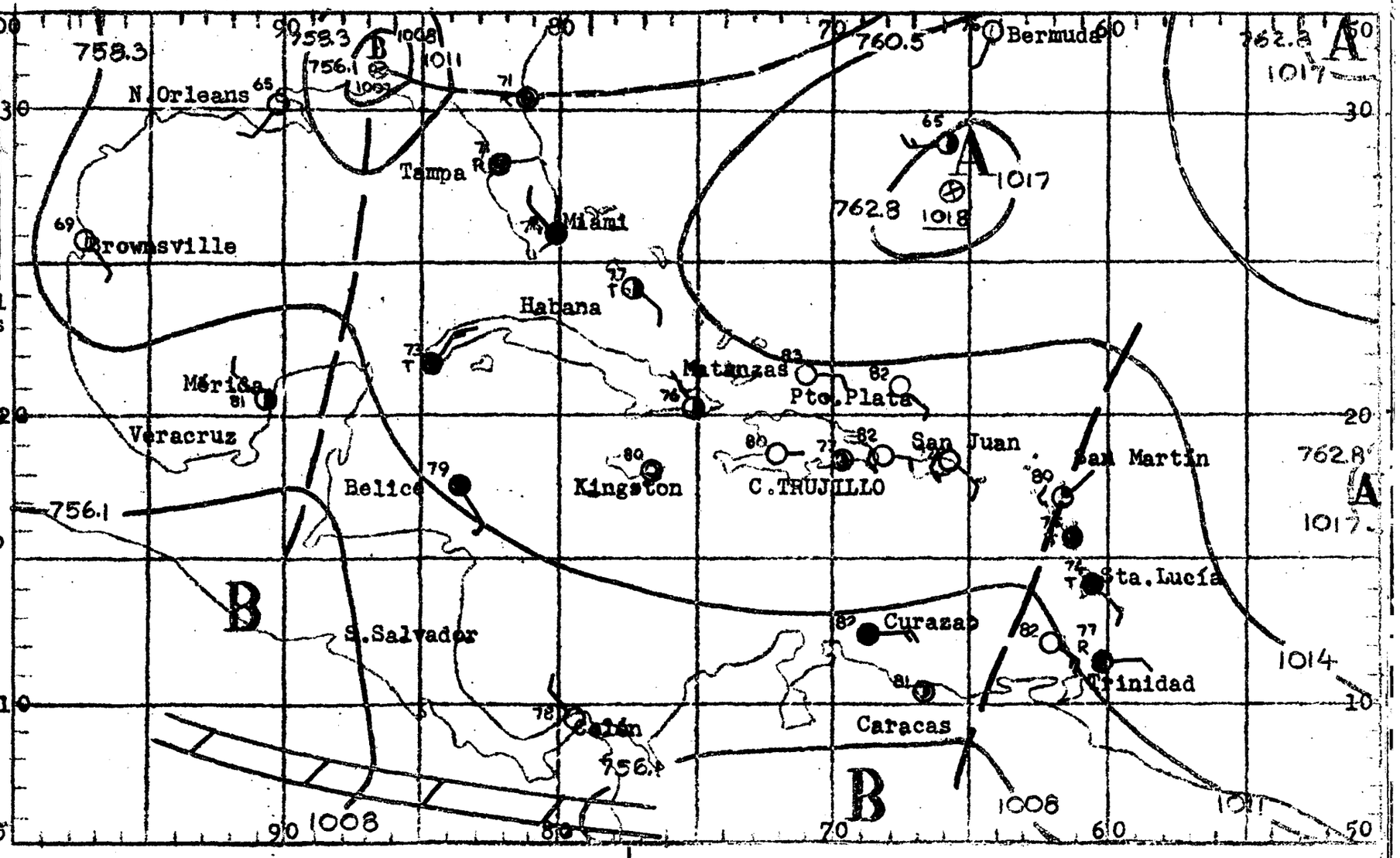

EMPO PROBABLE PARA LAS PROXIMAS HORAS:

GION SUR Y CIUDAD TRUJILLO (INCLUYE DE SAONA A PENINSULA BARAHONA):SUR DE LA RDILLERA CENTRAL:Nubosidad variable con notable aumento hacia fines de la tar y durante algunos aguaceros dispersos y tronadas aisladas,Vientos suaves a erados del Sudeste tornándose flojos del Norte en la noche.-

GION NOR Y NORDESTE (INCLUYE CABO ENGAÑO A MONTECRISTI):NORTE DE LA CORDILLERA CENTRAL:Nubosidad dispersa en la mañana aumentando en la tarde y durante algunos aguaceros dispersos y tronadas aisladas principalmente sobre las porciones montañosas. Vientos suaves a moderados del Nordeste tornándose flojos del Este en la noche.-

CARIBE ORIENTAL: Una Onda del Este ha sido localizada a las 062 (1.00 A.M.) cerca de la Isla de Antigua. Vientos delante de la Onda moderados a ocasionalmente frescos del Este-nordeste tornándose del Este-sudeste después del paso de la Onda. Tiempo generalmente bueno al Oeste de la Onda con algunos aguaceros y tronadas después del paso de la Onda y en una zona de 200 millas al Este de la misma. Mar moderada.-

rqb.-

RVICIO METEOROLOGICO NACIONAL

BOLETIN DIARIO

SALIDA DE SOL: 05.31
PUESTA DE SOL: 17.26

MAREAS PARA EL DIA 6

	PLEAMAR Hora	BAJAMAR Hora
.TRUJILLO	8.22-20.34	10.10-22.15
'O. PLATA	6.16-18.28	0.05-12.30

uación de Frentes e Isobaras al 4 de OCTUBRE de 1957 a las OOZ:

BOLOS CONVENCIONALES:

NTES:

.o ——— Estacionario ———
ido ——— Ocluído ———
ertropical

OS ELEMENTOS:

uadas — — — Isobaras

Claro — Parcialmente nublado
Nublado — Lluvias
Neblina — Tronadas
Calma — Relámpagos

ntos Oest — Vientos Este

ntro de Baja Presión B ⊗

ntro de Alta Presión A ⊗

ntro del Huracán (vientos imos superiores a 120KPH)

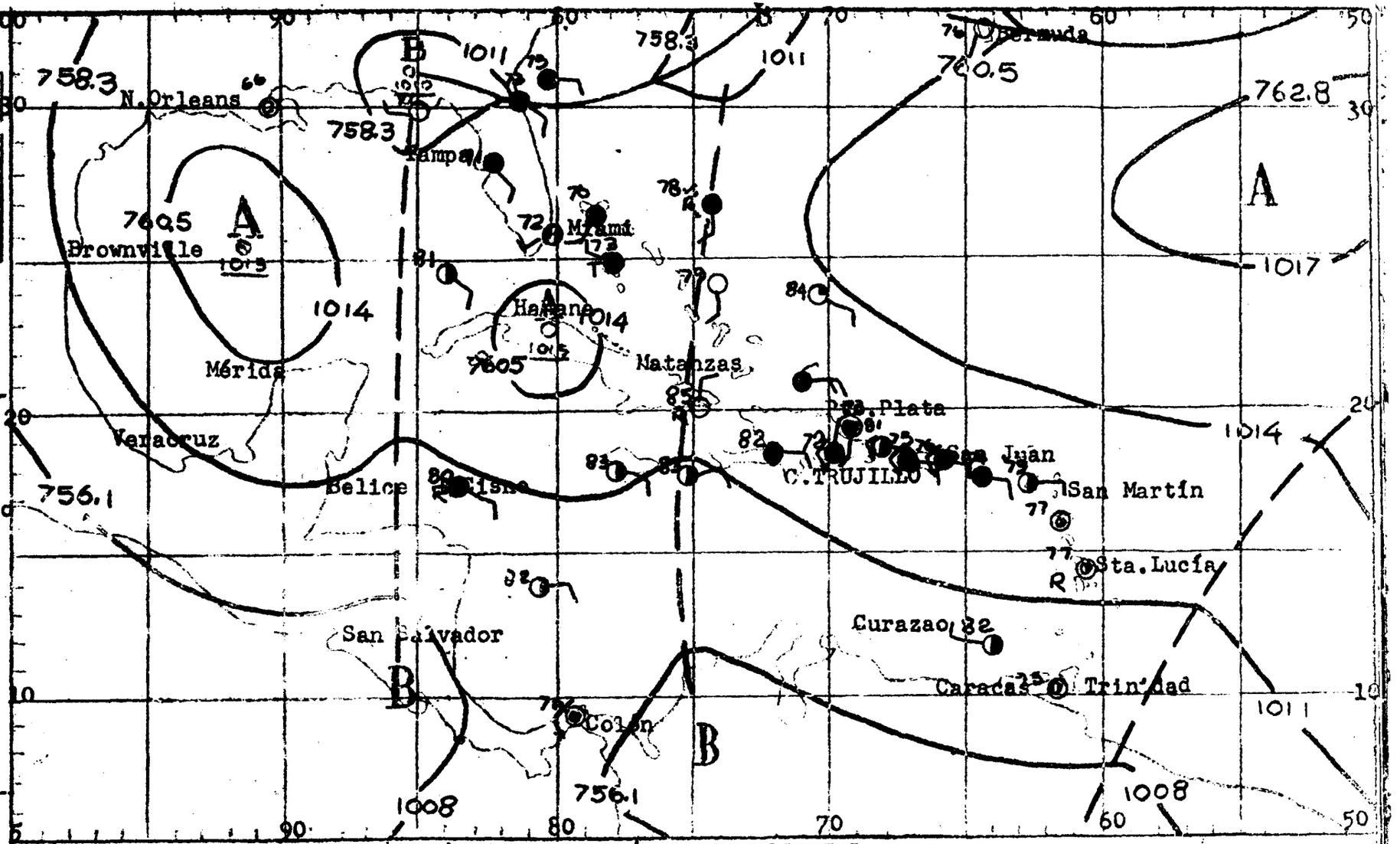

MPO PROBABLE PARA LAS PROXIMAS HORAS:

ION SUR Y CIUDAD TRUJILLO (INCLUYE DE SAONA A PENINSULA BARAHONA): SUR DE LA DILLERA CENTRAL: Tiempo nublado con aguaceros y tronadas aisladas, siendo más ndante en la región más Occidental. Vientos suaves a moderados del Sudeste ocasionales ráfagas frescas durante los aguaceros siendo débiles del Norte la noche.-

ION NOR Y NORDESTE (INCLUYE CABO ENGAÑO A MONTECRISTI): NORTE DE LA CORDILLE CENTRAL: Cielo mayormente nublado con aguaceros y tronadas dispersas siendo abundante en la porción Central. Vientos suaves a moderados del Este-nordes con ocasionales ráfagas durante los aguaceros, tornándose del Sudeste en la he.-

CARIBE ORIENTAL: Vientos moderados del Este. Nubosidad considerable con algunos aguaceros y tronadas.- Mar moderada.-

m.u.i.

ERVICIO METEOROLOGICO NACIONAL
BOLETIN DIARIO

SALIDA DE SOL: 05.31
PUESTA DE SOL: 17.25

MAREAS PARA EL DIA 7

	PLEAMAR Hora	BAJAMAR Hora
.TRUJILLO	9.10-20.54	10.42-22.34
TO. PLATA	6.55-19.00	0.34-13.14

tuación de Frentes e Isobaras al
5 de OCTUBRE de 1957 a las
00Z:

BOLOS CONVENCIONALES:
NTES:
io ——— Estacionario ———
lido ——— Ocluído ———
tertropical / / /
ROS ELEMENTOS:
guadas — — Isobaras ~
Claro ◑ Parcialmente nublado
Nublado Ⓡ Lluvias
Neblina Ⓣ Tronadas
Calma ⟨ Relámpagos
ntos Oeste Vientos Este
ntro de Baja Presión B ⊗
ntro de Alta Presión A ⊗
ntro del Huracán (vientos
ximos superiores a 120KPH) ⑤

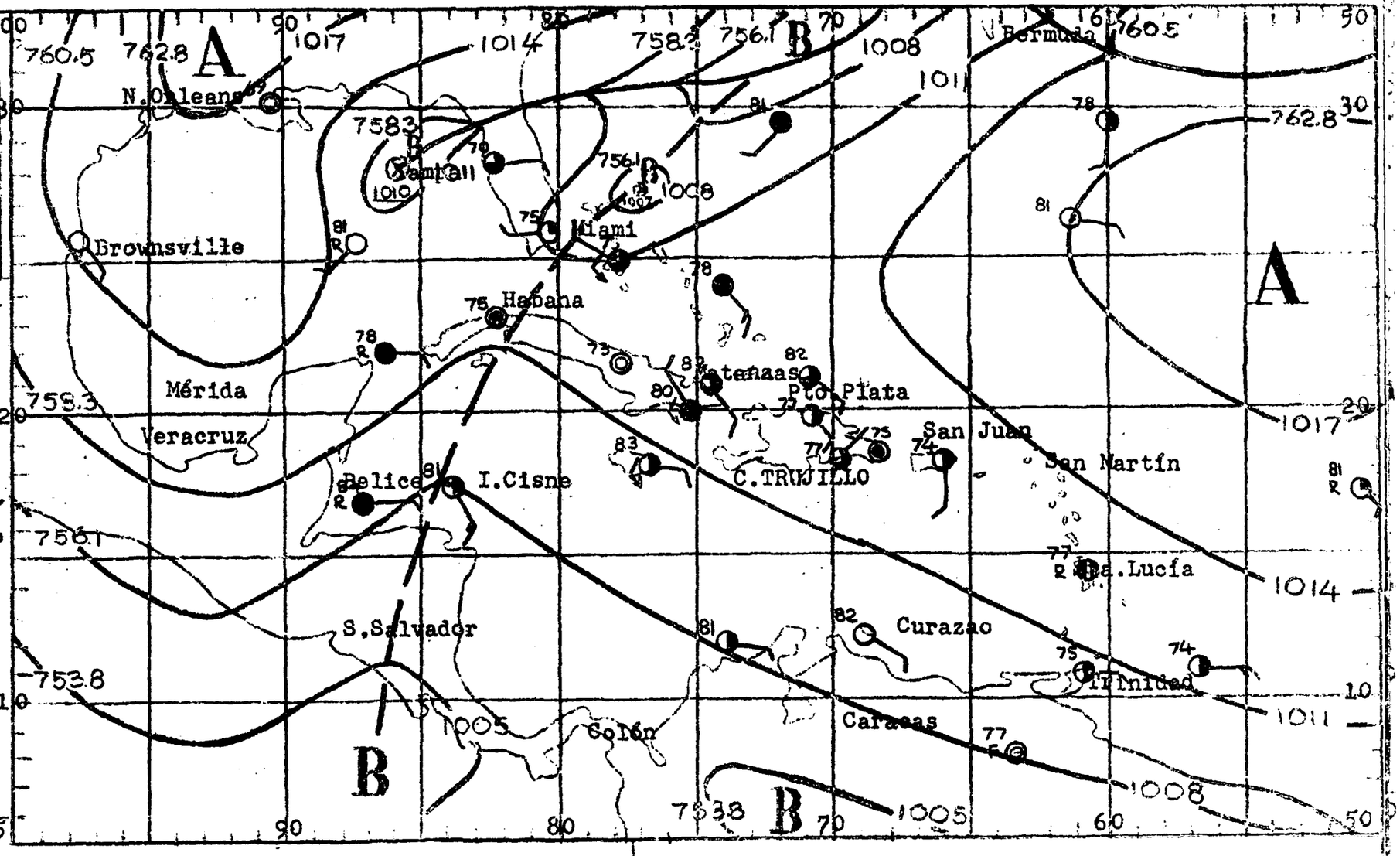

TIEMPO PROBABLE PARA LAS PROXIMAS 5 HORAS:

REGION SUR Y CIUDAD TRUJILLO (INCLUYE DE SAONA A PENINSULA BARAHONA):SUR DE LA CORDILLERA CENTRAL:Nubosidad variable, con gradual aumento en horas de la tarde y durante algunos aguaceros y tronadas principalmente sobre el interior. Vientos suaves a moderados del Sudeste, variando al Norte en la noche.-

REGION NOR Y NORDESTE (INCLUYE CABO ENGAÑO A MONTECRISTI):NORTE DE LA CORDILLERA CENTRAL:Parcialmente nublado, siendo más nublado hacia los sistemas montañosos, con algunos aguaceros y tronadas principalmente sobre la parte Nordeste del área. Vientos suaves a moderados del Este con algunas variaciones, girando al Norte en la noche.-

CARIBE ORIENTAL: Vientos suaves a moderados del Sudeste. Medio nublado siendo localmente nublado durante algunos aguaceros y tronadas mayormente en las vecindades de tierra en el día y sobre el mar en la noche. Mar suave a moderada.-

rqb.-

ERVICIO METEOROLOGICO NACIONAL
BOLETIN DIARIO

SALIDA DE SOL: 05.31
PUESTA DE SOL: 17.24

MAREAS PARA EL DIA 8

	PLEAMAR Hora	BAJAMAR Hora
TRUJILLO	9.57-21.21	11.10-23.00
O. PLATA	7.33-19.29	1.01-13.56

tuación de Frentes e Isobaras al
a 6 de OCTUBRE de 1957 a las
00Z:

MBOLOS CONVENCIONALES:

ENTES:

ío — Estacionario
lido — Ocluído
tertropical

ROS ELEMENTOS:

guadas — Isobaras

Claro — Parcialmente nublado
Nublado — Lluvias
Neblina — Tronadas
Calma — Relámpagos

entos Oeste — Vientos Este

ntro de Baja Presión B ⊗

ntro de Alta Presión A ⊗

ntro del Huracán (vientos
ximos superiores a 120KPH)

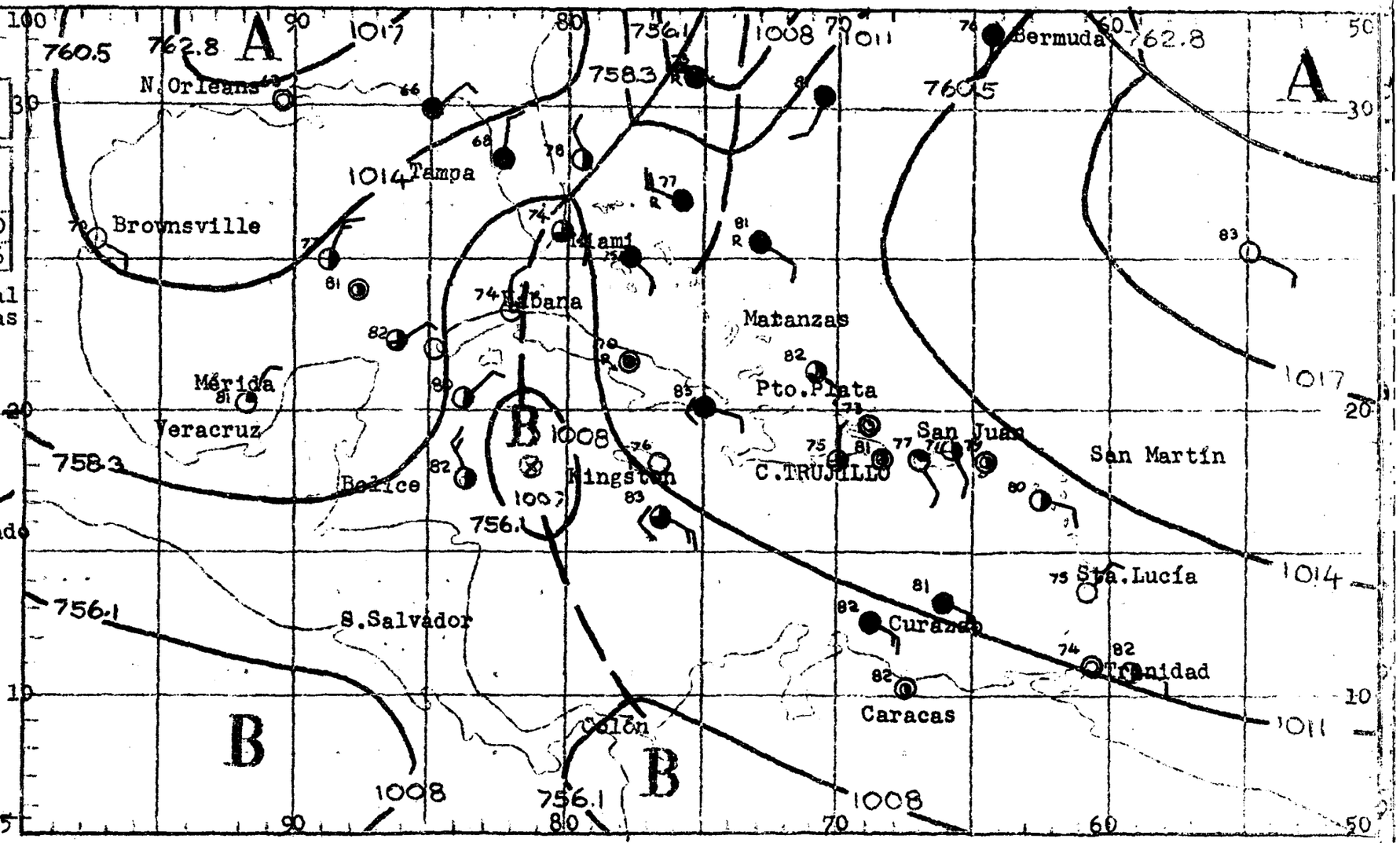

EMPO PROBABLE PARA LAS PROXIMAS
HORAS:

GION SUR Y CIUDAD TRUJILLO (INCLUYE DE SAONA A PENINSULA BARAHONA):SUR DE LA
RDILLERA CENTRAL:Nubosidad variable,aumentando durante algunos aguaceros y
onadas aisladas mayormente sobre el interior. Vientos suaves a moderados del
este, cambiando a ligeros del Norte durante la noche.-

ION NOR Y NORDESTE (INCLUYE CABO ENGAÑO A MONTECRISTI):NORTE DE LA CORDILLE
CENTRAL:Medio nublado, con algunos aguaceros y tronadas aisladas mayormente
re las regiones montañosas. Vientos suaves a moderados del Este, cambiando a
eros del Sudeste durante la noche.-

CARIBE ORIENTAL: Vientos suaves a moderados del Este. Generalmente claro excepto durante algunos aguaceros y tronadas aisladas principalmente a lo largo de las islas.-

rqb.-

RVICIO METEOROLOGICO NACIONAL
BOLETIN DIARIO

SALIDA DE SOL: 05.32
PUESTA DE SOL: 17.23

MAREAS PARA EL DIA 9

	PLEAMAR Hora	BAJAMAR Hora
TRUJILLO	9.57-21.12	11.10-23.00
O. PLATA	7.33-19.29	1.01-13.56

uación de Frentes e Isobaras al 7 de OCTUBRE de 1957 a las OZ:

BOLOS CONVENCIONALES:

NTES:

o ——— Estacionario ———
ido ——— Ocluído ———
ertropical ///

OS ELEMENTOS:

uadas — — — Isobaras ~~~

Claro ○ Parcialmente nublado
Nublado ® Lluvias
Neblina Ⓣ Tronadas
Calma ↘ Relámpagos

Vientos Oeste Vientos Este

ntro de Baja Presión B⊗

ntro de Alta Presión A⊗

ntro del Huracán (vientos imos superiores a 120KPH)

MPO PROBABLE PARA LAS PROXIMAS HORAS:

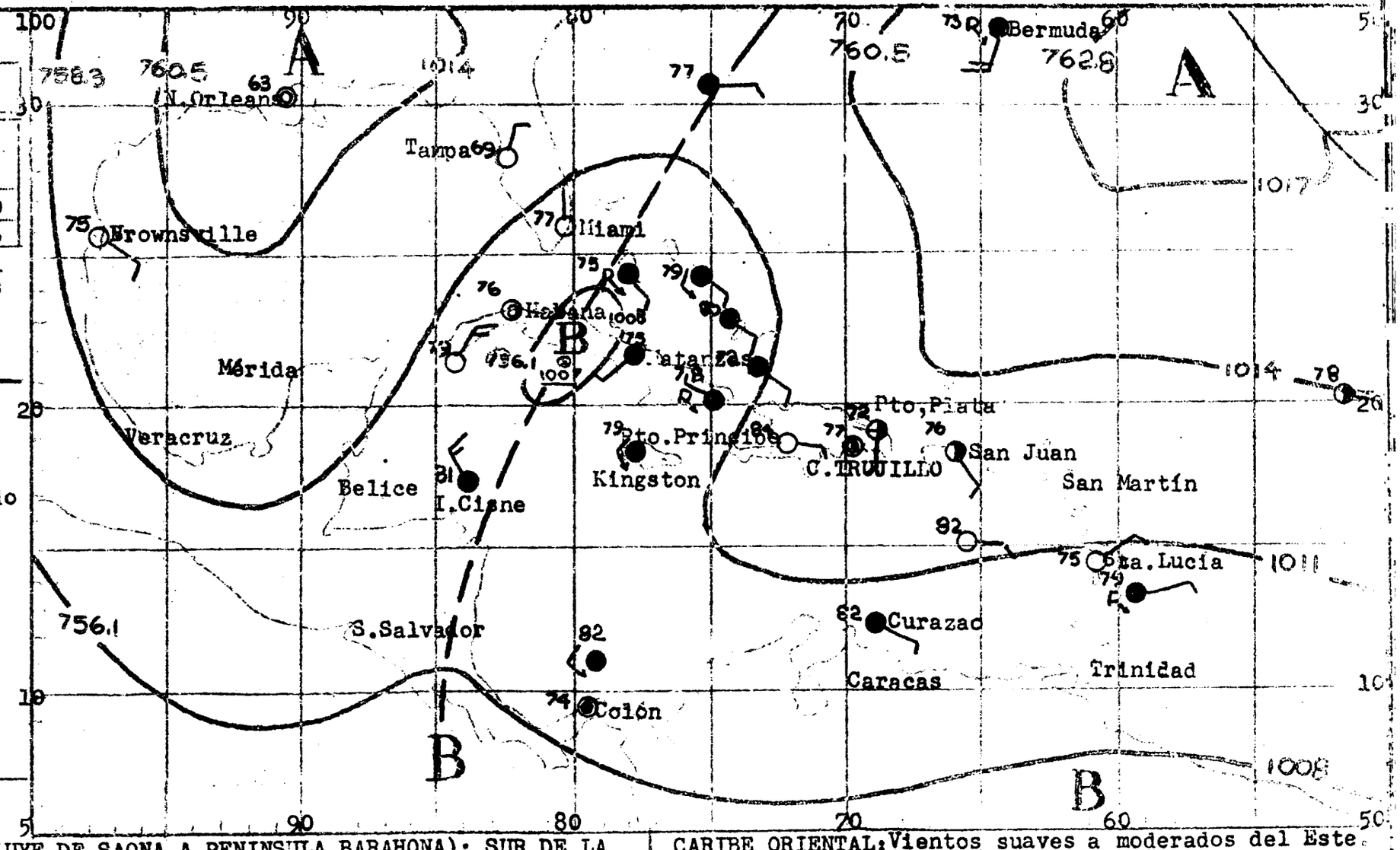

ION SUR Y CIUDAD TRUJILLO (INCLUYE DE SAONA A PENINSULA BARAHONA): SUR DE LA CILLERA CENTRAL: Nubosidad variable, con aguaceros aisladas y tronadas, princi mente sobre los sistemas montañosos de la parte Oeste del área. Vientos sua- a moderados del Sudeste con algunas variaciones, siendo del Norte en la noche

ON NOR Y NORDESTE (INCLUYE CABO ENGAÑO A MONTECRISTI): NORTE DE LA CORDILLERA RAL: Medio nublado, con algunos aguaceros y tronadas aisladas más abundantes a la porción Nordeste. Vientos suaves a moderados del Este-nordeste, siendo Sudeste en la noche.-

CARIBE ORIENTAL: Vientos suaves a moderados del Este. Claro, excepto durante algunos aguaceros y tronadas distantes en su mayoría sobre las Antillas Mayores y en la tarde. Mar suave a moderada.-

ERVICIO METEOROLOGICO NACIONAL
BOLETIN DIARIO

SALIDA DE SOL: 05.32
PUESTA DE SOL: 17.22

MAREAS PARA EL DIA 10

	PLEAMAR Hora	BAJAMAR Hora
TRUJILLO	11.34-21.39	12.13 --
O. PLATA	8.48-20.21	1.54-15.17

tuación de Frentes e Isobaras al
a 8 de OCTUBRE de 1957 a las
00Z:

MBOLOS CONVENCIONALES:

NTES:

fo ——— Estacionario ———
lido ——— Ocluído ———
tertropical

ROS ELEMENTOS:

guadas — — — Isobaras ~

) Claro ◑ Parcialmente nublado
Nublado Ⓡ Lluvias
) Neblina Ⓣ Tronadas
) Calma ⟨ Relámpagos

ntos Oeste Vientos Este

ntro de Baja Presión B ⊗
ntro de Alta Presión A ⊗
ntro del Huracán (vientos
ximos superiores a 120KPH)

EMPO PROBABLE PARA LAS PROXIMAS
HORAS:

GION SUR Y CIUDAD TRUJILLO (INCLUYE DE SAONA A PENINSULA BARAHONA): SUR DE LA RDILLERA CENTRAL:Cielo medio nublado, tornándose más nublado en la tarde con gunos aguaceros dispersos y tronadas aisladas principalmente sobre el interior ntos suaves a moderados del Sudeste girando al Norte en la noche.-

GION NOR Y NORDESTE (INCLUYE CABO ENGAÑO A MONTECRISTI): NORTE DE LA CORDILLE CENTRAL:Nubosidad variable en la mañana tornándose medio nublado en la tarde n algunos aguaceros dispersos y tronadas aisladas principalmente sobre la por ón Nordeste -

CARIBE ORIENTAL: Vientos suaves a moderados del Este. Tiempo generalmente claro excepto durante algunos aguaceros o tronadas aisladas principalmente sobre las Islas en la tarde.-

muj./

RVICIO METEOROLOGICO NACIONAL
BOLETIN DIARIO

SALIDA DE SOL: 05.32
PUESTA DE SOL: 17.22

MAREAS PARA EL DIA 11

	PLEAMAR Hora	BAJAMAR Hora
TRUJILLO	12.26-21.42	0.05
O.PLATA	9.25-20.48	2.22-16.00

tuación de Frentes e Isobaras al
9 de OCTUBRE de 1957 a las
00Z:

MBOLOS CONVENCIONALES:

ENTES:

io ——— Estacionario ———
lido ——— Ocluído ———
tertropical

ROS ELEMENTOS:

guadas — — — Isobaras

Claro ◑ Parcialmente nublado
Nublado ® Lluvias
Neblina Ⓣ Tronadas
Calma ⟨ Relámpagos

ntos Oeste Vientos Este

ntro de Baja Presión B ⊗
ntro de Alta Presión A ⊗
ntro del Huracán (vientos
ximos superiores a 120KPH)

EMPO PROBABLE PARA LAS PROXIMAS
HORAS:

GION SUR Y CIUDAD TRUJILLO (INCLUYE DE SAONA A PENINSULA BARAHONA): SUR DE LA EDILLERA CENTRAL:Cielo semi-nublado tornándose gradualmente nublado en las últimas horas de la tarde y durante algunos aguaceros dispersos y tronadas aisladas..Vientos suaves a moderados del Sudeste siendo débiles del Norte en la noche.-

GION NOR Y NORDESTE (INCLUYE CABO ENGAÑO A MONTECRISTI): NORTE DE LA CORDILLERA CENTRAL:Tiempo medio nublado siendo nublado durante algunos aguaceros y tronadas aisladas, mayormente hacia el interior. Vientos suaves a moderados del Este-nordeste siendo flojos del Este-sudeste en la noche.-

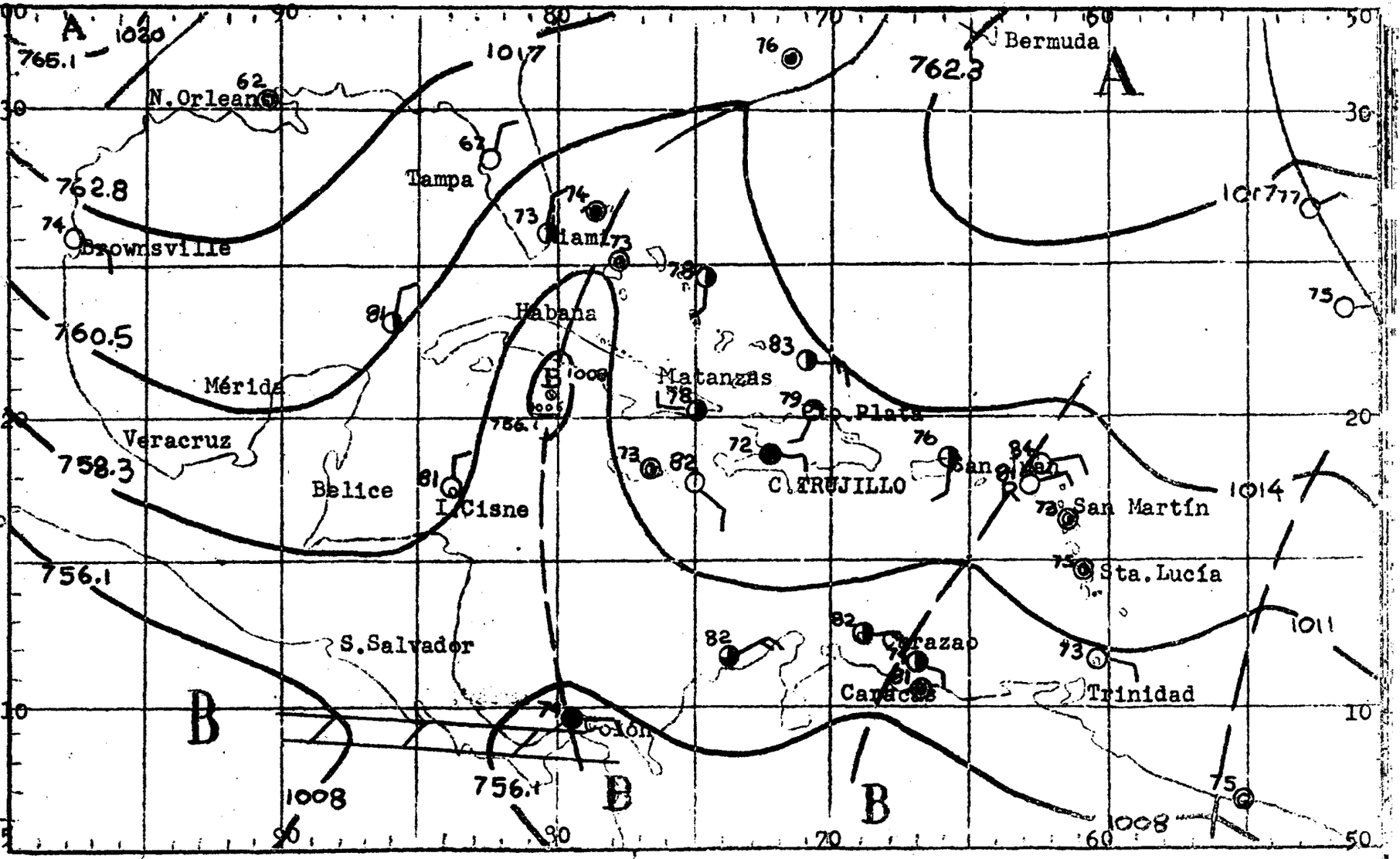

CARIBE ORIENTAL:Una débil Onda del Este ha sido localizada a las 06Z (1.oo A.M.) en la vecindad de las Islas Vírgenes, moviéndose a unas 8 a 10 millas por hora hacia el Oeste. Vientos suaves a moderados del Este siendo moderados del Sudeste detrás de la Onda. Tiempo parcialmente nublado con aguaceros dispersos y tronadas aisladas. Mar suave a moderada.-

ERVICIO METEOROLOGICO NACIONAL
BOLETIN DIARIO

SALIDA DE SOL: 05.32
PUESTA DE SOL: 17.21

MAREAS PARA EL DIA 12

	PLEAMAR Hora	BAJAMAR Hora
TRUJILLO	13.24-21.33	0.45-13.27
O. PLATA	10.06-21.19	2.55-16.43

uación de Frentes e Isobaras al 10 de OCTUBRE de 1957 a las OZ:

BOLOS CONVENCIONALES:

NTES:

o ——— Estacionario ———
ido ——— Ocluído ———
ertropical

OS ELEMENTOS:

uadas — — — Isobaras

Clara — Parcialmente nublado
Nublado — Lluvias
Neblina — Tronadas
Calma — Relámpagos

ntos Oeste — Vientos Este

tro de Baja Presión B
tro de Alta Presión A
tro del Huracán (vientos imos superiores a 120KPH)

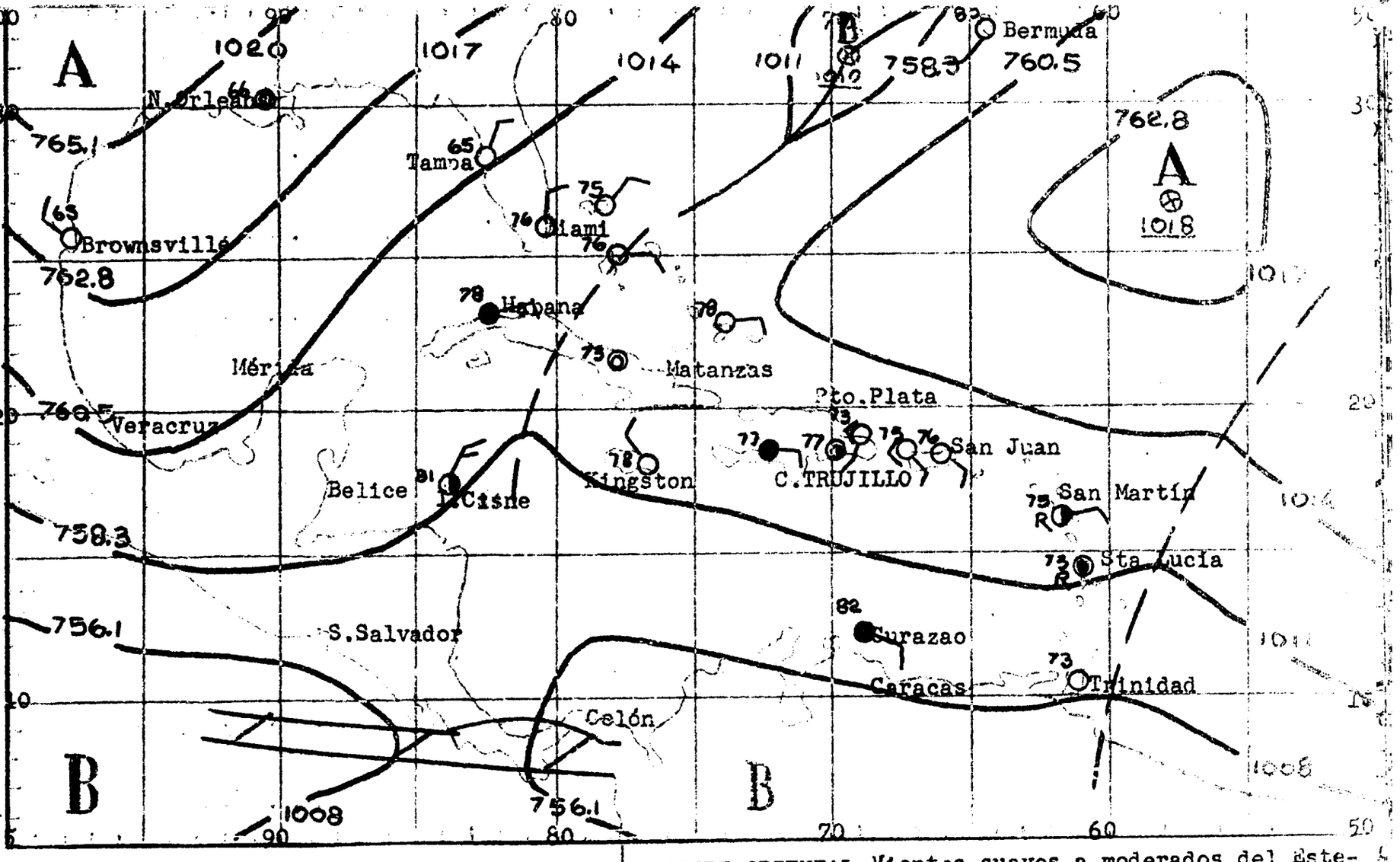

MPO PROBABLE PARA LAS PROXIMAS HORAS:

ION SUR Y CIUDAD TRUJILLO (INCLUYE DE SAONA A PENINSULA BARAHONA): SUR DE LA DILLERA CENTRAL: Nubosidad variable, aumentada durante algunos aguaceros y nadas aisladas en su mayoría sobre el interior en la tarde y sobre las cos- en la noche. Vientos suaves a moderados del Sudeste, siendo del Norte en la he.-

GION NOR Y NORDESTE (INCLUYE CABO ENGAÑO A MONTECRISTI): NORTE DE LA CORDILLE CENTRAL: Medio nublado, con algunos aguaceros y tronadas aisladas más abundan- sobre la parte Nordeste del área. Vientos suaves a moderados del Este, con unas variaciones, girando al Sudeste en la noche.-

CARIBE ORIENTAL: Vientos suaves a moderados del Este-sudeste. Parcialmente nublado con algunos aguaceros y tronadas aisladas principalmente sobre y en las ve cindades de tierra en la tarde. Mar suave a moderada

RVICIO METEOROLOGICO NACIONAL

BOLETIN DIARIO

SALIDA DE SOL: 05.32
PUESTA DE SOL: 17.20

MAREAS PARA EL DIA 13

	PLEAMAR Hora	BAJAMAR Hora
TRUJILLO	14.34-21.24	1.30-14.15
O. PLATA	10.51-21.59	3.30-17.29

uación de Frentes e Isobaras al 11 de OCTUBRE de 1957 a las OOZ:

BOLOS CONVENCIONALES:

NTES:

lo —— Estacionario ——
ído —— Ocluído ——
ertropical

ROS ELEMENTOS:

guadas — — — Isobaras

Claro ◑ Parcialmente nublado
Nublado Ⓡ Lluvias
Neblina Ⓣ Tronadas
Calma Relámpagos

ntos Oeste Vientos Este

ntro de Baja Presión B ⊗
ntro de Alta Presión A ⊗
ntro del Huracán (vientos ximos superiores a 120KPH) ⊗

EMPO PROBABLE PARA LAS PROXIMAS HORAS

GION SUR Y CIUDAD TRUJILLO (INCLUYE DE SAONA A PENINSULA BARAHONA): SUR DE LA RDILLERA CENTRAL: Nubosidad dispersa tornándose medio nublado durante algunos cos aguaceros y tronadas aisladas, principalmente sobre las regiones montañoas. Vientos suaves a moderados del Sudeste cambiando a ligeros del Norte duran la noche.

GION NOR Y NORDESTE (INCLUYE CABO ENGAÑO A MONTECRISTI): NORTE DE LA CORDILLE CENTRAL: Nubosidad variable excepto durante algunos aguaceros y tronadas aisdas. Vientos suaves a moderados del Este, cambiando a ligeros del Sudeste dunte la noche.-

CARIBE ORIENTAL: Vientos suaves a moderados del Este. Generalmente claro excepto durante algunos aguaceros y tronadas aisladas, mayormente sobre las Islas.

muj./

SERVICIO METEOROLOGICO NACIONAL
BOLETIN DIRAIO

SALIDA DE SOL: 05.33
PUESTA DE SOL: 17.19

MAREAS PARA EL DIA 14

	PLEAMAR Hora	BAJAMAR Hora
TRUJILLO	15.43	2.19
O. PLATA	11.40-22.49	4.15-18.20

uación de Frentes e Isobaras al 12 de OCTUBRE de 1957 a las OZ:

BOLOS CONVENCIONALES:

NTES:

o —— Estacionario ——
ido —— Ocluído ——
ertropical

OS ELEMENTOS:

uadas — — — Isobaras
Claro — Parcialmente nublado
Nublado — Lluvias
Neblina — Tronadas
Calma — Relámpagos
ntos Oeste — Vientos Este
tro de Baja Presión B
tro de Alta Presión A
tro del Huracán (vientos imos superiores a 120KPH)

MPO PROBABLE PARA LAS PROXIMAS HORAS:

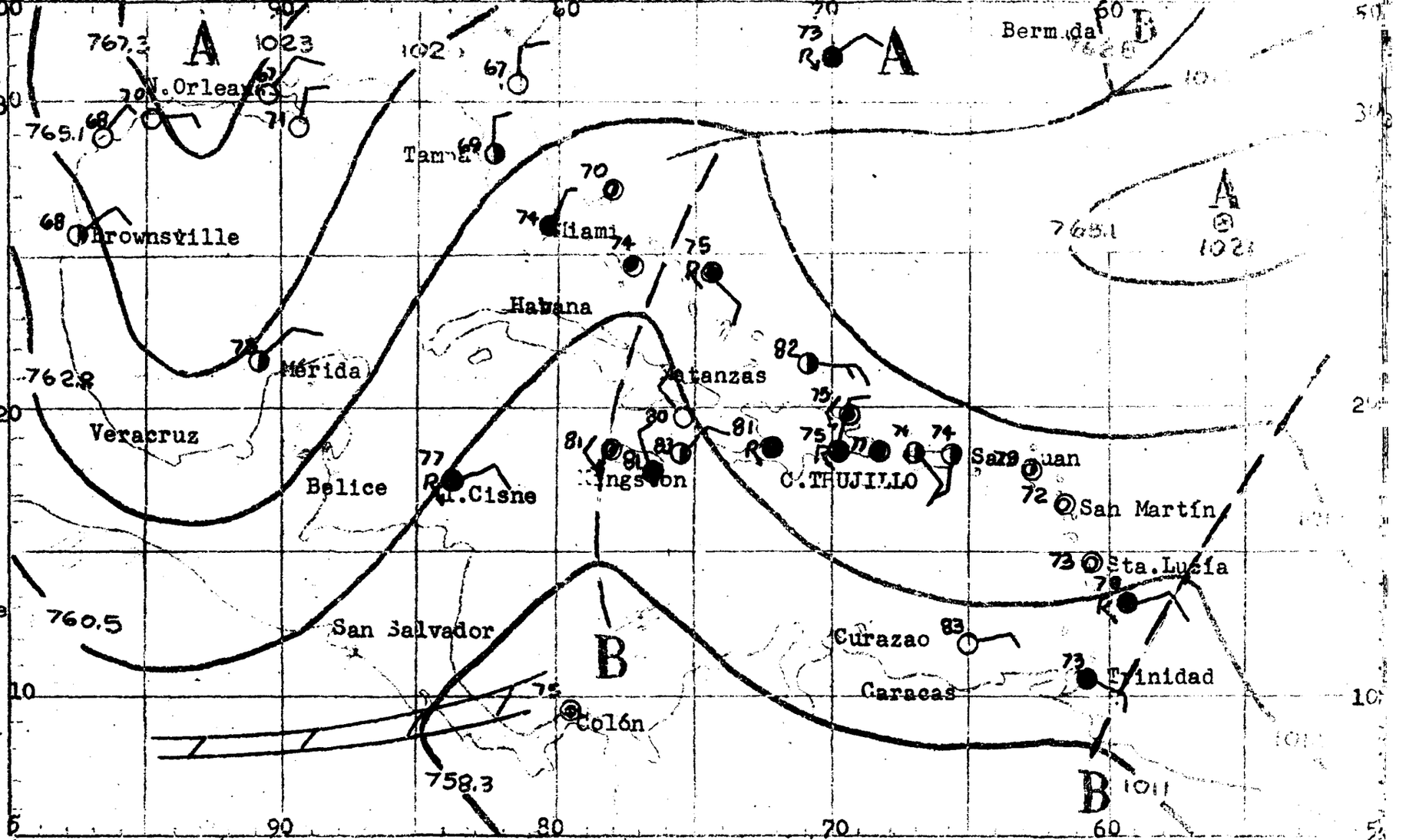

ION SUR Y CIUDAD TRUJILLO (INCLUYE DE SAONA A PENINSULA BARAHONA): SUR DE LA DILLERA CENTRAL: Bastante nuboso, con aguaceros y tronadas aisladas, en su - oría sobre los sistemas montañosos. Vientos suaves a moderados del Sudeste - ndo algo más intensos en ocasiones, girando al Norte en la noche.-

ION NOR Y NORDESTE (INCLUYE CABO ENGAÑO A MONTECRISTI): NORTE DE LA CORDILLE CENTRAL: Nubosidad variable, con gradual aumento durante algunos aguaceros y nadas aisladas, principalmente sobre la parte Nordeste del área. Vientos sua a moderados del Este, con algunas variaciones en dirección e intensidad, - ndo del Sudeste en la noche.-

CARIBE ORIENTAL: Vientos suaves a moderados del Este. Medio nublado con algunos aguaceros y tronadas aisladas, principalmente sobre las Islas. Mar suave a moderada.-

SERVICIO METEOROLOGICO NACIONAL

BOLETIN DIARIO

SALIDA DE SOL: 05.33
PUESTA DE SOL: 17.19

MAREAS PARA EL DIA 15

	PLEAMAR Hora	BAJAMAR Hora
TRUJILLO	16.46	3.20
O. PLATA	12.32-23.56	5.08-19.13

uación de Frentes e Isobaras al 13 de OCTUBRE de 1957 a las OZ:

BOLOS CONVENCIONALES:

NTES:

o —— Estacionario ——
ido —— Ocluído ——
ertropical

OS ELEMENTOS:

uadas — — — Isobaras

Claro ◑ Parcialmente nublado
Nublado Ⓡ Lluvias
Neblina Ⓣ Tronadas
Calma ⟨ Relámpagos

ntos Oeste Vientos Este

ntro de Baja Presión B ⊗
ntro de Alta Presión A ⊗
ntro del Huracán (vientos imos superiores a 120KPH)

MPO PROBABLE PARA LAS PROXIMAS HORAS:

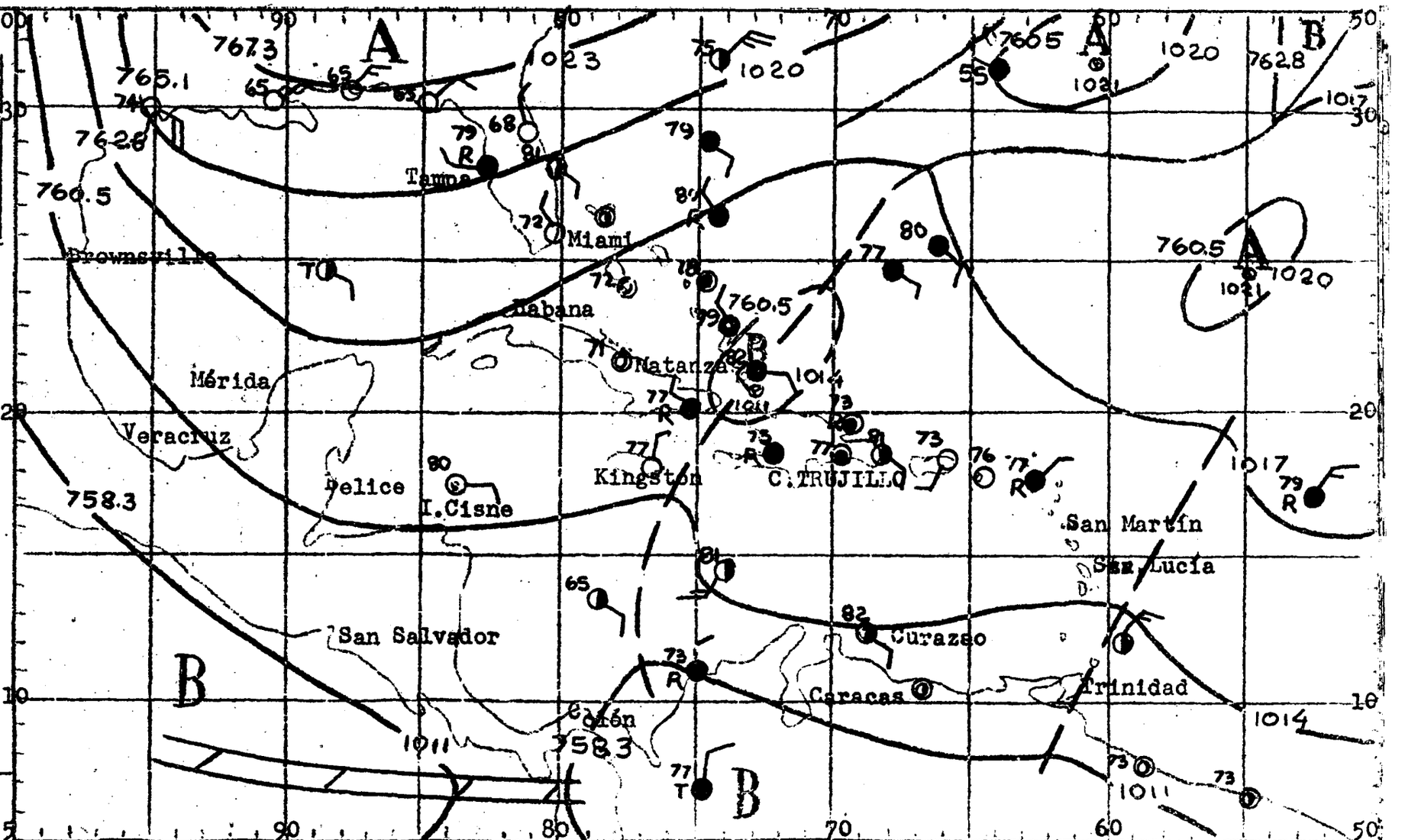

GION SUR Y CIUDAD TRUJILLO (INCLUYE DE SAONA A PENINSULA BARAHONA): SUR DE LA RDILLERA CENTRAL: Cielo parcialmente nublado aumentando en la tarde y durante unos aguaceros dispersos y tronadas aisladas principalmente sobre el interior ntos suaves a moderados del Sudeste, tornándose flojos del Norte en la noche.

GION NOR Y NORDESTE (INCLUYE CABO ENGAÑO A MONTECRISTI): NORTE DE LA CORDILLE-CENTRAL: Nubosidad variable con notable aumento en la tarde y durante algunos aceros dispersos y tronadas aisladas, principalmente sobre la porción Noroeste l área. Vientos variables de suaves a moderados cambiando al Sudeste en la noche

CARIBE ORIENTAL: Vientos suaves a moderados del Este. Generalmente claro con escasos aguaceros y tronadas aisladas. Mar moderada.-

muj/

RVICIO METEOROLOGICO NACIONAL
BOLETIN DIARIO

SALIDA DE SOL: 05.33
PUESTA DE SOL: 17.18

MAREAS PARA EL DIA 16

	PLEAMAR Hora	BAJAMAR Hora
TRUJILLO	17.37	4-28.
O. PLATA	13.28	6.10-20.08

uación de Frentes e Isobaras al
14 de OCTUBRE de 1957 a las
OOZ:

BOLOS CONVENCIONALES:

NTES:

o ——— Estacionario ———
ido ——— Ocluído ———
ertropical

ROS ELEMENTOS:

guadas — — — Isobaras

Claro — Parcialmente nublado
Nublado — Lluvias
Neblina — Tronadas
Calma — Relámpagos

ntos Oeste — Vientos Este

ntro de Baja Presión B

ntro de Alta Presión A

ntro del Huracán (vientos
ximos superiores a 120KPH)

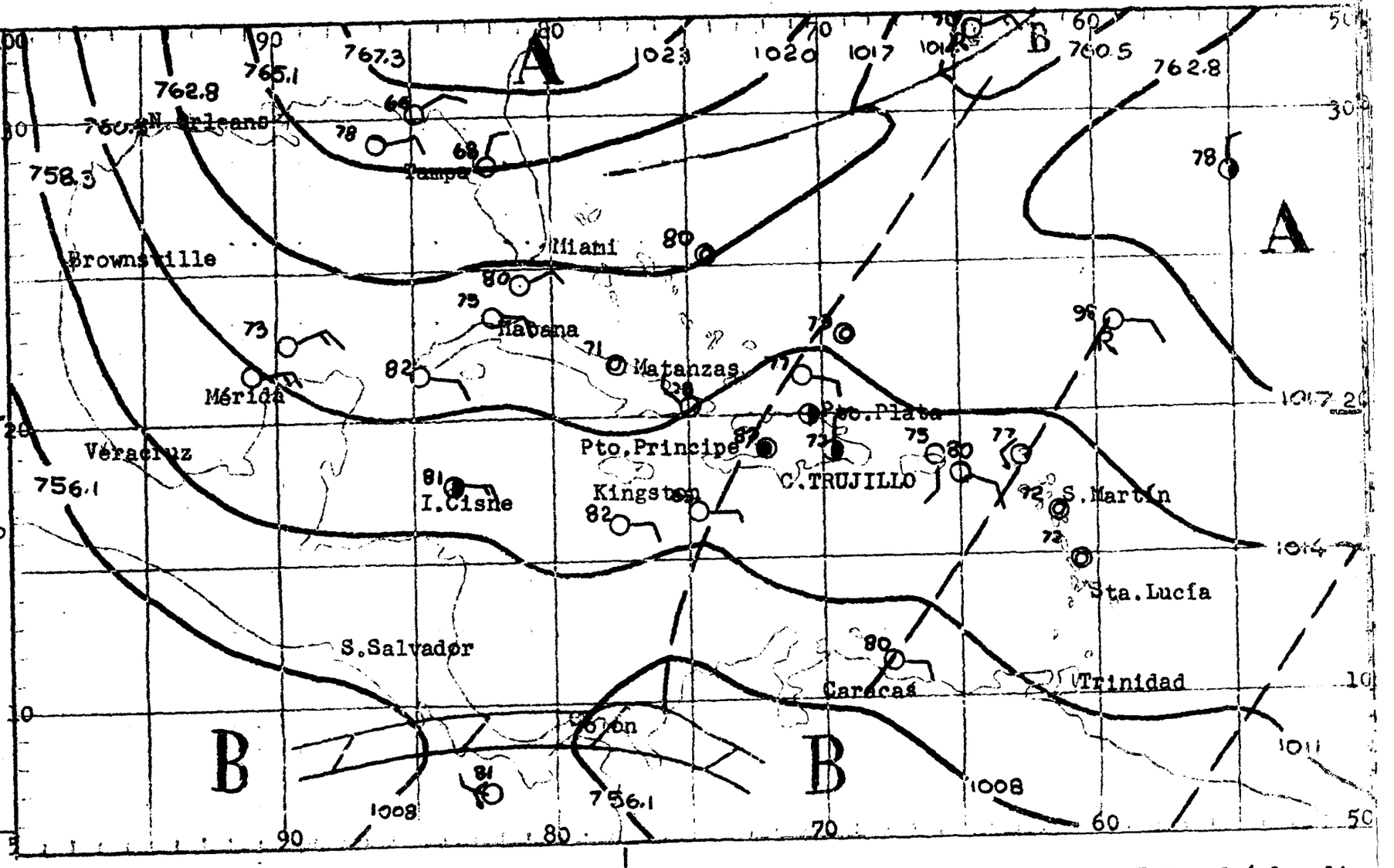

EMPO PROBABLE PARA LAS PROXIMAS
HORAS:

GION SUR Y CIUDAD TRUJILLO (INCLUYE DE SAONA A PENINSULA BARAHONA): SUR DE LA DILLERA CENTRAL:Nubosidad variable, aumentada hacia la parte Oeste del área, aguaceros y tronadas aisladas principalmente sobre los sistemas montañosos. ntos suaves a moderados del Sudeste, con algunas variaciones, girando al Nor en la noche.-

GION NOR Y NORDESTE (INCLUYE CABO ENGAÑO A MONTECRISTI): NORTE DE LA CORDILLE CENTRAL:Medio nublado,siendo nublado en ocasiones, con aguaceros y tronadas sladas más frecuentes hacia las montañas. Vientos variables de suaves a modera siendo del Sudeste en la noche.-

CARIBE ORIENTAL:Una difusa Onda del Este, fué localizada a las 06Z (1.oo A.M.) sobre la isla de San Martin, tornándose casi-estacionaria. Vientos suaves a moderados del Este, con variaciones al Nordeste, siendo del Sudeste en la porción Oriental. Parcialmente nublado, con algunos aguaceros y tronadas, en su mayoría sobre las Islas y en las vecindades de la Onda. Mar suave a moderada.-

muj./

RVICIO METEOROLOGICO NACIONAL
BOLETIN DIARIO

SALIDA DE SOL: 05.33
PUESTA DE SOL: 17.17

MAREAS PARA EL DIA 17

	PLEAMAR Hora	BAJAMAR Hora
TRUJILLO	18.57	5.45-20.17
TO. PLATA	1.13-14.25	7.22-21.01

tuación de Frentes e Isobaras al
a 15 de OCTUBRE de 1957 a las
OOZ:

MBOLOS CONVENCIONALES:
ENTES:
ío Estacionario
lido Ocluído
tertropical
ROS ELEMENTOS:
guadas Isobaras
Claro Parcialmente nublado
Nublado Lluvias
Neblina Tronadas
Calma Relámpagos
entos Oeste Vientos Este
ntro de Baja Presión B
ntro de Alta Presión A
ntro del Huracán (vientos
ximos superiores a 120KPH)

EMPO PROBABLE PARA LAS PROXIMAS
HORAS:

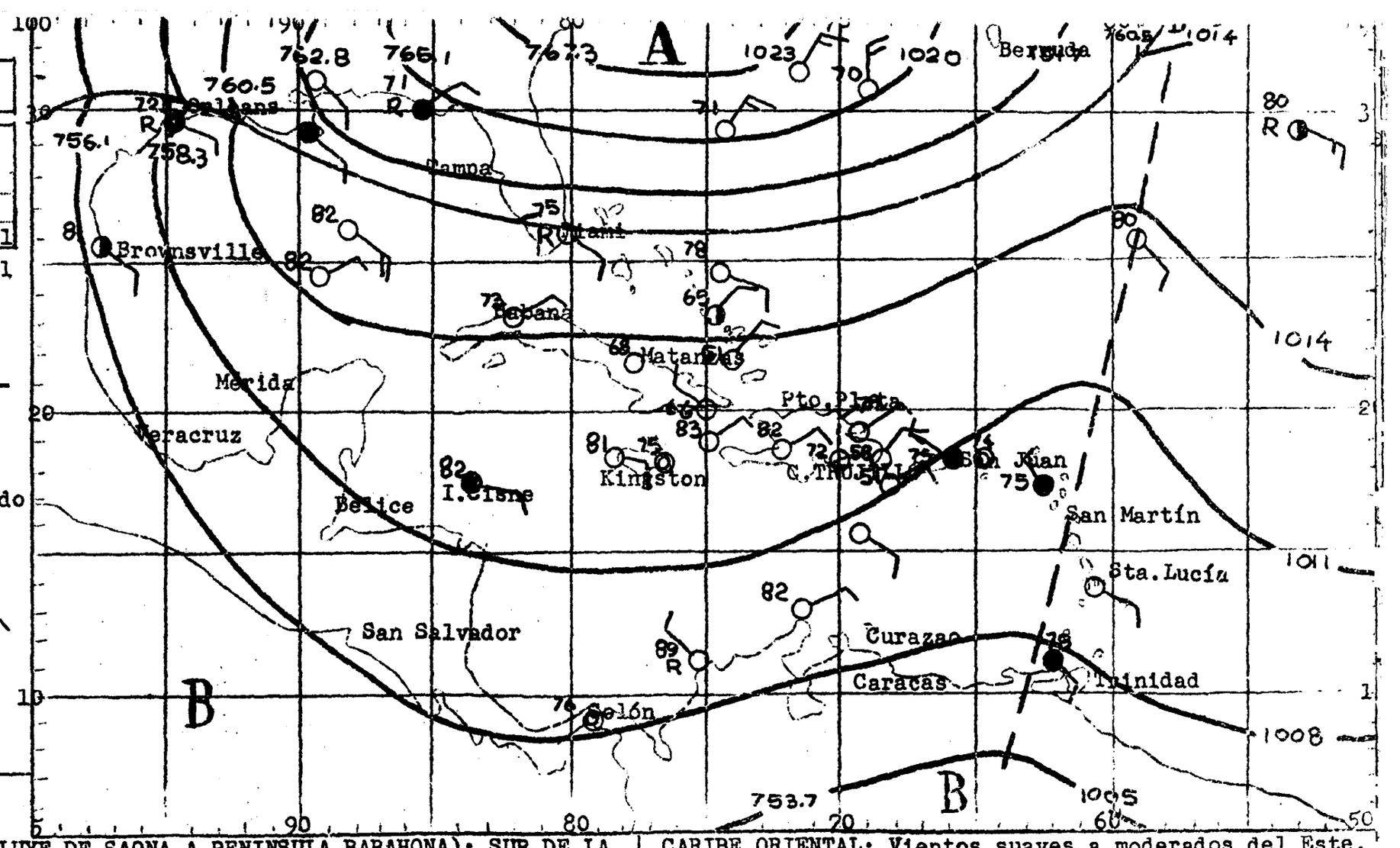

GION SUR Y CIUDAD TRUJILLO (INCLUYE DE SAONA A PENINSULA BARAHONA): SUR DE LA
RDILLERA CENTRAL: Nubosidad variable, con ocasionales aguaceros y tronadas, -
que más frecuentes hacia el interior. Vientos variables de suaves a modera-
, siendo del Norte en la noche.-

GION NOR Y NORDESTE (INCLUYE CABO ENGAÑO A MONTECRISTI): NORTE DE LA CORDILLE
CENTRAL: Medio nublado siendo más nublado sobre los sistemas montañosos y du
te algunos aguaceros y tronadas. Vientos suaves a moderados del Este-nordes-
siendo del Sudeste en la noche.-

CARIBE ORIENTAL: Vientos suaves a moderados del Este, con variaciones al Nordeste y Sudeste en las vecindades de las Antillas Menores. Claro, excepto durante algunos aguaceros y tronadas, mayormente sobre las Antillas Menores y Puerto Rico. Mar suave a moderada.-

ERVICIO METEOROLOGICO NACIONAL
BOLETIN DIARIO

SALIDA DE SOL: 05.33
PUESTA DE SOL: 17.17

MAREAS PARA EL DIA 18

	PLEAMAR Hora	BAJAMAR Hora
.TRUJILLO	4.41-22.11	7.01-20.28
TO. PLATA	2.35-15.22	8.40-21.51

tuación de Frentes e Isobaras al
a 16 de OCTUBRE de 1957 a las
00Z:

MBOLOS CONVENCIONALES:

ENTES:

ío ——— Estacionario ———
lido ——— Ocluído ———
tertropical

ROS ELEMENTOS:

guadas — — — Isobaras

Claro ◑ Parcialmente nublado
Nublado Ⓡ Lluvias
Neblina Ⓣ Tronadas
Calma ⟨ Relámpagos

entos Oeste Vientos Este

ntro de Baja Presión B ⊗
ntro de Alta Presión A ⊗
ntro del Huracán (vientos
ximos superiores a 120KPH)

EMPO PROBABLE PARAS LAS PROXIMAS
HORAS:

GION SUR Y CIUDAD TRUJILLO (INCLUYE DE SAONA A PENINSULA BARAHONA): SUR DE LA ORDILLERA CENTRAL: Nubosidad variable, aumentada hacia el interior, principalnte y durante algunos aguaceros y tronadas aisladas. Vientos variables de sua a moderados siendo del Norte en la noche.-

GION NOR Y NORDESTE (INCLUYE CABO ENGAÑO A MONTECRISTI): NORTE DE LA CORDILLE CENTRAL: Medio nublado, siendo más abundante la nubosidad sobre los sistemas ntañosos, con algunos aguaceros y tronadas. Vientos suaves a moderados del Es -nordeste, girando al Sudeste en la noche.-

CARIBE ORIENTAL: Vientos variables de suaves a moderados. Claro, excepto durante la tarde y sobre las - Islas, con algunos aguaceros y tronadas aisladas, y sobre el mar en la noche. Mar suave a moderada.-

muj./

ERVICIO METEOROLOGICO NACIONAL
BOLETIN DIARIO

SALIDA DE SOL: 05.33
PUESTA DE SOL: 17.16

MAREAS PARA EL DIA 19

	PLEAMAR Hora	BAJAMAR Hora
RUJILLO	6.17-19.15	8.12-20.56
. PLATA	3.50-16.16	9.58-21.51

uación de Frentes e Isobaras al 17 de OCTUBRE de 1957 a las UZ:

SOLOS CONVENCIONALES:

NTES:

- Estacionario
- Ocluído
- ertropical

OS ELEMENTOS:

- adas — Isobaras
- Claro — Parcialmente nublado
- Nublado — Lluvias
- Neblina — Tronadas
- Calma — Relámpagos
- ntos Oeste — Vientos Este
- tro de Baja Presión B
- tro de Alta Presión A
- tro del Huracán (vientos imos superiores a 120KPH)

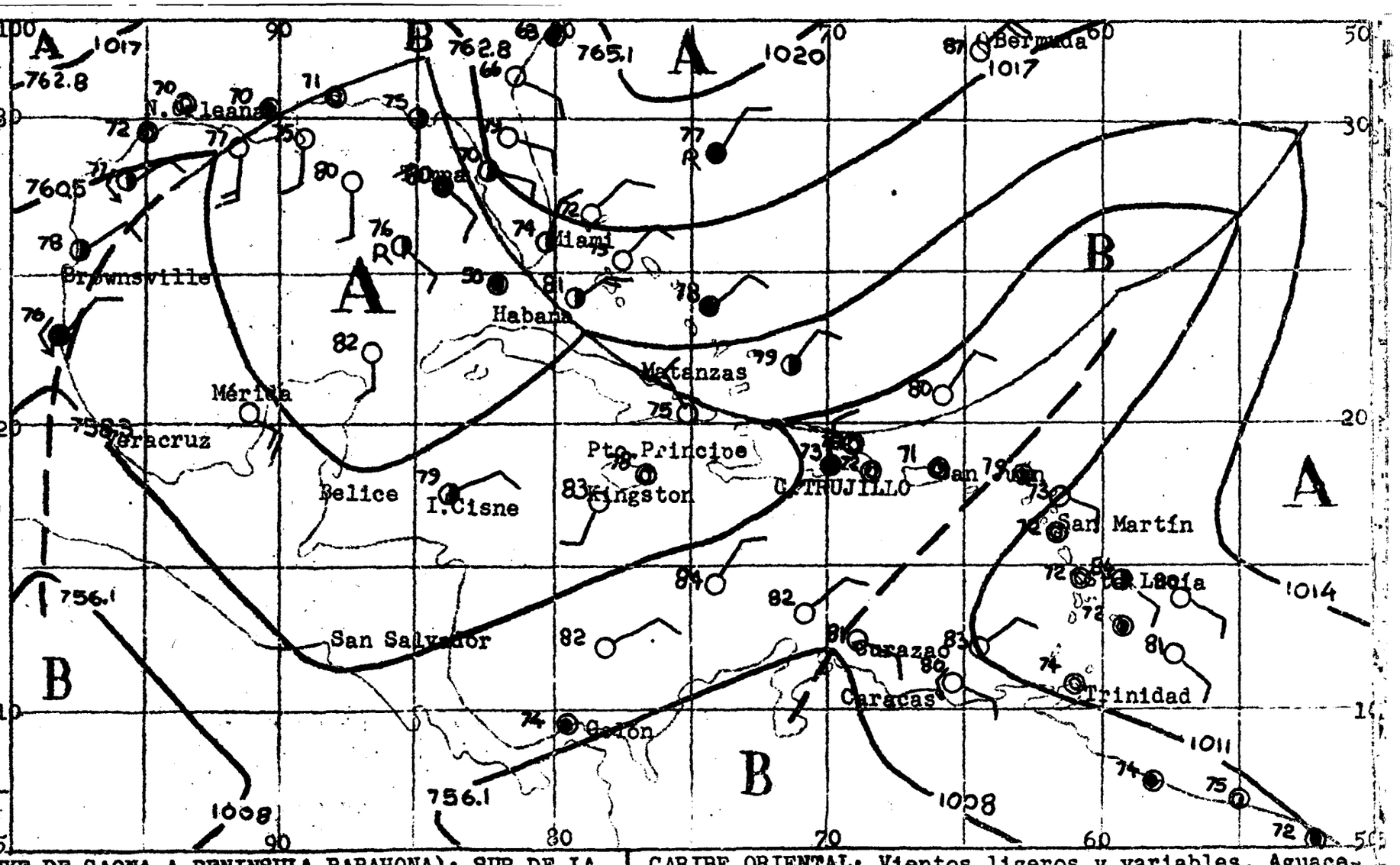

MPO PROBABLE PARA LAS PROXIMAS HORAS:

ION SUR Y CIUDAD TRUJILLO (INCLUYE DE SAONA A PENINSULA BARAHONA): SUR DE LA DILLERA CENTRAL: Nubosidad variable, aumentando durante algunos aguaceros y - nadas aisladas, principalmente hacia el interior. Vientos variables de suaves oderados, siendo del Norte en la noche.-

ION NOR Y NORDESTE (INCLUYE CABO ENGAÑO A MONTECRISTI): NORTE DE LA CORDILLE CENTRAL: En su mayoría nublado, con aguaceros y tronadas aisladas. Vientos sua a moderados del Este-nordeste, siendo del Sudeste en la noche.-

CARIBE ORIENTAL: Vientos ligeros y variables. Aguaceros y tronadas aisladas mayormente sobre la parte Norte de la porción. Mar suave a moderada.-

muj./

SERVICIO METEOROLOGICO NACIONAL
BOLETIN DIARIO

SALIDA DE SOL: 05.33
PUESTA DE SOL: 17.15

MAREAS PARA EL DIA 20

	PLEAMAR Hora	BAJAMAR Hora
TRUJILLO	7.35-19.42	9.13-21.31
O. PLATA	4.57-17.07	11.09-23.24

tuación de Frentes e Isobaras al
a 18 de OCTUBRE de 1957 a las
00Z:

MBOLOS CONVENCIONALES:

ENTES:

io ——— Estacionario ———
lido ——— Ocluído ———
tertropical ———

ROS ELEMENTOS:

guadas — — — Isobaras ~~~

Claro
Nublado
Neblina
Calma
Parcialmente nublado
Lluvias
Tronadas
Relámpagos
ientos Oeste
Vientos Este
ntro de Baja Presión B
ntro de Alta Presión A
ntro del Huracán (vientos
ximos superiores a 120KPH)

EMPO PROBABLE PARA LAS PROXIMAS
HORAS:

GION SUR Y CIUDAD TRUJILLO (INCLUYE DE SAONA A PENINSULA BARAHONA): SUR DE LA RDILLERA CENTRAL: Medio nublado, con algunos aguaceros y tronadas hacia el in rior, principalmente en horas de la tarde. Vientos suaves a moderados del Nor con algunas variaciones.-

GION NOR Y NORDESTE (INCLUYE CABO ENGAÑO A MONTECRISTI): NORTE DE LA CORDILLE CENTRAL: En su mayoría nublado, con aguaceros y tronadas más abundantes sobre sistemas montañosos. Vientos suaves a moderados del Este-nordeste, con giros Sudeste en la noche.-

CARIBE ORIENTAL: Débil vaguada polar Nordeste-sudoeste sobre el área. Vientos suaves del Sudeste en la porción Oriental y del Este-nordeste en el resto del área. Nubosidad y precipitaciones principalmente asociadas a la vaguada y sobre la porción Norte del área. Mar suave a moderada.-

muj..

ERVICIO METEOROLOGICO NACIONAL
BOLETIN DIARIO

SALIDA DE SOL: 05.34
PUESTA DE SOL: 17.15

MAREAS PARA EL DIA 21

	PLEAMAR Horaa	BAJAMAR Hora
TRUJILLO	8.41-20.11	10.10-22.10
O. PLATA	5.57-17.57	12.16- - -

uación de Frentes e Isobaras al 19 de OCTUBRE de 1957 a las OZ:

BOLOS CONVENCIONALES:

NTES:

o ——— Estacionario ———
ido ——— Ocluído ———
ertropical

ROS ELEMENTOS:

uadas — — — Isobaras

Claro — Parcialmente nublado
Nublado — Lluvias
Neblina — Tronadas
Calma — Relámpagos

entos Oeste — Vientos Este

ntro de Baja Presión B ⊗

ntro de Alta Presión A ⊗

ntro del Huracán (vientos ximos superiores a 120KPH)

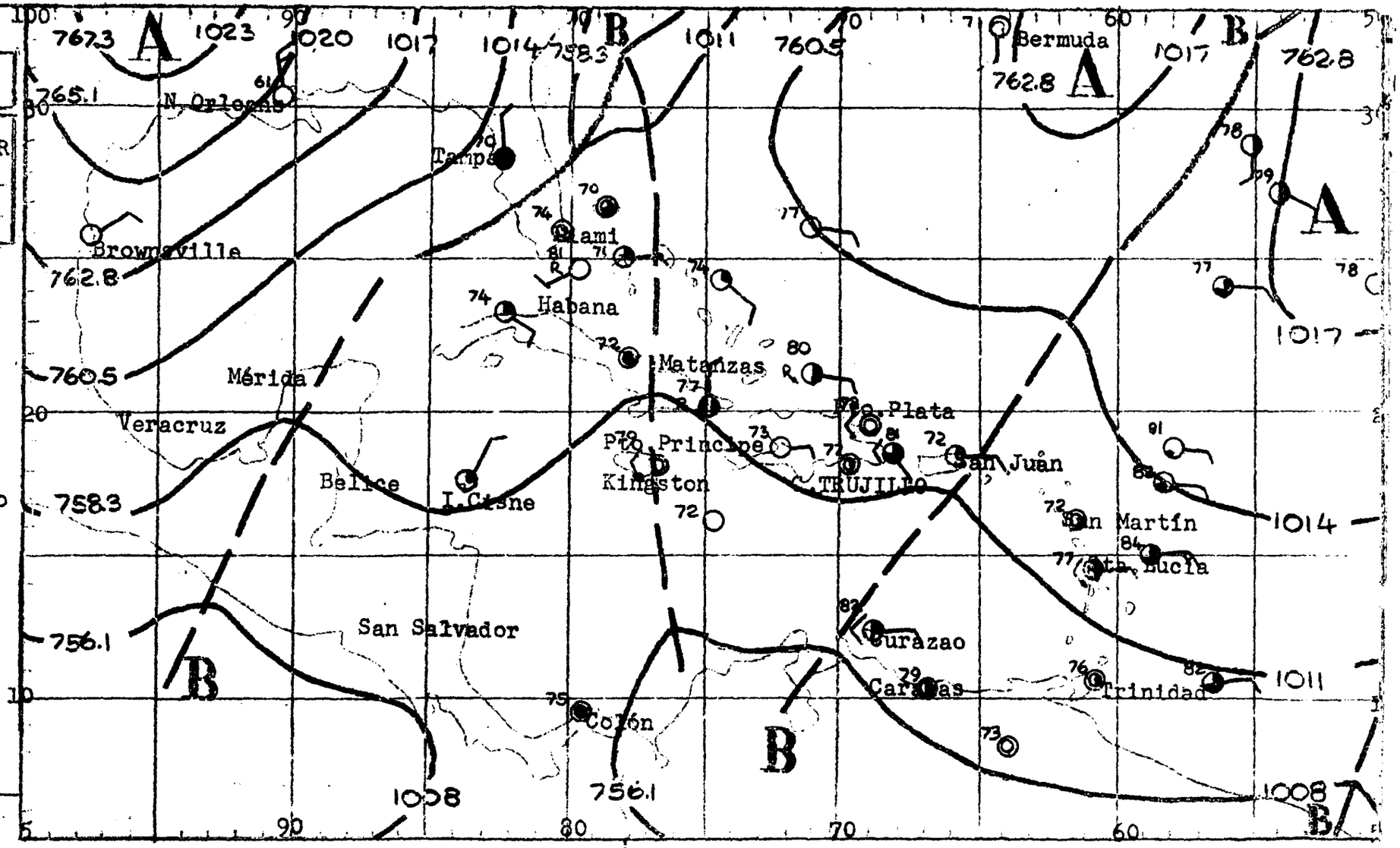

MPO PROBABLE PARA LAS PROXIMAS HORAS:

ION SUR Y CIUDAD TRUJILLO (INCLUYE DE SAONA A PENINSULA BARAHONA): SUR DE LA RDILLERA CENTRAL: Nubosidad escasa siendo seminublado durante la tarde con gunos aguaceros y tronadas, mayormente hacia el interior. Vientos suaves a derados del Sudeste tornándose débiles del Norte en la noche.-

ION NOR Y NORDESTE (INCLUYE CABO ENGAÑO A MONTECRISTI): NORTE DE LA CORDILLE- CENTRAL: Nubosidad variable con algunos aguaceros y tronadas locales, mayor- nte sobre las regiones costeras. Vientos suaves a moderados del Este-nordeste endo flojos del Sudeste en la noche.-

CARIBE ORIENTAL: Vientos ligeros y variables. Cielo generalmente claro excepto con unos pocos aguaceros y tronadas aisladas, mayormente sobre las grandes islas durante la tarde y el anochecer. Mar suave a moderada.-

rqb.-

ERVICIO METEOROLOGICO NACIONAL

BOLETIN DIARIO

SALIDA DE SOL: 05.34
PUESTA DE SOL: 17.15

MAREAS PARA EL DIA 22

	PLEAMAR Hora	BAJAMAR Hora
TRUJILLO	9.43-20.39	11.02-22.52
O. PLATA	6.54-18.44	0.09-13.17

cuación de Frentes e Isobaras al
a 20 de OCTUBRE de 1957 a las
00Z:

MBOLOS CONVENCIONALES:

NTES:

lo ——— Estacionario ———
lido ——— Ocluído ———
tertropical

ROS ELEMENTOS:

guadas — — — Isobaras

Claro — Parcialmente nublado
Nublado — Lluvias
Neblina — Tronadas
Calma — Relámpagos

entos Oeste — Vientos Este

ntro de Baja Presión B ⊗

ntro de Alta Presión A ⊗

ntro del Huracán (vientos
ximos superiores a 120KPH)

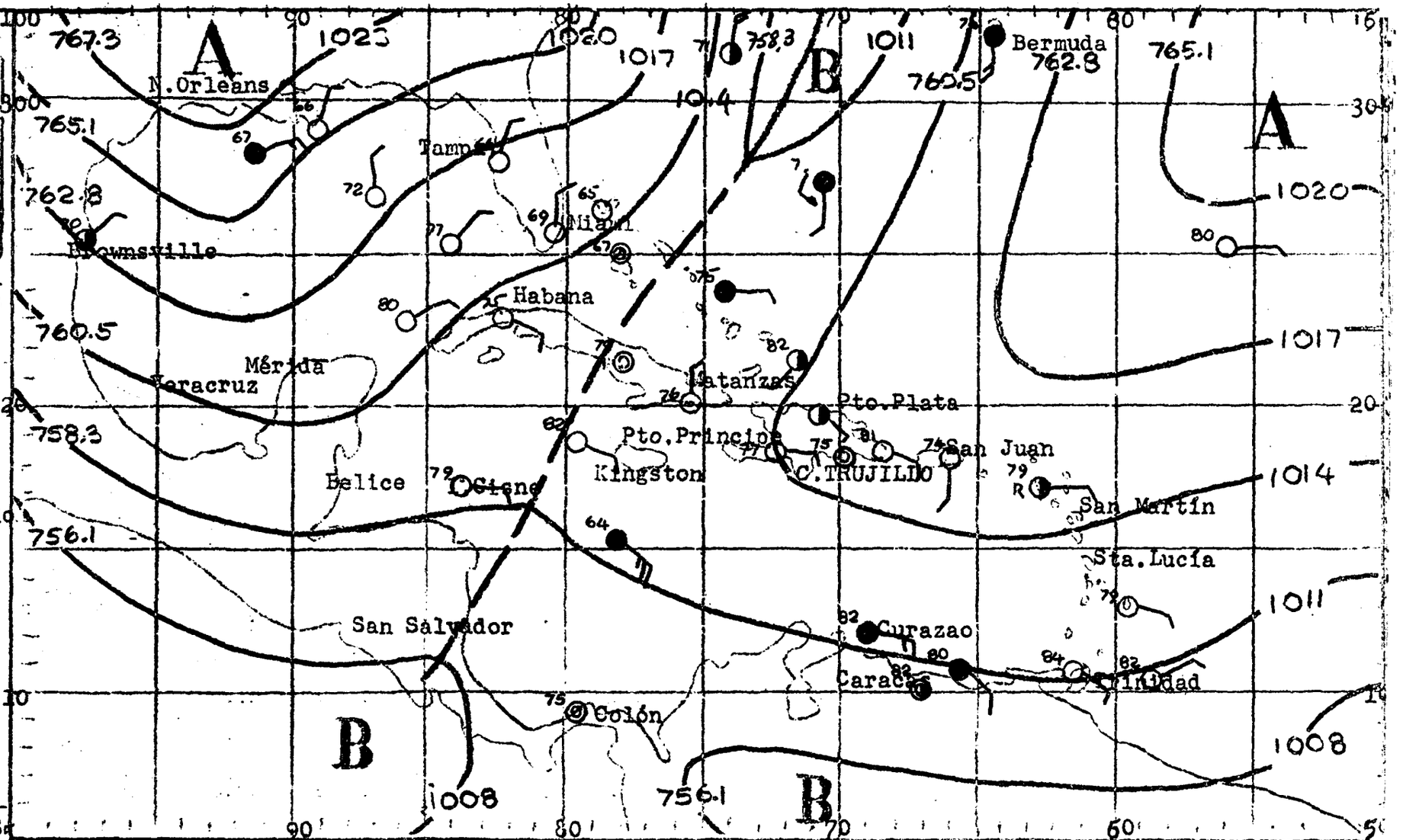

IEMPO PROBABLE PARA LAS PROXIMAS
HORAS:

GION SUR Y CIUDAD TRUJILLO (INCLUYE DE SAONA A PENINSULA BARAHONA):SUR DE LA RDILLERA CENTRAL:Bastante nuboso con algunos aguaceros y tronadas, con preferencia sobre la porción montañosa del área. Vientos suaves a ocasionalmente moderados del Sudeste, girando al Norte en la noche.-

GION NOR Y NORDESTE (INCLUYE CABO ENGAÑO A MONTECRISTI):NORTE DE LA CORDILLERA CENTRAL: En su mayoría nublado, con algunos aguaceros y tronadas más abundantes hacia el interior de la porción. Vientos suaves a moderados del Este-sudeste.

CARIBE ORIENTAL: Vientos ligeros del Este-sudeste. Medio nublado siendo localmente nublado durante algunos aguaceros y tronadas, en su mayoría sobre las Islas en el día y sobre el mar en la noche.-
Mar suave a moderada.-

rqb.-

RVICIO METEOROLOGICO NACIONAL

BOLETIN DIARIO

SALIDA DE SOL: 05.34
PUESTA DE SOL: 17.14

MAREAS PARA EL DIA 23

	PLEAMAR Hora	BAJAMAR Hora
TRUJILLO	10.42-21.07	11.48-23.34
O. PLATA	7.47-19.30	0.55-14.15

uación de Frentes e Isobaras al 21 de OCTUBRE de 1957 a las OZ:

BOLOS CONVENCIONALES:

NTES:

o ——— Estacionario ———

ido ——— Ocluído ———

ertropical

OS ELEMENTOS:

uadas — — — Isobaras

Claro ◑ Parcialmente nublado

Nublado ® Lluvias

Neblina Ⓣ Tronadas

Calma ⟨ Relámpagos

ntos Oeste Vientos Este

tro de Baja Presión B

tro de Alta Presión A

tro del Huracán (vientos imos superiores a 120KPH)

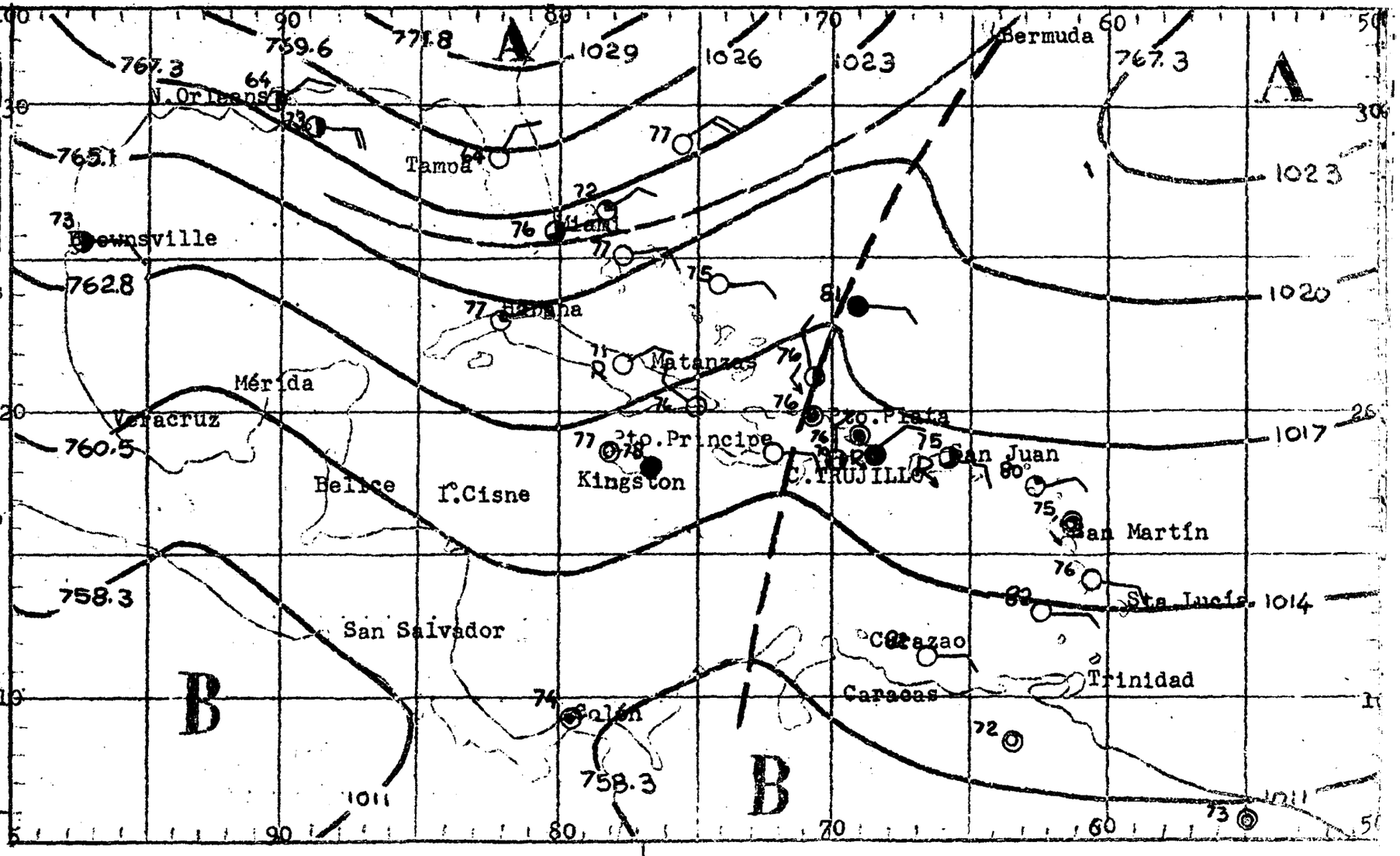

EMPO PROBABLE PARA LAS PROXIMAS HORAS:

GION SUR Y CIUDAD TRUJILLO (INCLUYE DE SAONA A PENINSULA BARAHONA): SUR DE LA ORDILLERA CENTRAL:Bastante nuboso, con aguaceros y tronadas aisladas preferentemente hacia el macizo montañoso del área. Vientos variables de suaves a ocasionalmente moderados, girando al Norte en la noche.-

GION NOR Y NORDESTE (INCLUYE CABO ENGAÑO A MONTECRISTI): NORTE DE LA CORDILLERA CENTRAL: Nublado, principalmente sobre las montañas y durante aguaceros y tronadas aisladas. Vientos variables de suaves a ocasionalmente moderados, girando al Sudeste en la noche.-

CARIBE ORIENTAL:Vientos suaves a ocasionalmente moderados del Este-sudeste. Medio nublado tornándose nublado durante aguaceros y tronadas aisladas en su mayoría sobre la porción Norte del área. Mar suave a moderada.-

ERVICIO METEOROLOGICO NACIONAL
BOLETIN DIARIO

SALIDA DE SOL: 05.35
PUESTA DE SOL: 17.13

MAREAS PARA EL DIA 24

	PLEAMAR Hora	BAJAMAR Hora
RUJILLO	11.40-21.34	12.35
. PLATA	8.40-20.16	1.41-15.12

nación de Frentes e Isobaras al 22 de OCTUBRE de 1957 a las OZ:

BOLOS CONVENCIONALES:

NTES:

Estacionario
ido — Ocluído
ertropical

OS ELEMENTOS:

uadas — Isobaras

Claro — Parcialmente nublado
Nublado — Lluvias
Neblina — Tronadas
Calma — Relámpagos

ntos Oeste — Vientos Este

tro de Baja Presión B
tro de Alta Presión A
tro del Huracán (vientos imos superiores a 120KPH)

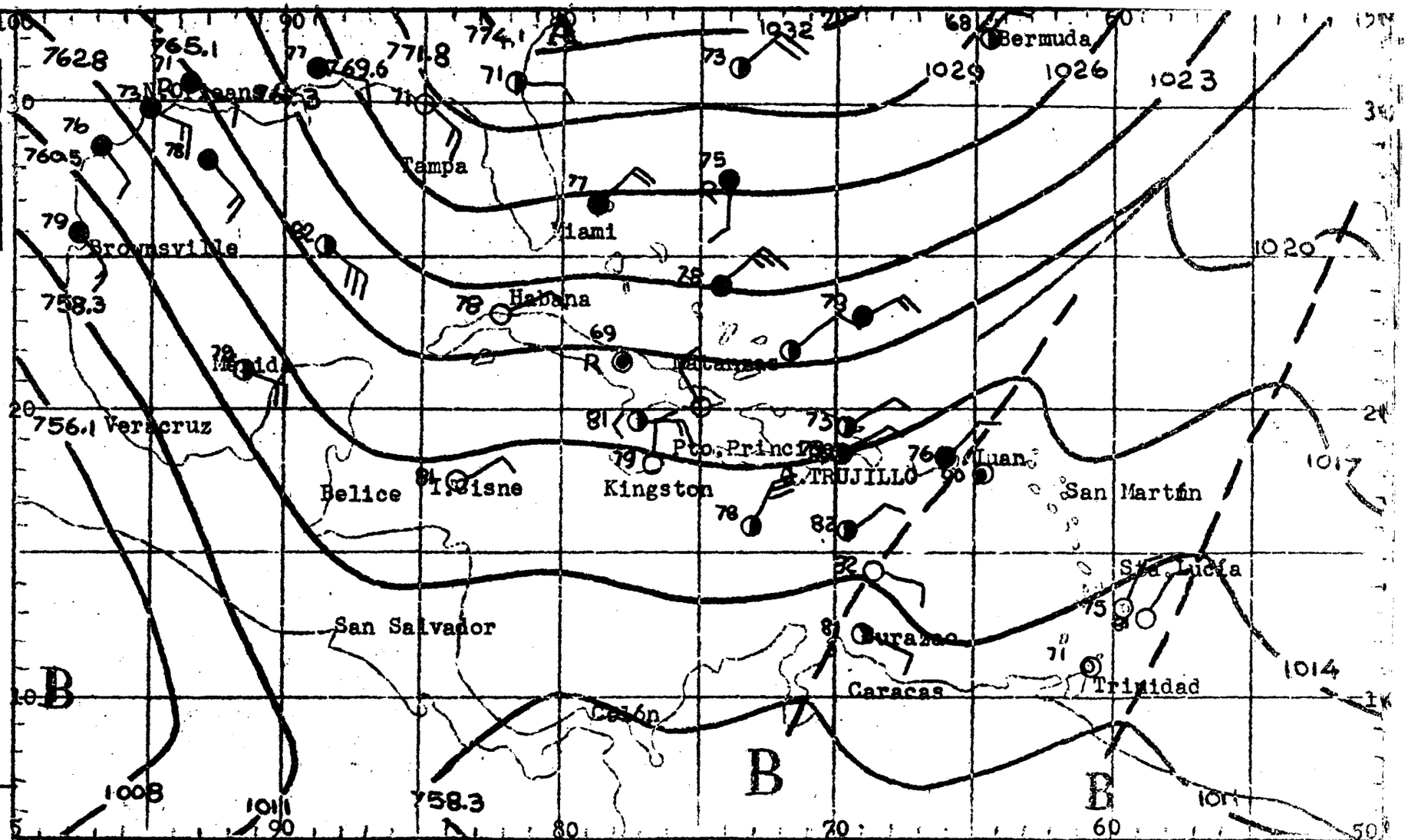

EMPO PROBABLE PARA LAS PROXIMAS HORAS:

GION SUR Y CIUDAD TRUJILLO (INCLUYE DE SAONA A PENINSULA BARAHONA): SUR DE LA DILLERA CENTRAL:Nubosidad variable siendo más abundante hacia las montañas y horas de la tarde con algunos aguaceros y tronadas aisladas. Vientos variables de suaves a moderados, girando al Norte en la noche.-

GION NOR Y NORDESTE (INCLUYE CABO ENGAÑO A MONTECRISTI): NORTE DE LA CORDILLE CENTRAL:Bastante nuboso con aguaceros y tronadas aisladas, en su mayoría sobre la porción Nordeste del área. Vientos suaves a moderados del Este-nordeste con ocasionales ráfagas en los aguaceros, con variaciones al Sudeste en la noche.

CARIBE ORIENTAL:Existe una Vaguada Polar en las vecindades de los 25 grados Norte, 60 grados Oeste y 15 grados Norte y 68 grados Oeste. Vientos suaves a moderados del Este-nordeste, con variaciones al Sudeste, al Oeste de los 66 grados Oeste. Parcialmente nublado con aguaceros dispersos y tronadas aisladas, principalmente sobre la parte Norte del área. Mar suave a moderada.-

muj.e

ERVICIO METEOROLOGICO NACIONAL
BOLETIN DIARIO

SALIDA DE SOL: 05.35
PUESTA DE SOL: 17.12

MAREAS PARA EL DIA 25

	PLEAMAR Hora	BAJAMAR Hora
RUJILLO	12.38-22.00	0.21-13.20
. PLATA	9.32-21.04	2.27-16.07

zación de Frentes e Isobaras al
23 de OCTUBRE de 1957 a las
OZ:

BOLOS CONVENCIONALES:

NTES:

Estacionario
Ocluído
ertropical

OS ELEMENTOS:

adas — — — Isobaras

Claro — Parcialmente nublado
Nublado — Lluvias
Neblina — Tronadas
Calma — Relámpagos

ntos Oeste — Vientos Este

tro de Baja Presión B
tro de Alta Presión A
tro del Huracán (vientos imos superiores a 120KPH)

EMPO PROBABLE PARA LAS PROXIMAS HORAS:

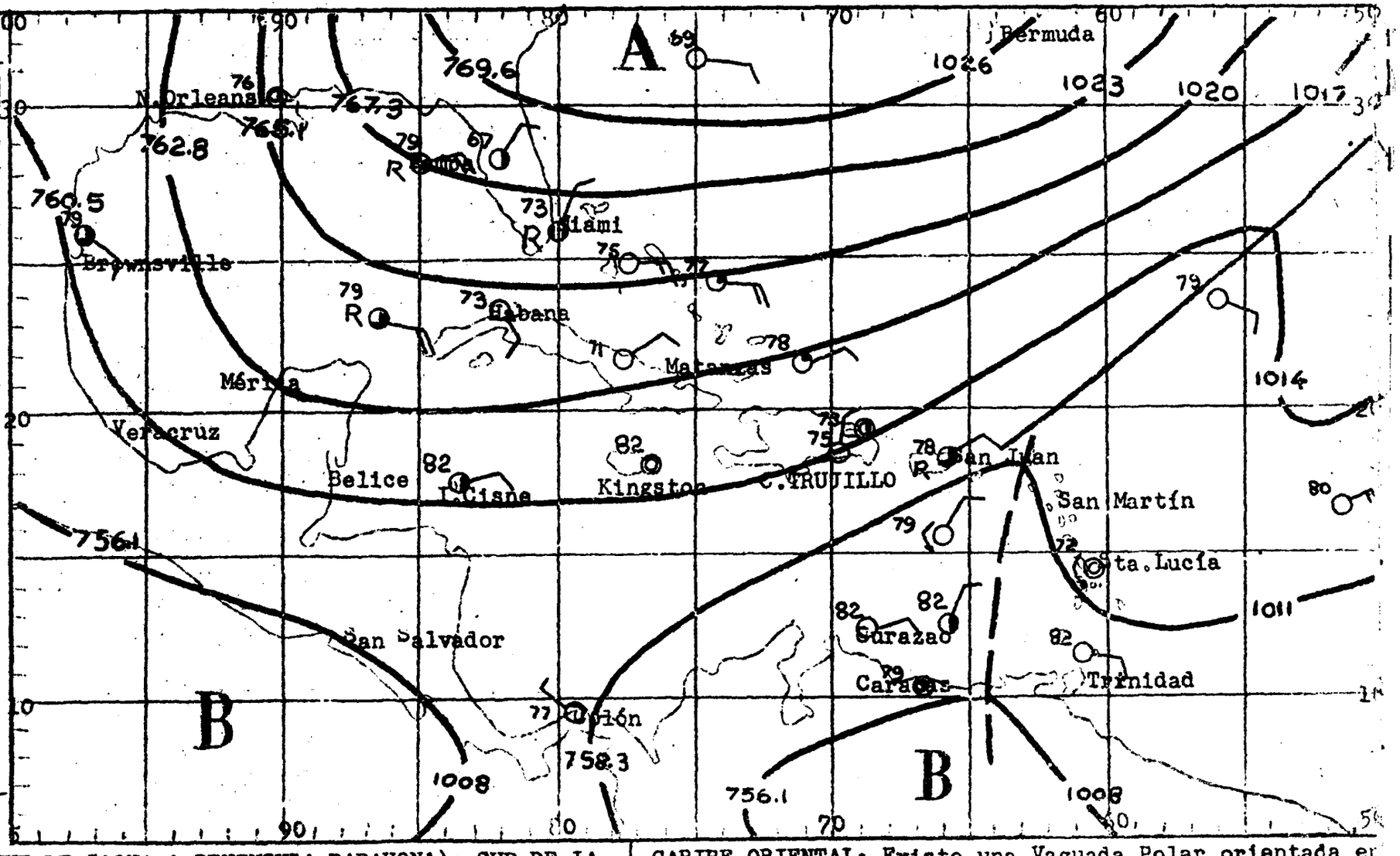

ION SUR Y CIUDAD TRUJILLO (INCLUYE DE SAONA A PENINSULA BARAHONA): SUR DE LA DILLERA CENTRAL: El cielo permanecerá generalmente nublado durante casi todo día con aguaceros y tronadas, en su mayoría sobre las montañas. Vientos variables de moderados a frescos . Temperatura fresca.-

ION NOR Y NORDESTE (INCLUYE CABO ENGAÑO A MONTECRISTI): NORTE DE LA CORDILLERA CENTRAL: Generalmente nublado con aguaceros y tronadas, principalmente sobre región Nordeste. Vientos moderados a frescos siendo ocasionalmente fuertes Este-nordeste. Temperatura fresca.-

CARIBE ORIENTAL: Existe una Vaguada Polar orientada en la dirección Nor-nordeste - Sur-sudoeste en las vecindades de Antigua, moviéndose despacio hacia el Sudeste. Vientos ligeros y variables al Este de la Vaguada Polar tornándose de suaves a moderados y ocasionalmente frescos al Oeste de la Vaguada excepto ocasionalmente suaves a moderados del Nordeste en las vecindades de la misma. Considerable nubosidad con aguaceros dispersos en las vecindades y al Este de la Vaguada. En otras partes parcialmente nublado con débiles aguaceros

muj..

RVICIO METEOROLOGICO NACIONAL
BOLETIN DIARIO

SALIDA DE SOL:	05.35
PUESTA DE SOL:	17.12

MAREAS PARA EL DIA 26

	PLEAMAR Hora	BAJAMAR Hora
RUJILLO	13.38-22.28	1.07-14.14
. PLATA	10.23-21.54	3.13-17.00

uación de Frentes e Isobaras al
24 de OCTUBRE de 1957 a las
0Z:

BOLOS CONVENCIONALES:
ITES:
o ——— Estacionario ———
ido ——— Ocluído ———
ertronical ———

OS ELEMENTOS:
uadas — — — Isobaras
Claro ◑ Parcialmente nublado
Nublado Ⓡ Lluvias
Neblina Ⓣ Tronadas
Calma ⟨ Relámpagos
ntos Oeste Vientos Este
tro de Baja Presión B ⊗
tro de Alta Presión A ⊗
tro del Huracán (vientos
imos superiores a 120KPH)

EMPO PROBABLE PARA LAS PROXIMAS
HORAS:

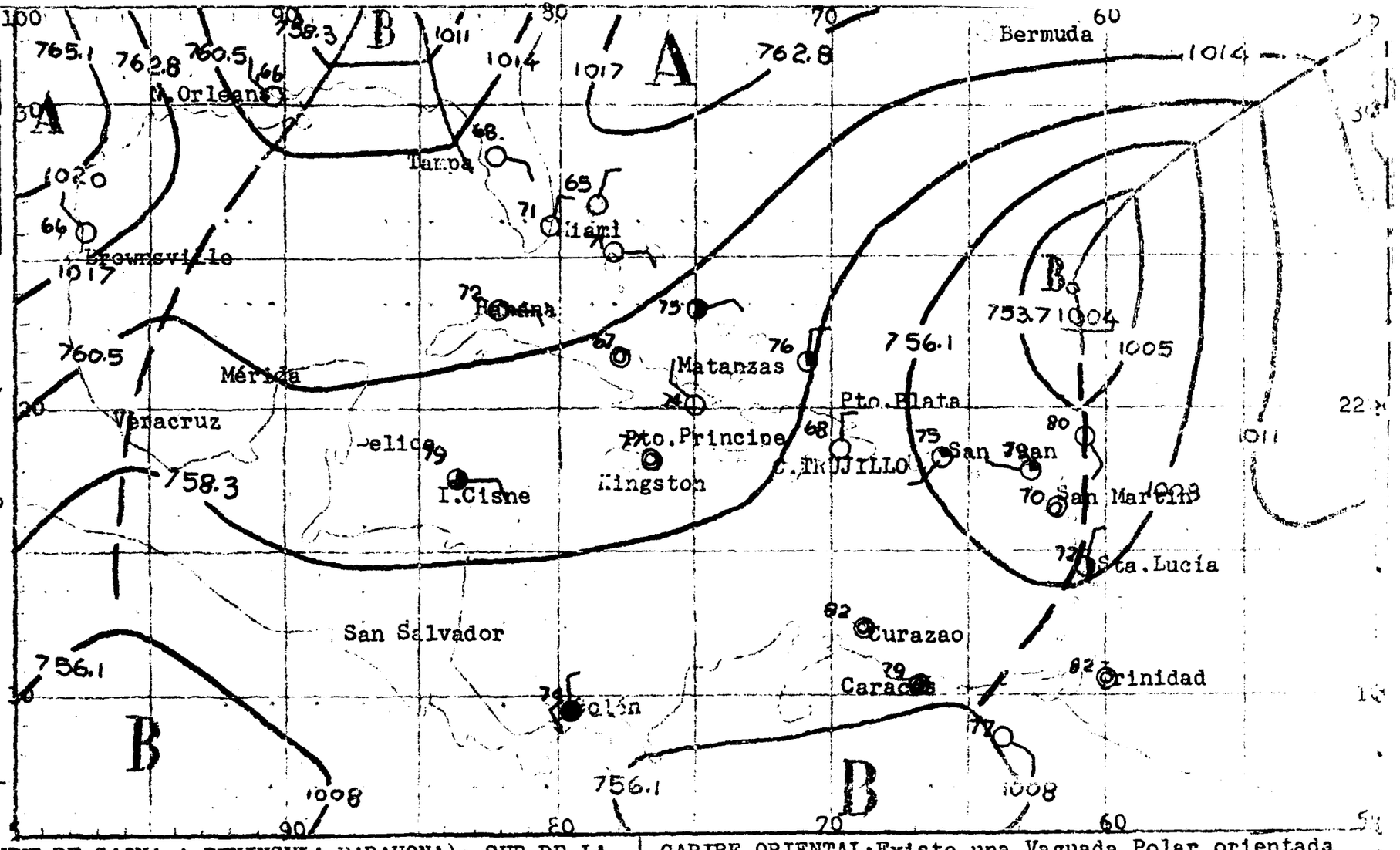

ION SUR Y CIUDAD TRUJILLO (INCLUYE DE SAONA A PENINSULA BARAHONA): SUR DE LA DILLERA CENTRAL: Nubosidad dispersa tornándose medio nublado hacia las últimas as de la tarde con algunos aguaceros dispersos, mayormente sobre los sistemas tañosos. Vientos suaves a moderados tornándose ocasionalmente frescos del Nor te siendo débiles en la noche.-

ION NOR Y NORDESTE (INCLUYE CABO ENGAÑO A MONTECRISTI): NORTE DE LA CORDILLE-CENTRAL: Cielo medio nublado siendo nublado durante algunos aguaceros dispersos isladas tronadas. Vientos moderados a frescos del Nordeste con ocasionales rá-as durante los aguaceros.-

112 453

CARIBE ORIENTAL: Existe una Vaguada Polar orientada Nor-nordeste-Sur-Sudoeste en las vecindades de la is-la de Martinica, moviéndose lentamente hacia el Sur. Vientos suaves a moderados a ocasionalmente frescos del Norte, al Este de la Vaguada, excepto girando gradualmente en dirección Este, al Oeste de la Vagua-da. Aguaceros y tronadas en la vecindad de la Vaguada. En otras partes parcialmente nublado con algunos agua-ceros dispersos. Mar gruesa con oleajes de 3 a 8 pies prevalecerán a lo largo de la costa norte de la Repú-blica Dominicana y a lo largo de la costa norte y oes-te de Puerto Rico y sección costera de Islas Vírgenes.

SERVICIO METEOROLOGICO NACIONAL

BOLETIN DIARIO

SALIDA DE SOL: 06.36
PUESTA DE SOL: 17.11

MAREAS PARA EL DIA 27

	PLEAMAR Hora	BAJAMAR Hora
TRUJILLO	14.42	1.55
PLATA	11.14-22.49	4.03-17.55

Situación de Frentes e Isobaras al 25 de OCTUBRE de 1957 a las 07:

SIMBOLOS CONVENCIONALES:

FRENTES:

Frío ——— Estacionario ———
Cálido ——— Ocluído ———
Intertropical

OTROS ELEMENTOS:

Isobaras

Claro ◑ Parcialmente nublado
Nublado Ⓡ Lluvias
Neblina Ⓣ Tronadas
Calma ⟨ Relámpagos

Vientos Oeste Vientos Este

Centro de Baja Presión B
Centro de Alta Presión A
Centro del Huracán (vientos mayores superiores a 120KPH)

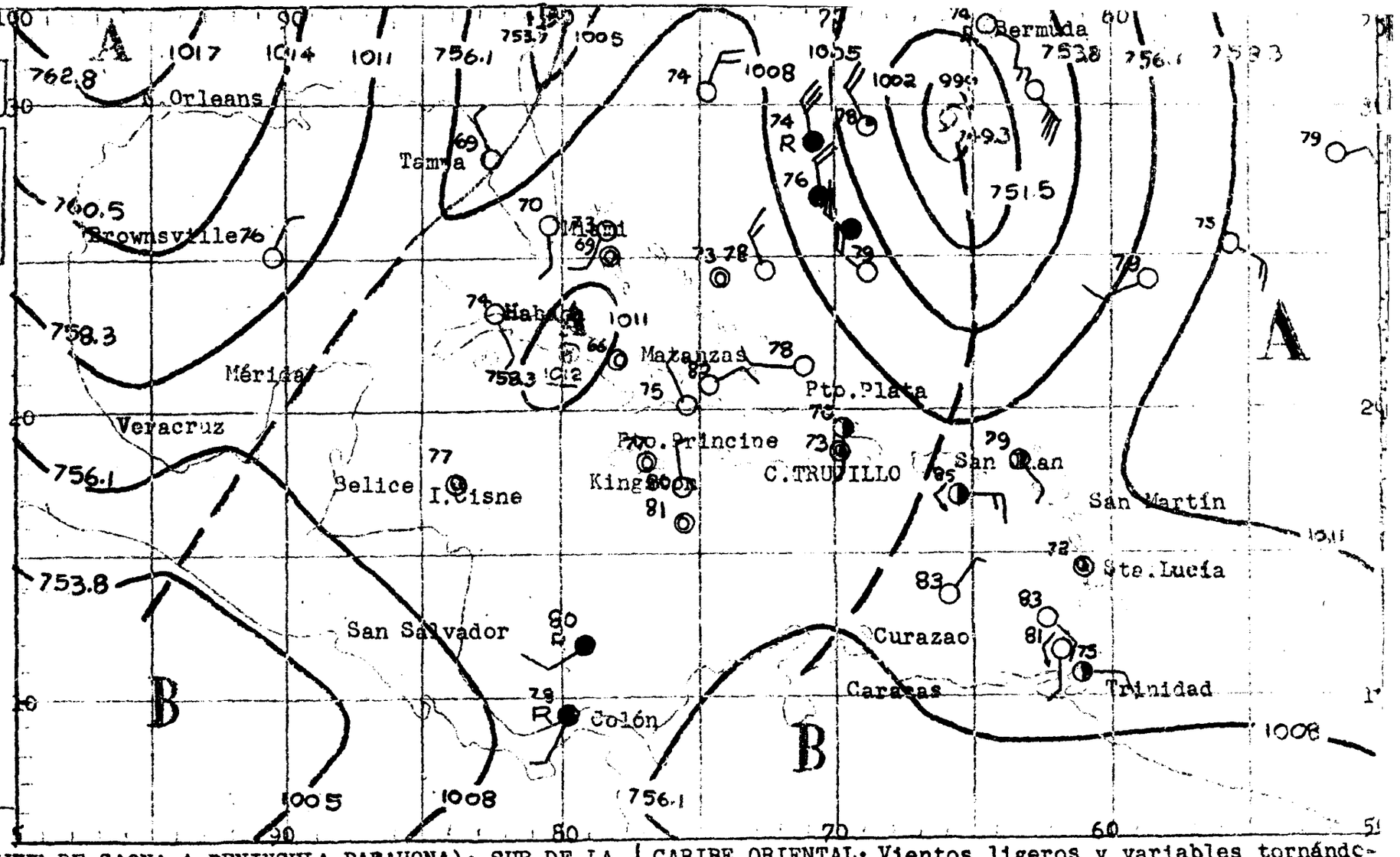

TIEMPO PROBABLE PARA LAS PROXIMAS 24 HORAS:

REGION SUR Y CIUDAD TRUJILLO (INCLUYE DE SAONA A PENINSULA BARAHONA): SUR DE LA CORDILLERA CENTRAL: Nubosidad variable, con unos pocos aguaceros dispersos principalmente hacia el interior. Vientos variables de suaves a moderados, girando al Norte en la noche.-

REGION NOR Y NORDESTE (INCLUYE CABO ENGAÑO A MONTECRISTI): NORTE DE LA CORDILLERA CENTRAL: Medio nublado, con algunos aguaceros dispersos en su mayoría sobre la parte Oeste del área. Vientos variables de suaves a moderados, siendo del Sur este en la noche.-

CARIBE ORIENTAL: Vientos ligeros y variables tornándose suaves a moderados del Sudeste en la porción Oriental. Generalmente claro con aislados aguaceros. - Mar suave.-

muj./

ERVICIO METEOROLOGICO NACIONAL

BOLETIN DIARIO

SALIDA DE SOL: 05.36
PUESTA DE SOL: 17.11

MAREAS PARA EL DIA 28

	PLEAMAR Hora	BAJAMAR Hora
TRUJILLO	15.43	2.48
O. PLATA	12.05-23.52	4.54-18.49

tuación de Frentes e Isobaras al
a 26 de OCTUBRE de 1957 a las
00Z:

MBOLOS CONVENCIONALES:

ENTES:

io ——— Estacionario ———
lido ——— Ocluído ———
tertropical

ROS ELEMENTOS:

guadas — — — Isobaras

Claro ◑ Parcialmente nublado
Nublado ® Lluvias
Neblina Ⓣ Tronadas
Calma ⟨ Relámpagos

ientos Oeste Vientos Este

ntro de Baja Presión B ⊗

ntro de Alta Presión A ⊗

ntro del Huracán (vientos
ximos superiores a 120KPH) ⊗

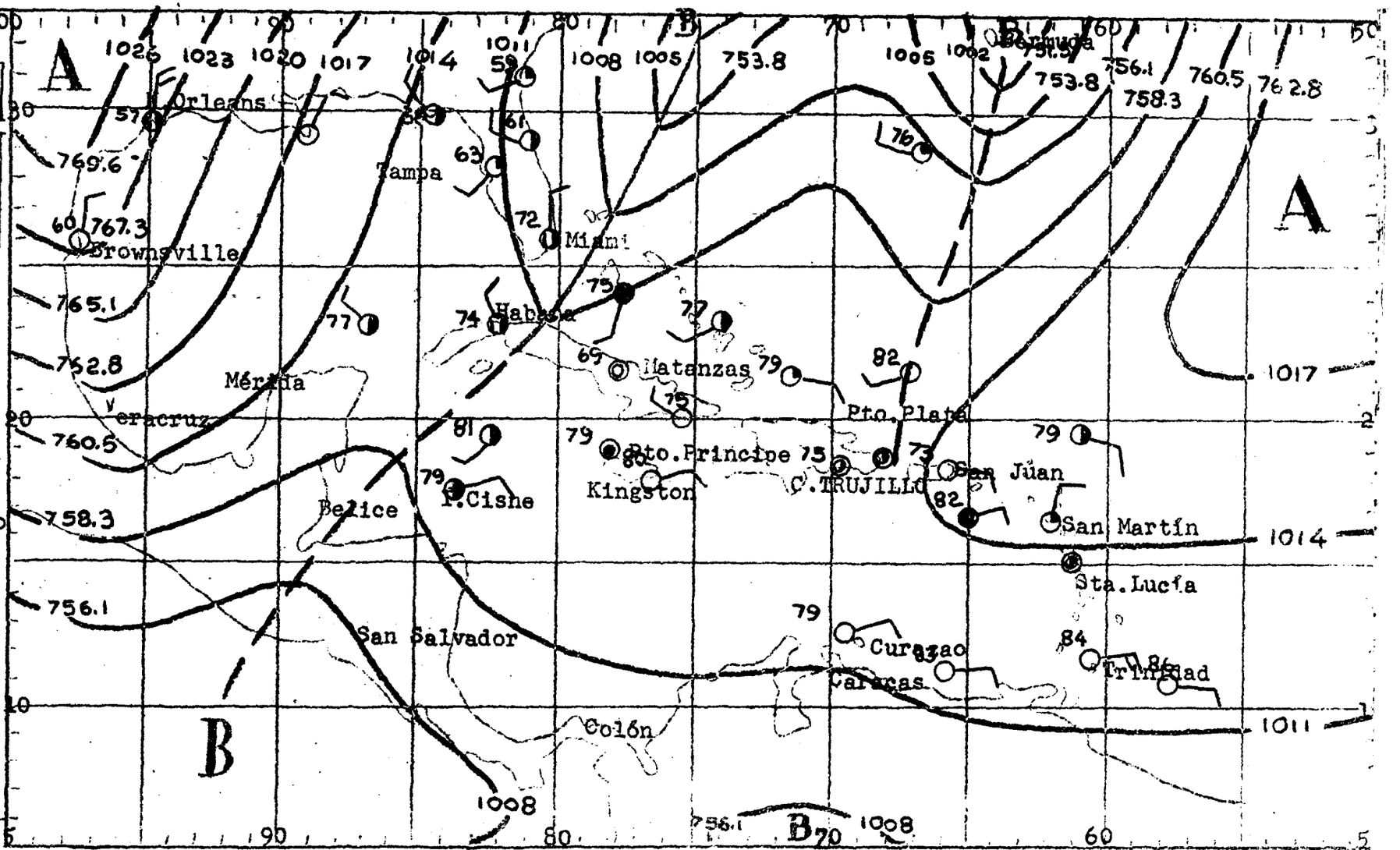

EMPO PROBABLE PARA LAS PROXIMAS
HORAS:

GION SUR Y CIUDAD TRUJILLO (INCLUYE DE SAONA A PENINSULA BARAHONA); SUR DE LA RDILLERA CENTRAL: Nubosidad variable, con unos pocos aguaceros aislados, principalmente sobre las montañas en la tarde. Vientos variables de suaves a moderados, variando al Norte en la noche.-

GION NOR Y NORDESTE (INCLUYE CABO ENGAÑO A MONTECRISTI); NORTE DE LA CORDILLERA CENTRAL: Medio nublado con aguaceros dispersos y ligeras tronadas hacia el interior de la región. Vientos variables de suaves a moderados girando al Sudeste la noche.-

CARIBE ORIENTAL: Vientos ligeros y variables al Norte de los 15º Norte tornándose suaves a ocasionalmente moderados del Este-sudeste al Sur y al Sudeste de los 15º Norte. Generalmente claro con algunos aguaceros y tronadas aisladas en las vecindades de las Antillas Menores. Mar suave a moderada.-

muj./

RVICIO METEOROLOGICO NACIONAL

BOLERIN DIARIO

SALIDA DE SOL: 05.36
PUESTA DE SOL: 17.10

MAREAS PARA EL DIA 29

	PLEAMAR Hora	BAJAMAR Hora
TRUJILLO	16.45	3.48
TO. PLATA	12.56	5.51-19.42

tuación de Frentes e Isobaras al
27 de OCTUBRE de 1957 a las
00Z:

BOLOS CONVENCIONALES:

NTES:

o ——— Estacionario ———
lido ——— Ocluído ———
ertrovical

OS ELEMNTOS:

uadas — — — Isobaras

Claro — Parcialmente nublado
Nublado — Lluvias
Neblina — Tronadas
Calma — Relámpagos

ntos Oeste — Vientos Este

tro de Baja Presión B
tro de Alta Presión A
tro del Huracán (vientos
imos superiores a 120KPH)

MPO RROBABLE PARA LAS PROXIMAS HORAS

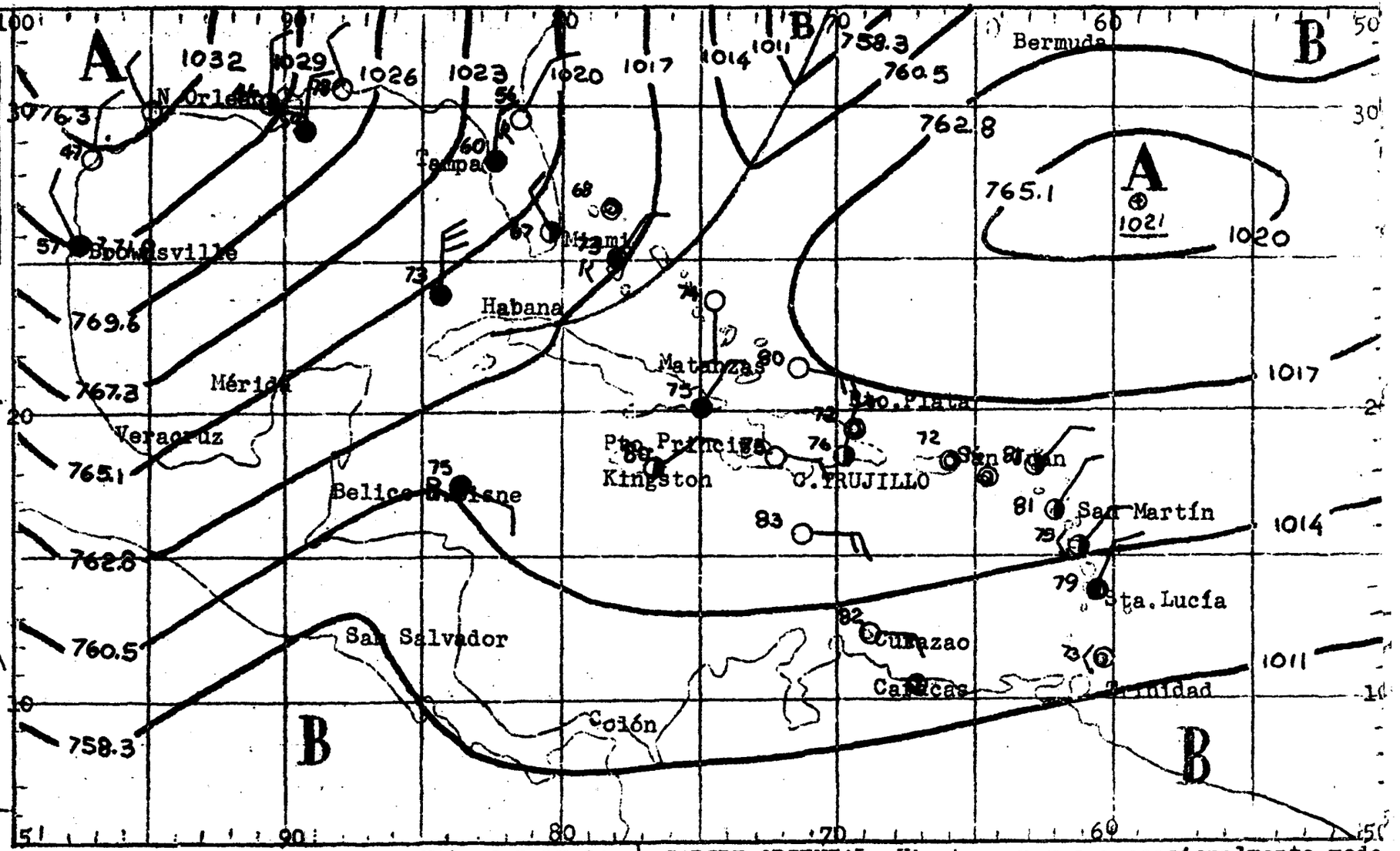

REGION SUR Y CIUDAD TRUJILLO (INCLUYE DE SAONA A PENINSULA BARAHONA): SUR DE LA CORDILLERA CENTRAL: Medio nublado, con aislados aguaceros y tronadas distantes, principalmente hacia el interior. Vientos suaves a moderados del Sudeste, girando al Norte en la noche.-

REGION NOR Y NORDESTE (INCLUYE CABO ENGAÑO A MONTECRISTI): NORTE DE LA CORDILLERA CENTRAL: Nubosidad variable con unos pocos aguaceros, más frecuentes sobre la parte Nordeste del área. Vientos variables de suaves a moderados siendo del Sureste en la noche.-

CARIBE ORIENTAL: Vientos suaves a ocasionalmente moderados del Este-sudeste. Claro, con aislados aguaceros y tronadas, mayormente hacia el interior de las Islas Mar suave a moderada.-

muj./-

ERVICIO METEOROLOGICO NACIONAL

BOLETIN DIARIO

SALIDA DE SOL: 05.37
PUESTA DE SOL: 17.09

MAREAS PARA EL DIA 30

	PLEAMAR Hora	BAJAMAR Hora
TRUJILLO	17.31	5.03-20.20
O. PLATA	0.59-13.48	6.52-20.33

uación de Frentes e Isobaras al 28 de OCTUBRE de 1957 a las OOZ:

MBOLOS CONVENCIONALES:

NTES:

o — Estacionario
lido — Ocluído
tertropical

ROS ELEMENTOS:

guadas — Isobaras

Claro — Parcialmente nublado
Nublado — Lluvias
Neblina — Tronadas
Calma — Relámpagos

ntos Oeste — Vientos Este

tro de Baja Presión B

tro del Alta Presión A

tro del Huracán (vientos imos superiores a 120KPH)

MPO PROBABLE PARA LAS PROXIMAS ORAS:

ION SUR Y CIUDAD TRUJILLO (INCLUYE DE SAONA A PENINSULA BARAHONA): SUR DE LA DILLERA CENTRAL: Cielo semi-nublado aumentando en la tarde con algunos aguace locales y tronadas, principalmente sobre el interior. Vientos suaves a mode os del Sudeste tornándose flojos del Norte en la noche.-

ION NOR Y NORDESTE (ICNLUYE CABO ENGAÑO A MONTECRISTI): NORTE DE LA CORDILLE CENTRAL: Cielo nublado en ocasiones con algunos aguaceros y tronadas loca-, principalmente sobre los sistemas montañosos. Vientos suaves a moderados Este con algunas variaciones.-

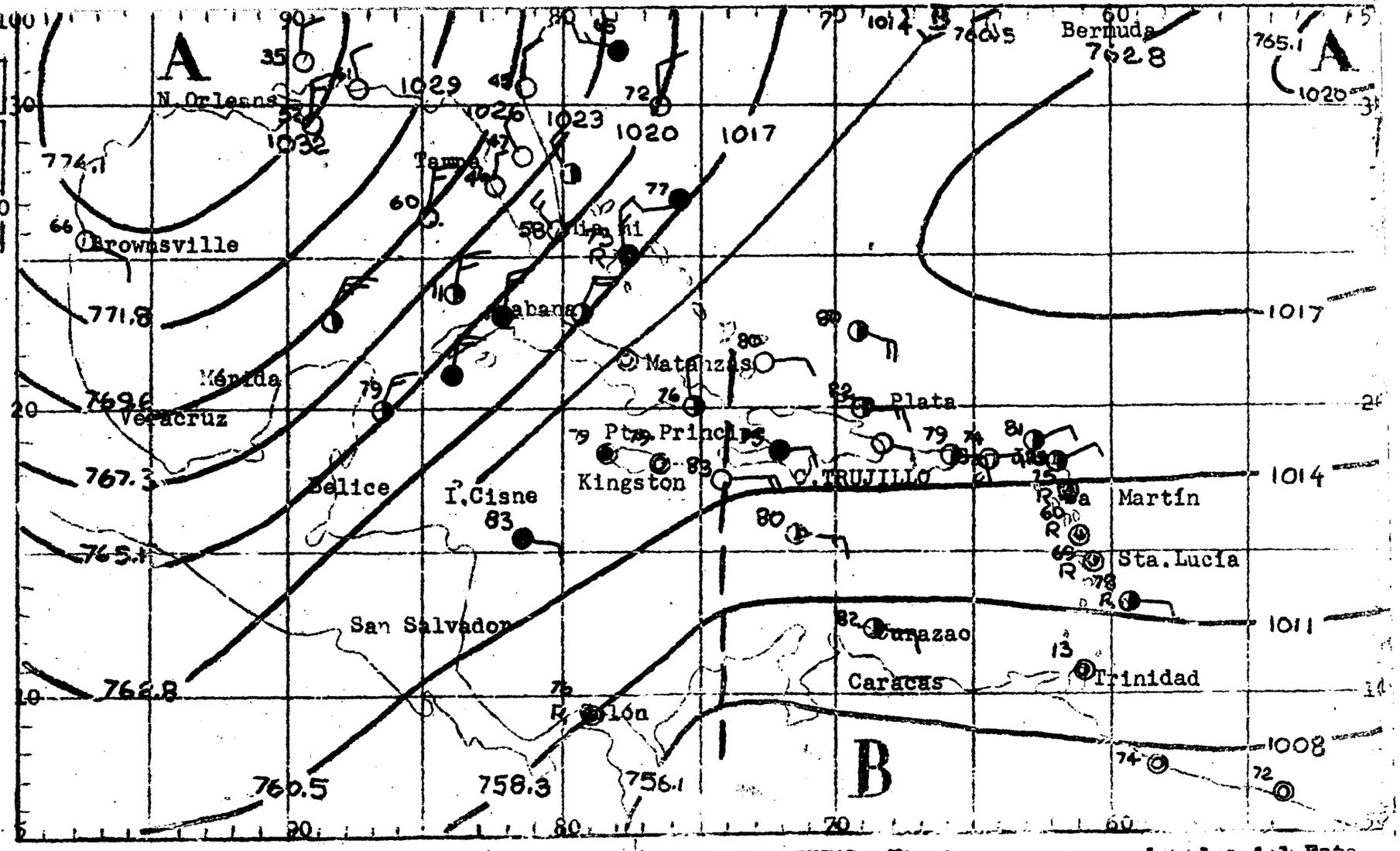

CARIBE ORIENTAL: Vientos suaves a moderados del Este. Generalmente claro, excepto durante algunos aguaceros o tronadas locales, principalmente sobre las Islas

RVICIO METEOROLOGICO NACIONAL

BOLETIN DIARIO

SALIDA DE SOL:	05.37
PUESTA DE SOL:	17.09

MAREAS PARA EL DIA 31

	PLEAMAR Hora	BAJAMAR Hora
TRUJILLO	3.35	6.21
O. PLATA	2.10-14.39	7.59-21.18

uación de Frentes e Isobaras al
29 de OCTUBRE de 1957 a las
00Z:

BOLOS CONVENCIONALES:

NTES:

Estacionario

ido — Ocluído

ertropical

OS ELEMENTOS:

uadas — Isobaras

Claro — Parcialmente nublado

Nublado — Lluvias

Neblina — Tronadas

Calma — Relámpagos

ntos Oeste — Vientos Este

tro de Baja Presión B

tro de Alta Presión A

tro del Huracán (vientos imos superiores a 120KPH)

MPO PROBABLE PARA LAS PROXIMAS ORAS:

ION SUR Y CIUDAD TRUJILLO (INCLUYE DE SAONA A PENINSULA BARAHONA): SUR DE LA CORDILLERA CENTRAL: Nubosidad dispersa siendo semi-nublado hacia y después del lo día con ligeros aguaceros distanciados. Vientos suaves a moderados del - este tornándose débiles del Norte en la noche.-

ION NOR Y NORDESTE (INCLUYE CABO ENGAÑO A MONTECRISTI): NORTE DE LA CORDILLE CENTRAL: Cielo semi-nublado con algunos aguaceros dispersos mayormente sobre sistemas montañosos. Vientos suaves a moderados del Nordeste siendo flojos Sudeste en la noche.-

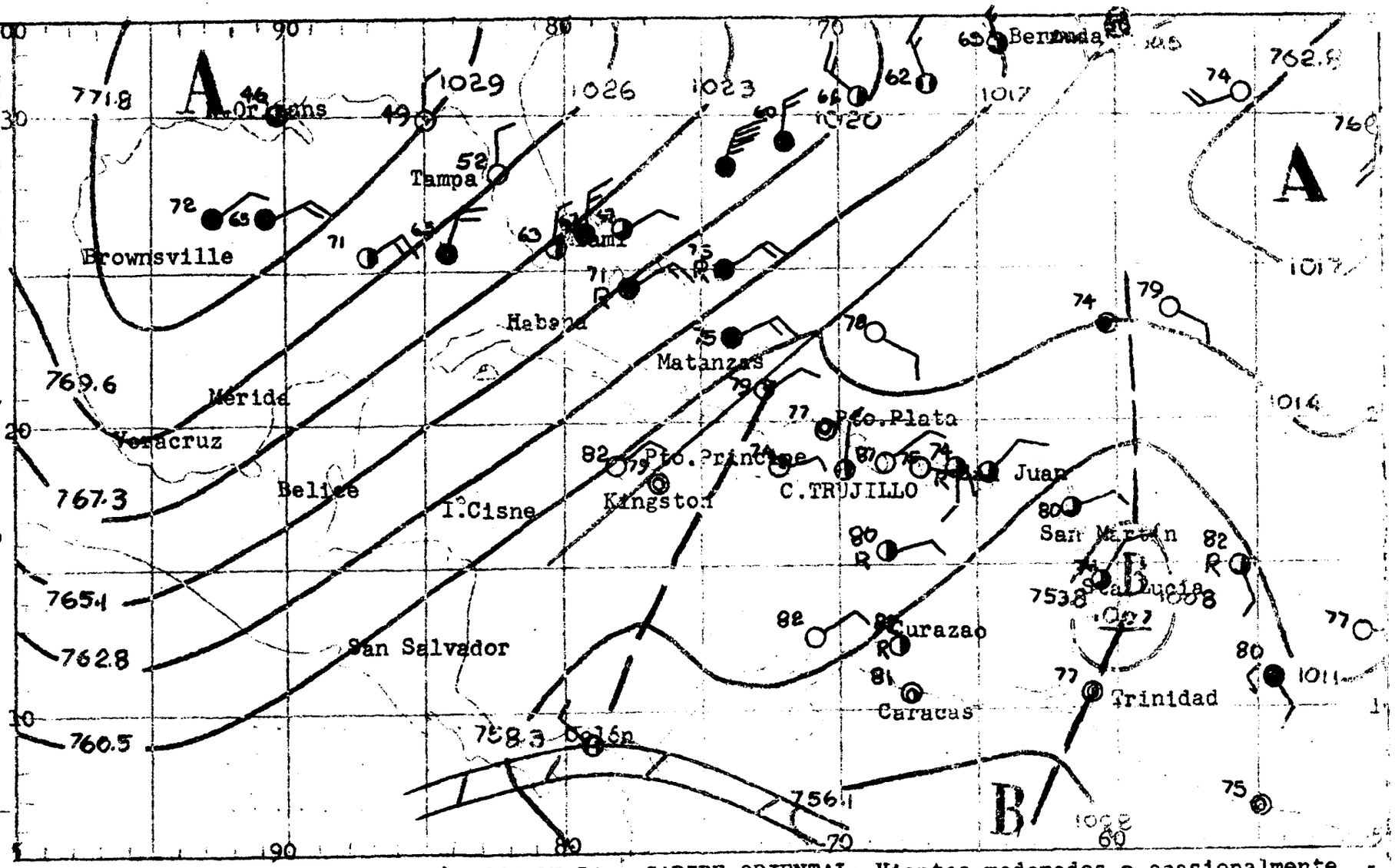

CARIBE ORIENTAL: Vientos moderados a ocasionalmente - frescos del Este y Este-nordeste. Nubosidad escasa con algunos aguaceros dispersos y tronadas aisladas mayor mente sobre las porciones Este y Norte.-

-J.-

SERVICIO METEOROLOGICO NACIONAL

BOLETIN DIARIO

SALIDA DE SOL: 05.37
PUESTA DE SOL: 17.08

MAREAS PARA EL DIA 1 Nov.

	PLEAMAR Hora	BAJAMAR Hora
TRUJILLO	5.22-18.26	7.33-20.47
TO. PLATA	3.19-15.27	9.11-21.58

tuación de Frentes e Isobaras al
30 de OCTUBRE de 1957 a las
00Z:

MBOLOS CONVENCIONALES:

NTES:

lo ——— Estacionario ———
lido ——— Ocluído ———
tertropical

ROS ELEMENTOS:

guadas — — — Isobaras

Claro ◑ Parcialmente nublado
Nublado Ⓡ Lluvias
Neblina Ⓣ Tronadas
Calma ☇ Relámpagos

ientos Oeste Vientos Este

ntro de Baja Presión B ⊗

ntro de Alta Presión A ⊗
ntro del Huracán (vientos
ximos superiores a 120KPH)

IEMPO PROBABLE PARA LAS PROXIMAS
4 HORAS:

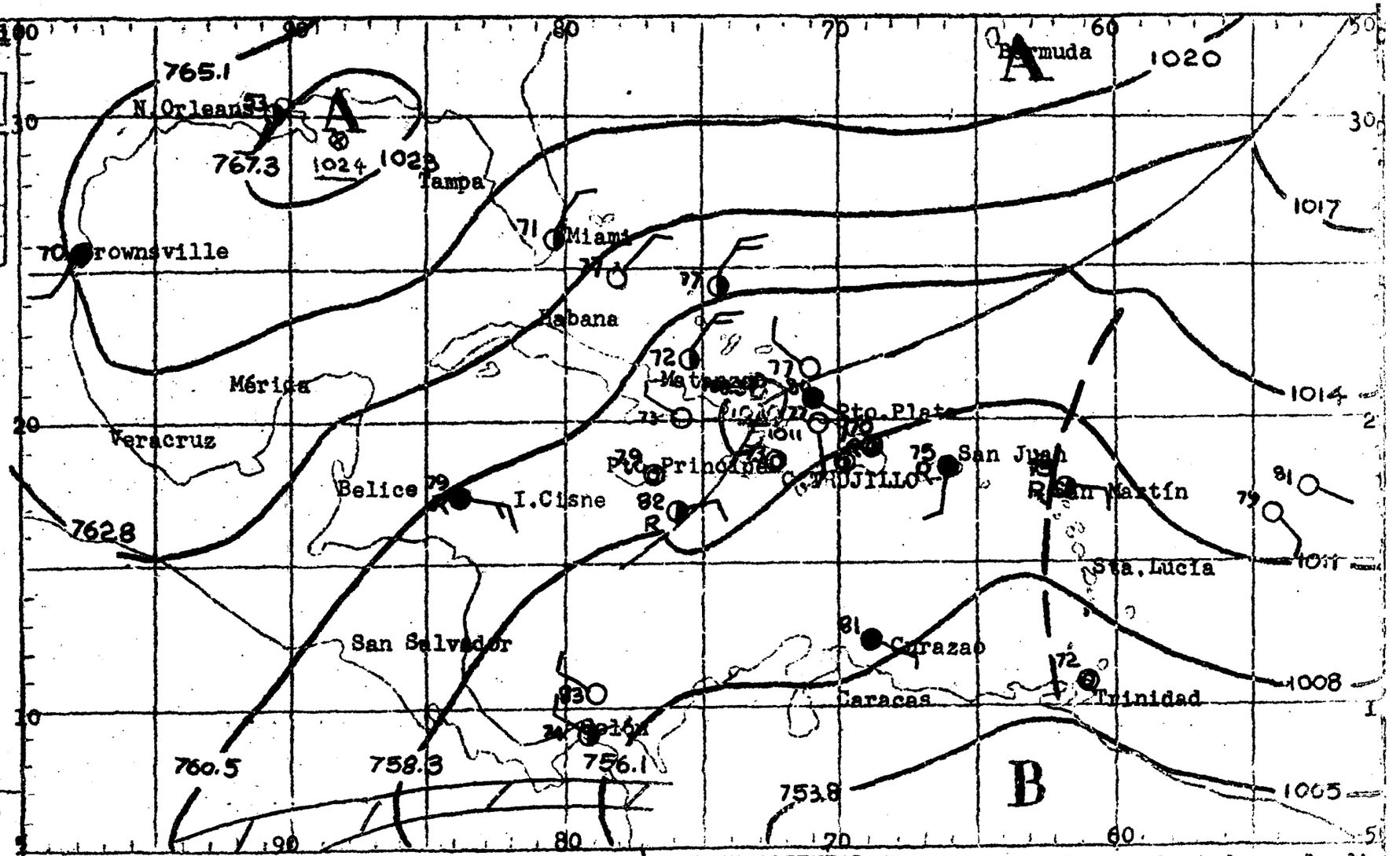

REGION SUR Y CIUDAD TRUJILLO (INCLUYE DE SAONA A PENINSULA BARAHONA): SUR DE LA CORDILLERA CENTRAL: Medio nublado, con gradual aumento durante algunos aguaceros tronadas aisladas, en su mayoría hacia el interior. Vientos variables de suaves a moderados, siendo del Norte en la noche.-

REGION NOR Y NORDESTE (INCLUYE CABO ENGAÑO A MONTECRISTI): NORTE DE LA CORDILLERA CENTRAL: Nublado en ocasiones, con aguaceros y tronadas más frecuentes hacia los sistemas montañosos. Vientos variables de suaves a moderados, girando al Sudeste en la noche.-

CARIBE ORIENTAL: Una Onda del Este orientada en la dirección Norte-Sur ha sido localizada sobre las Antillas Menores moviéndose hacia el Oeste a unas 8 ó 10 millas por hora. Vientos moderados a ocasionalmente frescos del Nordeste, girando al Sudeste detrás de la Onda. Aguaceros y tronadas , principalmente en las vecindades de la Onda. Mar moderada.-

muj./

RVICIO METEOROLOGICO NACIONAL

BOLETIN DIARIO

SALIDA DE SOL: 05.38
PUESTA DE SOL: 17.08

MAREAS PARA EL DIA 2

	PLEAMAR Hora	BAJAMAR Hora
TRUJILLO	6.39-18.47	8.30-21.00
O. PLATA	4.18-16.12	10.16-22.35

uación de Frentes e Isobaras al 31 de OCTUBRE de 1957 a las OZ:

BOLOS CONVENCIONALES:

NTES:

o ——— Estacionario ———

ido ——— Ocluído ———

ertropical

OS ELEMENTOS:

uadas — — — Isobaras

Claro ◑ Parcialmente nublado

Nublado Ⓡ Lluvias

Neblina Ⓣ Tronadas

Calma ⟨ Relámpagos

ntos Oeste Vientos Este

tro de Baja Presión B ⊗

tro de Alta Presión A ⊗

tro del Huracán (vientos imos superiores a 120KPH)

EMPO PROBABLE PARA LAS PROXIMAS HORAS:

GION SUR Y CIUDAD TRUJILLO (INCLUYE DE SAONA A PENINSULA BARAHONA): SUR DE LA RDILLERA CENTRAL: Medio nublado siendo más nublado hacia el interior con algus aguaceros y tronadas aisladas. Vientos variables de suaves a moderados vaando al Norte en la noche.-

GION NOR Y NORDESTE (INCLUYE CABO ENGAÑO A MONTECRISTI): NORTE DE LA CORDILLE CENTRAL: Nubosidad variable aumentando durante algunos aguaceros y tronadas a ladas, preferentemente hacia los sistemas montañosos. Vientos variables de - aves a moderados, con giros al Sudeste en la noche.-

CARIBE ORIENTAL: Una Onda del Este del Nordeste-Sudoste está cruzando el área, moviéndose hacia el Oeste a unas 8 ó 10 millas por hora. Vientos suaves a moderados del Nordeste delante de la Onda cambiando al Sudeste detrás de la misma y variables en la porción Sur. Nubosidad mayormente asociada a la Onda con aguaceros y tronadas ocasionales. Algunos aguaceros y tronadas aisladas sobre las Islas en la tarde. Mar suave a moderada.-

muj/

ERVICIO METEOROLOGICO NACIONAL

BOLETIN DIARIO

SALIDA DE SOL 05.38
PUESTE DE SOL:17.07.

MAREAS PARA EL DIA 3

	PLEAMAR Hora	BAJAMAR Hora
TRUJILLO	6.41-19.07	9.17-21.17
O. PLATA	5.08-16.54	11.18-23.09

uación de Frentes e Isobaras al 1 de NOVIEMBRE de 1957 a las OZ:

BOLOS CONVENCIONALES:

NTES:

o —— Estacionario ——

ido —— Ocluído ——

ertropical / / /

OS ELEMENTOS:

uadas — — Isobaras ~

Claro ◑ Parcialmente nublado

Nublado ® Lluvias

Neblina Ⓣ Tronadas

Calma ⟨ Relámpagos

ntos Oeste Vientos Este

ntro de Baja Presión B ⊗

ntro de Alta Presión A ⊗

tro del Huracán (vientos mos superiores a 120KPH) S

MPO PROBABLE PARA LAS PROXIMAS HORAS:

GION SUR Y CIUDAD TRUJILLO (INCLUYE DE SAONA A PENINSULA BARAHONA):SUR DE LA RDILLERA CENTRAL:Bastante nuboso con aguaceros y tronadas aisladas preferente te hacia el interior y sobre la porción Oriental. Vientos variables de sua- a moderados, girando al Norte en la noche.-

GION NOR Y NORDESTE (INCLUYE CABO ENGAÑO A MONTECRISTI):NORTE DE LA CORDILLE CENTRAL:Mayormente nublado sobre la parte Oriental del área con aguaceros y nadas aisladas. Vientos variables de suaves a moderados girando al Sudeste la noche.-

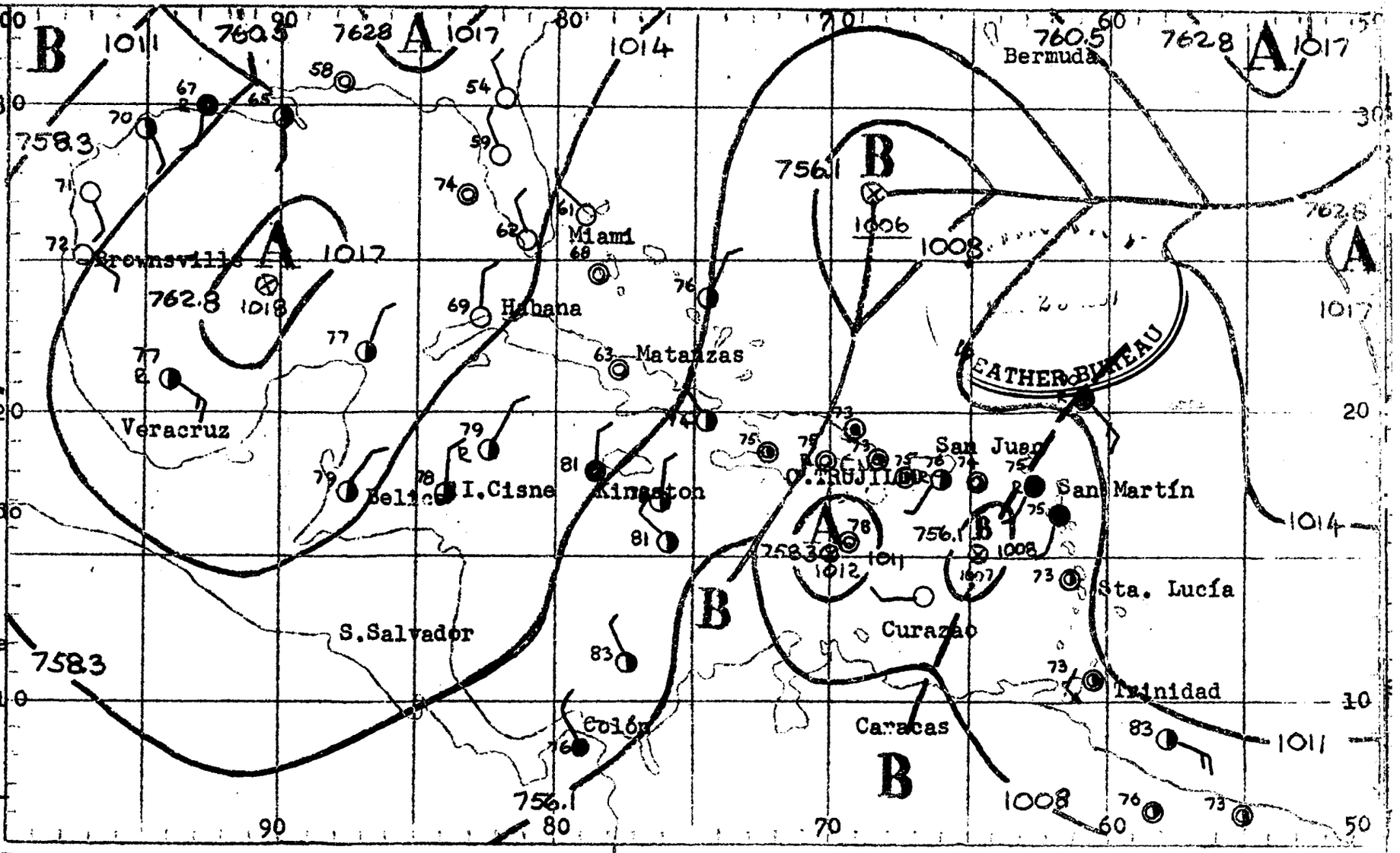

CARIBE ORIENTAL: Existe un área de baja presión en las vecindades de Santa Cruz, Islas Vírgenes. Vientos sua ves a moderados del Este-nordeste al Oeste de la baja, siendo frescos del Sudeste al Este de la misma. Nubosi dad y precipitaciónes mayormente asociadas a la baja presión. Mar suave a moderada.-

RVICIO METEOROLOGICO NACIONAL

BOLETIN DIARIO

SALIDA DE SOL:05.38
PUESTA DE SOL:17.07

MAREAS PARA EL DIA 4

	PLEAMAR Hora	BAJAMAR Hora
RUJILLO	8.31-19.27	9.57-21.37
. PLATA	5.53-17.33	12.11-23.41

uación de Frentes e Isobaras al 2 de NOVIEMBRE de 1957 a las OZ:

BOLOS CONVENCIONALES:

NTES:

o ——— Estacionario ———
ido ——— Ocluído ———
ertropical ////

OS ELEMENTOS:

uadas — — — Isóbaras ~~~

Claro ◑ Parcialmente nublado
Nublado ® Lluvias
Neblina Ⓣ Tronadas
Calma → ○ ← Relámpagos
ntos Oeste Vientos Este

tro de Baja Presión B ⊗
tro de Alta Presión A ⊗
tro del Huracán (vientos imos superiores a 120KPH)

EMPO PROBABLE PARA LAS PROXIMAS HORAS:

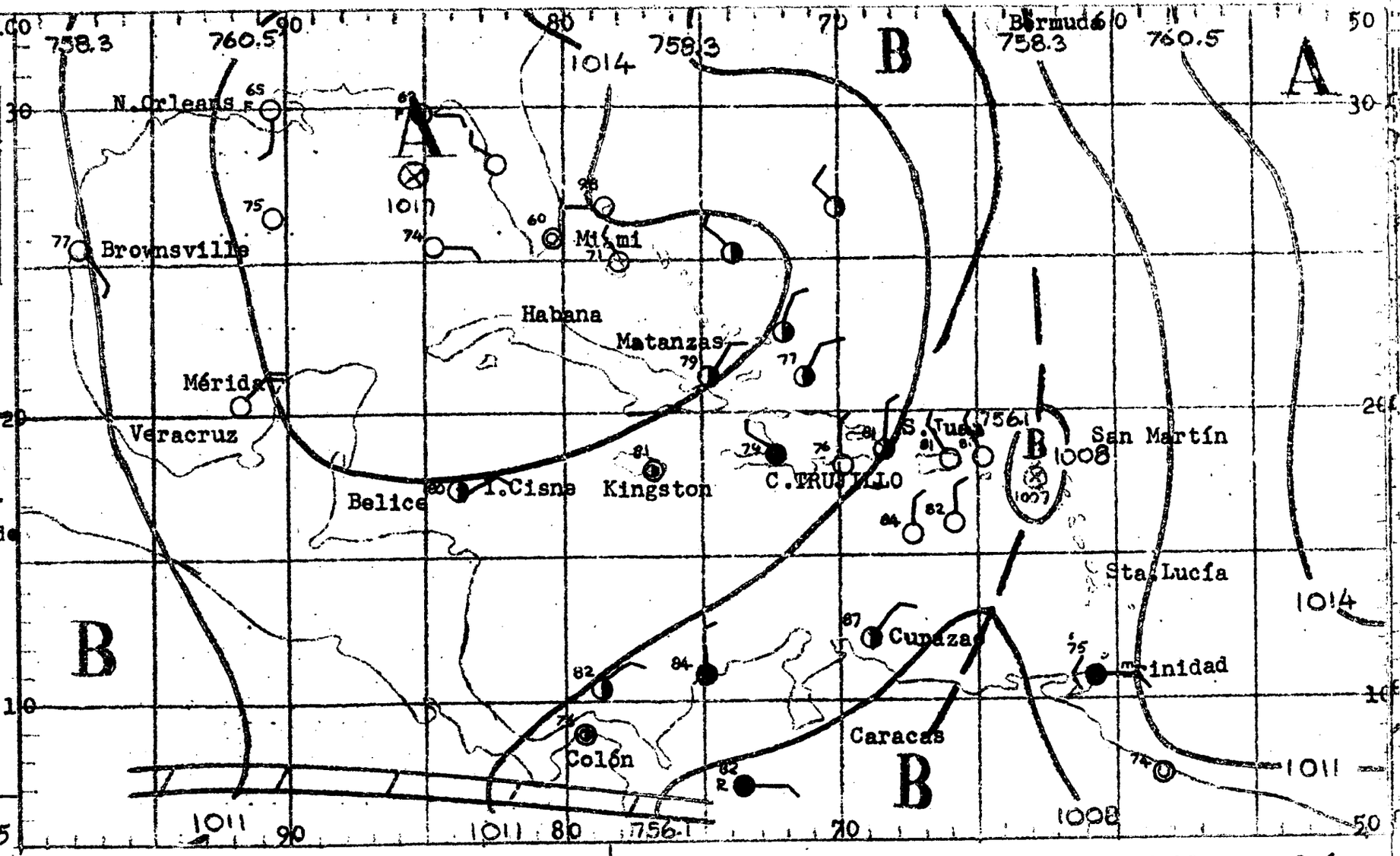

GION SUR Y CIUDAD TRUJILLO (INCLUYE DE SAONA A PENINSULA BARAHONA):SUR DE LA RDILLERA CENTRAL:Cielo claro en la mañana tornándose medio nublado en la tar con algunos aguaceros locales, principalmente hacia fines del período. Vien suaves a moderados del Norte, con algunas variaciones.-

GION NOR Y NORDESTE (INCLUYE CABO ENGAÑO A MONTECRISTI):NORTE DE LA CORDILLE CENTRAL: Mayormente nublado con algunos aguaceros, principalmente sobre las giones costeras. Vientos suaves a moderados del Nordeste con ligeros cambios.

CARIBE ORIENTAL: Vientos ligeros y variables en el área tornándose suaves a moderados del Sudeste en la parte Oriental, con ocasionales ráfagas durante fuertes aguaceros. Nubosidad y precipitaciones mayormente sobre la parte Oriental. Mar suave a moderada.-

rqb.-

ERVICIO METEOROLOGICO NACIONAL

BOLETIN DIARIO

SALIDA DE SOL:05.39
PUESTA DE SOL:17.07

MAREAS PARA EL DIA 5

	PLEAMAR Hora	BAJAMAR Hora
TRUJILLO	9.16-19.46	10.33-22.02
O. PLATA	6.35-18.04	13.00

uación de Frentes e Isobaras al
3 de NOVIEMBRE de 1957 a las
OZ:

BOLOS CONVENCIONALES:

NTES:

o Estacionario
ido Ocluído
ertropical

OS ELEMENTOS:

uadas Isobaras

Claro
Parcialmente nublado
Nublado
Lluvias
Neblina
Tronadas
Calma
Relámpagos

ntos Oeste Vientos Este

tro de Baja Presión B
tro de Alta Presión A
tro del Huracán (vientos imos superiores a 120KPH)

MPO PROBABLE PARA LAS PROXIMAS HORAS:

ION SUR Y CIUDAD TRUJILLO (INCLUYE DE SAONA A PENINSULA BARAHONA):SUR DE LA DILLERA CENTRAL: Nubosidad dispersa con ligero aumento hacia y después del lo día con débiles aguaceros aislados, mayormente hacia la porción Oriental. ntos suaves a moderados del Norte con algunas variaciones siendo más débiles la noche.-

ION NOR Y NORDESTE (INCLUYE CABO ENGAÑO A MONTECRISTI):NORTE DE LA CORDILLE-CENTRAL: Medio nublado aumentando durante algunos aguaceros, más frecuentes re los sistemas montañosos. Vientos suaves a moderados del Este-nordeste con unas variaciones en la noche.-

CARIBE ORIENTAL:Una Baja Presión localizada en las vecindades de la parte Norte de las Antillas Menores, desplazándose lentamente hacia el Norte. Vientos generalmente del Norte al Oeste de los 65 grados Oeste y del Sur al Este de los 65 grados Oeste, con algunas ráfagas en los aguaceros más fuertes de hasta 25 millas por hora. Nubosidad y precipitaciones, en su mayoría en las vecindades de la Baja Presión.
Mar moderada.-

rqb.

ERVICIO METEOROLOGICO NACIONAL

BOLETIN DIARIO

SALIDA DE SOL: 05.39
PUESTA DE SOL: 17.06

MAREAS PARA EL DIA 6

	PLEAMAR Hora	BAJAMAR Hora
TRUJILLO	10.00-21.04	11.03-22.32
O. PLATA	7.15-18.36	0.11-13.47

uación de Frentes e Isobaras al 4 de NOVIEMBRE de 1957 a las OZ:

BOLOS CONVENCIONALES:

NTES:

o ——— Estacionario ———
ido ——— Ocluído ———
ertropical

OS ELEMENTOS:

uadas — — — Isobaras

Claro ◑ Parcialmente nublado
Nublado Ⓡ Lluvias
Neblina Ⓣ Tronadas
Calma ≺ Relámpagos

ntos Oeste Vientos Este

ntro de Baja Presión B ⊗

ntro de Alta Presión A ⊗

ntro del Huracán (vientos ximos superiores a 120KPH)

EMPO PROBABLE PARA LAS PROXIMAS HORAS:

GION SUR Y CIUDAD TRUJILLO (INCLUYE DE SAONA A PENINSULA BARAHONA): SUR DE LA RDILLERA CENTRAL: Medio nublado siendo más nublado durante algunos aguaceros tronadas, con preferencia hacia la parte Oriental del área. Vientos moderados l Norte a Noroeste con algunas variaciones y ráfagas en los aguaceros.

GION NOR Y NORDESTE (INCLUYE CABO ENGAÑO A MONTECRISTI): NORTE DE LA CORDILLE CENTRAL: Bastante nuboso con aguaceros y tronadas aisladas, más abundantes cia la porción Nordeste. Vientos moderados del Norte a Noroeste con algunas fagas frescas en los aguaceros.-

CARIBE ORIENTAL: A las 06Z (1.00 A.M.) existe una débil Baja Presión al Nor-noroeste de San Martín, moviéndose lentamente hacia el Norte con un pequeño aumento en su intensidad. Por otra parte, una vaguada se extiende desde el área de dicha Baja hacia el Sur. Vientos al Oeste de la vaguada moderados del Norte a Noroeste y al Este de la vaguada, moderados del Sur a Sudoeste, tornándose localmente frescos en ráfagas. Mayormente nublado con aguaceros y tronadas dentro de 300 millas del sistema de baja presión y al Este de la Vaguada. Mar moderada.-

RVICIO METEOROLOGICO NACIONAL

BOLETIN DIARIO

SALIDA DE SOL: 05.39
PUESTA DE SOL: 17.06

MAREAS PARA EL DIA 6

	PLEAMAR Hora	BAJAMAR Hora
TRUJILLO	10.00-21.04	11.03-22.32
O. PLATA	7.15-18.36	0.11-13.47

uación de Frentes e Isobaras al
de NOVIEMBRE de 1957 a las
OZ:

BOLOS CONVENCIONALES:

NTES:

o ——— Estacionario ———
ido ——— Ocluído ———
ertropical

OS ELEMENTOS:

uadas — — — Isobaras

Claro — Parcialmente nublado
Nublado — Lluvias
Neblina — Tronadas
Calma — Relámpagos

ntos Oeste — Vientos Este

ntro de Baja Presión B
ntro de Alta Presión A
ntro del Huracán (vientos
ximos superiores a 120KPH)

EMPO PROBABLE PARA LAS PROXIMAS HORAS:

GION SUR Y CIUDAD TRUJILLO (INCLUYE DE SAONA A PENINSULA BARAHONA): SUR DE LA RDILLERA CENTRAL: Medio nublado siendo más nublado durante algunos aguaceros tronadas, con preferencia hacia la parte Oriental del área. Vientos moderados l Norte a Noroeste con algunas variaciones y ráfagas en los aguaceros.

GION NOR Y NORDESTE (INCLUYE CABO ENGAÑO A MONTECRISTI): NORTE DE LA CORDILLE CENTRAL: Bastante nuboso con aguaceros y tronadas aisladas, más abundantes cia la porción Nordeste. Vientos moderados del Norte a Noroeste con algunas fagas frescas en los aguaceros.-

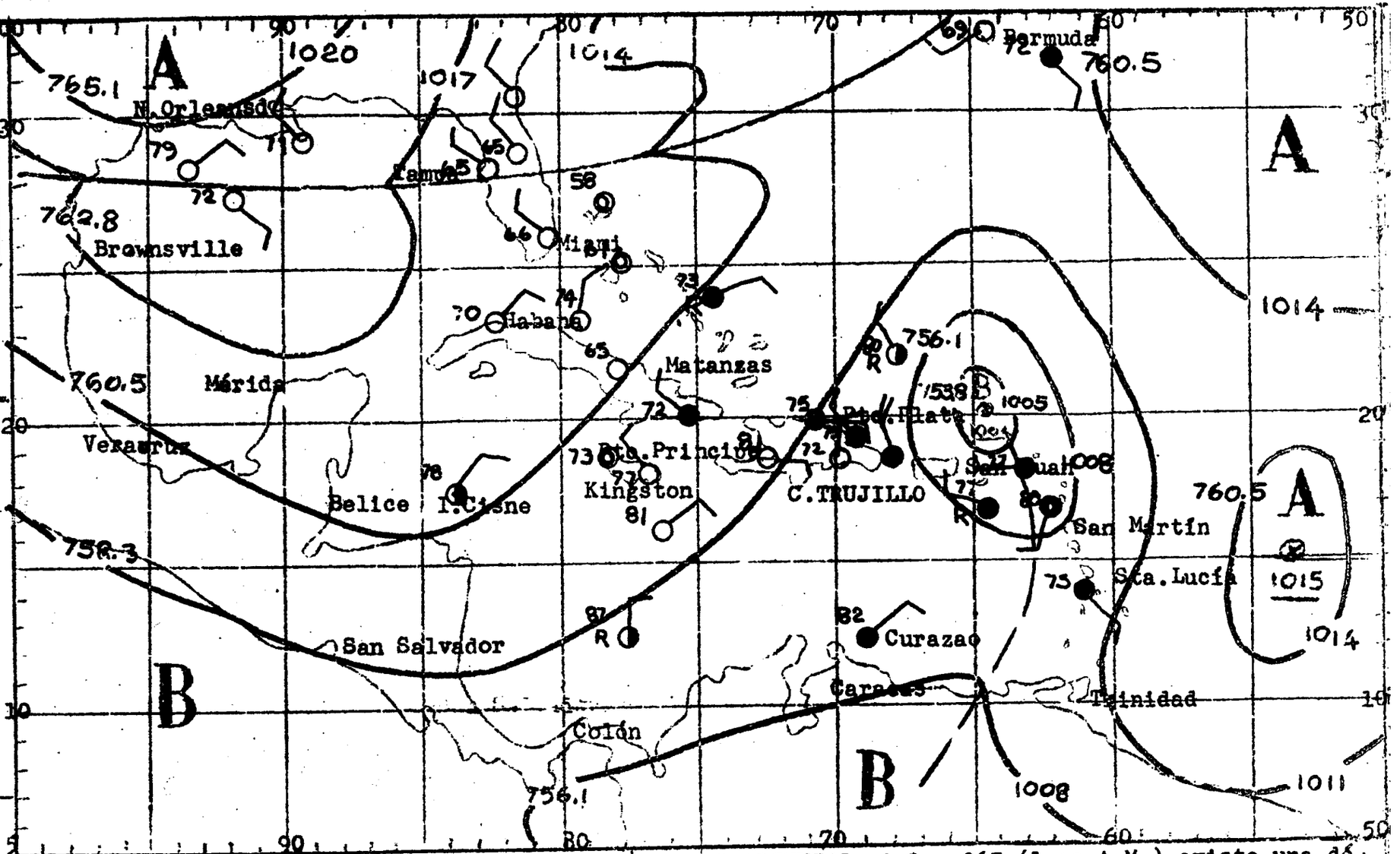

CARIBE ORIENTAL: A las 06Z (1.00 A.M.) existe una débil Baja Presión al Nor-noroeste de San Martín, moviéndose lentamente hacia el Norte con un pequeño aumento en su intensidad. Por otra parte, una vaguada se extiende desde el área de dicha Baja hacia el Sur. Vientos al Oeste de la vaguada moderados del Norte a Noroeste y al Este de la Vaguada, moderados del Sur a Sudoeste, tornándose localmente frescos en ráfagas. Mayormente nublado con aguaceros y tronadas dentro de 300 millas del sistema de baja presión y al Este de la Vaguada. Mar moderada.-

ERVICIO METEOROLOGICO NACIONAL

BOLETIN DIARIO

SALIDA DE SOL: 05.40

PUESTA DE SOL: 17.06

MAREAS PARA EL DIA 8

	PLEAMAR Hora	BAJAMAR Hora
TRUJILLO	11.30-20.35	12.06-23.41
O. PLATA	8.30-19.38	1.12-15.10

uación de Frentes e Isobaras al 6 de NOVIEMBRE de 1957 a las 0Z:

BOLOS CONVENCIONALES:

NTES:

o ——— Estacionario ——— ———

ido ——— Ocluído ———

ertropical ⁄ ⁄ ⁄

ROS ELEMENTOS:

guadas — — — Isobaras ~~~

Claro ◑ Parcialmente nublado

Nublado ® Lluvias

Neblina Ⓣ Tronadas

Calma ❮ Relámpagos

entos Oeste Vientos Este

ntro de Baja Presión B ⊗

ntro de Alta Presión A ⊗

ntro del Huracán (vientos ximos superiores a 120KPH)

EMPO PROBABLE PARA LAS PROXIMAS HORAS:

ION SUR Y CIUDAD TRUJILLO (INCLUYE DE SAONA A PENINSULA BARAHONA): SUR DE LA DILLERA CENTRAL: Nubosidad variable con algunos aguaceros y ocasionales tronas sobre las montañas. Relámpagos sobre el mar en la noche. Vientos suaves a erados del Norte con algunas variaciones.-

ION NOR Y NORDESTE (INCLUYE CABO ENGAÑO A MONTECRISTI): NORTE DE LA CORDILLECENTRAL: Medio nublado con algunos aguaceros y tronadas aisladas, en su mayo sobre los sistemas montañosos. Vientos suaves a moderados del Este-nordeste algunas ráfagas en los aguaceros.-

CARIBE ORIENTAL: Vientos variables de suaves a moderados con algunas ráfagas locales en los aguaceros. Nubosidad ocasional con algunos aguaceros y tronadas, mayormente hacia la parte Nordeste del área. Mar suave a moderada.-

muj./

VICIO METEOROLOGICO NACIONAL

BOLETIN DIARIO

SALIDA DE SOL: 05.40

PUESTA DE SOL: 17.05

MAREAS PARA EL DIA 9

	PLEAMAR Hora	BAJAMAR Hora
TRUJILLO	12.19-20.43	12.42
O. PLATA	9.08-20.14	1.46-15.52

uación de Frentes e Isobaras al Z de NOVIEMBRE de 1957 a las 0Z:

BOLOS CONVENCIONALES:

NTES:

o ——— Estacionario ———

ido ——— Ocluído ———

ertropical

ROS ELEMENTOS:

guadas — — — Isobaras

Claro ◑ Parcialmente nublado

Nublado Ⓡ Lluvias

Neblina Ⓣ Tronadas

Calma ⟨ Relámpagos

ntos Oeste Vientos Este

tro de Baja Presión B

tro de Alta Presión A

tro del Huracán (vientos timos superiores a 120KPH)

MPO PROBABLE PARA LAS PROXIMAS HORAS:

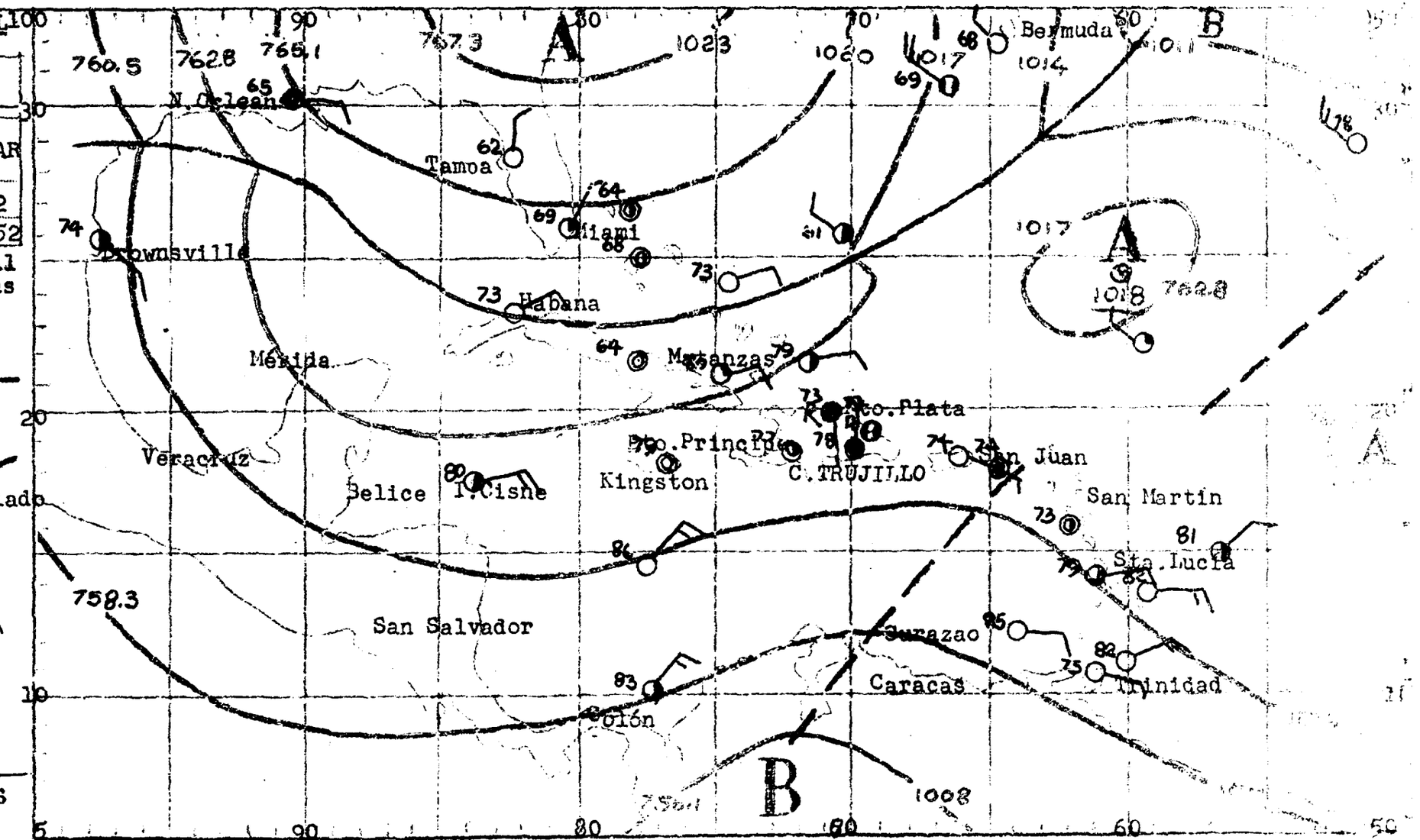

GION SUR Y CIUDAD TRUJILLO (INCLUYE DE SAONA A PENINSULA BARAHONA): SUR DE LA RDILLERA CENTRAL: Nubosidad variable aumentando gradualmente durante algunos uaceros dispersos y tronadas aisladas. Vientos suaves a moderados, variables dirección, cambiando al Norte en la noche.-

GION NOR Y NORDESTE (INCLUYE CABO ENGAÑO A MONTECRISTI): NORTE DE LA CORDILLE CENTRAL: Cielo medio nublado tornándose nublado durante algunos aguaceros - spersos y tronadas aisladas, principalmente sobre la porción Nordeste. Vien- s suaves a moderados del Nordeste cambiando al Sudeste en la noche.-

CARIBE ORIENTAL: Vientos suaves a localmente moderados del Este-sudeste. Cielo generalmente claro, excepto durante algunos aguaceros dispersos y tronadas aisladas.-

muj

ERVICIO METEOROLOGICO NACIONAL
BOLERIN DIARIO

SALIDA DE SOL: 05.41
PUESTA DE SOL: 17.05

MAREAS PARA EL DIA 10

	PLEAMAR Hora	BAJAMAR Hora
TRUJILLO	13.11-20.50	0.23-13.20
O. PLATA	9.45-20.55	2.23-16.34

uación de Frentes e Isobaras al
8 de NOVIEMBRE de 1957 a las
00Z:

BOLOS CONVENCIONALES:

NTES:

o ——— Estacionario ———
ido ——— Ocluído ———
ertropical

ROS ELEMENTOS:

guadas — — — Isobaras

Claro — Parcialmente nublado
Nublado — Lluvias
Neblina — Tronadas
Calma — Relámpagos
ntos Oeste — Vientos Este

tro de Baja Presión B
ntro de Alta Presión A
ntro del Huracán (vientos
ximos superiores a 120 KPH)

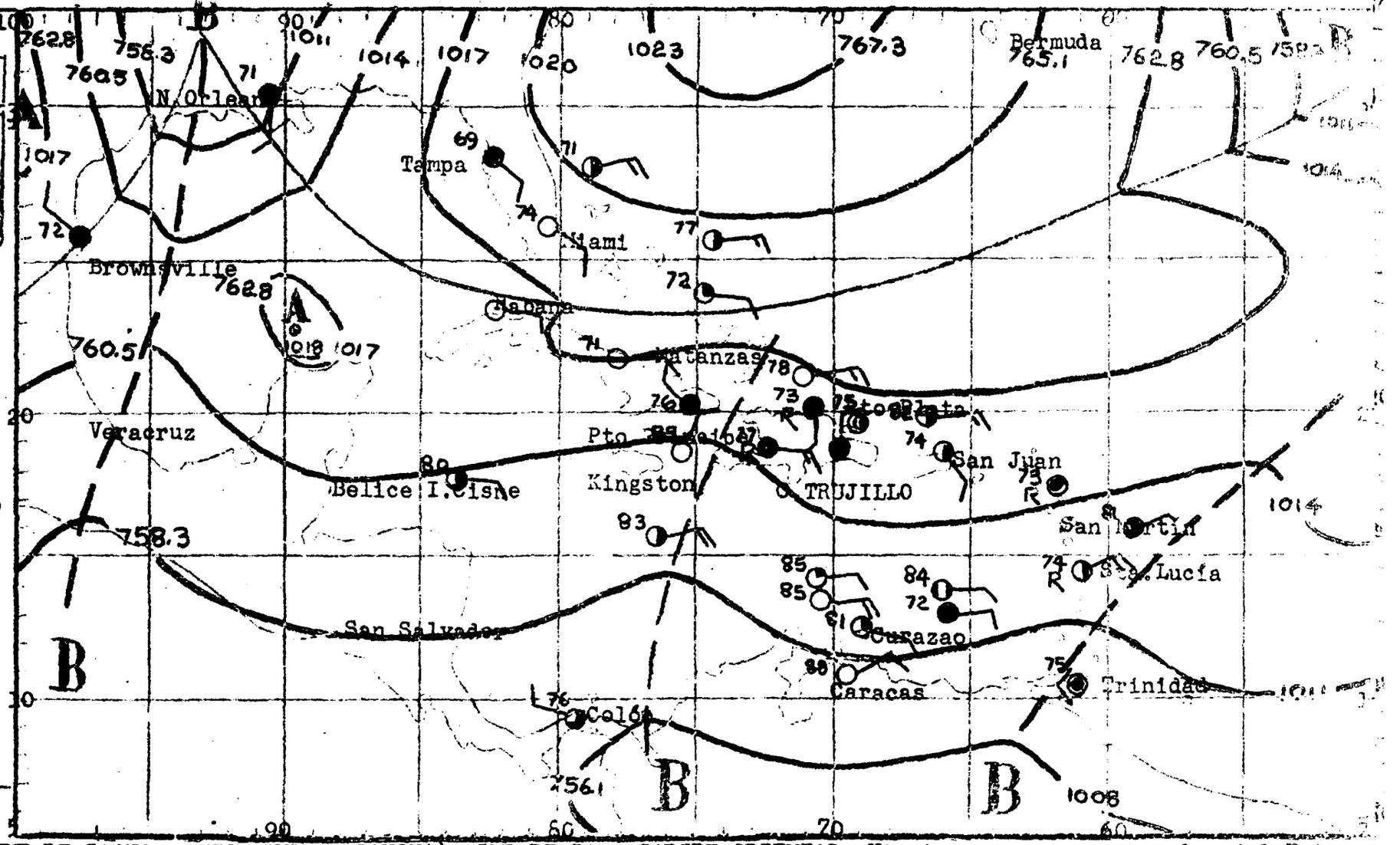

IEMPO PROBABLE PARA LAS PROXIMAS
- HORAS:

GION SUR Y CIUDAD TRUJILLO (INCLUYE DE SAONA A PENINSULA BARAHONA): SUR DE LA RDILLERA CENTRAL: Semi-nublado con algunos aguaceros dispersos y aisladas tro das preferentemente en horas de la tarde y hacia el extremo Oeste de la por-ón. Vientos suaves a moderados del Sudeste tornándose débiles del Norte en la che.-

GION NOR Y NORDESTE (INCLUYE CABO ENGAÑO A MONTECRISTI): NORTE DE LA CORDILLE CENTRAL: Nublado durante algunos aguaceros y tronadas aisladas mayormente so e la porción Noroeste. Vientos suaves a moderados del Este girando al Sudeste la noche.-

CARIBE ORIENTAL: Vientos suaves a moderados del Este. Tiempo generalmente claro con escasa nubosidad en las vecindades de las Islas y durante la tarde con algunos aguaceros dispersos y tronadas aisladas.-

muj/

ERVICIO METEOROLOGICO NACIONAL

BOLETIN DIARIO

SALIDA DE SOL:	05.42
PUESTA DE SOL:	17.05

MAREAS PARA EL DIA 11

	PLEAMAR Hora	BAJAMAR Hora
TRUJILLO	14.07	1.07
O. PLATA	10.32-21.38	3.06-17.16

uación de Frentes e Isobaras al 9 de NOVIEMBRE de 1957 a las 0Z:

BOLOS CONVENCIONALES:

NTES:

o ——— Estacionario ———

ído ——— Ocluído ———

ertropical

ROS ELEMENTOS:

uadas — — — Isobaras

Claro — Parcialmente nublado

Nublado — Lluvias

Neblina — Tronadas

Calma — Relámpagos

ntos Oeste — Vientos Este

tro de Baja Presión B

tro de Alta Presión A

tro del Huracán (vientos imos superiores a 120KPH)

EMPO PROBABLE PARA LAS PROXIMAS HORAS:

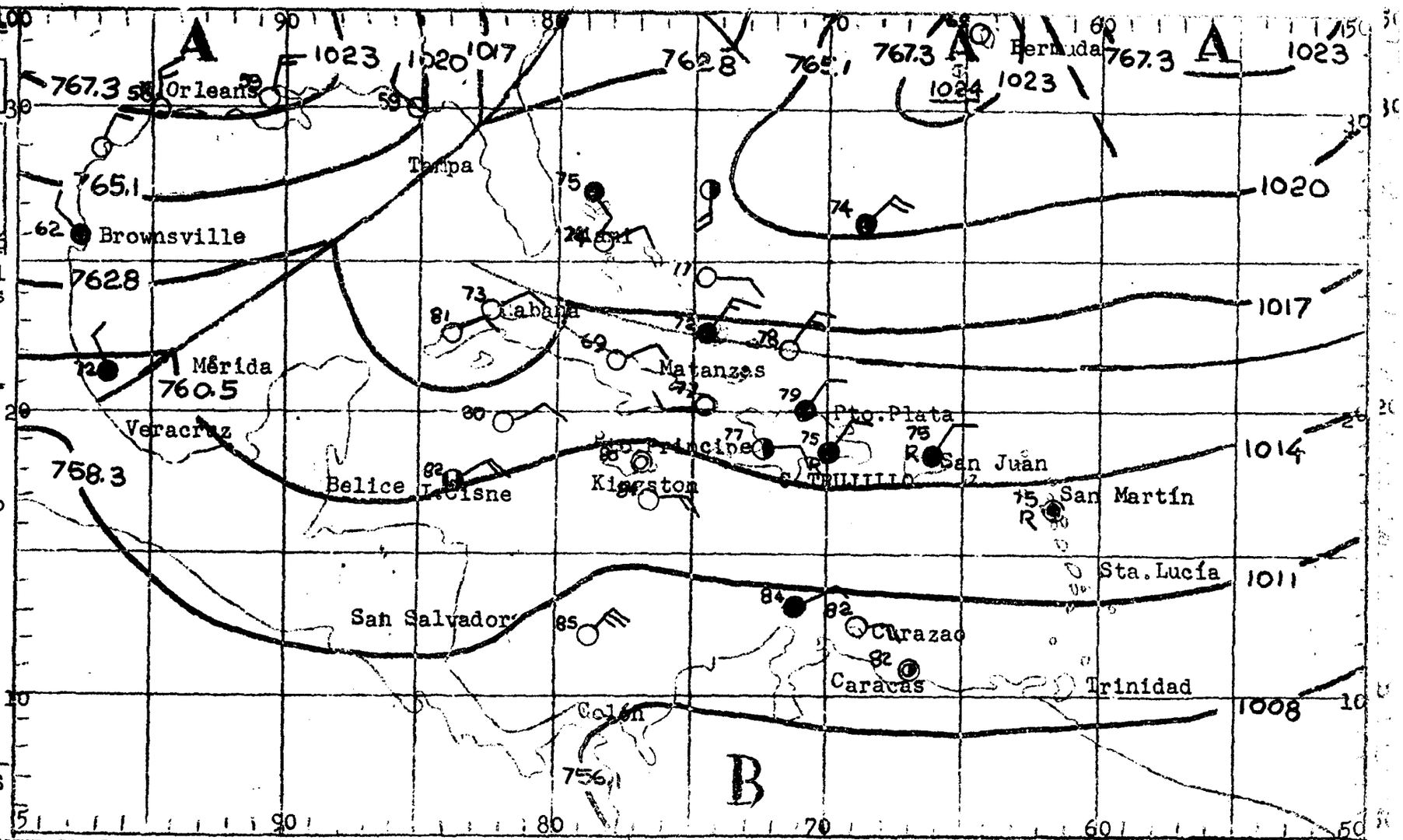

ION SUR Y CIUDAD TRUJILLO (INCLUYE DE SAONA A PENINSULA BARAHONA): SUR DE LA DILLERA CENTRAL: Nubosidad variable con algunos aguaceros y tronadas aisla-, mayormente hacia el interior. Vientos suaves a moderados del Este-sudeste, ndo del Norte y débiles en la noche.-

ION NOR Y NORDESTE (INCLUYE CABO ENGAÑO A MONTECRISTI): NORTE DE LA CORDILLE CENTRAL: Medio nublado con algunos aguaceros y tronadas aisladas, en su mayo hacia los sistemas montañosos. Vientos suaves a moderados del Este con algu variaciones y siendo del Sudeste en la noche.-

CARIBE ORIENTAL: Vientos moderados del Este. Parcialmente nublado con aguaceros y tronadas aisladas.- Mar moderada.-

muj/

ERVICIO METEOROLOGICO NACIONAL 10

BOLETIN DIARIO

SALIDA DE SOL: 05.42
PUESTA DE SOL: 17.04

MAREAS PARA EL DIA 12

	PLEAMAR Hora	BAJAMAR Hora
TRUJILLO	15.03	1.57
O, PLATA	11.17-22.49	3.54-18.02

tuación de Frentes e Isobaras al
a 10 de NOVIEMBRE de 1957 a las
00Z:

MBOLOS CONVENCIONALES:

ENTES:

lo Estacionario
lido Ocluído
tertropical

ROS ELEMENTOS:

guadas Isobaras

Claro
Nublado
Neblina
Calma
Parcialmente nublado
Lluvias
Tronadas
Relámpagos

ientos Oeste Vientos Este

ntro de Baja Presión B
ntro de Alta Presión A
ntro del Huracán (vientos
ximos superiores a 120 KPH)

EMPO PROBABLE PARA LAS PROXIMAS 24
HORAS:

GION SUR Y CIUDAD TRUJILLO (INCLUYE DE SAONA A PENINSULA BARAHONA): SUR DE LA RDILLERA CENTRAL: Medio nublado con algunos aguaceros y tronadas ocasionales, yormente sobre los sistemas montañosos. Vientos variables de suaves a moderas, girando al Norte en la noche .-

GION NOR Y NORDESTE (INCLUYE CABO ENGAÑO A MONTECRISTI): NORTE DE LA CORDILLE CENTRAL: Parcialmente nublado con aguaceros y tronadas aisladas más abundans hacia las vecindades de las montañas. Vientos suaves a moderados del Esterdeste, con giros al Sudeste en la noche .-

CARIBE ORIENTAL: Vientos moderados a localmente frescos del Este-nordeste. Claro tornándose localmente - nublado con aguaceros y tronadas aisladas. Mar moderada.-

muj/

ERVICIO METEOROLOGICO NACIONAL

BOLERIN DIARIO

SALIDA DE SOL: 05.43
PUESTA DE SOL: 17.04

MAREAS PARA EL DIA 13

	PLEAMAR Hora	BAJAMAR Hora
.TRUJILLO	15.53	2.53
TO. PLATA	12.05	4.51-18.50

tuación de Frentes e Isobaras al
a 11 de NOVIEMBRE de 1957 a las
00Z:

BOLOS CONVENCIONALES:

ENTES:

do ——— Estacionario ———
lido ——— Ocluído ———
tertropical

ROS ELEMENTOS:

guadas — — — Isobaras

Claro — Parcialmente nublado
Nublado — Lluvias
Neblina — Tronadas
Calma — Relámpagos

entos Oeste — Vientos Este

ntro de Baja Presión B

ntro de Alta Presión A

ntro del Huracán (vientos
ximos superiores a 120KPH)

MPO PROBABLE PARA LAS PROXIMAS 24
AS:

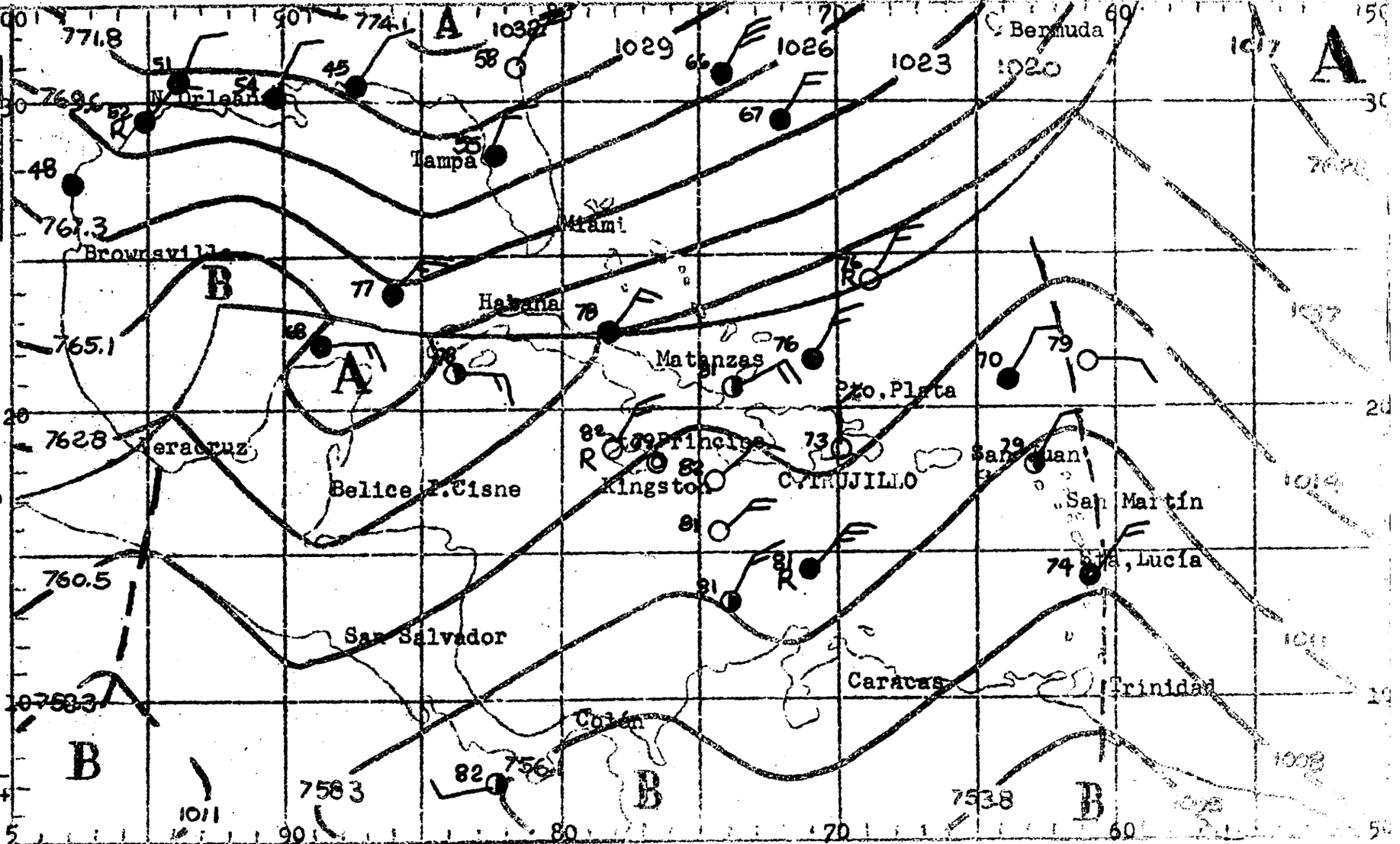

CION SUR Y CIUDAD TRUJILLO (INCLUYE DE SAONA A PENINSULA BARAHONA): SUR DE LA DILLERA CENTRAL: Nubosidad dispersa aumentada ligeramente hacia el interior durante aislados aguaceros. Vientos moderados del Nor-nordeste, siendo suaves la noche.-

GION NOR Y NORDESTE (INCLUYE CABO ENGAÑO A MONTECRISTI): NORTE DE LA CORDILLE CENTRAL: Bastante nuboso, con aguaceros y tronadas aisladas, en su mayoría cia y en las vecindades de las montañas. Vientos moderados del Nor-nordeste n ocasionales ráfagas en los aguaceros.-

CARIBE ORIENTAL: Vientos moderados del Este-nordeste. Claro excepto durante algunos aguaceros y tronadas, principalmente hacia las porciónes Norte de las Islas. Oleajes de 3 a 5 pies sobre las costas Norte de la po ción.-

muj/

RVICIO METEOROLOGICO NACIONAL
BOLETIN DIARIO

SALIDA DE SOL: 05.43
PUESTA DE SOL: 17.04

MAREAS PARA EL DIA 14

	PLEAMAR Hora	BAJAMR Hora
RUJILLO	16.36	3.59
. PLATA	12.56	5.57-19.38

tuación de Frentes e Isobaras al
a 12 de NOVIEMBRE de 1957 a las
00Z:

MBOLOS CONVE CIONALES:

ENTES:

lo — Estacionario
lido — Ocluído
ertropical

ROS ELEMENTOS:

uadas — Isobaras
Claro — Parcialmente nublado
Nublado — Lluvias
Neblina — Tronadas
Calma — Relámpagos
ntos Oeste — Vientos Este
tro de Baja Presión B
tro de Alta Presión A
tro del Huracán (vientos
imos superiores a 120 KPH)

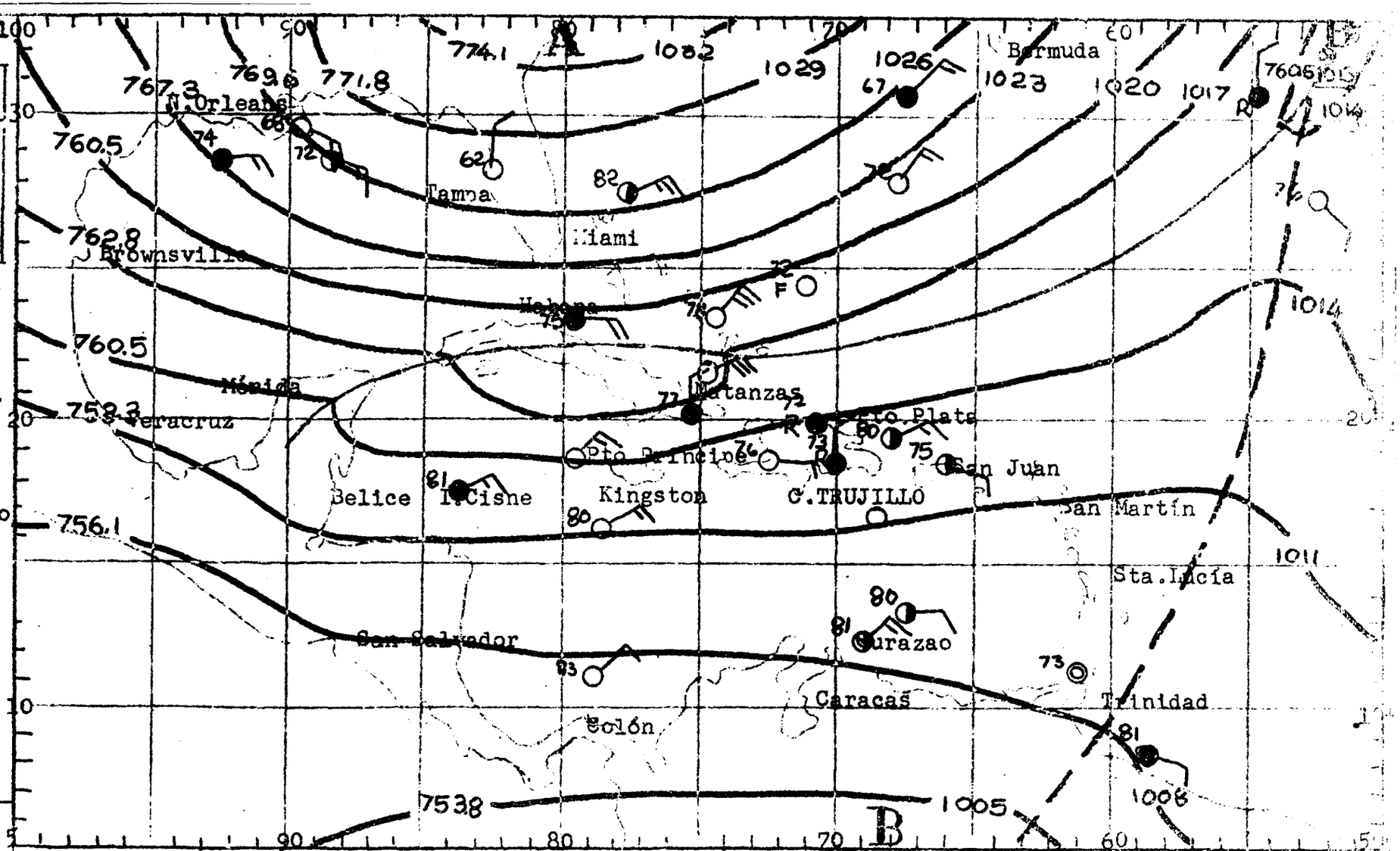

EMPO PROBABLE PARA LAS PROXIMAS
HORAS.

ION SUR Y CIUDAD TRUJILLO (INCLUYE DE SAONA A PENINSULA BARAHONA): SUR DE LA DILLERA CENTRAL: Claro en la mañana, tornándose medio nublado hacia la media de con algunos aguaceros en su mayoría hacia el interior. Vientos moderados Nor-nordeste siendo más débiles en la noche.-

ION NOR Y NORDESTE (INCLUYE CABO ENGAÑO A MONTECRISTI): NORTE DE LA CORDILLE CENTRAL: Nublado con aguaceros y tronadas ocasionales sobre y en la vecindad los sistemas montañosos. Vientos moderados a frescos del Nordeste con ráfagas sionales en los aguaceros.-

CARIBE ORIENTAL: Vientos suaves a moderados del Nordeste, siendo localmente frescos en ráfagas durante los aguaceros. Claro excepto durante aguaceros dispersos en la noche y tronadas aisladas en las vecindades de las Antillas Menores. Mar moderada a ocasionalmente gruesa a lo largo de la porción Norte.-

muj/

VICIO METEOROLOGICO NACIONAL

BOLETIN DIARIO

SALIDA DE SOL: 05.43
PUESTA DE SOL: 17.04

MAREAS PARA EL DIA 15

	PLEAMAR Hora	BAJAMAR Hora
TRUJILLO	3.21-17.13	5.15-19.21
O. PLATA	1.19-13.49	7.12-20.28

uación de Frentes e Isobaras al 13 de NOVIEMBRE de 1957 a las OOZ:

MBOLOS CONVENCIONALES:

ENTES:

o — Estacionario
ido — Ocluído
ertropical

OS ELEMENTOS:

uadas — Isobaras

Claro — Parcialmente nublado
Nublado — Lluvias
Neblina — Tronadas
Calma — Relámpagos

ntos Oeste — Vientos Este

tro de Baja Presión B

tro de Alta Presión A

tro del Huracán (vientos imos superiores a 120 KPH)

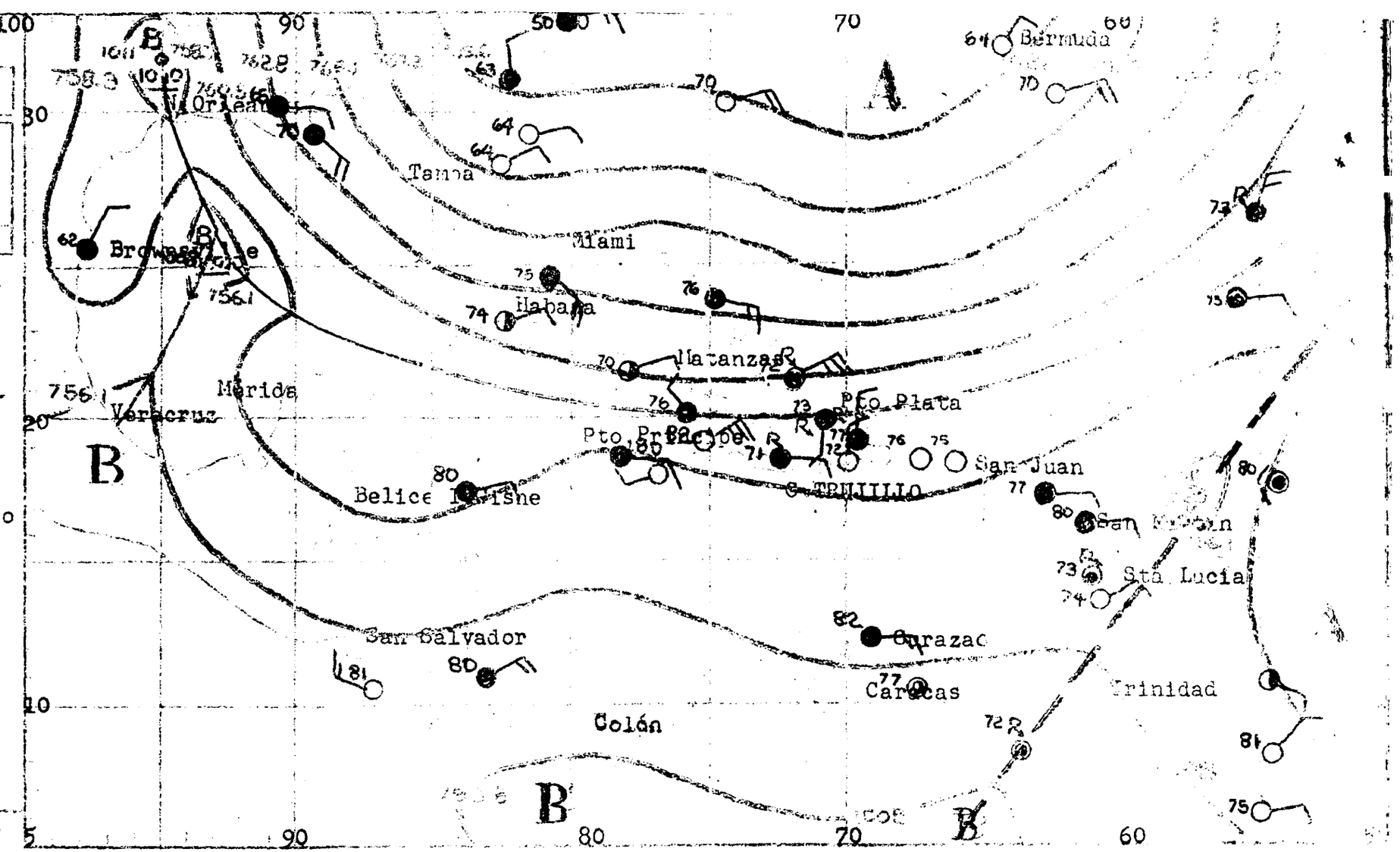

EMPO PROBABLE PARA LAS PROXIMAS HORAS:

ION SUR Y CIUDAD TRUJILLO (INCLUYE DE SAONA A PENINSULA BARAHONA): SUR DE LA DILLERA CENTRAL: Nubosidad dispersa aumentando gradualmente hacia y después medio día con algunos débiles aguaceros y aisladas tronadas mayormente hacia interior y en horas de la tarde. Vientos suaves a moderados del Nordeste con sionales ráfagas, siendo débiles del Norte en la noche.-

ION NOR Y NORDESTE (INCLUYE CABO ENGAÑO A MONTECRISTI): NORTE DE LA CORDILLE CENTRAL: Nublado, con aguaceros y tronadas más frecuentemente sobre los siste montañosos. Vientos moderados del Nordeste con ráfagas frescas en los agua- os.-

CARIBE ORIENTAL: Vientos frescos a fuertes de 25 a millas por hora sobre las aguas abiertas de las tas Norte de la República Dominicana, Puerto Rico Islas Vírgenes y Norte de las Islas de Sotavento Vientos en la vecindad de 75º Oeste y cerca de la ta Norte de América del Sur moderados a frescos del Este-nordeste a ocasionalmente fuertes en ráfagas las otras partes, vientos suaves a moderados del No deste siendo localmente frescos. Mar moderada a g sa con oleajes de 8 a 10 pies Parcialmente nublado con escasos aguaceros.-

SERVICIO METEOROLOGICO NACIONAL

BOLETIN DIARIO

SALIDA DE SOL: 05.43
PUESTA DE SOL: 17.03

MAREAS PARA EL DIA 16

	PLEAMAR Hora	BAJAMAR Hora
C. TRUJILLO	5.17-17.44	6.39-19.57
PTO. PLATA	2.38-14.43	8.31-21.17

Situación de Frentes e Isobaras al día 14 de NOVIEMBRE de 1957 a las 1200Z:

SIMBOLOS CONVENCIONALES:

FRENTES:
Frío — Estacionario
Cálido — Ocluído
Intertropical

OTROS ELEMENTOS:
Vaguadas — Isobaras
○ Claro ◐ Parcialmente nublado
● Nublado Ⓡ Lluvias
Neblina Ⓣ Tronadas
Calma Relámpagos
Vientos Oeste Vientos Este
Centro de Baja Presión B⊗
Centro de Alta Presión A⊗
Centro del Huracán (vientos máximos superiores a 120 KPH)

TIEMPO PROBABLE PARA LAS PROXIMAS 24 HORAS:

REGION SUR Y CIUDAD TRUJILLO (INCLUYE DE SAONA A PENINSULA BARAHONA): SUR DE LA CORDILLERA CENTRAL: Nubosidad bastante abundante con algunas lluvias de carácter intermitente principalmente sobre las cordilleras en el día y sobre las costas hacia el anochecer. Vientos variables de suaves a moderados siendo del Norte en la noche.-

REGION NOR Y NORDESTE (INCLUYE CABO ENGAÑO A MONTECRISTI): NORTE DE LA CORDILLERA CENTRAL: Mayormente nublado con lluvias débiles a moderadas con ocasionales tronadas preferentemente sobre los sistemas montañosos. Vientos suaves a moderados del Sudeste con algunas variaciones y siendo ocasionalmente frescos.-

CARIBE ORIENTAL: Vientos moderados a ocasionalmente frescos del Este-nordeste. Parcialmente nublado con aguaceros dispersos mayormente sobre el extremo Norte de la porción. Mar moderada a gruesa en las aguas abiertas de la costa Norte de la República, Puerto Rico e Islas Vírgenes.-

LIBRARY
MAY 20 1958
WEATHER BUREAU

muj/

VICIO METEOROLOGICO NACIONAL

BOLETIN DIARIO

SALIDA DE SOL: 05.44
PUESTA DE SOL: 17.03

MAREAS PARA EL DIA 17

	PLEAMAR Hora	BAJAMAR Hora
UJILLO	6.46-18.13	8.02-20.32
PLATA	3.51-15.37	9.51-22.05

ación de Frentes e Isobaras al 15 de NOVIEMBRE de 1957 a las OZ:

ROLOS CONVENCIONALES:

TES:

- Estacionario
- Ocluído
- ertropical

S ELEMENTOS:

- uadas
- Isobaras
- Claro
- Parcialmente nublado
- Nublado
- Lluvias
- Neblina
- Tronadas
- Calma
- Relámpagos
- ntos Oeste
- Vientos Este
- tro de Baja Presión
- tro de Alta Presión
- tro del Huracán (vientos imos superiores a 120 KBH)

MPO PROBABLE PARA LAS PROXIMAS HORAS:

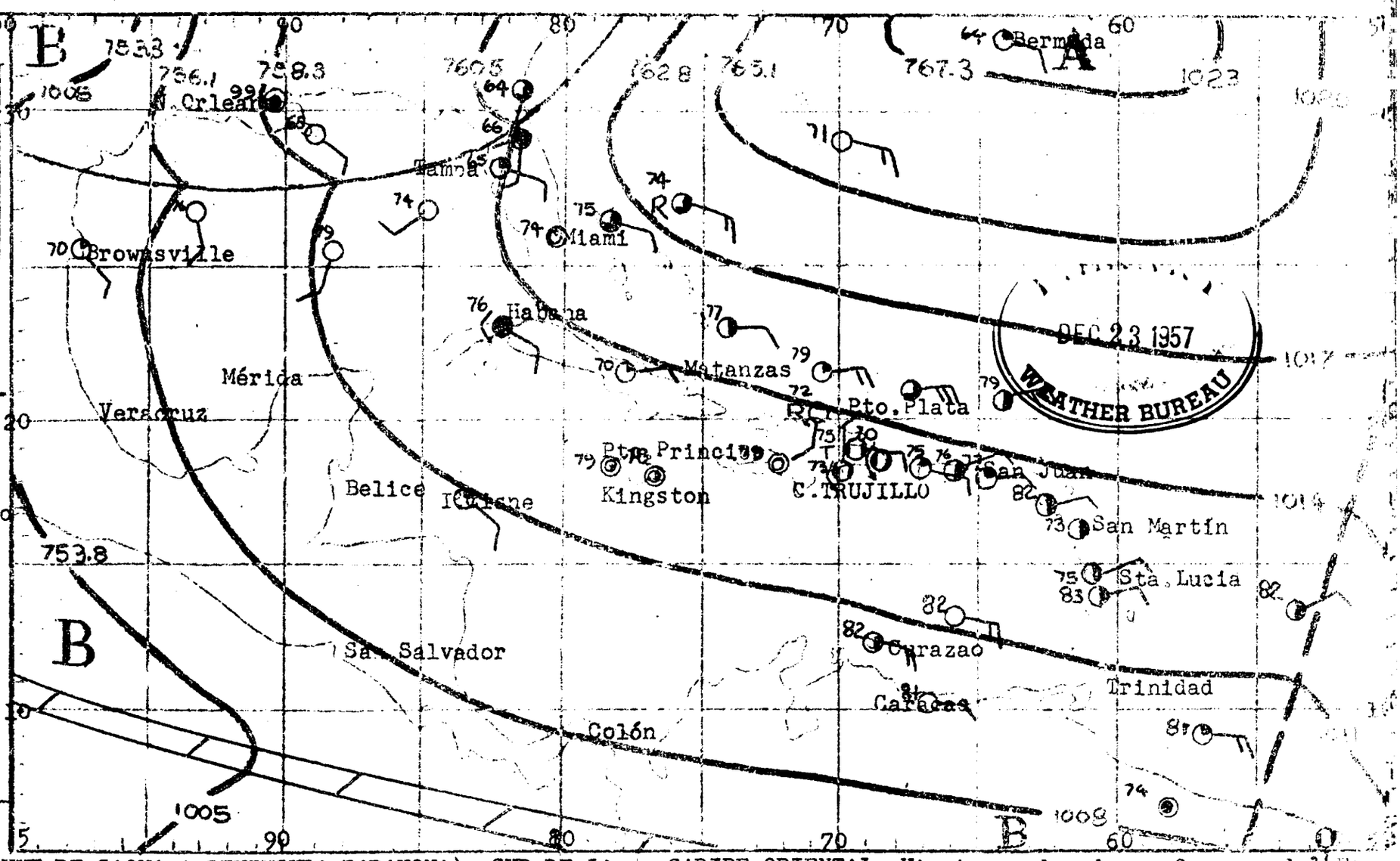

ION SUR Y CIUDAD TRUJILLO (INCLUYE DE SAONA A PENINSULA BARAHONA): SUR DE LA DILLERA CENTRAL: Generalmente nublado con aislados aguaceros y tronadas, mamente en horas de la tarde, Vientos suaves a moderados del Nordeste.-

ION NOR Y NORDESTE (INCLUYE CABO ENGAÑO A MONTECRISTI): NORTE DE LA CORDILLECENTRAL: Nubosidad abundante con precipitaciones y ocasionales descargas, etricas. Vientos variables se mantendrán durante el período.-

CARIBE ORIENTAL: Vientos moderados a frescos del Este-nordeste, ocasionalmente suaves en las porciones Sur. Advertencia de mar moderada a gruesa continua a lo largo de las costas Norte de las Islas Vírgenes, Puerto Rico y de Santo Domingo con oleaje de 8 hasta 10 pies. Mayormente nublado con aguaceros y aisladas tronadas en la zona comprendida entre los 17 y los 20 grados Norte, tornándose parcialmente nublado en el resto del área con aislados aguaceros.-

MUJ/

LIBRARY
DEC 23 1957
WEATHER BUREAU

VICIO METEOROLOGICO NACIONAL

BOLETIN DIARIO

SALIDA DE SOL: 05.44
PUESTA DE SOL: 17.03

MAREAS PARA EL DIA 17

	PLEAMAR Hora	BAJAMAR Hora
UJILLO	6.46-18.13	8.02-20.32
PLATA	3.51-15.37	9.51-22.05

uación de Frentes e Isobaras al
16 de NOVIEMBRE de 1957 a las
OZ:

BOLOS CONVENCIONALES:

NTES:

o Estacionario
ido Ocluído
ertropical

OS ELEMENTOS:

guadas Isobaras

Claro Parcialmente nublado
Nublado Lluvias
Neblina Tronadas
Calma Relámpagos

ntos Oeste Vientos Este

ntro de Baja Presión B
ntro de Alta Presión A
ntro del Huracán (vientos
ximos superiores a 120 KPH)

MPO PROBABLE PARA LAS PROXIMAS
HORAS:

ION SUR Y CIUDAD TRUJILLO (INCLUYE DE SAONA A PENINSULA BARAHONA): SUR DE LA DILLERA CENTRAL: Generalmente nublado con aislados aguaceros y tronadas, mayormente en horas de la tarde, Vientos suaves a moderados del Nordeste.-

ION NOR Y NORDESTE(INCLUYE CABO ENGAÑO A MONTECRISTI): NORTE DE LA CORDILLERA CENTRAL: Nubosidad abundante con precipitaciones y ocasionales descargas, eléctricas. Vientos variables se mantendrán durante el período.-

CARIBE ORIENTAL: Vientos moderados a frescos del Este-nordeste, ocasionalmente suaves en las porciones Sur. Advertencia de mar moderada a gruesa continua a lo largo de las costas Norte de las Islas Vírgenes, Puerto Rico y de Santo Domingo con oleaje de 8 hasta 10 pies. Mayormente nublado con aguaceros y aisladas tronadas en la zona comprendida entre los 17 y los 20 grados Norte, tornándose parcialmente nublado en el resto del área con aislados aguaceros.-

MUJ/

RVICO METEOROLOGICO NACIONAL

BOLETIN DIARIO

SALIDA DE SOL: 05.45

PUESTA DE SOL: 17.03

MAREAS PARA EL DIA 19

	PLEAMAR Hora	BAJAMAR Hora
TRUJILLO	9.00-19.14	10.10-21.52
O. PLARA	5.54-17.22	12.15-23.42

tuación de Frentes e Isobaras al a 17 de NOVIEMBRE de 1957 a las 00Z:

MBOLOS CONVENCIONALES:

ENTES:

Estacionario

Ocluído

ntertropical

ROS ELEMENTOS:

Isobaras

Claro

Parcialmente nublado

Nublado

Lluvias

Neblina

Tronadas

Calma

Relámpagos

ientos Oeste

Vientos Este

ntro de Baja Presión B

ntro de Alta Presión A

ntro del Huracán (vientos áximos superiores a 120K) H

EMPO PROBABLE PARA LAS PROXIMAS 24 HORAS:

EGION SUR Y CIUDAD TRUJILLO (INCLUYE DE SAONA A PENINSULA BARAHONA): SUR DE LA ORDILLERA CENTRAL: Nubosidadad dispersa en la mañana aumentando notablemente - espués del medio día con algunos aguaceros dispersos y tronadas aisladas, en su ayoría sobre las montañas. Vientos suaves a moderados del Este-sudeste cambian- o al Norte en la noche.-

EGION NOR Y NORDESTE (INCLUYE CABO ENGAÑO A MONTECRISTI): NORTE DE LA CORDILLE- A CENTRAL: Generalmente nublado con algunos aguaceros y tronadas aisladas. ientos suaves a moderados del Este girando al Sudeste en la noche.-

CARIBE ORIENTAL: Vientos moderados ocasionalmente frescos del Este. Parcialmente nublado con aguaceros dispersos y algunas tronadas, principalmente en los 14 y 16 grados Norte. Mar moderada.-

ERVICIO METEOROLOGICO NACIONAL
BOLETIN DIARIO

SALIDA DE SOL: 05.45
PUESTA DE SOL: 17.03

MAREAS PARA EL DIA 20

	PLEAMAR Hora	BAJAMAR Hora
.TRUJILLO	9.55-19.45	10.59-22.33
TO. PLATA	6.50-18.12	13.17

tuación de Frentes e Isobaras al
a 18 de NOVIEMBRE de 1957 a las
OOZ:

MBOLOS CONVENCIONALES:
ENTES:
fo ——— Estacionario ———
lido ——— Ocluído ———
tertropical / / /
ROS ELEMENTOS:
guadas — — — Isobaras
Claro ◑ Parcialmente nublado
Nublado Ⓡ Lluvias
Neblina Ⓣ Tronadas
Calma ↙ Relámpagos
entos Oeste Vientos Este
ntro de Baja Presión B ⊗
ntro de Alta Presión A ⊗
ntro del Huracán (vientos
timos superiores a 120KPH)

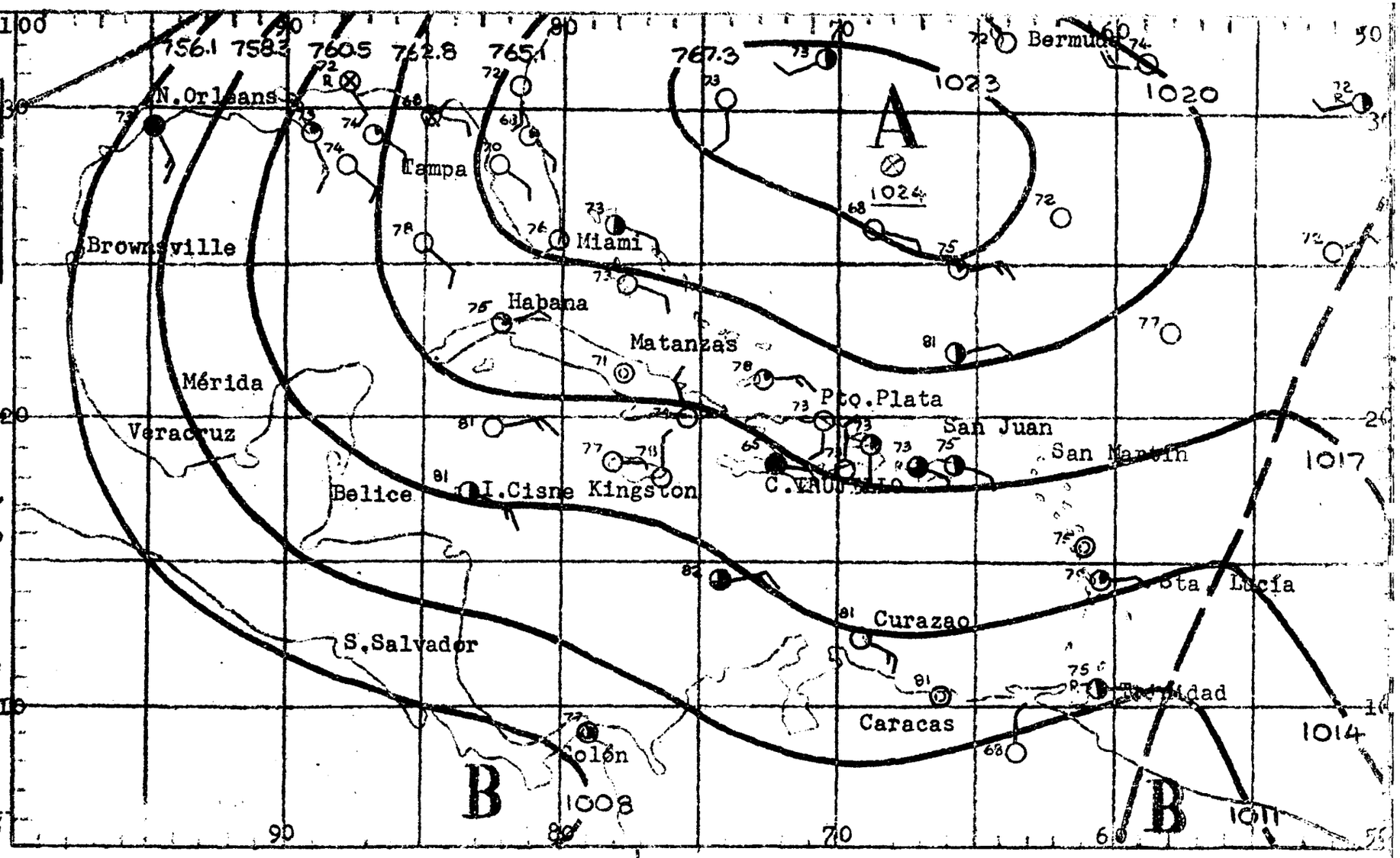

EMPO PROBABLE PARA LAS PROXIMAS 5 HORAS:

GION SUR Y CIUDAD TRUJILLO (INCLUYE DE SAONA A PENINSULA BARAHONA):SUR DE LA RDILLERA CENTRAL: Cielo seminublado con algunos aguaceros dispersos de débil tensidad mayormente en horas de la tarde. Vientos suaves a moderados del Es-nordeste con ligeras variaciones en la noche.-

EGION NOR Y NORDESTE (INCLUYE CABO ENGAÑO A MONTECRISITI):NORTE DE LA CORDILLE CENTRAL: Mayormente nublado con aguaceros dispersos siendo más frecuentes en porción más oriental. Vientos suaves a moderados del Este-sudeste siendo flo-s en la noche.-

CARIBE ORIENTAL: Vientos moderados del Este. Tiempo claro con unos pocos aguaceros dispersos y aisladas tronadas mayormente en las vecindades de las Islas en horas de la tarde.-

rqb.-

ERVICIO METEOROLOGICO NACIONAL

BOLETIN DIARIO

SALIDA DE SOL: 05.46
PUESTA DE SOL: 17.03

MAREAS PARA EL DIA 21

	Pleamar Hora	Bajamar Hora
.TRUJILLO	10.46-20.18	11.44-23.15
TO. PLATA	7.41-19.02	0.30-14.15

tuación de Frentes e Isobaras al
a 19 de NOVIEMBRE de 1957 a las
00Z:

MBOLOS CONVENCIONALES:

ENTES:

lo ——— Estacionario ———

lido ——— Ocluído ———

tertropical / / /

OS ELEMENTOS:

guadas — — — Isobaras ~

Claro ◑ Parcialmente nublado

Nublado Ⓡ Lluvias

Neblina Ⓣ Tronadas

Calma ↘ Relámpagos

ntos Oeste Vientos Este

ntro de Baja Presión B ⊗

ntro de Alta Presión A ⊗

ntro del Huracán (vientos
ximos superiores a 120KPH)

EMPO PROBABLE PARA LAS PROXIMAS
HORAS:

EGION SUR Y CIUDAD TRUJILLO (INCLUYE DE SAONA A PENINSULA BARAHONA):SUR DE LA ORDILLERA CENTRAL: Cielo bastante nuboso con aguaceros dispersos y tronadas - casionales hacia el Este de la porción. Vientos variables de suaves a modera- os girando al Norte en la noche.-

EGION NOR Y NORDESTE (INCLUYE CABO ENGAÑO A MONTECRISTI.):NORTE DE LA CORDI - LERA CENTRAL:Nubosidad algo abundante con aguaceros y tronadas aisladas sobre as montañas de la porción Oriental. Vientos suaves a moderados del Este-sudes e.-

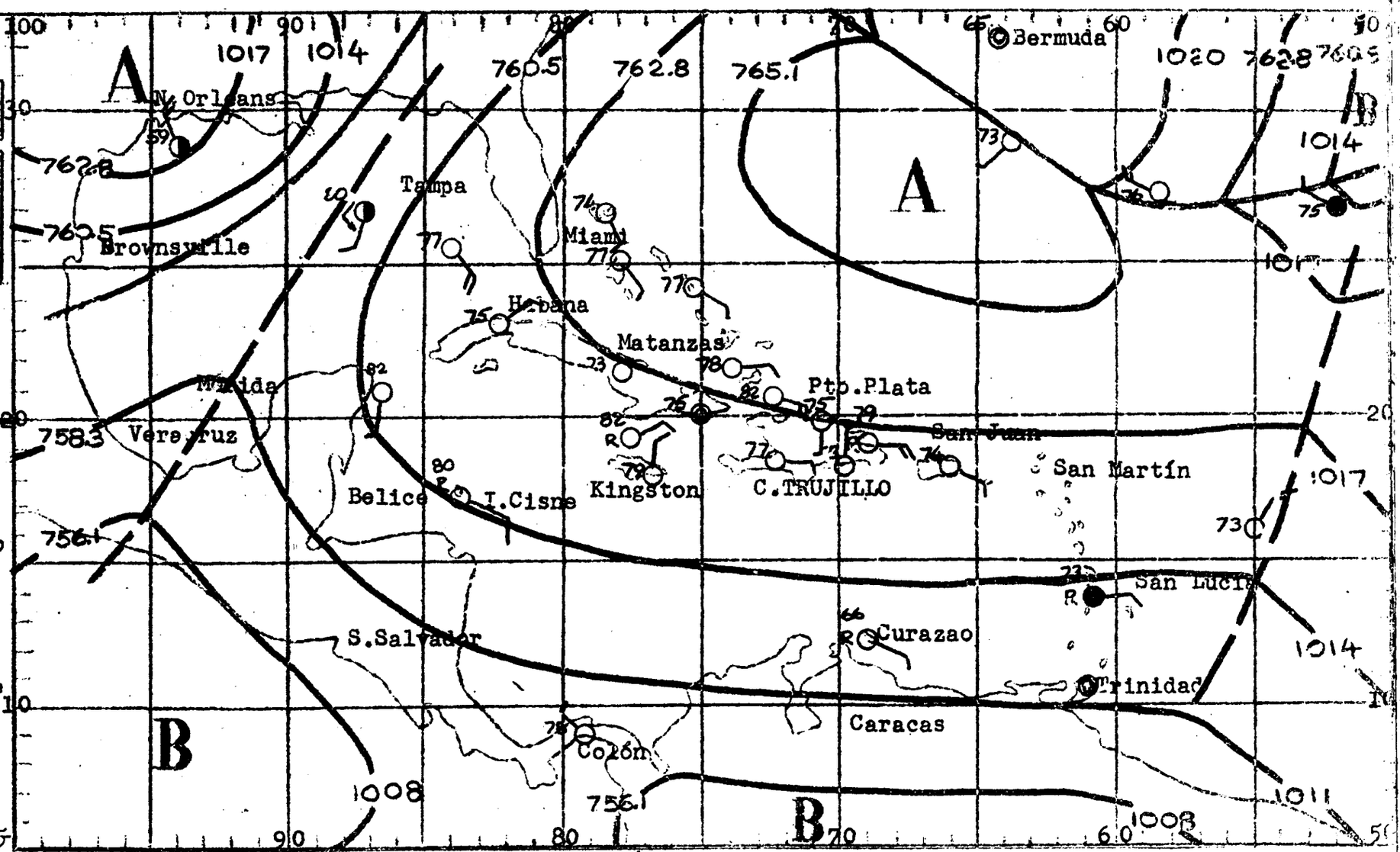

CARIBE ORIENTAL: Vientos moderados a ocasionalmente frescos del Este. Nubosidad considerable con aguaceros y tronadas aisladas mayormente al Este de 65 grados Oeste. Mar moderada.-

rqb.-

ERVICIO METEOROLOGICO NACIONAL
BOLETIN DIARIO

SALIDA DE SOL:05.47
PUESTA DE SOL:17.03

MAREAS PARA EL DIA 22

	PLEAMAR Hora	BAJAMAR Hora
TRUJILLO	11.35-20.53	12.25-23.57
O. PLATA	8.30-19.53	1.16-15.07

uación de Frentes e Isobaras al 20 de NOVIEMBRE de 1957 a las OOZ:

BOLOS CONVENCIONALES:

NTES:

o — Estacionario
ido — Ocluído
ertropical

OS ELEMENTOS:

uadas — Isobaras

Claro — Parcialmente nublado
Nublado — Lluvias
Neblina — Tronadas
Calma — Relámpagos
entos Oeste — Vientos Este

NTRO DE BAJA PRESION B ⊗

NTRO DE ALTA PRESION A ⊗

ntro del Huracán (vientos ximos superiores a 120KPH)

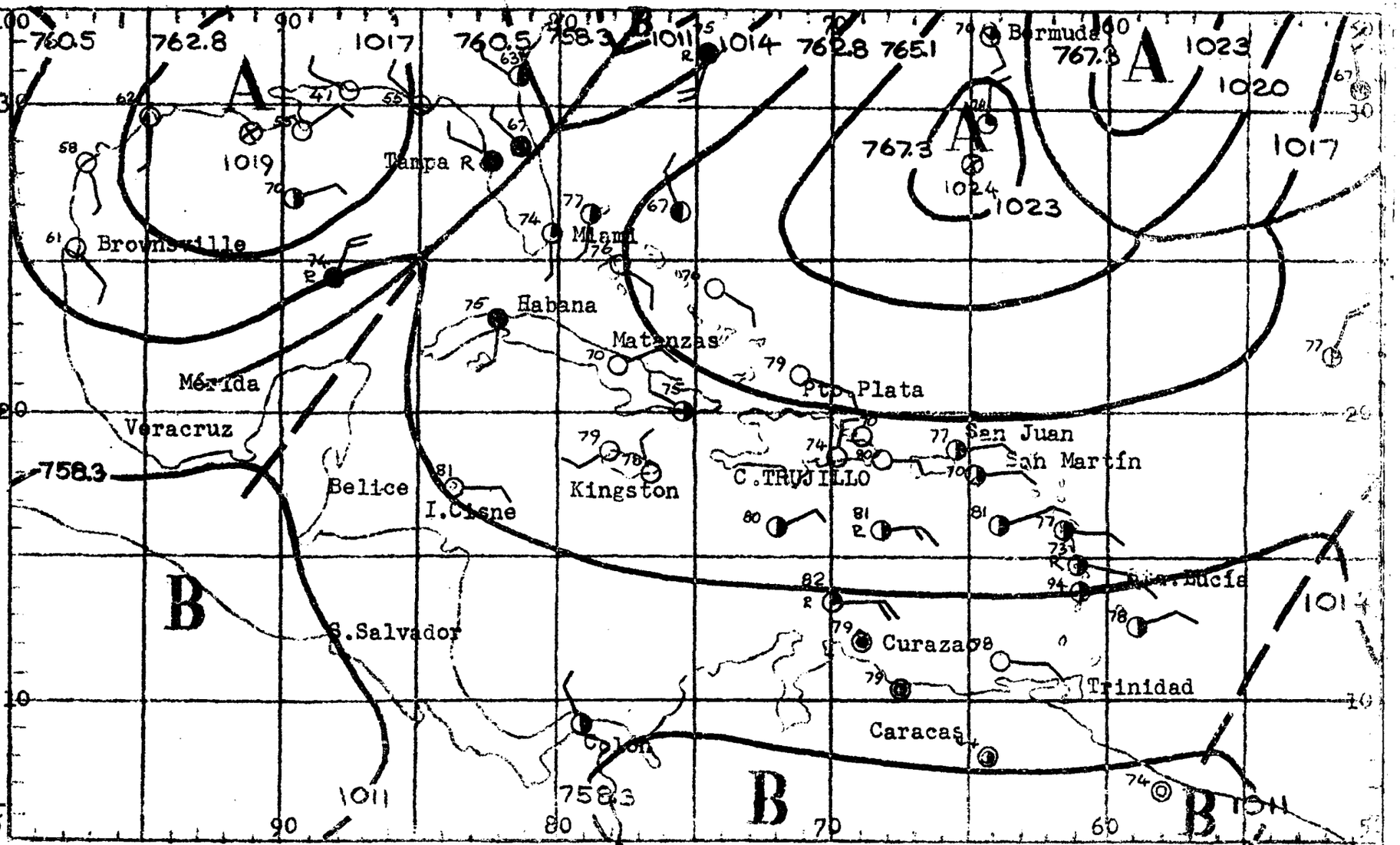

EMPO PROBABLE PARA LAS PROXIMAS 5 HORAS:

GION SUR Y CIUDAD TRUJILLO (INCLUYE DE SAONA A PENINSULA BARAHONA):SUR DE LA RDILLERA CENTRAL: Medio nublado con unos pocos aguaceros y tronadas aisladas. entos suaves a moderados del Sudeste cambiando a ligeros del Norte en la noe.-

GION NOR Y NORDESTE (INCLUYE CABO ENGAÑO A MONTECRISTI):NORTE DE LA CORDILLE CENTRAL: Medio nublado tornándose más nublado con aguaceros y tronadas aisdas mayormente sobre la porción Nordeste. Vientos suaves a moderados del Es- cambiando a ligeros del Sudeste en la noche.-

CARIBE ORIENTAL: Vientos moderados del Este, Mayormente claro excepto durante algunos pocos aguaceros y tronadas generalmente cerca de las Islas.-
Mar suave a moderada.-

rqb.-

ERVICIO METEOROLOGICO NACIONAL
BOLETIN DIARIO

SALIDA DE SOL: 05.47
PUESTA DE SOL: 17.03

MAREAS PARA EL DIA 23

	PLEAMAR Hora	BAJAMAR Hora
TRUJILLO	12.24-21.27	13.05
O. PLATA	9.17-20.42	2.02-15.57

tuación de Frentes e Isobaras al
a 21 de NOVIEMBRE de 1957 a las
00Z:

MBOLOS CONVENCIONALES:

NTES:

io — Estacionario
lido — Ocluído
tertropical

ROS ELEMENTOS:

guadas — Isobaras
Claro — Parcialmente nublado
Nublado — Lluvias
Neblina — Tronadas
Calma — Relámpagos
entos Oeste — Vientos Este
ntro de Baja Presión B
ntro de Alta Presión A
ntro del Huracán (vientos
ximos superiores a 120KPH)

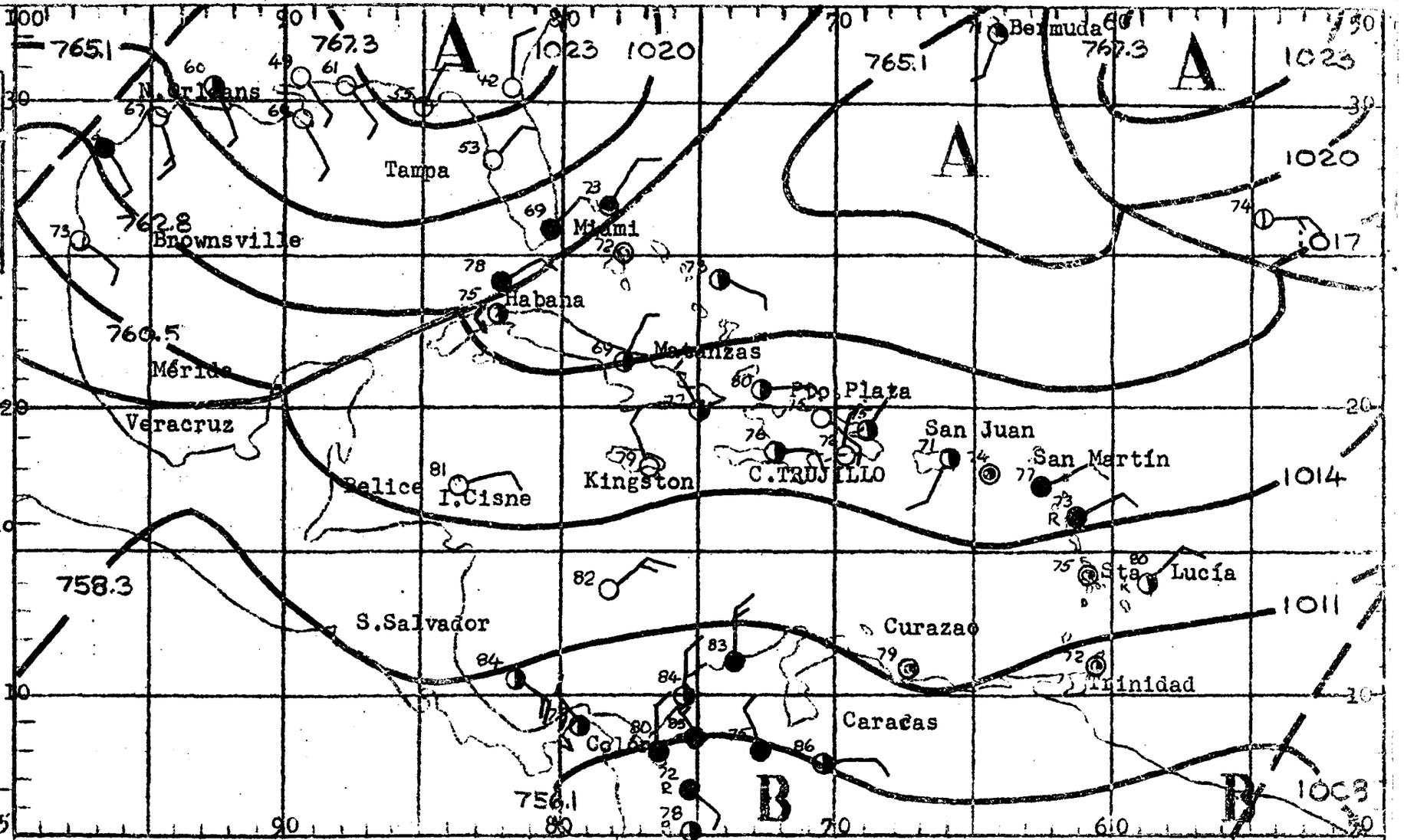

EMPO PROBABLE PARA LAS PROXIMAS
HORAS:

GION SUR Y CIUDAD TRUJILLO (INCLUYE DE SAONA A PENINSULA BARAHONA):SUR DE LA RDILLERA CENTRAL: Cielo semi-nublado con algunos débiles aguaceros, preferen mente hacia el interior. Vientos suaves a moderados del Nor-nordeste tornán- se flojos en la noche.-

GION NOR Y NORDESTE (INCLUYE DE CABO ENGAÑO A MONTECRISTI):NORTE DE LA CORDI ERA CENTRAL: Medio nublado siendo nublado durante algunos aguaceros disper- s y aisladas tronadas, en su mayoría sobre la porción Nordeste, Vientos sua- s a moderados del Este-nordeste siendo débiles en la noche.-

CARIBE ORIENTAL: Vientos moderados a localmente frescos del Este. Considerablemente nublado con algunos aguaceros dispersos y aisladas tronadas en el área al Este de los 65 grados Oeste y Sur de la latitud de 16 grados Norte. En las demás partes, generalmente claro. Mar moderada.-

rqb.-

ERVICIO METEOROLOGICO NACIONAL
BOLETIN DIARIO

SALIDA DE SOL: 05.48
PUESTA DE SOL: 17.03

MAREAS PARA EL DIA 24

	PLEAMAR Hora	BAJAMAR Hora
TRUJILLO	13.11-22.00	0.38-13.56
O. PLATA	10.02-21.32	2.48-16.45

tuación de Frentes e Isobaras al
a 22 de NOVIEMBRE de 1957 a las
00Z:

MBOLOS CONVENCIONALES:
ENTES:
io — Estacionario
lido — Ocluído
tertropical
ROS ELEMENTOS:
guadas — Isobaras
) Claro — Parcialmente nublado
Nublado — Lluvias
) Neblina — Tronadas
) Calma — Relámpagos
entos Oeste — Vientos Este
ntro de Baja Presión B
ntro de Alta Presión A
ntro del Huracán (vientos
ximos superiores a 120KPH)

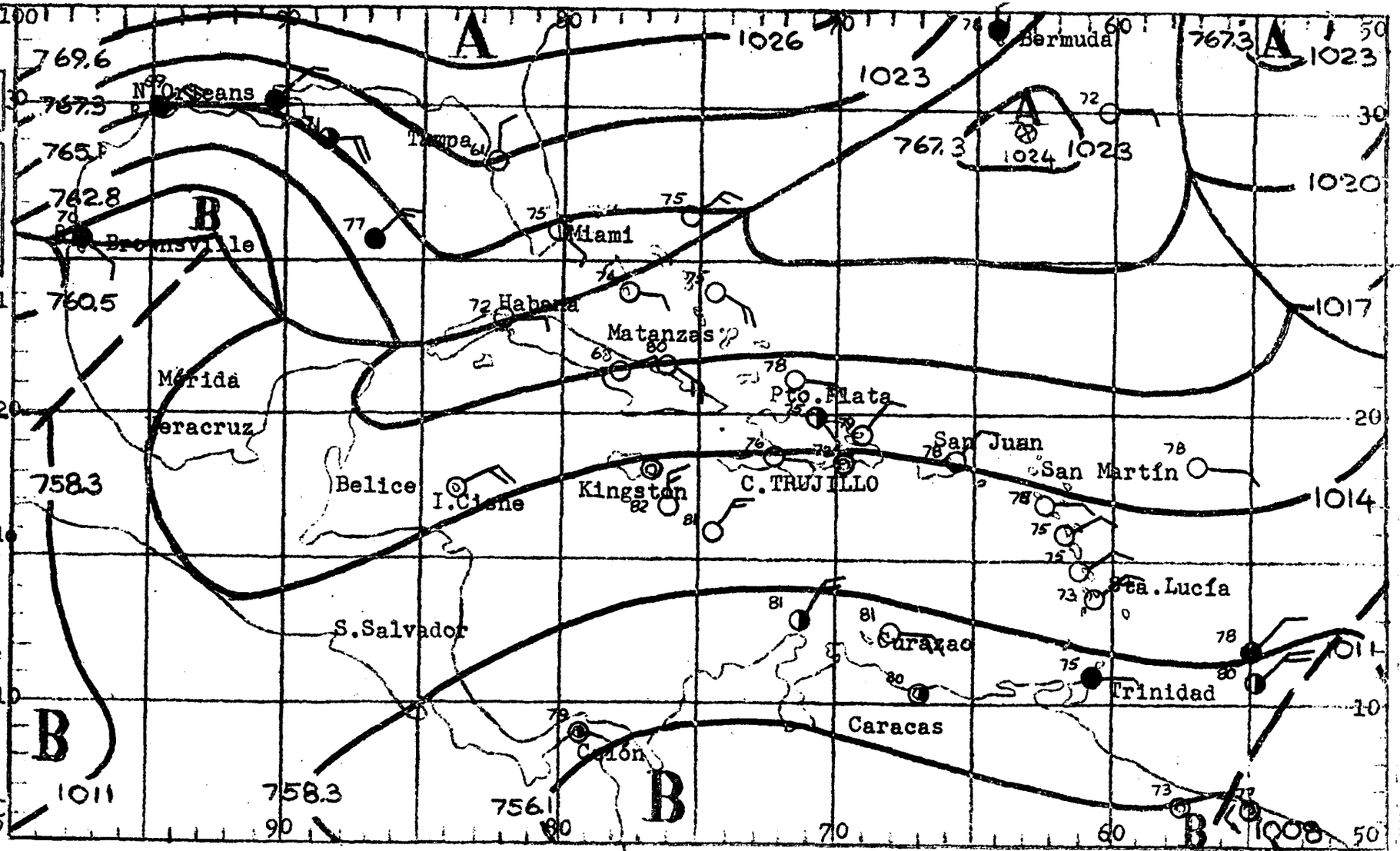

EMPO PROBABLE PARA LAS PROXIMAS
HORAS:

GION SUR Y CIUDAD TRUJILLO (INCLUYE DE SAONA A PENINSULA BARAHONA): SUR DE LA RDILLERA CENTRAL: Nubosidad variable con unos pocos aguaceros principalmente cia el interior. Vientos suaves a moderados del Nor-nordeste.-

GION NOR Y NORDESTE (INCLUYE CABO ENGAÑO A MONTECRISTI): NORTE DE LA CORDILLE CENTRAL: Medio nublado tornándose localmente nublado con aguaceros y trona- s ocasionales sobre las montañas de la porción más Oriental. Vientos suaves moderados del Este-nordeste, con variaciones al Sudeste en la noche.-

CARIBE ORIENTAL: Vientos moderados a ocasionalmente frescos del Este. Parcialmente nublado tornándose localmente nublado con aguaceros y tronadas aisladas entre los 16 grados Norte y 14 grados Norte, Mar moderada.-

rqb.-

ERVICIO METEOROLOGICO NACIONAL

BOLETIN DIARIO

SALIDA DE SOL: 05.48
PUESTA DE SOL: 17.03

MAREAS PARA EL DIA 25

	PLEAMAR Hora	BAJAMAR Hora
.TRUJILLO	13.59-	1.21
TO.PLATA	10.46-22.28	3.35-17.31

tuación de Frentes e Isobaras al
23 de NOVIEMBRE de 1957 a las
JOZ:

BOLOS CONVENCIONALES:

ENTES

o Estacionario
lido Ocluído
tertropical

OS ELEMENTOS:

uadas Isobaras
)Claro ◑Parcialmente nublado
Nublado ®Lluvias
)Neblina ⓉTronadas
)Calma Relámpagos
ntos Oeste Vientos Este

ntro de Baja Presión B ⊗
ntro de Alta Presión A ⊗
ntro del Huracán (vientos
ximos superiores a 120 KPH)

EMPO PROBABLE PARA LAS PROXIMAS
+ HORAS.

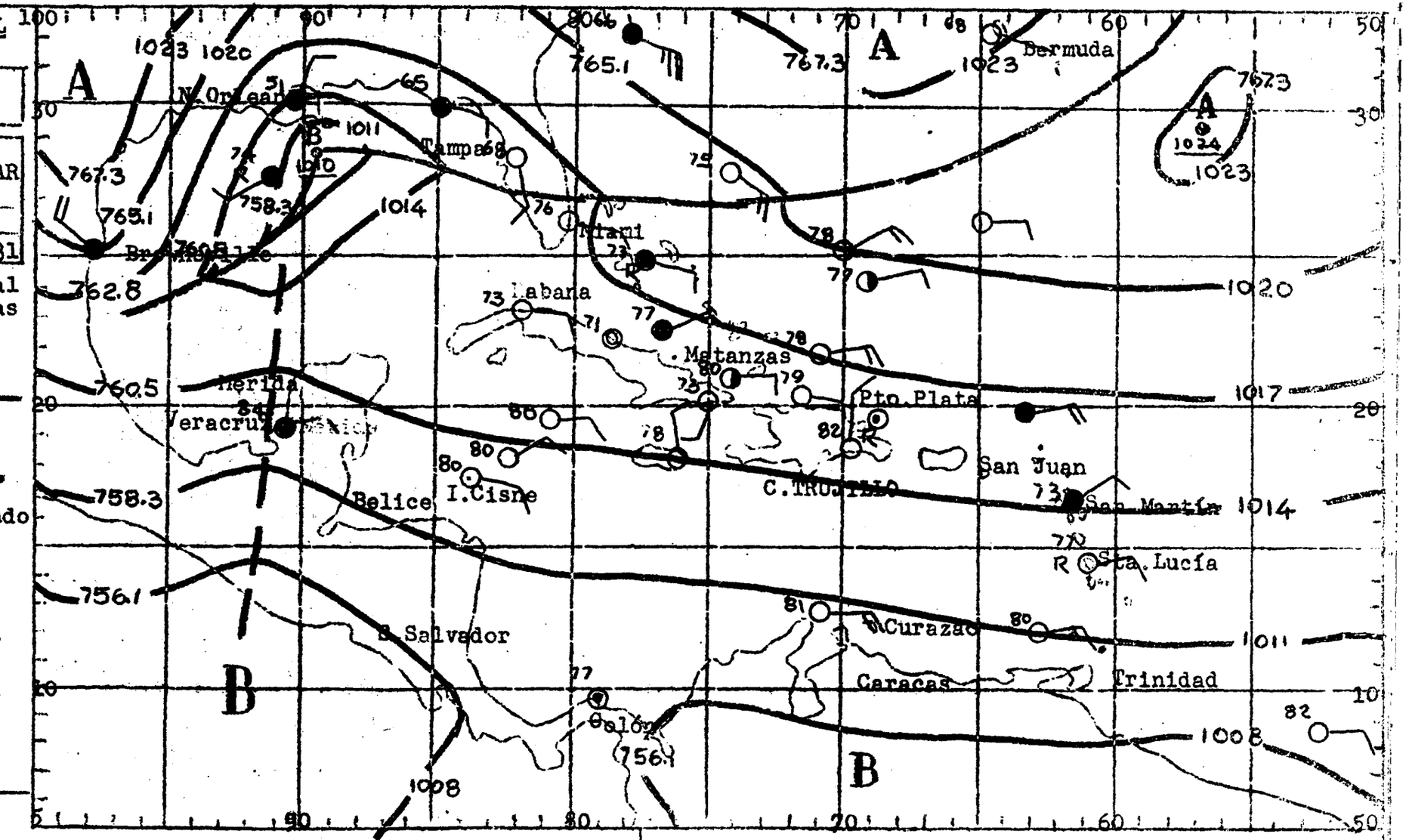

GION SUR Y CIUDAD TRUJILLO (INCLUYE DE SAONA A PENINSULA BARAHONA): SUR DE LA
DILLERA CENTRAL: Nubosidad variable aumentada hacia el interior y durante al-
nos aguaceros preferentemente sobre la porción Oriental. Vientos suaves a mo-
rados del Este con algunas variaciones y siendo del Norte en la noche.-

GION NOR Y NORDESTE (INCLUYE CABO ENGAÑO A MONTECRISTI): NORTE DE LA CORDILLE
CENTRAL: Medio nublado siendo más nublado sobre la porción Oriental y duran
algunos aguaceros. Vientos suaves a moderados del Este-nordeste con variacio
s al Sudeste en la noche.-

CARIBE ORIENTAL: Vientos moderados del Este siendo brevemente frescos en ráfagas. Parcialmente nublado tornándose nublado en las vecindades de loas 14 grados Norte y 16 grados Norte con aguaceros y tronadas aisladas; en el resto del área nubosidad ocasional.- Mar moderada.-

Ubiera/

RVICIO METEOROLOGICO NACIONAL

BOLETIN DIARIO

SALIDA DE SOL: 05.49
PUESTA DE SOL: 17.03

MAREAS PARA EL DIA 26

	PLEAMAR Hora	BAJAMAR Hora
TRUJILLO	14.48	2.04
O. PLATA	11.30-23.26	4.23-18.15

tuación de Frentes e Isobaras al
a 24 de NOVIEMBRE de 1957 a las
00Z:

MBOLOS CONVENCIONALES:

NTES:

lo ——— Estacionario ———
lido Ocluído ———
tertropical ———

ROS ELEMENTOS:

guadas — — — Isobaras ~

) Claro ◑ Parcialmente nublado
Nublado ® Lluvias
) Neblina Ⓣ Tronadas
) Calma ⟨ Relámpagos

ientos Oeste Vientos Este

ntro de Baja Presión B ⊗
ntro de Alta Presión A ⊗
ntro del Huracán (vientos
ximos superiores a 120KPH) ⊗

EMPO PROBABLE PARA LAS PROXIMAS
HORAS:

GION SUR Y CIUDAD TRUJILLO (INCLUYE DE SAONA A PENINSULA BARAHONA): SUR DE LA RDILLERA CENTRAL: Nubosidad variable con ocasionales aguaceros preferentemente cia la parte Oriental. Vientos suaves a moderados del Este-sudeste siendo del rte en la noche.-

GION NOR Y NORDESTE (INCLUYE CABO ENGAÑO A MONTECRISTI): NORTE DE LA CORDILLE CENTRAL: Medio nublado principalmente hacia la porción montañosa con algunos uaceros más abundantes sobre la parte Oriental. Vientos suaves a moderados del te con algunas variaciones y girando al Sudeste en la noche.-

CARIBE ORIENTAÑ: Vientos moderados a frescos del Este. Parcialmente nublado con algunos aguaceros dispersos.- Mar moderada.-

M.Ubiera/

ERVICIO METEOROLOGICO NACIONAL
BOLETIN DIARIO

SALIDA DE SOL:05.49
PUESTA DE SOL:17.03

MAREAS PARA EL DIA 27

	PLEAMAR Hora	BAJAMAR Hora
.TRUJILLO	15.32	2.51-18.50
TO. PLATA	12.13	5.15-18.58

tuación de Frentes e Isobaras al
25 de NOVIEMBRE de 1957 a las
00Z:

MBOLOS CONVENCIONALES:

NTES:

fo ——— Estacionario ———
lido ——— Ocluído ———
tertropical / / / /

ROS ELEMENTOS:

guadas — — Isobaras ~

)Claro ◑ Parcialmente nublado
Nublado Ⓡ Lluvias
)Neblina Ⓣ Tronadas
)Calma ⟨ Relámpagos

ntos Oeste Vientos Este

ntro de Baja Presión B ⊗
ntro de Alta Presión A ⊗
ntro del Huracán (vientos
ximos superiores a 120KPH) 9

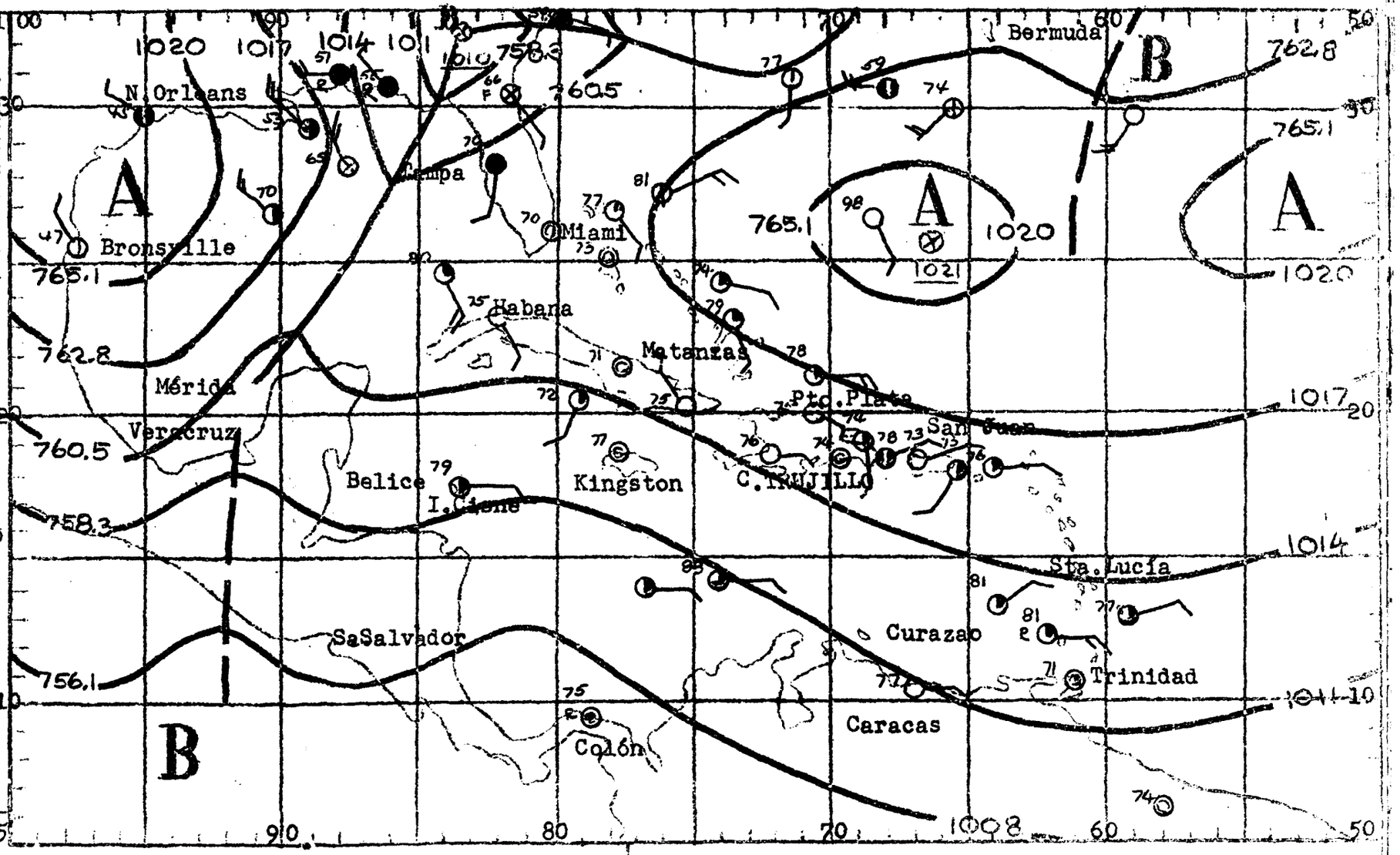

EMPO PROBABLE PARA LAS PROXIMAS HORAS:

EGION SUR Y CIUDAD TRUJILLO (INCLUYE DE SAONA A PENINSULA BARAHONA):SUR DE LA ORDILLERA CENTRAL: Medio Nublado aumentando gradualmente hacia y después del edio día y durante algunos aguaceros siendo más abundantes hacia la porción riental. Vientos suaves a moderados del Este-sudeste con algunas variaciones siendo del Norte en la noche.-

EGION NOR Y NORDESTE (INCLUYE CABO ENGAÑO A MONTECRISTI):NORTE DE LA CORDILLE A CENTRAL: Parcialmente nublado con algunos aguaceros, preferentemente sobre porción más Oriental. Vientos suaves a moderados del Este girando al Sudes- en la noche.-

CARIBE ORIENTAL: Vientos moderados a brevemente fres cos del Este. Generalmente claro al Norte de los 16 grados Norte siendo considerable la nubosidad con a guaceros y tronadas aisladas al Sur de los 16 grados Norte hasta las costas de Suramérica.
Mar moderada.

R. Quezada

SERVICIO METEOROLOGICO NACIONAL
BOLETIN DIARIO

SALIDA DE SOL: 05.50
PUESTA DE SOL: 17.03

MAREAS PARA EL DIA 28

	PLEAMAR Hora	BAJAMAR Hora
TRUJILLO	1.30-13.09	3.42-19.18
). PLATA	0.30-12.55	6.13-19.41

tuación de Frentes e Isobaras al
a 26 de NOVIEMBRE de 1957 a las
00Z:

MBOLOS CONVENCIONALES:
ENTES:
io — Estacionario
lido — Ocluído
tertropical
ROS ELEMENTOS:
guadas — Isobaras
Claro — Parcialmente nublado
Nublado — Lluvias
Neblina — Tronadas
Calma — Relámpagos
Vientos Oeste — Vientos Este
Centro de Baja Presión B
Centro de Alta Presión A
Centro del Huracán (vientos máximos superiores a 120KPH)

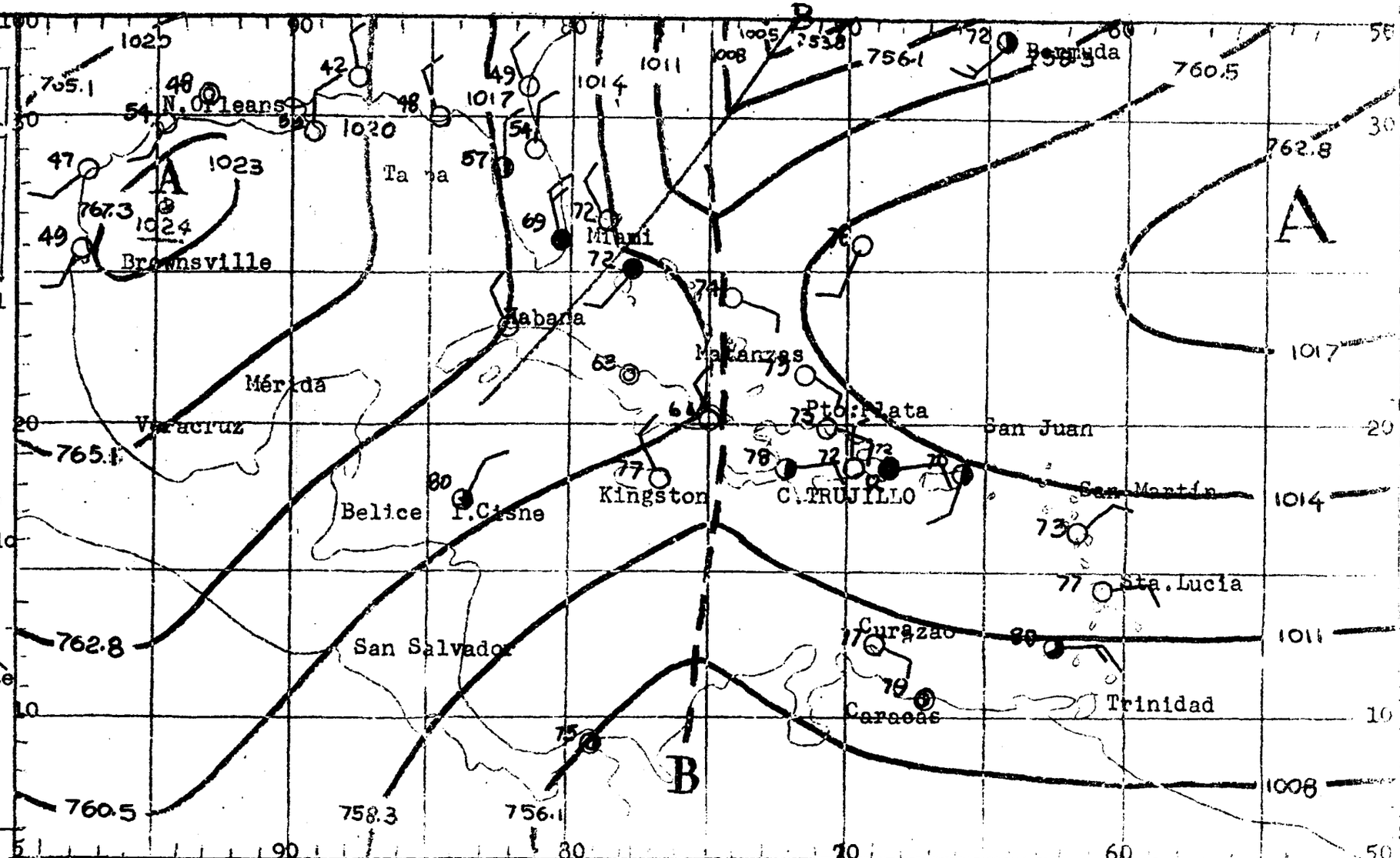

MPO PROBABLE PARA LAS PROXIMAS HORAS:

GION SUR Y CIUDAD TRUJILLO (INCLUYE DE SAONA A PENINSULA BARAHONA): SUR DE LA RDILLERA CENTRAL: Nubosidad variable con algunos aguaceros, más frecuentes ha a la porción montañosa de la parte Oeste. Vientos suaves a moderadoa del Sudes girando al Norte en la noche.-

GION NOR Y NORDESTE (INCLUYE CABO ENGAÑO A MONTECRISTI): NORTE DE LA CORDILLE CENTRAL: Medio nublado principalmente hacia las porciones montañosas y en su yoría sobre la parte Oeste. Vientos variables de suaves a moderados siendo del deste en la noche.-

CARIBE ORIENTAL: Vientos suaves a moderados del Este-nordeste. Generalmente claro con algunos aguaceros, mayormente sobre tierra y en la porción Oeste. Mar suave a moderada.-

Ubiera

NVICIO METEOROLOGICO NACIONAL

BOLETIN DIARIO

SALIDA DE SOL: 05.51
PUESTA DE SOL: 17.03

MAREAS PARA EL DIA 29

	PLEAMAR Hora	BAJAMAR Hora
.TRUJILLO	3.34-16.40	4.49-19.36
TO. PLATA	1.37-13.37	7.19-20.20

ituación de Frentes e Isobaras al
ía 27 de NOVIEMBRE de 1957 a las
00Z:

MBOLOS CONVENCIONALES:

RENTES:

rio ——— Estacionario ———
álido ——— Ocluído ———
ntertropical

ROS ELEMENTOS:

guadas - - - Isobaras

) Claro — Parcialmente nublado
Nublado — Lluvias
Neblina — Tronadas
Calma — Relámpagos
ientos Oeste — Vientos Este

entro de Baja Presión B
entro de Alta Presión A
entro del Huracán (vientos
ximos superiores a 120KPH)

EMPO PROBABLE PARA LAS PROXIMAS
HORAS:

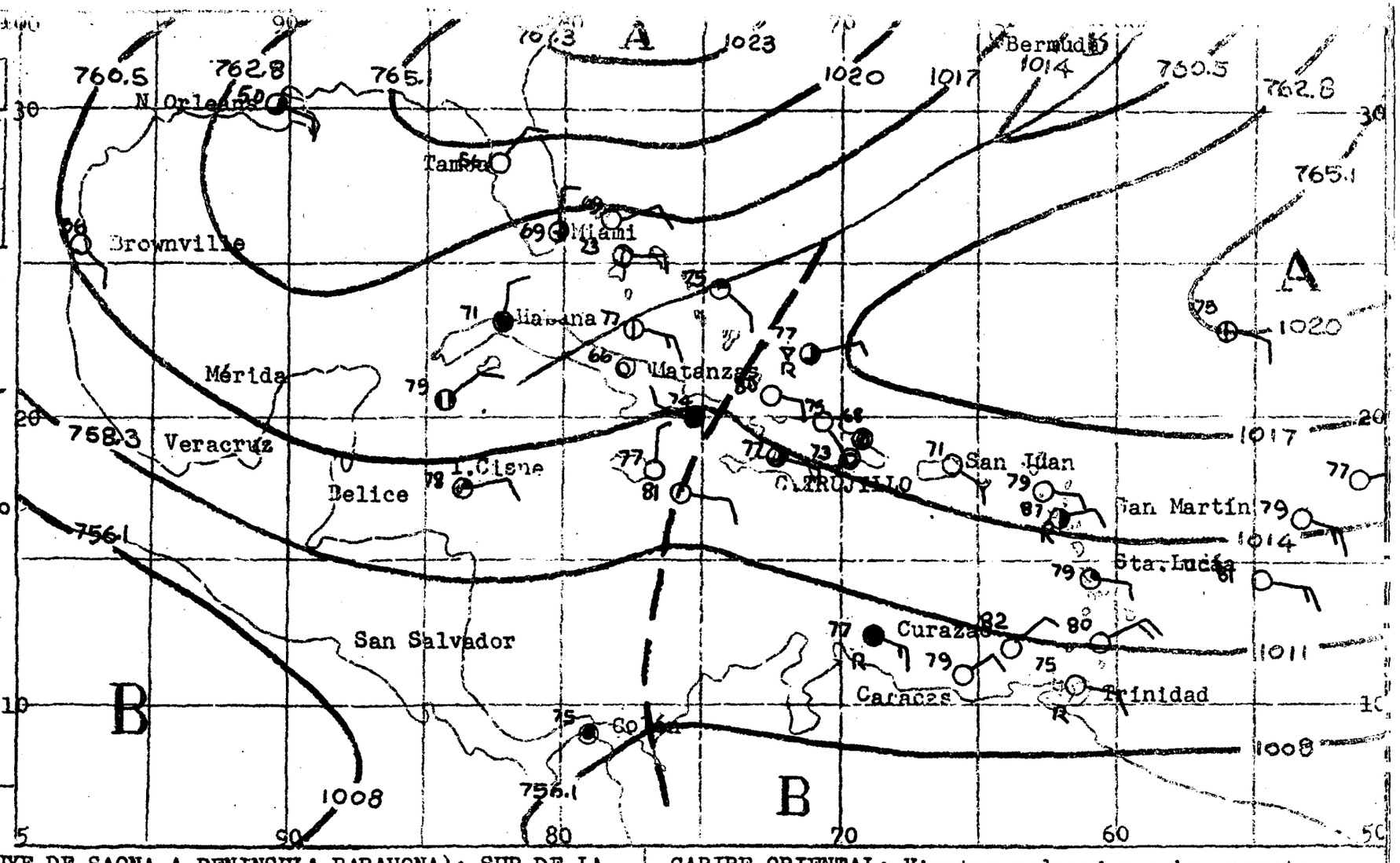

GION SUR Y CIUDAD TRUJILLO (INCLUYE DE SAONA A PENINSULA BARAHONA): SUR DE LA RDILLERA CENTRAL: Soleado aumentando gradualmente la nubosidad principalmente cia el medio día con algunos aguaceros y tronadas ocasionales preferentemente cia la parte Oeste del área. Vientos suaves a moderados del Sudeste girando Norte en la noche.-

GION NOR Y NORDESTE (INCLUYE CABO ENGAÑO A MONTECRISTI): NORTE DE LA CORDILLE CENTRAL: Medio nublado siendo más nublado hacia la porción Oeste con algunos uaceros y aisladas tronadas sobre las montañas. Vientos suaves a moderados del te, cambiando al Sudeste en la noche.-

CARIBE ORIENTAL: Vientos moderados a brevemente frescos en ráfagas del Este. Claro aumentando la nubosidad y actividad lluviosa hacia las vecindades de las Islas. Mar moderada.-

muj/

ERVICIO METEOROLOGICO NACIONAL

BOLETIN DIARIO

SALIDA DE SOL: 05.51
PUESTA DE SOL: 17.03

MAREAS PARA EL DIA 30

	PLEAMAR Hora	BAJAMAR Hora
.TRUJILLO	5.22-17.07	6.29
TO. PLATA	2.43-14.20	8.28-21.01

tuación de Frentes e Isobaras al
a 28 de NOVIEMBRE de 1957 a las
00Z:

MBOLOS CONVENCIONALES:

NTES:

ío ——— Estacionario ———
lido ——— Ocluído ———
tertropical

ROS ELEMENTOS:

guadas — — — Isobaras

)Claro ◑ Parcialmente nublado
Nublado ® Lluvias
)Neblina Ⓣ Tronadas
)Calma ⟨ Relámpagos

ientos Oeste Vientos Este

ntro de Baja Presión B ⊗
ntro de Alta Presión A ⊗
ntro del Huracán (vientos
ximos superiores a 120KPH)

EMPO PROBABLE PARA LAS PROXIMAS
HORAS:

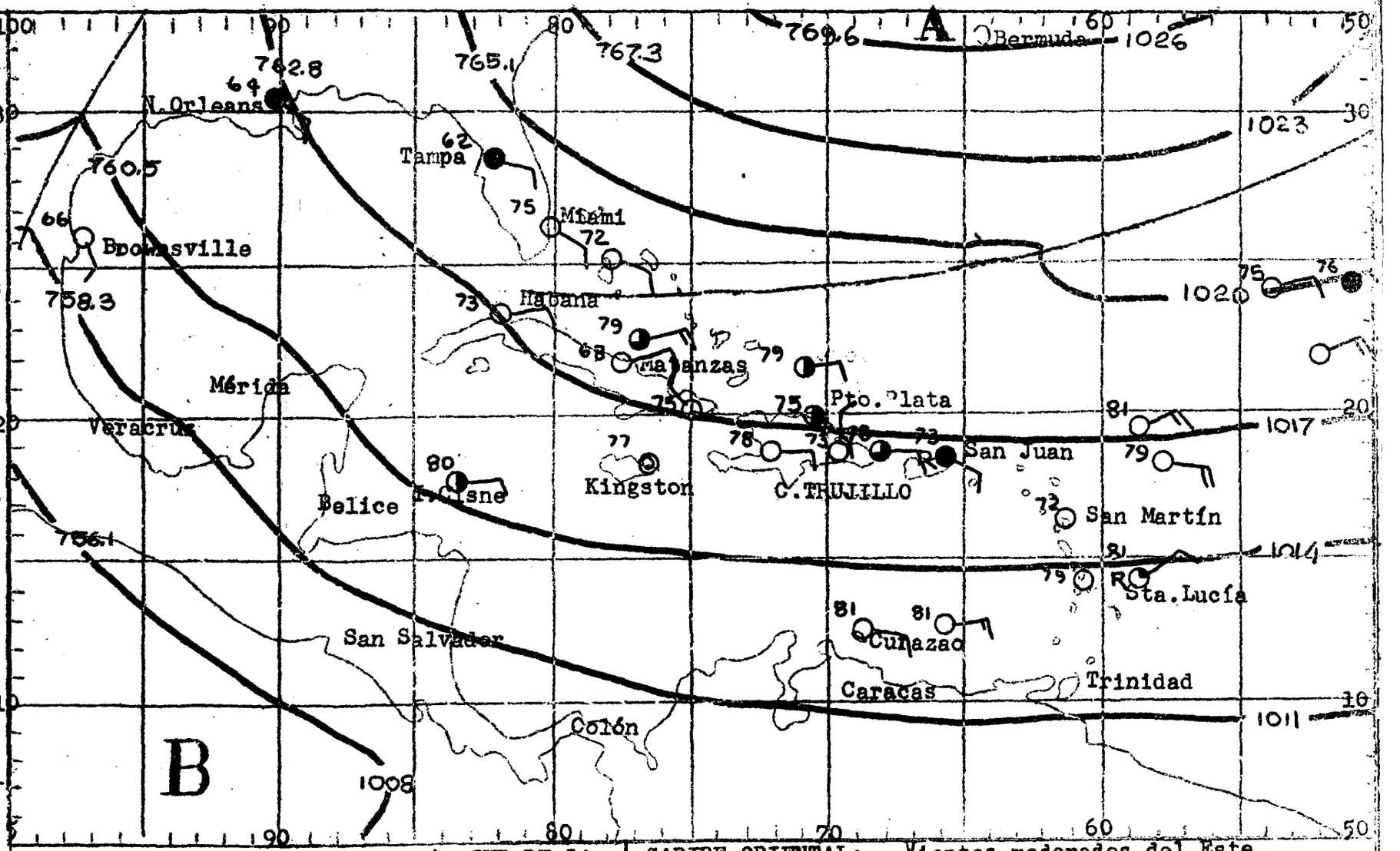

EGION SUR Y CIUDAD TRUJILLO (INCLUYE DE SAONA A PENINSULA BARAHONA): SUR DE LA ORDILLERA CENTRAL: Nublado con aguaceros aislados y posibles tronadas. Vientos suaves a moderados del Este con ligeros cambios.-

EGION NOR Y NORDESTE (ICNLUYE CABO ENGAÑO A MONTECRISTI): NORTE DE LA CORDILLE A CENTRAL: Medio nublado, con unos pocos aguaceros aislados y posibles tronadas mayormente sobre las regiones montañosas. Vientos suaves a moderados del este-sudeste.-

CARIBE ORIENTAL: Vientos moderados del Este. Parcialmente nublado con aguaceros dispersos.- Mar suave a moderada.-

SERVICIO METEOROLOGICO NACIONAL

BOLETIN DIARIO

SALIDA DE SOL: 05.52
PUESTA DE SOL: 17.03

MAREAS PARA EL DIA 1 (Dic)

	PLEAMAR Hora	BAJAMAR Hora
TRUJILLO	6.45-17.32	8.02-20.15
TO. PLATA	3.43-15.05	9.38-21.38

ituación de Frentes e Isobaras al
la 29 de NOVIEMBRE de 1957 a las
00Z:

MBOLOS CONVENCIONALES:

RENTES:

rio ——— Estacionario ———
álido ——— Ocluído ———
ntertropical

TROS ELEMENTOS:

guadas — — — Isobaras ~

○ Claro ◑ Parcialmente nublado
● Nublado ® Lluvias
≡ Néblina Ⓣ Tronadas
Ⓒ Calma ≺ Relámpagos

ientos Oeste Vientos Este

entro de Baja Presión B ⊗
entro de Alta Presión A ⊗
entro del Huracán (vientos
ximos superiores a 120KPH)

IEMPO PROBABLE PARA LAS PROXIMAS
24 HORAS:

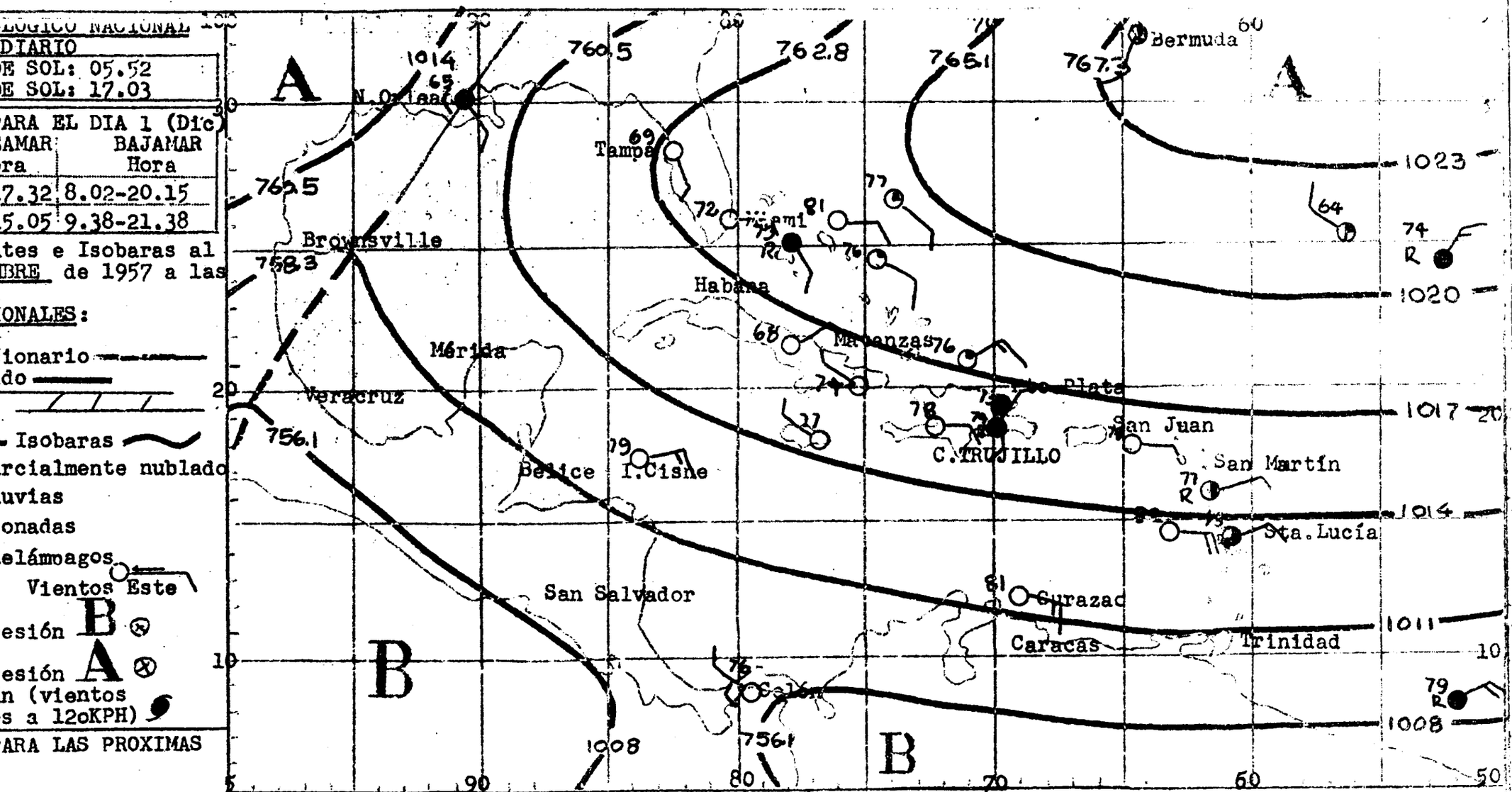

EGION SUR Y CIUDAD TRUJILLO (INCLUYE DE SAONA A PENINSULA BARAHONA): SUR DE LA ORDILLERA CENTRAL: Nubosidad variable tornándose más nublado hacia el interior sobre la parte Oriental con algunos aguaceros. Vientos suaves a moderados del ste-nordeste, siendo del Norte en la noche.-

EGION NOR Y NORDESTE (INCLUYE CABO ENGAÑO A MONTECRISTI): NORTE DE LA CORDILLE A CENTRAL: Medio nublado siendo nublado hacia los sistemas montañosos con agua eros y tronadas ocasionales. Vientos suaves a moderados del Este-nordeste con ariaciones al Sudeste en la noche.-

CARIBE ORIENTAL: Vientos frescos del Este-nordeste. Ocasionalmente nublado durante algunos aguaceros - principalmente sobre la porción Norte de las Islas. Mar moderada.-

muj/

SERVICI METEOROLOGICO NACIONAL
BOLETIN DIARIO

SALIDA DE SOL:05.52
PUESTA DE SOL:17.03

MAREAS PARA EL DIA 2 Dic.

	PLEAMAR Hora	BAJAMAR Hora
TRUJILLO	7.45-17.54	9.09-20.35
O. PLATA	4.36-15.48	10.45-22.15

tuación de Frentes e Isobaras al
a 30 de NOVIEMBRE de 1957 a las
00Z:

MBOLOS CONVENCIONALES:

ENTES:

rio — Estacionario
lido — Ocluído
tertropical

ROS ELEMENTOS:

guadas — Isobaras

Claro — Parcialmente nublado
Nublado — Lluvias
Neblina — Tronadas
Calma — Relámpagos

entos Oeste — Vientos Este

ntro de Baja Presión B
ntro de Alta Presión A
ntro del Huracán (vientos
ximos superiores a 120KPH)

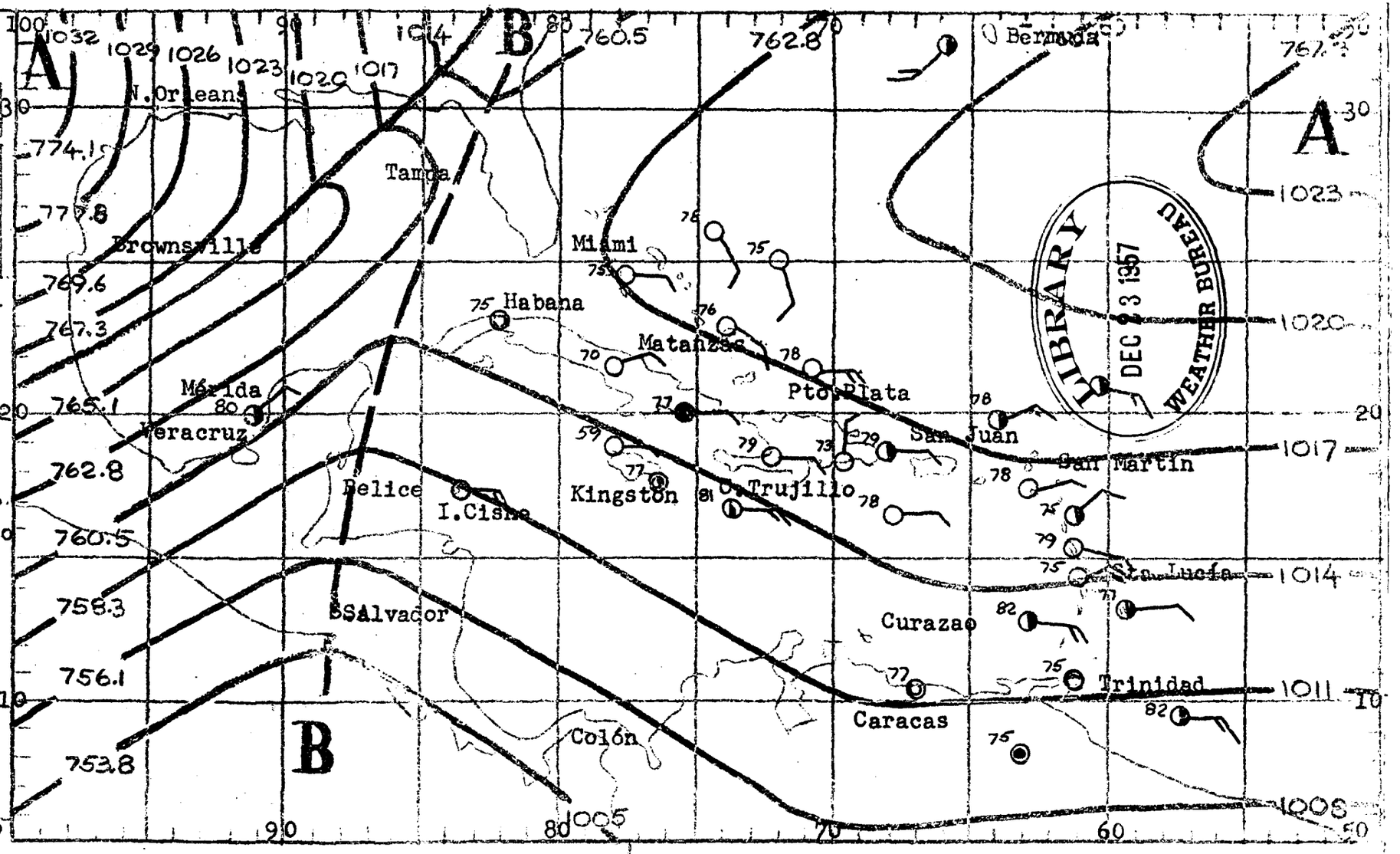

EMPO PROBABLE PARA LAS PROXIMAS HORAS:

GION SUR Y CIUDAD TRUJILLO (INCLUYE DE SAONA A PENINSULA BARAHONA):SUR DE LA RDILLERA CENTRAL:Nubosidad variable siendo más nublado en ocasiones hacia el terior con aislados aguaceros preferentemente sobre la porción Oriental. entos suaves a moderados del Este-sudeste con algunas variaciones siendo del rte en la noche.-

GION NOR Y NORDESTE (INCLUYE CABO ENGAÑO A MONTECRISTI):NORTE DE LA CORDILLE CENTRAL: Medio nublado aumentando la nubosidad hacia y en las vecindades de s montañas durante algunos aguaceros. Vientos suaves a moderados del Este con gunas variaciones girando al Sudeste en la noche.-

CARIBE ORIENTAL: Vientos moderados a frescos del Este-nordeste. Generalmente claro tornándose localmente nublado con algunos aguaceros dispersos. Mar moderada.-

rqb.-

SERVICIO METEOROLOGICO NACIONAL

BOLETIN DIARIO

SALIDA DE SOL:05.53
PUESTA DE SOL:17.03

MAREAS PARA EL DIA 3

	PLEAMAR Hora	BAJAMAR Hora
.TRUJILLO	8.33-17.56	9.57
TO. PLATA	5.25-16.26	11.47

tuación de Frentes e Isobaras al a 1 de DICIEMBRE de 1957 a las 00Z:

MBOLOS CONVENCIONALES:

ENTES:

río ——— Estacionario ———
lido ——— Ocluído ———
tertropical / / /

ROS ELEMENTOS:

guadas — — — Isobaras ~

Claro ◑ Parcialmente nublado
Nublado ⊗ Lluvias
Neblina Ⓣ Tronadas
Calma ☾ Relámpagos

entos Oeste Vientos Este

ntro de Baja Presión B ⊗
ntro de Alta Presión A ⊗
ntro del Huracán (vientos ximos superiores a 120KPH) 5

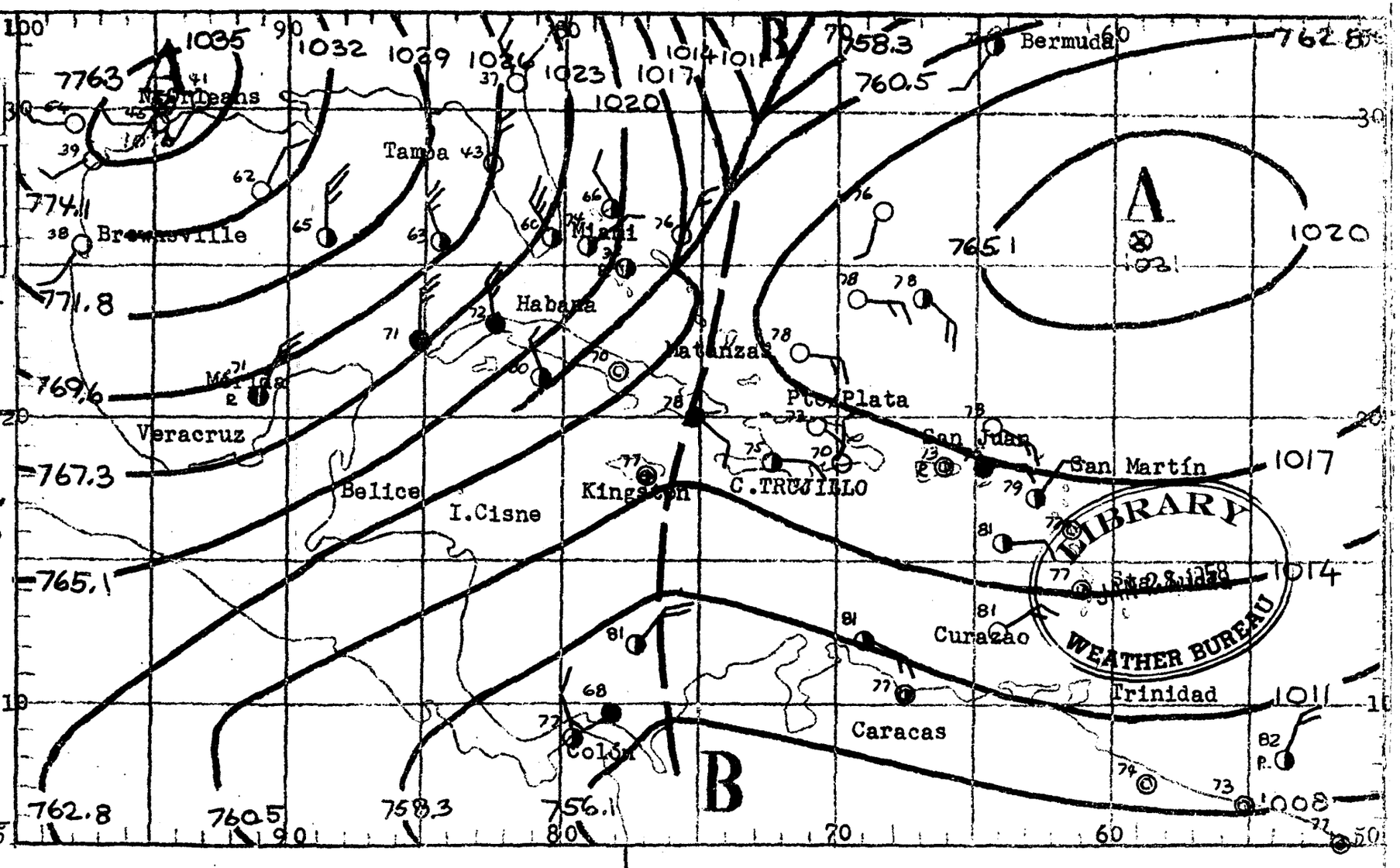

EMPO PROBABLE PARA LAS PROXIMAS HORAS:

GION SUR Y CIUDAD TRUJILLO (INCLUYE DE SAONA A PENINSULA BARAHONA):SUR DE LA RDILLERA CENTRAL:Nubosidad variable siendo más nublado en la tarde y sobre s sistemas montañosos de la porción Oeste con algunos aguaceros. Vientos sua sta moderados del Sudeste con variaciones al Norte en la noche.-

GION NOR Y NORDESTE (INCLUYE CABO ENGAÑO A MONTECRISTI):NORTE DE LA CORDILLE CENTRAL: Medio nublado hacia la porción Noroeste, principalmente, con algu s aguaceros. Vientos suaves a moderados del Este-sudeste.-

CARIBE ORIENTAL: Vientos moderados a ocasionalmente frescos del Este. Claro con aguaceros dispersos, principalmente al Norte de los 13 grados Norte. Mar moderada.-

rqb.-

SERVICIO METEOROLOGICO NACIONAL

BOLETIN DIARIO

SALIDA DE SOL: 05.54

PUESTA DE SOL: 17.03

MAREAS PARA EL DIA 4

	PLEAMAR Hora	BAJAMAR Hora
.TRUJILLO	1.33-18.37	4.45-10.30
PTO. PLATA	0.10-12.42	6.50-18.31

tuación de Frentes e Isobaras al a 2 de DICIEMBRE de 1957 a las 00Z :

MBOLOS CONVENCIONALES:

ENTES:

río — Estacionario

lido — Ocluído

tertropical

ROS ELEMENTOS:

guadas — Isobaras

Claro — Parcialmente nublado

Nublado — Lluvias

Neblina — Tronadas

Calma — Relámpagos

entos Oeste — Vientos Este

ntro de Baja Presión

ntro de Alta Presión

ntro del Huracán (vientos ximos superiores a 120KPH)

IEMPO PROBABLE PARA LAS PROXIMAS 24 HORAS:

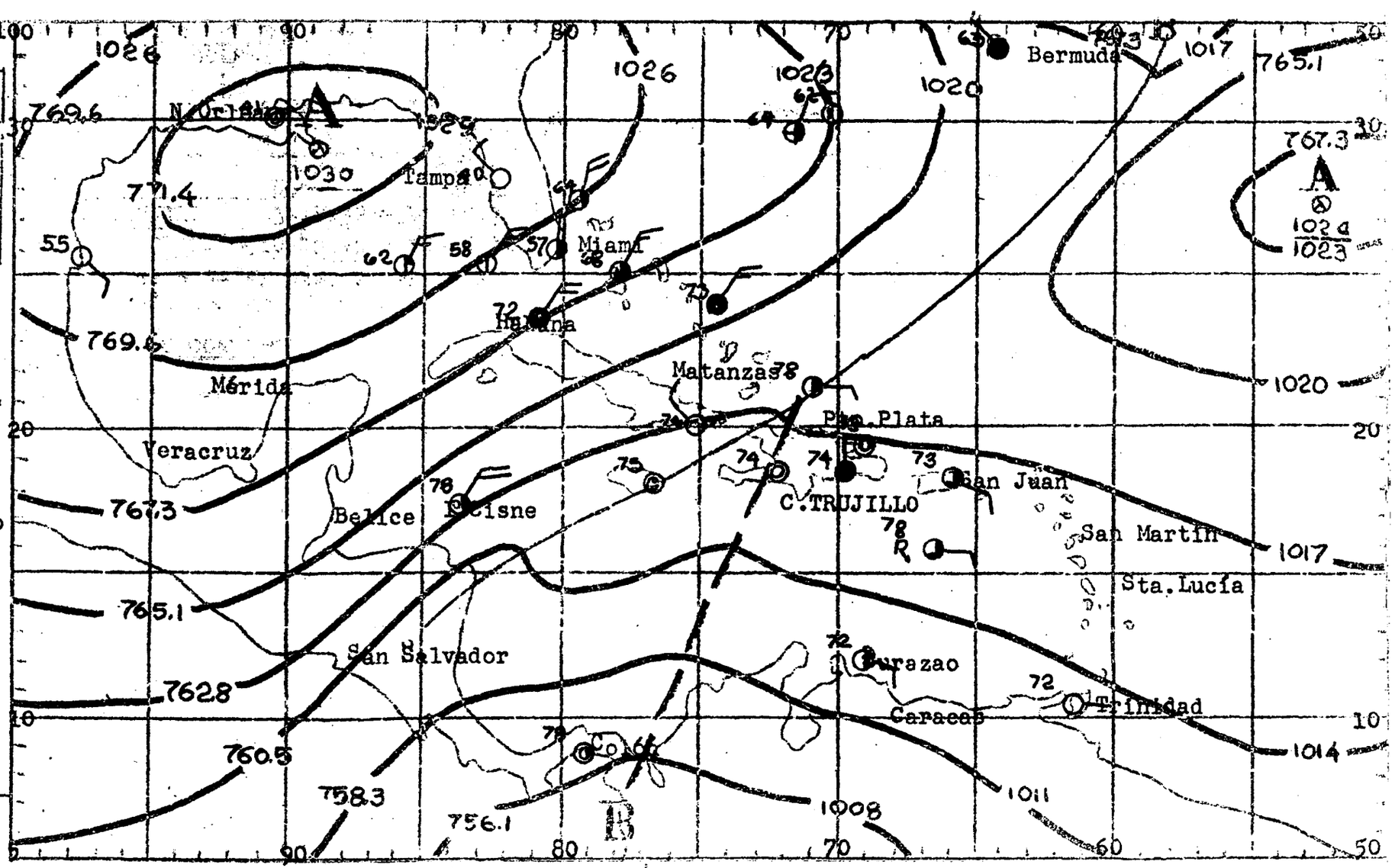

EGION SUR Y CIUDAD TRUJILLO (INCLUYE DE SAONA A PENINSULA BARAHONA): SUR DE LA ORDILLERA CENTRAL: Cielo claro en la mañana tornándose medio nublado en la tar e con algunos aguaceros dispersos, principalmente sobre los sistemas montañosos ientos suaves a moderados del Sudeste tornándose flojos del Norte en la noche.

EGION NOR Y NORDESTE (INCLUYE CABO ENGAÑO A MONTECRISTI): NORTE DE LA CORDILLE A CENTRAL: Parcialmente nublado tornándose más nublado en ocasiones, con algu os aguaceros dispersos, en su mayoría sobre las montañas de la porción Oeste. ientos suaves a moderados del Este con algunos cambios.-

CARIBE ORIENTAL: Vientos suaves a moderados del Este-sudeste. Claro pero tornándose nublado con algunos a-guaceros, más numerosos sobre el extremo Noroeste de la porción. Mar suave a moderada.-

muj./

ERVICIO METEOROLOGICO NACIONAL

BOLETIN DIARIO

SALIDA DE SOL: 05.55
PUESTA DE SOL: 17.03

MAREAS PARA EL DIA 5

	PLEAMAR Hora	BAJAMAR Hora
TRUJILLO	9.55-19.02	10.53-22.08
O. PLATA	6.51-17.44	13.30

tuación de Frentes e Isobaras al a 3 de DICIEMBRE de 1957 a las 00Z:

MBOLOS CONVENCIONALES:

NTES:

ío ——— Estacionario ———
lido ——— Ocluído ———
tertropical

ROS ELEMENTOS:

guadas — — — Isobaras

) Claro ◑ Parcialmente nublado
Nublado Ⓡ Lluvias
) Neblina Ⓣ Tronadas
) Calma ⟨ Relámpagos
ientos Oeste Vientos Este
ntro de Baja Presión B
ntro de Alta Presión A
ntro del Huracán (vientos ximos superiores a 120KPH)

IEMPO PROBABLE PARA LAS PROXIMAS 24 HORAS:

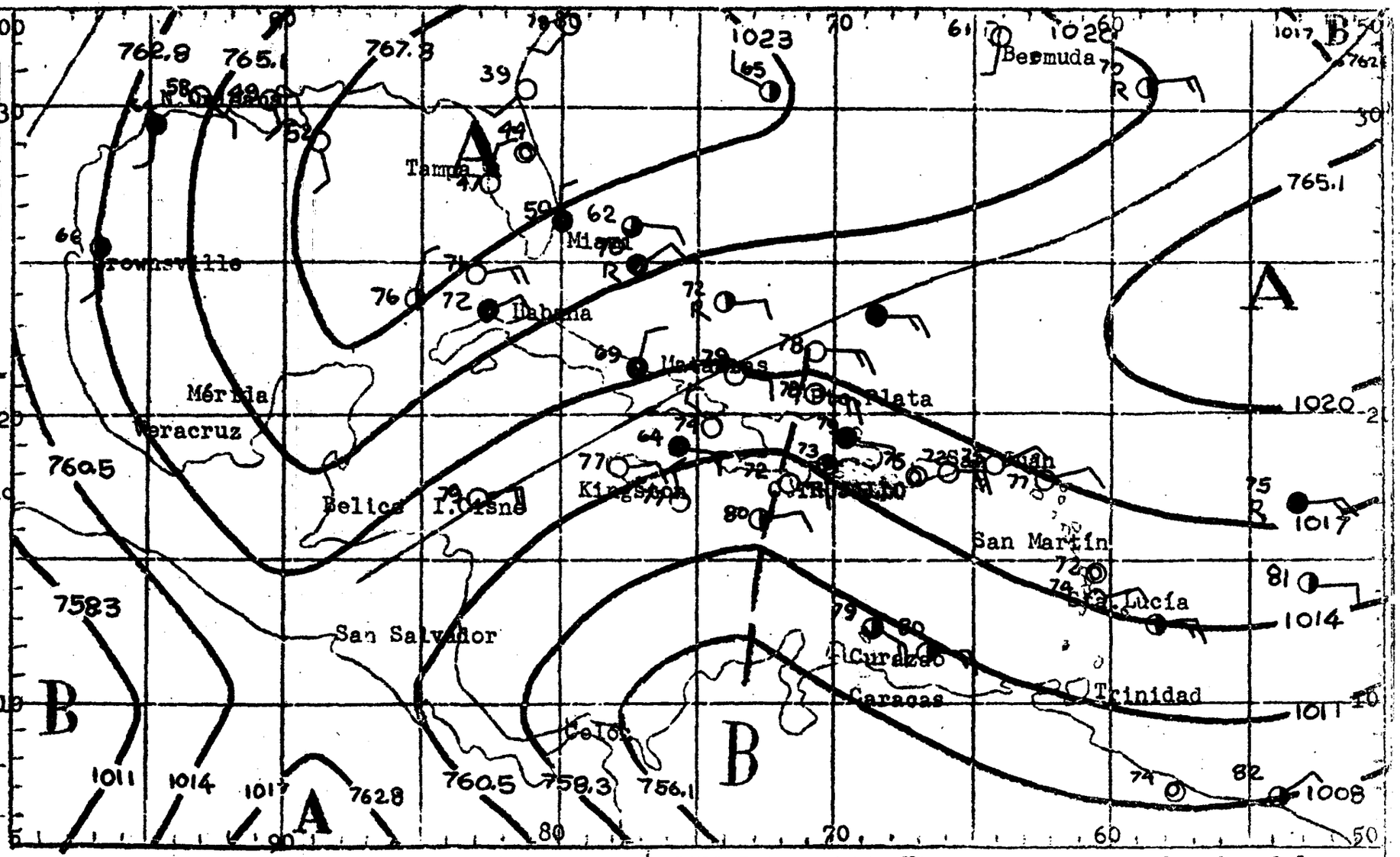

EGION SUR Y CIUDAD TRUJILLO (INCLUYE DE SAONA A PENINSULA BARAHONA): SUR DE LA ORDILLERA CENTRAL: Medio nublado, tornándose nublado durante algunos aguaceros incipalmente hacia los sistemas montañosos. Vientos variables de suaves a mo- erados siendo del Norte en la noche.-

EGION NOR Y NORDESTE (INCLUYE CABO ENGAÑO A MONTECRISTI): NORTE DE LA A CENTRAL: Ocasionalmente nublado hacia las montañas y durante algunos aguace- os, en su mayoría hacia la porción Central y Nordeste. Vientos suaves a modera os del Este con algunas variaciones.-

CARIBE ORIENTAL: Vientos suaues a moderados del Este tornándose ocasionalmente frescos durante los aguaceros. Mayormente nublado entre los 14 grados Norte y 16 grados Norte con aguaceros y algunas ráfagas de vientos. En el resto del á- rea parcialmente nublado con aislados aguaceros. Mar moderada.-

muj/

SERVICIO METEOROLOGICO NACIONAL

BOLETIN DIARIO

SALIDA DE SOL: 05.55
PUESTA DE SOL: 17.04

MAREAS PARA EL DIA 6

	PLEAMAR Hora	BAJAMAR Hora
TRUJILLO	10.37-19.30	11.23-22.45
TO. PLATA	7.32-18.24	0.04-14.12

tuación de Frentes e Isobaras al a 4 de DICIEMBRE de 1957 a las 00Z:

MBOLOS CONVENCIONALES:

ENTES:

io — Estacionario
lido — Ocluído
tertropical

ROS ELEMENTOS:

guadas — Isobaras
) Claro — Parcialmente nublado
Nublado — Lluvias
Neblina — Tronadas
Calma — Relámpagos
ientos Oeste — Vientos Este

entro de Baja Presión B ⊗

entro de Alta Presión A ⊗

entro del Huracán (vientos aximos superiores a 120KPH)

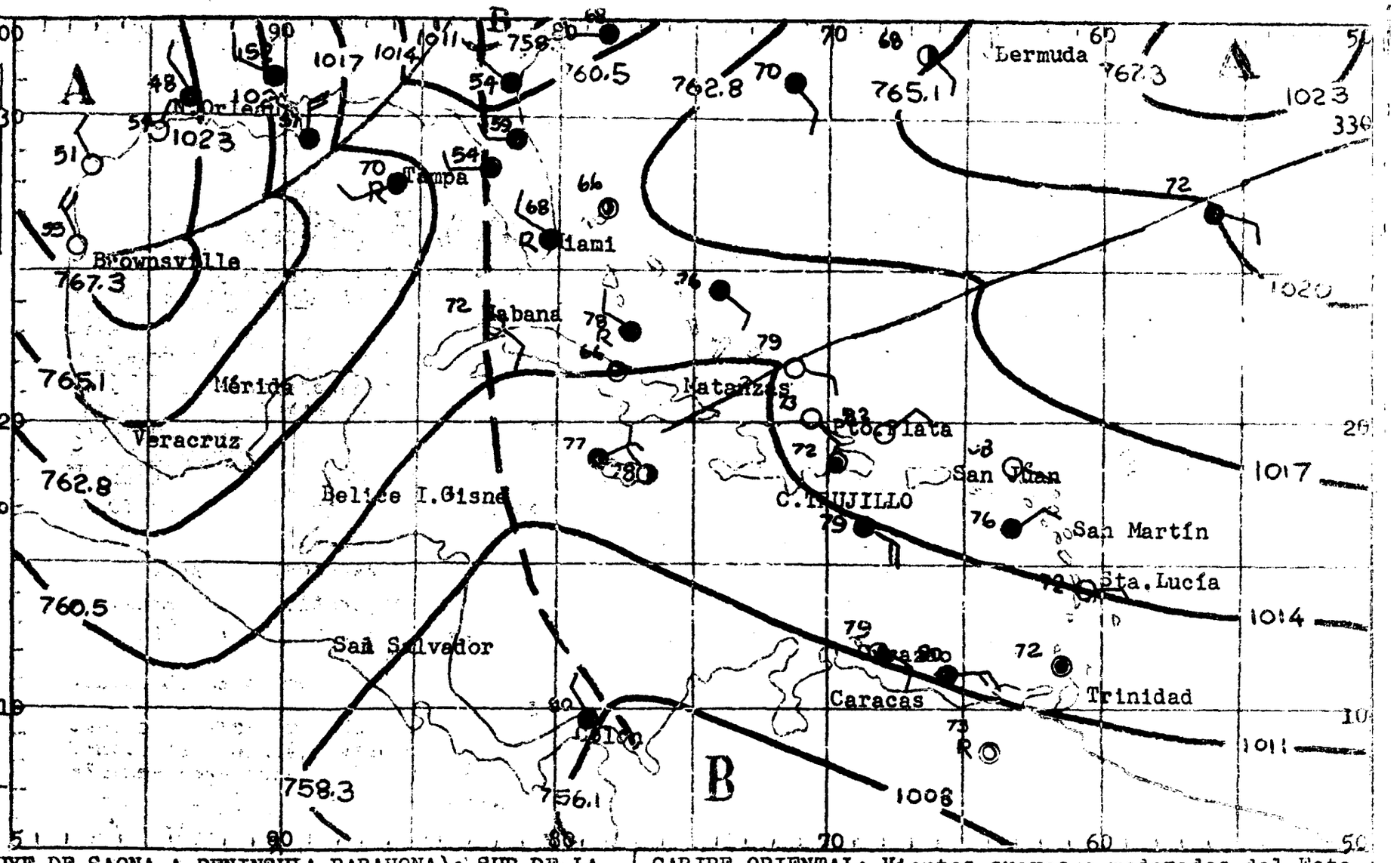

TIEMPO PROBABLE PARA LAS PROXIMAS 24 HORAS:

EGION SUR Y CIUDAD TRUJILLO (INCLUYE DE SAONA A PENINSULA BARAHONA): SUR DE LA ORDILLERA CENTRAL: Nubosidad variable siendo en ocasiones más nublado con algu os aguaceros en su mayoría sobre las montañas. Vientos suaves a moderados del udeste, girando al Norte en la noche.-

EGION NOR Y NORDESTE (INCLUYE CABO ENGAÑO A MONTECRISTI): NORTE DE LA CORDILLE A CENTRAL: Medio nublado con intensificación hacia la porción Central con algu os aguaceros. Vientos variables de suaves a moderados siendo del Sudeste en la noche.-

CARIBE ORIENTAL: Vientos suaves a moderados del Este-sudeste. Parcialmente nublado con algunos aguaceros - mayormente sobre las vecindades de las Islas en la - tarde. Mar suave a moderada.-

muj/

ERVICIO METEOROLOGICO NACIONAL
BOLETIN DIARIO

SALIDA DE SOL: 05.55
PUESTA DE SOL. 17.04

MAREAS PARA EL DIA 7

	PLEAMAR Hora	BAJAMAR Hora
TRUJILLO	11.20-20.00	11.52-23.35
O. PLATA	8.11-19.06	0.41-14.55

tuación de Frentes e Isobaras al
a 5 de DICIEMBRE de 1957 a las
00Z:

MBOLOS CONVENCIONALES:

ENTES:

io. Estacionario
lido Ocluído
tertropical

ROS ELEMENTOS:

guadas Isobaras

Claro Parcialmente nublado
Nublado Lluvias
Neblina Tronadas
Calma Relámpagos
ientos Oeste Vientos Este

ntro de Baja Presión B ⊗
ntro de Alta Presión A ⊗
ntro del Huracán (vientos
ximos superiores a 120KPH)

IEMPO PROBABLE PARA LAS PROXIMAS
4 HORAS:

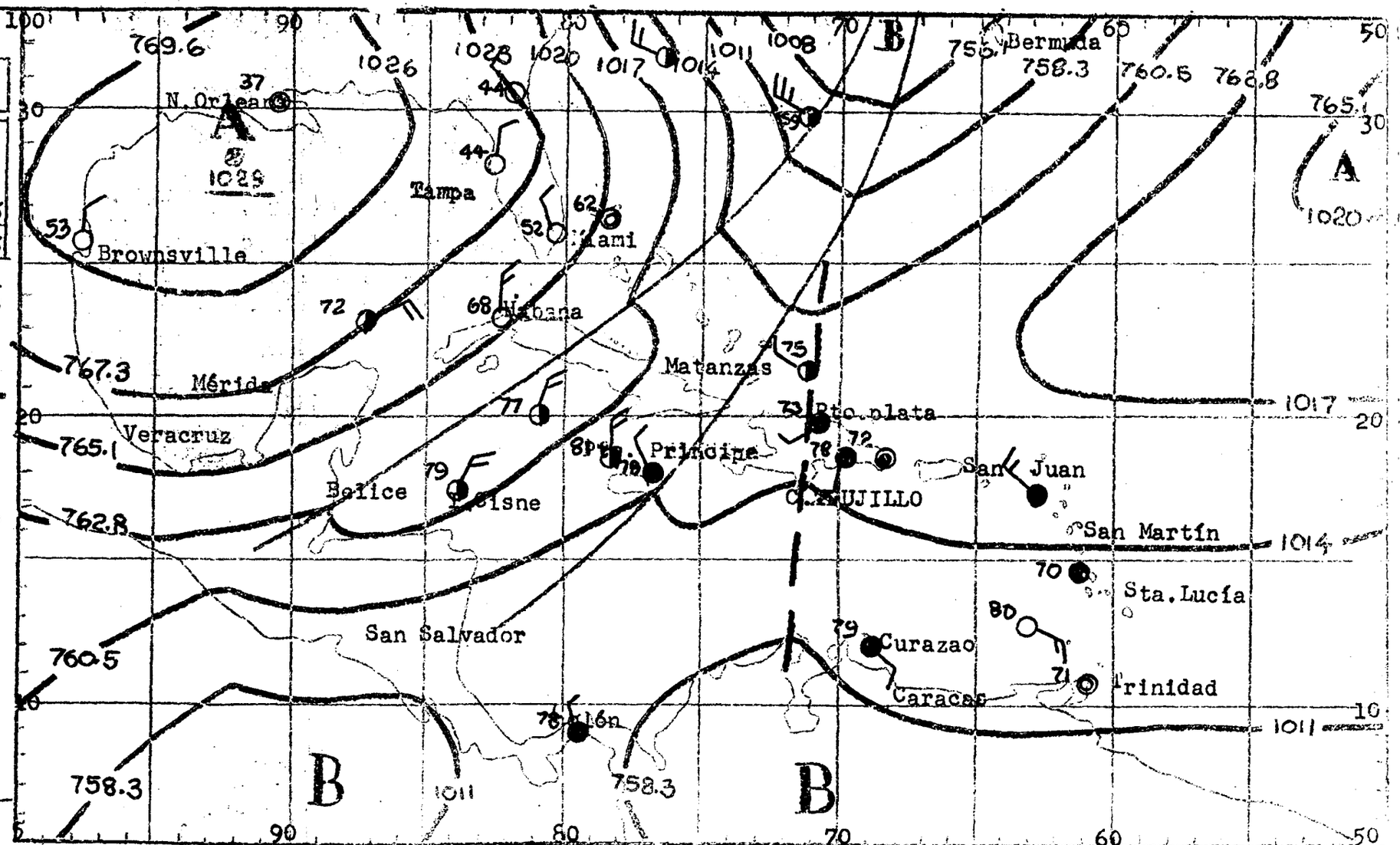

EGION SUR Y CIUDAD TRUJILLO (INCLUYE DE SAONA A PENINSULA BARAHONA): SUR DE LA ORDILLERA CENTRAL: Nubosidad variable con ligeros aguaceros aislados. Vientos suaves a moderados del Sudeste cambiando a ligeros del Norte en la noche.-

REGION NOR Y NORDESTE (INCLUYE CABO ENGAÑO A MONTECRISTI): NORTE DE LA CORDILLERA CENTRAL: Medio nublado con algunos aguaceros aislados, siendo más numerosos sobre la porción Noroeste durante la tarde. Vientos suaves a moderados del Sudoeste con ligeros cambios.-

CARIBE ORIENTAL: Vientos suaves a moderados del Este. Mayormente claro, excepto durante aguaceros aislados al Norte y Este de la porción, aumentando la actividad hacia la porción Noroeste en la tarde.-
Mar suave a moderada.-

muj/.

ERVICIO METEOROLOGICO NACIONAL

BOLETIN DIARIO

SALIDA DE SOL: 05.56

PUESTA DE SOL: 17.04

MAREAS PARA EL DIA 8

	PLEAMAR Hora	BAJAMAR Hora
.TRUJILLO	12.03-20.37	12.32
O. PLATA	8.49-19.52	1.23-15.33

ituación de Frentes e Isobaras al
la 6 de DICIEMBRE de 1957 a las
600Z:

NUBOLOS CONVENCIONALES:

RENTES:

rio ——— Estacionario ———

élido ——— Ocluído ———

ntertropical

TROS ELEMENTOS:

aguadas ——— Isobaras ———

○ Claro ◑ Parcialmente nublado

● Nublado Ⓡ Lluvias

Ⓕ Neblina Ⓣ Tronadas

⊙ Calma ⟨ Relámpagos

ientos Oeste Vientos Este

entro de Baja Presión B ⊗

entro de Alta Presión A ⊗

entro del Huracán (vientos
aximos superiores a 120KPH)

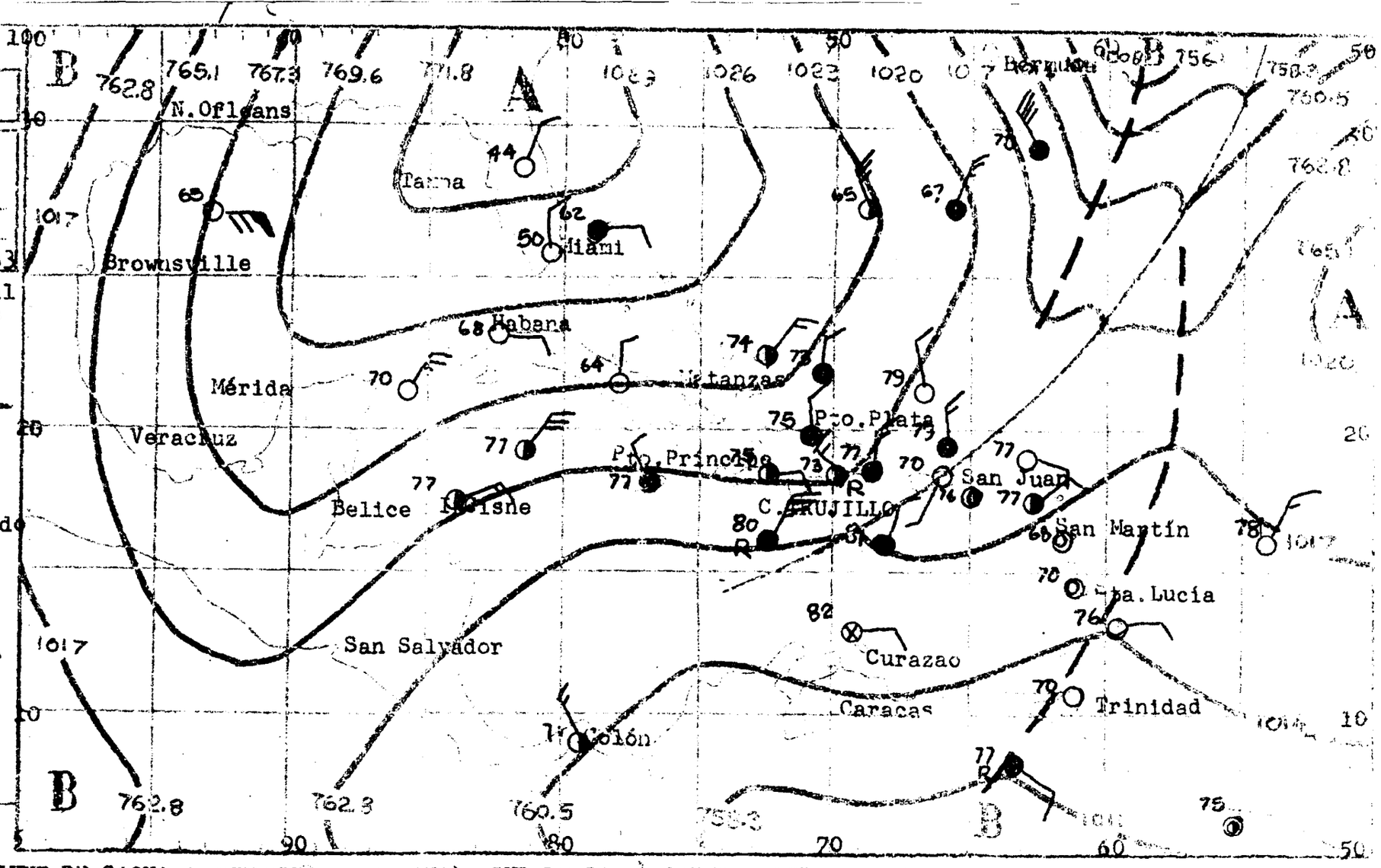

IEMPO PROBABLE PARA LAS PROXIMAS
24 HORAS:

EGION SUR Y CIUDAD TRUJILLO (INCLUYE DE SAONA A PENINSULA BARAHONA): SUR DE LA ORDILLERA CENTRAL: Nubosidad variable con aislados aguaceros aunque más frecuentes hacia la parte Oriental. Vientos moderados del Nor-nordeste siendo ocasionalmente frescos.-

EGION NOR Y NORDESTE (INCLUYE CABO ENGANO A MONTECRISTI): NORTE DE LA CORDILLERA CENTRAL: En su mayoría nublado con algunas lluvias débiles siendo contínuas sobre las porciones montañosas. Vientos moderados a ocasionalmente frescos del Nor-nordeste.-

CARIBE ORIENTAL: Frente frío localizado a las 0600Z (1.00 A.M.) en las vecindades de los 16º Norte extendiéndose al traves de Puerto Rico hacia el Atlántico y moviéndose hacia el Sudeste a unas 15 millas por hora. Vientos moderados con ocasionales ráfagas frescas del Este-nordeste hacia el Norte del Frente siendo suaves a moderados del Este-sudeste en el resto del área. La nubosidad y precipitaciones han de ser más abundantes en las vecindades del Frente y sobre las porciones Norte de las Islas. Mar moderada.-

muj/

SERVICIO METEOROLOGICO NACIONAL

BOLETIN DIARIO

SALIDA DE SOL: 05.57
PUESTA DE SOL: 17.05

MAREAS PARA EL DIA 9

	PLEAMAR Hora	BAJAMAR Hora
TRUJILLO	12.48-21.15	0.08-13.15
P. PLATA	10.39-20.47	2.08-16.12

tuación de Frentes e Isobaras al a Z de DICIEMBRE de 1957 a las 00Z:

MBOLOS CONVENCIONALES:

ENTES:

lo ——— Estacionario ———
lido ——— Ocluído ———
tertropical

ROS ELEMENTOS:

guadas — — — Isobaras ~

Claro — Parcialmente nublado
Nublado — Lluvias
Neblina — Tronadas
Calma — Relámpagos

entos Oeste — Vientos Este

ntro de Baja Presión B ⊗

ntro de Alta Presión A ⊗

ntro del Huracán (vientos ximos superiores a 120KPH)

EMPO PROBABLE PARA LAS PROXIMAS HORAS:

GION SUR Y CIUDAD TRUJILLO (INCLUYE DE SAONA A PENINSULA BARAHONA): SUR DE LA RDILLERA CENTRAL: Cielo claro en la mañana tornándose parcialmente nublado en tarde con algunos aguaceros débiles principalmente sobre las montañas. Vientos moderados del Nor-nordeste con algunas ráfagas frescas. Temperatura fresca.

GION NOR Y NORDESTE (INCLUYE CABO ENGAÑO A MONTECRISTI): NORTE DE LA CORDILLERA CENTRAL: Cielo generalmente nublado con algunos aguaceros principalmente sobre la parte montañosa de la porción Nordeste. Vientos moderados del Nor-nordeste con algunas ráfagas frescas.-

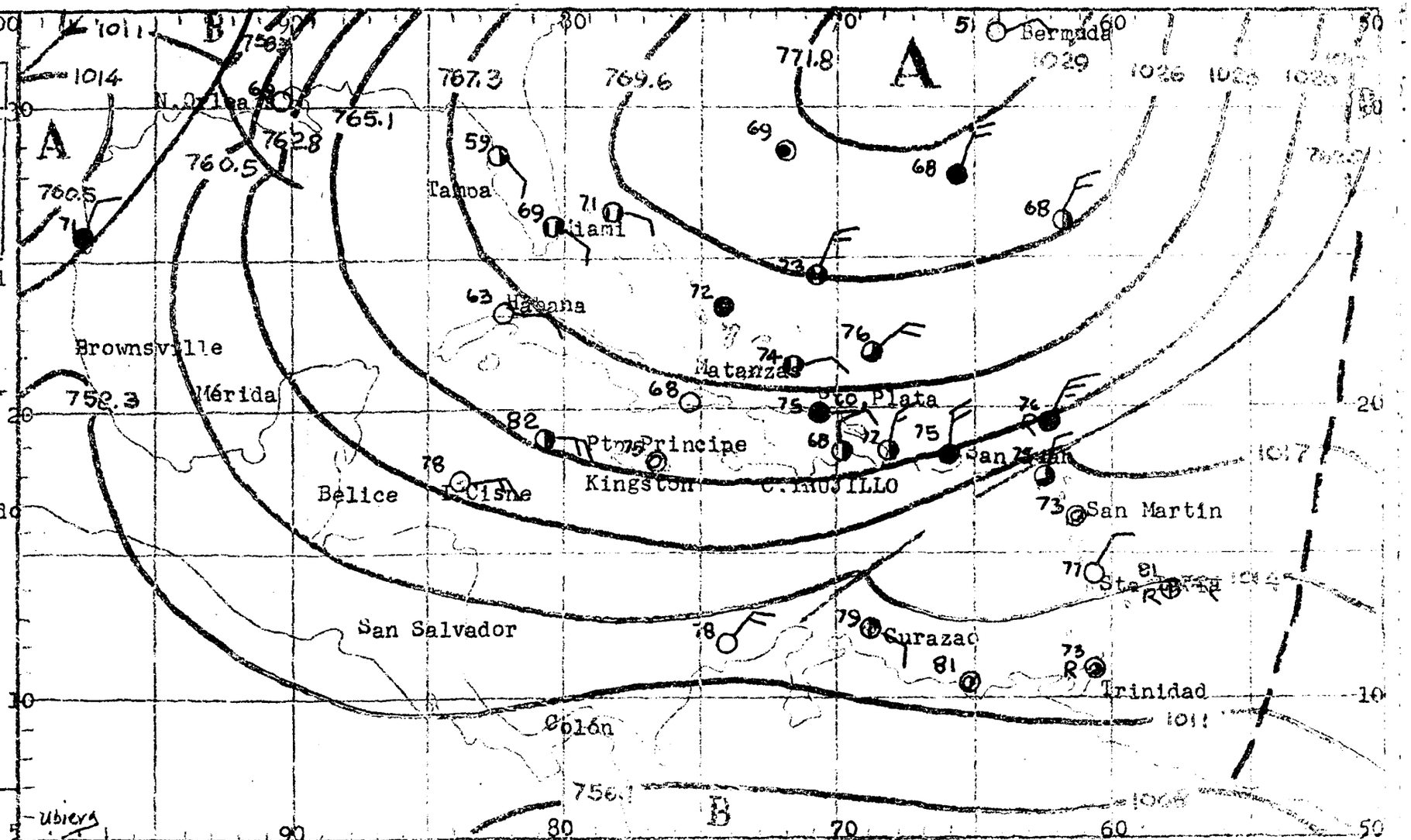

CARIBE ORIENTAL: Frente frío al traves de la porción central moviéndose lentamente hacia el Este y tornándose casi estacionario en las vecindades de los 14º Norte. Vientos al Sur del Frente suaves a moderados del Sudeste tornándose al Norte del Frente de frescos a fuertes del Este-nordeste.-

mu./

SERVICIO METEOROLOGICO NACIONAL

BOLETIN DIARIO

SALIDA DE SOL: 05.57
PUESTA DE SOL: 17.05

MAREAS PARA EL DIA 10

	PLEAMAR Hora	BAJAMAR Hora
.TRUJILLO	13.33-22.10	0.53-14.15
TO. PLATA	10.12-21.45	2.55-16.52

tuación de Frentes e Isobaras al
a 8 de DICIEMBRE de 1957 a las
00Z:

MBOLOS CONVENCIONALES:

ENTES:

fo ——— Estacionario ———

lido ——— Ocluído ———

ntertropical ———

ROS ELEMENTOS:

guadas — — — Isobaras

) Claro ◑ Parcialmente nublado

Nublado Ⓡ Lluvias

) Neblina Ⓣ Tronadas

Calma ⟨ Relámpagos

ientos Oeste Vientos Este

entro de Baja Presión B ⊗

entro de Alta Presión A ⊗

entro del Huracán (vientos
éximos superiores a 120KPH)

EMPO PROBABLE PARA LAS PROXIMAS
4 HORAS:

GION SUR Y CIUDAD TRUJILLO (INCLUYE DE SAONA A PENINSULA BARAHONA): SUR DE LA RDILLERA CENTRAL: Nubosidad variable con unos pocos aguaceros aúnque más frentes hacia la parte Oriental. Vientos suaves a moderados con algunas ráfagas rescas del Este-nordeste.-

GION NOR Y NORDESTE (INCLUYE CABO ENGAÑO A MONTECRISTI): NORTE DE LA CORDILLE CENTRAL: Medio nublado, siendo nublado en ocasiones y durante algunos aguaceros, más abundantes hacia las montañas y sobre la parte Oriental del área. Vientos suaves a moderados del Este-nordeste con algunas ráfagas frescas.-

CARIBE ORIENTAL: Frente frío al traves de la porción Central. Vientos frescos a ocasionalmente fuertes del Este-nordeste al Norte del Frente, siendo moderados a ocasionalmente frescos del Este al Sur del Frente. La nubosidad y precipitaciónes han de ser más frecuentes sobre y en las vecindades del Frente. Mar moderada a gruesa.-

muj/.

SERVICIO METEOROLOGICO NACIONAL

BOLETIN DIARIO

SALIDA DE SOL: 05.58
PUESTA DE SOL: 17.05

MAREAS PARA EL DIA 11

	PLEAMAR Hora	BAJAMAR Hora
TRUJILLO	14.16-23.56	1.41-15.35
TO. PPLATA	10.54-22.51	3.48-17.33

tuación de Frentes e Isobaras al
a 9 de DICIEMBRE de 1957 a las
00Z:

MBOLOS CONVENCIONALES:

NTES:

fo ——— Estacionario ———
lido ——— Ocluído ———
ntertropical ////

ROS ELEMENTOS:

guadas — — — Isobaras ~

○ Claro ◑ Parcialmente nublado
● Nublado Ⓡ Lluvias
Ⓕ Neblina Ⓣ Tronadas
Ⓒ Calma ⟨ Relámpagos

ientos Oeste Vientos Este

entro de Baja Presión B ⊗

entro de Alta Presión A ⊗
entro del Huracán (vientos
áximos superiores a 120KPH) ⊗

IEMPO PROBABLE PARA LAS PROXIMAS
24 HORAS:

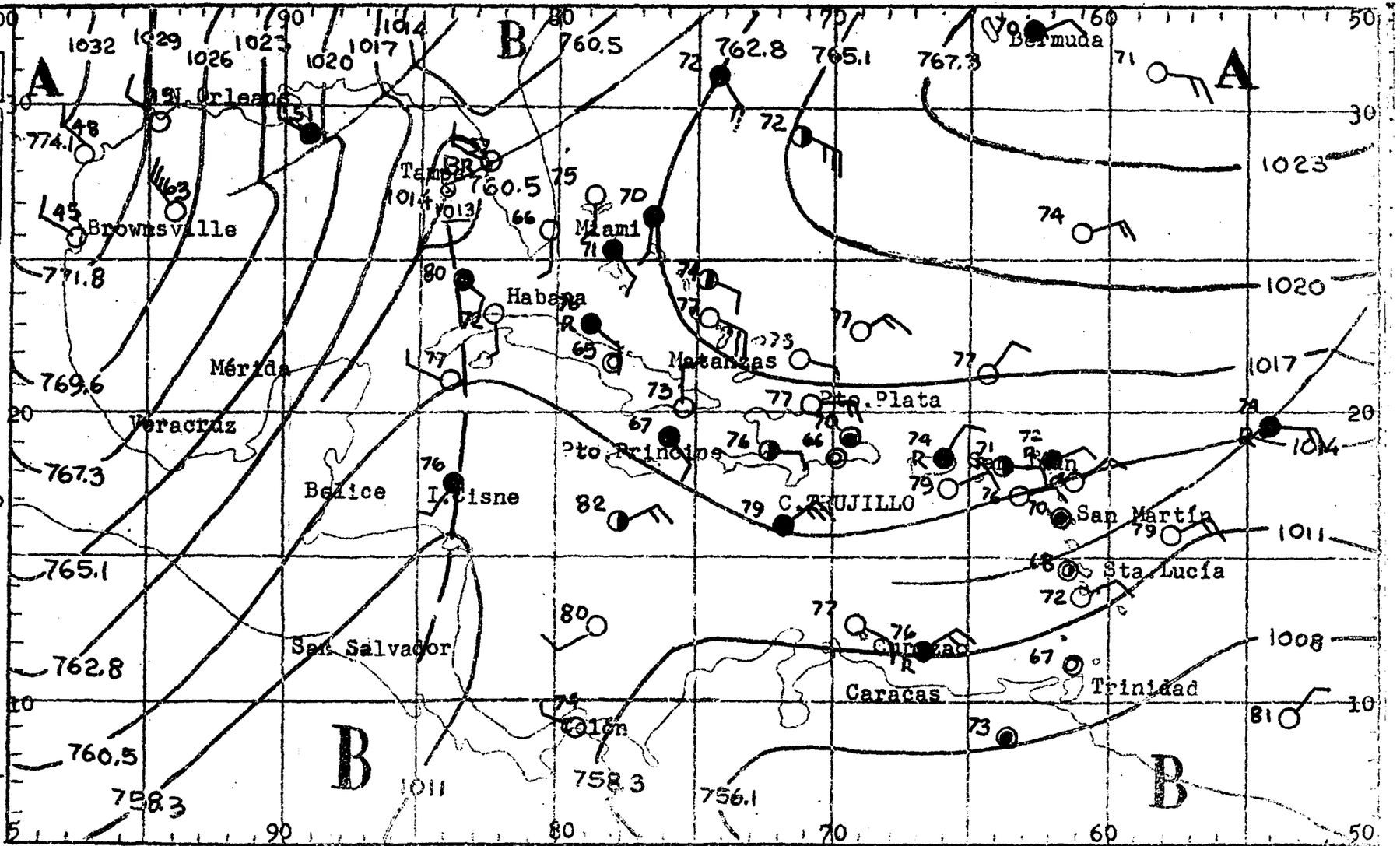

REGION SUR Y CIUDAD TRUJILLO(INCLUYE DE SAONA A PENINSULA BARAHONA): SUR DE LA CORDILLERA CENTRAL: Nubes aisladas con ligeros aumentos durante algunos aguaceros ocasionales sobre y en las vecindades de las montañas. vientos suaves a moderados del Este-nordeste siendo del Norte en la noche.-

REGION NOR Y NORDESTE (INCLUYE CABO ENGAÑO A MONTECRISTI): NORTE DE LA CORDILLERA CENTRAL: Nubosidad variable aumentando durante algunos aguaceros aislados en la mayoría sobre las montañas de la porción Oriental. Vientos suaves a moderados del Este-sudeste.-

CARIBE ORIENTAL: Vientos moderados a ocasionalmente frescos del Este-nordeste. Mayormente claro con algunos aguaceros dispersos. Mar moderada.-

muj/.

ICIO METEOROLOGICO NACIONAL

BOLETIN DIARIO

SALIDA DE SOL: 05.59
PUESTA DE SOL: 17.05

MAREAS PARA EL DIA 12

	PLEAMAR Hora	BAJAMAR Hora
TRUJILLO	14.55	2.34-16.53
O. PLATA	11.38	4.47-18.18

uación de Frentes e Isobaras al
a 10 de DICIEMBRE de 1957 a las
00Z:

MBOLOS CONVENCIONALES:

ENTES:

fo ——— Estacionario ———
lido ——— Ocluído ———
tertropical

ROS ELEMENTOS:

guadas — — — Isobaras

Claro — Parcialmente nublado
Nublado — Lluvias
Neblina — Tronadas
Calma — Relámpagos

ientos Oeste — Vientos Este

entro de Baja Presión B

entro de Alta Presión A

entro del Huracán (vientos
áximos superiores a 120KPH)

IEMPO PROBABLE PARA LAS PROXIMAS
24 HORAS:

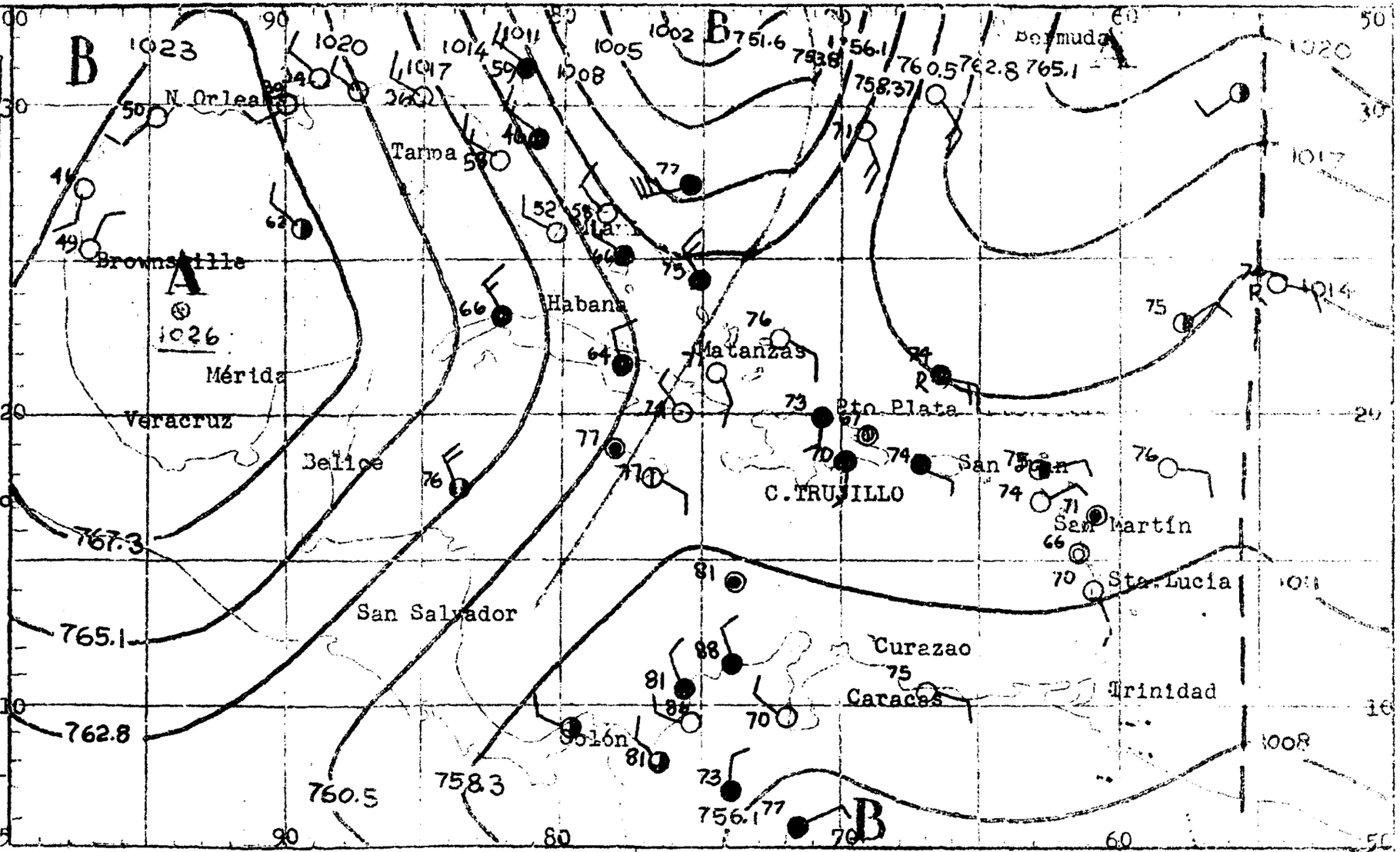

EGION SUR Y CIUDAD TRUJILLO (INCLUYE DE SAONA A PENINSULA BARAHONA): SUR DE LA ORDILLERA CENTRAL: Medio nublado con aguaceros aislados generalmente sobre las ontañas. Vientos suaves a moderados del Norte.-

EGION NOR Y NORDESTE (INCLUYE CABO ENGAÑO A MONTECRISTI): NORTE DE LA CORDILLE A CENTRAL: Nublado, con aguaceros aislados mayormente sobre las regiones monta osas. Vientos suaves a moderados del Este.-

CAR BE ORIENTAL: Vientos, suaves a moderados del Este, tornándose moderados a frescos del Nordeste durante la noche. Nubosidad considerable con aguaceros dispersos principalmente durante la noche, siendo mayormente claro al Sur de la porción.- Mar moderada.-

muj/.

RVICIO METEOROLOGICO NACIONAL

BOLETIN DIARIO

SALIDA DE SOL: 06.00
PUESTA DE SOL: 17.06

MAREAS PARA EL DIA 13

	PLEAMAR Hora	BAJAMAR Hora
TRUJILLO	2.00-15.03	3.35-17.53
O. PLATA	0.04-12.25	5.53-19.06

tuación de Frentes e Isobaras al a 11 de DICIEMBRE de 1957 a las 00Z:

BOLOS CONVENCIONALES:

NTES:

io ——— Estacionario ———
lido ——— Ocluído ———
tertropical ———

ORS ELEMENTOS:

guadas — — — Isobaras

) Claro ◑ Parcialmente nublado
Nublado Ⓡ Lluvias
) Neblina Ⓣ Tronadas
) Calma ↯ Relámpagos

entos Oeste Vientos Este

ntro de Baja Presión B ⊗
ntro de Alta Presión A ⊗
ntro del Huracán (vientos ximos superiores a 120KPH)

EMPO PROBABLE PARA LAS PROXIMAS HORAS:

GION SUR Y CIUDAD TRUJILLO (INCLUYE DE SAONA A PENINSULA BARAHONA): SUR DE LA RDILLERA CENTRAL: Nubosidad variable con unos pocos aguaceros principalmente bre las montañas durante el día y en las vecindades de la costa en la noche. entos variables de suaves a moderados siendo del Norte en la noche.-

EGION NOR Y NORDESTE (INCLUYE CABO ENGAÑO A MONTECRISTI): NORTE DE LA CORDILLE A CENTRAL: Medio nublado, siendo más nublado hacia las montañas y durante algu os aguaceros y lluvias débiles. Vientos suaves a moderados del Este-sudeste n algunas variaciones.-

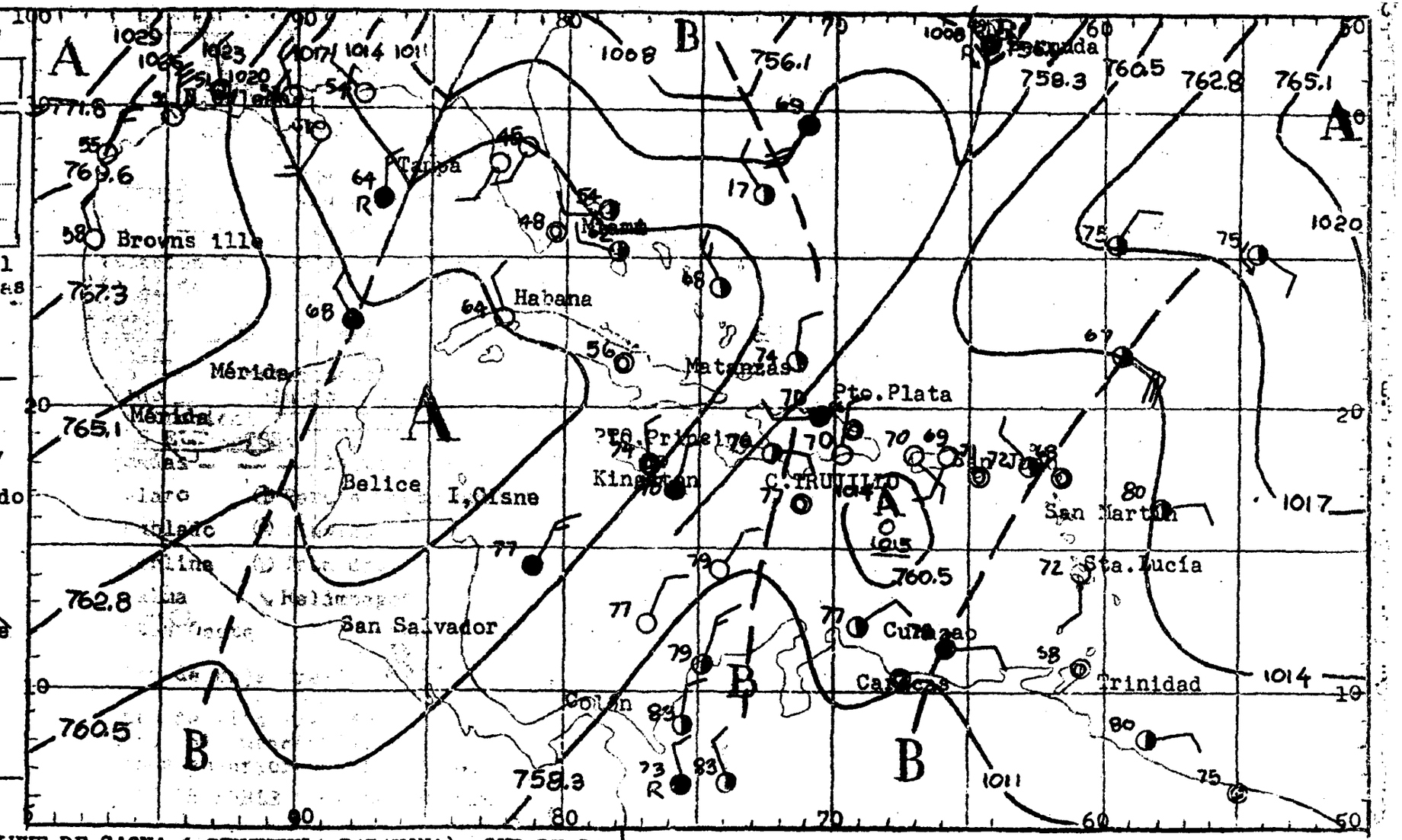

CARIBE ORIENTAL: Frente frío localizado a las 0600Z (1.00 A.M.) en las vecindades de los 21º Norte y 70º Oeste moviéndose hacia el Sudeste a unas 10 millas por hora. Vientos al Sur del Frente ligeros y variables siendo suaves a moderados del Nor-nordeste, con ráfagas ocasionales en su mayoría en las vecindades del Frente, aguaceros ocasionales en la parte Oriental de la porción. Mar suave a moderada.-

ERVICIO METEOROLOGICO NACIONAL
BOLETIN DIARIO

SALIDA DE SOL: 06.00
PUESTA DE SOL: 17.06

MAREAS PARA EL DIA 14

	PLEAMAR Hora	BAJAMAR Hora
TRUJILLO	4.02-16.06	4.49-18.43
TO. PLATA	1.19-13.15	7.08-19.57

ituación de Frentes e Isobaras al
ia 12 de DICIEMBRE de 1957 a las
500Z:

IMBOLOS CONVENCIONALES:

RENTES:
río —— Estacionario ——
álido —— Ocluído ——
ntertropical
TROS ELEMENTOS:
aguadas — — Isobaras
Claro · Parcialmente nublado
Nublado · Lluvias
Neblina · Tronadas
Calma · Relámpagos
Vientos Oeste · Vientos Este
entro de Baja Presión B
entro de Alta Presión A
entro del Huracán (vientos
áximos superiores a 120KPH)

IEMPO PROBABLE PARA LAS PROXIMAS
24 HORAS:

EGION SUR Y CIUDAD TRUJILLO (INCLUYE DE SAONA A PENINSULA BARAHONA): SUR DE LA ORDILLERA CENTRAL: Nubosidad abundante con algunos aguaceros dispersos principalmente sobre las porciones montañosas. Vientos suaves a moderados del Sudeste girando al Norte en la noche.-

EGION NOR Y NORDESTE (INCLUYE CABO ENGAÑO A MONTECRISTI): NORTE DE LA CORDILLERA CENTRAL: Cielo nublado en su mayoría sobre las montañas con algunos aguaceros dispersos. Vientos suaves a moderados del Este con algunas variaciones.-

CARIBE ORIENTAL: Vientos suaves a moderados del Este-sudeste. Generalmente claro, excepto durante algunos aguaceros en las vecinades de las Islas. Mar moderada.

muj./

SERVICIO METEOROLOGICO NACIONAL

BOLETIN DIA RIO

SALIDA DE SOL: 06.00
PUESTA DE SOL: 17.06

MAREAS PARA EL DIA 15

	PLEAMAR Hora	BAJAMAR Hora
TRUJILLO	4.02-16.41	6.29-19.28
0. PLATA	2.34-14.08	8.27-20.49

ituación de Frentes e Isobaras al
la 13 de DICIEMBRE de 1957 a las
00Z:

MBOLOS CONVENCIONALES:

ENTES:

río ——— Estacionario ———
álido ——— Ocluído ———
ntertropical

TROS ELEMENTOS:

aguadas — — — Isobaras

○ Claro ◑ Parcialmente nublado
◔ Nublado ⓡ Lluvias
ⓕ Neblina Ⓣ Tronadas
② Calma ↯ Relámpagos

Vientos Oeste Vientos Este

Centro de Baja Presión B ⊗

Centro de Alta Presión A ⊗

Centro del Huracán (vientos máximos superiores a 120KPH)

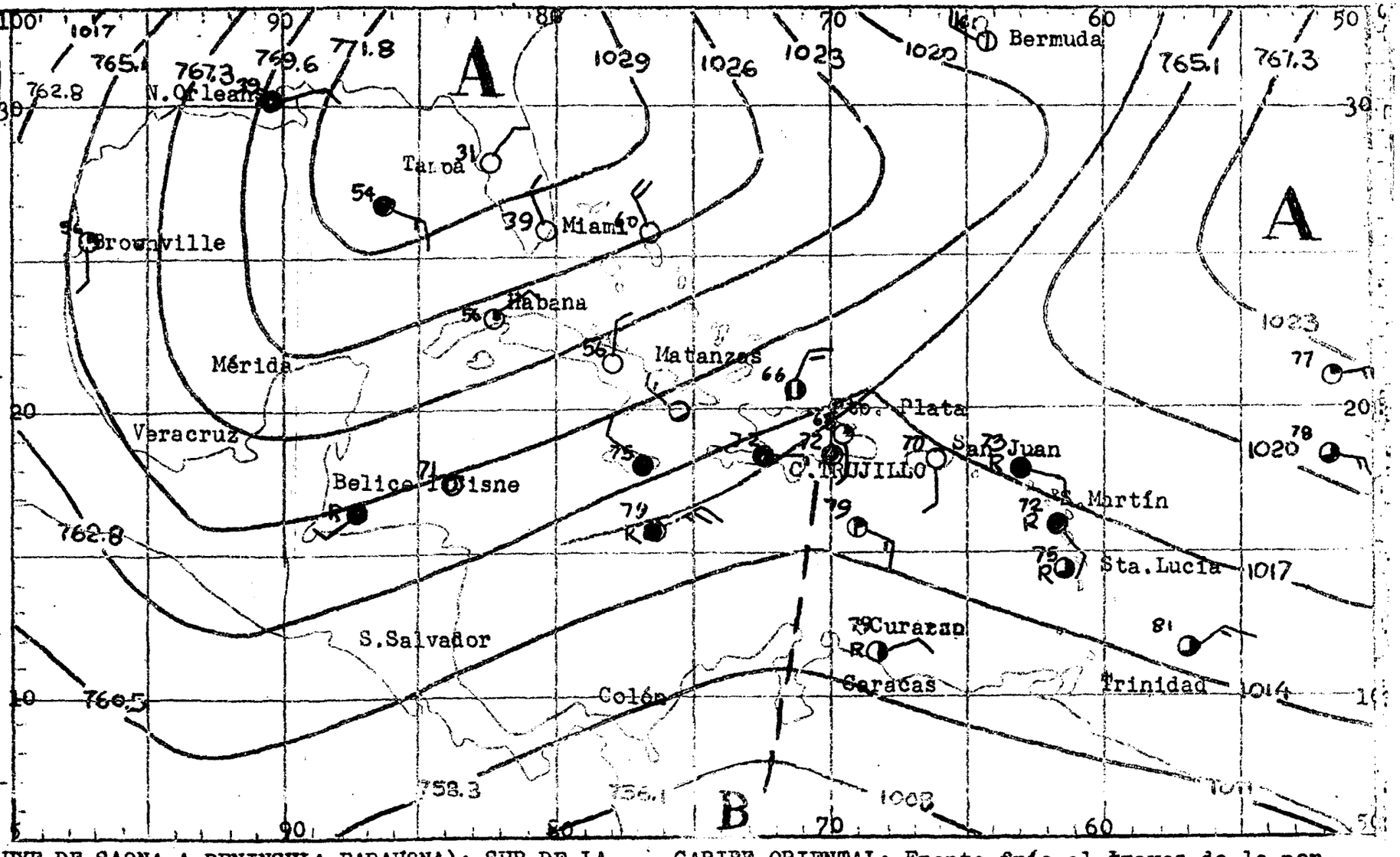

TIEMPO PROBABLE PARA LAS PROXIMAS 24 HORAS:

REGION SUR Y CIUDAD TRUJILLO (INCLUYE DE SAONA A PENINSULA BARAHONA): SUR DE LA CORDILLERA CENTRAL: Medio nublado, siendo más nublado hacia el interior y duran te algunos aguaceros. Vientos variables de suaves a moderados tornándose del Norte y más intensos en la noche.-

REGION NOR Y NORDESTE (INCLUYE CABO ENGAÑO A MONTECRISTI): NORTE DE LA CORDILLERA CENTRAL: En su mayoría nublado con algunos aguaceros o lluvias intermitentes sobre los sistemas montañosos principalmente. Vientos variables de suaves a moderados siendo del Nor-nordeste de moderada intensidad después de la media tarde.-

CARIBE ORIENTAL: Frente frío al traves de la porción Occidental de la Isla, moviéndose hacia el Sudeste a unas 10 ó 15 millas por hora. Vientos suaves del Sudeste al Sur del Frente siendo moderados a ocasionalmente frescos del Nor-nordeste al Norte del Frente. Mayormente nublado con aguaceros dispersos hacia la porción Norte siendo parcialmente nublado en la porción Sur. Mar suave a moderada.-

muj/.

SERVICIO METEOROLOGICO NACIONAL

BOLETIN DIARIO

SALIDA DE SOL:06.01
PUESTA DE SOL:17.07

MAREAS PARA EL DIA 16

	PLEAMAR Hora	BAJAMAR Hora
TRUJILLO	7.13-17.14	8.07-20.14
TO. PLATA	3.45-15.02	9.49-21.40

tuación de Frentes e Isobaras al
a 14 de DICIEMBRE de 1957 a las
00Z:

MBOLOS CONVENCIONALES:

ENTES:

rio ——— Estacionario ———
álido ——— Ocluído ———
ntertropical

TROS ELEMENTOS:

aguadas — — — Isobaras

○ Claro ◑ Parcialmente nublado
● Nublado Ⓡ Lluvias
Ⓕ Neblina Ⓣ Tronadas
Ⓒ Calma ⟨ Relámpagos

Vientos Oeste Vientos Este

Centro de Baja Presión B ⊗
Centro de Alta Presion A ⊗
Centro del Huracán (vientos máximos superiores a 120KPH) ⊗

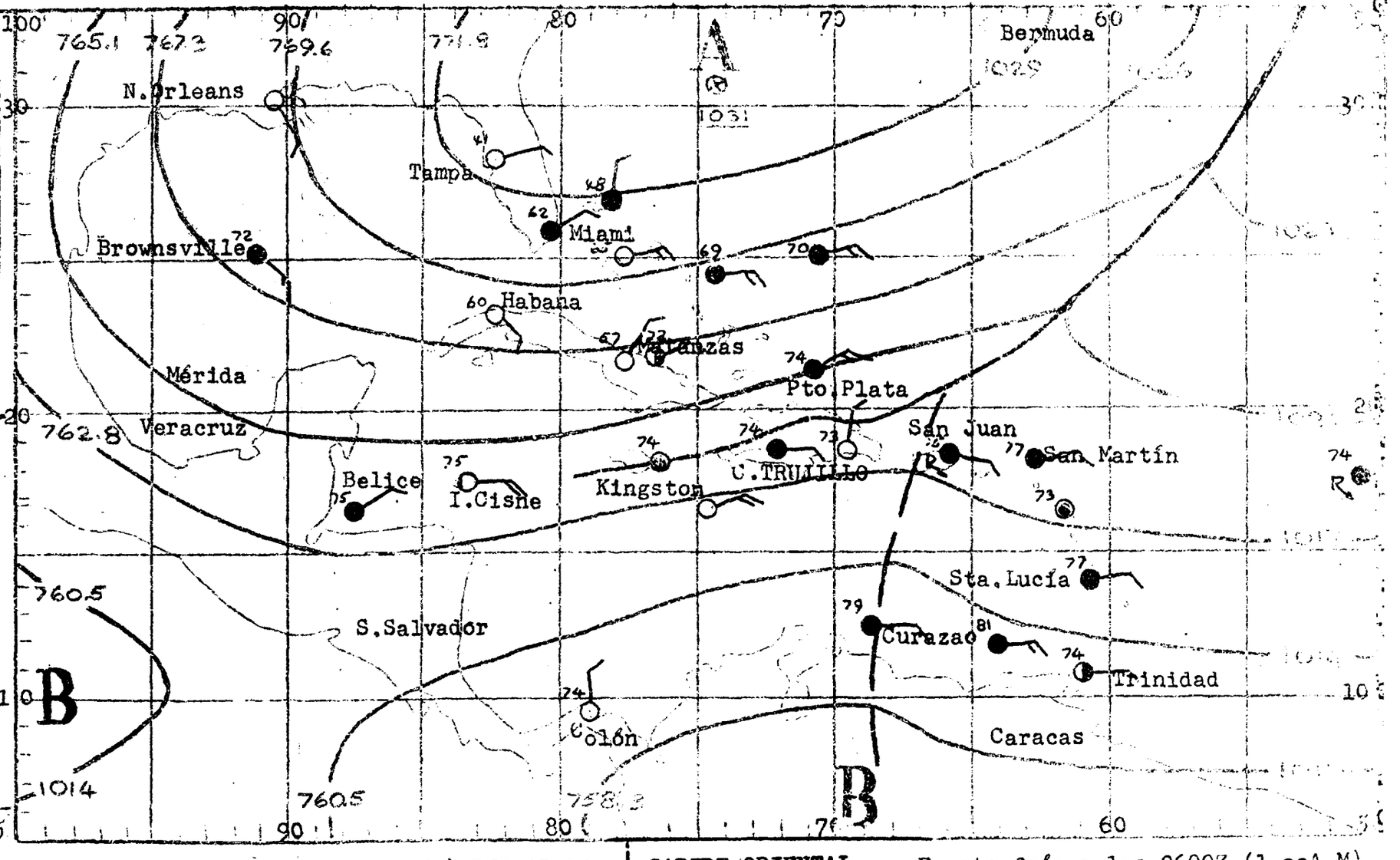

TIEMPO PROBABLE PARA LAS PROXIMAS 24 HORAS:

REGION SUR Y CIUDAD TRUJILLO (INCLUYE DE SAONA A PENINSULA BARAHONA):SUR DE LA CORDILLERA CENTRAL: Nubosidad variable siendo más nublado hacia las vecindades de las montañas con algunos aguaceros aislados. Vientos suaves a moderados del Norte con algunas ráfagas.-

REGION NOR Y NORDESTE (INCLUYE CABO ENGAÑO A MONTECRISTI):NORTE DE LA CORDILLERA CENTRAL: Mayormente nublado con aguaceros y tronadas aisladas hacia las porciones montañosas en su mayoría. Vientos moderados del Nor-nordeste con algunas ráfagas frescas.-

CARIBE ORIENTAL : Frente frío a las 0600Z (1.00A.M) sobre la parte Central de la Isla moviendose hacia el Sudeste de unas 5 a 8 millas por hora. Vientos moderados a frescos del Nor-nordeste con algunas ráfagas hacia el Norte del frente siendo suaves a moderados del Este hacia el Sur del frente. Mayormente nublado sobre la porción Norte de las Islas y en las vecindades del frente con algunos aguaceros dispersos.
Mar moderada a gruesa.-

rqb.-

SERVICIO METEOROLOGICO NACIONAL

BOLETIN DIARIO

SALIDA DE SOL:06.01
PUESTA DE SOL:17.07

MAREAS PARA EL DIA 17

	PLEAMAR Hora	BAJAMAR Hora
.TRUJILLO	8.18-17.50	9.24-20.56
IO. PLATA	4.50-15.57	11.06-22.31

ituación de Frentes e Isobaras al ía 15 de DICIEMBRE de 1957 a las 600Z:

MBOLOS CONVENCIONALES:

RENTES:

río — Estacionario —
álido — Ocluído —
ntertropical

TROS ELEMENTOS:

aguadas — Isobaras

○ Claro ◐ Parcialmente nublado
● Nublado Ⓡ Lluvias
Ⓕ Neblina Ⓣ Tronadas
◉ Calma ⟨ Relámpagos

ientos Oeste Vientos Este

entro de Baja Presión B ⊗

entro de Alta Presión A ⊗

entro del Huracán (vientos aximos superiores a 120 KPH)

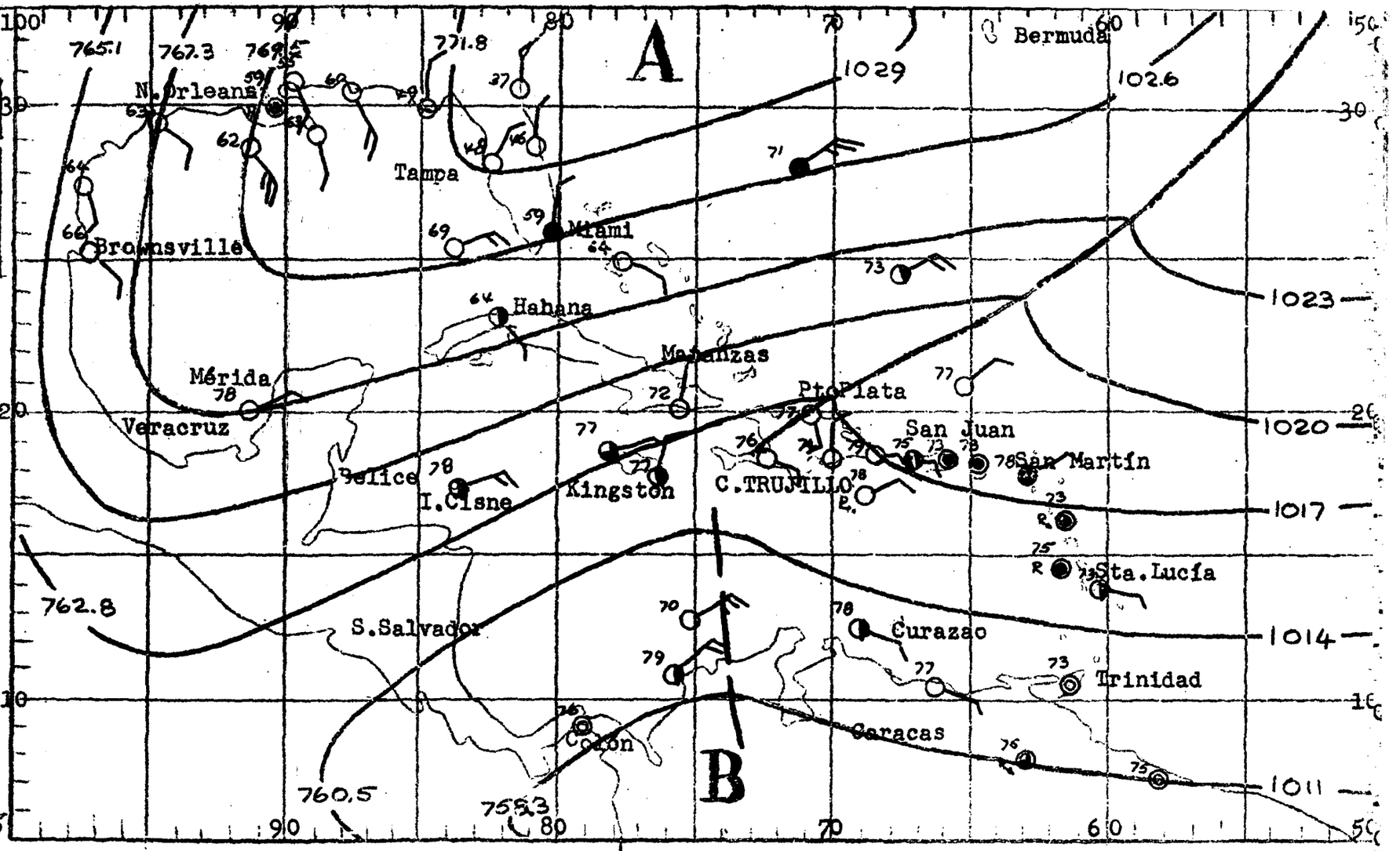

TIEMPO PROBABLE PARA LAS PROXIMAS 24 HORAS:

REGION SUR Y CIUDAD TRUJILLO (INCLUYE DE SAONA A PENINSULA BARAHONA):SUR DE LA CORDILLERA CENTRAL:Medio nublado con aguaceros aislados. Vientos suaves a moderados del Sudeste cambiando a ligeros del Norte durante la noche.-

REGION NOR Y NORDESTE (INCLUYE CABO ENGAÑO A MONTECRISTI):NORTE DE LA CORDILLERA CENTRAL: Nublado con aguaceros aislados, mayormente sobre las regiones montañosas. Vientos suaves a moderados del Este.-

CARIBE ORIENTAL: Vientos moderados a frescos del Este-sudeste. Mayormente nublado con aguaceros moderados a fuertes, principalmente sobre las Islas durante el día y en el mar en la noche.-
Mar moderada.-

DISCARD
MAY 20 1958
WEATHER BUREAU

rqb.-

SERVICIO METEOROLOGICO NACIONAL
BOLETIN DIARIO

SALIDA DE SOL:06.01
PUESTA DE SOL:17.07

MAREAS PARA EL DIA 17

	PLEAMAR Hora	BAJAMAR Hora
.TRUJILLO	8.18-17.50	9.24-20.56
TO. PLATA	4.50-15.57	11.06-22.31

ituación de Frentes e Isobaras al ia 16 de DICIEMBRE de 1957 a las 600Z:

IMBOLOS CONVENCIONALES:

RENTES:

río ——— Estacionario ———
álido ——— Ocluído ———
ntertropical / / /

TROS ELEMENTOS:

aguadas — — — Isobaras ~

○ Claro ◐ Parcialmente nublado
● Nublado Ⓡ Lluvias
Ⓕ Neblina Ⓣ Tronadas
◉ Calma < Relámpagos

Vientos Oeste Vientos Este

Centro de Baja Presión B ⊗

Centro de Alta Presión A ⊗

Centro del Huracán (vientos máximos superiores a 120 KPH)

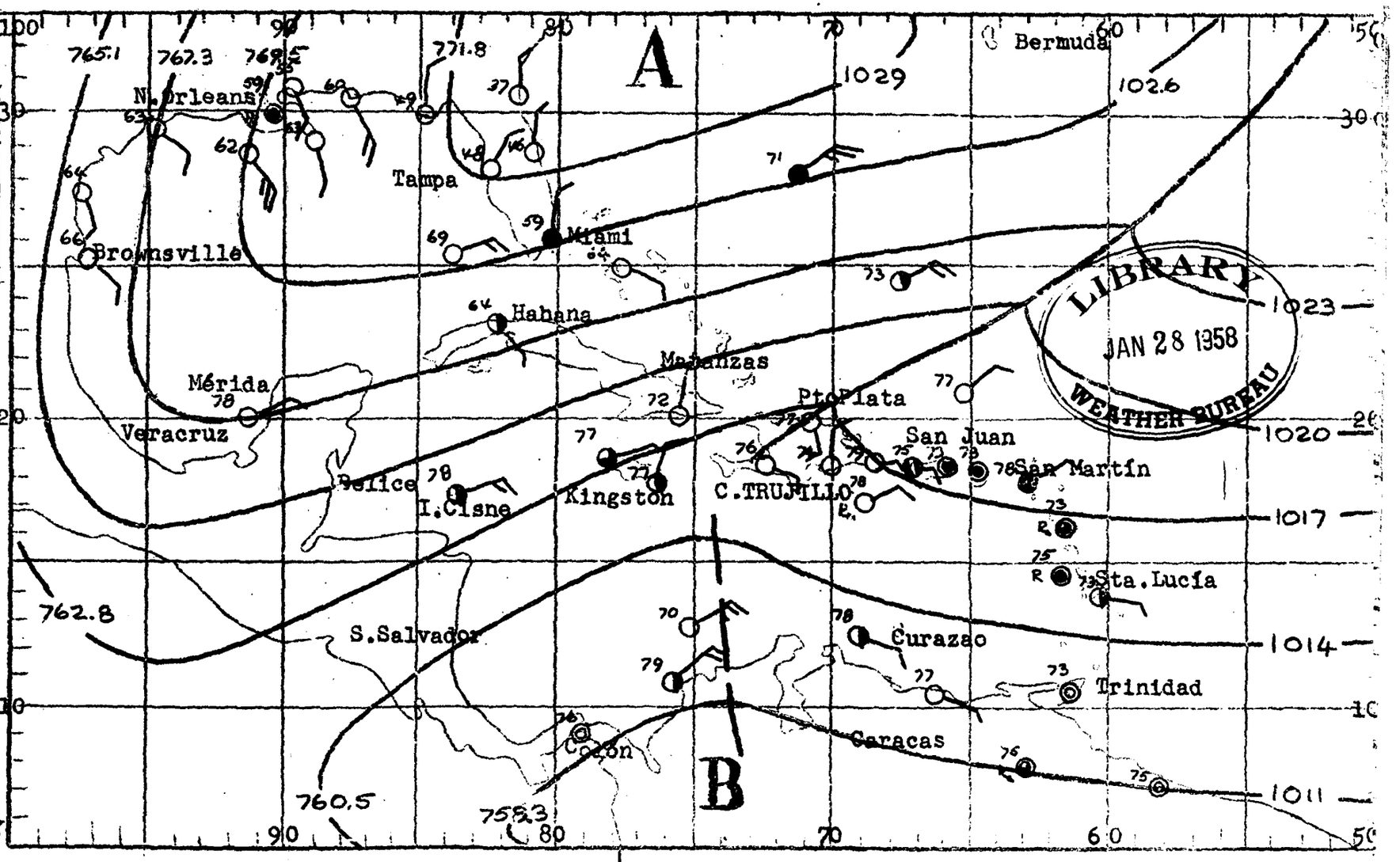

LIBRARY
JAN 28 1958
WEATHER BUREAU

TIEMPO PROBABLE PARA LAS PROXIMAS 24 HORAS:

REGION SUR Y CIUDAD TRUJILLO (INCLUYE DE SAONA A PENINSULA BARAHONA):SUR DE LA CORDILLERA CENTRAL:Medio nublado con aguaceros aislados. Vientos suaves a moderados del Sudeste cambiando a ligeros del Norte durante la noche.-

REGION NOR Y NORDESTE (INCLUYE CABO ENGAÑO A MONTECRISTI):NORTE DE LA CORDILLERA CENTRAL: Nublado con aguaceros aislados, mayormente sobre las regiones montañosas. Vientos suaves a moderados del Este.-

CARIBE ORIENTAL: Vientos moderados a frescos del Este-sudeste. Mayormente nublado con aguaceros moderados a fuertes, principalmente sobre las Islas durante el día y en el mar en la noche.-
Mar moderada.-

rqb.-

SERVICIO METEOROLOGICO NACIONAL

BOLETIN DIARIO

SALIDA DE SOL: 06.02
PUESTA DE SOL: 17.08

MAREAS PARA EL DIA19

	PLEAMAR Hora	BAJAMAR Hora
,TRUJILLO	9.58-19.10	10.59-22.19
TO. PLATA	6.43-17.48	13.17

ituación de Frentes e Isobaras al
ia 17 de DICIEMBRE de 1957 a las
600Z:

IMBOLOS CONVENCIONALES:

RENTES:

río ——— Estacionario ———
álido ——— Ocluído ———
ntertropical

OTROS ELEMENTOS:

Vaguadas —— Isobaras

○ Claro ◑ Parcialmente nublado
● Nublado Ⓡ Lluvias
Ⓕ Neblina Ⓣ Tronadas
◉ Calma ⟨ Relámpagos

Vientos Oeste Vientos Este

Centro de Baja Presión B ⊗
Centro de Alta Presión A ⊗
Centro del Huracán (vientos máximos superiores a 120KPH)

TIEMPO PROBABLE PARA LAS PROXIMAS 24 HORAS:

REGION SUR Y CIUDAD TRUJILLO (INCLUYE DE SAONA A PENINSULA BARAHONA):SUR DE LA CORDILLERA CENTRAL:Parcialmente nublado con aislados aguaceros y tronadas principalmente sobre el interior. Vientos suaves a moderados del Sudeste cambiando al Norte en la noche.-

REGION NOR Y NORDESTE (INCLUYE CABO ENGAÑOA MONTECRISTI):NORTE DE LA CORDILLERA CENTRAL:Cielo nuboso con algunos aguaceros dispersos y tronadas aisladas más numerosas sobre las costas. Vientos suaves a moderados del Este variando al Sudeste en la noche.-

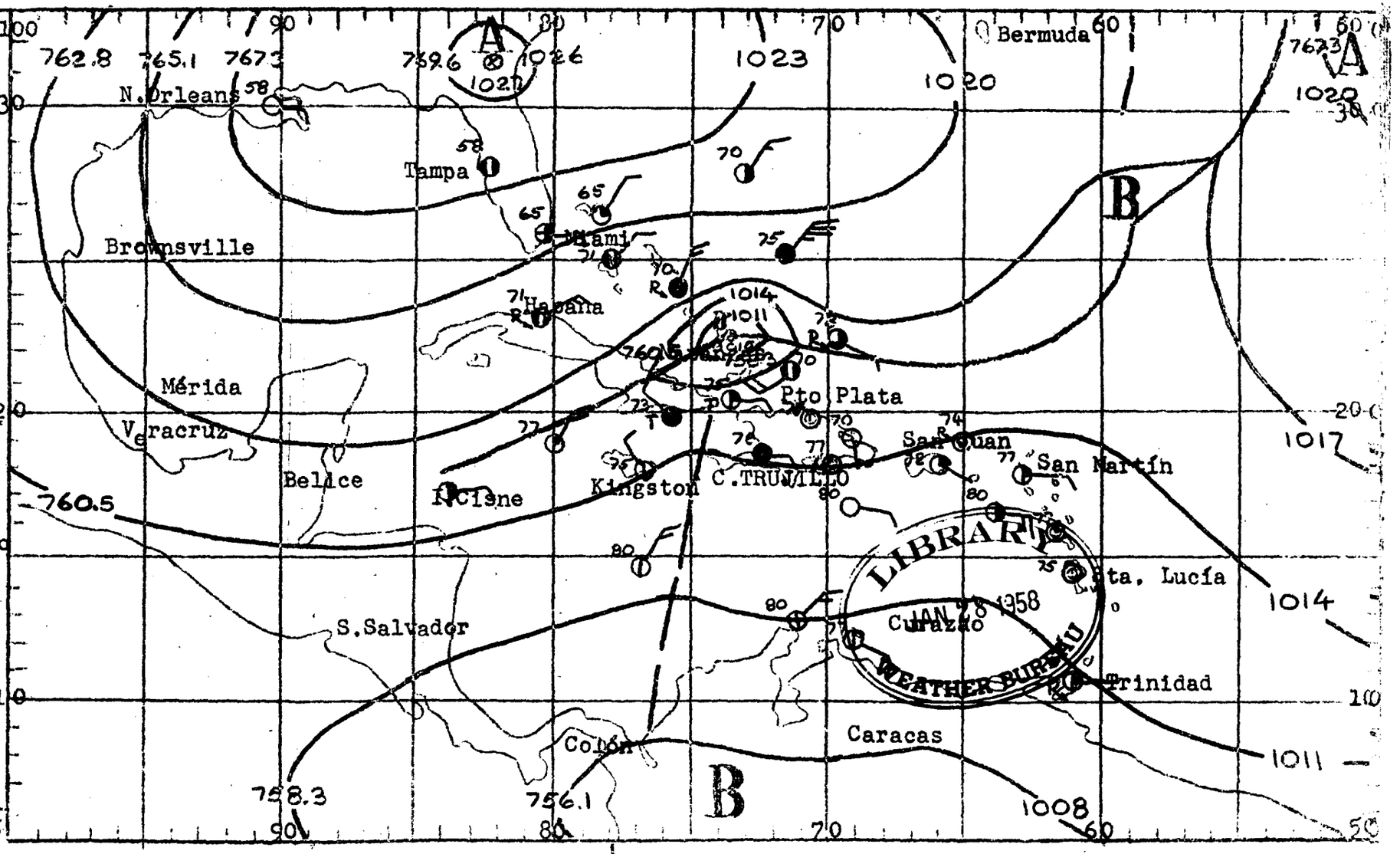

CARIBE ORIENTAL: Vientos moderados del Este. Parcialmente nublado aumentando la nubosidad en las vecindades de la Isla de Santo Domingo con ocasionales aguaceros y tronadas dispersas.-

RQB .-

SERVICIO METEOROLOGICO NACIONAL

BOLETIN DIARIO

SALIDA DE SOL: 06.03
PUESTA DE SOL: 17.09

MAREAS PARA EL DIA 20

	PLEAMAR Hora	BAJAMAR Hora
TRUJILLO	10.40-19.50	11.32-23.00
TO. PLATA	7.32-18.42	0.10-14.10

ituación de Frentes e Isobaras al
ía 18 de DICIEMBRE de 1957 a las
600Z:

IMBOLOS CONVENCIONALES:

RENTES:

río ——— Estacionario ———
álido ——— Ocluído ———
Intertropical

OTROS ELEMENTOS:

Vaguadas — — — Isobaras

○ Claro ◑ Parcialmente nublado
● Nublado Ⓡ Lluvias
Ⓕ Neblina Ⓣ Tronadas
Ⓒ Calma ↙ Relámpagos

Vientos Oeste ← Vientos Este →

Centro de Baja Presión B ⊗
Centro de Alta Presión A ⊗
Centro del Huracán (vientos máximos superiores a 120KPH) ⑨

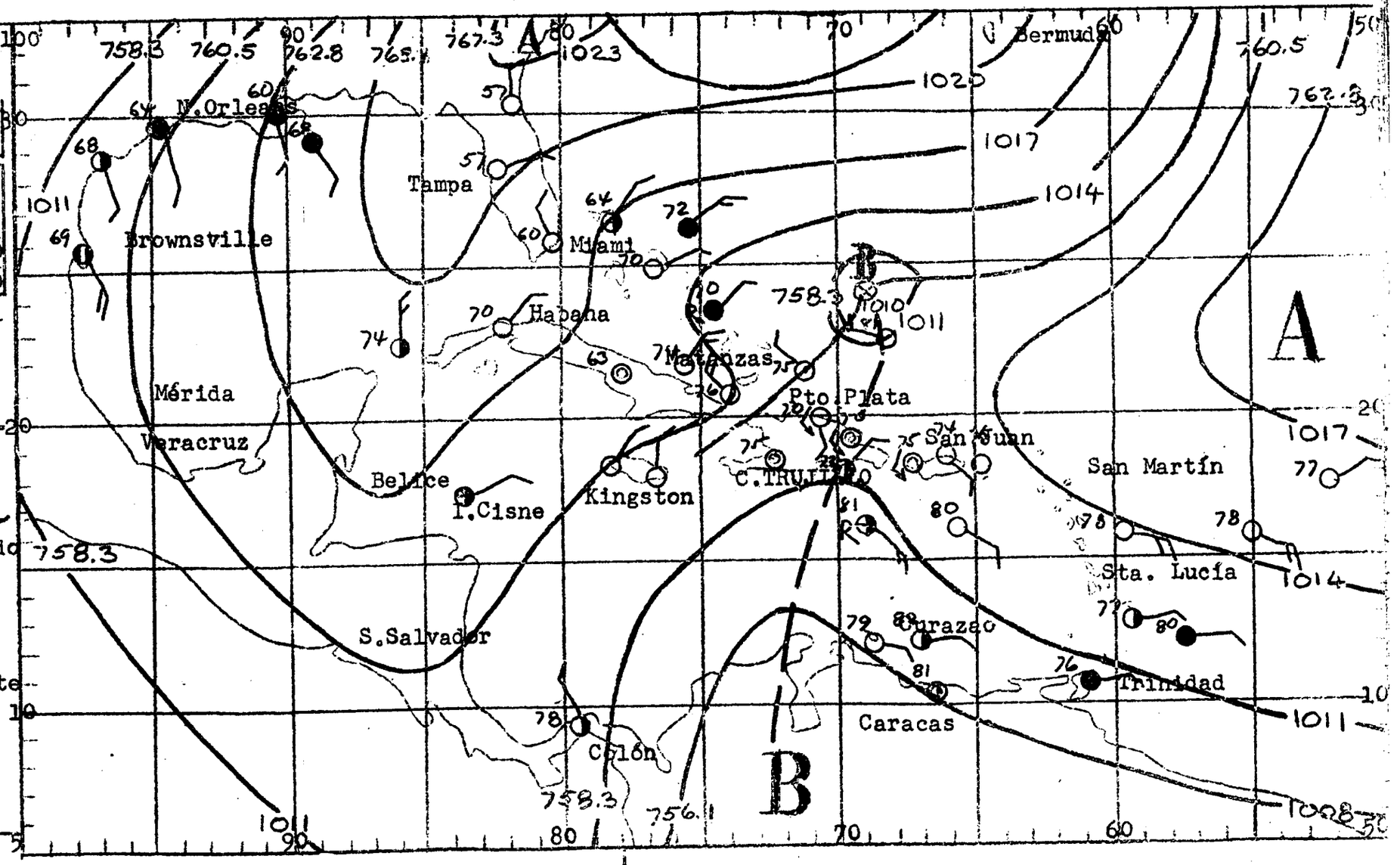

TIEMPO PROBABLE PARA LAS PROXIMAS 24 HORAS:

REGION SUR Y CIUDAD TRUJILLO (INCLUYE DE SAONA A PENINSULA BARAHONA):SUR DE LA CORDILLERA CENTRAL: Parcialmente nublado con algunos aguaceros y ocasionales tronadas hacia el interior. Vientos suaves a moderados del Sudeste cambiando al Norte en la noche.-

REGION NOR Y NORDESTE (INCLUYE CABO ENGAÑO A MONTECRISTI):NORTE DE LA CORDILLERA CENTRAL: Seminublado con aguaceros y tronadas aisladas. Vientos suaves a moderados del Este-sudeste.-

CARIBE ORIENTAL: Vientos moderados del Este y Sudeste. Ocasionalmente nublado con unos pocos aguaceros y algunas tronadas, mayormente hacia la porción Noroeste.-

ERVICIO METEOROLOGICO NACIONAL

BOLETIN DIARIO

SALIDA DE SOL: 06.03
PUESTA DE SOL: 17.09

MAREAS PARA EL DIA 21

	PLEAMAR Hora	BAJAMAR Hora
.TRUJILLO	11.20-20.33	12.02-23.38
TO. PLATA	8.17-19.33	0.58-14.56

tuación de Frentes e Isobaras al a 19 de DICIEMBRE de 1957 a las 00Z:

MBOLOS CONVENCIONALES:

ENTES:

io ——— Estacionario ———
lido ——— Ocluído ———
ntertropical

ROS ELEMENTOS:

guadas — — — Isobaras

) Claro ◑ Parcialmente nublado
Nublado Ⓡ Lluvias
Ⓕ Neblina Ⓣ Tronadas
Ⓒ Calma ⟨ Relámpagos

lentos Oeste Vientos Este

entro de Baja Presión B ⊗
entro de Alta Presión A ⊗
entro del Huracán (vientos ximos superiores a 120 KPH)

IEMPO PROBABLE PARA LAS PROXIMAS 24 HORAS:

REGION SUR Y CIUDAD TRUJILLO (INCLUYE DE SAONA A PENINSULA BARAHONA): SUR DE LA CORDILLERA CENTRAL: Parcialmente nublado con ligero aumento durante algunos aguaceros dispersos y tronadas aisladas en su mayoría durante la tarde sobre los sistemas montañosos. Vientos suaves a moderados del Sudeste cambiando al Norte en la noche.-

REGION NOR Y NORDESTE (INCLUYE CABO ENGAÑO A MONTECRISTI): NORTE DE LA CORDILLERA CENTRAL: Medio nublado con algunos aguaceros y tronadas aisladas con preferencia sobre la porción Central. Vientos suaves a moderados del Nordeste con ligeras variaciones tornándose débiles del Sudeste en la noche.-

CARIBE ORIENTAL: Vientos suaves a moderados del Este. Variando al Sudeste en las porciones Occidentales. - Parcialmente nublado con algunos aguaceros distanciados con preferencia en las vecindades de las Islas.-

muj/.

SERVICIO METEOROLOGICO NACIONAL

BOLETIN DIARIO

SALIDA DE SOL: 06.04

PUESTA DE SOL: 17.09

MAREAS PARA EL DIA 22

	PLEAMAR Hora	BAJAMAR Hora
.TRUJILLO	11.58-21.15	12.35
IO..PLATA	8.59-20.23	1.45-15.39

tuación de Frentes e Isobaras al
a 20 de DICIEMBRE de 1957 a las
00Z:

MBOLOS CONVENCIONALES:

ENTES:

io ——— Estacionario ———

lido ——— Ocluído ———

ternacional ———

ROS ELEMENTOS:

guadas — — — Isobaras

Claro ◑ Parcialmente nublado

Nublado Ⓡ Lluvias

Ⓑ Neblina Ⓣ Tronadas

Ⓒ Calma ↯ Relámpagos

ientos Oeste Vientos Este

entro de Baja Presión B ⊗

entro de Alta Presión A ⊗

entro del Huracán (vientos
áximos superiores a 120KPH) ⊗

IEMPO PROBABLE PARA LAS PROXIMAS
24 HORAS

EGION SUR Y CIUDAD TRUJILLO (INCLUYE DE SAONA A PENINSULA BARAHONA): SUR DE LA ORDILLERA CENTRAL: Nubosidad dispersa con algunos aguaceros bastante distancia os. Vientos suaves a moderados del Sudeste cambiando a ligeros del Norte duran e la noche.-

EGION NOR Y NORDESTE (INCLUYE CABO ENGAÑO A MONTECRISTI): NORTE DE LA CORDILLE A CENTRAL: Medio nublado con aguaceros aislados mayormente sobre la porción Noroeste. Vientos suaves a moderados del Este cambiando a ligeros del Sudeste durante la noche.-

CARIBE ORIENTAL: Vientos suaves a moderados del Sudeste. Generalmente claro excepto durante algunos aguaceros aislados.- Mar suave a moderada.-

mujl.

SERVICIO METEOROLOGICO NACIONAL

BOLETIN DIARIO

SALIDA DE SOL: 06.04
PUESTA DE SOL: 17.09

MAREAS PARA EL DIA 23

	PLEAMAR Hora	BAJAMAR Hora
C.TRUJILLO	12.35-21.59	0.16-13.13
PTO. PLATA	9.38-21.13	2.29-16.17

Situación de Frentes e Isobaras al día 21 de DICIEMBRE de 1957 a las 500Z:

SIMBOLOS CONVENCIONALES:

FRENTES:

Frío ——— Estacionario ———

Cálido ——— Ocluído ———

Intertropical

OTROS ELEMENTOS:

Vaguadas — — — Isobaras

○ Claro ◑ Parcialmente nublado

● Nublado Ⓡ Lluvias

Ⓟ Neblina Ⓣ Tronadas

◉ Calma ⟨ Relámpagos

Vientos Oeste Vientos Este

Centro de Baja Presión B

Centro de Alta Presión A

Centro del Huracán (vientos máximos superiores a 120KPH)

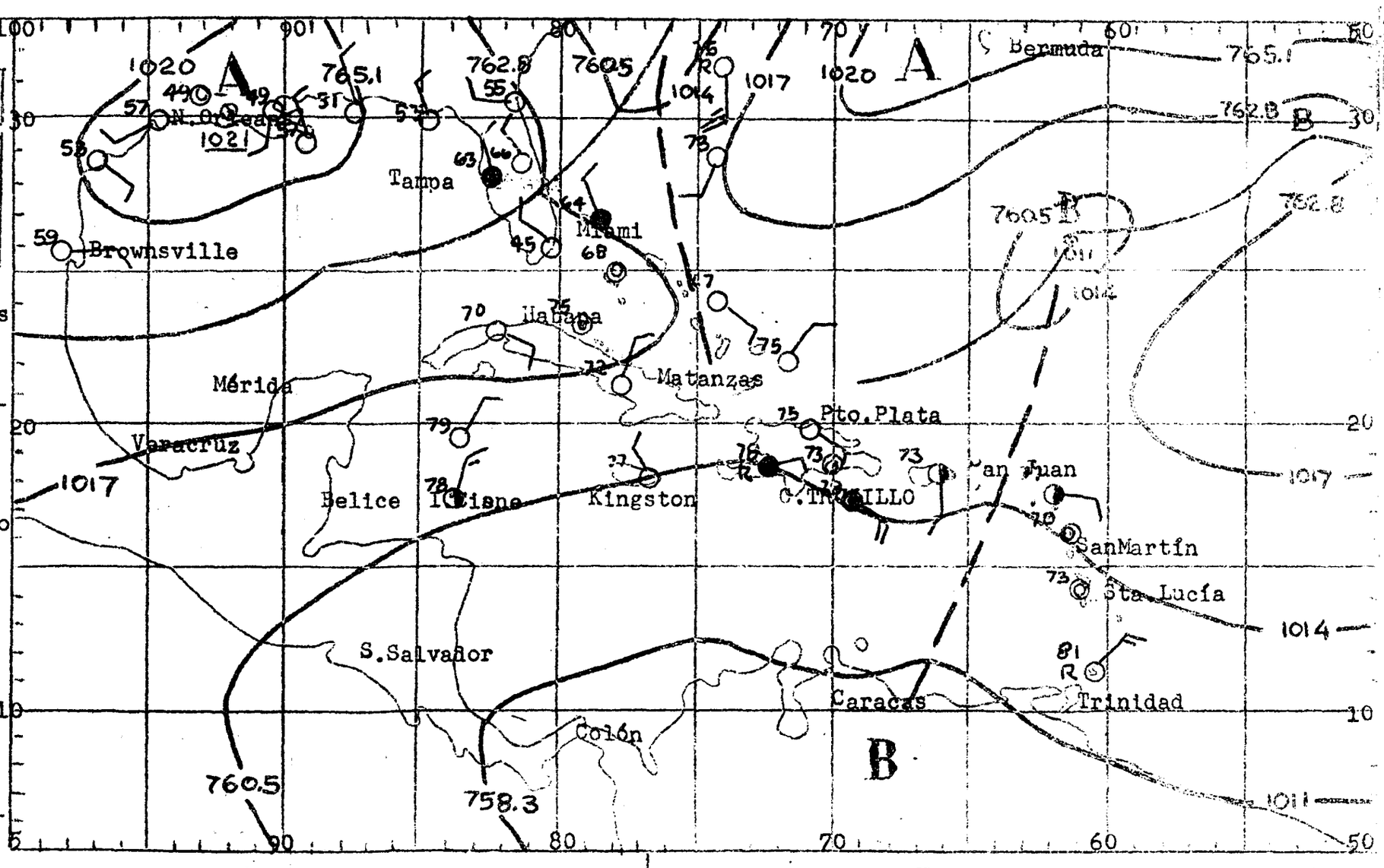

TIEMPO PROBABLE PARA LAS PROXIMAS 24 HORAS:

REGION SUR Y CIUDAD TRUJILLO (INCLUYE DE SAONA A PENINSULA BARAHONA): SUR DE LA CORDILLERA CENTRAL: Nubosidad variable con algunos aguaceros en horas de la tarde. Vientos suaves a moderados del Sudeste en el día cambiando al Norte en la noche.-

REGION NOR Y NORDESTE (INCLUYE CABO ENGAÑO A MONTECRISTI): NORTE DE LA CORDILLERA CENTRAL: Medio nublado con algunos aguaceros sobre las montañas. Vientos suaves a moderados del Este, variando al Sudeste en la noche.-

CARIBE ORIENTAL: Vientos suaves a moderados del Este. Generalmente claro, excepto por algunos aguaceros, mayormente sobre las porciones del Norte y del Este.-

muj./

ERVICIO METEOROLOGICO NACIONAL
BOLETIN DIARIO

SALIDA DE SOL: 06.04
PUESTA DE SOL: 17.11

MAREAS PARA EL DIA 24

	PLEAMAR Hora	BAJAMAR Hora
.TRUJILLO	14.11-22.51	0.53-14.00
TO. PLATA	10.17-22.02	3.14-16.55

tuación de Frentes e Isobaras al
a 22 de DICIEMBRE de 1957 a las
00Z:

MBOLOS CONVENCIONALES:

ENTES:

ío ——— Estacionario ———
ílido ——— Ocluído ———
ntertropical I I I

ROS ELEMENTOS:

aguadas — — Isobaras

○ Claro ◑ Parcialmente nublado
● Nublado ® Lluvias
(F) Neblina (T) Tronadas
○ Calma ⟨ Relámpagos

ientos Oeste Vientos Este

entro de Baja Presión B ⊗
entro de Alta Presión A ⊗
entro del Huracán (vientos
áximos superiores a 120KPH)

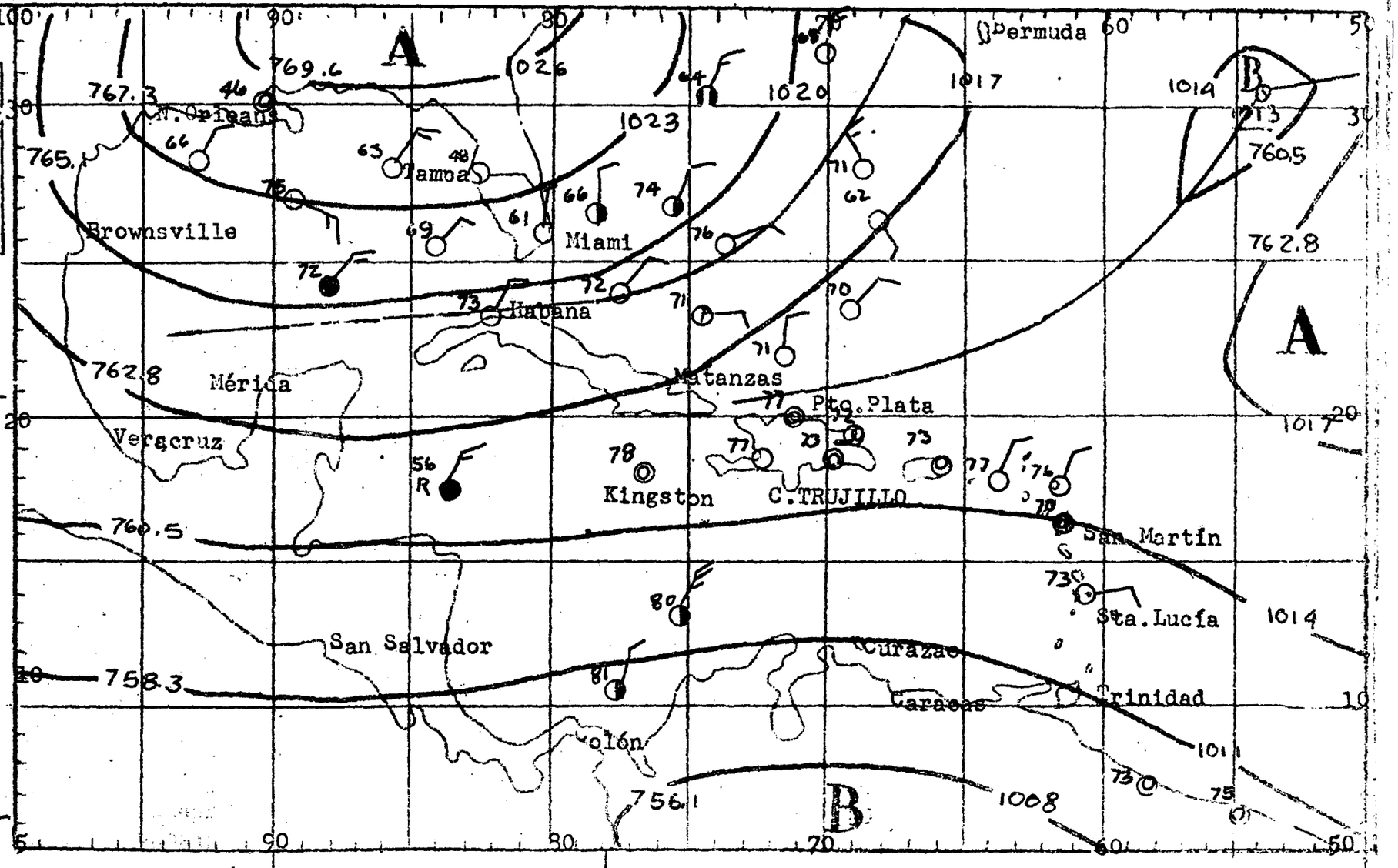

IEMPO PROBABLE PARA LAS PROXIMAS 24 ORAS:

EGION SUR Y CIUDAD TRUJILLO (INCLUYE DE SAONA A PENINSULA BARAHONA): SUR DE LA ORDILLERA CENTRAL: Cielo claro con aislados aguaceros débiles en su mayoría du ante la tarde. Vientos suaves a moderados del Norte con ocasionales variacio- es.-

EGION NOR Y NORDESTE (INCLUYE CABO ENGAÑO A MONTECRISTI): NORTE DE LA CORDILLE A CENTRAL: Nubosidad variable con algunos aguaceros locales principalmente so- re las montañas. Vientos suaves a moderados del Este girando al Sudeste en la oche.-

CARIBE ORIENTAL: Vientos suaves del Este. Tiempo claro excepto durante algunos aguaceros locales.-
Mar suave a moderada.-

SERVICIO METEOROLOGICO NACIONAL
BOLETIN DIARIO

SALIDA DE SOL: 06.05
PUESTA DE SOL: 17.11

MAREAS PARA EL DIA 25

	PLEAMAR Hora	BAJAMAR Hora
.TRUJILLO	13.47-23.58	1.29-15.01
PTO. PLATA	10.53-22.58	3.58-17.32

ituación de Frentes e Isobaras al
ía 23 de DICIEMBRE de 1957 a las
600Z:

IMBOLOS CONVENCIONALES:

RENTES:

río ——— Estacionario ———
álido ——— Ocluído ———
ntertropical ////

TROS ELEMENTOS:

aguadas — — — Isobaras ~

○ Claro ◑ Parcialmente nublado
● Nublado ® Lluvias
Ⓑ Neblina Ⓣ Tronadas
Ⓒ Calma ↯ Relámpagos

Vientos Oeste Vientos Este

entro de Baja Presión B ⊗
entro de Alta Presión A ⊗
entro del Huracán (vientos
áximos superiores a 120KPH) ⊗

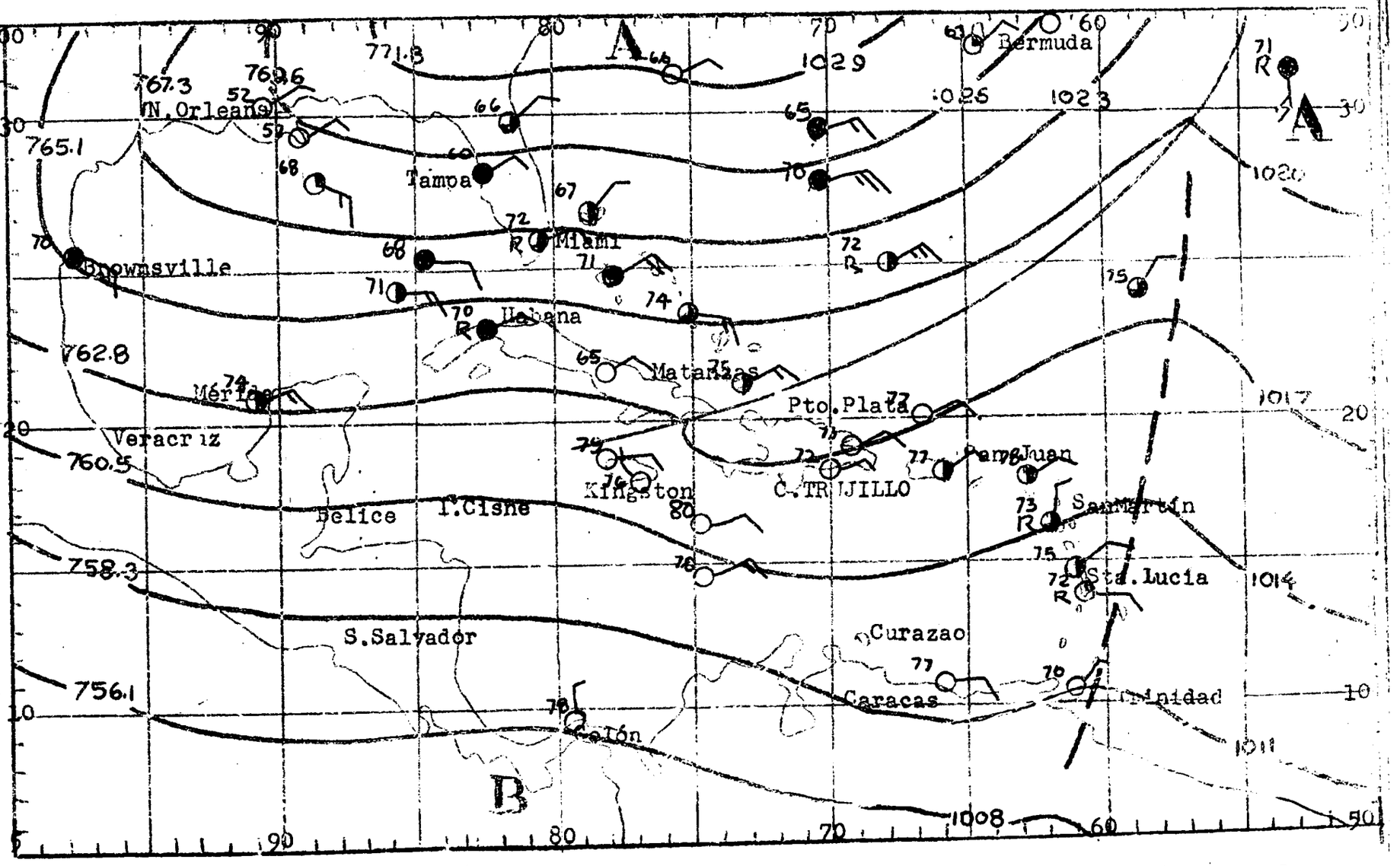

TIEMPO PROBABLE PARA LAS PROXIMAS 24 HORAS:

REGION SUR Y CIUDAD TRUJILLO (INCLUYE DE SAONA A PENINSULA BARAHONA): SUR DE LA CORDILLERA CENTRAL: Nubosidad dispersa con algunos débiles aguaceros dispersos, en su mayoría sobre el interior en horas de la tarde. Vientos suaves a moderados del Norte con ocasionales variacio nes.-

REGION NOR Y NORDESTE (INCLUYE CABO ENGAÑO A MONTECRISTI): NORTE DE LA CORDILLERA CENTRAL: Nubosidad abundante con aguaceros dispersos, más numerosos sobre la porción Oeste. Vientos moderados del Nordes te cambiando al Sudeste en la noche.-

CARIBE ORIENTAL: Vientos moderados del Este. Generalmente claro con algunos chubascos dispersos, principalmente sobre el extremo Noroeste.-

NOTA:-Un Frente frío ha sido localizado en las vecindades de los 21º Norte, con una orientación casi Este-Oeste. Esta situación determinará un tiempo abundante en nubes y precipitaciones sobre la porción Norte de nuestra Isla y en las vecindades del sistema frontal. Se recomienda a las embarcaciones pequeñas al Norte de la Isla de Santo Domingo tomar precauciones contra mar gruesa, con oleajes de hasta 8 pies.-

muj/.-

SERVICIO METEOROLOGICO NACIONAL

BOLETIN DIARIO

SALIDA DE SOL: 06.06
PUESTA DE SOL: 17.12

MAREAS PARA EL DIA 26

	PLEAMAR Hora	BAJAMAR Hora
.TRUJILLO	14.19-	2.05-16.21
TO. PLATA	11.28-23.54	4.45-18.08

tuación de Frentes e Isobaras al
a 24 de DICIEMBRE de 1957 a las
00Z:

MBOLOS CONVENCIONALES

ENTES:

río ——— Estacionario ———
alido ——— Ocluído ———
ntertropical

TORS ELEMENTOS:

aguadas — — — Isobaras

○ Claro ◑ Parcialmente nublado
● Nublado Ⓡ Lluvias
Ⓕ Neblina Ⓣ Tronadas
Ⓒ Calma ⟨ Relámpagos

Vientos Oeste Vientos Este

Centro de Baja Presión B ⊗
Centro de Alta Presión A ⊗
Centro del Huracán (vientos
máximos superiores a 120KPH)

TIEMPO PROBABLE PARA LAS PROXIMAS 24 HORAS:

EGION SUR Y CIUDAD TRUJILLO (INCLUYE DE SAONA A PENINSULA BARAHONA): UR DE LA CORDILLERA CENTRAL: Nubosidad variable aumentando durante lgunos aguaceros débiles distanciados mayormente hacia el interior. ientos suaves a moderados del Sudeste variando al Norte en la noche.

EGION NOR Y NORDESTE (INCLUYE CABO ENGAÑO A MONTECRISTI): NORTE DE A CORDILLERA CENTRAL: Parcialmente nublado con aguaceros ocasionalente frecuentes. Vientos suaves a moderados del Este-noreste con oasionales ráfagas frescas.-

CARIBE ORIENTAL: Vientos al Norte de los 16º Norte moderados a frescos del Noreste con ocasionales ráfagas fuertes cambiando al Sur de los 16º Norte, suaves a moderados del Este. Precausión a las pequeñas embarcaciones a lo largo de las costas Norte y Este de Santo Domingo, Islas Vírgenes y Antillas Menores contra vientos con fuerza ocasional de 25 millas por hora y mares moderados a gruesos con oleaje de 6 a 8 pies. Tiempo parcialmente nublado con aguaceros y ocasionales tronadas, Nubosidad gradualmente moviéndose hacia el Sur hasta los 15º Norte.-

muj./

ERVICIO METEOROLOGICO NACIONAL
BOLETIN DIARIO

SALIDA DE SOL: 06.06
PUESTA DE SOL: 17.12

MAREAS PARA EL DIA 27

	PLEAMAR Hora	BAJAMAR Hora
C.TRUJILLO	1.32-14.50	2.45-17.19
PTO. PLATA	12.02	5.36-18.45

ituación de Frentes e Isobaras al
ía 25 de DICIEMBRE de 1957 a las
600Z:

IMBOLOS CONVENCIONALES

RENTES:

Frío ——— Estacionario ———
álido ——— Ocluído ———
ntertropical

OTROS ELEMENTOS

Vaguadas — — — Isobaras

○ Claro ◑ Parcialmente nublado
● Nublado Ⓡ Lluvias
Ⓕ Neblina Ⓣ Tronadas
◎ Calma ↙ Relámpagos

Vientos Oeste Vientos Este

Centro de Baja Presión B

Centro de Alta Presión A

Centro del Huracán (vientos máximos superiores a 120KPH)

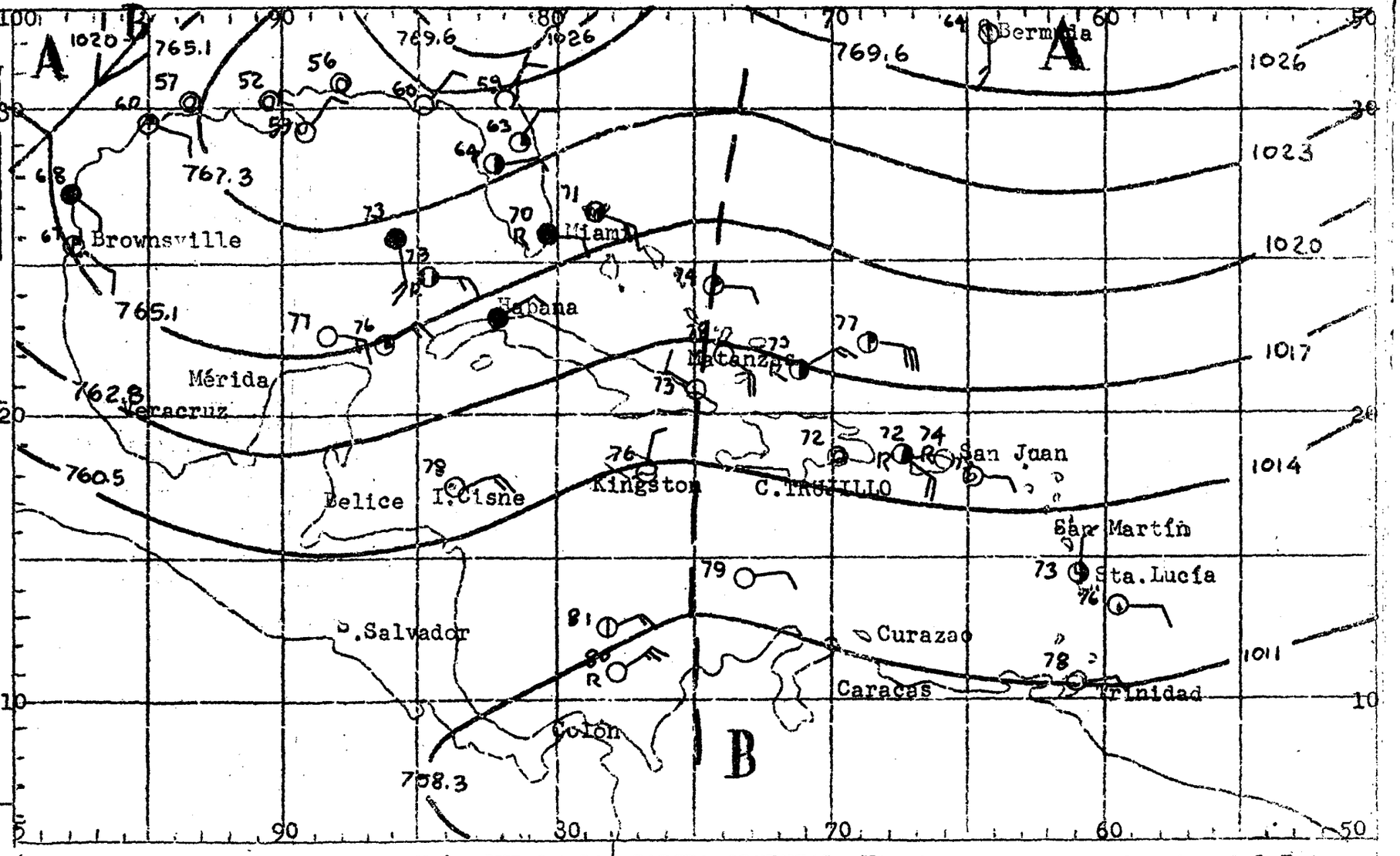

TIEMPO PROBABLE PARA LAS PROXIMAS 24 HORAS:

REGION SUR Y CIUDAD TRUJILLO (INCLUYE DE SAONA A PENINSULA BARAHONA): SUR DE LA CORDILLERA CENTRAL: Nubosidad dispersa, excepto durante algunos aguaceros aislados. Vientos suaves a moderados del Sudeste cambiando a ligeros del Norte durante la noche.-

REGION NOR Y NORDESTE (INCLUYE CABO ENGAÑO A MONTECRISTI): NORTE DE LA CORDILLERA CENTRAL: Medio nublado con algunos aguaceros dispersos, mayormente sobre las montañas. Vientos suaves a moderados del Este cambiando a ligeros del Sudeste en la noche.-

CARIBE ORIENTAL: Vientos suaves a moderados del Este. Nublado con aguaceros aislados, mayormente sobre las islas.- Mar moderada.-

muj/.

SERVICIO METEOROLOGICO NACIONAL

BOLETIN DIARIO

SALIDA DE SOL: 06.07
PUESTA DE SOL: 17.12

MAREAS PARA EL DIA 28

	PLEAMAR Hora	BAJAMAR Hora
TRUJILLO	3.22-15.17	3.28-18.08
TO. PLATA	0.57-12.39	6.33-19.21

Situación de Frentes e Isobaras al día 26 de DICIEMBRE de 1957 a las 1500Z:

SIMBOLOS CONVENCIONALES:

FRENTES:

Frío ——— Estacionario ———
Cálido ——— Ocluído ———
Intertropical

OTROS ELEMENTOS:

Vaguadas — — — Isobaras

○ Claro ◑ Parcialmente nublado
● Nublado Ⓡ Lluvias
Ⓔ Neblina ① Tronadas
◉ Calma ↯ Relámpagos

Vientos Oeste Vientos Este

Centro de Baja Presión B ⊗
Centro de Alta Presión A ⊗
Centro del Huracán (vientos máximos superiores a 120KPH)

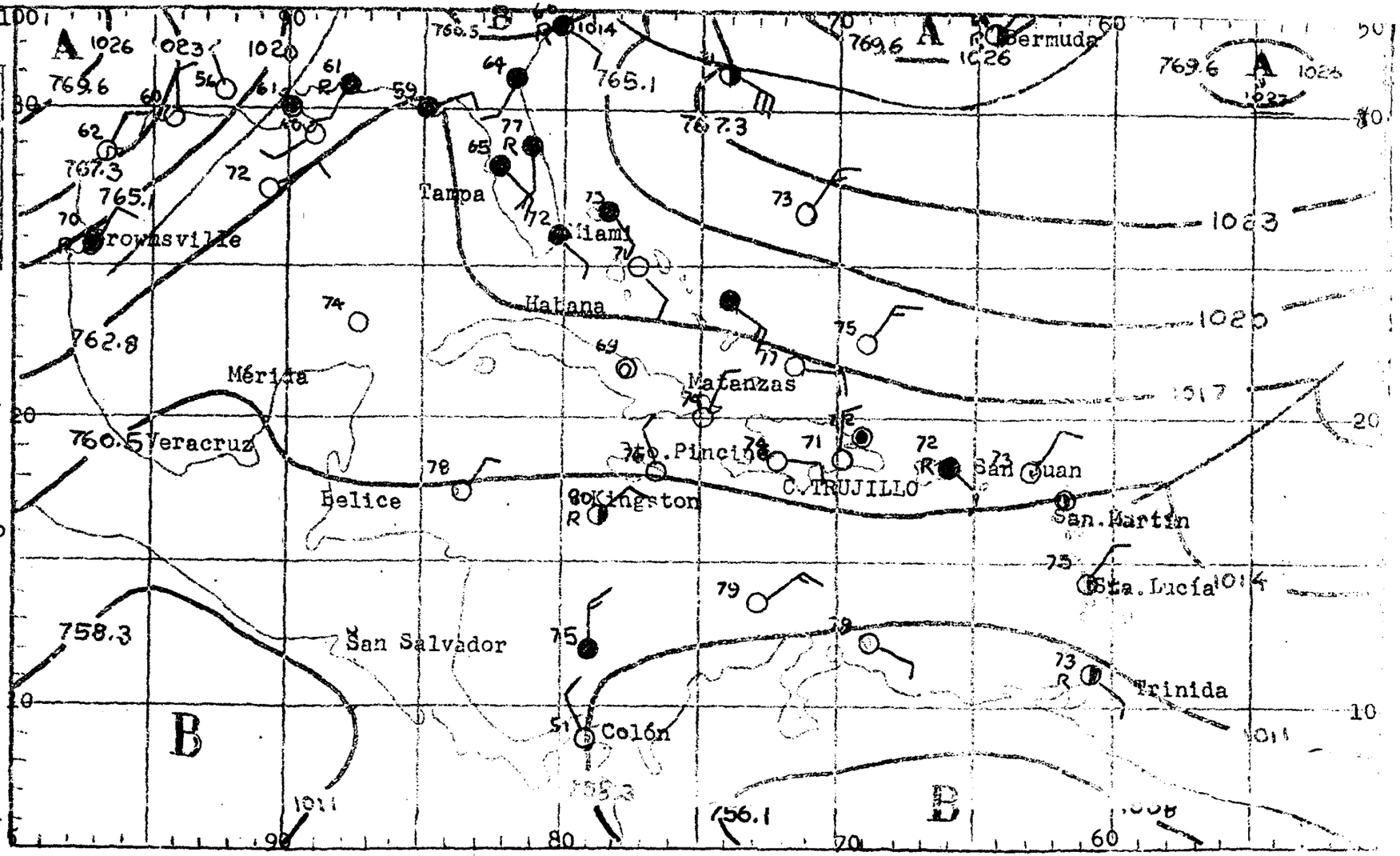

TIEMPO PROBABLE PARA LAS PROXIMAS 24 HORAS:

REGION SUR Y CIUDAD TRUJILLO (INCLUYE DE SAONA A PENINSULA BARAHONA): SUR DE LA CORDILLERA CENTRAL: Nubosidad variable en la mañana aumentando notablemente en la tarde con algunos aguaceros dispersos y tronadas aisladas, principalmente sobre el interior. Vientos suaves a moderados del Sudeste cambiando al Norte en la noche.-

REGION NOR Y NORDESTE (INCLUYE CABO ENGAÑO A MONTECRISTI): NORTE DE LA CORDILLERA CENTRAL: Cielo parcialmente nublado tornándose más nublado despues del medio día con algunos aguaceros y tronadas aisladas principalmente sobre la porción Central. Vientos suaves a moderados del Nordeste cambiando al Sudeste en la noche.-

CARIBE ORIENTAL: Un frente frío orientado Nordeste-sudeste cerca de los 14º Norte y 65º Oeste se mueve lentamente hacia el Sudeste Vientos frescos del Este-nordeste al Norte del frente con locales ráfagas fuertes. Vientos moderados localmente frescos del Este al Sur del frente. El tiempo al Norte del frente será parcialmente nublado con algunos aguaceros dispersos. Al Sur del Frente generalmente claro, excepto durante algunos débiles aguaceros dispersos. Se avisa a las pequeñas embarcaciones al Norte y Este de la Hispaniola, Puerto Rico e Islas Vírgenes tomar precausiones contra vientos fuertes y gruesas marejadas.-

SERVICIO METEOROLOGICO NACIONAL
BOLETIN DIARIO

SALIDA DE SOL: 06.07
PUESTA DE SOL: 17.14

MAREAS PARA EL DIA 29

	PLEAMAR Hora	BAJAMAR Hora
.TRUJILLO	5.12-15.42	4.45-18.42
PTO. PLATA	1.57-13.16	7.40-20.01

tuación de Frentes e Isobaras al
ía 27 de DICIEMBRE de 1957 a las
600Z:

IMBOLOS CONVENCIONALES:

ENTES:

río ——— Estacionario ———
álido ——— Ocluído ———
ntertropical

ROS ELEMENTOS:

aguadas — — — Isobaras

○ Claro ◑ Parcialmente nublado
● Nublado Ⓡ Lluvias
Ⓝ Neblina Ⓣ Tronadas
◎ Calma ↯ Relámpagos

Vientos Oeste Vientos Este

Centro de Baja Presión B ⊗
Centro de Alta Presión A ⊗
Centro del Huracán (vientos
máximos superiores a 120KPH) ⊗

TIEMPO PROBABLE PARA LAS PROXIMAS
24 HORAS:

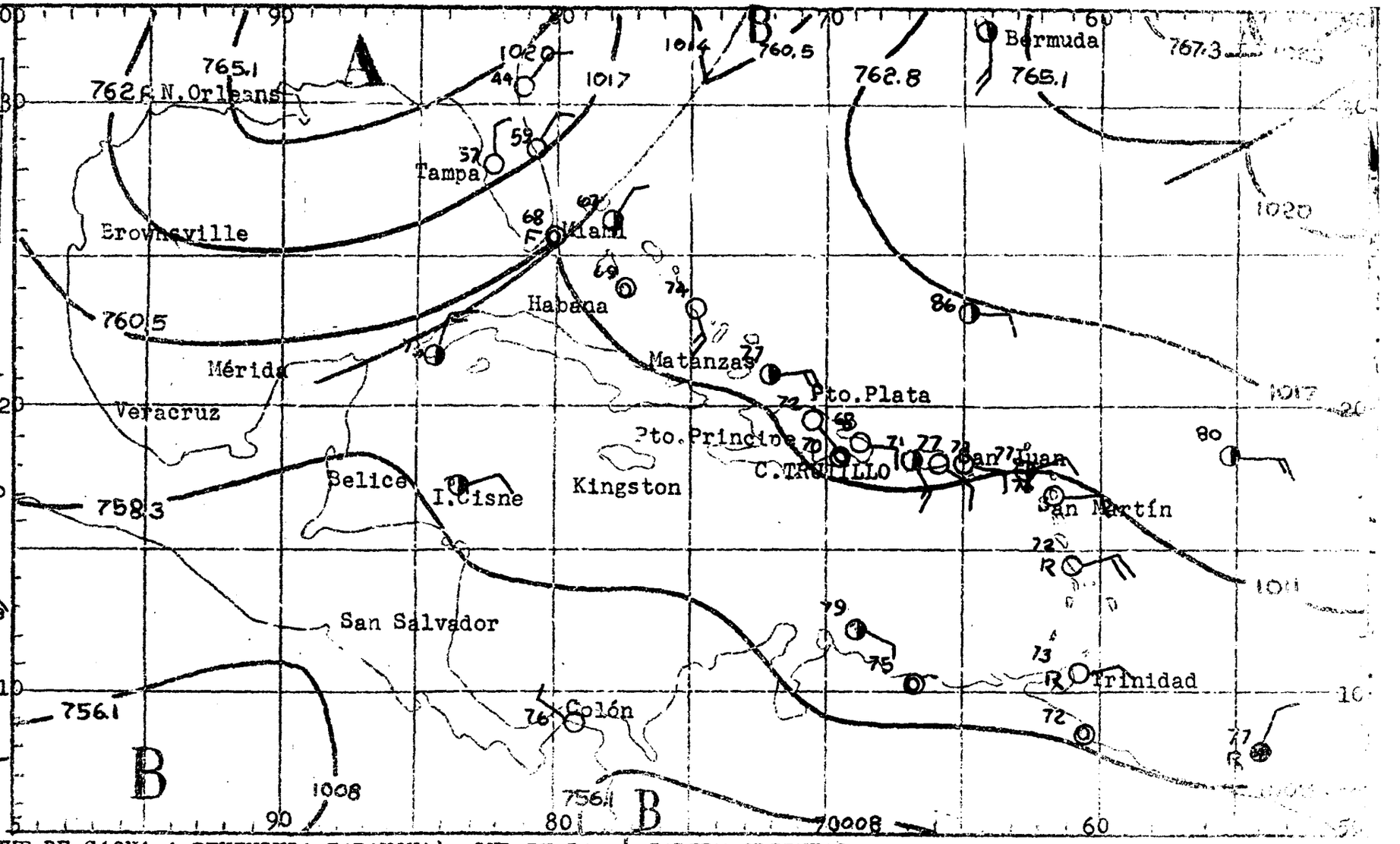

REGION SUR Y CIUDAD TRUJILLO (INCLUYE DE SAONA A PENINSULA BARAHONA): SUR DE LA CORDILLERA CENTRAL: Cielo medio nublado con algunos aguaceros dispersos principalmente sobre las montañas en horas de la tarde. Vientos suaves a moderados del Sudeste girando al Norte en la noche.-

REGION NOR Y NORDESTE (INCLUYE CABO ENGAÑO A MONTECRISTI): NORTE DE LA CORDILLERA CENTRAL: Nubosidad variable aumentando notablemente despues del mediodía con algunos aguaceros dispersos. Vientos suaves a moderados del Nordeste tornándose flojos del Sudeste en la noche.-

CARIBE ORIENTAL: Vientos moderados a frescos del Este Parcialmente nublado, tornándose localmente nublado en algunos aguaceros dispersos, mayormente al Norte de los 14 grados Norte.-

muj/.

SERVICIO METEOROLOGICO NACIONAL
BOLETIN DIARIO

SALIDA DE SOL: 06.08
PUESTA DE SOL: 17.14

MAREAS PARA EL DIA 30

	PLEAMAR Hora	BAJAMAR Hora
C.TRUJILLO	6.38-16.04	7.46-19.18
PTO. PLATA	2.59-13.56	8.53-20.41

Situación de Frentes e Isobaras al día 28 de DICIEMBRE de 1957 a las 0600Z:

SIMBOLOS CONVENCIONALES:

FRENTES:

Frío ——— Estacionario ———
Cálido ——— Ocluído ———
Intertropical

OTROS ELEMENTOS:

Vaguadas — — — Isobaras

○ Claro ◑ Parcialmente nublado
● Nublado ⊛ Lluvias
Ⓕ Neblina Ⓣ Tronadas
◎ Calma ↯ Relámpagos

Vientos Oeste Vientos Este

Centro de Baja Presión B ⊗
Centro de Alta Presión A ⊗
Centro del Huracán (vientos máximos superiores a 120KPH) ⊛

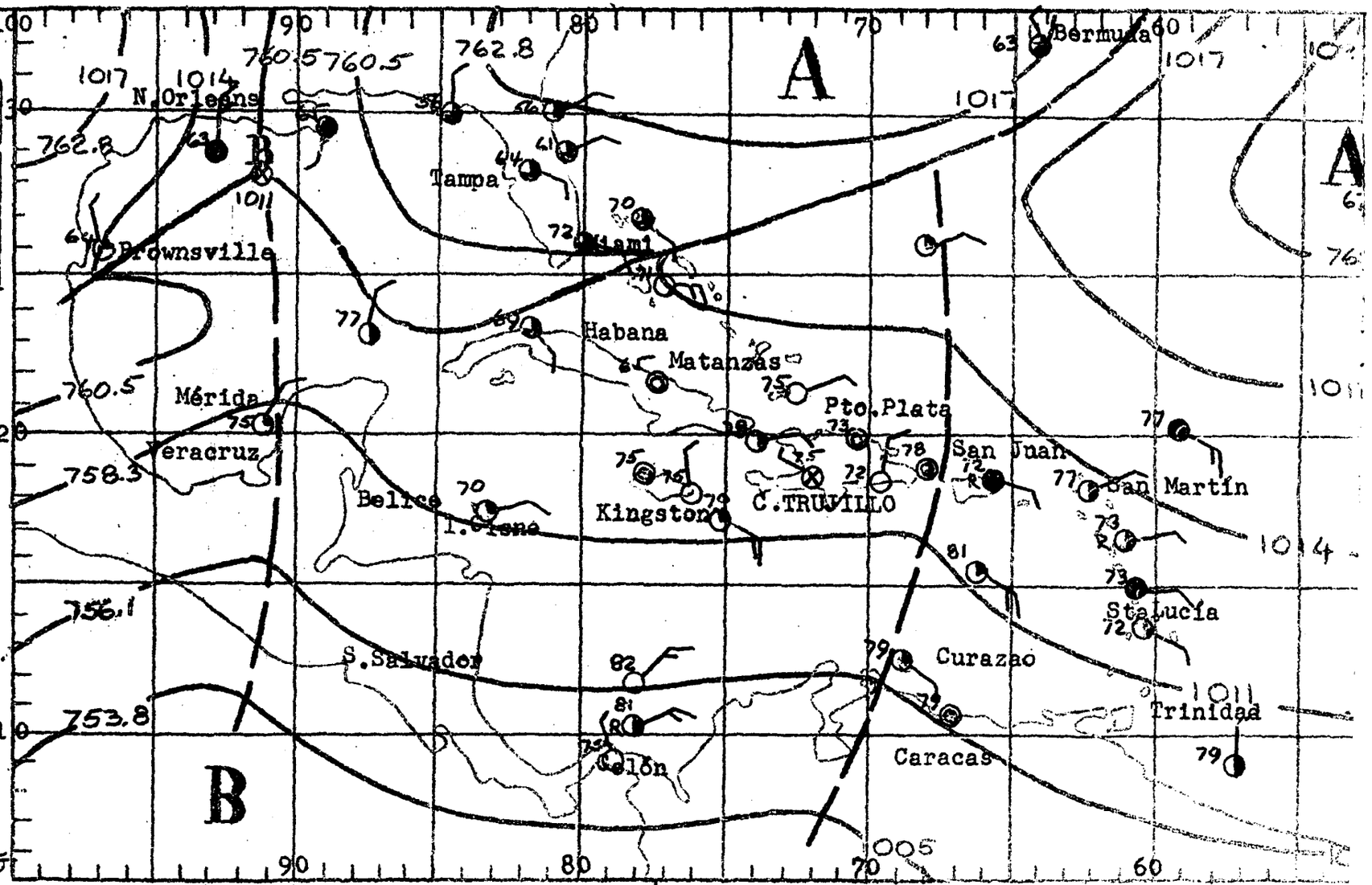

TIEMPO PROBABLE PARA LAS PROXIMAS 24 HORAS:

REGION SUR Y CIUDAD TRUJILLO (INCLUYE DE SAONA A PENINSULA BARAHONA):SUR DE LA CORDILLERA CENTRAL: Parcialmente nublado aumentando la nubosidad durante la tarde con ligeros aguaceros aislados, más numerosos en las primeras horas de la tarde y sobre las montañas. Vientos suaves a moderados del Sur-sudeste siendo flojos del Norte durante la noche.-

REGION NOR Y NORDESTE (INCLUYE CABO ENGAÑOA MONTECRISTI):NORTE DE LA CORDILLERA CENTRAL: Nubosidad variable con ligero aumento durante la tarde y sobre la porción montañosa con algunos aguaceros aislados.
Vientos suaves del Este-nordeste, tornándose flojos del Sudeste durante la noche.-

CARIBE ORIENTAL: Vientos suaves a moderados del te al Este de los 72 grados Oeste y del Nordest Oeste de los 72 grados Oeste.
Aislada nubosidad siendo más abundante sobre la

rqb

SERVICIO METEOROLOGICO NACIONAL

BOLETIN DIARIO

SALIDA DE SOL:06.08
PUESTA DE SOL:17.15

MAREAS PARA EL DIA 29

	PLEAMAR Hora	BAJAMAR Hora
TRUJILLO	7.40-16.29	9.25-
TO. PLATA	3.58-14.39	10.07-21.22

ituación de Frentes e Isobaras al
a 29 de DICIEMBRE de 1957 a las
600Z:

MBOLOS CONVENCIONALES:

RENTES:

río ——— Estacionario ———
álido ——— Ocluído ———
Intertropical

TROS ELEMENTOS:

Vaguadas — — — Isobaras

○ Claro ◑ Parcialmente nublado
● Nublado Ⓡ Lluvias
Ⓕ Neblina Ⓣ Tronadas
◎ Calma Relámpagos

Vientos Oeste Vientos Este

Centro de Baja Presión B ⊗
entro de Alta Presión A ●
entro del Huracán (vientos
áximos superiores a 120KPH)

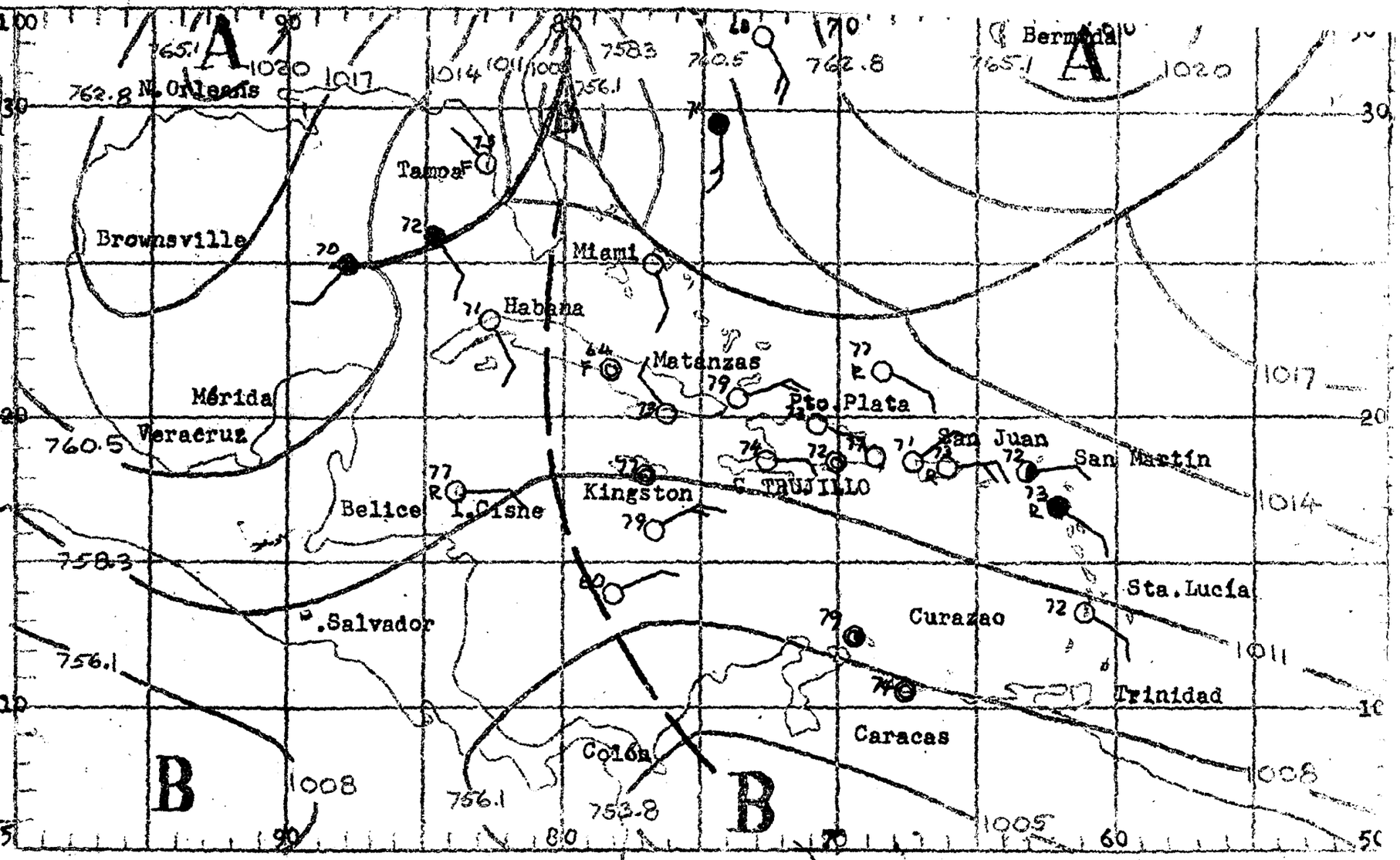

TIEMPO PROBABLE PARA LAS PROXIMAS 24 HORAS:

REGION SUR Y CIUDAD TRUJILLO (INCLUYE DE SAONA A PENINSULA BARAHONA):SUR DE LA CORDILLERA CENTRAL: Parcialmente nublado con algunos ligeros aguaceros muy distanciados, con preferencia sobre el interior. Vientos suaves a moderados del Sudeste cambiando a débiles del Norte en la noche.-

REGION NOR Y NORDESTE (INCLUYE CABO ENGAÑO A MONTECRISTI):NORTE DE LA CORDILLERA CENTRAL: Medio nublado con algunos aguaceros de débil intensidad, en su mayoría sobre la porción Central. Vientos suaves a moderados del Este con ligeras variaciones al Nordeste, en la tarde, cambiando a ligeros del Sudeste en la noche.-

CARIBE ORIENTAL: Vientos suaves a moderados del Este-sudeste. Nubosidad algo abundante con ligeros aguaceros dispersos, con preferancia en las vecindades de las Islas, en la tarde. Mar moderada.-

rqb.-

MAY 20 1958
WEATHER BUREAU

SERVICIO METEOROLOGICO NACIONAL

BOLETIN DIARIO

SALIDA DE SOL:06.09
PUESTA DE SOL:17.15

MAREAS PARA EL DIA 1 Ene.

	PLEAMAR Hora	BAJAMAR Hora
C.TRUJILLO		
PTO. PLATA		

Situación de Frentes e Isobaras al día 30 de DICIEMBRE de 1957 a las 0600Z:

SIMBOLOS CONVENCIONALES:

FRENTES:

Frío ——— Estacionario ———
Cálido ——— Ocluído ———
Intertropical / / /

OTROS ELMENTOS:

Vaguadas — — Isobaras ~~~

○ Claro ◑ Parcialmente nublado
● Nublado Ⓡ Lluvias
Ⓔ Neblina Ⓣ Tronadas
◉ Calma ↯ Relámpagos

Vientos Oeste Vientos Este

Centro de Baja Presión B ⊗
Centro de Alta Presión A ⊗
Centro del Huracán(vientos máximos superiores a 120KPH) ⊗

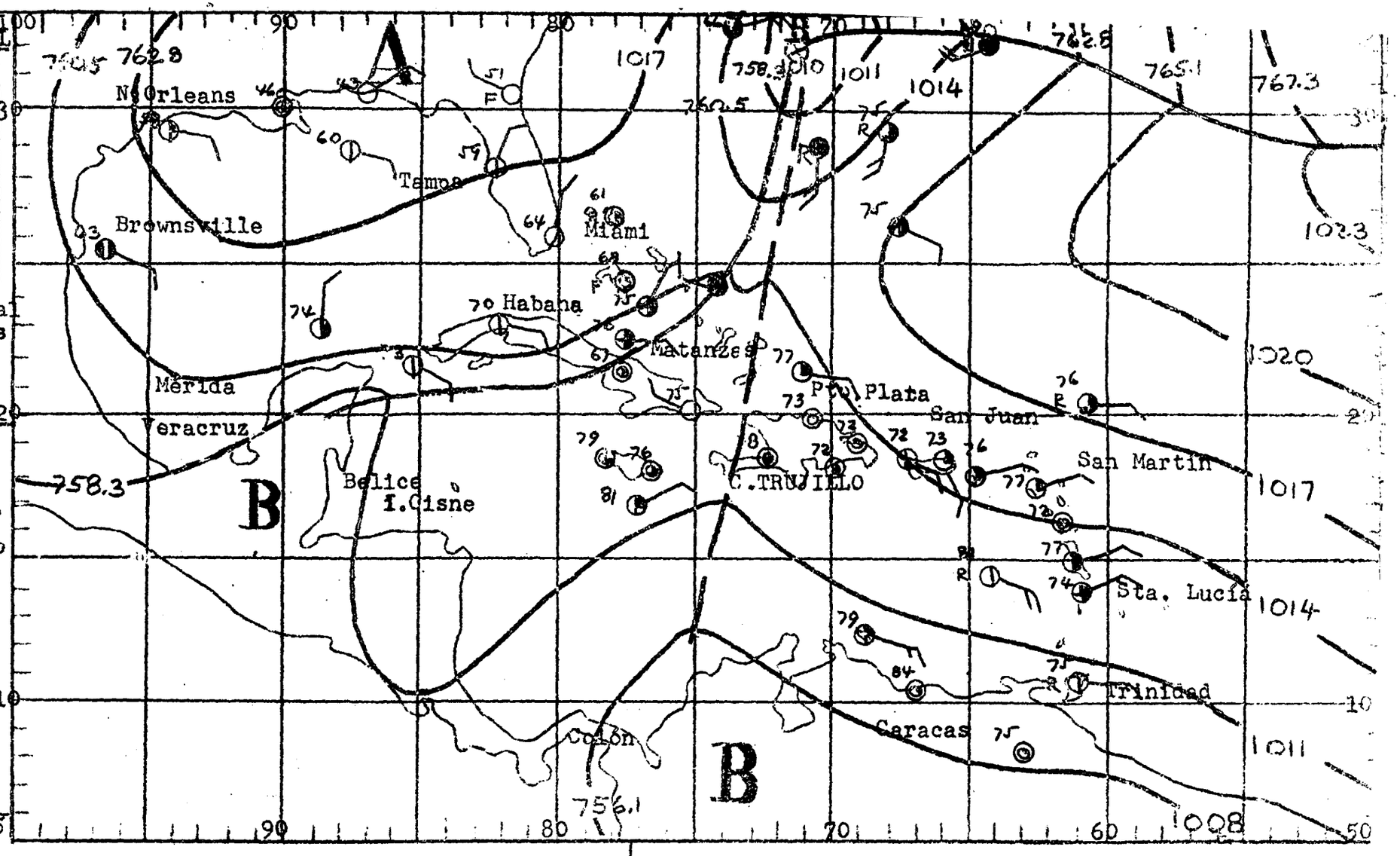

TIEMPO PROBABLE PARA LAS PROXIMAS 24 HORAS:

REGION SUR Y CIUDAD TRUJILLO (INCLUYE DE SAONA A PENINSULA BARAHONA):SUR DE LA CORDILLERA CENTRAL: Nubosidad bastante abundante con aguaceros, en su mayoría sobre las porciones montañosas. Vientos suaves a moderados del Sur, variando al Norte en la noche.-

REGION NOR Y NORDESTE (INCLUYE CABO ENGAÑO A MONTECRISTI):NORTE DE LA CORDILLERA CENTRAL: Medio nublado siendo más nublado durante algunos aguaceros más frecuentes hacia la parte montañosa del área. Vientos suaves a moderados de dirección,variable siendo del Sudeste en la noche.-

CARIBE ORIENTAL: Vientos moderados del Este-sudeste. Aguaceros bastante numerosos con posibles tronadas al Norte del Caribe, mientras en la porción Sur mayormente despejado con aislados aguaceros.
Mar moderada.-

rqb.-

ERVICIO METEOR[illegible]ICO NACIONAL

BOLETIN [illegible]RIO

SALIDA DE[illegible]06.09
PUESTA DE SOL:17.15

MAREAS PARA EL DIA 2 Ene.

	PLEAMAR Hora	BAJAMAR Hora
.TRUJILLO	1.02-14.26	4.26-21.07
TO. PLATA	5.39-16.19	12.02

tuación de Frentes e Isobaras al
a 31 de DICIEMBRE de 1957 a las
00Z:

IMBOLOS CONVENCIONALES:

RNETES:

río —— Estacionario ——
lido —— Ocluído ——
ntertropical / / / /

TROS ELEMENTOS:

guadas — — — Isobaras ~

Claro — Parcialmente nublado
Nublado — Lluvias
Neblina — Tronadas
Calma — Relámpagos

entos Oeste — Vientos Este

ntro de Baja Presión B
ntro de Alta Presión A
ntro del Huracán (vientos
ximos superiores a 120KPH)

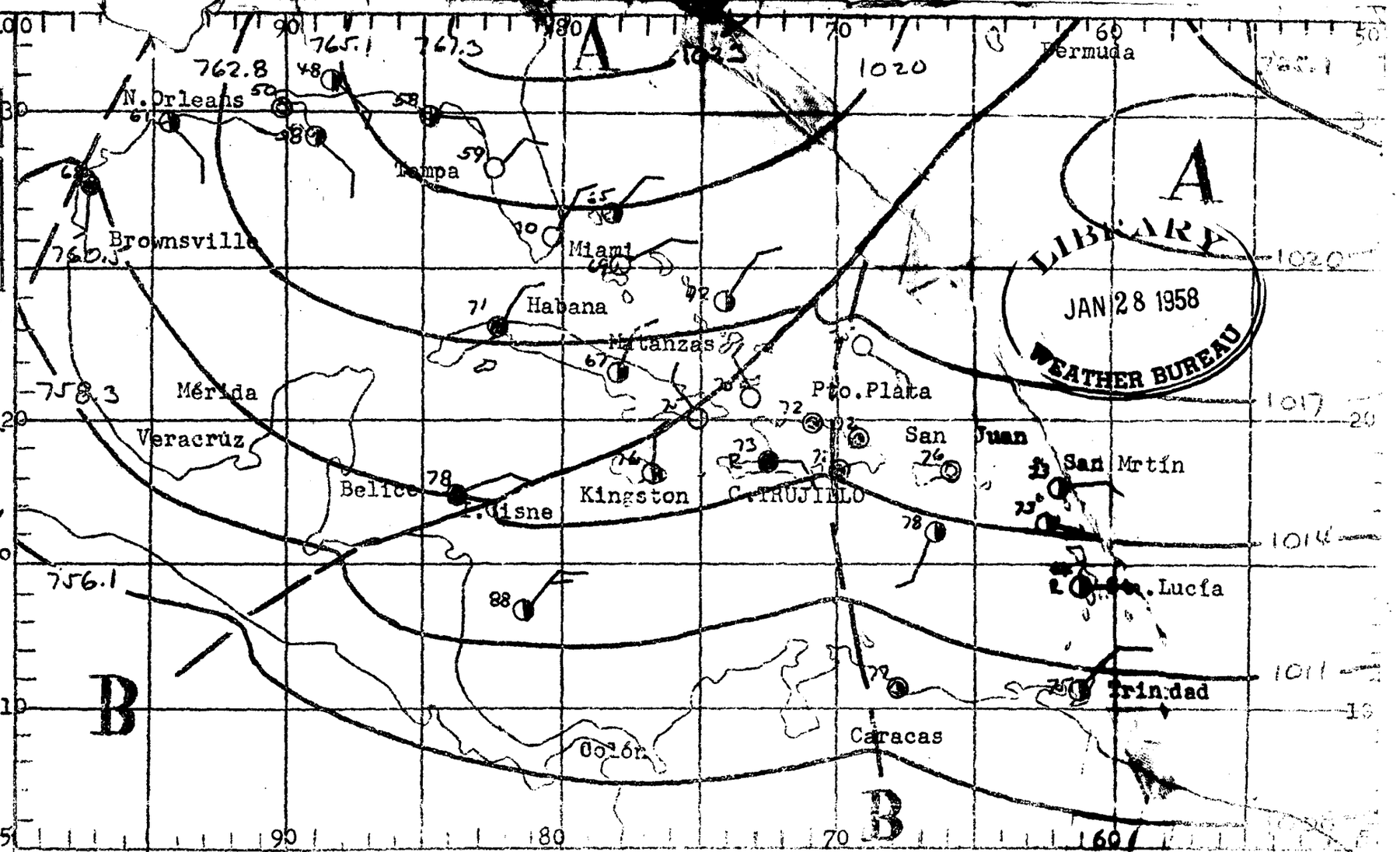

EMPO PROBABLE PARA LAS PROXIMAS HORAS:

ION SUR Y CIUDAD TRUJILLO (INCLUYE DE SAONA A PENINSULA BARAHONA):SUR DE LA DILLERA CENTRAL: Medio nublado siendo nublado en ocasiones y durante algunos aceros, en su mayoría hacia el interior. Vientos suaves a moderados del Sur, ando al Norte en la noche.-

ION NOR Y NORDESTE (INCLUYE CABO ENGAÑO A MONTECRISTI):NORTE DE LA CORDILLE CENTRAL: Nubosidad variable siendo más nublado sobre los sistemas montañosos algunos aguaceros, más frecuentes hacia el anochecer. Vientos suaves a mode os del Este-sudeste.-

CARIBE ORIENTAL: Vientos moderados del Este. Parcialmente nublado con algunos aguaceros dispersos y tronadas, en su mayoría hacia el Norte de los 15 grados Norte. Mar moderada.-