Dominican Republic

SERVICIO METEOROLOGICO NACIONAL

BOLETIN DIARIO

SALIDA DE SOL: 05.10

PUESTA DE SOL: 18.20

MAREAS PARA EL DIA 3

	PLEAMAR Hora	BAJAMAR Hora
TRUJILLO	0.12	12.31
O. PLATA	22.02	14.54

cuación de Frentes e Isobaras al 1 de J U L I O de 1958 a las 00Z:

MBOLOS CONVENCIONALES:

NTES:

o ——— Estacionario

ido ——— Ocluído

ertropical

OS ELEMENTOS:

uadas ——— Isobaras

Claro — Parcialmente nublado

Nublado — Lluvias

Neblina — Tronadas

Calma — Relámpagos

tos Oeste — Vientos Este

ro de Baja Presión B

ro de Alta Presión A

ro del Huracán (vientos mos superiores a 120KPH)

PO PROBABLE PARA LASPROXIMAS HORAS:

N SUR Y CIUDAD TRUJILLO (INCLUYE DE SAONA A PENINSULA BARAHONA): SUR DE LA LLERA CENTRAL: Parcialmente nublado tornándose nublado en la tarde durante os aguaceros y tronadas aisladas. Vientos suaves a moderados del Sudeste - lgunas ráfagas frescas en los aguaceros cambiando a lireros del Norte en - che.-

NOR Y NORDESTE (INCLUYE CABO ENGAÑO A MONTECRISTI): NORTE DE LA CORDILLE NTRAL: Nublado con aguaceros y tronadas aisladas con preferencia sobre la ón Central. Vientos suaves a moderados del Este con algunas ráfagas fres- n los aguaceros tornándose débiles del Sudeste en la noche.-

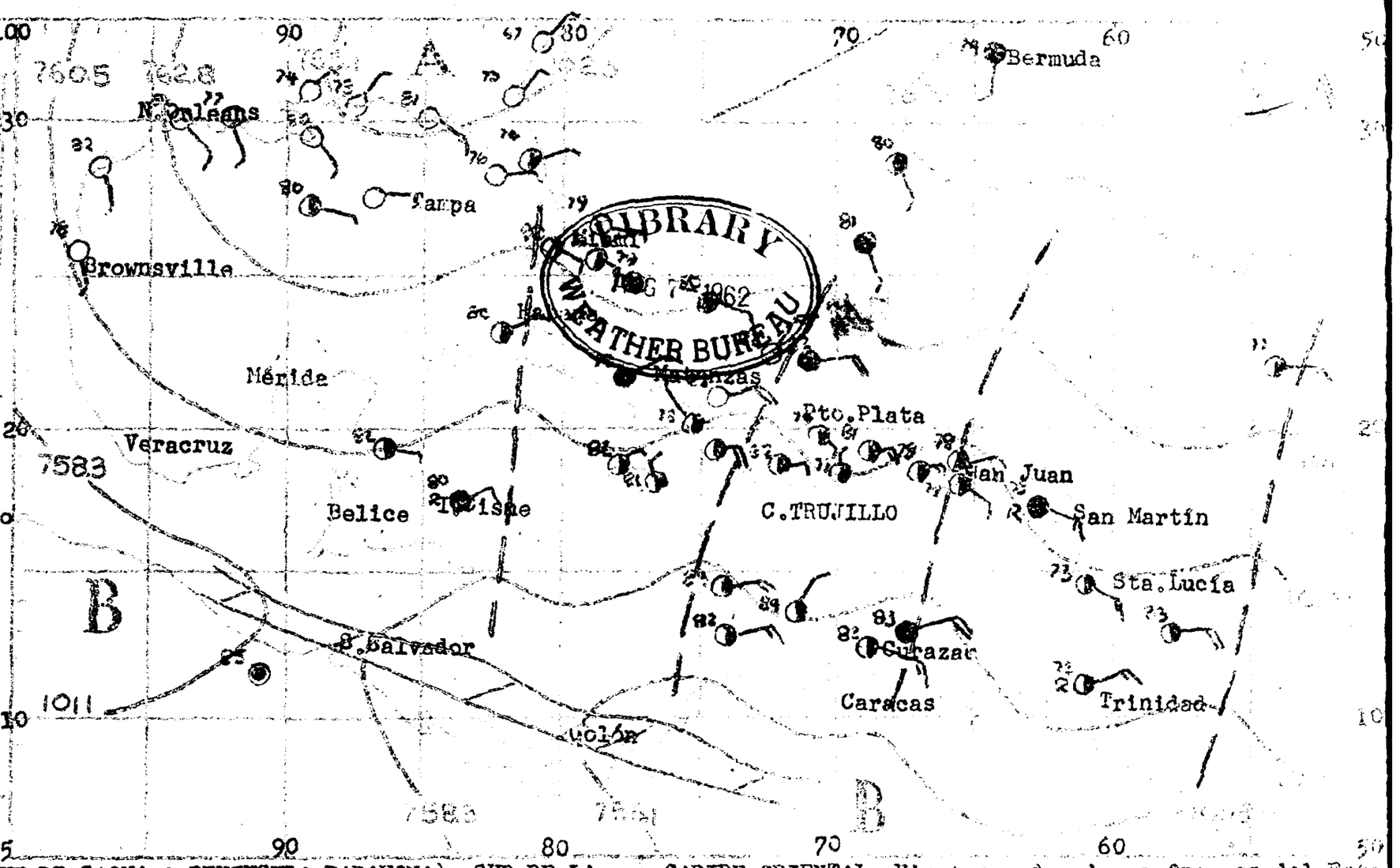

LIBRARY
WEATHER BUREAU
1962

CARIBE ORIENTAL: Vientos moderados a frescos del Este localmente fuertes en los aguaceros. Nublado con agua ceros y tronadas dispersas mayormente sobre la por- ción Norte.-

NOTA:- Onda del Este cerca de los 65 grados Oeste mo- viéndose hacia el Oeste a 12 millas por hora.-

QC
987
.D65
B6
jul.-dic.
1958

muj./

National Oceanic and Atmospheric Administration

Environmental Data Rescue Program

ERRATA NOTICE

One or more conditions of the original document may affect the quality of the image, such as:

Discolored pages
Faded or light ink
Binding intrudes into the text

This document has been imaged through the NOAA Environmental Data Rescue Program. To view the original document, please contact the NOAA Central Library in Silver Spring, MD at (301) 713-2607 x124 or www.reference@nodc.noaa.gov.

Information Manufacturing Corporation
Imaging Subcontractor
Rocket Center, West Virginia
September 14, 1999

Missing: August 31, 1958

December 8,14, 1958

ERVICIO METEOROLOGICO NACIONAL

BOLETIN DIARIO

SALIDA DE SOL: 05.10
PUESTA DE SOL: 18.20

MAREAS PARA EL DIA 4

	PLEAMAR Hora	BAJAMAR Hora
RUJILLO	0.47	2.10
. PLATA	22.40	15.42

ación de Frentes e Isobaras al
2 de J U L I O de 1958 a las
Z:

OLOS CONVENCIONALES:
TES:
Estacionario
do Ocluído
rtropical
S ELEMENTOS:
adas Isobaras
laro Parcialmente nublado
ublado Lluvias
eblina Tronadas
Calma Relámpagos
tos Oeste Vientos Este
ro de Baja Presión B
ro de Alta Presión A
ro del Huracán (vientos
mos superiores a 120KPH)

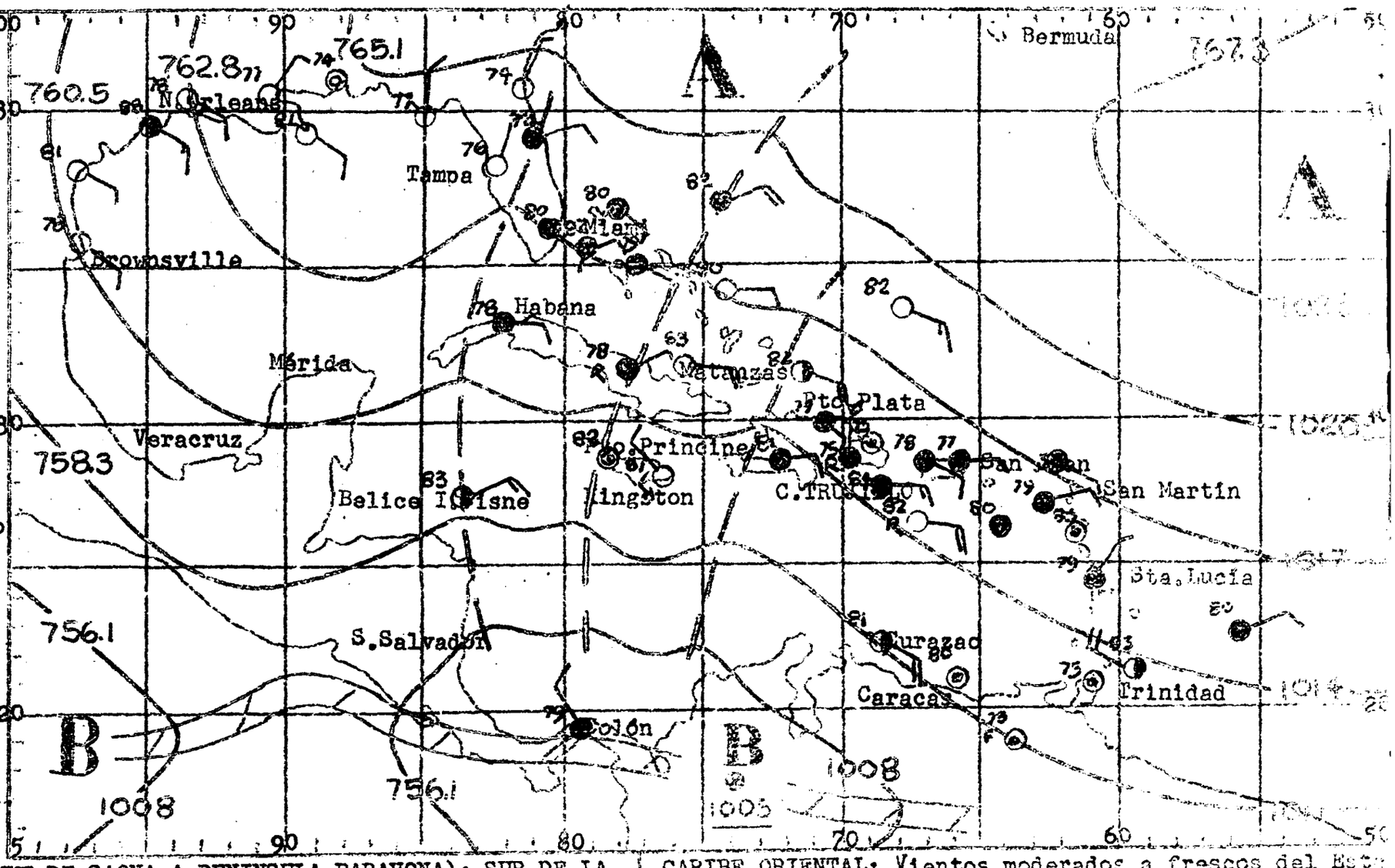

PO PROBABLE PARA LAS PROXIMAS
HORAS:

ON SUR Y CIUDAD TRUJILLO (INCLUYE DE SAONA A PENINSULA BARAHONA): SUR DE LA
ILLERA CENTRAL: Mayormente nublado con ligeros aguaceros y ocasionales tro-
, mayormente hacia el interior durante la tarde y sobre el mar en la noche
tando la costa durante algunos intervalos. Vientos suaves a moderados del -
te siendo flojos del Norte en la noche.-

ON NOR Y NORDESTE (INCLUYE CABO ENGAÑO A MONTECRISTI): NORTE DE LA CORDILLE
NTRAL: Medio nublado tornándose nublado con aguaceros y aisladas tronadas,
rentemente sobre la porción montañosa durante la tarde. Vientos suaves a -
ados del Este-nordeste durante el dia girando al Sudeste en la noche.-

CARIBE ORIENTAL: Vientos moderados a frescos del Este
Considerable nubosidad con aguaceros dispersos y poca
tronadas.- Mar moderada.-

muj./

RVICIO METEOROLOGICO NACIONAL

BOLETIN DIARIO

SALIDA DE SOL: 05.11

PUESTA DE SOL: 18.20

MAREAS PARA EL DIA 5

	PLEAMAR Hora	BAJAMAR Hora
RUJILLO	1.20	3.10
. PLATA	10.44	16.30

ación de Frentes e Isobaras al 3 de J U L I O de 1958 a las Z:

OLOS CONVENCIONALES:

TES:

——— Estacionario ———

do ——— Ocluído ———

rtropical / / /

S ELEMENTOS:

adas — — — Isobaras

laro — Parcialmente nublado

ublado — Lluvias

oblina — Tronadas

lma — Relámpagos

tos Oeste — Vientos Este

ro de Baja Presión B

ro de Alta Presión A

ro del Huracán (vientos os superiores a 120KPH)

PO PROBABLE PARA LAS PROXIMAS HORAS:

ON SUR Y CIUDAD TRUJILLO (INCLUYE DE SAONA A PENINSULA BARAHONA): SUR DE LA LLERA CENTRAL: Parcialmente nublado con gradual aumento de la nubosidad du algunos ligeros aguaceros con preferencia sobre el interior. Vientos sua- moderados del Este-sudeste, cambiando a débiles del Norte en la noche.-

N NOR Y NORDESTE (INCLUYE CABO ENGAÑO A MONTECRISTI): NORTE DE LA CORDILLE NTRAL: Medio nublado con algunos aguaceros en su mayoría sobre los sistemas osos, vientos suaves a moderados del Este-nordeste cambiando a débiles del te en la noche.-

CARIBE ORIENTAL: Vientos moderados a frescos del Este. Mayormente nublado con algunos aguaceros dispersos y pocas tronadas aisladas más numerosas sobre el extremo Norte de la porción.-

muj./

RVICION METEOROLOGICO NACIONAL

BOLETIN DIARIO

SALIDA DE SOL: 05.11
PUESTA DE SOL: 18.20

MAREAS PARA EL DIA 6

	PLEAMAR Hora	BAJAMAR Hora
UJILLO	1.53	4.13
PLATA	11.40	5.46

ación de Frentes e Isobaras al
de J U L I O de 1958 a las
Z:

OLOS CONVENCIONALES:

ES:

Estacionario
io Ocluído
rtropical

S ELEMENTOS:

adas Isobaras
laro Parcialmente nublado
ublado Lluvias
ublina Tronadas
alma Relámpagos
tos Oeste Vientos Este

ro de Baja Presión B
ro de Alta Presión A
ro del Huracán (vientos
os superiores a 120KPH)

PO PROBABLE PARA LAS PROXIMAS HORAS:

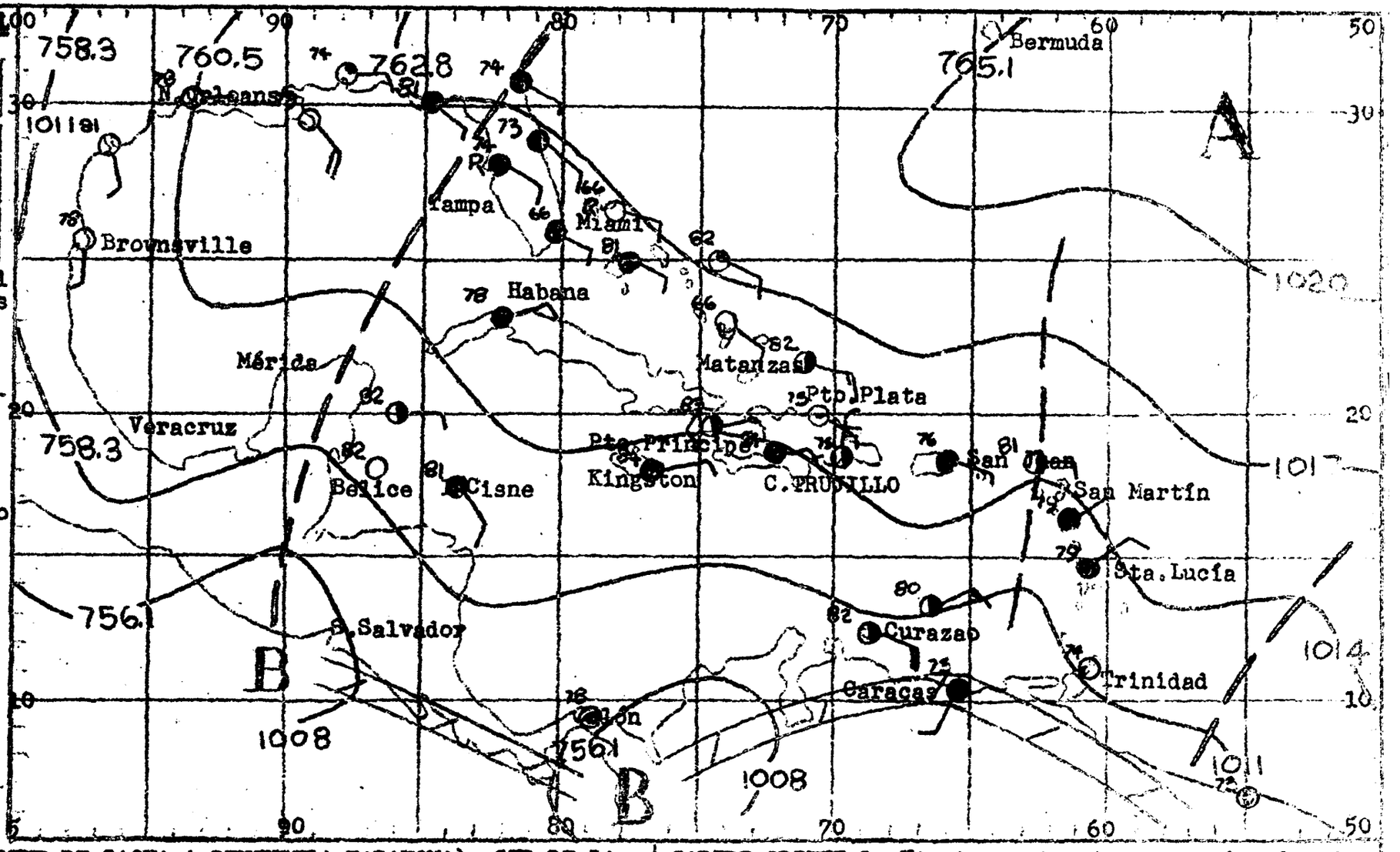

ON SUR Y CIUDAD TRUJILLO (INCLUYE DE SAONA A PENINSULA BARAHONA): SUR DE LA ILLERA CENTRAL: Semi-nublado, tornándose ocasionalmente nublado durante al- aguaceros y tronadas aisladas generalmente en horas de la tarde y sobre el ior. Vientos suaves a moderados del Sudeste cambiando a débiles del Norte noche.-

ON NOR Y NORDESTE (INCLUYE CABO ENGAÑO A MONTECRISTI): NORTE DE LA CORBILLE NTRAL: Nubosidad algo abundante con algunos aguaceros y aisladas tronadas la porción Central. Vientos suaves a moderados del Este, con ligeras va- lones al Nordeste en la tarde cambiando a ligeros del Sudeste en la noche.-

CARIBE ORIENTAL: Vientos moderados a ocasionalmente frescos del Este. Parcialmente nublado con algunos aguaceros y tronadas aisladas con preferencia en las vecindades de las Islas en la tarde.-

NOTA:- Onda del Este sobre las Antillas Menores moviéndose hacia el Oeste a 10 millas por hora.-

muj./

VICIO METEOROLOGICO NACIONAL

BOLETIN DIARIO

SALIDA DE SOL: 05.11

PUESTA DE SOL: 18.20

MAREAS PARA EL DIA 7

	PLEAMAR Hora	BAJAMAR Hora
UJILLO	2.23	5.10
PLATA	12.39	6.24

ción de Frentes e Isobaras al de J U L I O de 1958 a las :

LOS CONVENCIONALES:

ES:

Estacionario

o Ocluído

tropical

ELEMENTOS:

das Isobaras

aro Parcialmente nublado

blado Ⓡ Lluvias

blina Ⓣ Tronadas

lma Relámpagos

os Oeste Vientos Este

o de Baja Presión B

o del Alta Presión A

o del Huracán (vientos s superiores a 120KPH)

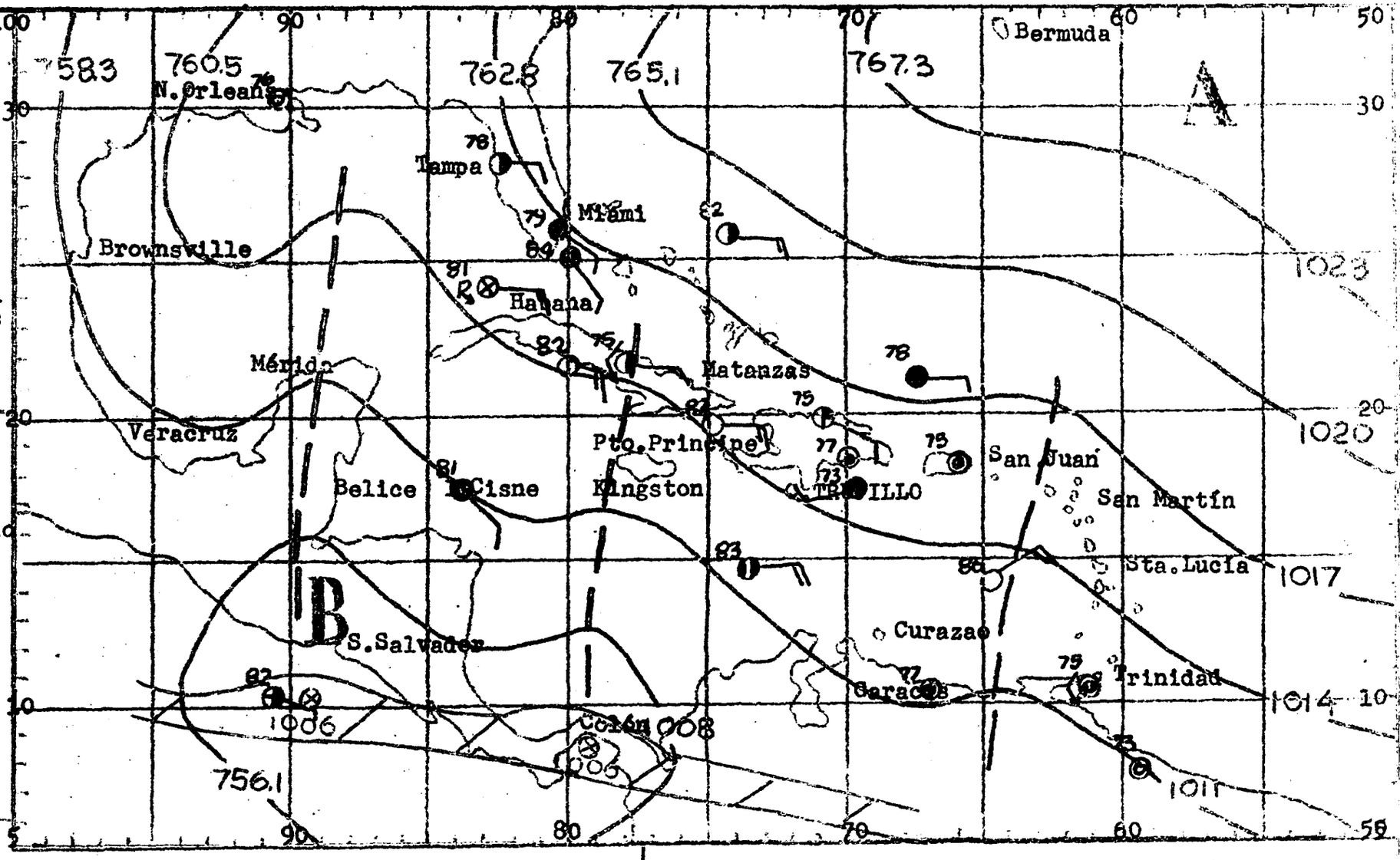

O PROBABLE PARA LAS PROXIMAS ORAS:

I SUR Y CIUDAD TRUJILLO (INCLUYE DE SAONA A PENINSULA BARAHONA): SUR DE LA LERA CENTRAL: Semi-nublado siendo nublado en ocasiones y en horas de la - con algunos aguaceros y tronadas dispersas mayormente hacia el interior.- s suaves a moderados del Sudeste con ocasionales ráfagas frescas durante guaceros, tornándose débiles del Norte en la noche.-

I NOR Y NORDESTE (INCLUYE CABO ENGAÑO A MONTECRISTI): NORTE DE LA CORDILLE TRAL: Medio-nublado en la mañana con aumento gradual de la nubosidad des- el medio día con algunos aguaceros y tronadas aisladas con preferencia ha s sistemas montañosos. Vientos suaves a moderados del Este-nordeste con al ráfagas frescas en los aguaceros siendo flojos del Sudeste en la noche.-

CARIBE ORIENTAL: Vientos moderados a frescos del Este. Ocasionales aguaceros y tronadas dispersas mayormente en las vecindades de las costas.- Mar moderada.-

muj./

RVICIO METEOROLOGICO NACIONAL

BOLETIN DIARIO

SALIDA DE SOL: 05.12
PUESTA DE SOL: 18.20

MAREAS PARA EL DIA 8

	PLEAMAR Hora	BAJAMAR Hora
RUJILLO	2.50	5.56
. PLATA	13.41	7.03

ación de Frentes e Isobaras al 6 de J U L I O de 1958 a las Z:

OLOS CONVENCIONALES:

TES:

Estacionario
do Ocluído
rtropical

S ELEMENTOS:

adas Isobaras
laro Parcialmente nublado
ublado Lluvias
bblina Tronadas
alma Relámpagos
os Oeste Vientos Este
ro de Baja Presión B
ro de Alta Presión A
po del Huracán (vientos os superiores a 120KPH)

PO PROBABLE PARA LAS PROXIMAS HORAS:

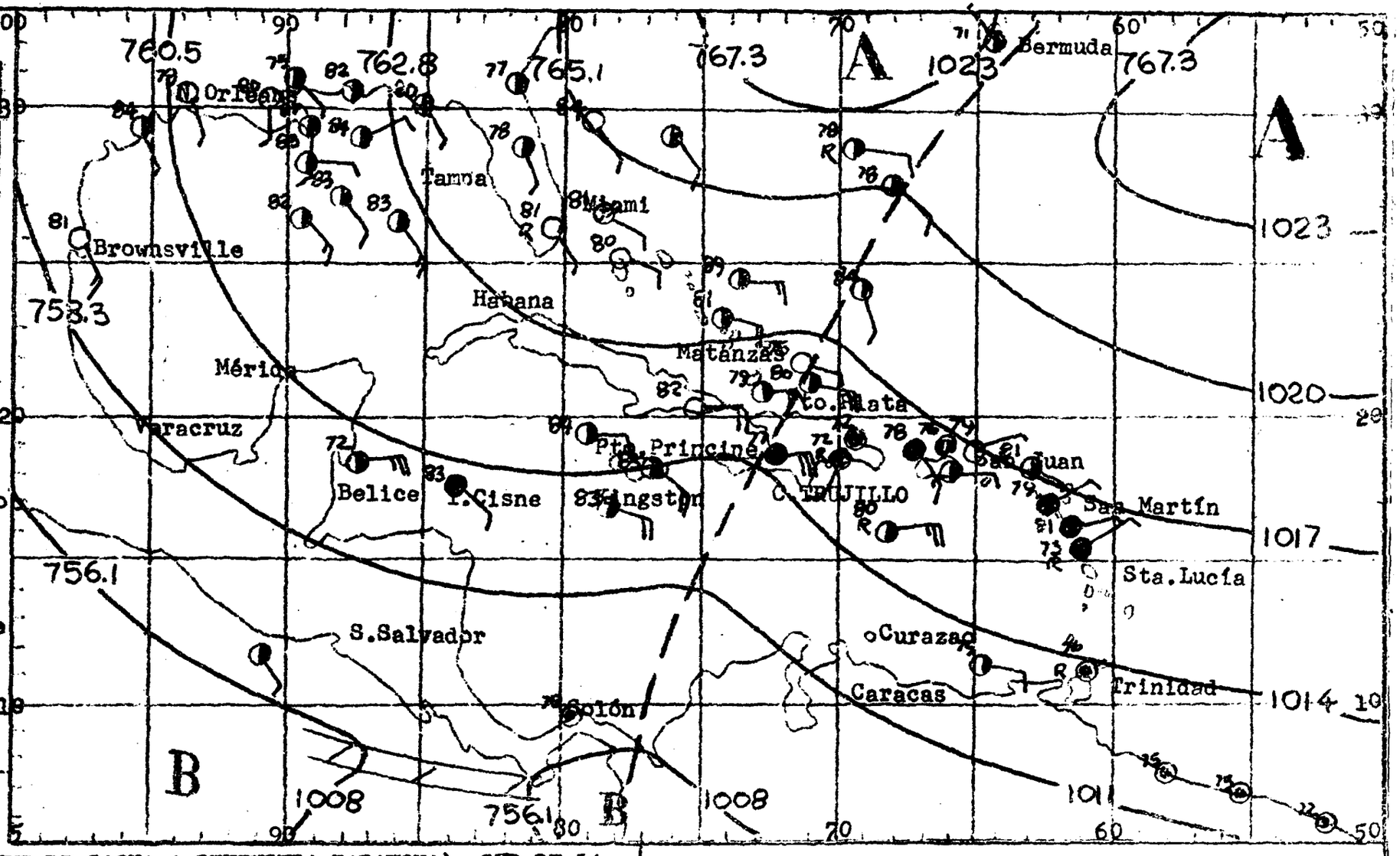

ON SUR Y CIUDAD TRUJILLO (INCLUYE DE SAONA A PENINSULA BARAHONA): SUR DE LA LLERA CENTRAL: Nublado, con aguaceros y tronadas aisladas. Vientos variables rados con ocasionales ráfagas frescas girando al Norte en la noche.-

ON NOR Y NORDESTE (INCLUYE CABO ENGAÑO A MONTECRISTI): NORTE DE LA CORDILLE-ENTRAL: Mayormente nublado, con aguaceros y tronadas dispersas mayormente - e la porción Central. Vientos moderados a ocasionalmente frescos del Este y -sudeste.-

CARIBE ORIENTAL: Vientos del Este de moderados a frescos con ocasionales ráfagas fuertes. Generalmente nublado con aguaceros y aisladas tronadas.-

NOTA:-Onda del Este al través de la Isla de Santo Domingo a las 0600Z (1.00 AM) moviéndose hacia el Oeste a unos 15 nudos por hora. Las pequeñas embarcaciones deben permanecer en puerto en el área cubierta por - las Antillas Menores, Isla de Puerto Rico y la Isla - de Santo Domingo.-

muj./

VICIO METEOROLOGICO NACIONAL

BOLETIN DIARIO

SALIDA DE SOL:	05.12
PUESTA DE SOL:	18.20

MAREAS PARA EL DIA 9

	PLEAMAR Hora	BAJAMAR Hora
UJILLO	3.15	6.34
PLATA	14.43	7.44

ción de Frentes e Isobaras al de JULIO de 1958 a las

LOS CONVENCIONALES:

ES:

Estacionario

o Ocluído

tropical

ELEMENTOS:

das Isobaras

aro Parcialmente nublado

blado Lluvias

blina Tronadas

lma Relámpagos

os Oeste Vientos Este

o de Baja Presión B

o de Alta Presión A

o del Huracán (vientos os superiores a 120KPH)

O PROBABLE PARA LAS PROXIMAS ORAS:

N SUR Y CIUDAD TRUJILLO (INCLUYE DE SAONA A PENINSULA BARAHONA): SUR DE LA LLERA CENTRAL: Nubosidad variable, más abundante en la tarde y durante al aguaceros y tronadas aisladas con preferencia hacia los sistemas montañoVientos suaves a moderados del Sudeste tornándose débiles del Norte en la .-

N NOR Y NORDESTE (INCLUYE CABO ENGAÑO A MONTECRISTI): NORTE DE LA CORDILLE NTRAL: Medio nublado, con algunos aguaceros y tronadas aisladas principal en la tarde y sobre las montañas. Vientos suaves a moderados del Este con os cambios al Nordeste, siendo débiles del Sudeste en la noche.-

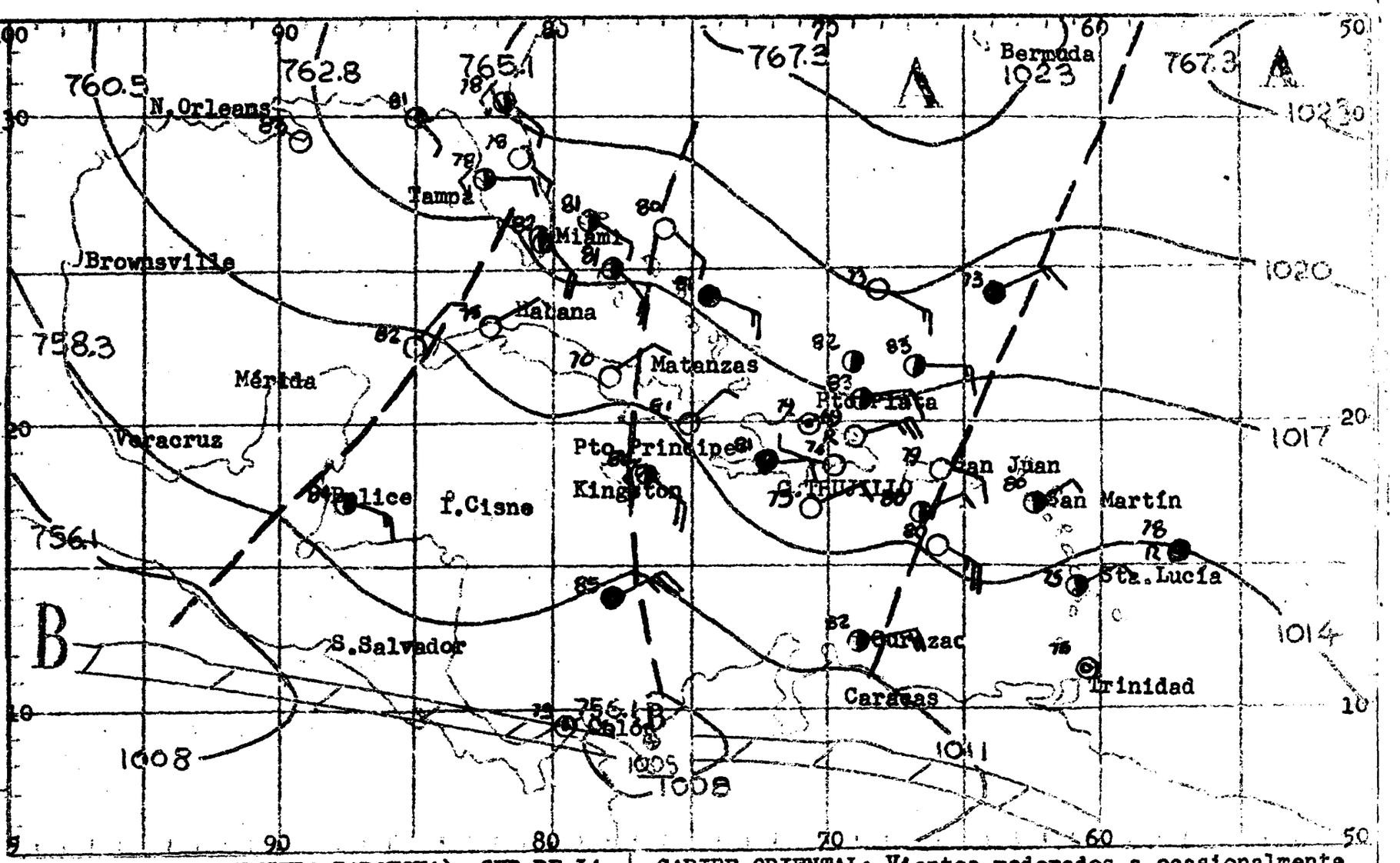

CARIBE ORIENTAL: Vientos moderados a ocasionalmente frescos del Este. Parcialmente nublado con aguaceros dispersos y tronadas aisladas.- Mar moderada.-

muj./

ICIO METEOROLOGICO NACIONAL
BOLETIN DIARIO

SALIDA DE SOL: 05.12
PUESTA DE SOL: 18.20

MAREAS PARA EL DIA 10

	PLEAMAR Hora	BAJAMAR Hora
UJILLO	19.51	7.09
PLATA	15.42	7.44

ción de Frentes e Isobaras al de J U L I O de 1958 a las :

LOS CONVENCIONALES:

ES:
Estacionario
o Ocluído
tropical
ELEMENTOS:
das Isobaras
aro Parcialmente nublado
blado Llúvias
blina Tronadas
lma Relámpagos
os Oeste Vientos Este
o de Baja Presión B
o del Alta Presión A
o del Huracán (vientos os superiores a 120KPH)

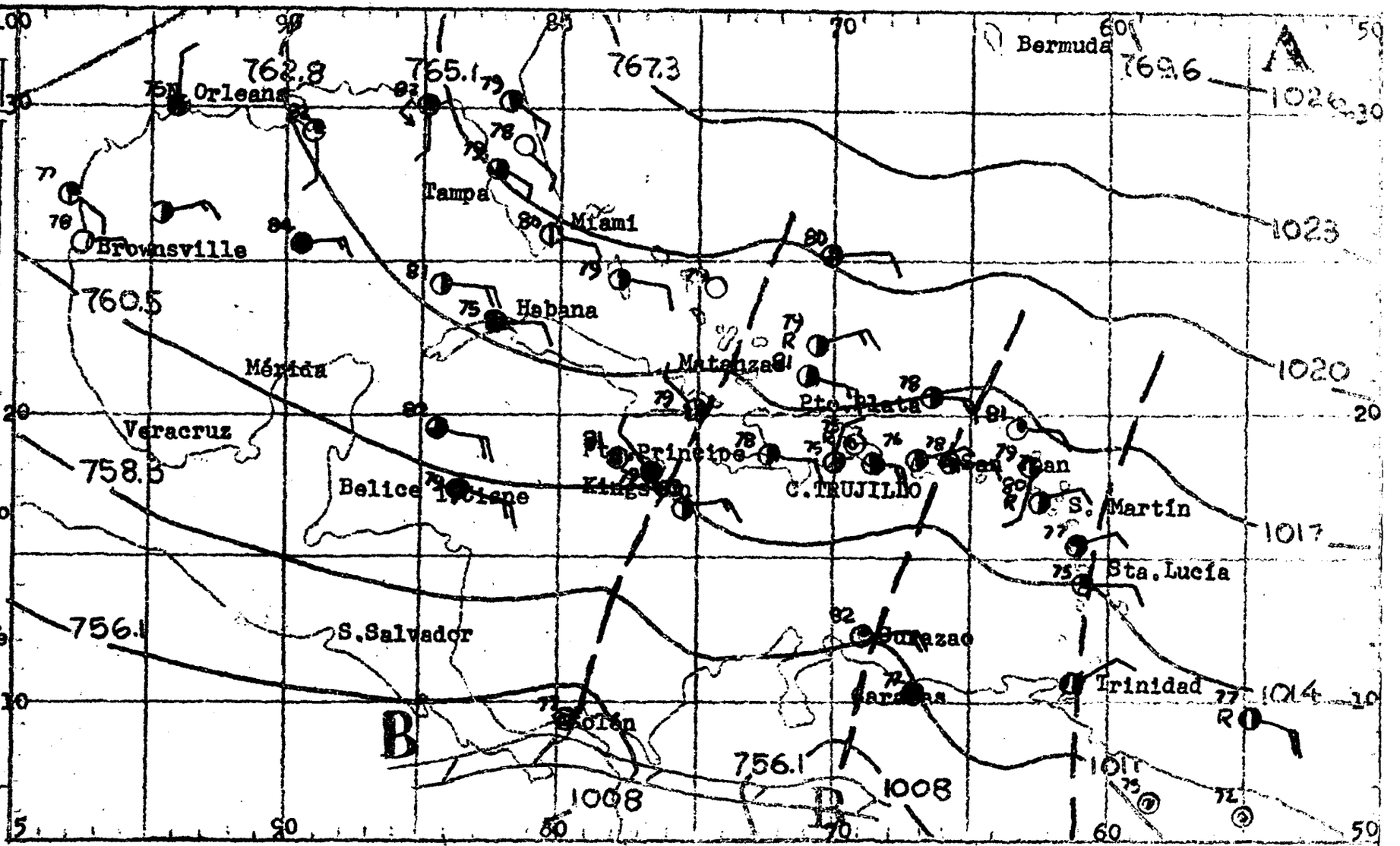

N SUR Y CIUDAD TRUJILLO (INCLUYE DE SAONA A PENINSULA BARAHONA): SUR DE LA LLERA CENTRAL:Cielo semi-nublado tornándose nublado hacia y después del me ía con aguaceros y tronadas dispersas. Vientos suaves a moderados del Nor- siendo del Sudeste en horas de la tarde con ocasionales ráfagas frescas - te los aguaceros.-

N NOR Y NORDESTE (INCLUYE CABO ENGAÑO A MONTECRISTI): NORTE DE LA CORDILLE NTRAL:Bastante nublado principalmente en horas de la tarde con aguaceros y das aisladas. Vientos suaves a moderados del Nordeste tornándose del Este- te después del medio día con algunas ráfagas frescas durante los aguaceros.

CARIBE ORIENTAL:Vientos moderados a frescos del Este. Cielo nublado con aguaceros y tronadas dispersas.- Mar moderada.-

NOTA:-Una Onda del Este ha sido localizada al travez del Canal de la Mona orientada Nor-Noreste/Sur-suroeste esperándose su paso sobre el meridiano de Ciudad Trujillo a eso de la 1.oo PM de hoy.-

Una segunda Onda del Este ha sido localizada en las vecindades de la Isla de Martinica orientada Nor-noreste /Sur-suroeste con velocidad de 18 a 20 millas por hora moviéndose hacia el Oeste.-

muj./

ERVICIO METEOROLOGICO NACIONAL

BOLETIN DIARIO

SALIDA DE SOL: 05.13

PUESTA DE SOL: 18.20

MAREAS PARA EL DIA 11

	PLEAMAR Hora	BAJAMAR Hora
TRUJILLO	20.27	7.40
20. PLATA	16.37	9.08

uación de Frentes e Isobaras al 9 de J U L I O de 1958 a las 0Z:

SOLOS CONVENCIONALES:

NTES:

o ——— Estacionario

ido ——— Ocluído

ertrovical

OS ELEMENTOS:

uadas — — — Isobaras

laro — Parcialmente nublado

ublado — Lluvias

sblina — Tronadas

alma — Relámpagos

ntos Oeste — Vientos Este

tro de Baja Presión B

tro de Alta Presión A

tro del Huracán (vientos lmos superiores a 120KPH)

MPO PROBABLE PARA LAS PROXIMAS HORAS:

ION SUR Y CIUDAD TRUJILLO (INCLUYE DE SAONA A PENINSULA BARAHONA): SUR DE LA DILLERA CENTRAL: Nubosidad algo abundante con algunos aguaceros y tronadas - ladas con preferencia sobre el interior y en horas de la tarde. Vientos sua- a moderados del Sudeste cambiando a débiles del Norte en la noche.-

ION NOR Y NORDESTE (INCLUYE CABO ENGAÑO A MONTECRISTI): NORTE DE LA CORDILLE CENTRAL: Mayormente nublado con algunos aguaceros y tronadas aisladas princi ente sobre la porción Central y en horas de la tarde. Vientos suaves a moda os del Este con ligeras variaciones al Nordeste, cambiando a ligeros y varia en la noche.-

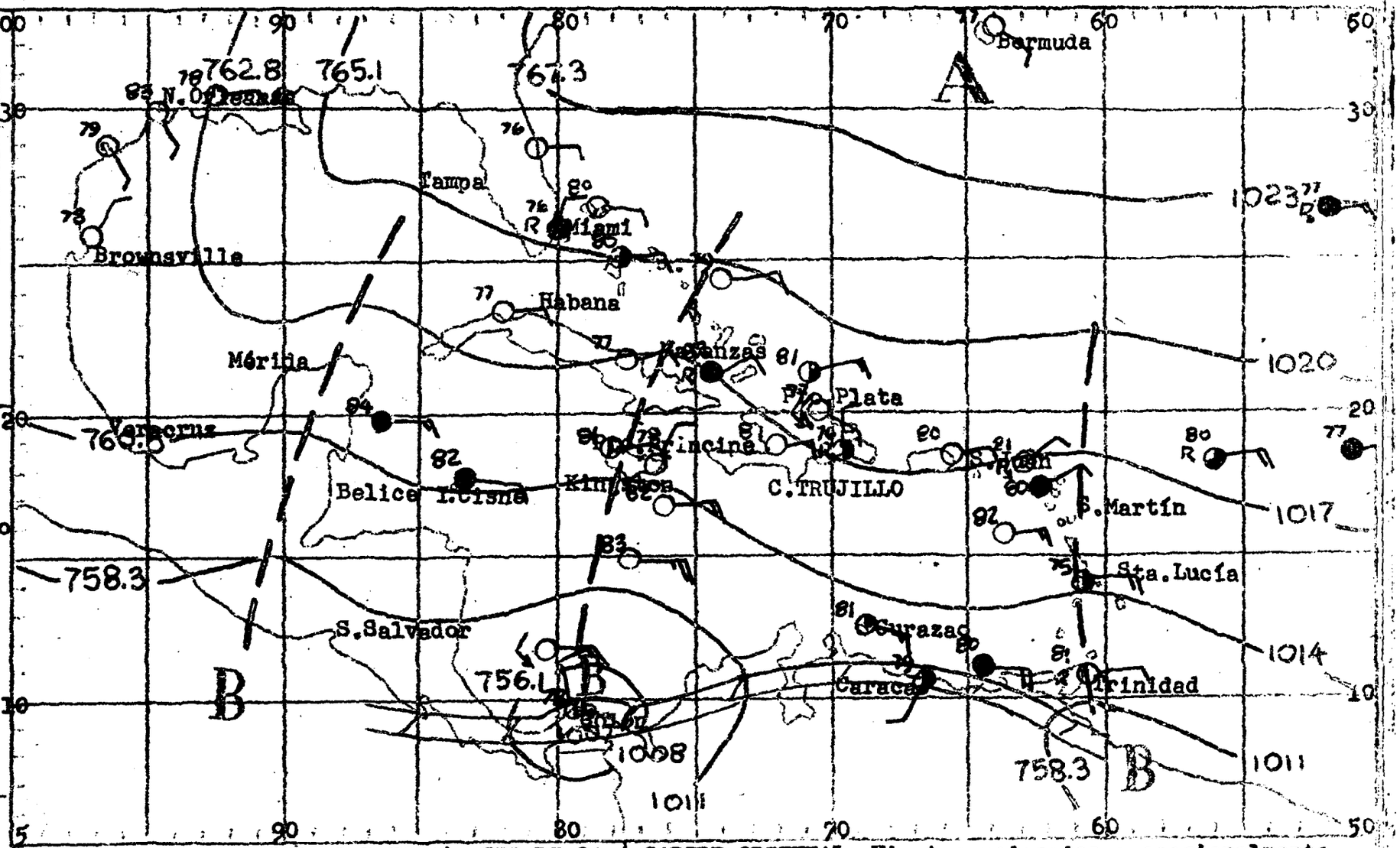

CARIBE ORIENTAL: Vientos moderados a ocasionalmente - frescos del Este. Medio nublado, con algunos aguaceros y tronadas aisladas más abundantes en las vecindades - de las Islas.- Mar moderada.-

muj./

RVICIO METEOROLOGICO NACIONAL

BOLETIN DIARIO

SALIDA DE SOL: 05.13
PUESTA DE SOL: 18.20

MAREAS PARA EL DIA 12

	PLEAMAR Hora	BAJAMAR Hora
RUJILLO	20.59	8.14
. PLATA	17.26	9.51

ación de Frentes e Isobaras al
10 de J U L I O de 1958 a las
Z:

OLOS CONVENCIONALES:

TES:

Estacionario
do Ocluído
rtropical

S ELEMENTOS:

adas — — — Isobaras
Claro — Parcialmente nublado
Nublado — Lluvias
Neblina — Tronadas
Calma — Relámpagos
ntos Oeste — Vientos Este
ro de Baja Presión
ro de Alta Presión
ro del Huracán (vientos
mos superiores a 120KPH)

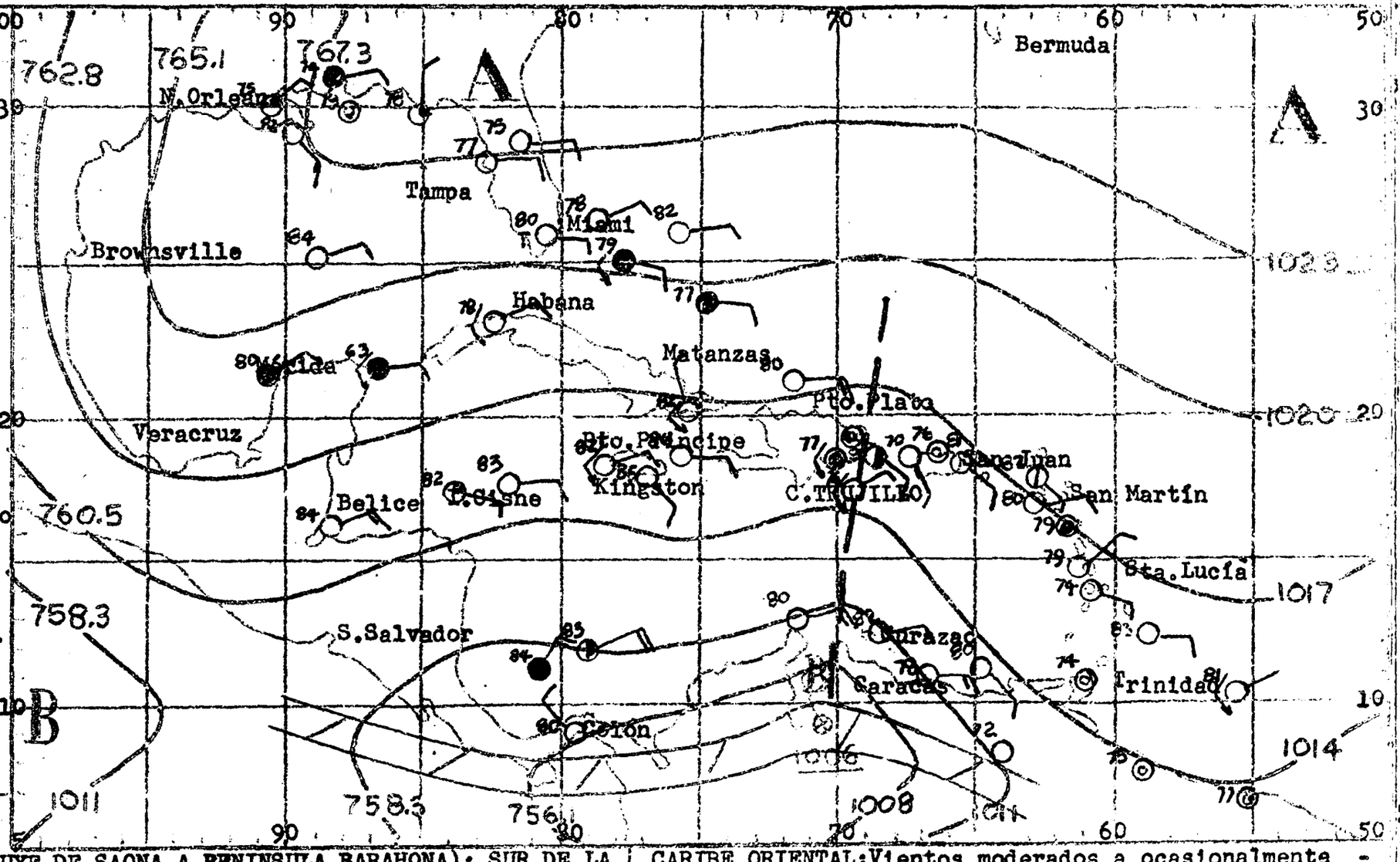

TIPO PROBABLE PARA LAS PROXIMAS 24 HORAS:

REGION SUR Y CIUDAD TRUJILLO (INCLUYE DE SAONA A PENINSULA BARAHONA): SUR DE LA CORDILLERA CENTRAL: Cielo semi-nublado siendo nublado en ocasiones con algunos aguaceros y tronadas aisladas preferentemente sobre el interior. Vientos suaves moderados del Sudeste tornándose débiles del Norte en la noche.-

REGION NOR Y NORDESTE (INCLUYE CABO ENGAÑO A MONTECRISTI): NORTE DE LA CORDILLERA CENTRAL: Nubosidad algo abundante con algunos aguaceros y tronadas dispersas más comunes sobre los sistemas montañosos y en horas de la tarde. Vientos flojos a moderados del Este y Este-sudeste.-

CARIBE ORIENTAL: Vientos moderados a ocasionalmente frescos del Este. Cielo nublado con algunos aguaceros y tronadas dispersas más numerosos en las vecindades de tierra.- Mar moderada.-

muj./

VICIO METEOROLOGICO NACIONAL

BOLETIN DIARIO

SALIDA DE SOL: 05.13
PUESTA DE SOL: 18.19

MAREAS PARA EL DIA 13

	PLEAMAR Hora	BAJAMAR Hora
UJILLO	21.31	8.49
PLATA	18.11	10.33

ción de Frentes e Isobaras al
l de J U L I O de 1958 a las
:

LOS CONVENCIONALES:
ES:

Estacionario
o Ocluído
tronical
ELEMENTOS:
das Isobaras
aro Parcialmente nublado
blado Lluvias
blina Tronadas
lma Relámpagos
os Oeste Vientos Este
ro de Baja Presión B
ro de Alta Presión A
ro del Huracán (vientos
os superiores a 120KPH)

O PROBABLE PARA LAS PROXIMAS
ORAS:

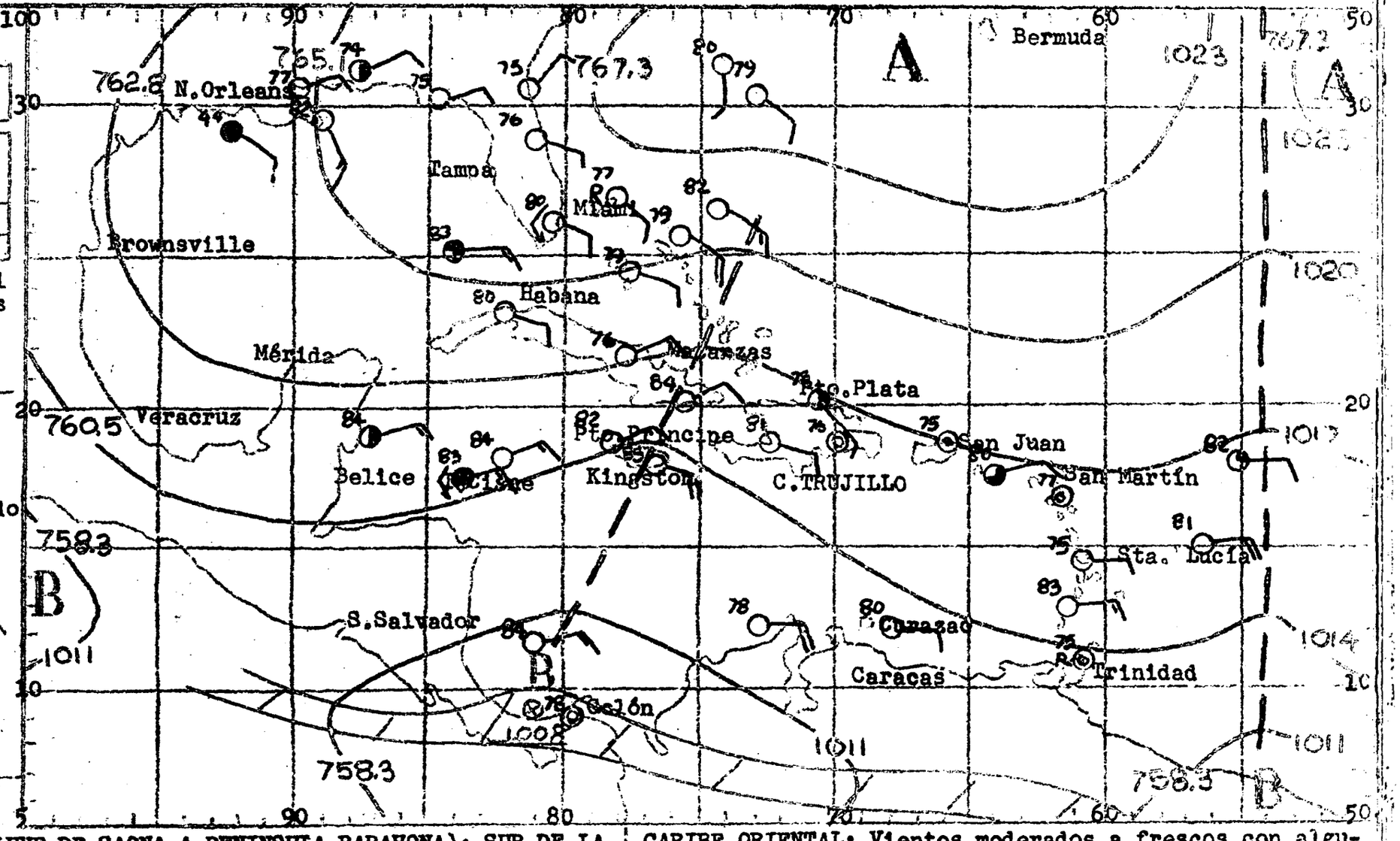

ON SUR Y CIUDAD TRUJILLO (INCLUYE DE SAONA A PENINSULA BARAHONA): SUR DE LA LLERA CENTRAL: Medio nublado con aguaceros aislados y tronadas mayormente el interior. Vientos suaves a moderados del Sudeste cambiando a ligeros - lorte en la noche.-

ON NOR Y NORDESTE (INCLUYE CABO ENGAÑO A MONTECRISTI): NORTE DE LA CORDILLE ENTRAL: Nublado con aguaceros y tronadas aisladas mayormente sobre la por- Oriental. Vientos suaves a moderados del Este cambiando a ligeros del Su- en la noche.-

CARIBE ORIENTAL: Vientos moderados a frescos con algunas ráfagas fuertes. Parcialmente nublado con aguaceros y tronadas aisladas.- Mar moderada.-

muj./

VICIO METEOROLOGICO NACIONAL

BOLETIN DIARIO

SALIDA DE SOL: 05.14
PUESTA DE SOL: 18.19

MAREAS PARA EL DIA 14

	PLEAMAR Hora	BAJAMAR Hora
UJILLO	22.04	9.25
PLATA	18.52	11.16

ación de Frentes e Isobaras
a 12 de JULIO de 1958 a las
:

OLOS CONVENCIONALES:

ES:

Estacionario
lo Ocluído
rtropical

ELEMENTOS:

das Isobaras

laro Parcialmente nublado
ublado Lluvias
eblina Tronadas
alma Relámpagos

tos Oeste Vientos Este

ro de Baja Presión B
ro de Alta Presión A
ro del Huracán (vientos
os superiores a 120KPH)

PO PROBABLE PARA LAS PROXIMAS
ORAS:

ON SUR Y CIUDAD TRUJILLO (INCLUYE DE SAONA A PENINSULA BARAHONA):SUR DE LA ILLERA CENTRAL:Mayormente nublado con aguaceros y aisladas tronadas más nu sas sobre las montañas, durante la tarde y la noche.Vientos suaves a mode- s del Sudeste con ocasionales ráfagas frescas durante los aguaceros más - tes, girando al Norte en la noche.-

ON NOR Y NORDESTE (INCLUYE CABO ENGAÑO A MONTECRISTI):NORTE DE LA CORDILLE ENTRAL: Medio nublado tornándose nublado en la noche con aguaceros y aisla tronadas, más numerosas hacia el interior. Vientos suaves a moderados del este girando al Sudeste en la noche. Ocasionales ráfagas frescas durante - nos aguaceros.-

CARIBE ORIENTAL:Vientos suaves a moderados del Este con ocasionales ráfagas de hasta 30 millas por hora. Nublado con aguaceros dispersos sobre la mayor parte del área; más numerosos y de moderada a fuerte inten sidad con tronadas dispersas, en las vecindades de - las Islas Vírgenes, Puerto Rico y Santo Domingo. Mar moderada a ocasionalmente gruesa.-

rqb.-

ICIO METEOROLOGICO NACIONAL

BOLETIN DIARIO

SALIDA DE SOL: 05.14
PUESTA DE SOL: 18.19

MAREAS PARA EL DIA 15

	PLEAMAR Hora	BAJAMAR Hora
UJILLO	22.38	10,05
PLATA	19.31	12.00

ación de Frentes e Isobaras al 13 de JULIO de 1958 a las :

OLOS CONVENCIONALES:

TES:

Estacionario
Ocluído
rtropical

ELEMENTOS:

adas — Isobaras
laro — Parcialmente nublado
ublado — Lluvias
eblina — Tronadas
alma — Relámpagos
tos Oesta — Vientos Este
ro de Baja Presión
ro de Alta Presión
ro del Huracán (vientos mos superiores a 120KPH)

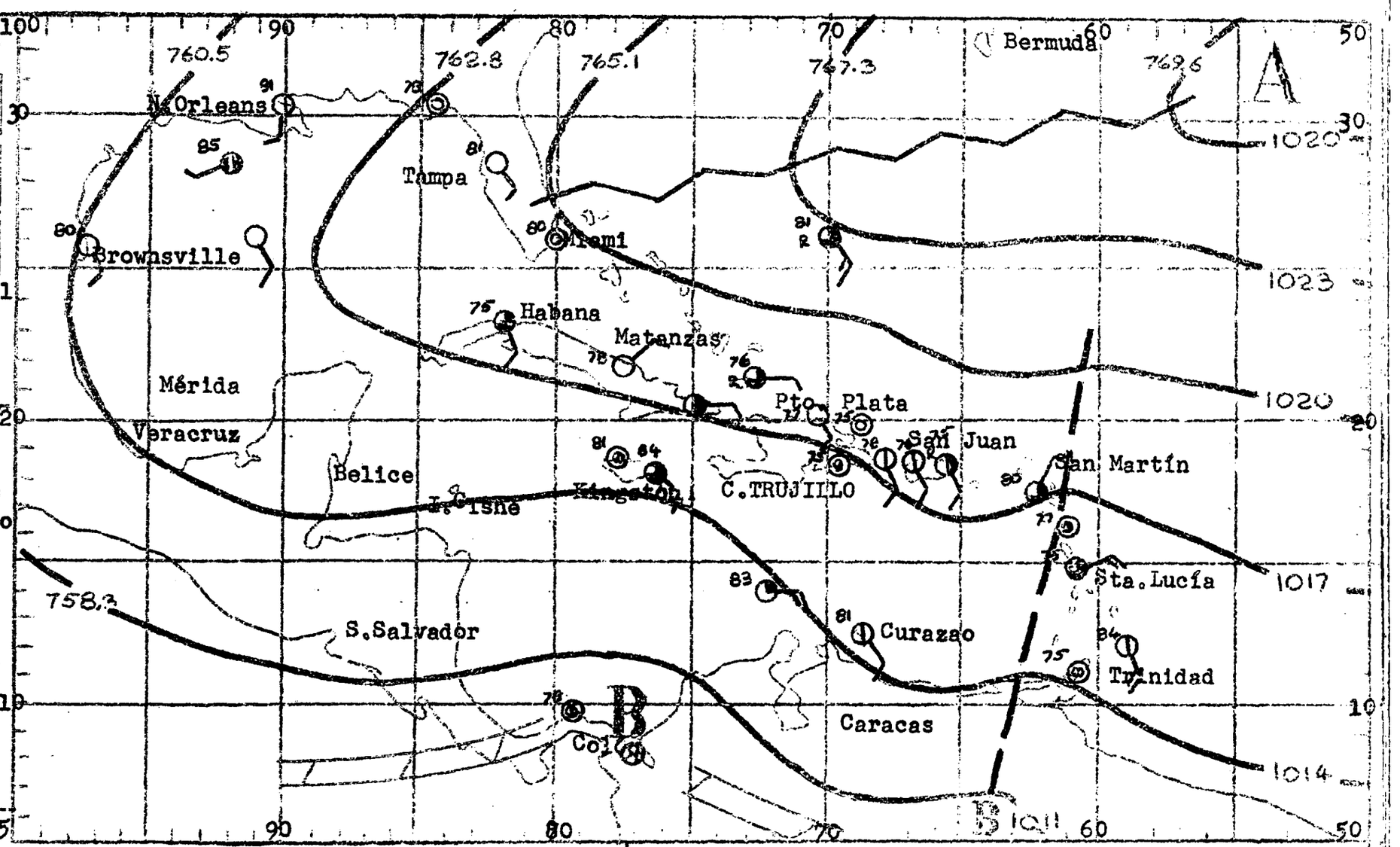

PO PROBABLE PARA LAS PROXIMAS ORAS:

ON SUR Y CIUDAD TRUJILLO (INCLUYE DE SAONA A PENINSULA BARAHONA):SUR DE LA ILLERA CENTRAL: Cielo parcialmente nublado aumentando en la tarde con agua s y tronadas aisladas mayormente en el interior. Vientos suaves a modera- Sudeste cambiando a flojos del Norte en la noche.-

ON NOR Y NORDESTE (INCLUYE CABO ENGAÑO A MONTECRISTI):NORTE DE LA CORDILLE ENTRAL: Nubosidad dispersa con ligeros aguaceros y tronadas principalmente e las montañas. Vientos suaves a moderados del Este tornándose del Sudeste a noche.-

CARIBE ORIENTAL: Vientos moderados a frescos del Este. Cielo mayormente claro con pocos y dispersos aguaceros y tronadas aisladas.-

rqb.-

RVICIO METEOROLOGICO NACIONAL

BOLETIN DIARIO

SALIDA DE SOL: 05.14

PUESTA DE SOL: 18.19

MAREAS PARA EL DIA 16

	PLEAMAR Hora	BAJAMAR Hora
TRUJILLO	23.12	10.45
O. PLATA	20.09	12.45

uación de Frentes e Isobaras al 14 de J U L I O de 1958 a las OZ:

BOLOS CONVENCIONALES:

NTES:

o ——— Estacionario ———

ido ——— Ocluído ———

ertropical

OS ELEMENTOS:

uadas — — — Isobaras

Claro — Parcialmente nublado

Nublado — Lluvias

Neblina — Tronadas

Calma — Relámpagos

ntos Oeste — Vientos Este

tro de Baja Presión B

tro de Alta Presión A

tro del Huracán (vientos imos superiores a 120KPH)

MPO PROBABLE PARA LAS PROXIMAS HORAS:

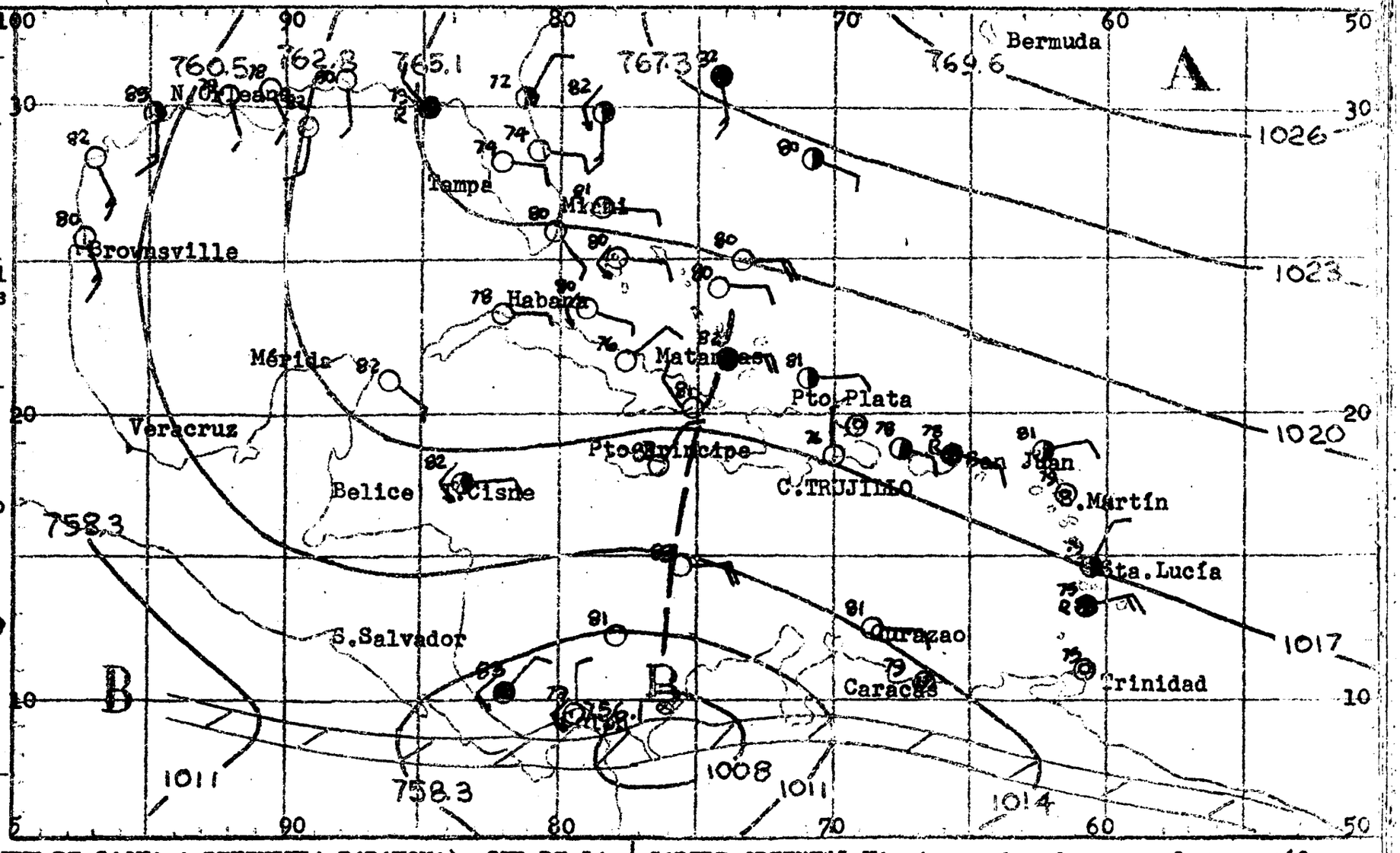

ION SUR Y CIUDAD TRUJILLO (INCLUYE DE SAONA A PENINSULA BARAHONA): SUR DE LA DILLERA CENTRAL: Seminublado tornándose localmente nublado con algunos aguace dispersos y tronadas aisladas con preferencia sobre el interior en horas de tarde. Vientos suaves a moderados del Sudeste durante el día cambiando a li os del Norte en la noche.-

ION NOR Y NORDESTE (INCLUYE CABO ENGAÑO A MONTECRISTI): NORTE DE LA CORDILLE CENTRAL: Parcialmente nublado, aumentando la nubosidad en horas de la tarde y nte algunos aguaceros y tronadas aisladas mayormente sobre los sistemas mon osos. Vientos suaves a moderados del Este con variaciones al Nordeste, cam do a débiles del Sudeste en la noche.-

CARIBE ORIENTAL: Vientos moderados con algunas ráfagas frescas del Este-nordeste, variando al Este-sudeste - con ocasionales ráfagas fuertes cerca de las costas de Suramérica . Nubosidad considerable en las vecindades de Puerto Rico y Santo Domingo con aguaceros dispersos y tronadas aisladas. En el resto del área nubosidad va riable con aguaceros dispersos y algunas tronadas.- Mar moderada, tornándose ocasionalmente gruesa.-

muj./

VICIO METEOROLOGICO NACIONAL

BOLETIN DIARIO

SALIDA DE SOL: 05.15
PUESTA DE SOL: 18.19

MAREAS PARA EL DIA 17

	PLEAMAR Hora	BAJAMAR Hora
JILLO	23.48	11.27
PLATA	20.46	13.32

ción de Frentes e Isobaras al
5 de J U L I O de 1958 a las
:

LOS CONVENCIONALES:

ES:

——— Estacionario———
o ——— Ocluído ———
tropical

ELEMENTOS:

das — — — Isobaras

aro — Parcialmente nublado
blado — Lluvias
blina — Tronadas
lima — Relámpagos

os Oeste — Vientos Este

ro de Baja Presión B
ro de Alta Presión A
ro del Huracán (vientos
os superiores a 120KPH)

PO PROBABLE PARA LAS PROXIMAS
HORAS:

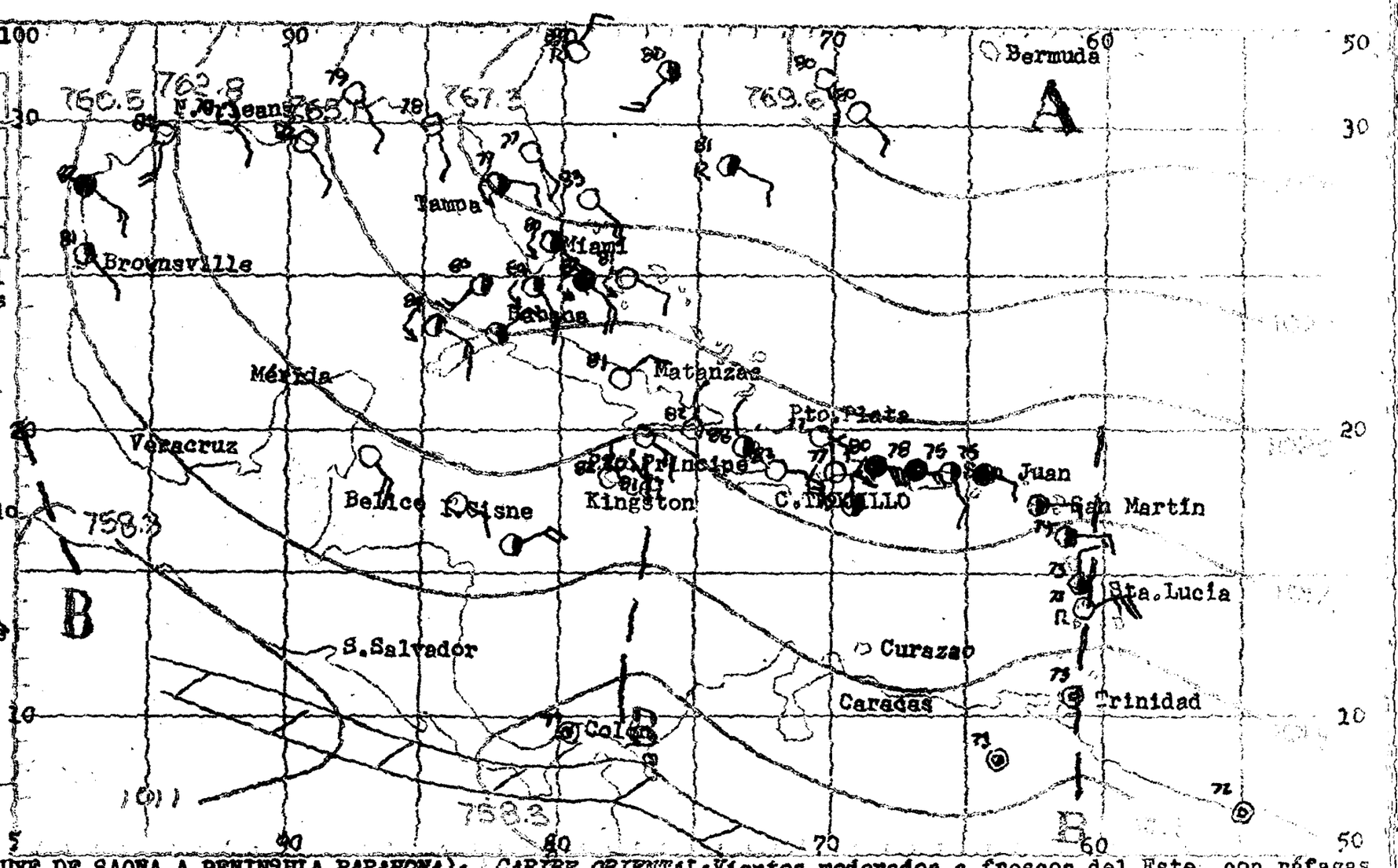

ON SUR Y CIUDAD TRUJILLO (INCLUYE DE SAONA A PENINSULA BARAHONA): DE LA CORDILLERA CENTRAL: Medio nublado, tornándose más nublado du la tarde con algunos aguaceros y tronadas aisladas mayormente - el interior. Vientos suaves a moderados, con ocasionales ráfagas as del Este-sudeste, tornándose del Norte en la noche.-

ON NOR Y NORDESTE (INCLUYE CABO ENGAÑO A MONTECRISTI): NORTE DE LA LLERA CENTRAL: Medio nublado, tornándose nublado durante algunos eros y tronadas aisladas principalmente en horas de la tarde y so la porción montañosa. Vientos suaves a moderados con algunas ráfa- frescas del Este-nordeste, variando al Sudeste en la noche.-

CARIBE ORIENTAL: Vientos moderados a frescos del Este, con ráfagas fuertes. Nubosidad variable, con aguaceros dispersos y tronadas a isladas, siendo más numerosas entre los 13 grados Norte y 16 grados Norte.- NOTA:-La alta Presión del Atlántico ha provocado un aumento en el gradiente de presión sobre el área de las Antillas Mayores; y por consiguiente los vientos han de ser de 20 a 30 millas por hora con algunas ráfagas de hasta 45 millas por hora, - mar moderada a gruesa con oleajes de 8 a 12 pies en las aguas abiertas de la Rep. Dom., en el curso de las proximas 24 horas. Moderada y activa Onda del Este ha sido localizada a la 1.00 AM de hoy a lo largo de los 61 grados Oeste moviéndose hacia el Oes te unas 15 a 20 millas por hora.-

mul./

RVICIO METEOROLOGICO NACIONAL

BOLETIN DIARIO

SALIDA DE SOL: 05.15
PUESTA DE SOL: 18.19

MAREAS PARA EL DIA 18

	PLEAMAR Hora	BAJAMAR Hora
RUJILLO	00.22	12.11
PLATA	21.24	14.22

ación de Frentes e Isobaras al
16 de J U L I O de 1958 a las
Z:

OLOS CONVENCIONALES:

ES:

Estacionario
do Ocluído
rtropical

S ELEMENTOS:

adas Isobaras
laro Parcialmente nublado
ublado Lluvias
eblina Tronadas
alma Relámpagos
tos Oeste Vientos Este
ro de Baja Presión
ro de Alta Presión
ro del Huracán (vientos mos superiores a 120KPH)

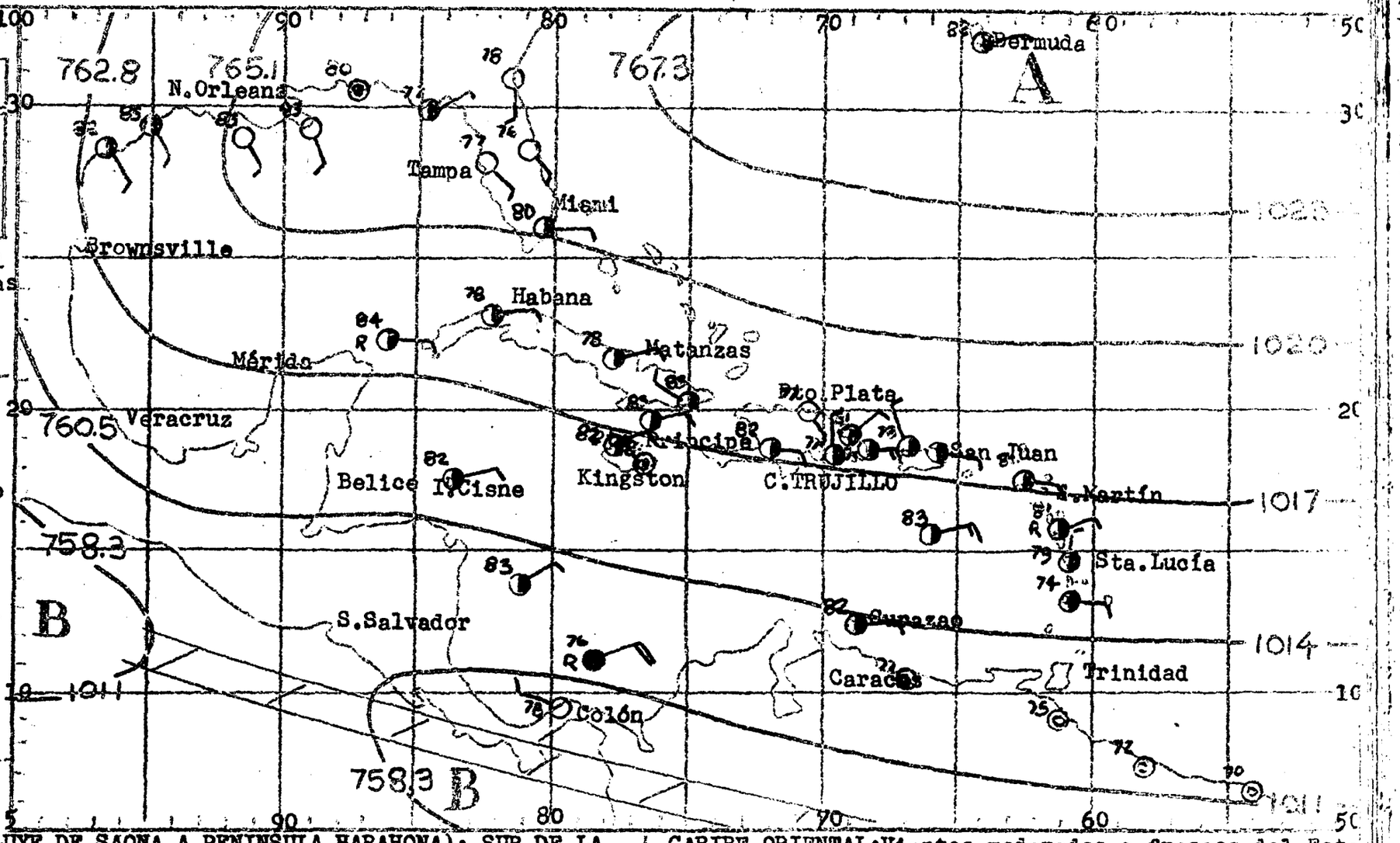

PO PROBABLE PARA LAS PROXIMAS HORAS:

ON SUR Y CIUDAD TRUJILLO (INCLUYE DE SAONA A PENINSULA BARAHONA): SUR DE LA ILLERA CENTRAL:Nublado con aguaceros y tronadas mayormente sobre el interior. tos suaves a moderados del Sudeste cambiando a ligeros del Norte en la noche.

ON NOR Y NORDESTE (INCLUYE CABO ENGAÑO A MONTECRISTI): NORTE DE LA CORDILLERA RAL:-Medio nublado con algunos aguaceros y tronadas aisladas generalmente solas regiones montañosas. Vientos suaves a moderados del Este cambiando a ligeros del Sudeste en la noche.-

CARIBE ORIENTAL:Vientos moderados a frescos del Este con ocasionales ráfagas fuertes. Considerable nubosidad con aguaceros dispersos y tronadas siendo más numerosas al Sur de los 14 grados Norte.-
Mar moderada.-

muj./

VICIO METEOROLOGICO NACIONAL

BOLETIN DIARIO

SALIDA DE SOL: 05.15

PUESTA DE SOL: 18.19

MAREAS PARA EL DIA 19

	PLEAMAR Hora	BAJAMAR Hora
UJILLO	00.22	12.55
PLATA	22.03	15.13

ción de Frentes e Isobaras al 7 de J U L I O de 1958 a las

:

LOS CONVENCIONALES:

ES:

Estacionario

o Ocluído

tropical

ELEMENTOS:

das Isobaras

aro Parcialmente nublado

blado Lluvias

blina Tronadas

lma Relámpagos

os Oeste Vientos Este

ro de Baja Presión

ro de Alta Presión

ro del Huracán (vientos mos superiores a 120KPH)

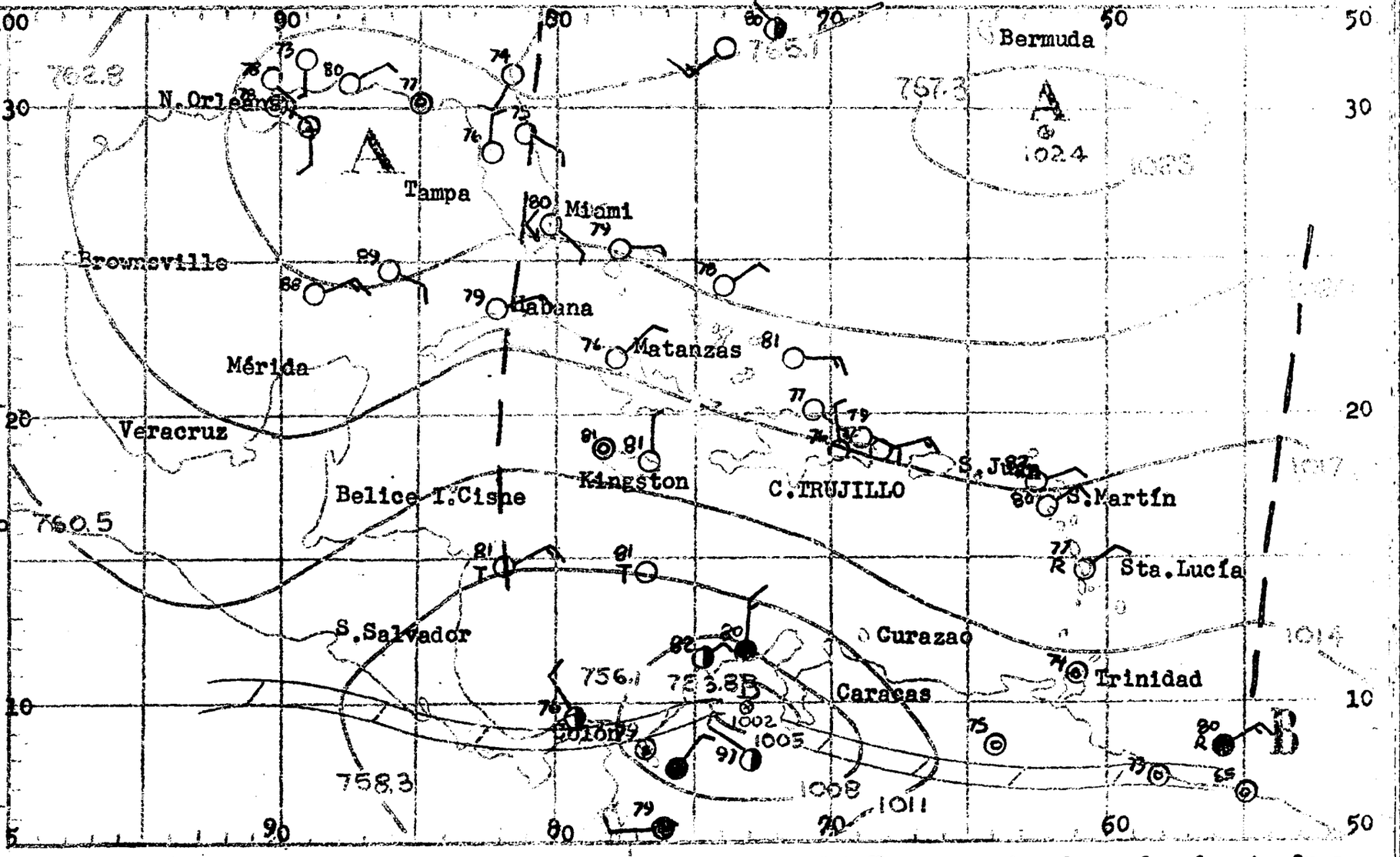

PO PROBABLE PARA LAS PROXIMAS ORAS:

ON SUR Y CIUDAD TRUJILLO (INCLUYE DE SAONA A PENINSULA BARAHONA): SUR DE LA LLERA CENTRAL: Nubosidad variable, más abundante durante la tarde, con ligeros aguaceros y tronadas aisladas especialmente hacia el centro de la isla. - tos suaves a moderados del Sudeste girando al Norte en la noche.-

ON NOR Y NORDESTE (INCLUYE CABO ENGAÑO A MONTECRISTI): NORTE DE LA CORDILLERA CENTRAL: Soleado con nubosidad dispersa sobre las montañas aumentando durante arde con ligeros aguaceros y aisladas tronadas. Vientos suaves a moderados Este-nordeste durante el día siendo del Sudeste en la noche.-

CARIBE ORIENTAL: Vientos moderados a localmente frescos del Este. Generalmente claro, siendo nublado en ocasiones durante pocos aguaceros y aisladas tronadas mayormente sobre las islas durante la tarde.-

muj./

ICIO METEOROLOGICO NACIONAL
BOLETIN DIARIO

SALIDA DE SOL: 05.15
PUESTA DE SOL: 18.18

MAREAS PARA EL DIA 20

	PLEAMAR Hora	BAJAMAR Hora
JILLO	00.55	2.22
PLATA	22.43	16.10

ción de Frentes e Isobaras al
18 de JULIO de 1958 a las
s

LOS CONVENCIONALES:

ES:
Estacionario
o Ocluído
tropical

ELEMENTOS:
das Isobaras
aro Parcialmente nublado
blado Lluvias
blina Tronadas
lma Relámpagos
tos Oeste Vientos Este
ro de Baja Presión B
ro de Alta Presión A
ro del Huracán (vientos
nos superiores a 120KPH)

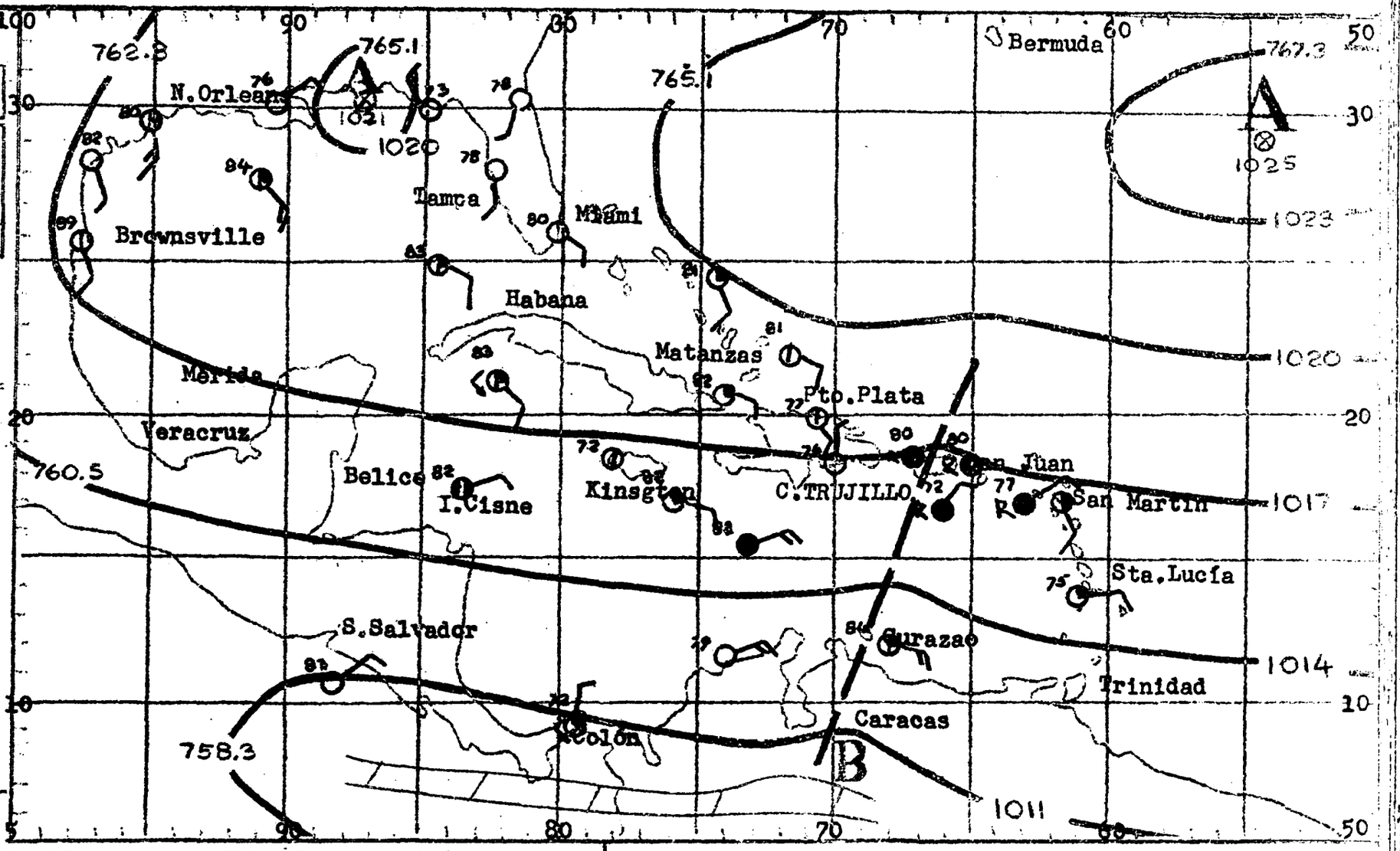

PO PROBABLE PARA LAS PROXIMAS
ORAS:

ON SUR Y CIUDAD TRUJILLO (INCLUYE DE SAONA A PENINSULA BARAHONA):SUR DE LA ILLERA CENTRAL:Algo nublado con aumentos gradual hacia y después del medio con algunos aguaceros y tronadas aisladas mayormente hacia el interior. tos suaves a moderados del Sudeste con algunas ráfagas frescas durante los eros; tornándose flojos del Norte en la noche.-

ON NOR Y NORDESTE (INCLUYE CABO ENGAÑO A MONTECRISTI):NORTE DE LA CORDILLE ENTRAL:Seminublado siendo nublado durante algunos aguaceros y tronadas ais s. Vientos suaves a moderados del Este con ráfagas frescas durante los a eros, cambiando al Sudeste en la noche.-

CARIBE ORIENTAL: Vientos moderados a frescos del Este. Cielo generalmente claro en la porción Occidental y mayormente nublado con aguaceros y tronadas aisladas en la porción Oriental, aumentando la actividad nubosa y de aguaceros hacia la porción Occidental. Mar moderada.-
NOTA:Una Onda del Este ha sido localizada a la 0600Z (1. hora local) en los 12 grados Norte y 70 grados Oeste y 20 grados Norte y 66 grados Oeste esperándose alcance nuestro meridiano hacia el medio día de hoy moviéndose hacia el Oeste.-

rqb.-

VICIO METEOROLOGICO NACIONAL
BOLETIN DIARIO

SALIDA DE SOL:	05.16
PUESTA DE SOL:	18.18

MAREAS PARA EL DIA 21

	PLEAMAR Hora	BAJAMAR Hora
UJILLO	1.26	3.21
PLATA	22.43	16.10

ción de Frentes e Isobaras al
9 de J U L I O de 1958 a las
:

LOS CONVENCIONALES:

ES:

——— Estacionario
o ——— Ocluído
tropical
ELEMENTOS:

das — — — Isobaras
laro — Parcialmente nublado
blado — Lluvias
blina — Tronadas
lma — Relámpagos
os Oeste — Vientos Este
o de Baja Presión B
o de Alta Presión A
o del Huracán (vientos
os superiores a 120KPH)

O PROBABLE PARA LAS PROXIMAS
ORAS:

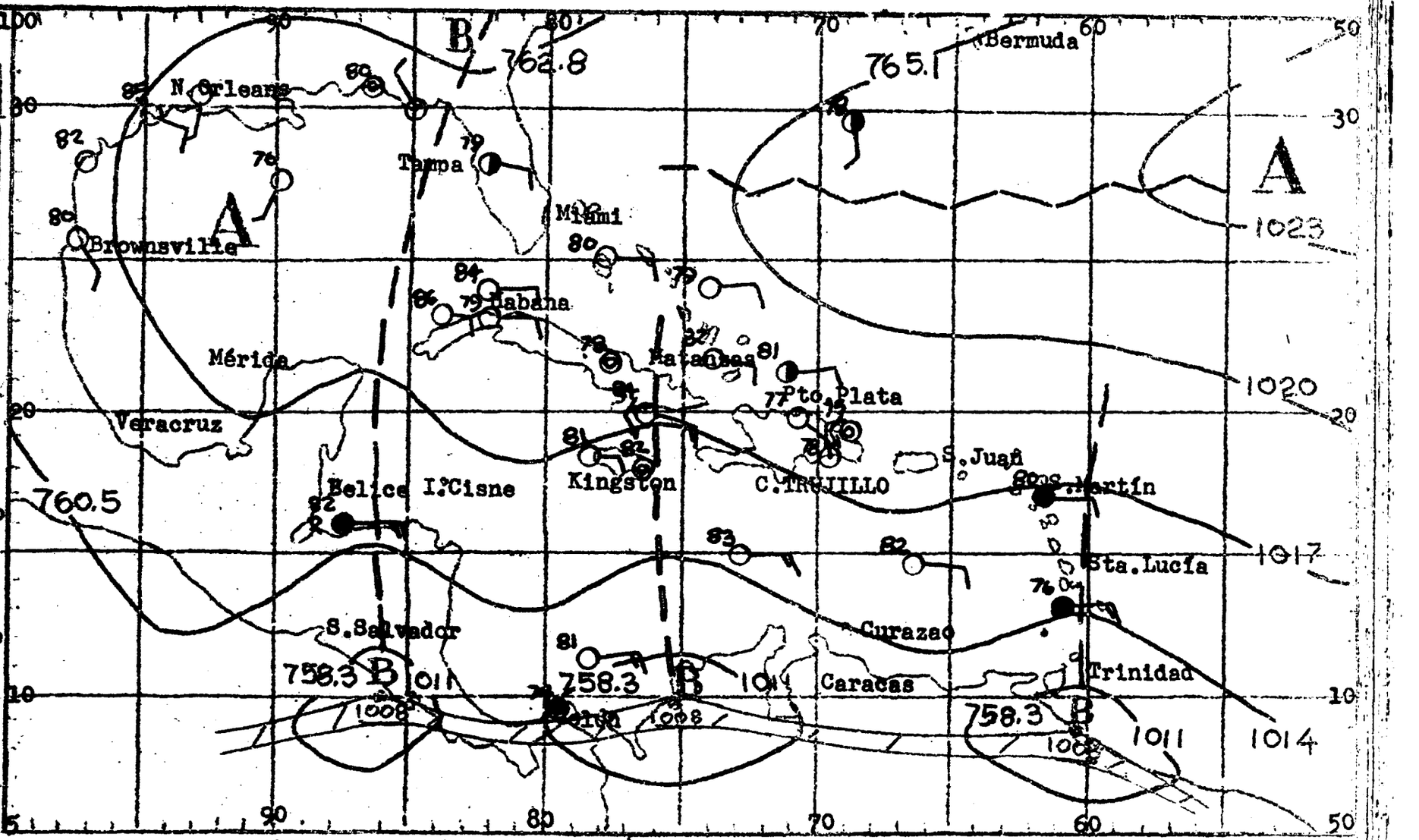

ON SUR Y CIUDAD TRUJILLO (INCLUYE DE SAONA A PENINSULA BARAHONA): SUR DE LA ILLERA CENTRAL: Nubosidad algo abundante, con algunos ligeros aguaceros y - adas aisladas mayormente en horas de la tarde y sobre el interior. Vientos es a moderados del Este-sudeste cambiando a ligeros del Norte en la noche.-

ON NOR Y NORDESTE (INCLUYE CABO ENGAÑO A MONTECRISTI): NORTE DE LA CORDILLE ENTRAL: Medio nublado, con aumento durante algunos aguaceros y tronadas ais s con preferencia sobre los sistemas montañosos. Vientos suaves a moderados Este cambiando a ligeros y variables en la noche.-

CARIBE ORIENTAL: Vientos moderados del Este. Parcial mente nublado con algunos aguaceros dispersos y tro- nadas aisladas con preferencia en las veciandades de las Islas y en horas de la tarde.- Mar moderada.-

muj./

ERVICIO METEOROLOGICO NACIONAL

BOLETIN DIARIO

SALIDA DE SOL: 05.16
PUESTA DE SOL: 18.18

MAREAS PARA EL DIA 22

	PLEAMAR Hora	BAJAMAR Hora
RUJILLO	1.57	4.25
. PLATA	12.29	5.53

uación de Frentes e Isobaras al
20 de J U L I O de 1958 a las
Z:

OLOS CONVENCIONALES:

TES:

Estacionario
ido Ocluído
ortropical

S ELEMENTOS:

nadas Isobaras
Claro Parcialmente nublado
Nublado Lluvias
Neblina Tronadas
Calma Relámpagos
ntos Oeste Vientos Este
tro de Baja Presión B
tro de Alta Presión A
tro del Huracán (vientos
lmos superiores a 120KPH)

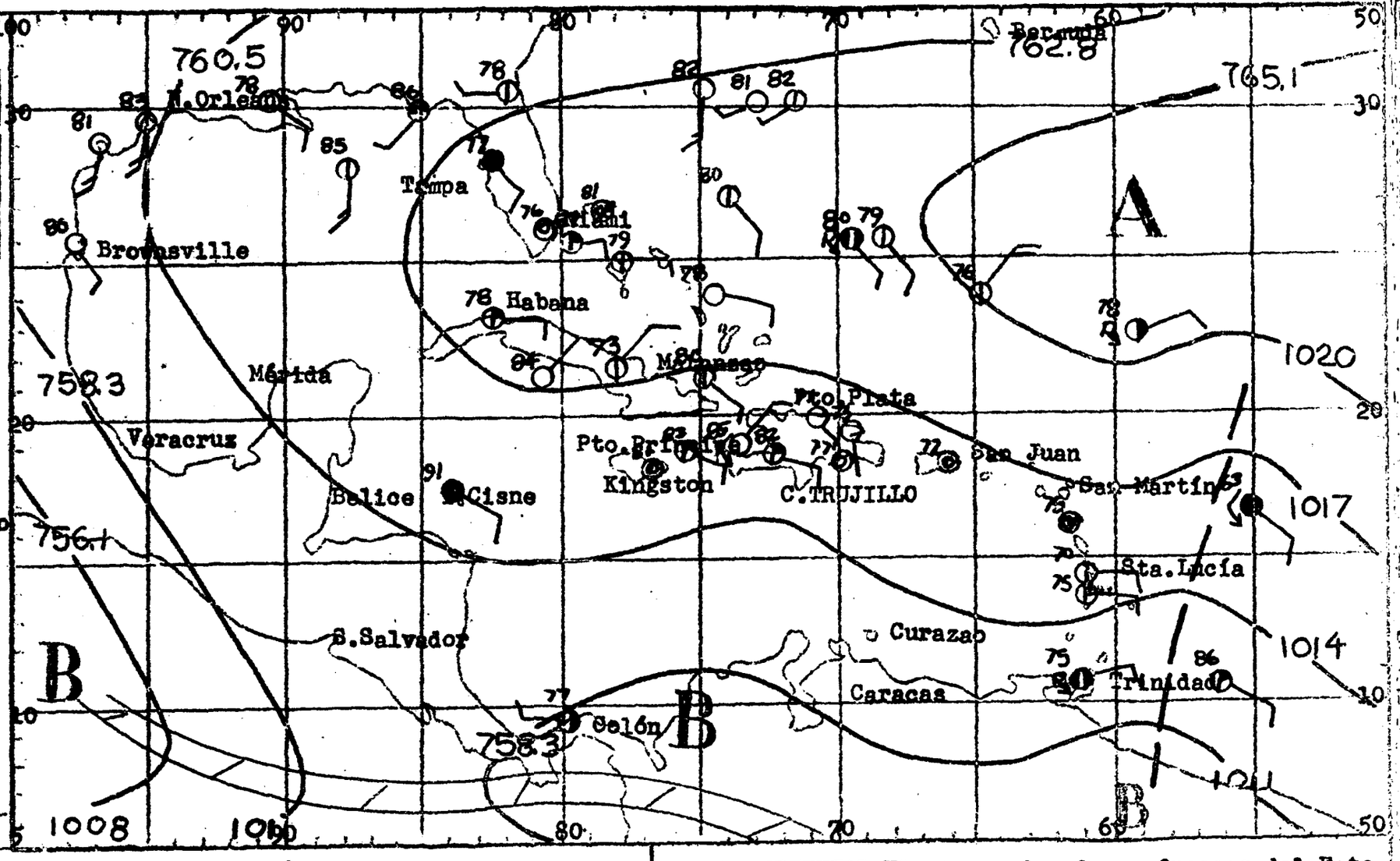

TIPO PROBABLE PARA LAS PROXIMAS HORAS:

CON SUR Y CIUDAD TRUJIDLO (INCLUYE DE SAONA A PENINSULA BARAHONA): SUR DE LA CORDILLERA CENTRAL: Nubosidad escasa con aumento gradual en horas de la tarde con ...les aguaceros y tronadas aisladas preferentemente sobre el interior. Vientos ...es a moderados del Sudeste tornándose débiles del Norte en la noche.-

CON NOR Y NORDESTE (INCLUYE CABO ENGAÑO A MONTECRISTI): NORTE DE LA CORDILLERA CENTRAL: Medio nublado con escasos aguaceros y aisladas tronadas principalmente sobre los sistemas montañosos. Vientos suaves a moderados del Este-Nordeste siendo flojos del Sudeste en la noche.-

CARIBE ORIENTAL: Vientos moderados a frescos del Este. Generalmente claro excepto ocasionalmente nublado con escasos y ligeros aguaceros y tronadas aisladas principalmente en las vecindades de las Antillas Mayores, siendo considerable la actividad a lo largo de los 13 grados Norte y 16 grados Norte.- Mar moderada.-

NOTA:-Una Onda del Este ha sido localizada a las 06Z (1.oo AM) en las vecindades de los 20°Norte 55°oeste y 10°Norte 58°Oeste, orientada Nor-Nordeste/Sur-Suroeste moviéndose hacia el Oeste con velocidad de 28 - kilómetros por hora.-

muj/.

RVICIO METEOROLOGICO NACIONAL
BOLETIN DIARIO.

SALIDA DE SOL: 05.17
PUESTA DE SOL: 18.18

MAREAS PARA EL DIA 23

	PLEAMAR Hora	BAJAMAR Hora
TRUJILLO	2.28	5.27
O. PLATA	13.42	6.44

ación de Frentes e Isobaras al 21 de JULIO de 1958 a las Z:

OLOS CONVENCIONALES:

TES:

Estacionario
Ocluído
rtropical
S ELEMENTOS:
adas Isobaras
laro Parcialmente nublado
ublado Lluvias
eblina Tronadas
alma Relámpagos
tos Oeste Vientos Este
ro de Baja Presión
ro de Alta Presión
ro del Huracán (vientos mos superiores a 120KPH)

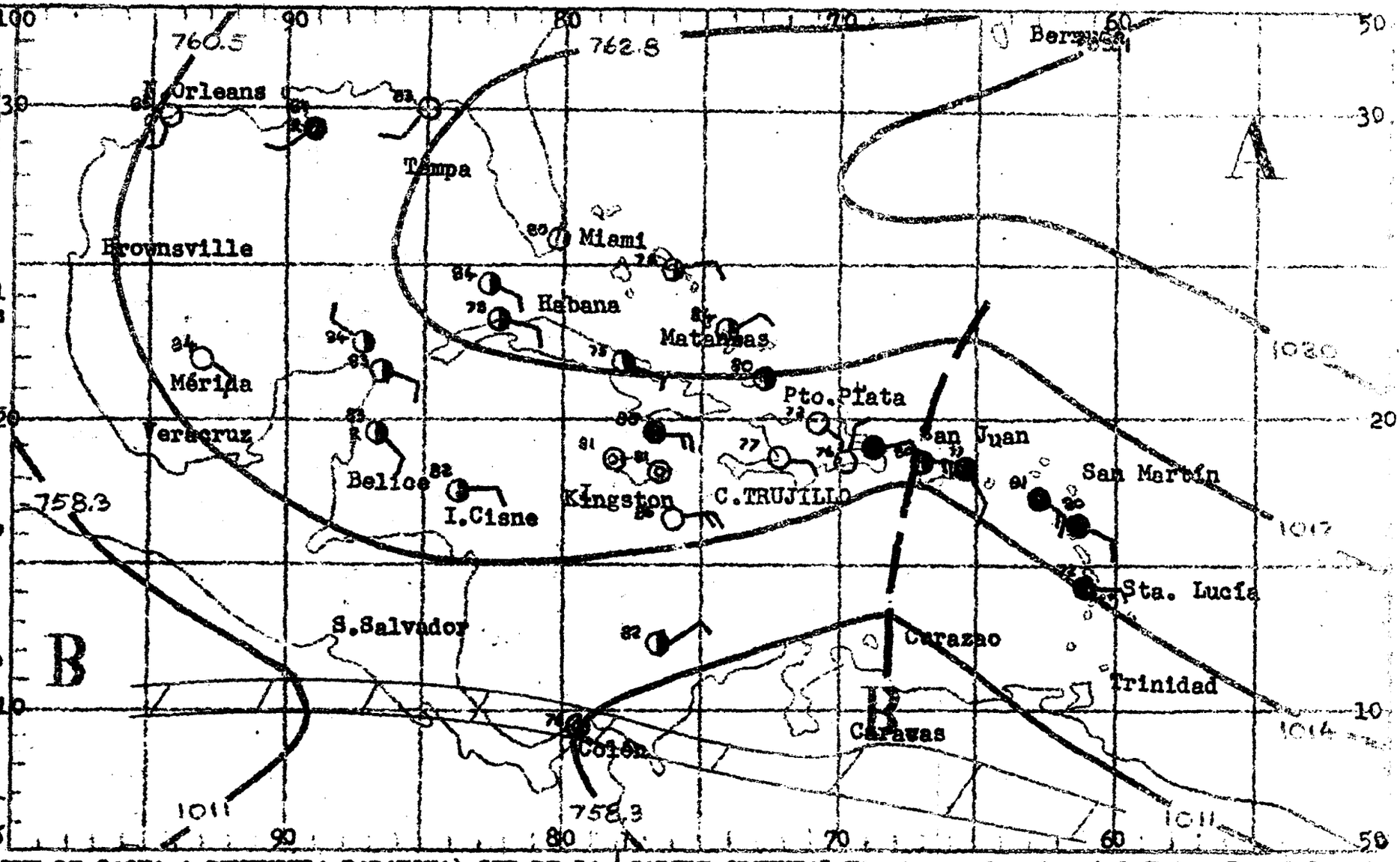

PO PROBABLE PARA LAS PROXIMAS ORAS:

ON SUR Y CIUDAD TRUJILLO (INCLUYE DE SAONA A PENINSULA BARAHONA):SUR DE LA ILLERA CENTRAL:Nubosidad variable en la mañana, con gradual aumento hacia edio día durante algunos aguaceros y tronadas dispersas con preferencia so el interior, Vientos suaves a moderados del Este-sudeste con algunas ráfa- frescas en los aguaceros cambiando a débiles del Norte en la noche.-

ON NOR Y NORDESTE (INCLUYE CABO ENGAÑO A MONTECRISTI):NORTE DE LA CORDILLE ENTRAL: Generalmente claro en la mañana tornándose nublado en la tarde du- algunos aguaceros y tronadas dispersas, vientos suaves a moderados del - -nordeste con algunas ráfagas durante los aguaceros, cambiando a débiles - Norte en la noche.-

CARIBE ORIENTAL:Vientos moderados del Este. Parcialmente nublado , tornándose localmente nublado durante aguaceros y tronadas aisladas mayormente sobre la porción O-- riental del área. Mar moderada.-

NOTA:Débil Onda del Este localizada en la madrugada de hoy 0600Z (1.00 a.m.) sobre la porción Occidental de la Isla de Puerto Rico, moviéndose hacia el Oeste a unas - 15 millas por hora esperándose su paso por el meridiano de Ciudad Trujillo en las primeras horas de la tarde.-

rqb.-

RVICIO METEOROLÓGICO NACIONAL

BOLETIN DIARIO

SALIDA DE SOL: 05.17
PUESTA DE SOL: 18.17

MAREAS PARA EL DIA 24

	PLEAMAR Hora	BAJAMAR Hora
RUJILLO	3.02	6.26
. PLATA	14.54	7.39

ación de Frentes e Isobaras al 22 de J U L I O de 1958 a las Z:

OLOS CONVENCIONALES:

TES:

Estacionario
do Ocluído
rtropical

S ELEMENTOS:

adas — — — Isobaras
laro Parcialmente nublado
ublado Lluvias
eblina Tronadas
alma Relámpagos
tos Oeste Vientos Este

tro de Baja Presión B
tro de Alta Presión A
tro del Huracán (vientos imos superiores a 120KP)

MPO PROBABLE PARA LAS PROXIMAS HORAS:

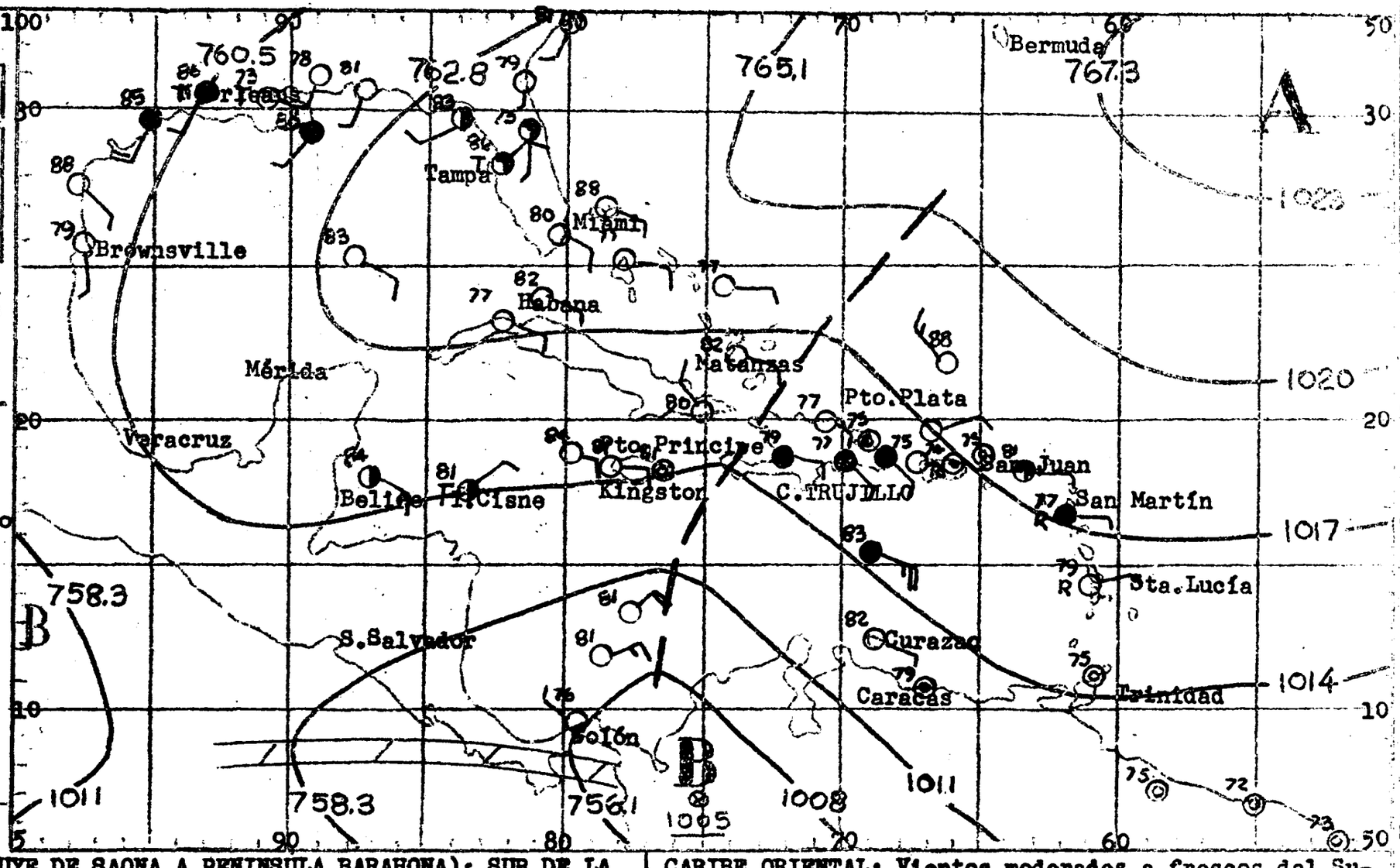

ION SUR Y CIUDAD TRUJILLO (INCLUYE DE SAONA A PENINSULA BARAHONA): SUR DE LA DILLERA CENTRAL: Medio nublado, siendo nublado durante la tarde con aguaceros lsladas tronadas, mayormente hacia el interior. Vientos suaves a moderados - Sudeste girando al Norte en la noche. Ráfagas frescas durante los aguaceros.

ION NOR Y NORDESTE (INCLUYE CABO ENGAÑO A MONTECRISTI): NORTE DE LA CORDILLE-CENTRAL: Medio nublado, tornándose nublado durante aguaceros y tronadas dis-sas, más numerosos y de mayor intensidad sobre la región montañosa del Nord-e. Vientos suaves a moderados del Este con ráfagas frescas durante algunos a ceros, girando al Sudeste en la noche.-

CARIBE ORIENTAL: Vientos moderados a frescos del Sudeste, con ocasionales ráfagas fuertes. Aguaceros - dispersos y tronadas, mayormente en las vecindades - de las Islas.- Mar moderada a rugosa.-

AVISO:- Las pequeñas embarcaciones a lo largo de las costas de la República Dominicana deberán permanecer en puerto.-

muj./

VICIO METEOROLOGICO NACIONAL

BOLETIN DIARIO

SALIDA DE SOL: 05.17

PUESTA DE SOL: 18.17

MAREAS PARA EL DIA 25

	PLEAMAR Hora	BAJAMAR Hora
UJILLO	3.40	7.21
PLATA	17.06	9.34

ación de Frentes e Isobaras al 23 de J U L I O de 1958 a las Z:

OLOS CONVENCIONALES:

TES:

Estacionario

do Ocluído

rtropical

S ELEMENTOS:

adas — — — Isobaras

laro ◑ Parcialmente nublado

ublado Ⓡ Lluvias

ebliaa Ⓣ Tronadas

alma ↯ Relámpagos

tos Oeste Vientos Este

ro de Baja Presión B ⊗

ro de Alta Presión A ⊗

ro del Huracán (vientos mos superiores a 120KPH) ⊛

IPO PROBABLE PARA LAS PROXIMAS HORAS:

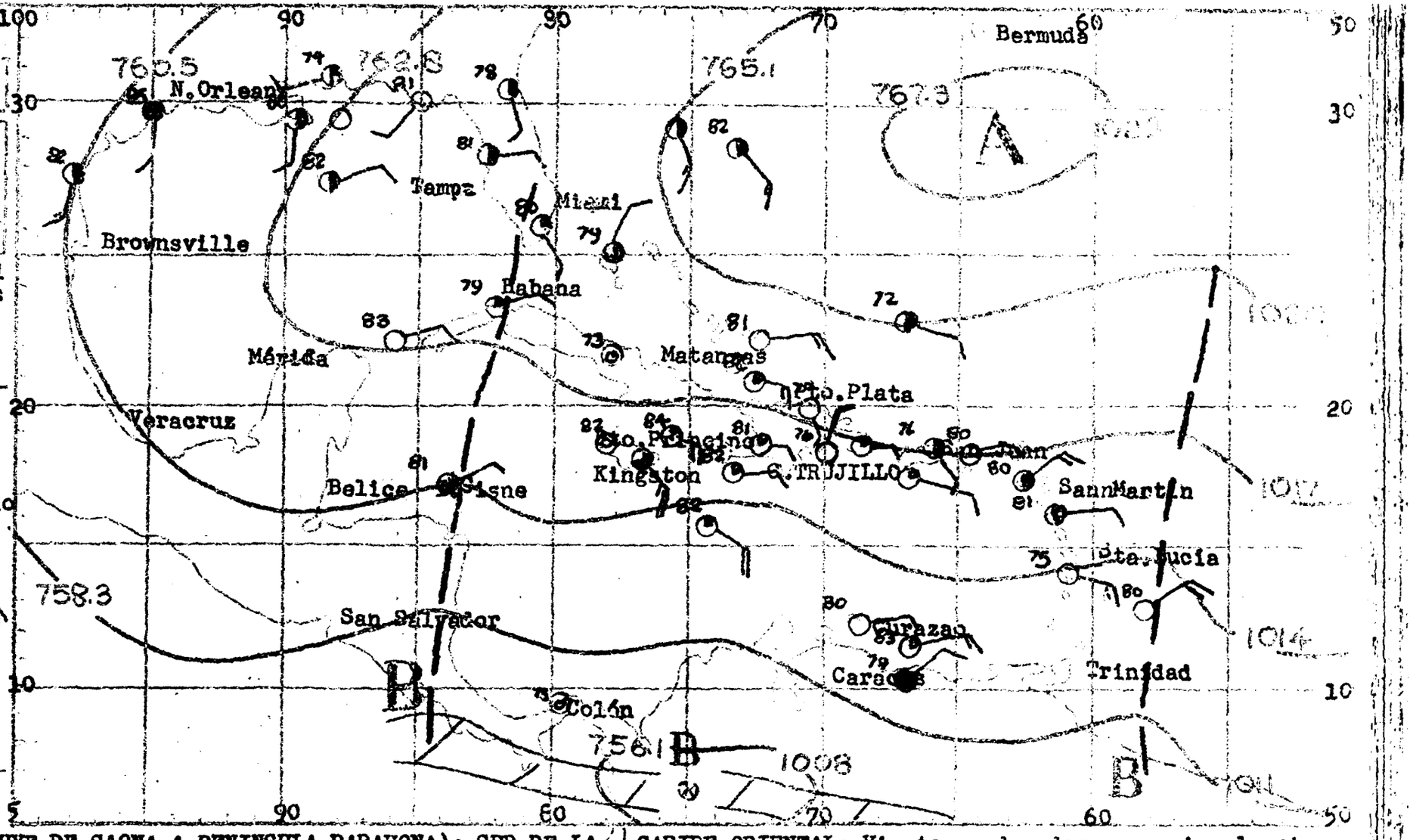

ON SUR Y CIUDAD TRUJILLO (INCLUYE DE SAONA A PENINSULA BARAHONA): SUR DE LA ILLERA CENTRAL: Parcialmente nublado siendo más nublado en la tarde con li- s aguaceros y tronadas aisladas mayormente en el interior. Vientos suaves a rados del Sudeste tornándose del Norte en la noche.-

ON NOR Y NORDESTE (INCLUYE CABO ENGAÑO A MONTECRISTI): NORTE DE LA CORDILLE- ENTRAL: Medio nublado, tornándose en ocasiones nublado con algunos aguace- y tronadas aisladas principalmente sobre las montañas. Vientos del Este de es a moderados cambiando al Sudeste en la noche.-

CARIBE ORIENTAL: Vientos moderados a ocasionalmente frescos del Este con algunas ráfagas fuertes en los aguaceros. Tiempo generalmente claro, excepto en las vecindades de las Islas, con algunos aguaceros y tro nadas aisladas mayormente en horas de la tarde.- MAR MODERADA.-

muj./

VICIO METEOROLOGICO NACIONAL

BOLETIN DIARIO

SALIDA DE SOL: 05.18
PUESTA DE SOL: 18.17

MAREAS PARA EL DIA 26

	PLEAMAR Hora	BAJAMAR Hora
RUJILLO	4.32	8.12
. PLATA	17.06	9.34

ación de Frentes e Isobaras al
24 J U L I O de 1958 a las
Z:

OLOS CONVENCIONALES:

TES:

Estacionario
do Ocluído
rtropical

S ELEMENTOS:

adas Isobaras
laro Parcialmente nublado
ublado Lluvias
eblina Tronadas
alma Relámpagos
tos Oeste Vientos Este

ro de Baja Presión B
ro de Alta Presión A
ro del Huracán (vientos
mos superiores a 120KPH)

MPO PROBABLE PARA LAS PROXIMAS
HORAS:

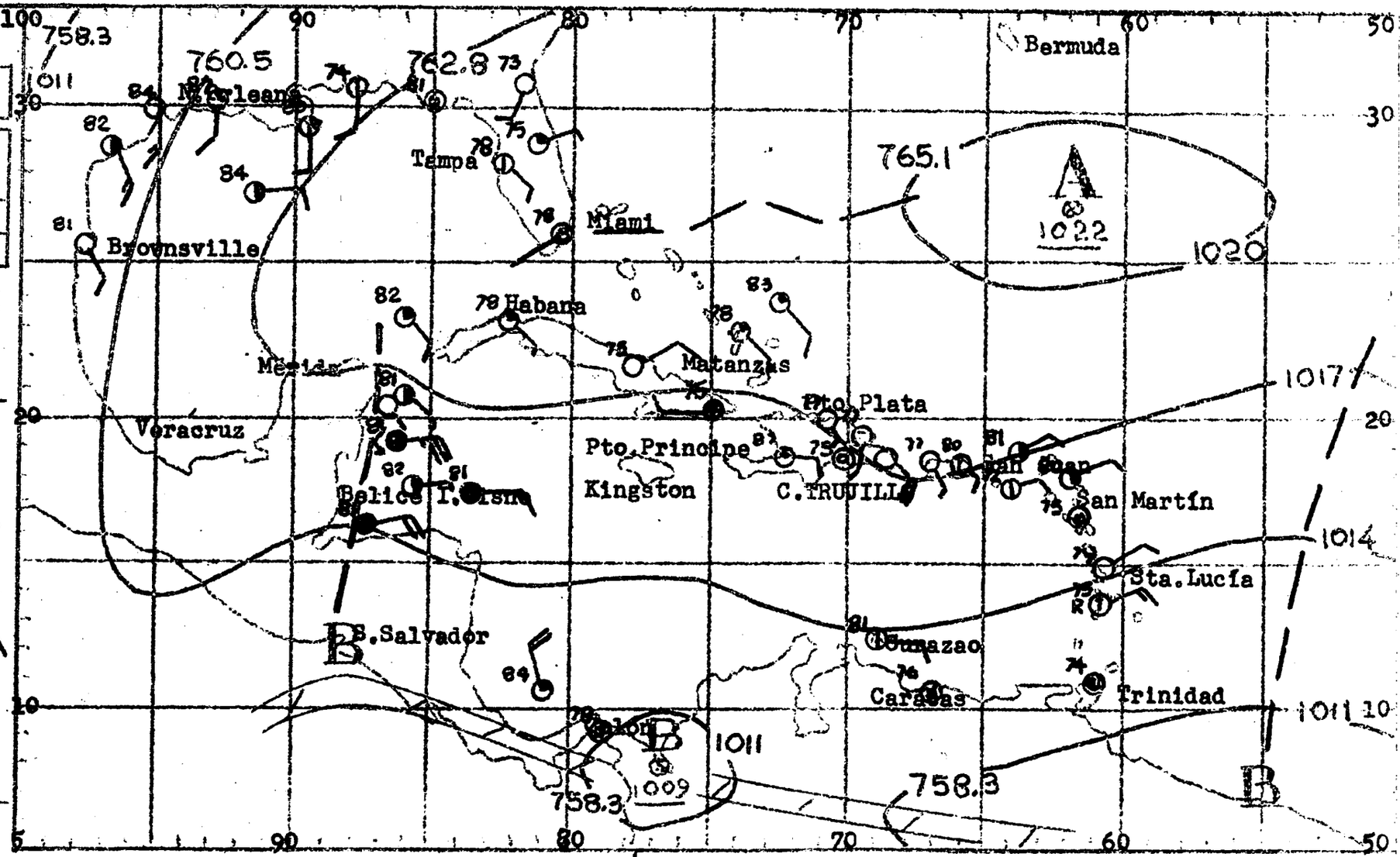

ION SUR Y CIUDAD TRUJILLO (INCLUYE DE SAONA A PENINSULA BARAHONA): SUR DE LA DILLERA CENTRAL: Nubosidad variable, siendo máxima en horas de la tarde duran algunos aguaceros locales y tronadas aisladas mayormente sobre los sistemas tañosos. Vientos suaves a moderados del Este-sudeste cambiando a ligeros del te en la noche.-

ION NOR Y NORDESTE (INCLUYE CABO ENGAÑO A MONTECRISTI): NORTE DE LA CORDILLE CENTRAL: Parcialmente nublado tornándose localmente nublado durante algunos a ceros y tronadas muy dispersas con preferencia hacia el interior. Vientos - ves a moderados del Este con ligeras variaciones al Nordeste cambiando a li- os y variables en la noche.-

CARIBE ORIENTAL: Vientos moderados a frescos del Este. Generalmente claro, tornándose localmente nublado durante algunos aguaceros dispersos y tronadas aisladas en su mayoría en las vecindades de las Islas en horas de la tarde.- MAR MODERADA.-

muj./

VICIO METEOROLOGICO NACIONAL

BOLETIN DIARIO

SALIDA DE SOL: 05.18
PUESTA DE SOL: 18.16

MAREAS PARA EL DIA 27

	PLEAMAR Hora	BAJAMAR Hora
UJILLO	5.30	8.59
PLATA	18.02	10.33

ación de Frentes e Isobaras al 25 de J U L I O de 1958 a las Z:

OLOS CONVENCIONALES:

TES:

Estacionario
do Ocluído
rtropical

S ELEMENTOS:

adas Isobaras

laro
ublado
eblina
alma
tos Oeste

Parcialmente nublado
Lluvias
Tronadas
Relámpagos
Vientos Este

ro de Baja Presión
ro de Alta Presión
ro del Huracán (vientos nos superiores a 120KPH)

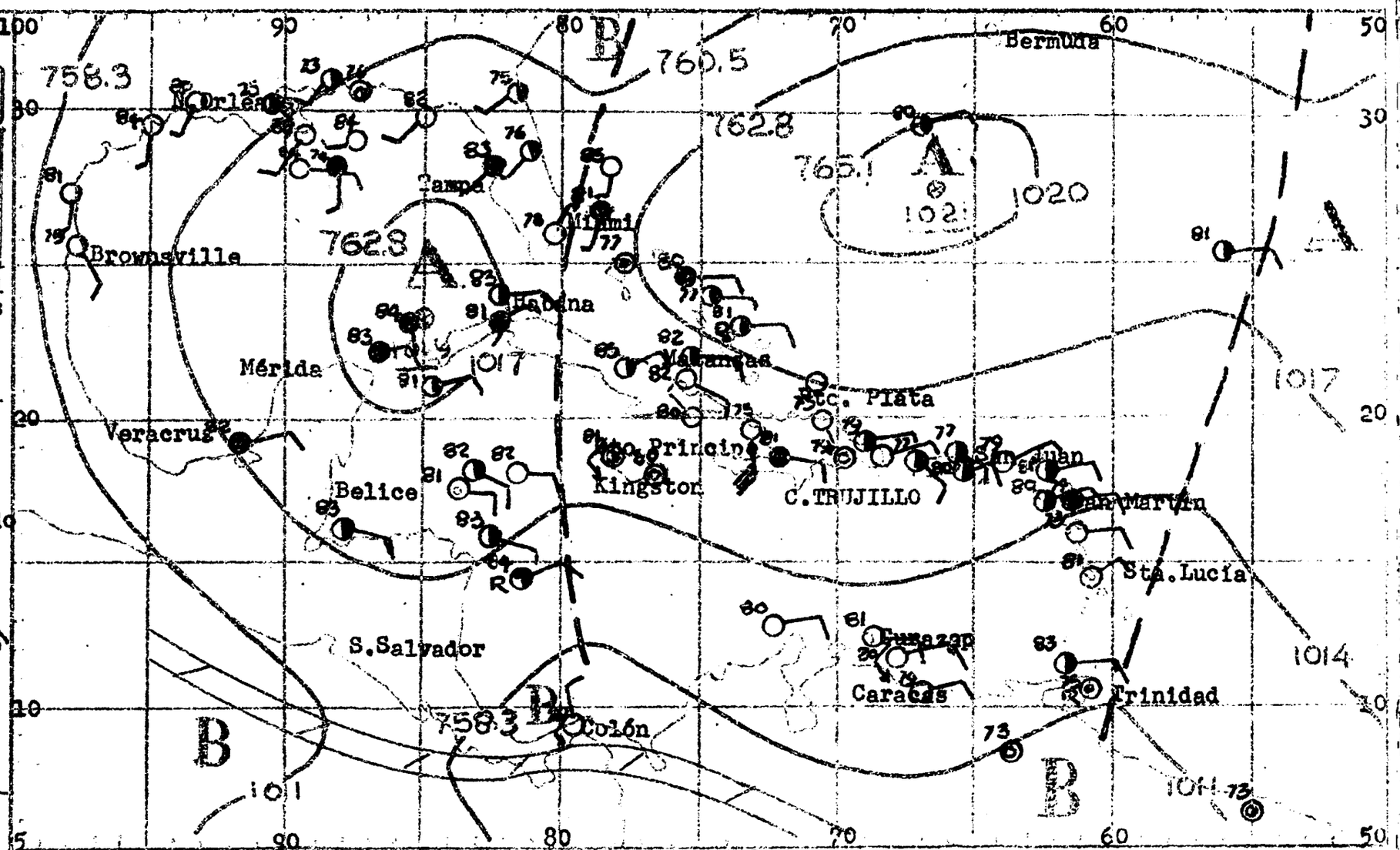

PO PROBABLE PARA LAS PROXIMAS HORAS:

ON SUR Y CIUDAD TRUJILLO (INCLUYE DE SAONA A PENINSULA BARAHONA): SUR DE LA LLERA CENTRAL: Claro, tornándose seminublado en la tarde con algunos ligeros débiles aguaceros con ocasionales tronadas mayormente sobre la porción más ntal. Vientos suaves a moderados del Sudeste tornándose del Norte y flojos noche.-

ON NOR Y NORDESTE (INCLUYE CABO ENGAÑO A MONTECRISTI): NORTE DE LA CORDILLE ENTRAL: Nubosidad escasa tornándose seminublado hacia el medio día y en las as horas de la tarde con aislados aguaceros y tronadas dispersas. Vientos es a moderados del Este-nordeste siendo ligeros y variables en la noche.-

CARIBE ORIENTAL: Vientos moderados a frescos del Este Medio nublado con unos pocos y ligeros aguaceros y - aisladas tronadas mayormente sobre las Islas de Barlo vento.- Mar moderada.-

muj..

minica Republic

VICIO METEOROLOGICO NACIONAL
BOLETIN DIARIO

SALIDA DE SOL: 05.18
PUESTA DE SOL: 18.16

MAREAS PARA EL DIA 28

	PLEAMAR Hora	BAJAMAR Hora
RUJILLO	6.29	9.41
PLATA	18.53	11.29

ación de Frentes e Isobaras al
26 de JULIO de 1958 a las
Z:

OLOS CONVENCIONALES:

TES:

Estacionario
Ocluído
rtropical

S ELEMENTOS:

adas — Isobaras

laro — Parcialmente nublado
ublado — Lluvias
eblina — Tronadas
alma — Relámpagos

tos Oeste — Vientos Este

tro de Baja Presión B
tro de Alta Presión A
tro del Huracán (vientos
lmos superiores a 120KPH)

MPO PROBABLE PARA LAS PROXIMAS
HORAS:

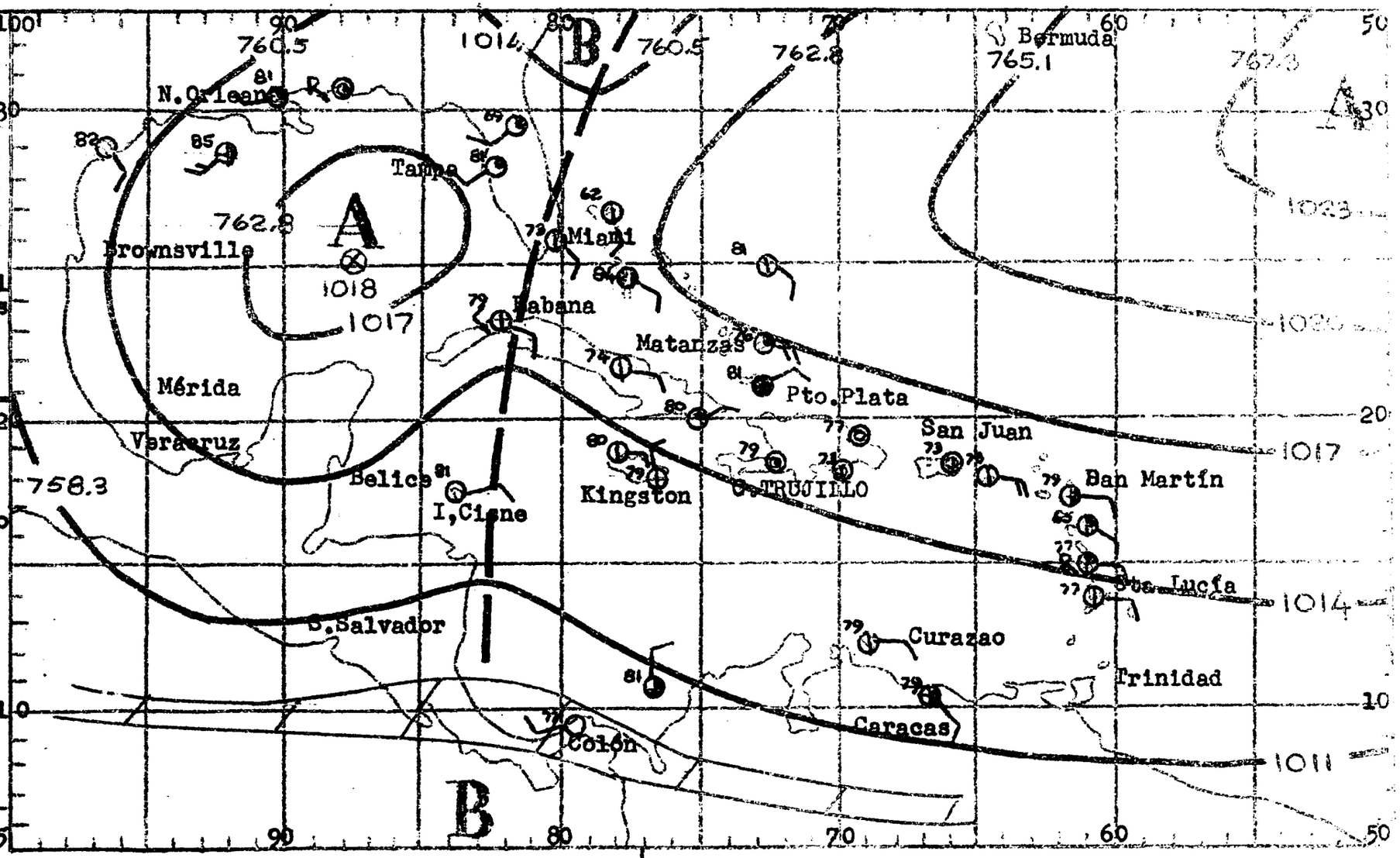

ION SUR Y CIUDAD TRUJILLO (INCLUYE DE SAONA A PENINSULA BARAHONA): SUR DE LA DILLERA CENTRAL: Nubosidad variable con algunos aguaceros distanciados y tro as ocasionales. Vientos suaves a moderados del Sudeste cambiando a ligeros - Norte en la noche.-

ION NOR Y NORDESTE (INCLUYE CABO ENGAÑO A MONTECRISTI): NORTE DE LA CORDILLE- CENTRAL: Nubosidad dispersa aumentando durante aguaceros aislados y trona- dispersas mayormente sobre las montañas. Vientos suaves a moderados del Es- cambiando a ligeros del Sudeste en la noche.-

CARIBE ORIENTAL: Vientos suaves a moderados a ocasionalmente frescos del Este. Parcialmente nublado con aguaceros distanciados y tronadas aisladas, mayormente sobre las porciones Este y Sur.
Mar moderada.-

rqb.-

VICIO METEOROLOGICO NACIONAL
BOLETIN DIRAIO

SALIDA DE SOL: 05.18
PUESTA DE SOL: 18.16

MAREAS PARA EL DIA 29

	PLEAMAR Hora	BAJAMAR Hora
RUJILLO	7.26	10.22
PLATA	19.37	12.22

ación de Frentes e Isobaras al 27 de JULIO de 1958 a las Z:

OLOS CONVENCIONALES:

TES:

Estacionario
do Ocluído
rtropical

S ELEMENTOS:

adas Isobaras
laro Parcialmente nublado
ublado Lluvias
eblina Tronadas
alma Relámpagos
tos Oeste Vientos Este
ro de Baja Presión B
ro de Alta Presión A
ro del Huracán (vientos mos superiores a 120KPH)

PO PROBABLE PARA LAS PROXIMAS IORAS:

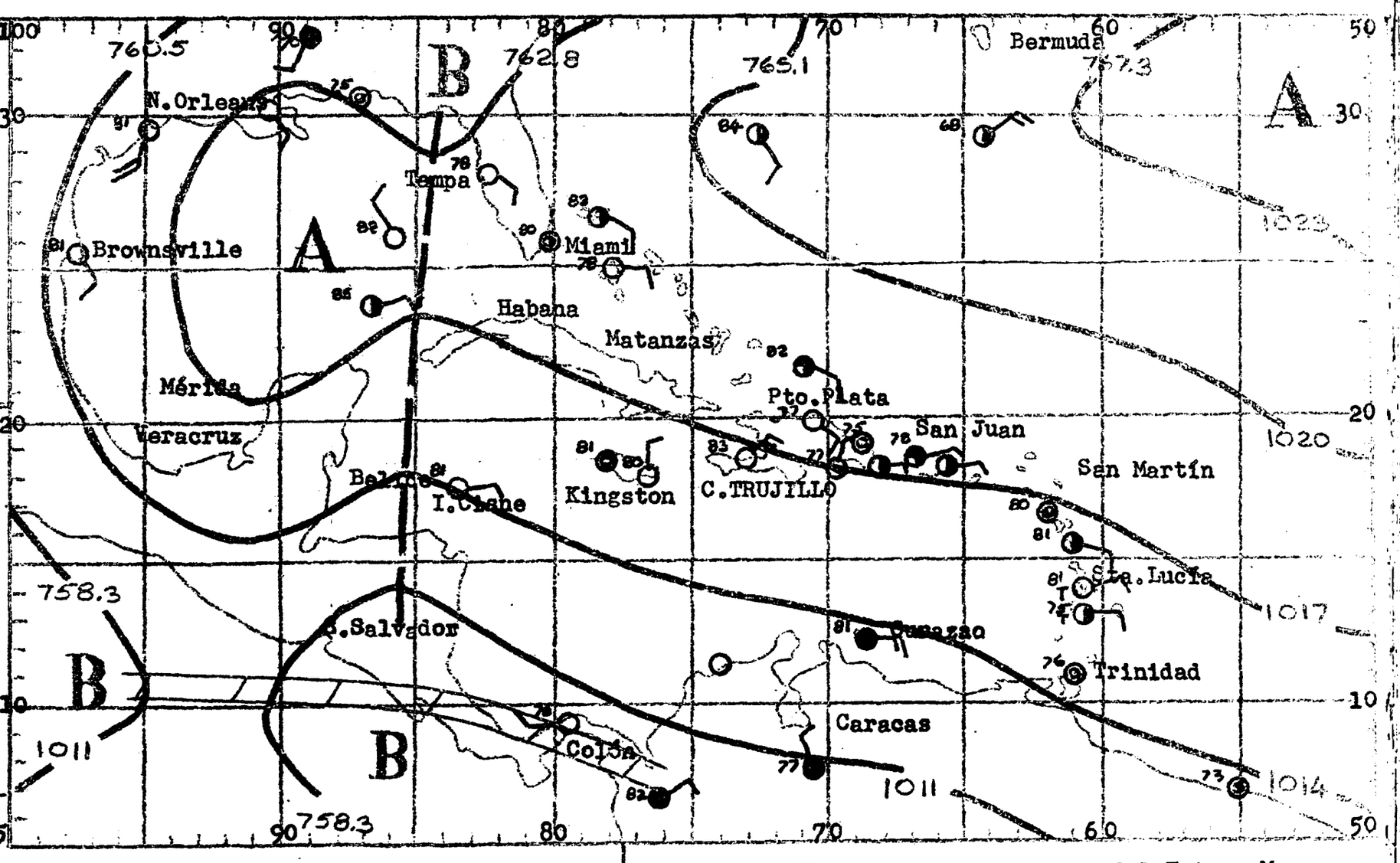

ION SUR Y CIUDAD TRUJILLO (INCLUYE DE SAONA A PENINSULA BARAHONA): SUR DE LA DILLERA CENTRAL: Soleado, aumentando la nubosidad durante la tarde, con li-os aguaceros y aisladas tronadas, especialmente sobre la porción interior. ntos suaves a moderados del Sudeste, siendo flojos del Norte en la noche.-

ION NOR Y NORDESTE (INCLUYE CABO ENGAÑO A MONTECRISTI): NORTE DE LA CORDILLE CENTRAL: Generalmente claro, con aumento de la nubosidad sobre las montañas urante algunos débiles aguaceros y tronadas dispersas. Vientos suaves a mo-ados del Este girando al Sudeste en la noche.-

CARIBE ORIENTAL: Vientos moderados del Este. Mayormente claro con algunos aguaceros dispersos y ocasionales tronadas, principalmente sobre las Islas en la tarde. Mar moderada.-

rqb.-

VICIO METEOROLOGICO NACIONAL
BOLETIN DIARIO

SALIDA DE SOL: 05.18
PUESTA DE SOL: 18.15

MAREAS PARA EL DIA 30

	PLEAMAR Hora	BAJAMAR Hora
UJILLO	8.19	10.59
PLATA	20.19	13.02

ación de Frentes e Isobaras al
28 de J U L I O de 1958 a las
Z:

OLOS CONVENCIONALES:

TES:

Estacionario
do Ocluído
rtropical

S ELEMENTOS:

adas Isobaras
Claro
Nublado
Neblina
Calma
ntos Oeste
Parcialmente nublado
Lluvias
Tronadas
Relámpagos
Vientos Este

tro de Baja Presión B
tro de Alta Presión A
tro del Huracán(vientos
mos superiores a 120KPH)

MPO PROBABLE PARA LAS PROXIMAS
HORAS:

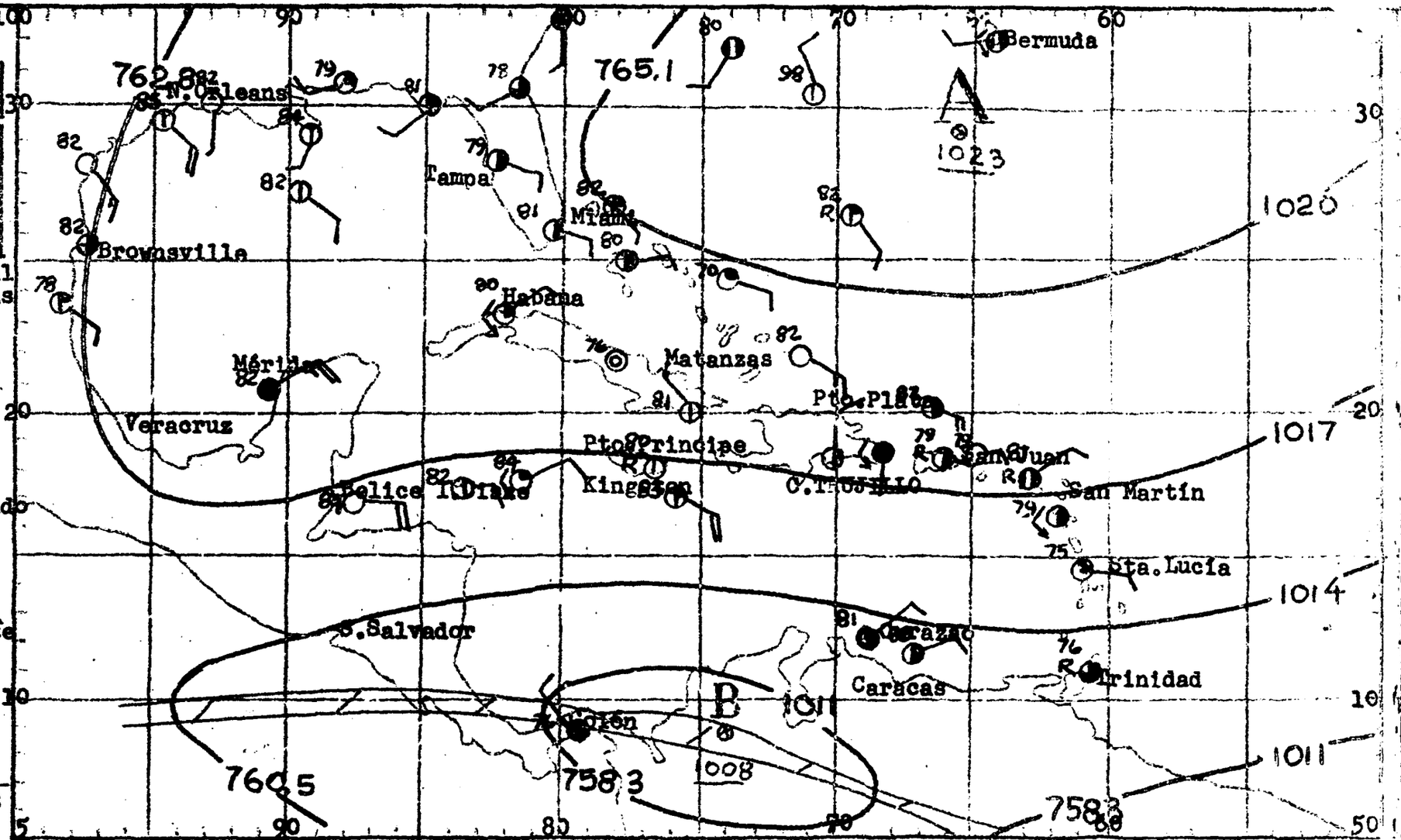

ON SUR Y CIUDAD TRUJILLO (INCLUYE DE SAONA A PENINSULA BARAHONA): SUR DE LA ILLERA CENTRAL: Medio nublado, aumentando la nubosidad en horas de la tarde nte algunos aguaceros y tronadas aisladas, principalmente hacia el interior. tos suaves a moderados del Este-sudeste, durante el día tornándose débiles Norte en la noche.-

ON NOR Y NORDESTE (INCLUYE CABO ENGAÑO A MONTECRISTI): NORTE DE LA CORDILLE ENTRAL: Parcialmente nublado aumentando la nubosidad hacia la porción Cen- durante algunos aguaceros dispersos y tronadas aisladas con preferencia so los sistemas montañosos. Vientos suaves a moderados del Este, tornándose d s y variables del Sudeste en la noche.-

CARIBE ORIENTAL: Vientos moderados del Este. Parcial mente nublado tornándose localmente nublado durante algunos aguaceros y tronadas aisladas mayormente en las vecindades de las Islas en la tarde.-
Mar moderada.-

muj./

RVICIO METEOROLOGICO NACIONAL
BOLETIN DIARIO

SALIDA DE SOL: 05.19
PUESTA DE SOL: 18.15

MAREAS PARA EL DIA 31

	PLEAMAR Hora	BAJAMAR Hora
RUJILLO	9.13	11.34
. PLATA	20.56	13.59

uación de Frentes e Isobaras al 29 de J U L I O de 1958 a las OZ:

BOLOS CONVENCIONALES:

NTES:

o ——— Estacionario ———
ido ——— Ocluído ———
ertropical

GS ELEMENTOS:

uadas — — — Isobaras

Claro — Parcialmente nublado
Nublado — Lluvias
Neblina — Tronadas
Calma — Relámpagos

ntos Oeste — Vientos Este

tro de Baja Presión B

tro de Alta Presión A

tro del Huracán (vientos ximos superiores a 120KPH)

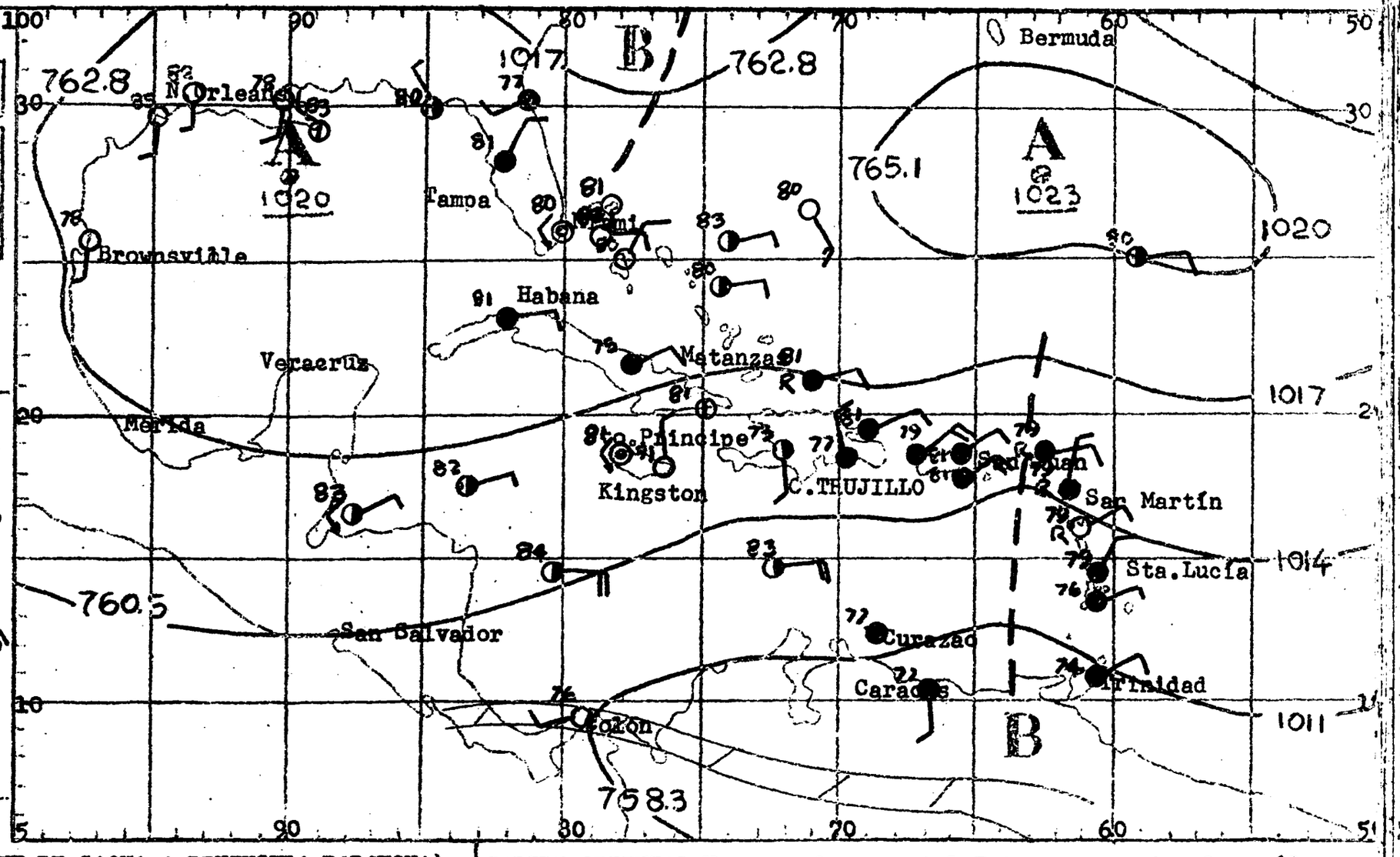

EMPO PROBABLE PARA LAS PROXIMAS HORAS:

ION SUR Y CIUDAD TRUJILLO (INCLUYE DE SAONA A PENINSULA BARAHONA): DE LA CORDILLERA CENTRAL: Nubosidad considerable con aguaceros y nadas dispersas más numerosas en la tarde y primeras horas de la he. Vientos moderados del Sudeste en el día con ocasionales ráfagas rtes en los aguaceros, cambiando al Norte en la noche.-

ION NOR Y NORDESTE (INCLUYE CABO ENGAÑO A MONTECRISTI): NORTE DE LA DILLERA CENTRAL: Generalmente nublado con abundantes aguaceros y tro as aisladas más numerosas en la porción Nordeste. Vientos moderados Este-nordeste con ráfagas fuertes en los aguaceros, tornándose del leste en la noche.-

CARIBE ORIENTAL: Vientos frescos del Este con ocasionales ráfagas fuertes en los aguaceros. Considerable nubosidad con numerosos aguaceros y tronadas, más activas entre las latitudes 14 y 16 grados Norte.- Mar moderada a gruesa.-

NOTA:- Activa Onda del Este en las vecindades de las Islas Vírgenes moviéndose al Oeste a 18 millas por hora, se espera que alcance el meridiano de Ciudad Trujillo esta noche.-

muj./

VICIO METEOROLOGICO NACIONAL
BOLETIN DIARIO

SALIDA DE SOL: 05.19
PUESTA DE SOL: 18.15

MAREAS PARA EL DIA 1º Agto.

	PLEAMAR Hora	BAJAMAR Hora
UJILLO	10.06	21.30
PLATA	21.30	14.43

ción de Frentes e Isobaras al
) de JULIO de 1958 a las
:

LOS CONVENCIONALES:
ES:
Estacionario
o Ocluído
tropical
ELEMENTOS:
das Isobaras
laro Parcialmente nublado
blado Lluvias
blina Tronadas
lma Relámpagos
tos Oeste Vientos Este
ro de Baja Presión B
ro de Alta Presión A
ro del Huracán (vientos
nos superiores a 120KPH)

PO PROBABLE PARA LAS PROXIMAS
ORAS:

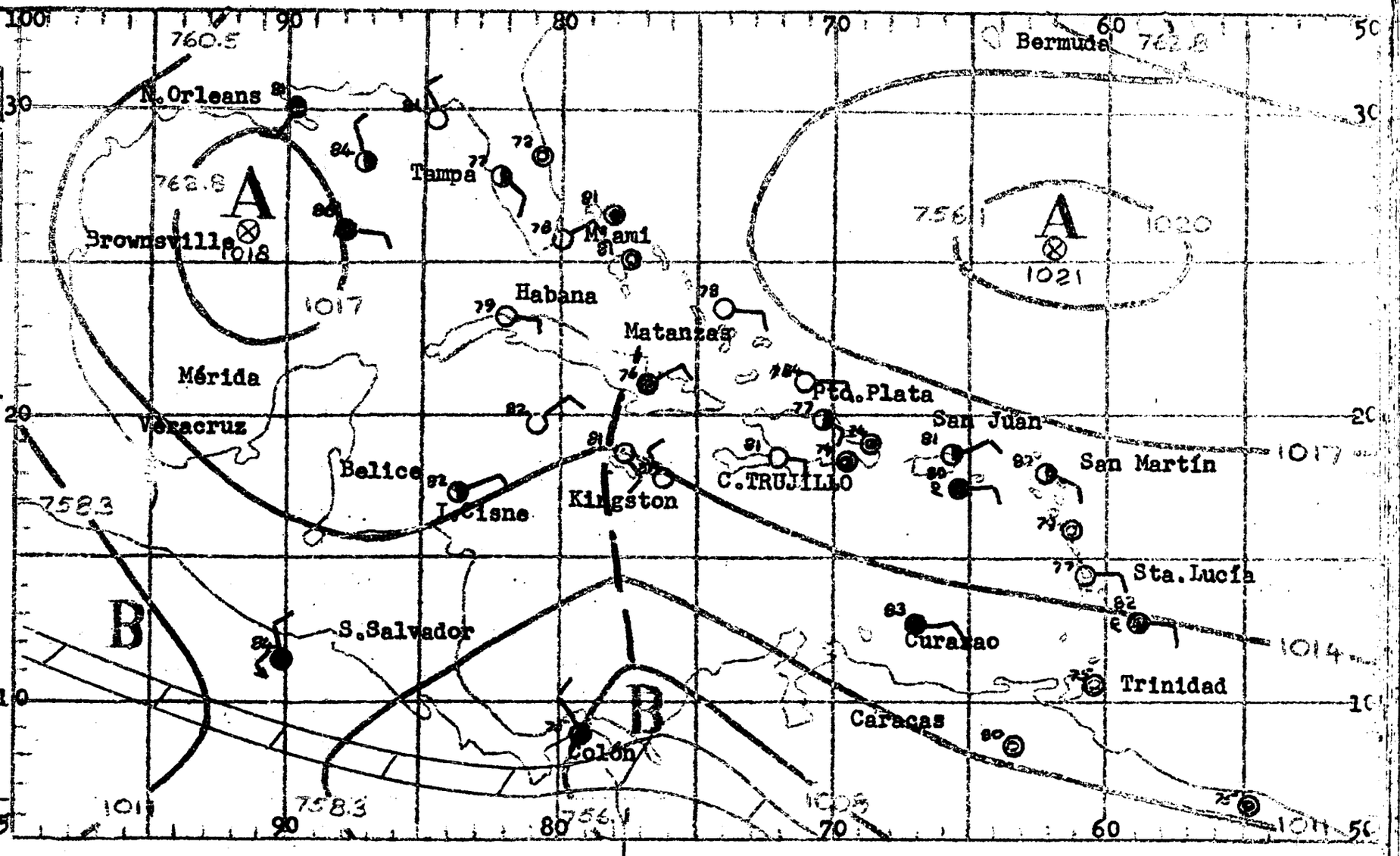

ION SUR Y CIUDAD TRUJILLO (INCLUYE DE SAONA A PENINSULA BARAHONA): SUR DE LA DILLERA CENTRAL: Parcialmente nublado con aguaceros dispersos y tronadas aig as preferentemente hacia el medio día y al final de la tarde. Vientos suaves oderados del Sudeste tornándose débiles del Norte en la noche.-

ION NOR Y NORDESTE (INCLUYE CABO ENGAÑO A MONTECRISTI): NORTE DE LA CORDILLE CENTRAL: Seminublado tornándose ocasionalmente a nublado con aguaceros y tro as dispersas hacia el final de la tarde, Vientos suaves a moderados del Este dèstè en la noche.-

CARIBE ORIENTAL: Vientos moderados del Este, Cielo claro con aumento gradual y algunos aguaceros y tronadas aisladas mayormente en las vecindades de las Antillas Mayores. Mar moderada.-

rqb.-

RVICIO METEOROLOGICO NACIONAL
BOLETIN DIARIO

SALIDA DE SOL: 05.19
PUESTA DE SOL: 18.15

MAREAS PARA EL DIA 2

	PLEAMAR Hora	BAJAMAR Hora
RUJILLO	11.05	12.41
. PLATA	22.04	15.26

ación de Frentes e Isobaras al 31 de JULIO de 1958 a las OZ:

BOLOS CONVENCIONALES:

NTES:

- Estacionario
- Ocluído
- ertropical

OS ELEMENTOS:

- nadas — Isobaras
- Claro — Parcialmente nublado
- Nublado — Lluvias
- Neblina — Tronadas
- Calma — Relámpagos
- ntos Oeste — Vientos Este
- tro de Baja Presión
- tro de Alta Presión
- tro del Huracán (vientos imos superiores a 120KPH)

MPO PROBABLE PARA LAS PROXIMAS HORAS:

ION SUR Y CIUDAD TRUJILLO (INCLUYE DE SAONA A PENINSULA BARAHONA):SUR DE LA DILLERA CENTRAL: Nubosidad dispersa aumentando durante algunos aguaceros y nadas aisladas. Vientos suaves a moderados del Sudeste cambiando a ligeros Norte en la noche.-

ION NOR Y NORDESTE (INCLUYE CABO ENGAÑO A MONTECRISTI):NORTE DE LA CORDILLE CENTRAL: Nubosidad variable aumentando durante algunos aguaceros y tronadas ladas mayormente sobre la porción Noroeste. Vientos suaves a moderados del e cambiando a ligeros del Sudeste en la noche.-

CARIBE ORIENTAL: Vientos moderados a frescos del Este. Generalmente claro excepto durante unos pocos aguaceros dispersos.- Mar moderada.-

rqb.-

VICIO METEOROLOGICO NACIONAL

BOLETIN DIARIO

SALIDA DE SOL: 05.20
PUESTA DE SOL: 18.14

MAREAS PARA EL DIA 3

	PLEAMAR Hora	BAJAMAR Hora
RUJILLO	00.23	01.46
. PLATA	22.35	16.09

ación de Frentes e Isobaras al de AGOSTO de 1958 a las Z.

OLOS CONVENCIONALES:

ES:

Estacionario

do Ocluído

rtropical

S ELEMENTOS:

adas Isobaras

lara Parcialmente nublado

ublado Lluvias

eblina Tronadas

alma Relámpagos

tos Oeste Vientos Este

ro de Baja Presión B

ro de Alta Presión A

ro del Huracán (vientos mos superiores a 120KPH)

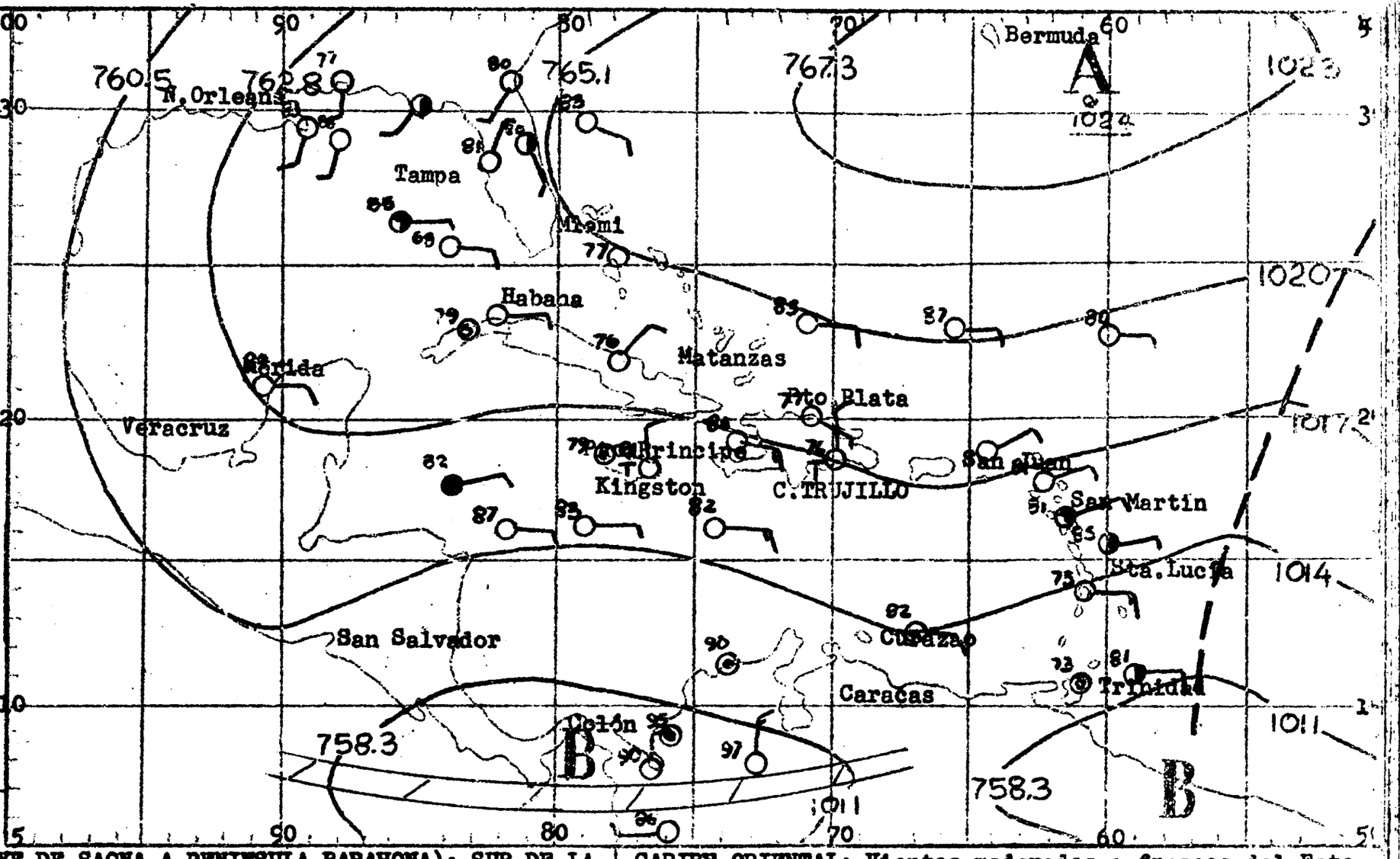

IPO PROBABLE PARA LAS PROXIMAS HORAS:

ION SUR Y CIUDAD TRUJILLO (INCLUYE DE SAONA A PENINSULA BARAHONA): SUR DE LA ILLERA CENTRAL: Soleado, siendo la mayor nubosidad durante la tarde, con dé s y escasos aguaceros dispersos y lejanas tronadas, preferentemente hacia e interior. Vientos suaves a moderados del Sudeste siendo flojos del Norte en oche.-

ION NOR Y NORDESTE (INCLUYE CABO ENGAÑO A MONTECRISTI): NORTE DE LA CORDILLE ENTRAL: Generalmente claro, con alguna nubosidad sobre las montañas y débi- aguaceros dispersos con escasas tronadas. Vientos suaves a moderados del - este en día girando al Sudeste en la noche.-

CARIBE ORIENTAL: Vientos moderados a frescos del Este-nordeste siendo ocasionalmente del Sudeste. Generalmente claro, con algunos aguaceros dispersos y pocas tronadas, mayormente sobre las Antillas Menores.- Mar moderada.-

muj./

ERVICIO METEOROLOGICO NACIONAL

BOLETIN DIARIO

SALIDA DE SOL:	05.20
PUESTA DE SOL:	18.14

MAREAS PARA EL DIA 4

	PLEAMAR Hora	BAJAMAR Hora
TRUJILLO	00.49	02.29
O. PLATA	11.04	04.52

uación de Frentes e Isobaras al 2 de AGOSTO de 1958 a las OZ:

BOLOS CONVENCIONALES:

NTES:

- Estacionario
- Ocluído
- ertrofical

OS ELEMENTOS:

- uadas — Isobaras
- Claro — Parcialmente nublado
- Nublado — Lluvias
- Neblina — Tronadas
- Calma — Relámpagos
- ntos Oeste — Vientos Este
- tro de Baja Presión
- tro de Alta Presión
- tro del Huracán (vientos imos superiores a 120KPH)

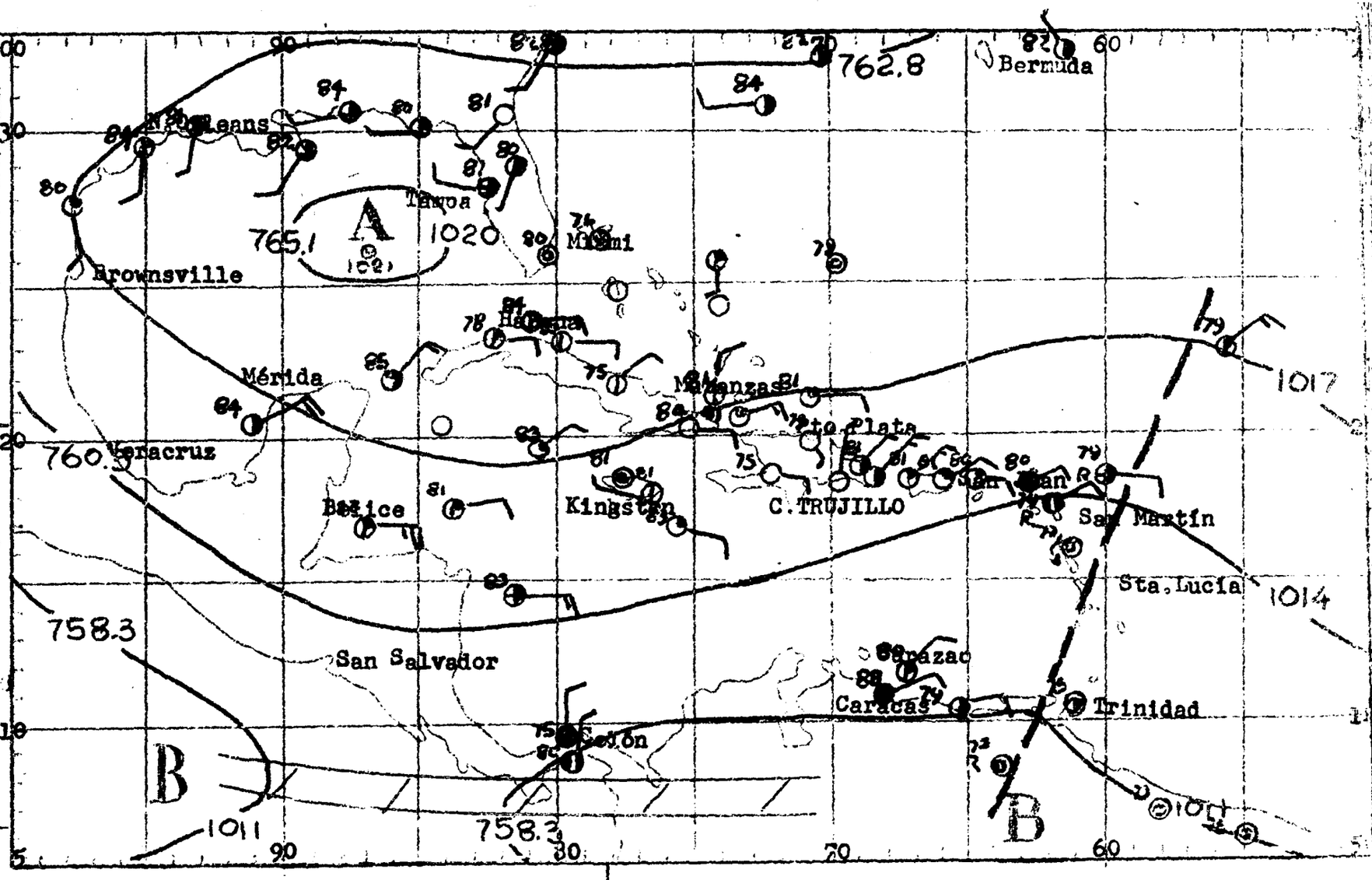

MPO PROBABLE PARA LAS PROXIMAS HORAS:

ION SUR Y CIUDAD TRUJILLO (INCLUYE DE SAONA A PENINSULA BARAHONA): SUR DE LA DILLERA CENTRAL: Nubosidad variable en la mañana aumentando en la tarde con unos aguaceros y tronadas aisladas. Vientos suaves a moderados del Sudeste - ocasionales ráfagas frescas tornándose débiles del Norte en la noche.-

ION NOR Y NORDESTE (INCLUYE CABOENGAÑO A MONTECRISTI): NORTE DE LA CORDILLE-CENTRAL: Medio nublado aumentando la nubosidad en la tarde durante algunos aceros y tronadas aisladas. Vientos suaves a moderados del Sudeste con ocaales ráfagas frescas tornándose débiles del Norte en la noche.-

CARIBE ORIENTAL: Vientos al Norte de los 15°Norte moderados a brevemente frescos en ráfagas del Nordeste; al Sur de los 15°Norte moderados a frescos con ocasionales ráfagas fuertes del Este a Este-Nordeste. Tiempo generalmente claro al Norte de los 16°Norte con algunos aguaceros muy distanciados. Al Sur de los 16°Norte numerosos aguaceros con aisladas tronadas .- Mar moderada.-

muj./

RVICIO METEOROLOGICO NACIONAL

BOLETIN DIARIO

SALIDA DE SOL:	05.21
PUESTA DE SOL:	18.13

MAREAS PARA EL DIA 5

	PLEAMAR Hora	BAJAMAR Hora
RUJILLO	01.11	03.17
PLATA	11.55	05.36

ación de Frentes e Isobaras al de AGOSTO de 1958 a las

OLSO CONVENCIONALES:

ES:

Estacionario

lo — Ocluído

tropical

S ELEMENTOS:

adas — — — Isobaras

laro — Parcialmente nublado

ublado — Lluvias

eblina — Tronadas

alma — Relámpagos

tos Oeste — Vientos Este

ro de Baja Presión B

ro de Alta Presión A

ro del Huracán (vientos nos superiores a 120KPH)

PO PROBABLE PARA LAS PROXIMAS HORAS:

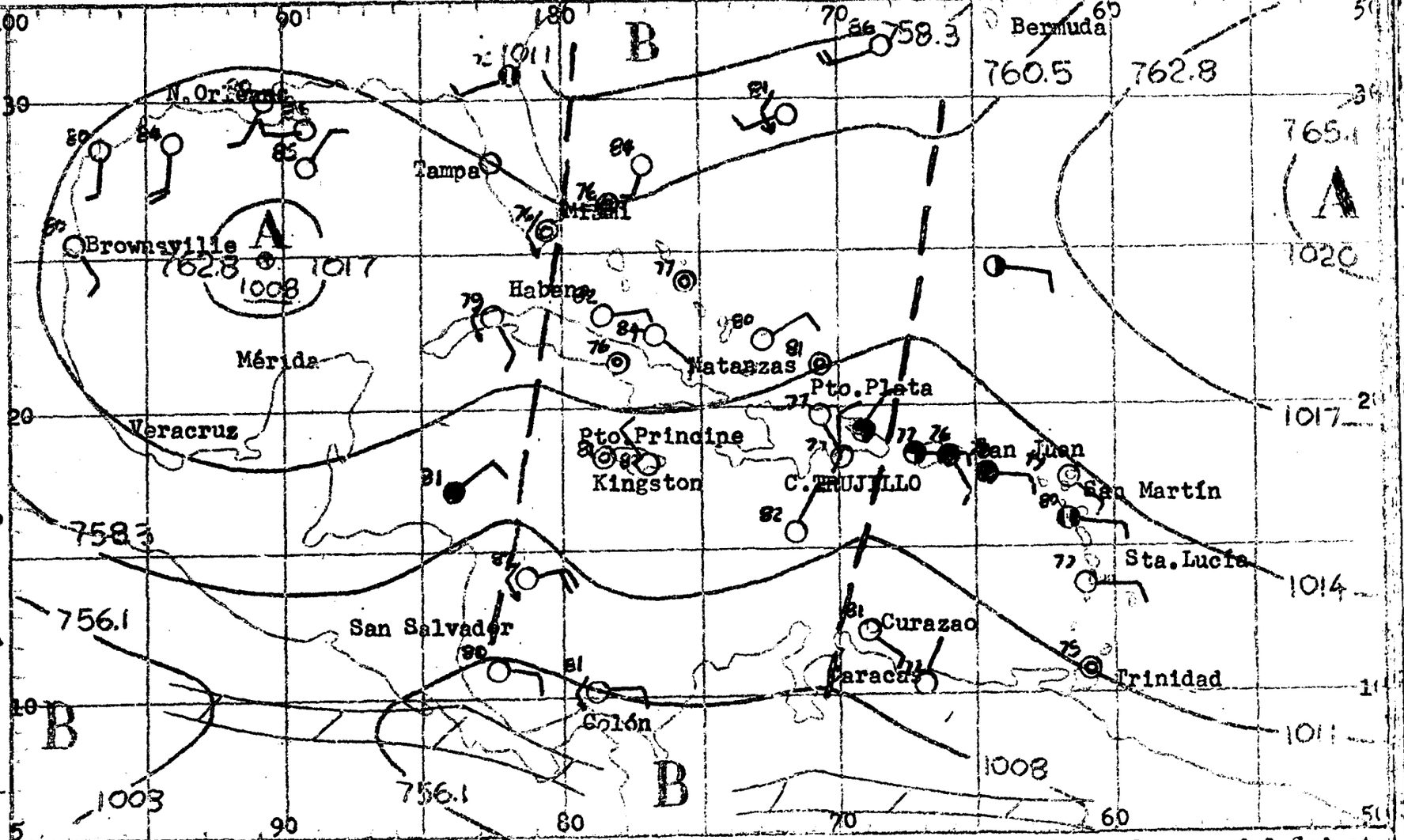

ON SUR Y CIUDAD TRUJILLO (INCLUYE DE SAONA A PENINSULA BARAHONA): SUR DE LA ILLERA CENTRAL: Medio nublado, tornándose más nublado durante aguaceros dis os y tronadas, más abundantes hacia el interior. Vientos moderados del Nor- Sudeste durante el día, cambiando a débiles del Norte en la noche. Ocasio- s ráfagas frescas en los aguaceros.-

ON NOR Y NORDESTE (INCLUYE CABO ENGAÑO A MONTECRISTI): NORTE DE LA CORDILLE ENTRAL: Nubosidad bastante abundante, con aguaceros y aisladas tronadas ma- ente sobre lso sistemas montañosos. Vientos moderados del Este-nordeste tor ose del Este-sudeste con ocasionales ráfagas frescas durante los aguaceros.

CARIBE ORIENTAL: Vientos moderados a frescos del Sudeste a Este. Mayormente nublado con aguaceros y tronadas más abundantes en su porción Norte.- Mar moderada.-

NOTA:-Débil Onda del Este localizada a las 062(1.30 AM) en las vecindades del Canal de la Mona, moviéndose hacia el Oeste a unas 12 millas por hora.-

muj./

RVICIO METEOROLOGICO NACIONAL
BOLETIN DIARIO

SALIDA DE SOL: 05.21
PUESTA DE SOL: 18.12

MAREAS PARA EL DIA 6

	PLEAMAR Hora	BAJAMAR Hora
UJILLO	01.25	04.11
PLATA	12.50	06.02

ación de Frentes e Isobaras al 4 de AGOSTO de 1958 a las OZ:

BOLOS CONVENCIONALES:

TES:

Estacionario
Ocluído
ertropical
OS ELEMENTOS:
nadas — — Isobaras
Claro — Parcialmente nublado
Nublado — Lluvias
Neblina — Tronadas
Calma — Relámpagos
ntos Oeste — Vientos Este
tro de Baja Presión B
tro de Alta Presión A
tro del Huracán (vientos lmos superiores a 120KPH)

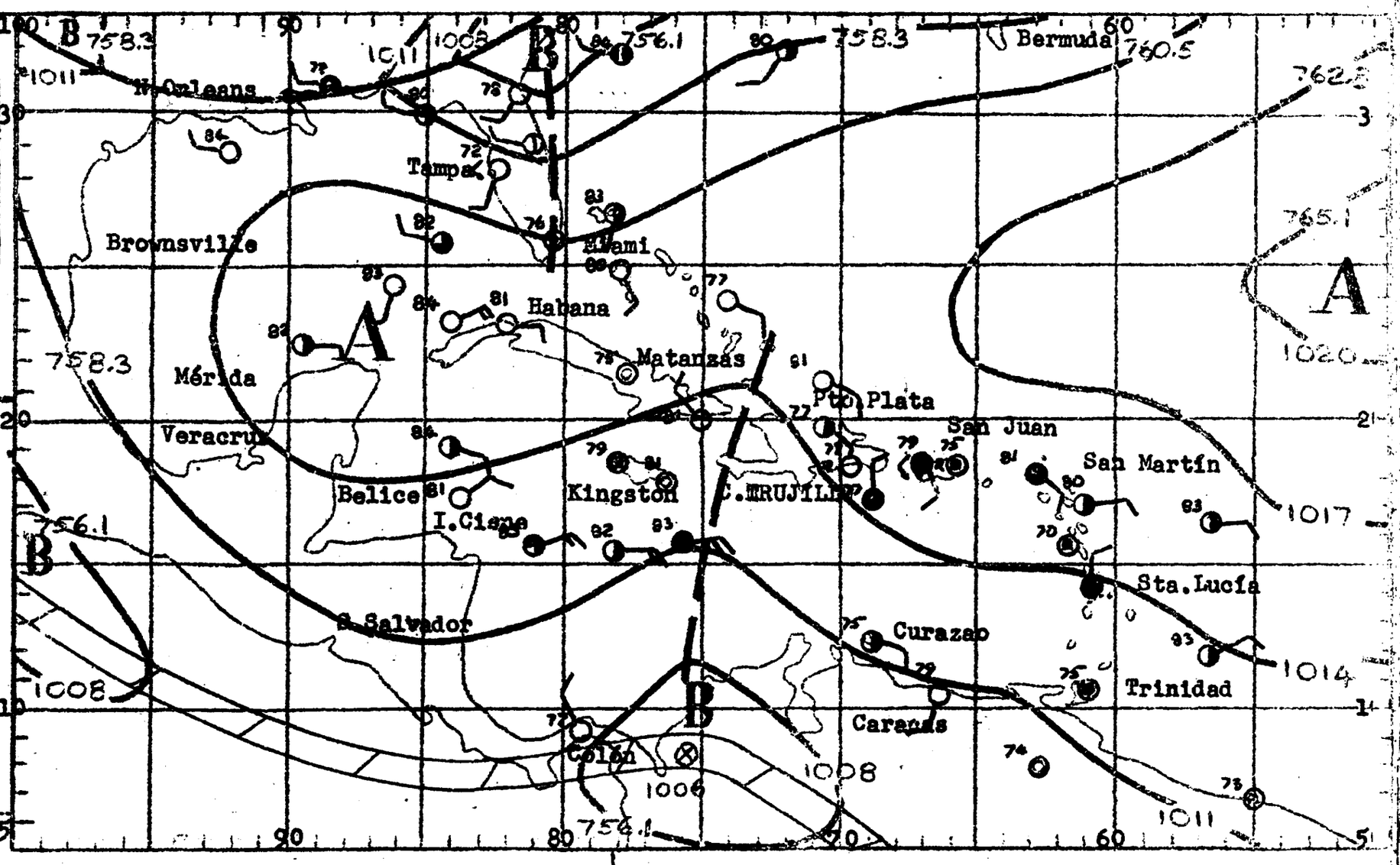

MPO PROBABLE PARA LAS PROXIMAS HORAS:

ION SUR Y CIUDAD TRUJILLO (INCLUYE DE SAONA A PENINSULA BARAHONA):SUR DE LA DILLERA CENTRAL: Mayormente nublado con algunos aguaceros y tronadas sienmás abundantes sobre el interior. Vientos suaves a moderados del Sudeste - nándose débiles del Norte en la noche.-

ION NOR Y NORDESTE (INCLUYE CABO ENGAÑO A MONTECRISTI):NORTE DE LA CORDILLE CENTRAL: Nublado con aguaceros y tronadas siendo preferentemente sobre las temas orográficos. Vientos suaves a moderados del Nordeste siendo del Esteeste en la noche.-

CARIBE ORIENTAL: Vientos suaves a moderados del Este. Nubosidad considerable con numerosos aguaceros y tronadas aisladas. Mar moderada.-

rqb.-

ERVICIO METEOROLOGICO NACIONAL

BOLETIN DIARIO

SALIDA DE SOL: 05.21
PUESTA DE SOL: 18.12

MAREAS PARA EL DIA 7

	PLEAMAR Hora	BAJAMAR Hora
RUJILLO	01.20	05.06
. PLATA	13.50	06.42

uación de Frentes e Isobaras al 5 de AGOSTO de 1958 a las OZ:

BOLOS CONVENCIONALES:

NTES:

o ——— Estacionario ———
ido ——— Ocluído ———
ertropical

OS ELEMENTOS:

uadas — Isobaras

Claro — Parcialmente nublado
Nublado — Lluvias
Neblina — Tronadas
Calma — Relámpagos

ntos Oeste — Vientos Este

tro de Baja Presión B

tro de Alta Presión A

tro del Huracán (vientos imos superiores a 120KPH)

MPO PROBABLE PARA LAS PROXIMAS HORAS:

ION SUR Y CIUDAD TRUJILLO (INCLUYE DE SAONA A PENINSULA BARAHONA): SUR DE LA DILLERA CENTRAL: Medio nublado con aguaceros y tronadas mayormente sobre el erior. Vientos suaves a moderados del Sudeste cambiando a ligeros del Norte la noche.-

ION NOR Y NORDESTE (INCLUYE CABO ENGAÑO A MONTECRISTI): NORTE DE LA CORDILLE CENTRAL: Nublado, con aguaceros y tronadas aisladas. Vientos suaves a modera del Este cambiando a ligeros del Sudeste en la noche.-

CARIBE ORIENTAL: Vientos suaves a moderados del Este-sudeste. Generalmente claro, excepto durante aguaceros y tronadas mayormente a lo lardo de las islas.-

muj./

ERVICIO METEOROLOGICO NACIONAL
BOLETIN DIARIO

SALIDA DE SOL: 05.21
PUESTA DE SOL: 18.12

MAREAS PARA EL DIA 8

	PLEAMAR Hora	BAJAMAR Hora
TRUJILLO	18.28	06.00
TO. PLATA	14.52	07.26

uación de Frentes e Isobaras al 6 de AGOSTO de 1958 a las DOZ:

BOLOS CONVENCIONALES:

NTES:

Estacionario
Ocluído
ertropical
OS ELEMENTOS:
Isobaras
Claro
Parcialmente nublado
Nublado
Lluvias
Neblina
Tronadas
Calma
Relámpagos
ntos Oeste
Vientos Este
tro de Baja Presión
tro de Alta Presión
tro del Huracán (vientos imos superiores a 120KPH)

MPO PROBABLE PARA LAS PROXIMAS HORAS:

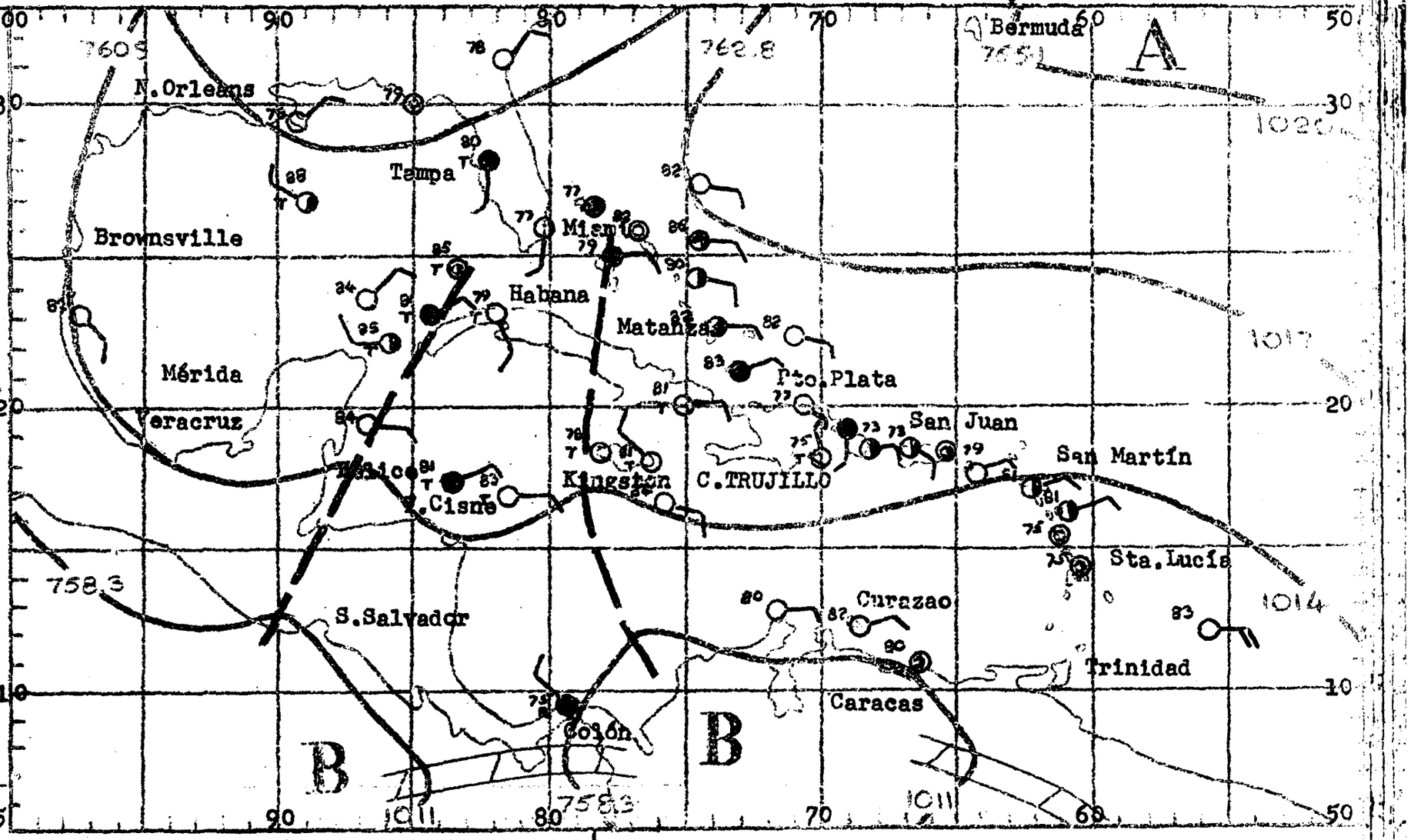

ION SUR Y CIUDAD TRUJILLO (INCLUYE DE SAONA A PENINSULA BARAHONA):SUR DE LA DILLERA CENTRAL: Nubosidad variable, tornándose más abundante durante la - le con algunos débiles aguaceros y aisladas tronadas más frecuentes sobre - interior. Vientos suaves a moderados del Sudeste cambiando a ligeros del - te en la noche.-

ION NOR Y NORDESTE (INCLUYE CABO ENGAÑO A MONTECRISTI):NORTE DE LA CORDILLE CENTRAL: Parcialmente nublado, con algunos aguaceros y tronadas aisladas - abundantes hacia la porción montañosa en horas de la tarde . Vientos sua- a moderados del Este-nordeste tornándose débiles del Sudeste en la noche.-

CARIBE ORIENTAL: Vientos moderados a brevemente frescos del Este-nordeste. Generalmente despejado con ocasionales y aislados aguaceros en las vecindades de las Islas en horas de la tarde y noche.
Mar moderada.-

rqb.-

ERVICO METEOROLOGICO NACIONAL

BOLETIN DIARIO

SALIDA DE SOL:	05.21
PUESTA DE SOL:	18.12

MAREAS PARA EL DIA 8

	PLEAMAR Hora	BAJAMAR Hora
RUJILLO	18.28	06.00
. PLATA	14.52	07.26

uación de Frentes e Isobaras al
Z de AGOSTO de 1958 a las
OZ:

BOLOS CONVENCIONALES:

NTES:

o ——— Estacionario
ido ——— Ocluído
ertropical

OS ELEMENTOS:

uadas — — — Isobaras
Claro — Parcialmente nublado
Nublado — Lluvias
Neblina — Tronadas
Calma — Relámpagos
ntos Oeste — Vientos Este
tro de Baja Presión B
tro de Alta Presión A
tro del Huracán (vientos
imos superiores a 120K°H)

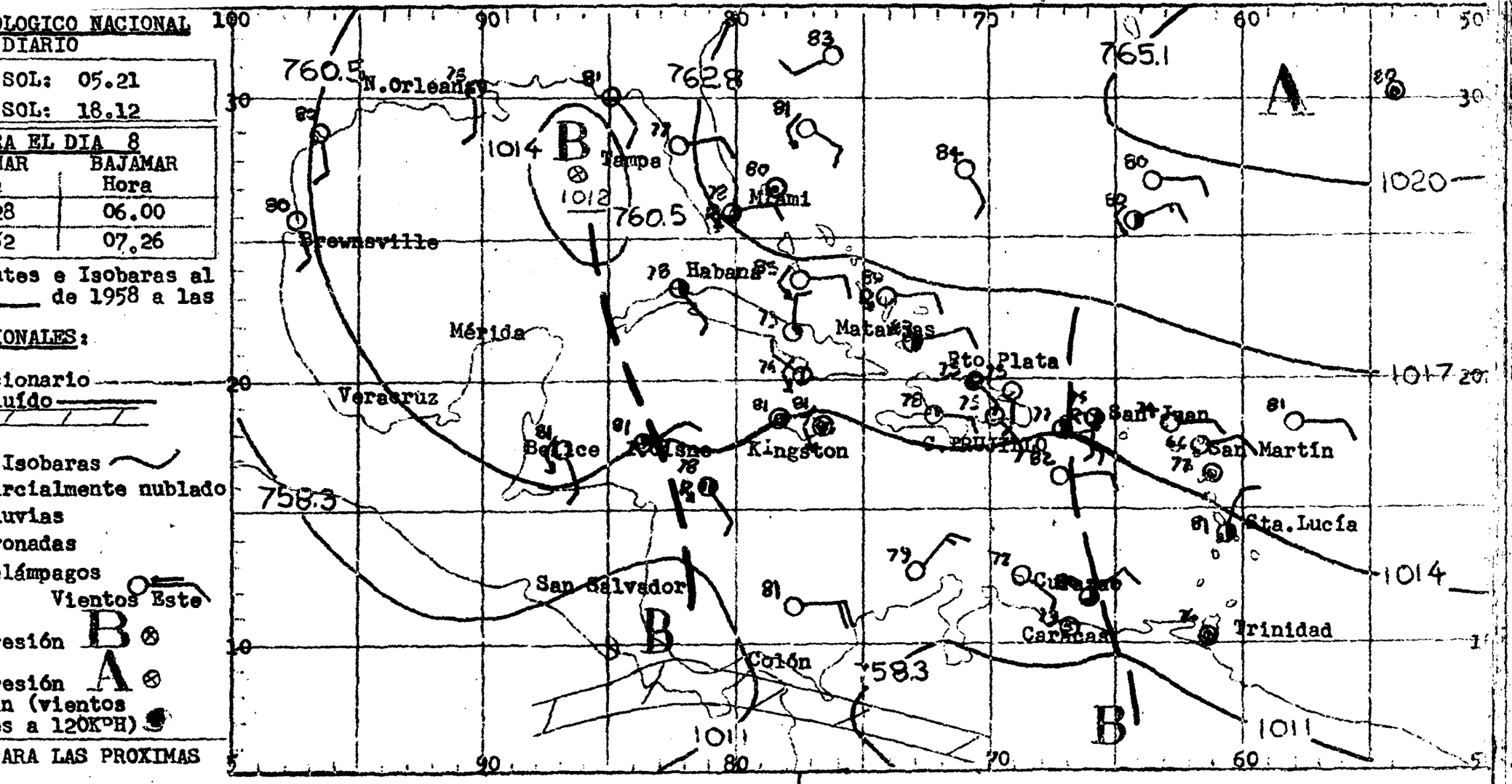

MPO PROBABLE PARA LAS PROXIMAS HORAS:

ION SUR Y CIUDAD TRUJILLO (INCLUYE DE SAONA A PENINSULA BARAHONA); SUR DE LA DILLERA CENTRAL:Nubosidad variable tornándose más abundante en la tarde con unos aguaceros y tronadas aisladas mayormente sobre el interior. Vientos sua a moderados del Sudeste cambiando al Norte en la noche.-

ION NOR Y NORDESTE (INCLUYE CABO ENGAÑO A MONTECRISTI): NORTE DE LA CORDILLE CENTRAL:Medio nublado tornándose localmente nublado durante algunos aguaceros ronadas aisladas generalmente sobre los sistemas montañosos. Vientos del Este suaves a moderados tornándose en la noche del Sudeste.-

CARIBE ORIENTAL:Vientos suaves a moderados del Este. Tiempo mayormente claro con unos pocos aguaceros y tronadas aisladas.- Mar moderada.-

muj./

ERVICIO METEOROLOGICO NACIONAL

BOLETIN DIARIO

SALIDA DE SOL: 05.22
PUESTA DE SOL: 18.10

MAREAS PARA EL DIA 10

	PLEAMAR Hora	BAJAMAR Hora
TRUJILLO	20.04	07.36
O. PLATA	16.45	09.05

uación de Frentes e Isobaras al 8 de AGOSTO de 1958 a las OOZ:

BOLOS CONVENCIONALES:

NTES:

o ——— Estacionario ———
lido ——— Ocluído ———
tertropical / / /

ROS ELEMENTOS:

guadas — — — Isobaras ~

Claro — Parcialmente nublado
Nublado — Lluvias
Neblina — Tronadas
Calma — Relámpagos

entos Oeste — Vientos Este

ntro de Baja Presión B ⊗

ntro de Alta Presión A ⊗

ntro del Huracán (vientos ximos superiores a 120KPH) ⊛

EMPO PROBABLE PARA LAS PROXIMAS + HORAS:

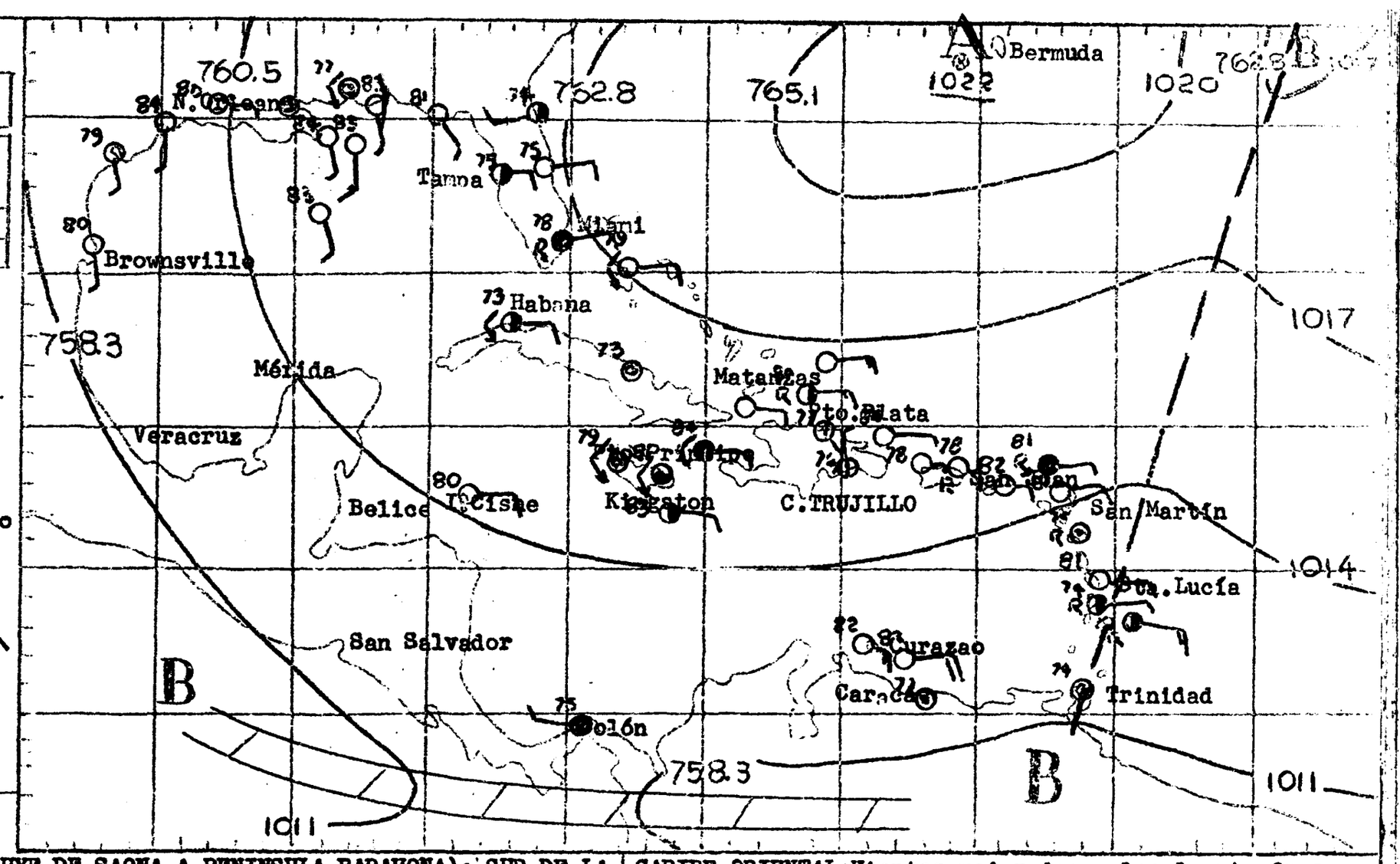

GION SUR Y CIUDAD TRUJILLO (INCLUYE DE SAONA A PENINSULA BARAHONA): SUR DE LA RDILLERA CENTRAL: Medio nublado tornándose mayormente nublado con algunos agua ros y tronadas en horas de la tarde. Vientos suaves a moderados del Sudeste - mbiando a ligeros del Norte en la noche.-

GION NOR Y NORDESTE (INCLUYE CABO ENGAÑO A MONTECRISTI): NORTE DE LA CORDILLE CENTRAL: Nubosidad dispersa aumentando durante algunos aguaceros y tronadas - incipalmente sobre las montañas. Vientos suaves a moderados del Este cambian- a ligeros del Sudeste en la noche.-

CARIBE ORIENTAL: Vientos moderados a localmente frescos del Este. Parcialmente nublado con aguaceros y tronadas principalmente sobre las islas. Mar moderada.-

muj./

ERVICIO METEOROLOGICO NACIONAL
BOLETIN DIARIO

SALIDA DE SOL: 05.22
PUESTA DE SOL: 18.10

MAREAS PARA EL DIA 11

	PLEAMAR Hora	BAJAMAR Hora
TRUJILLO	20.43	08.21
TO. PLATA	17.34	09.57

tuación de Frentes e Isobaras al
a 9 de AGOSTO de 1958 a las
00Z:

MBOLOS CONVENCIONALES:

ENTES:

lo — Estacionario
lido — Ocluído
tertropical

ROS ELEMENTOS:

guadas — Isobaras

Claro — Parcialmente nublado
Nublado — Lluvias
Neblina — Tronadas
Calma — Relámpagos

entos Oeste — Vientos Este

ntro de Baja Presión B
ntro de Alta Presión A
ntro del Huracán (vientos
ximos superiores a 120KPH)

EMPO PROBABLE PARA LAS PROXIMAS
HORAS:

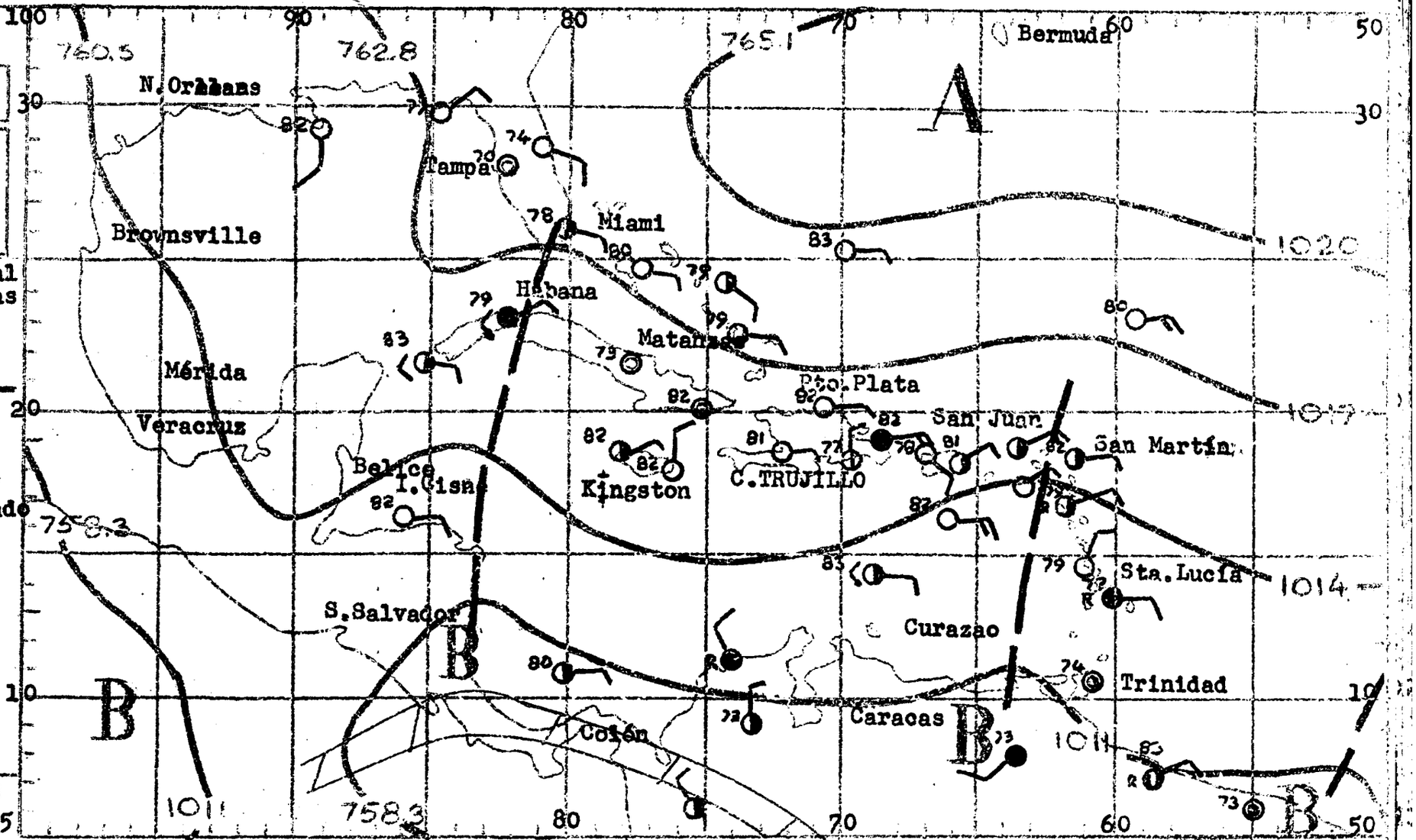

GION SUR Y CIUDAD TRUJILLO (INCLUYE DE SAONA A PENINSULA BARAHONA):SUR DE LA RDILLERA CENTRAL: Medio nublado, tornándose más nublado en la tarde con algu s aguaceros y aisladas tronadas mayormente sobre el interior.Vientos suaves moderados del Sudeste, girando al Norte en la noche.-

GION NOR Y NORDESTE (INCLUYE CABO ENGAÑO A MONTECRISTI):NORTE DE LA CORDILLE CENTRAL: Bastante nubeso con algunos aguaceros y aisladas tronadas, general nte sobre las montañas. Vientos suaves a moderados del Este-nordeste, cam- ando al Este-sudeste en la noche.-

CARIBE ORIENTAL: Vientos moderados a localmente frescos del Este. Generalmente claro sobre la porción Occidental;nubosidad considerable con algunos aguaceros y tronadas sobre la porción Oriental, desplazándose hacia el Oeste. Mar moderada.-

NOTA: Onda del Este, localizada a las 0600Z (1.oo AM) cerca de los 18 grados Norte 68 grados Oeste, moviéndose hacia el Oeste a unas 15 millas por hora.-

rqb.-

SERVICIO METEOROLOGICO NACIONAL
BOLETIN DIARIO

SALIDA DE SOL:	05.22
PUESTA DE SOL:	18.09

MAREAS PARA EL DIA 12

	PLEAMAR Hora	BAJAMAR Hora
.TRUJILLO	05.52	10.05
TO. PLATA	18.17	10.50

tuación de Frentes e Isobaras al
a 10 de AGOSTO de 1958 a las
OOZ:

MBOLOS CONVENCIONALES:

ENTES:

io — Estacionario
lido — Ocluído
tertropical

ROS ELEMENTOS:

guadas — Isobaras
Claro — Parcialmente nublado
Nublado — Lluvias
Neblina — Tronadas
Calma — Relámpagos
entos Oeste — Vientos Este
ntro de Baja Presión B ⊗
ntro de Alta Presión A ⊗
ntro del Huracán (vientos
ximos superiores a 120KPH)

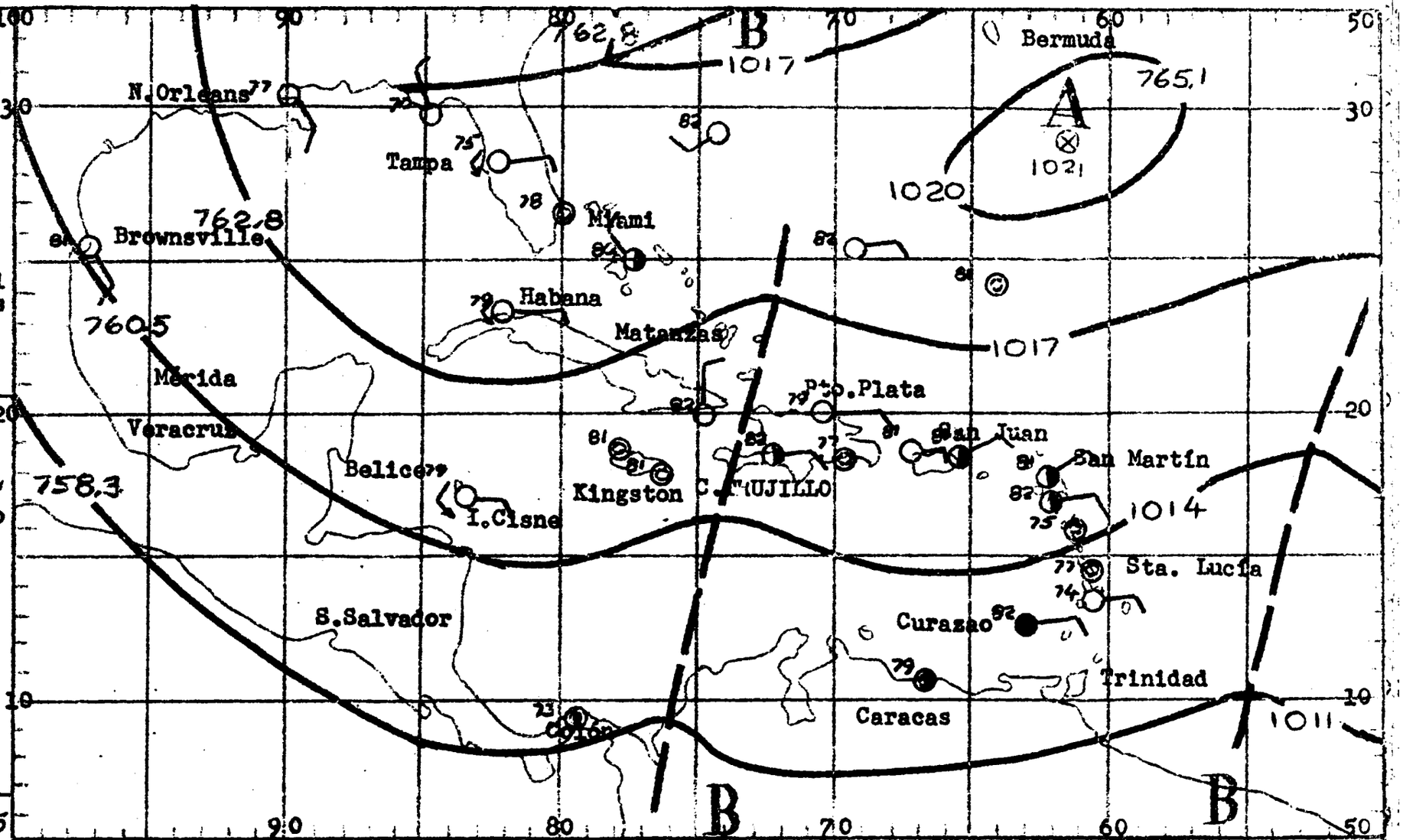

EMPO PROBABLE PARA LAS PROXIMAS
HORAS:

GION SUR Y CIUDAD TRUJILLO (INCLUYE DE SAONA A PENINSULA BARAHONA): SUR DE LA RDILLERA CENTRAL: Nubosidad dispersa aumentando durante unos pocos aguaceros ocasionales tronadas. Vientos suaves a moderados del Sudeste cambiando a liros del Norte en la noche.-

GION NOR Y NORDESTE (INCLUYE CABO ENGAÑO A MONTECRISTI): NORTE DE LA CORDILLE CENTRAL: Nubosidad variable con algunos aguaceros aislados y tronadas genelmente sobre el interior. Vientos suaves a moderados del Este-sudeste.-

CARIBE ORIENTAL: Vientos moderados a frescos del Este, con ocasionales ráfagas fuertes. Generalmente claro en la porción Occidental y mayormente nublado con aguaceros y aisladas tronadas sobre las porciones Central y Oriental. Mar moderada.-

rqb.-

SERVICIO METEOROLOGICO NACIONAL

BOLETIN DIARIO

SALIDA DE SOL: 05.22

PUESTA DE SOL: 18.08

MAREAS PARA EL DIA 13

	PLEAMAR Hora	BAJAMAR Hora
TRUJILLO	06.61	09.48
O. PLATA	18.57	11.42

tuación de Frentes e Isobaras al
a 11 de AGOSTO de 1958 a las
00Z:

MBOLOS CONVENCIONALES:

ENTES:

io ——— Estacionario

lido ——— Ocluído

tertropical

ROS ELEMENTOS:

guadas — — — Isobaras

) Claro ◑ Parcialmente nublado

) Nublado ⊛ Lluvias

) Neblina Ⓣ Tronadas

) Calma ↯ Relámpagos

entos Oeste Vientos Este

ntro de Baja Presión B ⊗

ntro de Alta Presión A ⊗

ntro del Huracán (vientos
ximos superiores a 120KPH) ⊛

EMPO PROBABLE PARA LAS PROXIMAS
4 HORAS:

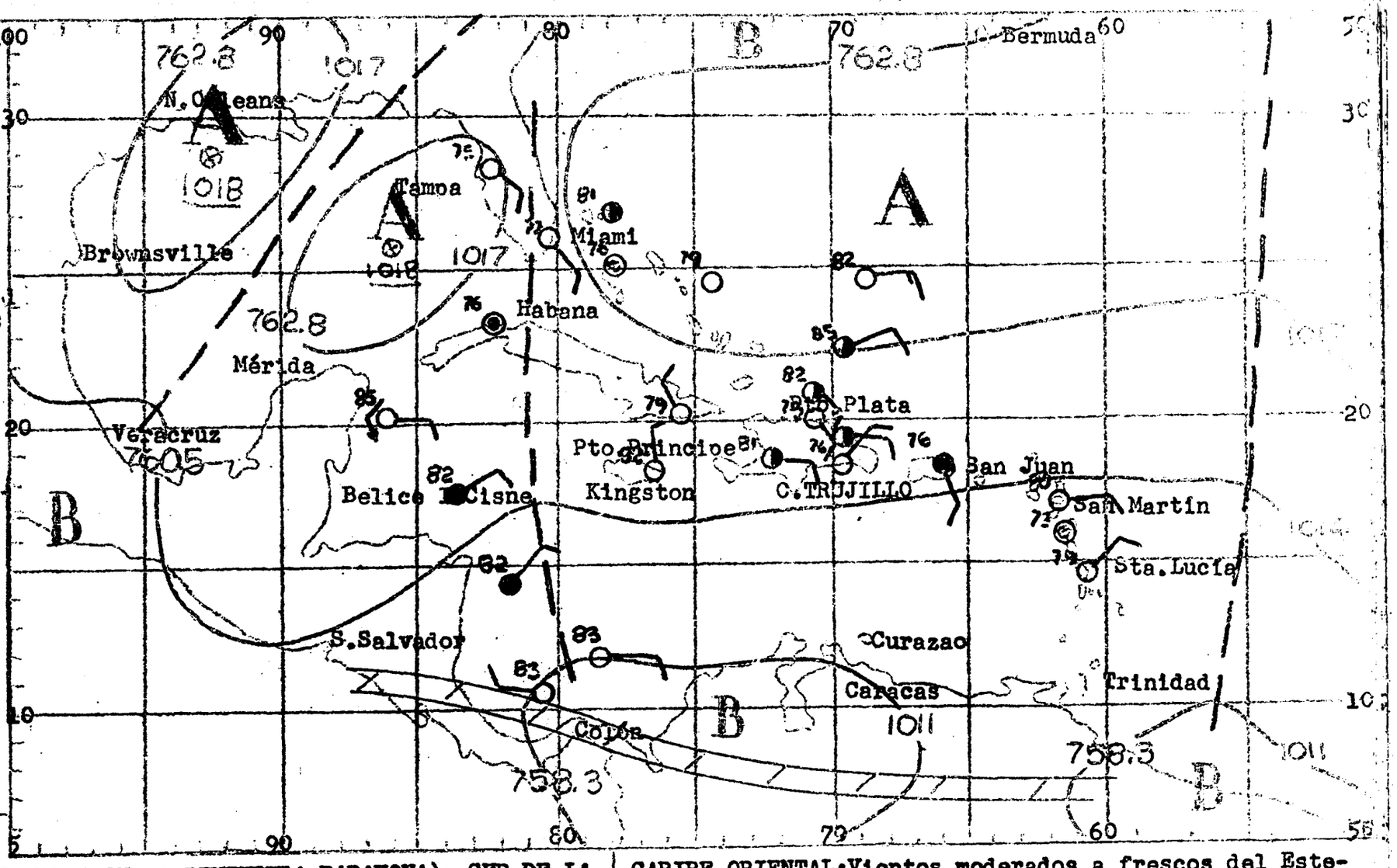

ION SUR Y CIUDAD TRUJILLO (INCLUYE DE SAONA A PENINSULA BARAHONA): SUR DE LA DILLERA CENTRAL: Medio nublado, aumentando la nubosidad durante las horas de tarde con ligeros aguaceros dispersos y aisladas tronadas, mayormente hacia interior. Vientos suaves a moderados del Sudeste durante el día, siendo flo- del Norte en la noche.-

ION NOR Y NORDESTE (INCLUYE CABO ENGAÑO A MONTECRISTI): NORTE DE LA CORDILLE CENTRAL: Nubosidad variable, siendo más abundante durante la tarde con algun aguaceros y tronadas aisladas. Vientos suaves a moderados del Este-nordeste nándose flojos del Sudeste en la noche.-

CARIBE ORIENTAL: Vientos moderados a frescos del Este-nordeste tornándose localmente fuertes en ráfagas durante los aguaceros. Tiempo generalmente claro en la porción Oeste y ocasionalmente nublado con aguaceros dispersos y tronadas aisladas en las porciones Central y Oriental. Mar moderada.-

muj./

ERVICIO METEOROLOGICO NACIONAL

BOLETIN DIARIO

SALIDA DE SOL:	05.23
PUESTA DE SOL:	18.08

MAREAS PARA EL DIA 14

	PLEAMAR Hora	BAJAMAR Hora
RUJILLO	08.07	10.32
. PLATA	19.36	12.34

uación de Frentes e Isobaras al 12 de AGOSTO de 1958 a las OZ:

BOLOS CONVENCIONALES:

NTES:

- Estacionario
- Ocluído
- ertropical

OS ELEMENTOS:

- uadas — Isobaras
- Claro — Parcialmente nublado
- Nublado — Lluvias
- Neblina — Tronadas
- Calma — Relámpagos
- ntos Oeste — Vientos Este
- tro de Baja Presión
- tro de Alta Presión
- tro del Huracán (vientos imos superiores a 120KPH)

MPO PROBABLE PARA LAS PROXIMAS HORAS:

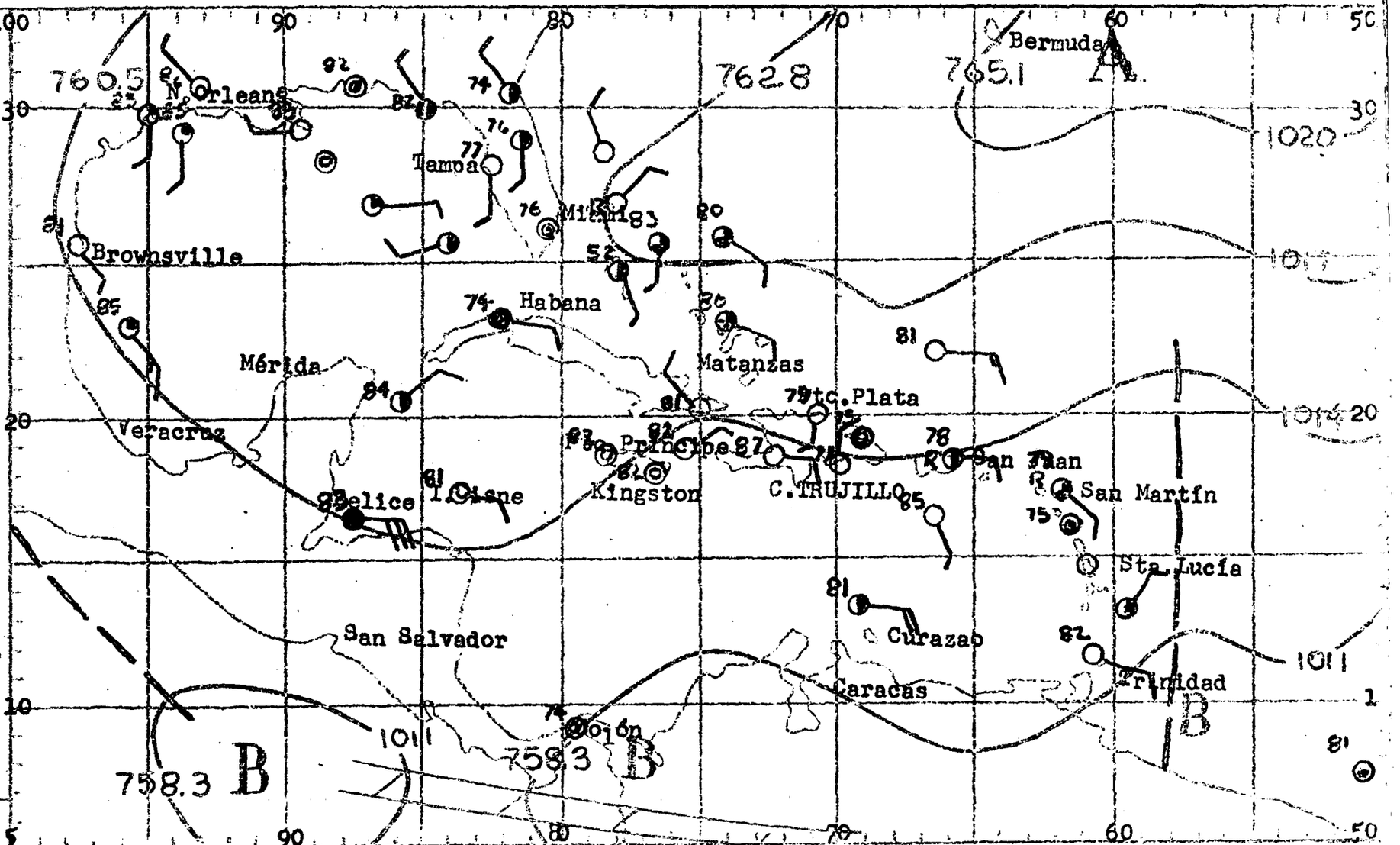

ION SUR Y CIUDAD TRUJILLO (INCLUYE DE SAONA A PENINSULA BARAHONA): SUR DE LA DILLERA CENTRAL: Nubosidad variable aumentando en la tarde durante algunos - illes aguaceros y tronadas aisladas mayormente en el interior. Vientos mode- os a frescos del Sudeste, tornándose suaves del Norte en la noche.-

ION NOR Y NORDESTE (INCLUYE CABO ENGAÑO A MONTECRISTI): NORTE DE LA CORDILLE CENTRAL: Medio nublado, aumentando la nubosidad en la tarde durante algunos aceros y tronadas dispersas sobre las montañas. Vientos suaves a moderados - Este-nordeste cambiando en la noche a flojos del Sudeste.-

CARIBE ORIENTAL: Vientos moderados a frescos del Este-nordeste. Mayormente despejado con escasos aguaceros y tronadas aisladas .- Mar moderada.-

muj./

RVICIO METEOROLOGICO NACIONAL

BOLETIN DIARIO

SALIDA DE SOL: 05.23

PUESTA DE SOL: 18.07

MAREAS PARA EL DIA 15

	PLEAMAR Hora	BAJAMAR Hora
RUJILLO	09.11	11.17
. PLATA	20.15	13.26

nación de Frentes e Isobaras al 13 de AGOSTO de 1958 a las 0Z.

OLOS CONVENCIONALES:

TES:

Estacionario

do Ocluído

rtropical

S ELEMENTOS:

adas Isobaras

laro Parcialmente nublado

ublado Lluvias

eblina Tronadas

alma Relámpagos

ntos Oeste Vientos Este

ro de Baja Presión B

ro de Alta Presión A

ro del Huracán (vientos mos superiores a 120KPH)

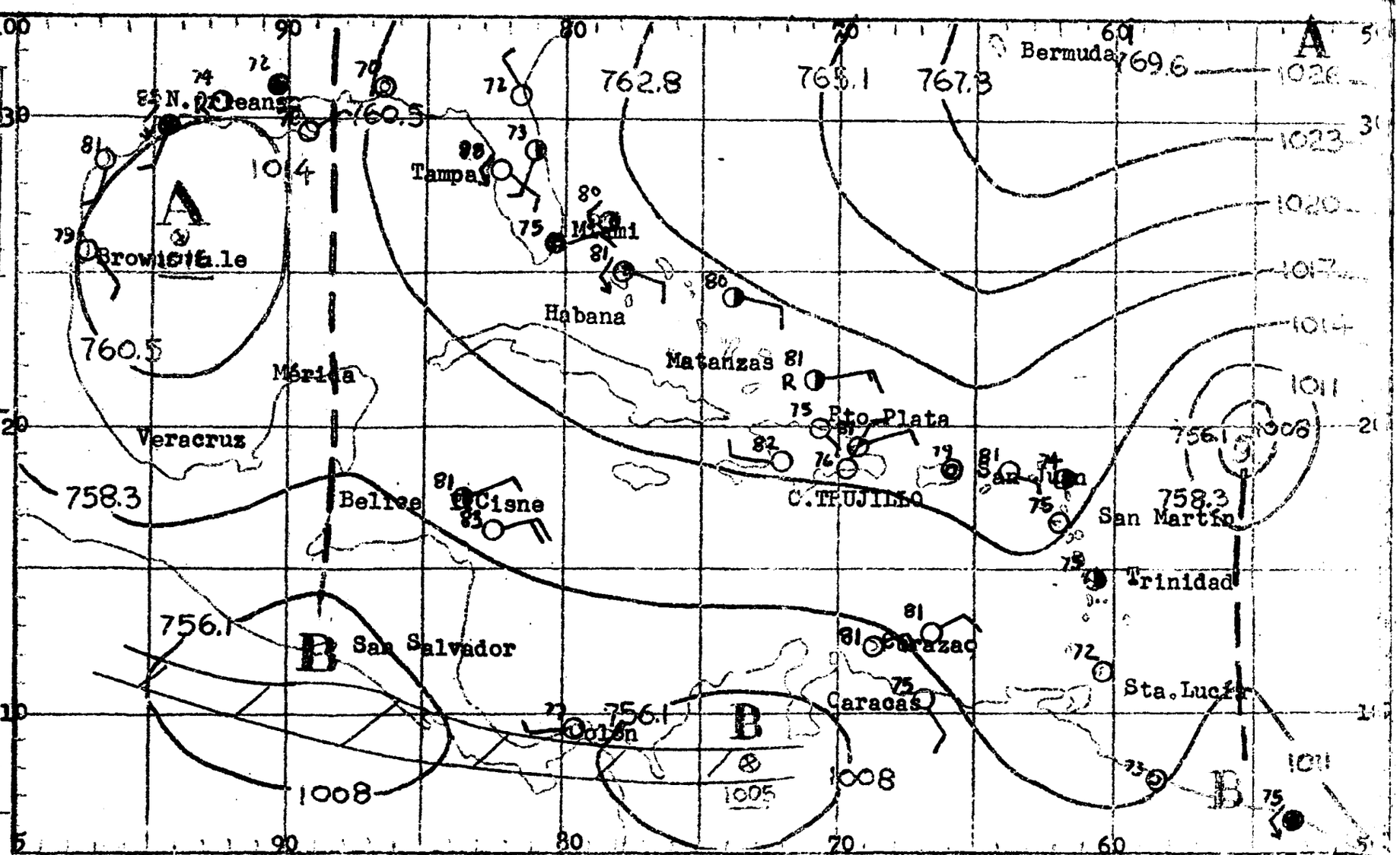

MPO PROBABLE PARA LAS PROXIMAS HORAS:

ON SUR Y CIUDAD TRUJILLO (INCLUYE DE SAONA A PENINSULA BARA): SUR DE LA CORDILLERA CENTRAL: Medio nublado con aguaceros onadas aisladas mayormente en horas de la tarde. Vientos sua a moderados del Sudeste cambiando a ligeros del Norte en la e.-

ON NOR Y NORDESTE (INCLUYE CABO ENGAÑO A MONTECRISTI): NORTE A CORDILLERA CENTRAL: Nublado con aguaceros y tronadas mayer- e sobre la porción Oriental. Vientos suaves a moderados del -nordeste con ocasionales ráfagas hacia el final del período.

CARIBE ORIENTAL: Vientos moderados a frescos del Este, excepto tornándose del Norte y fuertes en ráfagas en los aguaceros, sobre las Islas de Sotavento. Aguaceros dispersos y tronadas aisladas principalmente hacia las vecindades de las Islas de Sotavento.-

NOTA:-La tormenta tropical "BECKY" fue localizada a las 5.00 am. cerca de la latitud 19.4 Norte y longitud 57.3 Oeste, esto es, a unas 775 millas al Este-Nordeste de Ciudad Trujillo; se mueve hacia el Oeste-Noroeste a unas 20 millas por hora. Los vientos máximos son estimados en 50 millas por hora; los vientos en ráfagas se extienden 175 millas hacia el Norte y 50 millas hacia el Sur del Centro.

muj./

RVICIO METEOROLOGICO NACIONAL

BOLETIN DIARIO

SALIDA DE SOL: 05.23

PUESTA DE SOL: 18.07

MAREAS PARA EL DIA 16

	PLEAMAR Hora	BAJAMAR Hora
UJILLO	10.18	12.03
PLATA	21.04	14.19

nación de Frentes e Isobaras al 14 de AGOSTO de 1958 a las OZ:

SOLOS CONVENCIONALES:

NTES:

o ——— Estacionario ———

ido ——— Ocluído ———

ertropical

OS ELEMENTOS:

uadas — — — Isobaras

Claro — Parcialmente nublado

Nublado — Lluvias

Neblina — Tronadas

Calma — Relámpagos

ntos Oeste — Vientos Este

tro de Baja Presión B

tro de Alta Presión A

tro del Huracán (vientos imos superiores a 120 KPH)

MPO PROBABLE PARA LAS PROXIMAS HORAS:

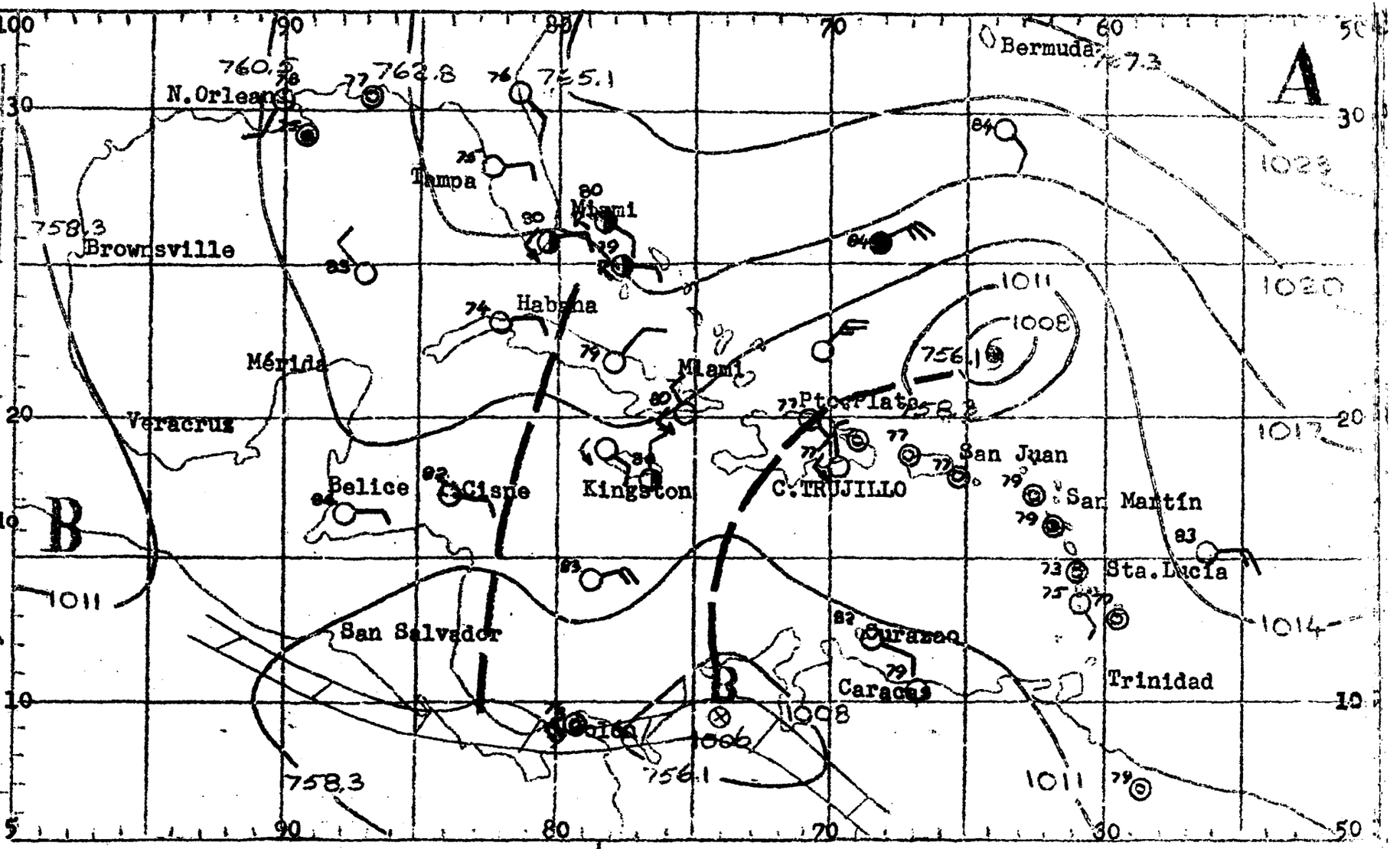

ION SUR Y CIUDAD TRUJILLO (INCLUYE DE SAONA A PENINSULA BARAHONA): SUR DE LA DILLERA CENTRAL: Medio nublado, tornándose más nublado en la tarde con algu aguaceros y tronadas mayormente sobre la porción Oriental. Vientos suaves oderados, con ocasionales ráfagas frescas, generalmente del Norte.-

ION NOR Y NORDESTE (INCLUYE CABO ENGAÑO A MONTECRISTI): NORTE DE LA CORDILLE CENTRAL: Nublado, con aguaceros y tronadas mayormente en las vecindades de costas. Vientos moderados a frescos del Este-nordeste, con algunas ráfagas rtes.-

CARIBE ORIENTAL: Vientos moderados a frescos del Este-nordeste. Medio nublado con algunos aguaceros y tronadas aisladas principalmente sobre la porción Norte de las Islas. Mar moderada.-

NOTA: La tormenta tropical "BECKY" fué localizada a las 5.00 am., cerca de la latitud 22.2 Norte y longitud - 64.8 Oeste, moviendose hacia el Oeste-noroeste a unas 20 millas por hora.-

RVICIO METEOROLOGICO NACIONAL

BOLETIN DIARIO

SALIDA DE SOL: 05.23

PUESTA DE SOL: 18.06

MAREAS PARA EL DIA 17

	PLEAMAR Hora	BAJAMAR Hora
UJILLO	11.31	12.54
PLATA	21.34	15.13

ación de Frentes e Isobaras al 15 de AGOSTO de 1958 a las Z:

OLOS CONVENCIONALES:

TES:

Estacionario

do Ocluído

rtropical

S ELEMENTOS:

adas — — — Isobaras

Claro — Parcialmente nublado

ublado — Lluvias

eblina — Tronadas

alma — Relámpagos

tos Oeste — Vientos Este

tro de Baja Presión B

tro de Alta Presión A

tro del Huracán (vientos mos superiores a 120KPH)

MPO PROBABLE PARA LAS PROXIMAS HORAS

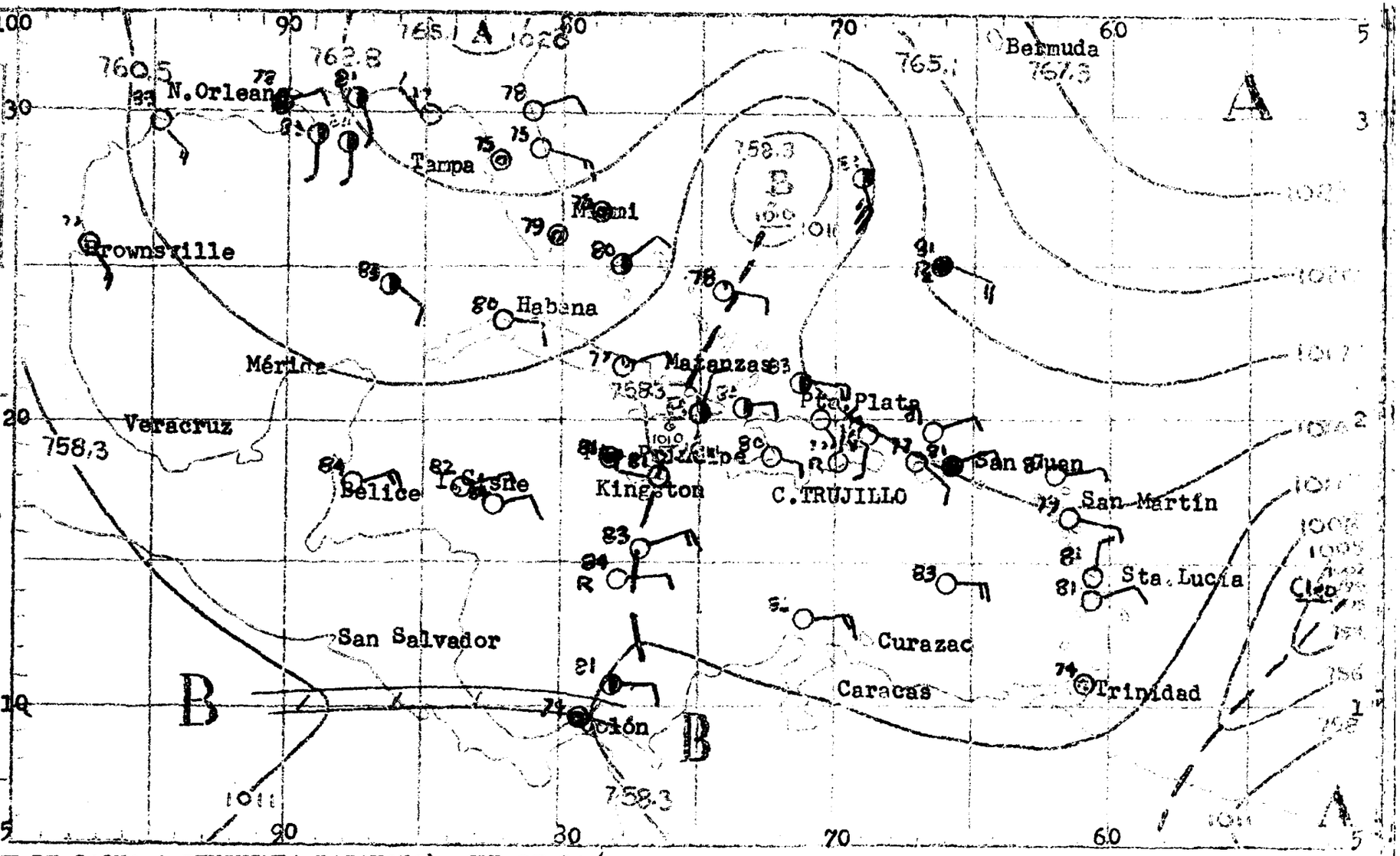

ON SUR Y CIUDAD TRUJILLO (INCLUYE DE SAONA A PENINSULA BARAHONA): SUR DE LA ILLERA CENTRAL:Generalmente claro aumentando la nubosidad durante la tarde aguaceros dispersos y tronadas aisladas mayormente sobre el interior. Vien- suaves a moderados del Sudeste con algunas ráfagas frescas durante los agua s, tornándose del Norte en la noche.-

ON NOR Y NORDESTE (INCLUYE CABO ENGAÑO A MONTECRISTI): NORTE DE LA CORDILLE ENTRAL:Nubosidad dispersa aumentando durante la tarde y noche con aguaceros onadas aisladas. Vientos suaves a moderados del Este-nordeste girando al Su e en la noche. Ráfagas frescas durante los aguaceros.-

CARIBE ORIENTAL: Vientos moderados a ocasionalmente fre cos del Este. Generalmente claro excepto durante algunos aguaceros dispersos y tronadas aisladas.-Mar moderada.- NOTA:- El huracán Cleo fue localizado a las 05.oo AM de hoy cerca de la latitud 15.0 Norte y longitud 51.0 Oeste moviéndose hacia el Oeste-noroeste a unas 15 millas por hora.-

muj./

ERVICIO METEOROLOGICO NACIONAL

BOLETIN DIARIO

SALIDA DE SOL: 05.23

PUESTA DE SOL: 18.05

MAREAS PARA EL DIA 18

	PLEAMAR Hora	BAJAMAR Hora
RUJILLO	12.50	01.41
. PLATA	10.08	16.10

uación de Frentes e Isobaras al 16 de AGOSTO de 1958 a las OZ:

EOLOS CONVENCIONALES:

NTES:

o ——— Estacionario ———

ido ——— Ocluído ———

ertropical

OS ELEMENTOS:

uadas — — — Isobaras

Claro — Parcialmente nublado

Nublado — Lluvias

Neblina — Tronadas

alma — Relámpagos

ntos Oeste — Vientos Este

tro de Baja Presión B

tro de Alta Presión A

tro del Huracán (vientos imos superiores a 120KPH)

MPO PROBABLE PARA LAS PROXIMAS HORAS:

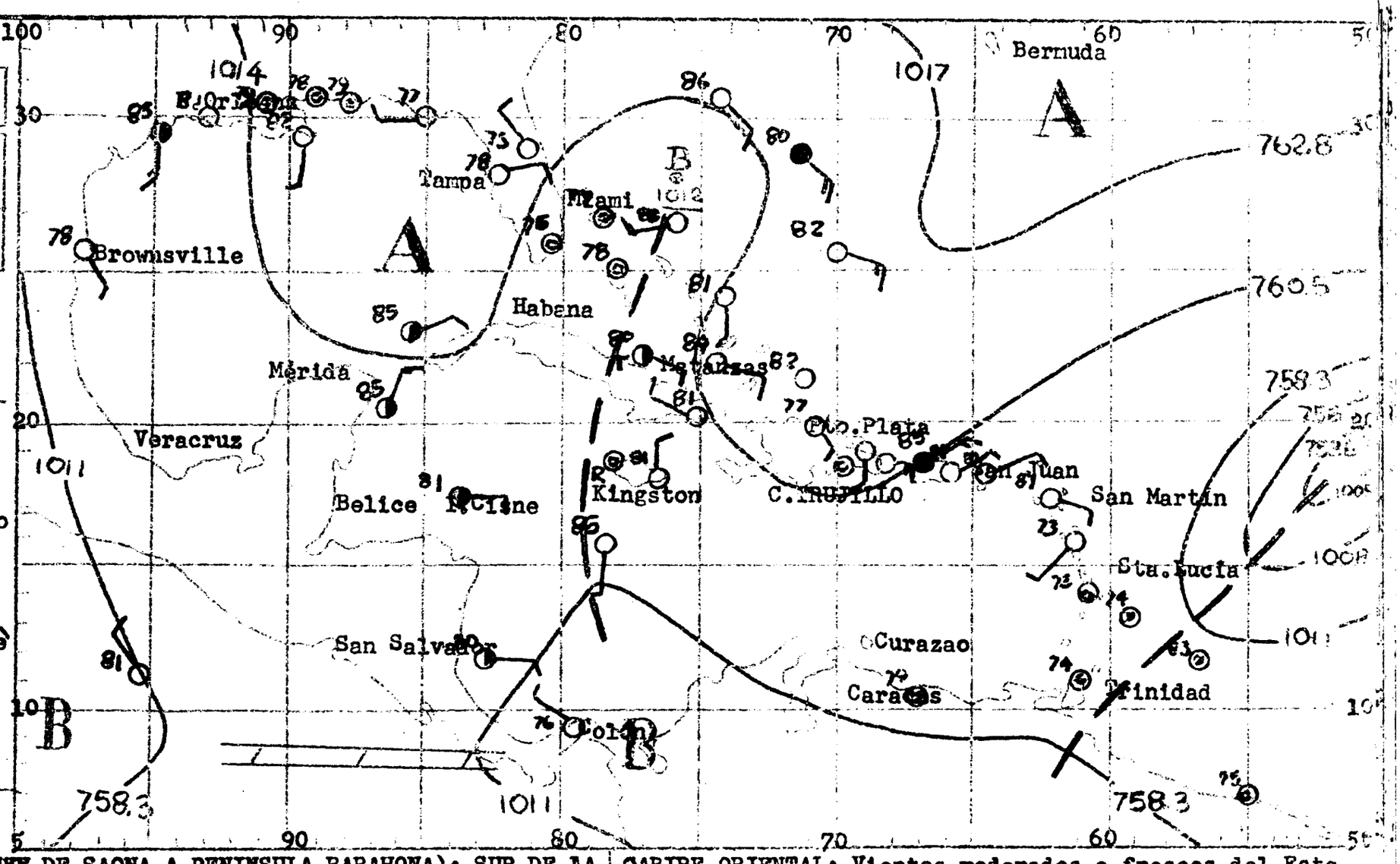

ION SUR Y CIUDAD TRUJILLO (INCLUYE DE SAONA A PENINSULA BARAHONA): SUR DE LA DILLERA CENTRAL: Soleado, siendo seminublado durante las primereas horas de tarde con ligeros aguaceros dispersos y aisladas tronadas, mayormente hacia interior. Vientos suaves a moderados del Sur-sudeste girando al Norte en la he.-

ION NOR Y NORDESTE (INCLUYE CABO ENGAÑO A MONTECRISTI): NORTE DE LA CORDILLE CENTRAL: Mayormente claro con nubosidad dispersa sobre las montañas, más adante durante la tarde con ligeros aguaceros y tronadas aisladas. Vientos - ves a moderados del Nordeste con ocasionales ráfagas frescas, siendo del Su te en la noche.-

CARIBE ORIENTAL: Vientos moderados a frescos del Este. Generalmente despejado excepto para unos pocos aguaceros muy distanciados y aisladas tronadas.- Mar moderada NOTA:- El huracán Cleo fue localizado a las 05.00 AM - 21.5 de latitud Norte y 50.7 de longitud Oeste a unas - 1,000 millas Este-Nordeste de San Juan, Puerto Rico, moviéndose hacia el Noroeste a unas 12 millas por hora.-

RVICIO METEOROLOGICO NACIONAL

BOLETIN DIARIO

SALIDA DE SOL: 05.24

PUESTA DE SOL: 18.05

MAREAS PARA EL DIA 19

	PLEAMAR Hora	BAJAMAR Hora
RUJILLO	14.19	02.37
. PLATA	11.10	17.12

uación de Frentes e Isobaras al 17 de AGOSTO de 1958 a las OZ:

BOLOS CONVENCIONALES:

NTES:

o ——— Estacionario ———

ido ——— Ocluído ———

ertropical

OS ELEMENTOS:

uadas — — — Isobaras

Claro — Parcialmente nublado

Nublado — Lluvias

Neblina — Tronadas

Calma — Relámpagos

ntos Oeste — Vientos Este

tro de Baja Presión B

tro de Alta Presión A

tro del Huracán (vientos imos superiores a 120KPH)

PO PROBABLE PARA LAS PROXIMAS HORAS:

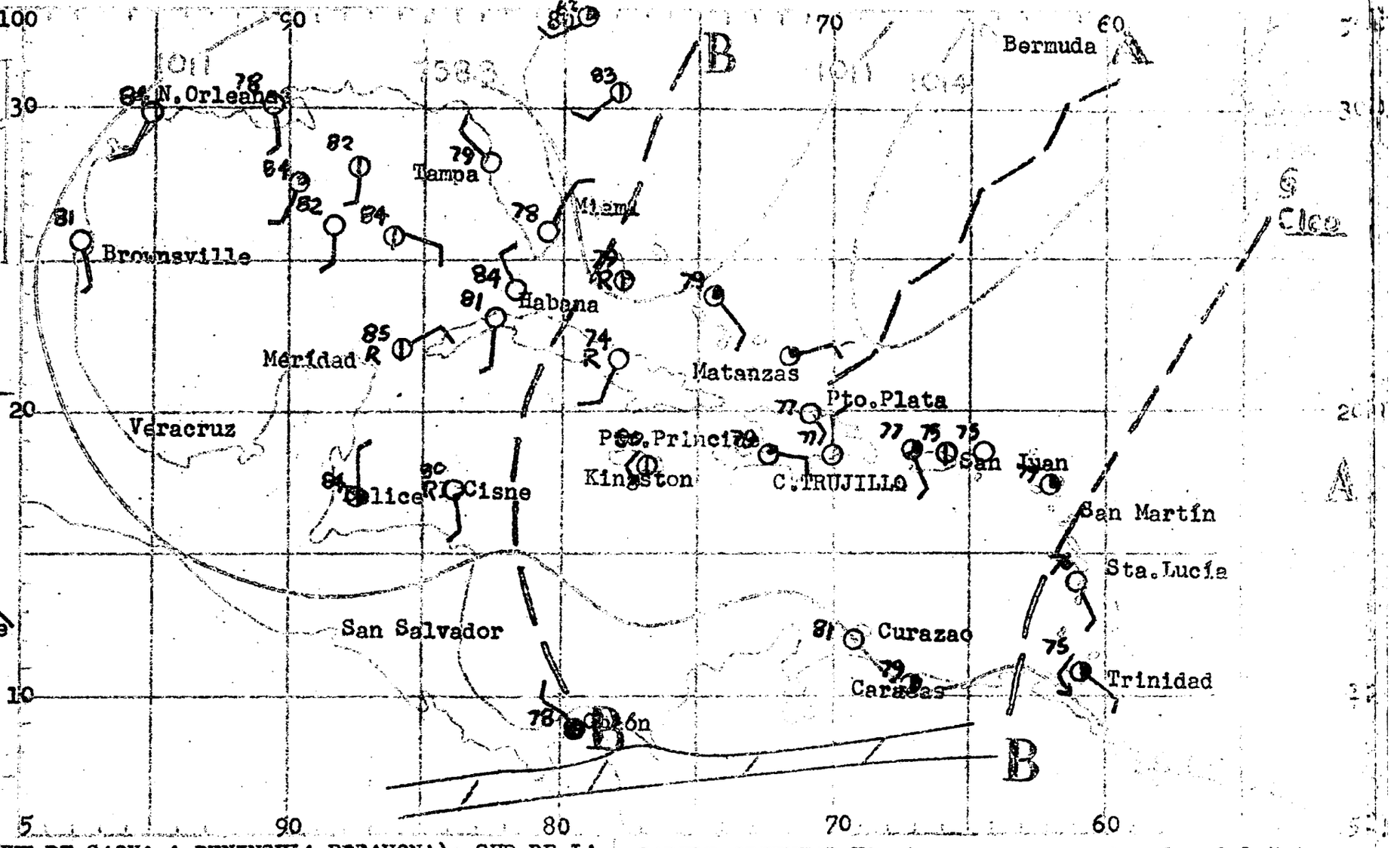

ION SUR Y CIUDAD TRUJILLO (INCLUYE DE SAONA A PENINSULA BARAHONA): SUR DE LA DILLERA CENTRAL: Nubosidad escasa con un aumento en la tarde durante algunos naceros y tronadas dispersas mayormente en el interior. Vientos del Sudeste - suaves a moderados tornándose flojos del Norte en la noche.-

ION NOR Y NORDESTE (INCLUYE CABO ENGAÑO A MONTECRISTI): NORTE DE LA CORDILLE CENTRAL: Medio nublado tornándose nublado en la tarde con algunos aguaceros Tronadas dispersas mayormente en el interior. Vientos del Sudeste de suaves a derados tornándose flojos del Norte en la noche.-

CARIBE ORIENTAL: Vientos suaves a moderados del Este-nordeste excepto frescos esta noche. Tiempo mayormente claro excepto aislados aguaceros y tronadas sobre las Antillas Menores principalmente.- Mar moderada.-

NOTA:- El huracán Cleo, fue localizado a las 5.00 AM de hoy en las vecindades de los 29.5 Norte y 52.7 Oeste moviéndose hacia el Norte a unas 21 millas por hora

muj./

ERVICIO METEOROLOGICO NACIONAL

BOLETIN DIARIO

SALIDA DE SOL: 05.24
PUESTA DE SOL: 18.04

MAREAS PARA EL DIA 20

	PLEAMAR Hora	BAJAMAR Hora
TRUJILLO	00.56	03.40
O. PLATA	12.16	18.18

uación de Frentes e Isobaras al 18 de AGOSTO de 1958 a las OZ:

BOLOS CONVENCIONALES:

NTES:

o ——— Estacionario ———
ido ——— Ocluído ———
ertropical

OS ELEMENTOS:

uadas — — — Isobaras

Claro — Parcialmente nublado
Nublado — Lluvias
Neblina — Tronadas
Calma — Relámpagos

ntos Oeste — Vientos Este

ntro de Baja Presión B
ntro de Alta Presión A
ntro del Huracán (vientos imos superiores a 120KPH)

MPO PROBABLE PARA LAS PROXIMAS HORAS:

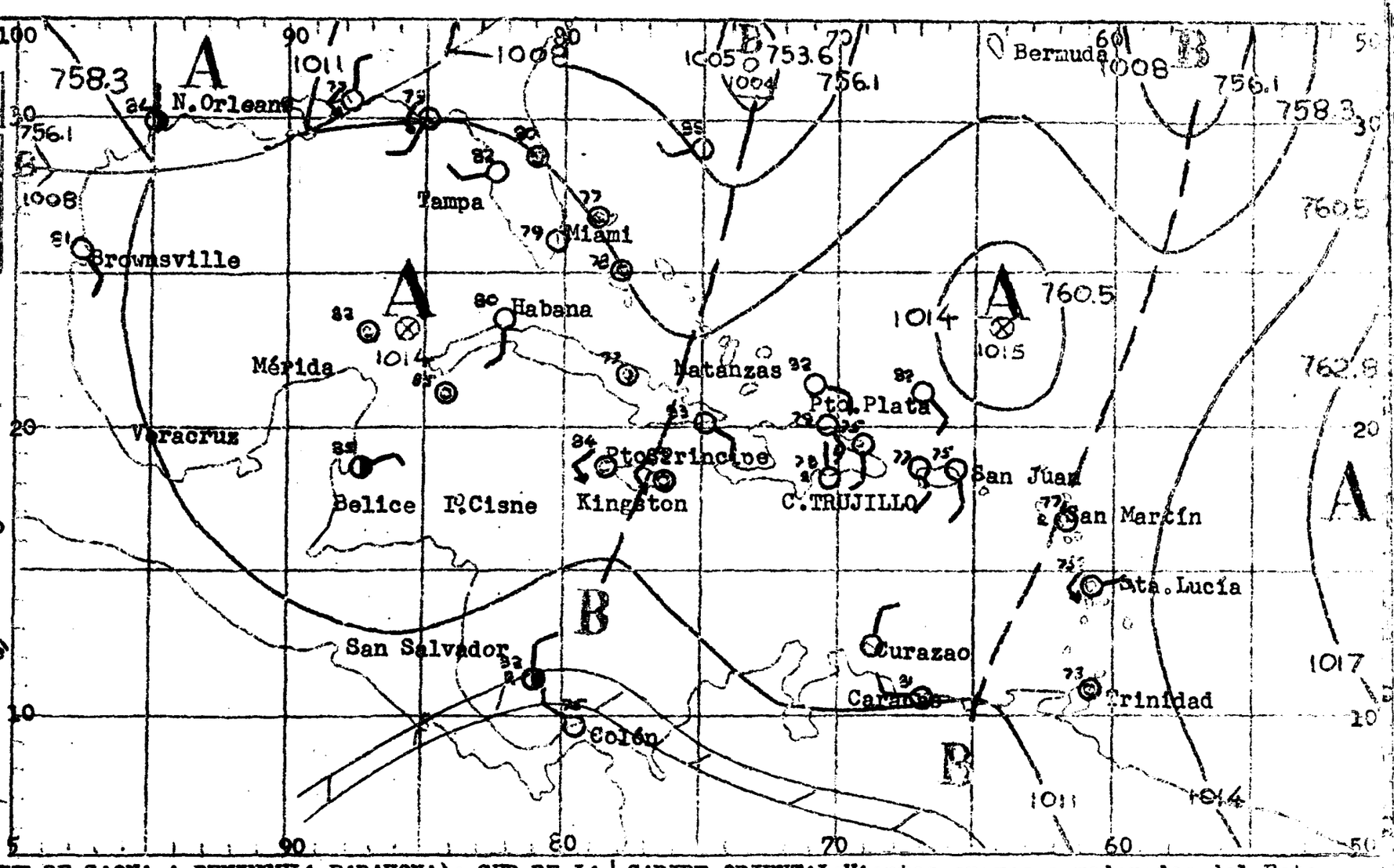

ION SUR Y CIUDAD TRUJILLO (INCLUYE DE SAONA A PENINSULA BARAHONA): SUR DE LA DILLERA CENTRAL: Nubosidad variable, con ligero aumento en la tarde con algu- débiles aguaceros y ocasionales tronadas mayormente sobre el interior. Vien suaves a moderados del Sudeste cambiando a débiles del Norte en la noche.-

ION NOR Y NORDESTE (INCLUYE CABO ENGAÑO A MONTECRISTI): NORTE DE LA CORDILLE CENTRAL: Parcialmente nublado, con algunos débiles aguaceros y tronadas dis- sas principalmente sobre los sistemas montañosos. Vientos suaves a moderados Este-nordeste, tornándose débiles y variables en la noche.-

CARIBE ORIENTAL: Vientos suaves a moderados del Este. - Parcialmente nublado, con algunos débiles aguaceros y tronadas más abundantes en las vecindades de las islas en horas de la tarde.- Mar moderada.-

muj./

ERVICIO METEOROLOGICO NACIONAL

BOLETIN DIARIO

SALIDA DE SOL: 05.24
PUESTA DE SOL: 18.03

MAREAS PARA EL DIA 21

	PLEAMAR Hora	BAJAMAR Hora
TRUJILLO	01.26	04.48
O. PLATA	13.24	06.14

tuación de Frentes e Isobaras al
a 19 de AGOSTO de 1958 a las
00Z:

SIMBOLOS CONVENCIONALES:

ENTES:

lo ——— Estacionario ———
lido ——— Ocluído ———
tertropical / / / /

ROS ELEMENTOS:

guadas — — Isobaras

Claro — Parcialmente nublado
Nublado — Lluvias
Neblina — Tronadas
Calma — Relámpagos

entos Oeste — Vientos Este

ntro de Baja Presión B ⊗
ntro de Alta Presión A ⊗
ntro del Huracán (vientos
imos superiores a 120KPH) 6

EMPO PROBABLE PARA LAS PROXIMAS HORAS:

GION SUR Y CIUDAD TRUJILLO (INCLUYE DE SAONA A PENINSULA BARAHONA): SUR DE LA DILLERA CENTRAL: Medio nublado, tornándose más nublado, en horas de la tarde con algunos aguaceros y tronadas aisladas. Vientos suaves a moderados del Nordeste, tornándose flojos del Norte en la noche.-

GION NOR Y NORDESTE (INCLUYE CABO ENGAÑO A MONTECRISTI): NORTE DE LA CORDILLERA CENTRAL: Medio nublado, con algunos aguaceros y tronadas aisladas, principalmente sobre las montañas. Vientos suaves a moderados del Este-sudeste.-

CARIBE ORIENTAL: Vientos suaves a moderados del Sudeste. Parcialmente nublado, con algunos aguaceros y tronadas aisladas, mayormente sobre las Islas. Mar moderada.-

rqb.-

ERVICIO METEOROLOGICO NACIONAL

BOLETIN DIARIO

SALIDA DE SOL: 05.24
PUESTA DE SOL: 18.02

MAREAS PARA EL DIA 22

	PLEAMAR Hora	BAJAMAR Hora
RUJILLO	17.39	05.57
. PLATA	14.34	07.12

uación de Frentes e Isobaras al 20 de AGOSTO de 1958 a las OZ:

BOLOS CONVENCIONALES:

NTES:

o ——— Estacionario ———
ido ——— Ocluído ———
ertropical / / /

ROS ELEMENTOS:

uadas — — — Isobaras

Claro — Parcialmente nublado
Nublado — Lluvias
Neblina — Tronadas
Calma — Relámpagos

ntos Oeste — Vientos Este

ntro de Baja Presión B ⊗
ntro de Alta Presión A ⊗
ntro del Huracán (vientos ximos superiores a 120KPH) ⊗

EMPO PROBABLE PARA LAS PROXIMAS 4 HORAS:

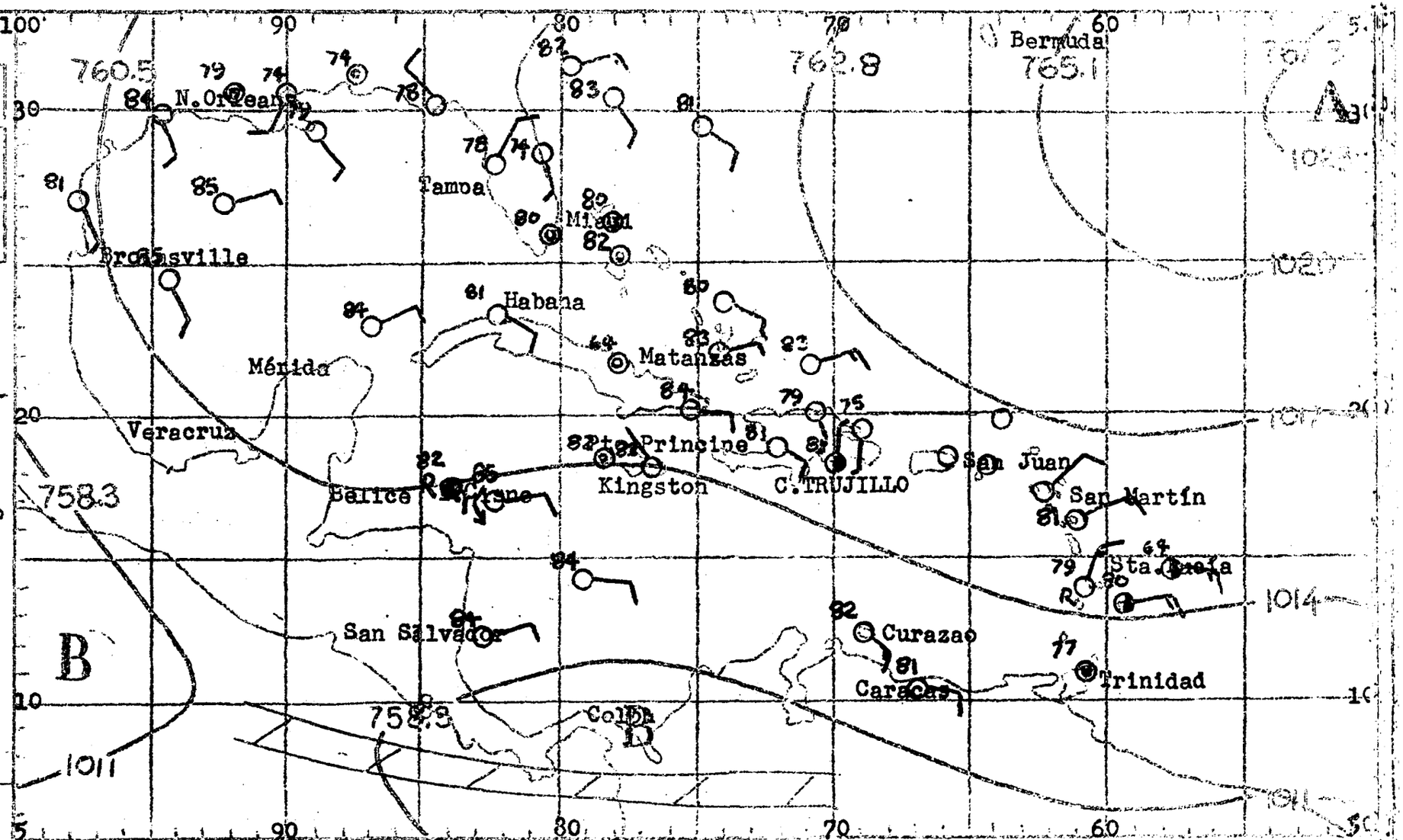

GION SUR Y CIUDAD TRUJILLO (INCLUYE DE SAONA A PENINSULA BARAHONA): SUR DE LA RDILLERA CENTRAL: Nubosidad variable aumentada durante algunos aguaceros y - onadas aisladas mayormente sobre el interior. Vientos suaves a moderados del deste cambiando a ligeros del Norte en la noche.-

GION NOR Y NORDESTE (INCLUYE CABO ENGAÑO A MONTECRISTI): NORTE DE LA CORDILLE CENTRAL: Nubosidad dispersa aumentando durante unos pocos aguaceros y ocasio tronadas. Vientos suaves a moderados del Este cambiando a ligeros del Su- ste en la noche.-

CARIBE ORIENTAL: Vientos suaves a moderados del Este-su deste. Medio nublado con algunos aguaceros y tronadas - aisladas mayormente sobre las islas.- Mar moderada.-

muj./

RVICIO METEOROLOGICO NACIONAL

BOLETIN DIARIO

SALIDA DE SOL: 05.25
PUESTA DE SOL: 18.02

MAREAS PARA EL DIA 23

	PLEAMAR Hora	BAJAMAR Hora
RUJILLO	19.02	07.01
D. PLATA	15.43	08.16

ación de Frentes e Isobaras al 21 de AGOSTO de 1958 a las 0Z:

BOLOS CONVENCIONALES:

NTES:

Estacionario
ldo — Ocluído
ertropical

OS ELEMENTOS:

adas — Isobaras
Claro — Parcialmente nublado
Nublado — Lluvias
Neblina — Tronadas
Calma — Relámpagos
ientos Oeste — Vientos Este
ro de Baja Presión
ro de Alta Presión
ro del Huracán (vientos nos superiores a 120KPH)

PO PROBABLE PARA LAS PROXIMAS HORAS:

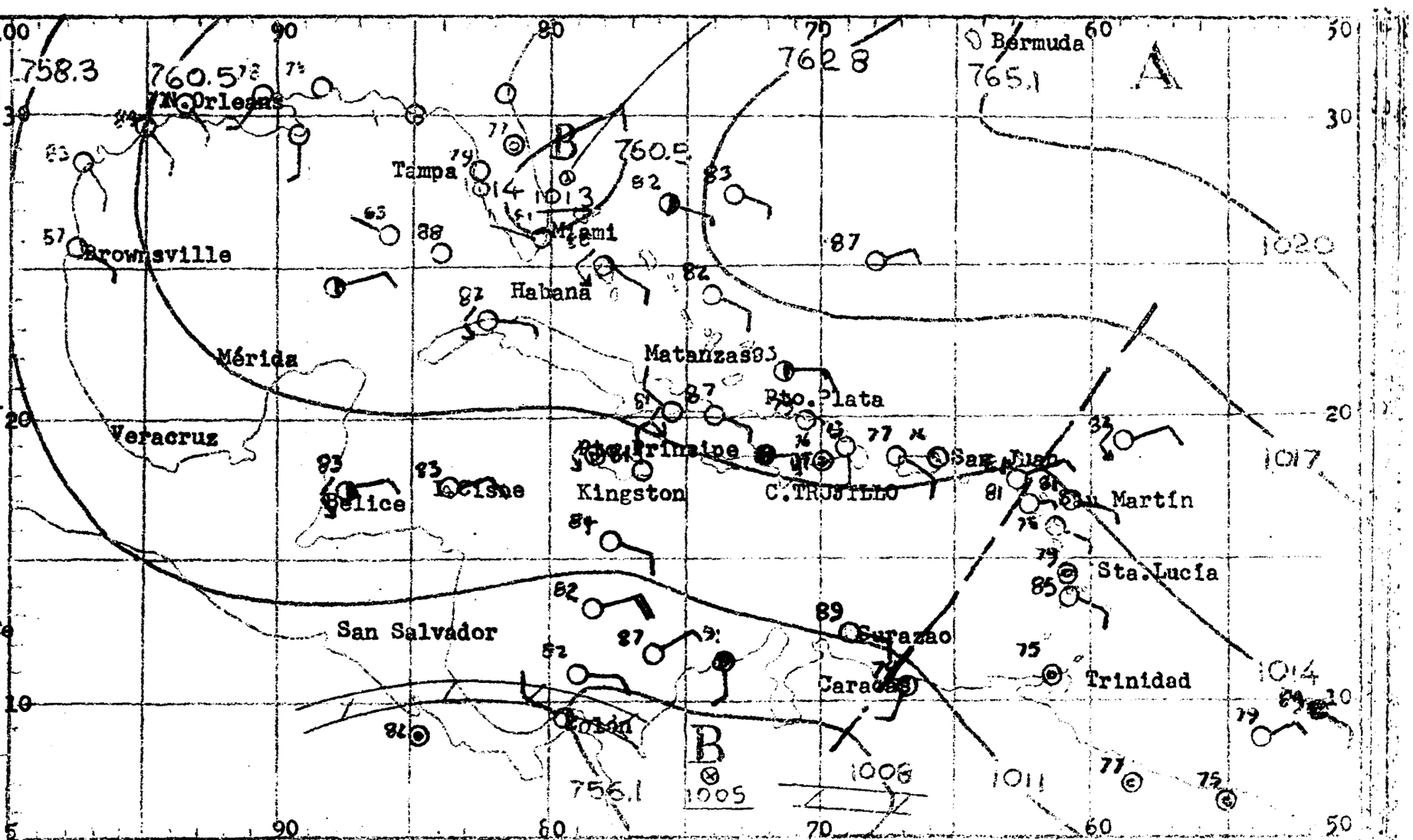

ION SUR Y CIUDAD TRUJILLO (INCLUYE DE SAONA A PENINSULA BARAHONA): SUR DE LA ILLERA CENTRAL: Medio nublado, con algunos aguaceros dispersos y tronadas a adas. Vientos suaves a moderados del Sudeste, tornándose débiles del Norte - la noche.-

ION NOR Y NORDESTE (INCLUYE CABO ENGAÑO A MONTECRISTI): NORTE DE LA CORDILLE ENTRAL: Nubosidad variable, con aguaceros dispersos y aisladas tronadas, - preferencia hacia los sistemas montañosos. Vientos suaves a moderados del - s-nordeste, cambiando al Sudeste en la noche.-

CARIBE ORIENTAL: Vientos moderados a frescos del Este-nordeste, cambiando a Este-Sudeste al Este de la porción. Nubosidad variable, en la porción Oeste, siendo parcialmente nublado en el Este de la porción.- Mar moderada.-

muj./

SERVICIO METEOROLOGICO NACIONAL

BOLETIN DIARIO

SALIDA DE SOL: 05.25
PUESTA DE SOL: 18.01

MAREAS PARA EL DIA 24

	PLEAMAR Hora	BAJAMAR Hora
TRUJILLO	19.58	07.59
O. PLATA	16.47	09.22

tuación de Frentes e Isobaras al
a 22 de AGOSTO de 1958 a las
00Z:

MBOLOS CONVENCIONALES:

ENTES:

fo ——— Estacionario ———
lido ——— Ocluído ———
tertropical

ROS ELEMENTOS:

guadas ——— Isobaras

Claro — Parcialmente nublado
Nublado — Lluvias
Neblina — Tronadas
Calma — Relámpagos

entos Oeste — Vientos Este

ntro de Baja Presión B

ntro de Alta Presión A

ntro del Huracán (vientos
ximos superiores a 120KPH)

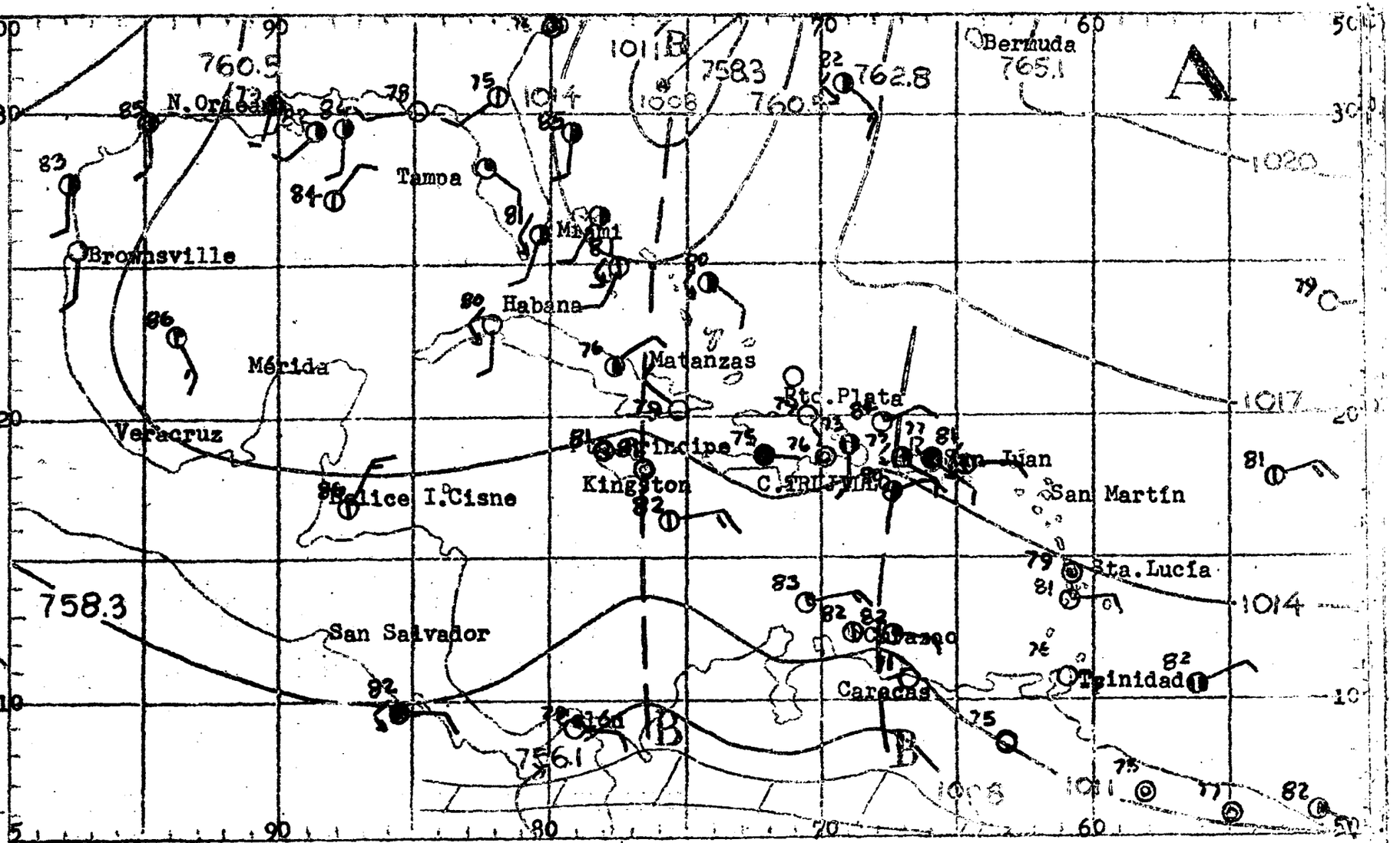

EMPO PROBABLE PARA LAS PROXIMAS
4 HORAS:

GION SUR Y CIUDAD TRUJILLO (INCLUYE DE SAONA A PENINSULA BARAHONA): SUR DE LA RDILLERA CENTRAL: Nubosidad variable en la mañana aumentando hacia el medio - a con algunos aguaceros y tronadas aisladas mayormente en el interior. Vientos ves a moderados del Sudeste con ráfagas frescas, tornándose del Norte en la - che.-

GION NOR Y NORDESTE (INCLUYE CABO ENGAÑO A MONTECRISTI): NORTE DE LA CORDILLE CENTRAL: Nubosidad abundante con aguaceros y tronadas aisladas mayormente so las montañas. Vientos suaves a moderados del Nordeste con ráfagas frescas l Este tornándose en la noche del Sudeste.-

CARIBE ORIENTAL: Vientos moderados a levemente frescos del Este-nordeste delante de la Onda y del Este-sudeste detrás de la misma. Nubosidad abundante en su porción Oeste y en la vecindades de la Onda con aguaceros y algunas tronadas dispersas; en las demás partes parcialmente nublado con muy pocos aguaceros aislados.- Mar moderada/-

NOTA:- Onda del Este localizada a las 0600Z sobre la - porción Occidental de Puerto Rico moviéndose hacia el Oeste a 12 millas por hora.-

muj.

SERVICIO METEOROLOGICO NACIONAL
BOLETIN DIARIO

SALIDA DE SOL: 05.25
PUESTA DE SOL: 18.00

MAREAS PARA EL DIA 25

	PLEAMAR Hora	BAJAMAR Hora
.TRUJILLO	05.33	08.48
TO. PLATA	17.43	10.26

tuación de Frentes e Isobaras al
a 23 de AGOSTO de 1958 a las
00Z:

MBOLOS CONVENCIONALES:

ENTES:

ío ——— Estacionario ———
lido ——— Ocluído ———
tertropical / / /

ROS ELEMENTOS:

guadas — — Isobaras ~

Claro ◑ Parcialmente nublado
Nublado ⊗ Lluvias
Neblina ⓣ Tronadas
Calma ⟨ Relámpagos

entos Oeste Vientos Este

ntro de Baja Presión B ⊗
ntro de Alta Presión A ⊗
ntro del Huracán (vientos
ximos superiores a 120KPH) 6

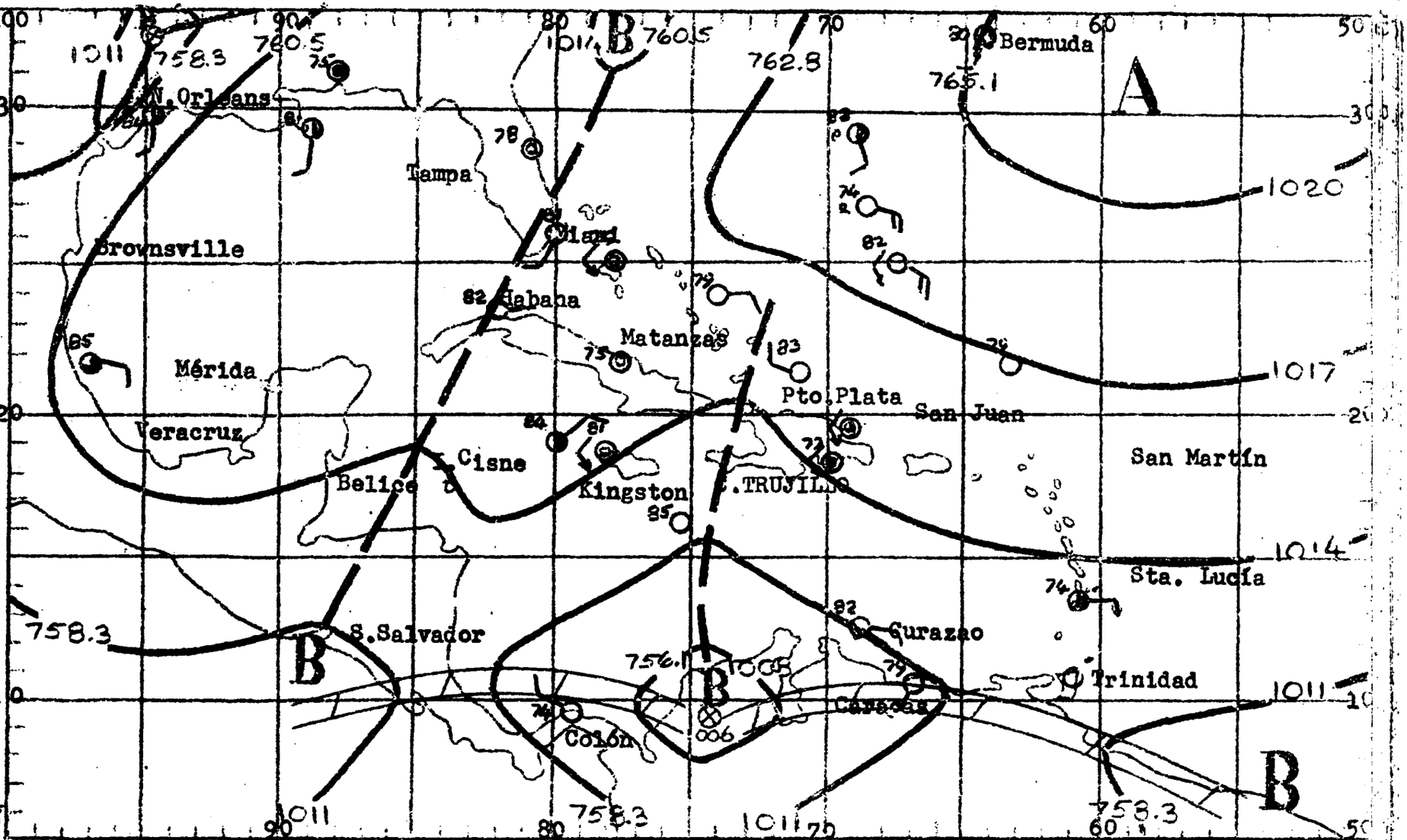

EMPO PROBABLE PARA LAS PROXIMAS 5 HORAS:

GION SUR Y CIUDAD TRUJILLO (INCLUYE DE SAONA A PENINSULA BARAHONA):SUR DE LA DILLERA CENTRAL: Generalmente nublado con algunos aguaceros y tronadas prin calmente sobre el interior. Vientos suaves a moderados del Sudeste con ocales ráfagas fuertes durante el día, tornándose del Norte en la noche.-

GION NOR Y NORDESTE (INCLUYE CABO ENGAÑO A MONTECRISTI):NORTE DE LA CORDILLE CENTRAL: Mayormente nublado con aguaceros y tronadas principalmente sobre s regiones montañosas. Vientos suaves a moderados del Este-nordeste durante día cambiando al Este-sudeste durante la noche.-

CARIBE ORIENTAL: Vientos moderados a frescos del Este, tornándose localmente fuertes en ráfagas. Mayormente nublado,con aguaceros y tronadas aisladas.
Mar moderada a gruesa.
NOTA:Onda del Este, localizada a las 0600Z (1.00am) sobre la porción Occidental de la Isla de Sto. Domingo moviéndose hacia el Oeste a unas 15 millas por hora.-

rqb.-

ERVICIO METEOROLOGICO NACIONAL
BOLETIN DIARIO

SALIDA DE SOL:	05.25
PUESTA DE SOL:	18.00

MAREAS PARA EL DIA 26

	PLEAMAR Hora	BAJAMAR Hora
RUJILLO	06.39	09.31
. PLATA	18.31	11.25

uación de Frentes e Isobaras al 24 de AGOSTO de 1958 a las OZ:

BOLOS CONVENCIONALES:

NTES:

- Estacionario
- Ocluído
- ertropical

OS ELEMENTOS:

- uadas — Isobaras
- Claro — Parcialmente nublado
- Nublado — Lluvias
- Neblina — Tronadas
- Calma — Relámpagos
- ntos Oeste — Vientos Este
- tro de Baja Presión B
- tro de Alta Presión A
- tro del Huracán (vientos imos superiores a 120KPH)

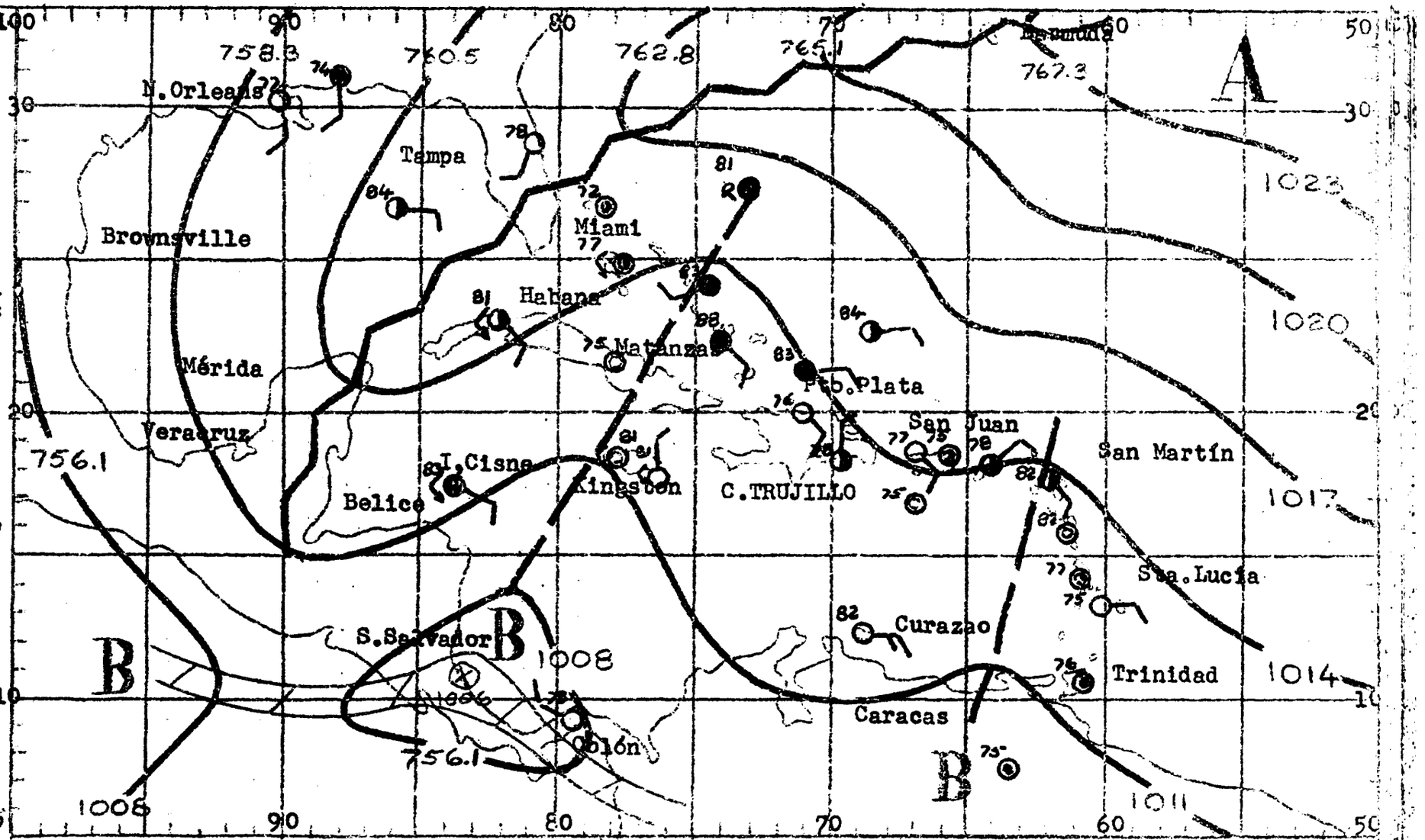

MPO PROBABLE PARA LAS PROXIMAS HORAS:

ON SUR Y CIUDAD TRUJILLO (INCLUYE DE SAONA A PENINSULA BARAHONA):SUR DE LA ILLERA CENTRAL:Nubosidad variable, tornándose más nublado durante algunos ceros y tronadas aisladas principalmente sobre el interior. Vientos suaves derados del Sudeste,girando al Norte en la noche.-

ON NOR Y NORDESTE (INCLUYE CABO ENGAÑO A MONTECRISTI):NORTE DE LA CORDILLE ENTRAL:Medio nublado, aumentando la nubosidad hacia las montañas de la por más oriental, con algunos aguaceros y tronadas.Vientos suaves a moderados Este-nordeste cambiando al Sudeste en la noche.-

CARIBE ORIENTAL:Vientos moderados a frescos del Este. Generalmente claro, excepto sobre las Antillas Menores, con aguaceros y tronadas aisladas. Mar moderada.-

NOTA: Onda del Este localizada a las 0600Z (1.00 AM) en las vecindades de la Isla de San Martín, moviéndose hacia el Oeste a unas 12 millas por hora.-

rqb.-

ERVICIO METEOROLOGICO NACIONAL

BOLETIN DIARIO

SALIDA DE SOL:	05.25
PUESTA DE SOL:	17.59

MAREAS PARA EL DIA 27

	PLEAMAR Hora	BAJAMAR Hora
TRUJILLO	07.39	10.10
O PLATA	19.13	12.19

uación de Frentes e Isobaras al 25 de AGOSTO de 1958 a las OOZ:

BOLOS CONVENCIONALES:

NTES:

lo ——— Estacionario ———

lido ——— Ocluido ———

ertropical

ROS ELEMENTOS:

guadas — — — Isobaras

Claro ◑ Parcialmente nublado

Nublado ⊗ Lluvias

Neblina ⓣ Tronadas

Calma ↯ Relámpagos

ntos Oeste Vientos Este

ntro de Baja Presión B ⊗

ntro de Alta Presión A ⊗

ntro del Huracán (vientos timos superiores a 120KPH

MPO PROBABLE PARA LAS PROXIMAS HORAS:

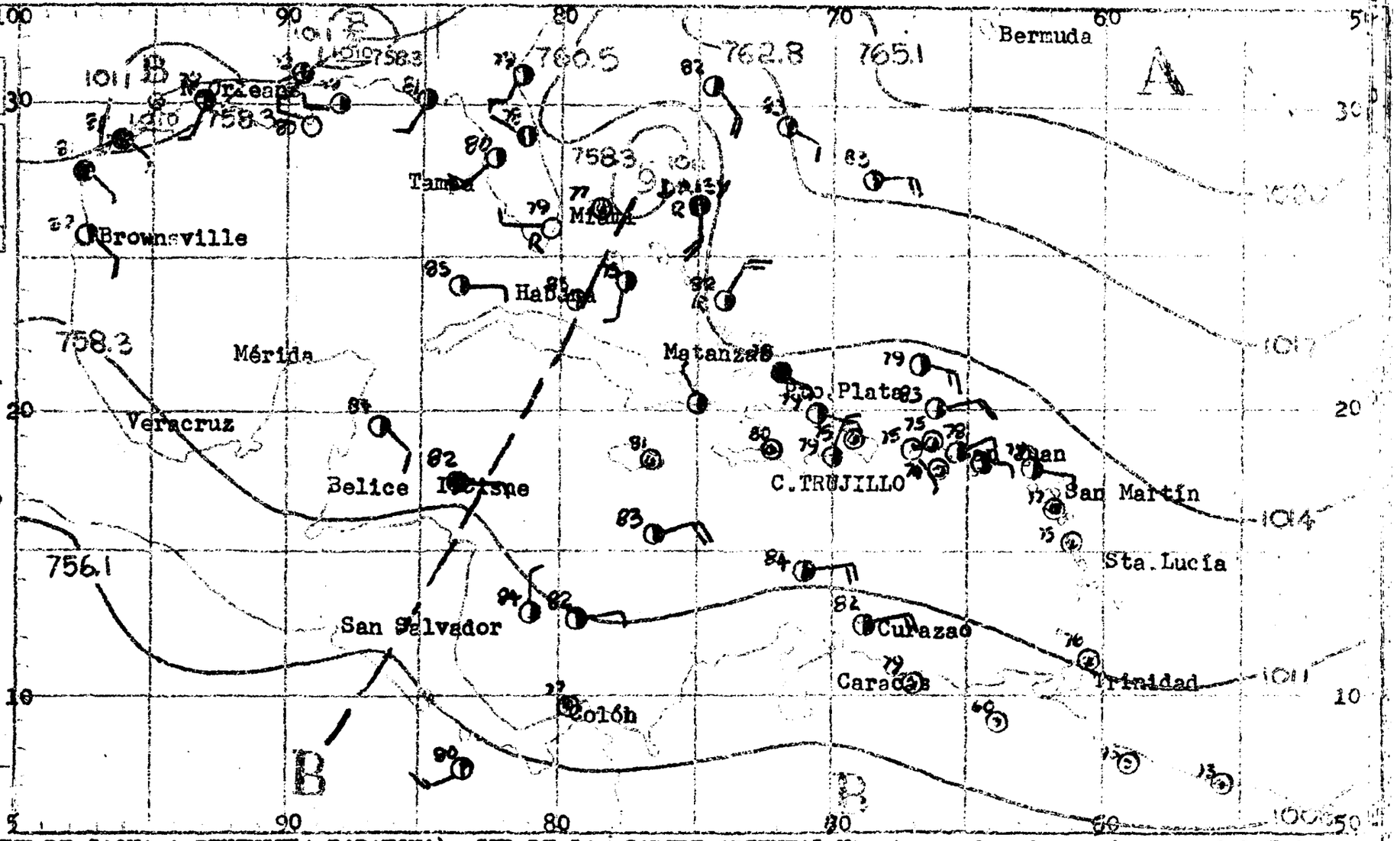

GION SUR Y CIUDAD TRUJILLO (INCLUYE DE SAONA A PENINSULA BARAHONA): SUR DE LA RDILLERA CENTRAL: Nubosidad variable aumentando durante algunos aguaceros ais dos mayormente sobre el interior con ocasionales tronadas. Vientos suaves a - derados del Sudeste cambiando a ligeros del Norte en la noche.-

GION NOR Y NORDESTE (INCLUYE CABO ENGAÑO A MONTECRISTI): NORTE DE LA CORDILLE CENTRAL: Nubosidad variable con pocos aguaceros y tronadas aisladas mayormen sobre las regiones montañosas. Vientos suaves a moderados del Este cambiando ligeores del Sudeste en la noche.-

CARIBE ORIENTAL: Vientos moderados a frescos del Este. Generalmente claro excepto durante unos pocos aguaceros dispersos y tronadas aisladas.- Mar moderada.-

muj./

ERVICIO METEOROLOGICO NACIONAL

BOLETIN DIARIO

SALIDA DE SOL: 05.26

PUESTA DE SOL: 17.58

MAREAS PARA EL DIA 28

	PLEAMAR Hora	BAJAMAR Hora
TRUJILLO	08.33	10.45
O. PLATA	19.51	13.07

uación de Frentes e Isobaras al 26 de AGOSTO de 1958 a las 0Z:

OLOS CONVENCIONALES:

NTES:

Estacionario

ido — Ocluído

ertronical

OS ELEMENTOS:

adas — Isobaras

Claro — Parcialmente nublado

Nublado — Lluvias

Neblina — Tronadas

Calma — Relámpagos

ntos Oeste — Vientos Este

tro de Baja Presión B

tro de Alta Presión A

tro del Huracán (vientos mos superiores a 120KPH)

PO PROBABLE PARA LAS PROXIMAS CRAS:

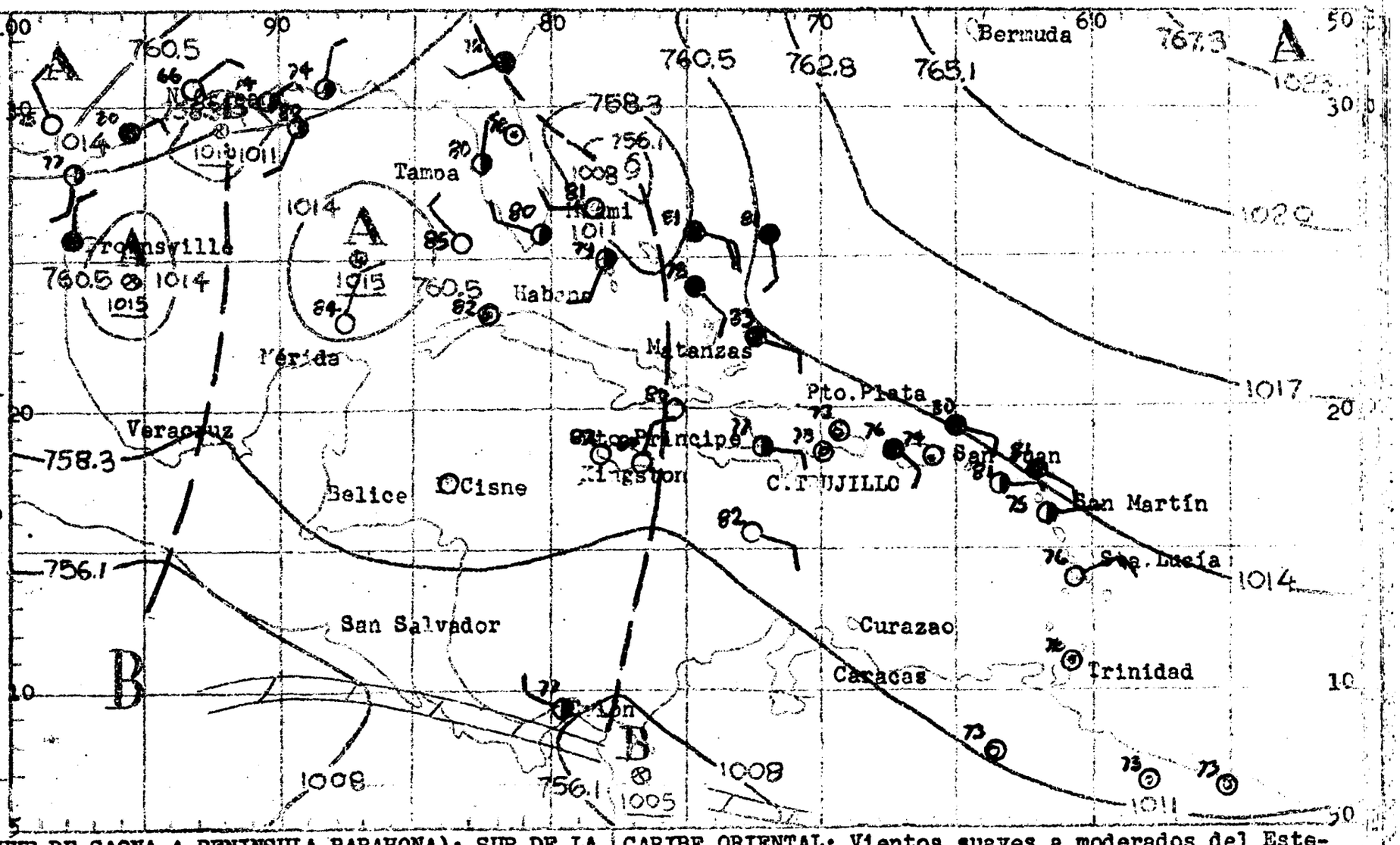

GION SUR Y CIUDAD TRUJILLO (INCLUYE DE SAONA A PENINSULA BARAHONA): SUR DE LA RDILLERA CENTRAL: Nubosidad variable, aumentando durante la tarde con algunos aaceros distanciados y tronadas aisladas mayormente sobre el interior. Vien-- s suaves a moderados del Sudeste cambiando a débiles del Norte en la noche.-

GION NOR Y NORDESTE (INCLUYE CABO ENGAÑO A MONTECRISTI): NORTE DE LA CORDILLE CENTRAL: Parcialmente nublado con algunos aguaceros preferentemente hacia -- sistemas montañosos en horas de la tarde y tronadas aisladas. Vientos sua-- a moderados del Este girando al Sudeste en la noche.-

CARIBE ORIENTAL: Vientos suaves a moderados del Este-Nordeste a Este-sudeste. Medio nublado, aumentando la nubosidad durante algunos aguaceros y tronadas aisladas principalmente en las vecindades de las islas.- Mar moderada.-

muj./

SERVICIO METEOROLOGICO NACIONAL

BOLETIN DIARIO

SALIDA DE SOL: 05.26

PUESTA DE SOL: 17.57

MAREAS PARA EL DIA 29

	PLEAMAR Hora	BAJMAR Hora
TRUJILLO	09.25	11.01
PTO. PLATA	20.24	13.52

tuación de Frentes e Isobaras al
a 27 de AGOSTO de 1958 a las
00Z:

MBOLOS CONVENCIONALES:

ENTES:

Frío ——— Estacionario ———

Ocluído ———

Intertropical

ROS ELEMENTOS:

Aguadas — — — Isobaras

Claro — Parcialmente nublado

Nublado — Lluvias

Neblina — Tronadas

Calma — Relámpagos

Vientos Oeste — Vientos Este

Centro de Baja Presión B

Centro de Alta Presión A

Centro del Huracán (vientos máximos superiores a 120KPH)

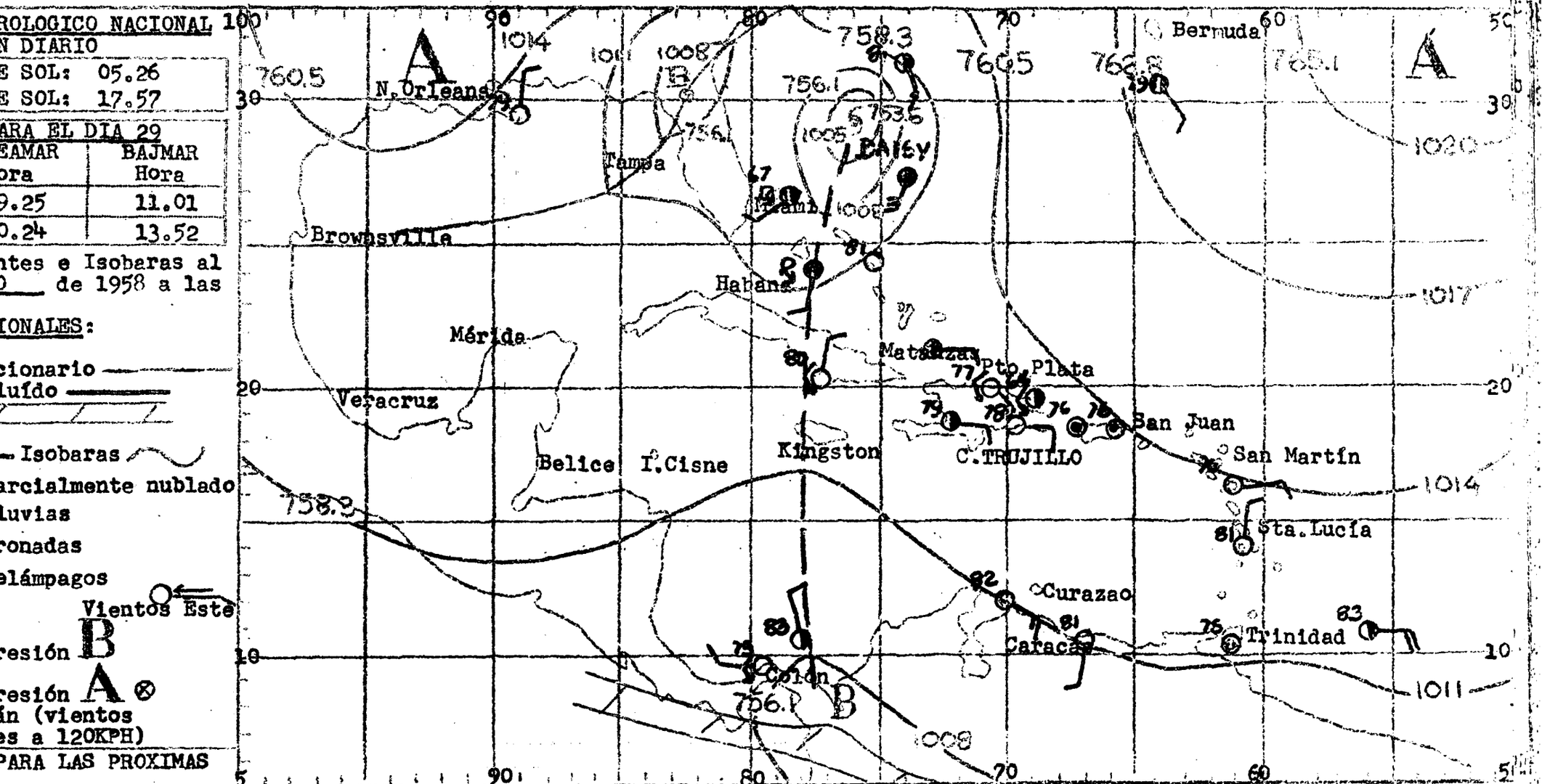

TIEMPO PROBABLE PARA LAS PROXIMAS 24 HORAS:

REGION SUR Y CIUDAD TRUJILLO (INCLUYE DE SAONA A PENINSULA BARAHONA): SUR DE LA CORDILLERA CENTRAL: Nublado, con aguaceros y tronadas aisladas mayormente sobre el interior. Vientos suaves a moderados del Sudeste tornándose en la noche al Norte.-

REGION NOR Y NORDESTE (INCLUYE CABO ENGAÑO A MONTECRISTI): NORTE DE LA CORDILLERA CENTRAL: Nubosidad abundante con aguaceros y tronadas aisladas mayormente sobre la región montañosa. Vientos del Nordeste de suaves a moderados tornándose al Sudeste en la noche.-

CARIBE ORIENTAL: Vientos moderados a localmente frescos del Este. Generalmente nublado con aguaceros dispersos y tronadas aisladas mayormente en las vecindades de las islas.- Mar moderada.-

muj./

SERVICIO METEOROLOGICO NACIONAL

BOLETIN DIARIO

SALIDA DE SOL: 05.26

PUESTA DE SOL: 17.57

MAREAS PARA EL DIA 30

	PLEAMAR Hora	BAJAMAR Hora
.RUJILLO	10.17	11.50
O. PLATA	20.55	14.34

uación de Frentes e Isobaras al
28 de AGOSTO de 1958 a las
Z:

OLOS CONVENCIONALES:

TES:

o ——— Estacionario ———
ido ——— Ocluído ———
ertropical / / /

OS ELEMENTOS:

uadas — — — Isobaras

Claro — Parcialmente nublado
Nublado — Lluvias
Neblina — Tronadas
Calma — Relámpagos

ntos Oeste — Vientos Este

tro de Baja Presión B

tro de Alta Presión A

tro del Huracán (vientos
imos superiores a 120KPH)

MPO PROBABLE PARA LAS PROXIMAS
HORAS:

ION SUR Y CIUDAD TRUJILLO (INCLUYE DE SAONA A PENINSULA BARAHONA): SUR DE LA ILLERA CENTRAL: Parcialmente nublado con ligero aumento durante algunos aceros y tronadas aisladas con preferencia sobre el interior en horas de la - le. Vientos suaves a moderados del Sudeste durante el día cambiando a débi - del Norte en la noche.-

ION NOR Y NORDESTE (INCLUYE CABO ENGAÑO A MONTECRISTI): NORTE DE LA CORDILLE ENTRAL: Medio nublado, tornándose localmente nublado durante algunos aguace- y aisladas tronadas en su mayoría sobre los sistemas montañosos en horas de tarde. Vientos suaves a moderados del Este-nordeste cambiando a ligeros del este en la noche.-

CARIBE ORIENTAL: Vientos suaves a moderados del Sudeste. Generalmente claro, excepto para unos pocos aguaceros dispersos y tronadas generalmente en las vecindades de las islas. Mar moderada.-

muj./

SERVICIO METEOROLOGICO NACIONAL

BOLETIN DIARIO

SALIDA DE SOL: 06.26

PUESTA DE SOL: 17.56

MAREAS PARA EL DIA 31

	PLEAMAR Hora	BAJAMAR Hora
TRUJILLO	11.11	00.18
TO. PLATA	21.25	15.13

tuación de Frentes e Isobaras al
a 29 de AGOSTO de 1958 a las
00Z:

MBOLOS CONVENCIONALES:

ENTES:

fo ——— Estacionario ———

lido ——— Ocluído ———

tertropical

ROS ELEMENTOS:

guadas — — — Isobaras

Claro — Parcialmente nublado

Nublado — Lluvias

Neblina — Tronadas

Calma — Relámpagos

ientos Oeste — Vientos Este

ntro de Baja Presión B

ntro de Alta Presión A

ntro del Huracán (vientos
ximos superiores a 120KPH)

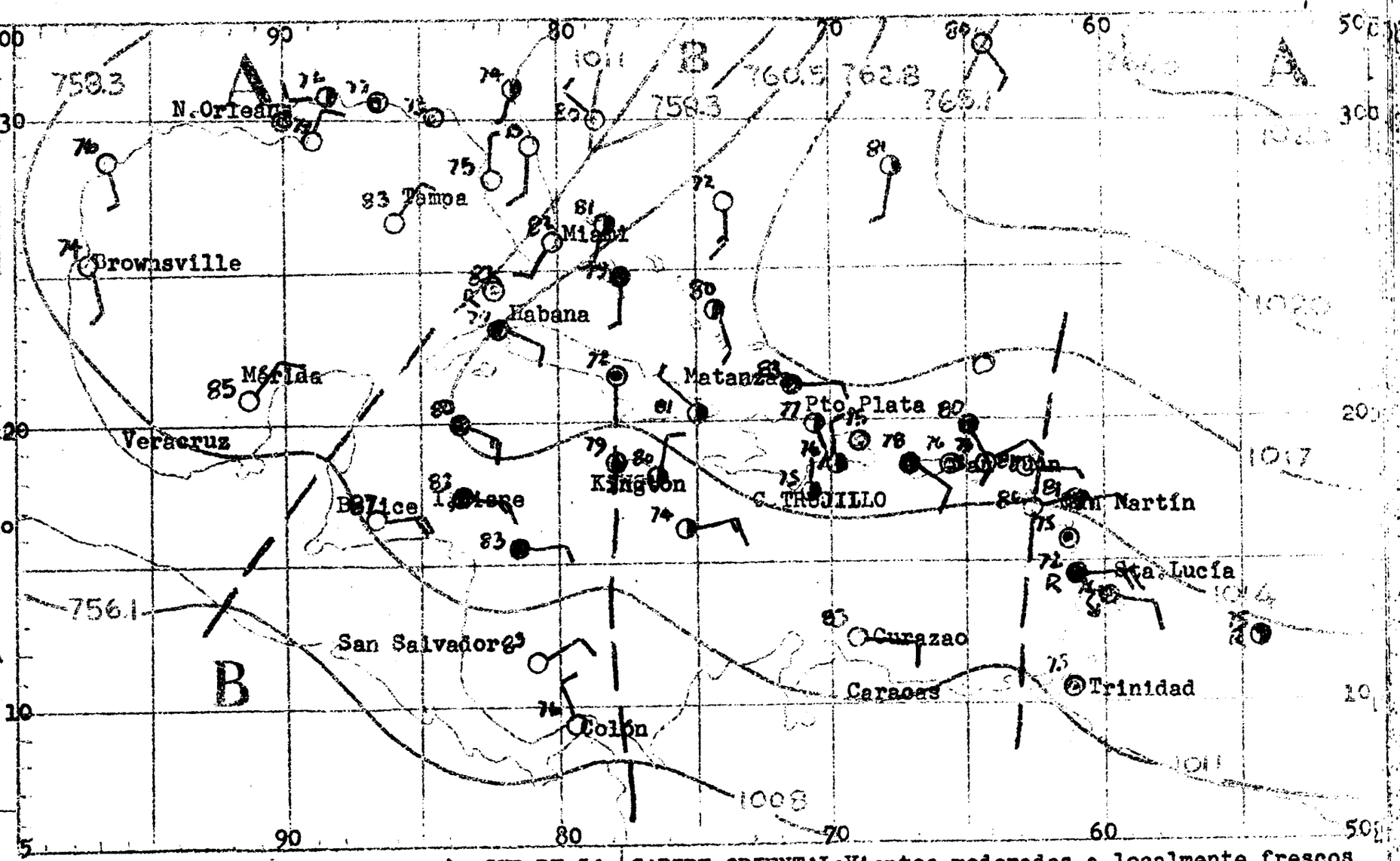

EMPO PROBABLE PARA LAS PROXIMAS
4 HORAS:

GION SUR Y CIUDAD TRUJILLO (INCLUYE DE SAONA A PENINSULA BARAHONA): SUR DE LA EDILLERA CENTRAL: Soleado, siendo seminublado hacia el medio día y anochecer on algunos aguaceros y tronadas preferentemente sobre el interior. Vientos sua es a moderados del Sudeste, girando al Norte en la noche.-

GION NOR Y NORDESTE (INCLUYE CABO ENGAÑO A MONTECRISTI): NORTE DE LA CORDILLE CENTRAL: Nubosidad variable, aumentada durante algunos aguaceros y tronadas - isladas principalmente sobre las montañas. Vientos suaves a moderados del Este rdeste a Este-sudeste.-

CARIBE ORIENTAL: Vientos moderados a localmente frescos del Este-sudeste. Zona de aguaceros y tronadas aisladas sobre la porción Oriental, desplazándose sobre las porciones Central y Occidental.- Mar moderada.-

NOTA:-Onda del Este a las 0600Z (1.00 AM) localizada so bre las vecindades de las Islas Vírgenes, moviéndose ha cia el Oeste a unas 12 a 15 millas por hora.-

muj./

ERVICIO METEOROLOGICO NACIONAL
BOLETIN DIARIO

SALIDA DE SOL: 05.26

PUESTA DE SOL: 17.55

MAREAS PARA EL DIA 1

	PLEAMAR Hora	BAJAMAR Hora
TRUJILLO	12.11	00.49
O. PLATA	09.48	03.25

uación de Frentes e Isobaras al
30 de AGOSTO de 1958 a las
OZ:

SOLOS CONVENCIONALES:
NTES:

o ——— Estacionario
ido ——— Ocluído
ertropical

OS ELEMENTOS:
nadas — — — Isobaras

Claro — Parcialmente nublado
Nublado — Lluvias
Neblina — Tronadas
Calma — Relámpagos

ntos Oeste — Vientos Este

tro de Baja Presión B
tro de Alta Presión A
tro del Huracán (vientos
lmos superiores a 120KPH)

PO PROBABLE PARA LAS PROXIMAS
HORAS:

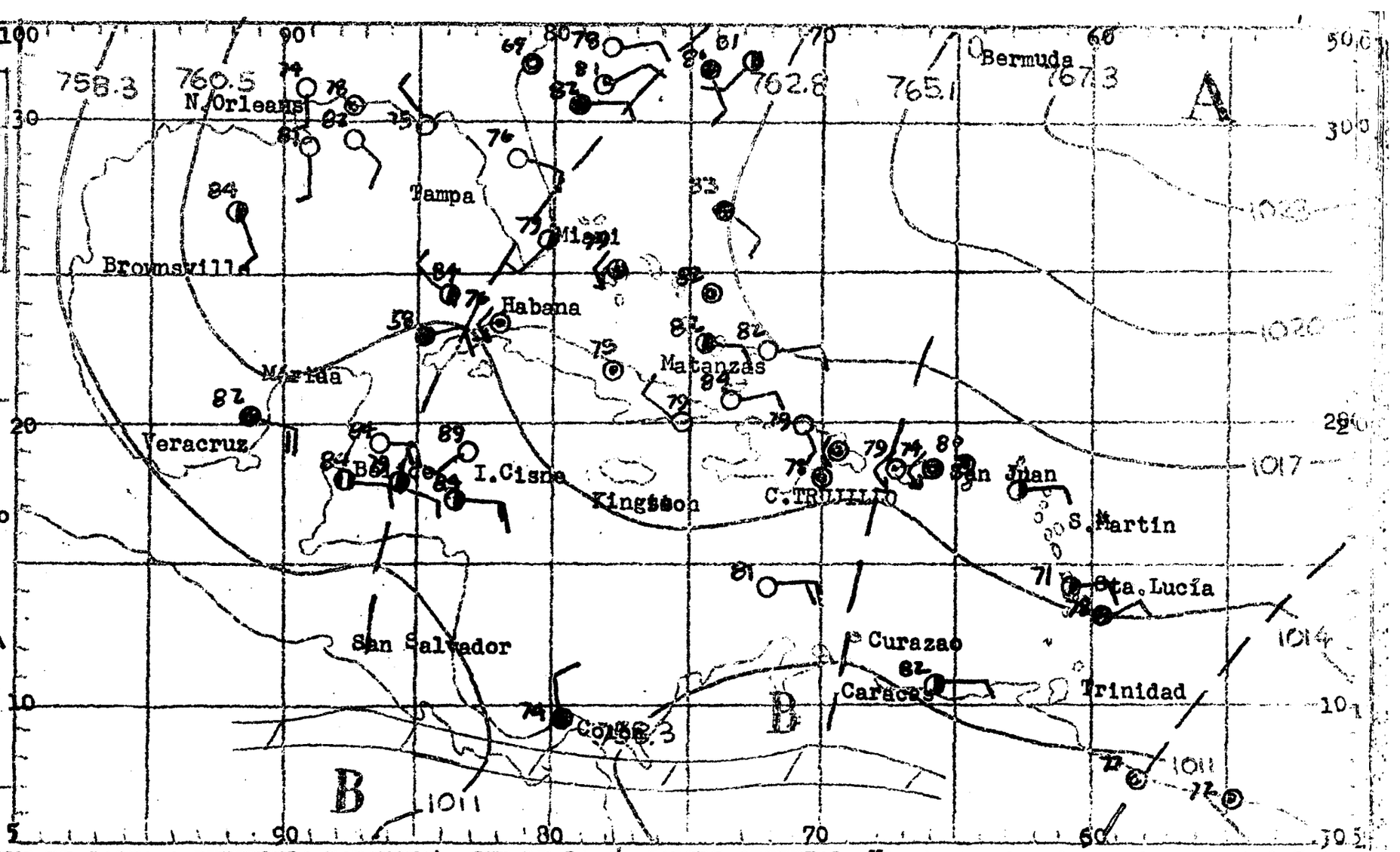

ION SUR Y CIUDAD TRUJILLO (INCLUYE DE SAONA A PENINSULA BARAHONA): SUR DE LA DILLERA CENTRAL: Nubosidad variable aumentando durante algunos aguaceros y - nadas mayormente sobre el interior. Vientos suaves a moderados del Sudeste - piando a ligeros del Norte en la noche.-

ION NOR Y NORDESTE (INCLUYE CABO ENGAÑO A MONTECRISTI): NORTE DE LA CORDILLE CENTRAL: Medio nublado con aguaceros y tronadas generalmente sobre las regio montañosas. Vientos suaves a moderados del Este cambiando a ligeros del Su- te en la noche.-

CARIBE ORIENTAL: Vientos moderados a frescos del Este Generalmente claro, excepto durante unos pocos aguace ros locales y tronadas aisladas mayormente sobre la - porción Este.- Mar moderada.-

NOTA:-Débil Onda del Este localizada a las 0600Z (1.00 AM.) en las vecindades del Canal de la Mona, moviéndose hacia el Oeste a unas 12 millas por hora.

SERVICIO METEOROLOGICO NACIONAL

BOLETIN DIARIO

SALIDA DE SOL: 05.27

PUESTA DE SOL: 17.53

MAREAS PARA EL DIA 3

	PLEAMAR Hora	BAJAMAR Hora
TRUJILLO	14.32	02.07
D. PLATA	11.15-22.52	04.26-17.23

tuación de Frentes e Isobaras al 1 de SEPTIEMBRE de 1958 a las 00Z:

EBOLOS CONVENCIONALES:

ENTES:

lo ——— Estacionario ———

lido ——— Ocluído ———

tertropical

ROS ELEMENTOS:

guadas — — — Isobaras

Claro — Parcialmente nublado

Nublado — Lluvias

Neblina — Tronadas

Calma — Relámpagos

ntos Oeste — Vientos Este

ntro de Baja Presión B

ntro de Alta Presión A

ntro del Huracán (vientos timos superiores a 120KPH)

MPO PROBABLE PARA LAS PROXIMAS HORAS:

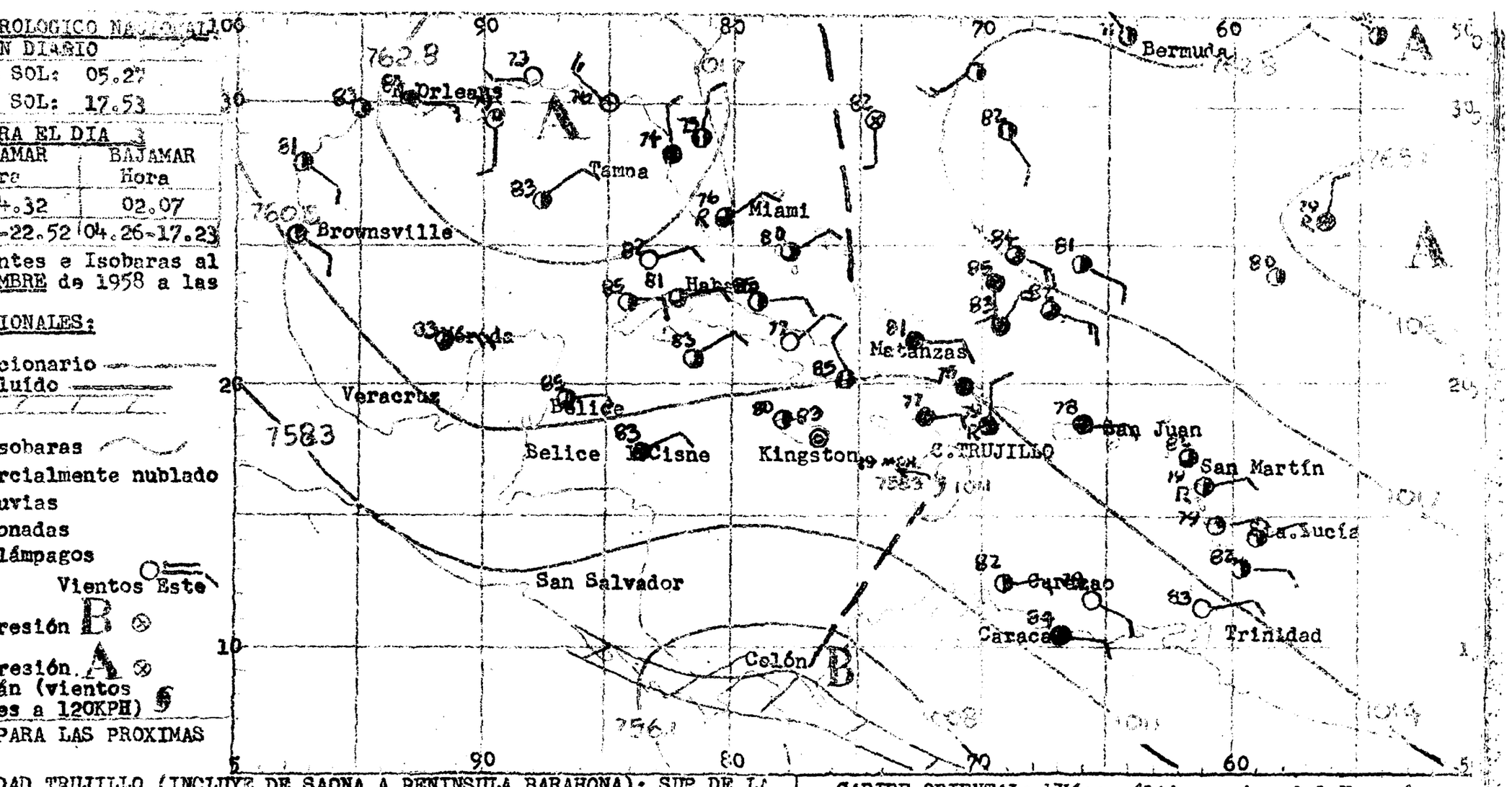

ION SUR Y CIUDAD TRUJILLO (INCLUYE DE SAONA A PENINSULA BARAHONA): SUR DE LA DILLERA CENTRAL: Nublado con aguaceros y tronadas mayormente sobre la región ntera. Vientos del Sudeste de suaves a moderados con ráfagas frescas, tornándose del Norte en la noche.-

ION NOR Y NORDESTE (INCLUYE CABO ENGAÑO A MONTECRISTI): NORTE DE LA CORDILLERA CENTRAL: Nubosidad abundante con algunos aguaceros y tronadas sobre la región montañosa. Vientos suaves a moderados del Nordeste tornándose al Sudeste en la noche.-

CARIBE ORIENTAL: Véase último aviso del Huracán "ELLA".-
Vientos moderados a frescos del Este a Sur-sudeste con ráfagas fuertes al Este del Huracán "ELLA" y del Este a Nordeste al Oeste del mismo. Cielo mayormente nublado con aguaceros y tronadas dispersas.-
Mar rugosa.-

muj./

SERVICIO METEOROLOGICO NACIONAL

BOLETIN DIARIO

SALIDA DE SOL: 05.27

PUESTA DE SOL: 17.53

MAREAS PARA EL DIA 4

	PLEAMAR Hora	BAJAMAR Hora
RUJILLO	15.59	02.05
. PLATA	12.05-23.23	05.01-18.18

tuación de Frentes e Isobaras al
2 de SEPTIEMBRE de 1958 a las
00Z:

OLOS CONVENCIONALES:

NTES:

Estacionario

Ocluído

ertropical

OS ELEMENTOS:

uadas — — — Isobaras

Claro — Parcialmente nublado

Nublado — Lluvias

Neblina — Tronadas

Calma — Relámpagos

ntos Oeste — Vientos Este

tro de Baja Presión B

tro de Alta Presión A

tro del Huracán (vientos imos superiores a 120KPH)

MPO PROBABLE PARA LAS PROXIMAS HORAS:

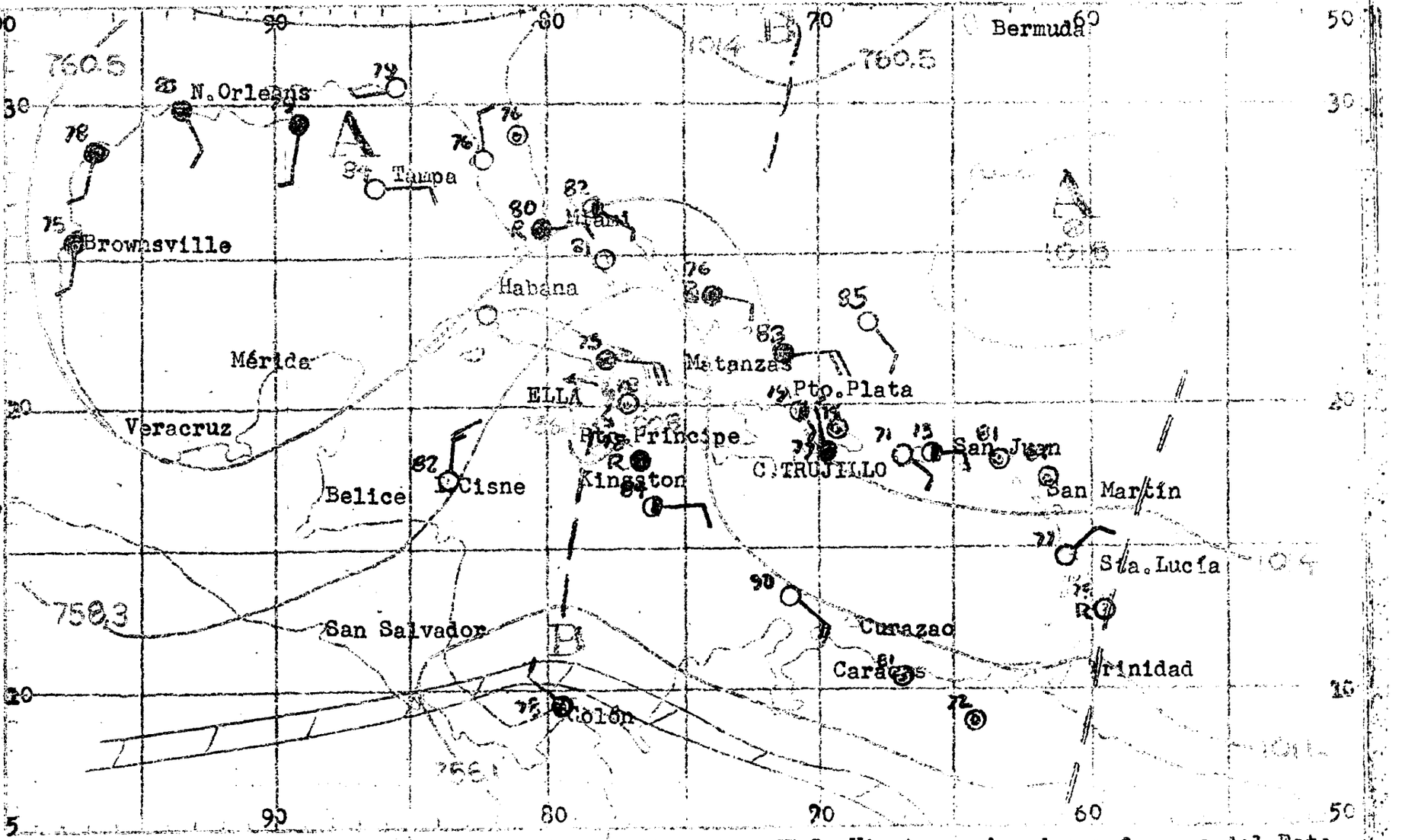

ION SUR Y CIUDAD TRUJILLO (INCLUYE DE SAONA A PENINSULA BARAHONA): SUR DE LA DILLERA CENTRAL: Parcialmente nublado, aumentando la nubosidad durante algu- aguaceros y aisladas tronadas. Vientos moderados del Este-sudeste con oca- nales ráfagas frescas cambiando al Norte en la noche.-

ION NOR Y NORDESTE (INCLUYE CABO ENGAÑO A MONTECRISTI): NORTE DE LA CORDILLE CENTRAL: Medio nublado, tornándose localmente nublado durante algunos aguace y tronadas aisladas con preferencia sobre los sistemas montañosos durante - tarde. Vientos moderados del Este con algunas ráfagas frescas tornándose del este en la noche.-

CARIBE ORIENTAL: Vientos moderados a frescos del Este. Parcialmente nublado, con algunos aguaceros y tronadas dispersas más numerosos en las vecindades de las islas de la porción Este del área. Mar moderada a gruesa.-
NOTA:-El huracán "ELLA" fue localizado a las 10.00 Z (05.00 AM) en las vecindades de la latitud 21.8 Norte, longitud 78.2 Oeste moviéndose hacia el Oeste-noroeste a unas 16 millas por hora.- Una débil Onda del Este - fué localizada en la vecindades de los 20 grados Norte y 60 grados Oeste moviéndose hacia el Oeste a unas 20 millas por hora.-

muj./

ERVICIO METEOROLOGICO NACIONAL

BOLETIN DIARIO

SALIDA DE SOL: 05.27

PUESTA DE SOL: 17.52

MAREAS PARA EL DIA 5

	PLEAMAR Hora	BAJAMAR Hora
TRUJILLO	17.27	03.50
D. PLATA	13.00	05.41-19.20

tuación de Frentes e Isobaras al
a 3 de SEPTIEMBRE de 1958 a las
00Z:

MBOLOS CONVENCIONALES:

NTES:

lo ——— Estacionario ———

lido ——— Ocluído ———

tertropical

ROS ELEMENTOS:

guadas — — — Isobaras

Claro — Parcialmente nublado

Nublado — Lluvias

Neblina — Tronadas

Calma — Relámpagos

ntos Oeste — Vientos Este

ntro de Baja Presión B

ntro de Alta Presión A

ntro del Huracán (vientos
imos superiores a 120KPH)

MPO PROBABLE PARA LAS PROXIMAS
HORAS:

ION SUR Y CIUDAD TRUJILLO (INCLUYE DE SAONA A PENINSULA BARAHONA): SUR DE LA DILLERA CENTRAL: Medio nublado con aguaceros y tronadas generalmente sobre - interior. Vientos suaves a moderados del Este-sudeste cambiando a ligeros del te en la noche.-

ION NOR Y NORDESTE (INCLUYE CABO ENGAÑO A MONTECRISTI): NORTE DE LA CORDILLE CENTRAL: Nubosidad variable aumentando durante algunos aguaceros y tronadas ormente sobre la porción Oriental. Vientos suaves a moderados del Este-nordes cambiando a ligeros del Sudeste en la noche.-

CARIBE ORIENTAL: Vientos moderados a ocasionalmente - frescos del Este. Generalmente claro excepto durante algunos aguaceros y tronadas aisladas mayormente en - las vecindades de las islas.- Mar moderada.-

NOTA:- Onda del Este a las 0600Z (1.00 AM) en las vecindades de las Islas Virgenes, moviéndose hacia el - Oeste a unas 20 millas por hora.-

muj./

SERVICIO METEOROLOGICO NACIONAL

BOLETIN DIARIO

SALIDA DE SOL: 05.27

PUESTA DE SOL: 17.51

MAREAS PARA EL DIA 6

	PLEAMAR Hora	BAJAMAR Hora
TRUJILLO	18.40	04.52
TO. PLATA	00.05-20.28	06.27-20.28

tuación de Frentes e Isobaras al 4 de SEPTIEMBRE de 1958 a las OOZ:

MBOLOS CONVENCIONALES:

NTES:

o ——— Estacionario ———

lido ——— Ocluído ———

ertrovical

ROS ELEMENTOS:

NTES:

guadas — — — Isobaras

-Claro ◑ Parcialmente nublado

Nublado Ⓡ Lluvias

-Neblina Ⓣ Tronadas

Calma ⚡ Relámpagos

ntos Oeste Vientos Este

ntro de Baja Presión B ⊗

ntro de Alta Presión A ⊗

ntro del Huracán (vientos timos superiores a 120KPH)

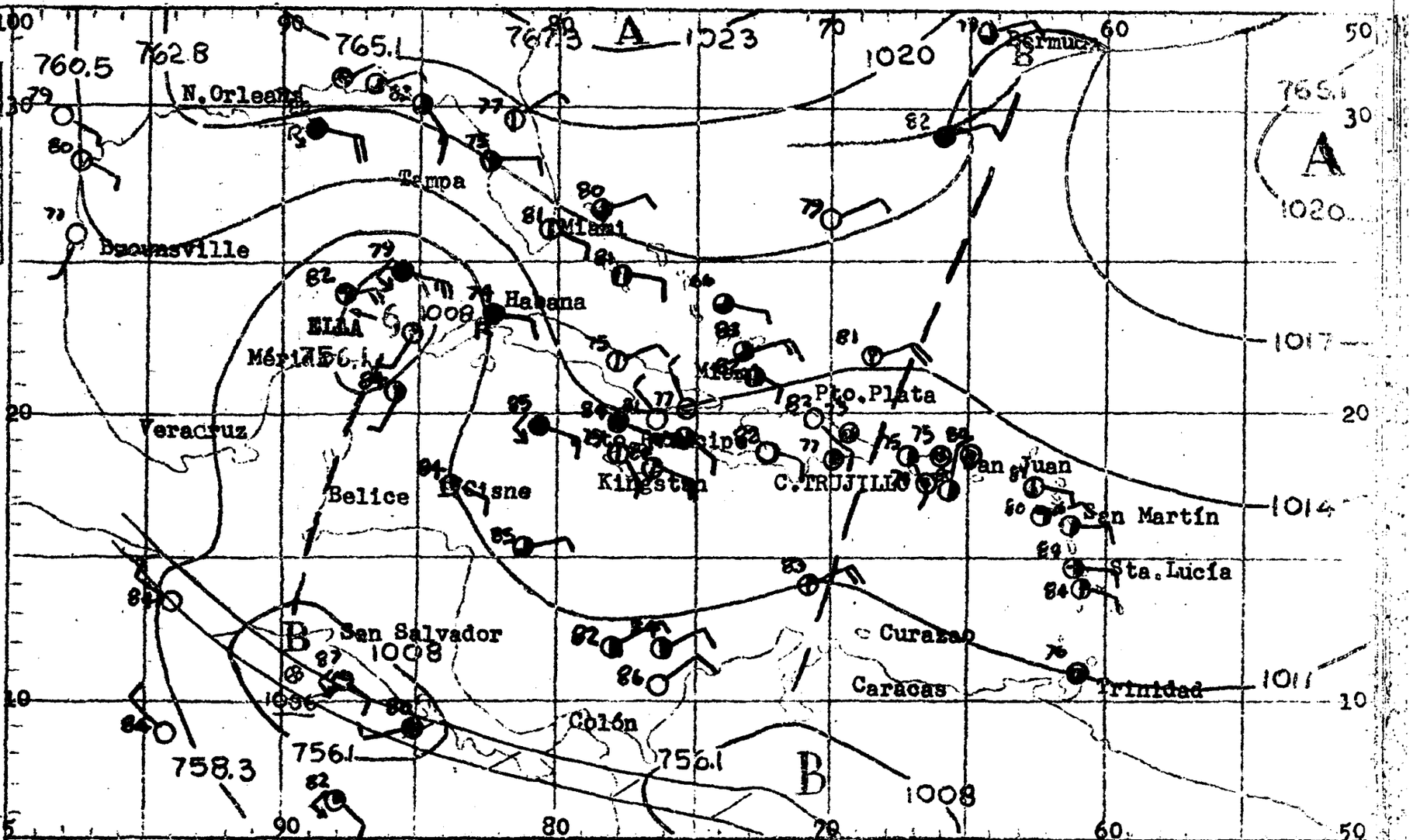

TIEMPO PROBABLE PARA LAS PROXIMAS 24 HORAS:

REGION SUR Y CIUDAD TRUJILLO (INCLUYE DE SAONA A PENINSULA BARAHONA): SUR DE LA CORDILLERA CENTRAL: Nubosidad variable aumentando durante algunos aguaceros y tronadas aisladas. Vientos suaves a moderados del Sudeste cambiando a ligeros del Norte en la noche.-

REGION NOR Y NORDESTE (INCLUYE CABO ENGAÑO A MONTECRISITI): NORTE DE LA CORDILLERA CENTRAL: Nubosidad variable aumentando durante ligeros aguaceros y tronadas, principalmente sobre las montañas. Vientos suaves a moderados del Este cambiando a ligeros del Sudeste en la noche.-

CARIBE ORIENTAL: Vientos moderados del Este. Generalmente claro excepto durante algunos aguaceros y tronadas aisladas. Mar moderada.-

SERVICIO METEOROLOGICO NACIONAL

BOLETIN DIARIO

SALIDA DE SOL: 05.27

PUESTA DE SOL: 17.50

MAREAS PARA EL DIA 7

	PLEAMAR Hora	BAJAMAR Hora
TRUJILLO	19.20	05.55
O. PLATA	00.53-15.59	07.22-21.30

tuación de Frentes e Isobaras al a 5 de SEPTIEMBRE de 1958 a las 00Z.

MBOLOS CONVENCIONALES:

ENTES:

lo ——— Estacionario ———

lido ——— Ocluído ———

tertropical

ROS ELEMENTOS:

guadas — — — Isobaras

Claro — Parcialmente nublado

Nublado — Lluvias

Neblina — Tronadas

Calma — Relámpagos

entos Oeste — Vientos Este

ntro de Baja Presión B

ntro de Alta Presión A

ntro del Huracán (vientos ximos superiores a 120KPH)

EMPO PROBABLE PARA LAS PROXIMAS 4 HORAS:

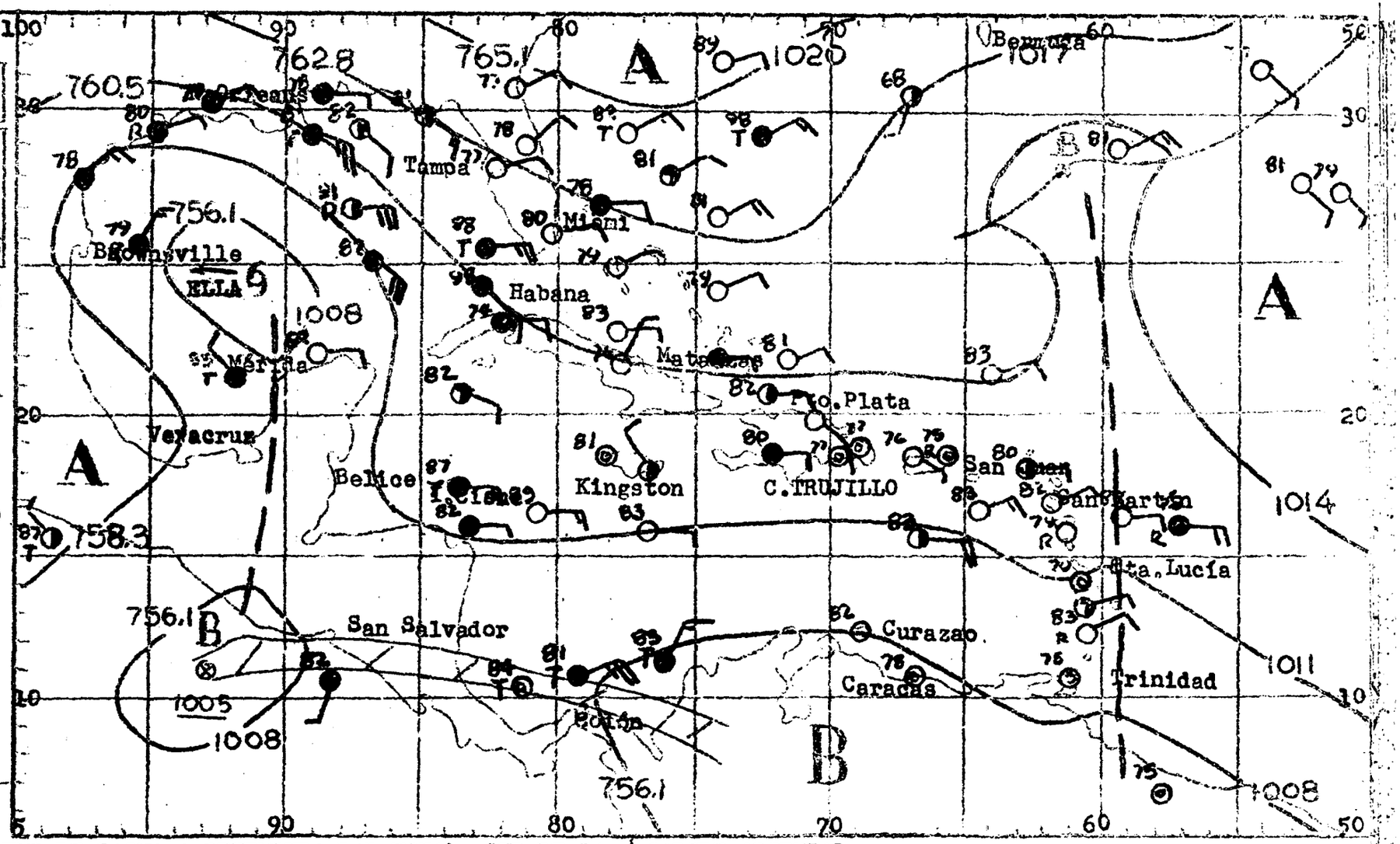

GION SUR Y CIUDAD TRUJILLO (INCLUYE DE SAONA A PENINSULA BARAHONA): SUR DE LA RDILLERA CENTRAL: Medio nublado tornándose más nublado durante algunos aguace s dispersos y tronadas. Vientos suaves a ocasionalemente moderados del Sudeste el día siendo flojos del Norte en la noche.-

GION NOR Y NORDESTE (INCLUYE CABO ENGAÑO A MONTECRISTI): NORTE DE LA CORDILLE CENTRAL: Nubosidad variable aumentando durante la tarde con debiles aguace- s y aisladas tronadas, especialmente sobre las montañas. Vientos suaves a mo- rados del Este-sudeste.-

CARIBE ORIENTAL: Vientos moderados a ocasionalmente frescos del Este. Parcialmente nublado con aguaceros y tronadas aisladas.- Mar moderada.-

muj./

ICIO METEOROLOGICO NACIONAL

BOLETIN DIARIO

SALIDA DE SOL: 05.28
PUESTA DE SOL: 17.49

MAREAS PARA EL DIA 8

	PLEAMAR Hora	BAJAMAR Hora
UJILLO	19.51	06.56
PLATA	01.57-15.56	08.23-22.19

ación de Frentes e Isobaras al de SEPTIEMBRE de 1958 a las

LOS CONVENCIONALES:

TES:

Estacionario

do Ocluído

rtropical

S ELEMENTOS:

adas Isobaras

laro Parcialmente nublado

ublado Lluvias

ablina Tronadas

alma Relámpagos

tos Oeste Vientos Este

tro de Baja Presión B

tro de Alta Presión A

tro del Huracán (vientos mos superiores a 120KPH)

O PROBABLE PARA LAS PROXIMAS RAS:

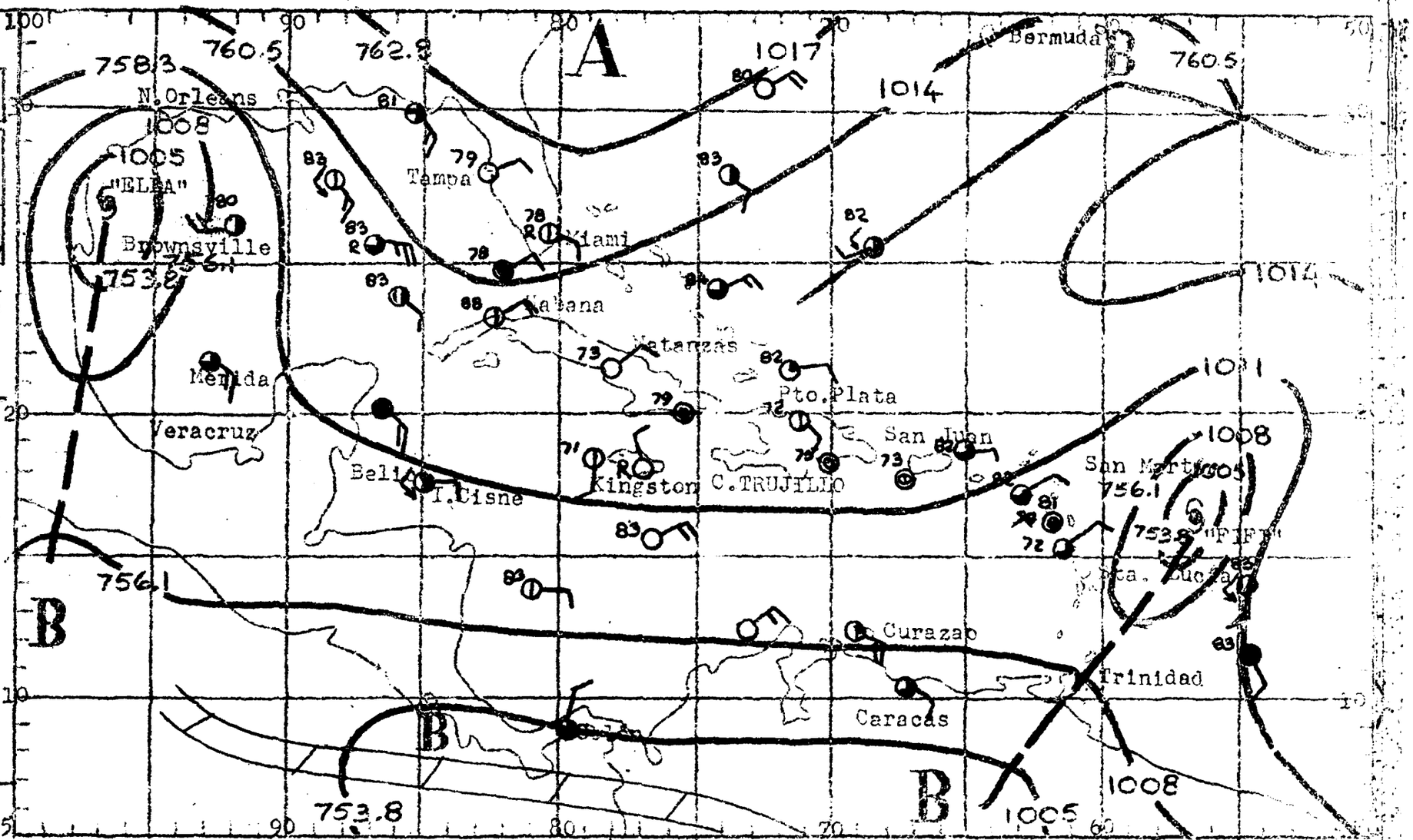

ON SUR Y CIUDAD TRUJILLO (INCLUYE DE SAONA A PENINSULA BARAHONA):SUR DE LA ILLERA CENTRAL:Medio nublado con algunos aguaceros y tronadas aisladas so- el interior. Vientos suaves a moderados del Sudeste tornándose al Norte en oche.-

ON NOR Y NORDESTE (INCLUYE CABO ENGAÑO A MONTECRISTI):NORTE DE LA CORDILLE NTRAL:Nubosidad variable con algunos aguaceros y tronadas aisladas mayor- te sobre los sistemas montañosos. Vientos suaves a moderados del Nordeste - ndose en la noche del Sudeste.-

CARIBE ORIENTAL: Vientos moderados a ocasionalmente fre cos del Este tornándose frescos a ocasionalmente fuertes hacia el extremo Nordeste de la porción Este. Cielo par cialmente nublado con algunos aguaceros y tronadas mayo mente sobre la porción Este.
Mar moderada a gruesa.-

rqb.-

...ICIO METEOROLOGICO NACIONAL
BOLETIN DIARIO

SALIDA DE SOL: 05.28
PUESTA DE SOL: 17.48

MAREAS PARA EL DIA 9

	PLEAMAR Hora	BAJAMAR Hora
...UJILLO	20.18	07.52
PLATA	03.07-16.46	09.26-23.03

...ación de Frentes e Isobaras al ... de SEPTIEMBRE de 1958 a las ...Z:

...LOS CONVENCIONALES:

...TES:

...o — Estacionario
...ido — Ocluído
...tertropical

...SS ELEMENTOS:

...adas — Isobaras

...Claro — Parcialmente nublado
...Nublado — Lluvias
...Neblina — Tronadas
...Calma — Relámpagos
...entos Oeste — Vientos Este
...tro de Baja Presión
...tro de Alta Presión
...tro del Huracán (vientos ...imos superiores a 120KPH)

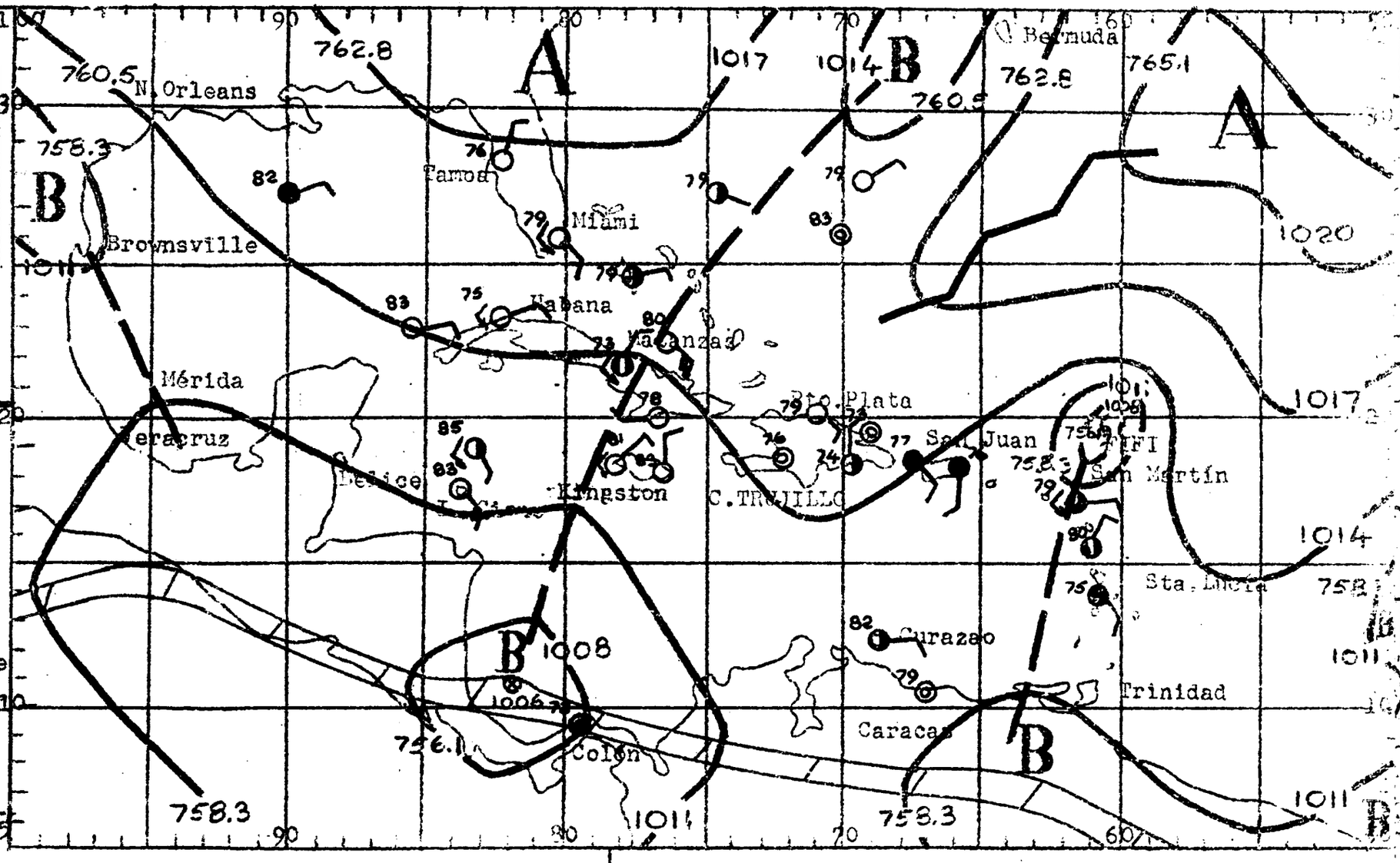

...PO PROBABLE PARA LAS PROXIMAS ... HORAS:

...ON SUR Y CIUDAD TRUJILLO (INCLUYE DE SAONA A PENINSULA BARAHONA):SUR DE LA ...ILLERA CENTRAL: Mayormente nublado con aguaceros y tronadas principalmente ...oras de la tarde. Vientos suaves a moderados del Este durante el día giran ...l Norte en la noche.-

...ON NOR Y NORDESTE (INCLUYE CABO ENGAÑO A MONTECRISTI):NORTE DE LA CORDILLE ...ENTRAL: Bastante nuboso con aguaceros y tronadas aisladas principalmente ...e las regiones montañosas. Vientos suaves a moderados del Este-nordeste.-

CARIBE ORIENTAL: Vientos moderados a localmente frescos del Nordeste en la porción Norte, tornándose suaves a moderados del Sudeste en la porción Sur. Mayormente nublado con aguaceros y tronadas.
Mar moderada a ocasionalmente gruesa.-

rqb.-

SERVICIO METEOROLOGICO NACIONAL

BOLETIN DIARIO

SALIDA DE SOL: 05.28

PUESTA DE SOL: 17.48

MAREAS PARA EL DIA 10

	PLEAMAR Hora	BAJAMAR Hora
TRUJILLO	20.45	00.43
PLATA	04.14-17.34	10.28-23.42

...sición de Frentes e Isobaras al ... de SEPTIEMBRE de 1958 a las ...

...LOS CONVENCIONALES:

...NTES:

...do ——— Estacionario ———

...do ——— Ocluído ———

...ertropical

...OS ELEMENTOS:

...nadas — — — Isobaras

...Claro — Parcialmente nublado

...ublado — Lluvias

...eblina — Tronadas

...alma — Relámpagos

...ntos Oeste — Vientos Este

...tro de Baja Presión B

...tro del Alta Presión A

...tro del Huracán (vientos ...imos superiores a 120KPH)

...O PROBABLE PARA LAS PROXIMAS ...ORAS:

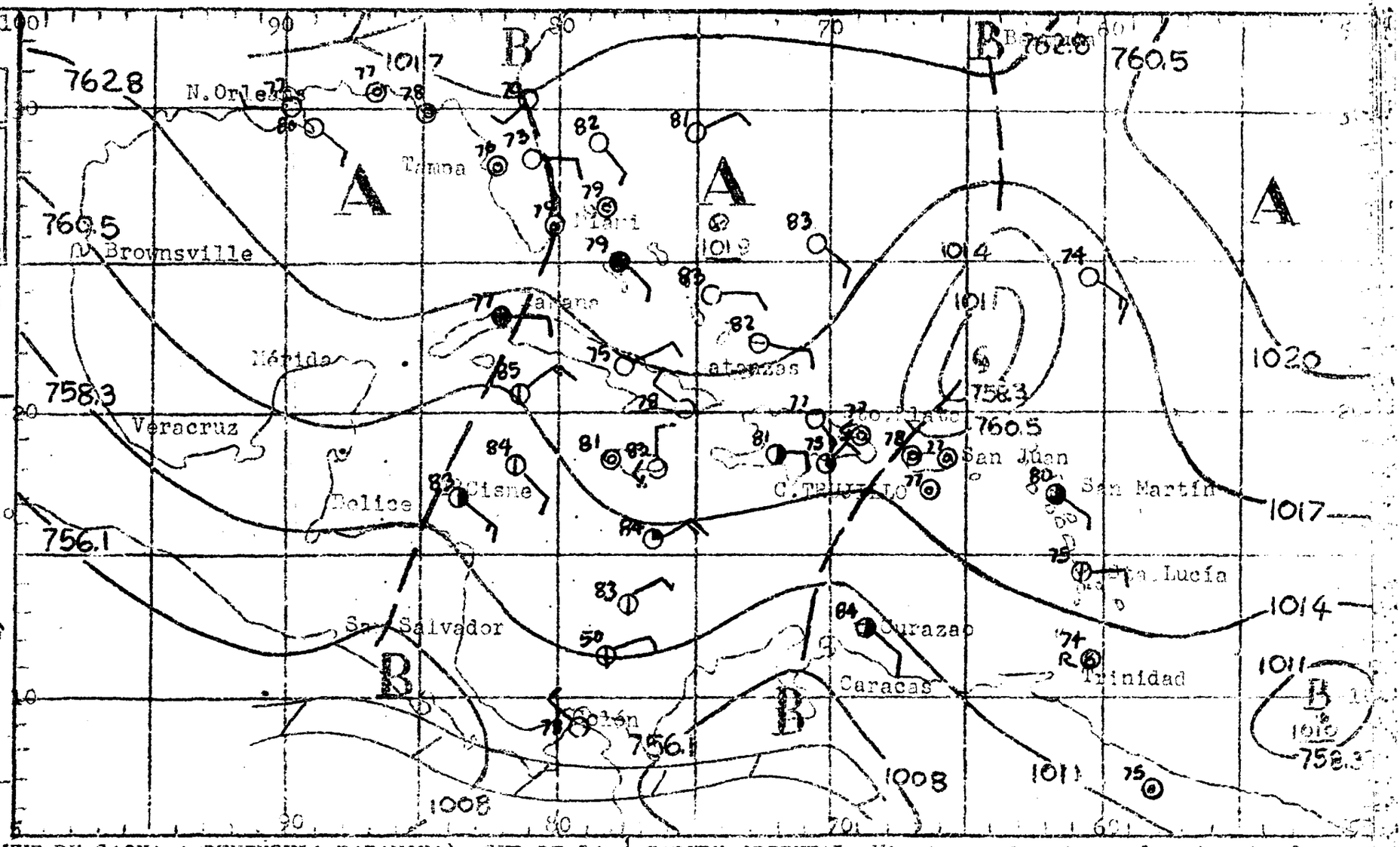

...ON SUR Y CIUDAD TRUJILLO (INCLUYE DE SAONA A PENINSULA BARAHONA): SUR DE LA ...ILLERA CENTRAL: Medio nublado, con algunos aguaceros y tronados aisladas - ...cipalmente sobre el interior. Vientos suaves a moderados del Este-sudeste, ...ándose débiles del Norte en la noche.-

...ON NOR Y NORDESTE (INCLUYE CABO ENGAÑO A MONTECRISTI): NORTE DE LA CORDILLE ...ENTRAL: Parcialmente nublado, con algunos aguaceros y tronadas aisladas. - ...tos suaves a moderados del Este-nordeste, girando al Sudeste en la noche.- ...as ocasionales.-

CARIBE ORIENTAL: Vientos moderados a localmente frescos del Este-sudeste. Parcialmente nublado con algunos aguaceros y tronadas.- Mar moderada.-

.../

SERVICIO METEOROLOGICO NACIONAL
BOLETIN DIARIO

SALIDA DE SOL: 05.28
PUESTA DE SOL: 17.47

MAREAS PARA EL DIA 11

	PLEAMAR Hora	BAJAMAR Hora
.TRUJILLO	21.11	09.32
TO. PLATA	05.16-18.17	11.28

tuación de Frentes e Isobaras al
a 9 de SEPTIEMBRE de 1958 a las
00Z:

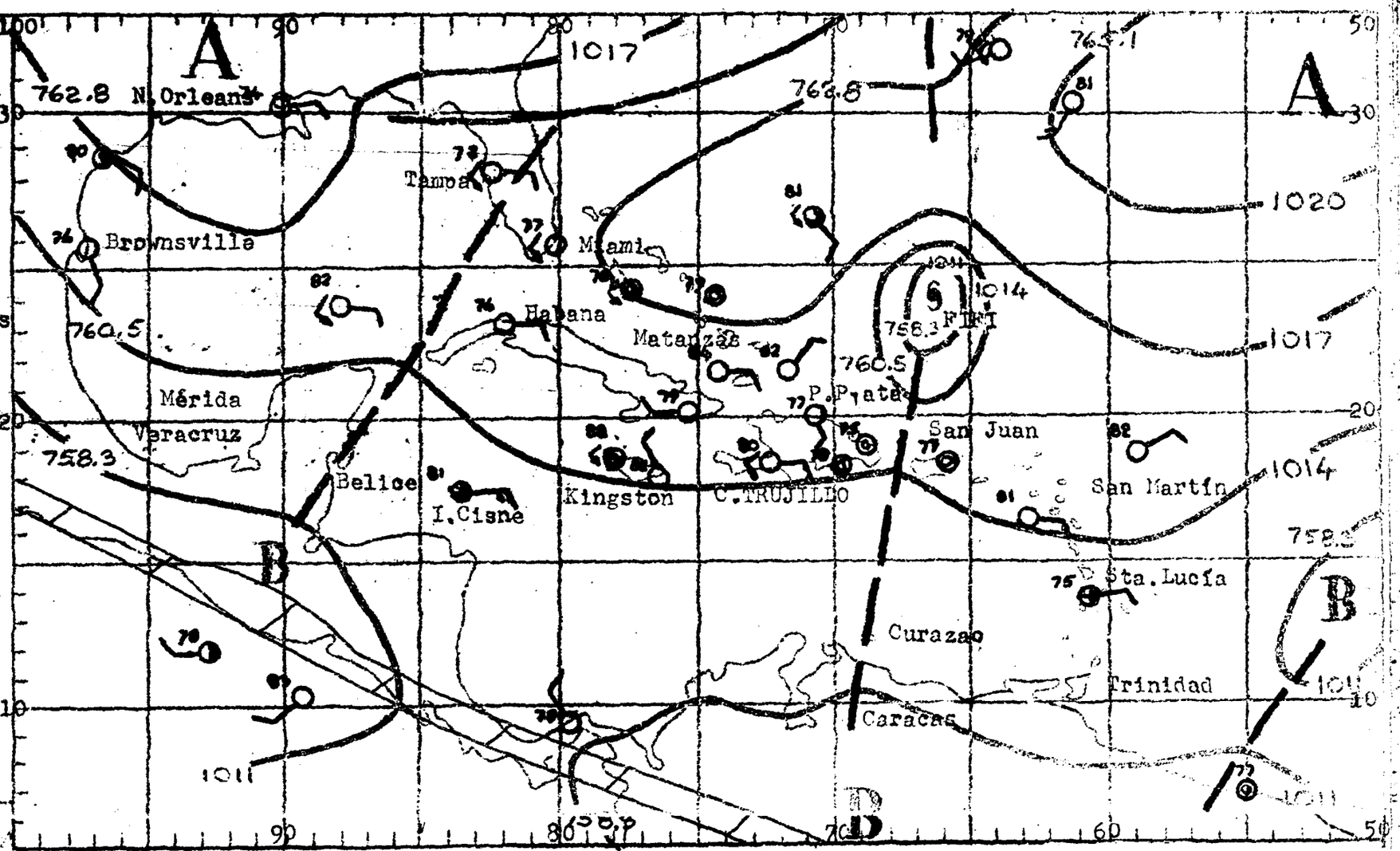

COLOS CONVENCIONALES:

ENTES:

lo ——— Estacionario ———
lido ——— Ocluído ———
tertropical / / / /

OS ELEMENTOS:

guadas ——— Isobaras ~~~

Claro — Parcialmente nublado
Nublado — Lluvias
Neblina — Tronadas
Calma — Relámpagos

ntos Oeste — Vientos Este

ntro de Baja Presión B ⊗
ntro de Alta Presión A ⊗
ntro del Huracán (vientos
mos superiores a 120KPH) 6

O PROBABLE PARA LAS PROXIMAS
HORAS:

CION SUR Y CIUDAD TRUJILLO (INCLUYE DE SAONA A PENINSULA BARAHONA):SUR DE LA CORDILLERA CENTRAL: Nubosidad variable aumentando durante algunos aguaceros dispersos y tronadas aisladas. Vientos suaves a moderados del Sudeste cambiando a ligeros del Norte en la noche.-

CION NOR Y NORDESTE (INCLUYE CABO ENGAÑO A MONTECRISTI):NORTE DE LA CORDILLERA CENTRAL: Medio nublado con aguaceros y tronadas aisladas mayormente sobre porción Oriental. Vientos suaves a moderados del Este-sudeste.-

CARIBE ORIENTAL: Vientos suaves a moderados del Este. Generalmente claro excepto durante unos pocos aguaceros y tronadas aisladas. Mar suave a moderada.-

rqb.-

SERVICIO METEOROLOGICO NACIONAL

BOLETIN DIARIO

SALIDA DE SOL: 05.28
PUESTA DE SOL: 17.46

MAREAS PARA EL DIA 12

	PLEAMAR Hora	BAJAMAR Hora
TRUJILLO	08.27	10.22
C. PLATA	06.14-18.58	12.25-00.21

...ación de Frentes e Isobaras al ...a 10 de SEPTIEMBRE de 1958 a las ...

...OLOS CONVENCIONALES:

...TES:

...o ——— Estacionario ———
...ido ——— Ocluído ———
...ertropical / / /

...OS ELEMENTOS:

...uadas — — — Isobaras

...Claro — Parcialmente nublado
...Nublado — Lluvias
...Neblina — Tronadas
...Calma — Relámpagos

...ntos Oeste — Vientos Este

...tro de Baja Presión B ⊗

...tro del Alta Presión A ⊗

...tro del Huracán (vientos ...mos superiores a 120KPH)

...PO PROBABLE PARA LAS PROXIMAS ...HORAS:

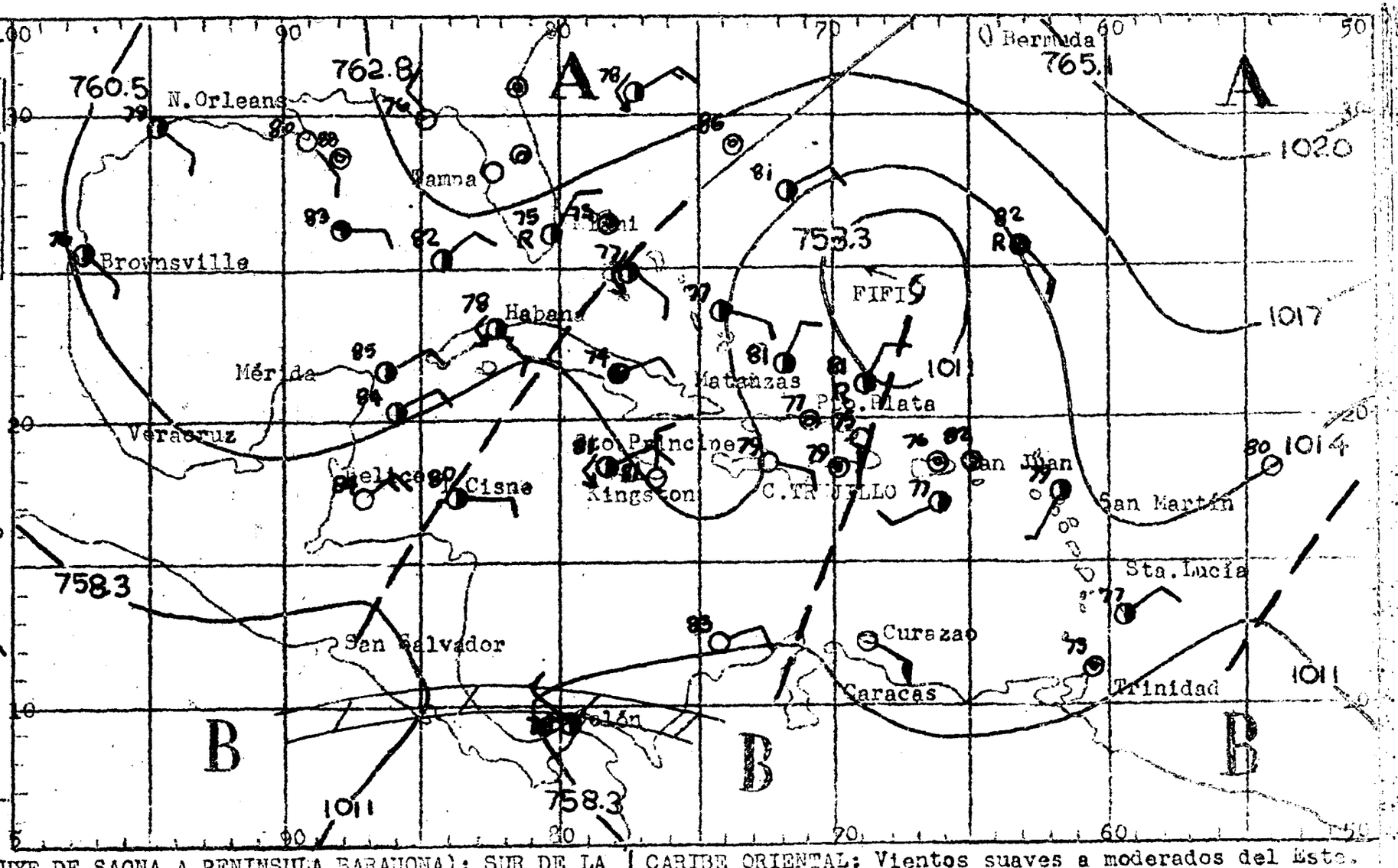

...ION SUR Y CIUDAD TRUJILLO (INCLUYE DE SAONA A PENINSULA BARAHONA): SUR DE LA ...DILLERA CENTRAL: Generalmente claro, con aumento de la nubosidad durante la ...de, con algunos aguaceros y tronadas. Vientos suaves a moderados del Sudeste ...rante el día cambiando a débiles del Norte en la noche.-

...ION NOR Y NORDESTE (INCLUYE CABO ENGAÑO A MONTECRISTI): NORTE DE LA CORDILLE ...CENTRAL: Nubosidad variable, aumentando durante algunos aguaceros y tronadas ...sladas con preferencia durante la tarde y hacia los sistemas montañosos. Vien... suaves a moderados del Nordeste tornándose débiles y variables del Sudeste ...la noche.-

CARIBE ORIENTAL: Vientos suaves a moderados del Este. Generalmente despejado excepto durante algunos aguaceros y aisladas tronadas. Mar suave a moderada.-

muj./

...ICIO METEOROLOGICO NACIONAL

BOLETIN DIARIO

SALIDA DE SOL: 05.28
PUESTA DE SOL: 17.45

MAREAS PARA EL DIA 13

	PLEAMAR Hora	BAJAMAR Hora
...JILLO	09.32	10.10
...PLATA	07.10-19.39	13.21-01101

...ación de Frentes e Isobaras al ...11 de SEPTIEMBRE de 1958 a las ...:

...LOS CONVENCIONALES:

...TES:

... Estacionario
...do Ocluído
...ertropical

...S ELEMENTOS:

...adas Isobaras

Claro — Parcialmente nublado
...ublado — Lluvias
...eblina — Tronadas
...alma — Relámpagos

...tos Oeste — Vientos Este

...ro de Baja Presión B ⊗

...ro de Alta Presión A ⊗

...ro del Huracán (vientos ...s superiores a 120KPH)

...PO PROBABLE PARA LAS PROXIMAS ...ORAS:

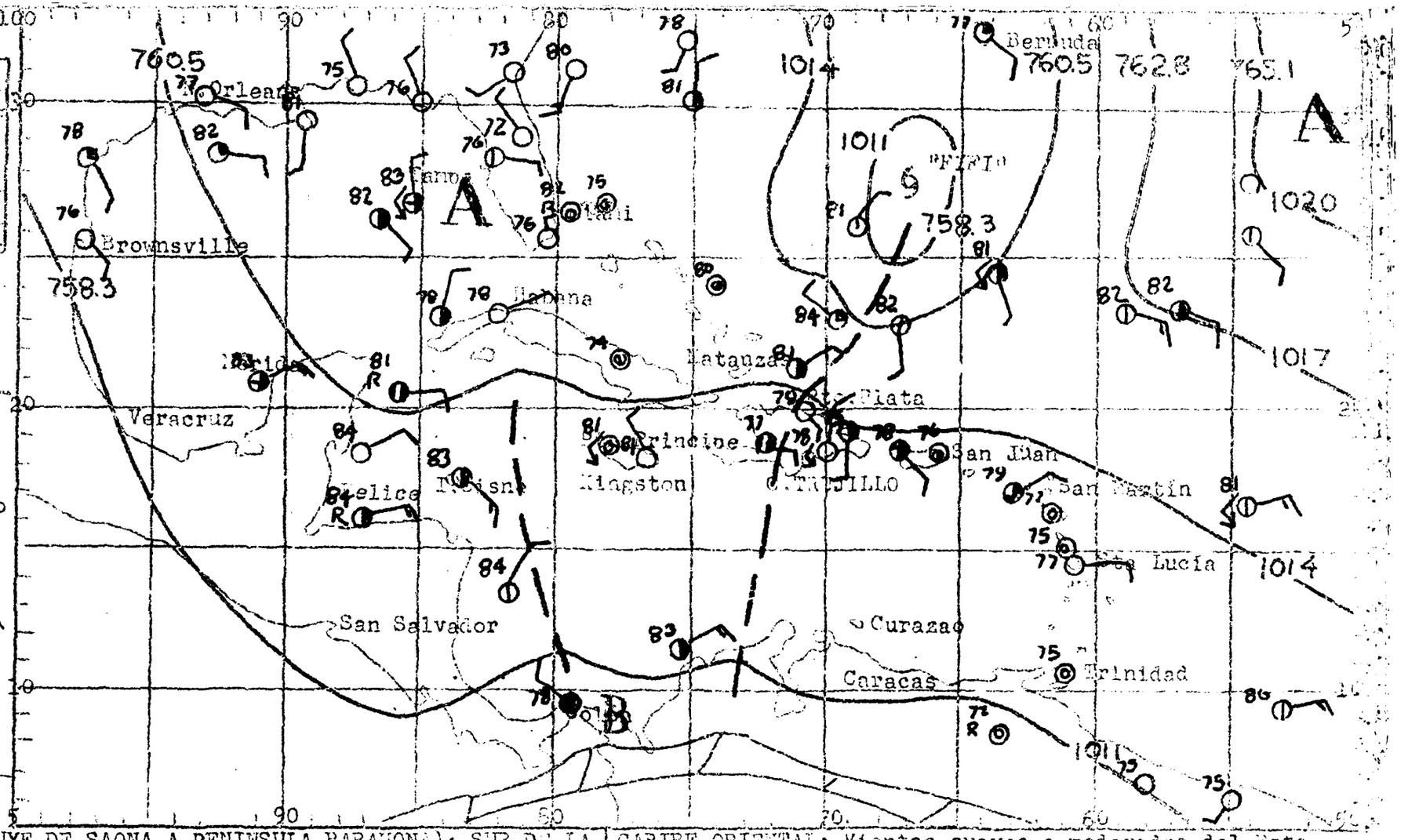

...N SUR Y CIUDAD TRUJILLO (INCLUYE DE SAONA A PENINSULA BARAHONA): SUR DE LA ...LLERA CENTRAL: Nubosidad variable con aumento gradual hacia la tarde y du... débiles aguaceros y tronadas aisladas mayormente en el interior. Vientos ...udeste de suaves a moderados tornándose en la noche flojos del Norte.-

...N NOR Y NORDESTE (INCLUYE CABO ENGAÑO A MONTECRISTI): NORTE DE LA CORDILLE ...NTRAL: Nubosidad variable aumentando hacia la tarde durante algunos ag... y tronadas sobre los sistemas montañosos. Vientos del Nordeste de suaves a ...rados tornándose al Sudeste en la noche.-

CARIBE ORIENTAL: Vientos suaves a moderados del Este. Cielo parcialmente nublado con escasos aguaceros y aisladas tronadas.- Mar suave a moderada -

muj./

RVICIO METEOROLOGICO NACIONAL

BOLETIN DIARIO

SALIDA DE SOL: 05.28

PUESTA DE SOL: 17.44

MAREAS PARA EL DIA 14

	PLEAMAR Hora	BAJAMAR Hora
UJILLO	10.37	09.32
PLATA	08.05-20.20	01.42-14.17

ación de Frentes e Isobaras al 12 de SEPTIEMBRE de 1958 a las

OLOS CONVENCIONALES:

ES:

Estacionario

ido — Ocluído

rtropical

S ELEMENTOS:

adas — Isobaras

laro — Parcialmente nublado

ublado — Lluvias

ieblina — Tronadas

alma — Relámpagos

os Oeste — Vientos Este

ro de Baja Presión B

de Alta Presión A

o del Huracán (vientos os superiores a 120KPH)

O PROBABLE PARA LAS PROXIMAS RAS:

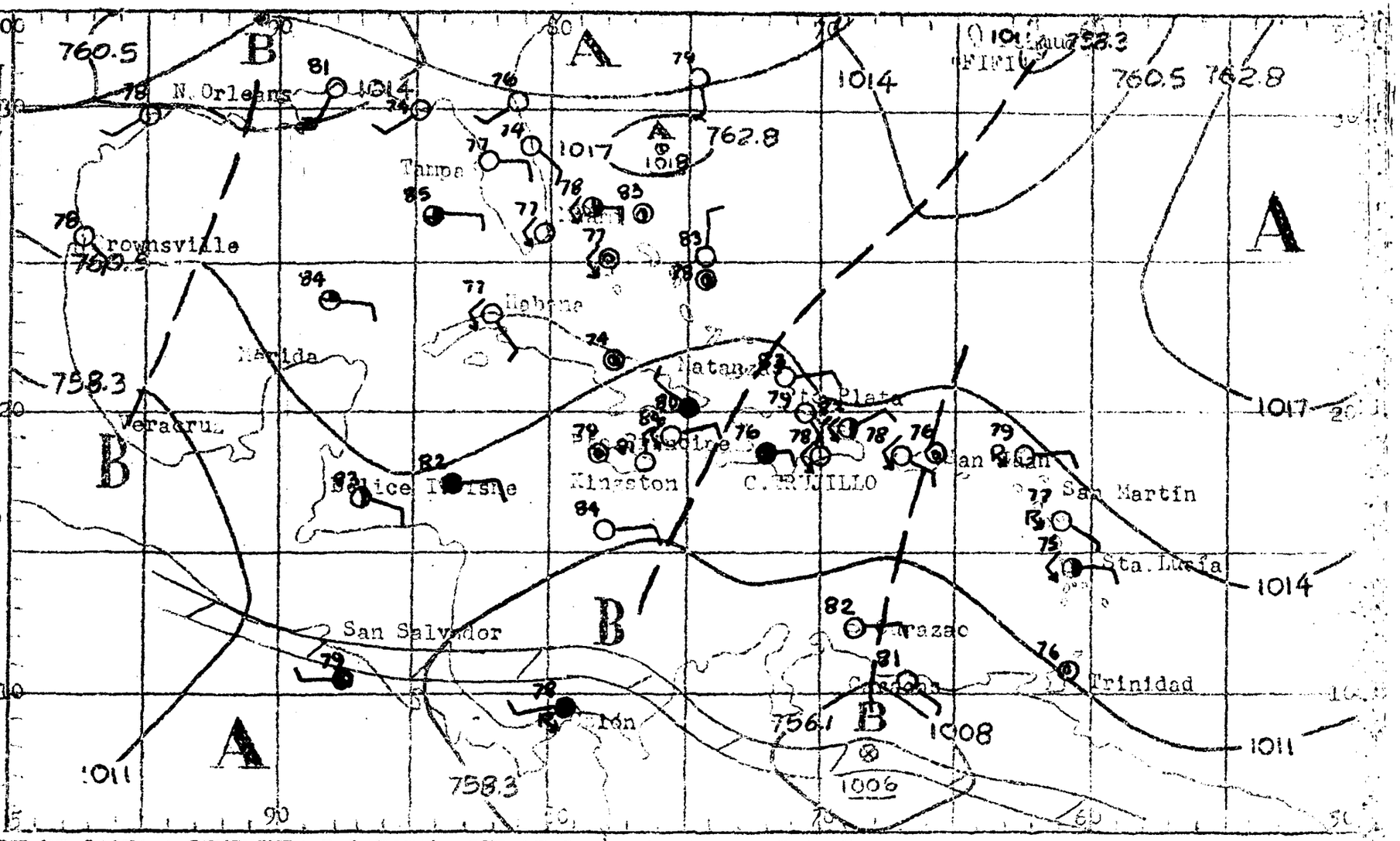

N SUR Y CIUDAD TRUJILLO (INCLUYE DE SAONA A PENINSULA BARAHONA): SUR DE LA LLERA CENTRAL: Nubosidad variable durante la mañana, aumentando durante la , con algunos aguaceros y tronadas aisladas, más abundantes hacia el inte- Vientos suaves a moderados del Sudeste en el día cambiando a débiles del te en la noche.-

N NOR Y NORDESTE (INCLUYE CABO ENGAÑO A MONTECRISTI): NORTE DE LA CORDILLE NTRAL: Parcialmente nublado, tornándose localmente nublado durante algunos eros y tronadas aisladas, con preferencia durante la tarde y hacia los sis montañosos. Vientos suaves a moderados del Este cambiando a débiles del - este en la noche.-

CARIBE ORIENTAL: Vientos moderados del Este-sudeste. Medio nublado con algunos aguaceros y tronadas aisladas mayormente en las vecindades de las islas durante la tar de.- Mar moderada.-

muj./

SERVICIO METEOROLOGICO NACIONAL

BOLETIN DIARIO

SALIDA DE SOL: 05.28

PUESTA DE SOL: 17.43

MAREAS PARA EL DIA 15

	PLEAMAR Hora	BAJAMAR Hora
TRUJILLO	11.47	00.19
PLATA	09.01-21.03	02.24-15.12

Posición de Frentes e Isobaras al [illegible] de SEPTIEMBRE de 1958 a las [illegible]:

SIMBOLOS CONVENCIONALES:

FRENTES:

Frío ——— Estacionario ———

Cálido ——— Ocluído ———

Semitropical

OTROS ELEMENTOS:

Isobaras

Claro — Parcialmente nublado

Nublado — Lluvias

Neblina — Tronadas

Calma — Relámpagos

Vientos Oeste — Vientos Este

Centro de Baja Presión B

Centro de Alta Presión A

Centro del Huracán (vientos [illegible] superiores a 120KPH)

TIEMPO PROBABLE PARA LAS PROXIMAS [illegible] HORAS:

REGION SUR Y CIUDAD TRUJILLO (INCLUYE DE SAONA A PENINSULA BARAHONA): SUR DE LA CORDILLERA CENTRAL: Medio nublado aumentando la nubosidad hacia la tarde con algunos débiles aguaceros y tronadas mayormente hacia el interior. Vientos suaves moderados del Sudeste tornándose del Norte en la noche.-

REGION NOR Y NORDESTE (INCLUYE CABO ENGAÑO A MONTECRISTI): NORTE DE LA CORDILLERA CENTRAL: Nubosidad variable con algunos aguaceros y tronadas mayormente sobre los sistemas montañosos. Vientos suaves a moderados del Este-nordeste siendo del Este en la noche.-

CARIBE ORIENTAL: Vientos suaves a moderados del Este-sudeste. Ocasionales ráfagas fuertes. Cielo generalmente claro con aumento gradual de la nubosidad durante algunos aguaceros y tronadas mayormente cerca de tierra.- Mar suave a moderada.-

NOTA:- Onda del Este localizada a las 0600Z (1.00 AM) entre las islas de Santa Lucía y Martinica, moviéndose hacia el Oeste lentamente.-

muj./

ICIO METEOROLOGICO NACIONAL

BOLETIN DIARIO

SALIDA DE SOL: 05.29

PUESTA DE SOL: 17.42

MAREAS PARA EL DIA 16

	PLEAMAR Hora	BAJAMAR Hora
UJILLO	13.00	01.08
PLATA	09.57-21.48	03.10-16.10

ción de Frentes e Isobaras al A. de SEPTIEMPRE de 1958 a las

OS CONVENCIONALES:

S:

Estacionario

do Ocluído

tropical

ELEMENTOS:

as Isobaras

ro Parcialmente nublado

blado Lluvias

blina Tronadas

lma Relámpagos

os Oeste Vientos Este

de Baja Presión B

de Alta Presión A

del Huracán (vientos por superiores a 120KPH)

PROBABLE PARA LAS PROXIMAS RAS:

SUR Y CIUDAD TRUJILLO (INCLUYE DE SAONA A PENINSULA BARAHONA): SUR DE LA DILLERA CENTRAL: Nublado con aguaceros y tronadas. Vientos moderados del Este-nordeste a Este-sudeste con ráfagas frescas a fuertes.-

NOR Y NORDESTE (INCLUYE CABO ENGAÑO A MONTECRISTI): NORTE DE LA CORDILLERA CENTRAL: Mayormente nublado con aguaceros y tronadas. Vientos moderados del Nordeste a Este-sudeste con ráfagas frescas.-

CARIBE ORIENTAL: Vientos del Este-nordeste a Este-sudeste de 25 a 35 millas por hora y ráfagas de 40 a 50 millas por hora. Nublado, con aguaceros y tronadas.- Oleajes de 4 a 6 pies, aumentando de 8 a 10 pies en ocasiones.-

muj./

SERVICIO METEOROLOGICO NACIONAL

BOLETIN DIARIO

SALIDA DE SOL: 05.29

PUESTA DE SOL: 17.42

MAREAS PARA EL DIA 17

	PLEAMAR Hora	BAJAMAR Hora
TRUJILLO	14.39	02.03
PLATA	10.51-22.36	03.58-17.12

Posición de Frentes e Isobaras al 15 de SEPTIEMBRE de 1958 a las 12:

SIMBOLOS CONVENCIONALES:

FRENTES:

Frío ——— Estacionario ———

Ocluído ——— Ocluído ———

Intertropical / / /

OTROS ELEMENTOS:

Isobaras ~

Claro — Parcialmente nublado

Nublado — Lluvias

Neblina — Tronadas

Calma — Relámpagos

Vientos Oeste — Vientos Este

Centro de Baja Presión B

Centro de Alta Presión A

Centro del Huracán (vientos sostenidos superiores a 120KPH)

TIEMPO PROBABLE PARA LAS PROXIMAS 24 HORAS:

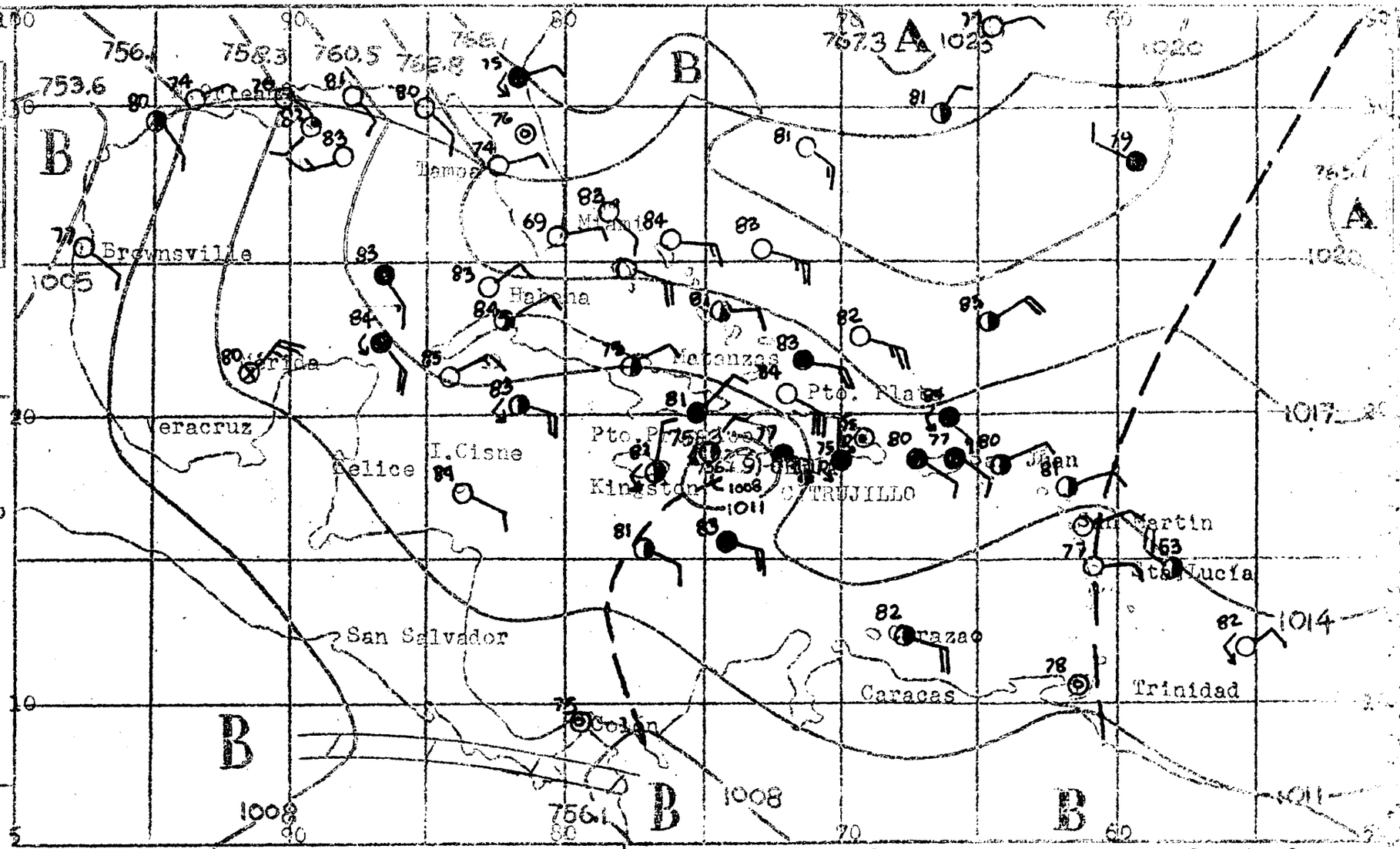

REGION SUR Y CIUDAD TRUJILLO (INCLUYE DE SAONA A PENINSULA BARAHONA): SUR DE LA CORDILLERA CENTRAL: Nubosidad considerable, con algunos aguaceros y tronadas dispersas mayormente hacia la porción montañosa del Sudoeste. Vientos suaves a moderados del Sudeste durante el día con ocasionales ráfagas frescas, siendo del Norte en la noche.-

REGION NOR Y NORDESTE (INCLUYE CABO ENGANO A MONTECRISTI): NORTE DE LA CORDILLERA CENTRAL: Nubosidad abundante con aguaceros y tronadas aisladas, de mayor intensidad sobre las montañas. Vientos suaves a moderados del Este-nordeste cambiando a ligeros y variables del Sudeste en la noche.-

CARIBE ORIENTAL: Vientos moderados a localmente frescos del Este-sudeste. Generalmente nublado con algunos aguaceros y tronadas aisladas preferentemente en las vecindades de las islas.- Mar moderada a gruesa.-

muj./

...NICIO METEOROLOGICO NACIONAL

BOLETIN DIARIO

SALIDA DE SOL: 05.29

PUESTA DE SOL: 17.41

MAREAS PARA EL DIA 18

	PLEAMAR Hora	BAJAMAR Hora
...UJILLO	15.46	03.08
...PLATA	11.58-23.30	04.49-14.17

...ción de Frentes e Isobaras al ...16 de SEPTIEMBRE de 1958 a las ...:

...CLOS CONVENCIONALES:

...ES:

...Estacionario

...Ocluído

...ertropical

...ELEMENTOS:

...adas — — — Isobaras

...laro — Parcialmente nublado

...ublado — Lluvias

...eblina — Tronadas

...lma — Relámpagos

...tos Oeste — Vientos Este

...ro de Baja Presión B

...ro de Alta Presión A

...o del Huracán (vientos ...os superiores a 120KPH)

...PROBABLE PARA LAS PROXIMAS ...RAS:

...N SUR Y CIUDAD TRUJILLO (INCLUYE DE SAONA A PENINSULA BARAHONA): SUR DE LA ...ERA CENTRAL: Nubosidad variable con aumento gradual en la tarde durante ...os aguaceros y tronadas aisladas generalmente en el interior. Vientos sua- ...a moderados del Sudeste con algunas ráfagas frescas, cambiando al Norte en ...rche.-

...N NOR Y NORDESTE (INCLUYE CABO ENGAÑO A MONTECRISTI): NORTE DE LA CORDILLE... ...TRAL: Medio nublado con aumento hacia la tarde durante algunos aguaceros ...nadas aisladas mayormente sobre los sistemas montañosos. Vientos suaves a ...dos del Este-nordeste tornándose en la noche del Sudeste. Ráfagas ocasio- ...s.-

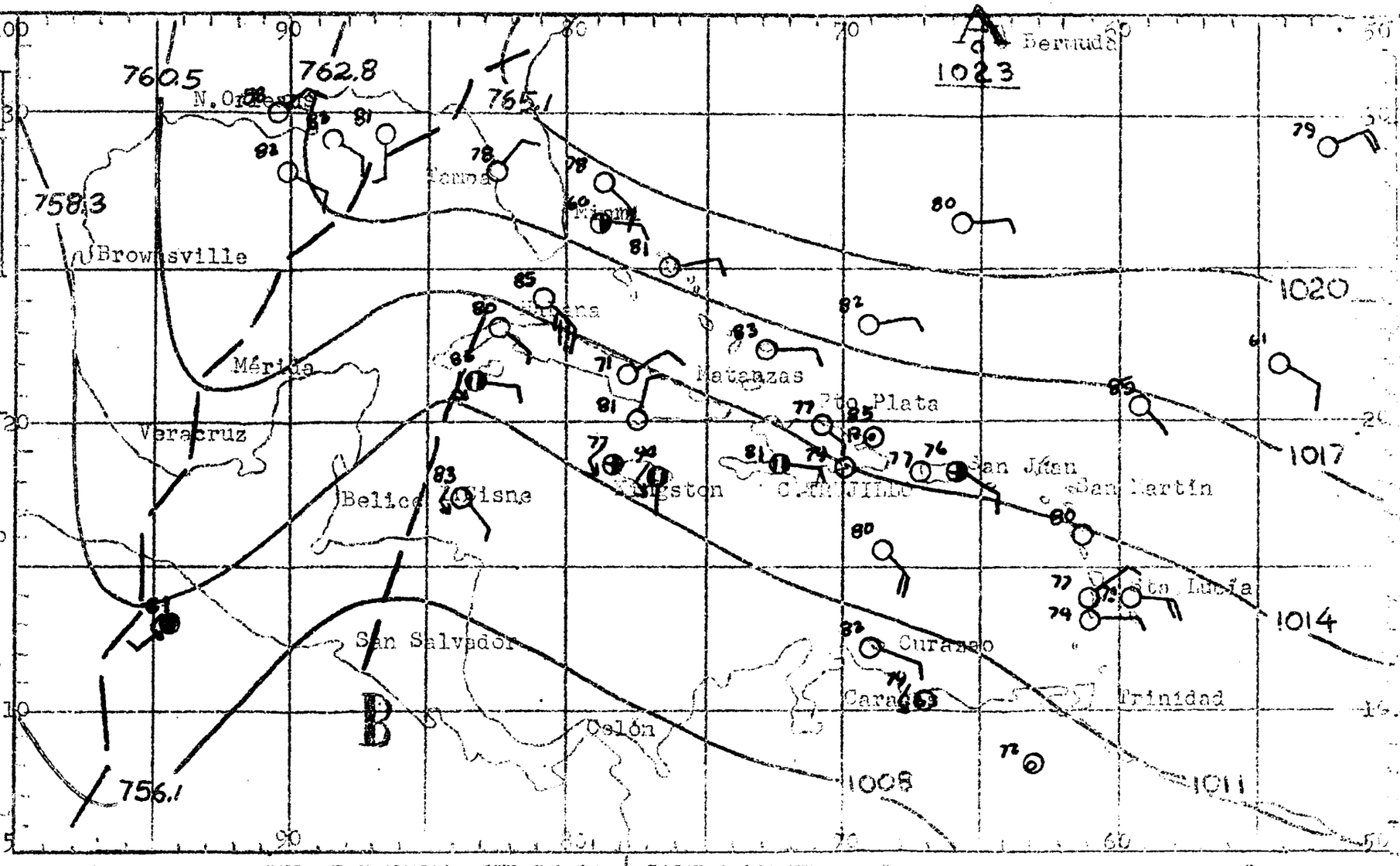

CARIBE ORIENTAL: Vientos moderados del Este-Sudeste y variables del Nordeste con ocasionales ráfagas fuertes Tiempo ocasionalmente nublado con moderados a fuertes aguaceros y tronadas. Mar localmente rugosa.-
El aviso para las pequeñas embarcaciones continua en efecto sobre las aguas abiertas a lo largo de las costas de Santo Domingo, Puerto Rico e Islas Vírgenes por ocasionales ráfagas de viento sobre 30 millas por hora

SERVICIO METEOROLOGICO NACIONAL

BOLETIN DIARIO

SALIDA DE SOL: 05.29

PUESTA DE SOL: 17.40

MAREAS PARA EL DIA 19

	PLEAMAR Hora	BAJAMAR Hora
TRUJILLO	17.14	04.11
PLATA	13.04	05.46-19.29

...nación de Frentes e Isobaras al ... 17 de SEPTIEMBRE de 1958 a las ...:

...LOS CONVENCIONALES:

...ES:

...o ——— Estacionario ———

...ido ——— Ocluído ———

...ertropical

...OS ELEMENTOS:

...uadas — — — Isobaras

) Claro — Parcialmente nublado

) Nublado — Lluvias

) Neblina — Tronadas

) Calma — Relámpagos

...tos Oeste — Vientos Este

...tro de Baja Presión B

...tro de Alta Presion A

...tro del Huracán (vientos ...mos superiores a 120KPH)

...PO PROBABLE PARA LAS PRODIMAS ...HORAS:

...ON SUR Y CIUDAD TRUJILLO (INCLUYE DE SAONA A PENINSULA BARAHONA): SUR DE LA ...LLERA CENTRAL: Medio nublado con algunos aguaceros y tronadas mayormente ...eras de la tarde. Vientos suaves a moderados del Sudeste durante el día gi...do al Norte en la noche.-

...ON NOR Y NORDESTE (INCLUYE CABO ENGAÑO A MONTECRISTI): NORTE DE LA CORDILLE...ENTRAL: Nubosidad variable aumentando durante algunos aguaceros y tronadas ...rmente sobre las regiones montañosas. Vientos suaves a moderados del Nordes...durante el día cambiando al Sudeste en la noche.-

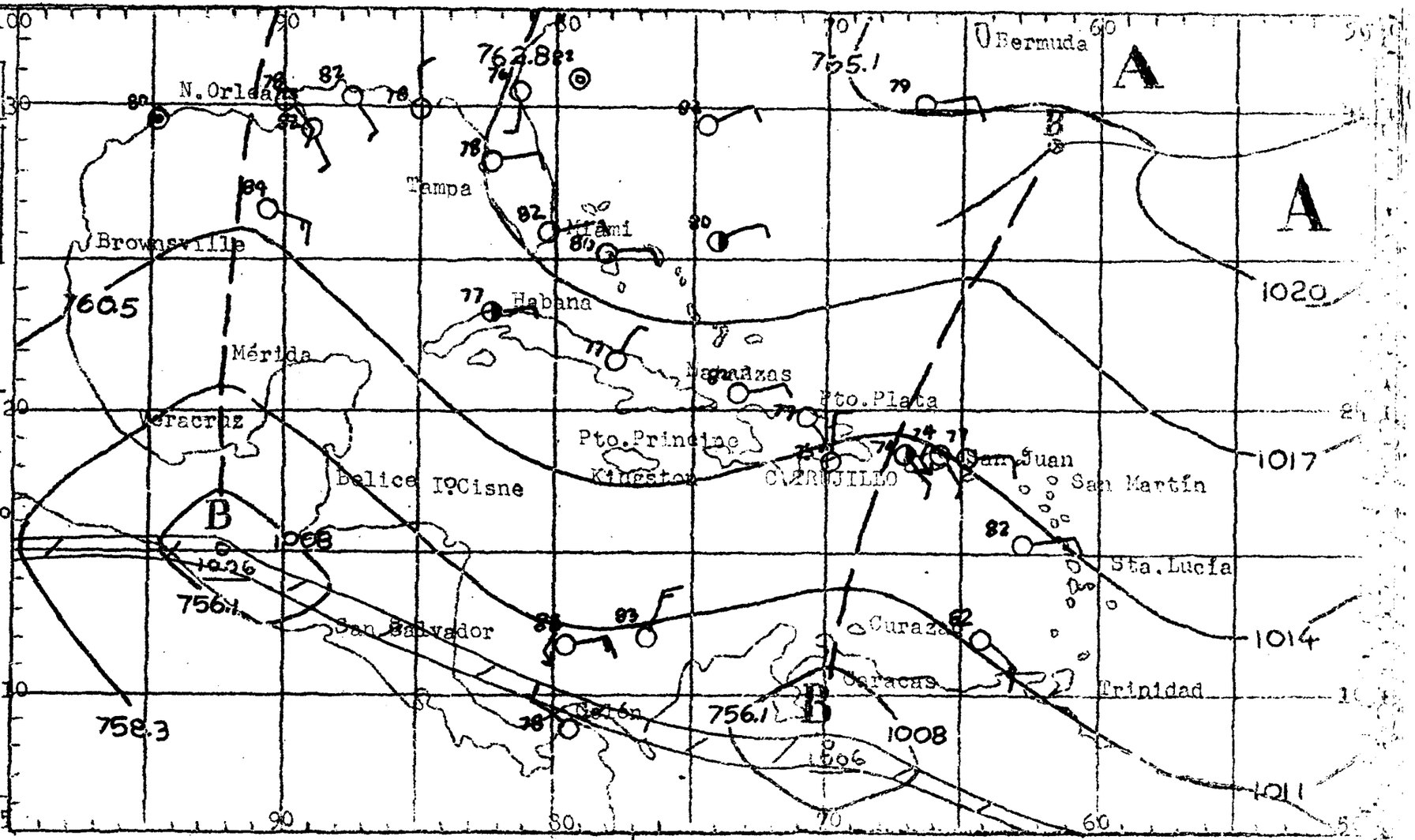

CARIBE ORIENTAL: Vientos moderados a frescos del Sudeste al Este-nordeste. Parcialmente nublado con aguaceros dispersos y tronadas aisladas. Mar moderada.-

muj./

...VICIO METEOROLOGICO NACIONAL

BOLETIN DIARIO

SALIDA DE SOL:	05.29
PUESTA DE SOL:	17.39

MAREAS PARA EL DIA 20

	PLEAMAR Hora	BAJAMAR Hora
...TILLO	18.2[illegible]	05.25
PLATA	14.10-00.32	06.49-20.36

...sión de Frentes e Isobaras al ... de SEPTIEMBRE de 1958 a las ...:

...OLOS CONVENCIONALES:

...ES:

...o ——— Estacionario ———

...sso ——— Ocluído

...ertropical

...S ELEMENTOS:

...uedas — Isobaras

...Claro — Parcialmente nublado

...ublado — Lluvias

...Neblina — Tronadas

...Calma — Relámpagos

...ntos Oeste — Vientos Este

...tro de Baja Presión B

...tro de Alta Presión A

...ro del Huracán (vientos ...os superiores a 120KPH)

...O PROBABLE PARA LAS PROXIMAS ...RAS:

...S SUR Y CIUDAD TRUJILLO (INCLUYE DE SAONA A PENINSULA BARAHONA): SUR DE LA ...LLERA CENTRAL: Medio nublado aumentando la nubosidad durante algunos agua... y tronadas aisladas mayormente sobre el interior. Vientos suaves a modera... del Sudeste tornándose flojos del Norte en la noche.-

...N NOR Y NORDESTE (INCLUYE CABO ENGAÑO A MONTECRISTI): NORTE DE LA CORDILLE... ...ENTRAL: Mayormente nublado con algunos aguaceros y tronadas principalmente ...e los sistemas montañosos. Vientos suaves a moderados del Este-nordeste tor... ...ose del Este-sudeste en la noche.-

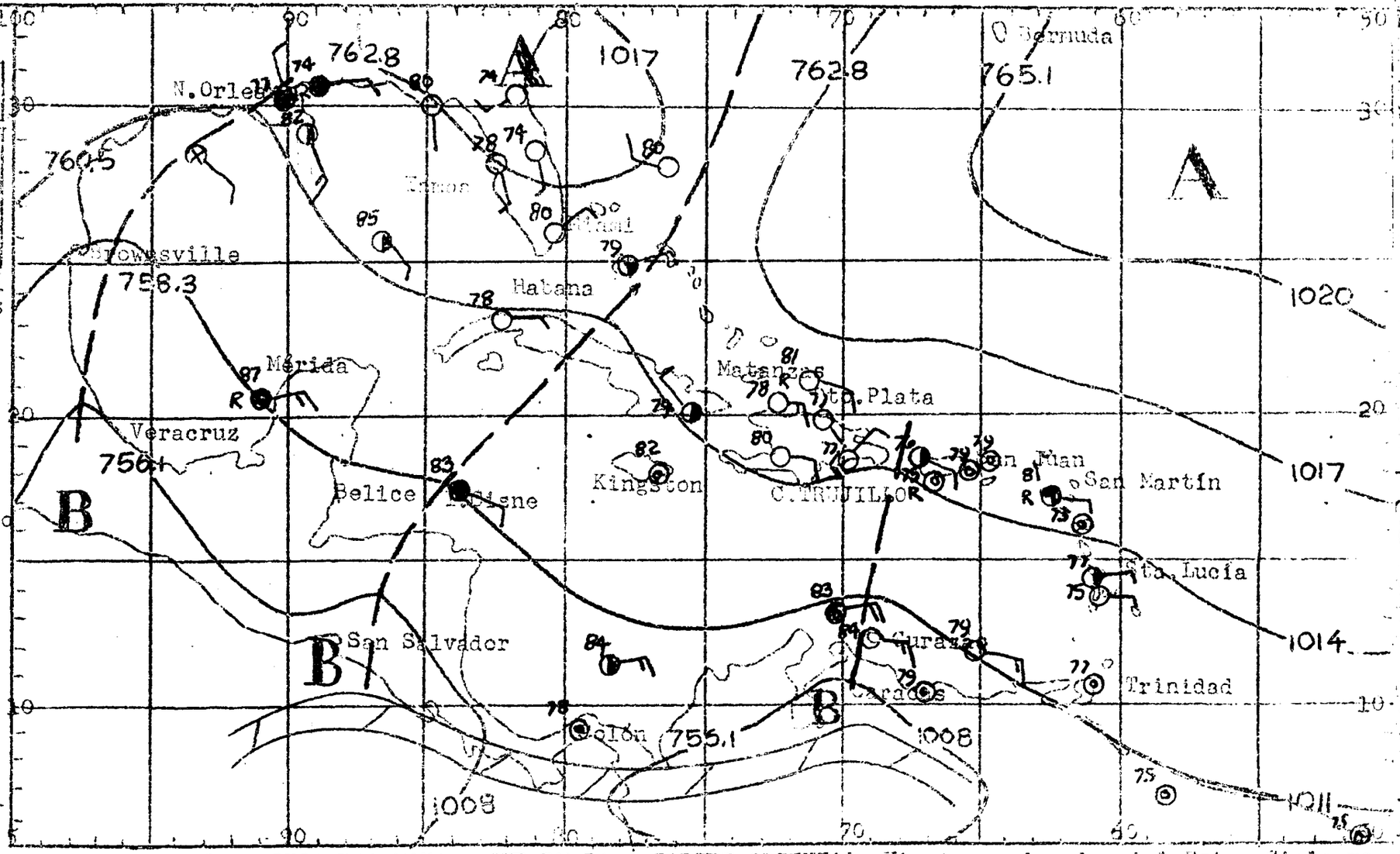

CARIBE ORIENTAL: Vientos moderados del Este. Cielo mayormente nublado con algunos aguaceros y tronadas.- Mar suave a moderada.-

muj./

SERVICIO METEOROLOGICO NACIONAL

BOLETIN DIARIO

SALIDA DE SOL:	05.29
PUESTA DE SOL:	17.38

MAREAS PARA EL DIA 21

	PLEAMAR Hora	BAJAMAR Hora
TRUJILLO	19.18	06.39
C. PLATA	15.16-01.44	07.58-21.41

tuación de Frentes e Isobaras al
a 19 de SEPTIEMBRE de 1958 a las
00Z:

MBOLOS CONVENCIONALES:

ENTES:

Frío ——— Estacionario ———

Ocluído ——— Ocluído ———

Intertropical

ROS ELEMENTOS:

Isobaras

Claro — Parcialmente nublado

Nublado — Lluvias

Neblina — Tronadas

Calma — Relámpagos

Vientos Oeste — Vientos Este

Centro de Baja Presión B

Centro de Alta Presión A

Centro del Huracán (vientos máximos superiores a 120KPH)

TIEMPO PROBABLE PARA LAS PROXIMAS 24 HORAS:

REGION SUR Y CIUDAD TRUJILLO (INCLUYE DE SAONA A PENINSULA BARAHONA): SUR DE LA CORDILLERA CENTRAL: Nubosidad variable con algunos aguaceros y tronadas mayormente sobre el interior. Vientos suaves a moderados del Sudeste cambiando a ligeros del Norte en la noche.-

REGION NOR Y NORDESTE (INCLUYE CABO ENGAÑO A MONTECRISTI): NORTE DE LA CORDILLERA CENTRAL: Medio nublado aumentando durante algunos aguaceros y tronadas mayormente sobre las regiones montañosas. Vientos suaves a moderados del Este cambiando a ligeros del Sudeste en la noche.-

CARIBE ORIENTAL: Vientos moderados del Este. Tiempo claro excepto durante algunos aguaceros y tronadas aisladas.- Mar moderada.-

muj./

ERVICIO METEOROLOGICO NACIONAL

BOLETIN DIARIO

SALIDA DE SOL:	05.29
PUESTA DE SOL:	17.37

MAREAS PARA EL DIA 22

	PLEAMAR Hora	BAJAMAR Hora
RUJILLO	19.50	07.44
. PLATA	16.17-03.00	19.09-22.37

tuación de Frentes e Isobaras al
a 20.de SEPTIEMBRE de 1958 a las
00Z:

MBOLOS CONVENCIONALES:

ENTES:

rio ——— Estacionario ———
lido ——— Ocluído ———
tertropical

ROS ELEMENTOS:

gusadas Isobaras

Claro — Parcialmente nublado
Nublado — Lluvia
Neblina — Tronadas
Calma — Relámpagos
ientos Oeste — Vientos Este

ntro de Baja Presión B

ntro de Alta Presión A

ntro del Huracán (vientos
imos superiores a 120KPH)

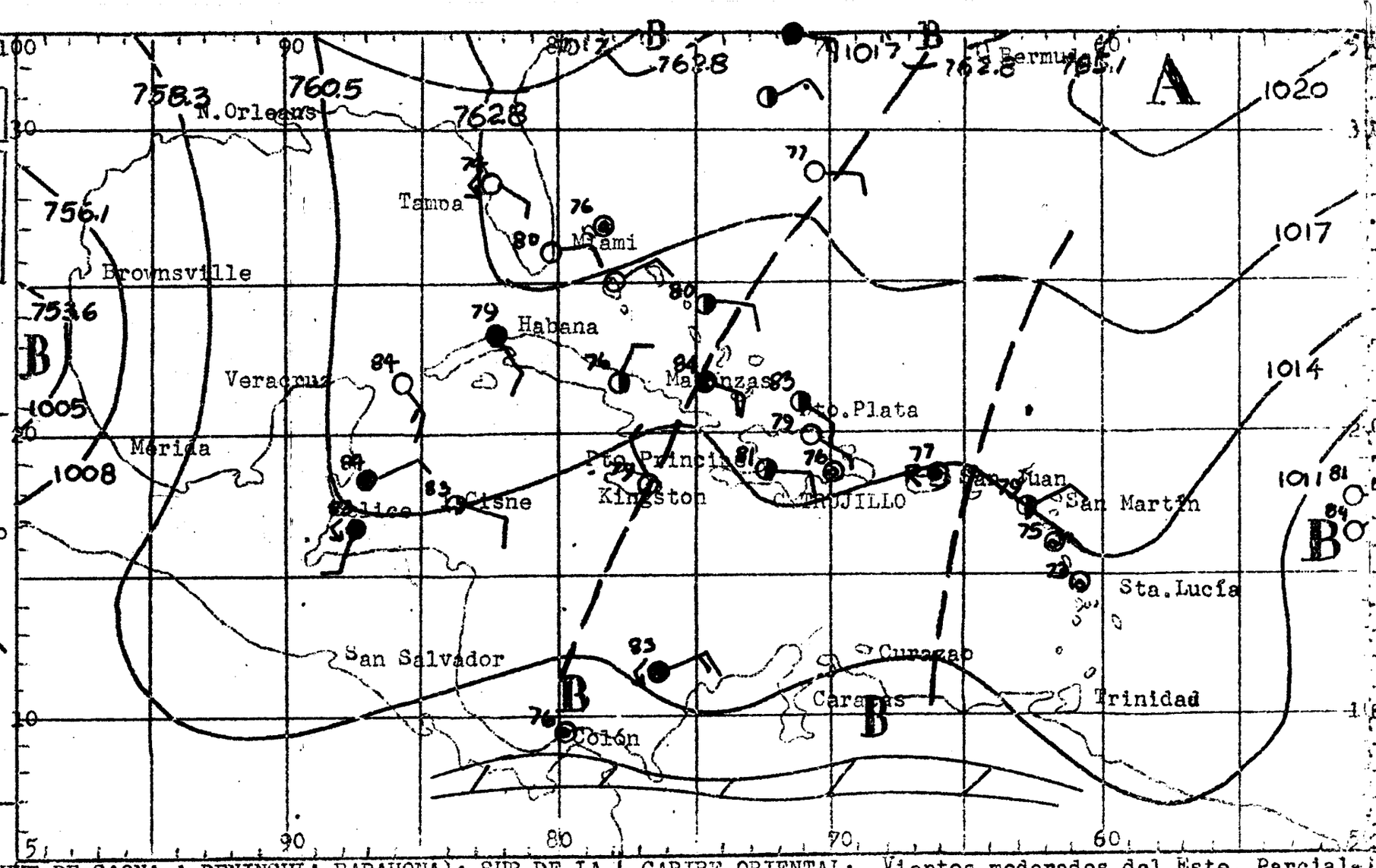

TIPO PROBABLE PARA LAS PROXIMAS 24 HORAS:

REGION SUR Y CIUDAD TRUJILLO (INCLUYE DE SAONA A PENINSULA BARAHONA): SUR DE LA CORDILLERA CENTRAL: Nubosidad variable, siendo máxima en horas de la tarde con algunos aguaceros y tronadas aisladas más numerosos sobre el interior. Vientos suaves a moderados del Sudeste, cambiando a débiles y variables en la noche [redacted].-

REGION NOR Y NORDESTE (INCLUYE CABO ENGAÑO A MONTECRISTI): NORTE DE LA CORDILLERA CENTRAL: Seminublado, tornándose más nublado durante algunos aguaceros y tronadas mayormente sobre los sistemas montañosos. Vientos suaves a moderados del Este con ligeras variaciones al Nordeste, cambiando a débiles del Sudeste en la noche.-

CARIBE ORIENTAL: Vientos moderados del Este. Parcialmente nublado, tornándose más nublado durante algunos aguaceros y tronadas más abundantes sobre las islas.- Mar suave a moderada.-

NOTA:- Una débil Onda del Este fué localizada a las 0600Z (1.00 AM) sobre la porción Oriental de la isla de Puerto Rico, moviéndose hacia el Oeste a unas 15 millas por hora.-

muj./

ERVICIO METEOROLOGICO NACIONAL
BOLETIN DIARIO

SALIDA DE SOL: 05.29
PUESTA DE SOL: 17.37

MAREAS PARA EL DIA 23

	PLEAMAR Hora	BAJAMAR Hora
RUJILLO	20.13	08.37
PLATA	17.11-04.12	10.17-23.24

ación de Frentes e Isobaras al
21 de SEPTIEMBRE de 1958 a las
:

OLOS CONVENCIONALES:
TES:
Estacionario
Ocluído
ertropical
S ELEMENTOS:
adas — — Isobaras
Claro
Parcialmente nublado
ublado
Lluvias
eblina
Tronadas
alma
Relámpagos
tos Oeste
Vientos Este
ro de Baja Presión
ro de Alta Presión
ro del Huracán (vientos
os superiores a 120KPH)

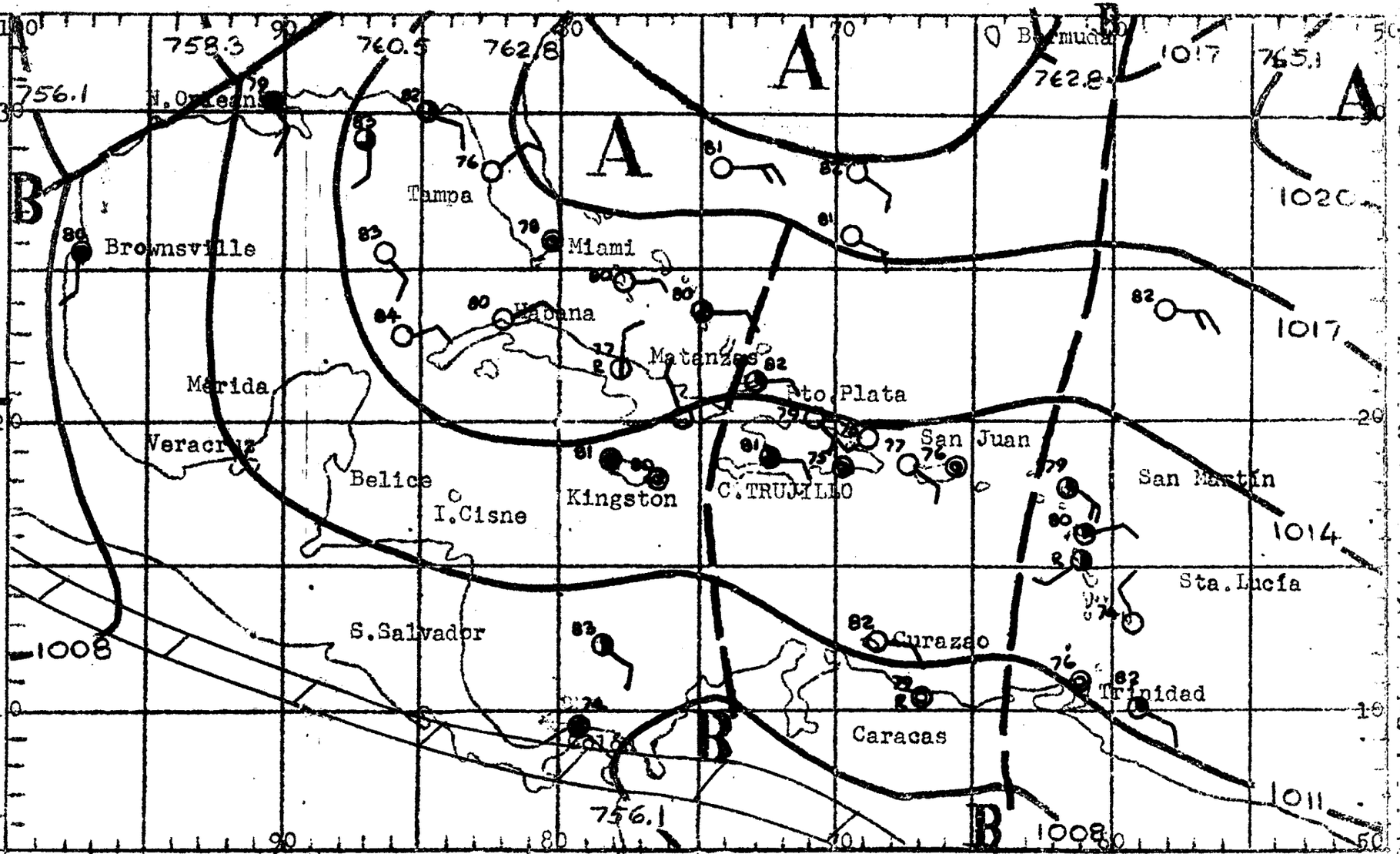

PO PROBABLE PARA LAS PROXIMAS
ORAS:

ION SUR Y CIUDAD TRUJILLO (INCLUYE DE SAONA A PENINSULA BARAHONA):SUR DE LA
ILLERA CENTRAL: Nubosidad variable aumentando gradualmente hacia la tarde
débiles aguaceros y tronadas aisladas mayormente en el interior. Vientos
ves a moderados del Sudeste tornándose en la noche flojos del Norte.-
ION NOR Y NORDESTE (INCLUYE CABO ENGAÑO A MONTECRISTI):NORTE DE LA CORDILLE
ENTRAL:Nubosidad variable aumentando hacia el medio día y la tarde con al-
os débiles aguaceros y tronadas dispersas generalmente sobre las montañas.
tos del Este-nordeste de suaves a moderados tornándose del Sudeste en la
e.-

CARIBE ORIENTAL: Vientos moderados del Este.Tiempo cla
ro excepto d urante algunos aguaceros y tronadas aisla
das. Mar suave a moderada.-

rqb.-

SERVICIO METEOROLOGICO NACIONAL

BOLETIN DIARIO

SALIDA DE SOL: 05.29

PUESTA DE SOL: 17.36

MAREAS PARA EL DIA 24

	PLEAMAR Hora	BAJMAR Hora
RUJILLO	20.34	19.21
PLATA	17.58-05.14	11.19

uación de Frentes e Isobaras al
22 de SEPTIEMBRE de 1958 a las
:

OLOS CONVENCIONALES:

NTES:

o ——— Estacionario ———

ido ——— Ocluído ———

ertropical

OS ELEMENTOS:

Nedas — — — Isobaras

Claro — Parcialmente nublado

Nublado — Lluvias

Neblina — Tronadas

Calma — Relámpagos

ntos Oeste — Vientos Este

ntro de Baja Presión B

ntro de Alta Presión A

ntro del Huracán (vientos
ntos superiores a 120KPH)

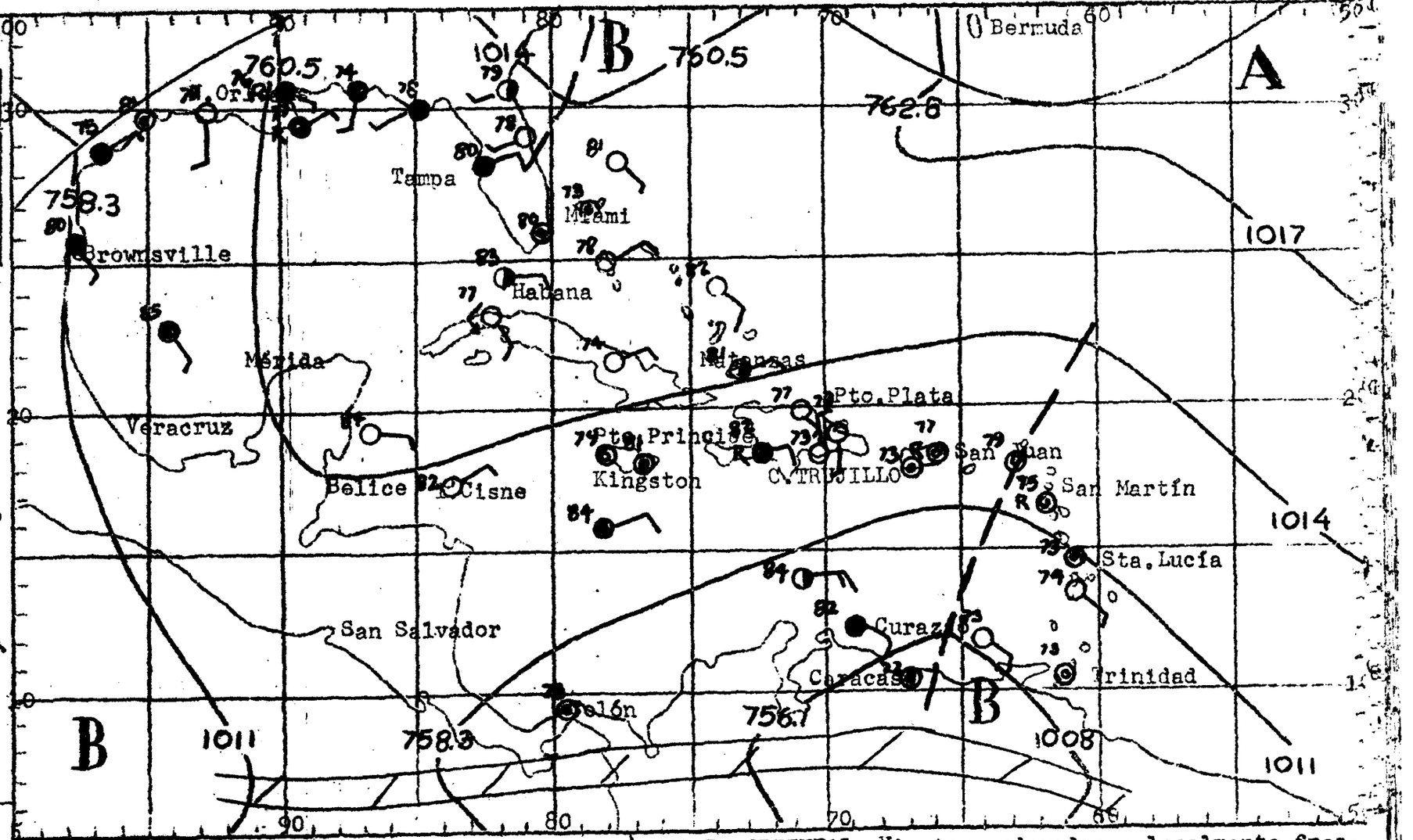

PO PROBABLE PARA LAS PROXIMAS
ORAS:

ION SUR Y CIUDAD TRUJILLO (INCLUYE DE SAONA A PENINSULA BARAHONA): SUR DE LA
ILLERA CENTRAL: Semi-nublado, tornándose mayormente nublado con aguaceros -
ersos y tronadas aisladas en horas de la tarde. Vientos suaves a moderados
Sudeste durante el día girando al Norte en la noche.-

ION NOR Y NORDESTE (INCLUYE CABO ENGAÑO A MONTECRISTI): NORTE DE LA CORDILLE
ENTRAL: Nubosidad variable, aumentando en horas de la tarde con algunos agua
os y tronadas aisladas principalmente en las regiones montañosas. Vientos sua
a moderados del Nordeste durante el día girando al Sudeste en la noche.-

CARIBE ORIENTAL: Vientos moderados a localmente frescos del Este-nordeste. Parcialmente nublado, aumentando la nubosidad durante algunos aguaceros y tronadas aisladas mayormente sobre las Antillas Menores.- Mar moderada.-

muj./

SERVICIO METEOROLOGICO NACIONAL

BOLETIN DIARIO

SALIDA DE SOL: 05.29

PUESTA DE SOL: 17.35

MAREAS PARA EL DIA 25

	PLEAMAR Hora	BAJAMAR Hora
TRUJILLO	20.54	09.59
C. PLATA	18.38-06.09	12.13-00.05

tuación de Frentes e Isobaras al
e 23 de SEPTIEMBRE de 1958 a las
00Z:

MBOLOS CONVENCIONALES:

ENTES:

Frío ——— Estacionario ———

Ocluído ———

Intertropical

ROS ELEMENTOS:

Isobaras

Claro — Parcialmente nublado

Nublado — Lluvias

Neblina — Tronadas

Calma — Relámpagos

Vientos Oeste — Vientos Este

Centro de Baja Presión B

Centro de Alta Presión A

Centro del Huracán (vientos máximos superiores a 120KPH)

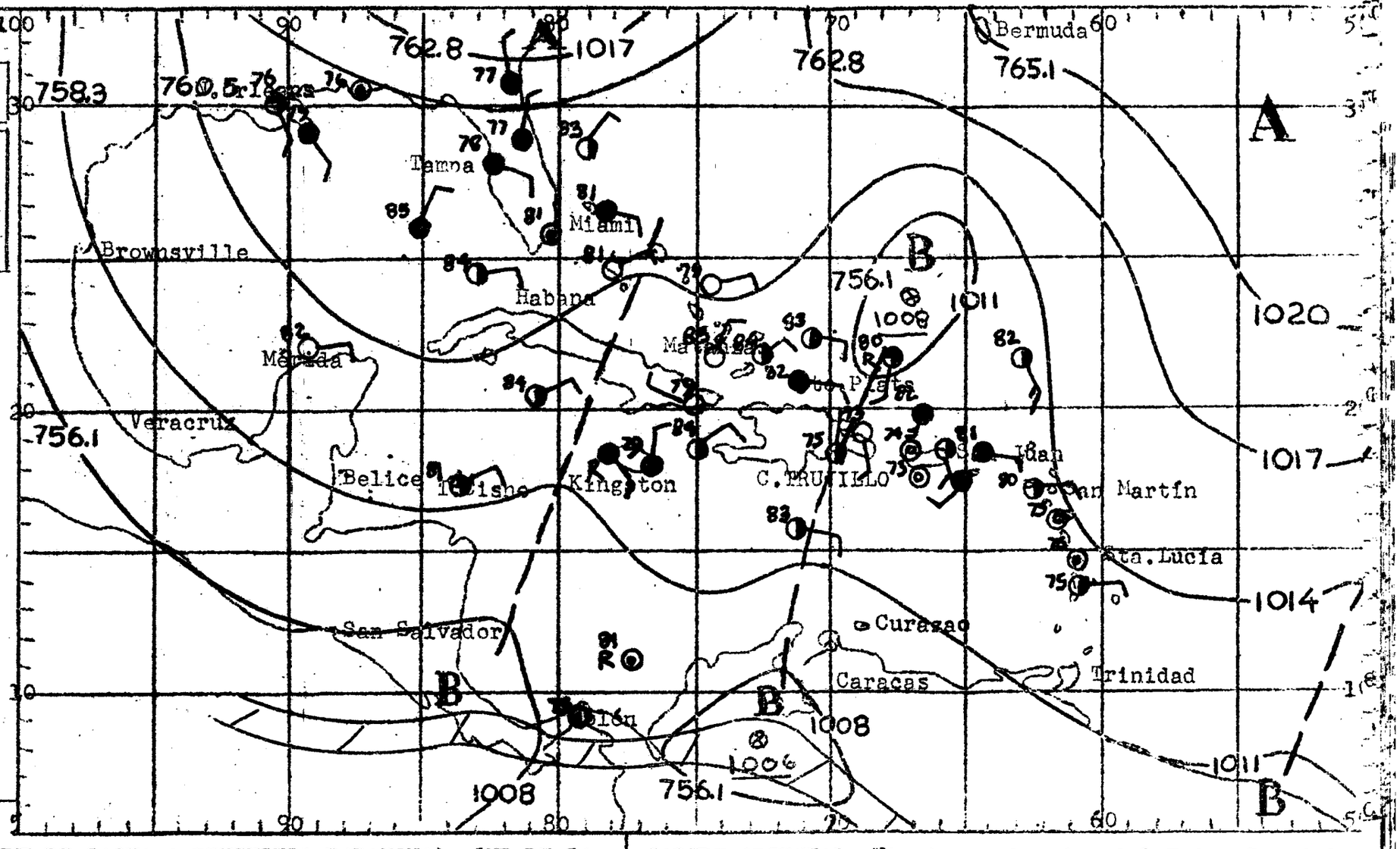

TIEMPO PROBABLE PARA LAS PROXIMAS 24 HORAS:

REGION SUR Y CIUDAD TRUJILLO (INCLUYE DE SAONA A PENINSULA BARAHONA): SUR DE LA CORDILLERA CENTRAL: Cielo nublado con aguaceros y tronadas mayormente después del medio día y sobre el interior. Vientos suaves a moderados del Este-sudeste con algunas ráfagas frescas siendo flojos del Norte en la noche.-

REGION NOR Y NORDESTE (INCLUYE CABO ENGAÑO A MONTECRISTI): NORTE DE LA CORDILLERA CENTRAL: Cielo bastante nublado con aguaceros y tronadas principalmente hacia las montañas. Vientos suaves a moderados del Este-nordeste con algunas ráfagas frescas y tornándose variables en la noche.-

CARIBE ORIENTAL: Vientos moderados del Este. Parcialmente nublado con algunos aguaceros y tronadas más abundantes sobre la porción más Occidental.-
Mar moderada.-
NOTA:- Onda del Este localizada a las 0600Z (1.00 AM) en las vecindades de Ciudad Trujillo, móviéndose al Oeste a unas 8 a 10 millas por hora.-

muj./

VICIO METEOROLOGICO NACIONAL

BOLETIN DIARIO

SALIDA DE SOL: 05.29

PUESTA DE SOL: 17.34

MAREAS PARA EL DIA 26

	PLEAMAR Hora	BAJAMAR Hora
RUJILLO	21.14	10.33
PLATA	06.54-19.13	13.01-00.40

uación de Frentes e Isobaras al 24 de SEPTIEMBRE de 1958 a las 08:

OLOS CONVENCIONALES:

NTES:

Estacionario

Ocluído

ertropical

ELEMENTOS:

Isobaras

Claro

Parcialmente nublado

ublado

Lluvias

eblina

Tronadas

alma

Relámpagos

ientos Oeste

Vientos Este

ntro de Baja Presión B

ntro de Alta Presión A

ntro del Huracán (vientos ientos superiores a 120KPH)

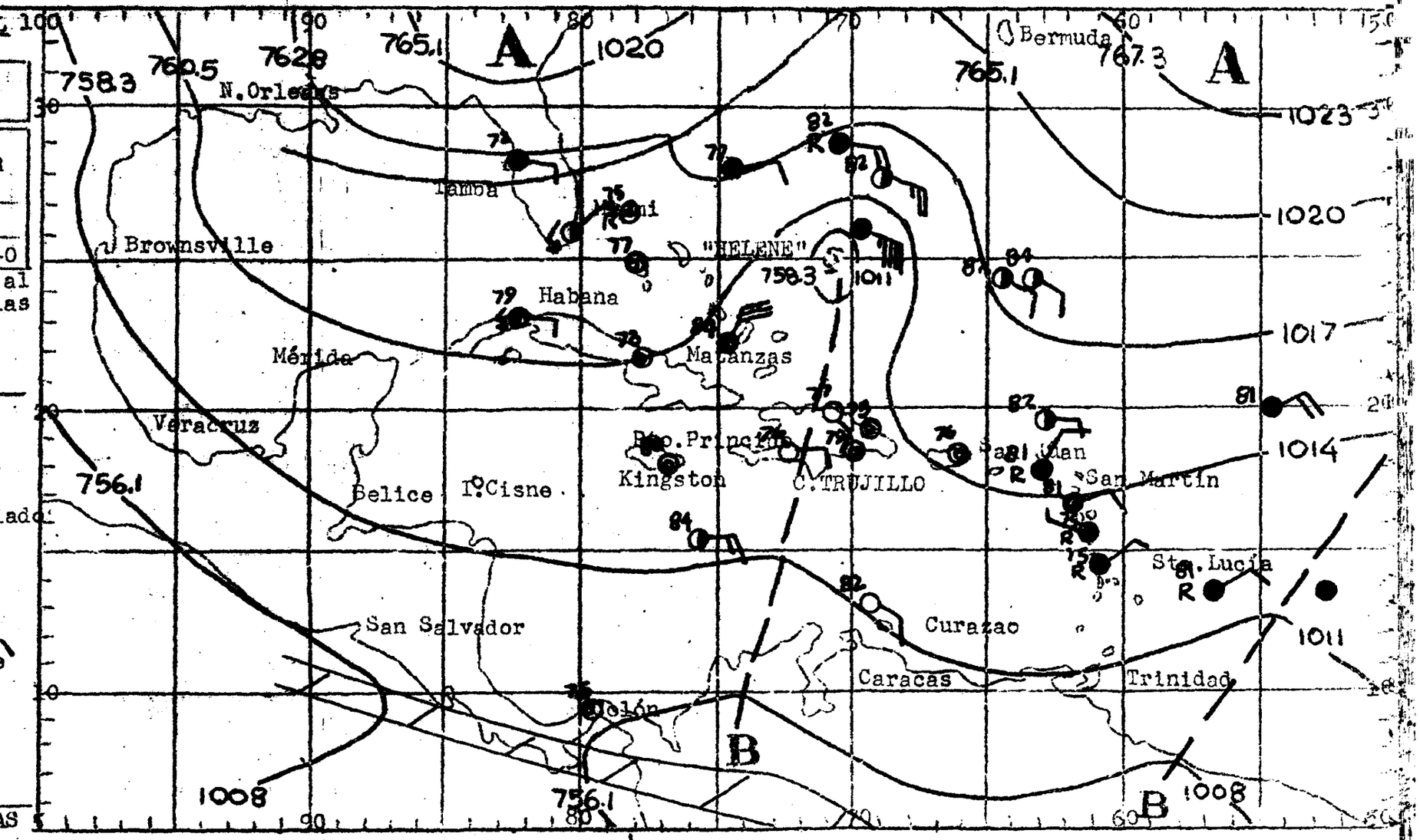

PO PROBABLE PARA LAS PROXIMAS RAS:

ON SUR Y CIUDAD TRUJILLO (INCLUYE DE SAONA PENINSULA BARAHONA): SUR DE LA LLERA CENTRAL: Nubosidad variable aumentando durante aguaceros y tronadas as generalmente sobre la porción Oriental. Vientos suaves a moderados - Sudeste cambiando a ligeros del Norte en la noche.-

ON NOR Y NORDESTE (INCLUYE CABO ENGAÑO A MONTECRISTI): NORTE DE LA CORDILLE NTRAL: Medio nublado con aguaceros y tronadas generalmente sobre las regio montañosas. Vientos suaves a moderados del Este, cambiando a ligeros del Su ste en la noche.-

CARIBE ORIENTAL: Vientos suaves a moderados del Este-sudeste. Medio nublado con aguaceros y tronadas aisladas mayormente sobre la porción Este.- Mar suave a moderada.

NOTA:- A las 05.00 AM. de hoy, la tormenta tropical "HELENE" fue localizada a unas 310 millas al Norte de Puerto Plata, moviéndose hacia el Oeste-noroeste a unas 8 millas por hora.-

muj./

SERVICIO METEOROLOGICO NACIONAL

BOLETIN DIARIO

SALIDA DE SOL: 05.29

PUESTA DE SOL: 17.33

MAREAS PARA EL DIA 27

	PLEAMAR Hora	BAJAMAR Hora
TRUJILLO	09.37	23.10
PLATA	07.34-19.44	13.45-01.11

Situación de Frentes e Isobaras al día 25 de SEPTIEMBRE de 1958 a las 00Z:

SIMBOLOS CONVENCIONALES:

FRENTES:

Frío ——— Estacionario ———

Calido ——— Ocluído ———

Intertropical

OTROS ELEMENTOS:

Aguadas — — Isobaras

Claro — Parcialmente nublado

Nublado — Lluvias

Neblina — Tronadas

Calma — Relámpagos

Vientos Oeste — Vientos Este

Centro de Baja Presión B

Centro de Alta Presión A

Centro del Huracán (vientos máximos superiores a 120KPH)

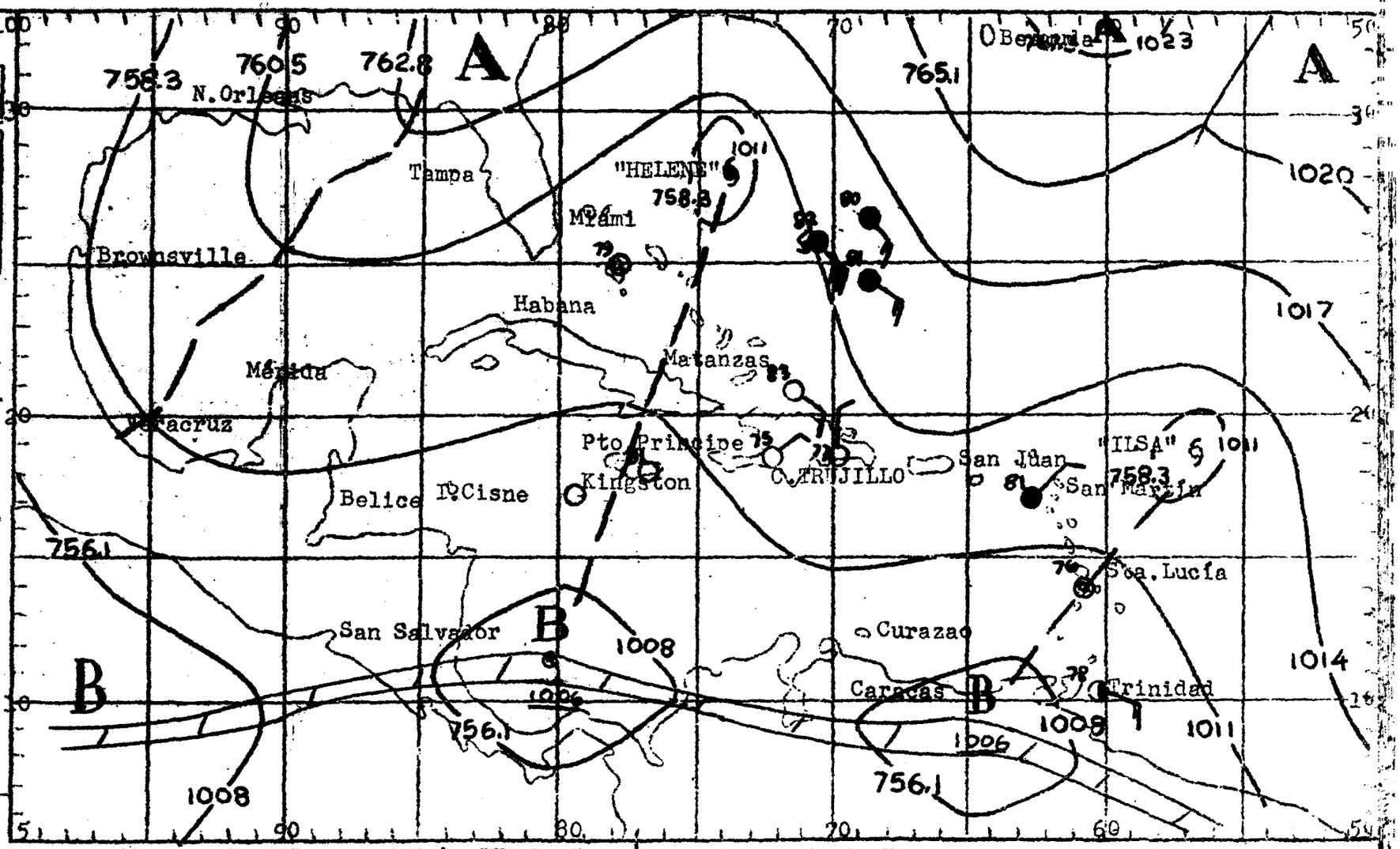

TIEMPO PROBABLE PARA LAS PROXIMAS 24 HORAS:

REGION SUR Y CIUDAD TRUJILLO (INCLUYE DE SAONA A PENINSULA BARAHONA): SUR DE LA CORDILLERA CENTRAL: Nubosidad variable con un ligero aumento en la tarde y hacia las regiones montañosas con aguaceros dispersos y tronadas aisladas. Vientos suaves a moderados del Sudeste durante el día cambiando al Norte en la noche.-

REGION NOR Y NORDESTE (INCLUYE CABO ENGAÑO A MONTECRISTI): NORTE DE LA CORDILLERA CENTRAL: Nubosidad variable, aumentando después del medio día con algunos aguaceros y tronadas aisladas. Vientos suaves a moderados del Este-nordeste durante el día girando al Sudeste en la noche.-

CARIBE ORIENTAL: Vientos moderados a localmente frescos del Este-nordeste. Parcialmente nublado con aguaceros dispersos y tronadas aisladas.- Mar moderada.-

NOTA:- La tormenta tropical "ILSA" fue localizada a las 05.oo AM de hoy, a unas 700 millas al Este de Ciudad Trujillo; a la vez el huracán "HELENE" a unas 400 millas al Este de La Florida.-

muj./

ERVICIO METEOROLOGICO NACIONAL

BOLETIN DIARIO

SALIDA DE SOL: 05.30

PUESTA DE SOL: 17.32

MAREAS PARA EL DIA 28

	PLEAMAR Hora	BAJAMAR Hora
RUJILLO	10.25	21.37
. PLATA	08.11-20.14	01.40-14.26

uación de Frentes e Isobaras al 26 de SEPTIEMBRE de 1958 a las OZ:

BOLOS CONVENCIONALES:

NTES:

o ——— Estacionario ———

ido ——— Ocluído ———

ertropical

OS ELEMENTOS:

nadas — — Isobaras

Claro — Parcialmente nublado

Nublado — Lluvias

Neblina — Tronadas

Calma — Relámpagos

entos Oeste — Vientos Este

ntro de Baja Presión B

ntro de Alta Presión A

ntro del Huracán (vientos imos superiores a 120KPH)

PO PROBABLE PARA LAS PROXIMAS HORAS:

ION SUR Y CIUDAD TRUJILLO (INCLUYE DE SAONA A PENINSULA BARAHONA): SUR DE LA DILLERA CENTRAL: Nubosidad variable, con algunos aguaceros y tronadas aisla- mayormente hacia el interior. Vientos suaves a moderados del Este-nordeste.

ION NOR Y NORDESTE (INCLUYE CABO ENGAÑO A MONTECRISTI): NORTE DE LA CORDILLE CENTRAL: Medio nublado, tonándose más nublado hacia las montañas con algunos aceros y tronadas. Vientos moderados del Este-nordeste, tornándose más inten en la noche.-

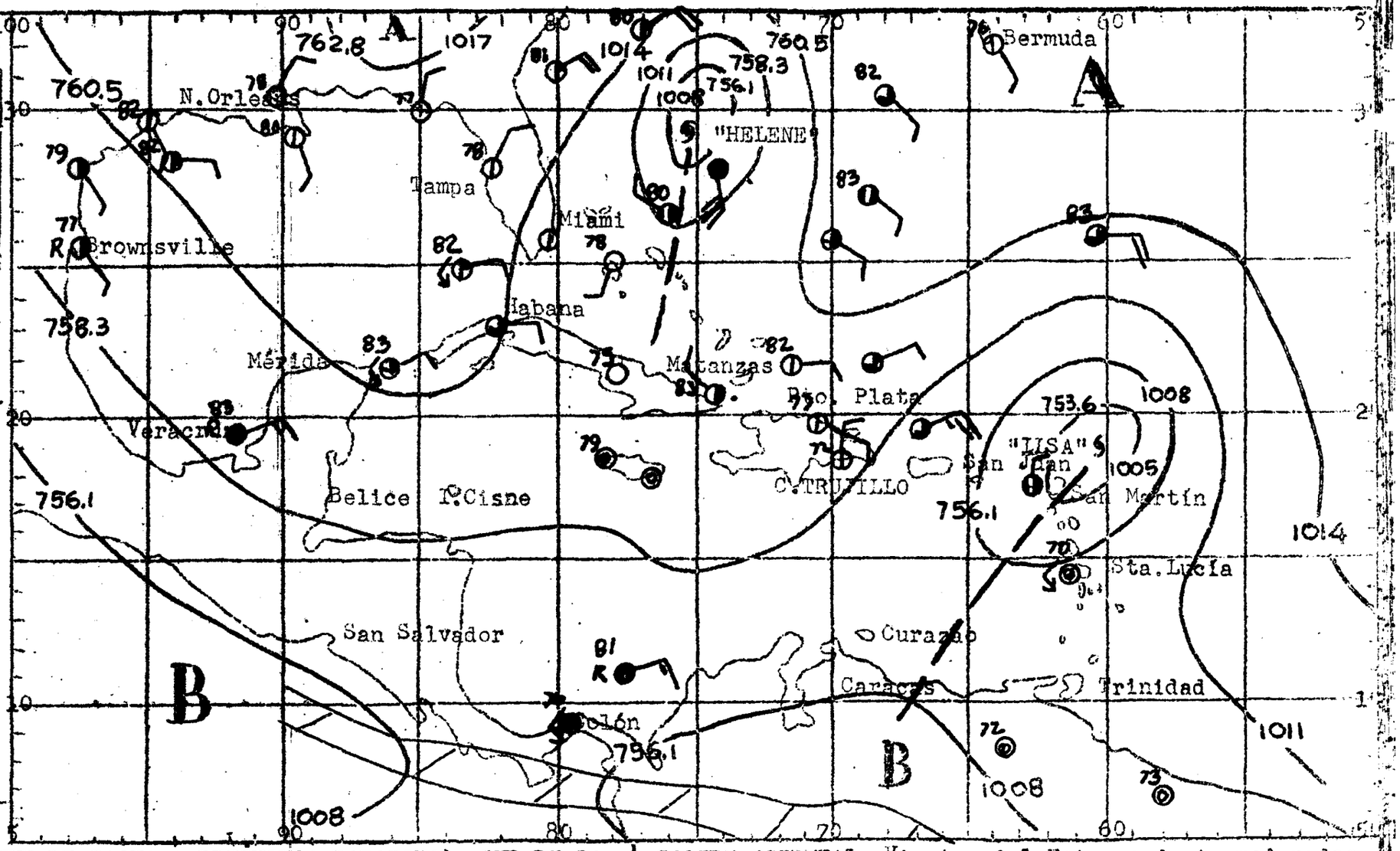

CARIBE ORIENTAL: Vientos del Este-nordeste moderados a frescos con algunas ráfagas fuertes en la porción Nor-oriental del área y moderados a frescos del Este-nordeste en las demás partes del área. Parcialmente nublado con aguaceros dispersos y aisladas tronadas siendo máxima la actividad en el extremo Nordeste de la porción.- Mar moderada.-

VICIO METEOROLOGICO NACIONAL

BOLETIN DIARIO

SALIDA DE SOL: 05.30

PUESTA DE SOL: 17.31

MAREAS PARA EL DIA 29

	PLEAMAR Hora	BAJAMAR Hora
TRUJILLO	11.14	24.07
O. PLATA	08.48-20.42	02.09-15.05

sición de Frentes e Isobaras al 27 de SEPTIEMBRE de 1958 a las CZ:

OLOS CONVENCIONALES:

NES:

Estacionario

ido — Ocluído

ertropical

OS ELEMENTOS:

uadas — Isobaras

Claro — Parcialmente nublado

Nublado — Lluvias

Vehlina — Tronadas

Calma — Relámpagos

ntos Oeste — Vientos Este

ntro de Baja Presión B

ntro de Alta Presión A

ntro del Huracán (vientos os superiores a 120KPH)

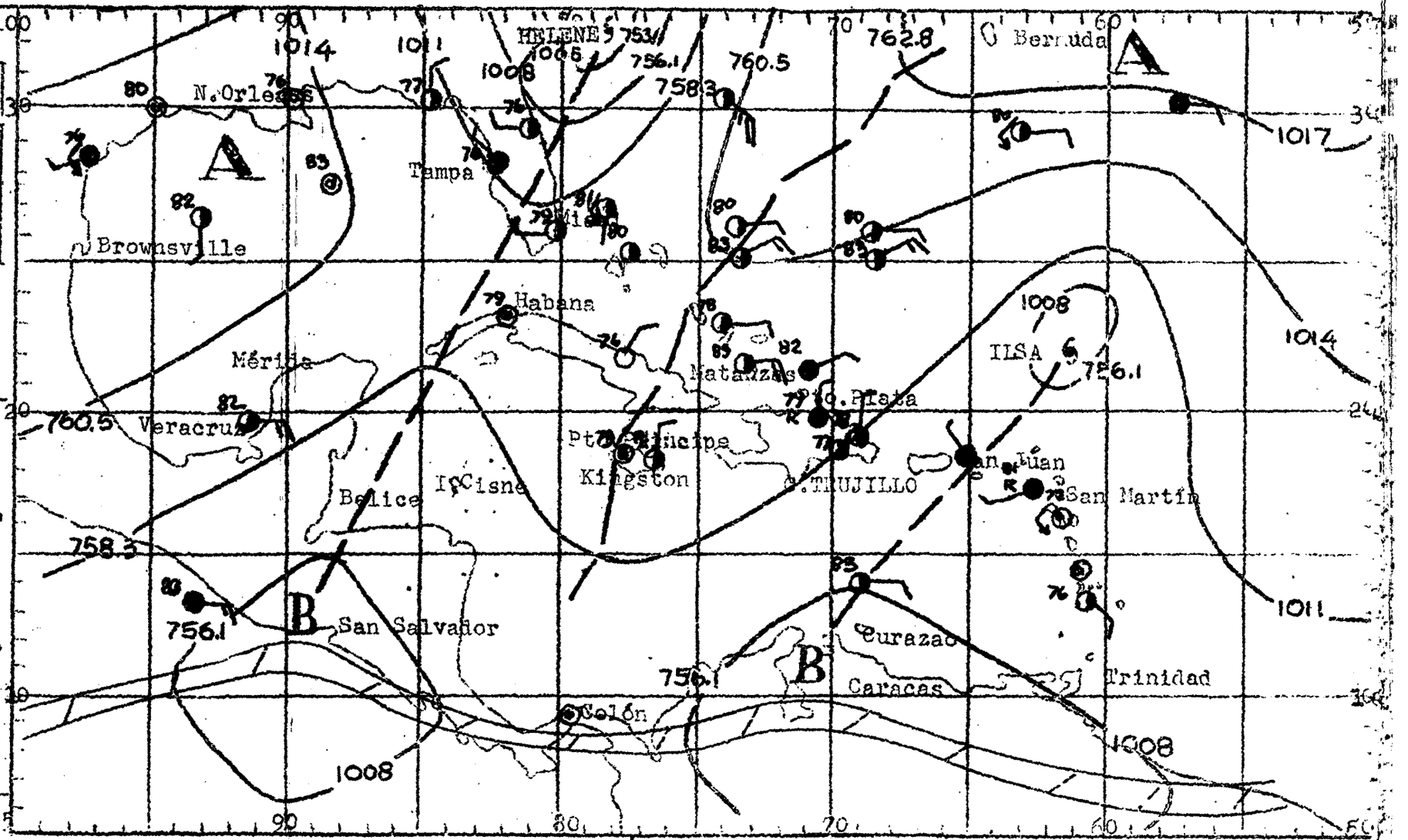

MPO PROBABLE PARA LAS PROXIMAS HORAS:

ION SUR Y CIUDAD TRUJILLO (INCLUYE DE SAONA A PENINSULA BARAHONA): SUR DE LA ILLERA CENTRAL: Nubosidad variable tornándose más nublado en horas de la - de con algunos aguaceros y tronadas. Vientos suaves a moderados del Este-nor ste.-

ION NOR Y NORDESTE (INCLUYE CABO ENGAÑO A MONTECRISTI): NORTE DE LA CORDILLE CENTRAL: Mayormente nublado con aguaceros y tronadas aisladas. Vientos mode- os del Este-nordeste.-

CARIBE ORIENTAL: Vientos suaves a moderados del Este en la porción Occidental y moderados y variables en la porción Oriental. Tiempo parcialmente nublado con aguaceros y tronadas aisladas.- Mar suave a moderada.

muj./

...VICIO METEOROLOGICO NACIONAL

BOLETIN DIARIO

SALIDA DE SOL:	05.30
PUESTA DE SOL:	17.31

MAREAS PARA EL DIA 30

	PLEAMAR Hora	BAJAMAR Hora
...UJILLO	12.07	12.41
... PLATA	09.24-21.10	02.35-16.05

...ación de Frentes e Isobaras al ... de SEPTIEMBRE de 1958 a las ...:

...OLOS CONVENCIONALES:

...ES:

...ico ——— Estacionario ———

...ido ——— Ocluído ———

...ertropical / / /

...S ELEMENTOS:

...obaras — — — Isobaras

...laro — Parcialmente nublado

...ublado — (R) Lluvias

...eblina — (T) Tronadas

...alma — Relámpagos

...ntos Oeste — Vientos Este

...ro de Baja Presión B

...ro de Alta Presión A

...ro del Huracán (vientos ...os superiores a 120KPH)

...PO PROBABLE PARA LAS PROXIMAS ...ORAS:

...ON SUR Y CIUDAD TRUJILLO (INCLUYE DE SAONA A PENINSULA BARAHONA): SUR DE LA ...ILLERA CENTRAL: Medio nublado, con algunos aguaceros y tronadas aisladas ge...almente sobre el interior. Vientos suaves a moderados del Este a Este-sudeste ...ando a ligeros del Norte en la noche.-

...ON NOR Y NORDESTE (INCLUYE CABO ENGAÑO A MONTECRISTI): NORTE DE LA CORDILLE... CENTRAL: Mayormente nublado con aguaceros y tronadas preferentemente sobre - ...orción Oriental. Vientos suaves a moderados del Este-nordeste cambiando a - ...eros del Sudeste en la noche.-

CARIBE ORIENTAL: Vientos suaves a moderados del Este ... nordeste. Medio nublado, con algunos aguaceros y tro... nadas aisladas generalmente sobre la porción Nordes... te.- Mar suave a moderada.-

muj./

RVICIO METEOROLOGICO NACIONAL

BOLETIN DIARIO

SALIDA DE SOL: 05.30

PUESTA DE SOL: 17.30

MAREAS PARA EL DIA 1

	PLEAMAR Hora	BAJAMAR Hora
RUJILLO	13.03	00.42
. PLATA	10.03-21.37	03.02-16.27

uación de Frentes e Isobaras al
a 29 de SEPTIEMBRE de 1958 a las
00Z:

MBOLOS CONVENCIONALES:

NTES:

o ——— Estacionario ———

lido ——— Ocluído ———

tertropical

OS ELEMENTOS:

guadas — — — Isobaras

Claro — Parcialmente nublado

Nublado — Lluvias

Neblina — Tronadas

Calma — Relámpagos

ientos Oeste — Vientos Este

ntro de Baja Presión B

ntro de Alta Presión A

ntro del Huracán (vientos
imos superiores a 120KPH)

MPO PROBABLE PARA LAS PROXIMAS
HORAS:

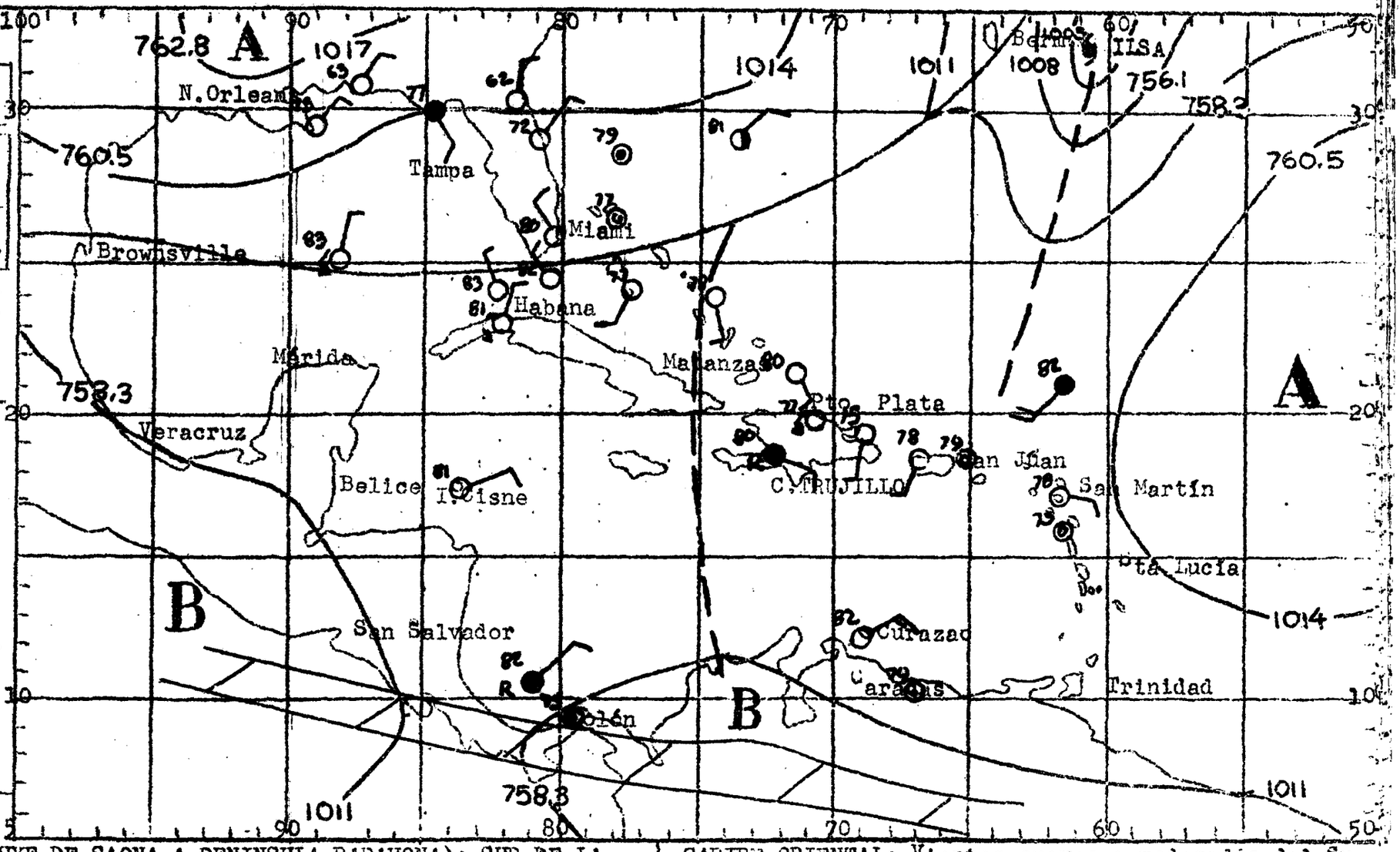

GION SUR Y CIUDAD TRUJULLO (INCLUYE DE SAONA A PENINSULA BARAHONA): SUR DE LA DILLERA CENTRAL: Nubosidad variable con algunos aguaceros y tronadas aisladas. ientos suaves a moderados del Sudeste cambiando a ligeros del Norte en la noche.

GION NOR Y NORDESTE (INCLUYE CABO ENGAÑO A MONTECRISTI): NORTE DE LA CORDILLE- CENTRAL: Nubosidad variable aumentando durante aguaceros y tronadas aisladas. ientos suaves a moderados del Este, cambiando a ligeros del Sudeste en la noche.

CARIBE ORIENTAL: Vientos suaves a moderados del Sudeste. Generalmente claro, excepto durante aguaceros y tronadas aisladas.- Mar suave a moderada.-

muj./

ERVICIO METEOROLOGICO NACIONAL

BOLETIN DIARIO

SALIDA DE SOL: 05.30

PUESTA DE SOL: 17.30

MAREAS PARA EL DIA 2

	PLEAMAR Hora	BAJAMAR Hora
RUJILLO	14.08	01.20
. PLATA	10.43-22.08	03.32-17.12

uación de Frentes e Isobaras al
30 de SEPTIEMBRE de 1958 a las
CZ:

POLOS CONVENCIONALES:

NTES:

o ——— Estacionario ———

ido ——— Ocluído ———

ertropical / / /

OS ELEMENTOS:

uadas — — Isobaras

Claro — Parcialmente nublado

Nublado — Lluvias

Neblina — Tronadas

Calma — Relámpagos

ntos Oeste — Vientos Este

tro de Baja Presión B

tro de Alta Presión A

tro del Huracán (vientos
imos superiores a 120KPH)

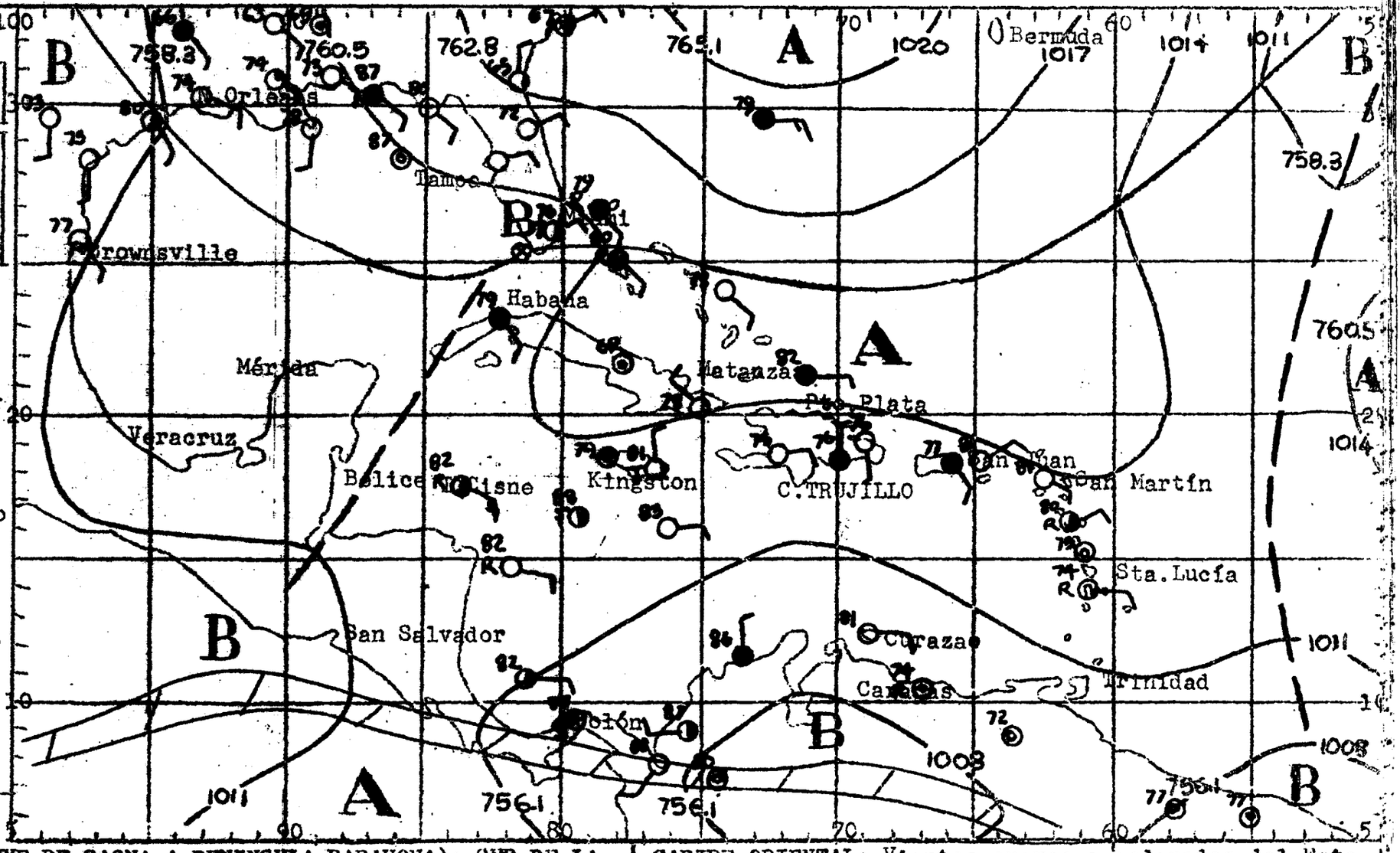

PRONOSTICO PROBABLE PARA LAS PROXIMAS
HORAS:

REGION SUR Y CIUDAD TRUJILLO (INCLUYE DE SAONA A PENINSULA BARAHONA): SUR DE LA CORDILLERA CENTRAL: Generalmente claro con ligeros aumentos en la tarde y primeras horas de la noche y durante algunos aguaceros y tronadas mayormente hacia el interior. Vientos suaves a moderados del Sudeste durante el día, cambiando a variables del Norte durante la noche.-

REGION NOR Y NORDESTE (INCLUYE CABO ENGAÑO A MONTECRISTI): NORTE DE LA CORDILLERA CENTRAL: Nubosidad variable aumentando durante algunos aguaceros y tronadas aisladas con preferencia sobre los sistemas montañosos. Vientos suaves a moderados del Este-nordeste durante el día girando al Este-sudeste durante la noche.-

CARIBE ORIENTAL: Vientos suaves a moderados del Este. Generalmente claro con unos pocos aguaceros y aisladas tronadas mayormente en las vecindades de las islas en horas de la tarde.- Mar suave a moderada.-

muj./

VICIO METEOROLOGICO NACIONAL

BOLETIN DIARIO

SALIDA DE SOL: 05.53

PUESTA DE SOL: 17.03

MAREAS PARA EL DIA 3

	PLEAMAR Hora	BAJAMAR Hora
RUJILLO	15.21	02.03
PLATA	11.29-22.44	04.07-18.02

uación de Frentes e Isobaras al 1 de OCTUBRE de 1958 a las 02

SOLOS CONVENCIONALES:

ES:

c ——— Estacionario

ido ——— Ocluído

ertropical

S ELEMENTOS:

adas — — Isobaras

Claro — Parcialmente nublado

ublado — Lluvias

Neblina — Tronadas

Calma — Relámpagos

ntos Oeste — Vientos Este

ro de Baja Presión

ro de Alta Presión

ro del Huracán (vientos os superiores a 120KPH)

PO PROBABLE PARA LAS PROXIMAS HORAS:

ON SUR Y CIUDAD TRUJILLO (INCLUYE DE SAONA A PENINSULA BARAHONA): SUR DE LA ILLERA CENTRAL: Nubosidad abundante principalmente en la tarde, con aguaceros y tronadas aisladas, mayormente sobre el interior. Vientos suaves a moderados del Este-nordeste a Este-sudeste, tornándose frescos a fuertes en ráfagas y rando al Norte en la noche.

ION NOR Y NORDESTE (INCLUYE CABO ENGAÑO A MONTECRISTI): NORTE DE LA CORDILLERA CENTRAL: Bastante nuboso, con aguaceros y tronadas. Vientos suaves a moderados del Este-nordeste tornándose frescos a fuertes en ráfagas, girando al Este-este en la noche.-

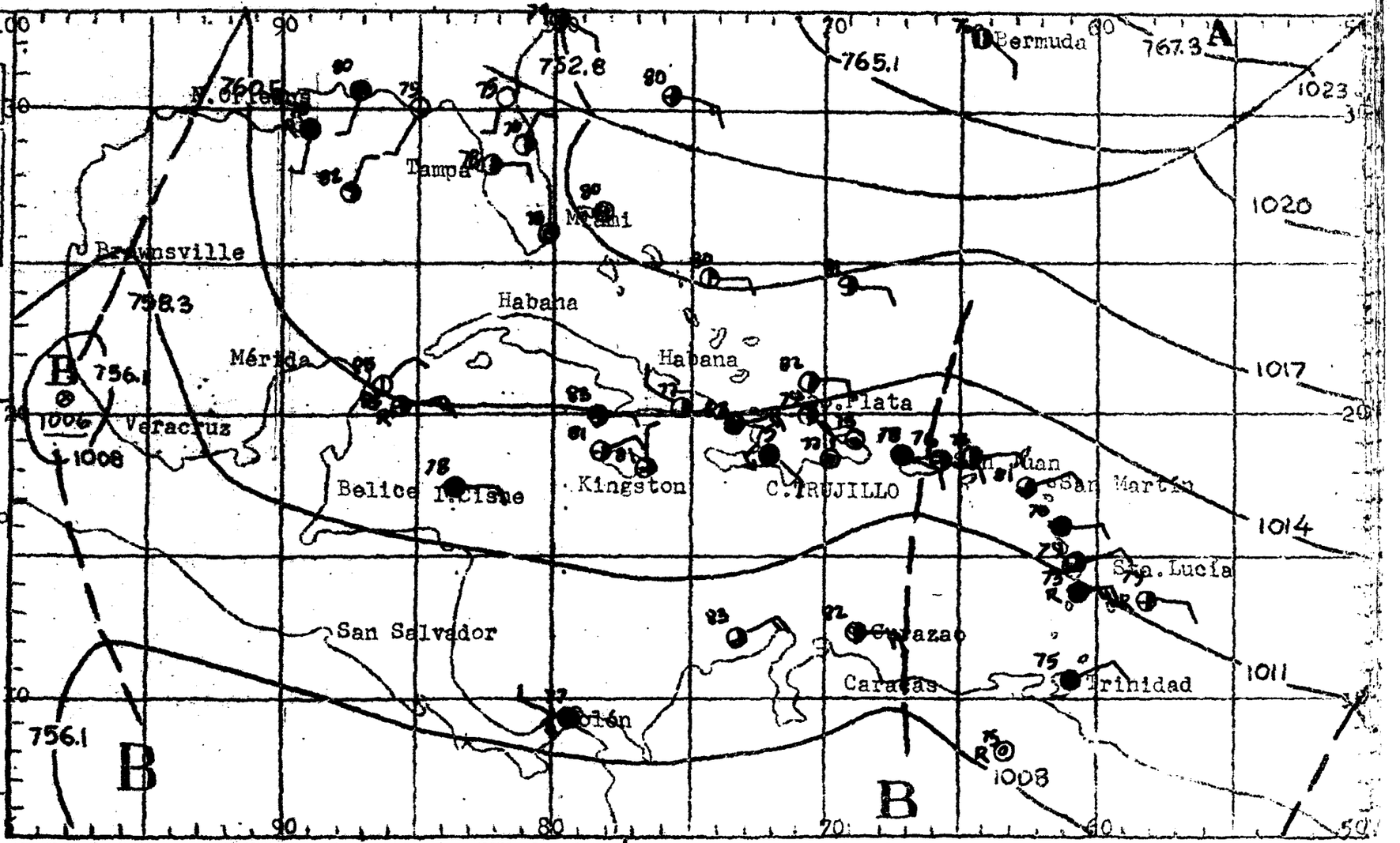

CARIBE ORIENTAL: Vientos moderados a frescos del Este nordeste a Este-sudeste, tornándose ocasionalmente fuertes en ráfagas. Mayormente nublado, con aguaceros y tronadas aisladas.- Mar moderada a rugosa.-

NOTA:- Activa Onda del Este, localizada a las 0600Z (1.oo AM) sobre la porción Oriental de Puerto Rico, moviéndose hacia el Oeste a unas 15 millas por hora.

muj./

RVICIO METEOROLOGICO NACIONAL

BOLETIN DIARIO

SALIDA DE SOL:	05.54
PUESTA DE SOL:	17.03

MAREAS PARA EL DIA 4

	PLEAMAR Hora	BAJAMAR Hora
RUJILLO	16.35	02.54
PLATA	12.19-23.27	04.48-18.55

uación de Frentes e Isobaras al 2 de OCTUBRE de 1958 a las 00Z:

MBOLOS CONVENCIONALES:

NTES:

Estacionario

ido — Ocluído

ertropical

OS ELEMENTOS:

uadas — Isobaras

Claro — Parcialmente nublado

Nublado — Lluvias

Neblina — Tronadas

Calma — Relámpagos

ntos Oeste — Vientos Este

ro de Baja Presión B

tro de Alta Presión A

tro del Huracán (vientos mos superiores a 120KPH)

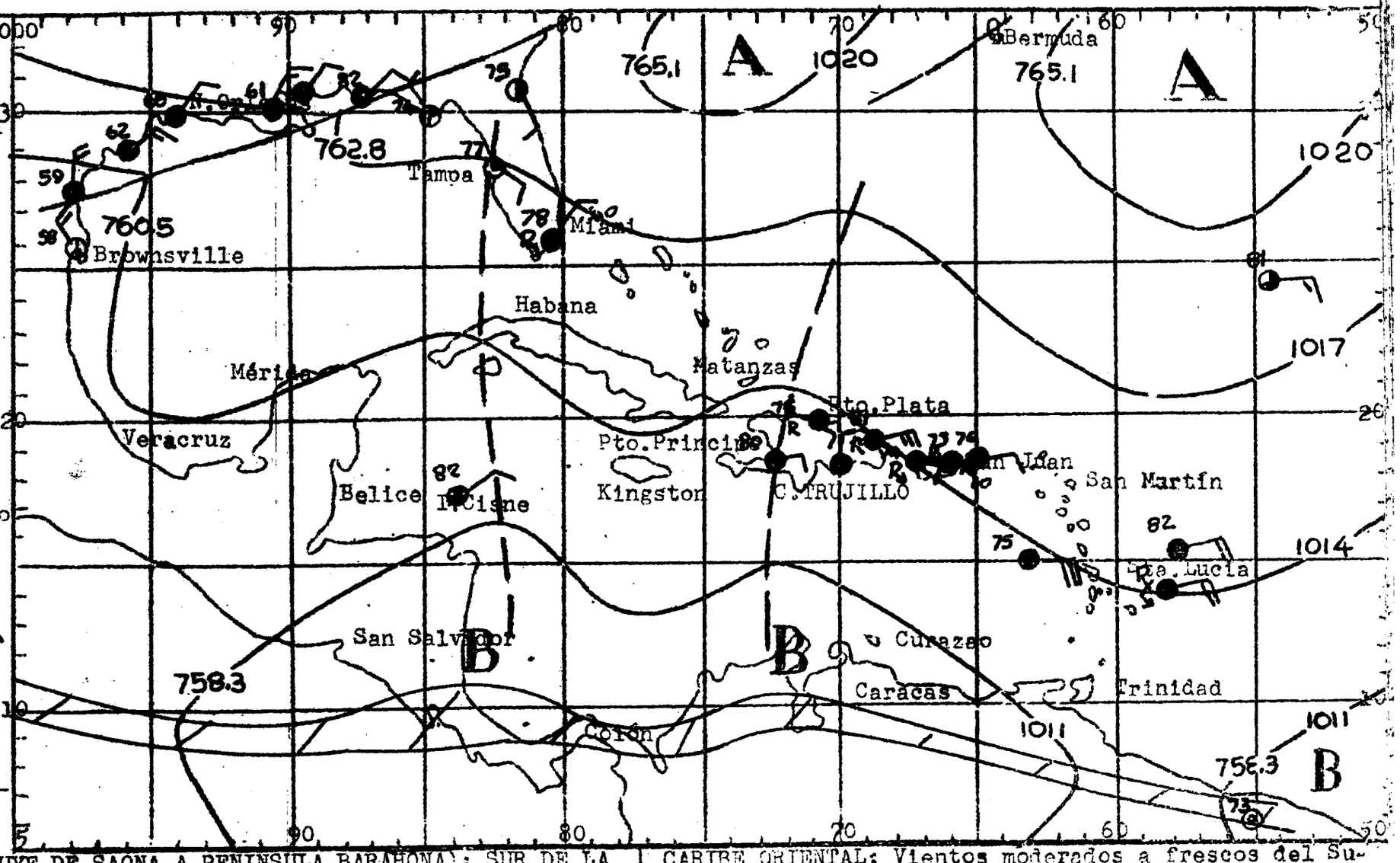

TIPO PROBABLE PARA LAS PROXIMAS 24 HORAS:

REGION SUR Y CIUDAD TRUJILLO (INCLUYE DE SAONA A PENINSULA BARAHONA): SUR DE LA CORDILLERA CENTRAL: Mayormente nublado con aguaceros y tronadas principalmente por la tarde. Vientos moderados del Sudeste durante el día, tornándose del Norte por la noche.-

REGION NOR Y NORDESTE (INCLUYE CABO ENGAÑO A MONTECRISTI): NORTE DE LA CORDILLERA CENTRAL: Nubosidad abundante con aguaceros y tronadas principalmente sobre las regiones montañosas. Vientos moderados del Este-nordeste durante el día cambiando al Sudeste en la noche.-

CARIBE ORIENTAL: Vientos moderados a frescos del Sudeste. Mayormente nublado con aguaceros y tronadas.- Mar moderada.-

NOTA:- Onda del Este, localizada a las 0600Z - (1.00 AM) sobre Puerto Príncipe , Haití, moviéndose hacia el Oeste a unas 18 millas por hora.

muj./

VICIO METEOROLOGICO NACIONAL
BOLETIN DIARIO

SALIDA DE SOL: 05.55
PUESTA DE SOL: 17.04

MAREAS PARA EL DIA 5

	PLEAMAR Hora	BAJAMAR Hora
RUJILLO	17.36	03.55
. PLATA	13.12	05.39-19.52

sión de Frentes e Isobaras al
de OCTUBRE de 1958 a las
Z:

OS CONVENCIONALES:

ES:

Estacionario
Ocluído
rtropical
S ELEMENTOS:
adas — Isobaras
Claro — Parcialmente nublado
ublado — Lluvias
Neblina — Tronadas
Calma — Relámpagos
os Oeste — Vientos Este
tro de Baja Presión B
tro de Alta Presión A
tro del Huracán (vientos
os superiores a 120KPH)

PROBABLE PARA LAS PROXIMAS
RAS:

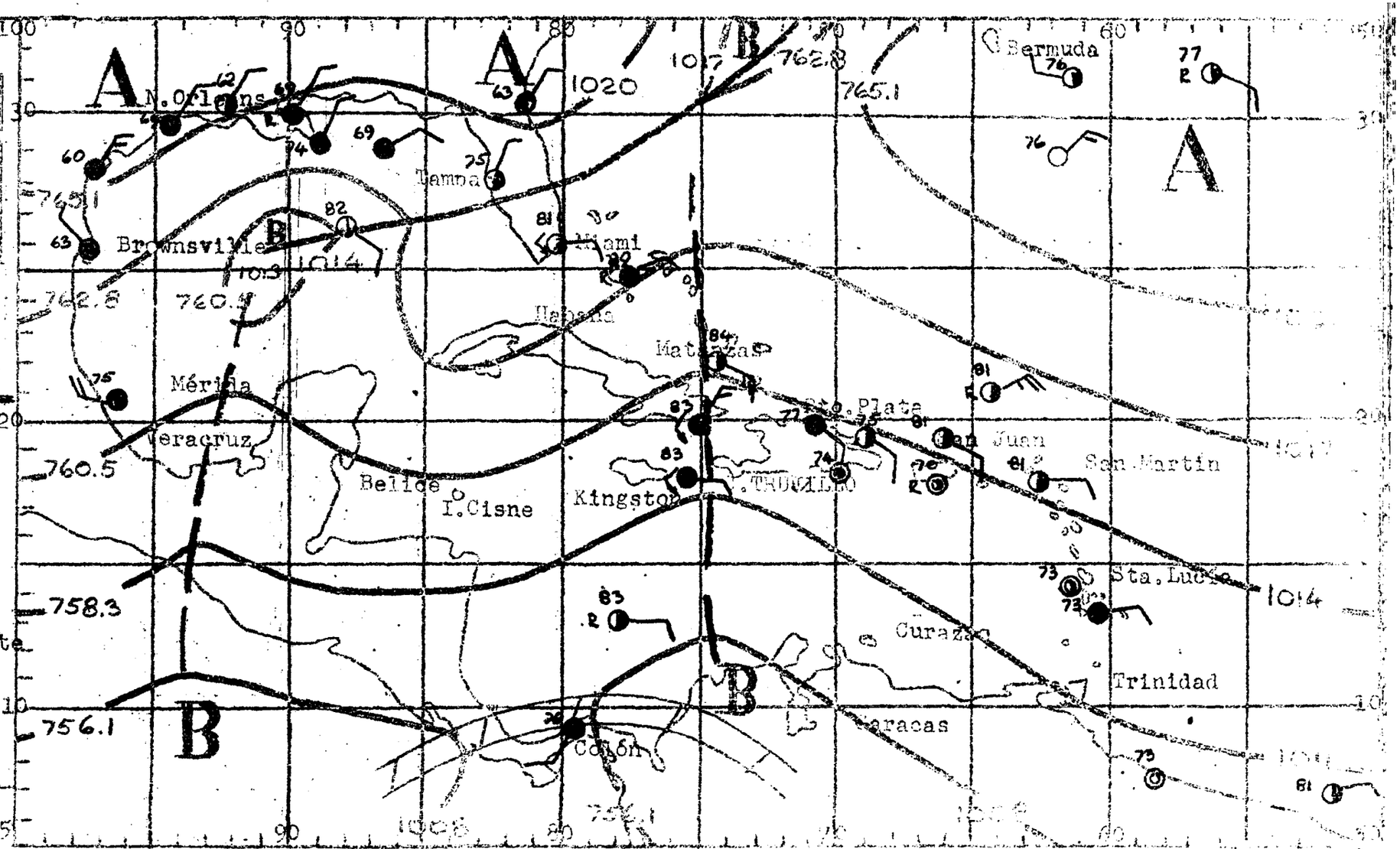

ÓN SUR Y CIUDAD TRUJILLO (INCLUYE DE SAONA A PENINSULA BARAHONA):SUR DE LA CORDILLERA CENTRAL:Nubosidad abundante con aguaceros y tronadas. Vientos suaves considerados del Sudeste tornándose del Norte y flojos en la noche. Ocasionales ráfagas frescas durante los aguaceros.-

ÓN NOR Y NORDESTE (INCLUYE CABO ENGAÑO A MONTECRISTI):NORTE DE LA CORDILLERA CENTRAL: Mayormente nublado con aguaceros y tronadas preferentemente sobre los sistemas montañosos. Vientos suaves a moderados del Este-nordeste con ocasionales ráfagas frescas durante los aguaceros, siendo del Sudeste en la noche.-

CARIBE CENTRAL. Vientos moderados a frescos del Este, con ocasionales ráfagas fuertes nubosidad considerable con aguaceros y tronadas aisladas. Mar rugosa.-

rqb.-

RVICIO METEOROLOGICO NACIONAL
BOLETIN DIARIO

SALIDA DE SOL: 05.55
PUESTA DE SOL: 17.04

MAREAS PARA EL DIA 6

	PLEAMAR Hora	BAJAMAR Hora
RUJILLO	18.17	05.02
PLATA	14.08-00.29	06.38-20.42

ación de Frentes e Isobaras al
de OCTUBRE de 1958 a las
:
CLOS CONVENCIONALES:
ES:
Estacionario
do Ocluído
rtropical
S ELEMENTOS:
adas Isobaras
Claro Parcialmente nublado
Nublado Lluvias
Neblina Tronadas
Calma Relámpagos
tos Oeste Vientos Este
ro de Baja Presión B
o de Alta Presión A
ro del Huracán (vientos
os superiores a 120KPH)
PO PROBABLE PARA LAS PROXIMAS
HORAS:

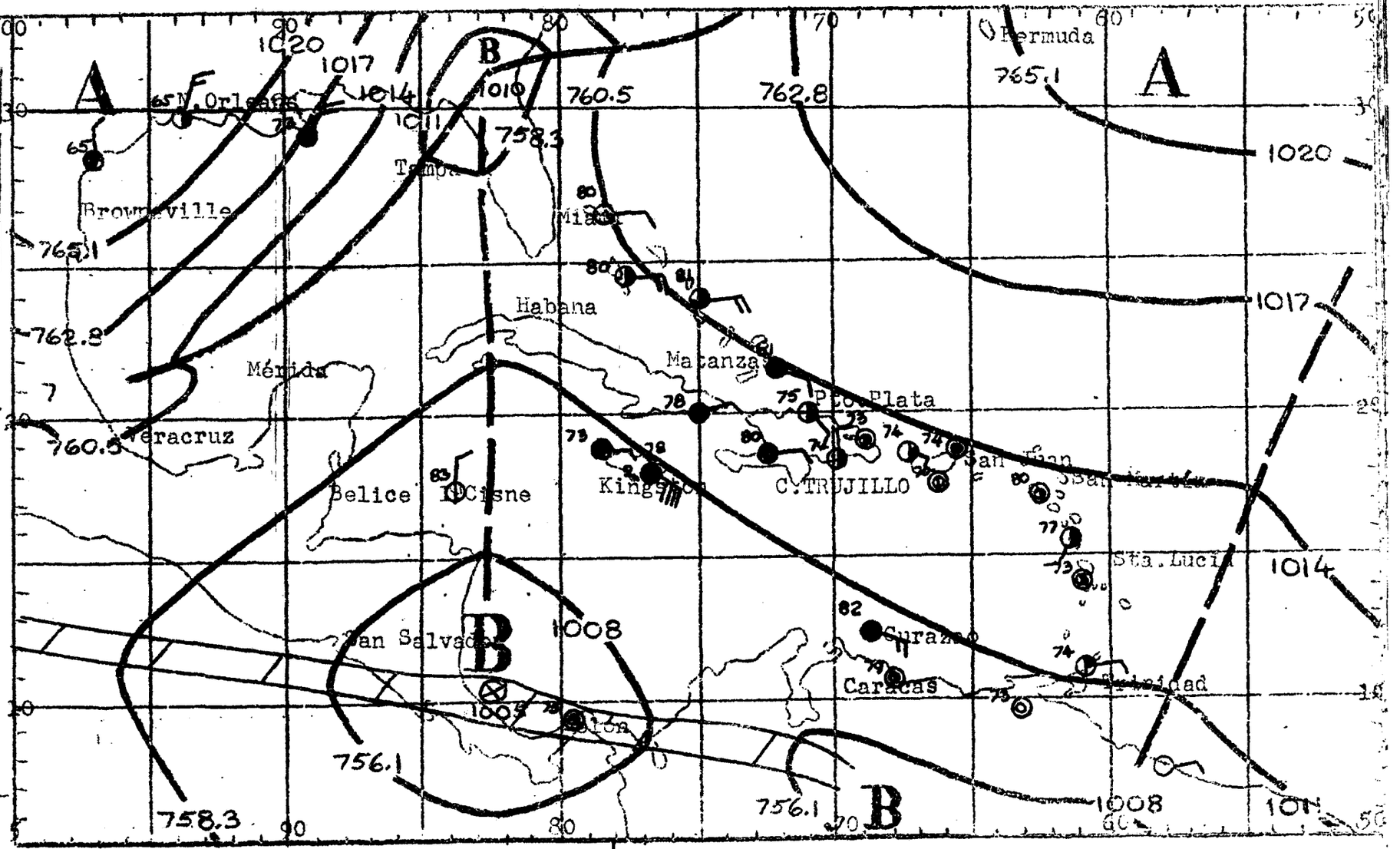

ON SUR Y CIUDAD TRUJILLO (INCLUYE DE SAONA A PENINSULA BARAHONA): SUR DE LA
ILLERA CENTRAL: Medio nublado con aguaceros y tronadas aisladas generalmen
obre el interior. Vientos suaves a moderados del Sudeste cambiando a lige-
del Norte en la noche.-
ON NOR Y NORDESTE (INCLUYE CABO ENGAÑO A MONTECRISTI): NORTE DE LA CORDILLE
ENTRAL: Nubosidad variable aumentando durante algunos aguaceros y tronadas
rmente sobre las montañas. Vientos suaves a moderados del Este cambiando a
ros del Sudeste en la noche.-

CARIBE ORIENTAL: Vientos moderados a ocasionalmente frescos del Este. Parcialmente nublado con aguaceros y tronadas mayormente sobre las Islas. Mar moderada.-

RVICIO METEOROLOGICO NACIONAL

BOLETIN DIARIO

SALIDA DE SOL:	05.55
PUESTA DE SOL:	17.04

MAREAS PARA EL DIA 7

	PLEAMAR Hora	BAJAMAR Hora
RUJILLO	18.55	06.13
PLATA	15.03-01.42	07.48-21.29

ación de Frentes e Isobaras al de OCTUBRE de 1958 a las GZ:

OLOS CONVENCIONALES:

TES:

o ——— Estacionario ———

ido ——— Ocluído ———

ertropical / / /

OS ELEMENTOS:

adas — — Isobaras

Claro — Parcialmente nublado

Nublado — Lluvias

Neblina — Tronadas

Calma — Relámpagos

ntos Oeste — Vientos Este

tro de Baja Presión B

tro de Alta Presión A

tro del Huracán (vientos mos superiores a 120KPH)

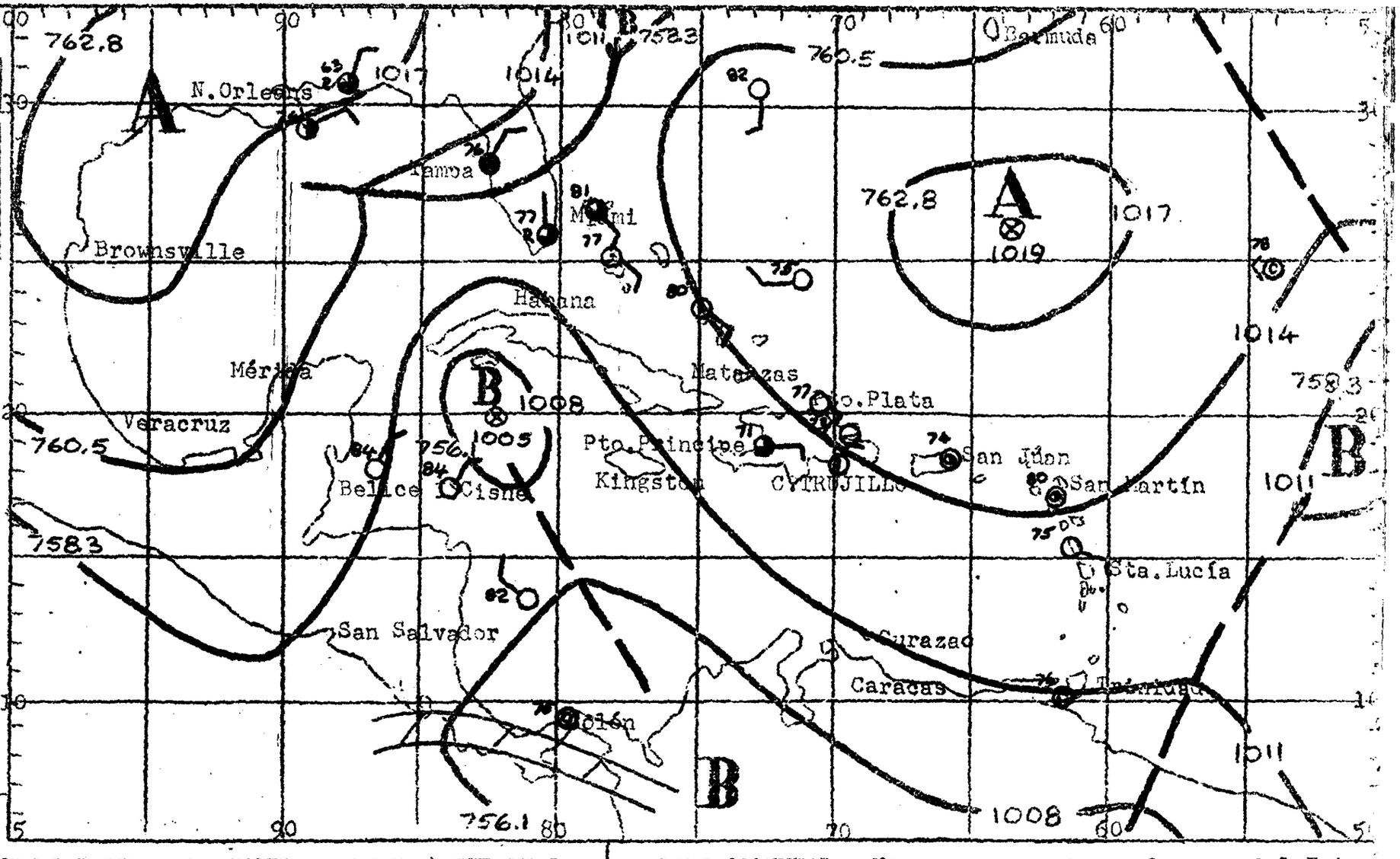

IPO PROBABLE PARA LAS PROXIMAS HORAS:

ON SUR Y CIUDAD TRUJILLO (INCLUYE DE SAONA A PENINSULA BARAHONA):SUR DE LA DILLERA CENTRAL: Mayormente nublado con aguaceros y tronadas. Vientos suaves oderados del Este-sudeste con ocasionales ráfagas frescas durante el día, ndo flojos del Norte en la noche.-

ION NOR Y NORDESTE (INCLUYE CABO ENGAÑO A MONTECRISTI):NORTE DE LA CORDILLE CENTRAL:Bastante nuboso principalmente sobre las montañas con aguaceros y adas. Vientos suaves a moderados del Este girando al Sudeste en la noche.-

CARIBE ORIENTAL: Vientos moderados a frescos del Este. Nublado, con aguaceros y tronadas. Mar moderada a ocasionalmente rugosa.-

VICIO METEOROLOGICO NACIONAL

BOLETIN DIARIO

SALIDA DE SOL: 05.56

PUESTA DE SOL: 17.04

MAREAS PARA EL DIA 8

	PLEAMAR Hora	BAJAMAR Hora
JILLO	19.22	07.21
LATA	15.55-00.57	09.00-22.13

ción de Frentes e Isobaras al de OCTUBRE de 1958 a las

LOS CONVENCIONALES:

ES:

Estacionario

Ocluído

ropical

ELEMENTOS:

das — Isobaras

aro — Parcialmente nublado

ublado — Lluvias

eblina — Tronadas

lma — Relámpagos

os Oeste — Vientos Este

o de Baja Presión B

o de Alta Presión A

o del Huracán (vientos os superiores a 120KPH)

O PROBABLE PARA LAS PROXIMAS RAS:

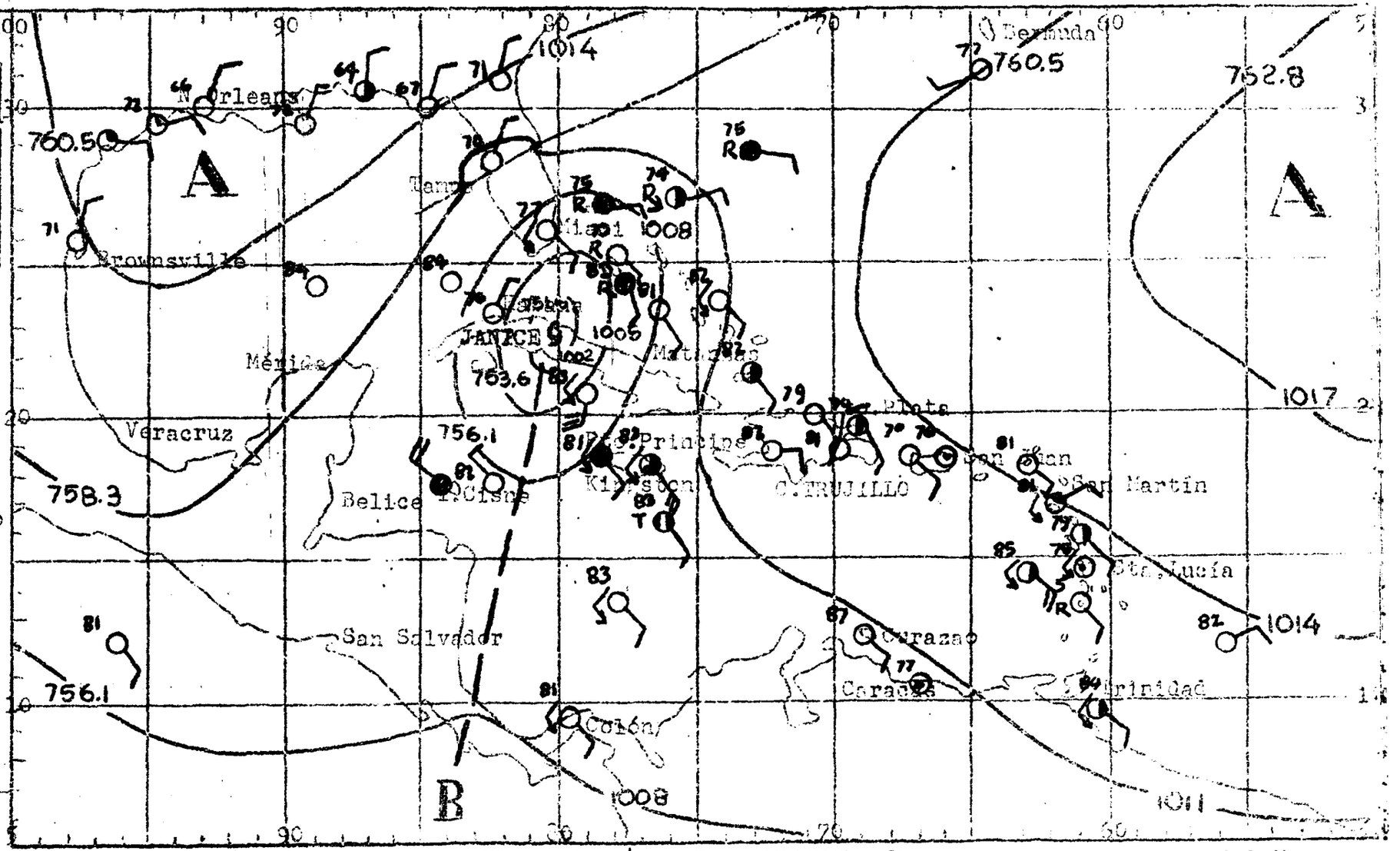

N SUR Y CIUDAD TRUJILLO (INCLUYE DE SAONA A PENINSULA BARAHONA): SUR DE LA LERA CENTRAL: Nubosidad variable con algunos aguaceros y tronadas aisladas mente en el interior. Vientos suaves a moderados del Sudeste tornándose del en la noche.-

N NOR Y NORDESTE (INCLUYE CABO ENGAÑO A MONTECRISTI): NORTE DE LA CORDILLE NTRAL: Nubosidad variable aumentando hacia la tarde y durante algunos agua s y tronadas aisladas mayormente sobre las montañas. Vientos suaves a mode- del Este-nordeste cambiando al Sudeste en la noche.-

CARIBE ORIENTAL: Vientos ligeros a suaves del Este a Sudeste. Medio nublado con pocos aguaceros y tronadas aisladas.. Mar suave.-

muj./

...ICIO METEOROLOGICO NACIONAL
- BOLETIN DIARIO

SALIDA DE SOL: 05.57
PUESTA DE SOL: 17.05

MAREAS PARA EL DIA 9

	PLEAMAR Hora	BAJAMAR Hora
...UJILLO	19.49	08.22
... PLATA	16.45-04.07	10.10-22.55

...uación de Frentes e Isobaras al ... 7 de OCTUBRE de 1958 a las ...:

...OLOS CONVENCIONALES:

...TES:

...o — Estacionario
...ido — Ocluído
...ertropical

...OS ELEMENTOS:

...uadas — Isobaras

Claro — Parcialmente nublado
Nublado — Lluvias
Neblina — Tronadas
Calma — Relámpagos
...ntos Oeste — Vientos Este

...tro de Baja Presión B ⊗
...tro de Alta Presión A ⊗
...tro del Huracán (vientos ...imos superiores a 120KPH)

...PO PROBABLE PARA LAS PROXIMAS ...HORAS:

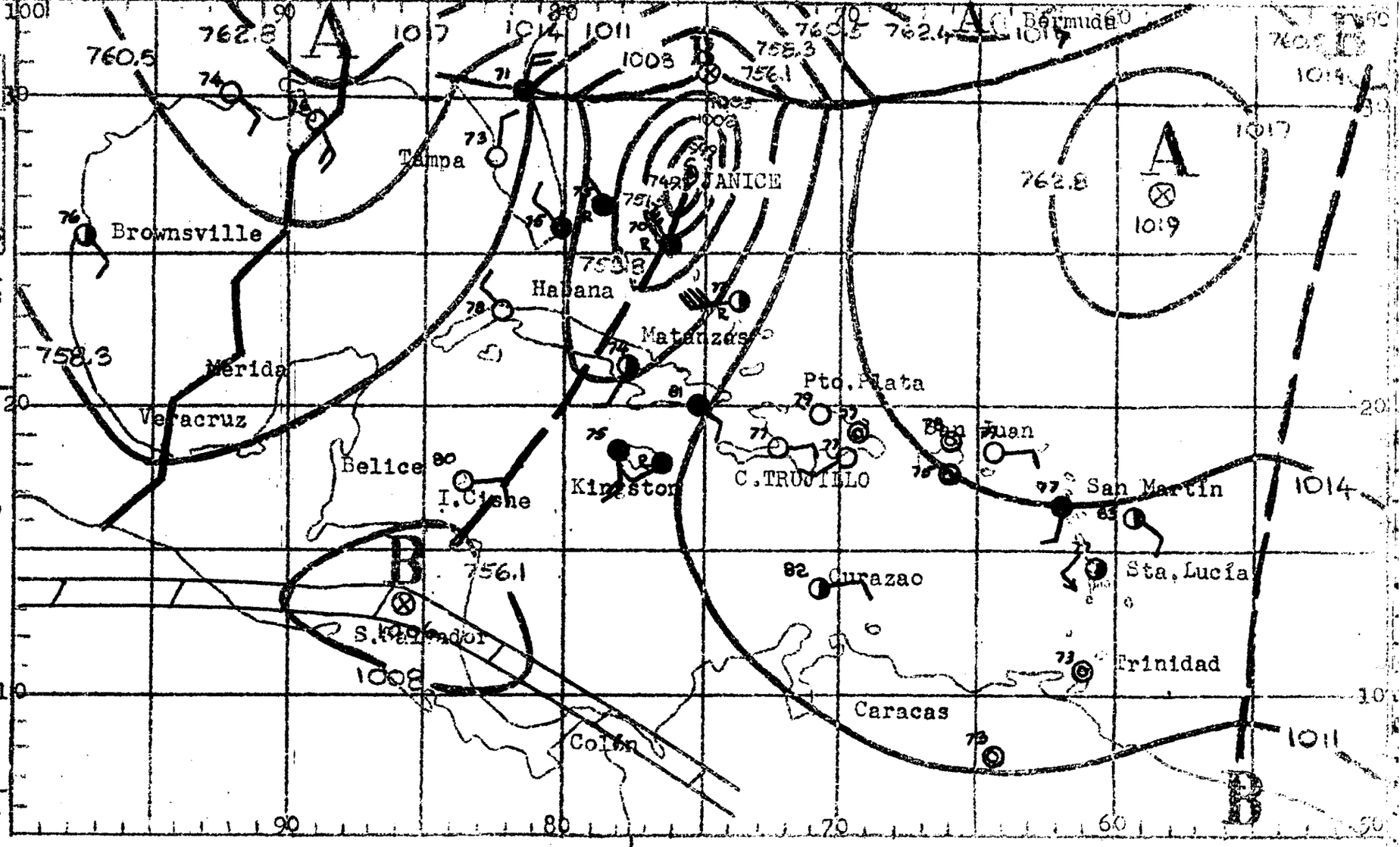

...ION SUR Y CIUDAD TRUJILLO (INCLUYE DE SOANA A PENINSULA BARAHONA): SUR DE LA ...DILLERA CENTRAL: Parcialmente nublado con aguaceros y tronadas aisladas. ...ntos suaves a moderados del Sudeste durante el día, tornándose variables ...re Norte y Suroeste en la noche.-

...ION NOR Y NORDESTE (INCLUYE CABO ENGAÑO A MONTECRISTI): NORTE DE LA CORDILLE... CENTRAL: Nubosidad variable con aguaceros dispersos y tronadas aisladas prin...almente en las regiones montañosas. Vientos suaves a moderados generalmente ...iables.-

CARIBE ORIENTAL: Vientos frescos del Sudeste, tornándose ocasionalmente fuertes en ráfagas al travez del Canal del Viento ó de Jamaica, en el resto del área suaves a moderados del Este a Sudeste. Generalmente claro, con algunos aguaceros y tronadas. Mar suave a moderada.-

rqb.-

S.ICIO METEOROLOGICO NACIONAL

BOLETIN DIARIO

SALIDA DE SOL: 05.57

PUESTA DE SOL: 17.05

MAREAS PARA EL DIA 10

	PLEAMAR Hora	BAJAMAR Hora
UJILLO	20.14	09.19
PLATA	17.32-05.09	11.55-23.38

ación de Frentes e Isobaras al de OCTUBRE de 1958 a las

:

CLOS CONVENCIONALES:

ES:

Estacionario

do Ocluído

rtronical

S ELEMENTOS:

adas Isobaras

Claro Parcialmente nublado

ublado Lluvias

ablina Tronadas

alma Relámpagos

ntos Oeste Vientos Este

ro de Baja Presión B

ro de Alta Presión A

ro del Huracán (vientos nos superiores a 120KPH)

PO PROBABLE PARA LAS PROXIMAS RAS:

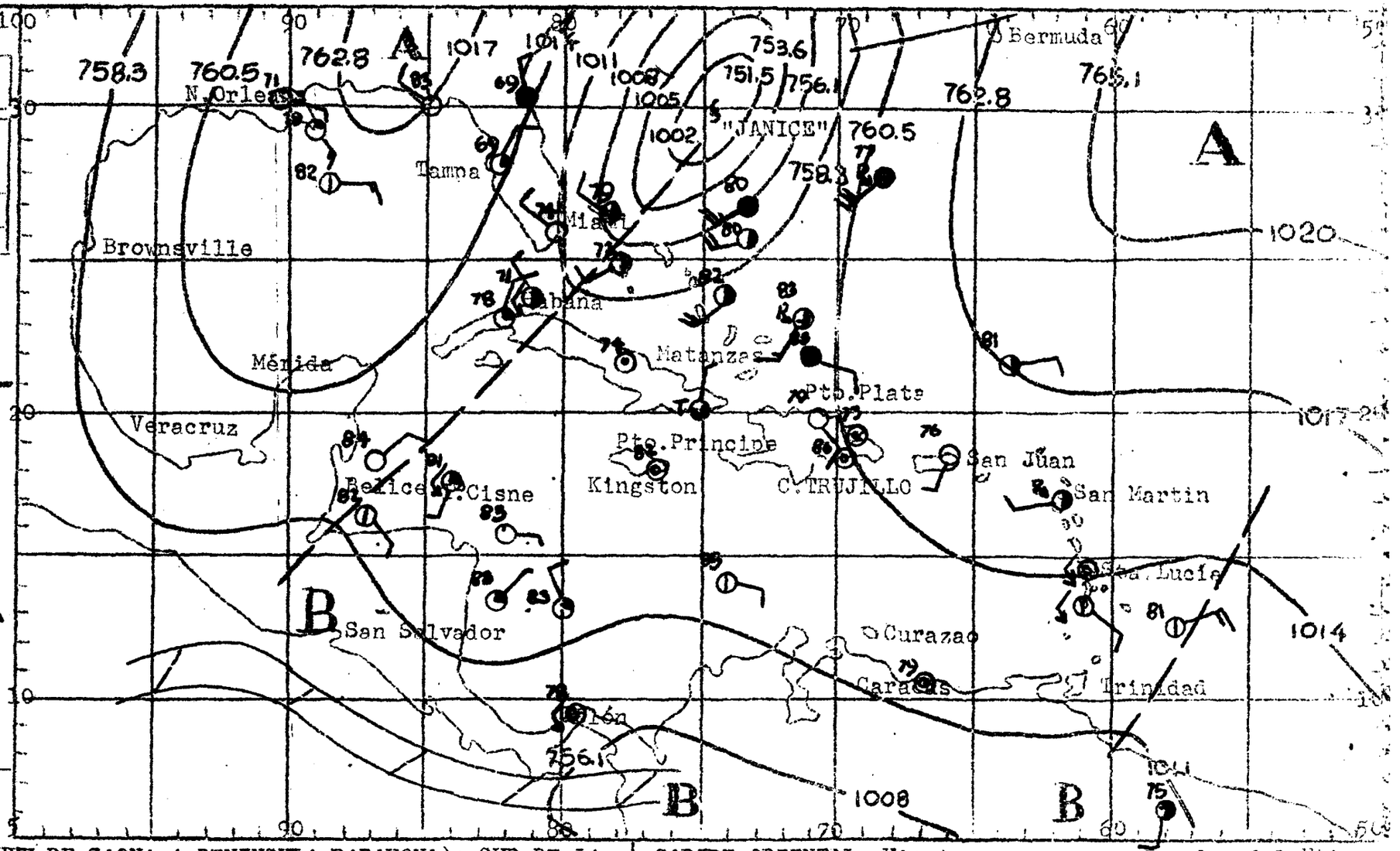

SUR Y CIUDAD TRUJILLO (INCLUYE DE SAONA A PENINSULA BARAHONA): SUR DE LA ILLERA CENTRAL: Medio nublado, con algunos débiles aguaceros, principalmencia el interior. Vientos suaves a moderados del Sudeste con giros al Norte a noche.-

N NOR Y NORDESTE (INCLUYE CABO ENGAÑO A MONTECRISTI): NORTE DE LA CORDILLE ENTRAL: Nubosidad variable con algunos débiles aguaceros, principalmente so los sistemas montañosos. Vientos suaves a moderados del Este-sudeste.-

CARIBE ORIENTAL: Vientos suaves a moderados del Este-Sudeste. Ligeramente nublado con escasos aguaceros y aisladas tronadas más numerosas hacia las Antillas Menores.- Mar suave.-

muj./

NVICIO METEOROLOGICO NACIONAL
BOLETIN DIARIO

SALIDA DE SOL: 05.58
PUESTA DE SOL: 17.05

MAREAS PARA EL DIA 11

	PLEAMAR Hora	BAJAMAR Hora
RUJILLO	08.45	22.23
PLATA	18.17-06.07	12.17

ación de Frentes e Isobaras al
de OCTUBRE de 1958 a las
Z:

OLOS CONVENCIONALES:
NTES:
Estacionario
do Ocluído
rtropical
S ELEMENTOS:
ndas Isobaras
Claro Parcialmente nublado
ublado Lluvias
Neblina Tronadas
Calma Relámpagos
ntos Oeste Vientos Este
tro de Baja Presión B
tro de Alta Presión A
tro del Huracán (vientos
os superiores a 120KPH)

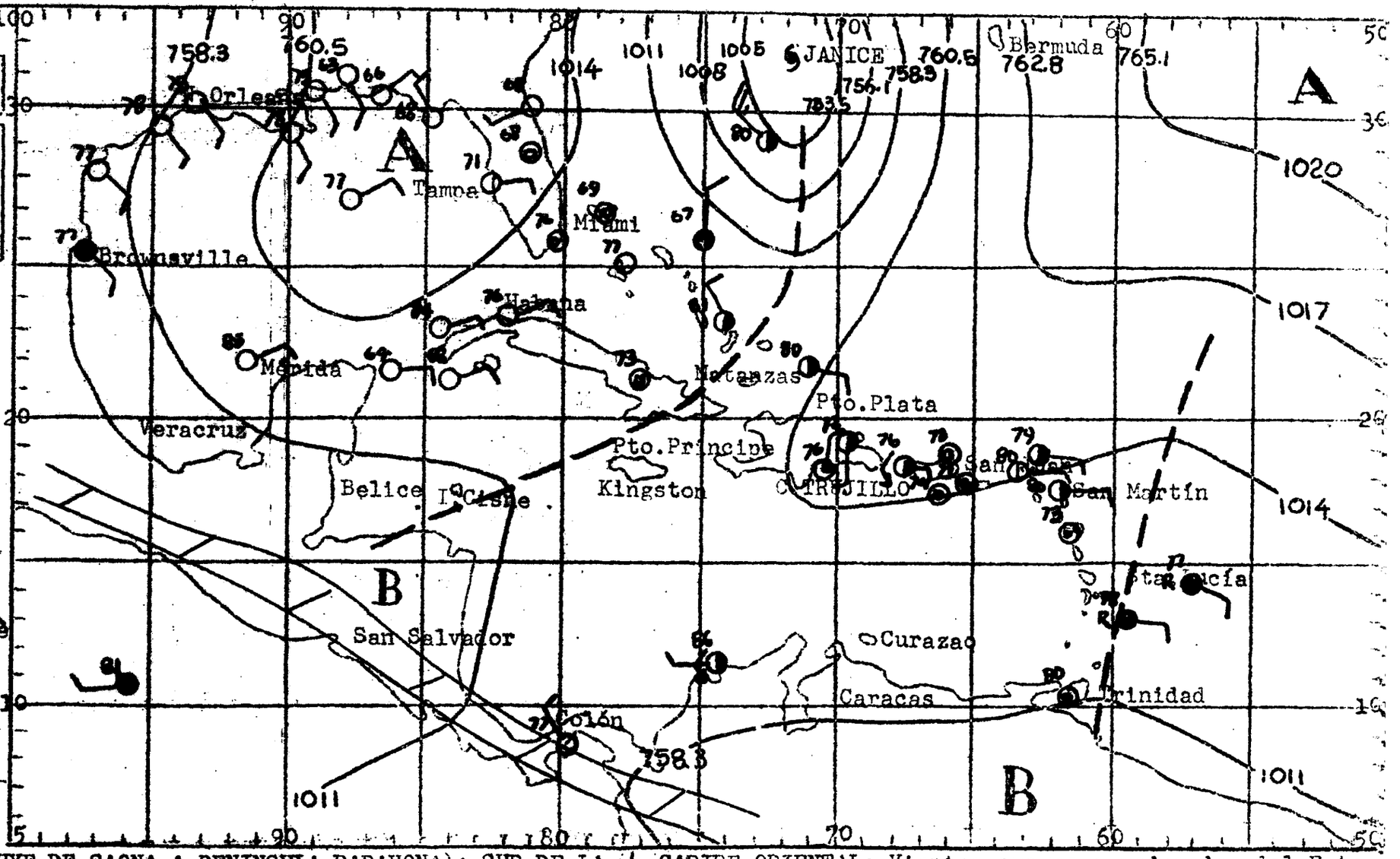

OS PROBABLE PARA LAS PROXIMAS
ORAS:

ION SUR Y CIUDAD TRUJILLO (INCLUYE DE SAONA A PENINSULA BARAHONA): SUR DE LA ILLERA CENTRAL: Medio nublado con algunos aguaceros y tronadas principalmen sobre el interior. Vientos suaves a moderados del Sudeste cambiando a ligeros Norte en la noche.-

ION NOR Y NORDESTE (INCLUYE CABO ENGAÑO A MONTECRISTI): NORTE DE LA CORDILLE CENTRAL: Nubosidad variable, aumentando durante algunos aguaceros y tronadas ladas mayormente sobre las montañas. Vientos suaves a moderados del Este-su-ste.-

CARIBE ORIENTAL: Vientos suaves a moderados del Este-sudeste, tornándose moderados a frescos del Nordeste en la porción Este. Generalmente claro, excepto durante algunos aguaceros y tronadas locales.- Mar suave a moderada.-

119 956

muj./

RVICIO METEOROLOGICO NACIONAL

BOLETIN DIARIO

SALIDA DE SOL: 05.59

PUESTA DE SOL: 17.05

MAREAS PARA EL DIA 12

	PLEAMAR Hora	BAJAMAR Hora
RUJILLO	09.48	23.06
. PLATA	19.02-07.02	13.16-00.21

tación de Frentes e Isobaras al 10 de OCTUBRE de 1958 a las 0Z:

BOLOS CONVENCIONALES:

NTES:

Estacionario

ldo — Ocluído

ertropical

OS ELEMENTOS:

adas — Isobaras

Claro — Parcialmente nublado

ublado — Lluvias

eblina — Tronadas

alma — Relámpagos

ntos Oeste — Vientos Este

ro de Baja Presión B

ro de Alta Presión A

ro del Huracán (vientos mos superiores a 120KPH)

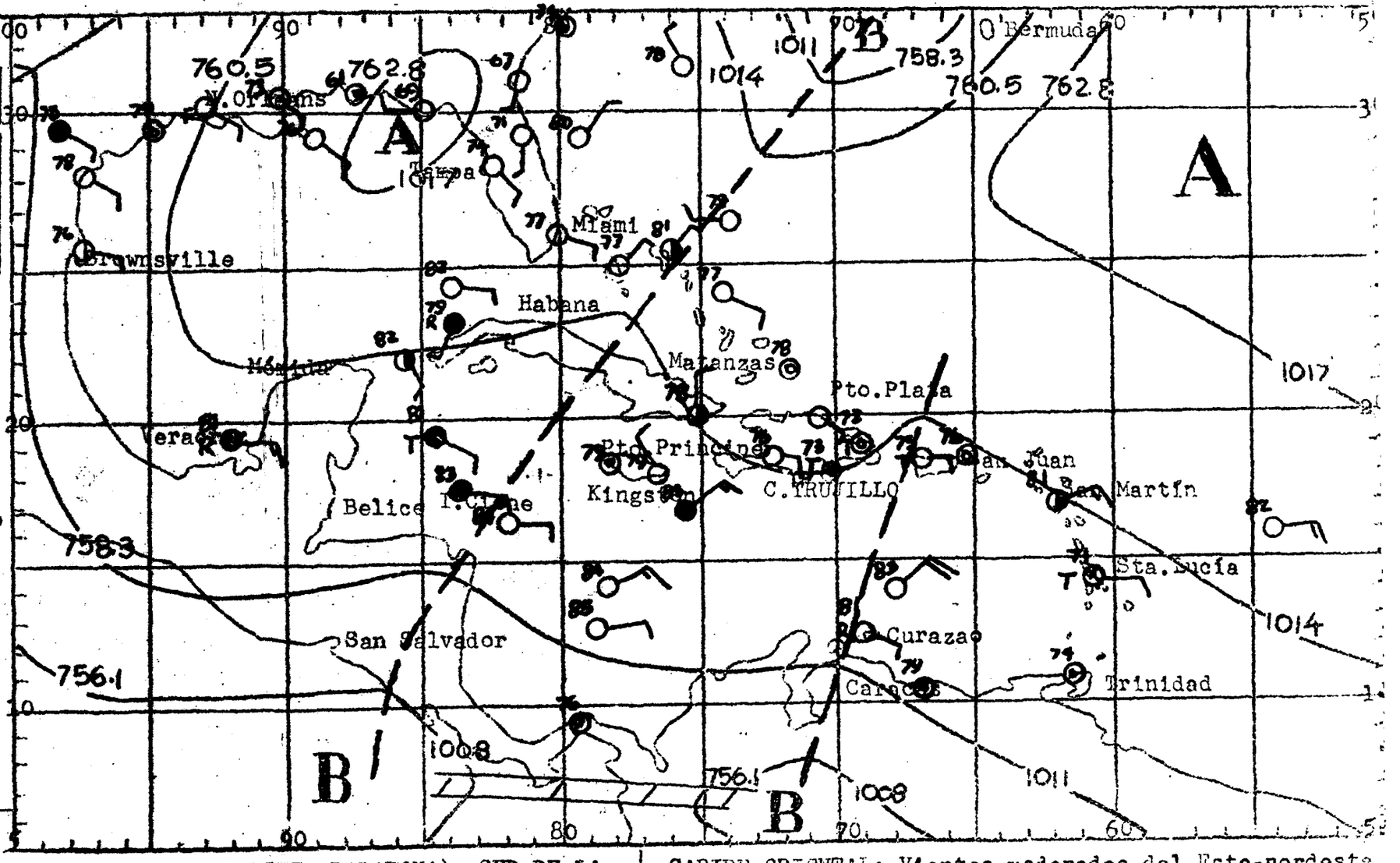

TIPO PROBABLE PARA LAS PROXIMAS HORAS:

ON SUR Y CIUDAD TRUJILLO (INCLUYE DE SAONA A PENINSULA BARAHONA): SUR DE LA ILLERA CENTRAL: Mayormente nublado con aguaceros y aisladas tronadas de ma- intensidad hacia el interior. Vientos moderados a localmente frescos del Es ueste, disminuyendo su intensidad durante la noche.-

ON NOR Y NORDESTE (INCLUYE CABO ENGAÑO A MONTECRISTI): NORTE DE LA CORDILLE ENTRAL: Nublado, con aguaceros y tronadas principalmente sobre la porción - añosa. Vientos moderados del Este-nordeste durante el día, siendo del Sudes n la noche.-

CARIBE ORIENTAL: Vientos moderados del Este-nordeste en la porción Occidental y moderados a frescos del - Este-sudeste en la porción Oriental, tornándose local mente fuertes en ráfagas. Nubosidad considerable con aguaceros y tronadas.- Mar moderada a rugosa.-

NOTA: Onda del Este a las 06Z (1.00 AM) en las vecin- dades del extremo Occidental de Puerto Rico moviéndo- se hacia el Oeste a unas 15 a 20 millas por hora.-

VICIO METEOROLOGICO NACIONAL
BOLETIN DIARIO

SALIDA DE SOL: 06.00
PUESTA DE SOL: 17.06

MAREAS PARA EL DIA 13

	PLEAMAR Hora	BAJAMAR Hora
RUJILLO	10.50	23.52
PLATA	19.47-07.57	14.14-01.05

ución de Frentes e Isobaras al
l de OCTUBRE de 1958 a las

OLOS CONVENCIONALES:
ES:
——— Estacionario ———
do ——— Ocluído ———
rtropical
ELEMENTOS:
adas —— —— Isobaras
Claro — Parcialmente nublado
ublado — Lluvias
eblina — Tronadas
alma — Relámpagos
tos Oeste — Vientos Este
ro de Baja Presión B
ro de Alta Presión A
ro del Huracán (vientos
os superiores a 120KPH)

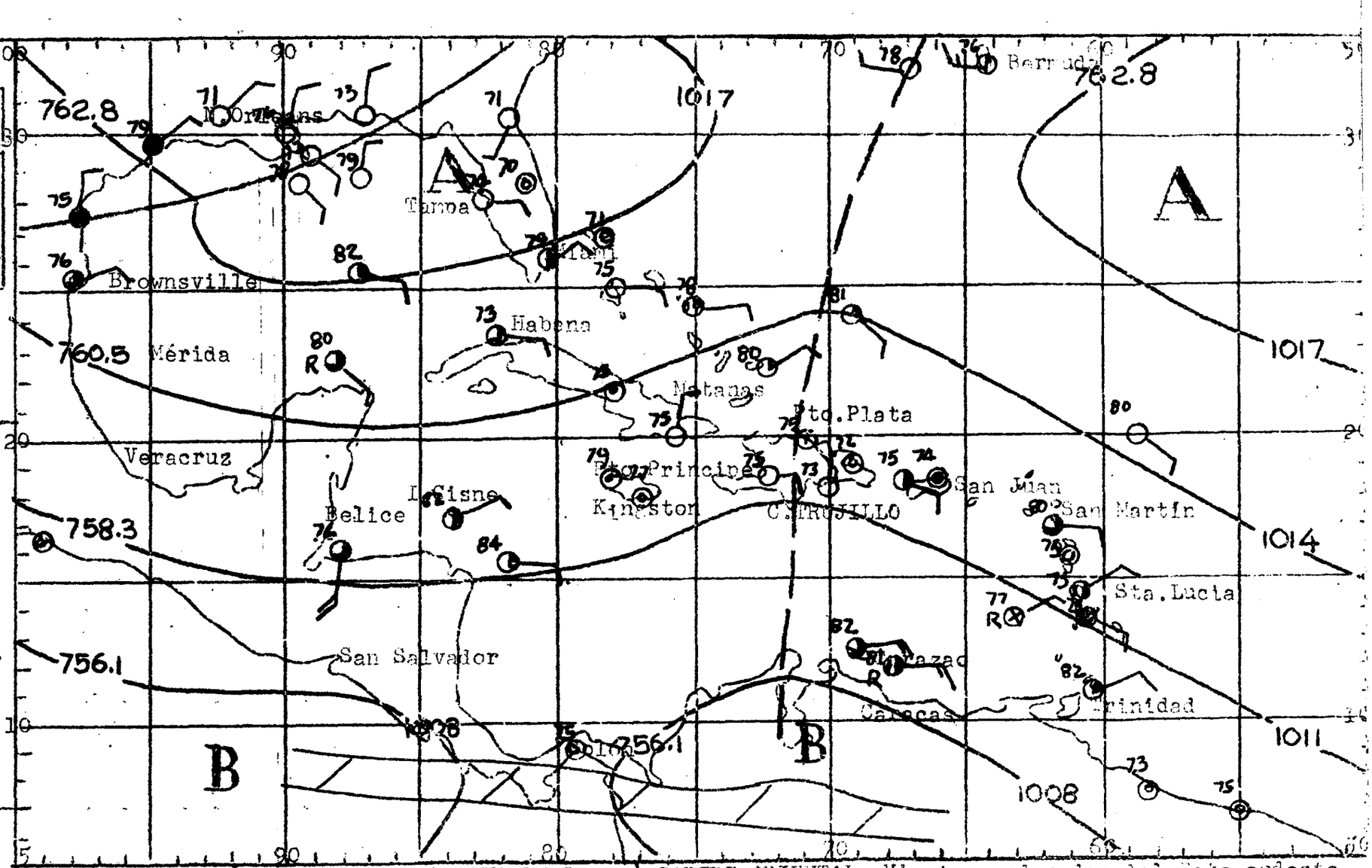

PROBABLE PARA LAS PROXIMAS
RAS:

N SUR Y CIUDAD TRUJILLO (INCLUYE DE SAONA A PENINSULA BARAHONA): SUR DE LA ORDILLERA CENTRAL: Nubosidad abundante con algunos aguaceros y tronadas aisla- mayormente hacia el interior. Vientos suaves a moderados del Sudeste cambian Norte en la noche.-

E NOR Y NORDESTE (INCLUYE CABO ENGAÑO A MONTECRISTI): NORTE DE LA CORDILLE NTRAL: Bastante nuboso con aguaceros y tronadas mayormente sobre los siste montañosos. Vientos suaves a moderados del Nordeste tornándose al Sudeste - noche.-

CARIBE ORIENTAL: Vientos moderados del Este-sudeste, tornándose localmente fuertes en ráfagas. Nubosidad considerable con aguaceros y tronadas aisladas.- Mar moderada.-

muj./

ERVICIO METEOROLOGICO NACIONAL

BOLETIN DIARIO

SALIDA DE SOL: 06.00

PUESTA DE SOL: 17.06

MAREAS PARA EL DIA 14

	PLEAMAR Hora	BAJAMAR Hora
RUJILLO	11.54	xx
PLATA	20.34-08.51	15.11-01.51

uación de Frentes e Isobaras al 12 de OCTUBRE de 1958 a las 00:

SOLOS CONVENCIONALES:

NTES:

Estacionario

ido — Ocluído

ertropical

S ELEMENTOS:

adas — Isobaras

Claro — Parcialmente nublado

Nublado — Lluvias

Neblina — Tronadas

Calma — Relámpagos

ntos Oeste — Vientos Este

ro de Baja Presión B

ro de Alta Presión A

ro del Huracán (vientos os superiores a 120KPH)

PO PROBABLE PARA LAS PROXIMAS HORAS:

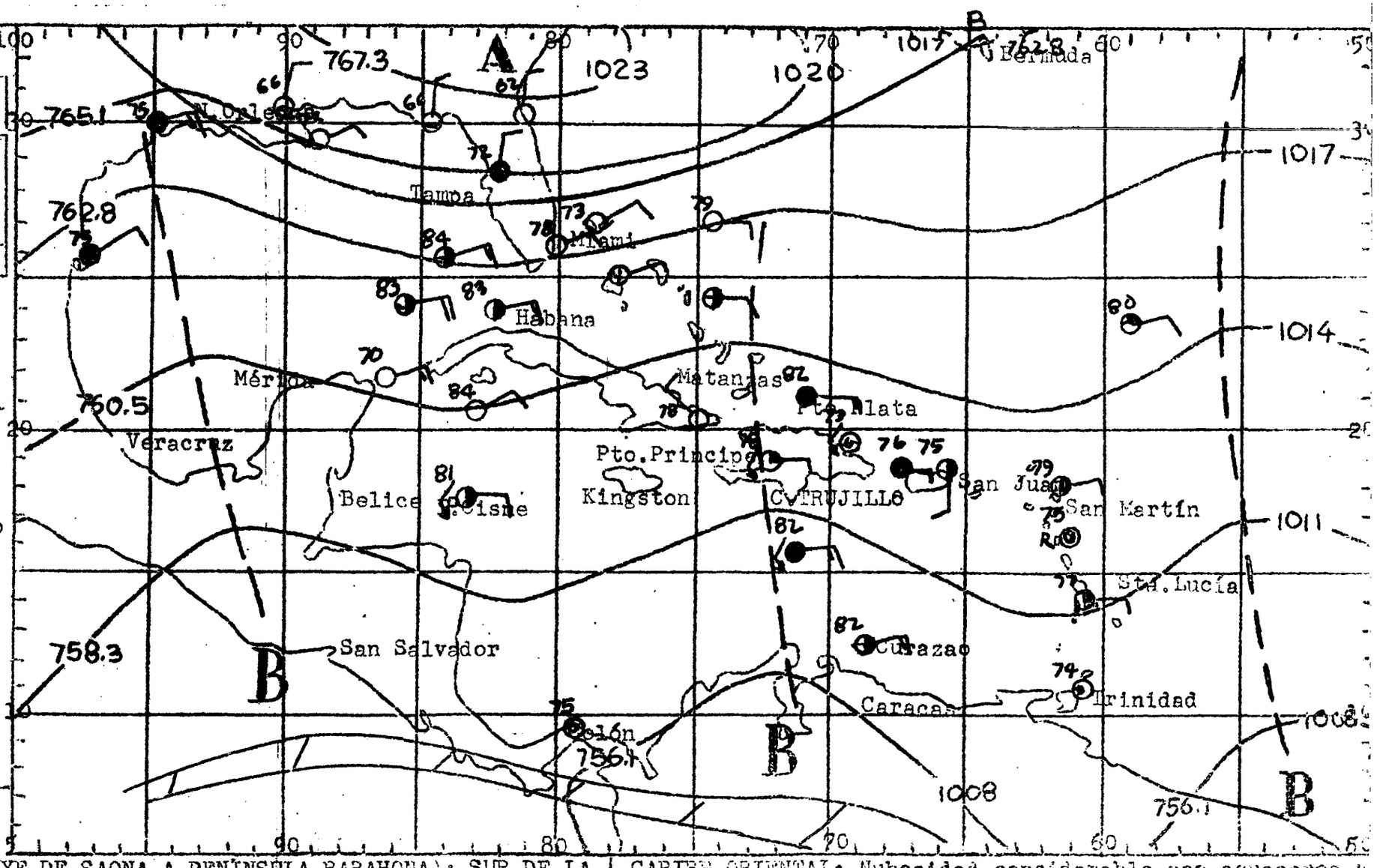

SUR Y CIUDAD TRUJILLO (INCLUYE DE SAONA A PENINSULA BARAHONA): SUR DE LA CORDILLERA CENTRAL: Bastante nuboso con aguaceros y tronadas aisladas principal e en horas de la tarde y hacia el interior. Vientos suaves a moderados del ste durante el día girando al Norte en la noche.-

ON NOR Y NORDESTE (INCLUYE CABO ENGAÑO A MONTECRISTI): NORTE DE LA CORDILLE ENTRAL: Parcialmente nublado, aumentando la nubosidad en horas de la tarde aguaceros dispersos y tronadas aisladas en su mayoría sobre las regiones - ñosas. Vientos suaves a moderados del Este-nordeste durante el día cambian l Este-sudeste en la noche.-

CARIBE ORIENTAL: Nubosidad considerable con aguaceros y algunas tronadas. Vientos moderados del Este-sudeste .- Mar moderada.-

muj./

VICIO METEOROLOGICO NACIONAL

BOLETIN DIARIO

SALIDA DE SOL: 06.01

PUESTA DE SOL: 17.07

MAREAS PARA EL DIA 15

	PLEAMAR Hora	BAJAMAR Hora
RUJILLO	12.59	00.41
PLATA	21.23-09.16	16.09-02.39

ación de Frentes e Isobaras al 13 de OCTUBRE de 1958 a las :

OLOS CONVENCIONALES:

ES:

Estacionario

ido — Ocluído

ertropical

S ELEMENTOS:

adas — Isobaras

laro — Parcialmente nublado

ublado — Lluvias

eblina — Tronadas

alma — Relámpagos

tos Oeste — Vientos Este

ro de Baja Presión B

ro de Alta Presión A

ro del Huracán (vientos o superiores a 120KPH)

PO PROBABLE PARA LAS PROXIMAS ORAS:

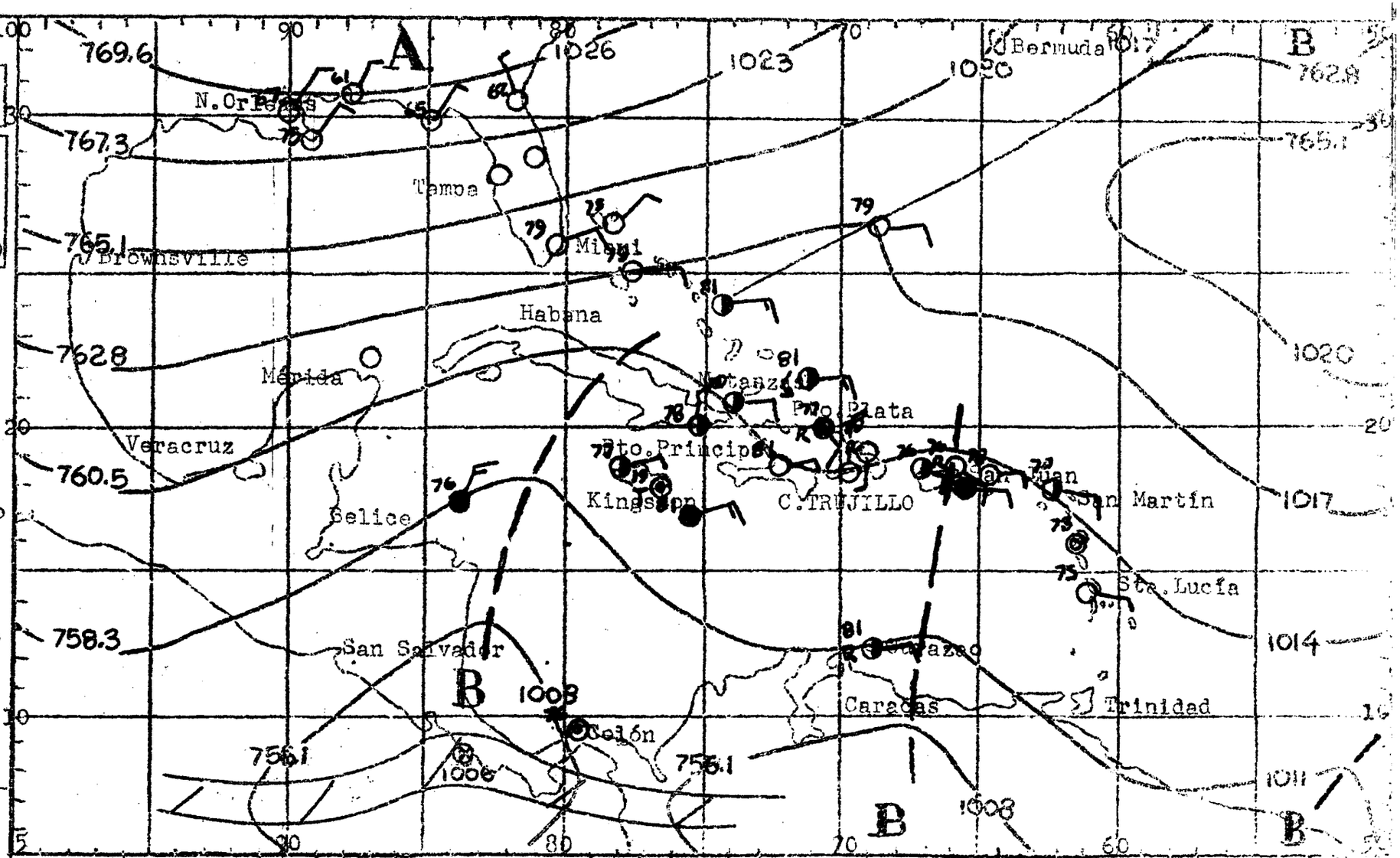

ON SUR Y CIUDAD TRUJILLO (INCLUYE DE SAONA A PENINSULA BARAHONA): SUR DE LA ILLERA CENTRAL: Medio nublado con aguaceros y tronadas dispersas más abun-es en la tarde. Vientos suaves a moderados del Sudeste con ocasionales; ráfa frescas durante los aguaceros, tornándose del Norte y débiles en horas de - oche.-

ON NOR Y NORDESTE (INCLUYE CABO ENGAÑO A MONTECRISTI): NORTE DE LA CORDILLE ENTRAL: Nublado con aguaceros y tronadas dispersas siendo más numerosas en s de la tarde. Vientos suaves a moderados del Este-nordeste, siendo del Es-udeste durante la noche y con algunas ráfagas frescas durante los aguace-

CARIBE ORIENTAL: Vientos suaves a moderados mayormente del Este y con algunas ráfagas frescas en los aguaceros. Ocasionalmente nublado con aguaceros y tronadas dispersas. Mar suave a moderada.-

NOTA: Onda del Este a las 06Z (1.co AM) sobre Puerto Rico, moviéndose hacia el Oeste a unas 15 millas por hora.-

muj./

RVICIO METEOROLOGICO NACIONAL

BOLETIN DIARIO

SALIDA DE SOL: 06.01

PUESTA DE SOL: 17.07

MAREAS PARA EL DIA 16

	PLEAMAR Hora	BAJAMAR Hora
UJILLO	14.07	01.34
PLATA	22.17-10.43	17.08-03.29

ación de Frentes e Isobaras al ... de OCTUBRE de 1958 a las ...Z:

BOLOS CONVENCIONALES:

NTES:

Estacionario

ido Ocluído

ertropical

OS ELEMENTOS:

adas — — Isobaras

Claro — Parcialmente nublado

Nublado — Lluvias

Neblina — Tronadas

Calma — Relámpagos

ntos Oeste — Vientos Este

tro de Baja Presión B

tro de Alta Presión A

tro del Huracán (vientos mos superiores a 120 KPH)

PO PROBABLE PARA LAS PROXIMAS HORAS:

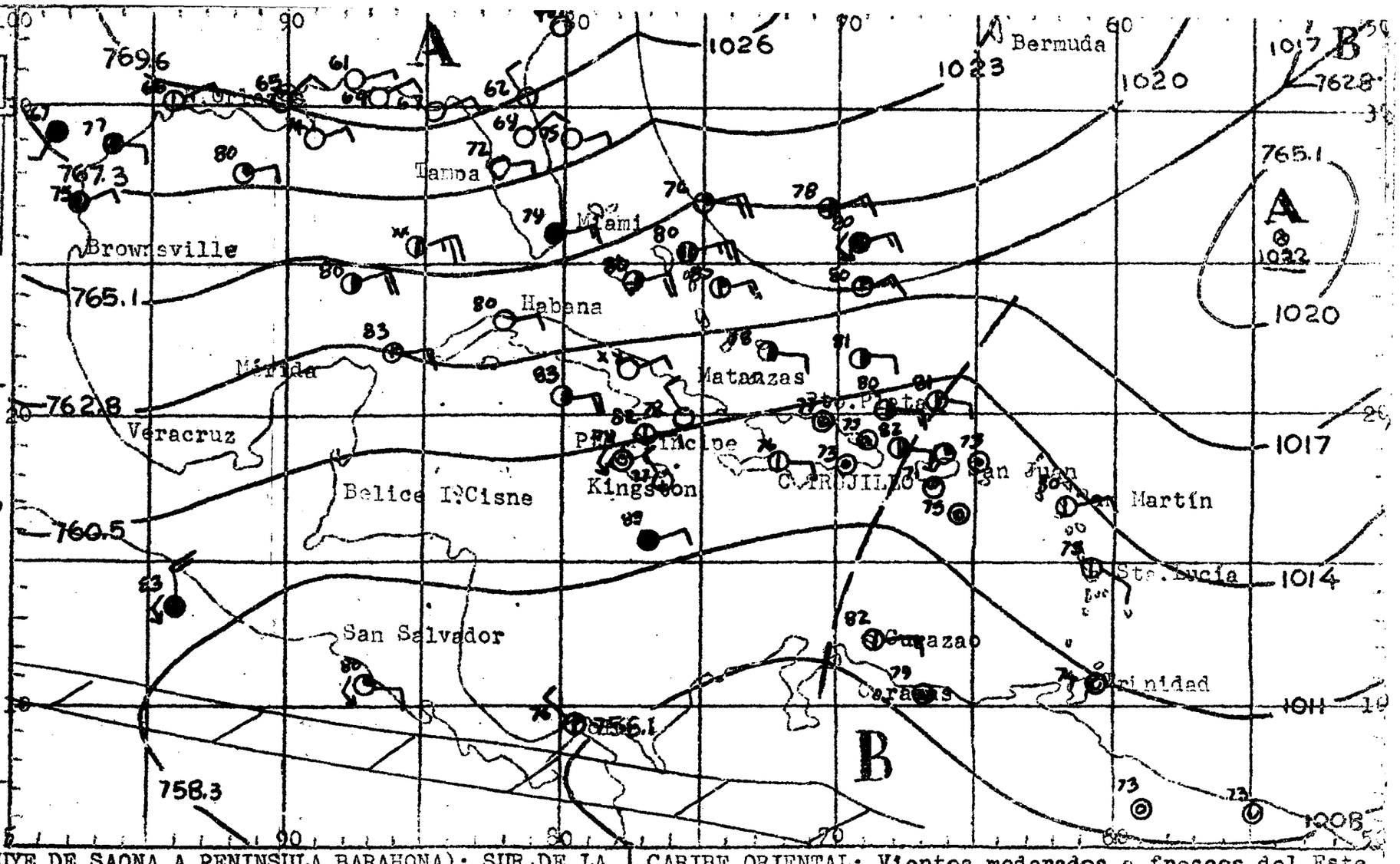

ION SUR Y CIUDAD TRUJILLO (INCLUYE DE SAONA A PENINSULA BARAHONA): SUR DE LA DILLERA CENTRAL: Medio nublado aumentando la nubosidad durante algunos aguaos y tronadas. Vientos suaves a moderados del Sudeste, cambiando a ligeros - Norte en la noche.-

ION NOR Y NORDESTE (INCLUYE CABO ENGAÑO A MONTECRISTI): NORTE DE LA CORDILLE CENTRAL: Nubosidad variable con algunos aguaceros y tronadas aisladas mayorte sobre las montañas. Vientos suaves a moderados del Este, cambiando a lige del Sudeste en la noche.-

CARIBE ORIENTAL: Vientos moderados a frescos del Este Parcialmente nulado excepto durante algunos aguaceros y tronadas aisladas.- Mar suave a moderada.-

ICIO METEOROLOGICO NACIONAL

BOLETIN DIARIO

SALIDA DE SOL: 06.02

PUESTA DE SOL: 17.08

MAREAS PARA EL DIA 17

	PLEAMAR Hora	BAJAMAR Hora
RUJILLO	15.19	02.31
). PLATA	24.17-11.40	18.09-04.22

uación de Frentes e Isobaras al 15 de OCTUBRE de 1958 a las 00Z:

BOLOS CONVENCIONALES:

NTES:

o ——— Estacionario ———

ido ——— Ocluído ———

ertronical

OS ELEMENTOS:

adas — — Isobaras

Claro — Parcialmente nublado

Nublado — Lluvias

Neblina — Tronadas

Calma — Relámpagos

ntos Oeste — Vientos Este

tro de Baja Presión B

tro de Alta Presión A

tro del Huracán (vientos inos superiores a 120 KPH)

PO PROBABLE PARA LAS PROXIMAS HORAS:

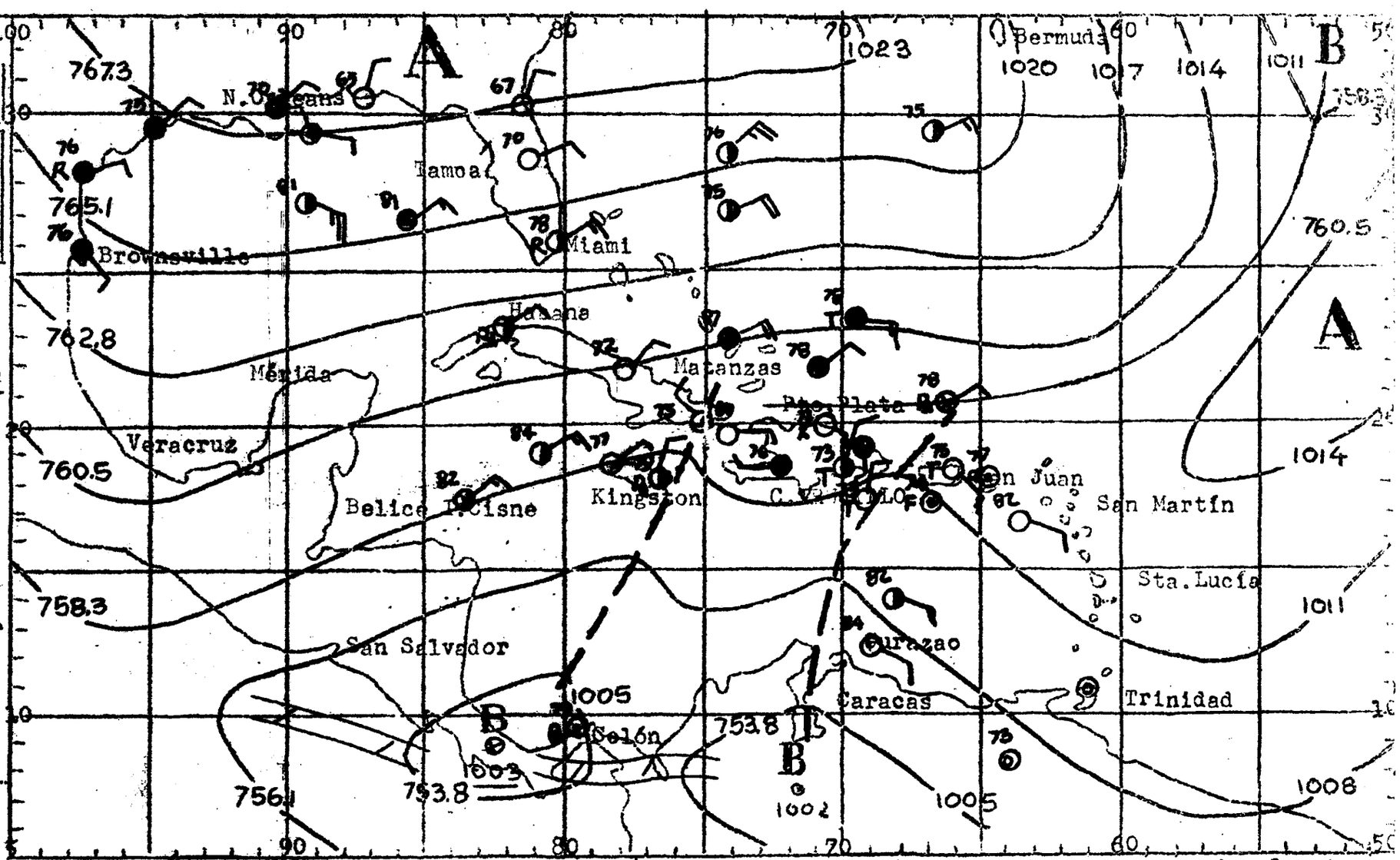

ION SUR Y CIUDAD TRUJILLO (INCLUYE DE SAONA A PENINSULA BARAHONA): SUR DE LA DILLERA CENTRAL: Medio nublado tornándose más nublado durante algunos aguace dispersos y aisladas tronadas, mayormente hacia el interior. Vientos suaves oderados del Sudeste con ocasionales ráfagas frescas durante algunos aguace- , girando al Norte en la noche.-

ION NOR Y NORDESTE (INCLUYE CABO ENGAÑO A MONTECRISTI): NORTE DE LA CORDILLE CENTRAL: Mayormente nublado con aguaceros y tronadas más frecuentes sobre las ciones montañosas. Vientos moderados a ocasionalmente frescos del Este-nordes -

CARIBE ORIENTAL: Vientos moderados a ocasionalmente frescos del Este-sudeste. Cielo parcialmente nublado durante aguaceros dispersos y aisladas tronadas .- Mar suave a moderada.-

muj./

RVICIO METEOROLOGICO NACIONAL

BOLETIN DIARIO

SALIDA DE SOL: 06.02

PUESTA DE SOL: 17.08

MAREAS PARA EL DIA 18

	PLEAMAR Hora	BAJAMAR Hora
RUJILLO	16.32	03,34
PLATA	12.38	19.11-05.21

uación de Frentes e Isobaras al 16 de OCTUBRE de 1958 a las

BOLOS CONVENCIONALES:

TES:

o — Estacionario

ido — Ocluído

ertropical

ROS ELEMENTOS:

uadas — Isobaras

Claro — Parcialmente nublado

Nublado — LLuvias

eblina — Tronadas

Calma — Relámpagos

entos Oeste — Vientos Este

ntro de Baja Presión B

ntro de Alta Presión A

ntro del Huracán (vientos ximos superiores a 120 KPH)

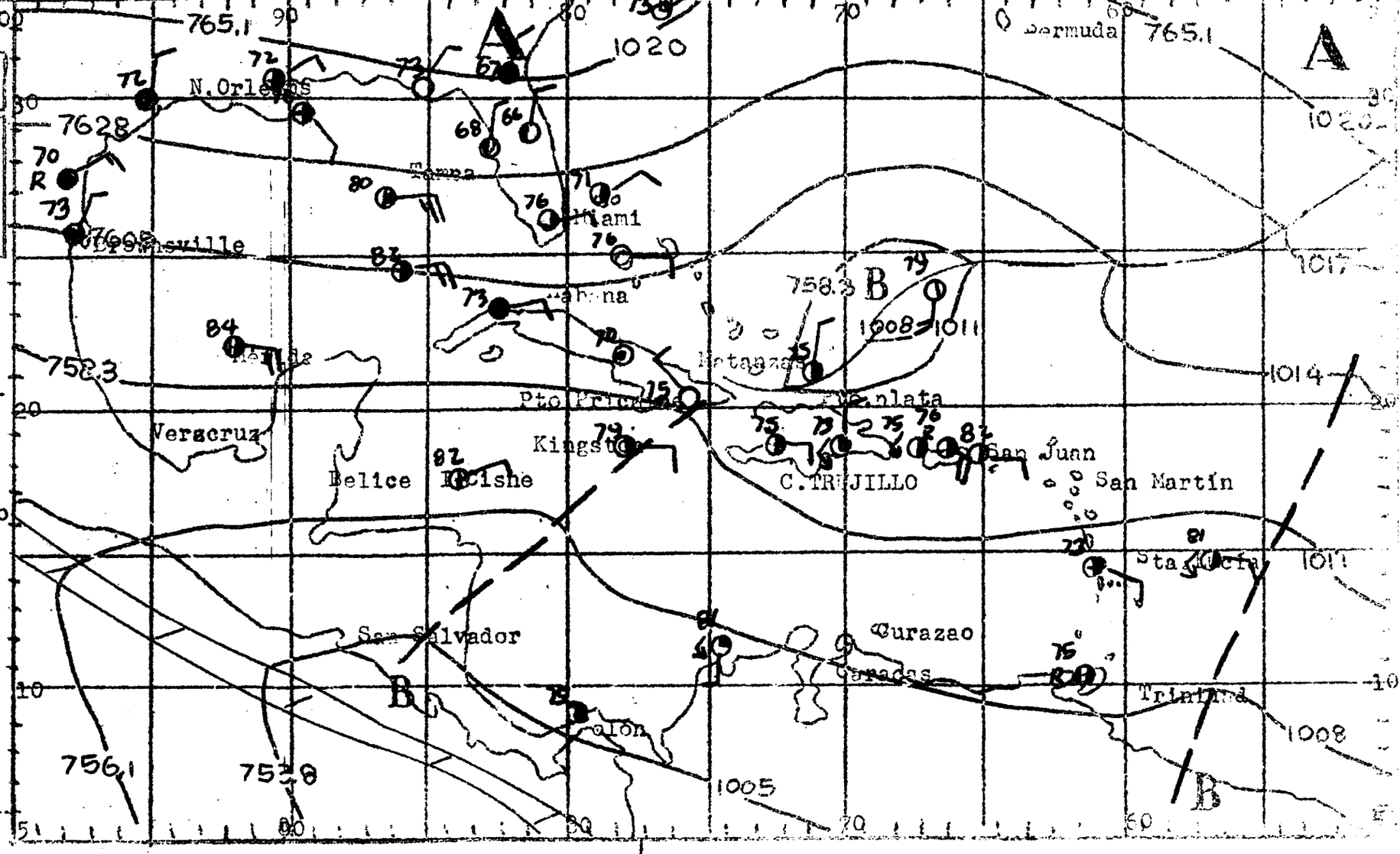

PO PROBABLE PARA LAS PROXIMAS HORAS:

ION SUR Y CIUDAD TRUJILLO (INCLUYE DE SAONA A PENINSULA BARAHONA): SUR DE LA ILLERA CENTRAL: Nubosidad variable siendo más numerosa hacia la tarde y du- te algunos aguaceros y tronadas dispersas mayormente sobre el interior. Vien s suaves a moderados del Sudeste tornándose del Norte en la noche.-

ION NOR Y NORDESTE (INCLUYE CABO ENGAÑO A MONTECRISTI): NORTE DE LA CORDILLE CENTRAL: Nubosidad abundante con aguaceros y tronadas aisladas mayormente so las montañas. Vientos del Nordeste de suaves a moderados tornándose al Este este en la noche.-

CARIBE ORIENTAL: Vientos de moderados a ocasionalmente frescos del Este-sudeste. Cielo parcialmente nublado con escasos aguaceros y tronadas. Mar moderada.-

muj./

ERVICIO METEOROLOGICO NACIONAL
BOLETIN DIARIO

SALIDA DE SOL: 06.03
PUESTA DE SOL: 17.09

MAREAS PARA EL DIA 19

	PLEAMAR Hora	BAJAMAR Hora
TRUJILLO	17.32	04.48
O. PLATA	00.26-13.39	20.12-06.27

uación de Frentes e Isobaras al 17 de OCTUBRE de 1958 a las
OZ:
OLOS CONVENCIONALES:
TES:
o ——— Estacionario ———
ido ——— Ocluído ———
ertropical
OS ELEMENTOS:
uadas — — — Isobaras
Claro ◐ Parcialmente nublado
Nublado Ⓡ Lluvias
Neblina Ⓣ Tronadas
Calma ⚡ Relámpagos
ntos Oeste Vientos Este
tro de Baja Presión B ⊗
tro de Alta Presión A ⊗
tro del Huracán (vientos
inos superiores a 120KPH)

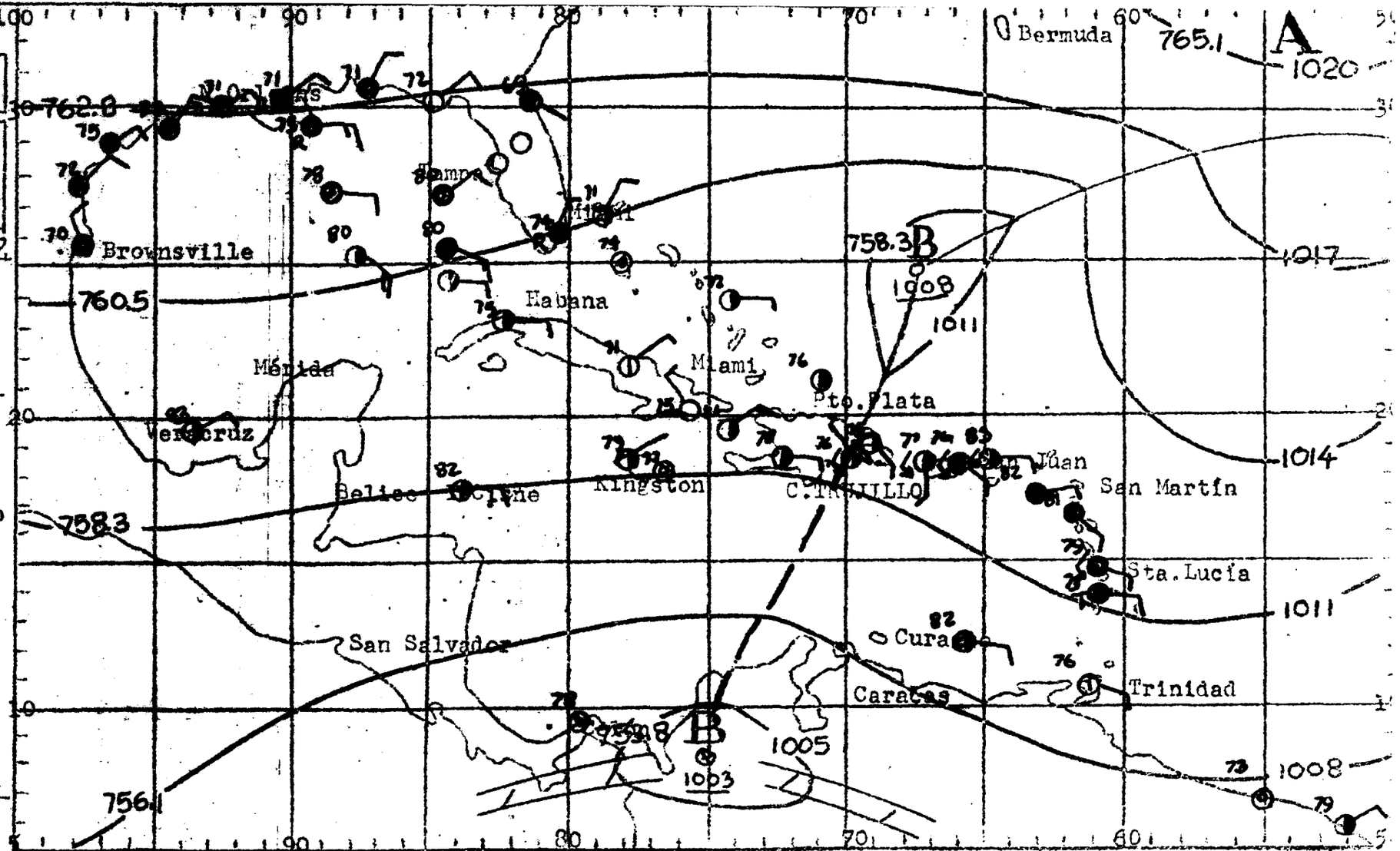

PO PROBABLE PARA LAS PROXIMAS HORAS:

ON SUR Y CIUDAD TRUJILLO (INCLUYE DE SAONA A PENINSULA BARAHONA): SUR DE LA ILLERA CENTRAL: Parcialmente nublado con aguaceros y tronadas aisladas prin lmente en horas de la tarde. Vientos suaves a moderados del Sudeste durante ía tornándose débiles del Norte durante la noche.-

ON NOR Y NORDESTE (INCLUYE CABO ENGAÑO A MONTECRISTI): NORTE DE LA CORDILLE ENTRAL: Medio nublado, tornándose más nublado durante algunos aguaceros y - adas aisladas en su mayoría sobre las regiones montañosas. Vientos suaves a rados del Este-nordeste durante el día girando al Este-sudeste en la noche.

CARIBE ORIENTAL: Vientos frescos del Sudeste tornándose fuertes en ráfagas. Parcialmente nublado con aguaceros dispersos y tronadas aisladas.- Mar moderada.-

muj./

SERVICIO METEOROLOGICO NACIONAL
BOLETIN DIARIO

SALIDA DE SOL: 06.03
PUESTA DE SOL: 17.09

MAREAS PARA EL DIA 20

	PLEAMAR Hora	BAJAMAR Hora
TRUJILLO	18.15	06.07
O. PLATA	01.42-14.37	21.08-0737

tuación de Frentes e Isobaras al
a 18 de OCTUBRE de 1958 a las
00Z:

MBOLOS CONVENCIONALES:

ENTES:

lo ——— Estacionario ———
lido ——— Ocluído ———
tertropical / / /

OS ELEMENTOS:

guadas — — Isobaras ~~~
Claro ◑ Parcialmente nublado
Nublado Ⓡ Lluvias
Neblina Ⓣ Tronadas
Calma ↯ Relámpagos

entos Oeste Vientos Este

ntro de Baja Presión B ⊗
ntro de Alta Presión A ⊗
ntro del Huracán (vientos
ximos superiores a 120KPH) ⑨

MPO PROBABLE PARA LAS PROXIMAS
HORAS:

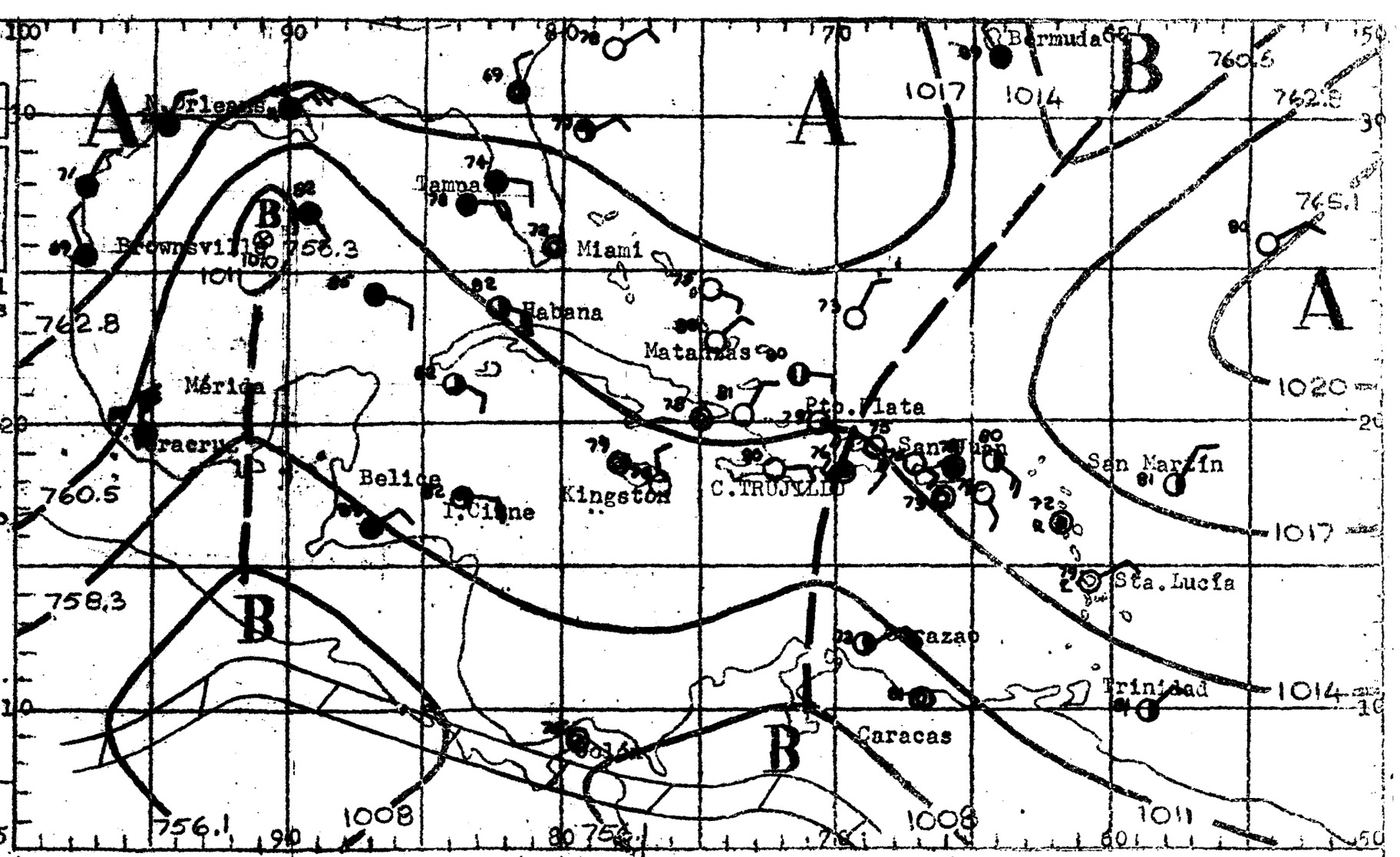

REGION SUR Y CIUDAD TRUJILLO (INCLUYE DE SAONA A PENINSULA BARAHONA):SUR DE LA CORDILLERA CENTRAL: Medio nublado siendo más nublado en horas de la tarde con algunos aguaceros y tronadas aisladas mayormente hacia el interior. Vientos suaves a moderados del Sudeste tornándose flojos del Norte en la noche.-

REGION NOR Y NORDESTE (INCLUYE CABO ENGAÑO A MONTECRISTI):NORTE DE LA CORDILLERA CENTRAL: Mayormente nublado con algunos aguaceros y tronadas principalmente sobre la porción Oriental. Vientos suaves a moderados del Este-nordeste a Este-sudeste.-

CARIBE ORIENTAL: Vientos moderados a ocasionalmente frescos del Este-sudeste. Ocasionalmente nublado con algunos aguaceros y tronadas. Mar moderada.-

ERVICIO METEOROLOGICO NACIONAL
BOLETIN DIARIO

SALIDA DE SOL: 06.03
PUESTA DE SOL: 17.09

MAREAS PARA EL DIA 21

	PLEAMAR Hora	BAJAMAR Hora
RUJILLO	18.47	07.21
PLATA	0258-15.34	21.57-08.52

ación de Frentes e Isobaras al
de OCTUBRE de 1958 a las

OLOS CONVENCIONALES:

ES:

Estacionario
Ocluído
tropical
S ELEMENTOS:
adas — Isobaras
Claro
Parcialmente nublado
Nublado
Lluvias
Neblina
Tronadas
Calma
Relámpagos
tos Oeste
Vientos Este
ro de Baja Presión B
ro de Alta Presión A
ro del Huracán (vientos
os superiores a 120KPH)

PO PROBABLE PARA LAS PROXIMAS
ORAS:

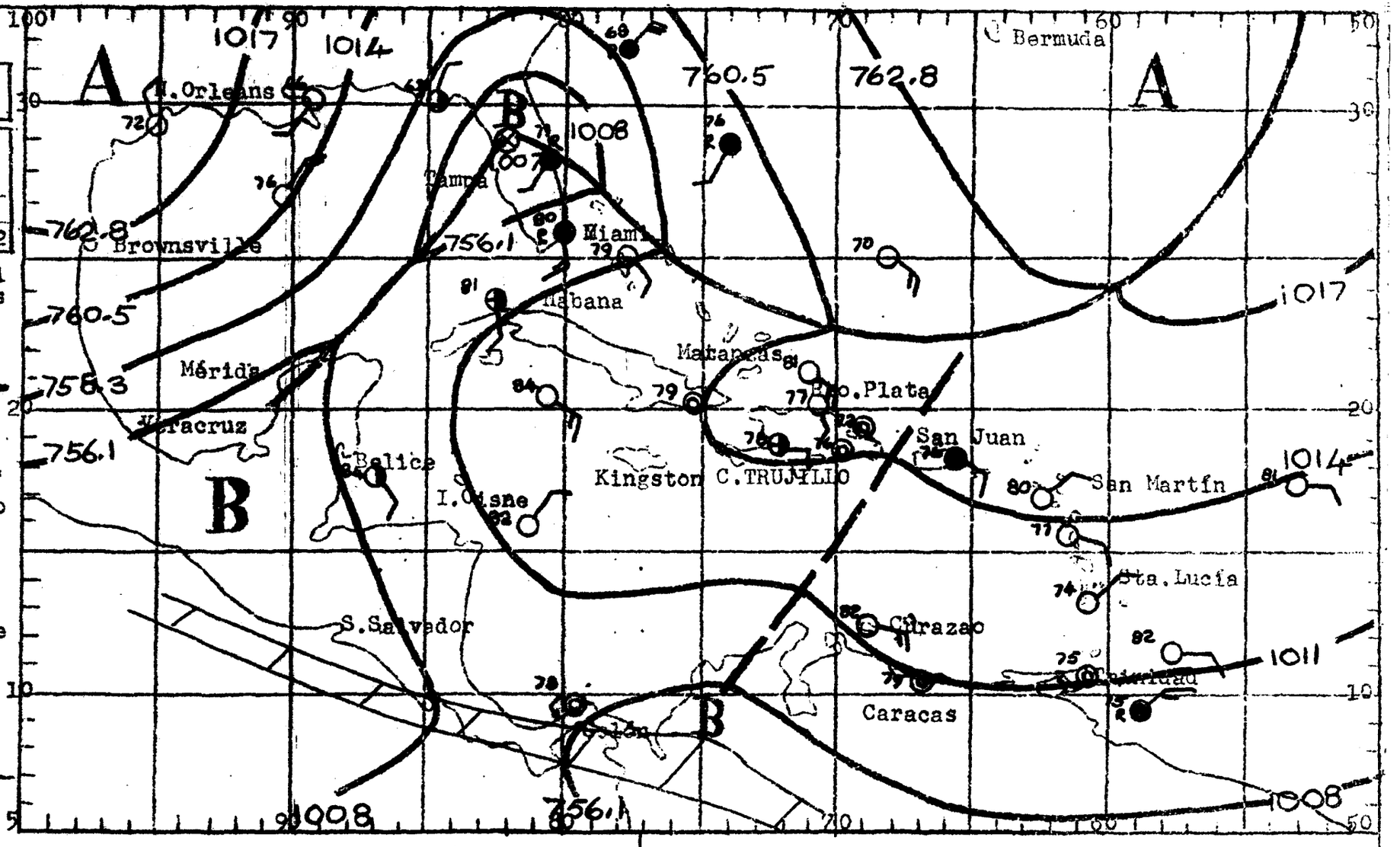

ION SUR Y CIUDAD TRUJILLO (INCLUYE DE SAONA A PENINSULA BARAHONA):SUR DE LA DILLERA CENTRAL: Nubosidad variable aumentando durante algunos aguaceros - lados, y ocasionales tronadas. Vientos suaves a moderados del Este-sudeste - biando a ligeros del Norte en la noche.-

ION NOR Y NORDESTE (INCLUYE CABO ENGAÑO A MONTECRISTI):NORTE DE LA CORDILLE ENTRAL: Medio nublado con algunos aguaceros y tronadas mayormente sobre el erior. Vientos suaves a moderados del Este-nordeste cambiando a ligeros del este en la noche.-

CARIBE ORIENTAL: Vientos moderados del Este-sudeste. Aguaceros y tronadas principalmente sobre la parte Norte del área. Mar suave a moderada.-

ERVICIO METEOROLOGICO NACIONAL
BOLETIN DIARIO

SALIDA DE SOL: 06.04
PUESTA DE SOL: 17.09

MAREAS PARA EL DIA 22

	PLEAMAR Hora	BAJAMAR Hora
TRUJILLO	19.12	08.20
O. PLATA	04.07-16.26	22.41-1002

uación de Frentes e Isobaras al
20 de OCTUBRE de 1958 a las
OZ:

BOLOS CONVENCIONALES:

NTES:

o — Estacionario
ido — Oclúido
ertropical

OS ELEMENTOS:

uadas — Isobaras
Claro — Parcialmente nublado
Nublado — Lluvias
Neblina — Tronadas
Calma — Relámpagos
ntos Oeste — Vientos Este

tro de Baja Presión B
tro de Alta Presión A
tro del Huracán (vientos
imos superiores a 120KPH)

PO PROBABLE PARA LAS PROXIMAS
HORAS:

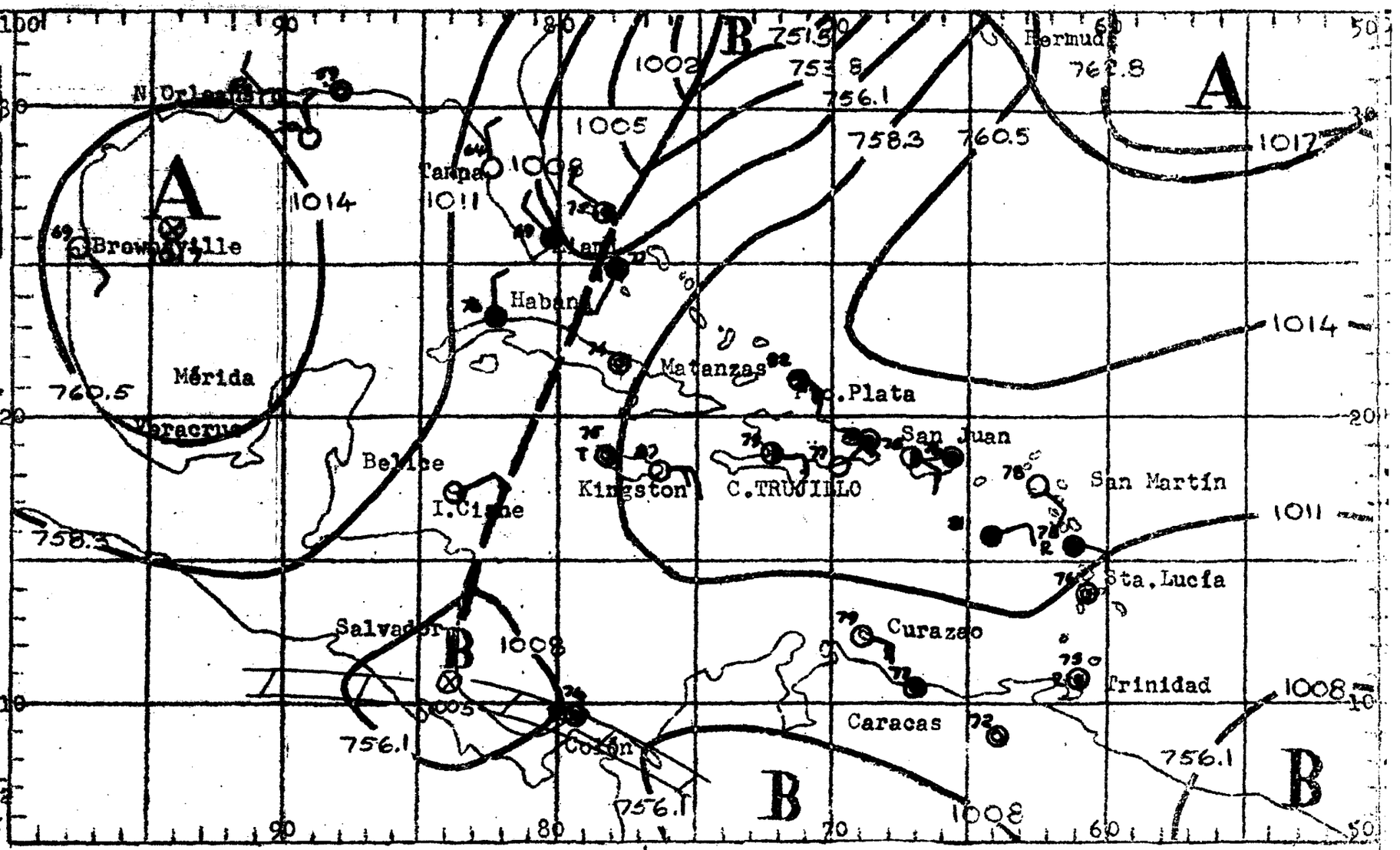

ION SUR Y CIUDAD TRUJILLO (INCLUYE DE SAONA A PENINSULA BARAHONA):SUR DE LA DILLERA CENTRAL:Nubosidad variable con algunos débiles aguaceros y ocasiona- s tronadas principalmente hacia el interior.Vientos suaves a moderados del Es -sudeste en el día y flojos del Norte en la noche.-

ION NOR Y NORDESTE (INCLUYE CABO ENGAÑO A MONTECRISTI):NORTE DE LA CORDILLE- CENTRAL: Nubosidad variable con ligeros aguaceros y lejanas tronadas princi- lmente sobre las montañas. Vientos suaves a moderados del Este-nordeste giran al Sudeste en la noche.-

CARIBE ORIENTAL: Vientos moderados del Este-sudeste Generalmente despejado, con aislados aguaceros y tronadas.
Mar moderada.-

ERVICIO METEOROLOGICO NACIONAL
BOLETIN DIARIO

SALIDA DE SOL: 06.04
PUESTA DE SOL: 17.09

MAREAS PARA EL DIA 23

	PLEAMAR Hora	BAJAMAR Hora
TRUJILLO	19.33	09.10
C. PLATA	0506-17.10	23.20-11.05

tuación de Frentes e Isobáras al
e 21 de OCTUBRE de 1958 a las
OOZ:

MBOLOS CONVENCIONALES:

ENTES:

ío — Estacionario
lido — Ocluído
tertropical

ROS ELEMENTOS:

guadas — Isobaras
Claro — Parcialmente nublado
Nublado — Lluvias
Neblina — Tronadas
Calma — Relámpagos
entos Oeste — Vientos Este
ntro de Baja Presión B
ntro de Alta Presión A
ntro del Huracán (vientos
ximos superiores a 120KPH)

MPO PROBABLE PARA LAS PROXIMAS
HORAS:

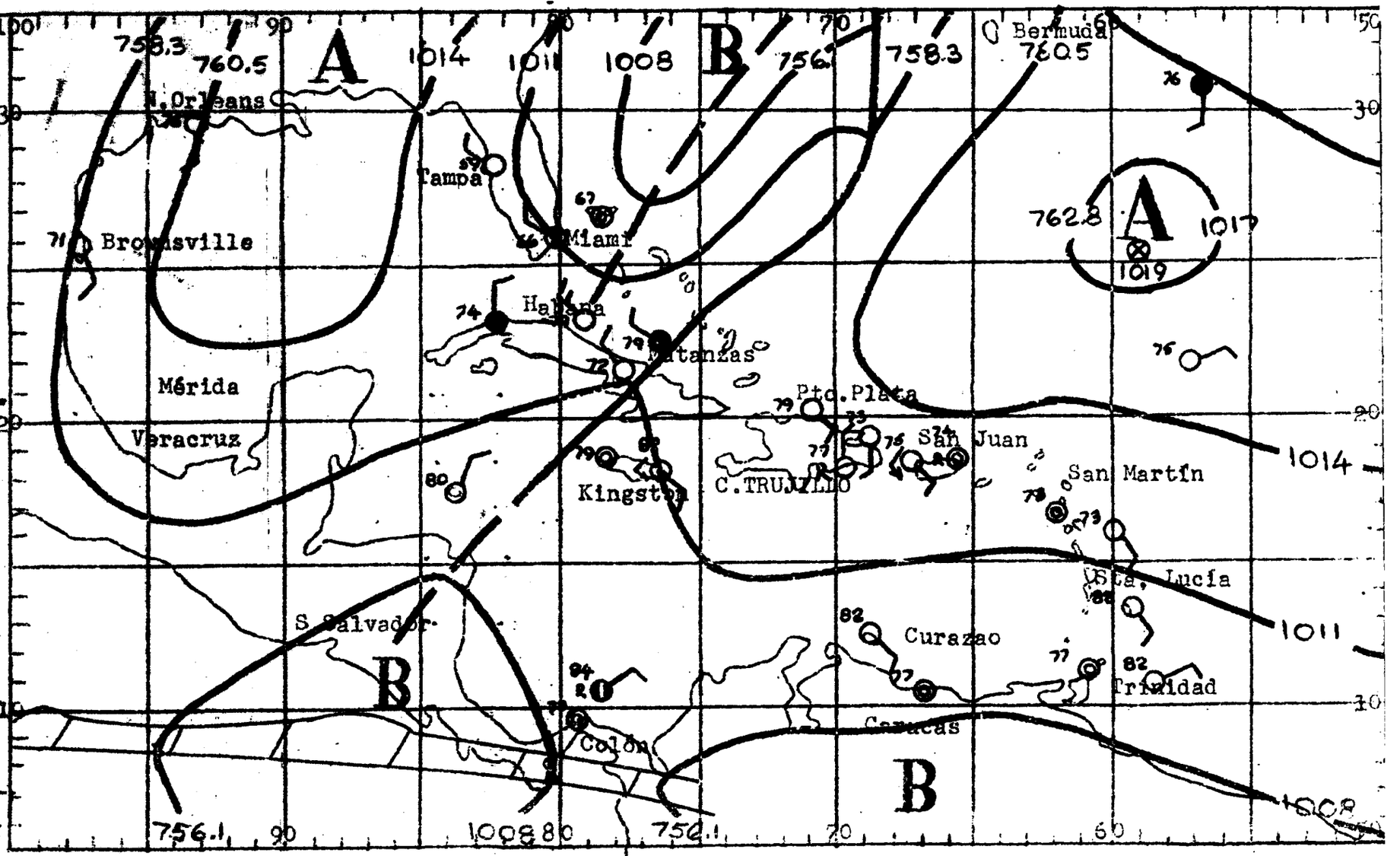

ION SUR Y CIUDAD TRUJILLO (INCLUYE DE SAONA A PENINSULA BARAHONA):SUR DE LA
DILLERA CENTRAL: Bastante nuboso con aguaceros y tronadas mayormente hacia
interior. Vientos suaves a moderados del Este-sudeste tornándose a Norte
la noche.-

ION NOR Y NORDESTE (INCLUYE CABO ENGAÑO A MONTECRISTI):NORTE DE LA CORDILLE
CENTRAL: Nubosidad abundante con aguaceros y tronadas aisladas principalmen
sobre las montañas. Vientos del Este-nordeste de suaves a moderados cambian-
en la noche al Sudeste.-

CARIBE ORIENTAL: Vientos moderados del Este-sudeste.
Cielo mayormente nublado con aguaceros y tronadas.
Mar moderada.-

ERVICIO METEOROLOGICO NACIONAL
BOLETIN DIARIO

SALIDA DE SOL:	06.04
PUESTA DE SOL:	17.11

MAREAS PARA EL DIA 24

	PLEAMAR Hora	BAJAMAR Hora
RUJILLO	19.54	21.52
. PLATA	05.56-17.51	2355-12.01

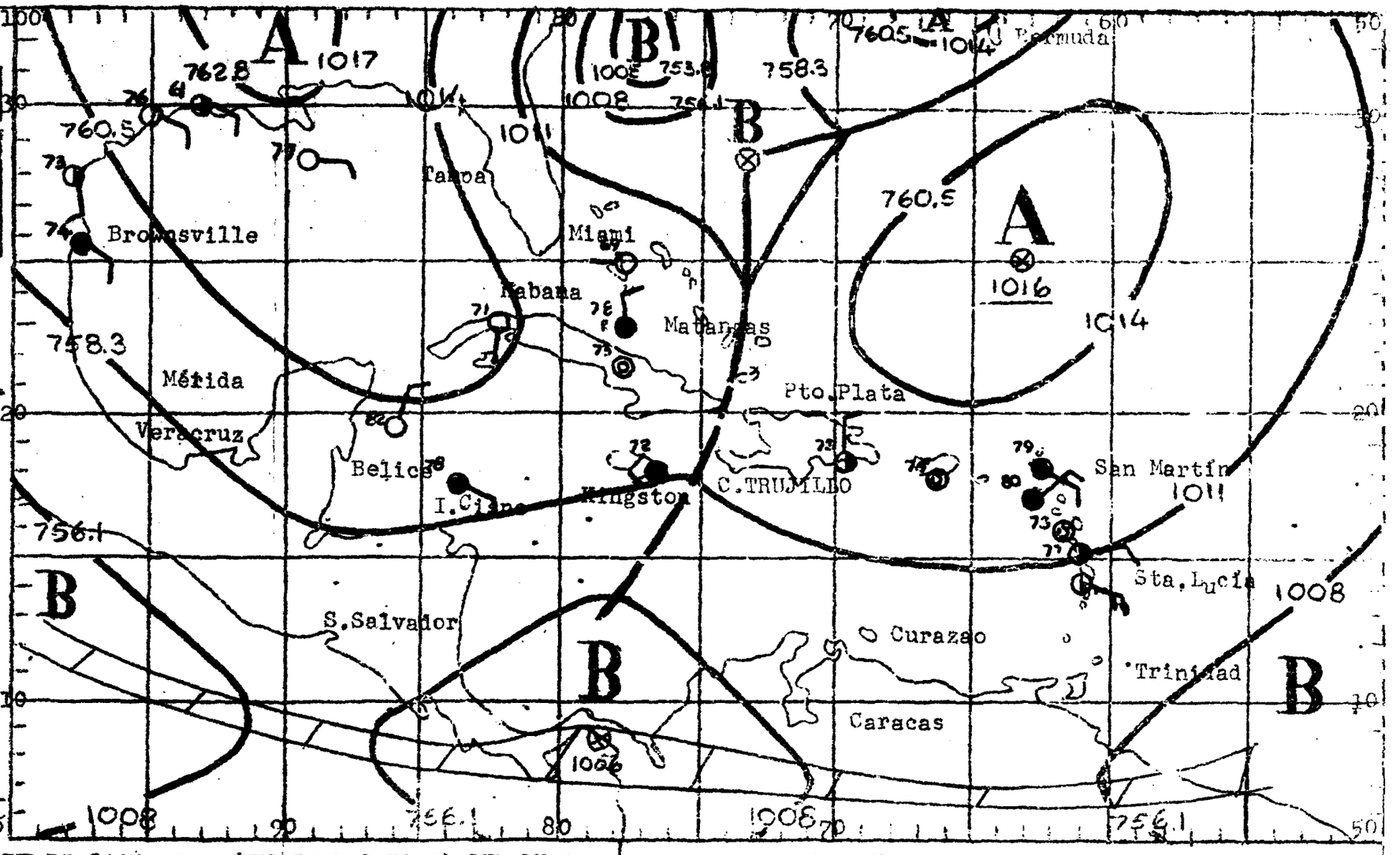

ación de Frentes e Isobaras al 22 de OCTUBRE de 1958 a las
:
OLOS CONVENCIONALES:
ES:
Estacionario
ido Ocluído
ertropical
OS ELEMENTOS:
adas Isobaras
Claro Parcialmente nublado
ublado Lluvias
Neblina Tronadas
Calma Relámpagos
tos Oeste Vientos Este
tro de Baja Presión B
tro de Alta Presión A
tro del Huracán (vientos
nos superiores a 120KPH)

O PROBABLE PARA LAS PROXIMAS
ORAS:

N SUR Y CIUDAD TRUJILLO (INCLUYE DE SAONA A PENINSULA BARAHONA):SUR DE LA LLERA CENTRAL: Nubosidad variable aumentando durante algunos aguaceros y adas. Vientos suaves a moderados del Sudeste cambiando a ligeros del Norte e noche.-

ON NOR Y NORDESTE (INCLUYE CABO ENGAÑO A MONTECRISTI):NORTE DE LA CORDILLE NTRAL: Medio nublado con aguaceros y tronadas mayormente sobre las monta Vientos suaves a moderados del Este-nordeste cambiando a ligeros del Su- e en la noche.-

CARIBE ORIENTAL:Vientos moderados a ocasionalmente frescos del Este. Parcialmente nublado con aguaceros y tronadas aisladas. Mar moderada a rugosa.-

VICIO METEOROLOGICO NACIONAL
BOLETIN DIARIO

SALIDA DE SOL: 06.05
PUESTA DE SOL: 17.11

MAREAS PARA EL DIA 25

	PLEAMAR Hora	BAJAMAR Hora
UJILLO	09.01	22.13
PLATA	06.39-18.27	13.11

ación de Frentes e Isobaras al
23 de Octubre de 1958 a las

LOS CONVENCIONALES:
ES:
Estacionario
do Ocluído
rtropical
S ELEMENTOS:
adas Isobaras
laro Parcialmente nublado
ublado Lluvias
eblina Tronadas
alma Relámpagos
tos Oeste Vientos Este
o de Baja Presión B
o de Alta Presión A
o del Huracán (vientos
os superiores a 120KPH) 9

O PROBABLE PARA LAS PROXIMAS
RAS:

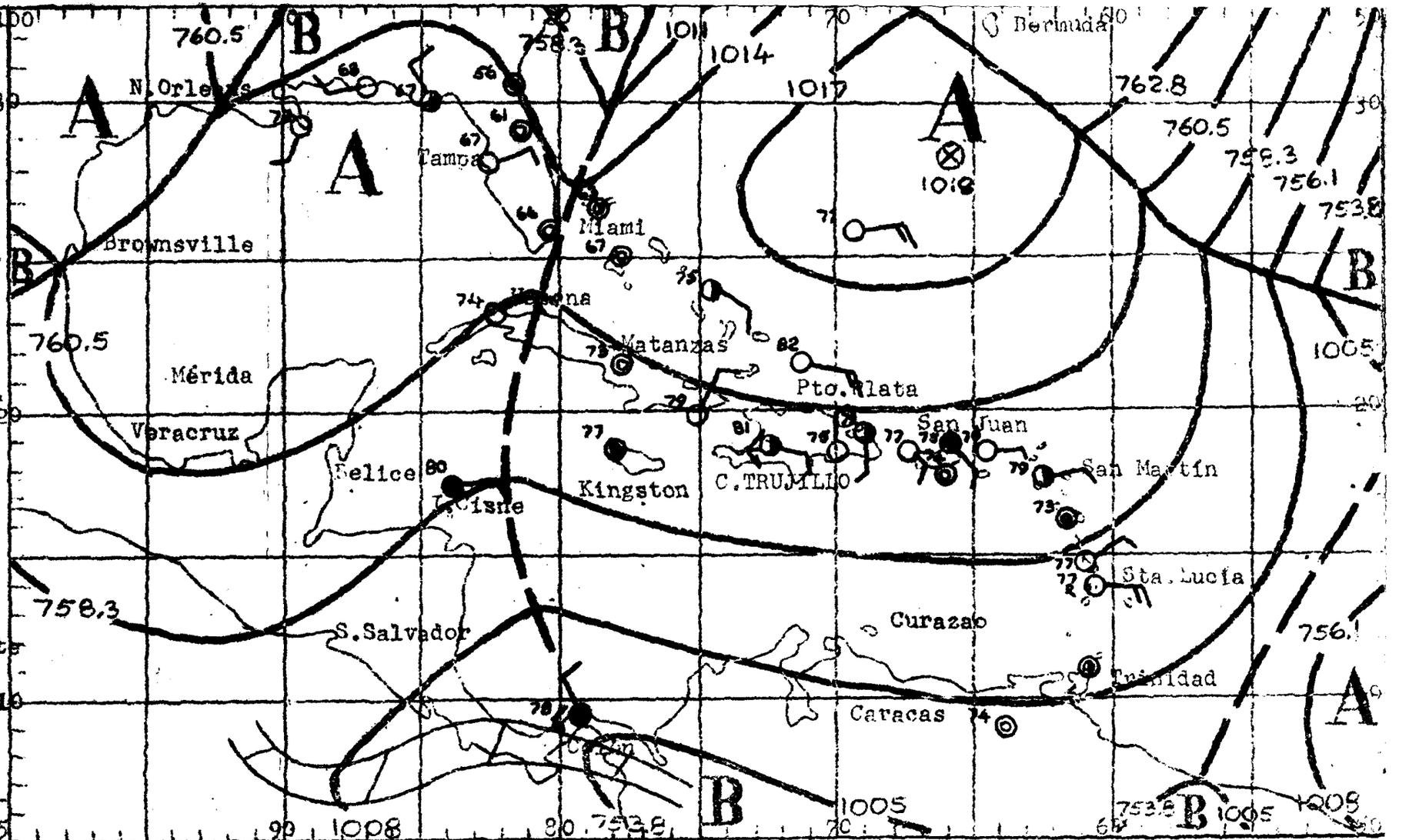

N SUR Y CIUDAD TRUJILLO (INCLUYE DE SAONA A PENINSULA BARAHONA):SUR DE LA LLERA CENTRAL: Nubosidad variable con algunos aguaceros y tronadas aisla- Vientos suaves a moderados del Sudeste siendo débiles del Norte en la no-

N NOR Y NORDESTE (INCLUYE CABO ENGAÑO A MONTECRISTI):NORTE DE LA CORDILLE NTRAL: Medio nublado siendo más nublado en horas de la tarde y durante al aguaceros y tronadas dispersas. Vientos suaves a moderados del Este-nor- siendo del Este-sudeste en la noche.-

CARIBE ORIENTAL: Vientos moderados del Este. Cielo generalmente claro con algunos aguaceros y tronadas aisladas. Mar suave a moderada.-

VICIO METEOROLOGICO NACIONAL

BOLETIN DIARIO

SALIDA DE SOL: 06.06

PUESTA DE SOL: 17.12

MAREAS PARA EL DIA 26

	PLEAMAR Hora	BAJAMAR Hora
RUJILLO	09.49	19.37
. PLATA	07.16-19.29	00.26-13.36

ación de Frentes e Isobaras al
24 de OCTUBRE de 1958 a las
Z:

LOSSCONVENCIONALES:

ES:

o——— Estacionario———

do——— Ocluído ———

rtropical

S ELEMENTOS:

adas — — Isobaras

ro ○ ◑ Parcialmente nublado

lado ● Ⓡ Lluvias

lina Ⓣ Tronadas

na ⊙ ↯ Relámpagos

tos Oeste Vientos Este

tro de Baja Presión B

tro delAlta Presión A

tro del Huracán (vientos
mos superiores a 120 KPH)

PO PROBABLE PARA LAS PROXIMAS
HORAS:

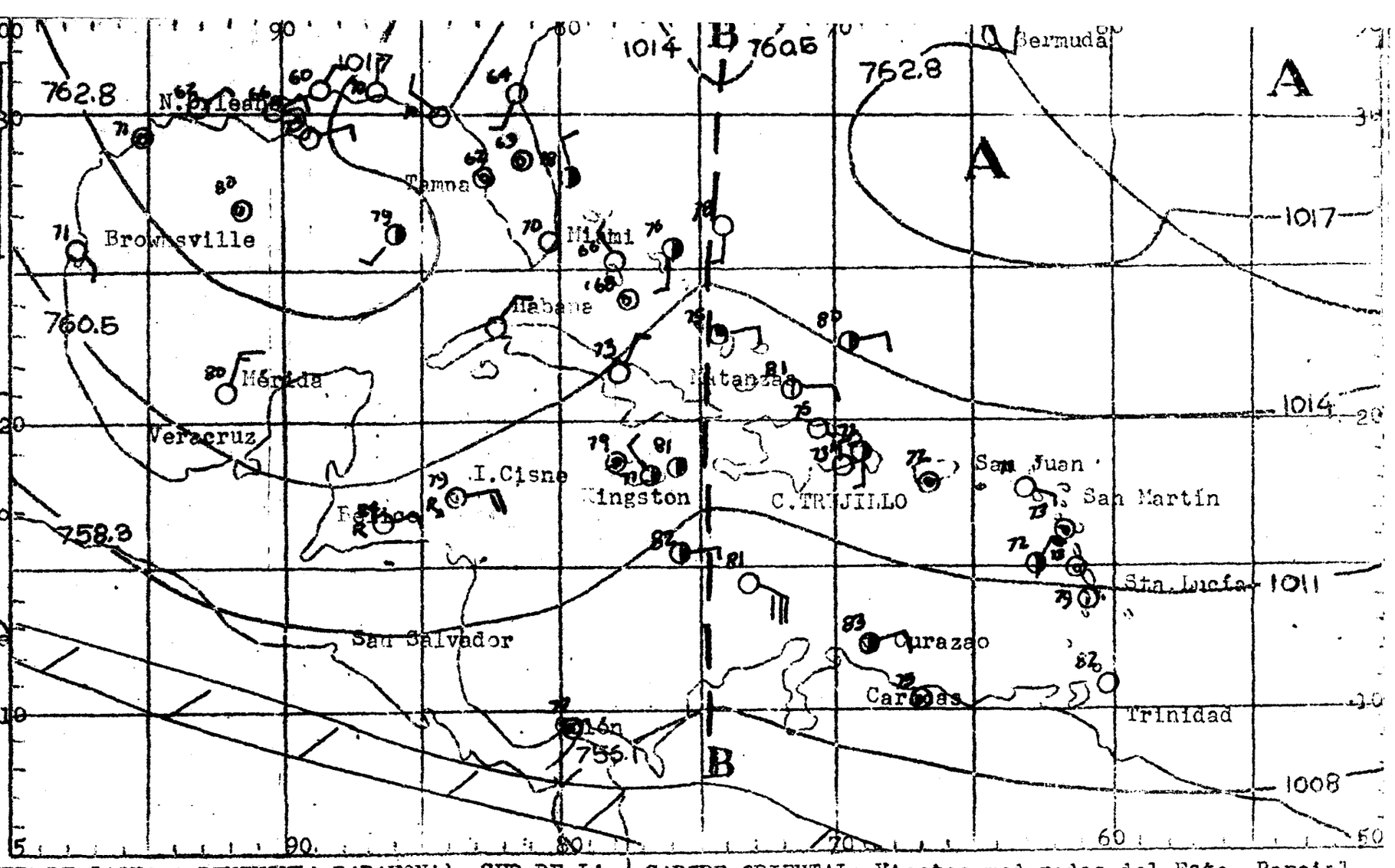

ON SUR Y CIUDAD TRUJILLO (INCLUYE DE SAONA A PENINSULA BARAHONA): SUR DE LA ILLERA CENTRAL: Nubosidad variable con algunos aguaceros principalmente so- el interior. Vientos suaves a moderados del Sudeste cambiando a ligeros del te en la noche.-

ON NOR Y NORDESTE (INCLUYE CABO ENGAÑO A MONTECRISTI): NORTE DE LA CORDILLE CENTRAL: Medio nublado con algunos aguaceros y tronadas aisladas mayormente re las regiones montañosas. Vientos suaves a moderados del Este cambiando a eros del Sudeste en la noche.-

CARIBE ORIENTAL: Vientos moderados del Este. Parcial- mente nublado con aguaceros dispersos principalmente sobre las islas.- Mar suave a moderada.-

muj./

...VICIO METEOROLOGICO NACIONAL

BOLETIN DIARIO

SALIDA DE SOL: 06.07

PUESTA DE SOL: 17.12

MAREAS PARA EL DIA 27

	PLEAMAR Hora	BAJAMAR Hora
TRUJILLO	10.28	23.05
O. PLATA	07.53-19.29	00.55-14.18

...uación de Frentes e Isobaras al ...25 de OCTUBRE de 1958 a las ...:

...OLOS CONVENCIONALES:

...NTES:

...o Estacionario

...ido Ocluído

...ertropical

...OS ELEMENTOS:

...guadas Isobaras

Claro — Parcialmente nublado

Nublado — Lluvias

Neblina — Tronadas

Calma — Relámpagos

...entos Oeste — Vientos Este

...ntro de Baja Presión B

...ntro de Alta Presión A

...ntro del Huracán (vientos ...ximos superiores a 120 KPH)

...EMPO PROBABLE PARA LAS PROXIMAS ... HORAS:

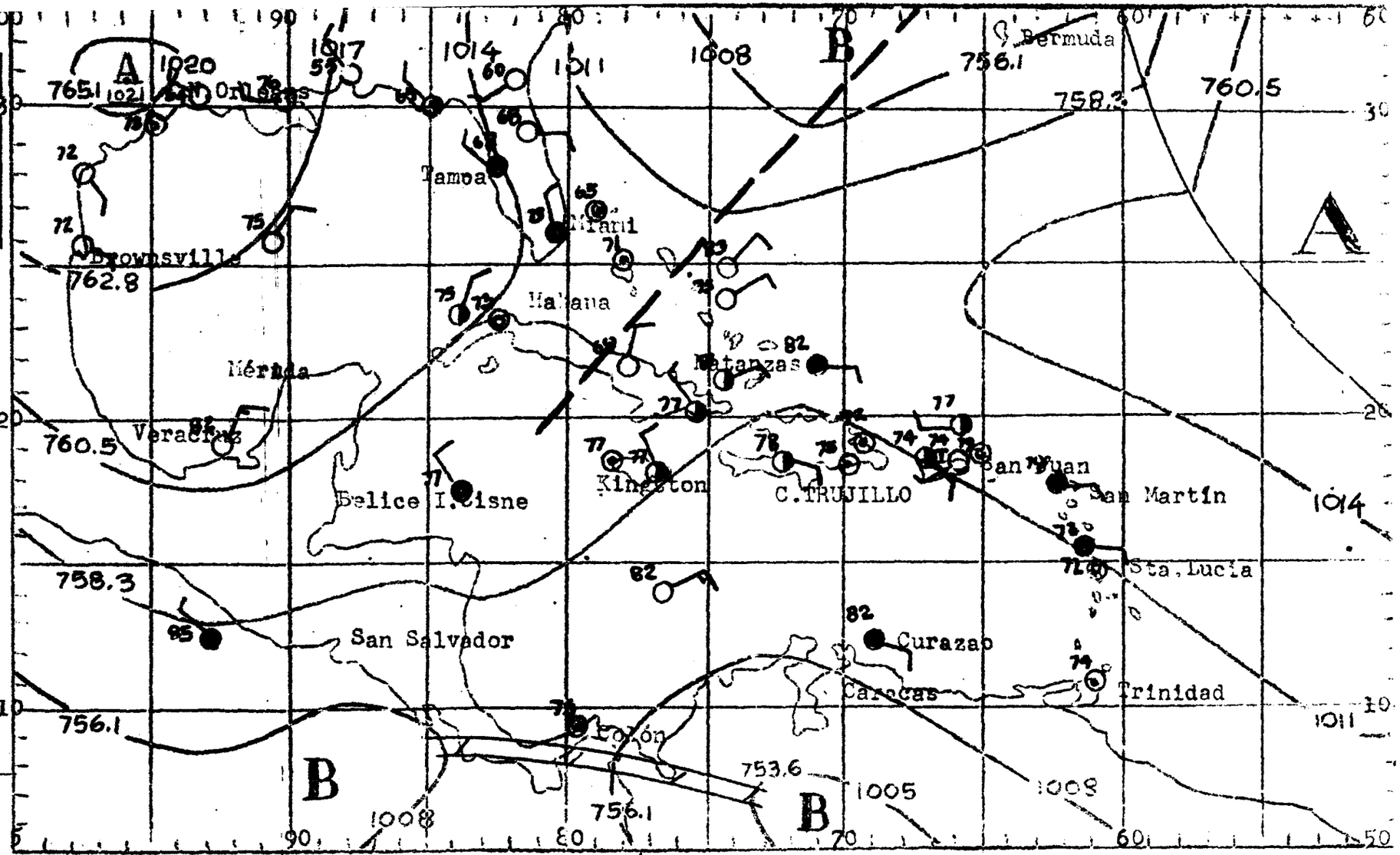

...ION SUR Y CIUDAD TRUJILLO (INCLUYE DE SAONA A PENINSULA BARAHONA): SUR DE LA ...DILLERA CENTRAL: Nubosidad variable con algunos aguaceros débiles principal...te hacia el interior. Vientos suaves a moderados del Sudeste tornándose flo... del Norte en la noche.-

...ION NOR Y NORDESTE (INCLUYE CABO ENGAÑO A MONTECRISTI): NORTE DE LA CORDILLE... CENTRAL: Nubosidad variable aumentando aobre las montañas en la tarde con al...os gunos aguaceros débiles. Vientos suaves a moderados del Nordeste tornándo... del Sudeste en la noche.-

CARIBE ORIENTAL: Vientos moderados a brevemente frescos del Este-nordeste a Este-sudeste. Parcialmente nublado con algunos aguaceros principalmente sobre las Antillas Menores.- Mar suave a moderada.-

muj./

SERVICIO METEOROLOGICO NACIONAL

BOLETIN DIARIO

SALIDA DE SOL: 06.07

PUESTA DE SOL: 17.14

MAREAS PARA EL DIA 28

	PLEAMAR Hora	BAJAMAR Hora
TRUJILLO	11.10	23.36
C. PLATA	08.26-19.58	01.42-14.58

tuación de Frentes e Isobaras al
26 de OCTUBRE de 1958 a las
00Z:

OLOS CONVENCIONALES:

ENTES:

e ——— Estacionario ———

ido ——— Ocluído ———

ertropical

OS ELEMENTOS:

adas — — — Isobaras

) Claro ◑ Parcialmente nublado

) Nublado Ⓡ Lluvias

) Neblina Ⓣ Tronadas

) Calma ↯ Relámpagos

ntos Oeste Vientos Este

ntro de Baja Presión B

ntro de Alta Presión A

ntro del Huracán (vientos
imos superiores a 120 KPH)

PO PROBABLE PARA LAS PROXIMAS
HORAS:

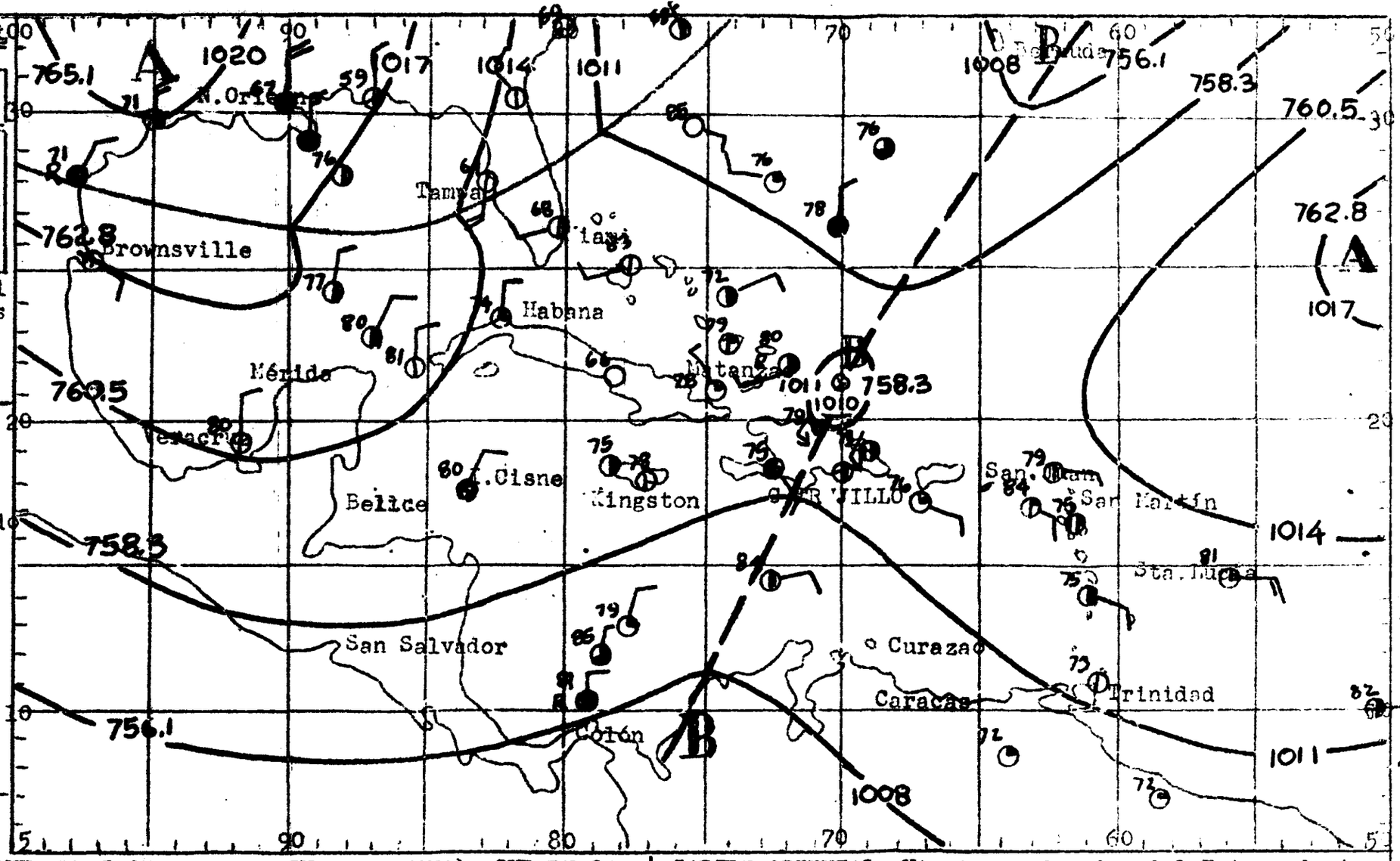

CON SUR Y CIUDAD TRUJILLO (INCLUYE DE SAONA A PENINSULA BARAHONA): SUR DE LA CORDILLERA CENTRAL: Medio nublado, tornándose nublado en la tarde y durante algunos aguaceros y tronadas dispersas mayormente en el interior. Vientos suaves moderados del Sudeste tornándose suaves del Norte en la noche.-

CON NOR Y NORDESTE (INCLUYE CABO ENGAÑO A MONTECRISTI): NORTE DE LA CORDILLERA CENTRAL: Nubosidad variable con aumento hacia la tarde y durante algunos aguaceros y tronadas aisladas mayormente sobre los sistemas montañosos. Vientos suaves a moderados del Este-nordeste tornándose al Sudeste en la noche.-

CARIBE ORIENTAL: Vientos moderados del Este-sudeste. Tiempo generalmente claro con aislados aguaceros y tronadas.- Mar suave a moderada.-

muj./

VICIO METEOROLOGICO NACIONAL

BOLETIN DIARIO

SALIDA DE SOL: 06.08

PUESTA DE SOL: 17.14

MAREAS PARA EL DIA 29

	PLEAMAR Hora	BAJAMAR Hora
UJILLO	11.59	12.34
PLATA	09.04-20.27	01.49-15.39

ción de Frentes e Isobaras al 7 de OCTUBRE de 1958 a las :

OLOS CONVENCIONALES:

ES:

Estacionario

o Ocluído

tropical

ELEMENTOS:

adas Isobaras

laro Parcialmente nublado

blado Lluvias

eblina Tronadas

alma Relámpagos

tos Oeste Vientos Este

ro de Baja Presión B

ro de Alta Presión A

ro del Huracán (vientos os superiores a 120 KPH)

O PROBABLE PARA LAS PROXIMAS ORAS:

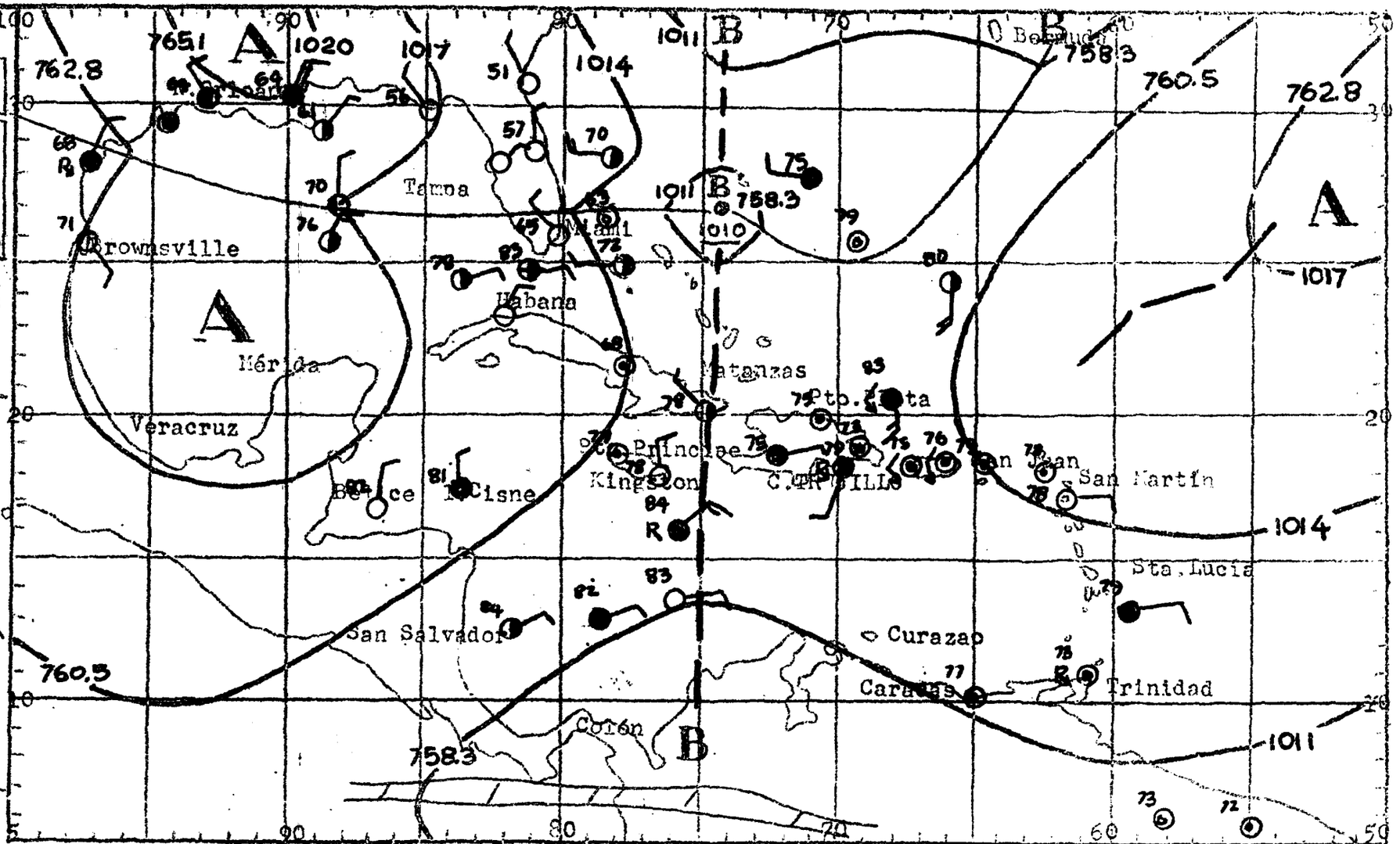

ON SUR Y CIUDAD TRUJILLO (INCLUYE DE SAONA A PENINSULA BARAHONA): SUR DE LA ILLERA CENTRAL: Medio nublado, tornándose más nublado durante algunos agua- s y tronadas aisladas principalmente hacia el interior. Vientos suaves a mo dos del Sudeste, girando al Norte en la noche.-

ON NOR Y NORDESTE (INCLUYE CABO ENGAÑO A MONTECRISTI): NORTE DE LA CORDILLE ENTRAL: Medio nublado, tornándose mayormente nublado en horas de la tarde, algunos aguaceros y tronadas aisladas principalmente sobre las regiones mon osas. Vientos suaves a moderados del Este-nordeste, girando al Este-sudeste a noche.-

CARIBE ORIENTAL: Vientos moderados del Este-sudeste. Mayormente claro excepto durante algunos aguaceros y tronadas aisladas.- Mar suave a moderada.-

muj./

SERVICIO METEOROLOGICO NACIONAL

BOLETIN DIARIO

SALIDA DE SOL: 06.08

PUESTA DE SOL: 17.15

MAREAS PARA EL DIA 30

	PLEAMAR Hora	BAJAMAR Hora
TRUJILLO	12.50	00.09
TO. PLATA	09.40-20.56	02.19-16.20

tuación de Frentes e Isobaras al
a 28 de OCTUBRE de 1958 a las
00Z:

SIMBOLOS CONVENCIONALES:

FRENTES:

Frío ——— Estacionario ———

Cálido ——— Ocluído ———

Intertropical

OTROS ELEMENTOS:

Isobaras ~~~

Claro — Parcialmente nublado

Nublado — Lluvias

Neblina — Tronadas

Calma — Relámpagos

Vientos Oeste — Vientos Este

Centro de Baja Presión B

Centro de Alta Presión A

Centro del Huracán (vientos máximos sueperiores a 120 KPH)

TIEMPO PROBABLE PARA LAS PROXIMAS 24 HORAS:

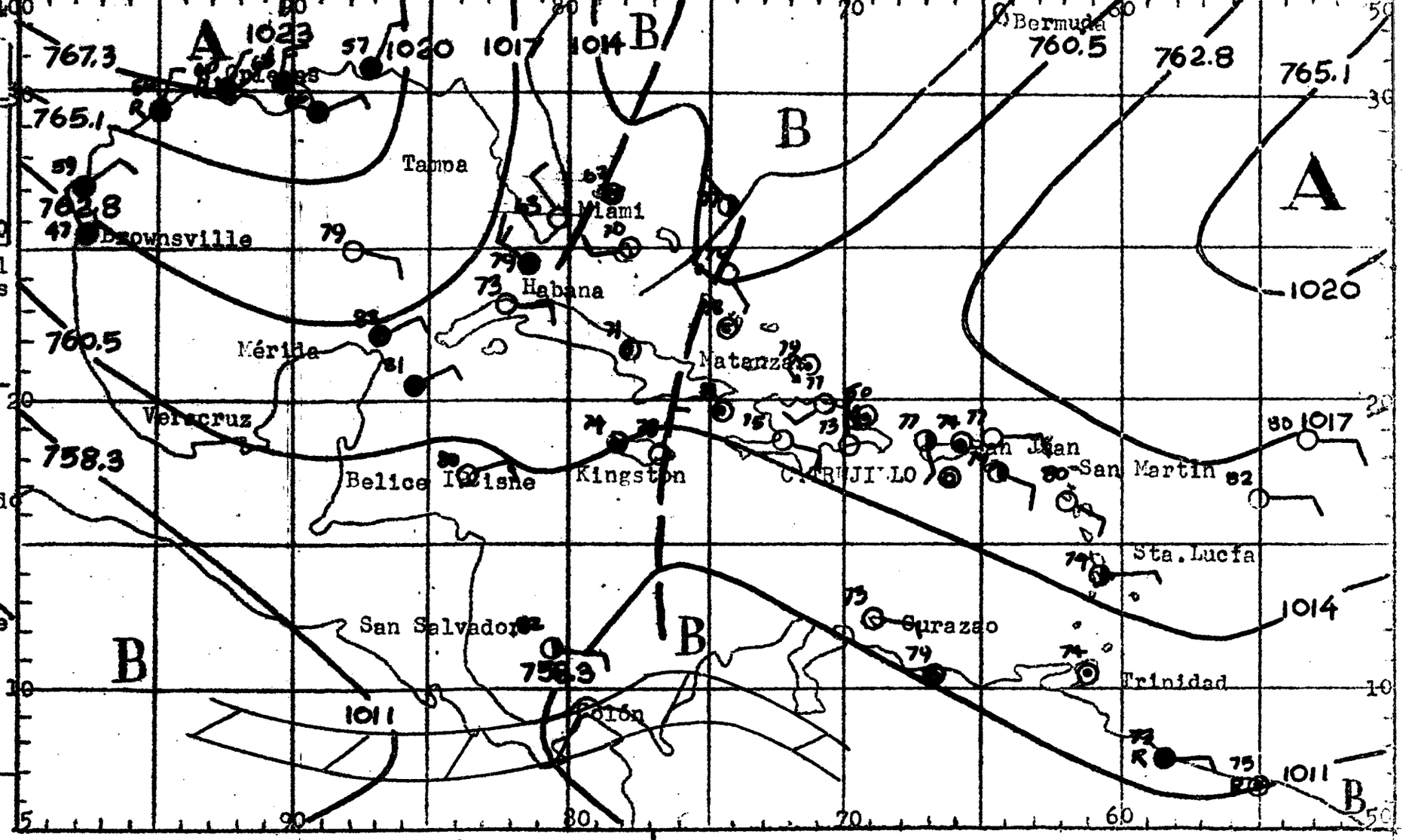

REGION SUR Y CIUDAD TRUJILLO (INCLUYE DE SAONA A PENINSULA BARAHONA): SUR DE LA CORDILLERA CENTRAL: Nubosidad variable con algunos débiles aguaceros y muy aisladas tronadas hacia el interior. Vientos suaves a moderados del Sudeste durante el día tornándose flojos del Norte en la noche.-

REGION NOR Y NORDESTE (INCLUYE CABO ENGAÑO A MONTECRISTI): NORTE DE LA CORDILLERA CENTRAL: Medio nublado con algunos débiles aguaceros y ocasionales tronadas. Vientos moderados del Este-nordeste siendo del Este-sudeste en la noche.-

CARIBE ORIENTAL: Vientos moderados a brevemente frescos del Este-sudeste. Cielo generalmente claro excepto durante algunos aguaceros y ocasionales tronadas. Mar suave a moderada.-

muj./

RVICIO METEOROLOGICO NACIONAL

BOLETIN DIARIO

SALIDA DE SOL: 06.09

PUESTA DE SOL: 17.15

MAREAS PARA EL DIA 31

	PLEAMAR Hora	BAJAMAR Hora
RUJILLO	13.45	00.47
. PLATA	10.19-21.30	02.51-17.02

ación de Frentes e Isobaras al
29 de OCTUBRE de 1958 a las
:

SOLOS CONVENCIONALES:

NTES:

Estacionario

ido — Ocluído

ertropical

OS ELEMENTOS:

nadas — — Isobaras

Claro — Parcialmente nublado

Nublado — Lluvias

Neblina — Tronadas

Calma — Relámpagos

ntos Oeste — Vientos Este

tro de Baja Presión B

tro de Alta Presión A

tro del Huracán (vientos
imos superiores a 120 KPH)

PO PROBABLE PARA LAS PROXIMAS
HORAS:

ION SUR Y CIUDAD TRUJILLO (INCLUYE DE SAONA A PENINSULA BARAHONA): SUR DE LA DILLERA CENTRAL: Nubosidad variable con algunos aguaceros dispersos mayormen sobre el interior. Vientos suaves a moderados del Sudeste cambiando a ligeros Norte en la noche.-

ION NOR Y NORDESTE (INCLUYE CABO ENGAÑO A MONTECRISTI): NORTE DE LA CORDILLE CENTRAL: Nubosidad variable con algunos aguaceros mayormente sobre las monta . Vientos suaves a moderados del Este cambiando a ligeros del Sudeste en la he.-

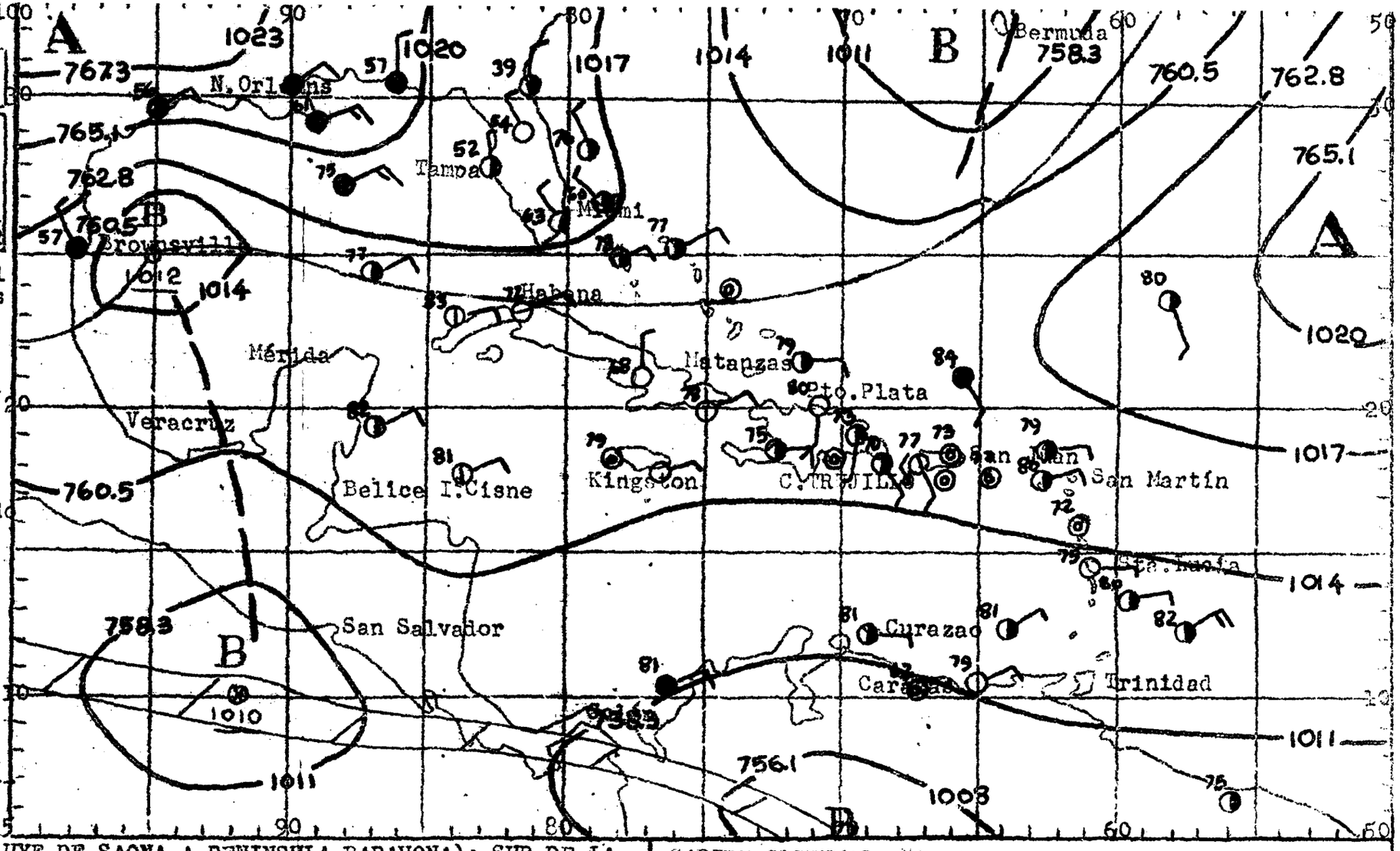

CARIBE ORIENTAL: Vientos moderados del Este a Este-sudeste, ocasionalmente frescos en la porción Sur. Generalmente claro excepto durante aguaceros y tronadas aisladas principalmente en las vecindades de las islas de la porción Sur.- Mar suave a moderada.-

uj./

INSTITUTO METEOROLOGICO NACIONAL

BOLETIN DIARIO

SALIDA DE SOL: 06.09

PUESTA DE SOL: 17.15

MAREAS PARA EL DIA 1

	PLEAMAR Hora	BAJAMAR Hora
TRUJILLO	11.47	01.29
PUERTO PLATA	11.00-22.14	03.28-17.45

Situación de Frentes e Isobaras al [illegible]30 de OCTUBRE de 1958 a las [illegible]00Z:

SIMBOLOS CONVENCIONALES:

FRENTES:

Frío ——— Estacionario ———

Ocluído ——— Ocluído ———

Intertropical

OTROS ELEMENTOS:

Cuadas — — Isobaras

Cielo Claro — Parcialmente nublado

Cielo Nublado — Lluvias

Neblina — Tronadas

Calma — Relámpagos

Vientos Oeste — Vientos Este

Centro de Baja Presión B

Centro de Alta Presión A

Centro del Huracán (vientos máximos superiores a 120KPH)

TIEMPO PROBABLE PARA LAS PROXIMAS 24 HORAS:

REGION SUR Y CIUDAD TRUJILLO (INCLUYE DE SAONA A PENINSULA BARAHONA): SUR DE LA CORDILLERA CENTRAL: Nubosidad variable, con ligeros aguaceros y algunas tronadas preferentemente sobre la porción Central, Vientos suaves a moderados del Sudeste siendo flojos del Norte en la noche.-

REGION NOR Y NORDESTE (INCLUYE CABO ENGAÑO A MONTECRISTI): NORTE DE LA CORDILLERA CENTRAL: Medio nublado siendo más nublado hacia la porción montañosa del Nordeste con algunos aguaceros y aisladas tronadas. Vientos suaves a moderados del este-nordeste en el día siendo del Sudeste en la noche.-

CARIBE ORIENTAL: Vientos moderados del Este, tornándose ocasionalmente frescos en la porción Sur. Tiempo generalmente claro, excepto durante algunos aguaceros y tronadas en la vecindad de las Antillas Menores.- Mar suave a moderada.-

muj./

SERVICIO METEOROLOGICO NACIONAL
BOLETIN DIARIO

SALIDA DE SOL: 06.09
PUESTA DE SOL: 17.15

MAREAS PARA EL DIA 2Nov.

	PLEAMAR Hora	BAJAMAR Hora
TRUJILLO	14.46	02.15
P. PLATA	11.44-23.10	04.12-18.20

...ación de Frentes e Isobaras al ... 31 de OCTUBRE de 1958 a las ...:

...OLOS CONVENCIONALES:

...TES:

... Estacionario
...do Ocluído
...rtropical

...S ELEMENTOS:

...adas Isobaras
...laro Parcialmente nublado
...ublado Lluvias
...eblina Tronadas
...lama Relámpagos
...tos Oeste Vientos Este
...ro de Baja Presión B
...ro de Alta Presión A
...ro del Huracán (vientos ...os superiores a 120KPH)

...PO PROBABLE PARA LAS PROXIMAS ...RAS:

...ON SUR Y CIUDAD TRUJILLO (INCLUYE DE SAONA A PENINSULA BARAHONA):SUR DE LA ...ILLERA CENTRAL: Nubosidad variable con algunos débiles aguaceros y tronadas ...adas mayormente en el interior. Vientos suaves del Sudeste tornándose del ... ...e en la noche.

...ON NOR Y NORDESTE (INCLUYE CABO ENGAÑO A MONTECRISTI):NORTE DE LA CORDILLE ...CENTRAL:Nublado con algunos débiles aguaceros y tronadas mayormente ...e las montañas. Vientos suaves a moderados del Este-nordeste tornándose ...este-sudeste en la noche.-

CARIBE ORIENTAL: Vientos moderados del Este Generalmente claro con algunos aguaceros y tronadas aisladas.-

SERVICIO METEOROLOGICO NACIONAL
BOLETIN DIARIO

SALIDA DE SOL: 05.59
PUESTA DE SOL: 17.28

MAREAS PARA EL DIA 3

	PLEAMAR Hora	BAJAMAR Hora
TRUJILLO	16.37	03.11
O. PLATA	12.31	05.04-19.14

tuación de Frentes e Isobaras al
1ro. de NOVIEMBRE de 1958 a las
00Z:

SIMBOLOS CONVENCIONALES:

FRENTES:

Frío — Estacionario —
Ocluído — Ocluído —
Intertropical

OTROS ELEMENTOS:

Isobaras

Claro — Parcialmente nublado
Nublado — Lluvias
Neblina — Tronadas
Calma — Relámpagos

Vientos Oeste — Vientos Este

Centro de Baja Presión B
Centro de Alta Presión A
Centro del Huracán (vientos máximos superiores a 120KPH)

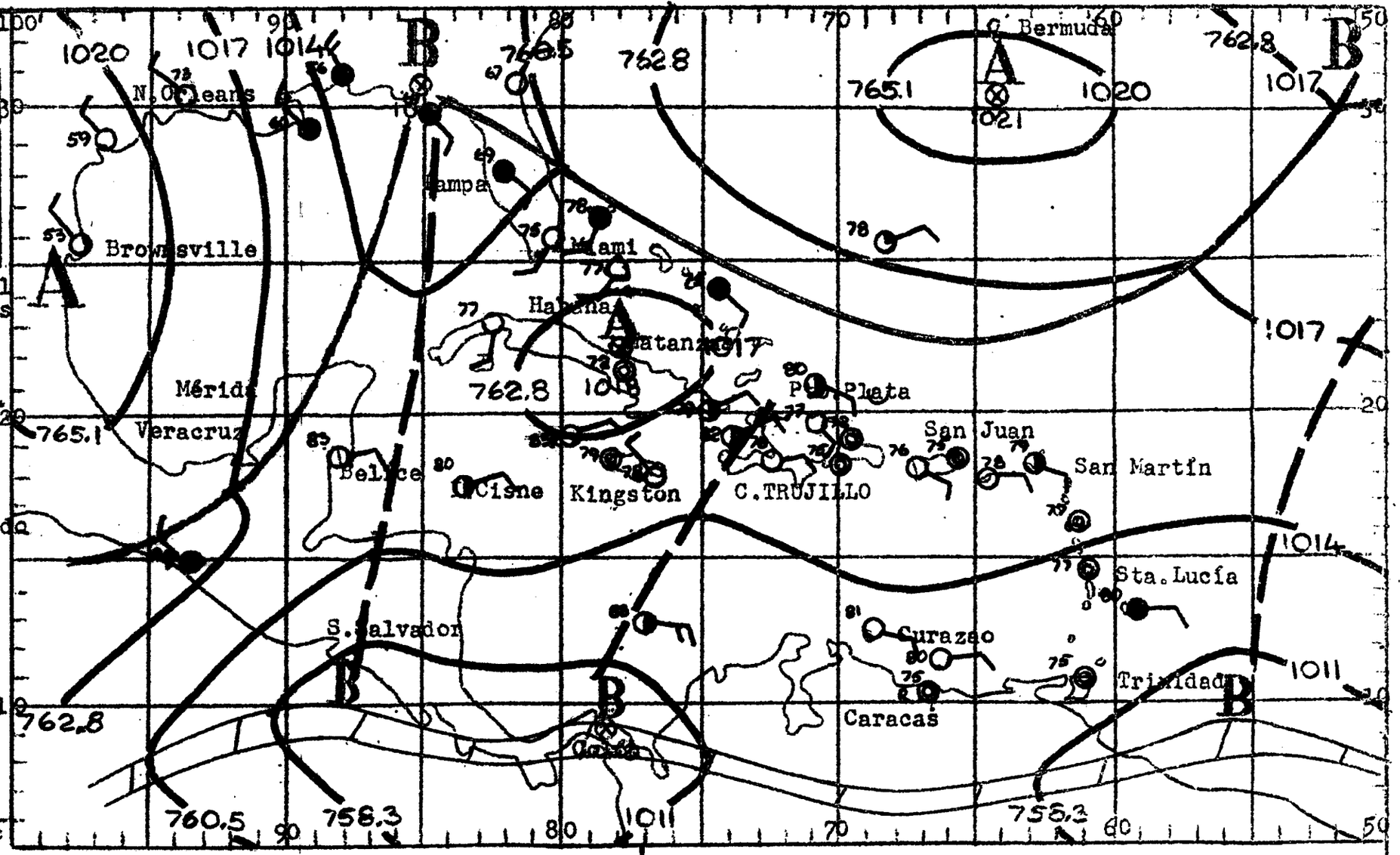

TIEMPO PROBABLE PARA LAS PROXIMAS 24 HORAS:

REGION SUR Y CIUDAD TRUJILLO (INCLUYE DE SAONA A PENINSULA BARAHONA): SUR DE LA CORDILLERA CENTRAL: Generalmente claro aumentando la nubosidad en horas de la tarde con algunos aislados aguaceros principalmente hacia el interior. Vientos suaves a moderados del Sudeste durante el día girando al Norte en la noche.

REGION NOR Y NORDESTE (INCLUYE CABO ENGAÑO A MONTECRISTI): NORTE DE LA CORDILLERA CENTRAL: Nubosidad variable con algunos aguaceros dispersos y ocasionales tronadas en su mayoría sobre las regiones montañosas. Vientos suaves a moderados del Este-nordeste durante el día cambiando al Este-sudeste en la noche.-

CARIBE ORIENTAL: Cielo generalmente claro con unos pocos aguaceros dispersos. Vientos moderados del Este. Mar suave a moderada.-

rqb.-

VICIO METEOROLOGICO NACIONAL
BOLETIN DIARIO

SALIDA DE SOL: 06.00
PUESTA DE SOL: 17.28

MAREAS PARA EL DIA 4

	PLEAMAR Hora	BAJAMAR Hora
TRUJILLO	17.19	04.17
S. PLATA	00.17-13.22	0608-2000

bación de Frentes e Isobaras al
2 de NOVIEMBRE de 1958 a las
OZ:

ROLOS CONVENCIONALES:

NTES:

o ——— Estacionario ———
ido ——— Ocluído ———
ertropical

OS ELEMENTOS:

uadas ——— ——— Isobaras ~~~

Claro ◑ Parcialmente nublado
Nublado Ⓡ Lluvias
Neblina Ⓣ Tronadas
Calma ← Relámpagos

ntos Oeste → Vientos Este

tro de Baja Presión B ⊗
tro de Alta Presión A ⊗
tro del Huracán (vientos
imos superiores a 120KPH) 9

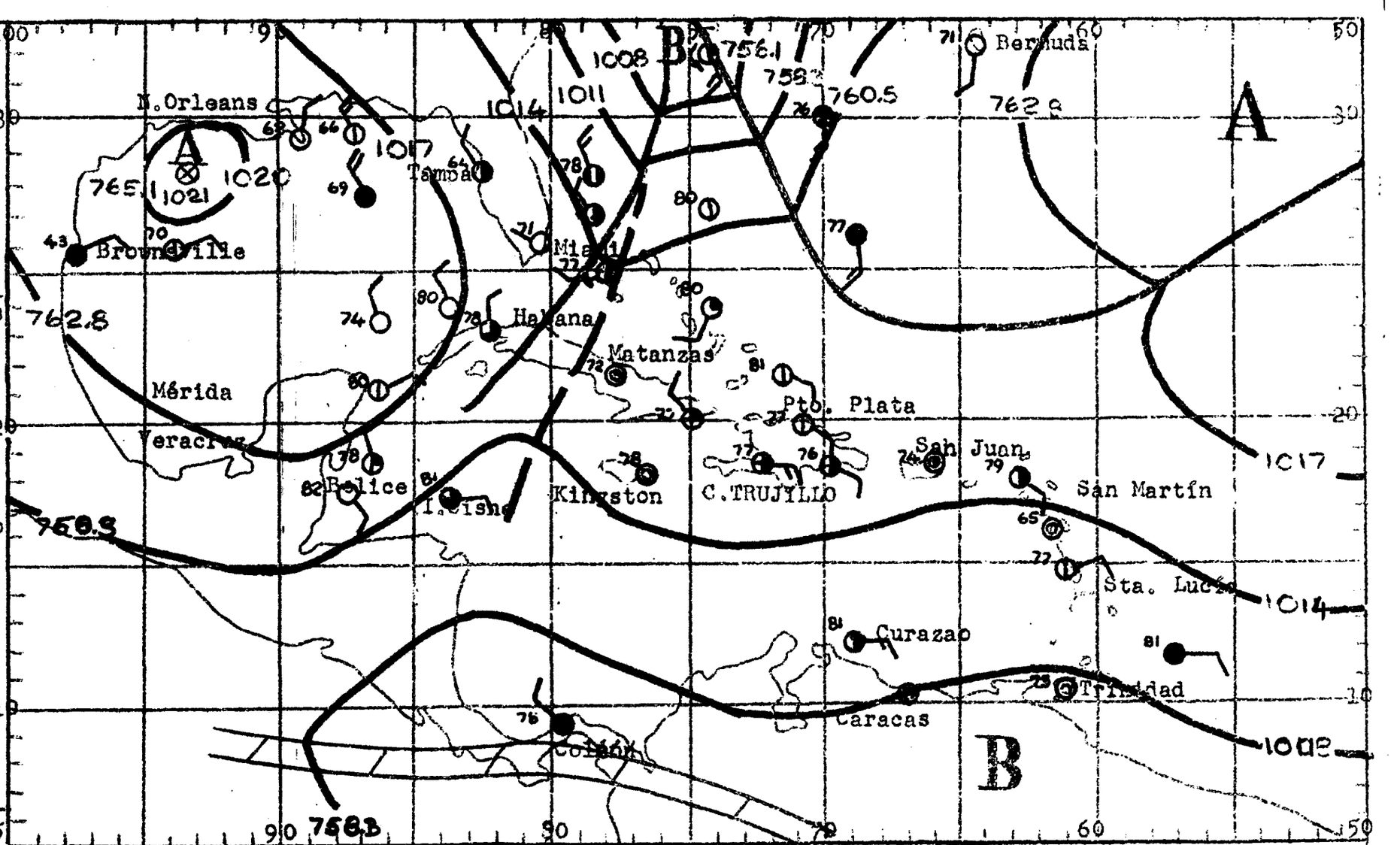

PO PROBABLE PARA LAS PROXIMAS
FORAS:

ION SUR Y CIUDAD TRUJILLO (INCLUYE DE SAONA A PENINSULA BARAHONA):SUR DE LA DILLERA CENTRAL: Nubosidad variable con algunos débiles aguaceros mayormente sobre el interior. Vientos suaves a moderados del Sudeste tornándose débiles Norte en la noche.-

ION NOR Y NORDESTE (INCLUYE CABO ENGAÑO A MONTECRISTI):NORTE DE LA CORDILLERA CENTRAL: Cielo generalmente claro con ligero aumento de la nubosidad al fi de la tarde y durante algunos débiles aguaceros principalmente sobre la por n central. Vientos suaves a moderados del Este-nordeste siendo del Este-sudes en horas de la noche.-

CARIBE ORIENTAL: Vientos suaves a moderados del Es te a Este-nordeste. Cielo generalmente claro excepto durante algunos aguaceros y aisladas tronadas ma yormente sobre la porción occidental. Mar suave.-

rqb.-

RVICIO METEOROLOGICO NACIONAL
BOLETIN DIARIO

SALIDA DE SOL: 06.00
PUESTA DE SOL: 17.27

MAREAS PARA EL DIA 5

	PLEAMAR Hora	BAJAMAR Hora
.TRUJILLO	17.51	05.33
O. PLATA	01.34-14.13	07.21-20.44

uación de Frentes e Isobaras al
3 de NOVIEMBRE de 1958 a las
02:

SOLOS CONVENCIONALES:

NTES:

lo ——— Estacionario ———
lido ——— Ocluído ———
tertropical / / /

ROS ELEMENTOS:

uadas — — — Isobaras ~

Claro ◑ Parcialmente nublado
Nublado ® Lluvias
Neblina Ⓣ Tronadas
Calma ❮ Relámpagos

ntos Oeste Vientos Este

ntro de Baja Presión B ⊗
ntro de Alta Presión A ⊗
ntro del Huracán (vientos
imos superiores a 120KPH) 6

EMPO PROBABLE PARA LAS PROXIMAS
HORAS:

GION SUR Y CIUDAD TRUJILLO (INCLUYE DE SAONA A PENINSULA BARAHONA):SUR DE LA RDILLERA CENTRAL: Nubosidad variable aumentando durante algunos aguaceros y tronadas aisladas. Vientos suaves a moderados del Sudeste cambiando a ligeros del Norte en la noche.-

GION NOR Y NORDESTE (INCLUYE CABO ENGAÑO A MONTECRISTI):NORTE DE LA CORDILLE CENTRAL: Nubosidad variable con algunos aguaceros y tronadas aisladas principalmente sobre el interior. Vientos suaves a moderados del Este-sudeste.

CARIBE ORIENTAL:Vientos suaves a moderados del Este. Tiempo generalmente claro excepto durante algunos aguaceros y tronadas principalmente sobre la porción Este. Mar suave.-

rqb.

RVICIO METEOROLOGICO NACIONAL
BOLETIN DIARIO

SALIDA DE SOL: 06.00
PUESTA DE SOL: 17.27

MAREAS PARA EL DIA 6

	PLEAMAR Hora	BAJAMAR Hora
RUJILLO	18.19	06.53
. PLATA	02.49-15.06	08.38-2129

uación de Frentes e Isobaras al
de NOVIEMBRE de 1958 a las
OOZ:

BOLOS CONVENCIONALES:

NTES:

o — Estacionario
ido — Ocluído
tertropical

OS ELEMENTOS:

guadas — Isobaras
Claro — Parcialmente nublado
Nublado — Lluvias
Neblina — Tronadas
Calma — Relámpagos
entos Oeste — Vientos Este
ntro de Baja Presión B
ntro de Alta Presión A
ntro del Huracán (vientos
ximos superiores a 120KPH)

MPO PROBABLE PARA LAS PROXIMAS
HORAS:

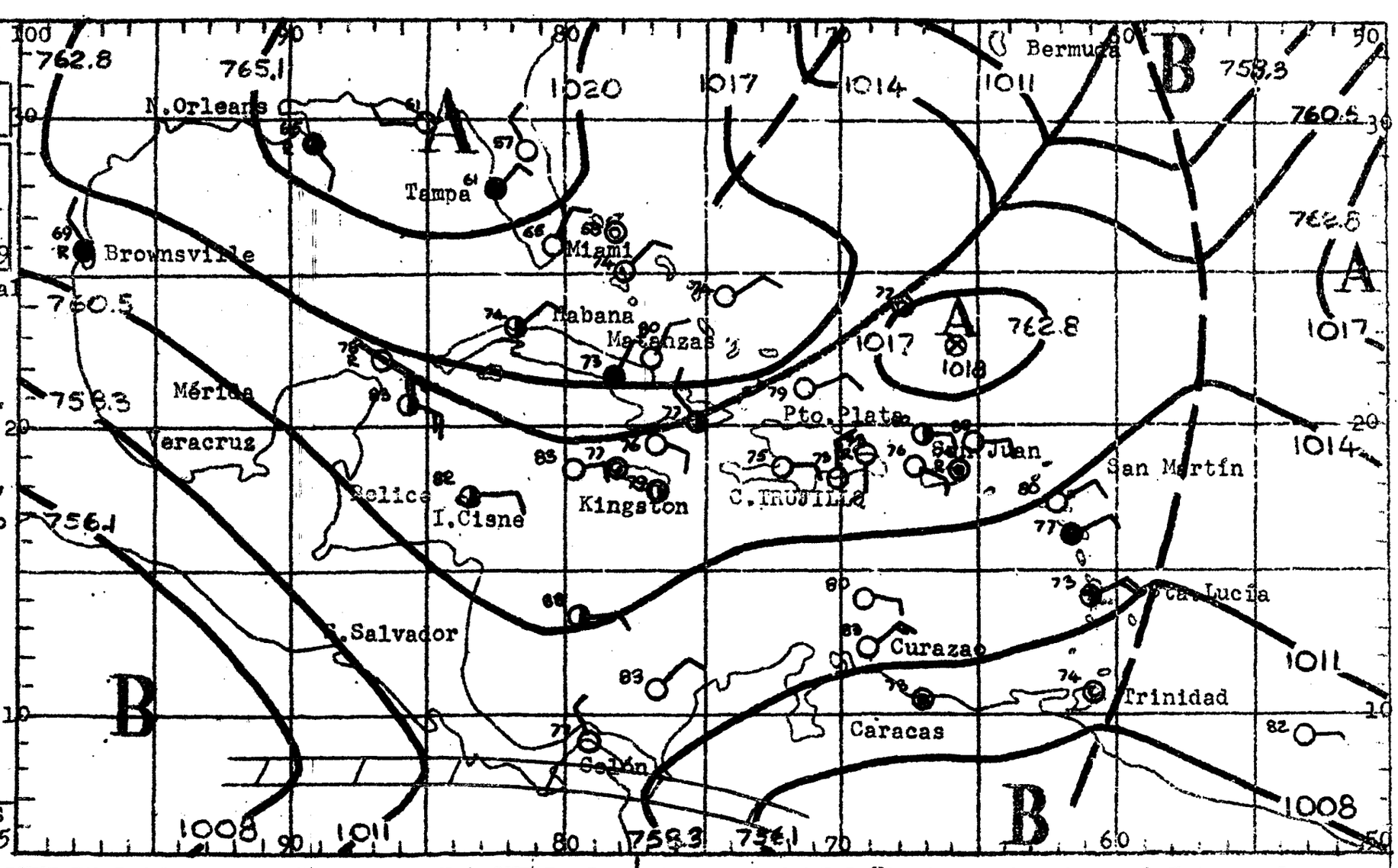

ION SUR Y CIUDAD TRUJILLO (INCLUYE DE SAONA A PENINSULA BARAHONA):SUR DE LA
DILLERA CENTRAL: Medio nublado,con algunos aguaceros y ocasionales tronadas
incipalmente sobre el interior. Vientos suaves a moderados del Sur-sudeste
endo flojos del Norte en la noche.-

ION NOR Y NORDESTE (INCLUYE CABO ENGAÑO A MONTECRISTI):NORTE DE LA CORDILLE
CENTRAL:Medio nublado tornándose más nublado durante algunos aguaceros y -
onadas más numerosas sobre la porción montañosa del Noroeste.
entos suaves a moderados del Este-nordeste girando al Sudeste en la noche.-

CARIBE ORIENTAL:Vientos moderados del Este en la porción Norte siendo ocasionalmente frescos en la porción Sur. Parcialmente nublado en la porción Norte con algunos débiles aguaceros, siendo despejado en la porción Sur. Mar suave a moderada.-

RVICIO METEOROLOGICO NACIONAL
BOLETIN DIARIO

SALIDA DE SOL: 06.01
PUESTA DE SOL: 17.26

MAREAS PARA EL DIA 7

	PLEAMAR Hora	BAJAMAR Hora
RUJILLO	06.48	20.42
PLATA	03.58-15.56	09.54-2215

tuación de Frentes e Isobaras al
5 de NOVIEMBRE de 1958 a las
00Z:

BOLOS CONVENCIONALES:

NTES:

lo — Estacionario —
lido — Ocluído —
ertropical

ROS ELEMENTOS:

uadas — Isobaras ~

Claro — Parcialmente nublado
Nublado — Lluvias
Neblina — Tronadas
Clama — Relámpagos

ntos Oeste — Vientos Este

ntro de Baja Presión B ⊗

ntro de Alta Presión A ⊗

ntro del Huracán (vientos
imos superiores a 120KPH) 9

MPO PROBABLE PARA LAS PROXIMAS
HORAS:

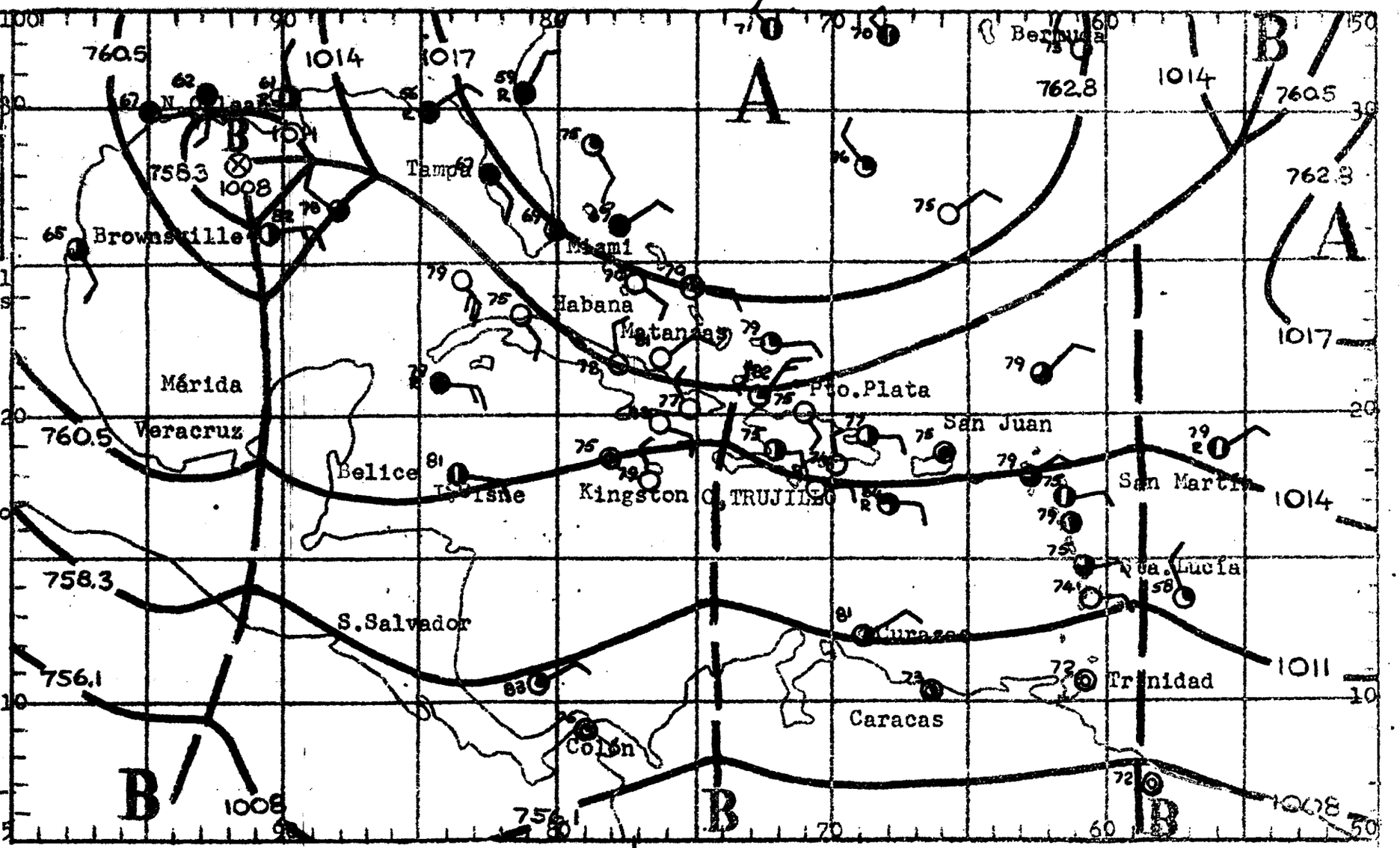

REGION SUR Y CIUDAD TRUJILLO (INCLUYE DE SAONA A PENINSULA BARAHONA):SUR DE LA CORDILLERA CENTRAL: Nubosidad variable con algunos aguaceros dispersos, mayormente hacia el interior. Vientos suaves a moderados del Sudeste tornándose al este en la noche.-

REGION NOR Y NORDESTE (INCLUYE CABO ENGAÑO A MONTECRISTI):NORTE DE LA CORDILLERA CENTRAL: Medio nublado con aguaceros dispersos mayormente sobre la región montañosa. Vientos moderados a ocasionalmente frescos del Nordeste tornándose Sudeste de suaves a moderados en la noche.-

CARIBE ORIENTAL:Vientos moderados a ocasionalmente frescos del Este-nordeste. Cielo parcialmente nublado con aguaceros y tronadas aisladas. Mar moderada.-

rgb.-

ERVICIO METEOROLOGICO NACIONAL
BOLETIN DIARIO

SALIDA DE SOL: 06.01
PUESTA DE SOL: 17.26

MAREAS PARA EL DIA 8

	PLEAMAR Hora	BAJAMAR Hora
TRUJILLO	07.59	21.20
. PLATA	05.01-16.48	11.05-23.01

tuación de Frentes e Isobaras al
s 6 de NOVIEMBRE de 1958 a las
00Z:

MBOLOS CONVENCIONALES:

ENTES:

fo — Estacionario
lido — Ocluído
ertropical

ROS ELEMENTOS:

guadas — Isobaras

Claro — Parcialmente nublado
Nublado — Lluvias
Neblina — Tronadas
Calma — Relámpagos

ientos Oeste — Vientos Este

ntro de Baja Presión B
ntro de Alta Presión A
ntro del Huracán (vientos
ximos superiores a 120KPH)

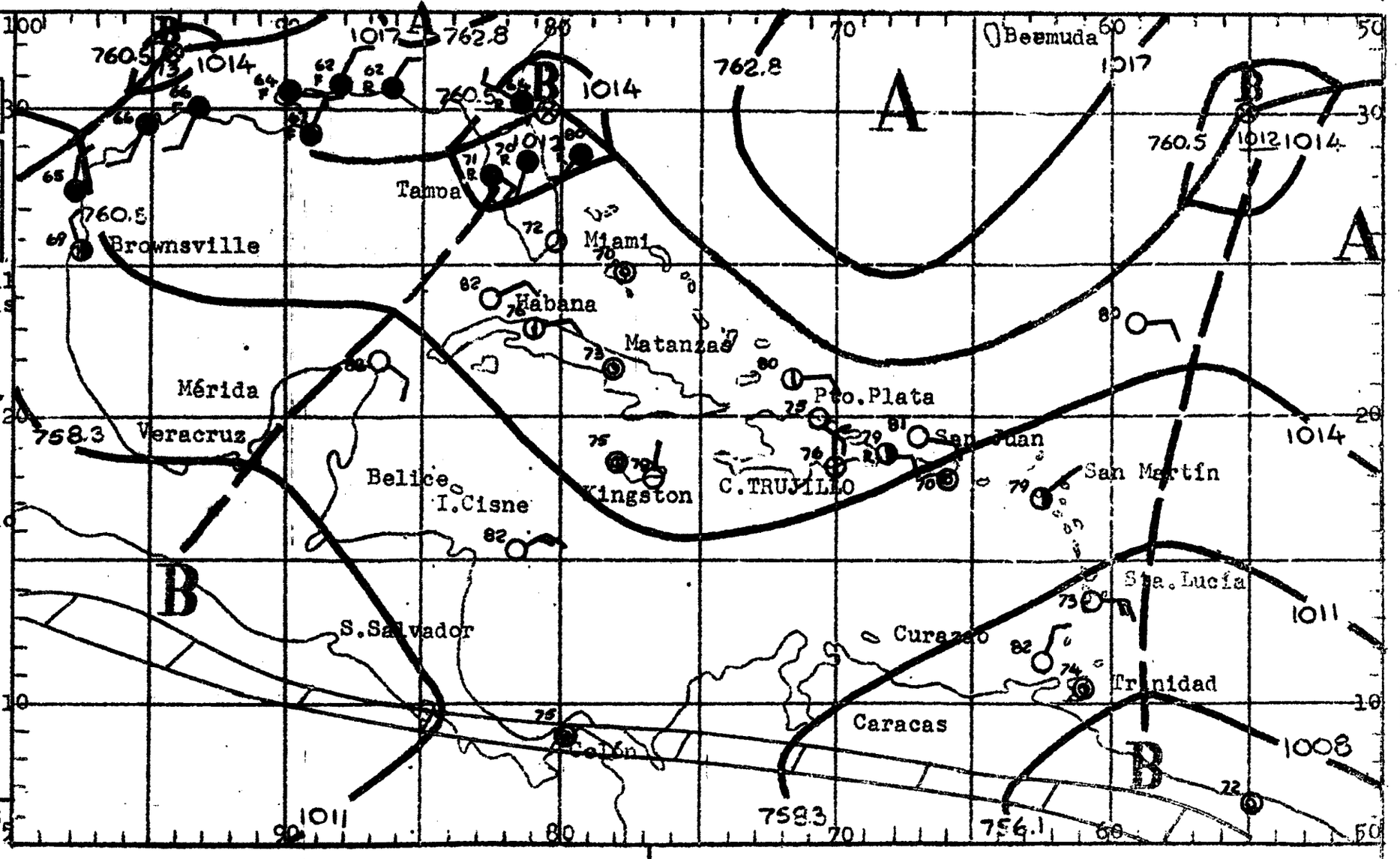

EMPO PROBABLE PARA LAS PROXIMAS
HORAS :

GION SUR Y CIUDAD TRUJILLO (INCLUYE DE SAONA A PENINSULA BARAHONA):SUR DE LA DILLERA CENTRAL:Seminublado con algunos aguaceros y tronadas aisladas principalmente hacia el interior. Vientos suaves a moderados del Sudeste durante día girando al Norte en la noche.-

GION NOR Y NORDESTE (INCLUYE CABO ENGAÑO A MONTECRISTI):NORTE DE LA CORDILLE CENTRAL: Mayormente nublado con aguaceros y tronadas en su mayoría sobre s regiones montañosas. Vientos suaves a moderados del Sudeste.-

CARIBE ORIENTAL: Parcialmente nublado con aguaceros dispersos y tronadas. Vientos moderados a ocasionalmente frescos del Este al Este-nordeste.
Mar moderada.-

rqb.-

RVICIO METEOROLOGICO NACIONAL
BOLETIN DIARIO

SALIDA DE SOL: 06.02
PUESTA DE SOL: 17.26

MAREAS PARA EL DIA 9

	PLEAMAR Hora	BAJAMAR Hora
RUJILLO	09.00	22.01
). PLATA	05.59-17.38	12.11-2348

tuación de Frentes e Isobaras al
2 de NOVIEMBRE de 1958 a las
OZ:

BOLOS CONVENCIONALES:

ENTES:

io ——— Estacionario ———
lido ——— Ocluído ———
tertropical / / /

ROS ELEMENTOS:

guadas — — Isobaras ~

Claro ◑ Parcialmente nublado
Nublado Ⓡ Liuvias
Neblina Ⓣ Tronadas
Calma ≺ Relámpagos

entos Oeste Vientos Este

ntro de Baja Presión B ⊗
ntro de Alta Presión A ⊗
ntro del Huracán (vientos
ximos superiores a 120KPH) 9

EMPO PROBABLE PARA LAS PROXIMAS
HORAS:

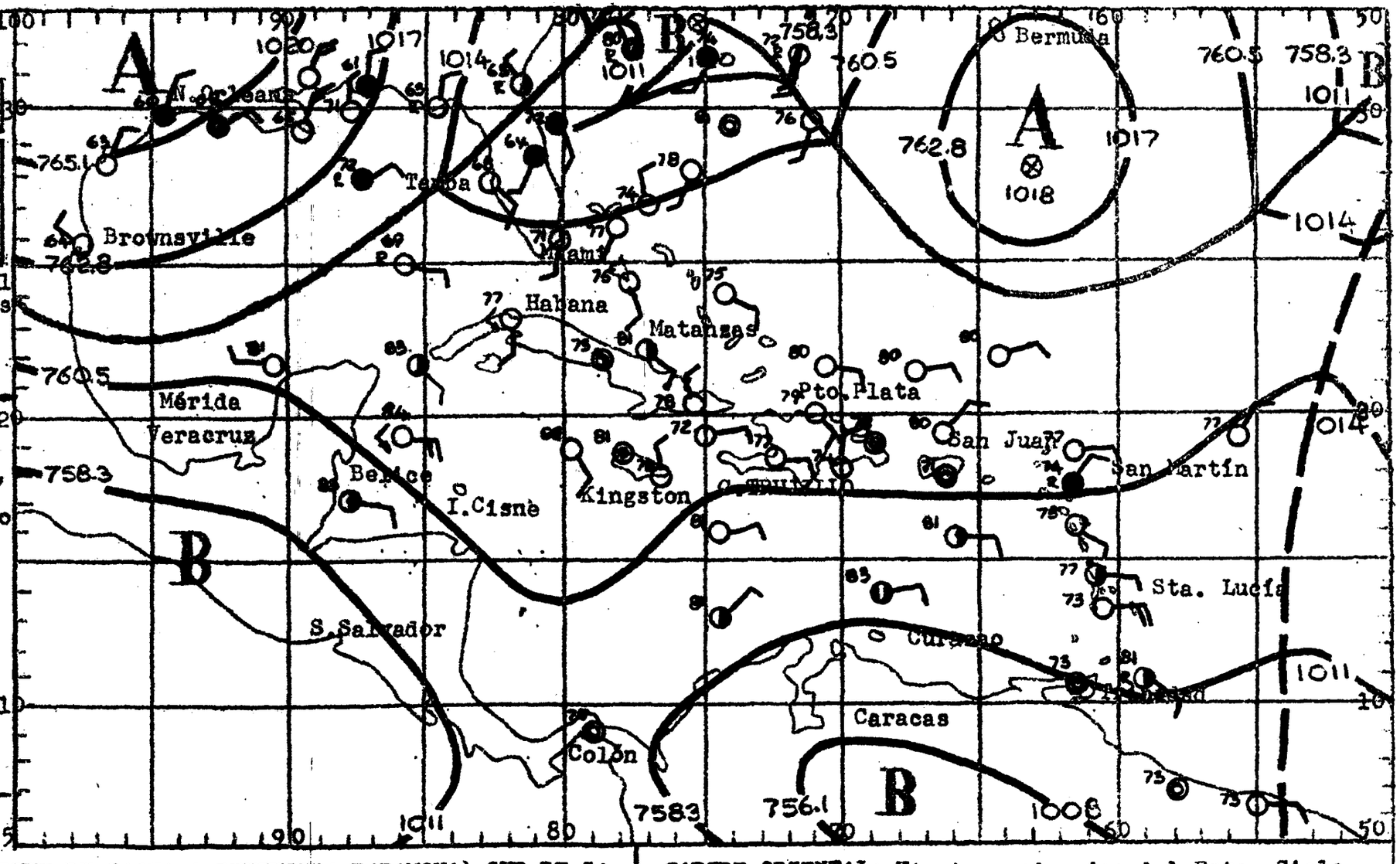

GION SUR Y CIUDAD TRUJILLO (INCLUYE DE SAONA A PENINSULA BARAHONA):SUR DE LA RDILLERA CENTRAL: Cielo mayormente claro con aumento de la nubosidad durante gunos débiles aguaceros. Vientos suaves a moderados del Sudeste tornándose - ojos del Norte en la noche.-

GION NOR Y NORDESTE (INCLUYE CABO ENGAÑO A MONTECRISTI):NORTE DE LA CORDILLE CENTRAL: Nubosidad variable con algunos aguaceros mayormente sobre el inte- r y en horas de la tarde. Vientos suaves a moderados del Este-nordeste sien del Este-sudeste en la noche.-

CARIBE ORIENTAL: Vientos moderados del Este. Cielo claro excepto durante unos pocos aguaceros . Mar suave a moderada.-

rqb.-

SERVICIO METEOROLOGICO NACIONAL

BOLETIN DIARIO

SALIDA DE SOL: 06.03

PUESTA DE SOL: 17.25

MAREAS PARA EL DIA 10

	PLEAMAR Hora	BAJAMAR Hora
TRUJILLO	09.58	22.46
S. PLATA	06.54-18.27	13.12

uación de Frentes e Isobaras al 8 de NOVIEMBRE de 1958 a las OZ:

BOLOS CONVENCIONALES:

NTES:

- Estacionario
- Ocluído
- ertropical

OS ELEMENTOS:

- adas — Isobaras
- Claro — Parcialmente nublado
- Nublado — Lluvias
- Neblina — Tronadas
- Calma — Relámpagos
- ntos Oeste — Vientos Este
- tro de Baja Presión B
- tro de Alta Presión A
- tro del Huracán (vientos lmos superiores a 120KPH)

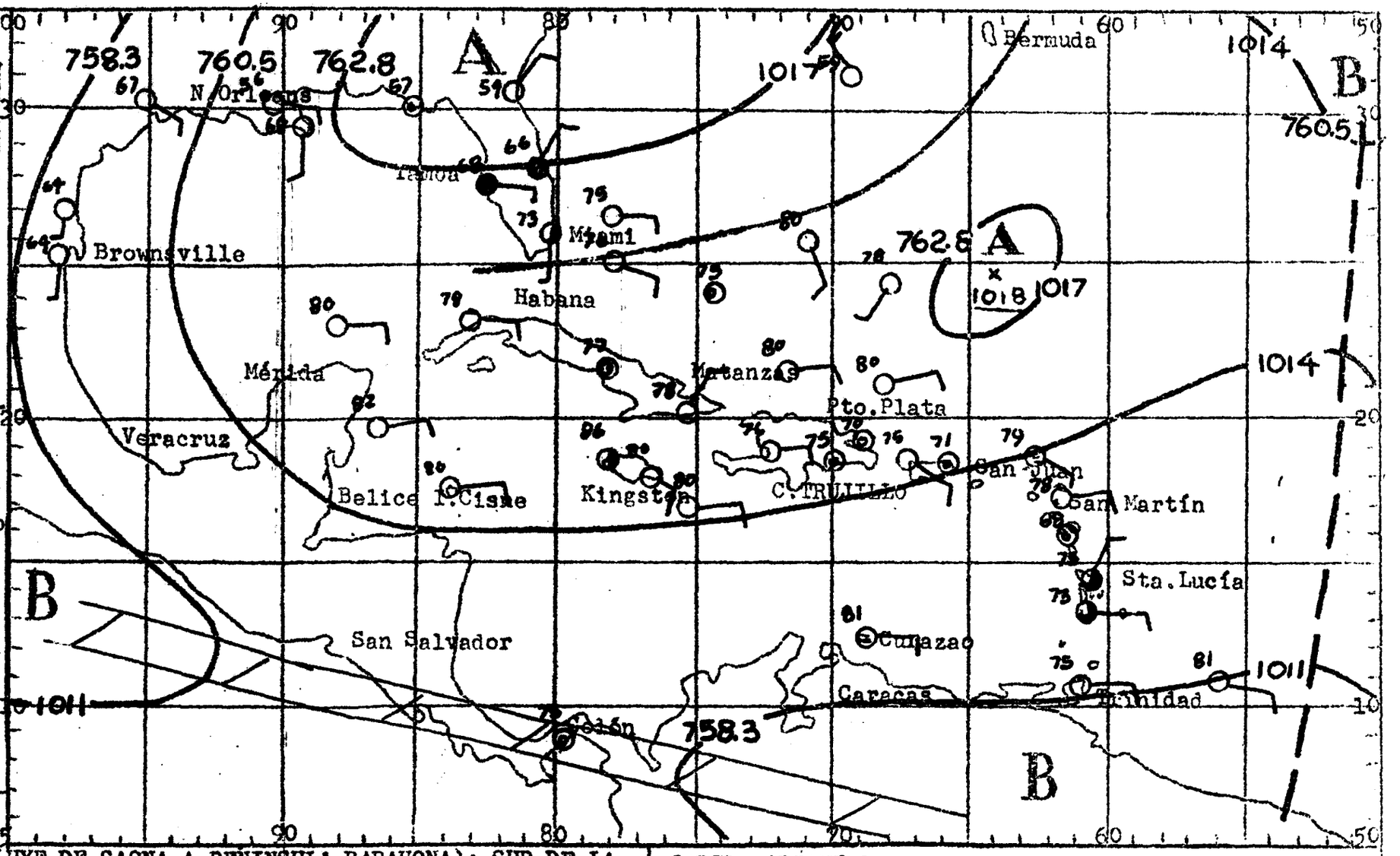

PO PROBABLE PARA LAS PROXIMAS HORAS:

ION SUR Y CIUDAD TRUJILLO (INCLUYE DE SAONA A PENINSULA BARAHONA): SUR DE LA DILLERA CENTRAL: Nubosidad variable con algunos aguaceros dispersos mayormen sobre el interior. Vientos suaves a moderados del Este-sudeste cambiando a - geros del Norte en la noche.-

ION NOR Y NORDESTE (INCLUYE CABO ENGAÑO A MONTECRISTI): NORTE DE LA CORDILLE CENTRAL: Medio nublado con algunos aguaceros mayormente sobre las montañas. ientos suaves a moderados del Este-nordeste cambiando a ligeros del Este-sudes en la noche.-

CARIBE ORIENTAL: Vientos suaves a moderados del Este Nordeste. Generalmente claro excepto durante algunos aguaceros aislados. Mar suave a moderada.-

muj./

ERVICIO METEOROLOGICO NACIONAL

BOLETIN DIARIO

SALIDA DE SOL: 06.03

PUESTA DE SOL: 17.25

MAREAS PARA EL DIA 11

	PLEAMAR Hora	BAJAMAR Hora
TRUJILLO	10.55	23.32
O. PLATA	07.48-19.17	00.36-14.11

nación de Frentes e Isobaras al 9 de NOVIEMBRE de 1958 a las 0Z:

BOLOS CONVENCIONALES:

NTES:

o ——— Estacionario ———

ido ——— Ocluído ———

ertropical / / /

OS ELEMENTOS:

uadas — — Isobaras

Claro — Parcialmente nublado

Nublado — Lluvias

Neblina — Tronadas

Calma — Relámpagos

ientos Oeste — Vientos Este

ntro de Baja Presión B

ntro de Alta Presión A

ntro del Huracán (vientos imos superiores a 120KPH)

MPO PROBABLE PARA LAS PROXIMAS HORAS:

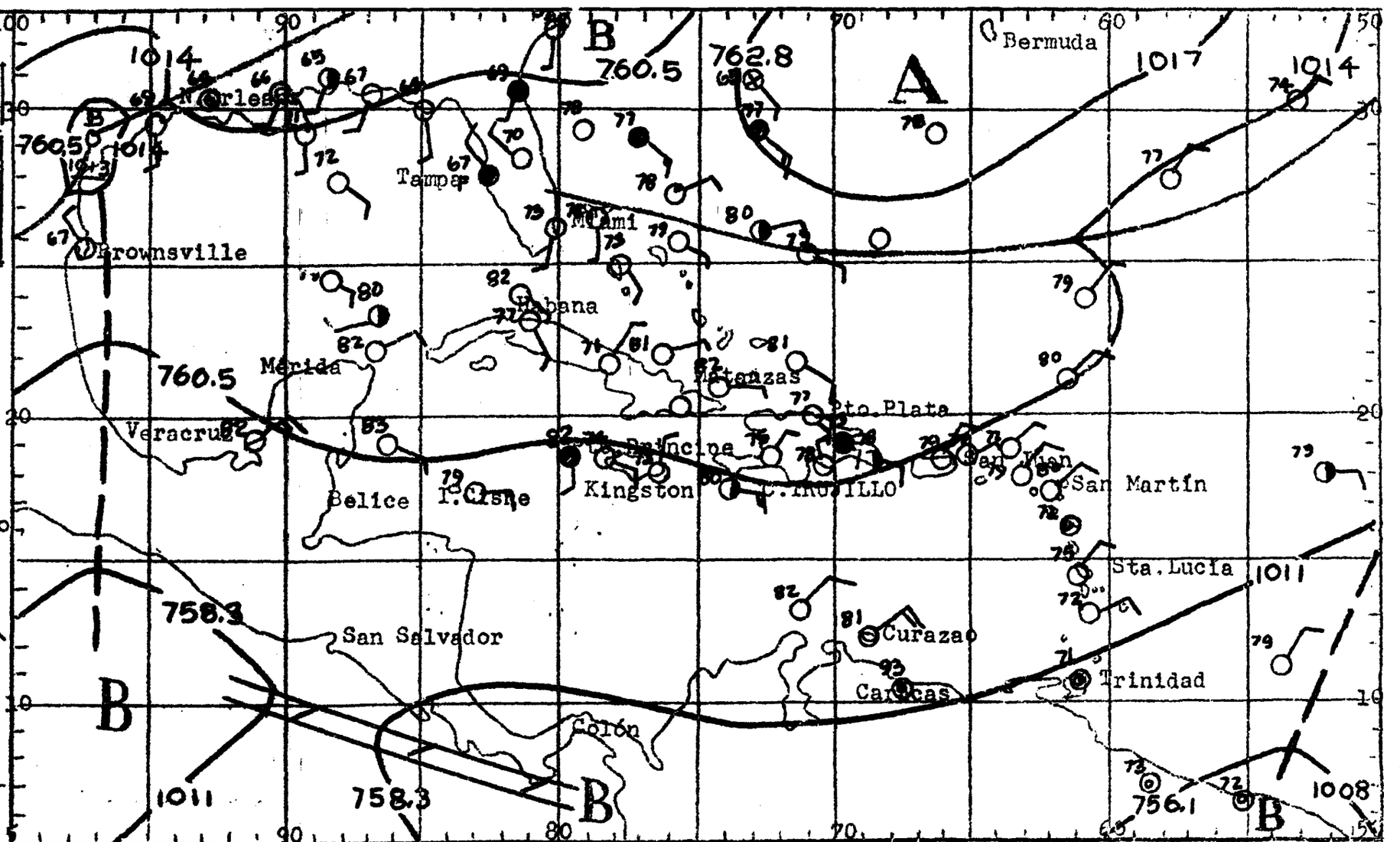

REGION SUR Y CIUDAD TRUJILLO (INCLUYE DE SAONA A PENINSULA BARAHONA): SUR DE LA CORDILLERA CENTRAL: Generalmente claro aumentando la nubosidad durante la tarde con aislados aguaceros mayormente sobre el interior. Vientos suaves a moderados del Sudeste en el día y flojos del Norte en la noche.-

REGION NOR Y NORDESTE (INCLUYE CABO ENGAÑO A MONTECRISTI): NORTE DE LA CORDILLERA CENTRAL: Nubosidad variable con ligeros aguaceros principalmente en horas de la tarde y sobre las montañas. Vientos suaves a moderados del Este-nordeste girando al Sudeste en la noche.-

CARIBE ORIENTAL: Vientos moderados del Este-nordeste. Generalmente claro con algunos aguaceros y tronadas mayormente en la porción Sur del área. Mar suave a moderada.-

muj./

ERVICIO METEOROLOGICO NACIONAL
BOLETIN DIARIO

SALIDA DE SOL: 06.03
PUESTA DE SOL: 17.25

MAREAS PARA EL DIA 12

	PLEAMAR Hora	BAJAMAR Hora
TRUJILLO	21.27	12.35
O. PLATA	0841-20.08	0125-15.07

tuación de Frentes e Isobars al
10 de NOVIEMBRE de 1958 a las
OZ:
BOLOS CONVENCIONALES:
NTES:
io Estacionario
lido Ocluído
tertropical
ROS ELEMENTOS:
guadas Isobaras
Claro Parcialmente nublado
Nublado Lluvias
Neblina Tronadas
Calma Relámpagos
ntos Oeste Vientos Este
ntro de Baja Presión B
ntro de Alta Presión A
ntro del Huracán (vientos
ximos superiores a 120KPH)

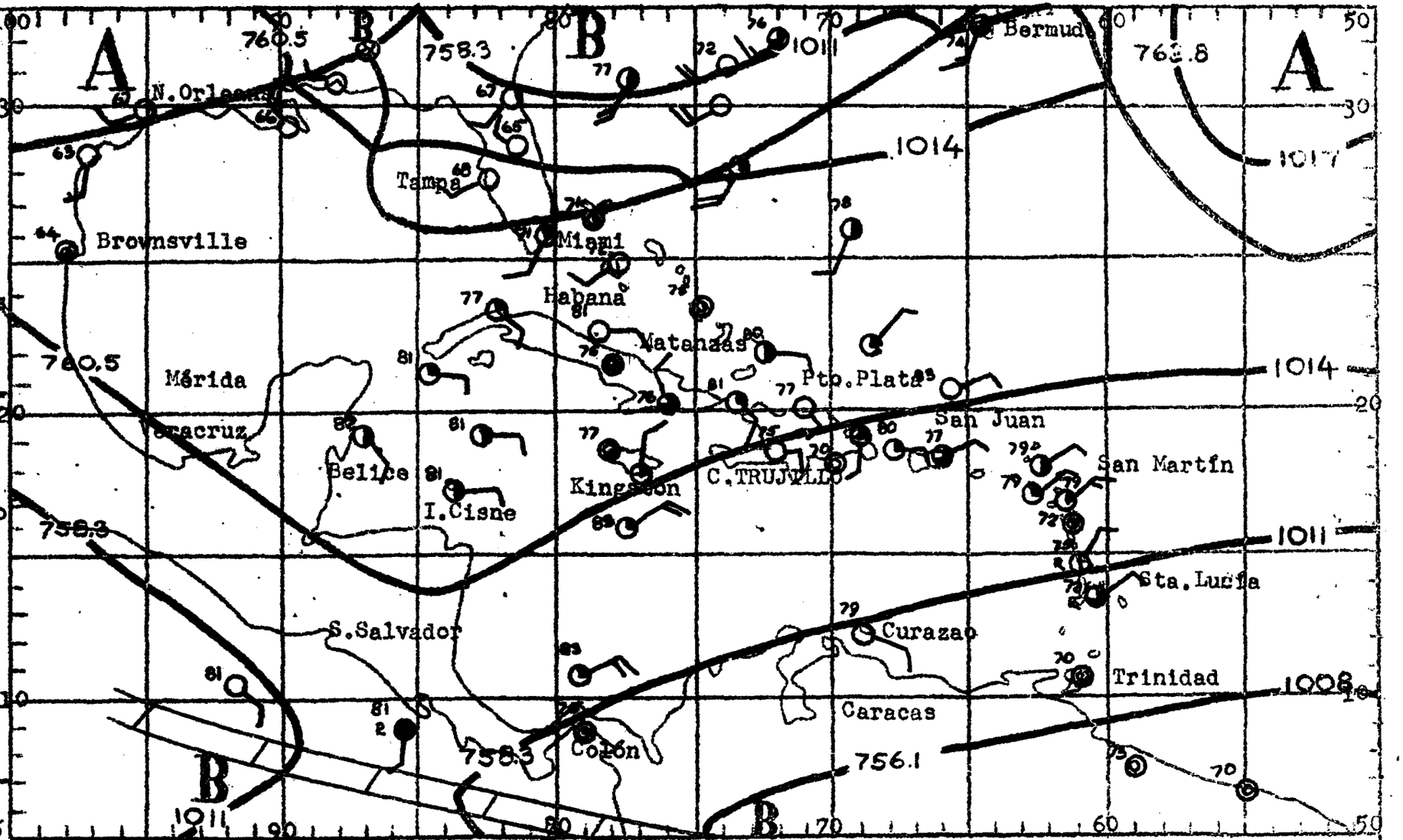

EMPO PROBABLE PARA LAS PROXIMAS
HORAS :

GION SUR Y CIUDAD TRUJILLO (INCLUYE DE SAONA A PENINSULA BARAHONA):SUR DE LA RDILLERA CENTRAL: Generalmente claro aumentando ligeramente la nubosidad en tarde y durante algunos débiles aguaceros aislados. Vientos suaves a modera s del Este-sudeste tornándose en la noche, flojos del Norte.-

GION NOR Y NORDESTE (INCLUYE CABO ENGAÑO A MONTECRISTI):NORTE DE LA CORDILLE A CENTRAL: Nubosidad variable con algunos aguaceros mayormente sobre las mon- añas. Vientos suaves a moderados del Este-nordeste tornándose al Este-sudeste la noche.-

CARIBE ORIENTAL: Vientos moderados del Nordeste. Cielo generalmente claro con aislados aguaceros. Mar suave a moderada.-

rqb.-

ERVICIO METEOROLOGICO NACIONAL
BOLETIN DIARIO

SALIDA DE SOL: 06.04
PUESTA DE SOL: 17.24

MAREAS PARA EL DIA 13

	PLEAMAR Hora	BAJAMAR Hora
.TRUJILLO	12.47	00.19
O. PLATA	0933-21.03	0215-16.02

uación de Frentes e Isobaras al
11 de NOVIEMBRE de 1958 a las
0Z:

BOLOS CONVENCIONALES:

NTES:

o ——— Estacionario ———
ido ——— Ocluído ———
tertropical / / /

OS ELEMENTOS:

adas — — Isobaras ~

Claro ◑ Parcialmente nublado
Nublado Ⓡ Lluvias
Neblina Ⓣ Tronadas
Palma ⟨ Relámpagos

ntos Oeste Vientos Este

tro de Baja Presión B ⊗
tro de Alta Presión A ⊗
tro del Huracán (vientos
imos superiores a 120KPH) ⑤

MPO PROBABLE PARA LAS PROXIMAS
HORAS:

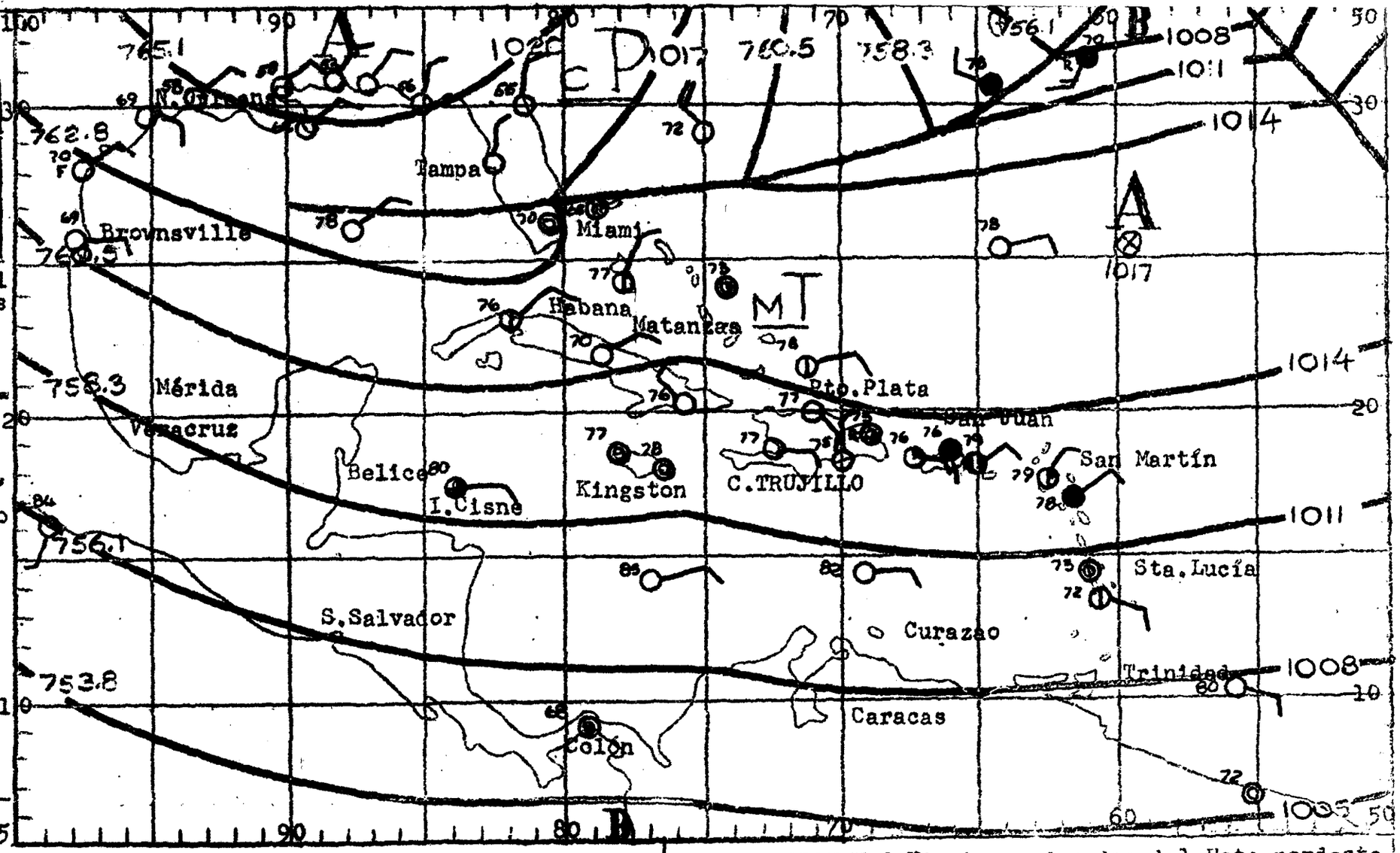

ON SUR Y CIUDAD TRUJILLO (INCLUYE DE SAONA A PENINSULA BARAHONA):SUR DE LA DILLERA CENTRAL: Nubosidad variable con algunos débiles aguaceros principalmente hacia el interior. Vientos suaves a moderados del Este-sudeste durante el día tornándose débiles del Norte en la noche.-

ON NOR Y NORDESTE (INCLUYE CABO ENGAÑO A MONTECRISTI):NORTE DE LA CORDILLERA CENTRAL: Medio nublado con algunos aguaceros dispersos en su mayoría sobre regiones montañosas. Vientos suaves a moderados del Este-nordeste durante día cambiando al Este-sudeste en la noche.-

CARIBE ORIENTAL:Vientos moderados del Este-nordeste Generalmente claro excepto durante algunos aguaceros aislados. Mar suave a moderada.-

rqb.-

RVICIO METEOROLOGICO NACIONAL
BOLETIN DIARIO

SALIDA DE SOL: 06.04
PUESTA DE SOL: 17.24

MAREAS PARA EL DIA 14

	PLEAMAR Hora	BAJAMAR Hora
RUJILLO	13.44	01.10
. PLATA	1025-22.01	0307-16.56

tuación de Frentes e Isobaras al
a 12 de NOVIEMBRE de 1958 a las
OZ:

BOLOS CONVENCIONALES:

NTES:

lo — Estacionario
lido — Ocluído
tertropical

ROS ELEMENTOS:

guadas — Isobaras
Claro — Parcialmente nublado
Nublado — Lluvias
Neblina — Tronadas
Calma — Relámpagos
entos Oeste — Vientos Este
ntro de Baja Presión B
ntro de Alta Presión A
ntro del Huracán (vientos
ximos superiores a 120KPH)

MPO PROBABLE PARA LAS PROXIMAS
HORAS:

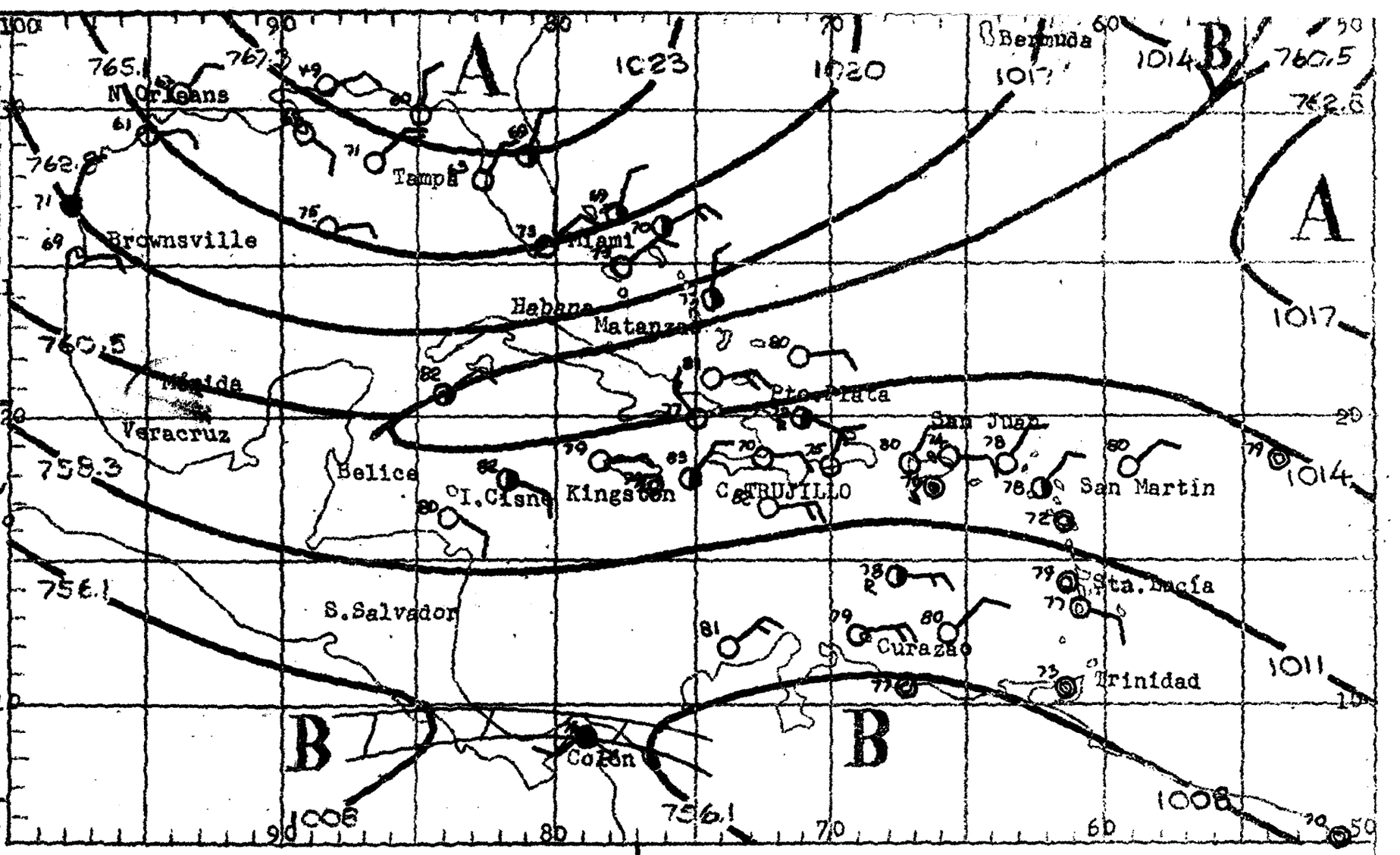

ION SUR Y CIUDAD TRUJILLO (INCLUYE DE SAONA A PENINSULA BARAHONA):SUR DE LA
DILLERA CENTRAL: Nubosidad variable con algunos débiles aguaceros. Vientos
aves a moderados del Este-sudeste durante el día y tornándose débiles del
rte en la noche.-

ION NOR Y NORDESTE (INCLUYE CABO ENGAÑO A MONTECRISTI):NORTE DE LA CORDILLE
CENTRAL: Medio nublado tornándose más nublado durante algunos aguaceros
ncipalmente sobre las montañas. Vientos suaves a moderados del Este-nordes-
siendo del Este-sudeste en la noche.-

CARIBE ORIENTAL: Vientos moderados a ocasionalmente frescos del Este-nordeste. Cielo generalmente claro con aislados aguaceros mayormente en las vecindades de tierra. Mar suave a moderada.-

rqb.-

RVICIO METEOROLOGICO NACIONAL
BOLETIN DIARIO

SALIDA DE SOL: 06.05
PUESTA DE SOL: 17.24

MAREAS PARA EL DIA 15

	PLEAMAR Hora	BAJAMAR Hora
RUJILLO	14.42	02.01
. PLATA	11.17-23.04	04.01-17.51

uación de Frentes e Isobars al
13 de NOVIEMBRE de 1958 a las
OOZ:

SOLOS CONVENCIONALES:

ENTES:

lo ——— Estacionario ———
lido ——— Ocluído ———
Certropical / / /

OS ELEMENTOS:

guadas ——— ——— Isobaras ~~~

Claro ◑ Parcialmente nublado
Nublado ⑧ Lluvias
Neblina ⓣ Tronadas
Calma ↯ Relámpagos

ntos Oeste ← Vientos Este →

tro de Baja Presión B ⊗
tro de Alta Presión A ⊗
tro del Huracán (vientos
imos superiores a 120 KPH) ⑨

MPO PROBABLE PARA LAS PROXIMAS
HORAS:

ION SUR Y CIUDAD TRUJILLO (INCLUYE DE SAONA A PENINSULA BARAHONA):SUR DE LA DILLERA CENTRAL: Nubosidad variable aumentando durante algunos aguaceros y nadas aisladas. Vientos suaves a moderados del Este-nordeste, girando al Nor en la noche.-

ION NOR Y NORDESTE (INCLUYE CABO ENGAÑO A MONTECRISTI):NORTE DE LA CORDILLE-CENTRAL: Medio nublado, tornándose más nublado durante algunos aguaceros y laladas tronadas, principalmente hacia las montañas. Vientos moderados del Es-nordeste, con giros al Sudeste en la noche.-

CARIBE ORIENTAL: Vientos moderados a ocasionalmente frescos del Este-nordeste. Parcialmente nublado con algunos aguaceros y tronadas aisladas.-

rqb.-

ERVICIO METEOROLOGICO NACIONAL
BOLETIN DIARIO

SALIDA DE SOL: 06.05
PUESTA DE SOL: 17.24

MAREAS PARA EL DIA 16

	PLEAMAR Hora	BAJAMAR Hora
RUJILLO	13.44	02.01
. PLATA	12.09	04.59-18.45

tuación de Frentes e Isobaras a
s 14 de NOVIEMBRE de 1958 a las
00Z:

MBOLOS CONVENCIONALES:

ENTES:

lo ——— Estacionario ———
lido ——— Ocluído ———
ntertropical / / / /

ROS ELEMENTOS:

guadas ═══ Isobaras ~

Claro ◑ Parcialmente nublado
Nublado ® Lluvias
Neblina Ⓣ Tronadas
Calma ≪ Relámpagos

ientos Oeste ← Vientos Este

ntro de Baja Presión B ⊗
ntro de Alta Presión A ⊗
ntro del Huracán (vientos
ximos superiores a 120KPH)

EMPO PROBABLE PARA LAS PROXIMAS
HORAS:

GION SUR Y CIUDAD TRUJILLO (INCLUYE DE SOANA A PENINSULA BARAHONA):SUR DE LA RDILLERA CENTRAL: Nubosidad variable, aumentando durante algunos aguaceros y sladas tronadas principalmente hacia el interior. Vientos suaves a moderados l Este-nordeste con ráfagas ocasionales.-

GION NOR Y NORDESTE (INCLUYE CABO ENGAÑO A MONTECRISTI):NORTE DE LA CORDILLE CENTRAL: Medio nublado tornándose nublado durante algunos aguaceros y trona s mayormente sobre la porción montañosa. Vientos moderados del Este-nordes- con algunas ráfagas.-

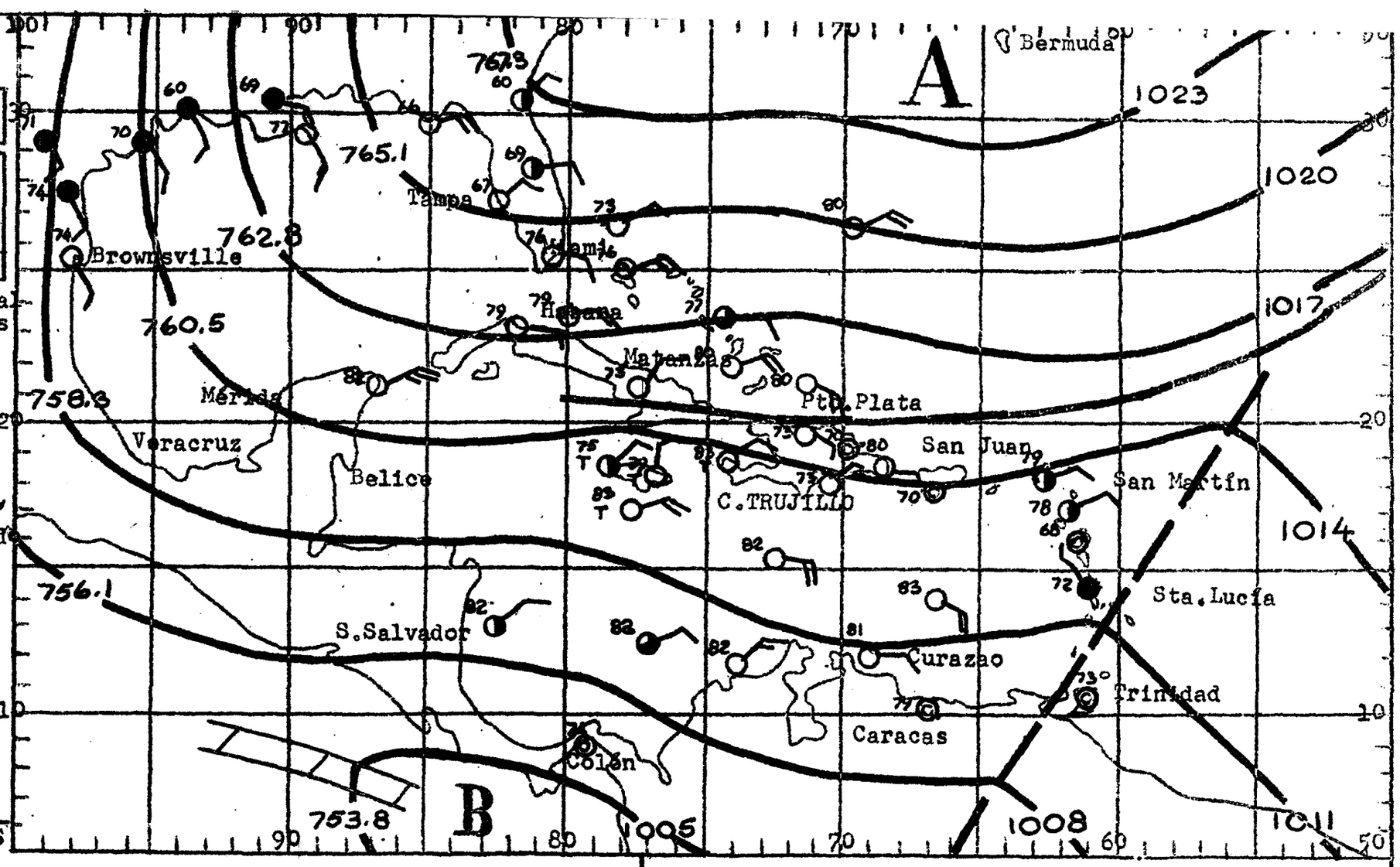

CARIBE ORIENTAL:Vientos moderados a ocasionalmente frescos del Este. Nubosidad considerable con aguaceros y tronadas mayormente sobre la porción Norte del área. Mar moderada a rugosa.-

rqb.-

SERVICIO METEOROLOGICO NACIONAL
BOLETIN DIARIO

SALIDA DE SOL: 06.06
PUESTA DE SOL: 17.23

MAREAS PARA EL DIA 17

	PLEAMAR Hora	BAJAMR Hora
TRUJILLO	16.24	04.01
PO.PLATA	00.14-13.01	06.02-19.37

tuación de Frentes e Isobaras al
e 15 de NOVIEMBRE de 1958 a las
OZ:

MBOLOS CONVENCIONALES:
ENTES:
lo —— Estacionario ——
lido —— Ocluído ——
tertropical
ROS ELEMENTOS:
uadas —— Isobaras
Claro — Parcialmente nublado
Nublado — Lluvias
Neblina — Tronadas
Calma — Relámpagos
ntos Oeste — Vientos Este
tro de Baja Presión B
tro de Alta Presión A
tro del Huracán (vientos
imos superiores a 120 KPH)

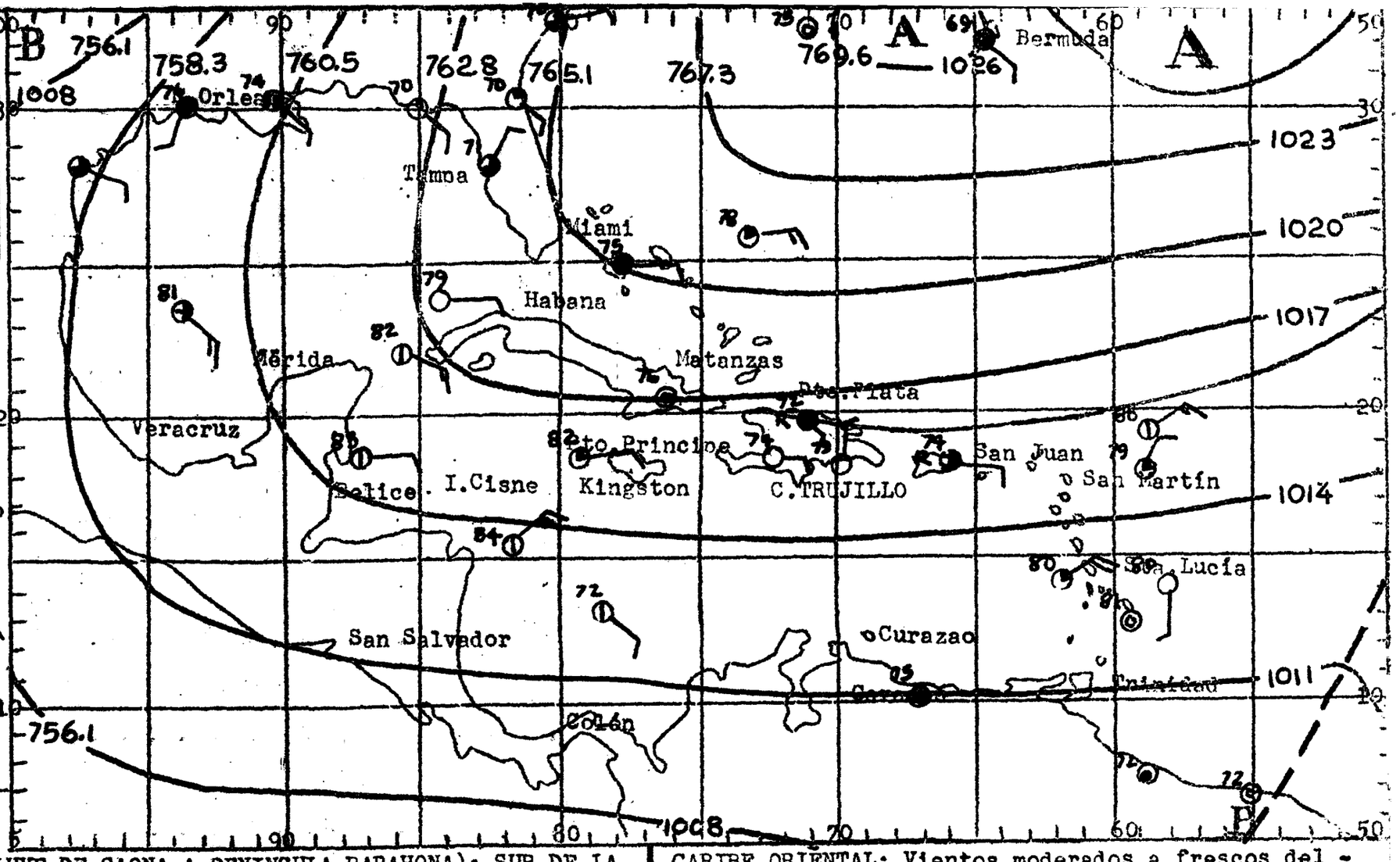

EMPO PROBABLE PARA LAS PROXIMAS
HORAS:

GION SUR Y CIUDAD TRUJILLO (INCLUYE DE SAONA A PENINSULA BARAHONA): SUR DE LA RDILLERA CENTRAL: Generalmente nublado con aguaceros y tronadas mayormente en interior. Vientos suaves a moderados del Este con algunas ráfagas frescas. - la noche, suaves a moderados del Norte.-

GION NOR Y NORDESTE (INCLUYE CABO ENGAÑO A MONTECRISTI): NORTE DE LA CORDILLE CENTRAL: Nubosidad abundante con aguaceros y tronadas mayormente sobre la - na montañosa. Vientos moderados del Nordeste con algunas ráfagas frescas tor- ndose al Este-sudeste en la noche.-

CARIBE ORIENTAL: Vientos moderados a frescos del - Este a Este-nordeste con ráfagas de 30 a 40 millas por hora. Aguaceros moderados a fuertes con tronadas, principalmente sobre las islas.- Mar moderada a rugosa.-

muj./

ERVICIO METEOROLOGICO NACIONAL
BOLETIN DIARIO

SALIDA DE SOL: 06.06
PUESTA DE SOL: 17.23

MAREAS PARA EL DIA 18

	PLEAMAR Hora	BAJAMAR Hora
TRUJILLO	17.05	05.17
TO. PLATA	0128-1352	07.09-20.26

tuación de Frentes e Isobaras al
a 16 de NOVIEMBRE de 1958 a las
OOZ:

BOLOS CONVENCIONALES:
ENTES:
io — Estacionario
lido — Ocluído
tertropical
ROS ELEMENTOS:
guadas — Isobaras
Claro — Parcialmente nublado
Nublado — Lluvias
Neblina — Tronadas
Calma — Relámpagos
entos Oeste — Vientos Este
ntro de Baja Presión B
ntro de Alta Presión A
ntro del Huracán (vientos
imos superiores a 120KPH)

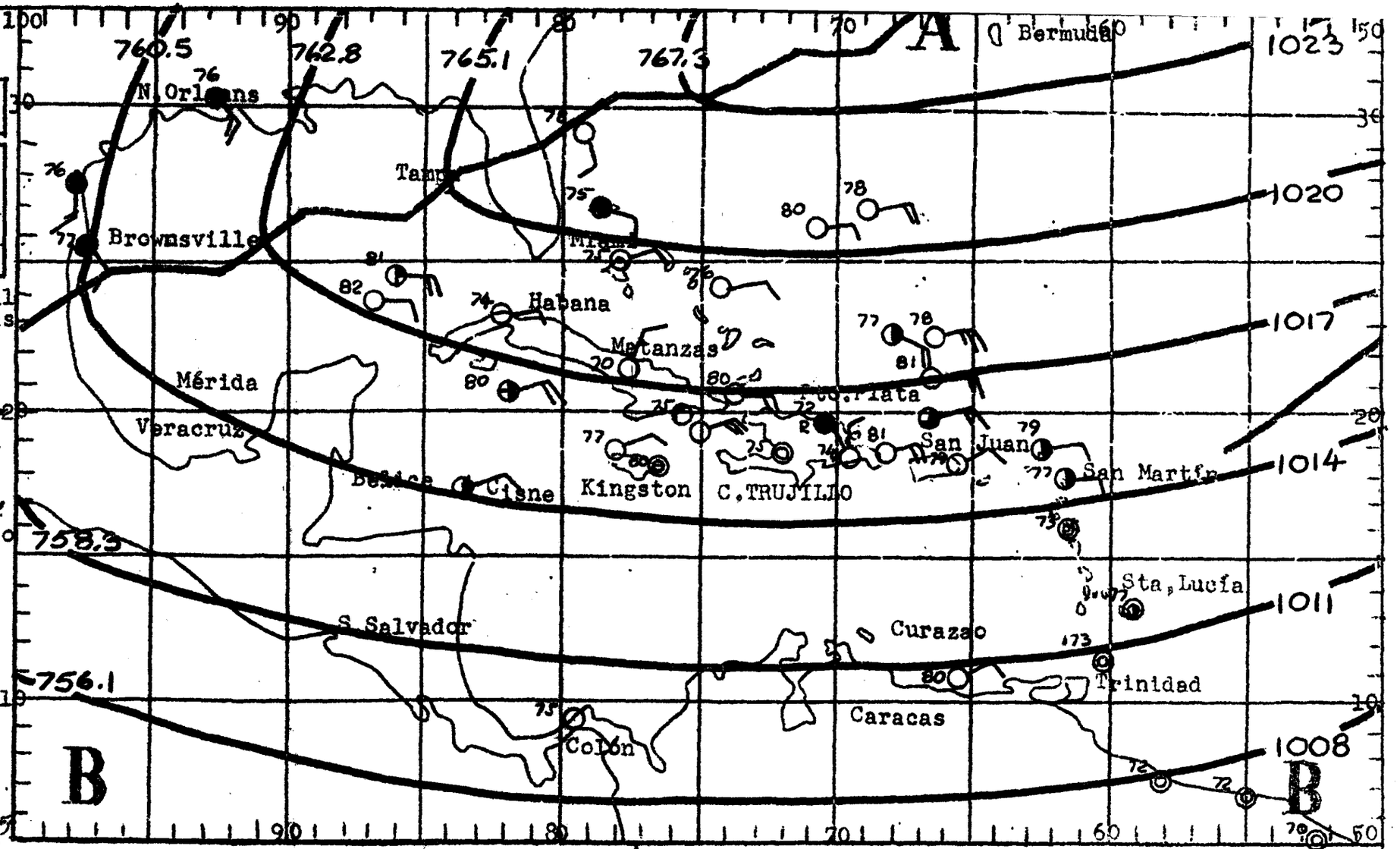

EMPO PROBABLE PARA LAS PROXIMAS
HORAS:

ION SUR Y CIUDAD TRUJILLO (INCLUYE DE SAONA A PENINSULA BARAHONA): SUR DE LA
DILLERA CENTRAL: Generalmente nublado con moderados aguaceros y ocasionales
onadas más numerosos en la tarde. Vientos moderados a frescos del Este-nor-
ste.-

ION NOR Y NORDESTE (INCLUYE CABO ENGAÑO A MONTECRISTI): NORTE DE LA CORDILLE
CENTRAL: Nublado con numerosos aguaceros y aisladas tronadas. Vientos mode-
os a frescos del Este-nordeste con ocasionales ráfagas moderadas.-

CARIBE ORIENTAL: Vientos moderados a frescos del Este -nordeste con ráfagas fuertes. Nubosidad considerable con aguaceros moderados a fuertes principalmente en las vecindades de las Islas de Sto. Domingo y Puerto Rico. Mar moderada a rugosa.-

ERVICIO METEOROLOGICO NACIONAL
BOLETIN DIARIO

SALIDA DE SOL:06.07
PUESTA DE SOL:17.23

MAREAS PARA EL DIA 19

	PLEAMAR Hora	B BAJAMAR Hora
TRUJILLO	17.36	06.44
O. PLATA	0241-14.43	08.23-21.12

uación de Frentes e Isobaras a
a 17 de NOVIEMBRE de 1958 a la
OOZ:

BOLOS CONVENCIONALES:

ENTES:

io — Estacionario
ido — Ocluído
tertropical

OS ELEMENTOS:

uadas — Isobaras

Claro — Parcialmente nublad
Nublado — Lluvias
Neblina — Tronadas
Calma — Relámpagos
entos Oeste — Vientos Este

ntro de Baja Presión B ⊗

ntro de Alta Presión A ⊗

ntro del Huracán (vientos
imos superiores a 120KPH)

EMPO PROBABLE PARA LAS PROXIMAS
HORAS:

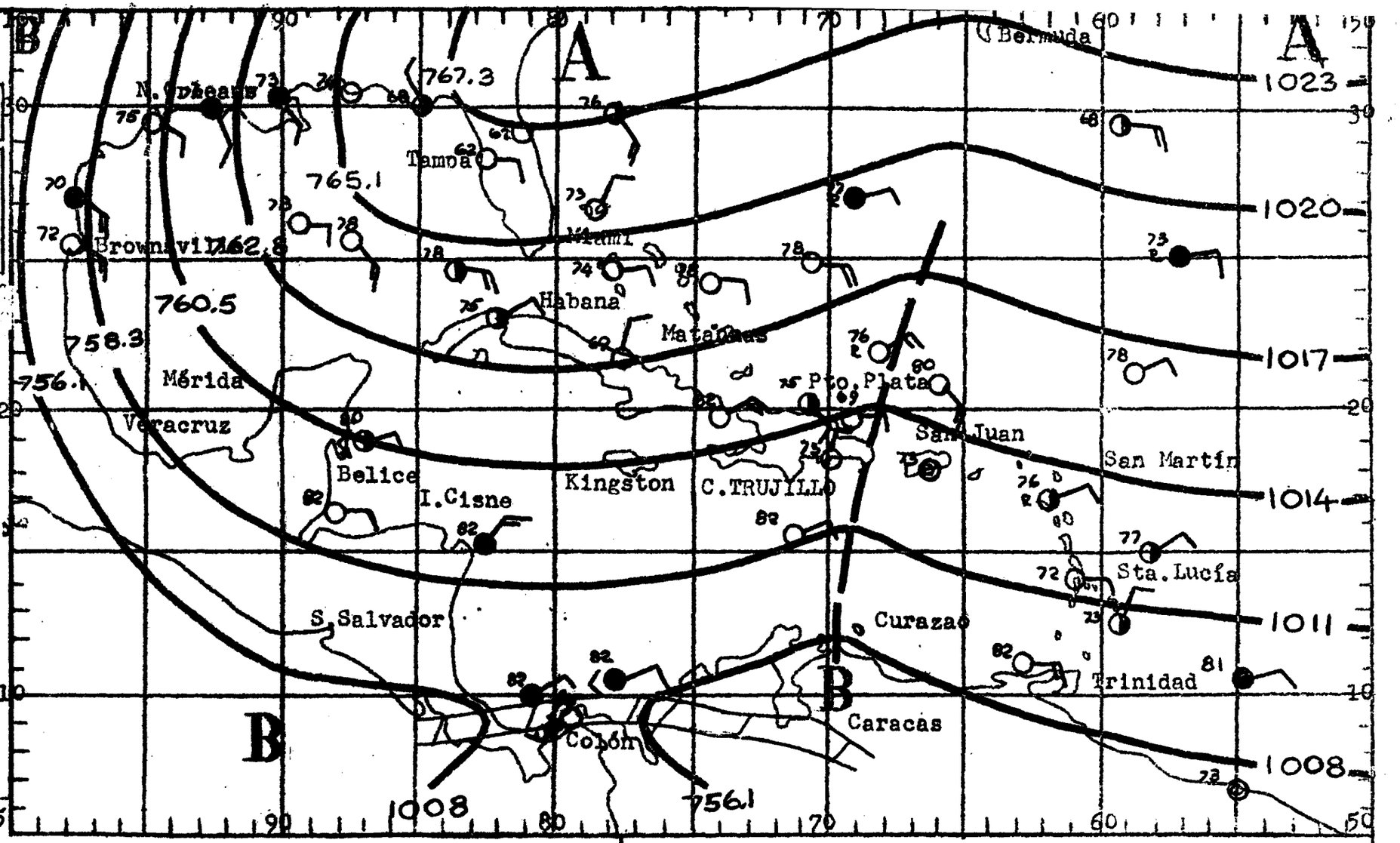

ION SUR Y CIUDAD TRUJILLO (INCLUYE DE SAONA A PENINSULA BARAHONA):SUR DE LA DILLERA CENTRA: Medio nublado siendo más nublado en la tarde y durante algu aguaceros y tronadas aisladas. Vientos suaves a moderados del Este tornán- e débiles del Norte en la noche.Ocasionales ráfagas frescas durante los aceros.-

ION NOR Y NORDESTE (INCLUYE CABO ENGAÑO A MONTECRISTI):NORTE DE LA CORDILLE CENTRAL:Cielo nublado con aguaceros y tronadas dispersas principalmente so- los sistemas orográficos. Vientos moderados del Este-nordeste con ocasiona ráfagas frescas.-

CARIBE ORIENTAL :Vientos moderados a frescos del Este-nordeste con ráfagas fuertes. Cielo generalmente nubla do con aguaceros y tronadas. Mar moderada a rugosa.-

RVICIO METEOROLOGICO NACIONAL

BOLETIN DIARIO

SALIDA DE SOL:06.07
PUESTA DE SOL:17.23

MAREAS PARA EL DIA 20

	PLEAMAR Hora	BAJAMAR Hora
RUJILLO	18.04	08.00
. PLATA	0347-1530	0935-21.54

uación de Frentes e Isobaras al 18 de NOVIEMBRE de 1958 a las OZ:

BOLOS CONVENCIONALES:

ENTES:

io — Estacionario
lido — Ocluído
tertropical

ROS ELEMENTOS:

guadas — Isobaras

Claro — Parcialmente nublado
Nublado — Lluvias
Neblina — Tronadas
Calma — Relámpagos

entos Oeste — Vientos Este

ntro de Baja Presión B ⊗

ntro de Alta Presión A ⊗

ntro del Huracán (vientos ximos superiores a 120KPH)

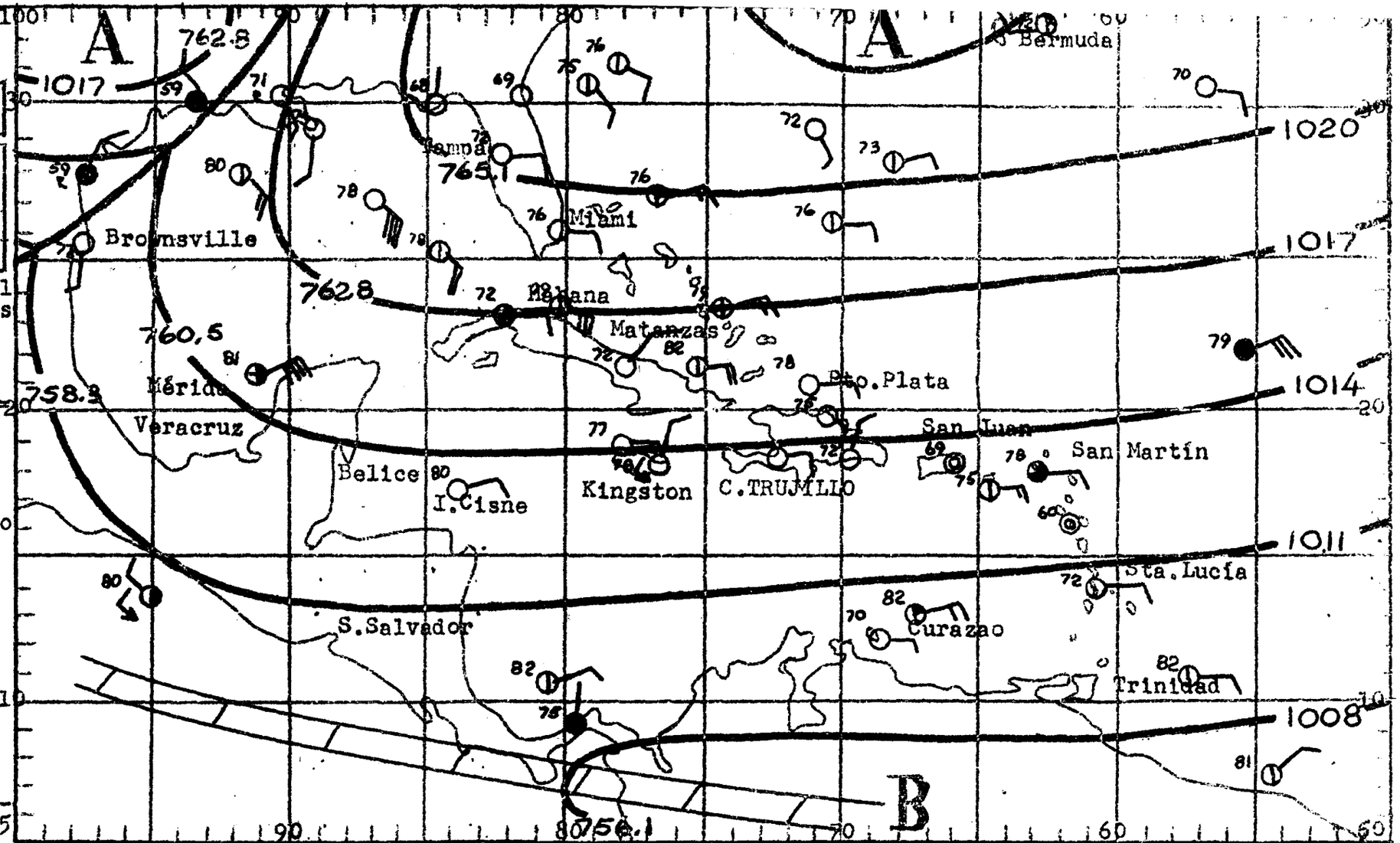

EMPO PROBABLE PARA LAS PROXIMAS HORAS::

GION SUR Y CIUDAD TRUJILLO (INCLUYE DE SAONA A PENINSULA BARAHONA):SUR DE LA RDILLERA CENTRAL: Medio nublado con algunos aguaceros y tronadas aisladas, - incipalmente hacia el interior. Vientos suaves a moderados del Este-nordeste mbiando a ligeros del Norte en la noche.-

GION NOR Y NORDESTE (INCLUYE CABO ENGAÑO A MONTECRISTI):NORTE DE LA CORDILLE CENTRAL: Nublado con aguaceros y tronadas aisladas principalmente sobre las ntañas. Vientos suaves a moderados del Nordeste, cambiando al Este-sudeste la noche.-

CARIBE ORIENTAL: Vientos moderados a frescos del Este -nordeste. Considerable nubosidad con numerosos aguaceros y tronadas mayormente sobre la porción Norte. Mar moderada.-

rqb.-

VICIO METEOROLOGICO NACIONAL

BOLETIN DIARIO

SALIDA DE SOL: 06.08
PUESTA DE SOL: 17.23

MAREAS PARA EL DIA 21

	PLEAMAR Hora	BAJAMAR Hora
RUJILLO	18.28	08.58
PLATA	04.45-16.15	10.43-22.33

uación de Frentes e Isobaras al
19 de NOVIEMBRE de 1958 a las
OZ:

SOLOS CONVENCIONALES:

NTES:

Estacionario
Ocluído
ertropical

OS ELEMENTOS:

uadas — — Isobaras

Claro — Parcialmente nublado
Nublado — Lluvias
Neblina — Tronadas
Calma — Relámpagos

ntos Oeste — Vientos Este

tro de Baja Presión B ⊗

tro de Alta Presión A ⊗
tro del Huracán (vientos
imos superiores a 120KPH)

PO PROBABLE PARA LAS PROXIMAS
HORAS:

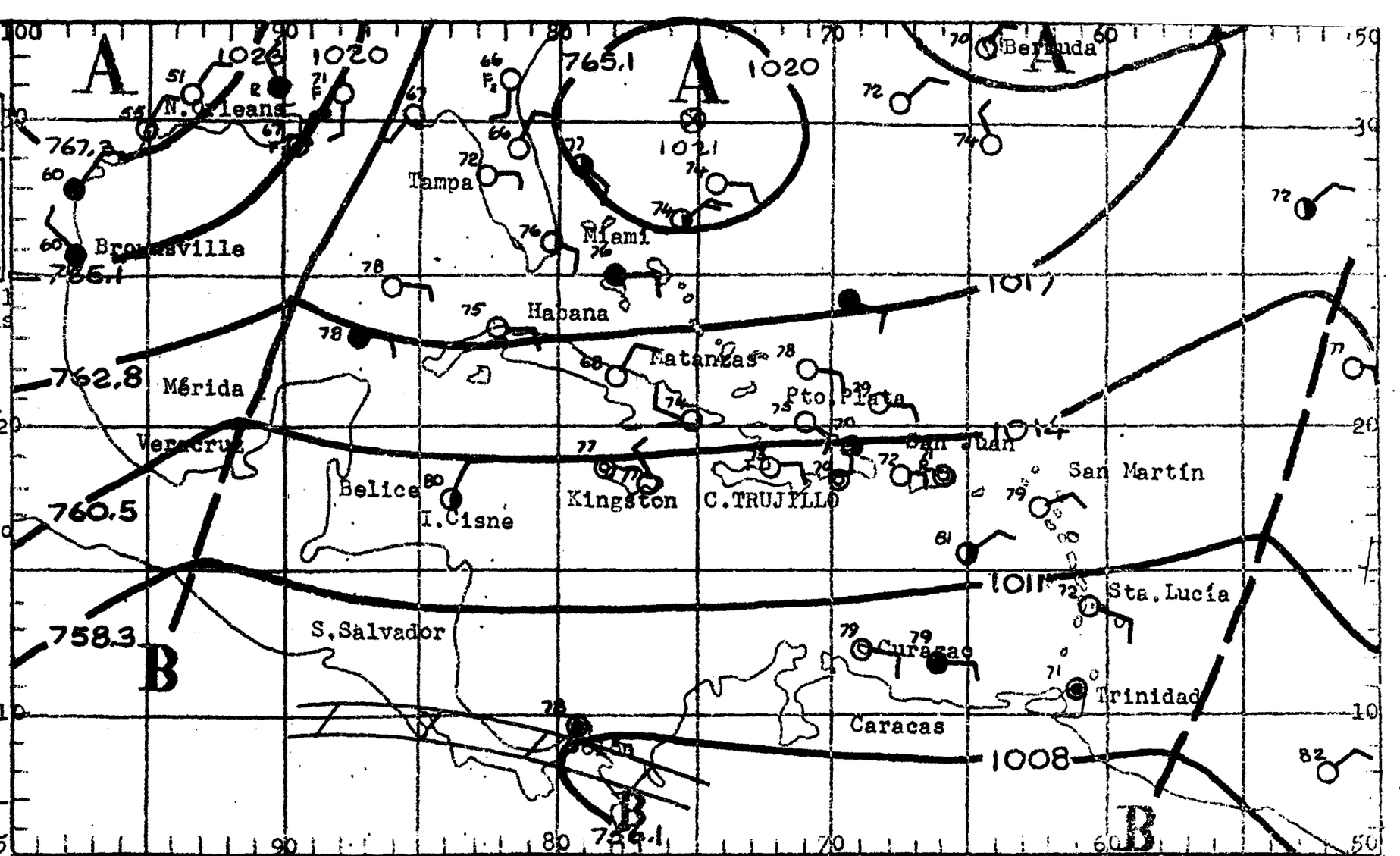

ION SUR Y CIUDAD TRUJILLO (INCLUYE DE SAONA A PENINSULA BARAHONA):SUR DE LA DILLERA CENTRAL: Nubosidad variable siendo más nublado hacia la tarde y duante algunos aguaceros y tronadas aisladas mayormente en el interior. Vientos ves a moderados del Este tornándose al Norte en la noche.-

ION NOR Y NORDESTE (INCLUYE CABO ENGAÑO A MONTECRISTI):NORTE DE LA CORDILLE CENTRAL: Nubosidad abundante con aguaceros y tronadas dispersos mayormente re las montañas. Vientos suaves a moderados del Este-nordeste tornándose al e-sudeste en la noche.-

CARIBE ORIENTAL: Vientos moderados a frescos del Este -nordeste a Nordeste. Algunos aguaceros y tronadas aisladas. con frecuentes periodos de cielo claro. Mar moderada.-

rqb.-

ERVICIO METEOROLOGICO NACIONAL

BOLETIN DIARIO

SALIDA DE SOL: 06.09
PUESTA DE SOL: 17.23

MAREAS PARA EL DIA 22

	PLEAMAR Hora	BAJAMAR Hora
TRUJILLO	08.24	21.19
O. PLATA	05.34-16.56	11.42-23.08

uación de Frentes e Isobaras al 20 de NOVIEMBRE de 1958 a las 00Z:

SOLOS CONVENCIONALES:

NTES:

Estacionario

ido — Ocluído

ertropical

OS ELEMENTOS:

uadas — Isobaras

Claro — Parcialmente nublado

Nublado — Lluvias

Neblina — Tronadas

Calma — Relámpagos

ntos Oeste — Vientos Este

ntro de Baja Presión B

ntro de Alta Presión A

ntro del Huracán (vientos ximos superiores a 120KPH)

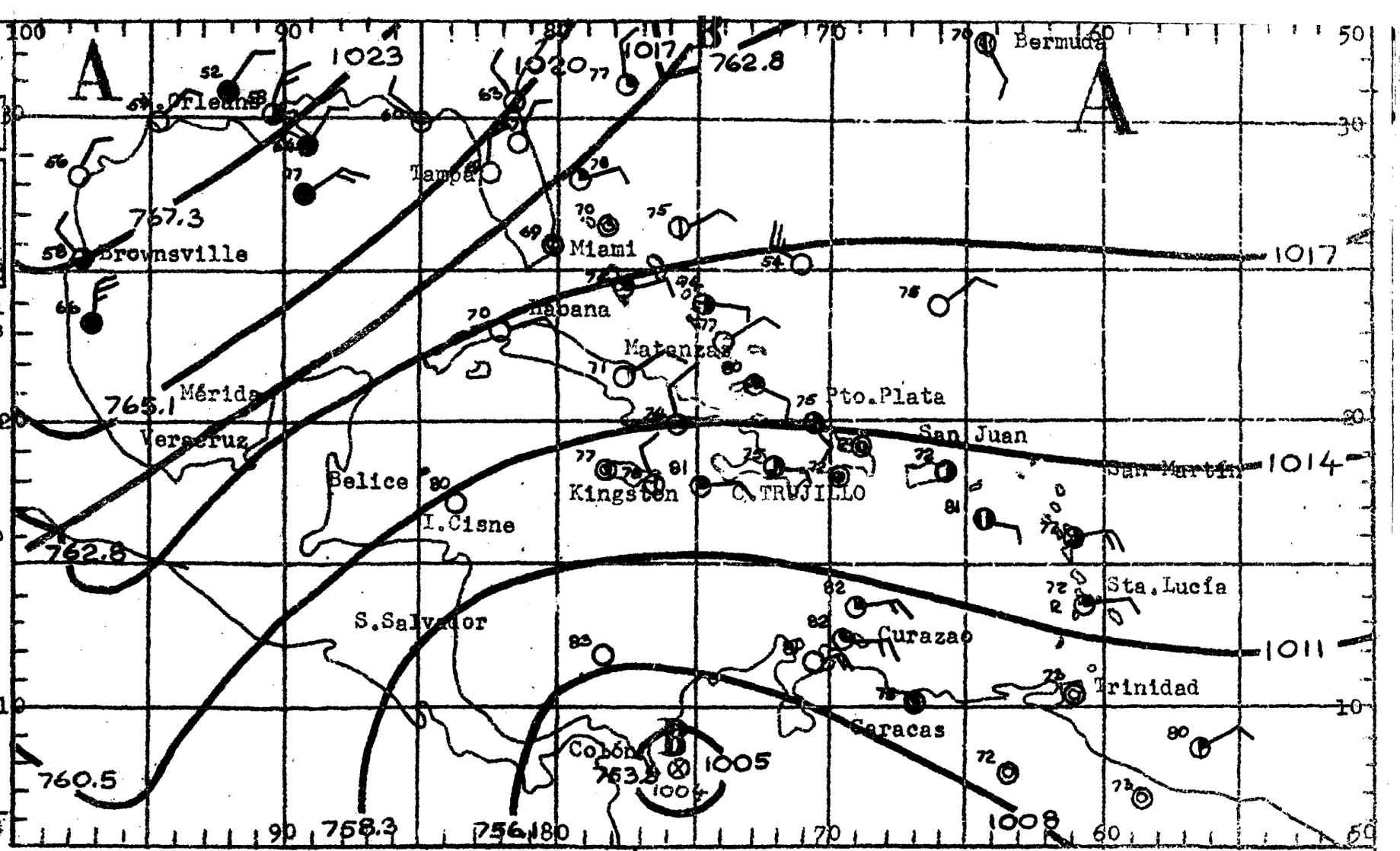

EMPO PROBABLE PARA LAS PROXIMAS HORAS:

GION SUR Y CIUDAD TRUJILLO (INCLUYE DE SAONA A PENINSULA BARAHONA):SUR DE LA DILLERA CENTRAL: Bastante nuboso con aguaceros y tronadas aisladas mayormen hacia el interior. Vientos suaves a moderados del Este siendo más débiles y l Norte en la noche.-

GION NOR Y NORDESTE (INCLUYE CABO ENGAÑO A MONTECRISTI):NORTE DE LA CORDILLE CENTRAL: Medio nublado, aumentando la nubosidad durante la tarde con aguace s y tronadas aisladas. Vientos moderados del Este-nordeste girando al Este-deste en la noche.-

CARIBE ORIENTAL: Vientos moderados a ocasionalmente frescos del Este-nordeste. Aguaceros y tronadas aisladas mayormente sobre la porción Norte.-

rqb.-

ERVICIO METEOROLOGICO NACIONAL

BOLETIN DIARIO

SALIDA DE SOL: 06.09
PUESTA DE SOL: 17.23

MAREAS PARA EL DIA 23

	PLEAMAR Hora	BAJAMAR Hora
TRUJILLO	09.06	21.43
O. PLATA	06.17-17.35	12.36-23.41

tuación de Frentes e Isobaras al
21 de NOVIEMBRE de 1958 a las
OZ:

SOLOS CONVENCIONALES:

NTES:

fo ——— Estacionario ———
lido ——— Ocluído ———
tertropical ////////

OS ELEMENTOS:

ruadas — — Isobaras ~

Claro ◑ Parcialmente nublado
Nublado Ⓣ Tronadas
Neblina Ⓡ Lluvias
Calma ↙ Relámpagos

entos Oeste Vientos Este

ntro de Baja Presión B ⊗
ntro de Alta Presión A ⊕
ntro del Huracán (vientos
ximos superiores a 120KPH) ⊙

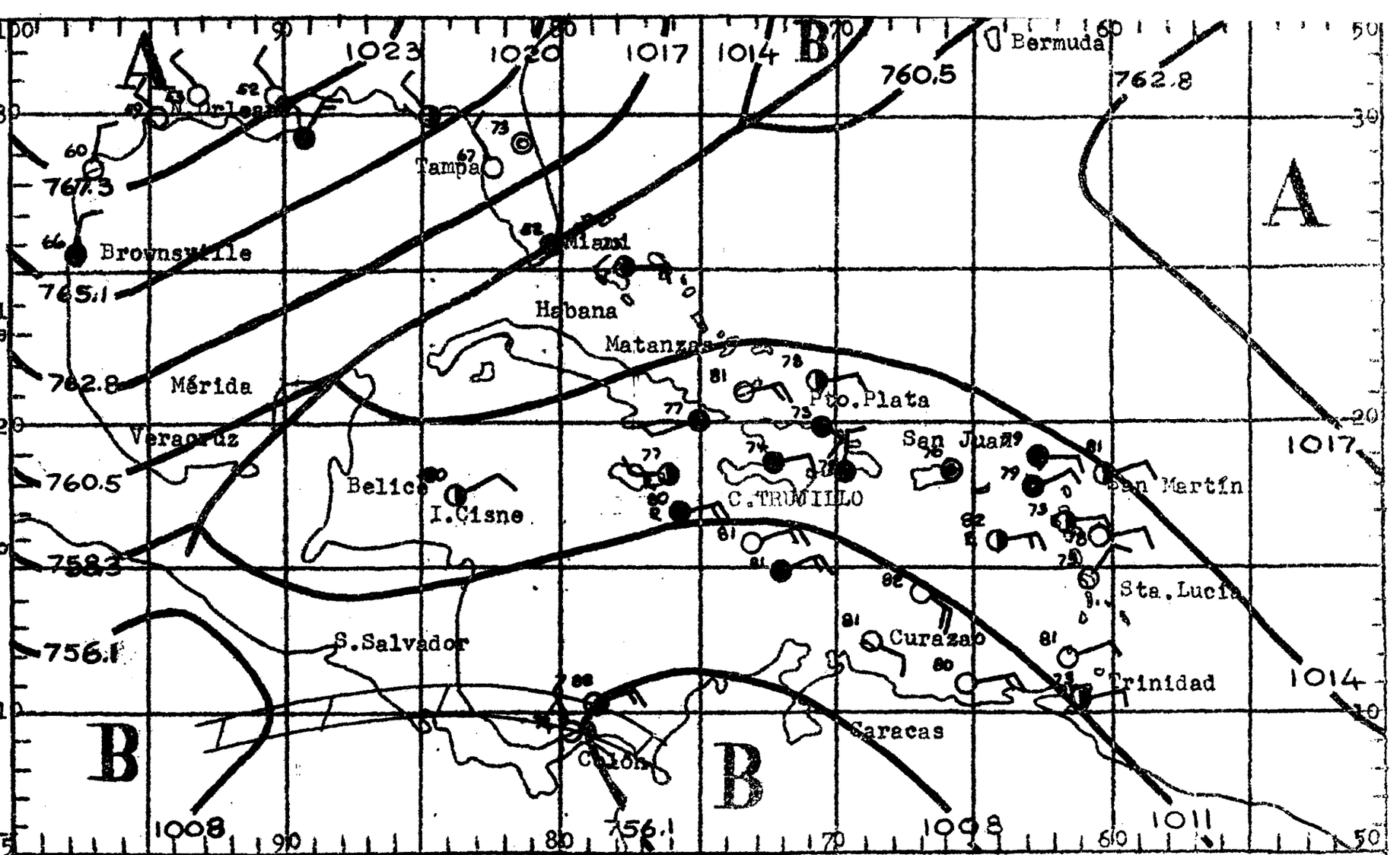

EMPO PROBABLE PARA LAS PROXIMAS
HORAS:

GION SUR Y CIUDAD TRUJILLO (INCLUYE DE SAONA A PENINSULA BARHONA)SUR DE LA SDILLERA CENTRAL: Mayormente nublado con aguaceros y tronadas aisladas, ma rmente hacia el interior. Vientos suaves a moderados del Este-sudeste tor-ndose del Norte en la noche.-

GION NOR Y NORDESTE (INCLUYE CABO ENGAÑO A MONTECRISTI):NORTE DE LA CORDI ERA CENTRAL: Medio nublado con aguaceros dispersos y tronadas aisladas pre rentemente hacia el interior. Vientos suaves a moderados del Este con va-aciones, al Sudeste en la noche.-

CARIBE ORIENTAL:Vientos moderados a ocasionalmente - freseos del Este-sudeste. Cielo parcialmente nublado con algunos aguaceros, principalmente hacia las Islas Mar suave a moderada.-

rqb.-

SERVICIO METEOROLOGICO NACIONAL

BOLETIN DIARIO

SALIDA DE SOL: 06.11

PUESTA DE SOL: 17.23

MAREAS PARA EL DIA 25

	PLEAMAR Hora	BAJAMAR Hora
TRUJILLO	10.25	22.40
. PLATA	07.33-18.43	00.13-14.08

tuación de Frentes e Isobaras al
a 23 de NOVIEMBRE de 1958 a las
00Z:

MBOLOS CONVENCIONALES:

ENTES:

io ——— Estacionario ———

lido ——— Ocluído ———

tertropical

ROS ELEMENTOS:

guadas —— —— Isobaras

Claro — Parcialmente nublado

Nublado — Lluvias

Neblina — Tronadas

Calma — Relámpagos

entos Oeste — Vientos Este

ntro de Baja Presión B

ntro de Alta Presión A

ntro del Huracán(Vientos
ximos superiores a 120 KPH)

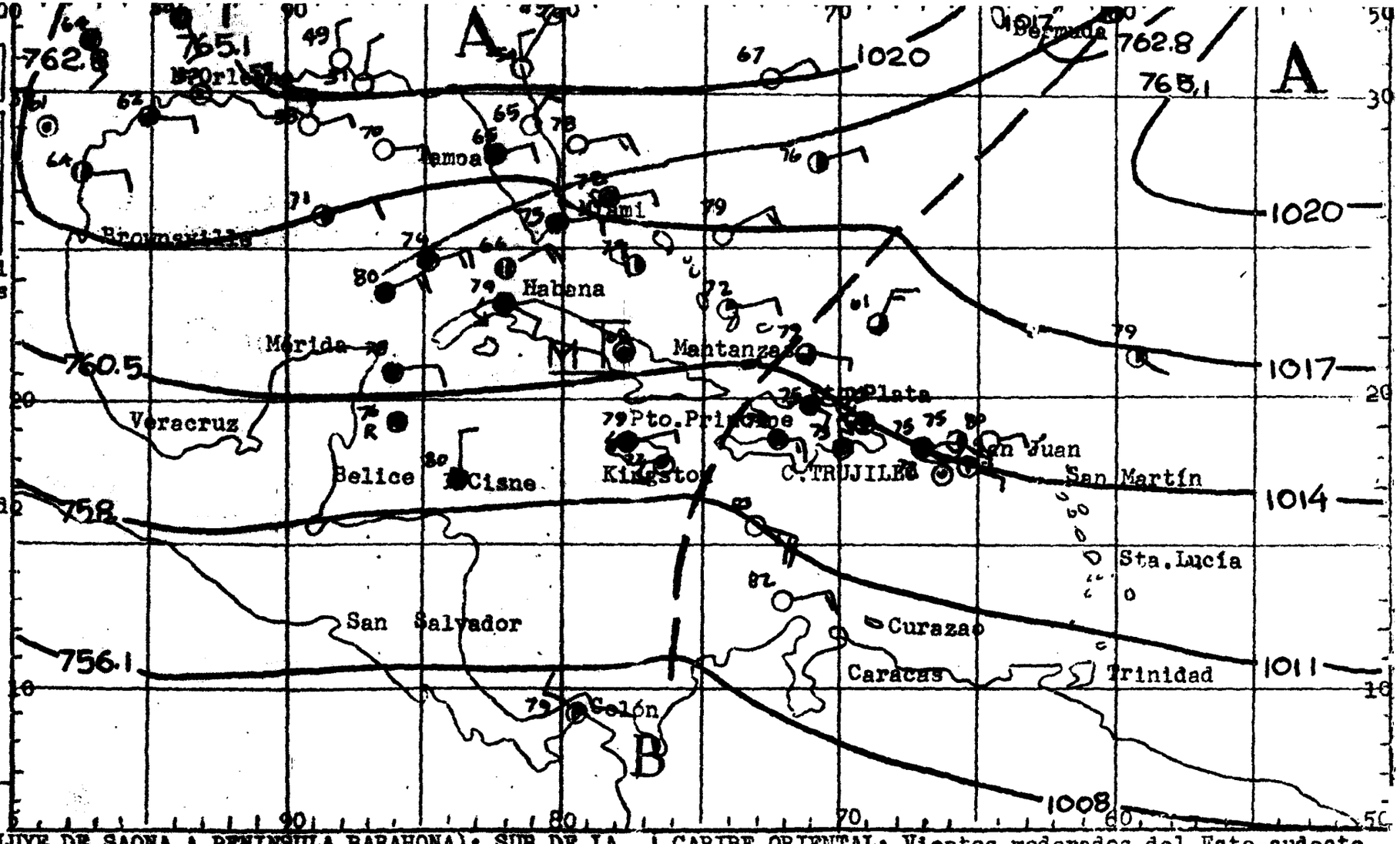

EMPO PROBABLE PARA LAS PROXIMAS
HORAS:

GION SUR Y CIUDAD TRUJILLO (INCLUYE DE SAONA A PENINSULA BARAHONA): SUR DE LA RDILLERA CENTRAL: Generalmente nublado con aguaceros y tronadas mayormente ha a el interior. Vientos suaves a moderados del Sudeste siendo del Norte en la che.-

GION NOR Y NORDESTE (INCLUYE CABO ENGAÑO A MONTECRISTI): NORTE DE LA CORDILLE CENTRAL: Parcialmente nublado siendo más nublado durante algunos aguaceros y onadas principalmente sobre la región montañosa. Vientos suaves a moderados - l Este-sudeste.-

CARIBE ORIENTAL: Vientos moderados del Este-sudeste. Parcialmente nublado con aguaceros dispersos y trona das.- Mar moderada.-

muj./

SERVICIO METEOROLOGICO NACIONAL

BOLETIN DIARIO

SALIDA DE SOL: 06.11

PUESTA DE SOL: 17.23

MAREAS PARA EL DIA 25

	PLEAMAR Hora	BAJAMAR Hora
TRUJILLO	10.25	22.40
O. PLATA	07.33-18.43	00.13-14.08

tuación de Frentes e Isobaras al
a 23 de NOVIEMBRE de 1958 a las
00Z:

MBOLOS CONVENCIONALES:

ENTES:

io ——— Estacionario ———

lido ——— Ocluído ———

tertropical

ROS ELEMENTOS:

guadas —— —— Isobaras

Claro — Parcialmente nublado

Nublado — Lluvias

Neblina — Tronadas

Calma — Relámpagos

entos Oeste — Vientos Este

ntro de Baja Presión B

ntro de Alta Presión A

ntro del Huracán(Vientos
ximos superiores a 120 KPH)

EMPO PROBABLE PARA LAS PROXIMAS
HORAS:

GION SUR Y CIUDAD TRUJILLO (INCLUYE DE SAONA A PENINSULA BARAHONA): SUR DE LA
RDILLERA CENTRAL: Generalmente nublado con aguaceros y tronadas mayormente ha
el interior. Vientos suaves a moderados del Sudeste siendo del Norte en la
che.-

GION NOR Y NORDESTE (INCLUYE CABO ENGAÑO A MONTECRISTI): NORTE DE LA CORDILLE
CENTRAL: Parcialmente nublado siendo más nublado durante algunos aguaceros y
onadas principalmente sobre la región montañosa. Vientos suaves a moderados -
Este-sudeste.-

CARIBE ORIENTAL: Vientos moderados del Este-sudeste. Parcialmente nublado con aguaceros dispersos y tronadas.- Mar moderada.-

muj./

ERVICIO METEOROLOGICO NACIONAL

BOLETIN DIARIO

SALIDA DE SOL: 06.11
PUESTA DE SOL: 17.23

MAREAS PARA EL DIA 25

	PLEAMAR Hora	BAJAMAR Hora
TRUJILLO	10.25	22.40
PLATA	07.33-18.43	00.13-14.08

tuación de Frentes e Isobaras al
a 23 de NOVIEMBRE de 1958 a las
00Z:-

BOLOS CONVENCIONALES:

ENTES:

rio ——— Estacionario ———
lido ——— Ocluído ———
ntertropical ———

ROS ELEMENTOS:

guadas ——— ——— Isobaras ~

) Claro ◑ Parcialmente nublado
Nublado Ⓡ Lluvias
) Neblina Ⓣ Tronadas
) Calma ⟨ Relámpagos

ientos Oeste Vientos Este

ntro de Baja Presión B ⊗

ntro de Alta Presión A ⊗

ntro del Huracán (vientos
ximos superiores a 120 KPH) 6

EMPO PROBABLE PARA LAS PROXIMAS
HORAS:

GION SUR Y CIUDAD TRUJILLO (INCLUYE DE SAONA A PENINSULA BARAHONA): SUR DE LA RDILLERA CENTRAL: Generalmente nublado con aguaceros y tronadas mayormente ha a el interior. Vientos suaves a moderados del Sudeste siendo del Norte en la che.-

GION NOR Y NORDESTE (INCLUYE CABO ENGAÑO A MONTECRISTI): NORTE DE LA CORIDLLE CENTRAL: Parcialmente nublado siendo más nublado durante algunos aguaceros y onadas principalmente sobre la región montañosa. Vientos suaves a moderados - l Este-sudeste.-

CARIBE ORIENTAL: Vientos moderados del Este-sudeste. Parcialmente nublado con aguaceros dispersos y tronadas.- Mar moderada.-

Ubiera.

ERVICIO METEOROLOGICO NACIONAL

BOLETIN DIARIO

SALIDA DE SOL: 06.11
PUESTA DE SOL: 17.23

MAREAS PARA EL DIA 26

	PLEAMAR Hora	BAJAMAR Hora
RUJILLO	11.04	23.12
. PLATA	08.10-1916	00.44-14.50

uación de Frentes e Isobaras al
24 de NOVIEMBRE de 1958 a las
OZ:

OLOS CONVENCIONALES:

NTES:

Estacionario
Ocluído
Sertropical

OS ELEMENTOS:

guadas — — Isobaras

Claro
Parcialmente nublado
Nublado
Lluvias
Neblina
Tronadas
Calma
Relámpagos

ientos Oeste Vientos Este

ntro de Baja Presión B

ntro de Alta Presión A

ntro del Huracán (vientos
ximos superiores a 120KPH)

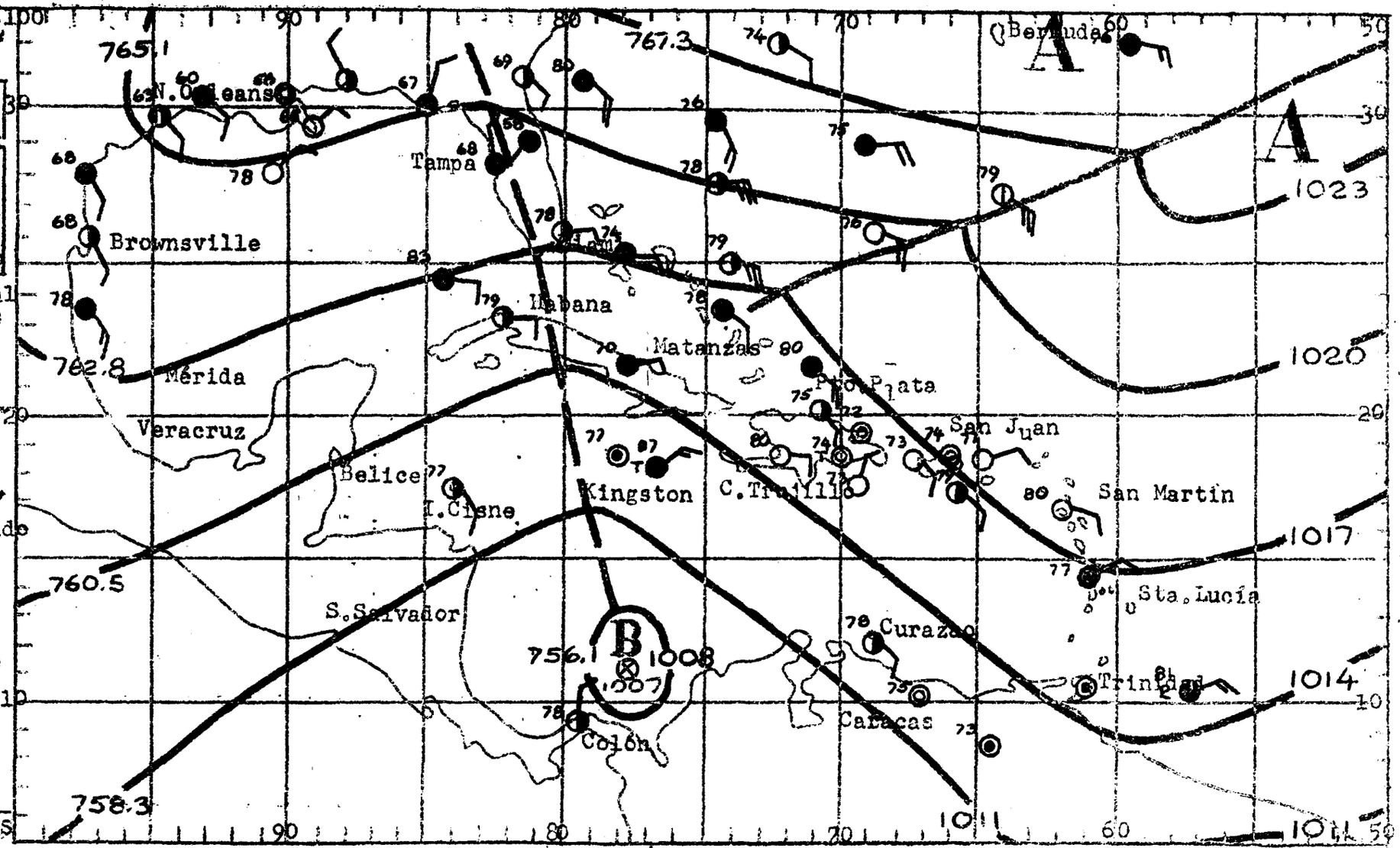

EMPO PROBABLE PARA LAS PROXIMAS
HORAS:

GION SUR Y CIUDAD TRUJILLO (INCLUYE DE SAONA A PENINSULA BARAHONA):SUR DE LA DILLERA CENTRAL: Medio nublado siendo más nublado durante la tarde con agua ros y aisladas tronadas. Vientos suaves a moderados del Sudeste en el día y jos del Norte en la noche.-

GION NOR Y NORDESTE (INGLUYE CABO ENGAÑO A MONTECRISTI):NORTE DE LA CORDILLE CENTRAL: Nubosidad variable, con algunos aguaceros y tronadas aisladas, mamente hacia el interior. Vientos suaves a moderados del Este-sudeste.-

CARIBE ORIENTAL: Vientos moderados a ocasionalmente frescos del Este-sudeste. Parcialmente nublado con algunos aguaceros y tronadas. Mar moderada.-

rqb.-

ERVICIO METEOROLOGICO NACIONAL
BOLETIN DIARIO

SALIDA DE SOL: 06.12
PUESTA DE SOL: 17.23

MAREAS PARA EL DIA 27

	PLEAMAR Hora	BAJAMAR Hora
TRUJILLO	11.46	23.46
O. PLATA	08.44-19.48	01.14-15.27

tuación de Frentes e Isobaras al
25 de NOVIEMBRE de 1958 a las
00Z:

BOLOS CONVENCIONALES:

ENTES:

io ——— Estacionario ———
lido ——— Ocluído ———
ertropical

ROS ELEMENTOS:

guadas — — Isobaras
Claro — Parcialmente nublado
Nublado — Lluvias
Neblina — Tronadas
Calma — Relámpagos
entos Oeste — Vientos Este

ntro de Baja Presión B
ntro de Alta Presión A
ntro del Huracán (vientos
inos superiores a 120 KPH)

MPO PROBABLE PARA LAS PROXIMAS
HORAS:

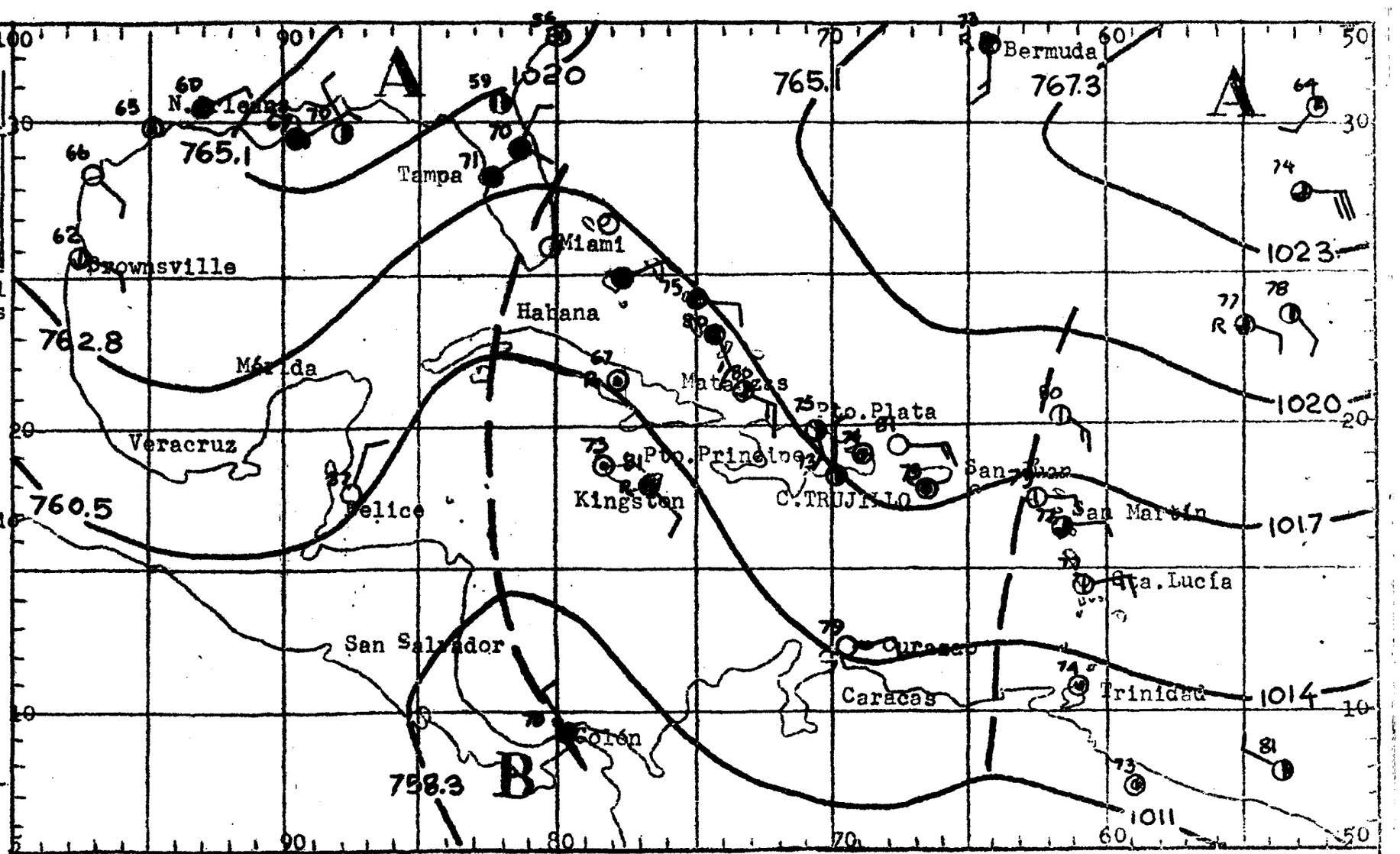

ION SUR Y CIUDAD TRUJILLO (INCLUYE DE SAONA A PENINSULA BARAHONA): SUR DE LA DILLERA CENTRAL: Parcialmente nublado, con algunos ligeros aguaceros disper- mayormente durante la tarde y hacia los sistemas montañosos. Vientos suaves oderados del Sudeste, girando al Norte en la noche.-

ION NOR Y NORDESTE (INCLUYE CABO ENGAÑO A MONTECRISTI): NORTE DE LA CORDILLE CENTRAL: Nubosidad variable, con aislados y débiles aguaceros principalmente ia el extremo Norte. Vientos suaves a moderados del Este-sudeste.-

CARIBE ORIENTAL: Vientos moderados a frescos del Este. Parcialmente nublado, con algunos aguaceros dispersos y aisladas tronadas, mayormente sobre el extremo Oeste de la porción.- Mar moderada.-

muj./

RVICIO METEOROLOGICO NACIONAL

BOLETIN DIARIO

SALIDA DE SOL: 06.13

PUESTA DE SOL: 17.23

MAREAS PARA EL DIA 28

	PLEAMAR Hora	BAJAMAR Hora
RUJILLO	12.32	- -
PLATA	09.21-20.26	01.48-16.05

uación de Frentes e Isobaras al 26 de NOVIEMBRE de 1958 a las OZ:

OLOS CONVENCIONALES:

NTES:

o ——— Estacionario ———

ido ——— Ocluído ———

ertropical

OS ELEMENTOS:

uadas — — Isobaras

Claro — Parcialmente nublado

Nublado — Lluvias

Neblina — Tronadas

Calma — Relámpagos

ntos Oeste — Vientos Este

ntro de Baja Presión B

ntro de Alta Presión A

ntro del Huracán (vientos ximos superiores a 120 KPH)

MPO PROBABLE PARA LAS PROXIMAS HORAS:

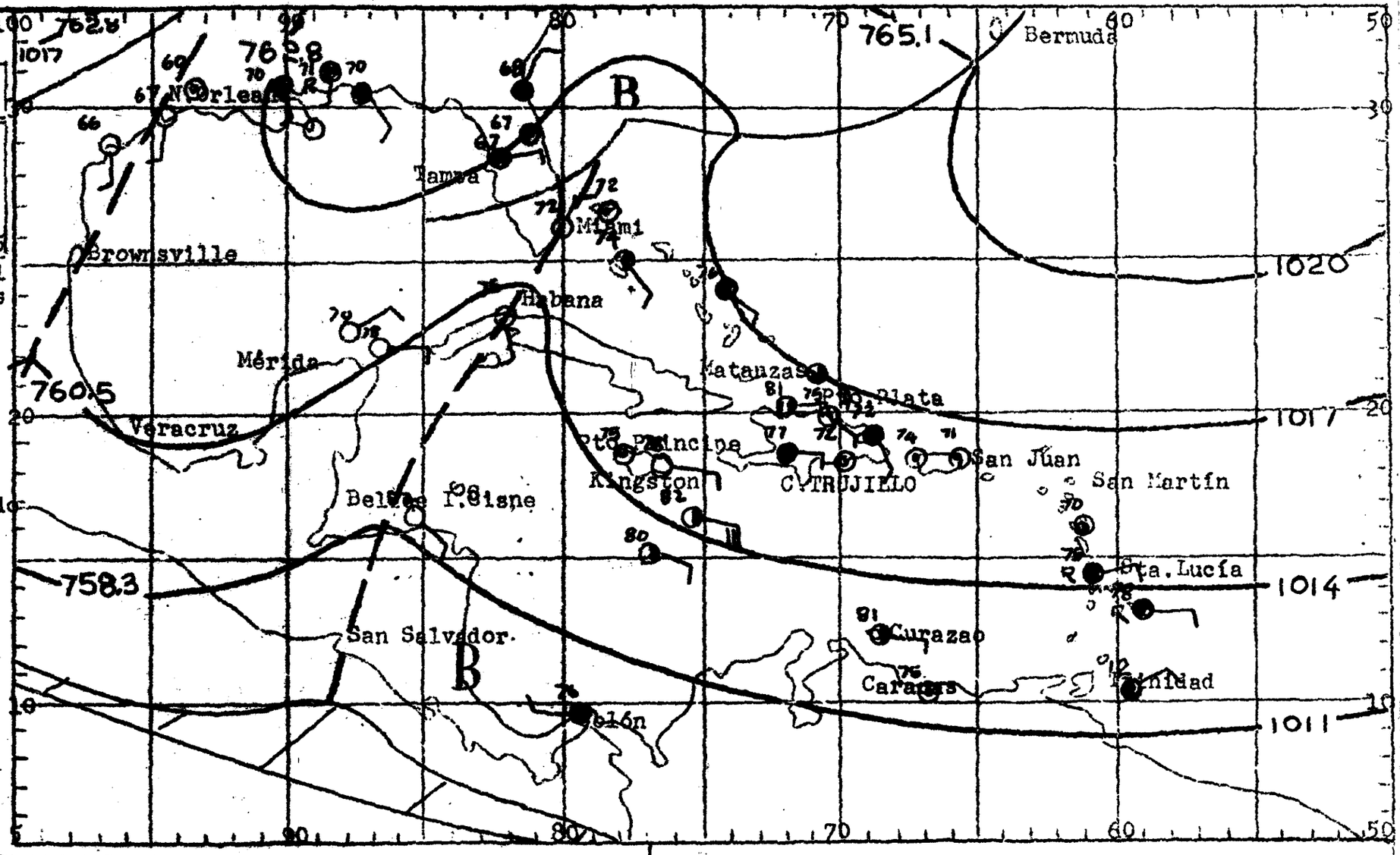

GION SUR Y CIUDAD TRUJILLO (INCLUYE DE SAONA A PENINSULA BARAHONA): SUR DE LA ORDILLERA CENTRAL: Medio nublado con algunos aguaceros y tronadas aisladas ma rmente sobre el interior. Vientos suaves a moderados del Sudeste cambiando a geros del Norte en la noche.-

GION NOR Y NORDESTE (INCLUYE CABO ENGAÑO A MONTECRISTI): NORTE DE LA CORDILLE CENTRAL: Nubosidad variable aumentando durante algunos débiles aguaceros prin palmente hacia el extremo Nordeste. Vientos suaves a moderados del Este-sudes-

CARIBE ORIENTAL: Vientos moderados a ocasionalmente frescos del Este. Parcialmente nublado con aguaceros y tronadas aisladas.- Mar moderada.-

SERVICIO METEOROLOGICO NACIONAL

BOLETIN DIARIO

SALIDA DE SOL: 06.13

PUESTA DE SOL: 17.23

MAREAS PARA EL DIA 29

	PLEAMAR Hora	BAJAMAR Hora
TRUJILLO	13.19	00.24
PTO. PLATA	09.56-21.10	02.33-16.40

tuación de Frentes e Isobaras al a 27 de NOVIEMBRE de 1958 a las 00Z:

MBOLOS CONVENCIONALES:

ENTES:

rio ——— Estacionario ———

lido ——— Ocluído

tertropical

ROS ELEMENTOS:

guadas — — Isobaras

) Claro ◑ Parcialmente nublado

Nublado Ⓡ Lluvias

) Neblina Ⓣ Tronadas

) Calma Relámpagos

entos Oeste Vientos Este

ntro de Baja Presión B ⊗

ntro de Alta Presión A ●

ntro del Huracán (vientos ximos superiores a 120 KPH) ⑨

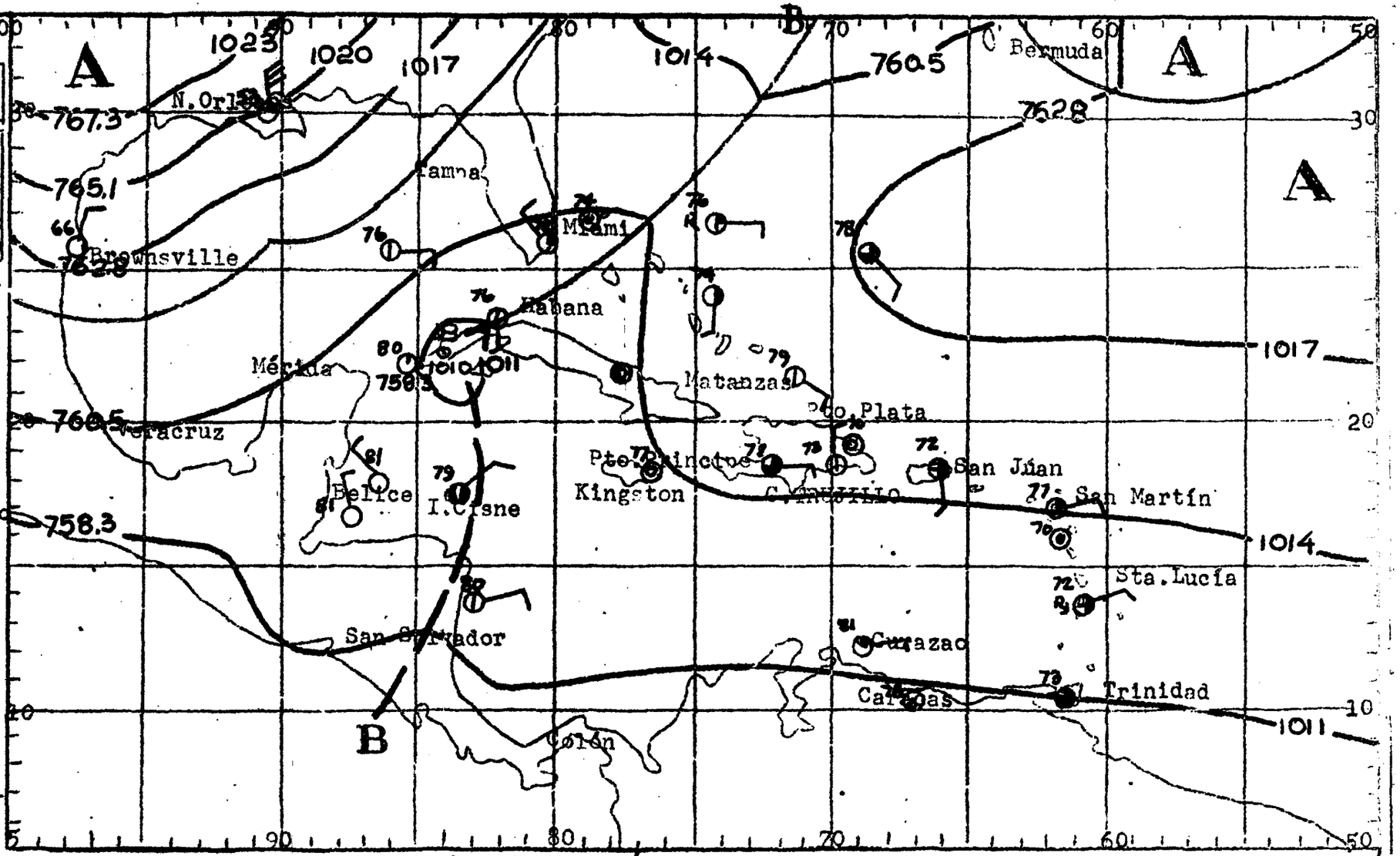

REGION SUR Y CIUDAD TRUJILLO (INCLUYE DE SAONA A PENINSULA BARAHONA): SUR DE LA CORDILLERA CENTRAL: Nubosidad variable con algunos aguaceros mayormente hacia - interior. Vientos suaves a moderados del Sudeste tornándose al Norte en la - noche.-

REGION NOR Y NORDESTE (INCLUYE CABO ENGAÑO A MONTECRISTI): NORTE DE LA CORDILLE A CENTRAL: Nubosidad variable con algunos aguaceros mayormente sobre las monta as. Vientos suaves a moderados del Este-nordeste a Este-sudeste.-

CARIBE ORIENTAL: Vientos suaves a moderados del Este. Cielo generalmente claro excepto durante aislados a- guaceros.- Mar suave.-

maj./

SERVICIO METEOROLOGICO NACIONAL

BOLETIN DIARIO

SALIDA DE SOL: 06.14

PUESTA DE SOL: 17.23

MAREAS PARA EL DIA 30

	PLEAMAR Hora	BAJAMAR Hora
TRUJILLO	14.08	01.05
RIO. PLATA	10.34-22.01	03.04-17.17

Situación de Frentes e Isobaras al día 28 de NOVIEMBRE de 1958 a las 07Z:

SIMBOLOS CONVENCIONALES:

FRENTES:

Frío ——— Estacionario ———

Cálido ——— Ocluído ———

Intertroical

OTROS ELEMENTOS:

Aguadas — — Isobaras

Claro — Parcialmente nublado

Nublado — Lluvias

Neblina — Tronadas

Calma — Relámpagos

Vientos Oeste — Vientos Este

Centro de Baja Presión B

Centro de Alta Presión A

Centro del Huracán (vientos máximos superiores a 120 KPH)

TIEMPO PROBABLE PARA LAS PROXIMAS 24 HORAS:

REGION SUR Y CIUDAD TRUJILLO (INCLUYE DE SAONA A PENINSULA BARAHONA): SUR DE LA CORDILLERA CENTRAL: Nubosidad variable aumentando gradualmente en la tarde durante débiles aguaceros. Vientos suaves a moderados del Sudeste, cambiando al Este en la noche.-

REGION NOR Y NORDESTE (INCLUYE CABO ENGAÑO A MONTECRISTI): NORTE DE LA CORDILLERA CENTRAL: Nubosidad variable con ligeros aguaceros mayormente durante la tarde y sobre los sistemas montañosos. Vientos suaves a moderados del Este, cambiando a ligeros del Sudeste en la noche.-

CARIBE ORIENTAL: Vientos suaves a moderados del Este. Generalmente claro, excepto durante algunos aguaceros dispersos.- Mar suave.-

ERVICIO METEOROLOGICO NACIONAL

BOLETIN DIARIO

SALIDA DE SOL: 06.14

PUESTA DE SOL: 17.23

MAREAS PARA EL DIA 1 (Dic)

	PLEAMAR Hora	BAJAMAR Hora
TRUJILLO	14.54	01.51
TO. PLATA	11.14-23.02	03.53-17.55

tuación de Frentes e Isobaras al
ía 29 de NOVIEMBRE de 1958 a las
00Z:

MBOLOS CONVENCIONALES:

ENTES:

río ——— Estacionario ———

álido ——— Ocluído ———

ntertropical

ROS ELEMENTOS:

guadas — — Isobaras

Claro — Parcialmente nublado

Nublado — Lluvias

Neblina — Tronadas

Calma — Relámpagos

ientos Oeste — Vientos Este

entro de Baja Presión B

entro de Alta Presión A

entro del Huracán (vientos
áximos superiores a 120 KPH)

EMPO PROBABLE PARA LAS PROXIMAS
24 HORAS:

EGION SUR Y CIUDAD TRUJILLO (INCLUYE DE SAONA A PENINSULA BARAHONA): SUR DE LA ORDILLERA CENTRAL: Cielo claro en la mañana, tornándose ocasionalmente nublado n horas de la tarde y durante algunos aguaceros y tronadas aisladas, especialente hacia el interior. Vientos suaves a moderados del Sudeste con ocasionales áfagas frescas, tornándose flojos del Norte en la noche.-

EGION NOR Y NORDESTE (INCLUYE CABO ENGAÑO A MONTECRISTI): NORTE DE LA CORDILLE A CENTRAL: Nubosidad variable siendo más nublado en horas de la tarde y durante algunos aguaceros y tronadas aisladas mayormente sobre los sistemas montañosos. Vientos suaves a moderados del Este, siendo del Sudeste en la noche con rá agas frescas mayormente durante los aguaceros.-

CARIBE ORIENTAL: Vientos moderados del Este. Cielo generalmente claro excepto durante algunos aguaceros mayormente en las vecindades de las Islas.-
Mar suave a moderada.-

muj./

RVICIO METEOROLOGICO NACIONAL

BOLETIN DIARIO

SALIDA DE SOL: 06.15

PUESTA DE SOL: 17.23

MAREAS PARA EL DIA 2

	PLEAMAR Hora	BAJAMAR Hora
RUJILLO	15.37	02.43
. PLATA	12.57	04.46-18.36

uación de Frentes e Isobaras al 30 de NOVIEMBRE de 1958 a las OOZ:

BOLOS CONVENCIONALES:

NTES:

rio ——— Estacionario ———

lido ——— Ocluído ———

ertropical / / /

ROS ELEMENTOS:

uadas — — Isobaras ~

Claro — Parcialmente nublado

Nublado — Lluvias

Neblina — Tronadas

Calma — Relámpagos

entos Oeste — Vientos Este

entro de Baja Presión B ⊗

ntro de Alta Presión A ⊗

entro del Huracán (vientos ximos superiores a 120 KPH)

EMPO PROBABLE PARA LAS PROXIMAS 24 HORAS:

GION SUR Y CIUDAD TRUJILLO (INCLUYE DE SAONA A PENINSULA BARAHONA): SUR DE LA DILLERA CENTRAL: Nubosidad variable aumentando durante algunos aguaceros y onadas aisladas. Vientos suaves a moderados del Este-sudeste cambiando a li- ros del Norte en la noche.-

GION NOR Y NORDESTE (INCLUYE CABO ENGAÑO A MONTECRISTI): NORTE DE LA CORDILLE CENTRAL: Medio nublado con algunos aguaceros y tronadas principalmente sobre s montañas. Vientos suaves a moderados del Este cambiando a ligeros del Sudes en la noche.-

CARIBE ORIENTAL: Vientos moderados a ocasionalmente frescos del Este. Medio nublado con algunos aguaceros y tronadas aisladas. Mar suave a moderada.-

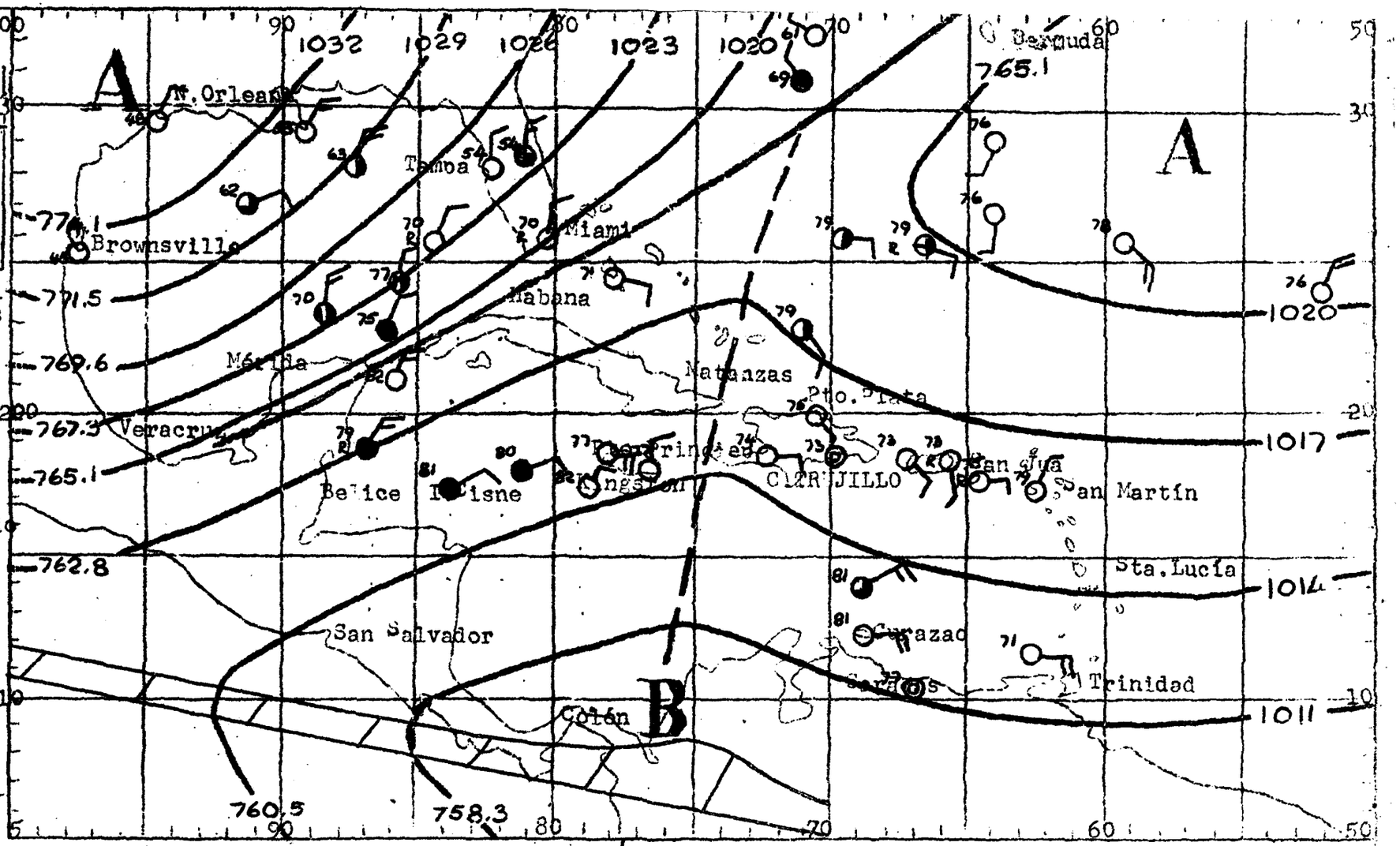

ERVICIO METEOROLOGICO NACIONAL

BOLETIN DIARIO

SALIDA DE SOL: 06.16

PUESTA DE SOL: 17.23

MAREAS PARA EL DIA 3

	PLEAMAR Hora	BAJAMR Hora
RUJILLO	16.13	03.43
O. PLATA	00.11-12.42	05.51-19.18

tuación de Frentes e Isobaras al 1 de DICIEMBRE de 1958 a las 00Z:

MBOLOS CONVENCIONALES:

ENTES:

rio ——— Estacionario ———

lido ——— Ocluído ———

ntertropical

ROS ELEMENTOS:

guadas — — Isobaras

Claro — Parcialmente nublado

Nublado — Lluvias

Neblina — Tronadas

Calma — Relámpagos

ientos Oeste — Vientos Este

ntro de Baja Presión B

ntro de Alta Presión A

ntro del Huracán (vientos ximos superiores a 120 KPH)

EMPO PROBABLE PARA LAS PROXIMAS + HORAS:

GION SUR Y CIUDAD TRUJILLO (INCLUYE DE SAONA A PENINSULA BARAHONA): SUR DE LA RDILLERA CENTRAL: Medio nublado tornándose más nublado durante aguaceros y - ronadas aisladas mayormente en horas de la tarde y hacia el interior. Vientos aves a moderados del Este-sudeste en el día siendo flojos del Norte en la no- e.-

GION NOR Y NORDESTE (INCLUYE CABO ENGAÑO A MONTECRISTI): NORTE DE LA CORDILLE CENTRAL: Mayormente nublado con aguaceros y tronadas aisladas siendo más fre entes sobre la porción Nordeste. Vientos suaves a moderados del Este-nordeste endo débiles del Sudeste en la noche. Ráfagas ocasionales.-

CARIBE ORIENTAL: Vientos moderados a frescos del Este nordeste con ocasionales rafagas de 30 a 35 millas - por hora. Nubosidad considerable con aguaceros y tronadas dispersas.- Mar moderada -

muj./

SERVICIO METEOROLOGICO NACIONAL

BOLETIN DIARIO

SALIDA DE SOL: 06.16
PUESTA DE SOL: 17.23

MAREAS PARA EL DIA 4

	PLEAMAR Hora	BAJAMAR Hora
TRUJILLO	16.45	04.59
D. PLATA	01.25-13.31	07.04-20.04

tuación de Frentes e Isobaras al
a 2 de DICIEMBRE de 1958 a las
00Z:

BOLOS CONVENCIONALES:

ENTES:

rio ——— Estacionario ———
lido ——— Ocluído ———
tertropical

ROS ELEMENTOS:

guadas ——— Isobaras

) Claro ◑ Parcialmente nublado
Nublado Ⓡ Lluvias
) Neblina Ⓣ Tronadas
) Calma Relámpagos

ientos Oeste Vientos Este

entro de Baja Presión B ⊗
entro de Alta Presión A ⊗
entro del Huracán (vientos
ximos superiores a 120 KPH) ⊛

EMPO PROBABLE PARA LAS PROXIMAS
4 HORAS:

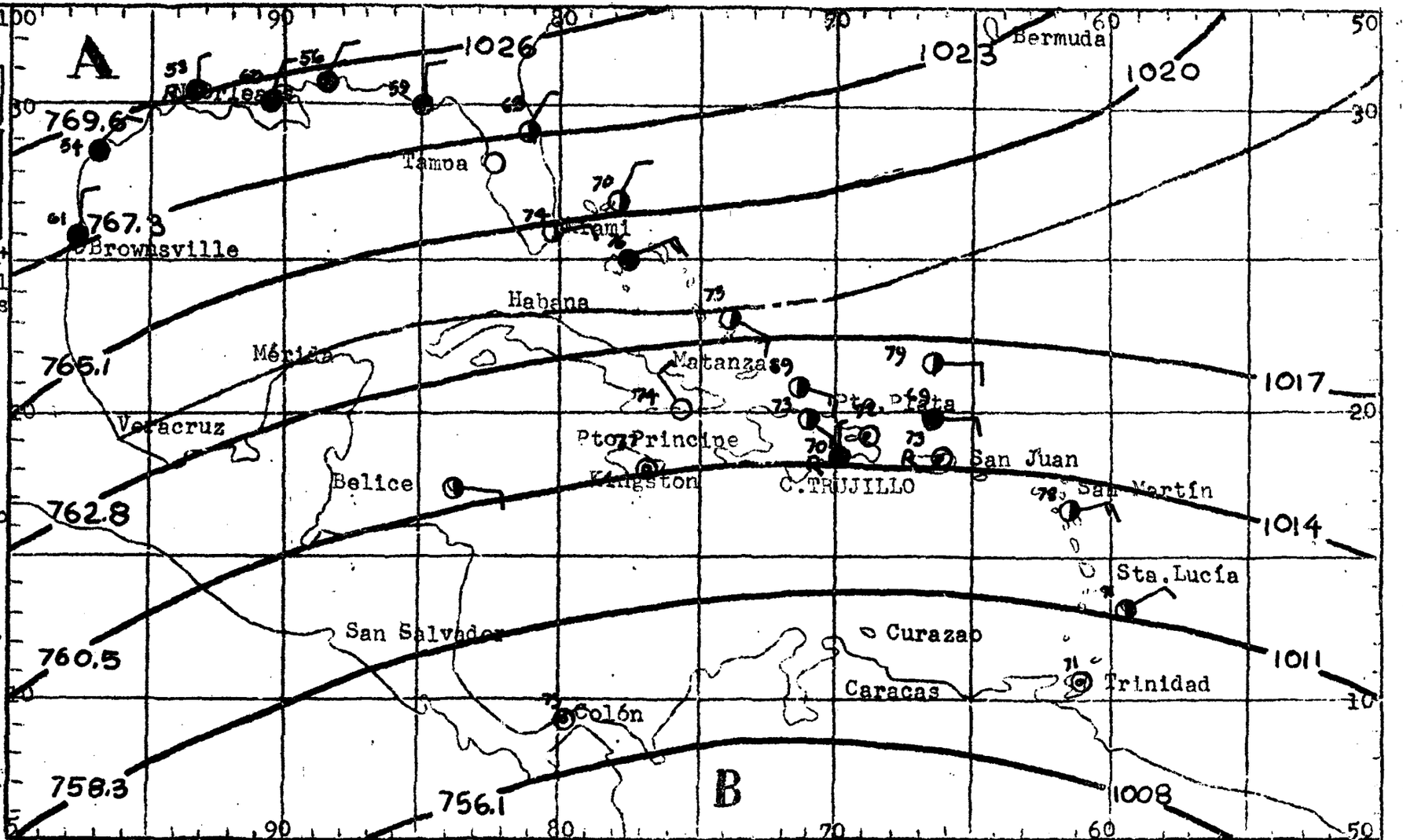

GION SUR Y CIUDAD TRUJILLO (INCLUYE DE SAONA A PENINSULA BARAHONA): SUR DE LA RDILLERA CENTRAL: Medio nublado con algunos aguaceros y tronadas aisladas principalmente hacia el interior. Vientos suaves a moderados del Este-sudeste tornándose del Norte en la noche.-

GION NOR Y NORDESTE (INCLUYE CABO ENGAÑO A MONTECRISTI): NORTE DE LA CORDILLERA CENTRAL: Mayormente nublado con algunos aguaceros y tronadas aisladas. Vientos suaves a moderados del Este-nordeste siendo ocasionalmente frescos en ráfagas y tornándose del Norte en la noche.-

CARIBE ORIENTAL: Vientos moderados a frescos del Este-nordeste tornándose fuertes en ráfagas. Parcialmente nublado tornándose más nublado durante aguaceros y algunas tronadas.- Mar moderada.-

muj./

RVICIO METEOROLOGICO NACIONAL

BOLETIN DIARIO

SALIDA DE SOL: 06.17

PUESTA DE SOL: 17.24

MAREAS PARA EL DIA 5

	PLEAMAR Hora	BAJAMAR Hora
RUJILLO	17.16	05.50
PLATA	02.40-14.21	08.23-21.53

uación de Frentes e Isobaras al 3 de DICIEMBRE de 1958 a las 00Z:

BOLOS CONVENCIONALES:

NTES:

o ——— Estacionario ———

lido ——— Ocluído ———

certropical

ROS ELEMENTOS:

guadas — — Isobaras

Claro — Parcialmente nublado

Nublado — Lluvias

Neblina — Tronadas

Calma — Relámpagos

ntos Oeste — Vientos Este

ntro de Baja Presión B

ntro de Alta Presión A

ntro del Huracán (vientos imos superiores a 120 KPH)

MPO PROBABLE PARA LAS PROXIMAS HORAS:

GION SUR Y CIUDAD TRUJILLO (INCLUYE DE SAONA A PENINSULA BARAHONA): SUR DE LA RDILLERA CENTRAL: Nubosidad variable, siendo más nublado durante la tarde con unos aguaceros y tronadas aisladas, mayormente hacia el interior. Vientos -- aves a moderados del Este-nordeste, tornándose flojos del Norte en la noche.-

GION NOR Y NORDESTE (INCLUYE CABO ENGAÑO A MONTECRISTI): NORTE DE LA CORDILLE CENTRAL: Medio nublado, con algunos aguaceros dispersos y tronadas. Vientos aves a moderados del Este-nordeste con ocasionales ráfagas frescas, girando - Este-sudeste en la noche.-

CARIBE ORIENTAL: Vientos moderados a localmente fres cos del Este-nordeste. Parcialmente nublado tornándo se localmente nublado durante aguaceros dispersos y tronadas aisladas.-

muj./

ERVICIO METEOROLOGICO NACIONAL

BOLETIN DIARIO

SALIDA DE SOL: 06.17

PUESTA DE SOL: 17.24

MAREAS PARA EL DIA 6

	PLEAMAR Hora	BAJAMAR Hora
RUJILLO	17.47	07.56
PLATA	03.49-15.14	09.43-21.42

uación de Frentes e Isobaras al 4 de DICIEMBRE de 1958 a las 00Z:

BOLOS CONVENCIONALES:

ENTES:

o ——— Estacionario ———

lido ——— Ocluído ———

ertropical

ROS ELEMENTOS:

uadas — — Isobaras

Claro ◑ Parcialmente nublado

Nublado Ⓡ Lluvias

Neblina Ⓣ Tronadas

Calma ⚡ Relámpagos

ntos Oeste Vientos Este

ntro de Baja Presión B Ⓢ

ntro de Alta Presión A Ⓢ

ntro del Huracán (vientos imos superiores a 120 KPH)

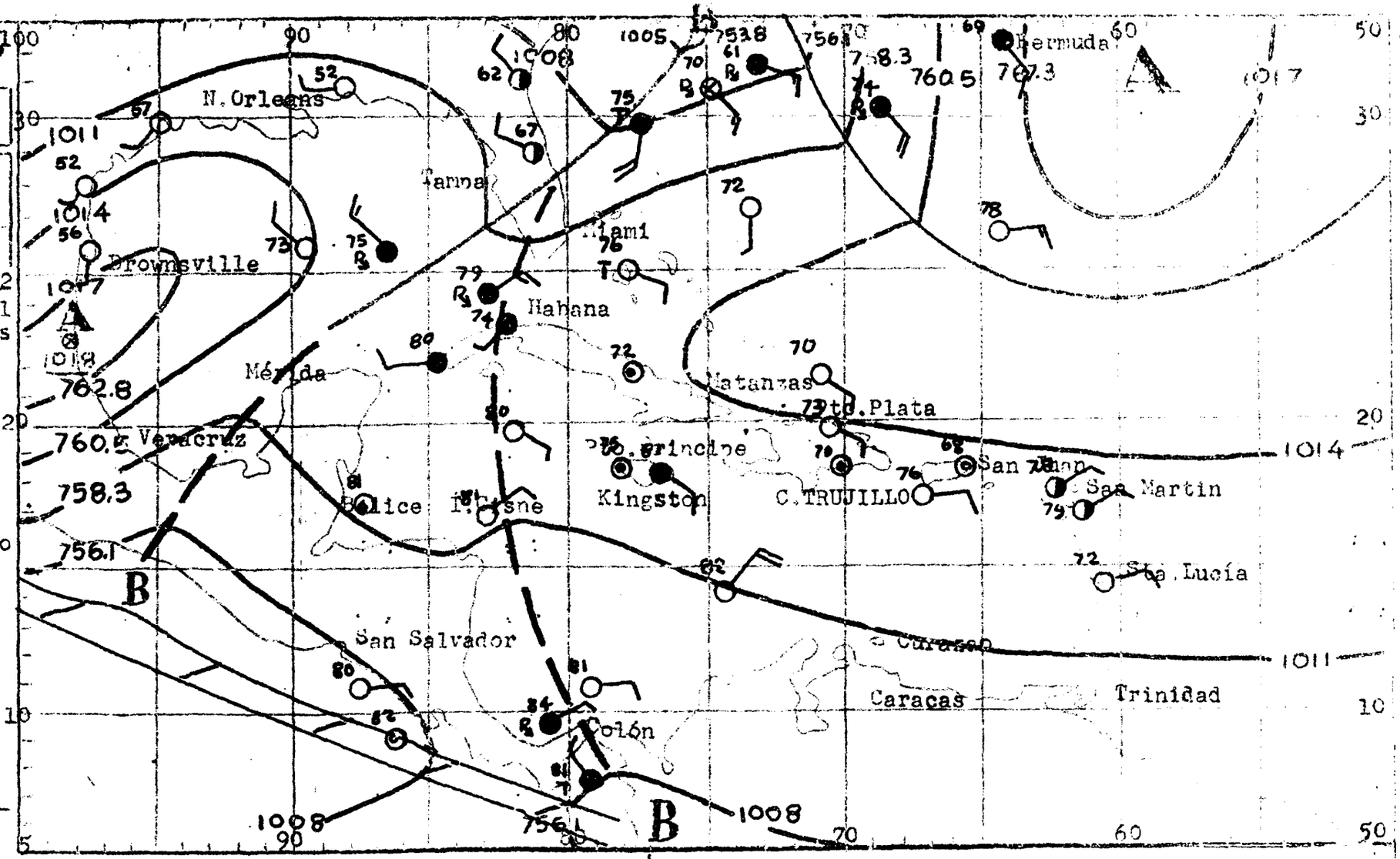

MPO PROBABLE PARA LAS PROXIMAS HORAS:

ION SUR Y CIUDAD TRUJILLO (INCLUYE DE SAONA A PENINSULA BARAHONA): SUR DE LA DILLERA CENTRAL: Medio nublado con ligeros aguaceros y tronadas mayormente - la porción Oriental. Vientos suaves a moderados del Sudeste cambiando a lige del Norte en la noche.-

ION NOR Y NORDESTE (INCLUYE CABO ENGAÑO A MONTECRISTI): NORTE DE LA CORDILLE CENTRAL: Nubosidad variable aumentando durante ligeros aguaceros y tronadas incipalmente sobre la porción Nordeste. Vientos suaves a moderados del Este - mbiando a ligeros del Sudeste en la noche.-

CARIBE ORIENTAL: Vientos moderados a ocasionalmente frescos del Este. Parcialmente nublado con aguaceros y tronadas aisladas.- Mar moderada.-

muj./

VICIO METEOROLOGICO NACIONAL

BOLETIN DIARIO

SALIDA DE SOL: 06.18

PUESTA DE SOL: 17.24

MAREAS PARA EL DIA 7

	PLEAMAR Hora	BAJAMAR Hora
RUJILLO	13.39	21.01
PLATA	04.04-16.09	10.58-22.22

uación de Frentes e Isobaras al 5 de DICIEMBRE de 1958 a las OZ:

BOLOS CONVENCIONALES:

NTES:

o — Estacionario

ido — Ocluído

ertropical

OS ELEMENTOS:

uadas — Isobaras

Claro — Parcialmente nublado

Nublado — Lluvias

Neblina — Tronadas

Calma — Relámpagos

ntos Oeste — Vientos Este

ntro de Baja Presión B

ntro de Alta Presión A

ntro del Huracán (vientos imos superiores a 120 KPH)

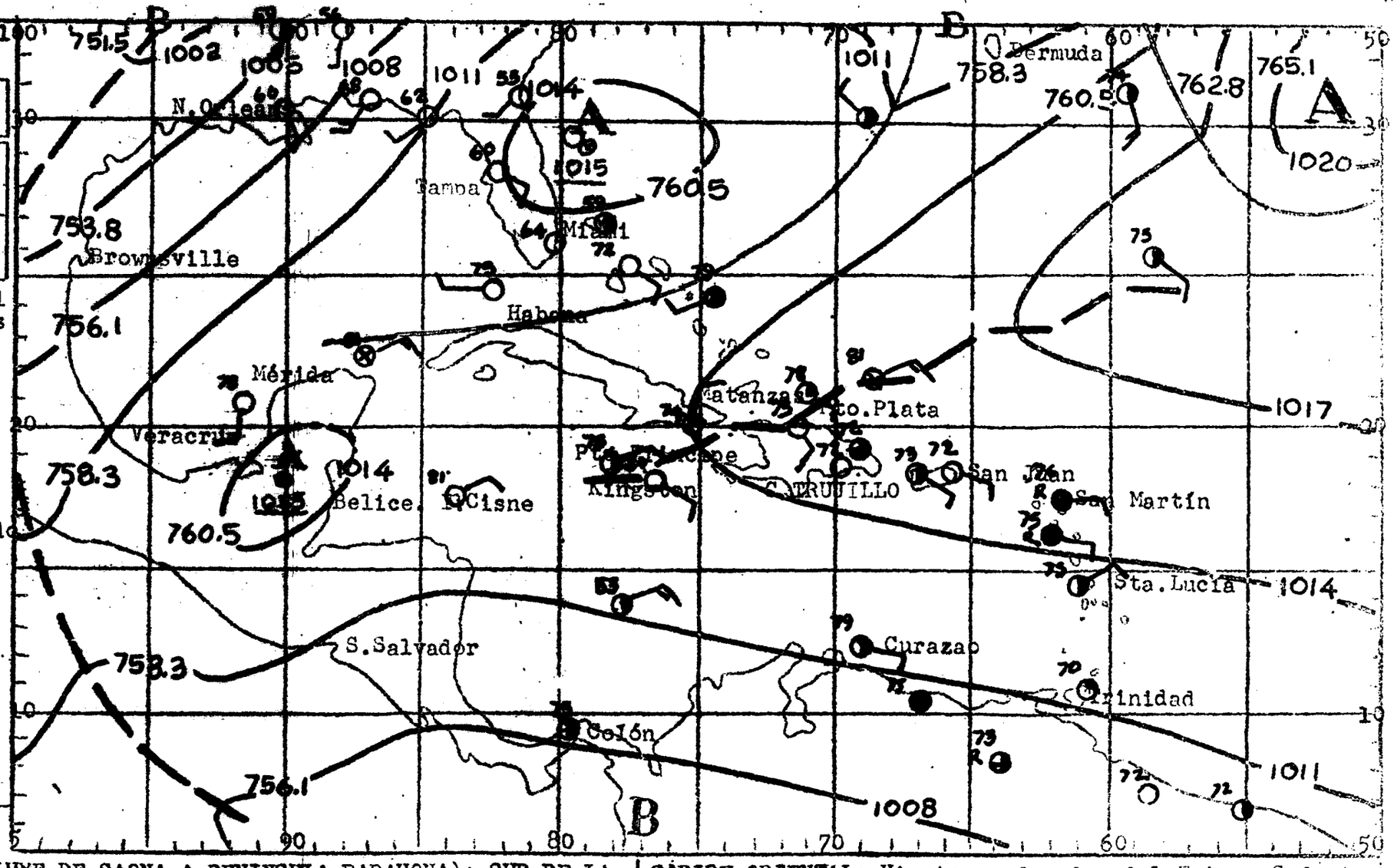

MPO PROBABLE PARA LAS PROXIMAS HORAS:

GION SUR Y CIUDAD TRUJILLO (INCLUYE DE SAONA A PENINSULA BARAHONA): SUR DE LA DILLERA CENTRAL: Nubosidad variable con débiles aguaceros mayormente hacia interior. Vientos suaves a moderados del Sudeste tornándose ligeros del Nor- en la noche.-

GION NOR Y NODESTE (INCLUYE CABO ENGAÑO A MONTECRISTI): NORTE DE LA CORDILLE- CENTRAL: Nubosidad variable con débiles aguaceros aislados mayormente sobre s montañas. Vientos del Este-nordeste de suaves a moderados, cambiando al Su ste en la noche.-

CARIBE ORIENTAL: Vientos moderados del Este a Sudeste. Parcialmente nublado tornándose localmente nublado durante débiles aguaceros aislados.- Mar moderada.-

muj./

SERVICIO METEOROLOGICO NACIONAL

BOLETIN DIARIO

SALIDA DE SOL: 06.19

PUESTA DE SOL: 17.24

MAREAS PARA EL DIA 8

	PLEAMAR Hora	BAJAMAR Hora
TRUJILLO	09.11	21.44
PLATA	05.52-17.05	13.16-23.23

uación de Frentes e Isobaras al 6 de DICIEMBRE de 1958 a las 00Z:

BOLOS CONVENCIONALES:

NTES:

lo ——— Estacionario ———

lido ——— Ocluído ———

ertropical

RGS ELEMENTOS:

uadas — — Isobaras

Claro — Parcialmente nublado

Nublado — Lluvias

Neblina — Tronadas

Calma — Relámpagos

ientos Oeste — Vientos Este

ntro de Baja Presión B

ntro de Alta Presión A

ntro del Huracán (vientos imos superiores a 120KPH)

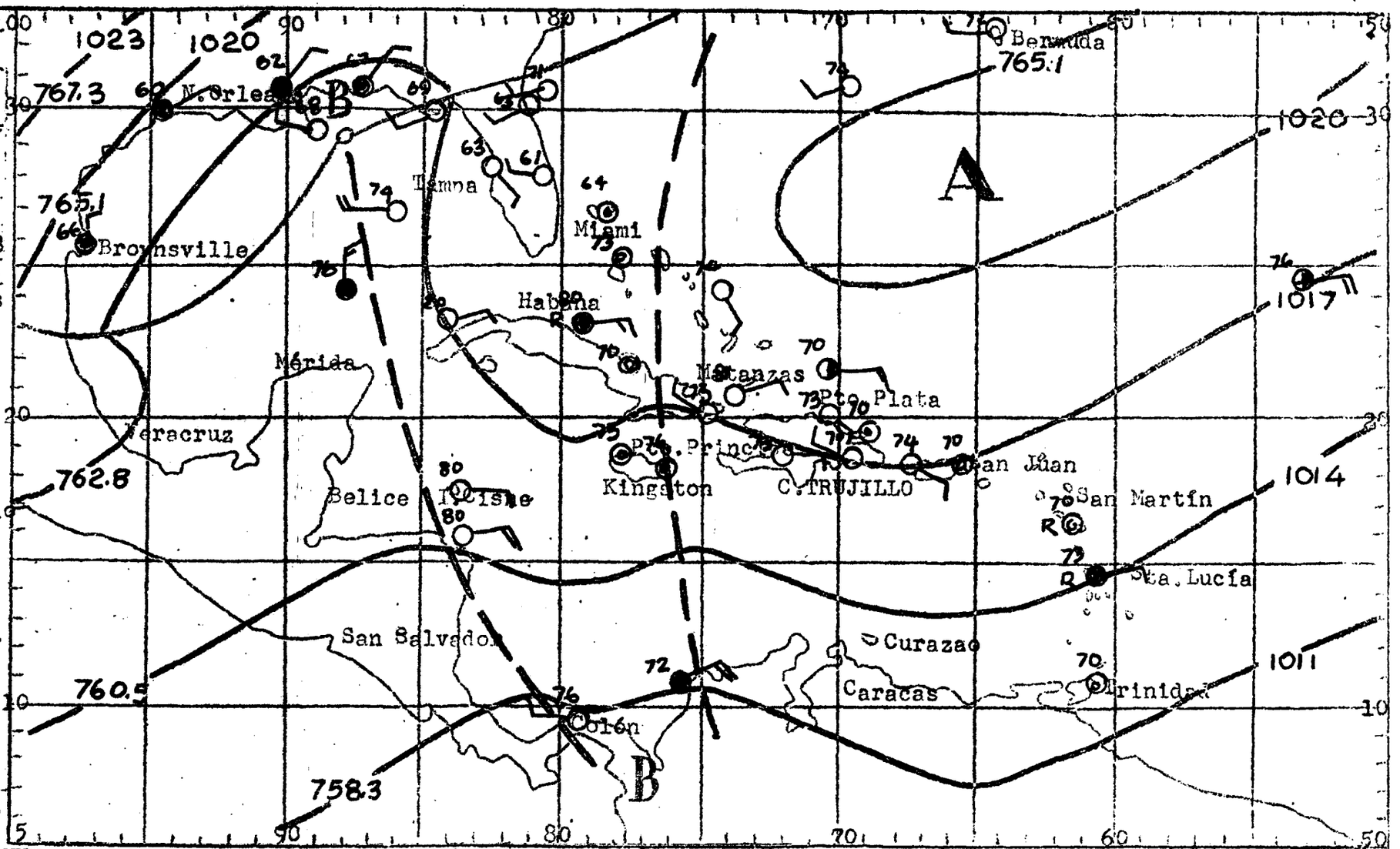

TIEMPO PROBABLE PARA LAS PROXIMAS HORAS:

REGION SUR Y CIUDAD TRUJILLO (INCLUYE DE SAONA A PENINSULA BARAHONA): SUR DE LA CORDILLERA CENTRAL: Nubosidad variable aumentando en la tarde y durante ligeros aguaceros dispersos. Vientos suaves a moderados del Sudeste en el día y del Nor en la noche.-

REGION NOR Y NORDESTE (INCLUYE CABO ENGAÑO A MONTECRISTI): NORTE DE LA CORDILLERA CENTRAL: Parcialmente nublado con aguaceros dispersos y tronadas aisladas. - Vientos moderados del Este-nordeste, girando al Sudeste en la noche.-

CARIBE ORIENTAL: Vientos moderados a frescos del Sudeste, tornándose fuertes en ráfagas hacia el extremo Oeste y del Este-nordeste en la porción Este. Nubosidad variable con aislados aguaceros y tronadas.- Mar moderada a rugosa.-

muj./

RVICIO METEOROLOGICO NACIONAL 100

BOLETIN DIARIO

SALIDA DE SOL: 06.19

PUESTA DE SOL: 17.25

MAREAS PARA EL DIA 9

	PLEAMAR Hora	BAJAMAR Hora
RUJILLO	10.03	22.30
PLATA	06.47-18.00	13.08

uación de Frentes e Isobaras al 7 de DICIEMBRE de 1958 a las 00Z:

ROLOS CONVENCIONALES:

NTES:

o ——— Estacionario ———

ido ——— Ocluído ———

ertropical

OS ELEMENTOS:

uadas —— —— Isobaras

Claro — Parcialmente nublado

Nublado — Lluvias

Neblina — Tronadas

Calma — Relámpagos

ntos Oeste — Vientos Este

tro de Baja Presión B

tro de Alta Presión A

tpo del Huracán (vientos imos superiores a 120 KPH)

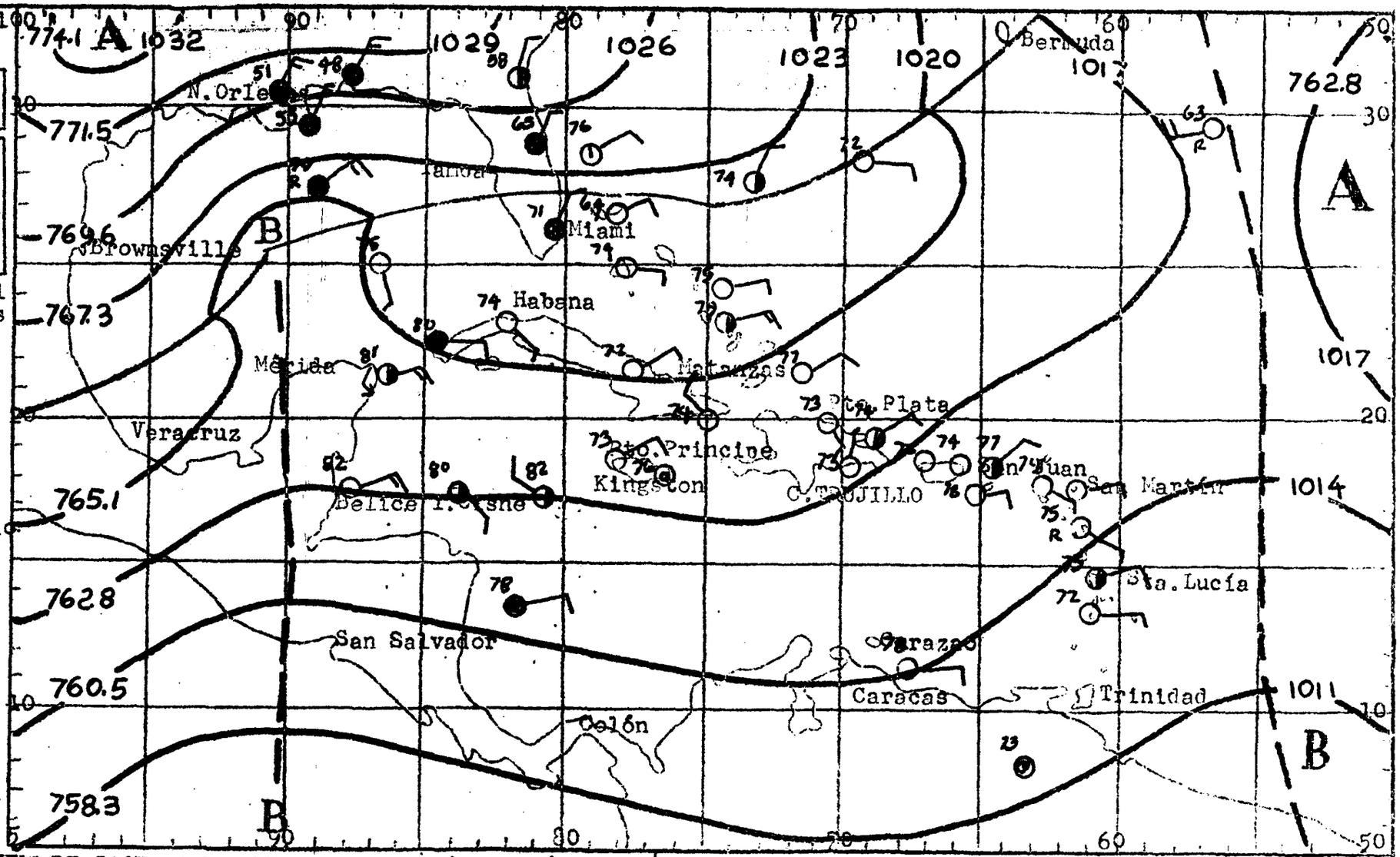

EMPO PROBABLE PARA LAS PROXIMAS HORAS:

ION SUR Y CIUDAD TRUJILLO (INCLUYE DE SAONA A PENINSULA BARAHONA): SUR DE LA DILLERA CENTRAL: Generalmente claro, aumentando la nubosidad durante la tarde y hacia el interior con débiles aguaceros dispersos. Vientos suaves a moderados del Este-nordeste con ocasionales ráfagas frescas, tornándose flojos del Este en la noche.-

ION NOR Y NORDESTE (INCLUYE CABO ENGAÑO A MONTECRISTI): NORTE DE LA CORDILLERA CENTRAL: Nubosidad variable siendo más abundante sobre la porción Nordeste con débiles aguaceros y aisladas tronadas. Vientos moderados a localmente frescos del Nordeste con giros al Sudeste en la noche.-

CARIBE ORIENTAL: Vientos moderados a brevemente frescos del Este-nordeste en la porción Este, y del Sudeste en la porción Oeste. Tiempo ocasionalmente nublado con aguaceros dispersos y aisladas tronadas principalmente en las vecindades de las Islas.- Mar moderada.-

muj./

NICIO M[illegible]LOGICO NACIONAL

BOLETIN DIARIO

SALIDA DE SOL: 06.20
PUESTA DE SOL: 17.25

MAREAS PARA EL DIA 11

	PLEAMAR Hora	BAJAMAR Hora
TRUJILLO	11.39	16.31
D. PLATA	0829-19.49	0107-14.57

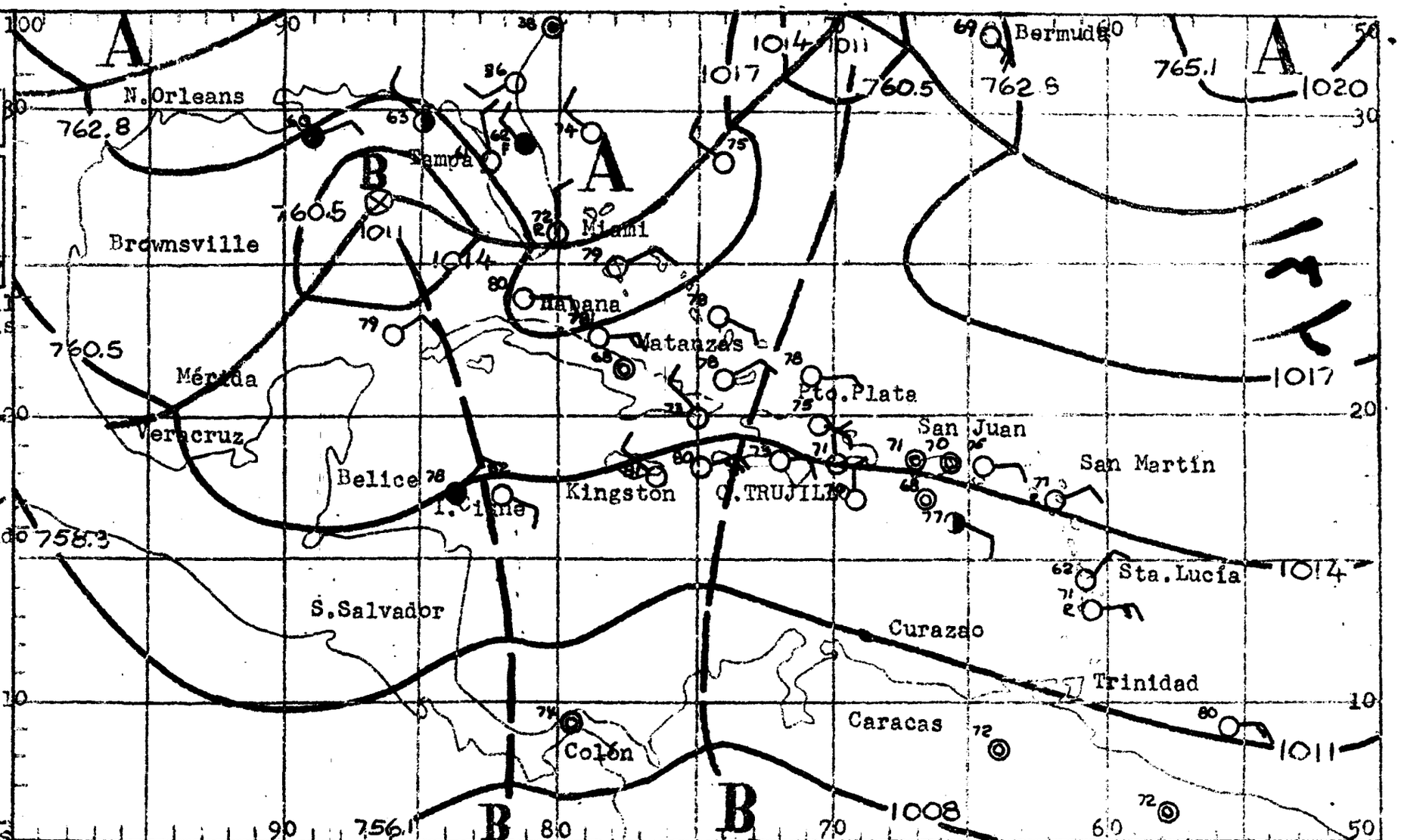

uación de Frentes e Isobaras al 9 de DICIEMBRE de 1958 a las 0Z:

SOLOS CONVENCIONALES:

NTES:

- Estacionario
- Ocluído
- ertropical

OS ELEMENTOS:

- adas — Isobaras
- Claro
- Parcialmente nublado
- Nublado
- Tronadas
- Neblina
- Lluvias
- Calma
- Relámpagos
- ntos Oeste
- Vientos Este
- tro de Baja Presión B
- tro de Alta Presión A
- tro del Huracán (vientos imos superiores a 120KPH)

MPO PROBABLE PARA LAS PROXIMAS HORAS:

ION SUR Y CIUDAD TRUJILLO (INCLUYE DE SAONA A PENINSULA BARAHONA):SUR DE LA DILLERA CENTRAL: Nubosidad variable con algunos débiles aguaceros mayormente hacia el interior. Vientos del Este-sudeste de suaves a moderados tornándose del Norte en la noche.-

ION NOR Y NORDESTE (INCLUYE CABO ENGAÑO A MONTECRISTI):NORTE DE LA CORDILLERA CENTRAL: Medio nublado con algunos aguaceros dispersos más abundantes en la zona montañosa. Vientos suaves a moderados del Este-nordeste, cambiando al Este en la noche.-

CARIBE ORIENTAL: Vientos del Este-nordeste de moderados a frescos con algunas ráfagas fuertes. Nubosidad variable con aguaceros aislados y tronadas mayormente en la porción Sur. Mar moderada a ocasionalmente rugosa.-

rqb.-

Mr: RALPH- HIGGS
Weather Bureau-
San Juan P. Rico.

Y31

ERVICIO METEOROLOGICO NACIONAL

BOLETIN DIARIO

SALIDA DE SOL: 06.21

PUESTA DE SOL: 12.25

MAREAS PARA EL DIA 12

	PLEAMAR Hora	BAJAMAR Hora
TRUJILLO	12.26	00.02
PLATA	09.18-20.47	01.58-15.46

uación de Frentes e Isobaras al 10 de DICIEMBRE de 1958 a las OZ:

BOLOS CONVENCIONALES:

NTES:

lo ——— Estacionario ———

lido ——— Ocluído ———

ertropical

OS ELEMENTOS:

uadas —— Isobaras

) Claro — Parcialmente nublado

Nublado — Lluvias

) Neblina — Tronadas

) Calma — Relámpagos

ntos Oeste — Vientos Este

ntro de Baja Presión B

ntro de Alta Presión A

ntro del Huracán (vientos imos superiores a 120 KPH)

MPO PROBABLE PARA LAS PROXIMAS HORAS:

ION SUR Y CIUDAD TRUJILLO (INCLUYE DE SAONA A PENINSULA BARAHONA): SUR DE LA DILLERA CENTRAL: Generalmente claro, aumentando la nubosidad durante la tar- con ligeros aguaceros y tronadas, principalmente hácia el interior. Vientos ves a ocasionalmente moderados del Este-sudeste en el día y flojos del Norte la noche.-

ION NOR Y NORDESTE (INCLUYE CABO ENGAÑO A MONTECRISTI): NORTE DE LA CORDILLE CENTRAL: Nubosidad variable aumentando durante la tarde con ligeros aguaceros ronadas mayormente sobre la porción Nordeste. Vientos suaves a moderados del te, girando al Sudeste en la noche.-

CARIBE ORIENTAL: Vientos moderados a brevemente frescos del Este. Generalmente claro con ligeros aguaceros dispersos sobre la porcion Nordeste, siendo en la porción Sur mayormente nublado con numerosos aguaceros de moderados a fuertes y aisladas tronadas.- Mar moderada a ocasionalmente rugosa.-

muj./

ERVICIO METEORCLOGICO NACIONAL

BOLETIN DIARIO

SALIDA DE SOL: 06.22

PUESTA DE SOL: 17.26

MAREAS PARA EL DIA 13

	PLEAMAR Hora	BAJAMAR Hora
.TRUJILLO	13.58	00.48
IO. PLATA	10.05-21.46	02.50-16.35

tuación de Frentes e Isobaras al
s 11 de DICIEMBRE de 1958 a las
00Z:

MBOLOS CONVENCIONALES:

ENTES:

lo ——— Estacionario ———

lido ——— Ocluído ———

tertropical

ROS ELEMENTOS:

guadas —— —— Isobaras

) Claro ◑ Parcialmente nublado

Nublado Ⓡ Lluvias

) Neblina Ⓣ Tronadas

) Calma Relámpagos

entos Oeste Vientos Este

ntro de Baja Presión B ⊗

ntro de Alta Presión A ⊗

ntro del Huracán (vientos
ximos superiores a 120 KPH)

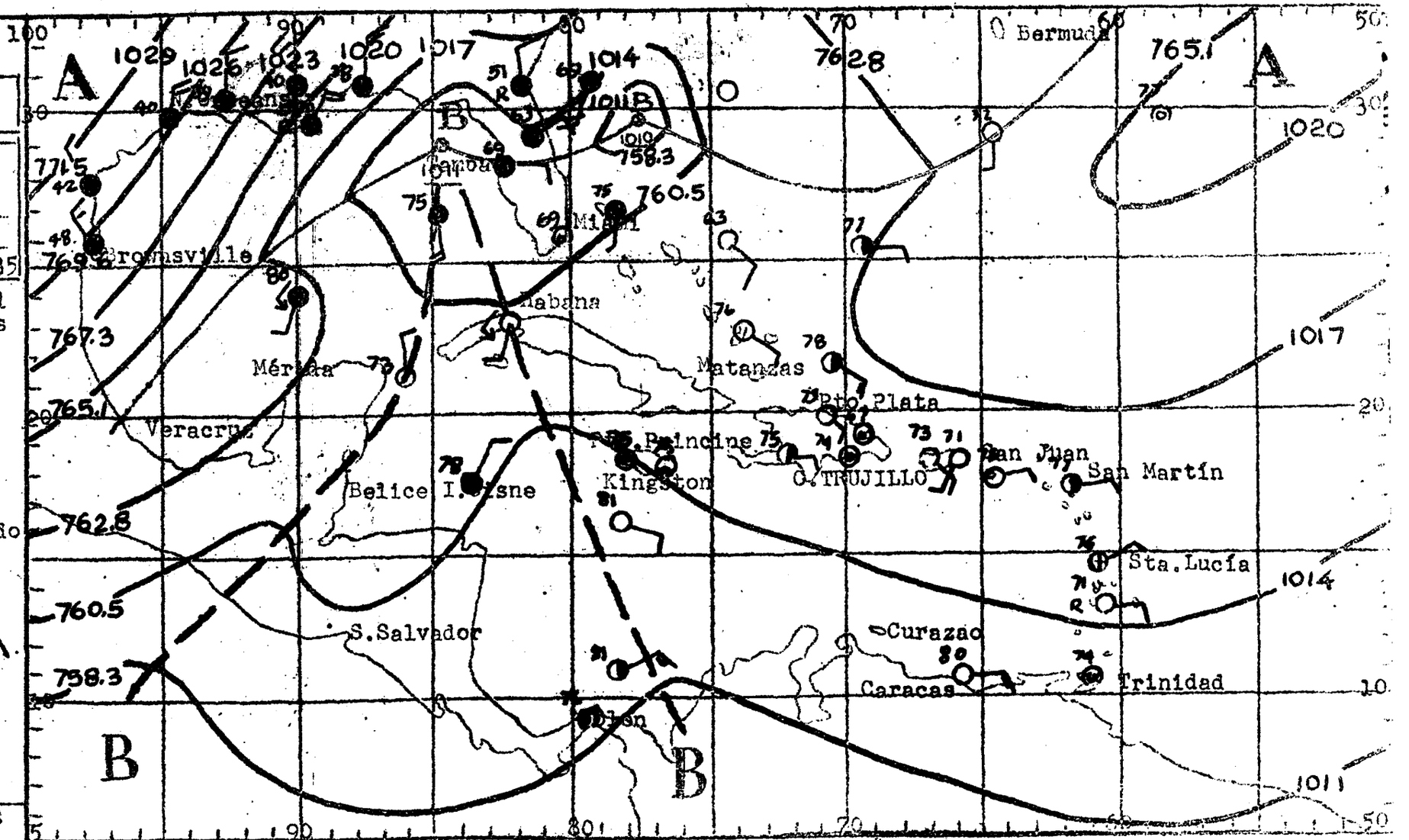

EMPO PROBABLE PARA LAS PROXIMAS
4 HORAS:

GION SUR Y CIUDAD TRUJILLO (INCLUYE DE SAONA A PENINSULA BARAHONA): SUR DE LA RDILLERA CENTRAL: Generalmente claro, aumentando la nubosidad durante la tarde n ligeros aguaceros dispersos y aisladas tronadas. Vientos suaves a moderados l Sudeste en el día siendo flojos del Norte en la noche.-

GION NOR Y NORDESTE (INCLUYE CABO ENGAÑO A MONTECRISTI): NORTE DE LA CORDILLE CENTRAL: Nubosidad variable, siendo más nublado sobre la porción Nordeste - n aguaceros y tronadas aislados. Vientos suaves a moderados del Este con ocasionales ráfagas, variando al Sudeste en la noche.-

CARIBE ORIENTAL: Vientos moderados a ocasionalmente frescos del Este. Parcialmente nublado con aguaceros dispersos.- Mar moderada.-

muj.-

ERVICIO METEOROLOGICO NACIONAL

BOLETIN DIARIO

SALIDA DE SOL: 06.22
PUESTA DE SOL: 17.26

MAREAS PARA EL DIA 14

	PLEAMAR Hora	BAJAMAR Hora
RUJILLO	13.55	01.03
, PLATA	10.51-22.48	03.42-17.22

tuación de Frentes e Isobaras al
a 12 de DICIEMBRE de 1958 a las
00Z:

MBOLOS CONVENCIONALES:

ENTES:

lo ——— Estacionario ———
lido ——— Ocluído ———
tertropical

ROS ELEMENTOS:

guadas —— Isobaras ~~

Claro — Parcialmente nublado
Nublado — Lluvias
Neblina — Tronadas
Calma — Relámpagos
ientos Oeste — Vientos Este

ntro de Baja Presión B
ntro de Alta Presión A
ntro del Huracán (vientos
ximos superiores a 120 KPH)

EMPO PROBABLE PARA LAS PROXIMAS
4 HORAS:

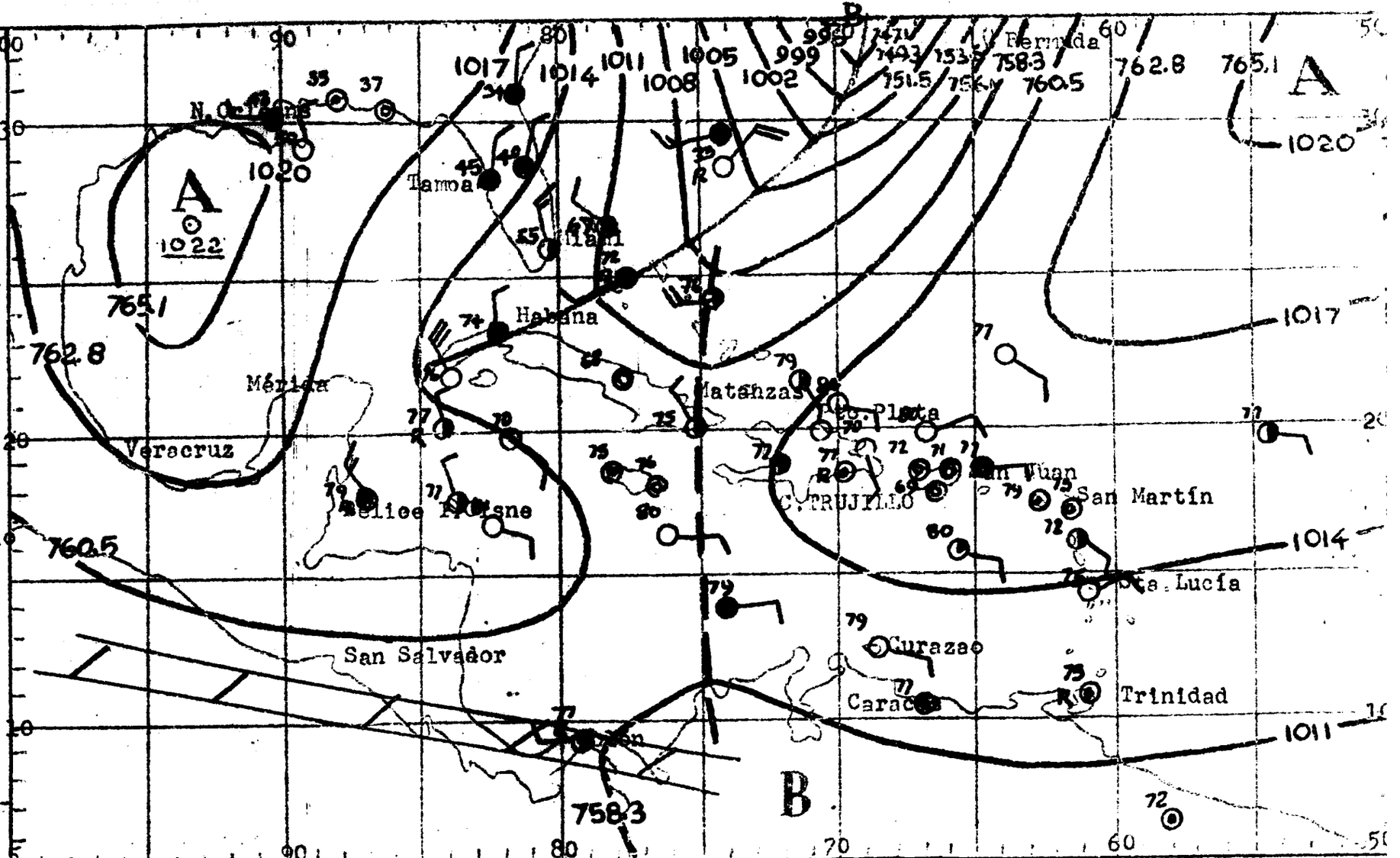

GION SUR Y CIUDAD TRUJILLO (INCLUYE DE SAONA A PENINSULA BARAHONA): SUR DE LA RDILLERA CENTRAL: Medio nublado con algunos aguaceros, principalmente en la - rde. Vientos suaves a moderados del Sudeste, cambiando a ligeros del Norte en noche.-

GION NOR Y NORDESTE (INCLUYE CABO ENGAÑO A MONTECRISTI): NORTE DE LA CORDILLE CENTRAL: Medio nublado con algunos aguaceros y tronadas aisladas, mayormente bre la porción Noroeste. Vientos suaves a moderados del Este, girando al Sudes en la noche.-

CARIBE ORIENTAL: Vientos moderados del Este-sudeste. Parcialmente nublado con aguaceros dispersos.- Mar moderada.-

muj./

ERVICIO METEOROLOGICO NACIONAL

BOLETIN DIARIO

SALIDA DE SOL: 06.22
PUESTA DE SOL: 17.26

MAREAS PARA EL DIA 15

	PLEAMAR Hora	BAJAMAR Hora
TRUJILLO	14.37	02.01
O. PLATA	1135-23.52	0437-18.08

tuación de Frentes e Isobaras á
a 13 de DICIEMBRE de 1958 a las
00Z:

MBOLOS CONVENCIONALES:

ENTES:

rio ——— Estacionario ———
lido ——— Ocluído ———
ntertropical / / / /

ROS ELEMENTOS:

guadas —— —— Isobaras ~~~

Claro — Parcialmente nublado
Nublado — Lluvias
Neblina — Tronadas
Calma — Relámpagos

entos Oeste — Vientos Este

ntro de Baja Presión B ⊗

ntro de Alta Presión A ⊗

ntro del Huracán (vientos
ximos superiores a 120KPH) ⊗

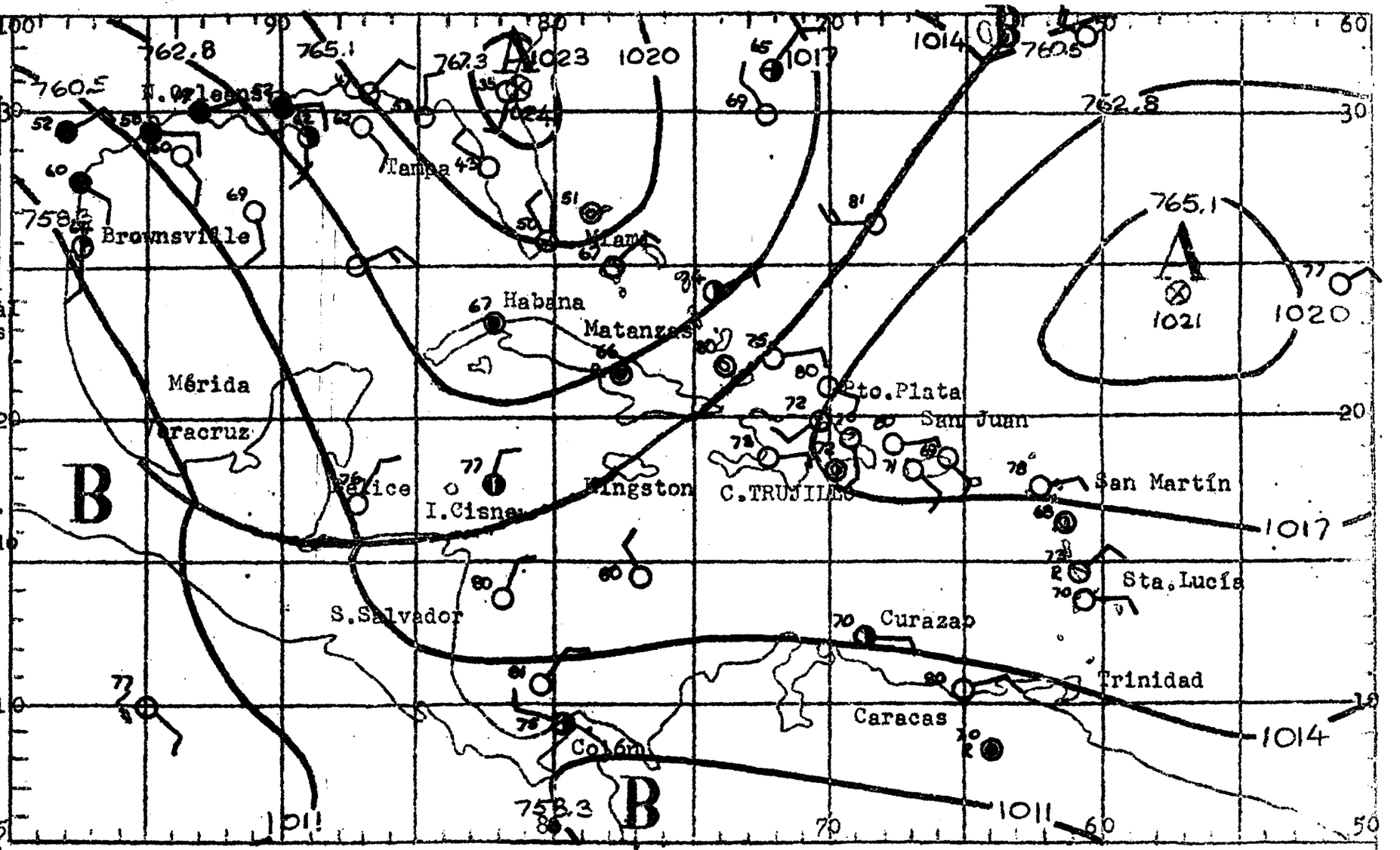

EMPO PROBABLE PARA LAS PROXIMAS HORAS:

GION SUR Y CIUDAD TRUJILLO (INCLUYE DE SAONA A PENINSULA BARAHONA):SUR DE LA RDILLERA CENTRAL: Medio nublado siendo más nublado hacia el medio día y la - rde, con aguaceros aislados mayormente hacia el interior. Vientos del Sur-su ste de suaves a moderados tornándose flojos del Norte en la noche.-

GION NOR Y NORDESTE (INCLUYE CABO ENGAÑO A MONTECRISTI):NORTE DE LA CORDILLE CENTRAL:Nubosidad abundante con aguaceros y tronadas dispersas mayormente - cia las montañas. Vientos del Este-sudeste de suaves a moderados con ocasio- les ráfagas.-

CARIBE ORIENTAL: Vientos del Sudeste de suaves a moderados. Tiempo generalmente claro con aislados aguaceros y aisladas tronadas mayormente hacia el extremo Noroeste. Mar moderada.-

rqb.-

SERVICIO METEOROLOGICO NACIONAL

BOLETIN DIARIO

SALIDA DE SOL:: 06.24

PUESTA DE SOL: 17.27

MAREAS PARA EL DIA 18

	PLEAMAR Hora	BAJAMAR Hora
TRUJILLO	16.23	03.09
O. PLATA	02.08-13.47	07.46-20.20

ituación de Frentes e Isobaras al
la 16 de DICIEMBRE de 1958 a las
600Z:

MBOLOS CONVENCIONALES:

RENTES:

río — Estacionario —

ólido — Ocluído —

ntertropical

ROS ELEMENTOS:

aguadas — — Isobaras

Claro — Parcialmente nublado

Nublado — Lluvias

Neblina — Tronadas

Calma — Relámpagos

Vientos Oeste — Vientos Este

Centro de Baja Presión B

Centro de Alta Presión A

Centro del Huracán (vientos máximos superiores a 120 KPH)

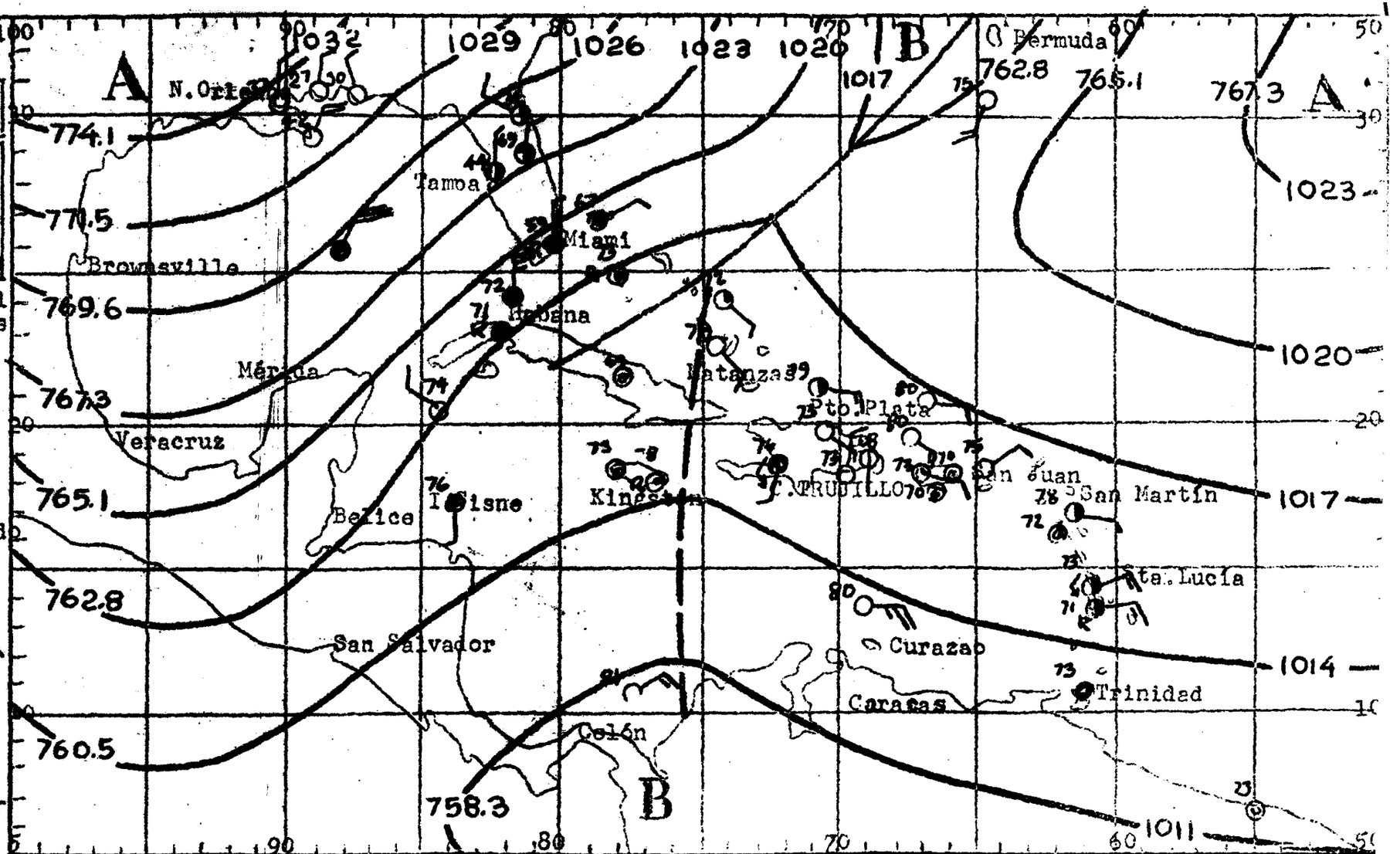

TIEMPO PROBABLE PARA LAS PROXIMAS 24 HORAS:

REGION SUR Y CIUDAD TRUJILLO (INCLUYE DE SAONA A PENINSULA BARAHONA): SUR DE LA CORDILLERA CENTRAL: Nubosidad variable aumentando durante algunos aguaceros aislados. Vientos suaves a moderados del Sudeste, cambiando a ligeros del Norte en la noche.-

REGION NOR Y NORDESTE (INCLUYE CABO ENGAÑO A MONTECRISTI): NORTE DE LA CORDILLERA CENTRAL: Medio nublado con aguaceros aislados principalmente sobre la porción Nordeste. Vientos suaves a moderados del Este, girando al Sudeste en la noche.-

CARIBE ORIENTAL: Vientos moderados a ocasionalmente frescos del Este. Parcialmente nublado con aguaceros dispersos.- Mar moderada.-

muj./

SERVICIO METEOROLOGICO NACIONAL

BOLETIN DIARIO

SALIDA DE SOL: 06.24

PUESTA DE SOL: 17.28

MAREAS PARA EL DIA 19

	PLEAMAR Hora	BAJAMAR Hora
TRUJILLO	16.52	07.36
STO. PLATA	03.12-14.30	08.59-21.02

Situación de Frentes e Isobaras al las 17 de DICIEMBRE de 1958 a las 1200Z:

SIMBOLOS CONVENCIONALES:

FRENTES:

Frío ——— Estacionario ———

Cálido ——— Ocluído ———

Intertropical

OTROS ELEMENTOS:

Aguadas ——— Isobaras ~

○ Claro ◑ Parcialmente nublado

○ Nublado ◉ Lluvias

Ⓕ Neblina Ⓣ Tronadas

◎ Calma ⚡ Relámpagos

Vientos Oeste Vientos Este

Centro de Baja Presión B ⊗

Centro de Alta Presión A ⊗

Centro del Huracán (vientos máximos superiores a 120 KPH) ⊗

TIEMPO PROBABLE PARA LAS PROXIMAS 24 HORAS:

REGION SUR Y CIUDAD TRUJILLO (INCLUYE DE SAONA A PENINSULA BARAHONA): SUR DE LA CORDILLERA CENTRAL: Medio nublado, con muy débiles aguaceros, principalmente sobre el interior. Vientos suaves a moderados del Sudeste, tornándose débiles del Norte en la noche.-

REGION NOR Y NORDESTE (INCLUYE CABO ENGAÑO A MONTECRISTI): NORTE DE LA CORDILLERA CENTRAL: Medio nublado con algunos débiles aguaceros en su mayoría sobre los sistemas orográficos. Vientos suaves a moderados del Este, siendo del Sudeste - en la noche.-

CARIBE ORIENTAL: Vientos moderados a ocasionalmente frescos del Este. Tiempo parcialmente nublado con escasos aguaceros.- Mar moderada.-

muj.-

SERVICIO METEOROLOGICO NACIONAL

BOLETIN DIARIO

SALIDA DE SOL: 06.25

PUESTA DE SOL: 17.28

MAREAS PARA EL DIA 20

	PLEAMAR Hora	BAJAMAR Hora
TRUJILLO	17.20	08.56
PTO. PLATA	04.12-15.14	10.10-21.43

Situación de Frentes e Isobaras al día 18 de DICIEMBRE de 1958 a las 1500Z:

SIMBOLOS CONVENCIONALES:

FRENTES:

Frío ——— Estacionario —·—·—

Cálido ——— Ocluído

Intertronical

OTROS ELEMENTOS:

Vaguadas — — Isobaras

Claro — Parcialmente nublado

Nublado — Lluvias

Neblina — Tronadas

Calma — Relámpagos

Vientos Oeste — Vientos Este

Centro de Baja Presión B

Centro de Alta Presión A

Centro del Huracán (vientos máximos superiores a 120KPH)

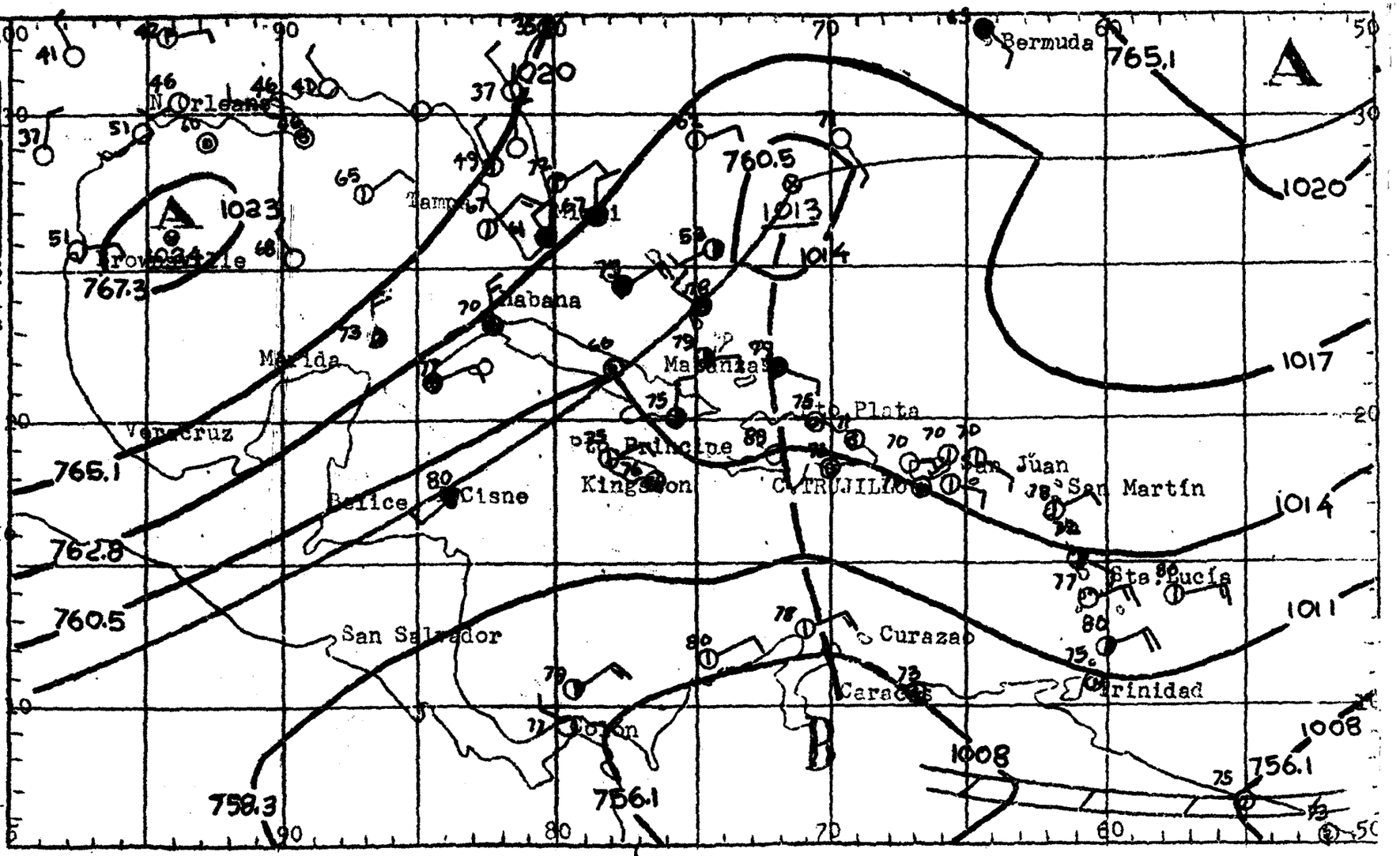

TIEMPO PROBABLE PARA LAS PROXIMAS 24 HORAS:

REGION SUR Y CIUDAD TRUJILLO (INCLUYE DE SAONA A PENINSULA BARAHONA): SUR DE LA CORDILLERA CENTRAL: Nubosidad variable, más numerosa en la tarde y durante la ocurrencia de algunos aguaceros. Vientos del Sudeste suaves a moderados, tornándose del Norte en la noche.-

REGION NOR Y NORDESTE (INCLUYE CABO ENGAÑO A MONTECRISTI): NORTE DE LA CORDILLERA CENTRAL: Medio nublado, con aguaceros dispersos y tronadas aisladas más numerosos en la tarde. Vientos del Este-nordeste, suaves a moderados el en día y ligeros y variables en la noche.-

CARIBE ORIENTAL: Vientos del Este de moderados a ocasionalmente frescos. Parcialmente nublado con algunos aguaceros.- Mar moderada.-

muj./

SERVICIO METEOROLOGICO NACIONAL

BOLETIN DIARIO

SALIDA DE SOL: 06.25

PUESTA DE SOL: 17.29

MAREAS PARA EL DIA 21

	PLEAMAR Hora	BAJAMAR Hora
TRUJILLO	08.23	20.46
O. PLATA	05.03-15.58	11.15-22.23

ituación de Frentes e Isobaras al
a 19 de DICIEMBRE de 1958 a las
00Z:

IMBOLOS CONVENCIONALES:

ENTES:

ío — Estacionario

ílido — Ocluído

ntertropical

TROS ELEMENTOS:

aguadas — Isobaras

Claro — Parcialmente nublado

Nublado — Lluvias

Neblina — Tronadas

Calma — Relámpagos

ientos Oeste — Vientos Este

entro de Baja Presión B

entro de Alta Presión A

entro del Huracán (vientos
áximos superiores a 120 KPH)

IEMPO PROBABLE PARA LAS PROXIMAS
24 HORAS:

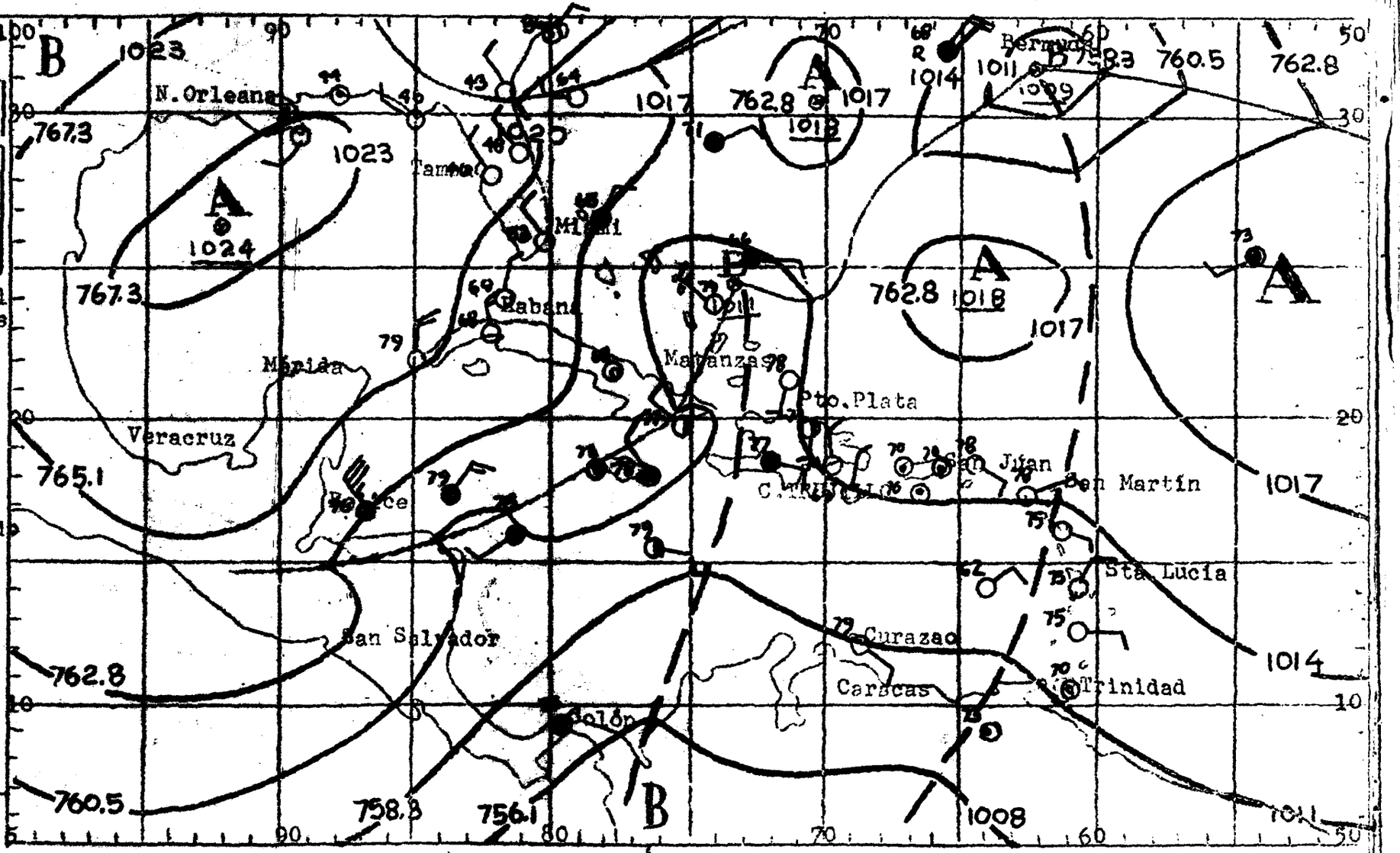

EGION SUR Y CIUDAD TRUJILLO (INCLUYE DE SAONA A PENINSULA BARAHONA): SUR DE LA ORDILLERA CENTRAL: Medio nublado, tornándose más nublado en ocasiones durante a tarde con algunos aguaceros y tronadas, mayormente hacia el interior. Vientos uaves a moderados del Sudeste con algunas ráfagas frescas durante los aguaceros ás fuertes, siendo flojos del Norte en la noche.-

EGION NOR Y NORDESTE (INCLUYE CABO ENGAÑO A MONTECRISTI): NORTE DE LA CORDILLE-A CENTRAL: Mayormente nublado con aguaceros dispersos y aisladas tronadas más - umerosos sobre las porciones montañosas. Vientos suaves a moderados del Este -- on ocasionales ráfagas frescas durante aguaceros, siendo del Sudeste en la noche.

CARIBE ORIENTAL: Vientos moderados a ocasionalmente frescos del Este. Parcialmente nublado con algunos - aguaceros.- Mar moderada.-

muj./

ERVICIO METEOROLOGICO NACIONAL

BOLETIN DIARIO

SALIDA DE SOL: 06.26
PUESTA DE SOL: 17.29

MAREAS PARA EL DIA 22

	PLEAMAR Hora	BAJAMAR Hora
TRUJILLO	09.02	21.03
O. PLATA	05.50-15.58	11.15-22.23

tuación de Frentes e Isobaras al
a 20 de DICIEMBRE de 1958 a las
00Z:

MBOLOS CONVENCIONALES:

ENTES:

ío — Estacionario
lido — Ocluído
tertropical

ROS ELEMENTOS:

guadas — Isobaras

Claro — Parcialmente nublado
Nublado — Lluvias
Neblina — Tronadas
Calma — Relámpagos

ientos Oeste — Vientos Este

entro de Baja Presión B

entro de Alta Presión A

entro del Huracán (vientos
íximos superiores a 120 KPH)

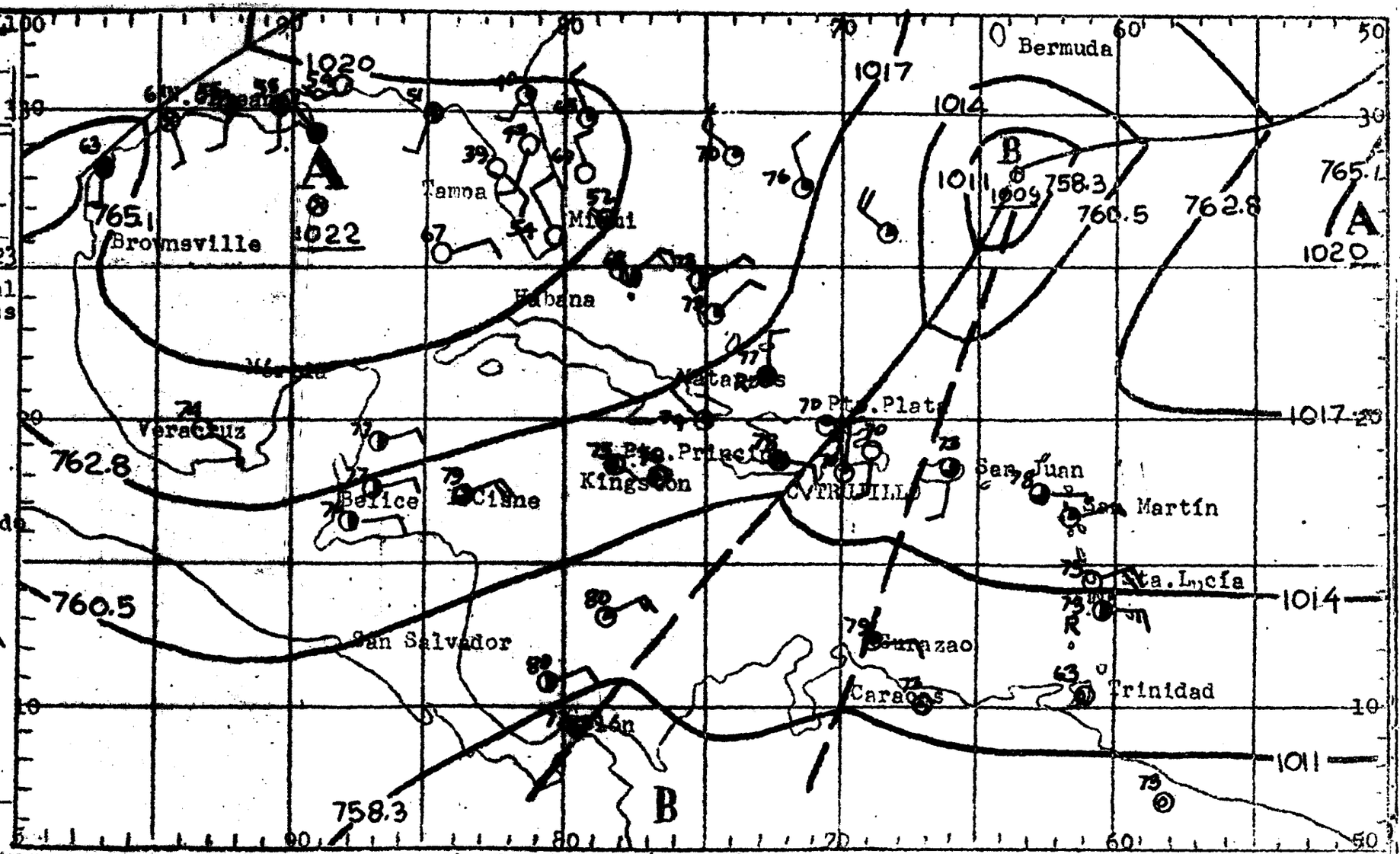

EMPO PROBABLE PARA LAS PROXIMAS
4 HORAS:

EGION SUR Y CIUDAD TRUJILLO (INCLUYE DE SAONA A PENINSULA BARAHONA): SUR DE LA ORDILLERA CENTRAL: Medio nublado, con aguaceros y tronadas aisladas. Vientos - aves a moderados del Sudeste cambiando a ligeros del Norte en la noche.-

EGION NOR Y NORDESTE (INCLUYE CABO ENGAÑO A MONTECRISTI): NORTE DE LA CORDILLE- A CENTRAL: Mayormente nublado con aguaceros y tronadas aisladas, principalmente obre las regiones montañosas. Vientos suaves a moderados del Este-nordeste, gi- ando al Sudeste en la noche.-

CARIBE ORIENTAL: Vientos moderados a ocasionalmente frescos del Este. Parcialmente nublado con aguaceros dispersos y tronadas aisladas.- Mar moderada.-

muj./

SERVICIO METEOROLOGICO NACIONAL

BOLETIN DIARIO

SALIDA DE SOL: 06.26

PUESTA DE SOL: 17.29

MAREAS PARA EL DIA 23

	PLEAMAR Hora	BAJAMAR Hora
TRUJILLO	09.36	21.43
O. PLATA	06.29-17.24	13.06-23.37

tuación de Frentes e Isobaras al
a 21 de DICIEMBRE de 1958 a las
00Z:

MBOLOS CONVENCIONALES:

ENTES:

lo ——— Estacionario ———

lido ——— Ocluído ———

tertropical

ROS ELEMENTOS:

guadas — — Isobaras

Claro — Parcialmente nublado

Nublado — Lluvias

Neblina — Tronadas

Calma — Relámpagos

ientos Oeste — Vientos Este

entro de Baja Presión B

entro de Alta Presión A

entro del Huracán (vientos
áximos superiores a 120 KPH)

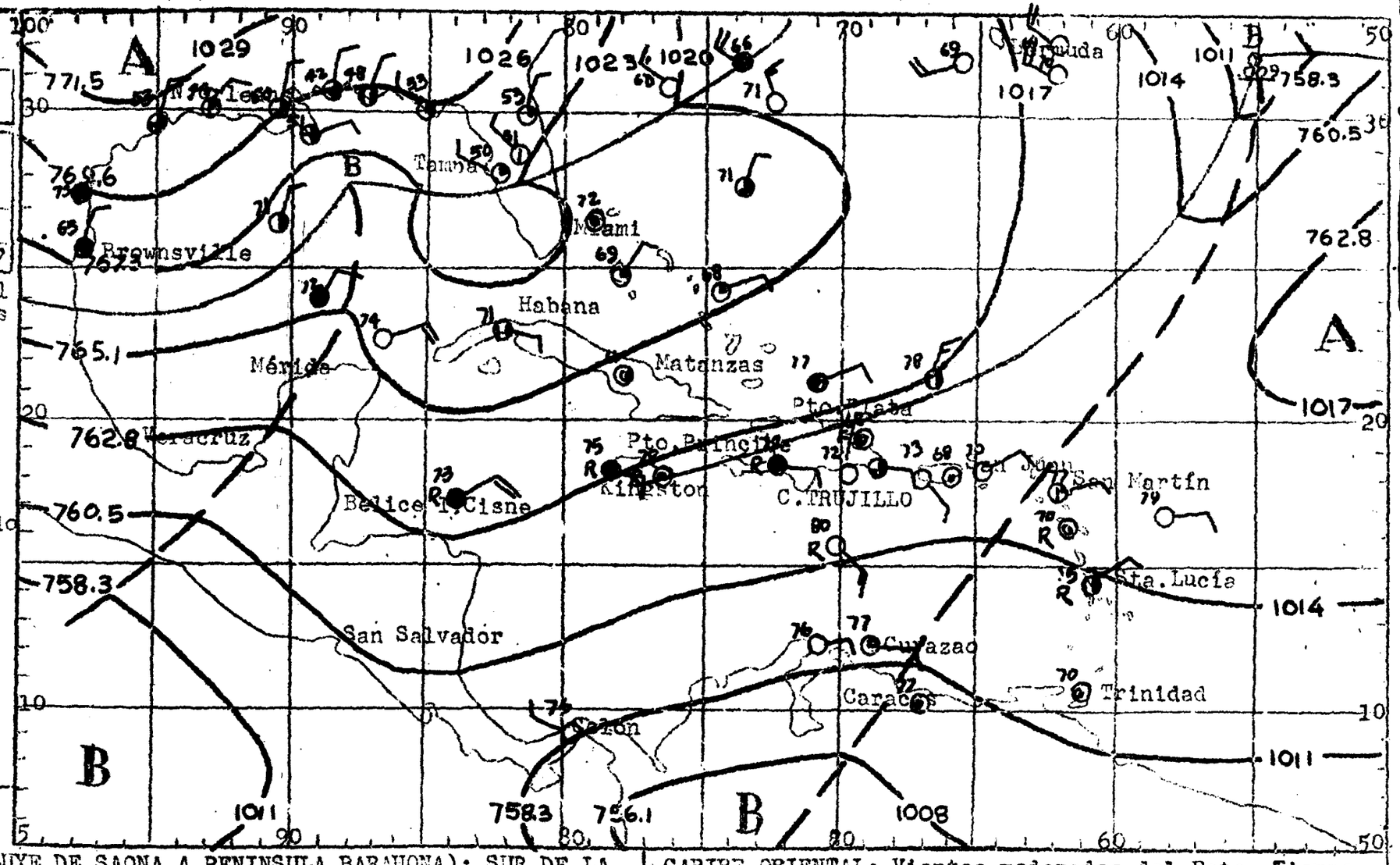

TIEMPO PROBABLE PARA LAS PROXIMAS 24 HORAS:

REGION SUR Y CIUDAD TRUJILLO (INCLUYE DE SAONA A PENINSULA BARAHONA): SUR DE LA CORDILLERA CENTRAL: Generalmente claro, con ligero aumento de la nubosidad durante la tarde, con aislados y débiles aguaceros hacia el interior. Vientos suaves a moderados del Este-nordeste con algunas variaciones al Sudeste en la tarde, - tornándose del Norte en la noche.-

REGION NOR Y NORDESTE (INCLUYE CABO ENGAÑO A MONTECRISTI): NORTE DE LA CORDILLERA CENTRAL: Nubosidad variable con notable aumento durante algunos aguaceros dispersos y tronadas sobre las montañas. Vientos suaves a moderados del Nordeste, tornándose del Sudeste en la noche.-

CARIBE ORIENTAL: Vientos moderados del Este. Tiempo generalmente claro excepto durante algunos aguaceros y tronadas aisladas principalmente sobre las Islas.- Mar suave a moderada.-

muj./

ERVICIO METEOROLOGICO NACIONAL

BOLETIN DIARIO

SALIDA DE SOL: 06.26

PUESTA DE SOL: 17.29

MAREAS PARA EL DIA 24

	PLEAMAR Hora	BAJAMAR Hora
TRUJILLO	10.12	22.18
TO. PLATA	07.10-18.02	13.48

tuación de Frentes e Isobaras al
a 22 de DICIEMBRE de 1958 a las
00Z:

MBOLOS CONVENCIONALES:

ENTES:

fo ——— Estacionario ———

lido ——— Ocluído ———

tertropical

ROS ELEMENTOS:

guadas — — Isobaras

Claro — Parcialmente nublado

Nublado — Lluvias

Neblina — Tronadas

Calma — Relámpagos

ientos Oeste — Vientos Este

entro de Baja Presión B

entro de Alta Presión A

entro del Huracán (vientos
ximos superiores a 120 KPH)

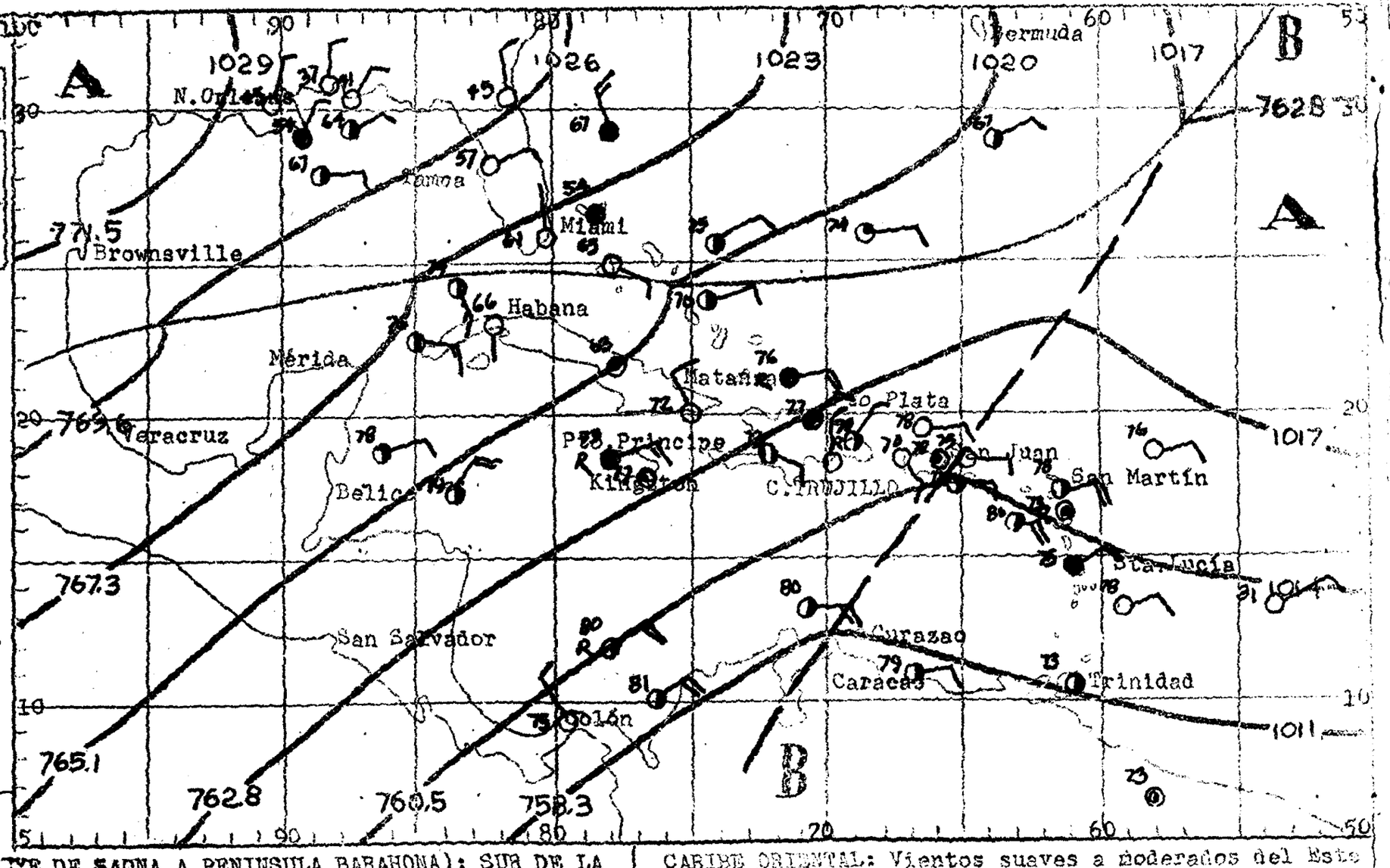

TEMPO PROBABLE PARA LAS PROXIMAS
24 HORAS:

GION SUR Y CIUDAD TRUJILLO (INCLUYE DE SAONA A PENINSULA BARAHONA): SUR DE LA RDILLERA CENTRAL: Mayormente soleado con ligero aumento de la nubosidad en ho as de la tarde. Vientos del Este-sudeste de suaves a moderados en el día cam-- lando al Norte en la noche.-

EGION NOR Y NORDESTE (INCLUYE CABO ENGAÑO A MONTECRISTI): NORTE DE LA CORDILLE A CENTRAL: Nubosidad variable aumentando en la tarde durante algunos aguaceros ayormente sobre las regiones montañosas. Vientos del Este-nordeste suaves a - oderados.-

CARIBE ORIENTAL: Vientos suaves a moderados del Este a Nordeste. Mayormente claro con aislados aguaceros. Mar suave.-

muj./

SERVICIO METEOROLOGICO NACIONAL

BOLETIN DIARIO

SALIDA DE SOL: 06.27
PUESTA DE SOL: 17.31

MAREAS PARA EL DIA 25

	PLEAMAR Hora	BAJAMAR Hora
TRUJILLO	10.48	22.52
TO. PLATA	07.47-18.42	00.13-14.27

Situación de Frentes e Isobaras al
día 23 de DICIEMBRE de 1958 a las
600Z:

SIMBOLOS CONVENCIONALES:

FRENTES:

Frío ——— Estacionario ———
Cálido ——— Ocluído ———
Intertropical / / /

OTROS ELEMENTOS:

Aguadas — — Isobaras

Claro — Parcialmente nublado
Nublado — Lluvias
Neblina — Tronadas
Calma — Relámpagos

Vientos Oeste — Vientos Este

Centro de Baja Presión B ⊗

Centro de Alta Presión A ⊗

Centro del Huracán (vientos
máximos superiores a 120KPH)

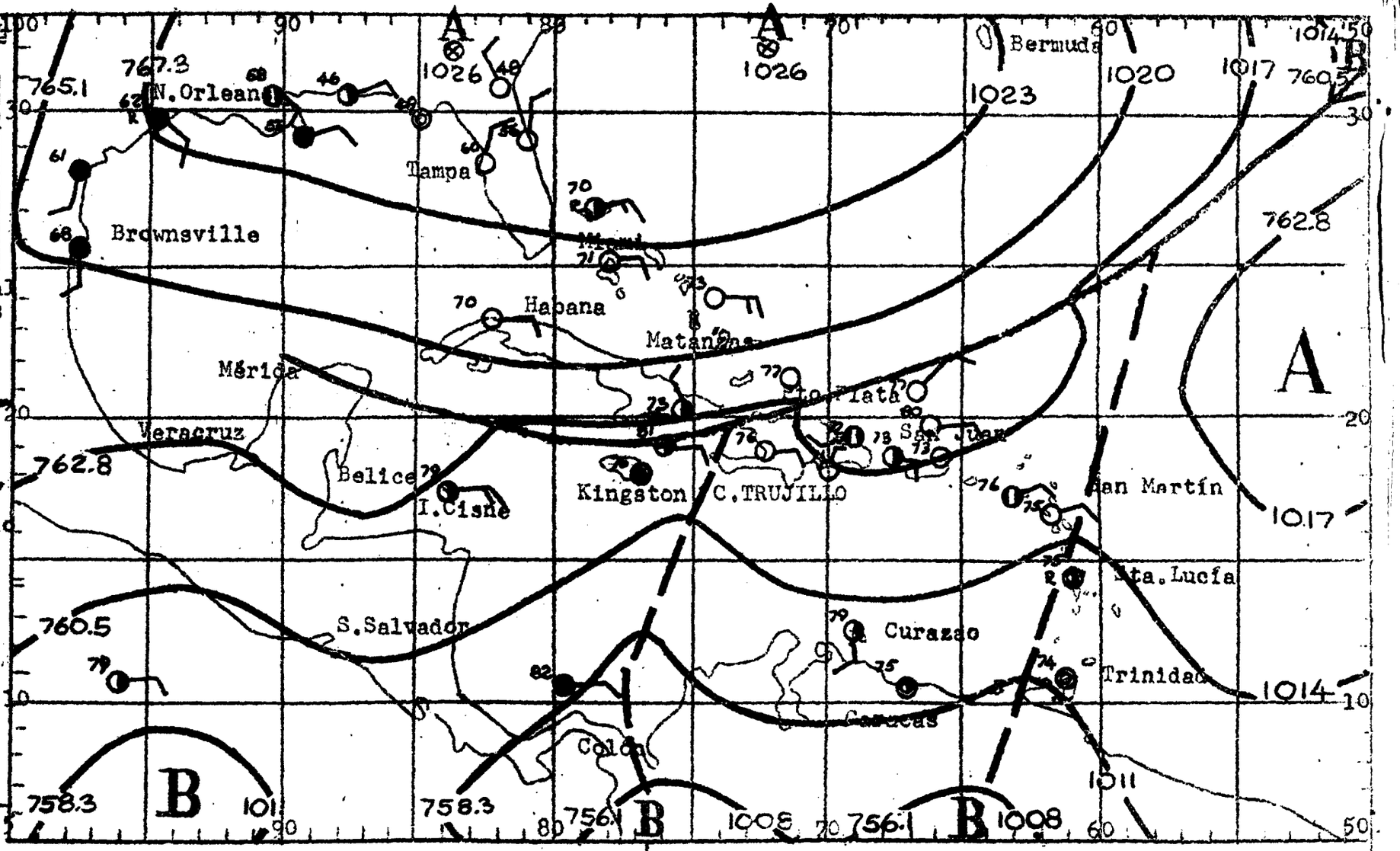

TIEMPO PROBABLE PARA LAS PROXIMAS 24 HORAS:

REGION SUR Y CIUDAD TRUJILLO (INCLUYE DE SAONA A PENINSULA BARAHONA):SUR DE LA CORDILLERA CENTRAL: Nubosidad variable, con escasos aguaceros hacia el interior principalmente durante la tarde.Vientos suaves a moderados del Sudeste durante el día cambiando a flojos del Norte en la noche.-

REGION NOR Y NORDESTE (INCLUYE CABO ENGAÑO A MONTECRISTI):NORTE DE LA CORDILLERA CENTRAL: Nubosidad abundante con débiles aguaceros y tronadas, mayormente sobre la porción montañosa del Noroeste. Vientos moderados a ocasionalmente frescos del Este-nordeste girando a débiles del Sudeste en la noche.-

CARIBE ORIENTAL:Vientos moderados a frescos del Nordeste, en la porción Noroeste. Siendo moderados del Este-sudeste en la porción Sudeste. Parcialmente nublado con algunos aguaceros y tronadas aisladas. Mar suave a moderada tornándose ocasionalmente rugosa en la parte Norte.-

rqb.-

ERVICIO METEOROLOGICO NACIONAL
BOLETIN DIARIO

SALIDA DE SOL: 06.28
PUESTA DE SOL: 17.31

MAREAS PARA EL DIA 26

	PLEAMAR Hora	BAJAMAR Hora
TRUJILLO	11.26	23.29
O. PLATA	08.23-1933	10.49-1500

uación de Frentes e Isobaras al
a 24 de DICIEMBRE de 1958 a las
OZ:
MBOLOS CONVENCIONALES:
ENTES:
io — Estacionario —
lido — Ocluído —
tertropical / / /
ROS ELEMENTOS:
guadas — — Isobaras
Claro — Parcialmente nublado
Nublado — Lluvias
Neblina — Tronadas
Calma — Relámpagos
entos Oeste — Vientos Este
ntro de Baja Presión B ⊗
ntro de Alta Presión A ⊗
ntro del Huracán (vientos
ximos superiores a 120KPH)

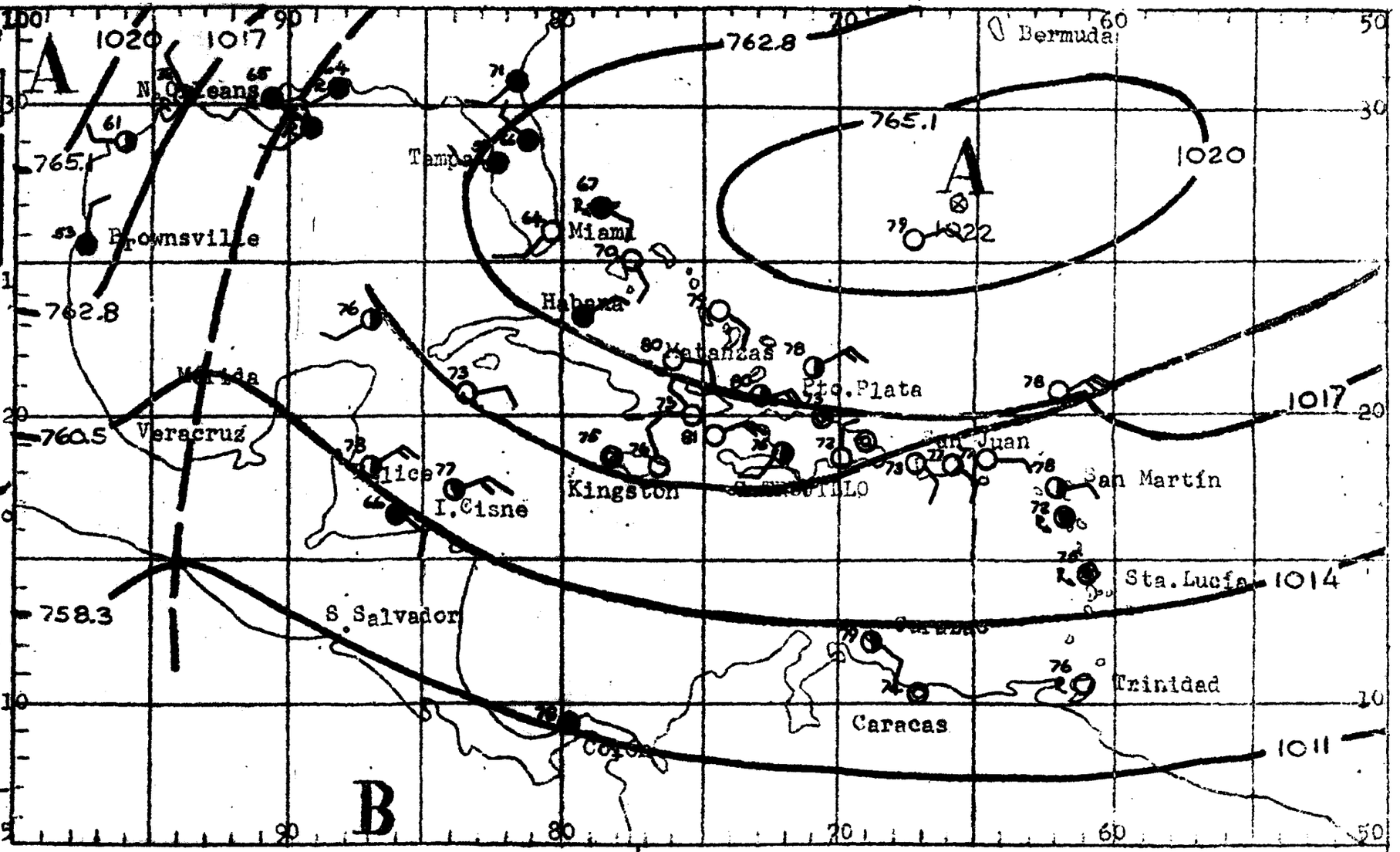

EMPO PROBABLE PARA LAS PROXIMAS
HORAS:

EGION SUR Y CIUDAD TRUJILLO (INCLUYE DE SAONA A PENINSULA BARAHONA): SUR DE LA ORDILLERA CENTRAL: Nubosidad variable con algunos aguaceros dispersos. Vientos uaves a moderados del Este-sudeste.-

EGION NOR Y NORDESTE (INCLUYE CABO ENGAÑO A MONTECRISTI): NORTE DE LA CORDILLE-A CENTRAL: Medio nublado aumentando durante algunos aguaceros principalmente obre las montañas. Vientos suaves a moderados del Este-nordeste cambiando a - igeros del Nordeste en la noche.-

CARIBE ORIENTAL: Vientos moderados a ocasionalmente frescos del Este a Nordeste. Generalmente claro con aislados aguaceros. Mar moderada.-

rqb.-

SERVICIO METEOROLOGICO NACIONAL
BOLETIN DIARIO

SALIDA DE SOL: 06.28
PUESTA DE SOL: 17.32

MAREAS PARA EL DIA 27

	PLEAMAR Hora	BAJAMAR Hora
TRUJILLO	21.01	12.36
O. PLATA	08.57-20.08	0209-16.05

tuación de Frentes e Isobaras al
a 25 de DICIEMBRE de 1958 a las
00Z:

MBOLOS CONVENCIONALES:

ENTES:

ío — Estacionario —
lido — Ocluído —
atertropical / / /

TROS ELEMENTOS:

aguadas — Isobaras
Claro — Parcialmente nublado
Nublado — Lluvias
Neblina — Tronadas
Calma — Relámpagos
ientos Oeste — Vientos Este

entro de Baja Presión B ⊗

entro de Alta Presión A ⊗

entro del Huracán (vientos
áximos superiores a 120KPH)

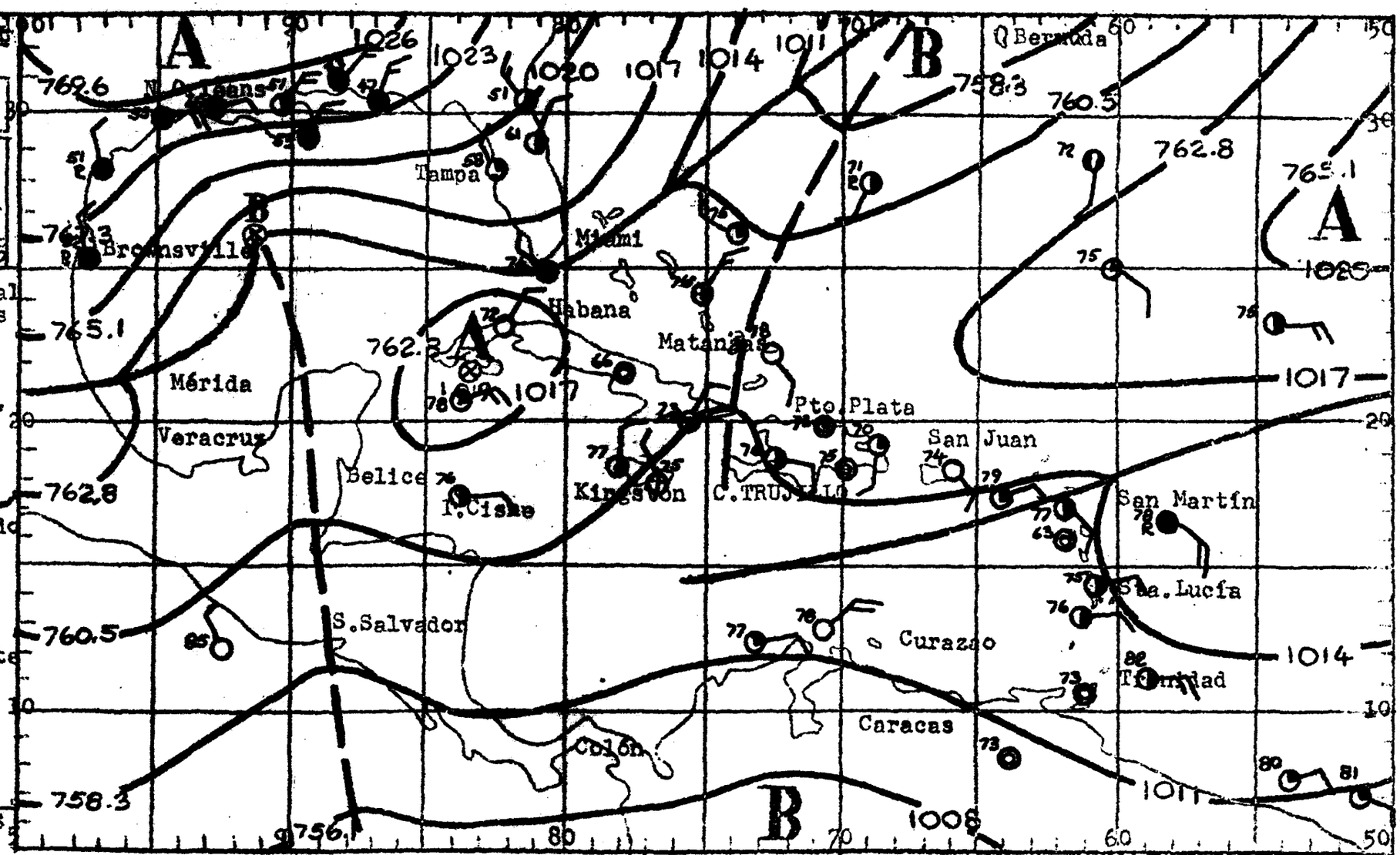

IEMPO PROBABLE PARA LAS PROXIMAS
4 HORAS:

EGION SUR Y CIUDAD TRUJILLO (INCLUYE DE SAONA A PENINSULA BARAHONA): SUR DE LA ORDILLERA CENTRAL: Nubosidad variable con ligero aumento hacia la tarde y durante algunos débiles y aislados aguaceros. Vientos suaves a moderados del Sudeste tornándose flojos del Norte en la noche.-

EGION NOR Y NORDESTE (INCLUYE CABO ENGAÑO A MONTECRISTI): NORTE DE LA CORDILLERA CENTRAL: Nubosidad variable con algunos aguaceros débiles mayormente sobre la porción central. Vientos suaves a moderados del Este-nordeste siendo débiles del Sudeste en la noche.-

CARIBE ORIENTAL: Vientos suaves a moderados del Este-sudeste. Cielo mayormente claro con muy pocos y aislados aguaceros. Mar suave a moderada.-

rqb.-

ERVICIO METEOROLOGICO NACIONAL

BOLETIN DIARIO

SALIDA DE SOL: 06.29
PUESTA DE SOL: 17.32

MAREAS PARA EL DIA 28

	PLEAMAR Hora	BAJAMAR Hora
TRUJILLO	12.44	00.18
O. PLATA	09.32-20.58	02.09-16.05

tuación de Frentes e Isobaras al
a 26 de DICIEMBRE de 1958 a las
00Z:

MBOLOS CONVENCIONALES:

ENTES:

río ——— Estacionario ———
lido ——— Ocluído ———
tertropical / / / /

ROS ELEMENTOS:

guadas ——— ——— Isobaras ~~~

Claro — Parcialmente nublado
Nublado — Lluvias
Neblina — Tronadas
Calma — Relámpagos

ientos Oeste — Vientos Este

entro de Baja Presión B ⊗

entro de Alta Presión A ⊗
entro del Huracán (vientos
áximos superiores a 120KPH)

IEMPO PROBABLE PARA LAS PROXIMAS
HORAS:

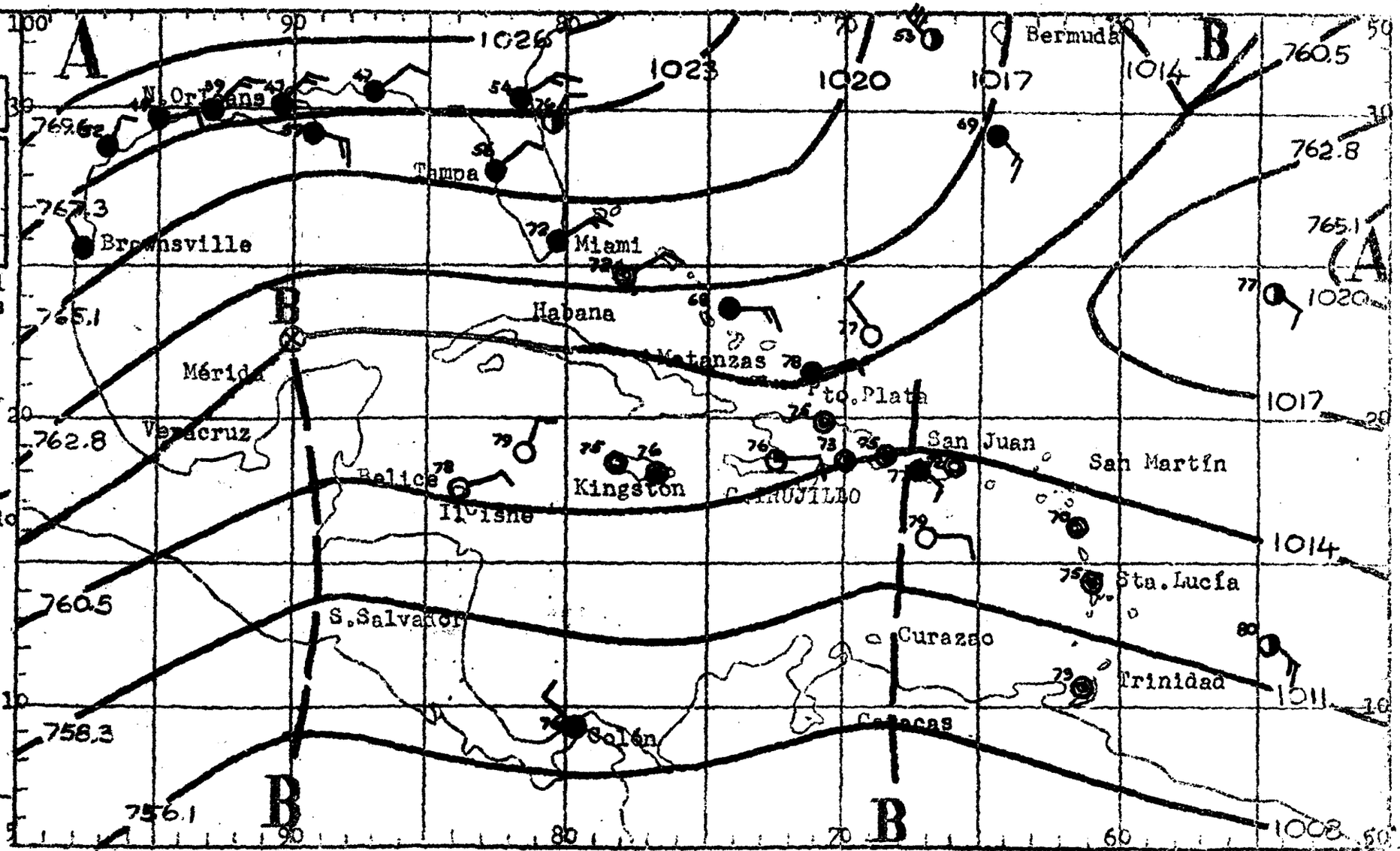

GION SUR Y CIUDAD TRUJILLO (INCLUYE DE SAONA A PENINSULA BARAHONA):SUR DE LA ORDILLERA CENTRAL: Nubosidad variable aumentando gradualmente en la tarde dunte algunos débiles aguaceros mayormente en el interior.
ientos del Sudeste de suaves a moderados en el día cambiando a débiles del Nor e en la noche.-

GION NOR Y NORDESTE (INCLUYE CABO ENGAÑO A MONTECRISTI):NORTE DE LA CORDILLERA CENTRAL: Parcialmente nublado con algunos débiles aguaceros. Vientos suaves moderados del Este-nordeste tornándose flojos del Sudeste en la noche.-

CARIBE ORIENTAL:Vientos del Este-sudeste suaves a moderados. Parcialmente nublado con unos pocos aguaceros. Mar suave a moderada.-

ERVICIO METEOROLOGICO NACIONAL

BOLETIN DIARIO

SALIDA DE SOL: 06.29
PUESTA DE SOL: 17.33

MAREAS PARA EL DIA 29

	PLEAMAR Hora	BAJAMAR Hora
.TRUJILLO	13.22	10.49
TO. PLATA	1008-21.54	12.54-16.38

ituación de Frentes e Isobaras al
ía 22 de DICIEMBRE de 1958 a las
600Z:

IMBOLOS CONVENCIONALES:

RENTES:

río ——— Estacionario ———
ólido ——— Ocluído ———
ntertropical /////

TROS ELEMENTOS:

aguadas — — Isobaras ~

Claro — Parcialmente nublado
Nublado — Lluvias
Neblina — Tronadas
Calma — Relámpagos

Vientos Oeste — Vientos Este

Centro de Baja Presión B ⊗

Centro de Alta Presión A ⊗
Centro del Huracán (vientos máximos superiores a 120KPH)

TIEMPO PROBABLE PARA LAS PROXIMAS 24 HORAS:

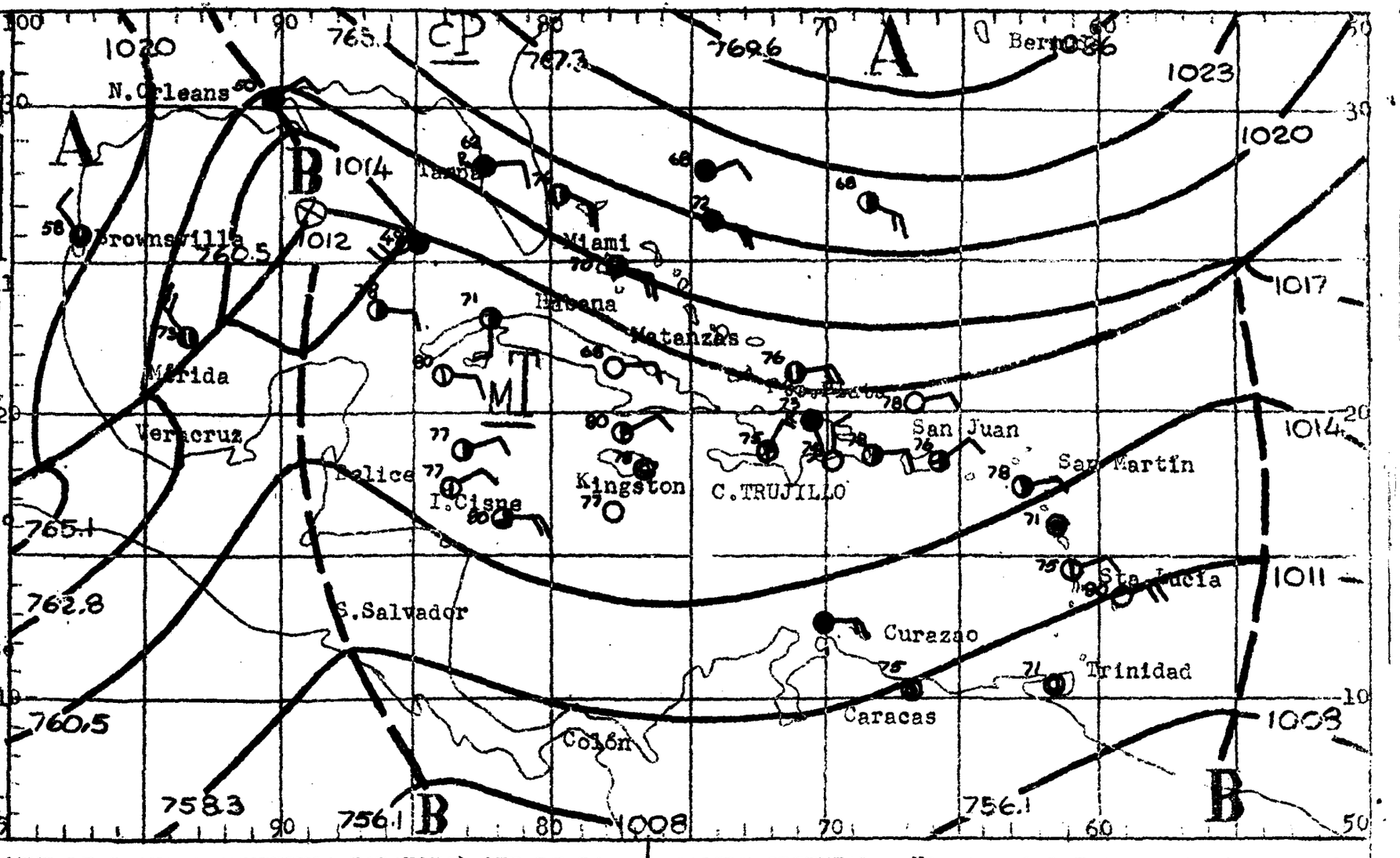

REGION SUR Y CIUDAD TRUJILLO (INCLUYE DE SAONA A PENINSULA BARAHONA):SUR DE LA CORDILLERA CENTRAL: Nubosidad variable con algunos aguaceros dispersos. Vientos del Este-sudeste suaves a moderados en el día y débiles del Norte en la noche.-

REGION NOR Y NORDESTE (INCLUYE CABO ENGAÑO A MONTECRISTI):NORTE DE LA CORDILLERA CENTRAL: Mayormente nublado con lluvias ligeras, vientos moderados del Este-nordeste.-

CARIBE ORIENTAL: Vientos del Este-nordeste de moderados a frescos. Tiempo generalmente claro con unos pocos y ocasionales aguaceros . Mar moderada a ocasionalmente gruesa.-

ERVICIO METEOROLOGICO NACIONAL
BOLETIN DIARIO

SALIDA DE SOL: 06.30
PUESTA DE SOL: 17.33

MAREAS PARA EL DIA 30

	PLEAMAR Hora	BAJAMAR Hora
.TRUJILLO	13.59	01.34
TO. PLATA	07-22.55	03.44-17.15

tuación de Frentes e Isobaras al
a 28 de DICIEMBRE de 1958 a las
00Z:

MBOLOS CONVENCIONALES:

ENTES:

rio ——— Estacionario ———
lido ——— Ocluído ———
ntertropical / / /

ROS ELEMENTOS:

guadas —— —— Isobaras ~

Claro — Parcialmente nublado
Nublado — Lluvias
Neblina — Tronadas
Calma — Relámpagos

Vientos Oeste — Vientos Este

entro de Baja Presión B ⊗

entro de Alta Presión A ⊗

entro del Huracán (vientos
áximos superiores a 120KPH)

IEMPO PROBABLE PARA LAS PROXIMAS
HORAS:

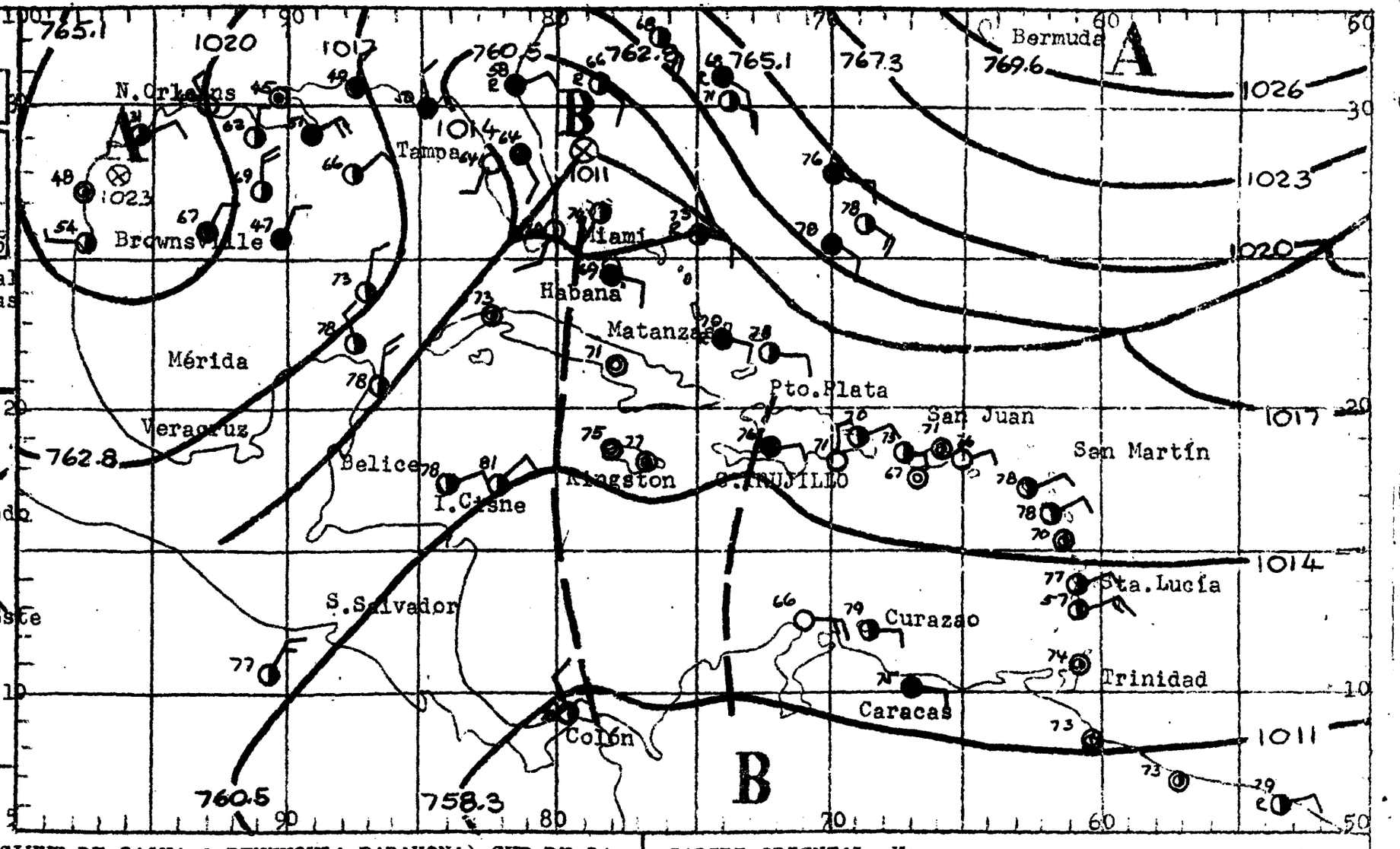

REGION SUR Y CIUDAD TRUJILLO (INCLUYE DE SAONA A PENINSULA BARAHONA):SUR DE LA CORDILLERA CENTRAL: Nubosidad variable con ocasionales y débiles aguaceros principalmente hacia el interior. Vientos suaves a moderados del Este-sudeste cambiando a ligeros del Norte en la noche.-

REGION NOR Y NORDESTE (INCLUYE CABO ENGAÑO A MONTECRISTI):NORTE DE LA CORDILLERA CENTRAL: Medio nublado, con algunos aguaceros mayormente sobre las montañas. Vientos suaves a moderados del Este con giros al Sudeste en la noche.-

CARIBE ORIENTAL: Vientos moderados a frescos del Este. Generalmente claro excepto durante ocasionales aguaceros dispersos mayormente sobre la porción central, con algunas ráfagas fuertes y mar rugosa.-

SERVICIO METEOROLOGICO NACIONAL

BOLETIN DIARIO

SALIDA DE SOL: 06.30

PUESTA DE SOL: 17.34

MAREAS PARA EL DIA 31

	PLEAMA Hora	BAJAMAR Hora
.TRUJILLO	14.34	02.23
TO. PLATA	11.25	04.40-17.55

tuación de Frentes e Isobaras al
a 29 de DICIEMBRE de 1958 a las
00Z:

MBOLOS CONVENCIONALES:

ENTES:

río ——— Estacionario ———

álido ——— Ocluído ———

ntertropical

TROS ELEMENTOS:

aguadas —— —— Isobaras

○ Claro ◑ Parcialmente nublado

● Nublado Ⓡ Lluvias

Ⓕ Neblina Ⓣ Tronadas

◉ Calma ↯ Relámpagos

ientos Oeste Vientos Este

entro de Baja Presión B ⊗

entro de Alta Presión A ⊗

entro del Huracán (vientos
áximos superiores a 120 KPH) ⑥

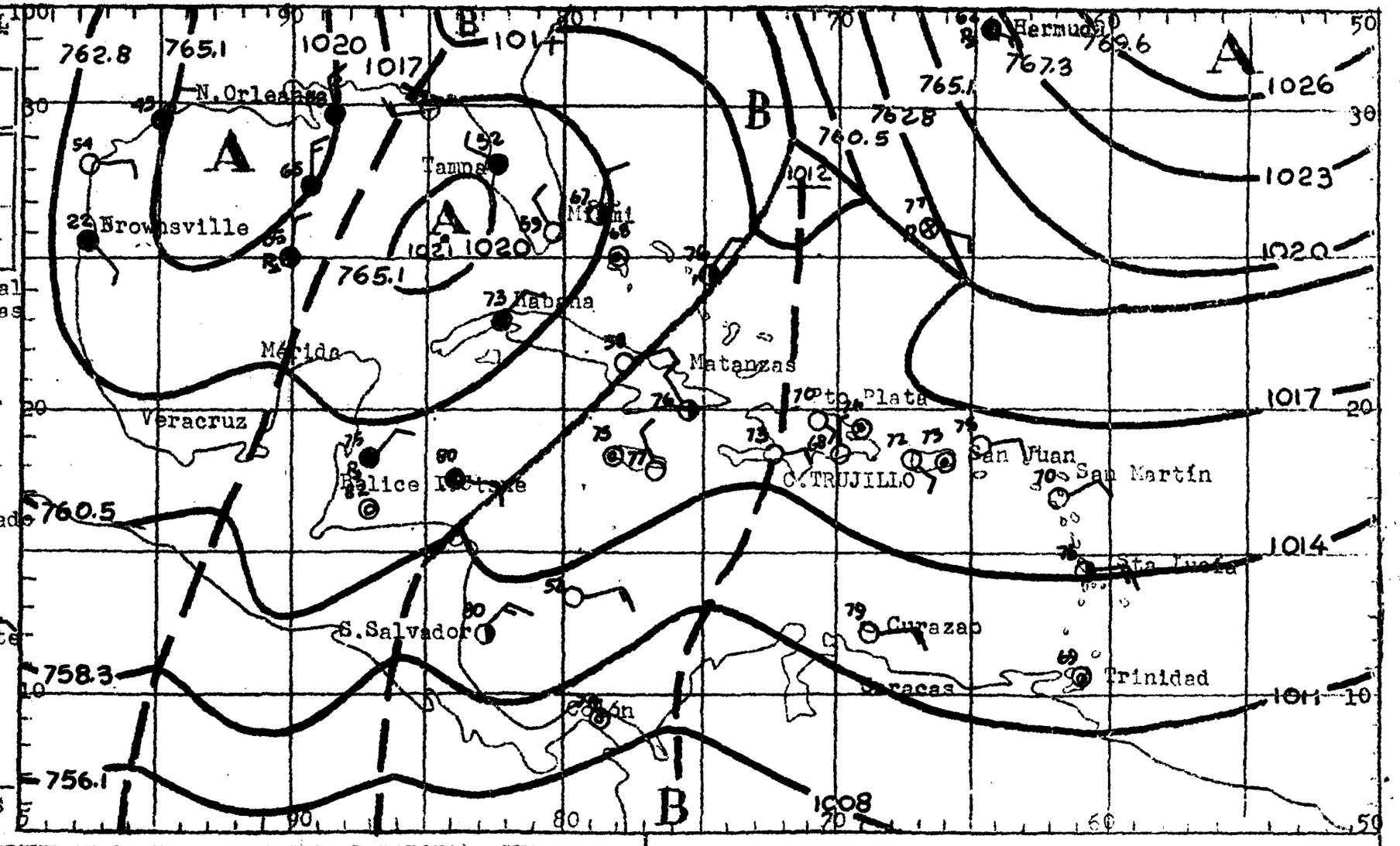

TIEMPO PROBABLE PARA LAS PROXIMAS 24 HORAS:

EGION SUR Y CIUDAD TRUJILLO (INCLUYE DE SAONA A PENINSULA BARAHONA): SUR DE LA ORDILLERA CENTRAL: Nubosidad variable con algunos débiles aguaceros mayormente sobre el interior. Vientos suaves a moderados del Sudeste, tornándose flojos el Norte en la noche.-

EGION NOR Y NORDESTE (INCLUYE CABO ENGAÑO A MONTECRISTI): NORTE DE LA CORDILLERA CENTRAL: Medio nublado con algunos aguaceros débiles siendo más abundantes sobre los sistemas montañosos. Vientos suaves a moderados del Nordeste tornándose del Sudeste en la noche.-

CARIBE ORIENTAL: Vientos moderados a frescos del Este. Cielo generalmente claro excepto durante algunos aislados aguaceros.- Mar moderada.-

muj./

SERVICIO METEOROLOGICO NACIONAL
BOLETIN DIARIO

SALIDA DE SOL: 06.31
PUESTA DE SOL: 17.35

MAREAS PARA EL DIA 1Enero

	Pleamar Hora	Bajamar Hora
.TRUJILLO	15.11	03.22
TO. PLATA	12.13	05.44-18.44

ituación de Frentes e Isobaras a
fa 30 de DICIEMBRE de 1958 a las
600Z:

IMBOLOS CONVENCIONALES:

RENTES:
rio ——— Estacionario ———
álido ——— Ocluído ———
ntertropical / / / /

TROS ELEMENTOS:
aguadas — — Isobaras ~
Claro Parcialmente nublado
Nublado Lluvias
Neblina Tronadas
Calma Relámpagos
ientos Oeste VientosEsta
entro de Baja Presión B ⊗
entro de Alta Presión A ⊗
entro del Huracán (vientos
áximos superiores a 120KPH-

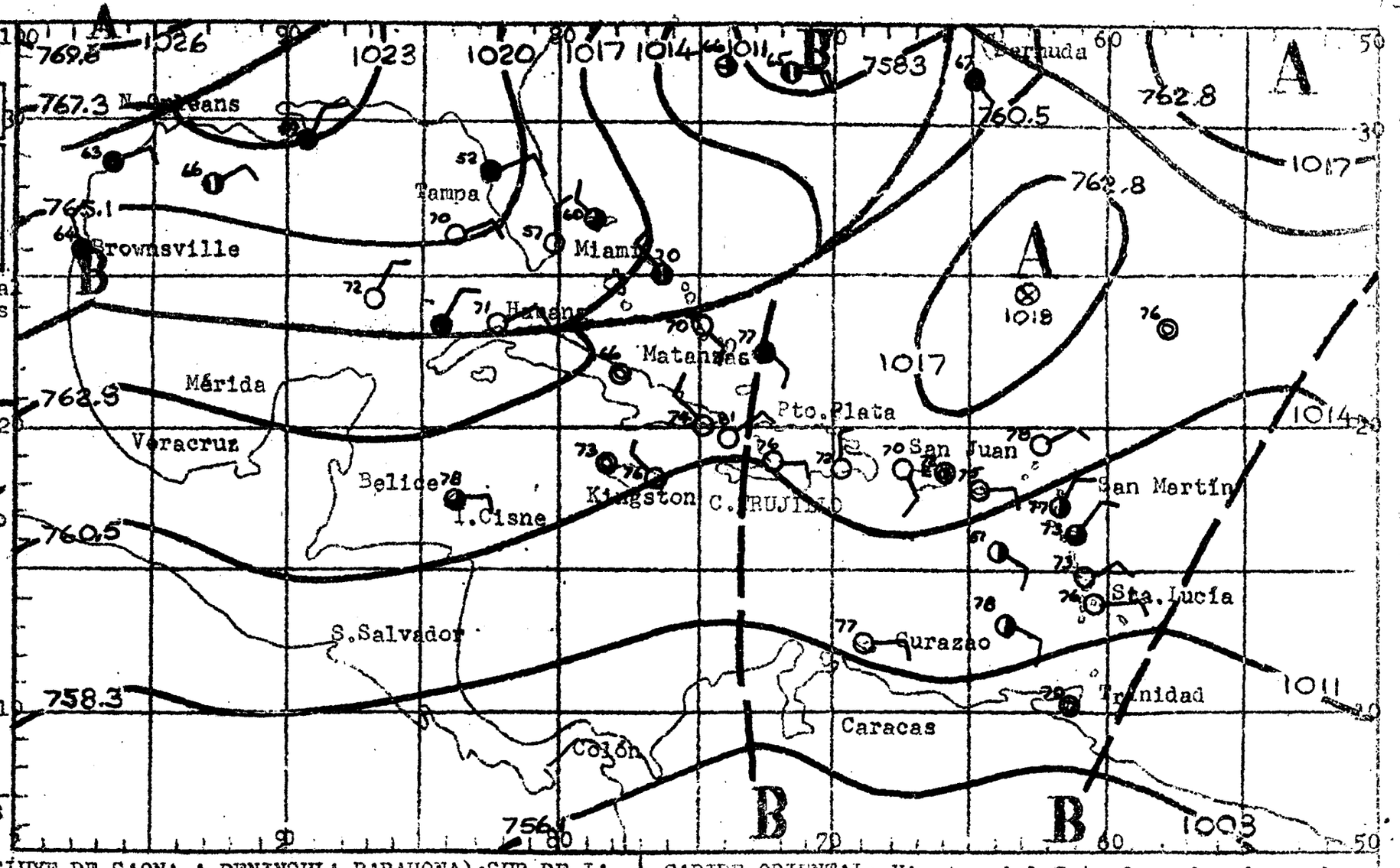

IEMPO PROBABLE PARA LAS PROXIMAS
4 HORAS:

REGION SUR Y CIUDAD TRUJILLO (INCLUYE DE SAONA A PENINSULA BARAHONA):SUR DE LA CORDILLERA CENTRAL: Nubosidad variable con algunos aislados y débiles aguaceros principalmente hacia el interior. Vientos del Sudeste suaves a moderados tornándose del Norte al anochecer.-

REGION NOR Y NORDESTE (INCLUYE CABO ENGAÑO A MONTECRISTI):NORTE DE LA CORDILLERA CENTRAL: Medio nublado con algunos débiles aguaceros, principalmente sobre las montañas. Vientos del Este-nordeste de suaves a moderados y giros al Sudesten la noche.-

CARIBE ORIENTAL: Vientos del Este de moderados a brevemente frescos. Generalmente claro excepto durante unos pocos y aislados aguaceros. Mar moderada.-

rqb.-

ERVICIO METEOROLOGICO NACIONAL

BOLETIN DIARIO

SALIDA DE SOL: 06.31
PUESTA DE SOL: 17.35

MAREAS PARA EL DIA 2 enero

	PLEAMAR Hora	BAJAMAR Hora
TRUJILLO	15.45	03.22
O. PLATA	0117-13.02	06.55-19.34

tuación de Frentes e Isobaras a
e 31 de DICIEMBRE de 1958 a las
COZ:

MBOLOS CONVENCIONALES:

ENTES:

rio ——— Estacionario ———
lido ——— Ocluído ———
ntertropical

ROS ELEMENTOS:

guadas ——— Isobaras ~~~

Claro — Parcialmente nublado
Nublado — Lluvias
Neblina — Tronadas
Calma — Relámpagos

ientos Oeste — Vientos Este

entro de Baja Presión B ⊗

entro de Alta Presión A ⊗

entro del Huracán (vientos
áximos superiores a 120KPH)

IEMPO PROBABLE PARA LAS PROXIMAS
HORAS:

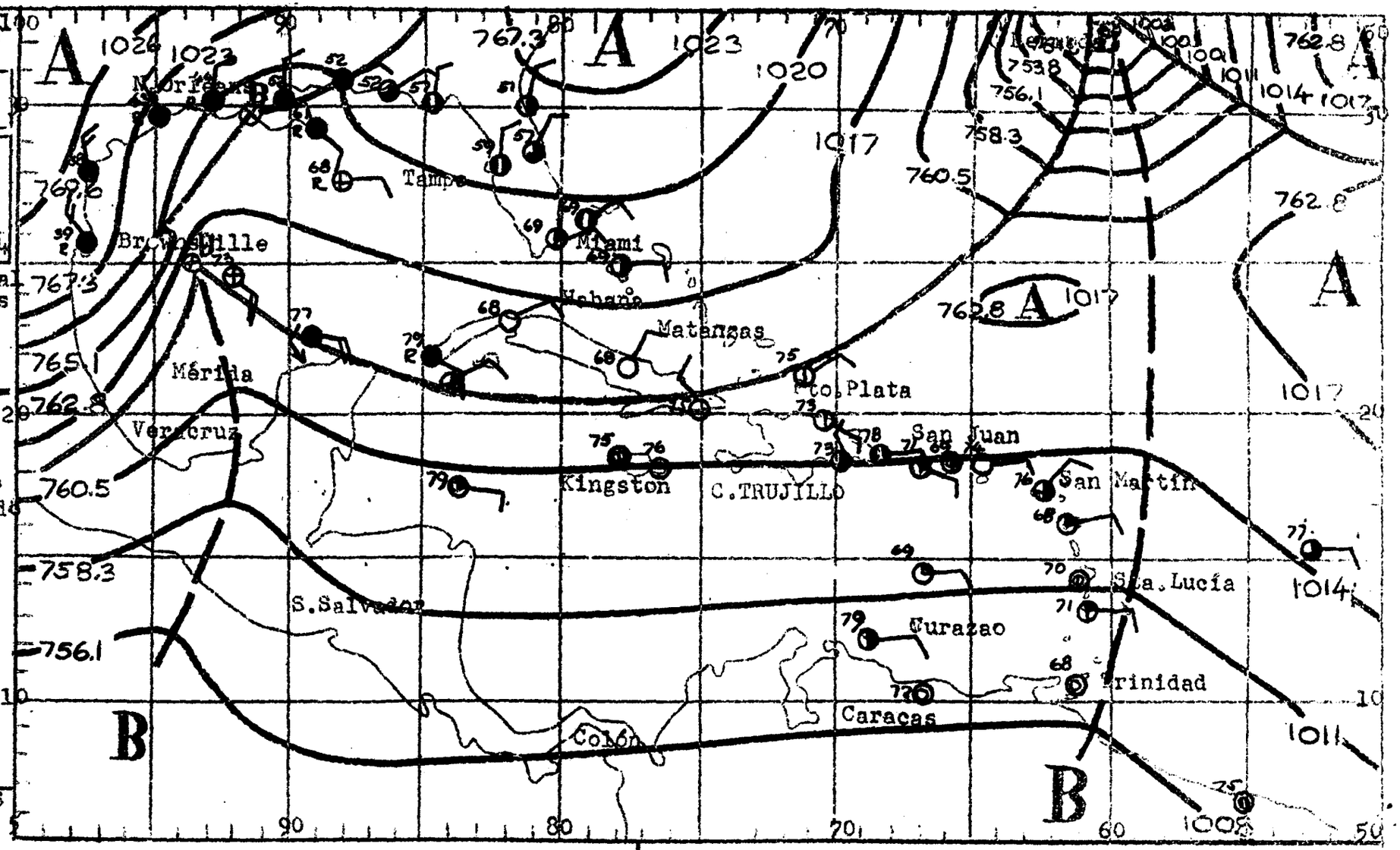

REGION SUR Y CIUDAD TRUJILLO (INCLUYE DE SAONA A PENINSULA BARAHONA):SUR DE LA CORDILLERA CENTRAL: Nubosidad variable, con ligeros aguaceros dispersos, principalmente hacia el interior. Vientos suaves a moderados del Este-sudeste en el día, siendo flojos del Norte en la noche.-

REGION NOR Y NORDESTE (INCLUYE CABO ENGAÑO A MONTECRISTI):NORTE DE LA CORDILLERA CENTRAL: Medio nublado con algunos aguaceros dispersos y aisladas tronadas, más abundantes sobre las porciones montañosas. Vientos suaves a moderados del Este-nordeste girando al Este-sudeste en la noche.-

CARIBE ORIENTAL: Vientos moderados del Este. Parcialmente nublado con aislados aguaceros . Mar suave a moderada.-

rcb.-