Hungary. Orszagos Meteorologiai Intezet.

IDŐJÁRÁSI NAPIJELENTÉS

ЕЖЕДНЕВНЫЙ МЕТЕОРОЛОГИЧЕСКИЙ БЮЛЛЕТЕНЬ • DAILY WEATHER REPORT
BULLETIN QUOTIDIEN DE TEMPS • TÄGLICHER WETTERBERICHT

KIADJA AZ ORSZÁGOS METEOROLÓGIAI INTÉZET
BUDAPEST II. KITAIBEL PÁL UTCA 1
TELEFON: KÖZPONT: 353-500, IDŐJELZŐ OSZT.: 150-410

MEGJELENIK NAPONKÉNT • ELŐFIZETÉSI ÁRA
A POSTAI KÖLTSÉGGEL EGYÜTT NEGYEDÉVRE 60, Ft
KIADÁSÉRT FELEL AZ INTÉZET IGAZGATÓJA

84. évfolyam 182. szám + Budapest + 1971. julius 1. csütörtök

1 1971
N.O.A.A.
U. S. Dept. of Commerce

Az időjárási helyzet ma reggel és a várható időjárás:

Szárazföldünk időjárása továbbra is rendkivül változékony. Az elmult napok során Közép-Európában, erős északi széllel szokatlanul hüvösre fordult az idő. A hőmérséklet napi csucsértéke szerdán 4-8 fokkal alacsonyabb volt mint a legutóbbi 8 év átlaga. Az északnyugatról áramló hüvös óceáni levegőnek egy ujabb, nedves hulláma ma hajnalban az Alpok térségében és Lengyelországban okozott többfelé esőt. A Fekete-tenger környékén és a Balkán-félszigeten általában felhős, esős az időjárás. Az északról áramló hüvös levegő utánpótlása még nem szünt meg, ezért a következő 36 órában is hüvös szeles időre kell számitanunk.

Hazánkban szerdán felhőátvonulások voltak. A ország északnyugati és északkeleti megyéiben csak 2, 7, máshol 6, 13 órán át sütött a nap. A Dunántulon és északkeleten szórványos záporok, zivatarok alakultak ki. A lehullott eső mennyisége általában nem volt számottevő, csak néhány helyen érte el az 5-10, Somogyszobon a 11 mm-t. A hőmérséklet napközben általában 16-22 fokig emelkedett. Csütörtökön hajnalra 5-11 fokig hült le a levegő. Ma délelőtt nyugat felől megkezdődött a felhőzet megnövekedése és a Dunántul északi felén helyenként eső, záporeső esett. Élénk, időnként erős északnyugati, északi szél fujt. A hőmérséklet 11 órakor az esős északnyugati megyékben csak 13-15, máshol 15-19 fok között volt.

Ma 12 órakor Budapesten a hőmérséklet 16 fok, a tengerszintre átszámitott légnyomás 760 mm, alig változik.

A Balaton vizének hőmérséklete 11 órakor Siófoknál: 16 fok volt.

Várható időjárás péntek estig:

Felhőátvonulások csütrtökön többfelé, pénteken csak szórványosan kialakuló futó esőkkel, záporokkal.
Élénk, időnként erős, pénteken lassan mérséklődő északnyugati, északi szél.
A hőmérséklet alakulásában változás nem lesz.
Várható legalacsonyabb éjszakai hőmérséklet: 6-11,
legmagasabb nappali hőmérséklet pénteken: 17-22 fok között.

Bartha Péterné s.k.

QC
989
.H9
I32
1971
July-Sept.

TÁVOLABBI KILÁTÁSOK HÉTFŐIG:
Eleinte még szeles, hüvös idő, majd a szél mérséklődik és a hőmérséklet emelkedik. Legalacsonyabb hajnali hőmérsékletek eleinte 7-11, később 10-15 fok között. Legmagasabb nappali hőmérsékletek eleinte 18-23, később 22-27 fok között. Jelentős mennyiségű /legalább 5 mm/ csapadék az ország területének 30 %-án várhat.

LIBRARY
TÁVELŐREJELZŐ OSZTÁLY
N.O.A.A.
U.S. Dept. of Commerce
71.350

A hőmérséklet napi középértéke és eltérése a 100 évi átlagtól /Budapesten/:

1971. VI. 30.:	15,9 C°	-5,0 C°

1871 óta ezen a napon Budapesten előfordult:

legmagasabb hőmérséklet	36,0 C° /1950/
legalacsonyabb hőmérséklet	10,4 C° /1929/.

158 819

National Oceanic and Atmospheric Administration

Environmental Data Rescue Program

ERRATA NOTICE

One or more conditions of the original document may affect the quality of the image, such as:

Discolored pages
Faded or light ink
Binding intrudes into the text

This document has been imaged through the NOAA Environmental Data Rescue Program. To view the original document, please contact the NOAA Central Library in Silver Spring, MD at (301) 713-2607 x124 or www.reference@nodc.noaa.gov.

Information Manufacturing Corporation
Imaging Subcontractor
Rocket Center, West Virginia
September 14, 1999

CSAPADÉKELOSZLÁS

AZ UTOLSÓ 24 ÓRÁBAN

196 71. VI. 30. 7h-TÓL VII. 1. 7h-IG

Szintvonalak: 200, 300 és 500 m.

A GÖRBE VONALAK – AZ IZOHIÉTÁK – AZOKAT A HELYEKET KÖTIK ÖSSZE, AHOL A CSAPADÉK MENNYISÉGE EGYENLŐ VOLT

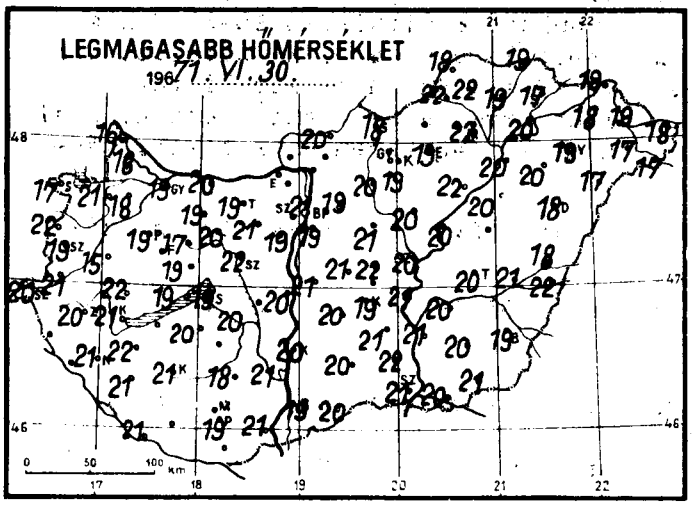

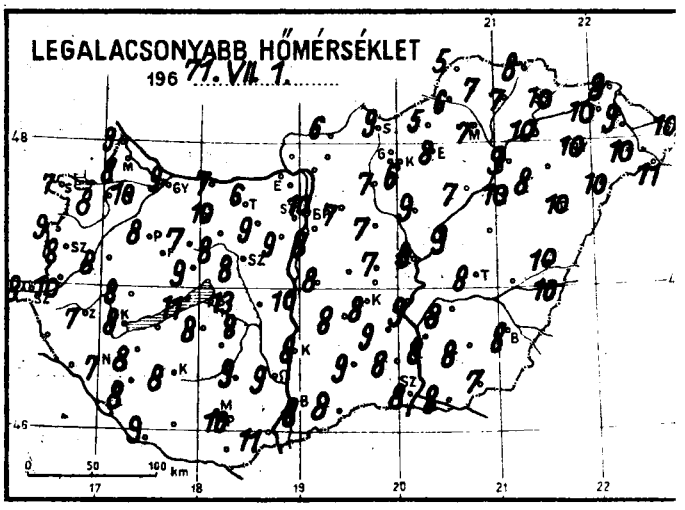

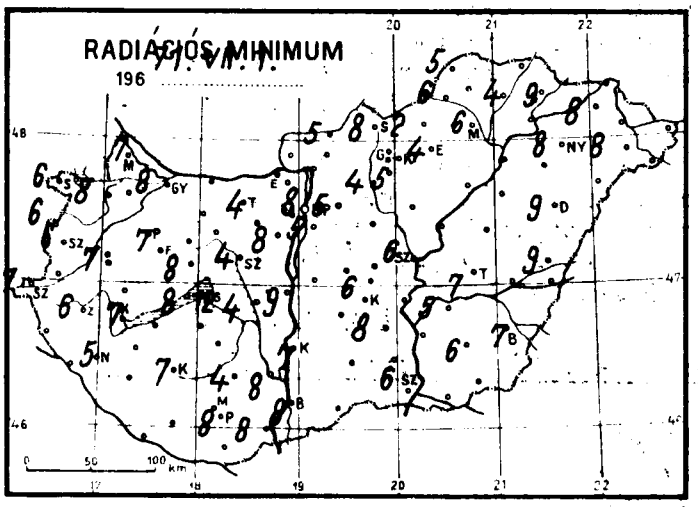

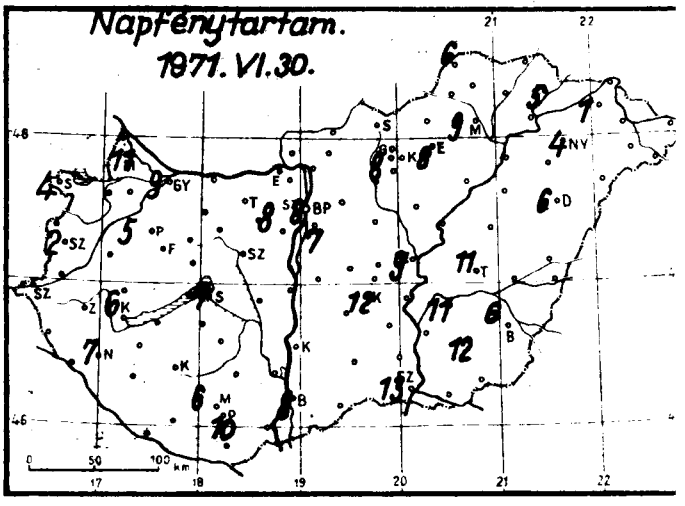

1971. július ..... hó,
1. csütörtök ..... nap .....

	Az utolsó 24 óra adatai								
	Csapadék (mm)		Hőmérsékleti szélsőségek: tegnapi nappali max.	éjszakai min.	min. 5 cm-en	Napsütés (óra) tegnap	24 órai csapadék mm		
12815 Magyaróvár	2		18	8	7	11	Rajka	ny	
822 Győr	1	⊼	19	9	8	9	Kapuvár	1	
825 Pápa	ny	⊽	19	8	7	5	Csorna	.	⌒
805 Sopron	2	⊽	17	7	6	4	Komárom	ny	⊽
812 Szombathely	ny	⊽	19	8	6	2	Káld	.	
910 Szentgotthárd	1	⊽	20	8	7		Kőszeg	.	
915 Zalaegerszeg	ny	⊽	20	7	6		Körmend	1	
Lenti	–						Letenye	1	⊼
925 Nagykanizsa	3	⊼	21	7	5	7	Sümeg	ny	
920 Keszthely	ny	⊽	21	8	7	6	Zirc	.	
Tihany	.		19	11	8		Kisbér	1	⊽
935 Siófok	.		19	13	12	7	Mór	1	
942 Pécs	3	⊽	19	10	8	10	Alcsút	.	
941 Misinatető (534 m)	1	⊼	17	8	7	6	Esztergom	–	
Siklós	–						Dobogókő	–	
827 Farkasgyepű (400 m)	3		19	12	11		Fonyód	.	
Veszprém	.		19	9	8		Tab	.	
833 Tatabánya	.		19	6	4		Siófok	.	
839 Budapest (Farkasrét)	ny	⊽	19	8	5	7	Lengyel	.	
840 Budapest OMI	ny		21	10	8	8	Nagykónyi	.	
841 Budapest (Szabadságh., 474 m)	.		17	8	6	8	Marcali	2	⊽
Martonvásár	.		19	9	8		Somogyszob	11	⊼
835 Székesfehérvár	.		22	8	4		Kaposvár	ny	
Dunaújváros	ny		20	10	9		Barcs	5	
Szekszárd	.		21	9	8		Szigetvár	.	
Mohács	.		21	11	8		Bácsalmás	.	
960 Baja	1	⊼	19	8	8	8	Kiskunhalas	.	
955 Kalocsa	.		20	8	7		Izsák	.	
Cegléd	.		22	7	–	–	Kunsztmiklós	.	
860 Szolnok	.		20	8	6	9	Örkény	ny	
970 Kecskemét	.		19	8	6	12	Nagykáta	.	
Kiskunfélegyháza	.		21	9	8		Jászapáti	.	⌒
982 Szeged	.		21	8	6	13	Tiszakécske	.	
Mezőhegyes	.	⌒	21	7	4		Nagykőrös	.	
Orosháza	.		20	8	6	12	Kistelek	ny	
990 Békéscsaba	.	=	19	8	7	6	Makó	.	
875 Túrkeve	.		20	8	7	11	Szentes	1	⊽
Berettyóújfalu	.	⌒	18	10	9		Szarvas	ny	
889 Debrecen	1	⊽	18	10	9	6	Szeghalom	.	
892 Nyíregyháza	9	⊼	19	10	8	4	Körösszakál	.	
788 Kisvárda	1		18	10	8	1	Tiszaroff	.	
Mátészalka	2		17	10	8		Poroszló	.	
Tiszabecs	7	⊽	18	10			Karcag	–	
Vác	–						Hortobágy	.	
Gödöllő	.	⌒	19	7	5		Polgár	ny	
Lőrinci	.		20	7	4		Hajdúdorog	.	
Gyöngyös	.		19	6	5		Nyírlugos	.	
Balassagyarmat	ny	⊽	20	6	5		Csenger	.	
755 Salgótarján	.		18	9	8		Vásárosnamény	9	
Galyatető (932 m)	.		14	7			Záhony	ny	
851 Kékestető (1000 m)	.		11	5	3	8	Királyrét	.	
Mátraháza (672 m)	–						Romhány	–	
865 Eger	.		19	8	4	8	Borsodnádasd	.	
Putnok	ny		20	6	6		Jósvafő	3	⊽
Lillafüred	–						Szendrőlád	ny	
772 Miskolc	3	⊼	22	7	6	9	Hidasnémeti	.	
Füged	.	⌒	19	7	4		Tokaj	4	
778 Sárospatak	4		17	10	9	5	Szentendre	.	

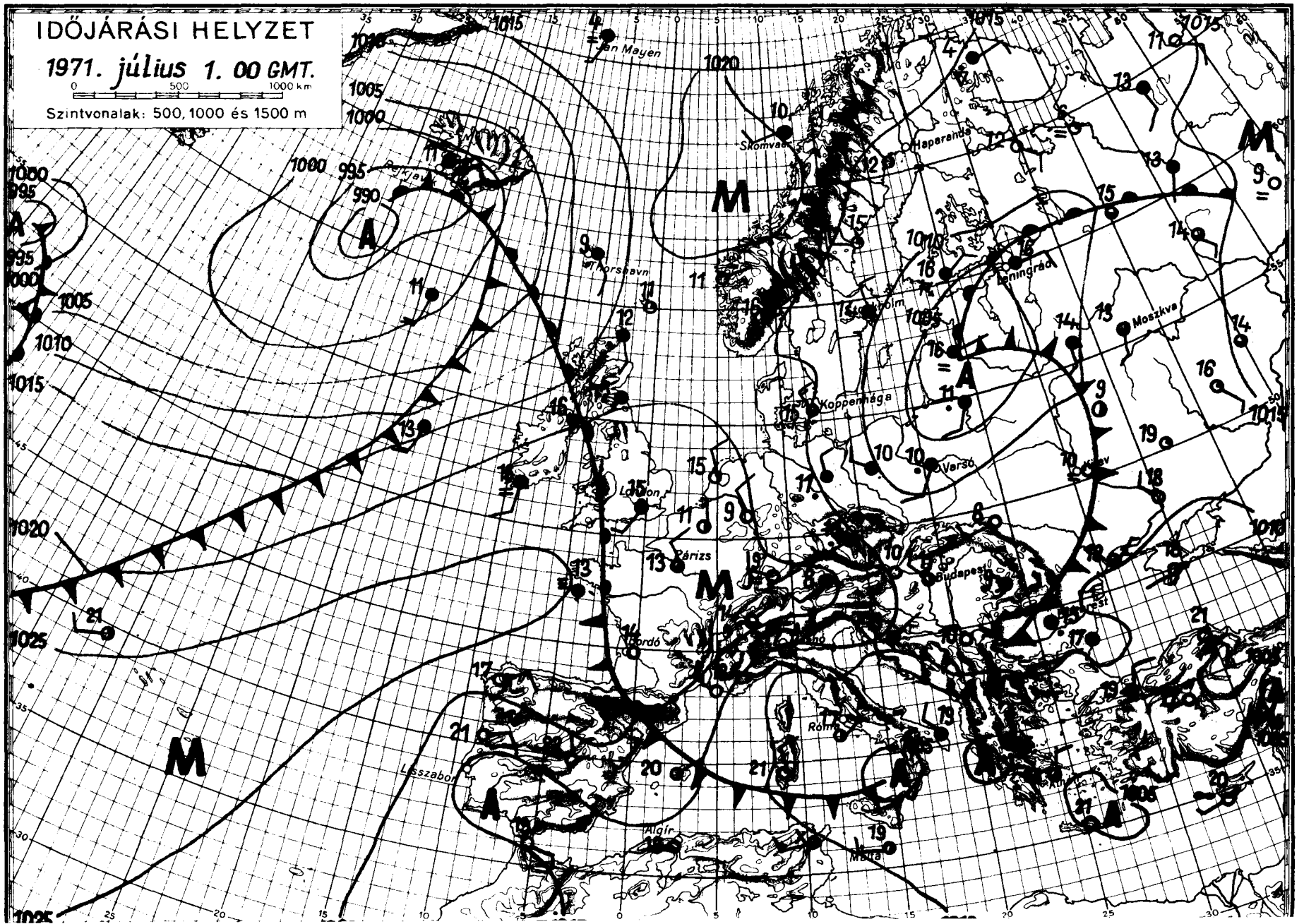
IDŐJÁRÁSI HELYZET
1971. július 1. 00 GMT.
0 500 1000 km
Szintvonalak: 500, 1000 és 1500 m
Jan Mayen
Skomvaer
Haparanda
Leningrád
Moszkva
Koppenhága
Varsó
London
Párizs
Budapest
Bordó
Róma
Lisszabon
Algír
Malta

IDŐJÁRÁSI NAPIJELENTÉS

ЕЖЕДНЕВНЫЙ МЕТЕОРОЛОГИЧЕСКИЙ БЮЛЛЕТЕНЬ • DAILY WEATHER REPORT
BULLETIN QUOTIDIEN DE TEMPS • TÄGLICHER WETTERBERICHT

KIADJA AZ ORSZÁGOS METEOROLÓGIAI INTÉZET
BUDAPEST II. KITAIBEL PÁL UTCA 1
TELEFON: KÖZPONT: 353-500, IDŐJELZŐ OSZT.: 150-410

MEGJELENIK NAPONKÉNT • ELŐFIZETÉSI ÁRA
A POSTAI KÖLTSÉGGEL EGYÜTT NEGYEDÉVRE 60, Ft
KIADÁSÉRT FELEL AZ INTÉZET IGAZGATÓJA

84. évfolyam 183. szám + Budapest + 1971. július 2. péntek

Az időjárási helyzet ma reggel és a várható időjárás:

A Közép-Európában napok óta rendkivül hüvös időjárást okozó hideg levegő előreláthatólag utolsó és egyben leghidegebb hulláma vonult át csütörtökön a Kárpát-medence fölött. Péntek reggel elérte a Fekete-tenger északnyugati partvidékét és a Délkelet-Európa fölött elhelyezkedő meleg, páradus levegővel történő találkozásának hatására, a Duna torkolatvidékén egy igen nagy sebességgel örvénylő ciklon alakult ki. Ma délelőtt ez a gyorsan északkelet felé mozgó ciklon a Havasalföld keleti felén, a román-szovjet határvidéken és Ukrajna délnyugati részén orkán erejü szélvihart és kiterjedt esőzéseket okozott. Meleg, nyári az idő a Szovjetunió európai területének középső és keleti térségében és megindult a felmelegedés Nyugat- és Északnyugat-Európában is. A Kárpát-medence felé már minden irányból melegebb levegő áramlik, igy várható, hogy a következő 36 órában megkezdődik a fokozatos felmelegedés.

Hazánkban csütörtökön a Dunántul északi felén erősen felhős volt az ég és a napsütés sehol sem haladta meg a 4 órát, máshol felhőátvonulások voltak és 6-13 órán át sütött a nap. A Dunántulon, valamint a Mátra és a Bükk térségében többfelé esett kisebb eső, mennyisége sehol sem haladta meg a 4 mm-t. A Dunántúl északi részén csak 13-16, az ország többi részén 17-22 fokig emelkedett a hőmérséklet. Péntek hajnalra Borsod megyében 4-7, máshol 8-13 fokig hült le a levegő. Ma délelőtt erősen felhős volt az ég, csak néhány helyről jelentettek kisebb futó esőt. 11 órára 15-20 fokig melegedett fel a levegő.

Ma 12 órakor Budapesten a hőmérséklet 16 fok, a tengerszintre átszámitott légnyomás 758 mm, alig változik.

A Balaton vizének hőmérséklete Siófoknál 11 órakor 15 fok volt.

Várható időjárás szombat estig:

Felhőátvonulások, csak szórványosan előforduló futó esőkkel.
Élénk, időnként még erős északnyugati, északi szél.

Várható legalacsonyabb éjszakai hőmérséklet: 9-14,
legmagasabb nappali hőmérséklet szombaton: 20-24 fok között.

Vissy Károly s.k.

A hőmérséklet napi középértéke és eltérése a 100 évi átlagtól /Budapesten/:

1971. VII. 1.:	13,9 C°	-7,5 C°

1871 óta ezen a napon Budapesten előfordult:

legmagasabb hőmérséklet	38,3 C° /1950/
legalacsonyabb hőmérséklet	10,1 C° /1923/.

71.351.

CSAPADÉKELOSZLÁS

AZ UTOLSÓ 24 ÓRÁBAN

196 71. VII. 1. 7h-TÓL VII. 2. 7h-IG

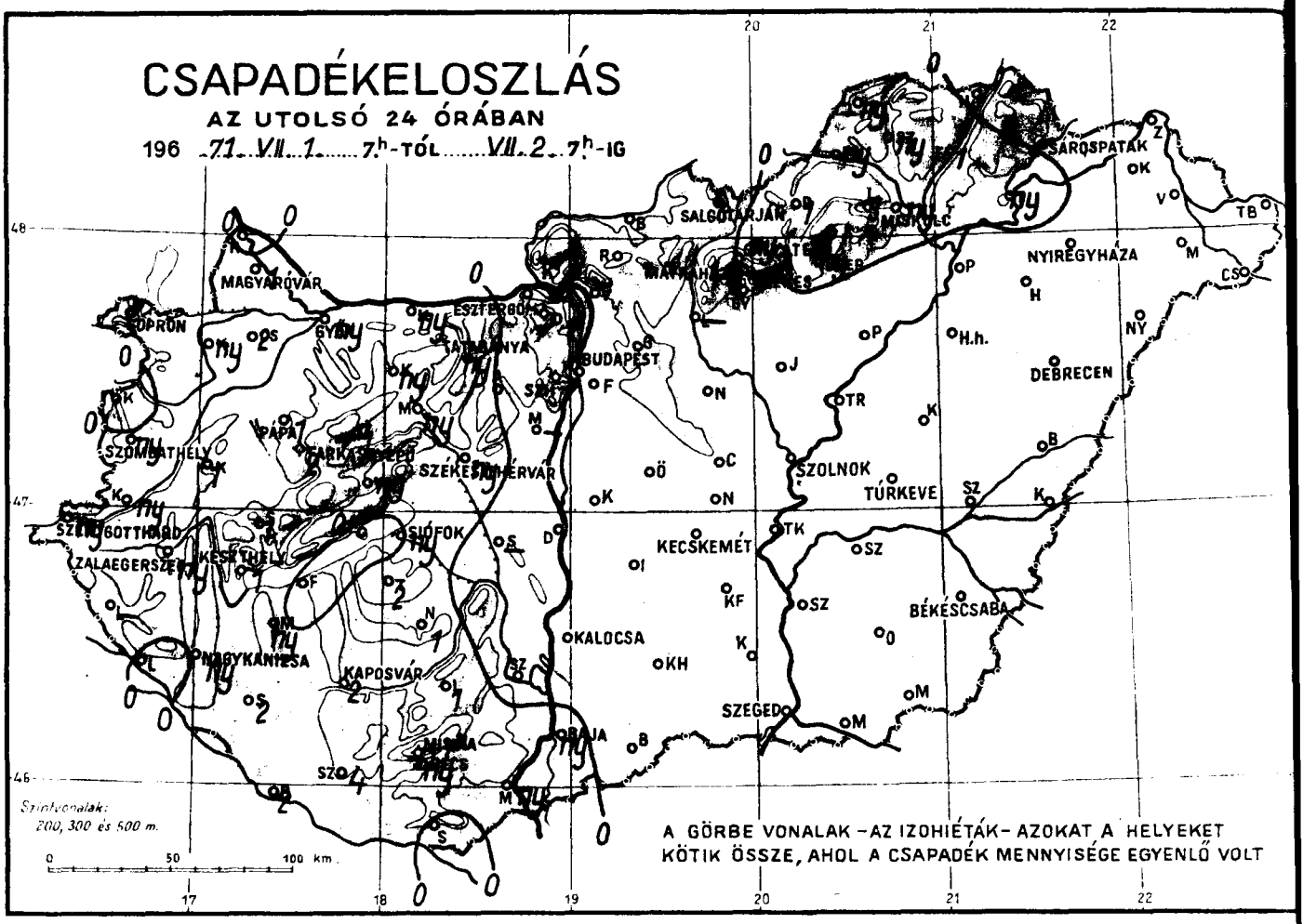

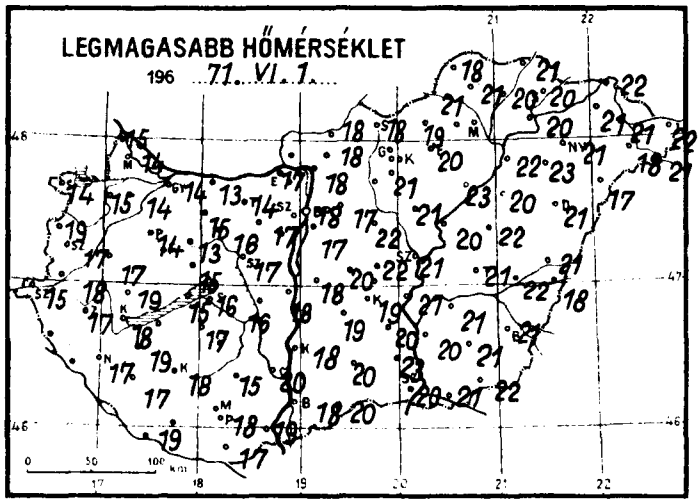

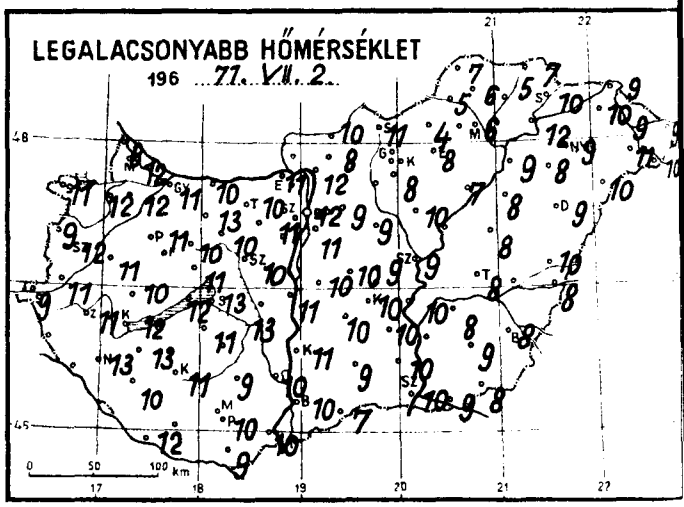

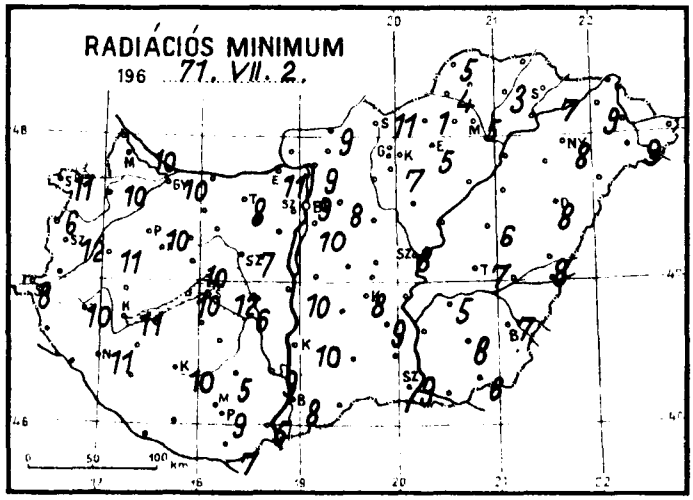

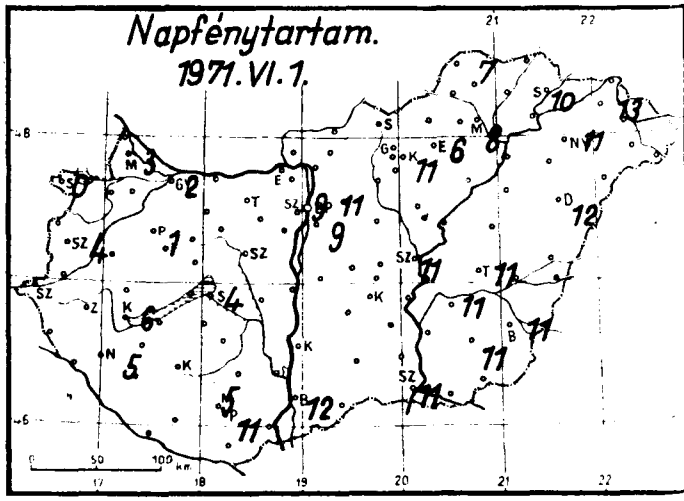

1971. julius hó, 2. nap péntek

	Az utolsó 24 óra adatai					
	Csapadék (mm)		Hőmérsékleti szélsőségek: tegnapi nappali max.	éjszakai min.	min. 5 cm-en	Napsütés (óra) tegnap
12815 Magyaróvár	1		14	12	10	3
822 Győr	ny	▽̇	14	11	10	2
825 Pápa	1	▽̇	14	11	10	1
805 Sopron	1	▽̇	14	11	11	0
812 Szombathely	ny	▽̇	17	12	12	4
910 Szentgotthárd	ny	▽	15	9	8	
915 Zalaegerszeg	ny	▽̇	17	11	10	
Lenti						
925 Nagykanizsa	ny	▽̇	17	13	11	5
920 Keszthely	1		18	12	11	6
Tihany	.		15	12	10	
935 Siófok	ny		16	13	12	4
942 Pécs	ny		18	10	9	11
941 Misinatető (534 m)	–		14	9	8	5
Siklós	.		17	9	7	
827 Farkasgyepű (400 m)	2		14	9	9	
Veszprém	ny		15	11	10	
833 Tatabánya	ny		14	10	8	
845 Budapest (Ferihegy)	.		17	11	10	9
840 Budapest OMI	.		18	12	9	11
841 Budapest (Szabadságh., 474 m)	.		14	9	8	9
Martonvásár	–					
835 Székesfehérvár	ny		17	10	7	
Dunaújváros	.		18	11	10	
Szekszárd	.		20	10	9	
Mohács	ny		19	10	5	
960 Baja	ny		18	10	8	12
955 Kalocsa	.		18	11	10	
Cegléd	.		22	9		
860 Szolnok	.		21	9	8	11
970 Kecskemét	.	=	19	10	8	–
Kiskunfélegyháza	.		20	10	9	
982 Szeged	.		20	10	9	11
Mezőhegyes	.	⌒	22	8	6	
Orosháza	.		21	9	8	11
990 Békéscsaba	.		21	8	7	11
875 Túrkeve	.		21	8	7	11
Berettyóújfalu	.	⌒	21	10	8	
882 Debrecen	.		21	9	8	12
892 Nyíregyháza	.		21	9	8	11
788 Fisvárda	.		21	10	9	13
Mátészalka	.		18	11	9	
Tiszabecs	.		22	9		
Vác	.	=	18	12	9	
Gödöllő	.		17	9	8	
Lőrinci	–					
Gyöngyös	.		21	8	7	
Balassagyarmat	.		18	10	9	
755 Salgótarján	.		18	11	11	
Galyatető (932 m)	ny		14	7		
851 Kékestető (1000 m)	7	▽̇	11	9	8	11
Mátraháza (672 m)	–					
865 Eger	ny		20	8	5	6
Putnok	ny		21	5	4	
Lillafüred	3	⌒	16	6		
772 Miskolc	ny	⌒	20	6	5	8
Füged	1		20	5	3	
778 Sárospatak	.		20	10	7	10

24 órai csapadék mm		
Rajka	.	
Kapuvár	ny	
Csorna	2	
Komárom	ny	
Káld	1	
Kőszeg	.	
Körmend	ny	
Letenye	.	
Sümeg	1	
Ziro	1	
Kisbér	ny	
Mór	ny	
Alcsút	.	
Esztergom	.	
Dobogókő	–	
Fonyód	.	
Tab	2	
Sárbogárd van	.	
Lengyel	1	
Nagykónyi	1	
Marcali	ny	
Somogyszob	2	
Kaposvár	2	
Barcs	2	
Szigetvár	4	
Bácsalmás	.	
Kiskunhalas	.	
Izsák	.	
Kunsztmiklós	.	
Örkény	.	
Nagykáta	.	
Jászapáti	.	
Tiszakécske	.	
Nagykőrös	.	
Kistelek	.	
Makó	.	
Szentes	.	
Szarvas	.	
Szeghalom	.	⌒
Körösszakál	.	
Tiszaroff	.	
Poroszló	.	⌒
Karcag	.	
Hortobágy	.	
Polgár	.	
Hajdúdorog	.	
Nyírlugos	.	
Csenger	.	
Vásárosnamény	.	
Záhony	.	
Királyrét	.	
Romhány	.	
Borsodnádasd	1	▽̇
Jósvafő	ny	
Szendrőlád	ny	
Hidasnémeti	.	
Tokaj	ny	
Szentendre	.	

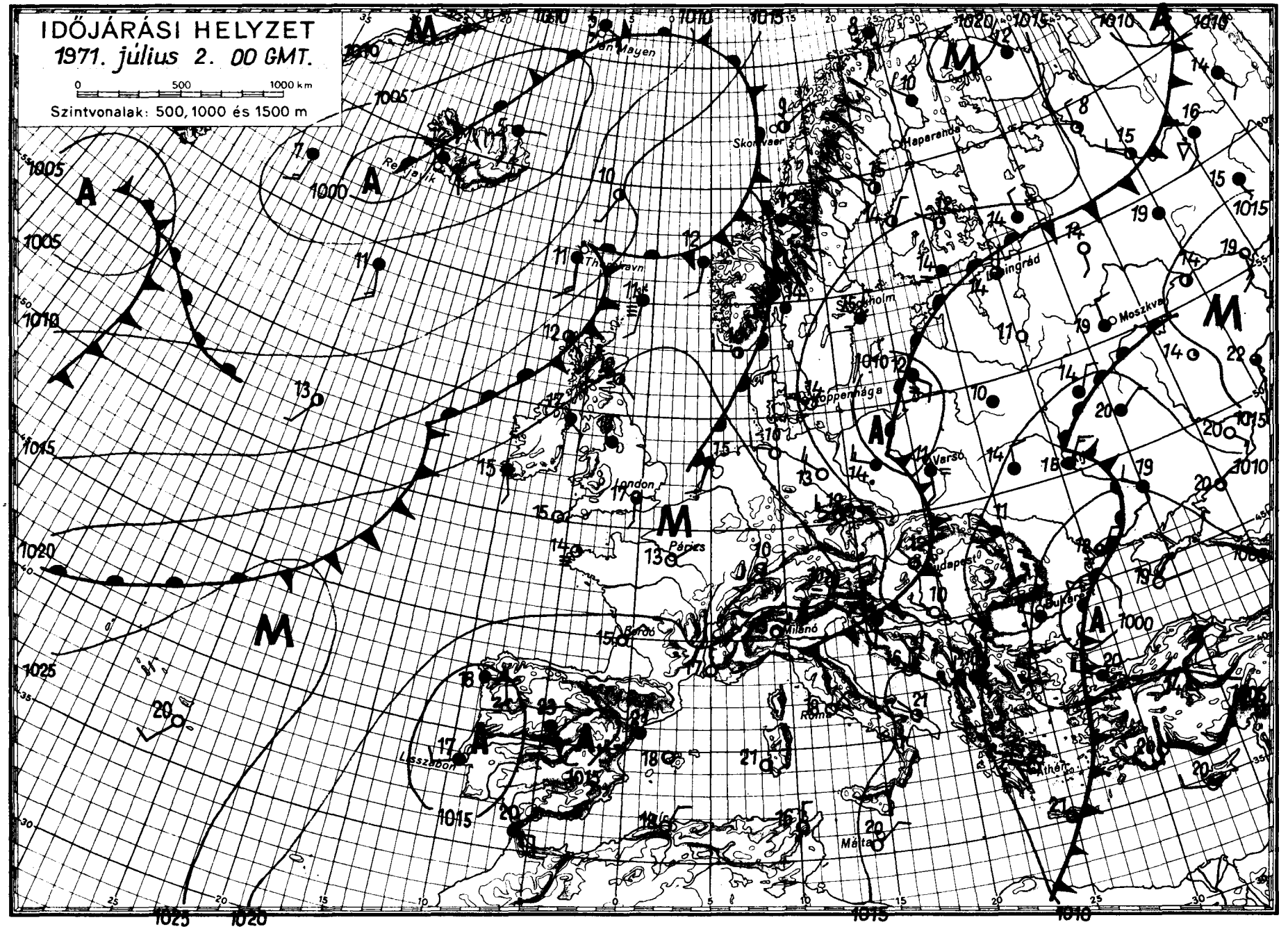

OFSET NYOMDA BUDAPEST

IDŐJÁRÁSI NAPIJELENTÉS

ЕЖЕДНЕВНЫЙ МЕТЕОРОЛОГИЧЕСКИЙ БЮЛЛЕТЕНЬ • DAILY WEATHER REPORT
BULLETIN QUOTIDIEN DE TEMPS • TÄGLICHER WETTERBERICHT

KIADJA AZ ORSZÁGOS METEOROLÓGIAI INTÉZET
BUDAPEST II. KITAIBEL PÁL UTCA 1
TELEFON: KÖZPONT: 353-500, IDŐJELZŐ OSZT.: 150-410

MEGJELENIK NAPONKÉNT • ELŐFIZETÉSI ÁRA
A POSTAI KÖLTSÉGGEL EGYÜTT NEGYEDÉVRE 60, Ft
KIADÁSÉRT FELEL AZ INTÉZET IGAZGATÓJA

84. évfolyam 184. szám + Budapest + 1971. július 3. szombat

Az időjárási helyzet ma reggel és a várható időjárás:

Európa nagy részén általában csendes, száraz az idő, a hőmérséklet azonban még mindig elmarad néhány fokkal az évszaknak megfelelő értékektől. Ukrajnában nagy kiterjedésü esőzések vannak, amelyek átnyulnak a lengyel és szlovák területekre is. Az idő továbbra is erősen szeles, a hőmérséklet azonban nem sokkal alacsonyabb az évszaknak megfelelőnél. Ma hajnalban ebben a térségben 10, 14 fok volt a legalacsonyabb hőmérsékleti érték. A következő 36 órában folytatódik a magasban az enyhébb levegő beáramlása a Kárpát-medence térségébe.

Hazánkban pénteken a Dunántúl északi felén erősen, máshol változóan felhős, szeles idő volt. Több helyen esett kisebb eső, Miskolcon gyenge zivatar is keletkezett. A lehullott csapadék mennyisége általában nem érte el az 5 mm-t, csak Nagykanizsán mértek 7, Kőrösszakálon 17 mm-t. A hőmérséklet napközben a naposabb déli- délnyugati és az északkeleti megyékben 22, 24, máshol 17, 21 fokig emelkedett. Szombaton hajnalra a nyugati és az északi határszélen 7, 10, az ország többi részén 11, 16 fokig hült le a levegő. Ma délelőtt ismét megerősödött a szél, és megnövekedett a felhőzet. Egy-két helyről kisebb esőt jelentettek. A hőmérséklet 11 órára 17, 22 fokig emelkedett.

Ma 12 órakor Budapesten a hőmérséklet 20 fok, a tengerszintre átszámitott légnyomás 757 mm, alig változik.

A Balaton vizének hőmérséklete 11 órakor Siófoknál 15 fok volt.

Várható időjárás vasárnap estig:

Felhőátvonulások, szórványosan előforduló kisebb esőkkel.
Az időnként erős nyugati, északnyugati szél vasárnap fokozatosan mérséklődik.
A hőmérséklet alakulásában lényeges változás nem lesz.

Várható legalacsonyabb éjszakai hőmérséklet: 10-15
legmagasabb nappali hőmérséklet vasárnap: 20-25 fok között.

Vadkerti Ferenc s.k.

A hőmérséklet napi középértéke és eltérése a 100 évi átlagtól /Budapesten/:

1971. VII. 2.:	16,1 C°	-5,3 C°

1871 óta ezen a napon Budapesten előfordult:

legmagasabb hőmérséklet	35,7 C° /1950/
legalacsonyabb hőmérséklet	9,1 C° /1960/.

71.354.

CSAPADÉKELOSZLÁS

AZ UTOLSÓ 24 ÓRÁBAN

196 71. VII. 2. 7h-TÓL VII. 3. 7h-IG

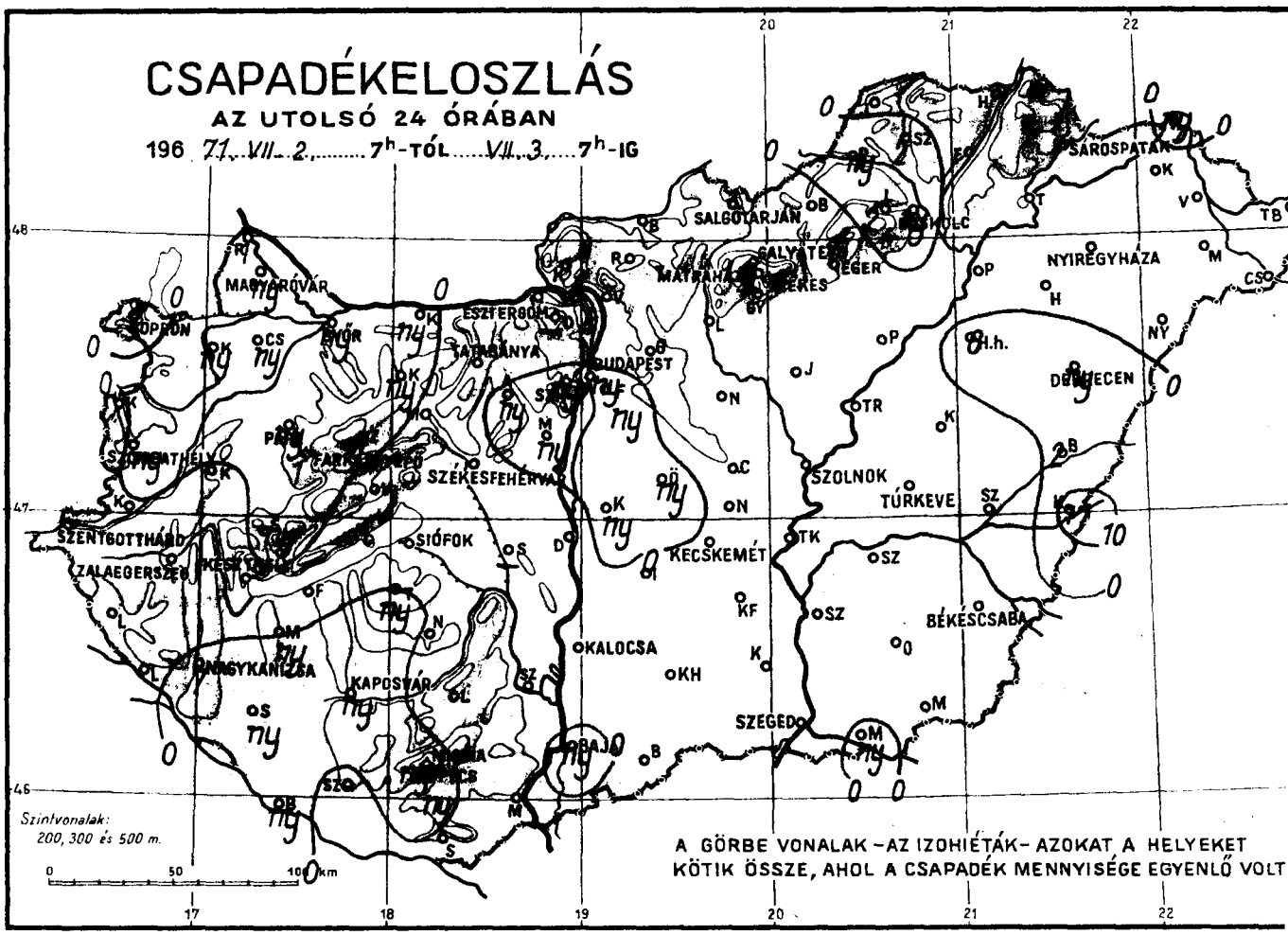

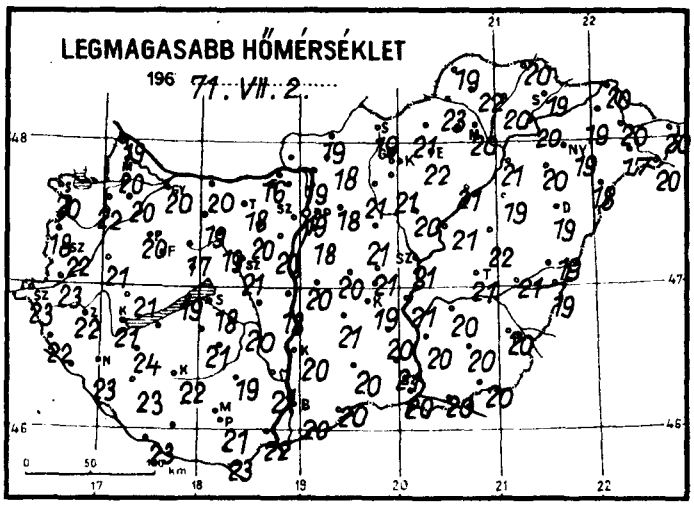

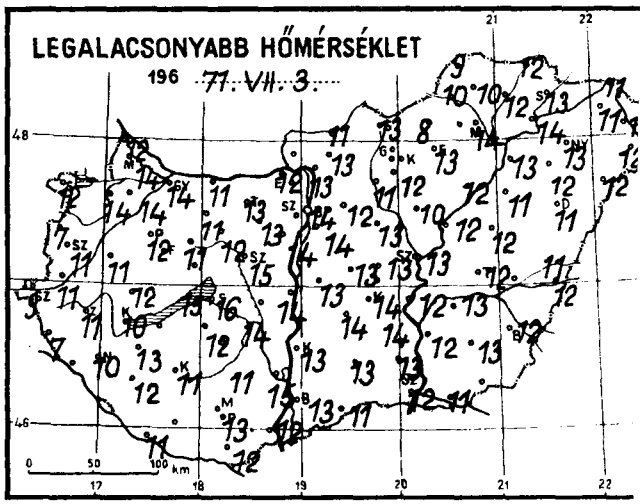

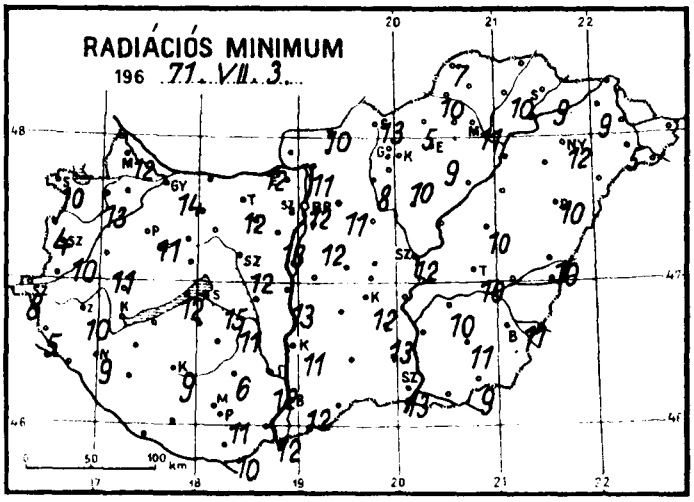

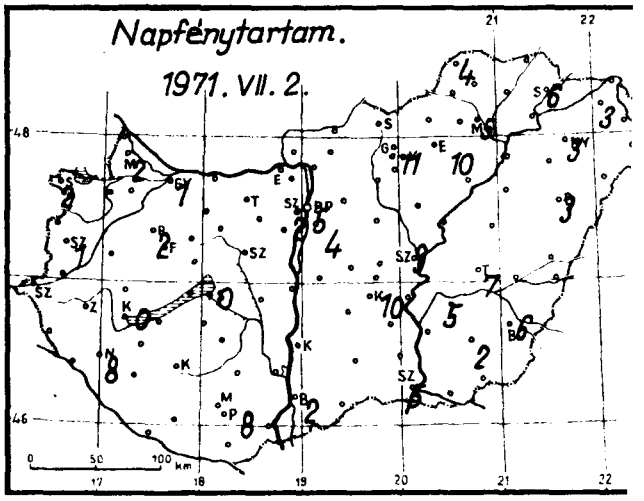

1971. július hó,
3. nap szombat

	Az utolsó 24 óra adatai					
	Csapadék (mm)		Hőmérsékleti szélsőségek: tegnapi nappali max.	éjszakai min.	min. 5 cm-en	Napsütés (óra) tegnap
12815 Magyaróvár	ny		20	14	12	2
822 Győr	ny	▽̇	20	14	14	1
825 Pápa	ny		20	12	11	2
805 Sopron	•		20	12	10	2
812 Szombathely	ny	▽̇	22	11	10	1
910 Szentgotthárd	•		23	9	8	
915 Zalaegerszeg	•		22	11	10	
Lenti	•		22	7	5	
925 Nagykanizsa	7	▽̇	23	10	9	8
920 Keszthely	•		21	11	10	0
Tihany	•		19	15	12	
935 Siófok	•		18	16	15	0
942 Pécs	ny		21	13	11	8
941 Misinatető (534 m)	ny		19	13		
Siklós	•	⌓	23	12	10	
827 Farkasgyepű (400 m)	1		17	11	10	
Veszprém	–					
833 Tatabánya	•		18	13	12	
843 Budapest (Farkasgyepű)	ny	▽̇	18	14	12	4
840 Budapest OMI	ny		19	14	12	5
841 Budapest (Szabadságh., 474 m)	ny		15	11	9	2
Martonvásár	ny		20	14	13	
835 Székesfehérvár	•		21	15	12	
Dunaújváros	•		18	14	13	
Szekszárd	•		21	13	12	
Mohács	•		22	12	12	
960 Baja	ny		20	13	12	2
955 Kalocsa	•		20	13	11	
Cegléd	•		21	13		
860 Szolnok	•		21	13	12	9
970 Kecskemét	•		19	14	12	10
Kiskunfélegyháza	•		20	14	13	
982 Szeged	•		20	12	10	5
Mezőhegyes	•		20	12	9	
Orosháza	•		20	13	11	2
990 Békéscsaba	•		20	12	11	6
875 Túrkeve	•		21	12	10	7
Berettyóújfalu	2	⌓	19	11	10	
882 Debrecen	ny	▽̇	19	11	10	3
892 Nyíregyháza	•		19	13	12	3
788 Kisvárda	•		19	11	9	3
Mátészalka	•		17	12	5	
Tiszabecs	•		20	12		
Vác	•		19	13	11	
Gödöllő	•		18	12	11	
Lőrinci	•		21	11	8	
Gyöngyös	•		21	12	10	
Balassagyarmat	•		19	11	10	
755 Salgótarján	•		19	13	13	
Galyatető (932 m)	•		14	9		
851 Kékestető (1000 m)	•		12	8	7	11
Mátraháza (672 m)	–					
865 Eger	•		22	13	9	10
Putnok	ny		23	10	10	
Lillafüred	2	⌈	20	10		
772 Miskolc	ny	▽̇	20	14	11	5
Fügöd	•	⌓	20	12	10	
778 Sárospatak	•		19	13	9	6

24 órai csapadék mm		
Rajka	1	
Kapuvár	ny	
Csorna	ny	
Komárom	ny	
Káld	•	
Kőszeg	•	
Körmend	•	
Letenye	•	
Sümeg	ny	
Zirc	3	
Kisbér	ny	
Mór	•	
Alcsút	ny	
Esztergom	•	
Dobogókő	–	
Fonyód	•	
Tab	ny	
Sárbogárd	•	
Lengyel	•	
Nagykónyi	•	
Marcali	ny	
Somogyszob	ny	
Kaposvár	ny	
Barcs	ny	
Szigetvár	•	
Bácsalmás	•	
Kiskunhalas	•	
Izsák	•	
Kunsztmiklós	ny	
Örkény	ny	
Nagykáta	•	
Jászapáti	•	
Tiszakécske	•	
Nagykőrös	•	
Kistelek	•	
Makó	ny	
Szentes	•	
Szarvas	•	
Szeghalom	•	
Körösszakál	17	▽̇
Tiszaroff	•	
Poroszló	•	
Karcag	•	
Hortobágy	6	
Polgár	•	
Hajdúdorog	•	
Nyírlugos	•	
Csenger	•	
Vásárosnamény	•	
Záhony	ny	
Királyrét	•	
Romhány	•	
Borsodnádasd	•	
Jósvafő	•	
Szendrőlád	2	▽̇
Hidasnémeti	•	
Tokaj	•	
Szentendre	•	

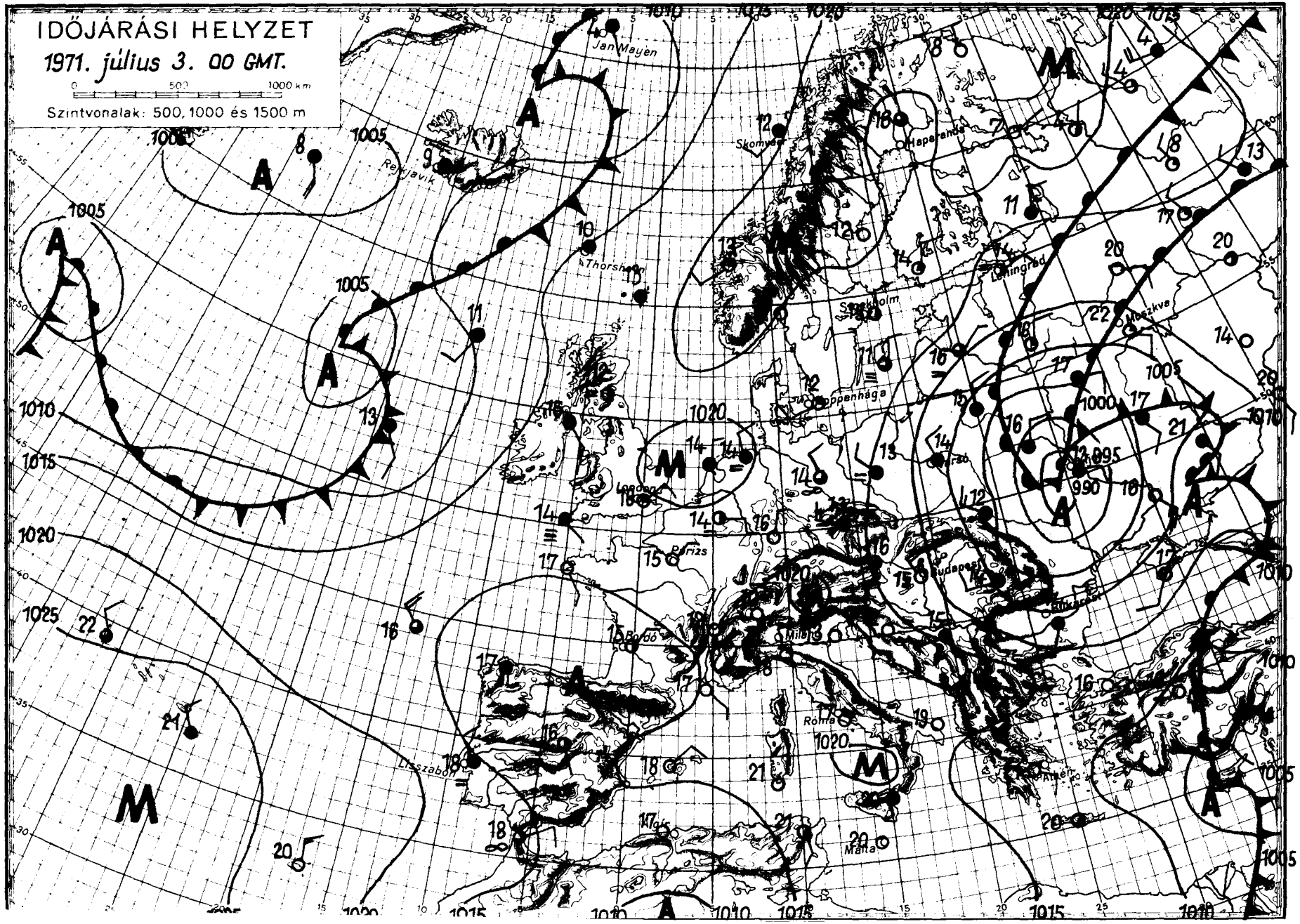
IDŐJÁRÁSI HELYZET
1971. július 3. 00 GMT.
0 500 1000 km
Szintvonalak: 500, 1000 és 1500 m
Jan Mayen
Rejkjavik
Thorshavn
Skomvær
Haparanda
Leningrád
Moszkva
Stockholm
Koppenhága
London
Párizs
Bordó
Milán
Budapest
Bukarest
Róma
Athén
Málta
Lisszabon
Algír

IDŐJÁRÁSI NAPIJELENTÉS

ЕЖЕДНЕВНЫЙ МЕТЕОРОЛОГИЧЕСКИЙ БЮЛЛЕТЕНЬ • DAILY WEATHER REPORT
BULLETIN QUOTIDIEN DE TEMPS • TÄGLICHER WETTERBERICHT

KIADJA AZ ORSZÁGOS METEOROLÓGIAI INTÉZET
BUDAPEST II. KITAIBEL PÁL UTCA 1
TELEFON: KÖZPONT: 353-500, IDŐJELZŐ OSZT.: 150-110

MEGJELENIK NAPONKÉNT • ELŐFIZETÉSI ÁRA
A POSTAI KÖLTSÉGGEL EGYÜTT NEGYEDÉVRE 60, Ft
KIADÁSÉRT FELELŐS AZ INTÉZET IGAZGATÓJA

84. évfolyam 185. szám + Budapest + 1971. július 4. vasárnap

Az időjárási helyzet ma reggel és a várható időjárás:

A Párizs-Koppenhága-Leningrád vonaltól északra eső területeken csendesebb és szárazabb az időjárás. A nappali felmelegedés különösen a Skandinávfélszigeten tegnap az átlag felett 6, 8 fokkal alakult. Ugyanakkor a Szovjetunió európai területeinek déli részén nagy kiterjedésü alacsony nyomásu képződményt hozott létre az északról áramló hideg, és a délkeleten meglévő meleg levegő. Az emlitett ciklon hátoldali részén, igy Lengyelországban, a Kárpát-medencében és a Fekete-tenger vidékén az elmúlt 24 órában helyenként viharos szél fujt, amely a hajnali órákra már erejéből sokat vesztett és a Fekete-tenger vidékén a záporok, zivatarok hevessége is gyengült. A következő 36 órában a ciklon kelet, északkelet felé történő elmozdulása folytán a Kárpát-medencében az időjárás fokozatos javulására lehet számitani.

Hazánkban szombaton változóan felhős, szeles idő volt. A Dél-Dunántúlon 9, 11, az ország középső részén 5, 8, északkeleten viszont csak egy-két órára sütött ki a nap. Többfelé volt kisebb eső. A lehullott csapadék mennyisége általában 1, 3 mm között mozgott, de a Tisza felső szakaszán helyenként elérte a 10, 13 mm-t, sőt Csengeren a 17 mm-t is. A nappali felmelegedésben erős különbség alakult ki. Mig az erősen felhős északkeleti határszélen még 20 fokot sem, addig a napos déli megyékben 24, 25 fokot, az ország középső részén 20, 23 fokot mutatott a hőmérő. Vasárnap hajnalban 10, 16 fokig hült le a levegő. Délelőtt az ország nagy részén változóan, de északkeleten még erősen felhős volt az ég. Többfelé fújt élénk nyugati, északnyugati szél. Néhány helyről futó záport jelentettek. A hőmérséklet 11 órakor 18, 24 fok között váltakozott.

Ma 12 órakor Budapesten a hőmérséklet 20 fok, a tengerszintre átszámitott légnyomás 756 mm, alig változik.

A Balaton vizének hőmérséklete Siófoknál 11 órakor: 16 fok volt.

Várható időjárás hétfő estig:

Várható időjárás vasárnap: keleten is felszakadozó felhőzet, szórványos futó esővel.
Hétfőn: felhőátvonulások, legfeljebb néhány helyen futó eső.
Mérsékelt, időnként élénk északnyugati, északi szél.
A nappali felmelegedés keleten is erősödik.
Várható legalacsonyabb éjszakai hőmérséklet: 12, 17,
legmagasabb nappali hőmérséklet hétfőn: nyugaton 24, 28, keleten 20, 24 fok között.

Dunay Sándorné s.k.

A hőmérséklet napi középértéke és eltérése a 100 évi átlagtól /Budapesten/:

1971. VII. 3.:	18,1 C°	-3,3 C°

1871 óta ezen a napon Budapesten előfordult:

legmagasabb hőmérséklet	35,7 C°	/1950/
legalacsonyabb hőmérséklet	8,9 C°	/1923/.

71.355.

CSAPADÉKELOSZLÁS

AZ UTOLSÓ 24 ÓRÁBAN

196 71. VII. 3. 7h-TÓL VII. 4. 7h-IG

Szintvonalak: 200, 300 és 500 m.

A GÖRBE VONALAK – AZ IZOHIÉTÁK – AZOKAT A HELYEKET KÖTIK ÖSSZE, AHOL A CSAPADÉK MENNYISÉGE EGYENLŐ VOLT

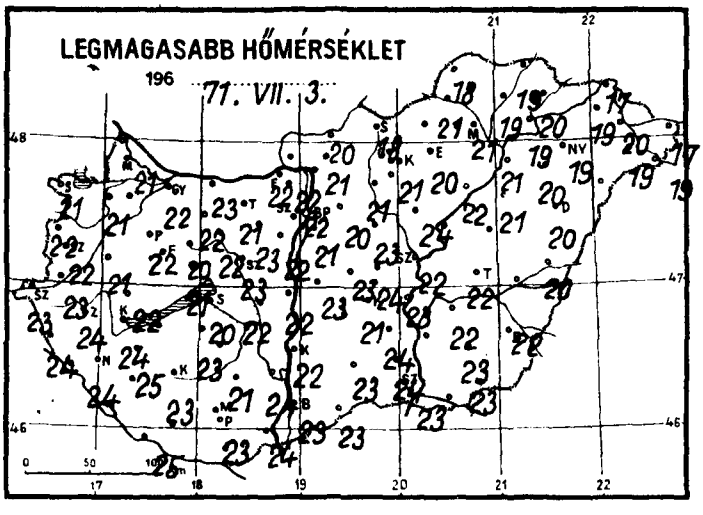

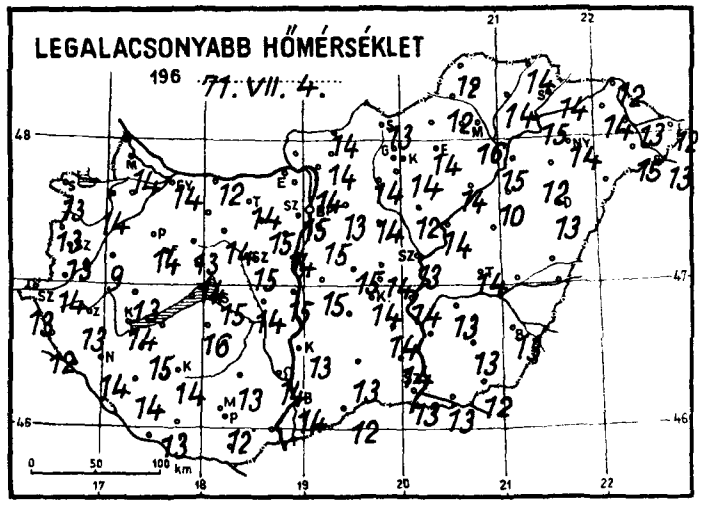

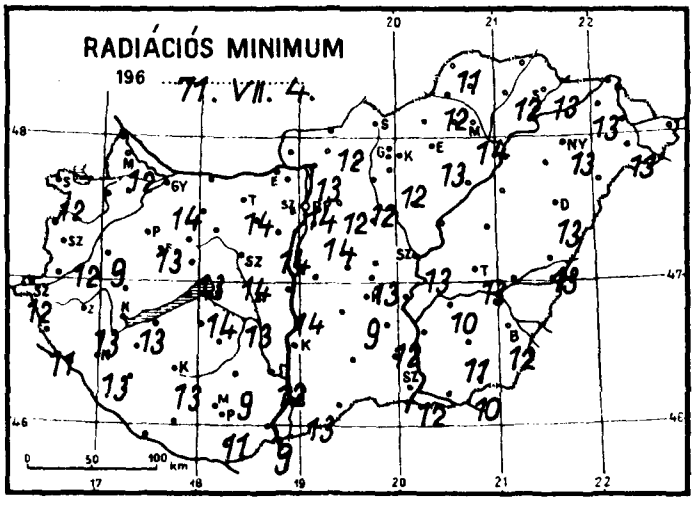

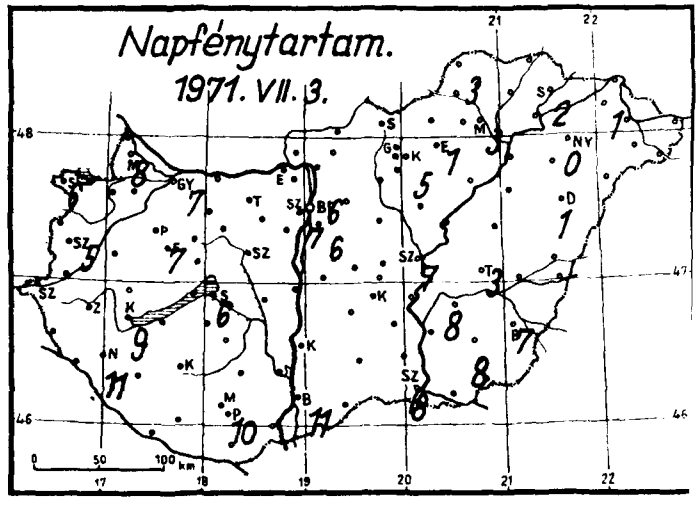

..1971...julius... hó,

..4.. nap ..vasárnap...

	Az utolsó 24 óra adatai								
	Csapadék (mm)		Hőmérsékleti szélsőségek			Napsütés (óra) tegnap	24 órai csapadék mm		
			tegnapi nappali max.	éjszakai min.	min. 5 cm-en				
12815 Magyaróvár	ny		22	14	12	8	Rajka	1	
822 Győr	ny		22	14	14	7	Kapuvár	ny	
825 Pápa	ny		22	14	13	7	Csorna	.	
805 Sopron	1		21	13	12	6	Komárom	ny	▽
812 Szombathely	ny		22	13	12	5	Káld	.	
910 Szentgotthárd	ny		23	13	12		Kőszeg	ny	
915 Zalaegerszeg	ny		24	13	13		Körmend	ny	
Lenti	1		24	12	11		Letenye	1	
925 Nagykanizsa	ny		24	14	13	11	Sümeg	.	
920 Keszthely	ny		24	14	13	9	Zirc	ny	
Tihany	–		–	–			Kisbér	.	
935 Siófok	ny		20	15	14	6	Mór	.	
942 Pécs	1		23	12	11	10	Alcsút	.	
941 Misinatető (534 m)	1		19	11	10		Esztergom	.	
Siklós	–		–	–			Dobogókő	–	
827 Farkasgyepű (400 m)	–		–	–			Fonyód	.	
Veszprém	.		21	14	13		Tab	.	
833 Tatabánya	.		21	14	14		Sárbogárd	.	
838 Budapest (Farkasrét)	ny		21	15	14	6	Lengyel	.	
840 Budapest OMI	ny		22	15	14	6	Nagykónyi	.	
841 Budapest (Szabadságh. 474 m)	ny		18	12	10	7	Marcali	.	
Martonvásár	.		22	14	14		Somogyszob	ny	
835 Székesfehérvár	.		23	15	14		Kaposvár	ny	
Dunaújváros	.		22	15	14		Barcs	ny	
Szekszárd	.		24	14	12		Szigetvár	ny	
Mohács	ny		24	–	9		Bácsalmás	.	
960 Baja	.		23	14	13	11	Kiskunhalas	.	
955 Kalocsa	.		22	13	–		Izsák	–	
Cegléd	ny						Kunsztmiklós	.	
860 Szolnok	ny		22	13	13	7	Örkény	ny	
970 Kecskemét	ny		21	14	9	–	Nagykáta	ny	
Kiskunfélegyháza	.		24	14	12		Jászapáti	ny	
982 Szeged	.		23	13	12	8	Tiszakécske	.	
Mezőhegyes	.		23	12	10		Nagykőrös	ny	
Orosháza	.		23	13	11	8	Kistelek	.	•
990 Békéscsaba	ny		22	13	12	7	Makó	.	
875 Túrkeve	ny		22	14	13	3	Szentes	.	
Berettyóújfalu	1		20	–	13		Szarvas	.	
889 Debrecen	1	▽	20	13	13	1	Szeghalom	1	
892 Nyíregyháza	3		19	14	13	0	Körösszakál	2	
Kisvárda	10		19	14	13	1	Tiszaroff	.	
Mátészalka	6	▽	19	15	13		Poroszló	1	
Tiszabecs	13	▽	17	12			Karcag	–	
Vác	1		22	14	13		Hortobágy	.	
Gödöllő	1	▽	20	13	12		Polgár	1	
Lőrinci	1		21	14	12		Hajdúdorog	1	
Gyöngyös	ny		21	14	12		Nyírlugos	2	▽
Balassagyarmat	3		20	14	12		Csenger	17	
755 Salgótarján	ny		18	13	–		Vásárosnamény	9	
Galyatető (932 m)	1		12	9			Záhony	13	
851 Kékestető (1000 m)	ny		12	9	8	5	Királyrét	–	
Mátraháza (672 m)	–		–	–			Romhány	2	▽
865 Eger	ny		20	14	13	1	Borsodnádasd	–	
Putnok	3		21	12	12		Jósvafő	4	▽
Lillafüred	2		19	12			Szendrőlád	–	
772 Miskolc	2		21	16	14	3	Hidasnémeti	6	
Füged	3	▽	19	13	12		Tokaj	4	▽
778 Sárospatak	6		20	14	13	2	Szentendre	ny	

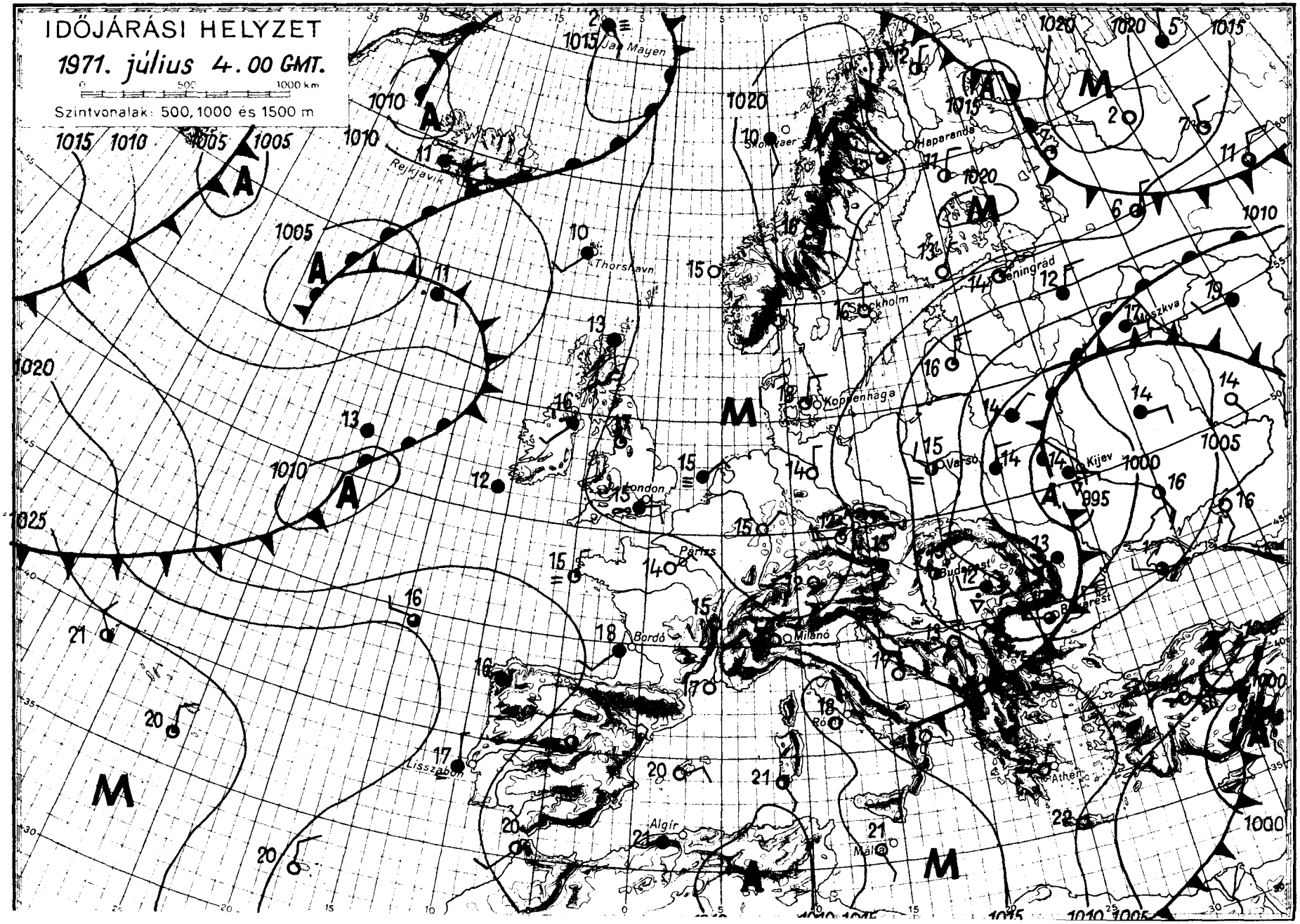
IDŐJÁRÁSI HELYZET
1971. július 4.00 GMT.
0 500 1000 km
Szintvonalak: 500, 1000 és 1500 m
Jan Mayen
Rejkjavik
Thorshavn
Skonvaer
Haparanda
Leningrád
Stockholm
Moszkva
Koppenhága
Varsó
Kijev
London
Párizs
Budapest
Bukarest
Bordó
Milánó
Róma
Athén
Lisszabon
Algír
Málta

IDŐJÁRÁSI NAPIJELENTÉS

ЕЖЕДНЕВНЫЙ МЕТЕОРОЛОГИЧЕСКИЙ БЮЛЛЕТЕНЬ • DAILY WEATHER REPORT
BULLETIN QUOTIDIEN DE TEMPS • TÄGLICHER WETTERBERICHT

KIADJA AZ ORSZÁGOS METEOROLÓGIAI INTÉZET
BUDAPEST II. KITAIBEL PÁL UTCA 1
TELEFON: KÖZPONT: 353-500, IDŐJELZŐ OSZT.: 150-410

MEGJELENIK NAPONKÉNT * ELŐFIZETÉSI ÁRA
A POSTAI KÖLTSÉGGEL EGYÜTT NEGYEDÉVRE 60, Ft
KIADÁSÉRT FELELŐS AZ INTÉZET IGAZGATÓJA

84. évfolyam 186. szám + Budapest + 1971. julius 5. hétfő

Az időjárási helyzet ma reggel és a várható időjárás:

Az óceán felől megkezdődött az enyhe levegő beáramlása szárazföldünk fölé. Hatására vasárnap Nyugat-Európában, valamint Közép-Európa északi részén, és a Skandináv-félsziget déli felében 2, 8 fokkal magasabb volt a hőmérséklet napi csucsértéke, mint a legutóbbi 9 év átlaga. E levegő egészen délre szorította a hüvös légtömeget, amely az utolsó héten rendkivüli lehülést okozott a Kárpát-medencében is. Jelenleg a Balkán-félszigeten a nappali hőmérséklet 2, 6 fokkal alacsonyabb az évszaknak megfelelőnél. A Szovjetunió európai területének déli felében változékony, esős az időjárás. A következő 36 órában a Kárpát-medence időjárása lényegesen nem változik, további melegedés várható.

Hazánkban vasárnap változóan felhős volt az ég, 2, 9 órán át sütött a nap. Főként a Duna vonalától keletre többfelé esett az eső, egy-két helyen zivatar is keletkezett. A lehullott eső mennyisége általában 10 mm alatt maradt, de egy-két helyen elérte a 10, 15, sőt Berettyóujfalun a 22, Miskolcon a 38 mm-t. A hőmérséklet napközben általában 22, 27 fokig emelkedett. Ma hajnalra 10, 18 fokra hült le a levegő. Délelőtt változóan felhős idő volt, keleten egy-két helyen kisebb eső esett. A hőmérséklet 11 órára 21, 25 fokig emelkedett.

Ma 12 órakor Budapesten a hőmérséklet 24 fok, a tengerszintre átszámitott légnyomás 758 mm, alig változik.

A Balaton vizének hőmérséklete Siófoknál 11 órakor 18 fok volt.

Várható időjárás kedd estig:
Főként nappali felhőképződés, néhány helyen záporral, zivatarral.
Mérsékelt, időnként élénk északkeleti, keleti szél.
Várható legalacsonyabb éjszakai hőmérséklet: 13, 18,
legmagasabb nappali hőmérséklet kedden: 24, 29 fok között.

Bartha Péterné s.k.

TÁVOLABBI KILÁTÁSOK PÉNTEKIG:
Nappali felhőképződés, az ország keleti felében néhány helyen zivatarral.
Melegedő idő.
Legalacsonyabb hajnali hőmérsékletek 12, 17 fok között.
Legmagasabb nappali hőmérsékletek 25, 30 fok között.
Jelentős mennyiségü /legalább 5 mm/ csapadék az ország területének 30 százalékán várható.

TÁVELŐREJELZŐ OSZTÁLY

A hőmérséklet napi középértéke és eltérése a 100 évi átlagtól /Budapesten/:

1971. VII. 4.:	19,0 C°	-2,7 C°

1871 óta ezen a napon Budapesten előfordult:

legmagasabb hőmérséklet	38,0 C° /1950/	
legalacsonyabb hőmérséklet	10,2 C° /1899/.	71.356.

CSAPADÉKELOSZLÁS

AZ UTOLSÓ 24 ÓRÁBAN

1971. VII. 4. ..... 7h-TÓL VII. 5. ..... 7h-IG

A GÖRBE VONALAK – AZ IZOHIÉTÁK – AZOKAT A HELYEKET KÖTIK ÖSSZE, AHOL A CSAPADÉK MENNYISÉGE EGYENLŐ VOLT

Szintvonalak: 200, 300 és 500 m.

0 50 100 km

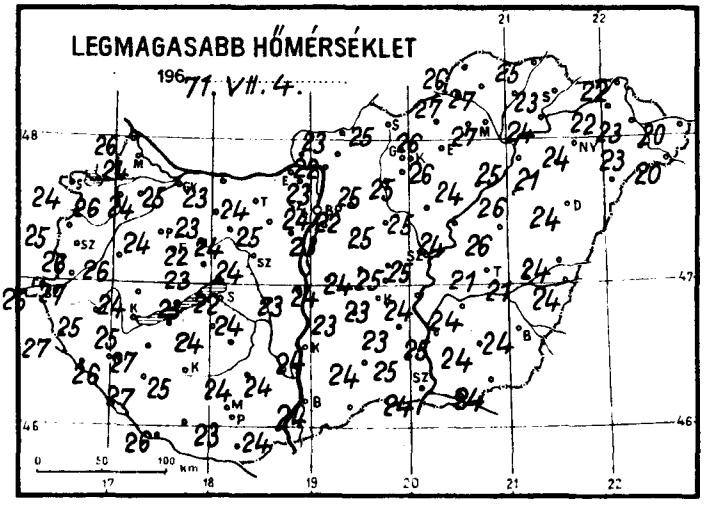

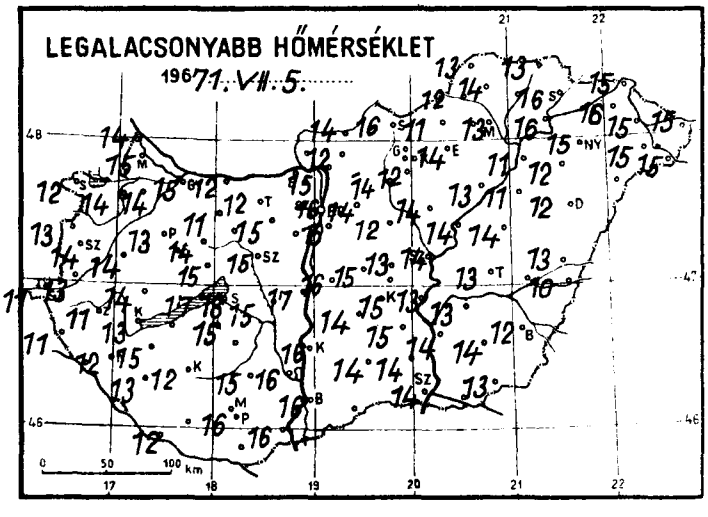

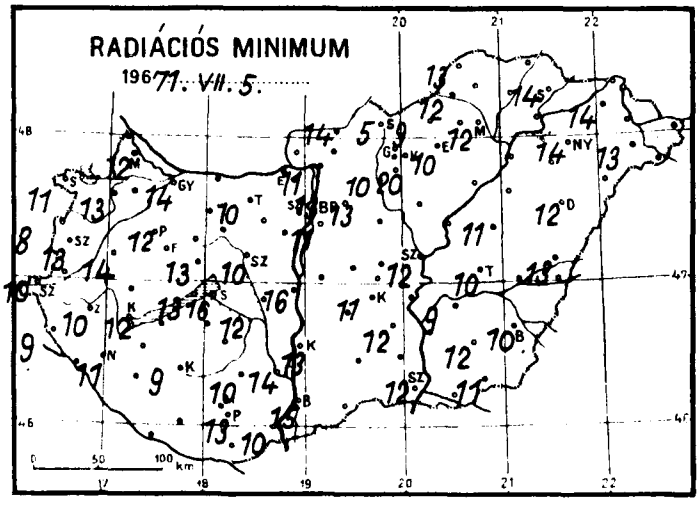

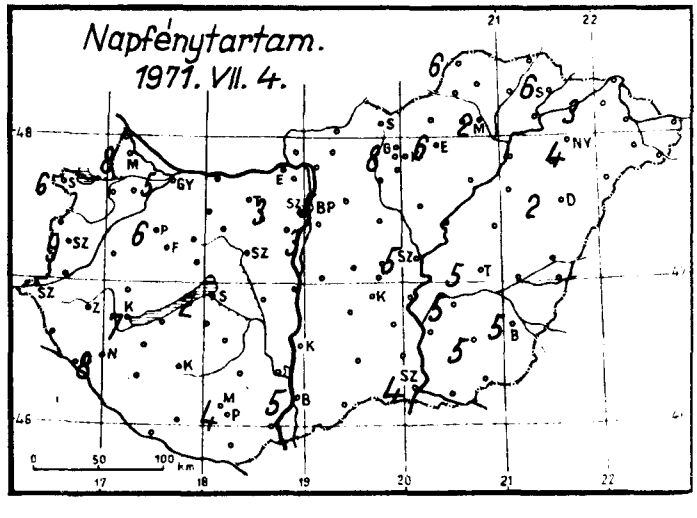

1971. julius 5. hétfő

	Az utolsó 24 óra adatai								
	Csapadék (mm)		Hőmérsékleti szélsőségek			Napsütés (óra) tegnap	24 órai csapadék mm		
			tegnapi nappali max.	éjszakai min.	min. 5 cm-en				
12815 Magyaróvár	•		24	15	12	8	Rajka	•	
822 Győr	•		25	15	14	5	Kapuvár	•	
825 Pápa	•		24	13	12	6	Csorna	•	⌒
805 Sopron	•		24	12	11	6	Komárom	ny	▽
812 Szombathely	•		26	14	13	9	Káld	•	
910 Szentgotthárd	•		25	11	10		Kőszeg	•	
915 Zalaegerszeg	•		25	11	10		Körmend	•	
Lenti	•		27	11	9		Letenye	•	
925 Nagykanizsa	•		26	12	11	8	Sümeg	•	
920 Keszthely	•		25	13	12	7	Zirc	•	
Tihany	ny		23	17	13		Kisbér	•	⌒
935 Siófok	ny	▽	22	18	16	2	Mór	•	
942 Pécs	1	▽	23	16	13	4	Alcsút	•	
941 Misinatető (534 m)	–						Esztergom	•	
Siklós	–						Dobogókő	–	
827 Farkasgyepű (400 m)	•		25	16	16		Fonyód	•	
Veszprém	•	•	23	15	13		Tab	ny	
833 Tatabánya	•		24	12	10		Sármellék	•	
845 Budapest Lőrinc	2		23	15	11	3	Lengyel	•	
840 Budapest OMI	2	▽	24	16	13	5	Nagykónyi	ny	
841 Budapest (Szabadságh. 474 m)	3		20	13	12	3	Marcali	•	
Martonvásár	–						Somogyszob	•	
835 Székesfehérvár	ny	▽	24	15	10		Kaposvár	•	⌒
Dunaújváros	1		23	17	16		Barcs	ny	
Szekszárd	2	▽	24	16	14		Szigetvár	–	
Mohács	ny		24	16	10		Bácsalmás	–	
960 Baja	1		24	16	15	5	Kiskunhalas	7	
955 Kalocsa	ny		24	16	13		Izsák	•	
Cegléd	ny		25	13	–	–	Kunsztmiklós	•	
860 Szolnok	ny		25	14	12	5	Örkény	1	
970 Kecskemét	•		23	15	11	3	Nagykáta	ny	
Kiskunfélegyháza	•		23	15	12		Jászapáti	ny	
982 Szeged	ny	▽	24	14	12	4	Tiszakécske	•	
Mezőhegyes	ny	⌐	24	13	11		Nagykőrös	ny	•
Orosháza	ny		24	14	12	5	Kistelek	•	
990 Békéscsaba	ny		24	12	10	5	Makó	–	
875 Túrkeve	ny		21	13	10	5	Szentes	•	
Berettyóújfalu	22	⌐	24	13	13		Szarvas	ny	
882 Debrecen	10	⌐	24	12	12	2	Szeghalom	•	⌒
892 Nyíregyháza	1	▽	24	15	14	4	Körösszakál	14	▽
788 Kisvárda	•		22	16	14	3	Tiszaroff	•	
Mátészalka	ny		23	15	13		Poroszló	ny	
Tiszabecs	1		20	15			Karcag	11	
Vác	1	⌒	23	15	11		Hortobágy	4	
Gödöllő	ny	▽	22	14	13		Polgár	15	⌐
Lőrinci	•		25	14	10		Hajdúdorog	4	
Gyöngyös	•		25	12	10		Nyírlugos	–	
Balassagyarmat	•	⌒	23	14	14		Csenger	ny	
755 Salgótarján	ny	▽	25	16	15		Vásárosnamény	ny	
Galyatető (932 m)	•		17	12			Záhony	ny	
851 Kékestető (1000 m)	ny		17	11	9	8	Királyrét	–	
Mátraháza (672 m)	–						Romhány	•	
865 Eger	6	⌐	26	14	10	6	Borsodnádasd	•	⌐
Putnok	7	=	27	12	12		Jósvafő	•	
Lillafüred	1	▽	25	12			Szendrőlád	1	
772 Miskolc	38	⌐	27	13	12	2	Hidasnémeti	•	
Fügöd	–						Tokaj	ny	
778 Sárospatak	1		23	16	14	6	Szentendre	ny	

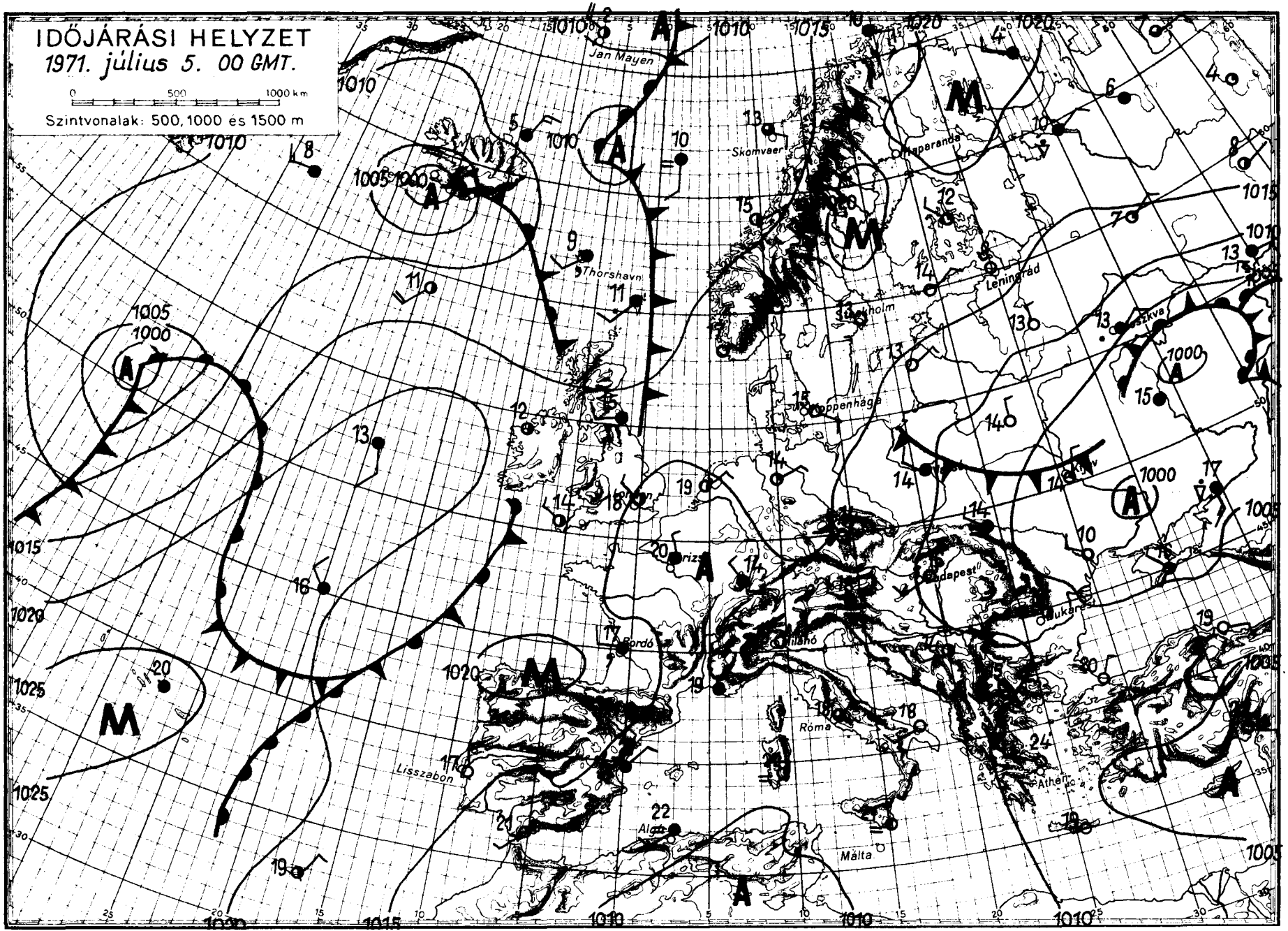
IDŐJÁRÁSI HELYZET
1971. július 5. 00 GMT.
0 500 1000 km
Szintvonalak: 500, 1000 és 1500 m
Jan Mayen
Skomvaer
Haparanda
Thorshavn
Leningrád
Stockholm
Moszkva
Koppenhága
Párizs
Budapest
Bordó
Milánó
Kijev
Róma
Lisszabon
Algír
Athén
Málta

IDŐJÁRÁSI NAPIJELENTÉS

ЕЖЕДНЕВНЫЙ МЕТЕОРОЛОГИЧЕСКИЙ БЮЛЛЕТЕНЬ • DAILY WEATHER REPORT
BULLETIN QUOTIDIEN DE TEMPS • TÄGLICHER WETTERBERICHT

KIADJA AZ ORSZÁGOS METEOROLÓGIAI INTÉZET
BUDAPEST II. KITAIBEL PÁL UTCA 1
TELEFON: KÖZPONT: 353-500, IDŐJELZŐ OSZT.: 150-410

MEGJELENIK NAPONKÉNT • ELŐFIZETÉSI ÁRA
A POSTAI KÖLTSÉGGEL EGYÜTT NEGYEDÉVRE 60, Ft
KIADÁSÉRT FELELŐS AZ INTÉZET IGAZGATÓJA

84. évfolyam 187. szám + Budapest + 1971. julius 6. kedd

Az időjárási helyzet ma reggel és a várható időjárás:

A Szovjetunió európai területén változékony időjárás uralkodik. Sokfelé esik az eső, helyenként zivatar is keletkezik. A hőmérséklet nem éri el az évszaknak megfelelő értéket. A hétfőn mért hőmérsékleti maximumok például általában 4, 8 fokkal alacsonyabbak az elmult évek átlagánál. Olaszországban és a Földközi-tenger középső térségében sekély ciklon hatására felhős az ég és sokfelé keletkezik zivatar. Európa többi területein az évszaknak megfelelő, sőt annál melegebb időjárás alakult ki. A meleget és a napsütést csak szórványosan zavarják meg záporok, zivatarok. A Kárpát-medence is ehhez az időjárásu területhez tartozik, igy hazánkban is folytatódik a nyári idő.

Hazánkban hétfőn a Dunántulon és a Duna-Tisza közén 8, 13 órán keresztül sütött a nap. Az ország többi részén általában felhős volt az ég. A hőmérséklet csucsértéke országszerte 23, 29 fok között alakult. Főként az északi hegyvidéken keletkeztek záporok, zivatarok. A lehullott eső azonban legtöbb helyen nem érte el még a mérhető mennyiséget sem, de Lőrinciben és Miskolcon 10, Jósvafőn 13, Kékesen és Putnokon pedig 16 mm hullott. Ma hajnalra az ország területén 12, 17 fokra hült le a levegő. Délelőtt az északnyugati megyékben egykét helyen futó zápor, Pécs térségében zivatar keletkezett. A hőmérséklet 11 órára 22, 25 fokig emelkedett.

Ma 12 órakor Budapesten a hőmérséklet 24 fok volt, a tengerszintre átszámitott légnyomás 765 mm, mérsékelten emelkedik.

A Balaton vizének hőmérséklete 11 órakor Siófoknál 19 fok volt.

Várható időjárás szerda estig:

Főként nappali felhőképződés.
Szórványosan kialakuló helyi zápor, zivatar.
Mérsékelt, napközben megélénkülő északkeleti szél.
Nyári idő.

Várható legalacsonyabb éjszakai hőmérséklet: 12, 17,
legmagasabb nappali hőmérséklet szerdán 24, 29 fok között.

Kerényi Nárcisz s.k.

A hőmérséklet napi középértéke és eltérése a 100 évi átlagtól /Budapesten/:

1971. VII. 5.:	22,8 C°	+1,3 C°

1871 óta ezen a napon Budapesten előfordult:

legmagasabb hőmérséklet	37,4 C° /1950/
legalacsonyabb hőmérséklet	10,3 C° /1923/.

71.357.

CSAPADÉKELOSZLÁS

AZ UTOLSÓ 24 ÓRÁBAN

196 71. VII. 5. ..... 7h-TÓL ..... VII. 6. ..... 7h-IG

A GÖRBE VONALAK – AZ IZOHIÉTÁK – AZOKAT A HELYEKET KÖTIK ÖSSZE, AHOL A CSAPADÉK MENNYISÉGE EGYENLŐ VOLT

Szintvonalak: 200, 300 és 500 m.

0 50 100 km

LEGMAGASABB HŐMÉRSÉKLET

196 71. VII. 5. .....

LEGALACSONYABB HŐMÉRSÉKLET

196 71. VII. 6. .....

RADIÁCIÓS MINIMUM

196 71. VII. 6. .....

Napfénytartam

1971. VII. 5.

1971. július hó, 6. nap kedd

		Az utolsó 24 óra adatai								
		Csapadék (mm)		Hőmérsékleti szélsőségek			Napsütés (óra) tegnap	24 órai csapadék mm		
				tegnapi nappali max.	éjszakai min.	min. 5 cm-en				
12815	Magyaróvár	.		26	15	11	12	Rajka	.	
822	Győr	ny	▽	27	14	13	12	Kapuvár	.	
825	Pápa	.		26	13	13	13	Csorna	.	∩
805	Sopron	.		26	14	13	10	Komárom	.	
812	Szombathely	.		27	13	12	8	Káld	.	
910	Szentgotthárd	.		26	14	12		Kőszeg	.	
915	Zalaegerszeg	.		26	14	12		Körmend	ny	
	Lenti	.		27	13	9		Letenye	.	
925	Nagykanizsa	.		27	14	13	9	Sümeg	.	
920	Keszthely	.		28	14	13	10	Zirc	.	
	Tihany	.		27	16	13		Kisbér	.	
935	Siófok	.		26	17	16	13	Mór	ny	
942	Pécs	.		27	15	13	13	Alcsút	ny	
941	Misinatető (534 m)	.		25	13	12	12	Esztergom	.	
	Siklós	.	∩	28	16	13		Dobogókő	–	
827	Farkasgyepű (400 m)	.		26	13	11		Fonyód	.	
	Veszprém	.		25	14	12		Tab	.	
833	Tatabánya	ny		26	14	12		Sárbogárd	.	
839	Budapest (Farkasrét)	.		27	17	16	13	Lengyel	.	
840	Budapest OMI	.	∩	27	18	15	12	Nagykónyi	.	
841	Budapest (Szabadságh. 474 m)	.	∩	26	18	13	13	Marcali	.	
	Martonvásár	1		27	15	14		Somogyszob	.	
835	Székesfehérvár	.		28	14	11		Kaposvár	.	
	Dunaújváros	.		27	16	16		Baros	.	∩
	Szekszárd	.		28	13	12		Szigetvár	.	
	Mohács	.		28	16	10		Bácsalmás	.	
960	Baja	.		27	15	14	13	Kiskunhalas	.	
955	Kalocsa	.		27	14	12		Izsák	.	
	Cegléd	.		26	15	–	–	Kunsztmiklós	.	
860	Szolnok	.		27	15	14	5	Örkény	.	
970	Kecskemét	.		25	17	12	9	Nagykáta	.	
	Kiskunfélegyháza	.		26	16	14		Jászapáti	.	
982	Szeged	2		27	15	13	13	Tiszakécske	.	
	Mezőhegyes	.		26	16	12		Nagykőrös	.	•
	Orosháza	.		25	16	14	7	Kistelek	.	
990	Békéscsaba	.		26	14	13	5	Makó	ny	
875	Túrkeve	.		26	14	13	6	Szentes	–	
	Berettyóújfalu	.	∩	25	15	12		Szarvas	.	
880	Debrecen	.		25	15	14	5	Szeghalom	.	∩
892	Nyíregyháza	1		24	15	14	5	Körösszakál	.	
	Kisvárda	.		24	14	13	7	Tiszaroff	.	
	Mátészalka	2	∩	24	14	12		Poroszló	1	
	Tiszabecs	.		25	13			Karcag	.	
	Vác	.	∩	28	15	13		Hortobágy	.	
	Gödöllő	ny	▽	26	15	14		Polgár	ny	
	Lőrinci	10	▽	26	15	11		Hajdúdorog	–	
	Gyöngyös	.		25	16	13		Nyírlugos	–	
	Balassagyarmat	ny		25	14	12		Csenger	.	
755	Salgótarján	.		25	18	13		Vásárosnamény	ny	∩
	Galyatető (932 m)	1	▽	19	13			Záhony	ny	
851	Kékestető (1000 m)	16	◪	17	11	10	2	Királyrét	3	▽
	Mátraháza (672 m)	–						Romhány	1	▽
865	Eger	3		25	13	10	2	Borsodnádasd	ny	▽
	Putnok	16	◪	24	12	11		Jósvafő	13	▽
	Lillafüred	ny	▽	22	11			Szendrőlád	1	
772	Miskolc	10	▽	23	12	11	2	Hidasnémeti	1	
	Füged	.		24	14	11		Tokaj	3	
778	Sárospatak	.		23	15	13	5	Szentendre	ny	

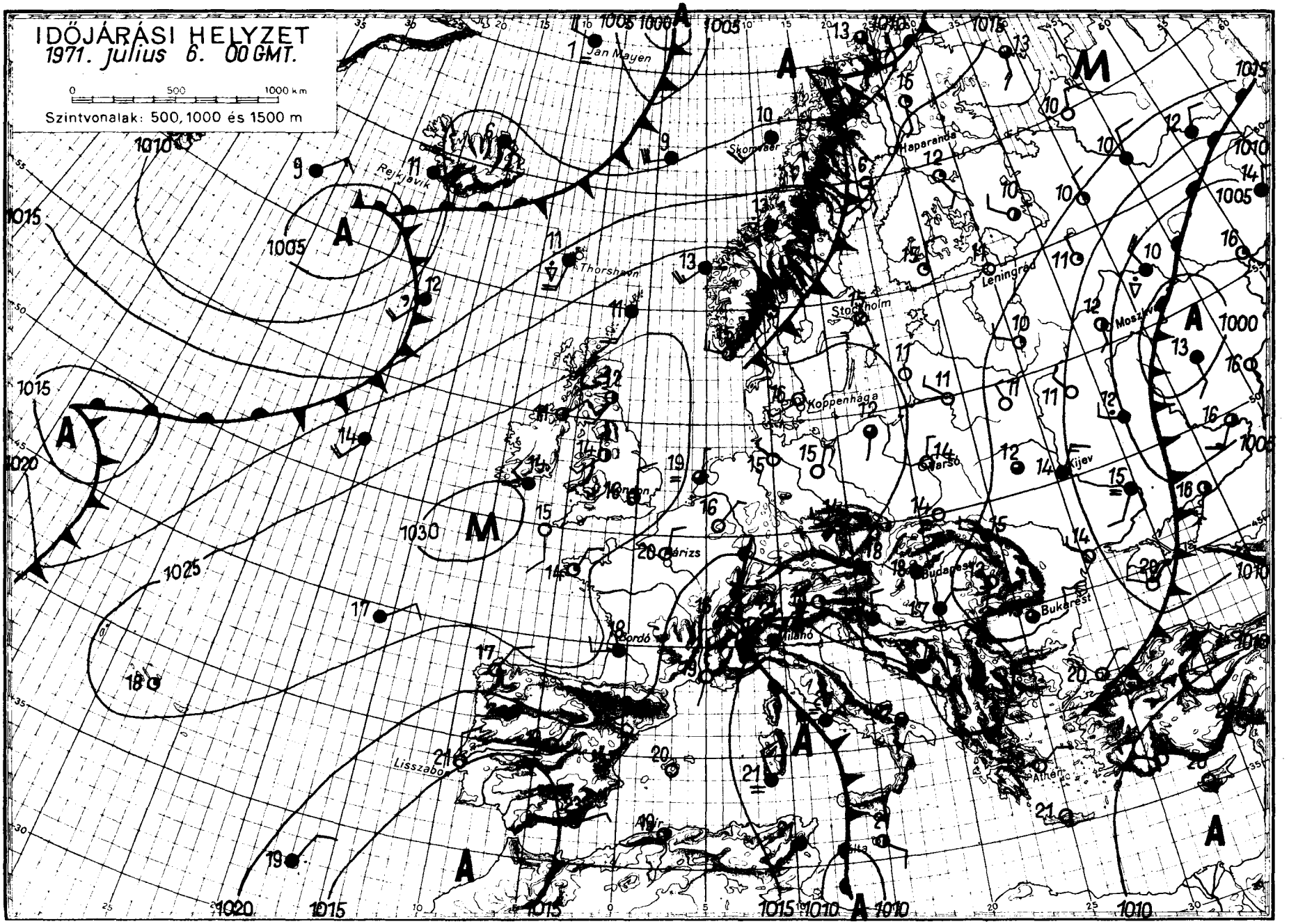
IDŐJÁRÁSI HELYZET
1971. július 6. 00 GMT.
0 500 1000 km
Szintvonalak: 500, 1000 és 1500 m
Jan Mayen
Rejkjavik
Skomvaer
Haparanda
Thorshavn
Leningrád
Stockholm
Moszkva
Koppenhága
Varsó
Kijev
London
Párizs
Budapest
Bukarest
Bordó
Milanó
Lisszabon
Athén
Ajr
Alta
A
M
1000
1005
1010
1015
1020
1025
1030

IDŐJÁRÁSI NAPIJELENTÉS

ЕЖЕДНЕВНЫЙ МЕТЕОРОЛОГИЧЕСКИЙ БЮЛЛЕТЕНЬ • DAILY WEATHER REPORT
BULLETIN QUOTIDIEN DE TEMPS • TÄGLICHER WETTERBERICHT

KIADJA AZ ORSZÁGOS METEOROLÓGIAI INTÉZET
BUDAPEST II. KITAIBEL PÁL UTCA 1
TELEFON: KÖZPONT: 353-500, IDŐJELZŐ OSZT.: 150-410

MEGJELENIK NAPONKÉNT * ELŐFIZETÉSI ÁRA
A POSTAI KÖLTSÉGGEL EGYÜTT NEGYEDÉVRE 60, Ft
KIADÁSÉRT FELEL AZ INTÉZET IGAZGATÓJA

84. évfolyam 188. szám + Budapest + 1971. július 7. szerda

Az időjárási helyzet ma reggel és a várható időjárás:

Nyugat- és Közép-Európában a lemálló légmozgások hatására folytatódik a napsütéses, nyári időjárás, amelyet csak elvétve zavar meg egy-két délutáni zápor. Észak- és Kelet-Európában az óceáni páradus légtömegek változékony, szeles szórványosan esős időt okoznak. A legmagasabb nappali hőmérséklet kedden Olaszország és a Szovjetunió európai területét kivéve mindenütt magasabb volt az elmult 9 év átlagánál. A következő 36 óra folyamán a Kárpát-medencében tovább tart a nyári időjárás.

Hazánkban kedden általában derült, napos, meleg idő volt. Egy-két helyen jelentéktelen mennyiségü eső esett. A hőmérséklet napközben az ország nagy részén 25, 29 fokig emelkedett. Kedden hajnalra az északkeleti és nyugati megyék néhány helyén 10, 12, máshol 13, 18 fokig hűlt le a levegő. Ma délelőtt száraz, napos idő volt. A hőmérséklet már 11 órára 24, 27 fokig emelkedett.

Ma 12 órakor Budapesten a hőmérséklet 27 fok, a tengerszintre átszámitott légnyomás 767 mm, mérsékelten süllyed.

A Balaton vizének hőmérséklete 11 órakor Siófoknál 21,6 fok volt.

Várható időjárás csütörtök estig:

Kevés felhő, száraz, napos idő.
Napközben kissé megélénkülő északi szél.
A nyári idő tovább tart.

Várható legalacsonyabb éjszakai hőmérséklet: 13, 18,
legmagasabb nappali hőmérséklet csütörtökön: 26, 31 fok között.

Vadkerti Ferenc s.k.

A hőmérséklet napi középértéke és eltérése a 100 évi átlagtól /Budapesten/:

1971. VII. 6.:	22,7 C°	+1,3 C°

1871 óta ezen a napon Budapesten előfordult:

legmagasabb hőmérséklet	37,0 C°	/1957/
legalacsonyabb hőmérséklet	7,7 C°	/1962/.

71.359.

CSAPADÉKELOSZLÁS

AZ UTOLSÓ 24 ÓRÁBAN

196 71. VII. 6. 7h-TÓL VII. 7. 7h-IG

SOPRON
MAGYARÓVÁR
SZOMBATHELY
PÁPA
TATABÁNYA
ESZTERGOM
BUDAPEST
SZÉKESFEHÉRVÁR
SZENTGOTTHÁRD
ZALAEGERSZEG
KESZTHELY
SIÓFOK
NAGYKANIZSA
KAPOSVÁR
KALOCSA
BAJA
KECSKEMÉT
SZEGED
SZOLNOK
TÚRKEVE
BÉKÉSCSABA
DEBRECEN
NYÍREGYHÁZA
MISKOLC
EGER
GYÖNGYÖS
MÁTRAHÁZA
SALGÓTARJÁN
SÁROSPATAK

Szintvonalak: 200, 300 és 500 m.

A GÖRBE VONALAK – AZ IZOHIÉTÁK – AZOKAT A HELYEKET KÖTIK ÖSSZE, AHOL A CSAPADÉK MENNYISÉGE EGYENLŐ VOLT

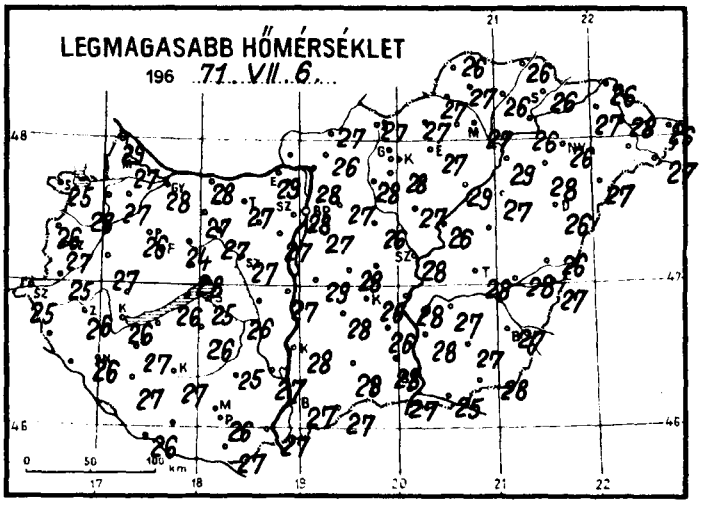

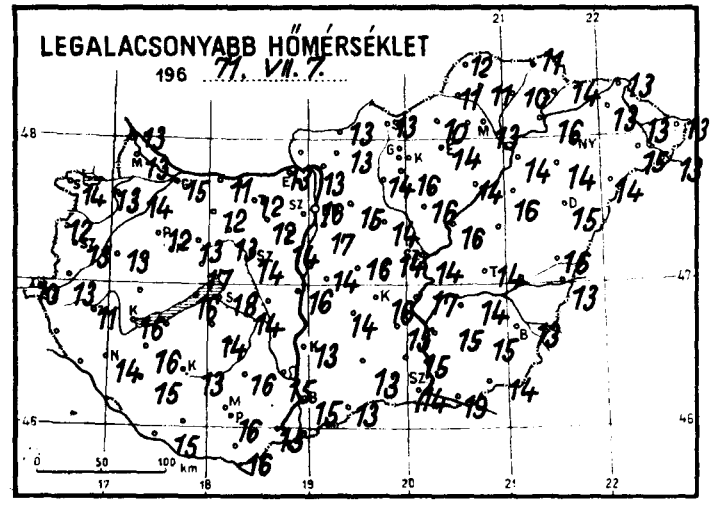

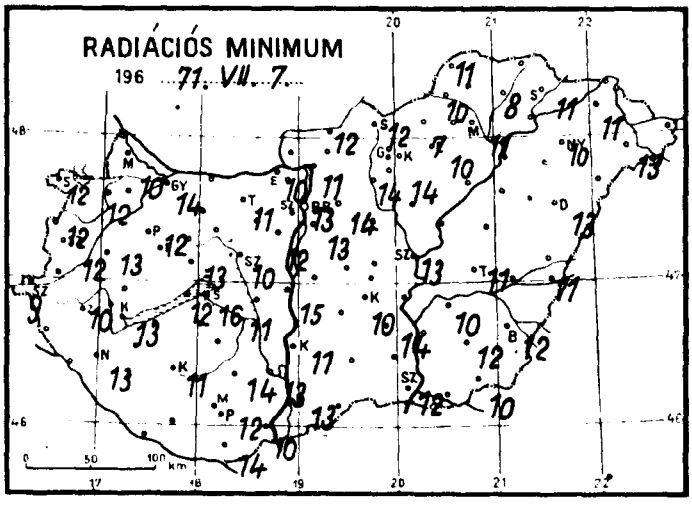

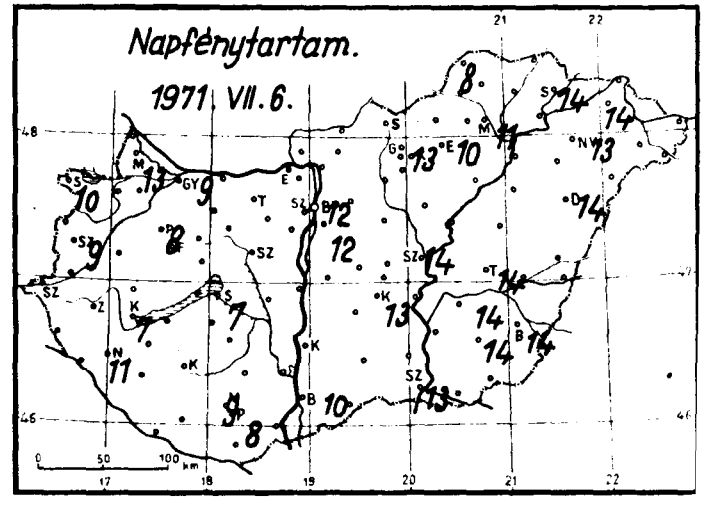

1971. július ..... hó,
7. szerda ..... nap

	Az utolsó 24 óra adatai					
	Csapadék (mm)		Hőmérsékleti szélsőségek: tegnapi nappali max.	éjszakai min.	min. 5 cm-en	Napsütés (óra) tegnap
12815 Magyaróvár	•		27	13	10	13
822 Győr	ny	↓	28	15	14	9
825 Pápa	•	=	26	12	12	8
805 Sopron	•		25	14	12	10
812 Szombathely	•		27	13	12	9
910 Szentgotthárd	•		25	10	9	
915 Zalaegerszeg	ny	↓	26	11	10	
Lenti	=					
925 Nagykanizsa	•	=	26	14	13	11
920 Keszthely	ny	↓	26	16	13	7
Tihany	•		26	16	12	
935 Siófok	ny	↓	25	18	16	7
942 Pécs	•	↘	25	16	12	8
941 Misinatető (534 m)	ny	↓	–	18	14	9
Siklós	•		27	16	14	
827 Farkasgyepű (400 m)	•		25	16	15	
Veszprém	•		28	17	13	
833 Tatabánya	•		27	12	11	
843 Budapest (Lőrinc)	•		27	17	13	12
840 Budapest OMI	•		28	16	13	12
841 Budapest (Szabadságh. 474 m)	=					
Martonvásár	•		27	14	12	
835 Székesfehérvár	•		27	14	10	
Dunaújváros	•		27	16	15	
Szekszárd	•		27	15	13	
Mohács	•			15	10	
960 Baja	•		27	15	13	10
955 Kalocsa	•		28	13	11	
Cegléd	•		29	14		
860 Szolnok	•		28	14	13	14
970 Kecskemét	•		26	16	10	13
Kiskunfélegyháza	•		26	15	14	
982 Szeged	•		27	14	12	13
Mezőhegyes	•		28	14	10	
Orosháza	•		27	15	12	14
990 Békéscsaba	•		27	13	12	14
875 Túrkeve	•		28	14	11	14
Berettyóújfalu	•		26	16	11	
882 Debrecen	•		26	15	13	14
892 Nyíregyháza	•		26	12	10	13
788 Kisvárda	•		27	13	11	14
Mátészalka	•		–	15	13	
Tiszabecs	•		26	13		
Vác	•	↘	28	13	11	
Gödöllő	•	↘	27	15	14	
Lőrinci	•		28	14	14	
Gyöngyös	•		28	16	14	
Balassagyarmat	•	↘	27	13	12	
755 Salgótarján	•		27	13	12	
Galyatető (932 m)	•		22	14		
851 Kékestető (1000 m)	•		19	14	11	13
Mátraháza (672 m)	–					
865 Eger	•		27	14	10	10
Putnok	•	=	27	11	10	
Lillafüred	•		25	12		
772 Miskolc	•	=	27	13	11	11
Füged	•	↘	26	10	8	
778 Sárospatak	•		26	14	11	14

	24 órai csapadék mm	
Rajka	•	
Kapuvár	•	↘
Csorna	•	↘
Komárom	•	↘
Káld	•	
Kőszeg	•	
Körmend	ny	
Letenye	•	
Sümeg	=	
Zirc	•	
Kisbér	•	↘
Mór	•	
Alcsút	•	
Esztergom	•	
Dobogókő	=	
Fonyód	•	
Tab	•	
Sárbogard Sárhatvan	•	
Lengyel	•	
Nagykónyi	•	
Marcali	•	
Somogyszob	•	
Kaposvár	•	↘
Barcs	6	↘
Szigetvár	•	
Bácsalmás	•	
Kiskunhalas	•	
Izsák	•	
Kunsztmiklós	•	
Örkény	•	
Nagykáta	•	
Jászapáti	•	↘
Tiszakécske	•	
Nagykőrös	•	
Kistelek	•	
Makó	•	
Szentes	•	
Szarvas	•	
Szeghalom	•	
Körösszakál	•	
Tiszaroff	•	
Poroszló	•	
Karcag	–	
Hortobágy	•	
Polgár	•	
Hajdúdorog	•	
Nyírlugos	•	
Csenger	•	
Vásárosnamény	•	↘
Záhony	•	
Királyrét	•	
Romhány	•	
Borsodnádasd	•	
Jósvafő	•	
Szendrőlád	•	
Hidasnémeti	•	
Tokaj	•	
Szentendre	•	

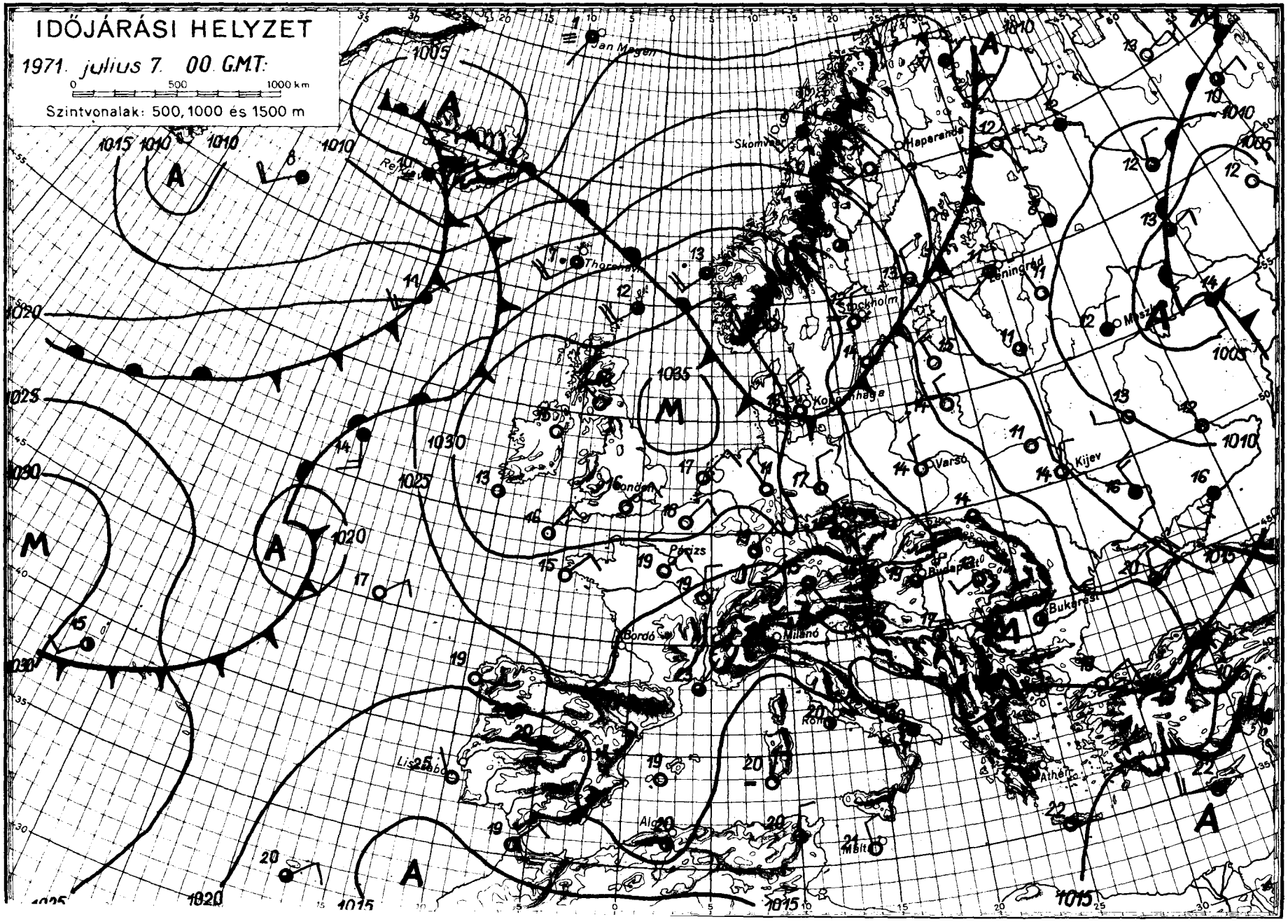
IDŐJÁRÁSI HELYZET
1971. julius 7. 00 G.M.T.
0 500 1000 km
Szintvonalak: 500, 1000 és 1500 m
Jan Mayen
Skomvaer
Haparanda
Leningrád
Stockholm
Koppenhaga
Varsó
Kijev
Budapest
Bukarest
Athén
Milánó
Bordó
Párizs
Lisszabon
Malta
Rom
Thorshavn
Reykjavik
A
M

IDŐJÁRÁSI NAPIJELENTÉS

ЕЖЕДНЕВНЫЙ МЕТЕОРОЛОГИЧЕСКИЙ БЮЛЛЕТЕНЬ • DAILY WEATHER REPORT
BULLETIN QUOTIDIEN DE TEMPS • TÄGLICHER WETTERBERICHT

KIADJA AZ ORSZÁGOS METEOROLÓGIAI INTÉZET
BUDAPEST II. KITAIBEL PÁL UTCA 1
TELEFON: KÖZPONT: 353-500, IDŐJELZŐ OSZT.: 150-410

MEGJELENIK NAPONKÉNT • ELŐFIZETÉSI ÁRA
A POSTAI KÖLTSÉGGEL EGYÜTT NEGYEDÉVRE 60, Ft
KIADÁSÉRT FELEL AZ INTÉZET IGAZGATÓJA

84. évfolyam 189. szám + Budapest + 1971. július 8. csütörtök

Az időjárási helyzet ma reggel és a várható időjárás:

Kontinensünk legnagyobb részén változatlanul tart a nyárias, meleg idő. A száraz és meleg levegőben a több órás napsütés hatására a nappali felmelegedés általában eléri, sőt Nyugat-Európában 4, 6, a Skandináv-félszigeten pedig 6, 10 fokkal meghaladja az elmult évek átlagértékét. Ezzel szemben Kelet-Európában az északról áramló hideg levegő következtében hüvösebb és változékonyabb az időjárás, néhány helyről esőt is jelentenek.

Hazánkban szerdán derült, száraz idő volt. Általában 11, 15 órán át sütött a nap. Az elmult 24 óra folyamán sehonnan sem jelentettek esőt. A nappali felmelegedés elérte az évszaknak megfelelő értéket igy a hőmérséklet csucsértéke 27, 31 fok között alakult. Csütörtökön hajnalban 12, 18 fokig hült le a levegő. Délelőtt kisebb felhőátvonulások voltak, és több helyen megélénkült az északi, északkeleti szél. A hőmérséklet 11 órakor 23, 26 fok között váltakozott.

Ma 12 órakor Budapesten a hőmérséklet 24 fok a tengerszintre átszámitott légnyomás 768 mm, alig változik.

A Balaton vizének hőmérséklete 11 órakor Siófoknál: 21 fok.

Várható időjárás péntek estig:

Kevés felhő, száraz idő.
Mérsékelt, időnként megélénkülő északi, északkeleti szél.
A meleg idő tovább tart.

Várható legalacsonyabb éjszakai hőmérséklet: 11, 16,
legmagasabb nappali hőmérséklet pénteken: 26, 30 fok között.

Dunay Sándorné s.k.

TÁVOLABBI KILÁTÁSOK HÉTFŐIG:

Meleg, nyári idő. Főként az időszak második felében szórványosan előforduló záporok, zivatarok.
Legalacsonyabb hajnali hőmérsékletek 13, 18 fok között.
Legmagasabb nappali hőmérsékletek 26, 31 fok között.
Jelentős mennyiségü /legalább 5 mm/ csapadék az ország területének 30 %-án várható, főleg az időszak második felében.

TÁVELŐREJELZŐ OSZTÁLY

A hőmérséklet napi középértéke és eltérése a 100 évi átlagtól /Budapesten/:

1971. VII. 7.:	24,5 C°	+3,1 C°

1871 óta ezen a napon Budapesten előfordult:

legmagasabb hőmérséklet	35,0 C° /1957/
legalacsonyabb hőmérséklet	9,7 C° /1911/.

71.360.

CSAPADÉKELOSZLÁS

AZ UTOLSÓ 24 ÓRÁBAN

196 71. VII. 7. 7h-TÓL VII. 8. 7h-IG

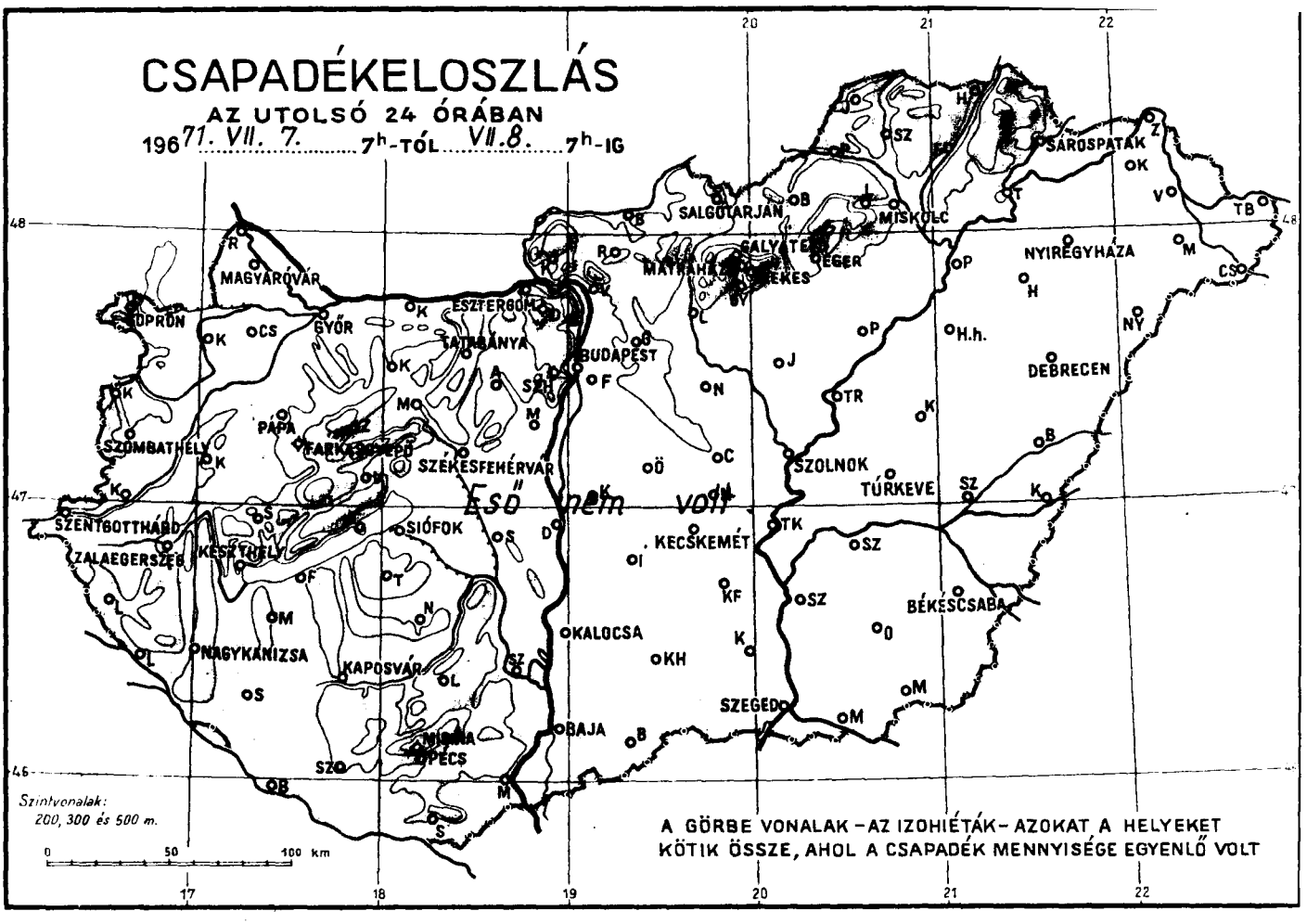

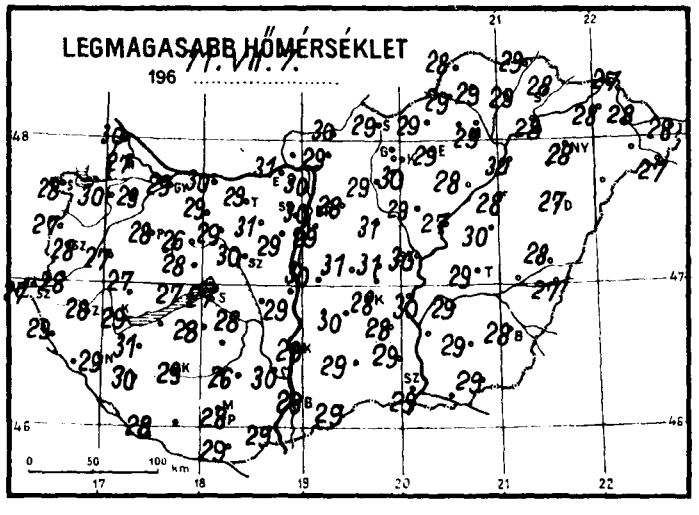

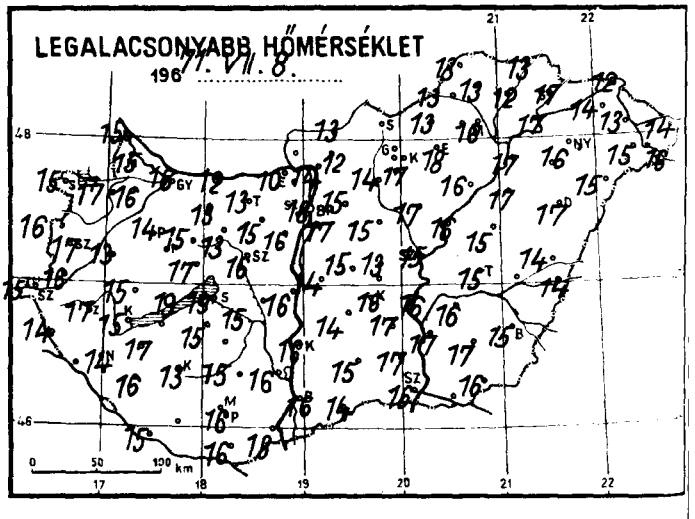

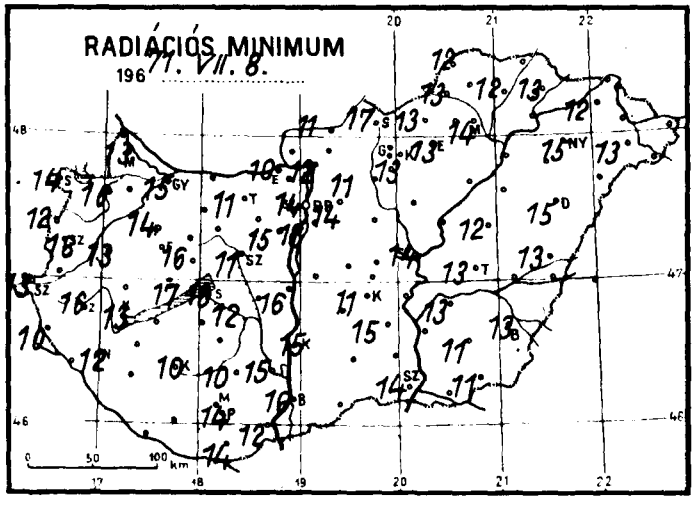

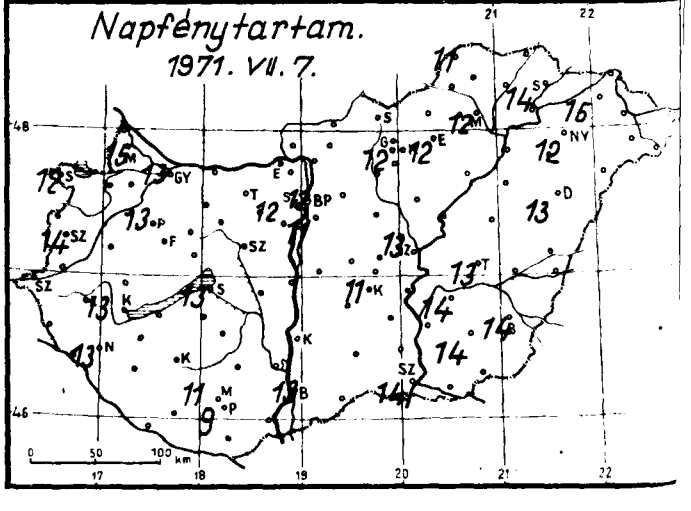

1971. július hó, 8. nap csütörtök

	Az utolsó 24 óra adatai								
	Csapadék (mm)		Hőmérsékleti szélsőségek			Napsütés (óra) tegnap	24 órai csapadék mm		
			tegnapi nappali max.	éjszakai min.	min. 5 cm-en				
12815 Magyaróvár	.		27	15	13	15	Rajka	.	
822 Győr	.		29	16	15	13	Kapuvár	.	∩
825 Pápa	.		28	14	14	13	Csorna	.	∩
805 Sopron	.		28	15	14	12	Komárom	.	∩
812 Szombathely	.		28	17	16	14	Káld	.	
910 Szentgotthárd	.		27	15	13		Kőszeg	.	
915 Zalaegerszeg	.		28	17	16		Körmend	.	
Lenti	.		29	14	10		Letenye	.	
925 Nagykanizsa	.		29	14	12	13	Sümeg	.	
920 Keszthely	.		29	15	13	13	Zirc	.	
Tihany	.		27	19	17		Kisbér	.	
935 Siófok	.		27	19	18	13	Mór	.	
942 Pécs	.		28	16	14	9	Alcsút	.	
941 Misinatető (534 m)	.		25	16	12	11	Esztergom	.	
Siklós	.		29	16	14		Dobogókő	–	
827 Farkasgyepű (400 m)	.		27	17	15		Fonyód	.	
Veszprém	.		28	17	16		Tab	.	
833 Tatabánya	.		29	13	11		Sárbogárd	.	
839 Budapest (Farkasrét) Lőrinc	.		29	17	16	11	Lengyel	.	
840 Budapest OMI	.		30	18	14	12	Nagykónyi	.	
841 Budapest (Szabadságh., 474 m)	.		25	15	12	12	Marcali	.	
Martonvásár	.		29	16	15		Somogyszob	.	
835 Székesfehérvár	.		30	16	11		Kaposvár	.	∩
Dunaújváros	.		29	16	16		Barcs	.	
Szekszárd	.		30	16	15		Szigetvár	–	
Mohács	.		29	18	12		Bácsalmás	.	
960 Baja	.		29	16	16	13	Kiskunhalas	.	
955 Kalocsa	.		29	16	15		Izsák	.	
Cegléd	.		31	13	–	–	Kunsztmiklós	.	
860 Szolnok	.		30	15	14	13	Örkény	.	
970 Kecskemét	.		28	16	11	11	Nagykáta	.	
Kiskunfélegyháza	.		28	17	15		Jászapáti	.	
982 Szeged	.		29	16	14	14	Tiszakécske	.	
Mezőhegyes	.		29	16	11		Nagykőrös	.	
Orosháza	.		29	17	11	14	Kistelek	.	•
990 Békéscsaba	.		28	15	13	14	Makó	.	
875 Túrkeve	.		29	15	13	13	Szentes	.	
Berettyóújfalu	.	∩	28	14	13		Szarvas	.	
882 Debrecen	.		27	17	15	13	Szeghalom	–	
892 Nyíregyháza	.		28	16	15	12	Körösszakál	.	
788 Kisvárda	.		28	14	12	15	Tiszaroff	.	
Mátészalka	.		–	15	13		Poroszló	.	
Tiszabecs	.		28	14			Karcag	.	
Vác	.	=	30	14	12		Hortobágy	.	
Gödöllő	.		28	15	14		Polgár	.	
Lőrinci	.		29	14	11		Hajdúdorog	–	
Gyöngyös	.		30	17	14		Nyírlugos	.	
Balassagyarmat	.	∩	30	13	11		Csenger	.	
755 Salgótarján	.		29	–	17		Vásárosnamény	.	
Galyatető (932 m)	.		24	15			Záhony	.	
851 Kékestető (1000 m)	.		21	16	15	12	Királyrét	.	
Mátraháza (672 m)	–						Romhány	.	
865 Eger	.		29	18	13	12	Borsodnádasd	.	
Putnok	.		29	13	13		Jósvafő	.	
Lillafüred	.		28	12			Szendrőlád	.	
772 Miskolc	.	=	29	16	14	12	Hidasnémeti	.	
Fügöd	.		29	12	12		Tokaj	.	
778 Sárospatak	.		28	17	13	14	Szentandrás	.	

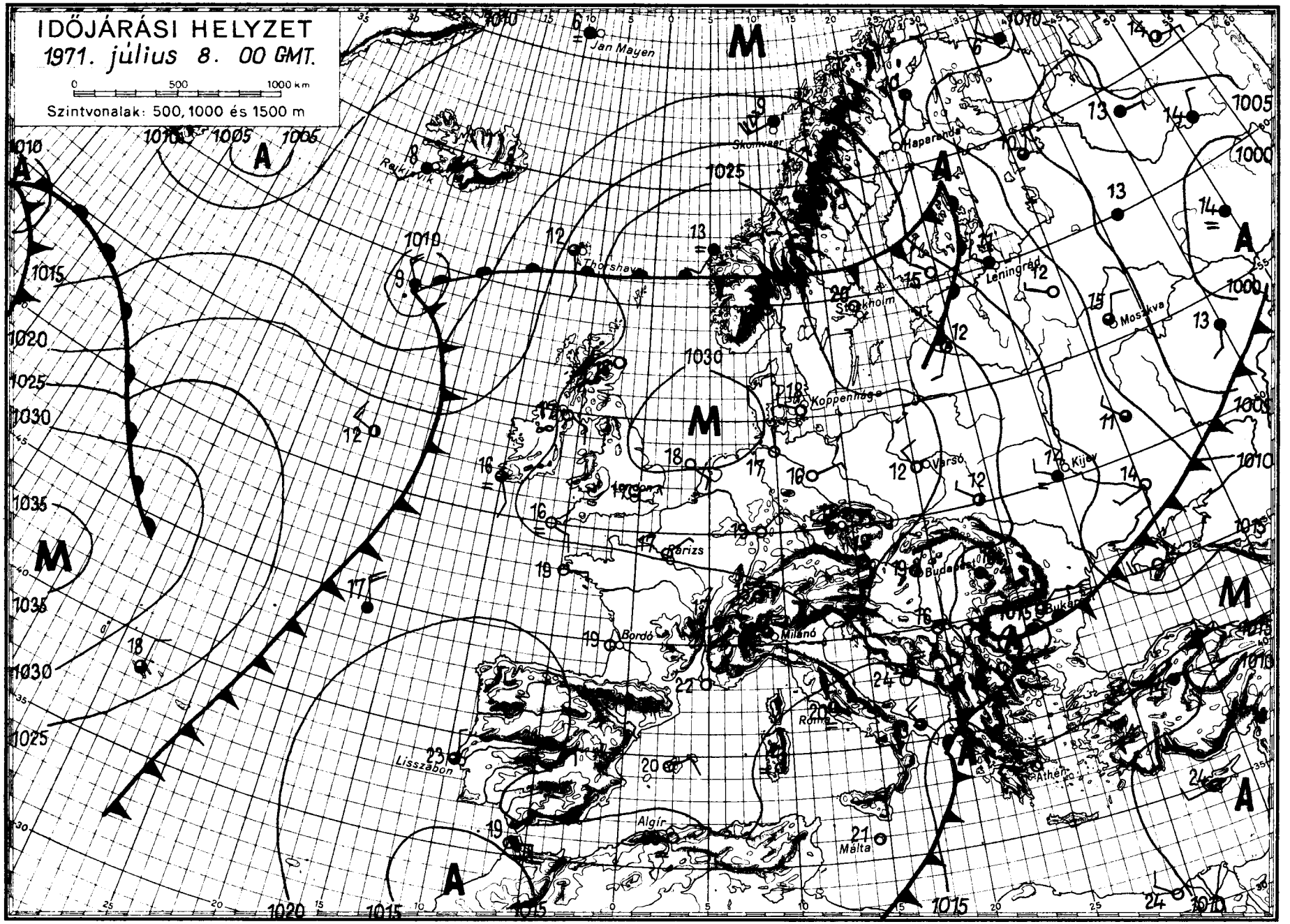
IDŐJÁRÁSI HELYZET
1971. július 8. 00 GMT.
0 500 1000 km
Szintvonalak: 500, 1000 és 1500 m
Jan Mayen
Reykjavik
Skomvaer
Haparanda
Thorshavn
Stockholm
Leningrád
Moszkva
Koppenhága
London
Párizs
Varsó
Kijev
Budapest
Bukarest
Bordó
Milánó
Róma
Athén
Lisszabon
Algír
Málta

IDŐJÁRÁSI NAPIJELENTÉS

ЕЖЕДНЕВНЫЙ МЕТЕОРОЛОГИЧЕСКИЙ БЮЛЛЕТЕНЬ • DAILY WEATHER REPORT
BULLETIN QUOTIDIEN DE TEMPS • TÄGLICHER WETTERBERICHT

KIADJA AZ ORSZÁGOS METEOROLÓGIAI INTÉZET
BUDAPEST II. KITAIBEL PÁL UTCA 1
TELEFON: KÖZPONT: 353-500, IDŐJELZŐ OSZT.: 150-410

MEGJELENIK NAPONKÉNT * ELŐFIZETÉSI ÁRA
A POSTAI KÖLTSÉGGEL EGYÜTT NEGYEDÉVRE 60, Ft
KIADÁSÉRT FELEL AZ INTÉZET IGAZGATÓJA

84. évfolyam 190. szám + Budapest + 1971. július 9. péntek

Az időjárási helyzet ma reggel és a várható időjárás:

Szárazföldünk legnagyobb részén tovább tart a nyári, meleg idő. Nyugat- és Közép-Európában, valamint a Skandináv-félszigeten is 4, 8 fokkal magasabb a hőmérséklet csúcsértéke, mint az évszaknak megfelelő. Változékony, esős időjárást jelentenek a Szovjetúnió európai területének nagy részéről. Itt a hőmérséklet csütörtökön napközben 2, 6 fokkal alacsonyabb volt, mint a legutóbbi 9 év átlaga. A következő 36 órában a Kárpát-medencében tovább tart a nyári időjárás.

Hazánkban csütörtökön meleg, száraz idő volt, 11, 15 órán át sütött a nap. A hőmérséklet napközben 25, 31 fokig emelkedett. Pénteken hajnalra 10, 16 fokig hült le a levegő. Ma délelőtt folytatódott a száraz, napos idő. A hőmérséklet 11 órára 25, 29 fokig emelkedett.

Ma 12 órakor Budapesten a hőmérséklet 28 fok, a tengerszintre átszámitott légnyomás 764 mm, mérsékelten süllyed.

A Balaton vizének hőmérséklete Siófoknál 11 órakor 22 fok volt.

Várható időjárás szombat estig:

Derült, száraz, meleg idő.
Gyenge, napközben kissé megélénkülő változó irányú szél.

Várható legalacsonyabb éjszakai hőmérséklet: 12, 17,
legmagasabb nappali hőmérséklet szombaton: 27, 32 fok között.

Bartha Péterné s.k.

A hőmérséklet napi középértéke és eltérése a 100 évi átlagtól /Budapesten/:

1971. VII. 8.:	23,4 C°,	+1,5 C°.

1871 óta ezen a napon Budapesten előfordult:

legmagasabb hőmérséklet	37,2 C° /1957/
legalacsonyabb hőmérséklet	9,4 C° /1887/

71.361.

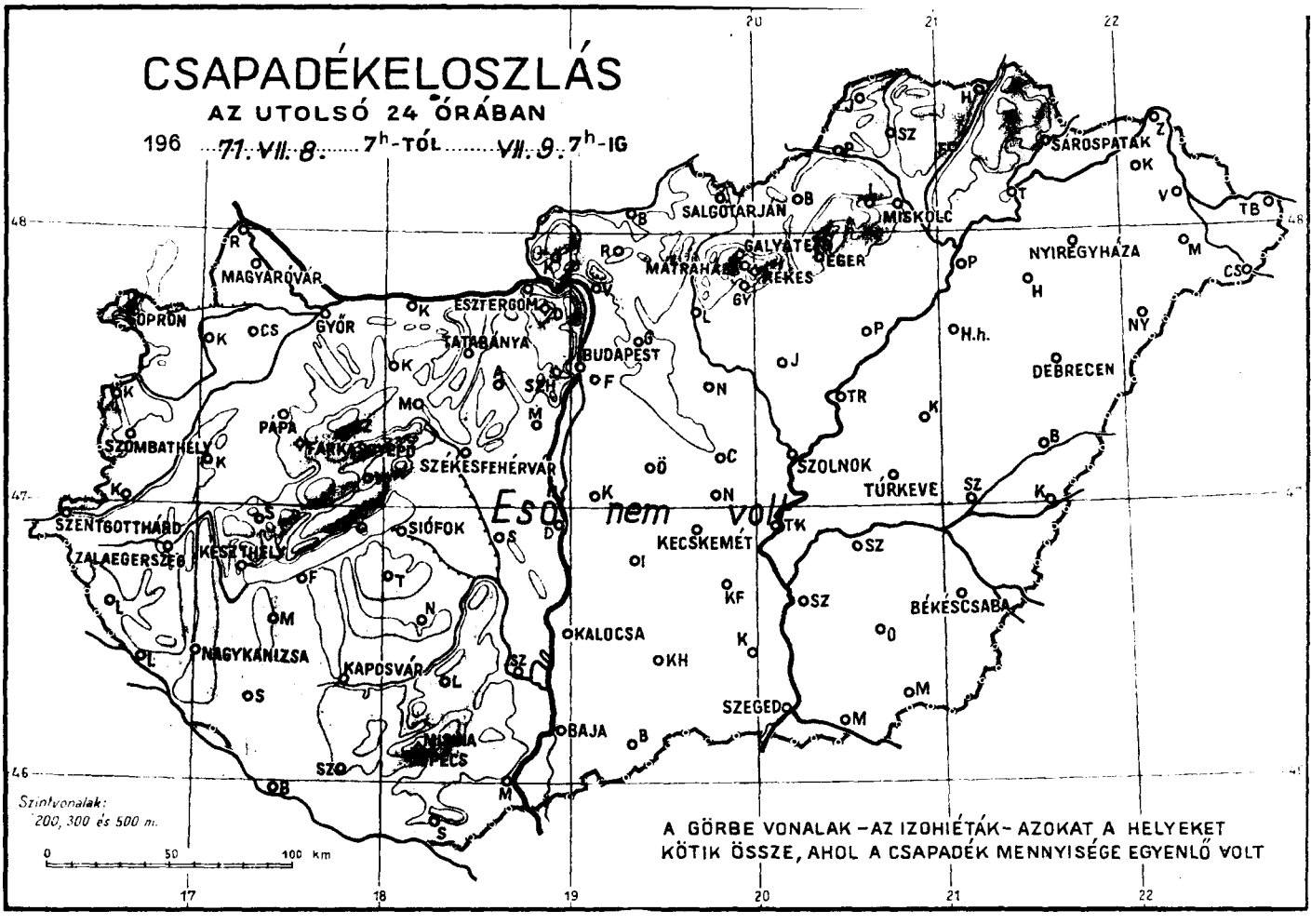
CSAPADÉKELOSZLÁS
AZ UTOLSÓ 24 ÓRÁBAN
196 71. VII. 8. 7h-TÓL VII. 9. 7h-IG
Eső nem volt
Szintvonalak: 200, 300 és 500 m.
A GÖRBE VONALAK – AZ IZOHIÉTÁK – AZOKAT A HELYEKET KÖTIK ÖSSZE, AHOL A CSAPADÉK MENNYISÉGE EGYENLŐ VOLT
SÁROSPATAK
SALGÓTARJÁN
MISKOLC
GALYATETŐ
EGER
MÁTRAHÁZA
KÉKES
NYIREGYHÁZA
DEBRECEN
MAGYARÓVÁR
SOPRON
GYŐR
ESZTERGOM
TATABÁNYA
BUDAPEST
PÁPA
SZOMBATHELY
SZÉKESFEHÉRVÁR
SZOLNOK
TÚRKEVE
SZENTGOTTHÁRD
ZALAEGERSZEG
KESZTHELY
SIÓFOK
KECSKEMÉT
BÉKÉSCSABA
KALOCSA
NAGYKANIZSA
KAPOSVÁR
SZEGED
BAJA
PÉCS

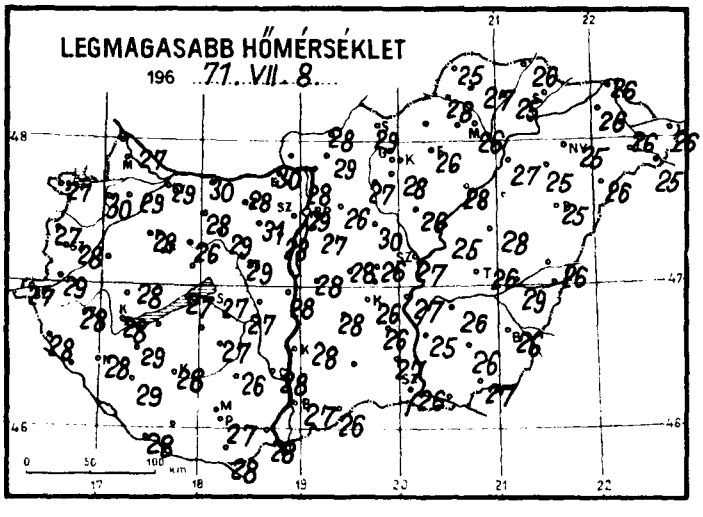
LEGMAGASABB HŐMÉRSÉKLET
196 71. VII. 8.

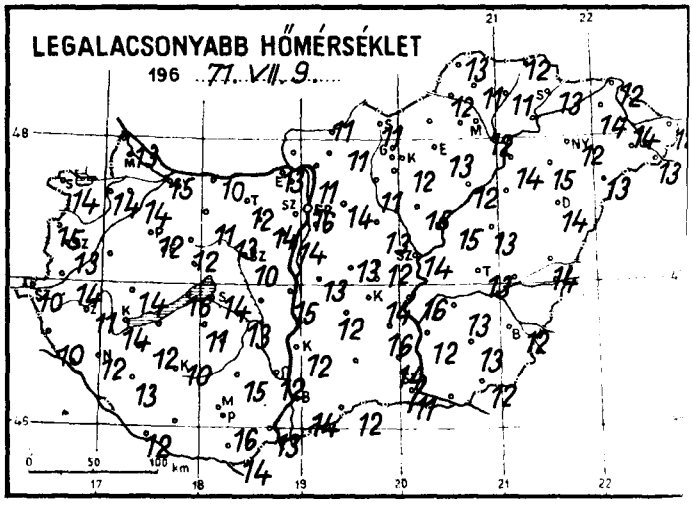
LEGALACSONYABB HŐMÉRSÉKLET
196 71. VII. 9.

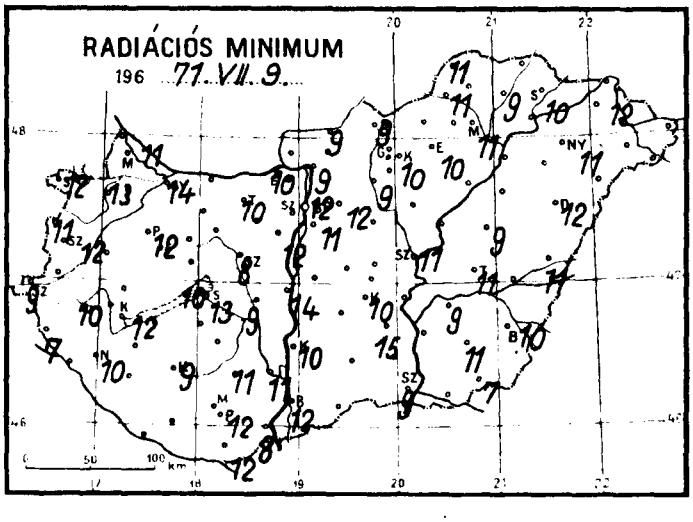
RADIÁCIÓS MINIMUM
196 71. VII. 9.

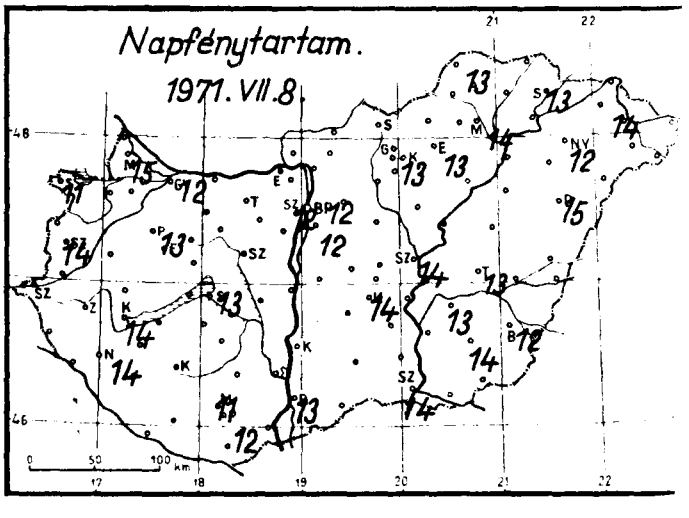
Napfénytartam.
1971. VII. 8.

1971. július hó, 9. nap péntek

	Az utolsó 24 óra adatai								
	Csapadék (mm)		Hőmérsékleti szélsőségek: tegnapi nappali max.	éjszakai min.	min. 5 cm-en	Napsütés (óra) tegnap	24 órai csapadék mm		
12815 Magyaróvár	•		27	13	11	15	Rajka	–	
822 Győr	•		29	15	14	13	Kapuvár	•	∩
825 Pápa	•		28	12	12	13	Csorna	•	
805 Sopron	•		27	14	12	11	Komárom	•	∩
812 Szombathely	•		28	13	12	14	Káld	–	
910 Szentgotthárd	•		27	10	9		Kőszeg	•	
915 Zalaegerszeg	•		28	11	10		Körmend	•	
Lenti	•		28	10	7		Letenye	•	
925 Nagykanizsa	•		28	12	10	14	Sümeg	•	
920 Keszthely	•		28	14	12	14	Zirc	•	
Tihany	•		27	16	10		Kisbér	•	
935 Siófok	•		27	14	13	13	Mór	•	
942 Pécs	•		27	16	12	12	Alcsút	•	
941 Misinatető (534 m)	•		24	16	15	11	Esztergom	•	
Siklós	•		28	14	12		Dobogókő	–	
827 Farkasgyepű (400 m)	•		27	12	11		Fonyód	•	
Veszprém	•	∩	28	13	–		Tab	•	
833 Tatabánya	•		28	12	10		Sárbogárd	•	
843 Budapest (Lőrinc)	•		27	15	11	12	Lengyel	•	
840 Budapest OMI	•		29	16	12	12	Nagykónyi	•	
841 Budapest (Szabadságh., 474 m)	•	∩	26	14	10	12	Marcali	•	
Martonvásár	•		28	14	12		Somogyszob	•	
835 Székesfehérvár	•		29	10	8		Kaposvár	•	∩
Dunaújváros	•		28	15	14		Barcs	•	
Szekszárd	•		28	12	11		Szigetvár	•	
Mohács	•		28	13	8		Bácsalmás	•	
960 Baja	•		27	14	12	13	Kiskunhalas	–	
955 Kalocsa	•		28	12	10		Izsák	•	
Cegléd	•		26	12	–	–	Kunsztmiklós	•	
860 Szolnok	•		27	14	14	14	Örkény	•	
970 Kecskemét	•		26	14	10	14	Nagykáta	•	
Kiskunfélegyháza	•		26	16	15		Jászapáti	•	
982 Szeged	•		26	11	9	14	Tiszakécske	•	
Mezőhegyes	•		27	12	7		Nagykőrös	•	•
Orosháza	•		26	13	11	14	Kistelek	•	
990 Békéscsaba	•		26	12	10	12	Makó	–	
875 Túrkeve	•		26	13	11	13	Szentes	•	
Berettyóújfalu	•	∩	26	14	11		Szarvas	•	
882 Debrecen	•		25	14	12	15	Szeghalom	•	∩
892 Nyíregyháza	•		25	12	11	12	Körösszakál	–	
788 Kisvárda	•		26	14	12	14	Tiszaroff	•	
Mátészalka	–						Poroszló	•	
Tiszabecs	•		26	12			Karcag	•	
Vác	•		28	11	9		Hortobágy	–	
Gödöllő	•		26	14	12		Polgár	•	
Lőrinci	•		27	11	9		Hajdúdorog	•	
Gyöngyös	•		28	12	10		Nyírlugos	•	
Balassagyarmat	•	∩	28	11	9		Csenger	•	
755 Salgótarján	•		29	11	9		Vásárosnamény	•	
Galyatető (932 m)	•		24	14			Záhony	•	
851 Kékestető (1000 m)	•		20	13	10	13	Királyrét	–	
Mátraháza (672 m)	–						Romhány	•	
865 Eger	•		26	13	10	13	Borsodnádasd	–	
Putnok	•	=	28	12	11		Jósvafő	•	
Lillafüred	•		25	12			Szendrőlád	•	
772 Miskolc	•		26	12	11	14	Hidasnémeti	•	
Füged	•	∩	25	11	9		Tokaj	–	
778 Sárospatak	•		–	13	10	13	Szentendre	•	

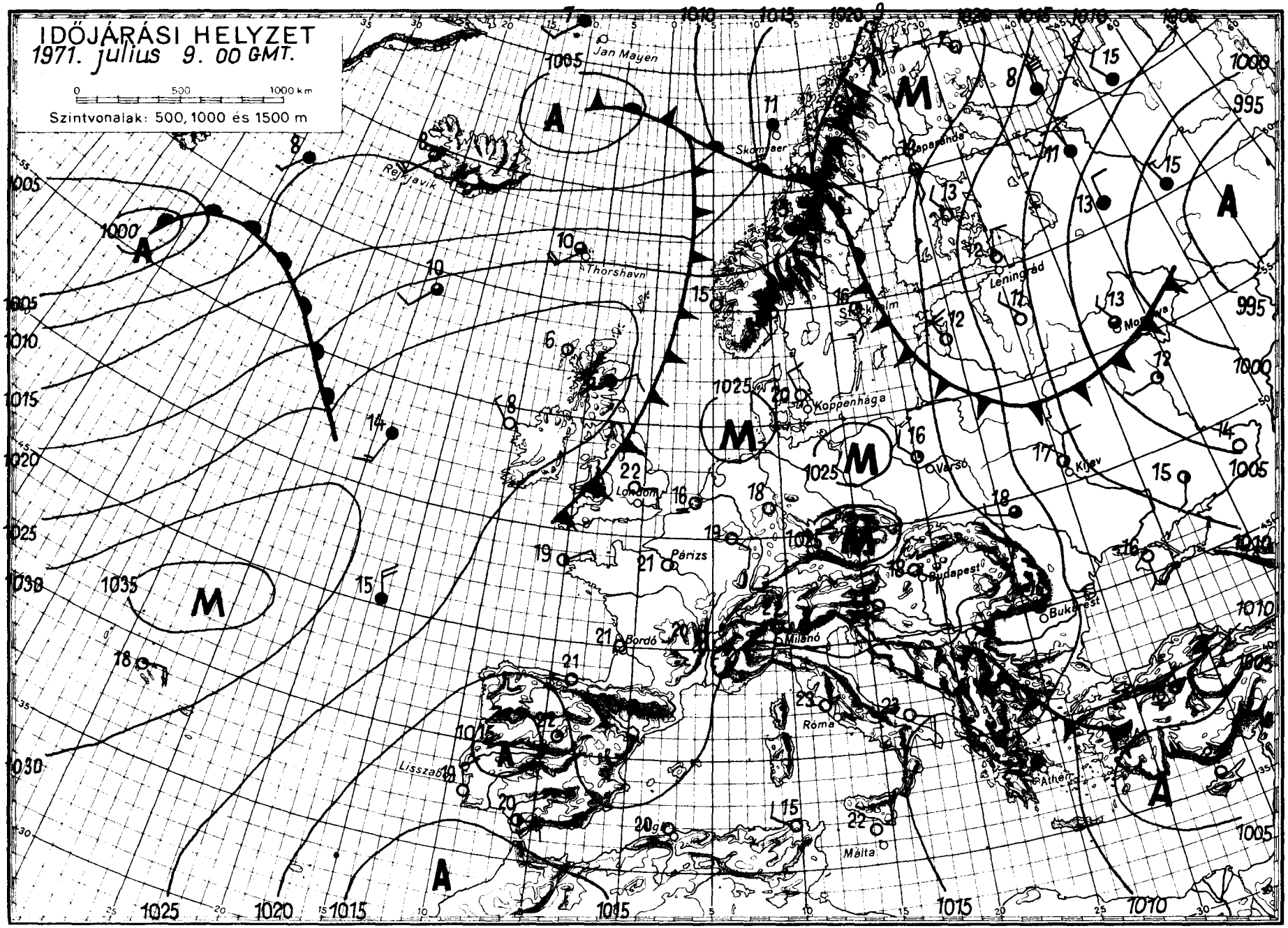
IDŐJÁRÁSI HELYZET
1971. julius 9. 00 GMT.
0 500 1000 km
Szintvonalak: 500, 1000 és 1500 m
Jan Mayen
Skomvaer
Rejkjavik
Thorshavn
Leningrád
Koppenhága
Varsó
Kijev
London
Párizs
Budapest
Bukarest
Bordó
Milánó
Róma
Athén
Málta
Lisszabon

IDŐJÁRÁSI NAPIJELENTÉS

ЕЖЕДНЕВНЫЙ МЕТЕОРОЛОГИЧЕСКИЙ БЮЛЛЕТЕНЬ • DAILY WEATHER REPORT
BULLETIN QUOTIDIEN DE TEMPS • TÄGLICHER WETTERBERICHT

KIADJA AZ ORSZÁGOS METEOROLÓGIAI INTÉZET
BUDAPEST II. KITAIBEL PÁL UTCA 1
TELEFON: KÖZPONT: 353-500, IDŐJELZŐ OSZT.: 150-410

MEGJELENIK NAPONKÉNT • ELŐFIZETÉSI ÁRA
A POSTAI KÖLTSÉGGEL EGYÜTT NEGYEDÉVRE 60, Ft
KIADÁSÉRT FELEL AZ INTÉZET IGAZGATÓJA

84. évfolyam 191. szám + Budapest + 1971. julius 10. szombat

Az időjárási helyzet ma reggel és a várható időjárás:

Európa időjárásában az elmult 24 óra alatt változás nem történt. Kelet-Európában még mindig az évszakhoz képest hüvös, változékony, sokfelé esős az idő. A pénteken mért hőmérsékleti csucsértékek általában 4, 8 fokkal alacsonyabbak voltak az elmult évek átlagánál. Európa nyugati részein szórványosan záporok, zivatarok keletkeznek. Közép- és Dél-Európában, igy a Kárpát-medencében is, folytatódik a derült, száraz, meleg idő. A hőmérséklet legtöbb helyen már a déli órákra eléri a 30 fokot.

Hazánkban pénteken derült, száraz, meleg idő volt. A hőmérséklet kora délutánra országszerte 27, 32 fokig emelkedett. Ma hajnalra 12, 18 fokra hült le a levegő. Délelőtt országszerte folytatódott a napos, meleg idő. Már 11 órakor 25, 28 fokot mutatott a hőmérő.

Ma 12 órakor Budapesten a hőmérséklet 28 fok volt, a tengerszintre átszámitott légnyomás 765 mm, gyengén süllyed.

A Balaton vizének hőmérséklete 11 órakor Siófoknál: 23,1 fok volt.

Várható időjárás vasárnap estig:

Kevés nappali felhőképződés, eső nélkül.
Mérsékelt, napközben kissé megélénkülő északkeleti szél.
Meleg marad az idő.

Várható legalacsonyabb éjszakai hőmérséklet: 13, 18,
legmagasabb nappali hőmérséklet vasárnap: 28, 32 fok között.

Kerényi Nárcisz s.k.

A hőmérséklet napi középértéke és eltérése a 100 évi átlagtól /Budapesten/:

1971. VII. 9.:	26,2 C°	+4,6 C°

1871 óta ezen a napon Budapesten előfordult:

legmagasabb hőmérséklet	35,2 C° /1927/
legalacsonyabb hőmérséklet	10,7 C° /1962/.

71.362.

CSAPADÉKELOSZLÁS

AZ UTOLSÓ 24 ÓRÁBAN

196 71. VII. 9. 7h-TÓL VII. 10. 7h-IG

Eső nem volt

Szintvonalak: 200, 300 és 500 m.

A GÖRBE VONALAK – AZ IZOHIÉTÁK – AZOKAT A HELYEKET KÖTIK ÖSSZE, AHOL A CSAPADÉK MENNYISÉGE EGYENLŐ VOLT

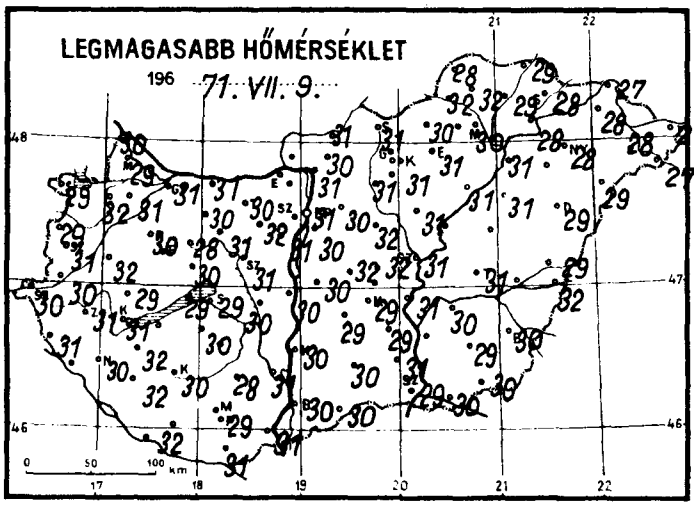

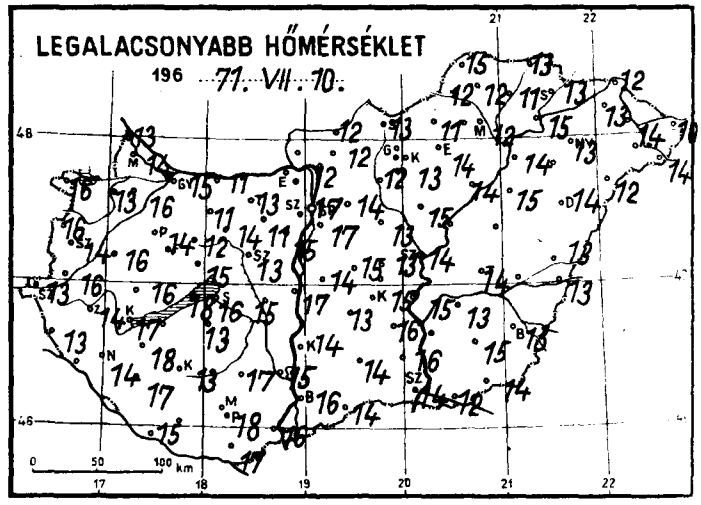

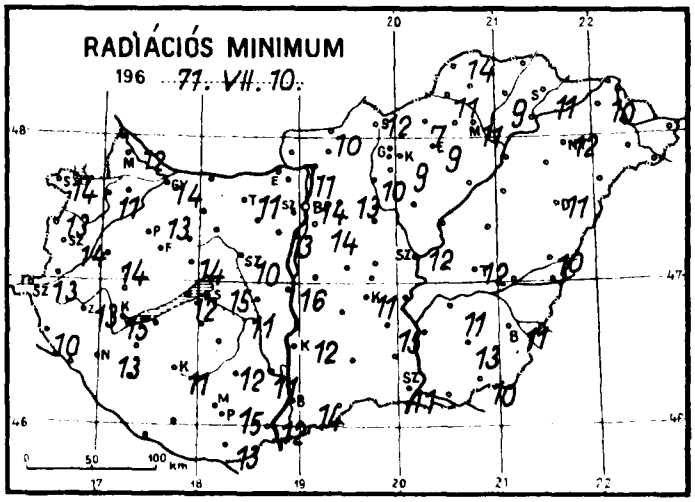

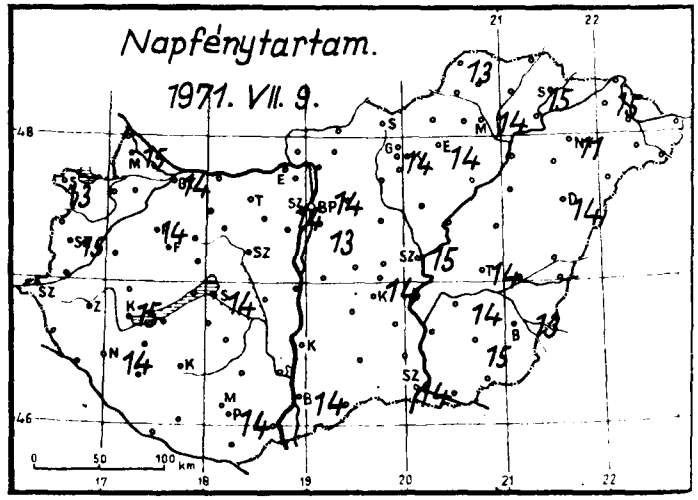

1971. július hó, 10. nap szombat	Az utolsó 24 óra adatai: Csapadék (mm)		Hőmérsékleti szélsőségek: tegnapi nappali max.	éjszakai min.	min. 5 cm-en	Napsütés (óra) tegnap	24 órai csapadék mm		
12815 Magyaróvár	.		29	14	12	15	Rajka	.	
822 Győr	.		31	15	14	14	Kapuvár	.	⌒
825 Pápa	.		30	14	13	14	Csorna	.	⌒
805 Sopron	.		29	16	14	13	Komárom	.	⌒
812 Szombathely	.		31	14	14	15	Káld	.	
910 Szentgotthárd	.		30	13	13		Kőszeg	.	
915 Zalaegerszeg	.		31	14	13		Körmend	.	
Lenti	.		31	13	10		Letenye	.	
925 Nagykanizsa	.		30	14	13	14	Sümeg	.	
920 Keszthely	.		31	17	15	15	Zirc	.	
Tihany	.		29	18	12		Kisbér	.	⌒
935 Siófok	.		29	16	15	14	Mór	.	
942 Pécs	.		29	18	15	14	Alcsút	.	
941 Misinatető (534 m)	–						Esztergom	.	
Siklós	.	⌒	31	17	13		Dobogókő	–	
827 Farkasgyepű (400 m)	.		27	17	17		Fonyód	.	
Veszprém	.	⌒	30	15	14		Tab	.	
833 Tatabánya	.		30	13	11		Sárbogárd	.	
839 Budapest (Ferihegy)	.		30	17	14	13	Lengyel	.	
840 Budapest OMI	.		31	17	14	14	Nagykónyi	.	
841 Budapest (Szabadságh. 474 m)	.	⌒	28	15	11	14	Marcali	.	
Martonvásár	.		31	15	13		Somogyszob	.	
835 Székesfehérvár	.		31	13	10		Kaposvár	.	⌒
Dunaújváros	.		30	17	16		Barcs	.	
Szekszárd	.		31	15	14		Szigetvár	–	
Mohács	.		31	16	12		Bácsalmás	.	
960 Baja	.		30	16	14	14	Kiskunhalas	.	
955 Kalocsa	.		30	14	12		Izsák	.	
Cegléd	.		32	13			Kunsztmiklós	.	
860 Szolnok	.		31	14	12	15	Örkény	.	
970 Kecskemét	.		29	15	11	14	Nagykáta	.	
Kiskunfélegyháza	.		29	16	15		Jászapáti	.	
982 Szeged	.		29	14	11	14	Tiszakécske	.	
Mezőhegyes	.		30	14	10		Nagykőrös	.	.
Orosháza	.		29	15	13	15	Kistelek	.	
990 Békéscsaba	.		30	13	11	13	Makó	.	
875 Túrkeve	.		31	14	12	14	Szentes	–	
Berettyóújfalu	.	⌒	29	13	10		Szarvas	.	
880 Debrecen	.		29	14	11	14	Szeghalom	–	
892 Nyíregyháza	.		28	13	12	11	Körösszakál	.	
Kisvárda	.		28	13	10	15	Tiszaroff	–	
Mátészalka	–						Poroszló	.	
Tiszabecs	.		27	10			Karcag	–	
Vác	.	⌒	31	12	11		Hortobágy	.	
Gödöllő	.		30	14	13		Polgár	.	
Lőrinci	.		31	12	10		Hajdúdorog	–	
Gyöngyös	.		31	13	9		Nyírlugos	.	
Balassagyarmat	.	⌒	31	12	10		Csenger	.	
755 Salgótarján	.		31	13	12		Vásárosnamény	.	
Galyatető (932 m)	.		25	12			Záhony	.	
851 Kékestető (1000 m)	.		23	14	12	14	Királyrét	.	
Mátraháza (672 m)	–						Romhány	.	
865 Eger	.		31	14	9	14	Borsodnádasd	.	
Putnok	.		32	12	11		Jósvafő	.	
Lillafüred	.		29	12			Szendrőlád	.	
772 Miskolc	.		30	12	11	14	Hidasnémeti	.	
Fügöd	.	⌒	29	11	9		Tokaj	.	
778 Sárospatak	.		28	13	11	15	Szentendre	.	

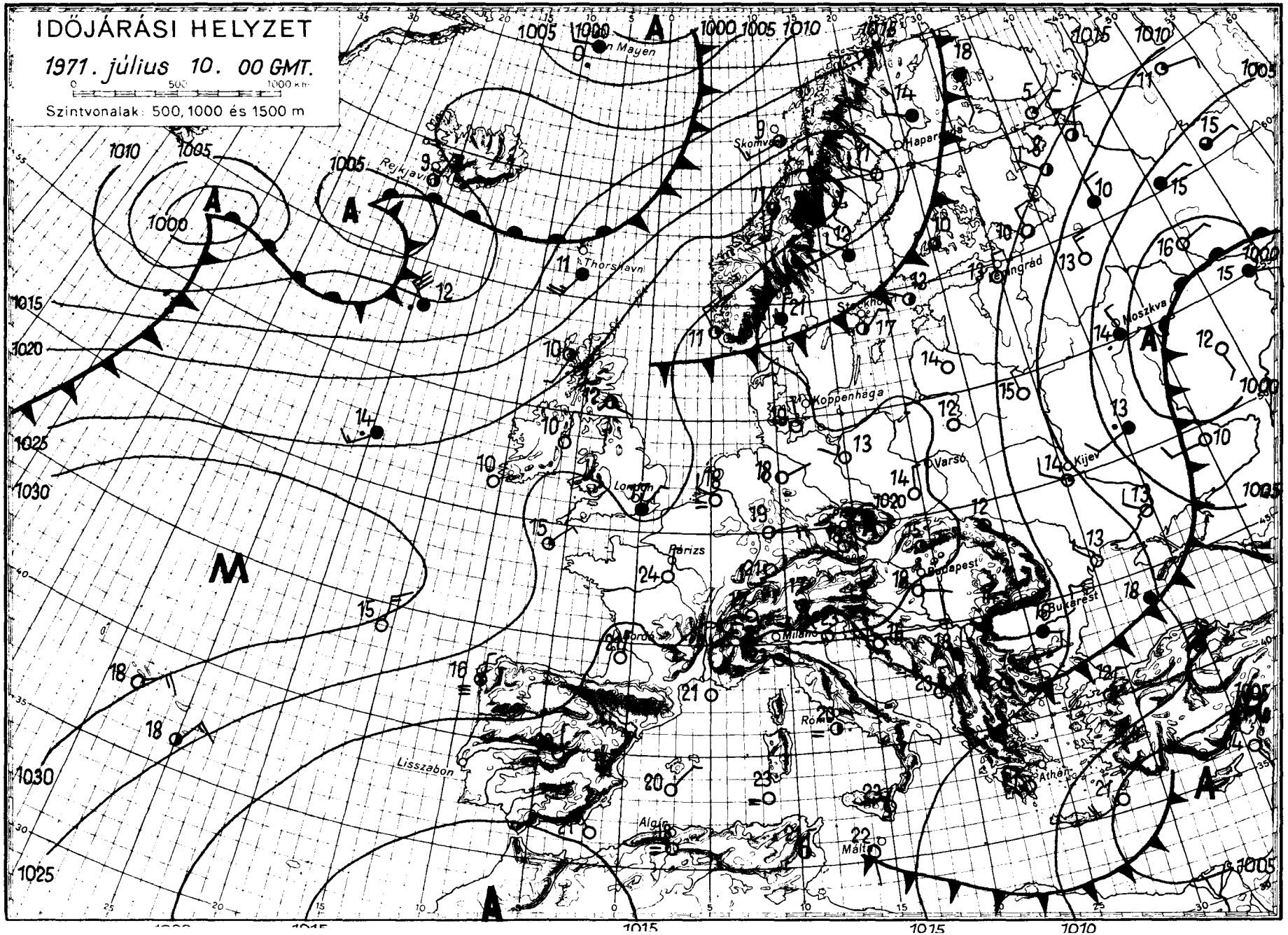
IDŐJÁRÁSI HELYZET
1971. július 10. 00 GMT.
0 500 1000 km
Szintvonalak: 500, 1000 és 1500 m
Jan Mayen
Rejkjavik
Thorshavn
Skomvaer
Haparanda
Leningrád
Moszkva
Stockholm
Koppenhaga
London
Párizs
Varsó
Kijev
Budapest
Bukarest
Milano
Róma
Athén
Lisszabon
Algír
Málta

IDŐJÁRÁSI NAPIJELENTÉS

ЕЖЕДНЕВНЫЙ МЕТЕОРОЛОГИЧЕСКИЙ БЮЛЛЕТЕНЬ • DAILY WEATHER REPORT
BULLETIN QUOTIDIEN DE TEMPS • TÄGLICHER WETTERBERICHT

KIADJA AZ ORSZÁGOS METEOROLÓGIAI INTÉZET
BUDAPEST II. KITAIBEL PÁL UTCA 1
TELEFON: KÖZPONT: 353-500, IDŐJELZŐ OSZT.: 150-410

MEGJELENIK NAPONKÉNT • ELŐFIZETÉSI ÁRA
A POSTAI KÖLTSÉGGEL EGYÜTT NEGYEDÉVRE 60, Ft
KIADÁSÉRT FELEL AZ INTÉZET IGAZGATÓJA

84. évfolyam 192. szám + Budapest + 1971. julius 11. vasárnap

Az időjárási helyzet ma reggel és a várható időjárás:

Európa nagy részén folytatódik az általában száraz, csendes, meleg időjárás. A legmagasabb nappali hőmérséklet szombaton sokfelé elérte a 30 fokot, néhány helyen egy-két fokkal meg is haladta azt. Az óceáni páradus légtömegek csupán a Brit-szigeteken, a Skandináv-félszigeten, valamint a Szovjetunió európai területének északkeleti, keleti vidékein okoznak változékony, szeles időt, szórványosan előforduló esőket.

Hazánkban szombaton száraz, napos, meleg idő volt, csupán Romhányban észleltek gyenge záport. A hőmérséklet napközben általában 27, 33 fokig emelkedett. Vasárnap hajnalra 12-19 fokig hült le a levegő. Ma délelőtt folytatódott a száraz, meleg idő. A hőmérséklet már 11 órára elérte a 26, 30 fokot.

Ma 12 órakor Budapesten a hőmérséklet 29 fok, a tengerszintre átszámitott légnyomás 766 mm, alig változik.

A Balaton vizének hőmérséklete Siófoknál 11 órakor 24,2 fok volt.

Várható időjárás hétfő estig:

Nappali gomolyfelhőképződés, meleg idő.
Egy-két helyen délutáni zápor, zivatar.
Éjszaka gyenge, napközben kissé megélénkülő, változó irányu szél.

Várható legalacsonyabb éjszakai hőmérséklet: 13, 18,
legmagasabb nappali hőmérséklet hétfőn: 29, 34 fok között.

Vadkerti Ferenc s.k.

A hőmérséklet napi középértéke és eltérése a 100 évi átlagtól /Budapesten/:

1971. VII. 10.:	26,4 C°	+4,9 C°

1871 óta ezen a napon Budapesten előfordult:

legmagasabb hőmérséklet	33,6 C° /1942/
legalacsonyabb hőmérséklet	10,2 C° /1900/.

71.363.

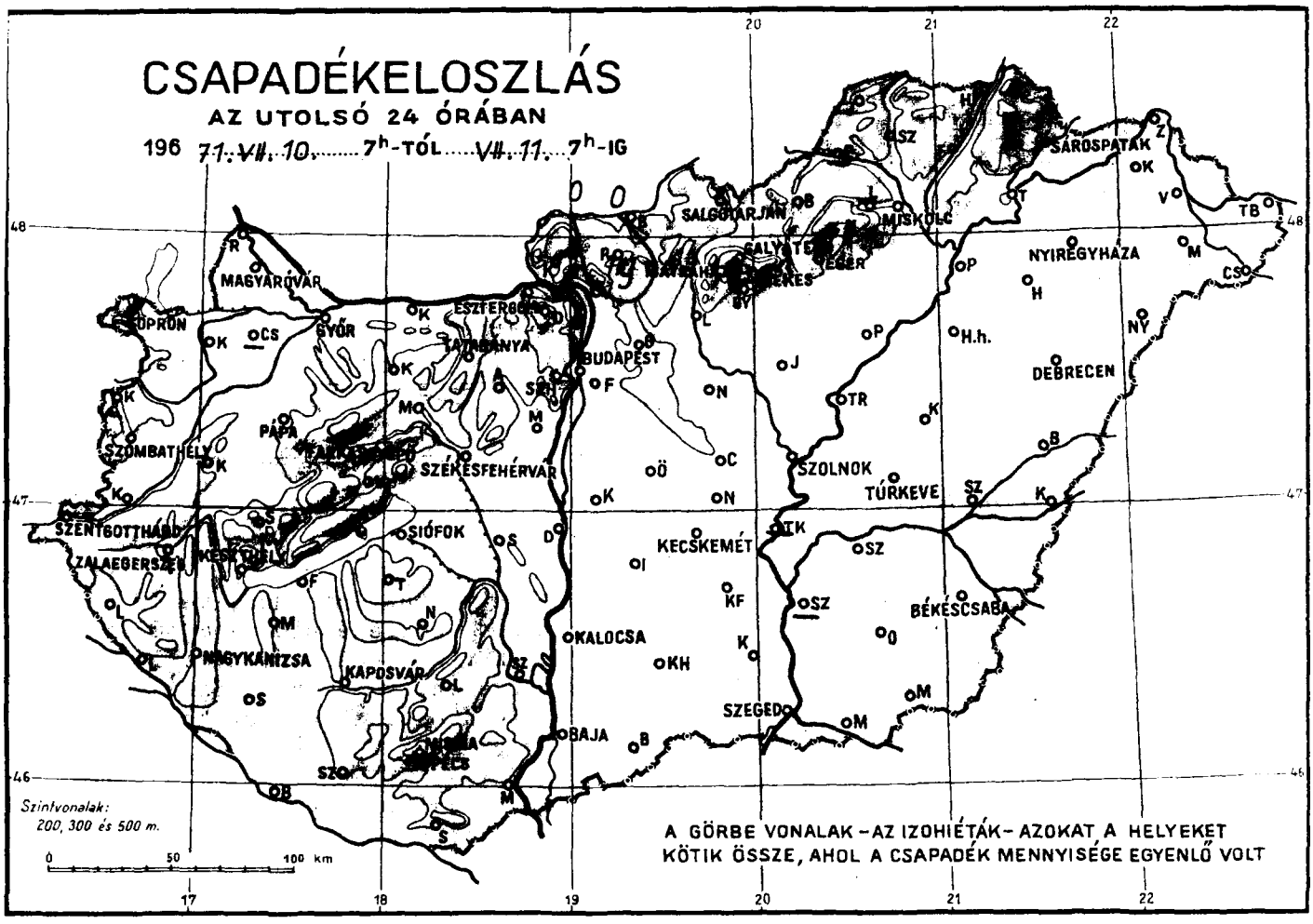
CSAPADÉKELOSZLÁS
AZ UTOLSÓ 24 ÓRÁBAN
196 71. VII. 10. 7h-TÓL VII. 11. 7h-IG
SÁROSPATAK
SALGÓTARJÁN
MISKOLC
NYIREGYHÁZA
MAGYARÓVÁR
ÖPRÖN
GYŐR
ESZTERGOM
TATABÁNYA
BUDAPEST
DEBRECEN
PÁPA
SZOMBATHELY
SZÉKESFEHÉRVÁR
SZOLNOK
TÚRKEVE
SZENTGOTTHÁRD
ZALAEGERSZEG
SIÓFOK
KECSKEMÉT
BÉKÉSCSABA
NAGYKANIZSA
KAPOSVÁR
KALOCSA
SZEGED
BAJA
Szintvonalak:
200, 300 és 500 m.
0 50 100 km
A GÖRBE VONALAK – AZ IZOHIÉTÁK – AZOKAT A HELYEKET KÖTIK ÖSSZE, AHOL A CSAPADÉK MENNYISÉGE EGYENLŐ VOLT

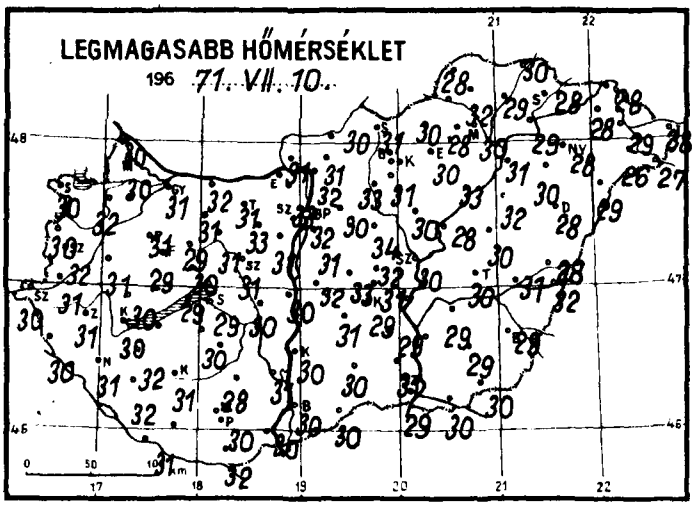
LEGMAGASABB HŐMÉRSÉKLET
196 71. VII. 10.

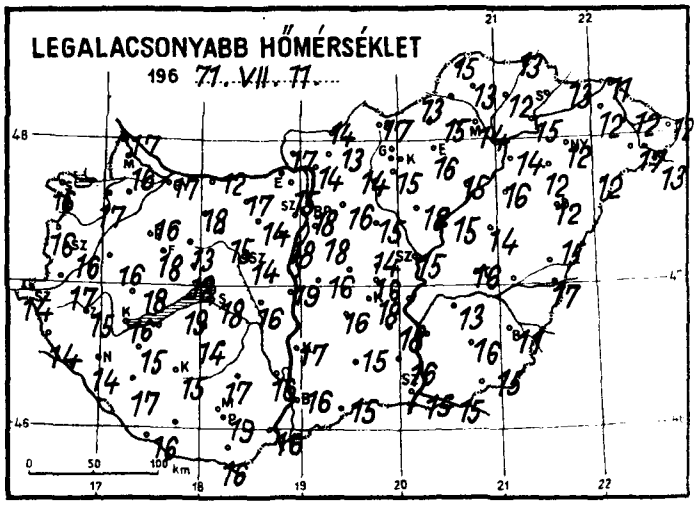
LEGALACSONYABB HŐMÉRSÉKLET
196 71. VII. 11.

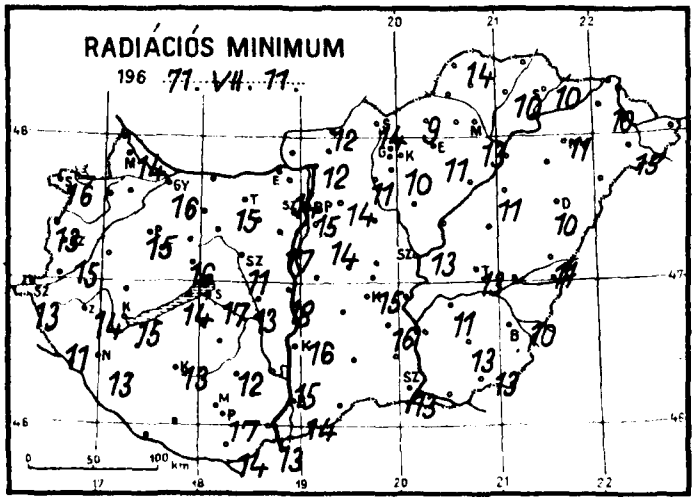
RADIÁCIÓS MINIMUM
196 71. VII. 11.

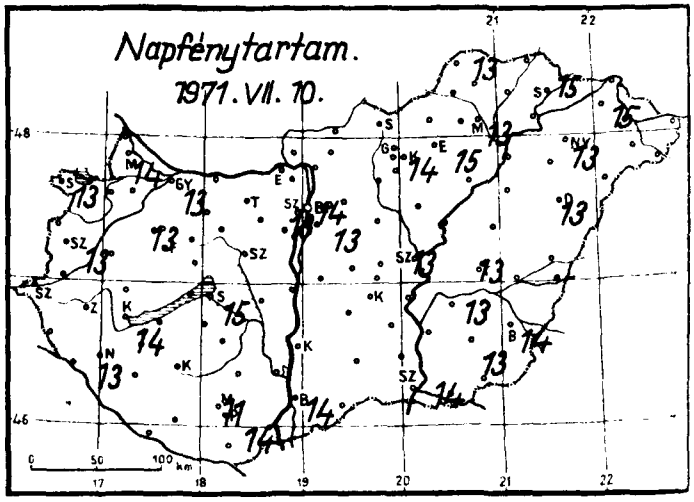
Napfénytartam.
1971. VII. 10.

1971. július hó,

11. nap vasárnap

	Az utolsó 24 óra adatai								
	Csapadék (mm)		Hőmérsékleti szélsőségek			Napsütés (óra) tegnap	24 órai csapadék mm		
			tegnapi nappali max.	éjszakai min.	min. 5 cm-en				
12815 Magyaróvár	.		30	16	14	14	Rajka	.	
822 Győr	.		31	17	16	13	Kapuvár	.	
825 Pápa	.		31	16	15	13	Csorna	–	
805 Sopron	.		30	16	16	13	Komárom	.	
812 Szombathely	.		32	16	15	13	Káld	.	
910 Szentgotthárd	.		30	14	13		Kőszeg	.	
915 Zalaegerszeg	.		31	15	14		Körmend	.	
Lenti	.		30	14	11		Letenye	.	
925 Nagykanizsa	.		31	14	13	13	Sümeg	.	
920 Keszthely	.		30	16	15	14	Zirc	.	
Tihany	.		29	19	14		Kisbér	.	∩
935 Siófok	.		29	18	17	15	Mór	.	
942 Pécs	.		30	19	17	14	Alcsút	.	
941 Misinatető (534 m)	.		27	21	17	11	Esztergom	–	
Siklós	.		32	16	14		Dobogókő	.	
827 Farkasgyepű (400 m)	.		29	18			Fonyód	.	
Veszprém	.		30	18	16		Tab	.	
833 Tatabánya	.		31	17	15		Sárhogárd	.	
839 Budapest (Ferihegy)	.		31	18	14	13	Lengyel	.	
840 Budapest OMI	.		32	18	15	14	Nagykónyi	.	
841 Budapest (Szabadságh., 474 m)	.		29	17	13	13	Marcali	.	
Martonvásár	.		31	18	17		Somogyszob	.	
835 Székesfehérvár	.		31	14	11		Kaposvár	.	∩
Dunaújváros	.		30	19	18		Barcs	.	
Szekszárd	.		31	16	15		Szigetvár	.	
Mohács	.		30	16	13		Bácsalmás	.	
960 Baja	.		30	16	14	14	Kiskunhalas	.	
955 Kalocsa	.		30	17	16		Izsák	.	
Cegléd	.		32	14			Kunsztmiklós	.	
860 Szolnok	.		30	15	13	13	Örkény	.	
970 Kecskemét	.		29	18			Nagykáta	.	
Kiskunfélegyháza	.		29	18	16		Jászapáti	.	
982 Szeged	.		29	15	13	14	Tiszakécske	–	
Mezőhegyes	.		30	15	13		Nagykőrös	.	
Orosháza	.		29	16	13	13	Kistelek	.	
990 Békéscsaba	.		29	11	10	14	Makó	.	
875 Túrkeve	.		30	16	13	13	Szentes	–	
Berettyóújfalu	.	∩	28	15	11		Szarvas	.	
880 Debrecen	.		28	12	10	13	Szeghalom	.	
892 Nyíregyháza	.		28	12	11	13	Körösszakál	.	∩
Kisvárda	.		28	12	10	15	Tiszaroff	.	
Mátészalka	.		26	17	15		Poroszló	.	
Tiszabecs	.		28	12			Karcag	.	
Vác	.	∩	32	14	12		Hortobágy	.	
Gödöllő	.		30	16	14		Polgár	.	
Lőrinci	.		33	14	11		Hajdúdorog	.	
Gyöngyös	.		31	15	10		Nyírlugos	.	
Balassagyarmat	.	∩	30	14	12		Csenger	.	
755 Salgótarján	.		31	17	14		Vásárosnamény	.	∩
Galyatető (932 m)	.		25	18			Záhony	.	
851 Kékestető (1000 m)	.		23	15	12	14	Királyrét	.	
Mátraháza (672 m)	–						Romhány	ny	∇̇
865 Eger	.		30	16	11	15	Borsodnádasd	.	
Putnok	–						Jósvafő	.	
Lillafüred	.		28	15			Szendrőlád	.	
772 Miskolc	.		30	14	13	13	Hidasnémeti	.	
Fügöd	.	∩	29	12	10		Tokaj	.	
778 Sárospatak	.		28	13	10	15	Szentendre	.	

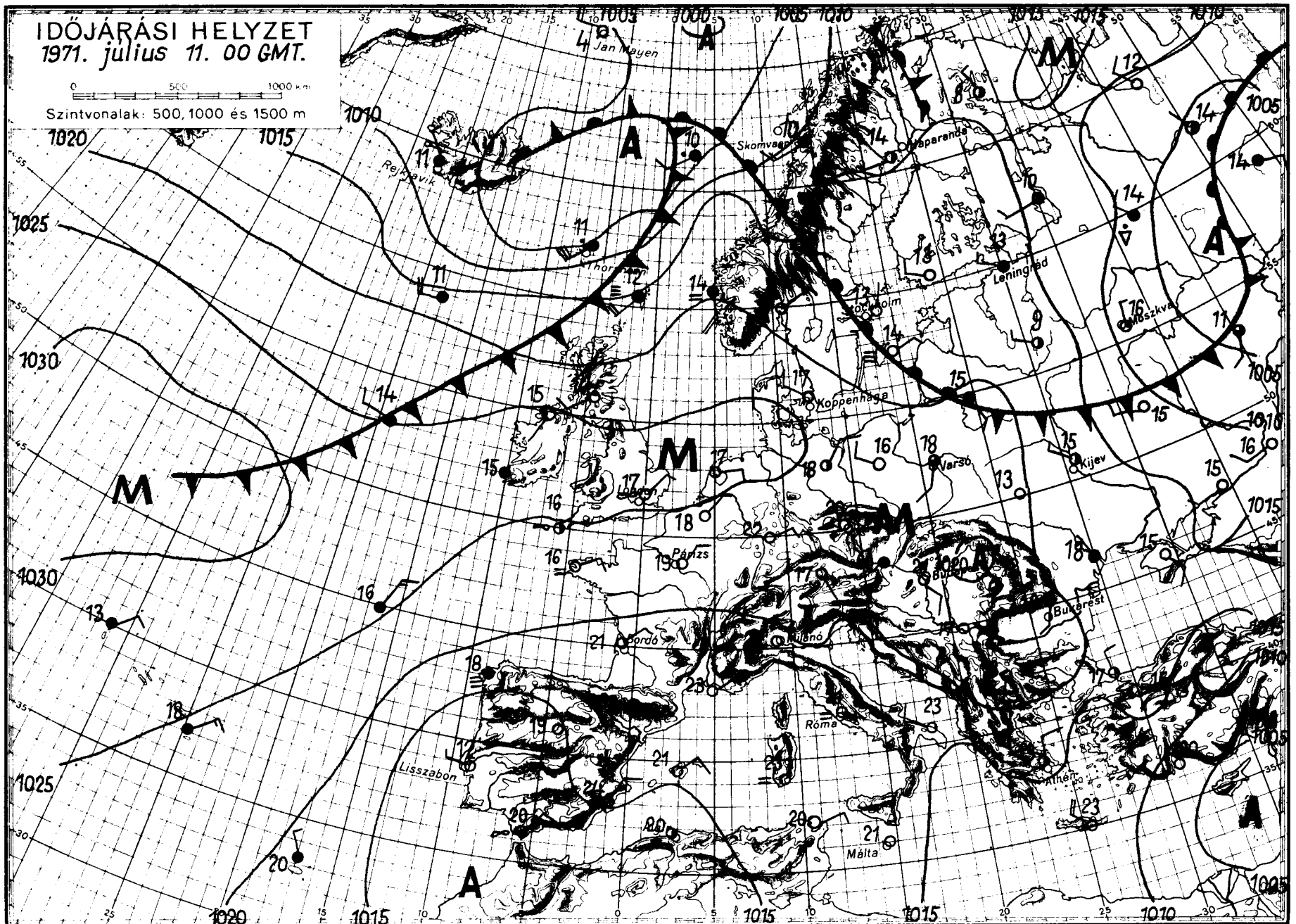
IDŐJÁRÁSI HELYZET
1971. július 11. 00 GMT.
0 500 1000 km
Szintvonalak: 500, 1000 és 1500 m
Jan Mayen
Rejkjavik
Skomvaer
Naparanda
Leningrád
Moszkva
Koppenhága
Varsó
Kijev
Párizs
Bordó
Milánó
Bukarest
Róma
Lisszabon
Athén
Málta

IDŐJÁRÁSI NAPIJELENTÉS

ЕЖЕДНЕВНЫЙ МЕТЕОРОЛОГИЧЕСКИЙ БЮЛЛЕТЕНЬ • DAILY WEATHER REPORT
BULLETIN QUOTIDIEN DE TEMPS • TÄGLICHER WETTERBERICHT

KIADJA AZ ORSZÁGOS METEOROLÓGIAI INTÉZET
BUDAPEST II. KITAIBEL PÁL UTCA 1
TELEFON: KÖZPONT: 353-500, IDŐJELZŐ OSZT.: 150-410

MEGJELENIK NAPONKÉNT • ELŐFIZETÉSI ÁRA
A POSTAI KÖLTSÉGGEL EGYÜTT NEGYEDÉVRE 60, Ft
KIADÁSÉRT FELEL AZ INTÉZET IGAZGATÓJA

84. évfolyam 193. szám + Budapest + 1971. július 12. hétfő

Az időjárási helyzet ma reggel és a várható időjárás:

Kontinensünk legnagyobb részén tovább tart a meleg nyári idő. A Brit-szigetektől Közép-Európán át egészen a Fekete-tenger vidékéig magasnyomásu gerinc huzódik és a leszálló légmozgások miatt napközben kevés gomolyfelhő képződik, zápor, zivatar is csak egy-egy helyen alakul ki. A hőmérséklet csúcsértéke néhány fokkal az átlag felett alakul. Az elmúlt napon Nyugat- és Közép-Európában több helyen 30, sőt 30 fok fölé emelkedett a hőmérséklet. A Skandináv-félszigetre a hajnali órákban óceáni hüvös és nedves légtömegek érkeztek többfelé felhős, esős időt okoztak. A következő 36 órában a Kárpát-medencében meleg marad az idő, legfeljebb egy-egy helyi zápor, zivatar kialakulására lehet számitani.

Hazánkban vasárnap főként nappali felhőképződés volt. Az ország nagy részén 11, 14 órán át sütött a nap. A délutáni órákban a Dunántúlon és északkeleten egy-két helyen kisebb zápor, zivatar keletkezett. A lehullott eső mennyisége általában 1 mm alatt maradt, de Kaposváron 3, és Szendrőládon 4 mm-t mértek. A hőmérséklet csucsértéke 29, 33 fok között alakult. Hétfőn hajnalban 13, 19 fokig hült le a levegő. Délelőtt folytatódott a derült, meleg idő. A hőmérséklet 11 órakor 26, 30 fok között váltakozott.

Ma 12 órakor Budapesten a hőmérséklet 30 fok volt, a tengerszintre átszámitott légnyomás 765 mm, alig változik.

A Balaton vizének hőmérséklete Siófoknál 11 órakor: 25 fok volt.

Várható időjárás kedd estig:

Nappali felhőképződés, egy-két helyen zápor, zivatar.
Mérsékelt, időnként kissé megélénkülő szél.
Fülledt, meleg idő.
Várható legalacsonyabb éjszakai hőmérséklet: 14, 19,
legmagasabb nappali hőmérséklet kedden: 29, 34 fok között.

Dunay Sándorné s.k.

TÁVOLABBI KILÁTÁSOK PÉNTEKIG:

Meleg idő. A zivatarhajlam fokozatosan növekszik. Legalacsonyabb hajnali hőmérsékletek 13, 18 fok között. Legmagasabb nappali hőmérsékletek 26, 32 fok között. Jelentős mennyiségü /legalább 5 mm-es/ csapadék az ország területének 40 százalékán várható.

TÁVELŐREJELZŐ OSZTÁLY

A hőmérséklet napi középértéke és eltérése a 100 évi átlagtól /Budapesten/:

1971. VII. 11.:	26,9 C°	+5,6 C°

1871 óta ezen a napon Budapesten előfordult:

legmagasabb hőmérséklet	37,4 C° /1968/
legalacsonyabb hőmérséklet	10,1 C° /1886/.

71.364.

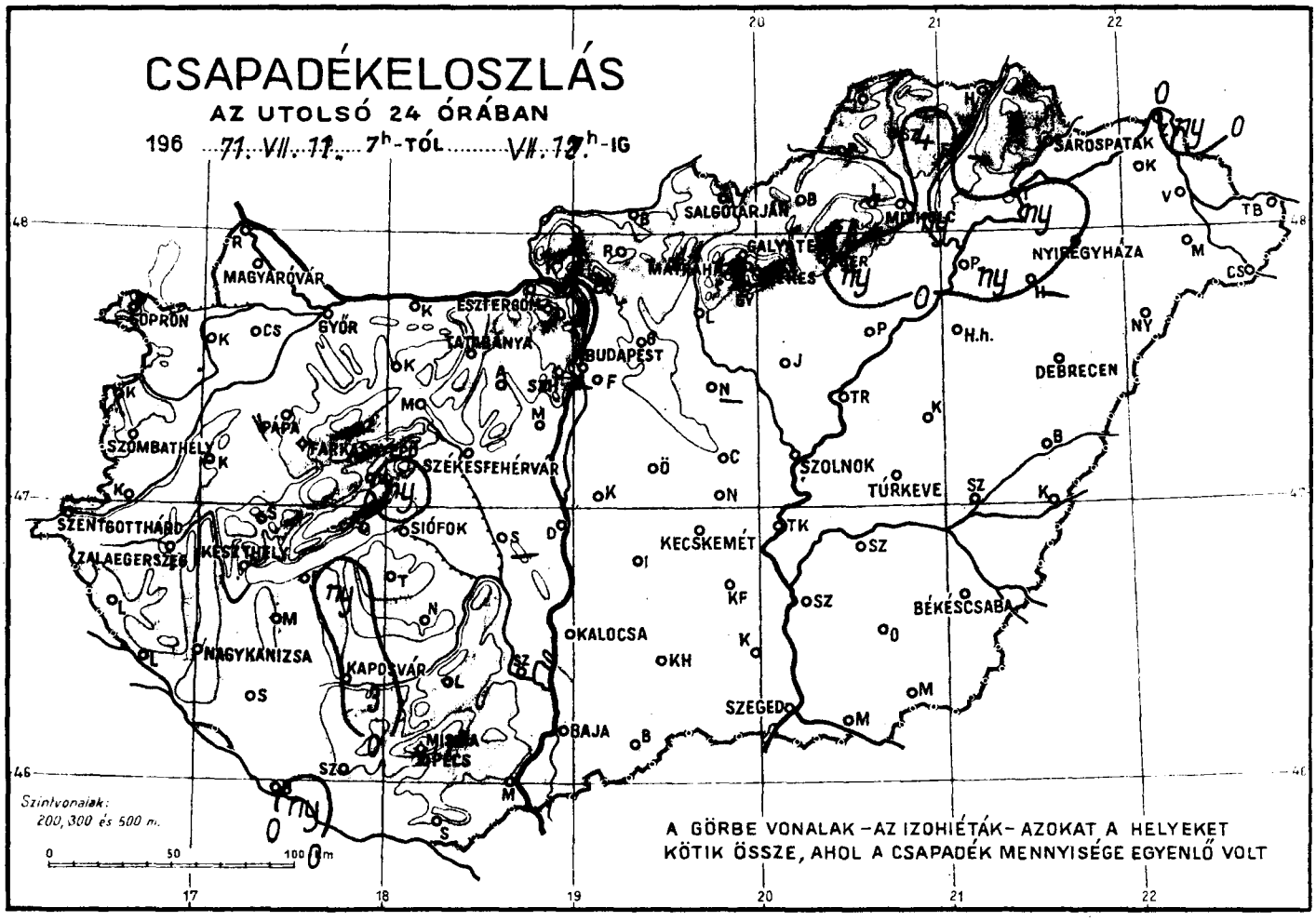
CSAPADÉKELOSZLÁS
AZ UTOLSÓ 24 ÓRÁBAN
196 71. VII. 11. 7h-TÓL VII. 12h-IG
SÁROSPATAK
SALGÓTARJÁN
MISKOLC
GALYATETŐ
NYIREGYHÁZA
MAGYARÓVÁR
SOPRON
GYŐR
ESZTERGOM
TATABÁNYA
BUDAPEST
DEBRECEN
PÁPA
SZOMBATHELY
SZÉKESFEHÉRVÁR
SZOLNOK
TÚRKEVE
SZENTGOTTHÁRD
ZALAEGERSZEG
KESZTHELY
SIÓFOK
KECSKEMÉT
BÉKÉSCSABA
KALOCSA
NAGYKANIZSA
KAPOSVÁR
SZEGED
BAJA
MISKOLC
PÉCS
Szintvonalak:
200, 300 és 500 m.
A GÖRBE VONALAK – AZ IZOHIÉTÁK – AZOKAT A HELYEKET
KÖTIK ÖSSZE, AHOL A CSAPADÉK MENNYISÉGE EGYENLŐ VOLT

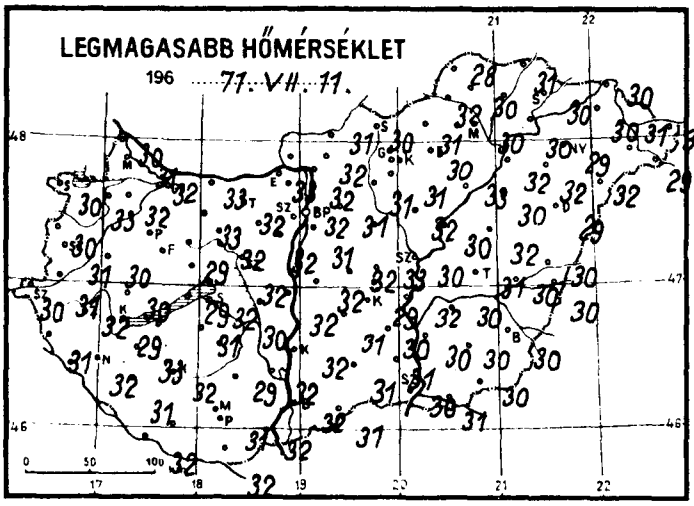
LEGMAGASABB HŐMÉRSÉKLET
196 71. VII. 11.

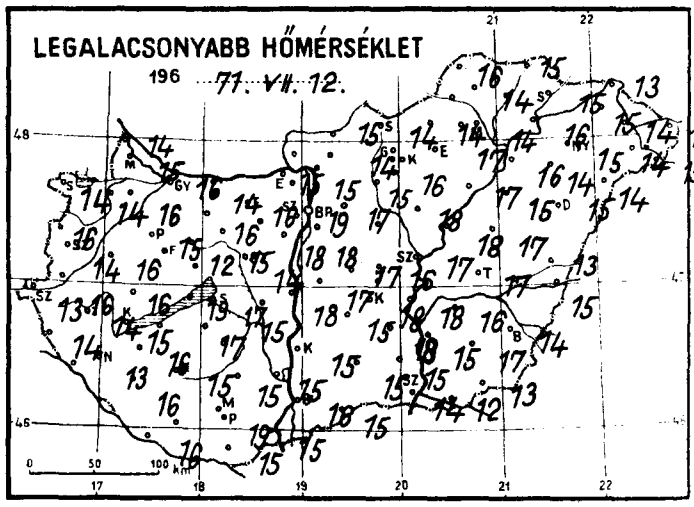
LEGALACSONYABB HŐMÉRSÉKLET
196 71. VII. 12.

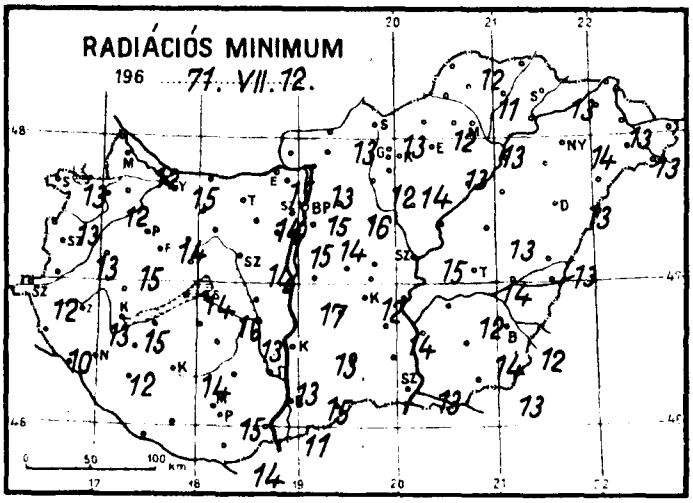
RADIÁCIÓS MINIMUM
196 71. VII. 12.

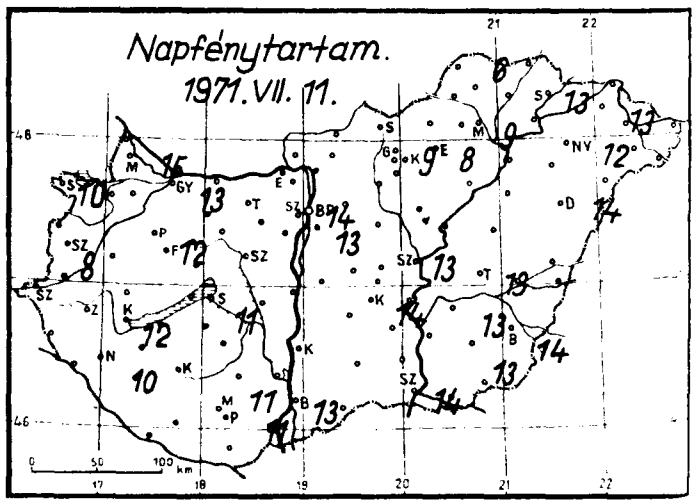
Napfénytartam.
1971. VII. 11.

...1971...július. hó, ...12 nap ...hétfő.....	Az utolsó 24 óra adatai						24 órai csapadék mm		
	Csapadék (mm)		Hőmérsékleti szélsőségek			Napsütés (óra) tegnap			
			tegnapi nappali max.	éjszakai min.	min. 5 cm-en				
12815 Magyaróvár	.		31	15	12	15	Rajka	.	
822 Győr	.		32	16	15	13	Kapuvár	.	
825 Pápa	.		31	15	14	12	Csorna	.	∩
805 Sopron	.		30	14	13	10	Komárom	.	∩
812 Szombathely	.		31	14	13	8	Káld	.	
910 Szentgotthárd	.		30	13	12		Kőszeg	.	
915 Zalaegerszeg	.		32	14	13		Körmend	.	
Lenti	.		31	14	10		Letenye	.	
925 Nagykanizsa	.	⊼	32	13	12	10	Sümeg	.	
920 Keszthely	.	=	29	15	15	12	Zirc	.	
Tihany	.		29	19	14		Kisbér	.	
935 Siófok	.	⊼	32	17	16	11	Mór	.	
942 Pécs	.		31	19	15	11	Alcsút	.	
941 Misinatető (534 m)	.		27	18	13	11	Esztergom	.	
Siklós	.	∩	32	15	14		Dobogókő	.	
827 Farkasgyepű (400 m)	.		31	18	17		Fonyód	ny	⊼
Veszprém	ny	⊼	31	18	15		Tab	.	
833 Tatabánya	.		32	16	14		Sárbogárd	.	
839 Budapest (Ferihegy)	.		31	18	14	13	Lengyel	.	
840 Budapest OMI	.		32	19	15	14	Nagykónyi	.	
841 Budapest (Szabadságh. 474 m)	–			–			Marcali	.	
Martonvásár	.		32	18	15		Somogyszob	.	
835 Székesfehérvár	.		32	14	14		Kaposvár	3	⊼
Dunaújváros	.		32	18	17		Barcs	ny	
Szekszárd	.		32	15	13		Szigetvár	.	
Mohács	.		32	15	11		Bácsalmás	.	
960 Baja	.		32	16	15	13	Kiskunhalas	.	
955 Kalocsa	.		32	15	13		Izsák	.	
Cegléd	.		33	11	–	–	Kunsztmiklós	.	
860 Szolnok	.		30	17	15	13	Örkény	.	
970 Kecskemét	.		29	18	12	14	Nagykáta	–	
Kiskunfélegyháza	.		30	18	11		Jászapáti	.	
982 Szeged	.		30	14	13	14	Tiszakécske	.	
Mezőhegyes	.	∩	30	13	13		Nagykőrös	.	.
Orosháza	.		30	17	14	13	Kistelek	.	
990 Békéscsaba	.		30	14	12	14	Makó	.	
875 Túrkeve	.		31	17	14	13	Szentes	.	
Berettyóújfalu	.	∩	30	13	13		Szarvas	.	
880 Debrecen	.		29	15	13	14	Szeghalom	.	
892 Nyíregyháza	.		29	15	14	12	Körösszakál	.	
Kisvárda	.		30	15	13	13	Tiszaroff	.	
Mátészalka	.		–	14	13		Poroszló	.	
Tiszabecs	.		30	13			Karcag	.	
Vác	.	∩	32	15	13		Hortobágy	.	
Gödöllő	.		31	17	16		Polgár	ny	⊼
Lőrinci	.		31	15	12		Hajdúdorog	.	
Gyöngyös	.		31	16	14		Nyírlugos	.	
Balassagyarmat	.		31	15	13		Csenger	.	
755 Salgótarján	.		30	14	13		Vásárosnamény	.	∩
Galyatető (932 m)	.		25	17			Záhony	ny	
851 Kékestető (1000 m)	.		24	16	14	9	Királyrét	.	
Mátraháza (672 m)	–						Romhány	.	
865 Eger	ny		30	17	13	8	Borsodnádasd	.	
Putnok	.	=	32	–	–		Jósvafő	.	
Lillafüred	.		27	15			Szendrőlád	4	
772 Miskolc	ny		30	14	13	9	Hidasnémeti	.	∩
Fügöd	–						Tokaj	ny	⊼
778 Sárospatak	.		30	15	13	13	Szentendre	.	

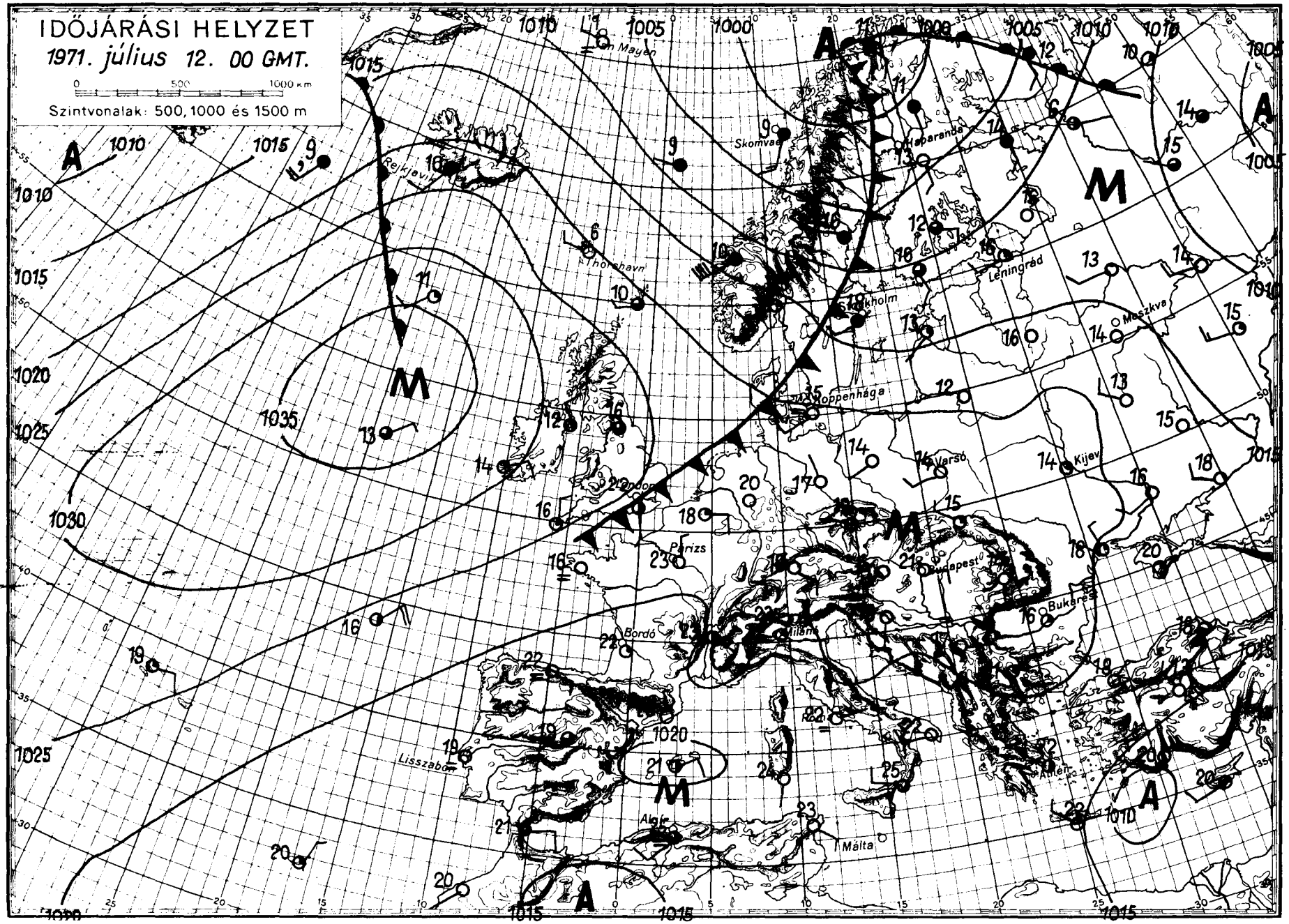
IDŐJÁRÁSI HELYZET
1971. július 12. 00 GMT.
0 500 1000 km
Szintvonalak: 500, 1000 és 1500 m
Jan Mayen
Reykjavik
Thorshavn
Skomvaer
Haparanda
Leningrád
Moszkva
Stockholm
Koppenhága
London
Párizs
Varsó
Kijev
Budapest
Bukarest
Bordó
Milano
Lisszabon
Algír
Málta
Athén

IDŐJÁRÁSI NAPIJELENTÉS

ЕЖЕДНЕВНЫЙ МЕТЕОРОЛОГИЧЕСКИЙ БЮЛЛЕТЕНЬ • DAILY WEATHER REPORT
BULLETIN QUOTIDIEN DE TEMPS • TÄGLICHER WETTERBERICHT

KIADJA AZ ORSZÁGOS METEOROLÓGIAI INTÉZET
BUDAPEST II. KITAIBEL PÁL UTCA 1
TELEFON: KÖZPONT: 353-500, IDŐJELZŐ OSZT.: 150-410

MEGJELENIK NAPONKÉNT * ELŐFIZETÉSI ÁRA
A POSTAI KÖLTSÉGGEL EGYÜTT NEGYEDÉVRE 60, Ft
KIADÁSÉRT FELEL AZ INTÉZET IGAZGATÓJA

84. évfolyam 194. szám + Budapest + 1971. július 13. kedd

Az időjárási helyzet ma reggel és a várható időjárás:

Szárazföldünk legnagyobb részén tovább tart a nyári kánikula, hétfőn a hőmérséklet napi középértéke a Kárpát-medencében 3, 7 fokkal meghaladta az utóbbi 9 év átlagát. Dél- és Közép-Európában a maximum hőmérséklet az utóbbi napokban általában 30, 35 fok között volt. Észak felől a Skandináv-félszigeten át mára virradó éjszakára, kissé hűvösebb, nedvesebb légtömegek érkeztek Közép-Európa fölé. Hatásukra az Alpok- és az Északi-Kárpátok térségében záporok, zivatarok alakultak ki. A következő 36 óra folyamán átmeneti időváltozás várható a Kárpát-medencében. Szórványos záporok, zivatarok kialakulása következtében a nappali felmelegedés kissé csökken.

Hazánkban hétfőn időnként kissé megnövekedett a felhőzet, és 8, 15 órán át sütött a nap. Az Északi-hegyvidéken, valamint Pécs-környékén és Orosházán kisebb zápor, zivatar keletkezett, de a lehullott eső mennyisége sehol sem haladta meg a 7 mm-t. A hőmérséklet napközben rendkivül magas volt; általában 30, 35 fokig emelkedett. Kedd hajnalra csak 14, 20 fokig hült le a levegő. Ma délelőtt helyenként megnövekedett a felhőzet, egy-két helyen kisebb eső esett. A hőmérséklet 11 órakor általában 25, 31 fok között alakult, csupán Miskolcon mértek kisebb eső miatt 21 fokot.

Ma 12 órakor Budapesten a hőmérséklet 29 fok, a tengerszintre átszámitott légnyomás 762 mm, alig változik.

A Balaton vizének hőmérséklete Siófoknál 11 órakor 26 fok volt.

Várható időjárás szerda estig:

Felhőátvonulások, többfelé zápor, zivatar.
Mérsékelt, fokozatosan megélénkülő északnyugati, északi szél.
Zivatar idején átmeneti szélerősödés.

Várható legalacsonyabb éjszakai hőmérséklet: 15, 19,
legmagasabb nappali hőmérséklet szerdán: 26, 31 fok között.

Bartha Péterné s.k.

A hőmérséklet napi középértéke és eltérése a 100 évi átlagtól /Budapesten/:

1971. VII. 12.:	26,2 C°,	+4,8 C°.

1871 óta ezen a napon Budapesten előfordult:

legmagasabb hőmérséklet	35,6 C° /1922/
legalacsonyabb hőmérséklet	10,6 C° /1886/

71.0367.

CSAPADÉKELOSZLÁS

AZ UTOLSÓ 24 ÓRÁBAN

196 ..... 7^h-TÓL ..... 7^h-IG

71. VII. 12. VII. 13.

Szintvonalak: 200, 300 és 500 m.

0 50 100 km

A GÖRBE VONALAK – AZ IZOHIÉTÁK – AZOKAT A HELYEKET KÖTIK ÖSSZE, AHOL A CSAPADÉK MENNYISÉGE EGYENLŐ VOLT

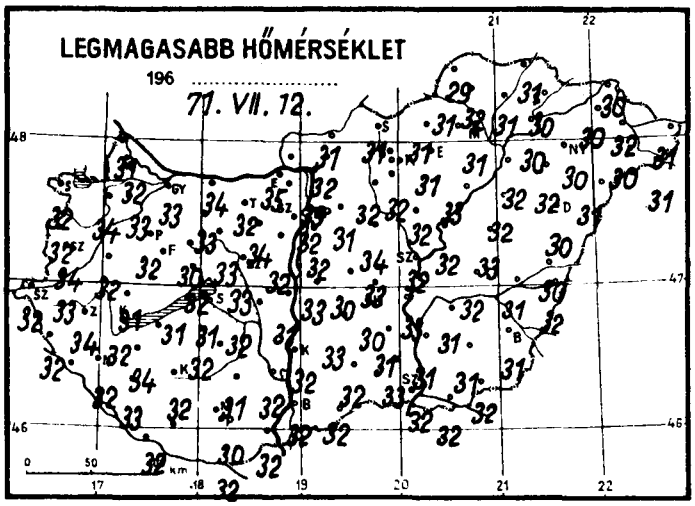

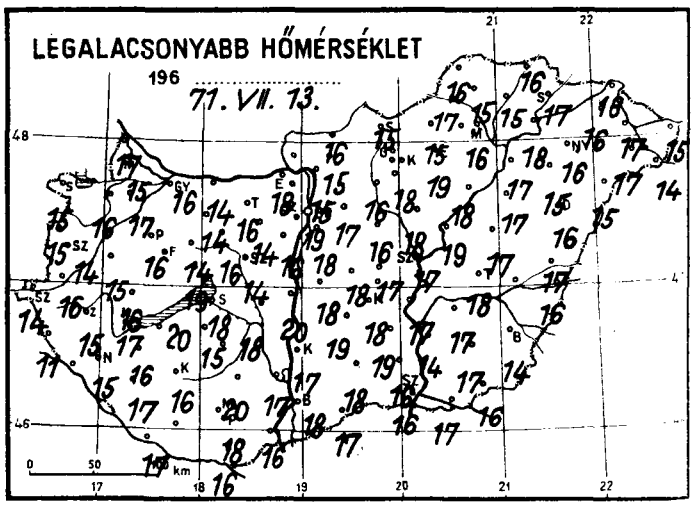

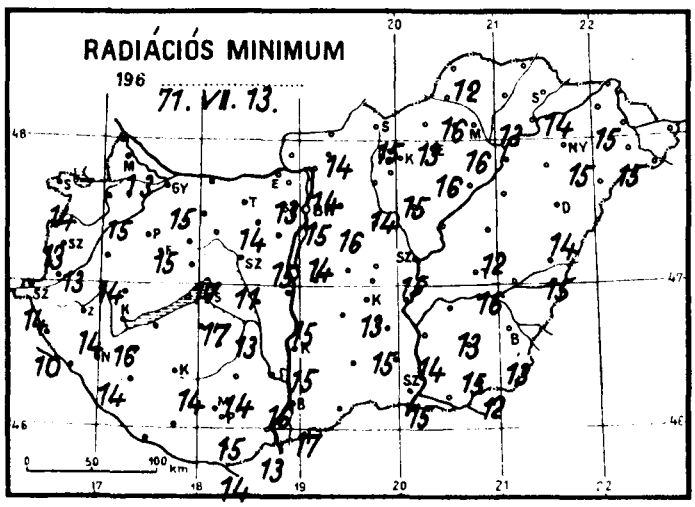

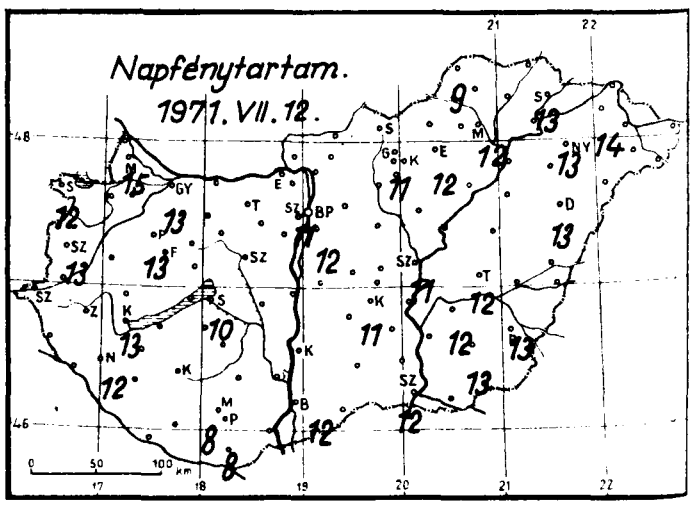

1971. július hó, 13. nap kedd

	Az utolsó 24 óra adatai								
	Csapadék (mm)		Hőmérsékleti szélsőségek			Napsütés (óra) tegnap	24 órai csapadék mm		
			tegnapi nappali max.	éjszakai min.	min. 5 cm-en				
12815 Magyaróvár	.		32	15	13	15	Rajka	.	
822 Győr	.	=	33	16	15	13	Kapuvár	.	∩
825 Pápa	.		32	16	15	13	Csorna	.	
805 Sopron	.		32	15	14	12	Komárom	.	∩
812 Szombathely	.		34	14	13	13	Káld	.	
910 Szentgotthárd	.		32	14	14		Kőszeg	.	
915 Zalaegerszeg	.		34	15	14		Körmend	.	
Lenti	.		32	11	10		Letenye	.	
925 Nagykanizsa	.		32	15	14	12	Sümeg	.	
920 Keszthely	.		32	17	16	13	Zirc	.	
Tihany	.		31	20	–		Kisbér	.	∩
935 Siófok	.		31	18	17	10	Mór	.	
942 Pécs	6	⊼	30	18	15	8	Alcsút	.	
941 Misinatető (534 m)	4	⊼	28	–	16	8	Esztergom	.	
Siklós	.	∩	32	16	14	.	Dobogókő	.	
827 Farkasgyepű (400 m)	.		–	–	–		Fonyód	.	
Veszprém	.		32	19	17		Tab	.	
833 Tatabánya	.		32	16	14		Sárbogárd	.	Sárbogárd van
839 Budapest (Farihegy)	.		32	18	14	12	Lengyel	.	
840 Budapest OMI	.		32	19	15	11	Nagykónyi	.	
841 Budapest (Szabadságh., 474 m)	–						Marcali	.	∩
Martonvásár	.		32	16	15		Somogyszob	.	
835 Székesfehérvár	.		33	14	11		Kaposvár	.	∩
Dunaújváros	.		31	20	15		Barcs	.	
Szekszárd	.		32	17	16		Szigetvár	.	
Mohács	.		32	16	13		Bácsalmás	.	⊼
960 Baja	.	⊼	32	18	17	12	Kiskunhalas	.	
955 Kalocsa	.		32	17	15		Izsák	.	
Cegléd	.		33	17			Kunsztmiklós	.	
860 Szolnok	.		32	17	15	11	Örkény	.	
970 Kecskemét	.		33	18	13	11	Nagykáta	.	
Kiskunfélegyháza	.		31	19	15		Jászapáti	.	
982 Szeged	.	⊼	32	16	15	12	Tiszakécske	.	
Mezőhegyes	.		32	16	12		Nagykőrös	.	.
Orosháza	ny		31	17	15	13	Kistelek	.	
990 Békéscsaba	.		31	14	13	13	Makó	.	
875 Túrkeve	.		32	18	16	12	Szentes	.	
Berettyóújfalu	.	∩	30	17	15		Szarvas	.	
880 Debrecen	.	=	30	16	14	13	Szeghalom	.	
892 Nyíregyháza	.		30	16	15	13	Körösszakál	.	
Kisvárda	.		30	16	15	14	Tiszaroff	.	
Mátészalka	.		30	17	15		Poroszló	.	
Tiszabecs	1	⊼	31	15			Karcag	.	
Vác	.	∩	33	15	14		Hortobágy	.	
Gödöllő	.		31	17	16		Polgár	.	
Lőrinci	.		32	16	14		Hajdúdorog	.	
Gyöngyös	.		32	18	15		Nyírlugos	.	
Balassagyarmat	.	∩	31	16	14		Csenger	7	
755 Salgótarján	.		31	15	15		Vásárosnamény	3	
Galyatető (932 m)	.		26	18			Záhony	.	
851 Kékestető (1000 m)	.		24	17	16	11	Királyrét	.	
Mátraháza (672 m)	–						Romhány	.	
865 Eger	ny		31	19	16	12	Borsodnádasd	6	⊼
Putnok	ny	=	31	17	16		Jósvafő	2	
Lillafüred	.		29	15			Szendrőlád	ny	
772 Miskolc	1	⊼	31	16	16	12	Hidasnémeti	.	
Füged	.	∩	31	15	13		Tokaj	.	
778 Sárospatak	.		30	17	14	13	Szentendre	.	

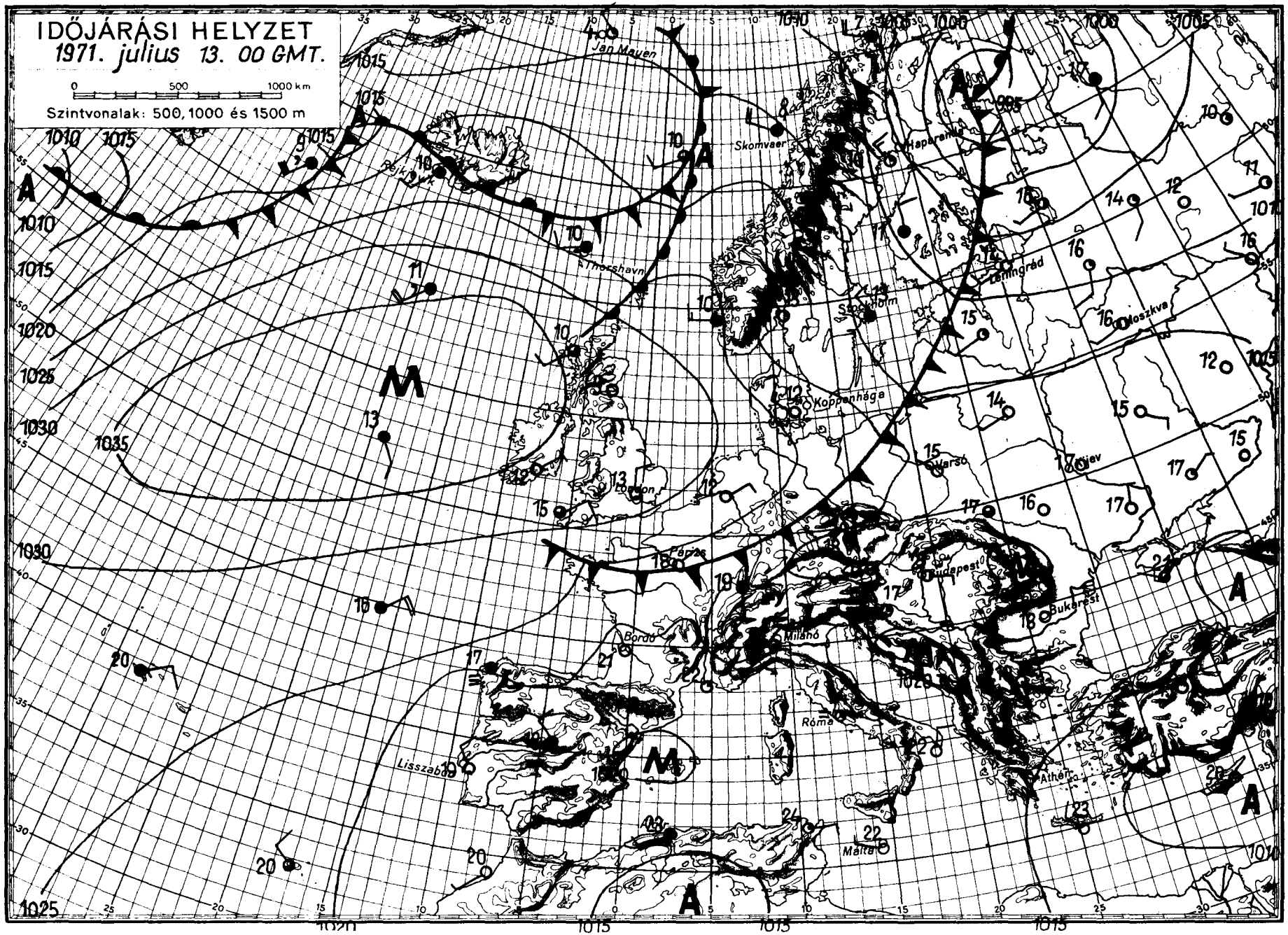
IDŐJÁRÁSI HELYZET
1971. július 13. 00 GMT.
0 500 1000 km
Szintvonalak: 500, 1000 és 1500 m
Jan Mayen
Skomvaer
Reykjavik
Thorshavn
Haparanda
Leningrád
Moszkva
Stockholm
Koppenhága
Varsó
Kijev
London
Párizs
Budapest
Bukarest
Bordó
Milánó
Róma
Athén
Lisszabon
Málta

IDŐJÁRÁSI NAPIJELENTÉS

ЕЖЕДНЕВНЫЙ МЕТЕОРОЛОГИЧЕСКИЙ БЮЛЛЕТЕНЬ • DAILY WEATHER REPORT
BULLETIN QUOTIDIEN DE TEMPS • TÄGLICHER WETTERBERICHT

KIADJA AZ ORSZÁGOS METEOROLÓGIAI INTÉZET
BUDAPEST II. KITAIBEL PÁL UTCA 1
TELEFON: KÖZPONT: 353-500, IDŐJELZŐ OSZT.: 150-410

MEGJELENIK NAPONKÉNT * ELŐFIZETÉSI ÁRA
A POSTAI KÖLTSÉGGEL EGYÜTT NEGYEDÉVRE 60, Ft
KIADÁSÉRT FELEL AZ INTÉZET IGAZGATÓJA

84. évfolyam 195. szám + Budapest + 1971. július 14. szerda

Az időjárási helyzet ma reggel és a várható időjárás:

A Skandináv-félszigeten át, élénk széllel, hüvös levegő áramlik Európa középső és keleti részei fölé. Hatására kontinensünk nagy részén megszünt a kánikula és változékonyabbra fordult az idő. A hüvös levegő átvonulása során záporokat, zivatarokat és hőmérsékletcsökkenést okozott. A hüvös levegő a Kárpát-medencét is kitöltötte igy hazánkban is megszünt a nagy meleg.

Hazánkban kedden fülledt, meleg idő volt. A hőmérséklet csúcsértéke országszerte 27, 34 fok között alakult. A déli órákban északnyugat felől hüvösebb levegő érkezett a Kárpát-medence légterébe. Hatására országszerte záporok, zivatarok keletkeztek. A zivatart helyenként jégeső is kisérte. A leesett eső mennyisége igen változatos képet mutat. Vannak helyek ahol csak 1, 2, máshol viszont 20, 30, sőt Galyatetőn 32, Domaházán /Borsod A.Z. m./ 35, Lentiben /Zala m./ és Piszkéstetőn /Mátra hegység/ 50, Szentesen és Mátraszentimrén pedig 52 mm-t mértek. A zivatarok hevességét fokozta, hogy a nagy mennyiségü eső rövid idő alatt hullott. Ma hajnalra az ország területén általában 13, 18 fokra hült le a levegő. Délelőtt északnyutaton felszakadozott a felhőzet. Az ország többi részén erősen felhős volt az ég és helyenként esett az eső. 11 órakor 18 és 22 fok közötti hőmérsékleteket mértek.

Ma 12 órakor Budapesten a hőmérséklet 19 fok volt, a tengerszintre átszámitott légnyomás 765 mm, alig változik.

A Balaton vizének hőmérséklete 11 órakor Siófoknál 23,8 fok volt.

Várható időjárás csütörtök estig:

Ma: Északnyugat felől tovább csökkenő felhőzet, többfelé még esővel, esetleg zivatarral.
Csütörtökön: Felhőátvonulások szórványosan esővel, zivatarral.
Mérsékelt, időnként élénk, helyenként átmenetileg erős, nyugati, északnyugati szél.

Várható legalacsonyabb éjszakai hőmérséklet: 12, 17 fok között,
legmagasabb nappali hőmérséklet csütörtökön: 25 fok körül.

Kerényi Nárcisz s.k.

A hőmérséklet napi középértéke és eltérése a 100 évi átlagtól /Budapesten/:

1971. VII. 13.:	24,5 C°,	+2,8 C°.

1871 óta ezen a napon Budapesten előfordult:

legmagasabb hőmérséklet	36,4 C° /1931/
legalacsonyabb hőmérséklet	10,4 C° /1930/

71.0368.

CSAPADÉKELOSZLÁS

AZ UTOLSÓ 24 ÓRÁBAN

196 71. VII. 13. 7h-TÓL VII. 14. 7h-IG

Szintvonalak: 200, 300 és 500 m.

A GÖRBE VONALAK – AZ IZOHIÉTÁK – AZOKAT A HELYEKET KÖTIK ÖSSZE, AHOL A CSAPADÉK MENNYISÉGE EGYENLŐ VOLT

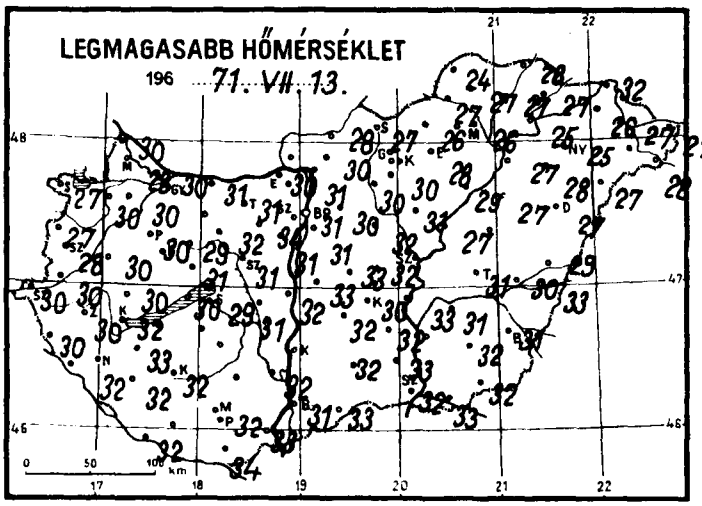

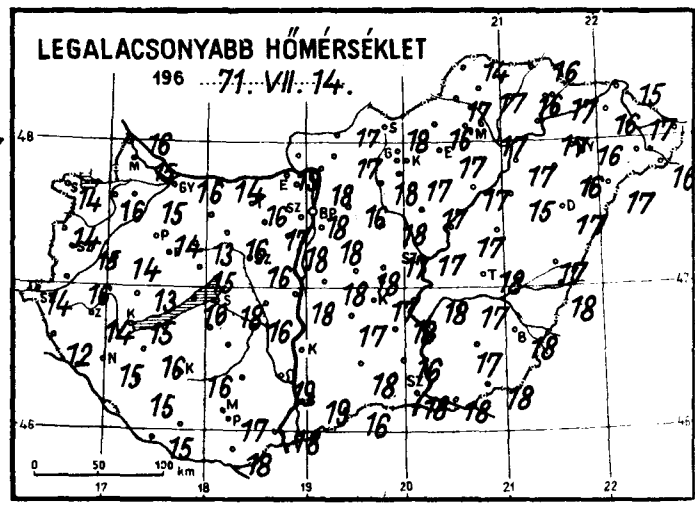

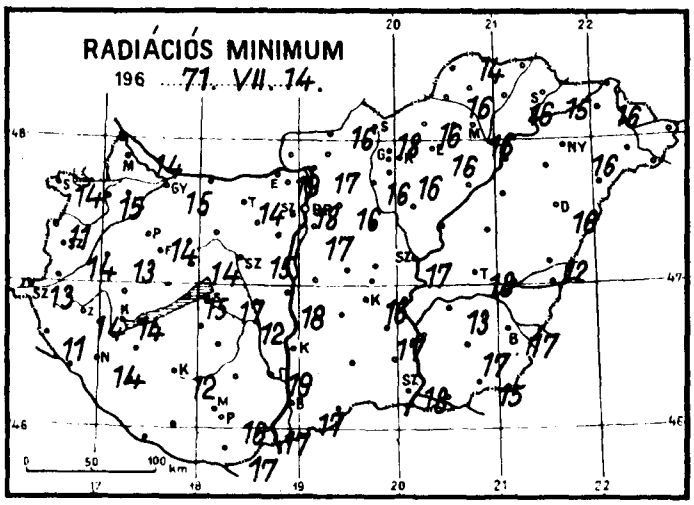

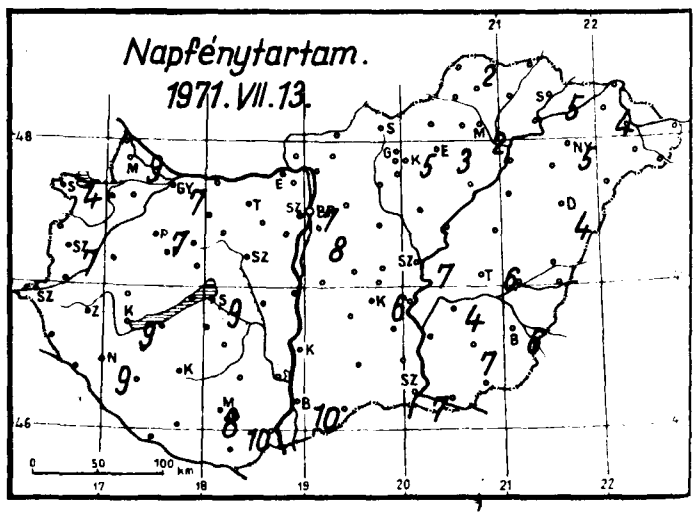

....1971....július.. hó,
..14.. nap ...szerda.....

		Az utolsó 24 óra adatai								
		Csapadék (mm)		Hőmérsékleti szélsőségek			Napsütés (óra) tegnap	24 órai csapadék mm		
				tegnapi nappali max.	éjszakai min.	min. 5 cm-en				
12815	Magyaróvár	ny		28	15	14	9	Rajka	ny	
822	Győr	2	⊽	30	16	15	7	Kapuvár	3	R
825	Pápa	2	R	30	14	14	7	Csorna	2	R
805	Sopron	5	R	27	14	14	4	Komárom	26	R
812	Szombathely	7	R	28	15	14	7	Káld	6	⊽
910	Szentgotthárd	16	R	30	14	13		Kőszeg	10	R
915	Zalaegerszeg	13	R	30	14	14		Körmend	10	R
	Lenti	50		30	12	11		Letenye	14	R
925	Nagykanizsa	12	R	32	15	14	9	Sümeg	11	R
920	Keszthely	9	R	32	15	14	9	Zirc	4	
	Tihany	5		30	16	15		Kisbér	–	
935	Siófok	6	R	29	18	17	9	Mór	27	R
942	Pécs	1	R	32	17	16	10	Alcsút	11	R
941	Misinatető (534 m)	13	⊽	31	15	15	8	Esztergom	20	
	Siklós	5		34	18	17		Dobogókő	–	
827	Farkasgyepű (400 m)	6		30	17	13		Fonyód	9	R
	Veszprém	5	R	31	15	14		Tab	–	
833	Tatabánya	20	R	31	16	14		Siófok	5	
834	Budapest (Ferihegy)	ny	R	31	18	17	8	Lengyel	–	
840	Budapest OMI	7	R	31	18	18	7	Nagykónyi	13	R
841	Budapest (Szabadságh., 474 m)	13	R	29	16	16	7	Marcali	12	R
	Martonvásár	11	R	31	18	17		Somogyszob	8	R
835	Székesfehérvár	3		31	16	15		Kaposvár	6	R
	Dunaújváros	11	R	32	18	18		Barcs	9	R
	Szekszárd	4		32	19	19		Szigetvár	ny	
	Mohács	4	⊽	33	18	17		Bácsalmás	3	
960	Baja	6	R	31	19	17	10	Kiskunhalas	6	R
955	Kalocsa	–						Izsák	9	R
	Cegléd	18	R	32	17	–	–	Kunsztmiklós	11	R
860	Szolnok	5	R	30	17	17	7	Örkény	5	R
970	Kecskemét	19	R	30	17	16	6	Nagykáta	ny	
	Kiskunfélegyháza	ny		32	18	17		Jászapáti	3	
982	Szeged	5	R	32	18	18	7	Tiszakécske	25	⊽
	Mezőhegyes	9	R	32	18	15		Nagykőrös	6	R
	Orosháza	8		32	17	17	7	Kistelek	9	R
990	Békéscsaba	14	R	31	18	17	6	Makó	2	⊽
875	Túrkeve	1	R	31	18	18	6	Szentes	52	
	Berettyóújfalu	4	⊽	29	17	12		Szarvas	13	⊽
888	Debrecen	1		27	17	16	4	Szeghalom	1	
892	Nyíregyháza	2	⊽	25	16	16	5	Kőrösszakál	.	
788	Csávárda	3	⊽	26	16	16	4	Tiszaroff	3	
	Mátészalka	–						Poroszló	18	R
	Tiszabecs	ny		27	15			Karcag	–	
	Vác	22	R	31	18	17		Hortobágy	10	
	Gödöllő	9		30	16	16		Polgár	5	⊽
	Lőrinci	7	R	30	18	16		Hajdúdorog	–	
	Gyöngyös	2		30	17	16		Nyírlugos	1	
	Balassagyarmat	2		28	17	16		Csenger	.	
755	Salgótarján	5		27	18	18		Vásárosnamény	–	
	Galyatető (932 m)	32	R	25	12			Záhony	1	
851	Kékestető (1000 m)	26	R	22	11	11	5	Királyrét	10	R
	Mátraháza (672 m)	–						Romhány	9	R
865	Eger	5	R	28	17	16	3	Borsodnádasd	23	R
	Putnok	27	R	27	17	16		Jósvafő	16	R
	Lillafüred	10	R	25	16			Szendrőlád	9	
772	Miskolc	5	R	26	17	16	2	Hidasnémeti	3	
	Füged	5	⊽	27	16	16		Tokaj	11	⊽
778	Sárospatak	2		27	17	15	5	Szentendre	9	R

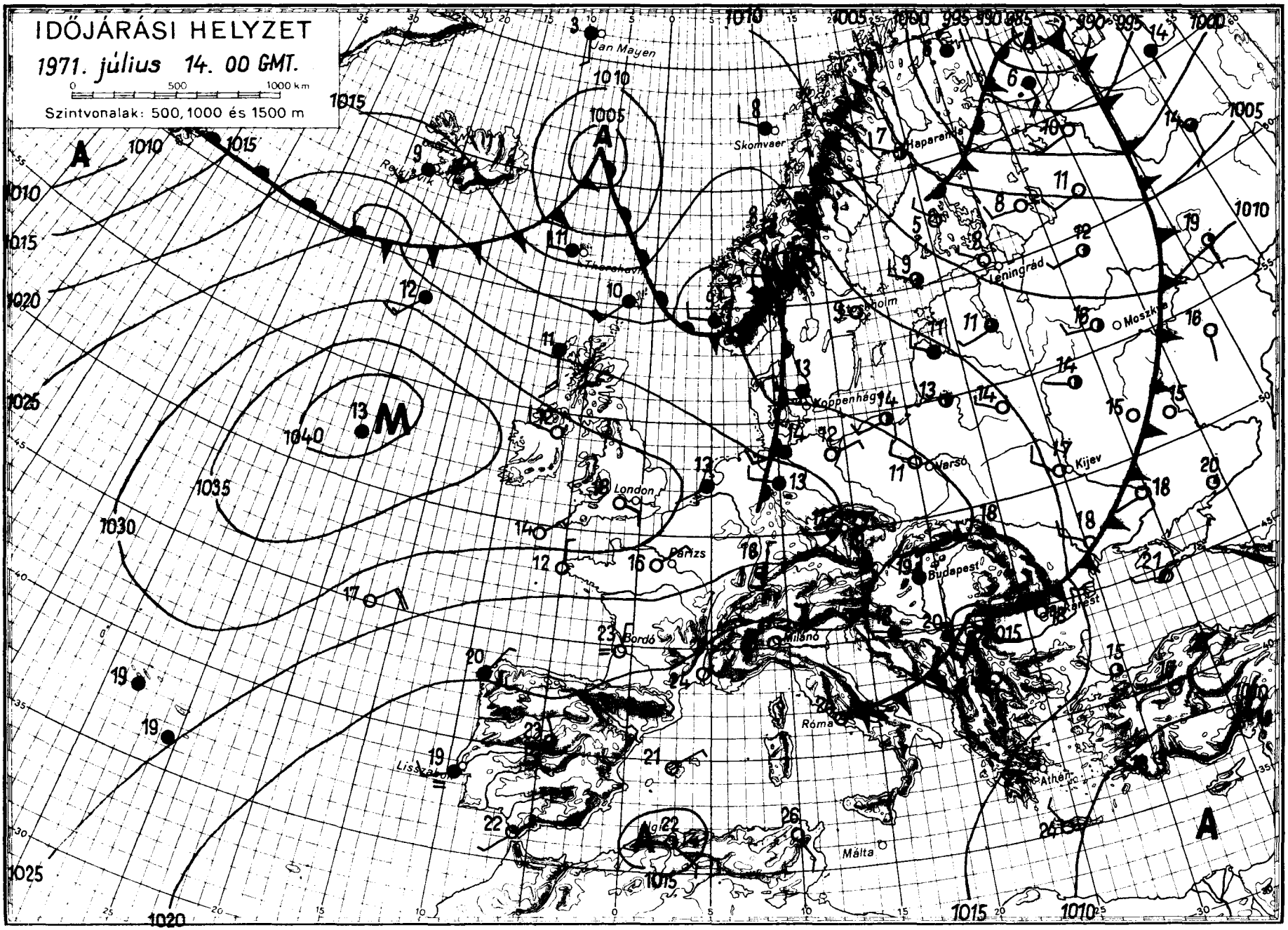
IDŐJÁRÁSI HELYZET
1971. július 14. 00 GMT.
0 500 1000 km
Szintvonalak: 500, 1000 és 1500 m
Jan Mayen
Skomvaer
Haparanda
Reykjavik
Leningrád
Moszkva
Koppenhága
London
Párizs
Varsó
Kijev
Budapest
Bukarest
Bordó
Milánó
Róma
Athén
Málta
Lisszabon
A
M

IDŐJÁRÁSI NAPIJELENTÉS

ЕЖЕДНЕВНЫЙ МЕТЕОРОЛОГИЧЕСКИЙ БЮЛЛЕТЕНЬ • DAILY WEATHER REPORT
BULLETIN QUOTIDIEN DE TEMPS • TÄGLICHER WETTERBERICHT

KIADJA AZ ORSZÁGOS METEOROLÓGIAI INTÉZET
BUDAPEST II. KITAIBEL PÁL UTCA 1
TELEFON: KÖZPONT: 353-500, IDŐJELZŐ OSZT.: 150-410

MEGJELENIK NAPONKÉNT • ELŐFIZETÉSI ÁRA
A POSTAI KÖLTSÉGGEL EGYÜTT NEGYEDÉVRE 60, Ft
KIADÁSÉRT FELEL AZ INTÉZET IGAZGATÓJA

84. évfolyam 196. szám + Budapest + 1971. július 15. csütörtök

Az időjárási helyzet ma reggel és a várható időjárás:

Északnyugat felől folytatódik az óceáni származású hűvösebb és enyhébb légtömegek áramlása a Brit szigeteken át Európa középső és keleti részei fölé. Hatásukra ma reggel a német-lengyel sikságon, a Cseh-medencében és a Szovjetúnió európai területének nyugati és északi részén többfelé esik az eső, helyenként erős szél fuj. A következő 36 óra folyamán a Kárpát-medence időjárása változékony jellegü marad.

Hazánkban szerdán az északnyugati, északi határmegyékben 9, 14 órán át sütött a nap, az ország többi részén a lassan csökkenő felhőzet miatt csak 1, 8 órás napfénytartamot észleltek. Az északnyugati, északi országrész kivételével mindenütt esett az eső. A lehullott csapadék mennyisége általában csapadéknyom és 6 mm között váltakozott, de Turkevén 10, Kunszentmiklóson 12 mm-t mértek. A hőmérséklet napközben a naposabb megyékben 25, 27, máshol 21, 24 fokig emelkedett. Csütörtökön hajnalra 10, 16 fokig hült le a levegő. Ma délelőtt az északnyugati megyékben erősen felhős volt az ég és néhány helyen esett az eső, máshol változóan felhős idő volt. A hőmérséklet 11 órakor a borult részeken csak 21, 23, máshol 24, 26 fok között volt.

Ma 12 órakor Budapesten a hőmérséklet 23 fok, a tengerszintre átszámitott légnyomás 762 mm, alig változik.

A Balaton vizének hőmérséklete Siófoknál 11 órakor 23,4 fok volt.

Várható időjárás péntek estig:

Időnként borultságig növekedő felhőzet, többfelé, elsősorban az északi országrészben esővel, egy-két helyen zivatarral.
Élénk, helyenként erős északnyugati, északi, pénteken átmenetileg délnyugati, nyugatira forduló szél.
Változékony idő, a nappali felmelegedés kissé gyengül.

Várható legalacsonyabb éjszakai hőmérséklet: 11, 16,
legmagasabb nappali hőmérséklet pénteken 21, 26 fok között.

Vadkerti Ferenc s.k.

Távolabbi kilátások ~~péntektől~~ hétfőig:

Változékony, szeles idő, záporokkal, zivatarokkal.
Legalacsonyabb hajnali hőmérsékletek 10, 15 fok között.
Legmagasabb nappali hőmérsékletek 21, 27 fok között.
Jelentős mennyiségü /legalább 5 mm-es/ eső az ország területének 70 százalákán várható.

Távelőrejelző osztály

A hőmérséklet napi középértéke és eltérése a 100 évi átlagtól /Budapesten/:

1971. VII. 14.:	21,4 C°,	-0,6 C°.

1871 óta ezen a napon Budapesten előfordult:

legmagasabb hőmérséklet	36,7 C° /1883/
legalacsonyabb hőmérséklet	9,2 C° /1895/

71.0370.

CSAPADÉKELOSZLÁS

AZ UTOLSÓ 24 ÓRÁBAN

196 71. VII. 14. 7h-TÓL VII. 15. 7h-IG

Szintvonalak: 200, 300 és 500 m.

A GÖRBE VONALAK – AZ IZOHIÉTÁK – AZOKAT A HELYEKET KÖTIK ÖSSZE, AHOL A CSAPADÉK MENNYISÉGE EGYENLŐ VOLT

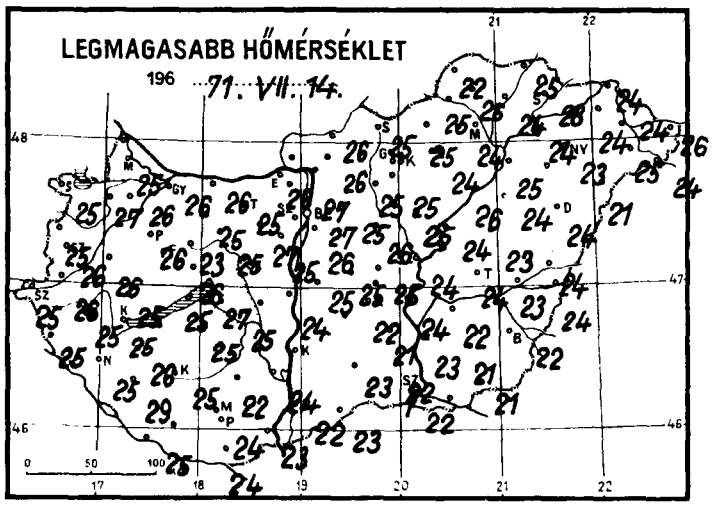

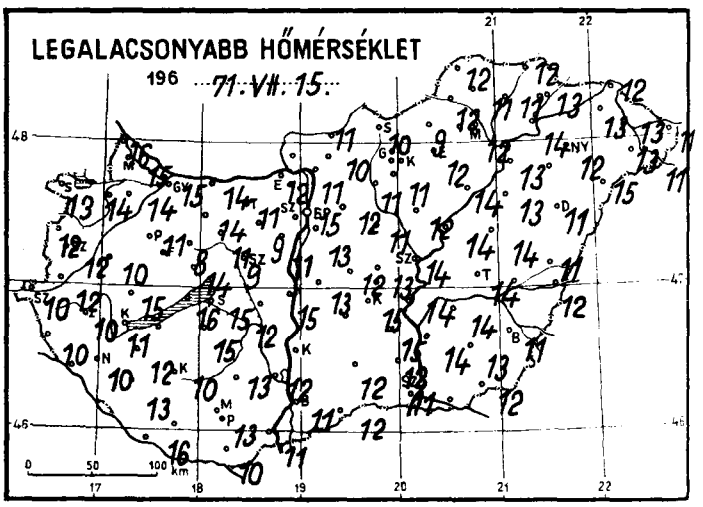

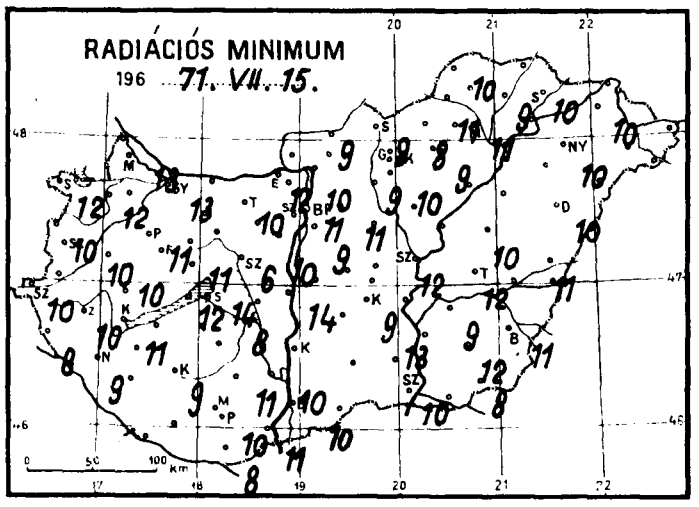

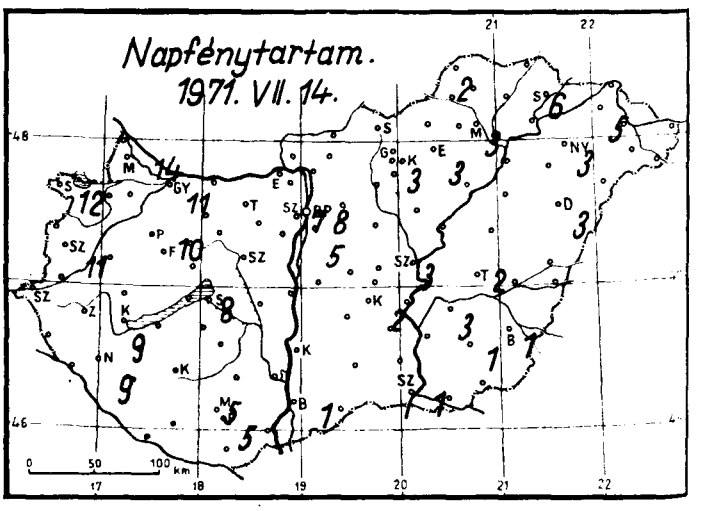

1971. július hó,
15. nap csütörtök

	Az utolsó 24 óra adatai								
	Csapadék (mm)		Hőmérsékleti szélsőségek			Napsütés (óra) tegnap	24 órai csapadék mm		
			tegnapi nappali max.	éjszakai min.	min. 5 cm-en				
12815 Magyaróvár	.		25	15	13	14	Rajka	.	
822 Győr	.		26	15	13	11	Kapuvár	.	⊥
825 Pápa	.		26	11	11	10	Csorna	.	
805 Sopron	.		25	13	12	12	Komárom	.	
812 Szombathely	.		26	12	10	11	Káld	.	⊥
910 Szentgotthárd	.		25	10	10		Kőszeg	.	
915 Zalaegerszeg	.		25	10	10		Körmend	.	
Lenti	.		25	10	8		Letenye	1	
925 Nagykanizsa	ny		25	10	9	9	Sümeg	.	
920 Keszthely	1		25	11	11	9	Zirc	.	
Tihany	ny		25	16	12		Kisbér	.	⊥
935 Siófok	1		27	15	14	8	Mór	.	
942 Pécs	ny		24	13	10	5	Alcsút	ny	
941 Misinatető (534 m)	ny		19	15	12	5	Esztergom	.	
Siklós	.	⊥	24	10	8		Dobogókő	–	
827 Farkasgyepű (400 m)	.		–	14	13		Fonyód	ny	
Veszprém	.		26	14	11		Tab	.	
833 Tatabánya	.		25	11	10		Szabadszállás	2	
843 Budapest (Farkasgyinc	5	▽	26	13	9	5	Lengyel	1	
840 Budapest OMI	.	⊥	27	15	11	8	Nagykónyi	1	
841 Budapest (Szabadságh., 474 m)	.	⊥	24	13	10	7	Marcali	ny	⊥
Martonvásár	1		25	11	10		Somogyszob	1	
835 Székesfehérvár	.		26	9	6		Kaposvár	3	▽
Dunaújváros	2		24	15	14		Barcs	ny	
Szekszárd	.		24	12	10		Szigetvár	1	
Mohács	2		23	11	11		Bácsalmás	ny	
960 Baja	2		22	11	10	1	Kiskunhalas	2	
955 Kalocsa	–						Izsák	–	
Cegléd	ny		25	13	–	–	Kunsztmiklós	12	
860 Szolnok	ny	=	24	14	12	3	Örkény	1	
970 Kecskemét	1	=	22	15	9	2	Nagykáta	ny	
Kiskunfélegyháza	6		21	15	13		Jászapáti	ny	≡
982 Szeged	1	≡	22	11	10	1	Tiszakécske	.	
Mezőhegyes	1	≡	21	12	8		Nagykőrös	ny	
Orosháza	3		21	13	12	1	Kistelek	3	•
990 Békéscsaba	2	▽	22	11	11	1	Makó	–	
875 Túrkeve	10	≡	24	14	12	2	Szentes	6	
Berettyóújfalu	6	⊥	24	11	11		Szarvas	4	▽
882 Debrecen	1	=	24	11	10	3	Szeghalom	5	⊥
892 Nyíregyháza	ny		23	12	10	3	Körösszakál	3	
788 Kisvárda	ny		24	13	10	5	Tiszaroff	1	
Mátészalka	.		25	13			Poroszló	.	
Tiszabecs	.		26	11			Karcag	.	
Vác	.	⊥	27	11	10		Hortobágy	.	
Gödöllő	.	⊥	25	12	11		Polgár	ny	
Lőrinci	ny	⊥	25	11	9		Hajdúdorog	.	
Gyöngyös	.		25	11	10		Nyírlugos	.	
Balassagyarmat	.	⊥	26	11	9		Csenger	.	
755 Salgótarján	.		25	10	9		Vásárosnamény	.	
Galyatető (932 m)	1	⊥	18	12			Záhony	.	
851 Kékestető (1000 m)	ny	=	17	11	9	3	Királyrét	.	
Mátraháza (672 m)	–						Romhány	.	
865 Eger	ny		24	12	9	3	Borsodnádasd	.	
Putnok	.	=	25	12	11		Jósvafő	.	
Lillafüred	.		22	10			Szendrőlád	.	
772 Miskolc	.	=	24	12	11	2	Hidasnémeti	.	
Fügöd	.	⊥	24	11	9		Tokaj	.	
778 Sárospatak	.		28	13	10	6	Szentendre	.	

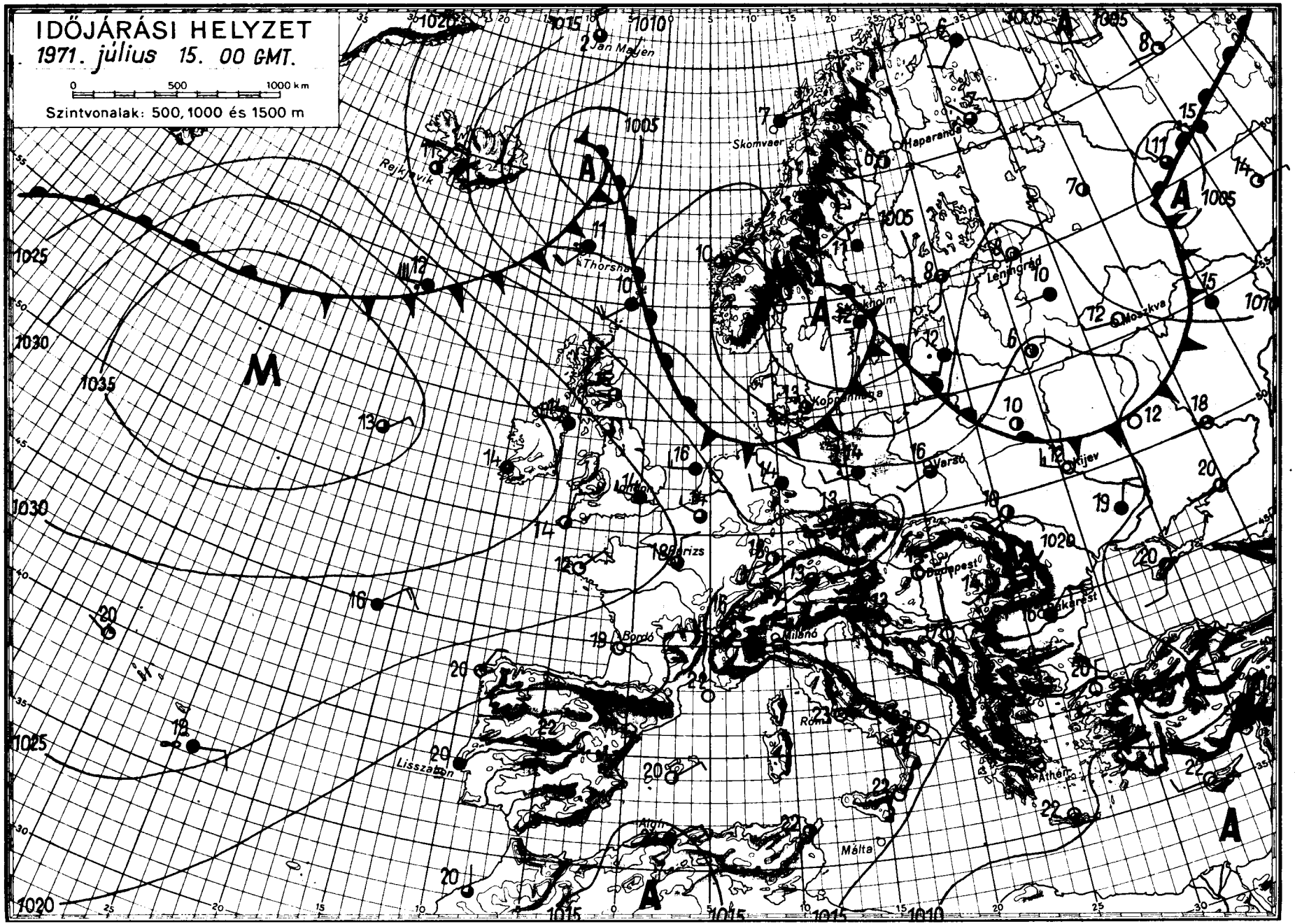
IDŐJÁRÁSI HELYZET
1971. július 15. 00 GMT.
0 500 1000 km
Szintvonalak: 500, 1000 és 1500 m
Jan Mayen
Skomvaer
Haparanda
Rejkjavik
Thorshavn
Leningrád
Moszkva
Koppenhága
Varsó
Párizs
Budapest
Bordó
Milánó
Róma
Athén
Lisszabon
Algír
Málta
M
A

IDŐJÁRÁSI NAPIJELENTÉS

ЕЖЕДНЕВНЫЙ МЕТЕОРОЛОГИЧЕСКИЙ БЮЛЛЕТЕНЬ • DAILY WEATHER REPORT
BULLETIN QUOTIDIEN DE TEMPS • TÄGLICHER WETTERBERICHT

KIADJA AZ ORSZÁGOS METEOROLÓGIAI INTÉZET
BUDAPEST II. KITAIBEL PÁL UTCA 1
TELEFON: KÖZPONT: 353-500, IDŐJELZŐ OSZT.: 150-410

MEGJELENIK NAPONKÉNT • ELŐFIZETÉSI ÁRA
A POSTAI KÖLTSÉGGEL EGYÜTT NEGYEDÉVRE 60, Ft
KIADÁSÉRT FELELI AZ INTÉZET IGAZGATÓJA

84. évfolyam 197. szám + Budapest + 1971. július 16. péntek

Az időjárási helyzet ma reggel és a várható időjárás:

Továbbra is az Északi-tengerről áramló léghullámok határozzák meg Nyugat-, Közép- és Kelet-Európa nagy részén az időjárást. Közép-Európa felett átmeneti javulás figyelhető meg, de ennek időtartama 24 - 36 óránál hosszabb nem lesz, mivel a Skandinávia déli része fölött örvénylő ciklon hátoldalán ujabb hideg levegő áramlik a Brit-szigeteken át a kontinens középső részei fölé.

Hazánkban csütörtökön változóan felhős volt az ég, a legtöbb napsütést: 9 - 11 órát, a déli megyékben mérték. A nappali felmelegedés az ország nagy részén 23 - 28 fok között volt. A déli óráktól, elsősorban az ország északi részein alakultak ki kisebb esők, átfutó záporok, majd a délutáni órákban egy-két helyen zivatar is keletkezett. A lehullott eső mennyisége csak néhány helyen érte el a mérhető mennyiséget, de ezeken a helyeken is 5 mm alatt maradt. Csupán a Tisza felső szakaszának vidékén mértek 5 mm-nél többet. A Tokaj környékén kialakult zivatarral egyidőben 14 mm záporeső esett. Péntek hajnalra 9 - 15 fokig hült le a levegő. Délelőtt az ország nagy részén derült idő volt, a hőmérséklet 11 órakor 23 - 26 fok között volt.

Ma 12 órakor Budapesten a hőmérséklet 25 fok, a tengerszintre átszámitott légnyomás 762 mm, gyengén süllyedő.

A Balaton vizének hőmérséklete 11 órakor Siófoknál 24 fok.

Várható időjárás szombat estig:

Kisebb felhőátvonulások, pénteken eső nélkül, szombaton néhány helyen átfutó esővel.
Mérsékelt változó irányú, szombaton megélénkülő nyugati-északnyugati szél.

Várható legalacsonyabb éjszakai hőmérséklet: 12, 17,
legmagasabb nappali hőmérséklet szombaton 24, 29 fok között.

Máhr Jenő s.k.

A hőmérséklet napi középértéke és eltérése a 100 évi átlagtól /Budapesten/:

1971. VII. 15.:	20,5 C°,	-1,8 C°.

1871 óta ezen a napon Budapesten előfordult:

legmagasabb hőmérséklet	37,4 C° /1931/
legalacsonyabb hőmérséklet	8,9 C° /1888/

71.0374.

CSAPADÉKELOSZLÁS

AZ UTOLSÓ 24 ÓRÁBAN

196 71. VII. 15. 7h-TÓL VII. 16. 7h-IG

Szintvonalak: 200, 300 és 500 m.

A GÖRBE VONALAK – AZ IZOHIÉTÁK – AZOKAT A HELYEKET KÖTIK ÖSSZE, AHOL A CSAPADÉK MENNYISÉGE EGYENLŐ VOLT

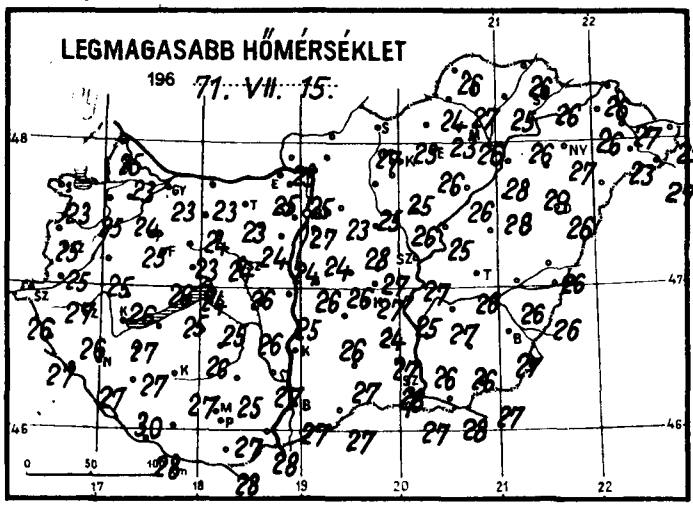

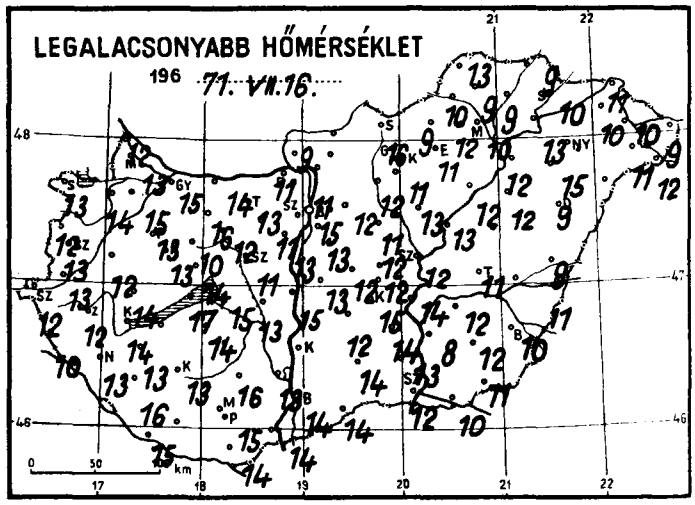

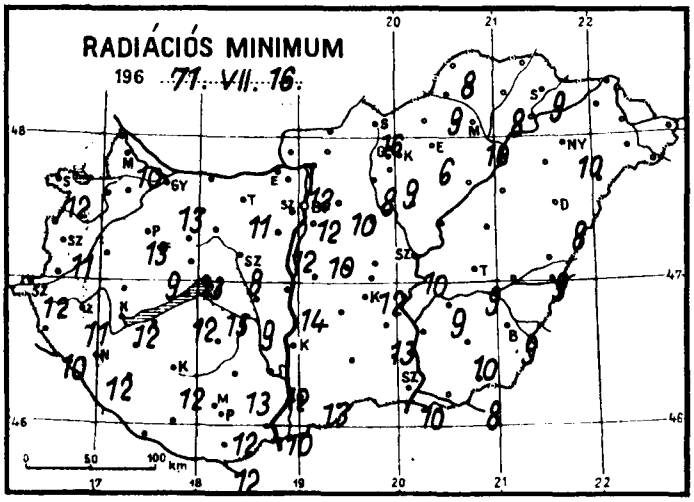

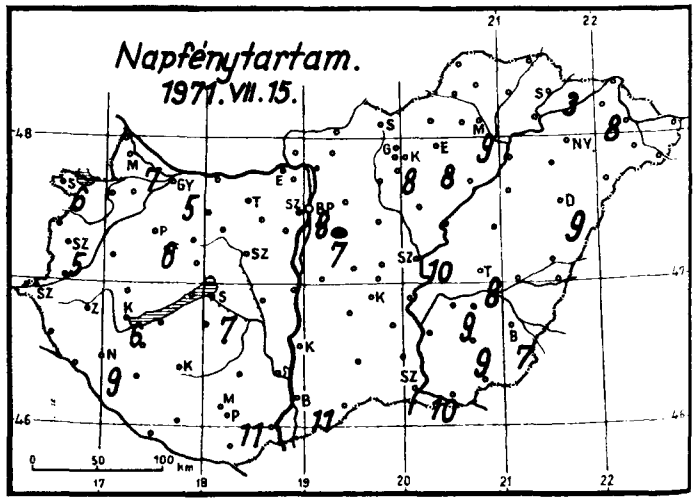

1971. július hó, 16. nap péntek	Az utolsó 24 óra adatai: Csapadék (mm)		Hőmérsékleti szélsőségek: tegnapi nappali max.	éjszakai min.	min. 5 cm-en	Napsütés (óra) tegnap	24 órai csapadék mm		
12815 Magyaróvár	.		23	13	10	7	Rajka	.	
822 Győr	ny		23	15	13	5	Kapuvár	.	∩
825 Pápa	ny		25	13	13	6	Csorna	.	∩
805 Sopron	.		23	13	12	6	Komárom	ny	∇̇
812 Szombathely	ny		25	13	11	5	Káld	.	
910 Szentgotthárd	ny	≡ ⚡	26	12	12		Kőszeg	.	
915 Zalaegerszeg	.		26	12	11		Körmend	.	
Lenti	.		27	10	10		Letenye	2	⚡
925 Nagykanizsa	ny		27	13	12	9	Sümeg	ny	
920 Keszthely	.		27	14	12	6	Zirc	.	
Tihany	.		25	17	12		Kisbér	.	
935 Siófok	.		25	15	15	7	Mór	ny	
942 Pécs	.		27	15	12	11	Alcsút	.	
941 Misinatető (534 m)	.		25	15	13		Esztergom	.	
Siklós	.		28	14	12		Dobogókő	–	
827 Farkasgyepű (400 m)	.		26	13	9		Fonyód	.	
Veszprém	.		24	14	13		Tab	.	
833 Tatabánya	.		23	13	11		Sárbogárd Sárhatvan	.	
839 Budapest (Feribegy) 843 Lőrinc	.		24	13	10	7	Lengyel	.	
840 Budapest OMI	.		27	15	12	8	Nagykónyi	.	
841 Budapest (Szabadságh., 474 m)	–						Marcali	.	
Martonvásár	.		24	13	12		Somogyszob	.	
835 Székesfehérvár	.		26	11	8		Kaposvár	.	∩
Dunaújváros	.		25	15	14		Barcs	.	
Szekszárd	.		27	13	12		Szigetvár	.	
Mohács	.		28	13	10		Bácsalmás	.	
960 Baja	.		27	14	13	11	Kiskunhalas	.	
955 Kalocsa	–						Izsák	.	
Cegléd	.		27	12			Kunsztmiklós	.	
860 Szolnok	.		27	12	10	10	Örkény	.	
970 Kecskemét	.		24	15			Nagykáta	.	
Kiskunfélegyháza	ny		27	14	13		Jászapáti	.	∩
982 Szeged	.		27	12	10	10	Tiszakécske	.	
Mezőhegyes	.	∩	27	11	8		Nagykőrös	.	.
Orosháza	.		26	12	10	9	Kistelek	.	
990 Békéscsaba	.		27	10	9	7	Makó	.	
875 Túrkeve	.		26	11	9	8	Szentes	.	
Berettyóújfalu	ny	∩	26	9	9		Szarvas	.	
860 Debrecen 982	ny	⚡	26	9	8	9	Szeghalom	.	∩
892 Nyíregyháza	1	⚡	27	–	10		Körösszakál	.	
788 Kisvárda	2	⚡	26	10		8	Tiszaroff	.	
Mátészalka	1		23	11			Poroszló	.	
Tiszabecs	ny		25	9			Karcag	–	
Vác	–						Hortobágy	.	
Gödöllő	ny	∇̇ ∩	23	12	10		Polgár	2	∇̇
Lőrinci	ny	∩	25	12	8		Hajdúdorog	1	
Gyöngyös	2	∇̇	25	11	9		Nyírlugos	5	⚡
Balassagyarmat	–						Csenger	7	≡
755 Salgótarján	.		27	16	16		Vásárosnamény	1	
Galyatető (932 m)	–						Záhony	8	
851 Kékestető (1000 m)	.		18	10	8	8	Királyrét	.	
Mátraháza (672 m)	–						Romhány	–	
865 Eger	ny		26	11	6	8	Borsodnádasd	.	
Putnok	ny	=	24	10	9		Jósvafő	ny	
Lillafüred	.		23	12			Szendrőlád	ny	
772 Miskolc	.		26	10	10	9	Hidasnémeti	.	
Fügöd	.	∩	25	9	8		Tokaj	14	⚡
778 Sárospatak	7	⚡	26	10	9	3	Szentendre	.	

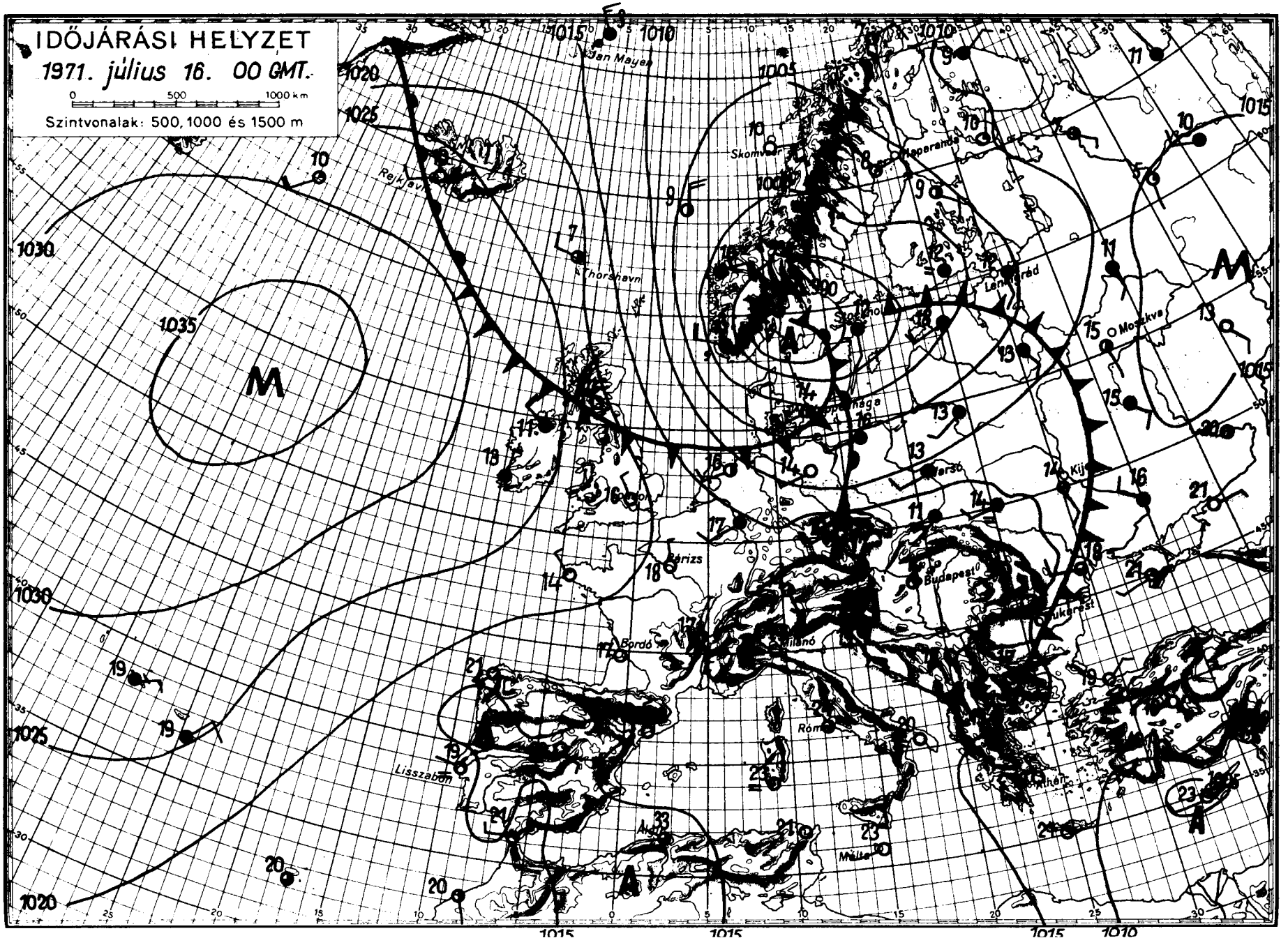
IDŐJÁRÁSI HELYZET
1971. július 16. 00 GMT.
0 500 1000 km
Szintvonalak: 500, 1000 és 1500 m
Jan Mayen
Rejkjavik
Thorshavn
Skomvær
Haparanda
Leningrád
Moszkva
Koppenhága
Varsó
Kijev
Párizs
Budapest
Bukarest
Bordó
Milánó
Róma
Athén
Lisszabon
Madrid
Málta
1035
1030
1025
1020
1015
1010
1005
1000
M
A

IDŐJÁRÁSI NAPIJELENTÉS

ЕЖЕДНЕВНЫЙ МЕТЕОРОЛОГИЧЕСКИЙ БЮЛЛЕТЕНЬ • DAILY WEATHER REPORT
BULLETIN QUOTIDIEN DE TEMPS • TÄGLICHER WETTERBERICHT

KIADJA AZ ORSZÁGOS METEOROLÓGIAI INTÉZET
BUDAPEST II. KITAIBEL PÁL UTCA 1
TELEFON: KÖZPONT: 353-500, IDŐJELZŐ OSZT.: 150-410

MEGJELENIK NAPONKÉNT * ELŐFIZETÉSI ÁRA
A POSTAI KÖLTSÉGGEL EGYÜTT NEGYEDÉVRE 60, Ft
KIADÁSÉRT FELEL AZ INTÉZET IGAZGATÓJA

84. évfolyam 198. szám + Budapest + 1971. julius 17. szombat

Az időjárási helyzet ma reggel és a várható időjárás:

Szárazföldünk időjárását a változékonyság jellemzi. A Skandináv-félsziget déli része, valamint a Balti-tenger térsége felett örvénylő ciklon hüvös, nedves levegőt szállit Közép-Európa fölé. A ciklon Európa északkeleti vidéke fölé helyeződik, igy Skandináviában és a Szovjetunió európai területének északi részén felhős, esős az idő. E hüvös levegő első hulláma mára virradó éjszakára elérte a Kárpát-medencét is. Az Alpok és a Kárpátok térségében helyenként kisebb záporok, zivatarok alakultak ki. A következő 36 órában a hüvös levegő további beáramlására számithatunk, igy változékony lesz időjárásunk.

Hazánkban pénteken időnként kissé megnövekedett a felhőzet és 10, 13 órán át sütött a nap. Az esti órákban zivatarzóna vonult át a medencén. Igy az esti-éjszakai órákban többfelé zápor, zivatar.alakult ki. A ma reggel 7 óráig lehullott csapadék mennyisége általában 10 mm alatt maradt, de helyenként elérte a 10, 14, sőt Vasegerszegen /Vas megye/ a 18 mm-t. A hőmérséklet napközben általában 27, 32 fokig emelkedett. Ma hajnalra 12, 19 fokig hült le a levegő. Szombaton délelőtt helyenként megnövekedett a felhőzet, egy-két helyen kisebb zápor keletkezett. A hőmérséklet 11 órakor általában 24, 27 fok között volt, de Sopronban csak 20, a napos déli megyékben viszont helyenként 29 fokot mértek.

Ma 12 órakor Budapesten a hőmérséklet 28 fok, a tengerszintre átszámitott légnyomás 759 mm, gyengén süllyed.

A Balaton vizének hőmérséklete Siófoknál 11 órakor 23 fok volt.

Várható időjárás vasárnap estig:

Felhőátvonulások, többfelé záporral, zivatarral.
Mérsékelt, időnként megélénkülő északnyugati, északi szél.
Zivatar idején átmeneti szélerősödés.
A nappali felmelegedés csökken.

Várható legalacsonyabb éjszakai hőmérséklet: 13, 18,
legmagasabb nappali hőmérséklet vasárnap: 22, 27 fok között.

Bartha Péterné s.k.

A hőmérséklet napi középértéke és eltérése a 100 évi átlagtól /Budapesten/:

1971. VII. 16.:	24,3 C°	+2,3 C°

1871 óta ezen a napon Budapesten előfordult:

legmagasabb hőmérséklet	37,9 C° /1928/
legalacsonyabb hőmérséklet	10,1 C° /1924/.

71.374.

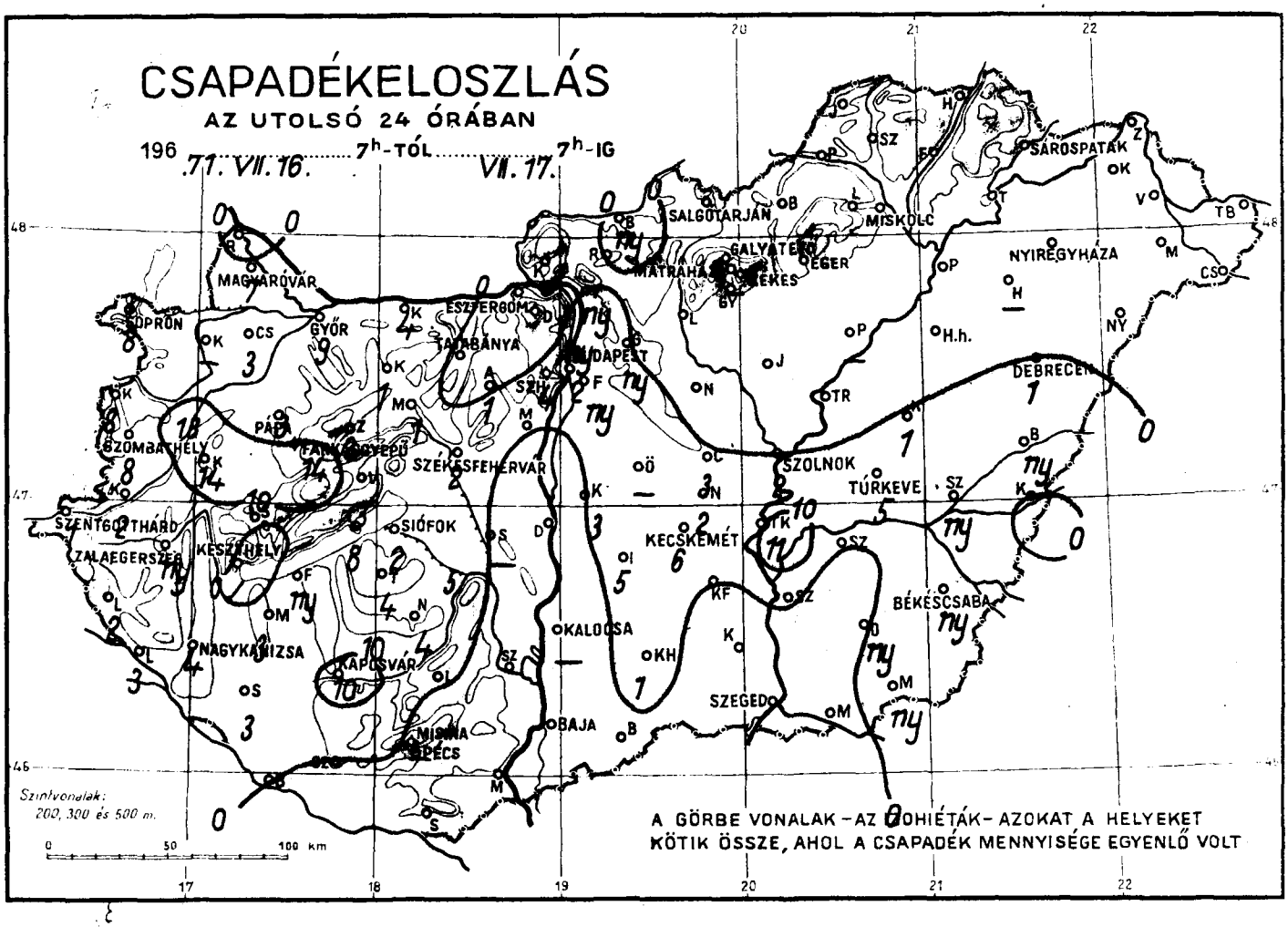
CSAPADÉKELOSZLÁS
AZ UTOLSÓ 24 ÓRÁBAN
196 71. VII. 16. 7h-TÓL VII. 17. 7h-IG
SÁROSPATAK
SALGÓTARJÁN
MISKOLC
GALYATETŐ
MÁTRAHÁZA
EGER
NYIREGYHÁZA
MAGYARÓVÁR
SOPRON
GYŐR
ESZTERGOM
TATABÁNYA
BUDAPEST
DEBRECEN
SZOMBATHELY
PÁPA
FARKASGYEPŰ
SZÉKESFEHÉRVÁR
SZOLNOK
TÚRKEVE
SZENTGOTTHÁRD
ZALAEGERSZEG
KESZTHELY
SIÓFOK
KECSKEMÉT
BÉKÉSCSABA
NAGYKANIZSA
KAPOSVÁR
KALOCSA
SZEGED
BAJA
MISKOLC
PÉCS
Szintvonalak: 200, 300 és 500 m.
0 50 100 km
A GÖRBE VONALAK – AZ ISOHIÉTÁK – AZOKAT A HELYEKET KÖTIK ÖSSZE, AHOL A CSAPADÉK MENNYISÉGE EGYENLŐ VOLT

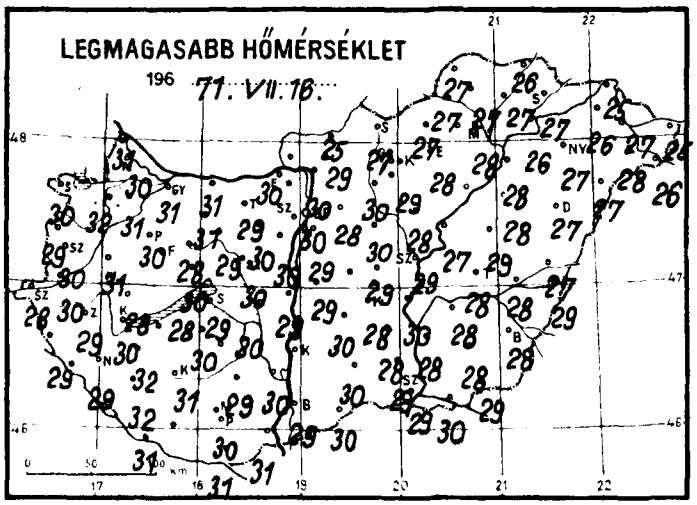
LEGMAGASABB HŐMÉRSÉKLET
196 71. VII. 16.

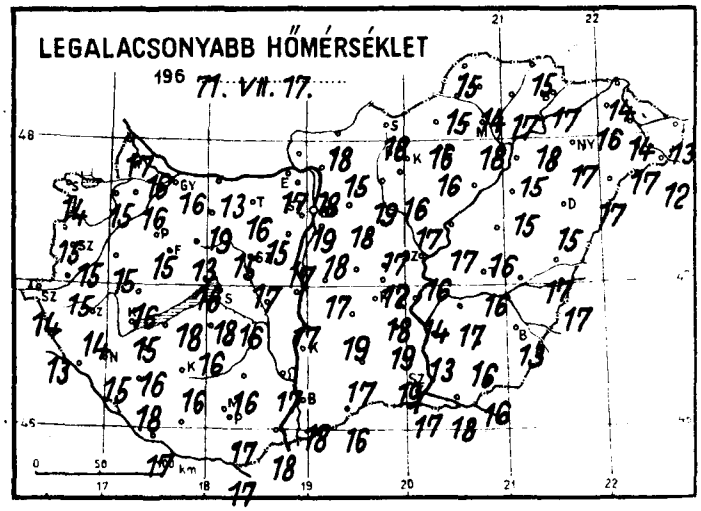
LEGALACSONYABB HŐMÉRSÉKLET
196 71. VII. 17.

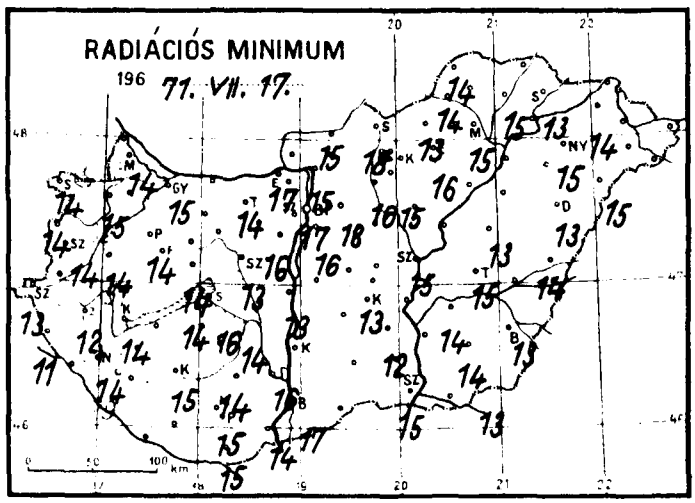
RADIÁCIÓS MINIMUM
196 71. VII. 17.

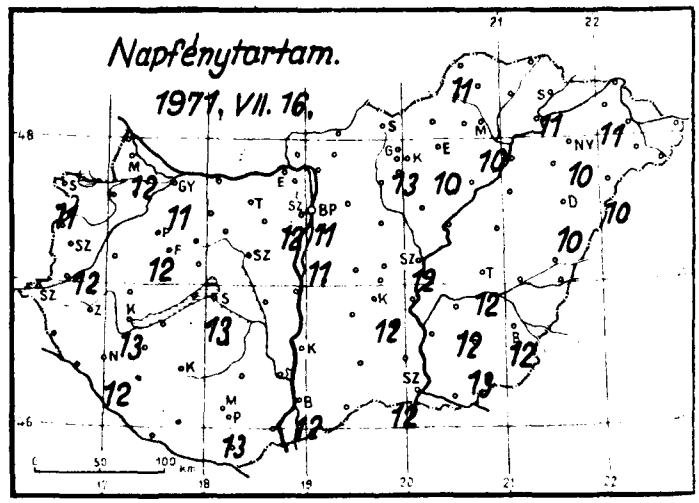
Napfénytartam.
1971. VII. 16.

1971...július..... hó,

17.... napszombat.....

		Az utolsó 24 óra adatai					
		Csapadék (mm)		Hőmérsékleti szélsőségek: tegnapi nappali max.	éjszakai min.	min. 5 cm-en	Napsütés (óra) tegnap
12815	Magyaróvár	7	R	30	16	14	12
822	Győr	9	R	31	16	15	11
825	Pápa	3	R	30	15	14	12
805	Sopron	8	R	30	14	14	11
812	Szombathely	8	R	30	15	14	12
910	Szentgotthárd	1	R	28	14	13	
915	Zalaegerszeg	ny	R	29	14	12	
	Lenti	2		29	13	11	
925	Nagykanizsa	4	R	29	15	14	12
920	Keszthely	•	<	30	15	14	13
	Tihany	8	R	28	18	14	
935	Siófok	2	R	29	18	16	13
942	Pécs	•		30	17	15	13
941	Misinatető (534 m)	–		-	-		
	Siklós	•	∩	31	17	15	
827	Farkasgyepű (400 m)	14	R	29	14	16	
	Veszprém	3	R	30	16	14	
833	Tatabánya	•		29	16	14	
839	Budapest (Feriihegy)	ny	∇	29	18	16	11
840	Budapest OMI	2	∇	30	19	17	11
841	Budapest (Szabadságh., 474 m)	4	∇	26	16	14	12
	Martonvásár	•		30	17	16	
835	Székesfehérvár	2	R	30	16	13	
	Dunaújváros	•		29	17	13	
	Szekszárd	•		30	17	16	
	Mohács	•		31	18	14	
960	Baja	•		29	18	17	12
955	Kalocsa	–					
	Cegléd	3	∇	29	12	–	–
860	Szolnok	2		29	16	15	12
970	Kecskemét	6	∇	28	18	13	12
	Kiskunfélegyháza	•		28	19	12	
982	Szeged	•		29	17	16	12
	Mezőhegyes	ny		29	16	13	
	Orosháza	ny		28	16	14	13
990	Békéscsaba	ny	∇	28	13	13	12
875	Túrkeve	5	R	28	16	15	12
	Berettyóújfalu	ny		27	17	14	
880	Debrecen	1		27	15	13	10
892	Nyíregyháza	•		27	17	15	10
	Kisvárda	•		26	16	14	11
	Mátészalka	•		28	14		
	Tiszabecs	•		25	13		
	Vác	ny	=	30	18	15	
	Gödöllő	ny	∇	28	18	18	
	Lőrinci	•		30	19	16	
	Gyöngyös	•		29	16	15	
	Balassagyarmat	ny		25	18	15	
755	Salgótarján	•		27	18	18	
	Galyatető (932 m)	•		20	13		
851	Kékestető (1000 m)	•		21	15	14	13
	Mátraháza (672 m)	–					
865	Eger	•		28	16	16	10
	Putnok	•	=	27	15	14	
	Lillafüred	•		26	15		
772	Miskolc	•	=	28	18	15	10
	Füzesgyarmat	•	∩	27	17	15	
778	Sárospatak	•		27	17	13	11

24 órai csapadék mm		
Rajka	•	
Kapuvár	–	<
Csorna	3	R
Komárom	4	R
Káld	14	R
Kőszeg	8	R
Körmend	2	R
Letenye	3	R
Sümeg	•	
Zirc	2	
Kisbér	1	∇
Mór	1	R
Alcsút	1	R
Esztergom	•	
Dobogókő	•	
Fonyód	ny	
Tab	4	R
Sárbogárd	5	R
Lengyel	•	
Nagykónyi	4	R
Marcali	3	R
Somogyszob	3	R
Kaposvár	10	R
Barcs	•	
Szigetvár	•	
Bácsalmás	•	
Kiskunhalas	1	
Izsák	5	R
Kunsztmiklós	3	
Örkény	–	
Nagykáta	•	
Jászapáti	•	∩
Tiszakécske	11	∇
Nagykőrös	2	•
Kistelek	•	
Makó	•	
Szentes	•	
Szarvas	•	
Szeghalom	ny	
Kőrösszakál	•	
Tiszaroff	•	
Poroszló	–	
Karcag	1	
Hortobágy	•	
Polgár	•	
Hajdúdorog	–	
Nyírlugos	•	
Csenger	•	
Vásárosnamény	•	
Záhony	•	
Királyrét	–	
Romhány	•	
Borsodnádasd	•	
Jósvafő	•	
Szendrőlád	•	
Hidasnémeti	•	
Tokaj	•	
Szentendre	ny	

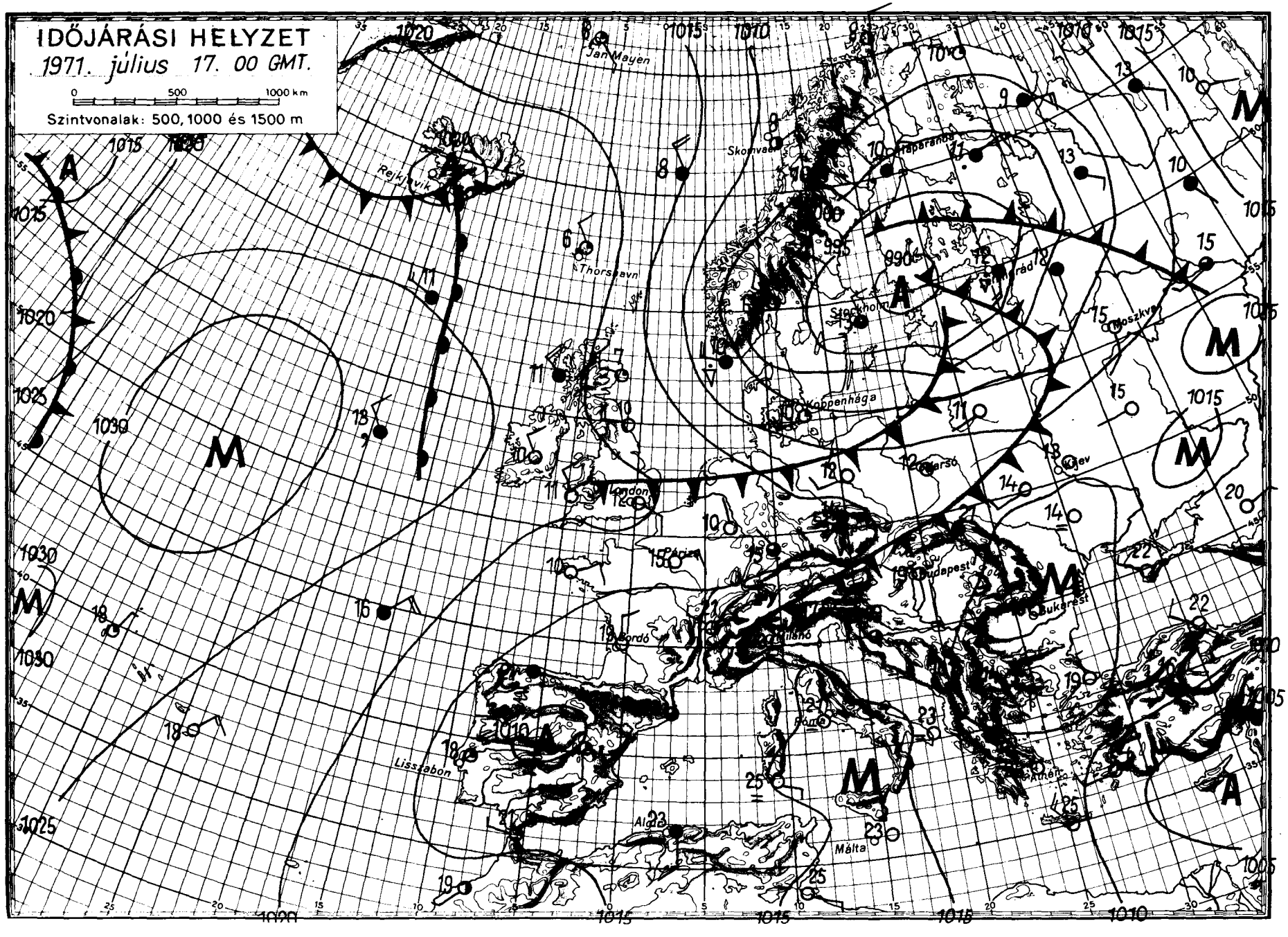
IDŐJÁRÁSI HELYZET
1971. július 17. 00 GMT.
0 500 1000 km
Szintvonalak: 500, 1000 és 1500 m
Jan Mayen
Rejkjavik
Thorshavn
Skornvaer
Haparanda
Stockholm
Moszkva
Koppenhága
London
Párizs
Bordó
Milánó
Budapest
Bukarest
Kijev
Róma
Athén
Málta
Algír
Lisszabon
A
M

IDŐJÁRÁSI NAPIJELENTÉS

ЕЖЕДНЕВНЫЙ МЕТЕОРОЛОГИЧЕСКИЙ БЮЛЛЕТЕНЬ • DAILY WEATHER REPORT
BULLETIN QUOTIDIEN DE TEMPS • TÄGLICHER WETTERBERICHT

KIADJA AZ ORSZÁGOS METEOROLÓGIAI INTÉZET
BUDAPEST II. KITAIBEL PÁL UTCA 1
TELEFON: KÖZPONT: 353-500, IDŐJELZŐ OSZT.: 150-410

MEGJELENIK NAPONKÉNT • ELŐFIZETÉSI ÁRA
A POSTAI KÖLTSÉGGEL EGYÜTT NEGYEDÉVRE 60, Ft
KIADÁSÉRT FELEL AZ INTÉZET IGAZGATÓJA

84. évfolyam 199. szám + Budapest + 1971. július 18. vasárnap

Az időjárási helyzet ma reggel és a várható időjárás:

Európa időjárása változékonyra fordult. Dél-Európa fölött sekély ciklonok örvénylenek és felhős, esős, sokfelé zivataros időjárást okoznak. Szárazföldünk többi részein a Skandináv-félszigeten át, élénk széllel délkelet felé áramló különböző hőmérsékletü és nedvességtartalmu levegőhullámok hatására felhőátvonulások vannak és záporok, zivatarok keletkeznek. A hőmérséklet Olaszországban és a Balkán-félszigeten magasabb, máshol alacsonyabb az évszaknak megfelelő értéknél. Az elkövetkező nap folyamán a Kárpát-medencében ujabb záporok, zivatarok várhatók.

Hazánkban szombaton az északnyugati megyékben csak 3, 6, máshol 7, 13 órán keresztül sütött a nap. A hőmérséklet csucsértéke az ország nagy részén elérte a 27, 32 fokot. A déli órákban hazánkat is elérte az északnyugat felől áramló hüvösebb levegő ujabb hulláma. Hatására előbb a nyugati megyékben, majd később az ország többi részén is záporok, zivatarok keletkeztek. A zivatart helyenként jégeső is kisérte. A lehullott eső mennyisége különösen a Dunántulon, Szeged környékén és az északi hegyvidéken volt számottevő, ott sok helyen elérte a 15, 25, sőt Lentiben és Kisbéren a 30, Tatabányán a 35, Szentbékkállán /Veszprém m./ a 36, Zalalövőn pedig a 65 mm-t. Ma hajnalra 13, 18 fokra hült le a levegő. Délelőtt országszerte változóan felhős volt az ég. Több helyről ujabb esőt, zivatart jelentettek. Az erősen felhős, esős részeken • 11 órakor is csak 17, 21 fokot mértek, a naposabb helyeken ugyanekkor 26, 27 fokig emelkedett a hőmérő higanyszála.

Ma 12 órakor Budapesten a hőmérséklet 22 fok volt, a tengerszintre átszámitott légnyomás 759 mm, alig változik.

A Balaton vizének hőmérséklete 11 órakor Siófoknál 24,8 fok volt.

Várható időjárás hétfő estig:

Változóan felhős idő, ujabb esőkkel, zivatarokkal.
Mérsékelt, időnként élénk, a zivatar idején átmenetileg erős északnyugati szél.

Várható legalacsonyabb éjszakai hőmérséklet: 13, 18,
legmagasabb nappali hőmérséklet hétfőn: 20, 25 fok között.

Kerényi Nárcisz s.k.

A hőmérséklet napi középértéke és eltérése a 100 évi átlagtól /Budapesten/:

1971. VII. 17.:	23,9 C°	+1,9 C°

1871 óta ezen a napon Budapesten előfordult:

legmagasabb hőmérséklet	38,4 C° /1928/
legalacsonyabb hőmérséklet	11,0 C° /1892/.

71.376.

CSAPADÉKELOSZLÁS

AZ UTOLSÓ 24 ÓRÁBAN

196 71. VII. 17. 7h-TÓL VII. 18. 7h-IG

A GÖRBE VONALAK – AZ IZOHIÉTÁK – AZOKAT A HELYEKET KÖTIK ÖSSZE, AHOL A CSAPADÉK MENNYISÉGE EGYENLŐ VOLT

Szintvonalak: 200, 300 és 500 m.

0 50 100 km

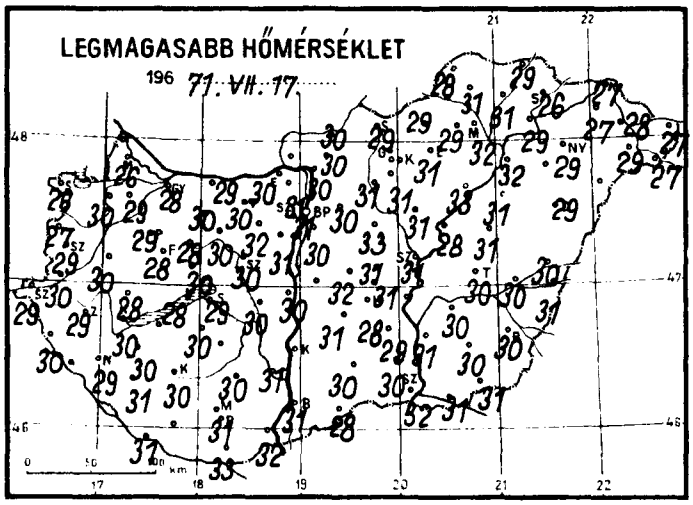

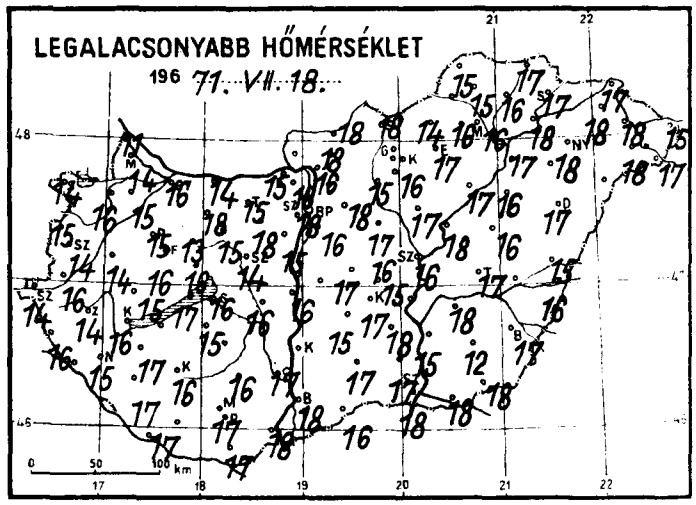

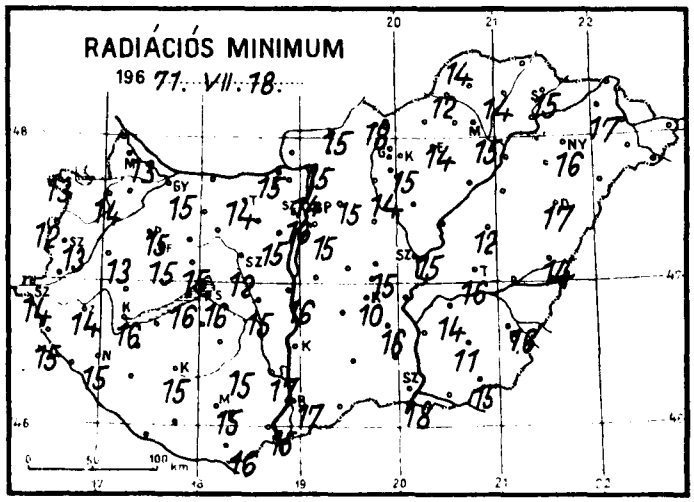

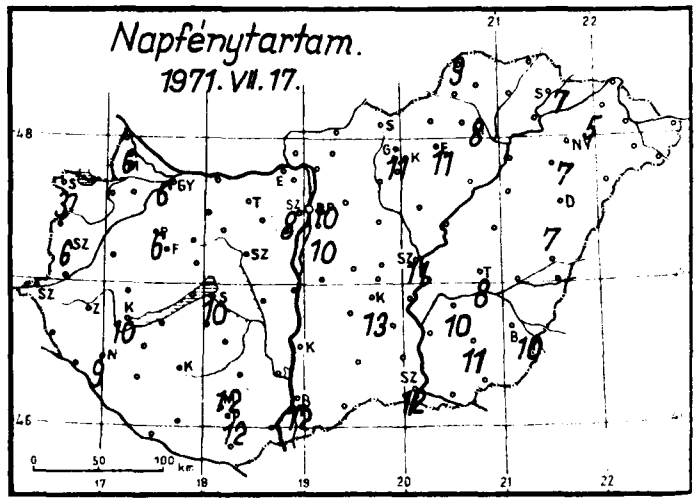

1971...július..... hó,
18. nap vasárnap.....

	Az utolsó 24 óra adatai					
	Csapadék (mm)		Hőmérsékleti szélsőségek			Napsütés (óra) tegnap
			tegnapi nappali max.	éjszakai min.	min. 5 cm-en	
12815 Magyaróvár	ny		26	14	13	6
822 Győr	5	⊓	28	16	15	6
825 Pápa	20	⊓	29	15	15	6
805 Sopron	14	⊓	26	14	13	3
812 Szombathely	13	⊓	29	14	13	6
910 Szentgotthárd	14	≡⊓	29	14	14	
915 Zalaegerszeg	17	⊓	29	14	14	
Lenti	30	⊓	30	16	15	
925 Nagykanizsa	17	≡⊓	29	15	15	9
920 Keszthely	10	⊓	30	16	16	10
Tihany	11	⊓	28	17	16	
935 Siófok	8	⊓	29	16	16	10
942 Pécs	.		31	17	15	12
941 Misinatető (534 m)	1	⊓	29	16	16	12
Siklós	3	⊓	33	17	16	
827 Farkasgyepű (400 m)	10	⊓	28	16	15	
Veszprém	7	⊓	30	16	15	
833 Tatabánya	35	⊓	30	15	14	
839 Budapest (Pirihegy)	19	≡⊓	30	16	15	10
840 Budapest OMI	18	⊓	31	18	16	10
841 Budapest (Szabadságh., 474 m)	17	⊓	28	15	13	8
Martonvásár	5	⊓	31	15	15	
835 Székesfehérvár	4	⊓	30	14	12	
Dunaújváros	10	⊓	30	16	16	
Szekszárd	10	⊓	31	17	17	
Mohács	1	⊓	32	18	15	
960 Baja	2	⊓	31	18	17	12
955 Kalocsa	–					
Cegléd	5	≡⊓	31	16		
860 Szolnok	8	≡⊓	31	16	15	11
970 Kecskemét	ny	⊓	28	17	10	13
Kiskunfélegyháza	4	⊓	29	18	16	
982 Szeged	16	⊓	32	18	18	12
Mezőhegyes	12	⊓	31	18	15	
Orosháza	2		30	12	11	11
990 Békéscsaba	2		30	17	16	10
875 Túrkeve	2	⊽	30	17	16	8
Berettyóújfalu	ny		30	15	14	
889 Debrecen	1		29	17	17	7
892 Nyíregyháza	ny	⊓	29	18	16	7
788 Kisvárda	ny		27	18	17	5
Mátészalka	ny		29	18		
Tiszabecs	1		27	15		
Vác	9		30	16	15	
Gödöllő	25	⊓	30	16	15	
Lőrinci	21	⊓	31	15	14	
Gyöngyös	10		31	16	15	
Balassagyarmat	ny		30	18	15	
755 Salgótarján	ny		29	18	18	
Galyatető (932 m)	22	⊓	23	14		
851 Kékestető (1000 m)	9	⊓	23	12	12	11
Mátraháza (672 m)	–					
865 Eger	3	⊓	31	17	14	11
Putnok	.		30	15	15	
Lillafüred	.		29	16		
772 Miskolc	ny	⊓	32	16	15	8
Füzöd	.	⌒	31	16	14	
778 Sárospatak	.		26	17	15	7

Rajka	.	
Kapuvár	5	⊓
Csorna	6	⊓
Komárom	5	⊓
Káld	15	⊓
Kőszeg	10	⊓
Körmend	18	⊓
Letenye	8	⊓
Sümeg	9	⊓
Zirc	8	
Kisbér	30	⊓▲
Mór	4	⊓
Alcsút	16	⊓
Esztergom	6	
Dobogókő	10	⊓
Fonyód	16	⊓
Tab	18	⊓
Sárbogárd	7	
Lengyel	9	
Nagykónyi	8	⊓
Marcali	13	⊓
Somogyszob	10	⊓
Kaposvár	3	⊓
Baros	ny	⊓
Szigetvár	⌒	
Bácsalmás	8	⊓
Kiskunhalas	6	⊓
Izsák	7	⊓
Kunsztmiklós	–	
Örkény	5	⊓
Nagykáta	4	⊓
Jászapáti	3	≡⊓
Tiszakécske	–	
Nagykőrös	3	⊓
Kistelek	4	⊓
Makó	20	⊓
Szentes	4	⊓
Szarvas	5	⊽
Szeghalom	1	⊓
Körösszakál	.	
Tiszaroff	3	
Poroszló	1	
Karcag	ny	
Hortobágy	.	
Polgár	1	⊽
Hajdúdorog	–	
Nyírlugos	–	
Csenger	.	
Vásárosnamény	ny	
Záhony	4	
Királyrét	–	
Romhány	3	⊓
Borsodnádasd	2	⊽
Jósvafő	2	⊽
Szendrőlád	.	
Hidasnémeti	.	
Tokaj	1	
Szentendre	24	⊓

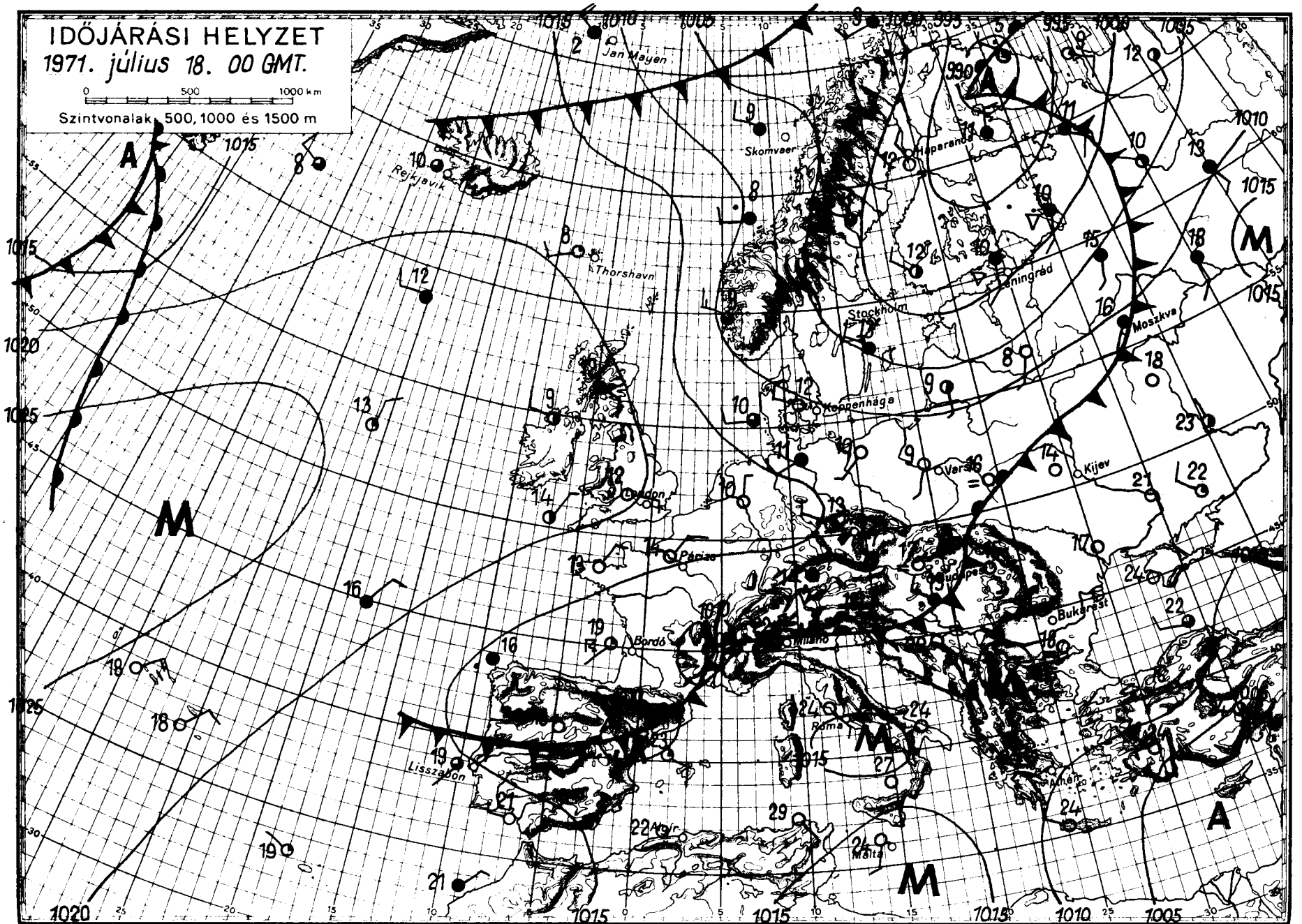
IDŐJÁRÁSI HELYZET
1971. július 18. 00 GMT.
0 500 1000 km
Szintvonalak 500, 1000 és 1500 m
Jan Mayen
Skomvaer
Rejkjavik
Thorshavn
Stockholm
Leningrád
Moszkva
Koppenhága
Varsó
Kijev
London
Párizs
Bordó
Milano
Budapest
Bukarest
Roma
Athén
Lisszabon
Malta
A
M

IDŐJÁRÁSI NAPIJELENTÉS

ЕЖЕДНЕВНЫЙ МЕТЕОРОЛОГИЧЕСКИЙ БЮЛЛЕТЕНЬ • DAILY WEATHER REPORT
BULLETIN QUOTIDIEN DE TEMPS • TÄGLICHER WETTERBERICHT

KIADJA AZ ORSZÁGOS METEOROLÓGIAI INTÉZET
BUDAPEST II. KITAIBEL PÁL UTCA 1
TELEFON: KÖZPONT: 353-500, IDŐJELZŐ OSZT.: 150-410

MEGJELENIK NAPONKÉNT • ELŐFIZETÉSI ÁRA
A POSTAI KÖLTSÉGGEL EGYÜTT NEGYEDÉVRE 60, Ft
KIADÁSÉRT FELEL AZ INTÉZET IGAZGATÓJA

84. évfolyam 200. szám + Budapest + 1971. július 19. hétfő

Az időjárási helyzet ma reggel és a várható időjárás:

Az északról származó hüvös, valamint az Európa délkeleti részét még mindig elboritó meleg levegő találkozási zónája továbbra is a Kárpát-medence. Igy ebben a térségben változékony, szeles az idő, ma reggel szórványos esők, záporok keletkeztek. Az északnyugat felől érkező hüvös levegő mind nagyobb területre terjeszti ki hatását, ezért a következő 36 óra folyamán lényeges melegedés nem várható a Kárpát-medencében.

Hazánkban vasárnap az északi, északnyugati megyékben erősen, máshol változóan felhős idő volt. Hosszantartó napsütést 10, 12 órát csak a déli, délkeleti megyékben észleltek. A délelőtti óráktól kezdve előbb a Dunántulon később az ország többi részén is esett az eső, zivatarok keletkeztek. A lehullott csapadék mennyisége sokfelé elérte a 10, 30, helyenként a 40, 50 mm-t, Komáromban és Marcaliban 51, Nagykonyiban 58 mm-t mértek. Egy-két helyen jégeső is hullott. A hőmérséklet napközben az északnyugati, északkeleti határmegyékben 19, 25, máshol 26, 32 fokig emelkedett. Hétfőn hajnalra 11, 19 fokig hült le a levegő. Ma délelőtt a Dunántulon változóan felhős, máshol erősen felhős idő volt. A keleti megyékben néhány helyen esett az eső. A Dunántul nyugati felén erős, időnként viharos északi szél fujt. A hőmérséklet 11 órakor az erősen felhős helyeken 15, 17, az ország többi részén 18, 22 fok között volt.

Ma 12 órakor Budapesten a hőmérséklet 16 fok volt, a tengerszintre átszámitott légnyomás 756 mm, mérsékelten emelkedik.

A Balaton vizének hőmérséklete 11 órakor Siófoknál 22 fok volt.

Várható időjárás kedd estig:

Időnként felszakadozó felhőzet, elsősorban hétfőn többfelé esővel, egy-két helyen zivatarral. Az élénk, helyenként erős, viharos lökésekkel kisért északnyugati, északi szél, kedden csak fokozatosan mérséklődik. Változékony, hüvös idő.

Várható legalacsonyabb éjszakai hőmérséklet: 10, 15,
legmagasabb nappali hőmérséklet kedden: 19, 24 fok között.

Vadkerti Ferenc s.k.

TÁVOLABBI KILÁTÁSOK PÉNTEKIG:

Hüvös idő, megismétlődő záporokkal, zivatarokkal. Legalacsonyabb hajnali hőmérsékletek 10, 15 fok között. Legmagasabb nappali hőmérsékletek 20, 26 fok között. Jelentős mennyiségü /legalább 5 mm/ csapadék az ország területének 80 százalékán várható.

TÁVELŐREJELZŐ OSZTÁLY

A hőmérséklet napi középértéke és eltérése a 100 évi átlagtól /Budapesten/:

1971. VII. 18.:	21,6 C°	-0,7 C°

1871 óta ezen a napon Budapesten előfordult:

legmagasabb hőmérséklet	35,2 C° /1918/
legalacsonyabb hőmérséklet	10,2 C° /1883/.

71.447.

CSAPADÉKELOSZLÁS

AZ UTOLSÓ 24 ÓRÁBAN

196 71. VII. 18. 7h-TÓL VII. 19. 7h-IG

MAGYARÓVÁR
SOPRON
GYŐR
ESZTERGOM
TATABÁNYA
BUDAPEST
SALGÓTARJÁN
MISKOLC
SÁROSPATAK
NYÍREGYHÁZA
DEBRECEN
SZOLNOK
TÖRKEVE
SZÉKESFEHÉRVÁR
SZOMBATHELY
KESZTHELY
ZALAEGERSZEG
SIÓFOK
KECSKEMÉT
BÉKÉSCSABA
KALOCSA
NAGYKANIZSA
KAPOSVÁR
SZEGED
PÉCS

Szintvonalak: 200, 300 és 500 m

A GÖRBE VONALAK – AZ IZOHIÉTÁK – AZOKAT A HELYEKET KÖTIK ÖSSZE, AHOL A CSAPADÉK MENNYISÉGE EGYENLŐ VOLT

LEGMAGASABB HŐMÉRSÉKLET

196 71. VII. 18.

LEGALACSONYABB HŐMÉRSÉKLET

196 71. VII. 19.

RÁDIÁCIÓS MINIMUM

196 71. VII. 19.

Napfénytartam.

1971. VII. 18.

1971. július ..... hó,
19. hétfő ..... nap

	Az utolsó 24 óra adatai					
	Csapadék (mm)		Hőmérsékleti szélsőségek			Napsütés (óra) tegnap
			tegnapi nappali max.	éjszakai min.	min. 5 cm-en	
12815 Magyaróvár	42	↖	23	13	12	4
822 Győr	46	↖	25	13	12	2
825 Pápa	36	↖	25	14	13	4
805 Sopron	20	↖	19	13	13	1
812 Szombathely	37	↖	23	13	12	4
910 Szentgotthárd	13	↖	22	14	13	
915 Zalaegerszeg	18	↖	25	14	13	
Lenti	23	↖	25	13	13	
925 Nagykanizsa	30	↖	27	14	13	8
920 Keszthely	28	↖	27	15	15	5
Tihany	25	↖	25	15	14	
935 Siófok	29	↖	27	16	15	8
942 Pécs	11	↖	30	14	14	10
941 Misinatető (534 m)	11	↖	31	12	12	10
Siklós	9	↖	32	15	15	
827 Farkasgyepű (400 m)	43	↖	21	15	12	
Veszprém	32	↖		13	13	
833 Tatabánya	22	↖	26	14	14	
834 Budapest (Farkasrét)	20	↖	26	16	16	6
840 Budapest OMI	18	↖	26	16	16	5
841 Budapest (Szabadságh., 474 m)	26	↖	24	13	13	5
Martonvásár	–					
835 Székesfehérvár	21	↖	27	15	14	
Dunaújváros	33	↖	28	15	15	
Szekszárd	18		20	16	16	
Mohács	9	↓	32	14	12	
960 Baja	13	↖	32	16	16	9
955 Kalocsa	–					
Cegléd	42	↖	25	16	–	–
860 Szolnok	14	↖	29	17	16	7
970 Kecskemét	18	↖	28	16	16	11
Kiskunfélegyháza	13	↖	28	17	15	
982 Szeged	6	↖	31	17	17	10
Mezőhegyes	14	↖	31	17	15	
Orosháza	16	↖	30	17	17	12
990 Békéscsaba	14	↖	31	17	16	12
875 Túrkeve	17	↖	30	16	16	8
Berettyóújfalu	16	↖	29	19	17	
880 Debrecen	10	↖	27	17	16	8
892 Nyíregyháza	11	≡	25	15	15	5
Kisvárda	13		24	15	15	6
Mátészalka	10	↓	24	17		
Tiszabecs	4	↖	28	17		
Vác	9	↖	27	16	16	
Gödöllő	15	↖	25	16	16	
Lőrinci	20	↖	26	16	15	
Gyöngyös	14	↖	26	16	16	
Balassagyarmat	29	↓	26	15	15	
755 Salgótarján	5		25	15	15	
Galyatető (932 m)	22	↖	21	12		
851 Kékestető (1000 m)	17	↓	20	12	12	4
Mátraháza (672 m)	–					
865 Eger	21	↖	26	16	15	2
Putnok	31	↖	24	15	15	
Lillafüred	16	↖	23	14		
772 Miskolc	27	↓	25	15	15	3
Füzöd	14	↖	21	14	14	
778 Sárospatak	8		23	15	15	5

Rajka	31	↖
Kapuvár	33	↖
Csorna	24	↖
Komárom	51	↖
Káld	15	↖
Kőszeg	24	↖
Körmend	11	↖
Letenye	41	↖ ▲
Sümeg	16	↖
Zirc	22	
Kisbér	28	↖
Mór	23	↖
Alcsút	20	↖
Esztergom	9	
Dobogókő	–	
Fonyód	40	↖
Tab	25	↖
Sárbogárd	22	↖
Lengyel	20	↖
Nagykónyi	58	↖ ▲
Marcali	51	↖
Somogyszob	21	↖
Kaposvár	24	↖ ▲
Barcs	16	↖
Szigetvár	8	↖
Bácsalmás	26	↖
Kiskunhalas	21	↖
Izsák	19	↖
Kunsztmiklós	37	↖
Örkény	41	↖
Nagykáta	23	↖
Jászapáti	38	↖
Tiszakécske	12	
Nagykőrös	41	↖
Kistelek	26	↖
Makó	13	↖
Szentes	27	↓
Szarvas	15	↖
Szeghalom	16	↖
Körösszakál	17	↓
Tiszaroff	8	↖
Poroszló	7	↖
Karcag	–	
Hortobágy	5	
Polgár	3	↖
Hajdúdorog	10	
Nyírlugos	–	
Csenger	3	
Vásárosnamény	5	↓
Záhony	6	
Királyrét	18	
Romhány	9	↖
Borsodnádasd	–	
Jósvafő	26	↖
Szendrőlád	18	↖
Hidasnémeti	16	↖
Tokaj	9	↖
Szentendre	17	↖

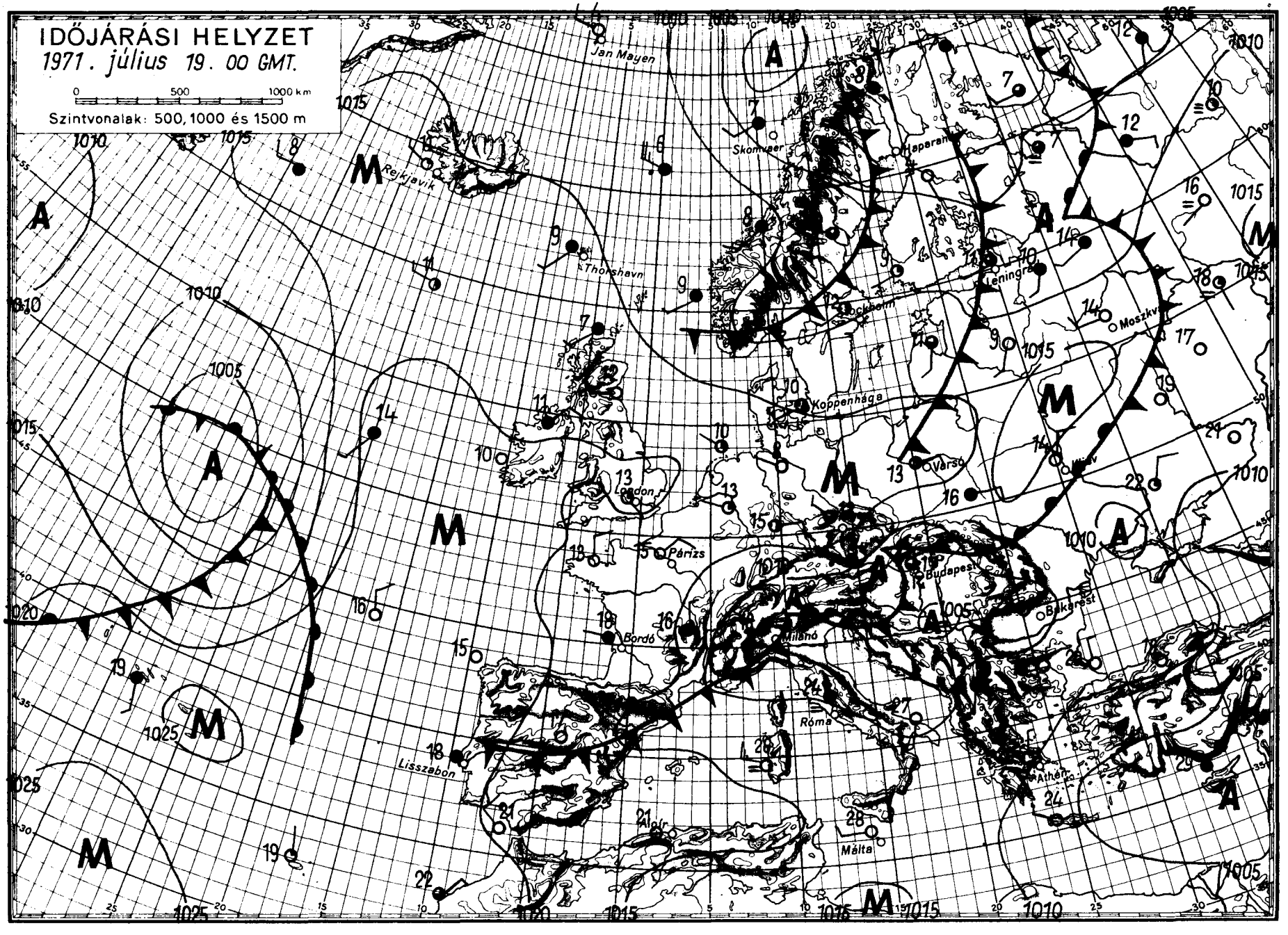

OFFSET NYOMDA BUDAPEST

IDŐJÁRÁSI NAPIJELENTÉS

ЕЖЕДНЕВНЫЙ МЕТЕОРОЛОГИЧЕСКИЙ БЮЛЛЕТЕНЬ • DAILY WEATHER REPORT
BULLETIN QUOTIDIEN DE TEMPS • TÄGLICHER WETTERBERICHT

KIADJA AZ ORSZÁGOS METEOROLÓGIAI INTÉZET
BUDAPEST II. KITAIBEL PÁL UTCA 1
TELEFON: KÖZPONT: 353-500, IDŐJELZŐ OSZT.: 150-410

MEGJELENIK NAPONKÉNT • ELŐFIZETÉSI ÁRA
A POSTAI KÖLTSÉGGEL EGYÜTT NEGYEDÉVRE 60, Ft
KIADÁSÉRT FELEL AZ INTÉZET IGAZGATÓJA

84. évfolyam 201. szám + Budapest + 1971. július 20. kedd

Az időjárási helyzet ma reggel és a várható időjárás:

A Közép-Európa felett elhelyezkedő eső-zóna a hüvös levegővel együtt fokozatosan kelet-délkelet felé vonult. A hajnali órákban Ukrajnában, a Keleti Kárpátokban, az Erdélyi-medencében és a Fekete-tenger vidékén okozott lehülést, esőt, helyenként zivatart. Igy európa-szerte tovább tart az évszakhoz képest hüvös időjárás. Meleg idő csupán a Földközi-tenger keleti részén található. Az elmult napon általában 2, 4, de Közép-Európában 6, 8 fokkal alacsonyabb hőmérsékleti csucsértékek fordultak elő, mint az utóbbi évek átlagértékei. A következő 36 órában a Kárpát-medencében az évszakhoz képet hüvös, de szárazabb és naposabb idő várható.

Hazánkban hétfőn északnyugaton felszakadozott a felhőzet, így Sopronban 9, Mosonmagyaróváron 12, a Dunántul más részein 1, 5 órán át sütött a nap, viszont az ország északkeleti, keleti megyéiben egész napon át borult maradt az égbolt. Sokfelé főként a Duna vonalától keletre esett az eső. A lehullott eső mennyisége néhány helyen meghaladta a 10 mm-t, sőt Polgárról és Mátészalkáról 20, Lillafüredről 25 mm-t jelentettek. A nappali felmelegedés északkeleten csak 15, 18, máshol 18, 24 fokot ért el. Kedden hajnalban 9, 15 fokig hült le a levegő. Délelőtt nyugaton gyengén, keleten erősen felhős volt az ég, és néhány helyen esett az eső. Az északi szél helyenként megerősödött. A hőmérséklet 11 órakor 16, 22 fok között váltakozott.

Ma 12 órakor Budapesten a hőmérséklet 23 fok volt,a tengerszintre átszámitott légnyomás 758 mm, alig változik.

A Balaton vizének hőmérséklete Siófoknál 11 órakor: 21 fok volt.

Várható időjárás szerda estig:

Kisebb felhőátvonulások, legfeljebb néhány helyen kisebb esővel.
A helyenként erős északi, északkeleti szél fokozatosan mérséklődik.
Hüvös éjszaka.

Várható legalacsonyabb éjszakai hőmérséklet: 9, 14,
legmagasabb nappali hőmérséklet szerdán: 22, 27 fok között.

Dunay Sándorné s.k.

A hőmérséklet napi középértéke és eltérése a 100 évi átlagtól /Budapesten/:

1971. VII. 19.:	16,9 C°	-5,0 C°

1871 óta ezen a napon Budapesten előfordult:

legmagasabb hőmérséklet3	34,9 C° /1920/
legalacsonyabb hőmérséklet	11,8 C° /1970/.

71.448.

CSAPADÉKELOSZLÁS

AZ UTOLSÓ 24 ÓRÁBAN

196 71. VII. 19. 7h-TÓL VII. 20. 7h-IG

Szintvonalak: 200, 300 és 500 m.

A GÖRBE VONALAK – AZ IZOHIÉTÁK – AZOKAT A HELYEKET KÖTIK ÖSSZE, AHOL A CSAPADÉK MENNYISÉGE EGYENLŐ VOLT

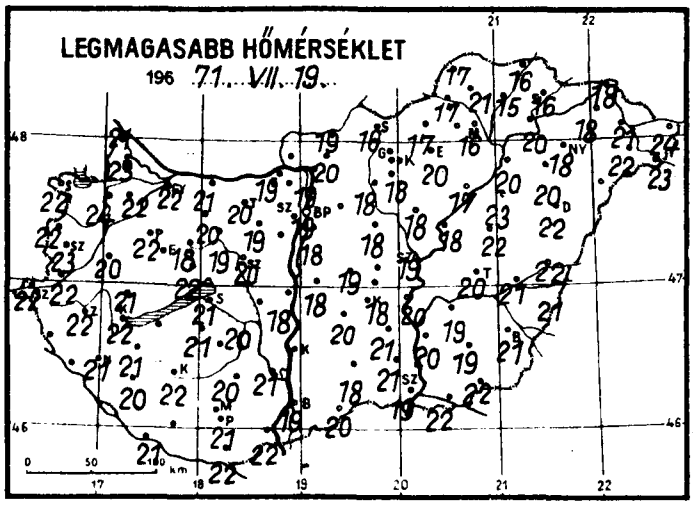

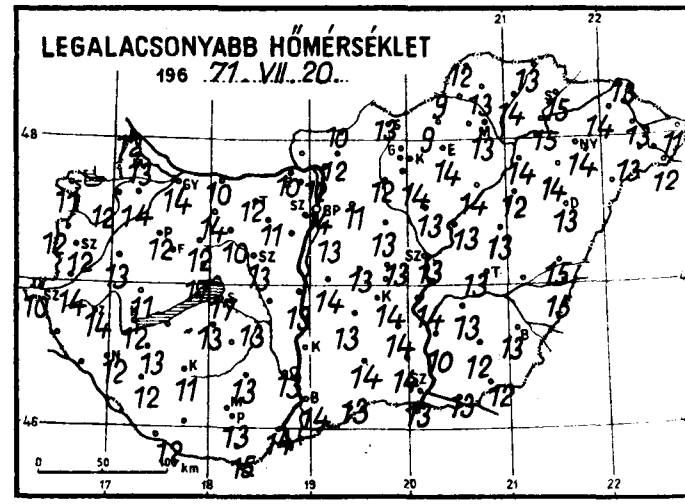

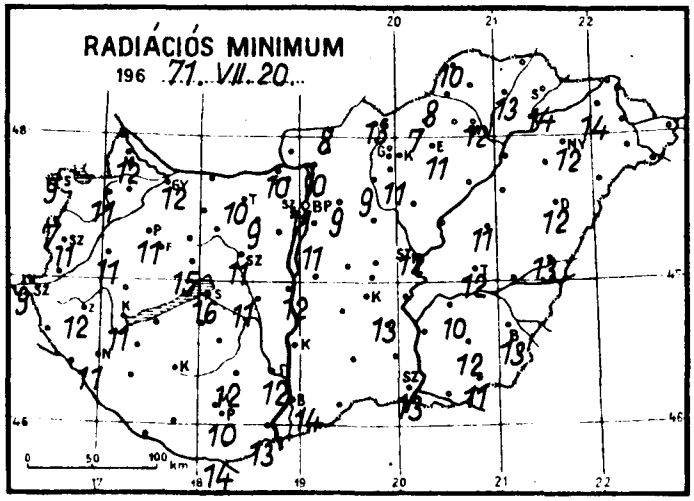

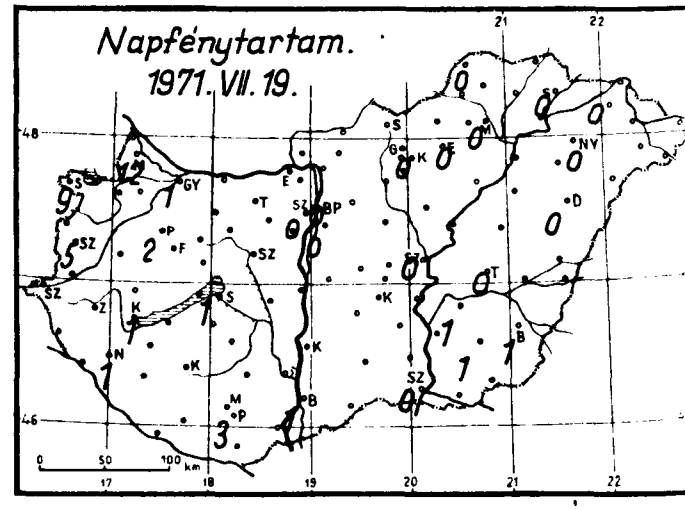

1971. július ..... hó,
20. kedd ..... nap

	Az utolsó 24 óra adatai								
	Csapadék (mm)		Hőmérsékleti szélsőségek			Napsütés (óra) tegnap	24 órai csapadék mm		
			tegnapi nappali max.	éjszakai min.	min. 5 cm-en				
12815 Magyaróvár	.		23	13	12	12	Rajka	.	
822 Győr	.		22	14	12	1	Kapuvár	.	
825 Pápa	.		22	12	11	2	Csorna	.	
805 Sopron	.		22	11	9	9	Komárom	2	▽
812 Szombathely	.		23	12	11	5	Káld	.	
910 Szentgotthárd	.		22	10	9		Kőszeg	.	
915 Zalaegerszeg	.		22	14	12		Körmend	.	
Lenti	–						Letenye	.	
925 Nagykanizsa	ny		21	12	11	1	Sümeg	.	
920 Keszthely	.		22	12	11	1	Zirc	.	
Tihany	.		22	17	15		Kisbér	.	∩
935 Siófok	.		21	17	16	1	Mór	ny	
942 Pécs	.	=	21	13	10	3	Alcsút	ny	
941 Misinatető (534 m)	–						Esztergom	ny	
Siklós	.		22	15	14		Dobogókő	–	
827 Farkasgyepű (400 m)	.		19	13	11		Fonyód	.	
Veszprém	–						Tab	.	
833 Tatabánya	.		20	12	10		Sárbogard	.	
843 Budapest (Farkasréti)	1	=	18	13	11	0	Lengyel	.	
840 Budapest OMI	ny		19	14	11	0	Nagykónyi	.	
841 Budapest (Szabadságh. 474 m)	1		15	12	10	0	Marcali	ny	
Martonvásár	–						Somogyszob	.	
835 Székesfehérvár	ny		20	13	11		Kaposvár	.	∩
Dunaújváros	ny		18	13	12		Barcs	ny	
Szekszárd	.		21	13	12		Szigetvár	–	
Mohács	.		22	14	13		Bácsalmás	ny	
960 Baja	ny	=	19	14	14	1	Kiskunhalas	2	
955 Kalocsa	–						Izsák	ny	
Cegléd	2		–	13	–	–	Kunsztmiklós	1	
860 Szolnok	2	=	19	13	12	0	Örkény	2	
970 Kecskemét	ny	=	18	14	–	–	Nagykáta	3	
Kiskunfélegyháza	ny		21	14	13		Jászapáti	1	
982 Szeged	4	▽	19	13	13	0	Tiszakécske	1	
Mezőhegyes	4		22	12	11		Nagykőrös	1	
Orosháza	8		19	12	12	1	Kistelek	3	
990 Békéscsaba	1		21	13	13	1	Makó	8	
875 Túrkeve	13		20	13	12	0	Szentes	5	
Berettyóújfalu	1		22	15	13		Szarvas	9	
882 Debrecen	3	▽	22	13	12	0	Szeghalom	2	
892. Nyíregyháza	1	=	18	14	12	0	Körösszakál	1	
788 Kisvárda	1		18	14	14	0	Tiszaroff	2	
Mátészalka	20		22	13			Poroszló	3	
Tiszabecs	4		24	11			Karcag	–	
Vác	ny		19	12	10		Hortobágy	9	
Gödöllő	2		17	11	9		Polgár	20	▽
Lőrinci	2		18	12	9		Hajdúdorog	3	
Gyöngyös	2		18	14	11		Nyírlugos	12	
Balassagyarmat	4	∩	19	10	8		Csenger	6	
755 Salgótarján	3		16	13	13		Vásárosnamény	5	
Galyatető (932 m)	11	▽	14	7			Záhony	1	
851 Kékestető (1000 m)	13	=	12	7	7	0	Királyrét	4	
Mátraháza (672 m)	–						Romhány	2	
865 Eger	4		20	14	11	0	Borsodnádasd	4	▽
Putnok	7	–	17	9	8		Jósvafő	1	
Lillafüred	25		15	12			Szendrőlád	6	
772 Miskolc	11	▽	16	13	12	0	Hidasnémeti	9	
Füged	3		15	14	13		Tokaj	2	
778 Sárospatak	2		16	15	14	0	Szentendre	1	

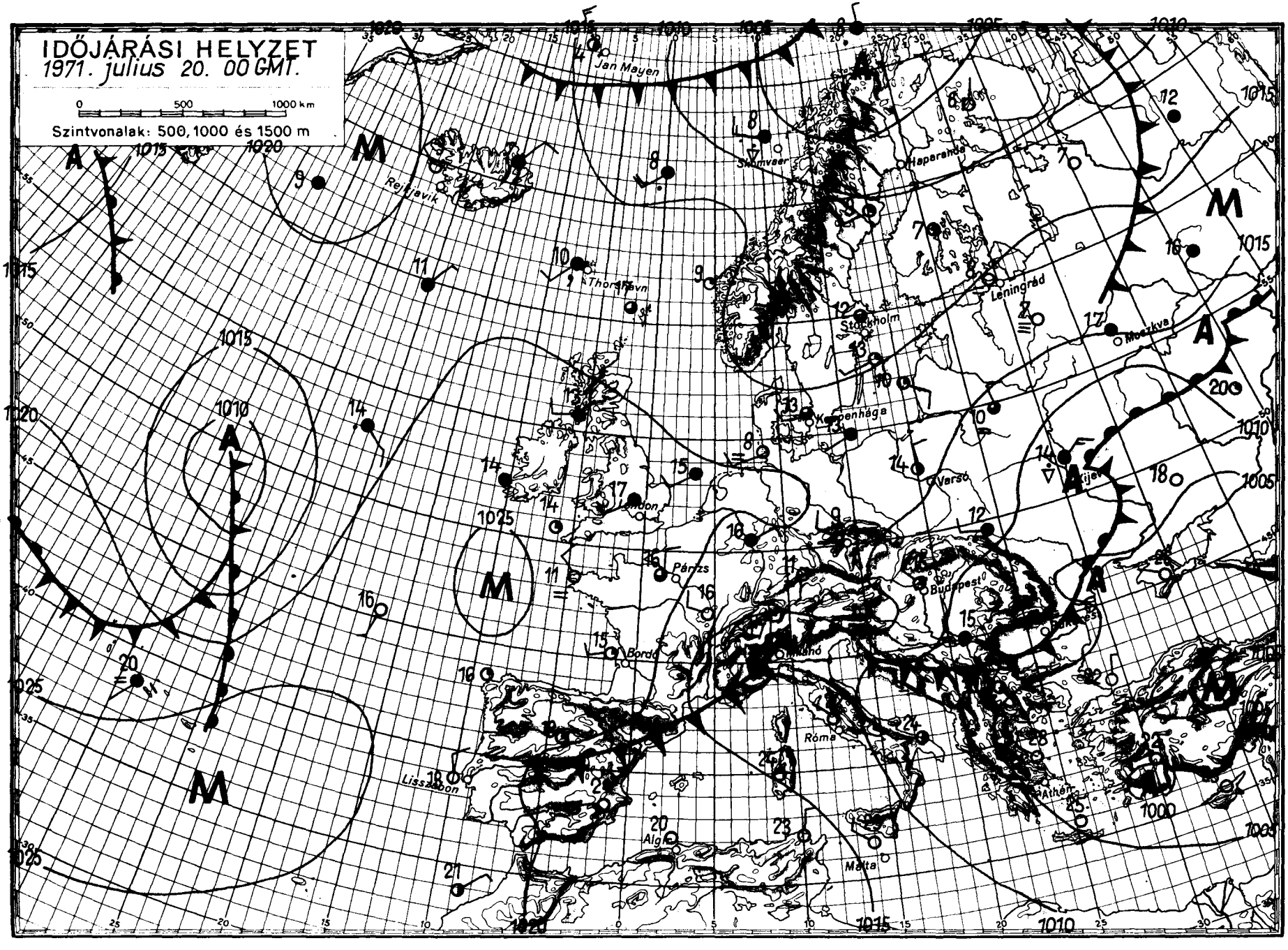

OMSZ - NYOMDA BUDAPEST

IDŐJÁRÁSI NAPIJELENTÉS

ЕЖЕДНЕВНЫЙ МЕТЕОРОЛОГИЧЕСКИЙ БЮЛЛЕТЕНЬ • DAILY WEATHER REPORT
BULLETIN QUOTIDIEN DE TEMPS • TÄGLICHER WETTERBERICHT

KIADJA AZ ORSZÁGOS METEOROLÓGIAI INTÉZET
BUDAPEST II. KITAIBEL PÁL UTCA 1
TELEFON: KÖZPONT: 353-500, IDŐJELZŐ OSZT.: 150-410

MEGJELENIK NAPONKÉNT • ELŐFIZETÉSI ÁRA
A POSTAI KÖLTSÉGGEL EGYÜTT NEGYEDÉVRE 60, Ft
KIADÁSÉRT FELEL AZ INTÉZET IGAZGATÓJA

84. évfolyam 202. szám + Budapest + 1971. július 21. szerda

Az időjárási helyzet ma reggel és a várható időjárás:

Az elmult napok kiadós esőzéseit és a jelentős lehülést okozó esőzóna lassan helyeződött át a Fekete-tenger fölé és most ott változékony, esős, zivataros az időjárás. Közép-Európa fölött kialakuló leszálló légmozgás hatására szárazabbra fordult az idő, de a nappali felmelegedés még mindig 4, 9 fokkal alacsonyabb az évszaknak megfelelőnél. A következő 36 órában a Kárpát-medence időjárása lényegesen nem változik. Az évszakhoz képest hüvös lesz az idő, de a nappali felmelegedés lassan erősödik.

Hazánkban kedden időnként megnövekedett a felhőzet. A Tiszántulon helyenként csak 2, 6, máshol 9, 14 órán át sütött a nap. Néhány helyen elsősorban az ország déli megyéiben esett kisebb eső, a lehullott csapadék mennyisége sehol sem volt számottevő. A hőmérséklet napközben 20, 25 fokig emelkedett. Ma hajnalra 8, 16 fokig hült le a levegő. Szerdán délelőtt változóan felhős, száraz, hüvös idő volt. A hőmérséklet 11 órára 18, 21 fokig emelkedett.

Ma 12 órakor Budapesten a hőmérséklet 21 fok, a tengerszintre átszámitott légnyomás 761 mm, alig változik.

A Balaton vizének hőmérséklete Siófoknál 11 órakor 20 fok volt.

Várható időjárás csütörtök estig:

Változóan felhős idő, valószinüleg eső nélkül.
Az élénk, időnként erős északnyugati, északi szél fokozatosan mérséklődik.
Lassu melegedés.

Várható legalacsonyabb éjszakai hőmérséklet: 9, 14,
legmagasabb nappali hőmérséklet csütörtökön: 22, 26 fok között.

Bartha Péterné s.k.

A hőmérséklet napi középértéke és eltérése a 100 évi átlagtól /Budapesten/:

1971. VII. 20.:	20,9 C°	-1,1 C°

1871 óta ezen a napon Budapesten előfordult:

legmagasabb hőmérséklet	35,2 C° /1903/
legalacsonyabb hőmérséklet	9,2 C° /1892/.

71.383.

CSAPADÉKELOSZLÁS

AZ UTOLSÓ 24 ÓRÁBAN

196 71. VII. 20. 7h-TÓL VII. 21. 7h-IG

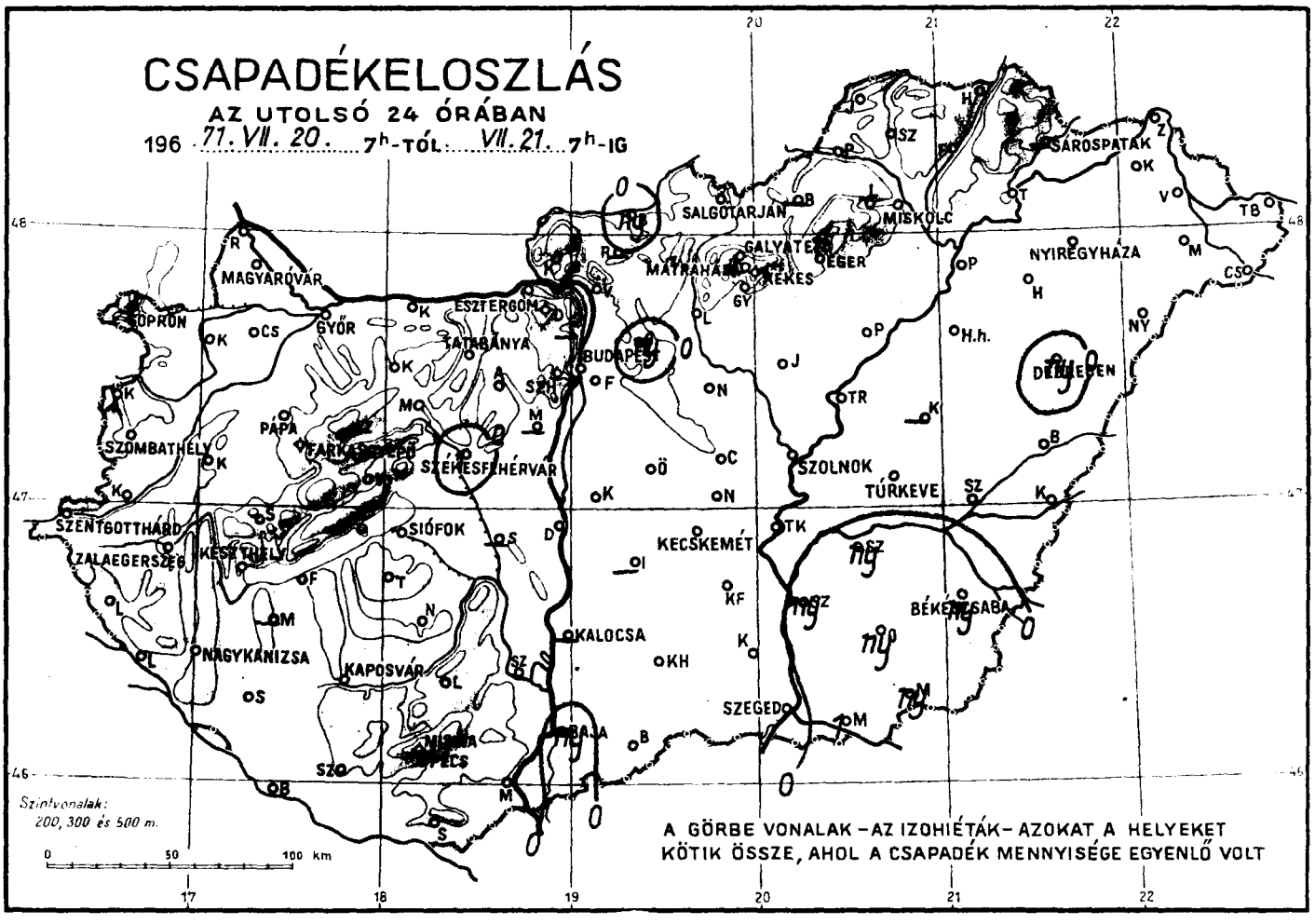

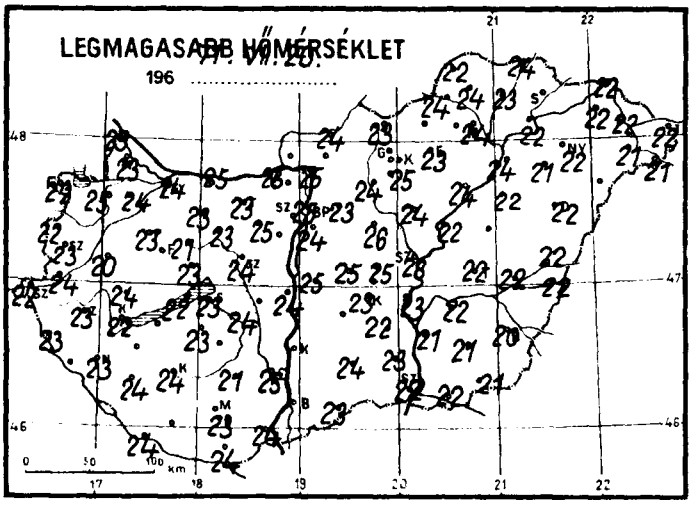

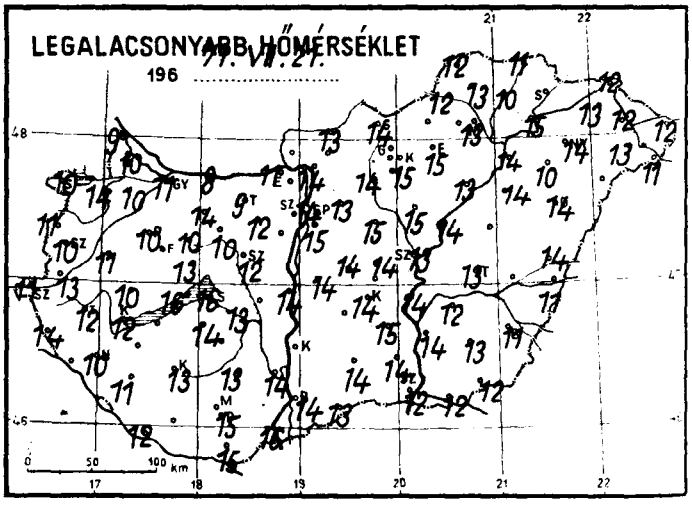

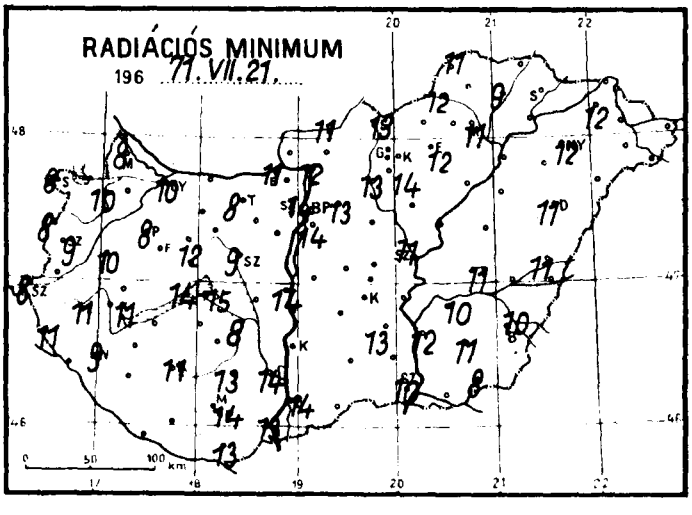

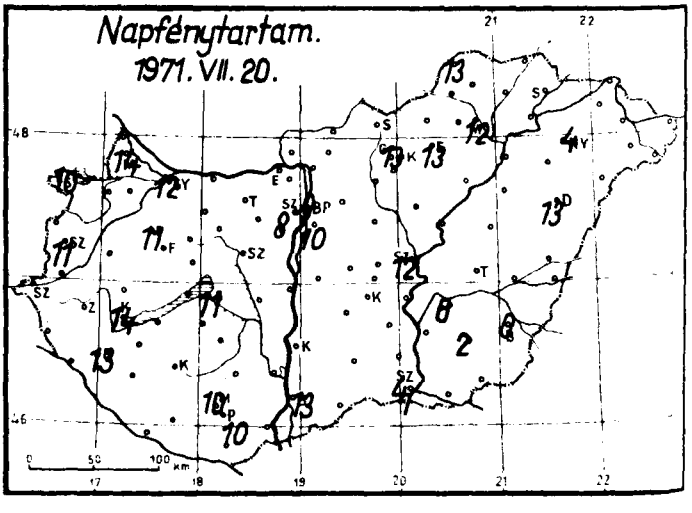

1971. július ..... hó,
21. szerda ..... nap .....

	Az utolsó 24 óra adatai								
	Csapadék (mm)		Hőmérsékleti szélsőségek			Napsütés (óra) tegnap	24 órai csapadék mm		
			tegnapi nappali max.	éjszakai min.	min. 5 cm-en				
12815 Magyaróvár	.		23	10	8	14	Rajka	.	
822 Győr	.		24	11	10	12	Kapuvár	.	∩
825 Pápa	.		23	10	8	11	Csorna	.	∩
805 Sopron	.		22	10	8	10	Komárom	.	
812 Szombathely	.		23	10	9	11	Káld	.	
910 Szentgotthárd	.		22	11	8		Kőszeg	.	
915 Zalaegerszeg	.		23	12	11		Körmend	.	
Lenti	.		23	14	11		Letenye	.	
925 Nagykanizsa	.		23	10	9	13	Sümeg	.	
920 Keszthely	.		22	12	11	14	Zirc	.	
Tihany	.		22	16	14		Kisbér	.	
935 Siófok	.		23	16	15	11	Mór	.	
942 Pécs	.		23	15	14	10	Alcsút	.	
941 Misinatető (534 m)	.		24	12	11	10	Esztergom	.	
Siklós	.		24	15	13		Dobogókő	.	
827 Farkasgyepű (400 m)	.		22	11	8		Fonyód	.	
Veszprém	.		23	13	12		Tab	.	
833 Tatabánya	.		23	9	8		Sárbogárd	.	
843 Budapest (Farkasgy) Lőrinc	.		24	15	14	10	Lengyel	.	
840 Budapest OMI	.		25	14	14	9	Nagykónyi	.	
841 Budapest (Szabadságh., 474 m)	.		22	11	9	8	Marcali	–	
Martonvásár	–						Somogyszob	.	
835 Székesfehérvár	1		24	12	9		Kaposvár	.	
Dunaújváros	.		24	14	14		Barcs	.	
Szekszárd	.		25	14	14		Szigetvár	.	
Mohács	.		24	16	13		Bácsalmás	.	
960 Baja	ny		24	14	14	13	Kiskunhalas	.	
955 Kalocsa	–						Izsák	–	
Cegléd	.		25	14			Kunsztmiklós	.	
860 Szolnok	.		23	13	11	12	Örkény	.	
970 Kecskemét	.		23	14	–	–	Nagykáta	.	
Kiskunfélegyháza	.		22	15	13		Jászapáti	.	
982 Szeged	.		22	12	10	4	Tiszakécske	.	
Mezőhegyes	ny		21	12	8		Nagykőrös	.	
Orosháza	ny		21	13	11	2	Kistelek	.	
990 Békéscsaba	ny		20	11	10	0	Makó	1	
875 Túrkeve	.		22	13	11		Szentes	ny	
Berettyóújfalu	.		22	14	11		Szarvas	ny	
882 Debrecen	ny		22	14	11	13	Szeghalom	.	
892 Nyíregyháza	.		22	14	12	4	Körösszakál	.	
788 Kisvárda	.		22	13	12	3	Tiszaroff	.	
Mátészalka	.		21	13			Poroszló	.	
Tiszabecs	.		22	12			Karcag	–	
Vác	.	=	25	14	12		Hortobágy	.	
Gödöllő	ny	∇̇	23	13	13		Polgár	.	
Lőrinci	.		24	14	13		Hajdúdorog	.	
Gyöngyös	.		25	15	14		Nyírlugos	.	
Balassagyarmat	ny	∩	24	13	11		Csenger	.	
755 Salgótarján	.		23	14	13		Vásárosnamény	.	
Galyatető (932 m)	.		18	10			Záhony	.	
851 Kékestető (1000 m)	.		16	9	8	13	Királyrét	.	
Mátraháza (672 m)	–						Romhány	–	
865 Eger	.		23	12	12	13	Borsodnádasd	–	
Putnok	.	=	24	12	12		Jósvafő	.	
Lillafüred	.		21	10			Szendrőlád	.	
772 Miskolc	.	=	24	13	10	12	Hidasnémeti	.	
Fügöd	.		23	10	9		Tokaj	.	
778 Sárospatak	–						Szentendre	–	

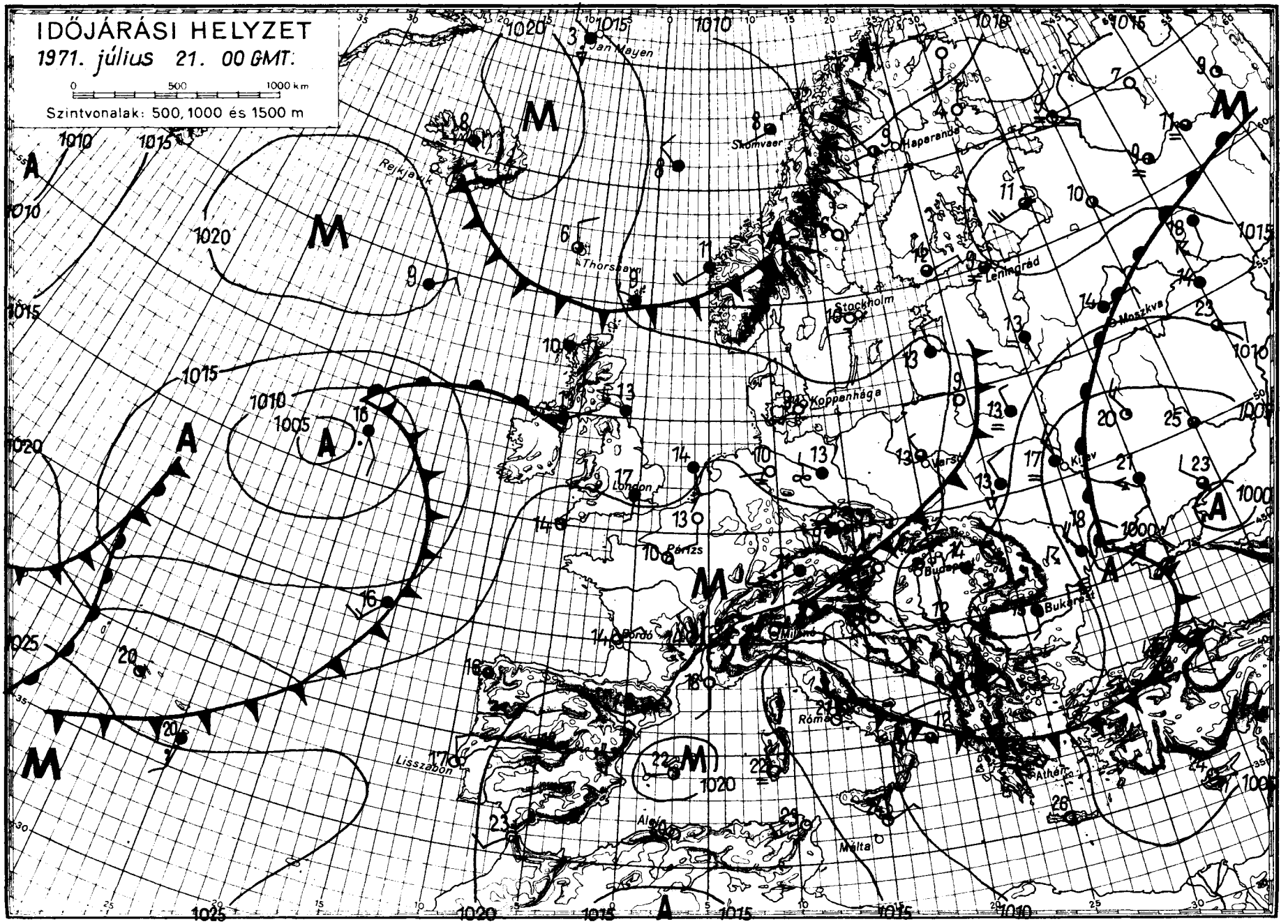
IDŐJÁRÁSI HELYZET
1971. július 21. 00 GMT.
0 500 1000 km
Szintvonalak: 500, 1000 és 1500 m
Jan Mayen
Skomvaer
Haperanda
Rejkjavik
Thorshavn
Leningrád
Stockholm
Moszkva
Koppenhága
London
Párizs
Kijev
Budapest
Bukarest
Milano
Róma
Athén
Lisszabon
Alger
Málta

IDŐJÁRÁSI NAPIJELENTÉS

ЕЖЕДНЕВНЫЙ МЕТЕОРОЛОГИЧЕСКИЙ БЮЛЛЕТЕНЬ • DAILY WEATHER REPORT
BULLETIN QUOTIDIEN DE TEMPS • TÄGLICHER WETTERBERICHT

KIADJA AZ ORSZÁGOS METEOROLÓGIAI INTÉZET
BUDAPEST II. KITAIBEL PÁL UTCA 1
TELEFON: KÖZPONT: 353-500, IDŐJELZŐ OSZT.: 150-410

MEGJELENIK NAPONKÉNT • ELŐFIZETÉSI ÁRA
A POSTAI KÖLTSÉGGEL EGYÜTT NEGYEDÉVRE 60, Ft
KIADÁSÉRT FELEL AZ INTÉZET IGAZGATÓJA

84. évfolyam 203. szám + Budapest + 1971. július 22. csütörtök

Az időjárási helyzet ma reggel és a várható időjárás:

Az óceáni hüvös és a szárazföldi meleg levegő keveredési zónája jelenleg a Szovjetunió európai területe fölött helyezkedik el. Hatására Európa keleti részein változékony az idő. Sokfelé esik az eső, keletkezik zivatar, és a hőmérséklet nem éri el az évszaknak megfelelő értéket. A Skandináv-államok fölött sekély ciklon örvénylik és ez okoz felhős, esős időjárást. Az óceáni levegő ujabb hulláma ma reggel elárasztotta a Brit-szigeteket és szárazföldünk nyugati partjait. Ennek következtében ott erősen felhős az ég és sokfelé esik az eső. Közép-Európában és az Ibériai-félszigeten kevés a felhő és csak szórványosan fordulnak elő záporok, zivatarok. A Kárpát-medence is ehhez az időjárásu területhez tartozik, igy a több órás napsütés hatására további lassu melegedés várható.

Hazánkban szerdán a Dunántulon és a keleti megyékben 10, 15, az ország többi részén 5, 9 órán keresztül sütött a nap. Csak egy-két helyen hullott jelentéktelen mennyiségü eső. A hőmérséklet csucsértéke országszerte 20, 25 fok között alakult. Ma hajnalra szeszélyes területi eloszlásban 7, 14 fokra hült le a levegő. Délelőtt változóan felhős volt az ég. 11 órára 20, 22 fokig emelkedett a hőmérő higanyszála.

Ma 12 órakor Budapesten a hőmérséklet 22 fok volt, a tengerszintre átszámitott légnyomás 762 mm, alig változik.

A Balaton vizének hőmérséklete 11 órakor Siófoknál 20,8 fok volt.

Várható időjárás péntek estig:

Főként nappali felhőképződés.
Néhány helyen délutáni zápor, zivatar.
Mérsékelt változó irányu szél.

Várható legalacsonyabb éjszakai hőmérséklet: 9, 14,
legmagasabb nappali hőmérséklet pénteken: 23, 27 fok között.

Kerényi Nárcisz s.k.

TÁVOLABBI KILÁTÁSOK HÉTFŐIG:

A hőmérséklet lassan emelkedik. Legalacsonyabb hajnali hőmérsékletek eleinte 8, 13, később 11, 16 fok között. Legmagasabb nappali hőmérsékletek eleinte 21, 26, később 24, 28 fok között. Jelentős mennyiségü /legalább 5 mm/ csapadék az ország területének 20 százalékán várható.

TÁVELŐREJELZŐ OSZTÁLY

A hőmérséklet napi középértéke és eltérése a 100 évi átlagtól /Budapesten/:

1971. VII. 21.:	18,6 C°	-3,2 C°

1871 óta ezen a napon Budapesten előfordult:

legmagasabb hőmérséklet	35,5 C° /1886/.	
legalacsonyabb hőmérséklet	11,1 C° /1892/.	

71.384.

CSAPADÉKELOSZLÁS

AZ UTOLSÓ 24 ÓRÁBAN

196 71. VII. 21. 7h-TÓL VII. 22. 7h-IG

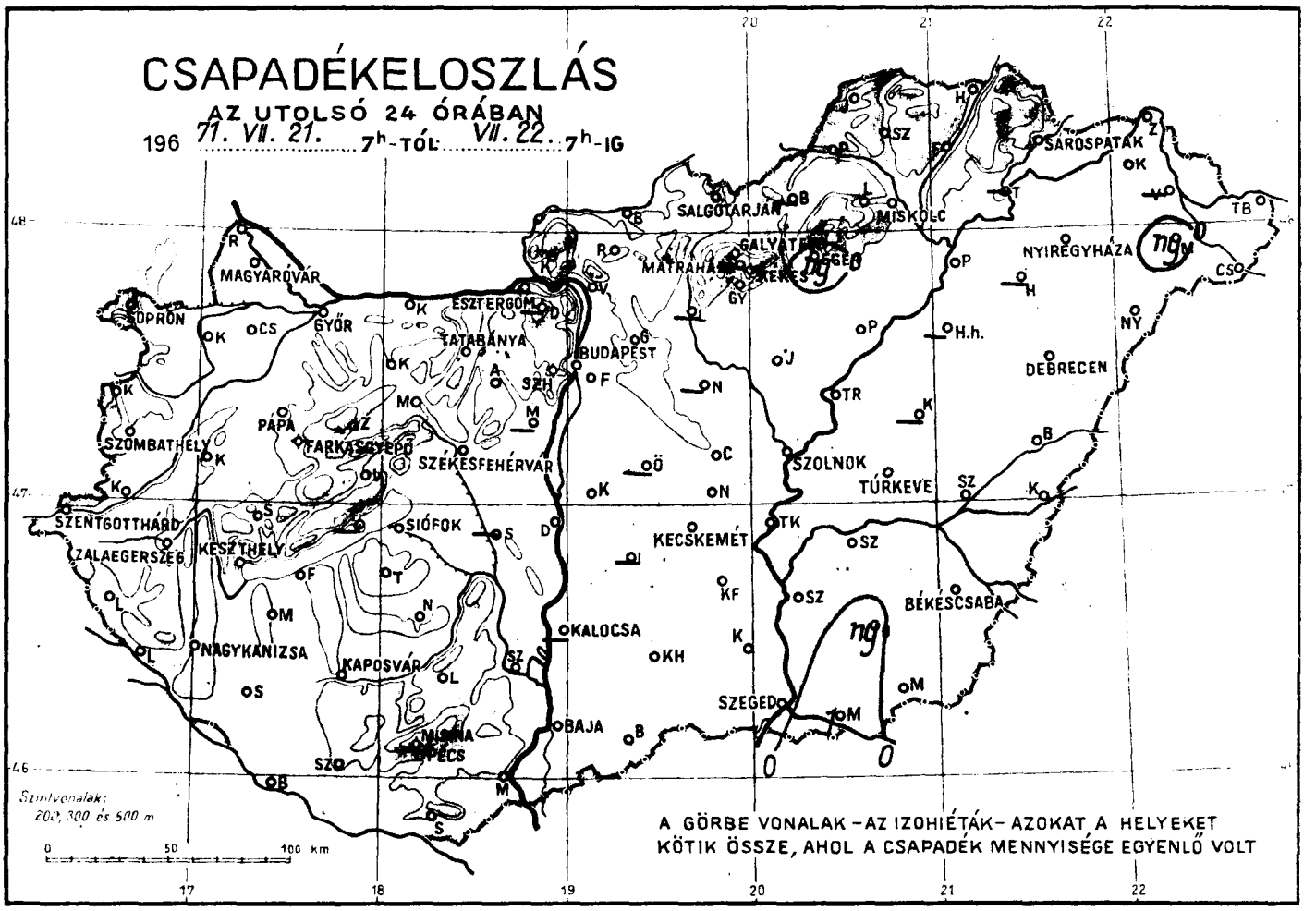

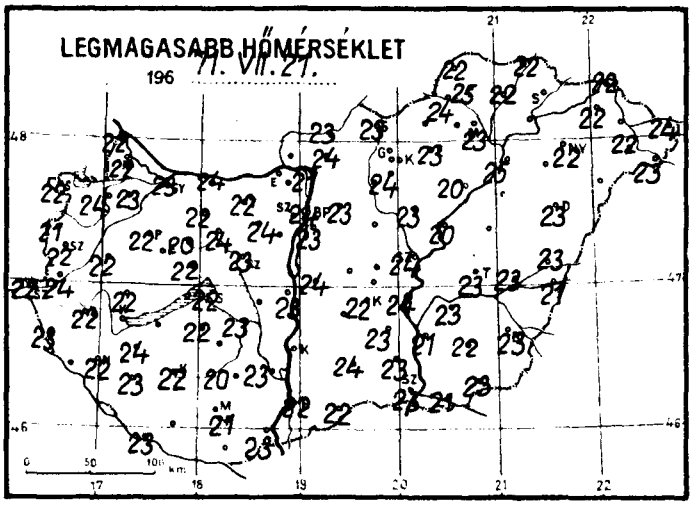

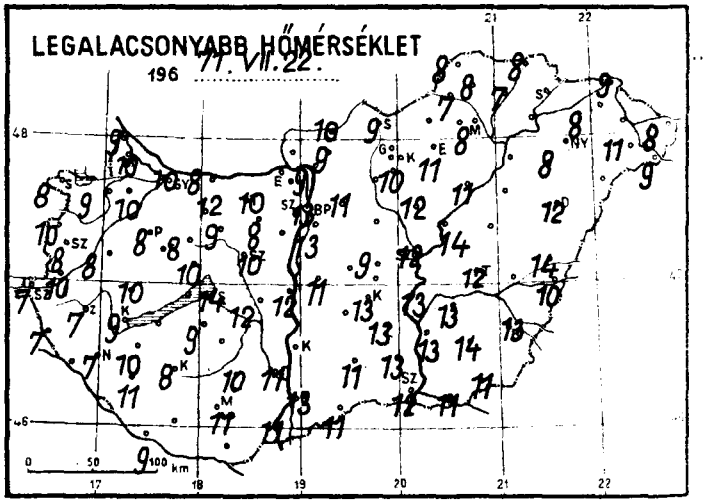

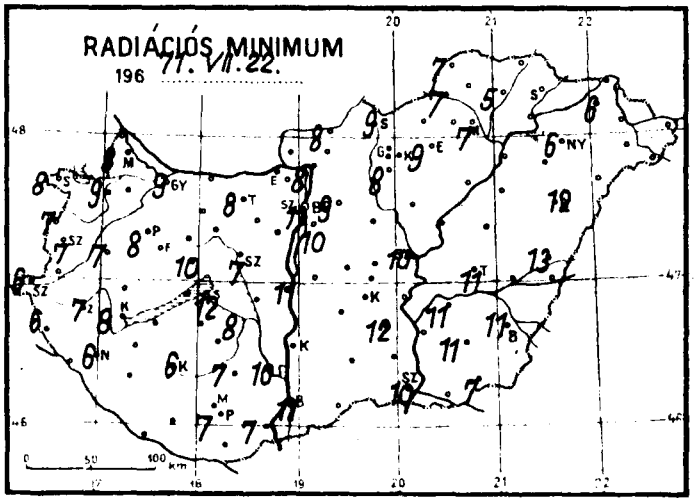

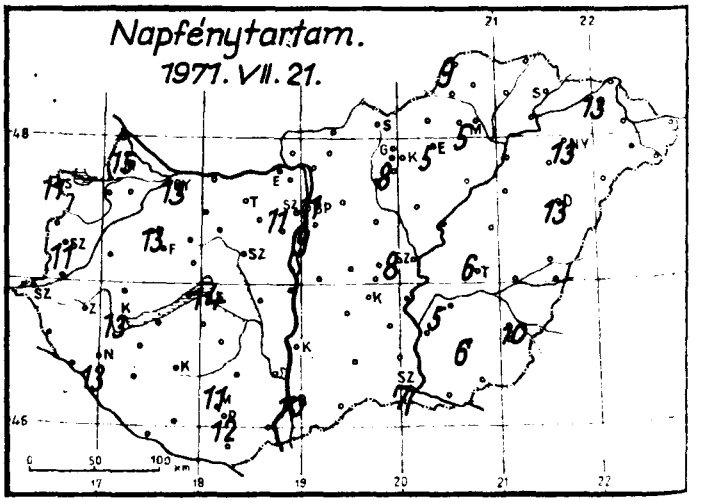

1971. július hó,
22. csütörtök nap

	Az utolsó 24 óra adatai								
	Csapadék (mm)		Hőmérsékleti szélsőségek			Napsütés (óra) tegnap	24 órai csapadék mm		
			tegnapi nappali max.	éjszakai min.	min. 5 cm-en				
12815 Magyaróvár	•		22	10	8	15	Rajka	•	
822 Győr	•		23	10	9	13	Kapuvár	•	ↄ
825 Pápa	•	=	22	8	8	13	Csorna	•	ↄ
805 Sopron	•		22	8	8	11	Komárom	•	ↄ
812 Szombathely	•		22	8	7	11	Káld	•	
910 Szentgotthárd	•		22	7	6		Kőszeg	•	
915 Zalaegerszeg	•		22	7	7		Körmend	•	
Lenti	•		23	7	6		Letenye	•	
925 Nagykanizsa	•		22	7	6	13	Sümeg	•	
920 Keszthely	•		–	9	8	13	Zirc	•	
Tihany	–					-	Kisbér	•	ↄ
935 Siófok	•		22	14	12	14	Mór	•	
942 Pécs	•		21	11	7	12	Alcsút	•	
941 Misinatető (534 m)	•		19	13	11	11	Esztergom	–	
Siklós	–						Dobogókő	–	
827 Farkasgyepű (400 m)	•		21	11	10		Fonyód	•	
Veszprém	•		22	10	10		Tab	•	
833 Tatabánya	•	ↄ	22	10	8		Sárbogárd	•	
843 Budapest (Lőrinc	•		23	13	10	9	Lengyel	•	
840 Budapest OMI	•		24	13	11	11	Nagykónyi	•	
841 Budapest (Szabadságh., 474 m)	•	ↄ	21	11	8	11	Marcali	•	ↄ
Martonvásár	–						Somogyszob	•	ↄ
835 Székesfehérvár	•		23	10	7		Kaposvár	•	ↄ
Dunaújváros	•		23	12	11		Barcs	•	
Szekszárd	•		23	11	10		Szigetvár	•	
Mohács	•		23	11	7		Bácsalmás	•	
960 Baja	•		22	13	11	10	Kiskunhalas	•	
955 Kalocsa	–						Izsák	–	
Cegléd	•		24	9			Kunsztmiklós	•	
860 Szolnok	•		24	12	10	8	Örkény	–	
970 Kecskemét	•		22	13	–	–	Nagykáta	–	
Kiskunfélegyháza	•		23	13	12		Jászapáti	•	ↄ
982 Szeged	•		23	12	10	7	Tiszakécske	•	
Mezőhegyes	•	ↄ	23	11	7		Nagykőrös	•	
Orosháza	ny		22	14	11	6	Kistelek	•	
990 Békéscsaba	•		23	13	11	10	Makó	1	
875 Túrkeve	•		23	12	11	6	Szentes	•	
Berettyóújfalu	•	ↄ	23	14	13		Szarvas	•	
902 Debrecen	•		23	12	12	13	Szeghalom	•	
892 Nyíregyháza	•		22	8	6	13	Körösszakál	•	
788 Kisvárda	•		22	8	6	13	Tiszaroff	•	
Mátészalka	ny		22	11			Poroszló	•	
Tiszabecs	•		24	8			Karcag	–	
Vác	•	ↄ	21	9	8		Hortobágy	–	
Gödöllő	•	ↄ	23	11	9		Polgár	•	
Lőrinci	–						Hajdúdorog	–	
Gyöngyös	•		24	10	8		Nyírlugos	•	
Balassagyarmat	•	ↄ	23	10	8		Csenger	•	
755 Salgótarján	•		23	9	9		Vásárosnamény	–	
Galyatető (932 m)	•		18	11			Záhony	•	
851 Kékestető (1000 m)	•		16	9	8	8	Királyrét	•	
Mátraháza (672 m)	–						Romhány	•	
865 Eger	ny		23	11	9	5	Borsodnádasd	–	
Putnok	•	=	24	7	7		Jósvafő	•	
Lillafüred	•		22	8			Szendrőlád	•	
772 Miskolc	•	=	23	8	7	5	Hidasnémeti	•	
Füged	•	ↄ	22	7	5		Tokaj	–	
778 Sárospatak	–						Szentendre	•	

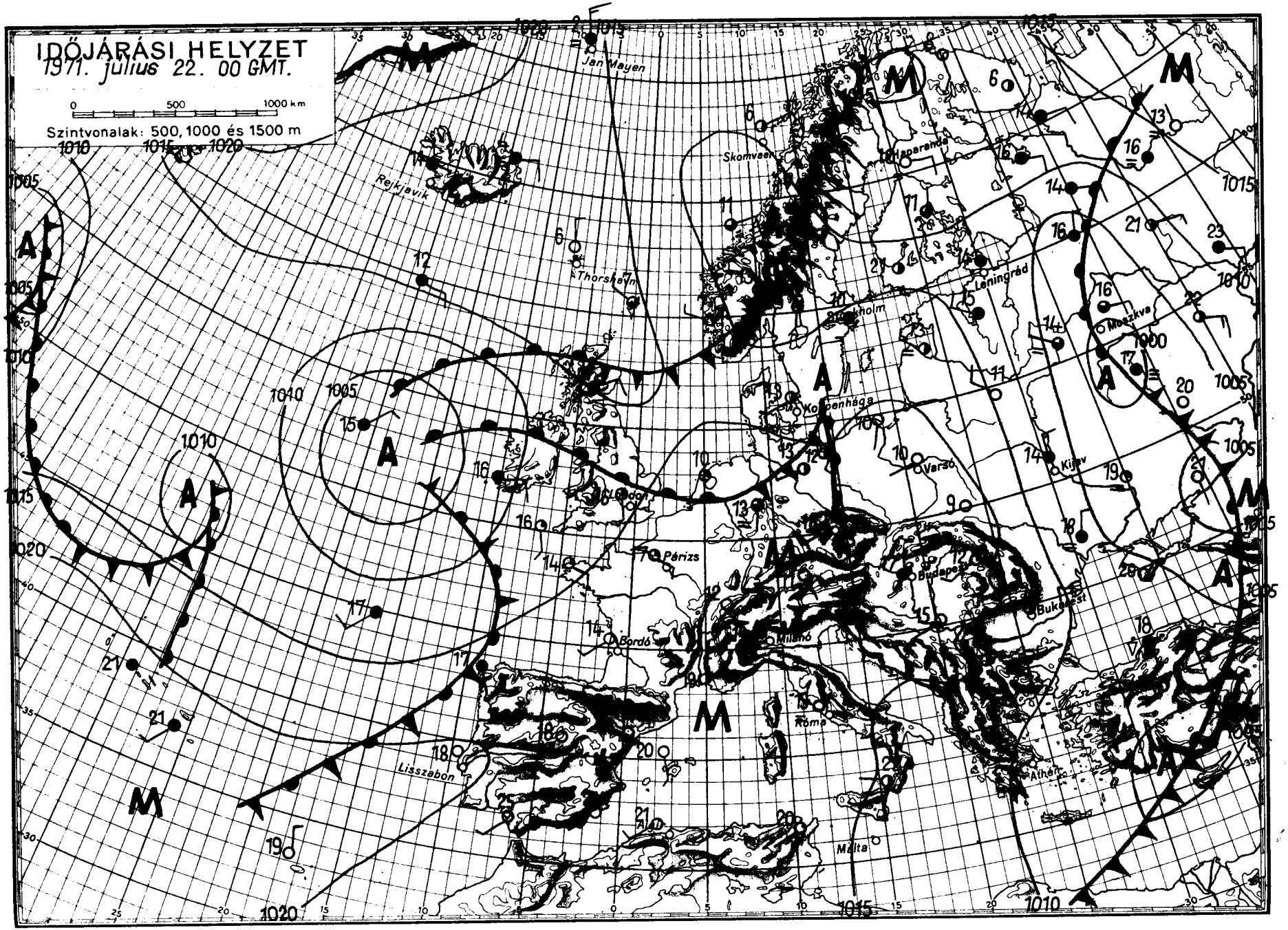
IDŐJÁRÁSI HELYZET
1971. július 22. 00 GMT.
0 500 1000 km
Szintvonalak: 500, 1000 és 1500 m
Jan Mayen
Rejkjavik
Thorshavn
Skomvaer
Haparanda
Leningrád
Moszkva
Koppenhága
Varsó
Kijev
Párizs
Budapest
Bukarest
Bordó
Milánó
Róma
Athén
Lisszabon
Málta

IDŐJÁRÁSI NAPIJELENTÉS

ЕЖЕДНЕВНЫЙ МЕТЕОРОЛОГИЧЕСКИЙ БЮЛЛЕТЕНЬ • DAILY WEATHER REPORT
BULLETIN QUOTIDIEN DE TEMPS • TÄGLICHER WETTERBERICHT

KIADJA AZ ORSZÁGOS METEOROLÓGIAI INTÉZET
BUDAPEST II. KITAIBEL PÁL UTCA 1
TELEFON: KÖZPONT: 353-500, IDŐJELZŐ OSZT.: 150-410

MEGJELENIK NAPONKÉNT • ELŐFIZETÉSI ÁRA
A POSTAI KÖLTSÉGGEL EGYÜTT NEGYEDÉVRE 60, Ft
KIADÁSÉRT FELEL AZ INTÉZET IGAZGATÓJA

4. évfolyam 204. szám + Budapest + 1971. július 23. péntek

Az időjárási helyzet ma reggel és a várható időjárás:

Leningrádtól a Lengyelországon és a Kárpát-medencén át Rómáig húzódó mint-gy 1500 km széles zónában a lassu leszálló légmozgások hatására, csendes, válto-óan felhős, száraz az idő. Ugyanakkor Nyugat- és Észak-Európában a melegebb és ülvösebb óceáni légtömegek változékony, felhős, többfelé szeles időt, szórványosan lőforduló esőket, záporokat, néhány helyen zivatarokat okoznak. A következő 36 óra olyamán a Kárpát-medence időjárását a délnyugatról áramló melegebb légtömegek irá-yitják.

Hazánkban csütörtökön változóan felhős idő volt, csupán Putnokról jelen-ettek jelentéktelen mennyiségü esőt. A főváros környékén, valamint a nyugati és az északi határmegyékben 5, 8, az ország többi részén 9, 12 órán át sütött a nap. hőmérséklet napközben 22, 26 fokig emelkedett. Pénteken hajnalra szeszélyes te-rületi eloszlásban 7, 15 fokig hült le a levegő. Ma délelőtt változóan felhős volt az ég. A hőmérséklet 11 órára 21, 24 fokig emelkedett.

Ma 12 órakor Budapesten a hőmérséklet 23 fok, a tengerszintre átszámitott légnyomás 762 mm, gyengén süllyed.

A Balaton vizének hőmérséklete 11 órakor Siófoknál 21 fok volt.

Várható időjárás szombat estig:

Főként nappali felhőképződés, legfeljebb egy-két helyen záporral.
Pénteken gyenge változó irányu, szombaton kissé megélénkülő és délire forduló szél.
A nappali felmelegedés tovább erősödik.

Várható legalacsonyabb éjszakai hőmérséklet: 10, 15,
legmagasabb nappali hőmérséklet szombaton: 24, 29 fok között.

Vadkerti Ferenc s.k.

hőmérséklet napi középértéke és eltérése a 100 évi átlagtól /Budapesten/:

1971. VII. 22.:	18,5 C°	-3,6 C°

871 óta ezen a napon Budapesten előfordult:

egmagasabb hőmérséklet	35,3 C° /1939/
egalacsonyabb hőmérséklet	8,3 C° /1898/.

71.387.

CSAPADÉKELOSZLÁS

AZ UTOLSÓ 24 ÓRÁBAN

196 71. VII. 22. 7h-TÓL VII. 23. 7h-IG

A GÖRBE VONALAK – AZ IZOHIÉTÁK – AZOKAT A HELYEKET KÖTIK ÖSSZE, AHOL A CSAPADÉK MENNYISÉGE EGYENLŐ VOLT

Szintvonalak: 200, 300 és 500 m.

0 50 100 km

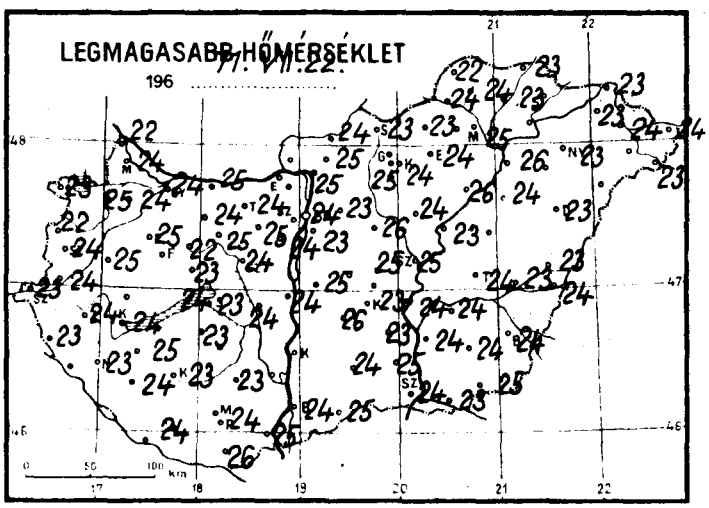

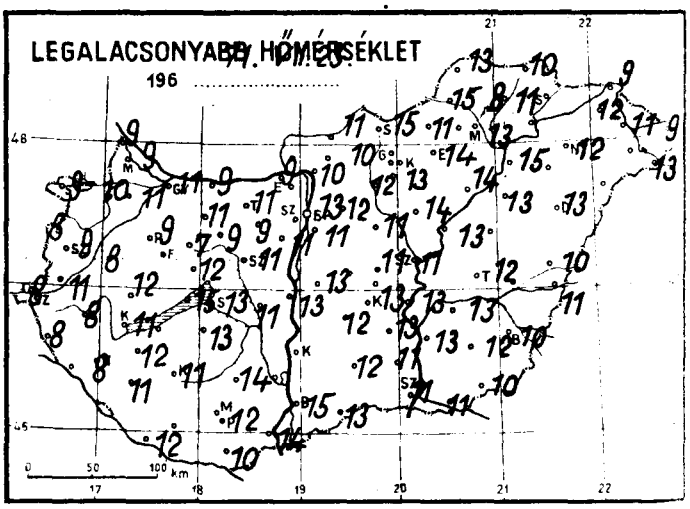

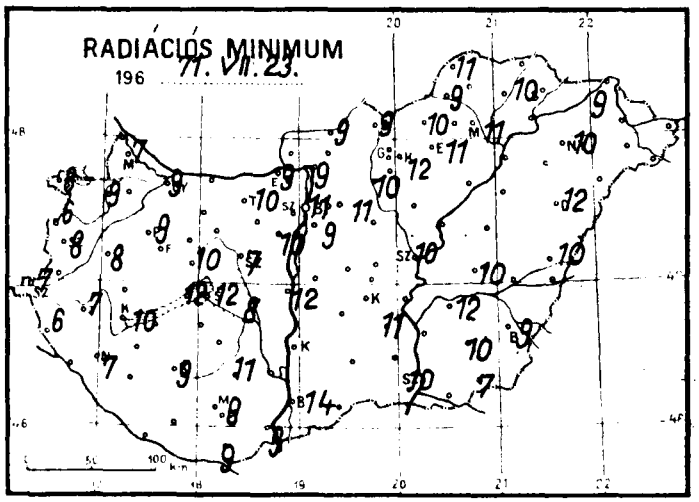

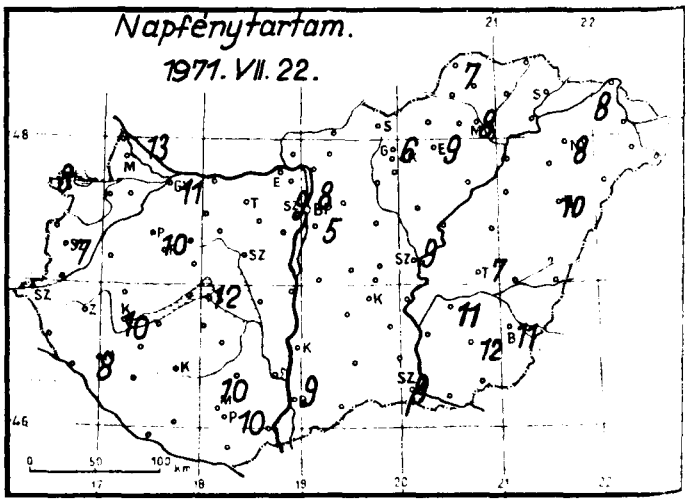

1971. július hó, 23. nap péntek	Az utolsó 24 óra adatai: Csapadék (mm)		Hőmérsékleti szélsőségek: tegnapi nappali max.	éjszakai min.	min. 5 cm-en	Napsütés (óra) tegnap	24 órai csapadék mm		
12815 Magyaróvár	.		24	9	7	13	Rajka	.	
822 Győr	.	=	24	11	9	11	Kapuvár	.	⌒
825 Pápa	.	=	25	9	9	10	Csorna	.	⌒
805 Sopron	.		23	9	8	8	Komárom	.	⌒
812 Szombathely	.		24	9	8	7	Káld	.	⌒
910 Szentgotthárd	.	=	23	8	7		Kőszeg	.	
915 Zalaegerszeg	.	=	24	8	7		Körmend	.	
Lenti	.		23	8	6		Letenye	.	
925 Nagykanizsa	.		23	8	7	8	Sümeg	.	
920 Keszthely	.		24	11	10	10	Zirc	.	
Tihany	.		24	15	12		Kisbér	.	⌒
935 Siófok	.		23	13	12	12	Mór	.	
942 Pécs	.		24	12	9	10	Alcsút	.	
941 Misinatető (534 m)	.		21	12	12	10	Esztergom	.	
Siklós	.	⌒	26	10	9		Dobogókő	–	
827 Farkasgyepű (400 m)	.		23	12	9		Fonyód	.	
Veszprém	.	⌒	23	12	10		Tab	.	
833 Tatabánya	.		24	11	10		Sárbogárd	.	
839 Budapest (Ferihegy)	.		23	11	9	5	Lengyel	.	
840 Budapest OMI	.		24	13	11	8	Nagykónyi	.	
841 Budapest (Szabadságh., 474 m)	.		22	13	9	9	Marcali	.	⌒
Martonvásár	.		24	11	10		Somogyszob	.	
835 Székesfehérvár	.		24	11	7		Kaposvár	.	⌒
Dunaújváros	.		24	13	12		Barcs	.	
Szekszárd	–						Szigetvár	.	
Mohács	.		25	14	9		Bácsalmás	.	
960 Baja	.		24	15	14	9	Kiskunhalas	.	
955 Kalocsa	–						Izsák	.	
Cegléd	.	⌒	25	11	–	–	Kunsztmiklós	.	
860 Szolnok	.	=	25	11	10	9	Örkény	–	
970 Kecskemét	.	=	23	13	–	–	Nagykáta	.	
Kiskunfélegyháza	.		23	13	11		Jászapáti	.	⌒
982 Szeged	.		24	11	10	9	Tiszakécske	.	
Mezőhegyes	.	⌒	25	10	7		Nagykőrös	.	
Orosháza	.		24	12	10	12	Kistelek	.	
990 Békéscsaba	.		24	10	9	11	Makó	.	
875 Túrkeve	.		24	12	10	7	Szentes	.	
Berettyóújfalu	.	⌒	23	10	10		Szarvas	.	
880 Debrecen	.	=	23	13	12	10	Szeghalom	.	⌒
892 Nyíregyháza	.		23	12	10	8	Körösszakál	.	
Kisvárda	.		23	12	9	8	Tiszaroff	.	
Mátészalka	–						Poroszló	.	
Tiszabecs	.		24	9			Karcag	–	
Vác	.	⌒	25	10	9		Hortobágy	.	
Gödöllő	.	⌒	23	12	11		Polgár	.	
Lőrinci	.		25	12	10		Hajdúdorog	–	
Gyöngyös	.		24	13	12		Nyírlugos	.	
Balassagyarmat	.	⌒	24	11	9		Csenger	.	
755 Salgótarján	.		23	15	9		Vásárosnamény	.	
Galyatető (932 m)	.		17	10			Záhony	.	
851 Kékestető (1000 m)	.		16	11	8	6	Királyrét	–	
Mátraháza (672 m)	–						Romhány	.	
865 Eger	.		24	14	11	9	Borsodnádasd	.	
Putnok	ny	=	24	15	9		Jósvafő	.	
Lillafüred	.		22	11			Szendrőlád	.	
772 Miskolc	.	=	25	13	12	8	Hidasnémeti	.	
Fügöd	.	⌒	23	11	10		Tokaj	–	
778 Sárospatak	–						Szentendre	.	

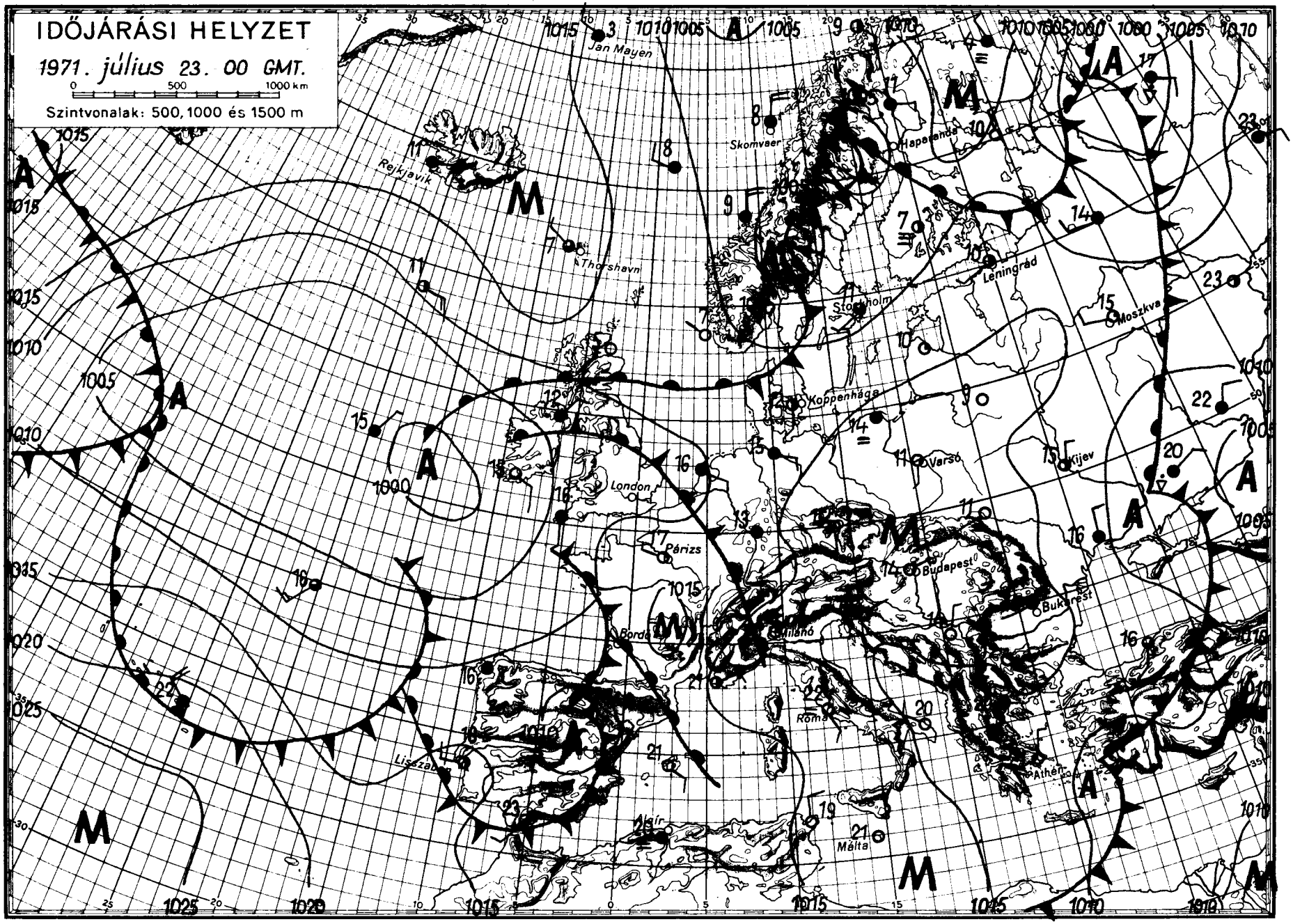
IDŐJÁRÁSI HELYZET
1971. július 23. 00 GMT.
0 500 1000 km
Szintvonalak: 500, 1000 és 1500 m
Jan Mayen
Rejkjavik
Thorshavn
Skomvaer
Haparanda
Leningrád
Moszkva
Stockholm
Koppenhága
Varsó
Kijev
London
Párizs
Budapest
Bukarest
Bordeaux
Milánó
Róma
Athén
Lisszabon
Madrid
Málta

IDŐJÁRÁSI NAPIJELENTÉS

ЕЖЕДНЕВНЫЙ МЕТЕОРОЛОГИЧЕСКИЙ БЮЛЛЕТЕНЬ • DAILY WEATHER REPORT
BULLETIN QUOTIDIEN DE TEMPS • TÄGLICHER WETTERBERICHT

KIADJA AZ ORSZÁGOS METEOROLÓGIAI INTÉZET
BUDAPEST II. KITAIBEL PÁL UTCA 1
TELEFON: KÖZPONT: 353-500, IDŐJELZŐ OSZT.: 150-410

MEGJELENIK NAPONKÉNT • ELŐFIZETÉSI ÁRA
A POSTAI KÖLTSÉGGEL EGYÜTT NEGYEDÉVRE 60, Ft
KIADÁSÉRT FELEL AZ INTÉZET IGAZGATÓJA

84. évfolyam 205. szám + Budapest + 1971. július 24. szombat

Az időjárási helyzet ma reggel és a várható időjárás:

Nyugat-Európa fölé óceáni hűvös, nedves levegő érkezett és első hulláma ma hajnalra Stuttgart-Köln vonaláig jutott előre. Hatására ezeken a területeken változékony, felhős az idő és szórványos záporok, zivatarok keletkeztek. Ezzel szemben az Északi-tenger vidékén, Közép-Európában és a Balkánfélszigeten derült, száraz az időjárás. A nappali felmelegedés a több órás napsütés hatására elérte az évszaknak megfelelő értékeket, sőt helyenként néhány fokkal meg is haladta. A Szovjetunió középső területein tovább tart az évszakhoz képest hűvös és többfelé esős időjárás.

Hazánkban pénteken a Dunántul nyugati felén 10, 14, az ország más részén 3, 9 órán át sütött a nap. Az elmult 24 óra alatt eső sehol sem hullott. Napközben 24, 27 fokig melegedett fel a levegő. Szombaton a hajnali órákra 9, 15 fokig süllyedt a hőmérséklet. Délelőtt derült, száraz idő volt. A hőmérséklet 11 órakor 22, 26 fok között váltakozott.

Ma 12 órakor Budapesten a hőmérséklet 25 fok volt, a tengerszintre átszámitott légnyomás 761 mm, alig változik.

A Balaton vizének hőmérséklete Siófoknál 11 órakor: 21 fok volt.

Várható időjárás vasárnap estig:

Időnként megnövekvő felhőzet, szombaton eső nélkül.
Vasárnap a délutáni óráktól kezdve a Dunántulon szórványos záporeső, zivatar.
Mérsékelt, időnként megélénkülő déli, délnyugati szél.
Az évszaknak megfelelő hőmérséklet.

Várható legalacsonyabb éjszakai hőmérséklet: 10, 15,
legmagasabb nappali hőmérséklet vasárnap: 26, 30 fok között.

Dunay Sándorné s.k.

A hőmérséklet napi középértéke és eltérése a 100 évi átlagtól /Budapesten/:

1971. VII. 23.:	19,3 C°	-2,9 C°

1871 óta ezen a napon Budapesten előfordult:

legmagasabb hőmérséklet	36,3 C° /1929/
legalacsonyabb hőmérséklet	10,2 C° /1884/.

71.389.

CSAPADÉKELOSZLÁS

AZ UTOLSÓ 24 ÓRÁBAN

196 71. VII. 23. 7h-TÓL VII. 24. 7h-IG

Eső nem volt.

Szintvonalak: 200, 300 és 500 m.

A GÖRBE VONALAK – AZ IZOHIÉTÁK – AZOKAT A HELYEKET KÖTIK ÖSSZE, AHOL A CSAPADÉK MENNYISÉGE EGYENLŐ VOLT

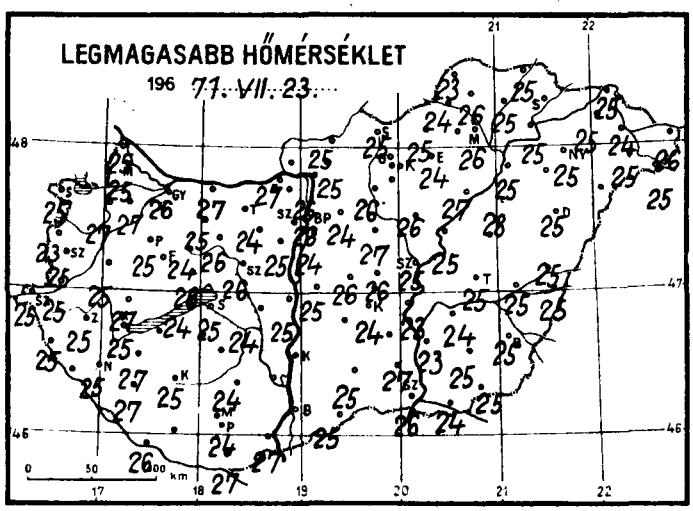

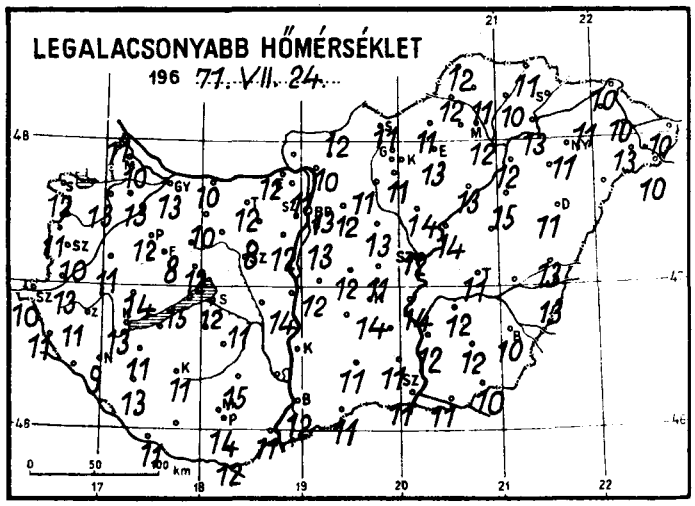

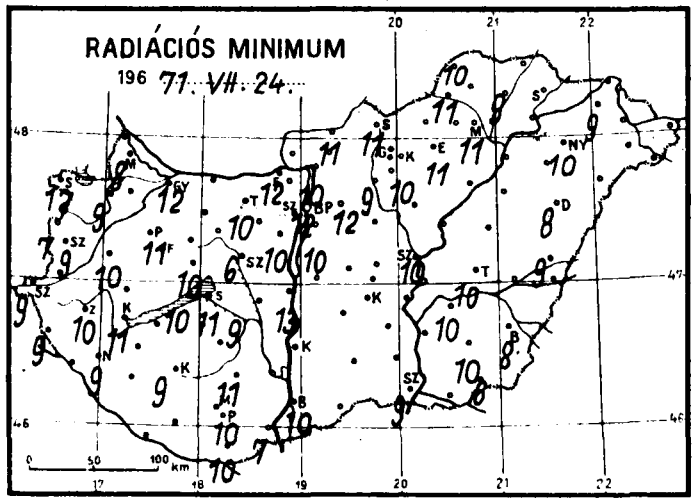

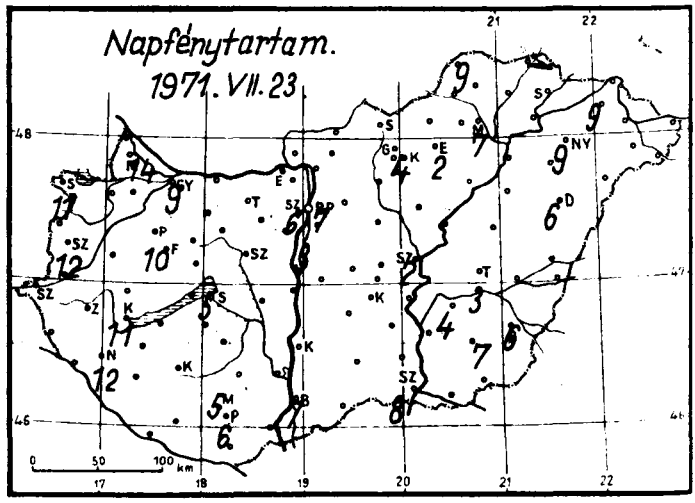

1971 ... július ..... hó,

24 ... naszombat .....

	Az utolsó 24 óra adatai					
	Csapadék (mm)		Hőmérsékleti szélsőségek			Napsütés (óra) tegnap
			tegnapi nappali max.	éjszakai min.	min. 5 cm-en	
12815 Magyaróvár	.		25	10	8	14
822 Győr	.	=	26	13	12	9
825 Pápa	.		25	12	11	10
805 Sopron	.		25	12	12	11
812 Szombathely	.	=	25	10	9	12
910 Szentgotthárd	.	=	25	10	9	
915 Zalaegerszeg	.		25	11	10	
Lenti	.		25	11	9	
925 Nagykanizsa	.	=	25	9	9	12
920 Keszthely	.		25	13	11	11
Tihany	.		24	13	10	
935 Siófok	.	=	25	12	11	5
942 Pécs	.		24	14	10	6
941 Misinatető (534 m)	.		22	15	13	5
Siklós	.	∩	27	12	10	
827 Farkasgyepű (400 m)	.		25	16	16	
Veszprém	.	∩	26	12	10	
833 Tatabánya	.		24	12	10	
839 Budapest (Ferihegy)	.		24	13	10	3
843 Lőrinc	.		26	13	12	7
840 Budapest OMI	.		22	14	9	6
841 Budapest (Szabadságh. 474 m)	.	∩	25	12	10	
Martonvásár	.		26	10	6	
835 Székesfehérvár	.		25	14	13	
Dunaújváros	.					
Szekszárd	-		27	11	7	
Mohács	.		-	12	10	7
960 Baja	.					
955 Kalocsa	-		26	11	-	
Cegléd	.		25	12	10	2
860 Szolnok	.	=	24	14	-	-
970 Kecskemét	.	=				
Kiskunfélegyháza	-		26	11	9	8
982 Szeged	.	=	25	10	6	
Mezőhegyes	.	∩	25	12	10	7
Orosháza	.		25	10	8	6
990 Békéscsaba	.		25	11	10	3
875 Túrkeve	.		25	13	9	
Berettyóújfalu	.	∩	25	11	8	6
880 Debrecen	.	=	25	11	10	9
882 Nyíregyháza	.	=	25	11	9	9
788 Kisvárda	.		25	13		
Mátészalka	.	∩	26	10		
Tiszabecs	.		26	11	10	
Vác	.	∩	24	12	12	
Gödöllő	.	∩	26	11	9	
Lőrinci	.		25	11	10	
Gyöngyös	.		25	12	11	
Balassagyarmat	.	∩	25	11	11	
755 Salgótarján	.		19	12		
Galyatető (932 m)	.		18	12	10	4
851 Kékestető (1000 m)	.					
Mátraháza (672 m)	-		24	13	11	2
865 Eger	.		24	12	11	
Putnok	.	=	22	13		
Lillafüred	.		26	12	11	7
772 Miskolc	.	=	25	10	9	
Fügöd	.	∩				
778 Sárospatak	-					

24 órai csapadék mm		
Rajka	.	
Kapuvár	.	∩
Csorna	.	∩
Komárom	.	∩
Káld	.	∩
Kőszeg	.	
Körmend	.	
Letenye	.	
Sümeg	.	
Zirc	.	
Kisbér	.	∩
Mór	.	
Alcsút	.	
Esztergom	.	
Dobogókő	.	
Fonyód	.	
Tab	.	
Sárbogárd	.	
Sárhatvan	.	
Lengyel	.	
Nagykónyi	.	∩
Marcali	.	∩
Somogyszob	.	
Kaposvár	.	∩
Barcs	.	
Szigetvár	.	
Bácsalmás	.	
Kiskunhalas	.	
Izsák	-	
Kunsztmiklós	.	
Örkény	.	
Nagykáta	.	
Jászapáti	.	∩
Tiszakécske	.	
Nagykőrös	.	
Kistelek	.	
Makó	.	
Szentes	.	
Szarvas	.	
Szeghalom	.	∩
Körösszakál	.	
Tiszaroff	.	
Poroszló	.	∩
Karcag	-	
Hortobágy	.	
Polgár	.	
Hajdúdorog	-	
Nyírlugos		
Csenger	.	
Vásárosnamény	.	
Záhony	.	
Királyrét	-	
Romhány	.	
Borsodnádasd	.	
Jósvafő	.	
Szendrőlád	.	
Hidasnémeti	.	
Tokaj	.	
Szentendre	.	

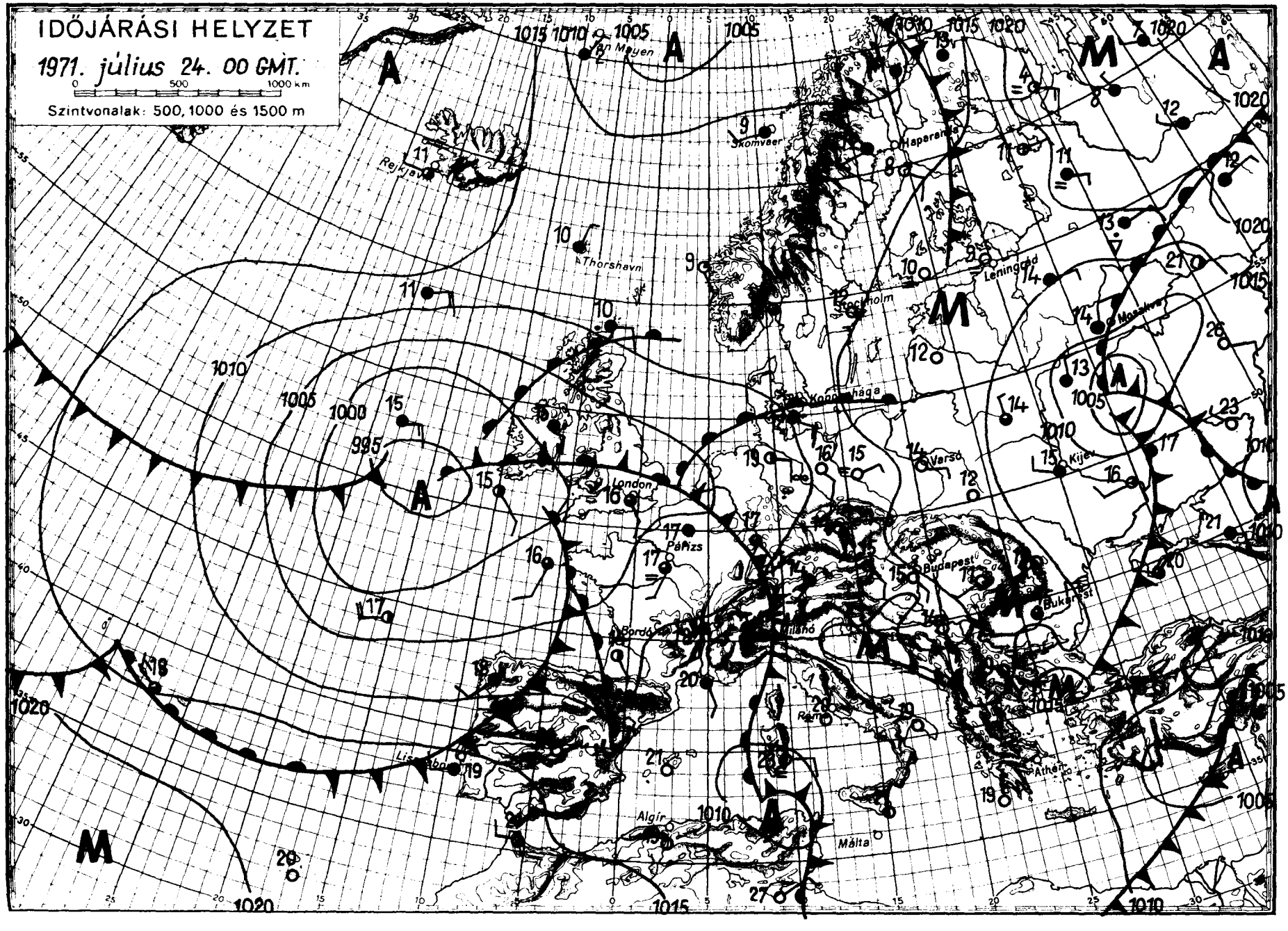
IDŐJÁRÁSI HELYZET
1971. július 24. 00 GMT.
0 500 1000 km
Szintvonalak: 500, 1000 és 1500 m
Jan Mayen
Skomvaer
Haparanda
Rejkjavik
Thorshavn
Leningrád
Stockholm
Moszkva
Koppenhága
Varsó
Kijev
London
Párizs
Budapest
Bukarest
Bordó
Milánó
Rém
Athén
Lisszabon
Algír
Málta

IDŐJÁRÁSI NAPIJELENTÉS

ЕЖЕДНЕВНЫЙ МЕТЕОРОЛОГИЧЕСКИЙ БЮЛЛЕТЕНЬ • DAILY WEATHER REPORT
BULLETIN QUOTIDIEN DE TEMPS • TÄGLICHER WETTERBERICHT

KIADJA AZ ORSZÁGOS METEOROLÓGIAI INTÉZET
BUDAPEST II. KITAIBEL PÁL UTCA 1
TELEFON: KÖZPONT: 353-500, IDŐJELZŐ OSZT.: 150-410

MEGJELENIK NAPONKÉNT • ELŐFIZETÉSI ÁRA
A POSTAI KÖLTSÉGGEL EGYÜTT NEGYEDÉVRE 60, Ft
KIADÁSÉRT FELELŐS AZ INTÉZET IGAZGATÓJA

84. évfolyam 206. szám + Budapest + 1971. július 25. vasárnap

Az időjárási helyzet ma reggel és a várható időjárás:

Szárazföldünk középső része felett kialakult leszálló légmozgás hatására a Kárpát-medencében, a Balti-tenger térségében, valamint a Balkán-félszigeten meleg, napsütéses az időjárás. Az óceán felől érkező nedves, hűvös légtömegek és a keletről áramló meleg, száraz levegő keveredési zónája a Brit-szigetek, Nyugat-Európa és a Skandináv-félsziget térsége lett. Ezért itt felhős, esős az idő, helyenként zivatarok keletkeznek. A Szovjetúnió európai területének északi részén változékony az időjárás, déli térségében pedig továbbra is meleg van. A következő 36 órában a Kárpát-medence időjárása lényegesen nem változik.

Hazánkban szombaton időnként megnövekedett a felhőzet, és általában 7, 13 órán át sütött a nap. Esőt sehonnan sem jelentettek. A hőmérséklet napközben 24, 29 fokig emelkedett. Ma hajnalra 8, 15 fokig hűlt le a levegő. Vasárnap délelőtt csendes, derült idő volt. A hőmérséklet 11 órára 22, 27 fokig emelkedett.

Ma 12 órakor Budapesten a hőmérséklet 26 fok, a tengerszintre átszámitott légnyomás 765 mm, alig változik.

A Balaton vizének hőmérséklete Siófoknál 11 órakor 22 fok volt.

Várható időjárás hétfő estig:

Időnként megnövekedő felhőzet, egy-két helyen délutáni zápor, zivatar.
Mérsékelt, időnként megélénkülő változó irányú szél.

Várható legalacsonyabb éjszakai hőmérséklet: 10, 15,
legmagasabb nappali hőmérséklet hétfőn: 26, 30 fok között.

Bartha Péterné s.k.

A hőmérséklet napi középértéke és eltérése a 100 évi átlagtól /Budapesten/:

1971. VII. 24.:	20,8 C°,	-1,2 C°.

1871 óta ezen a napon Budapesten előfordult:

legmagasabb hőmérséklet	36,8 C° /1929/
legalacsonyabb hőmérséklet	10,2 C° /1885/.

71.390.

CSAPADÉKELOSZLÁS

AZ UTOLSÓ 24 ÓRÁBAN

196 71. VII. 24. 7h-TÓL VII. 25. 7h-IG

Eső nem volt.

Szintvonalak: 200, 300 és 500 m.

A GÖRBE VONALAK – AZ IZOHIÉTÁK – AZOKAT A HELYEKET KÖTIK ÖSSZE, AHOL A CSAPADÉK MENNYISÉGE EGYENLŐ VOLT

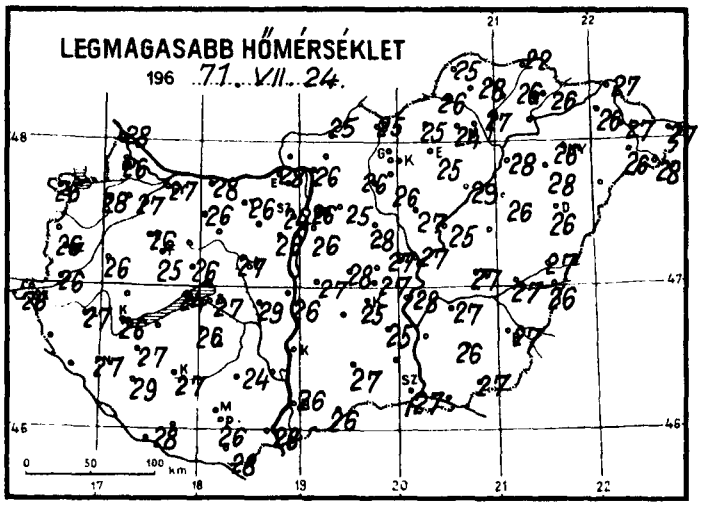

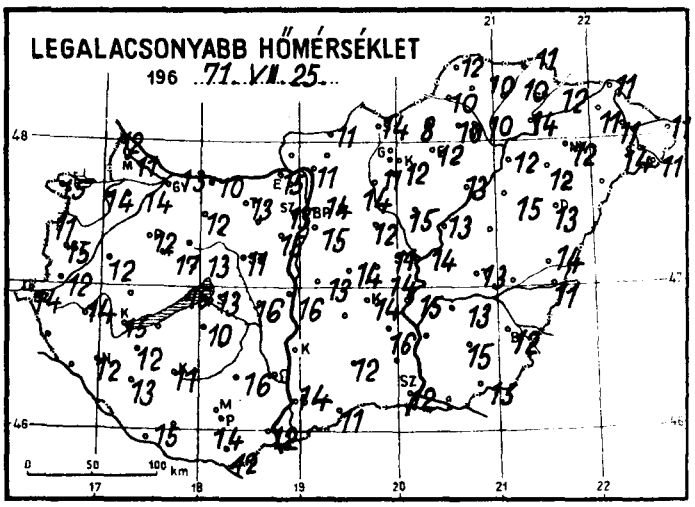

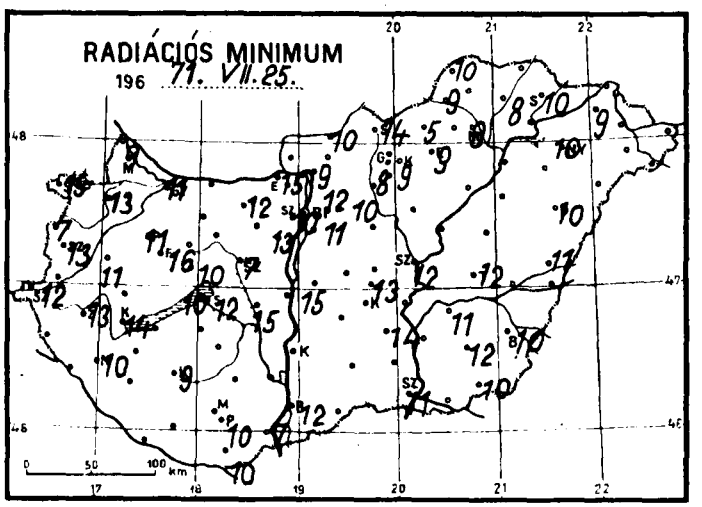

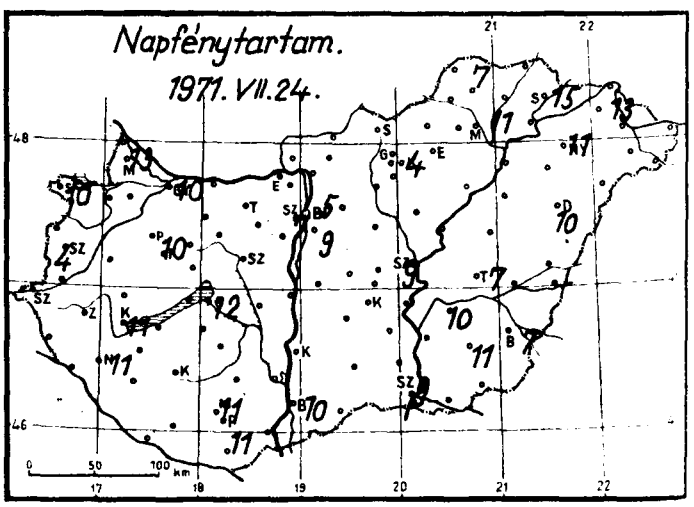

1971. július hó,
25. nap vasárnap

	Az utolsó 24 óra adatai								
	Csapadék (mm)		Hőmérsékleti szélsőségek			Napsütés (óra) tegnap	24 órai csapadék mm		
			tegnapi nappali max.	éjszakai min.	min. 5 cm-en				
12815 Magyaróvár	•		26	11	9	13	Rajka	•	
822 Győr	•		27	13	11	10	Kapuvár	•	
825 Pápa	•		26	12	11	10	Csorna	•	
805 Sopron	•		26	15	15	10	Komárom	•	
812 Szombathely	•		26	15	13	4	Káld	•	
910 Szentgotthárd	•		26	14	12		Kőszeg	•	
915 Zalaegerszeg	•		27	14	13		Körmend	•	
Lenti							Letenye		
925 Nagykanizsa	•		27	12	10	11	Sümeg		
920 Keszthely	•		26	15	14	11	Zirc	•	
Tihany	•		24	16	10		Kisbér	•	
935 Siófok	•		27	13	12	12	Mór	•	
942 Pécs	•		26	14	10	11	Alcsút	•	
941 Misinatető (534 m)	•		24			11	Esztergom	•	
Siklós	•		28	12	10		Dobogókő		
827 Farkasgyepű (400 m)	•		25	17	16		Fonyód		
Veszprém	•		26	13	10		Tab	•	
833 Tatabánya	•		26	13	12		Sárbatvan	•	
841 Budapest (Lőrinc)	•		26	15	11	9	Lengyel	•	
840 Budapest OMI	•		26	14	12	5	Nagykónyi	•	
841 Budapest (Szabadságh., 474 m)	•		24	15	10	7	Marcali	•	
Martonvásár	•		26	15	13		Somogyszob	•	
835 Székesfehérvár	•		27	11	7		Kaposvár	•	
Dunaújváros	•		26	16	15		Barcs	•	
Szekszárd							Szigetvár	•	
Mohács	•		28	12	7		Bácsalmás	•	
960 Baja	•		26	14	12	10	Kiskunhalas	•	
955 Kalocsa							Izsák		
Cegléd	•		27	11			Kunsztmiklós	•	
860 Szolnok	•		27	14	12	9	Örkény	•	
970 Kecskemét	•		25	14			Nagykáta	•	
Kiskunfélegyháza	•		25	16	14		Jászapáti	•	
982 Szeged	•		27	12	11	9	Tiszakécske	•	
Mezőhegyes	•		27	15	10		Nagykőrös	•	
Orosháza	•		26	15	12	11	Kistelek		
990 Békéscsaba	•		27	12	10	7	Makó		
875 Túrkeve	•		27	13	12	7	Szentes		
Berettyóújfalu	•		27	14	11		Szarvas	•	
882 Debrecen	•		26	13	10	10	Szeghalom	•	
892 Nyíregyháza	•		26	12	10	11	Körösszakál	•	
788 Kisvárda	•		26	11	9	13	Tiszaroff	•	
Mátészalka	•		26	14			Poroszló	•	
Tiszabecs	•		27	11			Karcag		
Vác	•		26	11	9		Hortobágy	•	
Gödöllő	•		25	14	10		Polgár	•	
Lőrinci	•		26	11	8		Hajdúdorog	•	
Gyöngyös	•		26	12	9		Nyírlugos		
Balassagyarmat	•		25	11	10		Csenger	•	
755 Salgótarján	•		25	14	14		Vásárosnamény	•	
Galyatető (932 m)	•		18	12			Záhony	•	
851 Kékestető (1000 m)	•		18	11	6	4	Királyrét		
Mátraháza (672 m)							Romhány		
865 Eger	•		25	12	9		Borsodnádasd	•	
Putnok	•		26	10	9		Jósvafő	•	
Lillafüred	•		24	10			Szendrőlád	•	
772 Miskolc	•		27	10	9	11	Hidasnémeti	•	
Fügöd	•		26	10	8		Tokaj	•	
778 Sárospatak	•		26	12	10	15	Szentendre	•	

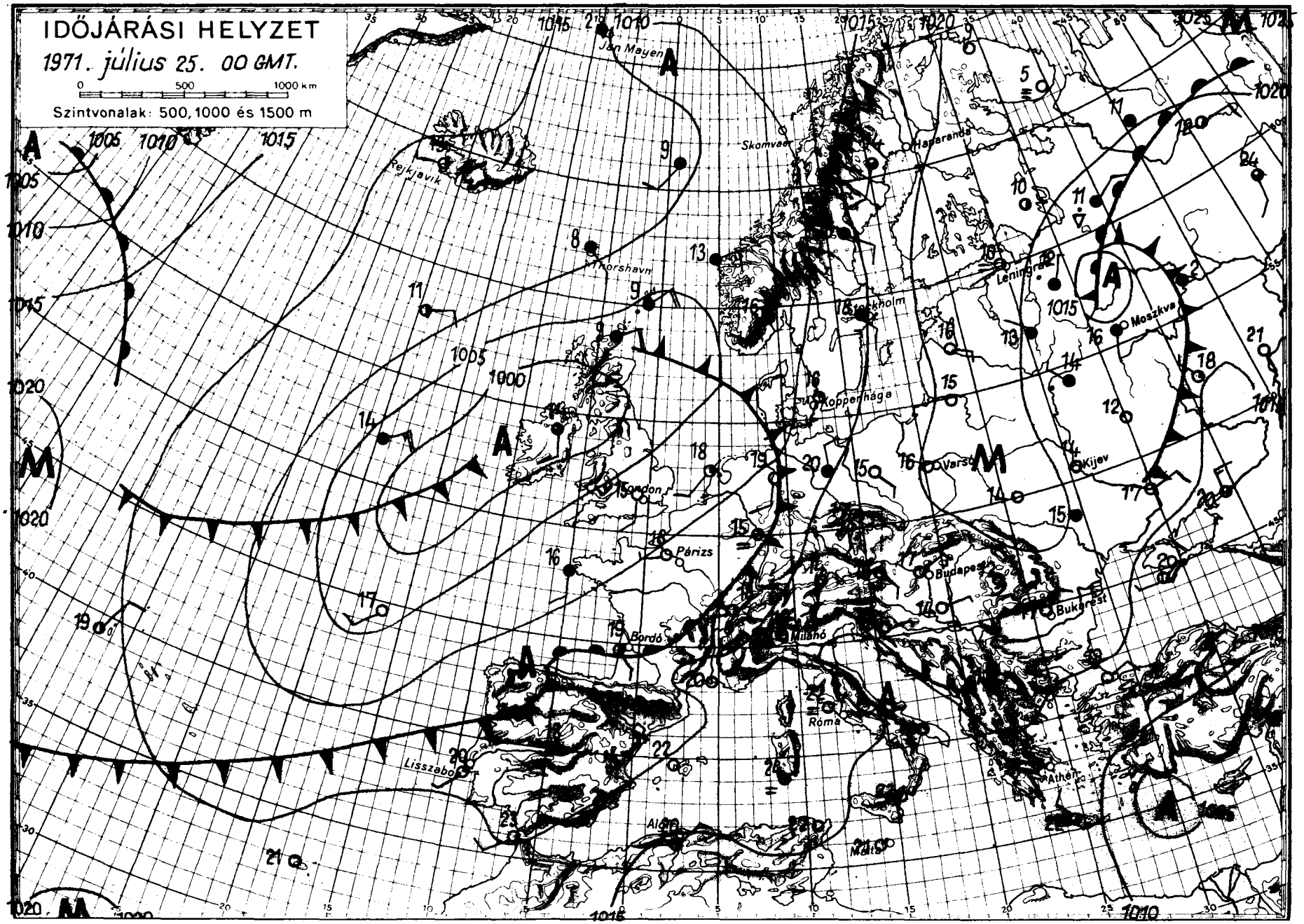
IDŐJÁRÁSI HELYZET
1971. július 25. 00 GMT.
0 500 1000 km
Szintvonalak: 500, 1000 és 1500 m
Jan Mayen
Reykjavik
Thorshavn
Skomvaer
Haparanda
Stockholm
Leningrád
Moszkva
Koppenhága
London
Párizs
Varsó
Kijev
Budapest
Bukarest
Milano
Bordó
Róma
Athén
Lisszabon
Algír
Malta

IDŐJÁRÁSI NAPIJELENTÉS

ЕЖЕДНЕВНЫЙ МЕТЕОРОЛОГИЧЕСКИЙ БЮЛЛЕТЕНЬ • DAILY WEATHER REPORT
BULLETIN QUOTIDIEN DE TEMPS • TÄGLICHER WETTERBERICHT

KIADJA AZ ORSZÁGOS METEOROLÓGIAI INTÉZET
BUDAPEST II. KITAIBEL PÁL UTCA 1
TELEFON: KÖZPONT: 353-500, IDŐJELZŐ OSZT.: 150-410

MEGJELENIK NAPONKÉNT • ELŐFIZETÉSI ÁRA
A POSTAI KÖLTSÉGGEL EGYÜTT NEGYEDÉVRE 60, Ft
KIADÁSÉRT FELEL AZ INTÉZET IGAZGATÓJA

84. évfolyam 207. szám + Budapest + 1971. július 26. hétfő

Az időjárási helyzet ma reggel és a várható időjárás:

Nyugat-Európa partvidéki részének kivételével szárazföldünk legnagyobb részén az évszaknak megfelelőnél melegebb az időjárás. A hüvös és meleg levegő választóvonala az óceáni partvidéknél van. A vonal mozgása kelet felé igen lassú, így ez még nem hat a Kárpát-medence időjárására. A Szovjetúnió európai területének déli részén rendkivül meleg az idő. Ma már reggel sok helyen volt 30 fok, egy-két helyről 34 fokot is jelentettek.

Hazánkban vasárnap napos, meleg idő volt. Eső sehol sem hullott. A hőmérséklet csúcsértéke 26, 31 fok között volt. Ma hajnalra általában 10, 17 fokig hült le a levegő, de a Dunántúl egy-két északnyugati helyén csak 19, 20 fokra csökkent a hőmérséklet. Délelőtt derült, meleg idő volt. 11 órára már 24, 28 fokig emelkedett a hőmérő higanyszála.

Ma 12 órakor Budapesten a hőmérséklet 28 fok, a tengerszintre átszámitott légnyomás 768 mm, alig változik.

A Balaton vizének hőmérséklete Siófoknál 11 órakor 23 fok.

Várható időjárás kedd estig:

Kevés nappali felhőképződés.
Gyenge, napközben kissé megélénkülő déli szél.
Száraz, meleg idő.

Várható legalacsonyabb éjszakai hőmérséklet: 13, 18,
legmagasabb nappali hőmérséklet kedden: 27, 32 fok között.

Bóna Márta s.k.

Távolabbi kilátások péntekig:

Igen meleg idő. A hét közepétől a nyugati megyékben zápor, zivatar valószinü.
Legalacsonyabb hajnali hőmérsékletek 14, 19 fok között.
Legmagasabb nappali hőmérsékletek 27, 33 fok között.
Jelentős mennyiségü /legalább 5 mm/ csapadék az ország területének 30 százalékán várható.

Távelőrejelző Osztály

A hőmérséklet napi középértéke és eltérése a 100 évi átlagtól /Budapesten/:

1971. VII. 25.: 23,4 C°, +1,7 C°.

1871 óta ezen a napon Budapesten előfordult:

legmagasabb hőmérséklet	36,9 C° /1894/
legalacsonyabb hőmérséklet	11,0 C° /1939/

71.391.

CSAPADÉKELOSZLÁS

AZ UTOLSÓ 24 ÓRÁBAN

196 71. VII. 25. 7h-TÓL VII. 26. 7h-IG

Eső nem volt.

Szintvonalak: 200, 300 és 500 m.

A GÖRBE VONALAK – AZ IZOHIÉTÁK – AZOKAT A HELYEKET KÖTIK ÖSSZE, AHOL A CSAPADÉK MENNYISÉGE EGYENLŐ VOLT

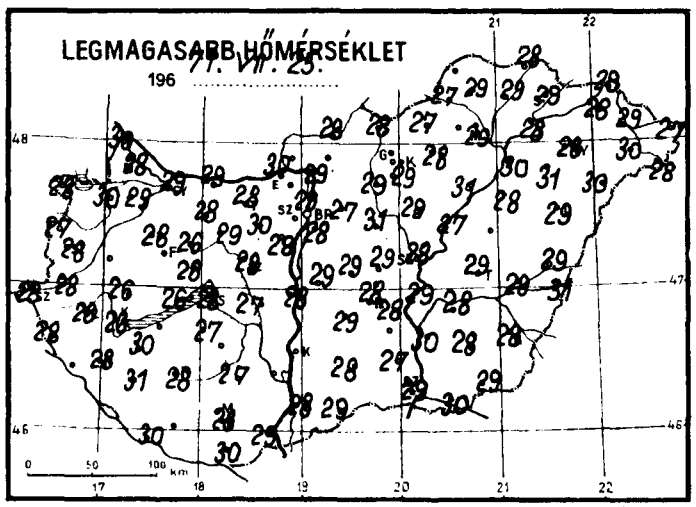

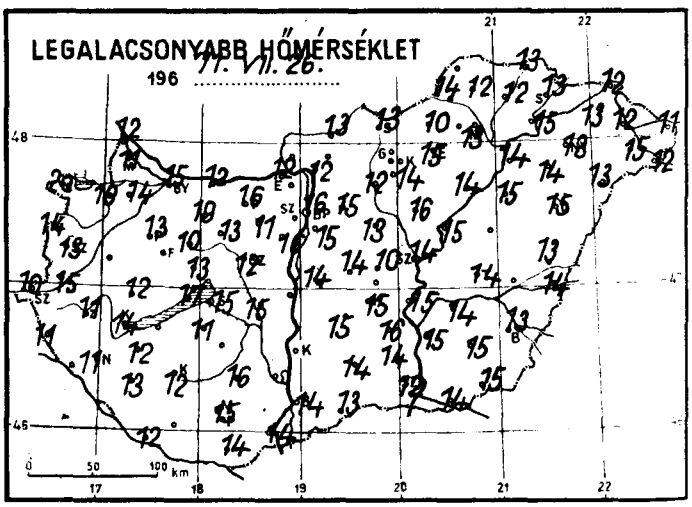

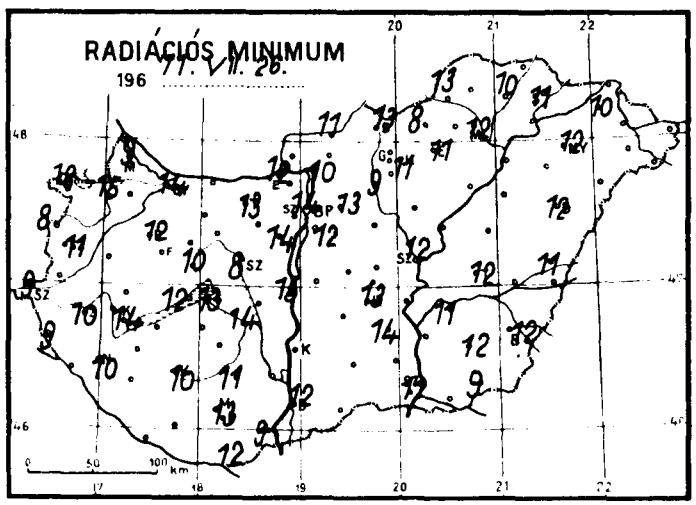

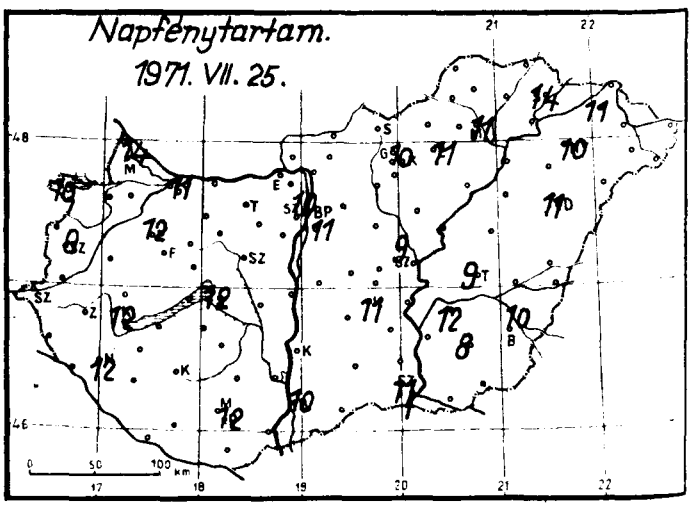

1971. július hó, 26. nap hétfő

	Az utolsó 24 óra adatai					
	Csapadék (mm)		Hőmérsékleti szélsőségek: tegnapi nappali max.	éjszakai min.	min. 5 cm-en	Napsütés (óra) tegnap
12815 Magyaróvár	•		28	11	9	14
822 Győr	•		29	15	14	11
825 Pápa	•		28	13	12	12
805 Sopron	•		28	20	18	10
812 Szombathely	•		28	13	11	9
910 Szentgotthárd	•		28	10	9	
915 Zalaegerszeg	•		28	11	10	
Lenti	•		28	11	9	
925 Nagykanizsa	•		28	11	10	12
920 Keszthely	•		26	14	14	12
Tihany	•		26	17	12	
935 Siófok	•	=	28	15	13	12
942 Pécs	•		28	15	13	12
941 Misinatető (534 m)	–					
Siklós	•	p	30	14	12	
827 Farkasgyepű (400 m)	•		26	18	14	
Veszprém	•	p	28	13	10	
833 Tatabánya	•		28	16	13	
843 835 Budapest (Ferihegy)	•		28	15	12	11
840 Budapest OMI	•		29	16	14	10
841 Budapest (Szabadságh., 474 m)	–					
Martonvásár	•		28	16	14	
835 Székesfehérvár	•		28	12	8	
Dunaújváros	•		28	17	15	
Szekszárd	–					
Mohács	•		29	14	9	
960 Baja	•		28	14	12	10
955 Kalocsa	–					
Cegléd	•		29	10	–	–
860 Szolnok	•		28	14	12	9
970 Kecskemét	•		28	15	13	11
Kiskunfélegyháza	•		28	16	14	
982 Szeged	•		29	12	11	11
Mezőhegyes	•		29	15	9	
Orosháza	•		28	15	12	8
990 Békéscsaba	•		28	13	12	10
875 Túrkeve	•		29	14	12	9
Berettyóújfalu	•	p	29	13	11	
882 880 Debrecen	•		29	15	12	11
892 Nyíregyháza	•		28	13	12	10
788 Kisvárda	•		28	13	10	11
Mátészalka	•	p	30	15		
Tiszabecs	•		27	11		
Vác	•	p	29	12	10	
Gödöllő	•	p	27	15	13	
Lőrinci	•	p	29	12	9	
Gyöngyös	•		29	14	11	
Balassagyarmat	•	p	28	13	11	
755 Salgótarján	•		28	13	13	
Galyatető (932 m)	•		24	15		
851 Kékestető (1000 m)	•		21	13	12	10
Mátraháza (672 m)	–					
865 Eger	•		28	15	11	11
Putnok	•	=	27	14	13	
Lillafüred	•		26	12		
772 Miskolc	•	=	29	13	12	11
Füged	•	p	29	12	10	
778 Sárospatak	•		29	13	11	14

24 órai csapadék mm		
Rajka	•	
Kapuvár	•	
Csorna	•	p
Komárom	•	p
Káld	–	
Kőszeg	•	
Körmend	•	
Letenye	•	
Sümeg	•	
Ziro	•	
Kisbér	•	
Mór	•	
Alcsút	•	
Esztergom	•	
Dobogókő	–	
Fonyód	•	
Tab	•	
Sárbogárd	•	
Lengyel	•	
Nagykónyi	•	
Marcali	•	p
Somogyszob	•	
Kaposvár	•	p
Barcs	•	
Szigetvár	–	
Bácsalmás	•	
Kiskunhalas	•	
Izsák	•	
Kunsztmiklós	•	
Örkény	•	
Nagykáta	•	
Jászapáti	•	p
Tiszakécske	•	
Nagykőrös	•	
Kistelek	•	
Makó	•	
Szentes	•	
Szarvas	•	
Szeghalom	•	p
Körösszakál	•	
Tiszaroff	•	
Poroszló	•	
Karcag	–	
Hortobágy	•	
Polgár	•	
Hajdúdorog	•	
Nyírlugos	•	
Csenger	•	
Vásárosnamény	•	p
Záhony	•	
Királyrét	–	
Romhány	–	
Borsodnádasd	•	
Jósvafő	–	
Szendrőlád	•	
Hidasnémeti	•	
Tokaj	•	
Szentendre	•	

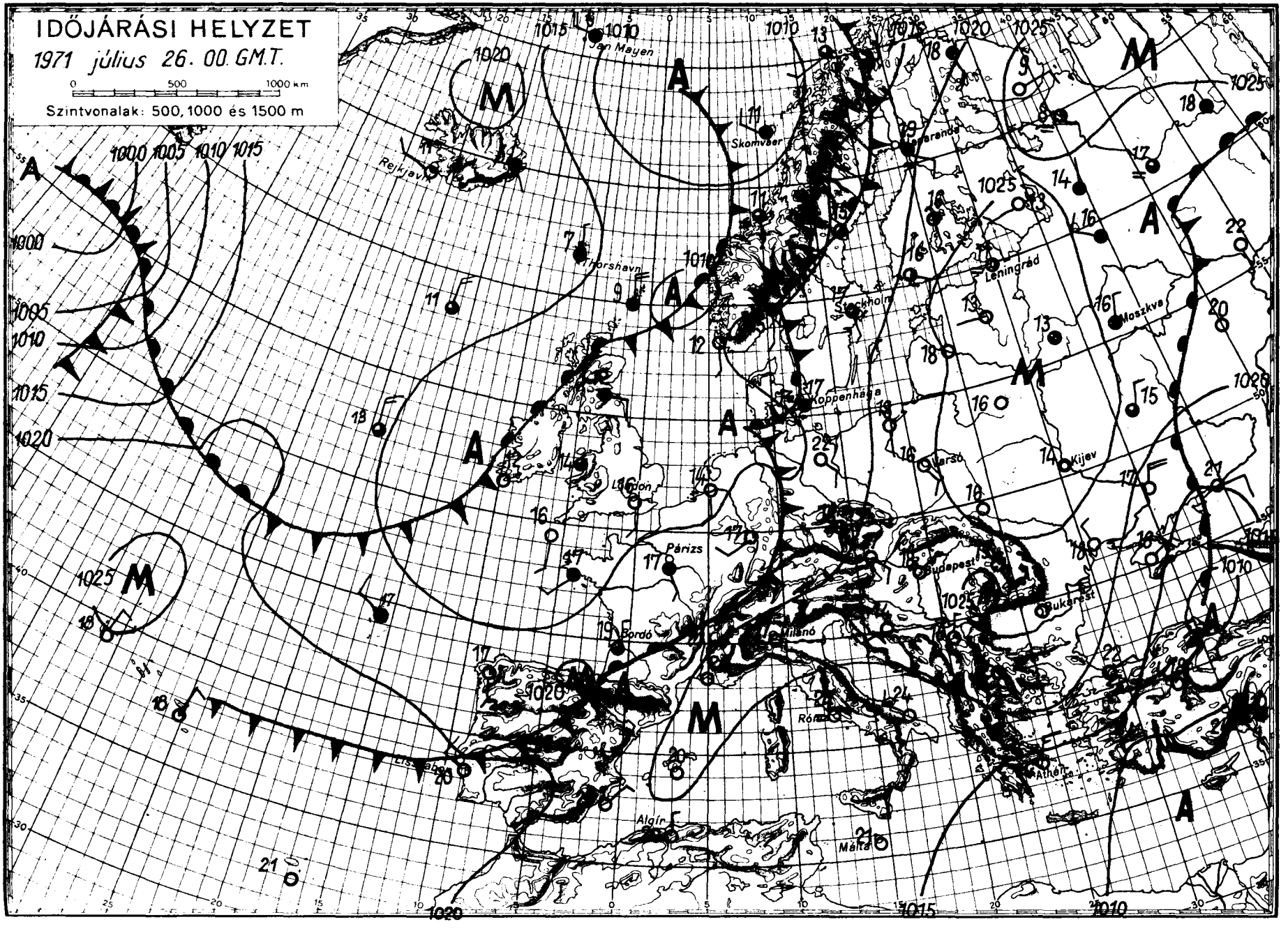
IDŐJÁRÁSI HELYZET
1971 július 26. 00. GM.T.
0 500 1000 km
Szintvonalak: 500, 1000 és 1500 m
Jan Mayen
Reykjavik
Thorshavn
Skomvær
Stockholm
Leningrád
Moszkva
Koppenhága
Varsó
Kijev
London
Párizs
Budapest
Bukarest
Milánó
Bordó
Róma
Lisszabon
Algír
Málta
Athén

IDŐJÁRÁSI NAPIJELENTÉS

ЕЖЕДНЕВНЫЙ МЕТЕОРОЛОГИЧЕСКИЙ БЮЛЛЕТЕНЬ • DAILY WEATHER REPORT
BULLETIN QUOTIDIEN DE TEMPS • TÄGLICHER WETTERBERICHT

KIADJA AZ ORSZÁGOS METEOROLÓGIAI INTÉZET
BUDAPEST II. KITAIBEL PÁL UTCA 1
TELEFON: KÖZPONT: 353-500, IDŐJELZŐ OSZT.: 150-410

MEGJELENIK NAPONKÉNT • ELŐFIZETÉSI ÁRA
A POSTAI KÖLTSÉGGEL EGYÜTT NEGYEDÉVRE 60, Ft
KIADÁSÉRT FELEL AZ INTÉZET IGAZGATÓJA

84. évfolyam 208. szám + Budapest + 1971. július 27. kedd

Az időjárási helyzet ma reggel és a várható időjárás:

Közép- és Kelet Európában a lassú leszálló légmozgások továbbra is csendes, általában derült, napos, száraz időt biztositanak. A hüvösebb, óceáni eredetü levegő még mindig csak szárazföldünk nyugati partvidékén érezteti hatását. Ma reggel Spanyolországból és Franciaországból szórványos esőt, záport, néhány helyről zivatart jelentettek. A következő 36 óra folyamán a Kárpát-medence időjárásában lényeges változás nem lesz.

Hazánkban hétfőn a főváros és az Északi-Középhegység vidékén 9, 11, máshol 12, 15 órán át sütött a nap. Esőt sehonnan sem jelentettek. A hőmérséklet napközben általában 28, 32 fokig emelkedett. Kedden hajnalra a délnyugati és az északi határmegyék néhány helyén 11, 13, az ország többi részén 14, 19 fokig hült le a levegő. Ma délelőtt folytatódott a napos, száraz, meleg idő. A hőmérséklet 11 órára már 25, 29 fokig emelkedett.

Ma 12 órakor Budapesten a hőmérséklet 29 fok, a tengerszintre átszámitott légnyomás 767 mm, gyengén süllyed.

A Balaton vizének hőmérséklete Siófoknál 11 órakor 23 fok volt.

Várható időjárás szerdán estig:

Kevés nappali felhőképződés, eső nélkül.
Éjszaka gyenge, napközben kissé megélénkülő változó irányú szél.
A hőmérséklet alakulásában lényeges változás nem lesz.

Várható legalacsonyabb éjszakai hőmérséklet: 13, 18,
legmagasabb nappali hőmérséklet szerdán: 30, 33 fok között.

Vadkerti Ferenc s.k.

A hőmérséklet napi középértéke és eltérése a 100 évi átlagtól /Budapesten/:

1971. VII. 26.:	24,1 C°,	+2,0 C°.

1871 óta ezen a napon Budapesten előfordult:

legmagasabb hőmérséklet	37,4 C° /1921/
legalacsonyabb hőmérséklet	10,6 C° /1939/

71.0392.

CSAPADÉKELOSZLÁS

AZ UTOLSÓ 24 ÓRÁBAN

196 71. VII. 26. 7h-TÓL VII. 27. 7h-IG

Eső nem volt.

Szintvonalak: 200, 300 és 500 m.

A GÖRBE VONALAK – AZ IZOHIÉTÁK – AZOKAT A HELYEKET KÖTIK ÖSSZE, AHOL A CSAPADÉK MENNYISÉGE EGYENLŐ VOLT

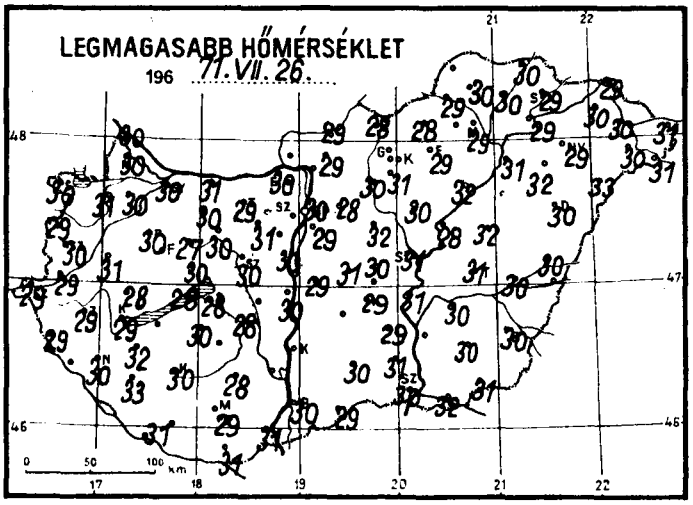

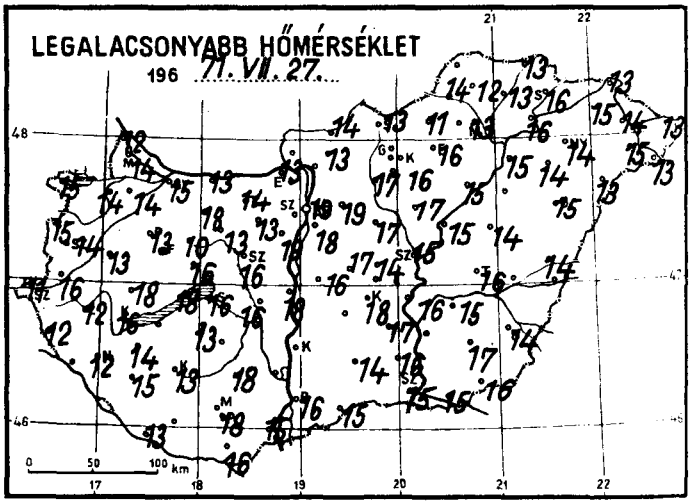

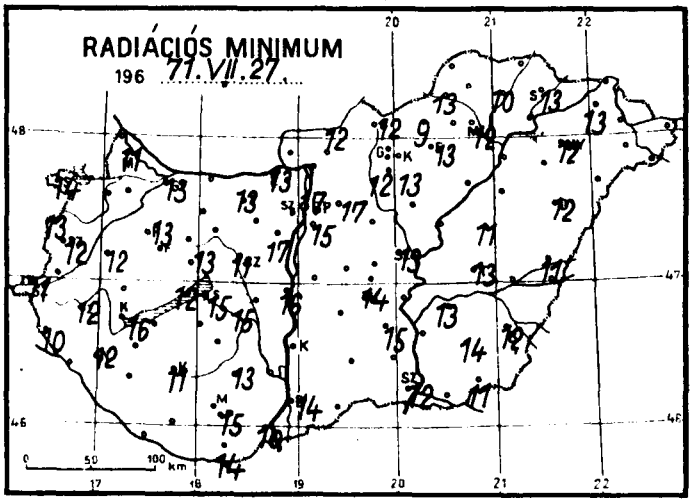

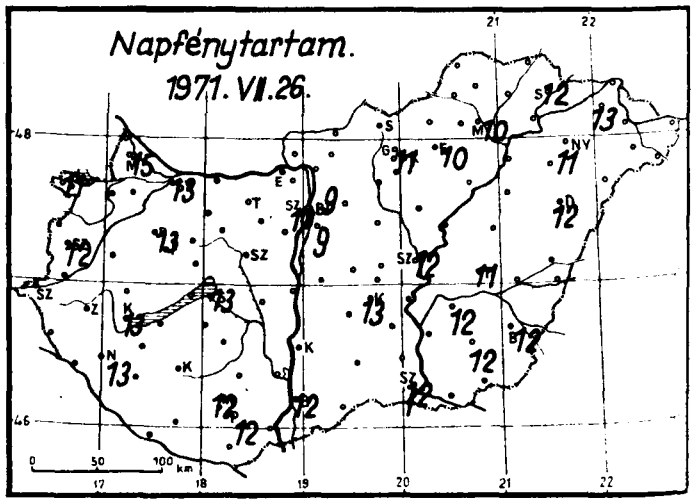

1971. július hó,
27. nap kedd

	Az utolsó 24 óra adatai								
	Csapadék (mm)		Hőmérsékleti szélsőségek			Napsütés (óra) tegnap	24 órai csapadék mm		
			tegnapi nappali max.	éjszakai min.	min. 5 cm-en				
12815 Magyaróvár	.		30	14	11	15	Rajka	.	
822 Győr	.	=	31	15	13	13	Kapuvár	.	↳
825 Pápa	.		30	13	13	13	Csorna	.	↳
805 Sopron	.		30	15	14	11	Komárom	.	↳
812 Szombathely	.		30	14	12	12	Káld	.	
910 Szentgotthárd	.	=	29	11	11		Kőszeg	.	
915 Zalaegerszeg	.		29	12	12		Körmend	.	
Lenti	.		29	12	10		Letenye	–	
925 Nagykanizsa	.		30	12	12	13	Sümeg	.	
920 Keszthely	.		29	16	16	13	Zirc	.	
Tihany	.		28	18	12		Kisbér	.	↳
935 Siófok	.	=	28	16	15	13	Mór	.	
942 Pécs	.		29	18	15	12	Alcsút	.	
941 Misinatető (534 m)	.		28	20	17	12	Esztergom	.	
Siklós	.	↳	31	16	14		Dobogókő	–	
827 Farkasgyepű (400 m)	.		29	20	19		Fonyód	.	
Veszprém	.	↳	30	16	13		Tab	.	
833 Tatabánya	.	↳	29	14	13		Sárbogárd	.	
839 Budapest (Farkasréti)	.		29	18	15	9	Lengyel	.	
840 Budapest OMI	.		30	19	17	9	Nagykónyi	–	
841 Budapest (Szabadságh., 474 m)	.	↳	28	19	14	10	Marcali	.	↳
Martonvásár	.		30	19	17		Somogyszob	.	
835 Székesfehérvár	.		30	16	11		Kaposvár	.	↳
Dunaújváros	.		30	18	16		Baros	.	
Szekszárd	–						Szigetvár	.	
Mohács	.		31	15	10		Bácsalmás	.	
960 Baja	.		30	16	14	12	Kiskunhalas	.	
955 Kalocsa	–						Izsák	–	
Cegléd	.		30	14			Kunsztmiklós	.	
860 Szolnok	.		31	15	13	12	Örkény	.	
970 Kecskemét	.		29	18	14	13	Nagykáta	.	
Kiskunfélegyháza	.		29	17	15		Jászapáti	.	↳
982 Szeged	.		30	15	12	12	Tiszakécske	.	
Mezőhegyes	.		31	16	11		Nagykőrös	.	
Orosháza	.		30	17	14	12	Kistelek	.	
990 Békéscsaba	.		30	14	12	12	Makó	.	
875 Túrkeve	.		31	16	13	11	Szentes	–	
Berettyóújfalu	.	↳	30	14	11		Szarvas	.	
886 Debrecen	.	=	30	15	12	12	Szeghalom	.	↳
892 Nyíregyháza	.	=	29	14	12	11	Körösszakál	–	
788 Kisvárda	.		30	15	13	13	Tiszaroff	.	
Mátészalka	.	↳	30	15			Poroszló	.	↳
Tiszabecs	.		31	13			Karcag	.	
Vác	–						Hortobágy	–	
Gödöllő	.	↳	28	19	17		Polgár	.	
Lőrinci	.		30	17	12		Hajdúdorog	.	
Gyöngyös	.		31	16	13		Nyírlugos	.	
Balassagyarmat	.	↳	29	14	12		Csenger	.	
755 Salgótarján	.		28	13	12		Vásárosnamény	.	↳
Galyatető (932 m)	.		24	17			Záhony	.	
851 Kékestető (1000 m)	.		23	15	11	11	Királyrét	.	
Mátraháza (672 m)	–						Romhány	.	
865 Eger	.		29	16	13	10	Borsodnádasd	.	
Putnok	.	=	29	14	13		Jósvafő	–	
Lillafüred	–						Szendrőlád	.	
772 Miskolc	.	=	29	13	12	10	Hidasnémeti	.	
Füged	.	↳	30	13	10		Tokaj	.	
778 Sárospatak	.		29	16	13	12	Szentendre	–	

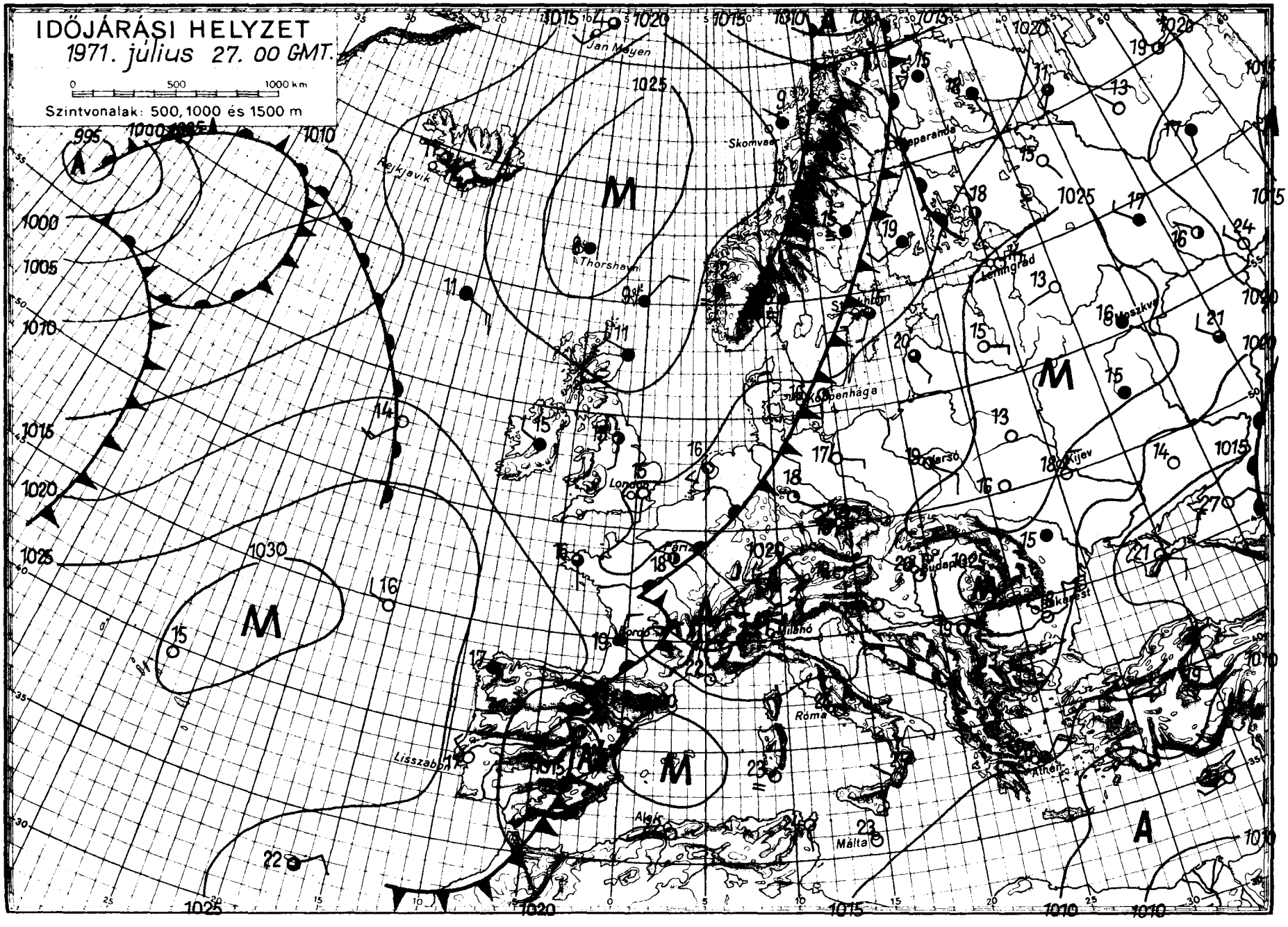
IDŐJÁRÁSI HELYZET
1971. július 27. 00 GMT.
0 500 1000 km
Szintvonalak: 500, 1000 és 1500 m
Jan Mayen
Skomvaer
Thorshavn
Rejkjavik
Leningrád
Moszkva
Koppenhága
Varsó
Kijev
London
Párizs
Milánó
Bordó
Róma
Lisszabon
Algír
Málta
Athén
Bukarest
Budapest
M
A

IDŐJÁRÁSI NAPIJELENTÉS

ЕЖЕДНЕВНЫЙ МЕТЕОРОЛОГИЧЕСКИЙ БЮЛЛЕТЕНЬ • DAILY WEATHER REPORT
BULLETIN QUOTIDIEN DE TEMPS • TÄGLICHER WETTERBERICHT

KIADJA AZ ORSZÁGOS METEOROLÓGIAI INTÉZET
BUDAPEST II. KITAIBEL PÁL UTCA 1
TELEFON: KÖZPONT: 353-500, IDŐJELZŐ OSZT.: 150-410

MEGJELENIK NAPONKÉNT • ELŐFIZETÉSI ÁRA
A POSTAI KÖLTSÉGGEL EGYÜTT NEGYEDÉVRE 60, Ft
KIADÁSÉRT FELEL AZ INTÉZET IGAZGATÓJA

84. évfolyam 209. szám + Budapest + 1971. július 28. szerda

Az időjárási helyzet ma reggel és a várható időjárás:

A Nyugat-Európa felett elhelyezkedő ciklon továbbra is meleg levegőt szállit a Földközi-tenger felől kontinensünk középső részein át az Északi-tenger térsége fölé. Ezeken a területeken a felhalmozódott meleg levegő miatt derült, száraz, nyári időjárás alakult ki. A nappali felmelegedés általában 4, 8 fokkal haladta meg az elmúlt évek átlagát. Az elmúlt napon Leningrád környékén 30 fok körüli, Közép-Európában 30 fok feletti, Stuttgártban és Olaszországban 35 fokos hőmérsékletet mértek. A hüvös levegő napok óta a Rajna vidékén vesztegel és ott záporokat, zivatarokat okoz. Igy elsősorban Franciaországban felhős az évszakhoz képest hüvös, helyenként esős az időjárás. A Kárpát-medencében a következő 36 órában meleg marad az idő.

Hazánkban kedden derült, száraz, meleg idő volt. Többfelé 13, 15 órán át sütött a nap. A délutáni órákra sokfelé 30, egy-két helyen 32, 34 fokig melegedett fel a levegő. Szerdán hajnalra általában 13, 19 fokig hült le a levegő. Délelőtt folytatódott a meleg, száraz idő. A hőmérséklet 11 órakor 28, 30 fok között váltakozott.

Ma 12 órakor Budapesten a hőmérséklet 30 fok volt, a tengerszintre átszámitott légnyomás 763 mm, gyengén süllyedő irányzatú.

A Balaton vizének hőmérséklete Siófoknál 11 órakor: 24 fok volt.

Várható időjárás csütörtök estig:

Kevés nappali felhőképződés, szerdán eső nélkül.
Csütörtökön: legfeljebb egy-két helyen helyi, zápor, zivatar.
Mérsékelt, időnként megélénkülő keleti, délkeleti szél.
Meleg marad az idő.

Várható legalacsonyabb éjszakai hőmérséklet: 14, 19,
legmagasabb nappali hőmérséklet csütörtökön: 30, 34 fok között.

Dunay Sándorné s.k.

A hőmérséklet napi középértéke és eltérése a 100 évi átlagtól /Budapesten/:

1971. VII. 27.:	25,6 C°,	+3,4 C°.

1871 óta ezen a napon Budapesten előfordult:

legmagasabb hőmérséklet	36,7 C° /1921/
legalacsonyabb hőmérséklet	9,0 C° /1890/

71.0396.

CSAPADÉKELOSZLÁS

AZ UTOLSÓ 24 ÓRÁBAN

196 71. VII. 27. 7h-TÓL VII. 28. 7h-IG

Eső nem volt

Szintvonalak: 200, 300 és 500 m.

A GÖRBE VONALAK – AZ IZOHIÉTÁK – AZOKAT A HELYEKET KÖTIK ÖSSZE, AHOL A CSAPADÉK MENNYISÉGE EGYENLŐ VOLT

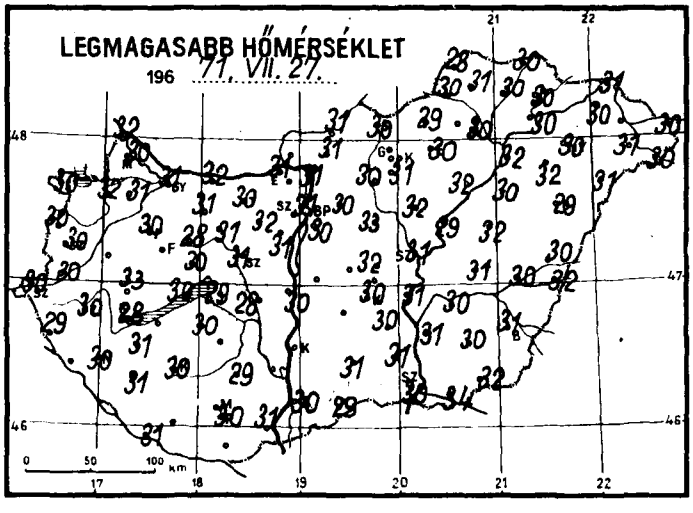

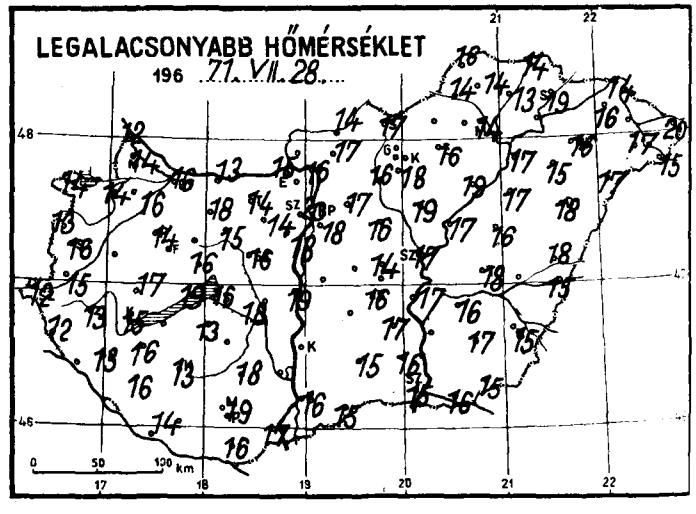

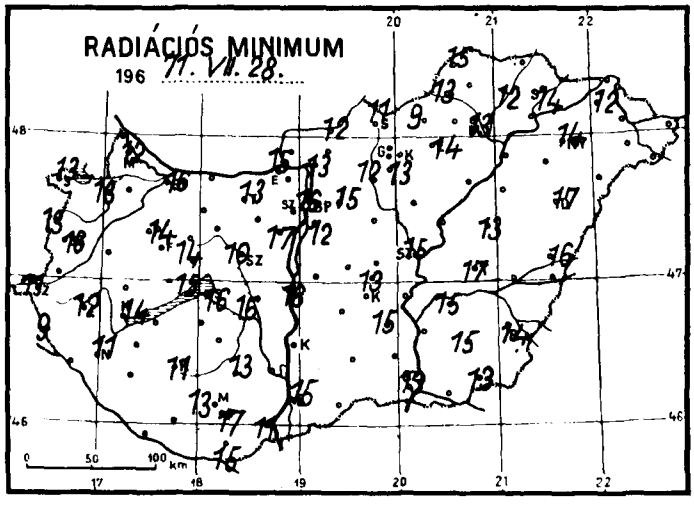

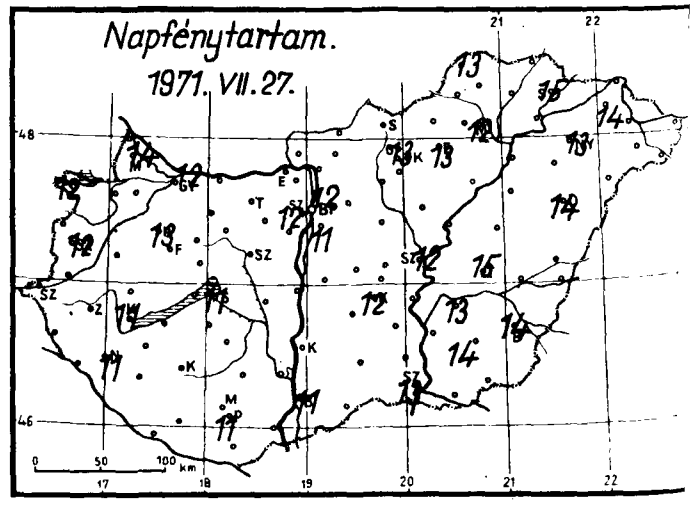

1971. július hó, 28 nap szerda	Az utolsó 24 óra adatai						24 órai csapadék mm		
	Csapadék (mm)		Hőmérsékleti szélsőségek			Napsütés (óra) tegnap			
			tegnapi nappali max.	éjszakai min.	min. 5 cm-en				
12815 Magyaróvár	.		30	14	12	14	Rajka	.	
822 Győr	.	=	31	16	16	12	Kapuvár	.	∩
825 Pápa	.	=	30	14	14	13	Csorna	.	∩
805 Sopron	.		30	14	13	12	Komárom	.	
812 Szombathely	.	=	30	16	16	12	Káld		
910 Szentgotthárd	.		30	12	11		Kőszeg	.	
915 Zalaegerszeg	.		30	13	12		Körmend	.	
Lenti	.		29	12	9		Letenye	.	
925 Nagykanizsa	.	=	30	13	11	11	Sümeg	.	
920 Keszthely	.		28	15	14	11	Zirc	.	
Tihany	.		30	19	15		Kisbér	.	∩
935 Siófok	.	=	29	16	16	11	Mór	.	
942 Pécs	.		30	19	17	11	Alcsút	.	
941 Misinatető (534 m)	.		27	22	13	11	Esztergom	.	
Siklós	.	∩	–	16	15		Dobogókő	–	
827 Farkasgyepű (400 m)	.		29	19	18		Fonyód	.	
Veszprém	.	∩	30	16	14		Tab	.	
833 Tatabánya	.		30	14	13		Sárbogárd	.	
839 Budapest (Ferihegy)	.		30	18	12	11	Lengyel	.	
840 Budapest OMI	.		31	20	14	12	Nagykónyi	.	∩
841 Budapest (Szabadságh., 474 m)	.		29	18	17	12	Marcali	.	∩
Martonvásár	.		31	18	17		Somogyszob	.	
835 Székesfehérvár	.		31	16	10		Kaposvár	.	∩
Dunaújváros	.		30	19	18		Barcs	.	
Szekszárd	–						Szigetvár	.	
Mohács	.		31	17	11		Bácsalmás	.	
960 Baja	.		30	16	15	11	Kiskunhalas	.	
955 Kalocsa	–						Izsák	–	
Cegléd	.		32	14			Kunsztmiklós	–	
860 Szolnok	.		31	17	15	12	Örkény	–	
970 Kecskemét	.		30	16	13	12	Nagykáta	.	
Kiskunfélegyháza	.		30	17	15		Jászapáti	.	
982 Szeged	.		30	15	13	13	Tiszakécske	.	
Mezőhegyes	.		32	15	13		Nagykőrös	.	
Orosháza	.		30	17	15	14	Kistelek	.	
990 Békéscsaba	.		31	15	14	14	Makó	.	
875 Túrkeve	.		31	18	17	15	Szentes	.	
Berettyóújfalu	.	∩	30	18	16		Szarvas	.	
882 Debrecen	.		29	18	17	14	Szeghalom	.	∩
892 Nyíregyháza	.		30	16	14	13	Körösszakál	.	
788 Kisvárda	.		30	16	12	14	Tiszaroff	.	
Mátészalka	.	∩	31	17			Poroszló	.	
Tiszabecs	.		30	20			Karcag	.	
Vác	.	=	31	16	13		Hortobágy	.	
Gödöllő	.		30	17	15		Polgár	.	
Lőrinci	.		30	16	12		Hajdúdorog	.	
Gyöngyös	.		31	18	13		Nyírlugos	.	
Balassagyarmat	.	∩	31	14	12		Csenger	.	
755 Salgótarján	.		30	17	11		Vásárosnamény	–	
Galyatető (932 m)	.		25	17			Záhony	.	
851 Kékestető (1000 m)	.		23	15	13	13	Királyrét	.	
Mátraháza (672 m)	–						Romhány	.	
865 Eger	.		30	16	14	13	Borsodnádasd	.	
Putnok	.	=	30	14	13		Jósvafő	.	
Lillafüred	.		28	13			Szendrőlád	.	
772 Miskolc	.	=	30	14	13	12	Hidasnémeti	.	
Fügöd	.		30	13	12		Tokaj	.	
778 Sárospatak	.		30	19	14	15	Szentendre	.	

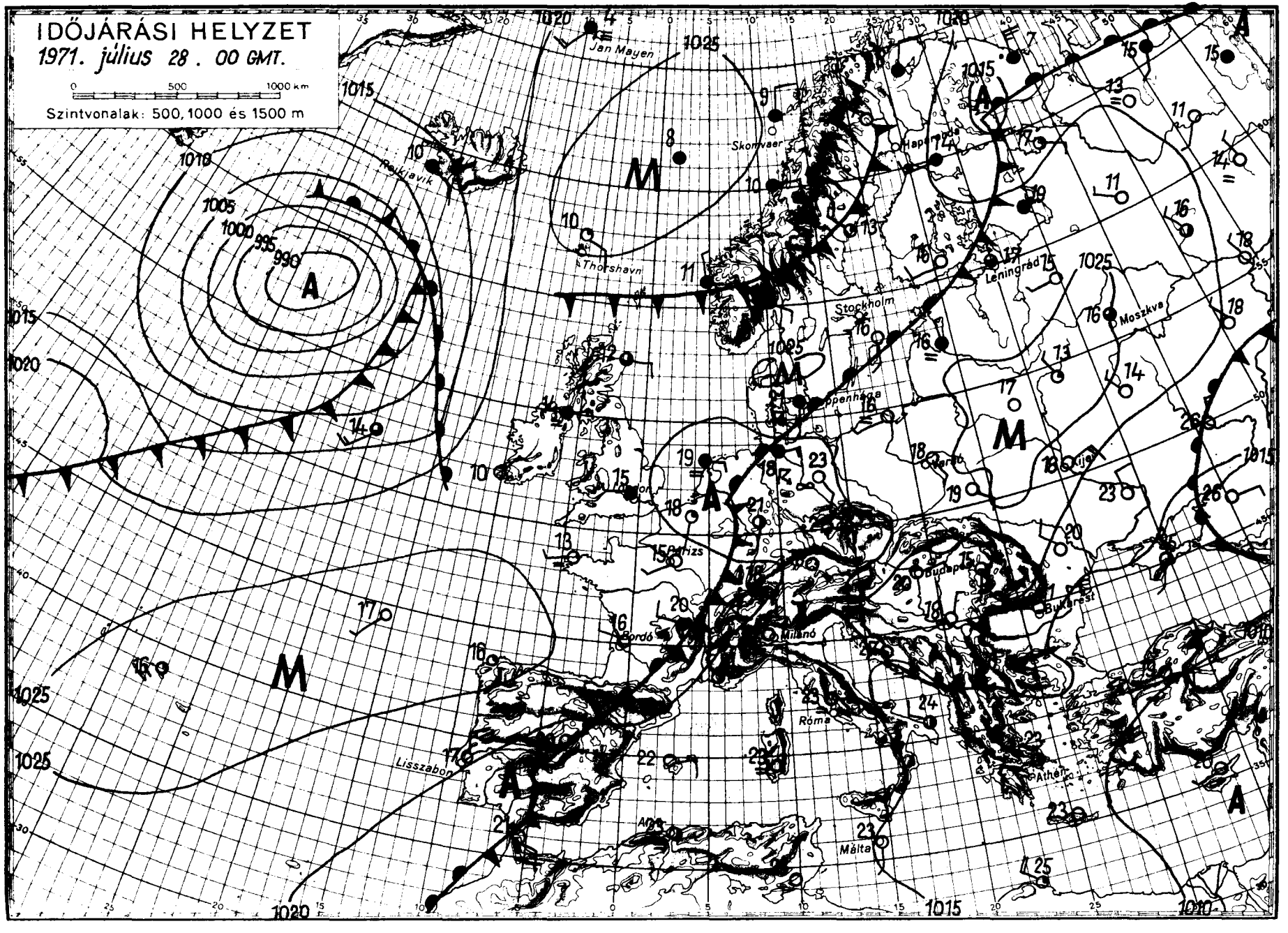
IDŐJÁRÁSI HELYZET
1971. július 28. 00 GMT.
0 500 1000 km
Szintvonalak: 500, 1000 és 1500 m
Jan Mayen
Reykjavik
Skomvaer
Thorshavn
Stockholm
Leningrád
Moszkva
Párizs
Bordó
Milánó
Róma
Lisszabon
Athén
Málta
Budapest
Bukarest

IDŐJÁRÁSI NAPIJELENTÉS

ЕЖЕДНЕВНЫЙ МЕТЕОРОЛОГИЧЕСКИЙ БЮЛЛЕТЕНЬ • DAILY WEATHER REPORT
BULLETIN QUOTIDIEN DE TEMPS • TÄGLICHER WETTERBERICHT

KIADJA AZ ORSZÁGOS METEOROLÓGIAI INTÉZET
BUDAPEST II. KITAIBEL PÁL UTCA 1
TELEFON: KÖZPONT: 353-500, IDŐJELZŐ OSZT.: 150-410

MEGJELENIK NAPONKÉNT • ELŐFIZETÉSI ÁRA
A POSTAI KÖLTSÉGGEL EGYÜTT NEGYEDÉVRE 60, Ft
KIADÁSÉRT FELEL AZ INTÉZET IGAZGATÓJA

84. évfolyam 210. szám + Budapest + 1971. július 29. csütörtök

Az időjárási helyzet ma reggel és a várható időjárás:

Az Atlanti-óceán felől nedves, hüvös levegő áramlik Nyugat-Európán át Közép-Európa felé. Hatására az emlitett területeken változékony lett az időjárás, sok helyen keletkezik eső, zivatar, és a hőmérséklet is az átlagérték alá esett vissza. Európa többi részein a száraz, meleg idő tovább tart. Itt a hőmérséklet csúcsértéke sok helyen eléri a 27, 32 fokot. A következő 36 óra folyamán a Kárpát-medence időjárása változékony lesz, záporral, zivatarral.

Hazánkban szerdán időnként kissé megnövekedett a felhőzet, de 10, 14 órán át sütött a nap. Csütörtök hajnalban az ország déli, délkeleti határvidékén, valamint Szombathely, és Zalaegerszeg környékén kisebb záporok, zivatarok alakultak ki. A lehullott csapadék mennyisége 7 mm alatt maradt, de Mátészalkáról 14 mm-t jelentettek. A hőmérséklet szerdán napközben általában 31, 36 fokig emelkedett. Ma hajnalra csak 17, 22 fokig hült le a levegő. Csütörtökön délelőtt megnövekedett a felhőzet, több helyen alakult ki zápor, zivatar. A hőmérséklet 11 órára 23, 28 fokig emelkedett.

Ma 12 órakor Budapesten a hőmérséklet 24 fok, a tengerszintre átszámitott légnyomás 763 mm, gyengén süllyed.

A Balaton vizének hőmérséklete Siófoknál 11 órakor 24 fok volt.

Várható időjárás péntek estig:

Változóan felhős idő, többfelé ismétlődő záporral, zivatarral.
Mérsékelt, időnként élénk, keleti, délkeleti, majd északnyugatira forduló szél.
Zivatar idején átmeneti szélerősödés.

Várható legalacsonyabb éjszakai hőmérséklet: 17, 22,
legmagasabb nappali hőmérséklet pénteken: 26, 30 fok között.

Bartha Péterné s.k.

Távolabbi kilátások hétfőig:

Az időszak elején még ismétlődő záporok, zivatarok, majd a nappali felmelegedés ismét erősödik.
Legalacsonyabb hajnali hőmérsékletek 15, 20 fok között,
Legmagasabb nappali hőmérséklet 26, 33 fok között.
Jelentős mennyiségü /legalább 5 mm/ csapadék az ország területének 40 százalékán várható, az időszak elején.

Távelőrejelző Osztály

A hőmérséklet napi középértéke és eltérése a 100 évi átlagtól /Budapesten/:

1971. VII. 28.:	27,2 C°,	+5,2 C°.

1871 óta ezen a napon Budapesten előfordult:

legmagasabb hőmérséklet	37,0 C° /1936/
legalacsonyabb hőmérséklet	8,9 C° /1889/

71.0399.

CSAPADÉKELOSZLÁS

AZ UTOLSÓ 24 ÓRÁBAN

196 71. VII.28. 7h-TÓL VII.29. 7h-IG

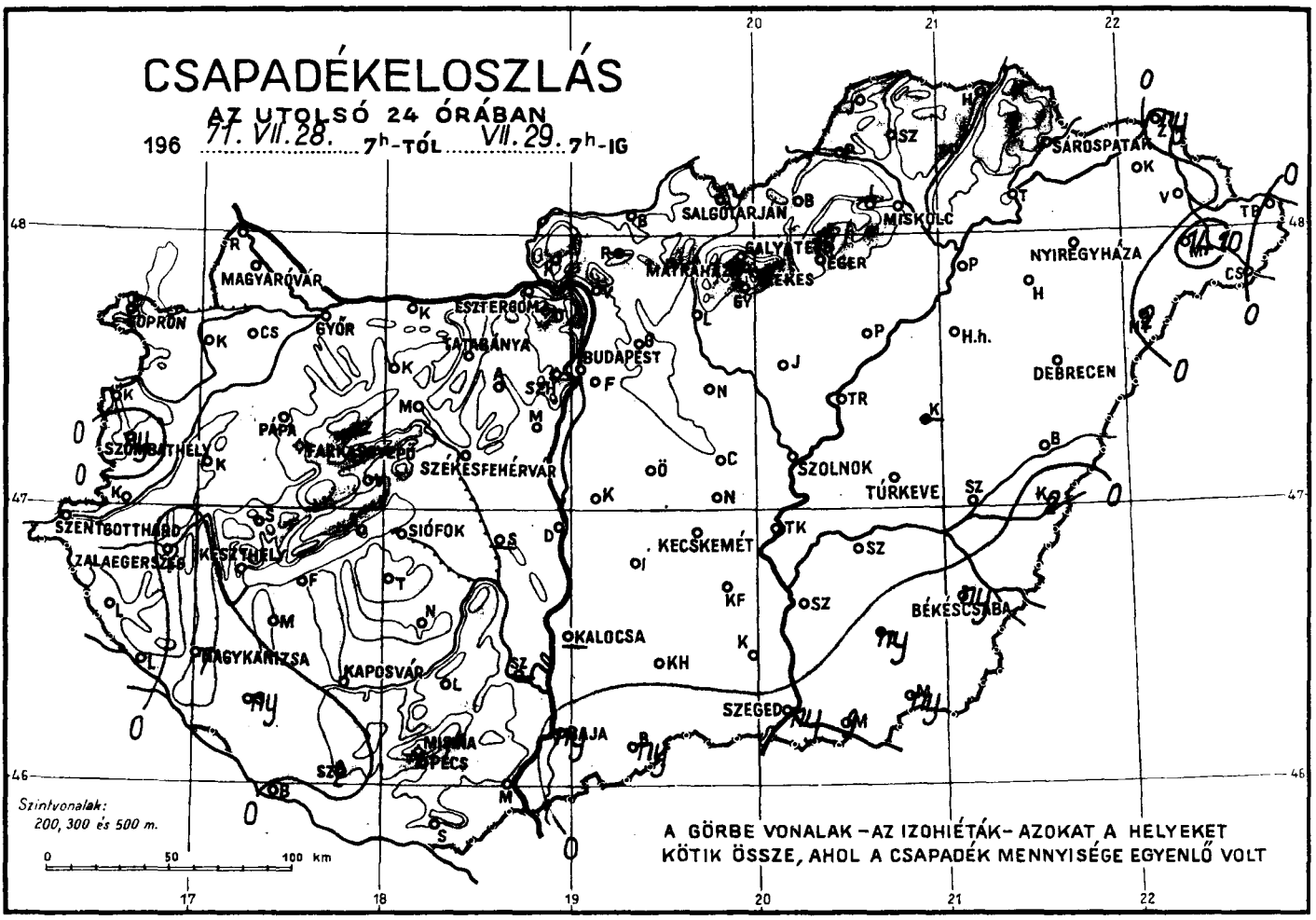

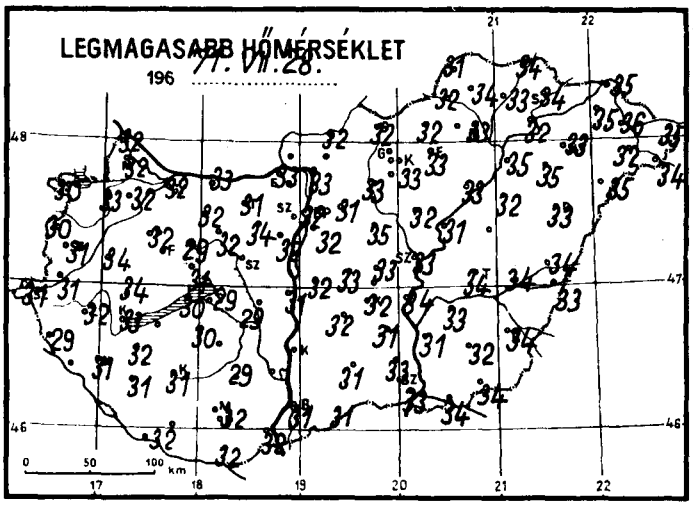

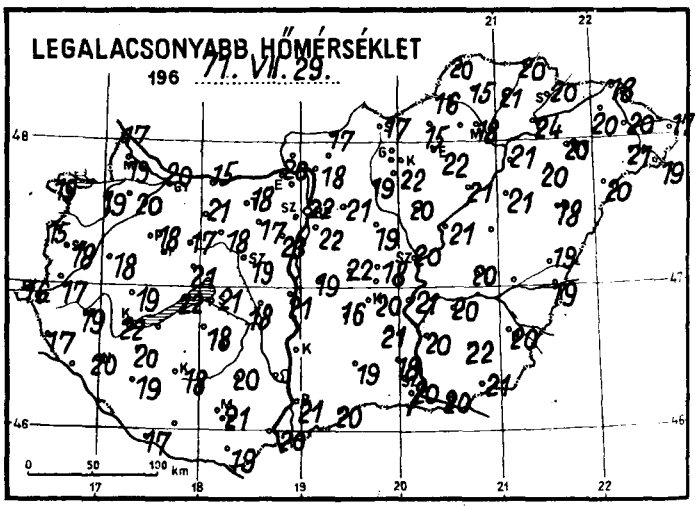

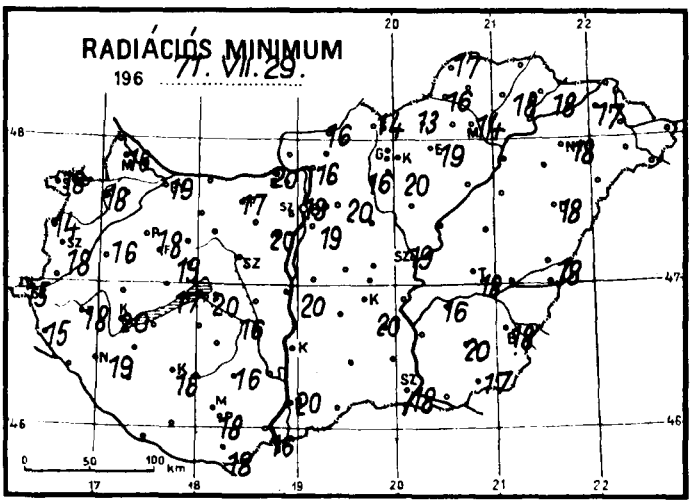

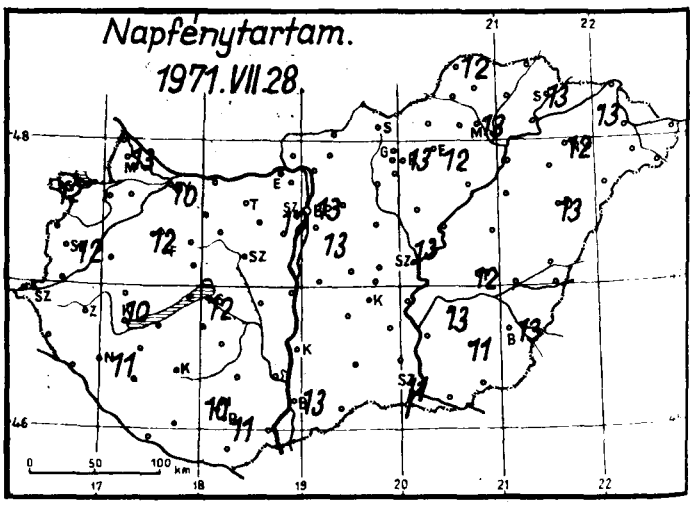

1971. július hó,
29. nap csütörtök

	Az utolsó 24 óra adatai								
	Csapadék (mm)		Hőmérsékleti szélsőségek			Napsütés (óra) tegnap	24 órai csapadék mm		
			tegnapi nappali max.	éjszakai min.	min. 5 cm-en				
12815 Magyaróvár	•		32	19	16	13	Rajka	•	
822 Győr	•		32	20	19	10	Kapuvár	•	
825 Pápa	•		32	18	18	12	Csorna	•	
805 Sopron	•	≤	30	19	18	12	Komárom	•	⌓
812 Szombathely	ny	⊼	31	18	18	12	Káld	•	⌓
910 Szentgotthárd	•		31	16	15		Kőszeg	•	
915 Zalaegerszeg	2	⊼	32	19	18		Körmend	ny	
Lenti	•		29	17	15		Letenye	•	
925 Nagykanizsa	7	⊼	31	20	19	11	Sümeg	•	
920 Keszthely	•		33	22	20	10	Zirc	•	
Tihany	•		30	22	17		Kisbér	•	⌓
935 Siófok	•	≤	29	21	20	12	Mór	•	
942 Pécs	•	≤	32	21	18	11	Alcsút	•	
941 Misinatető (534 m)	•		30	24	20	10	Esztergom	•	
Siklós	•	⌓	32	19	18		Dobogókő	–	
827 Farkasgyepű (400 m)	•		29	21	21		Fonyód	•	
Veszprém	•		31	21	19		Tab	•	
833 Tatabánya	•		31	18	17		Sárhatvan Sárbogárd	•	
843 Budapest (Fermegy) Lőrinc	•		32	22	19	13	Lengyel	•	
840 Budapest OMI	•		32	22	19	13	Nagykónyi	•	
841 Budapest (Szabadságh., 474 m)	•	=	30	21	17	12	Marcali	•	
Martonvásár	•		32	23	20		Somogyszob	ny	⊼
835 Székesfehérvár	•		32	19	16		Kaposvár	•	⌓
Dunaújváros	•		31	21	20		Barcs	•	
Szekszárd	–						Szigetvár	2	▽̇
Mohács	•		32	20	16		Bácsalmás	ny	
960 Baja	ny	⊼	31	21	20	13	Kiskunhalas	•	
955 Kalocsa	–						Izsák	•	
Cegléd	•		33	18	–	–	Kunsztmiklós	•	
860 Szolnok	•		33	20	19	13	Örkény	•	
970 Kecskemét	•	=	32	20	–	–	Nagykáta	•	
Kiskunfélegyháza	•		31	21	20		Jászapáti	•	⌓
982 Szeged	ny	⊼	33	20	18	11	Tiszakécske	•	
Mezőhegyes	ny	⊼	34	21	17		Nagykőrös	•	
Orosháza	ny		32	22	20	11	Kistelek	•	
990 Békéscsaba	ny	⊼	34	20	18	13	Makó	3	⊼
875 Túrkeve	•		34	20	18	12	Szentes	•	
Berettyóújfalu	2	⊼	34	19	18		Szarvas	•	
882 880 Debrecen	•		33	18	18	13	Szeghalom	•	
892 Nyíregyháza	•		33	20	18	12	Körösszakál	2	▽̇
788 Kisvárda	•		35	20	17	13	Tiszaroff	•	
Mátészalka	14	▽̇	32	21			Poroszló	•	
Tiszabecs	•		35	17			Karcag	–	
Vác	•	⌓	33	18	16		Hortobágy	•	
Gödöllő	•		31	21	20		Polgár	•	
Lőrinci	•		33	19	16		Hajdúdorog	•	
Gyöngyös	•		33	22	20		Nyírlugos	2	⊼
Balassagyarmat	•	⌓	32	17	16		Csenger	•	
755 Salgótarján	•		32	17	14		Vásárosnamény	•	
Galyatető (932 m)	–						Záhony	ny	
851 Kékestető (1000 m)	•		24	20	19	13	Királyrét	•	
Mátraháza (672 m)	–						Romhány	–	
865 Eger	•		33	22	19	12	Borsodnádasd	•	
Putnok	•	=	32	16	16		Jósvafő	•	
Lillafüred	•		31	15			Szendrőlád	•	
772 Miskolc	•		33	18	14	13	Hidasnémeti	•	
Fügöd	•	⌓	33	21	18		Tokaj	•	
778 Sárospatak	•		34	20	18	13	Szentendre	•	

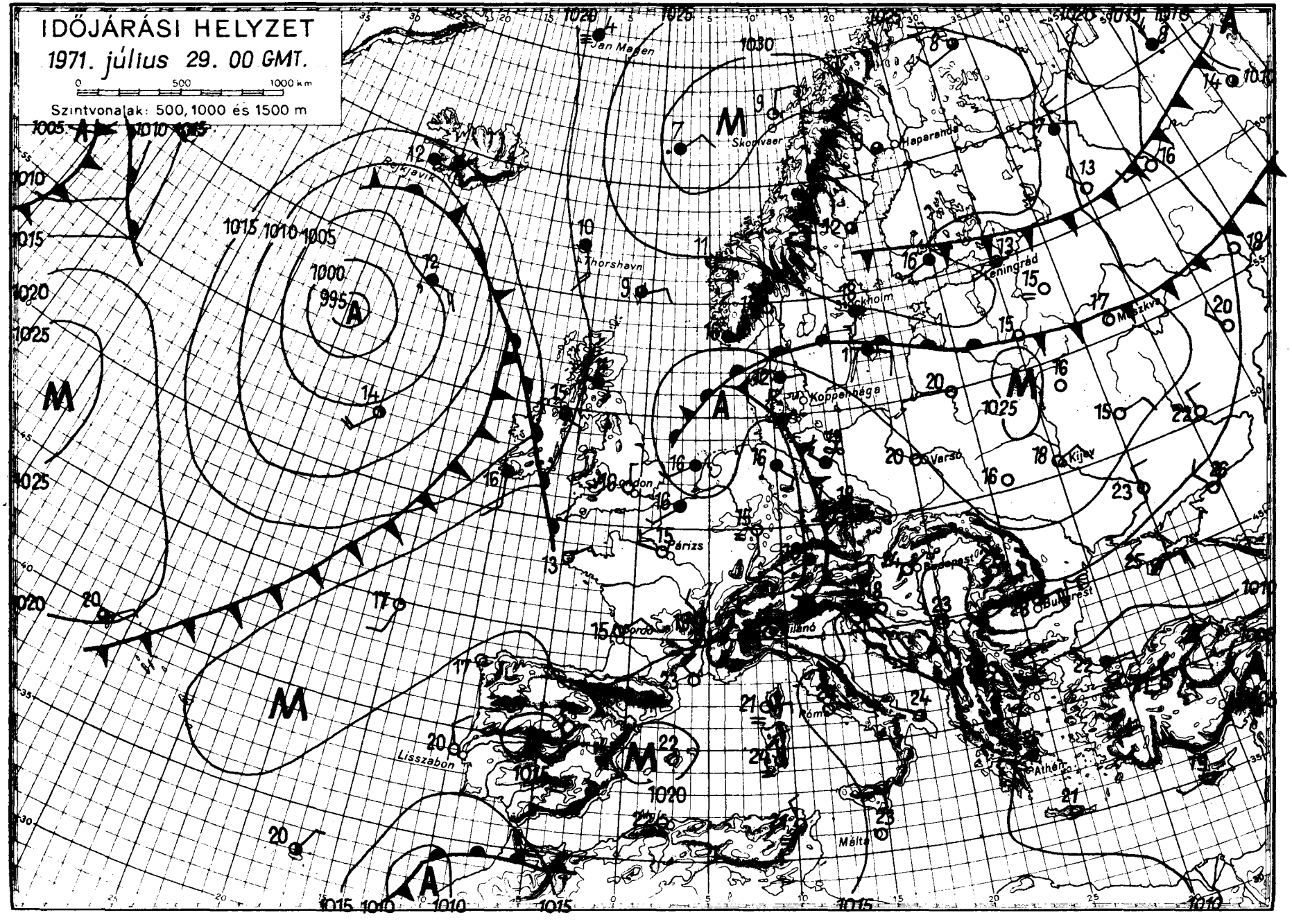
IDŐJÁRÁSI HELYZET
1971. július 29. 00 GMT.
0 500 1000 km
Szintvonalak: 500, 1000 és 1500 m
Jan Mayen
Skodvaer
Haparanda
Reykjavik
Thorshavn
Leningrád
Stockholm
Moszkva
Koppenhága
Varsó
Kijev
London
Párizs
Budapest
Bukarest
Milánó
Róma
Athén
Lisszabon
Málta

IDŐJÁRÁSI NAPIJELENTÉS

ЕЖЕДНЕВНЫЙ МЕТЕОРОЛОГИЧЕСКИЙ БЮЛЛЕТЕНЬ • DAILY WEATHER REPORT
BULLETIN QUOTIDIEN DE TEMPS • TÄGLICHER WETTERBERICHT

KIADJA AZ ORSZÁGOS METEOROLÓGIAI INTÉZET
BUDAPEST II. KITAIBEL PÁL UTCA 1
TELEFON: KÖZPONT: 353-500, IDŐJELZŐ OSZT.: 150-410

MEGJELENIK NAPONKÉNT • ELŐFIZETÉSI ÁRA
A POSTAI KÖLTSÉGGEL EGYÜTT NEGYEDÉVRE 60, Ft
KIADÁSÉRT FELEL AZ INTÉZET IGAZGATÓJA

84. évfolyam 211. szám + Budapest + 1971. július 30. péntek

Az időjárási helyzet ma reggel és a várható időjárás:

A Közép-Európa és a Balkán-félsziget feletti, un. összeáramlási zóna kedvező feltételeket teremt záporok, zivatarok keletkezéséhez. Az esővel járó lehülés azonban csak átmeneti. A zivatarok elvonulása után a levegő páratartalmának növekedésével a fülledtség is nő. Ugyanakkor Délnyugat-Európa felől száraz, meleg levegő kezd áramlani a Kárpát-medence felé. Hatása azonban csak a hét végén mutatkozik időjárásunkban. A Szovjetunió európai területének déli részén lassan mérséklődik a rendkivüli meleg, mivel észak felől hüvös levegő érkezik erre a vidékre.

Hazánkban csütörtökön változóan felhős volt az ég, 3, 10 órán keresztül sütött a nap. Egy-két hely kivételével országszerte keletkezett zápor, zivatar, Mezőcsátról jégesővel kisért felhőszakadást jelentettek. A lehullott eső mennyisége általában 10 mm alatt maradt, de Bácsalmáson és Galyatetőn 12, Királyréten 13, Kisteleken 14, Lőrinciben 17 mm-t mértek. A hőmérséklet napközben az ország nagy részén 27, 32, Szabolcs-Szatmár-megyében azonban 33, 36 fokig emelkedett. Éjszaka a Dunántulon 14, 18, máshol 19, 23 fokig hült le a levegő. Délelőtt változóan felhős, fülledt, meleg idő volt. Többfelé keletkezett zápor, zivatar, esett az eső. A hőmérséklet a záporok, zivatarok ellenére is 11 órakor már 21, 27 fok volt.

Ma 12 órakor Budapesten a hőmérséklet 27 fok, a tengerszintre átszámitott légnyomás 762 mm, alig változik.

A Balaton vizének hőmérséklete Siófoknál 11 órakor 24 fok.

Várható időjárás szombat estig:

Változóan felhős, fülledt, meleg idő, főként pénteken többfelé záporral, zivatarral.
Mérsékelt, időnként megélénkülő északi, északkeleti szél.

Várható legalacsonyabb éjszakai hőmérséklet: 17, 22,
legmagasabb nappali hőmérséklet szombaton: 27, 32 fok között.

Bóna Márta s.k.

A hőmérséklet napi középértéke és eltérése a 100 évi átlagtól /Budapesten/:

1971. VII. 29.:	25,1 C°	+3,2 C°

1871 óta ezen a napon Budapesten előfordult:

legmagasabb hőmérséklet	37,6 C° /1921/
legalacsonyabb hőmérséklet	9,6 C° /1914/.

71.400.

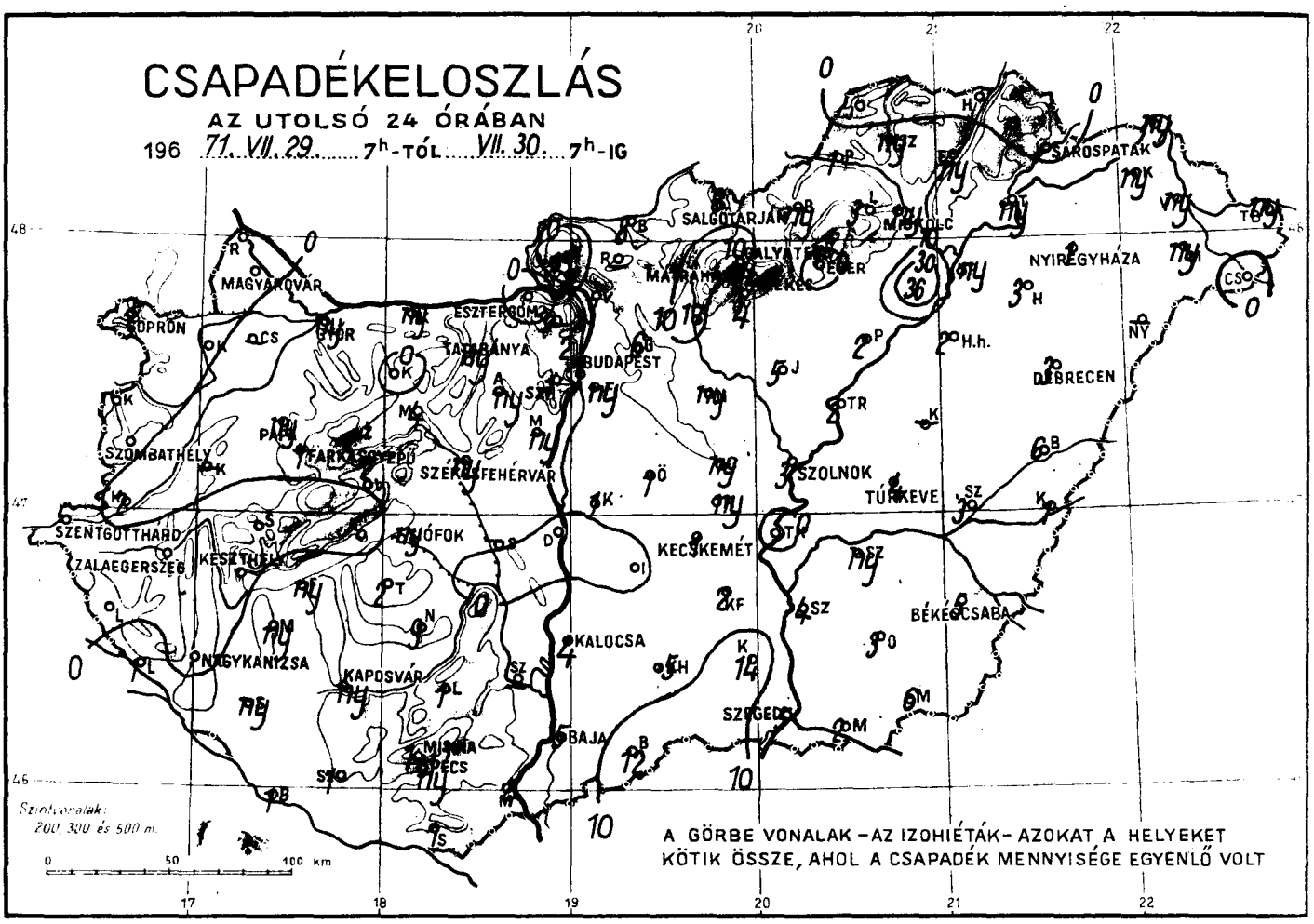
CSAPADÉKELOSZLÁS
AZ UTOLSÓ 24 ÓRÁBAN
196 71. VII. 29. 7h-TÓL VII. 30. 7h-IG
SÁROSPATAK
SALGÓTARJÁN
MISKOLC
NYIREGYHÁZA
MAGYARÓVÁR
SOPRON
GYŐR
ESZTERGOM
TATABÁNYA
BUDAPEST
DEBRECEN
SZOMBATHELY
PAPA
FARKASGYEPŰ
SZÉKESFEHÉRVÁR
SZOLNOK
TÚRKEVE
SZENTGOTTHARD
ZALAEGERSZEG
KESZTHELY
TIJÓFOK
KECSKEMÉT
BÉKÉSCSABA
KALOCSA
NAGYKANIZSA
KAPOSVÁR
SZEGED
BAJA
MISKOLC
PÉCS
Szintvonalak: 200, 300 és 500 m.
0 50 100 km
A GÖRBE VONALAK – AZ IZOHIÉTÁK – AZOKAT A HELYEKET KÖTIK ÖSSZE, AHOL A CSAPADÉK MENNYISÉGE EGYENLŐ VOLT

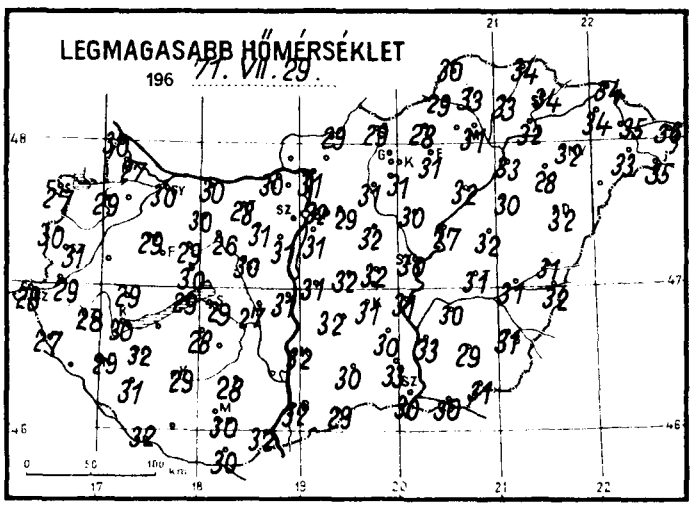
LEGMAGASABB HŐMÉRSÉKLET
196 71. VII. 29.

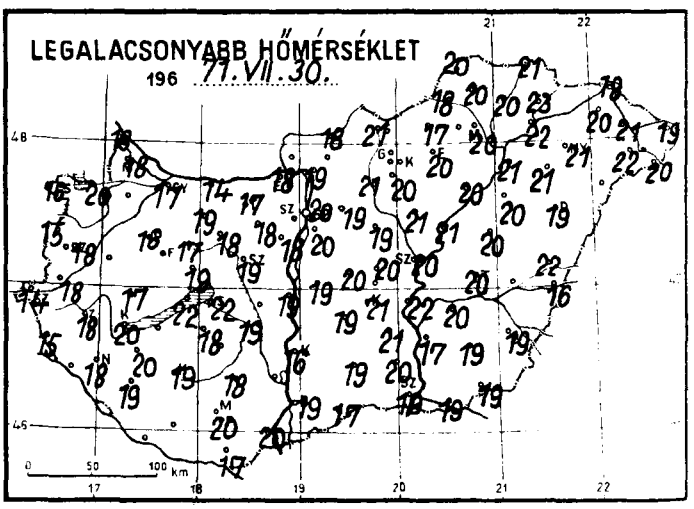
LEGALACSONYABB HŐMÉRSÉKLET
196 71. VII. 30.

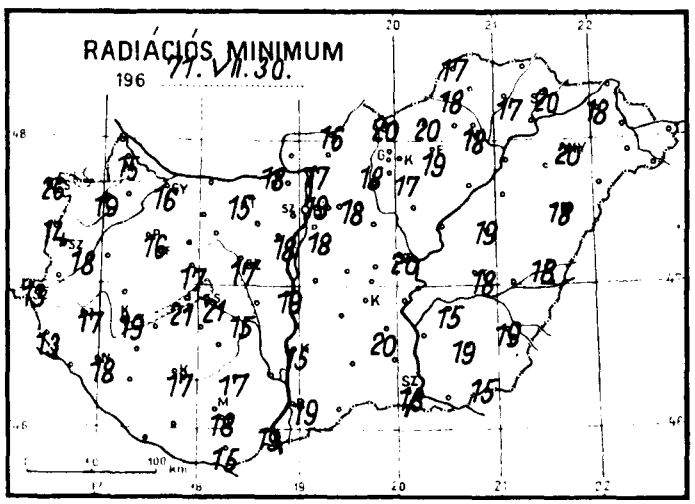
RADIÁCIÓS MINIMUM
196 71. VII. 30.

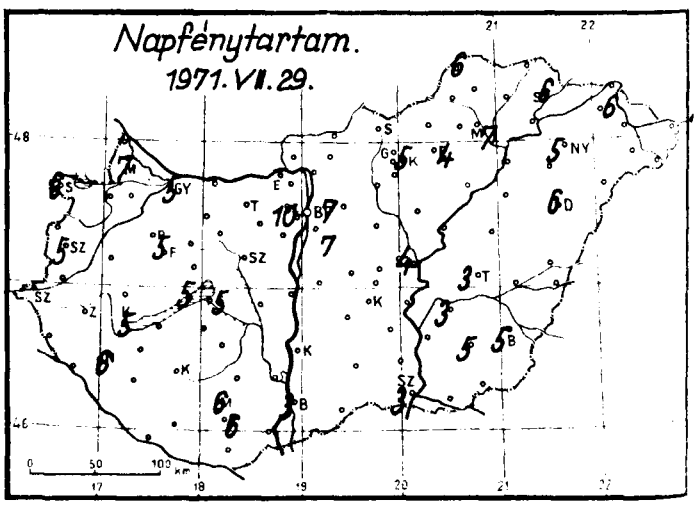
Napfénytartam.
1971. VII. 29.

1971. július hó, 30. nap péntek

	Az utolsó 24 óra adatai								
	Csapadék (mm)		Hőmérsékleti szélsőségek: tegnapi nappali max.	éjszakai min.	min. 5 cm-en	Napsütés (óra) tegnap	24 órai csapadék mm		
12815 Magyaróvár	•		27	18	15	7	Rajka	•	
822 Győr	ny	↯	30	17	16	5	Kapuvár	•	
825 Pápa	ny	↯	29	16	16	5	Csorna	–	
805 Sopron	•		27	16	16	6	Komárom	ny	
812 Szombathely	•	↯	31	18	18	5	Káld	–	
910 Szentgotthárd	•	↯	28	14	13		Kőszeg	•	
915 Zalaegerszeg	•		28	18	17		Körmend	2	
Lenti	•		27	15	13		Letenye	1	
925 Nagykanizsa	•		29	18	18	5	Sümeg	•	
920 Keszthely	•	↯	30	20	19	5	Zirc	1	
Tihany	•		28	21	17		Kisbér	•	
935 Siófok	ny	↯	29	22	21	5	Mór	4	↯
942 Pécs	ny	▽	30	20	18	6	Alcsút	ny	↯
941 Misinatető (534 m)	1	▽	30	17	16	6	Esztergom	•	
Siklós	1		30	17	15		Dobogókő	–	
827 Farkasgyepű (400 m)	1		29	19	17		Fonyód	ny	
Veszprém	2	↯	30	19	17		Tab	2	
833 Tatabánya	ny		28	17	15		Sárbogárd	•	
839 Budapest (Lőrinc)	ny	↯	31	20	18	7	Lengyel	1	
840 Budapest OMI	1	↯	32	20	19	7	Nagykónyi	9	
841 Budapest (Szabadságh., 474 m)	1	↯	29	20	17	10	Marcali	ny	
Martonvásár	ny		31	18	18		Somogyszob	ny	
835 Székesfehérvár	ny		30	19	17		Kaposvár	ny	
Dunaújváros	•		31	19	19		Barcs	1	
Szekszárd	–						Szigetvár	1	▽
Mohács	4	▽	32	20	19		Bácsalmás	12	↯
960 Baja	5	↯	31	19	19	3	Kiskunhalas	5	↯
955 Kalocsa	4	↯	32	16	15		Izsák	•	
Cegléd	ny		32	20			Kunsztmiklós	1	↯
860 Szolnok	3	↯	30	20	20	4	Örkény	1	↯
970 Kecskemét	1	▽	31	21	–	–	Nagykáta	ny	↯
Kiskunfélegyháza	2	↯	30	21	20		Jászapáti	5	↯
982 Szeged	5	↯	30	19	18	3	Tiszakécske	•	
Mezőhegyes	6	↯	31	19	15		Nagykőrös	ny	↯
Orosháza	3		29	19	19	5	Kistelek	14	↯
990 Békéscsaba	5	↯	31	19	19	5	Makó	2	
875 Túrkeve	4	↯	31	20	18	3	Szentes	4	↯
Berettyóújfalu	6	↯	31	22	18		Szarvas	ny	▽
882 Debrecen	3	↯	32	19	18	6	Szeghalom	3	↯
892 Nyíregyháza	1	↯	32	21	20	5	Körösszakál	1	▽
788 Kisvárda	ny		34	20	18	6	Tiszaroff	2	↯
Mátészalka	ny	⌒	33	22			Poroszló	2	↯
Tiszabecs	ny		36	19			Karcag	–	
Vác	3	↯	31	19	17		Hortobágy	2	▽
Gödöllő	6	↯	29	19	18		Polgár	ny	↯
Lőrinci	17	↯	31	21	18		Hajdúdorog	3	
Gyöngyös	4		31	20	17		Nyírlugos	–	
Balassagyarmat	8	↯	29	18	16		Csenger	•	↯
755 Salgótarján	6	↯	29	21	20		Vásárosnamény	ny	
Galyatető (932 m)	19	↯	27	19			Záhony	ny	
851 Kékestető (1000 m)	4	↯	24	16	15	5	Királyrét	13	↯
Mátraháza (672 m)	–						Romhány	–	
865 Eger	•		31	20	19	4	Borsodnádasd	ny	▽
Putnok	1	↯	29	18	18		Jósvafő	•	
Lillafüred	3	↯	28	17			Szendrőlád	ny	
772 Miskolc	ny	↯	31	20	18	7	Hidasnémeti	•	
Füged	ny	▽	33	20	17		Tokaj	ny	
778 Sárospatak	•		34	23	20	6	Szentendre	2	

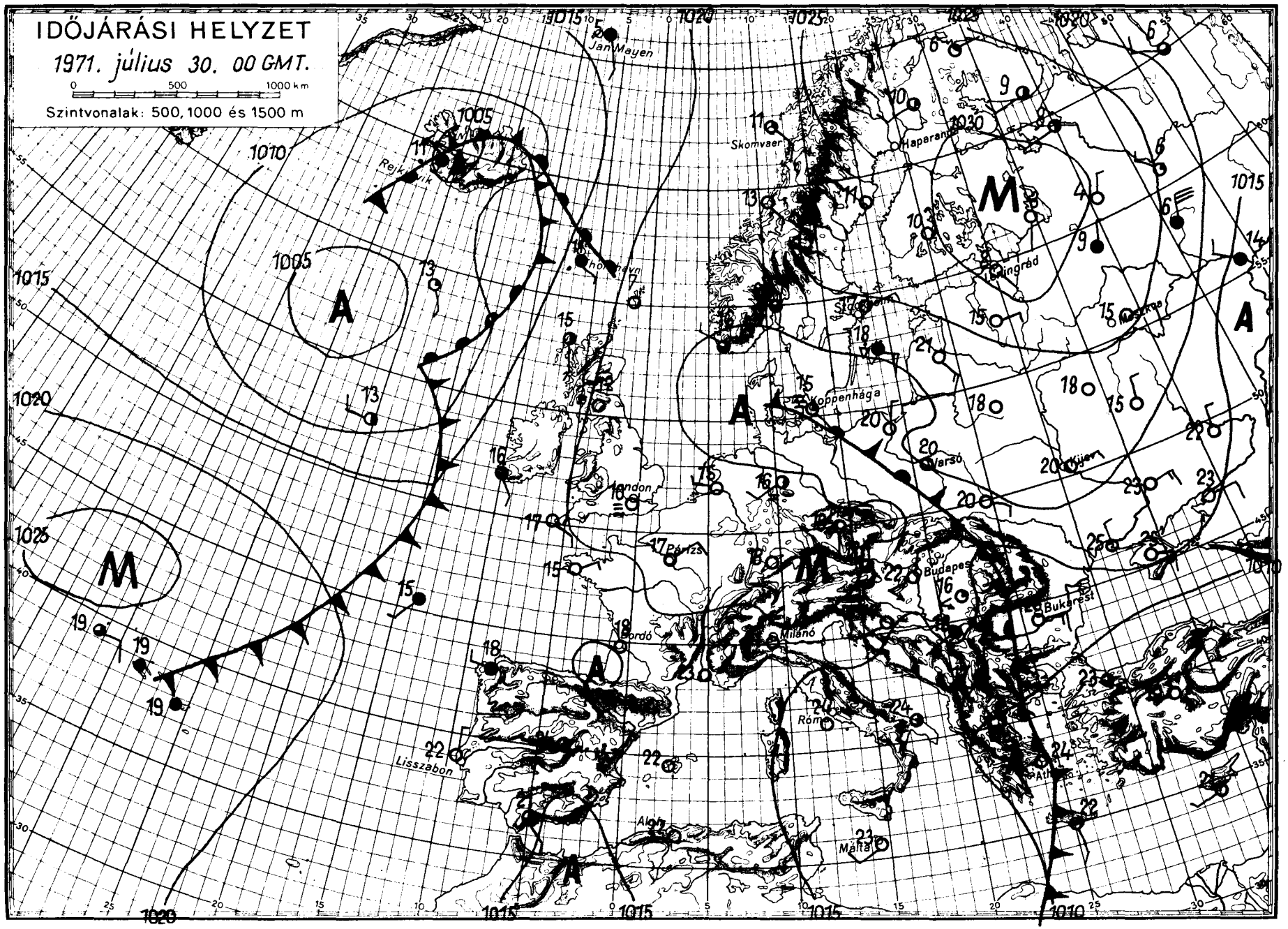
IDŐJÁRÁSI HELYZET
1971. július 30. 00 GMT.
0 500 1000 km
Szintvonalak: 500, 1000 és 1500 m
Jan Mayen
Skomvaer
Haparanda
Leningrád
Moszkva
Koppenhága
Varsó
Kijev
London
Párizs
Bordó
Milánó
Budapest
Bukarest
Róma
Athén
Lisszabon
Algír
Málta
A
M

IDŐJÁRÁSI NAPIJELENTÉS

ЕЖЕДНЕВНЫЙ МЕТЕОРОЛОГИЧЕСКИЙ БЮЛЛЕТЕНЬ • DAILY WEATHER REPORT
BULLETIN QUOTIDIEN DE TEMPS • TÄGLICHER WETTERBERICHT

KIADJA AZ ORSZÁGOS METEOROLÓGIAI INTÉZET
BUDAPEST II. KITAIBEL PÁL UTCA 1
TELEFON: KÖZPONT: 353-500, IDŐJELZŐ OSZT.: 150-410

MEGJELENIK NAPONKÉNT • ELŐFIZETÉSI ÁRA
A POSTAI KÖLTSÉGGEL EGYÜTT NEGYEDÉVRE 60, Ft
KIADÁSÉRT FELEL AZ INTÉZET IGAZGATÓJA

84. évfolyam 212. szám + Budapest + 1971. július 31. szombat

Az időjárási helyzet ma reggel és a várható időjárás:

A Balkán-félsziget fölött nagy magasságokig megtalálható ciklonális örvény hatására a Balkán-félsziget északi felén valamint a Kárpát-medence nyugati részén erősen felhős az ég, néhány helyen esik az eső. Az Atlanti-óceán térségéből áramló nedves, hüvösebb levegő a Brit-szigeteken, Nyugat-Európa egy részén és a Skandináv-félsziget déli részén okoz változékony, szeles időt, szórványos esőkkel, egy-két helyen zivatarokkal. Kelet-Európában és Közép-Európa nagy részén általában kevés a felhő, száraz az időjárás. A következő 36 óra folyamán várható, hogy az egész Kárpát-medence a szárazabb meleg levegő hatása alá kerül.

Hazánkban pénteken a délkeleti megyékben változóan, máshol erősen felhős idő volt. Sokfelé esett az eső, helyenként zivatar keletkezett. A lehullott csapadék mennyisége általában csapadéknyom és 10 mm között váltakozott, de Mezőhegyesen 12, Makón 15, Egerben 16, Berettyóújfalun 22 mm-t mértek. A hőmérséklet napközben az ország nagy részén 25, 29 fokig emelkedett, de a naposabb keleti megyék néhány helyén 30, 33 fokot ért el. Szombaton hajnalra 16, 22 fokig hült le a levegő. Ma délelőtt a Dunántul nyugati részén erősen felhős volt az ég és néhány helyen esett az eső. Az ország többi részén változóan felhős idő volt. A hőmérséklet 11 órakor a nyugati megyékben 22, 24, máshol 25, 28 fok között alakult.

Ma 12 órakor Budapesten a hőmérséklet 27 fok, a tengerszintre átszámitott légnyomás 762 mm, gyengén süllyed.

A Balaton vizének hőmérséklete Siófoknál 11 órakor 24 fok.

Várható időjárás vasárnap estig:

Nyugaton is csökkenő felhőzet, szombaton néhány, vasárnap egy-két helyen átfutó esővel, zivatarral.
Mérsékelt, napközben kissé megélénkülő délkeleti, keleti szél.
Meleg idő.
Várható legalacsonyabb éjszakai hőmérséklet: 16, 21 fok között.
legmagasabb nappali hőmérséklet vasárnap: 30 fok körül.

Helyesbités: 1971. VII. 30-i napi jelentésben a Galyatető csapadékmennyiségének helyes adata a táblázatban szereplő 19 mm.

Vadkerti Ferenc s.k.

A hőmérséklet napi középértéke és eltérése a 100 évi átlagtól /Budapesten/:

1971. VII. 30.:	24,5 C°	2,9 C°

1871 óta ezen a napon Budapesten előfordult:

legmagasabb hőmérséklet	34,7 C° /1917/
legalacsonyabb hőmérséklet	9,0 C° /1881/.

71.402.

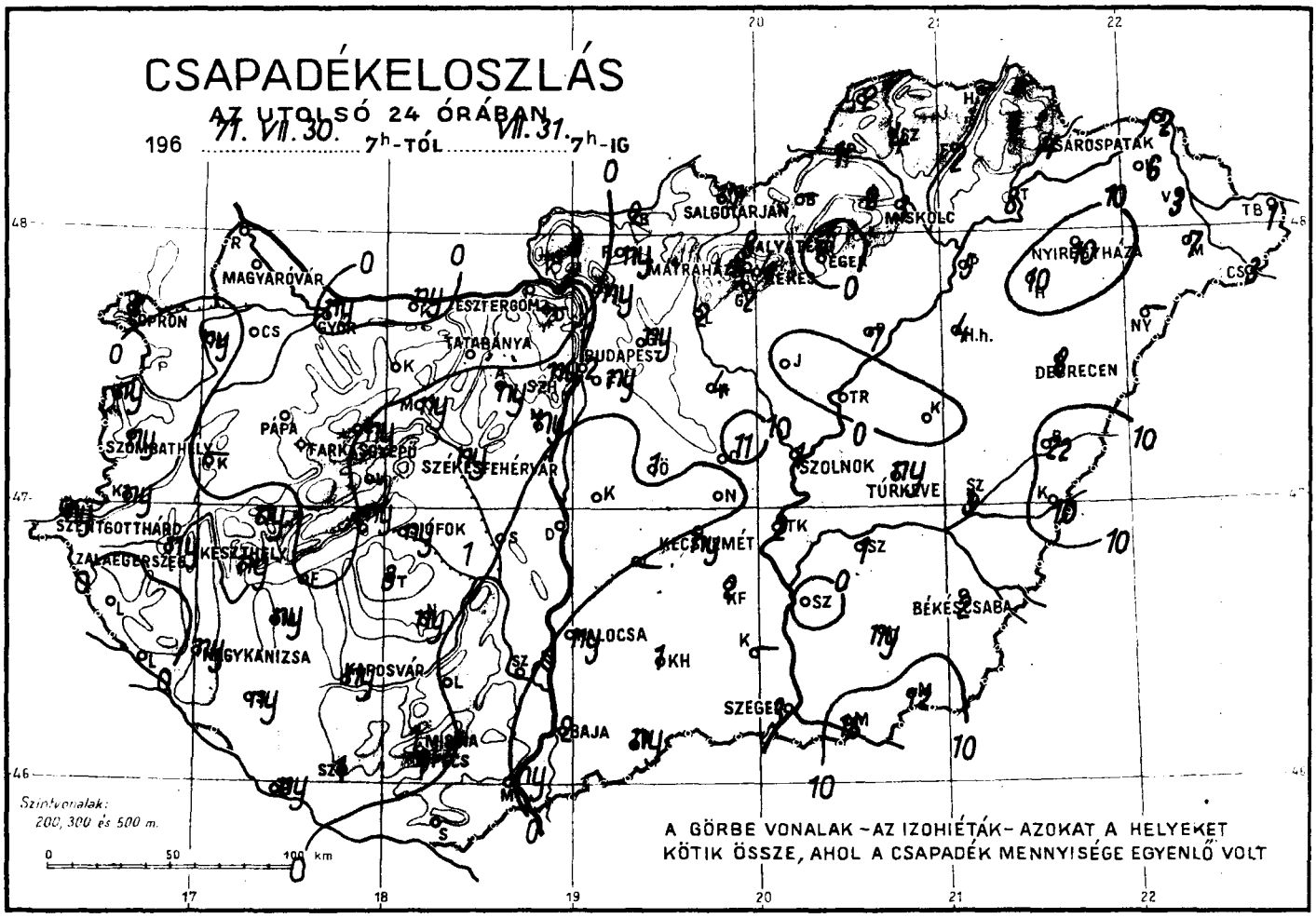
CSAPADÉKELOSZLÁS
AZ UTOLSÓ 24 ÓRÁBAN
196 71. VII. 30. 7h-TÓL VII. 31. 7h-IG
SÁROSPATAK
SALGÓTARJÁN
MISKOLC
NYIREGYHÁZA
MÁTRAHÁZA
EGER
MAGYARÓVÁR
SOPRON
GYŐR
ESZTERGOM
TATABÁNYA
BUDAPEST
DEBRECEN
PÁPA
SZOMBATHELY
FARKASGYEPŰ
SZÉKESFEHÉRVÁR
SZOLNOK
TÚRKEVE
SZENTGOTTHÁRD
ZALAEGERSZEG
KESZTHELY
JÓFOK
KECSKEMÉT
BÉKÉSCSABA
MAGYKANIZSA
KAPOSVÁR
MALOCSA
SZEGED
BAJA
Szintvonalak: 200, 300 és 500 m.
0 50 100 km
A GÖRBE VONALAK – AZ IZOHIÉTÁK – AZOKAT A HELYEKET KÖTIK ÖSSZE, AHOL A CSAPADÉK MENNYISÉGE EGYENLŐ VOLT

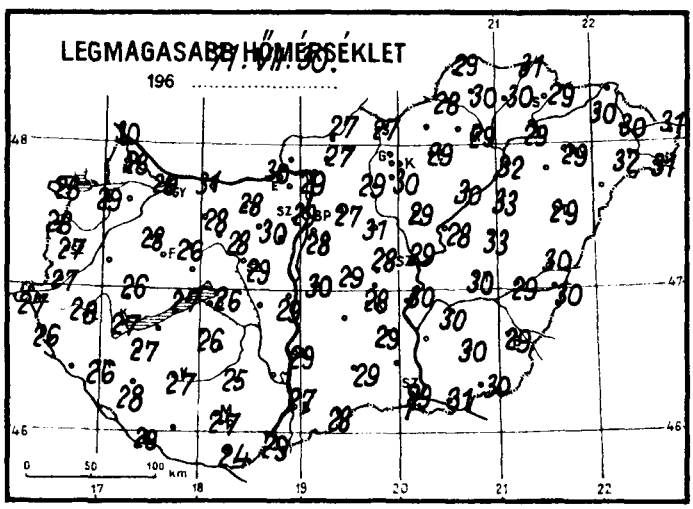
LEGMAGASABB HŐMÉRSÉKLET
196 71. VII. 30.
0 50 100 km

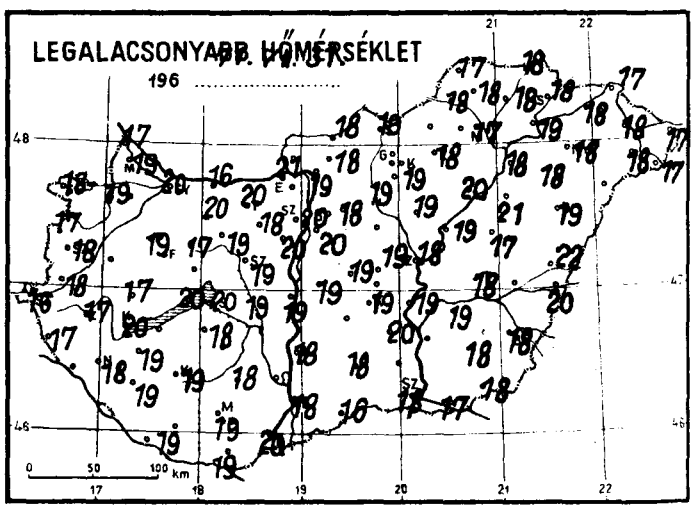
LEGALACSONYABB HŐMÉRSÉKLET
196 71. VII. 31.
0 50 100 km

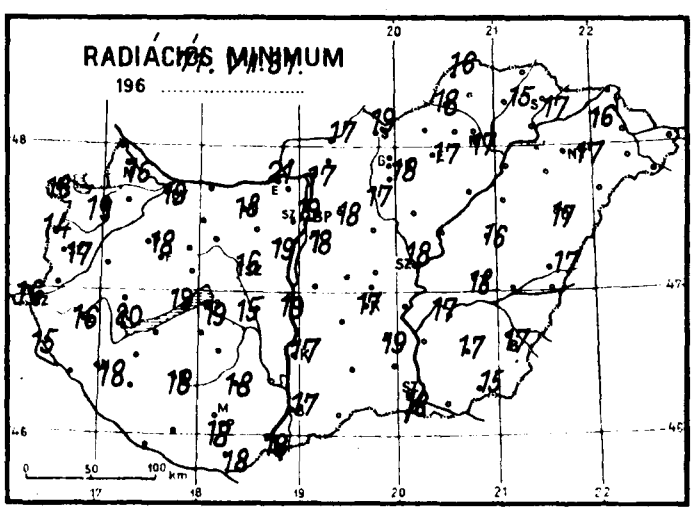
RADIÁCIÓS MINIMUM
196 71. VII. 31.
0 50 100 km

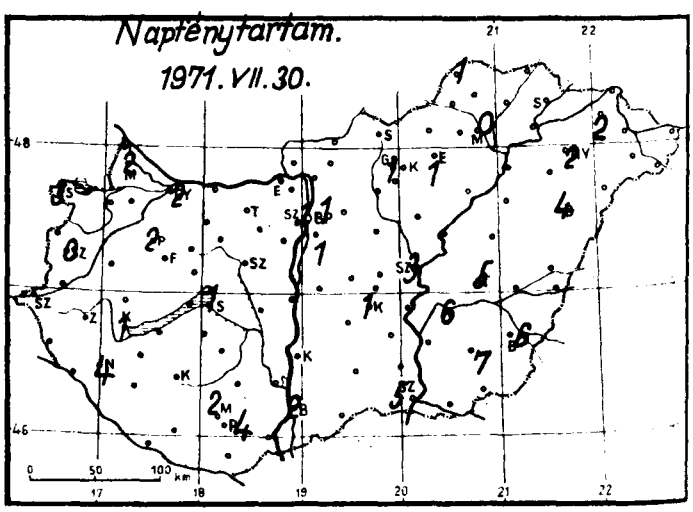
Napfénytartam.
1971. VII. 30.
0 50 100 km

1971. július ..... hó,
31. szombat ..... nap

	Az utolsó 24 óra adatai						24 órai csapadék mm		
	Csapadék (mm)		Hőmérsékleti szélsőségek: tegnapi nappali max.	éjszakai min.	min. 5 cm-en	Napsütés (óra) tegnap			
12815 Magyaróvár	•		28	19	16	2	Rajka	•	
822 Győr	ny	↓	29	20	19	2	Kapuvár	ny	
825 Pápa	•		28	19	18	2	Csorna	–	
805 Sopron	•		28	18	18	3	Komárom	ny	
812 Szombathely	ny		27	18	17	0	Káld	–	
910 Szentgotthárd	ny	↖	27	16	16		Kőszeg	ny	
915 Zalaegerszeg	ny	↓	28	17	16		Körmend	ny	
Lenti	•		26	17	15		Letenye	•	
925 Nagykanizsa	ny		26	18	18	4	Sümeg	ny	
920 Keszthely	ny		27	20	20	1	Zirc	ny	
Tihany	ny		27	20	19		Kisbér	•	
935 Siófok	ny	↓	26	20	19	1	Mór	ny	
942 Pécs	1	↓	27	19	18	4	Alcsút	ny	
941 Misinatető (534 m)	1	↓	24	17	15	2	Esztergom	•	
Siklós	•	∩	24	19	18		Dobogókő	–	
827 Farkasgyepű (400 m)	•		27	21	19		Fonyód	•	
Veszprém	–						Tab	3	
833 Tatabánya	•		28	20	18		Sárbogárd	1	Sárhatyan
839 Budapest (Pénzügy)	ny	↖	28	20	18	1	Lengyel	•	
840 Budapest OMI	2	↓	29	20	19	1	Nagykónyi	ny	
841 Budapest (Szabadságh., 474 m)	ny		26	18	16	1	Marcali	ny	
Martonvásár	ny		29	20	19		Somogyszob	ny	
835 Székesfehérvár	ny	↓	29	19	16		Kaposvár	ny	↓
Dunaújváros	•		29	19	19		Baros	ny	
Szekszárd	–				–		Szigetvár	1	↓
Mohács	ny		29	20	18		Bácsalmás	ny	
960 Baja	2	↖	27	18	17	2	Kiskunhalas	1	
955 Kalocsa	ny		29	18	17		Izsák	–	
Cegléd	1		28	18	–	–	Kunsztmiklós	•	
860 Szolnok	11	↓	29	19	18	3	Örkény	1	↖
970 Kecskemét	ny	↖	28	19	17	1	Nagykáta	4	↖
Kiskunfélegyháza	2	↖	29	20	19		Jászapáti	•	
982 Szeged	3	↖	29	18	18	5	Tiszakécske	2	
Mezőhegyes	12	↖	30	18	15		Nagykőrös	•	
Orosháza	ny		30	18	17	7	Kistelek	–	
990 Békéscsaba	2	↖	29	18	17	6	Makó	15	↖
875 Túrkeve	ny		30	18	18	5	Szentes	•	
Berettyóújfalu	22	↖	30	22	17		Szarvas	1	↓
886 Debrecen	8	↖	29	19	17	4	Szeghalom	3	↖
892 Nyíregyháza	10	↖	29	18	17	2	Körösszakál	10	↓
788 Kisvárda	6	↖	30	18	16	2	Tiszaroff	•	
Mátészalka	7		32	18			Poroszló	7	
Tiszabecs	1	↖	31	17			Karcag	•	↓
Vác	ny	=	29	19	17		Hortobágy	4	
Gödöllő	ny	↓	27	18	18		Polgár	5	↖
Lőrinci	2	↓	29	19	17		Hajdúdorog	10	
Gyöngyös	2		30	19	19		Nyírlugos	–	
Balassagyarmat	2	↓	27	18	17		Csenger	3	↖
755 Salgótarján	7	↓	27	19	19		Vásárosnamény	3	
Galyatető (932 m)	8	↖	21	15			Záhony	2	
851 Kékestető (1000 m)	4	↖	21	15	14	1	Királyrét	•	
Mátraháza (672 m)	–						Romhány	ny	↓
865 Eger	16	↖	29	18	17	1	Borsodnádasd	–	
Putnok	1	↖	28	18	18		Jósvafő	2	
Lillafüred	2	↓	26	16			Szendrőlád	4	
772 Miskolc	3	↓	29	17	17	0	Hidasnémeti	–	
Füzöd	2	↓	30	18	15		Tokaj	8	↖
778 Sárospatak	4	↖	29	18	17	–	Szentendre	1	

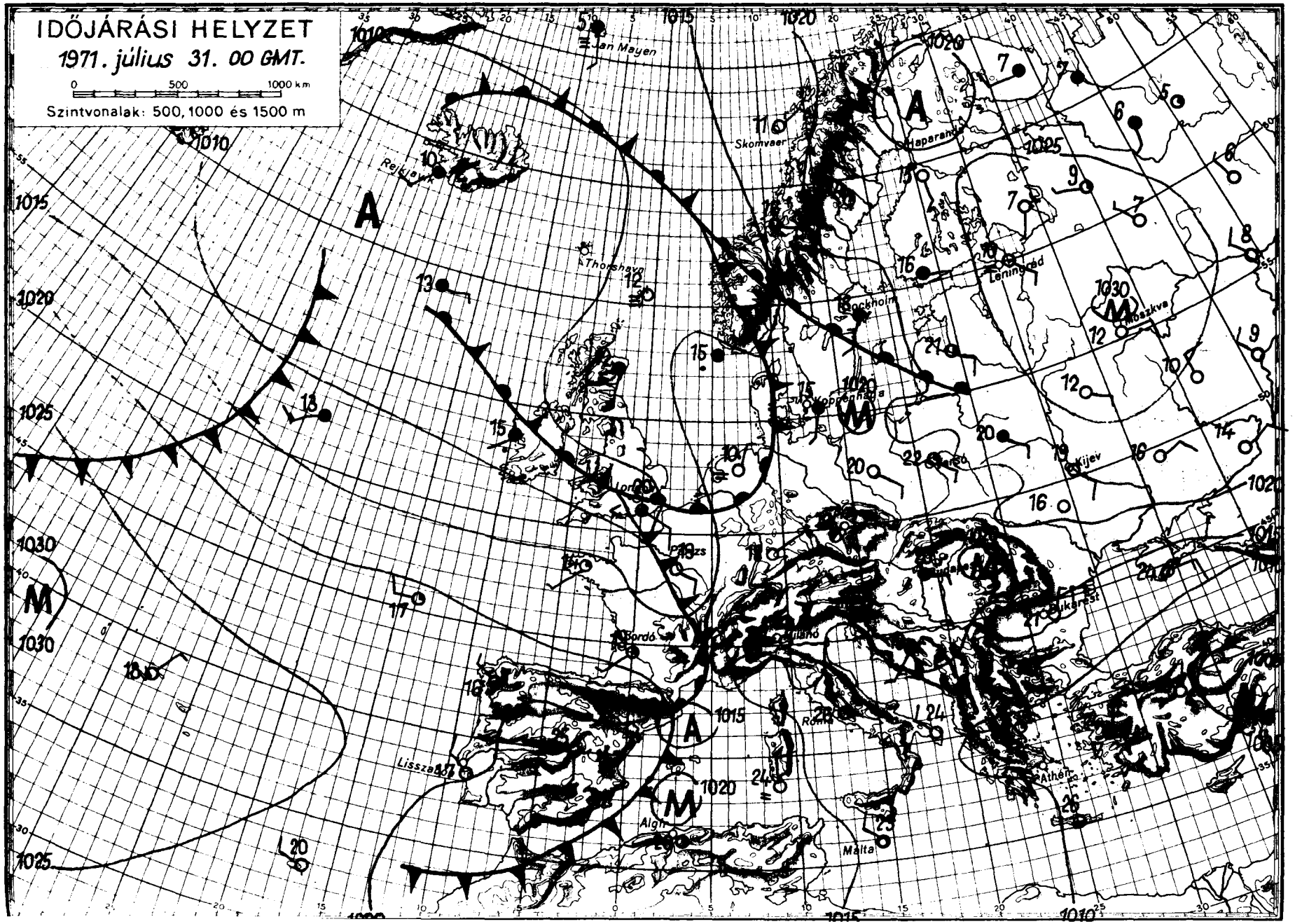
IDŐJÁRÁSI HELYZET
1971. július 31. 00 GMT.
0 500 1000 km
Szintvonalak: 500, 1000 és 1500 m
Jan Mayen
Skomvaer
Haparanda
Rejkjavik
Thorshavn
Leningrád
Moszkva
Kijev
Bordó
Lisszabon
Algir
Malta
Athén
Bukarest
Roma
A
M

ATMOSPHERIC SCIENCES LIBRARY
N.O.A.A.
U.S. Dept. of Commerce

IDŐJÁRÁSI NAPJELENTÉS

ЕЖЕДНЕВНЫЙ МЕТЕОРОЛОГИЧЕСКИЙ БЮЛЛЕТЕНЬ · DAILY WEATHER REPORT
BULLETIN QUOTIDIEN DE TEMPS · TÄGLICHER WETTERBERICHT

KIADJA AZ ORSZÁGOS METEOROLÓGIAI INTÉZET
BUDAPEST II. KITAIBEL PÁL UTCA 1
TELEFON: KÖZPONT: 353-500, IDŐJELZŐ OSZT.: 150-410

MEGJELENIK NAPONKÉNT * ELŐFIZETÉSI ÁRA
A POSTAI KÖLTSÉGGEL EGYÜTT NEGYEDÉVRE 60, Ft
KIADÁSÉRT FELEL AZ INTÉZET IGAZGATÓJA

84. évfolyam 213. szám + Budapest + 1971. augusztus 1. vasárnap

Az időjárási helyzet ma reggel és a várható időjárás:

Nyugat-Európa fölé továbbra is óceáni hűvös levegő áramlik. A hűvös levegő első hulláma a hajnali órákra elérte az Alpok északi lejtőit, a Cseh-medencét és Lengyelország nyugati felét, és előrehaladása során szórványos záporokat, zivatarokat, valamint néhány fokos lehűlést okozott. Kontinensünk déli, középső és keleti részén nyárias, meleg az időjárás. A nappali felmelegedés általában elérte a 30 fokot, sőt számos helyen 32, 34 fokot is mértek. A következő 36 órában a Kárpát-medencében meleg marad az idő, helyi záporok, zivatarok azonban várhatók.

Hazánkban szombaton a Dunántulon erősen, keleten gyengén volt felhős az ég. Az elmult 24 óra folyamán a Tisza vonalától nyugatra többfelé keletkezett kisebb eső, zápor, a Balaton környékén egy-két helyen zivatar. A lehullott eső mennyisége általában nem volt számottevő, de Szentgotthárdon és Barcson 13, Nagykanizsán 16 mm-t mértek. A hőmérséklet csucsértéke a nyugati és déli határszélen 25, 28 fok között, az ország nagy részén 30 fok körül alakult, sőt északkeleten helyenként 34 fokot is mértek. Vasárnap hajnalra 16, 22 fokig hűlt le a levegő. Délelőtt a déli megyékben erősen, máshol kissé volt felhős az ég. Délen néhány helyen esett az eső, egy-két helyen zivatar is keletkezett. A hőmérséklet 11 órakor 24, 30 fok között váltakozott.

Ma 12 órakor Budapesten a hőmérséklet 30 fok volt, a tengerszintre átszámitott légnyomás 761 mm, alig változik.

A Balaton vizének hőmérséklete 11 órakor Siófoknál: 25 fok volt.

Várható időjárás hétfő estig:

Időnként megnövekvő felhőzet, helyi záporokkal, zivatarokkal.
Mérsékelt, időnként megélénkülő déli, délnyugati szél.
A zivatarok idején átmeneti szélerősödés.
Fülledt, meleg idő.

Várható legalacsonyabb éjszakai hőmérséklet: 16, 21,
legmagasabb nappali hőmérséklet hétfőn: 27, 32 fok között.

Dunay Sándorné s.k.

A hőmérséklet napi középértéke és eltérése a 100 évi átlagtól /Budapesten/:

1971. VII. 31.:	26,0 C°	+4,6 C°

1871 óta ezen a napon Budapesten előfordult:

legmagasabb hőmérséklet	36,3 C° /1917/
legalacsonyabb hőmérséklet	10,7 C° /1922/.

71.403.

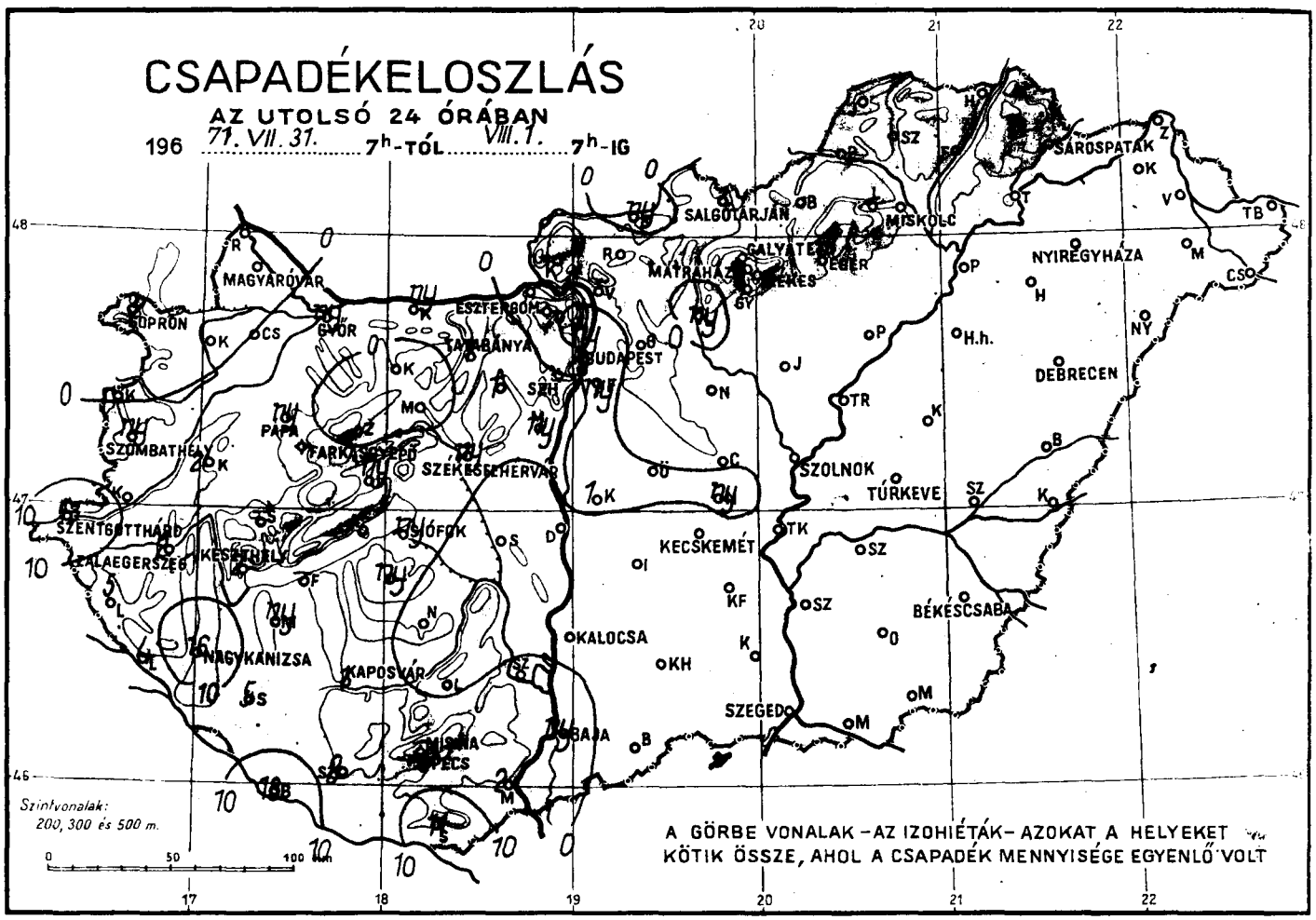
CSAPADÉKELOSZLÁS
AZ UTOLSÓ 24 ÓRÁBAN
196 71. VII. 31. 7h-TÓL VIII. 1. 7h-IG
SÁROSPATAK
SALGÓTARJÁN
MISKOLC
GALYATETŐ
EGER
MÁTRAHÁZA
NYIREGYHÁZA
MAGYARÓVÁR
SOPRON
GYŐR
ESZTERGOM
TATABÁNYA
BUDAPEST
DEBRECEN
SZOMBATHELY
PAPA
FARKASGYEPŰ
SZÉKESFEHÉRVÁR
SZOLNOK
TÚRKEVE
SZENTGOTTHÁRD
ZALAEGERSZEG
KESZTHELY
SIÓFOK
KECSKEMÉT
BÉKÉSCSABA
KALOCSA
NAGYKANIZSA
KAPOSVÁR
SZEGED
BAJA
MISKOLC
PÉCS
Szintvonalak:
200, 300 és 500 m.
A GÖRBE VONALAK – AZ IZOHIÉTÁK – AZOKAT A HELYEKET KÖTIK ÖSSZE, AHOL A CSAPADÉK MENNYISÉGE EGYENLŐ VOLT

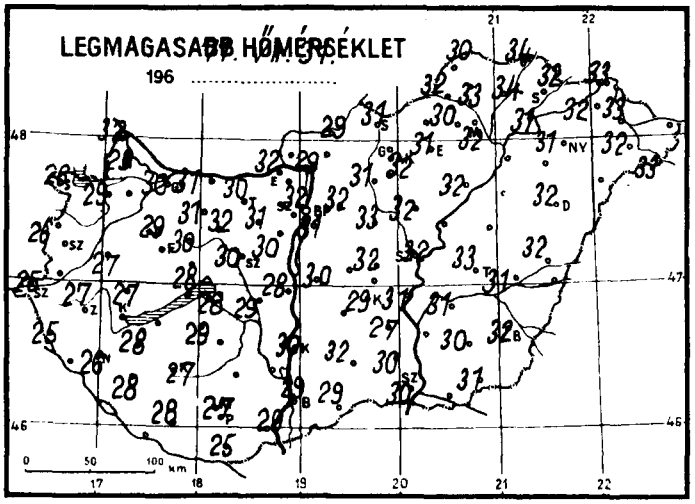
LEGMAGASABB HŐMÉRSÉKLET
196

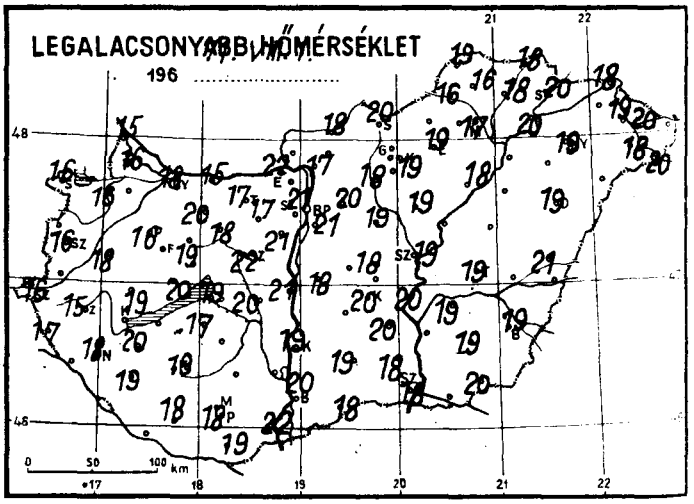
LEGALACSONYABB HŐMÉRSÉKLET
196

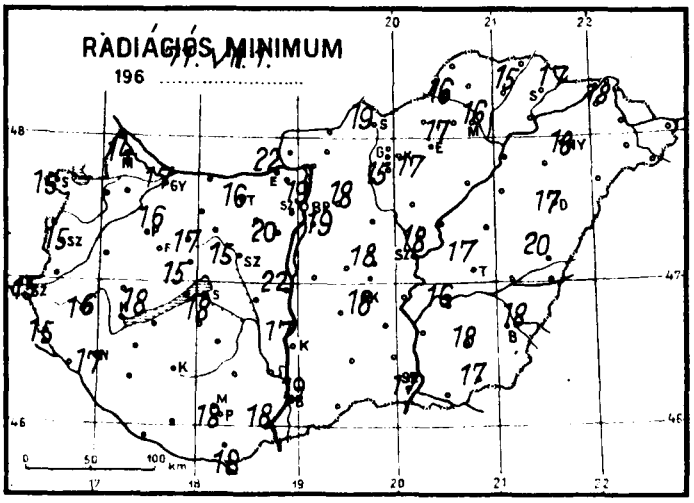
RADIÁCIÓS MINIMUM
196 71. VII. 1.

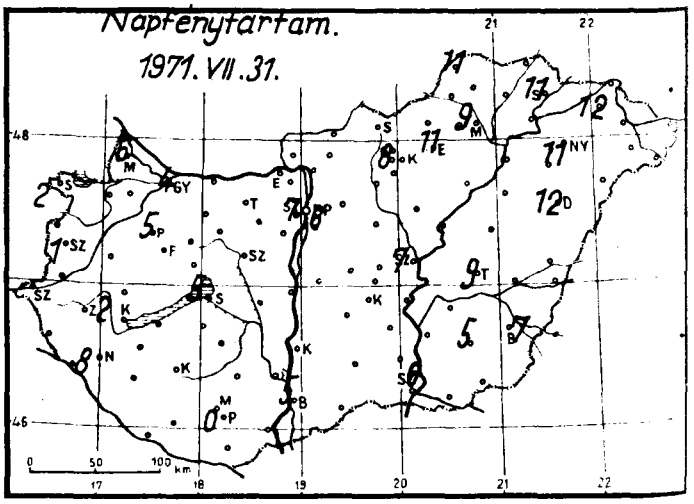
Napfénytartam.
1971. VII. 31.

1971. augusztus ..... hó,
1. vasárnap ..... nap .....

	Az utolsó 24 óra adatai					
	Csapadék (mm)		Hőmérsékleti szélsőségek: tegnapi nappali max.	éjszakai min.	min. 5 cm-en	Napsütés (óra) tegnap
12815 Magyaróvár	•		29	16	14	6
822 Győr	ny		30	18	17	4
825 Pápa	ny		29	16	16	5
805 Sopron	•		26	16	15	2
812 Szombathely	ny	R	26	16	15	1
910 Szentgotthárd	13	R	25	16	15	
915 Zalaegerszeg	2	R	27	15	16	
Lenti	5		25	17	15	
925 Nagykanizsa	16	R	26	18	17	2
920 Keszthely	2	R	27	19	18	2
Tihany	•		28	20	15	
935 Siófok	ny		28	19	18	5
942 Pécs	6	R	27	18	18	0
941 Misinatető (534 m)	—					
Siklós	11	R	25	19	18	
827 Farkasgyepű (400 m)	—					
Veszprém	ny	⌒	30	19	17	
833 Tatabánya	1		30	17	16	
845 Budapest (Farkasrét)	ny	V	31	21	19	6
840 Budapest OMI	•		32	21	19	7
841 Budapest (Szabadságh., 474 m)	—					
Martonvásár	ny		30	21	20	
835 Székesfehérvár	ny		30	22	15	
Dunaújváros	•		28	21		
Szekszárd	—					
Mohács	2	R	29	22	18	
960 Baja	ny	R	29	20	19	5
955 Kalocsa	•	⌒	30	19	17	
Cegléd	•		32	18	-	
860 Szolnok	•		32	19	18	7
970 Kecskemét	•		29	20	18	
Kiskunfélegyháza	•		27	20		
982 Szeged	•		30	18	17	6
Mezőhegyes	•		31	20	17	
Orosháza	•		30	19	18	5
990 Békéscsaba	•		32	19	18	7
875 Túrkeve	•		33	19	17	9
Berettyóújfalu	•	⌒	32	21	20	
882 Debrecen	•		32	19	17	12
892 Nyíregyháza	•		31	19	18	11
788 Kisvárda	•		32	19	18	12
Mátészalka	•	⌒	32	18		
Tiszabecs	—					
Vác	•		29	17		
Gödöllő	•	⌒	32	20	18	
Lőrinci	ny	V	32	18	15	
Gyöngyös	•		32	19	17	
Balassagyarmat	ny	⌒	29	19	18	
755 Salgótarján	•		31	20	19	
Galyatető (932 m)	•		25	17		
851 Kékestető (1000 m)	•		25	18	14	8
Mátraháza (672 m)	—					
865 Eger	•		31	19	17	11
Putnok	•	=	32	16	16	
Lillafüred	•		30	17		
772 Miskolc	•		32	17	16	9
Füged	•	⌒	34	18	15	
778 Sárospatak	•		32	20	17	11

	24 órai csapadék mm	
Rajka	•	
Kapuvár	•	⌒
Csorna	—	
Komárom	ny	⌒
Káld	—	
Kőszeg	•	
Körmend	2	R
Letenye	4	R
Sümeg	—	
Zirc	•	
Kisbér	•	⌒
Mór	•	
Alcsút	1	
Esztergom	•	
Dobogókő	—	
Fonyód	—	
Tab	ny	
Sárbogárd	•	
Lengyel	—	
Nagykónyi	•	
Marcali	ny	
Somogyszob	5	R
Kaposvár	1	R
Barcs	13	R
Szigetvár	8	R
Bácsalmás	•	
Kiskunhalas	•	
Izsák	—	
Kunsztmiklós	1	R
Örkény	—	
Nagykáta	•	
Jászapáti	•	⌒
Tiszakécske	•	
Nagykőrös	ny	
Kistelek	•	
Makó	•	
Szentes	—	
Szarvas	•	
Szeghalom	•	⌒
Kőrösszakál	—	
Tiszaroff	—	
Poroszló	—	
Karcag	—	
Hortobágy	—	
Polgár	•	
Hajdúdorog	•	
Nyírlugos	—	
Csenger	•	
Vásárosnamény	•	
Záhony	•	
Királyrét	—	
Romhány	—	
Borsodnádasd	—	
Jósvafő	•	
Szendrőlád	•	
Hidasnémeti	•	
Tokaj	•	
Szentendre	ny	

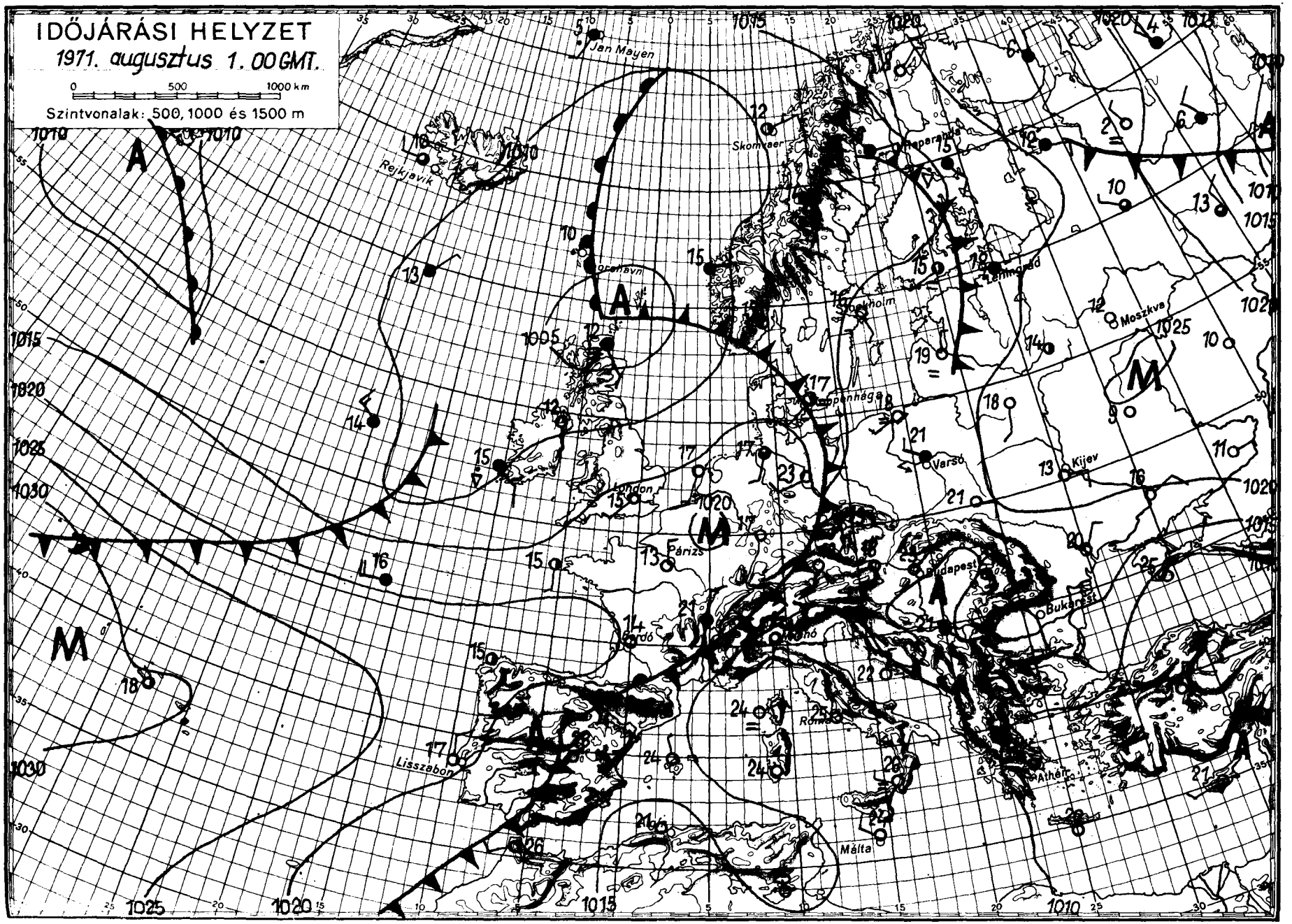
IDŐJÁRÁSI HELYZET
1971. augusztus 1. 00 GMT.
0 500 1000 km
Szintvonalak: 500, 1000 és 1500 m
Jan Mayen
Rejkjavik
Skomvaer
Leningrád
Moszkva
Varsó
Kijev
London
Párizs
Budapest
Bukarest
Athén
Málta
Lisszabon
Rómo
A
M

IDŐJÁRÁSI NAPIJELENTÉS

ЕЖЕДНЕВНЫЙ МЕТЕОРОЛОГИЧЕСКИЙ БЮЛЛЕТЕНЬ • DAILY WEATHER REPORT
BULLETIN QUOTIDIEN DE TEMPS • TÄGLICHER WETTERBERICHT

KIADJA AZ ORSZÁGOS METEOROLÓGIAI INTÉZET
BUDAPEST II. KITAIBEL PÁL UTCA 1
TELEFON: KÖZPONT: 353-500, IDŐJELZŐ OSZT.: 150-410

MEGJELENIK NAPONKÉNT • ELŐFIZETÉSI ÁRA
A POSTAI KÖLTSÉGGEL EGYÜTT NEGYEDÉVRE 60, Ft
KIADÁSÉRT FELEL AZ INTÉZET IGAZGATÓJA

84. évfolyam 214. szám + Budapest + 1971. augusztus 2. hétfő

Az időjárási helyzet ma reggel és a várható időjárás:

A Brit-szigeten, Nyugat-Európában, valamint a Skandináv-félszigeten tovább tart a változékony, helyenként esős, zivataros időjárás. Közép- és Dél-Európában kánikula van, és a tartós napsütést csak rövid időre szakitják meg helyenként futó esők, zivatarok, a nappali felmelegedés több helyen meghaladja a 30, 35 fokot. A Kárpát-medence időjárása a következő 36 órában lényegesen nem változik: tovább tart a meleg, fülledt idő.

Hazánkban vasárnap változóan felhős, fülledt, meleg idő volt. A Dunántulon és az ország déli megyéiben csak 3, 7, máshol 7, 12 órán át sütött a nap. Csak néhány helyen alakult ki zápor, zivatar. A lehullott eső mennyisége általában 10 mm alatt maradt, de Debrecenből 13, Jósvafőről és Győrből 14, Pápáról 20, Egerből 26, Lőrinciről /Heves m./ 29, sőt Kondorosról /Békés m./ 33 mm-t jelentettek. A hőmérséklet napközben a déli országrészben 26, 31, az északiban általában 31, 34 fokig emelkedett. Ma hajnalra 15, 20 fokig hült le a levegő. Délelőtt országszerte derült, száraz, meleg idő volt. A hőmérséklet 11 órára 26, 29 fokig emelkedett.

Ma 12 órakor Budapesten a hőmérséklet 29 fok, a tengerszinre átszámitott légnyomás 761 mm, alig változik.

A Balaton vizének hőmérséklete Siófoknál 11 órakor 25 fok volt.

Várható időjárás kedd estig:

Időnként megnövekvő felhőzet, főként a délutáni órákban helyi záporokkal, zivatarokkal.
Mérsékelt változó irányu szél.
Zivatar idején átmeneti szélerősödés.
Várható legalacsonyabb éjszakai hőmérséklet: 15, 20,
legmagasabb nappali hőmérséklet kedden: 29, 33 fok között.

Bartha Péterné s.k.

TÁVOLABBI KILÁTÁSOK PÉNTEKIG:

Fülledt, meleg idő, szórványosan előforduló záporokkal, zivatarokkal.
Legalacsonyabb hajnali hőmérsékletek 15, 20 fok között.
Legmagasabb nappali hőmérsékletek 29, 34 fok között.
Jelentős mennyiségü /legalább 5 mm/ csapadék az ország területének 60 százalékán várható.

TÁVELŐREJELZŐ OSZTÁLY

A hőmérséklet napi középértéke és eltérése a 100 évi átlagtól /Budapesten/:

1971. VIII. 1.:	27,3 C°	+5,3 C°

1871 óta ezen a napon Budapesten előfordult:

legmagasabb hőmérséklet	36,3 C° /1917/
legalacsonyabb hőmérséklet	9,5 C° /1884/.

71.404.

CSAPADÉKELOSZLÁS

AZ UTOLSÓ 24 ÓRÁBAN

196 71. VIII. 1. ..... 7h-TÓL ... VIII. 2. ..... 7h-IG

Szintvonalak: 200, 300 és 500 m.

0 50 100 km

A GÖRBE VONALAK – AZ IZOHIÉTÁK – AZOKAT A HELYEKET KÖTIK ÖSSZE, AHOL A CSAPADÉK MENNYISÉGE EGYENLŐ VOLT

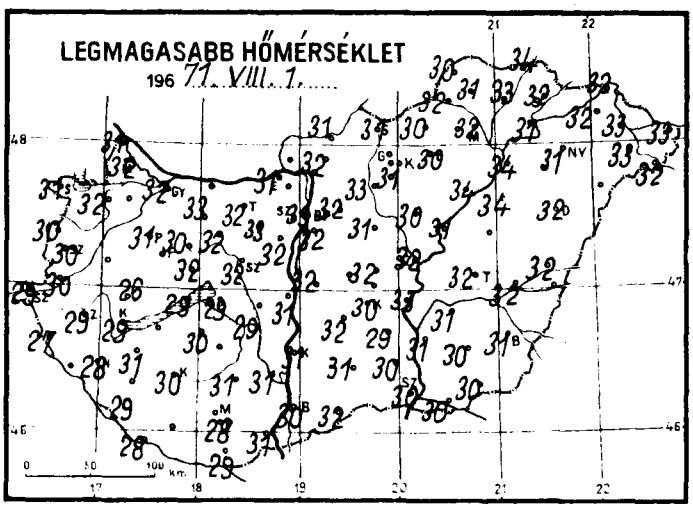

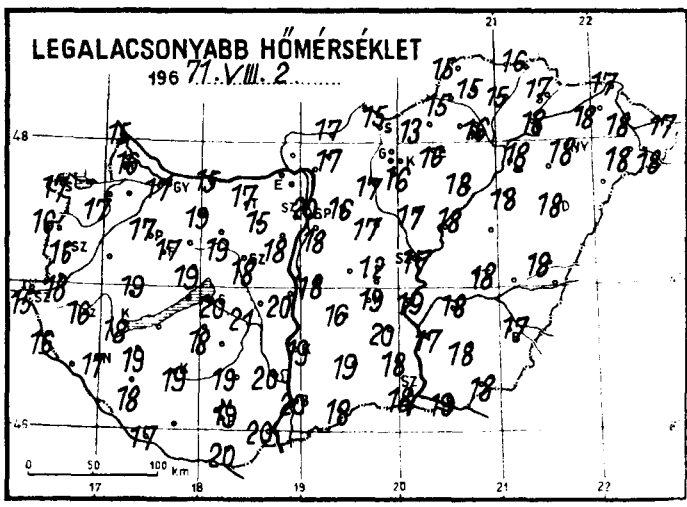

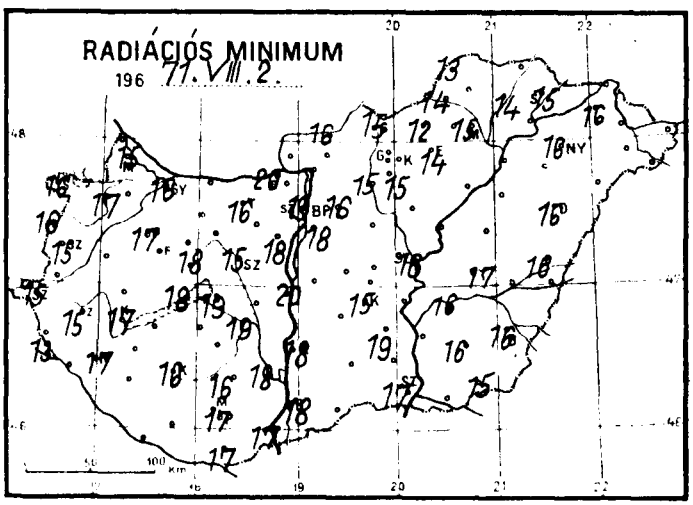

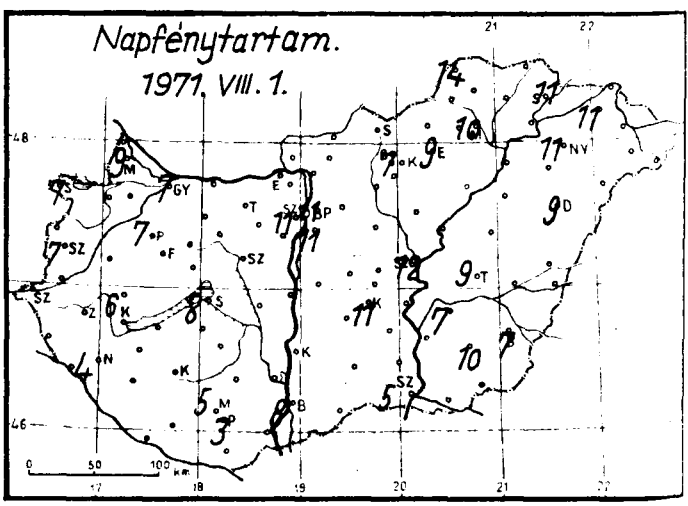

1971. augusztus hó,
2. napja hétfő

	Az utolsó 24 óra adatai								
	Csapadék (mm)		Hőmérsékleti szélsőségek			Napsütés (óra) tegnap	24 órai csapadék mm		
			tegnapi nappali max.	éjszakai min.	min. 5 cm-en				
12815 Magyaróvár	ny	=	32	16	15	9	Rajka	•	
822 Győr	14	↱	32	17	16	7	Kapuvár	1	↱
825 Pápa	20	↱	31	17	17	7	Csorna	–	
805 Sopron	3	↱	31	17	16	7	Komárom	•	⌒
812 Szombathely	6	↱	30	16	15	7	Káld	–	
910 Szentgotthárd	1	↱	29	15	15		Kőszeg	ny	↱
915 Zalaegerszeg	•	↱	29	16	15		Körmend	•	
Lenti	•		27	16	13		Letenye	•	
925 Nagykanizsa	ny	▽	28	17	17	4	Sümeg	•	
920 Keszthely	ny	↱	29	18	17	6	Zirc	•	
Tihany	•		29	22	18		Kisbér	1	↱
935 Siófok	•		29	20	19	8	Mór	•	
942 Pécs	ny		28	19	17	3	Alcsút	•	
941 Misinatető (534 m)	ny		28	20	18	5	Esztergom	ny	
Siklós	•	⌒	29	20	17		Dobogókő	–	
827 Farkasgyepű (400 m)	ny		30	21	19		Fonyód	•	
Veszprém	•		32	19	18		Tab	•	
833 Tatabánya	2	↱	32	17	16		Sárbogard	•	
843 Budapest (Pestszentlőrinc)	6	↱	32	18	18	11	Lengyel	•	
840 Budapest OMI	•	↱	33	20	19	11	Nagykónyi	•	
841 Budapest (Szabadságh., 474 m)	•	<	31	18	16	11	Marcali	4	↱
Martonvásár	•		32	18	18		Somogyszob	•	
835 Székesfehérvár	•		32	18	15		Kaposvár	•	
Dunaújváros	•		31	20	20		Barcs	1	
Szekszárd	•		31	20	18		Szigetvár	ny	
Mohács	•		31	20	17		Bácsalmás	•	
960 Baja	•		30	20	18	8	Kiskunhalas	•	
955 Kalocsa	1		31	19	18		Izsák	•	
Cegléd	•		32	–	–	–	Kunsztmiklós	•	
860 Szolnok	•	↱	32	17	16	12	Örkény	–	
970 Kecskemét	•	<	30	19	15	11	Nagykáta	ny	↱
Kiskunfélegyháza	•		29	20	19		Jászapáti	ny	↱
982 Szeged	3	↱	30	18	17	5	Tiszakécske	•	
Mezőhegyes	•		30	18	15		Nagykőrös	•	
Orosháza	4	▽	30	18	16	10	Kistelek	•	
990 Békéscsaba	2	↱	31	17	16	7	Makó	•	
875 Túrkeve	8		32	18	17	9	Szentes	•	
Berettyóújfalu	•	⌒	32	18	16		Szarvas	•	
880 Debrecen	13	↱	32	18	16	9	Szeghalom	•	⌒
892 Nyíregyháza	ny	▽	31	18	16	11	Körösszakál	•	
788 Kisvárda	•		32	18	16	11	Tiszaroff	•	
Mátészalka	•	⌒	33	18			Poroszló	•	
Tiszabecs	•		33	17			Karcag	–	
Vác	–						Hortobágy	•	
Gödöllő	•	⌒	32	16	16		Polgár	1	↱
Lőrinci	29	↱	33	17	15		Hajdúdorog	–	
Gyöngyös	ny	↱	31	16	15		Nyírlugos	–	
Balassagyarmat	1	↱	31	17	16		Csenger	•	
755 Salgótarján	•		31	15	15		Vásárosnamény	•	
Galyatető (932 m)	2	↱	16	18			Záhony	•	
851 Kékestető (1000 m)	7	↱	24	16	14	7	Királyrét	–	
Mátraháza (672 m)	–						Rombány	5	↱
865 Eger	26	↱	30	16	14	9	Borsodnádasd	1	↱
Putnok	5	↱	32	15	14		Jósvafő	14	↱
Lillafüred	6	↱	30	15			Szendrőlád	ny	↱
772 Miskolc	6	↱	32	16	15	10	Hidasnémeti	4	↱
Fügöd	3	▽	33	15	14		Tokaj	•	
778 Sárospatak			32	17	15	11	Szentendre	•	

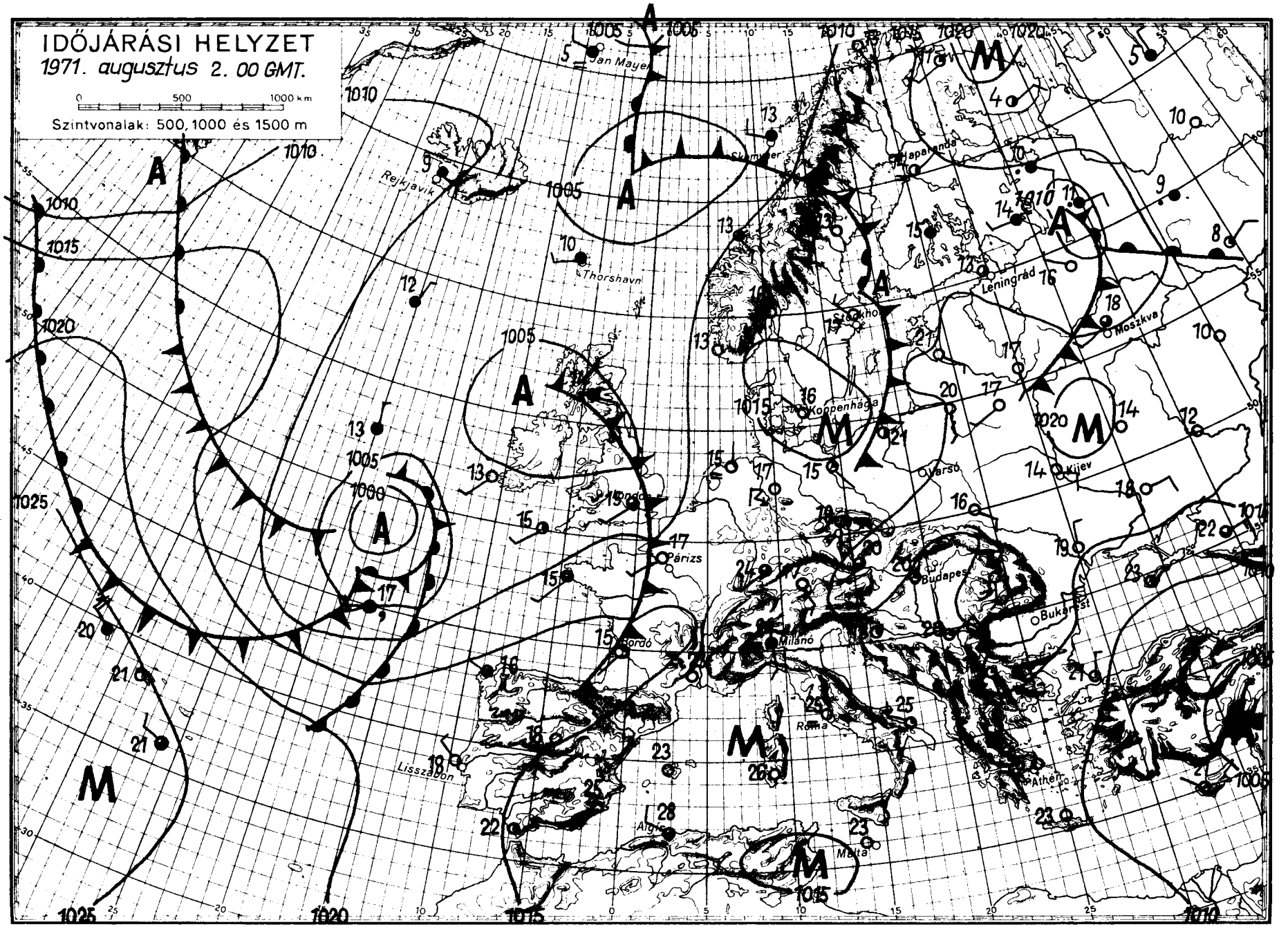
IDŐJÁRÁSI HELYZET
1971. augusztus 2. 00 GMT.
0 500 1000 km
Szintvonalak: 500, 1000 és 1500 m
Jan Mayen
Rejkjavik
Thorshavn
Skemyer
Haparanda
Leningrád
Moszkva
Koppenhága
Varsó
Kijev
Budapest
Bukarest
Párizs
Bordó
Milánó
Roma
Athén
Lisszabon
Algír
Malta

IDŐJÁRÁSI NAPIJELENTÉS

ЕЖЕДНЕВНЫЙ МЕТЕОРОЛОГИЧЕСКИЙ БЮЛЛЕТЕНЬ • DAILY WEATHER REPORT
BULLETIN QUOTIDIEN DE TEMPS • TÄGLICHER WETTERBERICHT

KIADJA AZ ORSZÁGOS METEOROLÓGIAI INTÉZET
BUDAPEST II. KITAIBEL PÁL UTCA 1
TELEFON: KÖZPONT: 353-500, IDŐJELZŐ OSZT.: 150-410

MEGJELENIK NAPONKÉNT • ELŐFIZETÉSI ÁRA
A POSTAI KÖLTSÉGGEL EGYÜTT NEGYEDÉVRE 60, Ft
KIADÁSÉRT FELEL AZ INTÉZET IGAZGATÓJA

84. évfolyam 214. szám + Budapest + 1971. augusztus 3. kedd

Az időjárási helyzet ma reggel és a várható időjárás:

Közép-Európa felett kb. 6-7000 m magasságig szinte minden légköri mozgás leállt. Az előzőleg már odaáramlott száraz, meleg levegő jelenléte, valamint az erőteljes vizszintes és függőleges irányu mozgások hiánya az évszaknak megfelelőnél 4, 7 fokkal melegebb, száraz időjárást okoz. Az Ibériai-félszigeten és Franciaországon keresztül huzódik egy frontálzóna, amely már napok óta ott van, nem halad a szárazföld belseje felé. A frontálzóna két oldala között 10-12 fok a hőmérséklet különbség. Igy ettől a vonaltól nyugatra a hőmérséklet csucsértéke csak 19, 23 fok között van. A Szovjetunió európai területén tovább folytatja utját dél felé a hüvös, sarkvidéki eredetü levegő. Vonulását több fokos hőmérsékletcsökkenés, futó záporok, zivatarok jelzik.

Hazánkban hétfőn napos, meleg, száraz idő volt, csak Körmenden és Királyréten esett jelentéktelen mennyiségü eső. A hőmérséklet csucsértéke 28, 34 fok között volt. Éjszaka 15, 22 fok közötti minimum hőmérsékletek voltak. Ma délelőtt folytatódott a meleg idő. 11 órára 28, 32 fokig emelkedett a hőmérséklet.

Ma 12 órakor Budapesten a hőmérséklet 31 fok, a tengerszintre átszámitott légnyomás 762 mm, alig változik.

A Balaton vizének hőmérséklete Siófoknál 11 órakor 26 fok volt.

Várható időjárás szerda estig:

Kevés nappali felhőképződés, száraz, meleg idő.
Mérsékelt, változó irányu szél.

Várható legalacsonyabb éjszakai hőmérséklet: 16, 21,
legmagasabb nappali hőmérséklet szerdán: 30, 35 fok között.

Bóna Márta s.k.

A hőmérséklet napi középértéke és eltérése a 100 évi átlagtól /Budapesten/:

1971. VIII. 2.:	26,7 C°	+4,6 C°

1871 óta ezen a napon Budapesten előfordult:

legmagasabb hőmérséklet	36,4 C° /1917/
legalacsonyabb hőmérséklet	11,0 C° /1942/.

71.408.

CSAPADÉKELOSZLÁS

AZ UTOLSÓ 24 ÓRÁBAN

196 71. VIII. 2. 7h-TÓL VIII. 3. 7h-IG

SOPRON
MAGYARÓVÁR
GYŐR
ESZTERGOM
TATABÁNYA
BUDAPEST
SZOMBATHELY
PÁPA
FARKASGYEPÜ
SZÉKESFEHÉRVÁR
SZENTGOTTHÁRD
KESZTHELY
ZALAEGERSZEG
SIÓFOK
NAGYKANIZSA
KAPOSVÁR
OKALOCSA
KECSKEMÉT
SZEGED
SZOLNOK
TÚRKEVE
BÉKÉSCSABA
DEBRECEN
H.h.
NYÍREGYHÁZA
MISKOLC
SALGÓTARJÁN
MÁTRAHÁZA
GALYATETŐ
EGER
GYÖNGYÖS
SÁROSPATAK

Szintvonalak: 200, 300 és 500 m.

A GÖRBE VONALAK – AZ IZOHIÉTÁK – AZOKAT A HELYEKET KÖTIK ÖSSZE, AHOL A CSAPADÉK MENNYISÉGE EGYENLŐ VOLT

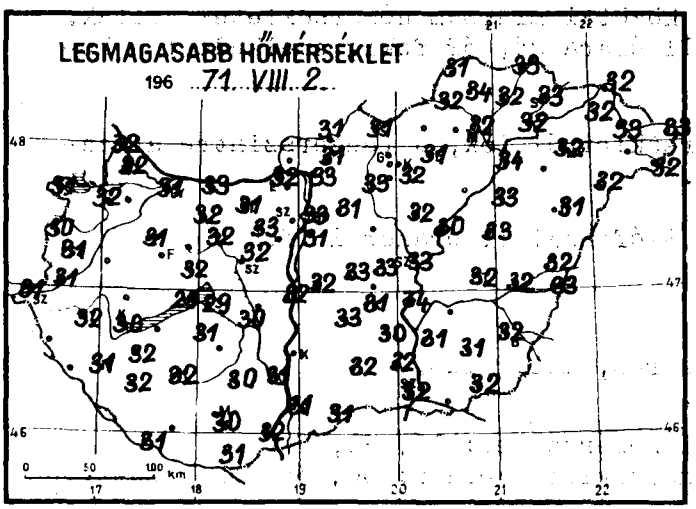

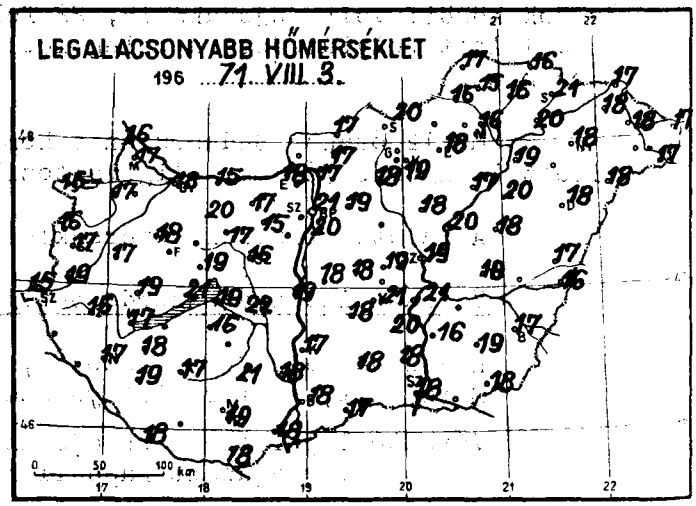

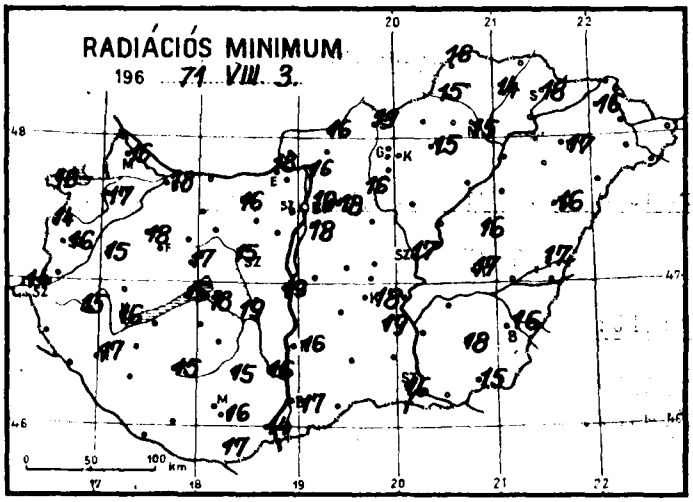

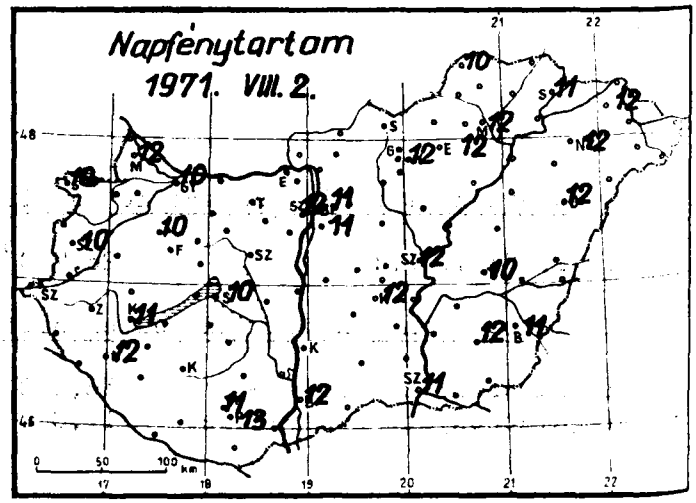

1971. augusztus hó, 3. nap kedd

	Az utolsó 24 óra adatai: Csapadék (mm)		Hőmérsékleti szélsőségek: tegnapi nappali max.	éjszakai min.	min. 5 cm-en	Napsütés (óra) tegnap
12815 Magyaróvár	.		32	17	16	12
822 Győr	.		31	18	18	10
825 Pápa	.	⚐	31	18	13	10
805 Sopron	.	⚐	31	16	16	10
812 Szombathely	.	=	31	17	16	10
910 Szentgotthárd	.	⚐	31	15	14	
915 Zalaegerszeg	.		32	16	15	
Lenti	–					
925 Nagykanizsa	.		31	17	17	12
920 Keszthely	.		30	17	16	11
Tihany	.		29	21	15	
935 Siófok	.		29	19	18	10
942 Pécs	.		30	19	16	13
941 Misinatető (534 m)	.		30	21	17	11
Siklós	.	⚐	31	18	17	
827 Farkasgyepű (400 m)	.		31	20	19	
Veszprém	.		32	19	17	
833 Tatabánya	.		31	17	16	
839 Budapest (Farkasrét)	.		31	20	18	11
840 Budapest OMI	.		33	21	19	11
841 Budapest (Szabadságh. 474 m)	.		30	20	17	12
Martonvásár	–					
835 Székesfehérvár	.		32	16	15	
Dunaújváros	.		32	19	19	
Szekszárd	.		31	18	16	
Mohács	.		32	18	14	
960 Baja	.		31	18	17	12
955 Kalocsa	.		31	17	16	
Cegléd	.	⚐	33	19	–	–
860 Szolnok	.		33	19	17	12
870 Kecskemét	.		31	21	18	12
Kiskunfélegyháza	.		30	20	19	
982 Szeged	.		32	18	16	11
Mezőhegyes	.		32	18	15	
Orosháza	.		31	19	18	12
990 Békéscsaba	.	⚐	32	17	16	11
875 Túrkeve	.		32	19	17	10
Berettyóújfalu	.	⚐	32	17	17	
880 Debrecen	.	–	31	18	16	12
892 Nyíregyháza	.		32	18	17	12
Kisvárda	.		32	18	16	12
Mátészalka	–					
Tiszabecs	.		33	17		
Vác	.	⚐	33	17	16	
Gödöllő	.	⚐	31	19	18	
Lőrinci	.		32	18	16	
Gyöngyös	.		32	19		
Balassagyarmat	.	⚐	31	17	16	
755 Salgótarján	.		31	20	19	
Galyatető (932 m)	.		26	18		
851 Kékestető (1000 m)	.		25	18	15	12
Mátraháza (672 m)	–			–		
865 Eger	.		31	18	15	12
Putnok	.	=	32	16	15	
Lillafüred	.		30	16		
772 Miskolc	.	⚐	32	16	15	12
Füzesd	.	⚐	32	16	14	
778 Sárospatak	.		33	21	18	11

24 órai csapadék mm		
Rajka	.	
Kapuvár	.	⚐
Csorna	–	
Komárom	.	⚐
Káld	.	
Kőszeg	.	
Körmend	ny	
Letenye	.	
Sümeg	.	
Zirc	–	
Kisbér	.	
Mór	.	⚐
Alcsút	.	
Esztergom	.	
Dobogókő	–	
Fonyód	.	
Tab	.	
Sárbogárd	.	
Lengyel	.	
Nagykónyi	.	⚐
Marcali	.	⚐
Somogyszob	.	
Kaposvár	.	⚐
Baros	.	
Szigetvár	.	
Bácsalmás	.	
Kiskunhalas	.	
Izsák	.	
Kunsztmiklós	.	
Örkény	.	
Nagykáta	–	
Jászapáti	.	
Tiszakécske	.	
Nagykőrös	.	
Kistelek	.	
Makó	–	
Szentes	.	
Szarvas	–	
Szeghalom	.	⚐
Körösszakál	.	
Tiszaroff	.	
Poroszló	.	⚐
Karcag	.	
Hortobágy	.	
Polgár	.	
Hajdúdorog	.	
Nyírlugos	–	
Csenger	.	
Vásárosnamény	.	
Záhony	.	
Királyrét	1	⚐
Romhány	.	
Borsodnádasd	–	
Jósvafő	.	
Szendrőlád	.	
Hidasnémeti	.	
Tokaj	.	
Szentendre	.	

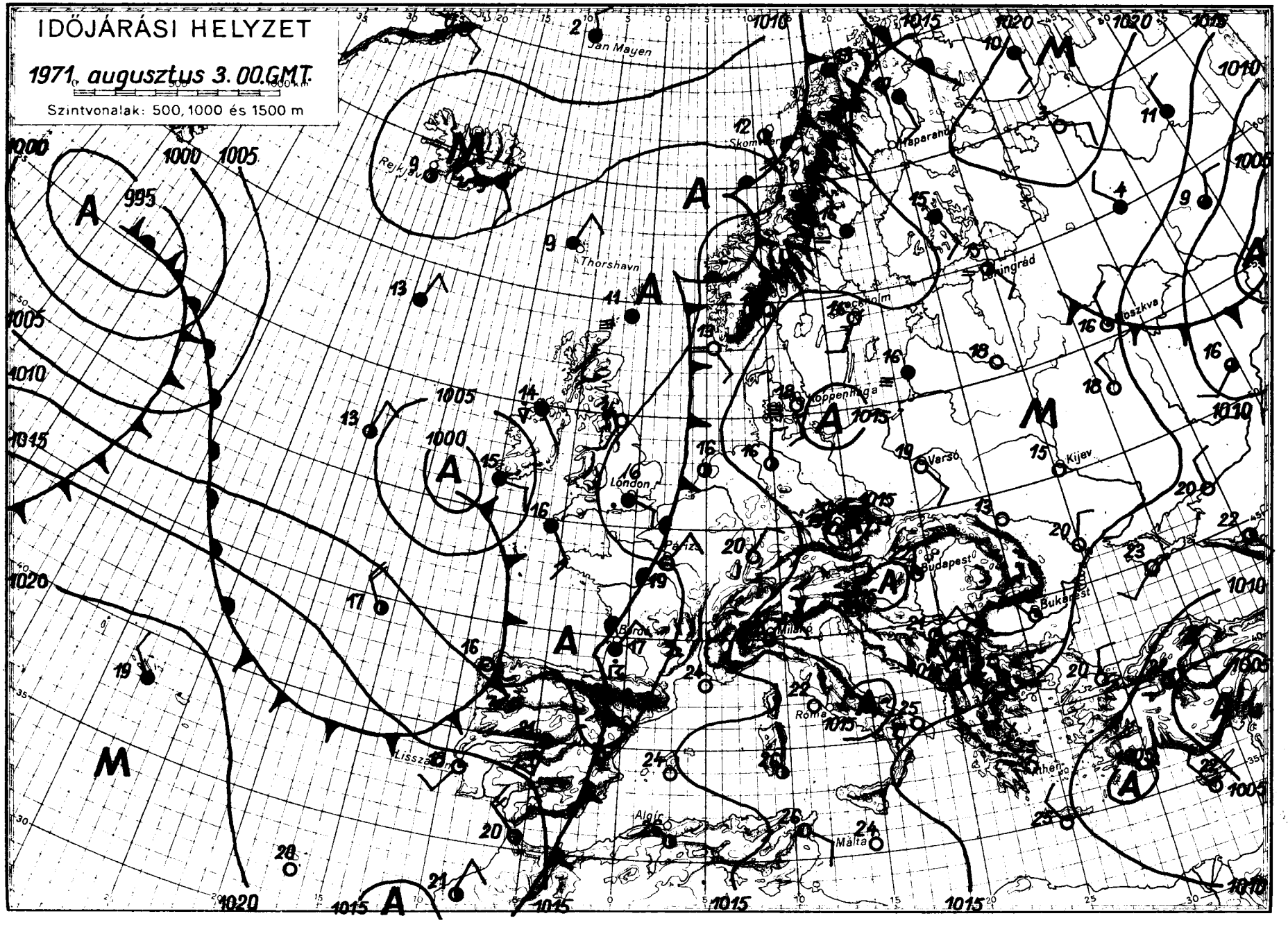
IDŐJÁRÁSI HELYZET
1971. augusztus 3. 00.GMT.
Szintvonalak: 500, 1000 és 1500 m
Jan Mayen
Thorshavn
London
Párizs
Budapest
Bukarest
Varsó
Kijev
Roma
Málta
Algír
Lisszabon
Koppenhága
Leningrád
Moszkva
Athen
Skomvaer
Haparanda
Rejkjavik
Milano
995
1000
1005
1010
1015
1020

IDŐJÁRÁSI NAPIJELENTÉS

ЕЖЕДНЕВНЫЙ МЕТЕОРОЛОГИЧЕСКИЙ БЮЛЛЕТЕНЬ • DAILY WEATHER REPORT
BULLETIN QUOTIDIEN DE TEMPS • TÄGLICHER WETTERBERICHT

KIADJA AZ ORSZÁGOS METEOROLÓGIAI INTÉZET
BUDAPEST II. KITAIBEL PÁL UTCA 1
TELEFON: KÖZPONT: 353-500, IDŐJELZŐ OSZT.: 150-410

MEGJELENIK NAPONKÉNT • ELŐFIZETÉSI ÁRA
A POSTAI KÖLTSÉGGEL EGYÜTT NEGYEDÉVRE 60, Ft
KIADÁSÉRT FELEL AZ INTÉZET IGAZGATÓJA

84. évfolyam 215. szám + Budapest + 1971. augusztus 4. szerda

Az időjárási helyzet ma reggel és a várható időjárás:

Az Atlanti-óceán térségéből áramló hüvös levegő az elmult napok során csak szárazföldünk nyugati részein okozott lehülést. Az utolsó 12 óra folyamán a hüvös levegő keletre való áramlása, elsősorban a magasabb szinten meggyorsult. Ennek következtében az éjszakai és a hajnali órákban a hüvös levegőnek egy hullámá elérte Berlin-Prága-München vonalát. Vonulását Nyugat-Európában, valamint Közép-Európa nyugati részén szórványos záporok, zivatarok, és hőmérséklet-csökkenés kiséri. A következő 36 óra folyamán a hüvösebb levegő elsősorban a magasabb szintekben érezteti hatását a Kárpát-medence térségében.

Hazánkban kedden napközben egy-két záportól eltekintve száraz, igen meleg idő volt. A hőmérséklet csucsértéke általában 31, 34 fok között alakult, de néhány helyen elérte a 35 fokot. A késő esti óráktól nyugat felől megnövekedett a felhőzet, és elsősorban a Dunántul nyugati részén záporok, zivatarok keletkeztek. Egy-két helyen jégeső is hullott. A ma reggel 7 óráig lehullott csapadék mennyisége általában 5 mm alatt maradt, csupán Rajkán mértek 7, Zalaegerszegen 10 mm-t. Szerdán hajnalra 16, 22 fokig hült le a levegő. Ma délelőtt az északnyugati, északi megyékben erősen felhős az idő egy-két helyen zivatar volt. Az ország többi részén csak gyengén felhős volt az ég. A hőmérséklet 11 órakor a felhős helyeken 24, 28, máshol 29, 31 fok között váltakozott.

Ma 12 órakor Budapesten a hőmérséklet 28 fok a tengerszintre átszámitott légnyomás 758 mm, mérsékelten süllyed.

A Balaton vizének hőmérséklete Siófoknál 11 órakor 26 fok volt.

Várható időjárás csütörtök estig:

Átmenetileg megnövekedő felhőzet, több helyen záporral, zivatarral.
A Dunántulon élénk északnyugati, északi, máshol átmenetileg megélénkülő és nyugatira forduló szél.
A zivatar idején átmeneti szélerősödés.

Várható legalacsonyabb éjszakai hőmérséklet: 16, 21,
legmagasabb nappali hőmérséklet csütörtökön: 27, 31 fok között.

Vadkerti Ferenc s.k.

A hőmérséklet napi középértéke és eltérése a 100 évi átlagtól /Budapesten/:

1971. VIII. 3.:	28,4 C°	+6,7 C°

1871 óta ezen a napon Budapesten előfordult:

legmagasabb hőmérséklet	36,1 C° /1921/
legalacsonyabb hőmérséklet	10,4 C° /1965/.

71.411.

CSAPADÉKELOSZLÁS

AZ UTOLSÓ 24 ÓRÁBAN

196 71. VIII. 3. 7h-TÓL VIII. 4. 7h-IG

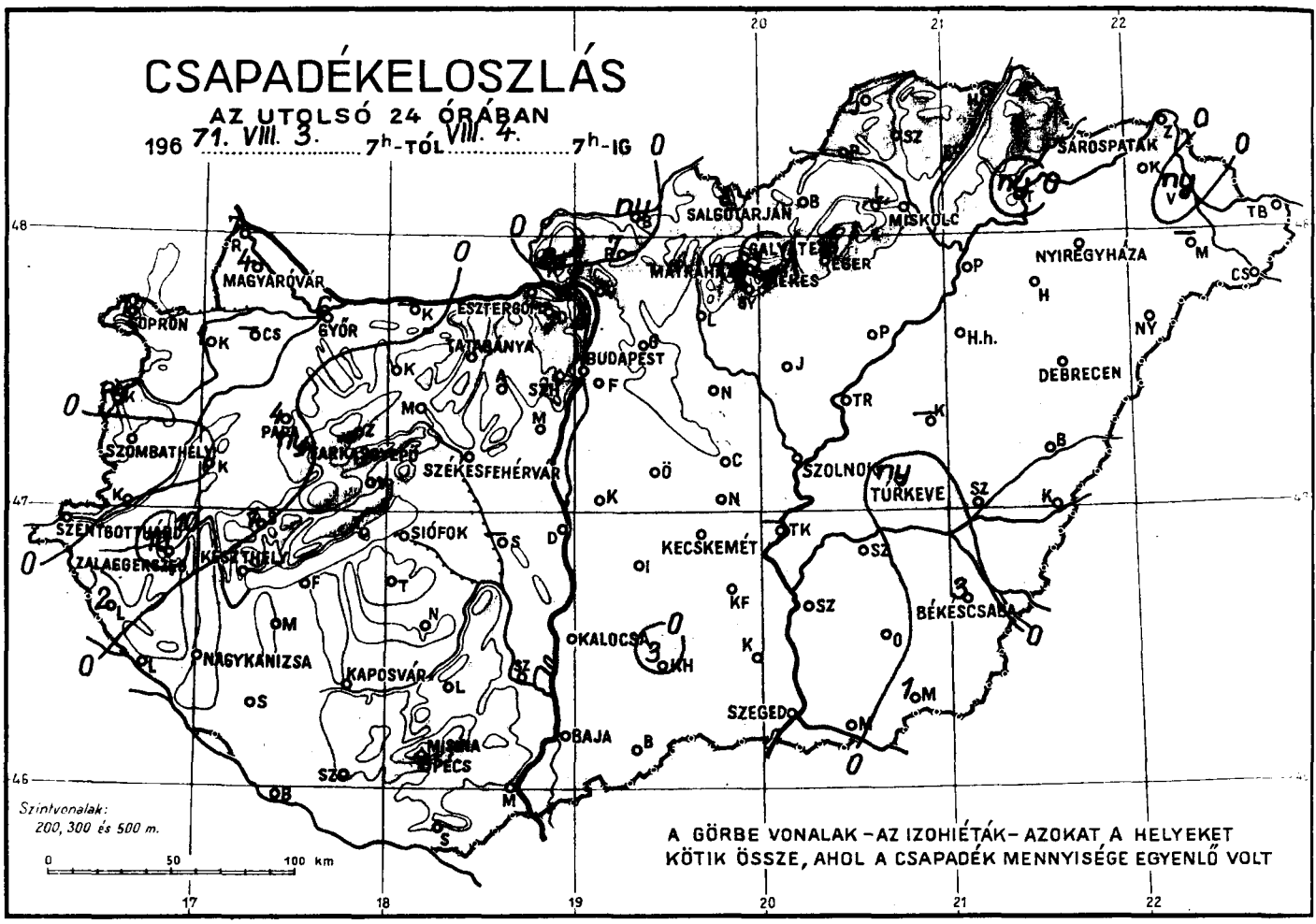

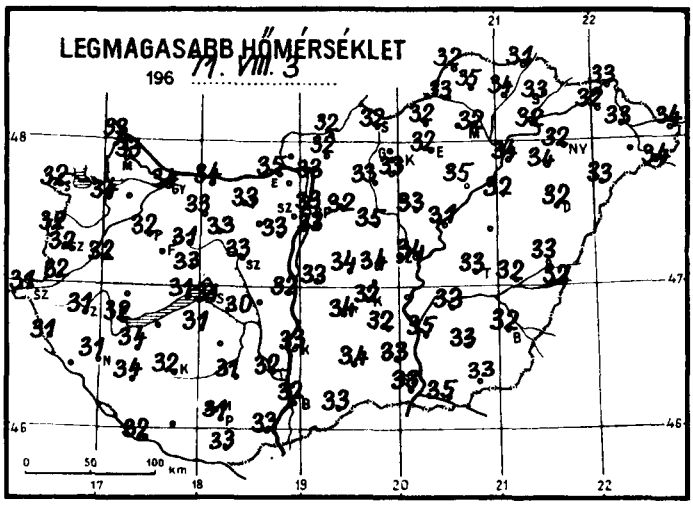

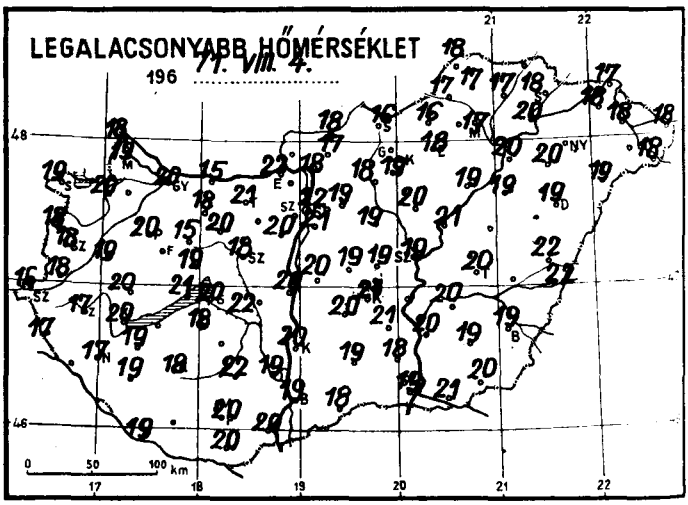

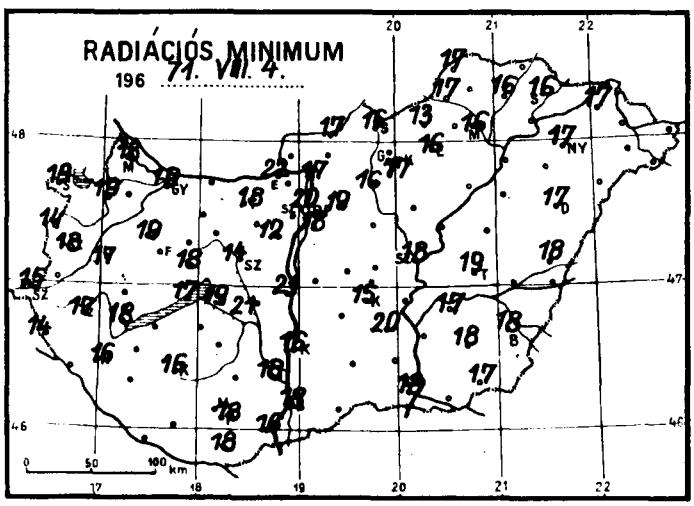

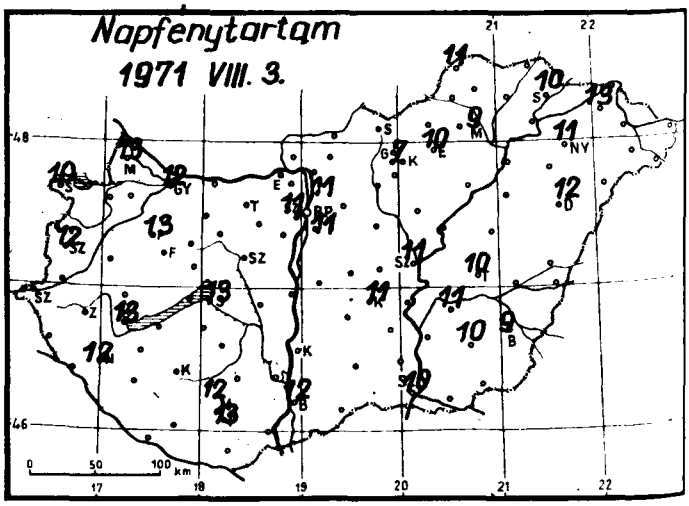

1971. augusztus hó,
4. szerda nap

	Az utolsó 24 óra adatai					
	Csapadék (mm)		Hőmérsékleti szélsőségek			Napsütés (óra) tegnap
			tegnapi nappali max.	éjszakai min.	min. 5 cm-en	
12815 Magyaróvár	4		33	19	18	13
822 Győr	6	↯	34	20	19	12
825 Pápa	4	↯▲	32	20	19	13
805 Sopron	1	↯	32	19	19	10
812 Szombathely	•	↯	32	18	18	12
910 Szentgotthárd	•	↯	31	16	15	
915 Zalaegerszeg	10	↯	31	17	17	
Lenti	2		31	17	14	
925 Nagykanizsa	•	↯	31	17	16	12
920 Keszthely	•	↯	32	20	18	13
Tihany	•		31	21	17	
935 Siófok	•	↯	31	20	19	13
942 Pécs	•		31	20	18	13
941 Misinatető (534 m)	•		32	22	19	12
Siklós	•	⊥	33	20	18	
827 Farkasgyepű (400 m)	ny		31	21	21	
Veszprém	•		33	19	18	
833 Tatabánya	•		33	21	18	
839 Budapest (Farkasrét)	•		33	21	18	11
840 Budapest OMI	•		33	22	20	11
841 Budapest (Szabadságh., 474 m)	•	=	31	21	14	11
Martonvásár	•		33	20	12	
835 Székesfehérvár	•		33	18	14	
Dunaújváros	•		32	22	21	
Szekszárd	•		32	19	18	
Mohács	•		33	20	16	
960 Baja	•		32	19	18	12
955 Kalocsa	•		33	18	16	
Cegléd	•	⊥	34	19	–	–
860 Szolnok	•		34	19	18	11
970 Kecskemét	•		32	21	15	11
Kiskunfélegyháza	•		32	21	20	
982 Szeged	•		33	19	18	10
Mezőhegyes	1	↯	33	20	17	
Orosháza	•		33	19	18	10
990 Békéscsaba	3	↯	32	19	18	9
875 Túrkeve	ny		33	20	19	10
Berettyóújfalu	•	⊥	33	22	18	
882 Debrecen	•	=	32	19	17	12
892 Nyíregyháza	•		32	18	17	11
788 Kisvárda	•		32	18	17	13
Mátészalka	–					
Tiszabecs	•		34	18		
Vác	•	⊥	33	18	17	
Gödöllő	•	⊥	32	19	19	
Lőrinci	•		33	18	16	
Gyöngyös	•		33	19	17	
Balassagyarmat	ny	↯	32	18	17	
755 Salgótarján	•		32	16	16	
Galyatető (932 m)	•		26	18		
851 Kékestető (1000 m)	1	↯	25	18	16	7
Mátraháza (672 m)	–					
865 Eger	•		32	18	16	10
Putnok	•	=	33	17	17	
Lillafüred	•		29	17		
772 Miskolc	•	↯	32	17	16	9
Fügöd	•	⊥	34	17	16	
778 Sárospatak	•		33	18	16	10

24 órai csapadék mm		
Rajka	7	↯
Kapuvár	1	
Csorna	–	
Komárom	–	
Káld	•	
Kőszeg	ny	
Körmend	•	
Letenye	•	
Sümeg	1	↯
Zirc	•	
Kisbér	•	
Mór	•	
Alcsút	•	
Esztergom	•	
Dobogókő	–	
Fonyód	•	
Tab	•	
Sárbogárd	•	
Lengyel	•	
Nagykónyi	•	⊥
Marcali	•	⊥
Somogyszob	•	
Kaposvár	•	⊥
Barcs	•	
Szigetvár	•	
Bácsalmás	•	
Kiskunhalas	3	↯
Izsák	•	
Kunsztmiklós	•	
Örkény	•	
Nagykáta	•	
Jászapáti	•	
Tiszakécske	–	
Nagykőrös	•	
Kistelek	•	
Makó	•	
Szentes	•	
Szarvas	•	
Szeghalom	•	⊥
Kőrösszakál	•	
Tiszaroff	•	
Poroszló	•	
Karcag	–	
Hortobágy	•	
Polgár	•	
Hajdúdorog	•	
Nyírlugos	•	
Csenger	•	
Vásárosnamény	ny	
Záhony	•	
Királyrét	8	↯
Romhány	7	↯
Borsodnádasd	•	
Jósvafő	•	
Szendrőlád	•	
Hidasnémeti	•	
Tokaj	ny	↯
Szentendre	•	

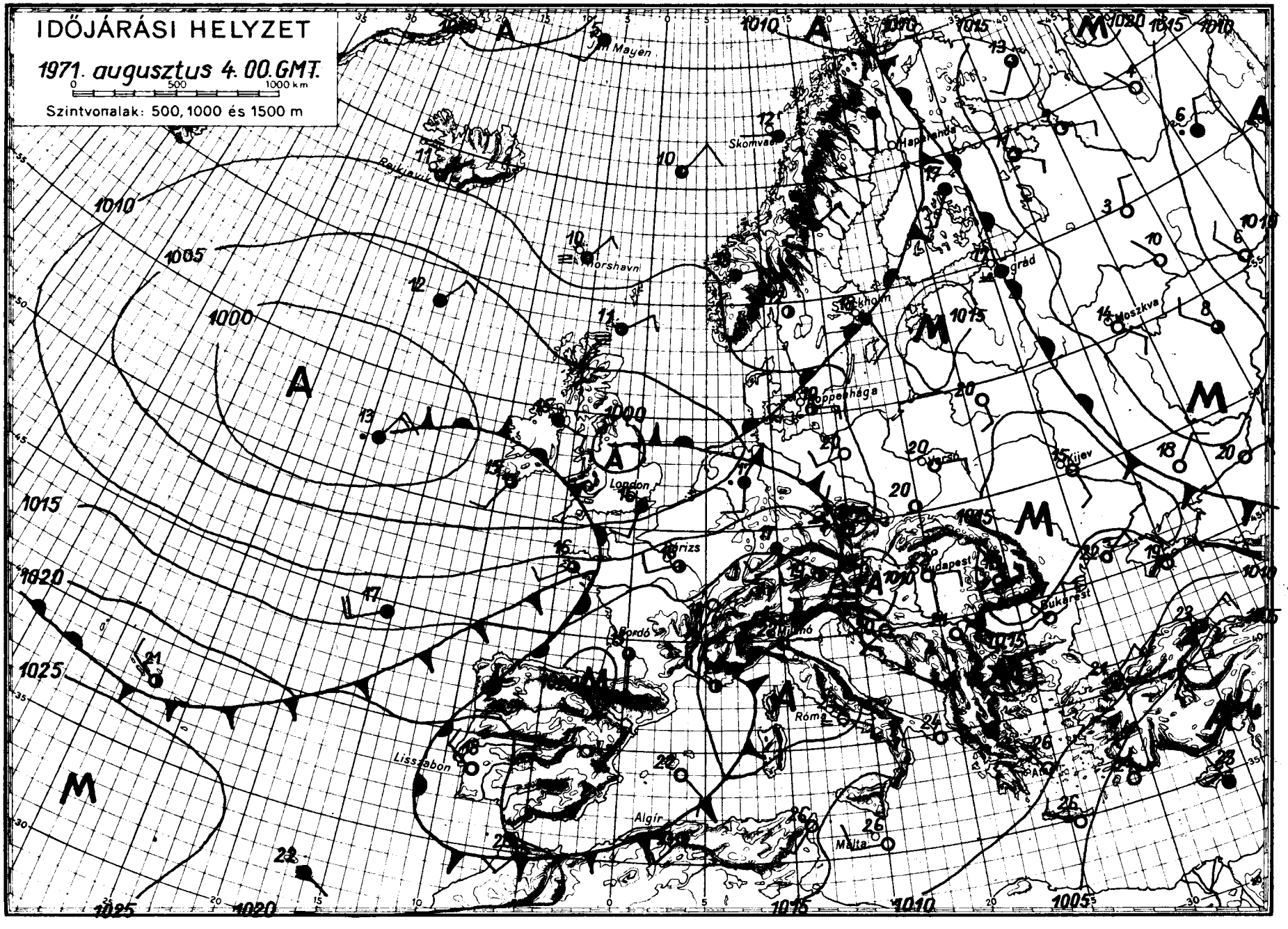

OFFSET NYOMDA BUDAPEST

IDŐJÁRÁSI NAPIJELENTÉS

ЕЖЕДНЕВНЫЙ МЕТЕОРОЛОГИЧЕСКИЙ БЮЛЛЕТЕНЬ • DAILY WEATHER REPORT
BULLETIN QUOTIDIEN DE TEMPS • TÄGLICHER WETTERBERICHT

KIADJA AZ ORSZÁGOS METEOROLÓGIAI INTÉZET
BUDAPEST II. KITAIBEL PÁL UTCA 1
TELEFON: KÖZPONT: 353-500, IDŐJELZŐ OSZT.: 150-410

MEGJELENIK NAPONKÉNT • ELŐFIZETÉSI ÁRA
A POSTAI KÖLTSÉGGEL EGYÜTT NEGYEDÉVRE 60, Ft
KIADÁSÉRT FELEL AZ INTÉZET IGAZGATÓJA

84. évfolyam 216. szám + Budapest + 1971. augusztus 5. csütörtök

Az időjárási helyzet ma reggel és a várható időjárás:

Nyugat-Európa felől hűvösebb, nedvesebb levegő áramlik kontinensünk középső területei fölé. Hatására a hajnali órákban az Északi-Kárpátokban és Lengyelországban szórványos záporok, zivatarok keletkeztek, de lényeges lehülés nem következett be. Az elmult napon az évszakhoz képest néhány fokkal magasabb hőmérsékletek alakultak ki a Szovjetunió európai területének középső részén. Ukrajnában még hajnalban is több helyen 25 fokot mértek. A Kárpát-medencében a következő 36 órában szórványos záporok, zivatarok várhatók.

Hazánkban szerdán a nyugati és déli megyékben változóan, máshol erősen felhős volt az ég. Az északkeleti részeken csak 3, 4, az ország nagy részén viszont 10, 12 órán át sütött a nap. Főként a keleti megyékben többfelé keletkezett záporeső, zivatar, egy-két helyen jégesőt is észleltek. A lehullott eső mennyisége elég szeszélyes eloszlást mutatott, több helyen elérte a 15, 20 mm-t, sőt Tiszaroffról 29, Salgótarjánból 35, Berettyóújfaluból 36 mm-t jelentettek. A nappali felmelegedés általában 29, 35 fok között alakult. Csütörtökön hajnalban 15, 21 fokig hült le a levegő. Délelőtt változóan felhős idő volt. A hőmérséklet 11 órakor 24, 28 fok között váltakozott.

Ma 12 órakor Budapesten a hőmérséklet 27 fok volt, a tengerszintre átszámitott légnyomás 759 mm, alig változik.

A Balaton vizének hőmérséklete Siófoknál 11 órakor 26 fok volt.

Várható időjárás péntek estig:

Időnként megnövekvő felhőzet, szórványos záporral,
Mérsékelt, napközben megélénkülő szél.
Meleg marad az idő.
Várható legalacsonyabb éjszakai hőmérséklet: 16, 21,
legmagasabb nappali hőmérséklet: 28, 33 fok között.

Dunay Sándorné s.k.

TÁVOLABBI KILÁTÁSOK HÉTFŐIG:

Továbbra is igen meleg idő, szórványosan záporokkal, zivatarokkal.
Legalacsonyabb hajnali hőmérsékletek 15-20 fok között.
Legmagasabb nappali hőmérsékletek 28-33 fok között. Jelentős mennyiségü /legalább 5 mm/ csapadék az ország területének 70 százalékán várható.

TÁVELŐREJELZŐ OSZTÁLY

A hőmérséklet napi középértéke és eltérése a 100 évi átlagtól /Budapesten/:

1971. VIII. 4.:	26,2 C°	+4,6 C°

1871 óta ezen a napon Budapesten előfordult:

legmagasabb hőmérséklet	35,5 C° /1921/
legalacsonyabb hőmérséklet	10,1 C° /1926/.

71.412.

CSAPADÉKELOSZLÁS

AZ UTOLSÓ 24 ÓRÁBAN

196 71. VIII. 4. ..... 7h-TÓL ..... VIII. 5. ..... 7h-IG

Szintvonalak: 200, 300 és 500 m.

A GÖRBE VONALAK – AZ IZOHIÉTÁK – AZOKAT A HELYEKET KÖTIK ÖSSZE, AHOL A CSAPADÉK MENNYISÉGE EGYENLŐ VOLT

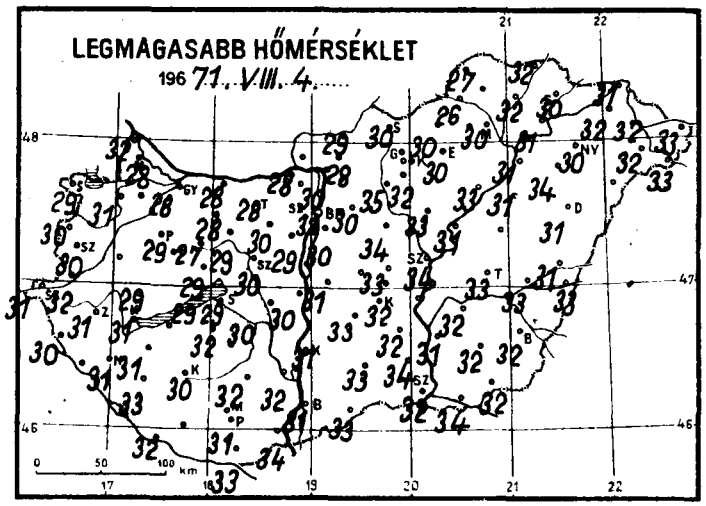

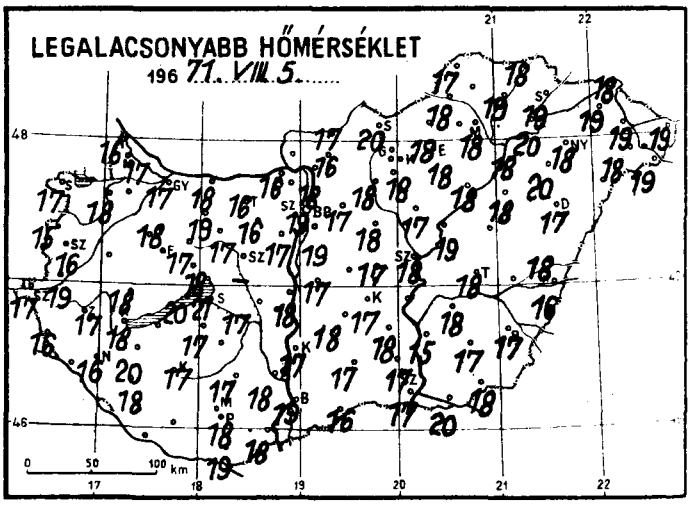

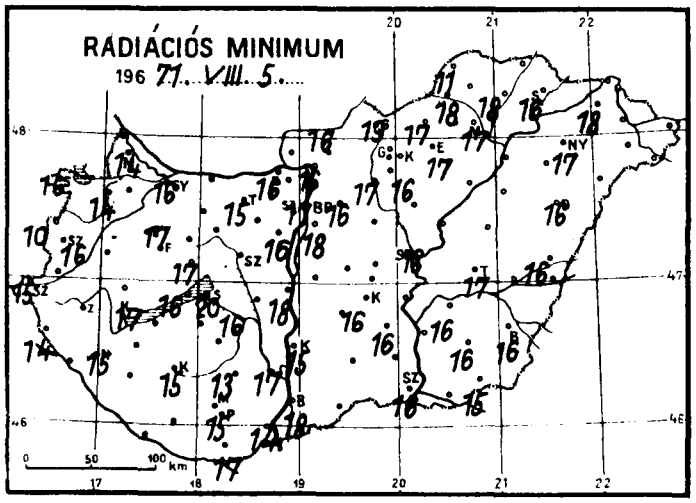

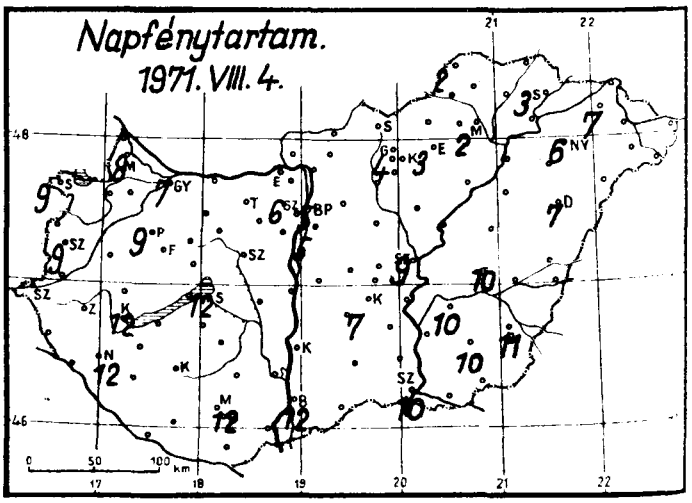

1971. augusztus hó, 5. csütörtök nap

	Az utolsó 24 óra adatai					
	Csapadék (mm)		Hőmérsékleti szélsőségek: tegnapi nappali max.	éjszakai min.	min. 5 cm-en	Napsütés (óra) tegnap
12815 Magyaróvár	2		28	17	14	8
822 Győr	.		28	17	16	7
825 Pápa	.		29	18	17	9
805 Sopron	.		29	17	16	9
812 Szombathely	1	↯	30	16	16	9
910 Szentgotthárd	ny	↯	31	17	15	
915 Zalaegerszeg	.	↯	31	17	12	
Lenti	.		30	16	14	
925 Nagykanizsa	.	<	31	16	15	12
920 Keszthely	.		31	18	17	12
Tihany	.		29	20	16	
935 Siófok	.		29	21	20	12
942 Pécs	.		31	18	15	12
941 Misinatető (534 m)	–					
Siklós	.	∩	33	19	17	
827 Farkasgyepű (400 m)	.		28	18	17	
Veszprém	.		29	18	17	
833 Tatabánya	7	↯	28	16	15	
869 Budapest (Farkecy)	.	↯	30	19	18	5
840 Budapest OMI	.		31	19	17	5
841 Budapest (Szabadságh. 474 m)	.	∩	27	17	15	6
Martonvásár	.		29	17	16	
835 Székesfehérvár	.		30	–	–	
Dunaújváros	.		30	18	18	
Szekszárd	.		32	18	17	
Mohács	.		34	18	14	
960 Baja	.		31	19	18	12
955 Kalocsa	.		31	17	15	
Cegléd	14	↯	33	17	–	–
860 Szolnok	1	↯	34	18	16	9
970 Kecskemét	11	↯	32	17	16	7
Kiskunfélegyháza	20	↯	32	18	16	
982 Szeged	6	↯	32	17	16	10
Mezőhegyes	3	↯	32	18	15	
Orosháza	2	∇	32	17	16	10
990 Békéscsaba	.	↯	32	17	16	11
875 Túrkeve	3	↯	33	18	17	10
Berettyóújfalu	36	↯▲	31	18	16	
880 Debrecen	2	↯	31	17	16	7
892 Nyíregyháza	2	↯	30	18	17	6
Kisvárda	15	↯	32	19	18	7
Mátészalka	8	∇	32	18		
Tiszabecs	6	↯	33	19		
Vác	.	∩	30	18	16	
Gödöllő	.	∩	30	17	16	
Lőrinci	.	∩	35	18	17	
Gyöngyös	3		32	18	16	
Balassagyarmat	12	↯	29	17	16	
755 Salgótarján	35	↯▲	30	20	19	
Galyatető (932 m)	1	↯	24	14		
851 Kékestető (1000 m)	8	↯	24	14	13	4
Mátraháza (672 m)	–			–		
865 Eger	16	↯	30	18	17	3
Putnok	15	↯	26	18	18	
Lillafüred	3		28	17		
772 Miskolc	13	↯	30	18	17	2
Füged	7	∇	32	19	18	
778 Sárospatak	2	↯	30	19	16	3

Rajka	.	
Kapuvár	.	∩
Csorna	–	
Komárom	ny	↯
Káld	–	
Kőszeg	ny	↯
Körmend	ny	
Letenye	.	
Sümeg	.	
Ziro	.	
Kisbér	.	
Mór	ny	↯
Alcsút	ny	↯
Esztergom	.	
Dobogókő	.	
Fonyód	.	
Tab	.	
Sárhatvan	.	
Lengyel	.	
Nagykónyi	.	
Marcali	.	∩
Somogyszob	.	
Kaposvár	.	∩
Barcs	.	
Szigetvár	–	
Bácsalmás	.	
Kiskunhalas	.	
Izsák	.	
Kunsztmiklós	.	
Örkény	–	
Nagykáta	.	
Jászapáti	ny	↯
Tiszakécske	.	∩
Nagykőrös	.	
Kistelek	6	↯
Makó	13	↯
Szentes	1	
Szarvas	4	↯
Szeghalom	.	∩
Körösszakál	16	∇
Tiszaroff	29	↯
Poroszló	4	↯
Karcag	–	
Hortobágy	6	
Polgár	1	↯
Hajdúdorog	15	↯
Nyírlugos	–	
Csenger	9	↯
Vásárosnamény	7	∇
Záhony	1	
Királyrét	–	
Romhány	.	
Borsodnádasd	14	↯
Jósvafő	7	↯
Szendrőlád	–	
Hidasnémeti	12	↯
Tokaj	5	↯
Sárhatvan	.	

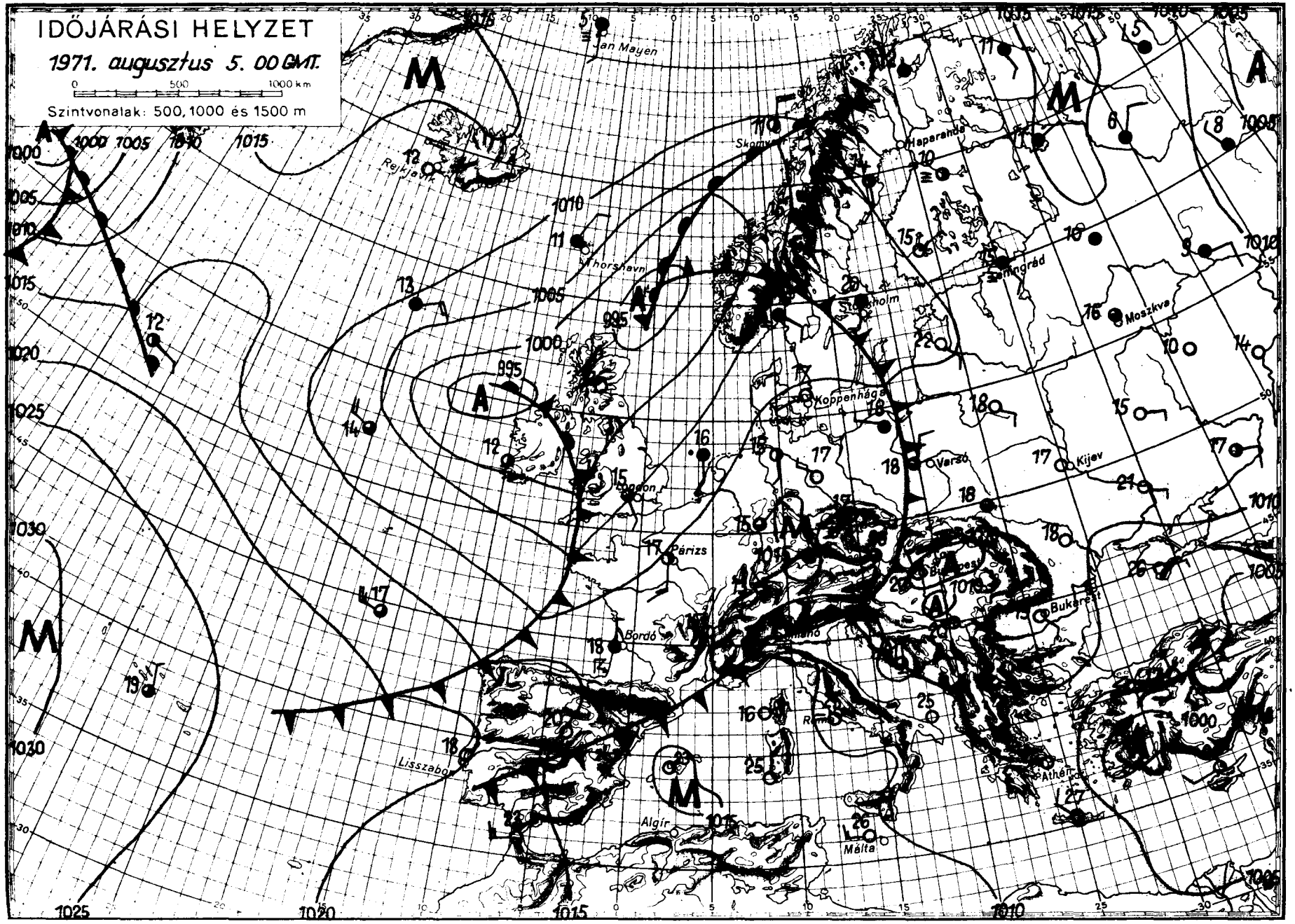
IDŐJÁRÁSI HELYZET
1971. augusztus 5. 00 GMT.
0 500 1000 km
Szintvonalak: 500, 1000 és 1500 m
Jan Mayen
Reykjavik
Thorshavn
Skomvaer
Haparanda
Leningrád
Moszkva
Stockholm
Koppenhága
London
Párizs
Bordó
Milano
Róma
Lisszabon
Algír
Málta
Athén
Bukarest
Budapest
Varsó
Kijev

IDŐJÁRÁSI NAPIJELENTÉS

ЕЖЕДНЕВНЫЙ МЕТЕОРОЛОГИЧЕСКИЙ БЮЛЛЕТЕНЬ • DAILY WEATHER REPORT
BULLETIN QUOTIDIEN DE TEMPS • TÄGLICHER WETTERBERICHT

KIADJA AZ ORSZÁGOS METEOROLÓGIAI INTÉZET
BUDAPEST II. KITAIBEL PÁL UTCA 1
TELEFON: KÖZPONT: 353-500, IDŐJELZŐ OSZT.: 150-410

MEGJELENIK NAPONKÉNT • ELŐFIZETÉSI ÁRA
A POSTAI KÖLTSÉGGEL EGYÜTT NEGYEDÉVRE 60, Ft
KIADÁSÉRT FELEL AZ INTÉZET IGAZGATÓJA

84. évfolyam 218. szám + Budapest + 1971. augusztus 6. péntek

Az időjárási helyzet ma reggel és a várható időjárás:

Az óceán felől áramló nedves levegő hatására Nyugat- és Közép-Európában változékonyabb lett az időjárás. Csütörtökön a nappali felmelegedés kissé gyengült, bár Közép-Európában még mindig 1, 3 fokkal magasabb volt, mint az utóbbi évek átlaga. A nagy meleg most a Szovjetunió európai területének déli részén található, ahol az évszaknak megfelelőnél 2, 6 fokkal magasabb a hőmérséklet maximuma. A következő 36 óra folyamán a Kárpát-medence időjárásának változékony jellege továbbra is megmaradt.

Hazánkban csütörtökön időnként megnövekedett a felhőzet, 6, 12 órán át sütött a nap. A késő esti-éjszakai órákban a Dunántul északi felében, hajnalban a főváros és a Mátra környékén alakultak ki záporok, zivatarok. A lehullott eső mennyisége ma reggel 7 óráig általában 10 mm alatt maradt, de Mórról 13, Érdről /Pest m/ 35 mm-t jelentettek. A hőmérséklet napközben a felhősebb helyeken 26, 29, máshol 29, 33 fokig emelkedett. Ma hajnalra 15, 23 fokig hült le a levegő. Pénteken délelőtt változóan felhős, párás idő volt. Egy-két helyen zápor, zivatar keletkezett. A hőmérséklet 11 órára 24, 30 fokig emelkedett.

Ma 12 órakor Budapesten a hőmérséklet 27 fok, a tengerszintre átszámitott légnyomás 762 mm, változatlan.

A Balaton vizének hőmérséklete Siófoknál 11 órakor 26 fok volt.

Várható időjárás szombat estig:

Időnként megnövekvő felhőzet, szórványosan kialakuló záporral, zivatarral.
Mérsékelt szél.
Zivatar idején átmeneti szélerősödés.

Várható legalacsonyabb éjszakai hőmérséklet: 16, 21,–
legmagasabb nappali hőmérséklet szombaton: 28, 30 fok között.

Bartha Péterné s.k.

A hőmérséklet napi középértéke és eltérése a 100 évi átlagtól /Budapesten/:

1971. VIII. 5.:	25,5 C°	+3,9 C°

1871 óta ezen a napon Budapesten előfordult:

legmagasabb hőmérséklet	37,3 C° /1947/
legalacsonyabb hőmérséklet	8,5 C° /1886/.

71.414.

CSAPADÉKELOSZLÁS

AZ UTOLSÓ 24 ÓRÁBAN

196 71. VIII. 5. ..... 7h-TÓL VIII. 6. ..... 7h-IG

Szintvonalak: 200, 300 és 500 m.

A GÖRBE VONALAK – AZ IZOHIÉTÁK – AZOKAT A HELYEKET KÖTIK ÖSSZE, AHOL A CSAPADÉK MENNYISÉGE EGYENLŐ VOLT

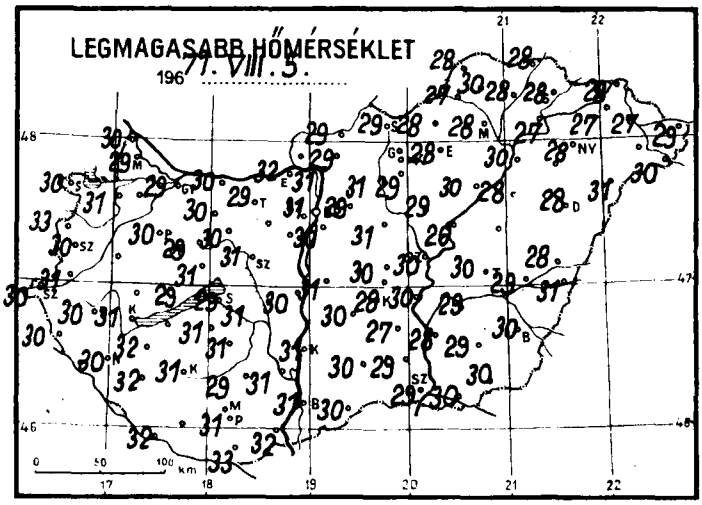

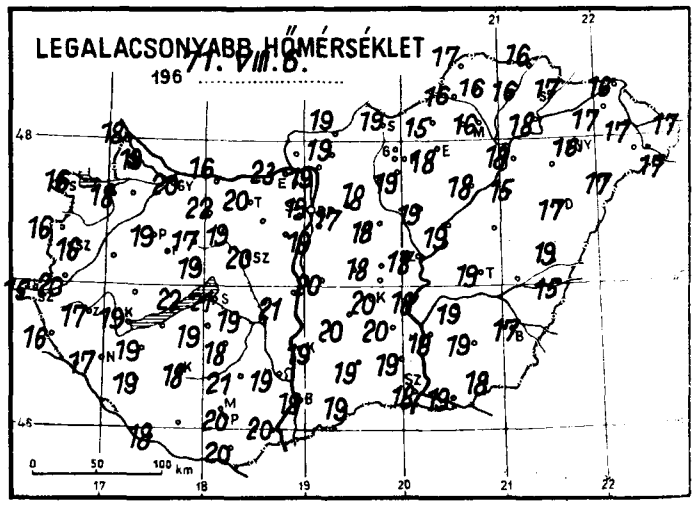

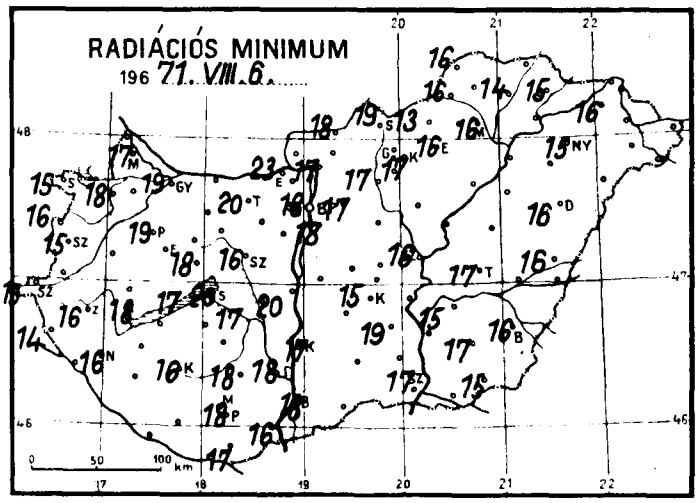

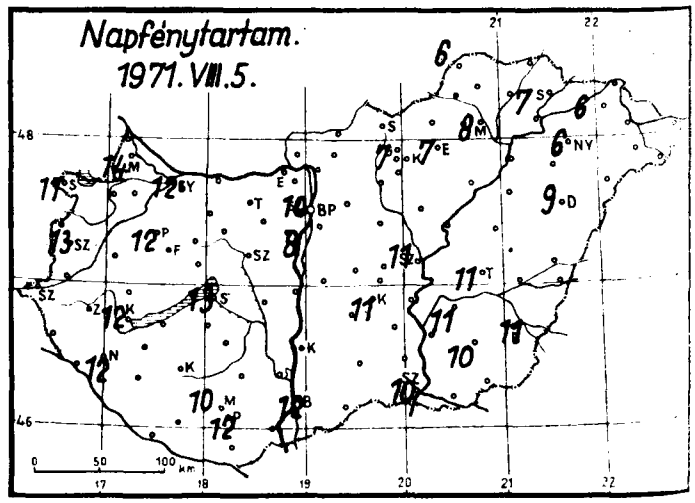

1971. augusztus hó, 6. péntek nap

	Az utolsó 24 óra adatai								
	Csapadék (mm)		Hőmérsékleti szélsőségek: tegnapi nappali max.	éjszakai min.	min. 5 cm-en	Napsütés (óra) tegnap	24 órai csapadék mm		
12815 Magyaróvár	•		29	19	17	14	Rajka	•	
822 Győr	ny	↖	29	20	19	12	Kapuvár	3	↖
825 Pápa	ny	↖	30	19	19	12	Csorna	–	
805 Sopron	4	↖	30	16	15	11	Komárom	ny	▽
812 Szombathely	7	↖	30	16	15	13	Káld	–	
910 Szentgotthárd	3	↖	30	15	15		Kőszeg	5	↖
915 Zalaegerszeg	3	↖	30	17	16		Körmend	•	
Lenti	•		30	16	14		Letenye	•	
925 Nagykanizsa	•	↖	30	17	16	12	Sümeg	–	
920 Keszthely	•	↖	31	19	18	12	Ziro	1	
Tihany	•		29	22	17		Kisbér	4	↖
935 Siófok	•		29	21	20	13	Mór	15	↖
942 Pécs	•		31	20	18	12	Alcsút	–	
941 Misinatető (534 m)	•		30	21	17	10	Esztergom	•	
Siklós	•	∩	33	20	17		Dobogókő	–	
827 Farkasgyepű (400 m)	•		29	20	19		Fonyód	•	
Veszprém	ny	↖	31	19	18		Tab	•	
833 Tatabánya	2		29	20	20		Sárbogárd	•	
843 839 Budapest (Ferihegy)	2	↖	30	19	18	8	Lengyel	•	
840 Budapest OMI	11	↖	31	19	18	10	Nagykónyi	•	
841 Budapest (Szabadságh., 474 m)	–						Marcali	•	
Martonvásár	–						Somogyszob	•	
835 Székesfehérvár	•		31	20	16		Kaposvár	•	∩
Dunaújváros	•		30	21	20		Baros	•	
Szekszárd	•		31	19	18		Szigetvár	•	
Mohács	•		32	20	16		Bácsalmás	•	
960 Baja	•		31	19	18	12	Kiskunhalas	•	
955 Kalocsa	•		31	19	17		Izsák	•	
Cegléd	•		30	18	–	–	Kunsztmiklós	9	↖
860 Szolnok	•	=	30	18	16	11	Örkény	–	
970 Kecskemét	•	=	28	20	15	11	Nagykáta	1	↖
Kiskunfélegyháza	•		27	20	19		Jászapáti	1	↖
982 Szeged	•	=	29	18	17	10	Tiszakécske	•	
Mezőhegyes	•	∩	30	18	15		Nagykőrös	•	
Orosháza	•		29	19	17	10	Kistelek	•	
990 Békéscsaba	•	=	30	17	16	11	Makó	•	
875 Túrkeve	•		30	19	17	11	Szentes	•	
Berettyóújfalu	•	∩	28	19	16		Szarvas	•	
882 Debrecen	•	=	28	17	16	9	Szeghalom	•	∩
892 Nyíregyháza	•	=	28	16	15	6	Körösszakál	•	
788 Kisvárda	•		27	17	16	6	Tiszaroff	•	
Mátészalka	–						Poroszló	•	∩
Tiszabecs	ny		29	17			Karcag	–	
Vác	2	↖	31	19	17		Hortobágy	•	
Gödöllő	8	↖	29	17	17		Polgár	•	
Lőrinci	ny	↖	31	18	17		Hajdúdorog	•	
Gyöngyös	ny		29	19	17		Nyírlugos	•	
Balassagyarmat	•	∩	29	19	18		Csenger	•	
755 Salgótarján	•		29	19	19		Vásárosnamény	•	
Galyatető (932 m)	ny		23	15			Záhony	•	
851 Kékestető (1000 m)	ny	▽	22	16	13	7	Királyrét	•	
Mátraháza (672 m)	–		–	–			Romhány	•	
865 Eger	•		28	18	16	7	Borsodnádasd	•	
Putnok	•		27	16	16		Jósvafő	•	
Lillafüred	•		27	17			Szendrőlád	•	
772 Miskolc	•	=	28	16	16	8	Hidasnémeti	•	
Fügöd	•	∩	28	16	14		Tokaj	•	
778 Sárospatak	•		28	17	15	7	Szentendre	2	↖

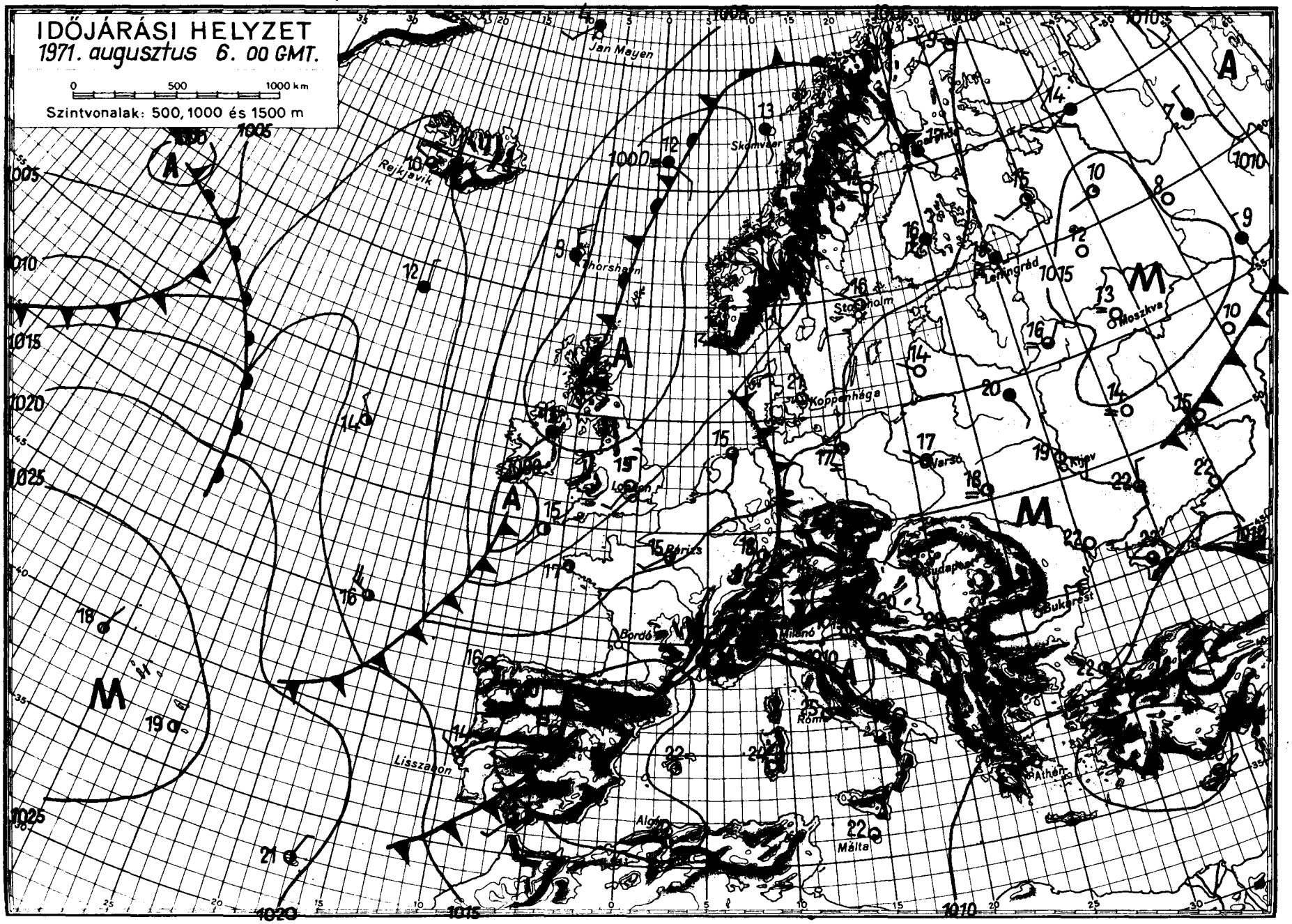

OFSZH NYOMDA BUDAPEST

IDŐJÁRÁSI NAPIJELENTÉS

ЕЖЕДНЕВНЫЙ МЕТЕОРОЛОГИЧЕСКИЙ БЮЛЛЕТЕНЬ • DAILY WEATHER REPORT
BULLETIN QUOTIDIEN DE TEMPS • TÄGLICHER WETTERBERICHT

KIADJA AZ ORSZÁGOS METEOROLÓGIAI INTÉZET
BUDAPEST II. KITAIBEL PÁL UTCA 1
TELEFON: KÖZPONT: 353-500, IDŐJELZŐ OSZT.: 150-410

MEGJELENIK NAPONKÉNT • ELŐFIZETÉSI ÁRA
A POSTAI KÖLTSÉGGEL EGYÜTT NEGYEDÉVRE 60, Ft
KIADÁSÉRT FELEL AZ INTÉZET IGAZGATÓJA

84. évfolyam 219. szám • Budapest • 1971. augusztus 7. szombat

Az időjárási helyzet ma reggel és a várható időjárás:

Csaknem két hete szinte változatlan a térképeken az időjárásunkat meghatározó frontok elhelyezkedése. Spanyolországon, Franciaországon és Dánián keresztül húzódik egy válaszvonal, amely nem változtatja helyét. Ettől nyugatra hűvös, esős az időjárás, keleti oldalán viszont tart a nagy meleg. A hőség csak akkor szűnik meg Közép-Európában, ha ez a front kellő mozgási energiára tesz szert és megindul a szárazföld belseje felé. Ennek bekövetkezése akkor várható, ha az óceán felől a frontrendszer erős lökést kap. Erre kilátás a következő 36 órában még nincs.

Hazánkban pénteken az Északi-hegyvidék környékén és a Duna-Tisza közén változóan felhős volt az ég. Az ország többi részén derült, száraz idő volt. Az ország középső területén néhány helyen a déli órákig tartott az éjszaka kezdődött zivatartevékenység. A lehullott csapadék mennyisége itt általában 3 mm alatt maradt, Tiszakécskén azonban 10 mm-t mértek. A hőmérséklet napközben 29, 34 fokig emelkedett. Hajnalra 16, 23 fokig hűlt le a levegő. Ma délelőtt folytatódott a rendkívül meleg, száraz idő. Az égbolt felhőtlen volt. 11 órára 30,34 fokig emelkedett a hőmérséklet.

Ma 12 órakor Budapesten a hőmérséklet 32 fok, a tengerszintre átszámitott légnyomás 764 mm, alig változik.

A Balaton vizének hőmérséklete 11 órakor Siófeknál 27 fok volt.

Várható időjárás vasárnap estig:

Időnként megnövekvő felhőzet, legfeljebb egy-két helyen záporral, zivatarral.
Mérsékelt, napközben megélénkülő déli szél.
Meleg marad az idő.

Várható legalacsonyabb éjszakai hőmérséklet: 18, 23,
legmagasabb nappali hőmérséklet vasárnap: 30, 34 fok között.

Béna Márta s.k.

A hőmérséklet napi középértéke és eltérése a 100 évi átlagtól /Budapesten/:

1971. VIII. 6.: 25,0 C° +3,3 C°

1871.óta ezen a napon Budapesten előfordult:

legmagasabb hőmérséklet 35,8 C° /1943/
legalacsonyabb hőmérséklet 11,0 C° /1883/.

71.416.

CSAPADÉKELOSZLÁS

AZ UTOLSÓ 24 ÓRÁBAN

196 71. VIII. 6. ..... 7h-TÓL VIII. 7. ..... 7h-IG

Szintvonalak: 200, 300 és 500 m.

A GÖRBE VONALAK – AZ IZOHIÉTÁK – AZOKAT A HELYEKET KÖTIK ÖSSZE, AHOL A CSAPADÉK MENNYISÉGE EGYENLŐ VOLT

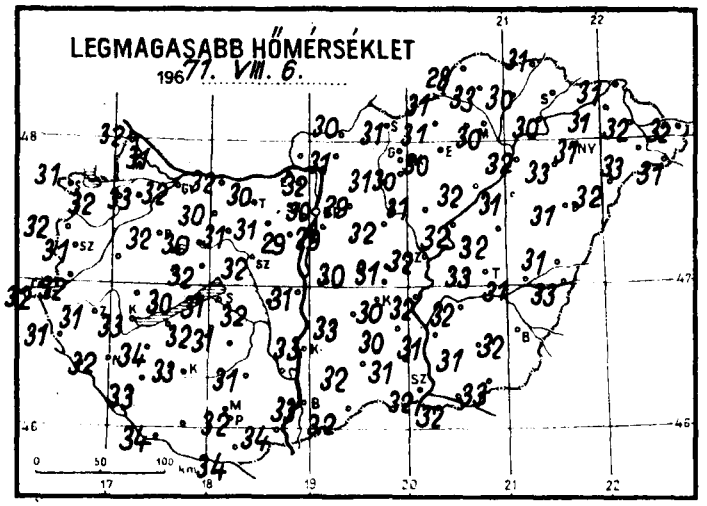

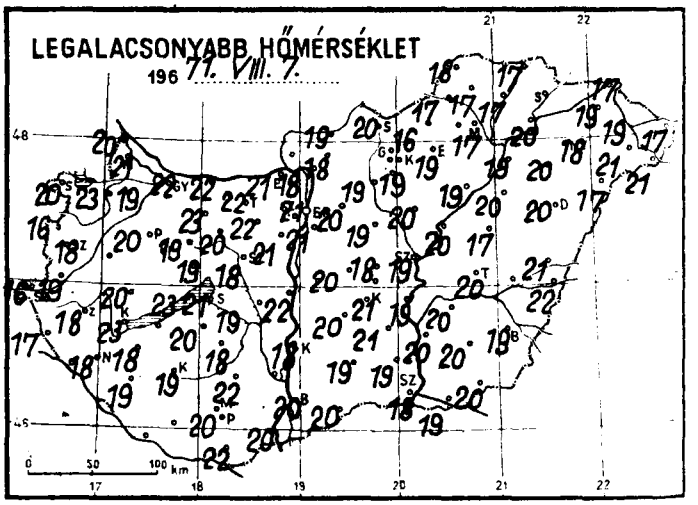

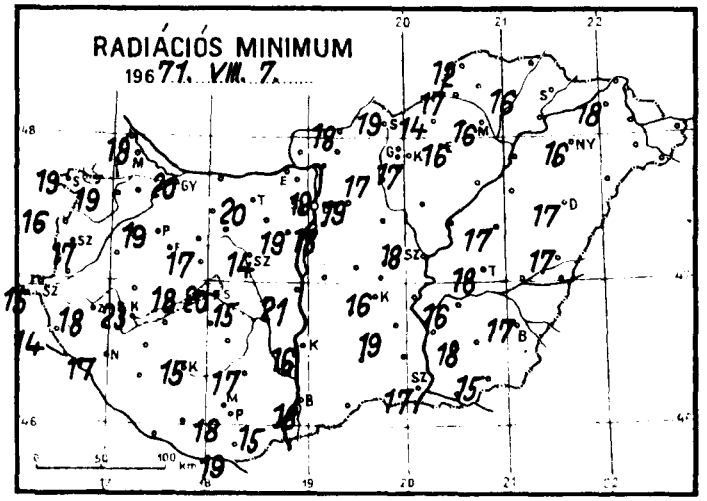

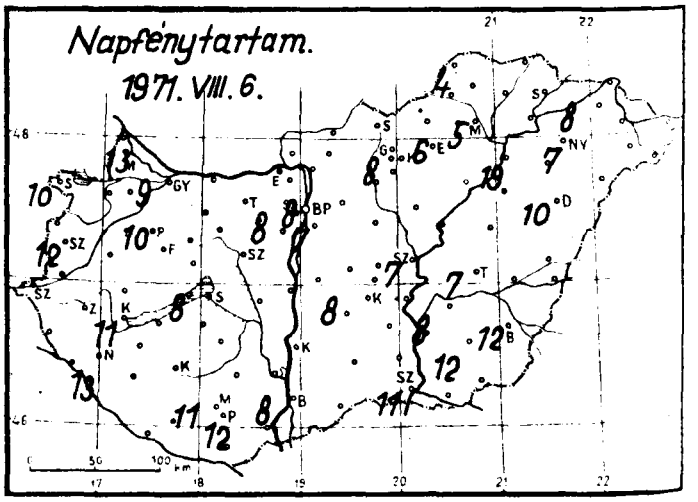

1971. augusztus hó, 7. napszombat

	Az utolsó 24 óra adatai					
	Csapadék (mm)		Hőmérsékleti szélsőségek			Napsütés (óra) tegnap
			tegnapi nappali max.	éjszakai min.	min. 5 cm-en	
12815 Magyaróvár	•		31	21	19	13
822 Győr	•	=	32	22	20	9
825 Pápa	•		32	20	19	10
805 Sopron	•		31	20	19	10
812 Szombathely	•	=	31	18	17	12
910 Szentgotthárd	•	=	32	16	15	
915 Zalaegerszeg	•		31	18	18	
Lenti	•		31	17	14	
925 Nagykanizsa	•		32	18	17	13
920 Keszthely	•		33	23	23	11
Tihany	•		30	23	18	—
935 Siófok	•		31	21	20	8
942 Pécs	•		32	20	18	12
941 Misinatető (534 m)	•		32	23	21	11
Siklós	•	∩	34	22	19	
827 Farkasgyepű (400 m)	•		31	23	22	
Veszprém	•	∩	32	19	17	
833 Tatabánya	•		30	22	20	
839 Budapest (Farkegy)	2	⊼	29	21	18	7
840 Budapest OMI	•		30	21	19	8
841 Budapest (Szabadságh., 474 m)	•		28	20	17	8
Martonvásár	ny		29	21	19	
835 Székesfehérvár	•		32	18	14	
Dunaújváros	•		31	22	21	
Szekszárd	—					
Mohács	•		34	20	15	
960 Baja	•		33	20	18	8
955 Kalocsa	•		33	18	16	
Cegléd	3	⊼	31	18	—	—
860 Szolnok	1	⊼	32	19	18	7
970 Kecskemét	•	⊼	30	21	16	8
Kiskunfélegyháza	•		30	21	19	
982 Szeged	•		32	18	17	11
Mezőhegyes	•	∩	33	20	15	
Orosháza	•		31	20	18	12
990 Békéscsaba	•		32	19	17	12
875 Túrkeve	•		33	20	18	7
Berettyóújfalu	•	∩	31	21	17	
880 Debrecen	•	=	31	20	17	10
892 Nyíregyháza	•	=	31	18	16	7
Kisvárda	•		31	19	18	8
Mátészalka	•	∩	33	21		
Tiszabecs	•		32	17		
Vác	•		32	18		
Gödöllő	•	∩	29	20	19	
Lőrinci	ny	∇	31	19	17	
Gyöngyös	ny	⊼	30	19	17	
Balassagyarmat	•		30	19	18	
755 Salgótarján	1	∇	31	20	19	
Galyatető (932 m)	ny		26	19		
851 Kékestető (1000 m)	•		24	18	16	8
Mátraháza (672 m)	ny	∇				
865 Eger	—					
Putnok	•	=	30	19	16	6
Lillafüred	ny		31	17	17	
772 Miskolc	•		27	18		
Füzgöd	•	=	30	17	16	5
778 Sárospatak	•	∩	30	17	16	

24 órai csapadék mm		
Rajka	•	
Kapuvár	•	
Csorna	•	
Komárom	•	
Káld	—	
Kőszeg	•	
Körmend	•	
Letenye	•	
Sümeg	•	
Zirc	•	
Kisbér	•	
Mór	•	
Alcsút	ny	⊼
Esztergom	•	
Dobogókő	—	
Fonyód	•	
Tab	•	
Sárbogárd	•	
Lengyel	•	
Nagykónyi	•	
Marcali	•	∩
Somogyszob	•	
Kaposvár	•	∩
Barcs	•	
Szigetvár	•	
Bácsalmás	•	
Kiskunhalas	•	
Izsák	•	
Kunsztmiklós	—	
Örkény	5	⊼
Nagykáta	1	⊼
Jászapáti	ny	
Tiszakécske	10	∇
Nagykőrös	1	⊼
Kistelek	•	
Makó	•	
Szentes	•	
Szarvas	•	
Szeghalom	•	∩
Körösszakál	•	
Tiszaroff	•	
Poroszló	•	
Karcag	•	∩
Hortobágy	•	
Polgár	•	
Hajdúdorog	•	
Nyírlugos	•	
Csenger	•	
Vásárosnamény	•	
Záhony	•	
Királyrét	•	
Rombány	—	
Borsodnádasd	•	
Jósvafő	•	
Szendrőlád	•	
Hidasnémeti	7	
Tokaj	•	
	•	

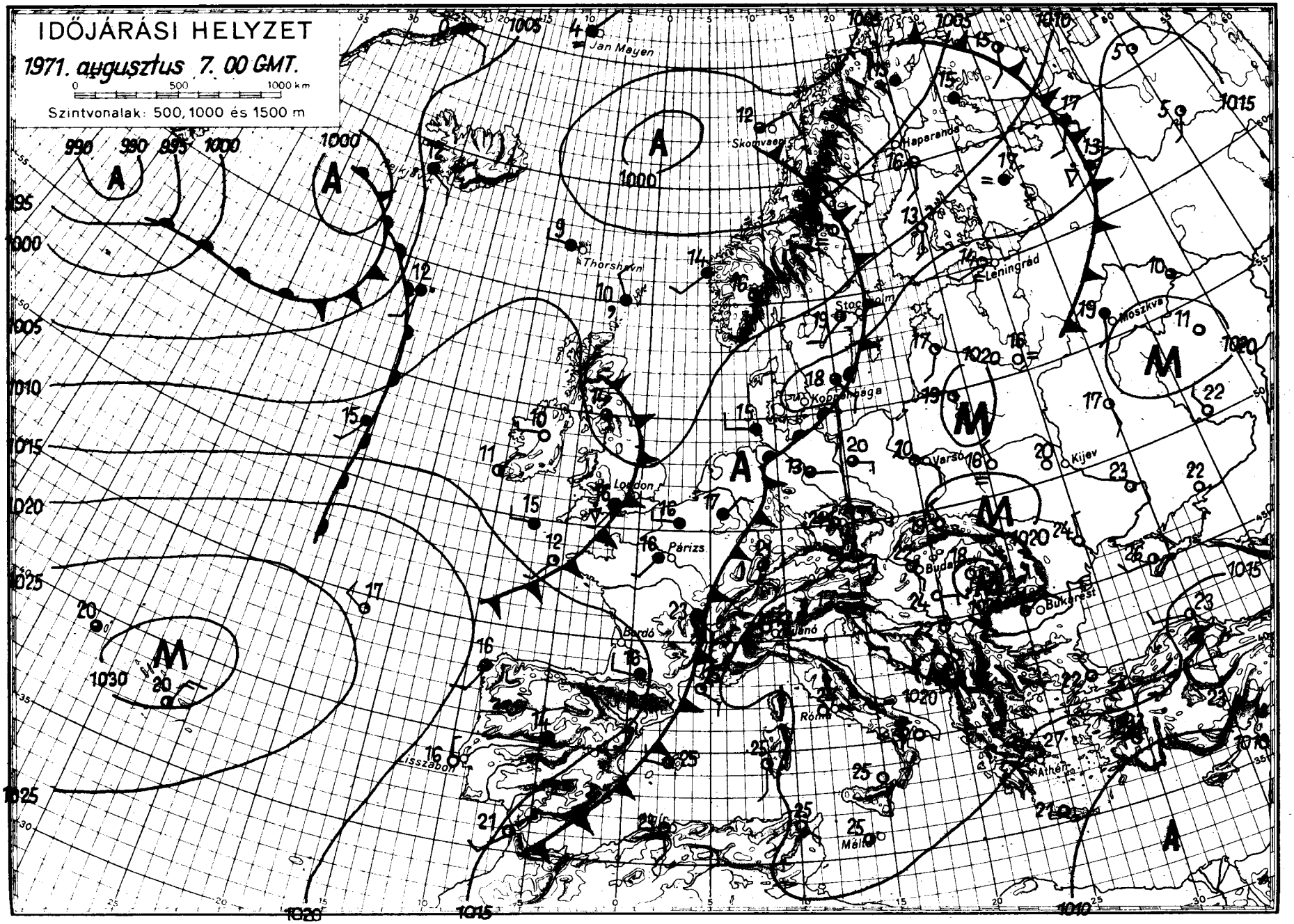
IDŐJÁRÁSI HELYZET
1971. augusztus 7. 00 GMT.
0 500 1000 km
Szintvonalak: 500, 1000 és 1500 m
Jan Mayen
Skomvaer
Haparanda
Thorshavn
Leningrád
Stockholm
Moszkva
Koppenhága
Varsó
Kijev
London
Párizs
Budapest
Bukarest
Bordó
Milánó
Róma
Lisszabon
Athén
Málta

IDŐJÁRÁSI NAPIJELENTÉS

ЕЖЕДНЕВНЫЙ МЕТЕОРОЛОГИЧЕСКИЙ БЮЛЛЕТЕНЬ • DAILY WEATHER REPORT
BULLETIN QUOTIDIEN DE TEMPS • TÄGLICHER WETTERBERICHT

KIADJA AZ ORSZÁGOS METEOROLÓGIAI INTÉZET
BUDAPEST II. KITAIBEL PÁL UTCA 1
TELEFON: KÖZPONT: 353-500, IDŐJELZŐ OSZT.: 150-410

MEGJELENIK NAPONKÉNT • ELŐFIZETÉSI ÁRA
A POSTAI KÖLTSÉGGEL EGYÜTT NEGYEDÉVRE 60, Ft
KIADÁSÉRT FELEL AZ INTÉZET IGAZGATÓJA

84. évfolyam 220. szám + Budapest + 1971. augusztus 8. vasárnap

Az időjárási helyzet ma reggel és a várható időjárás:

Az Atlanti-óceán térségéből származó hüvös, nedves levegő mozgása, amely eddig csak szárazföldünk nyugati partvidékén okozott lehülést, az elmult 12 óra folyamán kelet, északkelet felé meggyorsult. Első hulláma ma reggel az Alpok térségében, valamint Lengyelországban és a Balti-államokban okozott szórványos esőt, záport, helyenként zivatart. A következő 36 óra folyamán a Kárpát-medence térségében is tovább mérsékli a nagy meleget.

Hazánkban szombaton napos, száraz, igen meleg idő volt. A hőmérséklet csucsértéke országszerte 33, 36 fok között alakult, sőt néhány helyen 37 fokot is mértek. Vasárnap hajnalra általában csak 19, 25, az északkeleti megyékben 17, 19, Szentgotthárd térségében 15 fokig hült le a levegő. A nyugat felől közeledő hüvös levegő hatására az éjszakai óráktól kezdve a Dunántulon megélénkült az északnyugati, északi szél. A délelőtt folyamán az északnyugati országrészben megnövekedett a felhőzet, de esőt még sehonnan sem jelentettek. Az ország többi részén folytatódott még a napos, meleg idő. A hőmérséklet 11 órakor a Dunántul északnyugati részén 24, 27, máshol 28, 32 fok között váltakozott.

Ma 12 órakor Budapesten a hőmérséklet 31 fok, a tengerszintre átszámitott légnyomás 763 mm, alig változik.

A Balaton vizének hőmérséklete 11 órakor Siófoknál 26 fok volt.

Várható időjárás hétfő estig:

Felhőátvonulások.
Délután elsősorban a Dunántulon, később az ország többi részein is esők, zivatarok.
Élénk, időnként erős, helyenként viharos lökésekkel kisért északnyugati, északi szél.
A nagy meleg kelten is mérséklődik.

Várható legalacsonyabb éjszakai hőmérséklet: 15, 20,
legmagasabb nappali hőmérséklet hétfőn: 24, 29 fok között.

Vadkerti Ferenc s.k.

A hőmérséklet napi középértéke és eltérése a 100 évi átlagtól /Budapesten/:

1971. VIII. 7.:	28,4 C°	+6,7 C°

1871 óta ezen a napon Budapesten előfordult:

legmagasabb hőmérséklet	35,7 C° /1952/
legalacsonyabb hőmérséklet	9,1 C° /1916/.

71.417.

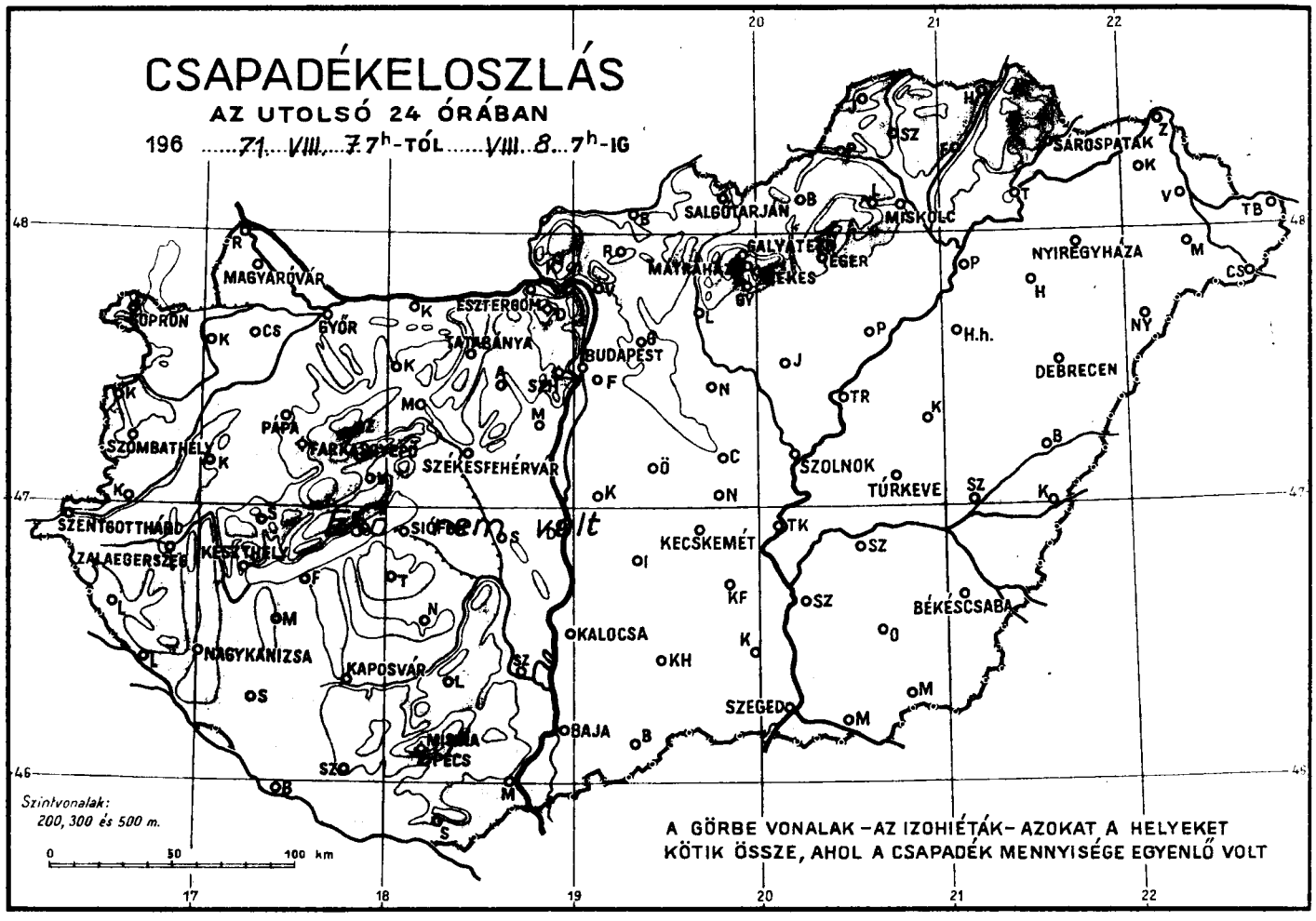
CSAPADÉKELOSZLÁS
AZ UTOLSÓ 24 ÓRÁBAN
196 71 VIII. 7 7h-TÓL VIII. 8 7h-IG
Szintvonalak: 200, 300 és 500 m.
A GÖRBE VONALAK – AZ IZOHIÉTÁK – AZOKAT A HELYEKET KÖTIK ÖSSZE, AHOL A CSAPADÉK MENNYISÉGE EGYENLŐ VOLT
SÁROSPATAK
SALGÓTARJÁN
MISKOLC
NYIREGYHÁZA
MAGYARÓVÁR
GYŐR
ESZTERGOM
TATABÁNYA
BUDAPEST
DEBRECEN
PÁPA
SZÓMBATHELY
SZÉKESFEHÉRVÁR
SZOLNOK
TÚRKEVE
SZENTGOTTHÁRD
ZALAEGERSZEG
KESZTHELY
KECSKEMÉT
BÉKÉSCSABA
KALOCSA
NAGYKANIZSA
KAPOSVÁR
SZEGED
BAJA
PÉCS

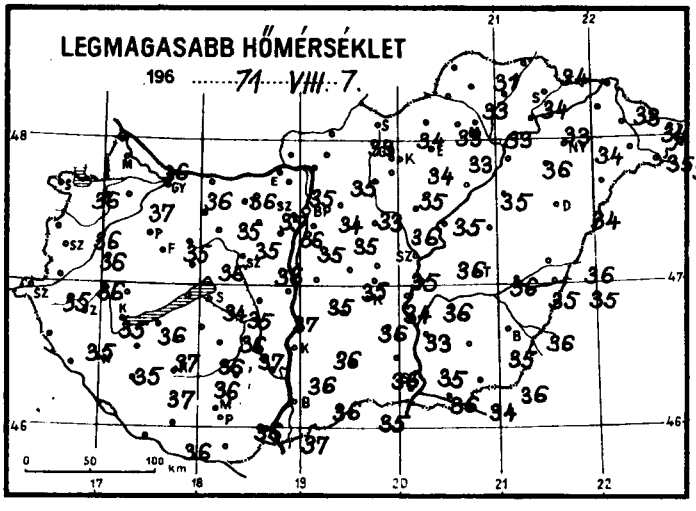
LEGMAGASABB HŐMÉRSÉKLET
196 71 VIII. 7.

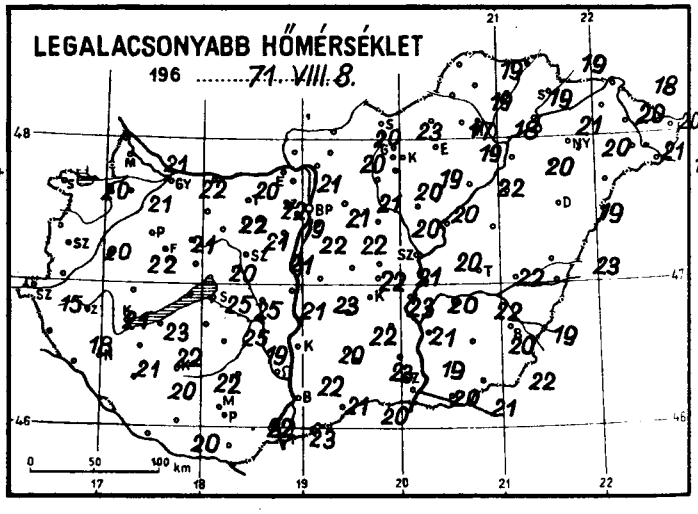
LEGALACSONYABB HŐMÉRSÉKLET
196 71 VIII. 8.

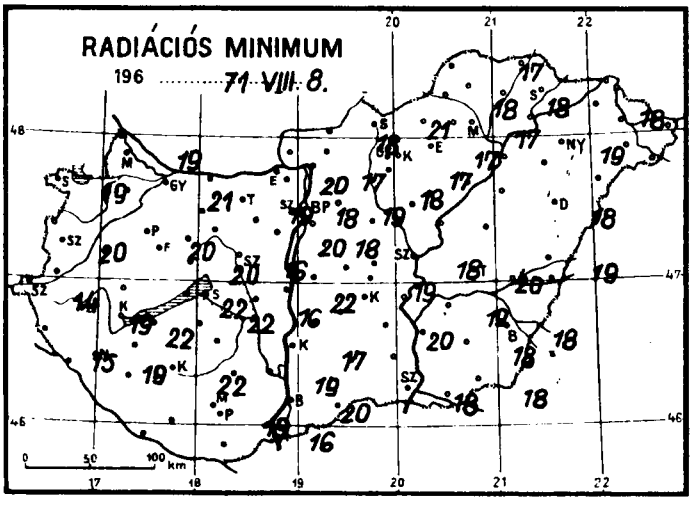
RADIÁCIÓS MINIMUM
196 71 VIII. 8.

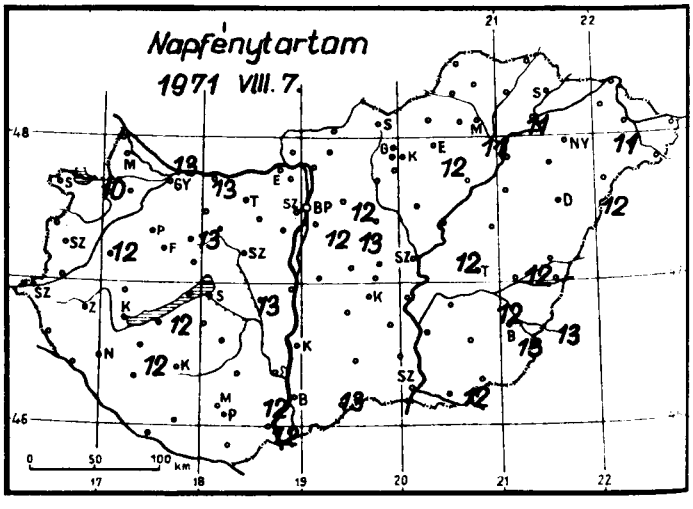
Napfénytartam
1971 VIII. 7.

1971. augusztus hó, 8 nap vasárnap

	Az utolsó 24 óra adatai								
	Csapadék (mm)		Hőmérsékleti szélsőségek			Napsütés (óra) tegnap	24 órai csapadék mm		
			tegnapi nappali max.	éjszakai min.	min. 5 cm-en				
12815 Magyaróvár			36	21	19	13	Rajka		
822 Győr			36	22	21	13	Kapuvár		
825 Pápa			35	21	20	13	Csorna		
805 Sopron			36	20	19	10	Komárom		
812 Szombathely			36	20	20	12	Káld		
910 Szentgotthárd			35	15	14		Kőszeg		
915 Zalaegerszeg			35	21	19		Körmend		
Lenti			35	18	15		Letenye		
925 Nagykanizsa			35	21	19	12	Sümeg		
920 Keszthely			36	23	22	12	Zirc		
Tihany			34	25	22		Kisbér		
935 Siófok			35	25	22	13	Mór		
942 Pécs			36	22	19	12	Alcsút		
941 Misinatető (534 m)			35	21	20	12	Esztergom		
Siklós							Dobogókő		
827 Farkasgyepű (400 m)							Fonyód		
Veszprém			36	20	20		Tab		
833 Tatabánya			35	22	19		Sárbogárd		
839 Budapest (Ferihegy)			35	22	18	13	Lengyel		
840 Budapest OMI			34	21	18	12	Nagykónyi		
841 Budapest (Szabadságh. 474 m)			32	20	18	12	Marcali		
Martonvásár			35	22	20		Somogyszob		
835 Székesfehérvár			36	21	16		Kaposvár		
Dunaújváros			35	23	22		Barcs		
Szekszárd			36	22	19		Szigetvár		
Mohács			37	23	16		Bácsalmás		
960 Baja			36	21	20	13	Kiskunhalas		
955 Kalocsa			36	20	17		Izsák		
Cegléd			35	21			Kunsztmiklós		
860 Szolnok			36	20	18	12	Örkény		
970 Kecskemét			34	23			Nagykáta		
Kiskunfélegyháza			33	21	20		Jászapáti		
982 Szeged			36	20	18	12	Tiszakécske		
Mezőhegyes			36	22	18		Nagykőrös		
Orosháza			35	20	18	13	Kistelek		
990 Békéscsaba			36	19	18	13	Makó		
875 Túrkeve			36	22	20	12	Szentes		
Berettyóújfalu			36	23	19		Szarvas		
880 Debrecen			34	19	18	12	Szeghalom		
892 Nyíregyháza			34	20	19	11	Körösszakál		
Kisvárda			33	20	18		Tiszaroff		
Mátészalka			35	21			Poroszló		
Tiszabecs							Karcag		
Vác			35	20	17		Hortobágy		
Gödöllő			33	21	19		Polgár		
Lőrinci			35	20	18		Hajdúdorog		
Gyöngyös			34	19	17		Nyírlugos		
Balassagyarmat			33	20	18		Csenger		
755 Salgótarján			34	23	21		Vásárosnamény		
Galyatető (932 m)			30	21			Záhony		
851 Kékestető (1000 m)			26	20	18	12	Királyrét		
Mátraháza (672 m)							Romhány		
865 Eger			33	19	17	11	Borsodnádasd		
Putnok			33	19	18		Jósvafő		
Lillafüred			31	19			Szendrőlád		
772 Miskolc			33	18	17	11	Hidasnémeti		
Fügöd			34	19	18		Tokaj		
778 Sárospatak							Szentendre		

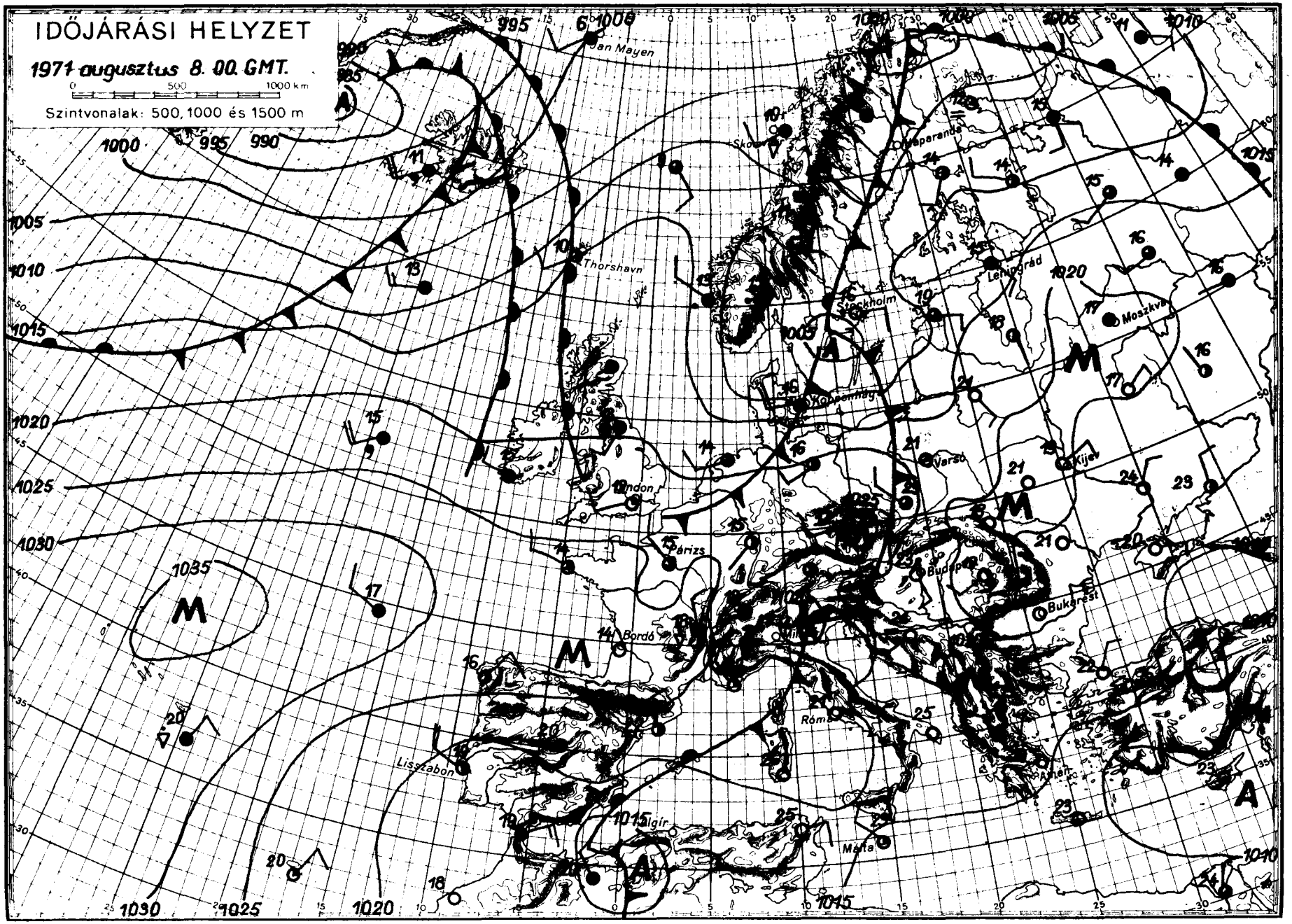
IDŐJÁRÁSI HELYZET
1971 augusztus 8. 00. GMT.
0 500 1000 km
Szintvonalak: 500, 1000 és 1500 m
Jan Mayen
Thorshavn
Stockholm
Leningrád
Moszkva
Varsó
Kijev
Budapest
Bukarest
Párizs
Bordó
Róma
Lisszabon
Algír
Málta
Athén
M
A

IDŐJÁRÁSI NAPIJELENTÉS

ЕЖЕДНЕВНЫЙ МЕТЕОРОЛОГИЧЕСКИЙ БЮЛЛЕТЕНЬ • DAILY WEATHER REPORT
BULLETIN QUOTIDIEN DE TEMPS • TÄGLICHER WETTERBERICHT

KIADJA AZ ORSZÁGOS METEOROLÓGIAI INTÉZET
BUDAPEST II. KITAIBEL PÁL UTCA 1
TELEFON: KÖZPONT: 353-500, IDŐJELZŐ OSZT.: 150-410

MEGJELENIK NAPONKÉNT • ELŐFIZETÉSI ÁRA
A POSTAI KÖLTSÉGGEL EGYÜTT NEGYEDÉVRE 60, Ft
KIADÁSÉRT FELELŐS AZ INTÉZET IGAZGATÓJA

84. évfolyam 221. szám + Budapest + 1971. augusztus 9. hétfő

Az időjárási helyzet ma reggel és a várható időjárás:

A hosszu idő óta Nyugat-Európa felett veszteglő hüvös levegő az elmult 24 óra folyamán nem csak Közép-Európa térségét árasztotta el, hanem a hajnali órákban már a Fekete-tenger vidékén és a Balkán-félszigeten okozott lehülést, záport, zivatart. Ezzel a nagy meleg véget ért és igy kontinensünk jelentős részén változékonyabbá vált az időjárás. A Brit-szigetekre és Skandinávia fölé ujabb hüvösebb és nedvesebb légtömegek érkeztek és hatásukra ott felhős, hüvös és többfelé esős az idő.

Hazánkban vasárnap már a reggeli órákban a nyugati határszélen nyugat felől megnövekedett a felhőzet és megkezdődött a hüvös levegő beszivárgása. A délelőtt folyamán fokozatosan megélénkült, sőt helyenként viharossá fokozódott az északnyugati, északi szél. A délutáni órákra pedig nagy hőmérséklet-különbség alakult ki az ország nyugati és keleti megyéi között. A Dunántul északnyugati részén a meleg már mérséklődött és itt a legmagasabb hőmérséklet csak 25, 28 fok között volt. A Tiszántulon a zavartalan napsütés hatására még 35, 36 fokot is mértek. Az elmult 24 óra alatt többfelé volt eső, zivatar, egy-két helyen jégeső. A lehullott eső mennyisége csak kevés helyen érte el a 10, 15 mm-t, ennél többet jelentettek Lillafüredről 16, Polgárról 17 mm-t. Hétfőn hajnalban 12, 18 fokig hült le a levegő. Délelőtt felhőátvonulások voltak, eső nélkül. A hőmérséklet 11 órakor 21, 24 fok között váltakozott.

Ma 12 órakor Budapesten a hőmérséklet 24 fok volt, a tengerszintre átszámitott légnyomás 764 mm, alig változik.

A Balaton vizének hőmérséklete Siófoknál 11 órakor: 24 fok volt.

Várható időjárás kedd estig:

Felhőátvonulások, legfeljebb egy-két helyen futóesővel.
Az időnként még élénk északi, északkeleti szél, holnapra mérséklődik és változó irányu lesz.
A nappali felmelegedés kissé erősödik.
Várható legalacsonyabb éjszakai hőmérséklet: 12, 17, –
legmagasabb nappali hőmérséklet kedden: 24, 28 fok között.

Dunay Sándorné s.k.

TÁVOLABBI KILÁTÁSOK PÉNTEKIG:
Változékony, szeles idő. Legalacsonyabb hajnali hőmérsékletek 13, 18 fok között. Legmagasabb nappali hőmérsékletek 23, 29 fok között. Jelentős mennyiségü /legalább 5 mm/ csapadék az ország területének 40 százalékán várható.

TÁVELŐREJELZŐ OSZTÁLY

A hőmérséklet napi középértéke és eltérése a 100 évi átlagtól /Budapesten/:

1971. VIII. 8.: 24,8 C° +3,4 C°

1871 óta ezen a napon Budapesten előfordult:

legmagasabb hőmérséklet 35,8 C° /1921/
legalacsonyabb hőmérséklet 11,1 C° /1941/.

71.418.

CSAPADÉKELOSZLÁS

AZ UTOLSÓ 24 ÓRÁBAN

196 71. VIII. 8. 7h-TÓL VIII. 9. 7h-IG

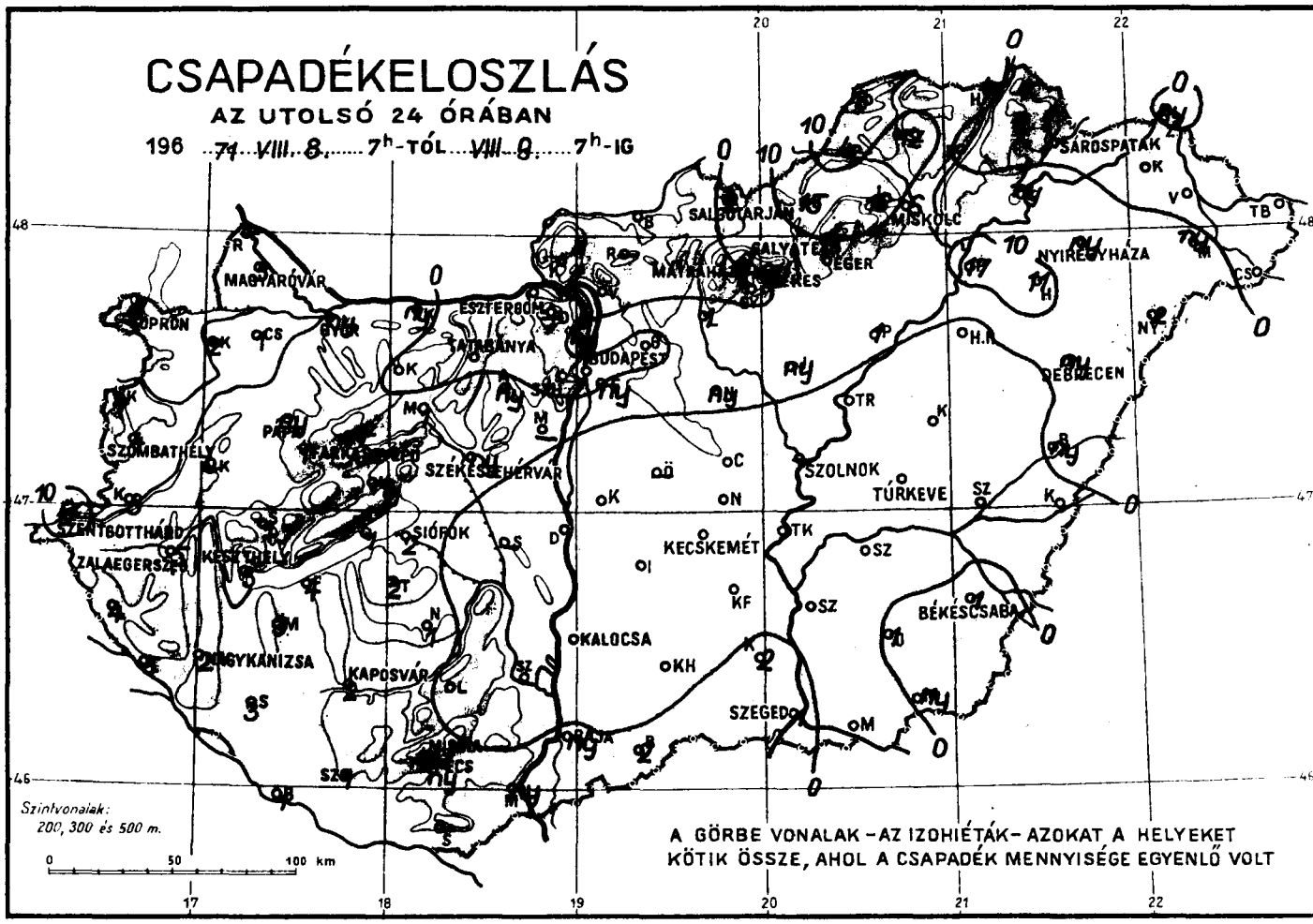

LEGMAGASABB HŐMÉRSÉKLET

196 71. VIII. 8.

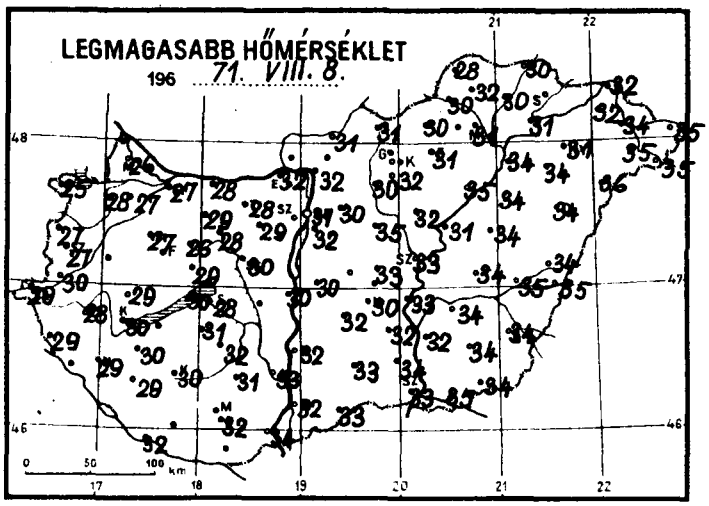

LEGALACSONYABB HŐMÉRSÉKLET

196 71. VIII. 9.

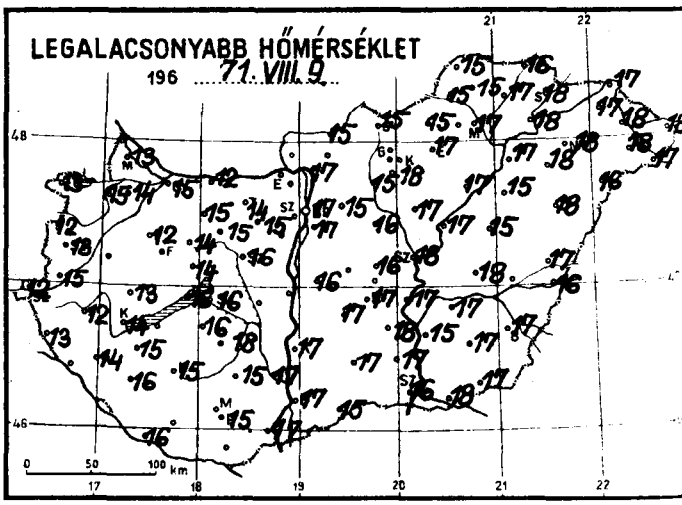

RADIÁCIÓS MINIMUM

196 71. VIII. 9.

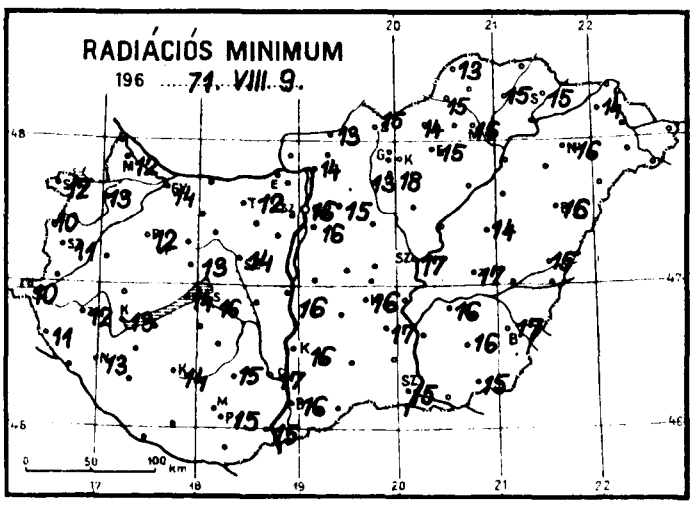

Napfénytartam

1971. VIII. 8.

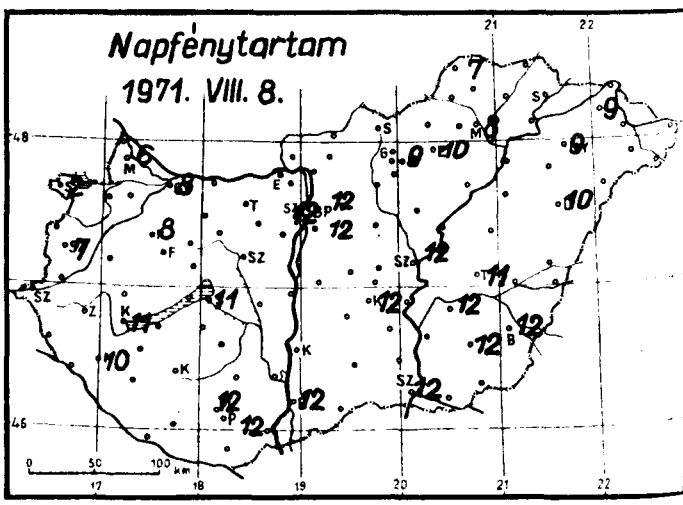

1971. augusztus hó, 9. nap hétfő

	Az utolsó 24 óra adatai					
	Csapadék (mm)		Hőmérsékleti szélsőségek: tegnapi nappali max.	éjszakai min.	min. 5 cm-en	Napsütés (óra) tegnap
12815 Magyaróvár	3		26	13	12	6
822 Győr	ny		27	15	14	8
825 Pápa	ny	=	27	12	12	8
805 Sopron	3		25	13	12	2
812 Szombathely	4		27	13	11	7
910 Szentgotthárd	12	▽	29	12	10	
915 Zalaegerszeg	5	▽	28	12	12	
Lenti	4		29	13	11	
925 Nagykanizsa	2	↯	29	14	13	10
920 Keszthely	3		30	14	13	11
Tihany	1		30	16	14	
935 Siófok	2	▽	28	16	16	11
942 Pécs	ny		32	15	15	12
941 Misinatető (534 m)	ny		30	15	14	12
Siklós	–					
827 Farkasgyepű (400 m)	1		27	15	13	
Veszprém	ny		29	14	13	
833 Tatabánya	.	∩	28	14	12	
839 Budapest (Lőrinc)	ny		32	17	16	12
840 Budapest OMI	.		31	17	16	12
841 Budapest (Szabadságh., 474 m)	.	∩	28	14	13	12
Martonvásár	–					
835 Székesfehérvár	ny		30	16	14	
Dunaújváros	.		30		16	
Szekszárd	.		33	17	17	
Mohács	ny		34	17	15	
960 Baja	ny		32	17	16	12
955 Kalocsa	.		32	17	16	
Cegléd	.		33	16	–	–
860 Szolnok	ny		33	18	17	12
970 Kecskemét	.		30	17	16	12
Kiskunfélegyháza	.		32	18	17	
982 Szeged	1	▽	33	16	15	12
Mezőhegyes	ny	▽	34	17	15	
Orosháza	1		34	17	16	12
990 Békéscsaba	1	▽	34	17	17	12
875 Túrkeve	.		34	18	17	11
Berettyóújfalu	ny		34	17	15	
880 Debrecen	ny	▽	34	18	16	10
892 Nyíregyháza	ny	↯	32	18	16	9
788 Gyula	.		32	17	14	9
Mátészalka	ny	∩	35	18		
Tiszabecs	.		35	18		
Vác	.	=	32	17	14	
Gödöllő	.		30	15	15	
Lőrinci	1		30	15	13	
Gyöngyös	.		32	18	18	
Balassagyarmat	.		31	15	13	
755 Salgótarján	2	▽	31	15	15	
Galyatető (932 m)	1		27	11		
851 Kékestető (1000 m)	ny		25	11	10	9
Mátraháza (672 m)	–					
865 Eger	.		31	17	15	10
Putnok	4	↯	30	15	15	
Lillafüred	16	↯	–	14		
772 Miskolc	6	↯	31	17	16	8
Füged	.		30	17	15	
778 Sárospatak	.		–	18	15	–

24 órai csapadék mm		
Rajka	–	
Kapuvár	2	∩
Csorna	1	
Komárom	ny	▽
Káld	–	
Kőszeg	4	
Körmend	8	↯
Letenye	5	↯
Sümeg	1	
Zirc	1	
Kisbér	.	
Mór	1	
Alcsút	ny	
Esztergom	.	
Dobogókő	–	
Fonyód	4	
Tab	4	
Sándorfalva	1	
Lengyel	.	
Nagykónyi	1	
Marcali	3	↯
Somogyszob	3	↯
Kaposvár	2	
Barcs	1	
Szigetvár	1	▽
Bácsalmás	2	
Kiskunhalas	.	
Izsák	.	
Kunsztmiklós	.	
Örkény	–	
Nagykáta	ny	
Jászapáti	ny	
Tiszakécske	.	
Nagykőrös	.	
Kistelek	2	↯
Makó	.	
Szentes	.	
Szarvas	.	
Szeghalom	.	
Körösszakál	.	
Tiszaroff	.	
Poroszló	1	
Karcag	.	
Hortobágy	.	
Polgár	17	↯
Hajdúdorog	1	
Nyírlugos	2	↯
Csenger	.	
Vásárosnamény	.	
Záhony	ny	
Királyrét	.	
Romhány	–	
Borsodnádasd	15	↯
Jósvafő	3	▽
Szendrőlád	12	↯
Hidasnémeti	4	↯
Tokaj	ny	↯
Szentendre	ny	↯

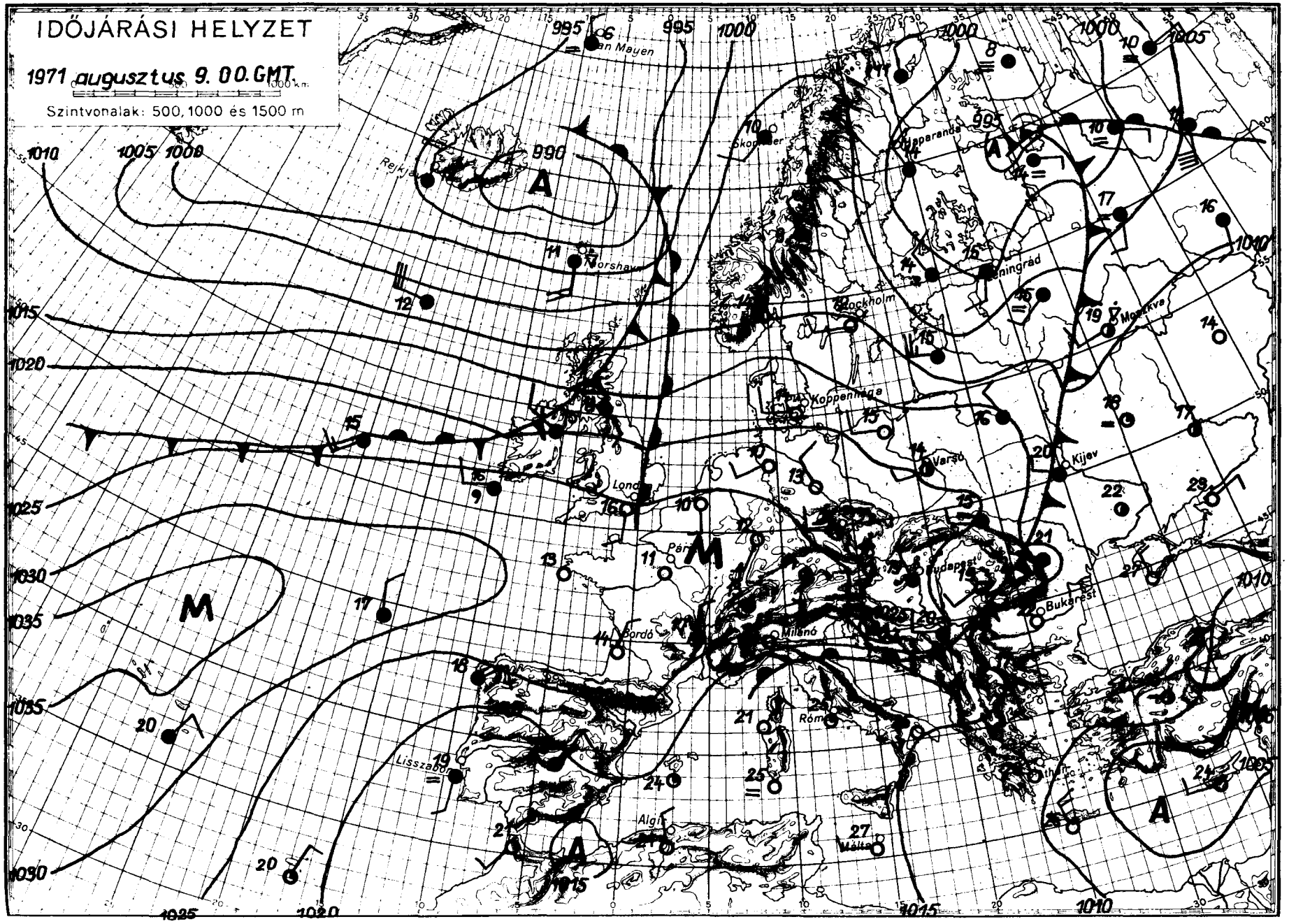
IDŐJÁRÁSI HELYZET
1971 augusztus 9. 00. GMT.
Szintvonalak: 500, 1000 és 1500 m
Jan Mayen
Rejkja
Thorshavn
Skoppler
Haparanda
Leningrád
Stockholm
Moszkva
Koppenhága
Varsó
Kijev
London
Párt
Budapest
Bukarest
Bordó
Milánó
Róma
Lisszabon
Algír
Málta
A
M
990
995
1000
1005
1010
1015
1020
1025
1030
1035

IDŐJÁRÁSI NAPIJELENTÉS

ЕЖЕДНЕВНЫЙ МЕТЕОРОЛОГИЧЕСКИЙ БЮЛЛЕТЕНЬ • DAILY WEATHER REPORT
BULLETIN QUOTIDIEN DE TEMPS • TÄGLICHER WETTERBERICHT

KIADJA AZ ORSZÁGOS METEOROLÓGIAI INTÉZET
BUDAPEST II. KITAIBEL PÁL UTCA 1
TELEFON: KÖZPONT: 353-500, IDŐJELZŐ OSZT.: 150-410

MEGJELENIK NAPONKÉNT • ELŐFIZETÉSI ÁRA
A POSTAI KÖLTSÉGGEL EGYÜTT NEGYEDÉVRE 60, Ft
KIADÁSÉRT FELEL AZ INTÉZET IGAZGATÓJA

84. évfolyam 222. szám + Budapest + 1971. augusztus 10. kedd

Az időjárási helyzet ma reggel és a várható időjárás:

A hüvös óceáni levegő, amely az utolsó 36 órában jelentős lehülést okozott a Kárpát-medencében, Közép-Európa fölött nyugalomba jutott. Igy itt kevés a felhő, száraz, napos az idő. Hétfőn a hőmérséklet csucsértéke a Kárpát-medencében 2, 4 fokkal alacsonyabb volt, mint az utóbbi évek átlaga. Nyugat-Európában, a Skandináv-félszigeten, és a Szovjetunió európai területének északi felében változékony, sok helyen esős az idő. A következő 36 óra folyamán hazánkban ujabb felmelegedés várható.

Hazánkban hétfőn a Tiszántulon időnként megnövekedett a felhőzet, és 6, 9, máshol derült ég mellett 10, 14 órán át sütött a nap. Kecskemét, Szolnok, Makó és Mezőhegyes környékén kisebb eső esett. A lehullott csapadék mennyisége sehól sem haladta meg a 4 mm-t. A hőmérséklet napközben 24, 28 fokig emelkedett. Ma hajnalra 9, 16 fokig hült le a levegő. Kedden délelőtt derült, száraz, napos idő volt. A hőmérséklet 11 órára 23, 26 fokig emelkedett.

Ma 12 órakor Budapesten a hőmérséklet 24 fok, a tengerszintre átszámitott légnyomás 762 mm, gyengén süllyed.

A Balaton vizének hőmérséklete 11 órakor Siófoknál 25 fok volt.

Várható időjárás szerda estig:

Kevés felhő, száraz, napos idő.
Mérsékelt, fokozatosan megélénkülő délnyugati, déli szél.
A nappali felmelegedés tovább erősödik.

Várható legalacsonyabb éjszakai hőmérséklet: 11, 16,
legmagasabb nappali hőmérséklet szerdán: 27, 31 fok között.

Bartha Péterné s.k.

A hőmérséklet napi középértéke és eltérése a 100 évi átlagtól /Budapesten/:

1971. VIII. 9.:	21,5 C°	-0,1 C°

1871 óta ezen a napon Budapesten előfordult:

legmagasabb hőmérséklet	35,5 C° /1961/
legalacsonyabb hőmérséklet	8,4 C° /1913/.

71.419.

CSAPADÉKELOSZLÁS

AZ UTOLSÓ 24 ÓRÁBAN

1967 1. VIII. 9. 7h-TÓL VIII. 10. 7h-IG

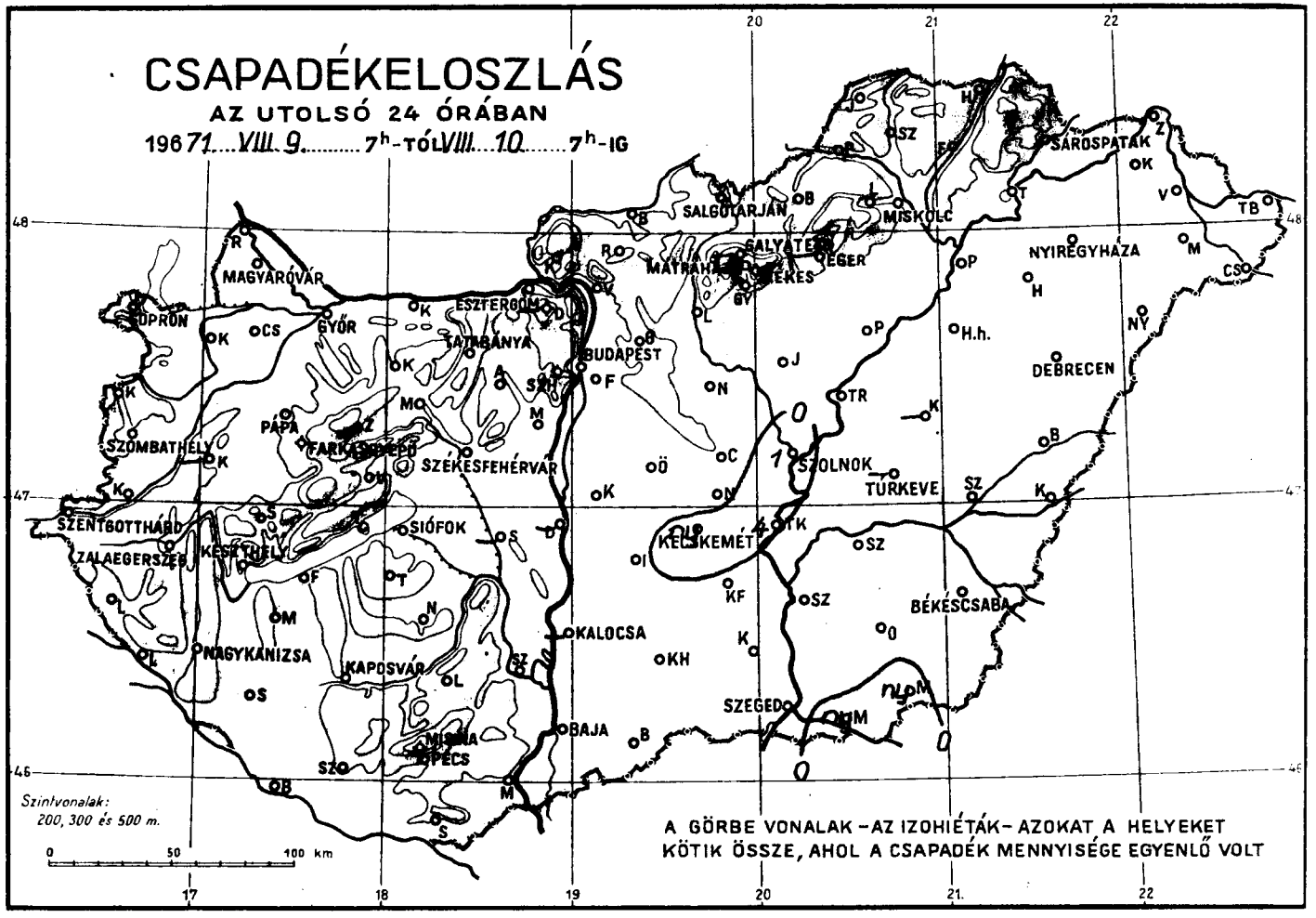

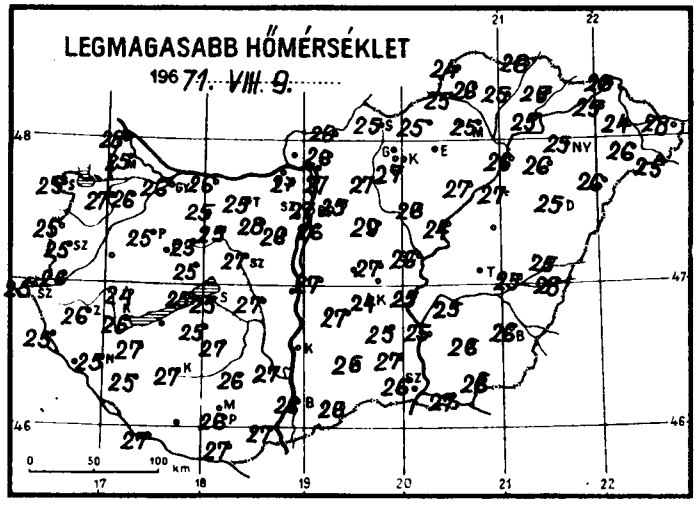

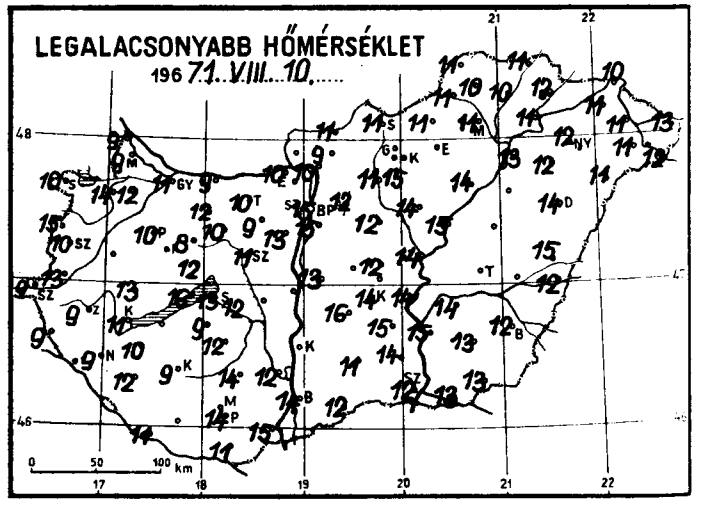

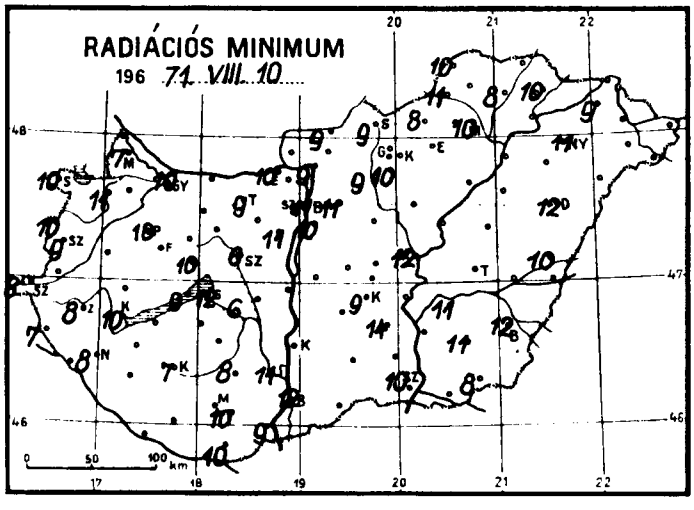

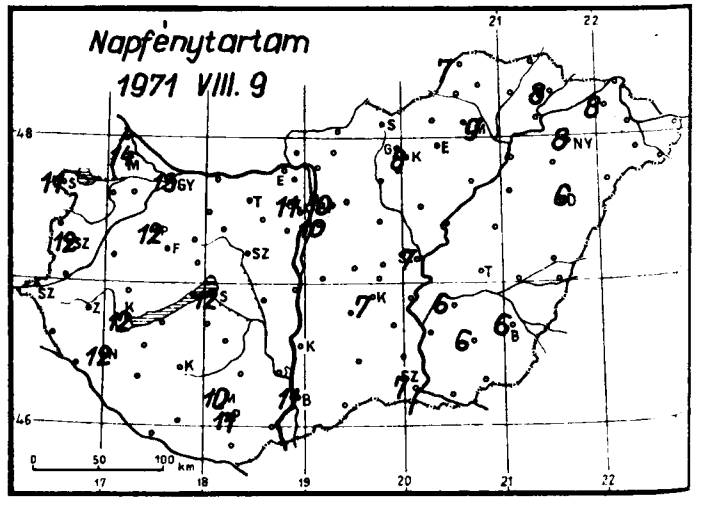

1971. augusztus hó, 10. kedd nap

	Az utolsó 24 óra adatai								
	Csapadék (mm)		Hőmérsékleti szélsőségek			Napsütés (óra) tegnap	24 órai csapadék mm		
			tegnapi nappali max.	éjszakai min.	min. 5 cm-en				
12815 Magyaróvár	•		25	9	7	14	Rajka	•	
822 Győr	•		26	11	10	13	Kapuvár	•	
825 Pápa	•		25	10	10	12	Csorna	•	
805 Sopron	•		25	10	10	11	Komárom	•	
812 Szombathely	•		25	10	9	12	Káld	–	
910 Szentgotthárd	•	=	25	9	8		Kőszeg	•	
915 Zalaegerszeg	•	=	26	9	8		Körmend	•	
Lenti	•		25	9	7		Letenye	•	
925 Nagykanizsa	•		25	9	8	12	Sümeg	•	
920 Keszthely	•		26	11	10	12	Zirc	•	
Tihany	•		25	16	9		Kisbér	•	
935 Siófok	•		25	13	12	12	Mór	•	
942 Pécs	•		26	14	10	11	Alcsút	•	
941 Misinatető (534 m)	•		24	13	12	10	Esztergom	•	
Siklós	•		27	11	10		Dobogókő	–	
827 Farkasgyepű (400 m)	•		25	14	12		Fonyód	•	
Veszprém	•		25	12	10		Tab	•	
833 Tatabánya	•		25	10	9		Sárbogard	•	
843 Budapest (Lőrinc)	•		26	15	10	10	Lengyel	•	
840 Budapest OMI	•		27	15	11	10	Nagykónyi	•	
841 Budapest (Szabadságh. 474 m)	•		25	14	10	11	Marcali	•	
Martonvásár	•		26	13	11		Somogyszob	•	
835 Székesfehérvár	–		27	11	6		Kaposvár	•	
Dunaújváros	–						Baros	•	
Szekszárd	•		27	12	11		Szigetvár	•	
Mohács	•		27	15	9		Bácsalmás	•	
960 Baja	•		26	14	12	11	Kiskunhalas	•	
955 Kalocsa	–						Izsák	•	
Cegléd	•		27	12	–	–	Kunsztmiklós	•	
860 Szolnok	1	↗	26	14	12	7	Örkény	–	
970 Kecskemét	ny	↓	24	14	9	7	Nagykáta	•	
Kiskunfélegyháza	•		25	15	14		Jászapáti	•	
982 Szeged	•		26	12	10	7	Tiszakécske	4	
Mezőhegyes	ny		26	13	8		Nagykőrös	•	
Orosháza	•		26	13	11	6	Kistelek	•	
990 Békéscsaba	•		26	12	12	6	Makó	ny	
875 Túrkeve	–						Szentes	•	
Berettyóújfalu	•		25	15	10		Szarvas	•	
882 Debrecen	•		25	14	12	6	Szeghalom	•	
892 Nyíregyháza	•		25	12	11	8	Körösszakál	•	
788 Kisvárda	•		25	11	9	8	Tiszaroff	•	
Mátészalka	•		26	11			Poroszló	•	
Tiszabecs	•		28	13			Karcag	–	
Vác	•		27	10	9		Hortobágy	•	
Gödöllő	•		25	12	11		Polgár	•	
Lőrinci	•		27	11	9		Hajdúdorog	•	
Gyöngyös	•		27	15	10		Nyírlugos	•	
Balassagyarmat	•		26	11	9		Csenger	•	
755 Salgótarján	•		25	11	9		Vásárosnamény	•	
Galyatető (932 m)	–						Záhony	•	
851 Kékestető (1000 m)	•		18	11	9	8	Királyrét	•	
Mátraháza (672 m)	–						Romhány	•	
865 Eger	–						Borsodnádasd	•	
Putnok	•	=	25	11	11		Jósvafő	•	
Lillafüred	•		23	11			Szendrőlád	•	
772 Miskolc	•	=	25	11	10	9	Hidasnémeti	•	
Fügöd	•		25	10	8		Tokaj	•	
778 Sárospatak	•		25	12	10	8	Szentendre	•	

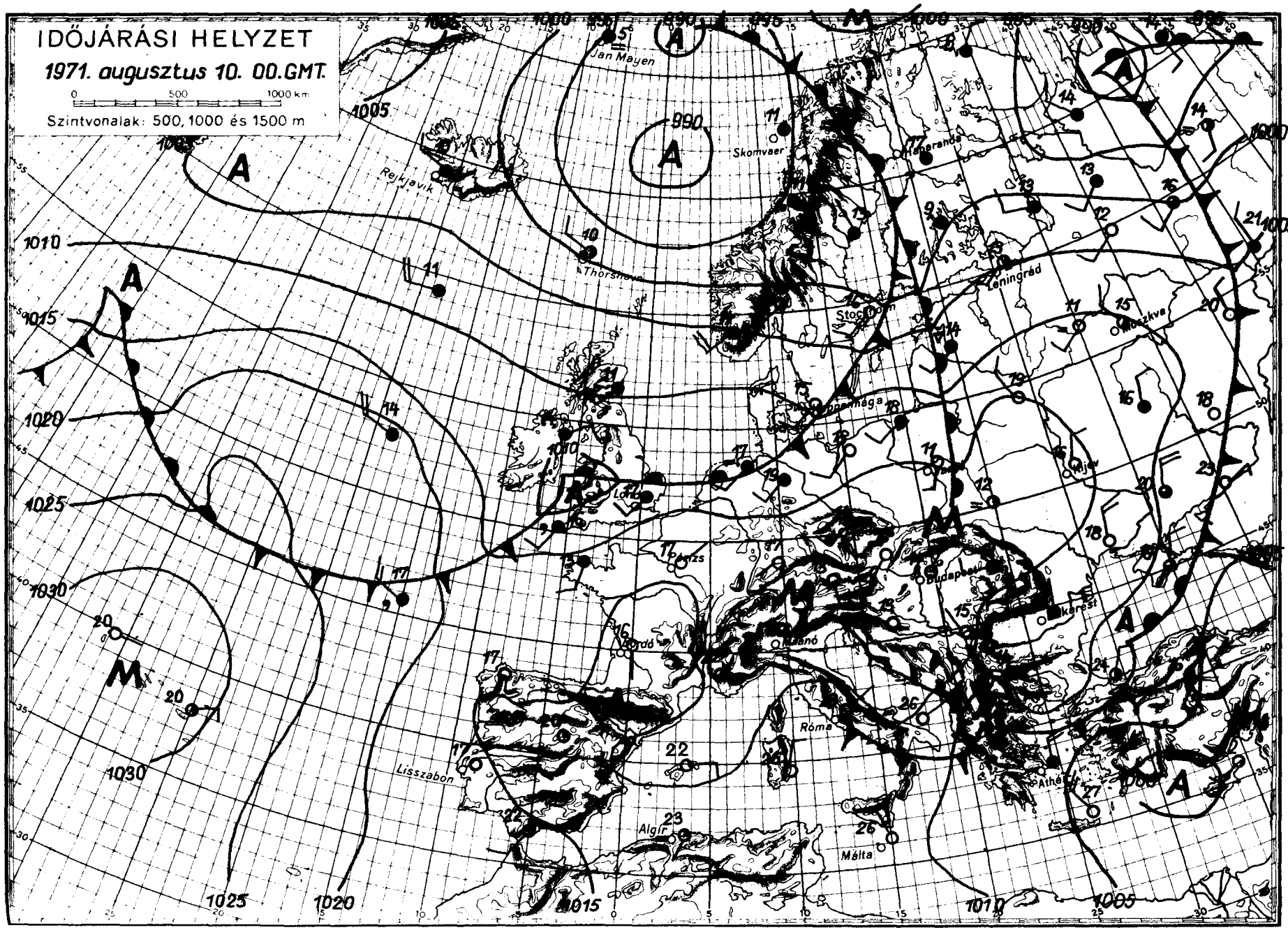
IDŐJÁRÁSI HELYZET
1971. augusztus 10. 00.GMT.
0 500 1000 km
Szintvonalak: 500, 1000 és 1500 m
Jan Mayen
Reykjavik
Skomvaer
Thorshavn
Leningrád
Moszkva
Párizs
Budapest
Bukarest
Róma
Athén
Lisszabon
Algír
Málta

IDŐJÁRÁSI NAPIJELENTÉS

ЕЖЕДНЕВНЫЙ МЕТЕОРОЛОГИЧЕСКИЙ БЮЛЛЕТЕНЬ • DAILY WEATHER REPORT
BULLETIN QUOTIDIEN DE TEMPS • TÄGLICHER WETTERBERICHT

KIADJA AZ ORSZÁGOS METEOROLÓGIAI INTÉZET
BUDAPEST II. KITAIBEL PÁL UTCA 1
TELEFON: KÖZPONT: 353-500, IDŐJELZŐ OSZT.: 150-410

MEGJELENIK NAPONKÉNT • ELŐFIZETÉSI ÁRA
A POSTAI KÖLTSÉGGEL EGYÜTT NEGYEDÉVRE 60, Ft
KIADÁSÉRT FELEL AZ INTÉZET IGAZGATÓJA

84. évfolyam 223. szám • Budapest • 1971. augusztus 11. szerda

Az időjárási helyzet ma reggel és a várható időjárás:

Afrika északi partjaitól Olaszországon, a Kárpát-medencén és a Szovjetunió európai területének déli térségén át, az Ural hegységig magasnyomásu légköri képződmény helyezkedik el. Hatására mintegy 500 km széles sávban délnyugat-északkelet irányban derült, száraz az idő. Európa többi részein az óceánról áramló különböző hőmérsékletü és nedvességtartamu levegő egymást követő hullámai okoznak változékony időjárást. Az óceáni levegő egy hüvösebb hulláma ma reggel már az Alpok-térségében és a Cseh-medencében váltott ki záporokat, zivatarokat. Várható, hogy ez a levegő kelet felé haladva csütörtökön már hazánkat is érinti.

Hazánkban kedden derült, száraz, meleg idő volt. A hőmérséklet csucsértéke országszerte 25, 30 fok között alakult. Ma hajnalra szeszélyes területi eloszlásban 9, 17 fokra hült le a levegő. Délelőtt folytatódott a napos, meleg idő. A déli szél sokfelé megélénkült. A hőmérséklet 11 órakor 24, 27 fok között volt.

Ma 12 órakor Budapesten a hőmérséklet 26 fok volt,a tengerszintre átszámitott légnyomás 761 mm, alig változik.

A Balaton vizének hőmérséklete 11 órakor Siófoknál 24,2 fok volt.

Várható időjárás csütörtök estig:

Délután derült, száraz idő.
Az éjszakai óráktól kezdve nyugat felől felhősödés, elsősorban a Dunántulon záporokkal, zivatarokkal.
Mérsékelt, időnként élénk déli, délnyugati, később megerősödő és északnyugatira forduló szél.
A nappali felmelegedés nyugaton gyengül.

Várható legalacsonyabb éjszakai hőmérséklet: 12, 17,
legmagasabb nappali hőmérséklet csütörtökön: általában 23, 28 fok között, keleten 30 fok körül.

Kerényi Nárcisz s.k.

A hőmérséklet napi középértéke és eltérése a 100 évi átlagtól /Budapesten/:

1971. VIII. 10.:	22,4 C°	+1,3 C°

1871 óta ezen a napon Budapesten előfordult:

legmagasabb hőmérséklet	37,9 C° /1946/
legalacsonyabb hőmérséklet	9,4 C° /1916/.

71.420.

CSAPADÉKELOSZLÁS

AZ UTOLSÓ 24 ÓRÁBAN

196 71. VIII. 10. 7h-TÓL VIII. 11. 7h-IG

Eső nem volt.

Szintvonalak: 200, 300 és 500 m.

A GÖRBE VONALAK – AZ IZOHIÉTÁK – AZOKAT A HELYEKET KÖTIK ÖSSZE, AHOL A CSAPADÉK MENNYISÉGE EGYENLŐ VOLT

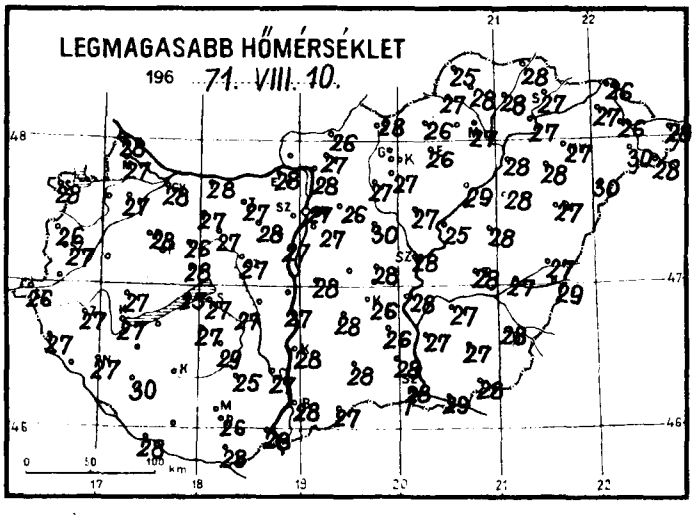

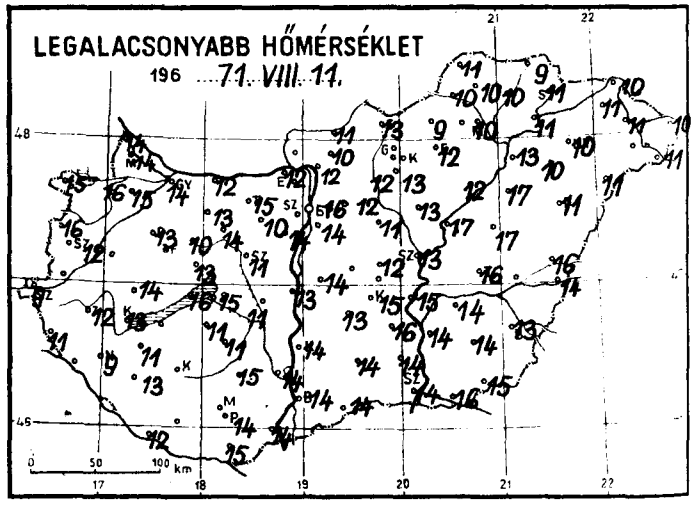

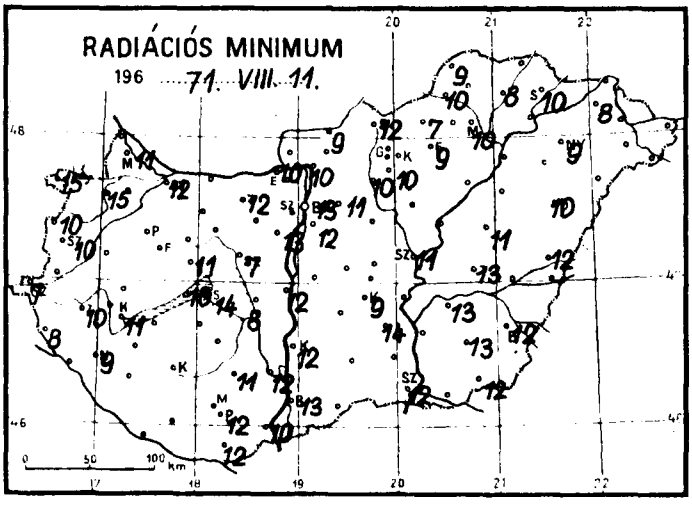

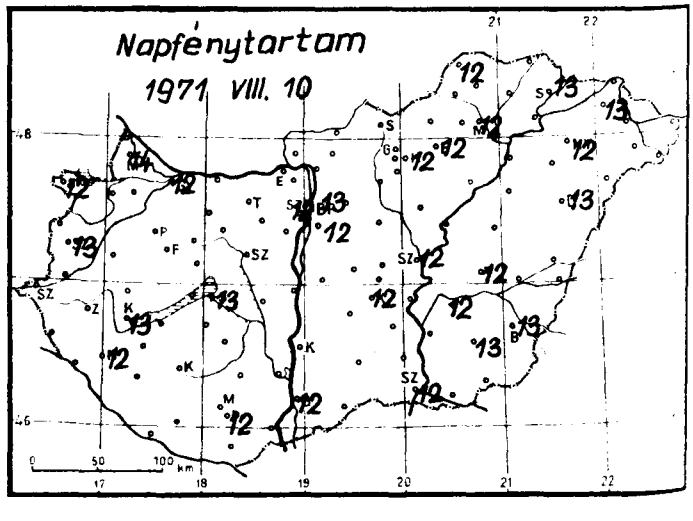

1971. augusztus hó
11. nap szerda

	Az utolsó 24 óra adatai								
	Csapadék (mm)		Hőmérsékleti szélsőségek			Napsütés (óra) tegnap	24 órai csapadék mm		
			tegnapi nappali max.	éjszakai min.	min. 5 cm-en				
12815 Magyaróvár	•		27	14	11	14	Rajka	•	
822 Győr	•		28	14	12	12	Kapuvár	•	
825 Pápa	•		28	13	12	13	Csorna	•	
805 Sopron	•		28	15	15	12	Komárom	•	∩
812 Szombathely	•		27	12	10	13	Káld	–	
910 Szentgotthárd	•	=	26	9	7		Kőszeg	•	
915 Zalaegerszeg	•		27	12	10		Körmend	–	
Lenti	•		27	11	8		Letenye	•	
925 Nagykanizsa	•		27	9	9	12	Sümeg	•	
920 Keszthely	•		27	13	11	13	Zirc	•	
Tihany	•		25	16	10		Kisbér	•	
935 Siófok	•		27	15	14	13	Mór	•	
942 Pécs	•		26	14	12	12	Alcsút	•	
941 Misinatető (534 m)	–						Esztergom	•	
Siklós	•	∩	28	15	12		Dobogókő	–	
827 Farkasgyepű (400 m)	•		27	17	17		Fonyód	•	
Veszprém	•		28	13	11		Tab	•	
833 Tatabánya	•		27	15	12		Sárbogárd	•	
839 Budapest (Ferihegy)	•		27	14	12	12	Lengyel	•	
840 Budapest OMI	•		27	16	13	13	Nagykónyi	•	∩
841 Budapest (Szabadságh., 474 m)	•	∩	25	15	11	12	Marcali	•	∩
Martonvásár	•		27	14	13		Somogyszob	•	
835 Székesfehérvár	•		27	11	7		Kaposvár	–	
Dunaújváros	•		27	13	12		Barcs	•	
Szekszárd	•		27	14	12		Szigetvár	•	
Mohács	•		28	14	10		Bácsalmás	•	
960 Baja	•		28	14	13	12	Kiskunhalas	•	
955 Kalocsa	•		28	14	12		Izsák	•	
Cegléd	•		28	12	–	–	Kunsztmiklós	•	
860 Szolnok	•	=	28	13	11	12	Örkény	–	
970 Kecskemét	•		26	15	9	12	Nagykáta	•	
Kiskunfélegyháza	•		26	16	14		Jászapáti	•	∩
982 Szeged	•		28	14	12	12	Tiszakécske	•	
Mezőhegyes	•		28	15	12		Nagykőrös	•	
Orosháza	•		27	14	13	13	Kistelek	•	
990 Békéscsaba	•		28	13	12	13	Makó	•	
875 Túrkeve	•	∩	28	16	13	12	Szentes	•	
Berettyóújfalu	•		27	16	12		Szarvas	•	
880 Debrecen	•	=	27	11	10	13	Szeghalom	•	∩
892 Nyíregyháza	•	=	27	10	9	12	Körösszakál	•	
Kisvárda	•		27	11	8	13	Tiszaroff	•	
Mátészalka	•	∩	30	15			Poroszló	•	∩
Tiszabecs	•		28	10			Karcag	•	
Vác	•	∩	28	12	10		Hortobágy	•	
Gödöllő	•	∩	26	12	11		Polgár	•	
Lőrinci	•	∩	27	12	10		Hajdúdorog	•	
Gyöngyös	•		27	13	10		Nyírlugos	•	
Balassagyarmat	•	∩	26	11	9		Csenger	•	
755 Salgótarján	•		28	13	12		Vásárosnamény	•	
Galyatető (932 m)	•		23	13			Záhony	•	
851 Kékestető (1000 m)	•	=	20	13	12	12	Királyrét	•	
Mátraháza (672 m)	–						Rombány	•	
865 Eger	•	=	26	12	9	12	Borsodnádasd	•	
Putnok	•	∩	27	10	10		Jósvafő	•	
Lillafüred	•		25	12			Szendrőlád	•	
772 Miskolc	•	=	27	10	10	12	Hidasnémeti	•	
Füged	•	∩	28	10	8		Tokaj	•	
778 Sárospatak	•		27	11	10	13	Szentendre	•	

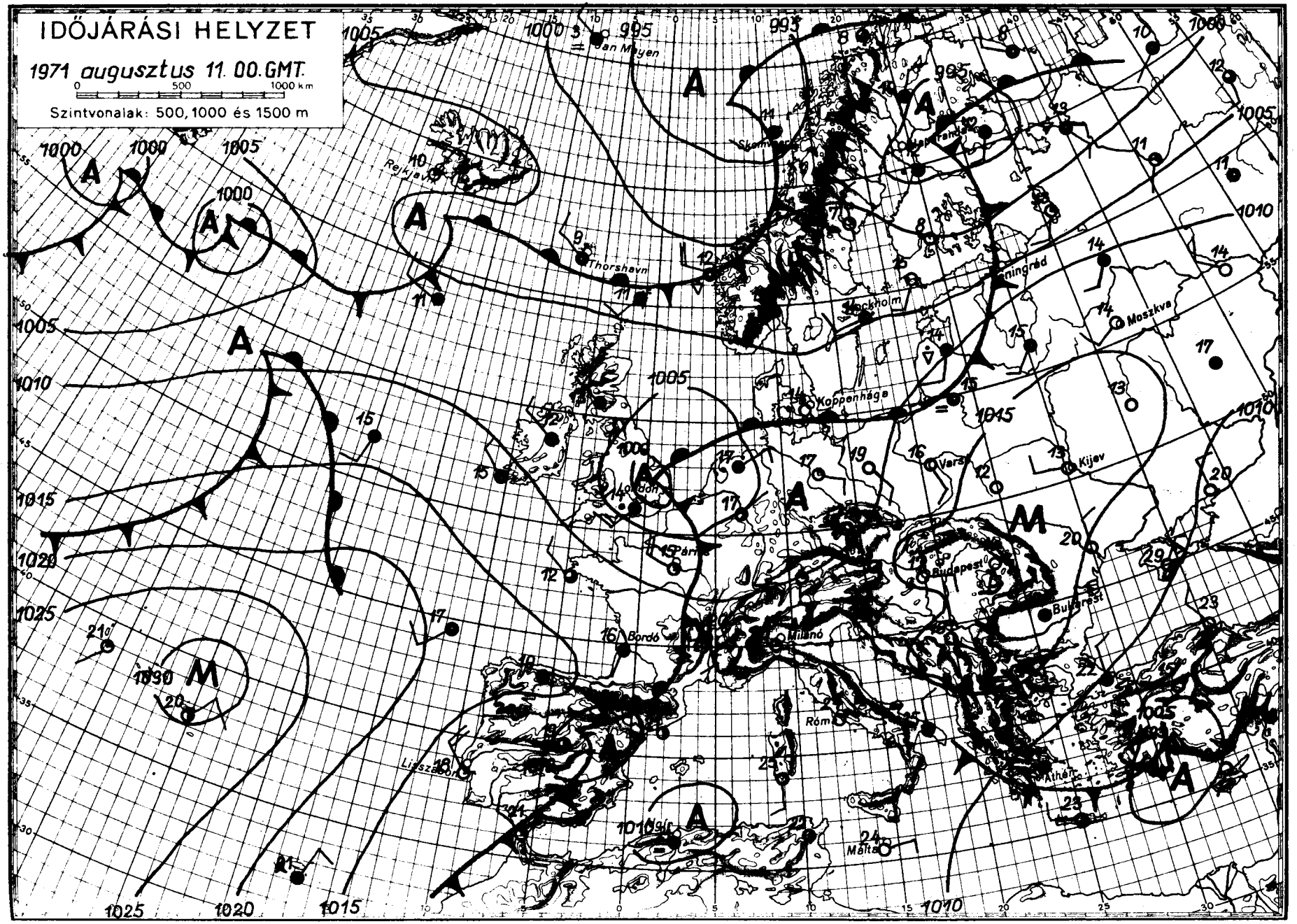
IDŐJÁRÁSI HELYZET
1971 augusztus 11. 00. GMT.
0 500 1000 km
Szintvonalak: 500, 1000 és 1500 m
Jan Mayen
Rejkjavik
Thorshavn
Koppenhága
Moszkva
Kijev
Budapest
Bukarest
Milánó
Bordó
Róma
Athén
Málta
Lisszabon
Párnis
London
Varsó
Stockholm
Leningrád
Skomvaer
Naparanda
A
M
1000
1005
1010
1015
1020
1025
1030
995

IDŐJÁRÁSI NAPIJELENTÉS

ЕЖЕДНЕВНЫЙ МЕТЕОРОЛОГИЧЕСКИЙ БЮЛЛЕТЕНЬ • DAILY WEATHER REPORT
BULLETIN QUOTIDIEN DE TEMPS • TÄGLICHER WETTERBERICHT

KIADJA AZ ORSZÁGOS METEOROLÓGIAI INTÉZET
BUDAPEST II. KITAIBEL PÁL UTCA 1
TELEFON: KÖZPONT: 353-500, IDŐJELZŐ OSZT.: 150-410

MEGJELENIK NAPONKÉNT • ELŐFIZETÉSI ÁRA
A POSTAI KÖLTSÉGGEL EGYÜTT NEGYEDÉVRE 60, Ft
KIADÁSÉRT FELEL AZ INTÉZET IGAZGATÓJA

84. évfolyam 224. szám + Budapest + 1971. augusztus 12. csütörtök

Az időjárási helyzet ma reggel és a várható időjárás:

Az elmult két nap során Közép-Európa térségében a leszálló légmozgások hatására csendes, derült, száraz időjárás alakult ki. A legmagasabb nappali hőmérséklet szerdán 4, 7 fokkal volt magasabb az elmult évek átlagértékeinél. Ugyanakkor Nyugat-Európán át hüvös levegő áramlik szárazföldünk belseje felé. Vonulását ma reggel az Alpok térségében, a Cseh-medencében, valamint Lengyelországban esők, helyenként zivatarok, megélénkülő szél és ujabb hőmérséklet-csökkenés jelzi. A következő 36 óra folyamán az emlitett hüvös levegő határozza meg a Kárpát-medence időjárását.

Hazánkban szerdán napos, száraz, meleg idő volt. Eső sehol sem hullott. A hőmérséklet napközben a zavartalan napsütés hatására 28, 32 fokig emelkedett. Szerdán hajnalra 14, 20 fokig hült le a levegő. A nyugat felől közeledő hüvös levegő következtében a kora reggeli órákban északnyugat felől megnövekedett a felhőzet, amely a délelőtt folyamán fokozatosan az ország középső része fölé is kiterjedt. A nyugati, északnyugati határmegyékben néhány helyen esett az eső. A hőmérséklet 11 órakor a nyugati, északnyugati megyékben 17, 21 fok, mig az ország többi részén általában 24, 28, a keleti, délkeleti megyékben 29, 30 fok között alakult. Az északnyugati, északi szél néhány helyen megerősödött.

Ma 12 órakor Budapesten a hőmérséklet 26 fok, a tengerszintre átszámitott légnyomás 758 mm, alig változik.

A Balaton vizének hőmérséklete 11 órakor Siófoknál 24 fok volt.

Várható időjárás péntek estig:

Felhőátvonulások, csütörtökön keletre is átterjedő esőkkel, helyenként zivatarokkal. Pénteken kevesebb felhő, már csak néhány helyen átfutó eső. Többfelé élénk, helyenként átmenetileg erős, pénteken mérséklődő északnyugati, északi szél. Változékony idő.

Várható legalacsonyabb éjszakai hőmérséklet: 12, 17 fok között,
legmagasabb nappali hőmérséklet pénteken: 25 fok körül.

Vadkerti Ferenc s.k.

TÁVOLABBI KILÁTÁSOK HÉTFŐIG:

Változékony, szeles idő. Legalacsonyabb hajnali hőmérsékletek 12, 17 fok között. Legmagasabb nappali hőmérsékletek 22, 27 fok között. Jelentős mennyiségü /legalább 5 mm-es/ eső az ország területének 60 százalékán várható.

TÁVELŐREJELZŐ OSZTÁLY

A hőmérséklet napi középértéke és eltérése a 100 évi átlagtól /Budapesten/:

1971. VIII. 11.:	23,3 C°	+1,9 C°

1871 óta ezen a napon Budapesten előfordult:

legmagasabb hőmérséklet	37,9 C°	/1921/
legalacsonyabb hőmérséklet	10,5 C°	/1885/.

71.422.

CSAPADÉKELOSZLÁS

AZ UTOLSÓ 24 ÓRÁBAN

196 71. VIII. 11. 7h-TÓL VIII. 12. 7h-IG

Szintvonalak: 200, 300 és 500 m.

A GÖRBE VONALAK – AZ IZOHIÉTÁK – AZOKAT A HELYEKET KÖTIK ÖSSZE, AHOL A CSAPADÉK MENNYISÉGE EGYENLŐ VOLT

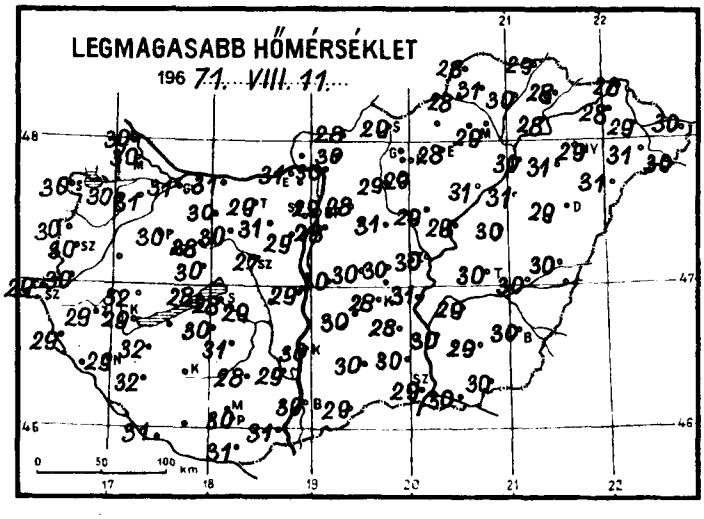

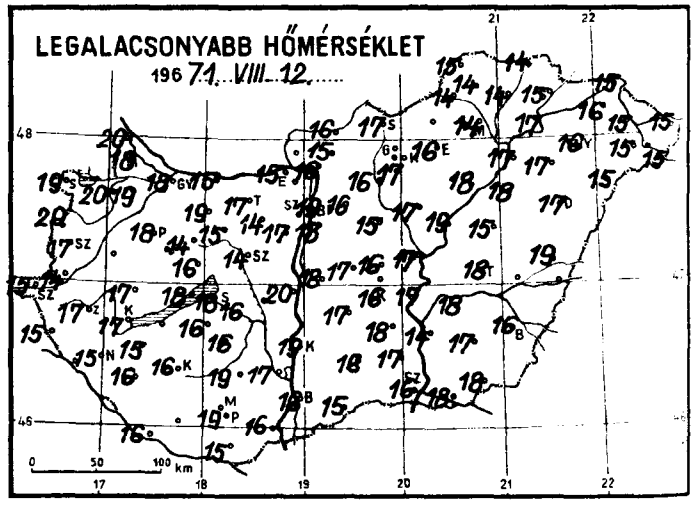

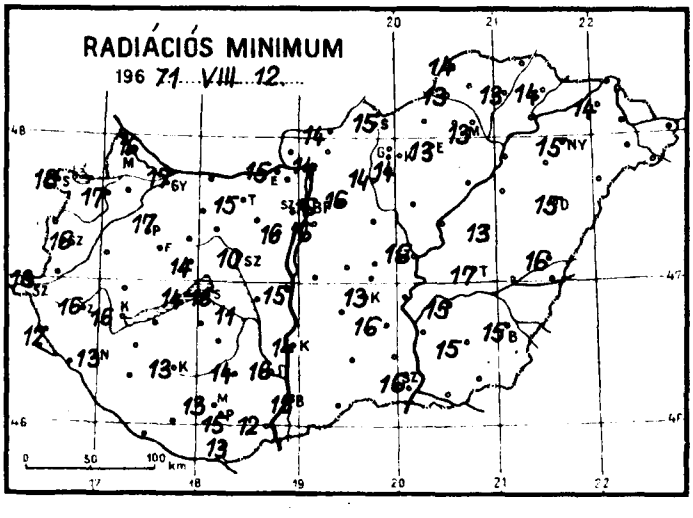

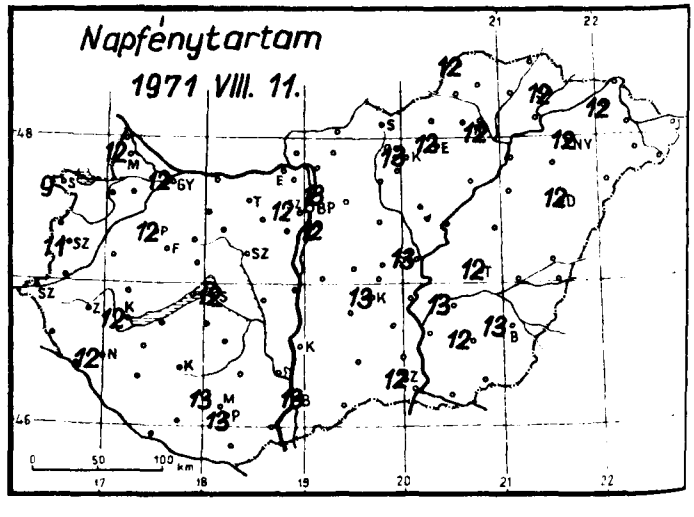

1971. augusztus hó,
12. nap csütörtök

	Az utolsó 24 óra adatai								
	Csapadék (mm)		Hőmérsékleti szélsőségek			Napsütés (óra) tegnap	24 órai csapadék mm		
			tegnapi nappali max.	éjszakai min.	min. 5 cm-en				
12815 Magyaróvár	.		30	18	16	12	Rajka	.	
822 Győr	.		31	18	17	12	Kapuvár	.	
825 Pápa	.		30	18	17	12	Csorna	.	
805 Sopron	ny		30	19	18	9	Komárom	.	
812 Szombathely	.	↙	30	17	16	11	Káld	–	
910 Szentgotthárd	.		29	15	13		Kőszeg	.	
915 Zalaegerszeg	.		29	17	16		Körmend	.	
Lenti	.		29	15	12		Letenye	.	
925 Nagykanizsa	.		29	15	13	12	Sümeg	ny	
920 Keszthely	.		29	17	16	12	Ziro	.	
Tihany	.		28	18	14		Kisbér	.	
935 Siófok	.		28	18	16	12	Mór	.	
942 Pécs	.		30	19	15	13	Alcsút	.	
941 Misinatető (534 m)	.		29	20	15	13	Esztergom	.	
Siklós	.	∩	31	15	13		Dobogókő	–	
827 Farkasgyepű (400 m)	.		30	18	17		Fonyód	.	
Veszprém	.		30	16	14		Tab	.	
833 Tatabánya	.		29	17	15		Sárbogárd	.	
839 Budapest (Farkasrét)	.		28	18	16	12	Lengyel	.	
840 Budapest OMI	.		29	19	16	13	Nagykónyi	.	
841 Budapest (Szabadságh. 474 m)	.	=	27	22	18	12	Marcali	.	
Martonvásár	.		29	17	16		Somogyszob	.	
835 Székesfehérvár	.		27	14	10		Kaposvár	.	
Dunaújváros	.		29	20	15		Barcs	.	
Szekszárd	.		29	17	16		Szigetvár	.	
Mohács	.		31	16	12		Bácsalmás	.	
960 Baja	.		30	16	15	13	Kiskunhalas	.	
955 Kalocsa	.		30	19	14		Izsák	.	
Cegléd	.		30	16	–	–	Kunsztmiklós	.	
860 Szolnok	.	=	30	17	16	13	Örkény	.	
970 Kecskemét	.		28	16	13	13	Nagykáta	.	
Kiskunfélegyháza	.		28	18	16		Jászapáti	.	∩
982 Szeged	.		29	16	16	12	Tiszakécske	.	
Mezőhegyes	.	∩	30	18			Nagykőrös	.	
Orosháza	.		29	17	15	12	Kistelek	.	
990 Békéscsaba	.		30	16	15	13	Makó	.	
875 Túrkeve	.		30	18	17	12	Szentes	.	
Berettyóújfalu	.	=	30	19	16		Szarvas	.	
880 Debrecen	.		29	17	15	12	Szeghalom	.	∩
892 Nyíregyháza	.		29	16	15	12	Kőrösszakál	–	
788 Kisvárda	.		28	16	14	12	Tiszaroff	.	
Mátészalka	.	∩	31	15			Poroszló	.	
Tiszabecs	.		30	15			Karcag	.	
Vác	.	=	30	16	14		Hortobágy	.	
Gödöllő	.	∩	28	16	16		Polgár	.	
Lőrinci	.		29	16	14		Hajdúdorog	.	
Gyöngyös	.		29	17	14		Nyírlugos	.	
Balassagyarmat	.	∩	28	16	14		Csenger	.	
755 Salgótarján	.		29	17	15		Vásárosnamény	.	
Galyatető (932 m)	.		23	15			Záhony	.	
851 Kékestető (1000 m)	.		21	15	14	13	Királyrét	.	
Mátraháza (672 m)	–		–				Romhány	.	
865 Eger	.		28	16	13	12	Borsodnádasd	–	
Putnok	.	=	28	14	13		Jósvafő	.	
Lillafüred	.		26	14			Szendrőlád	.	
772 Miskolc	.	=	29	14	13	12	Hidasnémeti	.	
Fügöd	.	∩	30	14	13		Tokaj	.	
778 Sárospatak	.		28	15	14	12	Szentendre	.	

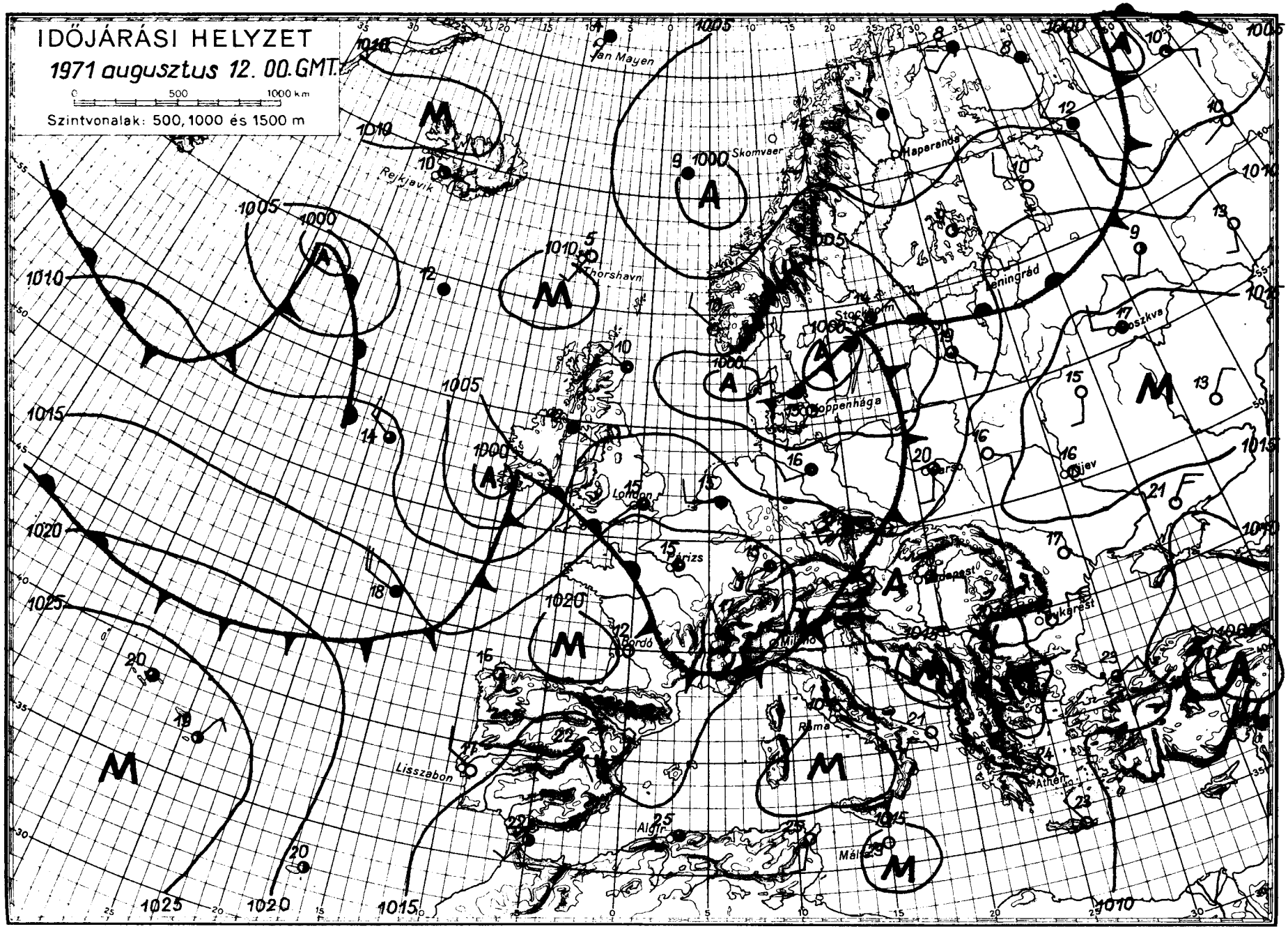
IDŐJÁRÁSI HELYZET
1971 augusztus 12. 00. GMT.
0 500 1000 km
Szintvonalak: 500, 1000 és 1500 m
Jan Mayen
Reykjavik
Skomvaer
Thorshavn
Haparanda
Leningrád
Stockholm
Moszkva
Koppenhága
London
Párizs
Budapest
Kijev
Bordó
Milano
Róma
Bukarest
Athen
Lisszabon
Algír
Málta

IDŐJÁRÁSI NAPIJELENTÉS

ЕЖЕДНЕВНЫЙ МЕТЕОРОЛОГИЧЕСКИЙ БЮЛЛЕТЕНЬ • DAILY WEATHER REPORT
BULLETIN QUOTIDIEN DE TEMPS • TÄGLICHER WETTERBERICHT

KIADJA AZ ORSZÁGOS METEOROLÓGIAI INTÉZET
BUDAPEST II. KITAIBEL PÁL UTCA 1
TELEFON: KÖZPONT: 353-500, IDŐJELZŐ OSZT.: 150-410

MEGJELENIK NAPONKÉNT • ELŐFIZETÉSI ÁRA
A POSTAI KÖLTSÉGGEL EGYÜTT NEGYEDÉVRE 60, Ft
KIADÁSÉRT FELEL AZ INTÉZET IGAZGATÓJA

84. évfolyam 225. szám + Budapest + 1971. augusztus 13. péntek

Az időjárási helyzet ma reggel és a várható időjárás:

A hüvös levegő ma hajnalban Közép-Európát is elhagyta és első hullámai már a Fekete-tenger és Ukrajna vidékén okoztak lehülést és záporokat, zivatarokat. Igy kontinensünk középső részén ismét szárazabbá és napossá vált az időjárás. A nyugalomba jutott hüvös levegőben a több órás napsütés hatására a nappali felmelegedés eléri az évszaknak megfelelő értéket. Nyugat-Európa fölé ujabb óceáni légtömegek áramlottak, vonulásuk délnyugat-északkeleti irányu és előrehaladásuk során Skandináviában is többfelé erősen felhős és esős volt az idő. A Kárpát-medencében az időromlás csak átmeneti jellegü volt, és a következő 36 órában ujból napos és szárazabb idő várható.

Hazánkban csütörtökön a nyugat felől beszivárgó hüvös levegő hatására a Dunántul nyugati felén már a reggeli órákban megnövekedett a felhőzet és itt egész napon át erősen felhős maradt az égbolt. Az ország más részein, főként a déli megyékben még 10 órán át sütött a nap. A hidegfront elsősorban a Dunántulon okozott többfelé záport, zivatart. A lehullott eső mennyisége általában 10 mm alatt maradt, de Kőszegről 11, Hidasnémetiből 14, Szombathelyről 15, Szentgotthárdról 18, Körmendről 19, Barcsról 21 mm-t jelentettek. A nappali felmelegedésben nagy különbségek adódtak az ország nyugati és keleti része között. A nyugati határszélen a hőmérséklet helyenként még a 20 fokot sem érte el, az ország középső megyéiben 23, 28, délen és keleten 30, 32 fokot mértek. Pénteken hajnalban 10, 17 fokig hült le a levegő. Délelőtt derült, száraz idő volt, a hőmérséklet 11 órakor 22, 25 fok között váltakozott.

Ma 12 órakor Budapesten a hőmérséklet 24 fok volt, a tengerszintre átszámitott légnyomás 762 mm, alig változik.

A Balaton vizének hőmérséklete Siófoknál 11 órakor: 22 fok volt.

Várható időjárás szombat estig:

Főként nappali felhőképződés, ma valószinüleg eső nélkül.
Szombaton a Dunántulon néhány helyen zápor, zivatar.
Mérsékelt, időnként megélénkülő déli, délnyugati szél.

Várható legalacsonyabb éjszakai hőmérséklet: 11, 16,
legmagasabb nappali hőmérséklet szombaton: 25, 29 fok között.

Dunay Sándorné s.k.

A hőmérséklet napi középértéke és eltérése a 100 évi átlagtól /Budapesten/:

1971. VIII. 12.:	21,6 C°	+0,2 C°

1871 óta ezen a napon Budapesten előfordult:

legmagasabb hőmérséklet	38,7 C° /1921/
legalacsonyabb hőmérséklet	10,0 C° /1881/.

71.422.

CSAPADÉKELOSZLÁS

AZ UTOLSÓ 24 ÓRÁBAN

196 71. VIII. 12. 7h-TÓL VIII. 13. 7h-IG

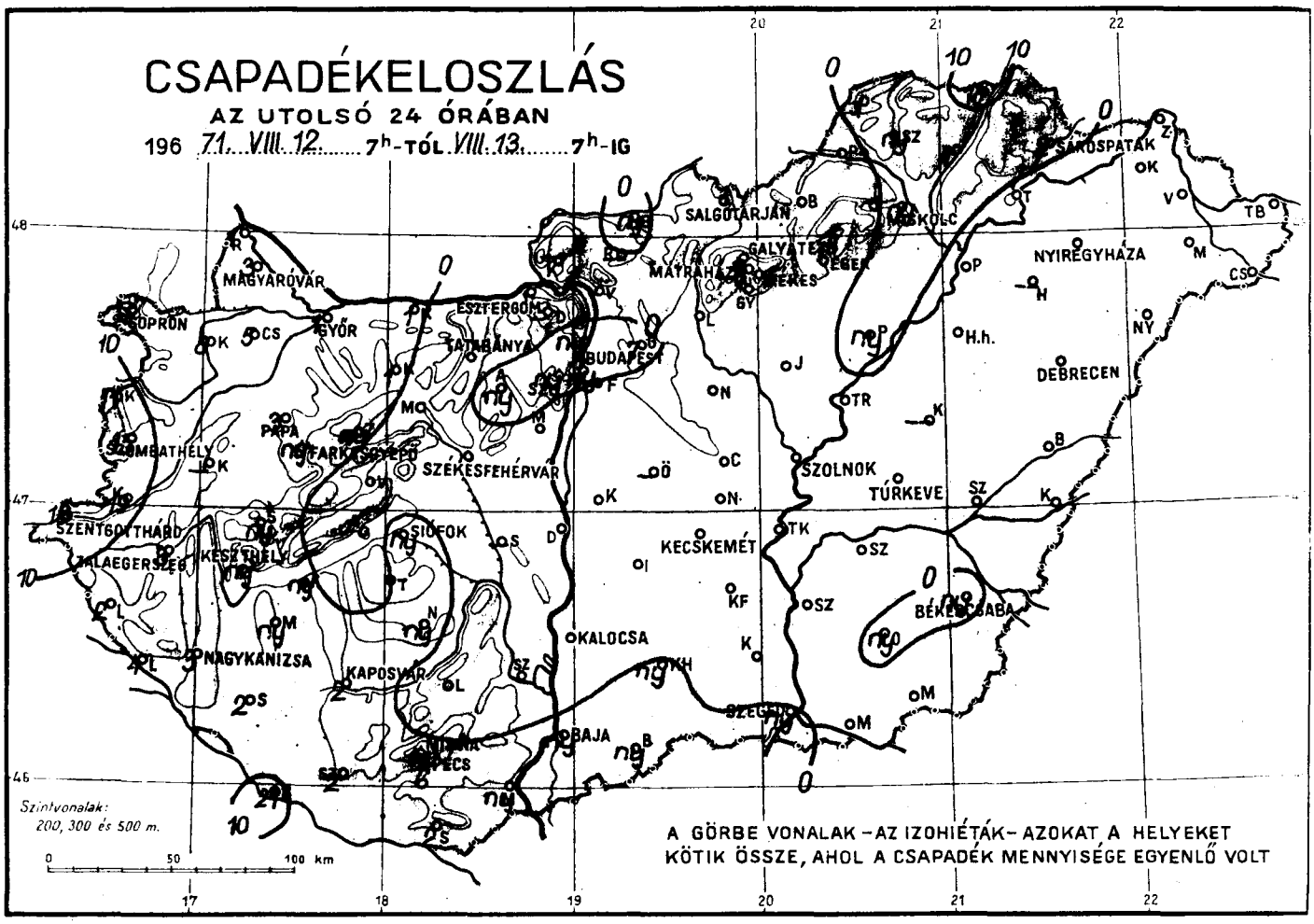

LEGMAGASABB HŐMÉRSÉKLET

196 71. VIII. 12.

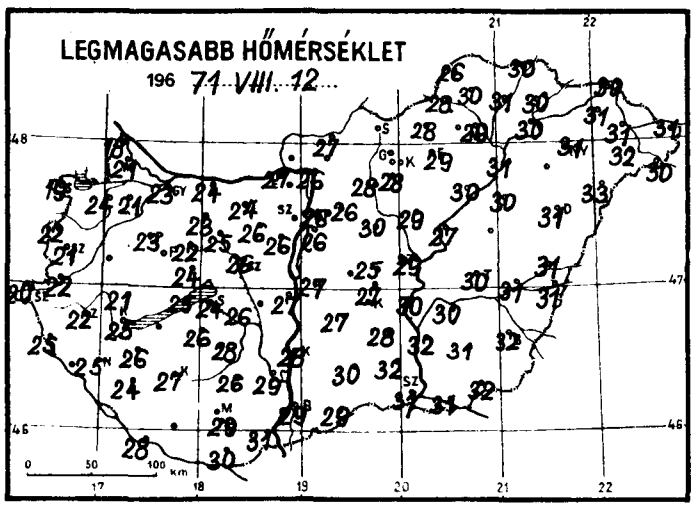

LEGALACSONYABB HŐMÉRSÉKLET

196 71. VIII. 13.

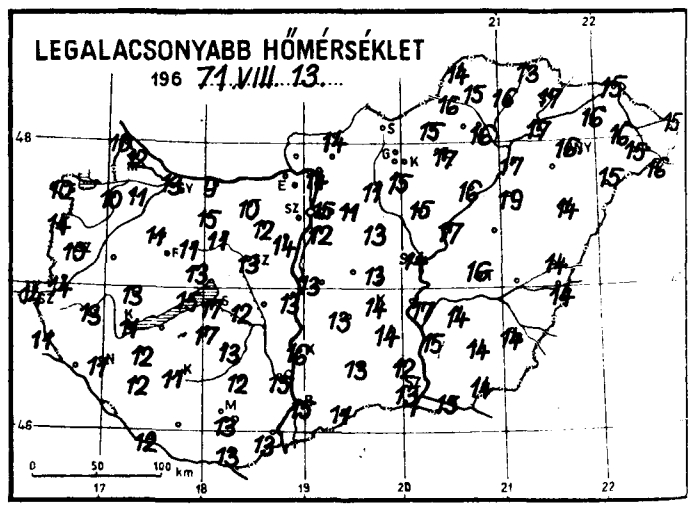

RADIÁCIÓS MINIMUM

196 71. VIII. 13.

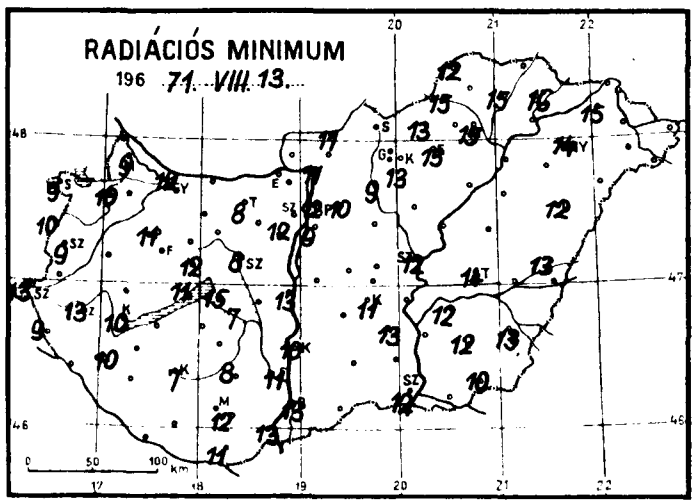

Napfénytartam

1971. VIII. 12.

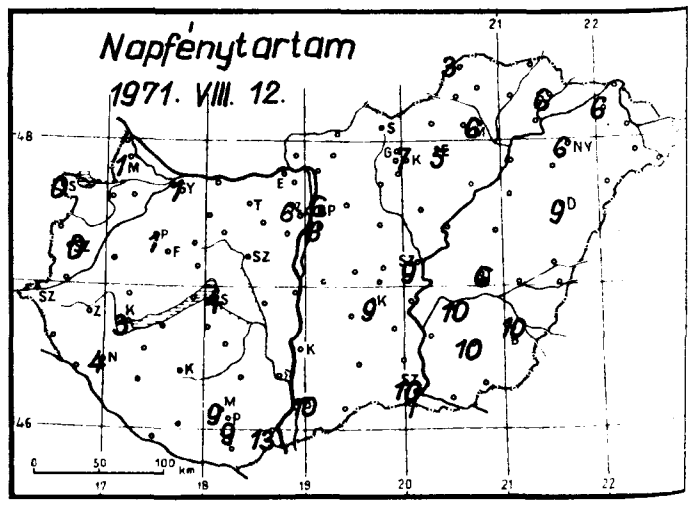

1971. augusztus hó,
13. péntek nap

	Az utolsó 24 óra adatai					
	Csapadék (mm)		Hőmérsékleti szélsőségek			Napsütés (óra) tegnap
			tegnapi nappali max.	éjszakai min.	min. 5 cm-en	
12815 Magyaróvár	3		21	12	9	1
822 Győr	1	▽	23	13	12	1
825 Pápa	3	≡	23	11	11	1
805 Sopron	5		19	10	9	0
812 Szombathely	15	=	21	10	9	0
910 Szentgotthárd	18	=	20	14	13	
915 Zalaegerszeg	3	≡	22	13	13	
Lenti	2		25	11	9	
925 Nagykanizsa	3	⊼	25	11	10	4
920 Keszthely	ny	⊼	25	11	10	3
Tihany	.		25	15	11	
935 Siófok	ny		24	17	15	4
942 Pécs	6	⊼	29	13	12	9
941 Misinatető (534 m)	1	▽	26	14	13	9
Siklós	2	⊼	30	13	11	
827 Farkasgyepű (400 m)	ny		23	11	10	
Veszprém	.		24	13	12	
833 Tatabánya	.		24	10	8	
889 Budapest (Farkhegy)	.	=	26	12	9	6
840 Budapest OMI	ny		26	15	12	6
841 Budapest (Szabadságh., 474 m)	ny		23	12	10	6
Martonvásár	.		26	14	12	
835 Székesfehérvár	.		26	13	8	
Dunaújváros	.		27	13	13	
Szekszárd	.		29	15	14	
Mohács	ny	▽	31	13	13	
960 Baja	ny	⊼	29	15	13	10
955 Kalocsa	.		28	16	10	
Cegléd	.		25	13	–	–
860 Szolnok	.	–	29	14	12	9
970 Kecskemét	.		27	14	11	9
Kiskunfélegyháza	.		28	14	13	
982 Szeged	ny	⊼	31	13	12	10
Mezőhegyes	.		32	14	10	
Orosháza	ny		31	14	12	10
990 Békéscsaba	ny	▽	32	14	13	10
875 Túrkeve	.		30	16	14	6
Berettyóújfalu	.	⌒	31	14	13	
880 Debrecen	.		31	14	12	9
892 Nyíregyháza	.		31	16	14	6
Kisvárda	ny		31	16	15	6
Mátészalka	.	⌒	32	15		
Tiszabecs	.		31	15		
Vác	.	⌒	26	14	11	
Gödöllő	7	▽	26	11	10	
Lőrinci	.	⌒	28	11	9	
Gyöngyös	.		28	15	13	
Balassagyarmat	ny	⌒	27	14	11	
755 Salgótarján	.		29	12	10	
Galyatető (932 m)	.		22	12		
851 Kékestető (1000 m)	.		22	12	11	7
Mátraháza (672 m)	–					
865 Eger	.		29	17	15	5
Putnok	.	=	28	16	15	
Lillafüred	.		27	15		
772 Miskolc	ny	=	29	16	15	6
Fügöd	1	⊼	31	16	15	
778 Sárospatak	2		30	17	16	6

	24 órai csapadék mm	
Rajka	1	
Kapuvár	8	⌒
Csorna	5	▽
Komárom	1	▽
Káld	–	
Kőszeg	11	
Körmend	19	
Letenye	4	⊼
Sümeg	ny	
Zirc	ny	
Kisbér	1	
Mór	ny	
Alcsút	ny	
Esztergom	.	
Dobogókő	–	
Fonyód	ny	
Tab	.	
Sárbogárd	.	
Lengyel	.	
Nagykónyi	ny	⌒
Marcali	ny	⌒
Somogyszob	2	⊼
Kaposvár	2	⊼
Barcs	21	≡
Szigetvár	2	▽
Bácsalmás	ny	
Kiskunhalas	ny	
Izsák	.	
Kunsztmiklós	.	
Örkény	–	
Nagykáta	.	
Jászapáti	.	⌒
Tiszakécske	.	
Nagykőrös	.	
Kistelek	.	
Makó	.	
Szentes	.	
Szarvas	.	
Szeghalom	.	
Körösszakál	.	
Tiszaroff	.	
Poroszló	ny	
Karcag	–	
Hortobágy	.	
Polgár	.	
Hajdúdorog	–	
Nyírlugos	.	
Csenger	.	
Vásárosnamény	.	
Záhony	.	
Királyrét	.	
Romhány	–	
Borsodnádasd	.	
Jósvafő	1	
Szendrőlád	ny	
Hidasnémeti	14	⊼
Tokaj	.	
Szentendre	ny	

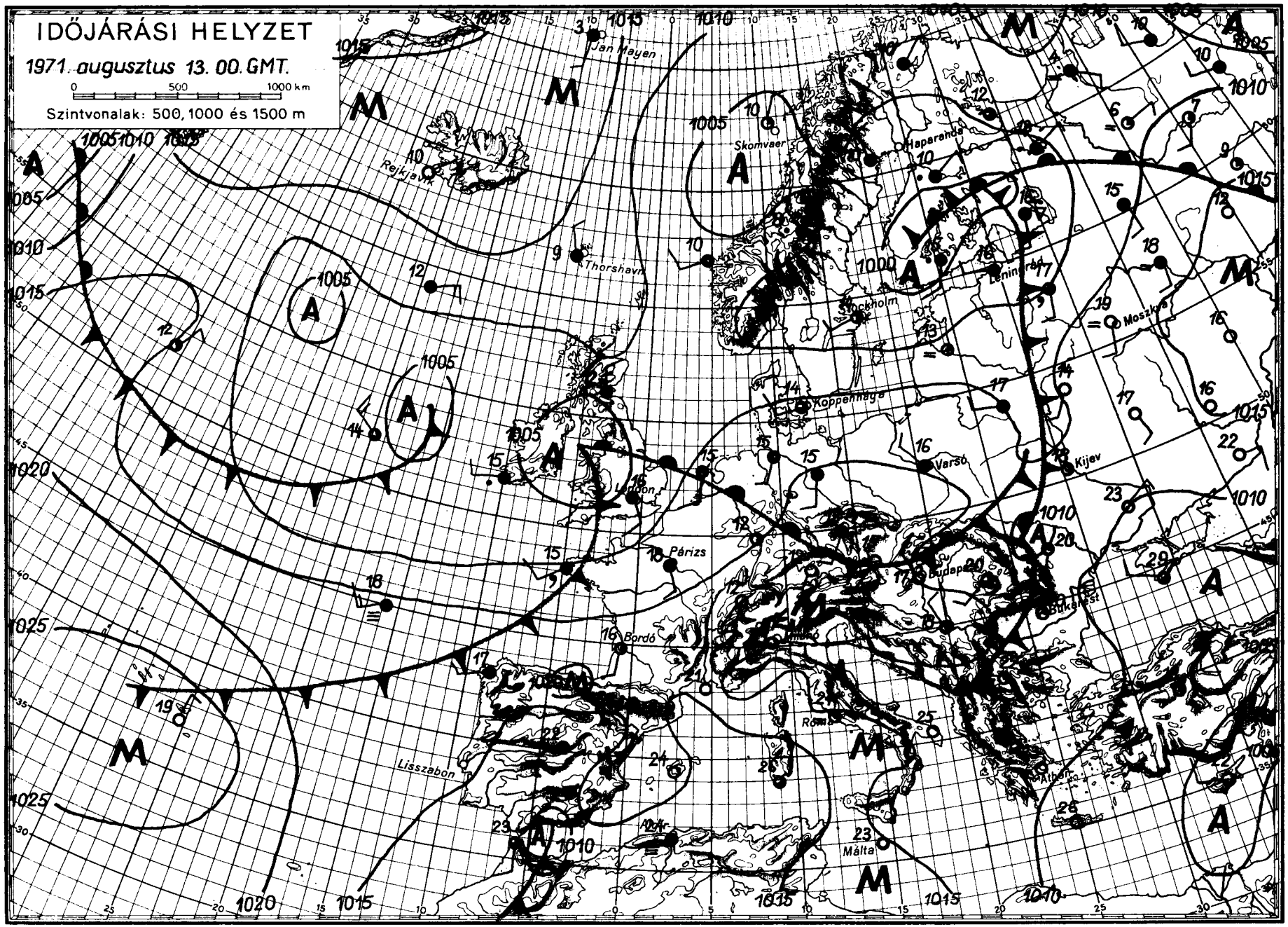
IDŐJÁRÁSI HELYZET
1971. augusztus 13. 00. GMT.
0 500 1000 km
Szintvonalak: 500, 1000 és 1500 m
Jan Mayen
Reykjavik
Thorshavn
Skomvaer
Haparanda
Leningrád
Stockholm
Moszkva
Koppenhága
Varsó
Kijev
Párizs
Budapest
Bukarest
Bordó
Róma
Athén
Málta
Lisszabon

IDŐJÁRÁSI NAPIJELENTÉS

ЕЖЕДНЕВНЫЙ МЕТЕОРОЛОГИЧЕСКИЙ БЮЛЛЕТЕНЬ • DAILY WEATHER REPORT
BULLETIN QUOTIDIEN DE TEMPS • TÄGLICHER WETTERBERICHT

KIADJA AZ ORSZÁGOS METEOROLÓGIAI INTÉZET
BUDAPEST II. KITAIBEL PÁL UTCA 1
TELEFON: KÖZPONT: 353-500, IDŐJELZŐ OSZT.: 150-410

MEGJELENIK NAPONKÉNT * ELŐFIZETÉSI ÁRA
A POSTAI KÖLTSÉGGEL EGYÜTT NEGYEDÉVRE 60, Ft
KIADÁSÉRT FELEL AZ INTÉZET IGAZGATÓJA

84. évfolyam 226. szám + Budapest + 1971. augusztus 14. szombat

Az időjárási helyzet ma reggel és a várható időjárás:

Közép- és Dél-Európában napos, száraz az időjárás. A hőmérséklet napközben általában eléri, vagy kissé meghaladja az évszaknak megfelelő értéket. Ezzel szemben a Brit-szigeteken, Európa nyugati partvidékén és a Skandinávfélszigeten változékony, esős az idő. A hőmérséklet csucsértéke itt 1, 3 fokkal alacsonyabb, mint a legutóbbi évek átlaga. A következő 36 óra folyamán a Kárpát-medence időjárása nem változik, továbbra is meleg időre számithatunk.

Hazánkban pénteken az ország északkeleti felén változóan felhős idő volt és 4, 9 órán át sütött a nap. Mázsol derült ég mellett 10, 14 órás napsütést észleltek. Eső sehol sem hullott. A hőmérséklet napközben 25, 30 fokig emelkedett. Szombat hajnalra 10, 16 fokig hült le a levegő. Ma délelőtt száraz, napos idő volt. A hőmérséklet 11 órára 23, 27 fokig emelkedett.

Ma 12 órakor Budapesten a hőmérséklet 28 fok, a tengerszintre átszámitott légnyomás 760 mm, alig változik.

A Balaton vizének hőmérséklete 11 órakor Siófoknál 24 fok volt.

Várható időjárás vasárnap estig:

Főként nappali felhőképződés, néhány helyen zápor, zivatar.
Mérsékelt, időnként élénk délnyugati, déli szél.
Meleg idő.

Várható legalacsonyabb éjszakai hőmérséklet: 13, 18,
legmagasabb nappali hőmérséklet vasárnap: 28, 33 fok között.

Bartha Péterné s.k.

A hőmérséklet napi középértéke és eltérése a 100 évi átlagtól /Budapesten/:

1971. VIII. 13.:	21,7 C°	+0,7 C°

1871 óta ezen a napon Budapesten előfordult:

legmagasabb hőmérséklet	37,4 C° /1946/
legalacsonyabb hőmérséklet	7,4 C° /1912/.

71.427.

CSAPADÉKELOSZLÁS

AZ UTOLSÓ 24 ÓRÁBAN

196 71. VIII. 13. 7^h-TÓL VIII. 14. 7^h-IG

Eső nem volt.

Szintvonalak: 200, 300 és 500 m.

A GÖRBE VONALAK – AZ IZOHIÉTÁK – AZOKAT A HELYEKET KÖTIK ÖSSZE, AHOL A CSAPADÉK MENNYISÉGE EGYENLŐ VOLT

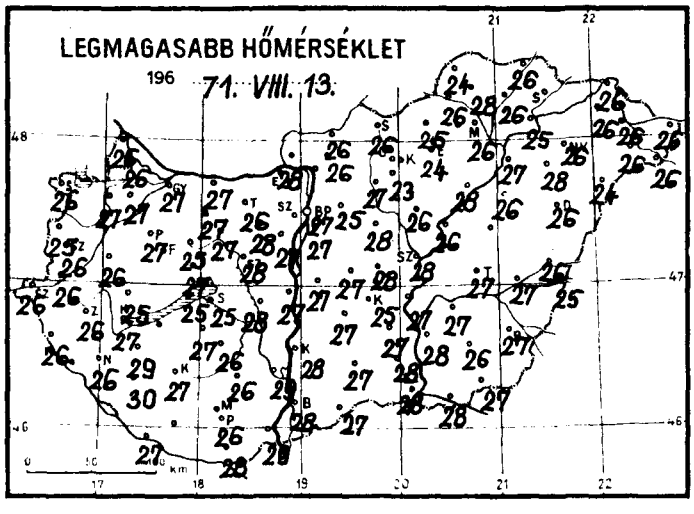

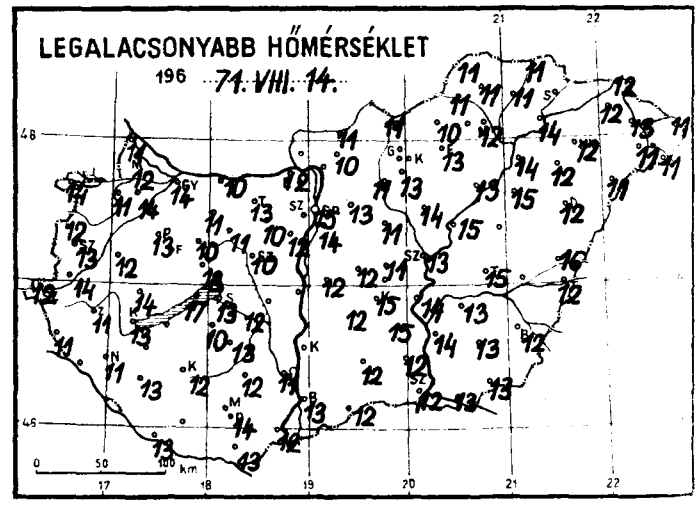

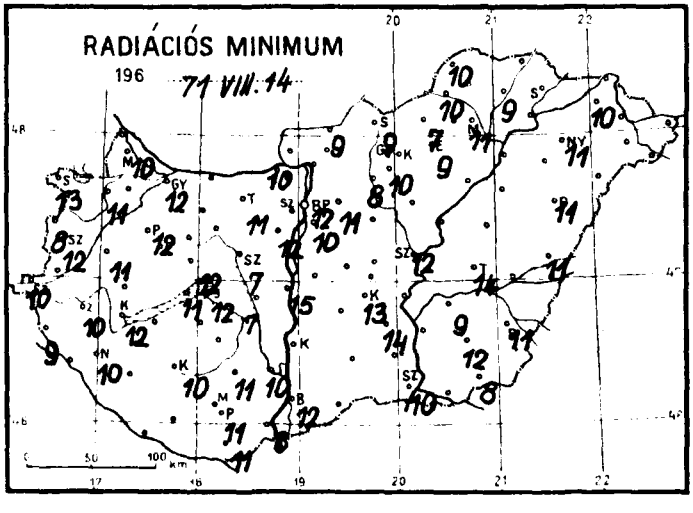

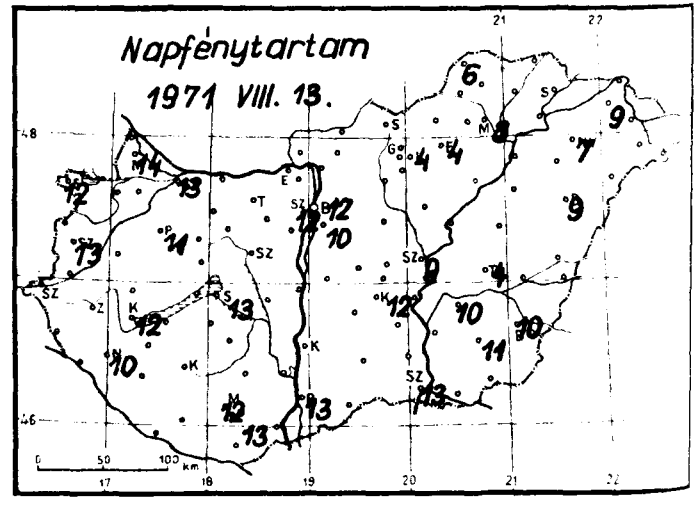

1971. augusztus hó,

14. nap szombat

	Az utolsó 24 óra adatai					
	Csapadék (mm)		Hőmérsékleti szélsőségek			Napsütés (óra) tegnap
			tegnapi nappali max.	éjszakai min.	min. 5 cm-en	
12815 Magyaróvár	•		26	12	10	14
822 Győr	•		27	14	12	13
825 Pápa	•	=	27	13	12	11
805 Sopron	•		26	14	13	12
812 Szombathely	•		26	13	12	13
910 Szentgotthárd	•	⌊	26	12	10	
915 Zalaegerszeg	•	=	26	11	10	
Lenti	•		26	11	9	
925 Nagykanizsa	•	⌊	26	11	10	10
920 Keszthely	•		27	13	12	12
Tihany	•		25	17	11	
935 Siófok	•		25	13	12	13
942 Pécs	•		26	14	11	13
941 Misinatető (534 m)	•		26	18	14	12
Siklós	•	⌐	28	13	11	
827 Farkasgyepű (400 m)	•		27	17	17	
Veszprém	•	⌐	27	13	12	
833 Tatabánya	•		26	13	11	
839 Budapest (Ferihegy)	•		27	14	10	10
840 Budapest OMI	•		27	15	12	12
841 Budapest (Szabadságh.,474 m)	•	⌐	25	15	11	12
Martonvásár	•		27	12	12	
835 Székesfehérvár	•		28	10	7	
Dunaújváros	•		27	16	15	
Szekszárd	•		29	11	10	
Mohács	•		29	12	8	
960 Baja	•		28	13	12	13
955 Kalocsa	•		28	15	10	
Cegléd	•		28	11		
860 Szolnok	•	=	28	13	12	9
970 Kecskemét	•	=	25	15	13	12
Kiskunfélegyháza	•		27	15	14	
982 Szeged	•	=	28	12	10	13
Mezőhegyes	•	⌐	27	13	8	
Orosháza	•		26	13	12	11
990 Békéscsaba	•		27	12	11	10
875 Túrkeve	•		27	15	14	4
Berettyóújfalu	•	⌐	26	16	11	
880 Debrecen	•	=	26	12	11	9
892 Nyíregyháza	•	=	26	12	11	7
Kisvárda	•		26	12	10	9
Mátészalka	•	⌐	26	11		
Tiszabecs	•		26	11		
Vác	•					
Gödöllő	•	⌐	25	13	11	
Lőrinci	•	⌐	27	11	8	
Gyöngyös	•		23	13	10	
Balassagyarmat	•	⌐	26	11	9	
755 Salgótarján	•		26	11	9	
Galyatető (932 m)	•		23	12		
851 Kékestető (1000 m)	•		18	12	11	4
Mátraháza (672 m)	•					
865 Eger	•		24	13	9	4
Putnok	•	=	26	11	10	
Lillafüred	•		23	12		
772 Miskolc	•	=	26	12	11	8
Fügöd	•	⌐	26	11	9	
778 Sárospatak	•					

24 órai csapadék mm		
Rajka	•	
Kapuvár	•	⌐
Csorna	•	⌐
Komárom	•	⌐
Káld	•	⌐
Kőszeg	•	
Körmend	•	
Letenye	•	
Sümeg	•	
Zirc	•	
Kisbér	•	
Mór	•	
Alcsút	•	
Esztergom	•	
Dobogókő	–	
Fonyód	•	
Tab	•	
Bárbogárd	•	
Lengyel	•	
Nagykónyi	•	⌐
Marcali	•	
Somogyszob	•	
Kaposvár	•	⌐
Barcs	•	
Szigetvár	•	
Bácsalmás	•	
Kiskunhalas	•	
Izsák	•	
Kunsztmiklós	•	
Örkény	•	
Nagykáta	•	
Jászapáti	•	⌐
Tiszakécske	•	
Nagykőrös	•	
Kistelek	•	
Makó	•	
Szentes	•	
Szarvas	•	
Szeghalom	•	⌐
Kőrösszakál	•	
Tiszaroff	•	
Poroszló	•	⌐
Karcag	–	
Hortobágy	•	
Polgár	•	
Hajdúdorog	•	
Nyírlugos	•	
Csenger	•	
Vásárosnamény	•	
Záhony	•	
Királyrét	•	
Romhány	•	
Borsodnádasd	•	
Jósvafő	•	
Szendrőlád	•	
Hidasnémeti	•	
Tokaj	•	
Szentendre	•	

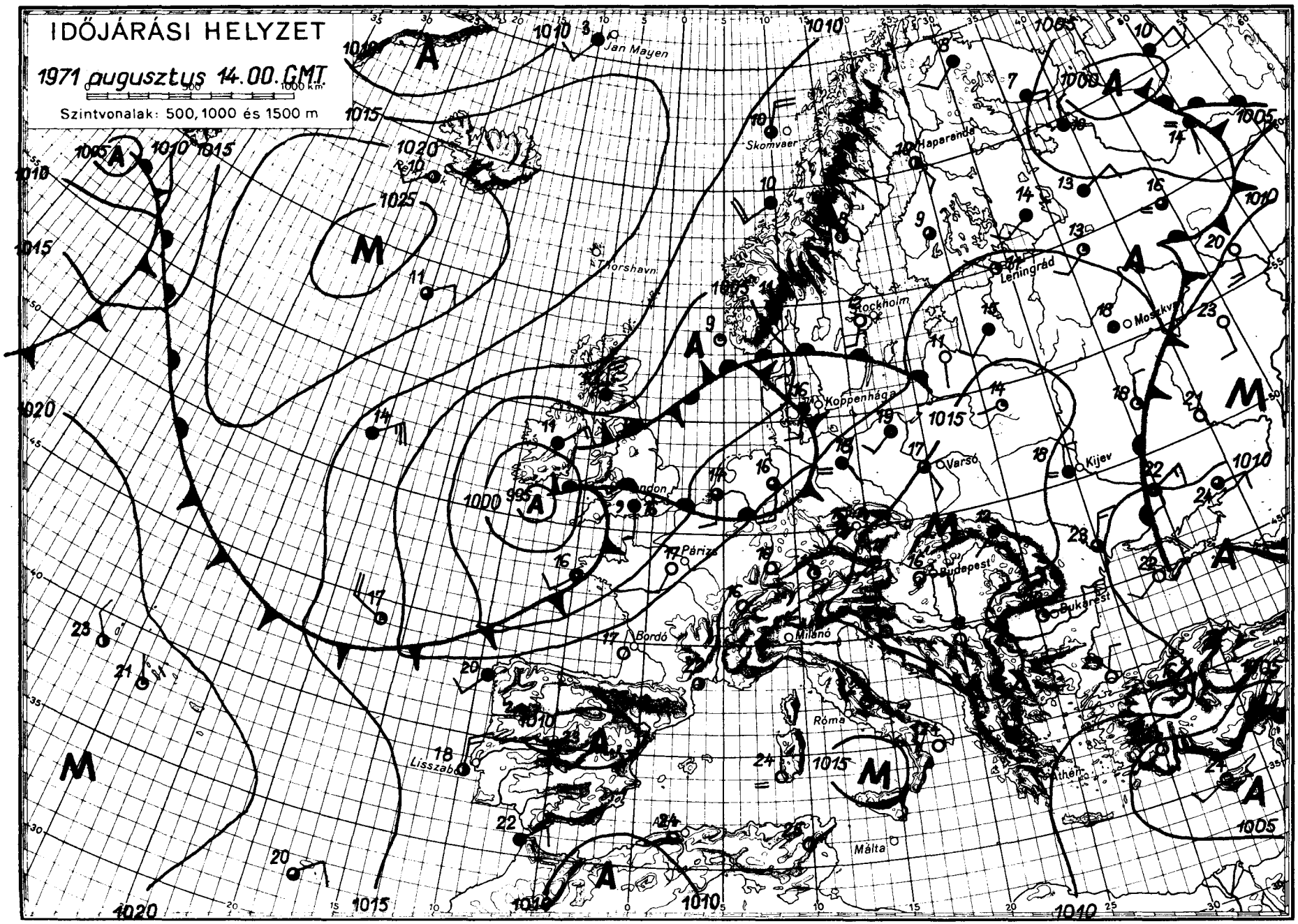
IDŐJÁRÁSI HELYZET
1971 augusztus 14.00. GMT
Szintvonalak: 500, 1000 és 1500 m
Jan Mayen
Skomvaer
Haparanda
Leningrád
Moszkva
Stockholm
Koppenhága
Varsó
Kijev
London
Párizs
Budapest
Bukarest
Bordó
Milánó
Róma
Athen
Málta
Lisszabon
Thorshavn

IDŐJÁRÁSI NAPIJELENTÉS

ЕЖЕДНЕВНЫЙ МЕТЕОРОЛОГИЧЕСКИЙ БЮЛЛЕТЕНЬ • DAILY WEATHER REPORT
BULLETIN QUOTIDIEN DE TEMPS • TÄGLICHER WETTERBERICHT

KIADJA AZ ORSZÁGOS METEOROLÓGIAI INTÉZET
BUDAPEST II. KITAIBEL PÁL UTCA 1
TELEFON: KÖZPONT: 353-500, IDŐJELZŐ OSZT.: 150-410

MEGJELENIK NAPONKÉNT • ELŐFIZETÉSI ÁRA
A POSTAI KÖLTSÉGGEL EGYÜTT NEGYEDÉVRE 60, Ft
KIADÁSÉRT FELEL AZ INTÉZET IGAZGATÓJA

84. évfolyam 227. szám + Budapest + 1971. augusztus 15. vasárnap

Az időjárási helyzet ma reggel és a várható időjárás:

Dél-Európában, a Kárpát-medencében és a Szovjetunió európai területének déli részein napos, meleg az idő és csak szórványosan fordulnak elő záporok, zivatarok. Olaszországban és a Földközi-tenger térségében éjszaka sem hűl le a levegő 20 foknál hűvösebbre és napközben sokfelé mérnek 30 foknál melegebbet. Ezzel szemben Nyugat- és Észak-Európában az óceánról áramló különböző hőmérsékletü és nedvességtartamu levegőhullámok változékony időjárást okoznak. Az óceáni levegő egy hűvösebb hulláma ma reggelre elérte az Alpok térségét és a Cseh-medencét és hatására záporok, zivatarok keletkeztek. A hűvös levegő kelet felé halad és várható, hogy az elkövetkező nap folyamán a Kárpát-medencét is érinti.

Hazánkban szombaton napos, száraz, meleg idő volt. A hőmérséklet kora délutánra országszerte elérte a 28, 33 fokot. Ma halnalra 12, 19 fokra hűlt le a levegő. Délelőtt folytatódott a napos, meleg idő. 11 órára 26, 30 fokig emelkedett a hőmérők higanyszála.

Ma 12 órakor Budapesten a hőmérséklet 30 fok volt, a tengerszintre átszámitott légnyomás 762 mm, alig változik.

A Balaton vizének hőmérséklete 11 órakor Siófoknál 24 fok volt.

Várható időjárás hétfő estig:

Az esti óráktól kezdve nyugat felől megnövekvő felhőzet, először a Dunántulon, majd hétfőn a keleti országrészeken is záporokkal, zivatarokkal.
Mérsékelt, időnként élénk déli, délnyugati, majd megerősödő és északnyugatira forduló szél.
A nappali felmelegedés elsősorban nyugaton gyengül.

Várható legalacsonyabb éjszakai hőmérséklet: 13, 18 fok között, legmagasabb nappali hőmérséklet hétfőn: délkeleten 30 fok körül, máshol 22, 27 fok között.

Kerényi Nárcisz s.k.

A hőmérséklet napi középértéke és eltérése a 100 évi átlagtól /Budapesten/:

1971. VIII. 14.:	24,1 C°	+3,1 C°

1871 óta ezen a napon Budapesten előfordult:

legmagasabb hőmérséklet	37,2 C° /1952/
legalacsonyabb hőmérséklet	10,0 C° /1965/.

71.428.

CSAPADÉKELOSZLÁS

AZ UTOLSÓ 24 ÓRÁBAN

196 71. VIII. 14. 7h-TÓL VIII. 15. 7h-IG

Eső nem volt

Szintvonalak: 200, 300 és 500 m.

A GÖRBE VONALAK – AZ IZOHIÉTÁK – AZOKAT A HELYEKET KÖTIK ÖSSZE, AHOL A CSAPADÉK MENNYISÉGE EGYENLŐ VOLT

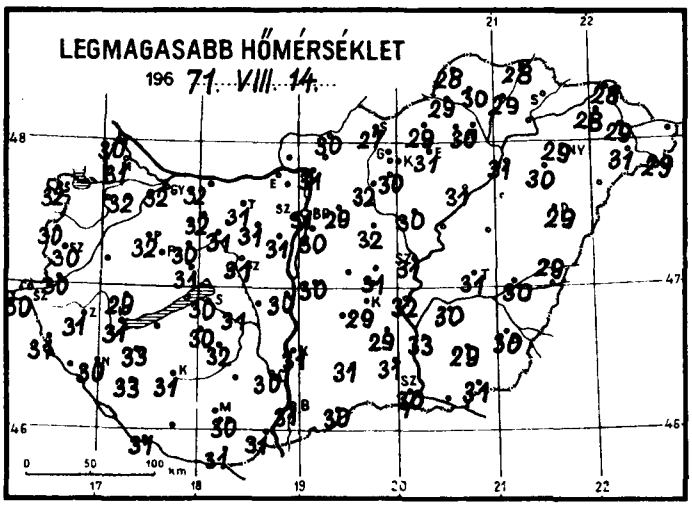

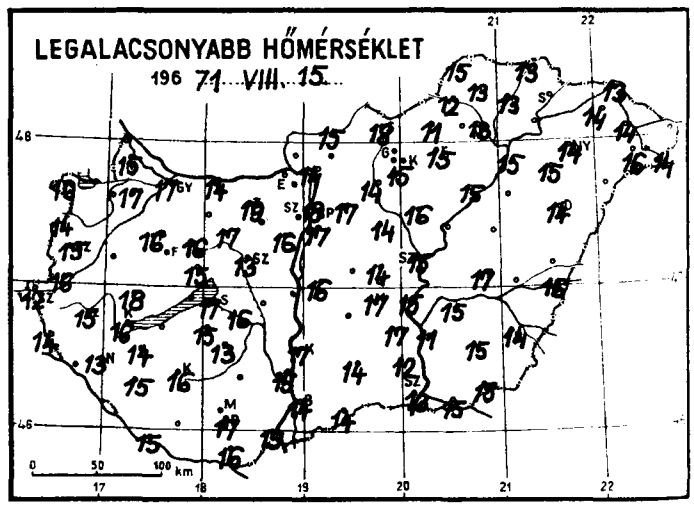

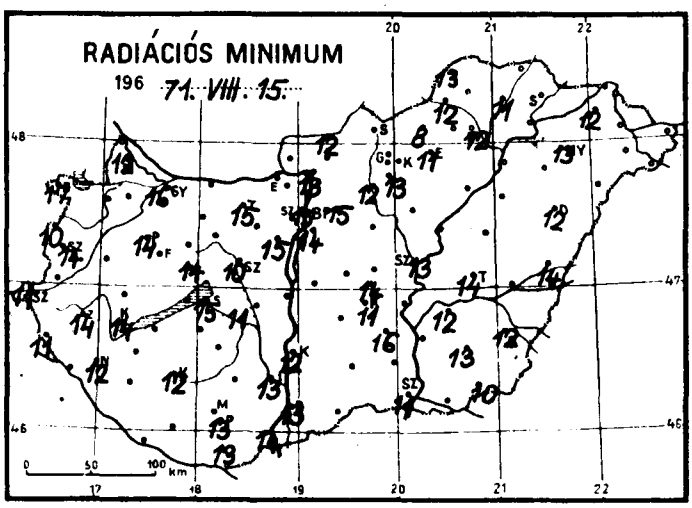

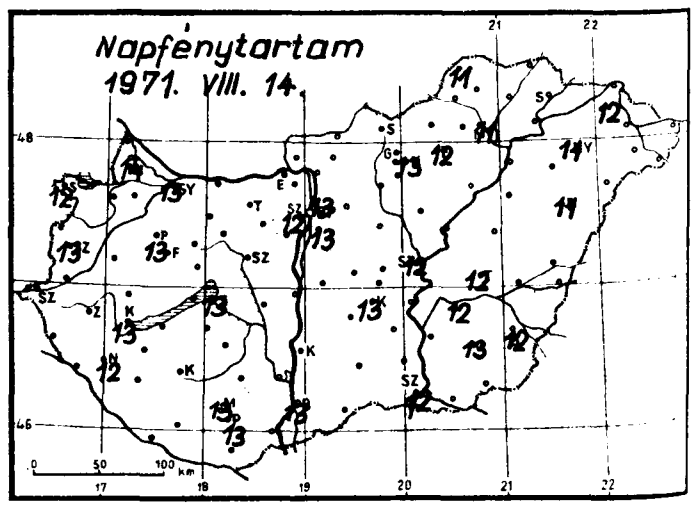

1971. augusztus hó, 15. napvasárnap

	Az utolsó 24 óra adatai								
	Csapadék (mm)		Hőmérsékleti szélsőségek			Napsütés (óra) tegnap	24 órai csapadék mm		
			tegnapi nappali max.	éjszakai min.	min. 5 cm-en				
12815 Magyaróvár	.		31	15	12	14	Rajka	.	
822 Győr	.		32	17	16	13	Kapuvár	.	
825 Pápa	.		32	16	14	13	Csorna	.	∩
805 Sopron	.		32	19	17	12	Komárom	.	∩
812 Szombathely	.		30	15	14	13	Káld	–	
910 Szentgotthárd	.		30	12	11		Kőszeg	.	
915 Zalaegerszeg	.		31	15	14		Körmend	.	
Lenti	.		31	14	11		Letenye	.	
925 Nagykanizsa	.		30	13	12	12	Sümeg	.	
920 Keszthely	.		31	16	14	13	Zirc	.	
Tihany	–		–	–			Kisbér	.	
935 Siófok	.		30	17	15	13	Mór	.	
942 Pécs	.		30	17	13	13	Alcsút	.	
941 Misinatető (534 m)	.		30	19	16	13	Esztergom	.	
Siklós	.	∩	31	16	13		Dobogókő	–	
827 Farkasgyepű (400 m)	–		–	–			Fonyód	.	
Veszprém	.		31	15	14		Tab	.	
833 Tatabánya	.		31	19	15		Sárbogárd	.	
868 Budapest (Fesihegy)	.		30	17	14	12	Lengyel	–	
840 Budapest OMI	.		31	18	15	13	Nagykónyi	.	
841 Budapest (Szabadságh. 474 m)	.	∩	29	19	15	12	Marcali	.	∩
Martonvásár	.		31	16	15		Somogyszob	.	
835 Székesfehérvár	.		31	13	10		Kaposvár	.	∩
Dunaújváros	.		30	–	–		Barcs	.	
Szekszárd	.		30	15	13		Szigetvár	.	
Mohács	.		31	15	14		Bácsalmás	.	
960 Baja	.		31	14	13	13	Kiskunhalas	.	
955 Kalocsa	.		31	17	12		Izsák	–	
Cegléd	.		31	14			Kunsztmiklós	.	
860 Szolnok	.		31	15	13	12	Örkény	–	
970 Kecskemét	.		29	17	11	13	Nagykáta	.	
Kiskunfélegyháza	.		29	17	16		Jászapáti	.	∩
982 Szeged	.		30	13	11	12	Tiszakécske	.	
Mezőhegyes	.		31	15	10		Nagykőrös	.	
Orosháza	.		29	15	13	13	Kistelek	.	
990 Békéscsaba	.		30	14	12	12	Makó	.	
875 Túrkeve	.		31	17	14	12	Szentes	.	
Berettyóújfalu	.	∩	29	–	14		Szarvas	.	
889 Debrecen	.		29	14	12	11	Szeghalom	.	∩
892 Nyíregyháza	.		29	14	13	11	Körösszakál	.	
Kisvárda	.		28	14	12	12	Tiszaroff	–	
Mátészalka	.		31	16	–		Poroszló	.	∩
Tiszabecs	–		–	–			Karcag	–	
Vác	.	∩	31	14	13		Hortobágy	–	
Gödöllő	.	∩	29	17	15		Polgár	.	
Lőrinci	.		32	14	12		Hajdúdorog	.	
Gyöngyös	.		30	15	13		Nyírlugos	–	
Balassagyarmat	.	∩	30	15	12		Csenger	.	
755 Salgótarján	.		27	18	–		Vásárosnamény	.	
Galyatető (932 m)	.		24	14			Záhony	.	
851 Kékestető (1000 m)	.		23	16	15	13	Királyrét	–	
Mátraháza (672 m)	–		–	–			Romhány	–	
865 Eger	.		31	15	11	12	Borsodnádasd	.	
Putnok	.		29	12	12		Jósvafő	.	
Lillafüred	.		27	14			Szendrőlád	.	
772 Miskolc	.		30	13	12	11	Hidasnémeti	.	
Füged	.	∩	29	13	11		Tokaj	–	
778 Sárospatak	.		–	–			Szentendre	.	

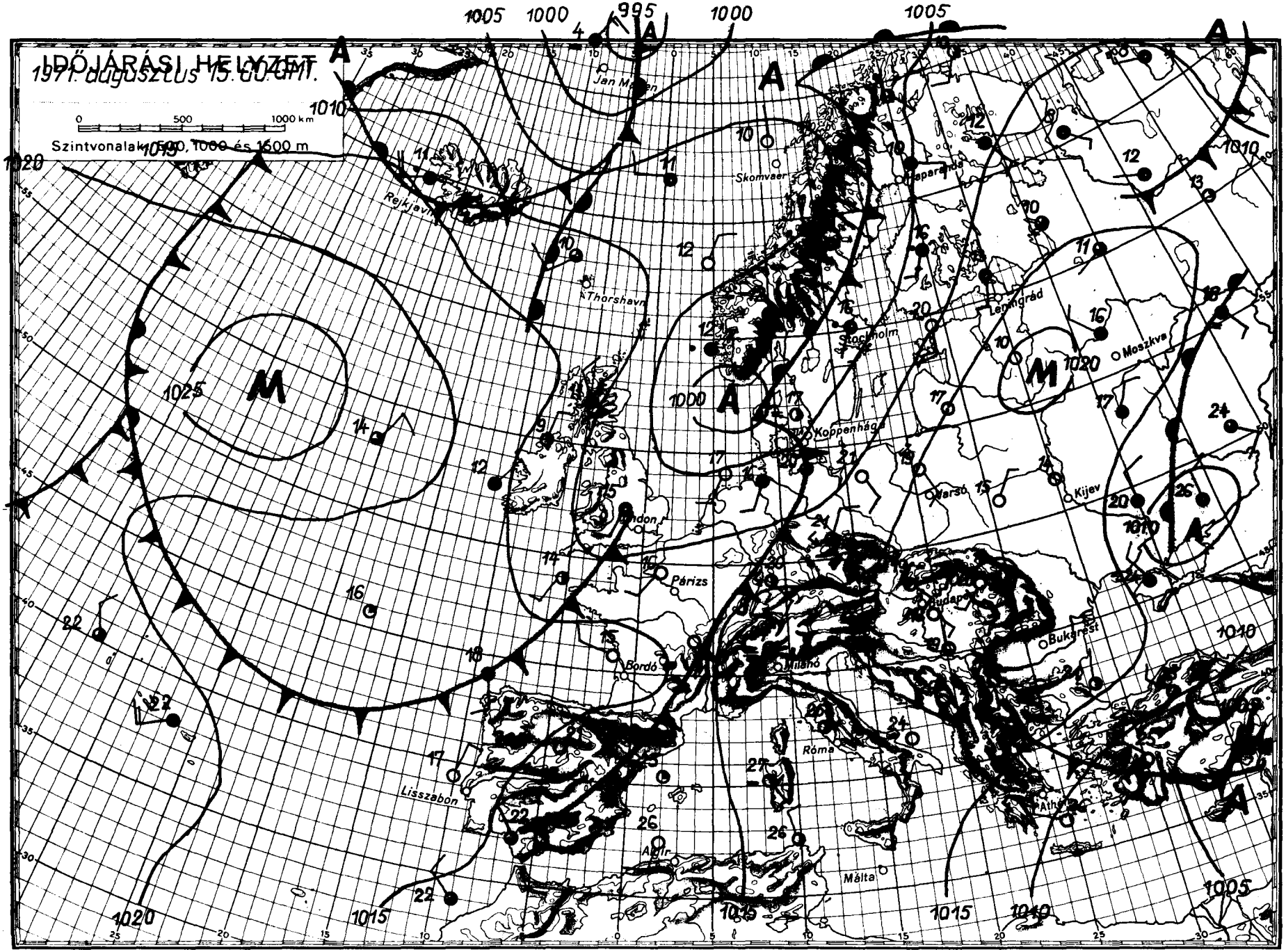
IDŐJÁRÁSI HELYZET
1971. augusztus 15. 00 GMT.
0 500 1000 km
Szintvonalak: 500, 1000 és 1500 m
Jan Mayen
Rejkjavik
Thorshavn
Skomvaer
Haparanda
Leningrád
Moszkva
Stockholm
Koppenhága
London
Párizs
Varsó
Kijev
Budapest
Bukarest
Bordó
Milánó
Róma
Athén
Málta
Lisszabon
Algír

IDŐJÁRÁSI NAPIJELENTÉS

ЕЖЕДНЕВНЫЙ МЕТЕОРОЛОГИЧЕСКИЙ БЮЛЛЕТЕНЬ • DAILY WEATHER REPORT
BULLETIN QUOTIDIEN DE TEMPS • TÄGLICHER WETTERBERICHT

KIADJA AZ ORSZÁGOS METEOROLÓGIAI INTÉZET
BUDAPEST II. KITAIBEL PÁL UTCA 1
TELEFON: KÖZPONT: 353-500, IDŐJELZŐ OSZT.: 150-410

MEGJELENIK NAPONKÉNT * ELŐFIZETÉSI ÁRA
A POSTAI KÖLTSÉGGEL EGYÜTT NEGYEDÉVRE 60, Ft
KIADÁSÉRT FELEL AZ INTÉZET IGAZGATÓJA

84. évfolya 228. szám + Budapest + 1971. augusztus 16. hétfő

Az időjárási helyzet ma reggel és a várható időjárás:

Nyugat, északnyugati áramlással hüvösebb, nedves levegő halad Kelet-Európa felé, amely a hétfő reggeli órákra a Budapest-Varsó-Leningrád vonalig jutott előre. Hatására a hőmérséklet több fokkal csökkent, de még mindig az évszaknak megfelelő értéken maradt. A hüvös levegő elvonulása után magasnyomásu időjárási képződmény alakul ki Közép-Európa felett, amely felhőoszlató hatásu. Igy a felhősebb idő csak átmeneti jellegü.

Hazánkban vasárnap napközben rendkivül meleg, száraz idő volt. A nap 12, 13 órán keresztül sütött. Az esti óráktól kezdve a felhőzet nyugat felől növekedni kezdett. A nyugati határmegyékben néhány helyen zápor, zivatar keletkezett. A ma reggel 7 óráig lehullott csapadék mennyiség csak Győrben érte el az 1 mm-t. A hőmérséklet 31, 36 fokig emelkedett. Ma hajnalban 14, 21 fok közötti minimumhőmérsékletek voltak. A délelőtti órákban a hüvösebb levegő továbbáramlott kelet felé. Hatása csak a felhőzet növekedésében, 1-2 fokos hőmérsékletcsökkenésben és néhány zápor, zivatar kialakulásában mutatkozott. A hőmérséklet 11 órakor 25, 31 fok között volt.

Ma 12 órakor Budapesten a hőmérséklet 27 fok, a tengerszintre átszámitott légnyomás 761 mm, változatlan.

A Balaton vizének hőmérséklete Siófoknál 11 órakor 24 fok volt.

Várható időjárás kedd estig:

Hétfőn keleten tovább növekvő felhőzet záporokkal, zivatarokkal.
Kedden napközben kevesebb felhő, eső már nem valószinü.
Átmenetileg megélénkülő, néhány helyen megerősödő északi szél.
Várható legalacsonyabb éjszakai hőmérséklet: 14, 19,
legmagasabb nappali hőmérséklet kedden: 24, 28 fok között.

Bóna Márta s.k.

TÁVOLABBI KILÁTÁSOK PÉNTEKIG:

Felhőátvonulások, időnként megélénkülő nyugati, északnyugati széllel, szórványos záporokkal, zivatarokkal.
Legalacsonyabb hajnali hőmérsékletek: 11, 17, legmagasabb nappali hőmérsékletek 22, 28 fok között. Jelentős mennyiségü /legalább 5 mm/ csapadék az ország területének 40 százalékán várható.

TÁVELŐREJELZŐ OSZTÁLY

A hőmérséklet napi középértéke és eltérése a 100 évi átlagtól /Budapesten/:

1971. VIII. 15.:	26,0 C°	+4,8 C°

1871 óta ezen a napon Budapesten előfordult:

legmagasabb hőmérséklet	38,5 C° /1952/
legalacsonyabb hőmérséklet	10,7 C° /1933/.

71.429.

CSAPADÉKELOSZLÁS

AZ UTOLSÓ 24 ÓRÁBAN

196 71. VIII. 15. 7h-TÓL VIII. 16. 7h-IG

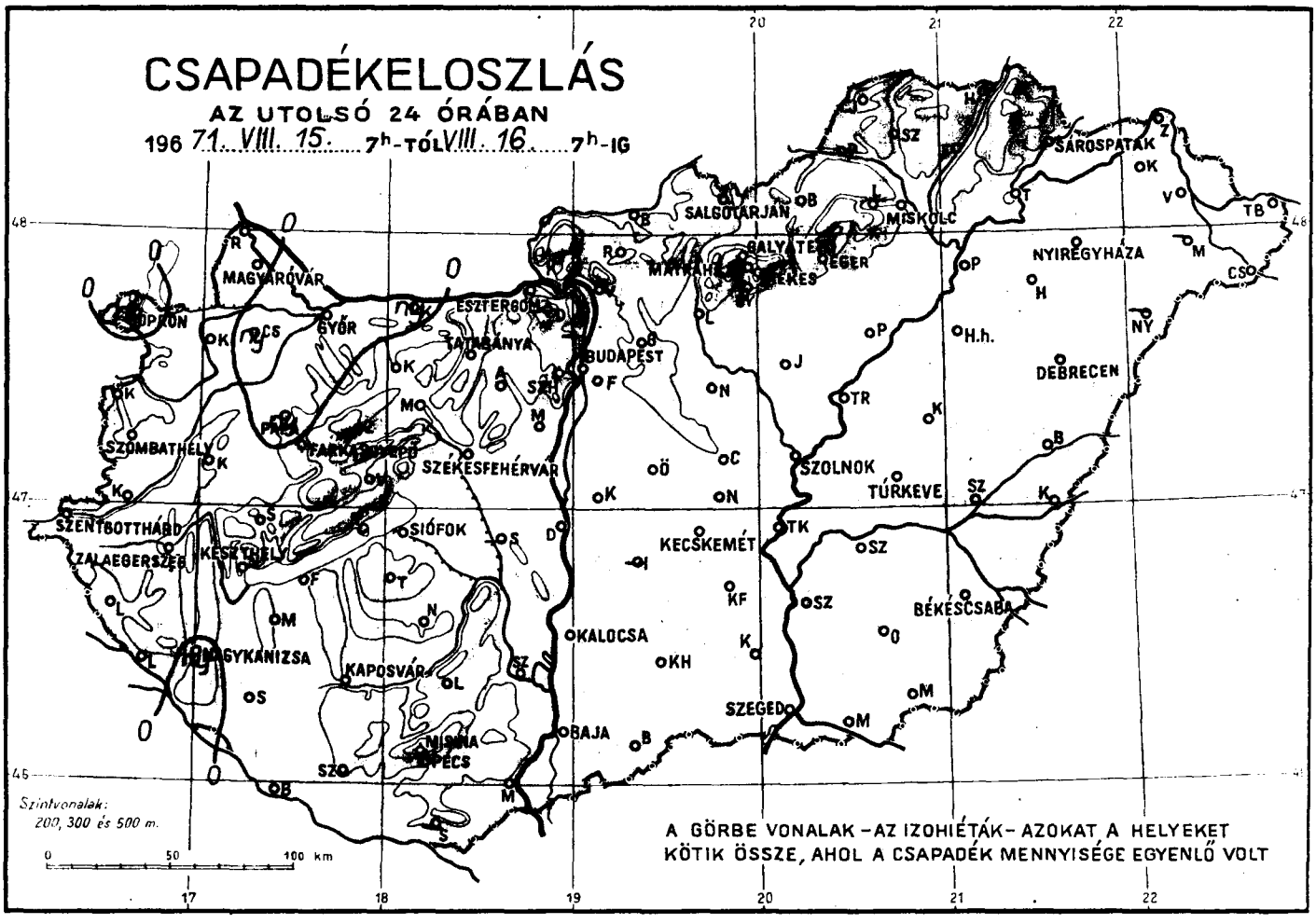

LEGMAGASABB HŐMÉRSÉKLET

196 71. VIII. 15.

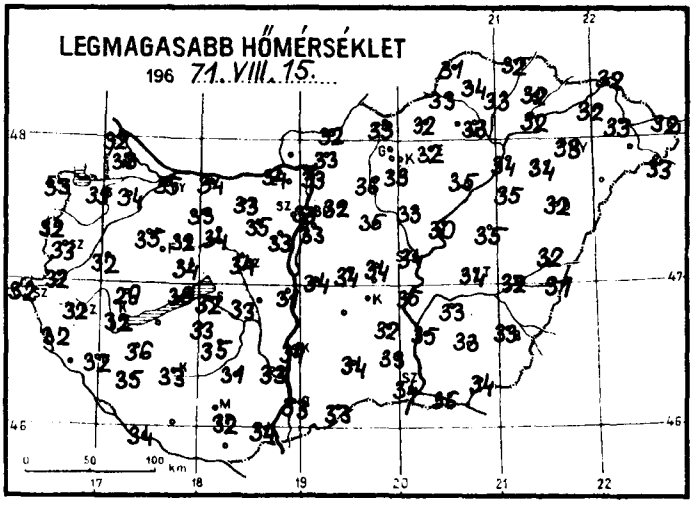

LEGALACSONYABB HŐMÉRSÉKLET

196 71. VIII. 16.

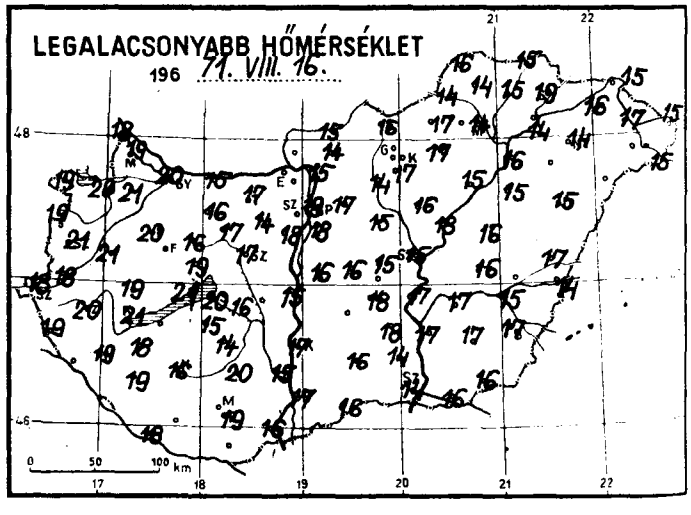

RADIÁCIÓS MINIMUM

196 71. VIII. 16.

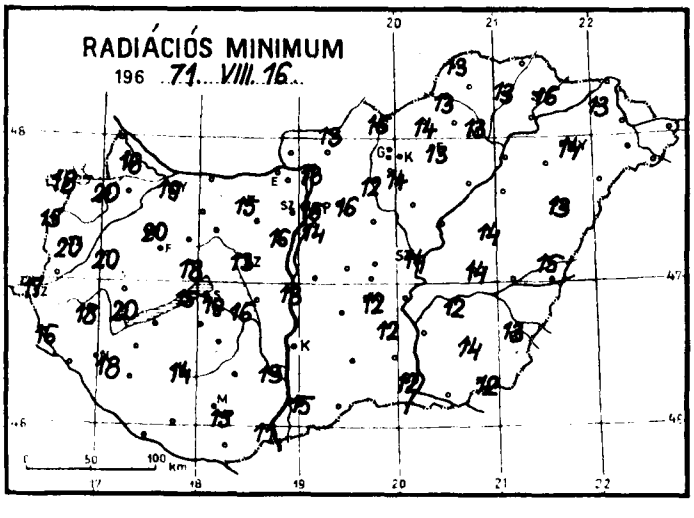

Napfénytartam

1971. VIII. 15.

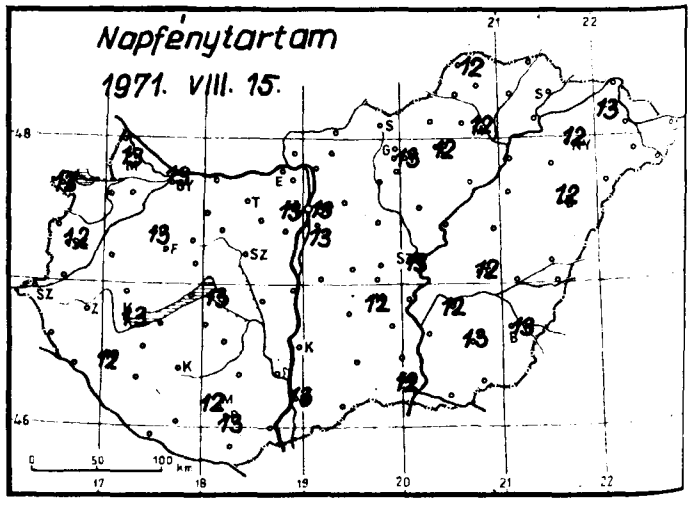

1971. augusztus hó, 16. hétfő nap

	Az utolsó 24 óra adatai								
	Csapadék (mm)		Hőmérsékleti szélsőségek			Napsütés (óra) tegnap	24 órai csapadék mm		
			tegnapi nappali max.	éjszakai min.	min. 5 cm-en				
12815 Magyaróvár	•		33	19	18	13	Rajka	•	
822 Győr	1	⊼	35	20	19	13	Kapuvár	•	
825 Pápa	ny	▽	35	20	20	13	Csorna	ny	▽
805 Sopron	ny	▽	33	19	18	13	Komárom	ny	▽
812 Szombathely	•	↯	33	21	20	12	Káld	•	
910 Szentgotthárd	•	⊼	32	18	17		Kőszeg	•	
915 Zalaegerszeg	•	⊼	32	20	18		Körmend	•	
Lenti	•		32	19	16		Letenye	•	
925 Nagykanizsa	ny	▽	32	19	18	12	Sümeg	•	
920 Keszthely	•	↯	32	21	20	13	Zirc	•	
Tihany	•		30	21	15		Kisbér	•	
935 Siófok	•	↯	32	20	19	13	Mór	•	
942 Pécs	•	↯	32	19	15	13	Alcsút	•	
941 Misinatető (534 m)	•		31	22	16	12	Esztergom	•	
Siklós	—						Dobogókő	—	
827 Farkasgyepű (400 m)	•		33	19	19		Fonyód	•	
Veszprém	•		34	19	18		Tab	•	
833 Tatabánya	•		33	17	15		Sárbogard	•	
843 Budapest (Farkasrét)	•		33	18	14	13	Lengyel	•	
840 Budapest OMI	•		33	19	16	13	Nagykónyi	•	
841 Budapest (Szabadságh., 474 m)	•		31	20	15	13	Marcali	•	
Martonvásár	•		33	18	16		Somogyszob	•	
835 Székesfehérvár	•		34	17	13		Kaposvár	•	
Dunaújváros	•		31	18	17		Barcs	•	
Szekszárd	•		33	15	13		Szigetvár	•	
Mohács	•		34	16	11		Bácsalmás	•	
960 Baja	•		33	17	15	13	Kiskunhalas	•	
955 Kalocsa	•		34	17	12		Izsák	—	
Cegléd	•		34	15	—	—	Kunsztmiklós	•	
860 Szolnok	•	=	34	15	14	13	Örkény	•	
970 Kecskemét	•		—	18	12	12	Nagykáta	•	
Kiskunfélegyháza	•		32	18	12		Jászapáti	•	⊼
982 Szeged	•		34	14	12	12	Tiszakécske	•	
Mezőhegyes	•		34	16	12		Nagykőrös	•	
Orosháza	•		33	17	14	13	Kistelek	•	
990 Békéscsaba	•		33	15	13	13	Makó	•	
875 Túrkeve	•		34	16	14	12	Szentes	•	
Berettyóújfalu	•	⊼	32	17	15		Szarvas	•	
882 Debrecen	•	=	32	15	13	12	Szeghalom	•	
892 Nyíregyháza	•		33	14	14	12	Körösszakál	•	
788 Kisvárda	•		32	16	13	13	Tiszaroff	•	
Mátészalka	—						Poroszló	•	⊼
Tiszabecs	•		32	15			Karcag	•	
Vác	•		33	15	13		Hortobágy	•	
Gödöllő	•		32	17	16		Polgár	•	
Lőrinci	•		36	14	12		Hajdúdorog	•	
Gyöngyös	•		33	17	14		Nyírlugos	—	
Balassagyarmat	•		32	15	13		Csenger	•	
755 Salgótarján	•		33	16	16		Vásárosnamény	•	
Galyatető (932 m)	•		25	16			Záhony	•	
851 Kékestető (1000 m)	•		26	19	16	13	Királyrét	•	
Mátraháza (672 m)	—						Romhány	•	
865 Eger	•		32	17	13	12	Borsodnádasd	•	
Putnok	•	=	33	14	13		Jósvafő	•	
Lillafüred	•		30	15			Szendrőlád	•	
772 Miskolc	•	=	33	14	13	12	Hidasnémeti	•	
Fügöd	•	⊼	33	15	13		Tokaj	•	
778 Sárospatak	•		32	19	16	—	Szentendre	—	

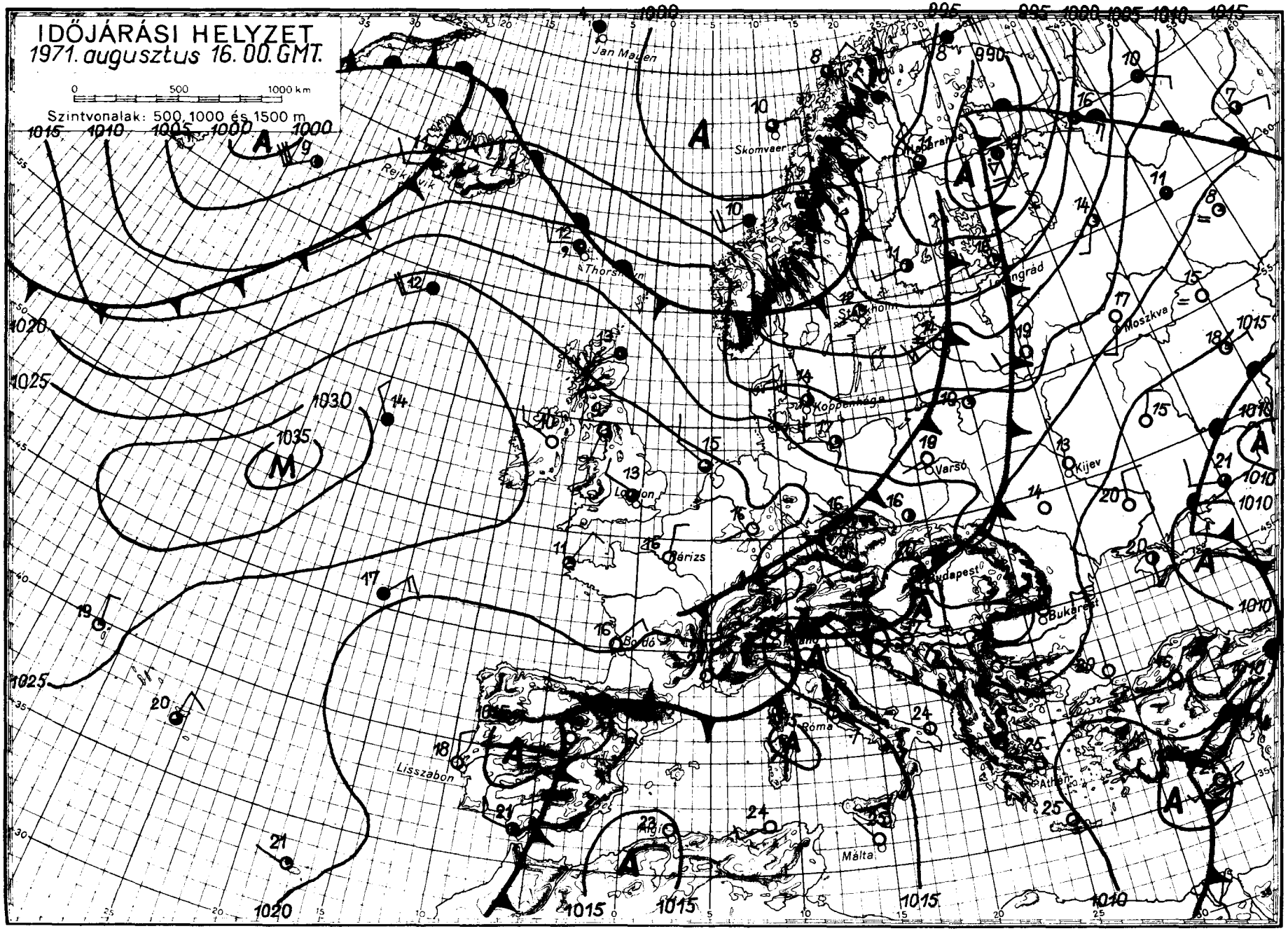
IDŐJÁRÁSI HELYZET
1971. augusztus 16. 00. GMT.
0 500 1000 km
Szintvonalak: 500, 1000 és 1500 m
Jan Mayen
Skomvaer
Rejkjavik
Thorshavn
Stockholm
Koppenhága
Moszkva
Varsó
Kijev
London
Párizs
Budapest
Bukarest
Bordó
Róma
Lisszabon
Athén
Málta
A
M

IDŐJÁRÁSI NAPIJELENTÉS

ЕЖЕДНЕВНЫЙ МЕТЕОРОЛОГИЧЕСКИЙ БЮЛЛЕТЕНЬ • DAILY WEATHER REPORT
BULLETIN QUOTIDIEN DE TEMPS • TÄGLICHER WETTERBERICHT

KIADJA AZ ORSZÁGOS METEOROLÓGIAI INTÉZET
BUDAPEST II. KITAIBEL PÁL UTCA 1
TELEFON: KÖZPONT: 353-500, IDŐJELZŐ OSZT.: 150-410

MEGJELENIK NAPONKÉNT • ELŐFIZETÉSI ÁRA
A POSTAI KÖLTSÉGGEL EGYÜTT NEGYEDÉVRE 60,- Ft
KIADÁSÉRT FELEL AZ INTÉZET IGAZGATÓJA

84. évfolyam 229. szám + Budapest + 1971. augusztus 17. kedd

Az időjárási helyzet ma reggel és a várható időjárás:

Északnyugat felől Közép-Európán át hüvösebb légtömegek áramlanak déli irányba, és a meleg levegőt fokozatosan Ukrajna és a Fekete-tenger vidékére szorították vissza. A hüvös légtömegek néhány fokos hőmérsékletcsökkenést ugyan okoztak, de eső csak szórványosan keletkezett. Nyugat-Európában átmenetileg szárazabb, de az évszaknál egy-két fokkal alacsonyabb hőmérséklet alakult ki. A következő 36 órában a Kárpát-medencében az évszaknak megfelelő hőmérsékletek várhatók.

Hazánkban hétfőn felhőátvonulások voltak. A Tiszántulon még több helyen 9, 11 órán át sütött a nap. A nappali felmelegedés északnyugaton csak 27, 30 fokot ért el, de az ország nagy részén ismét 30, 33 fokig melegedett fel a levegő. Az elmult 24 óra folyamán főként a Dunántulon esett az eső, de mennyisége csupán a déli részeken volt helyenként jelentős. Siklósról 16, Barcsról 21, Szigetvárról 31 mm-t jelentettek. Kedden hajnalban az északi határszélen 13, 16, máshol 16, 20 fokig hült le a levegő. Délelőtt a déli megyékben erősen felhős volt az ég és itt esett az eső. Néhány helyen megélénkült az északi szél. A hőmérséklet 11 órakor 19, 24 fok között váltakozott.

Ma 12 órakor Budapesten a hőmérséklet 23 fok volt, a tengerszintre átszámitott légnyomás 764 mm, alig változik.

A Balaton vizének hőmérséklete Siófoknál 11 órakor: 23 fok volt.

Várható időjárás szerda estig:

Kedden változóan felhős idő, szórványos esővel.
Szerdán kevés felhő, valószinüleg eső nélkül.
Az időnként élénk északi, északkeleti szél fokozatosan mérséklődik.
A nappali felmelegedés kissé erősödik.

Várható legalacsonyabb éjszakai hőmérséklet: 11, 16,
legmagasabb nappali hőmérséklet szerdán: 24, 28 fok között.

Dunay Sándorné s.k.

A hőmérséklet napi középértéke és eltérése a 100 évi átlagtól /Budapesten/:

1971. VIII. 16.:	26,7 C°	+6,2 C°

1871 óta ezen a napon Budapesten előfordult:

legmagasabb hőmérséklet	35,5 C°	/1952/
legalacsonyabb hőmérséklet	8,3 C°	/1910/

71.430.

CSAPADÉKELOSZLÁS

AZ UTOLSÓ 24 ÓRÁBAN

196 71. VIII. 16. 7h-TÓL VIII. 17. 7h-IG

Szintvonalak: 200, 300 és 500 m.

A GÖRBE VONALAK – AZ IZOHIÉTÁK – AZOKAT A HELYEKET KÖTIK ÖSSZE, AHOL A CSAPADÉK MENNYISÉGE EGYENLŐ VOLT

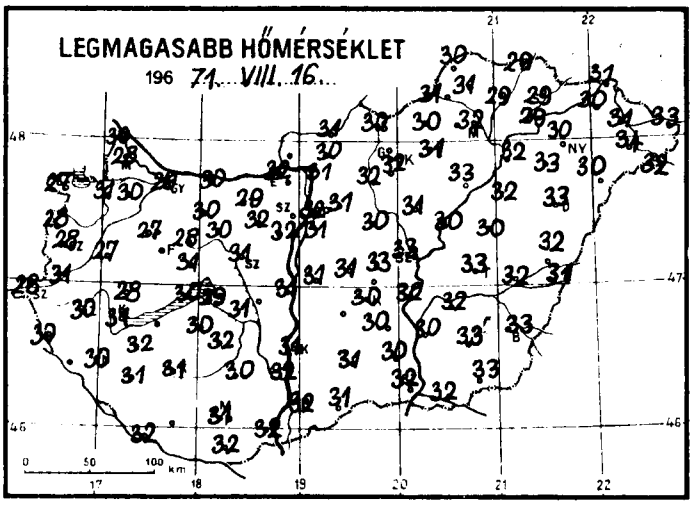

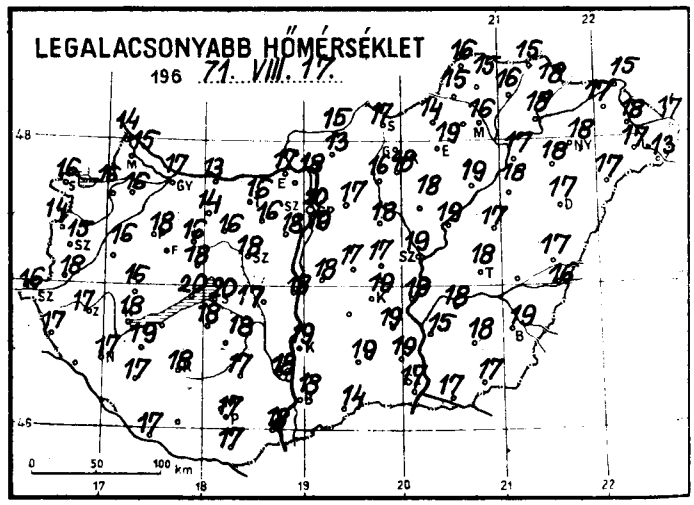

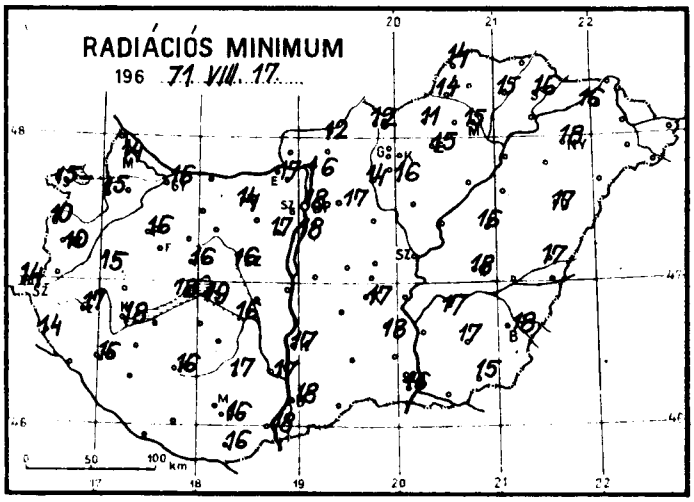

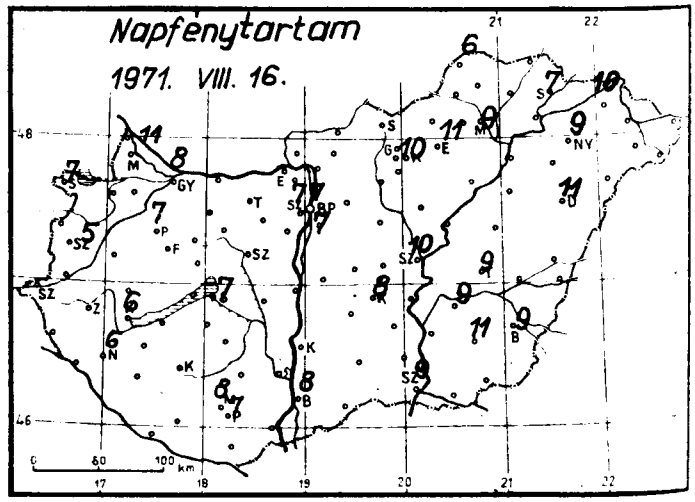

1971. augusztus hó,
17. nap kedd

	Az utolsó 24 óra adatai					
	Csapadék (mm)		Hőmérsékleti szélsőségek: tegnapi nappali max.	éjszakai min.	min. 5 cm-en	Napsütés (óra) tegnap
12815 Magyaróvár	•		28	15	14	11
822 Győr	•		29	17	16	8
825 Pápa	ny	V̇	27	18	16	7
805 Sopron	ny	↯	27	16	15	7
812 Szombathely	ny	↯	28	15	10	5
910 Szentgotthárd	1	↯	28	16	14	
915 Zalaegerszeg	ny	V̇	30	17	17	
Lenti	•		30	17	14	
925 Nagykanizsa	1	↯	30	17	16	6
920 Keszthely	ny	↯	31	18	18	6
Tihany	1	↯	30	20	18	
935 Siófok	ny	↯	29	20	19	7
942 Pécs	14	↯	31	17	16	7
941 Misinatető (534 m)	11	↯	29	15	15	8
Siklós	16	↯	32	17	16	
827 Farkasgyepű (400 m)	2		29	17	15	
Veszprém	ny		31	18	16	
833 Tatabánya	•		29	16	14	
839 Budapest Lőrinc (Lőrinchegy)	•		31	19	18	7
840 Budapest OMI	•		32	20	18	7
841 Budapest (Szabadságh.;474 m)	•	=	29	17	15	7
Martonvásár	•		32	18	17	
835 Székesfehérvár	ny	V̇	31	18	16	
Dunaújváros	ny		31	18	–	
Szekszárd	•		32	18	17	
Mohács	8	↯	32	18	18	
960 Baja	2	↯	32	18	18	8
955 Kalocsa	ny		31	19	17	
Cegléd	•		33	17	–	–
860 Szolnok	•		33	19	17	10
970 Kecskemét	•		30	19	16	8
Kiskunfélegyháza	•		30	19	18	
982 Szeged	3	↯	32	17	16	9
Mezőhegyes	3	↯	33	17	15	
Orosháza	ny		33	18	17	11
990 Békéscsaba	•		33	19	18	9
875 Túrkeve	•		33	18	18	9
Berettyóújfalu	•		32	17	17	
882 Debrecen	•		33	18	17	11
892 Nyíregyháza	•		30	18	18	9
788 Kisvárda	•		30	17	16	10
Mátészalka	•		34	17		
Tiszabecs	•		33	17		
Vác	•	=	31	18	16	
Gödöllő	•		31	17	17	
Lőrinci	•		32	16	14	
Gyöngyös	•		32	18	16	
Balassagyarmat	ny	⌂	31	15	12	
755 Salgótarján	•		30	17	12	
Galyatető (932 m)	•		26	15		
851 Kékestető (1000 m)	•		23	12	11	10
Mátraháza (672 m)	–					
865 Eger	•		31	19	15	11
Putnok	•	=	31	15	14	
Lillafüred	–					
772 Miskolc	•		32	16	15	9
Füged	ny	↯	29	16	15	
778 Sárospatak	ny		29	18	16	7

24 órai csapadék mm		
Rajka	•	
Kapuvár	ny	
Csorna	•	
Komárom	ny	V̇
Káld	•	
Kőszeg	ny	
Körmend	ny	
Letenye	6	↯
Sümeg	7	↯
Zirc	1	
Kisbér	•	
Mór	ny	
Alcsút	•	
Esztergom	•	
Dobogókő	–	
Fonyód	ny	
Tab	•	
Sárbogárd	•	
Lengyel	•	
Nagykónyi	ny	
Marcali	ny	
Somogyszob	6	↯
Kaposvár	5	↯
Barcs	21	↯
Szigetvár	31	V̇
Bácsalmás	9	↯
Kiskunhalas	•	
Izsák	–	
Kunsztmiklós	•	
Örkény	ny	↯
Nagykáta	•	
Jászapáti	•	
Tiszakécske	•	
Nagykőrös	•	
Kistelek	•	
Makó	4	
Szentes	•	
Szarvas	•	
Szeghalom	•	
Körösszakál	•	
Tiszaroff	•	
Poroszló	•	
Karcag	•	
Hortobágy	•	
Polgár	•	
Hajdúdorog	•	
Nyírlugos	•	
Csenger	•	
Vásárosnamény	•	
Záhony	•	
Királyrét	•	
Romhány	•	
Borsodnádasd	•	
Jósvafő	•	
Szendrőlád	•	
Hidasnémeti	2	↯
Tokaj	ny	
Szentendre	•	

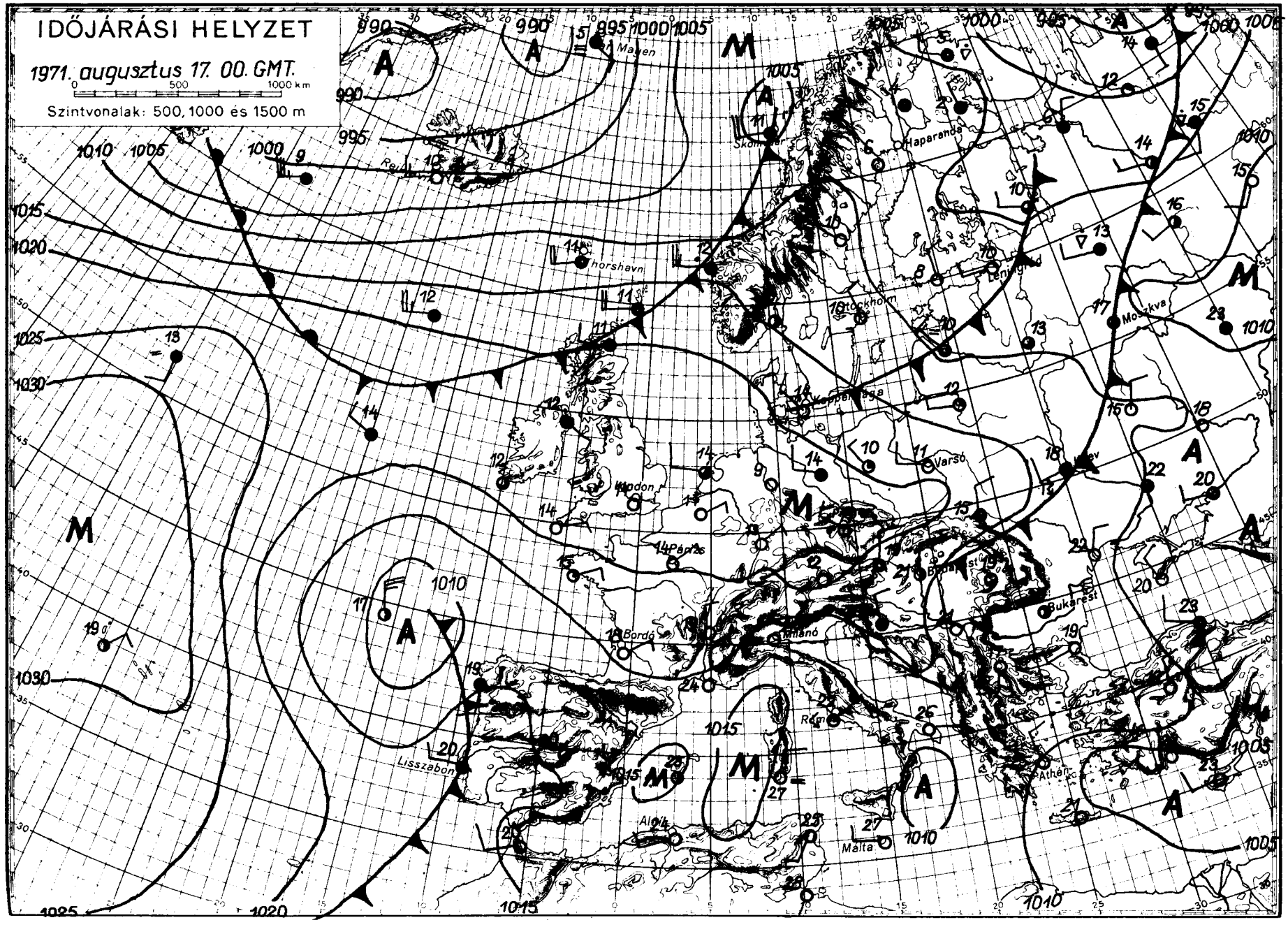
IDŐJÁRÁSI HELYZET
1971. augusztus 17. 00. GMT.
0 500 1000 km
Szintvonalak: 500, 1000 és 1500 m
Haparanda
Moszkva
Varsó
Bukarest
Bordó
Milánó
Lisszabon
Málta
Athén
Hudon
Párizs
Horshavn
Skomvær
Mayen
Reykjavik
Leningrád
Stockholm
Koppenhaga
Budapest
Rom
Alger
A
M

IDŐJÁRÁSI NAPIJELENTÉS

ЕЖЕДНЕВНЫЙ МЕТЕОРОЛОГИЧЕСКИЙ БЮЛЛЕТЕНЬ • DAILY WEATHER REPORT
BULLETIN QUOTIDIEN DE TEMPS • TÄGLICHER WETTERBERICHT

KIADJA AZ ORSZÁGOS METEOROLÓGIAI INTÉZET
BUDAPEST II. KITAIBEL PÁL UTCA 1
TELEFON: KÖZPONT: 353-500, IDŐJELZŐ OSZT.: 150-410

MEGJELENIK NAPONKÉNT • ELŐFIZETÉSI ÁRA
A POSTAI KÖLTSÉGGEL EGYÜTT NEGYEDÉVRE 60, Ft
KIADÁSÉRT FELEL AZ INTÉZET IGAZGATÓJA

84. évfolyam 230. szám + Budapest + 1971. augusztus 18. szerda

Az időjárási helyzet ma reggel és a várható időjárás:

A ma reggeli meteorológiai térképeken két lényeges folyamat figyelhető meg. Az egyik, - mely hatással van időjárásunkra is - az, hogy a hüvösebb levegő, mely a Kárpát-medencében és környékén felváltotta a kánikulát, a Fekete-tenger térségéig jutott előre. Utánpótlása megszünt, igy a medencét kitöltő levegő viszonylagos nyugalomba jutott és a leszálló légmozgás kialakitotta a száraz, derült időt. A másik mozzanat, Nyugat-Európa felett játszódik le. Ott a déli áramlás szokatlanul meleg, afrikai eredetü levegőt szállit Franciaországon át a Brit-szigetek irányába. Nyugat-Európa partvidékén és az Ibériai-félszigeten viszont már megjelent a hüvösebb óceáni levegő is. Igy viszonylag keskeny, mintegy 100-200 km-es sávban éles hőmérsékleti ellentét alakult ki, és a két levegő keveredése záporok, zivatarok kialakulását eredményezte.

Hazánkban kedden az északnyugati megyékben a reggeli óráktól fokozatosan csökkent a felhőzet, később a felhőzet csökkenése a délkeleti megyék kivételével az ország többi tájaira is átterjedt. A kora délutáni órákig a déli megyékben még esett jelentéktelen mennyiségü eső. Csupán Mezőturról jelentettek 5 mm-t. A legmagasabb hőmérséklet a naposabb részeken 24-28, a felhősebb területeken 21-24 fok volt. Ma hajnalra általában 10-16 fokig hült le a levegő, de egy-két helyről 8-9 fokos minimumot is jelentettek. A délelőtti órákban napos, száraz idő volt. 11 órakor a levegő hőmérséklete 22-24 fok között volt.

Ma 12 órakor Budapesten a hőmérséklet 23 fok, a tengerszintre átszámitott légnyomás 767 mm, alig változik.

A Balaton vizének hőmérséklete 11 órakor Siófoknál 23 fok volt.

Várható időjárás csütörtök estig:

Derült, száraz idő.
Mérsékelt északkeleti-keleti, majd délkeletire forduló szél.
Az éjszakai lehülés erős lesz, a nappali felmelegedés kissé fokozódik.

Várható legalacsonyabb éjszakai hőmérséklet: 9, 14,
legmagasabb nappali hőmérséklet csütörtökön: 25, 28 fok között.

Máhr Jenő s.k.

A hőmérséklet napi középértéke és eltérése a 100 évi átlagtól /Budapesten/:

1971. VIII. 17.:	21,9 C°	+1,4 C°

1871 óta ezen a napon Budapesten előfordult:

legmagasabb hőmérséklet	34,9 C° /1892/
legalacsonyabb hőmérséklet	9,3 C° /1885/.

71.431.

CSAPADÉKELOSZLÁS

AZ UTOLSÓ 24 ÓRÁBAN

196 71. VIII. 17. 7h-TÓL VIII. 18. 7h-IG

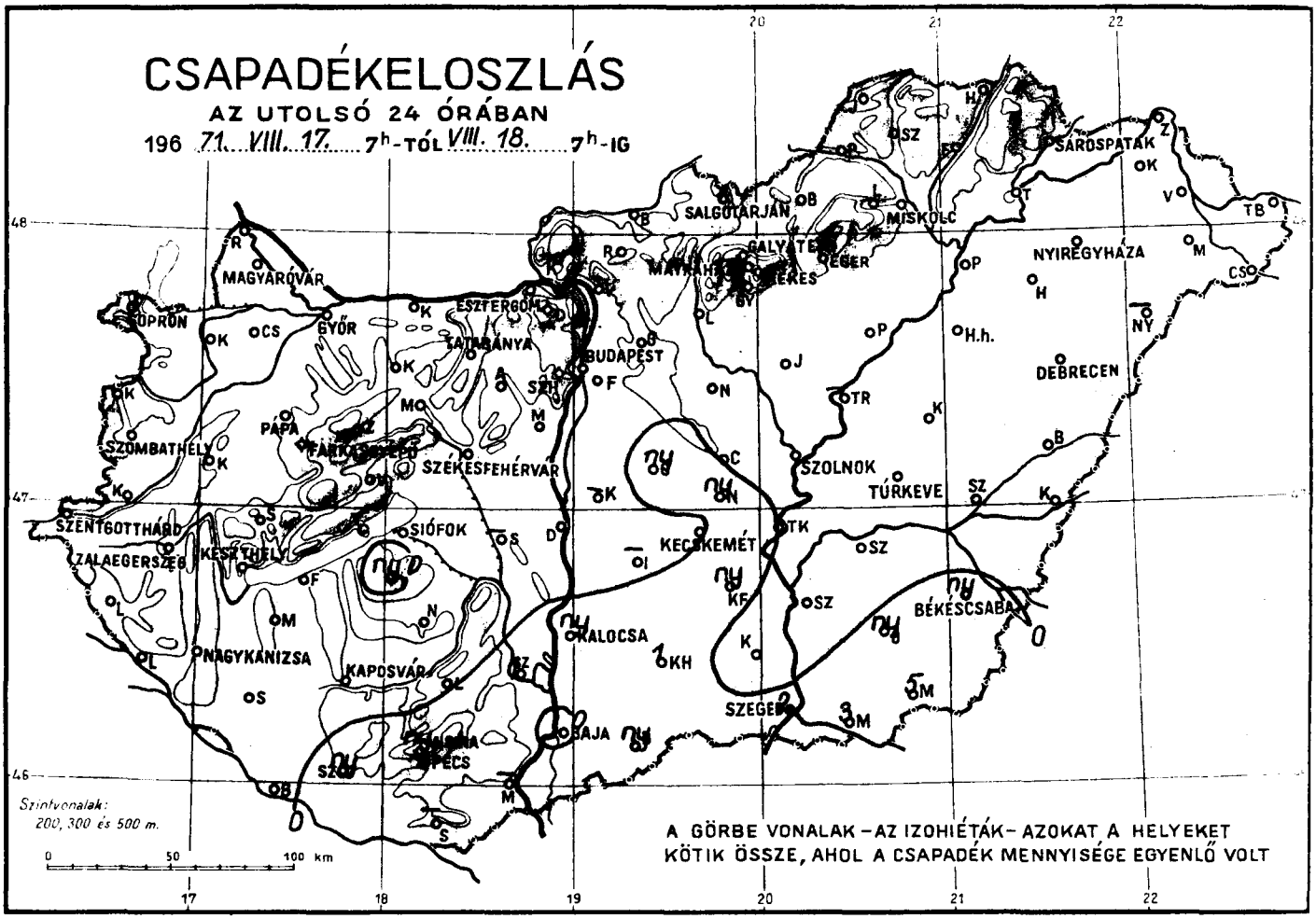

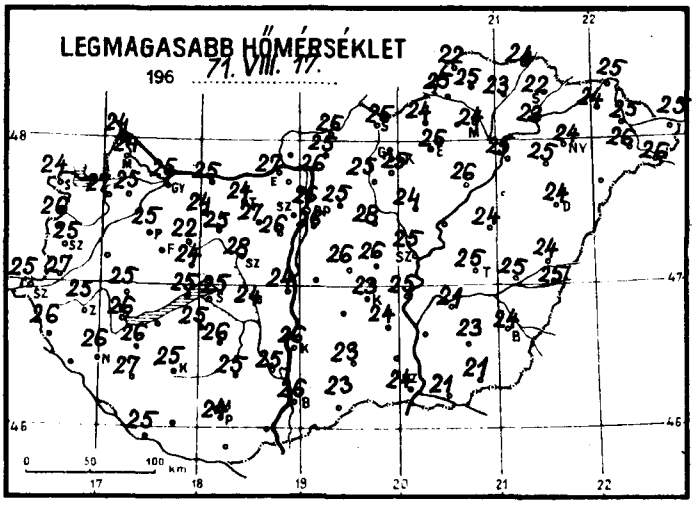

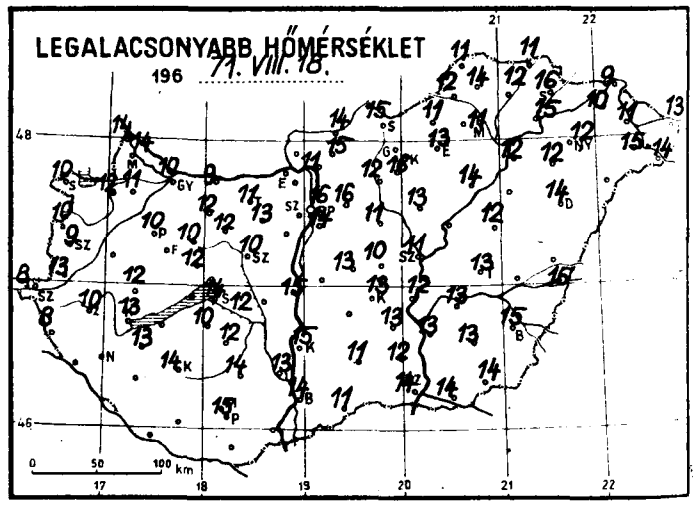

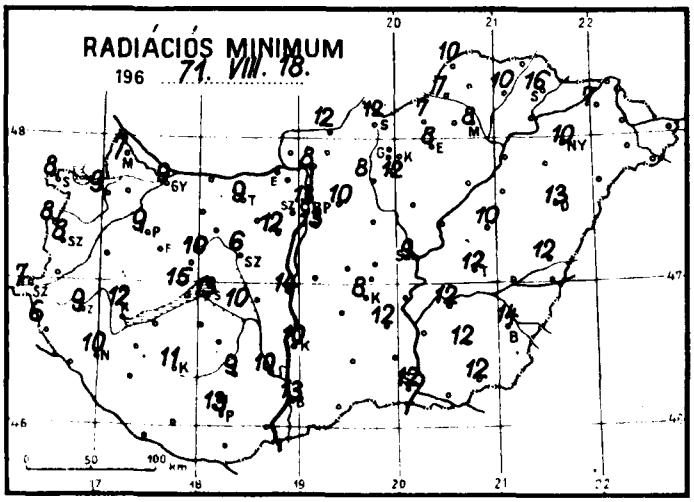

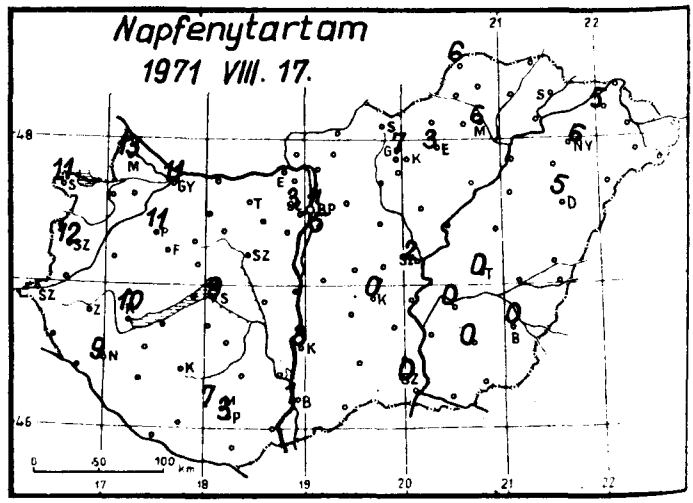

1971. augusztus hó, 18 szerda nap

	Az utolsó 24 óra adatai					
	Csapadék (mm)		Hőmérsékleti szélsőségek			Napsütés (óra) tegnap
			tegnapi nappali max.	éjszakai min.	min. 5 cm-en	
12815 Magyaróvár	•		24	14	7	13
822 Győr	•	=	25	10	9	11
825 Pápa	•		25	10	9	11
805 Sopron	•		24	10	8	11
812 Szombathely	•		25	9	8	12
910 Szentgotthárd	•		25	8	7	
915 Zalaegerszeg	•		25	10	9	
Lenti	•		26	8	6	
925 Nagykanizsa	•		26	11	10	9
920 Keszthely	•		26	13	12	10
Tihany	•		25	–	15	
935 Siófok	•		25	14	13	9
942 Pécs	1		24	15	13	3
941 Misinatető (534 m)	ny		20	13	12	7
Siklós	–					
827 Farkasgyepű (400 m)	•		24	12	11	
Veszprém	•		24	12	10	
833 Tatabánya	•		24	11	9	
843 Budapest (Lőrinc)	•		26	14	13	5
840 Budapest OMI	•		26	16	12	4
841 Budapest (Szabadságh. 474 m)	•	=	23	13	10	3
Martonvásár	•		26	–	12	
835 Székesfehérvár	•		28	10	6	
Dunaújváros	•		24	15	14	
Szekszárd	1	V	25	13	10	
Mohács	–					
960 Baja	•		26	14	13	1
955 Kalocsa	ny		26	15	10	3
Cegléd	•		26	10		
860 Szolnok	•		25	11	9	2
970 Kecskemét	•		23	13	8	0
Kiskunfélegyháza	ny		24	13	12	
982 Szeged	2	V	22	13	12	0
Mezőhegyes	5		21	14	12	
Orosháza	ny		23	13	12	0
990 Békéscsaba	ny		24	15	14	0
875 Túrkeve	•		25	13	12	0
Berettyóújfalu	•		24	–	12	
882 Debrecen	•		24	14	13	5
892 Nyíregyháza	•		24	12	10	6
788 Kisvárda	•		24	10	7	5
Mátészalka	•		26	15		
Tiszabecs	•		25	13		
Vác	•	⌐	26	11	8	
Gödöllő	•		25	16	10	
Lőrinci	•		25	12	8	
Gyöngyös	•		25	16	13	
Balassagyarmat	•	⌐	26	14	12	
755 Salgótarján	•		25	15	12	
Galyatető (932 m)	•		23	9		
851 Kékestető (1000 m)	•		17	9	7	7
Mátraháza (672 m)	–					
865 Eger	•		26	13	8	3
Putnok	•		25	12	7	
Lillafüred	•		22	8		
772 Miskolc	•		24	11	8	6
Fügöd	•		23	12	10	
778 Sárospatak	•		22	16	16	17

24 órai csapadék mm		
Rajka	•	
Kapuvár	•	⌐
Csorna	•	⌐
Komárom	•	⌐
Káld	–	
Kőszeg	•	
Körmend	•	
Letenye	•	
Sümeg	•	
Zirc	•	
Kisbér	•	⌐
Mór	•	
Alcsút	•	
Esztergom	•	
Dobogókő	–	
Fonyód	•	
Tab	ny	
Sárbogárd	•	
Lengyel	•	
Nagykónyi	•	
Marcali	•	⌐
Somogyszob	•	
Kaposvár	•	⌐
Barcs	•	
Szigetvár	ny	
Bácsalmás	ny	
Kiskunhalas	1	
Izsák	–	
Kunsztmiklós	–	
Örkény	ny	
Nagykáta	•	
Jászapáti	•	
Tiszakécske	•	
Nagykőrös	ny	
Kistelek	•	
Makó	3	
Szentes	•	
Szarvas	•	
Szeghalom	•	
Körösszakál	•	
Tiszaroff	–	
Poroszló	•	
Karcag	•	
Hortobágy	–	
Polgár	•	
Hajdúdorog	•	
Nyírlugos	–	
Csenger	•	
Vásárosnamény	•	
Záhony	•	
Királyrét	•	
Romhány	•	
Borsodnádasd	•	
Jósvafő	•	
Szendrőlád	•	
Hidasnémeti	•	
Tokaj	•	
Szentendre	•	

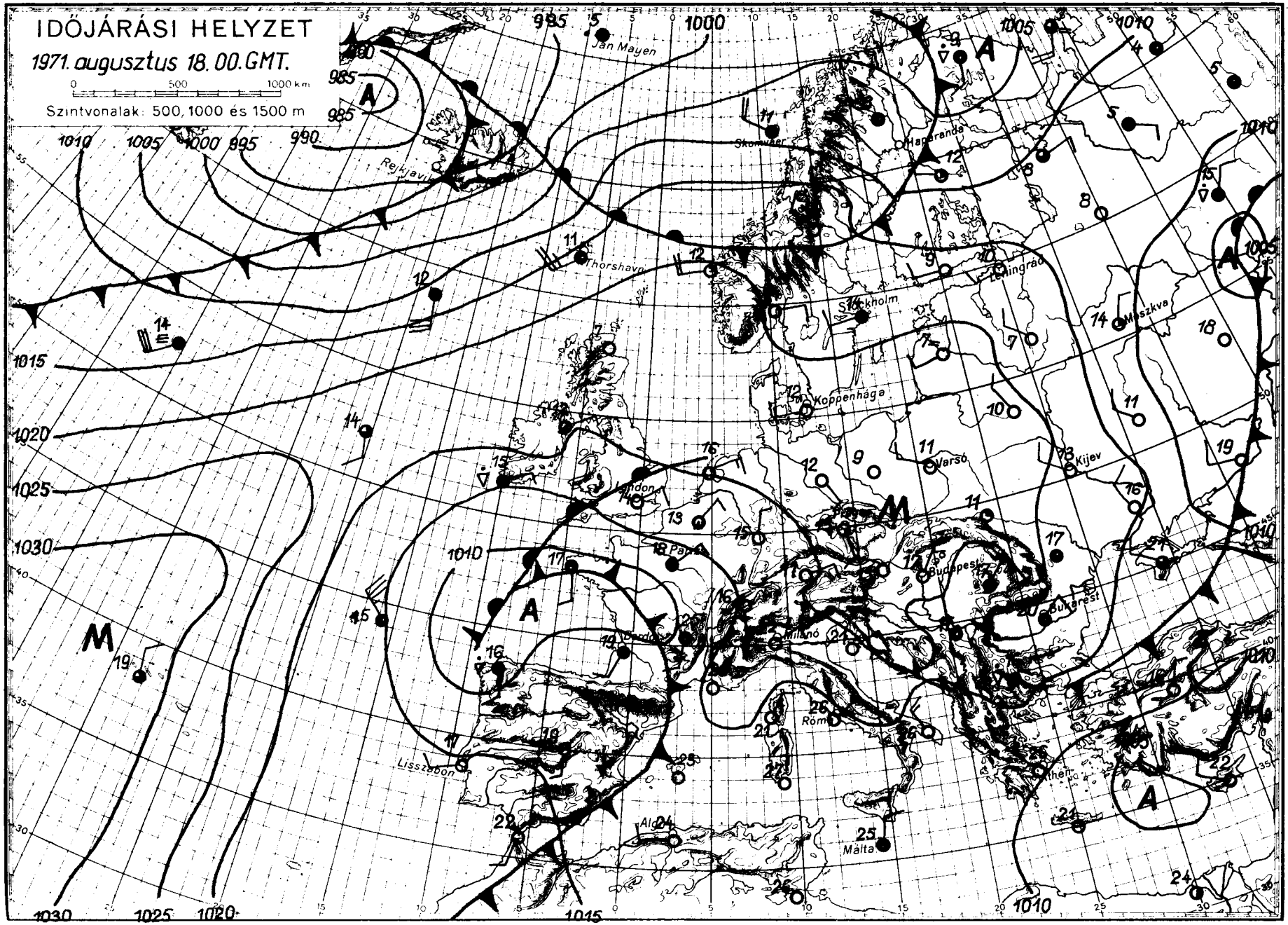
IDŐJÁRÁSI HELYZET
1971. augusztus 18. 00. GMT.
0 500 1000 km
Szintvonalak: 500, 1000 és 1500 m
Jan Mayen
Rejkjavik
Thorshavn
Skomvær
Haparanda
Leningrád
Stockholm
Moszkva
Koppenhága
Varsó
Kijev
London
Párizs
Budapest
Bukarest
Milánó
Róma
Athen
Lisszabon
Algír
Málta

IDŐJÁRÁSI NAPIJELENTÉS

ЕЖЕДНЕВНЫЙ МЕТЕОРОЛОГИЧЕСКИЙ БЮЛЛЕТЕНЬ • DAILY WEATHER REPORT
BULLETIN QUOTIDIEN DE TEMPS • TÄGLICHER WETTERBERICHT

KIADJA AZ ORSZÁGOS METEOROLÓGIAI INTÉZET
BUDAPEST II. KITAIBEL PÁL UTCA 1
TELEFON: KÖZPONT: 353-500, IDŐJELZŐ OSZT.: 150-410

MEGJELENIK NAPONKÉNT • ELŐFIZETÉSI ÁRA
A POSTAI KÖLTSÉGGEL EGYÜTT NEGYEDÉVRE 60, Ft
KIADÁSÉRT FELEL AZ INTÉZET IGAZGATÓJA

84. évfolyam 231. szám + Budapest + 1971. augusztus 19. csütörtök

Az időjárási helyzet ma reggel és a várható időjárás:

Az afrikai eredetü igen meleg és a hüvös óceáni levegő keveredési zónája jelenleg Nyugat-Európa fölött helyezkedik el. Hatására a Brit-szigetek déli részein, Franciaországban és a Benelux-államokban heves záporok, zivatarok keletkeznek. Észak-Európában az óceán északabbi térségéből áramló hüvös, nedves levegő okoz változékony, sokfelé esős időjárást, Norvégia nyugati partjain viharos szelet. Európa középső részein magasnyomásu légköri képződmény alakult ki. A benne lévő lassu leszálló mozgások következtében derült, száraz az idő. Az éjszakai lehülés erős, de napközben sok a napsütés igy a hőmérséklet az elmult évek átlagánál magasabban alakul. A Kárpát-medence is ehhez az időjárásu területhez tartozik, igy péntek estig folytatódik a derült, meleg idő.

Hazánkban szerdán napos, száraz, meleg idő volt. A hőmérséklet csucsértéke 25, 29 fok között alakult. Ma hajnalban szeszélyes területi eloszlásban 8 és 18 fok közötti hőmérsékleteket mértek. Délelőtt országszerte folytatódott a napos, száraz idő. 11 órára 24, 27 fokig emelkedett a hőmérő higanyszála.

Ma 12 órakor Budapesten a hőmérséklet 26 fok volt, a tengerszintre átszámitott légnyomás 766 mm, alig változik.

A Balaton vizének hőmérséklete 11 órakor Siófoknál 23 fok volt.

Várható időjárás péntek estig:
Kevés nappali felhőképződés, eső nélkül.
Éjszaka gyenge, napközben mérsékelt déli, délkeleti szél.
Az éjszakai lehülés gyengül.
Várható legalacsonyabb éjszakai hőmérséklet: 12, 17 fok között,
legmagasabb nappali hőmérséklet pénteken: 30 fok körül.

Kerényi Nárcisz s.k.

TÁVOLABBI KILÁTÁSOK HÉTFŐIG:

Átmenetileg megnövekvő felhőzet, elsősorban a Dunántulon többfelé zápor, zivatar. Legalacsonyabb hajnali hőmérsékletek 13, 19 fok között. Legmagasabb nappali hőmérsékletek általában 27, 32 fok között, a Dunántulon helyenként átmenetileg 25 fok alatt. Jelentős mennyiségü /legalább 5 mm/ eső az ország területének 40 százalékán várható.

TÁVELŐREJELZŐ OSZTÁLY

A hőmérséklet napi középértéke és eltérése a 100 évi átlagtól /Budapesten/:

1971. VIII. 18.: 21,5 C° +0,9 C°

1871 óta ezen a napon Budapesten előfordult:

legmagasabb hőmérséklet 38,2 C° /1892/
legalacsonyabb hőmérséklet 9,0 C° /1895/.

71.432.

CSAPADÉKELOSZLÁS

AZ UTOLSÓ 24 ÓRÁBAN

196 71. VIII. 18. 7^h-TÓL VIII. 19. 7^h-IG

Eső nem volt.

Szintvonalak: 200, 300 és 500 m.

A GÖRBE VONALAK – AZ IZOHIÉTÁK – AZOKAT A HELYEKET KÖTIK ÖSSZE, AHOL A CSAPADÉK MENNYISÉGE EGYENLŐ VOLT

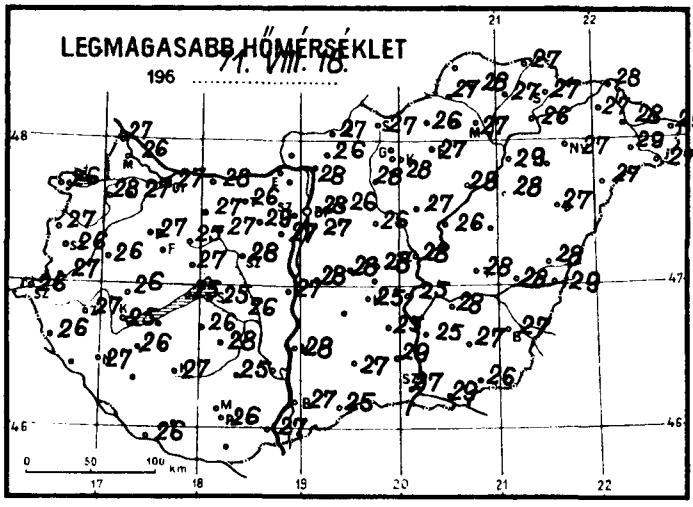

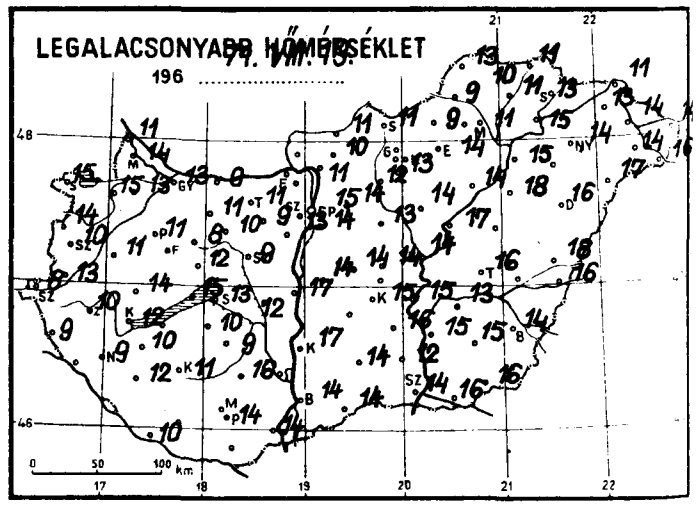

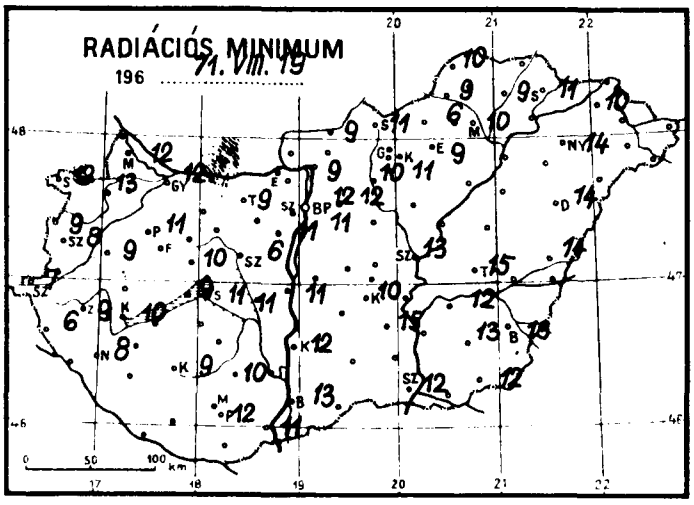

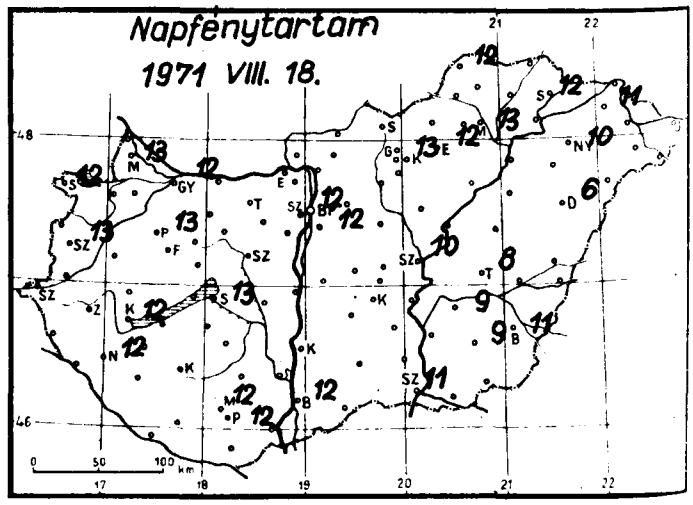

1971. augusztus hó, 19. csütörtök nap

	Az utolsó 24 óra adatai					
	Csapadék (mm)		Hőmérsékleti szélsőségek: tegnapi nappali max.	éjszakai min.	min. 5 cm-en	Napsütés (óra) tegnap
12815 Magyaróvár	•		26	14	12	13
822 Győr	•		27	13	12	12
825 Pápa	•		27	11	11	13
805 Sopron	•		26	15	12	12
812 Szombathely	•		26	10	8	13
910 Szentgotthárd	•	=	26	8	7	
915 Zalaegerszeg	•		27	10	9	
Lenti	•		26	9	6	
925 Nagykanizsa	•		27	9	8	12
920 Keszthely	•		25	12	10	12
Tihany	•		25	15	9	
935 Siófok	•		25	13	11	13
942 Pécs	•		26	14	12	12
941 Misinatető (534 m)	•		24	14	13	12
Siklós	–					
827 Farkasgyepű (400 m)	•		27	16	16	
Veszprém	•		27	12	10	
833 Tatabánya	•		26	11	9	
839 Budapest (Farmegy)	•		27	14	11	12
840 Budapest OMI	•		28	15	12	12
841 Budapest (Szabadságh. 474 m)	–					
Martonvásár	•		27	13	11	
835 Székesfehérvár	•		28	9	6	
Dunaújváros	•		27	17	11	
Szekszárd	–					
Mohács	•		27	14	11	
960 Baja	•		27	14	13	12
955 Kalocsa	•		28	17	12	
Cegléd	•		28	14	–	–
860 Szolnok	•		28	14	13	10
970 Kecskemét	•		25	15	10	–
Kiskunfélegyháza	•		25	16	15	
982 Szeged	•		27	14	12	11
Mezőhegyes	•	▷	26	16	12	
Orosháza	•		27	15	13	9
990 Békéscsaba	•		27	14	13	11
875 Túrkeve	•		28	16	15	8
Berettyóújfalu	•	▷	28	18	14	
880 Debrecen	•		27	16	14	6
892 Nyíregyháza	•		27	14	14	10
Kisvárda	•		27	13	10	11
Mátészalka	•		29	14		
Tiszabecs	•		29	14		
Vác	•	▷	28	11	9	
Gödöllő	•	▷	26	14	12	
Lőrinci	•		28	12	10	
Gyöngyös	•		28	13	11	
Balassagyarmat	•	▷	27	11	9	
755 Salgótarján	•		27	11	11	
Galyatető (932 m)	•		24	14		
851 Kékestető (1000 m)	•		20	14	12	13
Mátraháza (672 m)	–					
865 Eger	•		27	14	9	12
Putnok	•	=	27	9	9	
Lillafüred	•		25	11		
772 Miskolc	•		27	11	10	13
Füged	•	▷	27	11	9	
778 Sárospatak	•		27	13	11	12

	24 órai csapadék mm	
Rajka	•	
Kapuvár	•	
Csorna	•	▷
Komárom	•	▷
Káld	•	
Kőszeg	•	
Körmend	•	
Letenye	•	
Sümeg	•	
Zirc	•	
Kisbér	•	
Mór	•	
Alcsút	•	
Esztergom	–	
Dobogókő	–	
Fonyód	•	
Tab	•	
Sárbogárd	•	
Lengyel	•	
Nagykónyi	•	
Marcali	•	▷
Somogyszob	•	
Kaposvár	•	▷
Barcs	•	
Szigetvár	•	
Bácsalmás	•	
Kiskunhalas	•	
Izsák	–	
Kunsztmiklós	•	
Örkény	•	
Nagykáta	•	
Jászapáti	•	▷
Tiszakécske	•	
Nagykőrös	•	
Kistelek	•	
Makó	•	
Szentes	•	
Szarvas	•	
Szeghalom	•	▷
Körösszakál	•	
Tiszaroff	•	
Poroszló	•	
Karcag	–	
Hortobágy	•	
Polgár	•	
Hajdúdorog	•	
Nyírlugos	•	
Csenger	•	
Vásárosnamény	•	
Záhony	•	
Királyrét	•	
Romhány	•	
Borsodnádasd	•	
Jósvafő	•	
Szendrőlád	•	
Hidasnémeti	•	
Tokaj	•	
Szentendre	•	

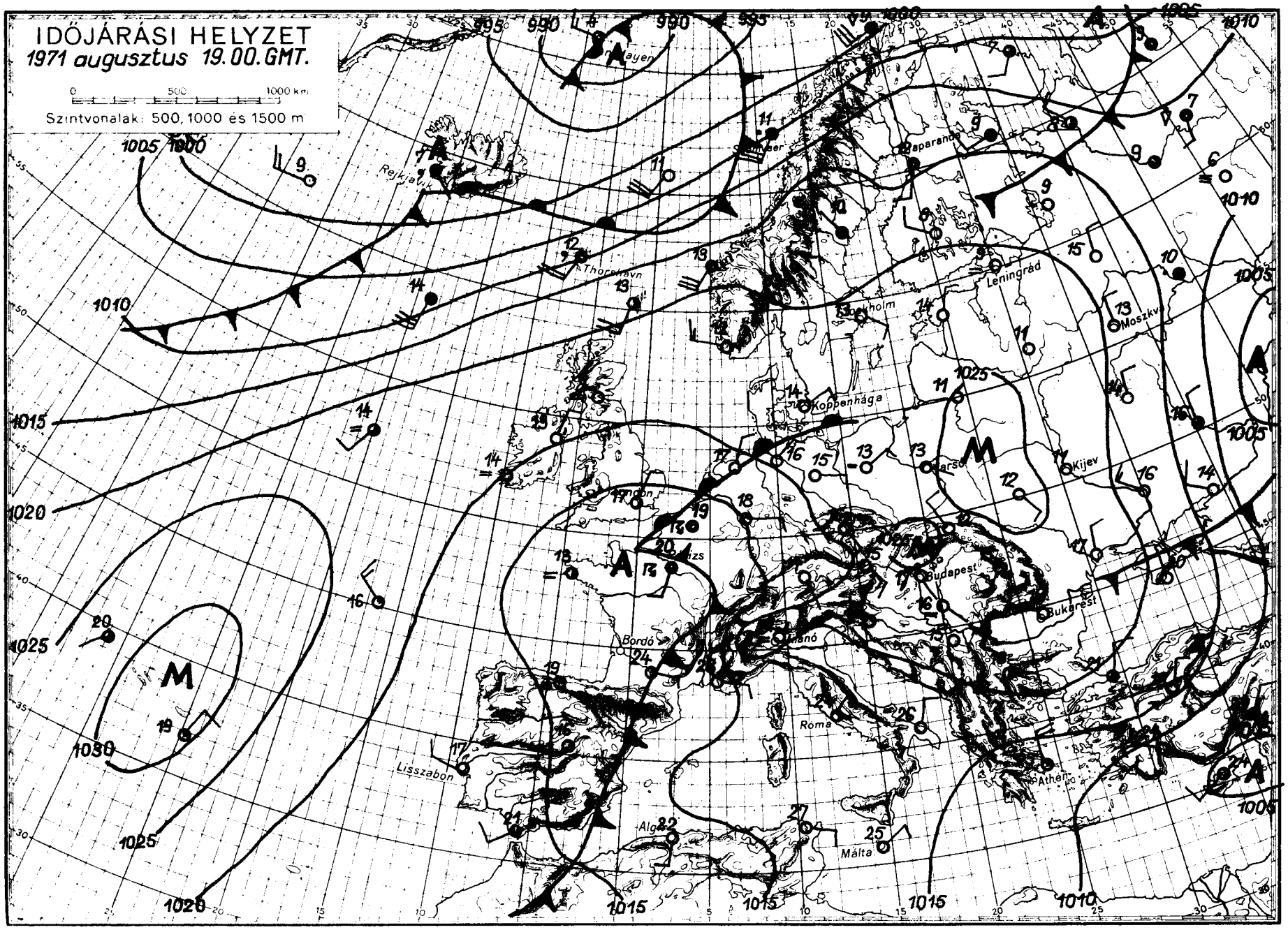
IDŐJÁRÁSI HELYZET
1971 augusztus 19.00.GMT.
0 500 1000 km
Szintvonalak: 500, 1000 és 1500 m
Rejkjavik
Thorshavn
Leningrád
Moszkva
Koppenhága
Kijev
Budapest
Bukarest
Bordó
Roma
Lisszabon
Athén
Málta
M
A

IDŐJÁRÁSI NAPIJELENTÉS

ЕЖЕДНЕВНЫЙ МЕТЕОРОЛОГИЧЕСКИЙ БЮЛЛЕТЕНЬ • DAILY WEATHER REPORT
BULLETIN QUOTIDIEN DE TEMPS • TÄGLICHER WETTERBERICHT

KIADJA AZ ORSZÁGOS METEOROLÓGIAI INTÉZET
BUDAPEST II. KITAIBEL PÁL UTCA 1
TELEFON: KÖZPONT: 353-500, IDŐJELZŐ OSZT.: 150-410

MEGJELENIK NAPONKÉNT • ELŐFIZETÉSI ÁRA
A POSTAI KÖLTSÉGGEL EGYÜTT NEGYEDÉVRE 60, Ft
KIADÁSÉRT FELEL AZ INTÉZET IGAZGATÓJA

84. évfolyam 232. szám + Budapest + 1971. augusztus 20. péntek

Az időjárási helyzet ma reggel és a várható időjárás:

Az afrikai meleg, és a hüvös óceáni levegő választóvonala alig haladt kelet felé az elmult 24 órában. Franciaország területét a hüvös levegő már elárasztotta, ma reggelig az Alpok nyugati lejtőjéig és a Rajna vidékéig jutott el. Ettől keletre a dél felől folyamatosan érkező száraz afrikai levegő hatására folytatódik a szokatlanul meleg idő. Münchenben tegnap pl. 8 fokkal volt magasabb a maximum hőmérséklet az utóbbi 9 év átlagánál. A Szovjetunió európai területének nagy része felett leszálló légmozgás alakult ki. Ennek következtében alig van felhő az égen, a hőmérséklet az évszaknak megfelelően alakul. Észak-Európában nagy sebességgel követik egymást a hüvös légtömegek. Ezek pályájának iránya nyugat-keleti irányu, hatáskörzetük egyelőre csak a Skandinávia déli részének megfelelő szélességekig terjed. A Kárpát-medencéhez egyre közelebb kerül a már emlitett óceáni levegő, hatása a következő 36 órában már megmutatkozhat.

Hazánkban csütörtökön napos idő volt. Eső sehol sem hullott. A hőmérséklet csucsértéke 27, 32 fok között volt. Ma hajnalra 12, 18 fokig hült le a levegő. Délelőtt folytatódott a napos, száraz, meleg idő. A hőmérséklet 11 órára 26, 29 fokig emelkedett.

Ma 12 órakor Budapesten a hőmérséklet 28 fok, a tengerszintre átszámitott légnyomás 764 mm, gyengén süllyed.

A Balaton vizének hőmérséklete 11 órakor Siófoknál 23 fok.

Várható időjárás szombat estig:

Száraz, napos idő. Szombat délutántól a nyugati megyékben átmeneti felhősödés, helyi zápor, zivatar lehet.
Napközben megélénkülő déli, délnyugati szél.

Várható legalacsonyabb éjszakai hőmérséklet: 14, 19,
legmagasabb nappali hőmérséklet szombaton: 30, 35 fok között.

Bóna Márta s.k.

A hőmérséklet napi középértéke és eltérése a 100 évi átlagtól /Budapesten/:

1971. VIII. 19.:	23,1 C°	+2,2 C°

1871 óta ezen a napon Budapesten előfordult:

legmagasabb hőmérséklet	37,1 C°	/1946/
legalacsonyabb hőmérséklet	9,1 C°	/1895/.

71.435.

CSAPADÉKELOSZLÁS

AZ UTOLSÓ 24 ÓRÁBAN

196 71. VIII. 19. 7^h-TÓL VIII. 20. 7^h-IG

Csapadék nem volt.

Szintvonalak: 200, 300 és 500 m.

A GÖRBE VONALAK – AZ IZOHIÉTÁK – AZOKAT A HELYEKET KÖTIK ÖSSZE, AHOL A CSAPADÉK MENNYISÉGE EGYENLŐ VOLT

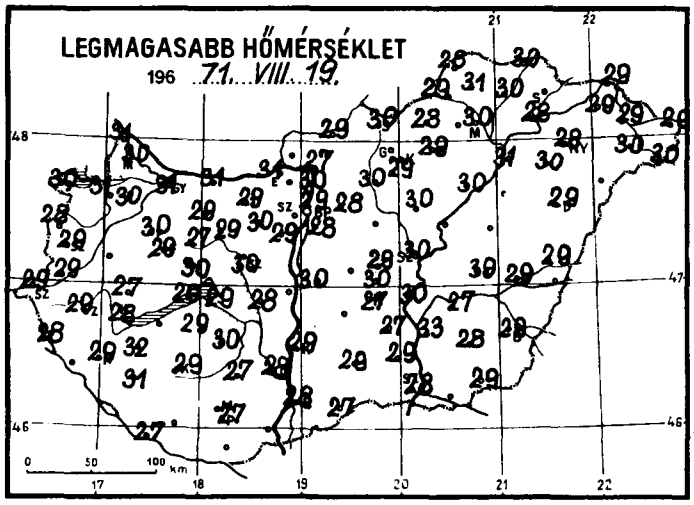

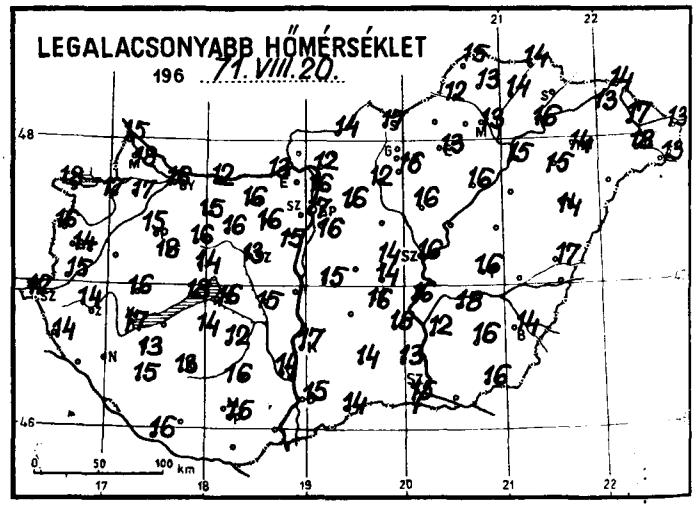

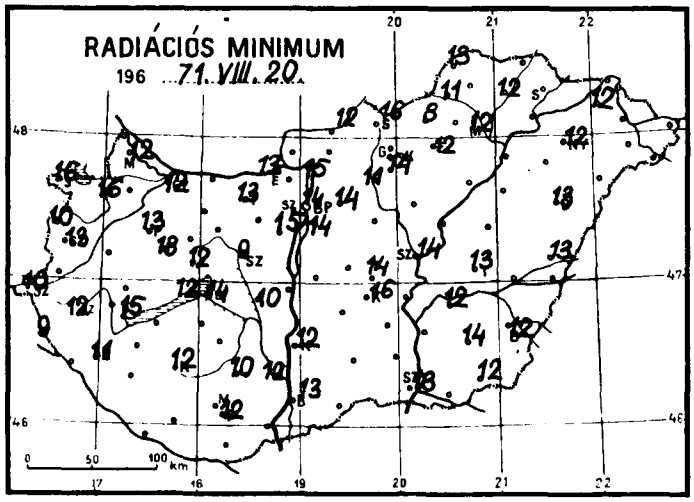

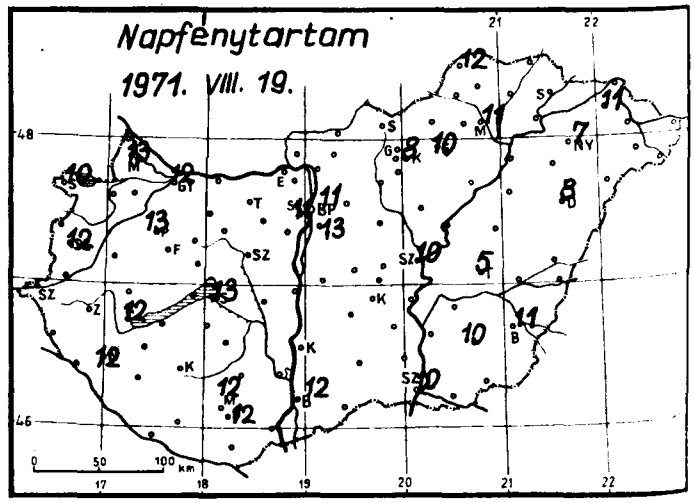

1971. augusztus hó,
20. nap péntek

	Az utolsó 24 óra adatai								
	Csapadék (mm)		Hőmérsékleti szélsőségek			Napsütés (óra) tegnap	24 órai csapadék mm		
			tegnapi nappali max.	éjszakai min.	min. 5 cm-en				
12815 Magyaróvár	•		30	18	12	13	Rajka	•	
822 Győr	•		31	16	12	12	Kapuvár	•	
825 Pápa	•		30	15	13	13	Csorna	•	
805 Sopron	•		30	18	16	10	Komárom	•	⌒
812 Szombathely	•		29	14	13	12	Káld	–	
910 Szentgotthárd	•	≡	29	12	10		Kőszeg	•	
915 Zalaegerszeg	•		29	14	12		Körmend	•	
Lenti	•		28	14	9		Letenye	•	
925 Nagykanizsa	•	≡	29	12	11	12	Sümeg	•	
920 Keszthely	•		28	17	15	12	Zirc	•	
Tihany	•		29	18	12		Kisbér	•	
935 Siófok	•		29	16	14	13	Mór	•	
942 Pécs	•		27	16	12	12	Alcsút	•	
941 Misinatető (534 m)	•		26	21	15	12	Esztergom	•	
Siklós	–						Dobogókő	–	
827 Farkasgyepű (400 m)	•		29	19	18		Fonyód	•	
Veszprém	•		30	14	12		Tab	•	
833 Tatabánya	•		29	16	13		Sárbatvan	•	
843 839 Budapest (Lőrinc Ferthegy)	•		28	16	14	13	Lengyel	•	
840 Budapest OMI	•		29	17	14	11	Nagykónyi	•	
841 Budapest (Szabadságh., 474 m)	•		27	17	13	11	Marcali	•	⌒
Martonvásár	•		29	15	15		Somogyszob	•	
835 Székesfehérvár	•		30	13	9		Kaposvár	•	⌒
Dunaújváros	–						Barcs	•	
Szekszárd	•		28	14	12		Szigetvár	•	
Mohács	–						Bácsalmás	•	
960 Baja	•		28	15	13	12	Kiskunhalas	•	
955 Kalocsa	•		29	17	12		Izsák	–	
Cegléd	•		29	14			Kunsztmiklós	•	
860 Szolnok	•		30	16	14	10	Örkény	–	
970 Kecskemét	•		27	16			Nagykáta	–	
Kiskunfélegyháza	•		27	18	16		Jászapáti	•	⌒
982 Szeged	•		28	15	13	10	Tiszakécske	•	
Mezőhegyes	•		29	16	12		Nagykőrös	•	
Orosháza	•		28	16	14	10	Kistelek	•	
990 Békéscsaba	•		29	14	12	11	Makó	–	
875 Túrkeve	•		30	16	13	5	Szentes	•	
Berettyóújfalu	•	⌒	29	17	12		Szarvas	•	
882 980 Debrecen	•		29	14	13	8	Szeghalom	•	⌒
892 Nyíregyháza	•		28	14	12	7	Körösszakál	–	
788 Kisvárda	•		29	14	11	10	Tiszaroff	–	
Mátészalka	•		30	18			Poroszló	•	
Tiszabecs	•		29	13			Karcag	–	
Vác	•		27	12			Hortobágy	–	
Gödöllő	•	⌒	28	16	14		Polgár	•	
Lőrinci	•		30	12	11		Hajdúdorog	•	
Gyöngyös	–						Nyírlugos	–	
Balassagyarmat	•	⌒	29	14	12		Csenger	•	
755 Salgótarján	•		30	17	16		Vásárosnamény	•	
Galyatető (932 m)	•		25	15			Záhony	•	
851 Kékestető (1000 m)	•		22	15	13	8	Királyrét	–	
Mátraháza (672 m)	–						Romhány	–	
865 Eger	•		29	16	11	10	Borsodnádasd	•	
Putnok	•	=	29	12	11		Jósvafő	•	
Lillafüred	–						Szendrőlád	•	
772 Miskolc	•		30	13	12	11	Hidasnémeti	•	
Fügöd	•	⌒	30	14	12		Tokaj	•	
778 Sárospatak	–						Szentendre	•	

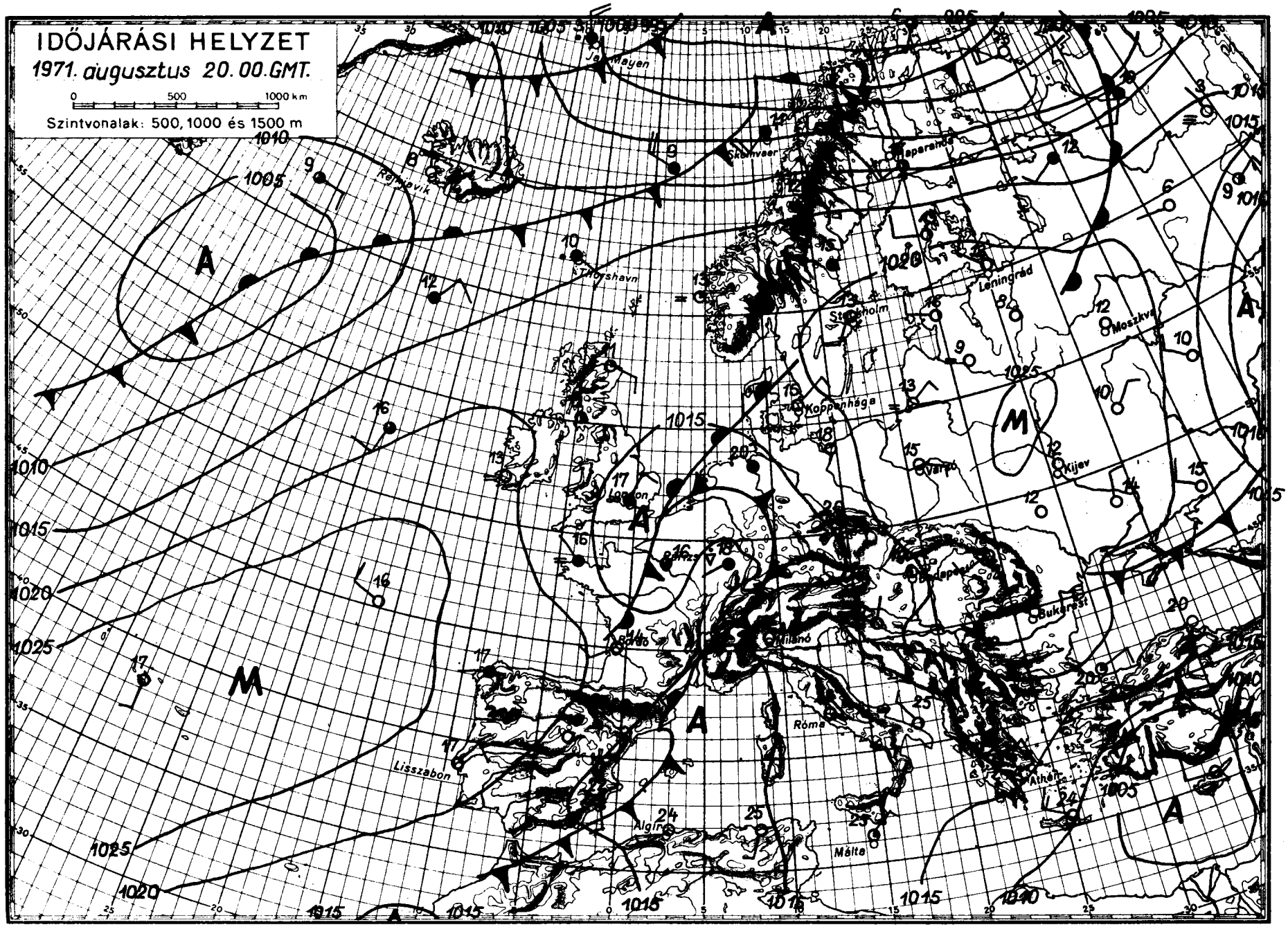
IDŐJÁRÁSI HELYZET
1971. augusztus 20. 00. GMT.
0 500 1000 km
Szintvonalak: 500, 1000 és 1500 m
Jan Mayen
Skomvaer
Haparanda
Rejkjavik
Thorshavn
Leningrád
Stockholm
Moszkva
Koppenhága
Varsó
Kijev
London
Bordó
Milánó
Budapest
Bukarest
Róma
Athén
Lisszabon
Algír
Málta
A
M

IDŐJÁRÁSI NAPIJELENTÉS

ЕЖЕДНЕВНЫЙ МЕТЕОРОЛОГИЧЕСКИЙ БЮЛЛЕТЕНЬ • DAILY WEATHER REPORT
BULLETIN QUOTIDIEN DE TEMPS • TÄGLICHER WETTERBERICHT

KIADJA AZ ORSZÁGOS METEOROLÓGIAI INTÉZET
BUDAPEST II. KITAIBEL PÁL UTCA 1
TELEFON: KÖZPONT: 353-500, IDŐJELZŐ OSZT.: 150-410

MEGJELENIK NAPONKÉNT • ELŐFIZETÉSI ÁRA
A POSTAI KÖLTSÉGGEL EGYÜTT NEGYEDÉVRE 60, Ft
KIADÁSÉRT FELELŐS AZ INTÉZET IGAZGATÓJA

84. évfolyam 233. szám + Budapest + 1971. augusztus 21. szombat

Az időjárási helyzet ma reggel és a várható időjárás:

A Földközi-tenger felől kontinensünk középső területein át folytatódott a meleg, száraz levegő áramlása Dél-Skandináviába és a Szovjetunió európai területének középső részére. Ezeken a területeken a nappali felmelegedés az elmult évek átlagánál 2, 8 fokkal magasabban alakult. Kontinensünk középső részén volt a legmelegebb a hőmérséklet a délutáni órákban több helyen meghaladta a 30 fokot. Az utóbbi 24 óra folyamán az óceáni hüvösebb, nedvesebb levegő főként a magasabb szintekben kelet felé mozdult. Hatására a hajnali órákban az Alpokban és a Cseh-medencében szórványos záporok, zivatarok alakultak ki. A következő 36 órában a Kárpát-medence időjárását az óceáni hüvösebb levegő mindenképpen befolyásolja.

Hazánkban pénteken az ország nagy részén 10, 12 órán át sütött a nap. Az elmult 24 órában esőt sehonnan sem jelentettek. A hőmérséklet csucsértéke 30 fok körül alakult. Szombaton hajnalra elég szeszélyes területi eloszlásban 10, 17 fokig hült le a levegő. Délelőtt folytatódott a derült, száraz idő. A hőmérséklet 11 órakor 24, 29 fok között váltakozott.

Ma 12 órakor Budapesten a hőmérséklet 28 fok volt, a tengerszintre átszámitott légnyomás 763 mm, gyengén süllyedő irányzatu.

A Balaton vizének hőmérséklete Siófoknál 11 órakor: 23 fok volt.

Várható időjárás vasárnap estig:

Szombaton derült, száraz idő.
Vasárnap nyugat felől felhősödés, elsősorban a Dunántulon néhány helyen zápor, zivatar.
Időnként megélénkülő déli, délnyugati, később nyugatira forduló szél.
A nappali felmelegedés főként nyugaton gyengül.

Várható legalacsonyabb nappali hőmérséklet vasárnap: északnyugaton 25, máshol 30 fok körül lesz.

Dunay Sándorné s.k.

A hőmérséklet napi középértéke és eltérése a 100 évi átlagtól /Budapesten/:

1971. VIII. 20.:	24,4 C°	+3,4 C°

1871 óta ezen a napon Budapesten előfordult:

legmagasabb hőmérséklet	36,5 C° /1943/
legalacsonyabb hőmérséklet	8,8 C° /1885/.

71.435.

CSAPADÉKELOSZLÁS

AZ UTOLSÓ 24 ÓRÁBAN

196 71. VIII. 20. 7h-TÓL VIII. 21. 7h-IG

Eső nem volt.

Szintvonalak: 200, 300 és 500 m.

A GÖRBE VONALAK – AZ IZOHIÉTÁK – AZOKAT A HELYEKET KÖTIK ÖSSZE, AHOL A CSAPADÉK MENNYISÉGE EGYENLŐ VOLT

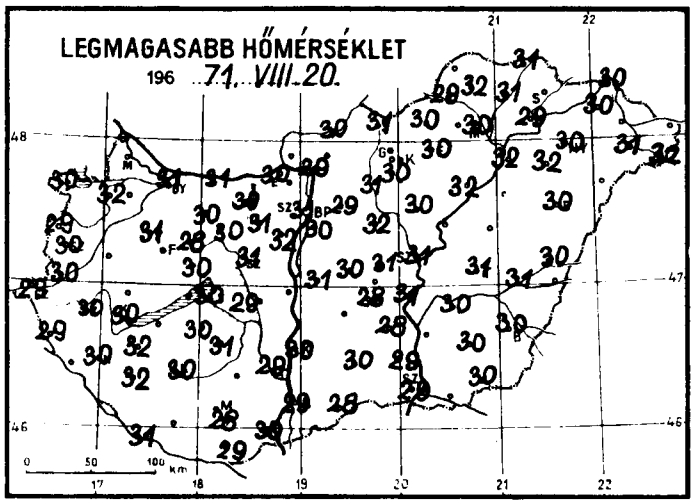

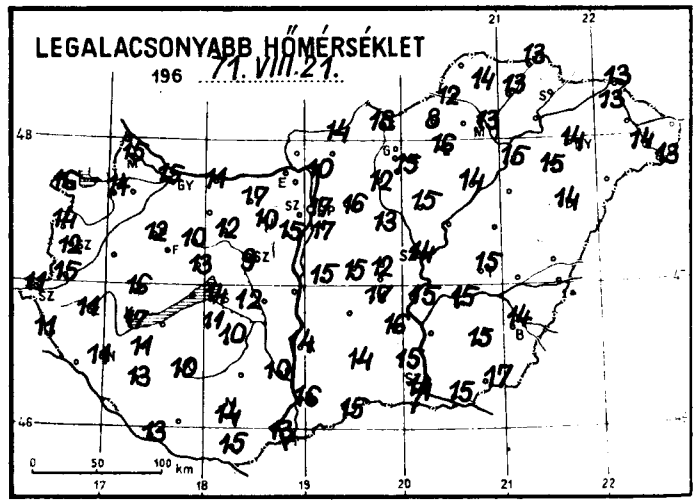

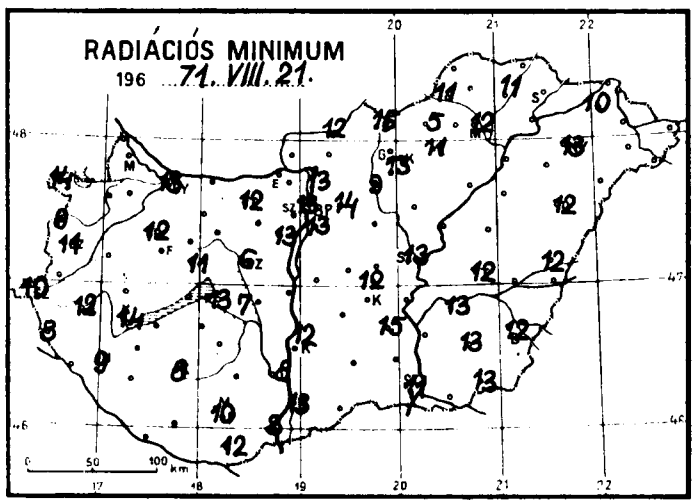

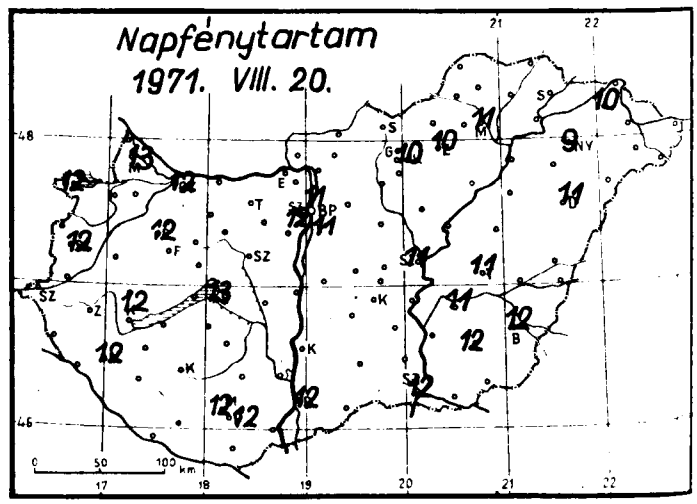

1971. augusztus hó,
21. szombat nap

	Az utolsó 24 óra adatai					
	Csapadék (mm)		Hőmérsékleti szélsőségek			Napsütés (óra) tegnap
			tegnapi nappali max.	éjszakai min.	min. 5 cm-en	
12815 Magyaróvár	•		–	15	–	13
822 Győr	•		31	15	13	12
825 Pápa	•		31	12	12	12
805 Sopron	•		30	16	14	12
812 Szombathely	•		30	12	11	12
910 Szentgotthárd	•		29	11	10	
915 Zalaegerszeg	•		30	11	10	
Lenti	•		29	11	8	
925 Nagykanizsa	•	=	30	11	9	12
920 Keszthely	•		30	17	14	12
Tihany	–		–	–		
935 Siófok	•		30	14	13	13
942 Pécs	•		28	14	10	12
941 Misinatető (534 m)	•		27	17	15	12
Siklós	•		29	15	12	
827 Farkasgyepű (400 m)	–		–	–		
Veszprém	•		30	13	11	
833 Tatabánya	•		30	17	12	
843 Budapest (Lőrinc)	•		30	17	13	11
840 Budapest OMI	•		31	17	13	11
841 Budapest (Szabadságh.,474 m)	•		28	16	11	12
Martonvásár	•		32	15	13	
835 Székesfehérvár	•		31	9	6	
Dunaújváros	–		–	–		
Szekszárd	•		29	10	8	
Mohács	•		30	13	8	
960 Baja	•		29	16	13	12
955 Kalocsa	•		30	14	12	
Cegléd	•		31	12		
860 Szolnok	•		31	14	13	11
970 Kecskemét	•		28	17	–	–
Kiskunfélegyháza	•		28	16	15	
982 Szeged	•		29	14	11	12
Mezőhegyes	•		30	17	13	
Orosháza	•		30	15	13	12
990 Békéscsaba	•		30	14	12	12
875 Túrkeve	•		31	15	12	11
Berettyóújfalu	•	p	30	–	12	
882 Debrecen	•		30	14	12	11
892 Nyíregyháza	•	=	30	14	13	9
788 Kisvárda	•		30	13	10	10
Mátészalka	–		–	–		
Tiszabecs	–		–	–		
Vác	•		29	10		
Gödöllő	•	p	29	16	14	
Lőrinci	•		31	12	9	
Gyöngyös	•		30	15	13	
Balassagyarmat	•		30	14	12	
755 Salgótarján	•		31	18	16	
Galyatető (932 m)	•		25	16		
851 Kékestető (1000 m)	•		23	14	13	10
Mátraháza (672 m)	–		–	–		
865 Eger	•		30	16	11	10
Putnok	•	=	29	12	11	
Lillafüred	•		28	15		
772 Miskolc	•	=	30	13	12	11
Füged	•	p	31	13	11	
778 Sárospatak	–		–	–		

24 órai csapadék mm		
Rajka	–	
Kapuvár	•	
Csorna	•	p
Komárom	•	p
Káld	–	
Kőszeg	•	
Körmend	•	
Letenye	•	
Sümeg	•	
Zirc	•	
Kisbér	•	
Mór	•	
Alcsút	•	
Esztergom	•	
Dobogókő	–	
Fonyód	•	
Tab	•	
Sárbogárd	•	
Lengyel	–	
Nagykónyi	•	
Marcali	•	p
Somogyszob	•	
Kaposvár	•	p
Barcs	•	
Szigetvár	•	
Bácsalmás	•	
Kiskunhalas	•	
Izsák	–	
Kunsztmiklós	•	
Örkény	•	
Nagykáta	•	
Jászapáti	•	p
Tiszakécske	•	
Nagykőrös	•	
Kistelek	•	
Makó	•	
Szentes	•	
Szarvas	•	
Szeghalom	•	p
Körösszakál	–	
Tiszaroff	–	
Poroszló	•	p
Karcag	–	
Hortobágy	–	
Polgár	•	
Hajdúdorog	•	
Nyírlugos	–	
Csenger	•	
Vásárosnamény	•	
Záhony	•	
Királyrét	–	
Romhány	–	
Borsodnádasd	•	
Jósvafő	–	
Szendrőlád	•	
Hidasnémeti	•	
Tokaj	•	
Szentendre	•	

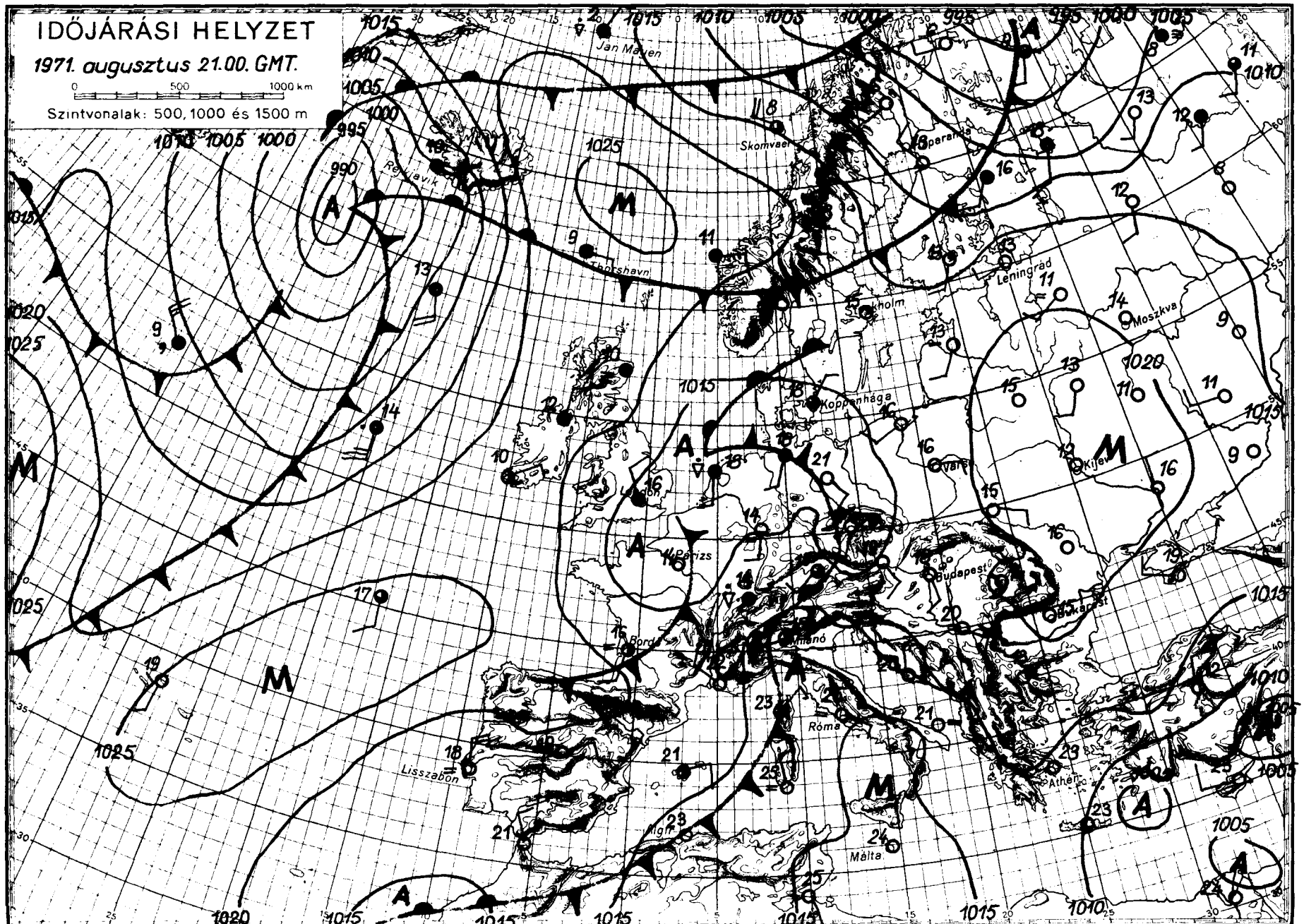

OFFSET NYOMDA, BUDAPEST

IDŐJÁRÁSI NAPIJELENTÉS

ЕЖЕДНЕВНЫЙ МЕТЕОРОЛОГИЧЕСКИЙ БЮЛЛЕТЕНЬ • DAILY WEATHER REPORT
BULLETIN QUOTIDIEN DE TEMPS • TÄGLICHER WETTERBERICHT

KIADJA AZ ORSZÁGOS METEOROLÓGIAI INTÉZET
BUDAPEST II. KITAIBEL PÁL UTCA 1
TELEFON: KÖZPONT: 353-500, IDŐJELZŐ OSZT.: 150-410

MEGJELENIK NAPONKÉNT • ELŐFIZETÉSI ÁRA
A POSTAI KÖLTSÉGGEL EGYÜTT NEGYEDÉVRE 60, Ft
KIADÁSÉRT FELEL AZ INTÉZET IGAZGATÓJA

84. évfolyam 234. szám + Budapest + 1971. augusztus 22. vasárnap

Az időjárási helyzet ma reggel és a várható időjárás:

A Nyugat-Európában napok óta változékony, hüvös időjárást okozó óceáni eredetü levegő vasárnapra virradó éjszaka elérte az Alpok keleti térségét és már a Kárpát-medence nyugati határának közelében okozott záporokat, zivatarokat. Ugyanakkor észak felől is hüvös, sarkvidéki származásu levegő áramlik szárazföldünk fölé. Első hulláma vasárnap reggel elérte Moszkva-Riga-Osló vonalát. A két irányból érkező hüvös levegő térhóditása következtében a száraz, meleg időjárás vasárnap délelőtt már csak a Kárpát-medencére, a Balkán félszigetre és a Szovjetunió európai területének déli felére korlátozódott. Várható, hogy hazánk időjárása a következő 36 órában fokozatosan a nyugatról áramló hüvösebb, nedves óceáni levegő hatása alá kerül, igy változékonyra fordul.

Hazánkban szombaton napos, száraz, meleg idő volt. A hőmérséklet a koradélutáni órákra 29-34 fokig emelkedett. Vasárnap hajnalra általában 11-17 fokig hült le a levegő. Ma délelőtt folytatódott a száraz meleg idő, 11 órára 26-29 fokig melegedett fel a levegő.

Ma 12 órakor Budapesten a hőmérséklet 28 fok, a tengerszintre átszámitott légnyomás 760 mm, mérsékelten süllyed.

A Balaton vizének hőmérséklete 11 órakor Siófoknál 23 fok volt.

Várható időjárás hétfő estig:

Nyugat felől lassan megnövekvő felhőzet, vasárnap a nyugati megyékben, hétfő délutántól az ország többi részén is szórványos záporokkal, zivatarokkal.
Időnként megélénkülő, változó irányu szél.
A nappali felmelegedés hétfőn nyugaton jelentősen, máshol kissé gyengül.
Várható legalacsonyabb éjszakai hőmérséklet: 12-17,
legmagasabb nappali hőmérséklet hétfőn: nyugaton 22-26, máshol 26-30 fok között.

Vissy Károly s.k.

A hőmérséklet napi középértéke és eltérése a 100 évi átlagtól /Budapesten/:

1971. VIII. 21.: 24,3 C° +3,6 C°

1871 óta ezen a napon Budapesten előfordult:

legmagasabb hőmérséklet 39,0 C° /1943/
legalacsonyabb hőmérséklet 10,0 C° /1940/.

71.437.

CSAPADÉKELOSZLÁS

AZ UTOLSÓ 24 ÓRÁBAN

196 71. VIII. 21. 7h-TÓL VIII. 22. 7h-IG

Eső nem volt.

Szintvonalak: 200, 300 és 500 m.

A GÖRBE VONALAK – AZ IZOHIÉTÁK – AZOKAT A HELYEKET KÖTIK ÖSSZE, AHOL A CSAPADÉK MENNYISÉGE EGYENLŐ VOLT

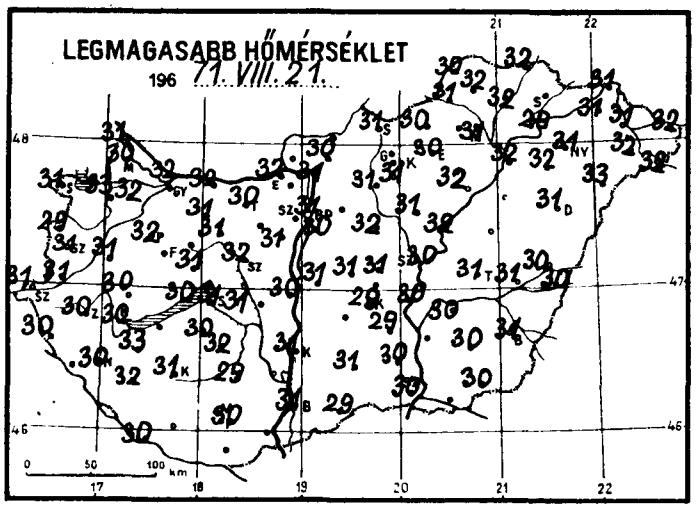

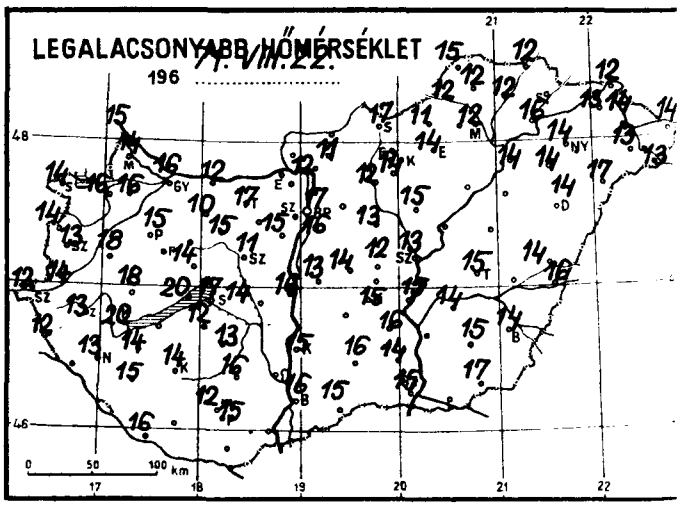

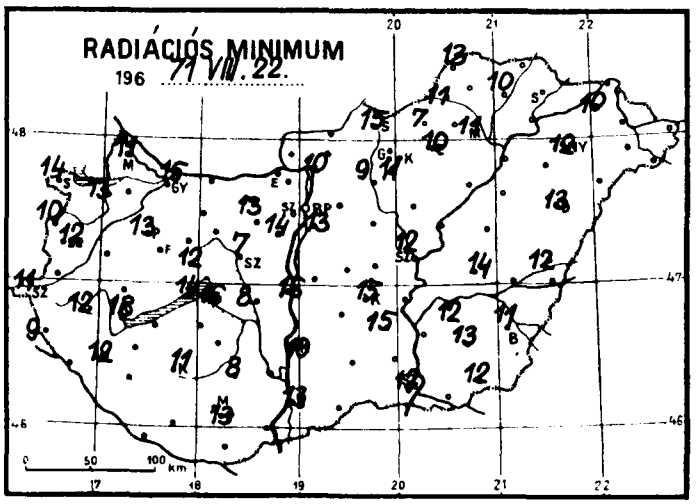

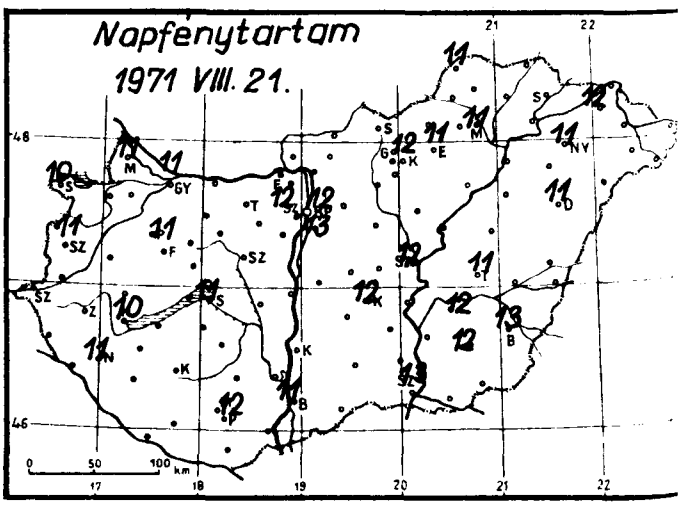

1971. augusztus hó, 22. vasárnap nap

	Az utolsó 24 óra adatai					
	Csapadék (mm)		Hőmérsékleti szélsőségek			Napsütés (óra) tegnap
			tegnapi nappali max.	éjszakai min.	min. 5 cm-en	
12815 Magyaróvár	•		30	14	11	11
822 Győr	•		32	16	15	11
825 Pápa	•		32	15	13	11
805 Sopron	•		31	14	14	10
812 Szombathely	•		31	13	12	11
910 Szentgotthárd	•	=	31	12	11	
915 Zalaegerszeg	•		30	13	12	
Lenti	•		30	12	9	
925 Nagykanizsa	•		30	13	12	11
920 Keszthely	•		30	20	18	10
Tihany	•		30	20	14	
935 Siófok	•		31	17	16	11
942 Pécs	•		30	15	13	12
941 Misinatető (534 m)	•		28	18	16	12
Siklós	–					
827 Farkasgyepű (400 m)	•		30	20	19	
Veszprém	•		31	14	12	
833 Tatabánya	•		30	17	13	
843 Budapest (Farkasrét) Lőrinc	•		30	16	13	13
840 Budapest OMI	•		31	17	–	12
841 Budapest (Szabadságh., 474 m)	•	∩	29	16	12	12
Martonvásár	•		31	15	14	
835 Székesfehérvár	•		32	11	7	
Dunaújváros	•		30	16	16	
Szekszárd	–					
Mohács	•		31	15	10	
960 Baja	•		31	16	13	11
955 Kalocsa	•		31	15	10	
Cegléd	•		31	12	–	–
860 Szolnok	•		32	13	12	12
970 Kecskemét	•		29	15	15	12
Kiskunfélegyháza	•		29	16	15	
982 Szeged	•		30	15	12	13
Mezőhegyes	•		30	17	12	
Orosháza	•		30	15	13	12
990 Békéscsaba	•		31	14	11	13
875 Túrkeve	•		31	15	14	11
Berettyóújfalu	•	∩	30	14	12	
882 Debrecen	•		31	14	13	11
892 Nyíregyháza	•		31	14	12	11
788 Kisvárda	•		31	13	10	12
Mátészalka	•	∩	32	13		
Tiszabecs	•		32	14		
Vác	•	∩	31	12	10	
Gödöllő	–					
Lőrinci	•		31	12	9	
Gyöngyös	•		31	14	11	
Balassagyarmat	–					
755 Salgótarján	•		31	17	15	
Galyatető (932 m)	•		25	16		
851 Kékestető (1000 m)	•		23	15	13	12
Mátruháza (672 m)	–					
865 Eger	•		30	14	10	11
Putnok	•	=	31	11	11	
Lillafüred	•		29	14		
772 Miskolc	•	=	31	12	11	11
Füged	•	∩	32	12	10	
778 Sárospatak	–					

24 órai csapadék mm		
Rajka	•	
Kapuvár	•	∩
Csorna	•	
Komárom	•	∩
Káld	•	
Kőszeg	•	
Körmend	•	
Letenye	•	
Sümeg	•	
Ziro	•	
Kisbér	•	
Mór	•	
Alcsút	•	
Esztergom	•	
Dobogókő	–	
Fonyód	•	
Tab	•	
Sárbogárd Sárhatvan	•	
Lengyel	•	
Nagykónyi	•	
Marcali	•	
Somogyszob	•	
Kaposvár	•	∩
Baros	•	
Szigetvár	–	
Bácsalmás	•	
Kiskunhalas	•	
Izsák	–	
Kunsztmiklós	•	
Örkény	•	
Nagykáta	•	
Jászapáti	•	∩
Tiszakécske	•	
Nagykőrös	•	
Kistelek	•	
Makó	–	
Szentes	–	
Szarvas	•	
Szeghalom	•	∩
Körösszakál	•	
Tiszaroff	•	
Poroszló	•	∩
Karcag	–	
Hortobágy	–	
Polgár	•	
Hajdúdorog	•	
Nyírlugos	•	
Csenger	•	
Vásárosnamény	•	
Záhony	•	
Királyrét	–	
Romhány	•	
Borsodnádasd	•	
Jósvafő	•	
Szendrőlád	•	
Hidasnémeti	•	
Tokaj	•	
Szentendre	•	

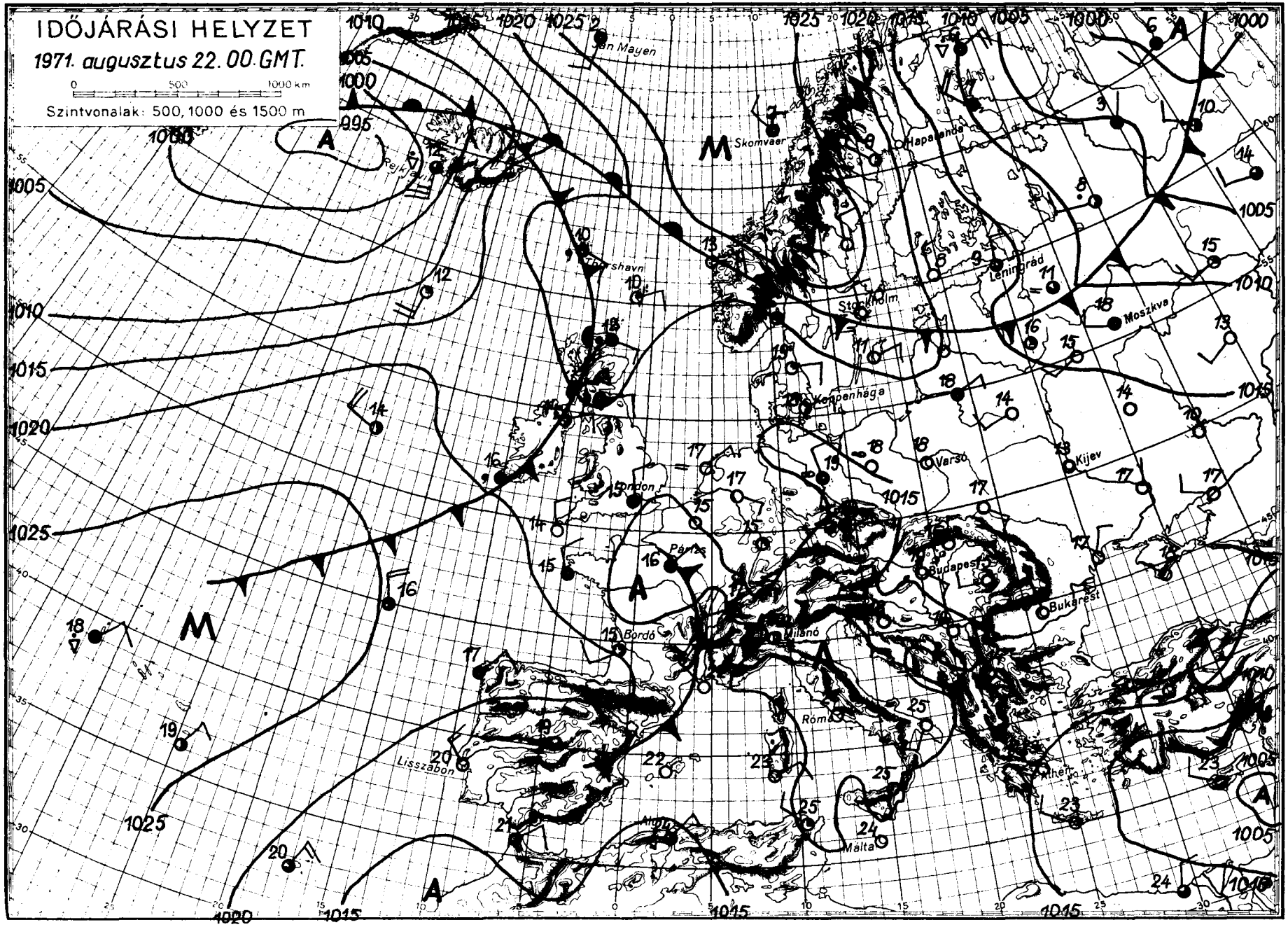
IDŐJÁRÁSI HELYZET
1971. augusztus 22. 00. GMT.
0 500 1000 km
Szintvonalak: 500, 1000 és 1500 m
Jan Mayen
Skomvaer
Haparanda
Leningrád
Moszkva
Stockholm
Thorshavn
Koppenhága
Varsó
Kijev
London
Párizs
Budapest
Bukarest
Bordó
Milánó
Róma
Lisszabon
Athén
Málta
Rejkjavik

IDŐJÁRÁSI NAPIJELENTÉS

ЕЖЕДНЕВНЫЙ МЕТЕОРОЛОГИЧЕСКИЙ БЮЛЛЕТЕНЬ • DAILY WEATHER REPORT
BULLETIN QUOTIDIEN DE TEMPS • TÄGLICHER WETTERBERICHT

KIADJA AZ ORSZÁGOS METEOROLÓGIAI INTÉZET
BUDAPEST II. KITAIBEL PÁL UTCA 1
TELEFON: KÖZPONT: 353-500, IDŐJELZŐ OSZT.: 150-410

MEGJELENIK NAPONKÉNT • ELŐFIZETÉSI ÁRA
A POSTAI KÖLTSÉGGEL EGYÜTT NEGYEDÉVRE 60, Ft
KIADÁSÉRT FELEL AZ INTÉZET IGAZGATÓJA

84. évfolyam 235. szám + Budapest + 1971. augusztus 23. hétfő

Az időjárási helyzet ma reggel és a várható időjárás:

A nyugat felől lassan kelet felé terjeszkedő hüvös óceáni eredetü levegő vasárnap délben, szórványos záporokat, zivatarokat okozva elérte a Kárpát-medence nyugati részét. Ezzel egyidőben észak, északkelet felől hideg, sarkvidéki származásu levegő áramlik Közép-Európa fölé és hétfő hajnalban, nagy sebességgel megközelitette az Északi-Kárpátok vonulatát. A zavartalanul napos, száraz meleg idő hétfő délelőtt már csak a Balkán-félszigetre és a Szovjetunió európai területének fekete-tengeri partvidékére korlátozódott. Várható, hogy a következő 36 órában az északról áramló hideg levegő meghozza a Kárpát-medencébe is a gyökeres időjárásváltozást; a jelentős lehülést, további záporokat, zivatarokat.

Hazánk nyugati megyéit vasárnap délben érte el a nedves óceáni levegő, hatására megnövekedett a felhőzet, szórványos záporok, zivatarok alakultak ki, igy itt csak 5-7 órán át sütött a nap. Az ország többi részén tovább tartott a száraz idő és 8-13 órás napsütést észleltek. A hőmérséklet a nyugati határvidéken és a Bakony térségében 27-30, máshol 30-34 fokig emelkedett. Hétfőre virradó éjszaka is jelentettek a Dunántul néhány helyéről zivatart, reggel 7 óráig azonban csupán Szentgotthárdon ért el mérhető mennyiséget, 1 mm-t a lehullott eső. Hajnalra, szeszélyes területi eloszlásban 11-20 fokig hült le a levegő. Ma délelőtt változóan felhős volt az ég, a nyugati megyék néhány helyén záporeső esett. 11 órakor az északnyugati megyékben csak 22-25, máshol 26-29 fokos hőmérsékleteket mértek.

Ma 12 órakor Budapesten a hőmérséklet 30 fok, a tengerszintre átszámitott légnyomás 757 mm, mérsékelten süllyed.

A Balaton vizének hőmérséklete 11 órakor Siófoknál 24 fok volt.

Várható időjárás kedd estig:
Felhős idő, többfelé eső, zivatar.
Megélénkülő, helyenként megerősödő északnyugati, északi, majd északkeleti, keletire forduló szél.
A nappali hőmérséklet csökken.
Várható legalacsonyabb éjszakai hőmérséklet: 11-16,
legmagasabb nappali hőmérséklet kedden: 21-26 fok között.

Vissy Károly s.k.

TÁVOLABBI KILÁTÁSOK PÉNTEKIG:
Felhős idő, záporokkal, zivatarokkal. A hőmérséklet csökken. Legalacsonyabb hajnali hőmérsékletek eleinte 13-17, később 8-13 fok között. Legmagasabb nappali hőmérsékletek eleinte 23-27, később 19-23 fok között. Jelentős mennyiségü /legalább 5 mm/ eső az ország területének 70 százalékán várható.

TÁVELŐREJELZŐ OSZTÁLY

A hőmérséklet napi középértéke és eltérése a 100 évi átlagtól /Budapesten/:

1971. VIII. 22.:	24,2 C°	+3,7 C°

1871 óta ezen a napon Budapesten előfordult:

legmagasabb hőmérséklet	38,4 C° /1943/	--
legalacsonyabb hőmérséklet	9,5 C° /1924/.	71.438.

CSAPADÉKELOSZLÁS

AZ UTOLSÓ 24 ÓRÁBAN

196 71. VIII. 22. 7^h-TÓL VIII. 23. 7^h-IG

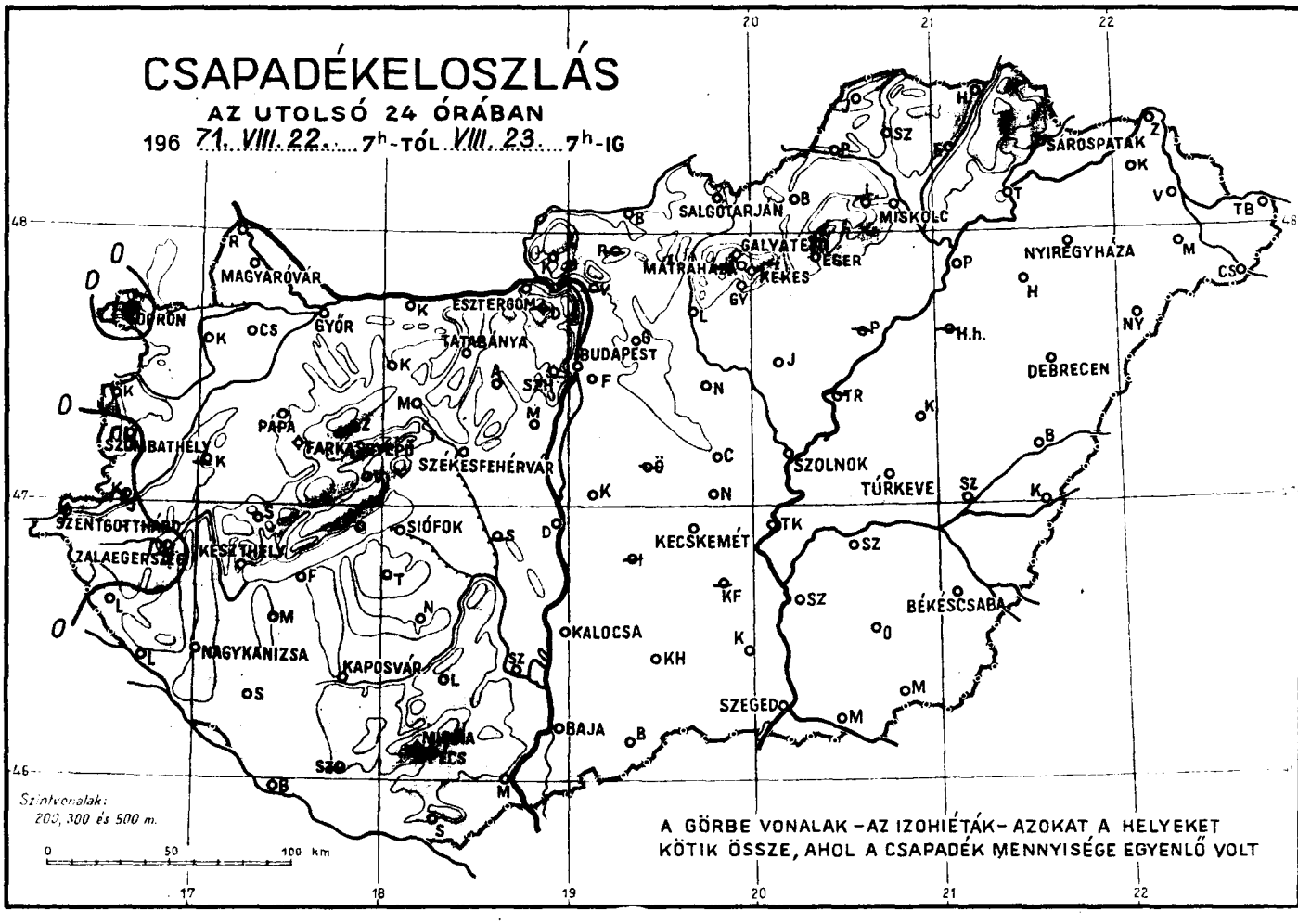

A GÖRBE VONALAK – AZ IZOHIÉTÁK – AZOKAT A HELYEKET KÖTIK ÖSSZE, AHOL A CSAPADÉK MENNYISÉGE EGYENLŐ VOLT

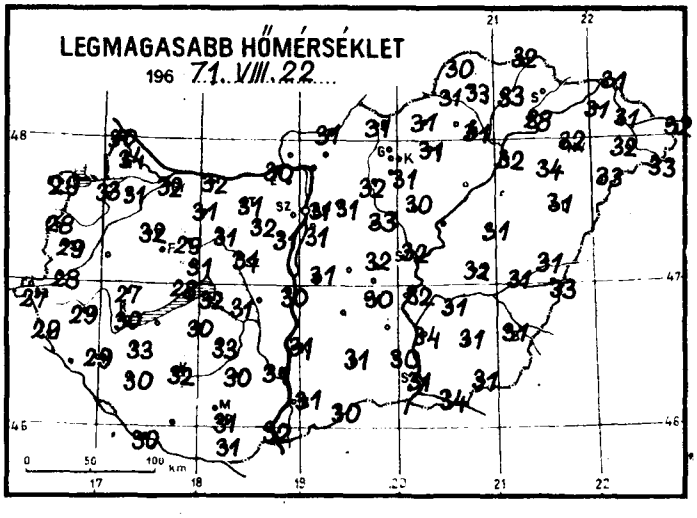

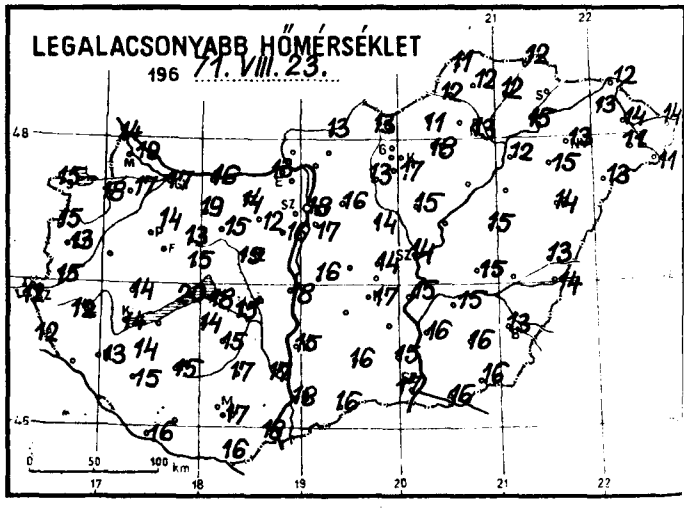

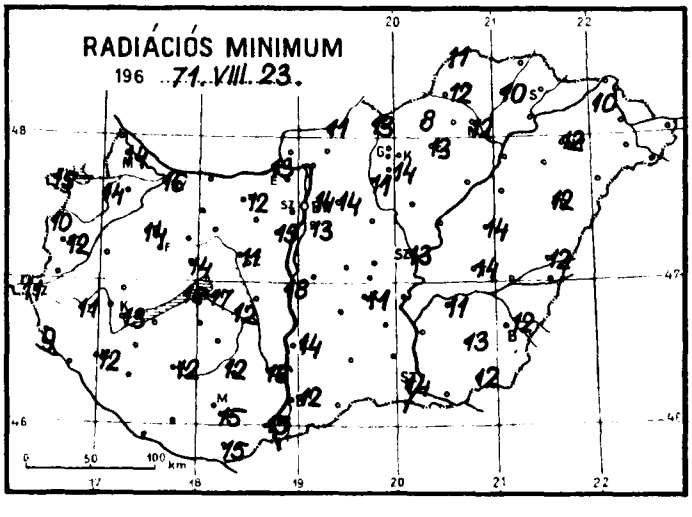

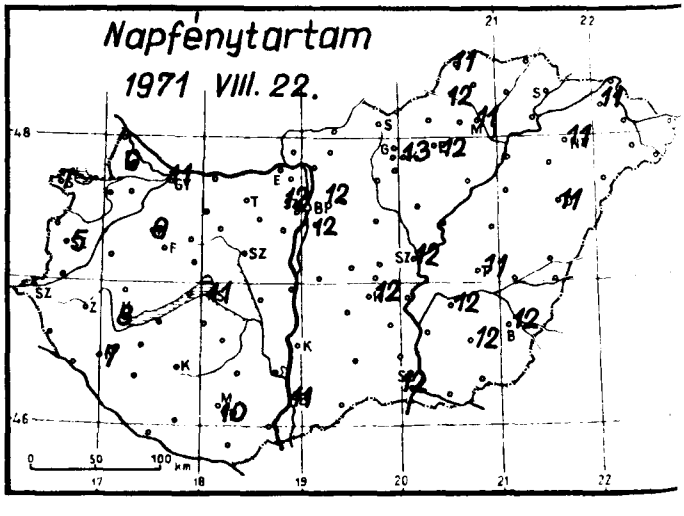

1971. augusztus hó, 23. nap hétfő

	Az utolsó 24 óra adatai								
	Csapadék (mm)		Hőmérsékleti szélsőségek			Napsütés (óra) tegnap	24 órai csapadék mm		
			tegnapi nappali max.	éjszakai min.	min. 5 cm-en				
12815 Magyaróvár	-		34	19	14	9	Rajka	-	
822 Győr	-	↖	32	17	16	11	Kapuvár	-	
825 Pápa	-	↖	32	14	14	9	Csorna	-	
805 Sopron	ny	↖	29	15	15	7	Komárom	-	∩
812 Szombathely	ny	↖	29	13	12	5	Káld	—	
910 Szentgotthárd	1	↖	27	12	11		Kőszeg	-	
915 Zalaegerszeg	ny	↓	29	12	11		Körmend	ny	↖
Lenti	-		29	12	9		Letenye	—	
925 Nagykanizsa	-		29	13	12	7	Sümeg	-	
920 Keszthely	-	↖	30	14	13	8	Zire	-	
Tihany	-		28	20	15		Kisbér	-	
935 Siófok	-		32	18	17	11	Mór	-	
942 Pécs	-	↖	31	17	15	10	Alcsút	-	
941 Misinatető (534 m)	—						Esztergom	-	
Siklós	-	∩	31	16	15		Dobogókő	—	
827 Farkasgyepű (400 m)	-		31	17	16		Fonyód	-	
Veszprém	-		31	15	14		Tab	-	
833 Tatabánya	-		31	14	12		Sárbogárd	-	
839 Budapest (Farkegy)	-		31	17	13	12	Lengyel	-	
840 Budapest OMI	-	∩	31	18	14	12	Nagykónyi	-	
841 Budapest (Szabadságh., 474 m)	-	∩	29	19	13	12	Marcali	-	∩
Martonvásár	-		31	16	15		Somogyszob	-	
835 Székesfehérvár	-		31	15	11		Kaposvár	-	∩
Dunaújváros	-		30	18	18		Barcs	-	
Szekszárd	-		31	17	16		Szigetvár	—	
Mohács	-		32	18	15		Bácsalmás	-	
960 Baja	-		31	18	12	11	Kiskunhalas	-	
955 Kalocsa	-		31	15	14		Izsák	—	
Cegléd	-		32	14	—	—	Kunsztmiklós	-	
860 Szolnok	-	=	32	14	13	12	Örkény	—	
970 Kecskemét	-		30	17	11	12	Nagykáta	-	
Kiskunfélegyháza	—						Jászapáti	-	∩
982 Szeged	-	↖	31	17	14	12	Tiszakécske	-	
Mezőhegyes	-		31	16	12		Nagykőrös	-	
Orosháza	-		31	16	13	12	Kistelek	-	
990 Békéscsaba	-		31	13	12	12	Makó	-	
875 Túrkeve	-		32	15	14	11	Szentes	-	
Berettyóújfalu	-	∩	31	13	12		Szarvas	-	
880 Debrecen	-		31	14	12	11	Szeghalom	-	∩
892 Nyíregyháza	-	=	32	13	12	11	Körösszakál	-	
Kisvárda	-		31	13	10	11	Tiszaroff	—	
Mátészalka	-	∩	32	13			Poroszló	—	
Tiszabecs	-		32	14			Karcag	-	
Vác	—						Hortobágy	—	
Gödöllő	-		31	16	14		Polgár	-	
Lőrinci	-		32	13	11		Hajdúdorog	-	
Gyöngyös	-		31	17	14		Nyírlugos	-	
Balassagyarmat	-	∩	31	13	11		Csenger	-	
755 Salgótarján	-		31	13	13		Vásárosnamény	-	
Galyatető (932 m)	-		26	17			Záhony	-	
851 Kékestető (1000 m)	-		24	17	14	13	Királyrét	-	
Mátraháza (672 m)	—						Romhány	—	
865 Eger	-		31	18	13	12	Borsodnádasd	-	
Putnok	-	=	31	12	12		Jósvafő	-	
Lillafüred	-		29	15			Szendrőlád	-	
772 Miskolc	-	=	31	13	12	11	Hidasnémeti	-	
Füged	-	∩	33	12	10		Tokaj	-	
778 Sárospatak	—						Szentendre	-	

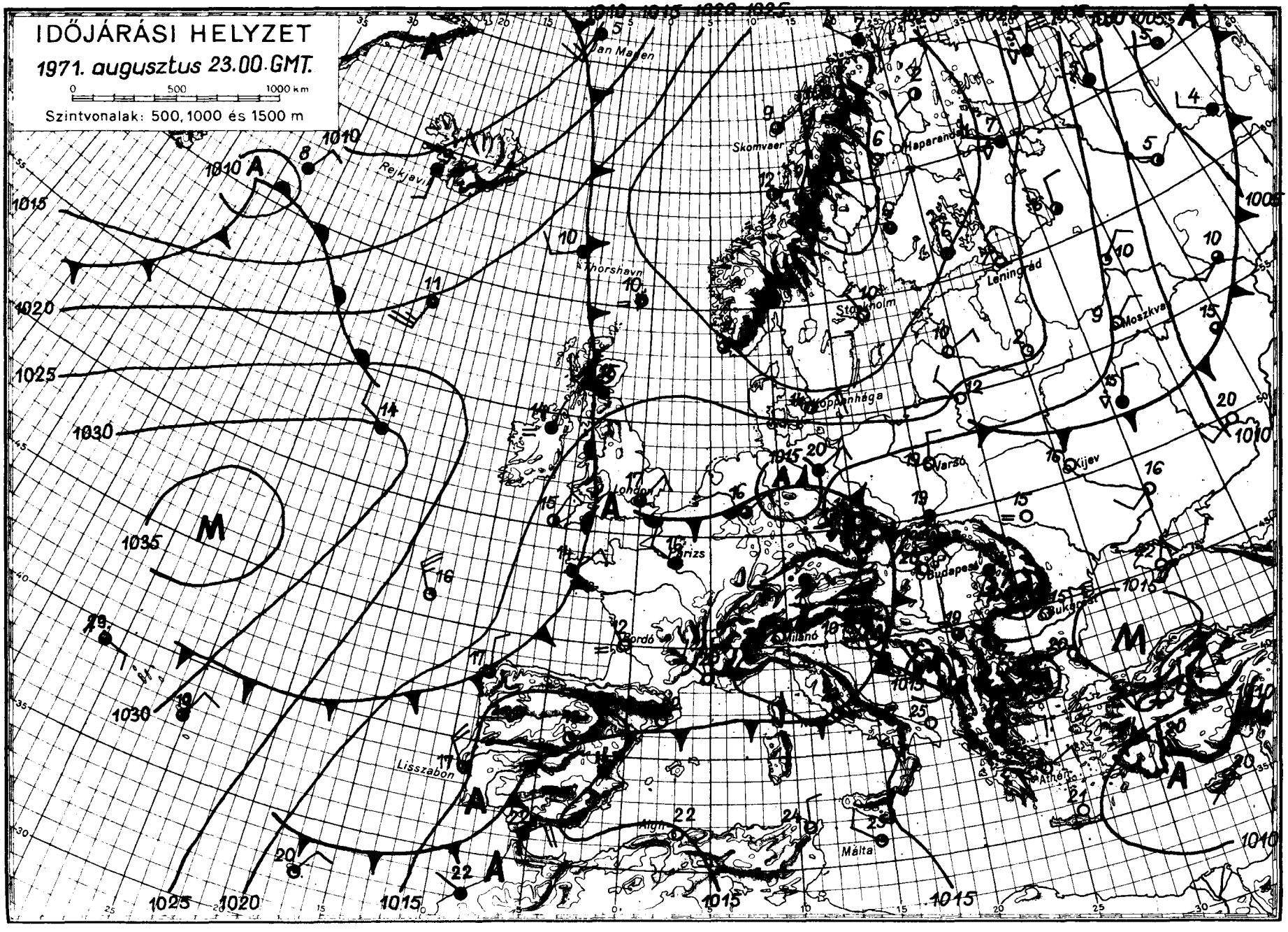
IDŐJÁRÁSI HELYZET
1971. augusztus 23.00 GMT.
0 500 1000 km
Szintvonalak: 500, 1000 és 1500 m
Jan Mayen
Rejkjavik
Thorshavn
Skomvaer
Haparanda
Leningrád
Stockholm
Moszkva
Koppenhága
Varsó
Kijev
London
Párizs
Budapest
Bukarest
Bordó
Milánó
Athén
Lisszabon
Algír
Málta

IDŐJÁRÁSI NAPIJELENTÉS

ЕЖЕДНЕВНЫЙ МЕТЕОРОЛОГИЧЕСКИЙ БЮЛЛЕТЕНЬ • DAILY WEATHER REPORT
BULLETIN QUOTIDIEN DE TEMPS • TÄGLICHER WETTERBERICHT

KIADJA AZ ORSZÁGOS METEOROLÓGIAI INTÉZET
BUDAPEST II. KITAIBEL PÁL UTCA 1
TELEFON: KÖZPONT: 353-500, IDŐJELZŐ OSZT.: 150-410

MEGJELENIK NAPONKÉNT • ELŐFIZETÉSI ÁRA
A POSTAI KÖLTSÉGGEL EGYÜTT NEGYEDÉVRE 60, Ft
KIADÁSÉRT FELEL AZ INTÉZET IGAZGATÓJA

84. évfolyam 237. szám • Budapest • 1971. augusztus 24. kedd

Az időjárási helyzet ma reggel és a várható időjárás:

Kontinensünk középső területeiről a nyugatról és az északról áramló hüvös levegő a hosszu idő óta uralmon lévő meleg levegőt Európa déli vidékeire szoritotta vissza. Igy az emlitett területeken mind a magasabb szintekben, mind a talajközelben 8, 10 fokos lehülés következett be. Ugyanakkor a két légtömeg találkozási zónájában Franciaországban az Alpok vidékén, a Cseh- a Kárpát-medencében és Ukrajnában mintegy pár száz km-es szélességben szórványos záporok, zivatarok, keletkeztek. A következő 36 órában a hüvös levegő további térhóditása várható a Balkán-félszigeten és a Fekete-tenger vidékén.

Hazánkban hétfőn változóan felhős volt az ég. A nappali felmelegedés a nyugati határszélen 25, 29 fokot ért el, az ország nagy részén azonban még mindig a hőmérséklet csucsértéke 30, 33 fok között alakult. A délutáni óráktól kezdve a hüvös levegő hatására először a nyugati részeken, majd később az ország keleti megyéiben is több helyen záporeső, zivatar keletkezett néhány helyen jégeső is volt. A lehullott eső mennyisége általában elég szeszélyes eloszlást mutatott. Nagyobb csapadékmennyiség főként az ország északi felében hullott, itt többfelé elérte a 10, 17 mm-t, de Körmendről 22, Tihanyból 23, Érdről 36, Edelényből /Borsod m./ 44, és Szentgotthárdról 46 mm-t jelentettek. Délelőtt erősen felhős idő volt, csak a Tiszántulon esett néhány helyen az eső. A hőmérséklet 11 órakor 16, 24 fok között váltakozott.

Ma 12 órakor Budapesten a hőmérséklet 21 fok volt, a tengerszintre átszámitott légnyomás 760 mm, mérsékelten emelkedő irányzatu.

A Balaton vizének hőmérséklete Siófoknál 11 órakor: 23 fok volt.

Várható időjárás szerda estig:

Időnként megnövekvő felhőzet, szórványos záporesővel, zivatarral. Mérsékelt, helyenként élénk, néhány helyen erős északi, északkeleti szél.
Az éjszakai lehülés erősödik.

Várható legalacsonyabb éjszakai hőmérséklet: 10, 15,
legmagasabb nappali hőmérséklet szerdán: 19, 24 fok között.

Dunay Sándorné s.k.

A hőmérséklet napi középértéke és eltérése a 100 évi átlagtól /Budapesten/:

1971. VIII. 23.:	23,1 C°	+2,9 C°

1871 óta ezen a napon Budapesten előfordult:

legmagasabb hőmérséklet	36,5 C° /1943/
legalacsonyabb hőmérséklet	10,5 C° /1957/.

71.439.

CSAPADÉKELOSZLÁS

AZ UTOLSÓ 24 ÓRÁBAN

196 71. VIII. 23. 7h-TÓL VIII. 24. 7h-IG

Szintvonalak: 200, 300 és 500 m.

A GÖRBE VONALAK – AZ IZOHIÉTÁK – AZOKAT A HELYEKET KÖTIK ÖSSZE, AHOL A CSAPADÉK MENNYISÉGE EGYENLŐ VOLT

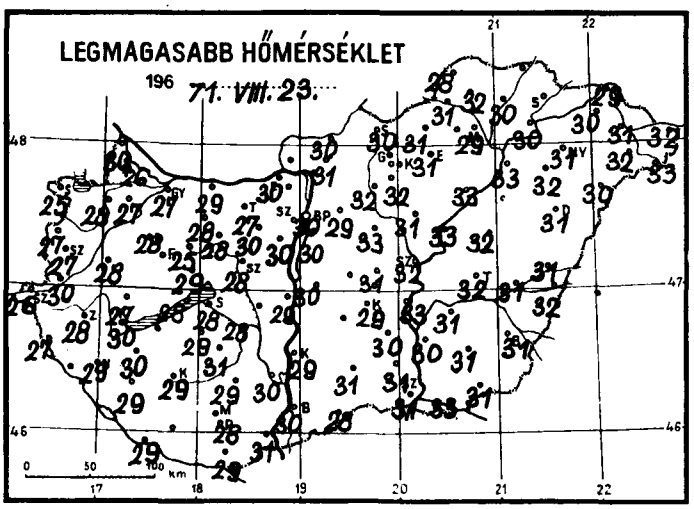

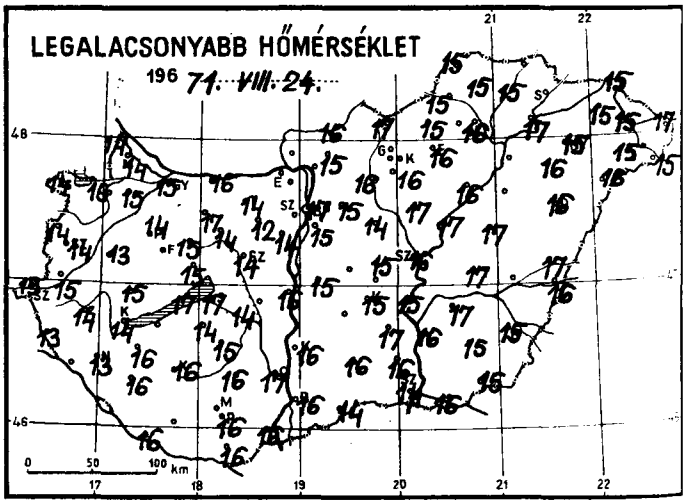

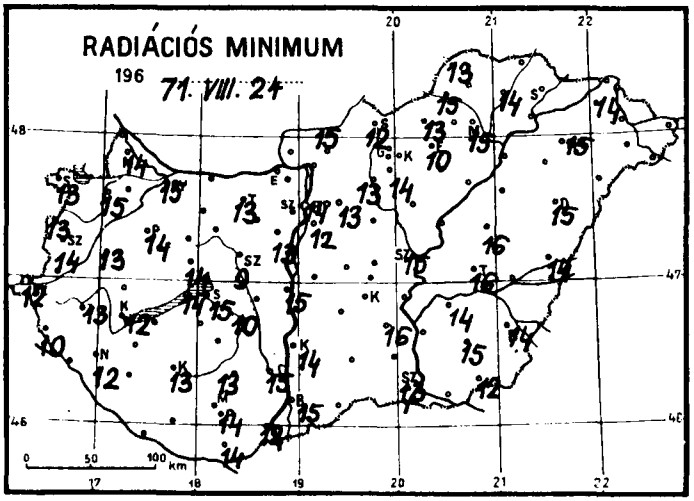

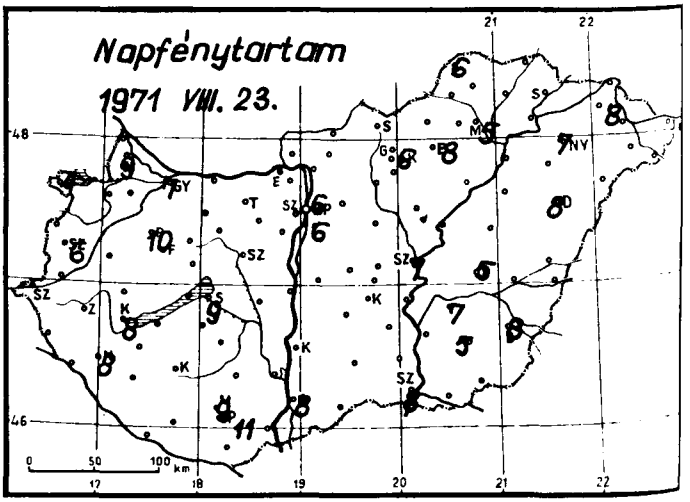

1971. augusztus hó, 24. nap kedd

	Az utolsó 24 óra adatai								
	Csapadék (mm)		Hőmérsékleti szélsőségek			Napsütés (óra) tegnap	24 órai csapadék mm		
			tegnapi nappali max.	éjszakai min.	min. 5 cm-en				
12815 Magyaróvár	.		26	14	14	9	Rajka	.	
822 Győr	.	⊓	27	15	15	7	Kapuvár	.	
825 Pápa	.		28	14	14	10	Csorna	.	
805 Sopron	ny	⊓	25	14	13	4	Komárom	2	⊓
812 Szombathely	4	⊓	27	14	14	6	Káld	8	⊓
910 Szentgotthárd	46	⊓	26	13	12		Kőszeg	3	⊓
915 Zalaegerszeg	5	⊓	28	14	13		Körmend	22	⊓
Lenti	.		27	13	10		Letenye	.	
925 Nagykanizsa	ny	⊓	29	13	12	8	Sümeg	2	▽
920 Keszthely	ny	⊓	30	14	12	8	Zirc	6	⊓
Tihany	23	⊓	28	17	14		Kisbér	4	⊓
935 Siófok	ny	⊓	28	17	15	9	Mór	1	⊓
942 Pécs	.		28	16	14	11	Alcsút	1	⊓
941 Misinatető (534 m)	.		28	11	9	9	Esztergom	2	
Siklós	.	∩	29	16	14		Dobogókő	–	
827 Farkasgyepű (400 m)	.		28	15	14		Fonyód	2	⊓
Veszprém	2	⊓	29	15	14		Tab	1	
833 Tatabánya	8	⊓	27	14	13		Sárbogárd	.	
839 Budapest (Farkasrét)	ny	⊓	30	15	12	6	Lengyel	3	
840 Budapest OMI	ny	⊓	30	17	14	6	Nagykónyi	4	⊓
841 Budapest (Szabadságh. 474 m)	–						Marcali	ny	⊓
Martonvásár	ny		30	14	13		Somogyszob	.	
835 Székesfehérvár	ny		28	14	9		Kaposvár	ny	▽
Dunaújváros	ny		29	16	15		Barcs	.	
Szekszárd	6		30	17	15		Szigetvár	.	
Mohács	.		31	16	12		Bácsalmás	1	⊓
960 Baja	ny	⊓	30	16	15	8	Kiskunhalas	ny	⊓
955 Kalocsa	8	⊓	29	16	14		Izsák	–	
Cegléd	ny		31	15	–	–	Kunsztmiklós	.	
860 Szolnok	1	⊓	32	16	15	7	Örkény	–	
970 Kecskemét	6	⊓	29	15	–	–	Nagykáta	1	⊓
Kiskunfélegyháza	.		30	17	16		Jászapáti	1	▽
982 Szeged	2	⊓	31	14	13	8	Tiszakécske	2	⊓
Mezőhegyes	ny	⊓	31	15	12		Nagykőrös	1	⊓
Orosháza	15	▽	31	15	15	5	Kistelek	10	⊓
990 Békéscsaba	ny	⊓	31	15	14	8	Makó	5	▽
875 Túrkeve	1	⊓	32	17	16	5	Szentes	6	⊓
Berettyóújfalu	ny	▽	31	17	14		Szarvas	1	▽
880 Debrecen	4	⊓	31	16	15	8	Szeghalom	.	
892 Nyíregyháza	10	⊓	31	15	15	7	Körösszakál	.	
Kisvárda	5		30	15	14	8	Tiszaroff	.	
Mátészalka	2	▽	32	15			Poroszló	9	⊓
Tiszabecs	8	⊓	32	17			Karcag	.	
Vác	ny	⊓	30	16	14		Hortobágy	–	
Gödöllő	1	⊓	29	15	13		Polgár	5	⊓
Lőrinci	1		32	16	13		Hajdúdorog	9	
Gyöngyös	ny		32	16	14		Nyírlugos	3	
Balassagyarmat	4	⊓	30	16	15		Csenger	5	
755 Salgótarján	7		30	17	12		Vásárosnamény	5	
Galyatető (932 m)	10	⊓	25	12			Záhony	1	
851 Kékestető (1000 m)	8	⊓	23	12	10	6	Királyrét	ny	⊓
Mátraháza (672 m)	–						Romhány	11	⊓
865 Eger	5	⊓	31	16	10	8	Borsodnádasd	14	⊓
Putnok	16	⊓	31	15	15		Jósvafő	3	⊓
Lillafüred	–	⊓	26	15			Szendrőlád	15	⊓
772 Miskolc	4	⊓	29	16	15	5	Hidasnémeti	–	
Füged	8	⊓	30	15	14		Tokaj	10	
778 Sárospatak							Szentendre	2	

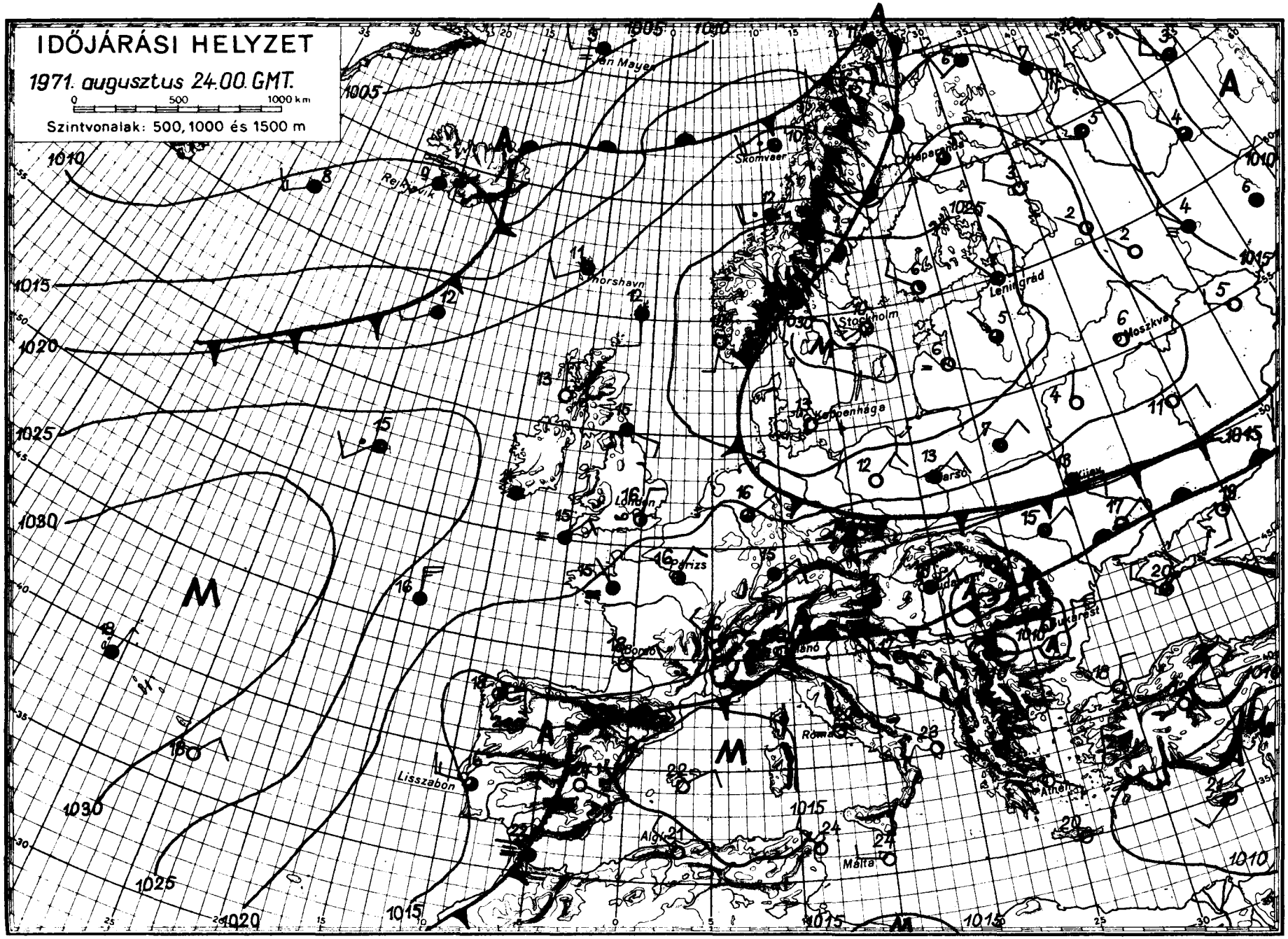

OFFSET NYOMDA BUDAPEST

IDŐJÁRÁSI NAPIJELENTÉS

ЕЖЕДНЕВНЫЙ МЕТЕОРОЛОГИЧЕСКИЙ БЮЛЛЕТЕНЬ • DAILY WEATHER REPORT
BULLETIN QUOTIDIEN DE TEMPS • TÄGLICHER WETTERBERICHT

KIADJA AZ ORSZÁGOS METEOROLÓGIAI INTÉZET
BUDAPEST II. KITAIBEL PÁL UTCA 1
TELEFON: KÖZPONT: 353-500, IDŐJELZŐ OSZT.: 150-410

MEGJELENIK NAPONKÉNT • ELŐFIZETÉSI ÁRA
A POSTAI KÖLTSÉGGEL EGYÜTT NEGYEDÉVRE 60, Ft
KIADÁSÉRT FELEL AZ INTÉZET IGAZGATÓJA

84. évfolyam 237. szám + Budapest + 1971. augusztus 25. szerda

Az időjárási helyzet ma reggel és a várható időjárás:

A Nyugat-Közép- és Kelet-Európát elárasztó hideg, sarkvidéki eredetü levegő nagy kerülőut megtétele után jutott el ezekre a területekre. A hideg a Skandináv-félsziget partjainál érte el néhány nappal ezelőtt a kontinens partvidékét. Innen Kelet-Európán keresztül dél felé haladt. A Szovjetunió Balti-Köztársaságai felett az áramlás iránya északkeleti, keletire fordult és igy érte el a Kárpát-medencét, majd később Nyugat-Európát. Jelenleg a hideg és meleg választóvonala már a Földközi-tenger északi partjainál van. A hideg levegő beáramlása a Kárpát-medencébe még nem fejeződött be teljesen, néhány fokos lehülés még várható.

Hazánkban kedden az ország északi felében erősen, máshol változóan felhős volt az ég. Északon 2, 5, délen 6, 10 órán keresztül sütött a nap. Az északkelet felől érkező hüvös, nedves levegő hatására a felhőzet fokozatosan megnövekedett, többfelé volt eső, zivatar. A lehullott csapadék mennyisége általában 10 mm alatt maradt, de Kiskunfélegyházán 19, Siklóson 21, Szentendrén 32 mm-t mértek. A legmagasabb nappali hőmérséklet az északi megyékben csak 17, 23, délen még 24, 28 fok között volt. Éjszakára 9, 15 fokig hült le a levegő. Ma délelőtt nyugaton változóan, máshol erősen felhős volt az ég. A keleti országhatár közelében néhány helyen esett az eső. A hőmérséklet 11 órakor 15, 20 fok között volt.

Ma 12 órakor Budapesten a hőmérséklet 20 fok, a tengerszintre átszámitott légnyomás 766 mm, alig változik.

A Balaton vizének hőmérséklete 11 órakor Siófoknál 22 fok volt.

Várható időjárás csütörtök estig:

Időnként megnövekvő felhőzet, eső nem valószinü.
Mérsékelt, néhány helyen megélénkülő keleti szél.
Hüvös éjszaka.

Várható legalacsonyabb éjszakai hőmérséklet: 7, 12 fok között
legmagasabb nappali hőmérséklet csütörtökön: 20 fok körül.

Bóna Márta s.k.

A hőmérséklet napi középértéke és eltérése a 100 évi átlagtól /Budapesten/:

1971. VIII. 24.:	17,8 C°	-2,3 C°

1871 óta ezen a napon Budapesten előfordult:

legmagasabb hőmérséklet	34,3 C° /1918/
legalacsonyabb hőmérséklet	10,3 C° /1916/.

71.441.

CSAPADÉKELOSZLÁS

AZ UTOLSÓ 24 ÓRÁBAN

196 71. VIII. 24. 7h-TÓL VIII. 25. 7h-IG

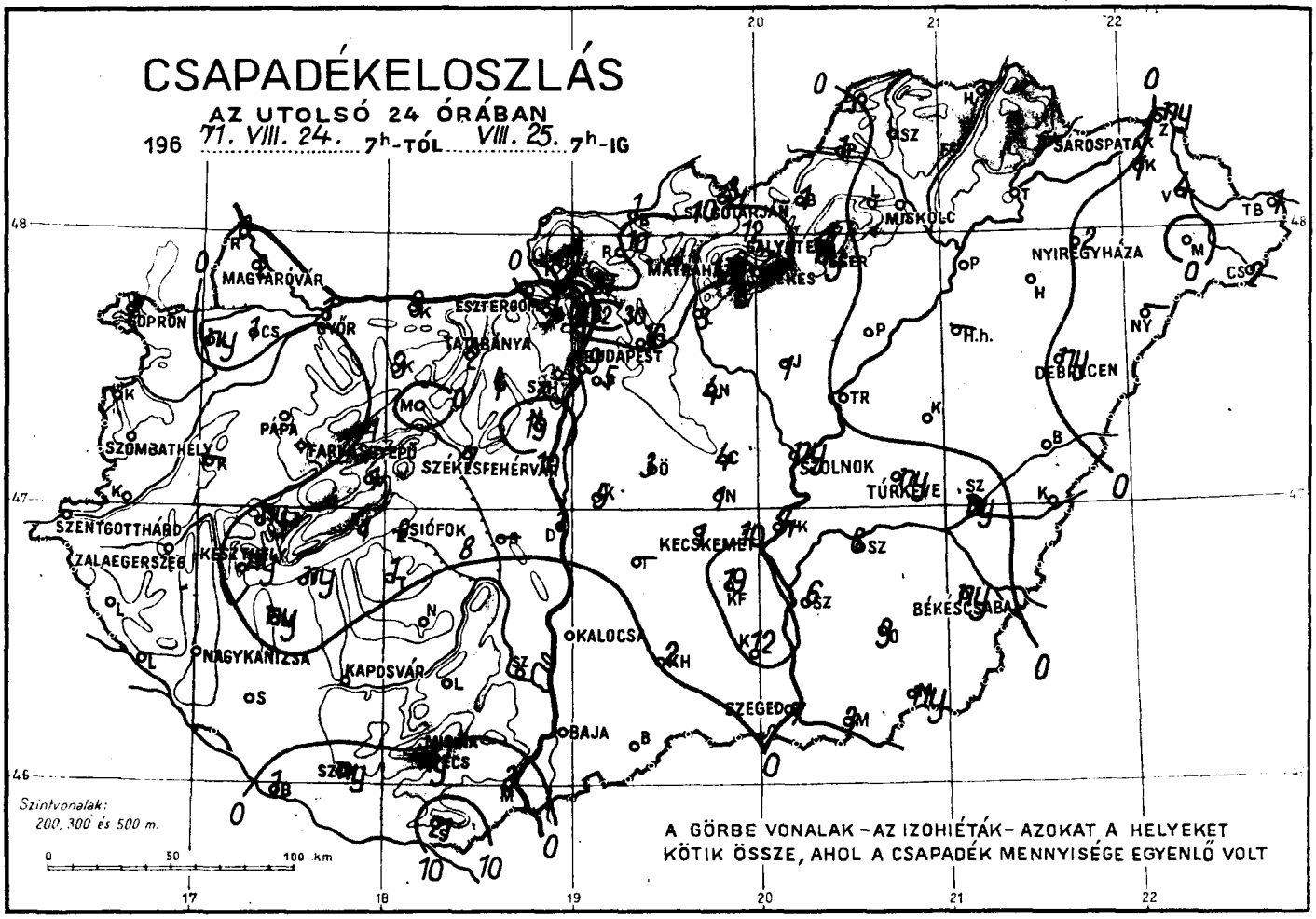

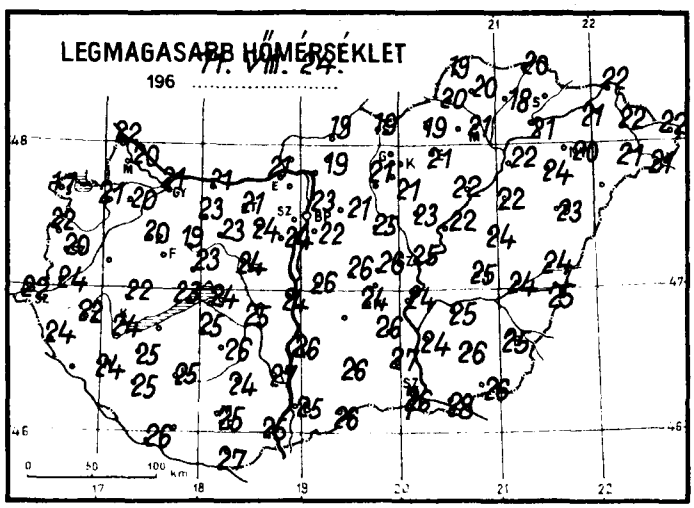

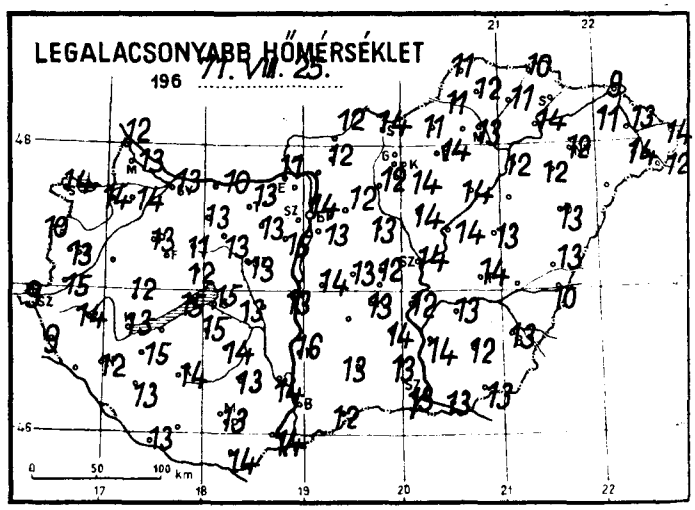

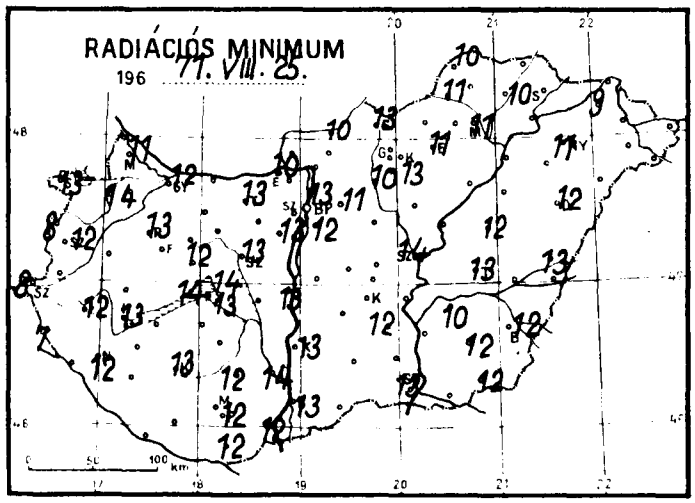

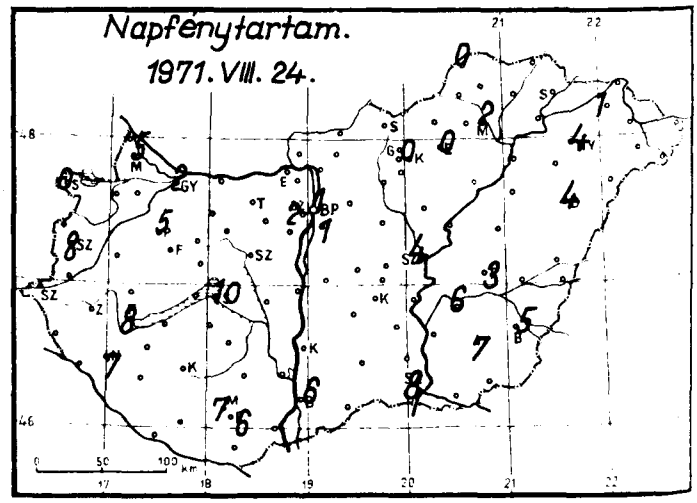

1971. augusztus hó,
25. szerda nap

	Az utolsó 24 óra adatai					
	Csapadék (mm)		Hőmérsékleti szélsőségek			Napsütés (óra) tegnap
			tegnapi nappali max.	éjszakai min.	min. 5 cm-en	
12815 Magyaróvár	2		20	13	11	5
822 Győr	1	=	21	13	12	2
825 Pápa	•		20	13	13	5
805 Sopron	•		17	14	13	0
812 Szombathely	•		20	13	12	8
910 Szentgotthárd	•	=	22	9	8	
915 Zalaegerszeg	•		22	14	12	
Lenti	•		24	9	7	
925 Nagykanizsa	•		24	12	12	7
920 Keszthely	ny		24	13	13	8
Tihany	1	▽	23	15	14	
935 Siófok	2		24	15	14	10
942 Pécs	ny	R	25	13	12	6
941 Misinatető (534 m)	•		22	11	10	7
Siklós	21	R	27	14	12	
827 Farkasgyepű (400 m)	•		21	12	11	
Veszprém	1		23	12	12	
833 Tatabánya	2		21	13	13	
843 Budapest Lőrinc	5	R	22	13	12	1
840 Budapest OMI	9	R	23	14	13	1
841 Budapest (Szabadságh., 474 m)	1		23	11	10	2
Martonvásár	19	▽	24	15	13	
835 Székesfehérvár	7		24	13	13	
Dunaújváros	1		24	13	13	
Szekszárd	•		27	14	14	
Mohács	3	▽	25	14	12	
960 Baja	•	R	25	14	13	6
955 Kalocsa	•		26	16	13	
Cegléd	4		26	12	–	–
860 Szolnok	ny	▽	25	14	14	4
970 Kecskemét	1	R	24	13	–	–
Kiskunfélegyháza	19	R	26	14	12	
982 Szeged	7	R	26	13	13	8
Mezőhegyes	ny	▽	26	13	12	
Orosháza	9	▽	26	12	12	7
990 Békéscsaba	ny	R	25	13	12	5
875 Túrkeve	ny		25	14	13	3
Berettyóújfalu	•		24	13	13	
882 Debrecen	ny	▽	23	13	12	4
892 Nyíregyháza	2	R	20	12	11	4
788 Kisvárda	1		21	11	9	1
Mátészalka	•	∩	21	14		
Tiszabecs	1		22	14		
Vác	–					
Gödöllő	16	R	21	12	11	
Lőrinci	5		21	12	10	
Gyöngyös	6		21	14	13	
Balassagyarmat	1		19	12	10	
755 Salgótarján	3		19	14	13	
Galyatető (932 m)	12	R	18	8		
851 Kékestető (1000 m)	21	R	14	5	5	0
Mátraháza (672 m)	–					
865 Eger	ny		21	14	11	0
Putnok	1	▽	20	11	11	
Lillafüred	•		19	11		
772 Miskolc	•		21	13	11	2
Fügöd	•		18	11	10	
778 Sárospatak	–					

Rajka	3	
Kapuvár	ny	
Csorna	1	▽
Komárom	9	▽
Káld	–	
Kőszeg	•	
Körmend	•	
Letenye	•	
Sümeg	ny	
Zirc	1	
Kisbér	3	▽
Mór	3	
Alcsút	1	
Esztergom	•	
Dobogókő	4	
Fonyód	ny	
Tab	1	
Sásdhalom	8	
Lengyel	•	
Nagykónyi	•	
Marcali	ny	
Somogyszob	•	
Kaposvár	•	
Baros	1	R
Szigetvár	ny	
Bácsalmás	•	
Kiskunhalas	2	
Izsák	–	
Kunsztmiklós	5	R
Örkény	3	R
Nagykáta	4	R
Jászapáti	1	
Tiszakécske	4	
Nagykőrös	1	R
Kistelek	12	R
Makó	3	
Szentes	6	▽
Szarvas	6	▽
Szeghalom	ny	▽
Kőrösszakál	•	
Tiszaroff	•	
Poroszló	•	
Karcag	•	
Hortobágy	–	
Polgár	•	
Hajdúdorog	•	
Nyírlugos	–	
Csenger	2	
Vásárosnamény	4	
Záhony	ny	
Királyrét	5	
Romhány	10	R
Borsodnádasd	1	
Jósvafő	•	
Szendrőlád	•	
Hidasnémeti	•	
Tokaj	•	
Szentendre	32	

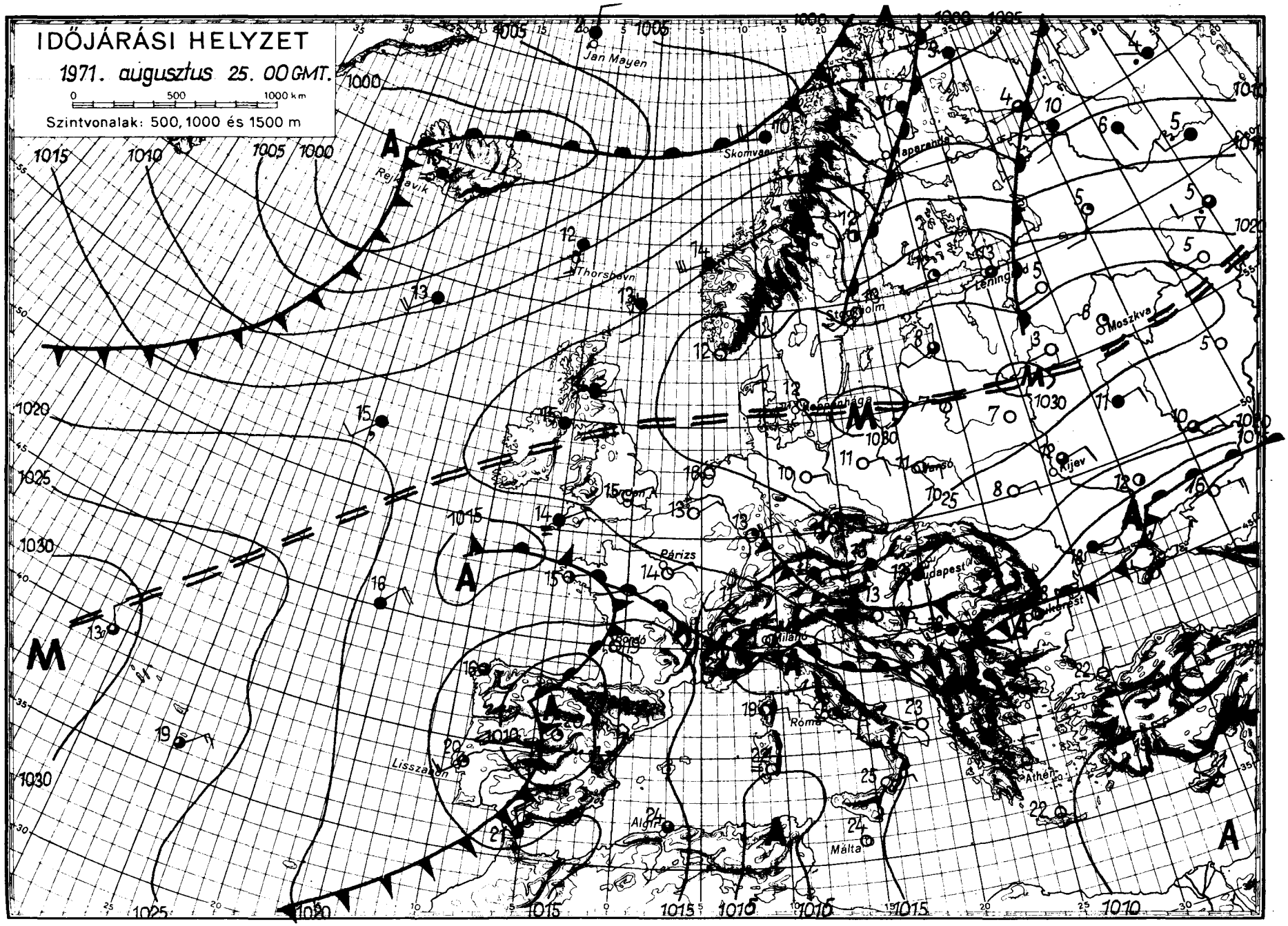
IDŐJÁRÁSI HELYZET
1971. augusztus 25. 00 GMT.
0 500 1000 km
Szintvonalak: 500, 1000 és 1500 m
Jan Mayen
Skomvaer
Rejkjavik
Thorshavn
Stockholm
Leningrad
Moszkva
Kijev
Párizs
Budapest
Milano
Róma
Athén
Lisszabon
Algír
Málta

IDŐJÁRÁSI NAPIJELENTÉS

ЕЖЕДНЕВНЫЙ МЕТЕОРОЛОГИЧЕСКИЙ БЮЛЛЕТЕНЬ • DAILY WEATHER REPORT
BULLETIN QUOTIDIEN DE TEMPS • TÄGLICHER WETTERBERICHT

KIADJA AZ ORSZÁGOS METEOROLÓGIAI INTÉZET
BUDAPEST II. KITAIBEL PÁL UTCA 1
TELEFON: KÖZPONT: 353-500, IDŐJELZŐ OSZT.: 150-410

MEGJELENIK NAPONKÉNT • ELŐFIZETÉSI ÁRA
A POSTAI KÖLTSÉGGEL EGYÜTT NEGYEDÉVRE 60, Ft
KIADÁSÉRT FELEL AZ INTÉZET IGAZGATÓJA

84. évfolyam 238. szám + Budapest + 1971. augusztus 26. csütörtök

Az időjárási helyzet ma reggel és a várható időjárás:

Szárazföldünk időjárására továbbra is a változékonyság jellemző. A Brit-szigeteken, és Nyugat-Európában általában felhős, sok helyen esős az idő. Közép-Európában a hideg, sarkvidéki eredetü levegő utánpótlása megszünt, de a nappali felmelegedés még mindig nem éri el az évszaknak megfelelő értéket. Az előbb emlitett hideg levegő a Fekete-tenger térségében, valamint Ukrajna környékén erős lehülést okozott. A hőmérséklet ott napközben 6, 10 fokkal alacsonyabb mint a legutóbbi évek átlaga. A következő 36 órában a Kárpát-medence fölé nedves, de melegebb levegő beáramlása várható, igy változékonyabb lesz az időjárás.

Hazánkban szerdán változóan felhős idő volt. Általában 5, 11 órán át sütött a nap. Debrecen, Turkeve, valamint Nyiregyháza környékén kisebb záporok, zivatarok alakultak ki. A lehullott eső mennyisége azonban sehol sem haladta meg a 3 mm-t. A hőmérséklet napközben 20, 25 fokig emelkedett. Ma hajnalra északkeleten 5, 9, máshol 9, 13 fokig hült le a levegő. Délelőtt derült, száraz idő volt. A kora reggeli órákban egy-két helyen köd alakult ki. A hőmérséklet 11 órára 19, 23 fokig emelkedett.

Ma 12 órakor Budapesten a hőmérséklet 21 fok, a tengerszintre átszámitott légnyomás 763 mm, mérsékelten süllyed.

A Balaton vizének hőmérséklete Siófoknál 11 órakor 22 fok volt.

Várható időjárás péntek estig:

Nyugat felől megnövekvő felhőzet, elsősorban a Dunántulon szórványosan záporokkal, zivatarokkal.
Mérsékelt, időnként élénk déli, délnyugati szél.

Várható legalacsonyabb éjszakai hőmérséklet: 8, 13,
legmagasabb nappali hőmérséklet pénteken: 22, 26 fok között.

Bartha Péterné s.k.

TÁVOLABBI KILÁTÁSOK HÉTFŐIG:

Nyugat felől fokozatosan megnövekvő felhőzet, főként az időszak második felében megismétlődő esőkkel.
Legalacsonyabb hajnali hőmérsékletek eleinte 9, 13, később 13, 17 fok között. Legmagasabb nappali hőmérsékletek 22, 28 fok között. Jelentős mennyiségü csapadék /legalább 5 mm-es/ az ország területének 60 százalékán várható.

TÁVELŐREJELZŐ OSZTÁLY

A hőmérséklet napi középértéke és eltérése a 100 évi átlagtól /Budapesten/:

1971. VIII. 25.:	18,0 C°	-2,3 C°

1871 óta ezen a napon Budapesten előfordult:

legmagasabb hőmérséklet	34,6 C° /1890/
legalacsonyabb hőmérséklet	8,9 C° /1922/.

71.343.

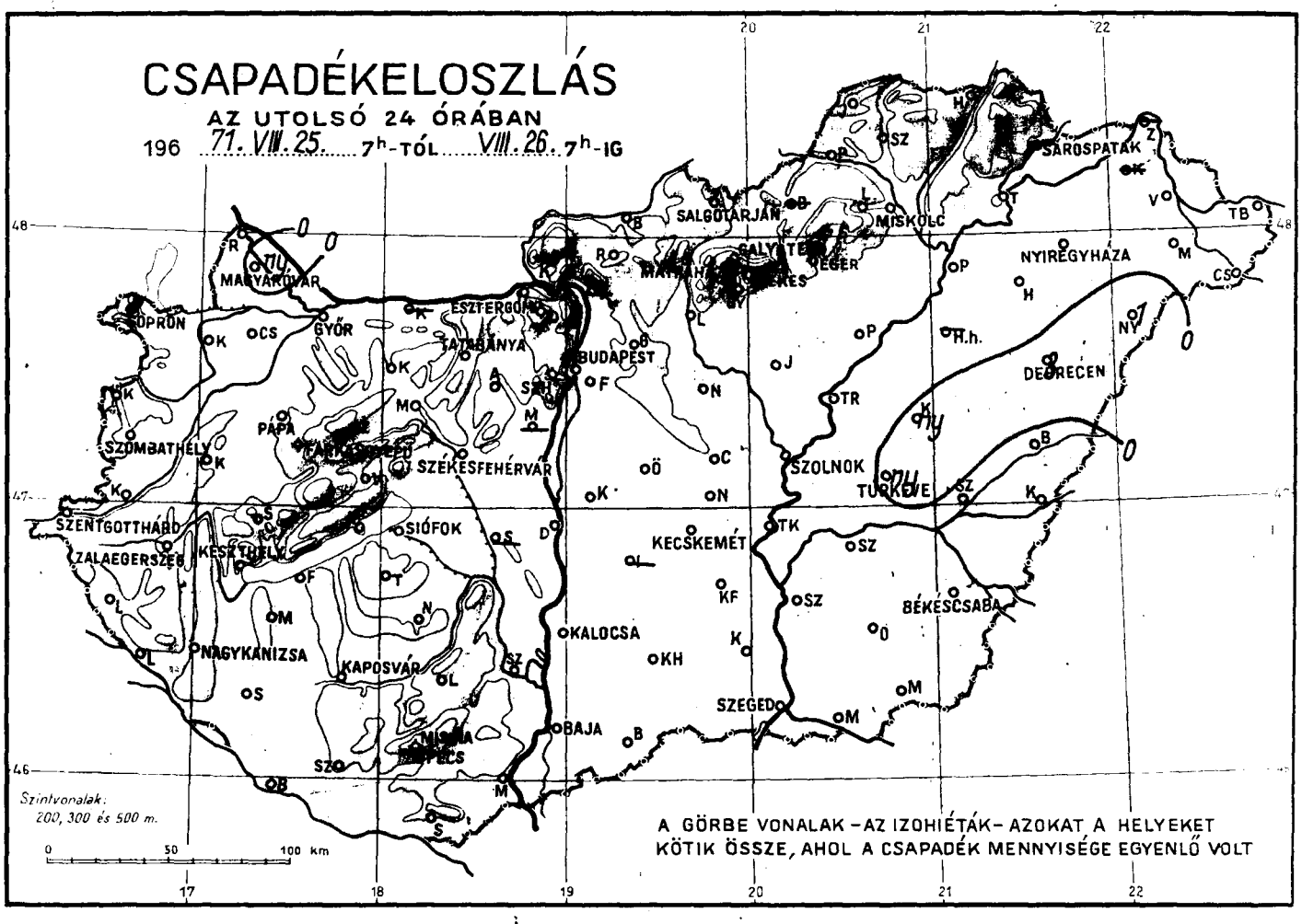
CSAPADÉKELOSZLÁS
AZ UTOLSÓ 24 ÓRÁBAN
196 71. VIII. 25. 7h-TÓL VIII. 26. 7h-IG
SÁROSPATAK
SALGÓTARJÁN
MISKOLC
NYIREGYHÁZA
MAGYARÓVÁR
GYŐR
ESZTERGOM
TATABÁNYA
BUDAPEST
DEBRECEN
PÁPA
SZOMBATHELY
SZÉKESFEHÉRVÁR
SZOLNOK
TURKEVE
SZENTGOTTHÁRD
ZALAEGERSZEG
KESZTHELY
SIÓFOK
KECSKEMÉT
BÉKÉSCSABA
NAGYKANIZSA
KAPOSVÁR
KALOCSA
SZEGED
BAJA
Szintvonalak: 200, 300 és 500 m.
0 50 100 km
A GÖRBE VONALAK – AZ IZOHIÉTÁK – AZOKAT A HELYEKET KÖTIK ÖSSZE, AHOL A CSAPADÉK MENNYISÉGE EGYENLŐ VOLT

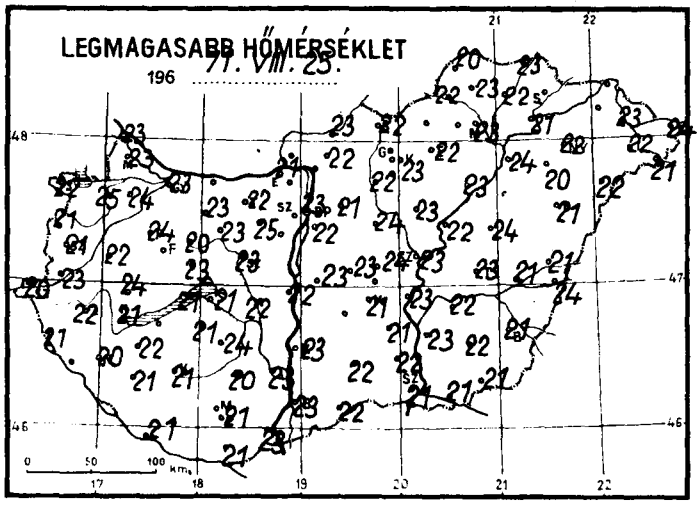
LEGMAGASABB HŐMÉRSÉKLET
196 71. VIII. 25.

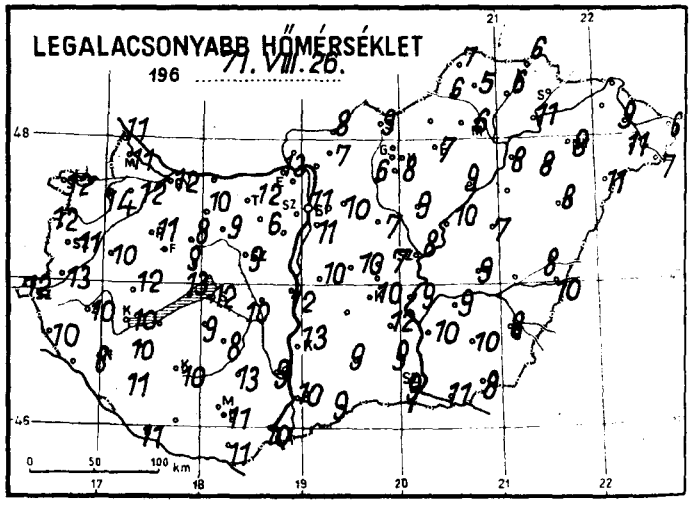
LEGALACSONYABB HŐMÉRSÉKLET
196 71. VIII. 26.

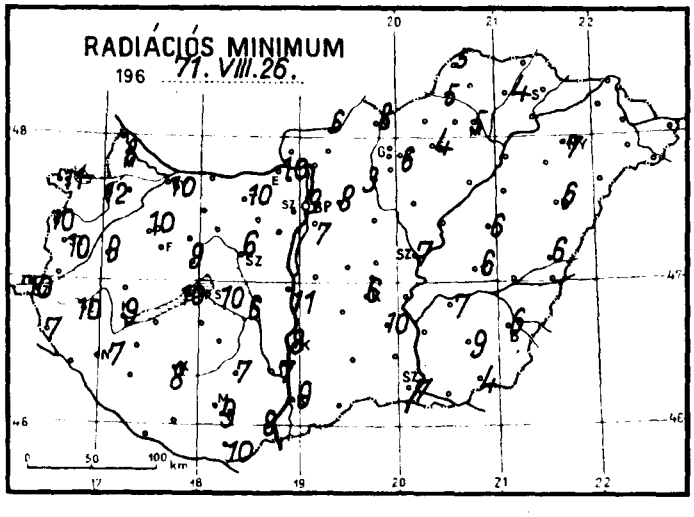
RADIÁCIÓS MINIMUM
196 71. VIII. 26.

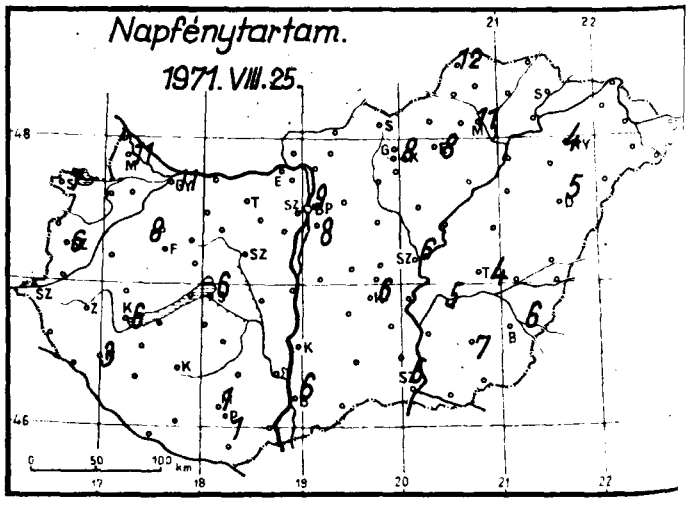
Napfénytartam.
1971. VIII. 25.

1971. augusztus hó, 26. nap csütörtök

	Az utolsó 24 óra adatai								
	Csapadék (mm)		Hőmérsékleti szélsőségek			Napsütés (óra) tegnap	24 órai csapadék mm		
			tegnapi nappali max.	éjszakai min.	min. 5 cm-en				
12815 Magyaróvár	ny		23	11	8	11	Rajka	•	
822 Győr	•		23	12	10	11	Kapuvár	•	
825 Pápa	•		24	11	10	8	Csorna	•	
805 Sopron	•		22	12	11	7	Komárom	–	
812 Szombathely	•	=	21	11	10	6	Káld	•	
910 Szentgotthárd	•	=	20	12	10		Kőszeg	•	
915 Zalaegerszeg	•		22	10	10		Körmend	•	
Lenti	•		21	10	7		Letenye	:	
925 Nagykanizsa	:	=	20	8	7	3	Sümeg	•	
920 Keszthely	•		21	10	9	6	Zirc	•	
Tihany	•		21	13	10		Kisbér	•	
935 Siófok	•	=	21	12	10	6	Mór	:	
942 Pécs	•		21	11	9	1	Alcsút	•	
941 Misinatető (534 m)	•		19	11	10	1	Esztergom	•	
Siklós	•	◠	21	11	10		Dobogókő	•	
827 Farkasgyepű (400 m)	•		23	12	12		Fonyód	•	
Veszprém	•	◠	23	9	9		Tab	•	
833 Tatabánya	•		22	12	10		Sárbogard	•	
843 Budapest (Farkasrét)	•		22	11	7	8	Lengyel	•	
840 Budapest OMI	:		23	11	9	9	Nagykónyi	•	
841 Budapest (Szabadságh., 474 m)	•	◠	21	15	10	9	Marcali	•	◠
Martonvásár	–						Somogyszob	•	
835 Székesfehérvár	•		23	9	6		Kaposvár	•	◠
Dunaújváros	•		22	12	11		Barcs	•	
Szekszárd	:		23	9	7		Szigetvár	•	
Mohács	•		23	10	8		Bácsalmás	•	
960 Baja	•		23	10	9	6	Kiskunhalas	•	
955 Kalocsa	•		23	13	8		Izsák	–	
Cegléd	•		24	7	–	–	Kunsztmiklós	•	
860 Szolnok	:	=	23	8	7	6	Örkény	•	
970 Kecskemét	•		21	10	6	6	Nagykáta	•	
Kiskunfélegyháza	:		21	12	10		Jászapáti	•	◠
982 Szeged	•		21	9	7	5	Tiszakécske	•	
Mezőhegyes	•	≡	21	8	4		Nagykőrös	•	
Orosháza	•		22	10	9	7	Kistelek	•	
990 Békéscsaba	1	▽	21	8	6	6	Makó	•	
875 Túrkeve	ny		23	9	6	4	Szentes	•	
Berettyóújfalu	•	≡	21	8	6		Szarvas	•	
882 Debrecen	3		21	8	6	5	Szeghalom	•	
892 Nyíregyháza	•		22	8	7	4	Körösszakál	•	
788 Csvárda	–						Tiszaroff	•	
Mátészalka	:	◠	22	11			Poroszló	•	◠
Tiszabecs	•		24	6			Karcag	ny	▽
Vác	–						Hortobágy	–	
Gödöllő	•	◠	21	10	8		Polgár	•	
Lőrinci	•	◠	22	6	3		Hajdúdorog	•	
Gyöngyös	•		23	8	6		Nyírlugos	1	
Balassagyarmat	•	◠	23	8	6		Csenger	•	◠
755 Salgótarján	•		22	9	8		Vásárosnamény	•	
Galyatető (932 m)	•		17	9			Záhony	–	
851 Kékestető (1000 m)	•		14	9	4	8	Királyrét	•	
Mátraháza (672 m)	–						Romhány	•	
865 Eger	•		22	7	4	8	Borsodnádasd	–	
Putnok	•		22	6	5		Jósvafő	•	
Lillafüred	•		21	7			Szendrőlád	:	
772 Miskolc	•	=	23	6	5	11	Hidasnémeti	•	
Füged	•	◠	22	6	4		Tokaj	•	
778 Sárospatak	–						Szentendre	•	

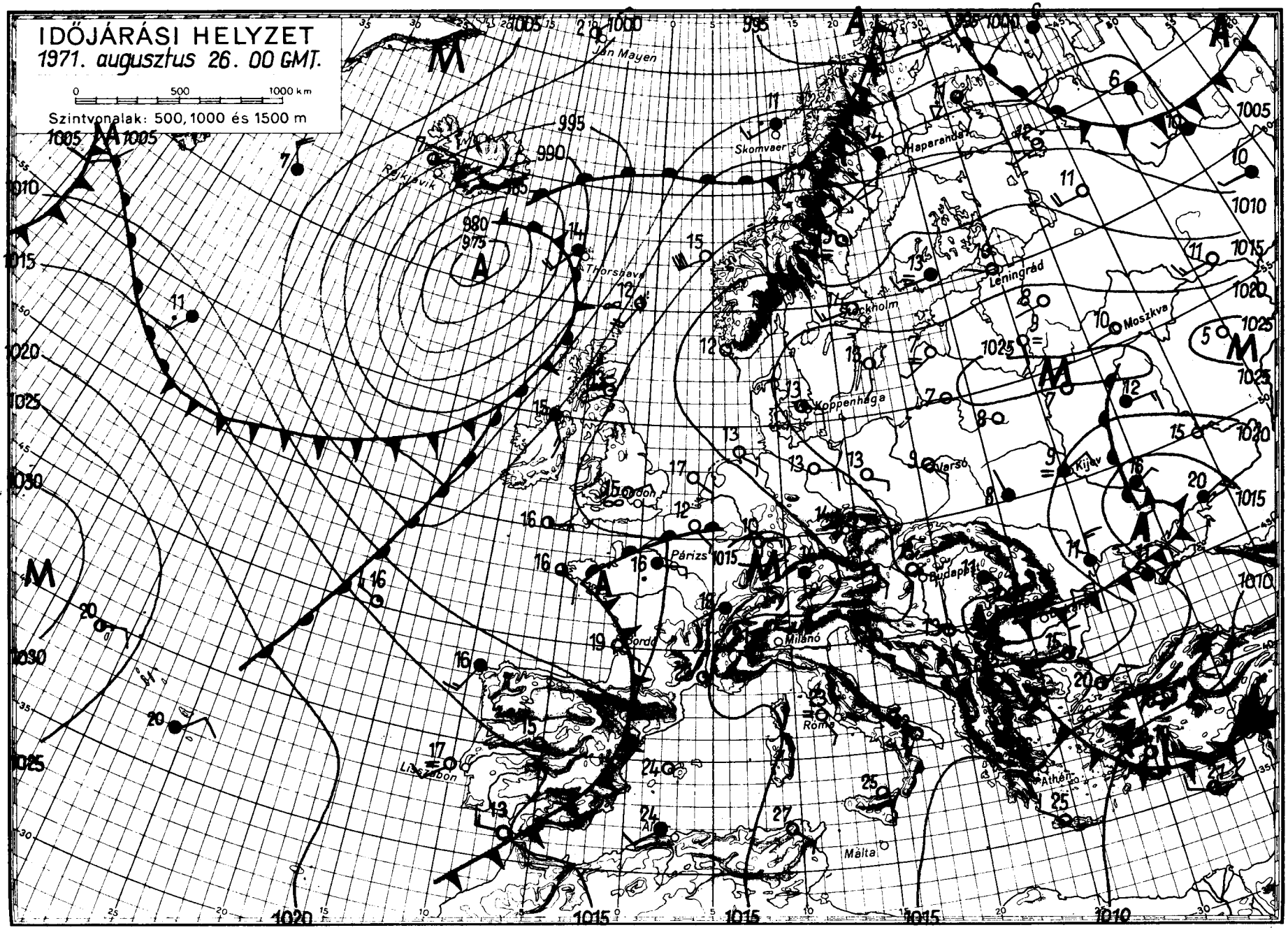
IDŐJÁRÁSI HELYZET
1971. augusztus 26. 00 GMT.
0 500 1000 km
Szintvonalak: 500, 1000 és 1500 m
Jan Mayen
Reykjavik
Thorshava
Skomvaer
Haparanda
Leningrád
Moszkva
Stockholm
Koppenhága
Varsó
Kijev
London
Párizs
Budapest
Bordó
Milánó
Róma
Lisszabon
Athén
Málta

IDŐJÁRÁSI NAPIJELENTÉS

ЕЖЕДНЕВНЫЙ МЕТЕОРОЛОГИЧЕСКИЙ БЮЛЛЕТЕНЬ • DAILY WEATHER REPORT
BULLETIN QUOTIDIEN DE TEMPS • TÄGLICHER WETTERBERICHT

KIADJA AZ ORSZÁGOS METEOROLÓGIAI INTÉZET
BUDAPEST II. KITAIBEL PÁL UTCA 1
TELEFON: KÖZPONT: 353-500, IDŐJELZŐ OSZT.: 150-410

MEGJELENIK NAPONKÉNT • ELŐFIZETÉSI ÁRA
A POSTAI KÖLTSÉGGEL EGYÜTT NEGYEDÉVRE 60, Ft
KIADÁSÉRT FELEL AZ INTÉZET IGAZGATÓJA

84. évfolyam 239. szám + Budapest + 1971. augusztus 27. péntek

Az időjárási helyzet ma reggel és a várható időjárás:

Az Atlanti-óceán felől, nagy sebességgel egymást követik a nedves óceáni levegő enyhébb és hüvösebb hullámai. Hatásukra szárazföldünk nagy részén változékonyra fordult az idő, helyenként esik az eső, főként az Alpok és a Kárpátok térségében záporok, zivatarok alakulnak ki. A zivatarokat néhány helyen erős szélvihar kiséri. Várható, hogy a Kárpát-medence időjárását a következő 36 órában is az óceáni levegő határozza meg, igy változékony marad az idő.

Hazánkban csütörtökön a nyugati és északi megyékben változóan felhős volt az ég, igy itt csak 4-9 órán át sütött a nap. Az ország többi részén kevesebb volt a felhő és 9-12 órás napsütést észleltek. Esőt napközben sehonnan sem jelentettek. A hőmérséklet az Északi-hegyvidék környékén csak 21-24, máshol 24-28 fokig emelkedett. Az éjszakai órákban nyugat felől megnövekedett a felhőzet és éjfél után, a Dunántul északi felén záporok, zivatarok alakultak ki. Reggel 7 óráig jelentősebb mennyiségü csapadékot, 6 mm-t Győrből és Sopronból, 8 mm-t Csornáról, 9 mm-t Szombathelyről és 19 mm-t Kapuvárról jelentettek. Hajnalra az északkeleti határvidék több helyén 5-10, máshol általában csak 11-17 fokig hült le a levegő. Ma délelőtt a záporok, zivatarok kelet felé helyeződtek át és 10 órára elérték a Tisza vonalát. Nyugaton ujabbak keletkeztek. 11 órakor az esős helyeken csak 15-20, máshol 21-26 fokot mértek.

Ma 12 órakor Budapesten a hőmérséklet 21 fok, a tengerszintre átszámitott légnyomás 757 mm, mérsékelten süllyed.

A Balaton vizének hőmérséklete 11 órakor Siófoknál 22 fok volt.

Várható időjárás szombat estig:

Felhőátvonulások pénteken sokfelé, szombaton szórványosan előforduló záporesőkkel, zivatarokkal.
Időnként megélénkülő délnyugati, majd északnyugatira forduló, zivatarok idején átmenetileg megerősödő szél.

Várható legalacsonyabb éjszakai hőmérséklet: 10-15,
legmagasabb nappali hőmérséklet szombaton 21-26 fok között.

Vissy Károly s.k.

A hőmérséklet napi középértéke és eltérése a 100 évi átlagtól /Budapesten/:

1971. VIII. 26.:	18,6 C°	-1,6 C°

1871 óta ezen a napon Budapesten előfordult:

legmagasabb hőmérséklet	36,5 C° /1950/
legalacsonyabb hőmérséklet	7,0 C° /1919/.

71.445.

CSAPADÉKELOSZLÁS

AZ UTOLSÓ 24 ÓRÁBAN

196 71. VIII. 26. ..... 7h-TÓL ... VIII. 27. .... 7h-IG

Szintvonalak: 200, 300 és 500 m.

A GÖRBE VONALAK – AZ IZOHIÉTÁK – AZOKAT A HELYEKET KÖTIK ÖSSZE, AHOL A CSAPADÉK MENNYISÉGE EGYENLŐ VOLT

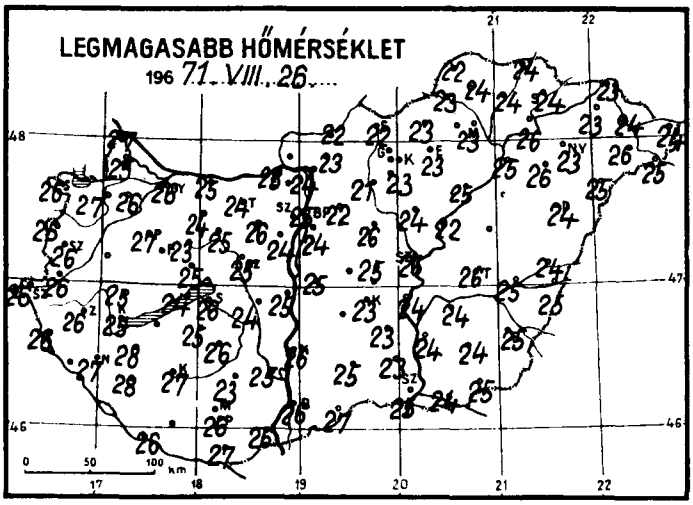

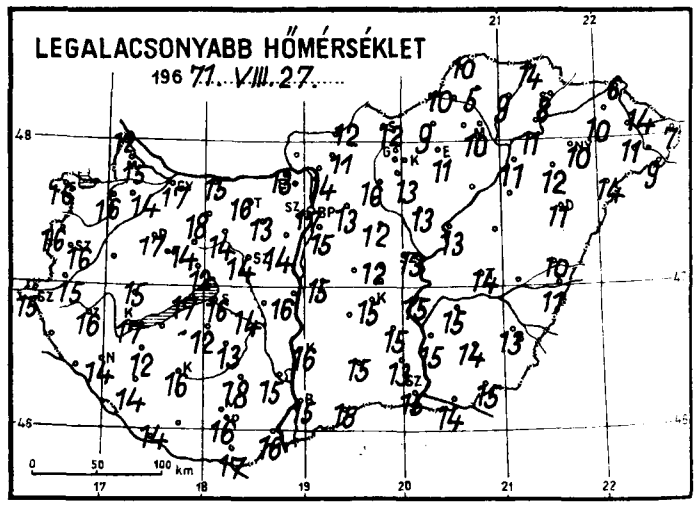

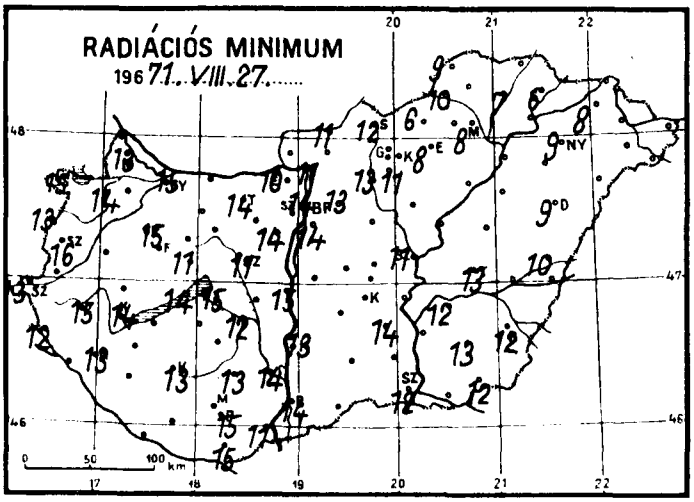

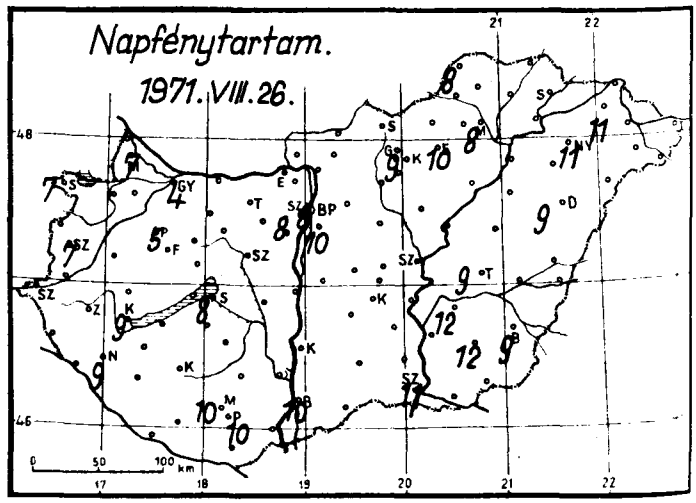

1971. augusztus hó,
27. nap péntek

	Az utolsó 24 óra adatai					
	Csapadék (mm)		Hőmérsékleti szélsőségek			Napsütés (óra) tegnap
			tegnapi nappali max.	éjszakai min.	min. 5 cm-en	
12815 Magyaróvár	2		25	15	13	7
822 Győr	6	↖	26	17	15	4
825 Pápa	.		27	17	15	5
805 Sopron	6	↖	26	16	15	7
812 Szombathely	9	↖	26	16	16	7
910 Szentgotthárd	ny	↖	26	15	13	
915 Zalaegerszeg	.	↖	26	16	15	
Lenti	.		26	15	12	
925 Nagykanizsa	.	=	27	14	13	9
920 Keszthely	.	↖	25	17	14	9
Tihany	.		24	17	14	
935 Siófok	.	=	26	16	15	8
942 Pécs	.		26	16	15	10
941 Misinatető (534 m)	.		25	19	17	10
Siklós	.	∩	27	17	15	
827 Farkasgyepű (400 m)	1	↖	25	17	17	
Veszprém	.		25	12	11	
833 Tatabánya	.		24	16	14	
838 Budapest (Pálihegy)	.		24	15	14	10
840 Budapest OMI	ny	↓	25	17	14	8
841 Budapest (Szabadságh., 474 m)	ny		22	14	10	8
Martonvásár	.		24	14	14	
835 Székesfehérvár	.		25	14	11	
Dunaújváros	.		25	16	15	
Szekszárd	.		25	15	14	
Mohács	.		26	16	11	
960 Baja	.		26	15	14	10
955 Kalocsa	.		26	16	13	
Cegléd	.		25	12	–	–
860 Szolnok	.	–	26	13	11	11
970 Kecskemét	.		23	15	–	–
Kiskunfélegyháza	.		23	15	14	
982 Szeged	.		25	15	12	11
Mezőhegyes	.		25	15	12	
Orosháza	.		24	14	13	12
990 Békéscsaba	.	≡	25	13	12	9
875 Túrkeve	.		26	14	13	9
Berettyóújfalu	.		24	10	10	
886 Debrecen	.	=	24	11	9	9
892 Nyíregyháza	.		23	10	9	11
788 Kisvárda	.		23	10	8	11
Mátészalka	.	∩	26	11		
Tiszabecs	.		24	7		
Vác	.	∩	24	14	11	
Gödöllő	.		22	13	13	
Lőrinci	.		21	16	13	
Gyöngyös	.		23	13	11	
Balassagyarmat	.		22	12	11	
755 Salgótarján	.		22	12	12	
Galyatető (932 m)	.		16	10		
851 Kékestető (1000 m)	.	–	15	11	10	9
Mátraháza (672 m)	–					
865 Eger	.		23	11	8	10
Putnok	.	–	23	10	10	
Lillafüred	.		21	7		
772 Miskolc	.	=	23	10	8	8
Füged	.	∩	24	9	7	
778 Sárospatak	.		24	8	6	–

	24 órai csapadék mm	
Rajka	2	
Kapuvár	19	↖
Csorna	8	↖
Komárom	1	↖
Káld	–	
Kőszeg	2	↖
Körmend	ny	↖
Letenye	.	
Sümeg	.	
Zirc	1	
Kisbér	.	
Mór	.	
Alcsút	ny	
Esztergom	.	
Dobogókő	.	
Fonyód	.	
Tab	.	
Sárbogárd	.	
Lengyel	.	
Nagykónyi	.	
Marcali	.	∩
Somogyszob	.	
Kaposvár	.	∩
Barcs	.	
Szigetvár	.	
Bácsalmás	.	
Kiskunhalas	.	
Izsák	.	
Kunsztmiklós	–	
Örkény	.	
Nagykáta	–	
Jászapáti	.	
Tiszakécske	.	∩
Nagykőrös	.	
Kistelek	.	
Makó	.	
Szentes	.	
Szarvas	.	
Szeghalom	.	
Körösszakál	.	∩
Tiszaroff	.	
Poroszló	.	
Karcag	.	
Hortobágy	–	
Polgár	–	
Hajdúdorog	.	
Nyírlugos	.	
Csenger	.	
Vásárosnamény	.	
Záhony	.	
Királyrét	.	
Romhány	.	
Borsodnádasd	.	
Jósvafő	.	
Szendrőlád	.	
Hidasnémeti	.	
Tokaj	.	
	.	–

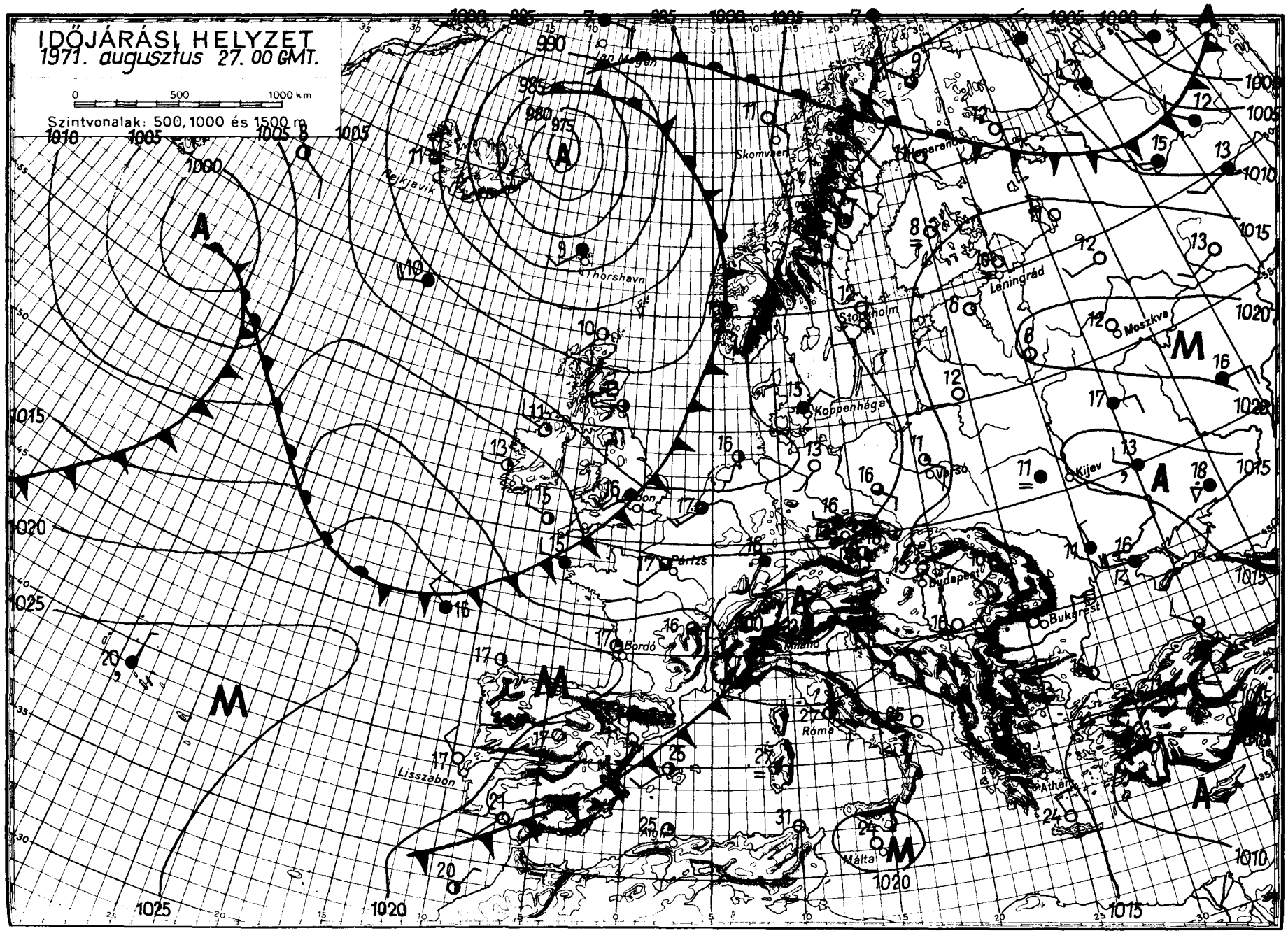
IDŐJÁRÁSI HELYZET
1971. augusztus 27. 00 GMT.
0 500 1000 km
Szintvonalak: 500, 1000 és 1500 m
Jan Mayen
Reykjavik
Thorshavn
Skomvaer
Hammerfest
Stockholm
Leningrád
Moszkva
Koppenhága
Varsó
Kijev
Bonn
Párizs
Budapest
Bukarest
Milano
Bordó
Róma
Athén
Lisszabon
Algír
Málta

IDŐJÁRÁSI NAPIJELENTÉS

ЕЖЕДНЕВНЫЙ МЕТЕОРОЛОГИЧЕСКИЙ БЮЛЛЕТЕНЬ • DAILY WEATHER REPORT
BULLETIN QUOTIDIEN DE TEMPS • TÄGLICHER WETTERBERICHT

KIADJA AZ ORSZÁGOS METEOROLÓGIAI INTÉZET
BUDAPEST II. KITAIBEL PÁL UTCA 1
TELEFON: KÖZPONT: 353-500, IDŐJELZŐ OSZT.: 150-410

MEGJELENIK NAPONKÉNT • ELŐFIZETÉSI ÁRA
A POSTAI KÖLTSÉGGEL EGYÜTT NEGYEDÉVRE 60, Ft
KIADÁSÉRT FELEL AZ INTÉZET IGAZGATÓJA

84. évfolyam 240. szám + Budapest + 1971. augusztus 28. szombat

Az időjárási helyzet ma reggel és a várható időjárás:

Kelet-Európáig jutott el a hűvösebb, óceáni levegő ma reggelre. Mögötte a nyomás emelkedés következtében magasnyomásu gerinc épül ki, amelyben a mozgások lassubbakká válnak. A magasnyomásu gerinc jelenleg Nyugat-Európa felett van, de fokozatosan épül Közép-Európa felett. A gerinc északi peremén ismét melegebb levegő kezd áramlani a kontinens belseje felé. Hatása a következő 36 órában a Kárpát-medence időjárásában még valószinüleg nem mutatkozik.

Hazánkat pénteken hajnalban érte el a hűvösebb, nedves levegő. Hatására nyugat felől a felhőzet fokozatosan megnövekedett. A Dunántulon csak 1-2, az ország többi részén még 3, 5 órán keresztül sütött a nap. Országszerte záporok, zivatarok voltak. A lehullott csapadék mennyisége a Duna vonalától keletre általában 10 mm alatt maradt, de Balatonyán jégesővel kisért, károkat okozó felhőszakadás volt; 39 mm eső esett. A Dunántulon sokfelé meghaladta az eső mennyisége a 10 mm-t, a legtöbbet - 33 mm-t - Zalaegerszegről jelentettek. A hőmérséklet az esős dunántuli és északi megyékben csak 18, 23 az ország többi részén 24, 31 fokig emelkedett. Ma hajnalra 10, 16 fokig hült le a levegő. Délelőtt felhőátvonulások voltak, egy-két helyről futó záport jelentettek. A szél többfelé megélénkült, néhány helyen megerősödött. 11 órakor a hőmérséklet 19, 24 fok között volt.

Ma 12 órakor Budapesten a hőmérséklet 21 fok, a tengerszintre átszámitott légnyomás 763 mm, mérsékelten emelkedik.

A Balaton vizének hőmérséklete Siófoknál 11 órakor 19 fok volt.

Várható időjárás vasárnap estig:

Szombaton felhőátvonulások, szórványosan előforduló záporral, esetleg zivatarral. Vasárnap változóan felhős idő, eső már nem valószinü. Szombaton élénk, néhány helyen erős, vasárnapra fokozatosan mérséklődő északnyugati, északi szél.
Hűvös éjszaka.
Várható legalacsonyabb éjszakai hőmérséklet: 8, 13,
legmagasabb nappali hőmérséklet vasárnap: 22, 26 fok között.

Bóna Márta s.k.

A hőmérséklet napi középértéke és eltérése a 100 évi átlagtól /Budapesten/:

1971. VIII. 27.: 18,8 C° -1,1 C°

1871 óta ezen a napon Budapesten előfordult:

legmagasabb hőmérséklet 35,8 C° /1950/
legalacsonyabb hőmérséklet 8,9 C° /1899/.

71.44.

CSAPADÉKELOSZLÁS

AZ UTOLSÓ 24 ÓRÁBAN

196 71. VIII. 27. 7h-TÓL VIII. 28. 7h-IG

Szintvonalak: 200, 300 és 500 m.

A GÖRBE VONALAK – AZ IZOHIÉTÁK – AZOKAT A HELYEKET KÖTIK ÖSSZE, AHOL A CSAPADÉK MENNYISÉGE EGYENLŐ VOLT

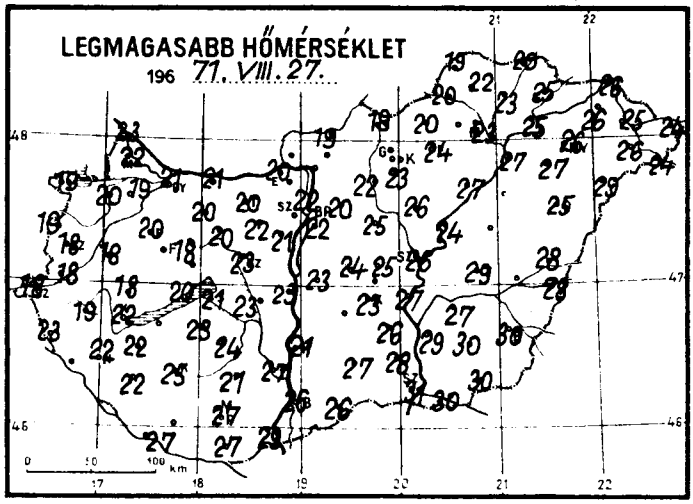

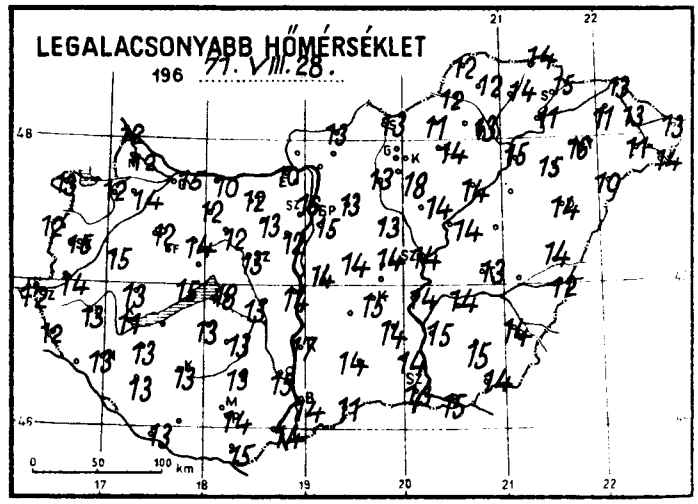

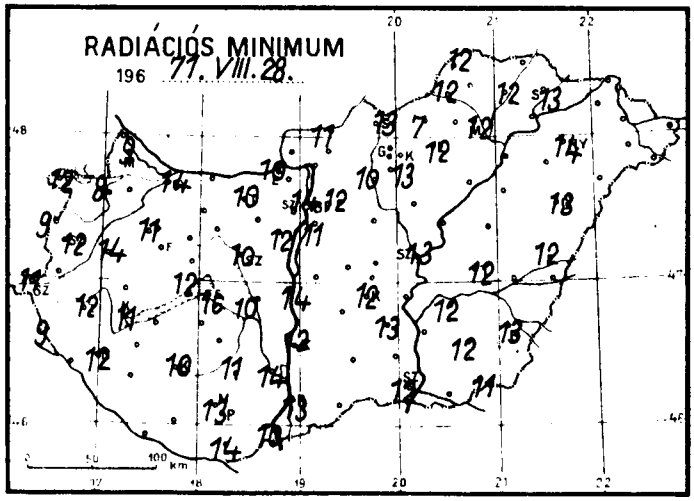

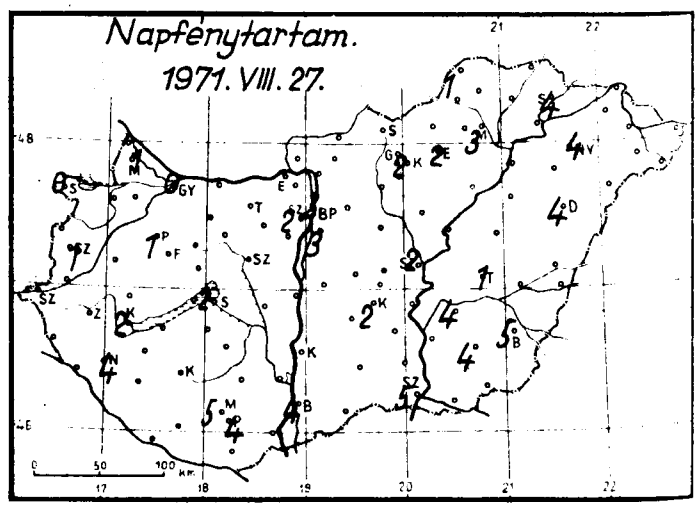

1971. augusztus hó, 28. szombat nap

	Az utolsó 24 óra adatai								
	Csapadék (mm)		Hőmérsékleti szélsőségek			Napsütés (óra) tegnap	24 órai csapadék mm		
			tegnapi nappali max.	éjszakai min.	min. 5 cm-en				
12815 Magyaróvár	9	R	22	12	9	1	Rajka	6	
822 Győr	15	R	21	15	14	0	Kapuvár	12	R
825 Pápa	17	R	20	12	11	1	Csorna	14	R
805 Sopron	6	R	19	13	12	0	Komárom	14	R
812 Szombathely	16	R	18	15	12	1	Káld	6	R
910 Szentgotthárd	19	R	18	12	11		Kőszeg	14	R
915 Zalaegerszeg	33	R	19	13	12		Körmend	17	R
Lenti	17	R	23	12	9		Letenye	19	R
925 Nagykanizsa	12	R	22	13	12	4	Sümeg	12	R
920 Keszthely	8	R	22	11	11	2	Zirc	16	
Tihany	5	R	20	15	12		Kisbér	8	▽
935 Siófok	6	R	21	18	16	2	Mór	8	R
942 Pécs	6	R	27	14	13	4	Alcsút	6	R
941 Misinatető (534 m)	5	R	24	15	13	5	Esztergom	–	
Siklós	15	R	27	13	14		Dobogókő	–	
827 Farkasgyepű (400 m)	7	R	19	14	12		Fonyód	9	R
Veszprém	–						Tab	7	
833 Tatabánya	9	R	20	12	10		Sárbogárd	5	
839 Budapest (Lőrinc)	3	▽	22	15	11	3	Lengyel	13	R
840 Budapest OMI	3	▽	22	16	14	3	Nagykónyi	6	R
841 Budapest (Szabadságh. 474 m)	2		20	12	12	2	Marcali	10	R
Martonvásár	2		21	12	12		Somogyszob	13	R
835 Székesfehérvár	6	R	23	15	10		Kaposvár	11	R
Dunaújváros	5		23	14	14		Barcs	16	R
Szekszárd	6	▽	27	15	14		Szigetvár	12	▽
Mohács	8	R	29	14	10		Bácsalmás	4	R
960 Baja	9	R	26	14	13	4	Kiskunhalas	4	R
955 Kalocsa	5		21	17	12		Izsák	–	
Cegléd	1		25	14	–	–	Kunsztmiklós	5	
860 Szolnok	3	▽	26	14	13	2	Örkény	4	
970 Kecskemét	.	R	23	15	12	2	Nagykáta	5	
Kiskunfélegyháza	5	R	26	14	13		Jászapáti	3	▽
982 Szeged	3	R	31	13	12	5	Tiszakécske	2	
Mezőhegyes	9	R	30	14	11		Nagykőrös	3	
Orosháza	9	▽	30	15	12	4	Kistelek	9	R
990 Békéscsaba	5	R	30	14	13	5	Makó	6	
875 Túrkeve	1		29	13	12	1	Szentes	2	▽
Berettyóújfalu	3	▽	28	14	12		Szarvas	2	R
882 Debrecen	7	R	25	14	13	4	Szeghalom	2	▽
892 Nyíregyháza	4	R	26	16	14	4	Kőrösszakál	10	
788 Kisvárda	8	R	26	15	14	3	Tiszaroff	3	
Mátészalka	10	R	26	11			Poroszló	2	
Tiszabecs	7		24	13			Karcag	–	
Vác	–						Hortobágy	–	
Gödöllő	7	▽	20	13	12		Polgár	11	
Lőrinci	3	R	22	13	10		Hajdúdorog	8	
Gyöngyös	3	▽	23	18	13		Nyírlugos	5	R
Balassagyarmat	6	R	19	13	11		Csenger	4	
755 Salgótarján	4		19	13	13		Vásárosnamény	2	
Galyatető (932 m)	5	▽	18	19			Záhony	7	
851 Kékestető (1000 m)	4	▽	17	11	9	2	Királyrét	13	▽
Mátraháza (672 m)	–						Romhány	–	
865 Eger	1		24	14	12	2	Borsodnádasd	2	
Putnok	3	=	20	12	12		Jósvafő	7	
Lillafüred	5	R	21	12			Szendrőlád	5	
772 Miskolc	4	▽	23	13	12	3	Hidasnémeti	9	
Füged	4		23	14	12		Tokaj	8	▽
778 Sárospatak	8		25	15	13	4	Szentendre	4	

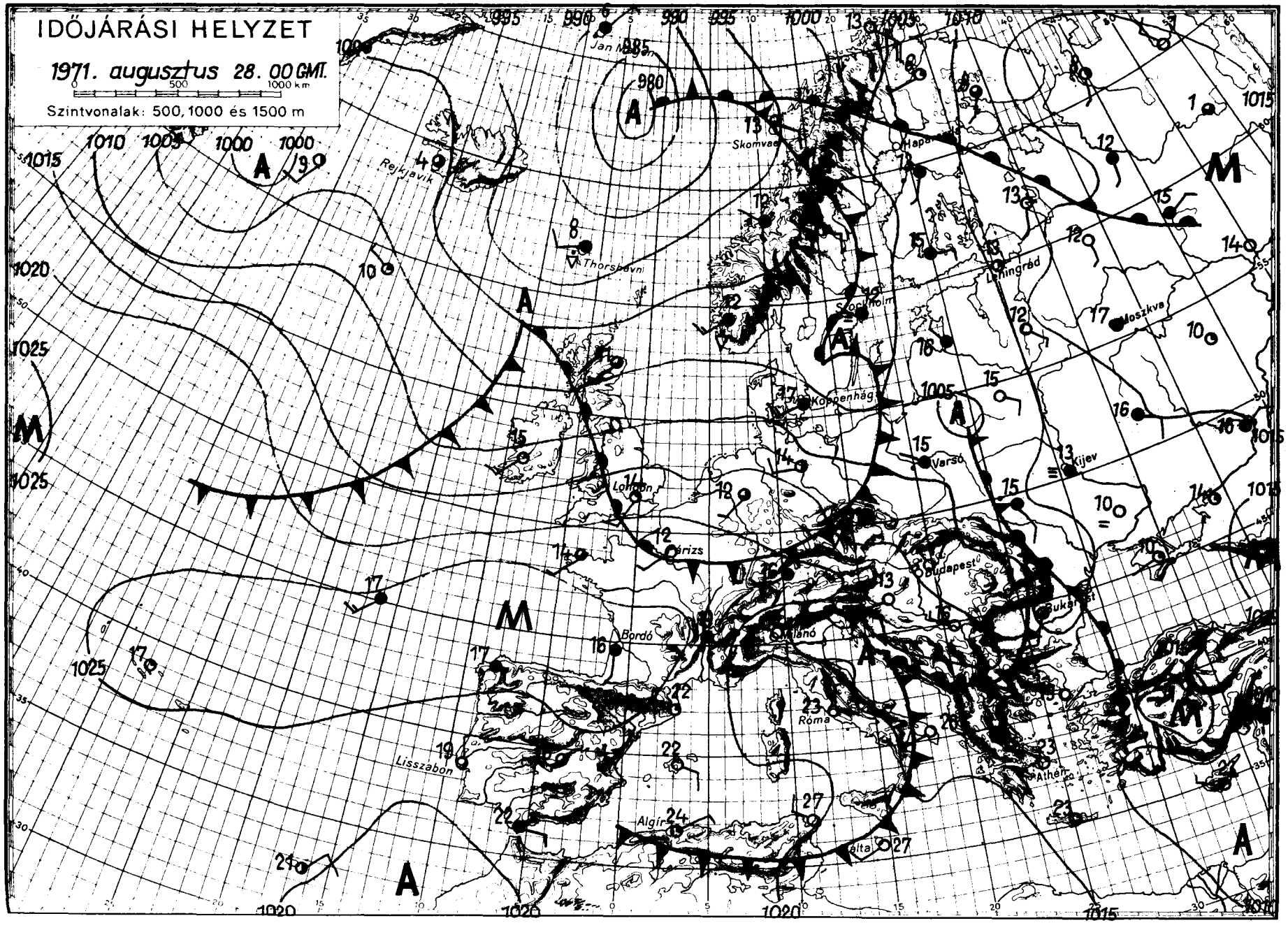
IDŐJÁRÁSI HELYZET
1971. augusztus 28. 00 GMT.
0 500 1000 km
Szintvonalak: 500, 1000 és 1500 m
Jan Mayen
Rejkjavik
Thorshavni
Skomvaer
Hapa
Leningrád
Moszkva
Koppenhága
Varsó
Kijev
London
Párizs
Budapest
Bukarest
Milánó
Bordó
Róma
Athén
Lisszabon
Algír
Malta

IDŐJÁRÁSI NAPIJELENTÉS

ЕЖЕДНЕВНЫЙ МЕТЕОРОЛОГИЧЕСКИЙ БЮЛЛЕТЕНЬ • DAILY WEATHER REPORT
BULLETIN QUOTIDIEN DE TEMPS • TÄGLICHER WETTERBERICHT

KIADJA AZ ORSZÁGOS METEOROLÓGIAI INTÉZET
BUDAPEST II. KITAIBEL PÁL UTCA 1
TELEFON: KÖZPONT: 353-500, IDŐJELZŐ OSZT.: 150-410

MEGJELENIK NAPONKÉNT * ELŐFIZETÉSI ÁRA
A POSTAI KÖLTSÉGGEL EGYÜTT NEGYEDÉVRE 60, Ft
KIADÁSÉRT FELEL AZ INTÉZET IGAZGATÓJA

84. évfolyam 241. szám + Budapest + 1971. augusztus 29. vasárnap

Az időjárási helyzet ma reggel és a várható időjárás:

Az óceánról áramló különböző hőmérsékletü és nedvességtartamu levegő egymást követő hullámai Észak-Európát, a Brit-szigeteket, a Benelux-államokat és a német-lengyel sikságot érintik. Hatásukra ezeken a helyeken esős, változékony időjárás alakult ki. Szintén felhős, helyenként esős az idő a Szovjetunió európai területén. Közép- és Dél-Európa fölött magasnyomásu légköri képződmény alakult ki. Igy kevés a felhő, az éjszakai és reggeli ködöktől eltekintve száraz az idő. Az éjszakai lehülés erős, de napközben sok a napsütés ennek következtében a hőmérséklet csucsértéke eléri, vagy egy-két fokkal meghaladja az évszaknak megfelelő értéket. A Kárpát-medence is ehhez az időjárásu területhez tartozik, igy hazánk időjárásában az elkövetkező 36 óra folyamán változás nem várható.

Hazánkban szombaton a Dunántulon és az északkeleti megyékben általában csak 4, 8, az **ország többi részén 9, 11 órán keresztül sütött a nap. Néhány** helyen esett az eső. A Tiszántulon helyenként zivatar is keletkezett. A lehullott eső mennyisége azonban csak Csengeren érte el a 6, Tokajon és Nyiregyházán a 7, Hajdudorogon pedig a 18 mm-t. A felhősebb részeken napközben is csak 20, 23, a naposabb helyeken 25, 26 fokig emelkedett a hőmérséklet. Ma hajnalra országszerte 8, 14 fokra hült le a levegő. Délelőtt kevés felhő volt. 11 órakor 21, 24 fok közötti hőmérsékleteket mértek.

Ma 12 órakor Budapesten a hőmérséklet 23 fok volt, a tengerszintre átszámitott légnyomás 764 mm, mérsékelten süllyed.

A Balaton vizének hőmérséklete 11 órakor Siófoknál 17 fok volt.

Várható időjárás hétfő estig:

Kevés felhő, valószinüleg eső nélkül.
Éjszaka gyenge, napközben mérsékelt nyugati szél.
Hüvös éjszaka.

Várható legalacsonyabb éjszakai hőmérséklet: 7, 12,
legmagasabb nappali hőmérséklet hétfőn: 22, 26 fok között.

Kerényi Nárcisz s.k.

A hőmérséklet napi középértéke és eltérése a 100 évi átlagtól /Budapesten/:

1971. VIII. 28.:	19,2 C°	-0,8 C°

1871 óta ezen a napon Budapesten előfordult:

legmagasabb hőmérséklet	36,1 C° /1950/
legalacsonyabb hőmérséklet	8,3 C° /1922/.

71.449

CSAPADÉKELOSZLÁS

AZ UTOLSÓ 24 ÓRÁBAN

196 71. VIII. 28. 7h-TÓL VIII. 29 7h-IG

Szintvonalak: 200, 300 és 500 m.

A GÖRBE VONALAK – AZ IZOHIÉTÁK – AZOKAT A HELYEKET KÖTIK ÖSSZE, AHOL A CSAPADÉK MENNYISÉGE EGYENLŐ VOLT

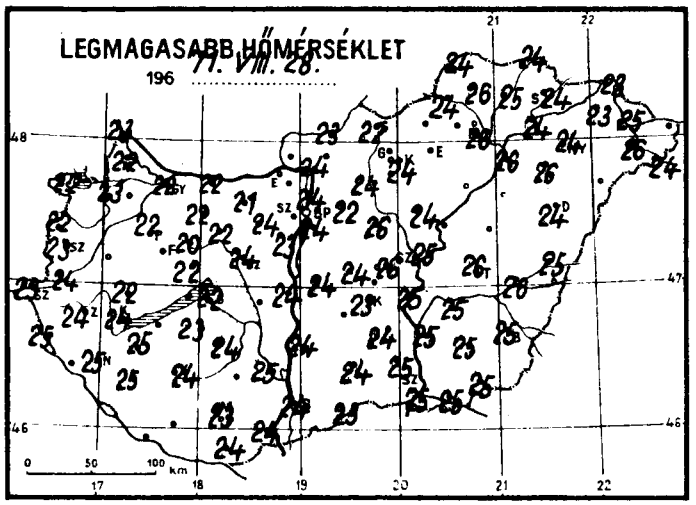

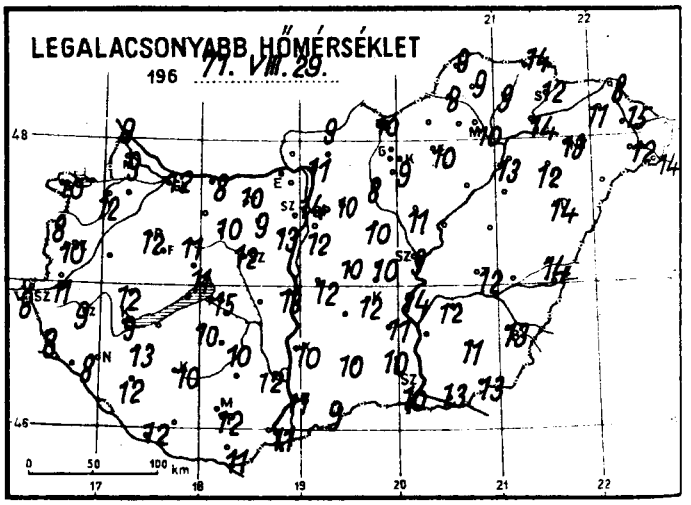

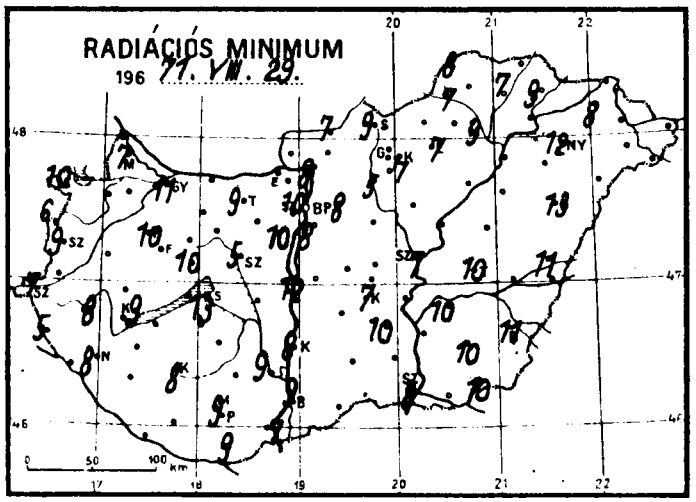

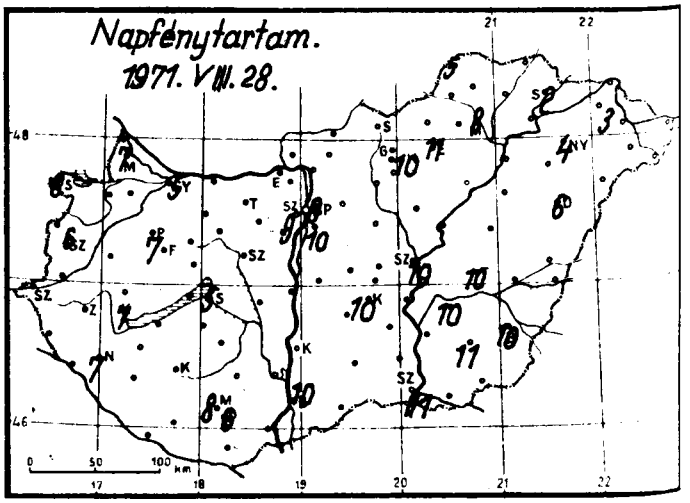

1971. augusztus hó, 29. nap vasárnap

	Az utolsó 24 óra adatai								
	Csapadék (mm)		Hőmérsékleti szélsőségek			Napsütés (óra) tegnap	24 órai csapadék mm		
			tegnapi nappali max.	éjszakai min.	min. 5 cm-en				
12815 Magyaróvár	•		22	9	7	7	Rajka	•	
822 Győr	•		22	12	11	5	Kapuvár	ny	∩
825 Pápa	1		22	12	10	7	Csorna	•	∩
805 Sopron	•		22	10	10	6	Komárom	2	∇ ∩
812 Szombathely	ny	∇	23	10	9	6	Káld	–	
910 Szentgotthárd	•		23	8	7		Kőszeg	•	
915 Zalaegerszeg	ny	∇	24	9	8	..	Körmend	•	
Lenti	•		25	8	5		Letenye	•	
925 Nagykanizsa	ny	∇	25	8	8	7	Sümeg	•	
920 Keszthely	ny	∇	24	9	9	7	Zirc	ny	
Tihany	–		–	–			Kisbér	•	
935 Siófok	•		22	15	13	5	Mór	ny	
942 Pécs	•		23	12	9	6	Alcsút	1	
941 Misinatető (534 m)	•		19	13	10	8	Esztergom	•	
Siklós	•	∩	24	11	9		Dobogókő	ny	
827 Farkasgyepű (400 m)	–		–	–			Fonyód	•	
Veszprém	•		22	11	10		Tab	•	
833 Tatabánya	2		21	10	9		Sárbogárd	–	
829 Budapest (Farkasrét)	ny	∇	24	12	8	10	Lengyel	–	
840 Budapest OMI	ny	∇	24	14	10	8	Nagykónyi	•	
841 Budapest (Szabadságh., 474 m)	•		21	12	8	9	Marcali	•	
Martonvásár	1	∇	23	13	10		Somogyszob	ny	∩
835 Székesfehérvár	•		24	12	5		Kaposvár	•	
Dunaújváros	•		24	13	12		Barcs	•	∩
Szekszárd	•		25	12	9		Szigetvár	•	
Mohács	ny		24	11	7		Bácsalmás	•	
960 Baja	•		24	11	9	10	Kiskunhalas	•	
955 Kalocsa	•		24	10	8		Izsák	–	
Cegléd	•		26	10			Kunaztmiklós	ny	
860 Szolnok	•		25	9	7	10	Örkény	•	
970 Kecskemét	•		23	12	7	10	Nagykáta	•	
Kiskunfélegyháza	•		24	11	10		Jászapáti	•	∩
982 Szeged	•		25	10	8	11	Tiszakécske	•	
Mezőhegyes	•	∩	25	13	10		Nagykőrös	•	
Orosháza	•		25	11	10	11	Kistelek	•	
990 Békéscsaba	•		25	13	11	10	Makó	•	
875 Túrkeve	•		26	12	10	10	Szentes	•	
Berettyóújfalu	•		25	14	11		Szarvas	•	
880 Debrecen	5	⊼	24	14	13	6	Szeghalom	5	⊼
892 Nyíregyháza	7	⊼	24	13	12	4	Kőrösszakál	–	
788 Kisvárda	ny		23	11	8	3	Tiszaroff	–	
Mátészalka	3		26	12			Poroszló	–	
Tiszabecs	–		–	–			Karcag	–	
Vác	•	– ∩	24	11	8		Hortobágy	–	
Gödöllő	•	∩	22	10	8		Polgár	ny	
Lőrinci	•	∩	24	8	5		Hajdúdorog	18	
Gyöngyös	•		24	9	7		Nyírlugos	–	
Balassagyarmat	•	∩	23	9	7		Csenger	6	∇
755 Salgótarján	•		22	10	9		Vásárosnamény	1	
Galyatető (932 m)	•		18	9			Záhony	ny	
851 Kékestető (1000 m)	•		16	8	5	10	Királyrét	–	
Mátraháza (672 m)	–		–	–			Romhány	–	
865 Eger	•		–	10	7	11	Borsodnádasd	▲	
Putnok	•	–	24	8	7		Jósvafő	•	
Lillafüred	•		23	10			Szendrőlád	•	
772 Miskolc	•		26	10	9	8	Hidasnémeti	1	⊼
Füged	1	⊼	25	9	7		Tokaj	7	∇
778 Sárospatak	1		24	12	9	2	Szentendre	•	

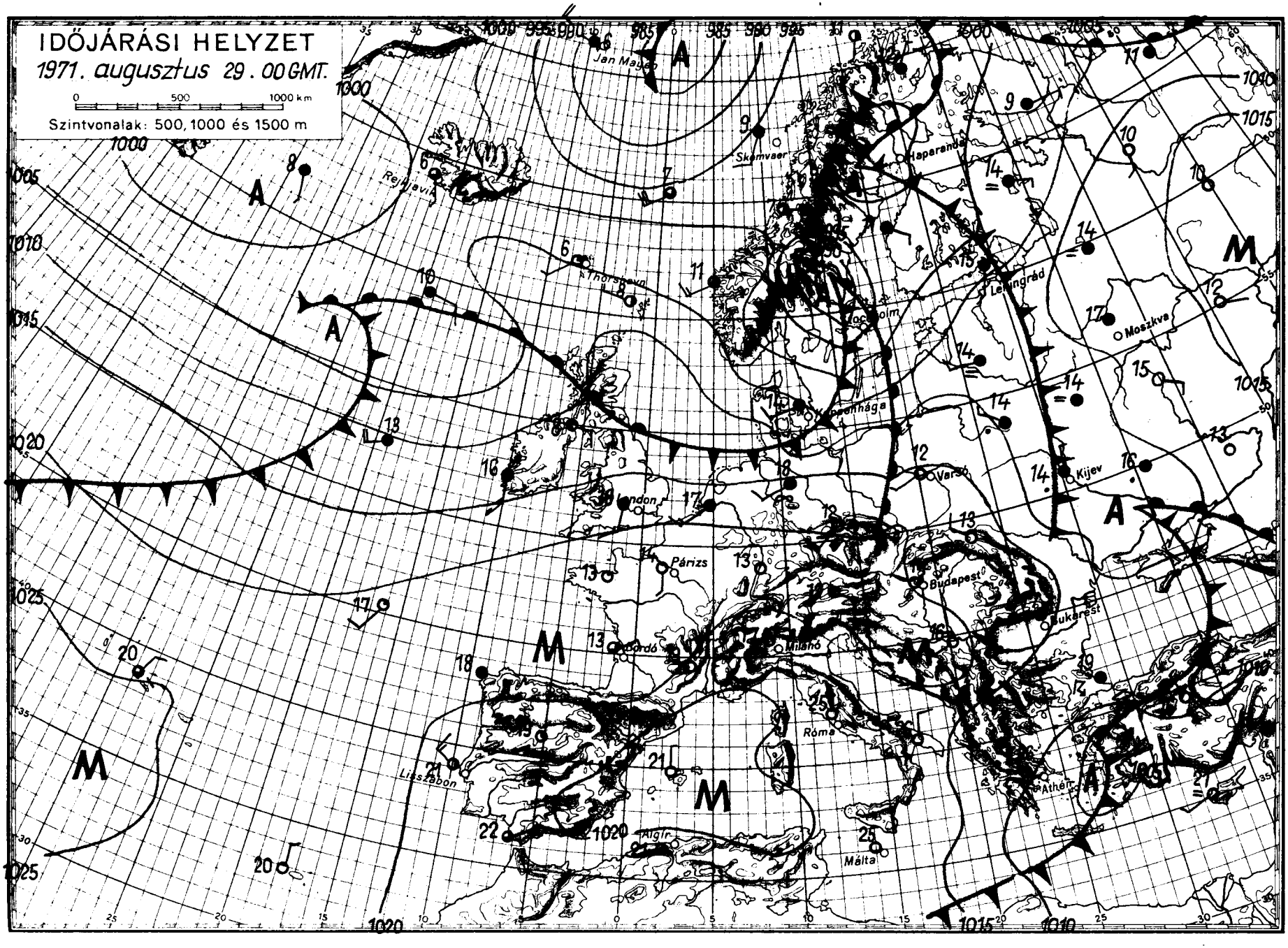
IDŐJÁRÁSI HELYZET
1971. augusztus 29. 00 GMT.
0 500 1000 km
Szintvonalak: 500, 1000 és 1500 m
Jan Mayen
Reykjavik
Skemvaer
Haparanda
Thorshavn
Leningrád
Moszkva
London
Párizs
Varsó
Kijev
Budapest
Bukarest
Milánó
Róma
Athén
Lisszabon
Algír
Málta

IDŐJÁRÁSI NAPIJELENTÉS

ЕЖЕДНЕВНЫЙ МЕТЕОРОЛОГИЧЕСКИЙ БЮЛЛЕТЕНЬ • DAILY WEATHER REPORT
BULLETIN QUOTIDIEN DE TEMPS • TÄGLICHER WETTERBERICHT

KIADJA AZ ORSZÁGOS METEOROLÓGIAI INTÉZET
BUDAPEST II. KITAIBEL PÁL UTCA 1
TELEFON: KÖZPONT: 353-500, IDŐJELZŐ OSZT.: 150-410

MEGJELENIK NAPONKÉNT • ELŐFIZETÉSI ÁRA
A POSTAI KÖLTSÉGGEL EGYÜTT NEGYEDÉVRE 60, Ft
KIADÁSÉRT FELEL AZ INTÉZET IGAZGATÓJA

84. évfolyam 242. szám + Budapest + 1971. augusztus 30. hétfő

Az időjárási helyzet ma reggel és a várható időjárás:

A nedves, óceáni levegő egymást követő hullámai a Brit-szigeteken és a Skandináv-félsziget déli részén át a Balti-tenger térsége fölé áramlanak. Hatásukra az emlitett területeken változékony, több helyen esős az időjárás Az Ibériai-félsziget, Dél- és Közép-Európa felett leszálló légmozgás alakult ki. Itt csendes, napsütéses az idő, csak a reggeli órákban jelentenek helyenként ködképződést. A hőmérséklet általában az évszaknak megfelelően alakul.

Hazánkban vasárnap derült, száraz idő volt, 9, 12 órán át sütött a nap. A hőmérséklet napközben 23, 29 fokig emelkedett. Ma hajnalra 9, 16 fokig hült le a levegő. Hétfőn délelőtt időnként kissé megnövekedett a felhőzet. A kora reggeli órákban egy-két helyen köd képződött. A hőmérséklet 11 órára 23, 26 fokig emelkedett.

Ma 12 órakor Budapesten a hőmérséklet 25 fok, a tengerszintre átszámitott légnyomás 760 mm, gyengén süllyed.

A Balaton vizének hőmérséklete Siófoknál 11 órakor 21 fok volt.

Várható időjárás kedd estig:

Időnként megnövekvő felhőzet, egy-két helyen átfutó esővel.
Mérsékelt, napközben megélénkülő változó irányu szél.
A reggeli órákban párásság, a mélyebben fekvő helyeken köd.

Várható legalacsonyabb éjszakai hőmérséklet: 9, 14,
legmagasabb nappali hőmérséklet kedden: 24, 28 fok között.

Bartha Péterné s.k.

TÁVOLABBI KILÁTÁSOK PÉNTEKIG:

Változékony, időnként esőre hajló idő.
Legalacsonyabb hajnali hőmérsékletek 9, 14 fok között.
Legmagasabb nappali hőmérsékletek 20, 25 fok között.
Jelentős mennyiségü /legalább 5 mm-es/ csapadék az ország területének 60 százalékán várható.

TÁVELŐREJELZŐ OSZTÁLY

A hőmérséklet napi középértéke és eltérése a 100 évi átlagtól /Budapesten/:

1971. VIII. 29.:	20,4 C°	+0,4 C°

1871 óta ezen a napon Budapesten előfordult:

legmagasabb hőmérséklet	34,0 C° /1917/
legalacsonyabb hőmérséklet	8,8 C° /1884/.

71.450.

CSAPADÉKELOSZLÁS

AZ UTOLSÓ 24 ÓRÁBAN

196 71. VIII. 29. 7h-TÓL VIII. 30. 7h-IG

Eső nem volt

Szintvonalak: 200, 300 és 500 m.

A GÖRBE VONALAK – AZ IZOHIÉTÁK – AZOKAT A HELYEKET KÖTIK ÖSSZE, AHOL A CSAPADÉK MENNYISÉGE EGYENLŐ VOLT

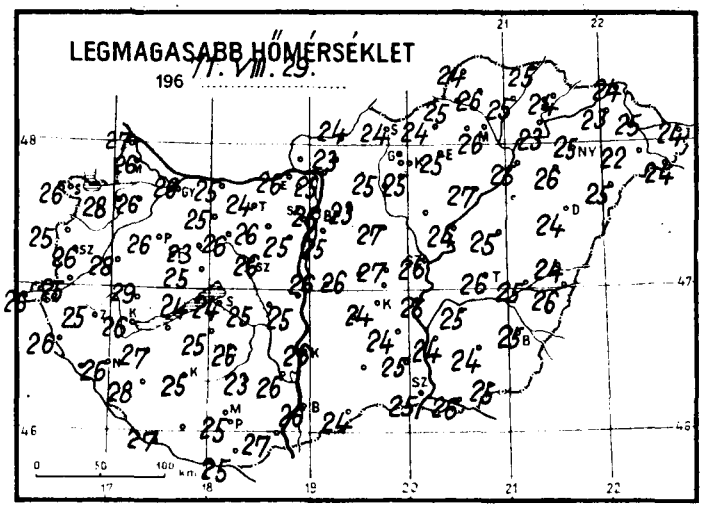

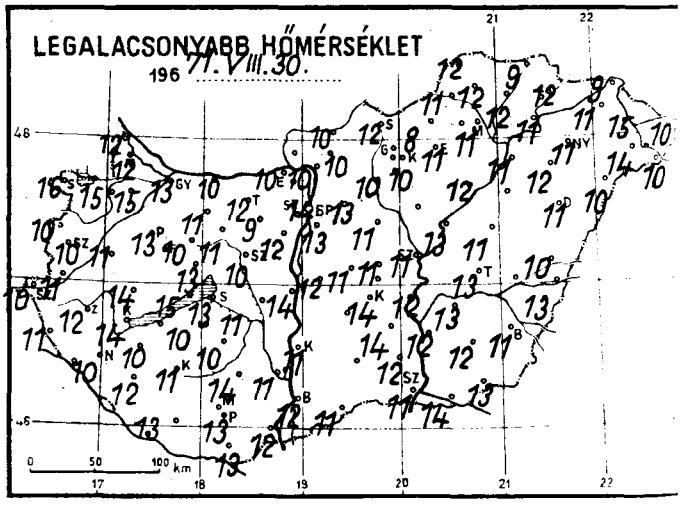

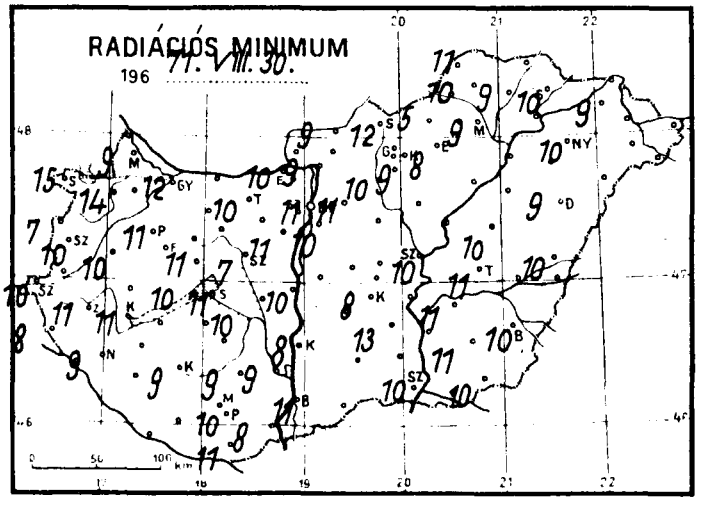

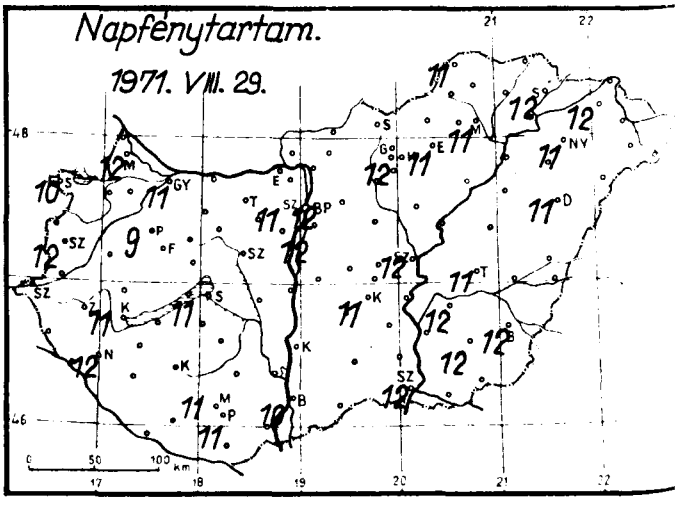

1971. augusztus hó, 30. nap hétfő

	Az utolsó 24 óra adatai								
	Csapadék (mm)		Hőmérsékleti szélsőségek			Napsütés (óra) tegnap	24 órai csapadék mm		
			tegnapi nappali max.	éjszakai min.	min. 5 cm-en				
12815 Magyaróvár	•		26	12	9	12	Rajka	•	
822 Győr	•		26	13	12	11	Kapuvár	•	⊅
825 Pápa	•		26	13	11	9	Csorna	•	
805 Sopron	•		26	16	15	10	Komárom	•	⊅
812 Szombathely	•		26	10	10	12	Káld	•	
910 Szentgotthárd	•	≡	26	10	10		Kőszeg	•	
915 Zalaegerszeg	•		25	12	11		Körmend	•	
Lenti	•		26	11	8		Letenye	•	
925 Nagykanizsa	•	=	26	10	9	12	Sümeg	•	
920 Keszthely	•		26	14	11	11	Zirc	•	
Tihany	•		24	15	10		Kisbér	•	⊅
935 Siófok	•		24	13	11	11	Mór	•	⊅
942 Pécs	•		25	13	10	11	Alcsút	•	
941 Misinatető (534 m)	•		24	15	13	11	Esztergom	•	
Siklós	•	⊅	25	13	11		Dobogókő	•	
827 Farkasgyepű (400 m)	•		25	15	11		Fonyód	•	
Veszprém	•	⊅	25	13	11		Tab	•	
833 Tatabánya	•	⊅	24	12	10		Sárbogárd	•	
843 Budapest (Lőrinc	•	=	25	13	10	12	Lengyel	•	
840 Budapest OMI	•		26	14	11	12	Nagykónyi	•	⊅
841 Budapest (Szabadságh., 474 m)	•	⊅	23	14	10	11	Marcali	•	⊅
Martonvásár	•		25	12	11		Somogyszob	•	
835 Székesfehérvár	•		26	10	7		Kaposvár	•	⊅
Dunaújváros	•		25	14	13		Barcs	•	
Szekszárd	•		26	11	9		Szigetvár	•	
Mohács	•		27	12	8		Bácsalmás	•	
960 Baja	•		26	12	11	10	Kiskunhalas	•	
955 Kalocsa	•		26	11	8		Izsák	–	
Cegléd	•		27	11	–	–	Kunsztmiklós	•	
860 Szolnok	•	=	26	11	10	12	Örkény	•	
970 Kecskemét	•	=	24	14	8	11	Nagykáta	•	
Kiskunfélegyháza	•		24	14	13		Jászapáti	–	
982 Szeged	•	≡	25	11	10	12	Tiszakécske	•	
Mezőhegyes	•	⊅	25	13	10		Nagykőrös	•	
Orosháza	•		24	12	11	12	Kistelek	•	
990 Békéscsaba	•		25	11	10	12	Makó	•	
875 Túrkeve	•		26	13	11	11	Szentes	•	
Berettyóújfalu	•	⊅	24	10	10		Szarvas	•	
882 Debrecen	•		24	11	9	11	Szeghalom	•	
892 Nyíregyháza	•	=	25	11	10	11	Körösszakál	•	⊅
788 Kisvárda	•		23	11	9	12	Tiszaroff	•	
Mátészalka	•	⊅	22	14			Poroszló	•	
Tiszabecs	•		24	10			Karcag	•	⊅
Vác	•	⊅	25	10	9		Hortobágy	•	
Gödöllő	•	⊅	23	13	11		Polgár	–	
Lőrinci	•	⊅	25	10	10		Hajdúdorog	•	
Gyöngyös	•		25	10	9		Nyírlugos	•	
Balassagyarmat	•	⊅	24	10	9		Csenger	•	
755 Salgótarján	•		24	12	12		Vásárosnamény	•	⊅
Galyatető (932 m)	•		19	10			Záhony	•	
851 Kékestető (1000 m)	•		18	12	9	12	Királyrét	•	
Mátraháza (672 m)	–						Romhány	–	
865 Eger	•		25	11	8	11	Borsodnádasd	•	
Putnok	•	=	25	11	10		Jósvafő	•	
Lillafüred	•		24	11			Szendrőlád	•	
772 Miskolc	•	=	26	11	9	11	Hidasnémeti	•	
Füged	•	⊅	25	12	9		Tokaj	•	
778 Sárospatak	•		24	12	10	12	Szentendre	•	

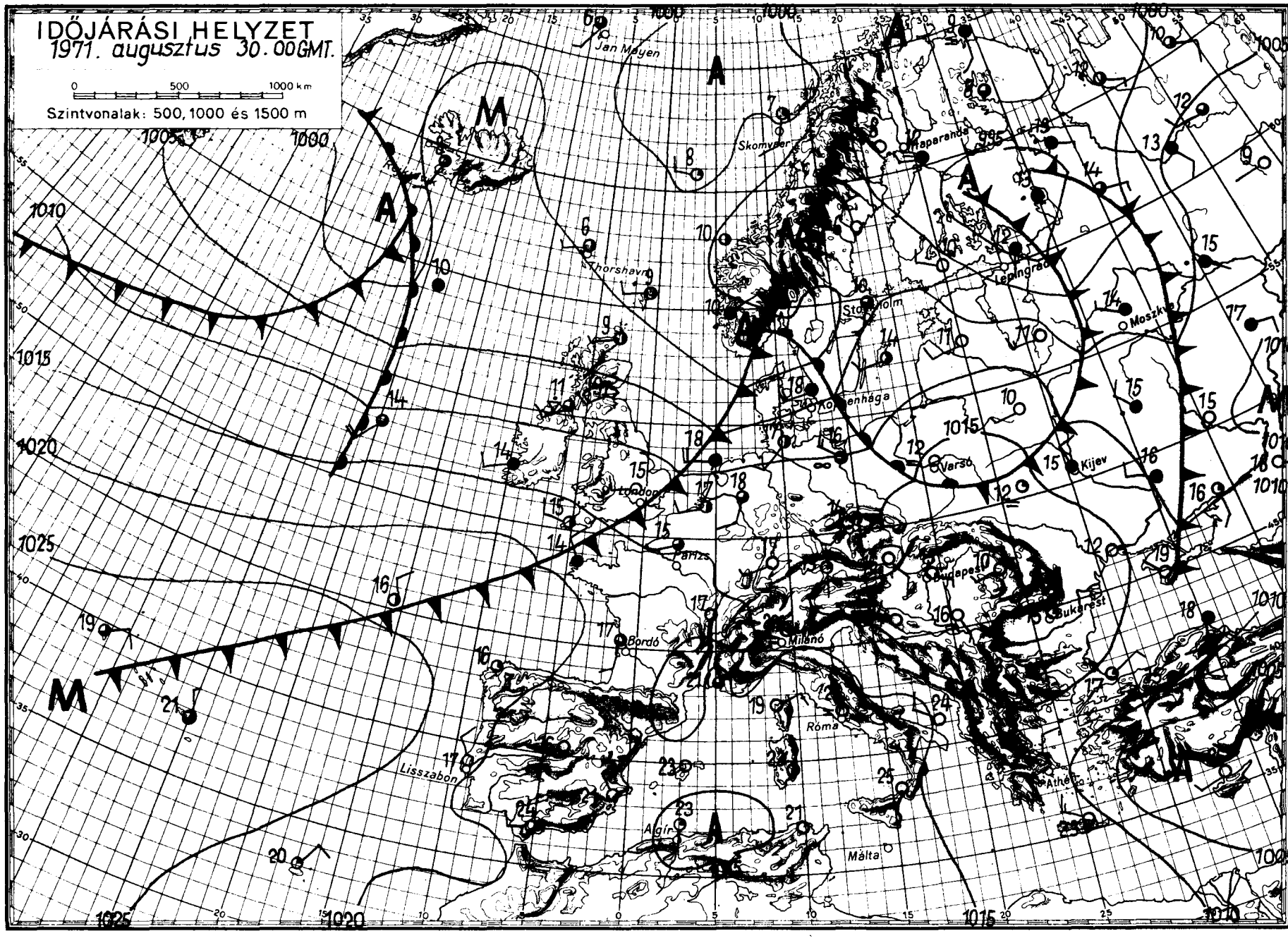
IDŐJÁRÁSI HELYZET
1971. augusztus 30. 00 GMT.
0 500 1000 km
Szintvonalak: 500, 1000 és 1500 m
Jan Mayen
Skomvær
Haparanda
Thorshavn
Leningrád
Stockholm
Moszkva
Koppenhága
Varsó
Kijev
London
Párizs
Budapest
Bukarest
Bordó
Milánó
Róma
Athén
Lisszabon
Algír
Málta

IDŐJÁRÁSI NAPIJELENTÉS

ЕЖЕДНЕВНЫЙ МЕТЕОРОЛОГИЧЕСКИЙ БЮЛЛЕТЕНЬ • DAILY WEATHER REPORT
BULLETIN QUOTIDIEN DE TEMPS • TÄGLICHER WETTERBERICHT

KIADJA AZ ORSZÁGOS METEOROLÓGIAI INTÉZET
BUDAPEST II. KITAIBEL PÁL UTCA 1
TELEFON: KÖZPONT: 353-500, IDŐJELZŐ OSZT.: 159-410

MEGJELENIK NAPONKÉNT • ELŐFIZETÉSI ÁRA
A POSTAI KÖLTSÉGGEL EGYÜTT NEGYEDÉVRE 60, Ft
KIADÁSÉRT FELEL AZ INTÉZET IGAZGATÓJA

84. évfolyam 243. szám + Budapest + 1971. augusztus 31. kedd

Az időjárási helyzet ma reggel és a várható időjárás:

Délkelet-Európában lassu leszálló mozgások hatására derült, száraz az idő. Európa többi részein az óceánról áramló hüvös, nedves levegő egymást követő hullámai okoznak felhős, sokfelé esős, változékony időjárást. A hüvös levegő első hulláma ma reggelre elérte az Alpok-térségét és a Kárpát-medence nyugati részét. Az elkövetkező időszakban kitölti az egész Kárpát-medencét, igy hazánkban szerda estig az ország keleti részén is hüvösre fordul az idő.

Hazánkban hétfőn napos, meleg idő volt. A hőmérséklet csucsértéke országszerte elérte a 25, 30 fokot. A nyugat felől áramló hüvös levegő ma hajnalban elérte a nyugati megyéket. Hatására egy-két helyen zápor, zivatar keletkezett, de a reggel 7 óráig lehullott eső mennyisége nem volt számottevő. Hajnalra általában 11, 16 fokra hült le a levegő. Délelőtt a felhőzet a keleti megyékben is megnövekedett. A Dunántulon helyenként ujabb eső, zivatar keletkezett és a szél megerősödött. A hüvös levegővel elárasztott területeken 11 órakor is csak 15, 20 fokot mértek, a keleti megyékben ugyanekkor 26, 27 fokot mutatott a hőmérő.

Ma 12 órakor Budapesten a hőmérséklet 23 fok volt, a tengerszintre átszámitott légnyomás 757 mm, alig változik.

A Balaton vizének hőmérséklete 11 órakor Siófoknál 21 fok volt.

Várható időjárás szerda estig:

Felhőátvonulások, esővel, helyenként zivatarral.
Élénk, időnként erős, helyenként viharos lökésekkel kisért északi szél.
Keleten is hüvösebb idő.

Várható legalacsonyabb éjszakai hőmérséklet: 9, 14,
legmagasabb nappali hőmérséklet szerdán: 19, 24 fok között.

Kerényi Nárcisz s.k.

A hőmérséklet napi középértéke és eltérése a 100 évi átlagtól /Budapesten/:

1971. VIII. 30.:	21,7 C°	+1,9 C°

1871 óta ezen a napon Budapesten előfordult:

legmagasabb hőmérséklet	35,6 C° /1928/
legalacsonyabb hőmérséklet	7,5 C° /1884/.

71.452.

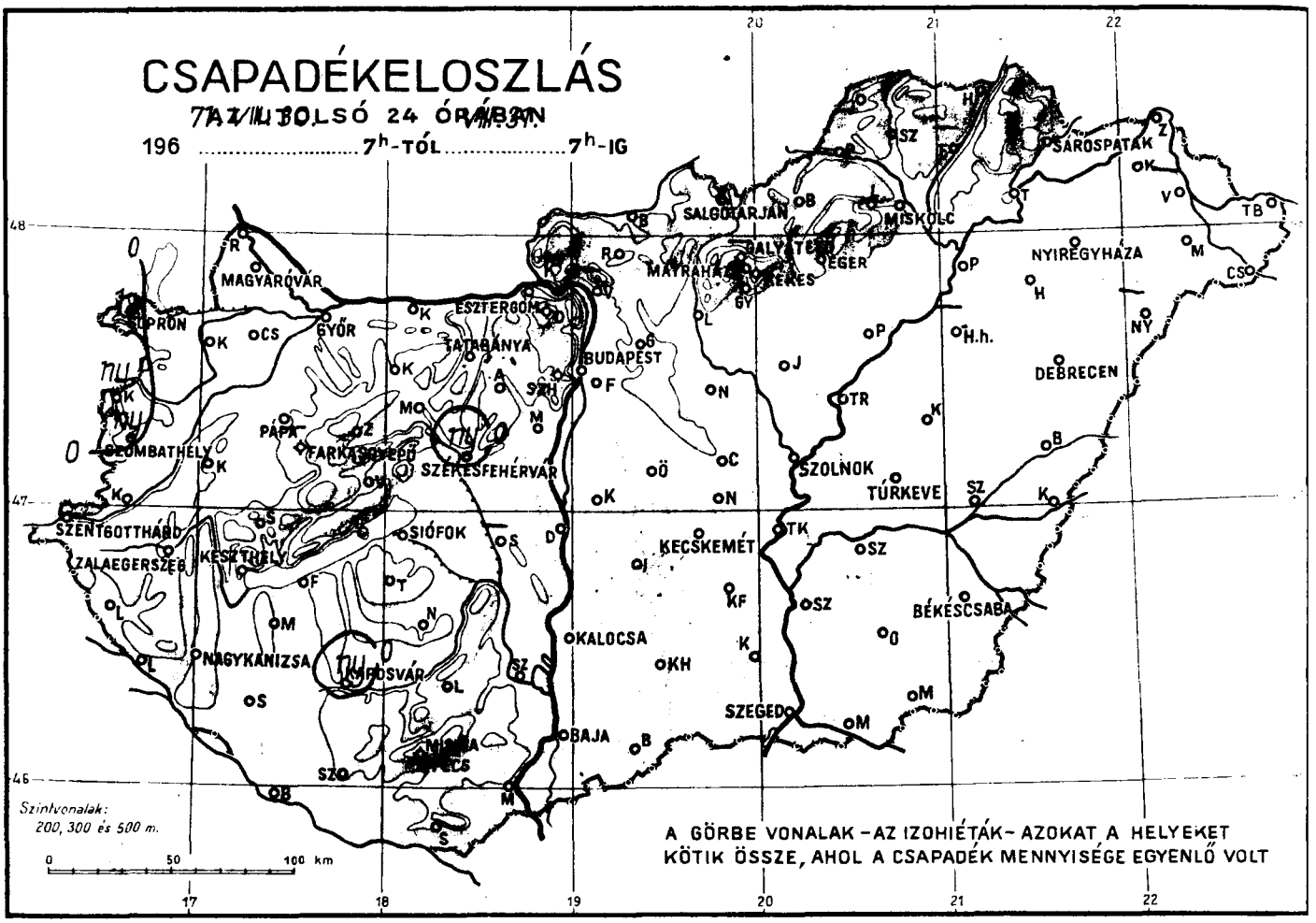
CSAPADÉKELOSZLÁS
AZ UTOLSÓ 24 ÓRÁBAN
196 ..... 7h-TÓL 7h-IG
SÁROSPATAK
SALGÓTARJÁN
MISKOLC
NYIREGYHÁZA
MAGYARÓVÁR
SOPRON
GYŐR
ESZTERGOM
TATABÁNYA
BUDAPEST
DEBRECEN
PÁPA
SZOMBATHELY
SZÉKESFEHÉRVÁR
SZOLNOK
TÚRKEVE
SZENTGOTTHÁRD
ZALAEGERSZEG
KESZTHELY
SIÓFOK
KECSKEMÉT
BÉKÉSCSABA
KALOCSA
NAGYKANIZSA
KAPOSVÁR
SZEGED
BAJA
Szintvonalak:
200, 300 és 500 m.
0 50 100 km
A GÖRBE VONALAK – AZ IZOHIÉTÁK – AZOKAT A HELYEKET KÖTIK ÖSSZE, AHOL A CSAPADÉK MENNYISÉGE EGYENLŐ VOLT

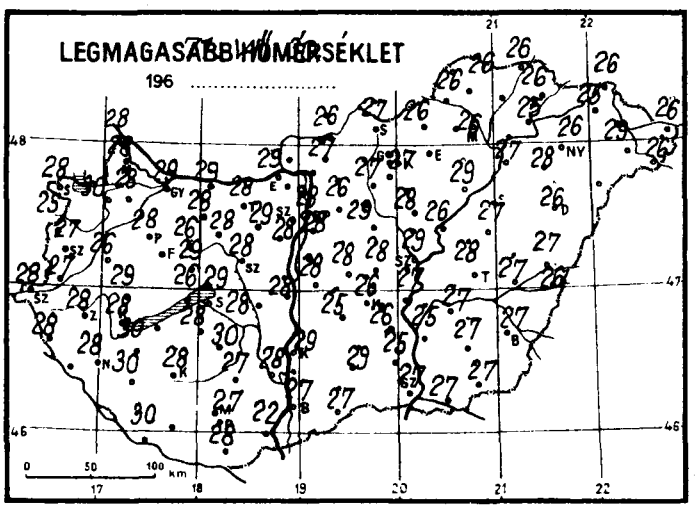
LEGMAGASABB HŐMÉRSÉKLET
196 .....
0 50 100 km

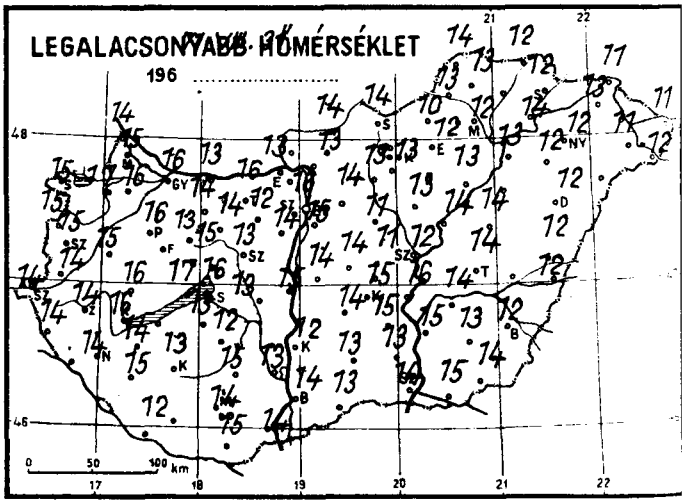
LEGALACSONYABB HŐMÉRSÉKLET
196 .....
0 50 100 km

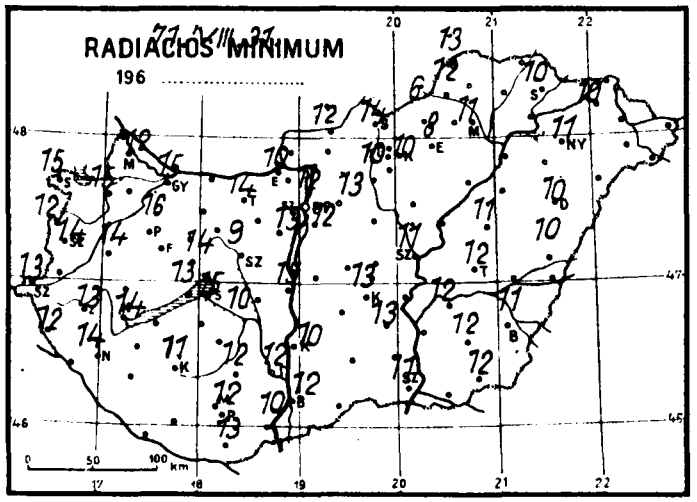
RADIACIÓS MINIMUM
196 .....
0 50 100 km

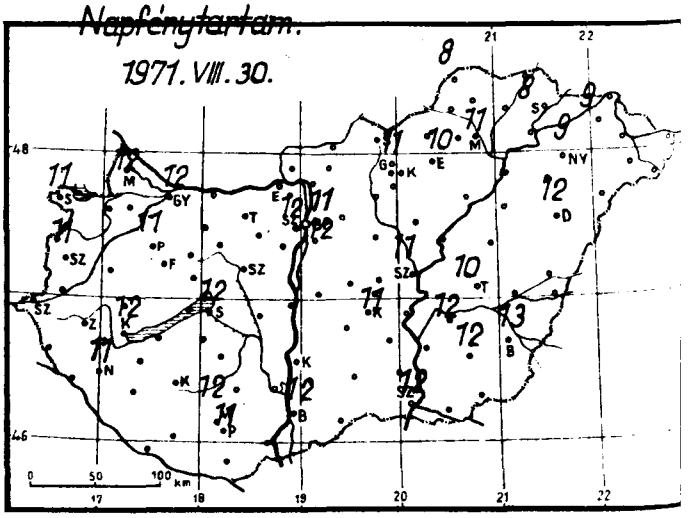
Napfénytartam.
1971. VIII. 30.
0 50 100 km

1971. augusztus 31. kedd hó, nap

	Az utolsó 24 óra adatai								
	Csapadék (mm)		Hőmérsékleti szélsőségek: tegnapi nappali max.	éjszakai min.	min. 5 cm-en	Napsütés (óra) tegnap		24 órai csapadék mm	
12815 Magyaróvár	-		29	16	15	12		Rajka	-	
822 Győr	-		28	16	16	11		Kapuvár	-	
825 Pápa	1	<	28	15	15	11		Csorna	-	
805 Sopron	ny	⊼	27	15	14	11		Komárom	-	
812 Szombathely	-	<	28	14	13			Káld	ny	
910 Szentgotthárd	-		28	14	13			Kőszeg	-	
915 Zalaegerszeg	-		28	14	12			Körmend	-	
Lenti	-		28	14	14	11		Letenye	-	
925 Nagykanizsa	-		28	16	14	12		Sümeg	-	
920 Keszthely	-		26	17	13			Ziro	-	
Tihany	-		29	16	15	12		Kisbér	-	
935 Siófok	-		27	14	12	11		Mór	-	
942 Pécs	-		27	18	15	12		Alcsút	-	
941 Misinatető (534 m)	-	⌒	28	15	13			Esztergom	-	
Siklós	-							Dobogókő	-	
827 Farkasgyepű (400 m)	-		29	15	14			Fonyód	-	
Veszprém	-		28	16	14			Tab	-	
833 Tatabánya	-		28	15	12	12		Sárbogárd	-	
839 Budapest (Ferihegy)	-		28	16	12	11		Lengyel	-	
840 Budapest OMI	-	⌒	26	15	11	12		Nagykónyi	-	⌒
841 Budapest (Szabadságh., 474 m)	-		28	14	13			Marcali	-	
Martonvásár	ny	⊽	28	13	9			Somogyszob	ny	⊽
835 Székesfehérvár	-		28	15	15			Kaposvár	-	
Dunaújváros	-		28	13	12			Barcs	-	
Szekszárd	-		28	14	10			Szigetvár	-	
Mohács	-		27	14	12	12		Bácsalmás	-	
960 Baja	-		29	12	10			Kiskunhalas	-	
955 Kalocsa	-		28	11	-	-		Izsák	-	
Cegléd	-	=	29	12	11	11		Kunsztmiklós	-	
860 Szolnok	-	=	26	15	13	11		Örkény	-	
970 Kecskemét	-		26	15	13			Nagykáta	-	
Kiskunfélegyháza	-		27	14	11	12		Jászapáti	-	⌒
982 Szeged	-		27	14	12			Tiszakécske	-	
Mezőhegyes	-		27	13	12	12		Nagykőrös	-	
Orosháza	-		27	12	11	13		Kistelek	-	
990 Békéscsaba	-		28	14	12	10		Makó	-	
875 Túrkeve	-	⌒	27	12	10			Szentes	-	
Berettyóújfalu	-		26	12	10	12		Szarvas	-	⌒
880 Debrecen	-		26	12	11	9		Szeghalom	-	
892 Nyíregyháza	-		25	13	10	9		Körösszakál	-	
Kisvárda	-		29	11				Tiszaroff	-	
Mátészalka	-	⌒	26	11				Poroszló	-	⌒
Tiszabecs	-							Karcag	-	
Vác	-	⌒	26	14	13			Hortobágy	-	
Gödöllő	-		27	13	10			Polgár	-	
Lőrinci	-		27	13	10			Hajdúdorog	-	
Gyöngyös	-		26	14	12			Nyírlugos	-	
Balassagyarmat	-	⌒	27	14	14			Csenger	-	
755 Salgótarján	-		19	12				Vásárosnamény	-	
Galyatető (932 m)	-		20	13	11	11		Záhony	-	
851 Kékestető (1000 m)	-							Királyrét	-	
Mátraháza (672 m)	-		27	12	8	10		Romhány	-	
865 Eger	-	=	26	13	12			Borsodnádasd	-	
Putnok	-		25	14				Jósvafő	-	
Lillafüred	-	⊼	26	12	11	11		Szendrőlád	-	
772 Miskolc	-							Hidasnémeti	-	
Fügöd	-		26	12	10	8		Tokaj	-	
778 Sárospatak	-							Szentendre	-	

843 Lőrinc

882 880

788

Sárhatvan

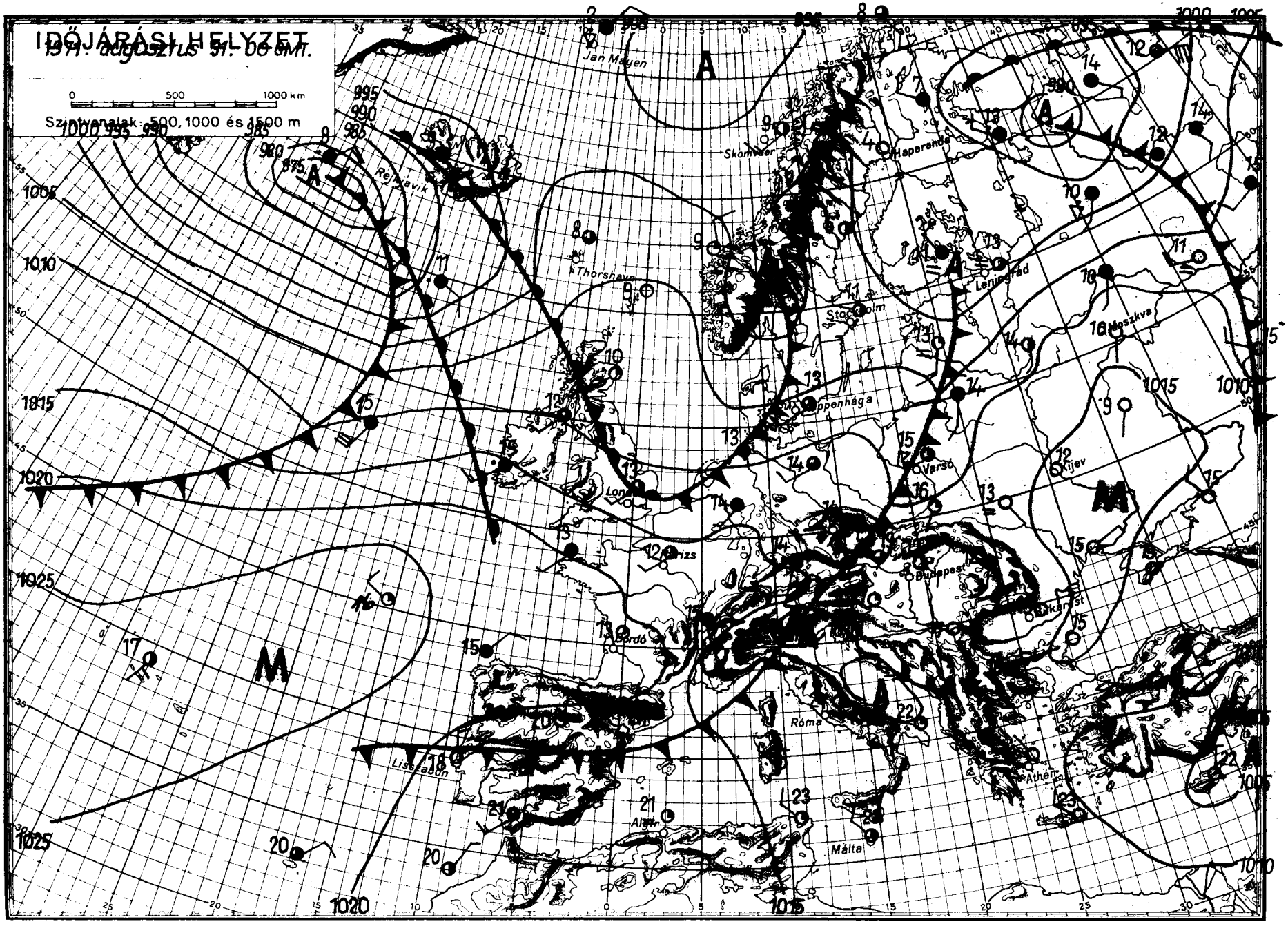
IDŐJÁRÁSI HELYZET
1911. augusztus 31. 06 GMT.
0 500 1000 km
Szintvonalak: 500, 1000 és 1500 m
Jan Mayen
Skomvær
Haparanda
Reykjavik
Thorshavn
Stockholm
Leningrád
Moszkva
Koppenhága
Varsó
Kijev
London
Párizs
Budapest
Bukarest
Bordó
Róma
Athén
Lisszabon
Algír
Málta
A
M

ATMOSPHERIC SCIENCES LIBRARY
U. S. Dept. of Commerce

IDŐJÁRÁSI NAPIJELENTÉS

ЕЖЕДНЕВНЫЙ МЕТЕОРОЛОГИЧЕСКИЙ БЮЛЛЕТЕНЬ • DAILY WEATHER REPORT
BULLETIN QUOTIDIEN DE TEMPS • TÄGLICHER WETTERBERICHT

KIADJA AZ ORSZÁGOS METEOROLÓGIAI INTÉZET
BUDAPEST II. KITAIBEL PÁL UTCA 1
TELEFON: KÖZPONT: 353-500, IDŐJELZŐ OSZT.: 150-410

MEGJELENIK NAPONKÉNT • ELŐFIZETÉSI ÁRA
A POSTAI KÖLTSÉGGEL EGYÜTT NEGYEDÉVRE 60, Ft
KIADÁSÉRT FELEL AZ INTÉZET IGAZGATÓJA

84. évfolyam 244. szám + Budapest + 1971. szeptember 1. szerda

Az időjárási helyzet ma reggel és a várható időjárás:

Az óceáni levegő ujabb hullámai a Brit-szigeteken keresztül a Skandináv-félsziget fölé áramlanak és ott okoznak erősen felhős, változékony időjárást. A szeles, esős időt hozó hüvös levegő ma reggelre elérte a Kárpátok keleti térségét és a Balkán-félsziget északi vidékeit. Ezzel egyidejüleg Európa nyugati részei fölött átmenetileg nyugalomba jutott a légkör. Igy általában kevés a felhő, sok a napsütés. Reggel sokfelé keletkezik köd, párásodás. A hőmérséklet azonban legtöbb helyen napközben sem éri el a 20 fokot. A Kárpát-medencében csütörtök estig csökken a felhőzet, de hüvös marad az idő.

Hazánkban kedden a Dunántul legnagyobb részén erősen felhős volt az ég, esett az eső és a hőmérséklet napközben sem emelkedett Sopronban 16, máshol 17, 22 foknál magasabbra. A Duna vonalától keletre, ahová a hüvös levegő csak a délutáni, illetve az esti órákra érkezett meg, még nyári meleg volt. Általában 5, 9 órán keresztül sütött a nap és 25, 29 fokos maximumok alakultak ki. Az esti és az éjszakai órákban ott is esett az eső. A ma reggel 7 óráig lehullott eső mennyisége legtöbb helyen 10 mm alatt maradt, de Tihanyban és Kisvárdán 11, Tabon 12, Kaposváron 13, Polgáron 14, Marcaliban 15, Turkevén és Tiszakécskén pedig 18 mm-t mértek. Hajnalra az ország területén 9, 16 fokra hült le a levegő. Délelőtt a nyugati megyékben felszakadozott a felhőzet, keleten azonban még erősen felhős volt az ég és helyenként esett az eső. Az északi szél sokfelé megerősödött, egy-két helyen viharossá fokozódott. 11 órakor is csak 15, 20 fok közötti hőmérsékleteket mutattak a hőmérők.

Ma 12 órakor a hőmérséklet 21 fok volt, a tengerszintre átszámitott légnyomás 763 mm, gyengén emelkedik.

A Balaton vizének hőmérséklete 11 órakor Siófoknál 20 fok volt.

Várható időjárás csütörtök estig:

Ma: Keleten is csökkenő felhőzet, szórványosan esővel.
Csütörtökön: Kisebb felhőátvonulások, valószinüleg eső nélkül.
Az élénk, helyenként erős, viharos lökésekkel kisért északi szél fokozatosan mérséklődik.
Várható legalacsonyabb éjszakai hőmérséklet: 7, 13,
legmagasabb nappali hőmérséklet csütörtökön: 20, 25 fok között.

Kerényi Nárcisz s.k.

A hőmérséklet napi középértéke és eltérése a 100 évi átlagtól /Budapesten/:

1971. VIII. 31.	17,9 C°	-1,5 C°

1871 óta ezen a napon Budapesten előfordult:

legmagasabb hőmérséklet	34,4 C° /1942/	
legalacsonyabb hőmérséklet	8,0 C° /1881/.	

71.445.

CSAPADÉKELOSZLÁS

AZ UTOLSÓ 24 ÓRÁBAN

196 71. VIII. 31. 7h-TÓL IX. 1. 7h-IG

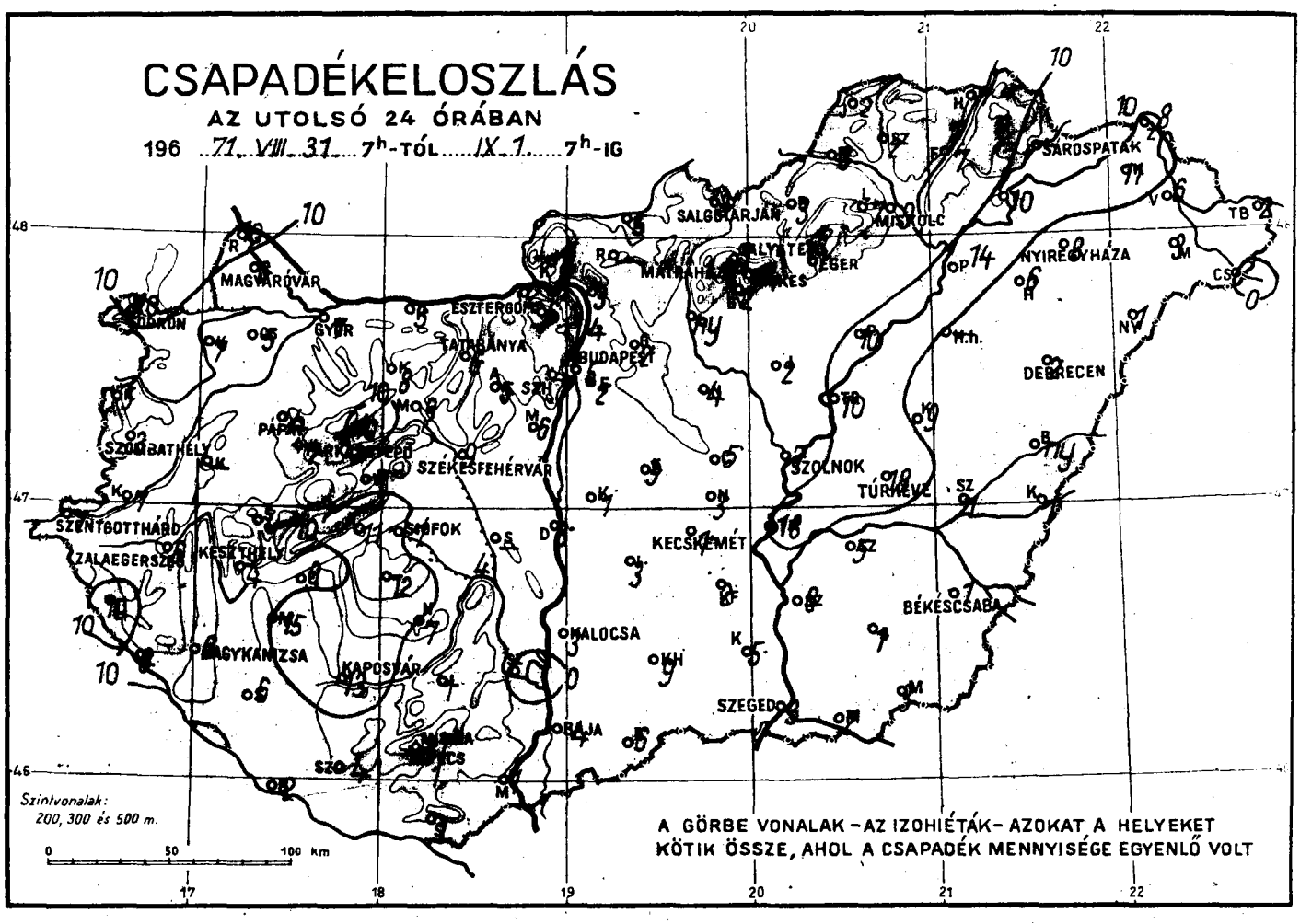

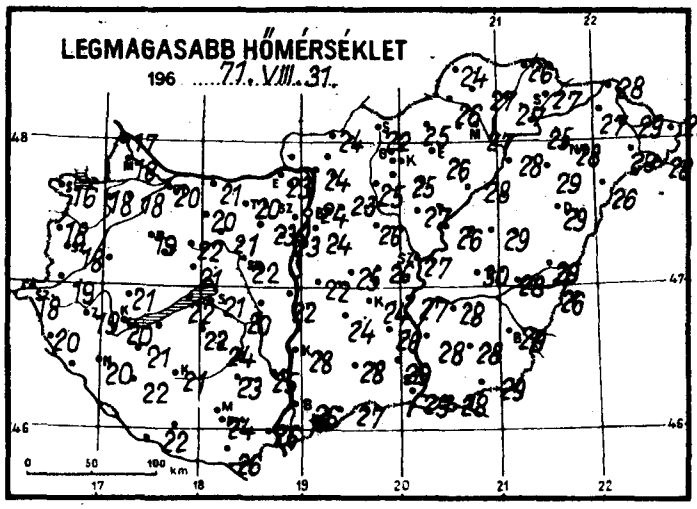

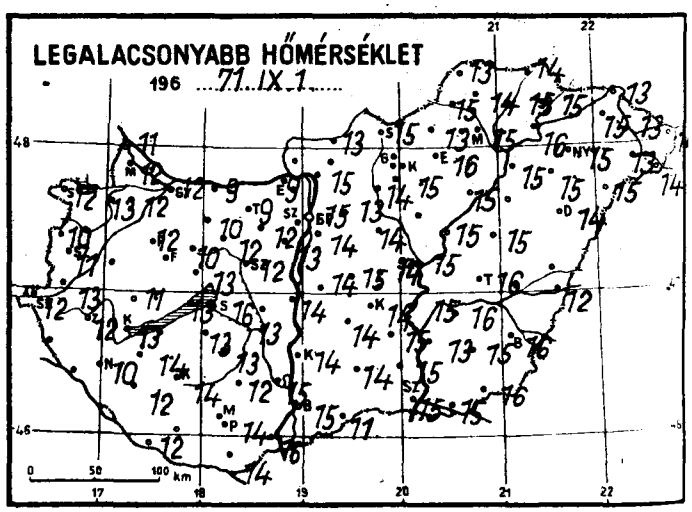

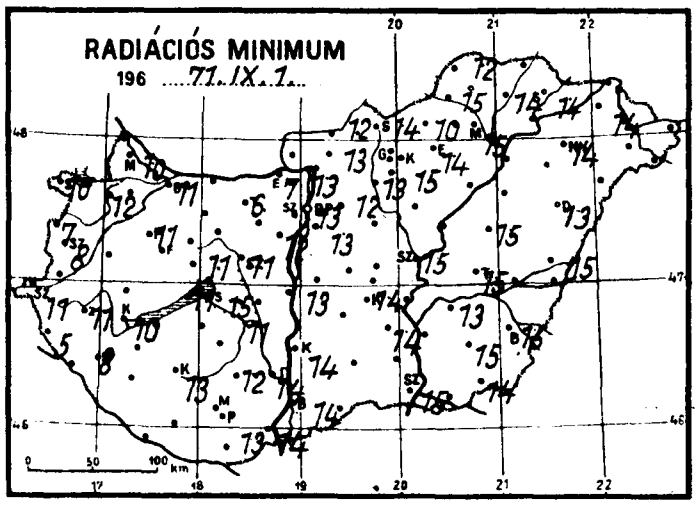

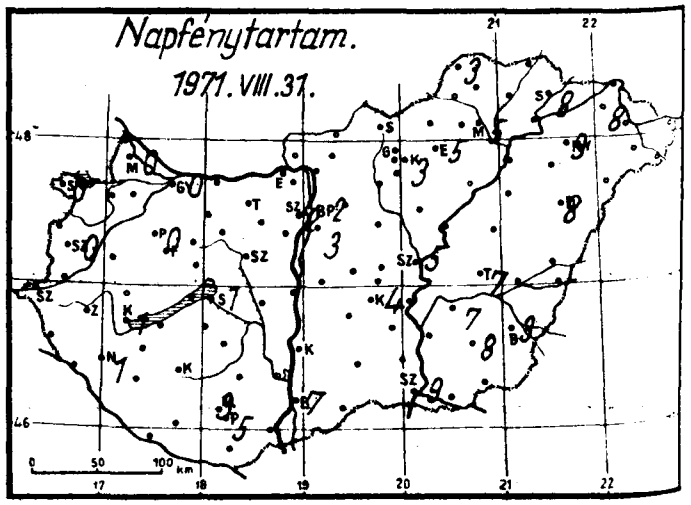

1971. szeptember hó, 1. szerda nap

	Az utolsó 24 óra adatai					
	Csapadék (mm)		Hőmérsékleti szélsőségek			Napsütés (óra) tegnap
			tegnapi nappali max.	éjszakai min.	min. 5 cm-en	
12815 Magyaróvár	6		18	12	10	0
822 Győr	7	=	20	12	11	0
825 Pápa	4		19	12	11	0
805 Sopron	10		16	12	10	0
812 Szombathely	3	▽	18	11	8	0
910 Szentgotthárd	7		18	12	11	
915 Zalaegerszeg	6		19	12	11	
Lenti	10		20	8	5	
925 Nagykanizsa	6		20	10	8	1
920 Keszthely	4		20	13	10	1
Tihany	11	↖	22	13	11	
935 Siófok	7	↖	21	16	15	1
942 Pécs	1	▽	24	14	13	5
941 Misinatető (534 m)	3	▽	21	11	10	3
Siklós	1		26	14	13	
827 Farkasgyepű (400 m)	7		21	11	10	
Veszprém	7		21	13	11	
833 Tatabánya	6	⌒	20	9	6	
[illegible] Budapest (Farkasrét)	2	↖	24	14	13	3
840 Budapest OMI	5	▽	24	15	13	2
841 Budapest (Szabadságh., 474 m)	7		16	13	10	2
Martonvásár	6		23	13	12	
835 Székesfehérvár	9	↖	22	12	11	
Dunaújváros	3		22	14	13	
Szekszárd	.		25	15	14	
Mohács	1		26	16	14	
960 Baja	4	↖	26	15	14	7
955 Kalocsa	3		28	14	14	
Cegléd	5		26	14	–	–
860 Szolnok	7	↖	27	15	15	5
970 Kecskemét	1	↖	24	14	14	4
Kiskunfélegyháza	2	↖	26	15	14	
982 Szeged	3	↖	29	15	15	9
Mezőhegyes	3		29	16	14	
Orosháza	1		28	15	15	8
990 Békéscsaba	1	↖	29	16	15	3
875 Túrkeve	18	↖	30	16	15	1
Berettyóújfalu	ny		29	17	15	
880 Debrecen	2	↖	29	14	13	8
892 Nyíregyháza	8		28	15	14	9
Nyírvárda	11		27	15	14	8
Mátészalka	3		29	13		
Tiszabecs	2		28	14		
Vác	3	=	24	15	13	
Gödöllő	2	▽	23	13	14	
Lőrinci	ny		25	14	13	
Gyöngyös	2		25	15	15	
Balassagyarmat	5		24	13	12	
755 Salgótarján	3		22	15	14	
Galyatető (932 m)	3	▽	18	9		
851 Kékestető (1000 m)	4	▽	18	9	9	3
Mátraháza (672 m)	–					
865 Eger	1		26	16	14	5
Putnok	3		26	15	15	
Lillafüred	7		24	14		
772 Miskolc	9	↖	27	15	15	5
Füged	7		27	15	14	
778 Sárospatak	–		27	15	14	8

24 órai csapadék mm		
Rajka	10	
Kapuvár	7	⌒
Csorna	5	⌒
Komárom	3	
Káld	–	
Kőszeg	5	
Körmend	7	
Letenye	8	
Sümeg	4	
Zirc	10	
Kisbér	8	
Mór	9	▽
Alcsút	5	
Esztergom	2	
Dobogókő	6	
Fonyód	9	
Tab	12	↖
Sárbogárd	4	
Lengyel	1	
Nagykónyi	7	↖
Marcali	15	
Somogyszob	6	
Kaposvár	13	↖
Barcs	2	
Szigetvár	4	▽
Bácsalmás	6	
Kiskunhalas	9	▽
Izsák	3	
Kunsztmiklós	1	
Örkény	3	↖
Nagykáta	4	
Jászapáti	2	
Tiszakécske	18	▽
Nagykőrös	3	↖
Kistelek	5	↖
Makó	2	
Szentes	6	
Szarvas	5	
Szeghalom	1	
Körösszakál	1	
Tiszaroff	10	↖
Poroszló	10	↖
Karcag	9	
Hortobágy	–	
Polgár	14	↖
Hajdúdorog	6	
Nyírlugos	1	
Csenger	.	
Vásárosnamény	6	
Záhony	8	
Királyrét	4	
Romhány	–	
Borsodnádasd	3	
Jósvafő	2	
Szendrőlád	2	
Hidasnémeti	7	
Tokaj	10	↖
Szentendre	4	

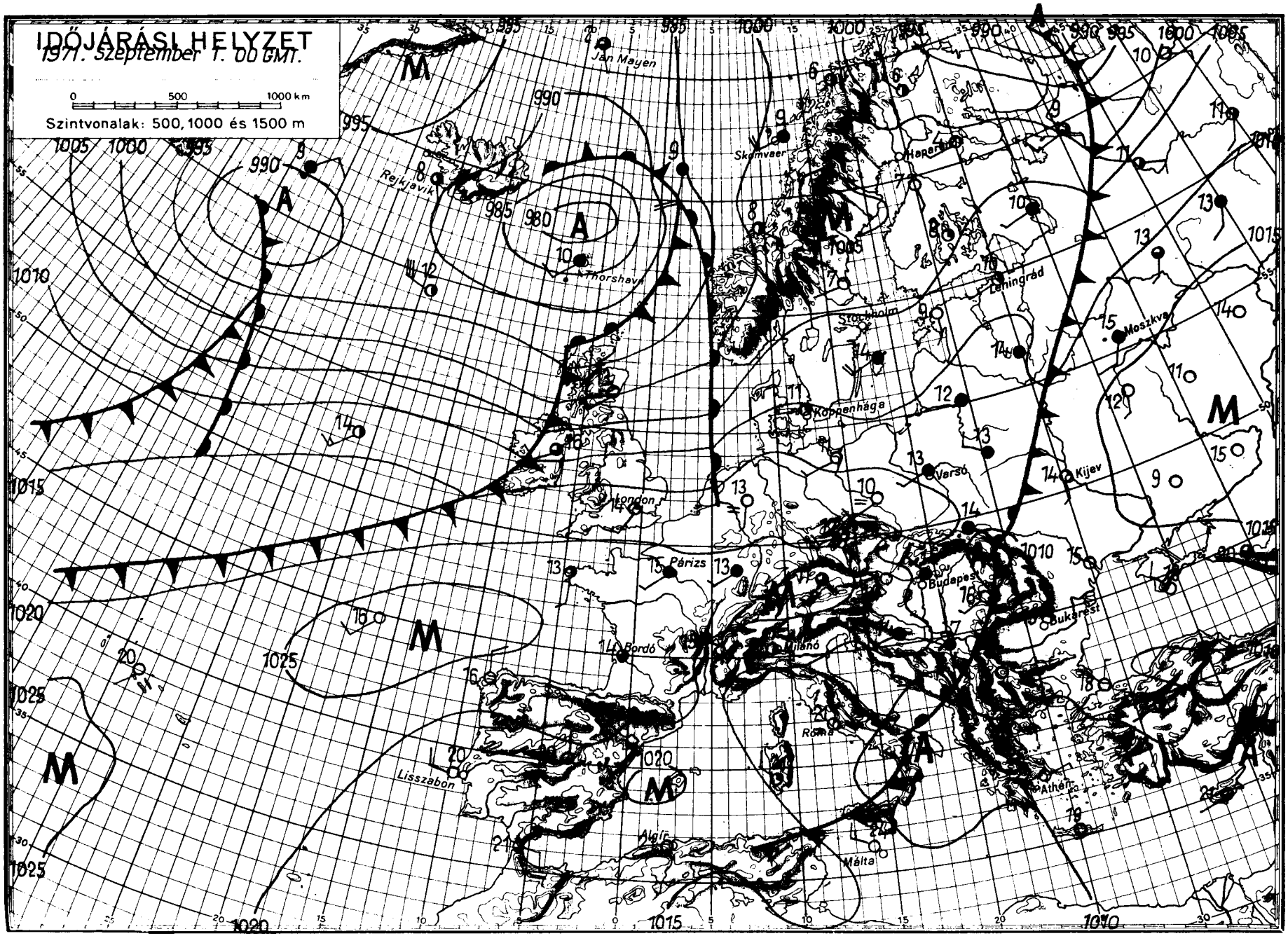
IDŐJÁRÁSI HELYZET
1971. szeptember 1. 00 GMT.
0 500 1000 km
Szintvonalak: 500, 1000 és 1500 m
Jan Mayen
Reykjavik
Thorshavn
Skomvaer
Harestua
Leningrád
Stockholm
Moszkva
Koppenhága
London
Párizs
Varsó
Kijev
Budapest
Bukarest
Bordó
Milánó
Róma
Athén
Lisszabon
Algír
Málta

IDŐJÁRÁSI NAPIJELENTÉS

ЕЖЕДНЕВНЫЙ МЕТЕОРОЛОГИЧЕСКИЙ БЮЛЛЕТЕНЬ • DAILY WEATHER REPORT
BULLETIN QUOTIDIEN DE TEMPS • TÄGLICHER WETTERBERICHT

KIADJA AZ ORSZÁGOS METEOROLÓGIAI INTÉZET
BUDAPEST II. KITAIBEL PÁL UTCA 1
TELEFON: KÖZPONT: 353-500, IDŐJELZŐ OSZT.: 150-410

MEGJELENIK NAPONKÉNT • ELŐFIZETÉSI ÁRA
A POSTAI KÖLTSÉGGEL EGYÜTT NEGYEDÉVRE 60, Ft
KIADÁSÉRT FELELI AZ INTÉZET IGAZGATÓJA

84. évfolyam 245. szám + Budapest + 1971. szeptember 2. csütörtök

Az időjárási helyzet ma reggel és a várható időjárás:

Észak-Európában az Atlanti-óceán északi térségéből áramló hüvös levegőhullámok továbbra is változékony, szeles, sokfelé esős időjárás okoznak. Szintén felhős, esős, hüvös az idő a Balkán-félszigeten. Európa többi részein az Ibériai-félszigettől Közép-Európán át az Ural-hegység déli térségéig délnyugat-északkeleti irányban elhelyezkedő magasnyomású kégköri képződmény hatására kellemes nyárvégi időjárás alakult ki. Általában kevés a felhő, a reggeli ködök feloszlása után száraz, napos az idő. A Kárpát-medence is ehhez az időjárásu területhez tartozik, igy az elkövetkező 36 órában időjárásunk alakulásában változás nem várható.

Hazánkban szerdán a nyugati megyékben 8, 11 órán keresztül sütött a nap. A keleti országrészben erősen felhős volt az ég és többfelé még esett az eső. A lehullott eső mennyisége azonban csak Kiskunhalason érte el a 3, Kiskunfélegyházán pedig a 4 mm-t. Napközben a hőmérséklet 18, 24 fokig emelkedett. Ma hajnalra az északnyugati megyékben és az északi hegyvidéken 6, 11, máshol 11, 16 fokra hült le a levegő. Délelőtt az ország területén változóan felhős volt az ég. A hőmérséklet 11 órára 20, 23 fokig emelkedett.

Ma 12 órakor Budapesten a hőmérséklet 22 fok volt, a tengerszintre átszámitott légnyomás 764 mm, nem változik.

A Balaton vizének hőmérséklete 11 órakor Siófoknál 19,5 fok volt.

Várható időjárás péntek estig:

Kisebb felhőátvonulások, legfeljebb egy-két helyen kevés esővel.
Mérsékelt, időnként megélénkülő nyugati, északnyugati szél.

Várható legalacsonyabb éjszakai hőmérséklet: 8, 13,
legmagasabb nappali hőmérséklet pénteken: 22, 26 fok között.

Kerényi Nárcisz s.k.

TÁVOLABBI KILÁTÁSOK HÉTFŐIG:

Kevés felhő, az ország nagy részén eső nélkül.
Legalacsonyabb hajnali hőmérsékletek: 9, 14 fok között.
Legmagasabb nappali hőmérséklet: 25 fok körül.
Jelentős mennyiségü /legalább 5 mm/ eső, az ország területének 20 százalékán várható.

TÁVELŐREJELZŐ OSZTÁLY

A hőmérséklet napi középértéke és eltérése a 100 évi átlagtól /Budapesten/:

1971. IX. 1.:	18,3 C°	-0,8 C°

1871 óta ezen a napon Budapesten előfordult:

legmagasabb hőmérséklet	34,1 C° /1942/,
legalacsonyabb hőmérséklet	7,8 C° /1926/.

71.457.

CSAPADÉKELOSZLÁS

AZ UTOLSÓ 24 ÓRÁBAN

196 ...71. IX. 1. ..... 7^h-TÓL ..... IX. 2. ..... 7^h-IG

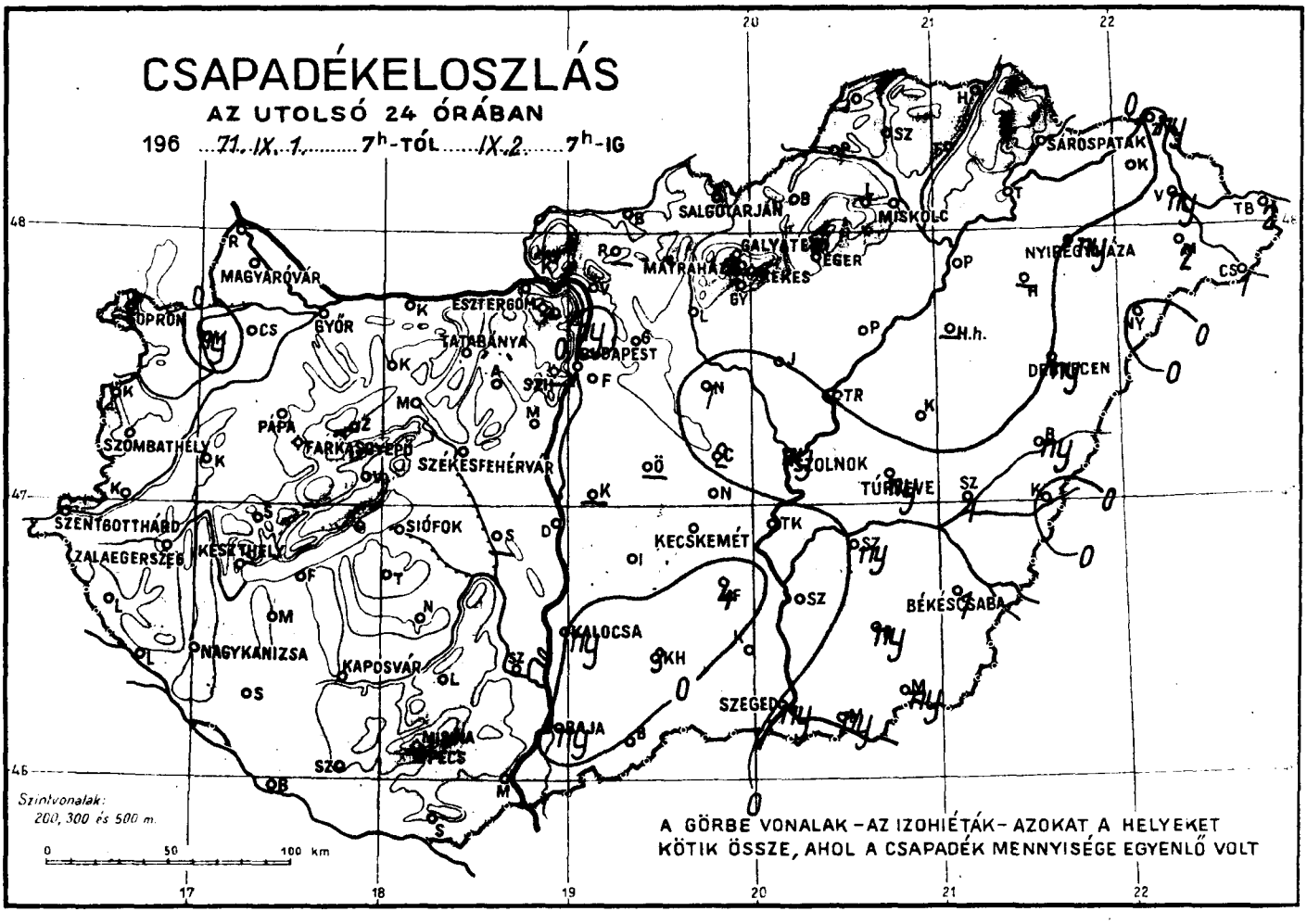

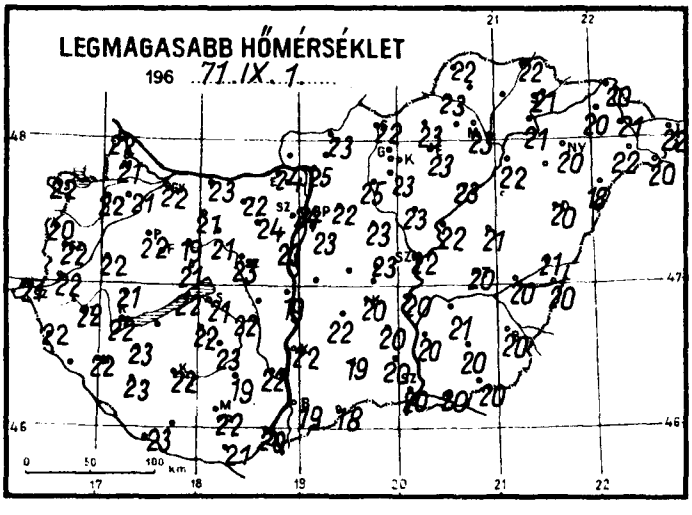

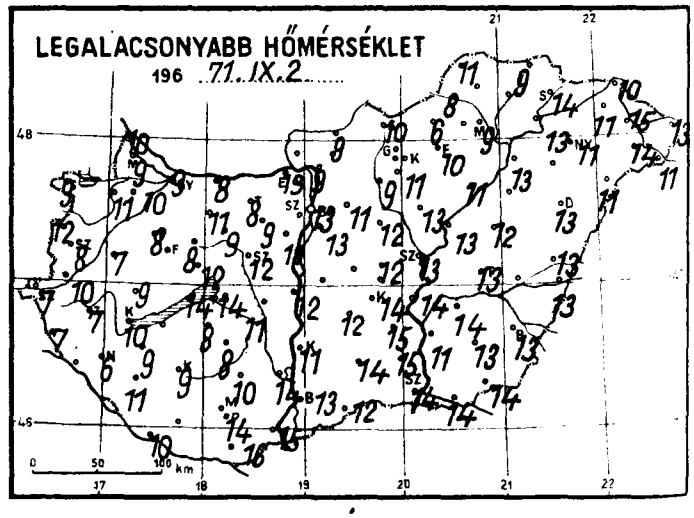

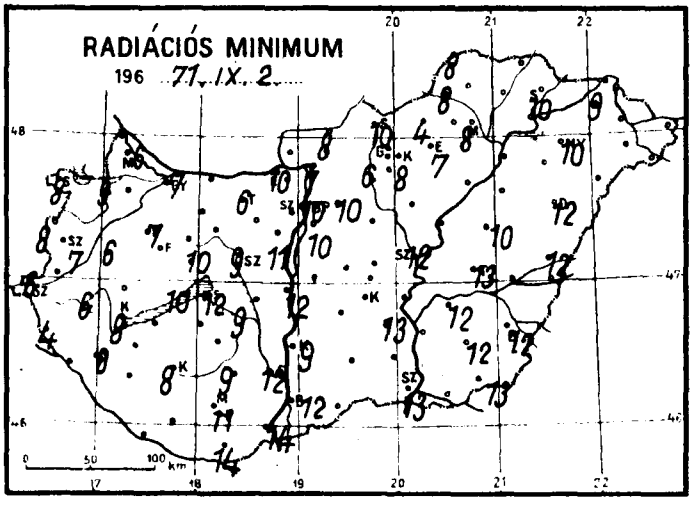

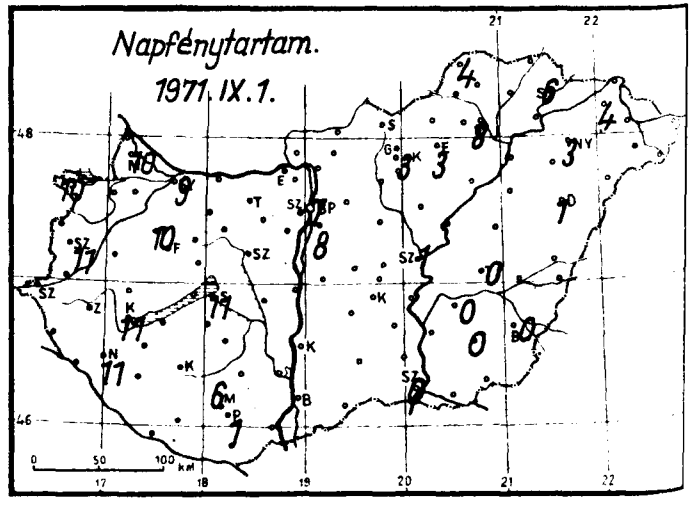

1971. szeptember 23.

2. nap csütörtök

	Az utolsó 24 óra adatai					
	Csapadék (mm)		Hőmérsékleti szélsőségek			Napsütés (óra) tegnap
			tegnapi nappali max.	éjszakai min.	min. 5 cm-en	
12815 Magyaróvár	•		21	9	6	10
822 Győr	•	–	22	9	7	9
825 Pápa	•	–	22	8	7	10
805 Sopron	•		22	9	8	10
812 Szombathely	•		22	8	7	11
910 Szentgotthárd	•		21	7	6	
915 Zalaegerszeg	•		22	7	6	
Lenti	•		22	7	4	
925 Nagykanizsa	•		22	6	6	11
920 Keszthely	•		22	10	8	11
Tihany	•		22	14	10	
935 Siófok	•		21	14	12	11
942 Pécs	•		22	14	11	1
941 Misinatető (534 m)	•		19	13	11	6
Siklós	•		21	16	14	
827 Farkasgyepű (400 m)	•		20	11	10	
Veszprém	•		21	12	10	
833 Tatabánya	•	∩	22	8	6	
839 Budapest (Erzsébetfa)	•	–	23	13	10	8
843 Lőrinc						
840 Budapest OMI	•		24	13	10	7
841 Budapest (Szabadságh., 474 m)	–					
Martonvásár	•		23	11	11	
835 Székesfehérvár	•		23	12	9	
Dunaújváros	•		19	12	12	
Szekszárd	•		22	14	12	
Mohács	•		20	15	14	
960 Baja	ny		19	13	12	0
955 Kalocsa	ny		22	11	9	
Cegléd	2		23	12		
860 Szolnok	ny	=	22	13	12	1
970 Kecskemét	•	–	20	14	–	–
Kiskunfélegyháza	4		20	15	13	
982 Szeged	ny	=	20	14	13	0
Mezőhegyes	ny		20	14	13	
Orosháza	ny		20	13	12	0
990 Békéscsaba	1		20	13	12	0
875 Túrkeve	ny		20	13	13	0
Berettyóújfalu	ny		21	13	12	
880 Debrecen	ny	∇	20	13	12	1
882						
892 Nyíregyháza	ny		20	11	10	3
Kisvárda	•		20	11	9	4
788						
Mátészalka	2	∩	22	14		
Tiszabecs	2		22	13		
Vác	•	∩	25	9	7	
Gödöllő	•	∩	22	11	10	
Lőrinci	•	∩	25	9	6	
Gyöngyös	•		23	11	8	
Balassagyarmat	•	∩	23	9	8	
755 Salgótarján	•		22	10	10	
Galyatető (932 m)	•		17	8		
851 Kékestető (1000 m)	•	=	15	9	6	3
Mátraháza (672 m)	•					
865 Eger	•		23	10	7	3
Putnok	•	–	23	8	8	
Lillafüred	•		21	8		
772 Miskolc	•	–	23	9	8	8
Fügöd	•	∩	22	9	7	
778 Sárospatak	•		21	14	10	6

	24 órai csapadék mm	
Rajka	•	
Kapuvár	ny	∩
Csorna	•	∩
Komárom	•	
Káld	•	
Kőszeg	•	
Körmend	•	
Letenye	•	
Sümeg	•	
Zirc	•	
Kisbér	•	
Mór	•	∩
Alcsút	•	
Esztergom	•	
Dobogókő	–	
Fonyód	•	
Tab	•	
Sárbogárd	•	
Sárbatyan	•	
Lengyel	•	
Nagykónyi	•	∩
Marcali	•	∩
Somogyszob	•	
Kaposvár	•	∩
Baros	•	
Szigetvár	•	
Bácsalmás	•	
Kiskunhalas	3	
Izsák	•	
Kunsztmiklós	–	
Örkény	–	
Nagykáta	1	
Jászapáti	•	∩
Tiszakécske	•	
Nagykőrös	•	
Kistelek	•	
Makó	ny	
Szentes	•	
Szarvas	ny	
Szeghalom	1	
Körösszakál	•	
Tiszaroff	•	
Poroszló	•	∩
Karcag	•	
Hortobágy	–	
Polgár	•	
Hajdúdorog	–	
Nyírlugos	•	
Csenger	1	
Vásárosnamény	ny	
Záhony	ny	
Királyrét	•	
Romhány	–	
Borsodnádasd	•	
Jósvafő	•	
Szendrőlád	•	
Hidasnémeti	•	
Tokaj	•	
Szentendre	ny	∩

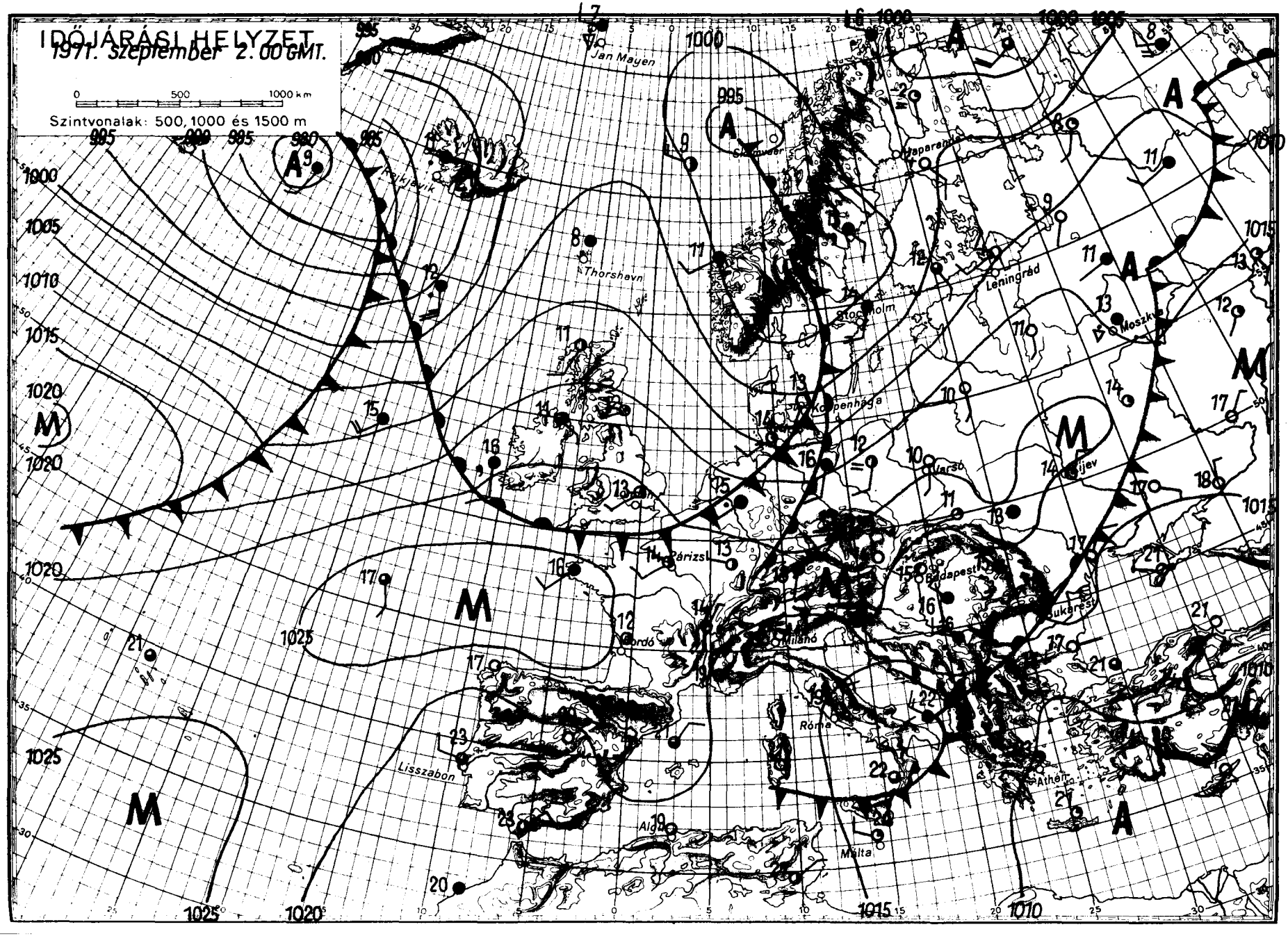
IDŐJÁRÁSI HELYZET
1971. szeptember 2. 00 GMT.
0 500 1000 km
Szintvonalak: 500, 1000 és 1500 m
Jan Mayen
Thorshavn
Leningrád
Moszkva
Varsó
Budapest
Bukarest
Párizs
Milano
Róma
Athén
Málta
Lisszabon
Algó
Gordó
Rejkjavik
Stockholm
Koppenhága
Haparanda
Sukarest
Kijev

IDŐJÁRÁSI NAPIJELENTÉS

ЕЖЕДНЕВНЫЙ МЕТЕОРОЛОГИЧЕСКИЙ БЮЛЛЕТЕНЬ • DAILY WEATHER REPORT
BULLETIN QUOTIDIEN DE TEMPS • TÄGLICHER WETTERBERICHT

KIADJA AZ ORSZÁGOS METEOROLÓGIAI INTÉZET
BUDAPEST II. KITAIBEL PÁL UTCA 1
TELEFON: KÖZPONT: 353-500, IDŐJELZŐ OSZT.: 150-410

MEGJELENIK NAPONKÉNT • ELŐFIZETÉSI ÁRA
A POSTAI KÖLTSÉGGEL EGYÜTT NEGYEDÉVRE 60, Ft
KIADÁSÉRT FELEL AZ INTÉZET IGAZGATÓJA

84. évfolyam 246. szám + Budapest + 1971. szeptember 3. péntek

Az időjárási helyzet ma reggel és a várható időjárás:

Közép- és Dél-Európa fölött lassu leszálló légmozgás alakult ki, hatására száraz, napos, a hajnali és reggeli órákban többfelé párás, ködös az idő. A hőmérséklet az évszaknak megfelelő. Változékonyabb, szeles időjárást, futó esőket záporokat csak szárazföldünk északi feléről jelentenek. Változás a Kárpát-medence időjárásában a következő 36 órában nem várható.

Hazánkban csütörtökön többórás napsütés volt, csupán a nyugati határvidék egy-két helyén hullott jelentéktelen mennyiségü eső. A koradélutáni órákra 22-26 fokig emelkedett a hőmérséklet. Péntekre virradó éjszaka általában 10-16 fokos minimumhőmérsékleteket mértek. Ma délelőtt időnként kissé megnövekedett a felhőzet, de esőt sehonnan sem jelentettek. 11 órára 19-22 fokig melegedett fel a levegő.

Ma 12 órakor Budapesten a hőmérséklet 22 fok, a tengerszintre átszámitott légnyomás 768 mm, alig változik.

A Balaton vizének hőmérséklete 11 órakor Siófoknál 20 fok volt.

Várható időjárás szombat estig:

Kisebb felhőátvonulások eső nélkül.
A hajnali és reggeli órákban néhány helyen köd.
Időnként még élénk északnyugati, északi szél.
Az évszaknak megfelelő hőmérséklet.

Várható legalacsonyabb éjszakai hőmérséklet: 9-14,
legmagasabb nappali hőmérséklet szombaton: 23-27 fok között.

Vissy Károly s.k.

A hőmérséklet napi középértéke és eltérése a 100 évi átlagtól /Budapesten/:

1971. IX.12.:	18,7 C°	-0,1 C°

1871 óta ezen a napon Budapesten előfordult:

legmagasabb hőmérséklet	34,3 C° /1929/
legalacsonyabb hőmérséklet	6,8 C° /1893/.

71.455

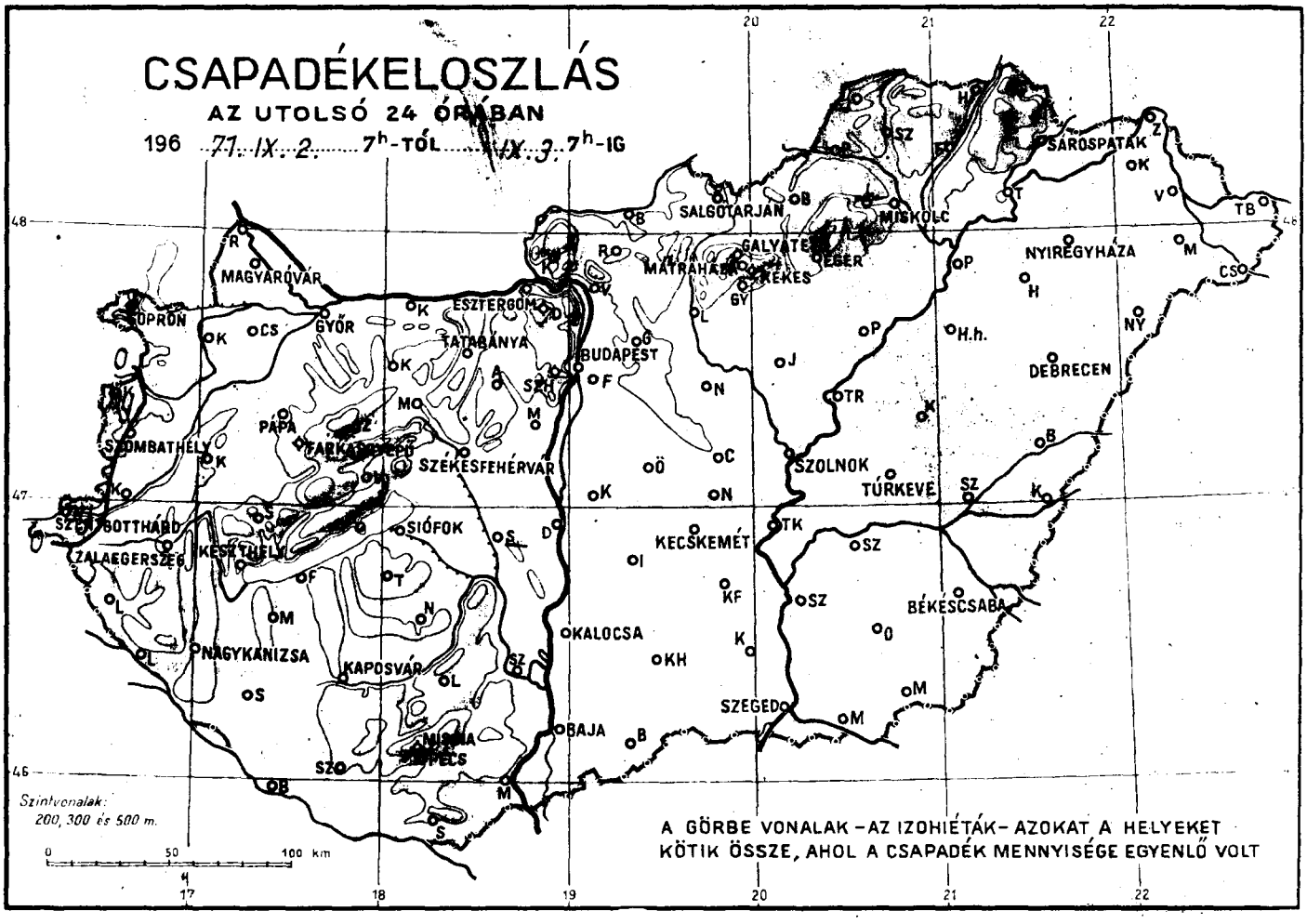
CSAPADÉKELOSZLÁS
AZ UTOLSÓ 24 ÓRÁBAN
196 71. IX. 2. 7h-TÓL IX. 3. 7h-IG
SÁROSPATAK
SALGÓTARJÁN
MISKOLC
GALYATETŐ
EGER
MÁTRAHÁZA
KÉKES
NYIREGYHÁZA
MAGYARÓVÁR
SOPRON
GYŐR
ESZTERGOM
TATABÁNYA
BUDAPEST
DEBRECEN
PÁPA
SZOMBATHELY
FARKASGYEPŰ
SZÉKESFEHÉRVÁR
SZOLNOK
TÚRKEVE
SZENTGOTTHÁRD
ZALAEGERSZEG
KESZTHELY
SIÓFOK
KECSKEMÉT
BÉKÉSCSABA
NAGYKANIZSA
KAPOSVÁR
KALOCSA
SZEGED
BAJA
MISKOLC
PÉCS
Szintvonalak:
200, 300 és 500 m.
0 50 100 km
A GÖRBE VONALAK – AZ IZOHIÉTÁK – AZOKAT A HELYEKET KÖTIK ÖSSZE, AHOL A CSAPADÉK MENNYISÉGE EGYENLŐ VOLT

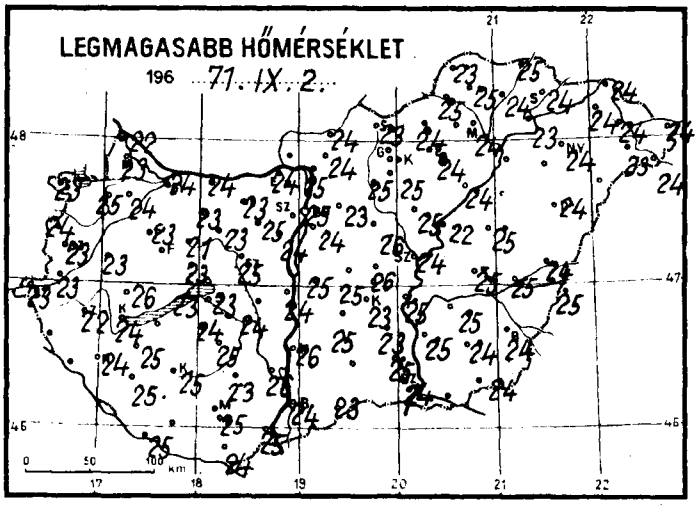
LEGMAGASABB HŐMÉRSÉKLET
196 71. IX. 2.

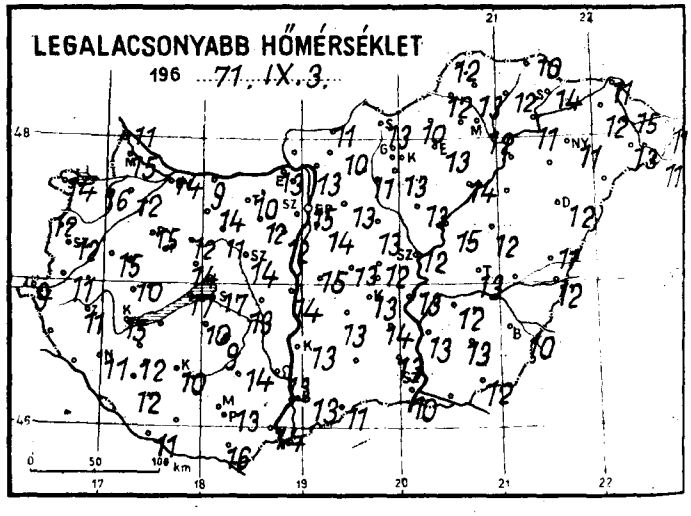
LEGALACSONYABB HŐMÉRSÉKLET
196 71. IX. 3.

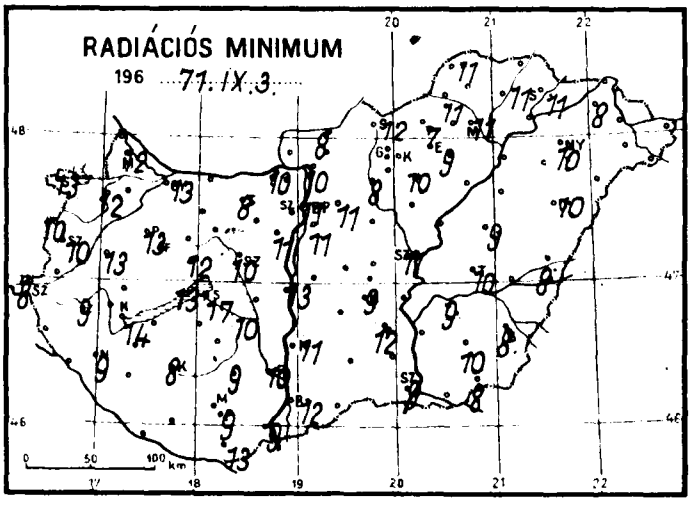
RADIÁCIÓS MINIMUM
196 71. IX. 3.

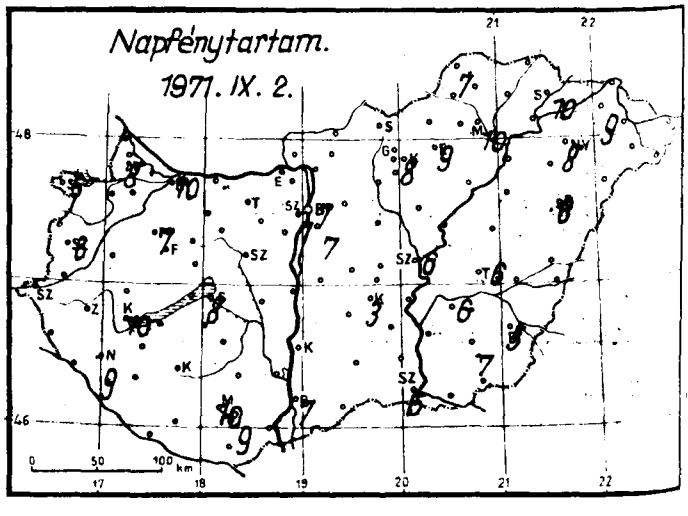
Napfénytartam.
1971. IX. 2.

1971. szeptember

3. nap péntek

	Az utolsó 24 óra adatai						24 órai csapadék mm		
	Csapadék (mm)		Hőmérsékleti szélsőségek			Napsütés (óra) tegnap			
			tegnapi nappali max.	éjszakai min.	min. 5 cm-en				
12815 Magyaróvár	.		23	15	12	8	Rajka	.	
822 Győr	.		24	14	13	10	Kapuvár	.	⌒
825 Pápa	.	=	23	15	13	7	Csorna	.	⌒
805 Sopron	.		23	14	13	6	Komárom	.	⌒
812 Szombathely	.		23	12	10	6	Káld	.	
910 Szentgotthárd	ny	▽	23	9	8		Kőszeg	ny	
915 Zalaegerszeg	.		22	11	9		Körmend	.	
Lenti	.		23	10	7		Letenye	.	
925 Nagykanizsa	.		24	11	9	9	Sümeg	.	
920 Keszthely	.		24	15	14	10	Zirc	.	
Tihany	.		23	17	13		Kisbér	.	
935 Siófok	.		23	17	17	8	Mór	.	
942 Pécs	.		25	13	9	9	Alcsút	.	
941 Misinatető (534 m)	.		21	13	11	10	Esztergom	.	
Siklós	.		24	16	13		Dobogókő	–	
827 Farkasgyepű (400 m)	.		22	12	10		Fonyód	.	
Veszprém	.		23	14	12		Tab	.	
833 Tatabánya	.	⌒	23	10	8		Sárbogárd	.	
843 Budapest (Felibrinc)	.	=	24	14	11	7	Lengyel	.	
840 Budapest OMI	.		25	15	11	7	Nagykónyi	.	⌒
841 Budapest (Szabadságh., 474 m)	.		22	13	9	7	Marcali	.	
Martonvásár	.		24	12	11		Somogyszob	.	
835 Székesfehérvár	.		25	14	10		Kaposvár	.	⌒
Dunaújváros	.		24	14	13		Barcs	.	
Szekszárd	.		26	13	10		Szigetvár	.	
Mohács	.		25	14	9		Bácsalmás	.	
960 Baja	.		24	13	12	7	Kiskunhalas	–	
955 Kalocsa	.		26	13	11		Izsák	.	
Cegléd	.		26	12	–	–	Kunsztmiklós	.	
860 Szolnok	.	=	24	12	11	6	Örkény	.	
970 Kecskemét	.		23	13	9	3	Nagykáta	.	
Kiskunfélegyháza	.		23	14	12		Jászapáti	.	⌒
982 Szeged	.	=	24	10	9	5	Tiszakécske	.	
Mezőhegyes	.	⌒	24	12	8		Nagykőrös	.	
Orosháza	.		24	13	10	7	Kistelek	.	
990 Békéscsaba	.		24	10	8	5	Makó	–	
875 Túrkeve	.		25	13	10	6	Szentes	.	
Berettyóújfalu	.	⌒	24	11	8		Szarvas	.	
882 Debrecen	.	=	24	12	10	6	Szeghalom	.	⌒
892 Nyíregyháza	.		24	11	10	8	Körösszakál	.	
788 Kisvárda	.		24	12	8	9	Tiszaroff	.	
Mátészalka	.	⌒	23	13			Poroszló	.	
Tiszabecs	.		24	11			Karcag	.	
Vác	.		25	13	10		Hortobágy	–	
Gödöllő	.	⌒	23	13	11		Polgár	–	
Lőrinci	.		25	11	8		Hajdúdorog	–	
Gyöngyös	.		25	13	10		Nyírlugos	–	
Balassagyarmat	.	⌒	24	11	8		Csenger	.	⌒
755 Salgótarján	.		23	13	12		Vásárosnamény	.	
Galyatető (932 m)	.		17	7			Záhony	.	
851 Kékestető (1000 m)	.		15	11	8	8	Királyrét	.	
Mátraháza (672 m)	–						Romhány	.	
865 Eger	.		24	13	9	9	Borsodnádasd	.	
Putnok	.	=	25	12	11		Jósvafő	.	
Lillafüred	.		23	11			Szendrőlád	.	
772 Miskolc	.	=	24	12	11	10	Hidasnémeti	.	
Fügöd	.		24	12	11		Tokaj	.	
778 Sárospatak	.	=	24	14	11	10	Szentendre	.	

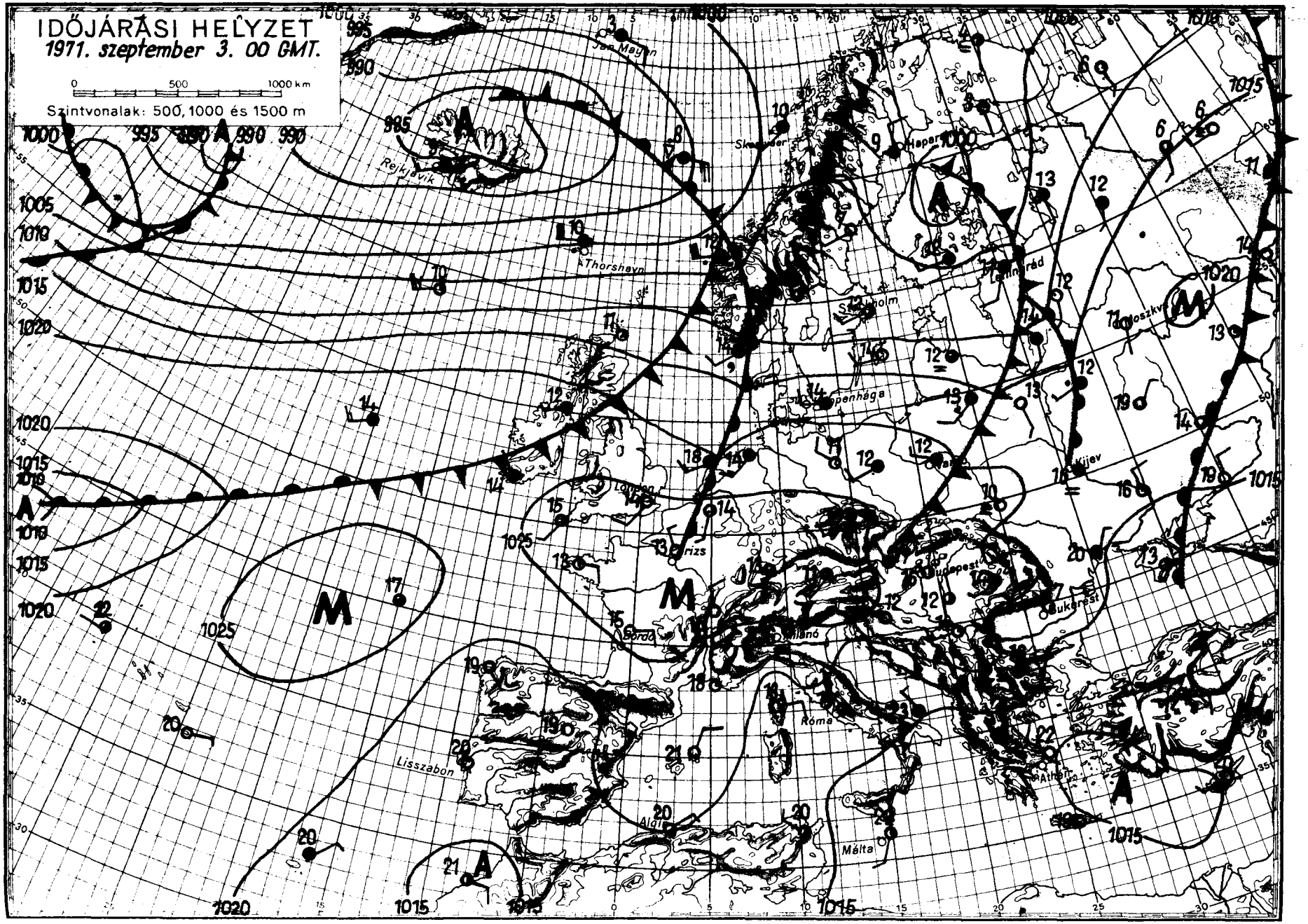
IDŐJÁRÁSI HELYZET
1971. szeptember 3. 00 GMT.
0 500 1000 km
Szintvonalak: 500, 1000 és 1500 m
Jan Mayen
Rejkjavik
Thorshavn
Skeswaer
Haparanda
Leningrád
Stockholm
Moszkva
Kopenhága
Kijev
London
Paris
Budapest
Bukarest
Bordó
Milánó
Róma
Lisszabon
Algír
Málta
Athén

IDŐJÁRÁSI NAPIJELENTÉS

ЕЖЕДНЕВНЫЙ МЕТЕОРОЛОГИЧЕСКИЙ БЮЛЛЕТЕНЬ • DAILY WEATHER REPORT
BULLETIN QUOTIDIEN DE TEMPS • TÄGLICHER WETTERBERICHT

KIADJA AZ ORSZÁGOS METEOROLÓGIAI INTÉZET
BUDAPEST II. KITAIBEL PÁL UTCA 1
TELEFON: KÖZPONT: 353-500, IDŐJELZŐ OSZT.: 150-410

MEGJELENIK NAPONKÉNT • ELŐFIZETÉSI ÁRA
A POSTAI KÖLTSÉGGEL EGYÜTT NEGYEDÉVRE 60, Ft
KIADÁSÉRT FELEL AZ INTÉZET IGAZGATÓJA

84. évfolyam 247. szám + Budapest + 1971. szeptember 4. szombat

Az időjárási helyzet ma reggel és a várható időjárás:

A nyugatról kelet felé áramló különböző hőmérsékletü és nedvességtartamu óceáni levegőhullámok továbbra is a Brit-szigetek északi részeit, a Skandináv-államokat és a Szovjetunió európai területének északi térségét érintik. Hatásukra ezeken a helyeken folytatódik a változékony, szeles, sokfelé esős időjárás. Sziciliában és az Ibériai-félsziget délnyugati partjain éjszaka zivatarok keletkeztek. Európa többi részein lassu leszálló mozgások alakultak ki. Igy általában kevés a felhő, száraz az idő. Az éjszaki lehülés erős, de a reggeli ködök feloszlása után a sok napsütés az évszaknak megfelelő, sőt helyenként annál néhány fokkal magasabb hőmérsékletre melegiti föl a levegőt. A Kárpát-medencében vasárnap estig tovább tart a derült, száraz, nyárvégi idő.

Hazánkban pénteken az északi hegyvidéken csak 2, 5, az ország többi részén általában 6, 11 órán keresztül sütött a nap. Eső sehol sem hullott. Napközben a hőmérséklet országszerte 22, 26 fokig emelkedett. Ma hajnalban az ország területén 6 és 14 fok közötti hőmérsékleteket mértek. A kora reggeli órákban több helyről jelentettek párásodást. Délelőtt folytatódott a napos, száraz idő. 11 órára 20, 23 fokig emelkedett a hőmérő higanyszála.

Ma 12 órakor Budapesten a hőmérséklet 24 fok volt, a tengerszintre átszámitott légnyomás 769 mm, alig változik.

A Balaton vizének hőmérséklete 11 órakor Siófoknál 20 fok volt.

Várható időjárás vasárnap estig:

Időnként kisebb felhősödés, eső nélkül.
Éjszaka gyenge légáramlás, napközben mérsékelt változó irányu szél.
Hajnalban többfelé párásodás.

Várható legalacsonyabb éjszakai hőmérséklet: 8, 13 fok között.
legmagasabb hőmérséklet vasárnap: 25 fok körül.

Kerényi Nárcisz s.k.

A hőmérséklet napi középértéke és eltérése a 100 évi átlagtól /Budapesten/:

1971. IX. 3.:	18,8 C°	-0,2 C°

1871 óta ezen a napon Budapesten előfordult:

legmagasabb hőmérséklet	34,2 C°	/1929/
legalacsonyabb hőmérséklet	5,8 C°	/1885/.

71.456.

CSAPADÉKELOSZLÁS

AZ UTOLSÓ 24 ÓRÁBAN

196 71. IX. 3. 7h-TÓL IX. 4. 7h-IG

Eső nem volt

Szintvonalak: 200, 300 és 500 m.

A GÖRBE VONALAK – AZ IZOHIÉTÁK – AZOKAT A HELYEKET KÖTIK ÖSSZE, AHOL A CSAPADÉK MENNYISÉGE EGYENLŐ VOLT

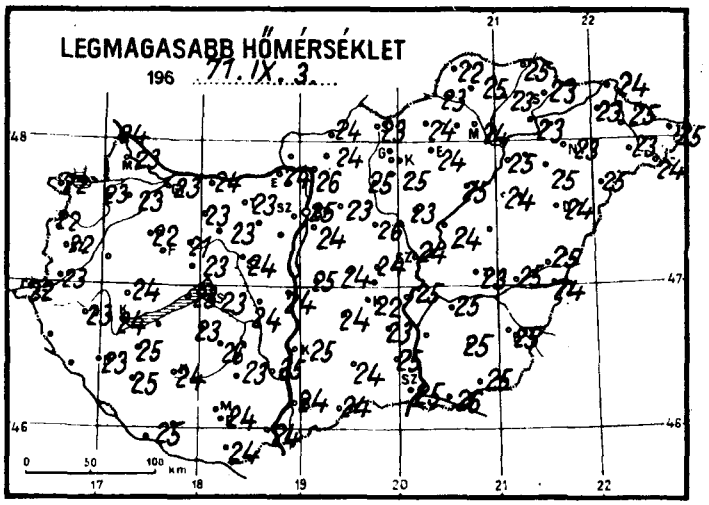

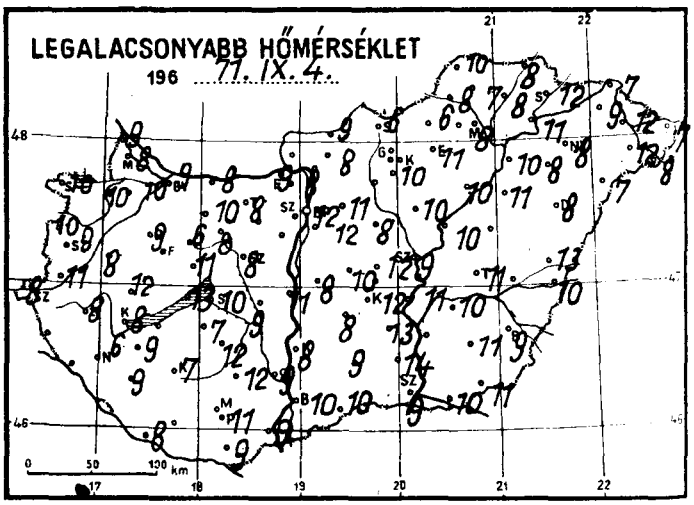

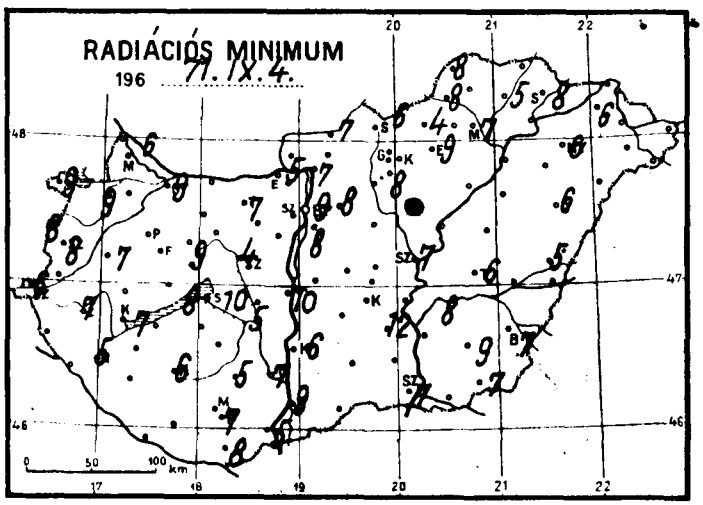

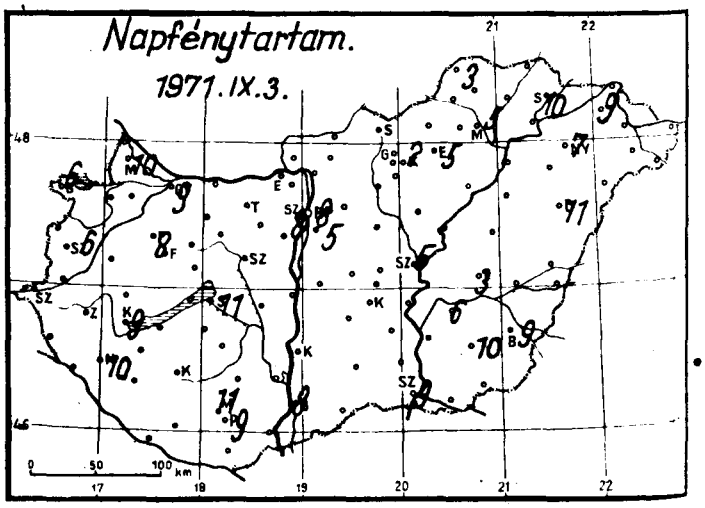

1971. szeptember 4. nap szombat

	Az utolsó 24 óra adatai: Csapadék (mm)		Hőmérsékleti szélsőségek: tegnapi nappali max.	éjszakai min.	min. 5 cm-en	Napsütés (óra) tegnap	24 órai csapadék mm		
12815 Magyaróvár	•		23	8	6	10	Rajka	•	
822 Győr	•	=	23	9	9	9	Kapuvár	•	p
825 Pápa	•	=	22	9	7	8	Csorna	•	p
805 Sopron	•	=	22	10	9	6	Komárom	•	p
812 Szombathely	•	=	22	9	8	6	Káld	•	p
910 Szentgotthárd	•	=	22	8	6		Kőszeg	•	
915 Zalaegerszeg	•	=	23	8	7		Körmend	•	
Lenti	–						Letenye	•	
925 Nagykanizsa	•	=	23	6	5	10	Sümeg	•	
920 Keszthely	•	=	24	8	7	9	Zirc	•	
Tihany	•		23	13	8		Kisbér	•	p
935 Siófok	•	=	23	10	10	11	Mór	•	
942 Pécs	•		24	11	7	9	Alcsút	•	
941 Misinatető (534 m)	•		21	14	12	11	Esztergom	•	
Siklós	•	p	24	9	8		Dobogókő	•	
827 Farkasgyepű (400 m)	–						Fonyód	•	
Veszprém	•		23	11	9		Tab	•	
833 Tatabánya	•	p	23	8	7		Sárbogárd	•	
838 Budapest (Farkasrét)	•	=	24	12	8	5	Lengyel	•	
840 Budapest OMI	•		25	12	9	8	Nagykónyi	•	
841 Budapest (Szabadságh. 474 m)	•	p	23	12	9	8	Marcali	•	p
Martonvásár	–						Somogyszob	•	p
835 Székesfehérvár	•		24	8	4		Kaposvár	•	
Dunaújváros	•		24	11	10		Barcs	•	p
Szekszárd	•		25	9	7		Szigetvár	•	
Mohács	•		24	9	5		Bácsalmás	•	
960 Baja	•		24	10	9	8	Kiskunhalas	•	
955 Kalocsa	•		25	8	6		Izsák	•	
Cegléd	•		24	12			Kunsztmiklós	•	
860 Szolnok	•	=	24	9	7	5	Örkény	•	
970 Kecskemét	•	=	22	12	–	–	Nagykáta	•	
Kiskunfélegyháza	•		23	13	12		Jászapáti	•	p
982 Szeged	•		25	9	7	9	Tiszakécske	•	
Mezőhegyes	•	p	25	11	7		Nagykőrös	•	
Orosháza	•		25	11	9	10	Kistelek	•	
990 Békéscsaba	•		25	9	7	9	Makó	•	
875 Túrkeve	•		23	11	6	3	Szentes	–	
Berettyóújfalu	•	p	25	13	5		Szarvas	•	
888 Debrecen	•	=	24	8	6	11	Szeghalom	•	p
892 Nyíregyháza	•		23	8	6	7	Körösszakál	•	
Kisvárda	•		23	9	6	9	Tiszaroff	•	
Mátészalka	•	p	23	12			Poroszló	•	p
Tiszabecs	•		25	7			Karcag	–	
Vác	•	p	26	8	7		Hortobágy	•	
Gödöllő	•	p	23	11	8		Polgár	•	
Lőrinci	•	p	25	8	5		Hajdúdorog	•	
Gyöngyös	•		25	10	8		Nyírlugos	•	
Balassagyarmat	•	p	24	9	7		Csenger	•	
755 Salgótarján	•		23	6	6		Vásárosnamény	•	p
Galyatető (932 m)	•		17	9			Záhony	•	
851 Kékestető (1000 m)	•		16	10	8	2	Királyrét	•	
Mátraháza (672 m)	–						Romhány	•	
865 Eger	•		24	11	9	5	Borsodnádasd	•	
Putnok	•	=	23	8	8		Jósvafő	•	
Lillafüred	•		21	9			Szendrőlád	•	
772 Miskolc	•	=	24	8	7	5	Hidasnémeti	•	
Fügöd	•	p	23	8	5		Tokaj	•	
778 Sárospatak	•		23	12	8	10	Szentendre	•	

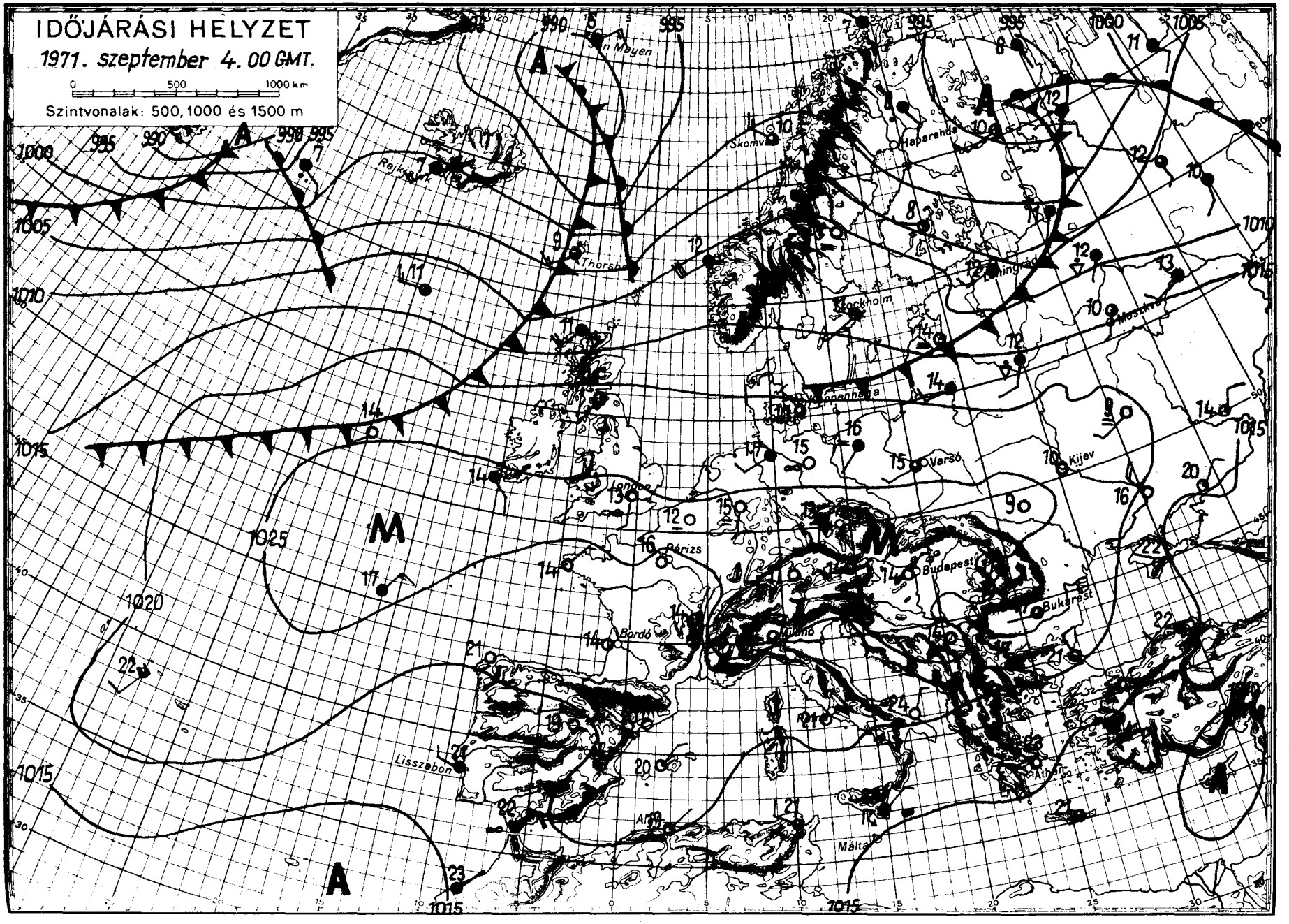
IDŐJÁRÁSI HELYZET
1971. szeptember 4. 00 GMT.
0 500 1000 km
Szintvonalak: 500, 1000 és 1500 m
Jan Mayen
Rejkjavik
Thorshavn
Skomvaer
Haparanda
Leningrad
Moszkva
Stockholm
Koppenhága
London
Párizs
Bordó
Milano
Budapest
Bukarest
Varsó
Kijev
Athen
Málta
Algír
Lisszabon
A
M

IDŐJÁRÁSI NAPIJELENTÉS

ЕЖЕДНЕВНЫЙ МЕТЕОРОЛОГИЧЕСКИЙ БЮЛЛЕТЕНЬ • DAILY WEATHER REPORT
BULLETIN QUOTIDIEN DE TEMPS • TÄGLICHER WETTERBERICHT

KIADJA AZ ORSZÁGOS METEOROLÓGIAI INTÉZET
BUDAPEST II. KITAIBEL PÁL UTCA 1
TELEFON: KÖZPONT: 353-500, IDŐJELZŐ OSZT.: 150-410

MEGJELENIK NAPONKÉNT • ELŐFIZETÉSI ÁRA
A POSTAI KÖLTSÉGGEL EGYÜTT NEGYEDÉVRE 60, Ft
KIADÁSÉRT FELEL AZ INTÉZET IGAZGATÓJA

84. évfolyam 248. szám + Budapest + 1971. szeptember 5. vasárnap

Az időjárási helyzet ma reggel és a várható időjárás:

Változékony, szeles időjárást okozó nedves, óceáni légtömegek pályája még mindig csak Európa északi felét érinti. Ma reggel Skandináviából, Finnországból, valamint a Szovjetunió európai területének középső és északkeleti részeiből jelentettek szórványos esőket, záporokat. Európa más részein a leszálló légmozgások hatására folytatódik a száraz, általában az évszaknak megfelelő idő.

Hazánkban szombaton száraz, napos idő volt. A hőmérséklet napközben általában 23, 27 fokig emelkedett. Vasárnap hajnalra szeszélyes területi eloszlásban 8, 15 fokig hűlt le a levegő. Ma délelőtt a keleti megyékben felhős volt az ég. Az ország többi részén derült, napos idő volt. A hőmérséklet 11 órakor 21, 25 fok között váltakozott.

Ma 12 órakor Budapesten a hőmérséklet 25 fok, a tengerszintre átszámitott légnyomás 765 mm, gyengén süllyed.

A Balaton vizének hőmérséklete 11 órakor Siófoknál 20 fok volt.

Várható időjárás hétfő estig:

Kisebb felhőátvonulások, valószinüleg eső nélkül.
Mérsékelt, változó irányu, később megélénkülő és északira, északnyugatira forduló szél.

Várható legalacsonyabb éjszakai hőmérséklet: 8, 13,
legmagasabb nappali hőmérséklet hétfőn: 22, 26 fok között.

Vadkerti Ferenc s.k.

A hőmérséklet napi középértéke és eltérése a 100 évi átlagtól /Budapesten/:

1971. IX. 4.:	20,0 C°	+1,0 C°

1871 óta ezen a napon Budapesten előfordult:

legmagasabb hőmérséklet	32,5 C° /1897/
legalacsonyabb hőmérséklet	8,2 C° /1928/.

71.457.

CSAPADÉKELOSZLÁS

AZ UTOLSÓ 24 ÓRÁBAN

196 71.IX.4. 7h-TÓL IX.5. 7h-IG

Eső nem volt.

Szintvonalak: 200, 300 és 500 m.

A GÖRBE VONALAK – AZ IZOHIÉTÁK – AZOKAT A HELYEKET KÖTIK ÖSSZE, AHOL A CSAPADÉK MENNYISÉGE EGYENLŐ VOLT

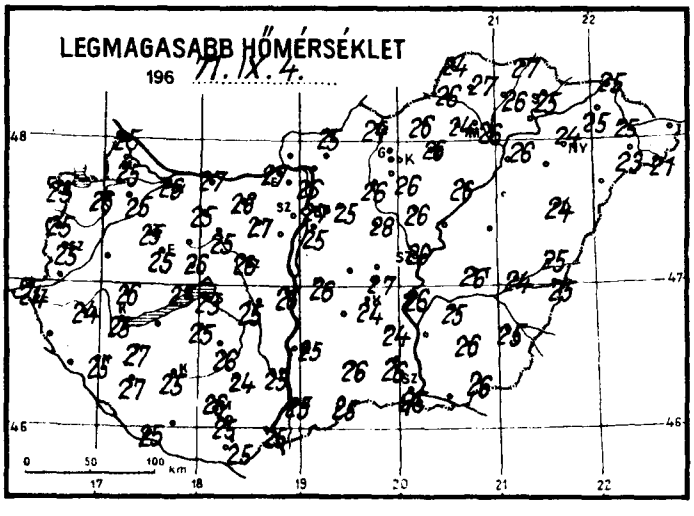

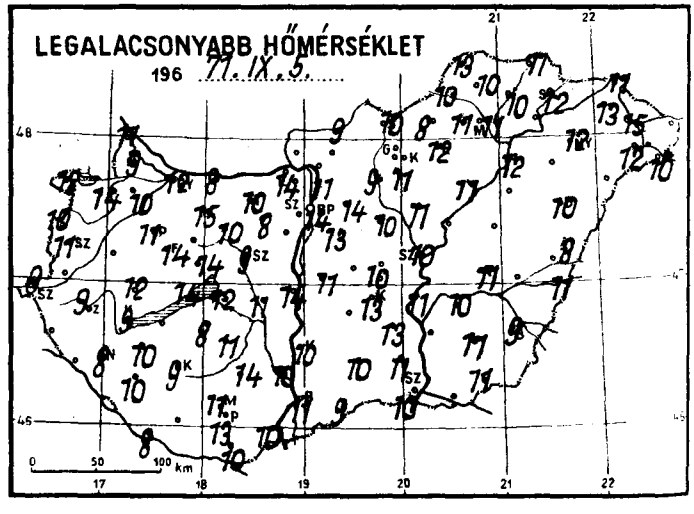

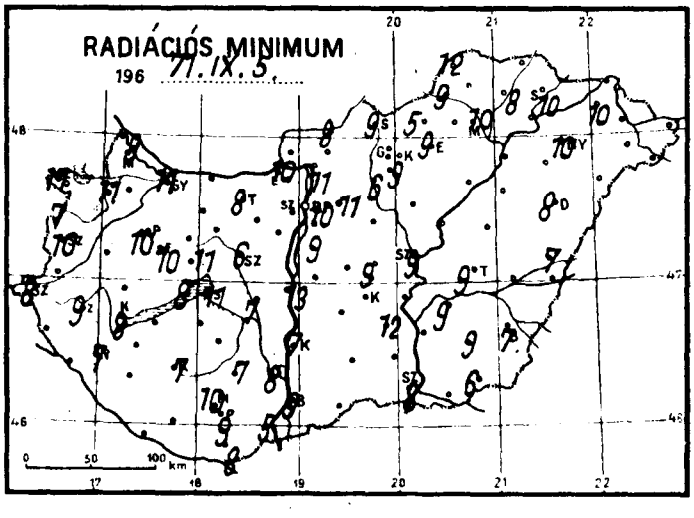

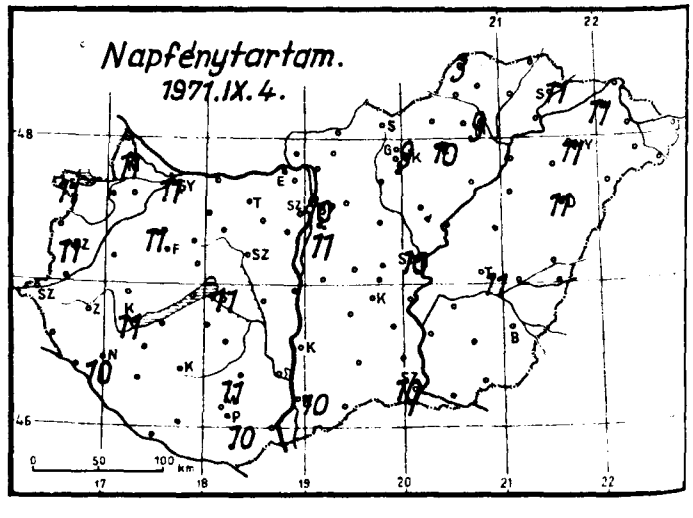

1971. szeptember hó,
5. nap vasárnap

	Az utolsó 24 óra adatai								
	Csapadék (mm)		Hőmérsékleti szélsőségek			Napsütés (óra) tegnap	24 órai csapadék mm		
			tegnapi nappali max.	éjszakai min.	min. 5 cm-en				
12815 Magyaróvár	•		25	9	8	11	Rajka	•	
822 Győr	•		26	12	11	11	Kapuvár	•	
825 Pápa	•		25	11	10	11	Csorna	•	⌓
805 Sopron	•		25	12	11	11	Komárom	•	⌓
812 Szombathely	•		25	11	10	11	Káld	–	
910 Szentgotthárd	•		24	9	8		Kőszeg	•	
915 Zalaegerszeg	•		24	9	9		Körmend	–	
Lenti	–						Letenye	•	
925 Nagykanizsa	•		25	8	7	10	Sümeg	•	
920 Keszthely	•		25	9	8	11	Zirc	•	
Tihany	•		23	14	8		Kisbér	•	
935 Siófok	•		23	12	11	11	Mór	•	⌓
942 Pécs	•		25	13	9	10	Alcsút	•	
941 Misinatető (534 m)	•		26	12	10	11	Esztergom	•	
Siklós	•	⌓	25	10	8		Dobogókő	•	
827 Farkasgyepű (400 m)	•		25	14	10		Fonyód	–	
Veszprém	•		26	14	11		Tab	•	
833 Tatabánya	•	⌓	26	10	8		Sárbogatvan	•	
843 Budapest (Feri Lőrinc	•		25	13	9	11	Lengyel	•	
840 Budapest OMI	•		27	14	10	10	Nagykónyi	•	
841 Budapest (Szabadságh., 474 m)	–						Marcali	•	⌓
Martonvásár	–						Somogyszob	•	
835 Székesfehérvár	•		26	9	6		Kaposvár	•	⌓
Dunaújváros	•		26	14	13		Barcs	•	
Szekszárd	•		25	10	8		Szigetvár	•	
Mohács	•		25	10	5		Bácsalmás	•	
960 Baja	•		25	11	9	10	Kiskunhalas	•	
955 Kalocsa	•		25	10	7		Izsák	–	
Cegléd	–						Kunsztmiklós	•	
860 Szolnok	•		26	10	9	10	Örkény	–	
970 Kecskemét	•		24	13	–	–	Nagykáta	•	
Kiskunfélegyháza	•		24	13	12		Jászapáti	•	⌓
982 Szeged	•		25	10	8	10	Tiszakécske	•	
Mezőhegyes	•		26	11	6		Nagykőrös	•	
Orosháza	•		26	11	9		Kistelek	•	
990 Békéscsaba	•		25	9	7		Makó	–	
875 Túrkeve	•		26	11	9	11	Szentes	–	
Berettyóújfalu	•		25	8	7		Szarvas	•	
882 Debrecen	•		24	10	8	11	Szeghalom	•	⌓
892 Nyíregyháza	•		24	12	10	11	Körösszakál	•	
788 Kisvárda	•		25	13	10	11	Tiszaroff	–	
Mátészalka	•	⌓	23	12			Poroszló	•	
Tiszabecs	–						Karcag	–	
Vác	–						Hortobágy	–	
Gödöllő	•	⌓	25	14	11		Polgár	•	
Lőrinci	•		26	9	6		Hajdúdorog	–	
Gyöngyös	•		26	11	9		Nyírlugos	–	
Balassagyarmat	•		25	9	8		Csenger	•	
755 Salgótarján	•		24	10	9		Vásárosnamény	–	
Galyatető (932 m)	•		18	11			Záhony	•	
851 Kékestető (1000 m)	•		17	12	10	9	Királyrét	–	
Mátraháza (672 m)	–						Romhány	–	
865 Eger	•		26	12	9	10	Borsodnádasd	•	
Putnok	•		26	10	9		Jósvafő	•	
Lillafüred	•		24	11			Szendrőlád	•	
772 Miskolc	•		26	11	10	9	Hidasnémeti	•	
Fügöd	•	⌓	26	10	8		Tokaj	•	
778 Sárospatak	•		25	12	10	11	Szentendre	•	

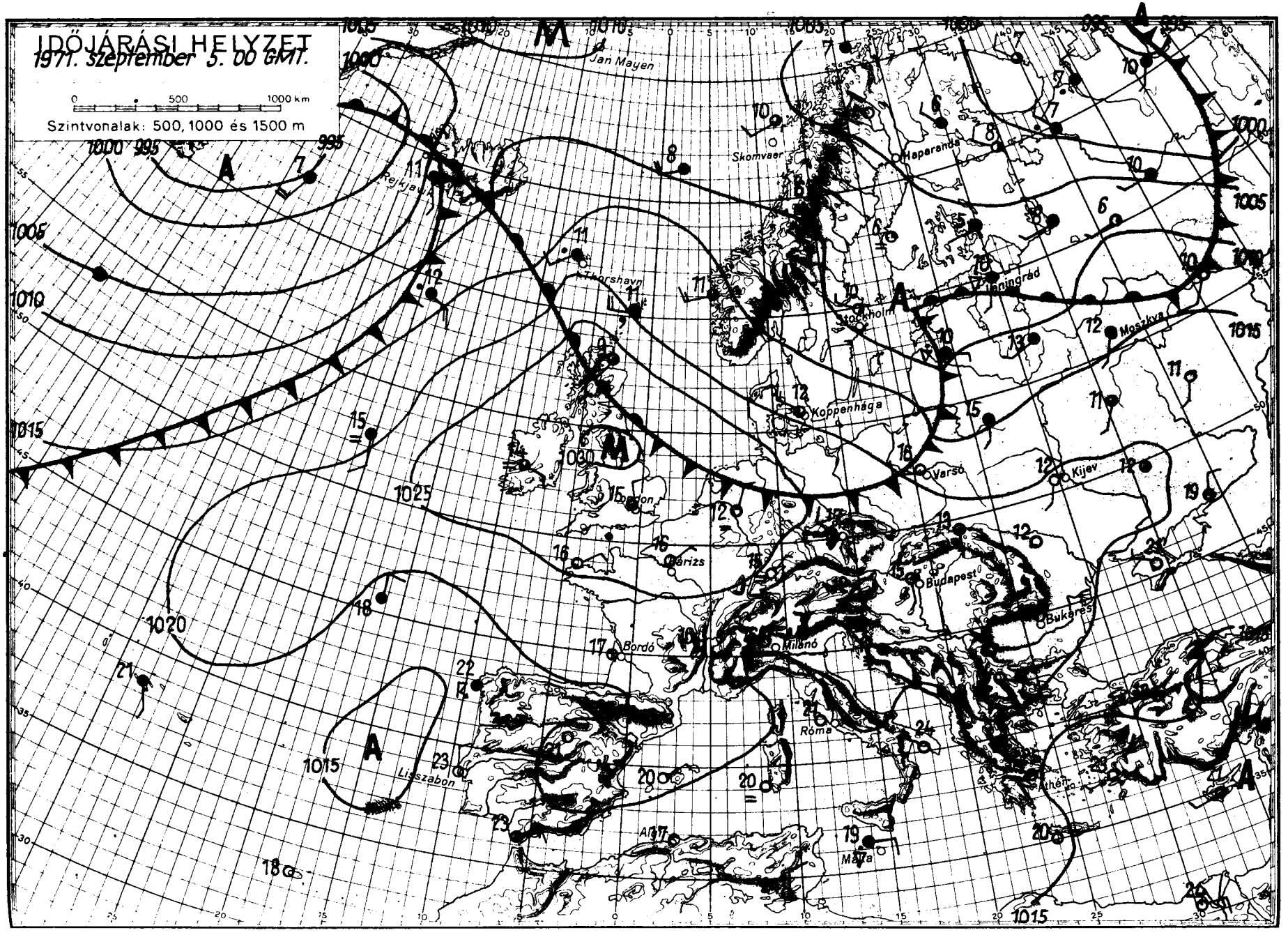

OFFSET-NYOMDA BUDAPEST

IDŐJÁRÁSI NAPIJELENTÉS

ЕЖЕДНЕВНЫЙ МЕТЕОРОЛОГИЧЕСКИЙ БЮЛЛЕТЕНЬ • DAILY WEATHER REPORT
BULLETIN QUOTIDIEN DE TEMPS • TÄGLICHER WETTERBERICHT

KIADJA AZ ORSZÁGOS METEOROLÓGIAI INTÉZET
BUDAPEST II. KITAIBEL PÁL UTCA 1
TELEFON: KÖZPONT: 353-500, IDŐJELZŐ OSZT.: 150-410

MEGJELENIK NAPONKÉNT * ELŐFIZETÉSI ÁRA
A POSTAI KÖLTSÉGGEL EGYÜTT NEGYEDÉVRE 60, Ft
KIADÁSÉRT FELEL AZ INTÉZET IGAZGATÓJA

84. évfolyam 249. szám + Budapest + 1971. szeptember 6. hétfő

Az időjárási helyzet ma reggel és a várható időjárás:

A Balti-tenger térségén, Lengyelországon és Ukrajnán át, nagy sebességgel hideg, sarkvidéki eredetü levegő áramlik dél, délkelet felé. Első hulláma ma hajnalban, futó esőkkel, jelentős lehüléssel elérte a Fekete-tenger északi partvidékét és a Keleti-Kárpátok vonulatát. A hideg levegő zöme elkerüli a Kárpát-medencét, kisebb beszivárgása azonban a következő 36 órában felhőátvonulásokat, futó esőket, élénk, helyenként erős északi szelet okozhat.

Hazánkban vasárnap az északkeleti megyékben változóan felhős volt az ég. Miskolcról és Putnokról jelentéktelen mennyiségü esőt jelentettek. Az ország többi részén folytatódott a napos száraz idő. A legmagasabb nappali hőmérséklet általában 23-28 fok között alakult ki. Hétfő hajnalra 7-14 fokig hült le a levegő. Ma délelőtt észak felől megkezdődött a hüvösebb levegő beáramlása hazánk területére, hatására többfelé megélénkült, helyenként megerősödött a szél és felhőátvonulások voltak. 11 órakor általában 16-20 fokot mértek, Nyiregyháza és Debrecen környékén azonban, ahol esett az eső csak 13-15 fok között volt a hőmérséklet.

Ma 12 órakor Budapesten a hőmérséklet 18 fok, a tengerszintre átszámitott légnyomás 764 mm, alig változik.

A Balaton vizének hőmérséklete 11 órakor Siófoknál 20 fok volt.

Várható időjárás kedd estig:

Felhőátvonulások, szórványosan előforduló futó esőkkel. Többórás napsütés.
Élénk, főként hétfőn többfelé erős északnyugati, északi szél.
Hüvös idő.
Várható legalacsonyabb éjszakai hőmérséklet: 7-12,
legmagasabb nappali hőmérséklet kedden: 18-23 fok között.

Vissy Károly s.k.

TÁVOLABBI KILÁTÁSOK PÉNTEKIG:

Mérséklődő északi, északkeleti széllel hüvös idő, az éjszakai lehülés erősödik. Legalacsonyabb hajnali hőmérsékletek 6-12 fok között. Legmagasabb nappali hőmérsékletek eleinte 17-21, később 21-25 fok között. Jelentős mennyiségü csapadék /legalább 5 mm/ az ország területének 10 százalékán várható.

TÁVELŐREJELZŐ OSZTÁLY

A hőmérséklet napi középértéke és eltérése a 100 évi átlagtól /Budapesten/:

1971. IX. 5.:	20,3 C°	+1,8 C°

1871 óta ezen a napon Budapesten előfordult:

legmagasabb hőmérséklet	33,8 C° /1942/,
legalacsonyabb hőmérséklet	7,5 C° /1901/.

71.458.

CSAPADÉKELOSZLÁS

AZ UTOLSÓ 24 ÓRÁBAN

196 71. IX. 5. 7h-TÓL IX. 6. 7h-IG

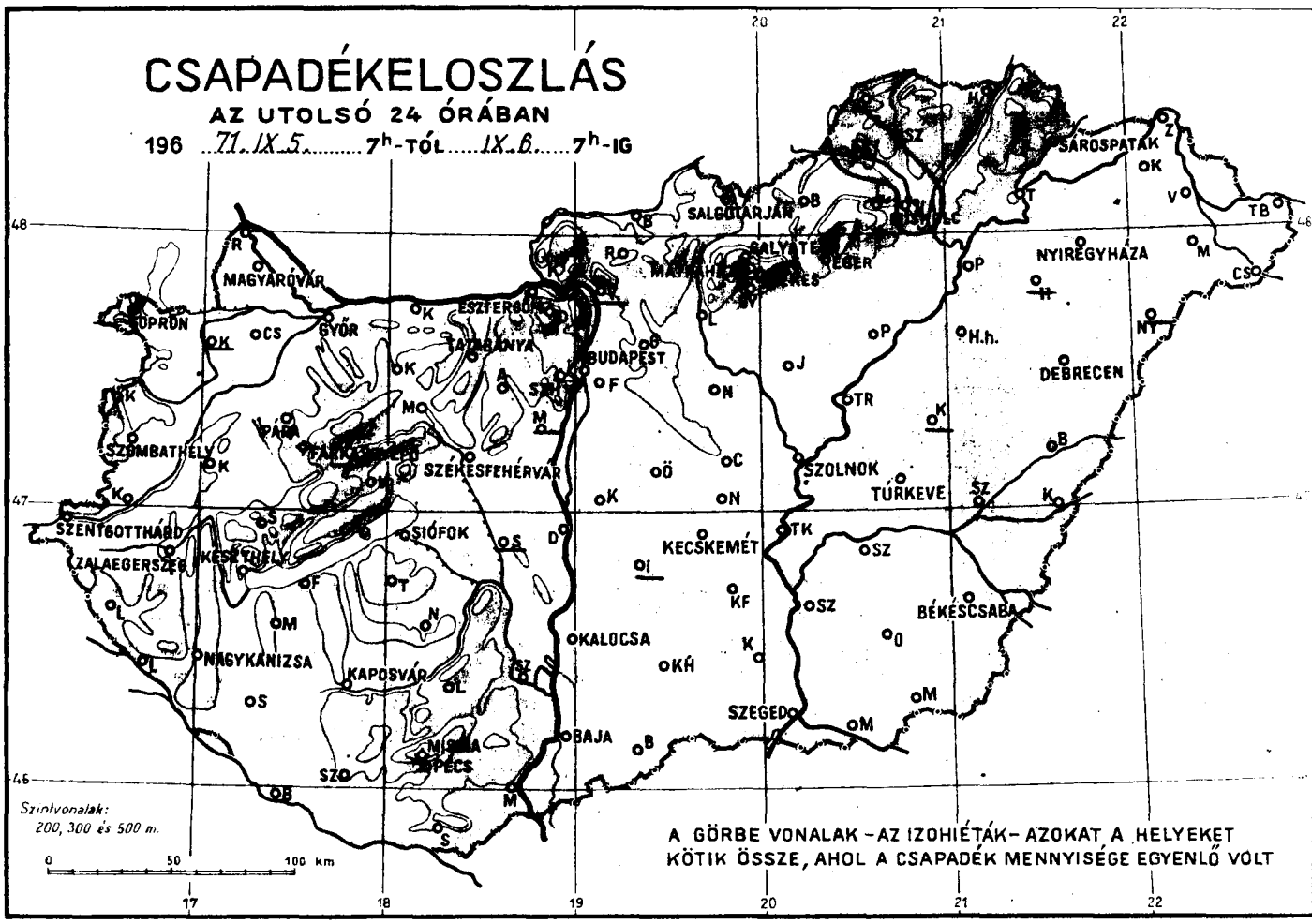

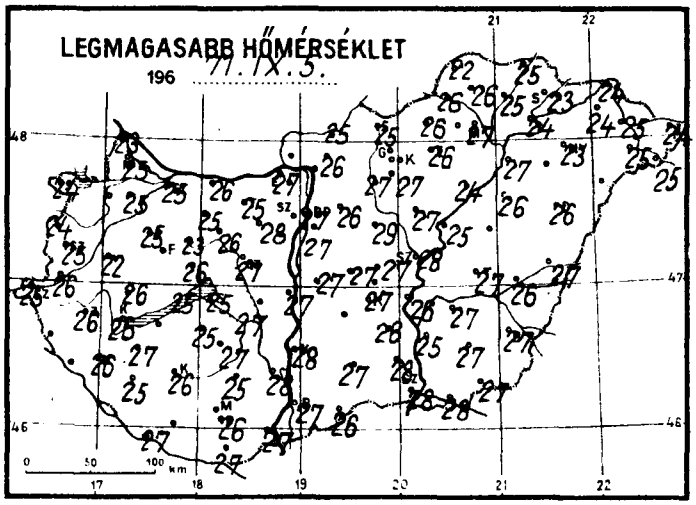

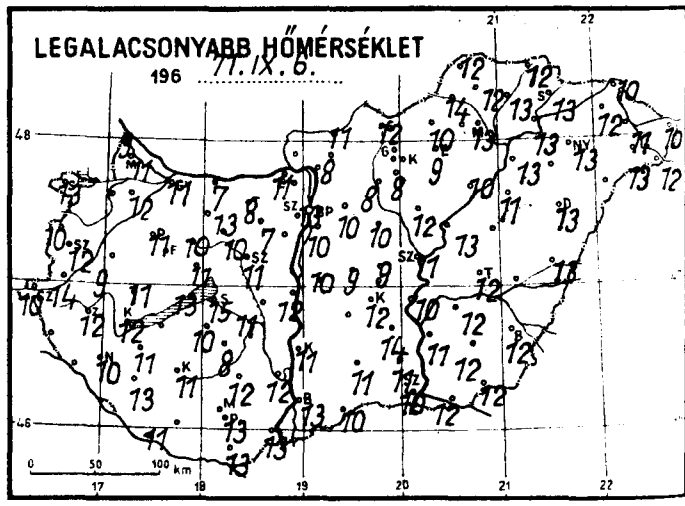

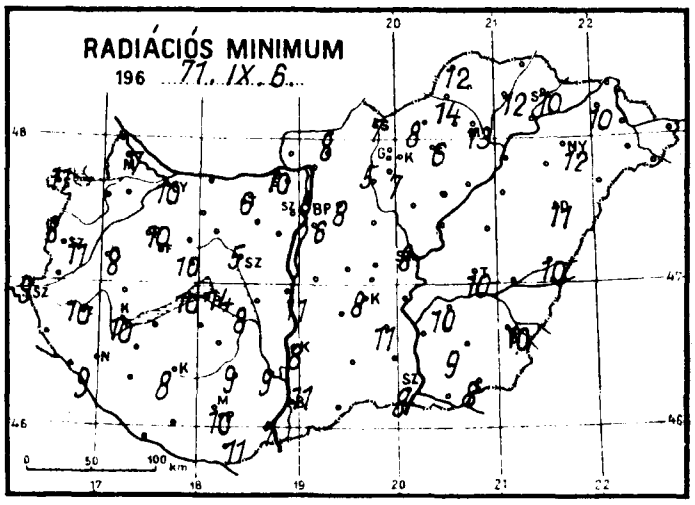

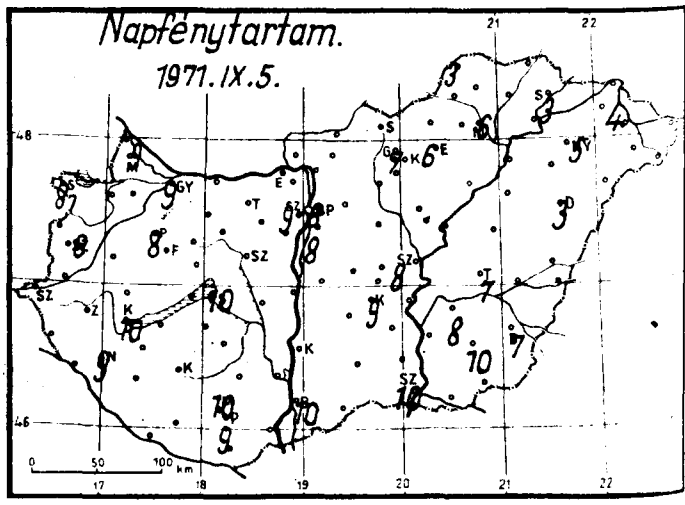

1971. szeptember hó, 6. nap hétfő

	Az utolsó 24 óra adatai								
	Csapadék (mm)		Hőmérsékleti szélsőségek			Napsütés (óra) tegnap	24 órai csapadék mm		
			tegnapi nappali max.	éjszakai min.	min. 5 cm-en				
12815 Magyaróvár	•		25	11	7	9	Rajka	•	
822 Győr	•		25	11	10	9	Kapuvár	–	
825 Pápa	•	=	25	11	10	8	Csorna	•	
805 Sopron	•		24	13	11	8	Komárom	•	
812 Szombathely	•		25	12	11	6	Káld	•	
910 Szentgotthárd	•	=	25	10	9		Kőszeg	•	
915 Zalaegerszeg	•	=	26	12	10		Körmend	•	
Lenti	–						Letenye	•	
925 Nagykanizsa	•		26	10	9	9	Sümeg	•	
920 Keszthely	•		26	12	10	10	Zirc	•	
Tihany	•		25	13	10		Kisbér	•	
935 Siófok	•	=	25	15	14	10	Mór	•	
942 Pécs	•		26	13	10	9	Alcsút	•	
941 Misinatető (534 m)	•		25	12	11	10	Esztergom	•	
Siklós	•		27	13	11		Dobogókő	•	
827 Farkasgyepű (400 m)	•		24	9	7		Fonyód	•	
Veszprém	•		26	11	10		Tab	•	
833 Tatabánya	•	☂	25	8	6		Székesfehérvár	•	
834 Budapest (Farkasrét)	•		27	10	6	8	Lengyel	•	
840 Budapest OMI	•		27	13	9	8	Nagykónyi	•	☂
841 Budapest (Szabadságh. 474 m)	•	☂	25	12	8	9	Marcali	•	
Martonvásár	–						Somogyszob	•	
835 Székesfehérvár	•		27	11	5		Kaposvár	•	☂
Dunaújváros	•		27	12	11		Baros	•	
Szekszárd	•		28	12	9		Szigetvár	•	
Mohács	•		27	13	7		Bácsalmás	•	
960 Baja	•		27	13	11	10	Kiskunhalas	•	
955 Kalocsa	•		28	11	8		Izsák	–	
Cegléd	•		27	9	–	–	Kunsztmiklós	•	
860 Szolnok	•	=	28	11	8	8	Örkény	•	
970 Kecskemét	•		27	12	8	9	Nagykáta	•	
Kiskunfélegyháza	•		26	14	11		Jászapáti	•	☂
982 Szeged	•		28	10	8	10	Tiszakécske	•	
Mezőhegyes	•	☂	27	12	8		Nagykőrös	•	
Orosháza	•		27	12	9	10	Kistelek	•	
990 Békéscsaba	•		27	12	10	7	Makó	•	
875 Túrkeve	•		27	12	10	7	Szentes	•	
Berettyóújfalu	•		27	13	10		Szarvas	•	
882 Debrecen	•		26	13	11	3	Szeghalom	•	☂
892 Nyíregyháza	•		23	13	12	5	Körösszakál	•	
785 Kisvárda	•		24	12	10	4	Tiszaroff	•	
Mátészalka	•	☂	25	13			Poroszló	•	☂
Tiszabecs	•		24	10			Karcag	–	
Vác	–						Hortobágy	•	
Gödöllő	•	☂	26	10	8		Polgár	•	
Lőrinci	•	☂	27	8	5		Hajdúdorog	–	
Gyöngyös	•		27	8	7		Nyírlugos	–	
Balassagyarmat	•		25	11	8		Csenger	•	
755 Salgótarján	•		25	12	7		Vásárosnamény	•	
Galyatető (932 m)	•		17	8			Záhony	•	
851 Kékestető (1000 m)	•		20	7	6	7	Királyrét	•	
Mátraháza (672 m)	–						Romhány	•	
865 Eger	•		26	9	6	6	Borsodnádasd	•	
Putnok	ny		26	14	14		Jósvafő	•	
Lillafüred	•		23	11			Szendrőlád	•	
772 Miskolc	ny	☂	27	13	13		Hidasnémeti	•	
Füged	•	☂	25	13	12		Tokaj	•	
778 Sárospatak	•		23	13	10	3	Szentendre	•	

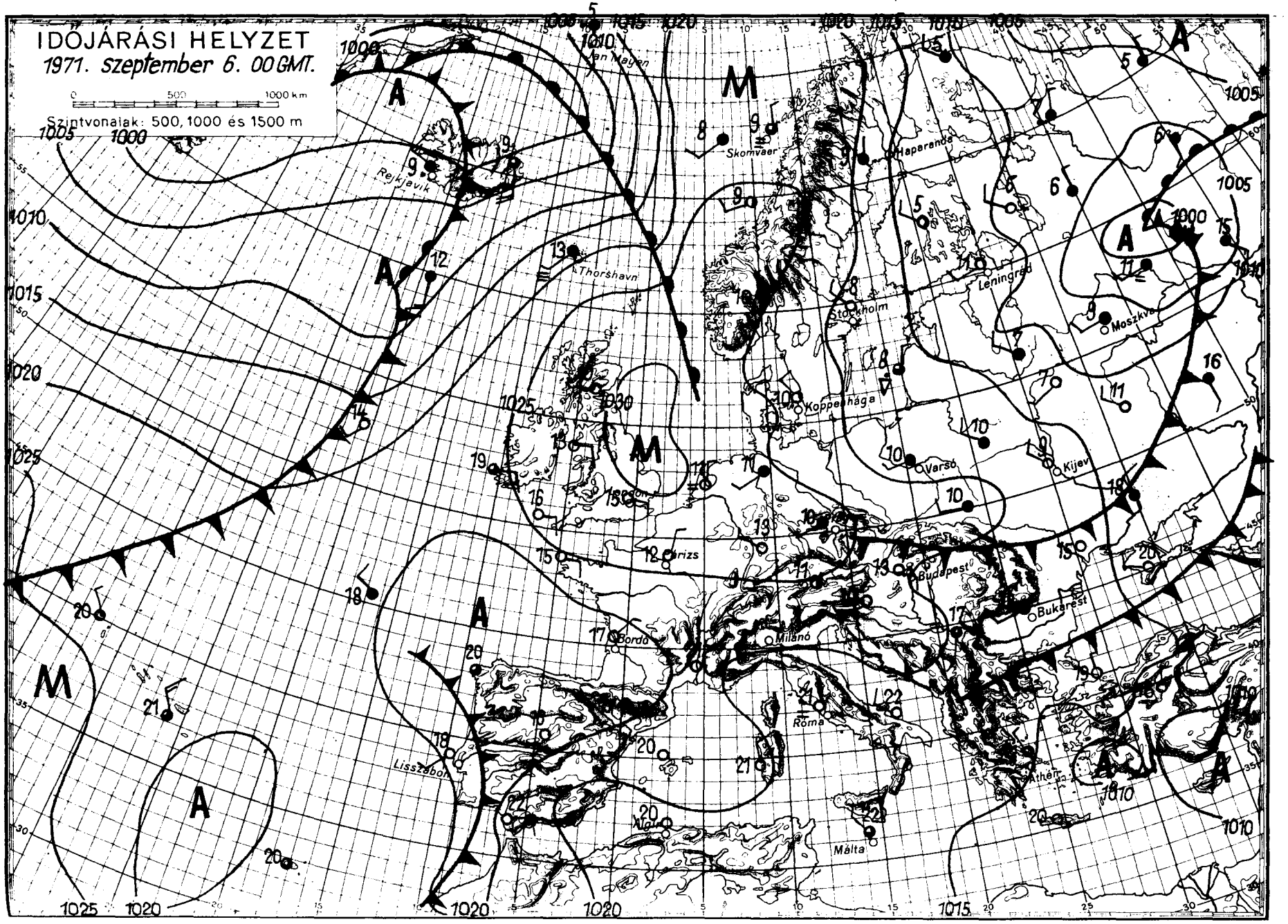
IDŐJÁRÁSI HELYZET
1971. szeptember 6. 00 GMT.
0 500 1000 km
Szintvonalak: 500, 1000 és 1500 m
Jan Mayen
Reykjavik
Skomvaer
Haparanda
Thorshavn
Stockholm
Leningrád
Moszkva
Koppenhága
Varsó
Kijev
Párizs
Budapest
Bukarest
Bordó
Milánó
Róma
Lisszabon
Athén
Málta
A
M

IDŐJÁRÁSI NAPIJELENTÉS

ЕЖЕДНЕВНЫЙ МЕТЕОРОЛОГИЧЕСКИЙ БЮЛЛЕТЕНЬ • DAILY WEATHER REPORT
BULLETIN QUOTIDIEN DE TEMPS • TÄGLICHER WETTERBERICHT

KIADJA AZ ORSZÁGOS METEOROLÓGIAI INTÉZET
BUDAPEST II. KITAIBEL PÁL UTCA 1
TELEFON: KÖZPONT: 353-500, IDŐJELZŐ OSZT.: 150-410

MEGJELENIK NAPONKÉNT • ELŐFIZETÉSI ÁRA
A POSTAI KÖLTSÉGGEL EGYÜTT NEGYEDÉVRE 60, Ft
KIADÁSÉRT FELEL AZ INTÉZET IGAZGATÓJA

84. évfolyam 250. szám + Budapest + 1971. szeptember 7. kedd

Az időjárási helyzet ma reggel és a várható időjárás:

Az észak felől nagy sebességgel érkező hideg, sarkvidéki eredetü levegő az utolsó 24 órában elárasztotta a Kárpát-medencét és ma hajnalban már a Balkán-félsziget délkeleti felén és a Fekete-tenger északi partvidékén okozott esőket, zivatarokat. Szárazföldünk középső részein fokozatosan nyugalomba jut a hideg levegő és az igy kialakuló lassu leszálló légmozgás hatására szárazra, naposra fordult ismét az idő. A Kárpát-medencében a következő 36 órában megkezdődik a hideg levegő nyugalomba jutása, igy száraz időre, a szél fokozatos mérséklődésére számithatunk.

Hazánkban hétfőn az észak felől beáramló hideg, levegő hatására felhőátvonulások voltak, főként az északi és keleti megyékben futó záporokkal, egy-két helyen zivatarral. A Borsod megyei Fügödről jégesőt is jelentettek. A lehullott csapadék mennyisége csak néhány helyen haladta meg az 5 mm-t, a legtöbb esőt, 18 mm-t Sárospatakról jelentették. Megélénkült, helyenként megerősödött az északnyugati, északi szél. Az erős szelet, főként Szombathely és a Balaton térségében viharos széllökések kisérték. A hőmérséklet a koradélutáni órákra csak 17-23 fokig emelkedett. A keddre virradó éjszaka hideg volt, hajnalra a levegő általában 5-10 fokig hült le, sőt Borsodnádasdon 3 fokot mértek. Ma délelőtt továbbra is felhőátvonulások voltak, Debrecenből futó záport jelentettek. 11 órára 15-18 fokig emelkedett a hőmérséklet.

Ma 12 órakor Budapesten a hőmérséklet 18 fok, a tengerszintre átszámitott légnyomás 767 mm, alig változik.

A Balaton vizének hőmérséklete 11 órakor Siófoknál 16 fok volt.

Várható időjárás szerda estig:

Felhőátvonulások, kedden néhány helyen futó záporral, szerdán eső nélkül.
Többórás napsütés.
Az élénk, helyenként erős északi szél lassan mérséklődik.
Hideg éjszaka, hüvös nappal.

Várható legalacsonyabb éjszakai hőmérséklet: 4-9,
legmagasabb nappali hőmérséklet szerdán: 18-23 fok között.

Vissy Károly s.k.

A hőmérséklet napi középértéke és eltérése a 100 évi átlagtól /Budapesten/:

1971. IX. 6.:	15,4 C°	-3,2 C°

1871 óta ezen a napon Budapesten előfordult:

legmagasabb hőmérséklet	32,3 C°	/1946/
legalacsonyabb hőmérséklet	5,7 C°	/1925/.

71.560.

CSAPADÉKELOSZLÁS

AZ UTOLSÓ 24 ÓRÁBAN

196 71. IX. 6. 7h-TÓL IX. 7. 7h-IG

Szintvonalak: 200, 300 és 500 m.

A GÖRBE VONALAK – AZ IZOHIÉTÁK – AZOKAT A HELYEKET KÖTIK ÖSSZE, AHOL A CSAPADÉK MENNYISÉGE EGYENLŐ VOLT

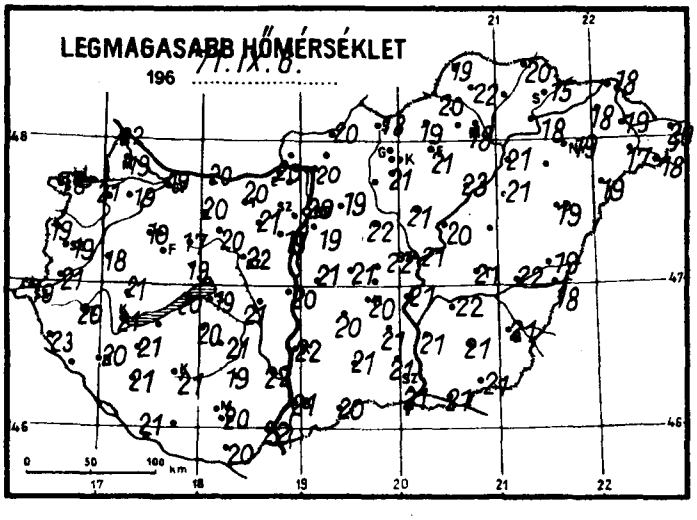

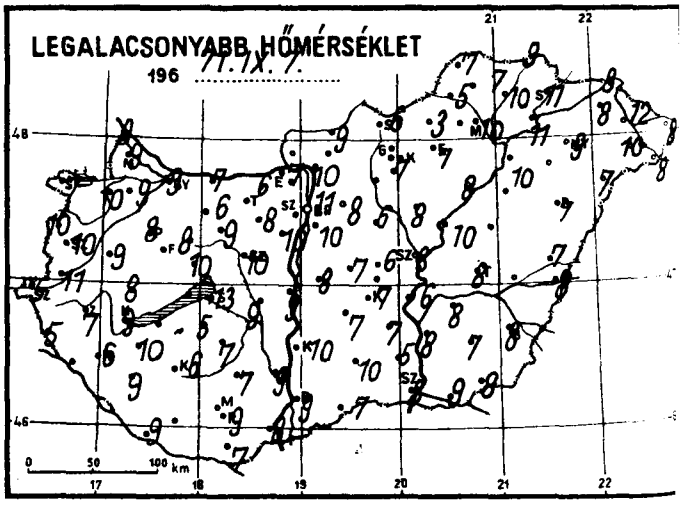

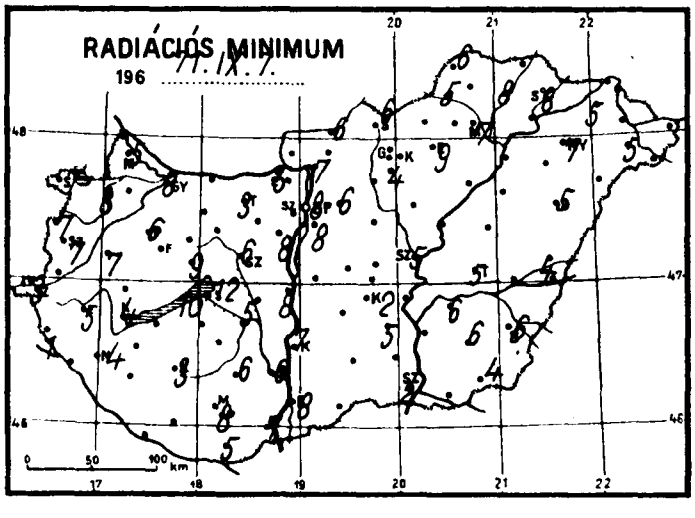

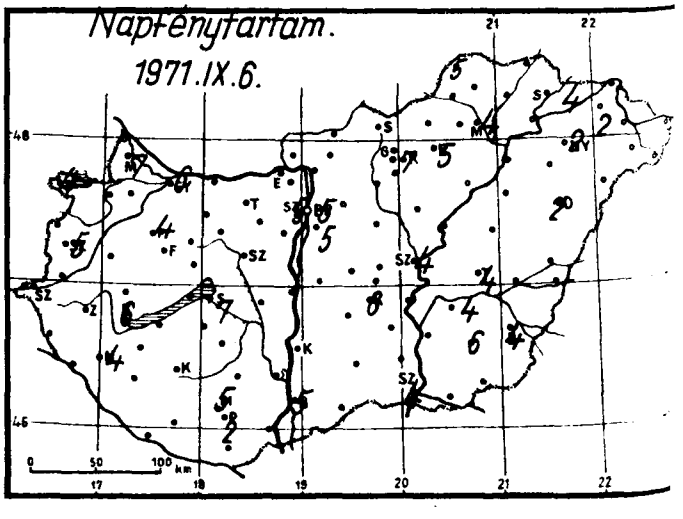

1971. szeptember hó, 7. kedd nap

	Az utolsó 24 óra adatai					
	Csapadék (mm)		Hőmérsékleti szélsőségek: tegnapi nappali max.	éjszakai min.	min. 5 cm-en	Napsütés (óra) tegnap
12815 Magyaróvár	.		19	9	5	7
822 Győr	1	↗	19	9	8	6
825 Pápa	1	▽	19	8	6	4
805 Sopron	ny	▽	18	7	7	4
812 Szombathely	ny	▽	19	10	7	5
910 Szentgotthárd	ny	▽	19	5	3	
915 Zalaegerszeg	.		20	7	5	
Lenti	.		23	5	1	
925 Nagykanizsa	.		20	6	4	4
920 Keszthely	.		21	9	4	6
Tihany	.		20	–	10	
935 Siófok	.		19	13	12	7
942 Pécs	ny		20	9	8	2
941 Misinatető (534 m)	ny		17	7	6	5
Siklós	.		20	7	5	
827 Farkasgyepű (400 m)	.		19	6	6	
Veszprém	.		19	10	9	
833 Tatabánya	ny		20	6	3	
839 Budapest (Feriegy)	ny		19	10	8	5
840 Budapest OMI	.		20	11	8	5
841 Budapest (Szabadságh., 474 m)	ny		17	7	6	5
Martonvásár	ny		19	10	8	
835 Székesfehérvár	ny	▽	22	10	6	
Dunaújváros	.		22	9	8	
Szekszárd	.		22	9	6	
Mohács	.		22	8	7	
960 Baja	.		21	9	8	5
955 Kalocsa	.		22	10	7	
Cegléd	.		22	6	–	–
860 Szolnok	.	=	21	8	5	4
970 Kecskemét	.	=	20	7	2	6
Kiskunfélegyháza	.		21	7	5	
982 Szeged	.		21	5	2	4
Mezőhegyes	.		21	8	4	
Orosháza	.		21	7	6	6
990 Békéscsaba	ny	↗	21	8	6	4
875 Túrkeve	.		21	8	5	4
Berettyóújfalu	4	▽	19	7	4	
880 Debrecen	4	▽	19	7	5	2
892 Nyíregyháza	5	▽	19	9	7	2
Gisvárda	5		18	8	5	2
Mátészalka	3		17	10	5	
Tiszabecs	ny		20	8		
Vác	.	=	20	10	7	
Gödöllő	.		19	8	6	
Lőrinci						
Gyöngyös	.		21	7	4	
Balassagyarmat	.		20	9	6	
755 Salgótarján	.		18	6	6	
Galyatető (932 m)	.		16	5		
851 Kékestető (1000 m)	.	↗	14	4	2	7
Mátraháza (672 m)	–					
865 Eger	ny	↗	21	7	3	5
Putnok	1	↗	20	5	5	
Lillafüred	1	↗	18	6		
772 Miskolc	ny	↗	18	10	7	4
Fügöd	8	↗	–	10	8	
778 Sárospatak	18	↗	15	11	8	4

Rajka	.	
Kapuvár	2	
Csorna	ny	▽
Komárom	ny	▽
Káld	.	
Kőszeg	.	
Körmend	ny	
Letenye	.	
Sümeg	.	
Zirc	.	
Kisbér	1	▽
Mór	2	▽
Alcsút	ny	▽
Esztergom	.	
Dobogókő	.	
Fonyód	.	
Tab	.	
Sárbogárd	.	
Lengyel	.	
Nagykónyi	.	
Marcali	.	
Somogyszob	.	
Kaposvár	.	∩
Barcs	.	
Szigetvár	.	
Bácsalmás	.	
Kiskunhalas	.	
Izsák	.	
Kunsztmiklós	ny	
Örkény	.	
Nagykáta	.	
Jászapáti	.	∩
Tiszakécske	.	
Nagykőrös	.	
Kistelek	.	
Makó	.	
Szentes	.	
Szarvas	.	
Szeghalom	5	▽
Körösszakál	2	
Tiszaroff	.	
Poroszló	ny	∩
Karcag	–	
Hortobágy	2	↗
Polgár	1	↗
Hajdúdorog	–	
Nyírlugos	4	
Csenger	ny	⊔
Vásárosnamény	2	
Záhony	3	
Királyrét	.	
Romhány	–	
Borsodnádasd	.	
Jósvafő	.	
Szendrőlád	.	
Hidasnémeti	8	↗
Tokaj	8	↗
Szentendre	.	

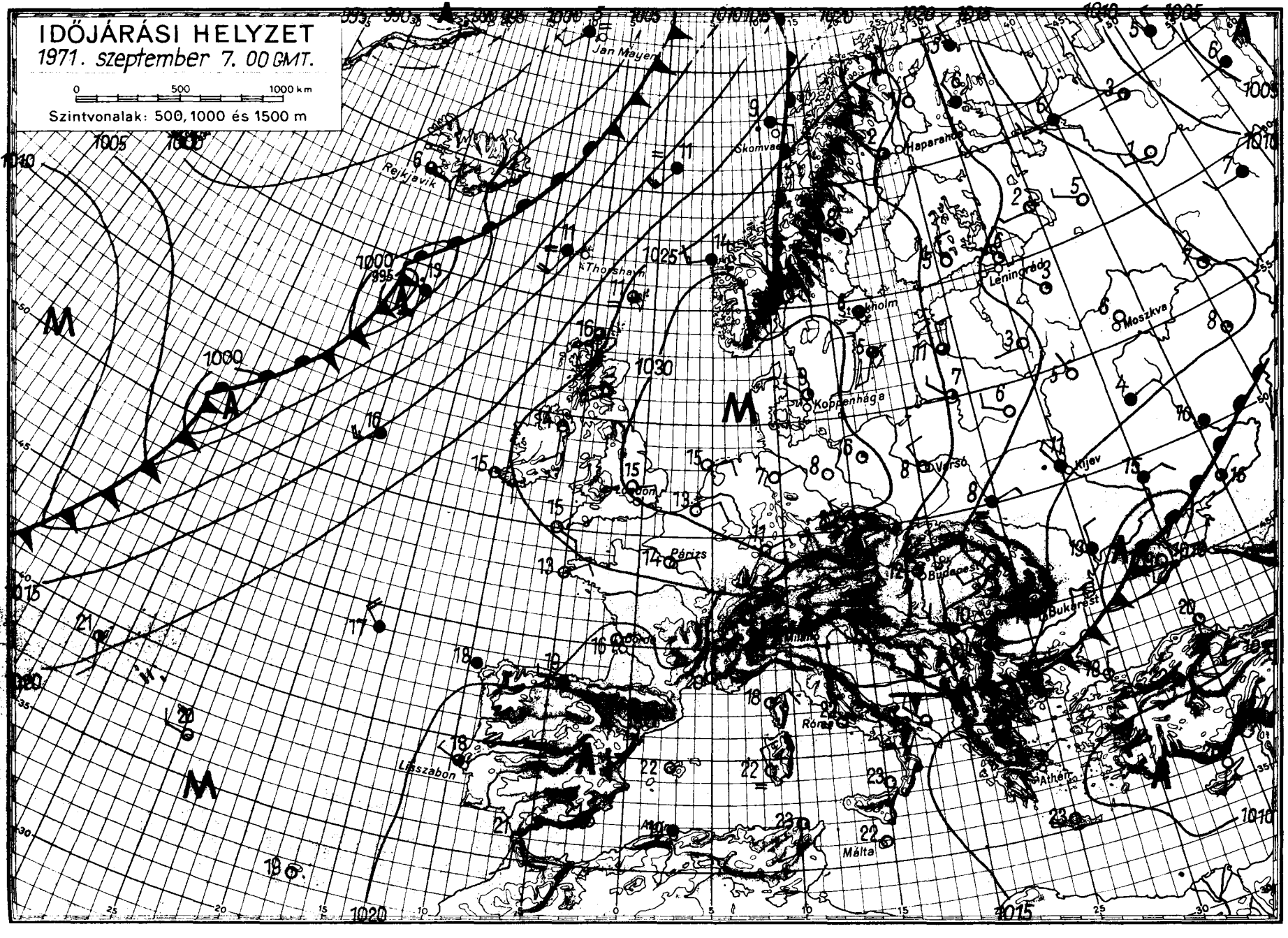
IDŐJÁRÁSI HELYZET
1971. szeptember 7. 00 GMT.
0 500 1000 km
Szintvonalak: 500, 1000 és 1500 m
Jan Mayen
Reykjavik
Thorshavn
Skomvaer
Haparanda
Leningrád
Moszkva
Koppenhága
Varsó
Kijev
Párizs
Budapest
Bukarest
Róma
Athén
Málta
Lisszabon

IDŐJÁRÁSI NAPIJELENTÉS

ЕЖЕДНЕВНЫЙ МЕТЕОРОЛОГИЧЕСКИЙ БЮЛЛЕТЕНЬ • DAILY WEATHER REPORT
BULLETIN QUOTIDIEN DE TEMPS • TÄGLICHER WETTERBERICHT

KIADJA AZ ORSZÁGOS METEOROLÓGIAI INTÉZET
BUDAPEST II. KITAIBEL PÁL UTCA 1
TELEFON: KÖZPONT: 353-500, IDŐJELZŐ OSZT.: 150-410

MEGJELENIK NAPONKÉNT * ELŐFIZETÉSI ÁRA
A POSTAI KÖLTSÉGGEL EGYÜTT NEGYEDÉVRE 60, Ft
KIADÁSÉRT FELEL AZ INTÉZET IGAZGATÓJA

84. évfolyam 251. szám + Budapest + 1971. szeptember 8. szerda

Az időjárási helyzet ma reggel és a várható időjárás:

Az észak felől, nagy sebességgel áramló sarkvidéki hideg levegő elárasztotta Európa keleti és középső részeit. Hatására a hőmérsékletben nagy visszaesés mutatkozik. Ma éjszaka például a Szovjetunió európai területének északi területein fagypont alatti hőmérsékletek is előfordultak és ott napközben sem emelkedik a hőmérséklet 10 fok fölé. Ezzel szemben Délnyugat-Európában még mindig tart a nyár. Kevés a felhő, sok a napsütés. Spanyolországban és Franciaország déli részén 30, 33 fokos maximumhőmérsékletek alakulnak ki és éjszaka sem hűl le a levegő 15, 19 foknál hűvösebbre. A Kárpát-medence időjárását az elkövetkező 36 órában továbbra is a hűvös levegő határozza meg.

Hazánkban kedden a Dunántulon 9, 11, az ország többi részén 4, 8 órán keresztül sütött a nap. A Duna vonalától keletre felhőátvonulásokból futó záporok is keletkeztek, de a lehullott csőmennyiség sehol sem haladta meg az 1 mm-t. A hőmérséklet csucsértéke általában 16, 20 fok között alakult. Ma hajnalban az ország területén 4 és 11 fok közötti hőmérsékleteket mértek. Délelőtt országszerte változóan felhős volt az ég. Az élénk, időnként erős északi szelet helyenként viharos lökések kisérték. A hőmérséklet 11 órára is csak 12, 17 fokig emelkedett.

Ma 12 órakor Budapesten a hőmérséklet 16 fok volt, a tengerszintre átszámitott légnyomás 764 mm, mérsékleten süllyed.

A Balaton vizének hőmérséklete 11 órakor Siófoknál 14 fok volt.

Várható időjárás csütörtök estig:

Felhőátvonulások, szórványos futó esőkkel, egy-két helyen esetleg zivatarral.
Az élénk, időnként erős, helyenként viharos lökésekkel kisért északi, északkeleti szél csak lassan mérséklődik.
Az évszakhoz képest hideg idő.

Várható legalacsonyabb éjszakai hőmérséklet: 5, 10,
legmagasabb nappali hőmérséklet csütörtökön: 15, 19 fok között.

Kerényi Nárcisz s.k.

A hőmérséklet napi középértéke és eltérése a 100 évi átlagtól /Budapesten/:

1971. IX. 7.:	14,8 C°	-3,9 C°

1871 óta ezen a napon Budapesten előfordult:

legmagasabb hőmérséklet	33,1 C° /1928/
legalacsonyabb hőmérséklet	6,4 C° /1925/.

71.460.

CSAPADÉKELOSZLÁS

AZ UTOLSÓ 24 ÓRÁBAN

196 71. IX. 7. ..... 7^h-TÓL ..... IX. 8. ..... 7^h-IG

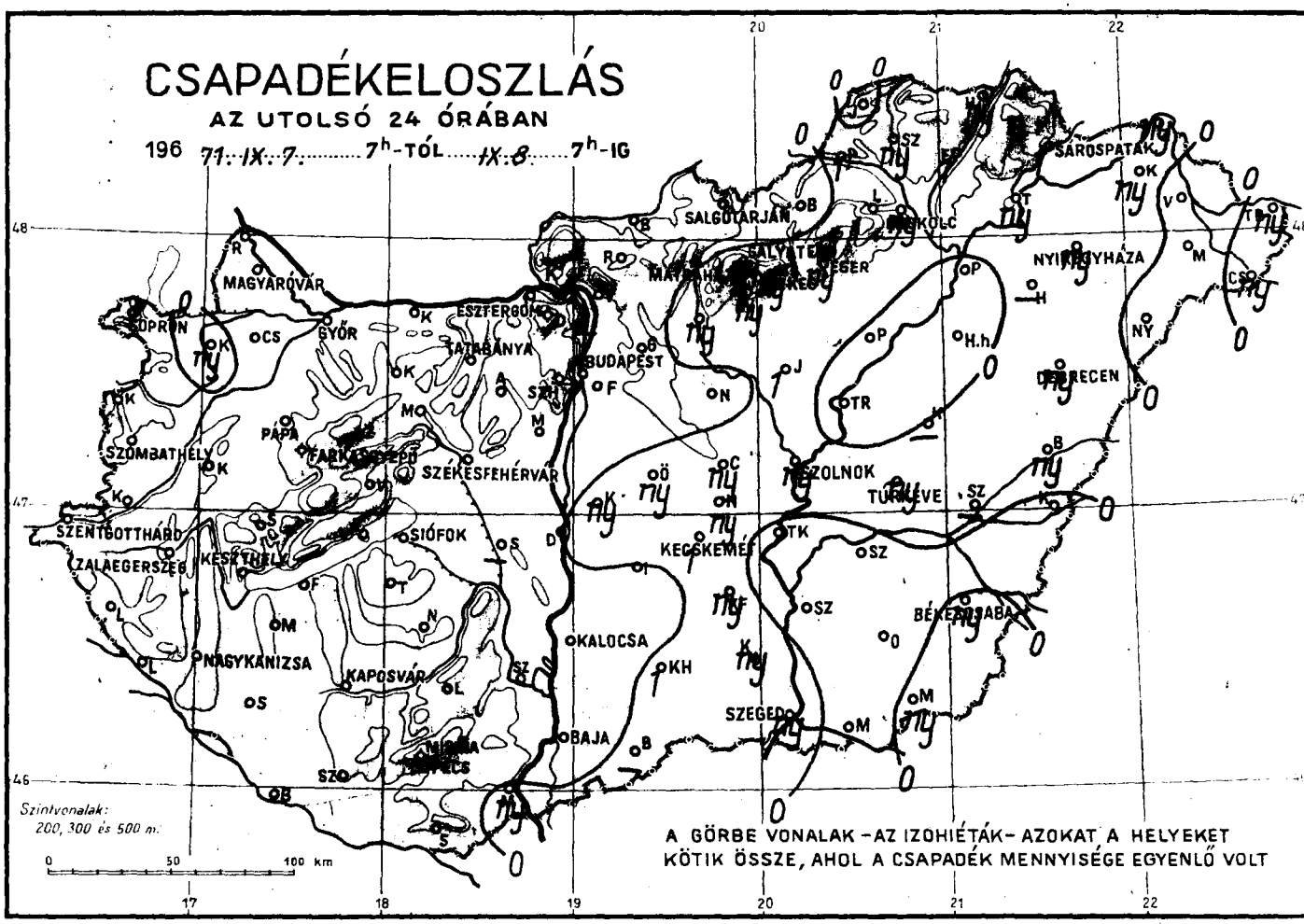

LEGMAGASABB HŐMÉRSÉKLET

196 71. IX. 7. .....

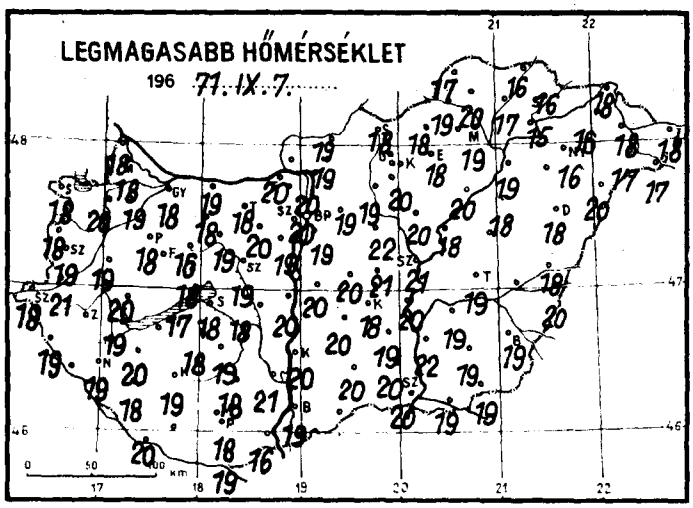

LEGALACSONYABB HŐMÉRSÉKLET

196 71. IX. 8. .....

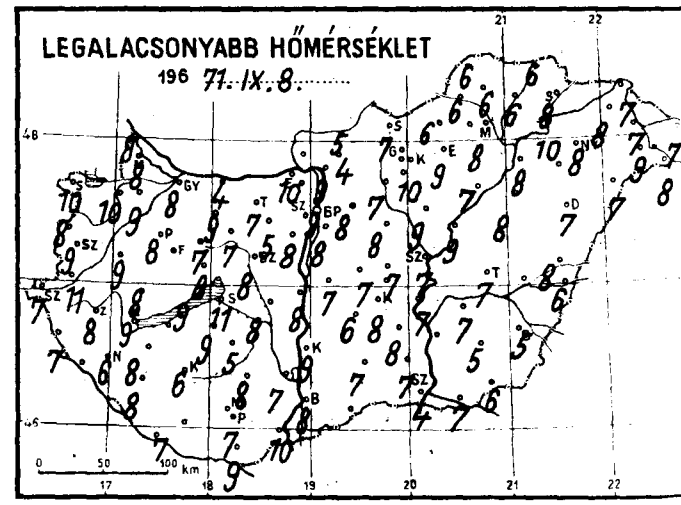

RADIÁCIÓS MINIMUM

196 71. IX. 8. .....

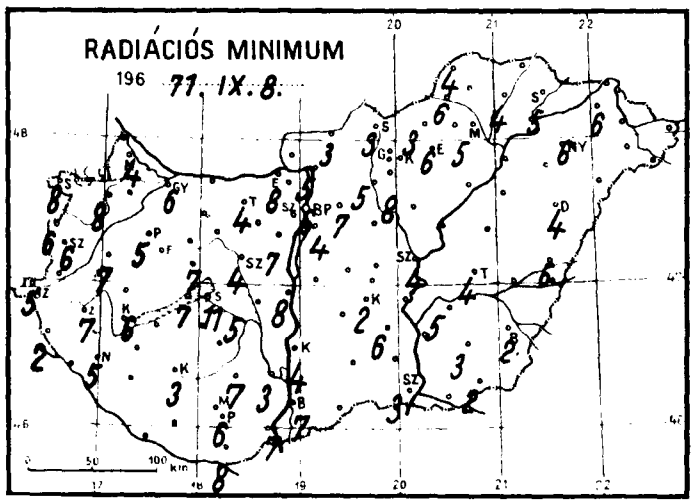

Napfénytartam.

1971. IX. 7.

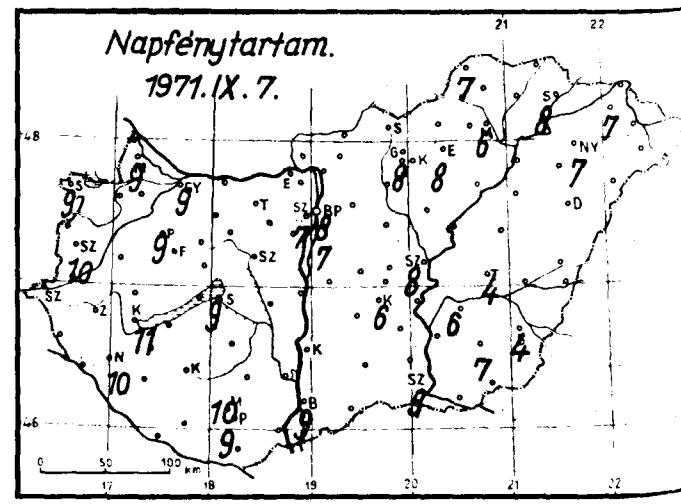

1971. szeptember hó.

8. nap szerda

	Az utolsó 24 óra adatai								
	Csapadék (mm)		Hőmérsékleti szélsőségek			Napsütés (óra) tegnap	24 órai csapadék mm		
			tegnapi nappali max.	éjszakai min.	min. 5 cm-en				
12815 Magyaróvár	•		18	8	4	9	Rajka	•	
822 Győr	•		18	8	6	9	Kapuvár	ny	
825 Pápa	•		18	8	5	9	Csorna	:	
805 Sopron	•		18	10	8	9	Komárom	:	
812 Szombathely	•		19	9	6	10	Káld	:	
910 Szentgotthárd	•		18	7	5		Kőszeg	•	
915 Zalaegerszeg	•		19	8	7		Körmend	•	
Lenti	•		19	7	2		Letenye	•	
925 Nagykanizsa	•		19	6	5	10	Sümeg	•	
920 Keszthely	•		19	9	6	11	Zirc	•	
Tihany	•		17	9	7		Kisbér	•	
935 Siófok	:		18	11	11	9	Mór	•	
942 Pécs	•		18	7	7	9	Alcsút	:	
941 Misinatető (534 m)	•		15	6	5	10	Esztergom	•	
Siklós	•		19	9	8		Dobogókő	•	
827 Farkasgyepű (400 m)	•		17	6	5		Fonyód	•	
Veszprém	:		18	8	7		Tab	•	
833 Tatabánya	•		18	7	4		Sárbogárd	•	
839 Budapest (Ferihegy)	:		19	8	4	7	Lengyel	:	
843 Lőrinc	•		20	9	6	8	Nagykónyi	•	
840 Budapest OMI	•		17	7	4	7	Marcali	•	
841 Budapest (Szabadságh., 474 m)	•		19	8	7		Somogyszob	:	
Martonvásár	•		19	8	4		Kaposvár	•	
835 Székesfehérvár	•		20	8	8		Barcs	•	
Dunaújváros	•		21	7	3		Szigetvár	•	
Szekszárd	•		16	10	7		Bácsalmás	–	
Mohács	ny	▽	19	8	7	9	Kiskunhalas	1	
960 Baja	•		20	9	4		Izsák	•	
955 Kalocsa	•		21	7			Kunsztmiklós	ny	
Cegléd	ny		21	7	4	8	Örkény	ny	
860 Szolnok	ny	⊏	18	8	2	6	Nagykáta		
970 Kecskemét	1	▽	19	8	6		Jászapáti	1	▽
Kiskunfélegyháza	ny		20	4	3	5	Tiszakécske	•	
982 Szeged	ny	▽	19	6	2		Nagykőrös	ny	▽
Mezőhegyes	ny	▽	19	5	3	7	Kistelek	ny	
Orosháza	•		19	5	2	4	Makó	•	
990 Békéscsaba	ny	▽	19	7	4	4	Szentes	•	
875 Túrkeve	ny		18	8	6		Szarvas	•	
Berettyóújfalu	ny		18	7	4	6	Szeghalom	–	
880 Debrecen	ny	▽	16	8	6	7	Körösszakál	•	
882 Nyíregyháza	ny	▽	16	8	6	7	Tiszaroff	•	
892 Kisvárda	ny		17	9			Poroszló	•	
788 Mátészalka	•	⌒	18	7			Karcag	–	
Tiszabecs	ny		20	9	5		Hortobágy	•	
Vác	•	=	19	8	7		Polgár	•	
Gödöllő	•		19	7	5		Hajdúdorog	–	
Lőrinci	ny	▽	20	10	8		Nyírlugos	•	
Gyöngyös	ny	▽	20	5	3		Csenger	ny	
Balassagyarmat	•	⌒	18	7	3		Vásárosnamény	•	
755 Salgótarján	•		15	6			Záhony	ny	
Galyatető (932 m)	ny		11	3	2	8	Királyrét	•	
851 Kékestető (1000 m)	ny	▽					Romhány	•	
Mátraháza (672 m)	–		18	9	6	8	Borsodnádasd	•	
865 Eger	ny		19	6	6		Jósvafő	•	
Putnok	1		17	7			Szendrőlád	ny	
Lillafüred	1		19	8	5	6	Hidasnémeti	ny	
772 Miskolc	ny	▽	17	6	4		Tokaj	ny	
Füged	1	▽	16	8	5	8	Szentendre	ny	
778 Sárospatak	1								

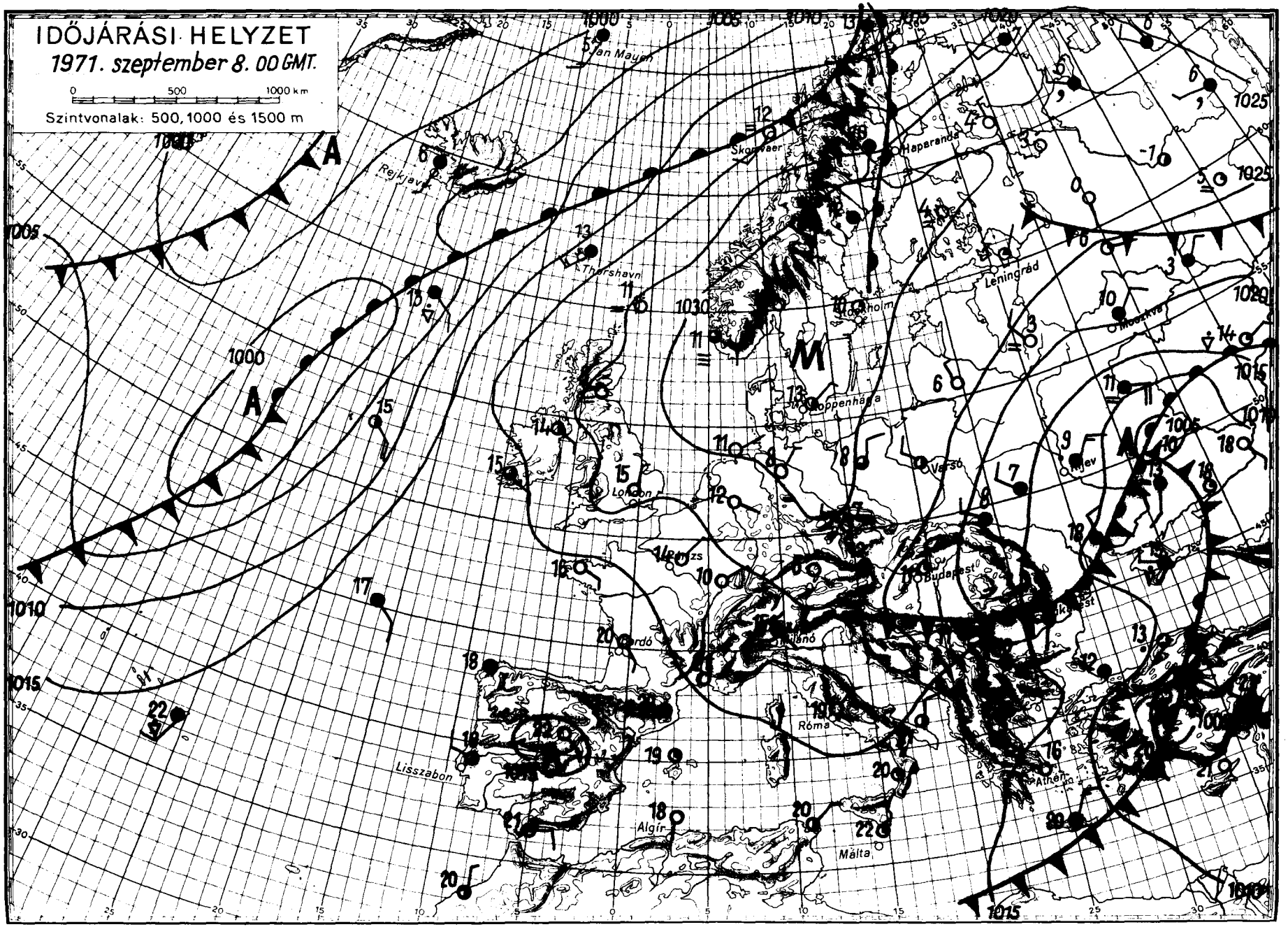
IDŐJÁRÁSI HELYZET
1971. szeptember 8. 00 GMT.
0 500 1000 km
Szintvonalak: 500, 1000 és 1500 m
Jan Mayen
Rejkjavik
Thorshavn
Skorvaer
Haparanda
Leningrád
Stockholm
Koppenhága
Varsó
Kijev
London
Budapest
Milánó
Róma
Lisszabon
Algír
Málta
Athén
A
M

IDŐJÁRÁSI NAPIJELENTÉS

ЕЖЕДНЕВНЫЙ МЕТЕОРОЛОГИЧЕСКИЙ БЮЛЛЕТЕНЬ • DAILY WEATHER REPORT
BULLETIN QUOTIDIEN DE TEMPS • TÄGLICHER WETTERBERICHT

KIADJA AZ ORSZÁGOS METEOROLÓGIAI INTÉZET
BUDAPEST II. KITAIBEL PÁL UTCA 1
TELEFON: KÖZPONT: 353-500, IDŐJELZŐ OSZT.: 150-410

MEGJELENIK NAPONKÉNT • ELŐFIZETÉSI ÁRA
A POSTAI KÖLTSÉGGEL EGYÜTT NEGYEDÉVRE 60, Ft
KIADÁSÉRT FELEL AZ INTÉZET IGAZGATÓJA

84. évfolyam 252. szám + Budapest + 1971. szeptember 9. csütörtök

Az időjárási helyzet ma reggel és a várható időjárás:

Közép-Európa, a Balkán-félsziget, Törökország nyugati része és Ukrajna időjárását továbbra is a szokatlanul hideg sarkvidéki eredetü levegő irányitja. A legmagasabb nappali hőmérséklet szerdán az emlitett területeken 6, 10 fokkal volt alacsonyabb az elmult évek átlagánál. Ma reggel a hideg és a melegebb levegő keveredési zónájában Lengyelországban és Ukrajnában sokfelé esett az eső, helyenként erős szél fujt. Európa nyugati, délnyugati részén tovább tart a nyárias idő.

Hazánkban szerdán folytatódott a hideg levegő átáramlása. Felhőátvonulásokból sokfelé keletkezett eső, zápor, a déli megyék egy-két helyén és Martonvásáron pedig zivatar. A lehullott csapadék mennyisége általában nem haladta meg az 5mm-t, csak Cegléden mértek 8 mm-t. A néhány órás napsütés ellenére sem emelkedett a levegő hőmérséklete 15, 19 foknál magasabbra. Csütörtökön hajnalra +1, +8 fokig hült le a levegő, egy-két helyen gyenge talajmenti fagyot is észleltek. Ma délelőtt változóan felhős, az évszakhoz képest hideg idő volt. Kékestetőről hózáport jelentettek. A hőmérséklet 11 órakor az ország területén 13, 16 fok között váltakozott.

Ma 12 órakor Budapesten a hőmérséklet 15 fok volt, a tengerszintre átszámitott légnyomás 760 mm, mérsékelten süllyed.

A Balaton vizének hőmérséklete 11 órakor Siófoknál 16 fok volt.

Várható időjárás péntek estig:

Csütörtökön: változóan felhős idő, néhány helyen futó eső.
Pénteken: tulnyomóan felhős idő, többfelé eső.
Mérsékelt, időnként megélénkülő déli, délnyugati szél.
A szokatlanul hüvös idő tovább tart.

Várható legalacsonyabb éjszakai hőmérséklet: 4, 8,
legmagasabb nappali hőmérséklet pénteken: 14, 18 fok között.

Vadkerti Ferenc s.k.

TÁVOLABBI KILÁTÁSOK HÉTFŐIG:

Legalacsonyabb hajnali hőmérsékletek eleinte 5, 10, később 10, 14 fok között. Legmagasabb nappali hőmérsékletek 18, 23 fok között. Jelentős mennyiségü /legalább 5 mm-es/ eső az ország területének 80 százalékán várható.

TÁVELŐREJELZŐ OSZTÁLY

A hőmérséklet napi középértéke és eltérése a 100 évi átlagtól /Budapesten/:

1971. IX. 8.:	11,7 C°	-6,6 C°

1871 óta ezen a napon Budapesten előfordult:

legmagasabb hőmérséklet	33,1 C° /1928/
legalacsonyabb hőmérséklet	6,6 C° /1914/.

71.463.

CSAPADÉKELOSZLÁS

AZ UTOLSÓ 24 ÓRÁBAN

196 71. IX. 8. 7h-TÓL IX. 9. 7h-IG

Szintvonalak: 200, 300 és 500 m.

A GÖRBE VONALAK – AZ IZOHIÉTÁK – AZOKAT A HELYEKET KÖTIK ÖSSZE, AHOL A CSAPADÉK MENNYISÉGE EGYENLŐ VOLT

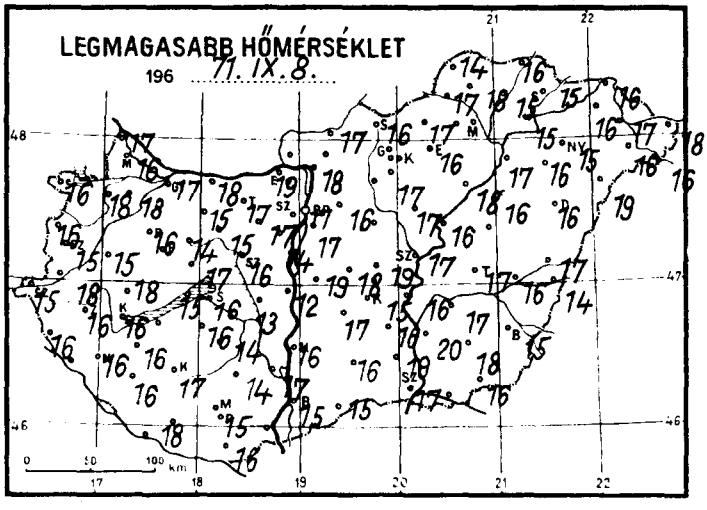

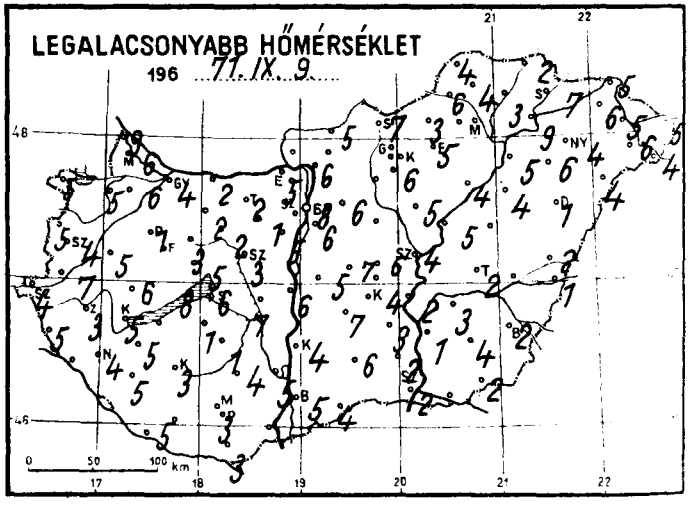

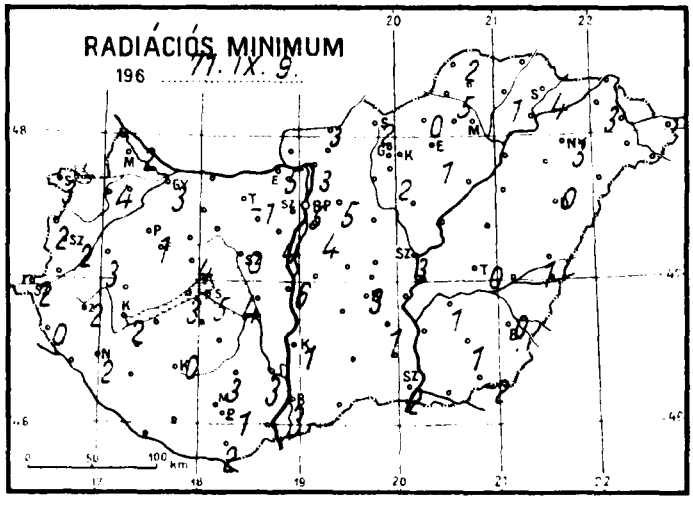

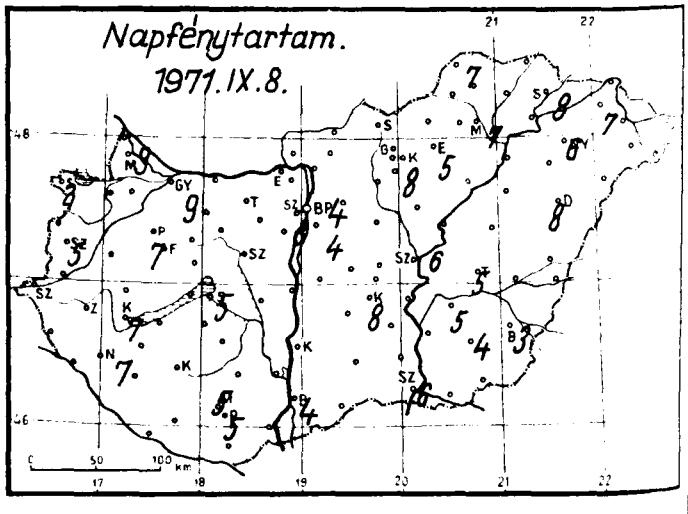

1971. szeptember hó
9. csütörtök nap

	Az utolsó 24 óra adatai: Csapadék (mm)		Hőmérsékleti szélsőségek: tegnapi nappali max.	éjszakai min.	min. 5 cm-en	Napsütés (óra) tegnap
12815 Magyaróvár	.		16	6	2	9
822 Győr	ny	∇	17	4	3	9
825 Pápa	ny		16	1	1	7
805 Sopron	.		16	5	3	2
812 Szombathely	.		15	4	2	5
910 Szentgotthárd	ny		15	4	2	
915 Zalaegerszeg	.		16	3	2	
Lenti	.		16	5	0	
925 Nagykanizsa	ny	∇	16	4	2	7
920 Keszthely	ny	∇	16	5	2	7
Tihany	ny	∇	15	8	3	
935 Siófok	ny	∇	16	6	5	5
942 Pécs	ny	∇	15	3	-1	5
941 Misinatető (534 m)	ny	∇	12	5	3	5
Siklós	1	∩	16	3	2	
827 Farkasgyepű (400 m)	.		15	4	3	
Veszprém	.		17	5	4	
833 Tatabánya	.	⊔	17	2	-1	
839 Budapest (Ferihegy)	ny	∇	17	6	4	4
840 Budapest OMI	2	∇	17	8	5	4
841 Budapest (Szabadságh., 474 m)	1	∇	14	5	1	3
Martonvásár	2	↖	14	5	4	
835 Székesfehérvár	2	∇	16	3	0	
Dunaújváros	1		12	6	6	
Szekszárd	.		17	5	3	
Mohács	–					
960 Baja	ny	↖	15	5	3	4
955 Kalocsa	2		16	4	1	
Cegléd	8		19	6	–	–
860 Szolnok	2	∇	17	4	3	6
970 Kecskemét	ny	∇	15	4	3	8
Kiskunfélegyháza	1		16	3	1	
982 Szeged	2	↖	17	2	2	6
Mezőhegyes	1		16	2	-2	
Orosháza	ny		18	4	1	4
990 Békéscsaba	1	∇	15	2	0	3
875 Túrkeve	ny		17	2	0	5
Berettyóújfalu	ny	∩	17	2	1	
880 Debrecen	.		16	1	0	8
892 Nyíregyháza	ny		15	4	3	6
Kisvárda	.		16	6	3	7
Mátészalka	.	∩	16	6		
Tiszabecs	.		18	5		
Vác	ny	∩	18	6	3	
Gödöllő	ny	∇	16	6	5	
Lőrinci	–					
Gyöngyös	.		17	6	2	
Balassagyarmat	2	∇	17	5	3	
755 Salgótarján	ny		16	7	2	
Galyatető (932 m)	ny		14	6		
851 Kékestető (1000 m)	ny	∇	8	2	1	8
Mátraháza (672 m)	–					
865 Eger	.		16	5	1	5
Putnok	ny	=	17	6	5	
Lillafüred	1	↖	14	6		
772 Miskolc	ny	∇	17	7	6	7
Fügöd	.	∩	15	3	1	
778 Sárospatak	ny		15	7	4	8

24 órai csapadék mm		
Rajka	.	
Kapuvár	.	∩
Csorna	ny	∩
Komárom	.	∩
Káld	.	
Kőszeg	ny	
Körmend	ny	
Letenye	1	
Sümeg	1	
Zirc	ny	
Kisbér	.	∩
Mór	ny	∇
Alcsút	1	∇
Esztergom	.	
Dobogókő	ny	
Fonyód	.	
Tab	ny	
Sárbogárd	.	
Lengyel	4	
Nagykónyi	ny	⊔
Marcali	.	
Somogyszob	.	
Kaposvár	1	∇
Barcs	.	
Szigetvár	ny	∇
Bácsalmás	5	∇
Kiskunhalas	1	↖
Izsák	2	
Kunsztmiklós	ny	
Örkény	ny	
Nagykáta	–	
Jászapáti	ny	
Tiszakécske	1	
Nagykőrös	.	
Kistelek	ny	
Makó	–	
Szentes	.	
Szarvas	ny	∇
Szeghalom	.	∩
Körösszakál	1	
Tiszaroff	.	
Poroszló	.	∩
Karcag	–	
Hortobágy	.	
Polgár	.	
Hajdúdorog	.	
Nyírlugos	.	
Csenger	.	
Vásárosnamény	.	
Záhony	.	
Királyrét	.	
Romhány	–	
Borsodnádasd	ny	∇
Jósvafő	ny	
Szendrőlád	.	
Hidasnémeti	.	
Tokaj	.	
Szentendre	1	

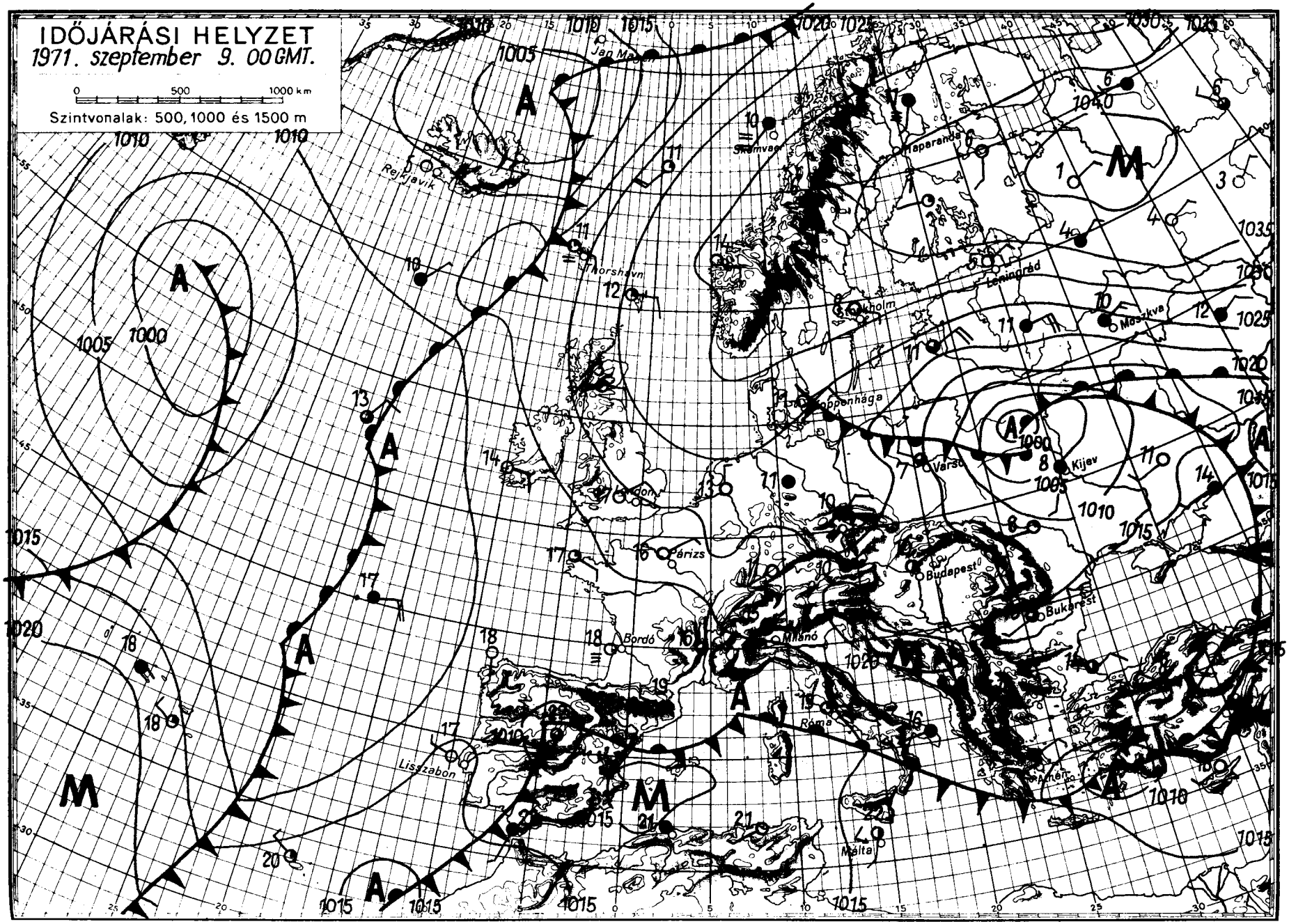
IDŐJÁRÁSI HELYZET
1971. szeptember 9. 00 GMT.
0 500 1000 km
Szintvonalak: 500, 1000 és 1500 m
Jan Mayen
Rejkjavik
Thorshavn
Stockholm
Leningrád
Moszkva
Koppenhága
Varsó
Kijev
London
Párizs
Budapest
Bukarest
Milánó
Bordó
Róma
Athén
Málta
Lisszabon

IDŐJÁRÁSI NAPIJELENTÉS

ЕЖЕДНЕВНЫЙ МЕТЕОРОЛОГИЧЕСКИЙ БЮЛЛЕТЕНЬ • DAILY WEATHER REPORT
BULLETIN QUOTIDIEN DE TEMPS • TÄGLICHER WETTERBERICHT

KIADJA AZ ORSZÁGOS METEOROLÓGIAI INTÉZET
BUDAPEST II. KITAIBEL PÁL UTCA 1
TELEFON: KÖZPONT: 353-500, IDŐJELZŐ OSZT.: 150-410

MEGJELENIK NAPONKÉNT * ELŐFIZETÉSI ÁRA
A POSTAI KÖLTSÉGGEL EGYÜTT NEGYEDÉVRE 60, Ft
KIADÁSÉRT FELEL AZ INTÉZET IGAZGATÓJA

84. évfolyam 253. szám + Budapest + 1971. szeptember 10. péntek

Az időjárási helyzet ma reggel és a várható időjárás:

Közép- és Kelet-Európa felett még mindig sarkvidéki eredetü levegő található. Ennek eddigi északról dél felé történő mozgása az elmult 24 óra folyamán fokozatosan megváltozott. A hideg levegő most délről visszafelé áramlik északra. Ez Lengyelország felett egy alacsony-nyomásu időjárási képződmény kialakulásához vezetett. A hideg levegővel most másodszor is elárasztott területen az évszakhoz képest hüvös, esős az idő. A legmagasabb hőmérséklet 10 fokkal alacsonyabb az utóbbi 9 év átlagánál. A szokatlan időjárási helyzetképre jellemző, hogy Izland szigete felett ugyanolyan hőmérsékletü levegő található, mint a Földközi-tenger partján lévő Brindisi, vagy a törökországi Ismir város felett.

Hazánkban csütörtökön az északkeleti megyékben erősen felhős volt az ég, itt csak 2, 5 órán keresztül sütött a nap. Az ország többi részén kevesebb volt a felhő, 6, 9 órás napfénytartamot jelentettek. Főként a Duna vonalától keletre szórványosan esett az eső, Egerből jégesőt jelentettek. A lehullott csapadék mennyisége a 2 mm-t sehol sem haladta meg. A legmagasabb nappali hőmérséklet 14, 19 fok között volt. Ma hajnalra 2, 11 fokig hült le a levegő. Délelőtt erősen felhős, hüvös idő volt. Egy-két helyről kisebb esőt is jelentettek. A hőmérséklet 11 órakor 14, 18 fok között volt.

Ma 12 órakor Budapesten a hőmérséklet 16 fok, a tengerszintre átszámitott légnyomás 761 mm, gyengén emelkedik.

A Balaton vizének hőmérséklete 11 órakor Siófoknál 16 fok.

Várható időjárás szombat estig:

Időnként megnövekvő felhőzet, néhány helyen esővel, esetleg zivatarral. Mérséklet, napközben átmenetileg élénk déli, délnyugati szél. A hőmérséklet emelkedik.

Várható legalacsonyabb éjszakai hőmérséklet: 5, 10,
legmagasabb nappali hőmérséklet szombaton: 18, 23 fok között.

Bóna Márta s.k.

A hőmérséklet napi középértéke és eltérése a 100 évi átlagtól /Budapesten/:

1971. IX. 9.:	13,0 C°	-5,1 C°

1871 óta ezen a napon Budapesten előfordult:

legmagasabb hőmérséklet	34,7 C° /1928/
legalacsonyabb hőmérséklet	6,1 C° /1933/.

71.465.

CSAPADÉKELOSZLÁS

AZ UTOLSÓ 24 ÓRÁBAN

196 71. IX. 9. 7h-TÓL IX. 10. 7h-IG

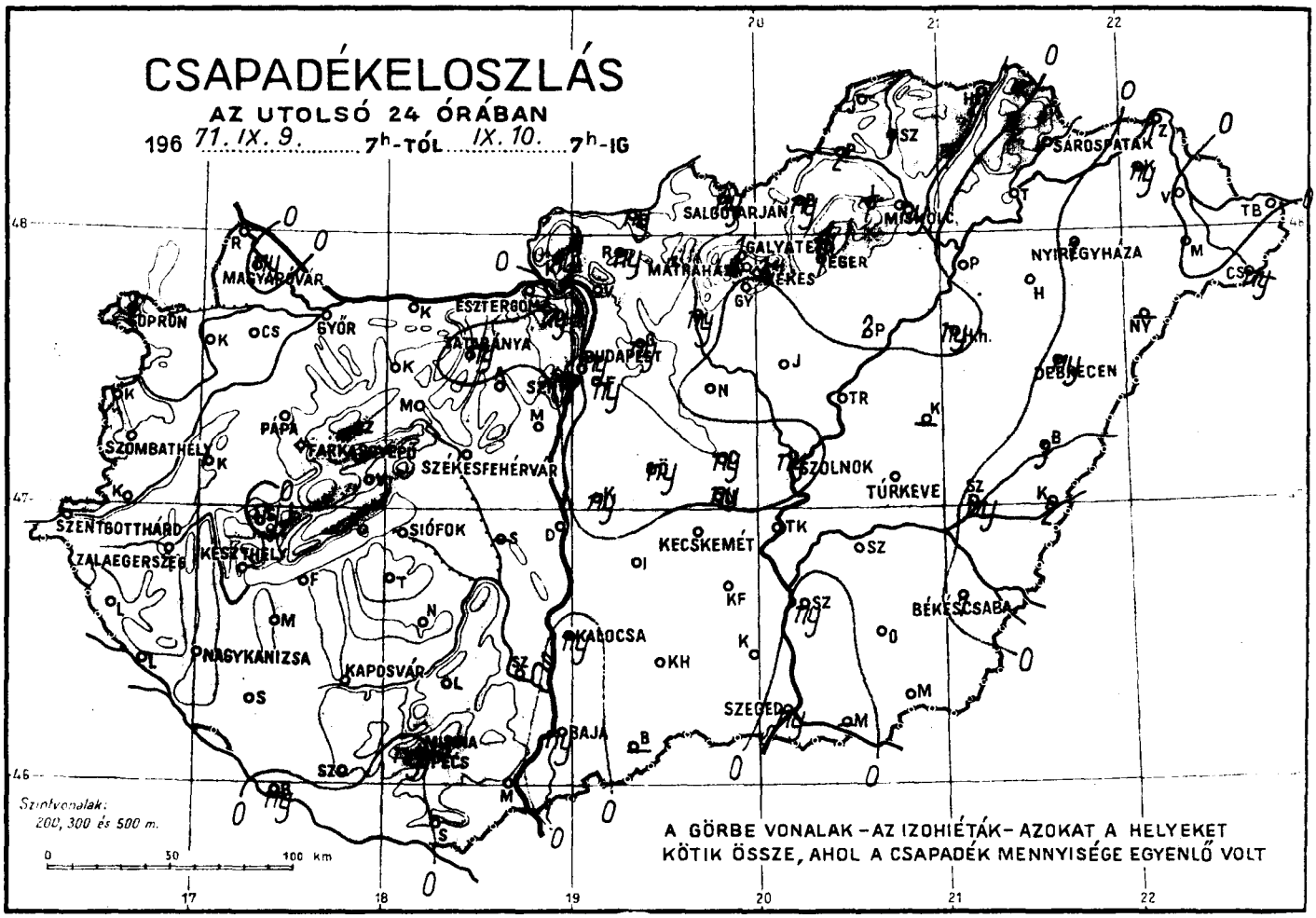

LEGMAGASABB HŐMÉRSÉKLET

196 71. IX. 9.

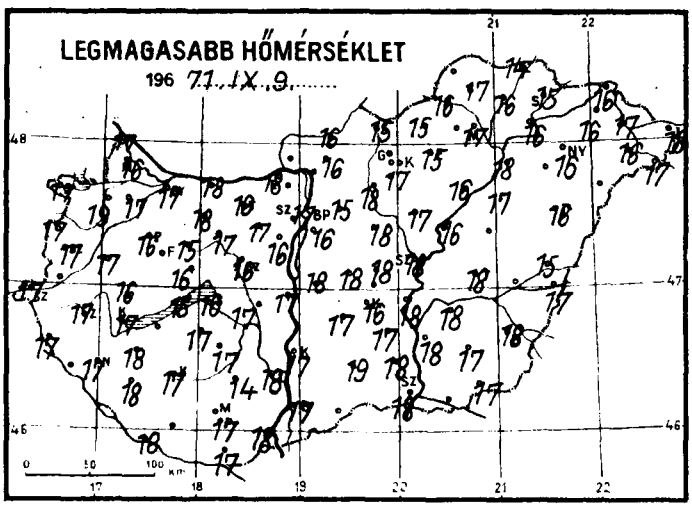

LEGALACSONYABB HŐMÉRSÉKLET

196 71. IX. 10.

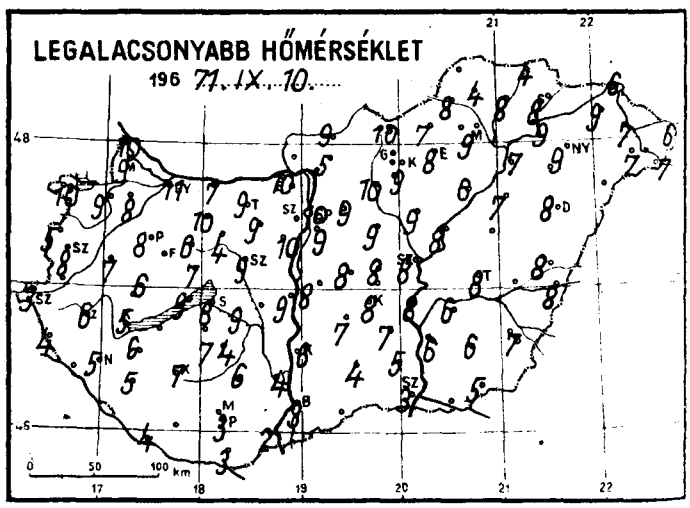

RADIÁCIÓS MINIMUM

196 71. IX. 10.

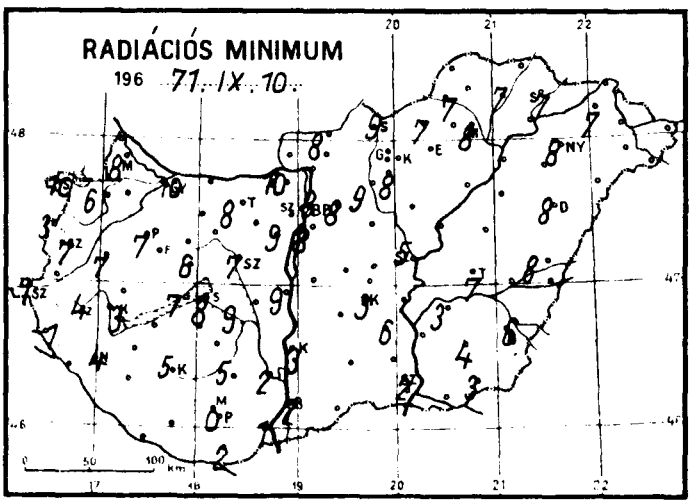

Napfénytartam.

1971. IX. 9.

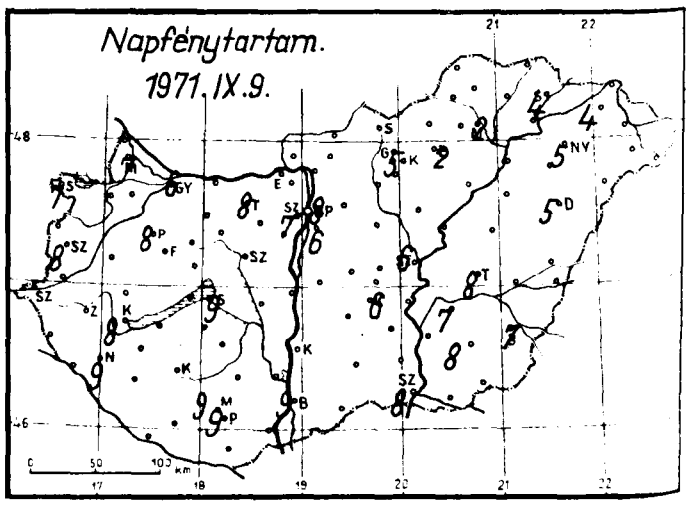

1971. szeptember hó, 10. péntek nap

	Az utolsó 24 óra adatai					
	Csapadék (mm)		Hőmérsékleti szélsőségek			Napsütés (óra) tegnap
			tegnapi nappali max.	éjszakai min.	min. 5 cm-en	
12815 Magyaróvár	ny		16	9	8	7
822 Győr	•		17	11	10	6
825 Pápa	•		16	8	7	8
805 Sopron	•		17	10	10	7
812 Szombathely	•		17	8	7	8
910 Szentgotthárd	•		17	3	1	
915 Zalaegerszeg	•		17	6	4	
Lenti	•		17	4	-1	
925 Nagykanizsa	•		17	5	4	9
920 Keszthely	•		17	5	3	8
Tihany	•		15	9	7	
935 Siófok	•		16	8	8	9
942 Pécs	•		17	3	0	9
941 Misinatető (534 m)	ny	∇	14	6	3	9
Siklós	•	∩	17	3	2	
827 Farkasgyepű (400 m)	•		16	8	6	
Veszprém	•		16	7	6	
833 Tatabánya	ny		16	9	8	
843 Budapest (Lőrinc)	ny		16	9	8	6
840 Budapest OMI	ny		17	10	8	8
841 Budapest (Szabadságh., 474 m)	ny		14	6	6	7
Martonvásár	•		16	10	9	
835 Székesfehérvár	•		16	9	7	
Dunaújváros	•		17	9	9	
Szekszárd	•		18	4	2	
Mohács	•		18	2	1	
960 Baja	ny	∇	17	3	2	9
955 Kalocsa	ny		17	6	3	
Cegléd	ny		18	8	–	–
860 Szolnok	ny	∇	18	8	5	6
970 Kecskemét	•		16	8	3	6
Kiskunfélegyháza	•		17	7	6	
982 Szeged	ny	∇	18	3	2	8
Mezőhegyes	•		17	5	3	
Orosháza	•		17	6	4	8
990 Békéscsaba	1	∇	18	7	6	7
875 Túrkeve	•		18	8	7	8
Berettyóújfalu	3	∇	15	8	8	
882 Debrecen	ny	∇	16	8	8	5
892 Nyíregyháza	1	∇	16	9	8	5
788 Kisvárda	ny		16	9	7	4
Mátészalka	•	∩	16	7		
Tiszabecs	–		18	6		
Vác	–					
Gödöllő	ny	∇	15	9	8	
Lőrinci	ny		18	10	9	
Gyöngyös	•		17	9	8	
Balassagyarmat	ny		16	9	8	
755 Salgótarján	ny		15	10	9	
Galyatető (932 m)	1		12	4		
851 Kékestető (1000 m)	1	∇	9	3	3	5
Mátraháza (672 m)	–					
865 Eger	1	∇▲	15	8		2
Putnok	2		16	8	7	
Lillafüred	1		13	8		
772 Miskolc	ny	∇	17	9	8	2
Füged	1	∇	16	8	7	
778 Sárospatak			15	8	7	4

24 órai csapadék mm		
Rajka	•	
Kapuvár	•	
Csorna	•	
Komárom	•	
Káld	•	
Kőszeg	•	
Körmend	–	
Letenye	•	
Sümeg	ny	
Ziro	•	
Kisbér	•	
Mór	•	
Alcsút	•	
Esztergom	•	
Dobogókő	ny	
Fonyód	•	
Tab	•	
Sárbogárd	•	
Lengyel	•	
Nagykónyi	•	
Marcali	•	∩
Somogyszob	•	
Kaposvár	•	
Barcs	ny	
Szigetvár	•	
Bácsalmás	–	
Kiskunhalas	•	
Izsák	•	
Kunsztmiklós	ny	
Örkény	ny	
Nagykáta	•	
Jászapáti	•	
Tiszakécske	•	
Nagykőrös	ny	∇
Kistelek	•	
Makó	–	
Szentes	ny	∇
Szarvas	•	
Szeghalom	ny	∇
Körösszakál	2	
Tiszaroff	•	
Poroszló	2	
Karcag	–	
Hortobágy	ny	
Polgár	•	
Hajdúdorog	•	
Nyírlugos	–	
Csenger	ny	
Vásárosnamény	•	
Záhony	1	
Királyrét	ny	
Romhány	ny	
Borsodnádasd	ny	∇
Jósvafő	–	
Szendrőlád	1	
Hidasnémeti	2	
Tokaj	•	
Szentendre	ny	

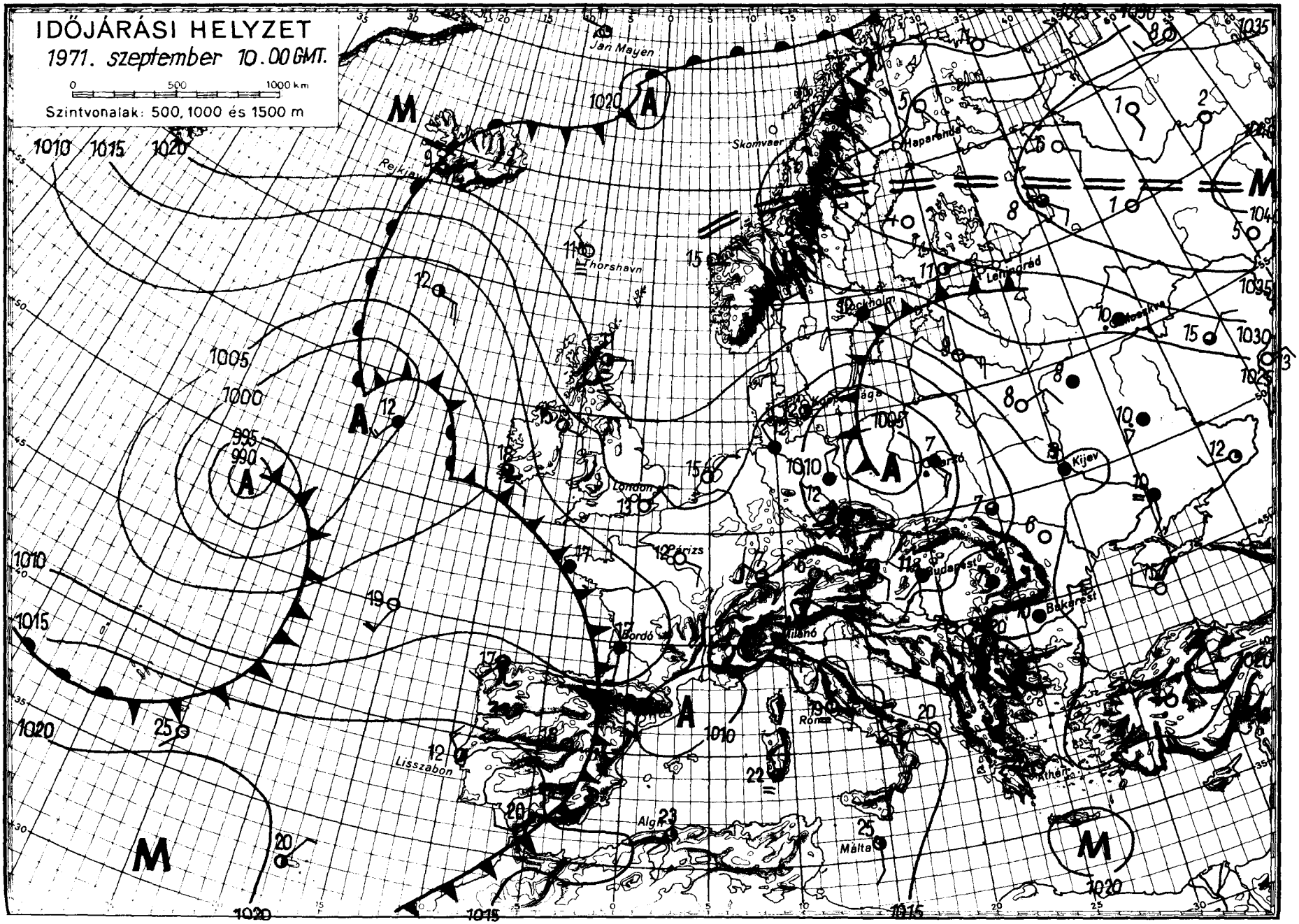
IDŐJÁRÁSI HELYZET
1971. szeptember 10.00 GMT.
0 500 1000 km
Szintvonalak: 500, 1000 és 1500 m
Jan Mayen
Rejkjavik
Thorshavn
Skomvaer
Haparanda
Leningrád
Moszkva
Kijev
London
Párizs
Bordó
Budapest
Bukarest
Róma
Athén
Lisszabon
Algír
Málta

IDŐJÁRÁSI NAPIJELENTÉS

ЕЖЕДНЕВНЫЙ МЕТЕОРОЛОГИЧЕСКИЙ БЮЛЛЕТЕНЬ • DAILY WEATHER REPORT
BULLETIN QUOTIDIEN DE TEMPS • TÄGLICHER WETTERBERICHT

KIADJA AZ ORSZÁGOS METEOROLÓGIAI INTÉZET
BUDAPEST II. KITAIBEL PÁL UTCA 1
TELEFON: KÖZPONT: 353-500, IDŐJELZŐ OSZT.: 150-410

MEGJELENIK NAPONKÉNT • ELŐFIZETÉSI ÁRA
A POSTAI KÖLTSÉGGEL EGYÜTT NEGYEDÉVRE 60, Ft
KIADÁSÉRT FELEL AZ INTÉZET IGAZGATÓJA

84. évfolyam 354. szám + Budapest + 1971. szeptember 11. szombat

Az időjárási helyzet ma reggel és a várható időjárás:

Szárazföldünk nagy részén tovább tart az évszakhoz képest hideg, változékony idő. Nyugat- és Közép-Európa északi részén át a Balti-tenger fölé az óceáni nedves levegő egymást követő hullámai áramlanak. Hatásukra az emlitett területeken sok helyen esik az eső. A Földközi-tenger medencéjéből meleg páradus levegő érkezik Dél-Európa és a Kárpát-medence fölé. A meleg levegő hatása elsősorban a magasban érezhető, keveredve az elmult napok hideg időjárását eredményező sarkvidéki eredetü levegővel több felé okoz esőket. A következő 36 órában hazánk időjárása változékony marad.

Hazánkban pénteken az Északi-Hegyvidék térségében erősen felhős volt az ég és csak 1, 5, máshol kevesebb felhő volt és 5, 11 órán át sütött a nap. Napközben Mátraháza és Salgótarján környékén jelentéktelen eső hullott. Az éjszakai órákban délnyugaton is megkezdődött az esőzés és ma reggel 7 óráig Nagykanizsán 2, Szigetváron 4 mm csapadék esett. A hőmérséklet pénteken napközben északkeleten 14, 17, máshol 18, 23 fokig emelkedett. Ma hajnalra a derült északkeleti országrészben 2, 5, máshol 6, 12 fokig hült le a levegő. Szombaton délelőtt nyugaton és délen borult, máshol változóan felhős idő volt. Dunántul nyugati és déli megyéiben esett az eső. A hőmérséklet 11 órakor az esős helyeken 13, 16, máshol 16, 22 fok között volt.

Ma 12 órakor Budapesten a hőmérséklet 16 fok, a tengerszintre átszámitott légnyomás 761 mm, gyengén emelkedik.

A Balaton vizének hőmérséklete 11 órakor Siófoknál 15 fok volt.

Várható időjárás vasárnap estig:

Szombaton: Erősen felhős idő, keleten is esőkkel.
Vasárnap: Változóan felhős idő, már csak néhány helyen esővel.
Mérsékelt, napközben megélénkülő északnyugati, nyugati szél.

Várható legalacsonyabb éjszakai hőmérséklet: 8, 13,
legmagasabb nappali hőmérséklet vasárnap: 18, 23 fok között.

Bartha Péterné s.k.

A hőmérséklet napi középértéke és eltérése a 100 évi átlagtól /Budapesten/:

1971. IX. 10.:	15,1 C°	-2,8 C°

1871 óta ezen a napon Budapesten előfordult:

legmagasabb hőmérséklet	34,6 C° /1928/
legalacsonyabb hőmérséklet	5,5 C° /1920/.

71.463.

CSAPADÉKELOSZLÁS

AZ UTOLSÓ 24 ÓRÁBAN

196 71. IX. 10. 7h-TÓL IX. 11. 7h-IG

MAGYARÓVÁR
SOPRON
GYŐR
ESZTERGOM
TATABÁNYA
BUDAPEST
SALGÓTARJÁN
MISKOLC
SÁROSPATAK
NYIREGYHÁZA
DEBRECEN
SZOLNOK
TÚRKEVE
KECSKEMÉT
BÉKÉSCSABA
SZEGED
BAJA
KALOCSA
SZÉKESFEHÉRVÁR
SIÓFOK
KAPOSVÁR
NAGYKANIZSA
SZOMBATHELY
PÁPA
SZENTGOTTHÁRD
ZALAEGERSZEG
PÉCS

Szintvonalak: 200, 300 és 500 m.

0 50 100 km

A GÖRBE VONALAK – AZ IZOHIÉTÁK – AZOKAT A HELYEKET KÖTIK ÖSSZE, AHOL A CSAPADÉK MENNYISÉGE EGYENLŐ VOLT

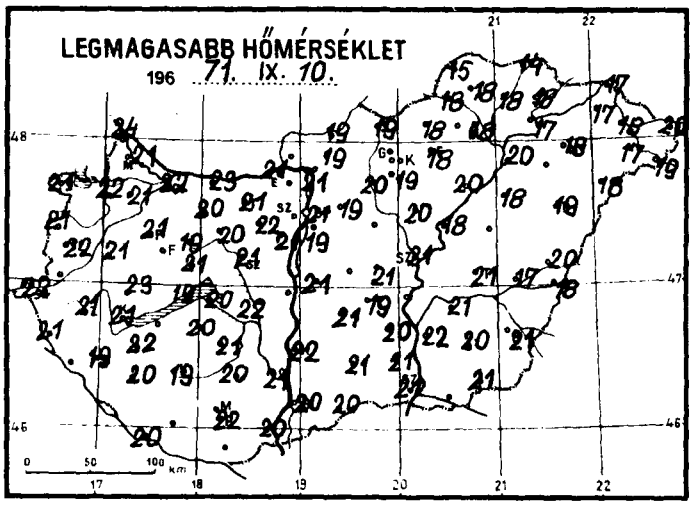

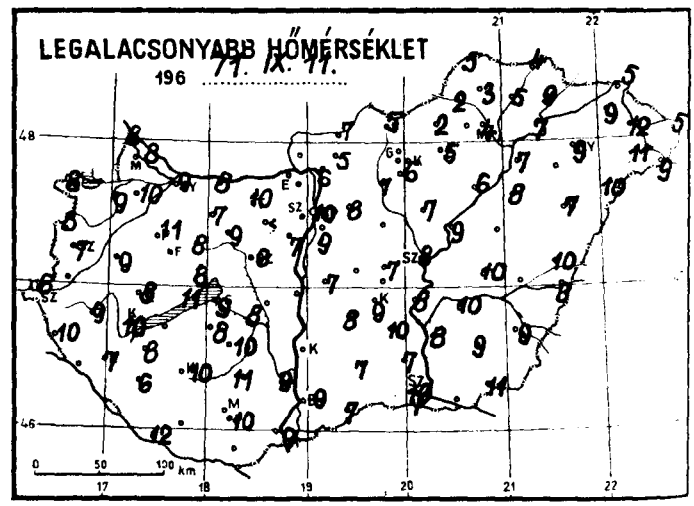

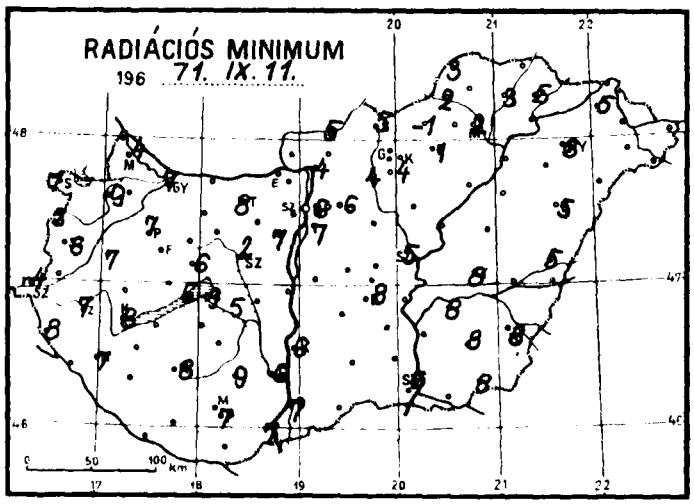

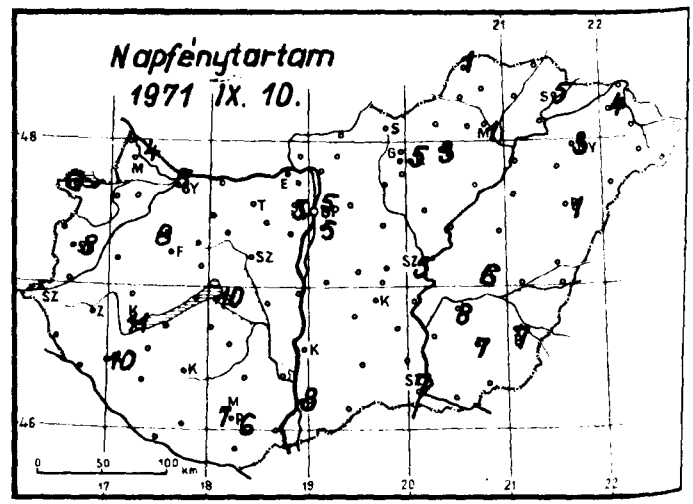

1971. szeptember hó, 11. szombat nap

	Az utolsó 24 óra adatai								
	Csapadék (mm)		Hőmérsékleti szélsőségek			Napsütés (óra) tegnap	24 órai csapadék mm		
			tegnapi nappali max.	éjszakai min.	min. 5 cm-en				
12815 Magyaróvár	.		21	8	4	4	Rajka	.	
822 Győr	.	=	22	9	7	5	Kapuvár	ny	⌒
825 Pápa	.		21	11	7	8	Csorna	.	⌒
805 Sopron	.	=	21	8	7	6	Komárom	.	⌒
812 Szombathely	.	=	22	7	6	8	Káld	.	
910 Szentgotthárd	.	=	22	6	4		Kőszeg	.	
915 Zalaegerszeg	.		21	9	7		Körmend	.	
Lenti	.		21	10	8		Letenye	1	
925 Nagykanizsa	2	=	19	7	7	10	Sümeg	.	
920 Keszthely	ny		21	10	8	11	Zirc	.	
Tihany	.		19	11	6		Kisbér	.	
935 Siófok	.		20	9	9	10	Mór	.	
942 Pécs	.		22	10	7	6	Alcsút	.	
941 Misinatető (534 m)	ny		17	11	9	7	Esztergom	.	
Siklós	–						Dobogókő	.	
827 Farkasgyepű (400 m)	.		20	8	8		Fonyód	.	
Veszprém	.	⌒	21	8	6		Tab	.	
833 Tatabánya	.		21	10	8		Sárbogárd	.	
845 Budapest (Lőrinc)	ny	=	19	9	7	5	Lengyel	.	
840 Budapest OMI	.		21	10	6	5	Nagykónyi	.	
841 Budapest (Szabadságh., 474 m)	.	=	18	9	6	5	Marcali	ny	
Martonvásár	.		21	7	7		Somogyszob	ny	
835 Székesfehérvár	.		21	6	2		Kaposvár	.	⌒
Dunaújváros	–						Barcs	ny	
Szekszárd	.		21	9	6		Szigetvár	4	
Mohács	.		20	9	7		Bácsalmás	.	
960 Baja	.		20	9	7	8	Kiskunhalas	.	
955 Kalocsa	.		22	9	6		Izsák	.	
Cegléd	.		21	7	–	–	Kunsztmiklós	.	
860 Szolnok	.		21	8	5	5	Örkény	–	
970 Kecskemét	.	=	19	9	–	–	Nagykáta	–	
Kiskunfélegyháza	.		20	10	8		Jászapáti	.	
982 Szeged	.		21	10	6	7	Tiszakécske	.	
Mezőhegyes	.		21	11	8		Nagykőrös	.	
Orosháza	.		20	9	8	7	Kistelek	.	
990 Békéscsaba	.		21	9	8	7	Makó	–	
875 Túrkeve	.		21	10	8	6	Szentes	.	
Berettyóújfalu	.	⌒	20	10	5		Szarvas	.	
882 Debrecen	.		19	7	5	1	Szeghalom	.	
892 Nyíregyháza	.		18	9	6	3	Körösszakál	.	
788 Gisvárda	.		17	9	5	4	Tiszaroff	.	
Mátészalka	.	⌒	17	11			Poroszló	.	
Tiszabecs	.		20	5			Karcag	–	
Vác	.	⌒	21	6	4		Hortobágy	.	
Gödöllő	.		19	8	6		Polgár	.	
Lőrinci	ny		20	7	4		Hajdúdorog	–	
Gyöngyös	ny		19	6	4		Nyírlugos	.	
Balassagyarmat	ny		19	7	5		Csenger	.	
755 Salgótarján	.		19	5	5		Vásárosnamény	.	
Galyatető (932 m)	ny		12	7			Záhony	.	
851 Kékestető (1000 m)	.		11	7	6	5	Királyrét	.	
Mátraháza (672 m)	–						Rombány	.	
865 Eger	.		18	5	1	3	Borsodnádasd	.	
Putnok	.	=	18	2	2		Jósvafő	.	
Lillafüred	.		17	6			Szendrőlád	.	
772 Miskolc	.	=	18	4	2	1	Hidasnémeti	.	
Fügöd	.	⌒	18	5	3		Tokaj	.	
778 Sárospatak	.		18	9	6	5	Szentendre	.	

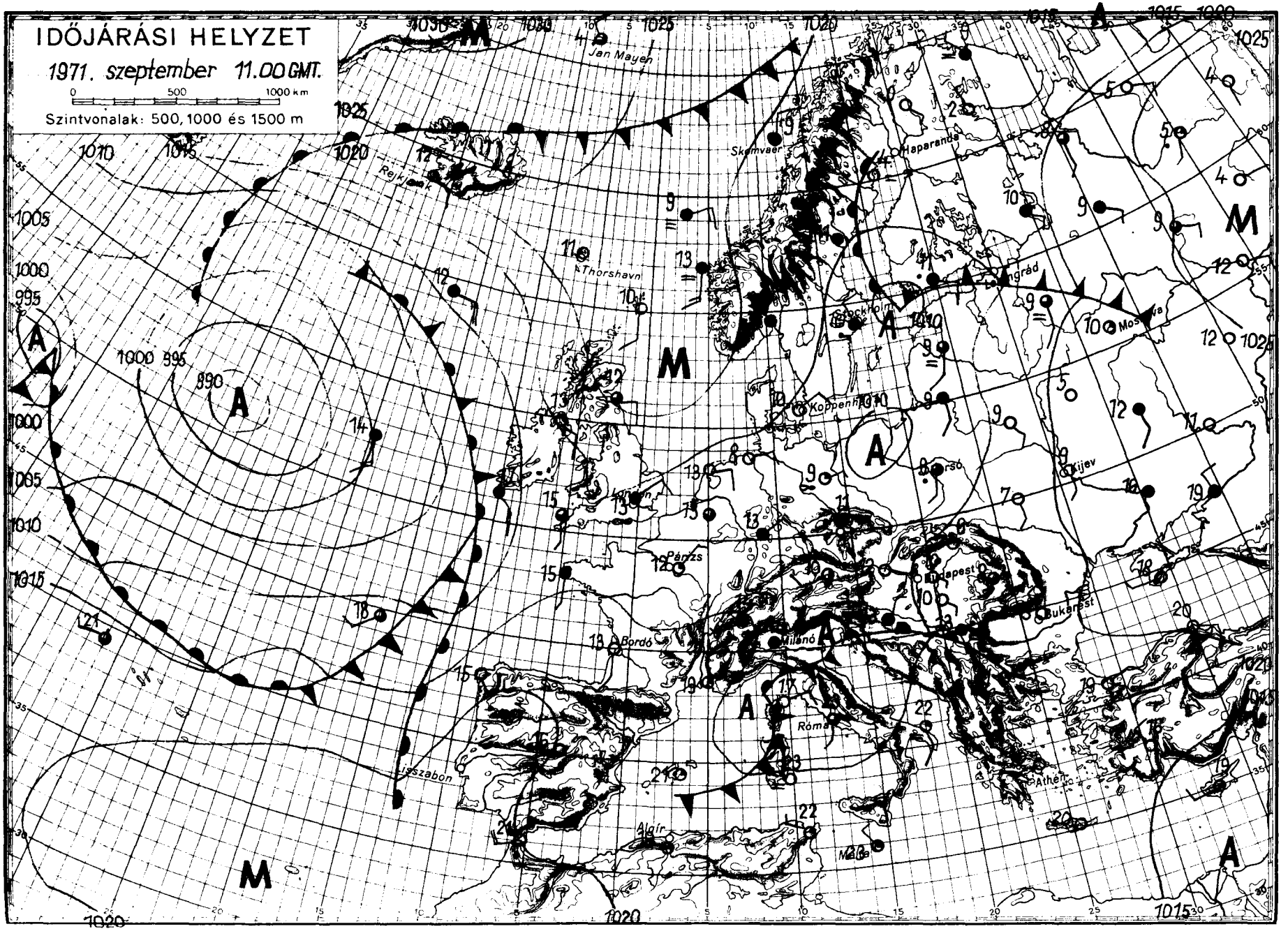
IDŐJÁRÁSI HELYZET
1971. szeptember 11.00 GMT.
0 500 1000 km
Szintvonalak: 500, 1000 és 1500 m
Jan Mayen
Rejkjavik
Thorshavn
Skemvaer
Haparanda
Stockholm
Koppenhag
Moskva
Kijev
Budapest
Bukarest
Milánó
Párizs
Bordó
Róma
Athén
Algír
Lisszabon
Malta

IDŐJÁRÁSI NAPIJELENTÉS

ЕЖЕДНЕВНЫЙ МЕТЕОРОЛОГИЧЕСКИЙ БЮЛЛЕТЕНЬ • DAILY WEATHER REPORT
BULLETIN QUOTIDIEN DE TEMPS • TÄGLICHER WETTERBERICHT

KIADJA AZ ORSZÁGOS METEOROLÓGIAI INTÉZET
BUDAPEST II. KITAIBEL PÁL UTCA 1
TELEFON: KÖZPONT: 353-500, IDŐJELZŐ OSZT.: 150-410

MEGJELENIK NAPONKÉNT • ELŐFIZETÉSI ÁRA
A POSTAI KÖLTSÉGGEL EGYÜTT NEGYEDÉVRE 60, Ft
KIADÁSÉRT FELEL AZ INTÉZET IGAZGATÓJA

84. évfolyam 255. szám + Budapest + 1971. szeptember 12. vasárnap

Az időjárási helyzet ma reggel és a várható időjárás:

A Skandináv-félszigeten keresztül, sarkvidéki eredetü hideg levegő ujabb hullámai áramlanak Európa középső részei fölé. A hideg levegővel elárasztott területeken a hőmérsékletben nagy visszaesés mutatkozik. Változékony az idő, sokfelé esik az eső. A hőmérséklet napközben is csak 10, 15 fok között marad. A hideg levegő első hulláma ma reggel már az Alpok-térségében és a Kárpát-medence északnyugati részében okozott esőket és hőmérsékletcsökkenést. Hétfő estig fokozatosan kitölti a Kárpát-medencét, igy hazánk időjárását az elkövetkező 36 órában ez határozza meg.

Hazánkban szombaton általában felhős idő volt. Sokfelé esett az eső. Pécsett és Siklóson zivatar is keletkezett. A lehullott eső mennyisége az ország déli részein és a Tiszántulon többfelé elérte a 15, 20, sőt Vásárosnaményban a 21, Marcaliban a 27, Tabon /Somogy m./ pedig a 28 mm-t. Az erősen felhős, esős helyeken napközben sem mértek 14, 16 foknál magasabb hőmérsékletet, azokon az északkeleti részeken azonban ahol 6, 8 órán keresztül sütött a nap 24, 25 fokos maximumok is kialakultak. Ma hajnalra az ország területén általában 7, 13 fokra hült le a levegő. Délelőtt az északnyugat felől áramló hideg levegő hazánkat is elérte. Hatására a szél megélénkült és a Dunántul északnyugati részében elkezdett esni az eső. A hideg levegő következtében az ország északnyugati és délkeleti részei között éles hőmérsékletkülönbség alakult ki. 11 órakor Sopronban például csak 10 fokot mértek, Szegeden ugyanekkor 20 fokot mutatott a hőmérő.

Ma 12 órakor Budapesten a hőmérséklet 19 fok volt, a tengerszintre átszámitott légnyomás 760 mm, gyengén emelkedik.

A Balaton vizének hőmérséklete 11 órakor Siófoknál 15 fok volt.

Várható időjárás hétfő estig:

Keleten is megnövekvő felhőzet, először a Dunántulon, később az ország keleti részein is esővel.
A fokozatosan megélénkülő északnyugati, északi szelet, helyenként viharos lökések kisérik.
A hőmérséklet keleten is csökken.

Várható legalacsonyabb éjszakai hőmérséklet: 7, 12 fok között,
legmagasabb nappali hőmérséklet hétfőn: 15 fok körül.

Kerényi Nárcisz s.k.

A hőmérséklet napi középértéke és eltérése a 100 évi átlagtól /Budapesten/:

1971. IX. 11.:	13,9 C°	-3,9 C°

1871 óta ezen a napon Budapesten előfordult:

legmagasabb hőmérséklet	32,7 C° /1928/	
legalacsonyabb hőmérséklet	6,5 C° /1885/.	71.467.

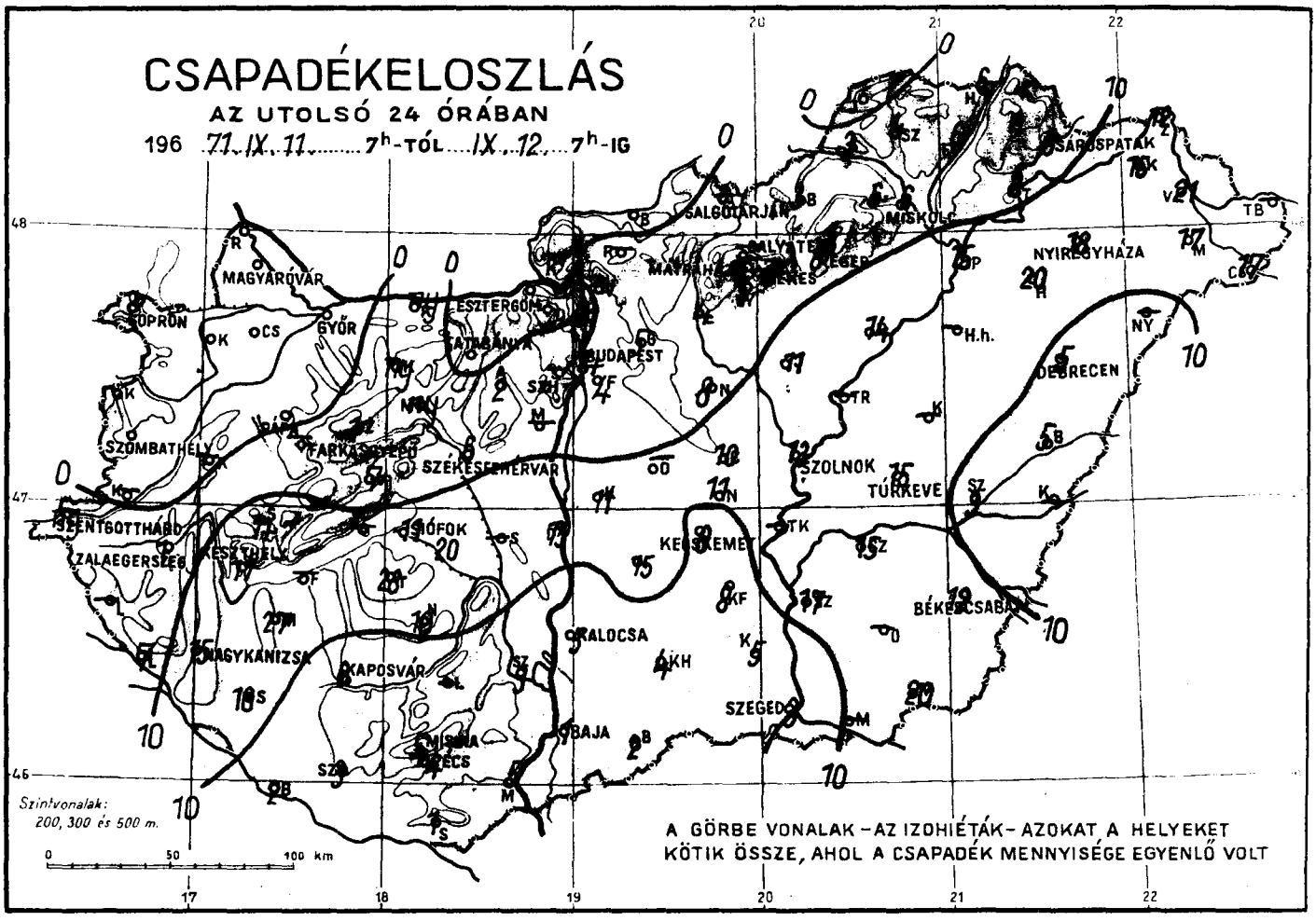
CSAPADÉKELOSZLÁS
AZ UTOLSÓ 24 ÓRÁBAN
196 71. IX. 11. 7h-TÓL IX. 12. 7h-IG
MAGYARÓVÁR
SOPRON
GYŐR
ESZTERGOM
TATABÁNYA
BUDAPEST
SALGÓTARJÁN
MISKOLC
SÁROSPATAK
NYIREGYHÁZA
DEBRECEN
SZOMBATHELY
FARKASGYEPŰ
SZÉKESFEHÉRVÁR
SZOLNOK
TÚRKEVE
SZENTGOTTHÁRD
ZALAEGERSZEG
KESZTHELY
SIÓFOK
KECSKEMÉT
BÉKÉSCSABA
KALOCSA
NAGYKANIZSA
KAPOSVÁR
SZEGED
BAJA
MISKOLC
PÉCS
Szintvonalak: 200, 300 és 500 m.
0 50 100 km
A GÖRBE VONALAK – AZ IZOHIÉTÁK – AZOKAT A HELYEKET KÖTIK ÖSSZE, AHOL A CSAPADÉK MENNYISÉGE EGYENLŐ VOLT

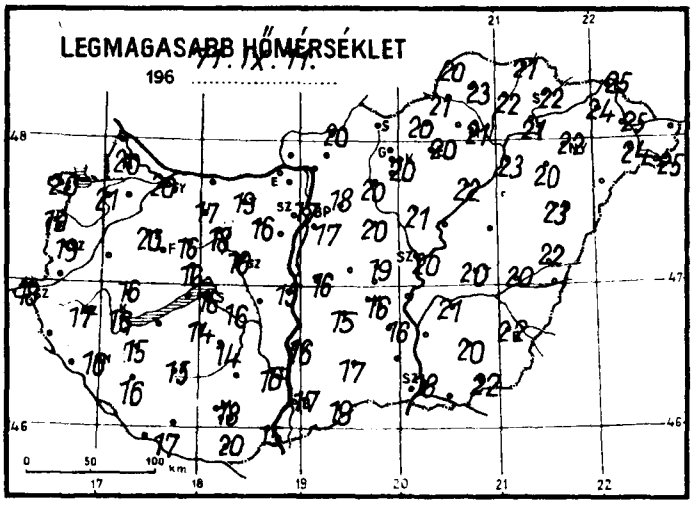
LEGMAGASABB HŐMÉRSÉKLET
196 71. IX. 11.
0 50 100 km

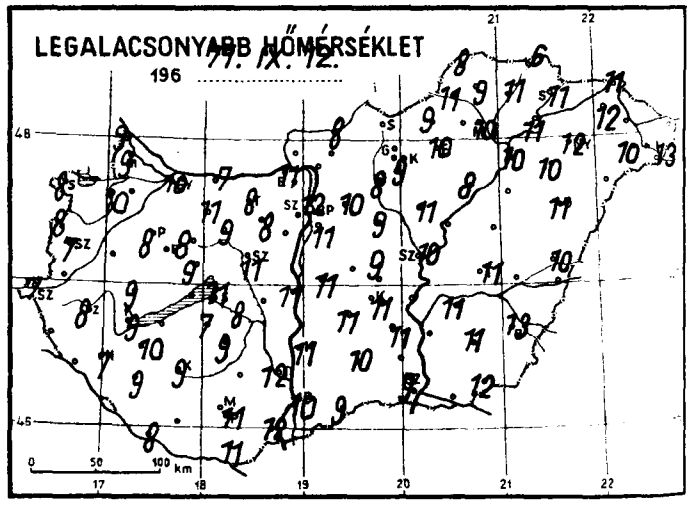
LEGALACSONYABB HŐMÉRSÉKLET
196 71. IX. 12.
0 50 100 km

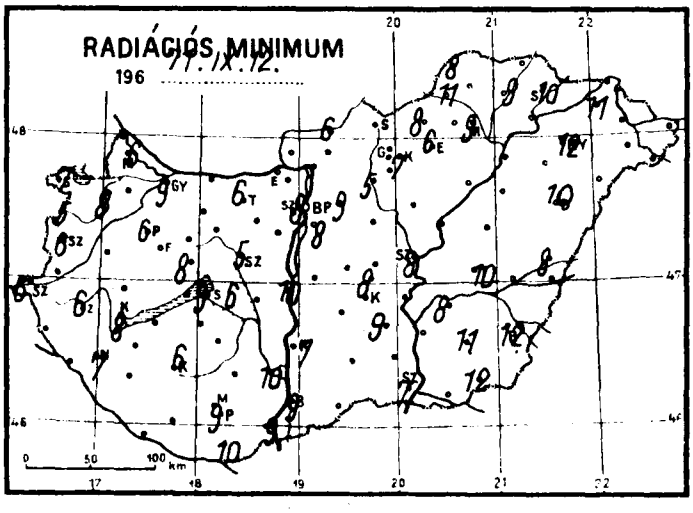
RADIÁCIÓS MINIMUM
196 71. IX. 12.
0 50 100 km

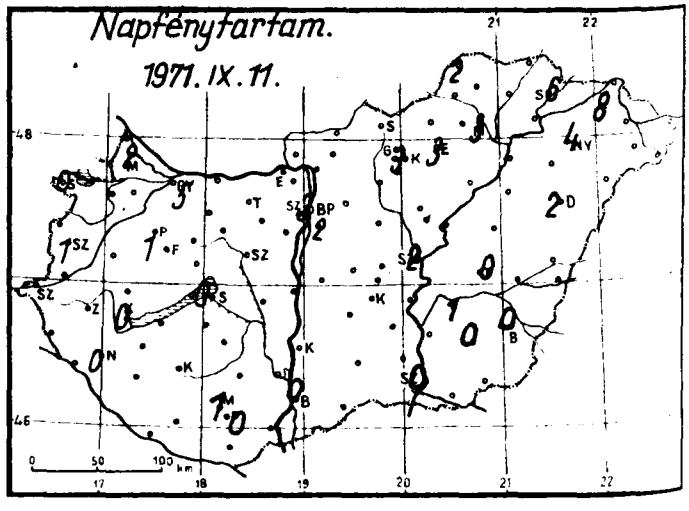
Napfénytartam.
1971. IX. 11.
0 50 100 km

1971. szeptember ..... hó,
12. vasárnap ..... nap

	Az utolsó 24 óra adatai					
	Csapadék (mm)		Hőmérsékleti szélsőségek: tegnapi nappali max.	éjszakai min.	min. 5 cm-en	Napsütés (óra) tegnap
12815 Magyaróvár	•	≡	20	9	6	2
822 Győr	•	≡	20	10	9	5
825 Pápa	•	≡	20	8	6	1
805 Sopron	•		20	8	7	0
812 Szombathely	•		19	7	6	1
910 Szentgotthárd	ny	≡	18	7	6	
915 Zalaegerszeg	1	≡	17	8	6	
Lenti	–		–	–		
925 Nagykanizsa	15	≡	16	7	7	0
920 Keszthely	17	≡	16	9	8	0
Tihany	–		–	–		
935 Siófok	11	≡	16	11	9	0
942 Pécs	4	R ≡	18	11	9	0
941 Misinatető (534 m)	5		16	12	11	1
Siklós	1	R	20	11	10	
827 Farkasgyepű (400 m)	–		–	–		
Veszprém	7		16	9	8	
833 Tatabánya	•	⊥	19	8	6	
843 Budapest (Lőrinc)	4	▽ =	17	11	8	2
840 Budapest OMI	4		17	12	8	3
841 Budapest (Szabadságh., 474 m)	–		–	–		
Martonvásár	–		–	–		
835 Székesfehérvár	6		16	11	5	
Dunaújváros	15		15	11	10	
Szekszárd	3		16	12	10	
Mohács	5		15	12	9	
960 Baja	1	≡	17	10	9	0
955 Kalocsa	5	≡	16	11	7	
Cegléd	10		19	9		
860 Szolnok	13	≡	20	10	8	2
970 Kecskemét	8	≡	16	11	–	–
Kiskunfélegyháza	8		16	11	9	
982 Szeged	3	≡	18	9	7	0
Mezőhegyes	20	≡	22	12	12	
Orosháza	–		20	11	11	0
990 Békéscsaba	12	≡	22	13	12	0
875 Túrkeve	15	≡	20	11	10	0
Berettyóújfalu	5		22	10	8	
882 Debrecen	5	≡	23	11	10	2
892 Nyíregyháza	18	≡	22	12	12	4
788 Kisvárda	15		24	12	11	8
Mátészalka	17		24	10		
Tiszabecs	–		–	–		
Vác	–		–	–		
Gödöllő	5		18	10	9	
Lőrinci	4		20	8	5	
Gyöngyös	5		20	9	7	
Balassagyarmat	•	⊥	20	8	6	
755 Salgótarján	–		–	–		
Galyatető (932 m)	–		–	–		
851 Kékestető (1000 m)	7	≡	14	8	6	3
Mátraháza (672 m)	–		–	–		
865 Eger	8	≡	20	10	6	3
Putnok	3	≡	21	11	11	
Lillafüred	6		18	8		
772 Miskolc	6	≡	21	10	9	3
Füged	6		22	11	9	
778 Sárospatak	8		22	11	10	6

	24 órai csapadék mm	
Rajka	•	
Kapuvár	•	≡ ⊥
Csorna	•	⊥
Komárom	ny	
Káld	–	
Kőszeg	•	
Körmend	–	
Letenye	7	
Sümeg	11	
Zirc	1	
Kisbér	ny	⊥
Mór	ny	
Alcsút	2	
Esztergom	•	
Dobogókő	•	=
Fonyód	–	
Tab	28	
Sárbogárvan	20	
Lengyel	–	
Nagykónyi	10	≡
Marcali	27	⊥
Somogyszob	16	
Kaposvár	6	
Barcs	2	
Szigetvár	3	
Bácsalmás	2	
Kiskunhalas	4	
Izsák	15	
Kunsztmiklós	11	
Örkény	–	
Nagykáta	8	
Jászapáti	11	⊥
Tiszakécske	–	
Nagykőrös	11	
Kistelek	5	
Makó	–	
Szentes	17	
Szarvas	15	▽
Szeghalom	3	⊥
Körösszakál	–	
Tiszaroff	–	
Poroszló	14	
Karcag	–	
Hortobágy	–	
Polgár	15	▽
Hajdúdorog	20	
Nyírlugos	–	
Csenger	17	
Vásárosnamény	21	
Záhony	12	
Királyrét	–	
Romhány	–	
Borsodnádasd	3	▽
Jósvafő	•	
Szendrőlád	4	=
Hidasnémeti	6	
Tokaj	8	
Szentendre	3	

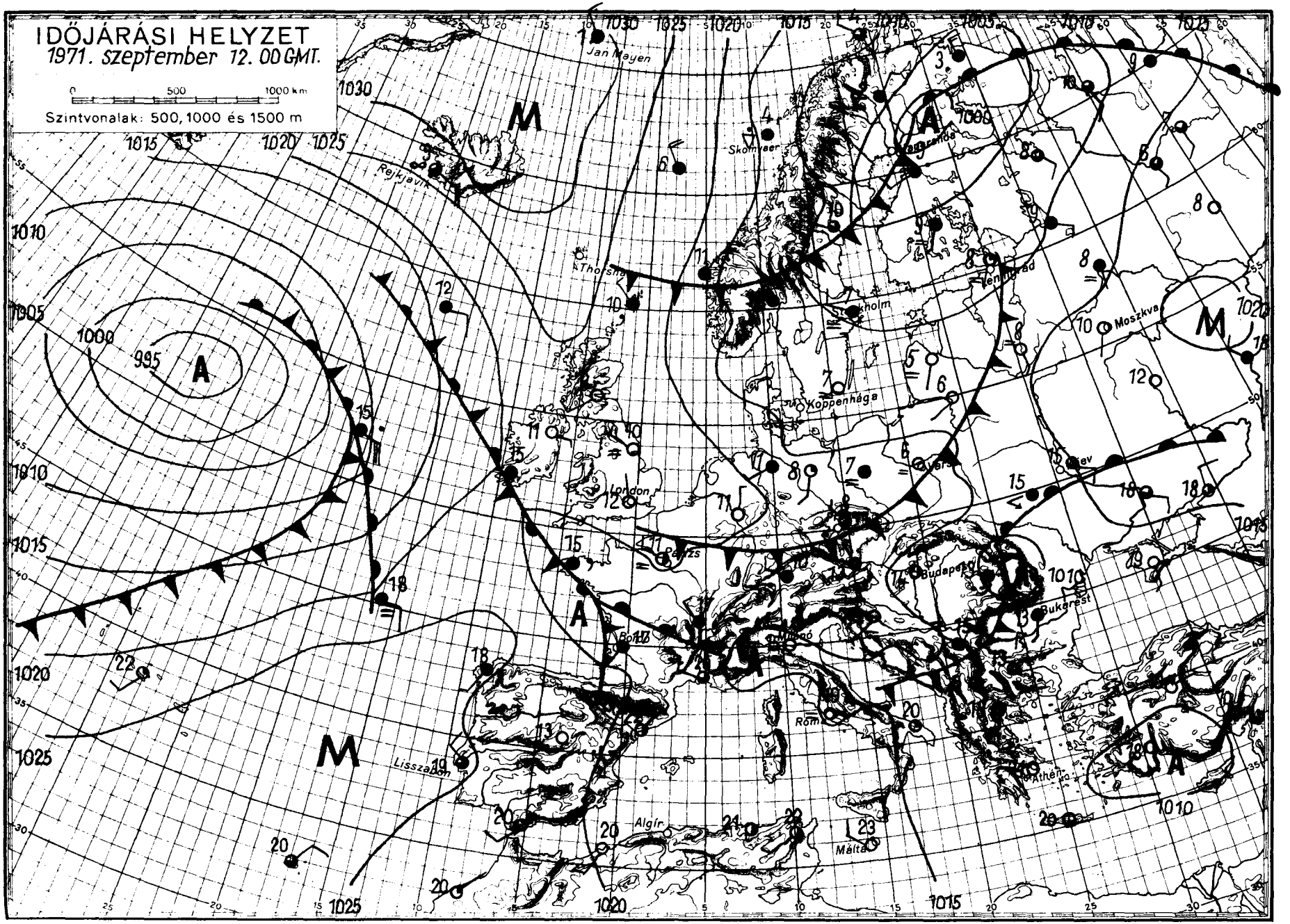

OFSZ. NYOMDA BUDAPEST

IDŐJÁRÁSI NAPIJELENTÉS

ЕЖЕДНЕВНЫЙ МЕТЕОРОЛОГИЧЕСКИЙ БЮЛЛЕТЕНЬ • DAILY WEATHER REPORT
BULLETIN QUOTIDIEN DE TEMPS • TÄGLICHER WETTERBERICHT

KIADJA AZ ORSZÁGOS METEOROLÓGIAI INTÉZET
BUDAPEST II. KITAIBEL PÁL UTCA 1
TELEFON: KÖZPONT: 353-500, IDŐJELZŐ OSZT.: 150-410

MEGJELENIK NAPONKÉNT • ELŐFIZETÉSI ÁRA
A POSTAI KÖLTSÉGGEL EGYÜTT NEGYEDÉVRE 60, Ft
KIADÁSÉRT FELEL AZ INTÉZET IGAZGATÓJA

84. évfolyam 256. szám + Budapest + 1971. szeptember 13. hétfő

Az időjárási helyzet ma reggel és a várható időjárás:

Az Atlanti-óceán északi térségéből származó hüvös levegő egymást követő hullámai Európa nagy részén továbbra is változékony, hüvös időjárást okoznak. Ma reggel a Skandináv-félszigeten, Finnországban, a Szovjetunió európai területének középső részén, valamint Közép-Európában szórványosan esett az eső, a Földközi-tenger nyugati medencéjében egy-két helyen zivatar is keletkezett. A következő 36 óra folyamán a Kárpát-medencében változékony marad az idő.

Hazánkban vasárnap az északnyugati, északi országrészben borult, máshol változóan felhős idő volt. A kora délelőtti óráktól kezdve a nyugati megyékben esőzés kezdődött, amely az éjszaka folyamán a keleti megyékre is átterjedt. A ma reggel 7 óráig lehullott csapadék mennyisége általában csapadéknyom és 11 mm között váltakozott, de Cegléden és Tiszakécskén 12 mm-t mértek. A hőmérséklet napközben a borult, esős északnyugati megyékben csak 12, 16, máshol 17, 23 fokig emelkedett. Hétfőn hajnalra 5, 12 fokig hült le a levegő. Ma délelőtt a keleti országrészben borult volt az ég és néhány helyen esett az eső, az ország többi részén változóan felhős idő volt. A hőmérséklet 11 órakor a borult keleti részeken 12, 14, máshol 15, 17 fok között váltakozott.

Ma 12 órakor Budapesten a hőmérséklet 16 fok, a tengerszintre átszámitott légnyomás 763 mm, alig változik.

A Balaton vizének hőmérséklete 11 órakor Siófoknál 15 fok volt.

Várható időjárás kedd estig:

Felhőátvonulások, szórványosan kisebb esők.
Mérsékelt, időnként megélénkülő északnyugati, északi szél.
Változékony marad az idő.

Várható legalacsonyabb éjszakai hőmérséklet: 5, 10,
legmagasabb nappali hőmérséklet kedden: 15, 19 fok között.

Vadkerti Ferenc s.k.

TÁVOLABBI KILÁTÁSOK PÉNTEKIG:

Változékony, hüvös, szeles idő.
Legalacsonyabb hajnali hőmérsékletek 4, 10 fok között.
Legmagasabb nappali hőmérsékletek 14, 20 fok között.
Jelentős mennyiségü /legalább 5 mm-es/ csapadék az ország területének 60 százalékán várható.

TÁVELŐREJELZŐ OSZTÁLY

A hőmérséklet napi középértéke és eltérése a 100 évi átlagtól /Budapesten/:

1971. IX. 12.:	14,3 C°	-3,2 C°

1871 óta ezen a napon Budapesten előfordult:

legmagasabb hőmérséklet	32,6 C° /1947/
legalacsonyabb hőmérséklet	5,7 C° /1911/.

71.468.

CSAPADÉKELOSZLÁS

AZ UTOLSÓ 24 ÓRÁBAN

196 71. IX. 12. 7h-TÓL IX. 13. 7h-IG

SOPRON
MAGYARÓVÁR
GYŐR
ESZTERGOM
TATABÁNYA
BUDAPEST
SALGÓTARJÁN
MISKOLC
SÁROSPATAK
NYIREGYHÁZA
DEBRECEN
SZOLNOK
TÚRKEVE
KECSKEMÉT
BÉKÉSCSABA
SZEGED
BAJA
KALOCSA
SZÉKESFEHÉRVÁR
SIÓFOK
PÁPA
SZOMBATHELY
SZENTGOTTHÁRD
ZALAEGERSZEG
KESZTHELY
NAGYKANIZSA
KAPOSVÁR

Szintvonalak: 200, 300 és 500 m.

0 50 100 km

A GÖRBE VONALAK – AZ IZOHIÉTÁK – AZOKAT A HELYEKET KÖTIK ÖSSZE, AHOL A CSAPADÉK MENNYISÉGE EGYENLŐ VOLT

LEGMAGASABB HŐMÉRSÉKLET

196 71. IX. 12.

LEGALACSONYABB HŐMÉRSÉKLET

196 71. IX. 13.

RADIÁCIÓS MINIMUM

196 71. IX. 13.

Napfénytartam.

1971. IX. 12.

1971. szeptember hó, 13. nap hétfő

	Az utolsó 24 óra adatai					
	Csapadék (mm)		Hőmérsékleti szélsőségek			Napsütés (óra) tegnap
			tegnapi nappali max.	éjszakai min.	min. 5 cm-en	
12815 Magyaróvár	3		13	10	9	0
822 Győr	2	=	14	10	9	0
825 Pápa	3	=	13	7	5	0
805 Sopron	10		12	7	6	0
812 Szombathely	6	=	13	7	5	0
910 Szentgotthárd	9	≡	13	6	5	
915 Zalaegerszeg	6	=	15	5	4	
Lenti	9		15	7	3	
925 Nagykanizsa	6	≡	18	8	7	1
920 Keszthely	5	=	18	8	6	1
Tihany	7		16	10	7	
935 Siófok	7	=	18	11	9	3
942 Pécs	6	≡	22	10	9	5
941 Misinatető (534 m)	7		19	7	7	5
Siklós	–					
827 Farkasgyepű (400 m)	5		14	7	5	
Veszprém	5		18	9	7	
833 Tatabánya	4		16	8	6	
839 Budapest (Feriheg.)	9	–	19	11	9	3
840 Budapest OMI	8		19	11	9	3
841 Budapest (Szabadságh., 474 m)	9		12	8	7	3
Martonvásár	9			8	8	
835 Székesfehérvár	8		18	8	6	
Dunaújváros	9			11	10	
Szekszárd	5		22	11	10	
Mohács	1		22	12	12	
960 Baja	.	≡	20	10	10	7
955 Kalocsa	4	=	23	10	10	
Cegléd	12		23	10	–	–
860 Szolnok	6	≡	22	11	10	6
970 Kecskemét	7	=	20	11	11	8
Kiskunfélegyháza	–					
982 Szeged	ny		23	12	12	8
Mezőhegyes	2		22	12	10	
Orosháza	2		22	11	11	8
990 Békéscsaba	ny	≡	22	12	11	7
875 Túrkeve	5		21	11	10	5
Berettyóújfalu	1		21	11	11	
880 Debrecen	2	=	20	11	10	6
892 Nyíregyháza	ny		18	11	11	5
Kisvárda	ny		18	11	10	8
Mátészalka	–					
Tiszabecs	1		21	10		
Vác	6	=	19	11	11	
Gödöllő	11		18	11	11	
Lőrinci	8		19	11	10	
Gyöngyös	8		19	11	10	
Balassagyarmat	7		17	10	9	
755 Salgótarján	7		18	10	10	
Galyatető (932 m)	6	∇	13	6		
851 Kékestető (1000 m)	9	∇	12	5	5	3
Mátraháza (672 m)	–					
865 Eger	7		20	20	9	1
Putnok	4		18	11	11	
Lillafüred	7		17	8		
772 Miskolc	5	≡	19	10	10	2
Füged	2		18	11	10	
778 Sárospatak	.	=	18	12	10	7

Rajka	2	
Kapuvár	4	⌒
Csorna	4	
Komárom	2	
Káld	5	
Kőszeg	6	
Körmend	6	
Letenye	6	
Sümeg	5	
Zirc	4	
Kisbér	2	
Mór	4	
Alcsút	6	
Esztergom	5	
Dobogókő	7	
Fonyód	7	
Tab	6	
Sárbogárd	8	
Lengyel	7	
Nagykónyi	9	
Marcali	8	
Somogyszob	5	
Kaposvár	6	
Barcs	8	
Szigetvár	5	
Bácsalmás	.	
Kiskunhalas	6	
Izsák	9	
Kunsztmiklós	7	
Örkény	10	
Nagykáta	6	
Jászapáti	7	
Tiszakécske	12	
Nagykőrös	10	
Kistelek	3	
Makó	.	
Szentes	5	∇
Szarvas	5	∇
Szeghalom	2	
Körösszakál	1	
Tiszaroff	–	∇
Poroszló	6	
Karcag	5	
Hortobágy	–	
Polgár	4	
Hajdúdorog	–	
Nyírlugos	–	
Csenger	2	
Vásárosnamény	–	
Záhony	.	
Királyrét	4	
Romhány	7	
Borsodnádasd	6	∇
Jósvafő	1	
Szendrőlád	2	
Hidasnémeti	.	
Tokaj	1	
Szentendre	7	

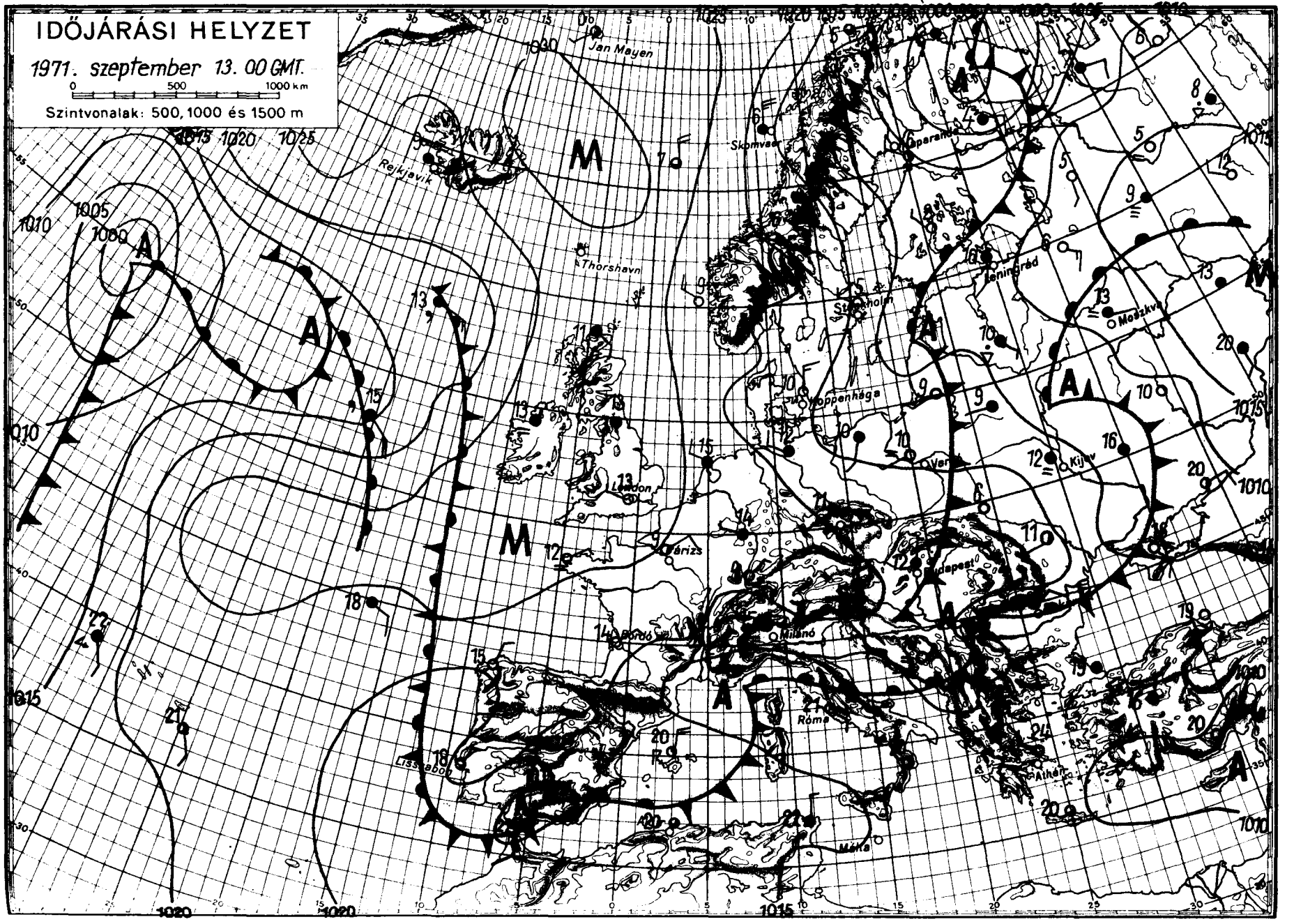
IDŐJÁRÁSI HELYZET
1971. szeptember 13. 00 GMT.
0 500 1000 km
Szintvonalak: 500, 1000 és 1500 m
Jan Mayen
Rejkjavik
Thorshavn
Skomvaer
Leningrád
Moszkva
Koppenhága
London
Párizs
Kijev
Budapest
Milánó
Róma
Athén
Máltá
Lisszabon

IDŐJÁRÁSI NAPIJELENTÉS

ЕЖЕДНЕВНЫЙ МЕТЕОРОЛОГИЧЕСКИЙ БЮЛЛЕТЕНЬ • DAILY WEATHER REPORT
BULLETIN QUOTIDIEN DE TEMPS • TÄGLICHER WETTERBERICHT

KIADJA AZ ORSZÁGOS METEOROLÓGIAI INTÉZET
BUDAPEST II. KITAIBEL PÁL UTCA 1
TELEFON: KÖZPONT: 353-500, IDŐJELZŐ OSZT.: 150-410

MEGJELENIK NAPONKÉNT • ELŐFIZETÉSI ÁRA
A POSTAI KÖLTSÉGGEL EGYÜTT NEGYEDÉVRE 60, Ft
KIADÁSÉRT FELEL AZ INTÉZET IGAZGATÓJA

84. évfolyam 257. szám + Budapest + 1971. szeptember 14. kedd

Az időjárási helyzet ma reggel és a várható időjárás:

A sarkvidéki hideg levegő a Skandináv-félsziget elárasztása után több hullámban áramlik a Szovjetunió európai területe felé. Eredeti észak-déli pályája a kontinenst elérve délkeleti irányura fordult. Igy a hideg fő tömege a Kárpát-medencét elkerülte, de gyengébb hullámai néhány fokos hőmérséklet-csökkenést okoznak. Európa nyugati részei felett a magasnyomásu időjárási képződmény hatására csendes, száraz, az évszaknak megfelelő hőmérsékletü az idő.

Hazánkban hétfőn a keleti megyékben erősen felhős idő volt, a nap csak 2, 4 órán keresztül sütött. Az ország többi részén a felhőzet felszakadozott és innen 5, 8 órás napfénytartamot jelentettek. A nyugati határszélen, az Északi hegyvidék környékén és a Tiszától keletre esett az eső. A lehullott csapadék mennyisége 5 mm alatt maradt, csupán Galyatetőről jelentettek 6 mm-t. A legmagasabb nappali hőmérséklet a naposabb helyeken 17, 21, az esős területeken csak 14, 16 fok között volt. Ma hajnalra szeszélyes területi eloszlásban 4, 14 fokig hült le a levegő. Délelőtt változóan felhős idő volt, egy-két helyről kisebb esőt is jelentettek. 11 órára 13, 19 fokig emelkedett a hőmérséklet.

Ma 12 órakor Budapesten a hőmérséklet 18 fok, a tengerszintre átszámitott légnyomás 765 mm, gyengén süllyed.

A Balaton vizének hőmérséklete 11 órakor Siófoknál 16 fok volt.

Várható időjárás szerda estig:

Változóan felhős idő, néhány helyen előforduló esővel.
Időnként kissé megélénkülő északi, északkeleti szél.
A reggeli órákban párásodás, néhány helyen köd.

Várható legalacsonyabb éjszakai hőmérséklet: 6, 11,
legmagasabb nappali hőmérséklet szerdán: 15, 19 fok között.

Bóna Márta s.k.

A hőmérséklet napi középértéke és eltérése a 100 évi átlagtól /Budapesten/:

1971. IX. 13.:	14,9 C°	-2,2 C°

1871 óta ezen a napon Budapesten előfordult:

legmagasabb hőmérséklet	33,9 C°	/1947/
legalacsonyabb hőmérséklet	4,8 C°	/1913/.

71.472.

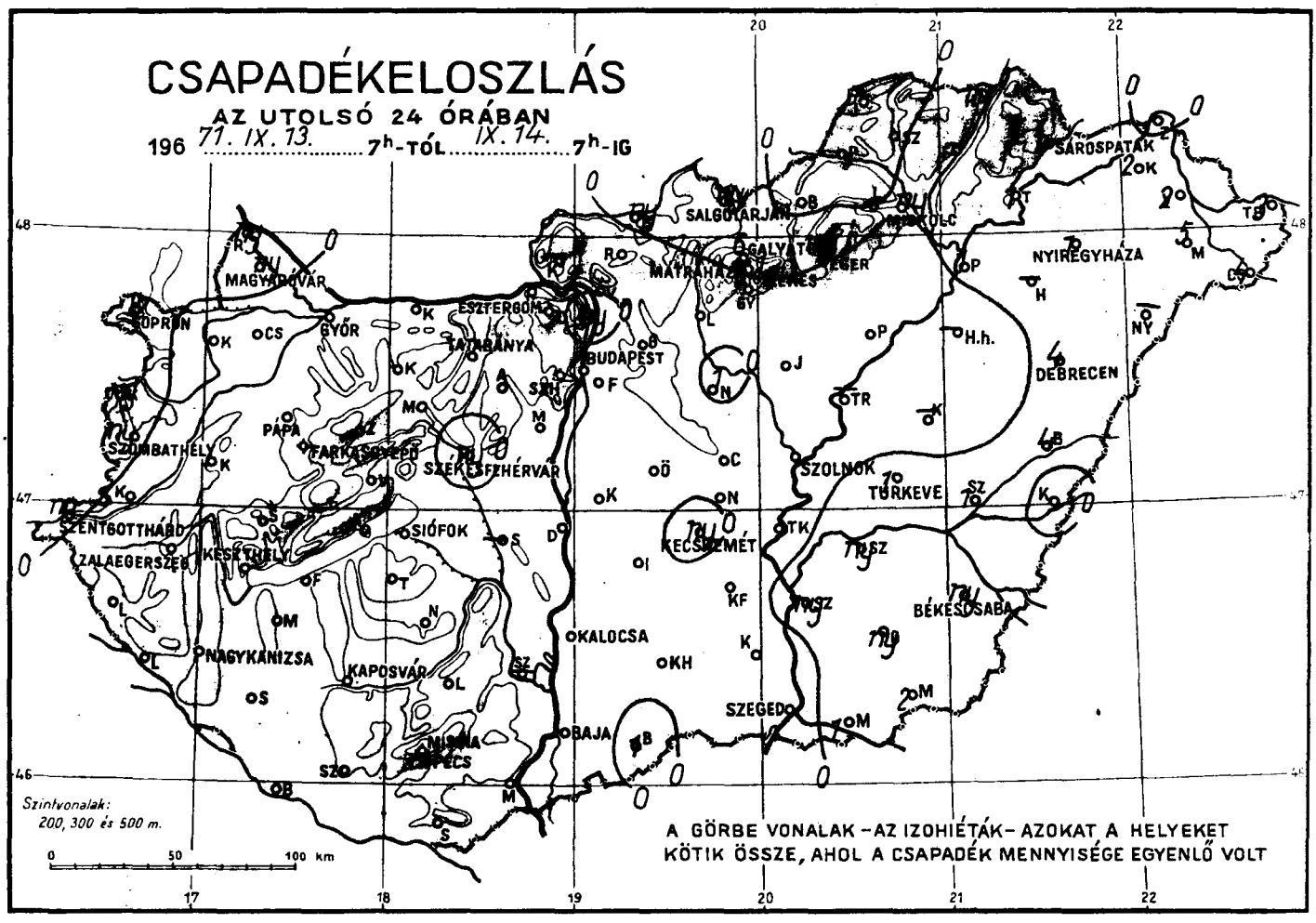
CSAPADÉKELOSZLÁS
AZ UTOLSÓ 24 ÓRÁBAN
196 71. IX. 13. 7h-TÓL IX. 14. 7h-IG
SÁROSPATAK
SALGÓTARJÁN
MISKOLC
NYIREGYHÁZA
MAGYARÓVÁR
SOPRON
GYŐR
ESZTERGOM
TATABÁNYA
BUDAPEST
DEBRECEN
PÁPA
SZOMBATHELY
FARKASGYEPŰ
SZÉKESFEHÉRVÁR
SZOLNOK
TÜRKEVE
SZENTGOTTHÁRD
ZALAEGERSZEG
KESZTHELY
SIÓFOK
KECSKEMÉT
BÉKÉSCSABA
KALOCSA
NAGYKANIZSA
KAPOSVÁR
SZEGED
BAJA
MINNA
Szintvonalak:
200, 300 és 500 m.
0 50 100 km
A GÖRBE VONALAK – AZ IZOHIÉTÁK – AZOKAT A HELYEKET KÖTIK ÖSSZE, AHOL A CSAPADÉK MENNYISÉGE EGYENLŐ VOLT

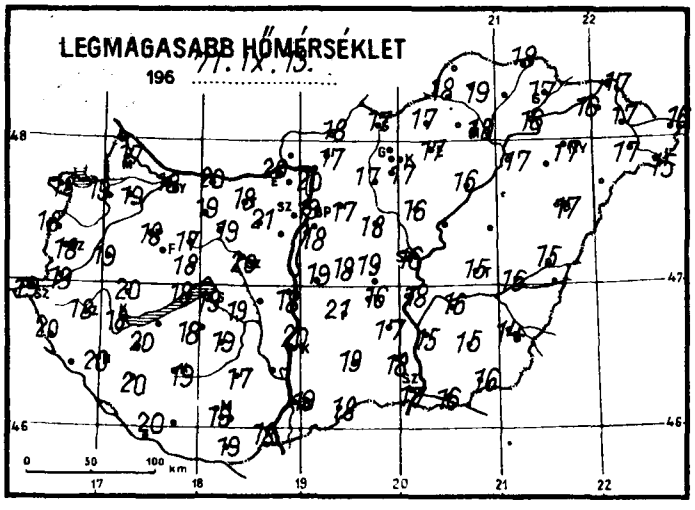
LEGMAGASABB HŐMÉRSÉKLET
196 71. IX. 13.
0 50 100 km

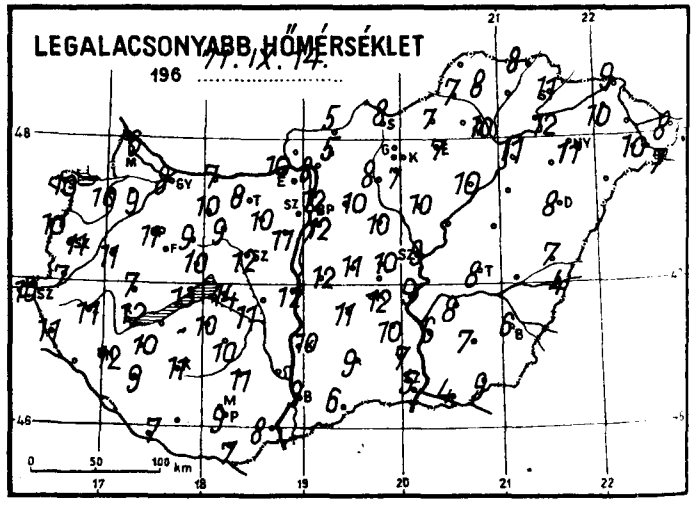
LEGALACSONYABB HŐMÉRSÉKLET
196 71. IX. 14.
0 50 100 km

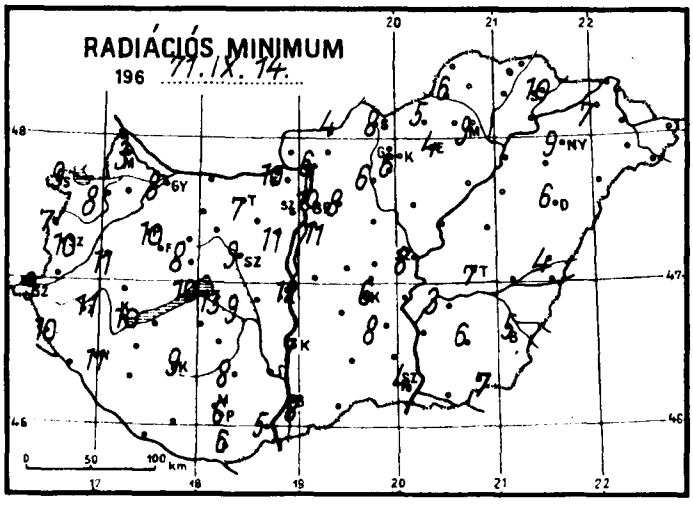
RADIÁCIÓS MINIMUM
196 71. IX. 14.
0 50 100 km

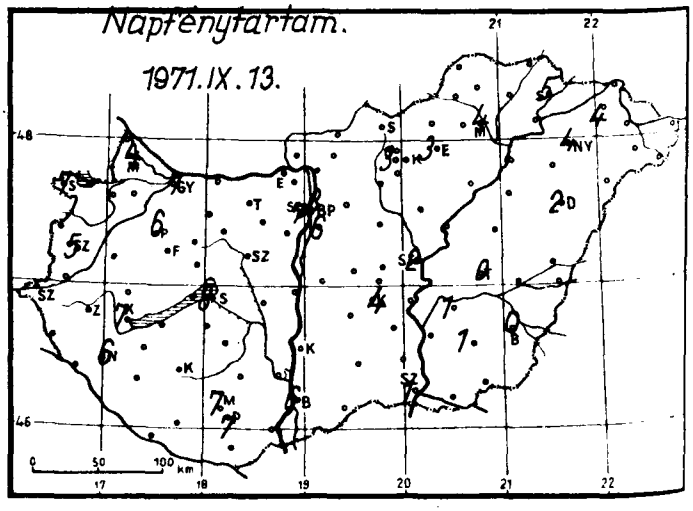
Napfénytartam.
1971. IX. 13.
0 50 100 km

1971. szeptember hó, 14. kedd nap

	Az utolsó 24 óra adatai								
	Csapadék (mm)		Hőmérsékleti szélsőségek: tegnapi nappali max.	éjszakai min.	min. 5 cm-en	Napsütés (óra) tegnap	24 órai csapadék mm		
12815 Magyaróvár	ny		17	6	3	4	Rajka	ny	
822 Győr	•	=	18	8	8	7	Kapuvár	•	⊕
825 Pápa	•		18	11	10	6	Csorna	•	⊕
805 Sopron	1		18	10	9	7	Komárom	•	⊕
812 Szombathely	ny		18	11	10	5	Káld	•	
910 Szentgotthárd	ny	=	19	10	9		Kőszeg	ny	
915 Zalaegerszeg	•		18	11	11		Körmend	•	
Lenti	•		20	11	10		Letenye	–	
925 Nagykanizsa	•	=	20	12	11	6	Sümeg	•	
920 Keszthely	•		18	12	10	7	Zirc	•	
Tihany	•		18	13	10		Kisbér	•	≡
935 Siófok	•		19	14	13	8	Mór	•	
942 Pécs	•	=	19	9	6	7	Alcsút	•	
941 Misinatető (534 m)	•		17	10	8	7	Esztergom	•	
Siklós	•	⊕	19	7	6		Dobogókő	•	
827 Farkasgyepű (400 m)	•		18	10	8		Fonyód	•	
Veszprém	•		18	10	8		Tab	•	
833 Tatabánya	•	⊕	18	8	7		Sárbogárd	•	
84[illegible] Budapest (Lőrinc)	•	=	18	12	11	6	Lengyel	•	
840 Budapest OMI	•		19	12	10	8	Nagykónyi	•	
841 Budapest (Szabadságh., 474 m)	•		16	10	8	7	Marcali	•	⊕
Martonvásár	•		19	11	11		Somogyszob	•	
835 Székesfehérvár	ny		20	12	9		Kaposvár	•	⊕
Dunaújváros	•		18	12	12		Barcs	•	≡
Szekszárd	–						Szigetvár	⁓	
Mohács	•		18	8	5		Bácsalmás	1	
960 Baja	•	=	19	9	8	6	Kiskunhalas	•	
955 Kalocsa	•		20	10	7		Izsák	•	
Cegléd	•		19	10	–	–	Kunsztmiklós	•	
860 Szolnok	•	≡	16	9	8	2	Örkény	•	
970 Kecskemét	1	=	16	12	6	4	Nagykáta	1	
Kiskunfélegyháza	•		17	10	8		Jászapáti	•	≡
982 Szeged	•	≡	17	5	4	1	Tiszakécske	•	
Mezőhegyes	2		16	9	7		Nagykőrös	•	
Orosháza	ny		15	7	6	1	Kistelek	•	
990 Békéscsaba	ny	=	14	6	5	0	Makó	1	
875 Túrkeve	1		15	8	7	0	Szentes	ny	
Berettyóújfalu	4	⊕	15	7	4		Szarvas	ny	
880 Debrecen	4	∇	17	8	6	2	Szeghalom	1	
892 Nyíregyháza	1	=	17	11	9	4	Körösszakál	4	
788 Fisvárda	2		16	10	7	4	Tiszaroff	–	
Mátészalka	5		17	10			Poroszló	•	⊕
Tiszabecs	3		16	8			Karcag	–	
Vác	•	⊕	20	8	6		Hortobágy	–	
Gödöllő	•	⊕	17	10	8		Polgár	1	
Lőrinci	•	⊕	17	8	6		Hajdúdorog	–	
Gyöngyös	•		17	7	6		Nyírlugos	–	
Balassagyarmat	ny	⊕	18	5	4		Csenger	4	
755 Salgótarján	ny	⊕	17	8	8		Vásárosnamény	2	
Galyatető (932 m)	6	∇	14	7			Záhony	•	
851 Kékestető (1000 m)	1	≡	9	6	3	3	Királyrét	–	
Mátraháza (672 m)	–						Romhány	•	
865 Eger	ny		17	7	4	3	Borsodnádasd	•	
Putnok	•	=	18	7	6		Jósvafő	–	
Lillafüred	•		16	8			Szendrőlád	•	
772 Miskolc	ny	=	18	10	9	4	Hidasnémeti	ny	
Fügöd	–						Tokaj	1	
778 Sárospatak	1		17	11	10	5	Szentendre	ny	

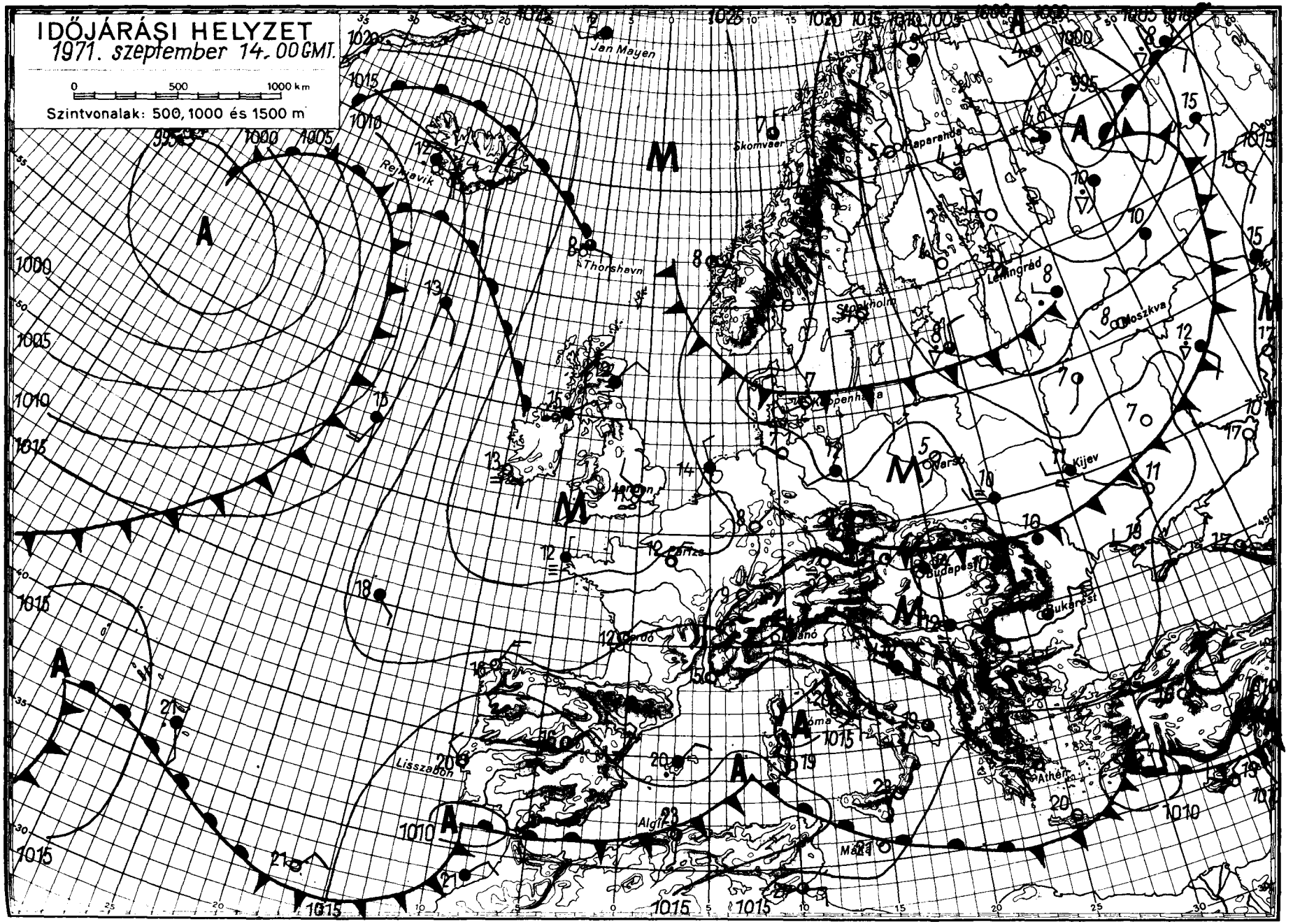

OFFSET NYOMDA BUDAPEST

IDŐJÁRÁSI NAPIJELENTÉS

ЕЖЕДНЕВНЫЙ МЕТЕОРОЛОГИЧЕСКИЙ БЮЛЛЕТЕНЬ • DAILY WEATHER REPORT
BULLETIN QUOTIDIEN DE TEMPS • TÄGLICHER WETTERBERICHT

KIADJA AZ ORSZÁGOS METEOROLÓGIAI INTÉZET
BUDAPEST II. KITAIBEL PÁL UTCA 1
TELEFON: KÖZPONT: 353-500, IDŐJELZŐ OSZT.: 150-410

MEGJELENIK NAPONKÉNT * ELŐFIZETÉSI ÁRA
A POSTAI KÖLTSÉGGEL EGYÜTT NEGYEDÉVRE 60, Ft
KIADÁSÉRT FELELŐS AZ INTÉZET IGAZGATÓJA

84. évfolyam 258. szám + Budapest + 1971. szeptember 15. szerda

Az időjárási helyzet ma reggel és a várható időjárás:

Szárazföldünk időjárását továbbra is a változékonyság jellemzi. Az északról áramló hideg levegő a Skandináv-félsziget valamint Közép-Európa elárasztása után eljutott egészen a Balkán-félszigetig. Az emlitett területeken 1, 5 fokkal alacsonyabb a hőmérséklet csucsértéke, mint az utóbbi évek átlaga. Ugyanakkor az óceáni nedves levegő egymást követő hullámai kelet felé áramlanak, ezek többfelé kisebb esőket okoznak. A következő 36 órában hazánk időjárása változékony marad.

Hazánkban kedden a Dunántul nagy részén változóan felhős volt az ég és 5, 9 órán át sütött a nap, de a Balaton környékén és a délnyugati megyékben a jobbára borult idő mellett csak 1, 2 órás napsütést észleltek. Ugyancsak erősen felhős volt az idő az ország középső és keleti megyéiben is, ahol 1, 5 órán át sütött a nap. Napközben szórványos esők voltak. A lehullott csapadék mennyisége csak egy-két helyen érte el a mérhető mennyiséget, csupán Pápáról jelentettek 5 mm-t. A hőmérséklet napközben 16, 22 fokig emelkedett. Ma hajnalra 5, 12 fokig hült le a levegő. Délelőtt felhős, párás,idő volt. A kora reggeli órákban egy-két helyen köd képződött. Az ország nyugati felében helyenként esett az eső. A hőmérséklet 11 órakor az esős helyeken csak 10, 14, máshol 14, 19 fok között volt.

Ma 12 órakor Budapesten a hőmérséklet 13 fok, a tengerszintre átszámitott légnyomás 765 mm, változatlan.

Várható időjárás csütörtök estig:

Változóan felhős idő, többfelé kisebb esővel.
Mérsékelt, időnként élénk változó irányu szél.
A reggeli órákban helyenként ködképződés.

Várható legalacsonyabb éjszakai hőmérséklet: 6, 11,
legmagasabb nappali hőmérséklet csütörtökön: 14, 18 fok között.

Bartha Péterné s.k.

A hőmérséklet napi középértéke és eltérése a 100 évi átlagtól /Budapesten/:

1971. IX. 14.:	14,8 C°	-2,1 C°

1871 óta ezen a napon Budapesten előfordult:

legmagasabb hőmérséklet	33,9 C° /1947/	
legalacsonyabb hőmérséklet	5,0 C° /1890/.	71.474.

CSAPADÉKELOSZLÁS

AZ UTOLSÓ 24 ÓRÁBAN

196 71. IX. 14. 7h-TÓL IX. 15. 7h-IG

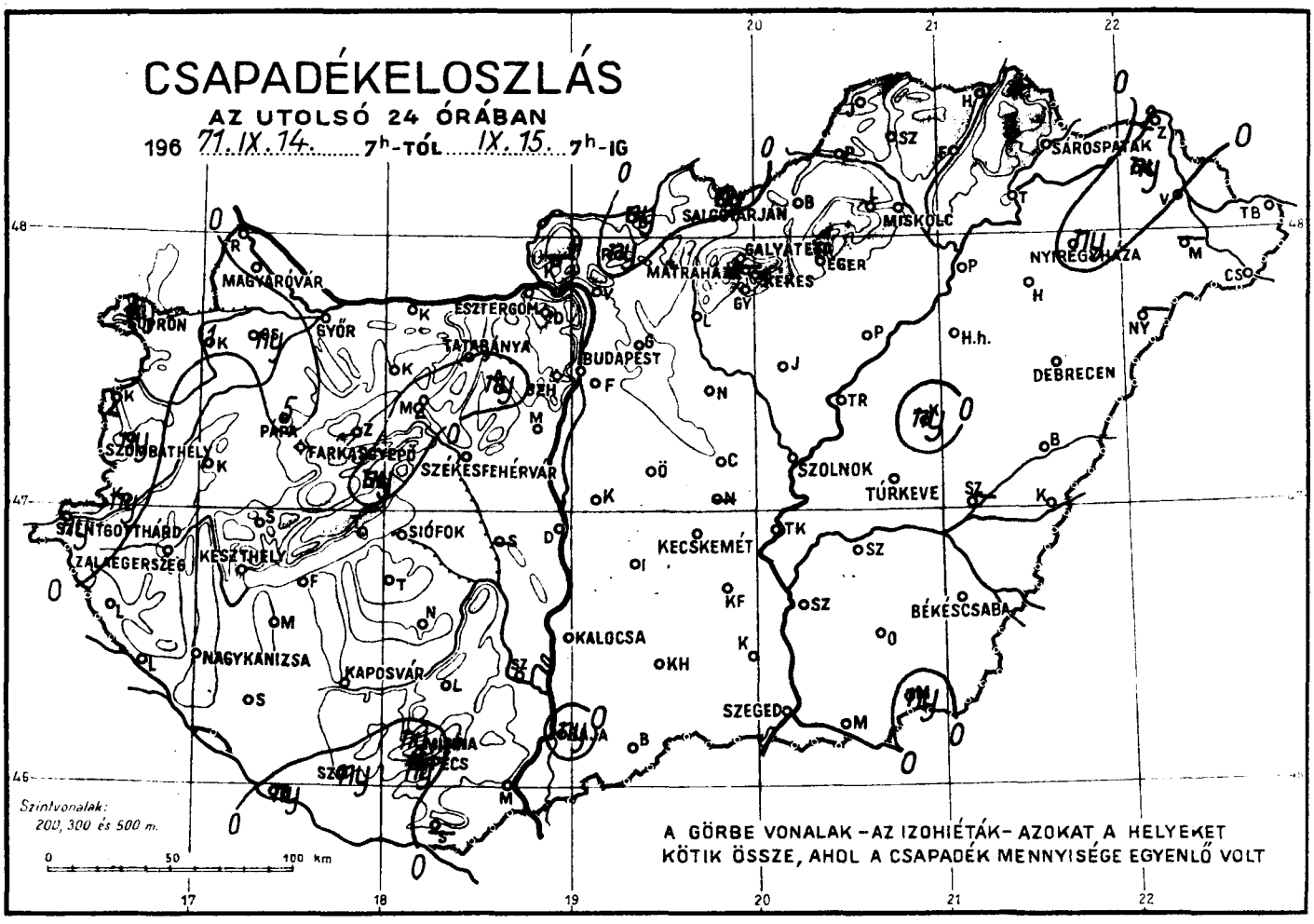

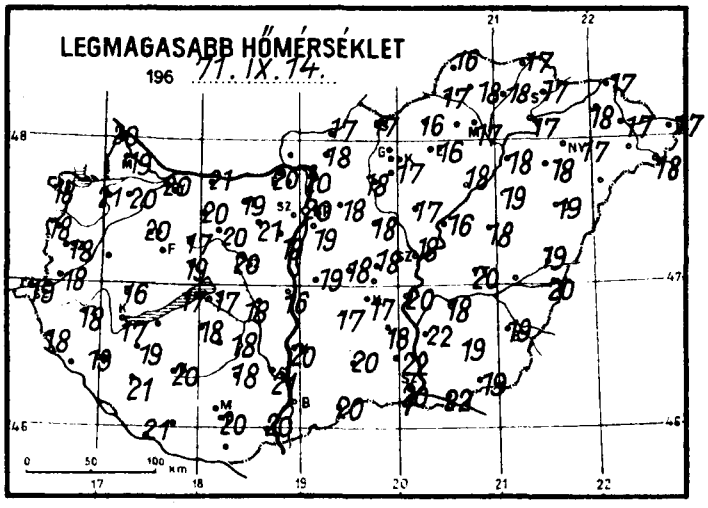

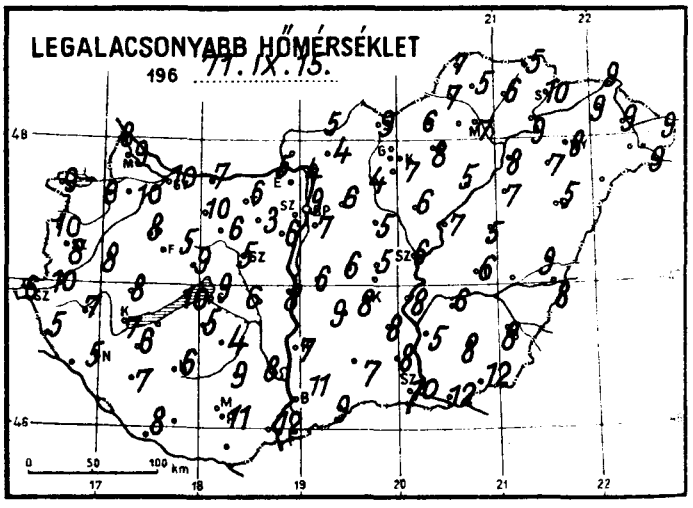

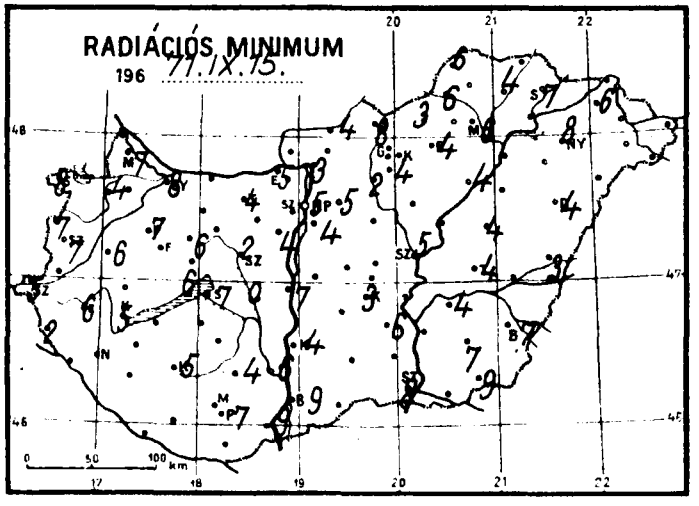

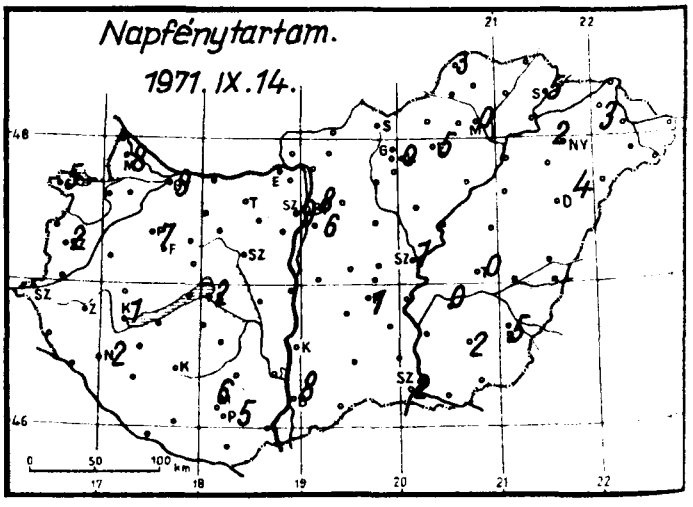

1971. szeptember hó, 15. szerda nap

	Az utolsó 24 óra adatai					
	Csapadék (mm)		Hőmérsékleti szélsőségek			Napsütés (óra) tegnap
			tegnapi nappali max.	éjszakai min.	min. 5 cm-en	
12815 Magyaróvár	•		19	9	7	8
822 Győr	•	=	20	10	8	9
825 Pápa	5	=	20	8	7	7
805 Sopron	ny		18	9	8	5
812 Szombathely	ny		18	8	7	2
910 Szentgotthárd	ny	=	19	6	5	
915 Zalaegerszeg	•		18	7	6	
Lenti	•		18	5	2	
925 Nagykanizsa	•		19	5	4	2
920 Keszthely	•		17	7	5	1
Tihany	•		17	10	6	
935 Siófok	•		17	9	7	2
942 Pécs	ny		20	11	7	5
941 Misinatető (534 m)	ny		17	11	8	6
Siklós	–					
827 Farkasgyepű (400 m)	•		17	8	6	
Veszprém	ny		19	9	6	
833 Tatabánya	•		19	6	4	
843 Budapest (Lőrinc)	•	=	19	7	4	6
840 Budapest OMI	•		20	9	5	8
841 Budapest (Szabadságh. 474 m)	•		18	8	5	9
Martonvásár	•		19	6	4	
835 Székesfehérvár	•		20	5	2	
Dunaújváros	•		16	8	7	
Szekszárd	•		21	8	6	
Mohács	•		20	12	9	
960 Baja	ny	=	20	11	9	8
955 Kalocsa	•		20	7	4	
Cegléd	•		18	5	–	–
860 Szolnok	•	≡	18	6	5	1
970 Kecskemét	•	=	17	8	3	1
Kiskunfélegyháza	•		18	8	6	
982 Szeged	•	≡	20	10	8	2
Mezőhegyes	ny		19	12	9	
Orosháza	•		19	8	7	2
990 Békéscsaba	•	≡	19	8	7	5
875 Túrkeve	•		18	6	4	0
Berettyóújfalu	•	≡	19	9	3	
882 Debrecen	•	≡	19	5	4	4
892 Nyíregyháza	ny	≡	17	8	8	2
788 Kisvárda	ny		18	9	6	3
Mátészalka	–					
Tiszabecs	•		17	9		
Vác	•	⊸	20	4	3	
Gödöllő	•	⊸	18	6	5	
Lőrinci	•	⊸	18	4	2	
Gyöngyös	•		17	7	4	
Balassagyarmat	ny	∇	17	5	4	
755 Salgótarján	ny		17	9	8	
Galyatető (932 m)	•		13	6		
851 Kékestető (1000 m)	•	≡	19	5	2	0
Mátraháza (672 m)	–					
865 Eger	•	≡	16	8	4	5
Putnok	•		17	7	6	
Lillafüred	•		14	7		
772 Miskolc	•	≡	17	7	6	0
Fügöd	•	⊸	18	6	4	
778 Sárospatak	•		17	10	7	5

24 órai csapadék mm		
Rajka	•	
Kapuvár	1	
Csorna	ny	
Komárom	•	
Káld	•	⊸
Kőszeg	2	
Körmend	ny	
Letenye	•	
Sümeg	•	
Zirc	•	
Kisbér	ny	
Mór	2	
Alcsút	ny	
Esztergom	•	
Dobogókő	•	
Fonyód	•	
Tab	•	
Sármellék	•	
Lengyel	•	
Nagykónyi	•	⊸
Marcali	•	⊸
Somogyszob	•	
Kaposvár	•	⊸
Barcs	ny	
Szigetvár	ny	
Bácsalmás	•	
Kiskunhalas	•	
Izsák	•	
Kunsztmiklós	•	
Örkény	•	
Nagykáta	•	
Jászapáti	•	⊸
Tiszakécske	•	
Nagykőrös	–	
Kistelek	•	
Makó	•	
Szentes	•	
Szarvas	•	
Szeghalom	–	
Körösszakál	•	
Tiszaroff	•	
Poroszló	•	⊸
Karcag	ny	
Hortobágy	•	
Polgár	•	
Hajdúdorog	•	
Nyírlugos	–	
Csenger	•	⊸
Vásárosnamény	•	
Záhony	2	
Királyrét	–	
Romhány	ny	
Borsodnádasd	•	
Jósvafő	•	
Szendrőlád	•	
Hidasnémeti	•	
Tokaj	•	
Szentendre	•	

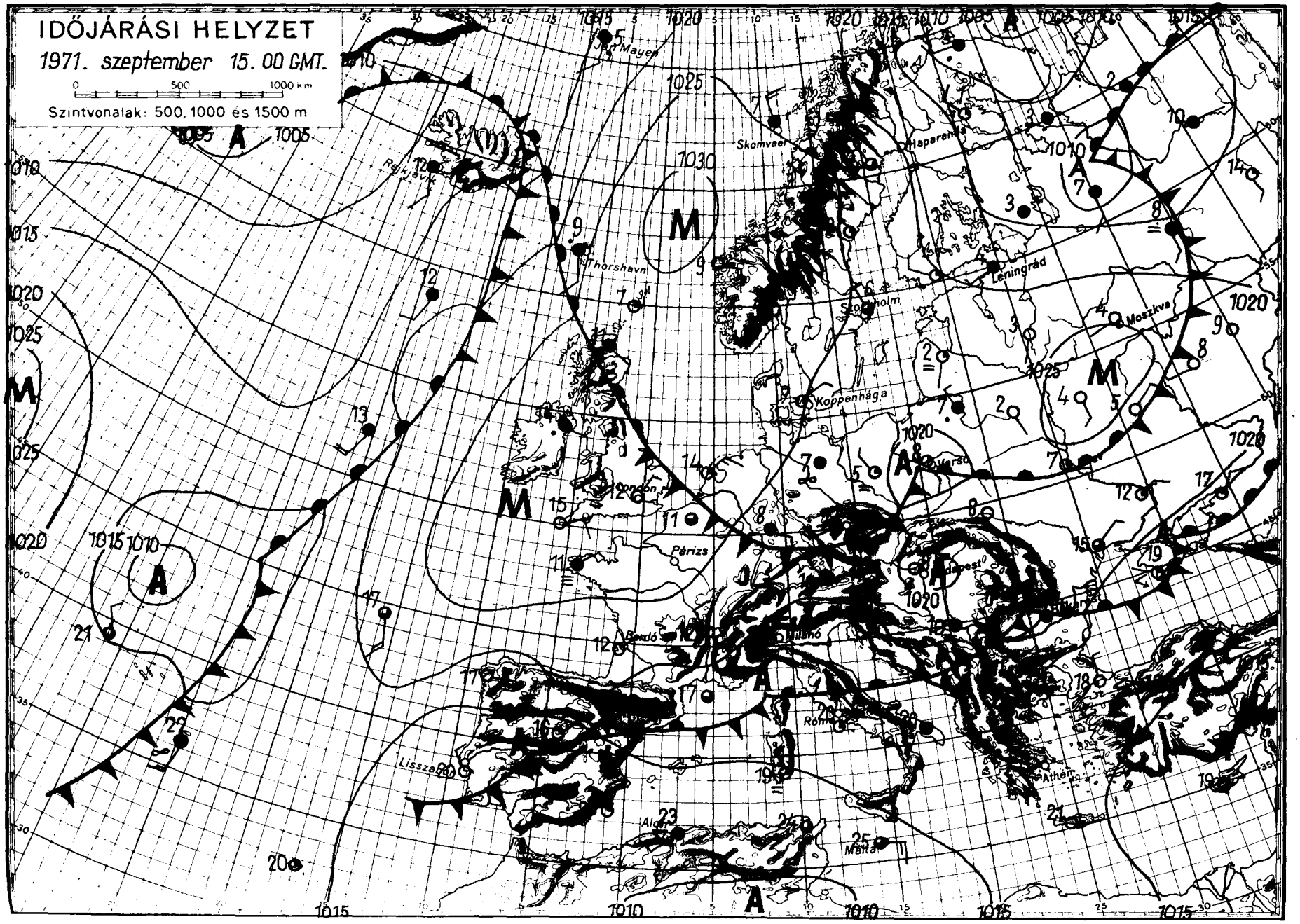
IDŐJÁRÁSI HELYZET
1971. szeptember 15. 00 GMT.
0 500 1000 km
Szintvonalak: 500, 1000 és 1500 m
Jan Mayen
Skomvaer
Haparanda
Rejkjavik
Thorshavn
Leningrád
Stockholm
Moszkva
Koppenhága
London
Párizs
Bordó
Milánó
Róma
Lisszabon
Alger
Málta
Athén
Budapest
Bukarest
Varsó
M
A
1005
1010
1015
1020
1025
1030

IDŐJÁRÁSI NAPIJELENTÉS

ЕЖЕДНЕВНЫЙ МЕТЕОРОЛОГИЧЕСКИЙ БЮЛЛЕТЕНЬ • DAILY WEATHER REPORT
BULLETIN QUOTIDIEN DE TEMPS • TÄGLICHER WETTERBERICHT

KIADJA AZ ORSZÁGOS METEOROLÓGIAI INTÉZET
BUDAPEST II. KITAIBEL PÁL UTCA 1
TELEFON: KÖZPONT: 353-500, IDŐJELZŐ OSZT.: 150-410

MEGJELENIK NAPONKÉNT • ELŐFIZETÉSI ÁRA
A POSTAI KÖLTSÉGGEL EGYÜTT NEGYEDÉVRE 60, Ft
KIADÁSÉRT FELEL AZ INTÉZET IGAZGATÓJA

84. évfolyam 259. szám • Budapest • 1971. szeptember 16. csütörtök

Az időjárási helyzet ma reggel és a várható időjárás:

Délnyugat-Európában még tart a nyár. Az Ibériai-félszigeten szerdán például 30, 32 fokos maximumok is kialakultak, és ma hajnalra sem hült le a levegő 15, 20 foknál hűvösebbre. Kontinensünk többi területein folytatódik a változékony, az évszakhoz képest hűvös időjárás. Európa középső részein a hőmérsékleti csucsértékek általában 6, 10 fokkal alacsonyabbak az évszaknak megfelelő értéknél. Észak-Európában ma hajnalban több helyen mértek fagypont alatti hőmérsékletet. A sarkvidéki levegő ujabb hullámai áramlanak szárazföldünk középső részei fölé, igy a Kárpát-medencében továbbra is változékony, hűvös marad az idő.

Hazánkban szerdán a Baja-Szolnok-Nyiregyháza vonaltól északnyugatra erősen felhős volt az ég és sokfelé esett az eső. A lehullott eső mennyisége azonban általában nem haladta meg az 5, 6 mm-t, de Körmenden és Sárospatakon 7, Szentgotthárdon pedig 10 mm-t mértek. A délkeleti megyékben 6, 8 órán keresztül sütött a nap és eső nem hullott. A tartósan felhős helyeken napközben sem mértek 12, 15 foknál magasabb hőmérsékletet, a napos részeken viszont 20, 22 fokos maximumok alakultak ki. Ma hajnalra az északnyugati megyékben 4, 6, az ország többi részén általában 6, 10 fokra hült le a levegő. Délelőtt országszerte felhős volt az ég. Az élénk északi szelet a Dunántulon viharos lökések kisérték. A déli megyékben helyenként esett az eső. A hőmérséklet 11 órakor is csak 9, 14 fok között volt.

Ma 12 órakor Budapesten a hőmérséklet 14 fok volt, a tengerszintre átszámitott légnyomás 766 mm, alig változik.

Várható időjárás péntek estig:

Felhőátvonulások.
Többfelé, főként az ország keleti felében eső.
Élénk, időnként erős, helyenként viharos lökésekkel kisért északi, északkeleti szél.
Az évszakhoz képest hideg idő.
Várható legalacsonyabb éjszakai hőmérséklet: 4, 9 fok között, a mélyebb fekvésü szélvédett helyeken gyenge talajmenti fagy, legmagasabb nappali hőmérséklet pénteken: 12, 16 fok között.

Kerényi Nárcisz s.k.

TÁVOLABBI KILÁTÁSOK HÉTFŐIG:

Felhős, szeles, hűvös idő. Főként az ország keleti felében sokfelé eső. Legalacsonyabb hajnali hőmérsékletek 4, 10 fok között. Legmagasabb nappali hőmérsékletek 13, 19 fok között. Jelentős mennyiségü /legalább 5 mm/ eső az ország területének 60 százalékán várható.

TÁVELŐREJELZŐ OSZTÁLY

A hőmérséklet napi középértéke és eltérése a 100 évi átlagtól /Budapesten/:

1971. IX. 5.:	13,2 C°	-3,7 C°

1871 óta ezen a napon Budapesten előfordult:

legmagasabb hőmérséklet	34,9 C° /1947/
legalacsonyabb hőmérséklet	4,7 C° /1894/.

71.476.

CSAPADÉKELOSZLÁS

AZ UTOLSÓ 24 ÓRÁBAN

196 71. IX. 15. 7h-TÓL IX. 16. 7h-IG

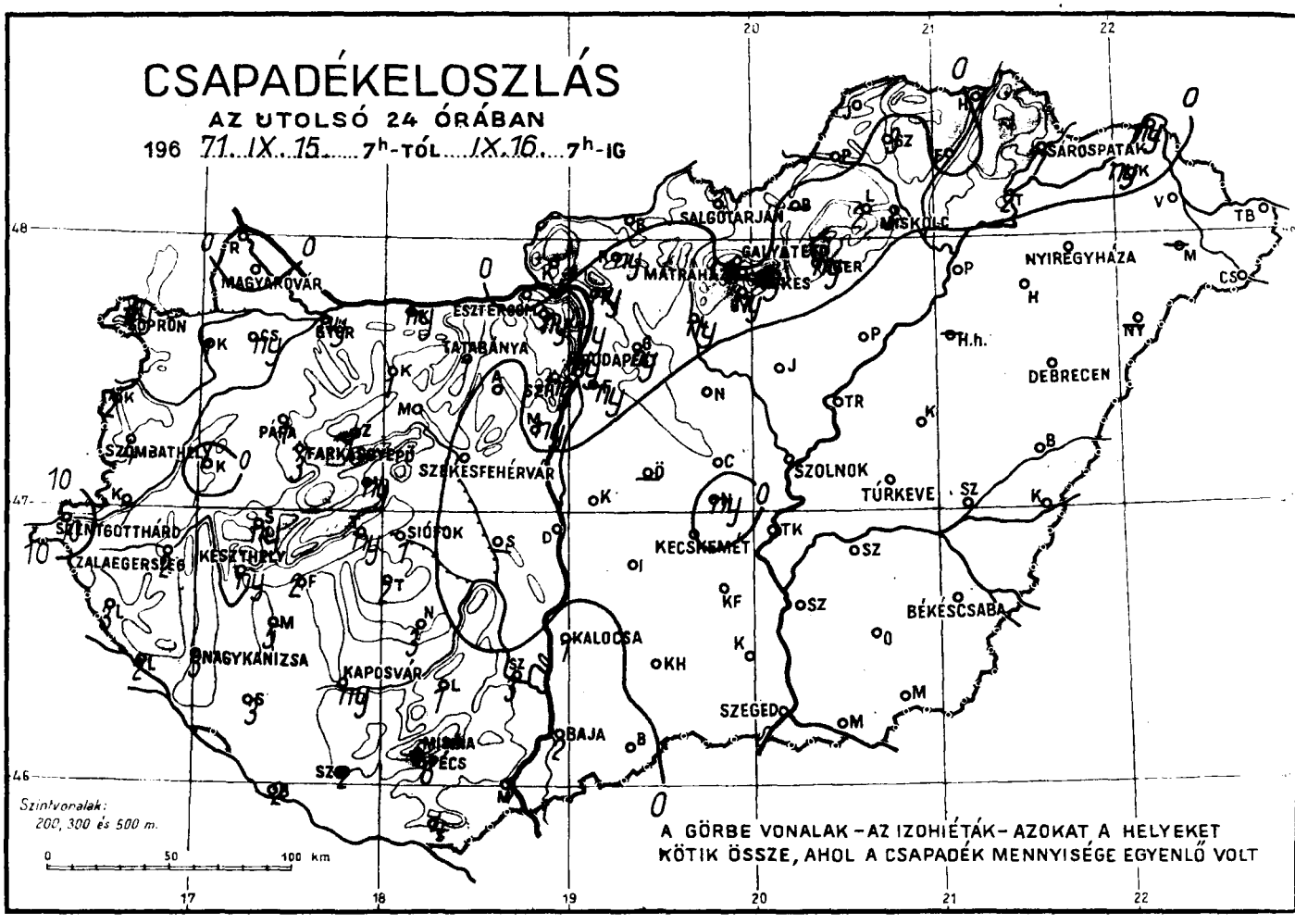

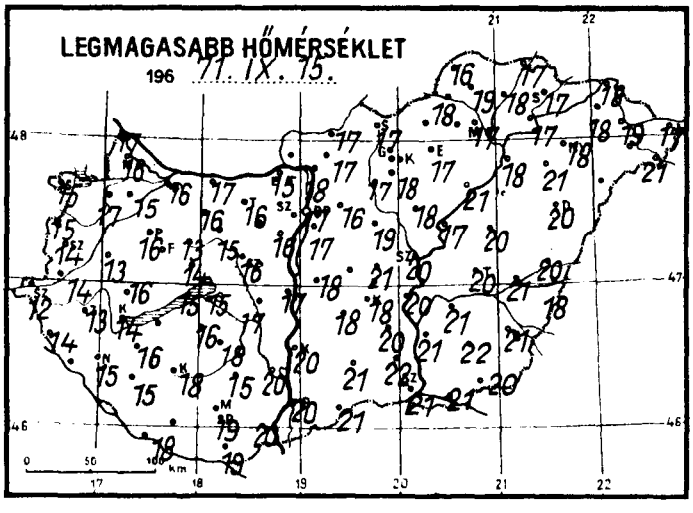

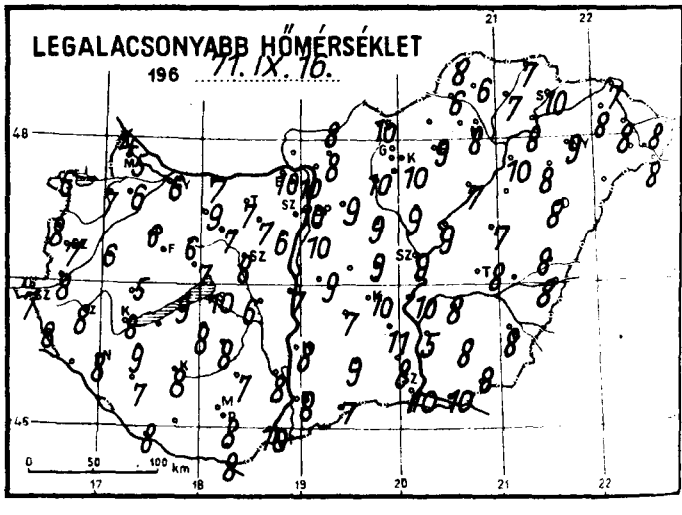

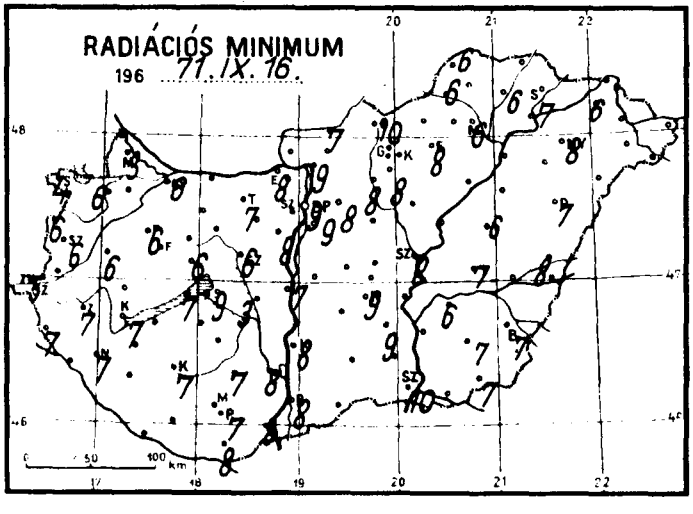

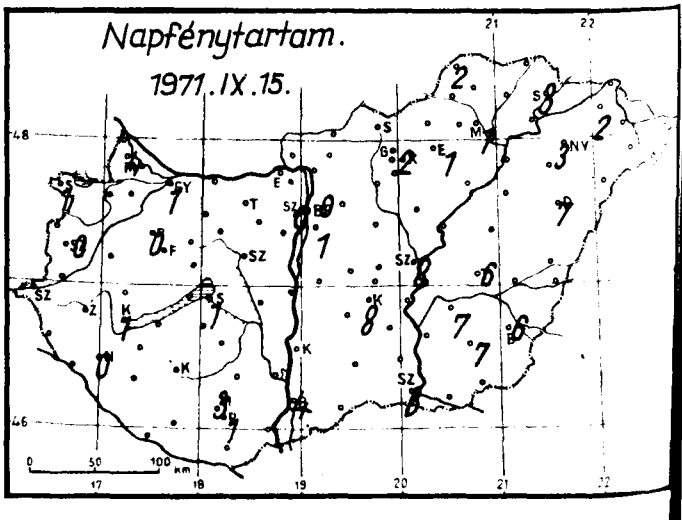

1971. szeptember hó, 16. nap csütörtök	Az utolsó 24 óra adatai					
	Csapadék (mm)		Hőmérsékleti szélsőségek			Napsütés (óra) tegnap
			tegnapi nappali max.	éjszakai min.	min. 5 cm-en	
12815 Magyaróvár	.		16	5	3	4
822 Győr	ny		16	6	6	1
825 Pápa	1		16	6	6	0
805 Sopron	ny		15	6	4	1
812 Szombathely	4		14	7	6	0
910 Szentgotthárd	10	=	12	7	5	–
915 Zalaegerszeg	2		13	8	7	
Lenti	3		14	8	7	
925 Nagykanizsa	3		15	8	7	0
920 Keszthely	ny	=	14	8	7	1
Tihany	ny		15	9	7	
935 Siófok	1		15	10	9	1
942 Pécs	6		19	8	7	1
941 Misinatető (534 m)	6		15	5	4	3
Siklós	4		19	8	8	
827 Farkasgyepű (400 m)	3		13	5	4	
Veszprém	ny		14	7	6	
833 Tatabánya	1		16	7	7	
843 Budapest (Pestlőrinc)	ny	≡	17	10	9	1
840 Budapest OMI	ny		17	10	9	0
841 Budapest (Szabadságh., 474 m)	ny		14	7	7	0
Martonvásár	ny		16	8	8	
835 Székesfehérvár	.		16	8	6	
Dunaújváros	.		17	7	7	
Szekszárd	3		20	8	8	
Mohács	3		20	10	8	
960 Baja	2		20	8	8	4
955 Kalocsa	1		20	8	8	
Cegléd	.		21	9	–	–
860 Szolnok	.	≡	20	9	8	8
970 Kecskemét	.	=	18	10	9	8
Kiskunfélegyháza	.		20	11	9	
982 Szeged	.		21	10	10	3
Mezőhegyes	.		20	8	7	
Orosháza	.		22	8	7	7
990 Békéscsaba	.		21	8	7	6
875 Túrkeve	.		20	8	7	6
Berettyóújfalu	.		20	8	8	
882 Debrecen	.	≡	20	8	7	7
892 Nyíregyháza	.	≡	18	9	8	3
788 Kisvárda	ny		18	8	6	2
Mátészalka	–					
Tiszabecs	.		17	8		
Vác	ny	=	18	10	9	
Gödöllő	ny	∇̇	16	9	8	
Lőrinci	ny		17	10	8	
Gyöngyös	ny		18	10	8	
Balassagyarmat	.	⌓	17	8	7	
755 Salgótarján	.		17	10	10	
Galyatető (932 m)	.		12	4		
851 Kékestető (1000 m)	ny	∇̇	11	3	3	2
Mátraháza (672 m)	–					
865 Eger	ny		17	9	8	1
Putnok	.	=	18	6	6	
Lillafüred	2		14	6		
772 Miskolc	3	⌐	17	8	6	1
Fügöd	.		18	7	6	
778 Sárospatak	7		17	10	7	3

24 órai csapadék mm		
Rajka	.	
Kapuvár	1	
Csorna	ny	
Komárom	ny	
Káld	.	
Kőszeg	2	
Körmend	7	
Letenye	2	
Sümeg	ny	
Zirc	1	
Kisbér	1	
Mór	1	
Alcsút	1	
Esztergom	.	
Dobogókő	ny	
Fonyód	2	
Tab	2	
Sárhatvan	.	
Lengyel	1	
Nagykónyi	3	
Marcali	5	
Somogyszob	3	
Kaposvár	ny	
Barcs	2	
Szigetvár	2	
Bácsalmás	ny	
Kiskunhalas	.	
Izsák	.	
Kunsztmiklós	.	
Örkény	–	
Nagykáta	.	
Jászapáti	.	
Tiszakécske	.	
Nagykőrös	ny	
Kistelek	.	
Makó	.	
Szentes	.	
Szarvas	.	
Szeghalom	.	
Körösszakál	.	
Tiszaroff	.	
Poroszló	.	
Karcag	.	
Hortobágy	–	
Polgár	.	
Hajdúdorog	.	
Nyírlugos	–	
Csenger	.	
Vásárosnamény	.	
Záhony	ny	
Királyrét	.	
Romhány	ny	
Borsodnádasd	–	
Jósvafő	.	
Szendrőlád	3	
Hidasnémeti	1	
Tokaj	2	
Szentendre	ny	

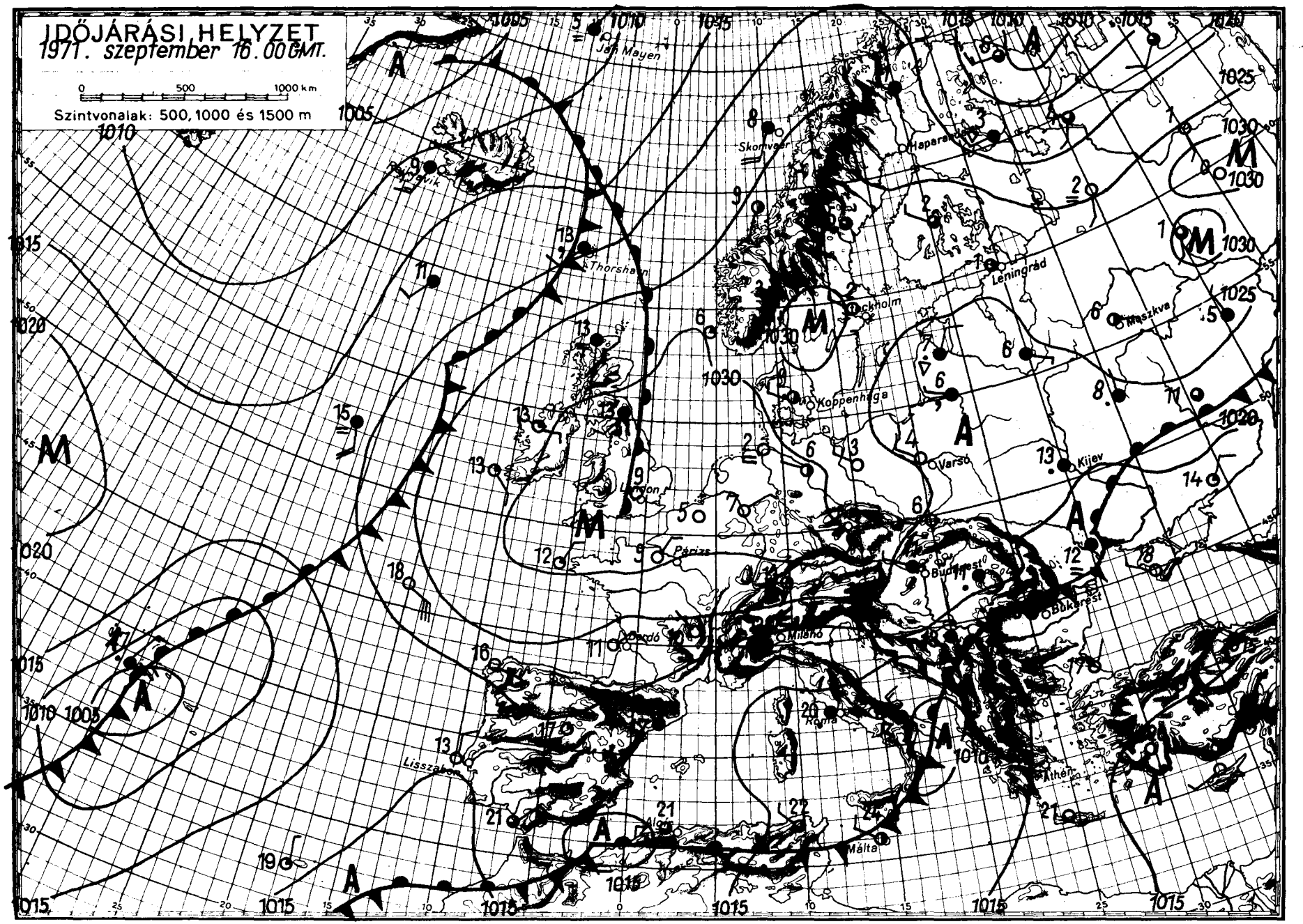
IDŐJÁRÁSI HELYZET
1971. szeptember 16. 00 GMT.
0 500 1000 km
Szintvonalak: 500, 1000 és 1500 m
Jan Mayen
Skomvaer
Haparanda
Reykjavik
Thorshavn
Leningrád
Stockholm
Moszkva
Koppenhága
Varsó
Kijev
London
Párizs
Budapest
Bukarest
Milánó
Róma
Athén
Lisszabon
Algír
Málta

IDŐJÁRÁSI NAPIJELENTÉS

ЕЖЕДНЕВНЫЙ МЕТЕОРОЛОГИЧЕСКИЙ БЮЛЛЕТЕНЬ • DAILY WEATHER REPORT
BULLETIN QUOTIDIEN DE TEMPS • TÄGLICHER WETTERBERICHT

KIADJA AZ ORSZÁGOS METEOROLÓGIAI INTÉZET
BUDAPEST II. KITAIBEL PÁL UTCA 1
TELEFON: KÖZPONT: 353-500, IDŐJELZŐ OSZT.: 150-410

MEGJELENIK NAPONKÉNT • ELŐFIZETÉSI ÁRA
A POSTAI KÖLTSÉGGEL EGYÜTT NEGYEDÉVRE 60, Ft
KIADÁSÉRT FELEL AZ INTÉZET IGAZGATÓJA

84. évfolyam 260. szám + Budapest + 1971. szeptember 17. péntek

Az időjárási helyzet ma reggel és a várható időjárás:

Kontinensünk középső részeinek időjárását továbbra is, az ebben az évszakban szokatlan hideg, sarkvidéki eredetü levegő irányitja. A legmagasabb nappali hőmérséklet csütörtökön Budapesten 8, Varsóban 10, Belgrádban 14 fokkal maradt el az utóbbi évek átlagától. A hideg és melegebb levegő érintkezésének határán a Szovjetunió európai térségének középső és déli területein, valamint a Balkán-félsziget nagy részén többfelé esik az eső, Olaszországban egy-két helyen zivatar is keletkezik. Nyugat-Európában a leszálló légmozgások hatására a reggeli ködöktől eltekintve száraz, és melegebb az idő. A következő 36 óra folyamán a Kárpát-medence időjárását még mindig a hideg levegő határozza meg.

Hazánkban csütörtökön folytatódott a hideg levegő beáramlása. Az északnyugati, északi megyékben jobbára napos, derült, máshol erősen felhős, vagy borult idő volt. Az ország déli részén többfelé esett az eső. A lehullott csapadék mennyisége azonban sehol sem érte el az 5 mm-t. A hőmérséklet napközben Pécs térségében csak 10, 12, máshol 13, 17 fokig emelkedett. Pénteken hajnalra általában +2, +8, a nyugati és az északi határvidéken +1, -2 fokig hült le a levegő. Ma délelőtt tovább tartott a hideg, többfelé szeles idő. A keleti, délkeleti megyékben egy-két helyen esett az eső. A hőmérséklet 11 órakor az ország területén 9, 13 fok között váltakozott.

Ma 12 órakor Budapesten a hőmérséklet 13 fok, a tengerszintre átszámitott légnyomás 767 mm, alig változik.

Várható időjárás szombat estig:

Felhőátvonulások, szórványosan esővel.
Időnként élénk, helyenként még erős északnyugati, északi szél.
Tovább tart a hideg idő.

Várható legalacsonyabb éjszakai hőmérséklet: +1, +6 fok között,
a derült, szélvédett helyeken talajmenti fagy.
legmagasabb nappali hőmérséklet szombaton: 12, 16 fok között.

Vadkerti Ferenc s.k.

A hőmérséklet napi középértéke és eltérése a 100 évi átlagtól /Budapesten/:

1971. IX. 16.:	13,0 C°	-3,7 C°

1871 óta ezen a napon Budapesten előfordult:

legmagasabb hőmérséklet	32,7 C° /1947/
legalacsonyabb hőmérséklet	4,2 C° /1889/.

71.482.

CSAPADÉKELOSZLÁS

AZ UTOLSÓ 24 ÓRÁBAN

196 71. IX. 16. ..... 7h-TÓL ... IX. 17. ..... 7h-IG

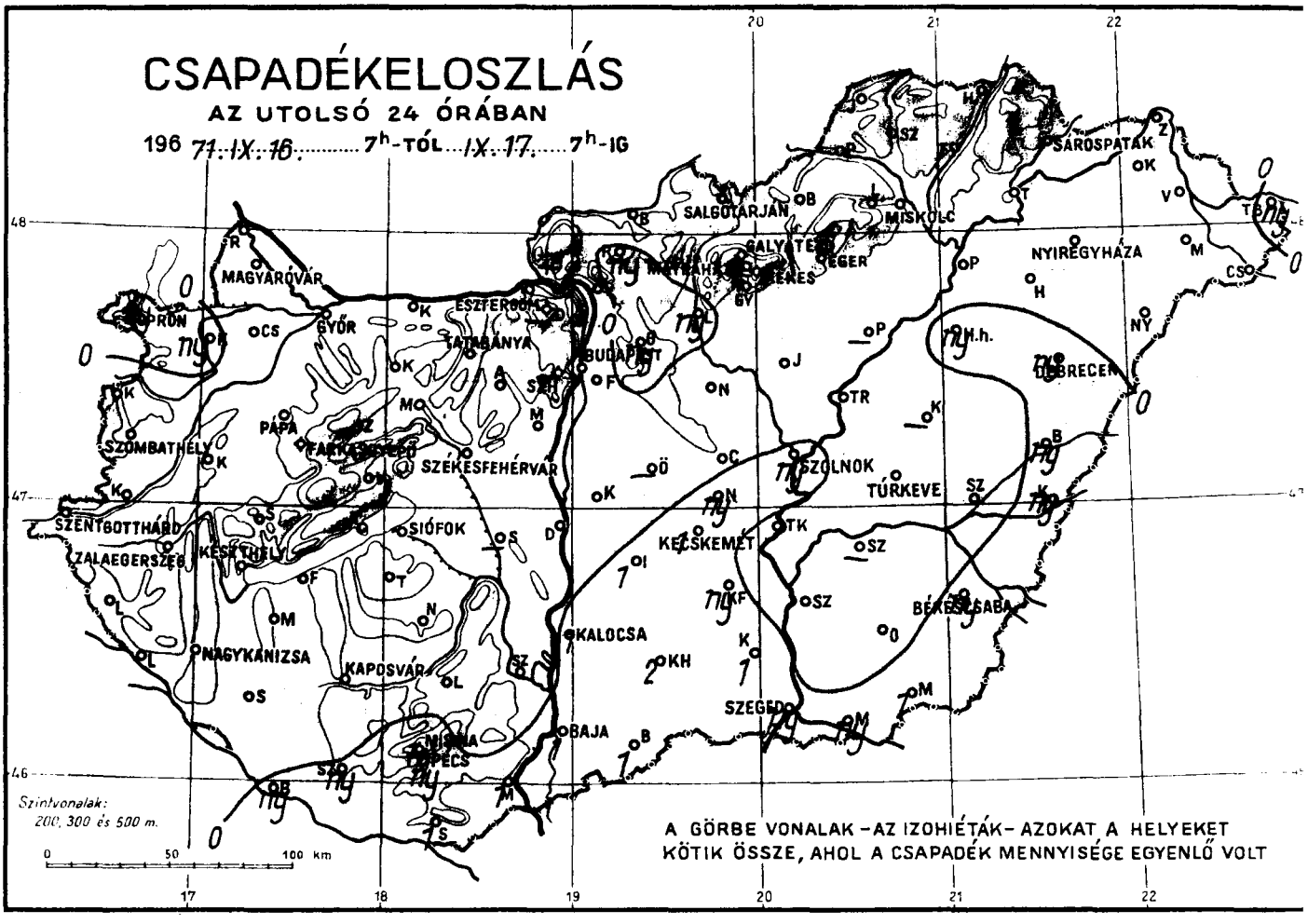

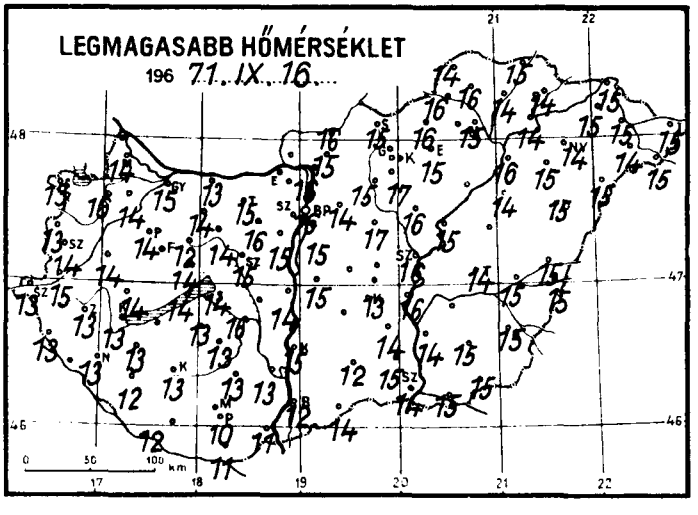

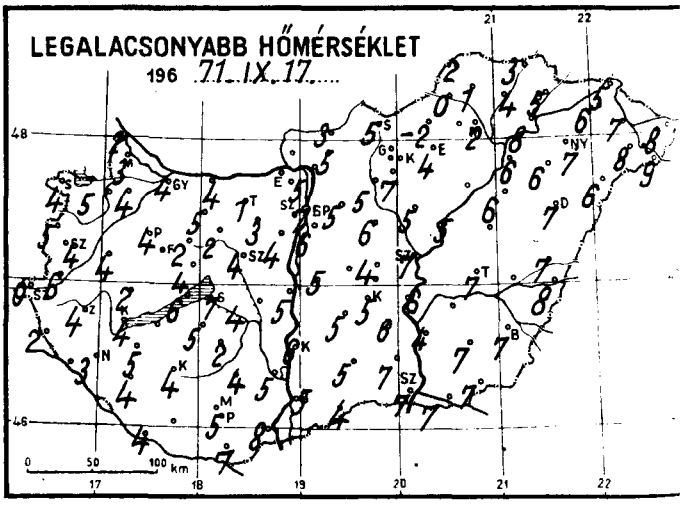

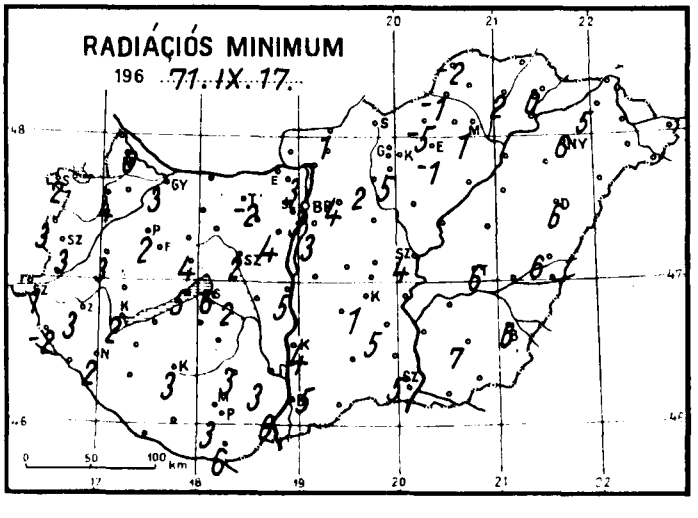

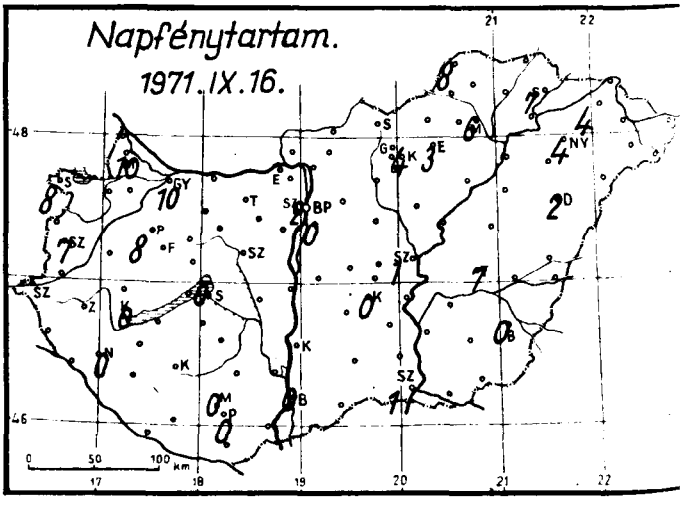

1971...szeptember hó,

17.... napéntek.....

	Az utolsó 24 óra adatai					
	Csapadék (mm)		Hőmérsékleti szélsőségek			Napsütés (óra) tegnap
			tegnapi nappali max.	éjszakai min.	min. 5 cm-en	
12815 Magyaróvár	.		14	3	0	10
822 Győr	.		15	4	3	10
825 Pápa	.		14	4	2	8
805 Sopron	ny	∇	13	4	2	8
812 Szombathely	.		14	4	3	7
910 Szentgotthárd	.		13	0	-1	
915 Zalaegerszeg	.		13	4	3	
Lenti	.		13	2	-2	
925 Nagykanizsa	.		13	3	2	0
920 Keszthely	.		13	4	2	0
Tihany	.		14	6	5	
935 Siófok	.		14	7	6	0
942 Pécs	ny		10	5	3	0
941 Misinatető (534 m)	1		7	3	2	0
Siklós	1		11	7	6	
827 Farkasgyepű (400 m)	.		12	4	2	
Veszprém	.		14	4	4	
833 Tatabánya	.		15	1	-2	
839 Budapest (Farkasréti)	.		15	6	5	0
840 Budapest OMI	.		16	7	3	2
841 Budapest (Szabadságh. 474 m)	–					
Martonvásár	.		15	4	4	
835 Székesfehérvár	.		15	4	2	
Dunaújváros	.		14	5	5	
Szekszárd	.		13	5	3	
Mohács	1		11	8	6	
960 Baja	1		12	5	5	0
955 Kalocsa	1		15	6	4	
Cegléd	.			4	–	–
860 Szolnok	ny		16	7	4	1
970 Kecskemét	1		13	5	1	0
Kiskunfélegyháza	ny		14	6	5	
982 Szeged	ny	∇	14	7	5	1
Mezőhegyes	1		15	7	5	
Orosháza	.		15	7	7	1
990 Békéscsaba	ny		15	7	6	0
875 Túrkeve	.		14	7	6	7
Berettyóújfalu	ny		15	7	6	–
886 Debrecen	ny		15	7	6	2
892 Nyíregyháza	.		14	7	6	4
Kisvárda	.		15	6	5	4
Mátészalka	.	∩	14	8		
Tiszabecs	ny		15	8		
Vác	.	=	16	5	3	
Gödöllő	ny	∇	14	5	4	
Lőrinci	ny		15	5	2	
Gyöngyös	.		17	7	5	
Balassagyarmat	.	∩	16	3	1	
755 Salgótarján	.		15	5	–	
Galyatető (932 m)	.		12	3		
851 Kékestető (1000 m)	.		8	0	-2	4
Mátraháza (672 m)	–					
865 Eger	.		15	4	-1	3
Putnok	.	–	16	0	-1	
Lillafüred	.		13	2		
772 Miskolc	.		15	2	1	6
Füged	.		14	4	2	
778 Sárospatak	.	∩	14	5	0	7

24 órai csapadék mm		
Rajka	.	
Kapuvár	ny	∩
Csorna	.	∩
Komárom	.	∩
Káld	.	
Kőszeg	.	
Körmend	.	
Letenye	.	
Sümeg	.	
Zirc	.	
Kisbér	.	∪
Mór	.	
Alcsút	.	
Esztergom	–	
Dobogókő	–	
Fonyód	.	
Tab	.	
Sárbogárd	.	
Lengyel	.	
Nagykónyi	.	
Marcali	.	
Somogyszob	.	
Kaposvár	.	∩
Barcs	ny	
Szigetvár	ny	
Bácsalmás	1	
Kiskunhalas	2	
Izsák	1	
Kunsztmiklós	.	
Örkény	–	
Nagykáta	.	
Jászapáti	.	∩
Tiszakécske	.	
Nagykőrös	ny	
Kistelek	1	
Makó	ny	
Szentes	.	
Szarvas	–	
Szeghalom	.	
Kőrösszakál	2	
Tiszaroff	.	
Poroszló	–	
Karcag	–	
Hortobágy	ny	
Polgár	.	
Hajdúdorog	.	
Nyírlugos	.	
Csenger	.	
Vásárosnamény	.	
Záhony	.	
Királyrét	–	
Romhány	ny	
Borsodnádasd	.	∪
Jósvafő	.	
Szendrőlád	.	
Hidasnémeti	.	
Tokaj	.	
Szentendre	.	

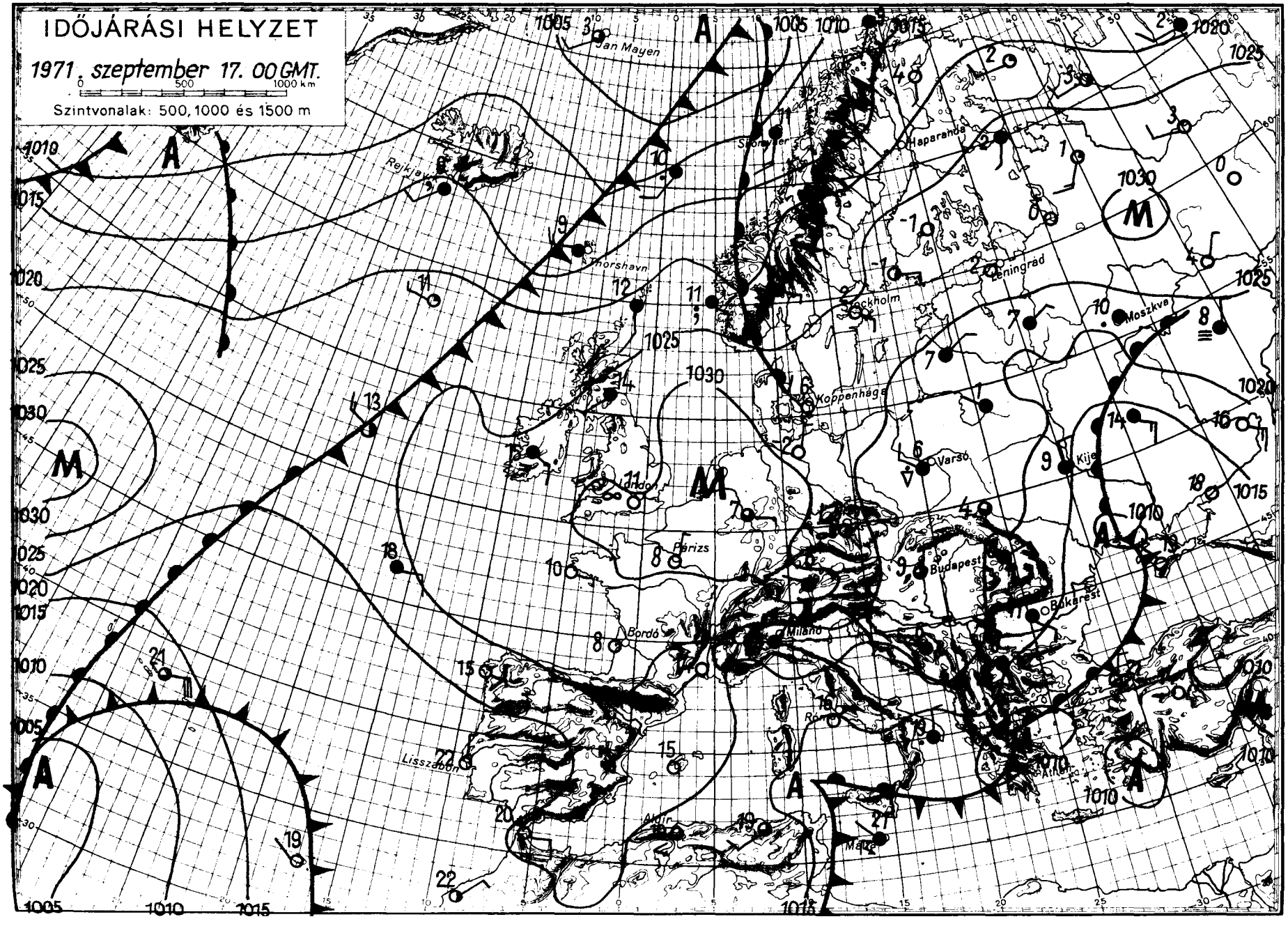

OFFSET NYOMDA BUDAPEST

IDŐJÁRÁSI NAPIJELENTÉS

ЕЖЕДНЕВНЫЙ МЕТЕОРОЛОГИЧЕСКИЙ БЮЛЛЕТЕНЬ • DAILY WEATHER REPORT
BULLETIN QUOTIDIEN DE TEMPS • TÄGLICHER WETTERBERICHT

KIADJA AZ ORSZÁGOS METEOROLÓGIAI INTÉZET
BUDAPEST II. KITAIBEL PÁL UTCA 1
TELEFON: KÖZPONT: 353-500, IDŐJELZŐ OSZT.: 150-410

MEGJELENIK NAPONKÉNT • ELŐFIZETÉSI ÁRA
A POSTAI KÖLTSÉGGEL EGYÜTT NEGYEDÉVRE 60, Ft
KIADÁSÉRT FELEL AZ INTÉZET IGAZGATÓJA

84. évfolyam 261. szám + Budapest + 1971. szeptember 18. szombat

Az időjárási helyzet ma reggel és a várható időjárás:

Közép-Európa felett sarkvidéki eredetü, szokatlanul hideg időjárást okozó levegő található. Mozgása erősen lefékeződött, igy csak lassan vonul kelet felé. Az Athén-Bukarest-Moszkva vonal két oldala között, 100-200 km-es sávon belül 18 fokos hőmérséklet különbség alakult ki. E vonal mentén, különösen a Fekete-tenger nyugati medencéjének térségében, heves esőzések vannak. Az Atlanti óceán felől, egyelőre csak a magasabb szinteken, megindult a melegebb levegő beáramlása a szárazföld belseje felé. Hatása eleinte csak a felhőzet növekedésében mutatkozik, igy a Kárpát-medence időjárásában a következő 36 órában lényeges változás nem várható.

Hazánkban péntekén felhőátvonulások voltak, néhány helyen jelentéktelen mennyiségü eső esett. A felmelegedés mélyen az évszaknak megfelelő érték alatt 10, 16 fok között volt. Éjszaka szeszélyes területi eloszlásban -1, +7 fokig hült le a levegő. A nyugati határszélen és az Északi-hegyvidék környékén a talajmenti rétegben -2 fokot is mértek. Délelőtt kisebb felhőátvonulások voltak. A hőmérséklet 11 órára 12, 14 fokig emelkedett.

Ma 12 órakor Budapesten a hőmérséklet 14 fok, a tengerszintre átszámitott légnyomás 766 mm, alig változik.

Várható időjárás vasárnap estig:

Szombaton kisebb felhőátvonulások, egy-két helyen kisebb futó esővel. Vasárnap az ország északi felében időnként megnövekvő felhőzet, legfeljebb néhány helyen eső. Délen kevés felhő, eső nem lesz.
A szombaton még élénk, időnként erős északi szél vasárnapra mérséklődik és nyugatira fordul.
Hideg éjszaka.

Várható legalacsonyabb éjszakai hőmérséklet: 1,6, fok, a mélyenfekvő, szélvédett helyeken talajmenti fagy.
legmagasabb nappali hőmérséklet vasárnap: 12, 17 fok között.

Bóna Márta s.k.

A hőmérséklet napi középértéke és eltérése a 100 évi átlagtól /Budapesten/:

1971. IX. 17.:	10,5 C°	-5,9 C°

1871 óta ezen a napon Budapesten előfordult:

legmagasabb hőmérséklet	34,1 C° /1947/
legalacsonyabb hőmérséklet	2,5 C° /1889/.

71.485.

CSAPADÉKELOSZLÁS

AZ UTOLSÓ 24 ÓRÁBAN

196 71. IX. 17. ..... 7h-TÓL ..... IX. 18. ... 7h-IG

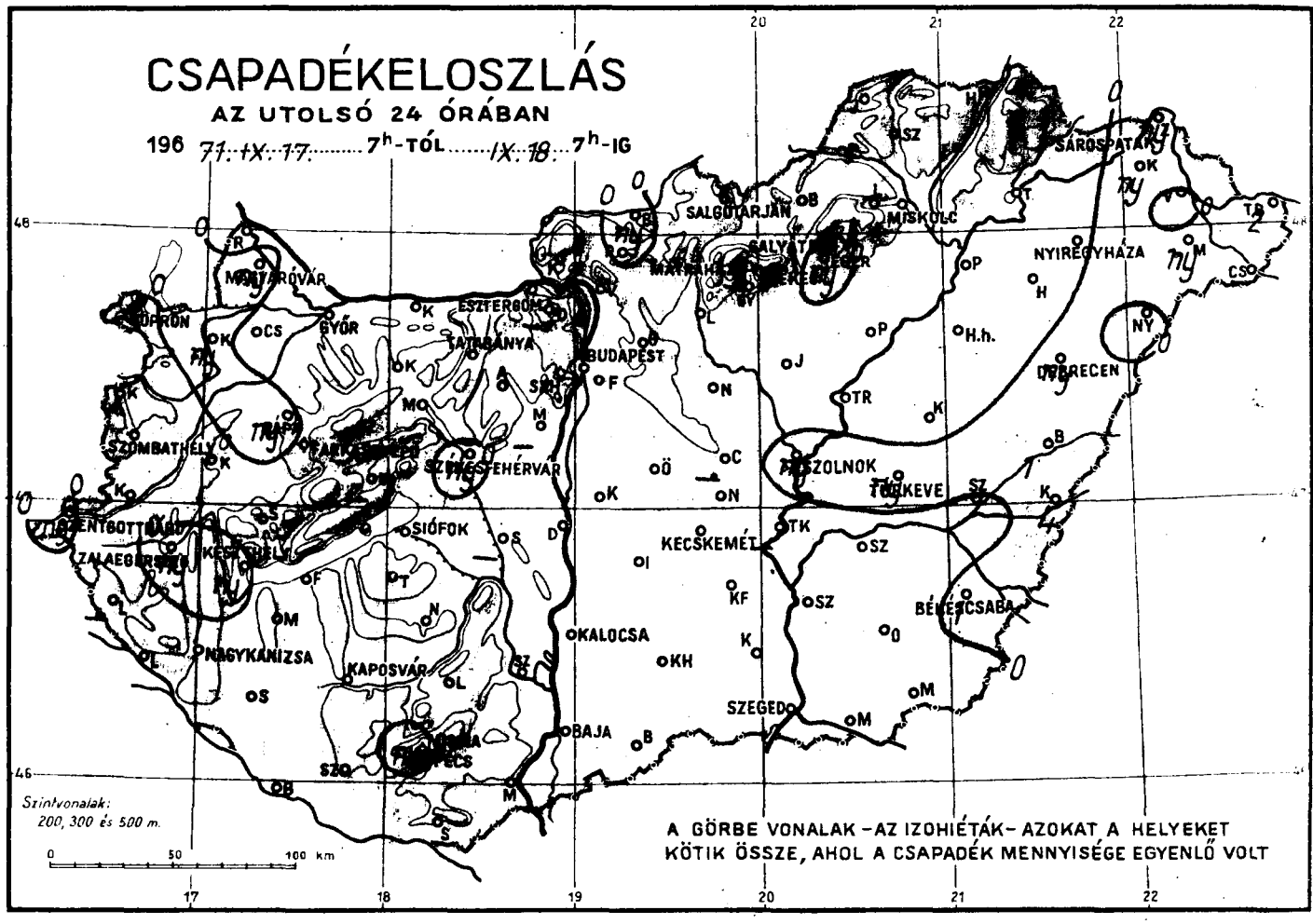

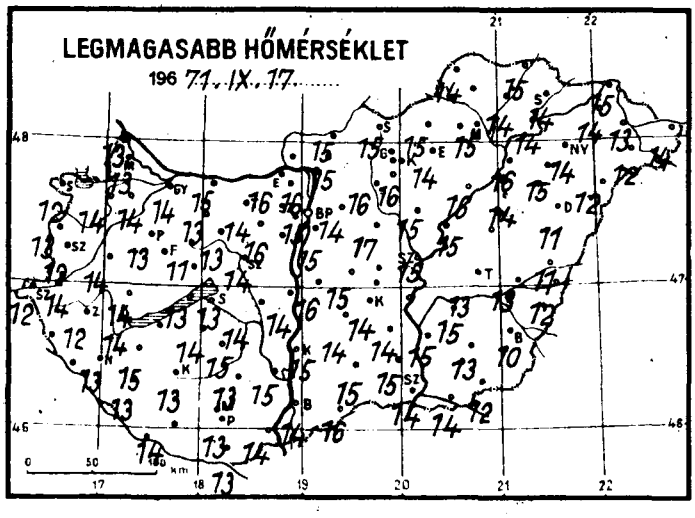

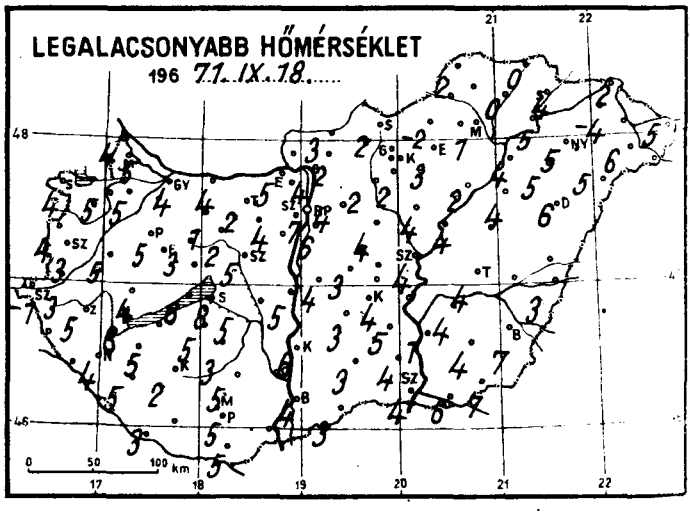

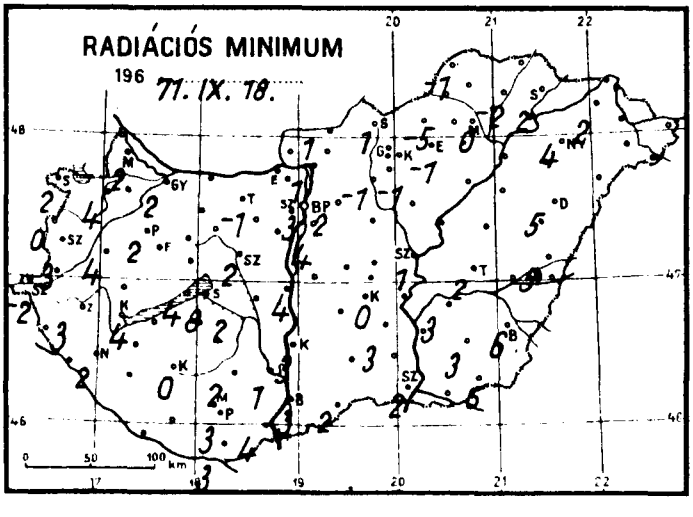

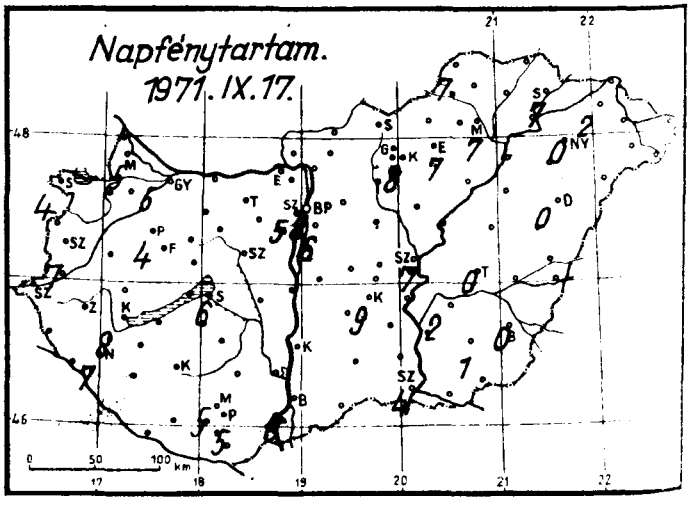

1971. szeptember hó, 18. nap szombat

	Az utolsó 24 óra adatai					
	Csapadék (mm)		Hőmérsékleti szélsőségek			Napsütés (óra) tegnap
			tegnapi nappali max.	éjszakai min.	min. 5 cm-en	
12815 Magyaróvár	ny		13	5	2	5
822 Győr	-		14	4	2	5
825 Pápa	ny		13	5	2	4
805 Sopron	-		12	4	2	4
812 Szombathely	-		12	3	3	7
910 Szentgotthárd	ny		12	-1	-2	
915 Zalaegerszeg	ny		12	5	3	
Lenti	-					
925 Nagykanizsa	-		13	4	2	7
920 Keszthely	ny	▽	14	6	4	8
Tihany	-		13	6	4	
935 Siófok	-		13	8	8	6
942 Pécs	-		13	5	3	5
941 Misinatető (534 m)	ny		10	3	2	5
Siklós	-		13	5	3	
827 Farkasgyepű (400 m)	-		12	3	2	
Veszprém	-					
833 Tatabánya	-		14	2	-1	
839 Budapest (Farkasrét)	-		15	6	4	6
840 Budapest OMI	-		15	7	3	8
841 Budapest (Szabadságh. 474 m)	-		13	8	4	5
Martonvásár	-					
835 Székesfehérvár	ny		14	5	2	
Dunaújváros	-		14	5	4	
Szekszárd	-		15	-	1	
Mohács	-		14	-	4	
960 Baja	-		14	4	3	8
955 Kalocsa	-		15	6	3	
Cegléd	-					
860 Szolnok	ny	▽	15	4	1	7
970 Kecskemét	-		14	4	0	9
Kiskunfélegyháza	-		14	5	3	
982 Szeged	-		14	4	2	4
Mezőhegyes	-		12	7	5	
Orosháza	-		13	4	3	1
990 Békéscsaba	1		10	7	6	0
875 Túrkeve	ny		13	4	2	0
Berettyóújfalu	1		11	-	5	
880 Debrecen	ny		11	6	5	0
892 Nyíregyháza	-		14	5	4	0
Kisvárda	ny		14	4	2	2
Mátészalka	ny	⌒	12	6		
Tiszabecs	2		14	5		
Vác	-	⌒	16	4	1	
Gödöllő	-	⌒	14	4	2	
Lőrinci	-	⌒	16	2	-1	
Gyöngyös	-		16	2	-1	
Balassagyarmat	ny	⌒	15	3	1	
755 Salgótarján	-	⌒	15	2	1	
Galyatető (932 m)	-		12	2		
851 Kékestető (1000 m)	-		8	1	0	8
Mátraháza (672 m)	-					
865 Eger	ny		14	3	-1	7
Putnok	-	-	16	-1		
Lillafüred	-		14	1		
772 Miskolc	-	-	15	1	0	7
Füged	-	⌒	14	0	-2	
778 Sárospatak	-		14	4	2	7

Rajka	-	
Kapuvár	ny	⌒
Csorna	-	⌒
Komárom	-	⌒
Káld	-	
Kőszeg	-	
Körmend	-	
Letenye	-	
Sümeg	-	
Zirc	-	
Kisbér	-	
Mór	-	
Alcsút	-	
Esztergom	-	
Dobogókő	-	
Fonyód	-	
Tab	-	
Sárbogárd	-	
Lengyel	-	
Nagykónyi	-	
Marcali	-	
Somogyszob	-	
Kaposvár	-	
Barcs	-	⌒
Szigetvár	-	
Bácsalmás	-	
Kiskunhalas	-	
Izsák	-	
Kunszentmiklós	-	
Örkény	-	
Nagykáta	-	⌣
Jászapáti	-	
Tiszakécske	-	⌒
Nagykőrös	-	
Kistelek	-	
Makó	-	
Szentes	-	
Szarvas	-	
Szeghalom	-	
Körösszakál	4	
Tiszaroff	-	
Poroszló	-	
Karcag	-	⌒
Hortobágy	-	
Polgár	-	
Hajdúdorog	-	
Nyírlugos	-	
Csenger	-	
Vásárosnamény	-	
Záhony	ny	
Királyrét	-	
Romhány	-	
Borsodnádasd	-	
Jósvafő	-	⌣
Szendrőlád	-	
Hidasnémeti	-	
Tokaj	-	
Szentendre	-	

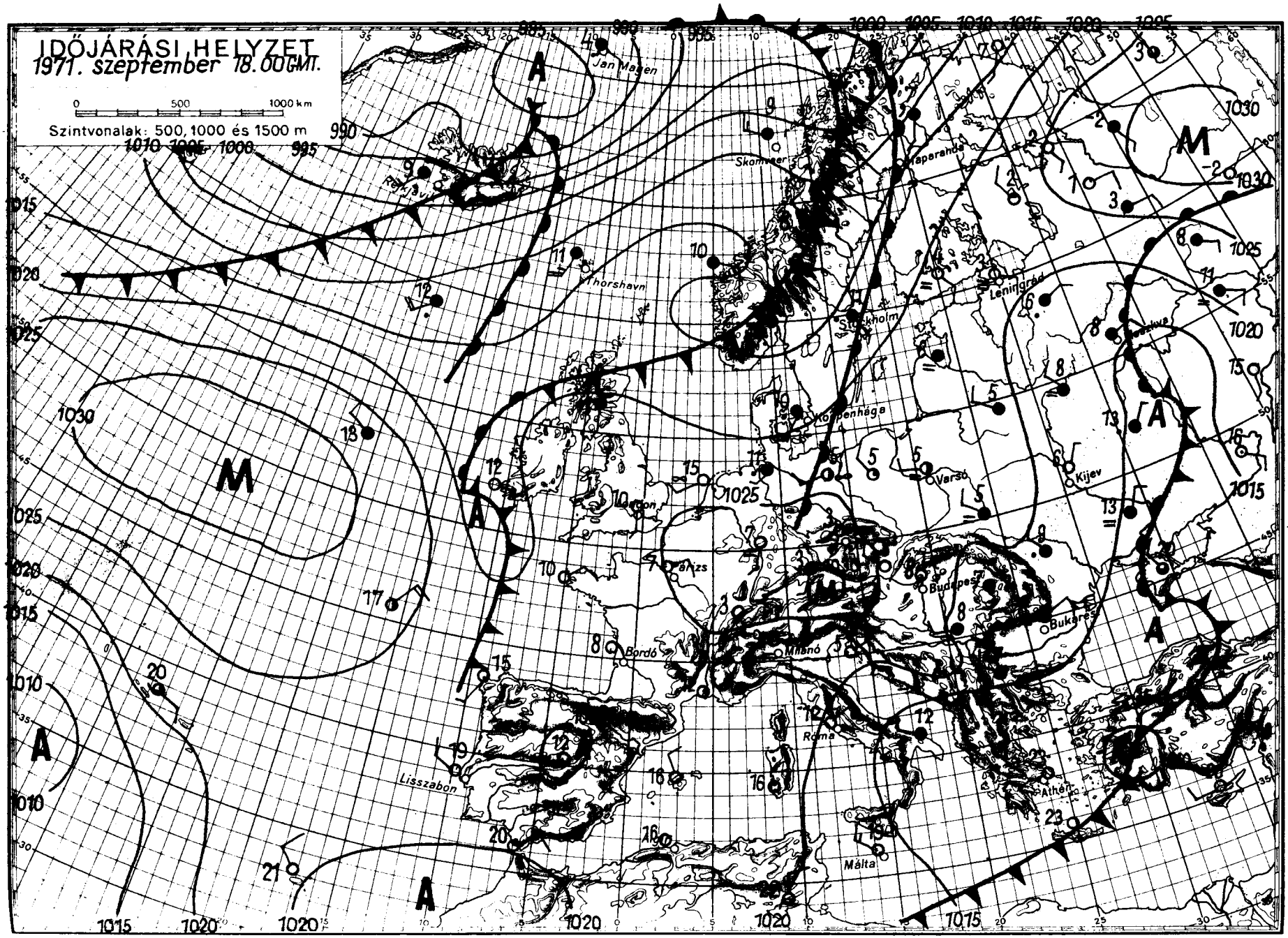
IDŐJÁRÁSI HELYZET
1971. szeptember 18. 00 GMT.
0 500 1000 km
Szintvonalak: 500, 1000 és 1500 m
Jan Mayen
Reykjavik
Thorshavn
Skomvaer
Vaperahda
Leningrád
Stockholm
Koppenhága
London
Párizs
Bordó
Milánó
Róma
Lisszabon
Málta
Athén
Bukarest
Budapest
Kijev
Varsó
A
M

IDŐJÁRÁSI NAPIJELENTÉS

ЕЖЕДНЕВНЫЙ МЕТЕОРОЛОГИЧЕСКИЙ БЮЛЛЕТЕНЬ • DAILY WEATHER REPORT
BULLETIN QUOTIDIEN DE TEMPS • TÄGLICHER WETTERBERICHT

KIADJA AZ ORSZÁGOS METEOROLÓGIAI INTÉZET
BUDAPEST II. KITAIBEL PÁL UTCA 1
TELEFON: KÖZPONT: 353-500, IDŐJELZŐ OSZT.: 150-410

MEGJELENIK NAPONKÉNT • ELŐFIZETÉSI ÁRA
A POSTAI KÖLTSÉGGEL EGYÜTT NEGYEDÉVRE 60, Ft
KIADÁSÉRT FELEL AZ INTÉZET IGAZGATÓJA

84. évfolyam 262. szám + Budapest + 1971. szeptember 19. vasárnap

Az időjárási helyzet ma reggel és a várható időjárás:

Szárazföldünk időjárását továbbra is a változékonyság és az évszakhoz képest rendkivül alacsony hőmérséklet jellemzi. Szombaton a Balkán-félsziget területe volt kontinensünk leghidegebb része. A hőmérséklet csucsértéke 10, 14 fokkal volt alacsonyabb az utóbbi évek átlagánál. A hideg sarkvidéki eredetü levegő utánpótlása Közép-Európa fölött még nem szünt meg, ezért napközben sem emelkedik a hőmérséklet 15 foknál magasabbra. A magasabb szintekben azonban megkezdődött az 1, 2 fokkal enyhébb levegő beáramlása és ez Lengyelországban, Ausztriában, valamint a Kárpát-medencében kisebb esők keletkezésével járt. A következő 36 órában hazánk időjárása változékony marad.

Hazánkban szombaton felhőátvonulások voltak, és többfelé 7, 11 órán át sütött a nap. A hőmérséklet napközben 12, 18 fokig emelkedett. Vasárnapra virradó éjszakán nyugat felől megnövekedett a felhőzet és a kora hajnali órákban néhány helyen esni kezdett az eső. A lehullott eső mennyisége ma reggel 7 óráig sehol sem haladta meg az 1 mm-t. Vasárnap hajnalra általában 3, 8, északkeleten 0, 3 fokig hült le a levegő. Egy-két helyen gyenge talajmenti fagy is volt. Ma délelőtt több helyen erősen felhős, vagy borult idő volt. Szórványosan kisebb eső esett. A hőmérséklet 11 órára 11, 16 fokig emelkedett.

Ma 12 órakor Budapesten a hőmérséklet 12 fok, a tengerszintre átszámitott légnyomás 767 mm, gyengén emelkedik.

Várható időjárás hétfő estig:

Felhőátvonulások, főként vasárnap szórványosan kialakuló esőkkel.
A reggeli órákban párásodás, egy-két helyen köd.
Mérsékelt, időnként megélénkülő északnyugati, nyugati szél.

Várható legalacsonyabb éjszakai hőmérséklet: 3, 8,
legmagasabb nappali hőmérséklet hétfőn: 12, 17 fok között.

Bartha Péterné s.k.

A hőmérséklet napi középértéke és eltérése a 100 évi átlagtól /Budapesten/:

1971. IX. 18.:	11,4 C°	-5,0 C°

1871 óta ezen a napon Budapesten előfordult:

legalacsonyabb hőmérséklet	4,0 C°	/1886/
legmagasabb hőmérséklet	34,3 C°	/1947/.

71.286.

CSAPADÉKELOSZLÁS

AZ UTOLSÓ 24 ÓRÁBAN

196 71. IX. 18. 7h-TÓL IX. 19. 7h-IG

SALGÓTARJÁN MISKOLC SÁROSPATAK NYIREGYHÁZA MAGYARÓVÁR SOPRON GYŐR ESZTERGOM TATABÁNYA BUDAPEST EGER GYÖNGYÖS DEBRECEN SZOMBATHELY PAPA FARKASGYEPÜ SZÉKESFEHÉRVÁR SZOLNOK TÚRKEVE SZENTGOTTHÁRD ZALAEGERSZEG KESZTHELY SIÓFOK KECSKEMÉT BÉKÉSCSABA NAGYKANIZSA KAPOSVÁR KALOCSA SZEGED BAJA MOHÁCS PÉCS

Szintvonalak: 200, 300 és 500 m.

A GÖRBE VONALAK – AZ IZOHIÉTÁK – AZOKAT A HELYEKET KÖTIK ÖSSZE, AHOL A CSAPADÉK MENNYISÉGE EGYENLŐ VOLT

LEGMAGASABB HŐMÉRSÉKLET

196 71. IX. 18.

LEGALACSONYABB HŐMÉRSÉKLET

196 71. IX. 19.

RADIÁCIÓS MINIMUM

196 71. IX. 19.

Napfénytartam.

1971. IX. 18.

1971. szeptember 19. vásárnap hó, nap

	Az utolsó 24 óra adatai					
	Csapadék (mm)		Hőmérsékleti szélsőségek: tegnapi nappali max.	éjszakai min.	min. 5 cm-en	Napsütés (óra) tegnap
12815 Magyaróvár	•		16	5	3	10
822 Győr	•		16	7	4	10
825 Pápa	•		16	6	4	10
805 Sopron	•		16	5	2	10
812 Szombathely	•		17	4	3	11
910 Szentgotthárd	•		17	2	1	
915 Zalaegerszeg	ny		16	4	2	
Lenti	–					
925 Nagykanizsa	ny		16	2	1	10
920 Keszthely	•		17	5	2	11
Tihany	•		15	8	3	
935 Siófok	•		16	7	5	11
942 Pécs	•		15	6	2	9
941 Misinatető (534 m)	–					
Siklós	•		16	3	2	
827 Farkasgyepű (400 m)	•		15	6	4	
Veszprém	•		16	6	5	
833 Tatabánya	•		16	5	2	
843 Budapest (Lőrinc)	ny		16	6	6	10
840 Budapest OMI	ny		17	8	3	10
841 Budapest (Szabadságh., 474 m)	ny		15	6	2	11
Martonvásár	•		16	5	3	
835 Székesfehérvár	•		17	3	-1	
Dunaújváros	•		16	6	5	
Szekszárd	•		18	4	2	
Mohács	•		16	–	–	
960 Baja	•		16	3	2	10
955 Kalocsa	•		17	4	-1	
Cegléd	•		18	2		
860 Szolnok	•		17	2	0	10
970 Kecskemét	•		15	3		
Kiskunfélegyháza	•		15	5	3	
982 Szeged	•		16	0	-2	7
Mezőhegyes	•		17	2	-2	
Orosháza	•		16	2	0	7
990 Békéscsaba	•		16	0	0	5
875 Túrkeve	•		16	2	0	8
Berettyóújfalu	•		16	1	-2	
882 Debrecen	•		15	0	-2	7
892 Nyíregyháza	•		15	0	0	9
788 Kisvárda	•		16	0	-2	10
Mátészalka	•		14	3		
Tiszabecs	–					
Vác	•		17	3	1	
Gödöllő	•		15	6	3	
Lőrinci	•		16	3	-1	
Gyöngyös	•		17	3	1	
Balassagyarmat	ny		16	4	2	
755 Salgótarján	•		15	–	–	
Galyatető (932 m)	–					
851 Kékestető (1000 m)	•		8	2	0	9
Mátraháza (672 m)	–					
865 Eger	•		16	3	-1	10
Putnok	•		16	2	0	
Lillafüred	•		15	2		
772 Miskolc	•		16	1	0	8
Fügöd	•		15	0	-2	
778 Sárospatak	•		15	2	0	11

24 órai csapadék mm		
Rajka	•	
Kapuvár	•	
Csorna	•	
Komárom	ny	
Káld	–	
Kőszeg	ny	
Körmend	•	
Letenye	1	
Sümeg	•	
Zirc	•	
Kisbér	•	
Mór	•	
Alcsút	•	
Esztergom	•	
Dobogókő	ny	
Fonyód	–	
Tab	•	
Sárbogárd	•	
Lengyel	–	
Nagykónyi	•	
Marcali	•	
Somogyszob	•	
Kaposvár	•	
Barcs	•	
Szigetvár	•	
Bácsalmás	•	
Kiskunhalas	•	
Izsák	•	
Kunsztmiklós	•	
Örkény	•	
Nagykáta	•	
Jászapáti	•	
Tiszakécske	•	
Nagykőrös	•	
Kistelek	•	
Makó	–	
Szentes	–	
Szarvas	•	
Szeghalom	•	
Körösszakál	•	
Tiszaroff	–	
Poroszló	–	
Karcag	–	
Hortobágy	•	
Polgár	•	
Hajdúdorog	•	
Nyírlugos	–	
Csenger	•	
Vásárosnamény	•	
Záhony	•	
Királyrét	–	
Romhány	–	
Borsodnádasd	–	
Jósvafő	–	
Szendrőlád	•	
Hidasnémeti	•	
Tokaj	–	
Szentendre	•	

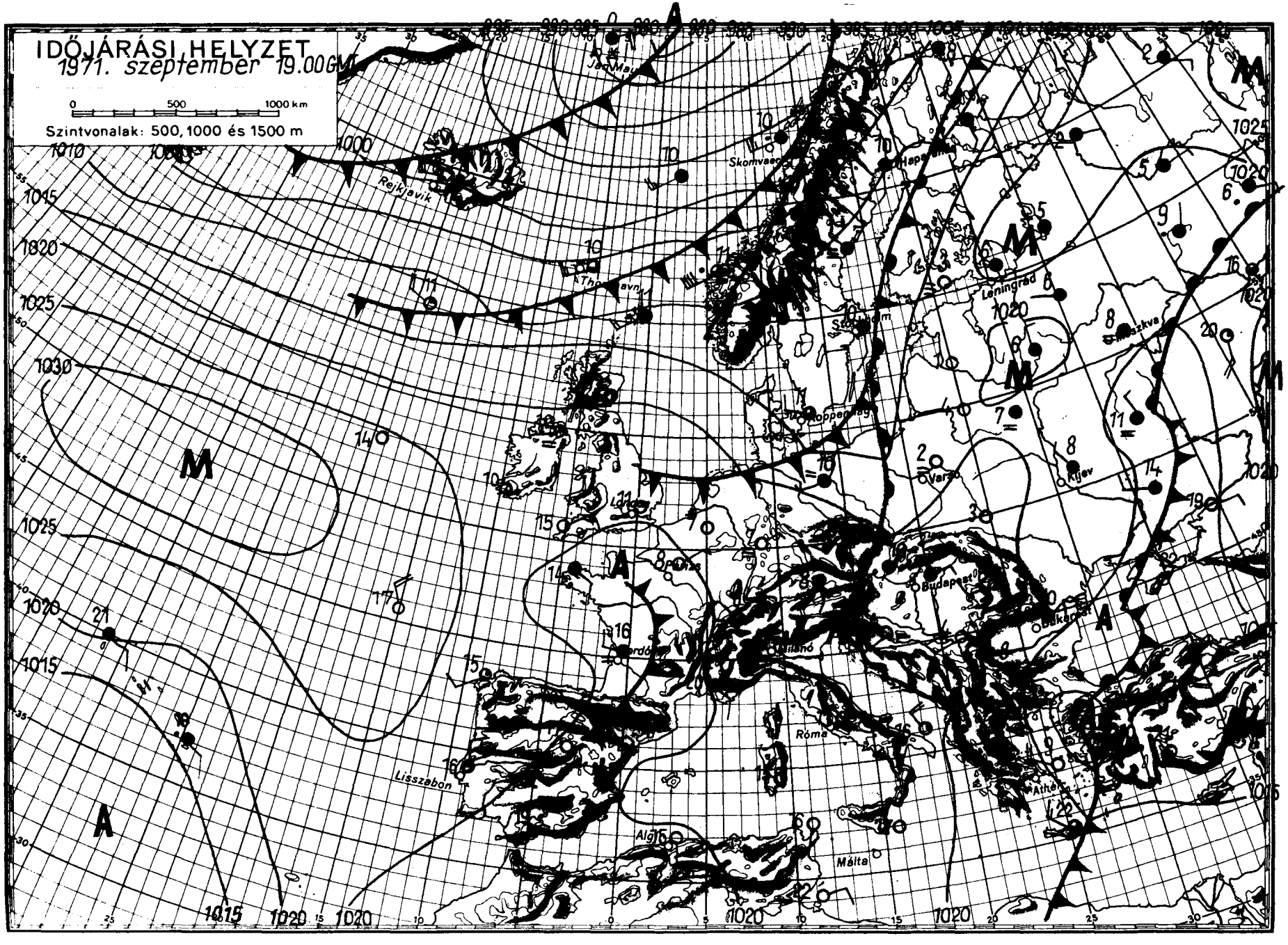

OFFSET NYOMDA BUDAPEST

IDŐJÁRÁSI NAPIJELENTÉS

ЕЖЕДНЕВНЫЙ МЕТЕОРОЛОГИЧЕСКИЙ БЮЛЛЕТЕНЬ • DAILY WEATHER REPORT
BULLETIN QUOTIDIEN DE TEMPS • TÄGLICHER WETTERBERICHT

KIADJA AZ ORSZÁGOS METEOROLÓGIAI INTÉZET
BUDAPEST II. KITAIBEL PÁL UTCA 1
TELEFON: KÖZPONT: 353-500, IDŐJELZŐ OSZT.: 150-410

MEGJELENIK NAPONKÉNT • ELŐFIZETÉSI ÁRA
A POSTAI KÖLTSÉGGEL EGYÜTT NEGYEDÉVRE 60,- Ft
KIADÁSÉRT FELEL AZ INTÉZET IGAZGATÓJA

84. évfolyam 263. szám + Budapest + 1971. szeptember 20. hétfő

Az időjárási helyzet ma reggel és a várható időjárás:

A hideg, sarkvidéki eredetü és a délkelet felől áramló meleg levegő találkozásának zónája a Kárpát-medence térségéből kelet felé helyeződött át. Hatására most a Szovjetunió európai területének déli részén felhős az ég, többfelé esik az eső. Változékony, sokfelé szeles, esős időjárást okoz szárazföldünk északi felén a nyugat felől áramló nedves, óceáni levegő. Esőket, zivatarokat jelentenek a Földközi-tenger medencéjének nyugati részéről is. Közép-Európában és a Balkán-félszigeten ezzel szemben fokozatosan nyugalomba jut a hideg levegő, sőt lassu felmelegedés kezdődött el, igy a hajnali és reggeli ködöktől eltekintve száraz, napos idő alakult ki.

Hazánkban vasárnap a nyugati, délnyugati megyékben változóan felhős volt az ég, és 4-7 órán át sütött a nap. Eső itt sehol sem volt. A Szeged-Siófok-Komárom vonaltól keletre több volt a felhő, számottevő napsütés nem alakult ki és többfelé hullott kisebb eső. A lehullott eső mennyisége azonban csak Salgótarjánban ért el 3 mm-t. A hőmérséklet a délnyugati, nyugati megyékben 17-20, máshol csak 12-17 fokig emelkedett. Hétfő hajnalra, szórványosan ködképződéssel +1, +6, a borult keleti megyékben csak 6, 11 fokig hült le a levegő. Ma délelőtt a köd mindenütt feloszlott, a keleti megyékben erősen felhős, az ország többi részén derült volt az ég. Eső már sehol sem esett. 11 órára 15-18 fokra melegedett fel a levegő.

Ma 12 órakor Budapesten a hőmérséklet 18 fok, a tengerszintre átszámitott légnyomás 768 mm, mérsékelten süllyedő.

Várható időjárás kedd estig:

Keleten is csökkenő felhőzet, eső nem lesz. A hajnali és reggeli órákban erős párásság, többfelé köd. Gyenge, változó irányu szél. Lassu melegedés.

Várható legalacsonyabb éjszakai hőmérséklet: 3, 8 fok között.
Legmagasabb nappali hőmérséklet kedden: 20 fok körül.

Vissy Károly s.k.

TÁVOLABBI KILÁTÁSOK PÉNTEKIG:

Hüvös éjszakák, hajnali ködképződéssel. Nappal kevés felhő, száraz idő. Legalacsonyabb hajnali hőmérsékletek +3, +9 fok között. Legmagasabb nappali hőmérsékletek 17, 22 fok között. Jelentős mennyiségü /legalább 5 mm/ csapadék az ország területének 10 százalékán várható.

TÁVELŐREJELZŐ OSZTÁLY

A hőmérséklet napi középértéke és eltérése a 100 évi átlagtól /Budapesten/:

1971. IX. 19.:	11,9 C°	-4,4 C°

1871 óta ezen a napon Budapesten előfordult:

legmagasabb hőmérséklet	33,3 C° /1947/
legalacsonyabb hőmérséklet	4,2 C° /1894/.

71.487.

CSAPADÉKELOSZLÁS

AZ UTOLSÓ 24 ÓRÁBAN

196 71.IX.19. 7h-TÓL IX.20. 7h-IG

Szintvonalak: 200, 300 és 500 m.

A GÖRBE VONALAK – AZ IZOHIÉTÁK – AZOKAT A HELYEKET KÖTIK ÖSSZE, AHOL A CSAPADÉK MENNYISÉGE EGYENLŐ VOLT

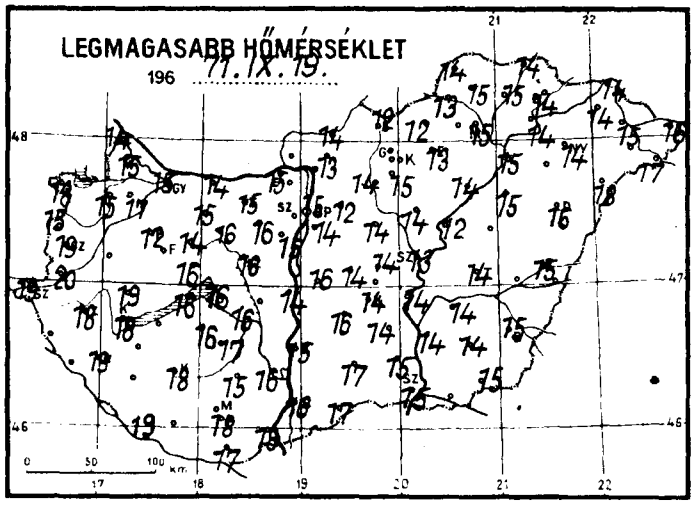

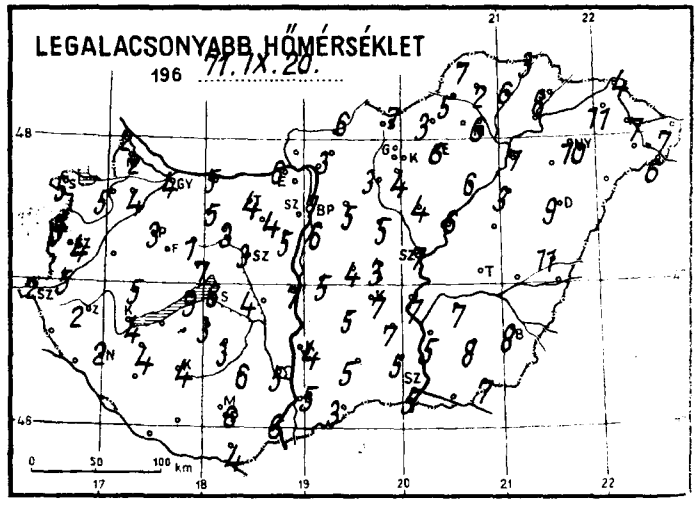

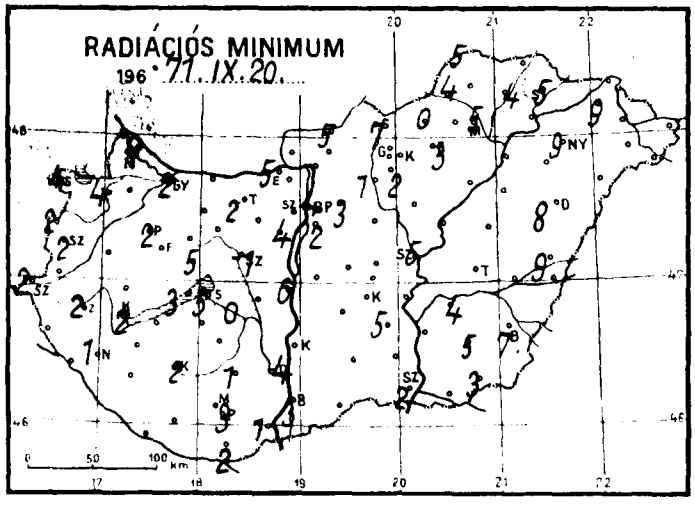

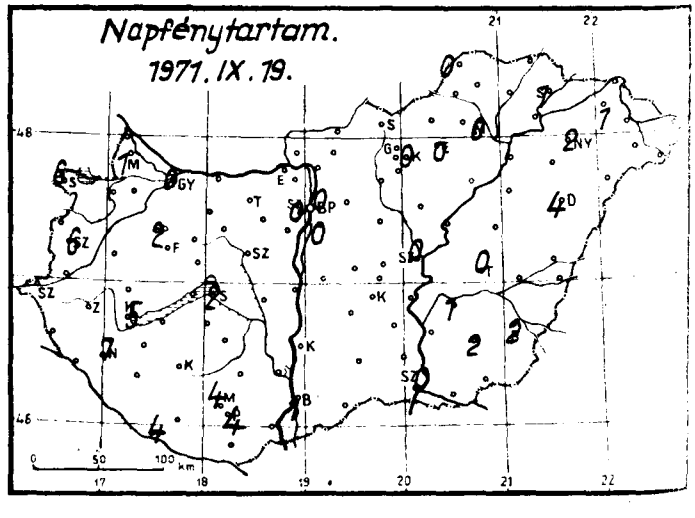

1971. szeptember hó, 20. nap hétfő

	Az utolsó 24 óra adatai: Csapadék (mm)		Hőmérsékleti szélsőségek: tegnapi nappali max.	éjszakai min.	min. 5 cm-en	Napsütés (óra) tegnap
12815 Magyaróvár	.		15	2	0	1
822 Győr	.	≡	15	4	2	0
825 Pápa	.	=	12	3	2	2
805 Sopron	.	=	18	5	4	6
812 Szombathely	.	=	19	4	2	6
910 Szentgotthárd	1	∇	19	2	2	
915 Zalaegerszeg	.	≡	18	2	2	
Lenti	–					
925 Nagykanizsa	.	=	19	2	1	7
920 Keszthely	.		18	4	2	5
Tihany	.		16	9	3	
935 Siófok	ny	=	16	6	5	2
942 Pécs	.		18	6	3	4
941 Misinatető (534 m)	.		16	9	7	4
Siklós	.		17	4	2	
827 Farkasgyepű (400 m)	.		16	6	5	
Veszprém	.	∩	16	7	5	
833 Tatabánya	–		15	4	2	
839 Budapest (Lőrinc)	ny	≡	14	6	2	0
840 Budapest OMI	ny		15	7	4	0
841 Budapest (Szabadságh., 474 m)	.		13	7	3	0
Martonvásár	.		15	5	4	
835 Székesfehérvár	ny	≡	16	3	-1	
Dunaújváros	.		14	7	6	
Szekszárd	.		16	5	4	
Mohács	.		18	6	1	
960 Baja	.	=	16	5	3	1
955 Kalocsa	.		15	4	–	
Cegléd	.		14	3	–	–
860 Szolnok	1	–	13	7	5	0
970 Kecskemét	ny	≡	14	7	–	–
Kiskunfélegyháza	ny		14	7	5	
982 Szeged	.	=	15	5	2	0
Mezőhegyes	ny	=	15	7	3	
Orosháza	1		14	8	5	2
990 Békéscsaba	ny	–	15	8	7	2
875 Túrkeve	ny		14	8	7	0
Berettyóújfalu	ny	∩	15	11	9	
880 Debrecen	ny	=	16	9	8	4
892 Nyíregyháza	ny	=	14	10	9	2
Kisvárda	.		14	11	9	1
Mátészalka	–					
Tiszabecs	.		16	7		
Vác	–					
Gödöllő	1	∇	12	5	3	
Lőrinci	ny		14	3	1	
Gyöngyös	1		15	4	2	
Balassagyarmat	1		14	6	5	
755 Salgótarján	3		12	7	7	
Galyatető (932 m)	1		11	6		
851 Kékestető (1000 m)	1	≡	7	5	1	0
Mátraháza (672 m)	–					
865 Eger	ny		13	6	3	0
Putnok	ny	=	13	5	4	
Lillafüred	.		13	4		
772 Miskolc	ny	=	15	6	5	0
Füged	.	∩	15	6	4	
778 Sárospatak	.		14	8	5	1

24 órai csapadék mm		
Rajka	.	
Kapuvár	.	∩
Csorna	.	
Komárom	.	
Káld	.	
Kőszeg	.	
Körmend	.	
Letenye	.	
Sümeg	.	
Zirc	.	
Kisbér	.	∩
Mór	ny	
Alcsút	.	
Esztergom	.	
Dobogókő	.	
Fonyód	.	
Tab	.	
Sárbogárd	.	
Lengyel	.	
Nagykónyi	.	∩
Marcali	.	∩
Somogyszob	–	
Kaposvár	.	∩
Barcs	.	
Szigetvár	.	
Bácsalmás	.	
Kiskunhalas	.	
Izsák	.	
Kunsztmiklós	.	
Örkény	ny	
Nagykáta	1	
Jászapáti	ny	
Tiszakécske	1	
Nagykőrös	ny	∇
Kistelek	ny	
Makó	–	
Szentes	.	
Szarvas	ny	
Szeghalom	ny	∩
Körösszakál	.	
Tiszaroff	.	
Poroszló	.	∩
Karcag	–	
Hortobágy	ny	
Polgár	ny	
Hajdúdorog	–	
Nyírlugos	.	
Csenger	.	
Vásárosnamény	.	
Záhony	.	
Királyrét	.	
Romhány	ny	
Borsodnádasd	1	
Jósvafő	.	
Szendrőlád	.	
Hidasnémeti	.	
Tokaj	.	
Szentendre	ny	

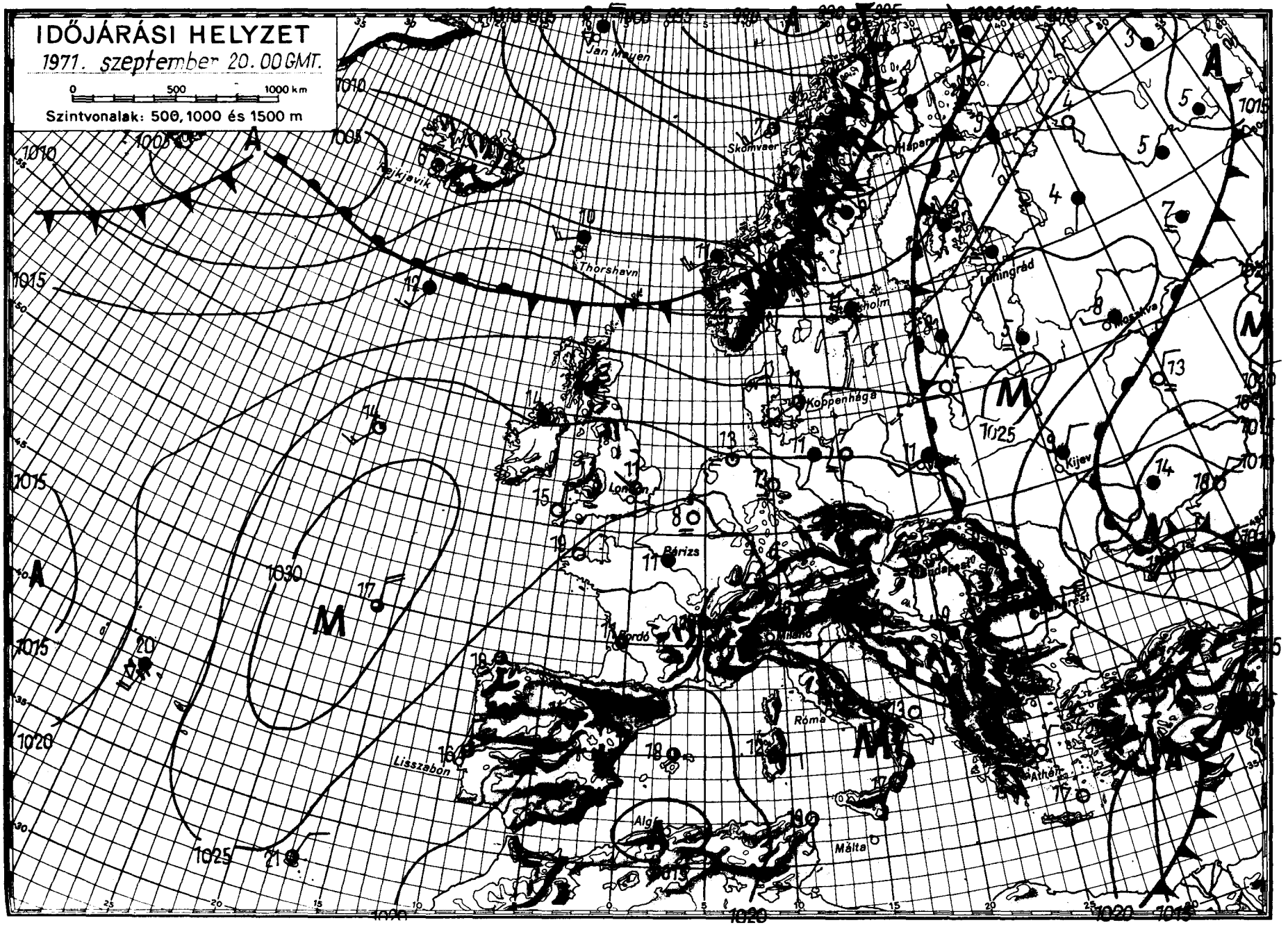

OFFSET NYOMDA, BUDAPEST

IDŐJÁRÁSI NAPIJELENTÉS

ЕЖЕДНЕВНЫЙ МЕТЕОРОЛОГИЧЕСКИЙ БЮЛЛЕТЕНЬ • DAILY WEATHER REPORT
BULLETIN QUOTIDIEN DE TEMPS • TÄGLICHER WETTERBERICHT

KIADJA AZ ORSZÁGOS METEOROLÓGIAI INTÉZET
BUDAPEST II. KITAIBEL PÁL UTCA 1
TELEFON: KÖZPONT: 353-500, IDŐJELZŐ OSZT.: 150-410

MEGJELENIK NAPONKÉNT • ELŐFIZETÉSI ÁRA
A POSTAI KÖLTSÉGGEL EGYÜTT NEGYEDÉVRE 60, Ft
KIADÁSÉRT FELEL AZ INTÉZET IGAZGATÓJA

84. évfolyam 264. szám + Budapest + 1971. szeptember 21. kedd

Az időjárási helyzet ma reggel és a várható időjárás:

A Brit-szigetektől a Balkán-félszigetig terjedő térségben egy nagykiterjedésű anticiklon helyezkedik el. Lassu leszálló légmozgásának felhőoszlató hatására Nyugat- és Közép-Európában, valamint a Balkán-félszigeten, a hajnali és reggeli ködöktől eltekintve száraz, napos időjárás alakult ki. Kevés a felhő, átmenetileg száraz az idő a Balti-tenger környékén is. Változékonyabb esősebb időjárást a Skandináv-félsziget nyugati partjairól, a Szovjetunió európai területéről és a Pirreneusok térségéből jelentenek. A Kárpát-medence időjárásában a következő 36 órában változás nem várható, folytatódik a derült, napos, fokozatosan melegedő idő.

Hazánkban hétfőn a keleti megyékben még erősen felhős volt az ég és csak 1-4 órán át sütött a nap. Az ország többi részén kevesebb volt a felhő és 5-10 órás napsütést észleltek. Esőt, 1 mm-t, csupán Nyirlugosról jelentettek. A hőmérséklet napközben a felhős keleti határvidéken csak 16-17, máshol 17-22 fokig emelkedett. Keddre virradó éjszaka - helyenként ködképződéssel - általában 3-8 fokig hűlt le a levegő. Ma délelőtt országszerte száraz, napos idő volt. 11 órára 16-19 fokig emelkedett a hőmérséklet.

Ma 12 órakor Budapesten a hőmérséklet 18 fok, a tengerszintre átszámitott légnyomás 772 mm, alig változik.

Várható időjárás szerda estig:

Derült, napos idő.
A hajnali és reggeli órákban párásság, néhány helyen köd.
Gyenge változó irányu szél.

Várható legalacsonyabb éjszakai hőmérséklet: 5-10,
legmagasabb nappali hőmérséklet szerdán: 20-24 fok között.

Vissy Károly s.k.

A hőmérséklet napi középértéke és eltérése a 100 évi átlagtól /Budapesten/:

1971. IX. 20.:	13,4 C°	-2,6 C°

1871 óta ezen a napon Budapesten előfordult:

legmagasabb hőmérséklet	35,2 C° /1917/
legalacsonyabb hőmérséklet	2,8 C° /1922/.

71.489.

CSAPADÉKELOSZLÁS

AZ UTOLSÓ 24 ÓRÁBAN

196 71. IX. 20. 7h-TÓL IX. 21. 7h-IG

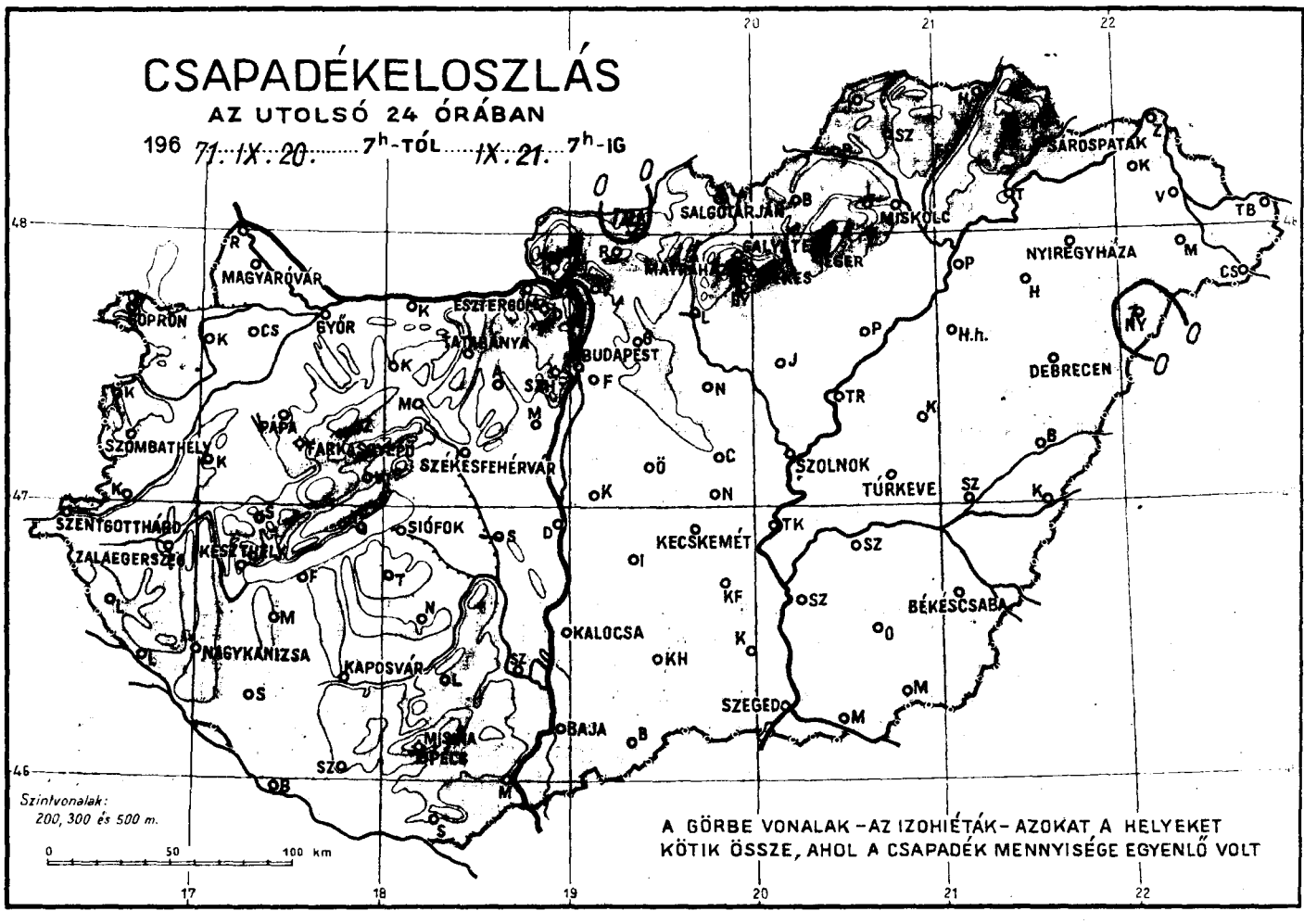

LEGMAGASABB HŐMÉRSÉKLET

196 71. IX. 20.

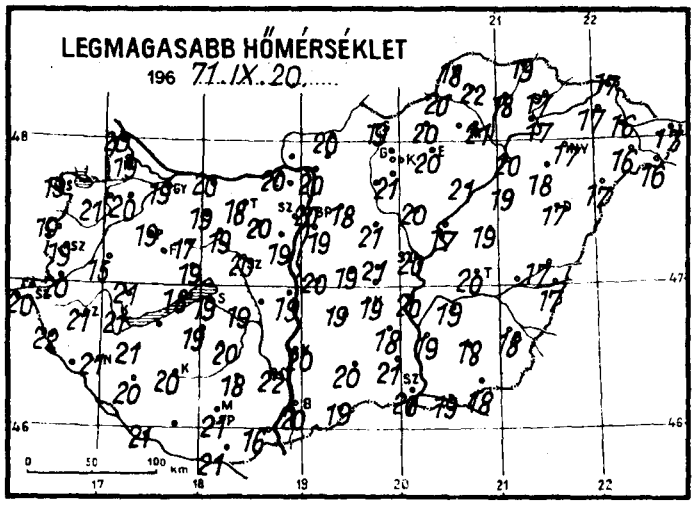

LEGALACSONYABB HŐMÉRSÉKLET

196 71. IX. 21.

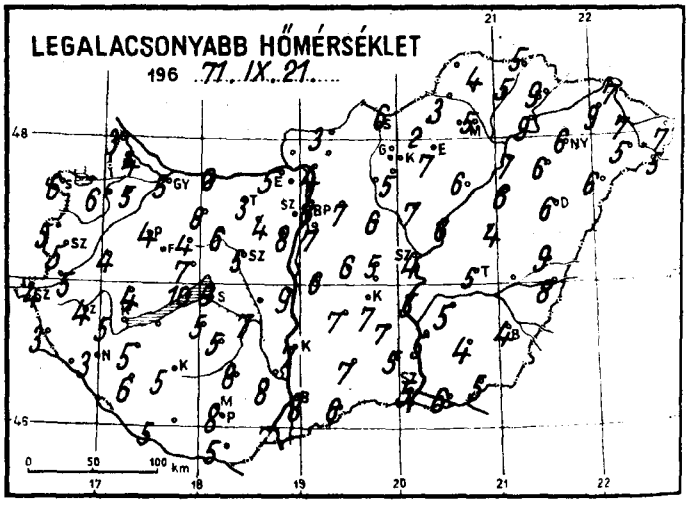

RADIÁCIÓS MINIMUM

196 71. IX. 21.

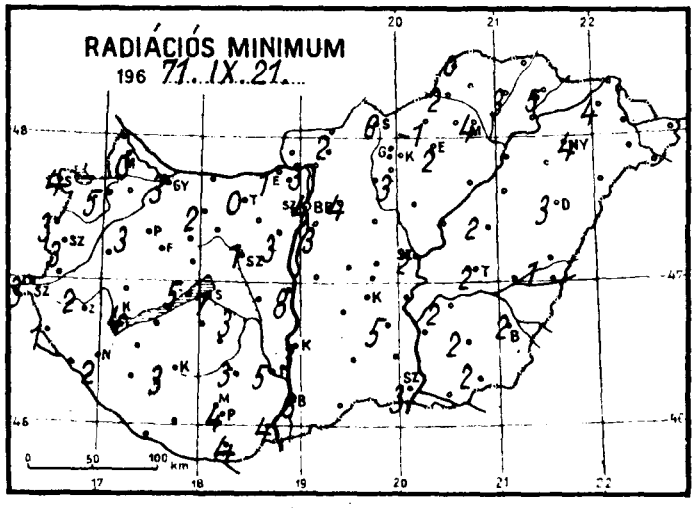

Napfénytartam.

1971. IX. 20.

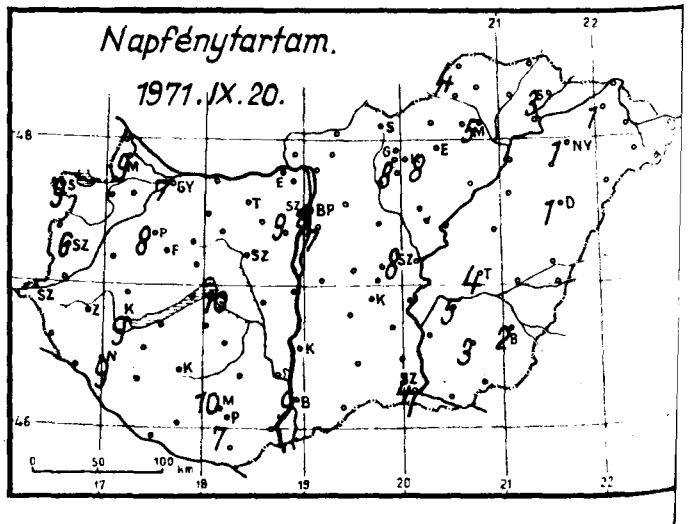

1971. szeptember hó, 21. nap kedd

	Az utolsó 24 óra adatai: Csapadék (mm)		Hőmérsékleti szélsőségek: tegnapi nappali max.	éjszakai min.	min. 5 cm-en	Napsütés (óra) tegnap
12815 Magyaróvár	•		19	4	0	9
822 Győr	:	≡	19	5	3	7
825 Pápa	•	=	19	4	3	8
805 Sopron	•	=	19	6	4	9
812 Szombathely	•	=	19	5	3	6
910 Szentgotthárd	•	≡	20	4	3	
915 Zalaegerszeg	•	=	21	4	2	
Lenti	•		22	3	1	
925 Nagykanizsa	•	≡	21	3	2	9
920 Keszthely	:	=	21	5	4	9
Tihany	•		18	10	5	
935 Siófok	•	=	19	9	7	10
942 Pécs	•		21	8	4	7
941 Misinatető (534 m)	•		18	10	9	10
Siklós	•	⌐	21	5	4	
827 Farkasgyepű (400 m)	•		19	6	4	
Veszprém	•		19	7	5	
833 Tatabánya	:	⌐	18	3	0	
843 Budapest (Pestszeny)	•	=	19	7	3	7
840 Budapest OMI	•		20	8	4	8
841 Budapest (Szabadságh., 474 m)	•	⌐	17	8	6	9
Martonvásár	•		19	8	3	
835 Székesfehérvár	•		20	5	1	
Dunaújváros	•		19	9	8	
Szekszárd	:		22	8	5	
Mohács	•		16	7	4	
960 Baja	•	=	20	8	6	9
955 Kalocsa	:		20	7	3	
Cegléd	:		21	5		
850 Szolnok	•	=	20	4	2	8
970 Kecskemét	•	=	19	7	–	–
Kiskunfélegyháza	:		18	7	5	
982 Szeged	•	=	20	5	3	4
Mezőhegyes	:	=	18	5	2	
Orosháza	•		18	4	2	3
990 Békéscsaba	•	=	18	4	2	2
875 Túrkeve	•		20	5	2	4
Berettyóújfalu	:	⌐	17	9	1	
882 Debrecen	•	=	17	6	3	1
892 Nyíregyháza	•	=	17	6	4	1
785 Kisvárda	•		17	9	4	1
Mátészalka	:	⌐	16	5		
Tiszabecs	•		17	7		
Vác	:	⌐	20	4	3	
Gödöllő	•	⌐	18	7	4	
Lőrinci	–					
Gyöngyös	•		21	5	3	
Balassagyarmat	ny	⌐	20	3	2	
755 Salgótarján	•		19	6	6	
Galyatető (932 m)	•		14	7		
851 Kékestető (1000 m)	•		12	6	4	8
Mátraháza (672 m)	–					
865 Eger	•		20	7	2	8
Putnok	•		20	3	2	
Lillafüred	•		18	5		
772 Miskolc	•	–	21	5	4	5
Fügöd	•	⌐	18	5	3	
778 Sárospatak	•		17	9	5	3

	24 órai csapadék mm	
Rajka	•	
Kapuvár	:	⌐
Csorna	•	
Komárom	:	⌐
Káld	:	⌐
Kőszeg	•	
Körmend	•	
Letenye	:	
Sümeg	•	
Zirc	•	
Kisbér	•	
Mór	•	
Alcsút	•	
Esztergom	•	
Dobogókő	•	
Fonyód	•	
Tab	•	
Sárbogárd	•	
Lengyel	•	
Nagykónyi	•	⌐
Marcali	•	⌐
Somogyszob	•	
Kaposvár	•	⌐
Barcs	•	≡
Szigetvár	•	
Bácsalmás	•	
Kiskunhalas	•	
Izsák	•	
Kunsztmiklós	•	
Örkény	•	
Nagykáta	•	
Jászapáti	•	⌐
Tiszakécske	•	
Nagykőrös	•	
Kistelek	•	
Makó	•	
Szentes	•	
Szarvas	•	
Szeghalom	•	⌐
Körösszakál	•	
Tiszaroff	:	
Poroszló	•	⌐
Karcag	•	
Hortobágy	•	
Polgár	•	
Hajdúdorog	•	
Nyírlugos	1	
Csenger	:	
Vásárosnamény	•	
Záhony	•	
Királyrét	•	
Romhány	–	
Borsodnádasd	•	
Jósvafő	•	
Szendrőlád	•	
Hidasnémeti	•	
Tokaj	:	
Szentendre	•	

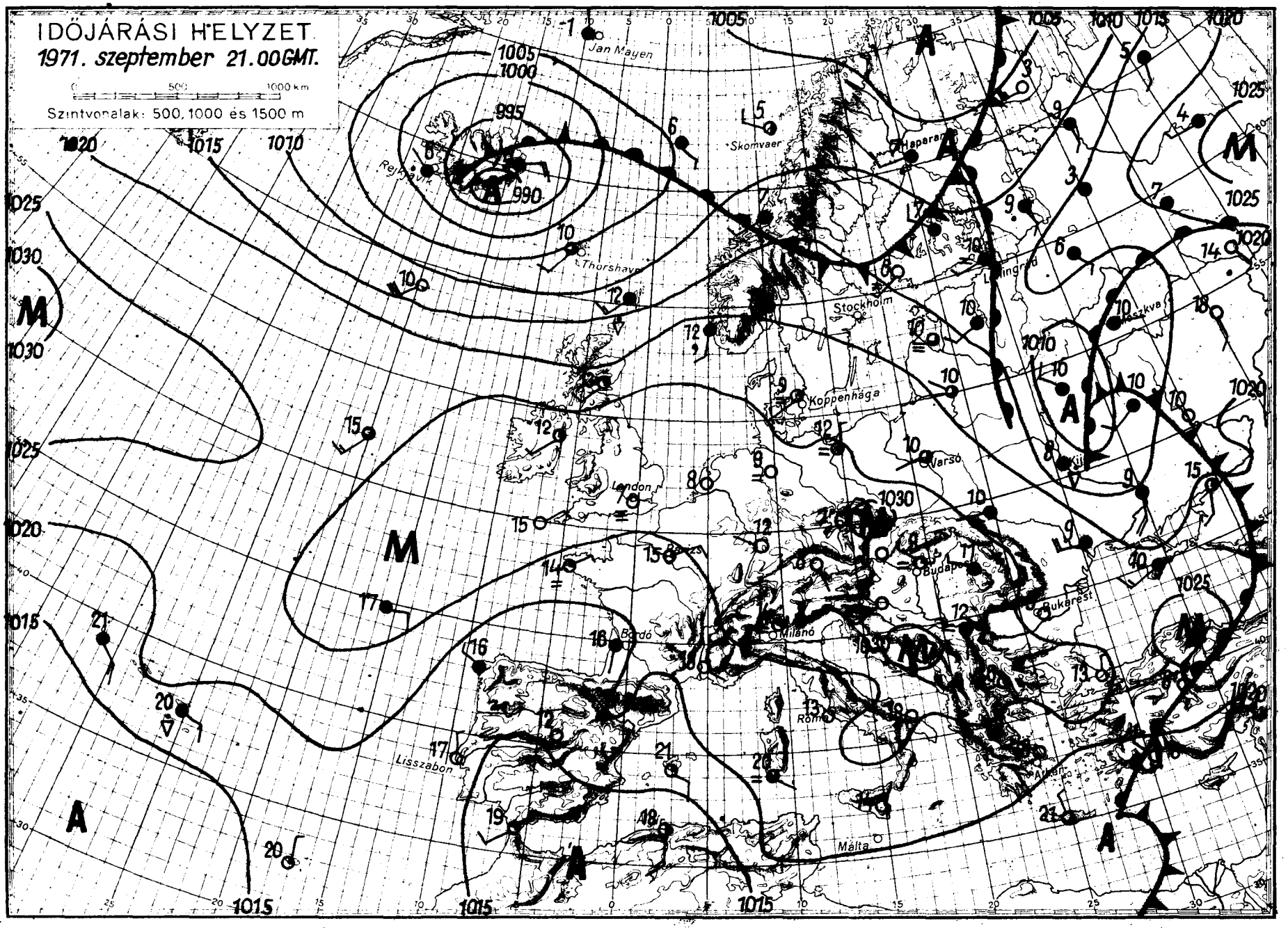
IDŐJÁRÁSI HELYZET
1971. szeptember 21.00GMT.
0 500 1000 km
Szintvonalak: 500, 1000 és 1500 m
Jan Mayen
Reykjavik
Thorshavn
Skomvaer
Haparanda
Leningrad
Stockholm
Moszkva
Koppenhága
London
Párizs
Varsó
Kijev
Budapest
Bukarest
Bordó
Milánó
Róma
Lisszabon
Athen
Málta

IDŐJÁRÁSI NAPIJELENTÉS

ЕЖЕДНЕВНЫЙ МЕТЕОРОЛОГИЧЕСКИЙ БЮЛЛЕТЕНЬ • DAILY WEATHER REPORT
BULLETIN QUOTIDIEN DE TEMPS • TÄGLICHER WETTERBERICHT

KIADJA AZ ORSZÁGOS METEOROLÓGIAI INTÉZET
BUDAPEST II. KITAIBEL PÁL UTCA 1
TELEFON: KÖZPONT: 353-500, IDŐJELZŐ OSZT.: 150-410

MEGJELENIK NAPONKÉNT • ELŐFIZETÉSI ÁRA
A POSTAI KÖLTSÉGGEL EGYÜTT NEGYEDÉVRE 60, Ft
KIADÁSÉRT FELEL AZ INTÉZET IGAZGATÓJA

84. évfolyam 265. szám + Budapest + 1971. szeptember 22. szerda

Az időjárási helyzet ma reggel és a várható időjárás:

Európában az északi területeket kivéve, csendes, nyugodt az idő. A kontinens nyugati-középső és keleti része feletti anticiklon az elmult 24 óra folyamán tovább erősödött és kissé keletebbre húzódott. Az Ibériai-félsziget felől az emlitett területek fölé folytatódik a melegebb levegő beáramlása. Ez a két tényező együttesen ismét az évszaknak megfelelő, vagy annál kissé melegebb időt okoz. A Kárpát-medence időjárásában a következő 36 órában változás nem lesz.

Hazánkban kedden napos idő volt, esőt sehonnan sem jelentettek. A hőmérséklet kora délutánra 18, 23 fokig emelkedett. Hajnalra szeszélyes területi eloszlásban 3, 9 fokig hült le a levegő. Ma a reggeli órákban néhány helyen köd képződött, de ez 10 órára már mindenütt feloszlott. A hőmérséklet 11 órakor 16, 21 fok között volt.

Ma 12 órakor Budapesten a hőmérséklet 20 fok, a tengerszintre átszámitott légnyomás 773 mm, alig változik.

Várható időjárás csütörtök estig:

Kevés felhő, eső nem lesz.
A hajnali és reggeli órákban többfelé párásodás, ködképződés.
Éjszaka gyenge, napközben megélénkülő délkeleti, déli szél.

Várható legalacsonyabb éjszakai hőmérséklet: 5, 10,
legmagasabb nappali hőmérséklet csütörtökön: 19, 24 fok között.

Bóna Márta s.k.

A hőmérséklet napi középértéke és eltérése a 100 évi átlagtól /Budapesten/:

1971. IX. 22.:	14,2 C°	-1,3 C°

1871 óta ezen a napon Budapesten előfordult:

legmagasabb hőmérséklet	31,3 C° /1917/
legalacsonyabb hőmérséklet	4,0 C° /1921/.

71.490.

CSAPADÉKELOSZLÁS

AZ UTOLSÓ 24 ÓRÁBAN

196 71. IX. 21. 7h-TÓL IX. 22. 7h-IG

Eső nem volt

Szintvonalak: 200, 300 és 500 m.

A GÖRBE VONALAK – AZ IZOHIÉTÁK – AZOKAT A HELYEKET KÖTIK ÖSSZE, AHOL A CSAPADÉK MENNYISÉGE EGYENLŐ VOLT

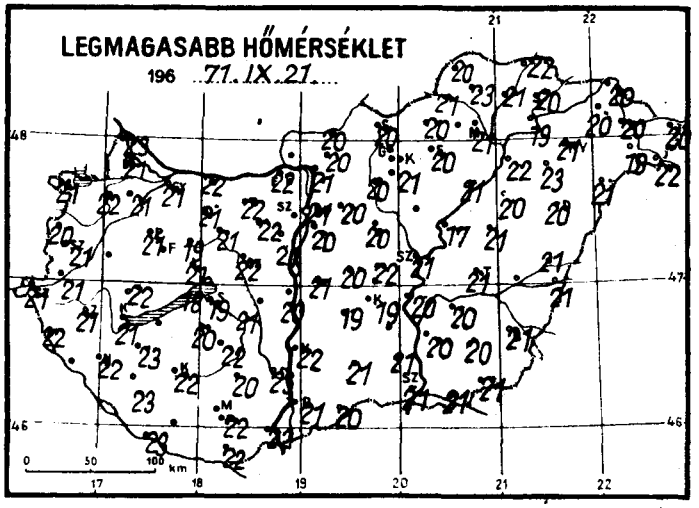

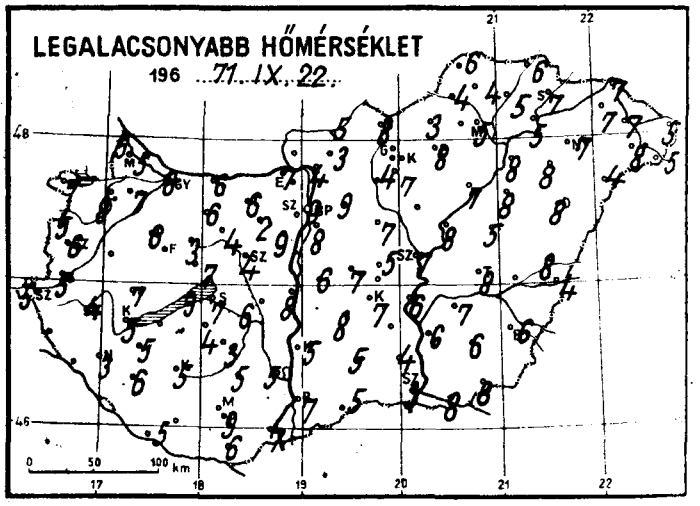

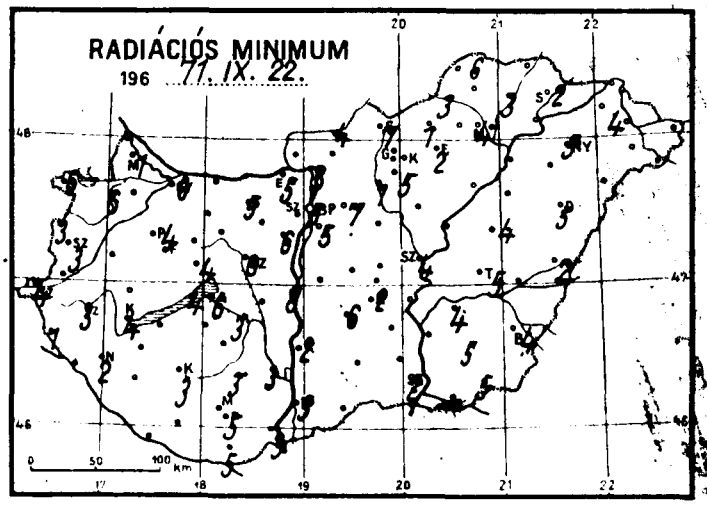

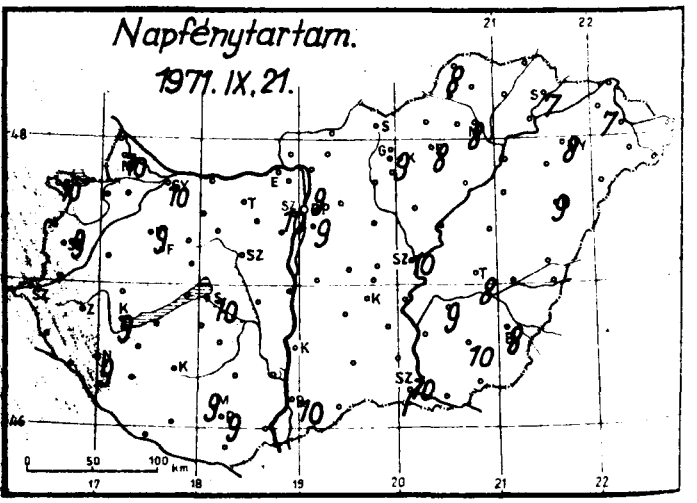

1971. szeptember hó, 22. nap szerda

	Az utolsó 24 óra adatai								
	Csapadék (mm)		Hőmérsékleti szélsőségek			Napsütés (óra) tegnap	24 órai csapadék mm		
			tegnapi nappali max.	éjszakai min.	min. 5 cm-en				
12815 Magyaróvár	.		21	5	1	10	Rajka	.	
822 Győr	.	=	21	8	6	10	Kapuvár	.	=
825 Pápa	.	≡	21	6	4	9	Csorna	.	p
805 Sopron	.		21	7	6	10	Komárom	.	p
812 Szombathely	.	=	21	6	3	9	Káld	.	p
910 Szentgotthárd	.	≡	21	5	4		Kőszeg	.	
915 Zalaegerszeg	.	≡	21	4	3		Körmend	.	
Lenti	.		22	4	1		Letenye	.	
925 Nagykanizsa	.	≡	22	3	2	9	Sümeg	.	
920 Keszthely	.	≡	21	5	4	9	Zirc	.	
Tihany	.		18	9	4		Kisbér	.	
935 Siófok	.	≡	19	7	6	10	Mór	.	
942 Pécs	.		22	9	5	9	Alcsút	.	
941 Misinatető (534 m)	.		19	12	9	9	Esztergom	.	
Siklós	.	p	22	6	5		Dobogókő	.	
827 Farkasgyepű (400 m)	.		21	11	10		Fonyód	.	
Veszprém	.	p	21	7	4		Tab	.	
833 Tatabánya	.		22	6	5		Sárbogárd	.	
839 Budapest (Lőrinc)	.	=	20	8	5	9	Sárkeresztúr Lengyel	.	
840 Budapest OMI	.		21	9	5	9	Nagykónyi	.	
841 Budapest (Szabadságh., 474 m)	.	p	20	9	5	10	Marcali	.	p
Martonvásár	.		21	9	6		Somogyszob	.	p
835 Székesfehérvár	.	≡	22	4	0		Kaposvár	.	
Dunaújváros	.		20	8	8		Barcs	.	p
Szekszárd	.		23	5	3		Szigetvár	.	
Mohács	.		22	7	3		Bácsalmás	.	
960 Baja	.	=	21	7	5	10	Kiskunhalas	.	
955 Kalocsa	.		22	5	2		Izsák	.	
Cegléd	.		22	5			Kunsztmiklós	.	
860 Szolnok	.	=	21	7	4	10	Örkény	.	
970 Kecskemét	.	=	19	7	2	9	Nagykáta	.	
Kiskunfélegyháza	.	=	19	8	6		Jászapáti	.	p
982 Szeged	.	≡	21	3	2	10	Tiszakécske	.	
Mezőhegyes	.	p	21	8	5		Nagykőrös	.	
Orosháza	.		20	6	5	10	Kistelek	.	
990 Békéscsaba	.	=	21	6	4	8	Makó	.	
875 Túrkeve	.		21	8	5	8	Szentes	.	
Berettyóújfalu	.	p	21	8	2		Szarvas	.	
880 Debrecen	.	=	20	8	5	9	Szeghalom	.	
892 Nyíregyháza	.	=	21	7	5	8	Kőrösszakál	.	p
788 Kisvárda	.		20	7	4	7	Tiszaroff	.	
Mátészalka	.	p	19	8			Poroszló	.	
Tiszabecs	.		20	5			Karcag	.	p
Vác	.		21	4	3		Hortobágy	.	
Gödöllő	.	p	20	9	7		Polgár	.	
Lőrinci	.	p	20	4	1		Hajdúdorog	.	
Gyöngyös	.		21	7	5		Nyírlugos	.	
Balassagyarmat	.	p	20	5	4		Csenger	.	
755 Salgótarján	.		20	8	7		Vásárosnamény	.	
Galyatető (932 m)	—						Záhony	.	
851 Kékestető (1000 m)	.	=	13	8	6	9	Királyrét	.	
Mátraháza (672 m)	.						Romhány	.	
865 Eger	.		20	8	2	8	Borsodnádasd	.	
Putnok	.	≡	21	4	3		Jósvafő	.	
Lillafüred	.		19	5			Szendrőlád	.	
772 Miskolc	.	=	21	5	4	8	Hidasnémeti	.	
Fügöd	.	p	21	5	3		Tokaj	.	
778 Sárospatak	.		20	7	2	7	Szentendre	.	

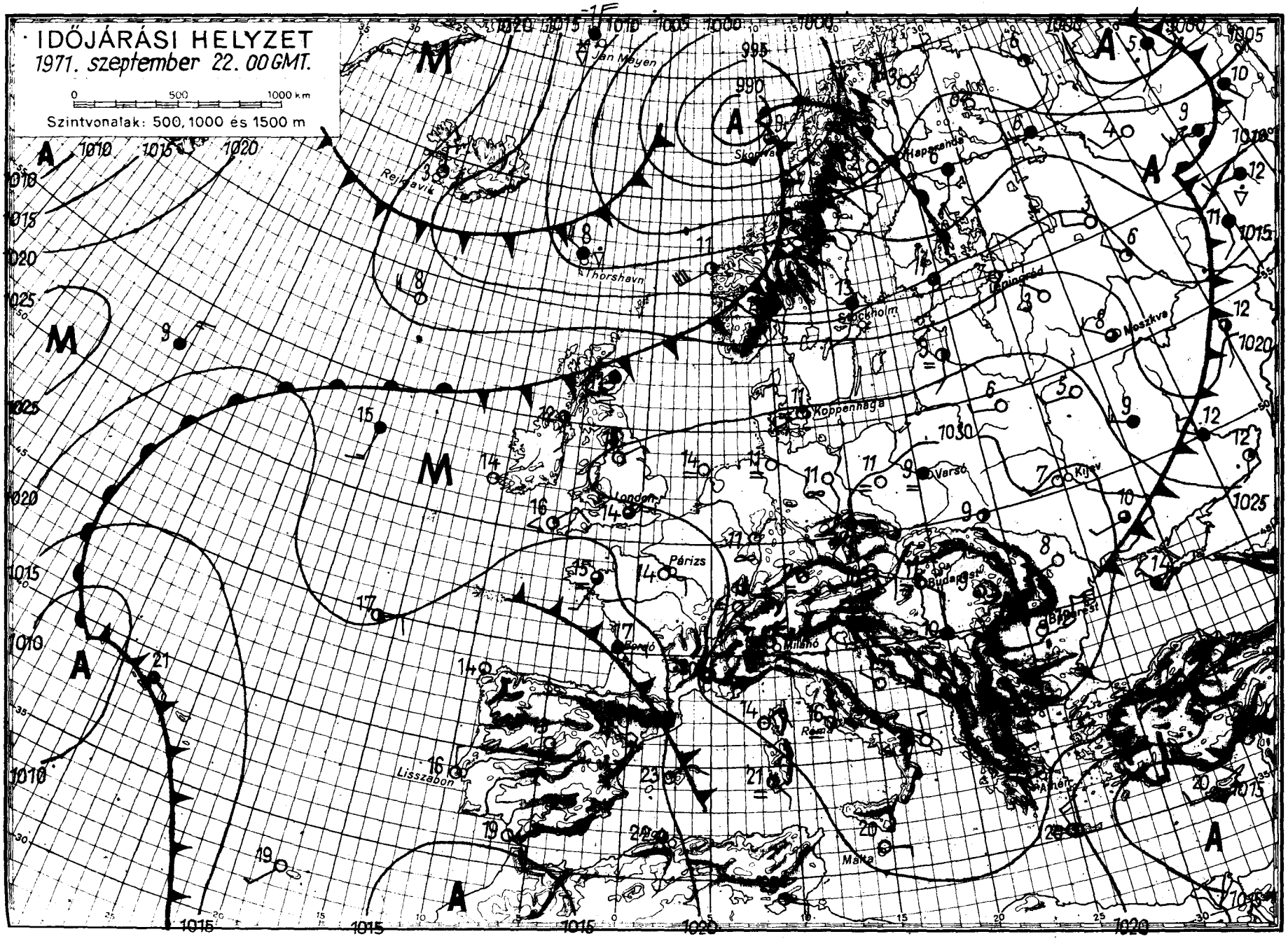
IDŐJÁRÁSI HELYZET
1971. szeptember 22. 00 GMT.
0 500 1000 km
Szintvonalak: 500, 1000 és 1500 m
Jan Mayen
Rejkjavik
Thorshavn
Skoriva
Haparanda
Stockholm
Leningrád
Moszkva
Koppenhaga
Varsó
Kijev
London
Párizs
Budapest
Bukarest
Milánó
Bordó
Lisszabon
Rómá
Athén
Malta

IDŐJÁRÁSI NAPIJELENTÉS

ЕЖЕДНЕВНЫЙ МЕТЕОРОЛОГИЧЕСКИЙ БЮЛЛЕТЕНЬ • DAILY WEATHER REPORT
BULLETIN QUOTIDIEN DE TEMPS • TÄGLICHER WETTERBERICHT

KIADJA AZ ORSZÁGOS METEOROLÓGIAI INTÉZET
BUDAPEST II. KITAIBEL PÁL UTCA 1
TELEFON: KÖZPONT: 353-500, IDŐJELZŐ OSZT.: 150-410

MEGJELENIK NAPONKÉNT • ELŐFIZETÉSI ÁRA
A POSTAI KÖLTSÉGGEL EGYÜTT NEGYEDÉVRE 60, Ft
KIADÁSÉRT FELELŐS AZ INTÉZET IGAZGATÓJA

84. évfolyam 266. szám • Budapest • 1971. szeptember 23. csütörtök

Az időjárási helyzet ma reggel és a várható időjárás:

Szárazföldünk középső részén tovább folytatódik a napos, csendes- a reggeli ködöktől eltekintve- száraz időjárás. Az óceán felől érkező hűvös, nedves és a dél felől áramló meleg levegő találkozási helyén, a Brit-szigetek körzetében nagy kiterjedésű mérsékeltövi ciklon keletkezett. Így ott, valamint Nyugat-Európa partvidékén változékony, felhős, helyenként esős az időjárás. Európa északi felében az északról érkező hideg, sarkvidéki eredetű levegő hatására hidegebbre fordult az idő, néhány helyen esik az eső.

Hazánkban szerdán száraz, napos idő volt, 8, 10 órán át sütött a nap. A hőmérséklet napközben 20, 25 fokig emelkedett. Ma hajnalra szeszélyes területi eloszlásban 3, 11 fokig hűlt le a levegő. Csütörtökön a kora reggeli órákban néhány helyen párásodást, ködképződést észleltek. A ködök 10 órára mindenütt feloszlottak, így tovább folytatódott a száraz, napos idő. A hőmérséklet 11 órára 17, 22 fokig emelkedett.

Ma 12 órakor Budapesten a hőmérséklet 21 fok, a tengerszintre átszámitott légnyomás 770 mm, mérsékelten süllyed.

Várható időjárás péntek estig:

Csütörtökön: derült, száraz, napos idő.
Pénteken nyugat felől megnövekedő felhőzet, eső nélkül.
Mérsékelt, napközben megélénkülő déli, délkeleti szél.
A hajnali és kora reggeli órákban párásodás, egy-két helyen ködképződés.
Várható legalacsonyabb éjszakai hőmérséklet: 5, 10,
legmagasabb nappali hőmérséklet pénteken: 22, 26 fok között.

Bartha Péterné s.k.

TÁVOLABBI KILÁTÁSOK HÉTFŐIG:

Fokozatosan megnövekvő felhőzet, főleg az időszak második felében esőkkel.
Legalacsonyabb hajnali hőmérsékletek 7, 13 fok között.
Legmagasabb nappali hőmérsékletek eleinte 20, 25, később 15, 20 fok között.
Jelentős mennyiségű /legalább 5 mm/ csapadék az ország területének 60 százalékán várható.

TÁVELŐREJELZŐ OSZTÁLY

A hőmérséklet napi középértéke és eltérése a 100 évi átlagtól /Budapesten/:

1971. IX. 22.:	15,4 C°	+0,1 C°

1871 óta ezen a napon Budapesten előfordult:

legmagasabb hőmérséklet	30,2 C° /1920/
legalacsonyabb hőmérséklet	3,1 C° /1915/.

71.491.

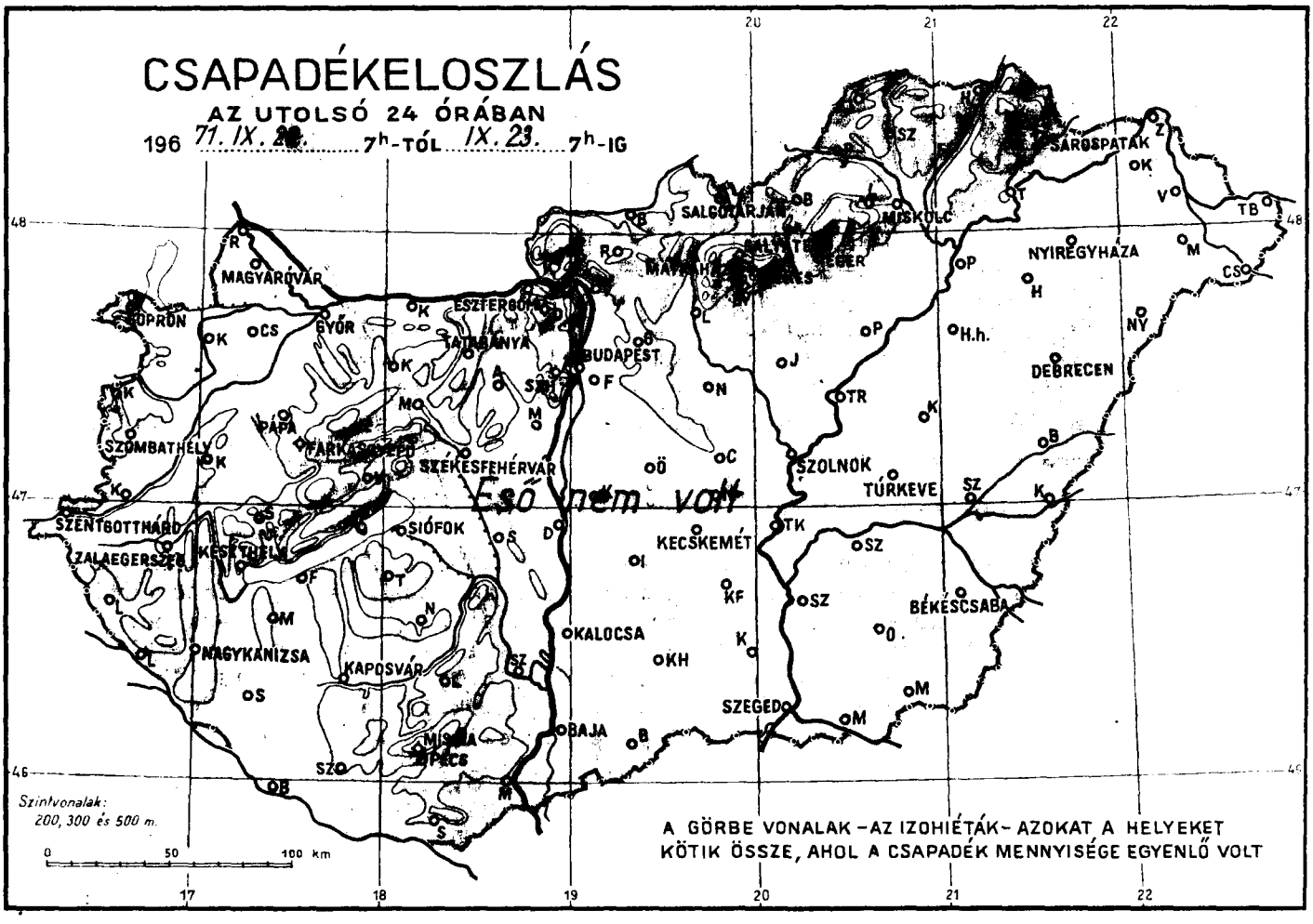
CSAPADÉKELOSZLÁS
AZ UTOLSÓ 24 ÓRÁBAN
196 71. IX. 22. 7h-TÓL IX. 23. 7h-IG
Eső nem volt
Szintvonalak: 200, 300 és 500 m.
A GÖRBE VONALAK – AZ IZOHIÉTÁK – AZOKAT A HELYEKET KÖTIK ÖSSZE, AHOL A CSAPADÉK MENNYISÉGE EGYENLŐ VOLT
MAGYARÓVÁR
GYŐR
ESZTERGOM
TATABÁNYA
BUDAPEST
SALGÓTARJÁN
MISKOLC
SÁROSPATAK
NYIREGYHÁZA
DEBRECEN
SZOLNOK
TÚRKEVE
KECSKEMÉT
BÉKÉSCSABA
SZEGED
KALOCSA
BAJA
SZÉKESFEHÉRVÁR
SIÓFOK
KAPOSVÁR
NAGYKANIZSA
SZENTGOTTHÁRD
ZALAEGERSZEG
SZOMBATHELY
PÁPA
FARKASGYEPŰ
MISKOLC
PÉCS

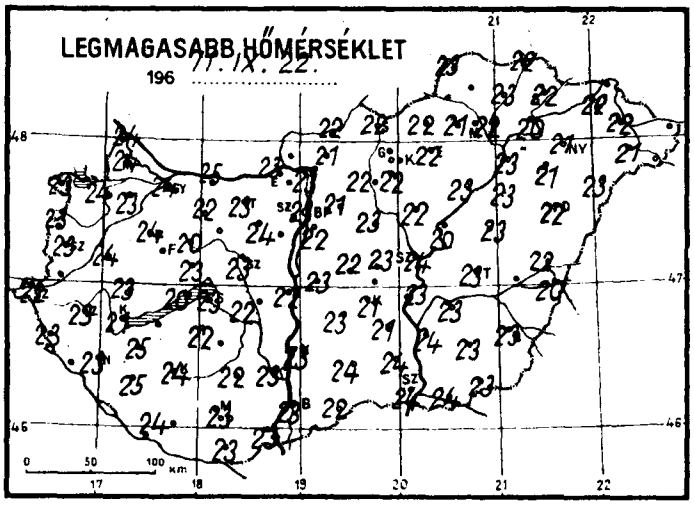
LEGMAGASABB HŐMÉRSÉKLET
196 71. IX. 22.

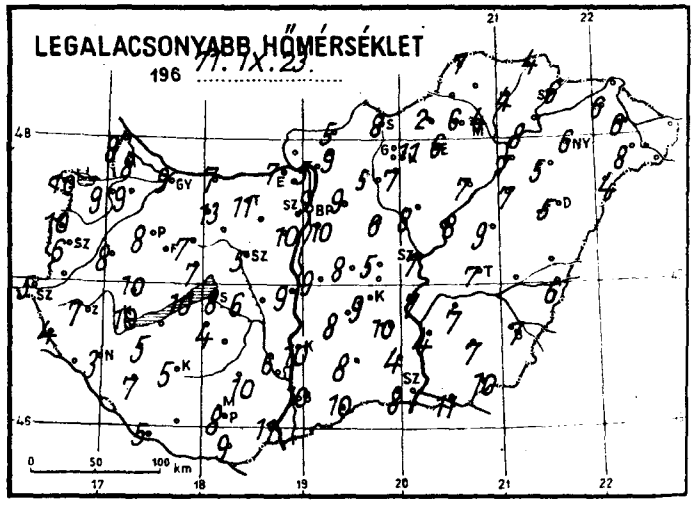
LEGALACSONYABB HŐMÉRSÉKLET
196 71. IX. 23.

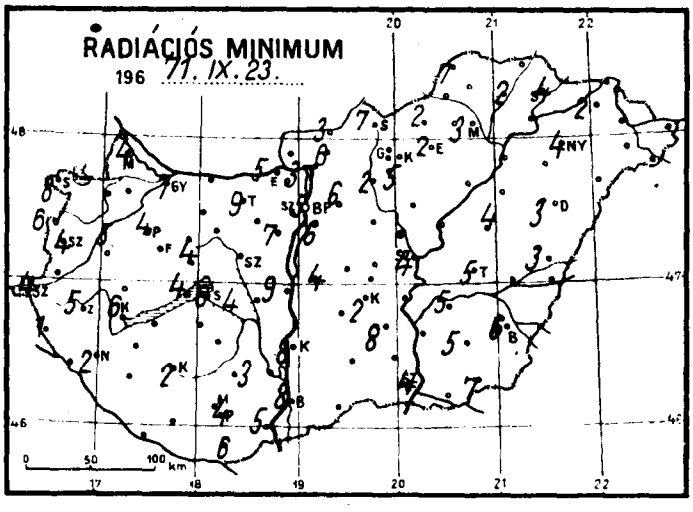
RADIÁCIÓS MINIMUM
196 71. IX. 23.

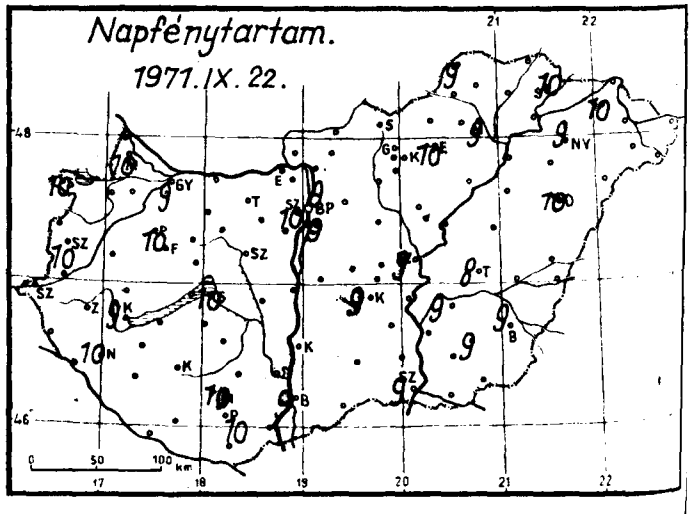
Napfénytartam.
1971. IX. 22.

1971. szeptember hó, 23. csütörtök nap

	Az utolsó 24 óra adatai: Csapadék (mm)		Hőmérsékleti szélsőségek: tegnapi nappali max.	éjszakai min.	min. 5 cm-en	Napsütés (óra) tegnap
12815 Magyaróvár	•		24	8	4	10
822 Győr	•		24	9	7	9
825 Pápa	•		24	8	4	10
805 Sopron	•		23	10	8	10
812 Szombathely	•		23	6	4	10
910 Szentgotthárd	•		22	5	4	
915 Zalaegerszeg	•		23	7	5	
Lenti	•		23	4	1	
925 Nagykanizsa	•		23	5	2	10
920 Keszthely	•		21	10	6	9
Tihany	•		20	10	4	
935 Siófok	•		23	8	6	10
942 Pécs	•		23	8	4	10
941 Misinatető (534 m)	•		22	11	9	10
Siklós	•	⊥	23	9	6	
827 Farkasgyepű (400 m)	—					
Veszprém	•	⊥	23	7	4	
833 Tatabánya	•		23	11	9	
839 Budapest (Fe[illegible])	•		22	10	6	9
840 Budapest OMI	•		23	9	5	9
841 Budapest (Szabadságh., 474 m)	•		22	10	6	9
Martonvásár	•		22	10	7	
835 Székesfehérvár	•	≡	23	5		
Dunaújváros	•		22	9	9	
Szekszárd	•		23	6	3	
Mohács	•		23	11	5	
960 Baja	•		23	10	8	9
955 Kalocsa	•		24	8	4	
Cegléd	•		23	5		
860 Szolnok	•		24	7	4	9
970 Kecskemét	•		21	9	2	9
Kiskunfélegyháza	•		21	10	8	
982 Szeged	•		24	8	4	9
Mezőhegyes	•	⊥	23	10	7	
Orosháza	•		23	7	5	9
990 Békéscsaba	•		23	7	6	9
875 Túrkeve	•	≡	23	7	5	8
Berettyóújfalu	•	⊥	22		3	
882 Debrecen	•		22	5	3	10
892 Nyíregyháza	•		21	6	4	9
788 Kisvárda	•	≡	22	6	2	10
Mátészalka	•	⊥	21	8		
Tiszabecs	•		23	5		
Vác	•	⊥	23	5	3	
Gödöllő	•	⊥	21	9	6	
Lőrinci	•	⊥	22	5	2	
Gyöngyös	•		22	7	5	
Balassagyarmat	•	⊥	22	5	3	
755 Salgótarján	•		22	8	7	
Galyatető (932 m)	•		18	10		
851 Kékestető (1000 m)	•		13	8	6	11
Mátraháza (672 m)	—					
865 Eger	•	≡	22	6	2	10
Putnok	•		22	2	2	
Lillafüred	•		21	6		
772 Miskolc	•		21	4	3	9
Fügöd	•		23	4	2	
778 Sárospatak	•	=	22	6	4	10

	24 órai csapadék mm	
Rajka	•	
Kapuvár	•	≡
Csorna	•	⊥
Komárom	•	⊥
Káld	•	⊥
Kőszeg	•	
Körmend	•	
Letenye	•	
Sümeg	•	
Zirc	•	
Kisbér	•	⊥
Mór	•	
Alcsút	•	
Esztergom	•	
Dobogókő	•	
Fonyód	•	
Tab	•	
Szakaszban	•	
Lengyel	•	
Nagykónyi	•	⊥
Marcali	•	⊥
Somogyszob	•	
Kaposvár	•	⊥
Barcs	•	
Szigetvár	≈	
Bácsalmás	•	
Kiskunhalas	•	
Izsák	•	
Kunsztmiklós	•	
Örkény	•	
Nagykáta	•	
Jászapáti	•	⊥
Tiszakécske	•	
Nagykőrös	•	
Kistelek	•	
Makó	•	
Szentes	•	
Szarvas	•	
Szeghalom	•	⊥
Körösszakál	•	
Tiszaroff	•	
Poroszló	•	⊥
Karcag	•	
Hortobágy	•	
Polgár	•	
Hajdúdorog	•	
Nyírlugos	•	
Csenger	•	
Vásárosnamény	•	
Záhony	—	
Királyrét	•	
Romhány	•	
Borsodnádasd	•	
Jósvafő	•	
Szendrőlád	•	
Hidasnémeti	•	
Tokaj	•	
Szentendre	•	

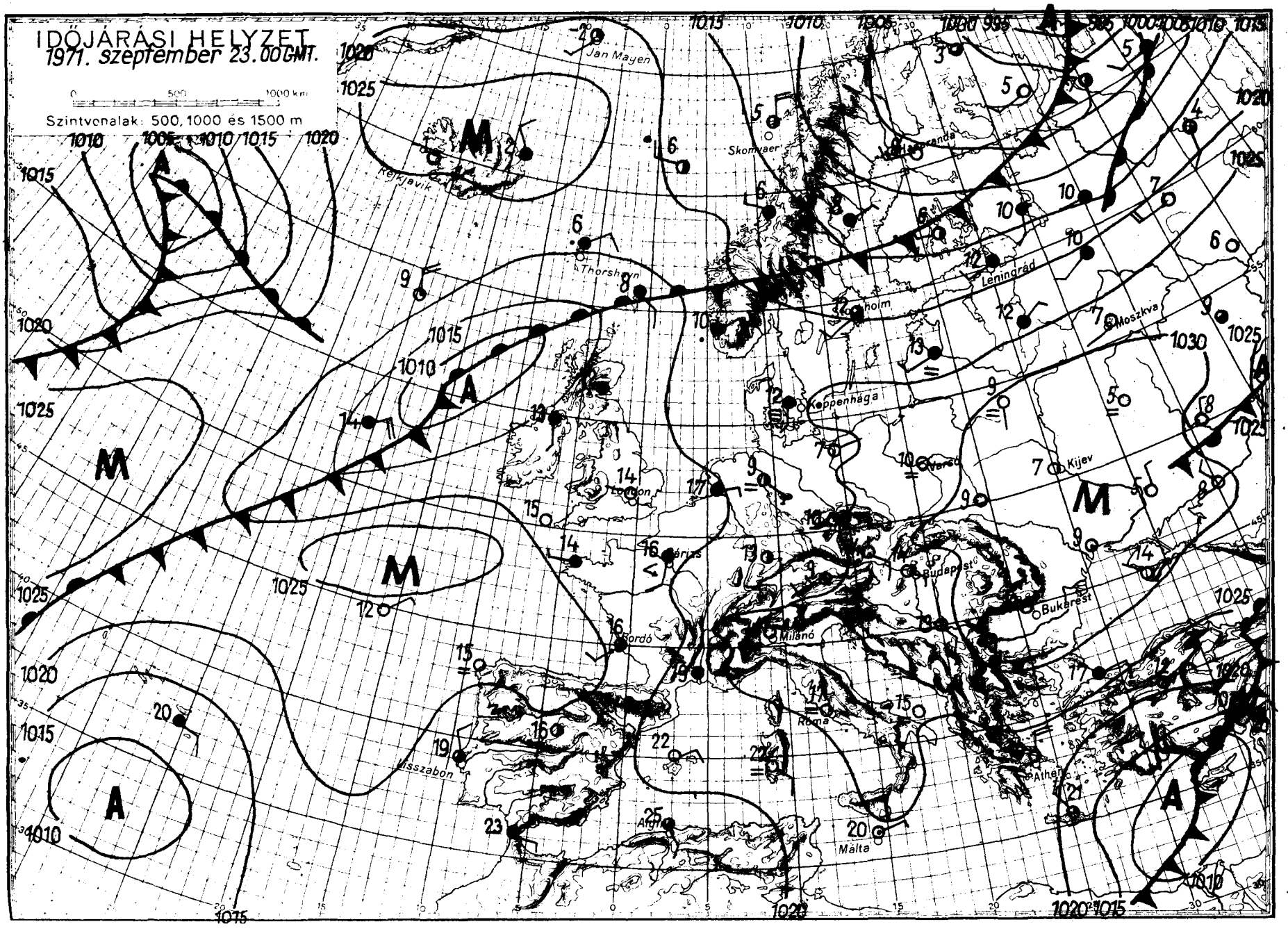
IDŐJÁRÁSI HELYZET
1971. szeptember 23.00 GMT.
0 500 1000 km
Szintvonalak: 500, 1000 és 1500 m
Jan Mayen
Skomvaer
Rejkjavik
Thorshavn
Leningrád
Moszkva
Koppenhága
Kijev
London
Budapest
Bukarest
Milánó
Bordó
Róma
Athen
Lisszabon
Málta
M
A

IDŐJÁRÁSI NAPIJELENTÉS

ЕЖЕДНЕВНЫЙ МЕТЕОРОЛОГИЧЕСКИЙ БЮЛЛЕТЕНЬ • DAILY WEATHER REPORT
BULLETIN QUOTIDIEN DE TEMPS • TÄGLICHER WETTERBERICHT

KIADJA AZ ORSZÁGOS METEOROLÓGIAI INTÉZET
BUDAPEST II. KITAIBEL PÁL UTCA 1
TELEFON: KÖZPONT: 353-500, IDŐJELZŐ OSZT.: 150-410

MEGJELENIK NAPONKÉNT * ELŐFIZETÉSI ÁRA
A POSTAI KÖLTSÉGGEL EGYÜTT NEGYEDÉVRE 60, Ft
KIADÁSÉRT FELEL AZ INTÉZET IGAZGATÓJA

84. évfolyam 267. szám + Budapest + 1971. szeptember 24. péntek

Az időjárási helyzet ma reggel és a várható időjárás:

A szép őszi időjárást okozó magasnyomásu légköri képződmény kelet felé helyeződött át. Ezzel egyidejüleg az óceánról hüvösebb, nedvesebb levegőhullámok áramlanak szárazföldünk fölé. Hatására jelentős időromlás következett be a Brit-szigeteken és a Skandináv-félszigeten. A hüvös levegő egy gyengébb hulláma jelenleg Nyugat-Európában okoz felhősödést és szórványos esőket. Várható, hogy ez a levegő az elkövetkező nap folyamán a Kárpát-medencét is érinti, és hazánkba is kisebb időromlást hoz.

Hazánkban csütörtökön folytatódott a napos, száraz, szép őszi idő. A hőmérséklet csucsértéke általában 22, 25 fok között alakult. Ma hajnalban az ország területén 4 és 11 fok közötti hőmérsékleteket mértek. Délelőtt egy-két helyen megnövekedett a felhőzet, az ország nagy részén azonban napos idő volt. A hőmérséklet sok helyen már 11 órára 19, 21 fokig emelkedett.

Ma 12 órakor Budapesten a hőmérséklet 20 fok volt, a tengerszintre átszámitott légnyomás 767 mm, alig változik.

Várható időjárás szombat estig:

Nyugat felől lassan növekvő felhőzet, elsősorban az ország északnyugati felében szórványosan esővel.
Mérsékelt, napközben megélénkülő délnyugati, nyugati szél.

Várható legalacsonyabb éjszakai hőmérséklet: 6, 11,
legmagasabb nappali hőmérséklet szombaton: északnyugaton 18, 21, máshol 22, 25 fok között.

Kerényi Nárcisz s.k.

A hőmérséklet napi középértéke és eltérése a 100 évi átlagtól /Budapesten/:

1971. IX. 23.:	16,0 C°	+0,8 C°

1871 óta ezen a napon Budapesten előfordult:

legmagasabb hőmérséklet	30,8 C° /1920/
legalacsonyabb hőmérséklet	1,2 C° /1915/.

71.498.

CSAPADÉKELOSZLÁS

AZ UTOLSÓ 24 ÓRÁBAN

196 71. IX. 23. 7h-TÓL IX. 24. 7h-IG

Eső nem volt

Szintvonalak: 200, 300 és 500 m.

A GÖRBE VONALAK – AZ IZOHIÉTÁK – AZOKAT A HELYEKET KÖTIK ÖSSZE, AHOL A CSAPADÉK MENNYISÉGE EGYENLŐ VOLT

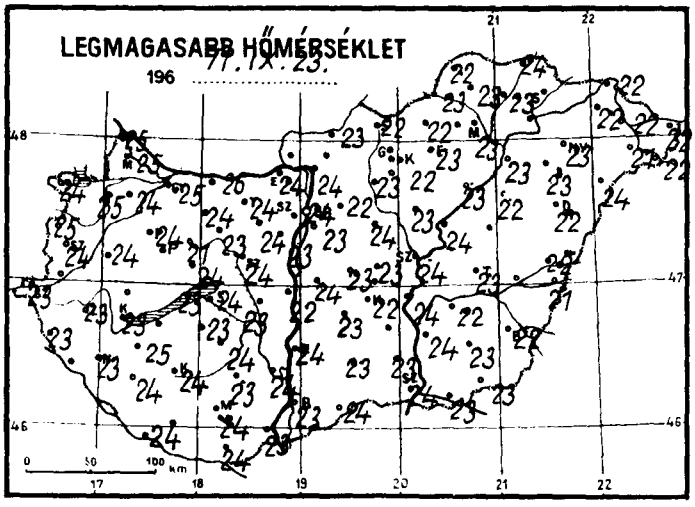

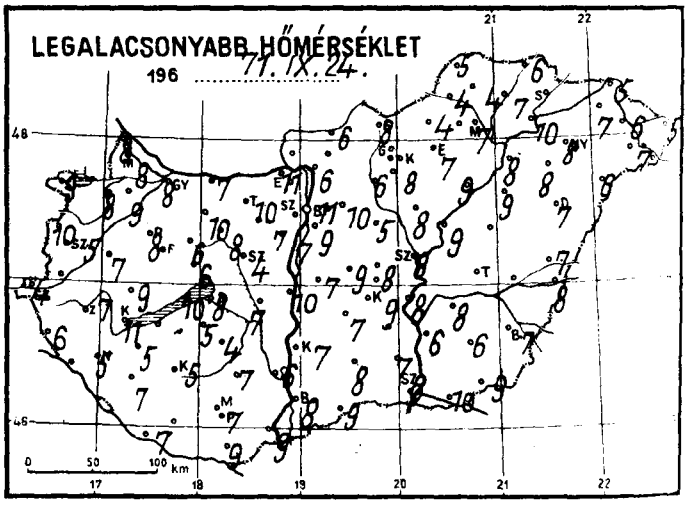

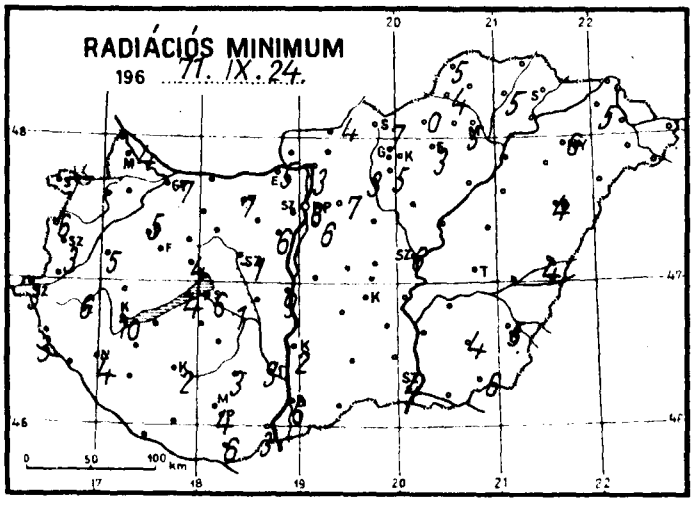

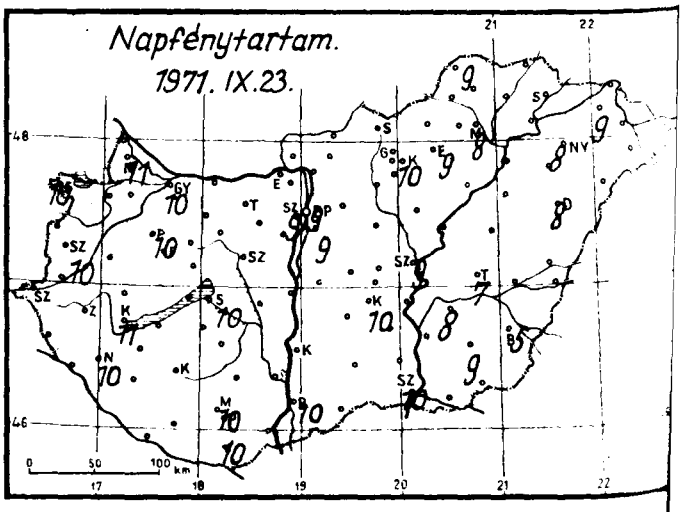

1971. szeptember hó, 24. péntek nap

	Az utolsó 24 óra adatai					
	Csapadék (mm)		Hőmérsékleti szélsőségek			Napsütés (óra) tegnap
			tegnapi nappali max.	éjszakai min.	min. 5 cm-en	
12815 Magyaróvár	.		25	8	4	11
822 Győr	.		25	8	7	10
825 Pápa	.		24	8	5	10
805 Sopron	.		24	9	7	10
812 Szombathely	.		24	5	3	10
910 Szentgotthárd	.		23	4	3	
915 Zalaegerszeg	.		23	7	6	
Lenti	.		23	6	3	
925 Nagykanizsa	.		23	5	4	10
920 Keszthely	.		23	11	10	11
Tihany	.		23	10	4	
935 Siófok	.		24	8	6	10
942 Pécs	.		23	7	4	10
941 Misinatető (534 m)	.		22	9	7	10
Siklós	.	⌒	24	9	6	
827 Farkasgyepű (400 m)	.		23	11	9	
Veszprém	.	⌒	24	6	4	
833 Tatabánya	.		24	10	7	
839 Budapest (Ferihegy)	.		23	9	6	9
840 Budapest OMI	.		24	11	6	9
841 Budapest (Szabadságh., 474 m)	.		22	9	6	9
Martonvásár	.		23	7	6	
835 Székesfehérvár	.	≡	24	4	-1	
Dunaújváros	.		22	10	9	
Szekszárd	.		24	6	3	
Mohács	.		23	9	3	
960 Baja	.		23	8	6	10
955 Kalocsa	.		24	7	2	
Cegléd	.		24	8		
860 Szolnok	.		24	8	6	9
970 Kecskemét	.		22	9	–	10
Kiskunfélegyháza	–					
982 Szeged	.		24	6	4	10
Mezőhegyes	.		23	9	6	
Orosháza	.		23	6	4	9
990 Békéscsaba	.		22	7	5	5
875 Túrkeve	.		23	–	–	7
Berettyóújfalu	.		22	7	4	
882 Debrecen	.		22	7	4	8
892 Nyíregyháza	.		23	8	6	8
788 Fisvárda	.		22	7	5	9
Mátészalka	.		21	7		
Tiszabecs	.		22	5		
Vác	.		24	6	3	
Gödöllő	.		22	10	7	
Lőrinci	.		23	6	3	
Gyöngyös	.		22	8	5	
Balassagyarmat	.		23	6	4	
755 Salgótarján	.		22	8	7	
Galyatető (932 m)	.		18	9		
851 Kékestető (1000 m)	.		16	7	5	10
Mátraháza (672 m)	–					
865 Eger	.	=	23	7	3	9
Putnok	.		23	4	4	
Lillafüred	.		20	7		
772 Miskolc	.		23	7	5	8
Fügöd	.		23	7	5	
778 Sárospatak	–					

24 órai csapadék mm		
Rajka	.	
Kapuvár	.	⌒
Csorna	.	⌒
Komárom	.	⌒
Káld	.	⌒
Kőszeg	.	
Körmend	–	
Letenye	.	
Sümeg	.	
Zirc	.	
Kisbér	.	
Mór	.	
Alcsút	.	
Esztergom	.	
Dobogókő	.	
Fonyód	.	
Tab	.	
Sárbogárd	.	
Lengyel	.	
Nagykónyi	.	
Marcali	.	⌒
Somogyszob	.	⌒
Kaposvár	.	⌒
Barcs	.	
Szigetvár	.	
Bácsalmás	.	
Kiskunhalas	.	
Izsák	.	
Kunsztmiklós	.	
Örkény	.	
Nagykáta	.	
Jászapáti	.	⌒
Tiszakécske	.	
Nagykőrös	.	
Kistelek	.	
Makó	.	
Szentes	.	
Szarvas	.	
Szeghalom	.	⌒
Kőrösszakál	.	
Tiszaroff	.	
Poroszló	.	⌒
Karcag	–	
Hortobágy	.	
Polgár	.	
Hajdúdorog	.	
Nyírlugos	.	
Csenger	.	
Vásárosnamény	.	
Záhony	.	
Királyrét	.	
Romhány	–	
Borsodnádasd	.	
Jósvafő	.	
Szendrőlád	.	
Hidasnémeti	.	
Tokaj	.	
Szentendre	.	

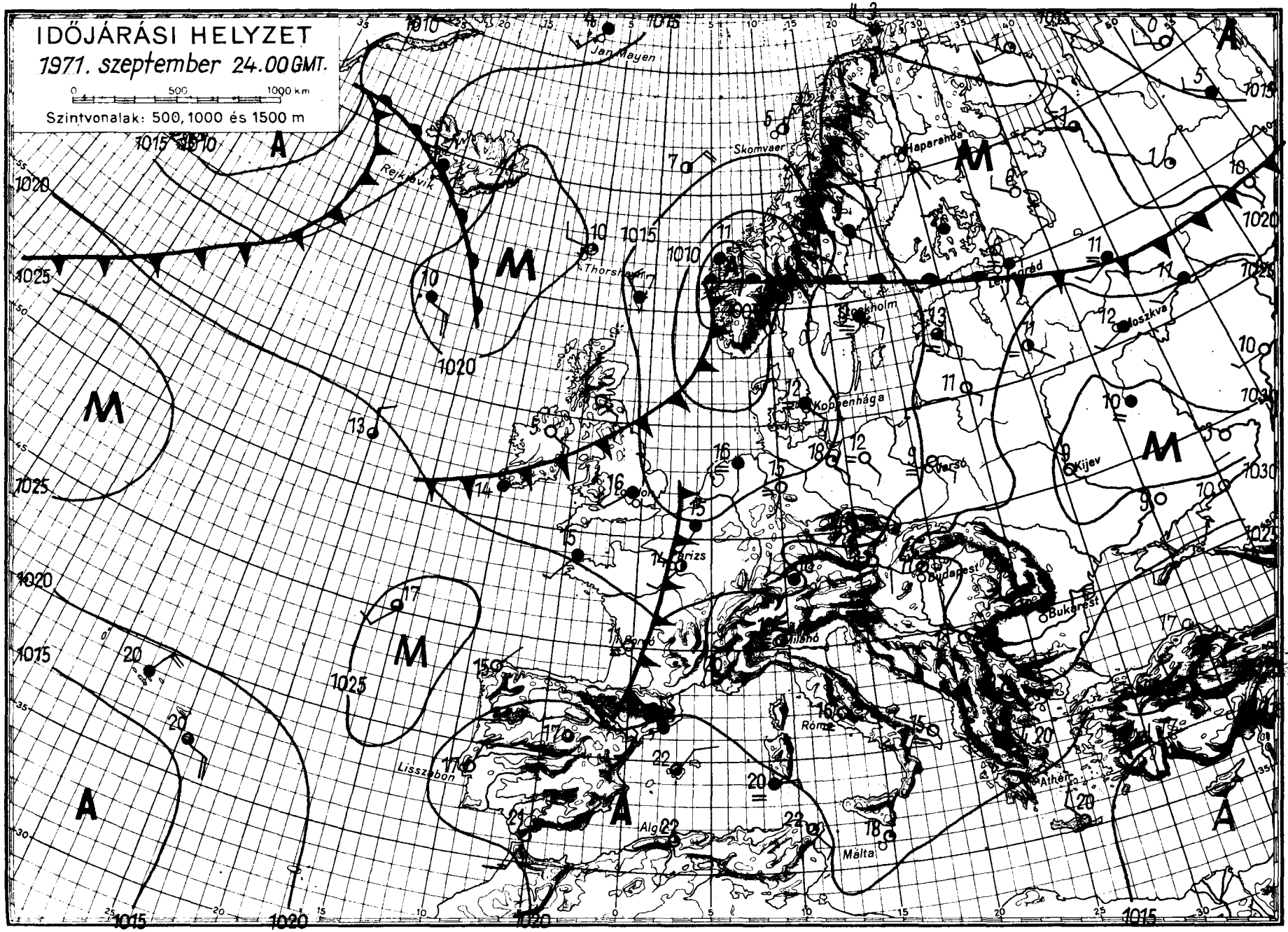
IDŐJÁRÁSI HELYZET
1971. szeptember 24.00 GMT.
0 500 1000 km
Szintvonalak: 500, 1000 és 1500 m
Jan Mayen
Reykjavik
Thorshavn
Skomvaer
Haparanda
Leningrád
Moszkva
Stockholm
Koppenhága
Varsó
Kijev
Párizs
Budapest
Bukarest
Milánó
Róma
Athén
Málta
Algír
Lisszabon

IDŐJÁRÁSI NAPIJELENTÉS

ЕЖЕДНЕВНЫЙ МЕТЕОРОЛОГИЧЕСКИЙ БЮЛЛЕТЕНЬ • DAILY WEATHER REPORT
BULLETIN QUOTIDIEN DE TEMPS • TÄGLICHER WETTERBERICHT

KIADJA AZ ORSZÁGOS METEOROLÓGIAI INTÉZET
BUDAPEST II. KITAIBEL PÁL UTCA 1
TELEFON: KÖZPONT: 353-500, IDŐJELZŐ OSZT.: 150-410

MEGJELENIK NAPONKÉNT * ELŐFIZETÉSI ÁRA
A POSTAI KÖLTSÉGGEL EGYÜTT NEGYEDÉVRE 60, Ft
KIADÁSÉRT FELEL AZ INTÉZET IGAZGATÓJA

84. évfolyam 268. szám + Budapest + 1971. szeptember 25. szombat

Az időjárási helyzet ma reggel és a várható időjárás:

Európa középső részei felett az elmult napok során, a leszálló légmozgások hatására száraz, derült, kellemes hőmérsékletü időjárás alakult ki. A hét végére azonban az északnyugat felől érkező nedvesebb, hüvösebb óceáni levegő fokozatos változást hoz, Közép-Európa időjárásában is.

Hazánkban pénteken az északnyugati és az északkeleti megyékben 5, 9, máshol 10, 13 órán át sütött a nap. A hőmérséklet az ország nagy részén 20, 25 fokig emelkedett. Szombaton hajnalra a Dunántúl nyugati, északnyugati részén 8, 12, máshol 4, 10 fokig hült le a levegő. Hajnali óráktól kezdve északnyugat felől megnövekedett a felhőzet, amely a délelőtt folyamán fokozatosan kelet felé terjeszkedett. Esőt sehonnan sem jelentettek. A hőmérséklet 11 órakor az ország területén 16, 21 fok között váltakozott.

Ma 12 órakor Budapesten a hőmérséklet 20 fok, a tengerszintre átszámitott légnyomás 766 mm, alig változik.

Várható időjárás vasárnap estig:

Változóan felhős idő.
Szórványosan előforduló kisebb esővel.
Gyenge, változó irányu, majd megélénkülő és nyugati, északnyugatira forduló szél.
Az erős éjszakai lehülés megszünik.
A nappali felmelegedés gyengül.

Várható legalacsonyabb éjszakai hőmérséklet 10 fok körül,
legmagasabb nappali hőmérséklet vasárnap: 17, 21 fok között.

Vadkerti Ferenc s.k.

A hőmérséklet napi középértéke és eltérése a 100 évi átlagtól /Budapesten/:

1971. IX. 24.:	15,9 C°	+0,9 C°

1871 óta ezen a napon Budapesten előfordult:

legmagasabb hőmérséklet	31,7 C° /1918/
legalacsonyabb hőmérséklet	1,2 C° /1915/.

71.499.

CSAPADÉKELOSZLÁS

AZ UTOLSÓ 24 ÓRÁBAN

196 71. IX. 24. 7h-TÓL IX. 25. 7h-IG

Eső nem volt

Szintvonalak: 200, 300 és 500 m.

A GÖRBE VONALAK – AZ IZOHIÉTÁK – AZOKAT A HELYEKET KÖTIK ÖSSZE, AHOL A CSAPADÉK MENNYISÉGE EGYENLŐ VOLT

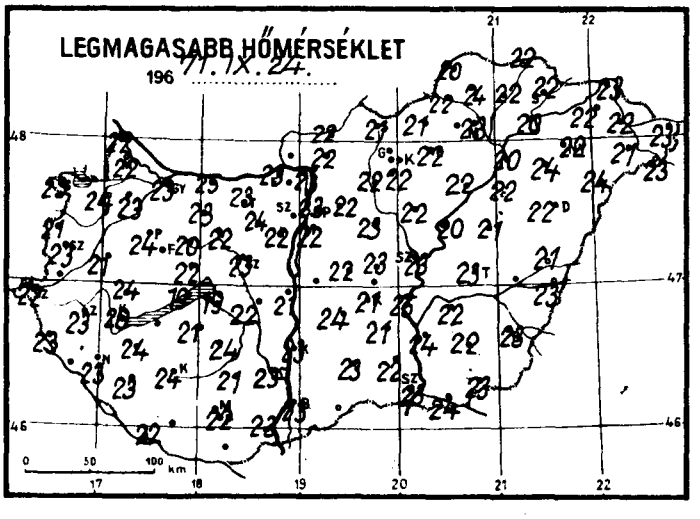

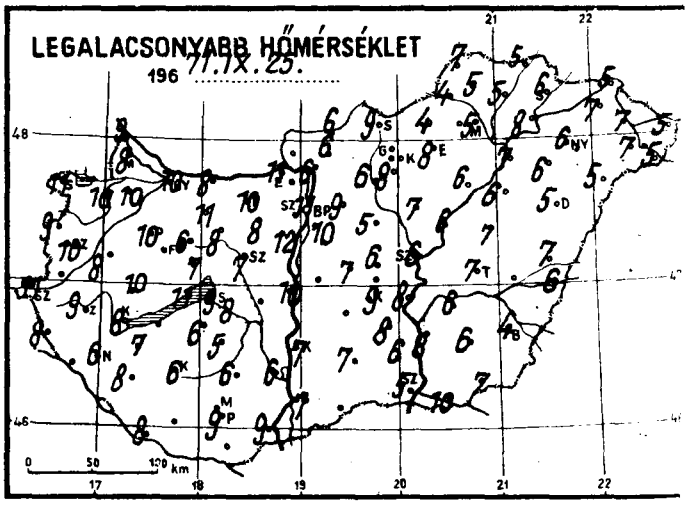

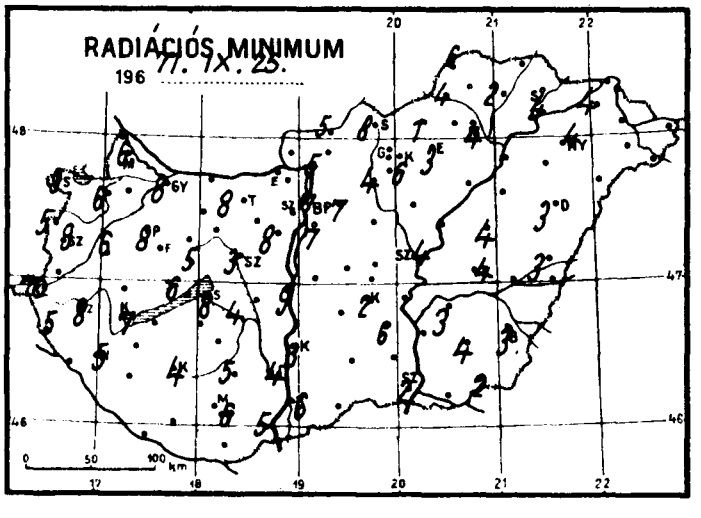

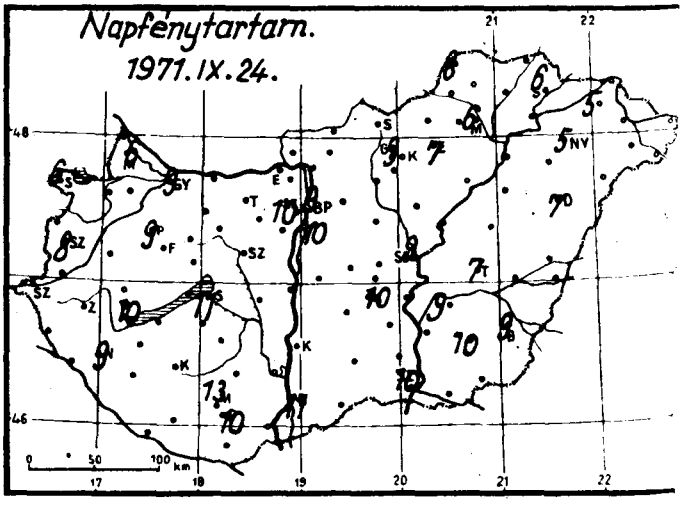

1971. szeptember hó, 25. szombat nap

	Az utolsó 24 óra adatai								
	Csapadék (mm)		Hőmérsékleti szélsőségek			Napsütés (óra) tegnap	24 órai csapadék mm		
			tegnapi nappali max.	éjszakai min.	min. 5 cm-en				
12815 Magyaróvár	•		22	8	6	6	Rajka	•	
822 Győr	•		23	10	8	9	Kapuvár	•	⊃
825 Pápa	•		24	10	8	9	Csorna	•	
805 Sopron	•		23	11	9	6	Komárom	•	
812 Szombathely	•	=	23	10	9	8	Káld	•	
910 Szentgotthárd	•	=	22	11	10		Kőszeg	•	⊃
915 Zalaegerszeg	•		23	9	8		Körmend	–	
Lenti	•		23	8	5		Letenye	•	
925 Nagykanizsa	•		23	6	5	9	Sümeg	•	
920 Keszthely	•		20	2	7	10	Zirc	•	
Tihany	•		19	11	6		Kisbér	•	
935 Siófok	•		19	9	8	11	Mór	•	
942 Pécs	•		22	9	6	10	Alcsút	•	
941 Misinatető (534 m)	•		20	14	9	13	Esztergom	•	
Siklós	–						Dobogókő	•	
827 Farkasgyepű (400 m)	•		23	12	10		Fonyód	•	
Veszprém	•		22	7	5		Tab	•	
833 Tatabánya	•		23	10	8		Sárbogárd	•	
843 Budapest (Farkasrét)	•		22	10	7	10	Lengyel	•	
840 Budapest OMI	•		23	11	7	9	Nagykónyi	•	⊃
841 Budapest (Szabadságh. 474 m)	•	=	21	11	7	10	Marcali	•	
Martonvásár	•		22	12	8		Somogyszob	•	
835 Székesfehérvár	•		23	7	3		Kaposvár	•	⊃
Dunaújváros	•		21	10	9		Barcs	–	
Szekszárd	•		23	6	4		Szigetvár	•	
Mohács	•		23	9	5		Bácsalmás	•	
960 Baja	•		23	7	6	11	Kiskunhalas	•	
955 Kalocsa	•		23	7	3		Izsák	•	
Cegléd	•		23	6	–	–	Kunsztmiklós	–	
860 Szolnok	•		23	6	4	9	Örkény	•	
970 Kecskemét	•		21	9		10	Nagykáta	•	
Kiskunfélegyháza	•		21	8	6		Jászapáti	•	⊃
982 Szeged	•		23	5	2	10	Tiszakécske	•	
Mezőhegyes	•	⊃	23	7	2		Nagykőrös	•	
Orosháza	•		22	6	4	10	Kistelek	•	
990 Békéscsaba	•		23	4	3	9	Makó	•	
875 Túrkeve	•		23	7	4	7	Szentes	•	
Berettyóújfalu	•	=	21	7	3		Szarvas	•	
882 Debrecen	•	=	22	5	3	7	Szeghalom	•	⊃
892 Nyíregyháza	•	=	22	6	4	5	Körösszakál	•	
788 Kisvárda	•		22	7	4	5	Tiszaroff	•	
Mátészalka	•	⊃	21	7			Poroszló	•	⊃
Tiszabecs	•		23	5			Karcag	•	
Vác	•	⊃	23	6	5		Hortobágy	•	
Gödöllő	•	⊃	22	9	7		Polgár	•	
Lőrinci	•		22	6	4		Hajdúdorog	•	
Gyöngyös	•		22	8	6		Nyírlugos	•	
Balassagyarmat	•		22	6	5		Csenger	•	⊃
755 Salgótarján	•		21	9	8		Vásárosnamény	•	
Galyatető (932 m)	–						Záhony	•	
851 Kékestető (1000 m)	•		15	10	6	9	Királyrét	•	
Mátraháza (672 m)	–						Romhány	•	
865 Eger	•		22	8	3	7	Borsodnádasd	•	
Putnok	•	=	22	4	4		Jósvafő	•	
Lillafüred	•		21	8			Szendrőlád	•	
772 Miskolc	•		23	5	4	6	Hidasnémeti	•	
Fügöd	•	= ⊃	22	5	2		Tokaj	•	
778 Sárospatak	•		22	6	4	6	Szentendre	•	

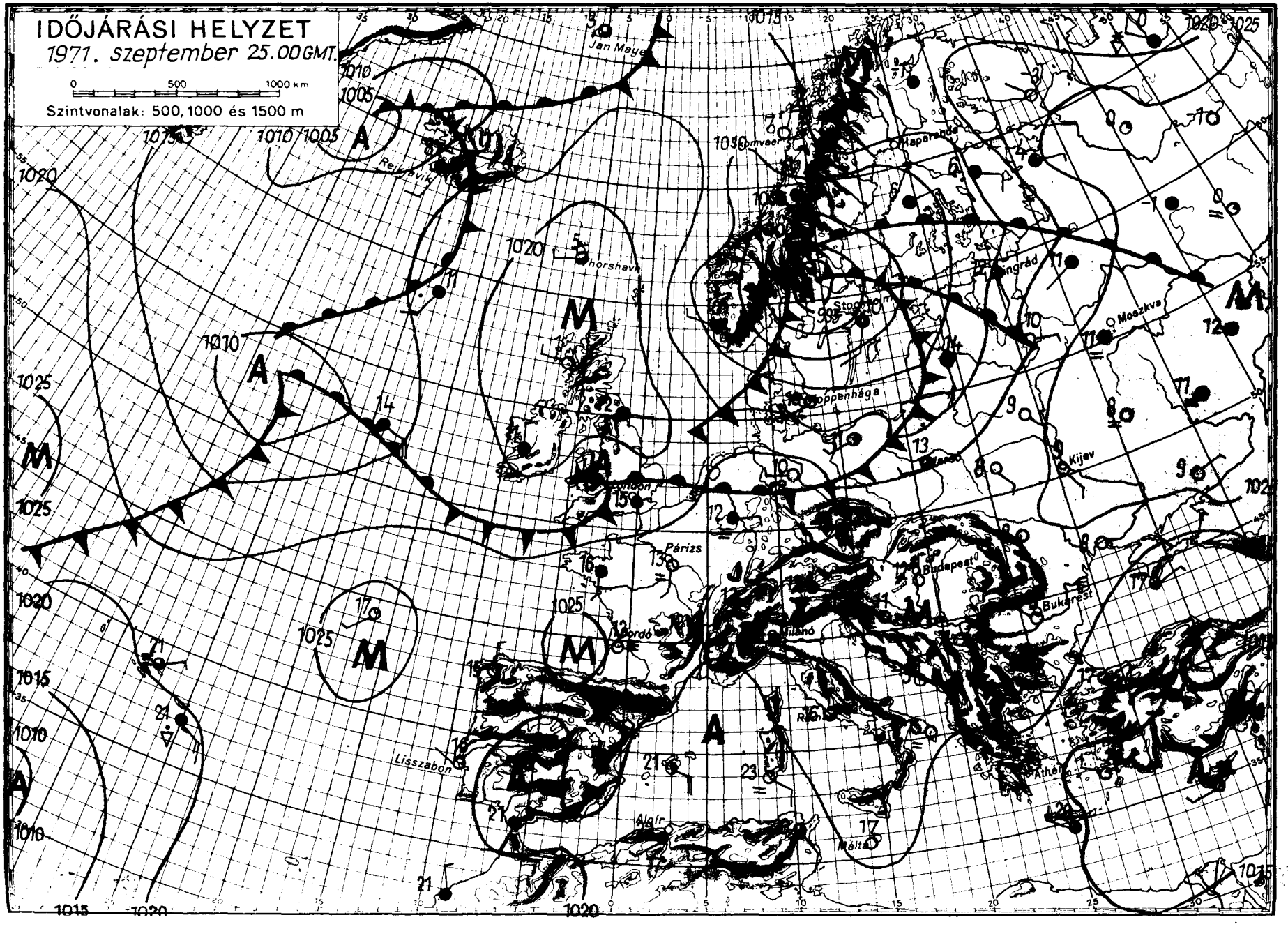
IDŐJÁRÁSI HELYZET
1971. szeptember 25.00 GMT.
0 500 1000 km
Szintvonalak: 500, 1000 és 1500 m
Jan Mayen
Reykjavik
Thorshavn
Haparanda
Moszkva
Kijev
Budapest
Bukarest
Párizs
Bordó
Milánó
Lisszabon
Algír
Málta
Athén
A
M

IDŐJÁRÁSI NAPIJELENTÉS

ЕЖЕДНЕВНЫЙ МЕТЕОРОЛОГИЧЕСКИЙ БЮЛЛЕТЕНЬ • DAILY WEATHER REPORT
BULLETIN QUOTIDIEN DE TEMPS • TÄGLICHER WETTERBERICHT

KIADJA AZ ORSZÁGOS METEOROLÓGIAI INTÉZET
BUDAPEST II. KITAIBEL PÁL UTCA 1
TELEFON: KÖZPONT: 353-500, IDŐJELZŐ OSZT.: 150-410

MEGJELENIK NAPONKÉNT • ELŐFIZETÉSI ÁRA
A POSTAI KÖLTSÉGGEL EGYÜTT NEGYEDÉVRE 60, Ft
KIADÁSÉRT FELEL AZ INTÉZET IGAZGATÓJA

84. évfolyam 269. szám + Budapest + 1971. szeptember 26. vasárnap

Az időjárási helyzet ma reggel és a várható időjárás:

A változékony időjárást okozó ciklonok vonulási pályája az elmult napok során Közép-Európától északra tolódott. Igy kontinensünk legnagyobb részén csendes, a reggeli órákban ködös az idő, a felmelegedés az évszaknak megfelelő. Az emlitett ciklonok egyikének hidegfrontja a következő 36 óra során a Kárpát-medencéhez közelebb kerül, de lényeges változást nem okoz időjárásunkban.

Hazánkban szombaton a Dunántul északnyugati felén erősen felhős idő volt és csak 1-2 órán át sütött a nap. Az ország más részeiről 4-8 órás napfénytartamot jelentettek. Egy-két helyen kisebb eső esett, de mennyisége csak Jósvafőn érte el a 3 mm-t. A hőmérséklet napközben 19, 24 fokig emelkedett. Az éjszaka enyhe volt, a legalacsonyabb hőmérséklet 6, 15 fok között alakult. Ma a reggeli órákban többfelé volt köd, de 9 órakor már a ködök feloszlásáról kaptunk jelentést. Az ország keleti felében felhős volt az ég, ugyanakkor máshol napos idő volt. 11 órára 16, 22 fokig emelkedett a hőmérséklet.

Ma 12 órakor Budapesten a hőmérséklet 21 fok, a tengerszintre átszámitott légnyomás 763 mm, alig változik.

Várható időjárás hétfő estig:

Változóan felhős idő, egy-két helyen esővel.
Éjszaka gyenge, napközben kissé megélénkülő, változó irányu szél.
Hajnalban és reggel többfelé köd.

Várható legalacsonyabb éjszakai hőmérséklet: 7, 12 fok között,
legmagasabb nappali hőmérséklet hétfőn: 20 fok körül.

Bóna Márta s.k.

A hőmérséklet napi középértéke és eltérése a 100 évi átlagtól /Budapesten/:

1971. IX. 25.:	17,3 C°	+2,4 C°

1871 óta ezen a napon Budapesten előfordult:

legmagasabb hőmérséklet	32,9 C° /1918/.
legalacsonyabb hőmérséklet	2,3 C° /1915/.

71.500.

CSAPADÉKELOSZLÁS

AZ UTOLSÓ 24 ÓRÁBAN

196 71.IX.25. 7h-TÓL IX.26. 7h-IG

Szintvonalak: 200, 300 és 500 m.

A GÖRBE VONALAK – AZ IZOHIÉTÁK – AZOKAT A HELYEKET KÖTIK ÖSSZE, AHOL A CSAPADÉK MENNYISÉGE EGYENLŐ VOLT

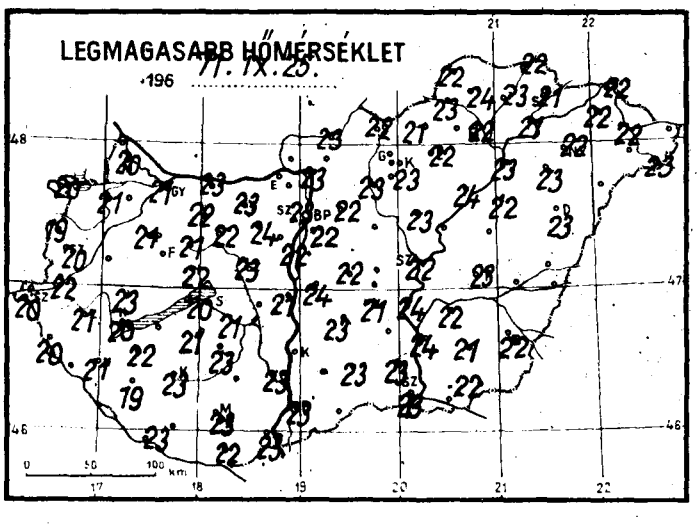

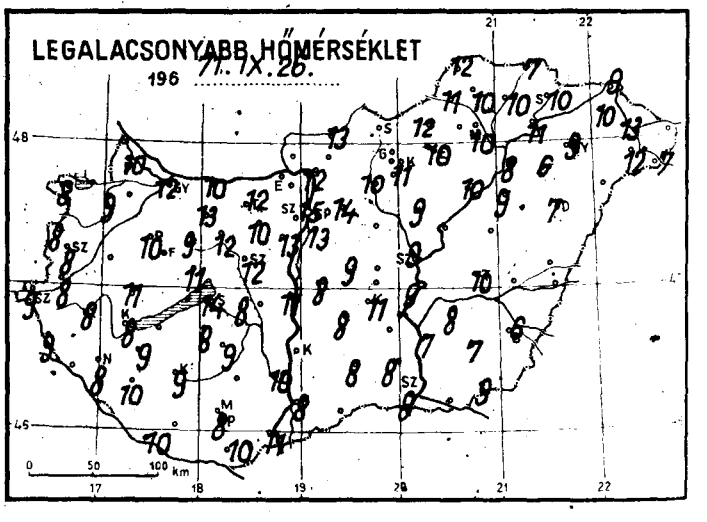

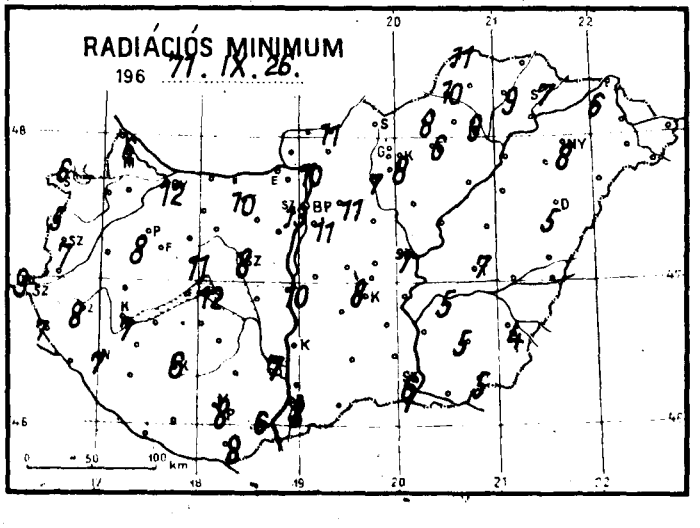

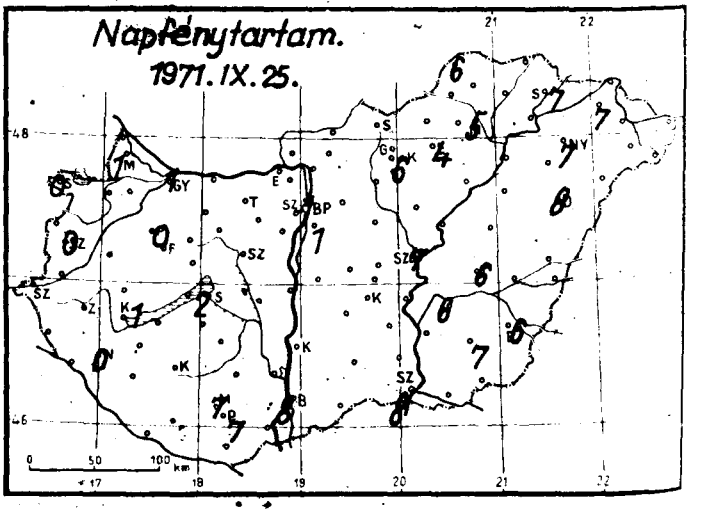

1971. szeptember hó, 26. nap vasárnap

	Az utolsó 24 óra adatai								
	Csapadék (mm)		Hőmérsékleti szélsőségek: tegnapi nappali max.	éjszakai min.	min. 5 cm-en	Napsütés (óra) tegnap	24 órai csapadék mm		
12815 Magyaróvár	•		20	10	6	1	Rajka	•	
822 Győr	•	≡	21	12	12	1	Kapuvár	ny	= ⌒
825 Pápa	•	≡	21	10	8	0	Csorna	•	⌒
805 Sopron	ny	▽	20	8	6	0	Komárom	•	⌒
812 Szombathely	ny		20	8	7	0	Káld	–	
910 Szentgotthárd	1	≡	20	9	9		Kőszeg	•	
915 Zalaegerszeg	•	≡	21	8	8		Körmend	ny	
Lenti	•		20	9	7		Letenye	•	
925 Nagykanizsa	•	≡	21	8	7	0	Sümeg	•	
920 Keszthely	•	≡	20	8	7	1	Zirc	•	
Tihany	–		–	–			Kisbér	•	
935 Siófok	•	=	20	14	12	2	Mór	•	
942 Pécs	•	≡	23	8	8	7	Alcsút	•	
941 Misinatető (534 m)	1		21	13	10	7	Esztergom	•	
Siklós	•	⌒	22	10	8		Dobogókő	–	
827 Farkasgyepű (400 m)	–		–	–			Fonyód	–	
Veszprém	•		22	11	11		Tab	•	
833 Tatabánya	•		23	12	10		Sárhetvan	•	
843 Budapest (Ferihegy)	•		22	13	11	1	Lengyel	–	
840 Budapest OMI	•		23	15	13	1	Nagykónyi	•	⌒
841 Budapest (Szabadságh., 474 m)	–		–	–			Marcali	ny	⌒
Martonvásár	•		22	13	12		Somogyszob	•	
835 Székesfehérvár	•		23	12	8		Kaposvár	•	⌒
Dunaújváros	•		21	11	10		Barcs	ny	≡
Szekszárd	•		23	10	7		Szigetvár	•	
Mohács	•		23	11	6		Bácsalmás	–	
960 Baja	•	≡	23	8	8	8	Kiskunhalas	•	
955 Kalocsa	–		–	–			Izsák	•	
Cegléd	–		–	–			Kunsztmiklós	•	
860 Szolnok	•		22	9	7	7	Örkény	•	
970 Kecskemét	•		21	11	–	–	Nagykáta	•	
Kiskunfélegyháza	–		–	–			Jászapáti	•	⌒
982 Szeged	•		23	8	6	8	Tiszakécske	•	
Mezőhegyes	•	= ⌒	22	9	5		Nagykőrös	•	
Orosháza	•		21	7	5	7	Kistelek	•	
990 Békéscsaba	•		22	6	4	6	Makó	–	
875 Túrkeve	•		23	10	7	6	Szentes	•	
Berettyóújfalu	•	⌒	22	–	–		Szarvas	•	
882 Debrecen	•	≡	23	7	5	8	Szeghalom	•	⌒
892 Nyíregyháza	•	=	22	9	8	7	Körösszakál	–	
788 Kisvárda	•	=	22	10	6	7	Tiszaroff	–	
Mátészalka	•	⌒	–	12			Poroszló	•	⌒
Tiszabecs	–		–	–			Karcag	–	
Vác	•	⌒ =	23	12	10		Hortobágy	•	
Gödöllő	•	⌒	22	14	11		Polgár	•	
Lőrinci	•		23	10	7		Hajdúdorog	•	
Gyöngyös	•		23	11	8		Nyírlugos	–	
Balassagyarmat	ny	▽	23	13	11		Csenger	•	
755 Salgótarján	1		22	–	–		Vásárosnamény	•	
Galyatető (932 m)	–		–	–			Záhony	•	
851 Kékestető (1000 m)	•		16	10	8	6	Királyrét	–	
Mátraháza (672 m)	–		–	–			Romhány	–	
865 Eger	•		22	10	6	4	Borsodnádasd	•	
Putnok	•	=	23	11	10		Jósvafő	3	▽
Lillafüred	–		–	–			Szendrőlád	ny	
772 Miskolc	ny	▽ =	22	10	9	5	Hidasnémeti	ny	
Fügöd	•	⌒	23	10	9		Tokaj	•	
778 Sárospatak	•		21	10	7	7	Szentandrás	•	

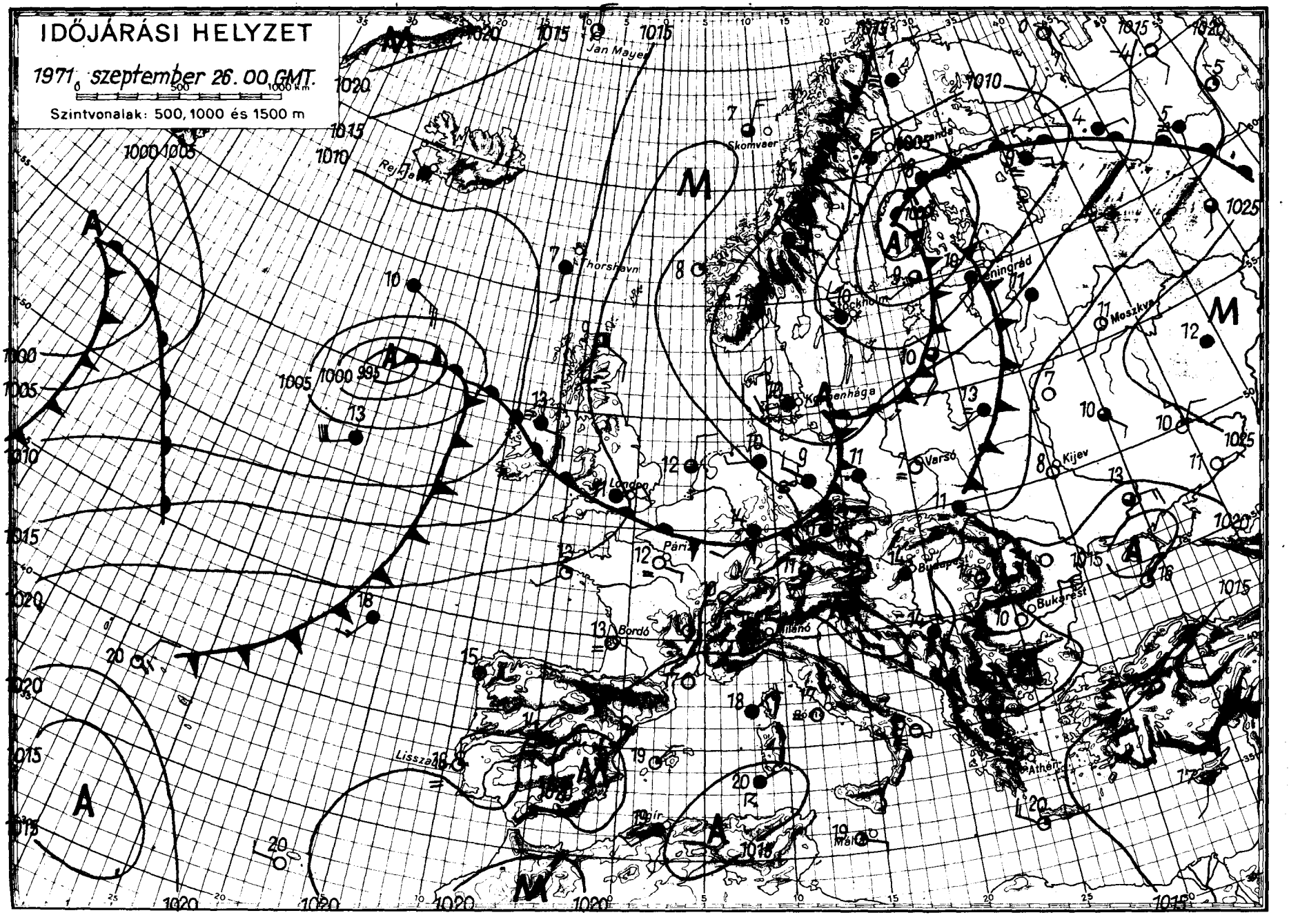
IDŐJÁRÁSI HELYZET
1971. szeptember 26. 00 GMT.
0 500 1000 km
Szintvonalak: 500, 1000 és 1500 m
Jan Mayen
Skomvaer
Rejkjavik
Thorshavn
London
Párizs
Bordó
Lisszabon
Madrid
Stockholm
Leningrád
Moszkva
Koppenhága
Varsó
Kijev
Budapest
Bukarest
Athén
Milánó

IDŐJÁRÁSI NAPIJELENTÉS

ЕЖЕДНЕВНЫЙ МЕТЕОРОЛОГИЧЕСКИЙ БЮЛЛЕТЕНЬ • DAILY WEATHER REPORT
BULLETIN QUOTIDIEN DE TEMPS • TÄGLICHER WETTERBERICHT

KIADJA AZ ORSZÁGOS METEOROLÓGIAI INTÉZET
BUDAPEST II. KITAIBEL PÁL UTCA 1
TELEFON: KÖZPONT: 353-500, IDŐJELZŐ OSZT.: 150-410

MEGJELENIK NAPONKÉNT • ELŐFIZETÉSI ÁRA
A POSTAI KÖLTSÉGGEL EGYÜTT NEGYEDÉVRE 60, Ft
KIADÁSÉRT FELEL AZ INTÉZET IGAZGATÓJA

84. évfolyam 270. szám + Budapest + 1971. szeptember 27. hétfő

Az időjárási helyzet ma reggel és a várható időjárás:

Az óceán felől érkező nedves levegő hatására a Brit-szigeteken és Nyugat-Európában változékony, helyenként esős az időjárás. Szárazföldünk középső részén a szép, őszi idő tovább tart. A hőmérsékleti viszonyok az évszaknak megfelelőek. Észak-Európa és a Szovjetunió európai területének északi fele viszont az északról áramló hideg, sarkvidéki eredetü levegő hatása alá került. Helyenként esik az eső, havaseső és a hajnali órákban fagypont alá süllyed a hőmérséklet. A következő 36 órában a Kárpát-medence időjárása változékonyabb lesz.

Hazánkban vasárnap változóan felhős idő volt, és általában 4, 9 órán át sütött a nap. Szórványosan kisebb esők hullottak. Az ország északkeleti felében a lehullott eső mennyisége 1, 8 mm között volt, csak Hidasnémetiről /Borsod m./ jelentettek 12 mm-t. A hőmérséklet napközben északkeleten csak 16, 21, máshol 21, 26 fokig emelkedett. Ma hajnalra északon 5, 9, máshol 9, 14 fokig hült le a levegő. Hétfőn délelőtt változóan felhős, párás,idő volt. Egy-két helyen kisebb eső, záporeső esett. A hőmérséklet 11 órára 14 és 21 fokig emelkedett.

Ma 12 órakor Budapesten a hőmérséklet 18 fok, a tengerszintre átszámitott légnyomás 765 mm, változatlan.

Várható időjárás kedd estig:

Felhős idő, ismétlődő esőkkel.
Mérsékelt, időnként megélénkülő változó irányu szél.
A reggeli órákban párásodás, néhány helyen ködképződés.

Várható legalacsonyabb éjszakai hőmérséklet: 7, 12,
legmagasabb nappali hőmérséklet kedden: 17, 22 fok között.

Bartha Péterné s.k.

TÁVOLABBI KILÁTÁSOK PÉNTEKIG:

Általában felhős idő, megismétlődő esőkkel. A nappali hőmérséklet csökken. Legalacsonyabb hajnali hőmérsékletek 6, 11 fok között. Legmagasabb nappali hőmérsékletek 16, 22 fok között.

Jelentős mennyiségü /legalább 5 mm/ csapadék az ország területének 70 százalékán várható.

TÁVELŐREJELZŐ OSZTÁLY

A hőmérséklet napi középértéke és eltérése a 100 évi átlagtól /Budapesten/:

1971. IX. 26.:	18,7 C°	+4,0 C°

1871 óta ezen a napon Budapesten előfordult:

legmagasabb hőmérséklet	31,1 C° /1942/,
legalacsonyabb hőmérséklet	1,9 C° /1906/.

71.501.

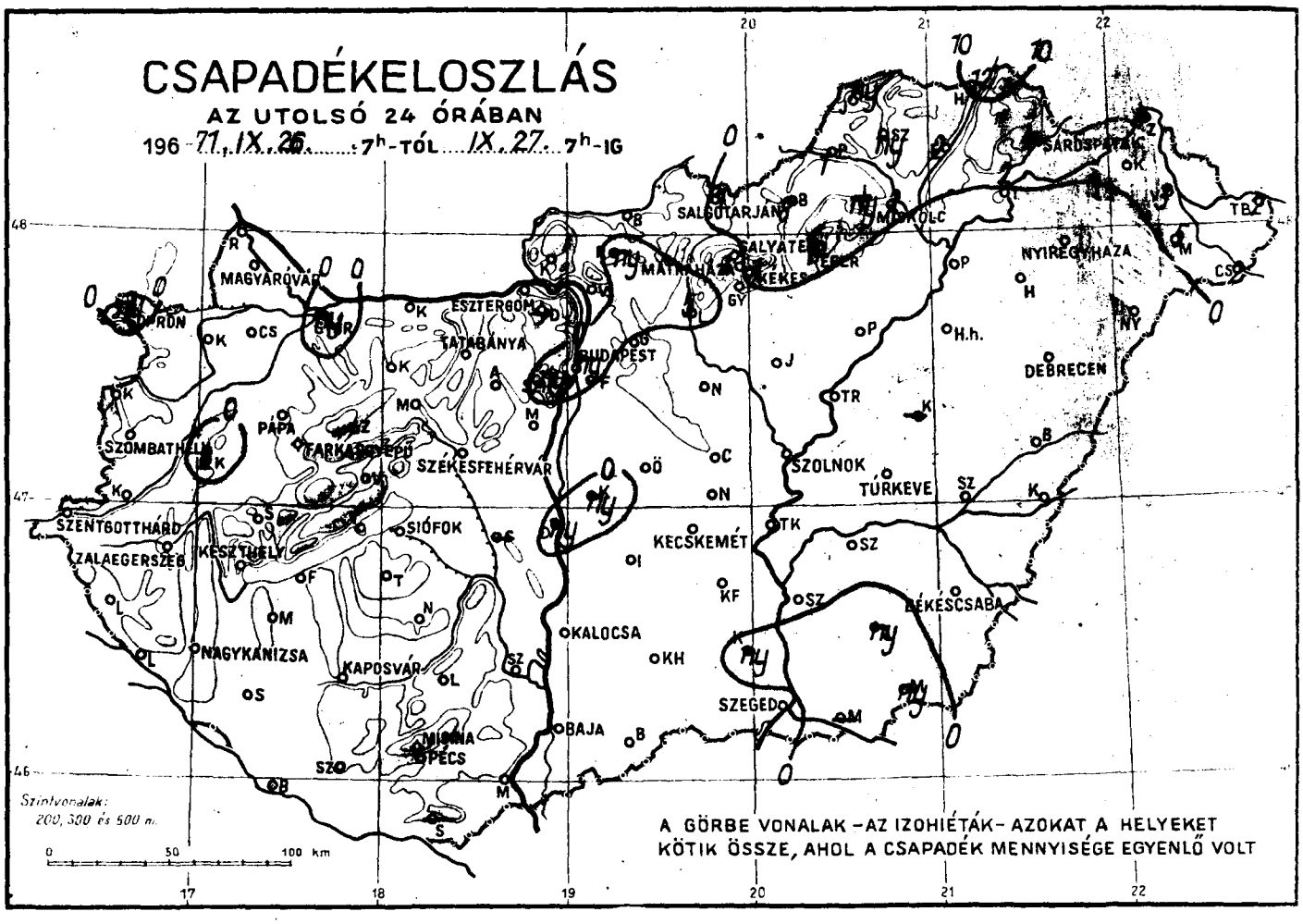
CSAPADÉKELOSZLÁS
AZ UTOLSÓ 24 ÓRÁBAN
196 71. IX. 26. 7h-TÓL IX. 27. 7h-IG
Szintvonalak: 200, 300 és 500 m.
A GÖRBE VONALAK – AZ IZOHIÉTÁK – AZOKAT A HELYEKET KÖTIK ÖSSZE, AHOL A CSAPADÉK MENNYISÉGE EGYENLŐ VOLT
SALGÓTARJÁN
MISKOLC
SÁROSPATAK
NYIREGYHÁZA
DEBRECEN
MAGYARÓVÁR
ESZTERGOM
TATABÁNYA
BUDAPEST
SZOMBATHELY
PÁPA
FARKASGYEPŰ
SZÉKESFEHÉRVÁR
SZOLNOK
TÚRKEVE
SZENTGOTTHÁRD
ZALAEGERSZEG
KESZTHELY
SIÓFOK
KECSKEMÉT
BÉKÉSCSABA
NAGYKANIZSA
KAPOSVÁR
KALOCSA
SZEGED
BAJA
MISINA
PÉCS

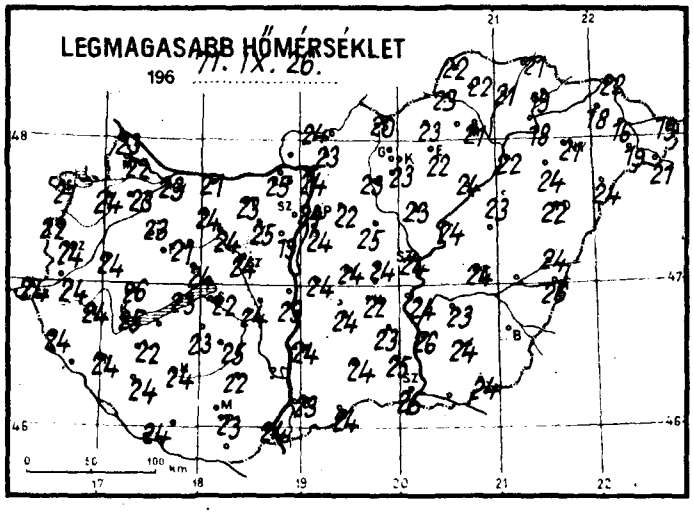
LEGMAGASABB HŐMÉRSÉKLET
196 71. IX. 26.

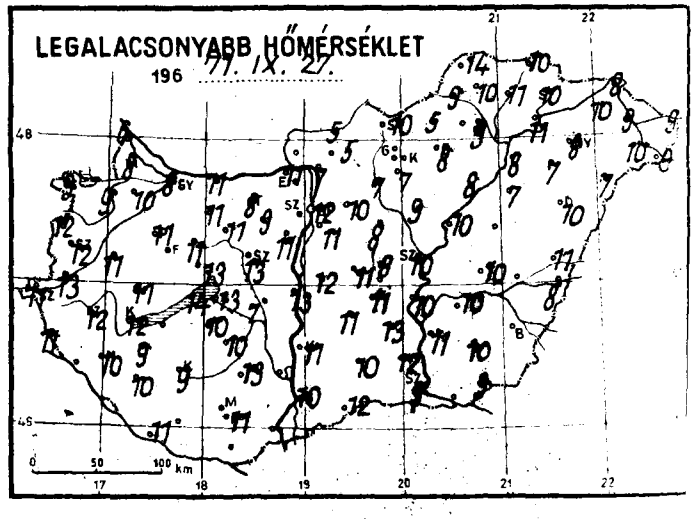
LEGALACSONYABB HŐMÉRSÉKLET
196 71. IX. 27.

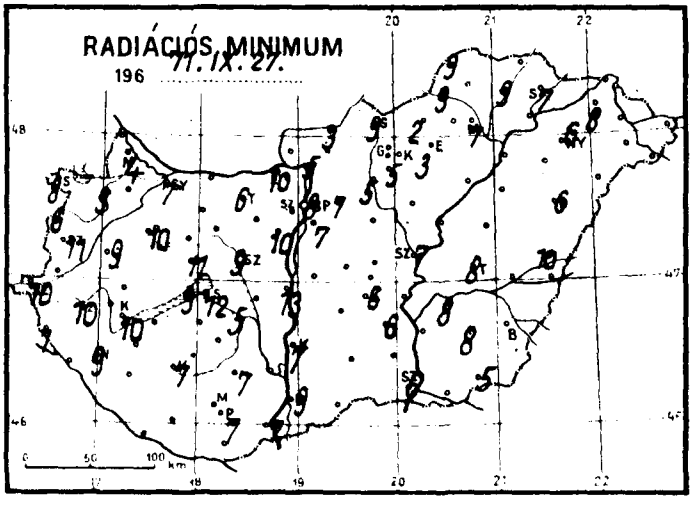
RADIÁCIÓS MINIMUM
196 71. IX. 27.

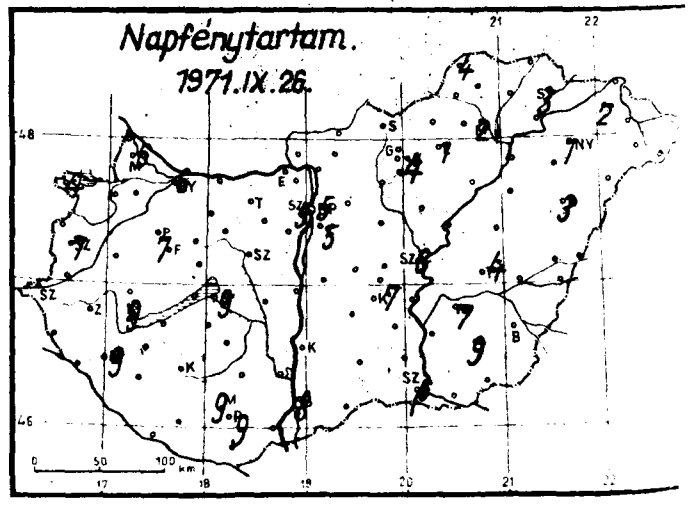
Napfénytartam.
1971. IX. 26.

1971. szeptember hó,
27. hétfő nap

	Az utolsó 24 óra adatai					
	Csapadék (mm)		Hőmérsékleti szélsőségek: tegnapi nappali max.	éjszakai min.	min. 5 cm-en	Napsütés (óra) tegnap
12815 Magyaróvár	•		22	8	4	6
822 Győr	ny	≡	23	8	7	6
825 Pápa	•	≡	23	11	10	7
805 Sopron	ny	≡	21	9	8	4
812 Szombathely	•		24	12	11	7
910 Szentgotthárd	•	≡	24	11	10	
915 Zalaegerszeg	•	≡	24	12	10	
Lenti	•		24	11	7	
925 Nagykanizsa	•		24	10	9	9
920 Keszthely	•	≡	25	12	10	9
Tihany	•		23	14	9	
935 Siófok	•	≡	22	13	12	9
942 Pécs	•	≡	23	11	7	9
941 Misinatető (534 m)	•		22	15	11	9
Siklós	—					
827 Farkasgyepű (400 m)	•		23	12	11	
Veszprém	•		24	13	11	
833 Tatabánya	•		23	8	6	
843 Budapest (Lőrinc)	•	≡	24	11	7	5
840 Budapest OMI	ny	▽	24	12	8	5
841 Budapest (Szabadságh. 474 m)	ny	≡	20	10	5	5
Martonvásár	•		19	11	10	
835 Székesfehérvár	•		24	13	9	
Dunaújváros	ny		23	13	13	
Szekszárd	•		25	12	9	
Mohács	•		24	13	7	
960 Baja	•	≡	23	10	9	8
955 Kalocsa	•		24	11	7	
Cegléd	•		24	3	—	—
860 Szolnok	•	≡	24	10	7	6
970 Kecskemét	•	≡	22	11	6	7
Kiskunfélegyháza	•		23	13	6	
982 Szeged	•	≡	25	9	6	6
Mezőhegyes	ny		24	9	5	
Orosháza	ny		24	10	8	9
990 Békéscsaba	•	=	24	9	6	8
875 Túrkeve	2		24	10	8	4
Berettyóújfalu	2		24	11	10	
882 Debrecen	•	≡	22	10	6	3
892 Nyíregyháza	•	≡	21	8	6	1
788 Kisvárda	7		18	10	8	2
Mátészalka	5	▽	19	10		
Tiszabecs	2		19	9		
Vác	•	⌒	24	7	5	
Gödöllő	•	⌒	22	10	7	
Lőrinci	5	▽	23	7	5	
Gyöngyös	•		23	7	5	
Balassagyarmat	•	⌒	24	5	3	
755 Salgótarján	1	≡	20	10	9	
Galyatető (932 m)	•		19	10		
851 Kékestető (1000 m)	1	≡	16	7	5	4
Mátraháza (672 m)	—					
865 Eger	1		22	8	3	1
Putnok	1	↖	23	9	9	
Lillafüred	ny	↖	23	9		
772 Miskolc	2	↖	21	9	7	2
Fügöd	2	↖	21	11	9	
778 Sárospatak	4		19	10	7	3

24 órai csapadék mm		
Rajka	•	
Kapuvár	•	⌒
Csorna	•	⌒
Komárom	•	
Káld	2	
Kőszeg	•	
Körmend	•	
Letenye	•	
Sümeg	•	
Zirc	•	
Kisbér	•	
Mór	•	
Alcsút	•	
Esztergom	•	
Dobogókő	—	
Fonyód	•	
Tab	•	
Sárhatvan	•	
Lengyel	•	
Nagykónyi	•	⌒
Marcali	•	⌒
Somogyszob	•	
Kaposvár	•	⌒
Barcs	•	
Szigetvár	•	
Bácsalmás	•	
Kiskunhalas	•	
Izsák	•	
Kunsztmiklós	ny	
Örkény	•	
Nagykáta	•	
Jászapáti	•	
Tiszakécske	•	
Nagykőrös	•	
Kistelek	ny	
Makó	—	
Szentes	•	
Szarvas	•	
Szeghalom	•	⌒
Kőrösszakál	•	
Tiszaroff	•	
Poroszló	•	⌒
Karcag	—	
Hortobágy	•	
Polgár	•	
Hajdúdorog	•	
Nyírlugos	•	
Csenger	2	
Vásárosnamény	3	
Záhony	9	
Királyrét	•	
Romhány	ny	
Borsodnádasd	8	↖
Jósvafő	ny	
Szendrőlád	ny	
Hidasnémeti	12	↖
Tokaj	2	
Szentendre	•	

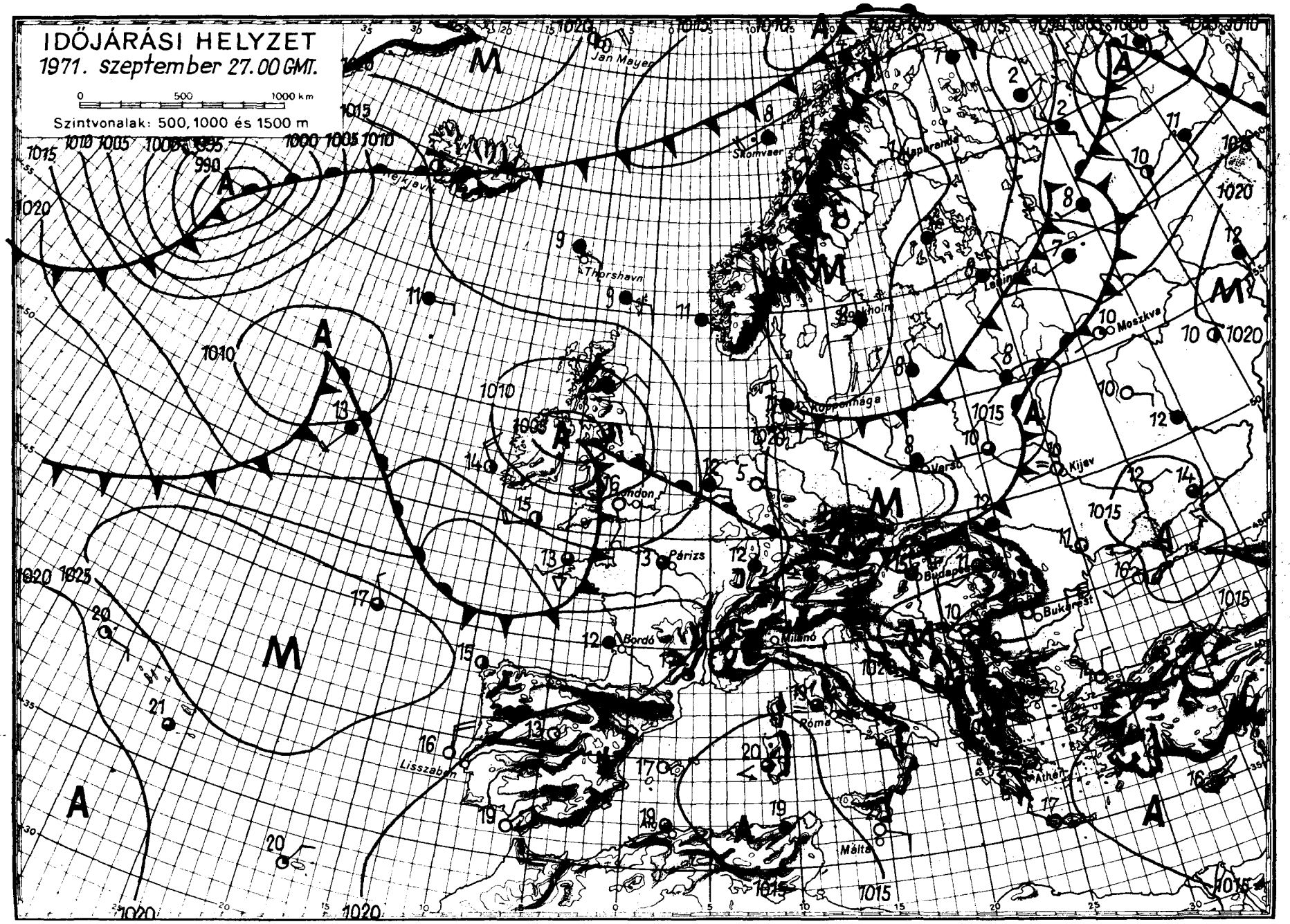
IDŐJÁRÁSI HELYZET
1971. szeptember 27.00 GMT.
0 500 1000 km
Szintvonalak: 500, 1000 és 1500 m
Jan Mayen
Skomvaer
Thorshavn
Koppenhága
Moszkva
Kijev
Varsó
Budapest
Bukarest
Milánó
Róma
Athén
Málta
Párizs
Bordó
Lisszabon
Rejkjavik

IDŐJÁRÁSI NAPIJELENTÉS

ЕЖЕДНЕВНЫЙ МЕТЕОРОЛОГИЧЕСКИЙ БЮЛЛЕТЕНЬ • DAILY WEATHER REPORT
BULLETIN QUOTIDIEN DE TEMPS • TÄGLICHER WETTERBERICHT

KIADJA AZ ORSZÁGOS METEOROLÓGIAI INTÉZET
BUDAPEST II. KITAIBEL PÁL UTCA 1
TELEFON: KÖZPONT: 353-500, IDŐJELZŐ OSZT.: 150-410

MEGJELENIK NAPONKÉNT • ELŐFIZETÉSI ÁRA
A POSTAI KÖLTSÉGGEL EGYÜTT NEGYEDÉVRE 60, Ft
KIADÁSÉRT FELEL AZ INTÉZET IGAZGATÓJA

84. évfolyam 271. szám + Budapest + 1971. szeptember 28. kedd

Az időjárási helyzet ma reggel és a várható időjárás:

A Skandináv-félszigetet, valamint a Szovjetunió európai területét hideg, sarkvidéki eredetü levegő árasztotta el. Hatására az évszakhoz képest hüvös időjárás alakult ki. Éjszaka sok helyen mérnek fagypont alatti hőmérsékletet és napközben sem emelkedik a hőmérséklet 10, 15, az északabbi területeken 3, 7 foknál magasabbra. A Benelux-államokban, a német-sikságon, az Alpok-térségében és a Cseh-medencében az óceánról áramló hüvös, nedves levegő okoz erősen felhős, sokfelé esős időjárást. Szintén felhős sokfelé esős, helyenként zivataros az idő a Földközi-tenger nyugati térségében és Olaszországban. Európa többi részein folytatódik a kellemes őszi idő. Reggel sokfelé kezetkezik köd, de a ködök feloszlása után sok a napsütés igy a hőmérsékletek az évszaknak megfelelően, vagy egy-két fokkal fölötte alakulnak. A Kárpát-medencében az elkövetkező 36 órában megnövekszik a felhőzet és elsősorban a Dunántulon már esők is lesznek.

Hazánkban hétfőn változóan felhős idő volt. Néhány helyen esett az eső, de a lehullott eső mennyisége csak Szombathelyen érte el a 2 mm-t. Az északi hegyvidéken és a Tiszántul északkeleti részén 17, 20, máshol 19, 24 fokos maximumok alakultak ki. Ma hajnalban az ország területén 6 és 13 fok közötti hőmérsékleteket mértek. Délelőtt országszerte változóan felhős volt az ég. Az erősen felhős helyeken 11 órakor is csak 16, 18, a naposabb részeken viszont 21, 23 fokot mutatott a hőmérő.

Ma 12 órakor Budapesten a hőmérséklet 21 fok volt, a tengerszintre átszámitott légnyomás 763 mm, gyengén süllyed.

Várható időjárás szerda estig:

Időnként megnövekvő felhőzet, elsősorban a Dunántulon és az Északi-hegyvidéken szórványosan esővel, egy-két helyen esetleg zivatarral. Mérséklet, napközben megélénkülő déli, délkeleti szél. Enyhe éjszaka.

Várható legalacsonyabb éjszakai hőmérséklet 7, 12,
legmagasabb nappali hőmérséklet szerdán: 17, 22 fok között.

Kerényi Nárcisz s.k.

A hőmérséklet napi középértéke és eltérése a 100 évi átlagtól /Budapesten/:

1971. IX. 27.:	16,5 C°	+1,9 C°

1871 óta ezen a napon Budapesten előfordult:

legmagasabb hőmérséklet	30,9 C° /1942/
legalacsonyabb hőmérséklet	1,7 C° /1887/.

71.502.

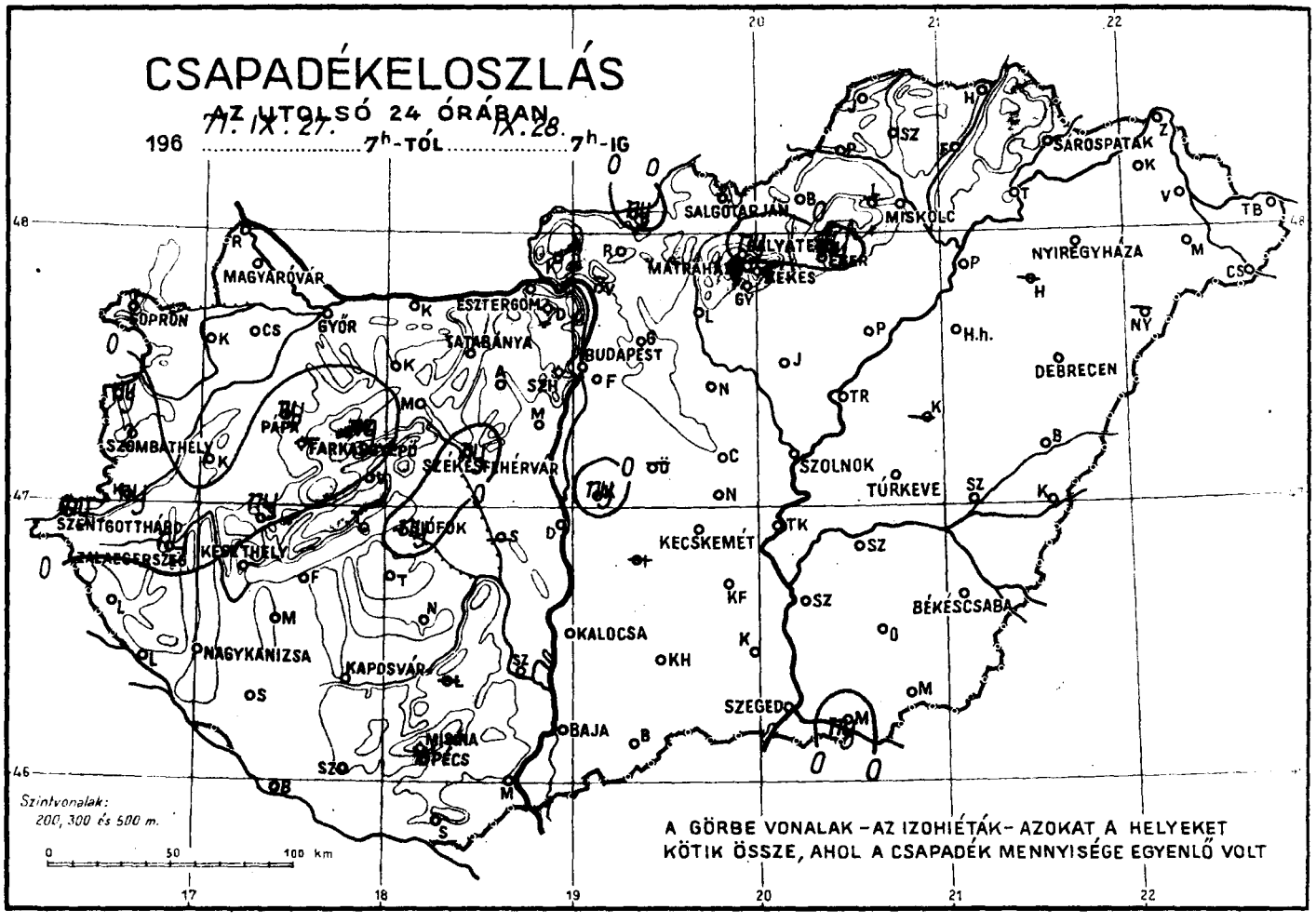
CSAPADÉKELOSZLÁS
AZ UTOLSÓ 24 ÓRÁBAN
196 71. IX. 27. 7h-TÓL IX. 28. 7h-IG
SÁROSPATAK
SALGÓTARJÁN
MISKOLC
NYIREGYHÁZA
MATRAHÁZA
MAGYARÓVÁR
SOPRON
GYŐR
ESZTERGOM
TATABÁNYA
BUDAPEST
DEBRECEN
SZOMBATHELY
PÁPA
FARKASGYEPŰ
SZÉKESFEHÉRVÁR
SZOLNOK
TÚRKEVE
SZENTGOTTHÁRD
ZALAEGERSZEG
KESZTHELY
TRIÓFOK
KECSKEMÉT
BÉKÉSCSABA
KALOCSA
NAGYKANIZSA
KAPOSVÁR
SZEGED
BAJA
MISINA
PÉCS
Szintvonalak:
200, 300 és 500 m.
0 50 100 km
A GÖRBE VONALAK – AZ IZOHIÉTÁK – AZOKAT A HELYEKET KÖTIK ÖSSZE, AHOL A CSAPADÉK MENNYISÉGE EGYENLŐ VOLT

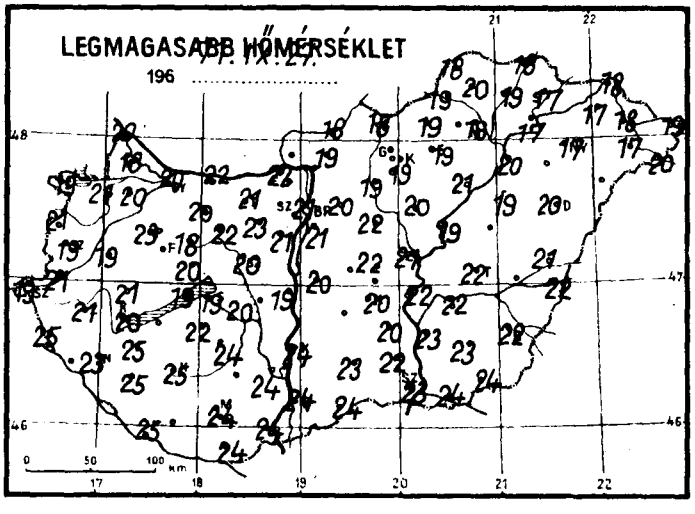
LEGMAGASABB HŐMÉRSÉKLET
196 71. IX. 27.

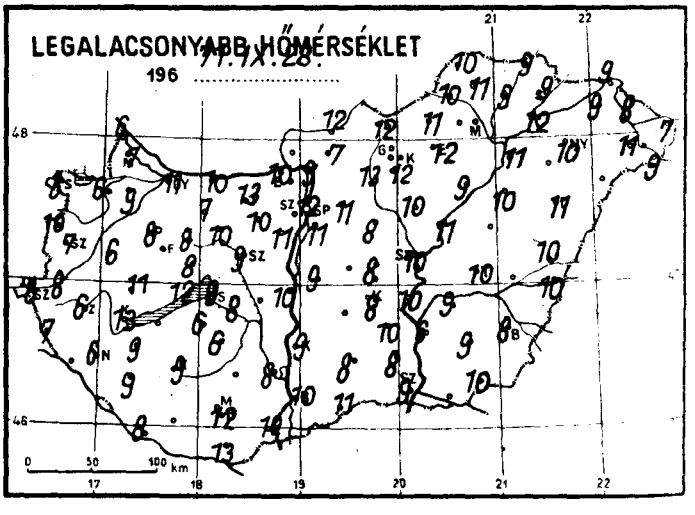
LEGALACSONYABB HŐMÉRSÉKLET
196 71. IX. 28.

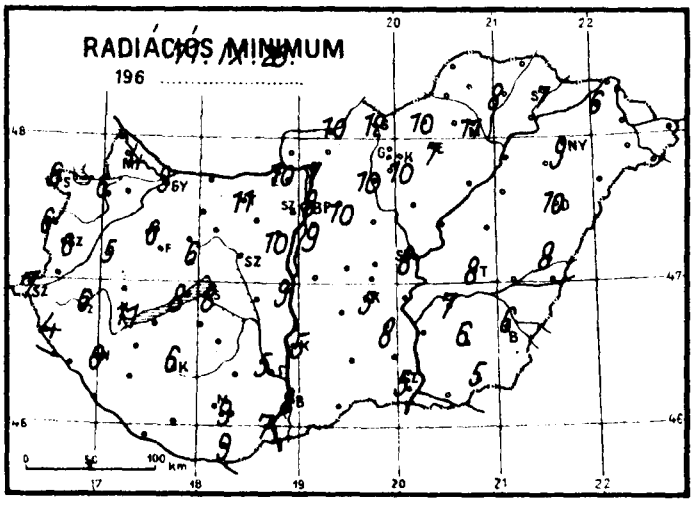
RADIÁCIÓS MINIMUM
196 71. IX. 28.

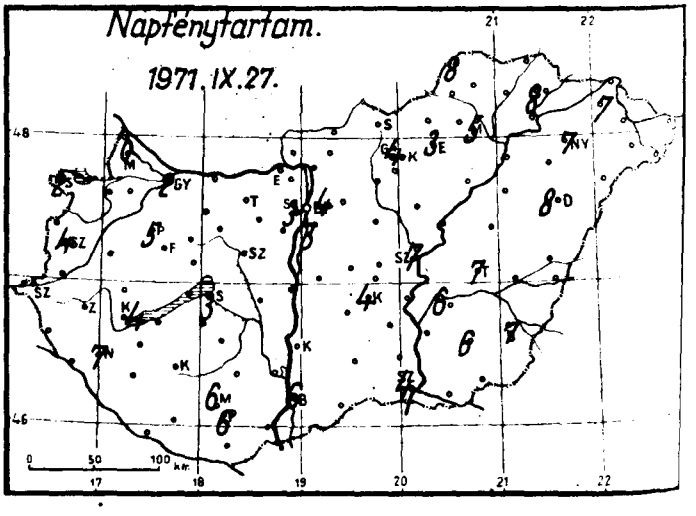
Napfénytartam.
1971. IX. 27.

1971. szeptember ..... hó, 28. kedd ..... nap	Az utolsó 24 óra adatai						24 órai csapadék mm		
	Csapadék (mm)		Hőmérsékleti szélsőségek			Napsütés (óra) tegnap			
			tegnapi nappali max.	éjszakai min.	min. 5 cm-en				
12815 Magyaróvár	•		18	7	4	0	Rajka	•	
822 Győr	•	=	20	11	9	2	Kapuvár	•	⌓
825 Pápa	ny		23	8	6	5	Csorna	•	⌓
805 Sopron	•	=	19	8	6	2	Komárom	•	⌓
812 Szombathely	2	≡	19	7	6	4	Káld	•	⌓
910 Szentgotthárd	ny	≡	19	8	7		Kőszeg	ny	
915 Zalaegerszeg	ny	≡	23	6	6		Körmend	ny	
Lenti	•		25	7	4		Letenye	•	
925 Nagykanizsa	•	≡	23	6	6	7	Sümeg	ny	
920 Keszthely	•		20	13	11	4	Zirc	ny	
Tihany	•		19	12	8		Kisbér	•	
935 Siófok	ny	∇	19	9	8	3	Mór	•	
942 Pécs	•		24	12	9	6	Alcsút	•	
941 Misinatető (534 m)	•		22	13	11	6	Esztergom	•	
Siklós	•	⌓	24	13	9		Dobogókő	•	
827 Farkasgyepű (400 m)	–						Fonyód	•	
Veszprém	•		20	8	6		Tab	•	
833 Tatabánya	•		21	13	11		Sárbogárd	•	
843 Budapest (Ferihegy)	•		21	11	9	3	Lengyel	–	
840 Budapest OMI	•	⌓	21	12	8	4	Nagykónyi	•	⌓
841 Budapest (Szabadságh., 474 m)	•		20	9	6	3	Marcali	•	⌓
Martonvásár	•		21	11	10		Somogyszob	•	
835 Székesfehérvár	ny		20	9	–		Kaposvár	•	⌓
Dunaújváros	•		19	10	9		Barcs	•	≡
Szekszárd	•		24	8	5		Szigetvár	•	
Mohács	•		24	12	7		Bácsalmás	•	
960 Baja	•		24	10	8	6	Kiskunhalas	•	
955 Kalocsa	•		24	9	5		Izsák	–	
Cegléd	•		22	8	–	–	Kunsztmiklós	ny	
860 Szolnok	•	=	21	10	8	7	Örkény	–	
970 Kecskemét	•	=	20	9	5	4	Nagykáta	•	
Kiskunfélegyháza	•		20	10	8		Jászapáti	•	
982 Szeged	•	=	23	9	5	4	Tiszakécske	•	
Mezőhegyes	•	⌓	24	10	5		Nagykőrös	•	
Orosháza	•		23	9	6	6	Kistelek	•	
990 Békéscsaba	•	=	22	8	6	7	Makó	ny	
875 Túrkeve	•		22	10	8	7	Szentes	•	
Berettyóújfalu	•	⌓	21	10	8		Szarvas	•	
880 Debrecen	•		20	11	10	8	Szeghalom	•	⌓
892 Nyíregyháza	•		17	10	9	7	Körösszakál	•	
788 Kisvárda	•		17	9	6	7	Tiszaroff	•	
Mátészalka	•	⌓	17	11			Poroszló	•	
Tiszabecs	•		19	7			Karcag	–	
Vác	•	⌓	20	9	7		Hortobágy	•	
Gödöllő	•		20	11	10		Polgár	•	
Lőrinci	•		19	13	10		Hajdúdorog	•	
Gyöngyös	•		19	12	10		Nyírlugos	–	
Balassagyarmat	ny		18	12	10		Csenger	•	
755 Salgótarján	•		18	12	12		Vásárosnamény	•	
Galyatető (932 m)	ny		18	11			Záhony	•	
851 Kékestető (1000 m)	•	≡	12	8	8	4	Királyrét	•	
Mátraháza (672 m)	–						Romhány	•	
865 Eger	ny		19	12	7	3	Borsodnádasd	•	
Putnok	•	=	19	10	–		Jósvafő	•	
Lillafüred	•		22	10	7		Szendrőlád	•	
772 Miskolc	•	=	19	11	11	5	Hidasnémeti	•	
Fügöd	•	⌓	19	9	8		Tokaj	•	
778 Sárospatak	•		17	9	7	8	Szentendre	•	

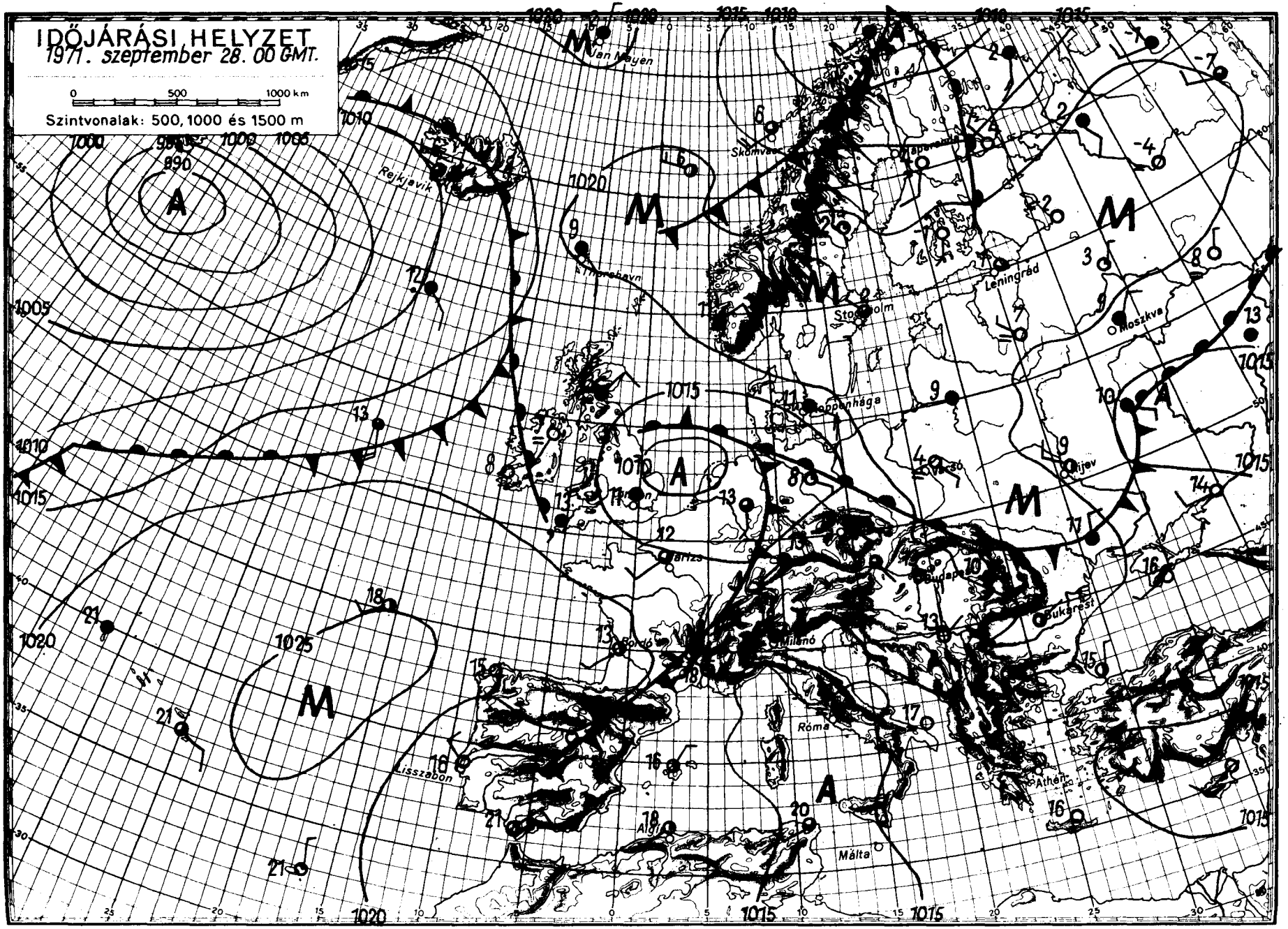

OFFSET NYOMDA BUDAPEST

IDŐJÁRÁSI NAPIJELENTÉS

ЕЖЕДНЕВНЫЙ МЕТЕОРОЛОГИЧЕСКИЙ БЮЛЛЕТЕНЬ • DAILY WEATHER REPORT
BULLETIN QUOTIDIEN DE TEMPS • TÄGLICHER WETTERBERICHT

KIADJA AZ ORSZÁGOS METEOROLÓGIAI INTÉZET
BUDAPEST II. KITAIBEL PÁL UTCA 1
TELEFON: KÖZPONT: 353-500, IDŐJELZŐ OSZT.: 150-410

MEGJELENIK NAPONKÉNT • ELŐFIZETÉSI ÁRA
A POSTAI KÖLTSÉGGEL EGYÜTT NEGYEDÉVRE 60, Ft
KIADÁSÉRT FELEL AZ INTÉZET IGAZGATÓJA

84. évfolyam 273. szám + Budapest + 1971. szeptember 29. szerda

Az időjárási helyzet ma reggel és a várható időjárás:

A nyugat felől kelet felé terjeszkedő hüvös, nedves óceáni levegő és a dél, délkeletről áramló meleg levegő találkozásának zónája a német-lengyel határvidék, a Cseh- és a Kárpát-medence, az Alpok térsége és a Balkán-félsziget nyugati része. A hüvös és meleg levegő összeáramlásának hatására itt erősen felhős az ég és kiterjedt esőzések vannak. Változékony, szeles, többfelé esős az idő a Brit-szigeteken és Észak-Európában is. Zavartalanul napos, szép őszi időt már csak a Szovjetunió európai területének középső és déli részeiről valamint Délnyugat-Európából jelentenek. A Kárpát-medencében a következő 36 órában folytatódik a felhős, sokfelé esős idő.

Hazánkban kedden a Dunántulon és az északkeleti megyékben változóan felhős volt az ég és csak 1-4 órán át sütött a nap. Máshol kevesebb volt a felhő és 5-8 órás napsütést észleltek. A hőmérséklet napközben a nyugati és északi megyékben általában 19-24, máshol 24-26 fokig emelkedett. A délutáni és esti órákban a nyugati határvidéken megeredt az eső. Szerda reggelre az esők keletre is átterjedtek. A reggel 7 óráig lehullott csapadék mennyisége a Dunántulon, a Duna-Tisza közének északi részén, a főváros környékén, valamint a Börzsöny és a Mátra térségében általában meghaladta a 10, sokfelé a 20 mm-t. Több helyről jelentettek 30-35, Magyaróvárról 37, a veszprém-megyei Lókutról 38, a somogy-megyei Véséről 40 mm esőt. Mára virradó éjszaka, szeszélyes területi eloszlásban 8-15 fokig hült le a levegő. Ma délelőtt borult volt az ég, sokfelé esett az eső. 11 órakor a hőmérséklet az ország területén 12-17 fok között váltakozott.

Ma 12 órakor Budapesten a hőmérséklet 15 fok, a tengerszintre átszámitott légnyomás 759 mm, alig változik.

Várható időjárás csütörtök estig:

Az időszak tulnyomó részében borult idő ismétlődő esőkkel.
A Tiszántulon mérsékelt, időnként élénk délkeleti, déli, máshol élénk, időnként erős északnyugati, északi szél.

Várható legalacsonyabb éjszakai hőmérséklet: 7-12,
legmagasabb nappali hőmérséklet csütörtökön: 14-19 fok között.

Vissy Károly s.k.

A hőmérséklet napi középértéke és eltérése a 100 évi átlagtól /Budapesten/:

1971. IX. 28.:	18,5 C°	+3,9 C°

1871 óta ezen a napon Budapesten előfordult:

legmagasabb hőmérséklet	30,6 C°	/1917/
legalacsonyabb hőmérséklet	3,1 C°	/1906/.

71.508.

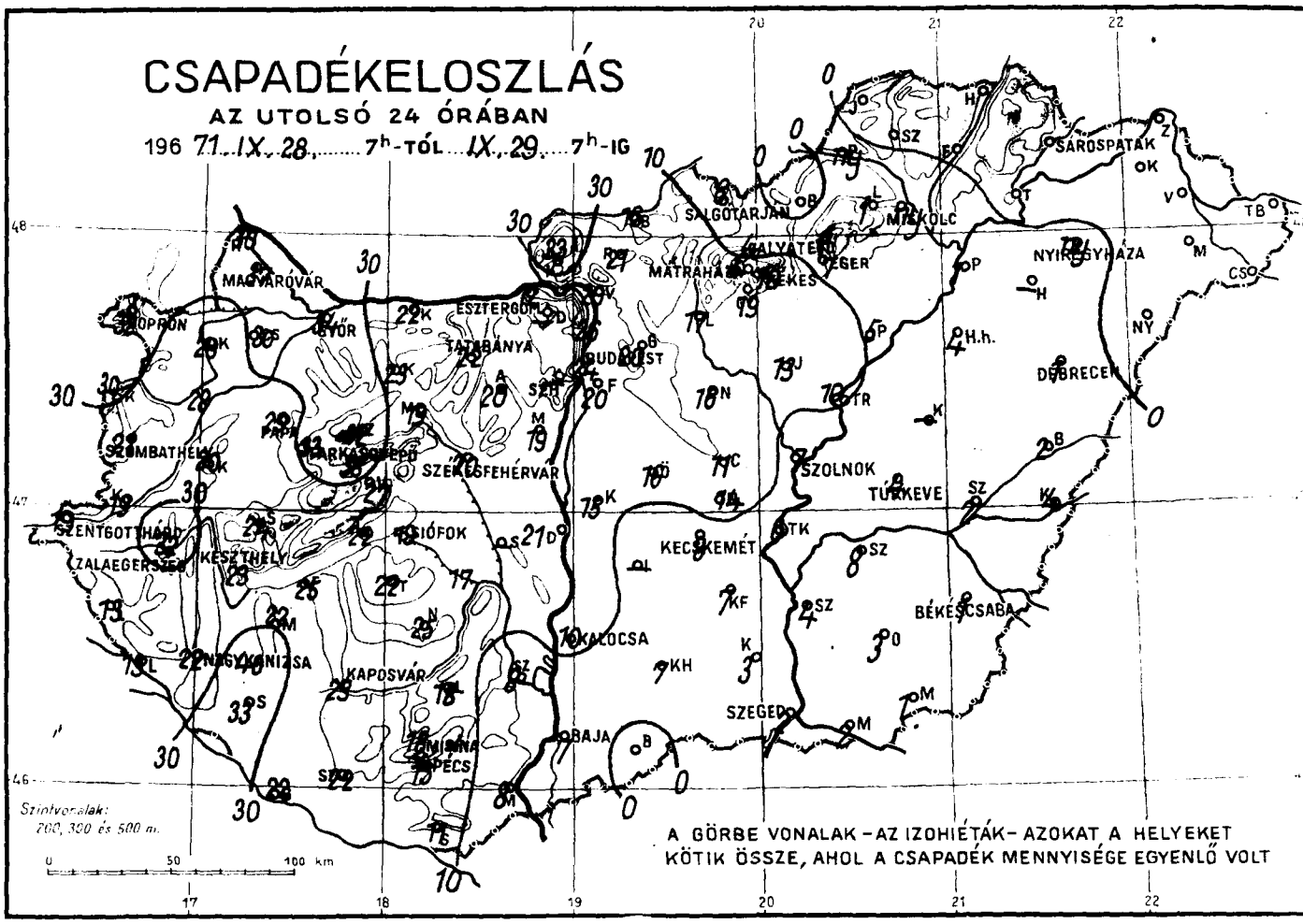
CSAPADÉKELOSZLÁS
AZ UTOLSÓ 24 ÓRÁBAN
196 71. IX. 28. 7h-TÓL IX. 29. 7h-IG
SÁROSPATAK
SALGÓTARJÁN
MISKOLC
NYIREGYHÁZA
MÁTRAHÁZA
EGER
MAGYARÓVÁR
ESZTERGOM
TATABÁNYA
BUDAPEST
DEBRECEN
SZOMBATHELY
SZÉKESFEHÉRVÁR
SZOLNOK
TÚRKEVE
SZENTGOTTHÁRD
ZALAEGERSZEG
KESZTHELY
KISIÓFOK
KECSKEMÉT
BÉKÉSCSABA
KALOCSA
NAGYKANIZSA
KAPOSVÁR
SZEGED
BAJA
PÉCS
Szintvonalak: 200, 300 és 500 m.
0 50 100 km
A GÖRBE VONALAK – AZ IZOHIÉTÁK – AZOKAT A HELYEKET KÖTIK ÖSSZE, AHOL A CSAPADÉK MENNYISÉGE EGYENLŐ VOLT

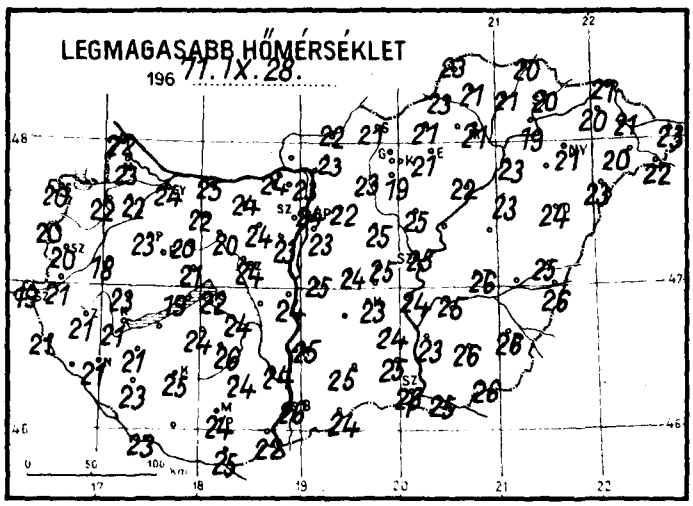
LEGMAGASABB HŐMÉRSÉKLET
196 71. IX. 28.

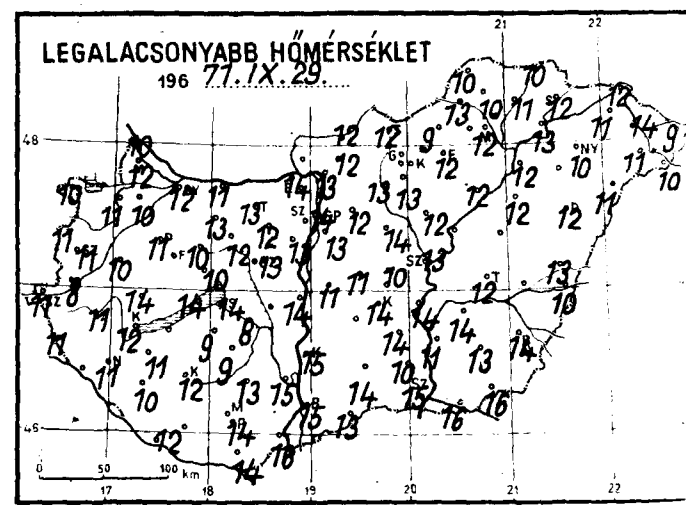
LEGALACSONYABB HŐMÉRSÉKLET
196 71. IX. 29.

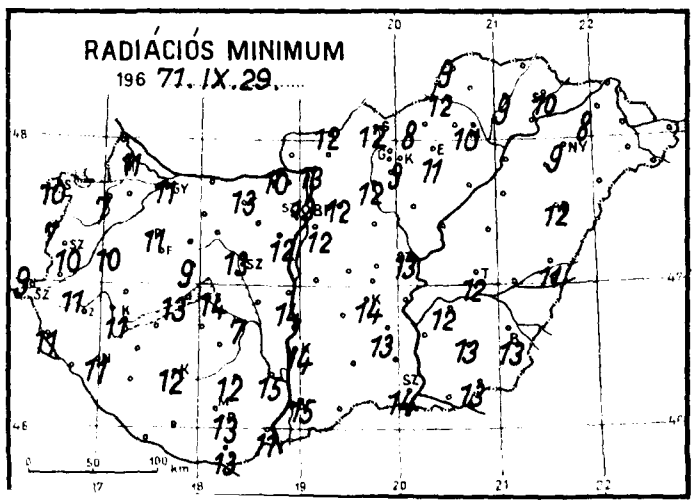
RADIÁCIÓS MINIMUM
196 71. IX. 29.

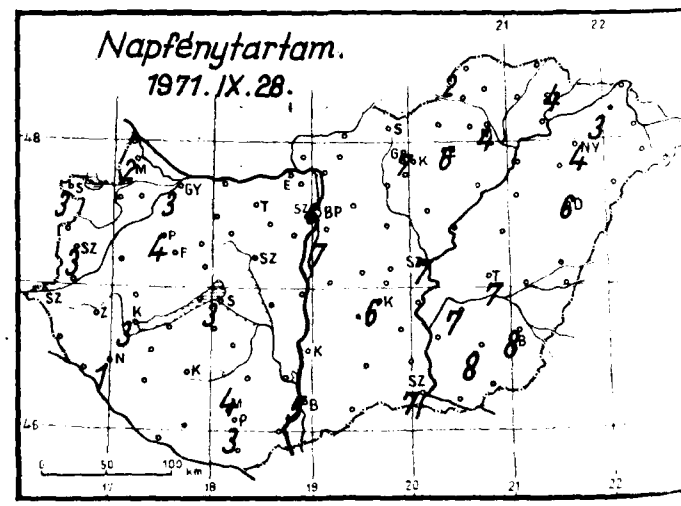
Napfénytartam.
1971. IX. 28.

1971. szeptember 29. nap szerda

	Az utolsó 24 óra adatai								
	Csapadék (mm)		Hőmérsékleti szélsőségek			Napsütés (óra) tegnap		24 órai csapadék mm	
			tegnapi nappali max.	éjszakai min.	min. 5 cm-en				
12815 Magyaróvár	37		23	12	11	2	Rajka	30	
822 Győr	34	=	24	12	11	3	Kapuvár	29	
825 Pápa	29	=	23	11	11	4	Csorna	30	
805 Sopron	32	=	20	10	10	3	Komárom	22	
812 Szombathely	21	≡	20	11	10	3	Káld	20	
910 Szentgotthárd	19	∇	19	11	9		Kőszeg	30	
915 Zalaegerszeg	32	≡	21	11	11		Körmend	19	
Lenti	13		21	11	11		Letenye	13	
925 Nagykanizsa	22	≡	21	11	11	1	Sümeg	24	
920 Keszthely	23		21	12	11	3	Zirc	32	
Tihany	22		19	14	13		Kisbér	23	
935 Siófok	19	≡	22	14	14	3	Mór	19	
942 Pécs	13	=	24	14	13	3	Alcsút	20	
941 Misinatető (534 m)	18		22	12	11	4	Esztergom	12	
Siklós	11		25	14	13		Dobogókő	–	
827 Farkasgyepű (400 m)	33		21	11	11		Fonyód	25	∇
Veszprém	27		21	10	9		Tab	22	
833 Tatabánya	22		24	13	13		Sárbogárd	17	
843 Budapest (Farkasréti)	20		23	13	12	7	Lengyel	18	
840 Budapest OMI	24		24	14	13	6	Nagykónyi	26	
841 Budapest (Szabadságh., 474 m)	–						Marcali	22	
Martonvásár	19		23	13	12		Somogyszob	33	
835 Székesfehérvár	20		24	13	13		Kaposvár	25	
Dunaújváros	21		24	14	14		Barcs	22	
Szekszárd	8		24	15	15		Szigetvár	22	
Mohács	8		22	16	11		Bácsalmás	•	
960 Baja	7	=	26	15	15	5	Kiskunhalas	7	
955 Kalocsa	10		25	15	14		Izsák	–	
Cegléd	11	∇	25	10	–	–	Kunsztmiklós	15	
860 Szolnok	7	=	25	13	13	7	Örkény	16	
970 Kecskemét	8	=	23	14	14	6	Nagykáta	16	
Kiskunfélegyháza	7		24	14	13		Jászapáti	13	
982 Szeged	2		26	15	14	7	Tiszakécske	6	
Mezőhegyes	1		26	16	13		Nagykőrös	14	
Orosháza	3		26	13	13	8	Kistelek	3	
990 Békéscsaba	1		26	14	13	8	Makó	2	
875 Túrkeve	4		26	12	12	7	Szentes	4	
Berettyóújfalu	2		25	13	11		Szarvas	8	
882 Debrecen	1	∇	24	12	12	6	Szeghalom	2	
892 Nyíregyháza	ny		21	10	9	4	Körösszakál	4	
788 Kisvárda	•		20	11	8	3	Tiszaroff	10	
Mátészalka	•		20	11			Poroszló	5	
Tiszabecs	•		23	9			Karcag	–	
Vác	20		23	13	13		Hortobágy	4	
Gödöllő	20		22	12	12		Polgár	1	
Lőrinci	17		23	13	12		Hajdúdorog	–	
Gyöngyös	19		19	13	9		Nyírlugos	•	
Balassagyarmat	16		22	12	12		Csenger	•	
755 Salgótarján	6		21	12	12		Vásárosnamény	•	
Galyatető (932 m)	4		20	11			Záhony	•	
851 Kékestető (1000 m)	19		17	8	8	7	Királyrét	33	
Mátraháza (672 m)	–						Romhány	21	∇
865 Eger	7		21	12	11	6	Borsodnádasd	•	
Putnok	ny	–	23	13	12		Jósvafő	•	
Lillafüred	1		19	10			Szendrőlád	•	
772 Miskolc	ny	–	21	12	10	4	Hidasnémeti	•	
Füged	•		21	11	9		Tokaj	•	
778 Sárospatak	•		20	12	10	4	Szentendre	26	

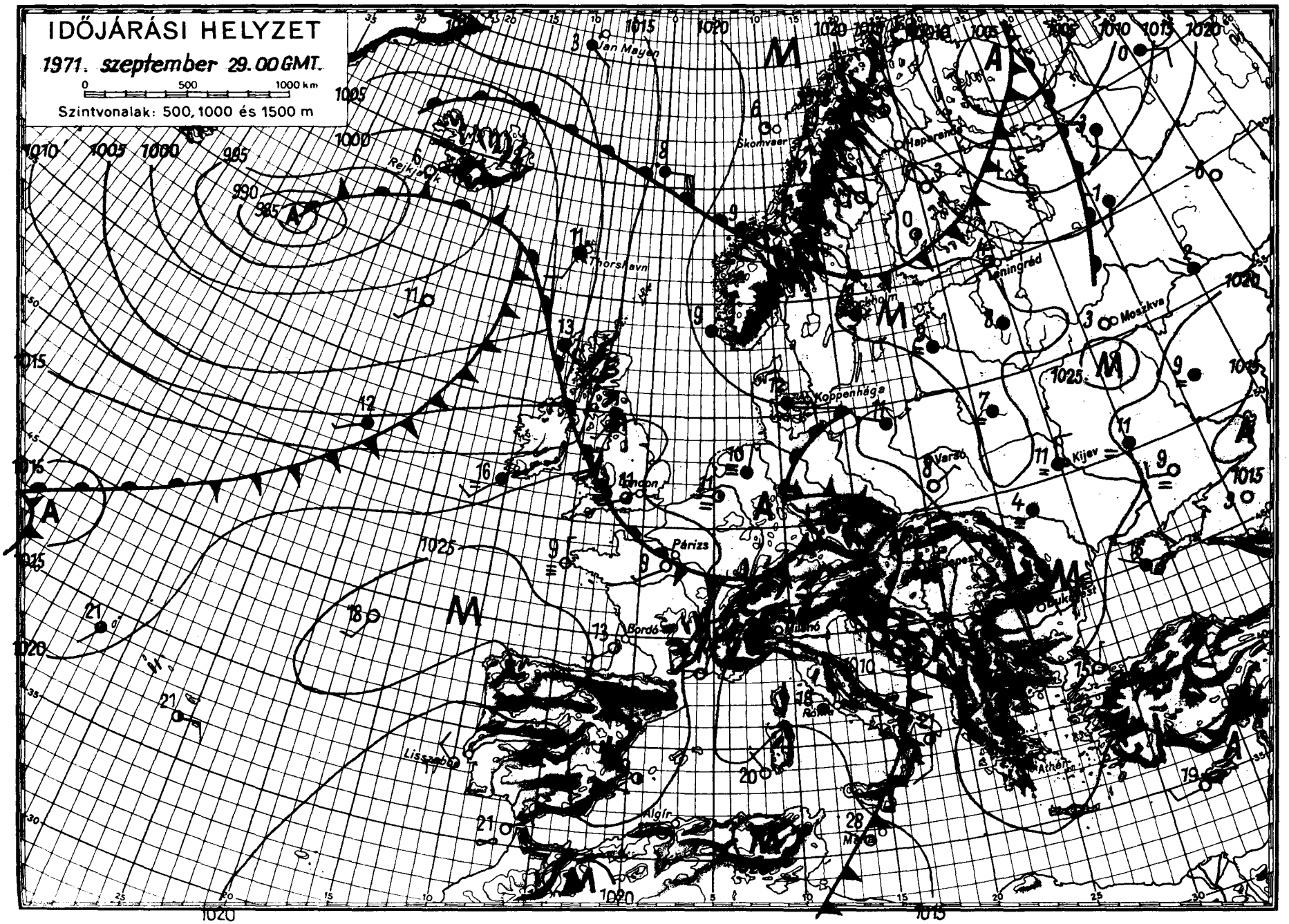
IDŐJÁRÁSI HELYZET
1971. szeptember 29. 00 GMT.
0 500 1000 km
Szintvonalak: 500, 1000 és 1500 m
Jan Mayen
Skomvaer
Haparanda
Leningrád
Moszkva
Thorshavn
Koppenhága
Varsó
Kijev
London
Párizs
Bordó
Milánó
Lisszabon
Algír
Athén

IDŐJÁRÁSI NAPIJELENTÉS

ЕЖЕДНЕВНЫЙ МЕТЕОРОЛОГИЧЕСКИЙ БЮЛЛЕТЕНЬ • DAILY WEATHER REPORT
BULLETIN QUOTIDIEN DE TEMPS • TÄGLICHER WETTERBERICHT

KIADJA AZ ORSZÁGOS METEOROLÓGIAI INTÉZET
BUDAPEST II. KITAIBEL PÁL UTCA 1
TELEFON: KÖZPONT: 353-500, IDŐJELZŐ OSZT.: 150-410

MEGJELENIK NAPONKÉNT • ELŐFIZETÉSI ÁRA
A POSTAI KÖLTSÉGGEL EGYÜTT NEGYEDÉVRE 60, Ft
KIADÁSÉRT FELEL AZ INTÉZET IGAZGATÓJA

84. évfolyam 273. szám + Budapest + 1971. szeptember 30. csütörtök

Az időjárási helyzet ma reggel és a várható időjárás:

A hüvös, nedves levegő Közép-Európa elárasztása után tovább folytatta utját délkelet felé és a hajnali órákban már a Balkán-félszigeten, valamint Olaszország déli részén többfelé esőt, helyenként zivatart okozott. Nyugat-Európa partvidékétől az Északi-tengeren át egészen az Ural-hegységig magasnyomásu gerinc huzódik és a leszálló légmozgások miatt ezeken a területeken csendes, főként a nyugati részeken ködös az időjárás. A Brit-szigeteken és a Skandináv-félszigeten az óceáni levegő egymást követő hullámai változékony, szeles időjárást okoznak. A Kárpát-medencében a következő 36 órában hüvös, szeles idő várható.

Hazánkban szerdán országszerte borult idő volt. Az elmult 24 óra folyamán sokfelé esett az eső. A nyugati megyékben a lehullott eső mennyisége általában 10 mm alatt maradt, de a Duna vonalától keletre főként az északkeleti megyékben helyenként 30 mm feletti esőmennyiséget is mértek, sőt Bükkszentkeresztről 50, Kékestetőről 66 mm-t jelentettek. A hőmérséklet napközben 13, 19 fokig emelkedett. Csütörtökön hajnalra 11, 15 fokig hült le a levegő. Délelőtt borult, többfelé esős idő volt. A hőmérséklet 11 órakor 12, 17 fok között váltakozott.

Ma 12 órakor Budapesten a hőmérséklet 15 fok volt, a tengerszintre átszámitott légnyomás 767 mm, mérsékelten emelkedő irányzatu.

Várható időjárás péntek estig:

Fokozatosan felszakadozó felhőzet, csütörtökön több, pénteken már kevesebb helyen esővel. Időnként élénk, néhány helyen erős, északnyugaton helyenként viharos lökésekkel kisért északi szél.
Párás, a reggeli órákban helyenként ködös idő. Az éjszakai lehülés elsősorban északnyugaton erősödik.
Várható legalacsonyabb éjszakai hőmérséklet: 8, 13,
legmagasabb nappali hőmérséklet pénteken: 15, 19 fok között.

Dunay Sándorné s.k.

TÁVOLABBI KILÁTÁSOK HÉTFŐIG:

Felszakadozó felhőzet, legfeljebb az időszak elején néhány helyen esővel. Legalacsonyabb hajnali hőmérsékletek eleinte 8, 12, később 4, 8 fok között. Legmagasabb nappali hőmérsékletek 17, 22 fok között. Jelentős mennyiségü /legalább 5 mm/ eső az ország területének 20 százalékán várható.

TÁVELŐREJELZŐ OSZTÁLY

A hőmérséklet napi középértéke és eltérése a 100 évi átlagtól /Budapesten/:

1971. IX. 29.:	15,1 C°	+0,6 C°

1871 óta ezen a napon Budapesten előfordult:

legmagasabb hőmérséklet	29,7 C° /1917/
legalacsonyabb hőmérséklet	1,5 C° /1921/.

71.512.

CSAPADÉKELOSZLÁS

AZ UTOLSÓ 24 ÓRÁBAN

1971. IX. 29. ..... 7^h-TÓL IX. 30. ..... 7^h-IG

Szintvonalak: 200, 300 és 500 m.

0 50 100 km

A GÖRBE VONALAK – AZ IZOHIÉTÁK – AZOKAT A HELYEKET KÖTIK ÖSSZE, AHOL A CSAPADÉK MENNYISÉGE EGYENLŐ VOLT

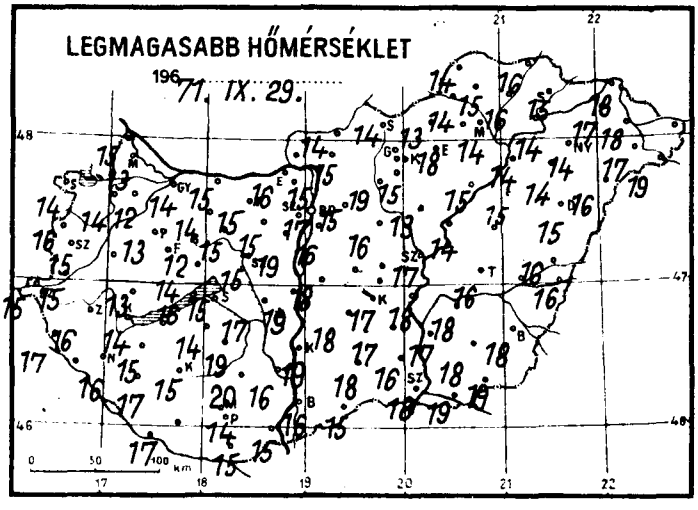

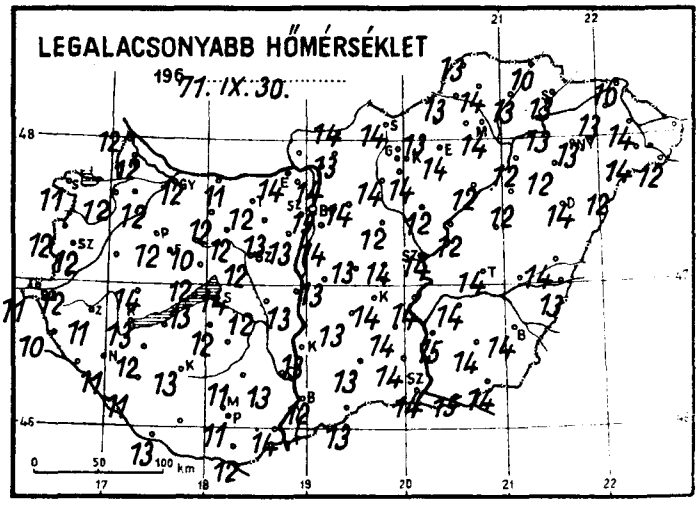

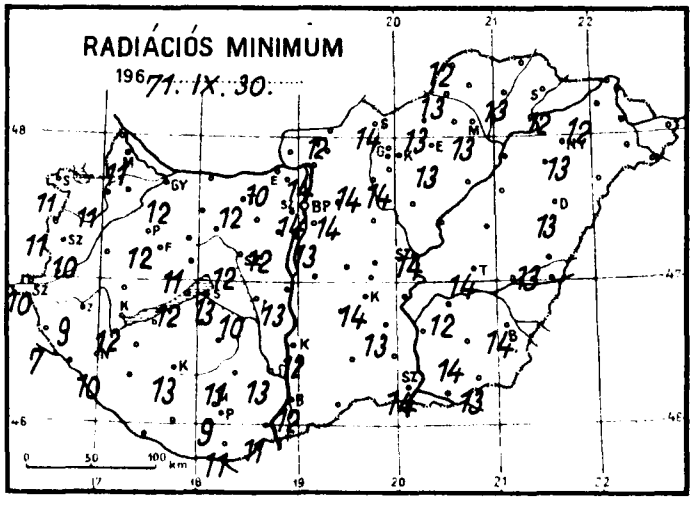

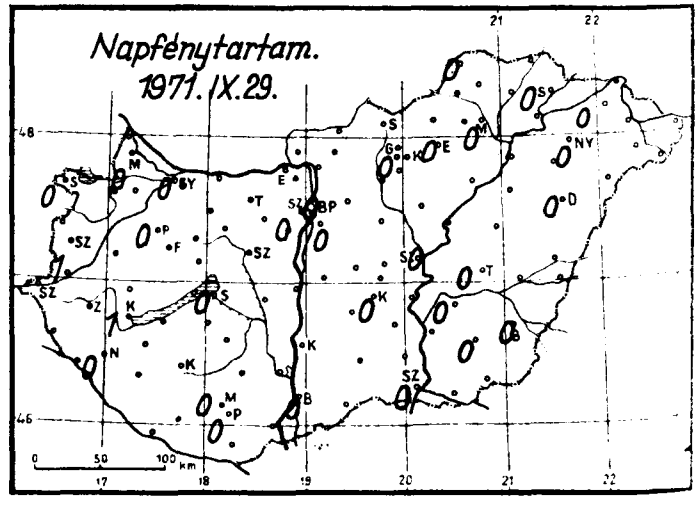

1971 szeptember hó,

30. napsütértók

	Az utolsó 24 óra adatai								
	Csapadék (mm)		Hőmérsékleti szélsőségek			Napsütés (óra) tegnap	24 órai csapadék mm		
			tegnapi nappali max.	éjszakai min.	min. 5 cm-en				
12815 Magyaróvár	5		13	12	11	0	Rajka	5	
822 Győr	1	=	14	12	12	0	Kapuvár	1	
825 Pápa	1		13	12	12	0	Csorna	1	
805 Sopron	ny		14	11	11	0	Komárom	12	
812 Szombathely	.		15	12	10	1	Káld	–	
910 Szentgotthárd	1	=	15	11	10		Kőszeg	.	
915 Zalaegerszeg	ny		16	11	9		Körmend	.	
Lenti	.		17	10	7		Letenye	.	
925 Nagykanizsa	ny		16	11	10	0	Sümeg	ny	
920 Keszthely	ny		16	13	12	1	Zirc	2	
Tihany	1		16	13	12		Kisbér	2	
935 Siófok	1		15	14	13	0	Mór	5	
942 Pécs	.	≡	14	11	9	0	Alcsút	3	
941 Misinatető (534 m)	ny		13	10	9	0	Esztergom	4	
Siklós	ny		15	12	11		Dobogókő	17	
827 Farkasgyepű (400 m)	9		11	10	10		Fonyód	.	
Veszprém	1		14	12	11		Tab	1	
833 Tatabánya	4		15	12	12		Sárbogárd	ny	
839 Budapest (Ferihegy)	7	–	16	14	13	0	Lengyel	.	
840 Budapest OMI	8	–	17	15	14	0	Nagykónyi	.	
841 Budapest (Szabadságh., 474 m)	4		14	13	13	0	Marcali	.	
Martonvásár	6		19	13	12		Somogyszob	.	
835 Székesfehérvár	2		15	12	12		Kaposvár	.	
Dunaújváros	1		19	13	13		Baros	ny	
Szekszárd	.		16	13	13		Szigetvár	ny	
Mohács	.		15	14	11		Bácsalmás	9	
960 Baja	ny	=	16	12	12	0	Kiskunhalas	2	
955 Kalocsa	ny		19	13	12		Izsák	1	
Cegléd	3			14	–	–	Kunsztmiklós	2	
860 Szolnok	14		17	14	14	0	Örkény	3	
970 Kecskemét	3	=	17	14	14	0	Nagykáta	6	
Kiskunfélegyháza	3		17	14	13		Jászapáti	13	∩
982 Szeged	8	=	18	14	14	0	Tiszakécske	12	
Mezőhegyes	–		19	14	13		Nagykőrös	2	
Orosháza	9		18	14	14	0	Kistelek	7	
990 Békéscsaba	11	=	18	14	14	0	Makó	17	
875 Túrkeve	16		16	14	14	0	Szentes	5	
Berettyóújfalu	4		16	16	13		Szarvas	12	
880 Debrecen	5	∇̇	15	14	13	0	Szeghalom	12	
892 Nyíregyháza	7	–	14	13	13	0	Körösszakál	4	
Kisvárda	7		17	13	12	0	Tiszaroff	20	
Mátészalka	2		17	14			Poroszló	21	
Tiszabecs	1			13			Karcag	–	
Vác	7		15	14	14		Hortobágy	11	
Gödöllő	9		15	14	14		Polgár	18	∇̇
Lőrinci	9		19	14	14		Hajdúdorog	13	
Gyöngyös	11		15	14	14		Nyírlugos	4	
Balassagyarmat	23	∇̇	14	14	12		Csenger	1	
755 Salgótarján	14		14	14	14		Vásárosnamény	4	
Galyatető (932 m)	8		14	10			Záhony	7	
851 Kékestető (1000 m)	66	≡	10	10	8	0	Királyrét	12	
Mátraháza (672 m)							Romhány	19	
865 Eger	27		18	14	13	0	Borsodnádasd	38	
Putnok	15	≡	14	13	13		Jósvafő	19	
Lillafüred	29		13	11			Szendrőlád	27	
772 Miskolc	31	=	14	14	13	0	Hidasnémeti	28	
Fügöd	20		16	13	13		Tokaj	20	
778 Sárospatak	15		15	13	12	0	Szentendre	8	

158 819

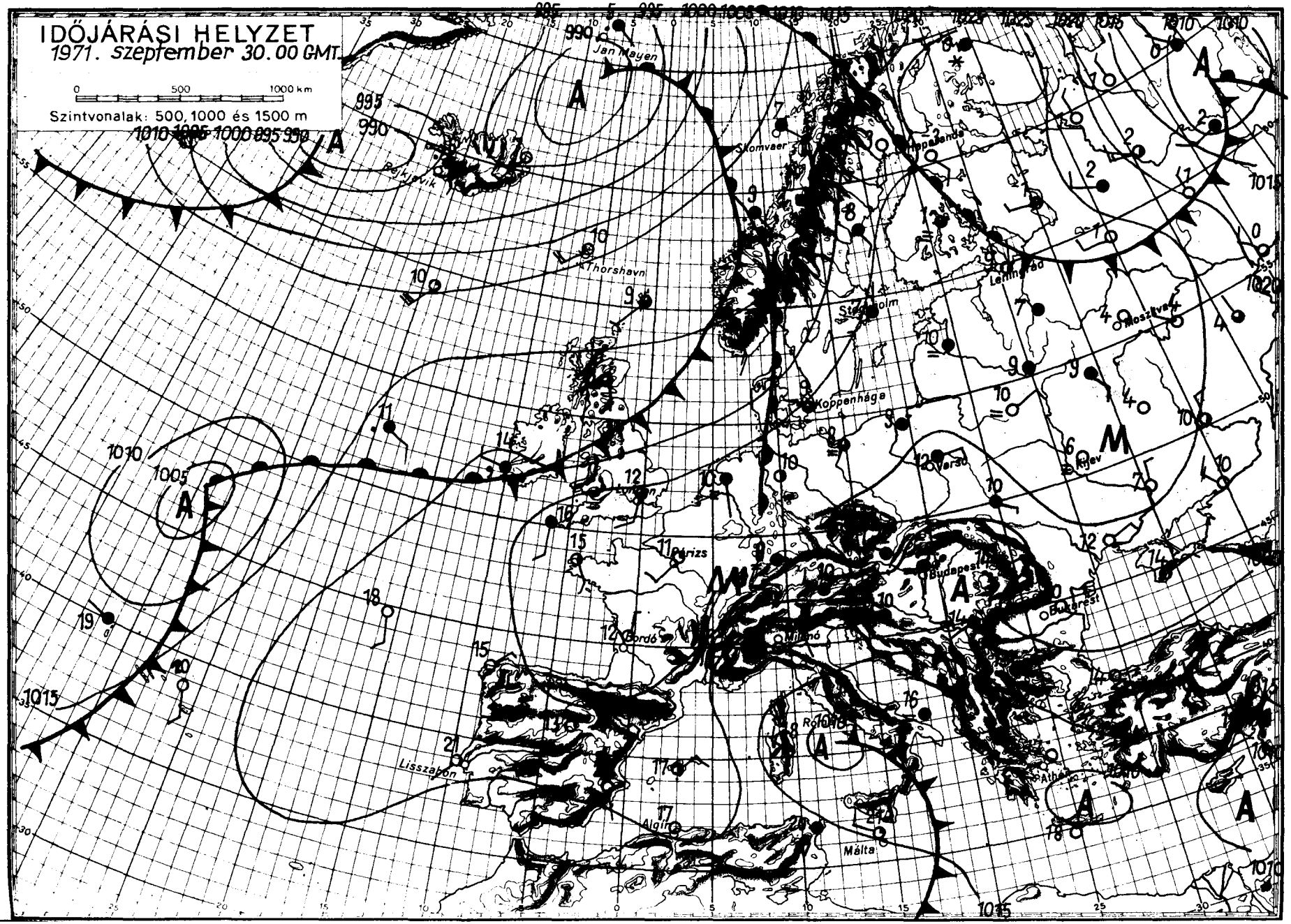
IDŐJÁRÁSI HELYZET
1971. szeptember 30.00 GMT
0 500 1000 km
Szintvonalak: 500, 1000 és 1500 m
Jan Mayen
Reykjavik
Thorshavn
Skomvaer
Stockholm
Koppenhága
Leningrád
Moszkva
Varsó
Kijev
London
Párizs
Bordó
Milánó
Budapest
Bukarest
Róma
Athén
Málta
Algír
Lisszabon