São Paulo, Brazil (State) Departamento de águas e energia elétrica.

SECRETARIA DA VIAÇÃO E OBRAS PÚBLICAS

DEPARTAMENTO DE ÁGUAS E ENERGIA ELÉTRICA
DIVISÃO DE PLANEJAMENTO
Secção de Hidrografia

BOLETIM PLUVIOMÉTRICO

SÉRIE II — VOLUME I
ANOS 1.941 - 1.952

LIBRARY
NOV 26 1958
WEATHER BUREAU

QC
188
.B62
B66
Sér. 2
V. 1
1941-1952

SÃO PAULO - BRASIL
1958

LIBRARY
N.O.A.A.
U.S. Dept. of Commerce

102 550

National Oceanic and Atmospheric Administration

Environmental Data Rescue Program

ERRATA NOTICE

One or more conditions of the original document may affect the quality of the image, such as:

Discolored pages
Faded or light ink
Binding intrudes into the text

This document has been imaged through the NOAA Environmental Data Rescue Program. To view the original document, please contact the NOAA Central Library in Silver Spring, MD at (301) 713-2607 x124 or www.reference@nodc.noaa.gov.

Information Manufacturing Corporation
Imaging Subcontractor
Rocket Center, West Virginia
September 14, 1999

APRESENTAÇÃO

REINICIA-SE COM O PRESENTE VOLUME A PUBLICAÇÃO DE DADOS PLUVIOMÉTRICOS DO ESTADO DE SÃO PAULO QUE, DESDE 1942, DEIXÁRA DE SER FEITA.

ESTAVAM ANTES ESSAS PUBLICAÇÕES A CARGO DO INSTITUTO GEOGRÁFICO E GEOLÓGICO DO ESTADO, CUJO SERVIÇO DE HIDROGRAFIA PASSOU A CONSTITUIR, EM 1951, A SECÇÃO DE HIDROGRAFIA DO DEPARTAMENTO DE ÁGUAS E ENERGIA ELÉTRICA, ENTÃO CRIADO.

A PUBLICAÇÃO DOS ELEMENTOS PLUVIOMÉTRICOS E HIDROGRÁFICOS JÁ ANTES PORÉM HAVIA CESSADO COM A PASSAGEM PARA O GOVÊRNO FEDERAL DOS TRABALHOS METEOROLÓGICOS NO ESTADO.

HAVIA ASSIM, NOS ARQUIVOS DA SECÇÃO DE HIDROGRÁFIA UM ACERVO PRECIOSO DE DADOS QUE, SEM PUBLICIDADE, SERIAM INÚTEIS.

ASSUMINDO, EM 1956, A DIRETORIA GERAL DO DEPARTAMENTO DE ÁGUAS E ENERGIA ELÉTRICA TIVEMOS DESDE LOGO NOSSA ATENÇÃO DESPERTADA POR ESSA SITUAÇÃO E PELA NECESSIDADE DE NÃO SÓ PÔR E MANTER EM DIA A PUBLICAÇÃO DÊSSES DADOS, COMO DE DESENVOLVER SEUS SERVIÇOS HIDROGRÁFICOS, AOS QUAIS INCUMBE FORNECER DADOS BÁSICOS, INDISPENSÁVEIS AOS PROJETOS DE APROVEITAMENTOS HIDROELÉTRICOS QUE SE FAÇAM NO ESTADO, MAS TAMBÉM DE ALTO VALOR PARA SUA AGRICULTURA, PARA NUMEROSAS INDÚSTRIAS QUE AQUI SE QUEIRAM ESTABELECER E PARA ORGANIZAÇÃO DE PROJETOS DE RODOVIAS E DE ESTRADAS DE FERRO.

AINDA ÊSTE ANO ESPERA O DEPARTAMENTO DE ÁGUAS E ENERGIA ELÉTRICA ORGANIZAR NOVO VOLUME COM OS ELEMENTOS PLUVIOMÉTRICOS RELATIVOS AO QUINQUÊNIO 1953-1957, CUJA PUBLICAÇÃO FICARÁ ASSIM RIGOROSAMENTE ATUALIZADA.

E AINDA ÊSTE ANO PRETENDE-SE DESENVOLVER OS SERVIÇOS DA SECÇÃO DE HIDROGRAFIA, INICIANDO-SE COM ISSO A ORGANIZAÇÃO DO CADASTRO DE QUEDAS D'ÁGUA DO ESTADO, QUE É DE ALTO INTERÊSSE.

PARA O DESENVOLVIMENTO DESSAS ATIVIDADES FOI INCLUIDA NO PROGRAMA DE TRABALHO DO ANO EM CURSO A DOTAÇÃO NECESSÁRIA, QUE DE PRONTO MERECEU A APROVAÇÃO DO SENHOR GOVERNADOR DO ESTADO, DOUTOR JÂNIO QUADROS.

TÔDA A APARELHAGEM PRECISA JÁ ESTÁ SENDO ASSIM ADQUIRIDA.

D.A.E.E., 25 DE MARÇO DE 1958

ALVARO DE SOUZA LIMA

DIRETOR GERAL

SECRETARIA DA VIAÇÃO E OBRAS PÚBLICAS

J. V. FARIA LIMA - SECRETÁRIO

DEP. DE ÁGUAS E ENERGIA ELÉTRICA	DIVISÃO DE PLANEJAMENTO	SECÇÃO DE HIDROGRÁFIA
Engº ALVARO DE SOUZA LIMA	Engº GUILHERME A. LOYOLLA DE OLIVEIRA	Engº NESTOR ARATANGY
DIRETOR GERAL	DIRETOR	CHEFE

BOLETIM PLUVIOMÉTRICO

VOLUME I — ANOS: 1941 - 1952 — SÉRIE II

INTRODUÇÃO

DATAM DE 1887 AS PRIMEIRAS PUBLICAÇÕES OFICIAIS DE ELEMENTOS METEOROLÓGICOS DO ESTADO DE SÃO PAULO, ENTRE AS QUAIS AS OBSERVAÇÕES DE CHUVA.

EM 1874 A CHAMADO DO DR. ORVILLE DERBY, ENTÃO ORGANIZADOR DA COMISSÃO GEOGRÁFICA E GEOLÓGICA DO ESTADO, DEIXOU A SUÉCIA, SUA PÁTRIA, COM DESTINO A SÃO PAULO, O EMINENTE BOTÂNICO ALBERTO LÖFGREN.

AQUI CHEGADO, INICIOU, IMEDIATAMENTE, OS ESTUDOS DE SUA ESPECIALIDADE.

NECESSITANDO CONHECER O CLIMA DE SÃO PAULO, MONTOU DIVERSAS ESTAÇÕES METEOROLÓGICAS E, COM OS ELEMENTOS OBTIDOS, ELABOROU E PUBLICOU VÁRIOS TRABALHOS DE VALÔR, ATÉ O ANO DE 1902.

DESSE ANO, ATÉ 1907, AS PUBLICAÇÕES DAS OBSERVAÇÕES METEOROLÓGICAS FORAM REALIZADAS PELA DIRETORIA DE AGRICULTURA, QUE DIVULGOU CÊRCA DE 39 TRABALHOS.

REALIZANDO-SE UMA REFORMA NA SECRETARIA DA AGRICULTURA, OS TRABALHOS METEOROLÓGICOS PASSARAM PARA O INSTITUTO GEOGRÁFICO E GEOFÍSICO, ONDE PERMANECERAM ATÉ O ANO DE 1935. NESSE PERÍODO FORAM PUBLICADOS VÁRIOS BOLETINS METEOROLÓGICOS E ANAIS.

EM 1936 VOLTOU, NOVAMENTE, PARA O DEPARTAMENTO, DEPOIS INSTITUTO GEOGRÁFICO E GEOLÓGICO, O ENCARGO DOS ESTUDOS DO CLIMA DO ESTADO, TENDO SIDO PUBLICADOS OS BOLETINS METEOROLÓGICOS DOS ANOS DE 1938-1939-1940 E 1941.

OS ELEMENTOS DE CHUVA, ENTÃO EXISTENTES, ERAM OS OBSERVADOS, ÚNICAMENTE, NAS ESTAÇÕES METEOROLÓGICAS, EM NÚMERO DE 50.

EXIGINDO OS ESTUDOS HIDROGRÁFICOS MAIORES CONHECIMENTOS SÔBRE O REGIME DA CHUVA DAS BACIAS DOS INÚMEROS RIOS DO ESTADO, FOI INICIADO, NÊSSE ANO, A AMPLIAÇÃO DA RÊDE PLUVIOMÉTRICA, COM A INSTALAÇÃO DE UM GRANDE NÚMERO DE POSTOS PLUVIOMÉTRICOS, APROXIMADAMENTE 600, EM REGIME DE COOPERAÇÃO.

EM 1942 O GOVÊRNO FEDERAL ENCAMPOU OS TRABALHOS METEOROLÓGICOS DO ESTADO. O INSTITUTO GEOGRÁFICO E GEOLÓGICO EXTINGUIU A SECÇÃO DE CLIMATOLOGIA E, POR CONSEGUINTE, O BOLETIM METEOROLÓGICO, DEDICANDO O SEU SERVIÇO DE HIDROGRÁFIA AOS ESTUDOS HIDROGRÁFICOS E, PRINCIPALMENTE, DAS PRECIPITAÇÕES.

EXISTINDO UM CASEDAL PRECIOSO, NOS SEUS ARQUIVOS, DE ELEMENTOS DE CHUVA, FOI ORGANIZADO O BOLETIM PLUVIOMÉTRICO PARA A PUBLICAÇÃO SISTEMÁTICA DAS ALTURAS PLUVIOMÉTRICAS.

ASSIM FORAM PUBLICADOS, EM BOLETINS SEMESTRAIS, O ANO DE 1942 E O PRIMEIRO SEMESTRE DE 1943 E AS ALTURAS PLUVIOMÉTRICAS DA CIDADE DE SÃO PAULO - 1888/1940.

PELA LEI 1350 DE 12/12/1951, O SERVIÇO DE HIDROGRÁFIA PASSOU A FAZER PARTE DO DEPARTAMENTO DE ÁGUAS E ENERGIA ELÉTRICA DA SECRETARIA DA VIAÇÃO E OBRAS PÚBLICAS, COMO SECÇÃO DE HIDROGRÁFIA (D.P.H.), DA DIVISÃO DE PLANEJAMENTO.

PROSSEGUINDO NOS SEUS ESTUDOS DAS PRECIPITAÇÕES, A SECÇÃO DE HIDROGRÁFIA VAI INICIAR A DIVULGAÇÃO DOS ELEMENTOS EXISTENTES NOS SEUS ARQUIVOS, COM A PUBLICAÇÃO DO SEU PRIMEIRO BOLETIM PLUVIOMÉTRICO, COM AS OBSERVAÇÕES DO PERÍODO DE 1941 A 1952.

PARA ISSO, DOS 960 POSTOS CONSTANTES DE SUA RÊDE PLUVIOMÉTRICA, FORAM SELECIONADOS

191, BEM DISTRIBUIDOS PELAS OITO (8) ZONAS HIDROGRÁFICAS DO ESTADO, CUJAS OBSERVAÇÕES, CUIDADOSAMENTE REVISTAS, FORAM SUBMETIDAS A VÁRIOS PROCESSOS DE HOMOGENEIDADES APLICADOS ÀS SÉRIES PLUVIOMÉTRICAS, ENTRE AS QUAIS OS ESTUDOS REALIZADOS POR METEOROLOGISTAS ALEMÃES, EM 1925 E PUBLICADOS POR CONRAD, NA REVISTA ALEMÃ DE VIENA.

PARA QUE SE TENHA UMA MÉDIA MAIS PRECISA, COM MAIOR NÚMERO DE ANOS, NUM MESMO PERÍODO, DELIBERAMOS DAR A PUBLICIDADE, NOVAMENTE, OBSERVAÇÕES DE VÁRIOS POSTOS PLUVIOMÉTRICOS, DOS ANOS DE 1941, 1942 E O PRIMEIRO SEMESTRE DE 1943. NA REVISÃO DAS OBSERVAÇÕES DESSES POSTOS, MUITAS FORAM ELIMINADAS E SUBSTITUIDAS POR OUTRAS CORRIGIDAS, DE POSTOS PRÓXIMOS, INTERPOLADAS E EM SEGUIDA SUBMETIDAS A PROCESSO DE HOMOGENEIDADE, HAVENDO POR ISSO UMA PEQUENA DISPARIDADE NOS DADOS PUBLICADOS ANTERIORMENTE E OS DESTE TRABALHO.

NESTA PUBLICAÇÃO CONSTARÁ:

1)- ALTURAS MENSAIS E ANUAIS, DE CADA PÔSTO, POR ZONAS, DOS ANOS DE 1941 A 1952 INCLUSIVE.

2)- MÁXIMA EM 24 HORAS E DATA, DE TODOS OS MÊSES E ANO, POR ZONAS, NO PERÍODO DE 1941 A 1952 INCLUSIVE.

3)- NÚMERO DE DIAS DE CHUVA, DE CADA MÊS E ANO, POR ZONAS, NO PERÍODO DE 1941 A 1952 INCLUSIVE.

4)- MAPAS PLUVIOMÉTRICOS DE CADA ANO, NO PERÍODO DE 1941 A 1952 INCLUSIVE.

5)- MAPA PLUVIOMÉTRICO COM AS ALTURAS MÉDIAS ANUAIS OBSERVADAS, NO PERÍODO DE 1941 A 1952 INCLUSIVE.

6)- GRÁFICO DAS ALTURAS MÉDIAS MENSAIS, EM RELAÇÃO A MÉDIA PONDERADA.

7)- GRÁFICO DAS ALTURAS MÉDIAS MENSAIS, POR ZONAS, EM RELAÇÃO A MÉDIA PONDERADA POR ZONA.

8)- DISTRIBUIÇÃO DIÁRIA DA CHUVA EM POSTOS DE TODAS AS ZONAS.

A COORDENAÇÃO DOS TRABALHOS DE OBSERVAÇÕES PLUVIOMÉTRICAS E O ESTUDO DO REGIME HIDROGRÁFICO DO NOSSO ESTADO EXIGIRAM A DIVISÃO DO NOSSO TERRITÓRIO EM OITO (8) ZONAS HIDROGRÁFICAS, QUE CORRESPONDEM AS PRINCIPAIS BACIAS. SÃO ELAS:

1ª ZONA:- BACIA DO RIO TIETÊ, DAS SUAS CABECEIRAS ATÉ A JUNÇÃO DO RIO PIRACICABA, ABRANGENDO TODOS OS AFLUENTES E VERTENTES DOS MESMOS.

2ª ZONA:- BACIA DO RIO TIETÊ, DA BARRA DO RIO PIRACICABA ATÉ A FOZ, NO RIO PARANÁ.

3ª ZONA:- BACIAS DOS RIOS DO PEIXE E AGUAPEÍ.

4ª ZONA:- BACIAS DOS RIOS PARANAPANEMA, ITARARÉ, ABRANGENDO TODOS OS AFLUENTES E VERTENTES, DENTRO DO ESTADO, COMPREENDENDO O VALE DO RIO SANTO ANASTÁCIO.

5ª ZONA:- VERTENTE ATLÂNTICA, ABRANGENDO TODAS AS BACIAS QUE, NO ESTADO, SE LANÇAM DIRETAMENTE NO OCEANO ATLÂNTICO, COMPREENDENDO A FAIXA LIMITADA ENTRE O OCEANO E A SERRA DO MAR.

6ª ZONA:- BACIA DO RIO PARAÍBA DENTRO DO TERRITÓRIO DO ESTADO DE SÃO PAULO.

7ª ZONA:- BACIAS DOS RIOS PARDO E MOGI GUAÇÚ.

8ª ZONA:- BACIAS DOS RIOS TURVO, PRETO E SÃO JOSÉ DOS DOURADOS.

EXISTINDO VÁRIOS POSTOS LOCALIZADOS JUSTAMENTE NAS DIVISAS DAS ZONAS HIDROGRÁFICAS, AS OBSERVAÇÕES PLUVIOMÉTRICAS NÊLES REALIZADAS, SÃO COMPUTADAS EM AMBAS AS ZONAS, PARA EFEITO DO CÁLCULO DAS MÉDIAS.

A NOSSA RÊDE PLUVIOMÉTRICA É CONSTITUIDA POR POSTOS DE DUAS CATEGORIAS: POSTOS DO DAEE. E POSTOS COOPERADORES.

NA PRIMEIRA CATEGORIA ESTÃO INCLUIDOS OS POSTOS SITUADOS EM LUGARES POBRES DE RECURSOS. O D.A.E.E. ESCOLHE UMA PESSÔA DE CERTA INSTRUÇÃO E, MEDIANTE GRATIFICAÇÃO MENSAL, A ENCARREGA DE FAZER AS OBSERVAÇÕES PLUVIOMÉTRICAS.

NOS DA SEGUNDA CATEGORIA, ESTÃO COMPREENDIDAS AS COMPANHIAS DE ESTRADAS DE FERRO, ESTRADAS DE RODAGEM, ESTAÇÕES METEOROLÓGICAS DO I.R.M. E DO I.A., DIVISÃO DE ÁGUAS E MUITOS OUTROS CUJA RELAÇÃO DAMOS EM SEGUIDA.

EM GERAL, ÊSSES COOPERADORES, DEMONSTRANDO ELEVADA COMPREENSÃO DAS NOSSAS NECESSIDADES, VÊM PRESTANDO UM VALIOSÍSSIMO AUXÍLIO NA OBTENÇÃO DE DADOS PARA O ESTUDO DAS CHUVAS EM NOSSO ESTADO.

A ÊLES OS NOSSOS MELHORES AGRADECIMENTOS.

À DEDICAÇÃO E OPEROSIDADE DOS FUNCIONÁRIOS DESTA SECÇÃO E À PRECIOSA COLABORAÇÃO DA SECÇÃO DE DESENHO, DEVEMOS A PUBLICAÇÃO DÊSTE BOLETIM.

PARA MELHOR ESCLARECIMENTO VAMOS DAR EM SEGUIDA ALGUNS DETALHES DO APARELHAMENTO UTILIZADO NAS OBSERVAÇÕES PLUVIOMÉTRICAS, POR ESTA D.P.H.

INDICE

	APRESENTAÇÃO	
	INTRODUÇÃO	1
	MAPA: ZONAS HIDROGRÁFICAS DO ESTADO DE SÃO PAULO	5
1941	ALTURAS DE CHUVA	7
	MÁXIMAS EM 24 HORAS	14
	DIAS DE CHUVAS	21
	MAPA PLUVIOMÉTRICO DO ANO DE 1941	29
1942	ALTURAS DE CHUVAS	31
	MÁXIMAS EM 24 HORAS	38
	DIAS DE CHUVAS	45
	MAPA PLUVIOMÉTRICO DO ANO DE 1942	53
1943	ALTURAS DE CHUVA	55
	MÁXIMAS EM 24 HORAS	62
	DIAS DE CHUVAS	69
	MAPA PLUVIOMÉTRICO DO ANO DE 1943	77
1944	ALTURAS DE CHUVA	79
	MÁXIMAS EM 24 HORAS	86
	DIAS DE CHUVAS	92
	MAPA PLUVIOMÉTRICO DO ANO DE 1944	101
1945	ALTURAS DE CHUVA	103
	MÁXIMAS EM 24 HORAS	110
	DIAS DE CHUVAS	117
	MAPA PLUVIOMÉTRICO DO ANO DE 1945	125
1946	ALTURAS DE CHUVA	127
	MÁXIMAS EM 24 HORAS	134
	DIAS DE CHUVAS	141
	MAPA PLUVIOMÉTRICO DO ANO DE 1946	149
1947	ALTURAS DE CHUVA	151
	MÁXIMAS EM 24 HORAS	158
	DIAS DE CHUVAS	165
	MAPA PLUVIOMÉTRICO DO ANO DE 1947	173
1948	ALTURAS DE CHUVA	175
	MÁXIMAS EM 24 HORAS	182
	DIAS DE CHUVAS	189
	MAPA PLUVIOMÉTRICO DO ANO DE 1948	197
1949	ALTURAS DE CHUVA	199
	MÁXIMAS EM 24 HORAS	206
	DIAS DE CHUVAS	213
	MAPA PLUVIOMÉTRICO DO ANO DE 1949	221
1950	ALTURAS DE CHUVA	223
	MÁXIMAS EM 24 HORAS	230
	DIAS DE CHUVAS	237
	MAPA PLUVIOMÉTRICO DO ANO DE 1950	245

CONTINUA

INDICE (CONTINUAÇÃO)

1951	ALTURAS DE CHUVA	247
	MÁXIMAS EM 24 HORAS	254
	DIAS DE CHUVAS	261
	MAPA PLUVIOMÉTRICO DO ANO DE 1951	269
1952	ALTURAS DE CHUVA	271
	MÁXIMAS EM 24 HORAS	278
	DIAS DE CHUVAS	285
	MAPA PLUVIOMÉTRICO DO ANO DE 1952	293
MÉDIA DOS ANOS 1941 - 1952	ALTURAS DE CHUVA = TOTAIS ANUAIS	295
	MÁXIMAS EM 24 HORAS = TOTAIS ANUAIS	302
	DIAS DE CHUVAS = TOTAIS ANUAIS	312
	MAPA PLUVIOMÉTRICO = MÉDIA DOS TOTAIS ANUAIS DO PERIODO 1941 - 1952	319
GRAFICOS	ALTURAS PLUVIOMÉTRICAS ANUAIS, EM RELAÇÃO ÀS MÉDIAS ANUAIS DE CADA ZONA NO PERIODO DE 1941 À 1952	321/3/5
	ALTURAS PLUVIOMÉTRICAS MÉDIAS MENSAIS POR ZONAS HIDROGRÁFICAS DE 1941 À 1952	327/9/31
1ª ZONA	DISTRIBUIÇÃO DIÁRIA DE CHUVA = AMPARO - FAZENDA CHAPADÃO - 1942 À 1952	333
	DISTRIBUIÇÃO DIÁRIA DE CHUVA = BOTUCATÚ - 1942 À 1950	344
	DISTRIBUIÇÃO DIÁRIA DE CHUVA = OBSERVATÓRIO - SÃO PAULO - 1942 À 1952	358
	DISTRIBUIÇÃO DIÁRIA DE CHUVA = SÃO CAETANO - CERÂMICA - 1942 À 1952	364
	DISTRIBUIÇÃO DIÁRIA DE CHUVA = PIRACICABA - 1942 À 1952	375
	DISTRIBUIÇÃO DIÁRIA DE CHUVA = CAMPINAS - 1942 À 1952	386
	DISTRIBUIÇÃO DIÁRIA DE CHUVA = CASA GRANDE - MOGÍ DAS CRUZES - 1942 À 1952	397
2ª ZONA	DISTRIBUIÇÃO DIÁRIA DE CHUVA = BAURÚ - 1942 À 1952	408
	DISTRIBUIÇÃO DIÁRIA DE CHUVA = FAZ. ITAQUERÊ - TABATINGA - 1942 À 1952	419
	DISTRIBUIÇÃO DIÁRIA DE CHUVA = N.C. OSWALDO SAMPAIO - CATANDUVA - 1942 À 1952	430
	DISTRIBUIÇÃO DIÁRIA DE CHUVA = ARAÇATUBA - 1942 À 1952	441
3ª ZONA	DISTRIBUIÇÃO DIÁRIA DE CHUVA = MARILIA - 1942 À 1952	452
4ª ZONA	DISTRIBUIÇÃO DIÁRIA DE CHUVA = ITARARI - 1942 À 1951	468
	DISTRIBUIÇÃO DIÁRIA DE CHUVA = AVARÉ - 1942 À 1952	478
	DISTRIBUIÇÃO DIÁRIA DE CHUVA = ITAPÉVA - 1942 À 1952	484
	DISTRIBUIÇÃO DIÁRIA DE CHUVA = PRESIDENTE PRUDENTE - 1942 À 1952	495
5ª ZONA	DISTRIBUIÇÃO DIÁRIA DE CHUVA = ARIRÍ-CANANÉA - 1942 À 1952	506
	DISTRIBUIÇÃO DIÁRIA DE CHUVA = CAETÉS - L. DE TORRES-SANTOS - 1942 À 1952	517
	DISTRIBUIÇÃO DIÁRIA DE CHUVA = GUARUJÁ - 1942 À 1952	528
6ª ZONA	DISTRIBUIÇÃO DIÁRIA DE CHUVA = CAMPOS DE JORDÃO - 1942 À 1952	539
	DISTRIBUIÇÃO DIÁRIA DE CHUVA = BANANAL - 1942 À 1952	550
7ª ZONA	DISTRIBUIÇÃO DIÁRIA DE CHUVA = ANDES-BEBEDOURO - 1942 À 1952	561
	DISTRIBUIÇÃO DIÁRIA DE CHUVA = JABOTICABAL - 1942 À 1952	572
	DISTRIBUIÇÃO DIÁRIA DE CHUVA = MOGÓCA - 1942 À 1952	583
8ª ZONA	DISTRIBUÇÃO DIÁRIA DE CHUVA = OLIMPIA - 1942 À 1952	594
	DISTRIBUIÇÃO DIÁRIA DE CHUVA = MARIBONDO - Us. - 1942 À 1952	605
	DISTRIBUIÇÃO DIÁRIA DE CHUVA = SÃO JOSÉ DO RIO PRETO - 1942 À 1952	616

O MEDIDOR DE CHUVA (PLUVIÔMETRO) POR NÓS ADOTADO, É UM RESERVATÓRIO CILÍNDRICO, DE CHAPA GALVANIZADA OU DE ZINCO, DE 25 CENTIMETROS DE DIÂMETRO, POR 40 CENTIMETROS DE ALTURA, TERMINANDO EM UMA PARTE AFUNILADA ONDE EXISTE UM REGISTRO PARA O CONTRÔLE DO ESVASIAMENTO DA ÁGUA.

O SEU VOLUME COMPLETAMENTE CHEIO É DE 20 LITROS. A ÁREA DE EXPOSIÇÃO, COMPREENDIDA EM UM ANEL DE METAL, DE ARESTA VIVA, TORNEADA, É DE 500 cm^2.

ESTA, DEPOIS DE INSTALADO O APARÊLHO, DEVERÁ FICAR NA ALTURA DE 1,50 M DO SÔLO, EM POSIÇÃO RIGOROSAMENTE HORIZONTAL.

A LEITURA É FEITA POR INTERMÉDIO DE UMA PROVETA DE VIDRO, DIVIDIDA EM DÉCIMOS DE MILIMETRO.

UM MILIMETRO DE CHUVA CORRESPONDE A 50 CENTIMETROS CÚBICOS.

DESEJANDO-SE TRANSFORMAR EM MILIMETROS QUALQUER VOLUME DE CHUVA MEDIDO EM CENTIMETROS CÚBICOS, BASTA DIVIDIR ESTE VOLUME POR 50.

AS LEITURAS SÃO REALIZADAS ÀS 7 HORAS. SÃO CONSIDERADOS DIAS DE CHUVA AS ALTURAS OBSERVADAS IGUAIS OU SUPERIORES A 0,5 MM.

A DESIGNAÇÃO DE CADA PÔSTO PELO SEU PREFIXO FACILITA LOCALIZÁ-LO COM PRECISÃO NO MAPA PLUVIOMÉTRICO.

O NÚMERO DESIGNATIVO DO PÔSTO, DENTRO DA ÁREA, INTERCALADA PELOS MERIDIANOS E PARALELOS, DEVIDAMENTE ASSINALADOS NO REFERIDO MAPA, DETERMINA O LOCAL DO MESMO.

MÉDIAS PONDERADAS:- AS MÉDIAS PONDERADAS REFERIDAS NOS GRÁFICOS ANEXOS, FORAM OBTIDAS PELO SEGUINTE PROCESSO:

NO MAPA PLUVIOMÉTRICO ONDE ESTÃO REPRESENTADAS AS ISOIETAS ANUAIS MÉDIAS, DO PERÍODO 1941-1952, DETERMINOU-SE, EM CADA ZONA, A ÁREA (A) QUE O ESPAÇO ENTRE DUAS ISOIETAS SEQUENTES OCUPOU, NESSA ZONA. PARA ALTURA MÉDIA DE CHUVA TOMOU-SE A MÉDIA ARIMÉTICA DAS ALTURAS DAS ISOIETAS EXTREMAS (H) NA REFERIDA ZONA. O PRODUTO DA ÁREA PELA ALTURA MÉDIA DE CHUVA NOS DEU O VOLUME MÉDIO DE CHUVA ANUAL NAQUELE TRÊCHO. APLICOU-SE O MESMO PROCESSO PARA TÔDAS AS DEMAIS ÁREAS COMPREENDIDAS ENTRE AS ISOIETAS QUE CORTAM A MESMA ZONA E OBTEVE-SE UM TOTAL QUE REPRESENTA O VOLUME MÉDIO ANUAL DE CHUVAS DA REFERIDA ZONA.

OBTIDO ÊSTE VOLUME MÉDIO ANUAL, DIVIDINDO-O PELA ÁREA DA REFERIDA ZONA, OBTEVE-SE A ALTURA MÉDIA ANUAL, PONDERADA PARA CADA ZONA.

O QUADRO ABAIXO SINTETISA MELHOR O QUE ACIMA FOI EXPÔSTO.

ISOIETAS EXTREMAS	H ALTURAS MÉDIAS	A ÁREA PARCIAL	V VOLUME PARCIAL	V VOLUME TOTAL	A ÁREA TOTAL	V - A ALTURA MÉDIA PONDERADA ANUAL
1.000-1.200	1,100	598	657.800			
1.200-1.400	1.300	2.124	2.761.200			
1.400-1.600	1.500	272	408.000			
1.600-1.800	1.700	34	64.600			
2.000-2.200	2,100	8	16.800	3.998.500	3.089	1.295

ASSIM, FORAM OBTIDAS PARA AS DEMAIS ZONAS AS ALTURAS MÉDIAS ANUAIS PONDERADAS SEGUINTES:

2ª ZONA: 1.149
3ª ZONA: 1.125
4ª ZONA: 1.130
5ª ZONA: 1.567
6ª ZONA: 1.497
7ª ZONA: 1.387
8ª ZONA: 1.168

SÃO PAULO, 31 DE OUTUBRO DE 1.957.

NESTOR ARATANGY

ENGº CHEFE DA D.P.H.

RELAÇÃO DOS COOPERADORES PLUVIOMÉTRICOS DA RÊDE

COMPANHIA PAULISTA	98	POSTOS
INSTITUTO REGIONAL DE METEOROLOGIA	44	"
ANDERSON, CLAYTON & CIA.	43	"
ESTRADA DE FERRO SOROCABANA	42	"
COMPANHIA MOGIANA	35	"
DEPARTAMENTO DE ESTRADAS DE FERRO	32	"
SECRETARIA DA AGRICULTURA	28	"
DIVISÃO DE ÁGUAS	24	"
ESTRADA DE FERRO NOROESTE DO BRASIL	21	"
COMPANHIA PAULISTA DE FÔRÇA E LUZ	16	"
SOCIEDADE ALGODOEIRA DO NORDESTE DO BRASIL	16	"
REPARTIÇÃO DE ÁGUAS E ESGOTOS	15	"
ESTRADA DE FERRO ARARAQUARENSE	14	"
ÚSINAS JUNQUEIRA	14	"
POSTOS DE SEMENTES (PDV)	12	"
ÚSINA AMÁLIA	11	"
ÚSINA TAMÔIO	10	"
ÚSINAS SANTA BARBARA	7	"
ESTRADA DE FERRO SANTOS-JUNDIAÍ	6	"
ESTRADA DE FERRO MONTE ALTO	3	"
ESTRADA DE FERRO CAMPOS DO JORDÃO	2	"
ESTRADA DE FERRO BRAGANTINA	2	"

SECRETARIA DA VIAÇÃO E OBRAS PÚBLICAS

CARTA GERAL DO

ESTADO DE SÃO PAULO

(BRASIL)

QUILOMETROS

DEPART.TO DE ÁGUAS E ENERGIA ELÉTRICA

DIVISÃO DE PLANEJAMENTO

SECÇÃO DE HIDROGRAFIA

ESTADO DE MATO GROSSO

ESTADO DE MINAS GERAIS

ESTADO DO PARANÁ

ESTADO DO RIO DE JANEIRO

OCEANO ATLANTICO

ZONAS HIDROGRÁFICAS DO ESTADO DE SÃO PAULO

Postos Pluviometricos

- ,, a serem instalados
- Cooperação instalados
- ,, ,, a serem instalados
- Que recebem gratificação
- ,, deverão receber gratificação
- A serem instalados preferencialmente
- Postos de 1ª classe instalados
- ,, ,, ,, a serem instalados

Postos Fluviometricos

- 2ª classe instalados
- ,, a serem instalados
- 1ª ,, instalados
- ,, a serem instalados

1a.

2a.

3a.

4a.

5a.

6a.

7a.

8a.

ALTURAS DE CHUVAS															
ZONAS	MUNICIPIOS	PREFIXOS	POSTOS PLUVIOMETRICOS	JANEIRO	FEVEREIRO	MARÇO	ABRIL	MAIO	JUNHO	JULHO	AGOSTO	SETEMBRO	OUTUBRO	NOVEMBRO	DEZEMBRO	ANO 1.941
I	AMERICANA	D4-4	AMERICANA - USINA	201.4	108.0	65.8	56.5	22.9	38.2	25.8	13.7	215.5	121.5	213.2	252.5	1.334.5
	AMPARO	D3-31	FAZENDA CHAPADÃO	220.8	115.8	92.4	35.6	19.8	57.8	88.7	0.0	263.6	112.4	194.1	288.3	1.488.3
	ANALÂNDIA	D4-35	ANALÂNDIA	259.1	79.5	41.9	75.2	9.4	6.1	33.1	10.0	202.8	138.6	168.0	68.4	1.092.1
	ANHEMBÍ	D5-44	FAZENDA BARREIRO RICO	168.1	116.7	54.0	49.2	39.8	33.9	19.2	21.1	163.4	86.5	218.3	165.9	1.136.1
	ATIBAIA	E3-75	ATIBAIA	224.1	134.8	256.9	25.1	37.8	47.3	25.9	10.1	289.1	157.2	167.6	299.8	1.675.7
	BOTUCATÚ	D5-27	BOTUCATÚ	187.6	75.5	144.5	82.8	26.7	29.7	37.8	40.8	157.1	118.6	166.6	158.2	1.220.4
	BOTUCATÚ	D5-29	FAZENDA MONTE ALEGRE	176.6	89.4	122.3	88.0	23.0	27.0	64.2	38.2	177.3	87.2	308.7	146.4	1.348.3
	BRAGANÇA PAULISTA	D3-39	FAZENDA ITAGUAÇÚ	181.1	126.2	144.6	22.5	73.0	45.0	31.0	13.9	432.1	83.0	132.9	234.7	1.470.0
	BRAGANÇA PAULISTA	D3-36	PINHALZINHO	194.8	99.8	116.9	19.2	43.2	43.7	39.7	16.2	843.0	136.5	99.8	84.1	1.234.9
	CAMPINAS	D4-18	ESTAÇÃO METEOROLOGICA	206.2	115.7	99.5	16.8	21.8	45.4	18.5	16.0	221.9	168.4	241.8	432.2	1.603.2
	CAMPINAS	D3-2	USINA - SALTO GRANDE	217.0	98.6	195.7	16.6	27.9	40.2	18.6	11.6	267.9	134.5	187.8	350.7	1.567.1
	CORUMBATAÍ	D4-42	MORRO GRANDE	239.2	103.4	87.7	79.1	10.0	7.1	23.2	12.2	227.2	77.7	259.9	102.8	1.179.5
	COTIA	E3-73	SITIO VOTORANTIM	140.7	122.7	141.4	72.6	52.8	32.4	75.1	55.8	173.5	55.2	200.8	132.9	1.254.9
	GUARULHOS	E3-2	BOM SUCESSO	218.8	302.0	128.4	90.0	68.8	46.4	40.6	22.7	434.0	48.2	132.3	195.0	1.721.7
	ITATIBA	E3-15	ITATIBA	157.9	100.9	147.2	71.5	33.2	35.4	20.7	13.5	162.2	161.7	159.1	305.9	1.369.2
	ITÚ	E4-51	FAZENDA VASSOURAL	164.8	168.4	98.9	12.8	35.5	28.5	24.6	21.7	151.8	76.1	146.1	221.6	1.150.8
	JUNDIAÍ	E3-18	CORRUPIRA	139.6	144.8	157.6	11.9	26.8	24.0	12.1	7.6	189.0	86.9	150.0	278.7	1.229.0
	JUNDIAÍ	E3-25	JUNDIAÍ	45.0	120.5	174.7	10.2	39.7	35.0	9.1	18.6	292.2	50.2	185.0	283.3	1.262.5
	JUNDIAÍ	E3-84	JUNDIAÍ-FAZ. EXPER.	126.4	138.6	156.2	0.0	13.0	35.0	19.0	16.0	275.8	94.9	172.6	278.7	1.326.2
	LIMEIRA	D4-58	ESTAÇÃO METEOROLOGICA	229.0	86.0	82.7	75.9	20.8	24.7	14.8	4.8	209.6	141.4	199.3	167.7	1.206.2
	MAIRIPORÃ	E3-5	MAIRIPORÃ	187.0	166.8	157.3	4.4	114.9	47.1	21.6	16.8	297.8	180.0	145.1	197.5	1.436.3
	PEDREIRA	D3-1	USINA - JAGUARÍ	117.5	111.1	241.1	20.3	84.5	40.0	20.4	17.1	255.4	132.7	202.4	301.4	1.493.9
	PIRACICABA	D4-19	TUPÍ-ESTAÇÃO EXPER.	167.8	125.2	91.8	60.5	16.4	41.1	18.5	18.5	155.3	127.7	156.1	118.3	1.097.2
	PIRACICABA	D4-8	USINA - PIRACICABA	183.6	122.7	67.0	47.5	14.9	41.0	18.5	17.1	154.4	90.0	223.1	176.2	1.156.0
	RIO CLARO	D4-12	RIO CLARO	202.8	56.5	40.7	86.1	14.4	17.8	18.2	5.7	177.4	76.0	217.2	149.5	1.062.3
	SANTA IZABEL	E3-87	IGARATÁ	165.2	81.6	197.0	8.8	37.9	44.9	29.8	9.4	297.5	86.8	197.8	261.1	1.417.8
	SANTO ANDRÉ	E3-37	PARANAPIACABA	259.1	406.4	381.1	294.5	190.3	180.4	144.5	152.3	325.1	297.2	419.2	548.8	3.598.9
	S. BERNARDO DO CAMPO	E3-24	S. BERNARDO DO CAMPO	104.5	98.1	134.6	41.8	56.8	28.0	51.2	21.4	200.9	70.9	164.6	195.1	1.167.9

ALTURAS DE CHUVAS																
ZONAS	MUNICIPIOS	PREFIXOS	POSTOS PLUVIOMETRICOS	JANEIRO	FEVEREIRO	MARÇO	ABRIL	MAIO	JUNHO	JULHO	AGOSTO	SETEMBRO	OUTUBRO	NOVEMBRO	DEZEMBRO	ANO 1.941
I	S. CAETANO DO SUL	E3-22	CERAMICA-SÃO CAETANO	170,5	237,1	89,3	46,0	66,0	40,0	47,0	33,5	206,0	75,0	154,5	270,0	1.436,9
	SÃO MANUEL	D5-47	SÃO MANUEL-FAZ. EXPER.	287,6	99,0	111,6	76,5	24,1	29,1	62,7	28,3	158,5	51,7	171,9	178,4	1.279,4
	SÃO PAULO															
	" "	E3-3	AGUA BRANCA	135,6	205,1	112,3	29,8	75,1	38,0	47,2	36,1	200,5	94,9	187,1	162,9	1.324,6
	" "	E3-81	ENGORDADOR-RESERVATORIO	187,0	157,0	204,0	10,9	66,8	44,5	32,5	16,8	272,2	81,1	181,5	170,2	1.424,5
	" "	E3-36	ESTAÇÃO DA LUZ	112,3	156,0	187,8	18,8	65,9	37,7	48,5	26,6	160,0	85,4	149,3	194,0	1.192,3
	" "	E3-90	INSTITUTO BIOLÓGICO	118,7	142,8	105,6	19,6	59,5	40,2	58,7	35,8	199,5	71,6	186,3	151,6	1.184,4
	" "	E3-78	ITAGUAÇÚ-RESERVATORIO	209,8	111,8	174,8	21,7	118,1	38,2	39,2	36,1	202,1	79,5	152,9	144,9	1.328,6
	" "	E3-35	OBSERVATORIO-AG. FUNDA	98,9	141,3	119,9	25,4	71,3	38,0	57,1	35,7	192,9	82,1	168,2	189,8	1.215,6
	" "	E3-80	RESERVATORIO-CANTAREIRA	215,6	109,0	165,6	14,7	78,1	38,8	37,8	21,9	248,9	94,2	183,5	165,7	1.373,8
	" "	E3-6	SANTO AMARO -	143,4	147,3	91,3	12,1	47,6	23,2	50,6	41,6	204,5	59,5	204,5	110,4	1.136,0
	SÃO ROQUE	E4-9	ESTAÇÃO METEOROLOGICA	165,5	299,1	128,5	22,7	45,0	38,3	59,6	47,0	240,8	61,0	200,5	223,6	1.525,6
	SOROCABA	E4-24	FABR. CIMENTO-VOTORAN	107,4	151,2	148,3	34,3	23,0	60,0	54,6	53,2	168,8	84,7	213,8	191,8	1.291,1
	TATUÍ	E4-49	CEZARIO LANGE	244,4	90,1	177,2	34,6	6,2	23,7	49,8	37,2	135,1	99,4	223,1	122,8	1.243,6
	TATUÍ	E4-34	ESTAÇÃO EXPERIMENTAL	164,6	88,0	108,0	55,8	37,5	29,2	51,5	40,2	113,2	154,0	221,5	171,2	1.223,7
	TATUÍ	E4-36	POSTO DE SEMENTES	110,0	75,5	112,3	24,5	36,5	35,0	56,2	45,6	119,9	221,8	162,7	163,8	1.163,8
	TIETÊ	E4-11	ESTAÇÃO METEOROLOGICA	248,3	89,3	54,0	52,3	21,0	22,8	19,5	21,0	119,8	113,2	188,1	186,1	1.135,4
	TIETÊ	E4-37	ESTAÇÃO METEOROLOGICA	176,9	102,4	79,1	47,3	20,4	50,0	28,2	30,2	110,4	131,5	215,8	166,1	1.158,3
	TORRINHA	D5-33	TORRINHA	217,6	101,5	40,7	40,7	19,9	18,3	23,4	39,2	172,6	46,5	253,3	109,8	1.083,5
II	ARAÇATUBA	C7-5	ARAÇATUBA	187,8	105,9	88,9	34,2	1,7	0,1	35,9	24,3	125,6	47,8	161,6	246,3	1.060,1
	ARARAQUARA	C5-65	FAZ. APARECIDA-US. TAMOIO	198,0	48,0	86,0	42,0	10,0	6,8	29,3	6,8	140,4	83,0	111,5	88,1	849,9
	ARARAQUARA	C5-14	FAZENDA NIAGARA	174,9	55,1	88,5	48,9	7,0	10,0	26,0	8,0	127,9	41,8	177,8	138,9	904,8
	ARARAQUARA	C5-17	USINA CHIBARRO	245,6	76,1	69,8	47,8	5,5	0,9	46,9	6,9	203,1	103,0	245,2	137,1	1.187,9
	BARRA BONITA	D5-20	BARRA BONITA	168,5	98,3	115,6	71,1	17,6	8,2	71,9	26,8	253,4	60,0	235,2	101,3	1.227,9
	BAURÚ	D6-36	BAURÚ	186,9	44,9	95,1	47,0	16,9	4,7	21,8	19,8	190,8	62,5	202,3	254,8	1.147,5
	BIRIGUÍ	C7-26	GUATAMBÚ	88,3	26,7	97,6	52,3	1,0	0,0	40,0	37,7	175,2	43,2	176,7	257,9	996,6
	BROTAS	D5-1	ESTAÇÃO METEOROLOGICA	250,0	102,0	90,5	139,5	16,4	4,0	11,5	17,1	170,1	207,5	171,8	130,0	1.310,4
	BROTAS	D5-2	USINA ELÉTRICA	233,8	86,3	68,2	114,3	14,0	1,1	23,1	8,1	202,9	121,4	247,3	105,3	1.225,8

ALTURAS DE CHUVAS																
ZONAS	MUNICIPIOS	PREFIXOS	POSTOS PLUVIOMETRICOS	JANEIRO	FEVEREIRO	MARÇO	ABRIL	MAIO	JUNHO	JULHO	AGOSTO	SETEMBRO	OUTUBRO	NOVEMBRO	DEZEMBRO	ANO 1.941
II	CATANDUVA	C6-6	N.C. OSVALDO SAMPAIO	169.1	45.0	119.0	84.0	4.0	0.0	34.0	10.0	264.1	61.0	202.0	136.0	1.128.2
	COROADOS	C7-19	COROADOS	138.7	88.1	111.1	36.8	5.1	0.0	30.7	24.4	131.1	108.5	148.7	266.9	1.090.1
	DOIS CÓRREGOS	D5-8	DOIS CÓRREGOS	203.9	57.5	100.7	56.6	5.8	15.0	18.5	30.0	391.2	40.8	193.7	150.9	1.264.1
	GETULINA	C6-12	FAZENDA SUIÇA	176.6	117.8	101.7	52.2	12.8	1.9	35.5	30.5	147.8	39.6	396.6	178.9	1.291.4
	GLICÉRIO	C7-16	FAZ. VALE FORMOZO	158.5	114.8	111.4	60.5	11.0	0.0	28.0	18.8	125.8	43.0	240.0	287.5	1.148.8
	IBITINGA	C5-38	POSTO DE SEMENTES	138.8	85.9	48.2	124.5	11.2	9.5	29.1	5.6	183.7	75.2	239.9	146.4	1.098.0
	ITAJOBÍ	C6-40	ITAJOBÍ	157.5	40.8	69.2	44.0	0.0	0.0	37.8	0.0	172.5	54.1	248.0	131.0	954.4
	JABOTICABAL	C5-25	JABOTICABAL	234.3	135.7	106.7	93.4	8.0	0.0	87.9	4.5	181.6	63.8	384.7	155.2	1.405.3
	JAÚ	D5-25	FAZENDA EXPERIMENTAL	78.6	178.1	96.4	64.4	18.4	0.0	23.8	17.4	135.4	18.6	199.4	149.4	979.9
	LINS	C6-8	GUAIÇARA	168.0	92.8	151.2	53.6	7.5	8.2	36.5	19.2	171.0	27.8	246.9	257.9	1.234.6
	MACATUBA	D5-4	USINA - LENÇÓIS	191.5	66.7	132.6	85.7	20.7	12.0	54.2	24.0	178.1	51.3	209.3	128.3	1.154.4
	MINEIROS TIETÊ	D5-21	CAPIM FINO	201.0	118.2	101.4	41.7	9.7	12.9	48.2	19.4	185.3	61.9	199.6	126.7	1.123.0
	MINEIROS TIETÊ	D5-22	MINEIROS TIETÊ	234.0	96.0	76.0	60.0	11.0	18.0	18.0	6.0	155.0	80.0	233.0	179.0	1.161.0
	MIRASSOL	D6-21	MIRASSOL (B6-21)	246.6	88.6	112.8	78.1	0.1	0.0	52.7	2.5	171.7	61.1	218.9	187.1	1.170.2
	NOVO HORIZONTE	C6-37	NOVO HORIZONTE	104.7	51.8	158.7	14.1	4.1	1.5	26.8	3.4	128.2	107.0	308.7	114.7	1.023.8
	PEDERNEIRAS	D5-24	USINA LAGEADO	230.4	87.5	59.1	81.4	15.3	1.6	22.7	12.1	127.0	148.0	309.6	206.8	1.301.5
	PENÁPOLIS	C7-11	ALTO ALÉGRE	224.8	89.1	116.0	9.4	16.2	0.0	31.5	32.8	138.9	6.4	401.0	172.7	1.238.8
	PENÁPOLIS	C7-13	FAZENDA FIGUEIRA	190.1	116.9	71.1	22.7	0.6	0.0	35.1	27.8	137.3	3.8	309.9	162.3	1.077.6
	PINDORAMA	C5-18	ESTAÇÃO EXPERIMENTAL	116.7	45.9	97.4	112.9	0.0	0.0	37.4	0.0	153.1	119.0	169.7	78.5	930.6
	RIBEIRÃO BONITO	D5-3	RIBEIRÃO BONITO	246.3	71.8	88.1	81.6	16.5	9.0	26.5	20.1	193.5	98.0	277.5	179.0	1.302.9
	SÃO CARLOS	C5-35	IBATÉ	253.5	31.6	81.8	35.5	10.3	11.8	28.6	9.8	226.4	18.3	147.5	157.0	1.007.1
	SÃO CARLOS	D4-15	SÃO CARLOS	226.1	49.6	32.8	51.3	13.2	8.0	16.5	5.5	215.4	122.0	210.5	118.7	1.066.6
	TABATINGA	C5-48	FAZENDA ITAQUERÊ	209.2	57.4	113.5	59.6	7.1	6.5	32.4	6.0	187.8	99.7	152.1	92.7	974.0
	URUPÊS	C6-41	URUPÊS	133.3	73.4	53.6	32.9	2.0	0.0	32.0	4.5	151.0	39.5	287.5	130.0	939.7
III	BAURÚ	D6-36	BAURÚ - POSTO SEMENTES	186.9	44.9	95.1	47.0	16.9	4.7	21.8	19.8	190.8	62.5	202.8	254.8	1.147.5
	DUARTINA	D6-20	DUARTINA	211.7	75.5	62.3	84.6	7.1	0.0	35.2	45.0	132.4	61.9	217.7	192.2	1.125.6
	GÁLIA	D6-19	GÁLIA	202.8	87.0	167.7	104.9	25.4	11.3	12.5	32.4	215.2	174.1	202.6	172.8	1.408.7
	GÁLIA	D6-5	FERNÃO	164.6	96.0	123.5	52.1	14.0	1.0	32.0	28.0	150.0	42.0	218.4	195.5	1.112.1

ALTURAS DE CHUVAS															
ZONAS	MUNICIPIOS	PREFIXOS	POSTOS PLUVIOMETRICOS	JANEIRO	FEVEREIRO	MARÇO	ABRIL	MAIO	JUNHO	JULHO	AGOSTO	SETEMBRO	OUTUBRO	NOVEMBRO	DEZEMBRO	ANO 1.941
III	MARILIA	D6-25	POSTO DE SEMENTES	227,8	94,8	158,6	27,7	24,1	0,7	37,7	35,3	188,6	95,2	221,1	239,4	1.251,0
	ORIENTE	D7-32	ORIENTE	145,3	173,4	149,8	47,4	29,9	0,0	33,1	30,3	207,6	60,0	164,7	230,3	1.265,8
	PIQUEROBÍ	C8-1	PIQUEROBÍ	147,4	139,3	232,7	28,0	23,7	0,0	78,2	77,1	248,3	51,2	195,9	264,3	1.486,1
	PRES. PRUDENTE	D8-11	POSTO DE SEMENTES	53,4	179,6	188,8	7,1	29,2	15,1	66,7	104,0	132,6	67,7	161,0	258,8	1.259,0
	QUINTANA	D7-33	QUINTANA	164,2	140,7	168,1	18,7	31,6	0,0	35,9	53,8	205,9	65,5	246,6	211,0	1.342,0
IV	ANGATUBA	E5-19	FAZENDA ATERRADINHO	202,7	148,2	107,0	17,4	48,5	40,7	64,7	65,8	122,8	85,5	205,4	158,8	1.267,5
	AVARÉ	E5-8	ESTAÇÃO METEOROLOGICA	239,1	96,9	195,7	132,6	46,8	31,6	68,8	72,1	111,8	96,3	280,8	237,1	1.609,1
	BAURÚ	D6-1	BAURÚ	259,0	33,9	112,5	58,6	25,6	40,1	24,8	45,5	192,6	39,0	217,9	287,2	1.831,7
	BURÍ	E5-4	RONDINHA	103,0	67,0	123,0	49,0	109,0	38,0	30,0	63,6	145,4	117,0	177,3	123,1	1.145,4
	CANDIDO MOTA	D7-31	USINA PARÍ	140,0	161,4	208,4	7,5	41,3	41,9	95,4	60,7	146,1	93,4	394,8	134,4	1.524,8
	DUARTINA	D6-20	DUARTINA	211,7	75,7	62,8	84,6	7,1	0,0	35,2	45,0	132,4	61,9	217,7	192,2	1.125,8
	GÁLIA	D6-5	FERNÃO	164,6	96,0	123,5	52,1	14,0	1,0	32,0	23,0	150,0	42,0	218,4	195,5	1.112,1
	GÁLIA	D6-19	GÁLIA	202,8	87,0	167,7	104,9	25,4	11,8	12,5	32,4	215,2	174,1	202,6	172,8	1.408,4
	GUAPIÁRA	F5-10	GUAPIÁRA	136,4	72,9	125,4	11,1	52,0	101,1	41,4	85,7	124,2	114,7	106,1	132,6	1.103,6
	ITAPÉVA	E5-9	ESTAÇÃO METEOROLOGICA	123,2	11,1	259,1	14,6	55,5	16,1	36,2	47,4	253,3	122,0	154,6	159,7	1.152,8
	ITAPÉVA	F5-12	USINA SANTA MARIA	167,8	110,3	122,1	35,4	42,7	5,0	0,0	98,0	149,2	94,2	183,2	165,9	1.173,8
	ITAPETININGA	E5-15	POSTO DE SEMENTES	181,0	101,8	91,1	46,3	52,3	25,8	65,8	77,9	168,7	124,7	184,7	183,6	1.253,7
	ITAPORANGA	E6-9	ITAPORANGA	122,6	84,1	124,1	5,2	67,8	30,4	126,4	134,2	147,4	113,6	274,8	90,8	1.821,4
	ITARARÉ	F6-1	ITARARÉ	94,5	137,2	186,3	18,2	96,8	12,3	85,3	141,4	201,1	81,8	262,3	153,3	1.470,5
	ITATINGA	E5-13	ITATINGA	210,6	102,6	201,8	80,6	58,1	28,7	66,7	44,8	147,7	86,4	346,4	260,4	1.634,8
	PARAGUAÇÚ PAULISTA	D7-4	PARAGUAÇÚ PAULISTA	137,0	105,0	102,0	47,6	14,2	33,0	65,0	37,8	113,0	101,0	251,6	321,4	1.326,6
	PIQUEROBÍ	C8-1	PIQUEROBÍ	147,4	139,3	232,7	28,0	23,7	0,0	78,2	77,1	248,8	51,2	195,9	264,3	1.486,1
	PIRAJÚ	E6-15	TEJUPÁ	189,5	66,7	173,8	59,2	61,9	22,1	100,9	123,6	157,4	85,3	348,6	273,0	1.662,0
	PIRAJÚ	E6-2	USINA - BÔA VISTA	198,6	109,5	102,2	63,2	35,2	3,7	75,6	67,6	182,3	18,5	290,5	238,3	1.330,2
	PRES. PRUDENTE	D8-11	POSTO DE SEMENTES	53,4	179,6	188,8	7,1	29,2	15,1	66,7	64,0	132,6	67,7	161,0	258,8	1.219,0
	RIBEIRÃO DOS PINTOS	D6-32	SALTO GRANDE	194,7	56,8	224,5	28,1	37,6	59,6	112,1	68,5	121,7	95,4	135,8	166,5	1.300,8
	SALTO GRANDE	D6-34	SALTO GRANDE	164,9	47,9	185,5	30,6	35,2	38,7	90,1	54,5	118,1	59,6	238,4	230,2	1.293,7
	S. MIGUEL ARCANJO	F4-1	USINA - TURVINHO	202,1	230,8	221,9	11,2	42,2	21,4	54,2	86,8	185,0	109,4	205,3	172,8	1.543,1

ALTURAS DE CHUVAS																
ZONAS	MUNICIPIOS	PREFIXOS	POSTOS PLUVIOMETRICOS	JANEIRO	FEVEREIRO	MARÇO	ABRIL	MAIO	JUNHO	JULHO	AGOSTO	SETEMBRO	OUTUBRO	NOVEMBRO	DEZEMBRO	ANO 1.941
V	APIAÍ	F5-12	USINA - APIAÍ	167.3	110.3	122.1	35.4	42.4	5.0	0.0	98.0	149.2	94.2	183.2	165.9	1.173.0
	CANANEIA	G5-1	ARIRÍ	395.7	680.5	369.1	115.9	176.5	52.0	19.0	179.0	260.0	138.0	232.0	245.8	2.863.5
	CUBATÃO	E3-38	PIAÇAGUÉRA	233.8	414.1	467.5	279.4	182.9	94.0	124.6	83.8	213.4	177.9	255.7	358.2	2.885.3
	ELDORADO	F5-7	ELDORADO	208.8	140.8	223.2	58.3	116.0	23.0	62.4	93.6	208.7	81.0	175.9	157.0	1.543.7
	GUARUJÁ	E3-39	ITAPÊMA-DOCAS-SANTOS	230.9	276.0	529.2	270.7	200.8	64.1	98.2	73.5	198.4	134.0	229.5	278.3	2.583.1
	IGUAPE	F4-3	ESTAÇÃO METEOROLOGICA	262.4	333.5	261.5	86.8	208.2	49.4	84.6	95.7	221.7	122.6	152.1	259.2	2.132.7
	ITANHAÉN	F3-1	ITANHAÉN	113.4	369.7	225.3	88.9	173.8	24.3	95.4	64.9	188.3	73.5	198.0	191.3	1.807.1
	JUQUIÁ	F4-10	JUQUIÁ	317.3	248.0	329.5	38.2	132.5	76.0	88.1	98.9	282.9	78.5	185.2	177.0	2.047.1
	SALESÓPOLIS	E2-4	POÇO PRETO	325.8	504.9	490.0	129.0	168.4	170.6	106.7	68.9	433.6	282.8	323.3	497.1	3.501.1
	SANTO ANDRÉ	E3-37	PARANAPIACABA	259.1	406.4	381.1	294.5	190.3	180.4	144.5	152.3	325.1	297.2	419.2	548.8	3.598.9
	SANTOS	E3-41	CAETÉS-LINHA TORRES	426.6	516.2	661.6	376.0	326.9	166.7	189.3	159.9	360.1	208.8	494.3	581.2	4.367.6
	"	E3-42	ITATINGA-REPREZA	299.0	582.0	599.0	188.0	145.0	132.0	86.0	191.0	395.0	251.0	384.2	636.6	3.888.8
	"	E3-40	USINA - ITATINGA	266.5	579.6	542.1	235.3	240.4	66.6	70.9	113.9	226.6	142.1	393.5	266.7	3.144.1
	UBATUBA	E2-5	ESTAÇÃO METEOROLOGICA	357.8	597.2	758.2	82.8	157.5	94.1	126.6	46.4	203.6	125.8	318.2	347.7	3.210.9
VI	AREIAS	D1-2	FAZENDA JARDIM	325.7	266.5	226.2	33.8	31.6	34.8	48.2	9.1	289.8	91.3	209.0	242.8	1.808.8
	BANANAL	D1-11	BANANAL	181.3	152.9	108.2	23.7	20.4	27.9	40.9	6.8	278.0	101.0	143.8	252.2	1.337.1
	CACHOEIRA PAULISTA	D1-12	BOCAINA	209.4	119.9	107.2	42.3	40.1	24.3	52.0	9.1	220.9	76.6	149.0	135.1	1.185.9
	CAÇAPAVA	E2-18	CAÇAPAVA	184.7	190.9	118.4	43.1	35.4	23.4	32.5	1.7	209.4	92.4	148.4	219.7	1.300.0
	CAMPOS DO JORDÃO	D2-16	CACHº DO DIAMANTE	248.5	286.8	215.4	41.3	21.9	83.8	31.7	5.4	366.2	108.8	250.8	258.6	1.818.2
	" " "	D2-19	EMILIO RIBAS	156.0	195.4	198.1	38.6	89.1	85.0	18.8	10.0	361.5	99.6	206.7	203.5	1.562.3
	CRUZEIRO	D1-6	CAIXA D'AGUA	193.6	186.2	149.9	86.2	32.2	29.5	38.4	12.5	215.2	95.2	186.2	173.8	1.398.9
	CUNHA	E1-2	ESTAÇÃO METEOROLOGICA	147.3	118.9	153.8	35.6	36.3	14.8	27.3	10.7	244.5	76.0	113.5	177.1	1.155.8
	"	D2-25	ESTRADA DE CUNHA	229.0	307.0	160.0	25.0	33.6	28.2	22.4	3.2	304.8	99.8	128.6	176.2	1.511.8
	GUARATINGUETÁ	D2-2	GUARATINGUETÁ	142.5	280.0	99.0	52.6	25.5	23.0	55.8	8.4	233.9	83.3	192.1	168.9	1.315.0
	GUARATINGUETÁ	D2-23	PILÕES	208.6	196.8	191.5	109.3	40.1	36.6	27.3	14.0	260.6	85.4	235.0	282.6	1.687.8
	JACAREÍ	E2-16	JACAREÍ	250.1	128.5	161.0	81.1	37.5	38.5	30.7	5.0	275.3	91.2	199.0	185.9	1.428.8
	MOGÍ DAS CRUZES	E2-53	CASA GRANDE	150.4	241.9	237.9	64.3	71.3	66.8	61.9	28.6	279.3	138.8	148.4	283.7	1.772.8
	MONTEIRO LOBATO	D2-20	MONTEIRO LOBATO	158.5	280.8	208.5	121.9	105.8	99.7	97.6	21.8	288.0	124.8	229.4	296.5	2.027.8

ZONAS	MUNICIPIOS	PREFIXOS	POSTOS PLUVIOMETRICOS	JANEIRO	FEVEREIRO	MARÇO	ABRIL	MAIO	JUNHO	JULHO	AGOSTO	SETEMBRO	OUTUBRO	NOVEMBRO	DEZEMBRO	ANO 1.941
VI	NATIVIDADE DA SERRA	E2-24	BAIRRO DO ALTO	214,8	226,2	131,5	62,6	34,9	54,9	48,8	7,2	224,9	121,4	214,0	256,8	1.597,1
	NATIVIDADE DA SERRA	E2-8	NATIVIDADE DA SERRA	179,8	159,1	89,1	55,6	85,9	48,4	24,2	3,0	220,0	87,8	192,2	212,8	1.307,4
	PARAIBUNA	E2-23	PARAIBUNA	151,4	164,7	121,8	36,6	30,3	58,8	23,2	4,9	244,3	70,7	179,8	184,1	1.268,3
	PINDAMONHANGABA	D2-12	PINDAMONHANGABA	159,7	136,1	145,1	67,6	23,6	14,8	22,7	4,0	191,5	118,0	114,4	113,7	1.106,1
	SALESÓPOLIS	E2-4	POÇO PRETO	325,8	504,9	490,0	129,0	168,4	170,6	106,7	68,9	433,6	282,8	323,3	497,1	3.501,1
	S.L. DO PARAITINGA	E2-21	SÃO LUIZ DO PARAITINGA	313,2	168,5	94,0	42,1	32,0	74,2	19,5	5,1	281,3	131,1	165,1	127,0	1.453,1
	TAUBATÉ	E2-6	TAUBATÉ	142,0	146,4	126,8	73,4	7,0	27,5	21,7	2,3	175,8	132,3	128,8	172,8	1.156,8
VII	AGUAÍ	D3-22	POSTO DE SEMENTES	215,5	65,1	80,1	50,1	11,1	9,6	29,4	2,2	236,5	74,0	229,4	160,3	1.168,3
	ARARAQUARA	C5-37	AMERICO BRASILIENSE	169,9	152,5	85,6	55,7	5,8	7,4	26,3	6,4	165,0	179,2	193,1	98,5	1.145,4
	ARARAQUARA	C5-8	JOÁ	274,5	186,7	100,3	78,8	5,2	4,5	44,7	1,4	166,4	42,9	274,8	120,8	1.249,0
	ARARAS	D4-28	FAZENDA SÃO FRANCISCO	215,1	70,4	77,5	62,7	12,2	17,8	34,7	0,0	204,8	71,5	230,7	176,3	1.173,7
	BARRETOS	B5-22	ADOLFO PINTO	218,7	92,8	114,5	139,9	12,1	0,0	35,3	1,5	141,3	10,9	103,9	109,6	980,5
	BARRETOS	B5-23	AMOREIRA	185,6	70,8	135,1	138,2	0,0	0,0	44,5	0,3	196,5	28,4	127,6	86,0	1.018,0
	BEBEDOURO	C5-46	ANDES	179,5	44,6	124,2	48,2	27,0	0,0	38,6	10,4	208,6	79,2	427,8	178,2	1.366,3
	BEBEDOURO	B5-24	MANDEMBO	211,0	89,8	84,1	52,9	19,5	0,0	42,7	11,6	177,5	89,3	332,5	152,2	1.268,1
	COLINA	B5-28	COUDELARIA PAULISTA	284,0	88,7	107,8	20,5	17,0	0,0	43,5	19,0	177,4	44,0	232,2	176,7	1.160,8
	CRAVINHOS	C4-15	TIBIRIÇÁ	325,7	52,7	119,7	116,8	14,8	4,1	38,0	3,9	248,3	129,5	201,3	145,2	1.400,0
	DESCALVADO	C4-4	DESCALVADO	206,9	48,3	133,8	62,1	3,7	6,7	18,4	4,4	160,0	74,0	253,1	100,0	1.071,4
	ESP. STO. DO PINHAL	D3-8	USINA PINHAL	197,8	101,3	151,8	55,1	11,7	22,0	49,9	0,0	213,7	92,9	197,8	315,1	1.409,1
	FRANCA	B4-23	JERIQUÁRA	381,4	76,8	69,9	71,8	33,3	0,0	45,9	0,0	181,9	126,6	276,9	332,5	1.597,0
	FRANCA	B4-20	RESTINGA	229,4	79,6	112,6	90,2	29,0	0,0	33,0	0,0	244,9	79,4	288,3	248,3	1.434,7
	GUARÁ	B4-4	USINA SÃO JOAQUIM	305,2	183,1	52,8	165,3	25,7	0,0	30,8	0,0	256,4	81,2	286,0	220,5	1.607,0
	GUARIBA	C5-21	HAMMOND	262,7	49,8	89,0	83,0	11,0	7,9	39,7	1,0	162,0	56,6	280,4	110,0	1.158,1
	IGARAPAVA	B4-2	USINA - BURITIS	431,8	87,5	86,6	86,8	39,4	0,0	30,9	0,0	207,6	38,0	267,7	268,4	1.544,7
	ITAPÍRA	D3-15	ITAPÍRA	182,3	126,5	88,1	28,1	15,7	17,5	23,0	2,0	226,0	96,0	200,4	317,1	1.328,2
	JABOTICABAL	C5-23	JABOTICABAL	284,8	185,7	106,7	93,4	8,0	0,0	37,9	4,5	181,6	63,6	384,7	155,2	1.405,6
	LEME	D4-31	LEME	194,4	13,6	89,9	41,4	1,3	1,0	16,0	3,0	207,4	157,0	249,0	171,0	1.145,0
	MOCÓCA	C3-40	FAZENDA AÇUDE	212,7	68,4	167,1	81,5	17,8	14,4	32,9	4,6	248,4	64,7	248,2	273,1	1.433,8

ALTURAS DE CHUVAS															
ZONAS	MUNICIPIOS	PREFIXOS	POSTOS PLUVIOMETRICOS	JANEIRO	FEVEREIRO	MARÇO	ABRIL	MAIO	JUNHO	JULHO	AGOSTO	SETEMBRO	OUTUBRO	NOVEMBRO	DEZEMBRO	ANO 1.941
VII	Mococa	C4-40	Estação Meteorologica	224.0	72.6	181.4	43.7	11.9	11.6	81.2	4.5	191.5	55.4	174.2	207.1	1.129.1
	Monte Alto	C5-52	Ibitirama	174.3	115.5	132.1	47.1	4.3	0.0	84.5	0.0	175.9	126.0	271.7	101.4	1.182.8
	Nuporanga	B4-8	Usina - Dourados	375.0	103.0	92.7	109.9	24.9	0.0	30.5	0.0	277.2	75.3	296.1	168.7	1.558.3
	Orlândia	B4-11	Fazenda Agudos	372.4	128.1	102.7	93.0	24.0	0.0	28.3	0.0	211.3	63.0	347.4	178.9	1.544.1
	Orlândia	B4-15	Orlândia	841.6	92.1	150.8	74.5	22.1	0.0	42.6	0.0	281.1	144.9	178.6	141.2	1.469.0
	Patroc. Paulista	B4-5	Usina-Esmeril	503.8	151.3	124.8	129.8	83.2	4.7	41.1	0.0	248.4	38.0	241.2	238.7	1.750.0
	Piraçununga	C4-33	Posto de Sementes	309.2	49.1	98.8	62.1	2.0	6.6	6.7	2.0	195.7	58.8	229.4	99.9	1.114.8
	Piraçununga	D4-32	Souza Queiróz	286.8	78.0	87.8	57.6	4.0	6.8	18.9	7.9	188.0	73.6	227.5	122.7	1.158.6
	Pontal	C5-24	Pontal	241.6	176.0	73.0	83.0	18.9	0.0	24.0	0.0	151.0	42.0	202.0	166.0	1.121.6
	Sta.Cruz d/Palmeiras	C4-29	Sta. Cruz das Palmeiras	170.3	68.3	81.8	38.0	4.2	4.8	50.6	1.0	241.1	73.8	201.7	154.1	1.089.2
	Sta.Rita P. Quatro	C4-24	Estação Meteorologica	183.2	98.7	181.6	45.6	3.9	10.8	24.7	1.8	173.6	65.3	209.0	113.2	1.112.9
	Sta.Rosa d/Viterbo	C4-43	Usina Amalia c4-5	222.4	226.6	57.8	60.4	98.2	0.0	83.0	5.6	165.6	62.2	111.5	214.1	1.257.6
	São Carlos	C5-35	Ibaté	258.5	81.6	81.8	85.5	10.3	11.8	23.6	9.8	226.4	18.3	147.5	157.0	1.007.1
	São Carlos	C4-29	Santa Eudóxia	280.7	40.6	108.2	58.1	3.5	0.0	15.8	0.0	182.1	55.0	356.7	139.5	1.185.2
	S. João d/Bôa Vista	C8-31	São João da Bôa Vista	195.3	78.1	99.5	52.8	20.6	8.0	57.2	0.0	274.2	95.2	131.0	248.0	1.259.4
	S.José d/Rio Pardo	C3-28	Fazenda Guaxupézinho	206.2	45.0	152.2	67.4	11.4	13.6	48.2	1.4	218.0	55.6	165.4	194.1	1.178.5
	Serra Negra	D3-12	Serra Negra	235.8	106.3	28.4	18.7	21.5	77.0	11.0	0.0	317.3	57.0	253.7	40.4	1.237.1
	Tapiratiba	C8-26	Fazenda Fortalezinha	215.9	110.9	149.2	66.4	18.6	17.7	42.0	2.2	257.3	48.0	199.8	194.8	1.322.8
	Tapiratiba	C8-27	Fazenda Retiro	202.1	72.7	96.3	72.6	31.7	18.9	31.7	1.7	215.4	64.7	286.5	228.8	1.269.1
	Terra Roxa	B5-25	Terra Roxa	195.7	29.2	28.4	25.8	9.4	0.0	21.8	0.0	282.1	89.0	176.8	237.8	1.041.5
	Viradouro	B5-26	Viradouro	221.0	28.4	85.3	20.2	10.3	0.0	16.7	0.0	215.9	77.9	170.4	220.4	1.066.5
VIII	Besedouro	C5-46	Andes	179.5	44.6	124.2	48.2	27.0	0.0	38.6	10.4	208.6	79.2	427.8	178.2	1.866.3
	Guaraci	B6-1	Usina-Marisondo	178.2	42.7	110.2	78.9	9.1	0.0	44.5	3.5	129.1	42.1	301.3	179.5	1.119.0
	Mirassól	B6-21	Mirassól	246.6	88.6	112.3	78.1	0.1	0.0	52.7	2.5	171.7	61.1	218.9	187.1	1.170.2
	Nova Granada	B6-8	Onda Verde	201.0	34.1	37.6	63.2	25.8	0.0	42.2	8.8	138.3	28.7	196.1	308.2	1.084.0
	Olimpia	B5-34	Olimpia	230.5	30.1	25.3	24.0	24.5	0.0	49.0	0.0	189.0	8.0	329.0	177.8	1.037.2
	S.José d/Rio Preto	B6-5	Engº Schmidt	195.0	156.5	120.8	24.0	0.0	0.0	40.0	50.0	197.0	40.0	182.1	94.2	1.099.7
	S.José d/Rio Preto	B6-4	São José do Rio Preto	249.2	100.2	108.4	82.1	0.0	0.0	57.1	3.0	155.8	55.4	131.0	140.7	1.127.9
	Santa Sofia	C5-27	Santa Adélia	258.3	108.2	176.5	80.9	0.0	0.0	85.0	0.0	148.9	84.0	246.8	153.2	1.286.8

MÁXIMAS EM 24 HORAS

ZONAS	MUNICIPIOS	PREFIXOS	POSTOS PLUVIOMETRICOS	JANEIRO	FEVEREIRO	MARÇO	ABRIL	MAIO	JUNHO	JULHO	AGOSTO	SETEMBRO	OUTUBRO	NOVEMBRO	DEZEMBRO	ANO 1.941
I	AMERICANA	D4-4	AMERICANA - USINA	88.8/10	27.0/6	18.4/15	25.4/9	12.5/17	30.2/27	19.6/16	7.4/18	86.0/4	60.4/8	92.8/17	49.0/10	92.8/17/11
	AMPARO	D3-31	FAZENDA CHAPADÃO	46.8/2	20.4/24	48.4/22	11.4/2	9.7/17	30.7/27	60.0/9	0.0/0	40.1/4	40.5/5	61.4/17	62.4/10	62.4/10/12
	ANALÂNDIA	D4-35	ANALÂNDIA	80.2/25	24.2/4	15.4/24	32.6/9	4.9/16	6.1/26	17.0/16	5.8/15	28.9/24	72.2/31	45.7/17	28.3/17	80.2/25/1
	ANHEMBÍ	D5-44	FAZENDA BARREIRO RICO	40.5/1	37.1/8	19.0/24	40.0/9	19.8/7	19.0/27	19.2/16	11.6/15	30.0/25	38.5/2	62.2/1	48.0/31	62.2/1/11
	ATIBAIA	E3-75	ATIBAIA	75.5/1	40.8/17	95.8/25	17.1/10	27.8/17	22.1/26	18.1/17	5.4/18	58.5/15	54.5/8	47.6/18	61.2/30	95.8/25/3
	BOTUCATÚ	D5-27	BOTUCATÚ	37.8/4	21.2/7	30.5/25	36.7/8	11.9/16	28.6/26	28.5/16	19.7/15	32.9/27	40.9/31	34.4/17	57.1/9	57.1/9/12
	BOTUCATÚ	D5-29	FAZENDA MONTE ALEGRE	59.2/28	33.0/7	30.8/25	62.7/8	18.7/16	22.0/26	39.4/16	10.8/17	32.0/26	27.7/28	95.5/26	25.5/9	95.5/26/11
	BRAGANÇA PAULISTA	D3-29	FAZENDA ITAGUAÇÚ (D3-89)	86.5/28	46.3/17	46.0/25	8.4/2	49.0/28	22.0/27	25.0/17	18.9/8	100.4/12	32.0/3	40.3/18	50.5/10	100.4/12/9
	BRAGANÇA PAULISTA	D3-36	PINHALZINHO	33.4/26	32.1/8	34.1/26	8.0/2	39.0/17	34.6/27	23.4/17	8.0/18	50.2/4	50.7/8	20.6/5	20.3/18	50.7/8/10
	CAMPINAS	D4-18	ESTAÇÃO METEOROLOGICA	71.4/1	50.2/3	30.7/15	6.0/9	12.5/28	27.0/27	17.6/17	8.2/15	37.0/7	51.0/6	62.6/21	72.4/10	72.4/10/12
	CAMPINAS	D3-2	USINA - SALTO GRANDE	40.0/2	34.7/25	80.3/25	5.0/18	18.4/17	29.8/27	18.6/17	7.4/18	40.0/7	40.4/17	47.4/17	58.0/10	80.3/25/3
	CORUMBATAÍ	D4-42	MORRO GRANDE	67.8/5	38.2/2	11.0/26	38.0/9	8.0/28	6.5/27	22.5/17	5.0/18	34.0/24	38.2/17	69.5/9	33.0/18	69.5/9/11
	COTIA	E3-78	SITIO VOTORANTIM	28.7/25	43.4/23	40.5/22	82.8/9	27.5/17	14.9/26	32.5/16	28.6/6	33.6/7	19.8/17	45.1/17	47.9/18	47.9/18/12
	GUARULHOS	E3-2	BOM SUCESSO	50.0/1	44.5/25	55.6/25	84.0/18	58.0/17	26.0/27	24.3/17	10.5/6	70.3/7	10.0/2	35.4/17	37.0/23	70.3/7/9
	ITATIBA	E3-15	ITATIBA	33.0/10	35.5/25	40.2/25	67.2/11	15.6/28	20.8/27	20.7/17	12.2/18	30.2/7	40.2/8	39.2/26	50.3/1	67.2/11/4
	ITÚ	E4-51	FAZENDA VASSOURAL	38.8/1	48.0/3	24.4/25	9.8/9	18.8/17	16.1/27	15.7/17	11.4/15	24.1/7	28.9/2	27.8/17	56.2/31	56.2/31/12
	JUNDIAÍ	E3-18	CORRUPIRA	40.9/1	21.9/25	59.2/24	6.5/7	10.0/28	10.8/25	10.9/16	5.8/15	49.0/14	38.7/7	35.0/17	54.4/31	59.2/24/3
	JUNDIAÍ	E3-25	JUNDIAÍ	16.8/4	32.5/8	59.1/24	8.2/11	21.2/16	30.1/26	6.1/15	8.1/17	59.4/14	21.0/7	63.8/17	60.6/18	63.8/17/11
	JUNDIAÍ	E3-84	JUNDIAÍ-FAZ. EXPER.	40.1/1	20.6/25	56.1/24	0.0/0	18.0/16	18.0/26	19.0/16	10.0/17	63.0/14	37.0/1	42.0/16	54.4/31	63.0/14/9
	LIMEIRA	D4-58	ESTAÇÃO METEOROLOGICA	60.6/4	18.7/2	16.2/25	38.6/9	17.4/16	24.8/26	18.5/16	8.8/16	37.9/3	52.8/31	74.0/17	29.0/18	74.0/17/11
	MAIRIPORÃ	E3-5	MAIRIPORÃ	47.5/1	35.2/24	70.0/25	2.0/18	74.2/28	18.8/26	10.5/17	6.8/18	38.2/15	37.2/8	45.0/17	35.3/16	74.2/28/5
	PEDREIRA	D3-1	USINA - JAGUARÍ	45.7/2	18.2/8	70.9/26	8.2/14	28.5/17	27.9/27	18.8/17	11.1/18	48.0/4	41.2/8	58.2/18	56.8/10	70.9/26/3
	PIRACICABA	D4-19	TUPÍ - ESTAÇÃO EXPER.	52.2/5	30.2/17	46.7/31	37.2/9	9.2/17	38.2/27	15.0/17	10.0/18	27.6/7	57.2/8	50.0/1	32.0/30	57.2/8/10
	PIRACICABA	D4-8	USINA - PIRACICABA	46.0/1	34.4/7	20.4/31	29.0/9	8.1/17	37.8/27	18.2/17	8.5/15	21.9/7	35.4/8	70.6/17	41.6/31	70.6/17/11
	RIO CLARO	D4-12	RIO CLARO	67.4/4	26.7/2	16.0/24	52.0/8	14.0/16	12.1/27	18.2/16	8.5/17	25.0/8	49.0/8	58.1/1	32.0/12	67.4/4/1
	SANTA IZABEL	E3-87	IGARATÁ	24.9/24	27.1/19	65.1/28	8.9/13	35.6/17	28.1/26	15.1/17	6.8/17	52.1/7	28.4/2	48.2/17	49.4/11	65.1/28/3
	SANTO ANDRÉ	E3-37	PARANAPIACABA	71.1/2	94.0/25	68.6/17	111.8/18	114.8/16	78.6/25	85.6/15	40.7/17	78.2/21	50.8/7	72.6/6	152.4/1	152.4/1/12
	S.BERNARDO D/CAMPO	E3-24	SÃO BERNARDO DO CAMPO	30.8/1	45.2/24	32.2/4	14.0/18	30.8/16	25.0/25	20.8/17	9.0/16	34.9/4	28.0/31	41.0/15	40.8/7	45.2/24/2

MÁXIMAS EM 24 HORAS

ZONAS	MUNICIPIOS	PREFIXOS	POSTOS PLUVIOMETRICOS	JANEIRO	FEVEREIRO	MARÇO	ABRIL	MAIO	JUNHO	JULHO	AGOSTO	SETEMBRO	OUTUBRO	NOVEMBRO	DEZEMBRO	ANO 1.941
I	S. CAETANO DO SUL	E3-22	CERAMICA-SÃO CAETANO	42.0/24	55.0/8	80.0/25	22.0/1	89.0/17	21.0/25	22.0/16	12.5/6	88.0/22	27.0/17	41.0/17	74.5/11	74.5/11/12
	S. MANUEL	D5-47	SÃO MANUEL-FAZ. EXPER.	54.5/1	48.2/7	24.8/14	86.8/1	9.2/7	18.1/27	29.6/19	12.5/15	89.6/27	28.5/2	82.6/1	81.0/24	54.5/1/1
	SÃO PAULO															
	" "	E3-8	AGUA BRANCA	24.8/1	42.9/12	82.8/24	11.8/18	59.8/16	15.2/25	21.7/15	18.0/15	83.7/14	34.0/8	48.1/17	42.4/31	59.8/16/5
	" "	E3-81	ENGORDADOR-RESERVATÓRIO	62.2/1	34.8/8	67.9/25	6.8/12	89.9/17	17.3/26	20.0/17	7.0/18	85.9/14	22.5/17	41.0/17	82.9/16	67.9/25/8
	" "	E3-86	ESTAÇÃO DA LUZ	27.9/24	34.9/18	80.0/8	10.6/11	58.9/16	16.7/25	24.7/16	7.6/6	22.8/6	25.2/30	47.9/17	60.6/10	60.6/10/12
	" "	E3-90	INSTITUTO BIOLÓGICO	84.5/24	33.5/18	24.2/8	18.6/11	24.8/17	16.8/26	24.2/17	10.2/6	28.6/14	24.3/31	54.2/17	85.4/16	54.2/17/11
	" "	E3-78	ITAGUAÇÚ-RESERVATÓRIO	64.2/1	82.2/7	66.8/25	8.3/12	44.8/16	18.2/25	19.8/17	13.8/16	32.8/7	28.2/8	47.8/17	86.8/16	64.2/1/1
	" "	E3-85	OBSERVATÓRIO-AG. FUNDA	28.2/24	81.5/18	26.1/8	18.9/11	57.8/16	16.5/25	28.6/16	10.2/6	29.8/14	24.6/31	58.8/17	59.8/18	59.8/18/12
	" "	E3-80	RESERVATÓRIO-CANTAREIRA	64.1/1	22.6/19	49.4/25	4.1/18	43.9/17	20.0/25	19.8/17	12.2/16	81.0/7	24.9/8	89.2/17	86.0/16	64.1/1/1
	" "	E3-6	SANTO AMARO	87.6/25	85.6/18	22.1/25	8.0/18	24.8/17	16.7/26	28.5/17	19.8/6	86.1/22	18.8/2	46.9/17	36.2/16	46.9/17/11
	SÃO ROQUE	E4-9	ESTAÇÃO METEOROLOGICA	22.8/1	206.2/18	41.4/6	18.5/18	20.8/17	16.8/26	84.4/16	18.5/6	85.4/22	17.8/17	87.0/17/22	50.0/10	206.2/18/2
	SOROCABA	E4-24	FABR. CIMENTO-VOTORAN	37.0/24	88.4/2	42.5/24	21.7/17	18.0/17	80.0/26	25.4/16	20.8/5	33.6/6	82.8/31	41.5/25	54.4/8	88.4/2/2
	TATUÍ	E4-49	CEZARIO LANGE	40.8/17	80.5/17	46.8/31	14.9/9	6.2/17	18.5/26	25.1/17	19.7/15	30.0/27	80.9/17	51.2/17	85.2/31	51.2/17/11
	TATUÍ	E4-34	ESTAÇÃO EXPERIMENTAL	85.7/1	86.6/2	50.1/25	81.8/15	15.8/17	18.1/26	26.8/17	17.8/15	18.4/27	67.6/16	43.6/27	50.0/18	67.6/16/10
	TATUÍ	E4-36	POSTO DE SEMENTES	44.0/24	23.0/17	80.0/24	18.0/8	14.0/27	14.5/26	28.5/16	18.0/14	22.0/26	115.0/17	51.0/26	83.0/14	115.0/17/10
	TIETÊ	E4-11	ESTAÇÃO METEOROLOGICA	89.6/18	88.8/18	18.8/25	42.2/9	11.6/28	12.8/27	16.5/17	9.4/15	17.8/26	56.4/8	48.6/17	55.9/18	55.9/.8/12
	TIETÊ	E4-87	" "	68.5/1	45.8/17	28.6/2	85.8/9	15.2/16	88.5/26	24.8/16	14.6/15	19.4/6	41.5/31	51.2/4	85.7/9	68.5/1/1
	TORRINHA	D5-88	TORRINHA	60.0/1	44.6/6	18.7/5	80.5/8	7.5/7	9.5/26	28.4/17	18.6/15	88.7/4	20.8/8	65.1/1	21.9/31	65.1/1/11
II	ARAÇATUBA	C7-5	ARAÇATUBA	69.8/25	88.8/24	82.9/25	10.6/1	1.6/28	8.1/18	20.7/19	14.9/15	27.6/27	86.9/31	61.8/5	92.0/9	92.0/9/12
	ARARAQUARA	C5-65	FAZ. APARECIDA-UG. TAMOIO	86.0/22	12.0/9	19.8/18	27.0/7	10.0/27	6.8/26	18.0/16	4.5/15	28.0/6	86.0/7	26.5/5	85.5/17	86.0/7/10
	ARARAQUARA	C5-14	FAZENDA NIAGARA	84.5/14	28.4/18	20.5/26	85.4/8	5.8/28	10.0/25	8.0/16	7.0/16	82.0/7	21.5/17	88.0/1	21.5/16	88.0/1/11
	ARARAQUARA	C5-17	USINA CHIBARRO	41.4/16	86.2/24	21.7/26	83.2/8	5.5/28	0.9/27	24.5/18	8.8/16	85.8/14	78.0/8	42.5/18	45.2/80	78.0/8/18
	BARRA BONITA	D5-20	BARRA BONITA	75.7/1	88.5/7	88.5/18	47.4/1	10.8/28	4.0/26	44.0/18	11.8/14	101.7/28	27.9/7	52.1/17	28.8/31	101.7/28/9
	BAURÚ	D6-86	BAURÚ	57.6/9	16.8/5	24.6/16	18.5/18	18.2/6	4.7/25	11.8/16	18.8/14	61.0/26	26.8/31	89.5/12	111.6/8	111.6/8/12
	BIRIGUÍ	C7-26	GUATAMBÚ	88.6/21	8.7/28	80.6/1	44.8/18	1.0/27	0.0/0	27.0/28	17.7/15	27.8/28	43.2/31	88.0/6	48.8/19	48.8/19/12
	BROTAS	D5-1	ESTAÇÃO METEOROLOGICA	64.0/1	26.0/7	58.4/25	74.3/8	10.0/28	8.0/26	7.0/16	9.0/15	81.5/8	185.5/8	46.0/17	22.5/29	135.5/8/10
	BROTAS	D5-2	USINA ELÉTRICA	44.8/2	24.9/8	25.8/25	96.0/9	8.1/28	0.6/18	16.0/17	5.5/15	49.2/28	100.1/8	68.8/1	28.2/30	100.1/8/10

MÁXIMAS EM 24 HORAS

ZONAS	MUNICIPIOS	PREFIXOS	POSTOS PLUVIOMETRICOS	JANEIRO	FEVEREIRO	MARÇO	ABRIL	MAIO	JUNHO	JULHO	AGOSTO	SETEMBRO	OUTUBRO	NOVEMBRO	DEZEMBRO	ANO 1.941
II	CATANDUVA	C6-6	N.C.OSVALDO SAMPAIO	46.5/28	18.0/25	38.0/26 (25)	89.0/1	4.0/28	0.0/0	15.0/19	8.0/16	99.0/14	86.0/8	76.0/1	82.0/27	99.0/14/9
	COROADOS	C7-19	COROADOS	46.1/1	28.7/8	81.5/25	11.6/15	3.8/7	0.0/0	14.5/19	16.8/15	26.2/29	88.6/31	85.0/6	64.7/9	88.6/31/10
	DOIS CÓRREGOS	D5-8	DOIS CÓRREGOS	56.0/2	28.5/28	56.8/30	80.0/9	8.8/27	10.0/27	18.5/16	16.0/17	156.5/15	28.5/8	87.8/1	38.0/10	156.5/15/9
	GETULINA	C6-12	FAZENDA SUIÇA	88.5/25	24.2/24	28.0/31	31.8/8	6.5/28	1.9/26	27.7/16	15.5/15	81.4/28	14.7/9	77.5/5	85.1/16	77.5/5/11
	GLICÉRIO	C7-16	FAZ. VALE FORMOZO	48.0/18	52.0/4	27.0/25	43.0/8	4.5/28 (6)	0.0/0	15.0/19	6.2/15	27.6/28	84.0/31	57.0/17	51.0/19 (9)	57.0/17/11
	IBITINGA	C5-38	POSTO DE SEMENTES	24.0/5	87.0/28	26.0/26	64.7/9	10.0/17	7.0/27	19.5/17	5.0/15	87.0/6	42.2/8	55.0/18	84.0/29	64.7/9/4
	ITAJOBÍ	C6-40	ITAJOBÍ	49.8/4	16.9/7	22.9/25	25.6/1	0.0/0	0.0/0	16.5/19	0.0/0	42.1/14	45.0/8	66.7/12	28.5/1	66.7/12/11
	JABOTICABAL	C5-25	JABOTICABAL	48.5/2	40.7/28	41.8/21	41.5/1	6.0/28	0.0/0	16.4/17	4.5/16	58.0/26	42.0/8	89.8/6	58.6/29	89.8/6/11
	JAÚ	D5-25	FAZENDA EXPERIMENTAL	24.4/8	78.0/21	25.8/31	29.6/18	8.4/28	0.0/0	17.8/17	9.2/15	85.4/4	7.0/17	49.0/17	81.4/1	78.0/21/2
	LINS	C6-8	GUAIÇÁRA	88.5/1	82.5/9	59.5/22	88.8/9	5.2/17	8.2/27	18.2/17	15.5/15	84.7/26	24.5/8	86.7/6	82.6/8	82.6/8/12
	MACATUBA	D5-4	USINA - LENÇÓIS	86.8/18	28.5/7	89.4/18	82.7/1	18.6/28	6.2/27	26.4/17	10.4/15	58.8/27	28.0/17	88.0/1	86.5/31	58.8/27/9
	MINEIROS TIETÊ	D5-21	CAPIM FINO	64.1/14	87.2/8	25.6/25	15.4/1	5.0/28	8.2/24	22.4/18	9.1/18	84.0/27	38.0/8	48.0/17	85.8/31	64.1/14/6
	MINEIROS TIETÊ	D5-22	MINEIROS TIETÊ	88.0/1	32.0/7	88.0/25	19.0/9	11.0/28	10.0/27	8.0/17	8.0/18 (16)	44.0/27	27.0/17	55.0/17	85.0/31	88.0/1/1
	MIRASSÓL	D6-21	MIRASSÓL (86-21)	89.8/16	40.0/19	48.4/25	38.2/8	0.0/0	0.0/0	24.0/17	2.5/16	28.0/26	36.8/8	74.1/18	28.8/2	74.1/18/11
	NOVO HORIZONTE	C6-37	NOVO HORIZONTE	42.4/1	38.7/16	46.1/25	11.6/17	4.1/27	1.5/26	15.4/16	8.4/15	38.8/25	45.6/7	100.0/5	21.9/16	100.0/5/11
	PEDERNEIRAS	D5-24	USINA LAGEADO	78.0/1	26.9/7	29.7/18	85.9/10	9.7/7	1.6/26	15.5/17	6.2/8	25.6/27	104.9/8	56.0/6	22.7/12	104.9/8/10
	PENÁPOLIS	C7-11	ALTO ALÉGRE	87.9/1	82.6/19	26.9/26	6.2/8	6.8/7	0.0/0	15.9/19	20.6/15	29.6/28	3.8/8	77.8/17	34.9/9	77.8/17/11
	PENÁPOLIS	C7-18	FAZENDA FIGUEIRA	84.9/1	88.8/19	82.4/25	16.8/18	8.6/9	0.0/0	14.8/17	18.8/15	28.8/28	2.4/8	80.0/4	52.8/9	80.8/4/11
	PINDORAMA	C5-18	ESTAÇÃO EXPERIMENTAL	51.8/23	17.5/25	26.9/22	44.6/1	0.0/0	0.0/0	16.2/19	0.0/0	40.1/15	90.4/31	46.7/12	15.6/29	90.4/31/10
	RIBEIRÃO BONITO	D5-8	RIBEIRÃO BONITO	42.0/16	88.0/6	85.0/26	88.0/9	8.5/28	9.0/27	19.0/17	15.0/15	48.0/8	65.5/8	105.0/6	45.0/30	105.0/6/11
	SÃO CARLOS	C5-35	IBATÉ	80.2/4	10.4/8	21.8/22	24.0/7	6.5/27	11.8/27	18.0/17	5.0/17	46.0/8	9.8/29	42.8/27	38.0/19	82.8/4/1
	SÃO CARLOS	D4-15	SÃO CARLOS	54.0/5	16.7/8	7.5/26	27.8/12	9.1/28	8.0/27	14.4/17	2.4/17	51.0/14	72.1/8	47.7/1	20.0/30	54.0/5/1
	TABATINGA	C5-48	FAZENDA ITAQUERÊ	80.2/4	18.5/6	24.8/25	88.0/7	4.0/27	6.5/27	22.7/16	5.0/15	29.0/7	54.5/31	47.5/5	81.8/29	54.5/31/10
	URUPÊS	C6-41	URUPÊS	40.8/1	28.0/4	18.0/22	11.0/6	2.0/28	0.0/0	18.0/19	8.5/15	89.0/26	89.5/8	81.0/18	24.5/30	81.0/18/11
III	BAURÚ	D6-36	BAURÚ-POSTO SEMENTES	57.6/9	16.8/5	24.6/16	18.5/18	18.2/6	4.7/25	18.8/16	10.8/14	61.0/26	26.8/31	89.5/12	111.6/8	111.6/8/12
	DUARTINA	D6-20	DUARTINA	98.6/25	25.0/8	26.8/17	42.2/8	8.8/7	0.0/0	25.5/17	18.0/15	49.8/27	14.4/30	46.0/6	84.2/31	98.6/25/1
	GÁLIA	D6-19	GÁLIA	45.0/11	22.4/26	40.5/16	59.4/7	25.4/28	6.1/28	12.5/12	25.0/15	58.0/27	40.6/8	89.5/26	86.5/16	58.0/27/9
	GÁLIA	D6-5	FERNÃO	45.0/5	28.0/28	82.8/2	21.5/1	7.0/27 (7)	1.8/26	30.0/17	18.0/18 (16)	21.0/29	16.0/30	52.5/18	46.0/16	52.5/18/11

MÁXIMAS EM 24 HORAS

ZONAS	MUNICIPIOS	PREFIXOS	POSTOS PLUVIOMETRICOS	JANEIRO	FEVEREIRO	MARÇO	ABRIL	MAIO	JUNHO	JULHO	AGOSTO	SETEMBRO	OUTUBRO	NOVEMBRO	DEZEMBRO	ANO 1.941
III	MARILIA	D6-25	POSTO DE SEMENTES	60,3/22	81,8/25	44,0/20	14,5/17	15,7/16	0,7/26	28,0/17	22,7/15	52,3/27	42,0/17	38,2/21	40,3/9	60,3/22/1
	ORIENTE	D7-32	ORIENTE	48,2/1	41,6/18	82,8/21	37,8/2	13,6/17	9,0/0	25,8/17	23,2/15	74,5/27	81,6/9	54,7/5	48,6/16	82,8/21/3
	PIQUEROBÍ	C8-1	PIQUEROBÍ	79,2/23	24,3/6	58,4/26	12,8/7	14,9/18	0,0/0	34,3/17	19,8/15	61,7/21	26,6/31	58,6/23	79,9/9	79,9/9/12
	PRES. PRUDENTE	D8-11	POSTO DE SEMENTES	23,6/24	30,5/6	65,4/22	4,2/17	12,6/16	7,4/17	30,9/16	17,1/15	26,0/27	22,0/30	36,4/25	78,6/18	78,6/18/12
	QUINTANA	D7-33	QUINTANA	48,7/25	39,0/3	71,5/22	16,2/8	28,5/17	0,0/0	29,0/17	27,0/13	71,0/17	31,8/9	61,0/26	62,0/31	71,5/22/8
IV	ANGATUBA	E5-19	FAZENDA ATERRADINHO	44,2/28	30,9/6	35,5/21	5,5/14	22,6/15	17,5/12	29,6/15	16,9/15	17,2/20	36,0/1	48,5/16	52,5/8	52,5/8/12
	AVARÉ	E5-8	ESTAÇÃO METEOROLOGICA	50,2/23	33,0/6	55,2/21	74,0/7	34,5/16	22,0/26	44,4/16	38,5/15	19,4/27	43,3/31	52,1/13	45,0/9	74,0/7/4
	BAURÚ	D6-1	BAURÚ	84,0/1	20,3/18	39,0/24	18,0/11	18,6/28	40,1/26	20,5/16	21,6/13	87,8/27	16,1/17	35,6/25	112,6/8	112,6/8/12
	BURÍ	E5-4	RONDINHA	20,0/30	22,0/6	40,0/22	12,0/11	25,0/26	15,0/18	15,0/16 (15)	35,0/15	38,0/24	22,5/9	55,0/17	30,4/9	55,0/17/11
	CANDIDO MOTA	D7-31	USINA PARÍ	73,3/3	84,2/3	66,1/15	5,4/2	17,3/16	22,5/19	39,2/17	30,1/15	48,2/4	26,1/9	140,4/22	45,3/10	140,4/22/11
	DUARTINA	D6-20	DUARTINA	98,6/25	25,0/3	26,3/17	42,2/8	3,8/7	0,0/0	25,5/17	18,0/15	49,8/27	14,4/30	46,0/6	34,2/31	98,6/25/1
	GÁLIA	D6-5	FERNÃO	45,0/5	28,0/23	44,0/26	1,5/1	7,0/27 (7)	1,0/26	30,0/17	13,0/18	21,0/29	16,0/30	52,5/13	46,0/16	52,5/13/11
	GÁLIA	D6-13	GÁLIA	45,0/11	22,4/26	40,5/16	50,4/7	25,4/28	6,1/23	12,5/12	25,0/15	58,0/27	40,6/8	39,5/26	36,5/18	5 0/27/9
	GUAPIÁRA	F5-10	GUAPIÁRA	30,7/26	30,8/7	50,1/21	10,7/18	50,9/16	80,5/18	20,5/15	20,8/16	30,4/21	52,7/1	20,8/1	30,0/6	18/6
	ITAPÉVA	E5-9	ESTAÇÃO METEOROLOGICA	25,5/24	7,7/6	50,2/31	14,3/8	38,5/16	12,9/26	19,5/16	22,0/15	85,2/21	51,5/31	25,7/17	29,7/15	85,2/21/9
	ITAPÉVA	F5-12	USINA SANTA MARIA	30,5/25	36,5/3	49,6/22	29,5/9	22,0/17	3,0/13	0,0/0	32,0/6	28,4/13	35,9/9	44,0/1	45,0/8	49,6/22/3
	ITAPETININGA	E5-15	POSTO DE SEMENTES	47,0/22	30,4/2	23,0/14	16,8/17	25,0/15	11,2/26	31,4/15	29,8/5	24,5/2	29,1/31	60,0/26	38,0/14	60,0/26/11
	ITAPORANGA	E6-9	ITAPORANGA	41,2/14	26,5/9	40,7/25	2,6/15	27,9/16	11,4/18	56,4/16	34,9/6	29,8/22	43,0/2	59,7/1	19,9/18	59,7/1/11
	ITARARÉ	F6-1	ITARARÉ	24,0/5	34,7/9	52,1/15	11,5/18	51,9/16	4,2/10	32,0/16	24,7/5	40,5/14	22,4/17	56,6/1	31,1/9	56,6/1/11
	ITATINGA	E5-13	ITATINGA	56,8/23	39,0/7	40,0/23 (15)	47,0/9	14,1/28	13,5/26	36,8/16	15,8/15	19,4/21	26,8/17	72,9/13	51,8/15	72,9/13/11
	PARAGUAÇÚ PAULISTA	D7-4	PARAGUAÇÚ PAULISTA	68,0/24	25,0/7 (2)	19,0/15	19,0/15	5,5/29	22,5/18	36,5/15	21,8/14	20,0/29 (27)	34,0/30	37,5/22	84,0/29	84,0/28/12
	PIQUEROBÍ	C8-1	PIQUEROBÍ	79,2/23	24,3/6	58,4/21	18,6/7	14,3/18	0,0/0	34,3/17	19,8/15	61,7/21	26,6/31	58,6/23	79,9/9	79,9/9/12
	PIRAJÚ	E6-15	TEJUPÁ	32,8/24	32,1/9	33,4/21	14,1/1	20,8/16	6,4/25	62,1/16	55,9/16	25,8/27	21,8/31	47,3/1	49,5/1	62,1/16/7
	PIRAJÚ	E6-2	USINA - BÔA VISTA	57,0/24	58,1/9	38,0/24	36,0/7	20,1/16	5,1/26	40,0/15	29,2/16	21,1/13	14,5/2	55,8/22	54,2/18	58,1/9/2
	PRES. PRUDENTE	D8-11	POSTO DE SEMENTES	23,6/24	30,5/6	65,4/22	4,2/17	12,6/16	7,4/17	30,9/16	17,1/15	26,0/27	22,0/30	36,4/25	78,6/18	78,6/18/12
	RIBEIRÃO DOS PINTOS	D6-32	SALTO GRANDE	86,4/23	32,3/9	80,4/16	6,4/15	16,8/11	16,9/27	69,5/16	31,8/15	28,2/7	35,2/17	54,2/17	40,4/6	86,4/23/1
	SALTO GRANDE	D6-34	SALTO GRANDE	120,2/23	27,4/9	72,8/16	12,0/15	15,9/16	16,8/27	64,1/16	20,2/16	23,1/3	21,2/1	72,9/4	60,4/14	120,2/23/1
	SÃO MIGUEL ARCANJO	F4-1	USINA - TURVINHO	55,0/23	131,7/17	71,9/16	11,2/18	40,7/14	15,5/25	30,1/16	20,8/15	30,8/14	24,4/31	50,6/17	28,8/9	131,7/17/2

MÁXIMAS EM 24 HORAS

ZONAS	MUNICIPIOS	PREFIXOS	POSTOS PLUVIOMETRICOS	JANEIRO	FEVEREIRO	MARÇO	ABRIL	MAIO	JUNHO	JULHO	AGOSTO	SETEMBRO	OUTUBRO	NOVEMBRO	DEZEMBRO	ANO 1.941
V	APIAÍ	F5-12	USINA - APIAÍ	80,5/25	86,5/3	49,6/22	29,5/9	22,0/17	3,0/13	0,0/0	32,0/6	28,4/13	35,9/9	44,0/1	45,0/8	49,6/22/3
	CANANEIA	G5-1	ARIRÍ	58,8/23	144,5/24	100,0/22	54,4/8	35,0/20	25,0/25	8,0/13	46,0/5	40,0/21	38,0/16	70,0/6	68,0/1	144,5/24/2
	CUBATÃO	E3-38	PIAÇAGUÉRA	61,0/2	121,9/2	83,8/1	210,8/18	81,3/16	88,1/25	88,1/15	27,9/17	61,0/21	30,5/16 (5)	50,8/16 (6)	95,5/31	210,8/18/4
	ELDORADO	F5-7	ELDORADO	54,4/11	88,5/8	57,0/22	42,5/17	60,5/16	18,5/25	21,2/15	34,1/15	88,7/4	24,7/16	62,1/4	65,7/15	65,7/15/12
	GUARUJÁ	E8-39	ITAPÊMA-DOCAS-SANTOS	87,7/23	42,8/3	124,4/2	176,6/18	105,3/16	25,6/13	24,4/15 (10)	11,6/8	41,1/14	26,2/8	57,5/17	66,0/15	176,6/18/4
	IGUAPE	F4-3	ESTAÇÃO METEOROLOGICA	67,4/23	93,5/2	119,0/23	80,6/19	90,4/16	27,5/13	44,7/15	27,6/15	55,2/21	86,0/6	61,8/6	80,9/31	119,0/23/3
	ITANHAÉN	F3-1	ITANHAÉN	49,0/24	83,0/17	72,0/21	78,0/18	98,0/16	18,0/13	54,0/15	29,0/5	84,0/18	13,0/6	42,0/17	46,3/15	98,0/16/5
	JUQUIÁ	F4-10	JUQUIÁ	97,0/7	47,5/6	171,0/22	27,0/18	77,0/16	29,2/13	36,1/16	24,5/15	42,5/21	22,1/28	38,1/7	39,0/4	171,0/22/3
	SALESÓPOLIS	E2-4	POÇO PRETO	98,1/24	81,0/18	97,8/7	73,2/18	105,5/17	71,2/18	25,7/16	32,0/18	112,4/4	45,5/22	58,5/13	122,5/2	122,5/2/12
	SANTO ANDRÉ	E8-37	PARANAPIACABA	71,1/2	94,0/25	68,6/17	111,8/18	114,3/16	73,6/25	85,6/15	40,7/17	78,7/21	50,8/7	72,6/6	152,4/1	152,4/1/12
	SANTOS	E3-41	CAETÉS-LINHA TORRES	60,5/10	157,4/3	162,2/2	224,3/19	120,4/17	81,3/13	43,8/16	36,1/18	80,9/22	40,3/17	100,2/7	126,5/2	224,3/19/4
	"	E8-42	ITATINGA-REPREZA	72,0/3	26,0/19	110,0/18	82,0/19	48,0/8	52,0/18	87,0/16	99,0/4	82,0/22	60,0/17	50,0/20	216,0/16	260,0/19/2
	"	E3-40	USINA - ITATINGA	39,0/2	260,8/2	87,8/26	90,8/17	96,8/16	30,4/25	20,9/15	50,0/3	42,3/26	30,0/8	73,2/6	89,7/1	260,8/2/2
	UBATUBA	E2-5	ESTAÇÃO METEOROLOGICA	160,5/18	178,7/18	132,1/18	28,5/18	87,0/16	39,1/25	52,1/10	10,5/18	89,3/22	26,0/8	65,0/6	61,3/16	178,7/18/2
VI	AREIAS	D1-2	FAZENDA JARDIM	104,3/23	64,5/2	56,1/22	17,6/8	9,4/16	16,8/26	17,9/10	3,2/18	51,2/14	82,9/8	62,9/5	28,9/18	104,3/23/1
	BANANAL	D1-11	BANANAL	32,7/2	51,1/22	29,0/4	8,5/2	7,9/17	11,6/27	11,0/11	3,6/7	51,4/15	34,6/8	42,6/27	56,4/30	56,4/30/12
	CACHOEIRA PAULISTA	D1-12	BOCAINA	44,3/2	20,9/18	29,1/7	18,3/8	19,2/20	19,3/27	34,9/10	5,6/19	21,5/18	31,1/2	60,0/9	21,4/18	60,0/9/11
	CAÇAPAVA	E2-18	CAÇAPAVA	20,8/20 (1)	64,8/25	48,2/22	28,2/19	30,2/17	10,7/27	18,7/17	1,8/18	30,9/4	38,8/8	27,4/17	41,8/15	64,3/25/2
	CAMPOS DO JORDÃO	D2-16	CACH. DO DIAMANTE	58,2/2	36,4/3	60,2/14	16,5/2	8,8/17	30,0/27	15,5/10	5,4/18	75,6/28	37,3/2	58,3/27	51,6/10	75,6/28/9
	CAMPOS DO JORDÃO	D2-19	EMILIO RIBAS	61,3/1	52,6/18	48,2/12	19,6/2	15,0/28 (16)	31,6/26	8,9/16	10,0/17	84,5/14	80,6/1	44,7/6	28,8/9	84,5/14/9
	CRUZEIRO	D1-6	CAIXA D'AGUA	49,3/2	41,2/27	28,6/19	46,3/19	24,3/17	17,5/27	15,2/10	7,3/19	35,2/15	24,0/2	60,0/9	24,5/18	60,0/9/11
	CUNHA	E1-2	ESTAÇÃO METEOROLOGICA	38,3/10	28,2/3	31,6/4	18,8/10	17,9/16	10,8/26	16,8/10	6,8/17	57,7/14	26,4/8	35,7/17	26,0/24	57,7/14/9
	CUNHA	D2-25	ESTRADA DE CUNHA	54,4/10	112,4/3	38,2/17	10,0/1	33,6/17	20,0/27	8,4/17	3,2/16	50,0/15	24,6/2	30,4/18	26,4/30 (14)	112,4/3/2
	GUARATINGUETÁ	D2-2	GUARATINGUETÁ	49,4/1	44,3/1	12,3/18	20,3/2	12,8/16	16,6/26	31,4/10	5,8/17	48,4/14	29,1/1	74,2/8	35,2/15	74,2/8/11
	"	D2-23	PILÕES	69,0/2	39,4/8	52,4/18	30,5/11	19,2/20	19,4/27	22,8/10	7,8/19	36,4/15	35,3/2	50,3/28	98,0/25	98,0/25/12
	JACAREÍ	E2-16	JACAREÍ	57,2/10	62,0/25	47,4/18	11,0/11	26,0/17	27,0/26	18,2/17	2,6/17	37,0/4	19,3/8	53,3/17	28,0/30	62,0/25/2
	MOGÍ DAS CRUZES	E2-39	CASA GRANDE	40,4/24	54,5/25	27,6/6	27,7/3	49,4/16	36,9/13	28,5/16	11,4/18	55,7/14	43,8/8	38,2/17	51,3/15	55,7/14/9
	MONTEIRO LOBATO	D2-20	MONTEIRO LOBATO	40,3/1	41,0/21	41,0/11	43,7/1	40,2/24	20,8/27	40,0/23	5,9/18	30,2/25	36,4/2	40,7/17	70,4/11	70,4/11/12

MÁXIMAS EM 24 HORAS

ZONAS	MUNICIPIOS	PREFIXOS	POSTOS PLUVIOMETRICOS	JANEIRO	FEVEREIRO	MARÇO	ABRIL	MAIO	JUNHO	JULHO	AGOSTO	SETEMBRO	OUTUBRO	NOVEMBRO	DEZEMBRO	ANO 1.941
VI	NATIVIDADE DA SERRA	E2-24	BAIRRO DO ALTO	41.4/3	59.8/2	25.8/7	39.4/18	19.2/20	31.3/26	18.8/10	8.4/19	37.4/4	48.9/8	64.8/27	45.6/16	64.8/27/11
	" " "	E2-8	NATIVIDADE DA SERRA	43.1/10	54.2/19	17.8/17	17.6/18	32.6/17	31.8/26	10.6/17	2.3/18	42.4/4	33.6/8	50.8/27	32.2/10	54.2/19/2
	PARAIBUNA	E2-23	PARAIBUNA	27.0/1	45.3/3	44.2/25	21.2/13	26.4/17	38.4/26	14.3/17	2.5/18	44.0/4	28.4/8	31.2/27	51.1/24	51.1/24/12
	PINDAMONHANGABA	D2-12	PINDAMONHANGABA	27.0/12	56.0/18	49.0/3	87.0/18	19.0/17	8.5/27	10.0/17	3.0/18	38.5/25	52.0/9	35.0/18	18.0/2	56.0/18/2
	SALESÓPOLIS	E2-4	POÇO PRETO	98.1/24	210.0/18	97.3/7	73.2/18	105.5/17	71.2/13	25.7/16	32.0/18	112.4/4	45.5/22	53.5/13	122.5/2	210.0/18/2
	S.L.DO PARAITINGA	E2-21	SÃO LUIZ DO PARAITINGA	49.2/1	52.6/19	21.2/22	21.4/13	29.5/17	49.5/26	12.8/17	1.7/18	38.3/14	61.8/8	33.6/7	24.5/24	61.3/8/10
	TAUBATÉ	E2-6	TAUBATÉ	25.2/1	40.5/18	27.0/23	48.2/18	5.5/17	18.0/26	14.5/17	2.3/18	28.0/14	47.8/8	25.0/17	29.5/15	48.2/13/4
VII	AGUAÍ	D3-22	POSTO DE SEMENTES	33.6/5	29.0/18	38.0/25	6.7/5	5.2/17	9.4/27	22.4/17	2.2/18	40.0/15	43.6/6	51.0/1	48.2/30	51.0/1/11
	ARARAQUARA	C5-37	AMERICO BRASILIENSE	33.5/10	44.0/19	15.6/24	51.4/7	5.8/28	7.4/27	18.5/17	5.0/13	38.0/6	103.3/7	66.8/6	20.0/17	103.3/7/10
	ARARAQUARA	C5-8	JOÃ	36.6/10	113.6/25	28.6/20	27.0/10	4.8/28	4.7/27	22.9/19	1.4/16	27.8/7	26.1/8	78.2/17	43.7/23	113.6/25/2
	ARARAS	D4-28	FAZENDA SÃO FRANCISCO	42.6/1	32.8/25	26.3/25	28.4/7	9.8/17	17.8/28	18.7/9	0.0/0	42.7/14	22.0/8	56.8/17	50.5/2	56.8/17/11
	BARRETOS	B5-22	ADOLFO PINTO	48.9/4	44.2/26	54.3/23	65.8/9	6.4/28	0.0/0	18.7/19	1.5/15	35.4/25	7.5/10	22.3/27	17.3/2	65.8/9/4
	BARRETOS	B5-23	AMOREIRA	44.0/5	32.4/22	34.4/24	57.2/8	0.0/0	0.0/0	35.5/19	0.3/15	60.5/26	11.8/18	63.2/4	35.0/28	63.2/4/11
	BEBEDOURO	C5-46	ANDES	46.4/4	22.0/26	31.4/25	24.0/10	14.0/13	0.0/0	16.0/19	10.4/16	38.4/14	16.0/11	94.2/18	42.0/30	[illegible]2/13/11
	BEBEDOURO	B5-24	MANDEMBO	31.2/1	21.8/24	37.0/25	16.5/8	18.5/27	0.0/0	26.7/16	6.8/16	39.0/25	52.2/31	58.8/16	45.1/29	58.8/[illegible] 11
	COLINA	B5-28	COUDELARIA PAULISTA	82.0/1	20.0/22	84.5/25	14.0/2	15.0/28	0.0/0	30.0/17	19.0/15	48.8/26	30.8/8	45.9/6	44.9/11	84.5/25/3
	CRAVINHOS	C4-15	TIBIRIÇÁ	122.9/2	16.0/26	32.2/22	61.1/10	14.8/28	4.1/27	19.4/19	3.2/15	74.7/26	89.2/31	70.0/20	40.8/18	122.9/2/1
	DESCALVADO	C4-4	DESCALVADO	58.8/20	31.0/26	45.0/24	38.1/8	3.4/28	6.7/27	18.2/17	2.3/15	39.0/7	41.8/8	60.6/1	23.1/18	60.6/1/11
	ESP.STO.DO PINHAL	D3-3	USINA PINHAL	31.7/13	29.3/17	47.3/22	15.4/12	7.0/28	18.6/27	22.4/17	0.0/0	56.8/15	49.3/8	58.5/1	55.8/30	58.5/1/11
	FRANCA	B4-23	JERIQUÁRA	67.0/2	42.5/23	34.8/14	23.8/3	33.3/29	0.0/0	28.7/17	0.0/0	45.7/26	47.9/8	50.2/18	64.3/18	67.0/2/1
	FRANCA	B4-20	RESTINGA	53.3/4	18.5/3	40.8/22	24.7/2	29.0/29	0.0/0	19.8/17	0.0/0	44.5/12	39.6/17	50.0/1	62.9/8	62.9/8/12
	GUARÁ	B4-4	USINA SÃO JOAQUIM	47.2/3	35.9/20	18.2/26 25	55.1/3	19.1/28	0.0/0	17.0/17	0.0/0	60.8/26	49.5/17	50.1/1	43.5/18	60.8/26/9
	GUARÍBA	C5-21	HAMMOND	47.0/27	22.0/26	18.0/15	24.0/1	11.0/28	7.9/26	18.0/19 17	1.0/16	30.0/15	40.0/8	70.0/17	15.9/23	70.0/17/11
	IGARAPAVA	B4-2	USINA - BURITÍS	67.5/8	24.6/1	21.0/14	22.4/8	39.4/29	0.0/0	18.4/17	0.0/0	58.0/26	18.3/8	59.1/6	104.4/18	104.4/18/12
	ITAPÍRA	D3-15	ITAPÍRA	32.2/25 1	43.3/26	22.3/22	15.2/8	7.2/17	17.2/27	10.8/17	1.5/24	40.0/4	40.2/31	58.4/17	61.0/30	61.0/30/12
	JABOTICABAL	C5-29	JABOTICABAL	48.5/2	40.7/23	41.3/21	41.5/1	6.0/28	0.0/0	16.4/17	4.5/16	58.0/26	42.0/8	89.3/6	53.6/29	89.3/6/11
	LEME	D4-31	LEME	79.9/13	4.3/7	54.2/16	36.1/7	1.0/26	1.0/26	13.0/16	2.0/17	40.2/14	80.0/8	54.0/1	41.0/14 12	80.0/8/10
	MOGÔCA	C3-40	FAZENDA AÇUDE	50.1/5	17.0/3	58.2/22	37.1/8	8.1/29	14.3/27	17.5/17	4.5/15	46.2/7	23.2/17	55.0/1	45.8/22	55.0/1/11

MAXIMAS EM 24 HORAS

ZONAS	MUNICIPIOS	PREFIXOS	POSTOS PLUVIOMETRICOS	JANEIRO	FEVEREIRO	MARÇO	ABRIL	MAIO	JUNHO	JULHO	AGOSTO	SETEMBRO	OUTUBRO	NOVEMBRO	DEZEMBRO	ANO 1.941
VII	MOGÔCA	C4-40	ESTAÇÃO METEOROLOGICA	55.0/27	32.2/27	28.6/17	19.7/8	11.4/29	11.6/27	15.0/17	4.0/14	51.8/26	23.7/17	62.5/1	28.3/31	62.5/1/11
	MONTE ALTO	C5-52	IBITIRAMA	40.1/1	50.7/17	53.1/22	20.1/11	4.8/28	0.0/0	14.5/19	0.0/0	30.6/14	69.0/31	75.0/16	26.8/28	75.0/16/11
	NUPORANGA	B4-8	USINA - DOURADOS	50.8/4	32.9/3	28.4/24	30.0/10	18.1/29	0.0/0	15.0/17	0.0/0	51.4/15	34.7/17	68.2/6	61.7/18	68.2/6/11
	ORLÂNDIA	B4-11	FAZENDA AGUDOS	43.0/21	45.5/26	57.0/22	49.0/1	18.0/28	0.0/0	22.7/17	0.0/0	40.0/14	54.0/17	133.3/1	37.0/2	133.3/1/11
	ORLÂNDIA	B4-15	ORLÂNDIA	49.6/2	36.8/25	44.4/21	35.2/7	22.1/28	0.0/0	24.2/16	0.0/0	52.1/14	80.2/31	82.2/5	28.3/17	80.2/31/10
	PATROC. PAULISTA	B4-5	USINA - ESMERIL	101.5/8	54.4/20	86.5/22	63.4/3	27.0/29	4.5/27	17.2/17	0.0/0	42.7/26	26.4/17	55.5/1	55.8/18	101.5/3/1
	PIRAÇUNUNGA	C4-33	POSTO DE SEMENTES	46.5/28 (13)	15.0/6	20.0/17	35.8/8	2.0/28	6.6/27	6.7/17	1.0/15	28.9/7	19.0/8	56.4/1	24.3/18	56.4/1/11
	"	D4-32	SOUZA QUEIROZ	62.6/13	26.4/3	25.5/26	40.0/8	4.0/28	6.8/27	12.5/17	3.0/16	36.0/25	43.0/8	71.3/18	31.8/19	71.3/18/11
	PONTAL	C5-24	PONTAL	50.1/4	65.0/4	35.0/25	18.0/8	13.0/28	0.0/0	19.0/17	0.0/0	107.0/25	22.0/17	35.0/17 (9)	45.0/16	107.0/25/9
	STA. CRUZ D/PALMEIRAS	C4-29	STA. CRUZ DAS PALMEIRAS	37.2/5	10.0/18	27.0/26	22.0/8	4.2/28	4.8/27	19.3/17	1.0/17	46.6/3	12.9/8	44.5/17	33.5/19	46.6/3/9
	STA. RITA P. QUATRO	C4-24	ESTAÇÃO METEOROLOGICA	56.2/5	24.1/18	64.1/22	18.5/7	3.9/28	10.6/26	15.9/16	0.8/24	32.8/14	20.8/8	55.3/6	37.1/18	64.1/22/3
	STA. ROSA D/VITERBO	C4-48	USINA AMALIA c/4-5	60.9/15	34.6/16	32.3/25	17.5/1	30.9/28	0.0/0	33.0/19	5.6/28	54.0/6	49.8/17	80.7/17	45.3/10	80.7/17/11
	SÃO CARLOS	C5-35	IBATÉ	80.2/4	10.4/8	21.8/22	24.0/7	6.5/27	11.8/17	18.0/17	5.0/17	46.0/3	9.3/29	42.3/27	38.0/19	80.2/4/1
	" "	C4-23	SANTA EUDÓXIA	94.3/5	14.0/26	29.8/17	28.2/8 (7)	3.5/28	0.0/0	10.8/17	0.0/0	33.6/7	38.0/8	138.5/9	30.0/9	138.5/9/11
	S. JOÃO D/B. VISTA	C3-31	SÃO JOÃO DA BÔA VISTA	45.0/1	47.3/18	24.3/25	15.0/12	13.6/27	8.0/27	32.1/10	0.0/0	37.0/14	44.0/31	38.0/5	73.0/20	73.0/20/12
	S. JOSÉ D/RIO PARDO	C3-28	FAZENDA GUAXUPÉZINHO	47.8/21	30.7/2	42.5/25	30.1/8	6.4/29	13.6/27	35.6/17	1.4/15	38.6/7	29.7/17	59.7/1	28.9/30	59.7/1/11
	SERRA NEGRA	D3-12	SERRA NEGRA	100.0/25	20.0/24	28.7/21	8.3/2	14.0/17	40.0/27	11.0/10	0.0/0	43.2/15	30.0/1	85.5/17	15.8/26	100.0/25/1
	TAPIRATIBA	C3-26	FAZENDA FORTALEZINHA	43.0/5	27.0/3	37.0/25	44.7/8	16.0/29	17.7/17	20.5/17	2.2/5	45.6/7	32.2/17	64.0/1	35.4/18	64.0/1/11
	"	C3-27	FAZENDA RETIRO	70.0/19	29.5/26	28.8/23	35.1/8	18.2/8	13.9/27	16.7/17	1.7/15	43.2/7	35.5/17	57.8/1	37.5/9	70.0/19/1
	TERRA ROXA	B5-25	TERRA ROXA	14.4/18	8.4/23	8.2/13	18.5/18	9.4/26	0.0/0	8.2/16	0.0/0	30.7/16	36.0/31	48.0/4	117.0/27	117.0/27/12
	VIRADOURO	B5-26	VIRADOURO	52.8/2	17.0/24	60.0/25	20.2/8	8.3/28	0.0/0	10.5/19	0.0/0	40.1/14	59.3/31	48.0/26	20.9/18	60.0/25/3
VIII	BEBEDOURO	C5-46	ANDES	46.4/4	20.0/26	31.4/25	24.0/10	14.0/13	0.0/0	16.0/19	10.4/16	38.4/14	16.0/11	94.2/13	42.0/30	94.2/13/11
	GUARACÍ	B6-1	USINA - MARIBONDO	60.4/4	17.4/23	30.6/23	35.7/2	8.2/28	0.0/0	14.4/17	3.2/15	27.8/15	24.5/28	67.6/1	39.5/16	67.6/1/11
	MIRASSÓL	B6-21	MIRASSÓL	39.8/16	40.0/19	48.4/25	33.2/8	0.0/0	0.0/0	24.0/17	2.5/16	28.0/26	36.8/8	74.1/13	28.3/2	74.1/13/11
	NOVA GRANADA	B6-3	ONDA VERDE	46.5/4	13.8/25	20.0/25	36.0/10	15.3/28	0.0/0	14.4/19	8.8/15	32.5/15	17.5/28	64.8/13	110.7/16	110.7/16/12
	OLIMPIA	B5-34	OLIMPIA	25.0/4	12.5/23	7.0/5	11.0/1	12.5/28	0.0/0	30.0/16	0.0/0	28.0/27	8.0/8	80.0/1	52.0/18	80.0/1/11
	S. JOSÉ D/RIO PRETO	B6-5	ENGR SCHMIDT	60.0/5	10.0/6	52.0/13	10.0/1	0.0/0	0.0/0	25.0/18	30.0/6	30.0/15	30.0/7	35.0/13 (6)	30.0/2	60.0/5/1
	" " " "	B6-4	SÃO JOSÉ DO RIO PRETO	40.1/16	46.8/19	52.3/25	35.9/8	0.0/0	0.0/0	26.9/17	2.8/15	32.6/26	35.0/8	57.5/13	35.5/16	57.5/13/11
	STA. SOFIA	C5-27	SANTA ADÉLIA	63.0/4	56.0/24	45.0/25	25.2/10	0.0/0	0.0/0	20.0/19	0.0/	30.4/26	19.5/8	74.5/1	33.5/11	74.5/1/11

				DIAS DE CHUVAS												
ZONAS	MUNICIPIOS	PREFIXOS	POSTOS PLUVIOMETRICOS	JANEIRO	FEVEREIRO	MARÇO	ABRIL	MAIO	JUNHO	JULHO	AGOSTO	SETEMBRO	OUTUBRO	NOVEMBRO	DEZEMBRO	ANO 1.941
I	AMERICANA	D4-4	AMERICANA - USINA	11	12	8	5	2	2	2	4	18	6	11	14	95
	AMPARO	D3-31	FAZENDA CHAPADÃO	12	8	6	4	2	2	3	0	13	4	6	11	71
	ANALÂNDIA	D4-35	ANALÂNDIA	6	7	5	4	2	1	2	2	14	3	10	6	62
	ANHEMBÍ	D5-44	FAZENDA BARREIRO RICO	11	9	11	6	3	2	1	4	16	5	11	12	91
	ATIBAIA	E3-75	ATIBAIA	13	12	10	4	2	4	3	5	15	7	12	15	102
	BOTUCATÚ	D5-27	BOTUCATÚ	13	9	13	4	3	2	2	6	14	10	16	14	106
	BOTUCATÚ	D5-29	FAZENDA MONTE ALEGRE	12	13	13	6	3	3	4	4	16	5	12	14	102
	BRAGANÇA PAULISTA	D3-29	FAZENDA ITAGUAÇÚ	13	8	8	6	2	3	2	1	19	8	8	18	96
	BRAGANÇA PAULISTA	D3-36	PINHALZINHO	17	14	20	5	3	2	3	3	18	7	11	13	116
	CAMPINAS	D4-18	ESTAÇÃO METEOROLOGICA	12	12	8	6	4	3	3	5	19	7	13	17	85
	"	D3-2	USINA - SALTO GRANDE	13	7	11	5	3	3	1	5	20	9	12	16	105
	CORUMBATAÍ	D4-42	MORRO GRANDE	12	5	9	6	2	1	2	4	17	3	13	14	88
	COTIA	E3-73	SITIO VOTORANTIM	17	12	14	8	3	5	6	8	16	7	13	17	126
	GUARULHOS	E3-2	BOM SUCESSO	13	10	12	4	2	2	5	3	18	6	12	14	101
	ITATIBA	E3-15	ITATIBA	9	9	10	4	4	2	1	3	12	10	8	18	90
	ITÚ	E4-51	FAZENDA VASSOURAL	15	12	10	4	3	3	2	4	15	6	11	14	99
	JUNDIAÍ	E3-18	CORRUPIRA	11	9	11	2	3	3	2	2	13	6	8	13	83
	"	E3-25	JUNDIAÍ	5	7	9	2	2	3	2	3	12	4	8	13	70
	"	E3-84	JUNDIAÍ-FAZ. EXPER.	11	9	11	0	1	2	1	2	16	5	11	15	84
	LIMEIRA	D4-53	ESTAÇÃO METEOROLOGICA	12	10	8	7	2	2	2	2	15	6	10	14	90
	MAIRIPORÃ	E3-5	MAIRIPORÃ	15	13	15	4	5	5	5	8	22	6	11	18	127
	PEDREIRA	D3-1	USINA-JAGUARÍ	9	9	11	8	3	3	3	4	20	6	13	17	97
	PIRACICABA	D4-19	TUPÍ-ESTAÇÃO EXPER.	11	10	6	4	2	3	2	3	11	5	8	10	75
	"	D4-3	USINA-PIRACICABA	16	14	9	8	2	3	2	4	13	7	11	16	110
	RIO CLARO	D4-12	RIO CLARO	10	6	7	4	2	2	1	2	15	8	10	13	75
	SANTA IZABEL	E3-87	IGARATÃ	13	9	9	3	3	6	3	2	15	9	14	17	103
	SANTO ANDRÉ	E3-37	PARANAPIACABA	12	15	16	18	7	5	8	8	13	13	12	20	147
	S.BERNARDO D/CAMPO	E3-24	SÃO BERNARDO DO CAMPO	12	11	14	10	4	2	6	8	15	7	19	20	128

DIAS DE CHUVAS

ZONAS	MUNICIPIOS	PREFIXOS	POSTOS PLUVIOMETRICOS	JANEIRO	FEVEREIRO	MARÇO	ABRIL	MAIO	JUNHO	JULHO	AGOSTO	SETEMBRO	OUTUBRO	NOVEMBRO	DEZEMBRO	ANO 1.941
I	S.CAETANO DO SUL	E3-22	CERAMICA-SÃO CAETANO	9	10	6	4	3	3	3	4	11	5	8	13	79
	SÃO MANUEL	D5-47	SÃO MANUEL-FAZ.EXPER.	13	8	10	7	4	2	3	5	15	8	11	14	100
	SÃO PAULO															
	" "	E3-3	AGUA BRANCA	16	15	19	7	4	4	4	7	19	12	18	21	146
	" "	E3-81	ENGORDADOR-RESERVATÓRIO	16	12	15	3	3	3	3	4	17	7	15	21	119
	" "	E3-36	ESTAÇÃO DA LUZ	15	20	14	5	4	3	5	4	14	7	12	16	119
	" "	E3-90	INSTITUTO BIOLÓGICO	13	15	14	11	4	3	5	6	22	12	16	18	139
	" "	E3-78	ITAGUAÇÚ-RESERVATÓRIO	17	14	14	7	8	3	5	8	17	8	15	22	138
	" "	E3-35	OBSERVATÓRIO-AG.FUNDA	27	24	19	11	12	7	6	10	25	15	21	22	199
	" "	E3-80	RESERVATÓRIO-CANTAREIRA	15	11	16	8	6	4	3	5	18	10	16	22	134
	" "	E3-6	SANTO AMARO-	13	13	14	5	4	3	5	6	17	11	16	18	125
	SÃO ROQUE	E4-9	ESTAÇÃO METEOROLOGICA	15	10	14	5	3	3	4	7	21	6	15	16	119
	SOROCABA	E4-24	FABR.CIMENTO-VOTORAN	10	6	8	2	2	3	3	5	13	6	9	10	77
	TATUÍ	E4-49	CEZARIO LANGE	15	7	11	3	1	2	2	4	11	4	8	5	73
	"	E4-34	ESTAÇÃO EXPERIMENTAL	12	7	12	4	4	3	3	6	13	6	11	9	90
	"	E4-36	POSTO DE SEMENTES	7	7	10	5	5	3	3	7	13	7	8	13	88
	TIETÊ	E4-11	ESTAÇÃO METEOROLOGICA	12	7	5	2	2	2	2	3	15	6	11	11	78
	"	E4-37	" "	10	12	7	4	2	2	2	3	11	6	14	11	84
	TORRINHA	D5-33	TORRINHA	21	12	6	3	3	3	1	4	19	4	13	8	97
II	ARAÇATUBA	C7-5	ARAÇATUBA	15	14	10	5	2	1	4	5	14	6	14	13	103
	ARARAQUARA	C5-65	FAZ.APARECIDA-US.TAMOIO	16	7	8	4	1	1	4	3	13	6	12	9	84
	"	C5-14	FAZENDA NIAGARA	16	6	8	6	2	1	4	2	11	3	12	7	78
	"	C5-17	USINA CHIBARRO	18	10	7	6	1	1	5	4	17	6	12	17	104
	BARRA BONITA	D5-20	BARRA BONITA	12	7	7	6	2	3	3	8	17	6	17	13	101
	BAURÚ	D6-36	BAURÚ	11	5	9	4	3	1	4	4	17	6	12	12	88
	BIRIGUÍ	C7-26	GUATAMBÚ	10	6	7	3	1	0	3	2	12	1	8	12	65
	BRÓTAS	D5-1	ESTAÇÃO METEOROLOGICA	13	10	9	4	2	2	3	4	12	4	11	13	87
	"	D5-2	USINA ELÉTRICA	14	10	9	2	2	2	2	2	18	6	14	11	92

				DIAS DE CHUVAS												
ZONAS	MUNICIPIOS	PREFIXOS	POSTOS PLUVIOMETRICOS	JANEIRO	FEVEREIRO	MARÇO	ABRIL	MAIO	JUNHO	JULHO	AGOSTO	SETEMBRO	OUTUBRO	NOVEMBRO	DEZEMBRO	ANO 1.941
II	CATANDUVA	C6-6	N.C. OSVALDO SAMPAIO	12	8	6	7	1	0	3	2	15	4	10	10	78
	COROADOS	C7-19	COROADOS	12	8	7	8	3	0	4	4	10	5	12	14	87
	DOIS CÓRREGOS	D5-8	DOIS CÓRREGOS	15	8	5	4	1	2	2	8	16	4	9	9	78
	GETULINA	C6-12	FAZENDA SUIÇA	11	11	8	5	5	1	5	6	17	8	19	15	105
	GLICÉRIO	C7-16	FAZ. VALE FORMOZO	10	10	9	5	3	0	4	7	15	3	18	14	98
	IBITINGA	C5-88	POSTO DE SEMENTES	18	12	8	7	2	3	4	2	18	4	14	16	103
	ITAJOBÍ	C6-40	ITAJOBÍ	12	4	9	7	0	0	4	0	14	4	10	10	74
	JABOTICABAL	C5-25	JOBOTICABAL	12	14	9	6	2	0	5	2	15	5	15	14	99
	JAÚ	D5-25	FAZENDA EXPERIMENTAL	9	11	5	3	3	0	3	4	14	5	12	16	85
	LINS	C6-8	GUAIÇÁRA	12	9	10	5	2	1	5	3	13	2	13	14	89
	MACATUBA	D5-4	USINA - LENÇÓIS	16	13	9	6	3	3	3	6	18	7	14	12	110
	MINEIROS TIETÊ	D5-21	CAPIM FINO	11	10	9	4	2	3	3	5	16	5	15	13	96
	" "	D5-22	MINEIROS TIETÊ	9	7	4	1	1	2	2	2	9	6	10	13	66
	MIRASSÓL	D6-21	MIRASSÓL (B6-21)	16	9	8	4	0	0	4	1	16	5	10	13	86
	NOVO HORIZONTE	C6-87	NOVO HORIZONTE	6	4	6	3	1	1	5	1	12	4	10	7	60
	PEDERNEIRAS	D5-24	USINA LAGEADO	13	11	6	5	3	1	2	4	16	6	14	16	91
	PENÁPOLIS	C7-11	ALTO ALÉGRE	17	11	11	4	4	0	3	5	14	2	12	13	96
	"	C7-18	FAZENDA FIGUEIRA	15	12	10	5	1	0	4	4	12	3	12	14	92
	PINDORAMA	C5-18	ESTAÇÃO EXPERIMENTAL	6	3	6	5	0	0	3	0	8	4	8	10	53
	RIBEIRÃO BONITO	D5-8	RIBEIRÃO BONITO	15	8	7	5	2	1	2	3	13	4	12	13	85
	SÃO CARLOS	C5-35	IBATÊ	12	5	8	3	2	1	5	4	16	3	8	11	78
	" "	D4-15	SÃO CARLOS	14	10	14	7	2	1	4	5	17	9	14	20	117
	TABATINGA	C5-48	FAZENDA ITAQUERÊ	12	12	11	5	3	1	3	2	14	6	12	8	89
	URUPÊS	C6-41	URUPÊS	15	6	7	6	1	0	3	2	14	1	8	12	75
III	BAURÚ	D6-86	BAURÚ-POSTO SEMENTES	11	5	9	4	3	1	4	4	17	6	12	12	88
	DUARTINA	D6-20	DUARTINA	12	9	7	6	3	0	5	6	13	8	12	12	88
	GÁLIA	D6-19	GÁLIA	8	5	6	4	1	2	1	2	9	7	10	13	68
	GÁLIA	D6-5	FERNÃO	8	8	7	5	2	1	2	2	9	3	12	14	78
	MARILIA	D6-25	POSTO DE SEMENTES	13	13	12	4	5	1	5	8	16	8	13	14	112

				DIAS DE CHUVAS												
ZONAS	MUNICIPIOS	PREFIXOS	POSTOS PLUVIOMETRICOS	JANEIRO	FEVEREIRO	MARÇO	ABRIL	MAIO	JUNHO	JULHO	AGOSTO	SETEMBRO	OUTUBRO	NOVEMBRO	DEZEMBRO	ANO 1.941
III	ORIENTE	D7-32	ORIENTE	13	18	10	5	5	0	8	3	14	6	10	12	94
	PIQUEROBÍ	C8-1	PIQUEROBÍ	10	11	12	4	2	0	4	6	11	2	8	12	82
	PRES. PRUDENTE	D8-11	POSTO DE SEMENTES	11	14	10	2	5	3	4	8	15	5	9	13	99
	QUINTANA	D7-33	QUINTANA	10	8	8	3	2	0	3	7	10	5	8	9	78
IV	ANGATUBA	E5-19	FAZENDA ATERRADINHO	13	11	11	4	5	8	4	8	16	8	14	14	111
	AVARÉ	E5-8	ESTAÇÃO METEOROLOGICA	11	10	13	4	3	2	2	7	16	7	12	12	99
	BAURÚ	D6-1	BAURÚ	11	8	9	6	8	1	8	6	15	6	11	12	86
	BURÍ	E5-4	RONDINHA	12	11	8	6	6	3	2	6	13	5	8	9	91
	CANDIDO MOTA	D7-31	USINA PARÍ	6	8	10	2	4	3	5	7	12	5	12	11	85
	DUARTINA	D6-20	DUARTINA	12	9	7	6	8	0	5	6	13	8	12	12	98
	GÁLIA	D6-5	FERNÃO	8	8	7	5	2	1	2	2	9	3	12	14	78
	"	D6-19	GÁLIA	8	5	6	4	1	2	1	2	9	7	10	13	68
	GUAPIÁRA	F5-10	GUAPIÁRA	12	6	14	2	8	2	8	8	9	4	10	8	81
	ITAPÉVA	E5-9	ESTAÇÃO METEOROLOGICA	11	2	10	2	8	8	2	4	16	5	12	11	81
	"	F5-12	USINA SANTA MARIA	13	7	7	2	3	2	0	7	9	6	10	13	79
	ITAPETININGA	E5-15	POSTO DE SEMENTES	12	13	11	4	5	4	7	7	20	9	11	13	116
	ITAPORANGA	E6-9	ITAPORANGA	12	12	10	4	4	5	8	11	14	8	13	13	116
	ITARARÉ	F6-1	ITARARÉ	15	15	11	2	4	5	7	10	13	8	15	14	117
	ITATINGA	E5-13	ITATINGA	17	14	16	6	6	3	3	7	13	6	13	17	126
	PARAGUAÇÚ PAULISTA	D7-4	PARAGUAÇÚ PAULISTA	12	11	11	4	5	4	4	6	11	6	14	12	100
	PIQUEROBÍ	C8-1	PIQUEROBÍ	10	11	12	4	2	0	4	6	11	2	8	12	82
	PIRAJÚ	E6-15	TEJUPÁ	13	8	12	8	4	8	6	9	14	8	16	17	129
	"	E6-2	USINA - BÔA VISTA	14	11	7	5	8	2	5	8	12	5	13	10	95
	PRES. PRUDENTE	D8-11	POSTO DE SEMENTES	11	14	10	2	5	3	4	8	15	5	9	13	99
	RIBEIRÃO DOS PINTOS	D6-32	SALTO GRANDE	11	5	6	7	6	7	6	5	9	7	12	14	95
	SALTO GRANDE	D6-34	SALTO GRANDE	8	6	8	6	4	5	6	6	9	5	7	8	78
	S.MIGUEL ARCANJO	F4-1	USINA - TURVINHO	9	9	13	1	5	3	7	10	17	12	14	16	116
V	APIAÍ	F5-12	USINA - APIAÍ	18	7	7	2	9	2	0	7	9	6	10	13	79

DIAS DE CHUVAS

ZONAS	MUNICIPIOS	PREFIXOS	POSTOS PLUVIOMETRICOS	JANEIRO	FEVEREIRO	MARÇO	ABRIL	MAIO	JUNHO	JULHO	AGOSTO	SETEMBRO	OUTUBRO	NOVEMBRO	DEZEMBRO	ANO 1.941
V	CANANEIA	G5-1	ARIRÍ	21	21	21	4	18	6	3	11	16	12	13	14	160
	CUBATÃO	E3-38	PIAÇAGUÉRA	11	11	13	6	5	5	7	5	9	10	13	17	112
	ELDORADO	F5-7	ELDORADO	18	17	17	6	10	8	10	9	19	12	14	21	161
	GUARUJÁ	E3-39	ITAPÊMA-DOCAS-SANTOS	17	16	18	10	12	10	15	11	16	19	18	24	186
	IGUAPE	F4-8	ESTAÇÃO METEOROLOGICA	17	15	17	6	10	7	8	10	14	13	12	19	148
	ITANHAÉN	F3-1	ITANHAÉN	14	16	14	7	7	6	7	9	17	2	12	16	127
	JUQUIÁ	F4-10	JUQUIÁ	9	15	13	5	8	6	8	9	16	11	12	13	125
	SALESÓPOLIS	E2-4	POÇO PRETO	19	19	22	10	7	8	12	9	23	19	15	24	187
	SANTO ANDRÉ	E3-37	PARANAPIACABA	12	15	16	18	7	5	8	8	13	13	12	20	147
	SANTOS	E3-41	CAETÉS-LINHA TORRES	19	18	21	8	7	9	11	12	16	13	19	21	174
	"	E3-42	ITATINGA-REPREZA	16	10	17	5	4	6	5	6	13	11	16	12	121
	"	E3-40	USINA - ITATINGA	20	19	24	8	11	9	12	11	18	18	18	26	194
	UBATUBA	E2-5	ESTAÇÃO METEOROLOGICA	17	18	22	8	6	3	11	18	19	19	15	21	167
VI	AREIAS	D1-2	FAZENDA JARDIM	27	26	24	6	9	5	30	4	29	10	20	27	217
	BANANAL	D1-11	BANANAL	17	11	19	10	8	5	8	8	18	9	14	20	142
	CACHOEIRA PAULISTA	D1-12	BOCAINA	16	18	18	7	9	7	8	2	21	9	14	25	140
	CAÇAPAVA	E2-18	CAÇAPAVA	19	14	10	6	5	3	4	2	19	8	12	18	120
	CAMPOS DO JORDÃO	D2-16	CACHº DO DIAMANTE	18	15	17	7	5	3	3	1	21	9	12	25	181
	" " "	D2-19	EMILIO RIBAS	21	16	20	10	5	2	7	1	24	12	17	30	165
	CRUZEIRO	D1-6	CAIXA D'AGUA	16	18	16	6	4	7	8	3	23	12	14	19	141
	CUNHA	E1-2	ESTAÇÃO METEOROLOGICA	17	18	22	4	5	2	4	4	19	10	11	19	130
	CUNHA	D2-25	ESTRADA DE CUNHA	11	8	11	3	1	2	5	1	17	7	6	11	83
	GUARATINGUETÁ	D2-2	GUARATINGUETÁ	18	17	21	7	6	5	8	3	22	12	17	27	168
	"	D2-28	PILÕES	13	12	14	7	8	4	3	2	15	9	14	15	111
	JACAREÍ	E2-16	JACAREÍ	15	18	11	8	5	3	8	2	16	8	15	17	116
	MOGÍ DAS CRUZES	E2-58	CASA GRANDE	10	12	6	7	4	4	4	5	17	15	13	17	124
	MONTEIRO LOBATO	D2-20	MONTEIRO LOBATO	16	20	20	15	11	13	17	3	22	13	16	26	192
	NATIVIDADE DA SERRA	E2-24	BAIRRO DO ALTO	27	22	29	28	26	29	28	14	27	22	21	29	302
	NATIVIDADE DA SERRA	E2-8	NATIVIDADE DA SERRA	16	9	14	7	7	5	6	2	16	8	12	19	121

DIAS DE CHUVAS																
ZONAS	MUNICIPIOS	PREFIXOS	POSTOS PLUVIOMETRICOS	JANEIRO	FEVEREIRO	MARÇO	ABRIL	MAIO	JUNHO	JULHO	AGOSTO	SETEMBRO	OUTUBRO	NOVEMBRO	DEZEMBRO	ANO 1.941
VI	PARAIBUNA	E2-23	PARAIBUNA	20	14	10	8	6	4	3	3	15	9	14	14	123
	PINDAMONHANGABA	D2-12	PINDAMONHANGABA	17	12	13	9	8	5	5	2	17	8	14	21	126
	SALESÓPOLIS	E2-4	POÇO PRETO	19	19	22	10	7	8	12	9	23	19	15	24	187
	S.L.DO PARAITINGA	E2-21	SÃO LUIZ DO PARAITINGA	19	10	14	7	5	4	5	4	21	9	11	15	124
	TAUBATÉ	E2-6	TAUBATÉ	18	13	15	10	6	3	3	1	16	11	14	19	129
VII	AGUAÍ	D3-22	POSTO DE SEMENTES	16	7	8	8	3	2	3	1	17	5	12	10	92
	ARARAQUARA	C5-37	AMERICO BRASILIENSE	15	8	14	3	1	1	3	2	15	3	7	11	88
	"	C5-8	JOÁ	18	8	10	7	2	1	3	1	16	3	11	13	98
	ARARAS	D4-28	FAZENDA SÃO FRANCISCO	17	6	7	4	2	1	2	0	15	5	13	10	82
	BARRETOS	B5-22	ADOLFO PINTO	11	5	8	4	2	0	2	1	11	2	8	11	60
	"	B5-23	AMOREIRA	16	9	12	5	0	0	2	1	12	4	9	5	75
	BEBEDOURO	C5-46	ANDES	14	4	8	3	2	0	5	1	16	9	16	12	90
	"	B5-24	MANDEMBO	18	14	4	5	2	0	3	2	17	5	16	13	99
	COLINA	B5-28	COUDELARIA PAULISTA	14	4	4	3	2	0	2	1	15	4	13	13	75
	CRAVINHOS	C4-15	TIBIRIÇÁ	18	8	10	7	1	1	4	2	16	5	11	16	99
	DESCALVADO	C4-4	DESCALVADO	12	8	9	5	1	1	1	2	14	7	13	17	90
	ESP.STO.DO PINHAL	D3-8	USINA PINHAL	16	9	11	8	3	3	4	0	20	5	15	18	112
	FRANCA	B4-23	JERIQUÁRA	22	10	6	6	1	0	4	0	13	4	15	19	100
	"	B4-20	RESTINGA	17	10	7	6	1	0	5	2	16	8	19	18	109
	GUARÁ	B4-4	USINA SÃO JOAQUIM	19	14	6	7	2	0	4	0	13	8	15	22	110
	GUARÍBA	C5-21	HAMMOND	15	8	10	6	1	1	4	1	17	5	11	16	95
	IGARAPAVA	B4-2	USINA - BURITÍS	28	15	9	6	1	0	6	0	15	5	15	16	111
	ITAPÍRA	D3-15	ITAPÍRA	19	13	12	7	1	2	4	5	16	5	10	15	109
	JABOTICABAL	C5-23	JABOTICABAL	12	14	9	6	2	0	5	2	15	5	15	24	99
	LEME	D4-31	LEME	13	5	8	6	2	1	2	2	13	4	9	11	76
	MOCÓCA	C3-40	FAZENDA AÇUDE	21	13	12	8	3	1	4	1	17	7	16	21	124
	"	C4-40	ESTAÇÃO METEOROLOGICA	13	8	8	7	2	1	5	2	17	5	11	19	98
	MONTE ALTO	C5-52	IBITIRAMA	7	5	5	4	1	0	3	0	13	5	10	9	62

				DIAS DE CHUVAS												
ZONAS	MUNICIPIOS	PREFIXOS	POSTOS PLUVIOMETRICOS	JANEIRO	FEVEREIRO	MARÇO	ABRIL	MAIO	JUNHO	JULHO	AGOSTO	SETEMBRO	OUTUBRO	NOVEMBRO	DEZEMBRO	ANO 1.941
VII	NUPORANGA	B4-8	USINA - DOURADOS	24	12	8	6	2	0	3	0	14	7	15	19	110
	ORLÂNDIA	B4-11	FAZENDA AGÚDOS	17	7	6	5	2	0	8	0	13	2	11	11	77
	"	B4-15	ORLÂNDIA	20	12	7	6	2	0	4	0	17	7	18	17	105
	PATROC. PAULISTA	B4-5	USINA - ESMERÍL	21	15	13	5	2	2	6	0	15	3	14	17	113
	PIRAÇUNUNGA	C4-33	POSTO DE SEMENTES	16	7	10	4	1	1	1	3	18	7	10	10	88
	PIRAÇUNUNGA	D4-32	SOUZA QUEIRÓZ	14	5	7	2	1	1	2	3	14	2	7	9	67
	PONTAL	C5-24	PONTAL	11	6	7	3	1	0	2	0	8	1	12	11	62
	STA.CRUZ D/PALMEIRAS	C4-29	STA.CRUZ DAS PALMEIRAS	12	6	5	5	1	1	2	2	18	4	17	15	85
	STA.RITA P. QUATRO	C4-24	ESTAÇÃO METEOROLOGICA	14	8	10	5	1	2	3	2	16	8	12	18	99
	STA.ROSA D/VITERBO	C4-48	USINA AMALIA	8	14	2	5	6	0	1	1	4	2	2	11	56
	SÃO CARLOS	C5-35	IBATÉ	12	5	8	3	2	1	5	4	16	3	8	11	78
	" "	C4-23	SANTA EUDÓXIA	12	8	7	6	1	0	2	0	14	3	10	9	72
	SÃO JOÃO D/B.VISTA	C3-31	SÃO JOÃO DA BÔA VISTA	12	6	12	6	2	1	4	0	15	6	8	8	80
	S.JOSÉ D/RIO PARDO	C3-28	FAZENDA GUAXUPÉZINHO	18	12	9	6	2	1	5	1	15	8	13	16	106
	SERRA NEGRA	D3-12	SERRA NEGRA	8	9	7	3	2	2	1	0	16	8	6	8	60
	TAPIRATIBA	C3-26	FAZENDA FORTALEZINHA	16	11	9	5	2	1	5	1	18	8	14	22	112
	"	C3-27	FAZENDA RETIRO	17	9	10	6	2	1	3	1	17	7	16	20	109
	TERRA ROXA	B5-25	TERRA ROXA	19	4	6	2	1	0	3	0	9	5	14	11	74
	VIRADOURO	B5-26	VIRADOURO	12	3	3	1	2	0	3	0	15	3	8	11	61
VIII	BEBEDOURO	C5-46	ANDES	14	4	8	3	2	0	5	1	16	9	16	12	90
	GUARACÍ	B6-1	USINA - MARIBONDO	19	10	10	6	3	0	7	2	14	5	16	18	110
	MIRASSÓL	B6-21	MIRASSÓL	16	9	8	4	0	0	4	1	16	5	10	13	86
	NOVA GRANADA	B6-3	ONDA VERDE	16	5	5	4	3	0	6	1	14	6	14	18	87
	OLIMPIA	B5-34	OLIMPIA	8	2	7	4	3	0	4	0	10	1	9	9	48
	S.JOSÉ D/RIO PRETO	B6-5	ENGº SCHMIDT	12	8	6	4	0	0	3	2	17	2	11	13	78
	" " " "	B6-4	SÃO JOSÉ DO RIO PRETO	16	9	8	4	0	0	4	2	17	4	9	8	81
	STA. SOFIA	C5-27	SANTA ADÉLIA	10	6	10	6	0	0	2	0	10	8	10	11	68

SECRETARIA DA VIAÇÃO E OBRAS PÚBLICAS

CARTA GERAL DO

ESTADO DE SÃO PAULO

(BRASIL)

DEPART.TO DE ÁGUAS E ENERGIA ELÉTRICA

DIVISÃO DE PLANEJAMENTO

SECÇÃO DE HIDROGRAFIA

MAPA PLUVIOMÉTRICO DO ANO DE 1941

Postos Pluviometricos

- .. a serem instalados
- Comparação instalados
- . . . a serem instalados
- Que recebem gratificação
- .. deverão receber gratificação
- A serem instalados preferencialmente

Postos de 1ª classe instalados

. . . . . a serem instalados

Postos Pluviometricos

2ª classe instalados

. . a serem instalados

1ª . . instalados

. . a serem instalados

500 - 1.000

1.001 - 1.500

1.501 - 2.000

mais de 2.000

ALTURAS DE CHUVAS

ZONAS	MUNICIPIOS	PREFIXOS	POSTOS PLUVIOMETRICOS	JANEIRO	FEVEREIRO	MARÇO	ABRIL	MAIO	JUNHO	JULHO	AGOSTO	SETEMBRO	OUTUBRO	NOVEMBRO	DEZEMBRO	ANO 1942
1	AMERICANA	D4-4	AMERICANA - USINA	145,8	145,4	153,5	80,1	16,8	31,9	44,5	2,1	30,0	55,8	105,9	188,2	1.000,0
	AMPARO	D3-31	FAZENDA CHAPADÃO	154,4	143,6	162,8	139,4	12,4	25,1	44,4	0,0	32,9	36,7	106,1	166,1	1.023,9
	ANALÂNDIA	D4-35	ANALÂNDIA	164,3	222,1	302,1	48,3	30,3	13,5	41,8	0,0	31,2	42,6	152,3	227,5	1.276,0
	ANHEMBÍ	D5-44	FAZENDA BARREIRO RICO	87,0	167,7	203,8	137,5	12,5	60,0	56,5	0,0	44,3	18,1	78,3	195,5	1.061,2
	ATIBAIA	E3-75	ATIBAIA	181,5	167,5	205,5	91,8	12,1	51,5	97,6	68,5	36,3	37,8	117,7	156,5	1.224,3
	BOTUCATÚ	D5-27	BOTUCATÚ	116,6	113,6	202,8	86,1	19,6	81,3	39,0	0,0	59,6	31,9	95,9	277,2	1.123,6
	BOTUCATÚ	D5-29	FAZENDA MONTE ALEGRE	72,5	149,0	177,4	72,6	18,5	61,5	62,6	0,0	46,1	76,6	82,6	206,1	1.020,5
	BRAGANÇA PAULISTA	D3-29	FAZENDA ITAGUAÇÚ	138,3	226,7	206,3	69,1	14,3	50,0	63,6	0,0	41,0	74,2	114,0	131,1	1.128,6
	BRAGANÇA PAULISTA	D3-36	PINHALZINHO	209,8	106,0	42,6	34,0	19,9	101,8	64,0	26,1	44,3	72,4	108,7	117,3	946,9
	CAMPINAS	D4-18	ESTAÇÃO METEOROLOGICA	231,6	114,3	137,0	111,9	25,2	50,7	64,2	0,0	36,6	41,8	94,2	152,1	1.059,6
	CAMPINAS	D3-2	USINA - SALTO GRANDE	110,9	316,5	183,8	104,2	50,6	51,2	75,3	0,0	31,6	70,8	108,1	207,1	1.310,1
	CORUMBATAÍ	D4-42	MORRO GRANDE	156,4	175,8	278,0	82,1	17,5	14,3	40,3	9,5	40,2	38,5	177,4	311,2	1.341,2
	COTIA	E3-73	SITIO VOTORANTIM	161,4	318,5	84,3	118,3	12,3	97,9	97,6	1,9	52,6	24,3	66,1	198,4	1.233,6
	GUARULHOS	E3-2	BOM SUCESSO	188,0	399,7	232,6	102,8	9,5	49,1	162,4	0,0	30,9	25,9	266,5	299,8	1.767,2
	ITATIBA	E3-15	ITATIBA	138,2	262,2	131,6	26,1	43,0	36,6	126,7	0,0	31,2	29,1	78,6	192,6	1.095,9
	ITÚ	E4-51	FAZENDA VASSOURAL	74,2	237,8	143,4	55,2	20,7	69,2	74,6	0,0	47,8	16,2	101,3	208,9	1.049,3
	JUNDIAÍ	E3-18	CORRUPIRA	129,9	118,9	242,1	92,5	42,0	53,1	46,1	0,0	36,1	16,0	144,9	115,4	1.037,0
	JUNDIAÍ	E3-25	JUNDIAÍ	22,9	160,6	135,4	103,9	38,4	80,3	113,3	0,0	5,3	38,7	112,0	140,8	941,6
	JUNDIAÍ	E3-84	JUNDIAÍ-FAZ. EXPER.	94,7	114,5	237,0	85,5	42,8	61,5	97,5	2,0	38,5	18,0	170,0	140,5	1.102,5
	LIMEIRA	D4-53	ESTAÇÃO METEOROLOGICA	204,2	218,0	108,3	74,2	13,5	16,2	10,2	1,0	15,0	27,0	125,5	213,0	1.026,1
	MAIRIPORÃ	E3-5	MAIRIPORÃ	129,4	176,4	126,2	85,3	21,7	73,8	108,7	3,5	31,8	32,7	154,6	318,2	1.262,3
	PEDREIRA	D3-1	USINA - JAGUARÍ	159,3	239,2	143,3	86,6	25,7	46,3	70,9	0,0	41,3	58,3	131,6	176,8	1.179,3
	PIRACICABA	D4-19	TUPÍ-ESTAÇÃO EXPER.	104,5	153,2	108,5	70,6	30,0	36,0	56,9	2,5	40,6	22,5	68,8	197,5	891,6
	PIRACICABA	D4-3	USINA - PIRACICABA	84,5	167,9	150,6	64,4	7,9	37,8	40,4	5,5	25,8	29,1	104,2	194,8	912,9
	RIO CLARO	D4-12	RIO CLARO	126,5	156,3	189,4	56,6	11,8	16,4	48,3	0,5	32,6	40,6	168,9	215,5	1.063,4
	SANTA IZABEL	E3-87	IGARATÁ	227,5	214,1	164,5	194,1	21,8	43,4	63,0	14,1	44,4	60,9	139,6	185,1	1.372,6
	SANTO ANDRÉ	E3-37	PARANAPIACABA	337,4	380,9	381,1	304,9	83,7	154,9	266,6	177,8	164,9	304,8	320,1	302,2	3.179,3
	S. BERNARDO D/CAMPO	E3-24	SÃO BERNARDO DO CAMPO	213,4	190,8	122,9	120,4	13,4	80,6	97,0	10,6	60,4	39,5	65,3	191,5	1.205,8

ALTURAS DE CHUVAS																
ZONAS	MUNICIPIOS	PREFIXOS	POSTOS PLUVIOMETRICOS	JANEIRO	FEVEREIRO	MARÇO	ABRIL	MAIO	JUNHO	JULHO	AGOSTO	SETEMBRO	OUTUBRO	NOVEMBRO	DEZEMBRO	ANO 1942
I	S.CAETANO DO SUL	E3-22	CÊRAMICA-SÃO CAETANO	208,6	239,0	154,5	136,5	9,0	80,5	110,0	0,0	50,4	22,0	65,0	137,0	1.216,1
	SÃO MANUEL	D5-47	SÃO MANUEL-FAZ.EXPER.	89,9	148,8	289,6	89,8	11,4	71,0	54,9	0,0	62,3	41,1	62,4	191,5	1.112,7
	SÃO PAULO															
	" "	E3-3	AGUA BRANCA	148,3	352,9	139,5	151,1	31,2	78,1	99,7	0,0	32,9	13,9	76,4	149,2	1.273,2
	" "	E3-81	ENGORDADOR-RESERVATÓRIO	163,1	221,9	113,7	97,9	22,2	73,4	110,8	21,9	43,1	36,0	94,8	191,3	1.190,1
	" "	E3-36	ESTAÇÃO DA LUZ	222,2	230,0	169,9	100,3	11,1	77,3	80,0	3,7	39,8	23,9	32,9	191,9	1.183,0
	" "	E3-90	INSTITUTO BIOLÓGICO	211,6	197,5	86,5	110,4	7,2	78,1	99,7	0,1	32,9	13,9	76,4	149,2	1.063,5
	" "	E3-78	ITAGUAÇÚ-RESERVATÓRIO	261,0	201,7	121,0	121,0	28,3	90,2	120,1	2,7	49,2	13,0	84,7	314,8	1.407,7
	" "	E3-35	OBSERVATORIO-AG.FUNDA	186,4	208,1	148,2	133,4	11,7	77,6	94,4	5,4	47,9	23,2	36,8	188,2	1.161,3
	" "	E3-80	RESERVATÓRIO-CANTAREIRA	194,7	219,0	83,6	113,6	26,1	89,8	118,3	10,9	37,5	35,2	135,1	266,2	1.330,0
	" "	E3-6	SANTO AMARO	211,6	197,5	86,5	110,4	7,2	79,3	97,7	0,5	41,0	21,6	77,5	223,3	1.154,1
	SÃO ROQUE	E4-9	ESTAÇÃO METEOROLOGICA	208,6	239,0	154,5	136,5	9,0	80,5	110,0	0,0	54,0	22,0	65,0	137,0	1.216,1
	SOROCABA	E4-24	FABR.CIMENTO-VOTORAN	187,5	266,5	135,2	91,0	21,5	97,5	105,4	10,9	36,7	27,6	99,7	270,2	1.349,7
	TATUÍ	E4-49	CEZARIO LANGE	89,7	123,6	105,6	75,7	23,8	87,5	99,5	0,0	24,2	9,0	47,3	258,8	944,7
	TATUÍ	E4-34	ESTAÇÃO EXPERIMENTAL	151,0	179,6	94,4	90,5	22,0	78,8	78,0	0,0	46,5	7,2	91,4	218,8	1.048,2
	TATUÍ	E4-36	POSTO DE SEMENTES	104,1	202,2	70,4	72,5	7,3	57,4	77,2	0,0	46,0	12,1	81,0	254,5	974,6
	TIETÊ	E4-11	ESTAÇÃO METEOROLOGICA	124,5	138,3	102,6	61,0	5,4	43,3	63,4	0,0	56,8	22,9	134,6	128,2	881,0
	TIETÊ	E4-37	ESTAÇÃO METEOROLOGICA	66,1	108,4	85,4	55,0	8,0	37,3	71,2	0,0	18,0	14,8	61,7	160,4	706,3
	TORRINHA	D5-33	TORRINHA	239,3	164,6	189,0	114,7	16,2	45,8	46,6	0,0	34,9	33,8	72,3	214,4	1.171,6
II	ARAÇATUBA	C7-5	ARAÇATUBA	120,0	176,9	103,4	100,5	51,5	52,5	7,8	0,0	69,9	103,0	115,1	164,6	1.065,2
	ARARAQUARA	C5-65	FAZ.APARECIDA-US.TAMOIO	96,8	119,4	251,5	53,0	11,7	11,1	16,9	0,0	37,0	84,6	115,6	135,6	933,2
	ARARAQUARA	C5-14	FAZ. NIAGARA	98,9	211,8	163,4	63,5	29,8	20,9	16,2	0,0	74,5	127,6	81,0	116,1	1.003,7
	ARARAQUARA	C5-17	USINA CHIBARRO	141,9	165,7	314,2	93,6	25,5	24,2	16,0	0,0	44,6	70,3	158,4	209,5	1.263,9
	BARRA BONITA	D5-20	BARRA BONITA	107,1	180,2	248,4	97,1	21,7	62,2	43,9	0,0	35,9	94,1	66,0	338,5	1.295,5
	BAURÚ	D6-36	BAURÚ	146,9	110,0	265,3	107,4	45,1	71,9	50,2	0,0	42,9	48,1	168,1	240,5	1.296,4
	BIRIGUÍ	C7-26	GUATAMBÚ	142,9	169,0	166,1	66,7	4,0	60,7	0,0	0,0	109,1	66,4	69,3	229,6	1.083,8
	BROTAS	D5-1	ESTAÇÃO METEOROLOGICA	166,0	116,6	282,6	56,0	16,0	30,0	38,0	0,0	32,0	70,1	77,0	107,7	994,0
	BROTAS	D5-2	USINA ELÉTRICA	184,7	129,4	336,0	58,7	22,9	39,8	33,9	0,0	39,4	71,1	264,3	118,5	1.298,7

ALTURAS DE CHUVAS																
ZONAS	MUNICIPIOS	PREFIXOS	POSTOS PLUVIOMETRICOS	JANEIRO	FEVEREIRO	MARÇO	ABRIL	MAIO	JUNHO	JULHO	AGOSTO	SETEMBRO	OUTUBRO	NOVEMBRO	DEZEMBRO	ANO 1942
II	CATANDUVA	C6-6	N.C. OSVALDO SAMPAIO	170.0	255.0	200.5	138.0	56.0	23.0	5.0	0.0	43.0	81.0	109.0	243.5	1.324.0
	COROADOS	C7-19	COROADOS	143.7	251.3	125.2	88.7	69.3	67.8	12.7	0.0	48.3	44.6	122.9	313.6	1.188.1
	DOIS CÓRREGOS	D5-8	DOIS CÓRREGOS	139.0	159.2	249.6	88.0	33.5	64.0	41.5	0.0	43.0	48.2	115.6	282.4	1.264.0
	GETULINA	C6-12	FAZENDA SUIÇA	105.9	249.5	183.4	114.1	42.5	99.5	25.3	0.0	49.9	67.9	100.0	233.7	1.271.7
	GLICÉRIO	C7-16	FAZ. VALE FORMOZO	168.5	151.2	128.6	98.2	102.5	78.0	21.5	0.0	59.5	87.5	117.4	252.5	1.265.4
	IBITINGA	C5-38	POSTO DE SEMENTES	169.7	172.9	304.6	111.8	26.7	33.7	22.3	0.0	26.8	52.7	137.9	210.4	1.269.0
	ITAJOBÍ	C6-40	ITAJOBÍ	129.7	201.3	236.6	146.9	20.7	24.3	7.7	0.0	57.7	86.6	146.3	210.2	1.268.0
	JABOTICABAL	C5-25	JABOTICABAL	97.9	285.5	339.2	116.1	39.0	10.3	9.6	0.0	0.0	61.5	120.9	322.2	1.402.2
	JAÚ	D5-25	FAZENDA EXPERIMENTAL	166.6	127.0	330.0	100.0	26.0	46.8	33.0	0.0	35.6	62.6	124.1	136.5	1.188.2
	LINS	C6-8	GUAIÇÁRA	117.5	206.2	191.5	141.3	52.6	78.2	18.5	0.0	48.7	91.0	144.9	226.4	1.316.8
	MACATUBA	D5-4	USINA - LENÇÓIS	139.2	145.3	279.0	112.6	18.6	66.0	18.3	0.0	33.2	61.2	96.9	269.4	1.239.7
	MINEIROS TIETÊ	D5-21	CAPIM FINO	161.3	72.1	228.5	78.9	23.1	36.9	47.5	0.0	25.5	35.3	74.7	201.9	985.7
	MINEIROS TIETÊ	D5-22	MINEIROS TIETÊ	143.5	174.0	315.0	82.0	28.0	79.5	39.0	0.0	28.0	36.9	66.9	248.5	1.241.3
	MIRASSÓL	D6-21	MIRASSÓL	169.5	96.0	176.8	136.7	25.9	14.4	2.7	0.0	36.1	77.2	177.9	166.1	1.079.3
	NOVO HORIZONTE	C6-37	NOVO HORIZONTE	106.7	172.9	173.8	149.1	20.6	21.1	8.5	0.0	30.1	56.7	113.4	190.6	1.043.5
	PEDERNEIRAS	D5-24	USINA LAGEADO	135.9	233.1	297.7	186.8	36.5	59.9	0.0	0.0	41.0	51.4	121.1	296.0	1.409.4
	PENÁPOLIS	C7-11	ALTO ALÉGRE	162.0	153.1	188.5	100.4	86.8	120.8	22.8	0.0	50.0	100.5	73.6	175.6	1.234.1
	PENÁPOLIS	C7-13	FAZENDA FIGUEIRA	186.5	215.7	254.0	142.7	54.1	83.1	16.0	0.0	35.2	116.0	117.4	211.7	1.432.4
	PINDORAMA	C5-18	ESTAÇÃO EXPERIMENTAL	179.6	248.6	263.3	131.7	111.5	14.6	0.0	0.0	39.6	109.6	141.4	238.6	1.478.5
	RIBEIRÃO BONITO	D5-3	RIBEIRÃO BONITO	158.0	126.5	322.5	105.0	35.5	26.0	45.5	0.0	52.9	64.5	92.7	168.5	1.197.6
	SÃO CARLOS	C5-35	IBATÉ	269.0	290.7	534.2	69.0	16.5	17.1	25.9	0.0	17.9	42.7	128.3	139.8	1.551.1
	SÃO CARLOS	D4-15	SÃO CARLOS	220.5	249.1	405.6	62.7	41.6	28.1	30.5	0.0	33.1	57.7	126.9	233.1	1.489.1
	TABATINGA	C5-48	FAZENDA ITAQUERÊ	234.5	213.4	303.8	120.7	40.5	27.5	22.0	0.0	40.2	57.1	211.3	122.0	1.393.0
	URUPÊS	C6-41	URUPÊS	87.5	254.3	112.0	165.0	18.0	21.5	8.5	0.0	39.0	108.5	148.5	347.5	1.310.3
III	BAURÚ	D6-36	BAURÚ - POSTO SEMENTES	146.9	110.0	265.3	107.4	45.1	71.9	50.2	0.0	42.9	48.1	168.1	240.5	1.296.4
	DUARTINA	D6-20	DUARTINA	108.1	111.6	251.4	59.3	54.8	88.2	65.1	0.0	59.4	42.8	80.5	250.0	1.171.2
	GÁLIA	D6-19	GÁLIA	125.0	216.2	253.1	73.0	62.1	132.4	30.7	0.0	49.0	66.8	40.5	210.6	1.259.4
	GÁLIA	D6-5	POSTO DE SEMENTES	119.7	270.7	227.1	82.7	50.7	110.8	60.8	0.0	71.6	39.1	71.8	205.3	1.310.3

				ALTURAS DE CHUVAS												
ZONAS	MUNICIPIOS	PREFIXOS	POSTOS PLUVIOMETRICOS	JANEIRO	FEVEREIRO	MARÇO	ABRIL	MAIO	JUNHO	JULHO	AGOSTO	SETEMBRO	OUTUBRO	NOVEMBRO	DEZEMBRO	ANO 1942
III	MARILIA	D6-25	POSTO DE SEMENTES	119,7	270,7	227,1	82,7	50,7	110,8	60,8	0,0	71,6	39,1	71,8	205,3	1.310,3
	ORIENTE	D7-32	ORIENTE	112,0	206,0	208,3	93,6	35,4	89,8	56,4	0,0	79,9	38,2	104,9	153,7	1.180,2
	PIQUEROBÍ	C8-1	PIQUEROBÍ	35,1	262,7	180,9	88,3	63,7	157,4	31,8	0,0	121,7	122,4	98,7	153,7	1.316,4
	PRES. PRUDENTE	D8-11	POSTO DE SEMENTES	119,7	190,1	154,3	79,8	44,0	179,9	35,5	0,0	84,8	57,6	59,5	146,4	1.151,6
	QUINTANA	D7-33	QUINTANA	191,3	235,0	204,8	118,5	44,5	122,0	40,0	0,0	47,4	32,5	92,0	288,7	1.416,7
IV	ANGATUBA	E5-19	FAZENDA ATERRADINHO	51,6	210,2	96,1	106,7	35,7	55,7	81,6	8,4	71,0	14,5	58,3	249,7	1.034,5
	AVARÉ	E5-8	ESTAÇÃO METEOROLOGICA	116,0	87,5	137,9	97,9	13,9	53,1	106,7	0,0	66,5	22,1	99,5	128,6	929,7
	BAURÚ	D6-1	BAURÚ	169,9	94,6	294,6	115,3	11,8	34,3	37,7	0,0	19,0	49,2	83,8	202,7	1.129,9
	BURÍ	E5-4	RONDINHA	120,4	148,5	97,8	55,8	77,3	92,5	94,1	0,0	89,4	57,0	72,8	171,2	1.076,8
	CANDIDO MOTA	D7-31	USINA PARÍ	154,5	155,8	250,8	168,0	88,7	118,1	84,5	0,4	89,9	100,3	47,7	100,6	1.359,8
	DUARTINA	D6-20	DUARTINA	108,1	111,6	251,4	59,3	54,8	88,2	65,1	0,0	59,4	42,8	80,5	250,0	1.171,2
	GÁLIA	D6-5	FERNÃO	112,5	146,0	300,9	100,3	46,0	87,0	81,0	0,0	55,0	45,6	56,8	189,9	1.221,0
	GÁLIA	D6-19	GÁLIA	125,0	216,2	253,1	73,0	62,1	132,4	30,7	0,0	49,0	66,8	40,5	210,6	1.259,4
	GUAPIÁRA	F5-10	GUAPIÁRA	66,9	365,7	101,5	29,0	55,0	61,3	46,6	0,0	45,5	13,6	38,0	151,1	974,2
	ITAPÉVA	E5-9	ESTAÇÃO METEOROLOGIA	241,9	239,0	95,3	42,6	39,6	65,5	102,5	0,0	83,0	29,0	40,3	195,8	1.174,5
	ITAPÉVA	F5-12	USINA SANTA MARIA	179,5	224,4	92,5	32,6	73,7	66,8	95,5	0,0	95,2	47,2	98,2	179,3	1.184,9
	ITAPETININGA	E5-15	POSTO DE SEMENTES	104,4	211,8	85,4	114,0	17,5	76,8	79,6	0,0	65,0	9,8	113,5	158,6	1.036,4
	ITAPORANGA	E6-9	ITAPORANGA	230,8	156,7	89,0	91,5	46,3	98,8	94,0	0,0	104,7	23,6	13,3	194,3	1.143,0
	ITARARÉ	F6-1	ITARARÉ	185,6	281,3	138,1	76,4	44,0	105,0	103,2	0,0	113,0	11,9	77,4	163,0	1.299,8
	ITATINGA	E5-13	ITATINGA	97,7	173,7	211,3	122,3	17,7	72,5	84,7	0,0	63,9	22,6	87,7	213,2	1.167,3
	PARAGUAÇÚ PAULISTA	D7-4	PARAGUAÇÚ PAULISTA	93,0	184,0	226,6	132,1	58,5	87,7	0,9	0,0	63,8	60,1	69,5	170,8	1.147,0
	PIQUEROBÍ	C8-1	PIQUEROBÍ	35,1	262,7	180,9	88,3	63,7	157,4	31,8	0,0	121,7	122,4	98,7	153,7	1.316,4
	PIRAJÚ	E6-15	TEJUPÁ	161,6	196,4	287,4	74,3	37,6	87,6	78,5	0,0	90,4	65,7	97,3	215,0	1.392,0
	PIRAJÚ	E6-2	USINA-BÔA VISTA	107,0	152,4	185,0	82,6	31,9	68,3	89,1	0,0	80,5	27,5	49,1	121,1	994,5
	PRES. PRUDENTE	D8-11	POSTO DE SEMENTES	119,7	190,1	154,3	79,8	44,0	179,9	35,5	0,0	84,8	57,6	59,5	146,4	1.151,6
	RIBEIRÃO DOS PINTOS	D6-32	SALTO GRANDE	96,2	198,1	128,7	92,6	28,9	68,3	53,8	0,0	101,0	68,0	43,4	92,3	971,3
	SALTO GRANDE	D6-34	SALTO GRANDE	53,5	201,0	120,1	126,7	44,2	78,1	46,3	0,0	99,1	53,1	29,3	92,9	944,3
	S.MIGUEL ARCANJO	F4-1	USINA TURVINHO	93,8	325,5	90,0	146,6	21,3	53,4	120,2	9,4	84,1	37,6	86,9	179,0	1.247,8

ALTURAS DE CHUVAS

ZONAS	MUNICIPIOS	PREFIXOS	POSTOS PLUVIOMETRICOS	JANEIRO	FEVEREIRO	MARÇO	ABRIL	MAIO	JUNHO	JULHO	AGOSTO	SETEMBRO	OUTUBRO	NOVEMBRO	DEZEMBRO	ANO 1.942
V	APIAÍ	F5-12	USINA - APIAÍ	179.5	224.4	92.5	82.6	73.7	66.8	95.5	0.0	95.2	97.2	98.2	179.3	1.284.9
	CANANÉIA	G5-1	ARIRÍ	112.8	288.2	318.0	295.7	67.8	22.0	247.0	62.8	182.1	159.0	116.1	206.6	2.077.6
	CUBATÃO	E3-38	PIAÇAGUÉRA	216.0	708.6	481.8	261.7	58.4	124.5	116.9	104.2	81.8	177.8	276.9	360.8	2.918.9
	ELDORADO	F5-7	ELDORADO	138.8	284.1	86.0	98.7	68.0	118.4	112.9	4.4	117.9	76.9	145.6	116.8	1.802.5
	GUARUJÁ	E3-89	ITAPÊMA-DOCAS-SANTOS	146.8	503.7	228.8	255.4	59.8	137.7	119.5	55.4	56.8	152.0	187.9	189.6	2.036.4
	IGUAPE	F4-8	ESTAÇÃO METEOROLOGICA	82.2	166.9	129.6	190.8	28.5	146.7	124.8	21.9	100.4	104.6	126.0	77.9	1.289.8
	ITANHAÉN	F3-1	ITANHAÉN	91.4	216.8	66.5	217.2	69.0	105.0	101.0	85.5	98.0	114.5	109.1	199.5	1.412.5
	JUQUIÁ	F4-10	JUQUIÁ	116.6	447.0	80.2	84.8	72.0	106.4	108.1	22.0	79.5	68.4	47.5	169.8	1.401.8
	SALESÓPOLIS	E2-4	POÇO PRETO	502.5	221.1	832.1	402.8	82.6	102.6	290.0	158.2	164.1	888.0	186.0	525.0	3.305.2
	SANTO ANDRÉ	E3-87	PARANAPIACABA	837.8	380.9	881.1	804.9	83.7	154.9	266.6	177.8	164.9	804.8	320.1	302.2	3.179.7
	SANTOS	E3-41	CAETÉS - LINHA TORRES	810.9	573.6	272.2	451.4	154.5	200.6	210.6	194.0	108.1	940.5	275.4	342.7	3.874.5
	"	E3-42	ITATINGA - REPREZA	819.0	570.5	227.9	988.5	160.0	170.8	285.0	171.0	91.7	827.0	254.5	329.6	3.834.5
	"	E3-40	USINA - ITATINGA	281.0	444.6	419.2	246.6	111.2	158.5	135.0	71.7	163.8	256.5	350.3	31.8	2.665.2
	UBATUBA	E2-5	ESTAÇÃO METEOROLOGICA	282.2	241.7	254.9	259.5	63.7	80.5	102.5	85.6	102.3	451.6	446.1	163.5	2.534.1
VI	AREIAS	D1-2	FAZENDA JARDIM	183.8	409.5	161.5	79.1	57.9	13.3	46.8	8.3	50.3	167.4	281.5	258.4	1.717.8
	BANANAL	D1-11	BANANAL	118.1	182.9	195.6	141.6	75.5	9.6	28.8	17.4	70.7	79.2	151.4	192.8	1.202.6
	CACHOEIRA PAULISTA	D1-12	BOCAINA	139.2	171.7	108.3	46.8	23.1	10.2	34.3	0.0	33.0	155.8	135.7	144.9	1.003.0
	CAÇAPAVA	E2-18	CAÇAPAVA	85.5	138.4	116.4	124.3	11.4	27.3	47.5	0.2	50.4	41.2	103.5	173.7	919.8
	CAMPOS DO JORDÃO	D2-16	CACHº DO DIAMANTE	174.8	260.8	241.5	66.4	32.4	29.5	43.5	3.9	61.6	106.5	114.3	280.2	1.359.4
	" " "	D2-19	EMILIO RIBAS	139.9	190.0	221.6	60.5	24.8	75.6	77.9	0.0	64.3	113.8	113.1	120.9	1.202.4
	CRUZEIRO	D1-6	CAIXA D'AGUA	267.9	142.9	175.1	124.6	32.3	8.8	36.5	0.0	37.9	174.6	192.5	166.4	1.359.5
	CUNHA	E1-2	ESTAÇÃO METEOROLOGICA	98.9	135.1	122.2	20.0	11.7	7.8	38.3	2.2	31.5	105.6	109.6	268.0	950.9
	"	D2-25	ESTRADA DE CUNHA	25.0	146.4	125.6	47.2	25.4	15.6	27.6	6.4	44.8	96.6	101.8	315.8	978.2
	GUARATINGUETÁ	D2-2	GUARATINGUETÁ	196.8	275.1	98.2	63.3	23.9	14.7	29.5	0.0	44.7	209.5	137.8	124.8	1.218.3
	"	D2-23	PILÕES	184.2	254.1	166.3	132.0	59.2	15.0	44.7	0.0	63.9	169.5	217.5	317.4	1.623.8
	JACAREÍ	E2-16	JACAREÍ	185.7	156.0	127.3	131.0	11.8	44.3	69.8	2.0	37.3	40.4	104.1	190.9	1.100.6
	MOGÍ DAS CRUZES	E2-53	CASA GRANDE	216.7	211.4	208.9	194.8	15.7	66.1	125.7	33.3	46.5	81.4	131.1	189.4	1.521.0
	MONTEIRO LOBATO	D2-20	MONTEIRO LOBATO	177.7	221.1	219.6	243.2	57.2	82.1	70.8	2.4	32.9	101.1	125.3	274.3	1.507.7

ALTURAS DE CHUVAS															
ZONAS	MUNICIPIOS	PREFIXOS	POSTOS PLUVIOMETRICOS	JANEIRO	FEVEREIRO	MARÇO	ABRIL	MAIO	JUNHO	JULHO	AGOSTO	SETEMBRO	OUTUBRO	NOVEMBRO	DEZEMBRO	ANO 1.942
VI	Natividade da Serra	E2-24	Bairro do Alto	266,4	192,8	111,7	227,1	13,4	38,5	93,5	13,8	48,1	73,2	83,1	124,2	1.285,8
	Natividade da Serra	E2-8	Natividade da Serra	131,4	177,3	125,9	131,9	32,2	25,3	63,4	1,5	9,5	34,2	81,3	119,9	933,8
	Paraibuna	E2-23	Paraibuna	165,1	226,3	87,0	132,8	42,7	29,4	71,7	1,3	38,2	46,2	69,2	83,8	993,7
	Pindamonhangaba	D2-12	Pindamonhangaba	177,1	185,0	142,5	129,9	10,9	18,6	31,1	2,0	31,4	120,3	70,8	136,5	1.056,1
	Salesópolis	E2-4	Poço Preto	502,5	221,1	332,1	402,8	82,6	102,8	290,0	158,2	164,1	338,0	186,0	525,0	3.305,2
	S.L.do Paraitinga	E2-21	São Luiz do Paraitinga	106,6	95,8	115,2	101,7	17,5	26,4	116,8	2,3	35,3	76,3	202,8	127,2	1.023,9
	Taubaté	E2-6	Taubaté	149,5	136,8	130,5	79,2	6,7	24,3	40,6	0,1	89,4	141,7	137,2	170,7	1.056,7
VII	Aguaí	D3-22	Posto de Sementes	210,3	229,9	314,5	90,7	15,9	20,4	21,9	3,5	32,6	70,6	127,2	183,9	1.321,4
	Araraquara	C5-37	Americo Brasiliense	191,7	225,4	423,1	48,1	27,3	10,9	5,6	0,0	22,7	63,7	201,6	182,6	1.402,7
	"	C5-9	Joá	180,9	198,4	264,5	67,3	18,7	13,4	5,7	0,0	23,8	104,3	143,7	270,6	1.291,3
	Araras	D4-28	Fazenda São Francisco	177,5	217,3	203,7	46,7	7,8	23,3	41,6	0,0	31,1	41,9	204,0	285,2	1.280,1
	Barretos	B5-22	Adolfo Pinto	242,6	226,7	319,9	90,1	98,1	0,0	5,6	0,0	42,7	41,2	126,3	333,2	1.526,4
	"	B5-23	Amoreira	318,3	227,7	175,1	185,0	67,4	0,0	1,2	0,0	8,0	62,8	183,4	463,5	1.692,4
	Bebedouro	C5-46	Andes	200,8	196,8	326,0	148,0	34,6	27,6	5,2	0,0	27,2	146,3	128,0	281,8	1.521,8
	"	B5-24	Mandembo	229,6	263,9	343,8	186,7	48,2	1,0	0,1	0,0	51,2	54,3	124,0	289,3	1.532,1
	Colina	B5-28	Coudelaria Paulista	254,9	223,4	358,1	134,5	38,6	0,5	1,3	0,0	42,6	68,0	98,9	381,7	1.602,5
	Cravinhos	C4-15	Tibiriçá	172,1	256,6	317,1	113,0	18,1	6,7	12,8	0,0	29,9	197,0	147,8	345,0	1.716,1
	Descalvado	C4-4	Descalvado	120,8	299,7	268,1	66,0	18,8	2,5	4,7	0,0	2,7	82,2	165,8	333,2	1.364,5
	Esp.Sto.do Pinhal	D3-3	Usina Pinhal	157,0	228,6	170,5	115,0	15,6	33,7	43,3	0,0	29,1	93,1	126,6	225,5	1.238,0
	Franca	B4-23	Jeriquára	191,8	203,1	314,2	172,1	38,2	19,3	11,0	0,0	43,6	126,7	151,9	191,8	1.463,7
	"	B4-20	Restinga	187,4	315,0	263,6	121,7	29,5	17,6	21,7	0,0	51,8	140,2	139,7	242,2	1.530,4
	Guará	B4-4	Usina São Joaquim	278,7	167,1	276,5	147,6	57,8	0,3	15,1	0,0	47,9	81,1	178,9	203,7	1.454,2
	Guaríba	C5-21	Hammond	131,0	134,1	258,5	84,9	19,0	13,0	9,0	0,0	21,0	85,3	160,2	192,3	1.108,3
	Igarapava	B4-2	Usina - Buritís	181,2	273,6	322,1	222,7	57,4	35,9	17,7	0,0	30,6	103,1	315,2	310,0	1.869,5
	Itapíra	D3-15	Itapíra	145,3	312,2	241,4	66,6	13,1	22,7	54,8	0,0	44,8	54,4	104,1	124,8	1.184,2
	Jaboticabal	C5-23	Jaboticabal	97,9	285,5	339,2	116,1	39,0	10,3	9,6	0,0	0,0	61,5	120,9	322,2	1.402,2
	Leme	D4-31	Leme	169,5	192,5	202,0	100,0	27,0	13,0	30,2	0,0	26,6	45,0	109,3	109,7	1.024,8
	Mogóca	C3-40	Fazenda Açude	157,3	300,8	217,4	111,8	21,9	10,5	22,8	0,0	54,8	146,2	270,2	181,5	1.495,2

ALTURAS DE CHUVAS

ZONAS	MUNICIPIOS	PREFIXOS	POSTOS PLUVIOMETRICOS	JANEIRO	FEVEREIRO	MARÇO	ABRIL	MAIO	JUNHO	JULHO	AGOSTO	SETEMBRO	OUTUBRO	NOVEMBRO	DEZEMBRO	ANO 1.942
VII	MOCÓCA	C4-40	ESTAÇÃO METEOROLOGICA	147.8	215.0	209.5	110.1	28.1	3.3	13.8	0.0	55.4	116.0	250.5	181.3	1.330.8
	MONTE ALTO	C5-52	IBITIRAMA	185.8	311.4	267.1	121.0	31.0	6.5	7.3	0.0	20.0	47.0	102.5	261.2	1.360.3
	NUPORANGA	B4-3	USINA - DOURADOS	292.3	267.1	294.0	91.0	35.3	0.0	10.3	0.0	41.7	74.5	156.5	221.6	1.484.2
	ORLÂNDIA	B4-11	FAZENDA AGÚDOS	161.7	187.6	458.4	126.6	66.7	0.0	6.0	0.0	37.0	84.7	215.1	160.9	1.504.7
	"	B4-15	ORLÂNDIA	180.3	171.8	384.8	176.0	57.4	2.9	4.7	0.0	37.1	83.4	162.9	309.8	1.571.1
	PATROC. PAULISTA	B4-5	USINA - ESMERÍL	274.5	234.9	257.5	95.6	16.4	2.9	8.3	0.0	12.6	118.8	194.3	265.6	1.481.4
	PIRAÇUNUNGA	C4-33	POSTO DE SEMENTES	129.6	269.5	329.5	49.4	23.3	14.2	13.0	0.0	23.4	76.7	107.8	173.8	1.210.2
	"	D4-32	SOUZA QUEIRÓZ	98.2	259.5	254.6	64.9	89.8	11.0	11.0	22.0	18.0	77.0	64.0	254.0	1.173.5
	PONTAL	C5-24	PONTAL	209.0	192.0	190.0	84.0	16.0	0.0	0.0	0.0	21.0	51.0	77.0	324.0	1.164.0
	STA.CRUZ D/PALMEIRAS	C4-29	STA. CRUZ DAS PALMEIRAS	146.4	222.6	264.7	58.7	9.4	52.0	0.0	0.0	101.9	70.4	184.2	153.0	1.263.3
	STA.RITA P.QUATRO	C4-24	ESTAÇÃO METEOROLOGICA	114.4	326.7	312.8	63.0	14.6	6.4	7.7	0.0	46.3	122.7	166.6	197.4	1.378.6
	STA.ROSA D/VITERBO	C4-43	USINA AMALIA (C4-5)	152.0	180.5	225.5	60.4	20.6	0.0	0.0	0.0	0.0	95.7	203.6	125.0	1.063.3
	SÃO CARLOS	C5-35	IBATÉ	269.0	290.7	534.2	69.0	16.5	17.1	25.9	0.0	17.9	42.7	128.3	139.8	1.551.1
	" "	C4-23	SANTA EUDÓXIA	130.8	231.3	265.0	56.5	14.0	7.5	13.1	0.0	40.0	163.7	112.0	245.1	1.279.0
	SÃO JOÃO D/B.VISTA	C3-31	SÃO JOÃO DA BÔA VISTA	104.5	223.3	220.1	68.0	15.2	21.0	33.4	0.0	21.6	119.0	129.8	181.3	1.131.2
	S.JOSÉ D/RIO PARDO	C3-28	FAZENDA GUAXUPÉZINHO	143.9	177.7	174.8	70.9	28.4	20.3	20.2	0.0	89.0	150.4	198.3	141.4	1.215.3
	SERRA NEGRA	D3-12	SERRA NEGRA	120.1	209.9	32.2	34.4	28.9	25.1	51.7	0.0	39.7	26.3	133.7	165.7	867.7
	TAPIRATIBA	C3-26	FAZENDA FORTALEZINHA	140.9	272.3	180.4	121.8	19.5	13.9	23.3	0.0	63.6	154.6	254.9	168.5	1.413.7
	"	C3-27	FAZENDA RETIRO	181.9	260.5	221.9	100.0	13.7	4.1	23.0	0.0	50.7	118.7	221.6	147.1	1.343.2
	TERRA ROXA	B5-25	TERRA ROXA	250.2	276.0	345.8	138.2	52.0	2.0	2.6	2.0	34.5	61.4	97.8	398.4	1.660.9
	VIRADOURO	B5-26	VIRADOURO	290.8	178.1	378.0	108.4	54.5	1.3	2.4	2.4	37.4	66.9	83.9	299.3	1.503.4
VIII	BEBEDOURO	C5-46	ANDES	200.8	196.8	78.0	148.0	34.6	27.0	5.2	0.0	27.2	146.3	128.0	281.3	1.273.2
	GUARACÍ	B6-1	USINA - MARIBONDO	204.8	199.8	179.4	183.7	98.5	12.8	8.3	0.0	46.4	77.7	99.0	321.2	1.371.6
	MIRASSÓL	B6-21	MIRASSÓL	188.9	135.2	183.1	149.7	23.3	10.8	2.8	0.0	38.9	79.5	224.1	201.5	1.237.8
	NOVA GRANADA	B6-8	ONDA VERDE	194.6	142.1	170.9	163.5	44.1	2.5	2.4	0.0	21.9	66.5	191.5	314.7	1.314.7
	OLIMPIA	B5-34	OLIMPIA	125.0	269.5	258.4	15.0	8.9	0.0	0.0	0.0	52.0	68.5	211.7	377.7	1.386.7
	S.JOSÉ D/RIO PRETO	B6-5	ENGº SCHMIDT	169.0	295.2	114.7	172.6	34.7	4.0	0.0	0.0	55.0	0.8	280.4	239.2	1.365.1
	S.JOSÉ D/RIO PRETO	B6-4	SÃO JOSÉ DO RIO PRETO	187.6	255.6	108.7	158.6	23.5	7.9	1.3	0.0	33.2	49.1	259.4	206.0	1.285.9
	STA. SOFIA	C5-27	SANTA ADÉLIA	123.0	60.7	207.9	28.5	22.9	17.6	8.0	0.0	32.5	73.0	65.0	244.8	883.9

MÁXIMAS EM 24 HORAS

ZONAS	MUNICIPIOS	PREFIXOS	POSTOS PLUVIOMETRICOS	JANEIRO	FEVEREIRO	MARÇO	ABRIL	MAIO	JUNHO	JULHO	AGOSTO	SETEMBRO	OUTUBRO	NOVEMBRO	DEZEMBRO	ANO 1.912
I	AMERICANA	D4-4	AMERICANA - USINA	49,5/10	45,1/4	32,0/5	27,2/8	8,8/2	16,2/11	28,0/10	2,1/2	15,4/19	23,5/28	25,6/28	56,8/1	56,8/1/12
	AMPARO	D3-31	FAZENDA CHAPADÃO	47,4/10	25,1/28	37,2/5	70,4/28	12,4/6	20,4/12	27,5/10	0,0/0	15,1/25	27,3/5	56,4/15	45,2/24	70,4/28/4
	ANALÂNDIA	D4-85	ANALÂNDIA	48,3/9	36,8/19	60,4/4	16,1/4	25,2/6	7,7/9	22,1/9	0,0/0	17,2/19	12,6/27	40,2/30	58,2/28	60,4/4/8
	ANHEMBÍ	D5-44	FAZENDA BARREIRO RICO	17,0/18	45,7/18	46,5/4	61,0/8	6,0/7	18,0/11	29,0/4	0,0/0	16,0/17	13,0/28	26,0/28	28,0/8	61,0/8/4
	ATIBAIA	E3-75	ATIBAIA	49,5/1	27,3/17	84,8/30	16,7/14	6,1/7	28,4/10	44,0/10	68,5/1	19,5/19	11,0/5	27,7/30	54,2/24	68,5/1/8
	BOTUCATÚ	D5-27	BOTUCATÚ	25,4/20	31,5/8	78,7/4	23,3/13	12,8/6	29,5/16	12,8/9	0,0/0	28,5/16	13,7/14	43,3/30	103,1/8	103,1/8/12
	"	D5-29	FAZENDA MONTE ALEGRE	31,0/20	26,0/10	69,0/4	23,4/14	8,0/8	23,2/8	22,0/4	0,0/0	19,0/17	28,3/14	23,0/29	67,5/7	69,0/4/3
	BRAGANÇA PAULISTA	D3-29	FAZENDA ITAQUAÇÚ	40,7/11	41,3/19	39,0/21	20,6/27	10,3/7	17,0/9	17,3/5	0,0/0	16,5/25	25,0/29	20,5/28	32,1/23	41,3/19/2
	" "	D3-36	PINHALZINHO	70,5/11	40,4/19	10,4/11	10,3/21	9,0/6	50,5/11	32,4/10	21,5/2	19,5/19	39,2/5	24,2/28	12,5/25	70,5/11/1
	CAMPINAS	D4-18	ESTAÇÃO METEOROLOGICA	62,6/15	25,6/19	29,8/12	39,7/15	12,8/2	24,7/11	31,0/10	0,0/0	16,1/19	22,2/29	23,8/9	44,1/24	62,6/15/1
	"	D3-2	USINA - SALTO GRANDE	26,0/11	66,8/19	54,9/12	39,9/15	33,8/2	30,0/11	39,5/10	0,0/0	18,0/19	25,2/14	33,5/27	42,8/8	66,8/19/2
	CORUMBATAÍ	D4-42	MORRO GRANDE	36,5/10	37,0/20	49,5/5	33,0/14	14,0/7	6,5/9	21,5/10	9,5/1	20,5/25	15,0/5	44,0/30	67,5/24	67,5/24/12
	COTIA	E3-79	SITIO VOTORANTIM	49,1/1	44,2/15	18,1/31	44,2/21	5,5/8	31,4/11	42,3/4	1,6/18	17,5/19	9,4/24	28,9/27	39,7/8	49,1/1/1
	GUARULHOS	E3-2	BOM SUCESSO	48,7/16	85,2/18	38,4/13	54,8/21	9,5/9	14,2/9	42,1/5	0,0/0	10,4/17	12,0/24	85,2/28	66,5/25	85,2/28/11
	ITATIBA	E3-15	ITATIBA	80,0/11	39,5/21	82,5/12	12,5/20	27,7/1	22,5/11	42,9/9	0,0/0	20,6/18	14,0/28	16,5/8	60,2/9	60,2/9/12
	ITÚ	E4-51	FAZENDA VASSOURAL	18,4/30	119,5/18	38,9/14	18,6/8	12,2/2	30,2/11	32,6/4	0,0/0	31,4/19	8,6/25	28,3/28	38,0/15	119,5/18/2
	JUNDIAÍ	E3-18	CORRUPIRA	50,9/13	30,4/4	44,8/18	23,0/15	28,6/1	36,0/11	40,1/4	0,0/0	23,0/19	7,0/28	61,6/28	18,0/9	61,6/28/11
	"	E3-25	JUNDIAÍ	13,2/29	36,6/20	86,4/31	62,4/14	35,3/1	50,1/10	40,2/3	0,0/0	5,8/24	28,4/28	50,3/27	20,3/25	62,4/14/4
	"	E3-84	JUNDIAÍ-FAZ. EXPER.	23,5/29	25,5/3	52,5/13	18,5/14	25,8/1	33,5/10	40,0/3	2,0/25	22,0/18	7,0/28	59,0/27	24,0/8	59,0/27/11
	LIMEIRA	D4-58	ESTAÇÃO METEOROLOGICA	58,4/14	90,2/18	29,9/31	26,0/7	6,6/5	7,0/8	10,2/4	1,0/1	14,8/18	11,0/14	32,2/30	46,8/14	90,2/18/2
	MAIRIPORÃ	E3-5	MAIRIPORÃ	29,3/1	75,2/13	20,9/13	25,6/21	10,8/6	43,9/11	40,8/4	3,0/1	18,8/19	6,4/25	30,9/9	78,3/25	78,3/25/12
	PEDREIRA	D3-1	USINA - JAGUARÍ	27,6/27	46,7/21	31,5/5	23,5/8	10,3/2	23,5/11	40,0/10	0,0/0	17,0/19	29,5/29	36,6/28	41,0/15	46,7/21/2
	PIRACICABA	D4-19	TUPÍ-ESTAÇÃO EXPER.	34,6/10	66,7/4	33,0/6	30,8/8	20,0/7	12,5/11	27,0/10	2,5/1	14,1/19	8,5/14	38,0/17	35,5/24	68,7/4/2
	"	D4-8	USINA - PIRACICABA	24,5/10	67,0/4	36,4/4	24,0/8	5,7/6	12,2/17	26,5/10	5,5/1	13,4/19	13,1/28	61,2/17	67,5/21	67,5/21/12
	RIO CLARO	D4-12	RIO CLARO	25,5/21	28,8/18	65,0/4	12,0/1	4,8/6	8,2/11	29,9/10	0,5/1	13,2/19	21,5/14	48,0/17	52,0/22	65,0/4/3
	SANTA IZABEL	E3-87	IGARATÁ	84,2/15	59,2/18	25,2/12	54,9/21	13,4/7	29,8/11	26,8/10	14,1/1	13,8/25	28,9/5	38,6/21	46,8/1	84,2/15/1
	SANTO ANDRÉ	E3-37	PARANAPIACABA	165,1/5	111,8/19	124,5/17	101,6/7	25,4/21	40,6/10	73,6/23	40,7/25	50,8/5	53,3/23	116,8/30	53,3/1	165,5/5/1
	S. BERNARDO D/CAMPO	E3-24	SÃO BERNARDO DO CAMPO	38,4/6	37,4/11	25,7/13	46,5/21	7,8/8	28,5/11	37,0/4	2,9/21	20,9/27	15,5/25	21,0/19	33,5/24	46,5/21/4

MÁXIMAS EM 24 HORAS

ZONAS	MUNICIPIOS	PREFIXOS	POSTOS PLUVIOMETRICOS	JANEIRO	FEVEREIRO	MARÇO	ABRIL	MAIO	JUNHO	JULHO	AGOSTO	SETEMBRO	OUTUBRO	NOVEMBRO	DEZEMBRO	ANO 1.942
I	S.Caetano do Sul	E3-22	Cerâmica-São Caetano	34.0/16	40.0/16	34.0/12	49.5/21	5.0/8	32.0/11	41.0/4	0.0/0	17.0/19	9.0/25	23.5/27	23.5/15	49.5/21/4
	São Manuel	D5-47	São Manuel-Faz. Exper.	28.6/20	27.4/4	68.1/18	20.7/7	8.0/7	28.5/9	25.9/4	0.0/0	20.6/17	14.7/14	19.3/20	42.4/1	68.1/18/3
	São Paulo															
	" "	E3-3	Agua Branca	27.5/10	46.8/1	35.5/13	42.5/24	17.5/1	23.1/11	41.4/4	0.0/0	14.0/19	6.5/24	32.0/27	42.4/15	46.3/1/2
	" "	E3-81	Engordador-Reservatório	55.4/16	27.4/9	31.8/31	32.4/21	8.1/8	40.8/11	36.6/10	12.2/16	14.4/18	11.2/25	20.6/21	45.5/15	55.4/16/1
	" "	E3-36	Estação da Luz	39.6/27	62.2/19	57.4/12	48.2/20	5.2/7	32.3/16	27.6/4	0.7/25	10.8/18	12.0/24	13.2/8	55.4/15	62.2/19/2
	" "	E3-90	Instituto Biológico	50.2/1	45.2/20	46.3/18	47.7/21	3.1/8	28.1/11	41.1/4	0.1/4	14.0/19	6.5/24	32.0/27	42.4/15	50.2/1/1
	" "	E3-78	Itaguaçú-Reservatório	85.9/16	29.6/28	36.2/12	48.2/1	12.7/8	38.7/11	48.9/4	1.2/26	17.3/19	7.3/29	16.5/21	109.6/24	109.6/24/12
	" "	E3-35	Observatório-Ag. Funda	38.1/27	56.2/19	49.8/12	57.2/20	5.9/7	32.4/16	32.8/4	0.9/25	12.9/18	11.5/24	14.7/8	54.2/15	57.2/20/4
	" "	E3-80	Reservatório-Cantareira	72.5/16	48.0/19	30.0/12	45.5/21	11.5/8	40.7/11	44.8/4	5.9/20	15.4/17	11.0/24	41.0/21	88.5/24	88.5/24/12
	" "	E3-6	Santo Amaro -	50.2/1	45.2/20	46.3/18	47.7/21	3.1/8	26.8/11	35.4/4	0.5/18	13.7/19	8.2/25	32.5/27	42.5/15	50.2/1/1
	São Roque	E4-9	Estação Meteorologica	72.3/1	76.9/11	33.0/12	30.3/21	13.1/2	38.5/11	35.2/4	7.2/1	9.5/17	8.4/29	32.3/27	52.9/27	76.9/11/2
	Sorocaba	E4-24	Fabr. Cimento-Votoran	35.5/30	32.0/17	25.0/13	24.3/7	13.0/1	32.5/16	50.1/3	0.0/0	14.1/17	5.8/30	27.6/26	70.8/13	70.8/13/12
	Tatuí	E4-49	Cezario Lange	45.6/18	36.9/28	33.2/4	18.2/5	7.2/3	18.5/10	51.4/4	0.0/0	16.8/9	5.2/24	32.6/28	63.2/8	63.2/8/12
	"	E4-34	Estação Experimental	20.0/14	31.2/4	28.3/5	16.2/14	4.0/6	24.0/19	43.1/4	0.0/0	9.4/19	8.0/24	16.2/27	40.0/8	43.1/4/7
	"	E4-36	Posto de Sementes	32.5/17	43.5/17	26.0/13 (3)	26.0/7	12.0/1	17.0/10	40.0/3	0.0/0	20.5/18	4.3/23	25.5/25	78.0/25	78.0/25/12
	Tietê	E4-11	Estação Meteorologica	74.6/1	25.0/4	38.7/14	25.0/14	2.3/7	10.0/16 (17)	34.2/4	0.0/0	25.0/18	11.2/28	39.6/28	24.3/24	74.6/1/1
	"	E4-37	" "	55.2/17	30.2/20	54.4/21	48.5/13	5.8/7	18.0/10	50.0/3	0.0/0	24.2/18	8.6/27	5.7/24	50.0/7	55.2/17/1
	Torrinha	D5-33	Torrinha	104.7/18	28.7/9	37.5/3	50.8/14	7.4/6	15.2/17	36.5/10	0.0/0	10.2/21	12.5/15	16.2/27	60.5/2	104.7/18/1
II	Araçatuba	C7-5	Araçatuba	32.0/17	32.9/2	23.8/1	44.8/14	25.0/15	24.0/6	5.5/9	0.0/0	20.2/18	45.4/28	52.0/26	32.8/21	52.0/26/11
	Araraquara	C5-65	Faz.Aparecida-Us.Tamoio	20.0/17	23.0/21	38.5/12	24.0/4	8.5/6	9.3/9	10.0/10	0.0/0	15.0/18	28.5/14	35.0/30	25.0/22	38.5/12/3
	"	C5-14	Fazenda Niagara	29.0/11	51.0/15	48.0/4	34.0/5	15.8/7	11.0/10	15.0/10	0.0/0	43.5/25	36.0/2 (28)	35.0/25	22.0/1	51.0/15/2
	"	C5-17	Usina Chibarro	22.8/27	32.8/23	62.0/4	31.7/5	11.5/6	9.4/11	12.4/10	0.0/0	18.2/19	23.7/15	40.0/15	59.2/1	62.0/4/3
	Barra Bonita	D5-20	Barra Bonita	30.6/17	37.7/4	54.1/4	41.2/5	11.5/8	21.7/9	23.4/10	0.0/0	13.3/17	72.2/5	24.6/28	82.5/1	82.5/1/12
	Baurú	D6-36	Baurú	23.2/2	29.0/14	68.8/3	30.6/6	36.8/6	26.5/8	28.2/9	0.0/0	20.3/18	19.7/4	85.9/30	54.2/10	85.9/30/11
	Biriguí	C7-26	Guatambú	30.0/2	27.8/18	26.3/1	28.3/16	3.0/7	12.5/9	0.0/0	0.0/0	27.8/17	26.2/29	36.8/28	76.0/23	76.0/23/12
	Brótas	D5-1	Estação Meteorologica	40.0/9	26.6/3	95.6/4	29.0/5	18.0/6	10.0/16	29.0/10	0.0/0	16.0/18	42.0/28	12.2/13	22.5/23	95.6/4/3
	"	D5-2	Usina Elétrica	40.7/10	23.7/4	75.5/5	25.8/5	15.2/7	10.0/11	26.6/11	0.0/0	20.0/19	26.0/28	62.2/1	21.4/23	75.5/5/3
	Catanduva	C6-6	N.C.Osvaldo Sampaio	55.0/18	78.0/20	34.0/4	46.0/5	41.0/6	15.0/6	5.0/10	0.0/0	24.0/25	45.0/29	41.0/26	51.0/21	78.0/20/2

MÁXIMAS EM 24 HORAS

ZONAS	MUNICIPIOS	PREFIXOS	POSTOS PLUVIOMETRICOS	JANEIRO	FEVEREIRO	MARÇO	ABRIL	MAIO	JUNHO	JULHO	AGOSTO	SETEMBRO	OUTUBRO	NOVEMBRO	DEZEMBRO	ANO 1.942
II	COROADOS	C7-19	COROADOS	44,1/21	73,2/15	45,3/12	39,6/15	46,0/6	20,7/7	9,8/10	0,0/0	12,5/19	37,8/28	55,7/26	35,0/11	73,2/15/2
	DOIS CÓRREGOS	D5-8	DOIS CÓRREGOS	28,5/16	40,0/4	60,5/5	35,0/5	20,5/7	14,0/8 17	28,5/10	0,0/0	20,0/19	15,8/28	27,5/27	32,6/24	60,5/5/3
	GETULINA	C6-12	FAZENDA SUIÇA	38,4/30	105,6/18	119,0/4	55,6/15	19,0/6	30,9/9	15,7/10	0,0/0	17,2/23	24,3/28	28,4/26	39,8/28	119,0/4/3
	GLICÉRIO	C7-16	FAZ. VALE FORMOZO	43,5/18	38,0/2	27,0/4	35,3/15	51,5/6	17,0/6	20,5/10	0,0/0	15,0/5	47,0/28	66,0/26	88,0/15	88,0/15/12
	IBITINGA	C5-38	POSTO DE SEMENTES	42,5/21	43,0/16	92,0/9	50,0/4	24,0/5	8,5/11	20,5/10	0,0/0	16,0/18	21,5/5	44,0/26	42,0/14	92,0/9/3
	ITAJOBÍ	C6-40	ITAJOBÍ	23,5/2	61,6/20	58,8/3	49,5/5	11,2/6	8,7/7	7,7/10	0,0/0	34,7/25	57,6/28	40,9/26	30,9/14	61,6/20/2
	JABOTICABAL	C5-25	JABOTICABAL	18,6/30	82,7/11	40,5/5	58,1/5	13,5/8 6	8,5/1	4,8/9	0,0/0	0,0/0	43,5/29	43,0/26	61,0/23	82,7/11/2
	JAÚ	D5-25	FAZENDA EXPERIMENTAL	50,0/2	40,0/4	127,0/5	45,0/8	20,0/7	14,8/9	27,6/10	0,0/0	24,0/19	37,0/5	40,1/30	19,0/2	127,0/5/3
	LINS	C6-8	GUAIÇÁRA	32,5/30	48,7/22	40,5/2	42,5/15	37,5/6	16,6/7	18,5/10	0,0/0	17,9/17	60,7/28	45,5/27	62,6/11	62,6/11/12
	MACATUBA	D5-4	USINA = LENÇÓIS	32,0/2	45,0/19	71,3/4	37,0/14	13,5/7	25,6/9	10,7/10	0,0/0	16,0/19	32,8/5	32,2/26	59,2/8	71,3/4/3
	MINEIROS TIETÊ	D5-21	CAPIM FINO	27,0/15	30,5/4	75,3/14	24,0/7	10,4/7	16,5/9	24,0/10	0,0/0	11,3/19	16,1/5	20,1/26	46,0/15	75,3/14/3
	" "	D5-22	MINEIROS TIETÊ	48,0/15	49,0/22	75,0/4	29,0/7	18,0/7	28,0/16	24,0/10	0,0/0	12,0/19	19,5/28	17,8/27	45,2/27	75,0/14/3
	MIRASSÓL	D6-21	MIRASSÓL	73,6/10	17,4/18	36,3/22	51,2/5	18,0/7	3,7/7 5	2,7/10	0,0/0	16,0/25	51,3/28	96,5/26	38,0/14	96,5/26/11
	NOVO HORIZONTE	C6-37	NOVO HORIZONTE	26,7/26	51,5/13	30,7/13	63,9/4	20,6/6	5,8/8	8,5/9	0,0/0	11,0/16	39,6/27	61,4/25	32,0/20	63,9/4/4
	PEDERNEIRAS	D5-24	USINA LAGEADO	24,7/2	46,5/18	74,4/3	40,8/7	26,3/6	25,0/8	0,0/0	0,0/0	25,3/18	34,4/4	45,0/25	41,1/28	74,4/3/3
	PENÁPOLIS	C7-11	ALTO ALEGRE	41,1/3	25,7/22	71,4/3	31,9/5	57,6/6	29,1/6	19,4/10	0,0/0	19,6/19	62,7/28	28,8/26	60,6/1	71,4/3/3
	"	C7-13	FAZENDA FIGUEIRA	43,6/30	52,1/4	70,4/28	53,4/15	34,5/6	19,3/10	14,6/10	0,0/0	12,5/17	62,4/29	51,6/20	49,4/1	70,4/28/3
	PINDORAMA	C5-18	ESTAÇÃO EXPERIMENTAL	42,5/17	77,0/19	55,8/2	55,5/5	30,5/6	10,7/6	0,0/0	0,0/0	17,3/24	50,5/28	47,3/25	60,0/21	90,5/6/5
	RIBEIRÃO BONITO	D5-3	RIBEIRÃO BONITO	38,5/21	21,0/18	75,5/4	42,0/14	28,0/7	7,5/11	27,0/10	0,0/0	24,0/25 6	22,0/15 15	22,5/26	58,0/22	75,5/4/3
	SÃO CARLOS	C5-35	IBATÉ	64,0/18	46,3/9	140,0/5	25,0/14	8,5/6	18,7/1	18,2/11	0,0/0	3,7/18	10,0/28	21,5/1	38,0/15	140,0/5/3
	" "	D4-15	SÃO CARLOS	47,7/8	49,0/23	76,0/11	26,0/6	31,7/7	12,6/1	16,5/10	0,0/0	15,8/19	16,3/28	21,5/15	69,5/16	76,0/11/3
	TABATINGA	C5-48	FAZENDA ITAQUERÊ	74,0/1 /18	34,0/12	54,0/12	58,0/4	23,0/5	10,5/10	22,0/9	0,0/0	14,8/18	25,0/25	49,3/1	25,0/13	74,0/1/1
	URUPÊS	C6-41	URUPÊS	15,5/3	76,0/8	24,5/5	83,0/3	17,0/6	9,5/7	8,5/10	0,0/0	15,0/19	54,0/29	67,0/26	133,5/21	133,5/21/12
III	BAURÚ	D6-36	BAURÚ-POSTO SEMENTES	23,2/2	29,0/14	68,8/3	30,6/6	38,8/6	26,5/8	28,2/9	0,0/0	20,3/18	19,7/4	83,9/30	54,2/10	85,9/30/11
	DUARTINA	D6-20	DUARTINA	21,7/21	16,0/22	81,4/4	25,9/5	44,7/7	30,5/9	31,3/4	0,0/0	22,3/19	25,5/28	25,0/26	50,6/2	81,4/4/3
	GÁLIA	D6-19	GÁLIA	26,5/30	43,0/28	115,0/12	31,5/5	20,4/6	35,6/17	14,2/10	0,0/0	25,0/19	43,3/29	15,0/26	44,4/8	115,0/12/3
	GÁLIA	D6-5	FERNÃO	31,0/21	25,0/8	91,0/4	35,0/5	35,0/7	17,0/9	37,0/4	0,0/0	22,0/19	22,0/28	14,4/26	40,5/2	91,0/4/3
	MARILIA	D6-25	POSTO DE SEMENTES	39,9/20	113,5/13	87,6/3	35,5/4	23,2/7	29,8/6	31,0/4	0,0/0	23,0/5	22,0/28	35,5/20	43,0/20	113,5/13/2

				MÁXIMAS EM 24 HORAS												
ZONAS	MUNICIPIOS	PREFIXOS	POSTOS PLUVIOMÉTRICOS	JANEIRO	FEVEREIRO	MARÇO	ABRIL	MAIO	JUNHO	JULHO	AGOSTO	SETEMBRO	OUTUBRO	NOVEMBRO	DEZEMBRO	ANO 1.942
III	ORIENTE	D7-32	ORIENTE	41,7/30	48,0/14	112,8/4	43,5/16	14,1/15	22,0/10	28,8/4	0,0/0	23,0/23	26,2/28	47,0/20	32,8/22	112,3/4/3
	PIQUEROBÍ	C8-1	PIQUEROBÍ	28,8/17	49,1/8	31,7/23	38,2/15	22,3/6	30,1/8	17,0/10	0,0/0	28,8/20	40,1/28	50,5/19	35,3/14	50,5/19/11
	PRES. PRUDENTE	D8-11	POSTO DE SEMENTES	46,0/29	70,5/18	75,0/17	33,5/5	16,8/5	60,0/7	17,0/9	0,0/0	20,5/18	20,6/23	23,2/25	72,0/20	72,0/20/12
	QUINTANA	D7-33	QUINTANA	47,5/29	28,0/20	59,0/30	45,0/15	21,5/6	45,5/8	17,0/3	0,0/0	8,2/0	20,0/28	50,0/20	60,0/22	60,0/2-22/12
IV	ANGATUBA	E5-19	FAZENDA ATERRADINHO	28,1/29	43,0/20	22,8/3	48,3/6	29,8/1	22,4/10	38,7/3	3,4/1	28,0/18	4,2/27	17,8/30	55,8/25	55,8/25/12
	AVARÉ	E5-8	ESTAÇÃO METEOROLOGICA	37,5/20	27,0/8	58,6/4	39,8/14	5,5/15	11,9/10	38,0/3	0,0/0	20,2/18	11,3/28	39,2/20	38,0/8	58,6/4/3
	JAURÚ	D6-1	BAURÚ	28,2/2	26,0/15	66,1/4	43,0/5	5,0/8	18,0/10	21,0/10	0,0/0	18,2/18	20,0/5	20,0/26	40,0/8	66,1/4/3
	BURÍ	E5-4	RONDINHA	55,5/30	25,0/2	19,0/28	16,3/25	23,0/1	18,5/8	31,7/4	0,0/0	20,5/24	21,0/3	28,9/16	45,9/9	55,5/30/1
	CANDIDO MOTA	D7-31	USINA PARÍ	62,1/30	36,5/19	141,7/4	56,5/15	46,5/7	23,7/9	44,3/5	0,0/0	31,3/18	31,3/17	29,3/27	32,3/8	141,7/4/3
	DUARTINA	D6-20	DUARTINA	21,7/2	16,0/22	81,4/4	25,9/5	44,7/7	30,5/9	31,3/4	0,0/0	22,3/19	25,5/20	25,0/26	50,6/2	81,4/4/3
	GÁLIA	D6-5	FERNÃO	31,0/21	25,0/8	91,0/4	85,0/5	35,0/7	17,0/9	37,0/4	0,0/0	22,0/19	22,0/28	14,4/26	40,5/2	91,0/4/3
	"	D6-19	GÁLIA	26,5/30	43,0/2	115,0/12	31,5/5	20,4/6	85,6/17	14,2/10	0,0/0	25,0/19	43,3/29	15,0/26	44,4/8	115,0/12/3
	GUAPIÁRA	F5-10	GUAPIÁRA	28,3/31	131,1/9	27,6/27	18,3/17	36,2/1	23,3/8	21,4/3	0,0/0	24,7/19	12,3/8	13,1/28	31,4/14	131,1/9/2
	ITAPÉVA	E5-9	ESTAÇÃO METEOROLOGICA	60,2/30	49,1/7	66,1/4	34,5/30	27,5/2	17,1/8	44,8/4	0,0/0	42,7/18	16,7/23	17,5/8	63,7/14	66,1/4/3
	"	F5-12	USINA SANTA MARIA	91,2/30	40,0/1	29,2/28	11,5/30	33,0/12	17,6/9	55,5/4	0,0/0	41,9/19	21,2/24	42,6/30	35,5/24	91,2/30/1
	ITAPETININGA	E5-15	POSTO DE SEMENTES	25,0/17	70,0/12	23,6/12	41,0/20	7,0/7	24,5/10	46,0/3	0,0/0	27,5/18	3,4/23	35,7/26	65,5/7	70,0/12/2
	ITAPORANGA	E6-9	ITAPORANGA	118,2/30	29,2/14	27,6/14	39,4/30	20,3/2	19,0/8	59,2/4	0,0/0	31,4/19	13,0/29	7,4/9	55,2/15	118,2/30/1
	ITARARÉ	F6-1	ITARARÉ	67,0/30	68,5/1	25,1/4	24,9/21	13,6/2	23,6/19	66,1/4	0,0/0	40,2/19	6,9/24	28,9/30	39,6/24	67,0/30/1
	ITATINGA	E5-13	ITATINGA	27,5/27	43,2/19	46,0/22	45,7/15	12,0/2	24,8/9	59,2/4	0,0/0	20,0/19	15,1/28	26,5/27	69,4/8	69,4/8/12
	PARAGUAÇÚ PAULISTA	D7-4	PARAGUAÇÚ PAULISTA	26,0/30	40,0/21	58,0/4	50,1/4	16,0/6	48,0/8	0,4/3	0,0/0	23,0/4	18,0/23	27,5/19	54,0/20	54,0/20/12
	PIQUEROBÍ	C8-1	PIQUEROBÍ	28,8/17	49,1/8	31,7/23	33,2/15	22,3/6	30,1/8	17,0/10	0,0/0	28,8/20	40,1/28	50,5/19	35,5/14	50,5/19/11
	PIRAJÚ	E6-15	TEJUPÁ	49,5/30	26,8/8	42,3/20	30,3/15	7,5/15	19,3/11	50,5/4	0,0/0	14,1/24	19,8/28	30,5/21	79,2/27	79,2/27/12
	"	E6-2	USINA - BÔA VISTA	42,0/1	30,0/11	40,2/4	35,2/15	21,1/7	19,6/11	45,3/4	0,0/0	20,2/30	12,0/24	20,4/27	39,1/8	45,3/4/7
	PRES. PRUDENTE	D8-11	POSTO DE SEMENTES	46,0/29	70,5/18	75,0/17	33,5/5	16,8/5	60,0/7	17,0/9	0,0/0	20,5/18	20,6/23	23,2/25	72,0/20	72,0/20/12
	RIBEIRÃO DOS PINTOS	D6-32	SALTO GRANDE	52,4/29	43,3/7	33,1/26	35,4/6	9,3/7	16,3/9	28,2/4	0,0/0	42,3/17	23,2/25	28,5/26	34,3/8	52,4/29/1
	SALTO GRANDE	D6-34	" "	31,6/29	42,3/5	32,2/26	40,8/15	23,7/7	32,7/8	32,1/4	0,0/0	40,7/17	18,1/24	20,3/26	27,7/7	42,3/5/2
	S.MIGUEL ARCANJO	F4-1	USINA - TURVINHO	29,2/28	60,2/11	32,5/14	34,6/30	9,7/2	14,6/9	49,6/4	6,9/1	27,1/18	11,1/28	37,7/9	35,5/21	60,2/11/2
V	APIAÍ	F5-12	USINA - APIAÍ	91,2/30	40,0/1	29,2/28	11,5/30	33,0/2	17,6/9	55,5/4	0,0/0	41,9/19	21,2/24	42,6/30	35,5/24	55,5/4/7

MÁXIMAS EM 24 HORAS

ZONAS	MUNICIPIOS	PREFIXOS	POSTOS PLUVIOMETRICOS	JANEIRO	FEVEREIRO	MARÇO	ABRIL	MAIO	JUNHO	JULHO	AGOSTO	SETEMBRO	OUTUBRO	NOVEMBRO	DEZEMBRO	ANO 1.942
V	CANANÉIA	G5-1	ARIRÍ	28.0/1	78.0/27	80.0/17	52.0/11	29.0/13	10.0/13	91.0/4	20.3/14	40.0/16	39.5/8	60.3/22	60.0/1 81	91.0/4/7
	CUBATÃO	E3-36	PIAÇAGUERA	96.5/5	223.5/18	106.7/17	61.0/16	25.4/21	40.6/10	35.6/9	40.6/20	22.9/16	55.9/28	83.8/17	76.2/1	223.5/18/2
	ELDORADO	F5-7	ELDORADO	31.1/30	27.5/11	18.1/4	25.5/21	45.6/1	35.6/10	56.5/4	3.5/1	25.8/19	26.2/26	40.6/19	30.2/23	56.5/4/7
	GUARUJÁ	E3-39	ITAPÊMA-DOCAS-SANTOS	51.0/5	282.3/19	64.9/31	56.0/20	16.8/7	56.7/10	30.3/4	18.9/20	14.1/16	29.2/28	71.6/18	59.1/1	282.3/19/2
	IGUAPE	F4-3	ESTAÇÃO METEOROLOGICA	31.0/28	108.5/18	35.8/17	46.6/20	9.5/1 5	50.0/10	69.4/4	13.9/19	24.4/18	23.5/3	57.8/18	17.7/1	108.5/18/2
	ITANHAÉN	F3-1	ITANHAÉN	26.5/31	73.0/19	17.0/17	49.0/20	18.0/14	30.0/10	89.0/4	15.0/23	20.0/18	24.0/28	24.0/21	35.0/1	73.0/19/2
	JUQUIÁ	F4-10	JUQUIÁ	40.6/31	136.4/19	18.4/18	22.0/16	55.4/1	24.4/11	54.0/4	5.9/13	28.4/19	15.1/29	17.0/18	45.0/22	136.4/19/2
	SALESÓPOLIS	E2-4	POÇO PRETO	108.7/6	52.7/14	106.5/17	111.6/8	20.0/8	37.0/17	74.6/24	54.2/26	70.4/6	102.0/29	42.2/9	125.0/2	180.7/6/1
	SANTO ANDRÉ	E3-37	PARANAPIACABA	165.1/5	111.8/19	124.5/17	101.6/7	25.4/21	40.6/10	73.6/28	40.7/25	50.8/5	58.3/23	116.8/89	53.3/1	165.1/5/1
	SANTOS	E3-41	CAETÉS-LINHA TORRES	100.1/6	220.7/20	41.6/18	98.5/8	48.8/5	63.8/11	45.3/10	89.1/20	22.6/27	63.8/29	97.5/18	60.2/2	220.7/20/2
	"	E3-42	ITATINGA-REPREZA	99.0/6	170.0/28 19	32.0/13	92.0/17	48.0/14	54.8/28	65.0/23	57.0/20	33.0/26	42.0/4	68.0/19	66.8/2	170.0/28/2 19
	"	E3-40	USINA - ITATINGA	85.0/24	172.6/19	209.2/17	52.5/7	30.7/13	60.4/27	30.9/27	16.0/25	100.3/26	56.0/23	54.4/17	81.1/1	209.2/17/3
	UBATUBA	E2-9	ESTAÇÃO METEOROLOGICA	92.9/1	87.1/23	51.9/17	100.7/20	26.0/5	33.2/27	81.3/23	48.5/12	30.8/6	98.5/15	170.2/18	188.0/2	170.2/18/11
VI	ARTEMIS	D1-2	FAZENDA JARDIM	56.3/1	110.0/28	33.6/6	18.2/7	19.7/5	4.2/10	21.5/10	3.7/12	20.6/25	22.6/9	80.6/18	34.5/15	110.0/28/2
	BANANAL	D1-11	BANANAL	29.2/18	41.6/22	28.4/2	28.2/15	21.2/8	3.2/11	15.2/10	12.0/26	27.2/25	19.0/9	38.8/17	68.2/17	68.2/17/12
	CACHOEIRA PAULISTA	D1-12	BOCAINA	39.5/18	84.3/22	88.2/11	10.8/15	8.8/8	3.1/10	10.2/10	0.0/0	12.9/25	22.9/14	36.1/30	39.8/25	84.5/22/2
	CAÇAPAVA	E2-18	CAÇAPAVA	24.4/21	34.2/14	14.2/11	43.2/21	4.0/6	9.6/9	21.2/10	0.2/1	19.2/25	15.2/29	34.5/16	45.4/1	45.4/1/12
	CAMPOS DO JORDÃO	D2-16	CAPº DO DIAMANTE	37.8/9	48.6/22	72.1/11	19.0/21	12.5/6	8.2/11	20.0/5	2.0/1	48.8/25	20.6/29	28.8/27	34.5/11	72.1/11/3
	" " "	D2-19	EMILIO RIBAS	42.6/10	50.3/21	43.5/10	28.3/20	18.8/6	20.6/5	26.1/4	0.0/0	24.4/24	31.2/12	21.6/3	21.7/29	50.3/21/2
	CRUZEIRO	D1-6	CAIXA D'AGUA	67.7/6	43.0/19	47.0/1	27.5/16	14.7/7	4.8/9	15.5/10	0.0/0	26.5/25	34.2/29	50.1/21	43.3/2	67.7/6/1
	CUNHA	E1-2	ESTAÇÃO METEOROLOGICA	30.2/15	29.5/20	18.9/31	11.4/20	4.6/21	2.7/6	20.4/10	1.2/12	20.0/25	18.9/28	46.6/15	36.2/29	46.6/15/11
	"	D2-25	ESTRADA DE CUNHA	10.0/11	32.4/21	19.2/11	20.8/21	13.2/7	9.2/11	14.6/10	6.4/2	40.0/25	34.6/29	12.4/17	52.2/1	52.2/1/12
	GUARATINGUETÁ	D2-2	GUARATINGUETÁ	48.2/17	75.7/19	25.6/10	20.8/20	11.8/21	8.5/10	18.9/10	0.0/0	18.1/25	50.1/15	16.1/21	24.2/17	75.7/19/2
	"	D2-23	PILÕES	63.0/18	100.9/19	48.3/11	37.0/21	16.5/7	4.9/17	14.5/10	0.0/0	36.0/25	40.1/15	36.5/17	48.2/1	100.9/19/2
	JACAREÍ	E2-16	JACAREÍ	41.7/18	55.8/22	26.0/4	53.6/21	6.4/7	17.4/11	25.0/10	1.0/2	14.4/25	18.6/5	40.5/17	37.3/1	55.8/22/2
	MOGÍ DAS CRUZES	E2-53	CASA GRANDE	84.2/6	34.2/19	56.0/17	54.1/20	4.8/4	27.5/16	34.4/23	16.0/13	16.5/16	31.3/29	40.5/13	64.2/2	84.2/6/1
	MONTEIRO LOBATO	D2-20	MONTEIRO LOBATO	37.5/30	36.4/14	58.8/7	45.8/21	27.6/8	24.0/3	25.2/10	0.4/29	8.4/25	26.0/29	34.2/18	50.3/2	58.8/7/8
	NATIVIDADE DA SERRA	E2-24	BAIRRO DO ALTO	62.8/21	44.5/18	27.4/12	54.2/21	3.6/8	16.2/11	27.6/10	8.8/13	16.2/25	14.8/18	14.8/21	31.2/3	62.8/21/1

MÁXIMAS EM 24 HORAS

ZONAS	MUNICIPIOS	PREFIXOS	POSTOS PLUVIOMETRICOS	JANEIRO	FEVEREIRO	MARÇO	ABRIL	MAIO	JUNHO	JULHO	AGOSTO	SETEMBRO	OUTUBRO	NOVEMBRO	DEZEMBRO	ANO 1.942
VI	NATIVIDADE DA SERRA	E2-8	NATIVIDADE DA SERRA	38,4/11	69,2/20	40,0/17	59,0/21	22,5/2	12,5/11	21,8/10	0,5/27 (13)	6,5/8	11,0/29	16,6/9	38,6/24	68,2/20/2
	PARAIBUNA	E2-23	PARAIBUNA	58,8/11	65,2/18	28,1/12	71,2/21	34,2/2	14,8/11	27,3/10	0,8/13	18,4/25	11,4/29	22,0/9	15,2/1	71,2/21/4
	PINDAMONHANGABA	D2-82	PINDAMONHANGABA	53,0/18	46,0/22	40,0/11	64,6/30	6,0/7	9,0/9	12,5/11	2,0/1	20,5/25	31,5/29	20,0/21	38,0/1	64,6/30/4
	SALESÓPOLIS	E2-4	POÇO PRETO	180,7/6	52,7/14	108,5/17	111,6/8	20,0/8	37,0/17	74,6/24	54,2/26	70,4/6	102,0/29	42,7/9	125,0/2	180,7/6/1
	S.L.DO PARAITINGA	E2-21	SÃO LUIZ DO PARAITINGA	61,6/11	27,5/21	20,2/22	46,5/21	6,5/2	9,2/11	64,0/4	2,1/2	20,6/25	29,9/29	15,7/26	29,3/24	64,0/4/7
	TAUBATÉ	E2-6	TAUBATÉ	26,0/1	27,8/18	39,0/17	35,5/20	2,4/7	7,8/9	18,5/10	0,1/1	15,2/25	45,8/13	30,0/9	37,4/15	45,8/13/10
VII	AGUAÍ	D3-22	POSTO DE SEMENTES	60,8/17	41,0/18	60,0/14	24,5/5	8,0/7	9,0/9	9,0/10	3,5/2	12,2/8	25,0/5	25,0/21	38,4/24	60,8/17/1
	ARARAQUARA	C5-37	AMERICO BRASILIENSE	40,6/17	53,6/12	60,2/3	33,4/4	15,6/6	6,8/10	5,3/10	0,0/0	17,5/25	18,9/28	50,0/2	41,5/23	60,2/3/3
	"	C5-8	JOÃ	54,3/18	48,6/19	47,2/31	37,3/16	11,2/6	4,2/9	5,7/10	0,0/0	7,2/25	45,2/28	42,6/20	46,8/14	54,3/18/1
	ARARAS	D4-28	FAZENDA SÃO FRANCISCO	58,0/1	28,5/19	38,4/5	18,8/14	4,0/7	12,9/10	24,0/11	0,0/0	15,1/18	16,8/26	58,6/27	47,8/16	58,6/27/11
	BARRETOS	B5-22	ADOLFO PINTO	64,3/7	49,9/20	88,4/13	75,7/15	48,7/8	0,0/0	5,6/4	0,0/0	23,9/17	40,2/28	40,1/26	52,0/20	75,7/15/4
	"	B5-28	AMOREIRA	70,0/11	39,6/23	39,0/18	121,0/5	35,4/7	0,0/0	1,2/4	0,0/0	8,0/13	62,8/28	62,3/20	58,4/25	121,0/5/4
	BEBEDOURO	C5-46	ANDES	48,0/10	36,0/23	58,6/14	50,4/4	27,2/7	12,0/6	3,2/10	0,0/0	10,8/19	130,0/29	58,0/26	46,0/22	130,0/29/10
	"	B5-24	MANDEMBO	68,5/9	45,5/19	54,1/31	33,0/14	24,5/5	1,0/9	0,1/3	0,0/0	33,3/16	28,9/28	31,0/24	29,0/22 (21)	68,5/9/1
	COLINA	B5-28	COUDELARIA PAULISTA	65,9/10	54,6/19	65,5/3	47,5/16	18,0/6	0,5/11	1,3/9	0,0/0	16,6/19	46,2/28	39,9/16	122,0/22	122,0/22/12
	CRAVINHOS	C4-15	TIBIRIÇÁ	43,8/10	70,9/19	65,9/2	48,3/5	12,0/7	2,6/9	7,1/31	0,0/0	8,5/17	89,9/20	56,5/13	62,1/17	89,0/29/10
	DESCALVADO	C4-4	DESCALVADO	30,2/17	80,3/22	48,3/11 (5)	26,6/16	18,6/7	1,5/9	4,2/10	0,0/0	1,5/19	23,1/5	41,3/10	51,6/24	80,3/22/2
	ESP.STO.DO PINHAL	D3-3	USINA PINHAL	58,5/2	52,3/20	53,0/5	39,1/15	8,6/8	16,0/9	18,4/10	0,0/0	12,5/19	46,8/29	33,6/28	32,8/14	58,5/2/1
	FRANCA	B4-28	JERIQUARA	42,6/10	81,7/18	57,9/10	41,5/5	23,7/7	10,9/7	8,0/5	0,0/0	16,4/17	48,0/29	58,8/20	54,4/18	58,8/20/11
	"	B4-20	RESTINGA	37,2/10	52,5/23	62,2/10	33,6/15	19,5/7	9,1/7	20,7/5	0,0/0	27,0/17	43,1/28	37,8/14	74,7/11	74,7/11/12
	GUARÁ	B4-4	USINA SÃO JOAQUIM	56,4/2	36,2/22	57,2/10	42,7/5	30,1/6	0,0/0	12,2/5	0,0/0	25,2/17	64,5/29	39,1/14	43,1/24	64,5/29/10
	GUARÍBA	C5-21	HAMMOND	34,0/18	44,0/9	43,7/10	50,5/5	10,0/7	5,6/9	4,5/10	0,0/0	7,0/25	34,5/29	43,8/20	42,0/23	50,5/5/4
	IGARAPAVA	B4-2	USINA - BURITÍS	50,3/18	42,1/15	67,2/7	67,3/15	34,6/7	24,8/7	11,2/5	0,0/0	10,2/19	60,0/29	63,4/14	58,4/25	67,3/15/4
	ITAPÍRA	D3-15	ITAPÍRA	67,7/19	56,3/11	53,0/5	19,0/14	5,5/7	12,4/11	82,0/10	0,0/0	26,5/25	20,9/27	32,3/28	24,0/23	67,7/19/1
	JABOTICABAL	C5-23	JABOTICABAL	18,6/30	82,7/11	40,5/5	58,1/5	16,5/8 (5)	8,5/8	4,8/9	0,0/0	0,0/0	48,5/29	43,0/26	61,0/23	82,7/11/2
	LEME	D4-31	LEME	56,0/19	45,0/20	62,0/5	54,0/16	15,0/7	11,0/11	18,0/10	0,0/0	20,4/19	18,0/5	45,0/14	29,0/10	62,0/5/3
	MOCÓCA	C3-40	FAZENDA AÇUDE	39,1/10	57,1/20	32,8/5	40,9/1	19,6/7	4,0/6	19,3/5	0,0/0	24,2/25	48,3/29	57,6/9	44,5/11	57,6/9/11
	"	C4-40	ESTAÇÃO METEOROLOGICA	31,8/10	39,7/15	31,4/6	38,4/16	22,1/17	1,0/7	10,0/5	0,0/0	30,0/25	46,7/28	51,6/14	48,0/14	51,6/14/11

MÁXIMAS EM 24 HORAS

ZONAS	MUNICIPIOS	PREFIXOS	POSTOS PLUVIOMETRICOS	JANEIRO	FEVEREIRO	MARÇO	ABRIL	MAIO	JUNHO	JULHO	AGOSTO	SETEMBRO	OUTUBRO	NOVEMBRO	DEZEMBRO	ANO 1.942
VII	MONTE ALTO	C5-52	IBITIRAMA	48,5/10	75,0/9	50,0/9	57,0/5	24,0/5	4,0/4	4,8/5	0,0/0	10,0/16/17	29,0/29	39,0/26	45,0/22	75,0/9/2
	NUPORANGA	B4-3	USINA - DOURADOS	48,5/6	47,2/19	61,6/9	38,3/6	20,0/6	0,0/0	10,3/5	0,0/0	18,7/17	44,1/29	40,4/14	42,7/18	61,6/9/3
	ORLÂNDIA	B4-11	FAZENDA AGÚDOS	52,0/31	38,5/9	75,0/7	42,4/15	52,0/6	0,0/0	4,0/5	0,0/0	22,0/17	56,0/29	56,9/27	51,0/14	75,0/7/3
	"	B4-15	ORLÂNDIA	48,4/31	21,2/18	62,1/22	60,5/14	40,1/5	1,6/5	4,5/4	0,0/0	18,5/17	57,8/28	34,0/13	52,4/25	62,5/14/3
	PATROC. PAULISTA	B4-5	USINA - ESMERIL	56,9/10	82,3/4	52,5/10	26,5/15	8,6/7	1,2/11	5,4/5	0,0/0	7,0/19	44,3/26	54,0/16	76,8/14	76,8/14/12
	PIRAÇUNUNGA	C4-33	POSTO DE SEMENTES	60,0/18	55,7/22	42,6/5	22,2/5	14,7/7	7,6/11	9,3/10	0,0/0	14,0/19	27,0/26	24,5/28	37,7/14	60,0/18/1
	"	D4-32	SOUZA QUEIROZ	26,6/18	57,3/19	48,0/4	22,7/5	19,5/6	8,0/9	9,0/10	22,0/1	18,0/19	22,0/5	26,0/14	50,0/23	57,3/19/2
	PONTAL	C5-24	PONTAL	42,0/30/9	42,0/22	35,0/5	33,0/5	18,0/7	0,0/0	0,0/0	0,0/0	15,0/19	25,0/5	21,0/25	64,0/31	64,0/31/12
	STA. CRUZ D/PALMEIRAS	C4-29	STA. CRUZ D/PALMEIRAS	30,0/11	36,5/20	40,0/9	38,3/5	3,8/7	40,0/11	0,0/0	0,0/0	30,4/17	17,4/28	60,1/15	44,4/18	60,1/15/11
	STA. RITA P. QUATRO	C4-24	ESTAÇÃO METEOROLOGICA	28,3/10	64,8/22	52,6/5	30,1/5	7,2/7	3,6/11	5,2/10	0,0/0	19,8/19	62,2/26	30,5/20	40,1/28	64,8/22/2
	STA. ROSA D/VITERBO	C4-43	USINA AMALIA (C4-5)	40,7/10	59,6/21	50,3/9	40,4/18	20,6/6	0,0/0	0,0/0	0,0/0	0,0/0	30,7/14/30	70,5/14	35,0/17	70,5/14/11
	SÃO CARLOS	C5-35	IBATÉ	64,0/18	46,8/9	140,0/5	25,0/14	8,5/6	18,7/11	18,2/11	0,0/0	8,7/6/8	10,0/15/26	21,5/1	38,0/15	140,0/5/3
	" "	C4-28	SANTA EUDÓXIA	59,0/17	56,8/22	40,0/4	22,0/14	8,0/5	4,0/11	5,3/11	0,0/0	26,0/19	60,0/27	24,2/14	82,0/24	82,0/24/12
	SÃO JOÃO D/B. VISTA	C3-31	SÃO JOÃO DA BÔA VISTA	43,0/17	30,8/20	94,0/9	43,0/4	7,2/8	6,7/10	12,0/31	0,0/0	16,0/25	47,0/27	36,0/2/29	32,5/15	94,0/9/3
	S. JOSÉ D/RIO PARDO	C3-28	FAZENDA GUARUPÉZINHO	26,6/6	28,6/1	32,5/5	21,4/15	24,2/7	11,7/9	14,0/5	0,0/0	55,5/25	43,1/29	42,3/9	32,7/14	55,5/25/9
	SERRA NEGRA	D3-12	SERRA NEGRA	40,5/12	52,5/24	10,8/3	10,5/12/22	19,5/9	10,0/25	29,2/10	0,0/0	14,0/25	10,5/28	33,8/15	29,0/28	52,5/24/2
	TAPIRATIBA	C3-26	FAZENDA FORTALEZINHA	27,2/10	62,8/19	35,0/5	27,4/1	14,7/7	7,3/9	20,0/5	0,0/0	28,8/25	46,6/28	49,4/2	27,5/25	62,8/19/2
	"	C3-27	FAZENDA RETIRO	35,7/7	37,2/18	38,4/22	28,2/6	10,3/7	8,0/6	21,7/5	0,0/0	28,8/25	46,5/29	40,2/9	21,8/11	46,5/29/10
	TERRA ROXA	B5-25	TERRA ROXA	50,0/10	86,5/28	62,0/3	55,2/5	36,0/6	2,0/6	1,1/4	2,0/3	19,3/17	50,4/29	25,0/18	66,5/28	86,5/28/2
	VIRADOURO	B5-26	VIRADOURO	38,3/10	22,2/12	110,3/8	50,0/5	37,5/6	1,2/11	2,4/10	2,4/3	22,7/17	40,9/29	31,8/25	77,2/22	110,3/8/3
VIII	BEBEDOURO	C5-46	ANDES	48,0/10	86,0/23	58,6/14	50,4/4	27,3/7	12,0/6	8,2/10	0,0/0	10,8/19	180,0/29	58,0/26	46,0/22	180,0/29/10
	GUARACÍ	B6-1	USINA-MARISONDO	60,3/10	83,4/17	64,0/12	60,8/5	71,1/7	7,7/10	3,0/5	0,0/0	15,0/19	58,5/29	34,2/27	68,6/21	71,1/7/5
	MIRASSOL	B6-21	MIRASSOL	70,2/10	24,5/18	40,0/22	56,0/5	14,5/7	3,0/7	2,8/10	0,0/0	16,6/25	51,3/29	96,8/26	46,4/14	96,8/26/11
	NOVA GRANADA	B5-3	ONDA VERDE	71,0/10	40,0/21	25,3/14	100,5/5	27,0/9/10	1,3/10	2,4/10	0,0/0	10,3/19	42,1/29	57,5/26	88,8/22	100,5/5/4
	OLIMPIA	B5-34	OLIMPIA	30,0/23	113,0/1	58,3/3	51,0/7	31,0/6	0,0/0	0,0/0	0,0/0	27,0/17	46,0/29	71,8/24	101,7/21	113,0/1/2
	S. JOSÉ D/RIO PRETO	B6-5	ENGº SCHMIDT	20,0/20	47,5/21	46,5/8	71,0/4	20,0/6	2,0/9/10	0,0/0	0,0/0	27,0/24	0,2/7	102,0/25	86,0/20	102,0/25/11
	" " " "	B6-4	SÃO JOSÉ DO RIO PRETO	78,4/10	88,4/23	29,5/2	60,2/5	23,5/6	4,7/10	1,3/10	0,0/0	22,7/25	14,5/29	107,2/26	86,2/21	107,2/26/11
	STA. SOFIA	C5-27	SANTA ADÉLIA	25,0/20	30,8/3	52,5/4	23,0/15	16,0/6	10,6/6	6,0/8	0,0/0	15,0/19	46,5/28	43,0/26	49,0/13	52,5/4/3

				DIAS DE CHUVAS												
ZONAS	MUNICIPIOS	PREFIXOS	POSTOS PLUVIOMETRICOS	JANEIRO	FEVEREIRO	MARÇO	ABRIL	MAIO	JUNHO	JULHO	AGOSTO	SETEMBRO	OUTUBRO	NOVEMBRO	DEZEMBRO	ANO 1.942
I	AMERICANA	D4-4	AMERICANA - USINA	8	14	15	9	4	6	5	1	7	6	12	17	104
	AMPARO	D3-31	FAZENDA CHAPADÃO	7	10	12	6	1	2	3	0	3	2	4	10	60
	ANALÂNDIA	D4-35	ANALÂNDIA	9	14	15	7	2	4	6	0	4	6	10	14	91
	ANHEMBÍ	D5-44	FAZENDA BARREIRO RICO	10	18	13	9	8	5	4	0	6	6	13	12	101
	ATIBAIA	E3-75	ATIBAIA	10	17	14	8	2	5	6	1	6	7	11	14	101
	BOTUCATÚ	D5-27	BOTUCATÚ	10	15	16	9	3	5	6	0	7	5	11	17	104
	"	D5-29	FAZENDA MONTE ALEGRE	9	15	15	7	8	8	6	0	6	5	8	15	97
	BRAGANÇA PAULISTA	D8-29	FAZENDA ITAGUAÇÚ	12	19	17	10	8	6	8	0	6	7	10	18	118
	" "	D3-36	PINHALZINHO	8	16	13	7	3	5	4	2	8	6	7	13	87
	CAMPINAS	D4-18	ESTAÇÃO METEOROLOGICA	11	17	14	11	5	6	5	0	4	7	10	17	107
	"	D8-2	USINA - SALTO GRANDE	9	16	16	10	4	5	3	0	8	4	7	16	98
	CORUMBATAÍ	D4-42	MORRO GRANDE	7	15	15	9	2	8	8	0	4	5	10	19	92
	COTIA	E3-73	SITIO VOTORANTIM	14	17	17	16	4	7	7	2	6	4	10	14	118
	GUARULHOS	E3-2	BOM SUCESSO	9	14	11	7	1	7	8	0	6	5	9	13	90
	ITATIBA	E3-15	ITATIBA	18	21	12	3	3	4	4	0	4	6	8	8	128
	ITÚ	E4-51	FAZENDA VASSOURAL	9	11	14	10	4	6	4	0	8	4	11	15	91
	JUNDIAÍ	E3-18	CORRUPIRA	7	9	14	9	8	6	3	0	4	3	8	14	80
	"	E3-25	JUNDIAÍ	2	12	7	5	2	4	4	0	1	8	8	11	59
	"	E3-84	JUNDIAÍ - FAZ.EXPER.	10	14	14	9	4	8	6	1	5	5	12	16	104
	LIMEIRA	D4-53	ESTAÇÃO METEOROLOGICA	9	17	12	8	4	5	1	1	1	6	12	15	91
	MAIRIPORÃ	E3-5	MAIRIPORÃ	8	19	10	11	2	6	4	3	6	7	11	16	103
	PEDREIRA	D3-1	USINA - JAGUARÍ	10	16	17	13	5	8	7	0	7	8	8	17	116
	PIRACICABA	D4-19	TUPÍ-ESTAÇÃO EXPER.	7	9	8	7	2	5	4	1	5	6	11	17	82
	"	D4-8	USINA - PIRACICABA	10	4	4	8	6	17	10	1	19	28	17	21	145
	RIO CLARO	D4-12	RIO CLARO	9	16	15	8	8	6	4	1	4	7	11	15	99
	SANTA IZABEL	E3-87	IGARATÃ	11	14	17	14	4	5	6	1	5	7	12	17	113
	SANTO ANDRÉ	E3-37	PARANAPIACABA	12	15	13	12	6	10	14	8	9	13	9	12	133
	S.BERNARDO D/CAMPO	E3-24	SÃO BERNARDO DO CAMPO	10	14	12	10	5	10	10	6	9	12	13	18	129

				DIAS DE CHUVAS												
ZONAS	MUNICIPIOS	PREFIXOS	POSTOS PLUVIOMETRICOS	JANEIRO	FEVEREIRO	MARÇO	ABRIL	MAIO	JUNHO	JULHO	AGOSTO	SETEMBRO	OUTUBRO	NOVEMBRO	DEZEMBRO	ANO 1.942
I	S.CAETANO DO SUL	E3-22	CERAMICA - SÃO CAETANO	11	13	9	8	3	6	6	0	6	3	4	10	79
	SÃO MANUEL	D5-47	SÃO MANUEL-FAZ. EXPER.	10	16	15	7	3	7	4	0	6	6	7	13	94
	SÃO PAULO															
	" "	E3-3	AGUA BRANCA	15	19	10	12	7	6	7	0	6	4	7	15	108
	" "	E3-81	ENGORDADOR-RESERVATÓRIO	10	22	11	13	5	8	7	4	8	10	12	18	128
	" "	E3-86	ESTAÇÃO DA LUZ	13	22	12	7	4	5	7	1	5	2	9	12	99
	" "	E3-90	INSTITUTO BIOLÓGICO	13	18	11	10	4	6	7	1	6	4	7	15	102
	" "	E3-78	ITAGUAÇÚ-RESERVATÓRIO	10	19	15	14	5	9	7	6	6	8	13	18	125
	" "	E3-85	OBSERVATÓRIO-AG. FUNDA	16	18	15	17	9	11	14	19	11	14	11	25	180
	" "	E3-80	RESERVATÓRIO-CANTAREIRA	14	20	13	13	6	10	6	5	4	4	8	14	117
	" "	E3-6	SANTO AMARO - REPREZA	13	18	11	10	4	7	8	1	6	5	10	18	111
	SÃO ROQUE	E4-9	ESTAÇÃO METEOROLOGICA	13	18	21	8	5	8	7	17	14	7	12	16	146
	SOROCABA	E4-24	FABR. CIMENTO-VOTORAN	8	9	10	5	2	5	5	0	2	2	6	11	65
	TATUÍ	E4-49	CEZARIO LANGE	8	11	5	5	1	5	4	0	4	3	5	12	63
	"	E4-84	ESTAÇÃO EXPERIMENTAL	9	10	10	7	3	4	4	0	3	3	7	11	71
	"	E4-86	POSTO DE SEMENTES	9	13	13	8	3	7	5	0	7	3	14	15	97
	TIETÊ	E4-11	ESTAÇÃO METEOROLOGICA	7	13	12	5	3	7	4	0	5	4	10	14	84
	"	E4-37	" "	11	15	12	7	5	6	9	0	7	3	10	13	98
	TORRINHA	D5-33	TORRINHA	12	16	13	9	3	9	4	0	6	7	11	19	109
II	ARAÇATUBA	C7-5	ARAÇATUBA	13	16	14	7	4	7	3	0	11	10	8	14	112
	ARARAQUARA	C5-65	FAZ. APARECIDA-US. TAMOIO	10	15	7	6	3	3	6	0	5	5	11	14	95
	"	C5-14	FAZENDA NIAGARA	10	13	12	5	2	6	2	0	5	7	8	12	87
	"	C5-17	USINA CHIBARRO	13	10	7	6	1	1	5	0	17	6	12	17	100
	BARRA BONITA	D5-20	BARRA BONITA	13	13	11	7	4	9	7	0	6	7	10	18	110
	BAURÚ	D6-36	BAURÚ	12	11	16	6	4	6	5	0	5	3	10	16	94
	BIRIGUÍ	C7-26	GUATAMBÚ	9	10	11	7	2	8	0	0	6	7	2	12	74
	BROTAS	D5-1	ESTAÇÃO METEOROLOGICA	12	15	13	6	3	5	2	0	6	5	8	11	78
	"	D5-2	USINA ELÉTRICA	11	13	13	10	4	9	2	0	5	8	13	16	114
	CATANDUVA	C6-6	N.C. OSVALDO SAMPAIO	10	15	13	6	2	5	1	0	4	4	7	11	78

			DIAS DE CHUVAS													
ZONAS	MUNICIPIOS	PREFIXOS	POSTOS PLUVIOMETRICOS	JANEIRO	FEVEREIRO	MARÇO	ABRIL	MAIO	JUNHO	JULHO	AGOSTO	SETEMBRO	OUTUBRO	NOVEMBRO	DEZEMBRO	ANO 1.942
II	Coroados	C7-19	Coroados	8	18	8	6	5	8	2	0	7	4	6	16	88
	Dois Córregos	D5-8	Dois Córregos	10	18	9	7	4	7	3	0	8	7	10	17	90
	Getulina	C6-12	Fazenda Suiça	11	15	14	7	4	8	5	0	4	7	8	14	97
	Glicério	C7-16	Faz. Vale Formozo	9	14	10	6	5	10	2	0	6	5	8	14	89
	Igitinga	C5-38	Posto de Sementes	10	15	17	6	2	8	0	0	4	5	11	17	98
	Itajobí	C6-40	Itajobí	12	16	15	7	3	7	1	0	6	4	7	15	93
	Jaboticabal	C5-25	Jaboticabal	8	15	17	7	8	3	3	0	0	6	9	24	95
	Jaú	D5-25	Fazenda Experimental	13	16	15	7	2	7	6	0	6	6	8	19	105
	Lins	C6-8	Guaiçara	8	20	12	7	6	8	1	0	5	5	6	17	95
	Macatuba	D5-4	Usina-Lençóis	12	14	15	7	3	7	5	0	6	7	10	17	103
	Mineiros Tietê	D5-21	Capim Fino	12	11	12	7	4	6	4	0	4	7	9	17	92
	" "	D5-22	Mineiros Tietê	9	14	14	7	8	6	3	0	3	5	9	19	92
	Mirassol	D6-21	Mirassol	9	12	17	5	4	5	1	0	5	7	9	13	87
	Novo Horizonte	C6-87	Novo Horizonte	13	11	12	6	1	6	1	0	6	4	5	11	76
	Pederneiras	D5-24	Usina Lageado	12	17	18	7	5	8	0	0	5	6	13	18	109
	Penápolis	C7-11	Alto Alégre	8	15	10	7	4	9	2	0	5	4	8	12	84
	"	C7-13	Fazenda Figueira	12	15	13	7	4	10	2	0	6	4	8	15	96
	Pindorama	C5-18	Estação Experimental	10	10	13	4	2	8	0	0	6	3	8	7	66
	Ribeirão Bonito	D5-3	Ribeirão Bonito	11	16	16	8	2	7	4	0	5	5	9	13	96
	São Carlos	C5-35	Ibaté	13	15	16	6	2	4	4	0	5	5	11	18	99
	" "	D4-15	São Carlos	8	19	19	7	3	9	8	0	7	7	13	14	114
	Tabatinga	C5-48	Fazenda Itaquerê	9	16	15	9	3	9	1	0	6	6	12	15	101
	Urupês	C6-41	Urupês	8	15	14	6	2	6	1	0	5	6	7	15	85
III	Bauru	D6-36	Bauru-Posto Sementes	12	11	16	5	4	6	5	0	5	3	10	16	94
	Duartina	D6-20	Duartina	10	16	14	7	3	10	5	0	7	6	7	13	98
	Gália	D6-19	Gália	7	13	4	5	4	9	3	0	5	3	6	12	71
	"	D6-5	Fernão	10	18	13	7	3	9	5	0	6	7	9	16	103
	Marilia	D6-25	Posto de Sementes	11	16	11	6	7	10	5	0	6	6	8	16	102

DIAS DE CHUVAS

ZONAS	MUNICIPIOS	PREFIXOS	POSTOS PLUVIOMETRICOS	JANEIRO	FEVEREIRO	MARÇO	ABRIL	MAIO	JUNHO	JULHO	AGOSTO	SETEMBRO	OUTUBRO	NOVEMBRO	DEZEMBRO	ANO 1.942
III	ORIENTE	D7-32	ORIENTE	9	17	9	4	5	6	4	0	7	5	5	12	83
	PIQUEROBÍ	C8-1	PIQUEROBÍ	2	9	7	4	4	8	2	0	6	6	4	8	60
	PRES. PRUDENTE	D8-11	POSTO DE SEMENTES	9	14	10	4	8	10	5	0	5	6	4	12	87
	QUINTANA	D7-33	QUINTANA	7	10	6	5	3	7	4	0	6	3	4	15	70
IV	ANGATUBA	E5-19	FAZENDA ATERRADINHO	9	19	13	9	5	7	6	1	8	4	7	13	101
	AVARÉ	E5-8	ESTAÇÃO METEOROLOGICA	7	10	10	6	4	7	6	0	6	5	9	14	84
	BAURÚ	D6-1	BAURÚ	13	12	13	7	4	3	4	0	8	6	10	10	85
	BURÍ	E5-4	RONDINHA	18	11	9	8	5	8	8	0	6	3	5	9	80
	CANDIDO MOTA	D7-31	USINA PARÍ	8	20	14	7	5	10	5	0	5	7	5	11	98
	DUARTINA	D6-20	DUARTINA	10	16	14	7	3	10	5	0	7	6	7	13	98
	GÁLIA	D6-5	FERNÃO	10	18	13	7	8	9	5	0	6	7	9	16	103
	"	D6-19	GÁLIA	7	13	4	5	4	9	3	0	5	3	6	12	71
	GUAPIÁRA	F5-10	GUAPIÁRA	5	12	8	2	3	6	3	0	6	2	3	11	61
	ITAPÉVA	E5-9	ESTAÇÃO METEOROLOGICA	11	17	10	7	3	10	9	0	4	5	6	10	92
	"	F5-12	USINA SANTA MARIA	6	13	10	5	4	6	4	0	4	3	7	10	72
	ITAPETININGA	E5-15	POSTO DE SEMENTES	10	15	15	8	4	9	7	0	6	4	8	11	98
	ITAPORANGA	E6-9	ITAPORANGA	12	14	15	9	9	10	7	0	8	3	4	14	105
	ITARARÉ	F6-1	ITARARÉ	12	18	15	10	8	11	10	0	8	3	7	14	117
	ITATINGA	E5-13	ITATINGA	10	19	19	7	5	9	5	0	9	5	9	14	111
	PARAGUAÇÚ PAULISTA	D7-4	PARAGUAÇÚ PAULISTA	12	14	14	6	10	8	2	0	7	7	8	10	98
	PIQUEROBÍ	C8-1	PIQUEROBÍ	2	9	7	4	4	8	2	0	6	6	4	8	60
	PIRAJÚ	E6-15	TEJUPÁ	13	21	17	7	10	14	4	0	11	7	11	13	128
	"	E6-2	USINA - BÔA VISTA	12	18	5	5	6	8	6	0	5	3	7	8	93
	PRES. PRUDENTE	D8-11	POSTO DE SEMENTES	9	14	10	4	8	10	5	0	5	6	4	12	87
	RIBEIRÃO DOS PINTOS	D6-32	SALTO GRANDE	6	12	9	7	6	7	5	0	8	7	4	8	79
	SALTO GRANDE	D6-34	" "	5	10	9	7	3	9	5	0	6	5	2	6	67
	S. MIGUEL ARCANJO	F4-1	USINA - TURVINHO	12	21	15	14	3	7	11	6	8	5	9	8	119
V	APIAÍ	F5-12	USINA - APIAÍ	6	13	10	5	4	6	4	0	4	3	7	10	72

DIAS DE CHUVAS

ZONAS	MUNICIPIOS	PREFIXOS	POSTOS PLUVIOMETRICOS	JANEIRO	FEVEREIRO	MARÇO	ABRIL	MAIO	JUNHO	JULHO	AGOSTO	SETEMBRO	OUTUBRO	NOVEMBRO	DEZEMBRO	ANO 1.9.4.2
V	CANANÉIA	G5-1	ARIRÍ	14	18	15	17	9	4	15	4	14	12	22	14	158
	CUBATÃO	E3-88	PIAÇAGUÉRA	9	15	12	9	3	6	6	5	6	9	3	11	93
	ELDORADO	F5-7	ELDORADO	14	20	18	18	11	14	16	7	10	9	13	17	166
	GUARUJÁ	E3-89	ITAPÊMA-DOCAS-SANTOS	16	17	16	18	14	18	11	7	11	17	17	16	168
	IGUAPE	F4-8	ESTAÇÃO METEOROLOGICA	7	11	11	15	8	12	14	7	11	13	13	13	135
	ITANHAÉN	F3-1	ITANHAÉN	11	11	10	12	10	8	7	4	9	13	11	12	118
	JUQUIÁ	F4-10	JUQUIÁ	9	14	14	12	7	10	9	6	9	12	8	14	126
	SALESÓPOLIS	E2-4	POÇO PRETO	20	13	24	19	11	11	18	11	12	19	17	20	189
	SANTO ANDRÉ	E3-37	PARANAPIACABA	12	15	13	12	6	10	14	8	9	13	9	12	133
	SANTOS	E3-41	CAETÉS-LINHA TORRES	12	15	19	15	12	14	13	15	12	19	13	16	175
	"	E3-42	ITATINGA - REPREZA	9	11	14	12	6	8	10	6	6	15	11	14	122
	"	E3-40	USINA - ITATINGA	15	16	18	16	12	10	14	15	7	15	17	18	175
	UBATUBA	E2-5	ESTAÇÃO METEOROLOGICA	18	19	21	15	9	10	9	8	11	13	16	23	168
VI	AREIAS	D1-2	FAZENDA JARDIM	27	21	19	14	8	7	6	2	7	18	20	22	171
	BANANAL	D1-11	BANANAL	18	17	15	16	8	4	7	4	10	13	21	20	154
	CACHOEIRA PAULISTA	D1-12	BOCAINA	16	11	14	14	8	8	6	0	6	14	11	15	123
	CAÇAPAVA	E2-18	CAÇAPAVA	12	12	13	13	5	5	5	1	5	11	14	18	120
	CAMPOS DO JORDÃO	D2-16	CACHOEIRA DIAMANTE	12	18	17	12	6	8	6	2	5	9	11	21	127
	" " "	D2-19	EMILIO RIBAS	15	17	14	11	6	6	9	0	9	15	16	20	138
	CRUZEIRO	D1-6	CAIXA D'AGUA	13	15	15	13	6	3	8	0	4	13	16	20	121
	CUNHA	E1-2	ESTAÇÃO METEOROLOGICA	13	13	17	4	6	4	7	2	6	13	16	17	118
	"	D2-25	ESTRADA DE CUNHA	8	10	13	3	9	2	8	1	8	9	11	16	77
	GUARATINGUETÁ	D2-2	GUARATINGUETÁ	13	22	14	13	8	4	5	0	7	15	18	19	144
	"	D2-23	PILÕES	13	15	15	11	5	5	5	0	5	14	17	25	130
	JACAREÍ	E2-16	JACAREÍ	14	18	16	14	3	5	5	3	4	7	12	18	121
	MOGÍ DAS CRUZES	E2-53	CASA GRANDE	12	17	16	11	7	6	12	4	3	11	13	13	126
	MONTEIRO LOBATO	D2-20	MONTEIRO LOBATO	19	18	20	15	11	11	15	12	6	13	16	18	174
	NATIVIDADE D/SERRA	E2-24	BAIRRO DO ALTO	13	17	16	17	6	9	10	7	8	13	15	17	153

				DIAS DE CHUVAS											
ZONAS	MUNICIPIOS	PREFIXOS	POSTOS PLUVIOMETRICOS	JANEIRO	FEVEREIRO	MARÇO	ABRIL	MAIO	JUNHO	JULHO	AGOSTO	SETEMBRO	OUTUBRO	NOVEMBRO	DEZEMBRO	ANO 1.942
VI	Natividade d/Serra	E2-8	Natividade da Serra	14	15	16	15	10	6	10	6	2	12	15	19	140
	Paraibuna	E2-23	Paraibuna	17	17	13	13	8	5	5	2	4	9	13	16	117
	Pindamonhangaba	D2-12	Pindamonhangaba	12	18	15	15	5	5	7	1	7	17	13	18	133
	Salesópolis	E2-4	Poço Preto	20	18	24	13	11	11	13	11	12	19	17	20	189
	S.L.do Paraitinga	E2-21	São Luiz do Paraitinga	13	14	17	12	4	5	8	2	4	13	10	16	118
	Taubaté	E2-6	Taubaté	16	16	21	12	4	6	6	1	7	17	17	23	146
VII	Aguaí	D3-22	Posto de Sementes	13	17	15	10	4	5	5	1	7	8	10	19	114
	Araraquara	C5-37	Americo Brasiliense	10	13	15	3	2	2	2	0	2	6	10	11	76
	"	C5-8	Joá	12	14	17	8	8	6	1	0	6	8	9	20	104
	Araras	D4-28	Fazenda São Francisco	11	19	15	8	8	4	4	0	4	5	9	17	99
	Barretos	B5-22	Adolfo Pinto	10	13	14	4	3	0	1	0	2	2	6	19	74
	"	B5-23	Amoreira	10	16	14	2	2	0	1	0	1	1	5	18	70
	Bebedouro	C5-46	Andes	12	17	17	6	2	4	2	0	5	7	10	18	100
	Bebedouro	B5-24	Mandembo	10	15	17	5	3	1	1	0	4	5	9	16	86
	Colina	B5-28	Coudelaria Paulista	12	15	15	5	3	1	1	0	5	7	10	18	92
	Cravinhos	C4-15	Tibiriçá	12	19	18	8	2	4	3	0	5	3	10	21	107
	Descalvado	C4-4	Descalvado	13	14	16	7	8	8	2	0	2	8	14	18	100
	Esp.Sto.do Pinhal	D3-3	Usina Pinhal	14	17	16	10	4	5	6	0	5	7	13	20	117
	Franca	B4-28	Jeriquára	16	16	20	9	8	2	2	0	4	4	10	15	101
	"	B4-20	Restinga	12	16	17	6	3	8	2	0	5	9	14	16	103
	Guará	B4-4	Usina São Joaquim	17	19	21	8	3	0	2	0	6	5	14	19	114
	Guariba	C5-21	Hammond	9	14	16	9	3	4	3	0	5	8	9	18	98
	Igarapava	B4-2	Usina - Buritís	17	18	21	10	3	4	2	0	6	10	13	23	127
	Itapíra	D3-15	Itapíra	13	20	14	9	4	6	4	0	5	6	9	18	108
	Jaboticabal	C5-23	Jaboticabal	8	15	17	7	8	8	8	0	0	6	9	24	95
	Leme	D4-31	Leme	7	13	17	8	4	3	4	0	2	5	6	11	80
	Mococa	C3-40	Fazenda Açude	13	18	18	7	4	5	3	0	5	11	13	20	117
	"	C4-40	Estação Meteorologica	13	16	21	10	3	5	4	0	7	11	14	21	129

DIAS DE CHUVAS

ZONAS	MUNICIPIOS	PREFIXOS	POSTOS PLUVIOMETRICOS	JANEIRO	FEVEREIRO	MARÇO	ABRIL	MAIO	JUNHO	JULHO	AGOSTO	SETEMBRO	OUTUBRO	NOVEMBRO	DEZEMBRO	ANO 1.942
VII	Monte Alto	C5-52	Ibitirama	8	14	16	5	2	3	2	0	2	5	8	17	82
	Nuporanga	B4-3	Usina - Dourados	16	18	18	7	8	0	1	0	5	6	14	20	108
	Orlândia	B4-11	Fazenda Agúdos	9	13	18	5	2	0	2	0	2	5	9	11	76
	"	B4-15	Orlândia	14	18	13	9	4	8	2	0	5	10	15	25	124
	Patroc. Paulista	B4-5	Usina - Esmeril	15	16	28	5	2	4	2	0	3	9	12	19	110
	Piraçununga	C4-33	Posto de Sementes	8	14	13	7	8	2	4	0	5	7	18	13	90
	"	D4-32	Souza Queiróz	7	11	12	5	8	2	2	1	1	4	8	18	74
	Pontal	C5-24	Pontal	11	12	12	6	2	0	0	0	2	4	6	17	72
	Sta. Cruz d/Palmeiras	C4-29	Sta. Cruz das Palmeiras	10	14	17	7	8	3	0	0	6	8	9	15	92
	Sta. Rita P. Quatro	C4-24	Estação Meteorologica	11	17	17	10	4	8	4	0	6	10	13	21	116
	Sta. Rosa d/Viterbo	C4-43	Usina Amalia (C4-5)	7	9	8	2	1	0	0	0	0	5	9	11	52
	São Carlos	C5-85	Ibaté	13	15	16	6	2	4	4	0	5	5	11	18	99
	" "	C4-23	Santa Eudóxia	10	14	12	6	2	8	3	0	5	5	8	17	85
	S. João d/B. Vista	C8-31	São João da Bôa Vista	7	18	15	4	8	6	5	0	8	5	8	11	80
	S. José d/Rio Pardo	C3-28	Fazenda Guaxupézinho	15	14	18	6	2	4	5	0	5	10	9	14	102
	Serra Negra	D3-12	Serra Negra	8	20	4	5	5	6	5	0	4	9	9	21	97
	Tapiratiba	C3-26	Fazenda Fortalezinha	14	17	17	8	2	4	8	0	6	10	11	20	112
	"	C3-27	Fazenda Retiro	15	16	17	8	2	2	2	0	6	10	13	21	112
	Terra Roxa	B5-25	Terra Roxa	13	12	15	7	2	1	8	1	8	5	9	12	83
	Viradouro	B5-26	Viradouro	11	12	14	8	4	2	1	1	4	6	10	21	94
VIII	Bebedouro	C5-46	Andes	12	17	17	6	2	4	2	0	5	7	10	18	100
	Guaraci	B6-1	Usina - Maribondo	15	21	15	6	8	8	2	0	7	6	12	25	115
	Mirassól	B6-21	Mirassól	11	16	15	7	8	5	1	0	7	7	10	15	97
	Nova Granada	B6-8	Onda Verde	15	14	15	6	6	8	1	0	5	5	11	18	99
	Olimpia	B5-34	Olimpia	6	9	14	6	4	0	0	0	4	2	13	17	75
	S. José d/Rio Preto	B6-5	Engº Schmidt	18	14	11	5	8	2	0	0	5	2	9	11	75
	" " " "	B6-4	São José do Rio Preto	10	18	5	5	1	2	1	0	4	7	9	15	72
	Sta. Sofia	C5-27	Santa Adélia	8	4	10	2	8	8	3	0	5	4	4	13	59

SECRETARIA DA VIAÇÃO E OBRAS PÚBLICAS

CARTA GERAL DO

ESTADO DE SÃO PAULO

(BRASIL)

DEPART.TO DE ÁGUAS E ENERGIA ELÉTRICA

DIVISÃO DE PLANEJAMENTO

SECÇÃO DE HIDROGRAFIA

MAPA PLUVIOMÉTRICO DO ANO DE 1942

Postos Pluviometricos

- ,, a serem instalados
- Cooperação instalados
- ,, ,, a serem instalados
- Que recebem gratificação
- ,, deverão receber gratificação
- A serem instalados preferencialmente

Postos de 1ª classe instalados

,, ,, ,, ,, a serem instalados

Postos Fluviometricos

2ª classe instalados

,, a serem instalados

1ª ,, instalados

,, a serem instalados

	500 - 1.000
	1.001 - 1.500
	1.501 - 2.000
	mais de 2.000

ESTADO DE MATO GROSSO

ESTADO DE MINAS GERAIS

ESTADO DO PARANÁ

OCEANO ATLANTICO

BAIA DE GUANABARA

A 9 8 7 6 5 4 3 2 1 A

B B

C C

D D

E E

F F

G G

ALTURAS DE CHUVAS

ZONAS	MUNICIPIOS	PREFIXOS	POSTOS PLUVIOMETRICOS	JANEIRO	FEVEREIRO	MARÇO	ABRIL	MAIO	JUNHO	JULHO	AGOSTO	SETEMBRO	OUTUBRO	NOVEMBRO	DEZEMBRO	ANO 1.943
I	AMERICANA	D4-4	AMERICANA - USINA	236,4	117,0	141,5	8%,8	0,8	32,5	0,0	14,0	79,5	217,6	13%,4	242,8	1.250,3
	AMPARO	D3-31	FAZENDA CHAPADÃO	238,2	100,5	186,6	55,9	0,0	61,8	0,0	7,0	61,1	180,7	176,4	197,0	1.210,2
	ANALÂNDIA	D4-35	ANALÂNDIA	319,2	99,2	172,2	48,7	6,1	38,1	0,0	7,8	101,8	222,0	161,8	164,6	1.336,0
	ANHEMBÍ	D5-44	FAZENDA BARREIRO RICO	212,0	201,5	128,7	7,5	0,0	30,5	6,5	17,2	65,9	178,6	58,0	173,5	1.079,9
	ATIBAIA	E3-75	ATIBAIA	204,0	115,6	170,5	22,0	1,0	49,2	0,0	34,9	75,7	166,8	85,8	152,6	1.071,6
	BOTUCATÚ	D5-27	BOTUCATÚ	245,3	201,1	104,1	16,1	2,0	34,4	1,6	19,9	74,3	265,8	121,4	134,4	1.220,4
	"	D5-29	FAZENDA MONTE ALEGRE	306,1	97,9	209,5	19,1	2,1	29,1	0,0	14,9	58,0	239,0	145,9	94,7	1.216,3
	BRAGANÇA PAULISTA	D3-29	FAZENDA ITAQUAÇÚ (D3-39)	188,0	204,6	201,9	14,2	18,0	66,1	0,0	30,4	50,9	105,6	185,2	155,6	1.160,5
	" "	D3-36	PINHALZINHO	197,4	198,6	285,8	25,4	12,3	40,0	0,0	31,3	34,8	62,8	42,3	170,7	1.050,9
	CAMPINAS	D4-18	ESTAÇÃO METEOROLOGICA	206,1	192,5	152,8	42,0	2,2	86,4	1,4	86,1	77,8	211,2	185,0	288,1	1.381,6
	"	D3-2	USINA - SALTO GRANDE	245,9	204,4	344,7	16,1	5,8	85,6	0,0	25,9	89,8	98,2	101,6	136,8	1.308,8
	CORUMBATAÍ	D4-42	MORRO GRANDE	369,8	185,6	248,0	24,5	0,0	46,8	0,0	2,0	66,0	147,6	134,0	264,0	1.488,3
	COTIA	E3-78	SITIO VOTORANTIM	163,4	110,8	105,9	16,7	2,1	40,8	0,0	89,8	78,5	270,9	76,8	148,6	1.053,9
	GUARULHOS	E3-2	BOM SUCESSO	250,4	242,5	298,5	12,5	0,0	10,8	0,0	57,6	61,4	259,4	79,8	215,3	1.483,2
	ITATIBA	E3-15	ITATIBA	268,0	140,8	205,6	61,8	38,8	83,4	0,0	48,5	142,9	278,9	165,6	314,4	1.788,2
	ITÚ	E4-51	FAZENDA VASSOURAL	195,1	91,8	170,2	35,6	0,0	29,1	0,0	32,0	51,5	203,8	7%,1	159,4	1.042,1
	JUNDIAÍ	E3-18	CORRUPIRA	220,4	76,6	109,0	35,0	8,0	32,5	0,0	28,0	91,6	204,0	169,8	177,9	1.147,8
	JUNDIAÍ	E3-25	JUNDIAÍ	151,6	194,8	190,6	48,1	0,0	40,8	2,2	87,7	70,5	206,2	110,8	228,1	1.291,8
	JUNDIAÍ	E3-84	JUNDIAÍ-FAZ. EXPER.	203,0	118,5	207,5	21,0	8,0	39,0	1,0	30,0	80,5	202,5	167,5	175,0	1.248,5
	LIMEIRA	D4-58	ESTAÇÃO METEOROLOGICA	251,5	83,5	246,8	64,1	1,2	29,5	1,0	7,8	68,4	198,3	176,9	216,2	1.345,8
	MAIRIPORÃ	E3-5	MAIRIPORÃ	267,1	174,5	184,5	41,5	7,4	49,5	8,8	22,6	70,1	226,0	42,4	204,4	1.293,8
	PEDREIRA	D3-1	USINA - JAGUARÍ	225,9	144,3	223,8	10,7	1,7	41,2	0,0	25,2	72,2	166,4	109,5	206,4	1.226,8
	PIRACICABA	D4-19	TUPÍ-ESTAÇÃO EXPER.	240,1	112,4	11%,8	30,1	1,7	32,9	1,6	14,9	68,2	164,1	77,5	246,9	1.107,7
	"	D4-8	USINA - PIRACICABA	281,5	158,4	144,8	18,5	1,0	38,6	0,0	11,8	63,1	241,2	183,8	258,4	1.845,9
	RIO CLARO	D4-12	RIO CLARO	263,8	102,7	268,3	46,9	1,5	13,6	0,0	1,2	73,9	221,3	19%,6	292,9	1.%%4,7
	SANTA IZABEL	E3-87	IGARATÁ	274,2	150,6	151,0	9,1	5,6	25,9	1,3	61,4	42,6	182,7	79,0	254,4	1.278,0
	SANTO ANDRÉ	E3-37	PARANAPIACABA	409,0	228,5	195,5	175,2	111,7	128,5	86,8	421,6	258,9	561,4	283,7	218,8	3.019,6
	S.BERNARDO D/CAMPO	E3-24	SÃO BERNARDO DO CAMPO	227,6	177,5	100,9	34,3	1,7	38,0	3,5	47,1	65,8	187,7	69,1	97,5	1.040,2

ZONAS	MUNICIPIOS	PREFIXOS	POSTOS PLUVIOMETRICOS	ALTURAS DE CHUVAS												
				JANEIRO	FEVEREIRO	MARÇO	ABRIL	MAIO	JUNHO	JULHO	AGOSTO	SETEMBRO	OUTUBRO	NOVEMBRO	DEZEMBRO	ANO 1.943
I	S. CAETANO DO SUL	E3-22	CERAMICA-SÃO CAETANO	302,2	100,5	108,0	30,5	0,0	36,5	4,0	38,5	77,5	176,5	65,5	88,4	1.028,1
	SÃO MANUEL	D5-47	SÃO MANUEL-FAZ. EXPER.	288,4	85,6	207,3	28,2	0,0	27,7	0,2	17,1	69,4	229,5	80,9	58,9	1.088,2
	SÃO PAULO															
	" "	E3-3	AGUA BRANCA	204,1	106,7	158,6	20,0	2,6	29,6	10,9	33,0	89,1	211,5	102,7	114,3	1.083,1
	" "	E3-81	ENGORDADOR-RESERVATÓRIO	255,1	85,2	216,7	28,8	6,3	32,1	5,7	38,2	64,3	220,2	102,6	157,7	1.212,9
	" "	E3-86	ESTAÇÃO DA LUZ	226,9	161,4	216,0	12,7	1,3	42,5	10,2	30,5	69,5	209,5	96,5	36,5	1.175,5
	" "	E3-90	INSTITUTO BIOLÓGICO	254,2	141,7	110,1	20,9	1,6	85,2	1,2	38,6	90,6	161,8	81,2	122,8	1.059,4
	" "	E3-78	ITAQUAÇÚ-RESERVATÓRIO	247,8	110,4	182,1	22,0	4,7	43,4	5,8	54,3	76,2	232,1	118,4	229,7	1.326,9
	" "	E3-85	OBSERVATÓRIO-AG. FUNDA	227,4	123,3	136,0	40,1	5,4	80,0	7,0	85,0	82,6	224,4	99,3	102,4	1.115,9
	" "	E3-80	RESERVATÓRIO-CANTAREIRA	206,6	157,2	220,3	65,5	5,2	44,9	7,4	52,0	67,1	220,6	97,3	172,5	1.317,6
	" "	E3-6	SANTO AMARO -	198,2	109,9	157,7	30,6	6,5	39,1	0,0	41,2	86,4	237,2	77,8	111,7	1.092,0
	SÃO ROQUE	E4-9	ESTAÇÃO METEOROLOGICA	315,4	150,2	161,0	65,2	10,7	87,9	4,0	33,5	90,7	240,2	100,2	145,7	1.855,6
	SOROCABA	E4-24	FABR. CIMENTO-VOTORAN	184,2	162,9	54,0	51,0	6,5	16,3	5,0	11,2	87,9	244,5	100,8	180,6	1.104,9
	TATUÍ	E4-49	CEZARIO LANGE	212,4	152,3	107,4	21,8	0,0	22,1	0,0	15,3	50,1	171,8	57,8	71,8	882,7
	"	E4-84	ESTAÇÃO EXPERIMENTAL	207,3	111,2	80,8	3,8	0,0	21,7	0,0	22,2	69,0	195,0	61,5	141,3	913,8
	"	E4-86	POSTO DE SERVENTES	207,8	79,2	102,6	24,3	3,3	20,1	1,0	22,0	69,0	180,8	60,8	140,8	922,9
	TIETÊ	E4-11	ESTAÇÃO METEOROLOGICA	170,6	72,5	101,0	15,4	0,0	37,1	1,2	26,5	65,9	148,2	130,0	122,5	905,9
	"	E4-87	" "	246,0	67,7	88,4	14,4	0,0	26,9	0,8	28,4	66,2	157,9	115,2	120,0	927,4
	TORRINHA	D5-99	TORRINHA	286,8	144,8	118,7	34,9	0,0	36,8	6,8	2,1	74,4	191,2	118,2	125,7	1.138,9
II	ARAÇATUBA	C7-5	ARAÇATUBA	278,2	227,9	170,8	47,9	2,8	43,8	0,0	1,9	107,6	228,7	125,9	171,7	1.406,1
	ARARAQUARA	C5-65	FAZ. APARECIDA-USO TAMOIO	259,2	121,2	155,0	38,0	1,0	44,5	0,0	3,0	107,0	271,5	94,5	200,0	1.289,9
	"	C5-14	FAZENDA NIAGARA	273,7	127,0	145,0	2,4	0,0	84,0	0,0	0,3	49,6	300,8	117,0	185,0	1.184,8
	"	C5-17	USINA CHIBARRO	248,6	146,3	148,6	51,4	0,0	36,8	0,0	3,3	107,3	277,4	49,0	176,0	1.244,7
	BARRA BONITA	D5-20	BARRA BONITA	331,2	102,4	221,0	17,5	0,0	30,1	3,1	5,1	78,1	177,4	30,9	116,8	1.113,6
	BAURÚ	D6-36	BAURÚ	243,0	89,6	283,1	52,0	0,0	34,6	0,0	0,0	94,7	212,9	174,7	136,4	1.321,0
	BIRIGUÍ	C7-26	GUATAMBÚ	224,3	185,8	288,4	52,2	0,0	51,1	0,0	1,5	111,7	200,3	173,0	163,4	1.401,2
	BROTAS	D5-1	ESTAÇÃO METEOROLOGICA	238,7	126,0	159,0	16,0	1,0	44,0	0,0	4,0	81,5	215,0	159,0	91,0	1.135,2
	"	D5-2	USINA ELÉTRICA	196,1	156,3	162,4	19,8	0,0	41,1	1,3	0,0	92,8	317,1	155,2	102,4	1.244,5

ALTURAS DE CHUVAS															
ZONAS	MUNICIPIOS	PREFIXOS	POSTOS PLUVIOMETRICOS	JANEIRO	FEVEREIRO	MARÇO	ABRIL	MAIO	JUNHO	JULHO	AGOSTO	SETEMBRO	OUTUBRO	NOVEMBRO	DEZEMBRO	ANO 1.943
II	CATANDUVA	C6-6	N.C.OSVALDO SAMPAIO	222,0	187,0	207,0	45,0	0,0	37,0	0,0	0,0	100,5	167,5	92,9	190,0	1.248,0
	COROADOS	C7-19	COROADOS	191,7	176,9	141,0	73,8	13,0	40,1	0,0	0,0	98,4	178,9	134,3	129,5	1.172,5
	DOIS CÓRREGOS	D5-8	DOIS CÓRREGOS	222,8	90,3	120,6	14,0	2,1	25,1	1,0	3,0	93,7	178,6	99,7	150,5	1.001,4
	GETULINA	C6-12	FAZENDA SUIÇA	204,9	195,2	135,0	34,5	0,0	42,4	0,0	0,0	94,5	90,6	91,7	125,7	1.014,5
	GLICÉRIO	C7-16	FAZ. VALE FORMOZO	184,9	150,5	175,4	47,0	0,0	33,0	13,0	0,0	77,5	173,5	82,0	184,0	1.120,8
	IBITINGA	C5-38	POSTO DE SEMENTES	329,6	152,6	179,5	39,0	0,0	44,0	0,0	3,0	125,3	152,8	55,4	213,0	1.294,2
	ITAJOBÍ	C6-40	ITAJOBÍ	302,0	167,8	177,6	24,0	0,0	40,7	0,0	0,0	80,3	149,1	194,0	107,7	1.243,2
	JABOTICABAL	C5-25	JABOTICABAL	353,8	136,6	189,7	26,2	1,4	48,1	0,0	0,1	74,2	199,8	161,3	171,7	1.362,9
	JAÚ	D5-25	FAZENDA EXPERIMENTAL	173,9	69,9	194,8	13,6	0,0	29,6	0,8	1,6	86,2	195,2	97,4	66,9	929,9
	LINS	C6-8	GUAIÇÁRA	300,5	166,2	185,8	21,8	0,0	32,1	0,0	0,0	135,0	158,4	160,9	165,8	1.321,5
	MACATUBA	D5-4	USINA - LENÇÓIS	198,8	156,7	126,0	17,0	0,0	22,1	12,5	6,7	95,0	239,7	80,1	79,8	1.033,9
	MINEIROS TIETÊ	D5-21	CAPIM FINO	268,8	133,6	95,4	22,3	0,0	27,0	0,0	4,0	78,6	177,7	28,9	174,1	1.010,4
	" "	D5-22	MINEIROS TIETÊ	258,8	122,3	101,6	7,8	0,0	30,3	9,5	2,5	77,0	172,5	126,0	109,0	1.017,3
	MIRASSÓL	D6-21	MIRASSÓL (86-21)	372,4	209,2	127,9	50,7	9,6	54,2	0,0	0,0	48,6	145,0	136,8	139,3	1.293,7
	NOVO HORIZONTE	C6-37	NOVO HORIZONTE	247,5	128,6	151,3	19,8	0,0	29,9	0,0	0,0	88,8	143,7	140,3	121,5	1.071,4
	PEDERNEIRAS	D5-24	USINA LAGEADO	224,5	120,2	109,4	32,0	0,0	28,2	8,6	1,8	150,7	170,3	113,1	88,1	1.046,9
	PENÁPOLIS	C7-11	ALTO ALÉGRE	158,8	152,7	158,0	68,6	0,0	43,9	18,4	1,3	109,7	124,3	136,4	193,9	1.171,0
	"	C7-13	FAZENDA FIGUEIRA	163,8	227,7	79,4	75,9	0,0	34,6	0,0	0,4	106,1	139,2	41,0	171,6	1.039,7
	PINDORAMA	C5-18	ESTAÇÃO EXPERIMENTAL	290,8	182,6	189,1	11,0	0,0	36,4	0,0	0,0	110,6	190,1	143,1	231,6	1.385,3
	RIBEIRÃO BONITO	D5-3	RIBEIRÃO BONITO	352,5	135,0	196,5	24,0	5,5	43,5	0,0	0,0	78,5	299,0	131,0	168,0	1.433,5
	SÃO CARLOS	C5-35	IBATÊ	356,3	288,1	215,6	13,5	0,6	51,3	0,0	2,2	72,0	247,2	164,8	228,4	1.660,0
	" "	D4-15	SÃO CARLOS	331,6	114,1	298,4	44,6	3,9	41,1	0,0	7,1	87,1	240,0	203,2	181,1	1.552,2
	TABATINGA	C5-48	FAZENDA ITAQUERÊ	371,5	148,2	250,7	26,5	0,3	52,5	0,0	1,5	103,0	235,7	144,7	131,4	1.461,0
	URUPÊS	C6-41	URUPÊS	212,5	166,0	164,9	25,5	0,0	60,5	0,0	2,0	106,3	114,5	145,4	138,0	1.134,9
III	BAURÚ	D6-36	BAURÚ-POSTO SEMENTES	243,9	89,6	283,1	52,0	0,0	34,6	0,0	0,0	94,7	212,9	174,7	136,4	1.321,9
	DUARTINA	D6-20	DUARTINA	313,3	111,7	141,6	40,2	1,0	19,8	8,3	2,0	60,7	86,6	113,5	187,2	1.088,9
	GÁLIA	D6-19	GÁLIA	154,8	161,9	328,5	40,3	0,0	26,0	5,0	0,0	68,8	164,7	67,5	134,8	1.153,8
	"	D6-5	FERNÃO	300,3	155,5	100,1	62,0	4,0	12,0	22,0	4,0	55,0	164,2	144,4	217,1	1.240,6

ALTURAS DE CHUVAS															
ZONAS	MUNICIPIOS	PREFIXOS	POSTOS PLUVIOMETRICOS	JANEIRO	FEVEREIRO	MARÇO	ABRIL	MAIO	JUNHO	JULHO	AGOSTO	SETEMBRO	OUTUBRO	NOVEMBRO	DEZEMBRO	ANO 1.943
III	MARILIA	D6-25	POSTO DE SEMENTES	175,3	166,9	94,4	41,9	2,0	27,8	5,7	0,6	80,4	133,9	101,8	143,7	975,4
	ORIENTE	D7-32	ORIENTE	155,5	99,8	72,1	62,1	1,0	36,4	0,0	1,9	99,8	155,2	66,9	169,6	944,8
	PIQUEROBÍ	C8-1	PIQUEROBÍ	130,8	155,3	128,0	30,3	0,0	64,7	0,0	0,0	64,3	142,9	89,0	100,0	905,3
	PRES. PRUDENTE	D8-11	POSTO DE SEMENTES	77,3	115,7	155,9	28,5	4,1	26,7	0,0	2,0	86,5	122,8	139,3	65,4	824,2
	QUINTANA	D7-68	QUINTANA	175,8	138,2	150,3	58,9	0,0	49,0	0,0	0,0	71,0	112,5	131,1	74,1	960,4
IV	ANGATUBA	E5-19	FAZENDA ARDRADINHO	171,4	172,4	116,2	44,3	10,8	7,2	3,7	20,3	73,5	227,8	72,4	161,9	1.062,1
	AVARÉ	E5-8	ESTAÇÃO METEOROLOGICA	184,1	241,4	153,7	70,3	14,5	17,3	0,0	16,1	76,1	200,0	80,0	76,4	1.131,9
	BAURÚ	D6-1	BAURÚ	262,6	66,9	95,9	15,2	0,0	2,9	0,0	0,0	46,0	169,8	74,7	37,7	751,7
	BURÍ	E5-4	RONDINHA	223,0	141,0	99,0	38,0	18,5	21,4	10,4	21,1	60,3	228,5	124,6	58,0	1.043,8
	CANDIDO MOTA	D7-31	USINA PARÍ	192,9	97,2	101,0	21,5	75,7	19,1	5,3	3,8	14,9	240,7	174,7	151,5	1.102,3
	DUARTINA	D6-20	DUARTINA	318,3	111,7	141,6	40,2	1,0	19,8	8,8	2,0	68,7	96,6	118,5	187,2	1.088,9
	GÁLIA	D6-5	FERRÃO	300,3	155,5	100,1	42,0	4,0	12,0	22,0	4,0	58,0	164,2	144,4	217,1	1.240,6
	GUAPIÁRA	F5-10	GUAPIÁRA	88,6	155,2	48,9	20,4	0,0	3,9	10,8	0,6	103,6	356,6	82,7	35,2	956,0
	ITAPEVA	E5-9	ESTAÇÃO METEOROLOGICA	161,3	101,0	56,0	11,3	10,5	2,8	10,8	16,2	107,1	182,0	58,0	58,5	862,5
	"	F5-12	USINA SANTA MARIA	208,2	238,0	288,7	82,0	15,2	88,7	15,2	28,0	130,8	154,3	82,0	140,0	1.316,1
	ITAPETININGA	E5-15	POSTO DE SEMENTES	252,6	185,8	150,2	52,4	28,8	22,7	29,0	25,4	108,7	226,0	81,0	118,9	1.370,2
	ITAPORANGA	E6-9	ITAPORANGA	278,0	192,4	69,9	28,9	5,3	25,3	19,1	26,4	88,6	172,1	82,0	88,6	1.080,6
	ITARARÉ	F6-1	ITARARÉ	276,4	194,8	108,8	66,7	50,7	80,9	27,1	12,7	100,4	166,7	105,2	104,3	1.225,7
	ITATINGA	E5-13	ITATINGA	240,5	158,3	126,1	29,9	11,3	22,5	4,2	18,3	64,4	203,0	105,4	146,3	1.129,6
	PARAGUAÇÚ PAULISTA	D7-4	PARAGUAÇÚ PAULISTA	147,6	182,0	285,0	47,0	5,0	19,5	0,0	9,0	107,5	179,0	172,7	131,9	1.286,2
	PIQUEROBÍ	C8-1	PIQUEROBÍ	130,8	155,3	128,0	30,3	0,0	64,7	0,0	0,0	64,3	142,9	89,0	100,0	905,3
	PIRAJÚ	E6-15	TEJUPÁ	251,5	269,0	158,7	48,7	16,1	49,2	8,2	16,6	108,4	167,8	81,4	64,3	1.239,9
	"	E6-2	USINA = BÔA VISTA	255,0	225,6	85,8	36,4	11,3	36,9	0,0	12,2	73,3	250,9	109,1	56,8	1.153,9
	PRES. PRUDENTE	D8-11	POSTO DE SEMENTES	77,3	115,7	155,9	28,5	4,1	26,7	0,0	2,0	86,5	122,8	139,3	65,4	824,2
	RIBEIRÃO DOS PINTOS	D6-32	SALTO GRANDE	247,3	68,0	66,1	8,1	11,6	7,5	0,0	12,5	128,9	322,6	154,7	230,6	1.257,9
	SALTO GRANDE	D6-34	SALTO GRANDE	243,4	50,3	129,4	46,2	30,0	48,5	16,1	10,2	66,5	239,0	118,3	167,5	1.165,4
	S. MIGUEL ARCANJO	F4-1	USINA-TURVINHO	165,3	136,4	144,8	51,8	80,0	15,9	6,0	19,3	86,2	157,3	42,0	86,1	941,1
V	APIAÍ	F5-12	USINA - APIAÍ	208,2	238,0	288,7	82,0	15,2	88,7	15,2	28,0	130,8	154,3	82,0	140,0	1.316,1

ALTURAS DE CHUVAS

ZONAS	MUNICIPIOS	PREFIXOS	POSTOS PLUVIOMETRICOS	JANEIRO	FEVEREIRO	MARÇO	ABRIL	MAIO	JUNHO	JULHO	AGOSTO	SETEMBRO	OUTUBRO	NOVEMBRO	DEZEMBRO	ANO 1.943
V	CANANEIA	G5-1	ARIRÍ	178.5	250.3	72.9	73.9	20.0	255.9	13.8	64.2	142.6	268.6	98.1	101.2	1.540.0
	CUBATÃO	E3-38	PIAÇAGUÉRA	373.4	241.3	94.0	35.5	58.4	170.2	15.3	198.0	163.8	340.3	132.1	175.4	1.997.7
	ELDORADO	F5-7	ELDORADO	251.1	267.2	110.5	59.9	40.1	98.2	29.0	27.6	76.0	237.8	100.6	97.7	1.395.7
	GUARUJÁ	E3-39	ITAPÊMA-DOCAS-SANTOS	212.3	178.5	109.5	139.0	69.9	113.9	26.3	198.7	142.8	329.5	91.9	106.7	1.719.0
	IGUAPE	F4-3	ESTAÇÃO METEOROLOGICA	251.4	312.6	178.4	51.0	73.7	178.7	99.0	81.6	226.0	272.9	155.2	244.9	2.125.4
	ITANHAÉN	F3-1	ITANHAÉN	310.4	137.0	263.6	157.5	67.5	179.8	30.0	272.6	131.2	289.7	92.0	91.4	1.972.2
	JUQUIÁ	F4-10	JUQUIÁ	208.4	212.4	128.7	68.4	39.6	69.3	11.5	94.0	74.0	234.4	126.7	108.6	1.376.0
	SALESÓPOLIS	E2-4	POÇO PRETO	418.7	298.0	141.1	229.4	114.4	135.9	31.9	451.4	273.5	511.7	211.5	380.0	3.197.5
	SANTO ANDRÉ	E3-37	PARANAPIACABA	409.0	228.5	195.5	175.2	111.7	129.5	86.3	421.6	253.9	561.4	233.7	213.3	3.019.6
	SANTOS	E3-41	CAETÉS-LINHA TORRES	399.1	269.9	159.0	266.1	184.5	241.9	18.0	341.8	208.7	458.6	218.2	245.7	3.011.5
	"	E3-42	ITATINGA-REPREZA	210.6	282.7	94.0	261.0	108.0	312.0	104.0	374.0	268.0	465.5	401.0	337.1	3.217.9
	"	E3-40	USINA - ITATINGA	314.4	214.1	155.4	166.3	134.0	100.9	31.0	440.2	133.9	455.9	391.6	372.8	2.910.5
	UBATUBA	E2-5	ESTAÇÃO METEOROLOGICA	193.7	123.7	72.6	96.5	65.8	85.4	15.1	261.1	49.5	113.4	90.8	252.1	1.419.7
VI	AREIAS	D1-2	FAZENDA JARDIM	312.6	337.2	206.3	83.8	6.3	41.1	5.0	39.9	54.9	185.9	66.4	300.3	1.689.7
	BANANAL	D1-11	BANANAL	396.2	217.4	140.0	54.6	0.7	24.4	0.9	34.1	70.9	145.6	87.5	274.5	1.446.8
	CACHOEIRA PAULISTA	D1-12	BOCAINA	179.3	207.9	117.1	77.7	3.5	23.3	0.2	29.4	30.6	108.5	75.5	159.9	1.012.9
	CAÇAPAVA	E2-18	CAÇAPAVA	232.0	183.6	162.9	21.6	0.2	9.0	7.5	47.3	49.1	168.7	84.1	254.2	1.220.2
	CAMPOS DO JORDÃO	D2-16	CACH. DO DIAMANTE	243.6	262.1	130.6	18.9	0.0	45.1	0.0	26.5	28.4	221.0	132.3	197.6	1.306.1
	" " "	D2-19	EMILIO RIBAS	171.3	215.4	205.3	15.4	8.6	43.8	0.0	49.9	61.8	176.6	57.2	181.3	1.186.6
	CRUZEIRO	D1-6	CAIXA D'AGUA	262.2	176.7	257.9	45.8	2.3	12.3	0.5	53.5	47.3	166.8	51.3	260.2	1.336.8
	CUNHA	E1-2	ESTAÇÃO METEOROLOGICA	166.8	212.1	164.1	43.2	0.0	16.2	1.7	34.1	43.5	150.8	62.9	273.3	1.168.7
	"	D2-25	ESTRADA DE CUNHA	174.5	194.8	183.8	48.0	2.4	28.8	0.0	48.8	51.4	143.2	76.1	240.2	1.192.0
	GUARATINGUETÁ	D2-2	GUARATINGUETÁ	146.8	181.9	216.0	59.3	1.2	38.5	0.6	37.4	48.9	168.0	59.4	277.6	1.230.6
	"	D2-23	PILÕES	223.6	271.5	221.4	132.3	0.0	20.2	0.0	39.9	34.7	127.3	50.2	316.1	1.437.2
	JACAREÍ	E2-16	JACAREÍ	170.8	174.1	113.5	10.0	0.0	44.9	0.0	31.2	27.6	145.2	69.9	192.5	979.7
	MOGÍ DAS CRUZES	E2-53	CASA GRANDE (E2-1)	272.2	128.6	41.9	82.6	24.8	89.3	24.8	146.9	86.2	256.7	101.5	134.9	1.390.4
	MONTEIRO LOBATO	D2-20	MONTEIRO LOBATO	264.9	159.4	180.8	36.4	7.3	20.6	4.2	86.5	65.5	216.7	164.6	254.9	1.461.8
	NATIVIDADE DA SERRA	E2-24	BAIRRO DO ALTO	94.9	40.6	50.7	50.6	16.7	33.0	12.7	81.9	42.0	162.5	47.6	220.7	853.9

ALTURAS DE CHUVAS															
ZONAS	MUNICIPIOS	PREFIXOS	POSTOS PLUVIOMETRICOS	JANEIRO	FEVEREIRO	MARÇO	ABRIL	MAIO	JUNHO	JULHO	AGOSTO	SETEMBRO	OUTUBRO	NOVEMBRO	DEZEMBRO	ANO 1.943
VI	NATIVIDADE DA SERRA	E2-8	NATIVIDADE DA SERRA	187,1	159,0	180,5	2[illegible],2	1,5	32,2	3,1	71,7	32,7	153,1	22,4	135,3	947,8
	PARAIBUNA	E2-23	PARAIBUNA	2[illegible],4	106,3	87,0	16,5	0,4	39,7	0,5	40,5	31,3	114,1	30,4	192,0	902,7
	PINDAMONHANGABA	D3-12	PINDAMONHANGABA	18[illegible],3	125,0	6[illegible],1	5[illegible],0	2,0	33,2	2,0	48,7	47,1	91,4	50,2	252,5	924,5
	SALESÓPOLIS	E2-4	POÇO PRETO	418,7	298,0	141,1	229,4	114,4	135,9	31,9	451,4	273,5	511,7	211,5	380,0	3.197,5
	S.L.DO PARAITINGA	E2-21	SÃO LUIZ DO PARAITINGA	229,8	134,9	183,5	12,6	0,4	31,6	0,2	38,6	33,8	117,1	70,9	151,8	1.004,7
	TAUBATÉ	E2-6	TAUBATÉ	166,4	202,9	128,4	16,2	6,0	18,4	4,8	49,1	51,2	157,2	82,4	203,8	1.086,8
VII	AGUAÍ	D3-22	POSTO DE SEMENTES	263,4	286,9	114,7	31,8	14,2	29,5	0,0	6,2	108,7	144,4	139,8	220,5	1.360,1
	ARARAQUARA	C5-37	INSTITUTO BRASILIENSE	386,6	148,1	201,7	28,6	0,0	14,0	0,0	0,0	131,4	258,4	124,0	278,5	1.566,8
	"	C5-8	JOÁ	360,0	122,2	127,0	25,6	0,0	27,0	0,0	0,7	88,7	182,5	102,8	823,0	1.859,5
	ARARAS	D3-28	FAZENDA SÃO FRANCISCO	262,6	196,0	199,9	20,0	0,0	39,9	0,0	2,4	102,1	249,0	91,7	257,6	1.421,2
	BARRETOS	B5-22	ADOLFO PINTO	968,7	236,2	134,5	45,5	0,0	18,9	0,0	0,0	11,0	255,4	114,6	201,5	1.986,8
	"	B5-23	AMOREIRA	571,2	178,5	854,0	0,0	0,0	0,0	0,0	0,0	47,5	160,5	198,6	82,4	1.592,7
	BEBEDOURO	C5-45	ANDES	206,0	125,0	985,6	36,9	0,0	22,9	0,0	0,0	77,8	158,5	145,5	265,0	1.872,3
	"	B5-24	MANDEMBO	879,5	154,0	211,3	21,8	0,0	38,2	0,0	0,1	58,2	147,8	289,6	214,4	1.953,8
	COLINA	B5-28	COUDELARIA PAULISTA	300,2	200,2	165,6	1,2	1,2	14,5	0,0	0,0	0,0	86,0	87,5	209,4	1.065,8
	CRAVINHOS	C4-15	TIBIRIÇÁ	115,5	264,9	187,9	42,2	0,0	29,7	0,0	0,0	67,7	187,0	112,9	289,4	1.241,2
	DESCALVADO	C4-4	DESCALVADO	305,0	120,9	159,0	15,5	3,0	26,4	0,0	4,2	114,1	302,0	127,9	191,1	1.366,1
	ESP.STO.DO PINHAL	D3-3	USINA PINHAL	343,6	221,8	165,7	22,8	0,0	27,6	0,0	14,6	82,9	181,8	132,5	235,2	1.497,7
	FRANCA	B4-23	JERIQUÁRA	420,5	258,5	242,9	47,7	0,0	5,2	0,0	0,0	18,4	138,9	233,5	228,0	1.613,6
	"	B4-20	RESTINGA	345,6	268,0	327,5	23,4	18,9	12,5	0,0	0,0	20,8	237,5	222,7	205,3	1.682,2
	GUARÁ	B4-4	USINA SÃO JOAQUIM	380,7	229,9	202,8	63,6	0,0	16,0	0,0	0,0	12,4	225,0	280,9	186,9	1.597,7
	GUARIBA	C5-21	HAMBURGO	304,8	185,4	118,2	29,0	0,2	34,9	0,0	0,0	82,8	197,4	132,5	257,5	1.285,7
	IGARAPAVA	B4-2	USINA - BURITÍ	476,8	264,9	237,7	36,8	1,4	9,0	0,0	0,0	26,5	141,1	302,4	168,2	1.666,8
	ITAPÍRA	D3-15	ITAPÍRA	207,4	139,2	194,6	28,9	0,0	31,4	0,0	0,9	48,0	176,0	169,8	225,7	1.881,5
	JABOTICABAL	C5-28	JABOTICABAL	382,0	151,7	177,2	17,8	0,1	33,6	0,0	0,0	49,4	216,7	98,7	219,9	1.308,1
	LEME	D4-31	LEME	202,1	135,9	137,5	14,6	0,0	30,9	0,0	2,1	56,9	202,8	138,6	178,4	1.199,8
	MOGÔCA	C3-40	FAZENDA AGUDE	418,6	329,8	195,9	17,9	10,8	27,1	0,1	0,1	41,3	176,5	220,6	281,8	1.669,3
	"	C4-40	ESTAÇÃO METEOROLOGICA	468,0	303,0	165,0	28,0	11,0	30,0	0,0	0,0	10,0	232,0	347,0	286,5	1.880,5

ALTURAS DE CHUVAS

ZONAS	MUNICIPIOS	PREFIXOS	POSTOS PLUVIOMETRICOS	JANEIRO	FEVEREIRO	MARÇO	ABRIL	MAIO	JUNHO	JULHO	AGOSTO	SETEMBRO	OUTUBRO	NOVEMBRO	DEZEMBRO	ANO 1.948
VII	MONTE ALTO	C5-52	IBITIRAMA	256,0	98,2	823,5	67,0	0,0	45,0	0,0	0,0	68,8	176,5	121,0	181,0	1.332,0
	NUPORANGA	B4-3	USINA - DOURADOS	418,6	207,5	149,1	69,9	0,0	8,0	0,0	0,0	12,8	188,8	186,0	299,2	1.484,4
	ORLÂNDIA	B4-11	FAZENDA AGUDOS	305,8	324,9	321,7	22,0	1,4	28,0	0,0	0,0	15,0	173,2	122,2	215,3	1.529,5
	"	B4-15	ORLÂNDIA	494,9	419,4	244,8	38,8	0,4	24,5	0,0	2,1	32,4	334,8	305,4	190,9	2.087,4
	PATROC. PAULISTA	B4-5	USINA - ESMERIL	436,7	188,9	259,4	28,9	5,5	6,5	0,0	0,0	23,7	249,5	221,4	206,7	1.617,2
	PIRAÇUNUNGA	C4-33	POSTO DE SEMENTES	336,5	213,1	218,7	20,1	2,2	39,9	0,0	5,1	91,2	238,0	168,0	199,3	1.532,0
	"	D4-32	SOUZA QUEIRÓZ	305,8	154,1	145,0	24,0	5,0	49,0	0,0	10,0	108,0	190,0	130,0	218,0	1.332,9
	PONTAL	C5-24	PONTAL	341,0	168,0	201,0	22,0	0,0	22,0	0,0	0,0	48,1	142,2	144,3	220,5	1.309,1
	STA.CRUZ D/PALMEIRAS	C4-29	STA.CRUZ DAS PALMEIRAS	467,2	170,8	194,7	17,0	1,3	18,8	8,0	2,1	43,2	195,4	104,0	229,9	1.441,4
	STA.RITA P.QUATRO	C4-24	ESTAÇÃO METEOROLOGICA	378,2	163,6	188,3	15,3	2,5	44,6	0,0	2,6	96,9	217,1	151,1	252,7	1.512,9
	STA.ROSA D/VITERBO	C4-43	USINA AMALIA	397,0	251,1	115,9	28,0	22,2	30,8	0,0	0,0	46,8	178,9	267,4	181,2	1.518,8
	SÃO CARLOS	C5-35	IBATÉ	356,8	288,1	215,6	13,5	0,6	51,3	0,0	2,2	72,0	267,2	164,8	228,4	1.660,0
	" "	C4-28	SANTA EUDÓXIA	337,6	69,9	112,7	41,7	0,0	21,4	0,0	2,7	45,8	166,4	122,1	252,5	1.172,8
	SÃO JOÃO D/B.VISTA	C3-31	SÃO JOÃO DA BÔA VISTA	278,5	342,8	241,7	34,9	16,2	16,8	0,0	15,0	115,0	185,0	209,0	257,8	1.656,7
	S.JOSÉ D/RIO PARDO	C3-28	FAZENDA GUAXUPÉZINHO	289,6	296,7	220,8	18,7	5,8	33,1	0,0	0,0	47,0	214,2	256,9	323,7	1.705,5
	SERRA NEGRA	D3-12	SERRA NEGRA	104,8	139,2	242,6	34,5	2,0	3,7	0,0	14,4	67,7	185,4	169,8	222,7	1.246,8
	TAPIRATIBA	C3-26	FAZENDA FORTALEZINHA	374,7	288,6	281,4	41,8	11,9	38,9	0,0	0,0	40,2	197,9	259,2	297,8	1.781,9
	"	C3-27	FAZENDA RETIRO	381,2	358,9	205,0	14,9	8,2	31,1	0,0	0,0	33,5	156,9	203,5	316,4	1.711,6
	TERRA ROXA	B5-25	TERRA ROXA	346,6	198,1	174,2	18,9	0,0	32,0	0,0	0,0	50,0	196,1	106,2	221,4	1.338,5
	VIRADOURO	B5-26	VIRADOURO	345,1	205,5	191,8	10,3	1,3	28,1	0,0	0,2	47,7	201,6	168,0	149,5	1.344,1
VIII	BEBEDOURO	C5-46	ANDES	206,0	125,0	395,6	36,0	0,0	22,9	0,0	0,0	77,8	158,5	145,5	265,0	1.872,3
	GUARACÍ	B6-1	USINA - MARIBONDO	351,9	177,8	202,8	41,6	0,0	57,3	0,0	0,3	24,5	147,2	177,0	149,7	1.330,1
	MIRASSÓL	B6-21	MIRASSÓL	372,4	209,2	127,9	50,7	9,6	54,2	0,0	0,0	48,6	145,0	136,8	139,3	1.293,7
	NOVA GRANADA	B6-3	ONDA VERDE	387,6	219,8	166,1	40,8	4,5	46,4	0,0	0,0	74,0	161,1	160,3	148,3	1.408,9
	OLIMPIA	B5-34	OLIMPIA	328,4	200,7	444,1	52,7	0,0	43,0	0,0	0,0	72,3	133,5	151,7	162,9	1.589,3
	S.JOSÉ D/RIO PRETO	B6-5	ENGº SCHMIDT	289,7	324,9	159,8	56,6	12,4	85,0	0,0	0,0	40,4	175,1	298,0	142,3	1.587,2
	" " "	B6-4	SÃO JOSÉ DO RIO PRETO	257,7	310,8	176,0	62,2	20,0	53,4	0,0	1,2	81,1	195,2	151,7	149,8	1.459,1
	SANTA SOFIA	C5-27	SANTA ADÉLIA	283,3	83,2	55,5	36,0	0,0	22,2	0,0	0,0	0,0	123,7	112,7	59,0	775,6

MÁXIMAS EM 24 HORAS

ZONAS	MUNICIPIOS	PREFIXOS	POSTOS PLUVIOMETRICOS	JANEIRO	FEVEREIRO	MARÇO	ABRIL	MAIO	JUNHO	JULHO	AGOSTO	SETEMBRO	OUTUBRO	NOVEMBRO	DEZEMBRO	ANO 1.943
I	AMERICANA	D4-3	AMERICANA - USINA	58.0/14	39.4/21	52.0/15	19.7/16	0.3/9	17.2/8	0.0/0	10.0/24	25.6/14	69.6/5	27.0/18	41.2/25	69.6/5/10
	AMPARO	D3-31	FAZENDA CHAPADÃO	31.2/28	30.4/25	61.4/15	28.4/1	0.0/0	20.5/8	0.0/0	7.0/24	34.7/14	35.2/28	30.3/24	48.4/31	61.4/15/3
	ANALÂNDIA	D4-85	ANALÂNDIA	43.8/19 13	45.2/11	80.5/6	38.2/15	6.1/9	20.8/7	0.0/0	7.2/24	49.5/26	50.5/5	42.2/19	42.9/24	80.5/6/3
	ANHEMBÍ	D5-44	FAZENDA BARREIRO RICO	38.0/15	48.0/18	31.0/27	4.5/16	0.0/0	25.0/7	6.5/1	11.0/24	13.5/22	36.0/4	18.0/18	56.0/26 1	56.0/26/12 1
	ATIBAIA	E3-75	ATIBAIA	49.0/28	31.8/11	49.6/5	16.8/16	1.0/9	18.8/8	0.0/0	20.8/24	31.1/14	31.9/29	17.9/7	57.4/24	57.4/24/12
	BOTUCATÚ	D5-27	BOTUCATÚ	41.8/25	41.7/23	45.0/12	7.4/16	1.7/28	23.2/8	1.6/6	18.5/24	17.8/22	56.8/4	48.8/18	6.2/26	56.8/4/19
	"	D5-29	FAZENDA MONTE ALEGRE	70.7/14	89.0/19	25.5/6	12.2/15	2.1/27	21.3/27	0.0/0	13.9/24	13.9/22 21	48.4/27	48.4/18	30.5/3	70.7/14/1
	BRAGANÇA PAULISTA	D8-29	FAZENDA ITAGUAÇÚ	32.3/21	62.4/21	45.3/6	11.0/16	13.0/10	30.4/21	0.0/0	17.4/24	13.2/25	25.4/28	37.8/2	32.0/2	62.4/21/2
	" "	D8-36	PINHALZINHO	32.9/15	32.6/1	46.4/8	13.4/6	12.3/9	24.2/8	0.0/0	21.3/24	14.2/11	12.4/28	12.4/8	31.5/25	46.4/8/3
	CAMPINAS	D4-18	ESTAÇÃO METEOROLOGICA	41.9/14	71.2/21	40.6/8	28.5/16	2.2/9	15.9/8	1.4/6	18.8/25	35.1/14	33.8/6	50.8/18	55.0/25	71.2/21/2
	"	D3-2	USINA - SALTO GRANDE	48.0/20	59.5/21	102.9/14	15.4/1	5.3/3	22.4/8	0.0/0	20.2/24	40.8/14	22.9/29	24.9/18	24.9/14	102.9/14/3
	CORUMBATAÍ	D4-42	MORRO GRANDE	38.9/25	38.0/21	47.0/7	18.5/16	0.0/0	21.0/8	0.0/0	2.0/25	24.0/24	31.0/5	58.0/18	46.0/2	58.0/18/11
	COTIA	E3-73	SITIO VOTORANTIM	28.0/31	30.8/25	30.9/29	9.9/15	2.1/9	15.5/19	0.0/0	20.0/24	24.5/25	65.1/28	25.9/3	45.1/27	65.1/28/10
	GUARULHOS	E3-2	BOM SUCESSO	64.2/14	52.3/25	63.2/26	8.2/10	0.0/0	2.5/18	0.0/0	42.7/25	42.0/25	45.8/13	45.3/6	64.0/31	64.2/14/1
	ITATIBA	E3-15	ITATIBA	38.0/29	32.8/21	33.1/14	32.9/1	33.8/9	30.7/6	0.0/0	38.0/24	32.0/23	38.6/27	38.1/4	39.5/23	39.5/23/12
	ITÚ	E4-51	FAZENDA VASSOURAL	44.3/25	15.7/18	50.6/15	19.4/1	0.0/0	13.0/7	0.0/0	24.9/24	18.6/25	34.3/14	23.5/3	49.9/26	50.6/15/3
	JUNDIAÍ	E3-18	CORRUPIRA	60.9/14	19.5/24	52.4/15	18.0/16	3.0/9	18.5/8	0.0/0	22.2/24	36.8/14	36.8/13	55.2/4	36.8/2	60.9/14/1
	"	E3-25	JUNDIAÍ	37.8/28 14	41.2/21	48.6/10	27.4/16	0.0/0	13.4/8	2.2/6	29.3/24	34.5/14	33.3/28	45.6/4	96.4/24	96.4/24/12
	"	E3-84	JUNDIAÍ-FAZ. EXPER.	36.0/13	20.0/20	40.0/14	20.0/15	3.0/9	18.0/7	1.0/5	22.0/23	37.0/13	31.0/28	56.5/3	31.0/28 16	56.5/3/11
	LIMEIRA	D4-53	ESTAÇÃO METEOROLOGICA	47.2/14	21.0/25	64.5/15	38.5/16	1.0/9	17.5/8	0.0/0	4.0/25	20.4/14	50.2/28	74.6/24	51.0/25	84.5/15/3
	MAIRIPORÃ	E3-5	MAIRIPORÃ	45.9/30	45.8/28	29.8/28	28.8/16	7.3/7	12.3/8	3.2/7	10.3/24	13.9/24 13	30.4/29	15.8/4	45.8/24	45.9/30/1
	PEDREIRA	D8-[illegible]	USINA - JAGUARÍ	72.5/20	51.2/21	120.1/15	10.3/16	1.7/9	18.3/8	0.0/0	17.1/24	38.3/14	33.2/28	36.3/18	47.4/1	120.1/15/3
	PIRACICABA	D4-19	TUPÍ-ESTAÇÃO EXPER.	51.0/14	35.5/14	30.0/30	22.0/16	1.7/9	19.3/8	1.6/6	11.8/24	16.5/14	31.2/28	36.7/18	58.5/1	58.5/1/12
	"	D4-3	USINA - PIRACICABA	47.0/14	47.0/14	30.0/8	12.9/16	0.8/9	18.2/8	0.0/0	10.4/24	15.1/22	47.2/23	90.8/18	60.4/29	90.8/18/11
	RIO CLARO	D4-12	RIO CLARO	52.0/19	33.1/21	88.0/29	43.0/16	1.5/9	11.1/6	0.0/0	1.1/25	21.2/24	61.0/28	97.0/18	74.8/29	97.0/18/11
	SANTA IZABEL	E3-87	IGARATÁ	51.2/20	41.2/14	25.2/15	8.6/16	4.8/10	11.4/8	1.5/7	28.6/24	15.2/25	52.4/12	29.2/7	47.2/24	52.4/12/10
	SANTO ANDRÉ	E3-37	PARANAPIACABA	99.1/7	68.5/2 1	76.2/14	45.7/10	35.6/2	76.2/9	50.8/6	101.6/22	76.2/23	101.6/28	81.3/18	45.7/16	101.6/28/10 22/8
	S. BERNARDO D/CAMPO	E3-24	SÃO BERNARDO DO CAMPO	44.3/14	46.2/27	32.1/7	14.4/1	1.3/3	12.0/10	2.1/7	26.0/24	20.0/13	26.1/12	19.5/24	37.3/31	46.2/27/2

MÁXIMAS EM 24 HORAS

ZONAS	MUNICIPIOS	PREFIXOS	POSTOS PLUVIOMETRICOS	JANEIRO	FEVEREIRO	MARÇO	ABRIL	MAIO	JUNHO	JULHO	AGOSTO	SETEMBRO	OUTUBRO	NOVEMBRO	DEZEMBRO	ANO 1.943
I	S.CAETANO DO SUL	E3-22	CERAMICA-SÃO CAETANO	56.0/14	37.0/25	27.5/7	11.0/16	0.0/0	9.5/8	4.0/7	25.0/24	20.0/25	45.0/28	24.5/19	22.0/31	56.0/14/1
	SÃO MANUEL	D5-47	SÃO MANUEL-FAZ. EXPER.	61.4/15	16.9/19	23.6/15	9.6/16	0.0/0	18.3/8	0.2/6	12.3/24	14.7/14	56.4/5	30.4/18	28.4/1	61.4/15/1
	SÃO PAULO															
	" "	E3-3	AGUA BRANCA	26.5/12	59.1/24	38.9/19	17.1/11	3.7/21	8.6/4	2.0/6	0.0/0	2.3/8	31.9/26	33.4/8	20.6/3	59.1/24/2
	" "	E3-81	ENGORDADOR-RESERVATÓRIO	36.7/14	11.1/28	113.7/15	15.4/16	4.6/9	10.4/8	4.0/6	20.8/24	20.2/14	48.4/14	35.0/4	37.2/23	113.7/15/3
	" "	E3-36	ESTAÇÃO DA LUZ	61.0/14	63.5/27	68.0/28	7.6/15	1.3/8	17.8/18	10.2/5	25.4/23	25.4/13	45.7/27	17.8/30 23	19.0/30	66.0/28/3
	" "	E3-90	INSTITUTO BIOLÓGICO	104.7/14	39.0/28	35.0/26	11.9/16	1.6/10	12.0/19	1.0/6	24.5/24	31.0/25	45.7/28	30.8/19	32.9/31	104.7/14/1
	" "	E3-78	ITAGUAÇU-RESERVATÓRIO	67.7/20	24.6/23	73.9/15	13.8/16	3.4/9	14.0/8	4.2/6	30.5/24	23.7/14	48.2/28	33.8/4	40.0/30	73.9/15/3
	" "	E3-35	OBSERVATÓRIO-AG. FUNDA	65.0/14	37.7/16	52.7/7	12.3/1	1.0/10	8.6/8	1.2/6	24.0/24	22.9/14	41.2/28	22.6/19	28.3/31	65.0/14/1
	" "	E3-80	RESERVATÓRIO-CANTAREIRA	42.0/20	30.0/28	68.5/15	42.0/11	4.0/9	13.0/8	3.3/6	30.0/24	24.1/14	48.4/14	30.0/19	40.5/23	68.5/15/3
	" "	E3-6	SANTO AMARO -	76.5/14	56.7/25	61.2/8	13.0/1	3.3/10	10.8/19	0.0/0	25.4/24	30.1/25	57.4/14	17.5/18	32.2/31	76.5/14/1
	SÃO ROQUE	E4-9	ESTAÇÃO METEOROLOGICA	69.0/14	41.3/10	48.2/13	24.4/1	3.0/24 9	16.6/8	3.0/6	19.0/24	23.2/14	62.8/28	30.5/18	39.8/2	69.0/14/1
	SOROCABA	E4-24	FABR. CIMENTO-VOTORAN	35.9/24	43.0/9	34.0/21	25.9/15	6.5/23	10.2/7	5.0/6	7.0/23	25.2/14	39.5/14	25.7/30	73.6/12	73.6/12/12
	TATUÍ	E4-49	CEZARIO LANGE	70.2/22	28.4/27	30.4/30	11.2/16	0.0/0	18.3/8	0.0/0	15.3/15	20.4/22	40.1/28	30.4/3	30.3/13	70.2/22/1
	"	E4-34	ESTAÇÃO EXPERIMENTAL	62.0/27	36.1/26	23.6/7	3.8/16	0.0/0	19.2/7	0.0/0	21.0/23	14.0/21	35.5/28	23.3/2	49.0/15	62.0/27/1
	"	E4-36	POSTO DE SEMENTES	62.0/27	17.0/21	30.5/12	10.5/15	7.3/23	14.0/7	1.0/5	21.0/23	14.0/21	61.0/27	27.0/2	36.0/12	62.0/27/1
	TIETÊ	E4-11	ESTAÇÃO METEOROLOGICA	40.7/14	15.2/16	36.0/7	5.9/16	0.0/0	27.3/8	1.2/6	22.6/24	16.2/24	29.4/12	66.4/18	44.8/13	66.4/18/11
	"	E4-37	" "	50.5/28	22.7/10	20.6/13	7.7/15	0.0/0	20.6/8	0.0/0	23.4/24	16.2/22	28.3/12	33.4/4	11.3/26	50.5/28/1
	TORRINHA	D5-33	TORRINHA	59.6/20	61.5/2	70.2/8	17.8/1	0.0/0	24.8/8	6.8/6	1.8/24	16.6/24	37.4/28	42.2/18	47.2/1	70.2/8/3
II	ARAÇATUBA	C7-5	ARAÇATUBA	64.3/19	67.1/18	25.8/9	22.9/15	2.3/9	20.5/6	0.0/0	1.7/5	27.8/19	85.5/28	55.3/18	54.4/14	85.5/28/10
	ARARAQUARA	C5-65	FAZ. APARECIDA-US. TAMOIO	50.0/22	31.0/13	36.0/6	12.5/14 16	0.5/9 8	26.5/7	0.0/0	2.0/24	39.0/23	49.0/11	24.0/17	60.0/25	60.0/25/12
	"	C5-14	FAZENDA NIAGARA	109.0/15	36.0/13	42.0/9	1.4/17	0.0/0	24.0/8	0.0/0	0.3/24	35.0/23	70.0/28	47.0/18	30.0/2	109.0/15/1
	"	C5-17	USINA CHIBARRO	61.5/23	37.0/14	33.3/2	21.1/1	0.0/0	24.0/8	0.0/0	1.2/5	45.0/24	66.0/12	19.7/18	60.0/26	66.0/12/10
	BARRA BONITA	D5-20	BARRA BONITA	64.8/19	39.1/14	39.0/8	8.9/15	0.0/0	24.0/8	3.1/6	4.9/24	17.1/14	67.7/28	13.8/4	45.9/1	67.7/28/10
	BAURÚ	D6-36	BAURÚ	67.4/14	20.5/14	53.0/6	18.4/11	0.0/0	26.9/7	0.0/0	0.0/0	17.8/24	64.5/27	83.7/23	34.9/25	83.7/23/11
	BIRIGUÍ	C7-26	GUATAMBÚ	68.5/8	45.2/18	52.1/11	26.2/15	0.0/0	24.0/6	0.0/0	1.5/5	40.2/19	47.1/28	70.2/18	77.3/11	77.3/11/12
	BROTAS	D5-1	ESTAÇÃO METEOROLOGICA	55.0/14	62.0/13	34.0/4	11.0/16	1.0/9	31.0/8	0.0/0	3.0/3	17.0/14	62.0/27	40.0/18	27.0/1	62.0/27/10
	"	D5-2	USINA ELÉTRICA	58.5/14	99.6/14	41.4/5	14.8/16	0.0/0	29.5/8	1.3/6	0.0/0	26.0/14	98.3/28	58.1/18	25.1/1	99.6/14/2

MÁXIMAS EM 24 HORAS																
ZONAS	MUNICIPIOS	PREFIXOS	POSTOS PLUVIOMETRICOS	JANEIRO	FEVEREIRO	MARÇO	ABRIL	MAIO	JUNHO	JULHO	AGOSTO	SETEMBRO	OUTUBRO	NOVEMBRO	DEZEMBRO	ANO 1.943
II	CATANDUVA	C6-6	N.C.OSVALDO SAMPAIO	65,0/19	57,0/21	50,0/8	13,0/15	0,0/0	27,0/7	0,0/0	0,0/0	33,0/25	68,0/28	24,0/4	50,0/2	68,0/28/10
	COROADOS	C7-19	COROADOS	39,6/7	27,6/14	24,1/13	37,6/15	13,0/2	25,3/6	0,0/0	0,0/0	34,4/24	75,4/12	47,6/3	23,3/1	75,4/12/10
	DOIS CÓRREGOS	D5-8	DOIS CÓRREGOS	56,1/14	21,4/18	77,1/18	9,0/15	2,1/5	21,1/9	1,0/6	2,0/24	32,5/24	40,0/12	33,5/18	57,0/1	77,1/18/3
	GETULINA	C6-12	FAZENDA SUIÇA	46,0/25	40,9/18	40,3/30	24,5/15	0,0/0	27,0/8	0,0/0	0,0/0	19,7/25	20,6/14	68,0/24	57,0/1	68,0/24/11
	GLICÉRIO	C7-16	FAZ. VALE FORMOZO	51,0/14	43,0/18	79,5/31	25,0/15	0,0/0	16,0/8	13,0/6	0,0/0	18,0/25	48,0/14	28,0/18	39,5/28	79,5/11/3
	IBITINGA	C5-38	POSTO DE SEMENTES	54,1/20	30,0/18	26,0/29	17,5/17	0,0/0	26,5/8	0,0/0	1,5/3	40,9/24	73,3/28	15,0/3	41,0/29	73,3/28/10
	ITAJOBÍ	C6-40	ITAJOBÍ	98,5/26	35,7/1	95,0/11	19,9/15	0,0/0	30,0/8	0,0/0	0,0/0	30,7/24	43,7/27	44,6/3	33,6/1	98,5/26/1
	JABOTICABAL	C5-25	JABOTICABAL	119,0/7	26,9/19	36,8/7	9,2/14	1,4/1	40,0/7	0,0/0	0,8/5	25,1/25	46,0/23	36,5/18	45,6/29	119,0/7/1
	JAÚ	D5-25	FAZENDA EXPERIMENTAL	44,6/25	13,0/18	43,0/30	10,0/15	0,0/0	18,4/8	0,8/6	1,0/3	22,0/24	42,4/12	35,2/18	13,4/1	44,6/25/1
	LINS	C6-8	GUAIÇÁRA	59,3/31	37,5/18	46,5/8	11,5/15	0,0/0	18,4/8	0,0/0	0,0/0	38,4/25	54,3/28	57,4/18	36,3/1	59,3/31/1
	MACATUBA	D5-4	USINA-LENÇÓIS	36,5/14	37,3/1	45,2/15	11,3/16	0,0/0	17,0/8	12,5/6	4,7/24	18,3/14	63,8/28	29,8/18	28,3/14	63,8/28/10
	MINEIROS TIETÊ	D5-21	CAPIM FINO	50,5/20	39,6/14	29,1/30	12,1/16	0,0/0	27,0/8	0,0/0	4,0/24	18,8/24	31,8/14	10,0/4	72,0/10	72,0/10/12
	" "	D5-22	MINEIROS TIETÊ	61,9/14	32,0/14	86,0/8	5,3/15	0,0/0	20,3/7	9,5/6	2,0/24	21,0/24	33,0/12	73,0/18	25,0/27	73,0/18/11
	MIRASSÓL	D6-21	MIRASSÓL (B6-21)	96,4/6	57,9/15	46,0/5	19,5/15	9,6/2	25,0/8	0,0/0	0,0/0	16,3/25	70,0/12	57,5/19	34,0/29	96,4/6/1
	NOVO HORIZONTE	C6-37	NOVO HORIZONTE	41,4/18	31,5/17	82,7/7	13,3/15	0,0/0	18,2/7	0,0/0	0,0/0	33,4/24	55,8/27	50,0/30	50,0/1	82,7/7/3
	PEDERNEIRAS	D5-24	USINA LACEADO	37,8/14	25,9/17	29,6/7	14,3/14	0,0/0	17,3/7	7,8/5	1,5/23	31,4/24	40,5/27	29,6/17	15,5/13	40,5/27/10
	PENÁPOLIS	C7-11	ALTO ALÉGRE	42,5/14	33,4/18	27,7/14	36,2/15	0,0/0	21,9/6	18,4/6	1,3/25	35,1/24	34,7/28	43,9/11	38,9/8	43,9/11/11
	"	C7-13	FAZENDA FIGUEIRA	30,8/11	92,4/1	22,9/14	54,5/15	0,0/0	18,3/6	0,0/0	0,4/25	28,7/12	34,1/15	14,3/11	37,5/31	92,4/1/2
	PINDORAMA	C5-18	ESTAÇÃO EXPERIMENTAL	43,0/19	37,6/20	50,0/8	11,0/13	0,0/0	29,5/7	0,0/0	0,0/0	28,4/24	41,0/10	53,0/17	74,3/28	74,3/28/12
	RIBEIRÃO BONITO	D5-3	RIBEIRÃO BONITO	58,0/15	40,5/25	53,0/17	12,5/16	3,5/10	29,0/8	0,0/0	0,0/0	27,0/24	106,0/12	27,0/18	27,0/29	106,0/12/10
	SÃO CARLOS	C5-35	IBATÉ	70,0/14	29,0/16	70,0/7	13,5/15	0,6/9	39,5/8	0,0/0	1,5/4	30,0/24	50,2/22	54,5/18	45,0/29	70,0/14/1 7/3
	" "	D4-15	SÃO CARLOS	63,5/14	26,1/25	75,0/7	21,5/16	2,1/24	26,2/8	0,0/0	6,2/25	27,7/25	90,2/12	80,0/18	52,0/26	90,2/12/10
	TABATINGA	C5-48	FAZENDA ITAQUERÊ	169,0/14	31,5/14	64,5/6	17,5/15	0,3/8	32,0/8	0,0/0	1,0/24	41,5/23	109,0/11	56,0/17	34,5/1	169,0/14/1
	URUPÊS	C6-41	URUPÊS	59,0/19	33,0/21	71,0/9	13,5/15	0,0/0	42,5/8	0,0/0	2,0/5	44,0/25	48,0/28	42,0/18	66,0/29	71,0/9/3
III	BAURÚ	D6-36	BAURÚ-POSTO SEMENTES	67,4/14	20,5/14	53,0/6	18,4/11	0,0/0	26,9/7	0,0/0	0,0/0	17,8/24	64,5/27	83,7/23	34,9/25	83,7/23/11
	DUARTINA	D6-20	DUARTINA	68,0/15	22,3/14	38,5/30	13,0/15	1,0/28	11,4/6	8,3/6	1,0/25 24	18,0/22	20,5/14 4	36,7/18	58,0/13	68,0/15/1
	GÁLIA	D6-19	GÁLIA	30,8/15	28,0/18	40,7/11	19,0/15	0,0/0	20,0/8	5,0/5	0,0/0	14,0/13 11	62,5/12	30,0/3	36,0/18	62,5/12/10
	"	D6-5	FERNÃO	53,0/15	22,0/27	19,0/1	30,0/17	4,0/28	8,0/8	22,0/6	4,0/24	23,0/22	35,6/28	49,0/24	82,0/29	82,0/29/12

MÁXIMAS EM 24 HORAS

ZONAS	MUNICIPIOS	PREFIXOS	POSTOS PLUVIOMETRICOS	JANEIRO	FEVEREIRO	MARÇO	ABRIL	MAIO	JUNHO	JULHO	AGOSTO	SETEMBRO	OUTUBRO	NOVEMBRO	DEZEMBRO	ANO 1.948
III	MARILIA	D6-25	POSTO DE SEMENTES	28.4/3	53.4/20	22.8/10	34.3/14	2.0/27	12.8/5	5.7/5	0.6/23	19.3/21	28.9/11	33.8/3	63.0/1	63.0/1/12
	ORIENTE	D7-32	ORIENTE	42.8/8	34.8/13	24.2/30	85.2/17	1.0/27	25.2/6	0.0/0	1.9/24	40.7/24	38.2/5	31.3/3	74.3/1	74.3/1/12
	PIQUEROBÍ	C8-1	PIQUEROBÍ	29.2/25	45.3/27	36.5/30	12.9/15	0.0/0	26.2/6	0.0/0	0.0/0	25.2/22	28.9/14	38.9/24	22.6/16	45.3/27/2
	PRES. PRUDENTE	D8-11	POSTO DE SEMENTES	20.6/25	38.0/17	35.0/12	14.4/14	4.1/26	11.5/6	0.0/0	2.0/22	31.2/22	29.2/11	51.5/2	29.0/15	51.5/2/11
	QUINTANA	D7-33	QUINTANA	66.3/14	76.0/10	40.0/18	25.0/10	0.0/0	30.0/6	0.0/0	0.0/0	23.3/22	40.0/5	56.0/8	45.0/1	76.0/10/2
IV	ANGATUBA	E3-19	FAZENDA ATERRADINHO	45.5/14	53.0/18	41.6/27	19.8/10	9.1/27	5.6/9	3.1/22	19.7/28	13.7/21	62.1/27	29.1/17	32.6/11	62.1/27/10
	AVARÉ	E5-8	ESTAÇÃO METEOROLOGICA	50.5/19	44.5/16	69.8/7	45.5/11	12.9/28	8.8/6	0.0/0	18.1/24	18.1/11	41.4/28	29.0/18	32.1/1	69.8/7/3
	BAURÚ	D6-1	BAURÚ	68.0/4	15.0/18	23.2/28	15.2/15	0.0/0	2.7/8	0.0/0	0.0/0	16.0/24	67.2/27	19.0/18	19.0/1	68.0/4/1
	BURÍ	E5-4	RONDINHA	43.7/4	29.5/16	59.0/15	21.5/18	9.8/28	16.4/8	6.6/6	16.9/24	26.3/19	58.1/28	75.8/24	24.5/1	75.8/24/11
	CANDIDO MOTA	D7-31	USINA PARÍ	48.6/14	39.1/15	20.7/18	10.2/14	46.3/7	10.3/8	5.3/6	7.6/24	6.5/23	70.6/27	98.9/24	39.7/12	98.9/24/11
	DUARTINA	D6-20	DUARTINA	68.0/15	22.3/14	38.5/30	18.0/15	1.0/28	11.4/6	8.3/6	1.0/25	18.0/22	20.5/14	36.7/18	58.0/18	68.0/15/1
	GÁLIA	D6-5	FERNÃO	53.0/15	22.0/27	19.0/1	30.0/17	4.0/28	8.0/8	22.0/6	4.0/24	23.0/22	35.6/28	49.0/24	82.0/29	82.0/29/12
	"	D6-19	GÁLIA	30.8/15	28.0/18	40.7/11	19.0/15	0.0/0	20.0/8	5.0/5	0.0/0	14.0/13	62.5/12	30.0/3	36.0/18	62.5/12/10
	GUAPIÁRA	F5-10	GUAPIÁRA	30.5/14	30.9/28	10.9/27	10.5/18	0.0/0	3.0/30	10.8/5	0.6/8	30.8/22	50.8/15	30.9/3	30.4/31	50.8/15/10
	ITAPÉVA	E5-9	ESTAÇÃO METEOROLOGICA	62.0/29	59.0/28	17.9/12	9.0/16	7.7/28	5.0/8	10.8/5	16.2/24	34.5/22	49.6/4	48.0/3	55.3/30	62.0/29/1
	"	F5-12	ESTAÇÃO SANTA MARIA	48.2/29	41.6/27	76.6/24	30.0/17	9.8/23	20.1/8	15.2/5	28.0/24	29.2/19	42.2/4	30.0/18	45.6/30	76.6/24/3
	ITAPETININGA	E5-15	POSTO DE SEMENTES	79.0/30	55.0/22	36.5/11	29.3/10	22.6/23	21.6/7	29.0/5	23.8/28	58.0/22	61.8/27	39.3/17	33.0/31	79.0/30/1
	ITAPORANGA	E6-9	ITAPORANGA	67.5/3	32.4/1	15.0/11	13.3/15	5.9/23	14.9/8	11.9/5	26.2/24	29.0/23	34.0/4	24.0/17	23.9/30	67.5/8/1
	ITARARÉ	F6-1	ITARARÉ	63.2/29	23.3/16	19.3/14	13.4/24	26.1/28	13.9/6	25.5/5	11.4/24	29.0/19	60.6/12	42.7/3	41.9/12	63.2/29/1
	ITATINGA	E5-13	ITATINGA	48.6/19	30.3/14	20.6/7	11.0/16	7.0/28	12.0/8	2.0/27	18.0/24	14.0/22	43.0/4	45.5/18	37.0/1	48.6/19/1
	PARAGUAÇÚ PAULISTA	D7-4	PARAGUAÇÚ PAULISTA	49.5/24	45.0/22	54.0/30	14.0/10	3.0/27	12.5/8	0.0/0	6.0/23	42.0/21	47.0/27	47.0/23	71.0/16	71.0/16/12
	PIQUEROBÍ	C8-1	PIQUEROBÍ	29.2/25	45.3/27	36.5/30	12.9/15	0.0/0	26.2/6	0.0/0	0.0/0	25.2/22	28.9/14	38.9/24	22.6/16	45.3/27/2
	PIRAJÚ	E6-15	TEJUPÁ	22.4/25	65.9/10	62.3/14	20.6/16	12.7/28	18.1/8	8.1/6	16.1/24	38.7/22	39.7/4	21.9/18	14.1/2	65.9/10/2
	"	E6-2	USINA - BÔA VISTA	40.7/28	45.3/28	27.2/29	36.1/16	9.8/27	17.0/8	0.0/0	12.2/24	20.3/28	66.4/28	34.9/30	16.9/13	66.4/28/10
	PRES. PRUDENTE	D8-11	POSTO DE SEMENTES	20.6/25	38.0/17	35.0/12	14.4/14	4.1/26	11.5/6	0.0/0	2.0/22	31.2/22	29.2/11	51.5/2	29.0/15	51.5/2/11
	RIBEIRÃO DOS PINTOS	D6-32	SALTO GRANDE	60.4/18	12.3/28	10.4/17	3.4/2	7.4/23	4.3/6	0.0/0	8.3/25	34.3/22	54.4/28	64.3/3	50.2/17	64.3/3/11
	SALTO GRANDE	D6-34	" "	60.4/18	17.0/15	69.1/12	41.1/15	15.1/24	34.1/6	16.1/6	9.1/24	27.2/22	60.1/27	44.6/28	52.2/17	69.1/12/3
	S.MIGUEL ARCANJO	F4-1	USINA - TURVINHO	43.3/25	28.5/19	44.6/29	18.6/17	18.1/24	5.2/19	4.2/6	12.9/24	17.8/10	27.8/14	15.8/3	30.0/1	43.3/25/1
V	APIAÍ	F5-12	USINA - APIAÍ	48.2/29	41.6/27	76.6/24	30.0/17	9.8/23	20.1/8	15.2/5	28.0/24	29.2/19	42.2/4	30.0/18	45.6/30	76.6/24/3

MÁXIMAS EM 24 HORAS

ZONAS	MUNICIPIOS	PREFIXOS	POSTOS PLUVIOMETRICOS	JANEIRO	FEVEREIRO	MARÇO	ABRIL	MAIO	JUNHO	JULHO	AGOSTO	SETEMBRO	OUTUBRO	NOVEMBRO	DEZEMBRO	ANO 1.943
V	CANANEIA	G5-1	ARIRÍ	35.0/28	55.5/16	49.0/28	36.0/16	9.0/9	92.0/3	2.1/30	15.0/5	80.7/22	36.1/4	27.0/17	16.2/4	92.0/8/6
	CUBATÃO	D8-28	PIAÇAGUÉRA	68.6/19	71.1/27	48.8/14	15.2/28	30.5/2	68.6/18	10.2/6	43.2/22	50.8/12	66.1/27	94.0/18	38.1/30	94.0/18/11
	ELDORADO	F5-7	ELDORADO	93.4/15	89.0/22	40.5/14	29.1/11	16.4/23	49.2/2	14.1/5	11.4/24	21.5/22	41.5/12	33.7/23	35.3/30	93.4/15/1
	GUARUJÁ	E8-39	ITAPEMA-DOCAS-SANTOS	64.5/24	49.5/1	62.7/15	58.5/1	19.6/11	25.6/10	11.0/7	40.0/24	43.1/14	58.9/28	38.4/19	26.9/31	64.5/24/1
	IGUAPE	F4-3	ESTAÇÃO METEOROLOGICA	68.0/20	66.0/27	57.8/28	14.6/17	23.7/31	42.7/7	38.8/5	24.5/31	42.8/22	64.3/3	46.8/18	60.8/30	68.0/20/1
	ITANHAÉM	F8-1	ITANHAÉM	60.0/31	62.0/2	64.1/15	40.5/29	27.0/31	58.0/1	12.0/18	68.0/24	44.2/23	55.0/26	23.0/24	15.0/1	24/8 68.0/1/6
	JUQUIÁ	F4-10	JUQUIÁ	46.0/15	54.8/27	60.2/28	24.0/11	10.8/29	18.1/18	4.9/6	22.2/24	15.8/23	35.0/29	39.0/18	80.4/2	60.2/28/3
	SALESÓPOLIS	E2-4	POÇO PRETO	121.5/8	81.0/2	54.0/15	45.3/11	43.5/8	52.8/11	7.1/20	31.3/23	111.7/23	76.3/29	18 44.0/25	70.0/18	111.7/23/9
	SANTO ANDRÉ	E8-37	PARANAPIACABA	99.1/7	68.5/2 1	76.2/14	45.8/10	35.6/2	76.2/9	50.8/6	101.6/22	76.2/23	101.6/23	81.3/18	45.7/16	28/10 101.6/22/8
	SANTOS	E3-41	CAETÉS-LINHA TORRES	128.5/20	47.1/26	78.5/15	78.3/11	58.8/31	100.6/1	6.3/7	68.3/23	75.1/14	71.3/28	68.1/19	95.7/31	128.5/20/1
	"	E3-42	ITATINGA-REPRESA	94.0/19	168.0/2	44.0/15	55.0/11	37.0/3	102.0/1	53.0/7	60.0/24	65.0/24	87.0/16	115.0/19	55.0/17	188.0/2/2
	"	E3-40	USINA - ITATINGA	160.2/19	98.6/1	80.6/14	80.3/10	30.5/30	40.8/9	11.0/15	80.0/14	39.5/18	85.0/16	100.3/25	89.0/23	160.2/19/1
	UBATUBA	E2-5	ESTAÇÃO METEOROLOGICA	28.2/20	17.4/2	35.9/15	21.4/1	25.0/31	20.5/1	9.3/20	45.6/5	12.1/24	14.9/17	20.7/24	48.8/17	48.8/17/12
VI	AREIAS	B1-2	FAZENDA JARDIM	78.5/3	35.1/21	36.8/13	23.2/1	0.5/15 5	15.2/19	0.8/7	11.0/25	26.2/25	43.3/28	18.3/9	45.6/2	78.5/3/1
	BANANAL	D1-11	BANANAL	58.2/21	39.4/1	71.0/7	28.2/1	0.0/0	9.4/19	0.9/20	18.6/6	33.2/25	38.8/28	24.0/13	66.2/17	88.2/21/1
	CACHOEIRA PAULISTA	D1-12	BOCAINA	44.9/21	94.5/2	38.3/7	51.2/18	3.5/10	5.6/18	0.0/0	18.2/6	16.4/24	19.8/28 15	19.9/24	22.3/18	94.5/2/2
	CAÇAPAVA	E2-18	CAÇAPAVA	50.5/4	37.1/27	42.0/31	16.3/1	0.0/0	8.2/8	7.5/7	22.6/24	17.6/25	26.2/14	46.4/7	49.2/24	50.5/4/1
	CAMPOS DO JORDÃO	D2-16	CACHº DO DIAMANTE	83.8/15	75.5/19	23.0/15	8.1/16	0.0/0	15.7/18	0.0/0	13.7/24	8.4/28 22	57.5/28	21.6/7	57.4/2	75.5/19/2
	" " "	D2-19	EMILIO RIBAS	80.3/5	56.3/16	30.3/15	9.6/16	2.2/8	25.8/18	0.0/0	20.0/8	23.8/22	40.4/28	15.5/4	40.5/2	56.3/16/2
	CRUZEIRO	D1-6	CAIXA D'AGUA	67.3/21	31.8/2	57.1/18	17.0/1	2.1/10	8.2/6	0.5/7	18.1/6	18.3/23	35.4/15	10.8/23	69.7/18	69.7/18/12
	CUNHA	E1-2	ESTAÇÃO METEOROLOGICA	44.0/20	89.3/25	48.4/15	2.0/11	0.0/0	6.8/18	1.0/21	15.6/24	14.5/25	35.2/7	19.8/8	40.0/24	89.3/25/2
	"	D2-25	ESTRADA DE CUNHA	27.6/20	45.4/26	36.4/26	29.6/1	1.4/10	13.4/18	0.0/0	25.4/23	30.6/25	99.4/24	16.6/8	35.4/24	45.4/26/2
	GUARATINGUETÁ	D2-2	GUARATINGUETÁ	40.0/6	50.7/25	45.5/16	28.5/1	1.2/9	28.8/18	0.5/7	14.1/24	22.9/24	42.6/28	16.4/5	64.4/2	64.4/2/12
	"	D2-28	PILÕES	48.5/8	46.4/18	48.2/25	68.6/8	0.0/0	12.5/18	0.0/0	13.2/24	22.8/24	25.4/23	17.4/28	54.6/29	68.6/5/4
	JACAREÍ	E2-16	JACAREÍ	87.6/20	50.4/2	86.0/15	5.8/16	0.0/0	14.2/8	0.0/0	16.5/24	11.8/25	28.2/12	19.0/10	58.0/18	58.0/18/12
	MOGÍ DAS CRUZES	E2-53	CASA GRANDE (E2-1)	108.8/8	29.1/11	9.4/14	28.4/11	9.7/2	52.1/10	8.0/6	46.3/24	28.4/28	58.8/16	24.4/18	18.7/2	108.8/8/1
	MONTEIRO LOBATO	D2-20	MONTEIRO LOBATO	84.5/8	40.9/25	88.4/15	13.6/11	8.0/15	8.4/9	1.2/6	30.8/24	30.8/24	40.7/29	60.5/7	60.8/2	84.5/8/1
	NATIVIDADE DA SERRA	E2-24	BAIRRO DO ALTO	40.4/8	7.4/15	27.9/15	29.2/10	8.9/11	8.1/18	2.4/18	25.4/24	11.4/24	29.8/17	8.1/5	43.4/17	48.4/17/12
	" " "	E2-8	NATIVIDADE DA SERRA	88.4/25	51.8/19	40.8/15	11.2/1	0.7/10	7.2/18	1.5/7	21.6/24	9.3/24	38.7/12	6.2/11	19.4/23	51.8/19/2

MÁXIMAS EM 24 HORAS

ZONAS	MUNICIPIOS	PREFIXOS	POSTOS PLUVIOMETRICOS	JANEIRO	FEVEREIRO	MARÇO	ABRIL	MAIO	JUNHO	JULHO	AGOSTO	SETEMBRO	OUTUBRO	NOVEMBRO	DEZEMBRO	ANO 1.943
VI	PARAIBUNA	E2-23	PARAIBUNA	45.1/23	19.4/25	35.2/15	8.4/16	0.0/0	28.2/18	0.5/6	19.4/24	9.1/25	25.2/12	12.3/11	37.2/17	45.1/23/1
	PINDAMONHANGABA	D2-12	PINDAMONHANGABA	35.5/8	35.5/27	25.0/15	28.0/1	2.0/9	10.0/8	2.0/7	18.0/24	16.5/25	16.0/29	13.0/10	60.5/26	60.5/26/12
	SALESÓPOLIS	E2-4	POÇO PRETO	121.5/8	81.0/2	54.0/15	45.3/11	43.5/8	82.6/11	7.1/20	91.9/23	111.7/28	76.8/29	18 44.0/25	70.0/18	121.5/8/1
	S.L. D/PARAITINGA	E2-21	SÃO LUIZ DO PARAITINGA	46.2/23	23.8/25	65.8/25	5.5/1	0.4/9	9.8/18	0.0/0	15.6/25	12.4/25	26.8/15	44.5/7	26.3/2	65.8/25/3
	TAUBATÉ	E2-6	TAUBATÉ	38.0/31	38.5/21	47.2/6	7.8/1	4.0/9	10.8/8	4.3/7	22.1/24	20.2/25	29.4/24	55.4/7	51.8/24	55.4/7/11
VII	AGUAÍ	D3-22	POSTO DE SEMENTES	39.0/20	49.2/2	32.6/7	16.8/16	14.0/9	15.4/8	0.0/0	2.0/6	40.3/25	47.4/28	29.6/18	49.4/17	49.4/17/12
	ARARAQUARA	C5-37	AMERICO BRASILIENSE	42.0/31	48.8/20	49.8/21	13.5/16	0.0/0	14.0/6	0.0/0	0.0/0	51.7/24	70.0/12	34.8/18	78.0/2	78.0/2/12
	"	C5-8	JOÃ	62.1/15	24.2/15	26.5/15	24.8/16	0.0/0	26.3/8	0.0/0	0.5/5	41.8/25	54.6/28	30.8/4	62.8/29	62.8/29/12
	ARARAS	D4-28	FAZENDA SÃO FRANCISCO	53.1/21	39.5/14	31.0/7	9.2/15	9.0/8	21.5/8	0.0/0	1.2/26	23.2/25	51.1/28	24.2/17	38.5/1	53.1/21/1
	BARRETOS	B5-22	ADOLFO PINTO	60.5/14	98.0/15	31.0/16	39.0/15	0.0/0	10.5/14	0.0/0	0.0/0	11.0/18	48.7/12	21.5/18	50.4/1	98.0/15/2
	"	B5-28	AMOREIRA	76.0/11	48.2/1	78.6/8	0.0/0	0.0/0	0.0/0	0.0/0	0.0/0	12.5/19	39.5/12	46.0/19	30.7/1	78.6/8/3
	BEBEDOURO	C5-46	ANDES	23.0/19	38.0/15	190.8/8	20.0/14	0.0/0	16.6/8	0.0/0	0.0/0	26.0/25	12 35.0/24	59.0/18	92.0/2	190.8/8/3
	"	B5-24	MANDEMBO	40.0/15	45.4/14	70.0/8	7.5/4	0.0/0	20.5/7	0.0/0	0.1/5	14.3/11	30.6/11	72.8/17	65.5/27	72.8/17/11
	COLINA	B5-28	COUDELARIA PAULISTA	76.6/14	90.0/15	80.0/8	1.2/15	1.2/3	7.9/6	0.0/0	0.0/0	0.0/0	39.7/12	30.4/4	62.3/26	90.0/15/2
	CRAVINHOS	C4-15	TIBIRIÇÁ	69.4/25	80.7/16	32.0/22	34.9/16	0.0/0	19.1/8	0.0/0	0.0/0	26.3/25	41.2/28	33.3/18	98.6/29	98.5/29/12
	DESCALVADO	C4-4	DESCALVADO	48.4/14	26.8/16	38.5/8	15.5/16	0.0/0	20.4/8	0.0/0	1.6/5	65.3/25	48.1/28	47.2/19	49.2/2	65.3/25/9
	ESP.STO. D/PINHAL	D3-3	USINA PINHAL	54.5/21	39.5/21	25.1/8	10.8/16	0.0/0	14.0/8	0.0/0	10.5/25	28.3/25	44.6/28	27.6/18	47.7/31	54.5/21/1
	FRANCA	B4-23	JERIQUÁRA	59.7/3	30.4/8	94.2/7	23.1/16	0.0/0	5.2/8	0.0/0	0.0/0	18.4/25	28.5/27	49.3/10	77.0/29	94.2/7/3
	FRANCA	B4-20	RESTINGA	36.7/27	43.0/16	69.3/8	8.8/16	14.7/1	6.4/8	0.0/0	0.0/0	20.8/25	34.9/12	40.6/30	43.9/29	69.3/8/3
	GUARÁ	B4-4	USINA SÃO JOAQUIM	47.5/27	72.1/16	55.7/1	24.2/15	0.0/0	7.7/8	0.0/0	0.0/0	12.2/25	54.3/23	72.3/19	35.7/4	72.3/19/11
	GUARIBA	C5-21	HAMMOND	56.0/19	46.4/15	37.2/7	16.0/16	0.2/1	27.6/8	0.0/0	0.0/0	28.0/24	60.0/23	29.0/16	56.0/2	60.0/23/10
	IGARAPAVA	B4-2	USINA - BURITÍ	55.3/15	70.4/8	53.0/10	26.4/16	1.4/10	8.6/8	0.0/0	0.0/0	18.8/25	17.8/23	73.8/5	26.6/29	73.8/5/11
	ITAPÍRA	D3-15	ITAPÍRA	43.0/20	46.5/21	51.1/8	16.0/16	0.0/0	14.3/8	0.0/0	0.9/25	22.7/14	41.1/28	29.4/18	63.1/29	63.1/29/12
	JABOTICABAL	C5-23	JABOTICABAL	110.3/8	37.0/21	37.0/7	8.2/15	0.1/1	38.0/8	0.0/0	0.0/0	17.5/24	59.0/23	28.8/19	70.0/29	110.3/8/1
	LEME	D4-31	LEME	31.0/19	70.8/20	41.8/5	13.0/15	0.0/0	19.6/8	0.0/0	2.0/24	44.9/25	60.1/5	50.9/17	46.5/25	70.8/20/2
	MOGÕA	C3-40	FAZENDA AÇUDE	56.9/19	52.8/16	38.5/14	9.4/16	10.1/10	18.9/8	0.0/0	0.1/6	31.9/25	52.1/28	42.6/4	36.5/2	88.5/14/8
	"	C4-40	ESTAÇÃO METEOROLOGICA	15 68.0/20	50.0/16	32.0/1	28.0/18	10.0/10	30.0/9	0.0/0	0.0/0	10.0/25	67.0/28	104.0/24	68.0/23	104.0/24/11
	MONTE ALTO	C5-52	IBITIRAMA	59.0/8	20.0/15	90.4/7	44.0/15	0.0/0	24.0/8	0.0/0	0.0/0	24 22.5/25	56.0/23	33.0/4	48.0/1	90.4/7/3
	NUPORANGA	B4-3	USINA - DOURADOS	43.9/15	40.0/16	30.2/16	28.4/16	0.0/0	8.0/8	0.0/0	0.0/0	12.3/25	29.7/26	48.5/19	63.4/1	63.4/1/12

MÁXIMAS EM 24 HORAS															
ZONAS	MUNICIPIOS	PREFIXOS	POSTOS PLUVIOMETRICOS	JANEIRO	FEVEREIRO	MARÇO	ABRIL	MAIO	JUNHO	JULHO	AGOSTO	SETEMBRO	OUTUBRO	NOVEMBRO	DEZEMBRO	ANO 1.943
VII	ORLÂNDIA	B4-11	FAZENDA AGUDOS	64,5/20	74,0/15	49,0/24	22,0/16	0,8/1	28,0/8	0,0/0	0,0/0	8,0/12	57,4/2	35,6/4	33,0/12	74,0/15/2°
	"	B4-15	ORLÂNDIA	80,7/13	80,1/14	30,3/7	22,2/15	0,4/10	21,4/8	0,0/0	2,1/5	10,1/24	50,5/10	50,2/18	30,1/22	80,7/13/1
	PATROC. PAULISTA	B4-5	USINA = ESMERIL	44,5/25	37,5/18	100,8/8	10,0/16	5,5/10	6,5/7	0,0/0	0,0/0	14,5/25	54,3/23	57,6/24	44,7/1	100,3/8/3
	PIRAÇUNUNGA	C4-33	POSTO DE SEMENTES	60,0/20	140,2/2	59,0/7	16,6/16	2,0/9	19,2/8	0,0/0	3,6/25	37,5/25	61,0/28	72,0/18	58,0/2	140,2/2/2
	"	D4-32	SOUZA QUEIROZ	61,0/20	30,0/3	56,0/6	24,0/16	5,0/9	21,0/7	0,0/0	9,0/25	35,0/24	58,0/27	52,0/18	58,0/29	61,0/20/1
	PONTAL	C5-24	PONTAL	35,0/11	72,0/15	105,0/16	30,0/16	0,0/0	21,0/8	0,0/0	0,0/0	14,0/25	32,0/12	44,5/19	48,0/1	105,0/16/3
	STA.CRUZ D/PALMEIRAS	C4-29	STA.CRUZ DAS PALMEIRAS	91,0/8	60,9/23	44,5/9	17,0/15	1,3/10	9,0/6	3,0/7	2,1/5	30,5/24	54,3/28	69,7/18	73,1/2	91,0/8/1
	STA.RITA P. QUATRO	C4-24	ESTAÇÃO METEOROLOGICA	43,7/6	40,1/2	28,9/15	15,0/16	2,5/10	32,4/8	0,0/0	1,6/5	39,0/24	64,3/28	51,9/18	78,3/2	78,3/2/12
	STA.ROSA D/VITERBO	C4-43	USINA AMALIA	49,1/14	65,3/15	28,0/28	23,3/15	22,2/9	20,2/8	0,0/0	0,0/0	37,9/25	40,2/22	76,1/18	37,8/1	76,1/18/11
	SÃO CARLOS	C5-35	IBATÉ	70,0/14	28,0/16	70,0/7	13,5/15	0,6/9	39,5/8	0,0/0	1,5/4	30,0/24	50,2/22	54,5/18	45,0/29	70,0/14/1
	" "	C4-23	SANTA EUDÓXIA	50,4/14	18,3/21	30,0/6	34,0/16	0,0/0	20,0/7	0,0/0	1,0/5	13,7/25	37,7/12	35,7/19	70,5/2	70,5/2/12
	SÃO JOÃO D/B. VISTA	C3-31	SÃO JOÃO DA BÔA VISTA	40,0/31	44,5/19	63,0/6	19,1/16	16,2/8	16,8/8	0,0/0	15,0/19	62,0/24	48,5/28	62,3/8	50,5/18	68,0/6/8
	S.JOSÉ D/RIO PARDO	C3-28	FAZENDA GUAXUPÉZINHO	58,9/25	78,5/16	50,8/14	10,3/18	3,3/10	20,0/8	0,0/0	0,0/0	37,3/25	56,5/15	56,6/4	60,6/17	78,5/16/2
	SERRA NEGRA	D3-12	SERRA NEGRA	23,0/15	44,0/1	87,0/8	14,0/16	2,0/9	2,7/8	0,0/0	14,0/24	28,0/14	40,5/28	46,0/4	35,2/29	87,0/8/3
	TAPIRATIBA	C3-26	FAZENDA FORTALEZINHA	60,0/20	46,0/21	77,3/14	30,3/18	8,4/10	14,4/8	0,0/0	0,0/0	38,5/25	62,9/28	45,7/4	50,0/29	77,3/14/3
	"	C3-27	FAZENDA RETIRO	49,7/20	71,6/21	47,8/14	10,4/16	8,2/10	14,7/8	0,0/0	0,0/0	27,2/25	47,8/28	42,2/19	68,8/29	71,6/21/2
	TERRA ROXA	B5-25	TERRA ROXA	63,1/14	60,0/15	36,8/7	6,3/16	0,0/0	26,6/8	0,0/0	0,0/0	16,8/25	35,0/10	36,8/18	78,5/1	78,5/1/12
	VIRADOURO	B5-26	VIRADOURO	50,9/14	49,6/15	46,1/7	3,2/17 15	1,3/2	15,7/8	0,0/0	0,2/5	18,0/25	34,0/10	37,1/18	59,1/1	59,1/1/12
VIII	BEBEDOURO	C5-46	ANDES	23,0/19	38,0/15	190,8/8	20,0/14	0,0/0	16,6/8	0,0/0	0,0/0	26,0/25	85,0/24 12	59,0/18	92,0/2	190,8/8/3
	GUARACÍ	B6-1	USINA MARIBONDO	53,8/14	74,9/15	47,8/15	16,8/16	0,0/0	29,6/8	0,0/0	0,3/6	9,2/19	50,6/12	37,6/4	37,2/27	74,9/15/2
	MIRASSÓL	B6-21	MIRASSÓL	96,4/6	57,9/15	46,0/5	19,5/15	9,6/2	25,0/8	0,0/0	0,0/0	16,3/25	70,0/12	57,5/19	34,0/2	96,4/6/1
	NOVA GRANADA	B6-8	ONDA VERDE	79,0/8	58,5/15	36,0/8	23,6/15	4,5/2	26,1/8	0,0/0	0,0/0	25,0/24	36,5/12	66,0/18	30,8/29	79,0/8/1
	OLIMPIA	B5-34	OLIMPIA	77,0/31	65,2/14	173,0/14	28,0/15	0,0/0	26,0/7	0,0/0	0,0/0	18,5/25	40,5/12	73,5/19	48,8/31	173,0/14/3
	S.JOSÉ D/RIO PRETO	B6-5	ENGº SCHMIDT	68,8/15	50,0/16	35,0/27	25,3/15	12,4/1	40,0/8	0,0/0	0,0/0	18,2/19	80,0/13	80,0/18	42,7/29	80,0/13/11 13/10
	S.JOSÉ D/RIO PRETO	B6-4	SÃO JOSÉ DO RIO PRETO	67,1/15	58,4/15	50,8/28	19,4/15	20,0/2	29,0/8	0,0/0	1,2/5	20,0/19	96,6/12	60,5/18	26,2/27	96,6/12/10
	STA. SOFIA	C5-27	SANTA ADÉLIA	56,0/29	16,5/20	52,5/7	19,0/15	0,0/0	22,0/11	0,0/0	0,0/0	0,0/0	54,7/21	32,0/17	54,0/1	56,0/29/1

				DIAS DE CHUVAS												
ZONAS	MUNICIPIOS	PREFIXOS	POSTOS PLUVIOMETRICOS	JANEIRO	FEVEREIRO	MARÇO	ABRIL	MAIO	JUNHO	JULHO	AGOSTO	SETEMBRO	OUTUBRO	NOVEMBRO	DEZEMBRO	ANO 1.943
I	AMERICANA	D4-4	AMERICANA - USINA	19	14	13	3	1	5	0	2	9	12	9	13	100
	AMPARO	D3-31	FAZENDA CHAPADÃO	15	8	8	4	0	3	0	1	4	7	10	11	71
	ANALÂNDIA	D4-35	ANALÂNDIA	15	10	13	3	1	3	0	2	6	8	9	11	81
	ANHEMBÍ	D5-44	FAZENDA BARREIRO RICO	15	16	18	2	0	2	1	3	9	15	6	11	98
	ATIBAIA	E3-75	ATIBAIA	13	12	16	3	1	5	0	5	8	16	9	14	108
	BOTUCATÚ	D5-27	BOTUCATÚ	14	16	11	4	2	6	1	2	9	13	8	11	97
	"	D5-29	FAZENDA MONTE ALEGRE	15	10	13	3	1	4	0	2	6	11	8	7	80
	BRAGANÇA PAULISTA	D3-29	FAZENDA ITAGUAÇU (D3-39)	16	13	20	3	1	7	0	5	7	16	10	16	114
	" "	D3-36	PINHALZINHO	13	12	15	2	1	3	0	2	3	7	5	10	73
	CAMPINAS	D4-18	ESTAÇÃO METEOROLOGICA	17	16	13	3	1	6	1	3	8	15	8	13	104
	"	D3-2	USINA - SALTO GRANDE	18	14	15	2	1	2	0	2	9	11	9	15	98
	CORUMBATAÍ	D4-42	MORRO GRANDE	13	11	14	4	0	4	0	1	6	11	9	16	89
	COTIA	E3-73	SITIO VOTORANTIM	16	18	9	5	1	10	0	9	9	18	6	16	117
	GUARULHOS	E3-2	BOM SUCESSO	11	14	11	4	0	6	0	5	5	12	3	10	81
	ITATIBA	E3-15	ITATIBA	14	7	11	2	1	3	0	2	5	9	9	10	64
	ITÚ	E4-51	FAZENDA VASSOURAL	13	12	10	3	0	4	0	2	4	14	8	13	83
	JUNDIAÍ	E3-18	CORRUPIRA	10	6	9	3	1	4	0	3	6	13	6	9	70
	"	E3-25	JUNDIAÍ	11	14	10	2	0	4	1	2	6	13	8	12	72
	"	E3-84	JUNDIAÍ-FAZ. EXPER.	18	14	14	2	2	7	1	4	7	13	9	11	102
	LIMEIRA	D4-53	ESTAÇÃO METEOROLOGICA	16	17	17	5	2	4	0	3	6	11	12	15	108
	MAIRIPORÃ	E3-5	MAIRIPORÃ	17	14	11	3	1	7	1	4	6	18	6	11	99
	PEDREIRA	D3-1	USINA - JAGUARÍ	15	3	19	2	1	10	0	2	10	16	9	12	109
	PIRACICABA	D4-19	TUPÍ - ESTAÇÃO EXPER.	16	12	18	4	1	5	1	4	8	11	9	13	97
	"	D4-3	USINA - PIRACICABA	17	10	13	3	2	5	0	3	8	12	6	12	91
	RIO CLARO	D4-12	RIO CLARO	15	13	18	4	1	3	0	1	7	13	6	17	96
	SANTA IZABEL	E3-87	IGARATÁ	17	14	14	4	2	9	1	9	7	17	9	18	121
	SANTO ANDRÉ	E3-57	PARANAPIACABA	14	12	9	10	8	6	5	14	9	21	10	13	131
	S. BERNARDO D/CAMPO	E3-24	SÃO BERNARDO DO CAMPO	18	17	9	3	2	7	2	11	5	22	11	14	127

DIAS DE CHUVAS

ZONAS	MUNICIPIOS	PREFIXOS	POSTOS PLUVIOMETRICOS	JANEIRO	FEVEREIRO	MARÇO	ABRIL	MAIO	JUNHO	JULHO	AGOSTO	SETEMBRO	OUTUBRO	NOVEMBRO	DEZEMBRO	ANO 1.943
I	S.CAETANO DO SUL	E3-22	CERAMICA-SÃO CAETANO	18	10	8	4	0	6	1	4	6	10	5	8	75
	SÃO MANUEL	D5-47	SÃO MANUEL-FAZ. EXPER.	12	10	11	3	0	4	1	3	8	11	4	5	72
	SÃO PAULO															
	" "	E8-3	AGUA BRANCA	20	17	13	8	2	6	2	8	13	17	10	13	129
	" "	E8-81	ENGORDADOR-RESERVATÓRIO	17	18	15	8	4	8	3	9	9	18	9	17	135
	" "	E8-36	ESTAÇÃO DA LUZ	17	14	8	2	1	5	1	2	7	16	9	12	94
	" "	E8-90	INSTITUTO BIOLÓGICO	17	13	7	4	1	6	1	7	8	13	6	11	94
	" "	E8-78	ITAGUAÇÚ-RESERVATÓRIO	19	15	11	6	4	10	3	12	10	23	10	19	142
	" "	E8-85	OBSERVATÓRIO-AC. FUNDA	26	19	18	11	9	14	5	8	10	20	13	14	167
	" "	E8-80	RESERVATÓRIO-CANTAREIRA	16	18	11	8	2	10	4	10	7	18	11	15	112
	" "	E8-6	SANTO AMARO -	17	15	7	8	4	10	0	10	8	20	10	15	124
	SÃO ROQUE	E4-9	ESTAÇÃO METEOROLOGICA	20	13	11	4	4	10	1	6	12	16	8	16	121
	SOROCABA	E4-24	FABR.CIMENTO-VOTORAN	11	8	4	2	1	8	1	2	6	13	7	8	66
	TATUÍ	E4-49	CEZARIO LANGE	12	12	6	3	0	2	0	1	4	8	2	6	56
	"	E4-34	ESTAÇÃO EXPERIMENTAL	17	12	9	1	0	2	0	2	8	9	3	5	68
	"	E4-36	POSTO DE SEMENTES	17	14	12	4	2	6	1	2	9	12	5	13	88
	TIETÊ	E4-11	ESTAÇÃO METEOROLOGICA	11	10	10	4	0	4	1	3	8	13	7	12	83
	"	E4-37	" "	13	8	11	2	0	4	0	1	9	11	7	8	74
	TORRINHA	D5-33	TORRINHA	17	13	10	4	0	3	1	2	9	12	9	10	90
II	ARAÇATUBA	C7-5	ARAÇATUBA	17	15	14	3	1	5	0	2	10	9	7	11	94
	ARARAQUARA	C5-65	FAZ.APARECIDA-US.TAMOIO	19	11	12	3	2	5	0	2	8	14	11	11	98
	"	C5-14	FAZENDA NIAGARA	12	12	11	3	0	2	0	1	4	10	9	12	76
	"	C5-17	USINA CHIBARRO	21	16	17	4	0	3	0	4	7	13	8	12	105
	BARRA BONITA	D5-20	BARRA BONITA	17	16	12	3	0	3	1	1	8	10	4	10	85
	BAURÚ	D6-36	BAURÚ	15	10	11	4	0	8	0	0	8	10	7	8	76
	BIRIGUÍ	C7-26	GUATAMBÚ	15	11	16	4	0	4	0	1	8	9	8	12	88
	BROTAS	D5-1	ESTAÇÃO METEOROLOGICA	21	11	15	2	1	8	0	2	8	13	10	8	94
	"	D5-2	USINA ELÉTRICA	18	10	16	2	0	4	1	0	8	11	10	11	91
	CATANDUVA	C6-6	N.C.OSVALDO SAMPAIO	15	9	10	6	0	2	0	0	7	12	8	11	80

DIAS DE CHUVAS

ZONAS	MUNICIPIOS	PREFIXOS	POSTOS PLUVIOMETRICOS	JANEIRO	FEVEREIRO	MARÇO	ABRIL	MAIO	JUNHO	JULHO	AGOSTO	SETEMBRO	OUTUBRO	NOVEMBRO	DEZEMBRO	ANO 1.948
II	COROADOS	C7-19	COROADOS	17	12	12	4	1	3	0	0	6	7	5	8	58
	DOIS CÓRREGOS	D5-8	DOIS CÓRREGOS	11	8	4	3	1	3	1	2	8	10	5	8	64
	GETULINA	C6-12	FAZENDA SUIÇA	14	12	14	3	0	3	0	0	8	8	3	9	74
	GLICÉRIO	C7-16	FAZ. VALE FORMOZO	12	7	12	3	0	3	1	0	9	9	5	11	73
	IBITINGA	C5-38	POSTO DE SEMENTES	18	19	17	4	0	5	0	3	9	10	9	18	101
	ITAJOBÍ	C6-40	ITAJOBÍ	10	12	6	3	0	3	0	0	5	10	3	10	67
	JABOTICABAL	C5-25	JABOTICABAL	26	15	12	3	1	3	0	1	9	18	9	11	103
	JAÚ	D5-25	FAZENDA EXPERIMENTAL	19	19	16	3	0	4	1	2	9	14	9	12	108
	LINS	C6-8	GUAIÇÁRA	17	15	14	3	0	4	0	0	10	6	8	13	92
	MACATUBA	D5-4	USINA - LENÇÓIS	17	18	12	3	0	3	1	2	9	11	8	10	89
	MINEIROS TIETÊ	D5-21	CAPIM FINO	20	13	11	4	0	1	0	1	9	12	6	13	90
	" "	D5-22	MINEIROS TIETÊ	17	12	7	3	0	2	1	2	7	9	5	10	75
	MIRASSOL	D6-21	MIRASSOL (B6-21)	23	18	10	3	1	4	0	0	6	7	9	11	93
	NOVO HORIZONTE	C6-37	NOVO HORIZONTE	16	11	9	2	0	2	0	0	7	7	7	9	70
	PEDERNEIRAS	D5-24	USINA LAGEADO	21	13	12	4	0	3	1	1	9	12	9	9	94
	PENÁPOLIS	C7-11	ALTO ALÉGRE	12	11	18	4	0	5	1	1	9	10	6	12	84
	"	C7-13	FAZENDA FIGUEIRA	16	15	13	4	0	4	0	1	9	11	6	12	91
	PINDORAMA	C5-18	ESTAÇÃO EXPERIMENTAL	15	11	18	1	0	2	0	0	6	11	7	6	72
	RIBEIRÃO BONITO	D5-3	RIBEIRÃO BONITO	18	10	18	3	2	4	0	0	6	12	10	11	84
	SÃO CARLOS	C5-35	IBATÉ	18	12	12	1	1	4	0	2	6	12	12	11	91
	" "	D4-15	SÃO CARLOS	21	18	17	5	2	5	0	2	9	14	11	15	119
	TABATINGA	C5-48	FAZENDA ITAQUERÊ	15	19	15	2	1	4	0	2	8	9	10	10	95
	UBIRÊS	C6-41	UBIRÊS	17	15	16	3	0	2	0	1	9	9	10	8	90
III	BAURÚ	D6-26	BAURÚ-POSTO SEMENTES	15	10	11	4	0	3	0	0	8	10	7	8	76
	DUARTINA	D6-20	DUARTINA	15	16	18	4	1	4	1	2	8	11	7	8	90
	GÁLIA	D6-19	GÁLIA	9	18	9	3	0	2	1	0	7	6	6	6	62
	GÁLIA	D6-5	FERRÃO	15	17	11	3	1	3	1	1	4	9	6	8	79
	MARILIA	D6-25	POSTO DE SEMENTES	17	14	10	3	1	4	1	1	9	9	6	11	86
	ORIENTE	D7-32	ORIENTE	9	10	8	3	1	3	0	1	8	10	5	8	66

DIAS DE CHUVAS																
ZONAS	MUNICIPIOS	PREFIXOS	POSTOS PLUVIOMETRICOS	JANEIRO	FEVEREIRO	MARÇO	ABRIL	MAIO	JUNHO	JULHO	AGOSTO	SETEMBRO	OUTUBRO	NOVEMBRO	DEZEMBRO	ANO 1.948
III	PIQUEROBÍ	C8-1	PIQUEROBÍ	9	12	12	3	0	6	0	0	7	11	8	9	77
	PRES. PRUDENTE	D8-11	POSTO DE SEMENTES	7	10	12	3	1	5	0	1	7	7	7	7	67
	QUINTANA	D7-33	QUINTANA	7	8	9	5	0	2	0	0	7	7	6	10	61
IV	ANGATUBA	E5-19	FAZENDA ATERRADINHO	12	11	13	4	3	3	2	2	7	14	5	14	90
	AVARÉ	E5-8	ESTAÇÃO METEOROLOGICA	14	13	13	4	2	8	0	1	8	13	6	8	85
	BAURÚ	D6-1	BAURÚ	17	6	11	1	0	3	0	0	5	5	10	4	62
	BURÍ	E5-4	RONDINHA	12	10	6	3	3	2	2	3	5	13	4	4	65
	CANDIDO MOTA	D7-31	USINA PARÍ	18	12	18	5	5	4	1	2	6	12	6	9	93
	DUARTINA	D6-20	DUARTINA	15	16	18	4	1	4	1	2	8	11	7	8	90
	GÁLIA	D6-5	FERNÃO	15	17	11	3	1	3	1	1	4	9	6	8	79
	"	D6-19	GÁLIA	9	13	9	3	0	2	1	0	7	6	6	6	62
	GUAPIÁRA	F5-10	GUAPIÁRA	9	10	6	2	0	2	1	1	5	14	5	8	63
	ITAPÉVA	E5-9	ESTAÇÃO METEOROLOGICA	9	11	7	2	2	2	1	1	6	10	3	2	56
	"	F5-12	USINA SANTA MARIA	11	10	9	2	2	3	1	1	8	8	4	5	64
	ITAPETININGA	E5-15	POSTO DE SEMENTES	18	9	8	3	3	2	1	2	8	14	8	12	88
	ITAPORANGA	E6-9	ITAPORANGA	18	14	9	2	1	8	2	2	9	11	8	9	88
	ITARARÉ	F6-1	ITARARÉ	15	13	11	5	4	7	8	2	6	12	7	12	97
	ITATINGA	E5-13	ITATINGA	19	16	18	4	2	6	2	2	9	12	6	9	100
	PARAGUAÇÚ PAULISTA	D7-4	PARAGUAÇÚ PAULISTA	14	14	15	5	2	3	0	2	9	8	9	10	91
	PIQUEROBÍ	C8-1	PIQUEROBÍ	9	12	12	3	0	6	0	0	7	11	8	9	77
	PIRAJÚ	E6-15	TEJUPÁ	25	17	15	4	3	8	8	1	12	14	8	7	117
	"	E6-2	USINA - BÔA VISTA	18	14	10	2	4	6	0	1	7	13	7	8	90
	PRES. PRUDENTE	D8-11	POSTO DE SEMENTES	7	10	12	3	1	5	0	1	7	7	7	7	67
	RIBEIRÃO DOS PINTOS	D6-22	SALTO GRANDE	10	11	12	3	2	2	0	2	7	10	5	11	75
	SALTO GRANDE	D6-34	SALTO GRANDE	9	6	3	2	2	2	1	2	5	10	6	7	55
	S. MIGUEL ARCANJO	F4-1	USINA - TURVINHO	15	14	8	10	6	8	8	9	12	14	7	15	121
V	APIAÍ	F5-12	USINA - APIAÍ	11	10	9	2	2	3	1	1	8	8	4	5	64
	CANANÉIA	G5-1	ARIRÍ	12	10	5	6	7	9	12	13	14	18	7	18	131
	CUBATÃO	E3-38	PIAÇAGUÉRA	12	10	4	8	4	5	2	9	8	14	4	9	84

				DIAS DE CHUVAS												
ZONAS	MUNICIPIOS	PREFIXOS	POSTOS PLUVIOMETRICOS	JANEIRO	FEVEREIRO	MARÇO	ABRIL	MAIO	JUNHO	JULHO	AGOSTO	SETEMBRO	OUTUBRO	NOVEMBRO	DEZEMBRO	ANO 1.949
V	ELDORADO	F5-7	ELDORADO	17	16	10	11	9	11	7	11	18	15	8	19	151
	GUARUJÁ	E3-89	ITAPÊMA-DOCAS-SANTOS	17	15	10	14	10	12	8	15	12	19	16	17	165
	IGUAPE	F4-3	ESTAÇÃO METEOROLOGICA	14	18	8	8	8	18	10	12	13	17	11	15	147
	ITANHAÉN	F3-1	ITANHAÉN	17	5	8	10	6	8	6	16	9	15	6	9	145
	JUQUIÁ	F4-10	JUQUIÁ	17	18	7	10	9	9	9	15	10	16	7	7	134
	SALESÓPOLIS	E2-4	POÇO PRETO	22	20	15	20	12	13	10	20	13	22	12	28	207
	SANTO ANDRÉ	E3-37	PARANAPIACABA	14	12	9	10	8	6	5	14	9	21	10	13	131
	SANTOS	E3-41	CAETÉS-LINHA TORRES	20	16	12	15	10	13	8	15	11	23	14	18	175
	"	E3-42	ITAZINGA - REPREZA	10	7	5	10	8	9	8	17	12	23	16	22	162
	"	E3-40	USINA - ITATINGA	21	12	13	14	11	14	6	16	12	23	18	21	176
	UBATUBA	E2-5	ESTAÇÃO METEOROLOGICA	20	19	10	16	8	13	6	15	11	20	16	19	173
VI	AREIAS	D1-2	FAZENDA JARDIM	28	21	13	13	5	11	4	12	6	19	14	26	178
	BANANAL	D1-11	BANANAL	23	18	18	9	0	6	1	5	6	15	14	21	131
	CACHOEIRA PAULISTA	D1-12	BOCAINA	14	11	11	4	1	7	0	5	5	12	6	21	97
	CAÇAPAVA	E2-18	CAÇAPAVA	16	16	9	3	0	2	1	7	6	15	5	17	97
	CAMPOS DO JORDÃO	D2-16	CACHº DO DIAMANTE	18	17	16	3	0	8	0	5	6	12	15	20	120
	" " "	D2-19	EMILIO RIBAS	18	16	20	5	7	6	0	7	4	15	19	19	181
	CRUZEIRO	D1-6	CAIXA D'AGUA	20	18	18	9	2	4	1	10	7	15	11	18	128
	CUNHA	E1-2	ESTAÇÃO METEOROLOGICA	14	15	15	5	0	6	3	5	6	14	9	23	115
	"	D2-25	ESTRADA DE CUNHA	11	10	10	4	2	6	0	5	4	13	12	17	94
	GUARATINGUETÁ	D2-2	GUARATINGUETÁ	19	18	19	9	1	6	1	11	8	19	14	25	150
	"	D2-23	PILÕES	18	16	16	17	0	2	0	6	2	11	6	22	106
	JACAREÍ	E2-16	JACAREÍ	17	15	9	5	0	8	0	7	6	14	12	16	109
	MOGÍ DAS CRUZES	E2-53	CASA GRANDE (E2-1)	13	12	8	8	7	8	7	18	11	21	19	20	152
	MONTEIRO LOBATO	D2-20	MONTEIRO LOBATO	25	12	19	12	4	7	4	14	8	23	12	24	164
	NATIVIDADE DA SERRA	E2-24	BAIRRO DO ALTO	18	16	8	9	5	13	6	12	10	16	19	18	144
	" " "	E2-6	NATIVIDADE DA SERRA	17	20	13	8	2	9	8	9	6	14	9	20	132
	PARAIBUNA	E2-23	PARAIBUNA	20	16	8	4	0	5	1	7	9	16	9	14	109
	PINDAMONHANGABA	D2-12	PINDAMONHANGABA	19	16	12	7	1	9	1	5	4	15	14	24	127

				DIAS DE CHUVAS												
ZONAS	MUNICIPIOS	PREFIXOS	POSTOS PLUVIOMETRICOS	JANEIRO	FEVEREIRO	MARÇO	ABRIL	MAIO	JUNHO	JULHO	AGOSTO	SETEMBRO	OUTUBRO	NOVEMBRO	DEZEMBRO	ANO 1.943
VI	SALESÓPOLIS	E2-4	POÇO PRETO	22	20	15	20	12	13	10	20	18	22	12	26	207
	S.L. DO PARAITINGA	E2-21	SÃO LUIZ DO PARAITINGA	18	16	14	4	1	7	0	9	7	17	9	18	120
	TAUBATÉ	E2-6	TAUBATÉ	18	17	12	4	2	6	1	9	7	14	9	20	119
VII	AGUAÍ	D3-22	POSTO DE SEMENTES	22	15	16	2	2	5	0	4	11	18	18	16	119
	ARARAQUARA	C5-37	AMERICO BRASILIENSE	17	11	13	3	0	1	0	0	8	9	9	9	80
	"	C5-8	JOÁ	22	14	16	3	0	3	0	1	9	14	8	16	106
	ARARAS	D4-28	FAZENDA SÃO FRANCISCO	14	15	16	4	0	3	0	3	9	14	7	18	103
	BARRETOS	B5-22	ADOLFO PINTO	17	9	9	2	0	2	0	0	1	11	10	10	71
	"	B5-28	AMOREIRA	22	7	14	0	0	0	0	0	5	8	10	8	74
	BEBEDOURO	C5-46	ANDES	20	14	18	4	0	2	0	0	8	12	9	13	95
	"	B5-24	MANDEMBO	23	11	14	4	0	3	0	1	8	12	13	17	106
	COLINA	B5-28	COOPERLARIA PAULISTA	21	11	12	1	1	3	0	0	0	8	8	7	72
	CRAVINHOS	C4-15	TIBIRIÇÁ	24	15	14	5	0	5	0	0	7	16	9	19	114
	DESCALVADO	C4-4	DESCALVADO	17	12	13	1	0	4	0	8	5	11	7	13	86
	ESP.STO.DO PINHAL	D8-3	USINA PINHAL	23	18	12	4	0	5	0	5	10	12	11	16	116
	FRANCA	B4-23	JERIQUÁRA	25	16	14	3	0	1	0	0	1	13	12	16	101
	"	B4-20	RESTINGA	25	19	16	3	2	3	0	0	1	13	12	14	108
	GUARÁ	B4-4	USINA SÃO JOAQUIM	26	18	18	3	0	3	0	0	2	12	12	15	109
	GUARÍBA	C5-21	HAMMOND	18	18	11	4	1	3	0	0	8	11	9	14	92
	IGARAPAVA	B4-2	USINA - BURITÍS	24	19	20	6	1	4	0	0	5	19	11	16	125
	ITAPÍRA	D8-15	ITAPÍRA	25	17	16	3	0	4	0	1	9	13	11	11	110
	JABOTICABAL	C5-28	JABOTICABAL	20	16	10	3	1	2	0	0	6	12	11	14	95
	LEME	B6-81	LEME	16	11	15	2	0	2	0	2	7	9	6	9	79
	MOCÓCA	C8-40	FAZENDA AÇUDE	26	14	16	3	2	5	0	1	8	16	11	18	115
	"	C4-40	ESTAÇÃO METEOROLOGICA	19	13	9	1	1	1	0	0	1	9	8	13	75
	MONTE ALTO	C6-52	IBITIRAMA	19	12	12	3	0	3	0	0	6	11	6	9	81
	NUPORANGA	B4-8	USINA - DOURADOS	24	16	19	5	0	1	0	0	1	12	11	16	105
	ORLÂNDIA	B4-11	FAZENDA AQUDOS	17	14	14	1	2	1	0	0	0	12	12	11	89
	"	B4-15	ORLÂNDIA	28	15	17	4	1	2	0	1	6	15	16	18	118

				DIAS DE CHUVAS												
ZONAS	MUNICIPIOS	PREFIXOS	POSTOS PLUVIOMETRICOS	JANEIRO	FEVEREIRO	MARÇO	ABRIL	MAIO	JUNHO	JULHO	AGOSTO	SETEMBRO	OUTUBRO	NOVEMBRO	DEZEMBRO	ANO 1.943
VII	PATROC. PAULISTA	B4-5	USINA - ESMERIL	26	11	16	5	1	1	0	0	8	13	8	16	100
	PIRAÇUNUNGA	C4-33	POSTO DE SEMENTES	21	14	15	3	1	4	0	2	6	14	13	15	108
	"	D4-32	SOUZA QUEIRÓZ	15	14	15	1	1	3	0	2	5	9	7	10	82
	PONTAL	C5-24	PONTAL	20	9	9	2	0	2	0	0	6	15	8	12	88
	STA. CRUZ D/PALMEIRAS	C4-29	STA. CRUZ DAS PALMEIRAS	21	14	11	1	1	4	1	1	3	10	3	12	82
	STA. RITA P. QUATRO	C4-24	ESTAÇÃO METEOROLOGICA	23	15	16	3	1	5	0	2	8	12	11	17	113
	STA. ROSA D/VITERBO	C4-43	USINA AMALIA	26	14	16	3	1	4	0	0	3	14	10	15	106
	SÃO CARLOS	C5-35	IBATÉ	18	12	12	1	1	4	0	2	6	12	12	11	91
	" "	C4-23	SANTA EUDÓXIA	19	14	12	3	0	2	0	3	10	9	9	12	93
	SÃO JOÃO D/B. VISTA	C3-31	SÃO JOÃO DA BÔA VISTA	17	16	20	2	1	1	0	1	5	8	9	16	96
	S. JOSÉ D/RIO PARDO	C3-28	FAZENDA GUAXUPÉZINHO	21	16	13	2	2	4	0	0	4	14	10	15	101
	SERRA NEGRA	D3-12	SERRA NEGRA	17	18	15	4	1	2	0	1	10	14	9	14	100
	TAPIRATIBA	C3-26	FAZENDA FORTALEZINHA	23	16	16	3	2	5	0	0	4	14	13	18	114
	"	C3-27	FAZENDA RETIRO	25	16	18	4	1	5	0	0	3	15	10	19	116
	TERRA ROXA	B5-25	TERRA ROXA	21	12	10	3	0	3	0	0	5	12	7	9	82
	VIRADOURO	B5-26	VIRADOURO	23	13	13	4	1	2	0	1	6	13	13	15	104
VIII	BEBEDOURO	C5-46	ANDES	20	14	13	4	0	2	0	0	8	12	9	13	95
	GUARACÍ	B6-1	USINA - MARIBONDO	27	15	18	5	0	4	0	1	7	14	11	12	114
	MIRASSÓL	B6-21	MIRASSÓL	23	13	10	3	1	4	0	0	6	7	9	11	87
	NOVA GRANADA	B6-3	ONDA VERDE	22	15	17	4	1	4	0	0	9	11	10	8	101
	OLIMPIA	B5-34	OLIMPIA	23	16	13	3	0	3	0	0	8	12	11	10	99
	S. JOSÉ D/RIO PRETO	B6-5	ENGº SCHMIDT	22	18	19	4	1	3	0	0	6	10	2	9	94
	S. JOSÉ D/RIO PRETO	B6-4	SÃO JOSÉ DO RIO PRETO	16	12	13	6	1	8	0	1	8	8	7	11	86
	STA. SOFIA	C5-27	SANTA ADÉLIA	12	10	2	4	0	2	0	0	0	3	10	3	46

SECRETARIA DA VIAÇÃO E OBRAS PÚBLICAS

CARTA GERAL DO

ESTADO DE SÃO PAULO

(BRASIL)

DEPART.TO DE ÁGUAS E ENERGIA ELÉTRICA

DIVISÃO DE PLANEJAMENTO

SECÇÃO DE HIDROGRAFIA

MAPA PLUVIOMÉTRICO DO ANO DE 1943

Postos Pluviometricos

- ,, a serem instalados
- Cooperação instalados
- ,, ,, a serem instalados
- Que recebem gratificação
- ,, deverão receber gratificação
- A serem instalados preferencialmente

Postos de 1ª classe instalados

,, ,, ,, a serem instalados

Postos Fluviometricos

2ª classe instalados

,, a serem instalados

1ª ,, instalados

,, a serem instalados

500 - 1.000

1.001 - 1.500

1.501 - 2.000

mais de 2.000

ESTADO DE MATO GROSSO

ESTADO DE MINAS GERAIS

ESTADO DO PARANÁ

ESTADO DO RIO DE JANEIRO

OCEANO ATLANTICO

ALTURAS DE CHUVAS

ZONAS	MUNICIPIOS	PREFIXOS	POSTOS PLUVIOMETRICOS	JANEIRO	FEVEREIRO	MARÇO	ABRIL	MAIO	JUNHO	JULHO	AGOSTO	SETEMBRO	OUTUBRO	NOVEMBRO	DEZEMBRO	ANO 1.944
I	AMERICANA	D4-4	AMERICANA	120,9	295,5	221,9	64,9	0,8	7,8	1,6	0,0	12,1	101,0	288,5	45,5	1.105,5
	AMPARO	D3-31	FAZENDA CHAPADÃO	200,5	142,9	155,9	0,0	0,0	0,0	0,0	0,0	0,0	134,1	139,2	69,5	892,4
	ANALÂNDIA	D4-85	ANALÂNDIA	281,9	288,8	197,4	12,9	1,5	0,0	10,8	0,0	2,9	60,3	250,8	62,4	1.017,7
	ANHEMBÍ	D5-44	FAZENDA BARREIRO RICO	198,7	150,1	115,4	24,9	0,0	21,0	0,0	0,0	12,2	70,2	185,5	70,5	739,1
	ATIBAIA	E3-75	ATIBAIA	186,0	165,0	190,0	39,2	10,7	6,2	0,1	0,0	0,4	63,4	160,7	73,4	897,1
	BOTUCATÚ	D5-27	BOTUCATÚ	123,6	238,1	91,0	84,1	11,8	18,6	9,0	0,0	27,5	72,5	146,8	64,7	834,7
	"	D5-29	FAZENDA MONTE ALEGRE	158,2	241,1	107,6	24,8	2,0	11,4	0,0	0,0	15,7	82,8	146,5	96,5	885,1
	BRAGANÇA PAULISTA	D3-29	FAZENDA ITAGUAÇÚ	180,5	202,2	174,1	88,2	28,8	12,6	11,6	0,0	81,2	92,0	178,2	97,6	1.046,7
	" "	D3-96	PINHALZINHO	85,1	119,0	134,2	86,4	11,5	7,2	15,7	0,0	25,7	104,6	176,5	102,6	868,9
	CAMPINAS	D4-18	ESTAÇÃO METEOROLOGICA	70,8	142,4	200,8	80,5	0,4	7,5	15,2	0,0	6,4	159,2	151,1	44,7	886,5
	"	D3-2	USINA - SALTO GRANDE	136,8	162,5	148,7	27,7	0,0	4,8	0,0	0,0	0,0	118,0	151,2	55,8	800,5
	CORUMBATAÍ	D4-42	MORRO GRANDE	208,1	138,6	70,2	13,2	0,0	0,8	0,0	0,0	1,5	57,0	249,2	42,7	840,8
	COTIA	E3-78	SITIO VOTORANTIM	154,5	230,6	145,3	58,4	15,6	13,7	20,0	3,5	12,1	55,0	176,3	140,8	1.105,7
	GUARULHOS	E3-2	BOM SUCESSO	154,4	574,6	398,9	40,4	8,3	2,8	0,1	0,0	2,1	65,6	165,9	44,8	1.361,5
	ITATIBA	E3-15	ITATIBA	127,2	158,8	150,2	76,6	17,6	2,8	12,7	0,0	35,5	157,5	187,9	90,8	1.006,7
	ITÚ	E4-51	FAZENDA VASSOURAL	237,9	136,8	98,7	15,4	2,0	12,8	7,8	0,0	20,8	59,1	154,8	109,8	905,9
	JUNDIAÍ	E3-18	CORRUPIRA	140,8	218,4	218,9	42,8	1,0	0,0	10,0	0,0	15,6	80,1	165,1	82,2	974,0
	"	E3-25	JUNDIAÍ	129,8	227,2	196,7	81,6	10,4	9,9	10,2	0,0	2,8	96,2	94,3	102,7	860,8
	"	E3-84	JUNDIAÍ - FAZ. EXPER.	124,5	248,0	229,1	41,5	3,5	11,5	3,0	0,0	9,0	76,0	126,5	67,5	935,1
	LIMEIRA	D4-58	ESTAÇÃO METEOROLOGICA	80,2	183,5	219,8	44,5	2,1	8,5	3,8	0,0	20,0	128,9	283,6	47,9	958,3
	MAIRIPORÃ	E3-5	MAIRIPORÃ	290,7	419,8	289,9	21,2	11,8	21,1	20,4	0,2	24,4	54,7	160,6	117,1	1.431,9
	PEDREIRA	D3-1	USINA - JAGUARÍ	158,1	219,2	165,8	84,7	0,8	7,0	0,0	0,0	10,8	129,2	139,6	34,8	948,2
	PIRACICABA	D4-19	TUPÍ - ESTAÇÃO EXPER.	101,8	147,0	241,8	24,3	1,5	11,4	4,8	0,0	10,8	91,7	182,5	81,5	899,1
	"	D4-8	USINA - PIRACICABA	160,2	216,1	186,5	12,3	1,8	18,2	2,2	0,0	11,7	158,3	142,7	93,0	942,5
	RIO CLARO	D4-12	RIO CLARO	102,2	238,1	170,3	31,8	7,0	7,1	4,7	0,0	2,7	124,0	195,9	52,5	981,8
	SANTA ISABEL	E3-87	IGARATÁ	238,7	805,7	158,0	98,8	51,9	15,4	27,8	0,0	0,0	50,3	226,4	166,2	1.254,7
	SANTO ANDRÉ	E3-87	PARANAPIACABA	279,4	660,4	896,7	407,8	121,0	132,1	233,7	50,8	76,2	105,1	381,0	468,7	3.425,8
	S. BERNARDO D/CAMPO	E3-24	SÃO BERNARDO DO CAMPO	109,9	261,4	256,8	136,1	8,2	26,1	43,9	2,8	24,1	52,5	193,9	120,8	1.236,5
	S. CAETANO DO SUL	E3-22	CERAMICA - SÃO CAETANO	120,5	279,1	191,7	54,5	5,0	20,9	17,5	0,3	9,0	55,5	136,9	108,9	998,4

ALTURAS DE CHUVAS

ZONAS	MUNICIPIOS	PREFIXOS	POSTOS PLUVIOMETRICOS	JANEIRO	FEVEREIRO	MARÇO	ABRIL	MAIO	JUNHO	JULHO	AGOSTO	SETEMBRO	OUTUBRO	NOVEMBRO	DEZEMBRO	ANO 1.944
I	SÃO MANUEL	05-47	SÃO MANUEL - FAZ. EXPER.	187,3	215,4	36,1	16,1	0,0	9,9	0,0	0,0	11,2	134,9	161,7	80,5	886,1
	SÃO PAULO															
	" "	58-3	AGUA BRANCA	121,9	297,8	209,5	31,5	4,3	9,3	5,2	0,0	6,2	68,9	129,4	68,3	952,3
	" "	E3-31	ENGORDADOR-RESERVATÓRIO	190,2	347,8	170,8	32,0	20,0	15,0	7,8	0,0	10,7	51,9	126,6	83,0	1.056,7
	" "	E3-36	ESTAÇÃO DA LUZ	139,6	285,7	195,7	44,2	0,2	58,4	8,8	0,0	8,8	77,4	147,3	91,6	1.052,7
	" "	E3-90	INSTITUTO GEOLÓGICO	108,6	262,9	191,1	55,5	5,4	18,3	11,2	0,0	8,1	81,7	134,1	104,2	981,1
	" "	E3-78	ITAGUAÇÚ-RESERVATÓRIO	129,4	288,1	184,6	70,1	26,7	31,2	19,4	0,2	18,7	58,4	194,5	171,2	1.256,5
	" "	E3-85	OBSERVATÓRIO - AGUA FUNDA	140,8	276,5	174,9	57,4	11,8	26,7	26,5	3,8	55,0	71,0	172,8	96,4	1.113,1
	" "	E3-80	RESERVATÓRIO-CATARINA	169,2	309,4	202,4	47,8	20,2	25,8	11,4	0,8	17,9	75,7	185,6	138,9	1.282,2
	" "	E3-5	SANTO AMARO - REPRESA	132,7	268,7	155,2	61,5	13,1	19,2	19,5	0,0	13,1	129,9	168,0	116,7	1.091,9
	SÃO ROQUE	E5-9	ESTAÇÃO METEOROLOGICA	150,4	270,7	178,6	42,1	8,1	25,3	11,9	1,9	5,1	98,9	200,6	90,1	1.055,4
	SOROCABA	E4-34	FAZ. SANTA ROSALIA	220,6	300,9	220,3	11,0	0,3	30,1	5,9	0,0	26,6	134,8	206,7	97,3	1.336,0
	TATUÍ	E4-49	CEZARIO [illegible]	95,2	249,0	109,2	21,5	5,3	12,9	7,8	0,0	9,4	71,6	161,7	51,8	796,4
	"	E4-84	ESTAÇÃO METEOROLOGICA	88,3	178,5	65,2	19,0	6,3	12,3	2,8	0,0	11,0	66,0	84,7	73,7	608,6
	"	E4-86	POSTO DO SERVIÇO	73,8	97,3	113,5	30,9	13,6	28,5	8,3	0,0	12,8	58,8	152,2	50,6	638,7
	TIETÊ	E4-11	ESTAÇÃO METEOROLOGICA	80,4	182,8	114,6	128,2	2,8	11,1	9,1	0,0	9,7	61,3	185,8	47,7	822,8
	"	E4-37	"	47,8	129,9	80,0	6,0	2,6	15,2	6,7	0,0	7,1	43,1	181,6	43,6	660,7
	TORRINHA	05-33	TORRINHA	214,6	275,1	98,2	29,7	0,0	11,6	2,7	0,0	16,9	106,8	147,6	85,7	988,3
II	ARAÇATUBA	07-5	ARAÇATUBA	83,6	194,7	111,6	130,0	0,6	0,7	0,3	0,0	8,3	105,9	265,3	105,0	959,3
	ARIMAQUARA	05-32	FAZ. APARECIDA-USO TAMBOR	92,2	178,5	121,0	88,6	11,4	0,0	0,0	0,0	0,0	46,2	132,3	38,5	678,7
	"	05-14	FAZENDA NIAGARA	125,0	208,9	192,0	82,0	19,0	0,0	1,3	0,0	2,6	102,9	217,0	49,6	1.072,7
	"	05-17	USINA CHIBARRO	95,9	123,9	129,6	52,6	2,2	0,0	0,0	0,0	2,2	69,2	154,4	121,9	759,2
	BARRA BONITA	05-20	BARRA BONITA	114,1	249,1	114,4	14,2	0,0	11,7	0,0	0,0	11,7	107,2	174,3	43,2	838,9
	BAURÚ	06-36	BAURÚ	195,1	254,9	199,4	66,9	0,0	17,9	0,0	0,0	13,9	85,6	193,1	31,8	1.058,1
	BIRIGUÍ	07-26	GUATAPARÁ (07-30)	75,0	119,4	130,1	122,2	2,8	5,5	0,0	0,0	18,7	31,3	220,0	117,1	837,5
	BRÓTAS	05-1	ESTAÇÃO METEOROLOGICA	74,7	169,0	168,5	71,0	8,0	8,0	0,0	0,0	2,5	92,0	175,0	140,0	838,7
	"	05-2	USINA ELÉTRICA	68,6	171,9	167,2	56,0	0,0	5,5	0,0	0,0	7,9	89,7	158,7	141,9	812,4
	CATANDUVA	06-6	N.C. OSVALDO SAMPAIO	228,0	281,0	167,0	129,0	0,0	0,0	0,0	0,0	0,0	130,0	178,0	44,0	1.152,0

ALTURAS DE CHUVAS

ZONAS	MUNICIPIOS	PREFIXOS	POSTOS PLUVIOMETRICOS	JANEIRO	FEVEREIRO	MARÇO	ABRIL	MAIO	JUNHO	JULHO	AGOSTO	SETEMBRO	OUTUBRO	NOVEMBRO	DEZEMBRO	ANO 1.944
II	COROADOS	C7-19	COROADOS	94.9	166.8	156.9	127.1	2.2	1.0	0.0	0.0	2.0	27.9	196.1	56.1	830.5
	DOIS CÓRREGOS	D5-8	DOIS CÓRREGOS	77.0	183.9	145.9	27.0	0.0	19.0	3.0	0.0	18.0	97.0	145.5	87.5	753.8
	GETULINA	C6-12	FAZENDA SUIÇA	104.5	188.0	106.8	17.9	3.3	14.7	0.0	0.0	20.1	157.2	156.6	58.7	822.8
	GLICÉRIO	C7-16	FAZENDA VALE FORMOZO	211.6	96.3	154.3	175.0	6.0	28.0	0.0	0.0	14.0	60.0	221.0	65.0	1.026.2
	IBITINGA	C5-38	POSTO DE SEMENTES	289.0	213.4	67.4	58.7	0.0	1.0	0.0	0.0	2.5	99.1	113.6	58.5	848.0
	ITAJOBÍ	C6-40	ITAJOBÍ	195.2	262.9	107.0	85.0	0.0	1.0	0.0	0.0	8.1	144.4	161.0	61.5	1.026.1
	JABOTICABAL	C5-25	JABOTICABAL	205.9	187.6	118.5	83.3	0.0	0.1	1.5	0.0	2.6	70.3	261.8	59.0	990.6
	JAÚ	D5-25	FAZENDA EXPERIMENTAL	61.2	228.6	98.8	45.8	0.0	8.8	1.0	0.0	14.4	54.6	186.2	74.0	718.4
	LINS	C6-8	GUAIÇÁRA	249.9	211.6	193.0	190.5	2.5	11.0	3.5	0.0	12.0	44.4	195.8	90.1	1.204.3
	MACATUBA	D5-4	USINA - LENÇÓIS	184.8	191.4	129.6	18.2	1.1	10.3	0.0	0.0	20.0	36.1	156.1	63.7	810.8
	MINEIROS TIETÊ	D5-21	CAPIM FINO	95.5	158.0	81.0	31.0	0.0	9.3	0.0	0.0	5.2	107.2	167.6	99.5	754.3
	" "	D5-22	MINEIROS TIETÊ	40.0	234.0	167.2	8.0	0.0	15.0	0.0	0.0	11.8	84.0	181.0	37.6	778.6
	MIRASSÓL	D6-21	MIRASSÓL	89.0	122.7	91.0	59.5	0.0	1.9	0.0	0.0	0.2	58.3	188.9	36.7	648.2
	NOVO HORIZONTE	C6-37	NOVO HORIZONTE	159.9	296.9	120.1	103.4	0.0	1.4	0.0	0.0	4.1	95.8	91.0	69.1	941.7
	PEDERNEIRAS	D5-24	USINA LAGEADO	158.3	151.6	63.6	74.6	4.7	12.8	2.3	0.0	15.7	64.8	184.9	63.5	791.8
	PENÁPOLIS	C7-11	ALTO ALÉGRE	138.3	189.1	121.6	118.4	9.6	14.4	1.8	0.0	16.1	58.3	250.6	71.1	982.8
	"	C7-18	FAZENDA FIGUEIRA	172.0	155.0	111.2	122.4	3.7	16.4	0.0	0.0	11.6	70.1	195.1	68.3	925.8
	PINDORAMA (C5-39)	C5-18	ESTAÇÃO EXPERIMENTAL	300.1	284.7	208.7	148.9	36.7	8.4	0.9	0.5	3.2	79.6	187.4	70.3	1.329.4
	RIBEIRÃO BONITO	D5-3	RIBEIRÃO BONITO	90.5	186.3	128.5	47.5	0.0	0.0	0.0	0.0	0.0	48.5	189.0	64.5	754.8
	SÃO CARLOS	C5-35	IBATÉ	171.2	302.0	162.0	111.3	5.2	0.0	0.0	0.0	0.0	61.9	69.4	30.4	913.4
	" "	D4-15	SÃO CARLOS	111.4	176.8	150.6	47.5	0.0	0.1	0.0	0.0	1.8	52.2	157.4	29.3	727.1
	TABATINGA	C5-48	FAZENDA ITAQUERÊ	191.3	142.3	124.5	42.5	0.0	1.5	1.5	0.0	9.0	55.9	166.2	46.0	780.7
	URUPÊS	C6-41	URUPÊS	152.0	259.0	179.2	92.8	0.0	0.0	0.0	0.0	4.4	64.5	163.6	87.9	1.003.4
III	BAURÚ	D6-36	BAURÚ- POSTO SEMENTES	195.1	254.9	199.4	66.9	0.0	17.9	0.0	0.0	13.9	85.6	193.1	31.3	1.058.1
	DUARTINA	D6-20	DUARTINA	166.2	148.9	102.4	17.0	4.4	11.6	1.0	0.0	15.7	88.9	173.5	29.0	758.6
	GÁLIA	D6-19	GÁLIA	112.0	240.9	207.2	32.3	3.5	10.7	6.0	0.0	17.0	54.0	186.5	97.4	967.5
	GÁLIA	D6-5	FERNÃO	172.6	194.4	105.2	54.6	4.3	16.0	2.0	0.0	20.5	57.9	217.5	69.8	914.8
	MARILIA	D6-25	POSTO DE SEMENTES	185.0	216.5	76.9	28.9	8.1	11.5	0.5	0.0	14.9	123.4	186.4	171.1	1.023.2

ALTURAS DE CHUVAS															
ZONAS	MUNICIPIOS	PREFIXOS	POSTOS PLUVIOMETRICOS	JANEIRO	FEVEREIRO	MARÇO	ABRIL	MAIO	JUNHO	JULHO	AGOSTO	SETEMBRO	OUTUBRO	NOVEMBRO	DEZEMBRO	ANO 1.944
III	ORIENTE	D7-32	ORIENTE	113,3	149,2	75,8	0,0	3,9	11,2	0,0	0,0	12,9	127,4	175,0	57,4	725,5
	PIQUEROBÍ	C8-1	PIQUEROBÍ	35,6	228,5	122,8	73,2	16,9	24,7	6,6	0,0	10,9	48,7	192,2	53,3	813,4
	PRES. PRUDENTE	D8-11	POSTO DE SEMENTES	135,5	145,7	164,8	42,0	23,0	16,2	3,0	0,0	23,5	101,1	172,8	12,6	841,2
	QUINTANA	D7-38	QUINTANA	94,3	260,3	140,6	42,5	0,0	1,0	0,0	0,0	24,1	71,9	130,9	12,1	777,7
IV	ANGATUBA	E5-19	FAZENDA ATERRADINHO	197,9	138,0	85,0	1,8	12,2	0,0	10,5	0,0	45,3	41,8	211,9	40,7	784,6
	AVARÉ	E5-8	ESTAÇÃO METEOROLOGICA	262,7	123,4	89,7	58,9	6,2	27,0	5,3	0,0	41,7	124,0	184,6	56,0	979,5
	BAURÚ	D6-1	BAURÚ	130,9	126,4	29,6	56,5	0,0	0,0	0,0	0,0	0,0	39,8	122,1	48,8	575,5
	BURÍ	E5-4	RONDINHA	114,0	167,2	92,0	4,4	37,5	24,5	8,5	0,0	28,3	63,4	142,3	34,0	711,1
	CANDIDO MOTA	D7-31	USINA PARÍ	166,4	76,4	58,0	44,6	15,7	22,6	6,2	0,0	4,6	46,5	67,6	121,3	629,9
	DUARTINA	D6-20	DUARTINA	166,2	148,9	102,4	17,0	4,4	11,6	1,0	0,0	15,7	88,9	178,5	29,0	758,6
	GÁLIA	D6-5	FERRÃO	172,6	194,4	105,2	54,6	4,3	16,0	2,0	0,0	20,5	57,9	217,5	69,8	914,8
	"	D6-19	GÁLIA	112,0	240,9	207,2	32,8	3,5	10,7	6,0	0,0	17,0	54,0	186,5	97,4	967,5
	GUAPIÁRA	F5-10	GUAPIÁRA	114,5	145,9	63,5	12,6	21,5	10,9	10,6	0,0	10,9	33,7	285,7	63,8	728,1
	ITAPÉVA	E5-9	ESTAÇÃO METEOROLOGICA	95,6	158,0	57,9	10,6	71,1	14,8	6,2	0,0	27,6	64,9	118,6	30,3	645,6
	"	F5-12	USINA SANTA MARGA	115,3	285,4	174,0	0,0	61,4	55,7	20,6	0,0	42,9	116,6	189,5	55,7	1.117,1
	ITAPETININGA	E5-15	POSTO DE SEMENTES	136,6	231,8	60,1	24,0	11,9	19,8	5,0	0,0	25,5	34,5	206,0	56,8	812,0
	ITAPORANGA	E5-9	ITAPORANGA	167,4	108,8	74,9	14,8	21,3	39,4	12,8	0,4	32,5	32,5	176,7	53,6	735,7
	ITARARÉ	F6-1	ITARARÉ	63,4	131,4	102,1	21,8	33,1	37,1	7,3	1,0	30,9	36,6	178,9	12,5	656,1
	ITATINGA	E5-13	ITATINGA	118,2	165,8	83,3	41,0	9,1	14,2	25,8	0,4	45,7	52,9	178,8	62,4	797,6
	PARAGUAÇÚ PAULISTA	D7-3	PARAGUAÇÚ PAULISTA	38,4	104,5	148,0	57,0	20,0	38,0	2,0	0,0	32,4	47,0	180,0	70,0	737,3
	PIQUEROBÍ	C8-1	PIQUEROBÍ	35,6	228,5	122,8	73,2	16,9	24,7	6,6	0,0	10,9	48,7	192,2	53,3	813,4
	PIRAJÚ	E6-15	TEJUPÁ	155,8	194,2	64,5	54,8	21,1	44,1	4,8	0,5	31,9	35,4	229,8	81,9	918,8
	"	E6-2	USINA - BOA VISTA	76,9	96,2	77,8	29,7	7,8	28,4	1,6	0,0	37,7	40,3	183,0	32,2	611,6
	PRES. PRUDENTE	D8-11	POSTO DE SEMENTES	135,5	145,7	164,8	42,0	23,0	16,2	3,0	0,0	23,5	101,1	172,8	12,6	841,2
	RIBEIRÃO DOS PINTOS	D6-32	SALTO GRANDE	135,3	855,2	587,6	92,1	16,9	19,1	0,0	0,0	0,0	10,6	85,8	36,7	1.399,3
	SALTO GRANDE	D6-34	SALTO GRANDE	105,7	204,0	87,3	25,5	10,2	28,1	0,0	0,0	25,8	26,5	146,7	95,2	750,6
	S.MIGUEL ARCANJO	F4-1	USINA - TURVINHO	151,0	193,3	82,6	42,2	41,2	15,7	11,9	0,4	26,8	58,9	167,6	59,2	850,8
V	APIAÍ	F5-12	USINA - APIAÍ	115,3	285,4	174,0	0,0	61,4	55,7	20,6	0,0	42,9	116,6	189,5	55,7	1.117,1
	CANANEIA	G5-1	ARIRÍ	206,3	416,7	254,7	314,2	232,3	93,0	74,2	65,0	89,3	139,0	297,4	257,5	2.440,2

ALTURAS DE CHUVAS															
ZONAS	MUNICIPIOS	PREFIXOS	POSTOS PLUVIOMETRICOS	JANEIRO	FEVEREIRO	MARÇO	ABRIL	MAIO	JUNHO	JULHO	AGOSTO	SETEMBRO	OUTUBRO	NOVEMBRO	DEZEMBRO	ANO 1.944
V	CUBATÃO	E3-38	PIAÇAGUÉRA	177,8	701,1	337,9	322,6	73,7	104,1	93,9	20,3	40,7	111,7	279,4	391,2	2.654,3
	ELDORADO	F5-7	ELDORADO	203,7	195,5	180,4	106,2	51,7	37,4	12,3	1,6	32,2	54,3	145,9	72,8	1.044,5
	GUARUJÁ	E3-39	ITAPEMA-DOCAS-SANTOS	337,2	607,2	185,5	346,6	67,1	58,5	130,1	16,5	41,7	72,6	202,3	249,0	2.175,5
	IGUAPE	F4-9	ESTAÇÃO METEOROLOGICA	156,7	221,5	98,2	428,9	28,1	42,2	46,6	6,5	41,8	88,4	267,1	198,1	1.582,1
	ITANHAÉM	F3-1	ITANHAÉM	167,0	728,5	86,0	192,2	96,8	68,8	100,0	18,0	65,0	124,0	160,5	128,6	1.905,4
	JUQUIÁ	F4-10	JUQUIÁ	218,4	390,7	81,9	97,1	16,4	17,0	26,1	2,5	41,3	86,0	152,5	77,6	1.097,5
	SALESÓPOLIS	E2-4	POÇO PRETO	228,3	622,0	107,6	217,1	144,6	99,4	143,6	22,0	82,9	128,2	169,1	306,1	2.270,2
	SANTO ANDRÉ	E3-37	PARANAPIACABA	279,4	360,4	393,7	457,2	127,0	132,1	236,7	50,8	76,2	165,1	381,0	468,7	3.425,8
	SANTOS	E3-41	CAETÉS-LINHA TORRES	336,4	901,6	312,3	648,9	213,1	156,6	169,1	45,4	77,8	164,7	368,1	475,7	3.860,8
	"	E3-42	ITATINGA-REPRESA	419,0	1.185,0	482,6	489,0	301,8	128,7	240,6	75,9	107,7	296,8	501,1	514,8	4.689,7
	"	E3-40	USINA - ITATINGA	305,5	681,5	349,6	565,0	197,2	129,6	119,7	41,4	42,7	135,2	256,5	354,0	3.381,3
	UBATUBA	E2-5	ESTAÇÃO METEOROLOGICA	132,9	548,8	217,7	211,8	182,6	72,4	104,6	30,5	42,6	75,2	242,8	196,8	2.211,7
VI	AREIAS	D1-2	FAZENDA JARDIM	227,0	332,2	307,6	51,8	10,8	15,0	17,1	5,2	18,9	88,6	140,8	296,9	1.536,4
	BANANAL	D1-11	BANANAL	233,6	268,0	159,1	38,4	18,2	1,4	7,8	0,7	18,6	61,1	116,2	186,6	1.104,7
	CACHOEIRA PAULISTA	D1-12	BOCAINA	90,9	328,5	162,2	46,7	12,1	7,8	17,2	0,0	0,6	58,0	181,8	150,2	1.000,6
	CAÇAPAVA	E2-18	CAÇAPAVA	170,5	256,7	191,5	84,2	8,8	8,8	18,0	0,0	16,6	70,3	200,0	69,5	1.103,4
	CAMPOS DO JORDÃO	D2-16	CACHº DO DIAMANTE	178,0	256,3	208,8	57,6	15,1	22,3	11,2	0,0	7,1	92,7	255,9	112,0	1.211,5
	" " "	D2-19	EMILIO RIBAS	190,6	255,6	215,8	77,6	10,9	37,4	4,1	0,0	2,4	45,1	191,1	92,7	1.123,3
	CRUZEIRO	D1-6	CAIXA D'AGUA	168,1	326,8	201,7	52,8	55,2	14,1	16,9	0,0	5,4	73,5	140,5	181,0	1.236,1
	CUNHA	E1-2	ESTAÇÃO METEOROLOGICA	193,4	351,6	242,9	0,0	8,8	4,8	9,5	0,0	14,0	56,0	117,0	66,7	1.064,2
	CUNHA	D2-25	ESTRADA DE CUNHA	136,7	345,5	277,8	77,5	20,4	6,0	18,4	0,0	13,1	75,9	184,0	180,8	1.336,1
	GUARATINGUETÁ	D2-2	GUARATINGUETÁ	131,7	279,2	204,2	62,1	22,1	19,9	21,1	0,3	12,9	78,9	154,0	138,5	1.146,4
	"	D2-23	PILÕES	201,1	402,3	384,8	79,1	22,8	15,1	18,1	0,0	8,6	64,4	196,7	288,7	1.502,2
	JACAREÍ	E2-15	JACAREÍ	242,2	352,1	103,7	58,8	8,2	11,7	9,8	1,3	6,3	77,3	144,5	86,8	1.009,7
	MOGÍ DAS CRUZES	E2-58	CASA GRANDE (E2-1)	169,1	439,4	118,0	184,3	56,7	42,5	42,2	10,9	38,0	111,2	223,7	282,9	1.707,6
	MONTEIRO LOBATO	D2-20	MONTEIRO LOBATO	189,8	423,2	249,0	30,3	30,4	22,7	33,1	0,1	21,1	87,3	151,5	149,2	1.462,3
	NATIVIDADE D/SERRA	E2-24	BAIRRO DO ALTO	123,4	422,3	146,3	125,9	66,4	26,5	28,2	10,2	20,8	57,9	219,1	151,3	1.400,4
	" " "	E2-8	NATIVIDADE DA SERRA	138,4	394,4	131,7	44,0	18,0	11,6	10,7	2,2	9,5	61,4	168,3	80,6	1.125,8

ALTURAS DE CHUVAS

ZONAS	MUNICIPIOS	PREFIXOS	POSTOS PLUVIOMETRICOS	JANEIRO	FEVEREIRO	MARÇO	ABRIL	MAIO	JUNHO	JULHO	AGOSTO	SETEMBRO	OUTUBRO	NOVEMBRO	DEZEMBRO	ANO 1.944
VI	PARAIBUNA	E2-28	PARAIBUNA	200,4	386,0	159,5	38,7	19,9	9,6	8,8	0,1	8,5	97,4	149,3	109,3	1.184,5
	PINDAMONHANGABA	D2-12	PINDAMONHANGABA	186,5	268,9	152,0	40,5	6,9	4,8	15,5	0,0	16,1	56,4	172,0	90,0	1.009,6
	SALESÓPOLIS	E2-4	POÇO PRETO	228,3	622,0	107,8	217,1	148,6	99,4	143,6	22,0	82,0	128,2	169,1	306,1	2.270,2
	S.L.DO. PARAITINGA	E2-21	SÃO LUIZ DO PARAITINGA	173,3	300,6	182,7	68,3	10,6	8,7	8,9	0,0	5,8	26,1	150,3	72,1	1.002,4
	TAUBATÉ	E2-6	TAUBATÉ	161,2	326,2	205,3	69,4	9,7	10,8	21,2	0,0	5,1	64,5	143,7	107,2	1.124,3
VII	AGUAÍ	D3-22	POSTO DE SEMENTES	190,3	246,9	91,1	94,6	12,4	1,0	1,1	0,0	4,6	167,6	250,2	108,7	1.169,5
	ARARAQUARA	C5-37	AMERICO BRASILIENSE	178,1	286,0	232,6	21,2	0,0	0,0	0,0	0,0	0,0	53,5	146,7	98,0	966,1
	"	C5-8	JOÁ	139,3	169,2	165,6	59,6	0,0	0,5	0,0	0,0	1,8	78,5	224,7	57,5	896,7
	ARARAS	D4-28	FAZENDA SÃO FRANCISCO	170,8	188,8	159,7	62,2	11,0	8,4	2,2	0,0	0,5	148,9	362,3	37,5	1.146,8
	BARRETOS	B5-22	ADOLFO PINTO	306,0	179,8	211,8	50,0	0,0	0,0	0,0	0,0	0,0	104,8	197,4	10,4	1.060,2
	"	B5-28	AMOREIRA	118,3	227,2	172,0	91,0	0,0	0,0	0,0	0,0	0,3	109,7	260,9	24,5	998,9
	BEBEDOURO	C5-46	ANDES	214,4	148,4	151,0	146,4	0,0	0,0	0,0	0,0	3,5	86,3	155,5	73,8	979,3
	"	B5-24	MANDEMBO	228,0	161,4	132,7	95,8	0,0	0,0	0,0	0,0	0,5	86,2	129,6	214,4	1.048,6
	COLINA	B5-28	COUDELARIA PAULISTA	70,8	93,6	103,8	189,8	0,0	0,5	0,0	0,0	1,0	112,5	181,0	90,0	792,5
	CRAVINHOS	C4-15	TIBIRIÇÁ	279,6	135,4	138,6	58,7	0,0	1,4	0,0	0,0	1,5	167,4	180,3	132,9	1.089,8
	DESCALVADO	C4-4	DESCALVADO (C4-21)	190,7	318,1	277,4	60,1	1,5	0,0	6,3	0,0	0,0	87,1	276,2	28,0	1.190,4
	ESP.STO.DO PINHAL	D3-3	USINA PINHAL	118,1	198,9	146,1	86,8	2,8	6,0	4,1	0,0	0,9	129,2	279,6	67,8	1.040,3
	FRANCA	B4-23	JERIQUÁRA	209,8	198,6	92,0	96,0	0,0	0,0	0,0	0,0	0,0	99,9	228,9	108,6	1.028,8
	"	B4-20	RESTINGA	197,6	317,9	191,1	100,4	2,8	0,0	0,0	0,0	141,5	271,5	111,8	1.334,6
	GUARÁ	B4-4	USINA SÃO JOAQUIM	240,8	135,7	118,5	91,8	0,0	0,0	0,0	0,0	1,4	91,0	186,1	134,5	1.000,8
	GUARÍBA	C5-21	HAMMOND	188,1	207,7	92,5	34,0	0,0	1,4	1,5	0,0	0,6	64,1	158,8	56,9	800,6
	IGARAPAVA	B4-2	USINA - BURITÍS	314,0	174,9	209,5	91,1	0,0	1,8	0,0	0,0	3,8	119,8	139,4	112,8	1.166,6
	ITAPÍRA	D3-15	ITAPÍRA	174,9	282,7	224,0	42,0	13,0	0,7	0,6	0,0	2,1	108,8	293,7	62,5	1.204,5
	JABOTICABAL	C5-28	JABOTICABAL	199,2	205,8	106,0	71,0	0,0	0,1	2,6	0,0	0,0	86,3	294,7	61,7	1.027,4
	LEME	D4-31	LEME	121,2	348,0	176,1	16,2	20,1	0,3	0,3	0,0	0,0	89,8	314,5	53,3	1.139,8
	MOGÔCA	C3-40	FAZENDA AÇUDE	135,4	248,1	178,9	100,8	0,0	3,2	3,3	0,0	6,1	144,2	284,8	72,4	1.176,7
	"	C4-40	ESTAÇÃO METEOROLÓGICA	122,5	212,7	235,7	61,5	0,0	0,3	0,0	0,0	0,9	180,4	232,5	65,7	1.112,2
	MONTE ALTO	C5-52	IBITIRAMA	118,5	196,9	69,5	48,0	0,0	0,0	3,0	0,0	0,0	26,2	270,5	24,0	751,6

ALTURAS DE CHUVAS

ZONAS	MUNICIPIOS	PREFIXOS	POSTOS PLUVIOMETRICOS	JANEIRO	FEVEREIRO	MARÇO	ABRIL	MAIO	JUNHO	JULHO	AGOSTO	SETEMBRO	OUTUBRO	NOVEMBRO	DEZEMBRO	ANO 1.944
VII	NUPORANGA	B4-3	USINA-DOURADOS	226,1	185,4	238,0	91,8	9,9	0,0	0,0	0,0	0,0	129,6	175,9	95,8	1.148,5
	ORLÂNDIA	B4-11	FAZENDA AGÚDOS	194,5	195,0	79,0	161,8	0,0	0,0	0,0	0,0	0,2	103,4	165,3	112,7	1.011,9
	"	B4-15	ORLÂNDIA	168,9	262,9	157,2	188,4	0,0	3,2	0,0	0,0	5,0	118,1	239,6	116,0	1.199,3
	PATROC. PAULISTA	B4-5	USINA-ESMERIL	217,1	180,4	99,6	98,3	6,3	0,0	0,0	0,0	3,9	98,7	129,7	174,1	1.008,1
	PIRAÇUNUNGA	C4-33	POSTO DE SEMENTES	198,4	192,3	222,7	38,7	2,6	0,0	4,4	0,0	0,0	111,9	178,3	56,1	1.005,4
	"	D4-32	SOUZA QUEIROZ	153,0	288,0	189,0	88,0	5,0	0,0	0,0	0,0	0,0	121,0	175,1	39,3	1.058,4
	PONTAL	C5-24	PONTAL	156,1	228,5	103,5	111,5	0,0	0,0	0,0	0,0	3,0	133,6	127,5	144,8	1.008,5
	STA.CRUZ D/PALMEIRAS	C4-29	STA.CRUZ DAS PALMEIRAS	212,1	190,6	136,4	58,5	0,0	0,0	0,0	0,0	0,0	131,1	162,7	73,0	959,4
	STA.RITA P.QUATRO	C4-24	ESTAÇÃO METEOROLOGICA	178,8	238,3	141,6	102,2	1,6	0,5	14,7	0,0	0,0	167,6	205,7	41,7	1.092,7
	STA.ROSA D/VITERBO	C4-43	USINA AMALIA	152,8	276,7	226,8	131,3	0,0	0,0	0,0	0,0	3,0	94,9	195,1	78,4	1.159,0
	SÃO CARLOS	C5-35	IBATÉ	171,2	302,0	162,0	111,3	5,2	0,0	0,0	0,0	0,0	61,9	69,4	30,4	913,4
	" "	C4-23	SANTA EUDÓXIA	223,0	217,8	265,7	47,7	0,0	0,0	0,0	0,0	0,0	100,6	220,3	96,2	1.171,3
	SÃO JOÃO D/B.VISTA	C3-31	SÃO JOÃO DA BÔA VISTA	199,5	193,5	188,9	84,2	0,0	0,0	3,3	0,0	7,3	181,2	212,4	102,0	1.172,3
	S.JOSÉ D/RIO PARDO	C3-28	FAZENDA GUAXUPÉZINHO	218,1	214,9	158,6	63,7	0,2	1,9	2,4	0,0	13,4	187,5	234,9	79,9	1.175,5
	SERRA NEGRA	D3-12	SERRA NEGRA	218,4	214,1	110,6	69,4	0,5	9,0	5,3	0,0	0,0	88,6	192,5	43,9	952,3
	TAPIRATIBA	C3-26	FAZENDA FORTALEZINHA	205,0	289,0	208,2	86,6	0,0	0,1	0,2	0,0	4,4	86,4	225,2	78,0	1.188,1
	"	C3-27	FAZENDA RETIRO	92,1	161,5	202,8	78,2	0,0	2,5	2,2	0,0	8,4	159,2	238,1	70,9	1.015,9
	TERRA ROXA	B5-25	TERRA ROXA	192,6	198,0	179,5	99,5	0,0	0,0	0,0	0,0	0,0	65,7	194,5	73,8	1.003,6
	VIRADOURO	B5-26	VIRADOURO	194,1	189,3	222,9	91,2	0,0	0,3	0,1	0,0	4,1	59,6	175,3	71,5	1.008,4
VIII	BEBEDOURO	C5-46	ANDES	214,4	148,4	151,0	146,4	0,0	0,0	0,0	0,0	3,5	86,3	155,5	73,8	979,3
	GUARACÍ	B6-1	USINA-MARIBONDO	141,6	226,2	141,6	16,6	0,1	0,0	0,0	0,0	1,4	99,4	150,7	80,0	857,6
	MIRASSÓL	B6-21	MIRASSÓL	89,0	122,2	91,0	59,5	0,0	1,9	0,0	0,0	0,2	58,3	158,9	36,7	648,2
	NOVA GRANADA	B6-3	ONDA VERDE	72,0	189,8	193,5	49,3	1,3	1,1	0,5	0,0	4,5	145,0	277,5	139,4	1.073,9
	OLIMPIA	B5-34	OLIMPIA	91,5	114,5	192,4	72,9	0,0	0,0	0,0	0,0	1,1	193,0	238,3	75,0	919,1
	S.JOSÉ D/RIO PRETO	B6-5	ENGº SCHMIDT	146,5	326,0	181,0	135,0	0,0	0,0	0,0	0,0	1,0	151,9	239,7	97,5	1.228,6
	" " "	B6-4	SÃO JOSÉ DO RIO PRETO	106,5	173,0	126,0	72,0	0,0	0,5	0,5	0,0	5,0	116,5	165,0	58,0	823,0
	STA. SOFIA	C5-27	SANTA ADÉLIA	0,0	109,4	64,1	43,5	0,0	0,0	0,0	0,0	2,0	115,0	226,5	114,5	675,0

MÁXIMAS EM 24 HORAS

ZONAS	MUNICIPIOS	PREFIXOS	POSTOS PLUVIOMETRICOS	JANEIRO	FEVEREIRO	MARÇO	ABRIL	MAIO	JUNHO	JULHO	AGOSTO	SETEMBRO	OUTUBRO	NOVEMBRO	DEZEMBRO	ANO 1.944
I	AMERICANA	D4=4	AMERICANA = USINA	28.2/1	60.4/3	77.4/3	26.5/15	0.8/11	4.2/12	1.2/7	0.0/0	8.0/27	23.9/14	68.8/26	14.0/3	80.4/9/2
	AMPARO	D3=31	FAZENDA CHAPADÃO	48.4/28	24.2/15	52.3/15	0.0/0	0.0/0	0.0/0	0.0/0	0.0/0	0.0/0	51.5/29	32.4/24	16.8/28	52.3/14/3
	ANALÂNDIA	D4=35	ANALÂNDIA	14.4/15	52.5/24	40.3/4	10.6/14	1.5/25	0.0/0	10.3/6	0.0/0	2.9/7	30.5/29	58.4/23	44.2/19	58.4/23/11
	ANHEMBÍ	D5=48	FAZENDA BARREIRO RICO	82.0/5	37.8/26	76.2/14	12.0/1	0.0/0	10.0/19	0.0/0	0.0/0	3.2/8	16.0/26	37.0/19	19.5/4	82.0/5/1
	ATIBAIA	E3=75	ATIBAIA	30.0/13	29.8/16	68.4/14	19.8/2	5.2/11	6.5/28	0.1/10	0.0/0	0.2/23	20.3/18	27.0/24	26.8/19	68.4/14/3
	BOTUCATÚ	D5=27	BOTUCATÚ	40.2/8	46.3/25	23.2/14	20.7/17	6.7/15	5.8/28	9.0/6	0.0/0	12.2/28	20.1/14	31.7/8	16.8/2	46.3/25/2
	"	D5=29	FAZENDA MONTE ALEGRE	38.0/24	45.3/22	29.2/18	21.0/19	2.0/15	6.6/27	0.0/0	0.0/0	8.1/28	25.3/14	33.6/8	18.2/27	45.3/22/2
	BRAGANÇA PAULISTA	D3=29	FAZENDA ITAGUAÇÚ	37.5/8	39.8/16	33.0/12	16.2/18	28.3/17	7.2/19	11.3/7	0.0/0	18.4/2	26.0/17	48.2/26	43.0/29	48.2/26/11
	" "	D3=36	PINHALZINHO	24.1/4	27.6/19	24.3/3	23.1/16	9.0/26	5.0/18	11.5/7	0.0/0	19.5/2	30.5/17	41.0/24	29.0/18	41.0/24/11
	CAMPINAS	D4=18	ESTAÇÃO METEOROLOGICA	16.7/27	32.1/16	62.7/1	21.8/15	0.4/11	3.2/28	11.4/7	0.0/0	5.1/8	58.9/14	29.6/15	11.8/2	62.7/1/3
	"	D3=2	USINA = SALTO GRANDE	24.3/14	29.2/22	26.9/3	11.6/15	0.0/0	3.2/28	0.0/0	0.0/0	0.0/0	28.7/17	33.5/15	22.5/17	33.5/15/11
	CORUMBATAÍ	D4=42	MORRO GRANDE	42.0/26	31.5/22	28.0/2	7.9/2	0.0/0	0.0/0	0.0/0	0.0/0	1.5/7	40.6/30	80.5/25	20.1/3	80.5/25/11
	COTIA	E3=73	SITIO VOTORANTIM	36.5/14	65.7/25	37.3/4	17.3/21	4.1/21	16 14.0/27	8.9/6	3.5/21	10.3/8	23.7/20	39.3/24	28.1/14	65.7/25/2
	GUARULHOS	E3=2	BOM SUCESSO	58.5/12	84.7/18	60.0/20	29.5/18	2.1/12	2.3/27	0.1/10	0.0/0	2.1/8	26.2/26	47.3/27	18.2/1	84.7/18/2
	ITATIBA	E3=15	ITATIBA	48.0/28	37.0/17	35.0/13	32.8/19	12.8/10	2.3/16	12.7/6	0.0/0	10.6/7	37.8/26	28.4/24	32.4/23	48.0/28/1
	ITÚ	E4=51	FAZENDA [illegible]	73.4/13	37.5/25	24.3/14	9.4/11	2.0/11	7.3/13	7.3/6	0.0/0	13.4/8	23.5/25	26.6/8	30.4/3	73.4/13/1
	JUNDIAÍ	E2=18	CORRUPIRA	60.0/8	46.4/2	38.0/13	28.8/15	1.0/16	0.0/0	10.0/6	0.0/0	6.8/3	36.2/17	40.0/8	22.8/2	60.0/8/1
	"	E2=25	JUNDIAÍ	30.1/14	48.4/28	45.8/1	28.2/15	10.4/11	4.5/18	10.2/6	0.0/0	2.3/27	45.2/27	30.3/20	52.5/28	52.5/28/12
	"	E2=34	JUNDIAÍ=FAZ. EXPER.	60.0/7	42.0/1	51.0/13	33.0/14	8.5/10	6.0/19	3.0/6	0.0/0	6.0/3	35.0/16	37.0/7	43.0/3	60.0/7/1
	LIMEIRA	E2=[illegible]	ESTAÇÃO METEOROLOGICA	24.0/14	70.7/25	58.7/3	24.2/15	1.6/26	2.5/19	3.7/7	0.0/0	14.5/[illegible]	48.0/29	37.3/26	15.0/2	70.7/25/2
	MAIRIPORÃ	E2=6	MAIRIPORÃ	30.9/18	69.8/28	49.5/13	10.9/21	4.9/13	13.2/18	10.3/6	0.0/0	16.3/2	10.9/14	29.3/26	39.4/4	80.9/13/1
	PEDREIRA	D3=1	USINA = JAGUARÍ	36.5/5	47.0/19	79.0/14	15.5/20	0.0/0	7.0/18	0.0/0	0.0/0	5.4/2	56.8/27	42.0/26	21.0/28	79.0/14/3
	PIRACICABA	D4=19	TUPÍ=ESTAÇÃO EXPER.	25.0/13	33.3/22	85.7/14	14.0/20	1.3/11	5.5/19	3.2/7	0.0/0	5.3/7	29.2/14	43.5/21	34.0/2	85.7/14/3
	"	D4=20	USINA = PIRACICABA	76.0/10	58.0/22	62.4/14	6.2/15	1.0/12	5.2/28	2.2/7	0.0/0	7.5/27	36.0/14	28.3/15	63.5/2	76.0/10/1
	RIO CLARO	D4=12	RIO CLARO	36.2/19	40.5/22	77.0/8	13.0/11	2.0/26	4.3/19	4.7/7	0.0/0	2.0/8	39.0/30	52.0/26	20.0/1	77.0/3/3
	SANTA IZABEL	E2=87	IGARATÁ	46.8/1	56.2/4	27.8/4	36.8/12	14.8/17	7.4/26 19	26.2/7	0.0/0	0.0/0	20.4/14	40.6/24	17.4/4	56.2/4/2
	SANTO ANDRÉ	E3=37	PARANAPIACABA	88.9/11	254.0/27	215.9/18	152.4/20	38.1/11	96.5/26	88.9/6	38.1/18	25.4/7	38.1/26 25	88.9/8	203.2/26	254.0/27/2
	SÃO BERN. D/CAMPO	E3=24	SÃO BERNARDO DO CAMPO	21.1/15	55.4/28	100.2/14	34.2/21	2.1/16	11.2/28	12.3/6	2.3/19	10.1/1	35.7/26	38.2/8	29.4/1	100.2/14/3

MÁXIMAS EM 24 HORAS

ZONAS	MUNICIPIOS	PREFIXOS	POSTOS PLUVIOMETRICOS	JANEIRO	FEVEREIRO	MARÇO	ABRIL	MAIO	JUNHO	JULHO	AGOSTO	SETEMBRO	OUTUBRO	NOVEMBRO	DEZEMBRO	ANO 1.944
I	S. CAETANO DO SUL	E3-22	CERAMICA-SÃO CAETANO	23.0/24	51.8/25	93.0/14	16.5/21	5.0/22	11.0/27	11.5/6	0.0/0	9.0/8	28.8/25	28.7/24	30.5/4	93.0/14/3
	SÃO MANUEL	D5-47	SÃO MANUEL-FAZ. EXPER.	60.5/13	46.8/29	19.6/18	44.3/17	0.0/0	7.4/19	0.0/0	0.0/0	8.1/8	90.8/19	52.4/8	27.9/2	90.8/19/10
	SÃO PAULO															
	" "	E3-3	AGUA BRANCA	26.5/12	59.1/24	38.9/19	17.1/11	3.7/21	8.6/4	2.0/6	0.0/0	2.3/8	31.9/26	33.4/8	20.6/3	59.1/24/2
	" "	E3-81	ENGORDADOR-RESERVATORIO	80.0/13	60.0/28	41.8/10	10.0/2	11.0/12	12.8/19	3.5/6	0.0/0	9.4/8	23.5/26	26.5/8	23.0/3	80.0/13/1
	" "	E3-36	ESTAÇÃO DA LUZ	22.9/14	66.0/24	48.3/13	12.7/1	0.2/20	38.1/27	3.3/5	0.0/0	6.3/7	33.0/25	33.0/24	22.9/2	66.0/24/2
	" "	E3-30	INSTITUTO BIOLÓGICO	67.0/13	59.6/25	61.5/14	13.0/11	5.4/15	8.4/27	4.3/11	0.0/0	6.0/8	28.2/26	28.9/24	28.5/4	67.0/13/1
	" "	E3-78	ITAGUAÇÚ-RESERVATORIO	43.0/16	52.7/16	66.2/10	27.0/2	12.8/22	16.2/19	3.9/7	0.2/19	7.9/8	26.5/26	46.7/24	32.2/23	66.2/10/3
	" "	E3-35	OBSERVATORIO-AG. FUNDA	42.5/6	63.3/24	65.8/13	23.3/11	4.0/21	14.9/27	14.6/6	0.8/19	41.5/7	24.3/26	29.3/7	21.7/3	65.8/13/3
	" "	E3-80	RESERVATORIO-CANTAREIRA	37.0/3	51.4/28	58.0/9	18.0/2	10.0/21	10.8/19	4.6/6	0.3/18	12.0/8	46.7/26	44.5/24	32.0/1	58.0/9/3
	" "	E3-6	SANTO AMARO-REPREZA	28.8/13	85.3/16	50.3/14	22.5/20	7.1/21	5.3/19	8.5/6	0.0/0	10.0/8	45.5/26	35.8/24	81.4/3	85.9/16/2
	SÃO ROQUE	E4-9	ESTAÇÃO METEOROLOGICA	62.3/14	56.5/25	30.0/4	10.3/2	3.2/15	6.8/27	8.3/6	0.0/0	2.3/27	40.7/20	40.2/8	19.3/23	62.3/14/1
	SOROCABA	E4-24	FABR. CIMENTO-VOTORAN	52.4/14	52.2/20	45.6/6	8.9/13	0.0/0	11.1/5	5.9/6	0.0/0	10.3/8	41.5/17	38.1/15	30.5/16	52.4/14/1
	TATUÍ	E4-49	CEZARIO LANGE	32.9/5	73.8/25	28.4/13	12.3/20	5.3/15	12.9/27	7.8/6	0.0/0	6.3/7	25.6/17	54.6/21	21.2/17	73.8/25/2
	"	E4-34	ESTAÇÃO EXPERIMENTAL	22.8/14	50.0/25	18.0/14	19.0/19	5.3/11	12.0/19	2.8/6	0.0/0	4.7/7	18.2/17	26.4/7	22.0/3	50.0/25/2
	"	E4-36	POSTO DE SEMENTES	13.0/12	34.0/24	17.5/3	19.5/19	10.0/25	17.5/13	2.0/5	0.0/0	5.5/2	14.5/16	34.5/25	18.5/3	34.5/25/11
	TIETÊ	E4-11	ESTAÇÃO METEOROLOGICA	30.6/7	34.7/22	48.5/6	7.9/20	2.4/11	6.2/19	8.2/6	0.0/0	3.4/28	14.4/14	29.8/15	13.8/3	48.5/6/3
	"	E4-37	" "	38.0/25	25.7/19	48.5/6	5.0/11	2.6/11	8.5/5	6.7/6	0.0/0	3.0/2	21.4/26	51.9/21	12.9/4	51.9/21/11
	TORRINHA	D5-33	TORRINHA	48.4/4	57.2/22	25.6/17	14.5/1	0.0/0	4.8/5	2.7/7	0.0/0	7.1/27	71.0/28	64.3/15	33.6/2	71.0/28/10
II	ARAÇATUBA	C7-5	ARAÇATUBA	44.1/18	63.8/19	41.9/5	52.6/15	0.5/15	3.7/5	0.3/7	0.0/0	6.0/7	21.5/30	63.5/8	62.3/10	63.8/19/2
	ARARAQUARA	C5-65	FAZ. APARECIDA-US. TAMOIO	32.0/24	38.0/24	37.0/2	37.6/14	11.4/11	0.0/0	0.0/0	0.0/0	0.0/0	22.3/13	28.5/20	16.0/16	38.0/24/2
	"	C5-14	FAZENDA NIAGARA	43.0/25	64.0/19	26.0/DIV	60.0/15	26.0/DIV	0.0/0	1.0/7	0.0/0	1.6/7	40.0/14	60.0/21	21.0/2	64.0/19/2
	"	C5-17	USINA CHIBARRO	30.0/25	40.0/17	46.7/3	50.0/15	2.2/12	0.0/0	0.0/0	0.0/0	1.2/7	25.0/14	42.7/24	54.8/19	54.8/15/12
	BARRA BONITA	D5-20	BARRA BONITA	57.9/13	60.0/26	38.0/17	6.0/1	0.0/0	7.0/5	0.0/0	0.0/0	4.3/8	53.2/19	37.5/25	17.4/4	60.0/26/2
	BAURÚ	D6-36	BAURÚ	55.2/4	45.6/21	38.3/13	48.9/14	0.0/0	9.6/4	9.0/0	0.0/0	6.2/25	27.3/13	58.4/7	9.7/1	55.2/4/1
	BIRIGUÍ	C7-26	GUATAMBÚ	18.0/17	41.2/16	43.2/5	32.0/21	1.4/16	5.5/5	0.0/0	0.0/0	6.5/8	21.5/30	37.1/2	52.2/19	52.1/2/11
	BRÓTAS	D5-1	ESTAÇÃO METEOROLOGICA	18.0/18	40.0/22	48.0/3	24.0/1	3.0/17	4.0/5	0.0/0	0.0/0	1.5/7	12.0/26	51.0/25	36.0/25	51.0/25/11
	"	D5-2	USINA ELÉTRICA	17.0/25	38.1/26	47.0/3	27.0/20	0.0/0	3.2/5	0.0/0	0.0/0	6.4/7	14.7/26	41.0/26	30.0/24	47.0/3/3

MÁXIMAS EM 24 HORAS

ZONAS	MUNICÍPIOS	PREFIXOS	POSTOS PLUVIOMETRICOS	JANEIRO	FEVEREIRO	MARÇO	ABRIL	MAIO	JUNHO	JULHO	AGOSTO	SETEMBRO	OUTUBRO	NOVEMBRO	DEZEMBRO	ANO 1.944
II	CATANDUVA	C6-6	N.C.OSVALDO SAMPAIO	51,0/12	67,0/23	90,0/12	43,0/21	0,0/0	0,0/0	0,0/0	0,0/0	0,0/0	55,0/29	39,0/8	29,0/2	67,0/23/2
	COROADOS	C7-15	COROADOS	15,9/19	34,9/3	67,2/13	30,6/20	2,2/15	1,0/5	0,0/0	0,0/0	1,1/26	24,9/30	19,5/3	19,8/10	67,2/13/3
	DOIS CÓRREGOS	C5-5	DOIS CÓRREGOS	22,0/18	32,0/26	36,0/4	3,0/1	0,0/0	12,0/27	3,0/6	0,0/0	9,0/26	20,0/28	26,5/15	18,0/2	36,0/6/3
	GETULINA	C6-12	FAZENDA SUIÇA	50,5/25	35,8/22	30,5/3	6,5/15	2,5/9	13,5/4	0,0/0	0,0/0	10,4/7	38,7/29	41,0/3	19,0/16	50,5/25/1
	GLICÉRIO	C7-16	FAZ. VALE FORMOZO	91,0/8	28,0/16	51,5/13	42,0/13	5,0/10	23,0/5	0,0/0	0,0/0	10,0/7	22,0/30	41,0/15	24,5/9	91,0/8/1
	IBITINGA	C5-38	POSTO DE SEMENTES	30,0/29	32,0/22	20,6/14	21,5/15	0,0/0	0,5/28	0,0/0	0,0/0	1,5/8	19,0/14	31,5/24	32,0/1	90,0/29/1
	ITAJOBÍ	C6-40	ITAJOBÍ	46,9/7	81,9/2	28,6/13	42,7/17	0,0/0	1,0/4	0,0/0	0,0/0	2,4/2	36,5/19	49,9/20	24,9/9	81,9/2/2
	JABOTICABAL	C5-20	JABOTICABAL	45,6/25	47,0/16	36,6/15	26,2/15	0,0/0	0,1/4	1,5/6	0,0/0	2,3/2	25,1/29	45,6/26	25,5/2	47,0/16/2
	JAÚ	C5-25	FAZENDA EXPERIMENTAL	23,4/25	41,0/22	38,8/1	15,8/17	0,0/0	5,0/5	0,8/7	0,0/0	5,8/7	17,4/26	23,2/15	38,8/2	41,0/22/2
	LINS	C6-9	GUAIÇARA	110,3/8	34,4/17	42,5/14	70,4/21	2,5/10	7,5/6	3,5/6	0,0/0	5,2/28	17,3/14	41,5/14	23,2/24	110,3/8/1
	MACATUBA	C5-4	USINA SANTA LUZIA	102,0/8	86,0/20	20,2/15	7,5/1	1,1/12	5,2/19	0,0/0	0,0/0	6,0/7	20,5/29	43,0/8	37,2/2	102,0/8/1
	MINEIROS TIETÊ	C5-21	CAMPOS NOVOS	45,5/15	38,0/20	37,0/17	16,0/10	0,0/0	7,0/5	0,0/0	0,0/0	4,2/8	55,0/19	71,0/15	36,0/3	71,0/15/11
	" "	C5-22	MINEIROS TIETÊ	16,0/25	42,0/20	43,0/17	8,0/3	0,0/0	10,0/5	0,0/0	0,0/0	7,0/8	25,5/20	75,0/15	13,0/2	75,0/15/11
	MIRASSOL	C6-21	MIRASSOL	30,0/16	32,0/16	25,0/2	21,0/2	0,0/0	1,9/5	0,9/0	0,0/0	0,2/8	29,1/27	42,5/15	13,2/10	42,5/15/11
	NOVO HORIZONTE	C6-27	NOVO HORIZONTE	32,2/7	98,1/15	20,2/8	46,2/20	0,0/0	1,4/4	0,0/0	0,0/0	3,6/7	30,1/13	20,3/7	25,4/22	98,1/16/2
	PEDERNEIRAS	C5-24	USINA LAGOA	69,0/8	35,6/21	16,2/28	57,2/16	4,7/12	8,2/4	1,2/6	0,0/0	10,1/6	15,7/13	34,8/14	29,2/1	69,0/8/1
	PENÁPOLIS	C7-11	ALTO ALEGRE	48,1/6	58,1/22	27,5/19	38,8/21	9,6/10	11,2/5	1,2/6	0,0/0	9,6/7	27,7/29	75,4/21	27,2/2	75,4/21/11
	"	C7-13	FAZENDA FIGUEIRA	70,4/6	49,3/17	34,8/19	58,4/15	3,7/10	14,4/4	0,0/0	0,0/0	10,4/7	58,2/30	38,4/3	38,0/2	70,4/8/1
	PINDORAMA C5-39	C7-18	ESTAÇÃO EXPERIMENTAL	55,6/24	55,6/14	20,0/14	60,2/20	7,8/25	7,8/6	0,8/6	0,2/23 (21)	2,3/7	25,6/12	63,0/7	41,3/1	63,0/7/11
	RIBEIRÃO BONITO	C5-3	RIBEIRÃO BONITO	28,0/25	44,0/17	56,0/3	25,0/15	0,0/0	0,0/0	0,0/0	0,0/0	0,0/3	13,0/26	47,0/13	26,0/2	56,0/3/3
	SÃO CARLOS	C5-35	IBATÉ	60,8/25	80,0/15	87,0/6	106,0/14	5,2/11	0,0/0	0,0/0	0,0/0	0,0/0	16,8/14	34,0/24	30,4/5	106,0/14/4
	" "	C4-15	SÃO CARLOS	39,4/31	35,0/17	55,1/15	16,5/15	0,0/0	0,1/5	0,0/0	0,0/0	1,5/8	27,4/14	37,4/15	6,4/17	55,0/15/3
	TABATINGA	C5-48	FAZENDA ITAQUERÊ	45,0/24	28,0/16	39,0/3	25,0/14	0,0/0	1,5/27	1,5/6	0,0/0	5,5/6	17,5/13	35,2/20	14,0/1	45,0/24/1
	URUPÊS	C6-41	URUPÊS	45,0/25	56,0/3	40,0/5	41,0/21	0,0/0	0,0/0	0,0/0	0,0/0	3,9/8	27,0/14	36,5/21	53,4/10	56,0/3/2
III	BAURÚ	D6-36	BAURÚ-POSTO SEMENTES	55,2/4	45,6/21	38,9/13	43,9/14	0,0/0	9,6/4	0,0/0	0,0/0	6,2/25	27,5/13	53,4/7	9,7/1	55,2/4/1
	DUARTINA	D6-20	DUARTINA	81,8/5	54,0/22	31,1/6	10,4/1	3,4/10	7,7/5	1,0/6	0,0/0	7,5/7	56,0/26	37,0/8	20,0/2	81,8/5/1
	GÁLIA	D6-19	GÁLIA	65,0/26	59,0/22	63,0/19	14,5/1	2,5/10	10,0/5	6,0/6	0,0/0	8,0/28	29,0/26	41,0/3	34,0/2	65,0/26/1
	"	D6-5	FERNÃO	35,0/3	54,0/22	40,0/19	17,6/11	3,0/10	9,0/19	2,0/6	0,0/0	10,6/28	33,0/26	50,0/21	25,0/2	54,0/22/2

MÁXIMAS EM 24 HORAS

ZONAS	MUNICIPIOS	PREFIXOS	POSTOS PLUVIOMETRICOS	JANEIRO	FEVEREIRO	MARÇO	ABRIL	MAIO	JUNHO	JULHO	AGOSTO	SETEMBRO	OUTUBRO	NOVEMBRO	DEZEMBRO	ANO 1.944
III	MARILIA	D6-25	POSTO DE SEMENTES	66.5/13	80.5/21	37.0/2	14.8/16	4.2/9	11.3/4	0.5/5	0.0/0	8.3/6	64.7/13	38.4/2	91.3/22	91.3/22/12
	ORIENTE	D7-32	ORIENTE	31.5/26	60.6/28	20.5/3	0.0/0	3.3/15	11.2/5	0.0/0	0.0/0	8.6/7	62.3/14	58.4/3	17.5/9	62.3/14/10
	PIQUEROBÍ	C8-1	PIQUEROBÍ	17.0/12	55.4/18	39.1/9	73.2/10	10.1/15	12.7/5	6.6/6	0.0/0	10.9/7	21.8/20	59.6/3	40.3/3	73.2/10/4
	PRESID. PRUDENTE	D8-11	POSTO DE SEMENTES	38.5/7	37.0/21	54.8/16	32.5/9	19.2/9	7.0/4	3.0/5	0.0/0	15.0/6	38.5/28	47.0/30	8.6/1	54.3/16/3
	QUINTANA	D7-33	QUINTANA	47.0/8	92.0/22	49.0/10	27.9/1	0.0/0	0.6/27	0.0/0	0.0/0	23.0/7	31.9/28	27.0/3	11.6/10	92.0/22/2
IV	ANGATUBA	E5-19	FAZENDA ATERRADINHO	54.5/16	27.5/21	38.5/12	0.8/16	10.1/14	0.0/0	10.5/5	0.0/0	22.8/6	15.0/28	42.9/25	26.2/1	54.5/16/1
	AVARÉ	E5-8	ESTAÇÃO METEOROLOGICA	10.8/4	30.9/27	39.1/4	31.1/17	6.0/15	10.2/5	5.3/6	0.0/0	17.5/7	66.0/14	29.1/15	12.5/2	66.0/14/10
	BAURÚ	D6-1	BAURÚ	49.5/5	21.3/20	9.3/16	50.2/15	0.0/0	0.0/0	0.0/0	0.0/0	0.0/0	24.0/14	52.0/8	12.0/9	52.0/8/11
	BURÍ	E5-4	RONDINHA	37.5/2	34.3/25	30.3/10	4.4/12	19.5/15	15.5/19	3.5/6	0.0/0	13.5/7	15.8/17	40.3/15	20.7/2	40.3/15/11
	CANDIDO MOTA	D7-31	USINA PARÍ	38.6/18	22.1/16	22.7/2	22.7/2	15.7/10	8.9/27	6.2/6	0.0/0	3.5/3	19.5/19	23.4/3	60.4/2	60.4/2/12
	DUARTINA	D6-20	DUARTINA	81.8/5	54.0/22	31.1/6	10.4/1	3.4/10	7.7/5	1.0/6	0.0/0	7.5/7	56.0/26	37.0/8	20.0/2	81.8/5/1
	GÁLIA	D6-5	FERNÃO	35.0/3	54.0/22	40.0/9	17.6/11	3.0/10	9.0/19	2.0/6	0.0/0	10.6/28	33.0/26	50.0/21	25.0/2	54.0/22/2
	"	D6-19	GÁLIA	65.0/26	59.0/22	63.0/19	14.5/1	2.5/10	10.0/5	6.0/6	0.0/0	8.0/28	29.0/26	41.0/3	34.0/2	65.0/26/1
	GUAPIÁRA	F5-10	GUAPIÁRA	80.6/31	40.0/25	20.9/19	10.5/22	10.6/15	10.9/4	10.6/6	0.0/0	10.9/28	10.9/29	40.8/15	28.8/4	40.8/15/11
	ITAPÉVA	E5-9	ESTAÇÃO METEOROLOGICA	34.1/14	69.6/25	23.2/14	6.3/12	37.1/16	6.4/27	6.2/6	0.0/0	16.4/7	25.1/17	42.7/14	16.4/23	69.6/25/2
	"	F5-12	USINA SANTA MARIA	43.6/26	29.5/25	50.6/17	0.0/0	55.6/17	25.2/11	20.6/7	0.0/0	20.5/26	60.5/17	80.3/15	24.5/23	99.5/25/2
	ITAPETININGA	E5-15	POSTO DE SEMENTES	35.5/7	56.0/17	17.7/1	19.7/15	6.4/14	9.7/26	5.0/5	0.0/0	12.3/7	13.5/13	58.8/7	22.0/1	58.8/7/11
	ITAPORANGA	E6-9	ITAPORANGA	101.1/14	29.0/3	31.2/14	5.7/19 (17)	13.2/16	18.4/19	12.8/6	0.0/0	11.5/7	17.7/20	52.7/27	26.7/2	101.1/14/1
	ITARARÉ	F6-1	ITARARÉ	22.3/9	23.4/25	27.6/14	13.7/1	20.7/15	15.8/27	7.3/6	0.7/30	7.8/7	13.2/17	34.4/3	4.3/10	34.4/3/11
	ITATINGA	E5-13	ITATINGA	41.2/14	27.3/25	25.0/5	20.0/17	7.0/15	7.0/5	24.2/6	0.0/0	12.0/7	10.4/14	43.5/8	17.5/2	43.5/8/11
	PARAGUAÇÚ PAULISTA	D7-4	PARAGUAÇÚ PAULISTA	7.0/28	38.0/14	47.0/1	57.0/19	20.0/9	23.0/4	2.0/4	0.0/0	20.4/6	16.0/28 (18)	33.0/2	51.0/23	57.0/19/4
	PIQUEROBÍ	C8-1	PIQUEROBÍ	17.0/12	55.4/18	39.1/9	73.2/10	10.1/15	12.7/5	6.6/6	0.0/0	10.9/7	21.8/20	59.6/3	40.3/3	73.2/10/4
	PIRAJÚ	E6-15	TEJUPÁ	44.9/4	41.2/24	10.5/10	40.4/17	6.4/17	16.2/27	2.4/7	0.0/0	15.2/7	8.4/11	58.6/3	28.6/2	58.6/3/11
	"	E6-2	USINA-BÔA VISTA	33.2/13	20.7/19	12.5/2	18.2/16	6.7/14	9.9/26 (18)	1.6/5	0.0/0	14.0/7	8.3/24	40.4/14	9.8/1	40.4/14/11
	PRES. PRUDENTE	D8-11	POSTO DE SEMENTES	38.5/7	37.0/21	54.3/16	32.5/9	19.2/9	7.0/4	3.0/5	0.0/0	15.0/6	38.5/28	47.0/30	8.6/1	54.3/16/3
	RIBEIRÃO DOS PINTOS	D6-32	SALTO GRANDE	45.4/24	49.3/23	145.4/4	24.4/13	8.4/3	6.3/19	0.0/0	0.0/0	0.0/0	5.3/28	16.3/24	13.3/9	145.4/4/3
	SALTO GRANDE	D6-34	" "	32.2/27	49.9/14	21.5/11	12.8/20	5.5/7	10.7/25	0.0/0	0.0/0	18.8/7	16.1/4	55.5/7	23.2/10	55.5/7/11
	S. MIGUEL ARCANJO	F4-1	USINA - TURVINHO	36.9/25	35.0/25	22.0/17	13.3/21	19.4/16	6.7/25	10.7/6	0.4/21	10.5/7	20.7/15	33.5/15	16.7/26	36.9/25/1

MÁXIMAS EM 24 HORAS

ZONAS	MUNICIPIOS	PREFIXOS	POSTOS PLUVIOMETRICOS	JANEIRO	FEVEREIRO	MARÇO	ABRIL	MAIO	JUNHO	JULHO	AGOSTO	SETEMBRO	OUTUBRO	NOVEMBRO	DEZEMBRO	ANO 1.944
V	APIAÍ	F5-12	USINA - APIAÍ	43.6/26	99.5/25	50.6/17	0.0/0	55.6/15	25.2/11	20.6/7	0.0/0	20.5/26	60.5/17	80.8/15	24.5/28	99.5/25/2
	CANANÉIA	G5-1	ARIRÍ	45.0/17	50.1/27	61.2/18	65.1/19	52.7/18	30.0/17	21.8/9	38.0/29	24.0/7	35.6/27	62.4/8	60.8/24	65.1/19/4
	CUBATÃO	E3-88	PIAÇAGUÉRA	43.8/11	246.4/27	241.3/13	116.8/20	25.4/11	91.4/26	38.1/6	20.3/18	15.2/7	38.1/25	66.0/6	101.6/26	246.4/27/2
	ELDORADO	F5-7	ELDORADO	36.7/17	40.5/25	32.7/4	26.4/18	33.6/17	16.4/27	4.6/6	1.3/20	12.3/8	19.4/26	38.7/8	13.5/3	40.5/25/2
	GUARUJÁ	E3-89	ITAPÊMA-POSTO-SANTOS	41.0/17	116.6/3	101.3/14	109.0/18	37.6/12	42.3/27	32.2/11	9.7/19	27.4/8	24.7/26	44.9/8	60.0/24	116.6/3/2
	IGUAPE	F4-3	ESTAÇÃO METEOROLOGICA	52.6/14	40.6/2	21.3/6	94.2/12	7.8/15	18.0/25	21.5/10	5.5/17	20.0/8	43.1/26	124.4/8	75.2/24	124.4/8/11
	ITANHAÉM	F3-20	ITANHAÉM	56.0/17	180.0/28	33.0/4	80.5/20	41.3/12	23.0/28	39.0/11	10.0/19	43.0/8	44.0/27	99.0/8	52.6/24	180.0/28/2
	JUQUIÁ	F4-10	JUQUIÁ	47.0/25	100.2/26 18	14.2/19	32.0/19	5.0/15	16.1/27 7	5.9/11	1.8/19	20.5/8	9.8/13	47.0/8	22.8/26	100.2/26/2 18
	SALESÓPOLIS	E2-4	POÇO PRETO	55.3/19	133.8/28	26.0/4	49.2/18	30.3/1	30.0/27	44.3/7	10.5/19	12.3/4	33.2/20	27.2/8	50.2/27	133.8/28/2
	SANTO ANDRÉ	E3-37	PARANAPIACABA	80.9/11	254.0/27	215.9/13	152.4/20	38.1/11	96.5/26	80.9/6	38.1/18	25.4/7	38.1/25	38.9/8	203.2/26	254.0/27/2
	SANTOS	E3-41	CAETÉS-LENIA TORRES	71.3/17	282.7/28	109.3/14	178.3/21	91.1/12	95.3/27	55.4/7	16.8/20	22.5/8	46.4/26	93.5/23	106.5/23	282.7/28/2
	"	E3-42	ITATINGA-REPRESA	97.0/19	297.0/28	177.0/14	166.4/21	147.3/12	89.0/26	70.3/7	40.4/19	25.5/18	86.7/26	130.6/23	105.2/2	297.0/28/2
	"	E3-40	USINA - ITATINGA	78.4/18	230.0/27	134.1/13	180.0/17	57.9/12	109.0/26	38.7/6	29.5/18	21.2/1	50.0/26	70.9/23	80.6/23	230.0/27/2
	UBATUBA	E2-5	ESTAÇÃO METEOROLOGICA	99.8/13	127.1/19	79.8/14	72.2/18	67.7/12	50.7/27	38.1/7	17.2/19	14.5/2	20.6/27	50.8/9	59.4/24	127.1/19/2
VI	ARETAS	D1-2	FAZENDA JARDIM	32.5/26	48.6/19	68.6/6	18.3/18	3.6/4	7.5/19	10.4/7	0.9/20	7.0/4	36.1/20	36.8/21	54.5/26	68.6/6/3
	BANANAL	D1-11	BANANAL	48.0/18	85.2/21	45.0/6	13.0/2	8.0/11	0.7/20	6.4/7	0.7/22	9.0/3	18.8/27	27.0/26	46.4/24	85.2/21/2
	CACHOEIRA PAULISTA	D1-12	BOCAINA	18.5/26	68.7/4	30.6/1	18.9/18	6.9/11	6.3/19	13.2/7	0.0/0	0.3/3	35.2/25	31.8/22	57.2/24	68.7/4/2
	CAÇAPAVA	E2-18	CAÇAPAVA	27.3/25	98.2/23	39.8/14	20.6/12	7.3/11	3.8/28	17.2/6	0.0/0	10.4/1	30.0/25	41.2/25	14.4/23	98.2/23/2
	CAMPOS DO JORDÃO	D2-16	CACH.DO DIAMANTE	52.0/26	42.4/17	31.5/2	10.7/2	6.7/11	19.8/19	10.2/7	0.0/0	4.8/2	37.7/15	72.7/24	19.2/24	72.7/24/11
	" " "	D2-19	EMILIO RIBAS	35.0/8	35.3/3	45.6/1	27.6/20	4.6/11	15.3/20	1.7/10	0.0/0	2.1/3	20.2/26	52.2/26	27.8/4	52.2/26/11
	CRUZEIRO	D1-6	CAIXA D'AGUA	26.5/18	78.0/29	87.3/6	25.6/2	22.6/17	8.3/19	15.8/7	0.0/0	5.4/2	37.2/26	46.1/22	63.0/24	87.3/6/3
	CUNHA	E1-2	ESTAÇÃO METEOROLOGICA	38.5/12	71.2/20	71.8/2	0.0/0	6.3/1	4.5/19	8.0/7	0.0/0	12.1/2	21.7/26	24.3/24	17.7/4	71.8/2/3
	"	D2-25	ESTRADA DE CUNHA	24.4/27	63.0/25	105.0/4	26.2/20	18.2/18	6.0/20	16.4/7	0.0/0	7.5/2	31.8/15	36.4/26	31.4/28	105.0/4/3
	GUARATINGUETÁ	D2-2	GUARATINGUETÁ	34.4/24	39.6/19	32.8/4	20.1/18	13.2/4	11.2/19	22.3/7	0.3/20	8.9/2	27.4/26	58.8/26	32.7/24	58.8/26/11
	"	D2-23	PILÕES	42.4/11	65.2/28	62.3/8	22.3/18	13.1/11	10.4/19	17.8/7	0.0/0	6.2/3	27.2/26	43.6/24	56.8/6	85.2/23/2
	JACAREÍ	E2-16	JACAREÍ	44.2/8	49.0/21	38.3/6	22.5/2	5.0/11	8.1/19	4.8/7	0.3/Div	4.8/2	36.5/14	42.3/8	22.2/1	49.0/21/2
	MOGÍ DAS CRUZES	E2-53	CASA GRANDE	27.2/8	99.4/19	58.4/14	46.0/30	13.5/12	24.5/30	8.3/25	21.1/19	12.3/4	29.4/20	46.8/9	36.3/27	99.4/19/2
	MONTEIRO LOBATO	D2-20	MONTEIRO LOBATO	33.4/29	99.4/19	50.2/5	27.4/18	18.2/11	10.1/26	10.6/7	0.0/0	17.4/2	50.0/17	40.1/24	30.2/25	99.4/19/2

MÁXIMAS EM 24 HORAS

ZONAS	MUNICIPIOS	PREFIXOS	POSTOS PLUVIOMETRICOS	JANEIRO	FEVEREIRO	MARÇO	ABRIL	MAIO	JUNHO	JULHO	AGOSTO	SETEMBRO	OUTUBRO	NOVEMBRO	DEZEMBRO	ANO 1.945
VI	NATIVIDADE DA SERRA	E2-24	BAIRRO DO ALTO 9	26,9/9	73,0/19	84,6/4	32,2/18	19,9/21	10,5/27	5,4/25	3,7/20	6,6/19	26,0/26	57,0/26	37,4/17	73,9/19/2
	" " "	E2-8	NATIVIDADE DA SERRA	27,0/10	131,0/19	37,3/14	18,1/18	6,5/22	8,9/27	6,5/7	2,2/19	5,4/2	40,6/26	67,0/26	20,5/24	131,0/19/2
	PARAIBUNA	E2-23	PARAIBUNA	70,4/30	85,3/28	46,4/6	13,4/18	16,4/12	5,3/13	6,6/7	0,1/21	5,9/2	54,2/26	95,3/8	36,1/1	85,3/28/2
	PINDAMONHANGABA	D2-12	PINDAMONHANGABA	46,0/8	46,0/23	34,5/10	10,5/16	6,0/11	2,3/28	13,6/7	0,0/0	12,0/2	18,0/21	40,5/26	25,0/8	23/2 46,0/3/1
	SALESÓPOLIS	E2-4	POÇO PRETO	55,3/19	188,8/28	26,0/4	43,2/18	30,3/1	7 30,0/27	44,3/7	10,3/19	12,3/4	33,2/20	27,2/8	50,2/27	188,8/28/2
	S.L.DO PARAITINGA	E2-21	SÃO LUIZ DO PARAITINGA	30,6/16	49,4/28	57,2/4	17,5/18	5,5/22	2,5/18	7,4/7	0,0/0	5,6/2	14,4/26	42,6/8	16,2/4	57,2/4/3
	TAUBATÉ	E2-6	TAUBATÉ	62,2/12	72,2/28	39,7/8	29,6/12	4,5/11	7,1/28	19,8/7	0,0/0	3,7/27	23,0/26	78,0/26	17,3/27	78,0/26/11
VII	AGUAÍ	D3-22	POSTO DE SEMENTES	48,0/5	58,4/19	21,0/28	48,4/17	3,4/26	0,8/5	0,9/7	0,0/0	2,0/3	61,5/30	59,5/24	58,5/5	61,5/30/10
	ARARAQUARA	C5-37	AMERICO BRASILIENSE	45,5/4	50,4/16	69,3/1	20,5/21	0,0/0	0,0/0	0,0/0	0,0/0	0,0/0	26,7/14	37,6/28	48,0/1	69,3/1/3
	"	C5-3	JOÁ	40,3/8	40,5/17	56,9/3	22,5/14	0,0/0	0,5/5	0,0/0	0,0/0	1,6/8	23,4/30	38,4/24	13,1/11	56,9/3/3
	ARARAS	D4-28	FAZENDA SÃO FRANCISCO	8 31,2/13	88,8/29	45,0/3	22,6/15	11,0/26	3,4/20	2,2/6	0,0/0	0,3/27	30 35,3/14	60,0/15	12,4/6	60,0/15/11
	BARRETOS	B5-22	ADOLFO PINTO	47,4/17	24,3/14	31,4/19	50,0/20	0,0/0	0,0/0	0,0/0	0,0/0	0,0/0	40,0/27	30,0/23	7,4/9	50,0/20/4
	"	B5-28	AMOREIRA	40,2/14	59,8/27	48,0/13	58,0/21	0,0/0	0,0/0	0,0/0	0,0/0	0,0/8	42,2/30	61,0/13	11,0/7	61,0/13/11
	BEBEDOURO	C5-46	ANDES	32,0/12	36,0/16	53,0/14	98,7/21	0,0/0	0,0/0	0,0/0	0,0/0	3,0/3	32,3/30	28,0/8	22,0/3	98,7/21/4
	"	B5-24	MANDEMBO	38,0/11	44,2/15	60,3/2	40,3/21	0,0/0	0,0/0	0,0/0	0,0/0	0,5/2	36,0/13	30,0/7	130,0/28	130,0/28/12
	COLINA	B5-28	COUDELARIA PAULISTA	36,0/26	29,7/16	40,0/3	65,0/14	0,0/0	0,5/5	0,0/0	0,0/0	0,5/8	37,0/14	40,4/24	18,4/3	65,0/14/4
	CRAVINHOS	C4-15	TIBIRIÇÁ	50,1/16	26,8/4	40,5/1	27,0/2	0,0/0	1,4/5	0,0/0	0,0/0	0,8/8	42,5/29	32,0/21	32,0/28	50,1/16/1
	DESCALVADO	C4-4	DESCALVADO	49,0/28	52,2/29	61,6/2	22,5/19	1,5/12	0,0/0	6,3/6	0,0/0	0,0/0	27,5/24	62,0/15	15,0/1	62,0/15/11
	ESP.STO.DO PINHAL	D3-8	USINA PINHAL	34,4/26	35,4/20	54,2/3	50,1/1	2,5/18	3,6/19	4,1/7	0,0/0	0,0/8	32,3/14	80,2/15	20,1/17	84,2/3/3
	FRANCA	B4-23	JERIQUARA	48,5/26	25,0/29	26,5/28	33,7/17	0,0/0	0,0/0	0,0/0	0,0/0	0,0/0	25,3/14	44,0/25	39,7/10	48,5/26/1
	"	B4-20	RESTINGA	46,6/1	59,7/29	48,0/4	34,7/2	2,3/11	0,0/0	0,0/0	0,0/0	0,0/0	69,3/29	45,6/25	45,6/3	69,3/29/10
	GUARÁ	B4-4	USINA SÃO JOAQUIM	72,2/26	21,7/17	40,3/16	30,6/17	0,0/0	0,0/0	0,0/0	0,0/0	1,4/8	27,2/10	34,4/16	39,2/1	72,2/26/1
	GUARÍBA	C5-21	HAMMOND	70,0/25	43,0/25	40,0/3	11,5/17	0,0/0	1,4/5	1,5/7	0,0/0	0,5/7	20,0/30	49,0/24	18,0/20	70,0/25/1
	IGARAPAVA	B4-2	USINA - BURITIS	99,0/26	40,6/21	30,8/15	25,8/21	0,0/0	1,0/5	0,0/0	0,0/0	3,8/8	28,0/14	28,0/25	88,0/10	99,8/26/1
	ITAPIRA	D3-15	ITAPIRA	22,8/24	75,0/18	89,0/16	8,4/16	10,5/26	0,6/19	0,6/7	0,0/0	1,1/8	43,0/14	68,5/15	20,6/26	75,0/18/2
	JABOTICABAL	C5-23	JABOTICABAL	77,4/25	51,0/14	29,0/2	21,0/17	0,0/0	0,1/4	2,6/7	0,0/0	0,0/0	44,6/30	57,2/8	28,6/4	77,4/25/1
	LEME	D4-31	LEME	67,4/25	81,7/22	71,0/1	9,0/1	20,1/17	0,2/27	0,3/6	0,0/0	0,0/0	25,7/14	60,9/15	30,6/15	81,7/22/2
	MOGÔCA	C3-40	FAZENDA AÇUDE	52,4/26	28,0/10	36,6/15	33,2/2	0,0/0	3,2/5	3,0/7	0,0/0	4,5/3	37,8/14	49,4/30	28,9/10	52,4/26/1

MÁXIMAS EM 24 HORAS

ZONAS	MUNICIPIOS	PREFIXOS	POSTOS PLUVIOMETRICOS	JANEIRO	FEVEREIRO	MARÇO	ABRIL	MAIO	JUNHO	JULHO	AGOSTO	SETEMBRO	OUTUBRO	NOVEMBRO	DEZEMBRO	ANO 1944
VII	MOGÔCA	C4-40	ESTAÇÃO METEOROLOGICA	49,1/25	27,8/22	62,1/5	21,5/17	0,0/0	0,3/5	0,0/0	0,0/0	0,5/3	57,0/29	44,3/21	20,1/26	69,1/5/3
	MONTE ALTO	C5-52	ITITIRAMA	38,0/25	46,0/16	19,8/3	13,0/20	0,0/0	0,0/0	3,0/7	0,0/0	0,0/0	15,0/30	62,5/8	12,0/10	62,5/8/11
	NUPORANGA	B4-3	USINA - DOURADOS	55,2/26	84,3/14	75,8/5	25,0/17	7,5/11	0,0/0	0,0/0	0,0/0	0,0/0	53,6/29	24,1/24	40,0/1	75,8/5/3
	ORLÂNDIA	B4-11	FAZENDA AGUDOS	43,0/24	36,7/3	37,3/15	19,0/2	0,0/0	0,0/0	0,0/0	0,0/0	0,2/4	22,4/21	32,0/20	40,0/21	43,0/24/1
	"	B4-15	ORLÂNDIA	48,9/23	40,1/16	28,8/2	28,4/20	0,0/0	3,2/4	0,0/0	0,0/0	1,8/3	30,7/28	38,2/29	56,2/24	56,2/24/12
	PATROC. PAULISTA	B4-5	USINA - ESMERIL	58,0/26	29,7/22	28,6/15	24,6/2	5,8/1	0,0/0	0,0/0	0,0/0	3,1/3	32,0/29	40,0/18	44,5/7	58,0/26/1
	PIRAJUBUNGA	C4-38	POSTO DE SEMENTES	38,0/24 18	36,0/2	52,0/17	16,0/21	2,6/26	0,0/0	4,4/7	0,0/0	0,0/0	25,0/14	68,0/24	19,4/24	68,0/24/11
	"	D4-32	SOUZA QUEIROZ	41,0/25	80,0/16	60,0/2	58,0/15	5,0/25	0,0/0	0,0/0	0,0/0	0,0/0	54,0/30	58,0/13	18,0/25	80,0/16/2
	PONTAL	C5-24	PONTAL	47,5/26	65,0/14	7,0/5	35,0/21	0,0/0	0,0/0	0,0/0	0,0/0	2,0/3	34,2/30	24,0/8	23,5/3	74,0/5/3
	STA. CRUZ D/PALMEIRAS	C4-29	STA. CRUZ DAS PALMEIRAS	60,3/3	34,0/25	61,0/1	21,0/15	0,0/0	0,0/0	0,0/0	0,0/0	0,0/0	34,5/14 13/28	41,0/24	27,5/1	61,0/1/3
	STA. RITA P. QUATRO	C4-24	ESTAÇÃO METEOROLOGICA	54,7/25	36,4/17	32,2/13	35,6/17	1,6/25	0,5/28	1,3/7	0,0/0	0,0/0	41,7/28	44,0/31	9,1/4	54,7/25/1
	STA. ROSA D/VITERBO	C4-42	USINA AMALIA	61,4/25	52,5/2	58,3/17	44,2/16	0,0/0	0,0/0	0,0/0	0,0/0	2,0/2	32,6/13	35,8/20	45,3/9	61,4/25/1
	SÃO CARLOS	D5-35	IRAÉ	60,8/25	80,0/15	37,0/6	106,0/14	5,2/11	0,0/0	0,0/0	0,0/0	0,0/0	16,8/14	34,0/24	50,4/5	106,0/14/4
	" "	C4-28	SANTA EUDÓXIA	42,0/25	51,0/17	20,7/3	37,4/16	0,0/0	0,0/0	0,0/0	0,0/0	0,0/0	41,2/26	66,5/24	65,0/1	70,7/3/3
	SÃO JOÃO D/B. VISTA	C3-31	SÃO JOÃO DA BOA VISTA	63,2/5	30,0/25	36,2/15	28,0/1	0,0/0	0,0/0	3,3/7	0,0/0	3,6/8	52,5/26	50,5/12	27,5/23	63,2/5/1
	S. JOSÉ D/RIO PARDO	C3-28	FAZENDA GUARUÇÉZINHO	51,6/26	38,6/27	30,5/16	22,6/17	0,2/17	1,9/5	2,4/7	0,0/0	12,8/3	37,5/29	60,1/21	39,0/10	60,1/21/11
	SERRA NEGRA	D3-12	SERRA NEGRA	60,4/6	44,0/25	40,3/9	36,2/20	0,4/17	7,5/19	5,3/7	0,0/0	0,0/0	50,5/29	48,3/24	15,2/5	60,4/6/1
	TAPIRATIBA	C3-26	FAZENDA FORTALEZINHA	46,1/26	45,0/17	58,1/3	28,0/12 2	0,0/0	0,1/4	0,2/7	0,0/0	3,4/3	37,2/14	46,3/21	40,6/10	58,1/3/3
	"	C3-27	FAZENDA RETIRO	26,8/2	39,8/22	40,2/18	22,5/17	0,0/0	2,5/5	2,2/7	0,0/0	6,2/3	44,4/31	41,4/18	30,3/10	44,4/31/10
	TERRA ROXA	B5-25	TERRA ROXA	32,4/15	57,7/16	66,3/16	46,4/21	0,0/0	0,0/0	0,0/0	0,0/0	0,0/0	20,8/27	32,0/24	19,0/5	66,3/16/3
	VIRADOURO	B5-26	VIRADOURO	36,2/13	27,5/15	43,0/5	33,7/21	0,0/0	0,3/5	0,1/7	0,0/0	2,0/3	15,0/27	24,1/8	25,6/5	43,0/5/3
VIII	BERZOCURO	C5-46	ANDES	32,0/12	33,0/16	38,0/14	98,7/21	0,0/0	0,0/0	0,0/0	0,0/0	3,0/3	32,3/30	28,0/8	23,0/5	98,7/21/4
	GUARACI	B6-1	USINA-MARISONDO	46,1/30	44,3/3	42,7/5	11,0/14	0,1/17	0,2/0	0,0/0	0,0/0	1,4/8	34,8/29	40,6/24	28,3/24	44,3/3/2
	MIRASSOL	B6-21	MIRASSOL	30,0/16	32,0/14	24,0/2	21,0/2	0,0/0	1,9/5	0,0/0	0,0/0	0,2/3	29,1/27	42,5/15	19,2/10	42,5/15/11
	NOVA GRANADA	B6-9	ONDA VERDE	21,7/30	58,0/3	35,0/18	20,6/15	1,3/17	1,1/5	0,5/7	0,0/0	4,0/6	48,6/27	85,0/24	47,0/2	85,0/24/11
	OLIMPIA	B5-24	OLIMPIA	33,8/17	35,2/16	46,7/7	39,0/21	0,0/0	0,0/0	0,0/0	0,0/0	1,1/3	70,5/13	49,6/24	24,0/13	70,5/13/10
	S. JOSÉ D/RIO PRETO	B6-5	ENGº SCHMIDT	35,0/22	45,0/27	25,0/13	60,0/21	0,0/0	0,0/0	0,0/0	0,0/0	1,0/27	65,0/30	95,0/23	40,0/1	95,0/30/10
	" " " "	B6-4	SÃO JOSÉ DO RIO PRETO	42,0/30	55,0/19	41,5/5	20,0/21	0,0/0	0,5/5	0,5/4	0,0/0	5,0/7	54,0/27	50,0/15	32,0/2	55,0/19/2
	STA. SOFIA	C5-27	SANTA ADÉLIA	0,0/0	80,6/16	25,8/12	43,5/29	0,0/	0,0/0	0,0/0	0,0/0	2,0/8	33,5/21	65,0/21	64,0/2	80,6/16/2

DIAS DE CHUVAS															
ZONAS	MUNICIPIOS	PREFIXOS	POSTOS PLUVIOMETRICOS	JANEIRO	FEVEREIRO	MARÇO	ABRIL	MAIO	JUNHO	JULHO	AGOSTO	SETEMBRO	OUTUBRO	NOVEMBRO	DEZEMBRO	ANO 1.944
I	AMERICANA	D4-4	AMERICANA - USINA	17	17	12	7	1	3	1	0	2	10	14	10	94
	AMPARO	D3-31	FAZENDA CHAPADÃO	14	11	9	0	0	0	0	0	0	6	11	7	58
	ANALÂNDIA	D4-35	ANALÂNDIA	9	16	11	3	1	0	1	0	1	6	11	5	64
	ANHEMBÍ	D5-44	FAZENDA BARREIRO RICO	12	15	9	5	0	3	0	0	5	10	11	6	76
	ATIBAIA	E3-75	ATIBAIA	13	17	11	5	3	3	1	0	2	7	15	10	87
	BOTUCATÚ	D5-27	BOTUCATÚ	11	17	13	4	3	3	1	0	6	10	12	10	90
	"	D5-29	FAZENDA MONTE ALEGRE	11	14	9	2	1	2	0	0	4	8	9	8	68
	BRAGANÇA PAULISTA	D3-29	FAZENDA ITAGUAÇÚ	13	18	20	7	2	3	1	0	3	6	14	12	99
	" "	D3-36	PINHALZINHO	6	8	13	3	2	3	4	0	5	10	15	8	77
	CAMPINAS	D4-18	ESTAÇÃO METEOROLOGICA	16	12	13	6	1	4	2	0	4	10	14	9	90
	"	D3-2	USINA - SALTO GRANDE	15	14	11	4	0	3	0	0	0	6	9	1	63
	CORUMBATAÍ	D4-42	MORRO GRANDE	11	12	12	4	0	0	0	0	1	4	10	4	58
	COTIA	E3-73	SITIO VOTORANTIM	14	17	19	8	7	4	5	1	3	5	13	18	114
	GUARULHOS	E3-2	BOM SUCESSO	6	11	11	3	2	1	1	0	1	4	7	4	51
	ITATIBA	E3-15	ITATIBA	6	13	7	4	2	1	1	0	4	5	10	6	69
	ITÚ	E4-51	FAZENDA VASSOURAL	7	14	9	3	1	3	1	0	2	8	12	8	68
	JUNDIAÍ	E3-18	CORRUPIRA	8	13	14	6	1	0	1	0	3	8	14	7	75
	"	E3-25	JUNDIAÍ	11	13	10	3	1	3	1	0	1	7	9	7	66
	"	E3-84	JUNDIAÍ-FAZ. EXPER.	15	16	14	5	2	3	1	0	2	7	12	7	84
	LIMEIRA	D4-53	ESTAÇÃO METEOROLOGICA	14	15	11	3	1	3	1	0	4	8	13	10	83
	MAIRIPORÃ	E3-5	MAIRIPORÃ	20	19	19	2	3	4	4	0	5	7	13	8	104
	PEDREIRA	D3-1	USINA - JAGUARÍ	11	12	12	6	0	1	0	0	4	9	15	4	74
	PIRACICABA	D4-19	TUPÍ-ESTAÇÃO EXPER.	16	16	14	5	2	4	2	0	3	10	13	8	93
	"	D4-3	USINA - PIRACICABA	14	14	11	6	3	4	1	0	3	10	14	7	87
	RIO CLARO	D4-12	RIO CLARO	10	14	12	5	1	3	1	0	2	9	12	9	78
	SANTA IZABEL	E3-87	IGARATÁ	19	17	12	9	6	3	2	0	0	5	15	9	97
	SANTO ANDRÉ	E3-37	PARANAPIACABA	11	14	9	10	6	4	7	4	5	10	14	12	106
	S. BERNARDO D/CAMPO	E3-24	SÃO BERNARDO DO CAMPO	13	19	15	9	6	6	9	3	13	7	14	13	127

DIAS DE CHUVAS

ZONAS	MUNICIPIOS	PREFIXOS	POSTOS PLUVIOMETRICOS	JANEIRO	FEVEREIRO	MARÇO	ABRIL	MAIO	JUNHO	JULHO	AGOSTO	SETEMBRO	OUTUBRO	NOVEMBRO	DEZEMBRO	ANO 1.944
I	S.Caetano do Sul	[illegible]	Cerâmica-São Caetano	11	10	9	5	1	2	2	0	1	5	10	10	67
	São Bernardo	[illegible]	São Bernardo-Paula Souza	10	6	6	2	0	2	0	0	2	5	6	4	43
	São Paulo															
	" "	E3-3	Agua Branca	15	16	13	5	3	3	5	0	3	8	13	11	95
	" "	E3-31	Engordador-Reservatório	17	21	16	9	4	4	5	0	2	6	14	18	116
	" "	E3-[illegible]	Estação da Luz	12	13	12	6	1	4	3	0	2	6	13	11	83
	" "	E3-90	Instituto Biológico	11	16	11	5	1	4	6	0	2	7	11	11	85
	" "	E3-78	Itaguaçú-Reservatório	17	20	19	11	7	11	7	1	6	7	14	17	130
	" "	E3-85	Observatório-Ag.Funda	17	22	21	17	20	18	15	12	17	16	18	17	210
	" "	E3-[illegible]	Reservatório-Cantareira	10	15	15	12	6	4	6	1	5	7	15	19	118
	" "	E4-6	Santo Amaro-Represa	14	18	12	6	6	4	9	0	4	9	15	16	114
	São Roque	E4-9	Estação Meteorologica	18	15	16	6	3	4	2	0	5	13	14	11	107
	Sorocaba	E4-24	Fabr.Cimento-Votoran	18	15	13	2	0	3	1	0	4	7	10	8	81
	Tatuí	E4-40	Cezario Lange	6	10	8	2	1	1	1	0	2	5	10	4	50
	"	E4-34	Estação Experimental	6	11	7	1	2	3	1	0	4	7	10	5	57
	"	E4-36	Posto de Sementes	10	13	12	3	3	3	1	0	3	6	14	8	76
	Tietê	E4-11	Estação Meteorologica	12	13	7	3	2	3	2	0	4	9	12	10	77
	"	E4-37	" "	8	11	6	2	1	3	1	0	3	7	10	5	57
	Torrinha	D5-33	Torrinha	11	15	11	6	0	4	1	0	4	8	12	10	83
II	Araçatuba	C7-5	Araçatuba	9	14	12	6	1	1	1	0	5	7	15	8	79
	Araraquara	C5-65	Faz.Aparecida-Us.Tamoio	8	15	11	2	1	0	0	0	0	5	11	7	60
	"	C5-14	Fazenda Niagara	11	12	10	3	10	0	1	0	2	10	10	9	68
	"	C5-17	Usina Chibarro	8	13	11	2	1	0	0	0	2	10	15	11	73
	Barra Bonita	D5-20	Barra Bonita	9	15	10	4	0	2	0	0	4	8	11	5	68
	Baurú	D6-36	Baurú	8	15	12	5	0	2	0	0	3	9	11	6	71
	Biriguí	C7-26	Guatambú	9	14	13	6	3	1	0	0	3	7	13	4	73
	Brótas	D5-1	Estação Meteorologica	10	10	11	5	1	3	0	0	2	7	13	12	74
	"	D5-2	Usina Elétrica	8	10	10	5	0	2	0	0	2	10	12	11	70

DIAS DE CHUVAS

ZONAS	MUNICIPIOS	PREFIXOS	POSTOS PLUVIOMETRICOS	JANEIRO	FEVEREIRO	MARÇO	ABRIL	MAIO	JUNHO	JULHO	AGOSTO	SETEMBRO	OUTUBRO	NOVEMBRO	DEZEMBRO	ANO 1.944
II	CATANDUVA	C6-6	N.C. OSVALDO SAMPAIO	11	12	10	4	0	0	0	0	0	5	15	5	62
	COROADOS	C7-19	COROADOS	7	10	11	5	1	1	0	0	2	4	11	4	56
	DOIS CÓRREGOS	D5-8	DOIS CÓRREGOS	6	14	12	6	0	2	1	0	3	11	14	4	73
	GETULINA	C6-12	FAZENDA SUIÇA	4	12	10	4	2	2	0	0	4	8	11	6	63
	GLICÉRIO	C7-16	FAZ. VALE FORMOZO	10	10	10	6	2	1	0	0	2	5	9	6	61
	IBITINGA	C5-38	POSTO DE SEMENTES	10	15	13	5	0	2	0	0	2	9	13	7	76
	ITAJOBÍ	C6-40	ITAJOBÍ	13	15	7	4	0	1	0	0	5	6	12	7	70
	JABOTICABAL	C5-25	JABOTICABAL	11	12	11	6	0	1	1	0	2	10	14	4	72
	JAÚ	D5-25	FAZENDA EXPERIMENTAL	7	17	11	6	0	5	2	0	6	9	13	8	84
	LINS	C6-8	GUAIÇÁRA	10	15	9	7	1	2	1	0	3	5	11	7	71
	MACATUBA	D5-4	USINA - LENÇÓIS	9	14	13	4	1	2	0	0	5	5	11	7	71
	MINEIROS TIETÊ	D5-21	CAPIM FINO	9	12	10	5	0	2	0	0	2	10	10	7	67
	" "	D5-22	MINEIROS TIETÊ	7	13	13	1	0	3	0	0	3	6	9	4	64
	MIRASSÓL	D6-21	MIRASSÓL	10	11	12	4	0	1	0	0	1	7	13	5	64
	NOVO HORIZONTE	C6-37	NOVO HORIZONTE	9	17	14	6	0	1	0	0	2	7	10	6	72
	PEDERNEIRAS	D5-24	USINA LAGEADO	7	12	14	4	1	4	2	0	7	9	13	8	81
	PENÁPOLIS	C7-11	ALTO ALÉGRE	9	12	10	6	1	2	1	0	2	4	9	3	59
	"	C7-13	FAZENDA FIGUEIRA	5	13	14	7	1	2	0	0	2	3	12	4	63
	PINDORAMA (C5-39)	C5-18	ESTAÇÃO EXPERIMENTAL	17	19	17	9	10	1	1	3	4	12	16	9	115
	RIBEIRÃO BONITO	D5-3	RIBEIRÃO BONITO	7	11	9	4	0	0	0	0	0	6	13	7	57
	SÃO CARLOS	C5-35	IBATÉ	8	11	9	2	1	0	0	0	0	6	9	1	47
	" "	D4-15	SÃO CARLOS	10	17	11	7	0	1	0	0	3	9	13	11	82
	TABATINGA	C5-48	FAZENDA ITAQUERÊ	9	13	12	4	0	1	1	0	3	7	11	7	68
	URUPÊS	C6-41	URUPÊS	12	14	11	5	0	0	0	0	2	8	12	5	69
III	BAURÚ	D6-36	BAURÚ-POSTO SEMENTES	8	13	12	5	0	2	0	0	3	9	11	6	71
	DUARTINA	D6-20	DUARTINA	11	11	9	3	2	2	1	0	3	6	9	3	57
	GÁLIA	D6-19	GÁLIA	5	9	11	4	2	2	1	0	3	6	10	5	59
	"	D6-5	FERNÃO	11	11	10	3	2	2	1	0	4	7	11	5	73

DIAS DE CHUVAS																
ZONAS	MUNICÍPIOS	PREFIXOS	POSTOS PLUVIOMETRICOS	JANEIRO	FEVEREIRO	MARÇO	ABRIL	MAIO	JUNHO	JULHO	AGOSTO	SETEMBRO	OUTUBRO	NOVEMBRO	DEZEMBRO	ANO 1.944
III	MARILIA	D6-25	POSTO DE SEMENTES	11	12	3	3	2	2	1	0	2	9	14	8	71
	ORIENTE	D7-32	ORIENTE	7	7	8	3	1	1	0	0	2	7	11	5	49
	PIQUEROBÍ	C8-1	PIQUEROBÍ	6	10	9	3	2	4	1	0	1	5	10	4	53
	PRES. PRUDENTE	D8-11	POSTO DE SEMENTES	11	13	9	3	2	3	1	0	5	5	9	2	63
	QUINTANA	D7-33	QUINTANA	5	9	8	2	0	2	0	0	3	7	14	2	52
IV	ANGATUBA	E5-13	FAZENDA ATERRADINHO	13	12	3	3	2	0	1	0	6	7	13	5	71
	AVARÉ	E5-8	ESTAÇÃO METEOROLOGICA	2	6	12	6	2	4	1	0	6	8	12	8	67
	BAURÚ	D6-1	BAURÚ	4	11	6	3	0	0	0	0	0	6	8	5	43
	BURÍ	E5-4	RONDINHA	9	10	10	7	4	3	1	0	5	10	11	4	68
	CANDIDO MOTA	D7-31	USINA PARÍ	8	8	9	3	1	4	1	0	4	5	6	4	55
	DUARTINA	D6-20	DUARTINA	11	11	6	3	2	2	1	0	3	6	9	3	57
	GÁLIA	D6-5	FERRÃO	11	11	10	6	3	2	1	0	4	7	11	5	73
	"	D6-19	GÁLIA	5	9	11	4	2	2	1	0	4	6	10	5	59
	GUAPIÁRA	F5-10	GUAPIÁRA	7	12	6	4	3	1	1	0	1	6	11	6	58
	ITAPÉVA	E5-9	ESTAÇÃO METEOROLOGICA	8	10	11	2	3	3	1	0	3	4	10	4	59
	"	F5-12	USINA SANTA PIEDADE	5	4	5	3	2	3	1	0	3	4	9	3	39
	ITAPETININGA	E5-15	POSTO DE SEMENTES	16	13	11	2	2	3	2	0	5	8	12	7	81
	ITAPORANGA	E6-9	ITAPORANGA	13	14	14	8	6	4	1	0	5	4	10	5	80
	ITARARÉ	F6-1	ITARARÉ	13	16	11	4	4	4	1	2	5	6	11	4	81
	ITATINGA	E5-13	ITATINGA	10	15	15	5	2	3	1	0	11	9	17	8	95
	PARAGUAÇÚ PAULISTA	D7-4	PARAGUAÇÚ PAULISTA	11	11	15	1	1	2	1	0	6	9	8	5	70
	PIQUEROBÍ	C8-1	PIQUEROBÍ	6	10	9	1	2	4	1	0	1	5	10	4	53
	PIRAJÚ	E6-15	TEJUPÁ	17	14	17	6	5	6	2	0	10	8	28	13	121
	"	E6-2	USINA-BOA VISTA	9	14	15	3	2	3	1	0	6	9	11	7	81
	PRES. PRUDENTE	D8-11	POSTO DE SEMENTES	11	13	9	3	2	3	1	0	5	5	9	2	63
	RIBEIRÃO DOS PINTOS	D6-32	SALTO GRANDE	9	17	16	9	3	4	0	0	0	3	10	5	76
	SALTO GRANDE	D6-34	SALTO GRANDE	9	13	8	3	2	3	0	0	3	2	7	12	62
	S. MIGUEL ARCANJO	F4-1	USINA - TURVINHO	16	19	11	10	3	3	4	1	5	10	13	12	107

DIAS DE CHUVAS																
ZONAS	MUNICIPIOS	PREFIXOS	POSTOS PLUVIOMETRICOS	JANEIRO	FEVEREIRO	MARÇO	ABRIL	MAIO	JUNHO	JULHO	AGOSTO	SETEMBRO	OUTUBRO	NOVEMBRO	DEZEMBRO	ANO 1.944
V	APIAÍ	F5-12	USINA - APIAÍ	5	4	5	0	2	3	1	0	3	4	9	3	39
	CANANEIA	G5-1	ARIRÍ	21	21	17	15	16	13	14	9	11	11	13	16	180
	CUBATÃO	E3-38	PIAÇAGUÉRA	5	15	8	10	5	2	6	1	5	7	10	7	81
	ELDORADO	F5-7	ELDORADO	19	21	12	11	8	10	5	3	10	11	12	15	137
	GUARUJÁ	E3-39	ITAPÊMA-DOCAS-SANTOS	14	17	13	11	6	5	9	7	9	14	16	19	140
	IGUAPE	F4-3	ESTAÇÃO METEOROLOGICA	15	14	12	10	9	6	7	2	8	9	12	13	117
	ITANHAÉN	F3-1	ITANHAÉN	9	14	4	7	7	4	6	2	4	8	7	11	83
	JUQUIÁ	F4-10	JUQUIÁ	15	18	14	7	5	4	6	3	8	7	11	12	110
	SALESÓPOLIS	E2-4	POÇO PRETO	16	17	15	12	14	7	11	5	9	15	19	19	159
	SANTO ANDRÉ	E3-37	PARANAPIACABA	11	14	9	10	6	4	7	4	5	10	14	12	106
	SANTOS	E3-41	CAETÉS-LINHA TORRES	19	20	13	11	9	6	8	6	7	12	13	18	142
	"	E3-42	ITATINGA-REPREZA	18	21	13	16	10	6	9	5	6	11	14	14	143
	"	E3-40	USINA - ITATINGA	21	21	19	12	8	8	12	5	8	19	18	17	169
	UBATUBA	E2-5	ESTAÇÃO METEOROLOGICA	18	21	18	13	19	11	11	5	5	15	16	20	172
VI	AREIAS	D1-2	FAZENDA JARDIM	28	24	18	8	8	6	9	2	14	12	18	21	168
	BANANAL	D1-11	BANANAL	16	28	16	7	6	3	4	1	3	9	15	17	120
	CACHOEIRA	D1-12	BOCAINA	15	23	15	6	6	6	5	0	3	7	15	14	115
	CAÇAPAVA	E2-18	CAÇAPAVA	17	18	15	10	2	3	2	0	2	6	16	12	103
	CAMPOS DO JORDÃO	D2-16	CACHOEIRA DO DIAMANTE	16	21	17	9	5	2	2	0	2	8	13	16	111
	" " "	D2-19	EMILIO RIBAS	15	14	14	12	6	4	11	0	3	8	16	16	119
	CRUZEIRO	D1-6	CAIXA D'AGUA	17	21	12	7	8	4	3	0	1	9	16	15	113
	CUNHA	E1-2	ESTAÇÃO METEOROLOGICA	15	20	14	0	3	2	4	0	3	8	15	13	97
	CUNHA	D2-25	ESTRADA DE CUNHA	10	16	12	7	2	1	2	0	2	5	14	15	86
	GUARATINGUETÁ	D2-2	GUARATINGUETÁ	17	21	18	10	9	4	4	1	4	6	15	19	128
	"	D2-23	PILÕES	15	22	19	8	4	3	3	0	2	5	15	13	109
	JACAREÍ	E2-16	JACAREÍ	17	20	14	9	4	8	7	5	4	7	14	13	117
	MOGI DAS CRUZES	E2-53	CASA GRANDE (E2-1)	19	21	15	13	16	7	16	11	9	16	19	15	181
	MONTEIRO LOBATO	D2-20	MONTEIRO LOBATO	23	27	19	11	6	9	10	0	5	6	22	19	135

DIAS DE CHUVAS

ZONAS	MUNICIPIOS	PREFIXOS	POSTOS PLUVIOMETRICOS	JANEIRO	FEVEREIRO	MARÇO	ABRIL	MAIO	JUNHO	JULHO	AGOSTO	SETEMBRO	OUTUBRO	NOVEMBRO	DEZEMBRO	ANO 1.944
VI	NATIVIDADE DA SERRA	E2-24	BAIRRO DO ALTO	29	28	25	27	31	30	29	26	15	18	30	29	317
	" " "	E2-8	NATIVIDADE DA SERRA	25	24	14	12	9	9	9	1	5	9	12	17	137
	PARAIBUNA	E2-23	PARAIBUNA	16	19	12	9	6	5	4	1	4	10	15	15	116
	PINDAMONHANGABA	D2-12	PINDAMONHANGABA	19	20	15	9	6	3	4	0	3	8	12	15	114
	SALESÓPOLIS	E2-4	POÇO PRETO	16	17	15	12	14	7	11	5	9	15	19	19	159
	S.L.DO PARAITINGA	E2-21	SÃO LUIZ DO PARAITINGA	22	19	20	12	6	4	3	0	2	13	16	11	128
	TAUBATÉ	E2-6	TAUBATÉ	21	24	16	10	6	4	3	0	3	9	17	17	130
VII	AGUAÍ	D3-22	POSTO DE SEMENTES	14	17	14	8	2	2	2	0	6	13	15	9	102
	ARARAQUARA	C5-37	AMERICO BRASILIENSE	7	11	11	2	0	0	0	0	0	4	10	6	51
	"	C5-8	JOÁ	12	15	12	4	0	1	0	0	2	9	15	9	77
	ARARAS	D4-28	FAZENDA SÃO FRANCISCO	10	11	10	4	1	1	1	0	2	8	14	6	68
	BARRETOS	B5-22	ADOLFO PINTO	11	17	15	1	0	0	0	0	0	7	11	2	64
	"	B5-23	AMOREIRA	5	10	9	4	0	0	0	0	1	5	9	3	46
	BEBEDOURO	C5-46	ANDES	15	11	10	5	0	0	0	0	2	7	11	10	71
	"	B5-24	MANDEMBO	10	12	11	5	0	0	0	0	1	12	18	10	79
	COLINA	B5-28	COUDELARIA PAULISTA	5	8	11	7	0	1	0	0	3	12	16	10	73
	CRAVINHOS	C4-15	TIBIRIÇÁ	12	15	12	4	0	1	0	0	2	15	16	8	85
	DESCALVADO	C4-4	DESCALVADO (C4-21)	11	13	12	6	1	0	1	0	0	8	12	8	62
	ESP.STO.DO PINHAL	D3-3	USINA PINHAL	10	18	16	8	2	3	1	0	8	9	15	10	95
	FRANCA	B4-23	JERIQUÁRA	14	14	5	4	0	0	0	0	0	9	13	8	67
	"	B4-20	RESTINGA	12	18	14	6	1	0	0	0	0	9	13	7	80
	GUARÁ	B4-4	USINA SÃO JOAQUIM	18	18	16	9	0	0	0	0	1	11	15	12	100
	GUARÍBA	C5-21	HAMMOND	10	17	9	6	0	1	1	0	2	7	13	9	75
	IGARAPAVA	B4-2	USINA - BURITÍS	15	13	18	11	0	1	0	0	1	12	16	14	101
	ITAPÍRA	D3-15	ITAPÍRA	11	16	17	10	2	2	1	0	3	10	13	7	92
	JABOTICABAL	C5-23	JABOTICABAL	10	16	9	5	0	1	1	0	0	9	16	4	71
	LEME	D4-31	LEME	6	15	8	4	1	2	1	0	0	6	11	3	57
	MOCÓCA	C3-40	FAZENDA AÇUDE	10	16	13	8	0	1	1	0	2	14	14	9	88

DIAS DE CHUVAS

ZONAS	MUNICIPIOS	PREFIXOS	POSTOS PLUVIOMETRICOS	JANEIRO	FEVEREIRO	MARÇO	ABRIL	MAIO	JUNHO	JULHO	AGOSTO	SETEMBRO	OUTUBRO	NOVEMBRO	DEZEMBRO	ANO 1.944
VII	Mococa	C4-40	Estação Meteorologica	10	14	14	7	0	1	0	0	0	15	17	9	87
	Monte Alto	C5-52	Ibitirama	8	12	8	8	0	0	1	0	0	4	14	3	58
	Nuporanga	B4-3	Usina - Dourados	16	15	15	8	2	0	0	0	0	12	17	12	97
	Orlândia	B4-11	Fazenda Agudos	9	10	4	6	0	0	0	0	1	7	13	8	42
	"	B4-15	Orlândia	11	21	22	10	0	1	0	0	3	14	18	10	110
	Patroc.Paulista	B4-5	Usina-Esmeril	13	17	17	11	1	0	0	0	2	9	9	12	91
	Piraçununga	C4-33	Posto de Sementes	11	15	14	5	1	0	1	0	0	10	12	7	76
	"	D4-32	Souza Queiróz	7	16	6	2	1	0	0	0	0	7	9	4	52
	Pontal	C5-24	Pontal	9	12	6	6	0	0	0	0	2	4	13	14	71
	Sta.Cruz d/Palmeiras	C4-29	Sta.Cruz das Palmeiras	7	15	8	8	0	0	0	0	0	9	9	4	55
	Sta.Rita P.Quatro	C4-24	Estação Meteorologica	9	17	15	7	1	1	1	0	0	11	14	9	85
	Sta.Rosa d/Viterbo	C4-43	Usina Amalia	8	15	12	6	0	0	0	0	2	12	17	10	82
	São Carlos	C5-85	Ibaté	8	11	9	2	1	0	0	0	0	6	9	1	47
	" "	C4-23	Santa Eudóxia	12	13	10	4	0	0	0	0	0	9	17	11	76
	São João d/B.Vista	C3-31	São João da Bôa Vista	15	15	15	8	0	0	0	0	2	10	14	7	86
	S.José d/Rio Pardo	C3-28	Fazenda Guaxupézinho	11	15	11	9	1	1	1	0	2	14	15	10	90
	Serra Negra	D3-12	Serra Negra	12	14	11	10	2	2	1	0	0	12	15	10	89
	Tapiratiba	C3-26	Fazenda Fortalezinha	12	17	16	8	0	1	1	0	2	12	14	10	93
	"	C3-27	Fazenda Retiro	11	16	12	6	0	1	1	0	2	11	15	10	85
	Terra Roxa	B5-25	Terra Roxa	12	15	11	5	0	0	0	0	0	8	15	4	70
	Viradouro	B5-26	Viradouro	13	17	11	6	0	1	1	0	3	7	17	5	81
VIII	Bebedouro	C5-46	Andes	15	11	10	5	0	0	0	0	2	7	11	10	71
	Guaraci	B6-1	Usina-Maribondo	14	13	15	4	1	0	0	0	1	10	17	11	86
	Mirassol	B6-21	Mirassol	10	11	12	4	0	1	0	0	1	7	13	5	64
	Nova Granada	B6-3	Onda Verde	9	16	13	7	1	1	1	0	2	9	14	10	83
	Olimpia	B5-34	Olimpia	8	11	9	6	0	0	0	0	1	8	10	7	60
	S.José d/Rio Preto	B6-5	Engº Schmidt	10	12	11	6	0	0	0	0	1	7	12	5	64
	" " " "	B6-4	São José do Rio Preto	10	12	11	5	0	1	1	0	1	7	8	4	60
	Sta. Sofia	C5-27	Santa Adélia	0	5	6	1	0	0	0	0	1	7	13	9	41

SECRETARIA DA VIAÇÃO E OBRAS PÚBLICAS

CARTA GERAL DO

ESTADO DE SÃO PAULO

(BRASIL)

QUILOMETROS

DEPART.TO DE ÁGUAS E ENERGIA ELÉTRICA

DIVISÃO DE PLANEJAMENTO

SECÇÃO DE HIDROGRAFIA

MAPA PLUVIOMÉTRICO DO ANO DE 1944

Postos Pluviometricos

- ,, a serem instalados
- Cooperação instalados
- . . a serem instalados
- Que recebem gratificação
- ,, deverão receber gratificação
- A serem instalados preferencialmente

- Postos de 1ª classe instalados
- ,, ,, ,, ,, a serem instalados

Postos Fluviometricos

- 2ª classe instalados
- ,, a serem instalados
- 1ª ,, instalados
- ,, a serem instalados

	500 - 1.000
	1.001 - 1.500
	1.501 - 2.000
	mais de 2.000

ESTADO DE MATO GROSSO

ESTADO DE MINAS GERAIS

ESTADO DO PARANÁ

ESTADO DO RIO DE JANEIRO

OCEANO ATLANTICO

ALTURAS DE CHUVAS															
ZONAS	MUNICIPIOS	PREFIXOS	POSTOS PLUVIOMETRICOS	JANEIRO	FEVEREIRO	MARÇO	ABRIL	MAIO	JUNHO	JULHO	AGOSTO	SETEMBRO	OUTUBRO	NOVEMBRO	DEZEMBRO	ANO 1.945
I	AMERICANA	D4-4	AMERICANA - USINA	180,0	171,6	96,8	43,5	17,0	205,2	22,4	3,7	26,5	90,7	242,6	220,0	1.319,5
	AMPARO	D3-31	FAZENDA CHAPADÃO	290,4	205,4	154,2	98,7	26,3	222,4	24,9	0,0	80,0	78,4	288,0	248,8	1.618,5
	ANALÂNDIA	D4-35	ANALÂNDIA	246,8	192,7	182,5	30,3	0,0	66,7	15,8	5,6	29,3	131,3	251,2	162,0	1.264,2
	ANHEMBÍ	D5-44	FAZENDA BARREIRO RICO	217,5	248,4	51,5	96,5	15,0	177,0	36,0	1,9	22,0	49,7	189,1	175,2	1.279,8
	ATIBAIA	E3-75	ATIBAIA	152,4	301,0	113,3	96,4	30,4	210,3	19,3	1,4	29,0	86,1	204,2	260,4	1.504,2
	BOTUCATÚ	D5-27	BOTUCATÚ	250,4	362,7	94,0	65,9	7,2	156,0	45,9	11,9	50,7	88,3	179,3	167,0	1.479,8
	"	D5-29	FAZENDA MONTE ALEGRE	253,9	249,2	141,0	33,0	0,0	246,2	44,0	14,0	37,5	37,7	210,3	72,1	1.343,9
	BRAGANÇA PAULISTA	D3-29	FAZENDA ITAGUAÇÚ	198,5	240,0	119,3	50,7	19,8	198,2	37,0	2,8	28,0	139,1	185,7	287,7	1.456,8
	" "	D3-36	PINHALZINHO	151,7	276,1	149,0	90,2	40,0	197,0	22,8	2,5	35,2	61,8	320,9	251,0	1.638,2
	CAMPINAS	D4-18	ESTAÇÃO METEOROLOGICA	229,3	202,7	174,8	39,0	10,7	162,1	14,5	2,0	35,5	129,0	225,9	199,4	1.425,5
	"	D3-2	USINA - SALTO GRANDE	216,6	256,1	88,7	43,6	0,0	287,0	13,6	0,0	3,5	47,3	303,9	246,8	1.464,7
	CORUMBATAÍ	D4-42	MORRO GRANDE	247,0	235,8	182,7	74,0	14,3	165,2	49,8	0,1	28,4	27,7	212,0	150,8	1.387,9
	COTIA	E3-73	SITIO VOTORANTIM	233,4	292,1	122,0	52,6	26,9	198,7	38,3	5,7	31,9	68,5	120,3	170,2	1.351,2
	GUARULHOS	E3-2	BOM SUCESSO	296,1	402,7	211,3	51,2	41,0	88,6	0,0	0,0	20,5	3,1	118,2	287,7	1.526,9
	ITATIBA	E3-15	ITATIBA	177,4	217,5	156,3	31,0	0,0	220,0	21,0	12,0	23,0	56,0	286,5	220,7	1.371,4
	ITÚ	E4-51	FAZENDA VASSOURAL	144,4	148,3	123,7	21,4	24,3	130,4	21,3	0,0	29,3	43,7	246,2	177,0	1.111,7
	JUNDIAÍ	E3-18	CORRUPIRA	163,0	346,7	87,7	23,5	22,3	221,6	18,5	0,0	17,0	55,1	244,5	184,0	1.383,9
	"	E3-25	JUNDIAÍ	137,3	352,3	117,3	29,3	33,7	134,6	21,2	0,5	34,2	41,2	160,2	287,3	1.399,7
	"	E3-84	" -FAZ.EXPER.	174,6	294,5	75,0	36,0	11,5	214,5	21,4	0,0	34,0	96,0	244,5	234,5	1.496,5
	LIMEIRA	D4-58	ESTAÇÃO METEOROLOGICA	187,9	218,2	147,3	47,8	14,3	206,0	26,2	2,1	34,1	84,3	168,7	154,3	1.294,0
	MAIRIPORÃ	E3-5	MAIRIPORÃ	184,4	330,9	129,3	46,4	16,2	246,3	33,0	0,0	26,7	31,0	110,6	230,0	1.385,5
	PEDREIRA	D3-1	USINA - JAGUARÍ	277,5	218,3	90,0	51,3	33,0	197,9	22,4	1,0	34,6	65,0	267,6	268,7	1.547,8
	PIRACICABA	D4-19	TUPÍ - ESTAÇÃO EXPER.	173,0	209,2	105,8	36,5	16,3	174,0	22,1	1,0	25,8	105,5	258,3	166,2	1.293,3
	"	D4-3	USINA - PIRACICABA	215,5	204,9	46,9	88,4	14,7	169,5	17,5	2,0	19,9	181,0	234,4	135,9	1.282,6
	RIO CLARO	D4-12	RIO CLARO	154,7	177,3	100,3	92,4	22,0	197,1	31,6	0,0	23,6	67,2	130,4	185,7	1.129,8
	SANTA ISABEL	E3-87	IGARATÁ	131,6	301,2	153,5	120,3	29,9	216,0	30,0	2,6	38,9	88,0	157,5	207,5	1.536,4
	SANTO ANDRÉ	E3-37	PARANAPIACABA	287,0	447,0	342,5	177,8	215,3	439,4	190,5	50,8	307,3	127,0	330,2	475,1	3.390,5
	S.BERNARDO D/CAMPO	E3-24	SÃO BERNARDO DO CAMPO	202,2	269,3	130,1	35,7	46,7	216,3	52,6	8,3	44,5	51,4	139,6	183,6	1.371,2

ALTURAS DE CHUVAS

ZONAS	MUNICIPIOS	PREFIXOS	POSTOS PLUVIOMETRICOS	JANEIRO	FEVEREIRO	MARÇO	ABRIL	MAIO	JUNHO	JULHO	AGOSTO	SETEMBRO	OUTUBRO	NOVEMBRO	DEZEMBRO	ANO 1.945
I	S.CAETANO DO SUL	E3-22	CÊRAMICA-SÃO CAETANO	209,0	258,1	68,5	47,0	37,5	215,5	36,2	0,0	29,0	61,0	89,0	189,0	1.239,8
	SÃO MANUEL	D5-47	SÃO MANUEL-FAZ.EXPER.	158,1	225,3	130,3	77,1	0,9	208,6	62,8	1,9	47,0	103,1	288,6	125,4	1.429,1
	SÃO PAULO															
	" "	E3-3	AGUA BRANCA	183,6	206,6	163,9	39,7	30,6	183,6	0,0	3,1	47,6	43,7	97,1	173,5	1.173,0
	" "	E3-81	ENGORDADOR-RESERVATÓRIO	167,7	254,8	185,4	109,1	39,8	127,2	20,8	8,1	11,9	31,8	132,0	216,2	1.304,8
	" "	E3-36	ESTAÇÃO DA LUZ	253,5	265,0	112,8	54,6	52,0	218,4	31,8	2,5	40,7	77,2	91,2	279,1	1.473,8
	" "	E3-90	INSTITUTO BIOLÓGICO	154,6	258,1	99,5	46,6	26,8	195,1	29,2	3,6	26,0	45,7	84,5	208,1	1.179,8
	" "	E3-78	ITAGUAÇÚ-RESERVATÓRIO	154,1	433,5	151,6	93,0	30,4	184,9	32,8	3,0	49,4	61,0	180,2	197,2	1.590,1
	" "	E3-85	OBSERVATÓRIO-AG.FUNDA	237,2	202,1	95,8	65,4	35,7	195,2	46,3	9,9	36,4	0,0	103,2	204,7	1.231,9
	" "	E3-80	RESERVATÓRIO-CANTAREIRA	156,5	391,2	156,3	80,0	43,2	251,1	27,5	3,6	48,2	62,8	161,5	220,9	1.601,5
	" "	E3-6	SANTO AMARO	251,8	258,5	125,8	48,2	28,1	100,9	89,0	5,8	20,6	59,3	108,4	182,4	1.227,3
	SÃO ROQUE	E4-9	ESTAÇÃO METEOROLOGICA	258,5	208,6	182,1	26,8	13,8	172,0	51,5	6,0	35,2	57,1	189,7	217,8	1.421,1
	SOROCABA	E4-24	FABR. CIMENTO-VOTORAN	280,9	101,4	151,7	56,9	39,7	131,6	35,3	10,5	25,4	49,6	136,0	81,5	1.102,5
	TATUÍ	E4-49	CEZARIO LANGE	200,9	154,6	95,0	28,8	21,8	136,3	41,6	0,0	36,3	82,0	191,8	124,6	1.113,6
	"	E4-34	ESTAÇÃO EXPERIMENTAL	251,8	196,9	127,0	68,3	16,9	109,6	42,3	9,6	30,5	95,7	185,5	175,3	1.258,8
	"	E4-36	POSTO DE SEMENTES	255,0	180,1	100,1	90,0	21,5	150,0	47,5	7,5	19,7	72,2	215,5	178,5	1.271,6
	TIETÊ	E4-11	ESTAÇÃO METEOROLOGICA	281,6	111,9	48,5	37,8	11,5	161,5	28,0	1,0	27,6	47,4	210,5	115,9	1.082,7
	"	E4-37	" "	250,4	95,5	35,0	61,3	21,3	171,0	29,1	0,0	28,0	60,8	313,1	159,9	1.124,9
	TORRINHA	D5-33	TORRINHA	120,0	157,5	57,8	85,9	24,2	178,7	40,6	1,8	29,0	64,7	266,7	126,8	1.148,2
II	ARAÇATUBA	C7-5	ARAÇATUBA	216,8	224,3	261,2	88,8	10,1	67,6	32,8	0,0	31,0	43,4	57,4	230,6	1.262,5
	ARARAQUARA	C5-65	FAZ.APARECIDA-US.TAMOIO	201,4	108,4	158,5	56,5	0,0	93,4	25,8	4,0	21,5	118,5	154,5	108,7	1.054,2
	"	C5-14	FAZENDA NIAGARA	293,5	198,0	124,0	111,7	0,2	74,0	24,0	0,0	32,0	91,5	184,5	173,0	1.301,4
	"	C5-17	USINA CHIBARRO	182,9	170,7	235,9	50,1	1,0	131,0	38,1	13,4	32,9	76,8	138,2	156,0	1.287,0
	BARRA BONITA	D5-20	BARRA BONITA	151,7	263,4	144,6	66,4	19,0	220,2	45,1	6,9	26,5	110,4	184,9	274,2	1.513,8
	BAURÚ	D6-86	BAURÚ	100,4	231,4	147,0	51,9	10,6	168,2	45,3	3,4	27,0	69,0	160,0	167,0	1.181,2
	BIRIGUÍ	C7-26	GUATAMBÚ	208,9	201,7	192,6	48,5	10,8	80,8	32,5	0,0	30,5	26,1	70,1	143,8	1.046,3
	BRÓTAS	D5-1	ESTAÇÃO METEOROLOGICA	312,0	184,0	186,0	82,0	22,0	207,0	9,0	3,0	18,0	50,8	244,2	205,0	1.473,0
	"	D5-2	USINA ELÉTRICA	281,6	142,5	115,3	65,1	16,0	178,8	41,8	1,0	29,1	76,3	259,7	197,1	1.403,8

ALTURAS DE CHUVAS

ZONAS	MUNICIPIOS	PREFIXOS	POSTOS PLUVIOMETRICOS	JANEIRO	FEVEREIRO	MARÇO	ABRIL	MAIO	JUNHO	JULHO	AGOSTO	SETEMBRO	OUTUBRO	NOVEMBRO	DEZEMBRO	ANO 1.945
II	CATANDUVA	C6-6	N.C. OSVALDO SAMPAIO	165,0	279,0	180,0	68,0	0,0	31,5	20,9	7,5	24,0	81,0	220,0	140,0	1.155,0
	COROADOS	C7-19	COROADOS	297,1	245,7	128,9	55,6	2,8	71,9	82,7	0,9	23,4	23,1	99,8	126,7	1.108,0
	DOIS CÓRREGOS	D5-8	DOIS CÓRREGOS	185,5	181,2	126,5	33,0	23,0	115,0	35,5	0,0	21,0	57,0	302,8	220,0	1.302,5
	GETULINA	C6-12	FAZENDA SUIÇA	243,0	258,5	54,5	52,6	2,7	124,1	51,5	4,8	15,9	45,6	135,5	157,6	1.143,7
	GLICÉRIO	C7-16	FAZ. VALE FORMOZO	221,5	196,8	160,7	81,9	12,5	73,9	36,9	1,5	13,8	51,7	98,7	126,7	1.074,0
	IBITINGA	C5-38	POSTO DE SEMENTES	308,4	155,9	136,8	19,2	2,1	100,1	21,7	0,0	88,0	70,8	180,5	134,9	1.217,9
	ITAJOBÍ	C6-40	ITAJOBÍ	223,8	201,8	187,2	87,7	1,2	48,0	29,6	0,0	28,0	55,8	247,7	170,8	1.281,1
	JABOTICABAL	C5-25	JABOTICABAL	251,7	236,8	126,8	88,2	1,7	42,4	19,6	0,0	31,8	62,8	147,9	260,5	1.829,2
	JAÚ	D5-25	FAZENDA EXPERIMENTAL	160,2	204,4	172,6	27,2	7,4	137,0	39,8	2,0	24,6	67,6	314,6	238,8	1.451,2
	LINS	C6-8	GUAIÇÁRA	287,1	227,9	200,7	42,1	5,8	110,0	38,2	5,3	17,6	17,4	169,1	147,2	1.225,0
	MACATUBA	D5-4	USINA - LENÇÓIS	128,9	110,8	132,1	62,0	35,9	186,1	47,1	2,8	22,3	107,5	165,5	239,1	1.242,6
	MINEIROS TIETÊ	D5-21	CAPIM FINO	239,6	206,2	167,0	17,9	19,0	98,0	41,5	0,5	38,9	83,1	199,0	267,8	1.371,1
	" "	D5-22	MINEIROS TIETÊ	222,5	241,6	154,2	48,5	12,8	165,0	31,0	1,9	24,6	58,0	207,8	120,2	1.286,2
	MIRASSÓL	D6-21	MIRASSÓL	117,7	242,8	149,8	71,9	0,0	28,8	14,8	0,0	25,2	50,2	247,8	111,9	1.054,4
	NOVO HORIZONTE	C6-87	NOVO HORIZONTE	278,2	163,9	204,4	74,8	0,4	50,6	23,2	0,0	33,1	38,4	161,1	137,4	1.160,5
	PEDERNEIRAS	D5-24	USINA LAGEADO	160,2	412,6	170,9	40,6	11,5	156,2	45,7	6,5	25,9	82,9	168,0	214,4	1.490,4
	PENÁPOLIS	C7-11	ALTO ALEGRE	225,2	140,6	176,0	59,0	11,0	85,6	46,4	0,0	15,0	50,7	152,8	181,8	1.098,6
	"	C7-18	FAZENDA FIGUEIRA	211,9	265,9	217,9	89,4	6,1	105,8	58,6	0,0	32,0	48,6	186,6	171,1	1.388,4
	PINDORAMA	C5-18	ESTAÇÃO EXPERIMENTAL	294,6	257,9	232,4	44,5	2,2	82,7	16,0	1,5	25,1	57,0	238,8	164,4	1.367,1
	RIBEIRÃO BONITO	D5-8	RIBEIRÃO BONITO	211,5	187,5	111,0	57,5	6,0	109,0	21,5	0,0	32,0	72,0	161,0	141,0	1.110,0
	SÃO CARLOS	C5-35	IBATÉ	281,7	187,0	122,5	61,7	0,7	97,0	19,0	0,0	19,0	78,0	260,0	228,0	1.304,6
	" "	D4-15	SÃO CARLOS	236,7	187,9	95,7	59,4	1,4	122,8	32,1	0,8	40,0	58,4	192,4	178,7	1.205,8
	TABATINGA	C5-48	FAZENDA ITAQUERÊ	457,9	128,8	146,7	46,5	0,0	88,5	26,5	7,8	34,0	89,0	211,5	161,0	1.397,2
	URUPÊS	C6-41	URUPÊS	207,8	245,2	188,6	54,4	2,0	90,0	24,0	0,0	23,0	35,8	155,7	122,2	1.043,7
III	BAURÚ	D6-36	BAURÚ-POSTO SEMENTES	100,4	231,4	147,0	51,9	10,6	168,2	45,8	8,4	27,8	69,0	160,0	167,0	1.181,2
	DUARTINA	D6-20	DUARTINA	171,8	125,7	55,3	53,1	15,8	198,5	70,2	1,5	22,8	87,8	100,1	100,1	1.017,9
	GÁLIA	D6-19	GÁLIA	150,1	177,1	115,5	65,0	4,8	157,0	63,0	4,0	29,0	41,0	198,0	189,0	1.192,7
	"	D6-5	FERNÃO	188,1	186,1	186,5	54,0	6,7	171,8	61,9	7,0	11,5	93,5	148,2	83,6	1.099,9

ALTURAS DE CHUVAS

ZONAS	MUNICIPIOS	PREFIXOS	POSTOS PLUVIOMETRICOS	JANEIRO	FEVEREIRO	MARÇO	ABRIL	MAIO	JUNHO	JULHO	AGOSTO	SETEMBRO	OUTUBRO	NOVEMBRO	DEZEMBRO	ANO 1.945
III	MARILIA	D6-25	POSTO DE SEMENTES	212,4	250,0	73,9	48,4	28,4	229,2	7,6	6,0	28,4	100,5	253,1	155,4	1.453,8
	ORIENTE	D7-32	ORIENTE	117,0	149,9	77,3	65,8	21,4	136,3	70,8	0,0	23,4	73,4	126,1	80,7	933,1
	PIQUEROBÍ	C8-1	PIQUEROBÍ	156,5	193,4	98,6	84,9	30,0	157,9	27,4	17,5	63,9	121,9	123,1	220,8	1.301,9
	PRES. PRUDENTE	D8-11	POSTO DE SEMENTES	181,9	134,8	115,5	55,2	24,4	147,0	52,6	13,0	19,5	24,0	51,0	200,0	1.018,4
	QUINTANA	D7-33	QUINTANA	253,6	171,0	6,6	33,4	0,0	177,8	57,6	15,2	7,1	57,2	167,1	157,4	1.104,0
IV	ANGATUBA	E5-10	FAZENDA ATERRADINHO	196,9	228,9	217,8	66,8	24,2	156,7	47,7	6,6	48,5	73,9	103,0	143,4	1.314,4
	AVARÉ	E5-8	ESTAÇÃO METEOROLOGICA	251,6	220,1	120,4	51,1	30,2	175,6	55,5	13,9	65,3	62,6	118,8	126,8	1.291,9
	BAURÚ	D6-1	BAURÚ	100,4	231,4	147,0	51,9	10,6	168,2	45,8	3,4	27,0	69,0	160,0	167,0	1.181,2
	BURÍ	E5-4	RONDINHA	165,0	290,4	217,6	20,7	28,2	60,6	39,0	0,0	14,6	35,9	73,8	86,7	1.027,5
	CANDIDO MOTA	D7-31	USINA PARÍ	135,7	291,0	126,1	32,3	17,4	144,7	36,0	112,8	93,2	56,6	117,7	134,7	1.298,2
	DUARTINA	D6-20	DUARTINA	171,8	185,7	55,5	59,1	15,8	198,5	70,2	1,5	22,8	87,8	100,1	100,1	1.017,9
	GÁLIA	D6-5	FERNÃO	138,1	186,1	186,5	54,0	6,7	171,8	61,9	7,0	11,5	99,5	143,2	88,6	1.099,9
	"	D6-19	GÁLIA	150,1	177,1	115,5	65,0	4,9	157,0	63,0	4,0	29,0	41,0	198,0	189,0	1.192,7
	GUAPIÁRA	F5-10	GUAPIÁRA	226,5	296,5	212,1	71,7	0,4	283,6	0,5	0,0	31,7	82,8	53,6	62,4	1.271,8
	ITAPÉVA	E5-9	ESTAÇÃO METEOROLOGICA	167,9	225,4	168,4	79,2	27,7	179,4	90,1	3,8	40,7	49,6	133,9	124,2	1.292,8
	"	F5-12	USINA SANTA MARIA	207,1	268,8	288,8	50,5	2,6	182,6	90,5	2,5	40,4	34,5	241,5	115,7	1.525,5
	ITAPETININGA	E5-15	POSTO DE SEMENTES	239,5	198,7	151,9	96,2	22,0	151,8	59,1	15,9	38,0	78,7	118,2	179,5	1.344,5
	ITAPORANGA	E6-9	ITAPORANGA	114,8	251,4	90,7	90,8	80,7	218,1	52,2	4,6	83,1	147,5	78,4	92,2	1.244,5
	ITARARÉ	F6-1	ITARARÉ	186,7	317,9	82,8	49,6	33,6	218,3	89,7	8,5	51,1	57,0	66,8	113,6	1.270,1
	ITATINGA	E5-13	ITATINGA	256,1	227,8	79,0	73,1	28,4	184,4	63,9	13,2	37,3	30,7	83,2	184,8	1.311,4
	PARAGUAÇÚ PAULISTA	D7-4	PARAGUAÇÚ PAULISTA	148,0	187,9	60,0	80,0	20,0	180,1	60,0	7,5	50,0	61,5	117,3	124,2	1.090,6
	PIQUEROBÍ	C8-1	PIQUEROBÍ	156,5	139,4	98,6	84,9	30,0	157,9	27,4	17,5	63,9	121,9	123,1	220,8	1.301,9
	PIRAJÚ	E6-15	TEJUPÁ	182,6	321,6	142,8	58,0	24,0	183,7	62,0	6,9	115,1	111,4	141,7	124,4	1.473,7
	"	E6-2	USINA-BÔA VISTA	206,1	282,4	99,9	96,6	15,1	134,7	55,4	3,4	71,7	110,4	118,5	192,1	1.391,2
	PRES.PRUDENTE	D8-11	POSTO DE SEMENTES	181,9	134,8	115,5	55,2	24,4	147,0	52,6	13,0	19,5	24,0	51,0	200,0	1.018,4
	RIBEIRÃO DOS PINTOS	D6-32	SALTO GRANDE	141,8	287,0	122,0	71,7	22,1	171,7	48,7	15,9	72,8	93,6	102,8	99,2	1.199,8
	SALTO GRANDE	D6-34	" "	145,8	239,5	111,5	74,1	12,5	178,4	49,8	29,1	22,7	95,6	102,6	100,8	1.150,9
	S.MIGUEL ARCANJO	F4-1	USINA - TURVINHO	241,2	196,7	177,8	12,5	33,9	204,6	46,9	3,0	53,3	83,6	99,9	118,8	1.272,2

ALTURAS DE CHUVAS

ZONAS	MUNICIPIOS	PREFIXOS	POSTOS PLUVIOMETRICOS	JANEIRO	FEVEREIRO	MARÇO	ABRIL	MAIO	JUNHO	JULHO	AGOSTO	SETEMBRO	OUTUBRO	NOVEMBRO	DEZEMBRO	ANO 1.945
V	APIAÍ	F5-12	USINA - APIAÍ	207.1	268.8	288.8	50.5	2.6	182.6	90.5	2.5	40.4	84.5	241.5	115.7	1.525.5
	CANANEIA	G5-1	ARIRÍ	288.0	295.0	219.5	129.9	116.6	184.0	82.7	86.5	158.5	148.8	129.8	202.8	1.937.1
	CUBATÃO	E3-38	PIAÇAGUÉRA	462.3	546.1	885.8	215.9	167.3	383.5	119.4	35.6	188.1	73.7	160.0	269.8	2.951.8
	ELDORADO	F5-7	ELDORADO	251.1	190.4	159.7	116.8	26.0	124.2	81.0	22.0	57.7	77.2	56.5	108.1	1.270.2
	GUARUJÁ	E3-39	ITAPÊMA-DOCAS-SANTOS	195.9	416.7	380.6	125.7	188.8	295.2	108.2	48.5	119.2	31.8	49.8	104.8	2.008.7
	IGUAPE	F4-8	ESTAÇÃO METEOROLOGICA	214.8	289.9	182.6	232.5	189.0	227.8	98.2	28.0	184.8	85.8	59.4	111.7	1.802.5
	ITANHAÉN	F3-1	ITANHAÉN	302.0	529.0	249.0	159.0	115.5	336.0	124.0	31.0	156.0	53.0	104.0	196.4	2.358.9
	JUQUIÁ	F4-10	JUQUIÁ	105.8	280.0	198.8	110.9	66.4	204.8	60.0	18.6	59.1	58.5	79.2	110.8	1.341.4
	SALESÓPOLIS	E2-4	POÇO PRETO	474.8	417.0	304.0	187.1	178.1	353.5	158.9	18.6	251.2	157.0	271.8	452.8	3.219.8
	SANTO ANDRÉ	E3-37	PARANAPIACABA	287.0	447.0	342.5	177.8	215.9	439.4	190.5	50.8	307.8	127.0	330.2	475.1	3.390.5
	SANTOS	E3-41	CAETÉS-LINHA TORRES	332.9	600.5	242.6	216.8	224.7	395.0	156.1	118.9	308.4	79.8	132.1	332.9	3.135.2
	"	E3-42	ITATINGA	527.8	440.5	401.2	278.8	401.2	218.9	216.5	145.5	689.7	158.3	382.8	522.2	4.283.4
	"	E3-40	USINA - ITATINGA	325.8	615.7	443.5	220.9	190.8	417.4	160.5	57.4	425.5	97.5	188.4	362.6	3.501.0
	UBATUBA	E2-5	ESTAÇÃO METEOROLOGICA	340.8	283.6	225.7	227.7	127.5	210.4	69.5	68.5	279.3	59.8	119.3	229.0	2.241.1
VI	AREIAS	D1-2	FAZENDA JARDIM	395.2	249.8	172.9	155.4	21.7	98.4	20.1	5.0	70.9	74.1	137.9	383.8	1.785.2
	BANANAL	D1-11	BANANAL	264.9	208.8	199.2	116.1	10.9	63.6	12.9	2.6	18.5	149.4	118.5	217.9	1.383.3
	CACHOEIRA PAULISTA	D1-12	BOCAINA	276.8	188.7	217.9	155.2	17.7	105.7	15.5	0.1	34.7	89.7	125.2	292.2	1.519.4
	CAÇAPAVA	E2-18	CAÇAPAVA	225.8	202.6	140.9	79.8	38.4	180.4	17.2	4.5	27.0	68.7	118.8	187.9	1.291.5
	CAMPOS DO JORDÃO	D2-16	CACH.DO DIAMANTE	235.2	386.9	128.4	68.1	23.2	152.9	22.8	1.2	17.8	74.1	279.8	465.2	1.850.1
	" " "	D2-19	EMILIO RIBAS	143.2	266.2	150.8	78.5	23.2	152.4	20.0	6.6	16.8	66.7	282.6	381.5	1.583.5
	CRUZEIRO	D1-6	CAIXA D'AGUA	302.4	257.4	311.9	141.0	23.0	126.4	18.5	1.4	85.0	109.4	149.2	377.7	1.903.3
	CUNHA	E1-2	ESTAÇÃO METEOROLOGICA	171.1	172.9	86.5	112.0	31.3	138.3	7.7	4.7	82.7	150.8	107.5	239.1	1.249.6
	"	D2-25	ESTRADA DE CUNHA	281.2	337.4	132.8	65.9	31.6	129.1	0.0	15.8	21.0	159.3	116.2	227.6	1.517.4
	GUARATINGUETÁ	D2-2	GUARATINGUETÁ	203.5	292.9	244.2	91.1	11.0	117.1	16.3	4.3	31.5	90.5	164.9	341.7	1.609.0
	"	D2-2	PILÕES	231.8	317.6	176.7	97.1	7.3	108.7	19.4	8.2	47.6	114.9	157.8	363.5	1.645.6
	JACAREÍ	E2-16	JACAREÍ	165.0	216.8	147.9	102.9	25.7	194.2	16.8	1.2	38.8	58.0	171.2	175.8	1.313.8
	MOGÍ DAS CRUZES	E2-58	CASA GRANDE	275.7	238.1	248.2	104.9	141.2	123.1	45.1	12.1	94.8	100.7	106.0	244.9	1.735.4
	MONTEIRO LOBATO	D2-20	MONTEIRO LOBATO	321.0	410.3	284.7	106.6	50.0	372.8	14.0	9.7	54.8	141.7	226.2	255.3	2.198.6

ALTURAS DE CHUVAS																
ZONAS	MUNICIPIOS	PREFIXOS	POSTOS PLUVIOMETRICOS	JANEIRO	FEVEREIRO	MARÇO	ABRIL	MAIO	JUNHO	JULHO	AGOSTO	SETEMBRO	OUTUBRO	NOVEMBRO	DEZEMBRO	ANO 1.945
VI	NATIVIDADE DA SERRA	E2-24	BAIRRO DO ALTO	258,3	258,3	349,6	122,9	53,9	171,0	53,4	9,7	81,4	71,2	93,9	193,3	1.727,4
	" " "	E2-8	NATIVIDADE DA SERRA	210,0	221,8	210,1	117,8	40,2	161,4	46,3	2,3	64,2	75,7	83,6	109,8	1.347,2
	PARAIBUNA	E2-28	PARAIBUNA	241,9	268,1	147,2	99,6	35,3	132,2	21,6	0,3	33,2	105,1	120,9	137,9	1.393,3
	PINDAMONHANGABA	D2-12	PINDAMONHANGABA	258,4	279,4	181,7	70,5	8,5	125,2	10,0	0,1	36,4	41,9	101,7	180,8	1.244,6
	SALESÓPOLIS	E2-4	POÇO PRETO	474,8	417,0	304,0	187,1	173,1	353,5	158,9	18,6	251,2	157,0	271,8	452,3	3.219,3
	S.L.DO PARAITINGA	E2-21	SÃO LUIZ DO PARAITINGA	243,5	247,1	145,5	75,3	22,3	174,7	12,4	0,4	24,3	62,8	109,6	186,8	1.304,7
	TAUBATÉ	E2-6	TAUBATÉ	111,9	429,9	114,5	109,9	15,0	141,3	14,8	1,7	31,8	60,0	106,2	221,4	1.358,4
VII	AGUAÍ	D3-22	POSTO DE SEMENTES	271,5	264,9	140,6	41,1	17,0	128,7	28,0	3,2	47,4	72,2	213,4	272,7	1.500,7
	ARARAQUARA	C5-37	AMERICO BRASILIENSE	303,2	181,1	145,7	65,7	0,0	61,9	17,0	0,0	16,9	85,3	325,5	241,9	1.444,2
	"	C5-8	JOÃ	231,8	328,4	113,2	118,8	0,0	32,0	20,1	0,0	28,2	51,6	211,9	242,6	1.378,6
	ARARAS	D4-28	FAZENDA SÃO FRANCISCO	379,7	164,8	90,3	58,6	28,6	185,4	34,1	0,2	38,7	44,4	260,3	256,3	1.542,0
	BARRETOS	B5-22	ADOLFO PINTO	166,0	267,5	183,3	39,0	0,0	0,5	0,0	0,0	15,5	57,9	476,4	225,6	1.431,7
	"	B5-23	AMOREIRA	222,1	369,1	147,5	58,5	10,0	0,0	0,0	0,0	12,0	26,8	282,5	231,4	1.354,9
	BEBEDOURO	C5-46	ANDES	253,7	170,9	94,2	107,9	0,8	20,3	20,0	0,0	18,2	103,8	165,9	277,1	1.332,3
	"	B5-24	MANDEMBO	227,4	280,2	84,5	72,9	0,0	28,1	27,5	0,0	22,0	97,0	267,5	388,8	1.495,9
	COLINA	B5-28	COUDELARIA PAULISTA	220,2	398,1	159,4	83,7	0,7	1,6	3,1	0,0	18,0	52,6	216,4	328,6	1.482,4
	CRAVINHOS	C4-15	TIBIRIÇÁ	346,9	322,7	176,9	3,8	0,0	29,0	0,5	0,6	26,2	79,3	180,6	397,3	1.563,8
	DESCALVADO	C4-4	DESCALVADO	231,8	236,9	69,5	23,1	0,0	128,2	20,4	0,0	2,2	19,9	128,6	336,8	1.197,8
	ESP.STO.DO PINHAL	D3-3	USINA PINHAL	345,6	224,0	172,8	30,8	20,9	168,1	32,0	2,2	35,3	46,8	354,7	292,4	1.725,5
	FRANCA	B4-23	JERIQUÁRA	297,7	332,3	141,6	160,3	0,0	0,0	0,0	11,7	0,0	109,7	353,5	307,5	1.715,3
	"	B4-20	RESTINGA	264,5	291,8	132,5	85,3	8,9	0,0	0,0	16,6	22,3	146,0	266,3	316,5	1.550,7
	GUARÁ	B4-4	USINA SÃO JOAQUIM	280,6	308,2	213,1	140,8	3,2	2,1	4,2	0,0	26,5	105,2	424,2	399,2	1.907,3
	GUARÍBA	C5-21	HAMMOND	228,0	345,0	105,0	109,0	0,0	27,4	20,0	0,0	25,0	30,0	132,3	287,0	1.358,7
	IGARAPAVA	B4-2	USINA - BURITÍS	274,8	311,5	208,5	111,4	6,4	1,4	1,1	2,4	4,9	106,0	347,2	297,6	1.673,2
	ITAPÍRA	D3-15	ITAPÍNA	217,9	213,2	169,1	31,9	24,5	176,9	19,2	0,0	48,5	50,6	265,3	280,8	1.497,9
	JABOTICABAL	C5-23	JABOTICABAL	212,8	241,1	147,7	61,3	0,4	47,5	22,1	0,1	26,1	66,9	125,3	267,1	1.218,4
	LEME	D4-31	LEME	352,4	250,3	118,9	43,6	20,6	169,6	20,7	11,5	30,5	93,2	174,5	240,0	1.525,8
	MOCÓCA	C3-40	FAZENDA AÇUDE	317,9	205,8	171,9	37,9	2,6	18,1	17,0	2,2	15,5	160,4	367,5	599,1	1.915,9

ALTURAS DE CHUVAS

ZONAS	MUNICIPIOS	PREFIXOS	POSTOS PLUVIOMETRICOS	JANEIRO	FEVEREIRO	MARÇO	ABRIL	MAIO	JUNHO	JULHO	AGOSTO	SETEMBRO	OUTUBRO	NOVEMBRO	DEZEMBRO	ANO 1.945
VII	Mococa	C4-40	Estação Meteorologica	298,4	218,5	209,6	63,5	3,4	22,7	19,8	2,1	13,5	47,3	248,9	385,4	1.528,1
	Monte Alto	C5-52	Ibitirama	200,9	159,1	118,0	59,0	0,0	68,0	10,0	0,0	22,0	114,8	216,6	162,7	1.131,1
	Nuporanga	B4-3	Usina - Dourados	311,4	262,9	221,0	77,5	0,7	0,6	2,1	3,7	17,4	121,6	288,6	404,0	1.711,5
	Orlândia	B4-11	Fazenda Agúdos	405,6	323,5	201,6	151,8	0,5	1,3	0,6	0,0	11,2	115,3	387,6	357,9	1.907,4
	"	B4-15	Orlândia	400,7	246,9	202,5	105,1	1,8	10,5	6,0	0,0	14,0	189,7	321,7	455,2	1.954,1
	Patroc. Paulista	B4-5	Usina-Esmeril	287,7	217,5	192,7	107,5	2,7	5,2	8,9	0,0	12,5	72,8	383,0	288,6	1.579,1
	Piraçununga	C4-33	Posto de Sementes	376,4	288,2	159,5	78,7	4,3	110,7	24,8	9,8	30,0	91,1	194,3	271,3	1.639,1
	"	D4-32	Souza Queiróz	429,0	374,0	102,0	47,0	5,0	102,0	87,0	0,0	22,0	47,0	208,0	272,0	1.645,0
	Pontal	C5-24	Pontal	294,7	181,3	126,9	29,4	1,4	71,8	25,8	0,0	33,2	126,9	136,1	317,6	1.343,6
	Sta. Cruz d/Palmeiras	C4-29	Sta. Cruz das Palmeiras	371,4	280,7	121,0	142,2	1,7	98,7	0,0	0,0	33,5	67,0	311,5	259,8	1.687,5
	Sta. Rita P. Quatro	C4-24	Estação Meteorologica	294,7	181,3	126,8	29,4	1,4	71,8	25,8	0,0	33,2	126,0	136,1	317,6	1.343,6
	Sta. Rosa d/Viterbo	C4-43	Usina Amalia	287,9	210,9	196,7	44,3	4,5	29,5	16,0	2,6	18,2	90,3	157,0	493,6	1.551,5
	São Carlos	C5-35	Ibaté	231,7	107,0	122,5	61,7	0,7	97,0	19,0	0,0	19,0	78,0	260,0	228,0	1.304,6
	" "	C4-23	Santa Eudóxia	309,9	237,4	165,0	44,5	1,0	57,7	26,0	0,0	25,9	99,1	227,2	353,9	1.547,6
	São João d/B. Vista	C3-31	São João da Bôa Vista	294,2	167,8	183,6	82,1	4,1	103,1	24,3	0,2	20,1	139,5	330,9	425,2	1.775,1
	S. José d/Rio Pardo	C3-28	Fazenda Guaxupézinho	309,3	273,7	214,5	58,7	1,3	19,8	16,1	0,2	18,1	49,1	297,0	502,1	1.759,9
	Serra Negra	D3-12	Serra Negra	331,7	181,8	129,7	100,9	33,0	211,8	24,4	5,3	36,7	67,4	229,8	237,3	1.589,3
	Tapiratiba	C3-26	Fazenda Fortalezinha	235,5	257,3	157,5	15,9	0,0	38,2	10,1	1,0	0,7	56,5	268,8	583,1	1.624,6
	"	C3-27	Fazenda Retiro	289,6	264,8	157,3	26,3	6,5	21,1	19,4	0,0	10,7	63,3	378,3	547,1	1.784,4
	Terra Roxa	B5-25	Terra Roxa	264,7	387,3	124,0	44,8	0,3	9,8	1,0	0,0	8,0	104,9	259,7	304,2	1.508,2
	Viradouro	B5-26	Viradouro	269,6	364,2	109,2	46,4	1,4	27,7	4,1	0,0	2,2	119,9	282,3	340,7	1.567,7
VIII	Bebedouro	C5-46	Andes	253,7	270,9	94,2	107,9	0,3	20,3	20,0	0,0	18,2	103,8	165,9	277,1	1.332,3
	Guaraci	B6-1	Usina-Maribondo	172,9	191,3	67,2	53,7	0,9	3,5	3,9	0,0	22,9	84,2	361,0	198,6	1.160,1
	Mirassól	B6-21	Mirassól	117,7	242,3	149,3	71,9	0,0	23,8	14,8	0,0	25,2	50,2	247,3	111,9	1.054,4
	Nova Granada	B6-3	Onda Verde	193,7	180,3	71,8	82,7	0,0	17,7	9,5	13,8	16,1	52,5	255,3	158,2	1.007,6
	Olimpia	B5-34	Olimpia	229,0	341,9	213,2	82,1	0,0	27,9	11,3	0,0	21,0	117,1	180,6	268,5	1.492,6
	S. José d/Rio Preto	B6-5	Engº Schmidt	277,0	241,5	84,0	77,0	0,0	24,0	20,0	1,8	2,0	101,5	156,5	148,0	1.133,3
	" " " "	B6-4	São José do Rio Preto	319,0	249,0	89,0	101,0	0,0	28,0	20,0	0,0	45,0	87,0	161,0	125,0	1.224,0
	Sta. Sofia	C5-27	Santa Adélia	112,5	35,4	132,0	45,9	0,0	89,3	33,2	0,0	28,0	115,7	192,7	318,0	1.098,7

MAXIMAS EM 24 HORAS

ZONAS	MUNICIPIOS	PREFIXOS	POSTOS PLUVIOMETRICOS	JANEIRO	FEVEREIRO	MARÇO	ABRIL	MAIO	JUNHO	JULHO	AGOSTO	SETEMBRO	OUTUBRO	NOVEMBRO	DEZEMBRO	ANO 1.945
I	AMERICANA	D3-4	AMERICANA - USINA	18,3/31	22,0/1	39,0/21	23,0/20	12,0/29	106,0/21	22,4/5	1,8/22	16,5/16	39,2/30	100,0/1	49,5/6	106,0/21/6
	AMPARO	D3-31	FAZENDA CHAPADÃO	50,9/20	50,5/1	51,4/21	36,0/20	15,5/28	60,9/29	16,5/5	0,0/0	20,0/16	15,0/15	78,0/1	39,2/8	78,0/1/11
	ANALÂNDIA	D3-35	ANALÂNDIA	34,3/16	53,2/1	49,5/8	18,9/19	0,0/0	20,2/20	15,8/4	5,2/27	29,3/16	40,2/31	60,8/18	40,6/14	60,8/18/11
	ANHEMBÍ	D5-44	FAZENDA BARREIRO RICO	30,9/17	70,0/1	20,0/25	50,5/15	15,0/28	82,0/21	28,0/5	1,4/22	18,5/16	15,1/4	50,6/28	87,3/27	87,3/27/12
	ATIBAIA	E3-75	ATIBAIA	17,1/20	57,2/1	43,7/24	31,0/20	25,3/28	78,8/21	11,2/5	1,4/31	13,8/17	39,5/30	34,4/15	39,7/6	78,8/21/6
	BOTUCATÚ --	D5-27	BOTUCATÚ	64,6/2	69,7/22	26,3/21	25,5/20	7,2/28	44,9/22	30,4/5	7,7/12	27,2/17	27,2/27	47,3/28	39,5/15	69,7/22/2
	"	D5-29	FAZENDA MONTE ALEGRE	101,0/31	61,5/22	60,0/25	18,5/28	0,0/0	30,0/20	32,5/4	7,5/11	37,5/16	11,4/3	77,7/27	15,1/27	101,0/31/1
	BRAGANÇA PAULISTA	D3-29	FAZENDA ITAGUAÇÚ	52,4/12	48,6/1	26,0/21	18,2/21	11,4/29	85,7/24	26,4/6	2,8/22	21,4/17	32,0/31	44,1/9	41,1/9	52,4/12/1
	" "	D3-36	PINHALZINHO	45,0/17	115,0/1	50,0/21	25,0/20	26,0/28	70,0/21	13,5/5	1,5/31	16,0/16	12,8/9	85,0/1	50,0/7	115,0/1/2
	CAMPINAS	D4-18	ESTAÇÃO METEOROLOGICA	87,4/17	67,7/7	45,9/3	20,8/20	9,8/28	82,5/21	13,5/5	1,9/22	21,0/17	59,8/30	48,9/2	44,7/6	87,4/17/1
	"	D3-2	USINA - SALTO GRANDE	82,4/17	64,7/1	28,5/21	34,5/20	0,0/0	110,0/21	19,6/6	0,0/0	6,0/16	20,2/6	78,0/19	40,4/27	110,0/21/6
	CORUMBATAÍ	D4-42	MORRO GRANDE	60,0/30	84,1/1	73,0/3	50,0/19	14,9/28	60,4/21	28,6/5	0,1/31	28,4/16	7,0/29	105,7/1	21,2/22	84,1/1/2
	COTIA	E3-73	SITIO VOTORANTIM	48,7/2	46,7/1	32,0/9	21,0/18	10,0/18	77,9/21	20,8/5	5,7/21	15,3/16	32,0/30	22,6/13	48,2/6	77,9/21/6
	GUARULHOS	E3-2	BOM SUCESSO	45,3/9	88,8/2	42,4/25	28,3/10	24,2/27	27,3/21	0,0/0	0,0/0	14,2/17	4,8/6	24,3/2	42,3/16	88,8/2/2
	ITATIBA	E3-15	ITATIBA	39,0/17	42,8/2	36,4/10	14,6/7	0,0/0	68,9/20	14,6/15	12,0/22	23,0/17	22,0/7	42,8/18	81,4/27	81,4/27/12
	ITÚ	E4-51	FAZENDA VASSOURAL	30,8/20	41,5/20	40,5/15	16,2/20	12,4/18	50,9/21	11,5/5	0,0/0	18,5/17	13,7/30	55,7/22	47,6/27	55,7/22/11
	JUNDIAÍ	E3-18	CORRUPIRA	29,2/29	113,2/1	30,4/3	21,5/20	16,5/28	90,6/21	15,6/5	0,0/0	12,0/16	18,4/5	42,4/28	42,0/16 15	113,2/1/2
	"	E3-25	JUNDIAÍ	55,9/28	115,6/1	26,9/3	20,9/20	27,4/28	98,6/21	17,6/6	0,5/31	34,2/16	15,2/30	27,8/28	54,3/15	115,6/1/2
	"	E3-84	" -FAZ. EXPER.	43,0/16	103,0/1	22,0/2	26,0/19	7,0/17	94,0/20	16,0/4	0,0/0	34,0/16	30,0/31	45,0/8	41,0/5	108,0/1/2
	LIMEIRA	D4-58	ESTAÇÃO METEOROLOGICA	52,8/17	70,7/7	60,0/21	27,1/20	14,2/28	99,3/21	23,8/5	1,6/31	23,2/16	20,0/27	65,8/1	32,5/9	99,3/21/6
	MAIRIPORÃ	E3-5	MAIRIPORÃ	48,9/18	68,9/1	21,9/21	15,9/20	10,4/28	59,4/21	10,9/5	0,0/0	20,9/17	10,4/30	15,9/28	54,9/6	68,9/1/2
	PEDREIRA	D3-1	USINA - JAGUARÍ	94,6/17	74,4/1	25,8/21	40,0/20	29,0/28	80,2/21	15,7/5	0,8/22	19,5/17	26,9/5	45,1/2	46,6/6	94,6/17/1
	PIRACICABA	D4-13	TUPÍ-ESTAÇÃO EXPER.	48,8/2	54,9/1	26,2/15	24,0/20	15,2/28	74,2/21	19,6/5	0,8/21	12,9/16	37,5/30	47,1/1	37,6/18	74,2/21/6
	"	D4-3	USINA - PIRACICABA	46,0/2	44,0/23	17,4/27	81,6/20	12,7/28	62,3/21	15,5/5	2,0/21	9,6/17	30,6/30	51,6/22	35,0/27	81,6/20/4
	RIO CLARO	D4-12	RIO CLARO	31,8/29	48,0/7	32,5/3	23,0/20	22,0/28	76,0/21	26,7/5	0,0/0	22,0/16	24,5/29	56,5/2 1	39,6/9	76,0/21/6
	SANTA IZABEL	E3-87	IGARATÁ	43,0/16	63,6/1	34,6/27	48,2/20	20,2/28	67,8/21	11,2/7	1,4/22	21,2/17	34,2/30	23,8/9 1	39,8/14	67,8/21/6
	SANTO ANDRÉ	E3-37	PARANAPIACABA	127,0/31	152,4/1	86,4/3	50,8/29	88,9/17	88,9/20	101,6/10	20,9/31	76,2/1	25,4/6	76,2/22	101,6/5	152,4/1/2
	S.BERNARDO D/CAMPO	E3-24	SÃO BERNARDO DO CAMPO	42,4/7	48,5/1	22,6/3	12,5/20	14,4/12	70,3/21	27,1/11	5,0/21	16,8/16	17,8/6	30,6/21	50,5/6	70,3/21/6
	S.CAETANO DO SUL	E3-22	CÊRAMICA-SÃO CAETANO	42,5/29	70,5/1	18,0/3	20,0/13	19,5/18	84,0/21	17,0/5	0,0/0	29,0/16	31,0/30	24,0/13	47,0/27	84,0/21/6

MAXIMAS EM 24 HORAS

ZONAS	MUNICIPIOS	PREFIXOS	POSTOS PLUVIOMETRICOS	JANEIRO	FEVEREIRO	MARÇO	ABRIL	MAIO	JUNHO	JULHO	AGOSTO	SETEMBRO	OUTUBRO	NOVEMBRO	DEZEMBRO	ANO 1.945
I	SÃO MANUEL	D5-47	SÃO MANUEL-FAZ.EXPER.	85.0/1	45.8/28	45.4/25	32.1/20	0.6/18	84.4/21	27.4/7	1.7/21	28.5/16	34.1/6	59.6/1	29.9/15	99.6/1/11
	SÃO PAULO															
	" "	E3-3	AGUA BRANCA	59.6/31	36.4/7	44.5/1	17.3/4	12.5/28	36.0/23	0.0/0	3.1/21	24.2/16	13.3/6	25.9/13	51.0/6	59.6/31/1
	" "	E3-81	ENGORDADOR-RESERVATÓRIO	32.6/22	85.0/1	60.0/24	51.6/4	16.6/28	32.0/24	14.5/5	8.0/21	7.0/16	14.0/6	21.5/18	39.0/27	85.0/1/2
	" "	E3-36	ESTAÇÃO DA LUZ	94.0/31	33.9/20	31.7/24	25.4/3	24.1/27	78.7/20	17.8/4	2.5/20	25.4/15	33.0/31	29.2/12	68.5/14	94.0/31/1
	" "	E3-90	INSTITUTO BIOLÓGICO	36.3/20	69.9/1	23.3/25	16.6/13	11.9/18	63.5/21	17.0/5	3.6/21	18.3/17	21.3/6	20.0/18	70.0/27	70.0/27/12
	" "	E3-78	ITAGUAÇÚ-RESERVATÓRIO	23.5/28	122.8/1	28.5/10	28.5/5	18.5/10	74.5/21	15.5/5	2.7/21	25.7/17	25.5/6	21.5/13	36.0/27	122.8/1/2
	" "	E3-35	OBSERVATÓRIO-AG.FUNDA	64.0/29	54.7/1	19.0/3	23.2/18	13.6/18	71.9/21	12.9/11	6.4/21	15.0/16	0.0/0	25.6/21	50.4/5	71.9/21/6
	" "	E3-80	RESERVATÓRIO-CANTAREIRA	30.0/5	118.0/1	25.0/24	35.0/4	16.0/18	22.0/21	16.2/5	3.0/21	20.0/17	37.0/6	37.0/13	41.0/5	118.0/1/2
	" "	E3-6	SANTO AMARO	37.7/1	50.9/7	21.8/9	18.6/12	11.4/18	26.5/21	22.7/5	5.3/21	14.2/16	24.8/6	30.5/1	48.5/15	50.9/7/2
	SÃO ROQUE	E4-9	ESTAÇÃO METEOROLOGICA	58.2/2	52.7/1	39.8/9	8.5/29	8.0/28	45.8/20	25.6/5	4.5/21	16.0/15	19.4/28	49.0/22	48.6/15	58.2/2/1
	SOROCABA	E4-28	FABR.CIMENTO-VOTORAN	38.2/20	86.6/22	36.7/1	16.2/15	10.8/16	20.6/26	16.6/4	6.7/21	15.9/17	18.4/30	44.8/7	26.4/31	45.8/7/11
	TATUÍ	E4-49	CEZARIO LANGE	79.6/29	50.3/1	23.2/9	11.5/5	21.8/28	48.8/21	28.8/5	0.0/0	24.4/15	52.0/28	46.3/1	58.2/27	79.6/29/1
	"	E4-34	ESTAÇÃO EXPERIMENTAL	89.5/29	55.7/1	33.5/10	23.0/4	10.9/28	34.3/21	30.6/5	6.6/21	15.1/15	45.3/31	45.3/21	60.5/27	89.5/29/1
	"	E4-36	POSTO DE SEMENTES	58.0/31	58.0/21	22.0/20	19.6/19	15.0/27	56.9/20	32.0/4	5.5/20	14.0/16	41.5/31	46.0/20	49.0/26	58.0/31/1
	TIETÊ	E4-11	ESTAÇÃO METEOROLOGICA	84.2/29	84.2/1	20.6/9	17.5/29	11.5/28	70.4/21	17.5/5	1.0/21	14.3/15	15.0/30	66.1/22	28.3/14	84.2/29/1
	"	E4-37	" "	85.2/30	32.4/1	17.9/9	27.8/5	21.3/28	75.0/21	19.3/5	0.0/0	13.5/15	29.0/30	56.7/2	107.7/27	107.7/27/12
	TORRINHA	D5-33	TORRINHA	40.0/31	49.3/22	18.5/21	29.0/20	20.0/28	74.5/21	31.5/5	1.3/22	15.7/16	25.7/5	55.3/22	46.3/14	74.5/21/6
II	ARAÇATUBA	C7-5	ARAÇATUBA	64.4/31	65.4/19	82.2/21	41.3/29	6.7/11	29.7/20	20.5/5	0.0/0	16.0/16	18.5/5	18.5/28	44.2/13	82.2/2/3
	ARARAQUARA	C5-25	FAZ.APARECIDA-US.TAMOIO	34.0/30	34.0/2	45.5/20	34.0/19	0.0/0	35.0/10	19.0/4	4.0/30	16.0/15	33.0/26	36.5/11	27.5/15	45.5/20/3
	"	C5-14	FAZENDA NIAGARA	45.0/2	57.0/1	32.0/3	45.0/5	0.2/26	26.0/21	11.0/2	0.0/0	29.0/16	34.0/29	35.3/12	39.0/16	57.0/1/2
	"	C5-17	USINA CHIBARRO	26.5/31	50.4/1	60.5/3	20.5/20	1.0/27	43.8/20	20.0/5	13.3/31	21.2/16	30.5/10	41.0/18	36.0/16	61.0/18/11
	BARRA BONITA	D5-20	BARRA BONITA	39.7/20	40.1/12	45.0/1	38.4/20	19.0/27	111.5/21	33.0/5	4.8/27	15.1/16	23.5/30	40.1/1	74.5/27	111.5/21/6
	BAURÚ	D6-86	BAURÚ	28.0/31	58.6/19	79.2/26	16.0/30	9.3/28	58.0/25	28.6/5	3.0/1	22.0/3	25.0/6	35.0/22	35.0/15	79.2/26/3
	BURITAÍ	C7-26	GUATAMBÚ	45.3/31	33.5/12	44.3/3	15.4/29	7.6/11	27.6/20	28.0/5	0.0/0	15.5/16	10.3/4	22.0/22	41.5/17	45.3/31/1
	BROTAS	D5-1	ESTAÇÃO METEOROLOGICA	70.0/30	25.0/20	38.0/21	28.0/20	22.0/28	100.0/21	5.0/6	3.0/31	15.0/15	14.0/30	100.0/13	51.0/14	21/6 100.0/13/11
	"	D5-2	USINA ELÉTRICA	74.0/31	35.0/1	37.8/21	17.6/30	16.0/28	75.0/21	35.5/5	1.0/31	15.0/17	19.0/30	107.2/13	47.5/14	107.2/13/11
	CATANDUVA	C6-6	N.C.OSVALDO SAMPAIO	50.0/30	68.0/1	59.0/2	18.0/4	0.0/0	21.0/20	15.0/5	6.0/24	20.0/16	10.0/3	48.0/14	35.0/6	68.0/1/2

MAXIMAS EM 24 HORAS

ZONAS	MUNICIPIOS	PREFIXOS	POSTOS PLUVIOMETRICOS	JANEIRO	FEVEREIRO	MARÇO	ABRIL	MAIO	JUNHO	JULHO	AGOSTO	SETEMBRO	OUTUBRO	NOVEMBRO	DEZEMBRO	ANO 1.945
II	CORDADOS	C7-13	CORDADOS	40,4/30	39,5/19	20,1/3	15,4/18	2,8/15	30,9/20	15,2/5	0,3/22	14,6/16	12,3/29	32,0/22	24,7/17	40,4/30/1
	DOIS CÓRREGOS	D5-8	DOIS CÓRREGOS	32,0/17	33,0/1	36,0/25	12,0/18	17,0/28	31,0/23	35,0/5	0,0/0	13,0/16	15,0/9	104,0/1	42,0/27	104,0/1/11
	GETULINA	C6-12	FAZENDA SUIÇA	49,5/22	45,2/21	15,1/26	14,0/11	1,6/18	33,4/20	25,7/5	3,2/12	8,8/16	12,6/6	37,4/22	58,8/14	58,8/14/12
	GLICÉRIO	C7-16	FAZ. VISTA FORMOZO	68,0/30	38,6/12	85,0/21	24,9/29	11,0/11	20,0/20	30,5/5	1,5/21	6,5/6	14,0/4	40,0/22	46,5/29	68,0/30/1
	IBITINGA	C5-38	POSTO DE [illegible]	62,0/31	39,0/11	61,3/1	11,7/29	1,1/27	35,0/20	17,2/4	0,0/0	32,0/17	12,0/8	32,0/22	27,6/14	62,0/31/1
	ITAJOBÍ	C6-40	ITAJOBÍ	78,6/28	32,7/6	57,2/22	15,6/5	0,3/19	31,3/19	19,6/4	0,0/0	20,5/15	20,3/31	56,2/21	35,2/14	78,6/28/1
	JABOTICABAL	C5-29	JABOTICABAL	40,0/31	43,2/22	23,3/15	36,1/19	1,7/17	35,4/15	11,3/5	0,0/0	24,8/15	20,0/4	27,5/2	35,5/30	43,2/22/2
	JAÚ	D5-25	FAZENDA EXPERIMENTAL	28,0/3	47,2/3	39,6/15	9,6/29	6,3/28	85,2/21	31,4/5	1,0/22	17,4/16	19,6/4	58,0/22	50,0/27	85,2/21/6
	LINS	C6-8	CHAVASCA	47,4/29	37,5/19	36,2/18	22,3/30	5,3/11	90,7/20	26,2/5	5,3/22	13,3/16	9,2/3	39,5/22	56,4/14	56,4/14/12
	MACATUBA	D5-4	USINA [illegible]	24,2/18	39,4/10	31,3/1	30,6/20	35,0/[illegible]	58,0/21	29,2/5	1,3/31	15,3/16	32,2/28	55,0/1	67,5/27	88,0/21/6
	MINEIROS TIETÊ	D5-21	CAPIM FINO	52,0/17	48,0/1	52,0/26	0,0/20	16,3/26	31,0/20	3,0/5	0,5/27	15,0/17	28,0/4	56,0/22	72,0/27	72,0/27/12
	MINEIROS TIETÊ	D5-22	MINEIROS TIETÊ	47,0/17	39,0/1	45,0/26	24,0/20	10,3/28	75,0/21	16,0/5	1,0/21	16,5/16	21,0/30	45,5/1	65,2/27	75,0/21/6
	MIRASSOL	D6-21	MIRASSOL	34,4/5	30,2/12	52,2/2	30,0/20	0,0/0	19,5/20	12,4/5	0,0/0	25,2/16	34,4/23	76,3/28	26,4/29	76,3/28/11
	NOVO HORIZONTE	C6-27	NOVO HORIZONTE	64,2/29	27,8/11	54,2/23	28,7/10	0,4/10	32,2/15	28,0/4	0,0/0	30,8/15	15,3/29	40,1/27	38,4/26	64,2/29/1
	PEDERNEIRAS	D5-24	USINA [illegible]	28,7/30	131,3/2	80,6/24	15,9/12	11,5/27	67,0/20	2,4/4	6,1/20	16,0/15	22,0/25	28,0/8	68,8/26	131,3/2/2
	[illegible]	C7-11	ALTO ALEGRE	33,2/[illegible]	29,8/12	48,1/20	30,5/29	9,8/11	53,6/20	20,1/5	0,0/0	11,5/16	16,2/27	58,2/22	29,4/6	58,2/22/11
	"	C7-13	FAZENDA FIGUEIRA	42,4/29	76,3/15	64,2/24	24,9/23	6,1/11	42,5/20	32,5/5	0,0/0	34,2/15	14,3/9	64,4/22	48,3/6	76,3/15/2
	PIRAJUÍ	C7-19	ESTAÇÃO EXPERIMENTAL	75,0/5	43,3/1	62,8/21	11,6/6	2,2/28	26,5/20	16,0/5	1,5/30	22,0/16	15,8/2	58,5/6	37,0/28	75,0/5/1
	RIBEIRÃO [illegible]	C6-7	RIBEIRÃO BONITO	33,0/7	78,0/1	42,0/25	32,0/20	6,0/28	37,0/21	10,5/5	0,0/0	20,0/15	34,0/30	49,0/22	25,0/16	78,0/1/2
	S. CARLOS	C7-[illegible]	IPANÉ	43,0/28	45,1/22	60,2/24	45,0/19	0,3/11	32,0/20	19,0/5	0,0/0	13,0/[illegible]	26,0/10	62,0/1	50,0/[illegible]	67,5/28/1
	" "	D4-35	SÃO CARLOS	47,5/30	51,0/1	30,1/21	26,5/20	1,3/29	48,0/20	25,0/5	0,2/22	20,0/17	13,5/6	42,0/9	34,0/15	51,0/1/2
	TABATINGA	C5-48	FAZENDA ITAQUERÊ	32,0/30	42,0/3	26,0/2	20,0/19	0,0/0	35,0/15	20,0/4	3,5/31	31,0/15	40,0/3	42,0/11	51,0/18	82,0/30/1
	URUPÊS	C6-41	URUPÊS	52,5/20	36,3/1	17,8/21	14,4/20	2,0/11	23,5/20	19,0/5	0,0/0	21,5/15	11,0/19	36,3/1	17,3/14	58,5/30/1
III	BAURÚ	D6-28	BAURÚ-POSTO SEMENTES	26,0/31	55,6/5	79,2/26	16,0/20	0,8/28	58,6/25	28,6/5	3,0/21	22,0/3	25,0/6	35,0/22	35,0/15	79,2/26/3
	DUARTINA	D6-20	DUARTINA	33,0/30	37,2/9	19,5/8	26,0/27	12,6/25	45,2/20	12,0/4	1,5/15	9,0/15	21,6/5	66,0/20	26,2/13	66,0/20/11
	GÁLIA	D6-13	GÁLIA	43,8/5	40,0/11	60,0/25	25,0/27	4,0/11	59,0/20	12,0/5	4,0/21	20,0/16	16,0/30	95,0/2	33,0/[illegible]	95,0/2/11
	"	D6-5	FERNÃO	37,2/31	21,0/20	72,0/26	22,0/5	3,4/28	40,0/24	12,4/5	5,0/20	6,5/17	28,0/26	28,6/21	21,8/29	72,0/26/3
	MARILIA	D6-25	POSTO DE SEMENTES	30,0/9	31,2/26	24,8/2	17,5/28	19,8/16	55,0/19	48,2/4	6,0/20	12,5/16	48,0/3	63,3/20	39,2/3	63,3/20/11

MÁXIMAS EM 24 HORAS

ZONAS	MUNICIPIOS	PREFIXOS	POSTOS PLUVIOMETRICOS	JANEIRO	FEVEREIRO	MARÇO	ABRIL	MAIO	JUNHO	JULHO	AGOSTO	SETEMBRO	OUTUBRO	NOVEMBRO	DEZEMBRO	ANO
III	ORIENTE	D7-32	ORIENTE	80,8/20	48,1/21	36,1/26	23,2/11	16,6/17	33,8/18	46,2/5	0,0/0	16,8/15	28,0/10	58,5/18	20,4/18	58,5/18/11
	PIQUEROBÍ	C8-1	PIQUEROBÍ	30,4/6	38,9/16	40,1/9	41,6/5	22,6/11	39,6/28	22,8/5	17,5/21	28,4/16	30,2/28	42,8/22	64,6/6	64,6/6/12
	PRES. PRUDENTE	D8-11	POSTO DE SEMENTES	50,5/30	24,0/27	72,0/28	26,5/10	15,6/10	43,5/19	46,0/4	6,0/11	8,0/5	14,0/20	28,0/18	49,0/15	72,0/28/3
	QUINTANA	D7-38	QUINTANA	70,3/17	38,5/6	6,6/25	20,4/11	0,0/0	57,0/20	41,0/5	15,0/21	6,5/28	38,0/26	84,0/18	65,0/14	84,0/18/11
IV	ANGATUBA	E5-19	FAZENDA ATERRADINHO	46,6/31	80,2/21	72,7/24	32,4/19	12,8/17	66,8/20	38,5/4	5,4/11	19,8/15	25,6/8	45,0/20	65,6/26	80,2/21/2
	AVARÉ	E5-8	ESTAÇÃO METEOROLOGICA	63,4/31	68,0/1	27,5/25	25,7/20	20,4/17	80,7/21	41,6/5	13,6/12	28,1/17	18,9/9	58,6/28	42,8/27	80,7/21/6
	BAURÚ	D6-1	BAURÚ	28,0/31	55,6/13	79,2/26	16,0/30	9,8/28	58,6/23	28,6/5	8,0/21	22,0/8	25,0/6	35,0/22	35,0/15	79,2/26/3
	BURÍ	E5-4	RONDINHA	40,5/31	80,0/20	45,0/21	20,7/20	12,4/18	20,8/28	30,4/4	0,0/0	8,2/17	15,8/5	28,4/29	33,4/26	80,0/20/2
	CANDIDO MOTA	D7-31	USINA PARÍ	45,7/2	45,3/24	67,5/29	12,0/29	8,4/11	61,3/21	26,0/5	51,3/30	35,6/28	14,9/4	38,0/21	35,9/28	67,5/29/3
	DUARTINA	D6-20	DUARTINA	88,0/30	37,2/9	19,5/5	26,0/27	13,6/27	46,2/20	42,9/4	1,5/15	3,0/15	21,6/5	66,0/20	26,2/19	66,0/20/11
	GÁLIA	D6-5	FERNÃO	87,2/31	21,0/28	74,0/26	22,0/5	8,4/28	48,0/24	42,4/5	5,0/20	6,5/17	28,0/28	28,6/27	21,8/29	74,0/26/3
	"	D6-19	GÁLIA	48,8/5	40,0/11	60,0/25	25,9/27	4,0/11	59,0/20	42,0/5	4,0/21	20,0/15	16,0/30	95,0/2	38,0/14	95,0/2/11
	GUAPIÁRA	F5-10	GUAPIÁRA	30,6/19	40,8/29	49,0/20	30,8/29	0,4/28	58,8/29	0,8/19	0,0/0	19,8/15	20,8/6	18,9/9	30,4/4	58,8/29/6
	ITAPÉVA	E5-9	ESTAÇÃO METEOROLOGICA	45,9/31	38,2/8	52,8/26	78,2/20	17,5/18	46,4/22	71,7/5	3,8/21	26,0/15	14,2/30	38,2/5	37,3/29	78,2/20/4
	"	F5-12	USINA SANTA MARIA	120,5/29	40,8/21	90,6/18	50,5/20	2,6/16	80,6/22	90,5/6	2,5/21	28,6/17	13,5/4	80,4/18	50,2/28	120,5/29/1
	ITAPETININGA	E5-15	POSTO DE SEMENTES	92,3/31	55,0/22	55,0/20	56,5/19	12,5/16	57,7/20	37,0/4	12,2/11	18,4/15	30,0/31	38,0/20	48,0/15	92,3/31/1
	ITAPORANGA	E6-9	ITAPORANGA	60,0/31	37,4/1	29,8/21	28,8/10	22,4/17	72,5/28	22,5/5	4,2/11	37,8/28	45,8/30	28,6/7	26,2/28	72,5/28/6
	ITARARÉ	F6-1	ITARARÉ	57,2/31	46,0/6	18,0/20	34,8/20	18,5/17	107,9/23	62,7/5	5,2/12	28,5/16	16,2/4	39,5/9	46,8/28	107,9/23/6
	ITATINGA	E5-13	ITATINGA	45,5/29	40,1/22	22,5/25	47,1/20	20,1/28	66,2/21	60,8/5	13,0/12	29,7/16	10,6/4	40,7/28	42,1/15	66,2/21/6
	PARAGUAÇÚ PAULISTA	D7-4	PARAGUAÇÚ PAULISTA	31,0/31	38,9/12	20,0/7	44,0/10	12,0/10	68,0/20	49,0/4	4,5/20	24,0/23	38,0/28	43,5/12	38,5/26	68,0/20/6
	PIQUEROBÍ	C8-1	PIQUEROBÍ	30,4/6	38,9/16	40,1/9	41,6/5	22,6/11	39,6/28	22,8/5	17,5/21	28,4/16	30,2/28	42,8/22	64,6/6	64,6/6/12
	PIRAJÚ	E6-15	TEJUPÁ	68,4/17	66,9/17	41,8/25	19,2/4	9,5/17	72,1/21	42,8/5	6,9/21	50,9/23	84,8/28	45,0/21	28,1/15	72,1/21/3
	"	E6-2	USINA - BÔA VISTA	70,2/31	70,0/20	35,2/9	45,7/4	12,7/17	60,8/28	36,6/4	4,6/20	32,6/22	50,9/31	25,8/20	60,2/28	70,2/31/1
	PRES. PRUDENTE	D8-11	POSTO DE SEMENTES	50,5/30	24,0/27	72,0/28	26,5/10	15,6/10	43,5/19	46,0/4	6,0/11	8,0/5	14,0/20	28,0/18	49,0/15	72,0/28/3
	RIBEIRÃO DOS PINTOS	D6-32	SALTO GRANDE	36,4/31	30,4/20	41,9/21	34,1/14	20,4/17	82,7/14	39,2/5	3,4/21	28,1/16	38,5/9	41,2/5	24,2/13	82,7/14/4
	SALTO GRANDE	D6-34	" "	65,5/11	98,6/20	35,5/23	43,1/11	12,5/18	69,9/21	40,5/5	12,7/21	20,2/28	47,7/5	41,5/5	24,7/28	98,6/20/2
	S. MIGUEL ARCANJO	F4-1	USINA - TURVINHO	31,2/7	40,6/1	65,9/26	40,0/30	11,1/28	114,2/23	42,7/5	2,4/21	21,5/15	32,0/28	52,3/21	38,6/29	114,2/23/6
V	APIAÍ	F5-12	USINA - APIAÍ	120,5/29	40,8/21	90,6/18	50,5/20	2,6/16	80,6/22	90,5/6	2,5/21	28,6/17	13,5/4	80,4/18	50,2/28	120,5/29/1

MÁXIMAS EM 24 HORAS

ZONAS	MUNICIPIOS	PREFIXOS	POSTOS PLUVIOMETRICOS	JANEIRO	FEVEREIRO	MARÇO	ABRIL	MAIO	JUNHO	JULHO	AGOSTO	SETEMBRO	OUTUBRO	NOVEMBRO	DEZEMBRO	ANO 1.945
V	CANANÉIA	G5-1	ARIRÍ	104,9/28	64,6/22	52,5/24	50,5/5	24,6/18	30,2/24	33,5/11	20,8/20	38,7/16	27,3/1	27,5/22	88,2/29	104,9/28/1
	CUBATÃO	E3-38	PIAÇAGUÉRA	81,8/31	114,3/21	109,2/3	99,1/3	62,5/11	111,8/20	68,6/10	15,2/19	50,8/1	33,0/5	40,6/22	101,6/5	114,3/21/2
	ELDORADO	F5-7	ELDORADO	64,5/31	80,3/20	53,8/26	21,2/5	12,2/18	56,0/28	42,0/5	17,0/21	15,2/16	17,0/6	22,0/1	43,0/29	64,5/31/1
	GUARUJÁ	E3-39	ITAPÊMA-DOCAS-SANTOS	35,3/7	87,1/3	78,6/4	28,3/5	50,7/18	99,7/21	49,4/11	13,5/20	32,5/2	21,8/6	14,0/21	22,5/29	99,7/21/6
	IGUAPE	F4-2	ESTAÇÃO METEOROLOGICA	105,2/31	68,1/20	35,5/9	75,3/17	56,0/16	56,6/23	55,0/5	16,0/21	37,5/16	20,5/5	33,6/1	56,0/29	105,2/31/1
	ITANHAÉN	F3-1	ITANHAÉN	139,0/31	103,0/21	112,0/4	50,0/14	33,0/17	106,0/22	30,0/11	29,0/21	33,0/2	19,0/1	33,0/29	36,8/7	139,0/31/1
	JUQUIÁ	F4-18	JUQUIÁ	90,0/2	68,0/20	58,2/9	57,0/7	29,6/19	100,0/23	23,8/4	12,1/21	25,0/16	15,3/30	33,2/21	91,4/29	100,0/23/6
	SALESÓPOLIS	E2-4	POÇO PRETO	161,2/8	112,4/12	53,5/27	68,6/30	80,8/12	79,6/21	72,6/11	6,2/21	62,3/17	58,2/11	82,4/23	111,5/6	161,2/8/1
	SANTO ANDRÉ	E3-37	PARANAPIACABA	127,0/31	152,4/1	86,4/3	50,8/29	88,9/17	88,9/20	101,6/10	20,3/31	76,2/1	25,4/6	76,2/22	101,6/5	152,4/1/2
	SANTOS	E3-41	CAETÉS-LINHA TORRES	70,2/31	141,8/1	58,4/3	70,2/4	69,6/11	69,3/20	34,4/10	48,8/20	100,3/1	25,8/30	43,5/22	95,2/5	141,8/1/2
	"	E3-42	ITATINGA - REPREZA	110,4/31	242,5/1	139,4/3	89,5/4	138,4/3	72,4/11	90,0/11	58,3/31	222,0/1	35,3/30	80,8/22	80,5/5	242,5/1/2
	"	E3-40	USINA - ITATINGA	110,4/31	22,8/1	100,0/3	50,8/4	60,3/11	114,0/24	70,9/10	30,5/31	140,5/1	30,4/5	50,7/22	78,2/5	140,5/1/9
	UBATUBA	E2-5	ESTAÇÃO METEOROLOGICA	92,6/8	80,8/2	46,3/27	117,9/5	58,8/17	34,9/25	30,4/12	51,6/22	97,8/1	12,0/6	21,2/9	54,4/4	117,8/5/4
VI	AREIAS	D1-2	FAZENDA JARDIM	83,8/7	64,1/2	65,6/3	48,9/5	6,1/19	14,6/20	11,4/7	0,7/21	30,5/24	27,0/30	18,6/13	53,0/29	83,3/7/1
	BANANAL	D1-11	BANANAL	58,0/16	46,8/2	46,6/21	27,8/5	6,2/1	26,4/24	10,0/7	2,0/22	8,9/1	56,8/18	28,4/14	44,0/30	58,0/16/1
	CACHOEIRA PAULISTA	D1-12	BOCAINA	106,4/30	68,1/2	73,6/3	56,2/4	6,5/1	25,1/25	9,3/7	0,1/7	11,2/17	18,0/9	21,3/25	56,5/29	106,4/30/1
	CAÇAPAVA	E2-18	CAÇAPAVA	80,1/31	59,2/1	84,3/26	36,2/19	13,1/17	56,2/29	8,2/6	4,5/21	14,0/16	19,4/29	34,2/1	40,4/30	80,1/31/1
	CAMPOS DO JORDÃO	D2-16	CACH. DO DIAMANTE	58,0/17	170,3/2	26,5/21	23,0/30	11,3/29	41,8/21	17,6/6	1,2/31	17,3/17	16,5/8	50,2/2	67,0/31	170,3/2/2
	" " "	D2-19	EMILIO RIBAS	87,3/17	121,6/2	36,6/1	19,9/5	6,9/18	26,8/24	11,9/7	25 2,8/31	5,6/16	28,6/30	61,8/14	72,8/29	121,6/2/2
	CRUZEIRO	D1-6	CAIXA D'AGUA	88,3/17	109,5/2	48,7/3	97,4/5	11,0/1	33,2/7	91,5/7	1,4/22	30,0/24	30,0/31	24,3/14	77,5/9	109,5/2/2
	CUNHA	E1-2	ESTAÇÃO METEOROLOGICA	36,8/17	52,3/1	80,4/27	33,0/18	18,9/18	29,2/25	4,6/7	2,6/1	16,8/30	42,6/18	27,5/9	65,4/17	65,4/17/12
	"	D2-25	ESTRADA DE CUNHA	40,0/21	81,0/2	24,0/3	23,2/4	16,4/1	29,3/25	0,0/0	15,8/28	15,0/30	42,0/17	32,4/9	65,2/17	81,0/2/2
	GUARATINGUETÁ	D2-2	GUARATINGUETÁ	37,7/17	92,8/2	57,9/15	23,6/5	5,4/1	24,4/21	9,1/7	2,7/21	16,7/30	38,4/30	33,9/2	56,2/26	92,8/2/2
	"	D2-28	PILÕES	49,5/8	117,6/2	80,6/16	38,9/15	6,9/18	21 26,8/24	12,8/7	3,2/31	13,2/2	37,8/30	30,5/14	52,3/31	117,6/6/2
	JACAREÍ	E2-16	JACAREÍ	63,5/29	52,6/20	44,6/27	53,0/20	10,8/28	65,0/21	9,2/6	0,7/22	17,7/30	18,0/18	58,5/1	28,0/13	65,0/21/6
	MOGI DAS CRUZES	E2-58	CASA GRANDE	60,9/7	117,8/1	77,5/4	29,7/2	35,4/11	37,7/21	17,8/11	5,9/21	19,4/30	32,3/11	19,4/2	37,0/6	117,8/1/2
	MONTEIRO LOBATO	D2-20	MONTEIRO LOBATO	43,5/16	95,4/1	58,3/27	30,4/29	14,4/29	100,2/24	10,6/11	9,4/19	28,8/17	50,1/31	30,0/1	85,4/31	100,2/24/6
	NATIVIDADE DA SERRA	E2-24	BAIRRO DO ALTO	55,5/8	57,7/1	66,8/4	42,4/5	14,8/28	41,2/21	17,0/11	3,1/21	21,4/30	21,6/6	17,2/13	29,8/6	66,8/4/3

MÁXIMAS EM 24 HORAS

ZONAS	MUNICIPIOS	PREFIXOS	POSTOS PLUVIOMETRICOS	JANEIRO	FEVEREIRO	MARÇO	ABRIL	MAIO	JUNHO	JULHO	AGOSTO	SETEMBRO	OUTUBRO	NOVEMBRO	DEZEMBRO	ANO 1.945
VI	NATIVIDADE DA SERRA	E2-8	NATIVIDADE DA SERRA	88,6/17	46,3/2	59,1/27	44,8/5	20,7/28	40,4/21	21,1/12	1,7/5	17,6/30	21,9/28	22,8/13	29,0/31	59,1/27/3
	PARAIBUNA	E2-29	PARAIBUNA	48,3/17	65,3/2	30,4/15	66,2/20	20,0/28	62,1/21	7,4/7	0,2/22	12,1/17	35,2/30	15,2/22	23,0/31	66,2/20/4
	PINDAMONHANGABA	D2-12	PINDAMONHANGABA	110,0/28	94,6/2	32,0/27	24,2/5	2,0/16/18	35,8/21	5,9/7	0,1/21	14,6/17	11,2/6	5,0/9	38,0/31	110,0/28/1
	SALESÓPOLIS	E2-4	POÇO PRETO	161,2/8	112,4/2	53,5/27	68,6/30	80,8/12	79,6/21	72,6/11	6,2/21	62,3/17	58,2/11	32,4/28	114,5/6	161,2/8/1
	S.L.DO PARAITINGA	E2-21	SÃO LUIZ DO PARAITINGA	98,2/8	82,2/2	35,7/21	28,2/5	5,0/10/14	42,6/28	6,2/7/11	0,4/15	12,4/17	17,7/28	25,0/21	80,0/5	98,2/8/1
	TAUBATÉ	E2-6	TAUBATÉ	28,2/28	89,0/24	34,0/21	68,0/20	6,5/28	40,8/22	9,0/6	0,9/31	11,6/17	26,8/6	20,2/22	44,3/31	89,0/24/2
VII	AGUAÍ	D3-22	POSTO DE SEMENTES	78,0/29	72,3/7	61,2/21	9,4/19	11,5/28	32,0/24	15,8/7	3,0/21	27,0/17	22,4/6	44,5/1	48,2/15	78,0/29/1
	ARARAQUARA	C5-37	AMERICO BRASILIENSE	98,1/7	59,4/1	72,8/2	42,7/20	0,0/0	29,1/20	17,0/6	0,0/0	10,9/16	26,8/28	59,6/12	41,8/14	98,1/7/1
	"	C5-8	JOÁ	40,2/30	80,1/1	29,1/23	48,5/5	0,0/0	23,7/20	16,8/5	0,0/0	20,7/16	22,5/28	44,8/1	49,2/17	80,1/1/2
	ARARAS	D4-23	FAZENDA SÃO FRANCISCO	78,8/31	50,4/1	38,1/21	28,6/20	22,1/28	56,9/21	14,9/5	0,2/31	28,0/17	19,5/27	76,6/9	35,5/15	78,8/31/1
	BARRETOS	B5-22	ADOLFO PINTO	80,0/30	65,0/1	90,2/20	20,0/20	0,0/0	0,5/6	0,0/0	0,0/0	15,5/16	24,2/4	73,8/12	42,0/31	90,2/20/3
	"	B5-28	AMOREIRA	58,2/14	71,2/11	52,0/28	32,0/21	10,0/2	0,0/0	0,0/0	0,0/0	12,0/17	13,0/29	97,0/12	53,0/31	97,0/12/11
	BEBEDOURO	C5-46	ANDES	72,6/31	50,0/28	34,0/21	32,6/6	0,3/17	20,3/20	20,0/5	0,0/0	18,0/16	35,5/9	32,0/12	51,4/17	72,6/31/1
	"	B5-24	MANDEMBO	31,0/25	76,0/1	30,2/7	26,7/19	0,0/0	21,5/19	14,7/2/5	0,0/0	20,0/15	44,5/8	60,5/2	56,0/30	76,0/1/2
	COLINA	B5-28	COUDELARIA PAULISTA	24,0/31	70,0/7	53,0/21	19,5/20	0,7/17	1,5/6	1,5/6	0,0/0	15,4/16	13,0/9/4	47,0/28	73,8/26	73,8/26/12
	CRAVINHOS	C4-15	TIBIRIÇÁ	66,8/31	62,5/2	38,6/3	3,8/29	0,0/0	15,0/21	0,5/7	0,6/24	15,0/16	23,5/9	76,5/18	58,5/31	76,5/18/11
	DESCALVADO	C4-4	DESCALVADO	61,8/31	57,4/1	36,2/3	17,6/20	0,0/0	32,2/22	7,5/6	0,0/0	2,2/16	9,8/10	22,1/28	64,5/15	64,5/15/12
	ESP.STO.DO PINHAL	D3-3	USINA PINHAL	106,4/17	57,0/1	51,5/21	10,4/29	10,5/29	60,4/21	20,7/5	2,2/31	24,4/17	10,0/9	118,0/1	40,6/27	113,0/1/11
	FRANCA	B4-28	JERIQUÁRA	37,5/26	63,7/2	25,5/21	48,5/20	0,0/0	0,0/0	0,0/0	11,7/28	0,0/0	25,5/7/9	62,8/6	49,2/27	63,7/2/2
	"	B4-20	RESTINGA	69,8/30	61,5/2	28,7/3	29,2/20	8,9/18	0,0/0	0,0/0	12,1/28	7,8/16	34,3/8	62,0/8	64,9/17	69,8/30/1
	GUARÁ	B4-4	USINA SÃO JOAQUIM	35,9/29	68,2/2	30,2/21	41,0/2	8,2/17	2,1/6	4,2/5	0,0/0	8,6/25	26,2/8	82,9/14	67,4/18	82,9/14/11
	GUARÍBA	C5-21	HAMMOND	51,0/29	88,0/1	35,0/28	38,0/5	0,0/0	22,0/20	14,0/5	0,0/0	24,0/17	7,0/29/9	26,0/1	42,0/27	88,0/1/2
	IGARAPAVA	B4-2	USINA - BURITIS	50,7/15	67,2/1	38,2/21	27,8/20	5,1/18	1,4/25	1,1/5	2,4/23	3,0/8	30,8/31	69,0/27	50,0/31	69,0/27/11
	ITAPIRA	D3-15	ITAPIRA	45,0/6	48,0/1	44,0/10	14,0/5	12,9/29	71,0/21	16,5/5	0,0/0	34,3/17	14,0/26	82,6/1	71,0/6	82,6/1/11
	JABOTICABAL	C5-23	JABOTICABAL	30,2/5	49,3/21	25,9/10	35,4/19	0,8/17	28,2/20	11,4/5	0,1/21	25,1/17	19,1/3	18,9/1	32,1/15	49,3/21/2
	LEME	D4-31	LEME	94,0/16	58,2/2	30,0/29	30,8/20	20,6/28	48,7/28	9,8/4	11,5/31	11,5/16	24,0/28	44,7/9	50,0/14	94,0/16/1
	MOGÔCA	C3-40	FAZENDA AGÚDE	69,7/17	72,0/2	39,9/3	14,3/1	1,0/18	12,3/20	8,6/5	1,8/31	14,9/17	53,0/26	68,8/13	144,8/31	144,8/31/12
	"	C4-40	ESTAÇÃO METEOROLOGICA	45,9/18	55,2/2	58,8/5	20,2/29	2,8/28	15,7/20	11,2/5	1,3/28	6,0/17	19,0/18	37,8/3	30,2/31	80,2/31/12

MÁXIMAS EM 24 HORAS

ZONAS	MUNICIPIOS	PREFIXOS	POSTOS PLUVIOMETRICOS	JANEIRO	FEVEREIRO	MARÇO	ABRIL	MAIO	JUNHO	JULHO	AGOSTO	SETEMBRO	OUTUBRO	NOVEMBRO	DEZEMBRO	ANO 1.945
VII	MONTE ALTO	C5-52	IBITIRAMA	31,5/29	30,0/2	45,0/20	30,0/20	0,0/0	25,0/25	10,0/10	0,0/0	22,0/16	48,6/9	56,2/2	41,0/15	56,0/2/11
	NUPORANGA	B4-3	USINA - DOURADOS	54,7/27	58,0/2	40,2/25	19,2/20	0,6/17	0,6/6	2,1/5	3,7/25	8,5/25	20,6/28	51,4/14	52,0/7	58,0/2/2
	ORLÂNDIA	B4-11	FAZENDA AGÚDOS	75,0/17	100,0/1	38,0/27	49,6/18	0,5/17	0,6/25	0,8/7	0,0/0	6,5/17	41,0/9	52,8/14	58,0/29	100,0/1/2
	"	B4-15	ORLÂNDIA	66,2/28	70,2/1	35,5/26	26,2/17	1,8/18	4,2/24	3,1/4	0,0/0	12,1/16	54,8/25	70,5/12	58,9/28	70,5/12/11
	PATROC. PAULISTA	B4-5	USINA-ESMERIL	60,8/16	100,5/2	32,4/3	48,0/20	2,7/28	2,9/20	4,4/5	0,0/0	5,4/20	28,1/4	60,3/22	56,3/31	100,5/2/2
	PIRAÇUNUNGA	C4-39	POSTO DE SEMENTES	90,5/17	44,0/12	75,5/3	39,0/20	3,0/28	25,6/20	16,3/5	6,5/25	15,0/16	33,2/28	44,8/1	50,4/31	90,5/17/1
	"	D4-32	SOUZA QUEIRÓZ	75,0/29	52,0/18	52,0/19	22,0/20	5,0/11	28,0/20	22,0/2	0,0/0	11,0/17	22,0/18	75,0/1	50,0/31	75,0/29/1
	PONTAL	C5-24	PONTAL	64,0/31	63,2/1	50,6/20	10,8/19	1,0/27	31,5/19	14,2/5	0,0/0	33,2/16	80,7/31	27,0/17	62,8/31	80,7/31/10
	STA. CRUZ D/PALMEIRAS	C4-29	STA. CRUZ DAS PALMEIRAS	92,4/31	92,1/1	52,0/20	62,1/1	1,7/28	40,6/24	0,0/0	0,0/0	21,5/17	30,0/27	84,5/2	50,0/15	92,4/31/1
	STA. RITA P. QUATRO	C4-24	ESTAÇÃO METEOROLOGICA	64,0/31	63,2/1	50,6/20	10,8/19	1,0/27	31,5/19	14,2/5	0,0/0	33,2/16	80,7/31	27,0/17	62,8/31	80,7/3/10
	STA. ROSA D/VITERBO	C4-40	USINA AMALIA	52,3/17	56,4/1	40,5/20	10,8/1	3,1/27	22,5/19	8,6/6	2,6/12	15,2/16	26,4/31	16,2/13	74,3/28	74,3/28/12
	SÃO CARLOS	C5-35	IBATÉ	67,0/28	45,1/22	60,2/24	18,0/19	0,7/17	37,0/20	13,0/5	0,0/0	19,0/16	26,0/10	62,0/1	50,0/14	62,0/1/11
	" "	C4-23	SANTA EUDÓXIA	85,0/7	62,0/1	57,0/3	15,5/5	1,0/18	23,0/20	15,0/5	0,0/0	15,0/16	35,0/10	50,6/12	47,9/6	85,0/7/1
	SÃO JOÃO D/B. VISTA	C3-31	SÃO JOÃO DA BÔA VISTA	37,8/30	40,4/1	48,0/4	28,6/19	4,1/16	22,3/9	17,0/5	0,2/21	12,0/16	46,0/17	68,0/2	64,0/30	68,0/2/11
	S. JOSÉ D/RIO PARDO	C3-28	FAZENDA GUAXUPÉZINHO	51,2/17	70,4/2	66,6/3	22,0/19	1,0/3	16,0/20	10,0/7	0,2/31	12,4/17	19,3/29	42,5/10	103,8/31	103,8/31/12
	SERRA NEGRA	D3-12	SERRA NEGRA	68,8/29	104,7/1	43,2/21	51,2/20	20,3/28	70,4/21	16,4/5	5,2/31	20,5/16	19,0/28	77,3/1	45,3/15	104,7/1/2
	TAMBATIBA	C3-26	FAZENDA FORTALEZINHA	61,0/16	73,3/3	61,0/3	8,6/4	0,0/0	21,6/19	9,3/7	1,0/31	0,5/17	29,0/28	46,0/9	134,4/30	134,4/30/12
	"	C3-27	FAZENDA RETIRO	58,3/18	74,5/2	58,9/3	8,3/6	2,3/17	11,8/20	11,5/7	0,0/0	7,2/17	24,8/28	74,3/3	122,2/31	122,2/31/12
	TERRA ROXA	B5-25	TERRA ROXA	62,0/5	64,0/7	27,1/21	18,8/2	0,3/17	9,3/20	1,0/5	0,0/0	8,0/16	42,5/29	52,0/12	50,0/18	64,0/7/2
	VIRADOURO	B5-26	VIRADOURO	60,8/5	72,8/21	26,7/23	20,2/2	1,2/18	22,5/20	2,0/7	0,0/0	2,0/16	45,0/27	48,7/6	46,4/13	72,8/21/2
VIII	BEBEDOURO	C5-46	ANDES	72,6/31	58,0/21	34,0/21	32,6/6	0,3/17	20,3/20	20,0/5	0,0/0	18,0/16	35,5/9	32,0/12	51,4/17	72,6/31/1
	GUARACÍ	B6-1	USINA-MARIBONDO	29,2/20	64,6/1	20,2/19	25,1/1	0,9/17	1,7/20	1,9/5	0,0/0	20,6/16	30,3/28	163,5/6	28,6/13	163,5/6/11
	MIRASSÓL	B6-21	MIRASSÓL	34,4/5	30,2/2	52,3/3	40,0/20	0,0/0	19,9/20	12,4/5	0,0/0	25,2/16	34,4/29	76,3/28	26,4/29	76,3/28/11
	NOVA GRANADA	B6-3	ONDA VERDE	41,0/29	35,5/10	19,3/7	26,3/19	0,0/0	14,6/20	4,5/5	6,7/23	12,7/6	19,0/4	75,5/28	46,0/15	75,5/28/11
	OLIMPIA	B5-34	OLIMPIA	64,4/30	82,5/2	85,2/21	46,5/18	0,0/0	23,6/20	5,1/7	0,0/0	18,3/16	37,8/6	65,9/28	37,8/18	85,2/21/3
	S. JOSÉ D/RIO PRETO	B6-5	ENGº SCHMIDT	115,0/29	58,0/7	25,0/21	41,0/20	0,0/0	9,0/19	12,0/6	1,3/29	1,5/12	42,0/8	40,0/13	38,0/28	115,0/29/1
	" " " "	B6-4	SÃO JOSÉ DO RIO PRETO	146,0/29	62,0/6	20,0/23	40,0/18	0,0/0	28,0/19	10,0/6	0,0/0	45,0/15	41,0/28	46,0/28	34,0/13	146,0/29/1
	STA. SOFIA	C5-27	SANTA ADÉLIA	79,0/5	22,4/23	26,5/3	19,2/2	0,0/0	32,4/23	21,5/5	0,0/0	23,0/16	29,4/9	60,2/6	70,2/14	79,0/5/1

DIAS DE CHUVAS

ZONAS	MUNICIPIOS	PREFIXOS	POSTOS PLUVIOMETRICOS	JANEIRO	FEVEREIRO	MARÇO	ABRIL	MAIO	JUNHO	JULHO	AGOSTO	SETEMBRO	OUTUBRO	NOVEMBRO	DEZEMBRO	ANO 1.9.4.5
I	AMERICANA	D4-4	AMERICANA - USINA	17	15	10	7	3	6	1	2	4	9	12	12	98
	AMPARO	D3-31	FAZENDA CHAPADÃO	14	10	7	3	3	6	2	0	2	8	13	13	82
	ANALÂNDIA	D4-35	ANALÂNDIA	12	10	5	2	0	4	1	2	1	8	10	12	67
	ANHEMBÍ	D5-44	FAZENDA BARREIRO RICO	12	18	9	6	1	5	3	2	3	7	11	12	90
	ATIBAIA	E3-75	ATIBAIA	12	15	9	6	4	8	3	1	3	9	11	12	94
	BOTUCATÚ	D5-27	BOTUCATÚ	16	22	9	6	1	7	4	4	4	8	13	11	105
	"	D5-29	FAZENDA MONTE ALEGRE	5	12	6	3	0	7	3	3	1	6	9	9	65
	BRAGANÇA PAULISTA	D3-29	FAZENDA ITAGUAÇÚ	16	14	11	9	6	8	2	1	3	12	16	16	114
	" "	D3-36	PINHALZINHO	14	12	10	5	2	7	2	2	3	8	14	15	84
	CAMPINAS	D4-16	ESTAÇÃO METEOROLOGICA	16	12	11	6	2	8	2	2	4	11	14	15	104
	"	D3-2	USINA - SALTO GRANDE	11	12	5	2	0	6	1	0	2	6	14	12	70
	CORUMBATAÍ	D4-32	MORRO GRANDE	13	11	8	4	1	8	2	1	1	5	6	13	[illegible]
	COTIA	E3-79	CITIO VOTORANTIM	10	12	12	7	5	8	5	1	5	12	13	14	[illegible]
	GUARULHOS	E3-2	BOM SUCESSO	10	10	8	2	2	5	0	0	2	3	6	14	[illegible]
	ITATIBA	E3-15	ITATIBA	9	11	5	2	0	6	2	1	1	4	8	13	61
	ITÚ	E4-51	FAZENDA VASSOURAL	12	11	9	2	3	6	4	0	2	10	13	11	88
	JUNDIAÍ	E3-18	CORRUPIRA	11	12	9	2	3	7	2	0	2	5	10	8	71
	"	E3-25	JUNDIAÍ	10	13	10	2	3	8	2	1	1	4	10	13	75
	"	E3-84	" -FAZ.EXPER.	12	13	9	3	3	7	4	0	1	3	11	13	87
	LIMEIRA	D4-58	ESTAÇÃO METEOROLOGICA	15	16	11	5	4	9	3	2	4	8	13	14	104
	MAIRIPORÃ	E3-5	MAIRIPORÃ	15	14	14	5	3	8	5	0	4	4	15	15	102
	PEDREIRA	D3-1	USINA - JAGUARÍ	14	11	11	5	3	9	3	1	3	9	16	14	93
	PIRACICABA	D4-19	TUPÍ-ESTAÇÃO EXPER.	15	17	8	5	2	7	3	1	3	9	11	11	92
	"	D4-3	USINA - PIRACICABA	14	15	9	3	2	6	2	1	3	11	11	14	90
	RIO CLARO	D4-12	RIO CLARO	17	12	8	5	1	7	3	0	2	9	10	14	91
	SANTA ISABEL	E3-37	AGARATÁ	14	14	12	8	5	10	6	2	6	6	16	16	117
	SANTO ANDRÉ	E3-37	PARANAPIACABA	15	11	10	8	5	8	5	4	9	8	11	15	109
	SÃO BERNARDO D/CAMPO	E3-24	SÃO BERNARDO DO CAMPO	20	15	13	13	10	10	10	3	8	9	13	15	133

DIAS DE CHUVAS

ZONAS	MUNICIPIOS	PREFIXOS	POSTOS PLUVIOMETRICOS	JANEIRO	FEVEREIRO	MARÇO	ABRIL	MAIO	JUNHO	JULHO	AGOSTO	SETEMBRO	OUTUBRO	NOVEMBRO	DEZEMBRO	ANO 1.945
I	S.CAETANO DO SUL	E3-22	CÊRAMICA-SÃO CAETANO	11	14	6	5	3	6	3	0	1	3	8	8	68
	SÃO MANUEL	D6-47	SÃO MANUEL-FAZ.EXPER.	14	16	7	6	2	7	3	2	5	7	7	8	84
	SÃO PAULO															
	" "	E3-3	AGUA BRANCA	16	19	15	7	4	8	0	1	5	10	8	10	103
	" "	E3-81	ENGORDADOR-RESERVATORIO	17	19	18	7	5	8	4	2	2	9	16	17	124
	" "	E3-86	ESTAÇÃO DA LUZ	15	17	10	5	3	6	4	1	3	8	9	11	92
	" "	E3-90	INSTITUTO BIOLÓGICO	13	15	11	6	3	8	5	1	2	6	9	10	89
	" "	E3-78	ITAGUAÇÚ-RESERVATÓRIO	17	17	17	9	9	10	5	3	6	10	19	16	138
	" "	E3-35	OBSERVATÓRIO-AG.FUNDA	21	18	25	22	26	23	23	5	9	0	19	19	210
	" "	E3-80	RESERVATÓRIO-CANTAREIRA	18	21	16	6	6	10	4	3	6	7	18	16	131
	" "	E3-6	SANTO AMARO	16	17	15	8	12	8	6	2	5	10	13	11	125
	SÃO ROQUE	E4-9	ESTAÇÃO METEOROLOGICA	17	23	22	10	4	9	7	3	4	9	12	14	134
	SOROCABA	E4-24	FABR.CIMENTO-VOTORAN	12	6	9	5	5	11	3	2	2	6	9	6	76
	TATUÍ	E4-49	CEZARIO LANGE	7	9	7	3	1	6	2	0	2	3	9	6	55
	"	E4-34	ESTAÇÃO EXPERIMENTAL	10	11	7	5	5	8	2	2	4	6	10	9	79
	"	E4-36	POSTO DE SEMENTES	15	13	13	5	4	8	4	2	4	7	10	14	90
	TIETÊ	E4-11	ESTAÇÃO METEOROLOGICA	17	15	7	5	1	6	4	1	3	7	10	12	88
	"	E4-37	" "	12	9	7	4	1	6	3	0	3	7	9	11	72
	TORRINHA	D5-33	TORRINHA	13	20	11	6	3	8	3	1	2	7	15	11	100
II	ARAÇATUBA	C7-5	ARAÇATUBA	19	18	13	10	2	8	4	0	6	9	12	12	113
	ARARAQUARA	C5-65	FAZ.APARECIDA-US.TAMOIO	16	15	8	6	0	7	4	1	2	10	14	17	100
	"	C5-14	FAZENDA NIAGARA	16	15	10	7	1	6	3	0	2	8	14	13	95
	"	C5-17	USINA CHIBARRO	17	16	10	5	1	10	5	1	3	8	16	15	107
	BARRA BONITA	D5-20	BARRA BONITA	9	14	9	5	1	6	3	3	3	7	12	10	82
	BAURÚ	D6-36	BAURÚ	11	14	5	5	2	9	4	2	1	9	13	10	85
	BIRIGUÍ	C7-26	GUATAMBÚ	18	19	11	7	2	6	3	0	3	6	7	9	91
	BRÓTAS	D5-1	ESTAÇÃO METEOROLOGICA	14	15	11	7	1	6	5	1	1	8	12	15	96
	"	D5-2	USINA ELÉTRICA	15	18	11	7	1	8	4	1	3	10	15	17	110
	CATANDUVA	C6-6	N.C. OSVALDO SAMPAIO	10	14	13	5	0	4	2	2	2	5	15	11	83

DIAS DE CHUVAS																
ZONAS	MUNICIPIOS	PREFIXOS	POSTOS PLUVIOMETRICOS	JANEIRO	FEVEREIRO	MARÇO	ABRIL	MAIO	JUNHO	JULHO	AGOSTO	SETEMBRO	OUTUBRO	NOVEMBRO	DEZEMBRO	ANO 1.945
II	COROADOS	C7-19	COROADOS	12	15	9	7	1	7	3	1	2	4	9	8	78
	DOIS CÓRREGOS	D5-8	DOIS CÓRREGOS	12	15	7	3	2	6	2	0	2	5	9	13	76
	GETULINA	C6-12	FAZENDA SUIÇA	11	14	8	4	2	7	4	2	3	5	8	9	77
	GLICÉRIO	C7-16	FAZ. VALE FORMOZO	15	18	12	8	3	7	3	1	3	7	10	8	95
	IBITINGA	C5-38	POSTO DE SEMENTES	19	15	10	4	2	9	8	0	8	6	13	11	95
	ITAJOBÍ	C6-40	ITAJOBÍ	17	28	15	3	2	6	3	0	4	7	14	14	113
	JABOTICABAL	C5-25	JABOTICABAL	17	18	12	7	1	5	3	0	3	10	19	16	111
	JAÚ	D5-25	FAZENDA EXPERIMENTAL	18	16	12	5	4	9	8	2	4	10	17	12	112
	LINS	C6-8	GUAIÇÁRA	14	13	9	4	1	6	3	1	3	8	12	10	79
	MACATUBA	D5-4	USINA - LENÇÓIS	12	12	7	6	2	7	3	2	2	5	11	12	81
	MINEIROS TIETÊ	D5-21	CAPIM FINO	12	16	9	5	2	6	3	1	3	10	12	14	93
	" "	D5-22	MINEIROS TIETÊ	12	16	9	5	2	5	3	1	3	7	12	8	83
	MIRASSÓL	D6-21	MIRASSÓL	10	20	9	6	0	2	2	0	1	9	13	11	83
	NOVO HORIZONTE	C6-37	NOVO HORIZONTE	16	18	11	5	1	6	3	0	2	5	9	8	84
	PEDERNEIRAS	D5-24	USINA LAGEADO	19	19	8	7	1	7	3	3	4	11	16	14	112
	PENÁPOLIS	C7-11	ALTO ALÉGRE	10	11	9	4	2	5	3	0	2	5	9	8	68
	"	C7-13	FAZENDA FIGUEIRA	14	19	12	6	1	8	3	0	2	6	10	11	94
	PINDORAMA	C5-18	ESTAÇÃO EXPERIMENTAL	12	16	11	7	1	4	1	1	3	8	15	13	92
	RIBEIRÃO BONITO	D5-3	RIBEIRÃO BONITO	12	15	7	5	1	6	2	0	2	8	13	11	82
	SÃO CARLOS	C5-35	IBATÊ	9	3	4	3	1	6	1	0	1	7	11	9	60
	" "	D4-15	SÃO CARLOS	18	17	13	7	1	9	3	1	4	9	13	16	116
	TABATINGA	C5-48	FAZENDA ITAQUERÊ	17	13	13	6	0	7	2	4	2	8	12	14	98
	URUPÊS	C6-41	URUPÊS	11	17	12	5	1	6	3	0	2	10	10	12	89
III	BAURÚ	D6-36	BAURÚ-POSTO SEMENTES	11	14	5	5	2	9	4	2	1	9	13	10	85
	DUARTINA	D6-20	DUARTINA	14	13	8	4	2	9	6	1	3	7	9	10	86
	GÁLIA	D6-19	GÁLIA	10	16	7	4	1	8	4	1	3	4	9	9	76
	"	D6-5	FERNÃO	13	16	7	5	2	8	4	2	2	5	10	10	84
	MARILIA	D6-25	POSTO DE SEMENTES	16	19	8	9	3	10	5	1	4	8	10	10	103

				DIAS DE CHUVAS												
ZONAS	MUNICIPIOS	PREFIXOS	POSTOS PLUVIOMETRICOS	JANEIRO	FEVEREIRO	MARÇO	ABRIL	MAIO	JUNHO	JULHO	AGOSTO	SETEMBRO	OUTUBRO	NOVEMBRO	DEZEMBRO	ANO 1.945
III	ORIENTE	D7-32	ORIENTE	9	10	8	4	8	7	5	0	8	6	8	9	72
	PIQUEROBÍ	C8-1	PIQUEROBÍ	14	17	7	5	2	9	2	1	5	6	7	1	76
	PRES. PRUDENTE	D8-11	POSTO DE SEMENTES	5	11	2	4	3	9	2	2	3	2	5	8	60
	QUINTANA	D7-33	QUINTANA	9	14	1	2	0	7	5	2	2	5	5	8	60
IV	ANGATUBA	E5-19	FAZENDA ATERRADINHO	13	18	8	6	6	8	4	2	3	8	10	11	97
	AVARÉ	E5-8	ESTAÇÃO METEOROLOGICA	16	22	12	9	3	11	4	2	4	9	12	13	117
	BAURÚ	D6-1	BAURÚ	11	14	5	5	2	9	4	2	1	9	13	10	85
	BURÍ	E5-4	RONDINHA	10	11	8	1	2	4	4	0	3	3	6	5	57
	CANDIDO MOTA	D7-31	USINA PARÍ	9	19	5	3	3	10	2	3	6	6	10	9	85
	DUARTINA	D6-20	DUARTINA	14	13	8	4	2	9	6	1	3	7	9	10	86
	GÁLIA	D6-5	FERNÃO	13	16	7	5	2	8	4	2	2	5	10	10	84
	"	D6-19	GÁLIA	10	16	7	4	1	8	4	1	3	4	9	9	76
	GUAPIÁRA	F5-10	GUAPIÁRA	14	13	10	4	1	9	1	0	5	8	5	4	74
	ITAPÉVA	E5-9	ESTAÇÃO METEOROLOGICA	10	13	8	3	5	7	5	1	4	6	9	6	77
	"	F5-12	USINA SANTA MARIA	6	11	6	1	1	5	1	1	2	3	7	7	51
	ITAPETININGA	E5-15	POSTO DE SEMENTES	16	16	14	6	4	7	5	4	4	6	12	11	105
	ITAPORANGA	E6-9	ITAPORANGA	9	18	8	4	3	9	6	2	6	7	12	10	94
	ITARARÉ	F6-1	ITARARÉ	14	18	8	4	3	8	5	2	6	6	7	9	90
	ITATINGA	E5-13	ITATINGA	16	18	8	7	4	10	4	1	4	6	9	8	95
	PARAGUAÇÚ PAULISTA	D7-4	PARAGUAÇÚ PAULISTA	14	16	9	4	3	9	3	2	3	6	8	10	87
	PIQUEROBÍ	C8-1	PIQUEROBÍ	14	17	7	5	2	9	2	1	5	6	7	1	76
	PIRAJÚ	E6-15	TEJUPÁ	25	28	12	11	4	16	7	1	7	12	26	9	158
	"	E6-2	USINA - BÔA VISTA	11	16	8	15	2	9	6	2	4	8	9	8	88
	PRES. PRUDENTE	D8-11	POSTO DE SEMENTES	9	11	2	4	3	9	2	2	3	2	5	8	60
	RIBEIRÃO DOS PINTOS	D6-32	SALTO GRANDE	7	14	6	4	2	9	5	2	5	8	10	10	82
	SALTO GRANDE	D6-34	" "	7	8	4	4	1	7	4	2	2	5	4	7	55
	S. MIGUEL ARCANJO	F4-1	USINA - TURVINHO	18	17	15	7	9	9	3	3	10	8	7	11	117
V	APIAÍ	F5-12	USINA - APIAÍ	6	11	6	1	1	5	1	1	2	3	7	7	51

DIAS DE CHUVAS																
ZONAS	MUNICIPIOS	PREFIXOS	POSTOS PLUVIOMETRICOS	JANEIRO	FEVEREIRO	MARÇO	ABRIL	MAIO	JUNHO	JULHO	AGOSTO	SETEMBRO	OUTUBRO	NOVEMBRO	DEZEMBRO	ANO 1.945
V	CANANÉIA	G5-1	ARIRÍ	18	22	23	29	17	14	16	5	16	10	11	19	200
	CUBATÃO	E8-38	PIAÇAGUÉRA	12	14	10	7	6	9	4	4	10	5	8	12	101
	ELDORADO	F5-7	ELDORADO	18	20	15	12	4	8	5	4	13	10	7	15	131
	GUARUJÁ	E8-39	ITAPÊMA-DOCAS-SANTOS	16	18	19	12	10	11	6	7	11	9	15	14	148
	IGUAPE	F4-8	ESTAÇÃO METEOROLOGICA	13	18	9	13	10	11	7	4	12	11	6	13	127
	ITANHAÉN	F8-1	ITANHAÉN	14	12	5	7	5	10	6	2	9	4	7	11	92
	JUQUIÁ	F4-10	JUQUIÁ	12	16	10	6	10	10	6	3	9	6	8	7	103
	SALESÓPOLIS	E2-4	POÇO PRETO	12	14	17	12	6	10	6	3	11	10	16	20	137
	SANTO ANDRÉ	E8-37	PARANAPIACABA	15	11	10	8	5	8	5	4	9	8	11	15	109
	SANTOS	E3-41	CAETÉS-LINHA TORRES	15	18	16	12	9	12	7	5	7	9	13	17	140
	"	E3-42	ITATINGA	19	16	17	10	17	7	6	7	13	11	14	22	159
	"	E8-40	USINA - ITATINGA	20	21	18	13	9	12	8	9	14	14	13	23	180
	UBATUBA	E2-5	ESTAÇÃO METEOROLOGICA	21	13	17	11	12	11	9	5	11	15	18	19	162
VI	AREIAS	D1-2	FAZENDA JARDIM	24	22	22	16	30	9	3	1	9	11	17	25	189
	BANANAL	D1-11	BANANAL	25	14	15	15	8	10	4	2	7	11	16	20	147
	CACHOEIRA PAULISTA	D1-12	BOCAINA	22	15	16	8	4	8	4	1	6	10	15	16	125
	CAÇAPAVA	E2-18	CAÇAPAVA	16	15	11	8	4	10	4	1	2	8	10	16	105
	CAMPOS DO JORDÃO	D2-16	CACHO. DO DIAMANTE	19	14	9	9	4	8	3	1	1	7	17	18	110
	" " "	D2-19	EMILIO RIBAS	16	18	15	11	9	8	3	4	4	10	18	19	135
	CRUZEIRO	D1-6	CAIXA D'AGUA	22	13	17	11	7	11	4	1	6	12	17	22	148
	CUNHA	E1-2	ESTAÇÃO METEOROLOGICA	20	16	11	10	10	12	6	3	6	10	14	16	134
	"	D2-25	ESTRADA DE CUNHA	16	12	12	5	8	8	0	1	2	7	6	15	87
	GUARATINGUETÁ	D2-2	GUARATINGUETÁ	22	19	18	11	6	9	6	2	9	12	18	23	155
	"	D2-23	PILÕES	19	14	16	10	2	8	3	1	9	11	13	18	212
	JACAREÍ	E2-16	JACAREÍ	19	17	18	7	6	10	2	2	6	9	13	15	124
	MOGÍ DAS CRUZES	E2-53	CASA GRANDE	24	18	26	19	17	10	5	3	12	12	15	19	180
	MONTEIRO LOBATO	D2-20	MONTEIRO LOBATO	18	18	15	6	10	9	5	1	5	8	18	17	130
	NATIVIDADE DA SERRA	E2-24	BAIRRO DO ALTO	29	28	17	30	9	10	8	10	18	26	28	27	240

				DIAS DE CHUVAS											
ZONAS	MUNICIPIOS	PREFIXOS	POSTOS PLUVIOMETRICOS	JANEIRO	FEVEREIRO	MARÇO	ABRIL	MAIO	JUNHO	JULHO	AGOSTO	SETEMBRO	OUTUBRO	NOVEMBRO	DEZEMBRO	ANO 1.945
VI	NATIVIDADE DA SERRA	E2-8	NATIVIDADE DA SERRA	18	17	13	8	5	10	7	2	8	9	14	15	126
	PARAIBUNA	E2-23	PARAIBUNA	20	20	12	6	6	10	10	2	4	11	16	18	135
	PINDAMONHANGABA	D2-12	PINDAMONHANGABA	15	15	13	9	5	10	4	1	6	9	13	18	109
	SALESÓPOLIS	E2-4	POÇO PRETO	12	14	17	12	6	10	6	3	11	10	16	20	137
	S.L.DO PARAITINGA	E2-21	SÃO LUIZ DO PARAITINGA	12	15	11	8	7	9	2	1	5	18	12	16	116
	TAUBATÉ	E2-6	TAUBATÉ	18	19	17	7	7	10	4	2	6	10	12	19	131
VII	AGUAÍ	D3-22	POSTO DE SEMENTES	18	18	15	9	4	10	2	1	3	10	16	17	123
	ARARAQUARA	C5-37	AMERICO BRASILIENSE	12	7	4	3	0	4	1	0	2	7	12	13	65
	"	C5-8	JOÁ	15	16	10	6	0	5	3	0	4	9	19	16	63
	ARARAS	D4-28	FAZENDA SÃO FRANCISCO	12	13	8	5	3	7	3	1	2	4	8	13	79
	BARRETOS	B5-22	ADOLFO PINTO	11	11	9	3	0	1	0	0	2	4	13	14	68
	"	B5-23	AMOREIRA	6	16	6	3	1	0	0	0	1	4	5	13	42
	BEBEDOURO	C5-46	ANDES	15	14	12	6	1	1	1	0	2	9	15	16	92
	"	B5-24	MANDEMBO	14	16	11	7	0	3	4	0	2	6	16	17	96
	COLINA	B5-28	COUDELARIA PAULISTA	15	18	12	10	1	2	2	0	3	10	16	18	92
	CRAVINHOS	C4-15	TIBIRIÇÁ	16	20	15	1	0	4	1	1	3	9	15	18	103
	DESCALVADO	C4-4	DESCALVADO	8	12	5	3	0	8	3	0	1	7	12	16	75
	ESP.STO.DO PINHAL	D3-3	USINA PINHAL	18	21	13	10	7	9	4	1	5	11	18	20	124
	FRANCA	B4-23	JERIQUÁRA	16	14	10	6	0	0	0	1	0	8	16	19	90
	"	B4-20	RESTINGA	14	14	15	9	1	0	0	2	4	11	17	15	87
	GUARÁ	B4-4	USINA SÃO JOAQUIM	18	16	17	10	1	1	1	0	4	9	20	21	118
	GUARÍBA	C5-21	HAMMOND	15	17	10	6	0	3	3	0	2	7	19	16	98
	IGARAPAVA	B4-2	USINA - BURITÍS	20	19	15	9	4	1	1	1	4	11	19	21	125
	ITAPÍRA	D3-15	ITAPÍRA	15	16	11	4	2	9	3	0	2	8	13	17	100
	JABOTICABAL	C5-23	JABOTICABAL	15	13	9	5	2	7	3	1	2	11	19	16	88
	LEME	D4-31	LEME	15	9	6	3	1	6	3	1	1	10	10	15	79
	MOCÓCA	C3-40	FAZENDA AÇÚDE	17	17	15	11	4	6	3	2	3	8	18	20	126
	"	C4-40	ESTAÇÃO METEOROLOGICA	17	19	15	8	3	6	3	1	3	9	20	20	123

DIAS DE CHUVAS

ZONAS	MUNICIPIOS	PREFIXOS	POSTOS PLUVIOMETRICOS	JANEIRO	FEVEREIRO	MARÇO	ABRIL	MAIO	JUNHO	JULHO	AGOSTO	SETEMBRO	OUTUBRO	NOVEMBRO	DEZEMBRO	ANO 1945
VII	Monte Alto	C5-52	Ibitirama	15	15	5	3	0	3	1	0	1	5	14	10	72
	Nuporanga	B4-3	Usina - Dourados	18	19	16	10	2	1	1	1	3	11	23	21	126
	Orlândia	B4-11	Fazenda Agúdos	15	11	11	8	1	3	2	0	2	7	16	15	91
	"	B4-15	Orlândia	18	19	17	10	1	3	2	0	2	10	19	22	144
	Patroc.Paulista	B4-5	Usina - Esmeril	16	17	20	9	1	2	3	0	3	9	20	20	120
	Piraçununga	C4-33	Posto de Sementes	16	14	7	10	3	8	3	3	3	8	14	13	102
	"	D4-32	Souza Queiróz	15	13	4	3	1	7	3	0	2	5	7	14	74
	Pontal	C5-24	Pontal	17	15	9	6	2	7	2	0	1	7	16	18	100
	Sta.Cruz d/Palmeiras	C4-29	Sta.Cruz das Palmeiras	18	9	8	5	1	4	0	0	2	8	11	14	65
	Sta.Rita P.Quatro	C4-24	Estação Meteorologica	17	15	9	6	2	7	2	0	1	7	16	18	100
	Sta.Rosa d/Viterbo	C4-43	Usina Amalia	16	14	10	5	3	7	3	1	2	8	17	20	106
	São Carlos	C5-85	Ibaté	9	5	4	3	1	6	1	0	1	7	11	9	57
	" "	C4-23	Santa Eudóxia	18	16	9	5	1	6	3	0	3	11	20	19	111
	São João d/B.Vista	C3-31	São João da Bôa Vista	21	16	14	8	1	5	3	1	2	10	16	20	117
	S.José d/Rio Pardo	C3-28	Fazenda Guaxupézinho	18	19	13	9	2	2	2	1	3	7	17	18	111
	Serra Negra	D3-12	Serra Negra	8	15	8	6	6	7	4	2	3	10	15	15	99
	Tapiratiba	C3-26	Fazenda Fortalezinha	11	11	7	3	0	3	2	1	2	7	13	22	82
	"	C3-27	Fazenda Retiro	18	18	11	6	4	5	3	0	2	5	18	18	108
	Terra Roxa	B5-25	Terra Roxa	13	16	10	6	1	1	1	0	1	4	17	16	86
	Viradouro	B5-26	Viradouro	16	19	12	4	2	4	3	0	2	9	16	9	106
VIII	Bebedouro	C5-46	Andes	15	14	12	6	1	1	1	0	2	9	15	16	92
	Guaraci	B6-1	Usina - Marisondo	13	19	14	8	1	3	3	0	4	10	20	14	109
	Mirassól	B6-21	Mirassól	10	20	9	6	0	2	2	0	1	9	13	11	83
	Nova Granada	B6-3	Onda Verde	15	13	10	8	0	3	3	3	2	6	17	13	93
	Olimpia	B5-34	Olimpia	14	18	15	8	0	4	3	0	2	7	17	18	98
	S.José d/Rio Preto	B6-5	Engº Schmidt	9	10	7	3	0	3	2	2	2	4	8	8	58
	" " "	B6-4	São José do Rio Preto	12	8	9	9	0	1	2	0	1	7	12	8	69
	Sta. Sofia	C5-27	Santa Adélia	6	3	13	7	0	7	3	0	1	6	16	12	74

SECRETARIA DA VIAÇÃO E OBRAS PÚBLICAS

CARTA GERAL DO

ESTADO DE SÃO PAULO

(BRASIL)

0 5 10 20 30 40 50 60 70 80 90 100

QUILOMETROS

DEPART.TO DE ÁGUAS E ENERGIA ELÉTRICA

DIVISÃO DE PLANEJAMENTO

SECÇÃO DE HIDROGRAFIA

MAPA PLUVIOMÉTRICO DO ANO DE 1945

Postos Pluviometricos

- ○ ,, a serem instalados
- ○ Cooperação instalados
- ○ , , a serem instalados
- ○ Que recebem gratificação
- ○ ,, deverão receber gratificação
- ○ A serem instalados preferencialmente
- ◎ Postos de 1ª classe instalados
- ◎ ,, ,, , , a serem instalados

Postos Pluviometricos

- 8 2ª classe instalados
- ,, a serem instalados
- 1ª , , instalados
- ,, a serem instalados

	500 - 1.000
	1.001 - 1.500
	1.501 - 2.000
	mais de 2.000

ESTADO DE MATO GROSSO

ESTADO DE MINAS GERAIS

ESTADO DO PARANÁ

ESTADO DO E. DO RIO DE JANEIRO

OCEANO ATLANTICO

ALTURAS DE CHUVAS

ZONAS	MUNICIPIOS	PREFIXOS	POSTOS PLUVIOMETRICOS	JANEIRO	FEVEREIRO	MARÇO	ABRIL	MAIO	JUNHO	JULHO	AGOSTO	SETEMBRO	OUTUBRO	NOVEMBRO	DEZEMBRO	ANO 1.946
I	AMERICANA	D4-4	AMERICANA - USINA	390,1	194,7	128,9	26,6	41,9	20,3	106,8	0,0	22,5	113,3	189,5	73,1	1.307,7
	AMPARO	D3-31	FAZENDA CHAPADÃO	376,8	144,9	160,6	86,1	35,4	16,7	29,1	0,0	11,7	36,7	118,2	182,5	1.198,7
	ANALÂNDIA	D4-35	ANALÂNDIA	203,9	166,5	212,4	8,8	3,3	42,3	89,1	0,0	102,0	98,2	138,6	179,9	1.245,0
	ANHEMBÍ	D5-44	FAZENDA BARREIRO RICO	245,7	195,0	136,3	52,6	36,2	36,3	56,9	3,3	29,5	71,7	68,3	97,9	1.029,7
	ATIBAIA	E3-75	ATIBAIA	419,2	118,4	108,5	41,7	12,8	69,6	80,7	0,0	34,2	121,4	116,5	275,9	1.398,9
	BOTUCATÚ	D5-27	BOTUCATÚ	305,4	418,2	91,3	40,8	2,2	51,1	74,9	2,8	8,8	83,4	107,6	112,5	1.299,5
	"	D5-29	FAZENDA MONTE ALEGRE	242,4	341,4	126,0	0,0	48,4	25,5	76,5	0,0	17,0	95,5	38,2	159,7	1.170,6
	BRAGANÇA PAULISTA	D3-29	FAZENDA ITAGUAÇÚ	376,8	118,2	123,5	75,5	15,7	47,3	104,4	2,1	22,0	125,3	116,1	171,1	1.298,0
	" "	D3-36	PINHALZINHO	297,0	204,2	150,5	79,0	25,5	70,0	119,5	13,0	21,0	95,5	147,0	221,8	1.444,0
	CAMPINAS	D4-18	ESTAÇÃO METEOROLOGICA	369,3	150,8	88,7	39,1	16,5	34,7	89,4	0,3	53,0	120,4	138,6	119,3	1.220,1
	CAMPINAS	D3-2	USINA - SALTO GRANDE	415,8	237,8	109,4	74,0	9,2	21,9	104,3	0,5	37,0	110,9	84,7	144,4	1.349,9
	CORUMBATAÍ	D4-42	MORRO GRANDE	284,2	219,1	137,7	72,5	6,1	29,0	48,5	4,0	39,7	81,9	138,1	133,0	1.193,8
	COTIA	E3-73	SITIO VOTORANTIM	287,6	157,7	185,5	60,3	46,1	64,7	77,3	5,3	16,9	136,3	123,2	87,2	1.248,1
	GUARULHOS	E3-2	BOM SUCESSO	217,1	143,8	225,3	84,4	16,0	100,5	77,0	1,4	12,0	208,0	146,4	130,2	1.362,1
	ITATIBA	E3-15	ITATIBA	337,1	133,5	88,4	17,6	24,8	20,6	140,9	8,9	34,8	167,8	142,8	177,7	1.294,9
	ITÚ	E4-51	FAZENDA VASSOURAL	231,0	171,8	111,2	26,4	19,2	68,4	81,5	2,6	6,9	63,2	96,5	131,7	1.010,4
	JUNDIAÍ	E3-18	CORRUPIRA	270,8	166,0	97,5	26,3	5,5	35,0	95,0	0,0	5,3	86,4	109,8	135,0	1.032,6
	"	E3-25	JUNDIAÍ	293,4	169,5	94,9	24,6	3,9	69,9	98,4	0,0	8,9	111,7	132,7	142,0	1.149,9
	"	E3-84	JUNDIAÍ-FAZ. EXPER.	235,5	179,0	82,5	34,0	12,5	66,0	104,5	0,0	40,0	114,5	111,5	130,0	1.110,0
	LIMEIRA	D4-53	ESTAÇÃO METEOROLOGICA	347,6	216,7	112,2	40,4	12,3	42,7	82,2	0,1	26,2	161,1	177,2	95,0	1.313,7
	MAIRIPORÃ	E3-5	MAIRIPORÃ	339,6	153,0	158,2	17,5	13,9	19,6	90,8	0,2	3,9	63,1	94,6	119,3	1.073,7
	PEDREIRA	D3-1	USINA - JAGUARÍ	429,0	132,6	100,1	91,3	7,6	40,9	125,9	13,4	26,3	123,4	119,8	135,6	1.345,9
	PIRACICABA	D4-19	TUPÍ-ESTAÇÃO EXPER.	300,3	167,1	126,6	28,6	4,1	22,1	60,2	0,0	22,9	113,1	126,4	109,8	1.081,2
	"	D4-3	USINA - PIRACICABA	174,6	166,1	140,6	26,7	12,3	23,3	74,7	2,5	20,9	115,0	155,1	101,9	1.013,7
	RIO CLARO	D4-12	RIO CLARO	303,1	157,7	114,8	51,1	0,0	42,0	61,1	0,2	37,0	188,6	135,3	209,8	1.300,7
	SANTA IZABEL	E3-87	IGARATÁ	300,3	179,0	245,8	62,4	25,0	58,8	61,0	0,0	42,8	138,8	133,4	181,2	1.428,5
	SANTO ANDRÉ	E3-37	PARANAPIACABA	434,4	134,6	495,3	127,0	127,0	127,0	101,6	53,3	228,6	444,5	315,0	210,8	2.799,1
	S.BERNARDO D/CAMPO	E3-24	SÃO BERNARDO DO CAMPO	297,2	91,3	193,7	56,7	33,0	59,7	96,2	14,3	34,4	137,9	143,6	94,5	1.256,1

ALTURAS DE CHUVAS																
ZONAS	MUNICIPIOS	PREFIXOS	POSTOS PLUVIOMETRICOS	JANEIRO	FEVEREIRO	MARÇO	ABRIL	MAIO	JUNHO	JULHO	AGOSTO	SETEMBRO	OUTUBRO	NOVEMBRO	DEZEMBRO	ANO 1.946
I	S. CAETANO DO SUL	E3-22	CÊRAMICA - SÃO CAETANO	281,5	84,7	265,8	26,0	16,0	56,0	58,5	2,0	2,0	152,5	112,0	106,0	1.163,0
	SÃO MANUEL	D5-47	SÃO MANUEL-FAZ. EXPER.	243,8	360,2	36,4	32,4	0,0	44,2	82,1	4,1	9,0	108,3	60,0	167,6	1.148,1
	SÃO PAULO															
	" "	E3-3	AGUA BRANCA	211,4	80,2	245,3	21,9	22,4	65,0	100,4	4,5	7,2	144,0	160,6	102,6	1.165,5
	" "	E3-81	ENGORDADOR-RESERVATÓRIO	302,9	172,0	221,8	40,2	17,0	44,7	83,4	1,4	3,7	123,3	146,8	92,3	1.249,5
	" "	E3-36	ESTAÇÃO DA LUZ	347,7	109,1	290,7	11,4	15,3	50,9	76,0	1,2	2,4	168,6	112,7	111,6	1.297,6
	" "	E3-90	INSTITUTO BIOLÓGICO	279,3	87,5	156,5	24,0	16,0	41,7	54,7	3,4	6,5	107,1	109,8	118,2	1.004,5
	" "	E3-78	ITAGUAÇÚ-RESERVATÓRIO	238,5	176,9	149,7	37,6	24,8	73,4	104,8	1,4	3,1	146,7	163,3	171,0	1.291,2
	" "	E3-35	OBSERVATÓRIO-AG. FUNDA	206,2	91,1	182,7	28,2	23,7	58,1	71,1	5,0	16,5	149,2	120,4	130,8	1.083,0
	" "	E3-80	RESERVATÓRIO-CANTAREIRA	238,4	188,5	230,6	40,3	9,1	55,4	89,8	6,0	8,7	141,6	109,6	156,0	1.274,0
	" "	E3-6	SANTO AMARO - REPREZA	257,3	80,7	161,7	27,9	22,5	52,1	69,2	5,2	16,0	132,2	114,0	95,8	1.034,6
	SÃO ROQUE	E4-9	ESTAÇÃO METEOROLOGICA	300,9	258,[illegible]	160,8	40,0	21,2	73,3	88,7	9,1	26,9	99,6	170,7	127,6	1.377,6
	SOROCABA	E4-24	FABR. CIMENTO-VOTORAN	144,3	289,2	205,0	31,9	20,3	11,3	80,1	12,2	24,7	178,5	71,1	113,7	1.182,3
	TATUÍ	E4-49	CEZARIO LANGE	281,1	157,2	112,8	15,3	25,4	6,9	75,4	3,5	32,1	129,9	71,4	137,9	1.048,9
	"	E4-34	ESTAÇÃO EXPERIMENTAL	259,6	163,6	148,4	3,5	14,9	50,1	81,5	1,0	30,2	76,5	73,5	102,7	1.013,5
	"	E4-36	POSTO DE SEMENTES	220,1	197,3	192,0	9,0	39,0	59,3	77,3	0,0	43,3	70,7	72,9	150,5	1.131,4
	TIETÊ	E4-11	ESTAÇÃO METEOROLOGICA	279,8	207,1	95,3	1,3	22,3	35,4	64,1	1,5	51,6	61,4	129,8	121,5	1.071,1
	"	E4-37	" "	306,1	168,5	76,9	28,8	35,7	36,2	58,0	2,4	20,8	60,8	90,3	74,3	958,8
	TORRINHA	D5-33	TORRINHA	205,1	209,5	186,9	32,0	5,3	37,4	75,7	0,0	33,6	58,6	80,2	168,7	1.093,0
II	ARAÇATUBA	C7-5	ARAÇATUBA	190,6	217,4	245,2	35,2	11,4	25,7	101,4	0,0	46,5	107,6	[illegible]	229,1	1.301,4
	ARARAQUARA	C5-65	FAZ. APARECIDA-US. TAMOIO	149,7	116,9	177,7	5,0	9,7	29,3	43,2	0,5	23,2	108,9	142	189,5	1.003,2
	"	C5-14	FAZENDA NIAGARA	284,5	171,5	177,6	22,0	1,5	42,5	63,2	0,0	49,0	129,1	221,5	231,0	1.393,4
	"	C5-17	USINA CHIBARRO	214,6	128,8	145,0	21,8	21,7	37,5	65,8	0,0	36,9	120,9	166,7	197,6	1.157,3
	BARRA BONITA	D5-20	BARRA BONITA	151,2	277,6	138,3	35,8	0,0	20,4	69,4	0,0	45,0	97,2	116,0	140,9	1.081,8
	BAURÚ	D6-36	BAURÚ	156,4	346,8	95,6	29,7	3,9	58,0	112,2	3,4	43,9	86,6	90,2	129,1	1.155,8
	BIRIGUÍ	C7-26	GUATAMBÚ (C7-60)	187,4	289,1	275,5	27,9	12,8	24,0	96,2	0,4	32,0	100,3	105,9	140,5	1.292,0
	BRÓTAS	D5-1	ESTAÇÃO METEOROLOGICA	185,0	310,5	192,0	47,0	16,0	55,0	111,0	0,0	38,0	104,0	168,0	152,0	1.378,5
	"	D5-2	USINA ELÉTRICA	202,1	313,0	225,0	55,5	21,9	58,5	101,7	0,3	35,2	118,5	143,7	138,1	1.413,5

ALTURAS DE CHUVAS

ZONAS	MUNICIPIOS	PREFIXOS	POSTOS PLUVIOMETRICOS	JANEIRO	FEVEREIRO	MARÇO	ABRIL	MAIO	JUNHO	JULHO	AGOSTO	SETEMBRO	OUTUBRO	NOVEMBRO	DEZEMBRO	ANO 1.946
II	CATANDUVA	C6-6	N.C.OSVALDO SAMPAIO	228,5	169,0	284,0	52,0	1,0	31,0	51,0	0,0	54,0	138,0	105,0	204,0	1.817,5
	COROADOS	C7-19	COROADOS	245,9	194,2	210,3	19,6	11,2	19,7	68,2	0,4	20,4	73,8	19,0	145,2	1.025,9
	DOIS CÓRREGOS	D5-8	DOIS CÓRREGOS	242,0	238,7	104,0	42,0	5,0	41,0	40,0	0,0	14,5	111,0	91,0	123,9	1.053,1
	GETULINA	C6-12	FAZENDA SUIÇA	184,9	267,1	243,9	32,8	11,0	62,4	85,5	0,0	21,9	115,6	95,8	153,9	1.280,8
	GLICÉRIO	C7-16	FAZ. VALE FORMOZO	202,5	299,5	279,4	35,1	36,0	0,0	123,4	3,2	29,3	182,0	119,1	150,4	1.459,9
	IBITINGA	C5-38	POSTO DE SEMENTES	189,0	181,0	210,0	9,0	9,3	30,2	62,6	4,0	69,5	90,8	101,5	106,3	1.063,1
	ITAJOBÍ	C6-40	ITAJOBÍ	230,1	254,0	274,5	26,9	10,6	27,6	52,3	2,1	49,3	141,4	135,1	156,0	1.359,9
	JABOTICABAL	C5-25	JABOTICABAL	312,4	100,0	268,8	23,5	6,6	13,4	51,6	0,0	35,1	71,6	132,7	207,7	1.273,4
	JAÚ	D5-25	FAZENDA EXPERIMENTAL	186,8	276,6	179,8	62,0	3,8	43,2	26,2	0,8	32,2	123,0	135,0	86,8	1.156,2
	LINS	C6-8	GUAIÇARA	231,8	320,3	247,4	37,2	9,3	55,2	87,5	0,0	37,3	105,7	103,3	143,1	1.387,1
	MACATUBA	D5-4	USINA = LENÇÓIS	225,1	265,7	73,6	23,6	1,4	51,9	74,7	3,0	32,0	103,4	166,8	137,1	1.160,3
	MINEIROS TIETÊ	D5-21	CAPIM FINO	227,2	284,4	117,7	62,2	0,8	51,5	65,4	3,3	16,9	106,3	83,6	131,2	1.150,5
	" "	D5-22	MINEIROS TIETÊ	329,4	305,5	120,0	44,0	0,0	46,0	55,5	0,0	14,6	54,6	95,2	133,7	1.199,5
	MIRASSÓL	D6-21	MIRASSÓL (B6-21)	298,5	238,5	193,7	11,0	5,2	15,8	42,4	0,0	21,1	94,8	126,7	248,4	1.302,1
	NOVO HORIZONTE	C6-37	NOVO HORIZONTE	175,4	135,5	240,3	0,6	18,0	28,3	29,4	8,0	79,9	69,6	42,4	158,7	1.006,8
	PEDERNEIRAS	D5-24	USINA LAGEADO	158,9	322,8	124,3	5,6	27,0	34,7	62,8	3,3	28,9	80,0	145,4	149,7	1.045,4
	PENÁPOLIS	C7-11	ALTO ALEGRE	249,1	295,6	322,6	55,3	9,1	57,9	63,4	0,0	40,0	107,9	100,8	156,5	1.492,2
	"	C7-18	FAZENDA FIGUEIRA	196,1	293,6	301,3	77,0	9,2	58,3	76,8	1,2	30,6	130,6	71,2	223,2	1.463,3
	PINDORAMA	C5-18	ESTAÇÃO EXPERIMENTAL	205,9	167,7	193,6	55,7	0,0	43,2	29,7	0,0	16,1	119,5	116,4	170,1	1.106,4
	RIBEIRÃO BONITO	B5-3	RIBEIRÃO BONITO	179,0	199,5	151,5	42,5	0,0	50,0	69,6	0,0	33,0	105,5	119,0	167,9	1.106,5
	SÃO CARLOS	C5-35	TABATÊ	354,0	177,0	190,0	29,0	17,0	51,0	73,5	0,0	15,0	113,0	49,1	256,0	1.310,1
	" "	D4-15	SÃO CARLOS	434,1	197,5	171,5	45,5	6,1	12,6	59,3	0,7	50,7	97,2	165,8	258,8	1.429,8
	TABATINGA	C5-48	FAZENDA ITAQUERÊ	182,0	256,9	283,0	31,5	14,0	22,0	58,2	0,0	34,5	136,7	110,9	174,8	1.284,5
	UCHÔA	C5-41	UCHÔA	186,0	260,4	249,3	18,0	5,4	16,2	40,2	0,0	46,4	159,8	108,2	124,0	1.262,1
III	BURÁ	D6-36	BURÁ-POSTO SEMENTES	196,4	286,8	95,6	29,7	3,9	58,0	112,2	3,4	48,9	86,3	90,2	129,1	1.155,6
	DUARTINA	D6-20	DUARTINA	160,4	297,4	97,3	9,0	1,0	26,1	37,8	3,0	19,0	162,8	53,2	172,8	1.150,9
	GÁLIA	D6-19	GÁLIA	217,0	446,4	192,5	33,8	4,8	69,0	101,0	0,2	16,9	99,9	41,5	100,0	1.221,0
	"	D6-5	FERRÃO	190,4	356,5	93,6	19,0	0,0	36,5	87,0	0,0	24,0	32,6	57,2	164,3	1.151,1

ALTURAS DE CHUVAS

ZONAS	MUNICIPIOS	PREFIXOS	POSTOS PLUVIOMETRICOS	JANEIRO	FEVEREIRO	MARÇO	ABRIL	MAIO	JUNHO	JULHO	AGOSTO	SETEMBRO	OUTUBRO	NOVEMBRO	DEZEMBRO	ANO 1.946
III	MARILIA	D6-25	POSTO DE SEMENTES	147.5	242.1	128.0	46.2	66.3	64.2	143.2	3.0	56.2	169.4	77.8	223.8	[illegible]
	ORIENTE	D7-32	ORIENTE	153.5	236.9	78.1	18.2	14.5	93.5	86.6	1.5	2.4	127.0	46.1	297.8	1.056.1
	PIQUEROBÍ	C8-1	PIQUEROBÍ	339.5	246.7	189.9	36.8	75.2	77.7	31.5	0.0	62.1	113.8	81.7	229.3	1.484.2
	PRES. PRUDENTE	D8-11	POSTO DE SEMENTES	183.4	266.8	144.0	30.0	108.7	49.0	88.5	0.0	40.0	158.7	58.7	127.5	1.255.3
	QUINTANA	D7-33	QUINTANA	180.8	382.0	200.4	0.0	0.5	41.2	110.0	0.0	34.9	142.8	50.9	122.5	1.216.0
IV	ANGATUBA	E5-19	FAZENDA ATERRADINHO	232.0	266.5	147.3	9.6	42.7	56.7	102.8	9.9	42.1	82.7	68.0	184.6	1.244.9
	AVARÉ	E5-8	ESTAÇÃO METEOROLOGICA	251.7	279.2	126.7	22.0	18.0	56.2	127.3	5.0	37.6	100.0	74.1	123.4	1.221.2
	BAURÚ	D6-1	BAURÚ	156.4	346.8	95.6	29.7	3.9	58.0	112.2	3.4	43.9	86.6	90.2	129.1	1.155.8
	BURÍ	E5-4	RONDINHA	168.6	459.6	96.4	31.8	27.2	80.5	96.9	20.0	24.1	134.4	20.8	103.6	1.263.9
	CANDIDO MOTA	D7-31	USINA PARÍ	194.0	299.5	80.4	11.7	42.5	117.1	103.8	3.3	43.8	107.9	161.6	78.2	1.243.8
	DUARTINA	D6-20	DUARTINA	160.4	292.4	97.4	9.0	1.0	76.1	97.8	3.0	19.0	162.8	53.2	178.8	1.150.8
	GÁLIA	D6-5	FERNÃO	170.4	356.5	123.6	19.0	0.0	56.5	87.0	0.0	24.0	92.6	57.2	164.3	1.151.1
	GÁLIA	D6-19	GÁLIA	212.0	446.4	152.5	30.3	4.3	69.0	101.0	0.2	13.9	99.9	41.5	100.0	1.271.0
	GUAPIÁRA	F5-10	GUAPIÁRA	145.4	415.9	283.3	30.4	20.8	51.4	125.0	20.9	30.8	90.0	21.0	182.1	1.367.0
	ITAPEVA	E5-9	ESTAÇÃO METEOROLOGICA	264.6	460.3	80.7	71.5	21.5	91.0	133.8	23.9	37.1	143.9	28.8	104.2	1.464.3
	ITAPEVA	E5-12	USINA SANTA MARIA	178.4	362.0	113.4	31.4	111.5	70.9	303.2	50.6	21.2	151.9	61.1	292.2	1.747.8
	ITAPETININGA	E5-15	POSTO DE SEMENTES	179.0	169.3	111.7	12.6	97.7	62.9	113.3	16.1	27.6	122.2	65.7	159.0	1.137.1
	ITAPORANGA	E6-9	ITAPORANGA	278.5	328.2	126.4	22.9	51.5	101.5	134.1	38.1	55.2	131.1	52.9	127.9	1.448.3
	ITARARÉ	F6-1	ITARARÉ	193.8	417.1	145.1	92.3	71.9	134.3	118.2	19.0	44.6	134.6	33.4	75.8	1.480.1
	ITATINGA	E5-13	ITATINGA	255.7	272.7	107.8	17.2	17.5	96.2	104.1	5.5	32.1	52.5	87.0	112.6	1.160.9
	PARAGUAÇÚ PAULISTA	D7-4	PARAGUAÇÚ PAULISTA	165.6	263.6	90.5	0.0	57.0	6.0	139.8	2.5	41.2	120.1	55.3	144.4	1.086.0
	PIQUEROBÍ	C8-1	PIQUEROBÍ	339.5	246.7	189.9	36.8	75.2	77.7	31.5	0.0	61.2	113.8	81.7	229.3	1.483.3
	PIRAJÚ	E6-15	TEJUPÁ	314.6	259.4	55.9	35.2	29.0	114.4	147.9	14.1	56.9	157.9	92.9	120.6	1.398.8
	"	E6-2	USINA-BÔA VISTA	326.6	250.6	79.1	17.4	18.4	34.6	111.9	28.9	45.4	228.8	120.6	180.6	1.442.9
	PRES. PRUDENTE	D8-11	POSTO DE SEMENTES	183.4	266.8	144.0	30.0	108.7	49.0	88.5	0.0	40.0	158.7	58.7	127.5	1.255.3
	RIBEIRÃO DOS PINTOS	D6-32	SALTO GRANDE	128.2	214.9	111.8	13.0	30.1	139.8	121.2	3.6	49.0	95.2	101.0	96.8	1.104.6
	SALTO GRANDE	D6-34	SALTO GRANDE	148.5	270.6	116.0	15.6	10.6	172.9	121.9	0.0	42.6	107.9	94.0	106.3	1.206.9
	S.MIGUEL ARCANJO	F4-1	USINA - TURVINHO	307.2	243.9	234.8	7.2	39.4	96.8	106.3	13.7	28.3	133.4	136.1	75.1	1.422.2

ALTURAS DE CHUVAS

ZONAS	MUNICIPIOS	PREFIXOS	POSTOS PLUVIOMETRICOS	JANEIRO	FEVEREIRO	MARÇO	ABRIL	MAIO	JUNHO	JULHO	AGOSTO	SETEMBRO	OUTUBRO	NOVEMBRO	DEZEMBRO	ANO 1.946
V	APIAÍ	F5-12	USINA - APIAÍ	178,4	362,0	113,4	31,4	111,5	70,9	303,2	50,6	21,2	151,9	61,1	292,2	1.747,8
	CANANÉIA	G5-1	ARIRÍ	453,3	720,9	592,8	165,8	293,3	126,8	60,7	115,2	114,2	348,6	62,1	283,5	3.337,2
	CUBATÃO	E3-38	PIAÇAGUÊRA	337,9	122,0	411,7	81,3	73,7	139,7	35,5	49,2	114,3	241,3	132,1	165,1	1.897,8
	ELDORADO	F5-7	ELDORADO	285,9	404,1	337,3	88,9	82,0	72,7	94,8	43,6	25,5	129,0	70,0	124,5	1.758,3
	GUARUJÁ	E3-39	ITAPÊMA-DOCAS-SANTOS	315,0	162,1	451,3	88,8	143,1	149,6	48,8	29,1	85,8	171,3	97,1	120,0	1.862,0
	IGUAPE	F4-3	ESTAÇÃO METEOROLOGICA	309,9	261,6	299,7	93,8	96,4	135,3	98,3	67,8	66,6	183,9	104,0	145,8	1.863,1
	ITANHAÉN	F3-1	ITANHAÉN	334,1	157,0	254,2	0,0	105,0	67,6	71,0	65,0	43,8	245,0	172,2	132,3	1.647,2
	JUQUIÁ	F4-10	JUQUIÁ	281,5	328,3	266,2	8,5	68,0	106,2	105,1	87,4	59,4	171,9	86,7	62,7	1.581,9
	SALESÓPOLIS	E2-4	POÇO PRETO	340,1	104,2	673,2	132,8	72,5	111,5	117,2	22,7	258,0	464,0	240,3	187,2	2.723,2
	SANTO ANDRÉ	E3-37	PARANAPIACABA	434,4	134,6	405,3	127,0	127,0	127,0	101,6	58,3	228,6	444,5	315,0	210,6	2.799,1
	SANTOS	E3-41	CAETÉS-LINHA TORRES	552,6	216,4	655,1	139,1	140,4	227,1	102,4	82,3	218,0	524,1	182,2	273,5	3.308,2
	"	E3-42	ITATINGA - REPRÊZA	474,8	178,4	571,6	128,5	104,5	120,9	111,2	83,7	286,8	524,7	318,6	426,6	3.326,3
	"	E3-40	USINA - ITATINGA	348,6	234,4	726,8	108,3	93,2	70,8	57,5	55,0	210,4	299,2	161,5	257,3	2.623,0
	UBATUBA	E2-5	ESTAÇÃO METEOROLOGICA	340,7	185,4	479,4	267,6	83,9	45,8	44,4	36,6	172,6	228,7	131,4	248,8	2.265,3
VI	AREIAS	D1-2	FAZENDA JARDIM	310,9	113,1	138,3	84,8	9,9	23,5	40,9	8,6	104,2	191,3	212,2	249,1	1.481,4
	BANANAL	D1-11	BANANAL	320,6	152,4	125,3	63,5	35,1	20,9	17,5	0,6	45,5	114,3	178,7	191,4	1.265,8
	CACHOEIRA PAULISTA	D1-12	BOCAINA	466,0	163,5	89,8	31,2	15,4	35,6	24,0	2,6	19,1	111,3	112,6	153,6	1.224,7
	CAÇAPAVA	E2-18	CAÇAPAVA	192,2	208,9	121,7	50,9	14,0	27,6	47,0	0,6	46,2	71,4	58,8	198,7	1.038,0
	CAMPOS DO JORDÃO	D2-16	CACH. DO DIAMANTE	475,3	212,4	207,4	43,2	24,6	51,0	127,3	5,1	49,5	112,7	164,5	162,3	1.635,3
	" " "	D2-19	EMILIO RIBAS	349,2	259,0	164,4	70,2	35,6	35,2	79,2	3,0	49,7	170,9	198,1	221,1	1.636,3
	CRUZEIRO	D1-6	CAIXA D'AGUA	305,9	114,4	146,2	43,5	5,7	24,8	29,5	1,5	36,9	163,6	164,0	237,7	1.273,7
	CUNHA	E1-2	ESTAÇÃO METEOROLOGICA	193,1	156,6	225,4	129,6	15,4	24,0	59,1	1,2	31,5	135,1	160,3	256,8	1.388,1
	"	D2-25	ESTRADA DE CUNHA	273,6	125,4	131,3	111,5	12,5	22,3	56,5	0,5	38,7	144,3	192,0	235,0	1.343,6
	GUARATINGUETÁ	D2-2	GUARATINGUETÁ	352,8	105,9	207,9	49,3	19,0	18,3	48,6	0,5	33,8	145,8	118,4	244,3	1.344,6
	"	D2-23	PILÕES	231,0	179,3	128,0	40,3	14,3	25,0	49,3	0,0	55,2	245,0	216,4	238,8	1.422,6
	JACAREÍ	E2-16	JACAREÍ	307,7	131,8	90,7	46,2	22,1	44,8	62,1	0,0	31,9	107,0	59,8	240,0	1.143,7
	MOGÍ DAS CRUZES	E2-53	CASA GRANDE E2-1	234,4	101,8	357,6	47,9	21,3	61,1	64,7	10,0	110,5	206,5	189,3	156,1	1.561,2
	MONTEIRO LOBATO	D2-20	MONTEIRO LOBATO	251,9	307,0	198,9	63,4	30,0	47,8	45,8	4,9	46,5	158,0	109,2	101,2	1.364,6
	NATIVIDADE DA SERRA	E2-24	BAIRRO DO ALTO	270,5	167,3	247,3	106,5	28,8	61,7	63,5	7,2	55,6	123,7	123,9	139,2	1.395,2

ALTURAS DE CHUVAS															
ZONAS	MUNICIPIOS	PREFIXOS	POSTOS PLUVIOMETRICOS	JANEIRO	FEVEREIRO	MARÇO	ABRIL	MAIO	JUNHO	JULHO	AGOSTO	SETEMBRO	OUTUBRO	NOVEMBRO	DEZEMBRO	ANO 1.946
VI	NATIVIDADE DA SERRA	E2-8	NATIVIDADE DA SERRA	172,9	104,7	256,5	80,5	11,7	48,9	74,0	0,3	47,1	93,2	87,6	133,1	1.110,5
	PARAIBUNA	E2-23	PARAIBUNA	194,9	211,4	218,3	73,9	8,1	59,5	66,9	0,0	35,4	83,4	77,8	144,9	1.174,5
	PINDAMONHANGABA	D2-12	PINDAMONHANGABA	176,4	188,5	154,5	39,0	10,5	23,0	34,5	0,0	33,0	125,0	98,0	126,0	1.003,4
	SALESÓPOLIS	E2-4	POÇO PRETO	340,1	104,2	673,2	132,3	72,5	111,5	117,2	22,7	258,0	464,0	240,3	187,2	2.723,2
	S.L.DO PARAITINGA	E2-21	SÃO LUIZ DO PARAITINGA	161,8	118,0	219,6	46,5	1,5	24,5	54,4	0,4	72,5	145,9	183,5	191,5	1.165,1
	TAUBATÉ	E2-6	TAUBATÉ	190,3	161,3	192,0	86,3	10,0	26,5	45,1	1,2	33,8	111,4	165,5	212,2	1.145,6
VII	AGUAÍ	D3-22	POSTO DE SEMENTES	274,9	160,5	176,5	184,6	29,3	33,3	135,8	0,0	46,9	157,3	113,8	274,8	1.588,2
	ARARAQUARA	C5-37	AMERICO BRASILIENSE	262,5	250,9	197,4	68,8	0,0	26,1	51,0	0,0	33,8	108,3	174,3	327,9	1.486,6
	"	C5-8	JOÁ	214,0	166,8	230,2	11,9	0,9	56,9	54,0	0,0	28,7	92,0	107,0	242,7	1.205,1
	ARARAS	D4-28	FAZENDA SÃO FRANCISCO	245,1	245,7	181,8	60,4	21,7	60,4	88,2	0,0	56,9	179,6	130,9	122,1	1.392,8
	BARRETOS	B5-22	ADOLFO PINTO	308,5	168,3	298,0	89,0	0,5	0,0	0,8	0,0	67,0	23,5	155,3	122,9	1.183,8
	"	B5-23	AMOREIRA	259,4	100,5	300,1	22,1	1,5	76,0	42,8	0,0	10,0	96,8	110,5	180,6	1.200,3
	BEBEDOURO	C5-46	ANDES	861,7	116,1	294,5	64,6	1,0	6,0	55,0	0,0	32,0	94,0	204,7	171,7	1.401,3
	"	B5-24	MANDEMBO	241,1	109,8	247,6	27,5	0,4	0,7	35,7	0,0	7,1	80,5	108,4	353,0	1.202,8
	COLINA	B5-28	COUDELARIA PAULISTA	279,3	134,2	190,7	32,0	2,5	9,0	44,0	0,0	6,2	81,9	131,8	225,0	1.136,6
	CRAVINHOS	C4-15	TIBIRIÇÁ	180,7	100,0	219,5	55,7	17,0	10,7	51,5	0,0	6,5	149,0	167,7	476,3	1.434,6
	DESCALVADO	C4-4	DESCALVADO	154,0	234,5	156,0	22,8	12,8	0,9	77,2	0,0	38,9	141,6	85,4	161,5	1.085,6
	ESP.STO.DO PINHAL	D3-3	PINHAL	378,0	105,9	242,9	36,7	18,1	70,4	74,3	0,2	74,9	73,1	114,5	190,3	1.377,0
	FRANCA	B4-23	JERIQUARA	216,4	212,4	375,7	89,5	12,3	21,9	59,3	0,0	50,2	174,0	158,3	178,3	1.493,3
	"	B4-20	RESTINGA	185,4	153,9	289,3	41,0	20,5	17,3	50,0	0,0	45,0	171,5	167,8	153,5	1.295,2
	GUARÁ	B4-4	USINA SÃO JOAQUIM	197,5	238,6	309,4	72,8	1,1	8,8	72,5	0,0	59,1	85,2	134,9	155,9	1.335,8
	GUARÍBA	C5-21	HAMMOND	300,0	115,0	275,0	13,0	4,0	50,0	46,7	0,0	39,0	73,0	97,0	195,3	1.208,0
	IGARAPAVA	B4-2	USINA - BURITÍS	256,2	136,6	409,0	55,8	13,3	23,2	90,3	0,0	63,6	144,5	186,0	185,3	1.563,8
	ITAPÍRA	D3-15	ITAPÍRA	316,6	105,7	127,8	82,9	10,3	47,9	92,4	0,0	34,0	124,7	117,7	165,1	1.225,1
	JABOTICABAL	C5-23	JABOTICABAL	323,9	85,3	229,7	21,5	5,5	11,4	42,4	0,0	14,3	88,5	171,8	259,9	1.254,8
	LEME	D4-31	LEME	232,4	198,8	128,5	43,6	37,4	28,2	26,1	0,0	63,0	149,6	156,3	107,7	1.171,6
	MOCÓCA	C3-40	FAZENDA AÇÚDE	224,1	125,9	203,9	33,0	0,4	30,1	78,2	0,1	38,7	165,7	82,5	181,9	1.164,5
	"	C4-40	ESTAÇÃO METEOROLOGICA	315,6	128,2	116,1	20,7	11,9	25,0	83,1	0,0	27,1	132,8	118,8	96,5	1.075,8

ALTURAS DE CHUVAS																
ZONAS	MUNICIPIOS	PREFIXOS	POSTOS PLUVIOMETRICOS	JANEIRO	FEVEREIRO	MARÇO	ABRIL	MAIO	JUNHO	JULHO	AGOSTO	SETEMBRO	OUTUBRO	NOVEMBRO	DEZEMBRO	ANO 1.946
VII	MONTE ALTO	C5-52	IBITIRAMA	274,2	124,5	162,2	31,0	1,5	19,0	39,9	0,0	50,0	54,5	193,9	253,5	1.304,2
	NUPORANGA	B4-3	USINA - DOURADOS	189,9	127,7	301,6	59,2	0,0	14,6	70,3	0,0	57,6	61,0	177,5	294,4	1.353,8
	ORLÂNDIA	B4-11	FAZENDA AGÚDOS	178,1	98,6	210,1	72,2	0,5	30,0	71,2	0,0	28,2	110,4	197,6	189,4	1.186,3
	"	B4-15	ORLÂNDIA	196,3	140,9	276,7	39,3	10,9	29,1	89,4	0,0	35,6	97,2	180,6	205,8	1.301,8
	PATROC. PAULISTA	B4-5	USINA - ESMERÍL	170,1	137,9	256,2	80,7	17,8	22,5	54,0	0,0	68,4	122,5	205,1	166,7	1.301,9
	PIRAÇUNUNGA	C4-33	POSTO DE SEMENTES	190,8	104,5	220,2	27,0	25,0	21,2	84,9	0,0	44,5	115,8	122,0	154,5	1.109,9
	"	D4-32	SOUZA QUEIRÓZ	216,0	209,0	126,0	44,0	37,0	29,0	67,0	0,7	82,0	115,5	155,0	147,5	1.228,7
	PONTAL	C5-24	[illegible]AL	194,8	166,7	329,4	10,5	8,0	5,0	54,4	0,0	23,6	64,0	112,0	179,4	1.147,8
	STA. CRUZ D/PALMEIRAS	C4-29	STA. CRUZ DAS PALMEIRAS	238,5	64,4	188,9	28,1	0,0	0,0	84,3	0,0	59,0	130,5	110,1	195,8	1.124,1
	STA. RITA P. QUATRO	C4-24	ESTAÇÃO METEOROLOGICA	237,7	106,6	200,7	50,2	4,3	24,6	71,4	0,0	55,2	147,9	160,4	114,3	1.173,3
	STA. ROSA D/VITERBO	C4-43	USINA AMALIA	155,4	144,4	264,2	12,9	2,6	15,5	71,0	0,0	35,5	105,0	92,7	309,5	1.218,1
	SÃO CARLOS	C5-35	IBATÉ	354,0	177,0	170,0	29,0	17,0	51,0	73,0	0,0	15,0	113,0	49,1	256,0	1.310,1
	" "	C4-23	SANTA EUDÓXIA	303,4	139,2	175,4	38,3	1,5	27,0	103,4	0,0	68,9	158,2	106,0	238,2	1.409,5
	SÃO JOÃO D/B. VISTA	C3-31	SÃO JOÃO DA BÔA VISTA	303,2	136,9	154,5	68,6	15,3	44,4	95,1	0,0	54,1	131,4	131,8	253,5	1.383,8
	S. JOSÉ D/RIO PARDO	C3-28	FAZENDA GUAXUPÉZINHO	310,6	190,3	233,3	49,5	18,5	33,5	86,0	0,0	33,7	109,9	86,3	267,0	1.419,1
	SERRA NEGRA	D3-12	SERRA NEGRA	424,2	89,6	123,9	52,6	16,6	63,1	40,3	0,0	38,9	77,2	72,9	173,8	1.172,1
	TAPIRATIBA	C3-26	FAZENDA FORTALEZINHA	271,9	245,8	273,4	46,4	0,0	29,7	135,0	0,0	40,1	126,2	60,2	309,8	1.538,5
	"	C3-27	FAZENDA RETIRO	351,7	190,7	281,8	46,9	0,0	20,8	99,5	0,0	32,2	129,6	60,8	192,3	1.405,3
	TERRA ROXA	B5-25	TERRA ROXA	288,8	134,0	295,1	65,2	1,6	0,0	45,7	0,0	9,3	34,5	85,1	325,9	1.285,2
	VIRADOURO	B5-26	VIRADOURO	307,3	81,5	248,5	36,9	0,0	0,6	1,3	0,0	19,0	58,7	214,3	192,9	1.156,0
VIII	BEBEDOURO	C5-46	ANDES	361,7	116,1	294,5	64,6	1,0	6,0	55,0	0,0	32,0	94,0	204,7	171,7	1.401,3
	GUARACÍ	B6-1	USINA - MARIBONDO	126,1	146,8	207,0	35,3	0,0	[illegible]6	42,5	0,0	33,4	84,2	136,1	137,7	1.024,7
	MIRASSÓL	B6-21	MIRASSÓL	298,5	238,5	199,7	11,0	5,2	[illegible]8	42,4	0,0	21,1	94,8	126,7	248,4	1.302,1
	NOVA GRANADA	B6-3	ONDA VERDE	227,0	190,6	198,2	48,7	1,0	[illegible]5	38,5	0,0	15,3	88,8	113,4	169,7	1.110,7
	OLIMPIA	B5-34	OLIMPIA	233,2	219,6	162,3	36,3	3,0	9,3	31,9	0,2	13,2	173,3	124,2	372,5	1.379,0
	S. JOSÉ D/RIO PRETO	B6-5	ENGº SCHMIDT	196,6	209,0	219,0	8,0	0,0	10,0	115,5	12,0	0,5	156,0	123,0	259,0	1.308,6
	" " " "	B6-4	SÃO JOSÉ DO RIO PRETO	173,0	87,0	226,0	28,0	3,0	17,0	29,0	0,0	7,0	108,0	148,0	182,0	1.008,0
	STA. SOFIA	C5-27	SANTA ADÉLIA	269,9	170,6	268,4	43,3	1,5	29,0	37,1	0,0	20,6	122,5	130,0	129,1	1.222,0

MÁXIMAS EM 24 HORAS																
ZONAS	MUNICIPIOS	PREFIXOS	POSTOS PLUVIOMETRICOS	JANEIRO	FEVEREIRO	MARÇO	ABRIL	MAIO	JUNHO	JULHO	AGOSTO	SETEMBRO	OUTUBRO	NOVEMBRO	DEZEMBRO	ANO 1.946
I	AMERICANA	D4-4	AMERICANA - USINA	111,0/7	50,5/13	32,3/10	16,6/2	30,9/13	14,9/2	46,2/16	0,0/0	14,4/29	24,7/24	40,8/2	16,9/25	111,0/7/1
	AMPARO	D3-20	FAZENDA CHAPADÃO	75,6/5	38,0/16	43,4/4	48,1/2	22,7/22	15,6/15	14,6/20	0,0/0	11,7/28	22,6/14	56,9/2	54,8/31	75,6/5/1
	ANALÂNDIA	D4-35	ANALÂNDIA	36,5/27	38,9/10	53,4/5	4,6/1	1,8/12	30,2/2	20,0/23	0,0/0	57,0/29	35,5/16	37,0/26	36,5/7	57,0/29/9
	ANHEMBÍ	D5-45	FAZENDA BARREIRO RICO	66,8/28	32,7/22	33,8/4	20,6/1	36,2/13	19,0/2	21,8/12	3,3/7	25,1/29	17,3/8	26,1/26	30,0/28	66,8/28/1
	ATIBAIA	E3-75	ATIBAIA	47,0/7	28,8/8	28,2/6	41,7/1	5,5/2	36,5/2	37,0/16	0,0/0	24,7/29	29,3/16	28,8/9	68,4/27	68,4/27/12
	BOTUCATÚ	D5-27	BOTUCATÚ	79,2/26	80,2/8	28,8/5	23,4/1	1,1/2	20,9/1	24,3/12	2,8/7	7,0/29	30,7/17	42,2/8	26,3/27	80,2/8/2
	"	D5-29	FAZENDA MONTE ALEGRE	43,1/4	57,5/9	36,0/10	0,0/0	36,1/31	25,5/1	25,1/11	0,0/0	12,0/14	32,5/7	20,5/7	42,0/21	57,5/9/2
	BRAGANÇA PAULISTA	D3-39	FAZENDA ITAGUAÇÚ	39,2/29	15,2/21	28,1/5	10,2/2	4,2/13	29,0/2	32,2/14	1,2/30	12,0/30	23,8/16	21,7/2	21,8/24	39,2/29/1
	" "	D3-36	PINHALZINHO	45,0/20	27,0/23	30,0/11	36,0/2	13,5/18	49,0/2	63,5/16	18,0/12	18,0/29	28,0/16	36,0/2	37,5/9	63,5/16/7
	CAMPINAS	D4-18	ESTAÇÃO METEOROLOGICA	77,4/7	37,8/16	20,8/25	18,4/1	8,7/13	16,7/2	30,2/16	0,3/7	46,4/29	58,5/16	57,5/26	25,8/24	77,4/7/1
	"	D3-2	USINA - SALTO GRANDE	65,4/6	80,6/16	41,2/4	37,0/2	5,8/2	10,0/2	40,6/16	0,0/0	36,6/29	50,8/16	32,4/8	40,4/18	80,6/16/2
	CORUMBATAÍ	D4-42	MORRO GRANDE	98,5/28	58,5/8	36,0/6	58,4/1	6,1/13	28,0/1	15,5/13	4,0/7	22,7/[illegible]	24,0/17	58,2/26	40,7/25	98,5/28/1
	COTIA	E3-73	SITIO VOTORANTIM	54,0/1	42,3/11	46,2/4	27,2/7	23,4/13	53,4/2	30,2/16	5,3/24	8,5/27	32,8/22	22,4/10	20,0/23	54,0/1/1
	GUARULHOS	E3-2	BOM SUCESSO	28,2/9	63,1/8	45,6/24	52,4/8	10,3/18	62,3/3	18,6/16	1,4/8	6,0/28	40,9/19	34,2/26	31,3/13	63,1/3/2
	ITATIBA	E3-15	ITATIBA	70,5/15	30,7/16	20,8/21	10,0/2	11,8/3	12,0/23	32,6/16	8,9/7	24,6/29	34,0/16	54,0/22	32,4/28	70,5/15/1
	ITÚ	E4-51	FAZENDA VASSOURAL	45,0/28	30,2/14	33,0/5	11,6/2	7,8/2	36,4/2	30,0/16	2,6/7	3,1/27	17,3/23	38,3/26	68,2/27	68,2/27/12
	JUNDIAÍ	E3-18	CORRUPIRA	53,5/15	47,0/16	22,4/12	18,5/2	5,5/2	23,0/2	44,5/16	0,0/0	3,8/27	23,2/23	40,0/26	22,0/9	58,5/15/1
	"	E3-25	JUNDIAÍ	38,1/7	53,7/16	46,2/12	23,9/1	2,4/13	41,2/2	52,8/14	0,0/0	4,5/29	32,8/26	66,6/26	31,1/17	66,6/26/11
	"	E3-84	JUNDIAÍ-FAZ. EXPER.	41,0/6	75,0/15	22,5/11	16,0/1	6,0/1	45,0/1	44,0/15	0,0/0	22,0/29	36,0/15	37,0/25	25,0/24	75,0/15/2
	LIMEIRA	D4-58	ESTAÇÃO METEOROLOGICA	64,7/28	52,5/15	36,2/25	22,6/1	4,5/21	30,0/2	30,6/16	0,1/7	18,1/29	80,2/16	36,2/26	21,0/25	80,2/16/10
	MAIRIPORÃ	E3-5	MAIRIPORÃ	47,2/16	59,9/3	45,4/6	10,4/1	10,9/14	10,4/2	20,9/16	0,0/0	3,9/[illegible]	23,9/22	15,4/8	30,2/25	59,9/3/2
	PEDREIRA	D3-1	USINA - JAGUARÍ	68,5/1	54,0/16	23,6/4	45,4/1	5,2/2	26,0/2	54,3/16	11,3/12	21,6/29	20,8/17	48,5/30	27,0/18	68,5/1/1
	PIRACICABA	D4-19	TUPÍ-ESTAÇÃO EXPER.	48,6/[illegible]	32,2/10	37,6/14	11,8/1	2,2/2	9,9/2	28,4/16	0,0/0	14,7/29	52,6/16	50,6/26	41,9/9	52,6/16/10
	"	D4-3	USINA - PIRACICABA	46,9/8	58,6/21	36,3/14	12,5/1	7,0/13	14,0/2	25,8/16	1,7/4	16,6/29	57,7/16	58,3/26	12,5/24	57,7/16/10
	RIO CLARO	D4-12	RIO CLARO	96,5/1	37,5/10	25,6/15	25,7/2	0,0/0	35,0/2	12,7/13	0,2/7	26,5/29	64,2/16	39,0/8	78,3/17	96,5/1/1
	SANTA ISABEL	E3-07	IGARATÁ	51,2/3	33,8/24	55,4/3	23,8/3	11,4/[illegible]	29,4/3	29,2/16	0,0/0	18,4/30	34,2/23	35,4/9	33,2/13	55,4/3/3
	SANTO ANDRÉ	E3-37	PARANAPIACABA	147,3/19	25,4/21	94,0/14	38,1/2	33,0/23	68,5/1	25,4/4	25,4/26	190,5/29	101,6/8	88,9/9	38,1/22	190,5/9/9
	S.BERNARDO D/CAMPO	E3-24	SÃO BERNARDO DO CAMPO	61,2/20	27,6/16	32,2/3	22,1/1	9,8/2	49,0/2	25,1/16	10,5/11	19,0/30	45,8/19	45,2/19	37,6/22	61,2/20/1
	S.CAETANO DO SUL	E3-22	CÊRAMICA-SÃO CAETANO	34,0/7	18,5/20	72,0/4	7,0/8	10,0/2	32,0/1	19,0/16	2,0/24	2,0/7	51,0/23	54,0/3	24,5/17	72,0/4/3

MÁXIMAS EM 24 HORAS

ZONAS	MUNICIPIOS	PREFIXOS	POSTOS PLUVIOMETRICOS	JANEIRO	FEVEREIRO	MARÇO	ABRIL	MAIO	JUNHO	JULHO	AGOSTO	SETEMBRO	OUTUBRO	NOVEMBRO	DEZEMBRO	ANO 1.946
I	SÃO MANUEL	D5-47	SÃO MANUEL-FAZ. EXPER.	51.3/28	48.9/15	18.6/11	27.2/1	0.0/0	23.0/2	15.5/18	4.1/7	9.0/30	30.5/17	20.6/8	56.3/17	56.3/17/12
	SÃO PAULO															
	" "	E3-8	AGUA BRANCA	36.4/6	24.8/14	58.8/5	8.6/7	12.7/2	26.1/2	35.7/16	2.0/23	1.6/6	45.7/22	44.2/2	32.4/23	58.8/5/3
	" "	E3-81	ENGORDADOR-RESERVATÓRIO	34.5/26	43.2/3	49.0/24	18.0/1	8.0/1	32.2/2	30.0/15	0.8/7	1.0/29	38.0/22	36.0/8	16.0/24	49.0/24/3
	" "	E3-36	ESTAÇÃO DA LUZ	88.9/13	49.5/2	53.3/4	6.4/1	8.9/1	33.0/1	27.9/15	1.2/6	1.2/28	48.2/22	27.9/25	21.9/23	88.9/13/1
	" "	E3-90	INSTITUTO BIOLÓGICO	40.5/5	22.5/16	28.0/14	16.6/8	10.0/3	33.3/2	12.3/19	2.3/27	4.0/27	36.8/19	32.2/26	24.2/18	40.5/5/1
	" "	E3-78	ITAGUAÇÚ-RESERVATÓRIO	43.0/7	87.2/3	49.0/6	20.1/2	12.5/21	50.0/2	34.5/14	1.2/7	1.0/23	45.7/28	58.5/9	60.0/31	87.2/3/2
	" "	E3-35	OBSERVATÓRIO-AG. FUNDA	46.5/6	29.9/15	48.2/13	5.0/1	8.0/1	44.5/1	24.6/15	2.6/23	5.1/29	35.3/18	36.8/25	26.8/5	48.2/13/3
	" "	E3-80	RESERVATÓRIO-CANTAREIRA	39.0/7	75.0/3	45.0/24	18.0/1	6.0/4	30.0/2	26.5/15	2.0/11	2.5/30	40.0/19	20.0/27	25.2/31	75.0/3/2
	" "	E3-6	SANTO AMARO-REPREZA	42.7/7	28.6/16	40.3/13	14.9/1	8.4/2	40.4/2	12.4/14	13.2/24	8.2/25	39.3/19	51.8/26	15.0/24	51.8/26/11
	SÃO ROQUE	E4-9	ESTAÇÃO METEOROLOGICA	50.3/14	54.3/26	44.2/4	18.7/1	13.6/18	45.8/2	34.5/16	6.6/24	20.4/27	35.6/19	44.4/21	18.5/12	54.3/26/2
	SOROCABA	E4-24	FABR. CIMENTO-VOTORAN	30.7/15	40.6/25	24.3/25	15.4/1	13.7/18	5.4/2	30.2/15	9.4/29	9.5/16	52.1/28	18.5/26	25.2/11	52.1/28/10
	TATUÍ	E4-49	CEZARIO LANGE	75.6/15	26.2/17	22.4/14	15.3/1	25.4/18	6.9/16	27.4/16	8.5/7	17.6/27	76.6/8	24.6/20	27.6/22	76.6/8/10
	"	E4-34	ESTAÇÃO EXPERIMENTAL	76.4/14	47.0/9	30.9/5	2.0/11	12.0/13	39.7/1	29.2/16	1.0/28	14.0/27	18.2/19	46.6/8	35.0/26	76.4/14/1
	"	E4-36	POSTO DE SEMENTES	38.0/23	60.0/8	57.0/12	5.7/7	23.0/12	48.0/1	27.6/15	0.0/0	14.7/6	15.3/22	43.5/8	43.0/31	60.0/8/2
	TIETÊ	E4-11	ESTAÇÃO METEOROLOGICA	36.0/24	36.4/17	15.7/11	1.3/17	21.6/18	23.3/2	15.0/12	1.5/7	51.6/29	19.2/16	50.4/8	42.6/27	51.6/29/9
	"	E4-37	" "	81.9/26	41.6/16	29.6/1	26.4/1	31.0/18	21.4/2	15.6/16	2.4/7	20.8/29	30.6/16	20.6/8	17.0/24	81.9/26/1
	TORRINHA	D5-38	TORRINHA	77.2/28	50.6/22	51.1/2	18.2/1	2.4/28	26.0/2	20.2/18	0.0/0	31.0/28	18.7/16	38.0/1	52.5/8	77.2/28/1
II	ARAÇATUBA	C7-5	ARAÇATUBA	42.9/8	40.7/28	44.1/11	14.5/17	6.8/17	19.0/1	54.3/12	0.0/0	25.0/29	43.7/8	28.2/24	40.5/23	54.3/12/7
	ARARAQUARA	C5-65	FAZ. APARECIDA-US. TAMOIO	23.5/24	36.0/15	30.1/9	3.5/1	4.5/20	22.6/1	12.0/12	0.5/6	10.6/28	24.0/16	36.9/1	35.3/7	36.9/1/11
	"	C5-14	FAZENDA NIAGARA	48.0/4	33.0/28	47.0/9	16.0/1	1.5/20	32.0/2	16.0/18	0.0/0	32.0/28	27.0/19	104.0/29	55.5/31	104.0/29/11
	"	C5-17	USINA CHIBARRO	37.0/7	31.5/16	38.7/2	16.5/1	19.6/21	26.2/2	21.5/16	0.0/0	14.2/29	35.0/17	41.0/20	65.0/8	65.0/8/12
	BARRA BONITA	D5-20	BARRA BONITA	29.4/18	42.5/2	38.5/4	29.5/1	0.0/0	20.4/1	26.2/12	0.0/0	29.2/30	50.1/17	40.4/8	50.3/27	50.3/27/12
	BAURÚ	D6-36	BAURÚ	35.9/27	72.3/23	29.4/4	18.3/7	3.9/12	52.8/1	34.5/15	3.4/6	15.0/28	32.5/7	25.9/8	24.2/20	72.3/23/2
	BIRIGUÍ	C7-60	GUATAMBÚ	67.0/2	60.9/21	59.3/3	20.6/17	18.2/17	29.1/1	52.9/13	0.3/7	17.7/29	26.8/8	65.4/2	42.1/9	67.0/2/1
	BRÓTAS	D5-1	ESTAÇÃO METEOROLOGICA	60.0/26	98.0/14	68.0/18	12.0/5	9.0/12	35.0/2	32.0/17	0.0/0	32.0/29	21.0/19	47.0/26	25.0/25	98.0/14/2
	"	D5-2	USINA ELÉTRICA	74.7/28	72.0/16	60.7/18	32.5/6	13.0/22	46.4/12	40.0/16	0.3/7	29.0/29	35.5/20	32.1/26	28.5/25	74.7/28/1
	CATANDUVA	C6-6	N.C. OSVALDO SAMPAIO	40.5/19	36.0/13	106.0/9	28.0/1	1.0/17	28.0/2	17.5/13	0.0/0	38.0/29	75.0/18	31.5/2	34.0/31	106.0/9/3

MÁXIMAS EM 24 HORAS

ZONAS	MUNICIPIOS	PREFIXOS	POSTOS PLUVIOMETRICOS	JANEIRO	FEVEREIRO	MARÇO	ABRIL	MAIO	JUNHO	JULHO	AGOSTO	SETEMBRO	OUTUBRO	NOVEMBRO	DEZEMBRO	ANO 1.946
II	CORDEIROS	C7-19	CORDEIROS	46,0/5	46,5/21	45,4/5	6,5/18	7,5/17	10,9/1	28,1/12	9,4/7	12,7/29	27,8/7	11,6/2	45,1/9	46,5/21/2
	DOIS CÓRREGOS	D5-5	DOIS CÓRREGOS	35,0/28	48,0/23	40,0/2	20,0/3	5,0/15	20,0/2	23,0/16	0,0/0	14,5/29	36,0/17	31,4/9	25,8/24	48,0/23/2
	GETULINA	C6-12	FAZENDA SUIÇA	34,0/28	52,1/8	38,8/11	16,9/1	8,8/12	35,8/1	34,8/12	0,0/0	8,0/29	43,2/17	25,1/26	31,1/8	52,1/8/2
	GLICÉRIO	C7-16	FAZ. VALE FORMOZO	32,9/9	68,0/21	45,6/2	13,2/1	21,0/31	0,0/0	36,9/12	2,0/7	14,0/24	57,0/8	36,0/25	41,5/16	68,0/21/2
	IBITINGA	C5-28	POSTO DE SEMENTES	55,0/24	52,8/22	45,0/14	6,9/4	7,2/11	11,5/2	27,0/23	3,0/3	46,0/28	23,0/18 (8)	36,0/2	33,0/14	55,0/24/1
	ITAJOBÍ	C6-30	ITAJOBÍ	30,5/30	67,6/2	55,3/3	11,3/1	8,2/16 (11)	16,8/1	11,4/18	0,4/6	24,8/28	26,4/17	42,5/1	36,2/7	67,6/2/2
	JABOTICABAL	C5-25	JABOTICABAL	44,2/28	19,5/16	34,8/10	15,2/2	6,8/13	8,1/2	15,0/14	0,0/0	15,4/25	11,5/17	48,0/8	39,0/25	44,8/10/8
	JAÚ	D5-25	FAZENDA EXPERIMENTAL	47,0/28	49,8/22	35,6/4	56,4/1	8,2/19	15,0/1	16,0/12	0,8/7	21,4/29	51,8/17	45,2/8	24,2/27	56,4/1/4
	LINS	C6-8	GUAIÇÁRA	40,3/26	64,5/24	75,4/11	15,6/2	6,8/12	28,5/1	25,4/12	0,0/0	15,6/29	56,3/8	26,5/25	23,4/9	75,4/11/3
	MACATUBA	D5-4	USINA = LENÇÓIS	34,6/28	54,5/26	17,4/6	21,8/1	0,6/2	24,5/1	25,8/13	3,0/7	13,0/30	54,5/17	47,0/9	34,7/27	54,6/28/1
	MINEIROS TIETÊ	D5-21	CAPIM FINO	45,0/28	32,4/14	25,0/2	29,2/7	8,8/2	46,0/1	18,7/11 (11)	3,3/7	13,5/29	34,0/17	28,0/9	32,0/24	46,0/1/6
	" "	D5-22	MINEIROS TIETÊ	78,0/31	45,5/7	33,9/5	26,0/1	6,0/0	24,0/2	16,0/15 (11)	0,0/0	14,6/30	20,9/8	38,0/9	39,7/22	78,0/31/1
	MIRASSOL	C6-21	MIRASSOL	70,2/20	45,0/18	46,1/5	9,8/5	5,2/12	15,8/2	9,3/18	0,0/9	9,4/29	21,2/17	40,4/30	70,0/16	70,2/20/1
	NOVO HORIZONTE	C6-37	NOVO HORIZONTE	38,2/27	26,2/28	50,5/11	0,8/17	9,4/31	24,0/1	6,6/15	7,0/7	61,5/28	30,8/9	12,2/19	56,7/8	61,5/28/9
	PEDERNEIRAS	D5-24	USINA LACERDO	48,7/27	69,2/28	23,7/14	2,2/7	24,7/31	29,8/1	13,6/11	3,1/6	18,6/28	32,8/7	51,8/29	31,4/16	69,2/28/2
	POÁPOLIS	C7-11	ALTO ALEGRE	34,6/24	49,6/27	58,3/11	27,1/17	5,6/17	29,4/1	29,4/12	0,0/0	16,2/24	49,8/8	59,4/25	36,7/23	59,4/25/11
	"	C7-18	FAZENDA FIGUEIRA	37,4/29	65,2/24	73,6/11	86,2/12	9,2/17	28,8/1	24,8/12	1,2/30	14,2/29	57,5/8	21,5/30	73,9/27	73,9/27/12
	PINDORAMA	C5-18	ESTAÇÃO EXPERIMENTAL	54,8/21	37,5/16	56,2/10	24,8/1	0,0/0	34,7/2	9,0/18	0,0/0	6,5/24	38,1/18	28,2/2	35,0/18	56,2/10/3
	RIBEIRÃO BONITO	D5-8	RIBEIRÃO BONITO	29,0/11	40,0/16	34,0/2	25,0/1	0,0/0	36,0/2	14,0/16	0,0/0	25,0/28	65,0/17	23,0/8	93,0/27	93,0/27/12
	SÃO CARLOS	C5-35	IBATÉ	60,0/6	34,0/14	32,0/2	22,9/1	18,0/12	34,0/2	17,0/16 (19)	0,0/0	6,0/13	39,0/8	17,0/2	77,0/9	77,0/9/12
	" "	D6-15	SÃO CARLOS	80,2/6	22,8/24	61,0/2	35,0/1	5,4/18	6,4/2	17,5/13	0,7/7	33,0/29	50,0/17	36,8/9	42,9/8	80,2/6/1
	TABATINGA	C5-46	FAZENDA ITAQUERÊ	57,0/3	50,0/2	49,5/3	28,5/1	10,0/31	15,5/1	19,5/28	0,0/0	20,5/28	53,0/7	28,6/7	52,0/6	53,0/7/10
	URUPÊS	C6-41	URUPÊS	35,7/28	112,0/23	42,0/21	10,9/1	5,0/31	13,3/1	14,6/13	0,0/0	25,0/26	48,0/18	37,0/24	38,0/9	112,0/23/2
III	BAURÚ	D6-36	BAURÚ-POSTO SEMENTES	35,9/27	72,3/23	29,4/4	10,3/7	3,5/12	42,0/1	34,5/15	3,4/6	15,0/28	32,5/7	25,3/8	24,2/20	72,3/23/2
	DUARTINA	D6-20	DUARTINA	29,8/29	75,2/21	39,4/11	6,3/1	1,0/12	55,0/1	41,8/16	3,0/7	12,0/16	72,4/19	32,0/1	82,7/7	82,7/7/12
	GÁLIA	D6-19	GÁLIA	30,0/27	63,0/24	58,0/10	17,0/1	4,0/18	38,0/1	25,0/11	0,2/6	5,3/29	47,6/8	15,0/29	38,0/6	63,0/24/2
	"	D6-5	FERNÃO	28,0/29 (28)	63,0/24	47,4/11	14,0/1	0,0/0	42,0/1	27,0/16	0,0/0	18,0/16	42,0/8	29,0/20 (3)	63,0/6	63,0/24/2 (6/12)
	MARILIA	D6-25	POSTO DE SEMENTES	24,1/27	48,3/23	31,2/10	35,8/7	54,0/31	61,0/1	45,0/11	3,0/6	15,7/29	55,7/7	28,7/7	50,1/20	61,0/1/6

MAXIMAS EM 24 HORAS

ZONAS	MUNICIPIOS	PREFIXOS	POSTOS PLUVIOMETRICOS	JANEIRO	FEVEREIRO	MARÇO	ABRIL	MAIO	JUNHO	JULHO	AGOSTO	SETEMBRO	OUTUBRO	NOVEMBRO	DEZEMBRO	ANO 1.946
III	ORIENTE	D7-32	ORIENTE	20.5/28	41.8/24	14.0/3	15.3/7	8.2/13	48.7/1	25.0/13	6.5/6	1.4/15	26.6/19	23.7/6	30.8/31	48.7/1/6
	PIQUEROBÍ	C8-1	PIQUEROBÍ	66.5/29	43.2/28	38.5/3	31.0/2	25.3/17	45.8/1	19.0/9	0.0/0	25.9/7	40.3/13	34.2/26	94.9/8	94.9/8/12
	PRES. PRUDENTE	D8-11	POSTO DE SEMENTES	30.5/29	42.0/19	33.5/10	30.0/1	80.0/31	41.0/1	32.5/11	0.0/0	30.0/22	70.2/13	29.2/4	42.0/24	80.0/31/5
	QUINTANA	D7-33	QUINTANA	88.0/26	45.1/7	35.7/3	0.0/0	0.5/17	41.0/1	75.0/12	0.0/0	25.0/15	69.0/8	34.0/8	34.5/25	88.0/26/1
IV	ANGATUBA	E5-19	FAZENDA ATERRADINHO	35.4/23	40.4/15	21.9/5	4.5/16	33.7/31	34.0/1	34.2/15	7.3/23	15.8/26	41.9/7	19.9/7	63.8/21	63.8/21/12
	AVARÉ	E5-8	ESTAÇÃO METEOROLOGICA	35.3/28	69.3/26	44.6/4	8.3/1	18.0/10	55.2/2	57.8/16	5.0/7	12.3/16	39.0/8	56.0/8	34.7/25	69.3/26/2
	BAURÚ	D6-1	BAURÚ	35.9/27	72.3/23	29.4/4	10.3/7	3.9/12	52.8/1	34.5/15	3.4/6	15.0/28	32.5/7	25.9/8	24.2/20	72.3/23/2
	BURÍ	E5-4	RONDINHA	36.4/7	110.5/18	18.2/15	20.5/1	8.9/13	48.0/2	20.5/24	16.0/23	14.6/16	40.3/19	18.3/2	31.7/21	110.5/18/2
	CANDIDO MOTA	D7-31	USINA PARÍ	28.2/26 20	42.5/20	28.6/3	6.5/2	24.5/12	88.4/1	32.3/11	3.2/7	21.5/15	47.7/8	43.1/21	28.3/21	88.4/1/6
	DUARTINA	D6-20	DUARTINA	29.8/28	75.2/21	39.4/11	6.3/1	1.0/12	55.0/1	41.8/16	3.0/7	12.0/16	72.4/19	32.0/1	82.7/7	82.7/7/12
	GÁLIA	D6-5	FERNÃO	28.0/29 28	68.0/24	47.4/11	14.0/1	0.0/0	42.0/1	27.0/16	0.0/0	13.0/16	42.0/8	29.0/20 3	63.0/6	63.0/6/12 24/2
	"	D6-19	GÁLIA	30.0/27	68.0/24	53.0/10	17.0/1	4.0/13	33.0/1	25.0/11	0.2/6	5.3/29	47.6/8	15.0/29	33.0/6	68.0/24/2
	GUAPIÁRA	F5-10	GUAPIÁRA	30.8/8	30.6/3	20.8/14	10.4/17	10.8/2	20.0/2	30.4/24	10.5/23	19.8/24	30.0/19	10.6/9	30.8/7	30.8/6/1 7/12
	ITAPÉVA	E5-9	ESTAÇÃO METEOROLOGICA	59.5/7	87.2/22	28.4/4	32.7/1	13.2/13	52.7/2	28.6/16	16.0/23	15.5/16	60.2/19	12.7/2	23.6/23	87.2/22/2
	"	F5-12	USINA SANTA MARIA	50.9/7	60.4/21	25.0/11	21.2/7	30.5/25	50.4/2	80.6/23	50.6/7	20.1/22	50.5/20	40.6/8	90.5/12	90.5/12/12
	ITAPETININGA	E5-15	POSTO DE SEMENTES	33.0/25	49.3/19	16.0/2	9.6/1	44.0/31	53.6/1	48.5/15	10.2/23	11.1/26	28.0/18	31.6/25	24.0/10	53.6/1/6
	ITAPORANGA	E6-9	ITAPORANGA	48.4/6	58.1/17	39.5/4	12.5/1	22.7/13	47.2/2	29.8/12	12.0/23	26.0/16	65.2/8	14.2/8	25.3/24	65.2/8/10
	ITARARÉ	F6-1	ITARARÉ	33.3/7	90.3/21	61.9/5	58.5/1	19.9/13	77.6/2	32.3/13	9.7/23	20.3/24	75.9/19	9.2/29	20.2/23	90.3/21/2
	ITATINGA	E5-13	ITATINGA	80.1/19	68.3/26	46.2/4	7.6/8	15.2/13	50.4/2	46.3/16	5.5/7	13.4/16	27.0/8	74.0/8	31.0/22	80.1/19/1
	PARAGUAÇÚ PAULISTA	D7-4	PARAGUAÇÚ PAULISTA	44.0/4	56.5/22	34.2/23	0.0/0	44.0/31	6.0/1	28.5/12	2.5/7	11.5/15	56.7/8	19.2/21	47.8/20	56.7/8/10
	PIQUEROBÍ	C8-1	PIQUEROBÍ	66.5/29	43.2/28	38.5/3	31.0/2	25.3/17	45.8/1	19.0/9	0.0/0	25.9/7	40.3/13	34.2/26	94.9/8	94.9/8/12
	PIRAJÚ	E6-15	TEJUPÁ	39.4/24	47.5/1	7.5/3	24.2/1	15.7/31	60.5/1	25.4/16	6.5/23	20.3/16	52.1/19	26.2/2	31.1/24	60.5/1/6
	"	E6-2	USINA - BÔA VISTA	56.4/23	49.6/19	20.3/1	10.1/1	5.7/31	17.7/1	51.9/11	18.6/3	18.3/29	53.5/20	24.5/26	24.6/11	56.4/23/1
	PRES. PRUDENTE	D8-11	POSTO DE SEMENTES	30.5/29	42.0/19	33.5/10	30.0/1	80.0/31	41.0/1	32.5/11	0.0/0	30.0/22	70.2/13	29.2/4	42.0/24	80.0/31/5
	RIBEIRÃO DOS PINTOS	D6-32	SALTO GRANDE	25.2/5	33.2/8	39.6/4	12.7/2	16.7/31	91.7/1	36.7/14	2.7/7	13.9/24	53.2/8	29.3/9	21.4/23	91.7/1/6
	SALTO GRANDE	D6-34	" "	46.1/5	46.2/20	46.9/5	8.4/2	10.6/13	132.1/1	30.7/12	0.0/0	16.1/16	42.5/8	25.6/1	23.6/6	132.1/1/6
	S.MIGUEL ARCANJO	F4-1	USINA - TURVINHO	70.5/20	79.7/17	66.5/4	3.4/17	16.0/19	69.6/2	49.1/16	11.3/23	14.3/16	60.2/19	36.7/9	19.6/23	79.7/17/2
V	APIAÍ	F5-12	" - APIAÍ	50.9/7	60.4/21	25.0/11	21.2/7	30.5/25	50.4/2	80.6/23	50.6/7	20.1/22	50.5/20	40.6/8	90.5/12	90.5/12/12

MAXIMAS EM 24 HORAS

ZONAS	MUNICIPIOS	PREFIXOS	POSTOS PLUVIOMETRICOS	JANEIRO	FEVEREIRO	MARÇO	ABRIL	MAIO	JUNHO	JULHO	AGOSTO	SETEMBRO	OUTUBRO	NOVEMBRO	DEZEMBRO	ANO 1.946
V	CANANÉIA	G5-1	ARIRÍ	115.6/27	185.8/21	347.4/14	60.5/7	131.8/12	84.8/2	24.8/7	66.5/23	46.2/29	90.7/20	20.4/30	74.8/23	347.4/14/3
	CUBATÃO	E3-38	PIAÇAGUÉRA	114.8/19	80.5/11	106.7/24	17.8/1	15.2/24	86.4/1	20.8/3	12.7/23	86.4/29	43.2/9	38.1/9	61.0/21	114.8/19/1
	ELDORADO	F5-7	ELDORADO	61.0/26	75.0/20	113.0/4	16.2/12	35.0/13	40.0/2	16.0/7	17.5/23	10.5/16	68.5/19	17.5/2	32.0/23	113.0/4/3
	GUARUJÁ	E3-39	ITAPÊMA-DOCAS-SANTOS	124.8/20	41.8/16	109.7/15	18.8/3	70.1/27	69.1/2	17.6/16	9.8/28	58.0/30	47.0/19	26.7/10	23.5/23	124.8/20/1
	IGUAPE	F4-3	ESTAÇÃO METEOROLOGICA	74.5/27	80.0/20	88.9/5	36.6/12	47.0/13	72.0/2	28.9/16	34.5/23	47.6/29	92.0/19	50.5/10	72.0/23	92.0/19/10
	ITANHAÉN	F3-1	ITANHAÉN	42.0/20	54.0/20	58.0/6	0.0/0	30.0/13	29.0/3	38.4/23	25.0/7	41.2/30	42.6/9	44.9/26	42.1/23	58.0/6/3
	JUQUIÁ	F4-10	JUQUIÁ	60.0/27	77.6/20	70.6/5	6.2/1	58.8/13	73.8/2	29.8/16	27.6/23	24.1/30	66.1/19	30.5/10	22.7/22	77.6/20/2
	SALESÓPOLIS	E2-4	POÇO PRETO	145.9/20	15.8/11	154.6/15	42.3/3	16.4/5	52.8/3	35.9/5	5.1/22	184.8/30	131.4/9	115.6/10	33.1/24	184.8/30/9
	SANTO ANDRÉ	E3-37	PARANAPIACABA	147.7/19	25.4/21	94.0/14	38.1/2	38.0/23	63.5/1	25.4/4	25.4/26	190.5/29	101.6/8	88.9/9	38.1/23	190.5/29/9
	SANTOS	E3-41	CAETÉS-LINHA TORRES	200.8/19	41.1/20	174.2/14	37.2/2	88.4/27	88.4/2	27.8/15	25.5/27	176.7/29	82.1/8	34.7/25	88.6/22	200.8/19/1
	"	E3-42	ITATINGA-REPREZA	150.5/19	28.0/19	148.2/14	46.5/23	43.4/24	88.5/1	24.5/15	31.0/27	112.0/19	132.4/8	70.8/9	113.2/15	150.5/19/1
	"	E3-40	USINA - ITATINGA	108.1/19	45.5/2	310.0/14	80.2/2	37.5/24	27.6/1	26.1/15	16.5/27	128.0/29	76.5/8	26.8/25	46.1/15	310.0/14/3
	UBATUBA	E2-5	ESTAÇÃO METEOROLOGICA	84.8/20	45.4/20	81.7/6	49.2/8	22.9/24	20.0/3	16.0/16	16.3/?	134.4/30	95.4/9	34.2/30	37.5/25	134.4/30/9
VI	AREIAS	D1-2	FAZENDA JARDIM	54.5/3	29.1/2	35.0/6	25.2/18	7.9/22	9.8/3	12.6/21	0.4/30	80.4/29	46.0/17	37.1/9	44.7/26	80.4/29/9
	BANANAL	D1-11	BANANAL	62.2/1	38.0/12	16.4/16	17.6/8	16.0/4	16.2/3	6.0/21	0.6/2	29.0/29	24.0/20	20.4/22	28.0/7	62.2/1/1
	CACHOEIRA PAULISTA	D1-12	BOCAINA	94.5/28	26.1/20	21.1/6	8.1/18	8.5/14	19.2/2	9.7/5	2.6/30	14.3/29	20.6/16	28.9/3	37.5/23	94.5/28/1
	CAÇAPAVA	E2-18	CAÇAPAVA	61.1/26	42.1/18	22.8/5	27.9/2	4.1/21	13.1/3	18.9/16	0.0/0	41.1/29	20.2/23	22.4/20	32.3/31	61.1/26/1
	CAMPOS DO JORDÃO	D2-16	CACH.DO DIAMANTE	145.0/6	36.7/28	30.0/6	17.0/1	22.0/3	17.7/3	43.2/5	5.1/30	44.0/29	22.3/20	40.0/26	25.6/9	145.0/6/1
	" " "	D2-19	EMILIO RIBAS	41.3/5	58.0/2	25.9/6	31.7/2	7.3/6	15.3/2	29.0/16	8.0/30	36.0/29	31.0/17	39.1/10	44.8/27	58.0/2/2
	CRUZEIRO	D1-6	CAIXA D'AGUA	60.6/1	48.9/7	61.2/14	12.3/18	5.6/3	18.1/3	5.7/7	0.8/24	24.6/29	41.8/23	26.0/7	40.5/23	61.2/14/3
	CUNHA	E1-2	ESTAÇÃO METEOROLOGICA	46.8/4	44.7/2	45.8/7	40.2/18	7.4/2	12.1/3	23.6/16	0.8/2	15.5/29	22.4/14	48.9/9	50.3/28	50.3/28/12
	"	D2-25	ESTRADA DE CUNHA	38.0/11	28.0/23	28.0/12	43.0/18	11.2/14	21.0/2	32.8/17	0.5/30	24.8/29	41.8/17	35.2/10	54.2/28	54.2/28/12
	GUARATINGUETÁ	D2-2	GUARATINGUETÁ	53.6/4	31.1/2	52.4/7	17.6/1	4.9/Div	9.2/3	28.6/16	0.0/0	24.9/29	30.3/23	22.0/26	57.8/23	57.8/28/12
	"	D2-23	PILÕES	50.4/28	74.2/26	14.8/4	12.9/18	8.7/3	14.6/3	26.4/16	0.0/0	46.4/29	72.4/26	42.4/8	42.6/31	74.2/26/2
	JACAREÍ	E2-16	JACAREÍ	62.5/28	28.0/2	21.0/6	19.0/8	13.0/14	43.0/2	25.0/16	0.0/0	13.0/30	29.5/23	15.0/26	61.6/27	62.5/28/1
	MOGÍ DAS CRUZES	E2-1	CASA GRANDE	42.2/28	22.2/14	83.4/25	12.7/3	7.0/18	19.4/3	28.6/16	2.5/28	67.9/30	42.5/9	86.5/10	31.2/23	86.5/10/11
	MONTEIRO LOBATO	D2-20	MONTEIRO LOBATO	49.1/5	80.0/24	30.4/7	26.8/1	22.4/24	23.0/3	19.4/16	4.3/29	30.1/29	60.8/8	20.3/9	30.5/2	80.0/24/2
	NATIVIDADE DA SERRA	E2-24	BAIRRO DO ALTO	58.1/20	33.0/26	67.4/25	28.6/2	8.6/14	41.0/3	27.5/16	0.0/0	32.0/30	28.9/9	54.1/10	27.8/25	67.4/25/3

MAXIMAS EM 24 HORAS

ZONAS	MUNICIPIOS	PREFIXOS	POSTOS PLUVIOMETRICOS	JANEIRO	FEVEREIRO	MARÇO	ABRIL	MAIO	JUNHO	JULHO	AGOSTO	SETEMBRO	OUTUBRO	NOVEMBRO	DEZEMBRO	ANO 1.946
VI	NATIVIDADE DA SERRA	E2-8	NATIVIDADE DA SERRA	52,0/20	28,3/12	60,8/25	38,3/2	6,2/3	45,3/2	28,6/16	0,0/1	41,2/30	19,7/22	48,1/10	29,9/25	60,8/20/1
	PARAIBUNA	E2-23	PARAIBUNA	44,1/28	49,2/12	58,4/2	27,4/2	3,6/2	35,4/2	37,2/16	0,0/0	15,4/29	24,4/20	22,1/6	30,3/25	58,4/2/8
	PINDAMONHANGABA	D2-12	PINDAMONHANGABA	34,0/5	38,5/14	42,0/2	14,0/2	4,5/3	15,0/3	21,0/16	0,0/0	12,0/29	31,5/8	2,0/28	19,5/25	42,0/2/8
	SALESÓPOLIS	E2-4	POÇO PRETO	145,9/20	15,8/11	154,8/15	42,3/3	16,4/5	52,8/3	35,3/5	5,1/22	184,8/30	131,4/9	110,6/10	33,1/24	184,8/30/3
	S.LUIZ DO PARAITINGA	E2-21	SÃO LUIZ DO PARAITINGA	29,0/20	38,8/2	45,6/6	13,2/1	0,7/24	12,2/3	27,2/16	0,4/31	54,0/30	44,2/15	20,5/7	41,2/28	54,2/10/10
	TAUBATÉ	E2-6	TAUBATÉ	29,1/7	25,5/10	34,0/7	12,7/2	5,2/3	13,0/3	27,8/16	1,2/30	20,2/22	30,0/30	25,0/22	31,6/9	35,0/22/11
VII	AGUAÍ	D3-22	POSTO DE SEMENTES	47,6/5	30,9/29	30,0/25	140,8/3	17,0/21	20,1/3	42,4/13	0,0/0	36,5/29	89,3/22	45,1/30	56,7/22	140,8/6/4
	ARARAQUARA	C5-47	AMERICO BRASILIENSE	37,5/5	50,8/15	46,0/1	43,0/2	0,0/0	26,1/1	14,0/14	0,0/0	15,6/25	22,5/8	48,5/2	117,0/8	117,0/8/12
	"	C5-3	JOÃ	62,0/4	40,8/21	49,1/2	7,7/2	0,9/12	60,8/2	18,5/13	0,0/0	15,0/22	19,9/16	27,9/30	61,0/13	62,0/4/1
	ARARAS	D4-28	FAZENDA SÃO FRANCISCO	68,2/28	70,5/16	25,4/15	25,0/2	12,5/12	46,5/2	30,5/16	0,0/0	40,5/29	46,5/24	28,4/8	37,7/6	70,5/16/2
	BARRETOS	B5-22	ADOLFO PINTO	100,3/25	55,4/25	54,5/15	26,0/1	0,5/2	0,0/0	0,4/16	0,0/0	67,0/28	18,2/10	65,0/30	36,0/25	100,3/25/1
	"	B5-23	AMOREIRA	72,2/25	38,3/25	50,7/11	20,8/1	1,0/2	56,0/4	20,8/17	0,0/0	10,0/28	34,8/10	64,0/28	70,0/8	72,2/25/1
	BEBEDOURO	C5-45	ANDES	73,4/25	30,0/23	71,5/15	40,1/8	1,0/12	8,5/2	18,0/18	0,0/0	11,5/25	27,0/12	28,5/0	36,7/8	73,4/25/1
	"	B5-24	MANDEMBO	52,2/24	26,0/23	79,7/13	14,7/2	0,4/12	0,4/2	16,7/16	0,0/0	3,0/25	15,1/17	28,0/2	90,0/9	90,0/9/12
	COLINA	B5-28	COUDELARIA PAULISTA	52,0/21	22,5/15	36,2/15	13,5/2	1,5/12	6,0/2	20,0/16	0,0/0	3,6/29	30,4/20	44,0/2	48,0/8	52,0/21/1
	CRAVINHOS	C4-15	TIBIRIÇÁ	31,6/5	31,0/14	56,2/17	29,0/8	12,0/12	8,0/2	30,3/16	0,3/9	3,2/29	45,9/15	69,1/8	70,5/25	70,5/25/12
	DESCALVADO	C5-4	DESCALVADO	42,3/7	82,9/24	87,3/15	8,4/1	12,8/12	0,6/2	31,2/16	0,0/0	21,0/28	26,2/17	28,3/2	87,3/18	82,9/24/2
	ESP.STO.DO PINHAL	D3-3	PINHAL	60,0/2	20,0/16	66,0/6	17,0/2	8,8/13	45,5/2	23,7/14	0,2/1	38,8/30	17,1/20	31,0/1	24,2/31	66,0/6/3
	FRANCA	B4-23	JERIQUARA	95,7/7	29,9/23	64,8/21	16,0/15	12,3/12	11,5/3	39,9/18	0,0/0	90,8/30	38,2/30	45,5/9	59,6/16	95,7/7/1
	"	B4-20	RESTINGA	34,0/7	33,3/14	46,5/12	12,0/2	2,0/15	3,0/3	60,0/2	0,0/0	12,0/29	30,0/12	19 20,0/25	6 24,0/23	60,0/3/7
	GUARÁ	B4-4	USINA SÃO JOAQUIM	32,5/29	37,0/12	44,4/16	27,2/1	1,1/13	6,1/3	35,4/14	0,0/0	36,2/29	28,2/10	40,4/9	27,5/17	45,4/8/11
	GUARÍNA	B5-21	HAMMOND	57,0/25	24,0/23	56,0/16	8,0/2	3,0/13	46,0/2	25,5/12	0,0/0	26,8/28	21,0/17	45,0/2	51,4/24	66,0/16/3
	IGARAPAVA	B4-2	USINA = BURITIS	52,0/7	43,8/15	80,5/21	25,5/13	13,3/13	12,0/2	60,5/14	0,0/0	47,2/29	39,6/18	48,5/2	48,5/14	80,5/21/3
	ITAPIRA	D3-15	ITAPIRA	64,6/28	38,7/8	88,3/4	27,0/4	4,3/2	21,5/2	44,2/14	3,0/0	22,0/29	41,3/15	36,0/7	44,4/18	64,6/28/1
	JABOTICABAL	C5-28	JABOTICABAL	46,5/28	16,3/28	62,0/2	15,0/2	4,0/12	8,2/2	11,9/14	0,0/0	7,4/29	17,8/20	54,0/8	45,6/26	62,0/2/3
	LEME	D4-31	LEME	58,4/15	45,1/15	40,2/6	30,3/26	30,8/13	20,7/2	18,3/16	0,4/9	59,0/29	52,0/31	30,2/26	30,0/17	59,0/29/9
	MOCÓCA	C3-40	FAZENDA AÇUDE	32,1/1	25,2/22	66,2/13	17,1/1	0,4/27	20,4/2	23,7/14	0,0/0	31,8/29	50,8/23	16,2/2	41,9/7	66,2/13/6
	"	C4-40	ESTAÇÃO METEOROLOGICA	57,1/25	45,4/25	24,7/25	14,4/1	13,2/13	13,7/2	26,2/12	0,0/0	29,4/25	62,3/28	34,7/26	24,0/18	62,3/28/13

MÁXIMAS EM 24 HORAS

ZONAS	MUNICIPIOS	PREFIXOS	POSTOS PLUVIOMETRICOS	JANEIRO	FEVEREIRO	MARÇO	ABRIL	MAIO	JUNHO	JULHO	AGOSTO	SETEMBRO	OUTUBRO	NOVEMBRO	DEZEMBRO	ANO 1.946
VII	Monte Alto	C5-52	Ibitirama	72.0/28	32.5/13	56.0/4	19.0/2	1.0/3	16.0/2	9.4/12	0.0/0	50.0/29	12.0/17	55.5/30	83.0/9	83.0/9/12
	Nuporanga	B4-3	Usina - Dourados	30.4/19	28.9/15	46.5/4	32.7/1	0.0/0	6.8/3	33.0/14	0.0/0	44.2/29	16.5/24	112.2/8	61.5/22	112.2/8/11
	Orlândia	B4-11	Fazenda Agúcos	36.2/28	44.5/12	39.0/13	17.7/4	0.5/13	26.0/2	33.5/16	0.0/0	20.2/29	32.0/16	68.0/8	56.0/31	68.0/8/11
	"	B4-15	Orlândia	40.7/2	68.2/11	45.7/12	15.6/1	10.1/13	21.1/1	31.2/15	0.0/0	21.2/27	21.6/19	60.5/7	29.8/7	68.2/11/2
	Patroc.Paulista	B4-5	Usina - Esmeril	21.2/7	24.4/18	41.2/11	27.5/11	16.2/13	15.6/2	30.0/14	0.0/0	45.9/29	60.5/10	59.4/2	44.4/16	60.5/10/10
	Piraçununga	C4-38	Posto de Sementes	40.0/28	23.0/8	68.0/15	13.8/2	25.0/13	15.0/2	36.0/14	0.0/0	29.5/29	27.0/18	26.0/9	56.0/8	68.0/14/3
	"	D4-32	Souza Queiróz	40.0/12	57.0/13	56.0/7	29.0/5	37.0/13	25.0/2	20.0/14	0.2/5	58.0/29	48.0/17	120.0/3	39.0/18	120.0/3/11
	Pontal	C5-24	Pontal	45.0/6	46.0/23	56.0/10	7.0/2	8.0/13	5.0/2	36.0/16	0.0/0	22.8/30	28.0/8	32.0/29	12.0/8	56.0/10/3
	Sta.Cruz d/Palmeiras	C4-29	Sta.Cruz das Palmeiras	33.2/27	31.0/16	50.8/15	6.5/1	0.0/0	0.0/0	20.0/16	0.0/0	30.8/30	38.0/16	38.2/8	47.2/25	50.8/15/3
	Sta.Rita P.Quatro	C4-24	Estação Meteorologica	64.0/4	34.6/14	48.6/16	32.2/1	4.3/12	19.0/2	33.6/16	0.0/0	47.5/28	38.2/13	40.0/9	34.4/8	64.0/4/1
	" Rosa d/Viterbo	C4-48	Usina Amalia	30.0/4	73.9/23	77.1/14	11.2/2	1.4/12	10.2/1	31.0/15	0.0/0	27.3/28	25.6/19	30.0/1	46.7/31	77.1/14/3
	São Carlos	C5-35	Ibaté	60.0/6	34.0/16	32.0/2	22.0/1	10.0/12	44.0/2	19.0/16	0.0/0	6.0/23	39.0/8	17.0/2	77.0/9	77.0/9/12
	" "	C4-23	Santa Eudóxia	67.0/1	40.5/15	42.5/11	20.3/2	1.5/1	1.7/2	42.3/13	0.0/0	56.5/29	26.0/8	35.1/16	63.2/8	67.0/1/1
	São João d/B.Vista	C3-31	São João da Bôa Vista	48.2/11	21.1/6	56.6/3	32.0/2	12.0/12	32.8/1	25.8/15	0.0/0	36.0/28	27.1/15	24.0/29	56.4/31	56.6/3/3
	S.José d/Rio Pardo	C3-28	Fazenda Guaxupézinho	57.3/1	37.6/13	94.4/17	26.6/1	13.2/3	15.3/3	27.4/14	0.0/0	25.5/29	23.7/31	22.8/20	77.2/16	94.4/17/3
	Serra Negra	D3-12	Serra Negra	52.0/28	36.6/16	37.2/7	29.2/1	10.1/20	29.0/2	40.3/4	0.0/0	37.2/27	16.3/16	31.2/1	59.8/18	59.8/18/12
	Tapiratiba	C3-26	Fazenda Fortalezinha	39.4/26	76.7/13	84.5/16	20.0/1	0.0/0	17.0/1	45.0/11	0.0/0	40.1/28	35.3/22	21.4/1	72.3/15	84.5/16/3
	"	C3-27	Fazenda Retiro	67.8/5	60.2/22	63.2/17	20.2/1	0.0/0	20.3/2	26.4/14	0.0/0	32.2/29	25.3/16	15.8/2	32.5/16	67.8/5/1
	Terra Roxa	B5-25	Terra Roxa	68.0/29	20.3/15	79.2/13	26.5/1	1.6/13	0.0/0	26.2/16	0.0/0	9.3/29	16.7/22	25.5/9	89.9/18	89.9/18/12
	Viradouro	B5-26	Viradouro	74.4/29	18.2/23	35.6/8	20.2/1	0.0/0	0.5/4	0.8/16	0.0/0	19.0/29	26.0/20	70.1/8	70.5/7	74.4/29/1
VIII	Bebedouro	C5-46	Andes	79.4/25	30.0/23	71.5/16	40.1/8	1.0/12	3.5/2	18.0/13	0.0/0	11.5/25	27.0/12	78.5/8	36.7/8	79.4/25/1
	Guaraci	B6-1	Usina-Marisondo	40.8/21	85.6/14	68.3/6	20.6/3	0.0/0	12.1/2	11.2/16	0.0/0	13.3/3	24.2/19	54.4/7	85.2/8	85.2/8/12
	Mirassól	B6-21	Mirassól	70.2/20	45.0/13	45.1/5	9.0/5	5.2/12	15.8/2	9.3/13	0.0/0	9.4/29	21.2/17	40.4/30	70.0/16	70.2/20/1
	Nova Granada	B6-3	Onda Verde	46.8/21	46.5/13	32.0/3	21.5/1	1.0/12	18.5/2	11.8/13	0.0/0	9.3/26	18.3/20	41.2/9	81.0/8	81.0/8/12
	Olimpia	B5-34	Olimpia	44.6/26	90.6/15	38.6/10	16.1/1	3.0/2	7.0/2	8.6/16	0.2/30	7.0/24	90.4/16	28.5/30	110.4/31	110.4/31/12
	S.José d/Rio Preto	B6-5	Engº Schmidt	40.0/7	37.0/16	37.0/4	8.0/2	0.0/0	10.0/7	22.0/17	12.0/13	0.5/24	65.0/6	30.0/2	81.0/9	81.0/9/12
	" " " "	B6-4	São José do Rio Preto	40.0/21	21.0/26	43.0/4	17.0/1	3.0/12	17.0/12	12.0/13	0.0/0	4.0/24	26.0/8	36.0/8	42.0/16	43.0/4/3
	Sta. Sofia	C5-27	Santa Adélia	82.0/21	48.2/10	99.5/4	16.8/1	1.5/12	18.4/2	11.2/14	0.0/0	15.0/29	52.0/8	43.0/2	39.0/23	99.5/4/3

				DIAS DE CHUVAS												
ZONAS	MUNICIPIOS	PREFIXOS	POSTOS PLUVIOMETRICOS	JANEIRO	FEVEREIRO	MARÇO	ABRIL	MAIO	JUNHO	JULHO	AGOSTO	SETEMBRO	OUTUBRO	NOVEMBRO	DEZEMBRO	ANO 1.946
I	AMERICANA	D4-4	AMERICANA -	17	15	11	3	3	3	7	0	5	9	10	12	95
	AMPARO	D3-28	FAZENDA CHAPADÃO	13	11	9	2	3	2	3	0	1	3	3	6	56
	ANALÂNDIA	D4-35	ANALÂNDIA	13	9	12	2	2	4	8	0	6	9	9	10	80
	ANHEMBÍ	D5-44	FAZENDA BARREIRO RICO	20	17	8	3	1	2	6	1	3	7	7	8	83
	ATIBAIA	E3-75	ATIBAIA	23	11	12	6	5	4	5	0	5	9	12	11	98
	BOTUCATÚ	D5-27	BOTUCATÚ	21	21	13	4	2	5	7	1	3	8	9	17	111
	"	D5-29	FAZENDA MONTE ALEGRE	18	18	7	0	2	1	5	0	2	5	3	10	71
	BRAGANÇA PAULISTA	D3-89	FAZENDA ITAGUAÇÚ	24	14	13	7	6	2	7	3	6	11	15	14	122
	" "	D3-86	PINHALZINHO	18	13	11	5	3	3	6	1	2	7	9	13	91
	CAMPINAS	D4-18	ESTAÇÃO METEOROLOGICA	22	19	12	8	3	4	7	1	5	12	13	12	118
	"	D3-2	USINA - SALTO GRANDE	19	11	6	4	4	13	6	0	4	7	5	11	90
	CORUMBATAÍ	D4-42	MORRO GRANDE	16	13	13	3	1	2	5	1	5	8	7	6	80
	COTIA	E3-73	SITIO VOTORANTIM	16	17	13	7	6	4	6	1	5	14	13	17	119
	GUARULHOS	E3-2	BOM SUCESSO	15	7	12	4	3	2	6	1	3	11	8	10	82
	ITATIBA	E3-15	ITATIBA	11	8	6	3	4	3	7	1	2	10	6	13	68
	ITÚ	E4-51	FAZENDA VASSOURAL	19	18	10	6	4	4	7	1	5	10	11	14	109
	JUNDIAÍ	E3-18	CORRUPIRA	14	7	9	4	1	3	4	0	2	10	8	13	75
	"	E3-25	JUNDIAÍ	22	15	8	2	3	3	5	0	2	6	10	11	77
	"	E3-84	JUNDIAÍ-FAZ.EXPER.	21	14	10	4	4	3	7	0	4	11	10	12	100
	LIMEIRA	D4-53	ESTAÇÃO METEOROLOGICA	21	18	13	3	4	4	6	1	3	8	13	12	106
	MAIRIPORÃ	E3-5	MAIRIPORÃ	18	12	14	4	2	2	6	0	1	9	8	13	89
	PEDREIRA	D3-1	USINA - JAGUARÍ	24	16	9	6	2	4	7	3	4	10	7	15	107
	PIRACICABA	D4-19	TUPÍ-ESTAÇÃO EXPER.	21	19	13	3	2	4	5	0	3	8	9	11	98
	"	D4-3	USINA - PIRACICABA	19	17	12	4	4	6	16	4	3	6	8	11	106
	RIO CLARO	D4-12	RIO CLARO	17	13	10	4	0	4	7	1	3	10	11	13	93
	SANTA IZABEL	E3-87	IGARATÁ	22	11	14	7	3	6	6	0	5	12	13	16	115
	SANTO ANDRÉ	E3-37	PARANAPIACABA	13	9	16	5	7	3	6	4	2	13	8	11	97
	S.BERNARDO D/CAMPO	E3-24	SÃO BERNARDO DO CAMPO	24	12	15	9	9	3	9	5	8	12	14	16	136
	S.CAETANO DO SUL	E3-28	CÊRAMICA-SÃO CAETANO	14	8	16	4	2	2	7	1	1	9	4	10	78

DIAS DE CHUVAS																
ZONAS	MUNICIPIOS	PREFIXOS	POSTOS PLUVIOMETRICOS	JANEIRO	FEVEREIRO	MARÇO	ABRIL	MAIO	JUNHO	JULHO	AGOSTO	SETEMBRO	OUTUBRO	NOVEMBRO	DEZEMBRO	ANO 1.946
I	SÃO MANUEL	D5-47	SÃO MANUEL-FAZ.EXPER.	13	19	4	2	0	3	7	1	1	6	4	12	72
	SÃO PAULO															
	" "	E3-3	AGUA BRANCA	22	16	20	7	6	5	10	3	6	13	16	17	141
	" "	E3-81	ENGORDADOR-RESERVATÓRIO	23	20	21	7	4	6	8	2	5	12	14	20	142
	" "	E3-36	ESTAÇÃO DA LUZ	19	8	14	2	2	3	8	1	2	12	9	14	94
	" "	E3-90	INSTITUTO BIOLÓGICO	15	8	12	3	4	4	6	2	3	10	8	12	87
	" "	E3-78	ITAGUAÇÚ-RESERVATÓRIO	23	20	20	6	9	4	9	2	4	14	13	17	141
	" "	E3-85	OBSERVATÓRIO-AG. FUNDA	25	12	19	21	17	14	16	10	10	14	15	19	192
	" "	E3-80	RESERVATÓRIO-CANTAREIRA	19	15	17	6	6	5	9	5	5	15	13	18	133
	" "	E3-6	SANTO AMARO-REPREZA	20	11	15	10	7	3	8	4	7	12	10	16	123
	SÃO ROQUE	E4-9	ESTAÇÃO METEOROLOGICA	24	22	11	5	4	6	6	2	5	11	12	14	122
	SOROCABA	E4-24	FABR.CIMENTO-VOTORAN	9	22	21	4	3	6	6	2	5	11	8	15	112
	TATUÍ	E4-49	CEZARIO LANGE	15	17	10	1	1	1	5	1	3	7	4	11	76
	"	E4-34	ESTAÇÃO EXPERIMENTAL	15	13	13	2	3	4	6	1	4	9	5	9	84
	"	E4-36	POSTO DE SEMENTES	17	19	14	2	4	3	6	0	5	9	4	14	97
	TIETÊ	E4-11	ESTAÇÃO METEOROLOGICA	20	16	13	1	2	4	6	1	1	8	8	8	88
	"	E4-37	" "	18	17	9	3	2	4	7	1	1	6	9	7	84
	TORRINHA	D5-33	TORRINHA	13	14	11	3	3	3	6	0	2	6	8	10	79
II	ARAÇATUBA	C7-5	ARAÇATUBA	18	17	16	4	3	5	5	0	6	9	11	15	109
	ARARAQUARA	C5-65	FAZ.APARECIDA-US.TAMOIO	18	14	13	2	3	3	7	1	5	11	10	14	101
	"	C5-14	FAZENDA NIAGARA	20	15	16	2	1	4	9	0	6	8	10	15	106
	"	C5-17	USINA CHIBARRO	18	13	13	4	3	4	8	0	5	12	11	17	108
	BARRA BONITA	D5-20	BARRA BONITA	15	17	7	3	0	1	5	0	2	6	5	9	70
	BAURÚ	D6-36	BAURÚ	16	18	10	5	1	2	6	1	5	8	7	11	90
	BIRIGUÍ	C7-60	GUATAMBÚ	17	18	16	4	4	4	6	2	6	9	9	14	109
	BROTAS	D5-1	ESTAÇÃO METEOROLOGICA	18	18	11	6	3	4	8	0	6	10	11	17	112
	"	D5-2	USINA ELÉTRICA	15	15	13	4	2	3	9	1	6	8	9	14	99
	CATANDUVA	C6-6	N.C.OSVALDO SAMPAIO	14	9	12	5	1	2	6	0	6	6	10	14	85

DIAS DE CHUVAS															
ZONAS	MUNICIPIOS	PREFIXOS	POSTOS PLUVIOMETRICOS	JANEIRO	FEVEREIRO	MARÇO	ABRIL	MAIO	JUNHO	JULHO	AGOSTO	SETEMBRO	OUTUBRO	NOVEMBRO	DEZEMBRO	ANO 1.946
II	Coroados	C7-19	Coroados	13	15	11	4	3	4	4	1	5	7	0	8	75
	Dois Córregos	D5-8	Dois Córregos	17	13	5	4	1	3	3	0	1	3	0	10	60
	Getulina	C6-12	Fazenda Suiça	14	16	13	3	2	4	6	0	5	6	7	13	89
	Glicério	C7-16	Faz. Vale Formozo	14	16	14	4	4	0	6	2	6	7	7	13	93
	Ibitinga	C5-38	Posto de Sementes	17	15	14	3	2	4	8	2	7	7	9	11	99
	Itajobí	C6-40	Itajobí	17	16	16	3	3	4	8	1	7	9	12	14	110
	Jaboticabal	C5-26	Jaboticabal	13	11	16	3	2	5	6	0	5	10	10	11	92
	Jaú	D5-25	Fazenda Experimental	20	18	13	4	2	4	2	1	5	9	9	13	100
	Lins	C6-8	Guaiçara	14	17	12	5	2	3	7	0	6	7	8	14	95
	Macatuba	D5-4	Usina = Lençóis	17	16	8	2	2	5	10	1	4	8	8	14	95
	Mineiros Tietê	D5-21	Capim Fino	18	17	11	3	1	3	6	1	4	6	5	11	86
	" "	D5-22	Mineiros Tietê	15	16	9	2	0	3	5	0	1	7	5	10	73
	Mirassól	C6-21	Mirassól	17	13	15	2	1	1	7	0	6	10	11	12	95
	Novo Horizonte	C6-37	Novo Horizonte	11	13	13	1	3	3	6	2	5	5	5	14	81
	Pederneiras	D5-24	Usina Lageado	18	19	11	3	2	3	7	2	6	9	11	13	107
	Penápolis	C7-11	Alto Alégre	14	15	14	3	2	3	5	0	5	6	5	8	80
	"	C7-13	Fazenda Figueira	15	18	13	4	1	4	5	1	4	6	8	11	90
	Pindorama	C5-19	Estação Experimental	14	12	11	5	0	4	3	0	4	8	10	17	88
	Ribeirão Bonito	D5-3	Ribeirão Bonito	13	12	12	3	0	4	7	0	4	6	8	6	75
	São Carlos	C5-35	Ibaté	14	11	11	3	2	3	7	0	3	6	7	11	78
	" "	D4-15	São Carlos	22	20	15	5	2	4	7	1	7	12	14	17	126
	Tabatinga	C5-48	Fazenda Itaquerê	15	15	16	2	2	3	8	0	5	11	11	11	99
	Urupês	C6-41	Urupês	16	18	16	2	3	3	8	0	4	8	7	10	95
III	Baurú	D6-36	Baurú-Posto Sementes	16	18	10	5	1	2	6	1	5	8	7	11	90
	Duartina	D6-20	Duartina	18	16	7	2	1	3	4	1	2	4	5	9	72
	Gália	D6-19	Gália	18	17	9	3	2	4	5	1	3	6	7	8	83
	"	D6-5	Fernão	16	16	8	2	0	3	5	0	5	7	6	1	69
	Marília	D6-25	Posto de Sementes	14	21	15	4	5	3	5	1	8	9	9	11	103

DIAS DE CHUVAS

ZONAS	MUNICIPIOS	PREFIXOS	POSTOS PLUVIOMETRICOS	JANEIRO	FEVEREIRO	MARÇO	ABRIL	MAIO	JUNHO	JULHO	AGOSTO	SETEMBRO	OUTUBRO	NOVEMBRO	DEZEMBRO	ANO 1.946
III	ORIENTE	D7-32	ORIENTE	18	16	11	2	3	3	6	1	4	8	2	16	85
	PIQUEROBÍ	C8-1	PIQUEROBÍ	13	17	5	4	5	2	3	0	3	4	6	10	76
	PRES. PRUDENTE	D6-11	POSTO DE SEMENTES	11	20	10	1	5	2	6	0	2	6	5	9	77
	QUINTANA	D7-33	QUINTANA	12	21	13	0	1	2	3	0	4	6	5	10	77
IV	ANGATUBA	E5-19	FAZENDA ATERRADINHO	20	18	12	3	3	6	8	2	7	8	8	16	111
	AVARÉ	E5-3	ESTAÇÃO METEOROLOGICA	24	18	13	5	1	2	4	1	6	9	3	14	101
	BAURÚ	D6-1	BAURÚ	16	18	10	5	1	2	6	1	5	8	7	11	90
	BURÍ	E5-4	RONDINHA	16	17	14	5	4	4	8	3	2	5	2	10	88
	CANDIDO MOTA	D7-31	USINA PARÍ	19	17	12	2	5	4	9	2	5	7	9	12	123
	DUARTINA	D6-20	DUARTINA	18	16	7	2	1	3	4	1	2	4	5	9	72
	GÁLIA	D6-5	FERNÃO	16	16	8	2	0	3	5	0	5	7	6	1	69
	"	D6-19	GÁLIA	18	17	9	3	2	4	5	1	3	6	7	8	83
	GUAPIÁRA	F5-10	GUAPIÁRA	10	20	15	3	2	5	10	2	3	5	3	9	87
	ITAPÉVA	E5-9	ESTAÇÃO METEOROLOGICA	21	16	8	5	4	5	11	3	6	8	6	11	104
	"	F5-12	USINA SANTA MARIA	7	10	9	2	4	2	6	1	2	4	2	5	54
	ITAPETININGA	E5-15	POSTO DE SEMENTES	19	19	12	2	6	4	7	2	5	10	5	11	102
	ITAPORANGA	E6-9	ITAPORANGA	21	18	15	4	6	5	11	5	4	6	8	11	114
	ITARARÉ	F6-1	ITARARÉ	15	16	9	4	9	6	11	4	6	9	6	7	104
	ITATINGA	E5-13	ITATINGA	13	14	8	5	2	4	5	1	5	8	4	7	76
	PARAGUAÇÚ PAULISTA	D7-5	PARAGUAÇÚ PAULISTA	16	21	11	0	4	1	8	1	7	8	6	12	95
	PIQUEROBÍ	C8-1	PIQUEROBÍ	13	17	9	4	5	2	3	0	3	4	6	10	76
	PIRAJÚ	E6-15	TEJUPÁ	23	25	16	6	10	8	13	4	9	12	9	13	148
	"	E6-2	USINA-BÔA VISTA	24	20	10	4	4	3	7	2	5	9	7	17	112
	PRES. PRUDENTE	D6-11	POSTO DE SEMENTES	11	20	10	1	5	2	6	0	2	6	5	9	77
	RIBEIRÃO DOS PINTOS	D6-32	SALTO GRANDE	19	19	12	2	3	4	8	2	6	4	8	9	96
	SALTO GRANDE	D6-34	" "	10	15	6	3	1	3	8	0	4	9	6	10	75
	S. MIGUEL ARCANJO	E4-1	USINA - TURVINHO	19	17	10	3	3	8	9	2	6	5	11	12	119
V	APIAÍ	F5-12	USINA - APIAÍ	7	10	9	2	4	2	6	1	2	4	2	5	54

DIAS DE CHUVAS

ZONAS	MUNICIPIOS	PREFIXOS	POSTOS PLUVIOMETRICOS	JANEIRO	FEVEREIRO	MARÇO	ABRIL	MAIO	JUNHO	JULHO	AGOSTO	SETEMBRO	OUTUBRO	NOVEMBRO	DEZEMBRO	ANO 1.946
V	CANANÉIA	G5-1	ARIRÍ	21	20	21	13	12	17	16	10	14	20	16	20	200
	CUBATÃO	E3-38	PIAÇAGUÉRA	14	7	11	7	7	3	3	4	2	10	6	6	80
	ELDORADO	F5-7	ELDORADO	22	18	19	13	5	10	13	6	7	19	11	18	161
	GUARUJÁ	E3-39	ITAPÊMA-DOCAS-SANTOS	21	11	17	14	9	8	11	8	8	20	9	13	149
	IGUAPE	F4-3	ESTAÇÃO METEOROLOGICA	16	16	14	11	11	8	12	8	8	19	10	15	148
	ITANHAÉN	F3-1	ITANHAÉN	14	7	10	0	6	7	4	4	2	15	9	7	85
	JUQUIÁ	F4-10	JUQUIÁ	17	17	15	2	5	9	15	9	12	21	11	13	146
	SALESÓPOLIS	E2-4	POÇO PRETO	22	19	21	19	14	12	12	10	9	18	13	16	185
	SANTO ANDRÉ	E3-37	PARANAPIACABA	13	9	16	5	7	8	6	4	2	13	8	11	97
	SANTOS	E3-41	CAETÉS-LINHA TORRES	24	15	18	17	17	7	7	8	9	21	11	15	169
	"	E3-42	ITATINGA-REPREZA	22	13	11	8	10	7	9	6	7	16	10	17	136
	"	E3-40	USINA - ITATINGA	25	21	20	19	15	9	13	10	12	20	17	21	202
	UBATUBA	E2-5	ESTAÇÃO METEOROLOGICA	13	14	21	19	11	7	11	8	7	17	16	19	170
VI	AREIAS	D1-2	FAZENDA JARDIM	21	20	25	24	15	21	9	1	13	19	20	20	208
	BANANAL	D1-11	BANANAL	19	12	20	9	4	7	7	1	6	16	16	17	134
	CACHOEIRA PAULISTA	D1-12	BOCAINA	20	12	10	9	5	8	6	1	4	16	14	18	123
	CAÇAPAVA	E2-18	CAÇAPAVA	17	14	12	6	6	4	7	0	4	12	10	17	109
	CAMPOS DO JORDÃO	D2-16	CACHº DO DIAMANTE	23	14	19	4	3	3	3	1	5	15	9	14	118
	" " "	D2-19	EMILIO RIBAS	23	17	15	7	8	3	7	1	7	16	13	16	133
	CRUZEIRO	D1-6	CAIXA D'AGUA	19	12	17	9	2	3	8	2	5	12	16	17	122
	CUNHA	E1-2	ESTAÇÃO METEOROLOGICA	21	11	17	14	3	3	7	1	6	12	14	15	124
	"	D2-25	ESTRADA DE CUNHA	18	10	15	12	3	3	3	1	5	14	14	16	119
	GUARATINGUETÁ	D2-2	GUARATINGUETÁ	21	18	21	13	5	4	7	0	7	14	13	19	142
	"	D2-23	PILÕES	22	16	19	8	4	3	5	0	3	14	15	18	127
	JACAREÍ	E2-16	JACAREÍ	20	11	14	9	6	8	9	0	5	12	8	13	110
	MOGÍ DAS CRUZES	E2-1	CASA GRANDE	21	15	20	10	7	8	13	7	9	17	13	18	158
	MONTEIRO LOBATO	D2-20	MONTEIRO LOBATO	16	15	23	4	5	4	4	1	2	12	20	16	122
	NATIVIDADE D/SERRA	E2-24	BAIRRO DO ALTO	31	28	31	11	8	7	2	0	4	19	12	22	175

DIAS DE CHUVAS

ZONAS	MUNICIPIOS	PREFIXOS	POSTOS PLUVIOMETRICOS	JANEIRO	FEVEREIRO	MARÇO	ABRIL	MAIO	JUNHO	JULHO	AGOSTO	SETEMBRO	OUTUBRO	NOVEMBRO	DEZEMBRO	ANO 1.946
VI	NATIVIDADE DA SERRA	E2-8	NATIVIDADE DA SERRA	20	12	19	11	6	5	6	1	4	13	11	17	125
	PARAIBUNA	E2-28	PARAIBUNA	16	17	12	10	5	5	8	0	6	12	13	15	121
	PINDAMONHANGABA	D2-12	PINDAMONHANGABA	15	17	15	8	4	3	5	0	6	14	13	17	117
	SALESÓPOLIS	E2-4	POÇO PRETO	22	19	21	19	14	12	12	10	9	18	13	16	185
	S. L.DO PARAITINGA	E2-21	SÃO LUIZ DO PARAITINGA	15	9	13	12	5	9	7	1	5	8	12	11	112
	TAUBATÉ	E2-6	TAUBATÉ	21	15	19	9	4	3	7	1	6	13	13	16	127
VII	AGUAÍ	D3-22	POSTO DE SEMENTES	20	18	16	6	5	3	7	0	9	10	7	15	116
	ARARAQUARA	C5-37	AMERICO BRASILIENSE	14	15	11	3	0	1	5	0	5	9	10	12	85
	"	C5-8	JOÁ	15	14	17	2	1	3	7	0	5	10	9	12	95
	ARARAS	D4-28	FAZENDA SÃO FRANCISCO	15	17	18	4	13	3	6	0	5	7	6	8	92
	BARRETOS	B5-22	ADOLFO PINTO	8	7	13	5	1	0	2	0	1	6	8	12	63
	"	B5-23	AMOREIRA	10	4	10	3	1	2	6	0	1	6	9	13	63
	BEBEDOURO	C5-46	ANDES	12	12	15	5	1	3	7	0	3	13	11	11	93
	"	B5-24	MANDENBO	13	10	14	4	1	1	6	0	4	12	10	14	85
	COLINA	B5-28	COUDELARIA PAULISTA	14	13	15	5	2	2	5	0	3	11	12	14	96
	CRAVINHOS	C4-15	TIBIRIÇÁ	16	6	16	3	1	2	4	0	3	9	10	24	95
	DESCALVADO	C4-4	DESCALVADO	13	9	15	4	1	2	7	0	4	12	11	15	98
	ESP.STO.DO PINHAL	D3-3	PINHAL	22	19	21	10	9	5	8	1	7	15	13	18	148
	FRANCA	B4-28	JERIQUARA	9	10	18	4	1	2	2	0	2	8	5	7	92
	"	B4-20	RESTINGA	14	14	18	5	3	2	5	0	3	11	10	16	101
	GUARÁ	B4-4	USINA SÃO JOAQUIM	14	11	17	5	1	2	5	0	3	10	11	13	92
	GUARÍBA	C5-21	HAMMOND	19	11	15	2	2	2	5	0	5	11	4	10	86
	IGARAPAVA	B4-2	USINA - BURITÍS	17	12	17	6	1	2	6	0	4	10	11	13	99
	ITAPÍRA	D3-15	ITAPÍRA	19	14	11	7	3	4	6	0	3	13	10	12	102
	JABOTICABAL	C5-23	JABOTICABAL	13	6	14	3	2	2	6	0	3	2	10	12	73
	LEME	C4-31	LEME	12	9	11	3	3	2	3	0	3	8	8	11	63
	MOCÓCA	C3-40	FAZENDA AGÚDE	13	13	14	6	1	3	10	0	5	12	14	16	113
	"	C4-40	ESTAÇÃO METEOROLOGICA	19	17	17	4	4	3	8	0	6	13	13	13	117

				DIAS DE CHUVAS											
ZONAS	MUNICIPIOS	PREFIXOS	POSTOS PLUVIOMETRICOS	JANEIRO	FEVEREIRO	MARÇO	ABRIL	MAIO	JUNHO	JULHO	AGOSTO	SETEMBRO	OUTUBRO	NOVEMBRO	DEZEMBRO	ANO 1.946
VII	MONTE ALTO	C5-52	ITITIRAMA	14	8	12	5	2	3	5	0	1	10	9	8	77
	NUPORANGA	B4-3	USINA - DOURADOS	16	16	18	5	0	2	4	0	3	9	3	18	100
	ORLÂNDIA	B4-11	FAZENDA AGÚDOS	12	7	15	6	1	2	5	0	2	6	8	13	77
	"	B4-15	ORLÂNDIA	19	9	21	7	2	2	7	0	3	10	12	15	107
	PATROC. PAULISTA	B4-5	USINA-ESMERÍL	14	14	14	5	2	2	6	0	4	6	15	12	94
	PIRAÇUNUNGA	C4-38	POSTO DE SEMENTES	11	11	9	3	1	3	6	0	4	9	9	10	72
	"	D4-32	SOUZA QUEIRÓZ	15	9	4	3	1	2	5	6	3	8	6	10	72
	PONTAL	C5-24	PONTAL	14	10	15	2	1	1	4	0	3	5	6	7	75
	STA. CRUZ D/PALMEIRAS	C4-29	STA. CRUZ DAS PALMEIRAS	16	11	12	3	0	0	8	0	5	8	8	9	80
	STA. RITA P. QUATRO	C4-24	ESTAÇÃO METEOROLOGICA	14	10	15	3	1	3	5	0	3	8	11	12	85
	STA. ROSA D/VITERBO	C4-43	USINA AMALIA	8	11	17	1	2	3	6	0	3	10	11	13	100
	SÃO CARLOS	C5-35	IBATÉ	14	11	11	3	2	3	7	0	3	6	7	11	78
	" "	C4-23	SANTA EUDÓXIA	16	15	15	3	1	3	10	0	5	14	12	20	114
	SÃO JOÃO D/B. VISTA	C3-31	SÃO JOÃO DA BÔA VISTA	20	18	14	5	3	3	8	0	3	13	11	13	116
	S. JOSÉ D/RIO PARDO	C3-28	FAZENDA GUAXUPÉZINHO	21	15	13	6	2	1	8	0	3	10	14	12	105
	SERRA NEGRA	D3-12	SERRA NEGRA	23	12	15	4	3	4	1	0	2	8	3	14	94
	TAPIRATIBA	C3-26	FAZENDA FORTALEZINHA	14	15	17	1	0	3	6	0	1	11	8	18	95
	"	C3-27	FAZENDA RETIRO	17	10	12	5	0	1	8	0	1	5	9	15	86
	TERRA ROXA	B5-25	TERRA ROXA	15	10	15	4	1	0	5	0	1	10	12	12	85
	VIRADOURO	B5-26	VIRADOURO	14	10	16	5	0	2	2	0	1	9	9	16	65
VIII	BEBEDOURO	C5-46	ANDES	12	13	15	5	1	3	7	0	3	13	11	11	98
	GUARACÍ	B6-1	USINA-MARIBONDO	11	7	17	3	0	2	6	0	6	14	10	15	91
	MIRASSÓL	B6-21	MIRASSÓL	17	13	15	2	1	1	7	0	6	10	11	12	95
	NOVA GRANADA	B6-3	ONDA VERDE	13	12	14	4	1	2	6	0	5	11	13	14	95
	OLIMPIA	B5-34	OLIMPIA	14	13	12	4	1	2	5	1	4	12	11	14	99
	S. JOSÉ D/RIO PRETO	B6-5	ENGº SCHMIDT	11	12	11	1	0	1	9	1	1	5	6	12	70
	S. JOSÉ D/RIO PRETO	B6-4	SÃO JOSÉ DO RIO PRETO	13	9	13	3	1	1	4	0	4	10	9	14	81
	STA. SOFIA	C5-29	SANTA ADÉLIA	18	13	15	5	1	4	7	0	3	9	9	13	98

SECRETARIA DA VIAÇÃO E OBRAS PÚBLICAS

CARTA GERAL DO

ESTADO DE SÃO PAULO

(BRASIL)

QUILOMETROS

DEPART.TO DE ÁGUAS E ENERGIA ELÉTRICA

DIVISÃO DE PLANEJAMENTO

SECÇÃO DE HIDROGRAFIA

MAPA PLUVIOMÉTRICO DO ANO DE 1946

Postos Pluviometricos

- ○ ,, a serem instalados
- ○ Cooperação instalados
- ○ , , a serem instalados
- ○ Que recebem gratificação
- ○ ,, deverão receber gratificação
- ○ A serem instalados preferencialmente
- ◎ Postos de 1ª classe instalados
- ◎ ,, ,, , , a serem instalados

Postos Fluviometricos

- ⚲ 2ª classe instalados
- ⚲ , , a serem instalados
- ⚲ 1ª , , instalados
- ⚲ , , a serem instalados

	500 - 1.000
	1.001 - 1.500
	1.501 - 2.000
	mais de 2.000

ESTADO DE MATO GROSSO

ESTADO DE MINAS GERAIS

ESTADO DO PARANÁ

ESTADO DO RIO DE JANEIRO

OCEANO ATLANTICO

ALTURAS DE CHUVAS																
ZONAS	MUNICIPIOS	PREFIXOS	POSTOS PLUVIOMETRICOS	JANEIRO	FEVEREIRO	MARÇO	ABRIL	MAIO	JUNHO	JULHO	AGOSTO	SETEMBRO	OUTUBRO	NOVEMBRO	DEZEMBRO	ANO 1.947
I	AMERICANA	D4-4	AMERICANA - USINA	387,9	286,4	121,5	46,7	31,2	15,2	22,4	60,8	[illegible]	53,9	138,7	381,8	1.639,7
	AMPARO	D3-31	FAZENDA CHAPADÃO	316,1	390,1	[illegible]	45,7	48,4	50,2	22,1	63,5	[illegible]	86,0	133,2	234,8	1.763,6
	ANALÂNDIA	D4-35	ANALÂNDIA	328,1	232,1	[illegible]	5,5	36,5	26,5	31,3	67,6	148,5	103,5	120,9	321,3	1.663,2
	ANHEMBÍ	D5-44	FAZENDA BARREIRO RICO	342,5	177,8	[illegible]	16,9	53,7	13,5	56,1	55,3	111,9	67,7	134,0	225,1	1.397,4
	ATIBAIA	E3-75	ATIBAIA	308,2	150,8	[illegible]	116,7	49,1	22,3	78,9	47,8	173,7	81,4	102,9	320,3	1.546,9
	BOTUCATÚ	D5-27	BOTUCATÚ	360,0	260,3	273,1	41,6	78,5	35,0	54,7	43,5	160,5	90,8	106,7	314,7	1.819,4
	"	D5-29	FAZENDA MONTE ALEGRE	393,6	380,6	205,0	5,1	97,9	61,0	71,1	104,6	166,7	87,9	73,2	209,5	1.856,2
	BRAGANÇA PAULISTA	D3-89	FAZENDA ITAQUAÇÚ	375,2	121,9	113,3	84,1	46,2	38,0	91,2	93,2	122,9	92,7	94,0	295,6	1.518,3
	" "	D3-86	PINHALZINHO	525,0	238,5	139,6	48,9	30,3	50,5	86,0	84,8	152,0	84,0	85,7	306,9	1.827,2
	CAMPINAS	D4-18	ESTAÇÃO METEOROLOGICA	380,5	289,6	145,0	80,1	49,7	18,3	44,2	52,1	111,9	64,2	179,7	245,0	1.660,4
	"	D3-2	USINA - SALTO GRANDE	367,3	321,0	169,9	105,5	61,1	29,1	64,9	82,8	132,7	85,2	193,2	340,4	1.953,1
	CORUMBATAÍ	D4-42	MORRO GRANDE	354,1	301,2	242,5	1,0	61,1	29,6	29,8	56,0	146,4	90,0	64,1	271,4	1.647,2
	COTIA	E3-73	SITIO VOTORANTIM	337,0	258,3	193,9	49,6	71,8	41,9	107,4	54,1	128,9	102,9	69,8	343,3	1.757,9
	GUARULHOS	E3-2	BOM SUCESSO	694,0	286,9	294,1	66,2	51,4	36,8	81,9	125,7	169,0	70,4	171,4	337,0	2.384,8
	ITATIBA	E3-15	ITATIBA	232,7	234,2	188,7	70,8	92,7	30,3	72,8	47,2	181,1	86,4	144,0	398,7	1.779,7
	ITÚ	E4-51	FAZENDA VASSOURAL	422,6	267,0	142,6	39,6	20,6	26,4	43,2	49,3	155,0	99,2	198,4	205,1	1.669,0
	JUNDIAÍ	E3-18	CORRUPIRA	431,0	253,5	211,5	46,6	47,1	2,6	20,0	98,7	13,3	61,4	137,8	240,7	1.559,2
	"	E3-25	JUNDIAÍ	378,9	279,1	105,9	16,9	42,9	10,6	19,4	39,3	145,9	91,4	162,3	375,3	1.667,9
	"	E3-84	JUNDIAÍ-FAZ.EXPER.	531,0	246,5	160,0	38,5	57,5	12,0	75,5	68,0	124,0	66,0	156,0	341,5	1.876,5
	LIMEIRA	D4-53	ESTAÇÃO METEOROLOGICA	380,8	317,2	144,5	39,0	35,4	23,0	28,7	71,4	122,2	51,9	167,3	231,4	1.622,8
	MAIRIPORÃ	E3-5	MAIRIPORÃ	395,3	173,0	101,9	30,2	73,1	26,9	56,4	45,1	166,1	94,9	179,3	366,0	1.708,2
	PEDREIRA	D3-1	USINA - JAGUARÍ	367,6	349,5	125,1	29,9	21,1	8,0	63,4	70,6	103,1	85,9	146,5	280,8	1.653,5
	PIRACICABA	D4-19	TUPÍ-ESTAÇÃO EXPER.	352,5	354,5	120,4	6,1	34,8	9,5	56,8	61,7	118,0	45,3	141,1	228,4	1.529,1
	"	D4-3	USINA - PIRACICABA	388,8	309,9	105,7	10,6	35,2	15,5	44,4	44,2	160,9	85,3	133,5	238,9	1.572,9
	RIO CLARO	D4-12	RIO CLARO	440,0	357,1	164,9	17,0	108,6	25,1	44,4	69,6	237,6	135,3	98,5	225,7	1.923,8
	SANTA IZABEL	E3-87	IGARATÁ	470,4	280,6	243,7	99,7	66,2	38,8	71,0	77,2	113,0	169,6	113,2	431,4	2.174,8
	SANTO ANDRÉ	E3-37	PARANAPIACABA	563,6	510,4	363,1	317,5	243,9	335,2	266,5	312,3	388,5	378,5	330,3	716,2	4.726,0
	S. BERNARDO D/CAMPO	E3-24	SÃO BERNARDO DO CAMPO	366,1	183,7	210,1	96,2	85,9	75,0	87,9	114,7	285,6	50,4	132,3	341,5	2.029,4

ALTURAS DE CHUVAS																
ZONAS	MUNICIPIOS	PREFIXOS	POSTOS PLUVIOMETRICOS	JANEIRO	FEVEREIRO	MARÇO	ABRIL	MAIO	JUNHO	JULHO	AGOSTO	SETEMBRO	OUTUBRO	NOVEMBRO	DEZEMBRO	ANO 1.947
I	S. CAETANO DO SUL	E3-22	CÊRAMICA-SÃO CAETANO	410,6	200,6	191,5	31,5	66,0	36,0	68,5	77,5	121,3	58,0	134,0	341,2	1.736,7
	SÃO MANUEL	D5-47	SÃO MANUEL-FAZ. EXPER.	385,6	376,4	187,7	20,7	80,4	25,9	34,6	69,0	149,1	154,7	85,4	332,6	1.902,1
	SÃO PAULO															
	" "	E3-3	AGUA BRANCA	421,2	248,1	187,8	40,7	66,2	22,8	91,4	74,4	151,0	48,9	151,3	344,4	1.848,2
	" "	E3-81	ENGORDADOR-RESERVATÓRIO	414,3	269,8	172,1	38,1	91,2	42,3	73,3	63,1	160,1	115,9	93,7	331,5	1.880,4
	" "	E3-36	ESTAÇÃO DA LUZ	394,8	245,7	180,9	29,1	67,4	21,1	87,5	57,5	139,8	72,0	151,7	291,8	1.689,3
	" "	E3-80	INSTITUTO BIOLÓGICO	344,5	188,9	153,2	28,2	60,1	22,5	66,3	55,9	123,8	76,2	143,6	301,1	1.559,3
	" "	E3-78	ITAGUAÇÚ-RESERVATÓRIO	404,5	273,1	186,3	76,3	67,9	27,3	65,8	58,6	166,0	87,5	137,6	326,2	1.787,1
	" "	E3-35	OBSERVATÓRIO-AG. FUNDA	361,0	222,0	129,2	42,3	82,5	45,8	81,5	71,6	117,3	56,2	138,1	266,9	1.614,4
	" "	E3-83	RESERVATÓRIO-CANTAREIRA	421,1	241,1	237,7	45,7	61,7	41,1	68,0	52,0	146,4	99,4	111,8	311,8	1.347,8
	" "	E3-6	SANTO AMARO-REPREZA	378,3	195,2	188,6	63,1	27,1	15,4	60,7	61,6	130,1	49,7	146,2	279,0	1.598,0
	SÃO ROQUE	E4-9	ESTAÇÃO METEOROLOGICA	385,6	192,0	202,3	70,1	67,2	28,8	56,4	62,1	174,0	40,5	153,6	317,3	1.479,3
	SOROCABA	E4-24	FABR. CIMENTO-VOTORAN	507,3	245,5	117,2	51,3	71,7	38,1	75,1	42,9	181,2	34,1	139,6	230,5	1.734,5
	TATUÍ	E4-49	CEZARIO LANGE	439,4	209,6	171,7	34,5	52,7	12,4	47,6	29,4	132,0	64,1	91,2	148,7	1.433,3
	"	E4-34	ESTAÇÃO EXPERIMENTAL	424,3	467,0	113,6	57,8	73,6	11,2	66,6	46,6	176,9	61,2	132,6	189,9	1.821,3
	"	E4-36	POSTO DE SEMENTES	464,8	182,4	126,9	85,5	86,0	20,2	73,9	30,5	176,1	68,8	114,9	205,6	1.635,6
	TIETÊ	E4-11	ESTAÇÃO METEOROLOGICA	321,0	260,6	137,4	86,2	49,3	13,7	36,7	48,1	143,0	51,9	104,0	213,8	1.465,7
	"	E4-36	" "	336,4	166,2	80,9	38,0	34,9	18,6	39,0	37,7	164,9	73,1	115,7	161,1	1.261,5
	TORRINHA	D5-33	TORRINHA	347,3	326,5	185,0	12,6	61,2	3,8	67,0	55,7	126,4	133,9	72,4	259,0	1.600,8
II	ARAÇATUBA	C7-5	ARAÇATUBA	267,3	172,6	104,5	21,5	93,4	46,0	41,5	56,7	167,5	65,1	50,2	167,7	1.254,0
	ARARAQUARA	C5-66	FAZ. APARECIDA-US. TAMOIO	306,0	412,4	185,7	6,3	42,6	10,4	41,0	37,9	150,7	141,3	113,7	246,4	1.727,4
	"	C5-14	FAZENDA NIAGARA	289,7	319,5	154,0	8,5	34,2	12,5	28,5	48,0	126,0	129,1	63,0	188,0	1.401,0
	"	C5-17	USINA CHIBARRO	371,5	317,5	238,8	0,9	41,6	10,0	39,2	42,2	150,2	138,8	90,3	270,6	1.676,8
	BARRA BONITA	D5-20	BARRA BONITA	285,4	303,8	86,3	0,0	63,2	50,3	34,9	65,6	127,7	108,1	60,9	208,0	1.396,2
	BAURÚ	D6-36	BAURÚ	450,7	367,4	114,0	6,2	90,2	60,6	69,2	68,4	141,2	112,8	126,3	159,9	1.762,3
	BIRIGUÍ	C7-31	GUATAMBÚ	228,0	121,0	198,0	29,0	94,8	9,0	31,0	60,6	189,8	58,0	50,0	166,0	1.239,2
	BOTUCATU	D5-1	ESTAÇÃO METEOROLOGICA	401,0	319,0	165,0	25,0	60,0	11,0	16,0	64,0	142,0	170,0	63,0	255,0	1.692,0
	"	D5-2	USINA ELÉTRICA	372,0	374,5	133,6	25,0	61,7	11,3	36,1	54,7	149,3	137,5	57,0	261,5	1.668,8

ALTURAS DE CHUVAS

ZONAS	MUNICIPIOS	PREFIXOS	POSTOS PLUVIOMETRICOS	JANEIRO	FEVEREIRO	MARÇO	ABRIL	MAIO	JUNHO	JULHO	AGOSTO	SETEMBRO	OUTUBRO	NOVEMBRO	DEZEMBRO	ANO 1.947
II	CATANDUVA	C6-6	N.C.OSVALDO SAMPAIO	306,1	355,9	199,8	0,0	60,0	25,0	30,1	36,0	133,9	190,9	130,1	386,7	1.854,5
	COROADOS	C7-19	COROADOS	279,0	214,6	102,6	8,3	67,2	1,8	26,3	44,3	138,3	124,9	34,4	110,6	1.152,3
	DOIS CÓRREGOS	D5-8	DOIS CÓRREGOS	257,1	270,8	118,5	0,0	51,2	19,5	44,5	52,5	156,0	87,0	115,0	248,2	1.420,3
	GETULINA	C6-12	FAZENDA SUIÇA	379,1	221,5	60,9	0,0	92,3	37,1	44,3	70,4	36,2	158,0	48,4	248,5	1.396,7
	GLICÉRIO	C7-16	FAZ. VALE FORMOZO	234,6	381,0	150,6	0,0	68,5	41,8	31,7	38,1	162,5	85,2	82,5	219,7	1.496,2
	IBITINGA	C5-38	POSTO DE SEMENTES	318,5	269,2	206,0	1,7	51,0	38,0	34,8	46,1	150,0	64,0	33,0	172,0	1.384,3
	ITAJOBÍ	C6-40	ITAJOBI	315,6	247,3	135,9	5,0	67,8	32,8	38,8	49,7	106,2	60,0	89,2	308,5	1.476,8
	JABOTICABAL	C5-25	JABOTICABAL	286,8	160,7	245,5	26,0	30,5	9,0	24,0	59,0	104,0	143,7	119,9	212,9	1.422,0
	JAÚ	D5-25	FAZENDA EXPERIMENTAL	278,6	440,6	148,0	52,8	75,6	56,4	49,4	56,8	133,6	110,0	86,4	219,8	1.702,6
	LINS	C6-8	GUAIÇARA	378,4	259,2	136,0	14,4	92,6	71,1	27,7	65,5	154,4	68,7	35,0	177,3	1.480,2
	MACATUBA	D5-4	USINA - LENÇÓIS	337,7	371,7	114,9	14,6	81,7	53,7	32,9	76,6	105,2	84,1	61,1	292,2	1.585,8
	MINEIROS TIETÊ	D5-21	CAPIM FINO	232,4	314,5	140,6	8,0	55,0	31,0	42,0	56,0	122,0	91,0	79,5	231,0	1.403,0
	" "	D5-22	MINEIROS TIETÊ	285,4	359,1	139,9	37,1	72,9	31,4	20,5	64,3	147,3	99,9	122,8	222,1	1.602,7
	MIRASSÓL	B6-21	MIRASSÓL	204,1	132,1	265,7	18,8	105,0	14,2	61,0	23,7	112,9	95,8	103,0	198,0	1.394,3
	NOVO HORIZONTE	C6-37	NOVO HORIZONTE	288,0	278,4	134,5	9,7	95,3	34,7	65,4	42,7	85,1	132,3	38,4	196,7	1.396,5
	PEDERNEIRAS	D5-24	USINA LAGEADO	297,3	280,4	129,9	45,4	79,9	51,8	45,2	58,2	139,6	107,3	66,4	121,7	1.426,6
	PENÁPOLIS	C7-11	ALTO ALÉGRE	215,5	309,8	186,4	19,4	106,3	44,8	40,3	70,3	124,5	91,4	42,9	202,7	1.454,3
	"	C7-13	FAZENDA FIGUEIRA	247,5	265,7	118,7	40,6	83,0	54,9	46,8	58,3	159,2	93,0	48,2	232,0	1.447,3
	PINDORAMA	C5-18	ESTAÇÃO EXPERIMENTAL	200,4	236,6	214,4	1,0	50,8	16,2	32,5	31,6	119,2	132,-	125,1	185,9	1.409,2
	RIBEIRÃO BONITO	D5-3	RIBEIRÃO BONITO	371,7	244,5	156,8	3,2	42,4	23,9	33,0	63,5	102,1	205,4	108,1	194,8	1.548,9
	SÃO CARLOS	C5-35	IBATÉ	382,0	488,0	270,0	2,0	31,0	23,0	27,0	51,0	146,0	177,0	115,0	224,0	1.936,0
	" "	D4-15	SÃO CARLOS	376,3	405,1	235,7	4,3	31,6	18,8	35,1	58,5	174,5	165,3	142,6	377,1	2.024,9
	TABATINGA	C5-48	FAZENDA ITAQUERÊ	307,6	329,7	160,4	2,5	73,8	36,3	38,6	37,2	146,6	120,2	146,6	198,5	1.598,0
	URUPÊS	C6-41	URUPÊS	263,0	200,2	144,8	0,0	123,0	25,0	25,0	16,5	114,1	86,1	84,0	366,4	1.448,1
III	BAURÚ	D6-36	BAURÚ-POSTO SEMENTES	450,7	367,-	114,0	6,2	90,2	60,6	69,2	63,2	141,2	112,8	126,9	159,9	1.762,3
	DUARTINA	D6-8	DUARTINA	314,3	420,2	58,7	29,1	98,4	33,3	59,7	86,8	146,3	69,1	84,4	109,0	1.509,3
	GÁLIA	D6-19	GÁLIA	508,0	381,0	63,0	40,0	111,0	49,9	45,0	64,0	161,0	72,0	54,0	204,0	1.752,9
	"	D6-5	FERNÃO	314,7	352,3	22,5	20,7	78,5	41,5	45,4	84,0	142,0	114,0	79,0	240,0	1.530,6

ALTURAS DE CHUVAS															
ZONAS	MUNICIPIOS	PREFIXOS	POSTOS PLUVIOMETRICOS	JANEIRO	FEVEREIRO	MARÇO	ABRIL	MAIO	JUNHO	JULHO	AGOSTO	SETEMBRO	OUTUBRO	NOVEMBRO	DEZEMBRO	ANO 1.947
III	MARILIA	D6-25	POSTO DE SEMENTES	307,1	381,5	65,7	22,8	148,6	15,0	50,5	74,9	171,2	72,8	53,1	205,5	1.568,7
	ORIENTE	D7-32	ORIENTE	262,1	201,4	53,9	10,8	71,8	11,9	21,0	105,4	167,0	35,6	32,2	90,5	1.063,6
	PIQUEROBÍ	C8-1	PIQUEROBÍ	257,5	280,7	54,3	13,0	183,4	7,2	36,3	72,2	100,7	70,9	0,0	133,9	1.210,1
	PRES. PRUDENTE	D8-11	POSTO DE SEMENTES	127,0	340,3	67,2	29,6	121,0	0,0	41,0	72,0	109,6	79,0	16,0	111,5	1.114,2
	QUINTANA	D7-33	QUINTANA	227,3	315,0	45,0	7,0	105,9	3,0	22,3	71,8	124,1	37,0	5,5	178,0	1.081,9
IV	ANGATUBA	E5-13	FAZENDA ATERRADINHO	436,7	166,7	90,1	65,4	50,4	54,7	73,9	61,5	130,4	102,0	70,9	170,4	1.581,1
	AVARÉ	E5-6	ESTAÇÃO METEOROLOGICA	396,9	381,5	90,1	38,3	76,6	37,3	68,2	75,3	182,3	130,7	194,5	205,9	1.879,6
	BAURÚ	D6-1	BAURÚ	436,3	347,1	117,1	0,2	79,8	66,1	49,1	77,7	131,1	42,0	100,6	134,7	1.581,8
	BURÍ	E5-4	RONDINHA	582,1	169,4	51,7	10,5	20,0	5,5	101,0	80,3	227,8	110,9	50,1	110,4	1.519,7
	CANDIDO MOTA	D7-31	USINA PARÍ	334,7	273,3	106,4	2,1	108,8	2,7	40,6	48,3	102,0	108,9	39,6	164,9	1.296,3
	DUARTINA	D6-20	DUARTINA	314,3	420,2	58,7	29,1	98,4	33,3	59,7	86,8	146,3	69,1	84,4	109,0	1.509,3
	GÁLIA	D6-5	FERRÃO	314,7	352,3	22,5	20,7	74,5	41,5	45,4	84,0	142,0	114,0	79,0	240,0	1.530,6
	"	D6-19	GÁLIA	508,0	381,0	63,0	40,0	111,0	49,9	45,0	64,0	161,0	72,0	54,0	204,0	1.752,9
	GUAPIÁRA	F5-10	GUAPIÁRA	487,2	318,7	52,8	51,0	92,2	31,7	42,9	83,0	204,9	125,8	53,9	152,4	1.696,5
	ITAPÉVA	E5-9	ESTAÇÃO METEOROLOGICA	420,8	298,3	54,0	46,5	44,8	24,2	79,5	62,4	238,9	109,2	45,3	131,5	1.551,4
	"	F5-12	USINA SANTA MARIA	652,9	190,5	71,1	90,4	65,0	20,2	81,0	58,5	165,7	98,9	90,5	261,0	1.845,5
	ITAPETININGA	E5-15	POSTO DE SEMENTES	421,6	199,5	56,7	69,4	47,9	19,5	66,2	45,5	238,5	51,9	89,0	246,6	1.547,3
	ITAPORANGA	E6-9	ITAPORANGA	338,7	237,7	51,5	34,6	106,5	35,6	78,8	54,4	180,1	82,9	63,7	100,9	1.365,4
	ITARARÉ	F6-1	ITARARÉ	370,4	169,5	76,6	26,7	77,9	34,1	67,5	57,3	265,6	108,9	93,6	121,9	1.490,0
	ITATINGA	E5-13	ITATINGA	319,0	270,9	98,1	33,8	38,2	33,5	58,7	59,9	204,8	81,2	136,6	231,1	1.560,8
	PARAGUAÇÚ PAULISTA	D7-4	PARAGUAÇÚ PAULISTA	250,9	495,4	34,5	21,8	105,5	3,1	62,2	48,0	135,4	82,4	46,7	128,5	1.464,4
	PIQUEROBÍ	C8-1	PIQUEROBÍ	257,5	280,7	54,3	13,0	183,4	7,2	36,3	72,2	100,7	70,9	0,0	133,9	1.210,1
	PIRAJÚ	E6-15	TEJUPÁ	329,9	206,3	90,7	15,6	58,2	41,3	65,9	42,8	176,8	115,9	54,3	247,0	1.444,7
	"	E6-2	USINA - BÔA VISTA	411,6	325,0	74,8	30,6	82,8	22,7	91,4	43,5	234,0	90,1	48,1	180,4	1.685,0
	PRES. PRUDENTE	D8-11	POSTO DE SEMENTES	127,0	340,3	67,2	29,6	121,0	0,0	41,0	72,0	109,6	79,0	16,0	111,5	1.114,2
	RIBEIRÃO DOS PINTOS	D6-32	SALTO GRANDE	422,7	336,1	77,9	26,4	89,1	2,3	72,8	91,1	155,3	129,9	57,6	135,6	1.566,8
	SALTO GRANDE	D6-34	SALTO GRANDE	211,3	376,7	99,7	62,6	110,8	3,2	40,7	46,5	150,7	105,7	96,2	182,5	1.486,6
	S. MIGUEL ARCANJO	F4-1	USINA - TURVINHO	361,5	330,7	64,5	37,8	45,0	44,0	66,8	62,2	217,9	52,0	97,1	126,8	1.506,3
V	APIAÍ	F5-12	USINA - APIAÍ	652,9	190,5	71,1	90,4	65,0	20,2	81,0	58,5	165,7	98,9	90,5	261,0	1.845,5

ALTURAS DE CHUVAS

ZONAS	MUNICIPIOS	PREFIXOS	POSTOS PLUVIOMETRICOS	JANEIRO	FEVEREIRO	MARÇO	ABRIL	MAIO	JUNHO	JULHO	AGOSTO	SETEMBRO	OUTUBRO	NOVEMBRO	DEZEMBRO	ANO 1.947
V	CANANÉIA	G5-1	ARIRÍ	460,0	698,7	140,6	102,8	203,8	57,5	22,1	270,4	368,6	252,7	209,4	117,8	2.904,4
	CUBATÃO	E3-38	PIAÇAGUÊRA	706,1	383,6	289,7	309,9	215,9	518,2	228,6	292,2	243,9	167,8	218,5	569,2	4.138,6
	ELDORADO	F5-7	ELDORADO	359,8	249,3	71,1	43,2	83,2	44,7	125,1	80,5	164,0	94,8	87,6	157,2	1.560,5
	GUARUJÁ	E3-39	ITAPÊMA-DOCAS-SANTOS	403,5	224,7	321,6	150,1	204,0	182,2	138,3	130,6	146,3	111,5	193,1	310,2	2.516,1
	IGUAPE	F4-3	ESTAÇÃO METEOROLOGICA	319,7	257,2	186,3	86,7	246,3	37,1	127,5	130,9	195,5	133,7	103,9	185,9	2.010,7
	ITANHAÉN	F3-1	ITANHAÉN	396,1	292,4	240,0	145,8	164,5	198,0	142,0	335,3	113,1	117,2	210,6	403,2	2.758,2
	JUQUIÁ	F4-10	JUQUIÁ	401,4	228,4	60,3	90,3	152,3	65,9	33,9	95,8	152,2	153,2	74,9	124,6	1.698,2
	SALESÓPOLIS	E2-4	POÇO PRETO	488,9	370,9	230,9	373,8	180,4	508,5	266,1	324,8	333,1	379,3	196,4	439,6	4.087,2
	SANTO ANDRÉ	E3-37	PARANAPIACABA	568,6	510,4	360,1	317,5	243,9	335,2	256,5	312,3	388,5	378,5	330,3	716,2	4.726,0
	SANTOS	E3-41	CAETÉS-LINHA TORRES	705,5	592,3	434,5	276,1	345,4	363,6	322,7	393,1	461,8	336,0	334,6	1090,4	5.656,0
	"	E3-42	ITATINGA-REPREZA	648,2	728,9	787,8	478,0	360,0	700,1	336,8	500,7	535,2	630,0	631,0	1100,9	7.452,1
	"	E3-40	USINA - ITATINGA	676,2	529,5	358,7	231,8	320,8	466,5	248,7	225,1	298,2	278,2	285,6	720,1	4.639,4
	UBATUBA	E2-5	ESTAÇÃO METEOROLOGICA	554,1	416,8	274,0	238,7	135,8	299,6	170,6	220,0	248,2	212,8	219,5	469,9	3.460,0
VI	AREIAS	D1-2	FAZENDA JARDIM	443,0	357,7	239,0	84,8	52,5	34,9	80,0	77,0	79,7	99,9	218,4	308,4	2.075,3
	BANANAL	D1-11	BANANAL	378,4	167,3	295,8	52,8	24,3	24,1	48,1	63,1	44,1	103,5	126,7	182,8	1.511,0
	CACHOEIRA PAULISTA	D1-12	BOCAINA	271,9	275,5	263,9	49,7	39,4	18,5	58,8	44,3	47,5	141,3	109,9	220,4	1.547,1
	CAÇAPAVA	E2-18	CAÇAPAVA	380,8	146,1	179,3	84,6	54,5	34,6	64,1	64,7	107,6	81,4	195,6	217,0	1.610,3
	CAMPOS DO JORDÃO	D2-16	CACH.DO DIAMANTE	551,4	308,0	328,8	36,8	51,3	34,7	53,7	89,6	101,4	90,5	191,7	326,0	2.163,9
	" " "	D2-19	EMILIO RIBAS	339,6	162,2	170,7	56,4	53,5	56,8	32,9	61,1	77,9	99,0	156,5	249,5	1.516,1
	CRUZEIRO	D1-6	CAIXA D'AGUA	218,5	260,5	341,2	70,7	59,5	63,9	76,6	65,2	70,4	102,5	160,4	276,6	1.766,0
	CUNHA	E1-2	ESTAÇÃO METEOROLOGICA	284,6	162,4	132,2	54,3	62,1	109,8	57,0	69,7	75,1	106,5	94,8	203,8	1.412,3
	"	D2-25	ESTRADA DE CUNHA	417,0	327,0	286,0	80,0	59,0	125,4	68,5	78,9	82,5	160,1	180,6	248,4	2.113,4
	GUARATINGUETÁ	D2-2	GUARATINGUETÁ	304,8	392,6	226,3	47,1	43,2	45,2	55,3	64,2	81,8	94,4	186,0	226,7	1.717,8
	"	D2-23	PILÕES	358,5	364,3	224,0	50,6	94,6	44,2	52,1	56,4	86,5	126,0	215,5	299,7	1.966,6
	JACAREÍ	E2-16	JACAREÍ	429,0	226,6	198,7	80,3	47,7	26,7	49,5	61,5	115,8	86,4	183,2	296,7	1.802,1
	MOGI DAS CRUZES	E2-53	CASA GRANDE	385,1	321,0	283,3	183,4	68,7	202,1	103,6	122,5	163,2	149,6	116,7	281,7	2.382,9
	MONTEIRO LOBATO	D2-20	MONTEIRO LOBATO	536,7	255,3	132,5	23,7	50,0	97,6	89,9	62,6	59,5	103,3	180,0	214,5	1.805,6
	NATIVIDADE DA SERRA	E2-24	BAIRRO DO ALTO	391,9	180,2	197,6	77,3	68,1	107,8	72,4	89,4	122,6	117,7	146,2	251,8	1.823,0
	NATIVIDADE DA SERRA	E2-8	NATIVIDADE DA SERRA	372,2	200,7	204,3	86,7	58,5	70,8	47,9	52,5	94,2	101,6	125,4	258,0	1.676,8

ALTURAS DE CHUVAS															
ZONAS	MUNICIPIOS	PREFIXOS	POSTOS PLUVIOMETRICOS	JANEIRO	FEVEREIRO	MARÇO	ABRIL	MAIO	JUNHO	JULHO	AGOSTO	SETEMBRO	OUTUBRO	NOVEMBRO	DEZEMBRO	ANO 1.947
VI	PARAIBUNA	E2-23	PARAIBUNA	395,5	225,5	140,7	106,9	45,1	30,1	48,4	64,6	86,2	108,1	181,0	217,1	1.649,2
	PINDAMONHANGABA	D2-12	PINDAMONHANGABA	331,5	160,0	131,0	49,5	68,5	45,0	25,0	42,5	64,5	93,0	161,0	257,0	1.428,5
	SALESÓPOLIS	E2-4	POÇO PRETO	488,9	370,9	230,9	373,3	180,4	503,5	266,1	324,8	333,1	379,3	196,4	439,6	4.087,2
	S.L.DO PARAITINGA	E2-21	SÃO LUIZ DO PARAITINGA	392,8	140,2	113,5	80,6	52,3	85,9	54,1	69,8	91,8	45,9	156,9	218,9	1.497,7
	TAUBATÉ	E2-6	TAUBATÉ	370,9	177,4	163,8	88,7	46,7	43,5	69,0	69,0	107,0	111,0	175,8	256,9	1.680,5
VII	AGUAÍ	D3-22	POSTO DE SEMENTES	510,8	293,5	212,6	6,9	41,1	40,6	32,0	90,7	107,7	128,7	161,5	260,1	1.806,2
	ARARAQUARA	C5-37	AMERICO BRASILIENSE	354,2	364,0	211,0	0,0	23,2	17,5	21,0	32,7	126,7	141,9	165,8	292,7	1.750,2
	"	C5-8	JOÁ	335,4	229,3	418,8	15,0	35,0	12,0	20,4	34,3	95,5	138,8	116,8	187,7	1.689,0
	ARARAS	D4-28	FAZENDA SÃO FRANCISCO	402,3	402,6	241,8	27,4	62,7	38,4	14,5	62,9	84,5	174,2	77,9	356,0	1.945,2
	BARRETOS	B5-22	ADOLFO PINTO	212,9	157,8	228,3	0,0	30,3	11,7	0,0	31,8	50,8	246,8	212,1	323,3	1.505,8
	"	B5-28	AMOREIRA	248,0	143,0	263,5	26,2	23,4	12,4	14,4	21,4	101,0	157,8	129,7	284,7	1.425,5
	BEBEDOURO	C5-46	ANDES	304,9	241,5	290,7	0,0	44,0	11,3	15,1	52,9	105,8	121,0	69,9	296,3	1.553,4
	"	B5-24	MANDEMBO	279,7	205,0	226,2	5,8	38,5	15,5	9,3	18,2	86,5	139,9	110,2	417,1	1.551,9
	COLINA	B5-28	COUDELARIA PAULISTA	283,1	285,0	241,3	3,0	42,3	19,0	19,5	31,6	82,3	127,8	107,4	324,0	1.556,8
	CRAVINHOS	C4-15	TIBIRIÇÁ	345,4	350,2	348,6	4,8	20,9	43,3	12,5	52,1	89,2	190,2	178,4	172,0	1.807,6
	DESCALVADO	C4-4	DESCALVADO	245,1	270,4	240,8	4,3	33,3	2,2	23,0	26,6	160,9	154,6	288,8	160,9	1.610,9
	ESP.STO.DO PINHAL	D3-3	PINHAL	373,8	385,9	342,3	9,0	34,3	14,9	20,4	70,7	140,9	133,7	212,2	369,5	2.107,6
	FRANCA	B4-23	JERIQUÁRA	242,1	230,8	333,6	10,9	0,0	22,1	15,4	43,7	72,6	139,4	161,2	242,0	1.513,8
	"	B4-20	RESTINGA	530,0	285,4	318,2	44,0	30,0	36,0	14,0	24,0	98,0	131,5	130,2	301,1	1.942,4
	GUARÁ	B4-4	USINA SÃO JOAQUIM	433,9	241,8	269,7	0,0	6,7	0,0	13,6	0,2	100,8	161,8	227,9	256,6	1.713,0
	GUARÍBA	C5-21	HAMMOND	279,9	247,4	283,5	3,3	23,3	13,8	18,2	36,9	80,8	116,4	102,4	143,5	1.379,4
	IGARAPAVA	B4-2	USINA - BURITÍS	270,5	220,9	425,1	34,6	2,1	15,2	10,9	44,6	67,2	197,3	167,9	246,1	1.702,4
	ITAPÍRA	D3-15	ITAPÍRA	369,7	257,7	307,9	3,3	47,7	42,0	11,3	79,0	94,4	90,1	200,2	226,0	1.729,3
	JABOTICABAL	C5-23	JABOTICABAL	268,0	183,0	303,5	11,2	23,4	12,4	14,4	21,4	101,0	197,8	129,7	284,7	1.550,5
	LEME	D4-31	LEME	198,3	291,7	265,6	40,3	41,7	12,0	0,0	67,5	148,4	69,1	76,8	268,1	1.474,5
	MOGÔCA	C3-40	FAZENDA AÇÚDE	433,2	292,2	320,3	12,3	13,3	45,4	25,8	66,0	91,4	238,2	245,9	272,4	2.056,4
	"	C4-40	ESTAÇÃO METEOROLOGICA	327,7	161,9	295,9	13,5	15,7	56,6	26,7	59,5	90,3	215,9	177,4	283,3	1.724,4
	MONTE ALTO	C5-52	IBITIRAMA	210,0	268,2	272,9	20,0	38,5	6,5	12,0	50,7	59,4	114,5	51,1	196,9	1.295,7
	NUPORANGA	B4-3	USINA - DOURADOS	340,4	140,4	326,8	2,1	17,2	18,2	7,2	55,8	105,0	133,9	128,8	232,9	1.508,7

ALTURAS DE CHUVAS

ZONAS	MUNICIPIOS	PREFIXOS	POSTOS PLUVIOMETRICOS	JANEIRO	FEVEREIRO	MARÇO	ABRIL	MAIO	JUNHO	JULHO	AGOSTO	SETEMBRO	OUTUBRO	NOVEMBRO	DEZEMBRO	ANO 1.947
VII	ORLÂNDIA	B4-11	FAZENDA AGÚDOS	233.1	202.4	892.1	0.0	16.1	35.5	23.0	18.5	111.1	192.5	148.5	195.1	1.557.9
	"	B4-15	ORLÂNDIA	374.8	175.5	816.2	0.0	37.2	51.0	33.7	48.0	120.4	268.3	223.1	168.7	1.818.9
	PATROC. PAULISTA	B4-5	USINA - ESMERIL	305.9	175.3	299.3	5.3	18.8	38.3	20.6	46.1	141.9	165.3	97.1	321.8	1.635.7
	PIRAÇUNUNGA	C4-33	POSTO DE SEMENTES	281.3	342.5	257.1	11.0	47.0	32.1	29.3	43.1	124.1	150.2	260.0	218.7	1.796.4
	"	D4-32	SOUZA QUEIRÓZ	183.8	353.6	284.6	1.6	44.7	18.6	1.6	40.4	140.1	184.7	115.6	203.6	1.572.9
	PONTAL	C5-24	PONTAL	264.0	187.8	329.3	0.0	7.8	17.2	7.9	34.0	70.5	125.5	58.3	205.7	1.303.0
	STA. CRUZ D/PALMEIRAS	C4-29	STA. CRUZ DAS PALMEIRAS	261.7	293.5	266.2	19.4	18.8	35.2	12.0	37.5	94.4	94.6	130.5	290.9	1.554.7
	STA. RITA P. QUATRO	C4-24	ESTAÇÃO METEOROLOGICA	286.9	223.0	238.6	6.6	24.7	31.0	30.4	40.2	129.1	246.8	203.0	261.5	1.721.8
	STA. ROSA D/VITERBO	C4-43	USINA AMALIA	218.5	292.3	315.6	2.2	15.3	43.7	16.5	56.6	104.7	235.9	58.0	182.4	1.541.7
	SÃO CARLOS	C5-35	IBATÉ	382.0	408.0	270.0	2.0	31.0	28.0	27.0	51.0	146.0	177.0	115.0	224.0	1.986.0
	" "	C4-23	SANTA EUDÓXIA	292.3	258.3	242.6	2.0	32.7	15.3	37.5	43.8	162.6	207.1	271.0	215.5	1.780.7
	SÃO JOÃO D/B. VISTA	C3-31	SÃO JOÃO DA BÔA VISTA	311.9	280.1	297.5	7.6	30.2	50.4	28.9	69.7	129.0	159.4	119.0	280.9	1.764.6
	S. JOSÉ D/RIO PARDO	C3-28	FAZENDA GUAXUPÉZINHO	382.1	193.0	315.8	16.1	24.0	92.9	22.2	77.0	85.2	204.7	181.5	340.9	1.934.9
	SERRA NEGRA	D3-12	SERRA NEGRA	314.3	458.5	212.0	10.6	16.3	45.3	22.8	50.1	148.6	113.6	108.2	281.9	1.777.2
	TAPIRATIBA	C3-26	FAZENDA FORTALEZINHA	395.5	250.7	291.8	24.6	14.4	83.2	37.9	69.4	91.8	210.8	252.9	370.4	2.092.4
	"	C3-27	FAZENDA RETIRO	415.5	231.9	265.4	23.0	11.8	56.9	44.8	62.2	105.1	161.6	264.5	271.4	1.918.6
	TERRA ROXA	B5-25	TERRA ROXA	264.1	227.4	343.6	2.9	15.0	20.3	20.4	28.5	101.8	81.0	147.5	388.2	1.640.7
	VIRADOURO	B5-26	VIRADOURO	357.3	91.0	307.4	0.1	14.3	12.3	4.6	8.8	52.5	115.6	125.5	367.1	1.456.5
VIII	BEBEDOURO	C5-46	ANDES	304.9	241.5	290.7	0.0	44.0	11.3	15.1	52.9	105.8	121.0	69.9	296.3	1.553.4
	GUARAÇAÍ	B6-1	USINA-MARIBONDO	477.8	152.9	251.7	0.5	67.9	14.2	12.1	45.6	111.5	85.2	116.3	289.9	1.625.6
	MIRASSOL	B6-21	MIRASSOL	264.1	132.1	265.7	18.8	105.0	14.2	61.0	23.7	112.9	95.8	103.0	198.0	1.394.3
	NOVA GRANADA	B6-3	ONDA VERDE	488.5	130.3	268.2	13.9	77.1	14.3	10.3	30.0	77.7	120.0	100.8	305.8	1.636.9
	OLIMPIA	B5-34	OLIMPIA	311.3	330.0	331.8	0.0	47.4	18.7	14.4	26.7	96.0	178.0	121.2	301.7	1.777.2
	S. JOSÉ D/RIO PRETO	B6-5	ENGº SCHMIDT	375.0	207.0	166.0	0.0	60.0	13.0	8.1	23.5	91.2	153.5	112.0	244.0	1.453.3
	S. JOSÉ D/RIO PRETO	B6-4	SÃO JOSÉ DO RIO PRETO	348.0	205.0	175.0	12.0	86.0	12.0	10.0	26.0	84.0	179.0	151.0	192.0	1.480.0
	STA. SOFIA	C5-27	SANTA ADÉLIA	228.7	328.3	167.7	0.6	42.1	25.3	10.0	47.0	110.5	104.5	65.1	158.1	1.287.9

MÁXIMAS EM 24 HORAS

ZONAS	MUNICIPIOS	PREFIXOS	POSTOS PLUVIOMETRICOS	JANEIRO	FEVEREIRO	MARÇO	ABRIL	MAIO	JUNHO	JULHO	AGOSTO	SETEMBRO	OUTUBRO	NOVEMBRO	DEZEMBRO	ANO 1.947
1	AMERICANA	D4-4	AMERICANA - USINA	71,5/26	110,8/19	21,8/19	35,7/8	17,8/20	9,6/20	10,8/29	26,8/29	18,8/9	17,8/2	34,7/13	85,8/17	110,8/19/2
	AMPARO	D3-31	FAZENDA CHAPADÃO	35,7/31	75,4/17	37,4/24	28,7/24	15,5/15	20,4/22	13,4/9	40,8/29	35,4/19	19,0/9	45,4/27	34,2/9	75,4/17/2
	ANALÂNDIA	D4-35	ANALÂNDIA	70,5/24	68,0/18	31,0/1	4,0/26	26,0/20	15,3/22	15,0/8	25,0/29	38,5/26	53,4/24	54,0/27	94,0/24	94,0/24/12
	ANHEMBÍ	D3-44	FAZENDA BARREIRO RICO	64,8/8	47,2/19	38,3/7	6,4/26	33,4/28	13,5/23	14,4/28	12,3/30	28,7/9	23,2/9	46,3/27	55,0/17	64,0/8/1
	ATIBAIA	E3-75	ATIBAIA	36,0/27	45,7/16	40,8/2	63,3/20	37,8/23	16,8/20	32,9/29	14,8/2	68,6/25	37,3/24	21,3/25	60,8/11	68,6/25/9
	BOTUCATÚ	D5-27	BOTUCATÚ	52,8/4	45,8/13	188,2/11	38,8/20	25,1/20	20,8/20	21,6/28	14,8/1	32,8/30	37,2/9	44,1/25	92,1/27	188,9/11/3
	"	D5-28	FAZENDA MONTE ALEGRE	44,5/20	72,2/17	107,7/10	5,1/9	39,5/8	36,0/13	23,4/27	32,8/29	55,0/25	37,0/7	32,0/24	94,5/26	107,7/10/3
	BRAGANÇA PAULISTA	D3-39	FAZENDA IZAGUAÇÚ	41,8/26	14,5/19	21,2/7	11,2/20	13,8/21	16,4/22	26,2/29	22,8/2	35,1/27	20,8/2	26,2/25	46,2/20	46,2/20/12
	" "	D3-36	PINHALZINHO	63,0/18	75,0/19	42,0/1	10,0/9	20,0/20	18,0/21	35,0/29	61,0/29	41,0/30	34,0/4	22,0/28	48,0/21	75,0/19/2
	CAMPINAS	D4-18	ESTAÇÃO METEOROLOGICA	58,2/26	78,5/27	25,1/19	30,8/9	28,5/20	12,8/20	15,0/29	18,2/28	48,5/25	18,2/26	53,8/27	55,5/11	78,5/27/2
	"	D3-2	USINA - SALTO GRANDE	54,2/15	65,7/17	48,5/4	39,8/12	42,1/19	16,4/20	25,8/29	22,6/28	59,5/25	28,5/4	57,5/27	88,0/20	88,0/20/12
	CORUMBATAÍ	D4-42	MORRO GRANDE	50,7/25	65,5/19	51,0/12	1,0/3	32,5/20	16,7/20	11,0/9	29,0/28	45,8/26	31,9/24	35,0/28	52,4/25	65,0/19/1
	COTIA	E3-78	SITIO VOTORANTIM	48,7/25	72,4/11	48,4/9	15,0/2	48,3/20	13,3/20	25,2/29	19,2/12	40,2/25	31,4/4	28,2/4	100,6/11	100,6/11/12
	GUARULHOS	E3-2	BOM SUCESSO	111,0/26	96,0/27	98,1/4	23,1/11	24,9/20	28,5/21	38,4/29	36,3/2	50,0/25	35,4/26	36,8/27	90,4/11	111,0/26/1
	ITATIBA	E3-15	ITATIBA	36,8/4	80,5/26	60,1/3	32,5/9	48,4/20	16,2/20	28,0/5	24,5/2	52,0/25	32,0/25	42,1/27	72,0/29	86,8/4/1
	ITÚ	E4-51	FAZENDA VASSOURAL	52,1/12	68,5/11	28,3/11	19,1/12	12,1/20	26,0/20	12,1/20	18,5/1	75,8/25	26,3/24	52,1/2	51,3/11	75,8/25/9
	JUNDIAÍ	E3-18	CORRUPIRA	42,0/28	49,0/26	47,0/12	14,5/13	29,0/20	0,8/21	10,1/9	30,0/2	6,0/25	22,0/24	58,3/27	39,8/15	58,3/27/11
	"	E3-25	JUNDIAÍ	47,4/15	55,5/27	17,3/2	3,1/11	21,1/19	7,8/20	13,2/31	22,5/1	70,4/25	42,5/23	52,3/28	94,2/20	94,2/20/12
	"	E3-84	JUNDIAÍ-FAZ.EXPER.	69,0/25	56,0/18	38,0/10	14,5/18	29,5/13	6,0/15	82,0/28	36,0/1	55,0/24	19,0/28	54,0/26	68,0/20	69,0/25/1
	LIMEIRA	D4-58	ESTAÇÃO METEOROLOGICA	45,2/25	78,8/19	32,4/5	26,4/8	24,9/20	12,4/20	8,5/29	26,8/28	30,8/25	16,6/2	61,1/26	58,2/20	78,8/19/2
	MAIRIPORÃ	E3-5	MAIRIPORÃ	40,9/28	52,9/27	18,8/1	10,3/20	57,3/20	10,2/21	31,2/29	13,4/2	52,2/25	24,9/25	48,9/26	62,4/11	62,4/11/12
	PEDREIRA	D8-1	USINA - JAGUARÍ	58,4/26	102,0/19	25,2/19	14,0/12	17,1/20	6,8/20	23,1/29	28,0/28	39,5/25	31,7/2	50,5/27	42,5/17	102,0/19/2
	PIRACICABA	D4-19	TUPÍ-ESTAÇÃO EXPER.	48,3/20	98,5/19	56,5/4	2,8/20	24,0/20	5,5/20	19,6/29	26,4/29	31,1/25	10,5/2	43,7/27	59,3/22	98,5/19/2
	"	D4-3	USINA - PIRACICABA	56,3/26	90,6/19	22,3/8	6,1/20	21,1/20	12,0/20	11,6/29	14,0/28	25,0/25	21,0/10	44,1/13	53,0/11	90,6/19/2
	RIO CLARO	D4-17	RIO CLARO	40,2/31	97,0/19	36,4/4	17,0/8	38,2/20	11,5/28	14,7/10	30,1/29	48,0/28	35,1/2	38,0/26	48,8/11	97,0/19/2
	SANTA ISABEL	E3-87	IGARATÁ	64,8/29	57,8/27	62,8/7	63,6/9	48,2/20	16,8/20	21,8/10	21,2/28	37,2/25	32,4/25	33,2/26	64,8/15	64,8/15/12
	SANTO ANDRÉ	E3-37	PARANAPIACABA	78,7/24	104,1/26	91,5/6	127,0/13	144,8/13	218,4/21	101,6/9	68,6/28	83,5/25	106,7/19	55,9/8	127,0/7	218,4/21/6
	S.BERNARDO D/CAMPO	E3-24	SÃO BERNARDO DO CAMPO	62,1/28	53,3/27	61,5/7	55,1/9	52,1/20	52,8/21	49,5/29	45,8/27	40,6/25	18,4/4	57,2/27	105,0/21	105,0/21/12
	S.CAETANO DO SUL	E3-22	CERAMICA-SÃO CAETANO	85,0/8	43,6/15	39,0/1	21,5/9	44,5/20	20,0/21	45,5/20	34,0/28	45,8/25	17,0/24	57,0/27	94,0/21	94,0/21/12

MÁXIMAS EM 24 HORAS

ZONAS	MUNICIPIOS	PREFIXOS	POSTOS PLUVIOMETRICOS	JANEIRO	FEVEREIRO	MARÇO	ABRIL	MAIO	JUNHO	JULHO	AGOSTO	SETEMBRO	OUTUBRO	NOVEMBRO	DEZEMBRO	ANO 1.947
I	SÃO MANUEL	D5-47	SÃO MANUEL-FAZ.EXPER.	54,3/4	70,0/18	130,0/11	10,7/12	25,4/3	25,6/20	20,2/29	18,9/1	43,7/24	40,1/8	35,2/5	87,5/11	130,0/11/3
	SÃO PAULO															
	" "	E3-3	AGUA BRANCA	76,7/18	79,4/26	51,5/6	32,5/19	24,3/19	16,2/20	59,7/28	34,4/1	59,0/25	25,1/24	48,5/26	123,7/20	123,7/20/12
	" "	E3-81	ENGORDADOR-RESERVATÓRIO	70,0/19	60,2/28	47,3/2	16,0/9	56,0/20	19,5/20	37,2/28	18,0/2	47,0/25	38,0/4	32,7/27	77,0/21	77,0/21/12
	" "	E3-36	ESTAÇÃO DA LUZ	68,7/18	57,4/26	31,0/6	22,4/8	40,0/19	11,1/20	52,5/28	28,0/27	55,6/24	26,2/24	55,9/26	73,1/20	73,1/20/12
	" "	E3-30	INSTITUTO BIOLÓGICO	49,0/2	45,2/19	29,2/7	23,0/9	18,6/25	9,1/21	33,4/29	20,2/2	44,1/25	28,2/24	60,7/27	78,5/20	78,5/20/12
	" "	E3-78	ITAGUAÇÚ-RESERVATÓRIO	60,5/28	60,5/11	33,0/7	32,0/7	59,7/20	12,5/21	25,5/29	18,4/2	44,0/25	22,5/25	35,4/27	81,5/21	81,5/21/12
	" "	E3-35	OBSERVATÓRIO-AG.FUNDA	41,9/2	45,9/26	42,8/6	18,2/8	43,5/19	22,3/20	32,3/28	29,4/27	38,7/24	23,4/3	40,7/26	70,5/9	70,5/9/12
	" "	E3-80	RESERVATÓRIO-CANTAREIRA	76,3/28	56,0/19	68,0/2	18,0/9	29,9/20	15,5/20	32,0/29	14,0/1	40,0/25	34,0/24	32,6/2	64,6/21	76,3/28/1
	" "	E3-6	SANTO AMARO-REPRESA	69,6/28	46,8/16	43,6/19	37,5/12	9,2/25	17,2/21	36,2/29	17,7/2	31,0/26	22,0/4	52,5/27	66,2/11	69,6/28/1
	SÃO ROQUE	E4-9	ESTAÇÃO METEOROLOGICA	48,0/25	37,0/19	35,1/5	31,3/8	37,5/20	20,8/20	20,7/28	24,1/1	46,0/25	15,0/25	42,4/28	69,0/11	69,0/11/12
	SOROCABA	E4-24	FABR.CIMENTO-VOTORAN	94,1/15	48,1/16	34,2/4	23,0/12	43,0/20	26,4/20	23,5/28	16,6/1	65,2/25	15,4/9	53,0/25	50,0/21	94,1/15/1
	TATUÍ	E4-49	CEZARIO LANGE	74,2/2	44,3/19	46,6/11	15,5/20	18,8/4	11,2/20	27,6/28	24,2/1	80,4/25	24,5/9	25,5/13	48,2/30	80,4/25/9
	"	E4-34	ESTAÇÃO EXPERIMENTAL	56,5/2	45,0/Div	62,6/11	38,4/6	21,6/3	6,4/19	31,0/27	20,2/1	89,4/25	22,0/25	32,2/24	55,0/11	89,4/25/9
	"	E4-36	POSTO DE SEMENTES	51,0/3	50,0/18	32,0/5	51,0/6	31,2/19	14,5/19	31,0/27	8,4/27	77,0/24	19,2/8	44,7/25	65,0/10	77,0/24/9
	TIETÊ	E4-11	ESTAÇÃO METEOROLOGICA	72,0/20	68,6/17	40,0/12	59,1/9	31,2/20	6,4/20	16,0/28	16,7/28	60,0/24	15,3/9	41,0/13	52,0/28	72,0/20/1
	"	E4-37	ESTAÇÃO METEOROLOGICA	84,9/20	41,5/18	30,2/11	11,2/8	13,8/4	8,2/20	9,8/28	14,1/2	38,0/25	26,8/24	36,9/25	44,1/20	88,9/25/9
	TORRINHA	D5-33	TORRINHA	60,7/29	117,3/18	40,0/5	12,6/8	31,2/19	2,5/19	31,4/8	17,5/27	57,0/24	44,9/2	28,5/26	67,1/19	117,3/18/2
II	ARAÇATUBA	C7-5	ARAÇATUBA	57,4/3	38,4/26	38,5/6	12,0/25	35,0/3	24,8/22	27,4/9	26,8/30	50,1/9	30,3/8	18,3/26	47,2/17	57,4/3/1
	ARARAQUARA	C5-66	FAZ.APARECIDA-US.TAMOIO	58,6/19	113,2/18	87,4/6	5,1/7	21,4/19	5,7/22	9,8/8	20,0/28	43,6/24	42,2/23	45,6/26	44,6/16	113,2/18/2
	"	C5-14	FAZENDA NIAGARA	36,5/19	81,0/18	34,0/17	8,5/20	38,3/4	10,5/23	11,0/10	21,5/29	37,5/9	38,5/23	28,5/27	42,0/25	81,0/18/2
	"	C5-17	USINA CHIBARRO	52,6/20	57,0/18	62,0/7	0,9/8	22,0/4	4,8/20	17,0/9	28,7/23	50,5/25	49,5/24	42,0/27	49,2/17	62,0/7/3
	BARRA BONITA	D5-20	BARRA BONITA	30,6/3	50,0/18	40,0/11	0,0/0	32,0/20	32,2/23	13,5/28	31,3/26	30,0/9	37,6/9	28,9/27	58,8/21	58,8/21/12
	BAURÚ	D6-36	BAURÚ	80,6/14	75,0/17	36,4/11	3,2/19	30,7/3	50,7/22	25,7/8	18,6/28	53,5/24	70,2/8	27,5/26	49,5/10	80,6/14/1
	BIRIGUÍ	C7-31	GUATAMBÚ	51,0/3	42,0/18	80,0/12	21,0/10	52,0/3	9,0/28	15,0/9	25,0/31	84,3/24	40,0/9	50,0/25	55,5/11	84,3/24/9
	BROTAS	D5-1	ESTAÇÃO METEOROLOGICA	46,0/20	65,0/14	28,0/2	15,0/8	27,0/4	6,0/20	14,0/9	29,0/29	44,0/25	51,0/2	16,0/27	54,0/15	65,0/14/2
	"	D5-2	USINA ELÉTRICA	45,5/20	79,7/18	24,0/2	47,0/8	17,0/8	31,5/4	6,1/23	14,5/28	22,4/29	34,5/26	45,4/2	15,0/25	54,0/15/12
	CATANDUVA	C6-6	N.C.OSVALDO SAMPAIO	51,0/25	108,0/14	42,0/2	0,0/0	56,0/4	21,0/23	11,0/9	16,0/28	46,5/9	81,0/24	47,5/25	126,0/18	126,0/18/12

MÁXIMAS EM 24 HORAS

ZONAS	MUNICIPIOS	PREFIXOS	POSTOS PLUVIOMETRICOS	JANEIRO	FEVEREIRO	MARÇO	ABRIL	MAIO	JUNHO	JULHO	AGOSTO	SETEMBRO	OUTUBRO	NOVEMBRO	DEZEMBRO	ANO 1.947
II	COROADOS	C7-19	COROADOS	44,7/31	62,3/16	58,6/6	8,3/19	28,1/3	1,0/20	17,5/9	17,8/30	38,8/9	42,7/9	24,3/12	45,2/11	62,3/16/2
	DOIS CÓRREGOS	D5-6	DOIS CÓRREGOS	42,0/15	60,3/19	50,0/6	0,0/0	39,0/5	5,5/22	17,0/28	14,0/29 (28)	39,0/25	38,0/9	23,0/27	72,0/11	72,0/11/12
	GETULINA	C6-12	FAZENDA SUIÇA	111,3/31	60,8/18	26,6/6	0,0/0	36,4/24	34,3/23	23,4/9	16,3/31	42,8/9	55,0/9	25,7/25	49,7/11	111,3/31/1
	GLICÉRIO	C7-16	FAZ. VALE FORMOZO	71,0/15	103,0/16	66,0/6	0,0/0	32,0/3	35,0/21	18,0/9	18,0/31	43,0/9	26,0/23	38,0/27	66,0/3	103,0/16/2
	IBITINGA	C5-33	POSTO DE SEMENTES	38,0/1	80,0/18	37,0/7	1,2/10	21,0/5	33,0/22	13,0/28	23,3/29	51,0/9	30,0/9	12,0/26	55,0/11	80,0/18/2
	ITAJOBÍ	C6-40	ITAJOBÍ	33,1/19	84,5/15	30,3/5	0,3/01	45,3/3	24,3/23	12,7/3	18,7/27	53,5/8	27,5/23	58,7/26	93,4/17	93,4/17/12
	JABOTICABAL	C5-25	JABOTICABAL	43,0/31	44,0/18	46,6/6	20,0/20	13,0/19	7,0/22	10,0/9	25,0/27	30,6/11	37,2/8	43,0/9	43,4/16	46,6/6/3
	JAÚ	D5-25	FAZENDA EXPERIMENTAL	48,2/20	77,0/18	31,6/6	43,0/8	31,2/20	40,4/23	17,0/28	19,8/29	36,0/25	42,2/9	20,0/27	53,0/11	77,0/18/2
	LINS	C6-8	GUAIÇÁRA	88,2/3	40,3/26	87,3/6	6,4/19	35,2/3	33,2/24	9,5/9	19,5/29	39,2/9	21,9/3	8,5/25	37,3/16	88,2/3/1
	MACATUBA	D5-4	USINA - LENÇÓIS	32,5/3	77,2/19	61,4/11	10,1/8	23,6/30	29,7/23	15,2/28	28,5/28	32,0/18	43,1/9	29,2/25	75,5/17	77,2/19/2
	MINEIROS TIETÊ	D5-21	CAPIM FINO	30,0/1	110,0/18	50,0/6	8,0/20	40,0/19	12,0/22	22,0/28	18,0/29	32,0/25	45,0/8	28,2/28	48,0/20	110,0/18/2
	" "	D5-22	MINEIROS TIETÊ	34,2/15	75,5/19	42,8/6	34,2/20	20,0/20	19,8/23	19,5/28	21,2/23	34,0/25	41,8/9	61,3/27	59,0/11	75,5/19/2
	MIRASSOL	C6-21	MIRASSOL	64,5/2	24,2/28	56,4/6	14,4/23	79,4/4	14,2/25	40,3/29	16,3/30	28,1/9	42,0/24	26,7/9	117,0/21	117,0/21/12
	NOVO HORIZONTE	C5-37	NOVO HORIZONTE	64,1/29	77,2/15	50,0/7	7,0/15	52,7/3	34,4/23	44,5/9	17,6/27	30,2/8	3,1/23	7,2/24	40,0/24	77,2/15/2
	PEDERNEIRAS	D5-24	USINA LAGEADO	38,0/19	92,0/17	32,8/10 (6)	18,5/18	38,1/19	35,1/22	14,6/8	16,6/29	48,1/24	51,5/8	20,9/26	33,2/19	92,0/17/2
	PENÁPOLIS	C7-11	ALTO ALÉGRE	54,2/15	55,4/16	46,5/6	9,6/25	4,7/3	44,8/22	19,6/9	13,6/29	38,4/26	20,3/8	13,4/25	58,4/15	58,4/15/12
	"	C7-13	FAZENDA FIGUEIRA	69,4/15	45,9/18	57,4/6	30,4/24	29,4/3	28,8/22	12,9/5	13,6/28	41,5/9	28,4/23	19,7/3	51,8/14	69,4/15/1
	PINDORAMA	C5-18	ESTAÇÃO EXPERIMENTAL	30,3/25	88,0/14	51,2/6	1,0/20	38,8/4	12,8/23	11,9/9	11,0/28	39,5/9	71,4/9	26,6/27	45,4/22	88,0/14/2
	RIBEIRÃO BONITO	D5-3	RIBEIRÃO BONITO	87,9/20	98,2/19	29,2/6	1,7/20	24,3/4	18,9/20	13,5/28	44,0/29	62,4/25	45,3/25	46,8/28	33,5/20	98,2/19/2
	SÃO CARLOS	C5-35	IBATÉ	89,0/20	126,0/13	35,0/6	2,0/8	21,0/19	12,0/22	10,0/9	27,0/29	45,0/24	45,0/24	42,0/10	43,0/9	126,0/13/2
	" "	D4-15	SÃO CARLOS	42,0/25 (24)	113,0/27	51,0/1	3,0/8	15,5/20	17,2/23	15,0/9	26,5/29	43,8/25	50,0/24	55,6/27	57,0/25	112,0/27/2
	TABATINGA	C5-48	FAZENDA ITAQUERÊ	70,0/18	89,0/26	36,2/5	2,5/19	55,5/3	32,0/22	12,5/8	15,5/28	37,5/3	33,0/8	114,0/25	43,0/10	114,0/25/11
	URUPÊS	C6-41	URUPÊS	32,0/20	53,0/16	40,0/6	0,0/0	54,0/3	25,0/23	12,0/3	6,5/29	45,2/9	32,5/9	30,5/26	68,0/21	68,0/21/12
III	BAURÚ	D6-36	BAURÚ-POSTO SEMENTES	80,6/14	75,0/17	36,4/11	8,2/19	30,7/2	59,7/22	25,7/8	18,6/28	53,5/24	70,2/8	27,5/25	49,5/10	80,6/14/1
	DUARTINA	D6-8	DUARTINA	57,6/14	149,5/18	14,8/18	9,2/8	26,5/3	15,4/23	15,3/28	31,0/28	39,7/9	50,8/8	36,6/3	47,7/10	149,5/18/2
	GÁLIA	D6-19	GÁLIA	109,0/30	134,0/17	12,0/17	26,0/19	44,0/23	26,0/23	15,0/27	22,0/28	58,0/24	17,0/7	28,2/2	70,0/10	134,0/17/2
	"	D6-5	FERNÃO	50,3/13	120,0/18	5,5/7	20,6/19	31,0/4	20,6/21	15,3/28	28,0/28	43,0/8	60,0/7	57,5/28	80,0/24	120,0/18/2
	MARILIA	D6-25	POSTO DE SEMENTES	84,6/12	118,3/17	29,5/8	12,6/30	65,1/2	10,3/22	27,4/31	20,9/28	44,0/24	21,3/7	20,0/12	50,0/21	118,3/17/2

MÁXIMAS EM 24 HORAS

ZONAS	MUNICIPIOS	PREFIXOS	POSTOS PLUVIOMETRICOS	JANEIRO	FEVEREIRO	MARÇO	ABRIL	MAIO	JUNHO	JULHO	AGOSTO	SETEMBRO	OUTUBRO	NOVEMBRO	DEZEMBRO	ANO 1.947
III	ORIENTE	D7-82	ORIENTE	28.4/14	78.0/18	12.0/6	10.6/31	57.0/3	11.0/22	14.5/9	50.0/1	49.0/25	17.0/8	12.2/25	47.0/11	78.0/18/2
	PIQUEROBÍ	C8-1	PIQUEROBÍ	48.6/15	84.2/18	18.9/11	6.4/7	68.0/3	7.2/28	25.8/9	43.4/31	35.8/11	27.5/5	0.0/0	37.4/11	84.2/18/2
	PRES. PRUDENTE	D8-11	POSTO DE SEMENTES	18.5/14	90.0/16	19.1/6	13.6/30	66.0/2	0.0/0	26.0/9	30.0/30	45.6/9	42.5/7	8.0/12	39.0/14	90.0/16/2
	QUINTANA	D7-83	QUINTANA	70.8/15	51.0/25	18.0/18	5.0/10	58.8/24	3.0/22	17.5/9	26.5/1	82.0/25	17.5/8	4.5/2	46.0/18	70.3/15/1
IV	ANGATUBA	E5-19	FAZENDA ATERRADINHO	52.7/30	36.4/24	25.7/11	28.3/6	14.9/2	18.8/19	89.0/27	14.3/1	80.5/24	29.9/8	30.6/24	69.0/10	80.5/24/9
	AVARÉ	E5-8	ESTAÇÃO METEOROLOGICA	44.9/3	57.8/18	49.8/11	18.6/19	38.0/20	13.2/20	20.9/9	20.1/1	68.0/25	27.4/10	77.0/13	77.6/11	77.6/11/12
	BAURÚ	D6-1	BAURÚ	79.3/15	88.4/18	87.3/12	0.2/7	31.4/3	56.4/22	18.2/9	17.1/28	49.5/25	16.4/23	27.5/28	35.7/16	88.4/18/2
	BURÍ	E5-4	RONDINHA	98.5/30	82.5/18	28.5/12	10.5/7	10.5/19	5.5/28	56.2/28	19.9/2	70.7/25	22.5/10	42.5/25	38.2/11	98.5/30/1
	CANDIDO MOTA	D7-81	USINA PARÍ	66.4/13	68.5/18	36.4/18	1.5/19	55.4/3	2.6/14	13.2/9	16.2/31	37.5/25	30.8/8	19.2/4	47.3/11	68.5/18/2
	DUARTINA	D6-8	DUARTINA	57.6/14	149.5/18	14.8/18	9.2/8	26.5/3	15.4/23	15.3/28	31.0/28	39.7/9	50.8/8	36.1/5	47.7/10	149.5/18/2
	GÁLIA	D6-5	FERNÃO	50.3/13	120.0/18	5.5/17	20.6/19	31.0/4	20.6/21	15.3/28	28.0/28	49.0/8	60.0/7	57.5/28	80.0/24	120.0/18/2
	"	D6-19	GÁLIA	109.0/30	134.0/17	12.0/17	26.0/19	44.0/28	26.0/28	15.0/27	22.0/28	58.0/24	17.0/7	28.0/2	70.0/10	134.0/17/2
	GUAPIÁRA	F5-10	GUAPIÁRA	40.4/4	40.5/12	20.6/11	20.0/8	30.0/20	10.8/22	20.6/28	40.0/1	30.8/24	30.6/2	30.5/25	42.6/10	40.5/12/2
	ITAPÉVA	E5-9	ESTAÇÃO METEOROLOGICA	52.2/4	77.5/27	40.5/12	19.2/7	17.6/3	15.8/12	30.4/28	22.8/1	77.2/19	31.1/2	18.5/25	31.1/21	77.5/27/2
	"	F5-12	USINA SANTA MARIA	100.5/12	100.5/11	40.6/10	90.4/7	40.0/20	20.2/2	40.5/27	27.2/31	60.4/24	40.5/9	50.0/25	90.0/16	100.5/11 12/1/2
	ITAPETININGA	E5-15	POSTO DE SEMENTES	61.0/8	52.5/10	18.1/5	45.5/6	28.3/19	10.1/19	24.0/9	12.8/27	86.2/28	15.6/7	28.3/24	76.3/21	86.2/28/9
	ITAPORANGA	E6-9	ITAPORANGA	48.4/5	46.0/11	21.7/7	13.9/20	44.4/3	19.9/12	27.3/4	16.5/1	95.0/25	27.7/9	20.2/26	31.7/11	95.0/25/9
	ITARARÉ	F6-1	ITARARÉ	82.4/29	42.2/18	25.8/5	13.6/9	30.0/3	25.5/12	32.2/28	28.0/1	81.0/25	22.0/10	58.0/14	21.0/25	82.4/29/1
	ITATINGA	E5-13	ITATINGA	40.0/30	59.0/16	49.0/11	18.0/7	23.0/20	19.5/23	36.0/9	20.9/1	88.7/25	37.0/2	58.0/13	78.0/11	88.7/25/9
	PARAGUAÇÚ PAULISTA	D7-4	PARAGUAÇÚ PAULISTA	56.8/26	187.4/18	20.3/5	18.4/29	58.5/2	3.1/22	34.0/8	20.0/30	64.7/8	31.5/7	20.2/9	47.0/24	187.4/18/2
	PIQUEROBÍ	C8-1	PIQUEROBÍ	48.6/15	84.2/18	18.9/11	6.4/7	68.0/3	7.2/23	25.8/9	43.4/31	35.8/11	27.5/5	0.0/0	37.4/11	84.2/18/2
	PIRAJÚ	E6-15	TEJUPÁ	42.6/9	53.1/18	34.2/11	12.1/19	22.7/24	15.3/19	28.4/28	24.5/1	59.2/25	41.2/10	23.5/4	85.2/15	85.2/15/12
	"	E6-2	USINA - BÔA VISTA	57.7/30	87.4/18	23.5/11	30.6/19	29.9/24	6.1/12	20.2/31	10.4/28	71.5/25	32.7/8	18.4/3	71.8/11	87.4/18/2
	PRES. PRUDENTE	D8-11	POSTO DE SEMENTES	18.5/14	90.0/16	19.1/6	13.6/30	66.0/2	0.0/0	26.0/9	30.0/30	45.6/9	42.5/7	8.0/12	39.0/14	90.0/16/2
	RIBEIRÃO DOS PINTOS	D6-32	SALTO GRANDE	89.2/15	119.2/18	27.4/18	20.2/25	44.3/3	2.1/15	23.2/10	20.4/1	66.0/9	39.3/9	34.5/25	65.8/11	119.2/18/2
	SALTO GRANDE	D6-34	SALTO GRANDE	36.6/13	70.0/16	48.5/18	36.4/19	43.9/3	3.2/16	23.2/9	14.5/29	58.5/25	27.2/8	42.4/5	48.1/11	70.0/16/2
	S. MIGUEL ARCANJO	F4-1	USINA - TURVINHO	38.5/17	63.2/15	25.2/5	25.8/8	16.5/20	25.2/20	27.2/28	10.5/25	57.2/25	12.1/9	35.0/25	36.4/11	63.2/15/2
V	APIAÍ	F5-12	USINA - APIAÍ	100.5/12	100.5/11	40.6/10	90.4/7	40.0/20	20.2/2	40.5/27	27.2/31	60.4/24	40.5/9	50.0/25	90.0/16	100.5/11 12/1/2

MÁXIMAS EM 24 HORAS

ZONAS	MUNICIPIOS	PREFIXOS	POSTOS PLUVIOMETRICOS	JANEIRO	FEVEREIRO	MARÇO	ABRIL	MAIO	JUNHO	JULHO	AGOSTO	SETEMBRO	OUTUBRO	NOVEMBRO	DEZEMBRO	ANO 1.947
V	CANANÉIA	G5-1	ARIRÍ	141,6/17	278,8/10	49,2/17	85,8/20	82,7/21	18,5/27	12,4/10	81,4/9	37,4/5	31,4/24	44,1/21	55,1/18	278,8/19/2
	CUBATÃO	E3-38	PIAÇAGUÉRA	254,0/28	109,8/15	94,0/6	152,4/19	127,0/19	299,7/2	106,7/19	106,7/25	73,7/4	45,7/20	50,8/2	91,4/20	299,7/2/6
	ELDORADO	F5-7	ELDORADO	35,5/3	47,0/18	19,5/1	24,5/19	29,0/20	14,2/20	55,0/28	19,0/1	47,5/25	17,0/4	26,5/15	40,5/11	55,0/26/7
	GUARUJÁ	E3-39	ITAPEMA-DOCAS-SANTOS	62,1/15	50,2/16	101,9/1	68,1/20	120,0/20	77,9/23	45,6/29	35,9/2	57,5/5	20,2/4	49,8/4	74,1/20	120,0/20/5
	IGUAPE	F4-3	ESTAÇÃO METEOROLOGICA	40,0/29	32,3/27	34,0/1	50,0/19	66,0/12	12,6/21	55,8/28	36,0/9	16,7/5	30,1/24	27,2/4	44,9/11	66,0/12/5
	ITANHAÉM	F3-1	ITANHAÉM	46,2/4	60,2/20	78,0/20	68,4/20	82,0/20	100,0/21	45,0/28	50,0/12	35,8/25	25,0/4	66,2/8	115,0/30	115,0/30/12
	JUQUIÁ	F4-10	JUQUIÁ	57,8/5	34,8/6	11,8/7	27,5/12	68,2/20	44,2/21	39,7/28	31,7/25	32,5/25	23,6/20	16,7/14	28,2/21	68,2/20/5
	SALESÓPOLIS	E2-4	POÇO PRETO	114,9/24	62,3/16	89,7/7	104,0/20	117,6/20	416,2/21	102,7/10	120,2/25	57,2/15	90,4/20	96,9/27	56,5/20	416,2/21/6
	SANTO ANDRÉ	E3-37	PARANAPIACABA	78,7/24	104,1/26	91,5/16	125,0/19	144,8/19	215,4/21	101,6/9	68,6/24	63,5/15	106,7/19	55,9/8	127,0/17	215,4/21/6
	SANTOS	E3-41	CARTÓRIO-LINHA TORRES	96,0/23	130,2/28	100,8/7	172,5/19	151,7/20	215,4/21	57,3/9	42,1/24	84,5/16	50,8/5	80,3/8	176,4/28	215,4/21/5
	"	E3-42	ITATINGA-REPRESA	170,4/25	149,4/16	160,0/15	230,0/19	165,0/19	481,0/20	100,8/8	150,0/25	200,8/14	110,5/19	94,0/8	154,8/19	481,0/20/6
	"	E3-40	USINA - ITATINGA	207,0/23	108,4/29	100,5/19	140,8/19	166,5/19	279,0/20	70,5/9	48,0/24	90,3/14	50,8/20	79,6/2	120,4/19	279,0/20/6
	UBATUBA	E2-5	ESTAÇÃO METEOROLOGICA	98,7/26	105,4/17	69,1/15	144,0/20	47,8/20	137,0/21	62,6/5	56,3/26	94,0/15	37,2/3	51,3/3	105,1/20	144,0/20/4
VI	ARARAS	D1-2	FAZENDA JACOMO	66,6/7	62,6/27	29,9/20	28,5/9	12,3/5	16,6/28	29,2/10	24,4/29	20,1/5	17,6/24	37,1/26	71,1/18	71,1/18/12
	BANANAL	D1-11	BANANAL	58,6/26	42,0/27	42,0/8	28,8/9	7,0/25	15,2/28	22,4/10	16,6/28	15,0/5	23,8/26	46,2/26	23,8/9	58,6/26/1
	CACHOEIRA PAULISTA	D1-12	BOCAINA	87,2/18	68,2/27	64,1/8	18,4/8	12,8/20	12,8/21	35,3/10	17,4/29	16,2/24	30,1/10	17,2/25	68,5/18	68,5/18/12
	CAÇAPAVA	E2-16	CAÇAPAVA	45,0/3	28,8/18	35,1/6	49,0/8	25,7/19	10,2/22	29,4/5	22,2/29	30,4/25	15,4/19	61,0/26	36,0/20	61,0/26/11
	CAMPOS DO JORDÃO	D3-16	CACH.DO DIAMANTE	92,7/28	93,5/27	36,1/4	18,4/9	19,9/12	13,8/28	24,9/10	37,1/29	23,3/25	15,4/4	36,4/8	55,5/20	93,5/27/2
	" " "	D2-19	EMILIO RIBAS	41,2/25	36,2/19	32,8/2	21,0/8	17,4/12	26,2/28	20,7/10	28,9/29	24,7/2	29,7/4	38,6/26	45,2/20	45,2/20/12
	CRUZEIRO	D1-6	CAIXA D'AGUA	31,5/20	48,4/27	19,1/8	34,2/24	15,5/12	23,5/28	38,9/10	19,0/29	33,0/5	22,0/26	27,5/29	62,5/18	62,5/18/12
	CUNHA	E1-2	ESTAÇÃO METEOROLOGICA	53,4/20	49,3/16	27,7/7	30,2/9	17,0/20	56,6/20	23,8/4	18,0/29	27,6/5	24,0/25	41,5/26	33,0/21	56,8/20/6
	"	D2-25	ESTRADA DE CUNHA	48,0/26	45,0/14	42,0/7	42,0/9	17,0/21	47,0/21	23,8/10	18,6/29	16,5/5	45,8/20	49,6/26	46,0/23	49,6/26/11
	GUARATINGUETÁ	D2-2	GUARATINGUETÁ	58,9/28	71,2/24	30,5/7	15,1/24	21,4/20	30,6/28	50,0/10	18,7/29	19,9/25	23,9/24	35,1/26	35,6/18	71,2/24/2
	"	D2-28	PILÕES	64,9/20	54,2/27	42,4/3	34,1/2	38,2/12	16,4/28	19,6/9	22,5/29	28,6/5	21,2/24	58,4/28	48,2/15	64,8/26/1
	JACAREÍ	E2-16	JACAREÍ	45,5/29	62,5/16	56,0/1	29,0/7	27,0/20	9,0/21	26,0/10	24,0/26	38,8/25	26,2/24	84,0/25	44,5/20	84,0/25/11
	MOGI DAS CRUZES	E2-58	CASA GRANDE	48,1/26	77,5/16	86,4/7	86,2/20	44,1/20	172,3/21	27,6/29	34,1/25	32,9/24	23,4/4	22,5/25	46,4/20	172,3/21/6
	MONTEIRO LOBATO	D2-20	MONTEIRO LOBATO	80,2/29	40,8/19	20,9/7	11,4/9	40,8/20	50,9/21	40,1/10	15,4/28	18,4/25	20,0/25	80,6/23	30,6/19	80,6/23/11
	NATIVIDADE DA SERRA	E2-24	BAIRRO DO ALTO	76,8/26	46,4/27	38,8/8	39,4/20	29,7/20	70,6/21	26,8/9	29,6/26	29,5/25	20,4/23	29,9/3	40,7/20	76,8/26/1

MÁXIMAS EM 24 HORAS

ZONAS	MUNICIPIOS	PREFIXOS	POSTOS PLUVIOMETRICOS	JANEIRO	FEVEREIRO	MARÇO	ABRIL	MAIO	JUNHO	JULHO	AGOSTO	SETEMBRO	OUTUBRO	NOVEMBRO	DEZEMBRO	ANO 1.947
VI	NATIVIDADE DA SERRA	E2-8	NATIVIDADE DA SERRA	57.7/28	61.2/16	40.4/7	56.2/20	22.7/20	36.7/21	18.4/6	11.4/2	24.1/2	22.4/4	40.4/26	39.4/20	61.2/16/2
	PARAIBUNA	E2-28	PARAIBUNA	43.4/2	64.3/16	45.1/1	48.3/9	23.3/20	11.4/21	13.4/6	29.4/28	22.2/25	27.2/4	62.3/26	49.4/12	64.3/16/2
	PINDAMONHANGABA	D2-12	PINDAMONHANGABA	39.5/20	36.0/16	22.5/14	35.0/12	21.0/20	17.5/23	15.0/6	20.0/29	20.0/24	22.0/4	57.5/26	37.5/15 18	57.5/26/11
	SALESÓPOLIS	E2-4	POÇO PRETO	114.3/24	82.3/16	80.7/7	164.0/20	117.6/20	416.2/21	107.7/10	120.2/25	57.2/15	90.4/20	36.9/27	56.5/20	416.2/21/6
	S.L.DO PARAITINGA	E2-21	SÃO LUIZ DO PARAITINGA	61.2/19	54.1/16	24.4/20	59.3/9	19.1/5	47.4/21	17.2/10 6	22.3/12	33.1/25	17.9/26	58.4/26	40.1/21	61.2/19/1
	TAUBATÉ	E2-6	TAUBATÉ	58.0/28	45.0/16	32.2/2	26.0/7	21.0/20	11.6/21	28.6/6	18.0/29	27.6/25	23.2/5	78.0/26	34.0/16	78.0/26/11
VII	AGUAÍ	D3-22	POSTO DE SEMENTES	59.0/26	64.5/27	40.2/3	38.2/7	16.9/20	19.6/28	14.7/10	28.8/29	20.7/9	37.0/28	46.2/27	45.1/3	64.5/27/2
	ARARAQUARA	C5-37	AMERICO BRASILIENSE	54.0/24	71.0/16	29.0/7	0.0/0	12.0/4	14.0/23	17.0/9	21.7/28	40.0/9	43.8/24	55.0/26	63.8/30	71.0/16/2
	"	C5-8	JOÁ	51.5/25	39.0/14	52.0/6	15.0/20	16.0/19	10.0/28	9.0/9	18.4/24	28.0/19	90.0/25	38.4/28	42.5/3	90.0/25/10
	ARARAS	D4-28	FAZENDA SÃO FRANCISCO	38.4/19	94.8/27	50.8/16	10.5/12	20.8/20	22.0/20	14.5/10	32.5/29	20.2/1	86.0/1	19.2/26	102.4/13	102.4/13/12
	BARRETOS	B5-22	ADOLFO PINTO	49.5/2	52.0/16	60.0/15	0.0/0	30.3/19	11.7/23	0.0/0	20.3/29	20.3/9	60.5/2	92.0/26	62.4/14	92.0/26/11
	"	B5-23	AMOREIRA	82.0/2	43.0/2	43.0/1	6.7/12	10.7/20	12.4/21	10.4/8	14.2/29	23.0/18	52.0/6	60.2/26	97.0/2	97.0/2/12
	BEBEDOURO	C5-46	ANDES	65.0/24	65.0/16	80.2/6	0.0/0	20.0/12	8.3/23	12.0/9	18.5/28	27.0/9	39.6/24	34.7/26	52.2/22	80.2/6/3
	"	B5-24	MANDEMBO	70.7/2	38.5/14	42.0/1	4.5/10	11.5/3	13.5/22	4.3/9	6.5/29	18.7/9	47.3/6	59.2/26	113.4/20	113.4/20/12
	COLINA	B5-28	COUDELARIA PAULISTA	80.0/2	78.0/16	54.0/6	3.0/10	12.0/25	18.0/23	14.6/9	9.0/29	23.0/18	35.0/24	30.0/26	74.5/20	80.0/2/1
	CRAVINHOS	C4-15	TIBIRIÇÁ	64.0/8	45.0/8	67.8/14	4.8/20	12.3/4	26.5/20	7.3/9	30.2/29	22.4/12	42.4/23	32.8/25	48.9/26	67.8/14/3
	DESCALVADO	C4-4	DESCALVADO	31.7/28	67.5/28	70.8/12	4.3/5	20.0/20	1.3/24	17.0/10	18.4/29	50.2/10	81.2/24	72.9/27	67.6/15	84.2/24/10
	ESP.STO.DO PINHAL	D3-8	PINHAL	41.0/1	90.1/27	70.0/1	4.3/12	13.2/20	7.3/20	14.0/10	26.5/29	36.8/28	28.0/23	54.5/28	55.5/23	90.1/27/2
	FRANCA	B4-23	JERIQUÁRA	56.0/29	39.8/14	60.4/5	10.9/24	0.0/0	10.4/24 2	15.4/9	28.9/30	22.4/9	39.2/23	37.0/26	52.5/17	60.4/5/3
	"	B4-20	RESTINGA	34.6/25	30.9/19	32.4/9	12.0/15	12.0/20	10.0/28 20	14.0/9	10.0/29	18.0/11	22.0/23	18.4/14	28.6/23	34.6/25/1
	GUARÁ	B4-4	USINA SÃO JOAQUIM	35.6/27	59.6/14	39.4/1	0.0/0	4.5/29	0.0/0	10.6/27	0.2/28	25.6/9	27.2/22	40.5/16	57.7/19	59.6/14/2
	GUARÍBA	C5-21	HAMMOND	55.4/25	61.3/16	58.7/6	3.3/20	11.7/4	12.4/23	11.2/9	17.6/27	25.6/8	35.6/8	40.0/13	43.8/16	61.3/16/2
	IGARAPAVA	B4-2	USINA - BURITÍS	46.2/2	38.0/27	88.6/12	19.4/24	12.1/20	10.0/23	9.3/9	23.5/29	32.4/9	55.5/23	46.0/26	56.5/17	88.6/12/3
	ITAPÍRA	D3-15	ITAPÍRA	47.8/1	71.7/19	96.5/1	1.7/20	23.0/20	34.9/20	8.6/10	33.0/29	21.6/25	28.3/4	58.2/13	42.4/11	96.5/1/3
	JABOTICABAL	C5-23	JABOTICABAL	82.0/2	43.0/2	44.5/15	6.7/12	10.7/20	12.4/21	10.4/8	14.2/29	23.0/18	52.0/6	60.2/26	97.0/2	97.0/2/12
	LEME	D4-31	LEME	41.0/1	84.0/21	55.0/1	28.0/12	25.2/20	12.0/22	0.0/0	32.0/29	41.0/9	54.6/24	17.4/28	80.5/18	84.0/21/2
	MOCÓCA	C3-40	FAZENDA AÇÚDE	71.6/2	60.4/27 18	42.6/6	5.6/20	6.1/21	26.6/20	21.5/9	37.0/29	24.9/12	93.1/24	65.1/2	46.9/17	93.1/24/10
	"	C4-40	ESTAÇÃO METEOROLOGICA	48.0/2	41.3/16	83.5/24	11.8/12	7.5/5	32.3/28	17.3/9	29.0/5	26.3/12	68.2/24	55.2/2	41.9/8	83.5/24/3

MÁXIMAS EM 24 HORAS

ZONAS	MUNICIPIOS	PREFIXOS	POSTOS PLUVIOMETRICOS	JANEIRO	FEVEREIRO	MARÇO	ABRIL	MAIO	JUNHO	JULHO	AGOSTO	SETEMBRO	OUTUBRO	NOVEMBRO	DEZEMBRO	ANO 1.947
VII	MONTE ALTO	C5-52	ISITIRAMA	45,0/30	47,0/18	48,5/6	20,0/20	12,5/12	6,5/28	8,8/9	25,5/28	26,0/9	35,0/23	26,0/27	69,4/28	69,4/28/12
	NUPORANGA	B4-3	USINA - DOURADOS	80,8/1	35,3/14	60,0/1	2,1/24	9,0/12	10,4/20	7,2/9	31,5/12	16,4/19	29,0/23	31,5/26	50,5/17	80,8/1/1
	ORLÂNDIA	B4-11	FAZENDA AGÚDOS	55,3/1	54,4/12	134,0/14	0,0/0	6,0/12	18,0/20	21,0/9	11,0/29	27,5/19	62,0/6	62,4/26	33,0/22	134,0/14/3
	"	B4-15	ORLÂNDIA	178,6/1	58,2/28	80,9/14	0,0/0	17,5/12	27,8/22	24,2/8	27,2/28	32,2/28	56,8/5	50,5/25	30,6/21	178,6/1/1
	PATROC. PAULISTA	B4-5	USINA - ESMERIL	61,1/2	34,5/12	75,4/15	5,3/20	7,7/23	23,3/23	20,6/9	24,0/29	50,7/28	40,5/23	28,4/13	106,4/3	106,4/3/12
	PIRAÇUNUNGA	C4-[illegible]	POSTO DE SEMENTES	46,0/1	58,0/14	44,0/3	11,0/8	20,0/20	20,0/23	19,0/9	17,0/29	24,8/9	58,0/24	81,0/26	42,0/27	81,0/26/11
	"	D4-32	SOUZA QUEIROZ	88,0/1	86,0/21	84,0/1	1,6/8	21,0/12	18,0/20	0,8/10	20,2/29	44,0/27	35,0/24	50,4/27	43,0/13	86,0/21/2
	PONTAL	C5-24	PONTAL	52,1/12	71,6/15	84,0/15	0,0/0	7,2/22	17,2/23	7,3/9	10,8/29	25,7/20	59,5/23	37,0/26	42,0/22	84,0/15/3
	STA. CRUZ D/PALMEIRAS	C4-29	STA. CRUZ DAS PALMEIRAS	42,5/2	69,2/19	56,2/3	11,2/8	9,5/4	35,2/23	7,0/10	18,0/28	21,2/25	24,6/2	30,2/26	69,5/29	69,5/29/12
	STA. RITA P. QUATRO	C4-24	ESTAÇÃO METEOROLOGICA	40,0/1	48,0/27	44,2/12	6,6/8	13,8/20	22,0/20	17,0/9	21,7/28	31,9/25	99,7/24	80,1/26	55,6/15	99,7/24/10
	STA. ROSA D/VITERBO	C4-43	USINA AMALIA	40,9/14	61,5/11	59,2/14	2,2/19	6,1/11	23,2/22	10,0/8	20,4/28	20,2/18	130,5/23	19,4/25	54,5/14	130,5/23/10
	SÃO CARLOS	C5-35	IBATÉ	85,0/20	126,0/19	35,0/6	2,0/8	21,0/13	12,0/22	10,0/3	27,0/29	45,0/24	46,0/24	42,0/10	46,0/9	126,0/19/2
	" "	C4-23	SANTA EUDÓXIA	41,5/1	54,0/19	36,9/7	2,0/15	18,0/3	9,1/22	20,7/10	20,0/28	37,0/9	99,0/24	78,0/26	42,5/11	99,0/24/10
	SÃO JOÃO D/B. VISTA	C8-31	SÃO JOÃO DA BÔA VISTA	51,0/20	48,0/16	58,1/2	5,4/8	15,6/19	19,8/20	17,7/9	32,5/29	23,0/19	41,0/23	25,0/22	35,6/9	58,1/2/8
	S. JOSÉ D/RIO PARDO	C8-28	FAZENDA GUAZUPÊZINHO	64,5/21	83,6/26	61,3/15	13,6/20	12,3/12	46,5/20	11,7/9	42,1/29	21,6/19	100,6/24	58,4/27	57,5/17	100,6/24/10
	SERRA NEGRA	D8-12	SERRA NEGRA	28,3/15	108,3/19	73,5/1	5,7/7	7,3/3	36,7/20	12,8/10	26,3/29	43,1/25	27,5/4	28,7/27	45,5/14	108,3/19/2
	TAPIRATIBA	C8-26	FAZENDA FORTALEZINHA	89,4/1	63,2/26	52,1/5	21,2/19	7,3/13	41,2/22	26,3/8	34,2/29	40,2/11	89,6/23	67,4/1	96,7/16	96,7/16/12
	"	C8-27	FAZENDA RETIRO	49,2/2	55,6/27	39,6/15	13,5/20	8,7/4	39,5/20	39,5/9	30,8/29	27,5/19	65,8/24	85,5/27	75,2/3	85,5/27/11
	TERRA ROXA	B5-25	TERRA ROXA	75,3/2	48,3/22	93,6/1	2,0/15	5,9/4	20,3/23	16,0/9	10,4/29	27,6/12	19,8/5	81,4/26	108,0/8	108,0/8/12
	VIRADOURO	B5-26	VIRADOURO	77,3/14	28,4/15	90,1/1	0,1/15	5,6/4	7,9/23	4,5/9	4,2/30	21,2/12	22,7/24	49,0/26	79,2/17	90,1/1/3
VIII	BEBEDOURO	C5-46	ANDES	65,0/24	65,0/16	80,2/6	0,0/0	20,0/12	8,3/23	12,0/9	18,5/28	27,0/9	39,6/24	34,7/26	52,2/22	80,2/6/3
	GUARACI	B6-1	USINA - MARIBONDO	80,0/2	35,1/14	39,5/15	0,5/24	22,8/20	10,0/23	7,7/9	24,1/30	58,0/18	41,4/8	25,3/26	61,5/21	80,0/2/1
	MIRASSOL	B6-21	MIRASSOL	64,3/2	24,2/28	36,4/6	14,4/28	70,4/4	14,2/26	40,0/28	16,3/30	23,1/9	42,0/24	26,7/3	117,0/21	117,0/21/12
	NOVA GRANADA	B6-6	ONDA VERDE	110,5/25	20,0/28	43,5/1	13,4/16	40,5/4	8,5/23	8,2/9	13,5/29	30,0/18	66,7/24	27,1/3	61,6/21	110,5/25/1
	OLIMPIA	B5-34	OLIMPIA	69,3/2	66,4/28	112,3/1	0,0/0	24,9/4	16,2/23	8,8/5	6,6/1	29,1/13	55,3/24	70,5/2	60,3/21	112,3/1/3
	S. JOSÉ D/RIO PRETO	B6-5	ENGº SCHMIDT	127,0/25	61,0/28	45,0/17	0,0/0	50,0/4	10,0/23	3,0/5	14,0/31	26,0/8	90,0/24	35,0/12	90,0/21	127,0/25/1
	" " "	B6-4	S. JOSÉ DO RIO PRETO	141,0/25	32,0/20	41,0/5	12,0/25	51,0/3	12,0/22	4,0/10	10,0/30	18,0/9	117,0/24	55,0/25	82,0/21	141,0/25/1
	STA. SOFIA	B5-27	SANTA ADÉLIA	46,3/1	52,4/10	28,1/17	0,6/30	40,6/3	14,2/23	7,5/9	23,7/28	48,0/9	41,9/8	26,1/26	38,6/21	52,4/10/2

DIAS DE CHUVAS

ZONAS	MUNICIPIOS	PREFIXOS	POSTOS PLUVIOMETRICOS	JANEIRO	FEVEREIRO	MARÇO	ABRIL	MAIO	JUNHO	JULHO	AGOSTO	SETEMBRO	OUTUBRO	NOVEMBRO	DEZEMBRO	ANO 1.947
I	AMERICANA	D4-4	AMERICANA - USINA	23	12	15	4	4	3	5	7	11	9	10	13	116
	AMPARO	D3-31	FAZENDA CHAPADÃO	19	13	20	3	4	3	2	4	6	7	6	9	96
	ANALÂNDIA	D4-35	ANALÂNDIA	18	13	23	2	3	2	5	6	9	8	9	13	111
	ANHEMBÍ	D5-44	FAZENDA BARREIRO RICO	21	12	8	3	2	1	6	7	8	5	6	11	90
	ATIBAIA	E3-75	ATIBAIA	21	10	10	5	2	2	5	7	12	8	11	16	109
	BOTUCATÚ	D5-27	BOTUCATÚ	25	14	10	3	6	3	7	8	9	10	10	16	120
	"	D5-29	FAZENDA MONTE ALEGRE	15	11	6	1	4	3	7	7	6	8	4	5	77
	BRAGANÇA PAULISTA	D3-39	FAZENDA ITAGUAÇÚ	24	14	15	4	6	5	6	8	15	7	9	20	133
	" "	D3-36	PINHALZINHO	21	9	10	4	2	3	3	3	7	5	5	13	85
	CAMPINAS	D4-18	ESTAÇÃO METEOROLOGICA	25	14	17	5	6	3	7	8	10	11	11	14	131
	"	D3-2	USINA - SALTO GRANDE	21	10	14	6	4	3	6	8	10	9	11	17	119
	CORUMBATAÍ	D4-42	MORRO GRANDE	15	11	14	1	6	2	5	3	12	5	4	18	96
	COTIA	E3-73	SITIO VOTORANTIM	20	15	16	7	5	5	10	7	8	7	8	13	121
	GUARULHOS	E3-2	BOM SUCESSO	17	8	12	4	3	2	4	5	7	4	9	12	87
	ITATIBA	E3-15	ITATIBA	18	5	7	4	5	2	5	3	9	4	7	16	85
	ITÚ	E4-51	FAZENDA VASSOURAL	23	10	16	5	3	2	6	7	10	7	8	11	108
	JUNDIAÍ	E3-18	CORRUPIRA	25	13	19	5	6	4	7	8	11	13	11	19	144
	"	E3-25	JUNDIAÍ	22	10	12	2	4	3	2	6	9	7	7	13	97
	"	E3-84	JUNDIAÍ-FAZ.EXPER.	25	12	13	4	6	3	7	6	10	10	8	16	120
	LIMEIRA	D4-58	ESTAÇÃO METEOROLOGICA	24	12	16	4	3	5	6	8	11	9	13	15	126
	MAIRIPORÃ	E3-5	MAIRIPORÃ	22	11	11	6	3	4	4	4	12	7	8	12	104
	PEDREIRA	D3-1	USINA - JAGUARÍ	22	10	13	4	3	3	5	6	10	8	11	16	111
	PIRACICABA	D4-19	TUPÍ-ESTAÇÃO EXPER.	26	10	12	3	4	4	7	7	11	8	12	14	118
	"	D4-3	USINA - PIRACICABA	25	13	15	4	4	4	8	6	14	9	10	16	128
	RIO CLARO	D4-12	RIO CLARO	20	13	16	1	7	3	6	6	11	8	6	17	114
	SANTA IZABEL	E3-87	IGARATÁ	23	16	16	6	5	5	6	10	12	9	9	19	136
	SANTO ANDRÉ	E3-37	PARANAPIACABA	21	15	18	9	7	7	12	12	13	15	17	18	164
	S.BERNARDO D/CAMPO	E3-24	SÃO BERNARDO DO CAMPO	21	13	16	6	9	8	10	13	12	14	6	11	139

DIAS DE CHUVAS

ZONAS	MUNICIPIOS	PREFIXOS	POSTOS PLUVIOMETRICOS	JANEIRO	FEVEREIRO	MARÇO	ABRIL	MAIO	JUNHO	JULHO	AGOSTO	SETEMBRO	OUTUBRO	NOVEMBRO	DEZEMBRO	ANO 1.947
I	S. CAETANO DO SUL	E3-22	CERAMICA-SÃO CAETANO	16	9	9	3	5	3	3	6	8	8	8	12	90
	SÃO MANUEL	D5-47	SÃO MANUEL-FAZ. EXPER.	19	16	6	3	4	2	5	6	8	8	4	18	94
	SÃO PAULO															
	" "	E3-3	AGUA BRANCA	23	14	15	5	11	7	8	12	13	12	12	19	151
	" "	E3-31	ENGORDADOR-RESERVATÓRIO	24	12	18	5	9	4	5	9	14	10	10	18	138
	" "	E3-36	ESTAÇÃO DA LUZ	17	12	14	3	4	3	3	5	9	7	7	13	97
	" "	E3-90	INSTITUTO BIOLÓGICO	17	8	10	2	5	3	4	5	8	7	8	8	85
	" "	E3-78	ITAGUAÇÚ-RESERVATÓRIO	22	16	21	8	6	5	10	12	15	13	14	21	163
	" "	E3-35	OBSERVATÓRIO-AG. FUNDA	25	21	25	21	19	22	20	13	20	18	19	22	245
	" "	E3-80	RESERVATÓRIO-CANTAREIRA	23	16	20	8	9	5	9	11	13	13	8	18	150
	" "	E3-6	SANTO AMARO-REPREZA	21	12	16	5	8	4	8	11	18	13	15	16	147
	SÃO ROQUE	E4-9	ESTAÇÃO METEOROLOGICA	26	10	11	5	10	5	8	9	12	9	13	18	136
	SOROCABA	E4-24	FABR. CIMENTO-VOTORAN	27	12	10	7	4	4	8	9	11	8	13	13	126
	TATUÍ	E4-49	CEZARIO LANGE	14	12	7	3	5	2	4	2	7	5	6	4	71
	"	E4-34	ESTAÇÃO EXPERIMENTAL	20	14	6	4	5	3	5	6	8	6	8	7	92
	"	E4-36	POSTO DE SEMENTES	21	11	7	4	6	3	7	6	9	8	8	10	100
	TIETÊ	E4-11	ESTAÇÃO METEOROLOGICA	18	8	7	4	2	3	5	5	10	7	6	11	86
	"	E4-37	ESTAÇÃO METEOROLOGICA	21	10	6	5	5	3	6	7	9	7	8	7	94
	TORRINHA	D5-33	TORRINHA	16	10	8	1	2	3	4	4	4	6	5	7	70
II	ARAÇATUBA	C7-5	ARAÇATUBA	22	14	15	4	7	4	3	9	10	8	7	13	116
	ARARAQUARA	C5-66	FAZ. APARECIDA-US. TAMOIO	23	18	15	2	3	2	6	5	10	13	10	16	123
	"	C5-14	FAZENDA NIAGARA	21	17	16	1	3	3	5	5	8	9	7	13	108
	"	C5-17	USINA CHIBARRO	25	14	16	1	2	3	5	4	11	10	9	14	114
	BARRA BONITA	D5-20	BARRA BONITA	17	14	5	0	3	2	5	4	9	6	5	6	76
	BAURÚ	D6-36	BAURÚ	22	13	11	2	5	3	7	7	8	6	9	9	102
	BIRIGUÍ	C7-31	GUATAMBÚ	7	5	4	2	5	1	3	6	8	2	1	7	51
	BROTAS	D5-1	ESTAÇÃO METEOROLOGICA	23	14	15	2	5	2	2	7	9	11	9	3	112
	"	D5-2	USINA ELÉTRICA	24	15	17	3	5	2	6	6	11	9	12	12	122
	CATANDUVA	C6-6	N. C. OSVALDO SAMPAIO	20	16	17	0	2	2	5	5	9	5	5	12	98

DIAS DE CHUVAS

ZONAS	MUNICIPIOS	PREFIXOS	POSTOS PLUVIOMETRICOS	JANEIRO	FEVEREIRO	MARÇO	ABRIL	MAIO	JUNHO	JULHO	AGOSTO	SETEMBRO	OUTUBRO	NOVEMBRO	DEZEMBRO	ANO 1.947
II	Coroados	C7-19	Coroados	16	9	9	1	7	2	4	7	10	7	4	7	88
	Dois Córregos	D5-8	Dois Córregos	14	12	7	0	4	3	6	6	10	8	7	11	88
	Getulina	C6-12	Fazenda Suiça	19	14	10	0	5	3	5	8	10	6	6	9	90
	Glicério	C7-16	Faz. Vale Formozo	19	14	10	0	5	2	4	6	10	6	6	11	93
	Ibitinga	C5-38	Posto de Sementes	21	15	14	2	4	3	5	6	7	5	5	15	102
	Itajobí	C6-40	Itajobí	23	18	14	3	8	4	5	4	7	6	11	14	117
	Jaboticabal	C5-25	Jaboticabal	18	16	17	2	4	2	3	6	9	8	9	17	111
	Jaú	D5-25	Fazenda Experimental	26	17	15	5	6	3	6	6	9	9	9	10	121
	Lins	C6-8	Guaiçara	22	13	10	3	7	4	6	8	10	7	7	15	112
	Macatuba	D5-4	Usina - Lençóis	27	15	8	3	3	3	5	6	7	10	7	12	103
	Mineiros Tietê	D5-21	Capim Fino	18	12	9	1	3	3	4	6	7	5	4	10	82
	" "	D5-22	Mineiros Tietê	21	16	12	2	5	3	2	6	11	10	8	12	108
	Mirassól	B6-21	Mirassól	16	17	17	2	7	1	5	2	9	9	8	14	107
	Novo Horizonte	C6-37	Novo Horizonte	15	11	10	3	4	2	4	5	7	5	7	14	87
	Pederneiras	D5-24	Usina Lageado	25	17	14	6	7	2	8	8	11	10	9	15	132
	Penápolis	C7-11	Alto Alégre	14	12	11	2	4	1	4	6	5	7	5	10	81
	"	C7-13	Fazenda Figueira	15	13	9	2	5	3	5	7	7	6	6	10	86
	Pindorama	C5-18	Estação Experimental	18	14	16	1	3	23	5	6	9	6	8	15	124
	Ribeirão Bonito	D5-8	Ribeirão Bonito	21	13	12	2	2	2	4	4	4	8	4	7	84
	São Carlos	C5-35	Ibaté	19	13	18	2	2	2	4	4	7	8	4	8	89
	" "	D4-15	São Carlos	25	19	21	8	5	3	6	6	13	14	12	14	141
	Tabatinga	C5-48	Fazenda Itaquerê	20	13	13	1	5	3	6	5	9	8	10	12	105
	Urupês	C6-41	Urupês	18	13	12	0	4	1	3	3	5	6	5	13	83
III	Baurú	D6-36	Baurú-Posto Sementes	22	13	11	2	5	3	7	7	8	6	9	9	102
	Duartina	D6-8	Duartina	22	9	9	5	5	3	9	7	9	5	7	10	100
	Gália	D6-19	Gália	19	13	9	5	5	3	5	7	9	6	7	9	97
	"	D6-5	Fernão	21	15	9	2	5	3	5	7	6	6	5	10	94
	Marilia	D6-25	Posto de Sementes	19	16	10	3	6	2	5	8	9	9	7	13	107
	Oriente	D7-32	Oriente	21	13	9	1	4	2	3	5	9	4	3	7	81

DIAS DE CHUVAS

ZONAS	MUNICIPIOS	PREFIXOS	POSTOS PLUVIOMETRICOS	JANEIRO	FEVEREIRO	MARÇO	ABRIL	MAIO	JUNHO	JULHO	AGOSTO	SETEMBRO	OUTUBRO	NOVEMBRO	DEZEMBRO	ANO 1.947
III	Piquerobí	C8-1	Piquerobí	16	12	7	3	7	1	4	5	7	6	0	6	74
	Pres. Prudente	D8-11	Posto de Sementes	13	11	7	3	7	0	2	5	6	4	2	7	67
	Quintana	D7-33	Quintana	16	12	8	2	4	1	3	5	10	5	0	8	74
IV	Angatuba	E5-19	Fazenda Aterradinho	24	14	7	5	10	7	9	10	11	9	7	10	123
	Avaré	E5-8	Estação Meteorologica	26	17	9	5	8	6	6	8	11	11	13	16	136
	Baurú	D5-1	Baurú	19	10	8	1	5	3	8	7	6	6	8	7	88
	Burí	E5-4	Rondinha	19	8	4	1	2	1	6	8	10	10	3	8	80
	Candido Mota	D7-31	Usina Parí	21	15	9	2	6	2	5	5	8	7	5	8	93
	Duartina	D6-8	Duartina	22	9	9	5	5	3	9	7	9	5	7	10	100
	Gália	D6-5	Fernão	21	15	9	2	5	3	7	6	6	5	5	10	94
	"	D6-13	Gália	19	13	9	5	5	3	5	7	9	6	7	9	97
	Guapiára	F5-10	Guapiára	25	21	6	8	7	3	4	7	11	14	7	10	118
	Itapéva	E5-9	Estação Meteorologica	23	14	7	8	8	6	7	11	11	11	9	14	129
	"	F5-12	Usina Santa Maria	9	3	2	1	20	1	4	3	5	3	3	5	59
	Itapetininga	E5-15	Posto de Sementes	25	13	8	4	4	7	8	9	11	6	8	9	112
	Itaporanga	E6-9	Itaporanga	23	13	4	4	8	6	5	8	9	9	8	10	107
	Itararé	F6-1	Itararé	20	12	8	5	5	3	5	6	10	9	6	11	100
	Itatinga	E5-13	Itatinga	18	11	8	2	3	3	5	7	10	4	6	8	85
	Paraguaçú Paulista	D7-4	Paraguaçú Paulista	16	14	3	2	5	1	4	7	9	6	7	6	80
	Piquerobí	C8-1	Piquerobí	16	12	7	3	7	1	4	5	7	6	0	6	74
	Pirajú	E6-15	Tejupá	25	16	7	2	7	5	6	4	10	9	7	14	112
	"	E6-2	Usina-Bôa Vista	25	14	5	1	6	6	8	6	11	8	8	10	108
	Pres. Prudente	D8-11	Posto de Sementes	13	11	7	3	7	0	2	5	6	4	2	7	67
	Ribeirão dos Pintos	D6-32	Salto Grande	24	14	9	4	6	2	5	6	8	6	3	9	96
	Salto Grande	D6-34	Salto Grande	14	13	7	3	5	1	4	4	6	8	0	8	73
	S. Miguel Arcanjo	F4-1	Usina - Turvinho	24	2	15	7	8	7	9	15	22	16	14	14	173
V	Apiaí	F5-12	Usina - Apiaí	9	3	2	1	20	1	4	3	5	3	3	5	59
	Cananéia	G5-1	Ariri	23	17	10	4	10	5	4	11	19	18	15	6	142

DIAS DE CHUVAS

ZONAS	MUNICIPIOS	PREFIXOS	POSTOS PLUVIOMETRICOS	JANEIRO	FEVEREIRO	MARÇO	ABRIL	MAIO	JUNHO	JULHO	AGOSTO	SETEMBRO	OUTUBRO	NOVEMBRO	DEZEMBRO	ANO 1.947
V	CUBATÃO	E3-38	PIAÇAGUÊRA	18	11	12	8	7	4	7	10	13	12	10	17	129
	ELDORADO	F5-7	ELDORADO	24	18	22	9	12	7	9	15	21	19	16	21	193
	GUARUJÁ	E3-39	ITAPÊMA-DOCAS-SANTOS	23	13	18	8	11	8	11	12	13	15	16	16	164
	IGUAPE	F4-3	ESTAÇÃO METEOROLOGICA	23	16	15	7	15	11	11	16	6	18	14	16	168
	ITANHAÊN	F3-1	ITANHAÊN	15	13	4	7	9	5	12	14	10	15	14	19	147
	JUQUIÁ	F4-10	JUQUIÁ	26	15	21	9	13	8	9	23	18	20	14	15	191
	SALESÓPOLIS	E2-4	POÇO PRETO	17	15	16	14	8	8	18	16	23	16	17	21	189
	SANTO ANDRÉ	E3-37	PARANAPIACABA	21	15	18	9	7	7	12	12	18	15	17	18	164
	SANTOS	E3-41	CAETÉS-LINHA TORRES	24	15	16	6	8	8	10	12	13	19	13	19	163
	"	E3-42	ITATINGA-REPREZA	19	16	23	11	10	7	12	14	15	19	17	23	186
	"	E3-40	USINA - ITATINGA	23	18	23	14	10	9	12	17	19	22	19	26	212
	UBATUBA	E2-5	ESTAÇÃO METEOROLOGICA	22	13	21	12	9	9	12	16	14	18	20	21	187
VI	AREIAS	D1-2	FAZENDA JARDIM	27	27	29	11	6	5	8	10	14	18	20	26	201
	BANANAL	D1-11	BANANAL	23	17	20	5	10	4	7	11	11	18	15	25	166
	CACHOEIRA PAULISTA	D1-12	BOCAINA	25	16	23	7	10	8	5	11	7	17	15	23	167
	CAÇAPAVA	E2-18	CAÇAPAVA	22	14	19	7	7	5	7	9	13	12	12	21	148
	CAMPOS DO JORDÃO	D2-15	CACHOEIRA DO DIAMANTE	27	22	24	5	8	6	5	11	11	14	10	24	167
	" " "	D2-19	EMILIO RIBAS	27	15	22	9	8	5	4	6	9	12	17	21	155
	CRUZEIRO	D1-6	CAIXA D'AGUA	22	14	22	8	7	4	7	9	9	14	13	22	151
	CUNHA	E1-2	ESTAÇÃO METEOROLOGICA	23	17	21	3	8	8	6	10	6	13	13	18	146
	"	D2-25	ESTRADA DE CUNHA	22	14	17	4	5	10	11	16	13	15	16	19	162
	GUARATINGUETÁ	D2-2	GUARATINGUETÁ	26	16	24	8	7	8	6	11	11	16	16	20	169
	"	D2-23	PILÕES	22	14	21	5	8	5	4	10	9	14	12	21	135
	JACAREÍ	E2-16	JACAREÍ	23	15	21	5	5	9	5	9	11	12	9	20	144
	MOGÍ DAS CRUZES	E2-53	CASA GRANDE	24	13	20	12	10	7	12	13	17	17	15	19	179
	MONTEIRO LOBATO	D2-20	MONTEIRO LOBATO	28	26	27	7	9	7	8	14	20	20	16	26	208
	NATIVIDADE DA SERRA	E2-24	BAIRRO DO ALTO	27	14	23	7	12	9	7	10	26	31	12	24	202
	" " "	E2-8	NATIVIDADE DA SERRA	23	16	18	7	7	4	4	12	12	16	17	20	156

DIAS DE CHUVAS																
ZONAS	MUNICIPIOS	PREFIXOS	POSTOS PLUVIOMETRICOS	JANEIRO	FEVEREIRO	MARÇO	ABRIL	MAIO	JUNHO	JULHO	AGOSTO	SETEMBRO	OUTUBRO	NOVEMBRO	DEZEMBRO	ANO 1.947
VI	PARAIBUNA	E2-23	PARAIBUNA	22	16	19	5	6	5	5	11	13	13	12	20	147
	PINDAMONHANGABA	D2-12	PINDAMONHANGABA	25	12	13	4	7	7	4	9	10	13	15	24	144
	SALESÓPOLIS	E2-4	POÇO PRETO	17	15	16	14	8	8	18	16	28	16	17	21	189
	S.L.DO PARAITINGA	E2-21	SÃO LUIZ DO PARAITINGA	19	9	10	8	4	3	4	6	6	4	9	14	91
	TAUBATÉ	E2-6	TAUBATÉ	27	16	19	6	7	7	5	8	14	20	16	23	168
VII	AGUAÍ	D3-22	POSTO DE SEMENTES	25	20	19	4	8	4	4	7	9	8	11	21	140
	ARARAQUARA	C5-37	AMERICO BRASILIENSE	20	12	16	0	8	8	8	4	8	6	7	13	95
	"	C5-8	JOÁ	20	13	20	1	8	2	5	6	7	7	6	13	105
	ARARAS	D4-26	FAZENDA SÃO FRANCISCO	22	13	14	8	4	2	1	4	7	1	7	12	98
	BARRETOS	B5-22	ADOLFO PINTO	17	9	16	0	1	1	0	4	5	11	7	12	86
	"	B5-23	AMOREIRA	16	13	17	2	8	1	2	8	7	10	7	12	93
	BEBEDOURO	C5-46	ANDES	19	16	18	0	5	2	2	7	8	6	7	15	105
	"	B5-24	MANDEMBO	21	14	13	2	5	2	3	6	9	11	9	15	115
	COLINA	B5-28	COUDELARIA PAULISTA	20	14	18	1	6	2	3	8	11	10	9	17	119
	CRAVINHOS	C4-15	TIBIRIÇÁ	21	16	17	1	2	2	4	4	6	7	11	13	104
	DESCALVADO	C4-4	DESCALVADO	21	12	18	1	2	3	2	2	10	7	10	14	102
	ESP.STO.DO PINHAL	D3-8	PINHAL	27	16	25	8	8	5	4	7	16	13	17	23	164
	FRANCA	B4-23	JERIQUÁRA	13	10	14	1	0	3	1	4	5	5	6	10	72
	"	B4-20	RESTINGA	21	14	15	5	8	4	1	8	9	10	10	17	112
	GUARÁ	B4-4	USINA SÃO JOAQUIM	23	14	19	0	8	0	8	1	12	11	20	14	120
	GUARÍBA	C5-21	HAMMOND	19	14	15	1	8	2	2	4	8	6	8	11	93
	IGARAPAVA	B4-2	USINA - BURITÍS	20	12	16	2	1	2	2	5	5	8	10	13	96
	ITAPÍRA	D3-15	ITAPÍRA	23	12	17	2	2	2	3	6	12	9	13	17	118
	JABOTICABAL	C5-23	JABOTICABAL	16	13	17	2	3	1	2	3	7	10	7	12	93
	LEME	D4-31	LEME	17	11	16	2	2	1	0	5	6	3	11	13	91
	MOGÔCA	C3-40	FAZENDA AÇÚDE	23	18	22	3	4	2	4	7	11	13	14	21	142
	"	C4-40	ESTAÇÃO METEOROLOGICA	23	15	18	2	6	2	5	3	9	11	11	23	128
	MONTE ALTO	C5-52	IBITIRAMA	14	12	18	1	3	7	3	4	4	7	5	14	92

DIAS DE CHUVAS

ZONAS	MUNICIPIOS	PREFIXOS	POSTOS PLUVIOMETRICOS	JANEIRO	FEVEREIRO	MARÇO	ABRIL	MAIO	JUNHO	JULHO	AGOSTO	SETEMBRO	OUTUBRO	NOVEMBRO	DEZEMBRO	ANO 1.947
VII	NUPORANGA	B4-3	USINA - DOURADOS	17	13	20	1	3	2	1	6	14	11	11	15	114
	ORLÂNDIA	B4-11	FAZENDA AGÚDOS	13	10	17	0	3	2	2	4	8	8	8	12	88
	"	B4-15	ORLÂNDIA	17	13	16	0	8	2	4	6	8	12	11	16	113
	PATROC. PAULISTA	B4-5	USINA - ESMERIL	19	13	16	1	3	2	1	6	10	11	12	18	112
	PIRAÇUNUNGA	C4-39	POSTO DE SEMENTES	28	18	20	1	4	3	3	5	11	8	8	14	113
	"	D4-32	SOUZA QUEIRÓZ	18	15	18	1	3	2	3	3	8	11	6	11	99
	PONTAL	C5-24	PONTAL	16	11	19	0	2	1	1	6	6	7	4	17	90
	STA. CRUZ D/PALMEIRAS	C4-29	STA. CRUZ DAS PALMEIRAS	17	13	15	2	3	1	3	4	9	10	8	17	102
	STA. RITA P. QUATRO	C4-24	ESTAÇÃO METEOROLOGICA	24	11	20	1	3	2	2	4	11	12	11	17	118
	STA. ROSA D/VITERBO	C4-48	USINA AMALIA	21	17	21	1	5	2	3	5	11	10	5	13	114
	SÃO CARLOS	C5-35	IBATÉ	19	13	18	1	2	2	4	3	7	8	4	8	89
	" "	C4-23	SANTA EUDÓXIA	26	14	19	1	3	2	2	5	9	10	10	16	114
	SÃO JOÃO D/B. VISTA	C3-31	SÃO JOÃO DA BÔA VISTA	21	13	19	2	6	4	3	4	9	11	13	20	125
	S. JOSÉ D/RIO PARDO	C3-28	FAZENDA GUAXUPÉZINHO	24	14	20	2	5	3	3	5	9	11	10	21	127
	SERRA NEGRA	D3-12	SERRA NEGRA	21	14	16	4	3	3	7	6	10	12	12	18	126
	TAPIRATIBA	C3-26	FAZENDA FORTALEZINHA	21	12	17	2	3	3	5	5	5	10	10	16	109
	"	C3-27	FAZENDA RETIRO	24	13	20	2	2	3	2	5	3	9	11	17	116
	TERRA ROXA	B5-25	TERRA ROXA	25	14	20	3	6	1	2	7	9	9	11	16	123
	VIRADOURO	B5-26	VIRADOURO	18	10	19	1	6	3	1	7	5	10	11	17	108
VIII	BEBEDOURO	C5-46	ANDES	19	16	18	0	5	2	2	7	8	6	7	15	105
	GUARAÇAÍ	B6-1	USINA - MARIBONDO	25	15	20	1	7	3	3	5	12	11	8	15	125
	MIRASSÓL	B6-21	MIRASSÓL	16	17	17	2	7	1	5	2	9	9	8	14	107
	NOVA GRANADA	B6-9	ONDA VERDE	20	15	17	2	5	3	4	7	7	7	10	14	111
	OLIMPIA	B5-34	OLIMPIA	17	13	17	0	6	2	4	7	8	9	9	13	107
	S. JOSÉ D/RIO PRETO	B6-5	ENGº SCHMIDT	15	28	17	0	2	2	4	3	5	6	6	10	78
	" " " " "	B6-4	SÃO JOSÉ DO RIO PRETO	20	14	18	1	3	1	3	5	8	5	6	14	98
	STA. SOFIA	C5-27	SANTA ADÉLIA	19	13	15	1	2	4	2	6	8	5	7	15	97

SECRETARIA DA VIAÇÃO E OBRAS PÚBLICAS

CARTA GERAL DO

ESTADO DE SÃO PAULO

(BRASIL)

QUILOMETROS

DEPART.TO DE ÁGUAS E ENERGIA ELÉTRICA

DIVISÃO DE PLANEJAMENTO

SECÇÃO DE HIDROGRAFIA

MAPA PLUVIOMÉTRICO DO ANO DE 1947

Postos Pluviometricos

- ,, a serem instalados
- Cooperação instalados
- , , a serem instalados
- Que recebem gratificação
- ,, deverão receber gratificação
- A serem instalados preferencialmente

Postos de 1ª classe instalados

, , , , , , a serem instalados

Postos Fluviometricos

2ª classe instalados

, , a serem instalados

1ª , , instalados

, , a serem instalados

500 - 1.000

1.001 - 1.500

1.501 - 2.000

mais de 2.000

ESTADO DE MATO GROSSO

ESTADO DE MINAS GERAIS

ESTADO DO PARANÁ

E. DO RIO DE JANEIRO

OCEANO ATLANTICO

ALTURAS DE CHUVAS

ZONAS	MUNICIPIOS	PREFIXOS	POSTOS PLUVIOMETRICOS	JANEIRO	FEVEREIRO	MARÇO	ABRIL	MAIO	JUNHO	JULHO	AGOSTO	SETEMBRO	OUTUBRO	NOVEMBRO	DEZEMBRO	ANO 1.948
I	AMERICANA	D4-4	AMERICANA - USINA	280,0	299,4	181,3	25,2	47,8	6,4	32,3	13,0	24,2	52,5	129,7	76,2	1.168,6
	AMPARO	D3-31	FAZENDA CHAPADÃO	180,5	278,8	216,9	26,5	55,6	0,0	42,9	21,9	12,3	58,3	71,5	77,2	1.042,4
	ANALÂNDIA	D4-35	ANALÂNDIA	249,1	164,8	187,9	7,0	99,5	47,0	1,0	20,5	5,0	69,1	[illegible]	111,4	1.090,5
	ANHEMBÍ	D5-44	FAZENDA BARREIRO RICO	158,8	160,7	209,2	40,0	65,2	0,0	51,3	21,3	0,0	104,4	[illegible]	127,5	1.080,5
	ATIBAIA	E3-75	ATIBAIA	153,7	200,8	208,1	34,5	39,2	2,6	44,1	6,2	24,7	116,6	[illegible]	142,2	1.078,5
	BOTUCATÚ	D5-27	BOTUCATÚ	164,7	213,0	235,6	33,9	38,2	0,0	50,4	29,4	7,6	128,4	[illegible]	200,2	1.257,9
	"	D5-29	FAZENDA MONTE ALEGRE	178,8	217,0	168,0	10,5	46,5	0,0	60,5	29,7	0,0	138,3	[illegible]	121,6	1.154,1
	BRAGANÇA PAULISTA	D3-29	FAZENDA ITAGUAÇÚ	182,2	196,0	168,7	14,1	30,4	15,5	62,0	[illegible]	42,8	58,1	[illegible]	[illegible]	1.080,8
	" "	D3-36	PINHALZINHO	211,6	221,9	227,8	18,0	111,0	0,0	34,5	17,9	14,0	58,0	[illegible]	[illegible]	1.215,3
	CAMPINAS	D4-18	ESTAÇÃO METEOROLOGICA	212,9	167,8	130,6	48,5	51,5	3,0	40,8	18,0	15,6	86,0	[illegible]	[illegible]	[illegible]
	"	D3-2	USINA - SALTO GRANDE	183,3	219,9	208,9	30,6	22,5	5,5	30,5	[illegible]	20,5	72,5	[illegible]	149,9	1.080,8
	CORUMBATAÍ	D4-42	MORRO GRANDE	246,7	283,8	115,0	16,2	49,7	0,0	53,2	18,3	2,5	61,8	[illegible]	182,1	1.205,8
	COTIA	E3-73	SITIO VOTORANTIM	286,8	198,0	229,5	31,9	108,5	6,1	62,4	76,1	20,9	[illegible]	[illegible]	[illegible]	1.309,9
	GUARULHOS	E3-2	BOM SUCESSO	304,9	256,7	179,7	52,8	84,5	8,8	33,4	46,6	4,2	91,1	[illegible]	246,4	1.377,4
	ITATIBA	E3-15	ITATIBA	[illegible]	[illegible]	[illegible]	28,0	27,1	[illegible]	[illegible]	23,0	20,7	[illegible]	[illegible]	[illegible]	[illegible]
	ITÚ	E4-51	FAZENDA VASSOURAL	298,9	169,6	[illegible]	28,7	46,5	[illegible]	42,5	[illegible]	[illegible]	[illegible]	[illegible]	[illegible]	[illegible]
	JUNDIAÍ	E3-18	CORRUPIRA	[illegible]	[illegible]	[illegible]	[illegible]	45,8	[illegible]	33,1	[illegible]	[illegible]	[illegible]	[illegible]	[illegible]	[illegible]
	"	E3-25	JUNDIAÍ	189,3	211,2	209,7	58,5	40,1	3,5	20,9	8,2	19,7	86,8	[illegible]	138,4	1.031,3
	"	E3-84	JUNDIAÍ-FAZ.EXPER.	184,0	284,5	309,5	56,0	46,0	[illegible]	29,0	19,0	20,5	88,5	154,0	163,0	1.259,5
	LIMEIRA	D4-53	ESTAÇÃO METEOROLOGICA	205,5	[illegible]	[illegible]	30,3	43,1	0,9	[illegible]	[illegible]	12,4	[illegible]	90,2	123,0	1.175,1
	MAIRIPORÃ	E3-5	MAIRIPORÃ	238,8	[illegible]	238,1	29,8	46,0	5,0	[illegible]	[illegible]	5,1	[illegible]	[illegible]	[illegible]	1.060,9
	PEDREIRA	D3-1	USINA - JAGUARÍ	146,5	209,6	[illegible]	35,6	40,7	2,5	59,5	[illegible]	12,9	78,1	[illegible]	209,2	1.106,7
	PIRACICABA	D4-19	TUPÍ-ESTAÇÃO EXPER.	271,5	[illegible]	[illegible]	48,0	48,3	[illegible]	[illegible]	18,9	[illegible]	[illegible]	[illegible]	67,2	1.225,5
	"	D4-3	USINA - PIRACICABA	[illegible]	[illegible]	[illegible]	[illegible]	[illegible]	[illegible]	[illegible]	[illegible]	15,6	[illegible]	[illegible]	[illegible]	1.290,9
	RIO CLARO	D4-12	RIO CLARO	[illegible]	[illegible]	[illegible]	[illegible]	[illegible]	[illegible]	[illegible]	[illegible]	[illegible]	[illegible]	[illegible]	[illegible]	1.489,4
	SANTA IZABEL	E3-87	IGARATÁ	208,6	148,6	252,6	36,1	101,8	[illegible]	[illegible]	[illegible]	[illegible]	[illegible]	[illegible]	221,8	1.359,7
	SANTO ANDRÉ	E3-37	PARANAPIACABA	152,2	[illegible]	[illegible]	[illegible]	[illegible]	[illegible]	[illegible]	[illegible]	[illegible]	[illegible]	[illegible]	[illegible]	[illegible]
	S.BERNARDO D/CAMPO	E3-24	SÃO BERNARDO DO CAMPO	147,7	169,6	[illegible]	[illegible]	[illegible]	[illegible]	[illegible]	[illegible]	[illegible]	[illegible]	[illegible]	[illegible]	[illegible]
	S.CAETANO DO SUL	E3-22	CERAMICA-SÃO CAETANO	215,2	166,2	[illegible]	[illegible]	[illegible]	[illegible]	[illegible]	[illegible]	[illegible]	[illegible]	[illegible]	[illegible]	[illegible]

ALTURAS DE CHUVAS

ZONAS	MUNICIPIOS	PREFIXOS	POSTOS PLUVIOMETRICOS	JANEIRO	FEVEREIRO	MARÇO	ABRIL	MAIO	JUNHO	JULHO	AGOSTO	SETEMBRO	OUTUBRO	NOVEMBRO	DEZEMBRO	ANO 1.948
I	SÃO MANUEL	D5-47	SÃO MANUEL-FAZ.EXPER.	191.0	253.2	185.1	8.6	55.5	21.7	81.3	67.0	8.5	128.2	198.6	202.1	1.355.8
	SÃO PAULO															
	" "	E3-3	AGUA BRANCA	200.8	160.9	252.5	36.2	74.8	1.6	66.3	60.1	21.8	116.1	77.1	122.9	1.198.8
	" "	E3-31	ENGORDADOR-RESERVATÓRIO	151.7	279.3	289.5	38.3	44.4	21.4	51.3	56.7	16.5	92.8	64.6	125.3	1.235.8
	" "	E3-36	ESTAÇÃO DA LUZ	189.5	188.7	311.4	30.8	88.9	3.6	54.6	55.6	17.0	102.4	82.4	106.6	1.236.5
	" "	E3-30	INSTITUTO BIOLÓGICO	192.3	153.5	266.6	29.8	80.3	0.0	55.2	61.5	20.4	104.6	81.9	96.2	1.142.5
	" "	E3-28	ITAGUAÇÚ-RESERVATÓRIO	237.5	264.5	325.3	53.9	49.4	17.7	65.7	45.2	22.4	93.7	109.0	131.4	1.415.7
	" "	E3-35	OBSERVATÓRIO-AG. FUNDA	152.1	143.2	265.4	47.1	91.3	5.3	83.5	70.2	23.5	120.2	80.6	93.6	1.176.0
	" "	E3-80	RESERVATÓRIO-CANTAREIRA	222.9	194.9	196.2	39.9	29.5	14.0	65.5	42.2	19.8	81.0	92.9	113.0	1.117.8
	" "	E3-6	SANTO AMARO-REPREZA	232.6	131.2	267.3	39.8	109.4	6.9	62.0	92.4	24.6	90.5	81.8	98.2	1.236.2
	SÃO ROQUE	E4-9	ESTAÇÃO METEOROLOGICA	195.9	155.9	252.8	40.6	47.9	1.5	56.6	70.0	6.7	113.6	141.3	128.9	1.211.7
	SOROCABA	E4-24	FABR. CIMENTO-VOTORAN	208.9	101.9	193.0	16.9	59.2	0.0	75.6	46.0	6.1	86.5	114.4	140.0	1.048.5
	TATUÍ	E4-49	CEZARIO LANGE	166.7	218.5	162.6	25.2	82.2	2.1	56.4	32.5	0.0	125.9	83.9	80.3	1.036.3
	"	E4-34	ESTAÇÃO EXPERIMENTAL	129.8	258.3	127.9	36.6	75.4	10.2	47.0	52.4	13.5	114.5	105.0	103.5	1.069.1
	"	E4-36	POSTO DE SEMENTES	160.4	273.2	128.5	13.4	59.0	3.2	54.8	41.6	14.3	144.1	77.4	107.7	1.077.6
	TIETÊ	E4-11	ESTAÇÃO METEOROLOGICA	288.1	212.3	151.5	22.5	27.5	0.0	53.1	20.6	11.7	124.8	104.3	70.4	1.086.8
	"	E4-37	" "	188.0	263.0	221.6	28.6	40.1	0.0	36.1	33.4	5.4	77.3	125.6	66.2	1.085.3
	TORRINHA	D5-33	TORRINHA	101.1	249.6	227.0	0.0	69.0	0.0	54.0	6.0	1.0	210.0	218.0	167.0	1.296.7
II	ARAÇATUBA	C7-5	ARAÇATUBA	425.3	263.0	96.3	7.7	22.8	0.0	64.2	3.0	16.2	102.6	177.8	110.8	1.289.7
	ARARAQUARA	C5-65	FAZ. APARECIDA-US. TAMOIO	160.3	307.8	102.0	3.4	60.4	0.1	41.1	9.2	1.3	93.0	238.5	124.1	1.141.2
	"	C5-14	FAZENDA NIAGARA	177.0	313.0	71.5	0.0	58.0	0.0	94.3	2.5	0.5	130.0	326.5	139.5	1.252.8
	"	C5-17	USINA CHIBARRO	132.3	262.7	110.2	4.5	58.2	0.5	39.6	0.4	0.3	113.5	253.6	85.4	1.061.2
	BARRA BONITA	D5-20	BARRA BONITA	175.6	253.5	126.1	20.3	80.3	0.0	64.9	5.2	2.7	153.0	131.6	153.8	1.167.0
	BAURÚ	D6-36	BAURÚ	162.8	231.4	92.3	4.4	42.7	0.0	89.8	25.7	7.5	171.0	117.5	142.7	1.087.8
	BIRIGUÍ	C7-26	GUATAMBÚ	317.6	330.9	61.1	3.5	39.7	0.0	101.6	1.2	8.1	121.7	354.0	139.5	1.498.9
	BROTAS	D5-1	ESTAÇÃO METEOROLOGICA	200.0	208.0	170.0	33.0	45.0	0.0	97.0	16.0	12.0	133.0	213.0	149.0	1.276.0
	"	D5-2	USINA ELÉTRICA	158.8	242.5	197.7	27.5	49.7	0.0	74.2	16.2	14.5	113.5	203.0	139.6	1.237.2
	CATANDUVA	C6-6	N.C. OSVALDO SAMPAIO	171.8	369.0	138.8	0.0	69.0	0.0	66.9	5.7	23.0	83.5	169.5	221.0	1.316.3
	COROADOS	C7-19	COROADOS	138.5	187.7	153.1	2.9	31.1	0.0	74.0	0.1	4.1	94.1	290.4	88.4	1.064.4

ALTURAS DE CHUVAS																
ZONAS	MUNICIPIOS	PREFIXOS	POSTOS PLUVIOMETRICOS	JANEIRO	FEVEREIRO	MARÇO	ABRIL	MAIO	JUNHO	JULHO	AGOSTO	SETEMBRO	OUTUBRO	NOVEMBRO	DEZEMBRO	ANO 1.948
II	Dois Córregos	D5-8	Dois Córregos	200,0	202,3	130,0	5,0	67,0	0,0	60,7	11,5	9,0	148,0	146,0	182,0	1.161,5
	Getulina	C6-12	Fazenda Suiça	217,1	276,5	79,4	0,0	42,1	0,0	46,7	10,9	15,7	160,3	134,6	89,9	1.073,4
	Gliçério	C7-16	Faz. Vale Formozo	436,4	159,7	75,5	5,8	54,0	0,0	85,0	11,6	21,9	112,6	294,0	81,1	1.337,6
	Ibitinga	C5-88	Posto de Sementes	155,4	255,5	120,2	0,5	101,0	0,0	42,5	9,3	6,0	140,5	253,1	132,5	1.216,5
	Itajobí	C6-40	Itajobí	147,7	294,0	81,4	0,0	31,5	4,7	52,3	21,6	27,3	88,4	266,7	124,5	1.140,1
	Jaboticabal	C5-25	Jaboticabal	247,4	278,0	138,5	0,0	32,3	0,0	20,3	15,0	4,2	146,5	243,1	173,0	1.293,3
	Jaú	D5-25	Fazenda Experimental	126,4	276,8	217,6	23,2	44,0	0,0	60,6	13,2	7,4	167,6	109,6	141,1	1.187,5
	Lins	C6-8	Guaiçara	260,2	350,6	65,5	2,4	64,2	0,0	84,8	17,6	16,0	116,7	162,5	154,8	1.295,3
	Macatuba	D5-4	Usina - Lençóis	156,2	295,5	129,0	10,4	10,6	0,0	56,0	14,9	3,2	136,9	137,8	117,9	1.068,4
	Mineiros Tietê	D5-21	Capim Fino	211,4	194,2	215,4	13,1	72,8	0,0	152,1	29,0	7,0	82,8	176,6	137,0	1.191,4
	" "	D5-22	Mineiros Tietê	115,1	306,6	175,5	12,0	88,5	0,0	42,4	14,0	2,3	96,0	149,4	174,5	1.176,3
	Mirassól	D6-21	Mirassól	238,0	213,4	87,8	8,0	46,4	0,0	28,0	5,8	13,5	103,6	187,4	217,0	1.098,9
	Novo Horizonte	C6-37	Novo Horizonte	159,7	287,6	70,1	0,0	58,3	0,0	36,1	20,5	8,0	98,6	176,5	111,2	1.026,6
	Pederneiras	D5-24	Usina Lageado	140,5	282,7	80,7	0,5	52,0	0,0	37,2	0,5	3,3	150,0	135,3	195,2	1.077,9
	Penápolis	C7-11	Alto Alégre	362,4	215,5	101,0	0,5	61,6	0,0	68,0	21,2	25,5	190,4	291,0	161,7	1.498,8
	"	C7-13	Fazenda Figueira	253,2	227,3	99,2	8,2	54,9	0,0	85,6	9,5	11,4	141,4	163,4	185,6	1.239,7
	Pindorama	C5-18	Estação Experimental	129,3	285,7	151,2	0,0	51,4	0,0	37,6	5,4	16,5	99,4	175,3	131,1	1.082,9
	Ribeirão Bonito	D5-3	Ribeirão Bonito	228,1	242,1	77,3	9,0	41,1	0,0	37,5	2,3	4,7	117,3	161,2	120,6	1.042,2
	São Carlos	C5-35	Ibaté	207,0	188,0	121,0	0,0	40,0	0,0	30,0	5,0	0,0	111,0	254,0	154,0	1.110,0
	" "	D4-15	São Carlos	189,6	119,2	247,8	1,0	83,1	0,3	57,9	21,0	4,8	125,3	174,4	140,6	1.245,3
	Tabatinga	C5-48	Fazenda Itaquerê	228,7	208,4	105,0	0,0	80,0	0,0	37,5	4,0	1,5	188,2	371,0	174,5	1.393,8
	Urupês	C6-41	Urupês	136,5	272,0	41,0	0,0	42,5	0,0	33,0	19,0	14,5	122,8	212,2	217,8	1.011,3
III	Bauru	D6-36	Bauru-Posto Sementes	162,8	231,4	92,3	4,4	42,7	0,0	89,8	25,7	7,5	171,0	117,5	142,7	1.087,8
	Duartina	D6-20	Duartina	140,3	313,6	138,4	0,0	60,9	0,0	40,2	22,1	17,5	157,4	77,8	139,2	1.118,4
	Gália	D6-19	Gália	181,0	414,0	94,0	0,0	41,0	0,0	62,0	11,0	9,0	83,0	113,0	66,0	1.074,0
	"	D6-5	Fernão	184,0	301,3	91,0	0,0	73,0	0,0	69,8	1,0	8,0	102,5	117,0	131,1	1.108,7
	Marilia	D6-25	Posto de Sementes	224,7	261,0	125,6	25,2	42,0	0,7	91,2	21,6	20,0	102,0	131,3	85,8	1.131,1
	Oriente	D7-32	Oriente	211,0	272,3	54,0	4,0	32,0	0,0	89,5	2,1	12,0	137,0	199,0	84,0	1.096,9

ALTURAS DE CHUVAS

ZONAS	MUNICIPIOS	PREFIXOS	POSTOS PLUVIOMETRICOS	JANEIRO	FEVEREIRO	MARÇO	ABRIL	MAIO	JUNHO	JULHO	AGOSTO	SETEMBRO	OUTUBRO	NOVEMBRO	DEZEMBRO	ANO 1.948
III	PIQUEROBÍ	C8-1	PIQUEROBÍ	144,2	192,7	89,0	0,0	0,0	0,0	72,3	11,2	26,2	92,9	157,4	78,9	864,8
	PRES. PRUDENTE	D8-11	POSTO DE SEMENTES	197,7	265,1	51,0	15,5	19,0	0,0	88,5	16,0	54,5	62,0	129,0	94,5	992,8
	QUINTANA	D7-33	QUINTANA	266,2	328,7	26,5	0,0	48,4	1,0	102,7	17,0	49,0	172,7	297,9	153,5	1.463,6
IV	ANGATUBA	E5-19	FAZENDA ATERRADINHO	368,0	324,0	65,6	19,5	32,2	2,0	102,0	66,6	7,0	89,4	182,6	33,9	1.293,8
	AVARÉ	E5-8	ESTAÇÃO METEOROLOGICA	231,6	256,4	148,6	12,1	32,8	0,8	147,9	80,2	12,2	138,0	155,0	153,4	1.319,0
	BAURÚ	D6-1	BAURÚ	162,8	231,4	92,3	4,4	42,7	0,0	89,8	25,7	7,5	171,0	117,5	142,7	1.087,8
	BURÍ	E5-4	RONDINHA	278,4	257,7	160,4	51,2	36,5	0,0	115,5	90,6	6,2	124,0	63,7	28,4	1.207,6
	CANDIDO MOTA	D7-31	USINA PARÍ	172,2	209,4	56,8	28,9	19,9	0,0	109,5	37,4	58,7	149,5	51,5	111,2	999,5
	DUARTINA	D6-20	DUARTINA	140,8	319,6	138,4	0,0	60,9	0,0	40,2	22,1	17,5	157,4	77,8	139,2	1.113,4
	GÁLIA	D6-5	FERNÃO	184,0	301,3	91,0	0,0	73,0	0,0	69,8	1,0	8,0	102,5	147,0	131,1	1.108,7
	"	D6-19	GÁLIA	181,0	414,0	94,0	0,0	41,0	0,0	62,0	11,0	9,0	83,0	113,0	66,0	1.074,0
	GUAPIÁRA	F5-10	GUAPIÁRA	217,2	339,9	68,0	22,3	33,9	1,2	155,9	104,0	42,3	32,6	65,8	23,1	1.101,2
	ITAPÉVA	E5-9	ESTAÇÃO METEOROLOGICA	239,8	216,8	83,4	70,0	81,2	1,2	124,3	128,3	23,4	118,5	30,9	98,4	1.218,2
	"	F5-12	USINA SANTA MARIA	462,6	401,0	95,0	110,0	40,7	10,0	70,0	150,0	4,0	120,0	50,0	100,0	1.613,3
	ITAPETININGA	E5-15	POSTO DE SEMENTES	160,3	196,0	109,4	30,7	50,6	2,7	80,8	81,8	10,6	120,6	99,1	171,6	1.114,2
	ITAPORANGA	E6-9	ITAPORANGA	108,1	195,6	94,4	41,7	37,9	5,5	92,2	92,1	41,1	109,4	96,5	114,7	1.029,2
	ITARARÉ	F6-1	ITARARÉ	231,6	113,0	178,8	96,8	58,2	1,3	127,9	114,6	26,2	35,5	170,7	102,7	1.246,8
	ITATINGA	E5-18	ITATINGA	398,4	172,4	150,5	10,2	30,7	0,1	62,8	16,0	0,0	108,9	175,8	200,9	1.326,7
	PARAGUAÇÚ PAULISTA	D7-4	PARAGUAÇÚ PAULISTA	238,1	344,9	16,3	1,8	27,3	0,0	100,5	12,4	35,6	88,4	109,8	171,7	1.146,8
	PIQUEROBÍ	C8-1	PIQUEROBÍ	144,2	192,7	89,0	0,0	0,0	0,0	72,3	11,2	26,2	92,9	157,4	78,9	864,8
	PIRAJÚ	E6-15	TEJUPÁ	218,0	200,4	92,5	26,5	41,3	13,9	188,6	72,6	81,2	101,8	76,4	166,5	1.229,7
	"	E6-2	USINA-BÔA VISTA	205,5	142,6	117,8	24,8	20,4	6,1	124,5	46,7	23,1	100,9	77,0	98,3	987,7
	PRES. PRUDENTE	D8-11	POSTO DE SEMENTES	197,7	265,1	51,0	15,5	19,0	0,0	88,5	16,0	54,5	62,0	129,0	94,5	992,8
	RIBEIRÃO DOS PINTOS	D6-32	SALTO GRANDE	160,4	237,3	44,2	9,3	25,7	0,3	92,1	15,9	40,1	130,3	60,2	75,4	891,2
	SALTO GRANDE	D6-34	SALTO GRANDE	155,6	226,2	73,9	50,2	10,3	0,5	130,3	20,2	41,3	132,3	93,7	34,9	971,6
	S.MIGUEL ARCANJO	F4-1	USINA - TURVINHO	168,4	167,3	201,5	44,4	62,1	1,7	133,5	97,2	18,0	113,9	104,6	131,9	1.244,5
V	APIAÍ	F5-12	USINA - APIAÍ	462,6	401,0	95,0	110,0	40,7	10,0	70,0	150,0	4,0	120,0	50,0	100,0	1.613,3
	CANANÉIA	G5-1	ARIRÍ	206,9	424,4	301,3	268,6	230,5	1,9	252,4	148,0	99,4	58,9	76,6	142,5	2.210,8
	CUBATÃO	E3-33	PIAÇAGUÉRA	348,0	386,3	508,0	213,9	289,8	43,2	226,2	175,3	129,6	111,8	165,0	154,9	2,749,0

ALTURAS DE CHUVAS

ZONAS	MUNICIPIOS	PREFIXOS	POSTOS PLUVIOMETRICOS	JANEIRO	FEVEREIRO	MARÇO	ABRIL	MAIO	JUNHO	JULHO	AGOSTO	SETEMBRO	OUTUBRO	NOVEMBRO	DEZEMBRO	ANO 1.948
V	ELDORADO	F5-7	ELDORADO	246,0	352,5	149,9	156,5	117,0	21,9	183,4	121,0	43,9	81,8	90,9	25,1	1.599,4
	GUARUJÁ	E3-39	ITAPEMA-DOCAS-SANTOS	308,6	816,3	842,5	209,5	245,6	46,1	176,1	118,7	87,5	68,8	162,0	92,4	2.171,1
	IGUAPE	F4-8	ESTAÇÃO METEOROLOGICA	202,4	716,8	221,6	176,4	91,4	48,0	191,3	155,6	76,7	71,7	45,5	48,4	2.041,3
	ITANHAÉN	F3-1	ITANHAÉN	286,2	729,0	241,5	175,2	168,1	117,4	126,4	157,4	8,8	61,0	11,2	0,0	2.078,2
	JUQUIÁ	F4-10	JUQUIÁ	135,5	325,5	210,2	144,5	118,0	14,1	181,3	174,0	84,9	98,6	89,6	61,5	1.587,7
	SALESÓPOLIS	E2-4	POÇO PRETO	156,9	328,8	539,8	380,2	314,6	36,8	217,3	188,7	168,3	255,8	569,7	357,3	3.508,2
	SANTO ANDRÉ	E3-37	PARANAPIACABA	152,2	297,1	578,9	307,3	409,0	2,5	299,7	335,3	109,2	269,1	390,9	419,2	3.570,4
	SANTOS	E3-41	CAETÉS-LINHA TORRES	391,9	487,8	467,3	437,6	547,9	14,7	385,6	291,2	204,1	169,2	318,8	150,1	3.865,7
	"	E3-42	ITATINGA-REPREZA	268,5	559,4	618,1	356,2	441,8	22,2	608,8	255,3	327,7	330,5	654,3	260,8	4.768,6
	"	E3-40	USINA - ITATINGA	676,2	528,5	358,7	281,3	320,8	466,5	248,7	225,1	298,2	278,2	285,6	197,6	4.113,9
	UBATUBA	E2-5	ESTAÇÃO METEOROLOGICA	274,4	346,1	382,0	142,8	194,8	78,6	271,4	86,1	210,4	140,2	382,7	215,7	2.620,2
VI	ARÉIAS	D1-2	FAZENDA JARDIM	222,7	310,8	282,6	23,8	27,9	27,4	74,9	8,7	7,0	96,5	252,7	140,6	1.940,6
	BANANAL	D1-11	BANANAL	179,2	478,6	277,6	41,0	36,7	3,9	31,4	8,8	11,2	84,1	178,4	162,6	1.493,5
	CACHOEIRA PAULISTA	D1-12	BOCAINA	258,0	186,8	152,0	10,3	30,7	22,4	25,7	17,1	6,5	34,4	174,7	169,3	1.022,7
	CAÇAPAVA	E2-18	CAÇAPAVA	258,7	317,1	232,3	25,5	60,9	8,2	33,4	44,3	81,7	90,8	115,5	118,5	1.379,9
	CAMPOS DO JORDÃO	D2-16	CACHº DO DIAMANTE	129,3	277,6	317,1	9,8	21,6	28,2	32,6	23,7	22,2	104,5	160,6	241,9	1.864,7
	" " "	D2-19	EMILIO RIBAS	188,0	191,6	295,7	10,0	28,2	0,0	39,2	43,1	23,7	61,9	108,0	199,0	1.168,4
	CRUZEIRO	D1-6	CAIXA D'AGUA	134,4	247,5	172,7	35,9	38,9	11,8	47,1	12,8	20,2	77,4	163,3	101,4	1.063,4
	CUNHA	E1-2	ESTAÇÃO METEOROLOGICA	157,1	237,1	135,8	18,4	35,1	0,6	16,3	18,2	22,3	48,0	312,7	100,7	1.102,3
	"	D2-25	ESTRADA DE CUNHA	217,3	328,2	187,0	60,1	31,6	10,2	37,3	29,9	62,3	85,2	129,5	200,0	1.378,6
	GUARATINGUETÁ	D2-2	GUARATINGUETÁ	279,6	240,9	186,2	18,6	32,5	16,6	30,1	26,7	14,3	55,0	189,7	140,1	1.230,3
	"	D2-23	PILÕES	273,5	206,2	170,0	24,3	19,8	22,2	24,9	35,4	12,6	48,8	189,7	116,6	1.144,0
	JACAREÍ	E2-16	JACAREÍ	272,3	191,6	207,4	16,8	40,7	4,0	48,9	48,0	50,5	79,5	90,2	141,5	1.186,4
	MOGÍ DAS CRUZES	E2-53	CASA GRANDE	206,8	244,4	312,8	185,2	149,0	7,6	89,4	98,1	73,1	103,0	227,4	150,3	1.847,1
	MONTEIRO LOBATO	D2-20	MONTEIRO LOBATO	229,5	258,6	235,8	29,3	38,6	17,2	72,9	38,5	52,3	99,6	132,2	196,1	1.390,6
	NATIVIDADE DA SERRA	E2-24	BAIRRO DO ALTO	212,0	282,6	153,1	54,2	128,6	23,7	76,8	70,1	36,7	60,5	99,1	90,6	1.338,4
	" " "	E2-8	NATIVIDADE DA SERRA	177,0	252,9	160,9	50,3	57,3	8,8	38,5	56,5	32,7	51,3	124,7	88,7	1.106,6
	PARAIBUNA	E2-23	PARAIBUNA	179,1	202,5	199,8	69,2	65,1	3,4	45,2	49,9	47,5	94,1	68,9	151,0	1.175,7

ALTURAS DE CHUVAS

ZONAS	MUNICIPIOS	PREFIXOS	POSTOS PLUVIOMETRICOS	JANEIRO	FEVEREIRO	MARÇO	ABRIL	MAIO	JUNHO	JULHO	AGOSTO	SETEMBRO	OUTUBRO	NOVEMBRO	DEZEMBRO	ANO 1.948
VI	PINDAMONHANGABA	D2-12	PINDAMONHANGABA	164,0	272,0	196,5	39,0	36,5	28,0	44,5	44,5	68,5	97,5	134,0	159,0	1.284,0
	SALESÓPOLIS	E2-4	POÇO PRETO	156,9	323,3	589,8	380,2	314,6	36,3	217,3	188,7	168,3	255,8	569,7	357,3	3.508,2
	S.L.DO PARAITINGA	E2-21	SÃO LUIZ DO PARAITINGA	318,7	292,2	162,0	8,9	43,0	0,0	39,4	45,2	38,6	85,4	52,1	132,0	1.217,5
	TAUBATÉ	E2-6	TAUBATÉ	208,0	344,3	190,0	39,6	53,6	4,0	83,4	51,5	28,1	72,5	178,2	166,6	1.354,8
VII	AGUAÍ	D3-22	POSTO DE SEMENTES	174,9	183,7	215,7	6,1	35,0	5,7	32,3	13,8	79,7	74,5	139,4	237,3	1.198,1
	ARARAQUARA	C5-37	AMERICO BRASILIENSE	180,7	244,3	248,4	0,0	82,9	0,0	13,2	0,8	0,0	101,4	200,7	125,7	1.198,1
	"	C5-8	JOÁ	207,8	238,0	193,0	0,0	34,0	0,0	23,1	0,6	4,5	108,0	200,7	154,5	1.164,2
	ARARAS	D4-28	FAZENDA SÃO FRANCISCO	278,7	333,9	163,3	23,5	81,4	0,0	80,6	45,0	26,8	111,8	202,6	141,2	1.488,8
	BARRETOS	B5-22	ADOLFO PINTO	142,4	306,1	171,0	0,0	21,0	0,0	8,0	0,0	30,0	24,0	209,0	168,0	1.079,5
	"	B5-23	AMOREIRA	163,7	267,1	147,6	0,0	21,8	0,0	10,7	0,0	20,9	34,1	195,6	180,5	1.042,0
	BEBEDOURO	C5-46	ANDES	227,2	228,7	129,3	10,5	22,3	0,0	15,9	4,5	3,5	84,6	210,5	114,5	1.051,5
	"	B5-24	MANDEMBO	128,6	269,6	121,1	0,0	39,2	0,0	7,0	4,7	38,9	119,2	209,9	142,9	1.081,1
	COLINA	B5-28	COUDELARIA PAULISTA	121,8	352,0	171,8	0,8	26,8	0,0	14,5	1,2	29,9	121,3	180,3	137,1	1.156,5
	CRAVINHOS	C4-15	TIBIRIÇÁ	216,2	181,7	287,2	8,4	111,0	0,0	26,1	11,7	13,3	92,8	159,8	170,0	1.278,2
	DESCALVADO	C4-4	DESCALVADO	168,0	131,1	136,1	2,0	48,5	0,0	35,2	6,8	13,0	88,0	237,5	154,7	1.020,9
	ESP.STO.DO PINHAL	D3-3	USINA PINHAL	211,0	264,9	192,1	19,0	51,3	8,2	23,9	37,2	45,4	81,9	89,2	145,0	1.169,1
	FRANCA	B4-28	JERIQUARA	123,8	271,5	125,1	0,0	15,6	0,0	13,8	0,0	6,5	82,7	225,8	200,5	1.065,3
	"	B4-20	RESTINGA	202,9	239,9	147,0	0,0	7,0	0,0	28,0	6,0	2,0	61,4	248,3	223,4	1.160,9
	GUARÁ	B4-4	USINA SÃO JOAQUIM	433,9	178,6	269,7	0,9	5,6	12,0	2,1	38,9	28,7	66,2	149,8	243,0	1.424,4
	GUARÍBA	C5-21	HAMMOND	213,3	290,7	188,9	0,0	39,8	0,0	19,8	4,5	2,5	105,2	178,9	167,8	1.206,4
	IGARAPAVA	B4-2	USINA - BURITÍS	200,3	263,2	209,6	9,5	32,0	0,0	7,5	5,2	5,3	37,1	198,7	283,0	1.250,5
	ITAPÍRA	D3-15	ITAPÍRA	207,0	302,0	175,7	35,4	46,5	19,0	30,7	36,0	7,7	55,7	108,0	145,5	1.160,2
	JABOTICABAL	C5-23	JABOTICABAL	200,3	220,3	192,4	0,0	29,7	0,0	21,5	12,0	5,7	161,3	199,5	187,9	1.230,6
	LEME	D4-21	LEME	297,0	233,0	180,5	1,3	92,7	0,0	36,5	0,0	9,0	143,3	251,4	135,3	1.380,0
	MOGÔCA	C3-40	FAZENDA AÇÚDE	231,5	305,1	209,5	11,5	15,9	0,1	5,9	10,0	19,7	89,1	277,3	242,5	1.418,1
	"	C4-40	ESTAÇÃO METEOROLOGICA	208,5	245,6	185,8	1,5	31,6	1,5	7,6	7,4	30,9	122,7	246,5	198,2	1.282,8
	MONTE ALTO	C5-52	IBITIRAMA	232,3	223,6	125,1	0,0	29,8	0,0	18,3	3,0	2,0	87,4	198,0	148,7	1.064,0
	NUPORANGA	B4-3	USINA - DOURADOS	206,0	246,3	216,5	14,2	1,7	0,0	16,5	0,0	14,0	59,7	208,7	206,8	1.192,4

ALTURAS DE CHUVAS

ZONAS	MUNICIPIOS	PREFIXOS	POSTOS PLUVIOMETRICOS	JANEIRO	FEVEREIRO	MARÇO	ABRIL	MAIO	JUNHO	JULHO	AGOSTO	SETEMBRO	OUTUBRO	NOVEMBRO	DEZEMBRO	ANO 1.948
VII	ORLÂNDIA	B4-11	FAZENDA AGÔDOS	153,3	120,1	195,3	2,3	20,6	0,0	8,8	0,5	10,6	84,5	236,5	212,5	1.045,0
	"	B4-15	ORLÂNDIA	165,0	177,4	151,6	0,0	25,7	0,0	14,4	2,5	12,5	93,0	280,1	174,2	1.100,1
	PATROC. PAULISTA	B4-5	USINA-ESMERIL	144,2	240,3	227,7	5,4	8,7	0,0	12,9	0,0	24,3	122,5	239,0	235,2	1.260,2
	PIRAÇUNUNGA	C4-33	POSTO DE SEMENTES	234,9	171,2	180,5	16,3	72,0	0,0	25,5	6,3	30,2	111,3	192,0	200,8	1.200,8
	"	D4-32	SOUZA QUEIROZ	194,9	273,3	172,3	0,8	44,0	0,0	22,0	10,2	0,9	68,3	351,7	289,1	1.434,0
	PONTAL	C5-24	PONTAL	270,4	165,2	224,1	0,0	33,3	0,0	10,7	1,5	25,7	114,9	198,9	84,6	1.130,8
	STA. CRUZ D/PALMEIRAS	C4-29	STA. CRUZ DAS PALMEIRAS	210,5	156,9	153,4	9,0	50,2	0,0	26,4	11,7	10,5	83,1	167,2	190,5	1.077,8
	STA. RITA P. QUATRO	C4-24	ESTAÇÃO METEOROLOGICA	271,4	246,6	188,9	6,0	98,7	0,0	21,6	9,0	8,4	128,9	179,6	288,9	1.089,4
	STA. ROSA D/VITERBO	C4-48	USINA ANALIA	255,4	146,4	194,0	0,0	42,4	0,0	14,1	15,2	16,9	88,1	225,0	177,0	1.128,5
	SÃO CARLOS	C5-35	IBATÉ	207,0	168,0	121,0	0,0	90,0	0,0	30,0	5,0	0,0	111,0	254,0	154,0	1.140,0
	" "	C4-23	SANTA EUDÓXIA	248,8	214,0	178,5	0,0	106,8	0,0	28,0	15,1	2,6	84,7	236,8	112,8	1.226,2
	SÃO JOÃO D/B. VISTA	C3-31	SÃO JOÃO DA BÔA VISTA	202,3	206,1	258,3	2,7	42,8	8,3	24,0	18,8	30,9	58,0	185,2	231,1	1.358,0
	S. JOSÉ D/RIO PARDO	C3-28	FAZENDA GUAXUPÉZINHO	209,3	271,3	195,1	0,8	22,5	0,0	21,2	11,0	14,6	102,7	255,5	217,2	1.320,7
	SERRA NEGRA	D3-12	SERRA NEGRA	150,3	195,0	230,8	51,3	56,2	0,6	48,2	34,5	14,0	107,5	99,1	109,9	1.097,2
	TAMBATIBA	C3-26	FAZENDA FORTALEZINHA	190,4	294,6	267,2	0,2	13,8	0,0	11,4	2,8	3,4	104,8	329,6	293,2	1.421,6
	"	C3-27	FAZENDA FORTALEZINHA	190,4	294,6	267,2	0,2	13,8	0,0	11,4	2,6	3,4	104,8	329,6	293,2	1.421,6
	TERRA ROXA	B5-25	TERRA ROXA	202,7	242,5	148,0	5,4	19,5	0,0	20,4	0,4	15,2	56,6	209,8	114,5	1.029,5
	VIRADOURO	B5-26	VIRADOURO	302,6	242,6	146,0	2,5	3,2	0,0	9,8	0,0	68,1	85,0	92,7	122,1	1.113,1
VIII	BEBEDOURO	C5-46	ANDES	170,2	224,7	129,8	10,5	22,8	0,0	15,9	4,5	8,5	84,6	210,5	114,5	994,5
	GUARACÍ	B6-1	USINA-MARIONDO	248,2	236,8	124,9	0,0	36,9	0,0	11,1	0,8	19,3	64,5	164,6	101,1	1.007,7
	MIRASSOL	B6-21	MIRASSOL	238,0	213,4	37,8	8,0	46,4	0,0	28,0	5,8	18,5	100,6	187,4	217,0	1.098,9
	NOVA GRANADA	B6-3	ONDA VERDE	128,8	234,5	104,0	0,0	75,9	0,0	17,7	0,0	24,7	117,8	229,9	121,5	1.052,3
	OLIMPIA	B5-34	OLIMPIA	108,0	268,2	136,5	0,0	21,2	0,0	22,3	1,0	14,8	134,1	250,4	106,9	1.063,4
	S. JOSÉ D/RIO PRETO	B6-5	ENGº SCHMIDT	172,0	284,8	77,4	29,0	70,0	0,0	45,0	0,0	0,0	145,5	154,0	170,6	1.121,8
	" " " " "	B6-4	SÃO JOSÉ DO RIO PRETO	171,4	285,1	97,4	61,0	27,0	0,0	28,5	0,0	11,0	89,4	152,8	198,9	1.112,4
	STA. SOFIA	C5-27	SANTA ADÉLIA	180,2	231,7	205,5	4,7	84,2	0,0	43,8	4,6	6,0	31,3	248,1	132,8	1.137,4

MÁXIMAS EM 24 HORAS

ZONAS	MUNICIPIOS	PREFIXOS	POSTOS PLUVIOMETRICOS	JANEIRO	FEVEREIRO	MARÇO	ABRIL	MAIO	JUNHO	JULHO	AGOSTO	SETEMBRO	OUTUBRO	NOVEMBRO	DEZEMBRO	ANO 1.946
1	AMERICANA	D4-4	AMERICANA - USINA	64,0/12	62,1/19	48,1/1	24,7/4	28,0/19	6,4/3	22,4/25	10,5/8	10,4/30	18,9/28	45,1/15	29,1/17	64,0/12/1
	AMPARO	D3-31	FAZENDA CHAPADÃO	35,4/11	50,5/18	40,7/12	26,5/4	35,3/18	0,0/0	30,4/28	15,4/12	12,3/16	18,4/27	40,3/2	40,6/19	50,5/18/2
	ANALÂNDIA	D4-35	ANALÂNDIA	70,3/18	50,0/17	38,3/14	7,0/3	45,5/19	24,0/24	1,0/14	15,5/12	5,0/11	26,0/4	60,0/1	37,0/30	70,3/18/1
	ANHEMBÍ	D5-44	FAZENDA BARREIRO RICO	30,0/17	38,0/6	40,0/3	40,0/3	30,0/29	0,0/0	20,6/25	19,0/8	0,0/0	21,0/29	39,0/16	30,0/17	40,0/3/4
	ATIBAIA	E3-75	ATIBAIA	39,0/15	54,8/28	72,6/12	27,0/4	19,5/15	2,6/3	25,7/30	2,5/8	21,5/2	56,2/28	25,6/21	48,5/17	54,8/28/2
	BOTUCATÚ	D5-7	BOTUCATÚ	35,2/18	68,4/23	59,9/11	38,0/4	13,6/18	0,0/0	10,7/28	10,5/8	4,2/12	36,5/29	44,3/16	166,5/17	166,5/17/12
	"	D5-29	FAZENDA MONTE ALEGRE	57,5/18	47,0/3	39,0/26	10,5/8	19,0/17	0,0/0	14,2/25	13,2/11	0,0/0	45,5/28	91,0/7	61,0/16	91,0/7/11
	BRAGANÇA PAULISTA	D3-29	FAZENDA ITAGUAÇÚ	32,2/5	23,4/30	25,1/14	6,3/4	11,0/20	15,5/3	14,2/25	18,2/12	16,6/13	16,1/29	28,4/8	46,0/19	46,0/19/12
	" "	D3-36	PINHALZINHO	41,0/24	28,5/5	35,0/15	14,0/10	84,0/18	0,0/0	29,3/19	17,0/8	14,0/12	18,0/7	34,0/8	32,0/19	84,0/18/5
	CAMPINAS	D4-18	ESTAÇÃO METEOROLOGICA	51,5/19	24,0/21	48,5/11	36,6/3	20,5/17	3,0/2	28,2/24	9,0/7	10,5/11	21,9/4	42,6/7	30,3/17	51,5/19/1
	"	D3-2	USINA - SALTO GRANDE	45,4/15	37,2/6	68,8/18	27,2/4	17,4/18	4,4/3	17,1/25	12,8/8	14,8/12	22,4/30	45,1/18	52,5/18	68,8/18/3
	CORUMBATAÍ	D1-42	MORRO GRANDE	42,4/22	49,3/3	20,4/16	16,2/4	30,0/18	0,0/0	26,0/25	13,3/12	2,5/17	25,5/5	44,5/12	51,5/16	51,5/16/12
	COTIA	E3-72	SITIO VOTORANTIM	45,5/15	34,5/20	56,5/11	24,5/4	37,5/4	8,4/3	19,0/30	24,5/12	19,0/12	38,0/29	42,0/27	42,0/25	56,5/11/3
	GUAPIRANGA	E3-2	BOM SUCESSO	52,4/15	47,1/29	34,5/19	52,8/4	16,1/18	8,2/3	14,5/31	41,2/3	4,2/12	32,4/12	52,5/21	60,4/19	60,4/19/12
	ITAPEVA	E3-15	ITAPEVA	59,0/10	42,0/7	35,0/22	28,0/3	26,4/16	80,4/3	25,5/28	20,6/8	10,5/12	30,5/2	30,7/11	49,7/18	80,4/3/6
	ITÚ	E4-51	FAZENDA VASSOURAL	58,4/28	33,1/4	87,7/16	24,1/5	25,5/18	27,6/3	19,6/25	22,1/8	10,4/19	31,8/28	30,2/27	31,4/17	87,7/16/3
	JUNDIAÍ	E3-18	CORRUPIRA	58,8/12	41,0/11	50,0/12	31,0/4	20,8/29	5,5/3	18,0/25	14,6/8	13,8/12	20,4/29	24,7/5	54,2/18	58,0/12/3
	"	E3-25	JUNDIAÍ	50,5/2	68,1/5	65,4/11	40,6/4	13,8/17	3,5/2	8,2/31	0,2/2	13,5/12	20,8/29	28,1/27	39,7/18	68,1/5/2
	"	E3-84	JUNDIAÍ-FAZ.EXPER.	31,0/11	37,0/10	76,0/11	25,0/3	21,5/21	5,5/2	12,0/29	16,0/7	18,0/11	22,0/27	23,5/11	49,5/17	76,0/11/3
	LIMEIRA	D4-53	ESTAÇÃO METEOROLOGICA	32,1/17	38,8/4	44,9/12	30,8/4	30,2/16	0,0/0	26,8/28	3,3/1	6,6/12	20,2/11	20,0/15	30,2/31	88,0/4/2
	MAIRIPORÃ	E3-5	MAIRIPORÃ	30,6/12	30,2/16	42,4/12	20,4/5	30,4/20	5,0/3	10,1/31	10,4/2	8,4/21	20,4/13	32,0/27	28,8/17	42,4/12/3
	PEDREIRA	D3-1	USINA - JAGUARÍ	31,0/22	32,4/28	67,4/12	56,2/4	25,1/18	1,5/3	35,5/25	13,4/8	5,8/13	14,8/30	24,5/2	59,6/18	67,4/12/3
	PIRACICABA	D4-19	TUPÍ-ESTAÇÃO EXPER.	64,0/12	54,0/4	31,5/12	40,0/4	21,8/13	21,9/3	19,8/25	17,4/8	7,5/12	46,6/12	46,0/15	24,8/4	64,8/12/1
	"	D4-2	USINA - PIRACICABA	69,2/22	42,2/10	34,5/12	49,5/4	21,0/29	5,0/3	7,0/25	16,0/8	10,2/12	36,4/12	51,1/8	42,7/4	69,2/22/1
	RIO CLARO	D4-12	RIO CLARO	51,0/22	87,2/6	25,2/1	23,8/4	76,2/18	0,0/0	11,0/24	10,7/12	9,2/12	38,2/12	62,1/2	70,2/18	87,2/6/2
	SANTA IZABEL	E3-87	IGARATÃ	38,4/15	28,4/15	52,4/12	21,2/4	36,4/4	2,4/1	14,2/30	22,4/8	18,4/12	36,2/13	36,2/7	56,2/19	56,2/19/12
	SANTO ANDRÉ	E3-37	PARANAPIACABA	45,7/10	61,0/10	80,9/25	208,2/21	73,7/17	2,5/2	99,1/28	101,6/28	66,0/11	60,9/15	129,5/12	152,4/16	208,2/21/4
	S.BERNARDO D/CAMPO	E3-24	SÃO BERNARDO DO CAMPO	32,4/11	52,6/6	37,0/31	80,0/24	31,0/18	1,0/1	36,5/29	18,9/8	16,5/12	16,5/13	41,2/27	36,1/17	80,0/24/4

MÁXIMAS EM 24 HORAS

ZONAS	MUNICIPIOS	PREFIXOS	POSTOS PLUVIOMETRICOS	JANEIRO	FEVEREIRO	MARÇO	ABRIL	MAIO	JUNHO	JULHO	AGOSTO	SETEMBRO	OUTUBRO	NOVEMBRO	DEZEMBRO	ANO 1.948
I	S.CAETANO DO SUL	E3-22	CERAMICA-SÃO CAETANO	54.0/29	46.8/6	67.0/12	29.5/4	35.5/18	0.0/0	22.7/29	22.3/8	16.8/12	22.0/29	36.0/29	25.5/18	54.0/29/1
	SÃO MANUEL	D5-47	SÃO MANUEL-FAZ.EXPER.	38.3/29	71.1/3	58.1/16	8.1/3	13.7/17	27.7/2	24.1/27	32.8/7	8.5/25	49.7/28	39.2/7	128.6/16	128.6/16/12
	SÃO PAULO															
	" "	E3-3	AGUA BRANCA	29.8/11	35.2/6	102.8/12	20.7/4	36.8/17	0.8/2	26.1/30	20.8/7	19.6/11	27.2/2	19.0/10	32.7/16	102.8/12/3
	" "	E3-81	ENGORDADOR-RESERVATÓRIO	53.0/11	69.5/6	93.0/12	24.0/4	26.0/18	20.0/3	25.0/31	17.5/3	15.5/12	19.0/18	36.3/27	48.0/17	93.0/12/3
	" "	E3-36	ESTAÇÃO DA LUZ	44.1/10	62.7/5	72.4/10	26.8/4	35.0/17	3.6/2	20.0/30	18.4/7	7.0/12 (11)	20.0/12	22.4/26	34.0/16	72.4/10/3
	" "	E3-90	INSTITUTO BIOLÓGICO	46.6/12	25.0/10	58.9/12	22.4/3	32.8/17	0.0/0	18.8/29	21.6/8	18.1/12	31.9/12	39.1/27	40.0/17	58.9/12/3
	" "	E3-78	ITAGUAÇÚ-RESERVATÓRIO	59.5/15	64.5/6	98.2/12	39.5/4	28.5/15	14.5/3	19.5/31	16.9/8	19.0/12	18.0/4	58.5/27	26.0/17	98.2/12/3
	" "	E3-85	OBSERVATÓRIO-AG.FUNDA	43.6/10	18.6/5	80.2/11	21.0/3	29.4/17	0.6/13	24.7/28	21.8/7	18.1/11	32.2/12	19.8/27	25.8/18	80.2/11/3
	" "	E3-80	RESERVATÓRIO-CANTAREIRA	45.0/11	45.0/10	45.0/11	22.0/3	18.4/19	10.0/2	22.4/31	16.0/8	16.7/12	24.0/5	44.0/27	66.5/17	66.5/17/12
	" "	E3-6	SANTO AMARO-REPREZA	43.6/30	20.8/9	92.4/12	27.9/4	29.3/18	5.7/1	26.7/29	36.5/12	21.0/12	24.6/29	37.8/27	27.5/17	92.4/12/3
	SÃO ROQUE	E4-9	ESTAÇÃO METEOROLOGICA	26.0/16	29.6/9	66.0/11	38.3/4	18.0/18	0.5/14	23.0/25	22.0/12	6.1/12	45.1/29	45.3/7	36.0/18	66.0/11/3
	SOROCABA	E4-24	FABR.CIMENTO-VOTORAN	32.0/21	41.2/28	69.0/30	6.2/3	29.7/17	0.0/0	23.3/24	12.0/8	8.1/19	42.0/29	50.2/27	60.0/17	69.0/30/3
	TATUÍ	E4-49	CEZARIO LANGE	50.2/12	52.4/22	57.2/12	25.2/4	36.2/20	2.1/3	15.6/25	12.5/8	0.0/0	39.2/29	35.4/27	40.2/17	57.2/12/3
	"	E4-34	ESTAÇÃO EXPERIMENTAL	33.0/11	77.4/22	38.4/12	36.6/4	39.0/17	10.2/2	10.0/30	17.0/13	6.0/11	27.0/27	54.0/26	45.5/18	77.4/22/2
	"	E4-36	POSTO DE SEMENTES	37.0/11	66.7/21	41.2/16	11.0/3	26.0/17	2.5/13	12.7/24	16.0/7	6.0/18	54.0/28	40.0/26	54.5/16	66.7/21/2
	TIETÊ	E4-11	ESTAÇÃO METEOROLOGICA	81.0/12	70.0/9	52.0/16	22.5/4	15.0/18	0.0/0	24.5/28	9.0/8	4.4/12	31.6/29	64.0/27	30.0/18	81.0/12/1
	"	E4-37	ESTAÇÃO METEOROLOGICA	32.2/11	100.5/3	52.8/16	28.6/4	22.9/18	0.0/0	22.3/25	9.7/8	4.2/12	37.2/29	63.8/27	35.7/18	100.5/3/2
	TORRINHA	D5-33	TORRINHA	29.4/10	46.0/5	85.0/11	0.0/0	36.0/17	0.0/0	34.0/24	6.0/11	1.0/27	35.0/29	50.0/7	46.0/16	85.0/11/3
II	ARAÇATUBA	C7-5	ARAÇATUBA	132.3/16	69.6/21	24.2/23	4.8/9	16.8/29	0.0/0	30.0/24	0.9/12	13.2/27	61.6/30	36.3/5	45.0/2	132.3/16/1
	ARARAQUARA	C5-65	FAZ.APARECIDA-US.TAMOIO	28.4/10	48.0/2	45.2/15	2.8/3	28.7/17	0.1/13	23.6/24	7.0/11	0.9/11	36.5/4	55.4/15	33.4/17	55.4/15/11
	"	C5-14	FAZENDA NIAGARA	28.0/21	49.0/21	16.8/12	0.0/0	34.0/18	0.0/0	17.0/25	1.5/8	0.5/28	40.0/5	84.0/17	60.5/17	84.0/17/11
	"	C5-17	USINA CHIBARRO	18.2/17	38.0/11	41.0/16	4.5/4	33.0/18	0.5/14	23.4/25	0.4/12	0.3/12	47.5/5	44.0/16	34.0/16	47.5/5/10
	BARRA BONITA	D5-20	BARRA BONITA	40.4/28	70.0/9	47.1/17	20.3/4	32.4/18	0.0/0	23.2/25	5.2/8	2.4/30	50.2/5	49.0/16	110.0/17	110.0/17/12
	BAURÚ	D6-36	BAURÚ	47.8/16	42.5/6	38.2/11	3.1/3	15.8/17	0.0/0	43.7/27	18.2/7	5.5/27	66.7/12	62.5/15	42.5/16	66.7/12/10
	BIRIGUÍ	C7-26	GUATAMBÚ	90.3/15	94.8/20	28.9/11	3.5/8	22.8/17	0.0/0	28.0/29	1.2/10	6.0/26	60.8/29	85.3/27	50.4/18	90.3/15/1
	BRÓTAS	D5-1	ESTAÇÃO METEOROLOGICA	51.0/22	45.0/6	55.0/12	38.0/4	20.0/18	0.0/0	32.0/28	10.0/12	12.0/12	36.0/29	51.0/8	41.0/17	55.0/12/3
	"	D5-2	USINA ELÉTRICA	40.6/22	44.0/6	51.5/12	27.5/4	28.3/18	0.0/0	32.7/28	9.2/12	14.5/12	33.8/5	47.5/27	45.7/17	51.5/12/3

MÁXIMAS EM 24 HORAS

ZONAS	MUNICIPIOS	PREFIXOS	POSTOS PLUVIOMETRICOS	JANEIRO	FEVEREIRO	MARÇO	ABRIL	MAIO	JUNHO	JULHO	AGOSTO	SETEMBRO	OUTUBRO	NOVEMBRO	DEZEMBRO	ANO 1.948
II	CATANDUVA	C6-6	N.C.OSVALDO SAMPAIO	23.0/29	83.0/15	48.0/16	0.0/0	36.0/19	0.0/0	24.5/29	3.0/28	11.0/29	48.0/5	83.0/17	81.0/18	83.0/15/2 17/11
	COROADOS	C7-19	COROADOS	32.0/11	35.8/1 4	110.0/1	1.6/9	18.1/18	0.0/0	23.4/24	0.1/27	4.1/27	42.7/30	58.4/16	26.5/2	110.0/1/3
	DOIS CÓRREGOS	D5-8	DOIS CÓRREGOS	88.0/14	30.0/9	46.0/12	5.0/2	30.5/20	0.0/0	20.0/25	9.5/8	9.0/12	42.0/29	58.0/16	146.0/17	146.0/17/12
	GETULINA	C6-12	FAZENDA SUIÇA	33.0/20	45.5/28	22.0/19	0.0/0	20.7/29	0.0/0	14.6/31	4.5/8	13.5/27	56.8/25	26.0/17	38.5/18	56.8/25/10
	GLICÉRIO	C7-16	FAZ. VALE FORMOZO	120.2/31	34.3/29	36.2/17	3.1/4	25.7/18	0.0/0	38.0/30	9.0/7	15.2/27	34.0/25	73.0/10	30.7/18	120.2/31/1
	IBITINGA	C5-38	POSTO DE SEMENTES	32.0/14	63.0/21	55.0/12	0.5/5	42.0/20	0.0/0	18.0/25	6.3/12	6.0/27	41.0/28	70.0/16	42.5/29	70.0/16/11
	ITAJOBÍ	C6-40	ITAJOBÍ	28.8/13	83.5/14	32.5/12	0.0/0	11.3/17	0.0/0	15.7/24	14.3/11	10.3/27	50.6/4	88.7/16	38.7/17	88.7/16/11
	JABOTICABAL	C5-25	JABOTICABAL	47.0/15	45.0/29	45.0/14	0.0/0	16.0/17	0.0/0	14.6/24	13.0/13	4.2/27	39.4/29	58.3/16	61.0/18	61.0/18/12
	JAÚ	D5-25	FAZENDA EZPERIMENTAL	23.8/14	66.6/9	58.0/12	23.2/4	14.6/29	0.0/0	28.0/26	8.2/8	4.6/13	66.2/5	28.6/16	28.2/19	66.6/9/2
	LINS	C6-8	GUAIÇÁRA	36.5/12	61.8/20	15.7/12	2.4/9	32.2/18	0.0/0	13.4/31	11.3/12	10.5/30	49.2/30	47.2/17	58.5/18	61.8/20/2
	MACATUBA	D5-4	USINA - LENÇÓIS	20.2/20	51.6/9	47.1/12	9.6/4	9.2/29	0.0/0	12.8/27	14.2/8	3.2/30	50.4/5	52.1/16	89.7/17	89.7/17/12
	MINEIROS TIETÊ	D5-21	CAPIM FINO	40.3/23	47.5/6	47.5/11	13.1/4	60.2/20	0.0/0	14.5/28	15.0/12	4.0/18	40.3/5	59.5/8	120.0/17	120.0/17/12
	" "	D5-22	MINEIROS TIETÊ	32.2/17	81.5/22	49.5/12	12.0/4	39.5/19	0.0/0	22.5/25	10.5/8	2.3/12	46.0/29	58.0/16 8	129.0/7	129.0/7/12
	MIRASSÓL	D6-21	MIRASSÓL	37.3/22	63.8/21	13.2/7	8.0/9	28.5/29	0.0/0	12.6/25	3.0/12	12.0/28	61.5/5	36.0/5	64.2/2	64.2/2/12
	NOVO HORIZONTE	C6-37	NOVO HORIZONTE	30.0/19	52.6/28	33.3/11	0.0/0	31.5/17	0.0/0	12.1/30	20.5/11	5.6/27	43.0/4	48.4/15	36.2/1	52.6/28/2
	PEDERNEIRAS	D5-24	USINA LAGEADO	40.0/20	59.3/6	41.8/11	0.5/3	19.5/19	0.0/0	12.2/24	0.4/7	3.1/27	43.8/4	44.2/15	88.8/16	88.8/16/12
	PENÁPOLIS	C7-11	ALTO ALÉGRE	70.6/13	85.4/21	18.8/12	0.5/4	38.9/18	0.0/0	20.6/28	18.6/7	11.0/27	66.5/30	63.6/16	44.3/18	70.6/13/1
	"	C7-18	FAZENDA FIGUEIRA	45.4/13	45.8/7	34.1/17	8.2/9	31.4/18	0.0/0	29.8/28	8.1/12	8.2/27	53.9/25	43.4/17	64.7/2	64.7/2/12
	PINDORAMA	C5-18	ESTAÇÃO EXPERIMENTAL	14.0/16	68.2/15	31.0/11	0.0/0	28.6/20	0.0/0	13.5/25	2.2/3	10.0/30	47.5/5	71.0/17	71.0/18	71.0/18/12 17/11
	RIBEIRÃO BONITO	D5-3	RIBEIRÃO BONITO	42.9/12	46.6/10	34.4/12	9.0/5	28.6/18	0.0/0	23.9/26	2.3/12	4.7/12	34.0/5	56.4/16	47.0/17	56.4/16/11
	SÃO CARLOS	C5-35	IBATÉ	55.0/12	42.0/3	36.0/16	0.0/0	21.0/18	0.0/0	25.0/26	5.0/12	0.0/0	57.0/4	68.0/16	57.0/17	68.0/16/11
	" "	D4-15	SÃO CARLOS	34.0/22	38.8/14	56.2/16	1.0/4	43.0/20	0.3/14	21.4/25	14.0/12 7	4.0/30	37.5/5	49.0/2	41.0/18	56.2/16/3
	TABATINGA	C5-48	FAZENDA ITAQUERÊ	46.0/13	58.3/11	30.0/22	0.0/0	36.0/17	0.0/0	12.0/24	2.0/11	1.5/11	47.0/28	70.0/8	62.2/16	70.0/8/11
	URUPÊS	C6-41	URUPÊS	18.5/13	53.0/24	20.0/25	0.0/0	37.0/29	0.0/0	18.0/25	12.0/12	8.0/27	54.5/5	38.0/9	60.2/17	60.2/17/12
III	BAURÚ	D6-36	BAURÚ - POSTO SEMENTES	47.8/16	42.5/6	38.2/11	3.1/3	15.3/17	0.0/0	43.7/27	18.2/7	5.5/27	66.7/12	62.5/15	42.5/16	66.7/12/10
	DUARTINA	D6-20	DUARTINA	33.2/20	70.5/10	36.4/12	0.0/0	29.3/18	0.0/0	11.5/28	13.7/8	10.0/27	58.1/13	18.5/17	59.3/17	70.5/10/2
	GÁLIA	D6-19	GÁLIA	50.0/21	110.0/9 7	39.0/11	0.0/0	39.0/28	0.0/0	24.0/27	4.0/6	6.0/26	36.0/4	34.0/4	20.0/17	110.0/9/2
	"	D6-5	FERNÃO	30.0/20	40.0/9	25.0/18	0.0/0	10.8/18	0.0/0	11.0/26 27	1.0/7	8.0/28	44.5/4	36.0/11	67.0/16	67.0/16/12

MÁXIMAS EM 24 HORAS

ZONAS	MUNICIPIOS	PREFIXOS	POSTOS PLUVIOMETRICOS	JANEIRO	FEVEREIRO	MARÇO	ABRIL	MAIO	JUNHO	JULHO	AGOSTO	SETEMBRO	OUTUBRO	NOVEMBRO	DEZEMBRO	ANO 1.948
III	MARILIA	D6-25	POSTO DE SEMENTES	43.2/21	28.0/19	75.0/18	21.8/3	20.7/28	0.4/13	26.5/27	12.0/7	16.2/26	31.3/4	53.1/7	24.7/16 17	75.0/18/3
	ORIENTE	D7-32	ORIENTE	52.0/28	61.0/7	35.0/19	4.0/1	28.0/29	0.0/0	30.0/28	2.1/6	12.0/27	32.0/5	65.0/17	25.0/17	65.0/17/11
	PIQUEROBÍ	C8-1	PIQUEROBÍ	32.8/20	43.9/28	62.9/17	0.0/0	0.0/0	0.0/0	28.7/28	11.2/26	26.2/27	48.6/5	20.6/10	28.5/9	62.9/17/3
	PRES. PRUDENTE	D8-11	POSTO DE SEMENTES	45.0/20	102.5/20	20.0/12	15.5/8	17.0/28	0.0/0	30.0/15	6.0/8	32.0/19	27.0/4	40.0/26	52.0/8	102.5/20/2
	QUINTANA	D7-33	QUINTANA	79.5/20	72.0/6	15.9/18	0.0/0	26.5/28	1.0/13	48.0/28	7.5/13	37.0/27	53.0/30	97.0/5	73.5/8	97.0/5/11
IV	ANGATUBA	E5-19	FAZENDA ATERRADINHO	50.1/10	49.0/3	17.3/10	18.4/3	17.1/26	2.0/13	23.1/26	38.6/7	4.1/11	50.5/29	69.1/6	17.2/16	69.1/6/11
	AVARÉ	E5-8	ESTAÇÃO METEOROLOGICA	52.9/19	60.0/6	45.7/11	7.2/4	11.6/18	0.4/14 18	47.5/27	20.7/8	8.0/27	48.2/29	43.8/27	83.7/17	83.7/17/12
	BAURÚ	D6-1	BAURÚ	47.8/16	42.5/6	38.2/11	3.1/3	15.3/17	0.0/0	49.7/27	18.3/7	5.5/27	66.7/12	62.5/15	42.5/16	66.7/12/10
	BURÍ	E5-4	RONDINHA	92.5/19	39.8/7	43.7/12	45.0/4	30.6/29	0.0/0	28.7/27	34.5/13	6.2/11	58.4/29	44.3/8	15.5/18	92.5/19/1
	CANDIDO MOTA	D7-31	USINA PARÍ	87.5/17	53.7/20	19.2/11	14.7/3	7.3/29	0.0/0	17.5/30	22.0/18	35.3/27	42.7/13	17.5/17	24.5/18	58.7/20/2
	DUARTINA	D6-20	DUARTINA	33.2/20	70.5/10	36.4/12	0.0/0	29.8/18	0.0/0	11.5/28	18.7/8	10.0/27	58.1/13	19.5/17	59.3/17	70.5/10/2
	GÁLIA	D6-5	FERNÃO	30.0/20	40.0/9 7	25.0/18	0.0/0	28.0/28	0.0/0	11.0/27 26	1.0/7	8.0/28	44.5/4	36.0/11	67.0/16	67.0/16/12
	"	D6-19	GÁLIA	50.0/21	110.0/9	39.0/11	0.0/0	25.0/21	0.0/0	24.0/27	4.0/6	6.0/26	36.0/4	34.0/4	20.0/17	110.0/9/2
	GUAPIÁRA	F5-10	GUAPIÁRA	30.6/20	40.4/18	30.6/11	10.8/4	10.8/18	0.8/2	30.6/28	30.4/13	20.4/12	20.4/29	20.6/17	19.5/5	40.4/18/2
	ITAPÉVA	E5-9	ESTAÇÃO METEOROLOGICA	49.7/19	47.8/29	32.5/11	55.4/4	27.8/17	0.9/13	25.2/27	59.6/18 6	8.7/11	65.6/29	10.9/8	20.4/7	65.6/29/10
	"	F5-12	USINA SANTA MARIA	90.0/20	50.8/8	50.0/13	60.0/8	40.7/25	10.0/14	30.0/30	50.0/18	4.0/27	70.0/28	50.0/15	30.0/17	17/12 90.0/20/1
	ITAPETININGA	E5-15	POSTO DE SEMENTES	85.0/11	43.0/10	44.6/12	28.0/3	26.8/17	2.1/13	19.7/14	86.0/12	6.6/12	46.0/4	34.8/27	64.0/17	64.0/17/12
	ITAPORANGA	E6-9	ITAPORANGA	28.5/20	54.8/7	42.5/25	16.8/2	26.5/29	2.8/14	20.8/28	44.5/13	17.7/12	80.7/29	45.8/6	55.8/17	80.7/29/10
	ITARARÉ	F6-1	ITARARÉ	62.5/4	55.4/4	108.0/11	88.2/7	17.6/28	1.3/15	30.8/26	35.2/6	13.6/27	13.2/28	30.0/5	33.2/17	108.0/11/3
	ITATINGA	E5-13	ITATINGA	147.0/16	58.9/4	47.0/17	10.0/4	24.0/18	0.1/14	18.0/27	13.6/8	0.0/0	32.5/4	59.7/8	120.6/7	147.0/16/1
	PARAGUAÇÚ PAULISTA	D7-4	PARAGUAÇÚ PAULISTA	31.6/19	82.2/20	10.5/18	1.8/3	14.0/1	0.0/0	48.1/26	7.9/7	22.2/26	42.5/4	32.8/15	79.5/8	82.2/20/2
	PIQUEROBÍ	C8-1	PIQUEROBÍ	32.8/20	43.9/28	62.9/17	0.0/0	0.0/0	0.0/0	28.7/28	11.2/26	26.2/27	48.6/5	20.6/10	28.5/9	62.9/17/3
	PIRAJÚ	E6-15	TEJUPÁ	46.5/21	67.5/24	48.2/12	20.4/10	19.6/28	4.5/14	28.7/30	14.7/13	22.4/27	38.4/30	25.5/6	46.4/18	67.5/24/2
	"	E6-2	USINA - BÔA VISTA	41.7/20	30.2/8	7.4/11	21.1/3	11.0/17	6.0/19	34.5/26	27.8/18	13.5/26	54.5/29	21.1/7	59.0/16	59.0/16/12
	PRES. PRUDENTE	D8-11	POSTO DE SEMENTES	45.0/20	102.5/20	20.0/12	15.5/8	17.0/28	0.0/0	30.0/15	6.0/8	32.0/19	27.0/4	40.0/26	52.0/8	102.5/20/2
	RIBEIRÃO DOS PINTOS	D6-32	SALTO GRANDE	60.2/11	65.9/28	23.8/11	3.5/3	18.2/26	0.2/12	24.0/27	9.0/8	30.4/27	64.8/29	18.9/17	27.8/9	65.8/28/2
	SALTO GRANDE	D6-34	SALTO GRANDE	51.5/11	42.6/7	39.8/11	30.1/3	10.8/18	0.8/15	32.0/28	20.2/13	31.4/27	60.2/29	35.5/6	24.0/16	60.2/29/10
	S. MIGUEL ARCANJO	F4-1	USINA - TURVINHO	32.1/22	25.4/24	63.9/12	16.2/4	21.1/29	1.6/2	22.6/27	35.7/18	2.9/19 14	42.8/29	24.4/10	60.2/26	63.3/12/3

MÁXIMAS EM 24 HORAS

ZONAS	MUNICIPIOS	PREFIXOS	POSTOS PLUVIOMETRICOS	JANEIRO	FEVEREIRO	MARÇO	ABRIL	MAIO	JUNHO	JULHO	AGOSTO	SETEMBRO	OUTUBRO	NOVEMBRO	DEZEMBRO	ANO 1.948
V	APIAÍ	F5-12	USINA - APIAÍ	90,0/20	50,0/8	90,0/19	69,0/13	40,7/25	19,6/14	30,0/30	50,0/6/18	4,0/27	70,0/28	50,0/15	90,0/17	90,0/20/1/17/12
	CANANÉIA	C5-1	ARIRÍ	38,4/16	228,2/29	74,0/25	79,1/20	63,9/24	1,9/7	118,3/29	36,8/8	56,3/18	12,9/12	18,9/13	76,8/29	228,2/29/2
	CUBATÃO	E3-38	PIAÇAGUÉRA	78,7/16	80,8/5	101,6/11	91,4/24	88,5/1	46,2/2	81,3/28	27,9/7	66,1/11	38,0/25	63,5/12	76,2/18	101,6/11/3
	ELDORADO	F5-7	ELDORADO	45,8/18	51,0/3	35,4/25	52,5/19	23,6/17	10,0/4	38,5/28	35,5/7	17,5/12	34,5/29	41,0/10	6,0/18	38,5/28/7
	GUARUJÁ	E3-39	ITAPEMA-DOCAS-SANTOS	159,2/11	77,0/28	56,7/12	31,1/1	50,4/18	8,2/3	39,3/30	24,1/8	30,9/12	16,3/25	36,2/12	37,4/19	159,2/11/1
	IGUAPE	F4-3	ESTAÇÃO METEOROLOGICA	90,4/15	287,1/15	80,0/25	87,3/21	41,5/17	12,6/13	41,6/28	24,3/12	21,4/12	28,5/28	11,0/10	18,9/13	287,1/15/2
	ITANHAÉM	F3-1	ITANHAÉM	115,2/16	161,0/15	28,8/25	35,0/4	33,4/5	100,4/6	25,0/29	53,0/18	8,0/17	18,4/28	5,0/12	0,0/0	161,0/15/2
	JUQUIÁ	F4-10	JUQUIÁ	22,6/16	48,0/17	34,7/12	63,5/13	22,5/19	5,8/14	28,2/28	47,0/13	56,0/11	34,0/29	25,0/13	43,0/18	84,7/12/3
	SALESÓPOLIS	E2-4	POÇO PRETO	57,4/11	73,3/6	114,5/12	223,6/22	92,7/1	25,9/1	70,1/29	50,5/28	84,6/12	31,8/16	209,7/18	168,9/19	223,6/22/4
	SANTO ANDRÉ	E3-37	PARANAPIACABA	45,7/10	61,0/10	88,9/25	203,2/21	73,7/17	2,5/2	99,1/28	101,6/28	66,0/11	60,9/15	129,5/12	152,4/18	203,2/21/4
	SANTOS	E3-41	CAETÉS-LINHA TORRES	189,5/10	78,4/20	90,4/11	177,8/21	90,4/5	19,5/2	87,4/28	52,7/5	77,7/12	64,5/24	114,9/12	50,8/18	189,5/10/1
	"	E3-42	ITATINGA-REPRESA	62,5/10	98,5/21	105,2/11	194,2/21	57,0/30	10,0/1	224,0/28	89,5/28	196,0/11	65,0/15	268,7/12	75,8/18	268,7/12/11
	"	E3-40	USINA - ITATINGA	207,0/28	108,4/28	100,5/19	140,8/19	160,5/15	279,0/20	79,5/9	48,0/24	90,3/14	50,3/20	70,6/2	77,5/26	279,0/20/6
	UBATUBA	E2-5	ESTAÇÃO METEOROLOGICA	88,6/15	60,9/25	57,2/14	44,3/1	51,3/2	50,8/1	85,0/29	27,0/29	110,2/12	21,2/8	77,2/27	102,6/19	110,2/12/9
VI	APIAÍ	D1-2	FAZENDA JARDIM	38,6/29	38,1/25	49,0/23	7,0/4	5,5/22	17,9/1	21,9/28	20 2,1/21	3,1/7	22,1/5	78,0/27	32,1/9	78,0/27/11
	BANANAL	D1-11	BANANAL	59,6/12	91,2/18	60,0/15	26,6/20	10,8/8	2,1/1	12,8/31	5,5/28	8,8/12	28,6/30	45,2/27	42,2/17	91,2/18/2
	CACHOEIRA PAULISTA	D1-12	BODOINA	98,4/30	28,2/28	34,3/14	5,6/4	17,8/18	15,3/1	8,2/31	5,1/8	4,4/12	11,0/13	70,3/27	50,1/14	98,4/30/1
	CAÇAPAVA	E2-18	CAÇAPAVA	66,2/12	57,1/25	42,3/12	18,1/4	24,6/18	3,2/1	14,0/29	16,6/1	29,2/30	11,8/3	80,6/7	37,2/18	66,2/12/1
	CAMPOS DO JORDÃO	D2-16	CACH.DO DIAMANTE	17,0/26	50,5/15	78,9/4	4,5/1	13,5/18	26,2/3	16,0/29	8,7/12	16,0/12	23,1/28	48,5/27	52,8/18	78,9/4/3
	" " "	D2-19	EMILIO RIBAS	61,8/14	47,1/6	57,0/13	8,3/22	21,4/18	0,0/0	16,6/29	16,9/12	10,6/14	18,6/28	19,1/11	63,7/4	63,7/4/12
	CRUZEIRO	D1-6	CAIXA D'AGUA	36,7/25	66,5/10	46,3/15	20,6/4	10,9/3	10,1/3	16,5/29	10,2/28	20,2/12	25,0/31	27,5/27	35,5/19	66,5/10/2
	CUNHA	E1-2	ESTAÇÃO METEOROLOGICA	33,2/30	54,0/6	27,6/12	9,8/10	20,7/18	8,3/14	7,5/29	7,6/3	11,3/12	8,0/31	190,6/27	100,7/9	190,6/27/11
	"	D2-25	ESTRADA DE CUNHA	78,8/30	30,0/29	40,3/11	22,9/10	4,8/3	8,3/3	10,4/29	10,3/28	38,6/14	28,6/13	26,3/9	75,8/27	75,8/27/12
	GUARATINGUETÁ	D2-2	GUARATINGUETÁ	140,5/15	40,5/6	47,2/12	13,5/10	11,9/4	[illegible]	12,2/29	8,8/28	9,5/12	11,7/31	63,9/27	45,4/9	140,5/15/1
	"	D2-23	PILÕES	123,6/15	32,2/6	54,6/13	11,8/4	9,6/22	22,2/3	10,4/8	12,6/31	7,4/12	8,6/13	50,4/21	28,8/19	123,6/15/1
	JACAREÍ	D2-16	JACAREÍ	64,6/12	29,5/13	55,5/12	11,1/4	17,2/18	2,4/1	14,2/29	18,5/8	28,7/30	25,8/31	28,6/7	42,5/18	64,6/12/1
	MOGI DAS CRUZES	E2-53	CASA GRANDE	96,4/11	91,2/6	56,9/12	118,1/22	46,9/8	6,6/1	35,7/29	30,6/28	42,8/12	19,0/16	56,2/28	59,1/19	118,1/22/4
	MONTEIRO LOBATO	D2-20	MONTEIRO LOBATO	51,1/15	48,3/15	36,3/12	19,1/4	18,8/17	12,4/3	20,3/28	15,2/7	24,9/11	23,1/27	22,8/28	46,3/8	51,1/15/1

MÁXIMAS EM 24 HORAS

ZONAS	MUNICIPIOS	PREFIXOS	POSTOS PLUVIOMETRICOS	JANEIRO	FEVEREIRO	MARÇO	ABRIL	MAIO	JUNHO	JULHO	AGOSTO	SETEMBRO	OUTUBRO	NOVEMBRO	DEZEMBRO	ANO 1.948
VI	NATIVIDADE DA SERRA	E2-24	BAIRRO DO ALTO	37,7/15	28,3/6	57,6/12	19,0/19	21,0/18	8,6/1	25,2/23	24,0/12	27,1/11	11,8/26	30,0/18	22,3/17	57,6/12/3
	" " "	E2-6	NATIVIDADE DA SERRA	41,8/16	41,4/6	59,2/12	20,8/22	16,8/18	4,6/1	12,8/29	20,0/12	20,4/19	12,4/7	[illegible]	34,2/19	60,0/12/11
	PARAIBUNA	E2-23	PARAIBUNA	44,1/16	47,1/15	64,4/12	33,4/4	26,2/18	2,8/1	14,3/29	14,4/12	21,0/30	26,4/28	24,2/4	62,1/17	64,4/12/3
	PINDAMONHANGABA	D2-12	PINDAMONHANGABA	36,5/16	74,0/20	61,0/12	17,0/20	21,5/18	27,5/3	15,0/23	25,0/1	47,5/30	16,5/1	76,5/27	46,5/17	76,5/27/11
	SALESÓPOLIS	E2-4	POÇO PRETO	57,4/11	74,8/6	114,5/12	223,6/22	92,7/1	25,9/1	70,1/29	50,5/26	84,6/12	61,8/16	209,7/18	168,9/19	223,6/22/4
	S.L.DO PARAITINGA	E2-21	SÃO LUIZ DO PARAITINGA	63,1/5	49,8/18	40,7/12	8,9/5	21,8/18	0,0/0	21,0/31	31,2/8	20,2/12	19,4/28	12,2/27	72,4/19	72,4/19/12
	TAUBATÉ	E2-6	TAUBATÉ	37,0/14	82,4/6	87,6/14	14,0/10	17,0/18	3,0/3	18,0/29	22,4/1	14,6/12	15,0/5	42,0/27	41,6/19	82,4/6/2
VII	AGUAÍ	D3-22	POSTO DE SEMENTES	39,2/12	38,8/15	31,8/15	5,4/4	26,9/18	5,6/3	12,8/29	4,1/8	20,2/30	34,2/12	34,6/16	68,5/9	70,2/30/9
	ARARAQUARA	C5-37	AMERICO BRASILIENSE	26,9/12	41,5/2	97,7/15	0,0/0	46,2/20	0,0/0	5,7/22	0,0/13	0,0/0	35,2/11	54,0/16	47,5/18	97,7/15/3
	"	C5-8	JOÁ	62,4/16	74,0/11	30,1/25	0,0/0	12,5/28	0,0/0	13,6/25	0,6/11	2,5/13	32,6/5	55,0/17	58,8/18	74,0/11/2
	ARARAS	D4-28	FAZENDA SÃO FRANCISCO	38,5/23	38,8/6	28,5/25	11,4/9	34,4/17	0,0/0	26,2/30	20,4/2	17,4/29	32,6/30	38,4/17	24,8/18	38,8/6/2
	BARRETOS	B5-22	ADOLFO PINTO	25,0/14	41,8/3	45,0/15	0,0/0	21,0/29	0,0/0	8,0/27	0,0/0	30,0/30	16,0/5	50,0/16	40,0/20	50,0/16/11
	"	B5-28	AMOREIRA	38,4/25	42,5/4	48,0/15	0,0/0	12,8/30	0,0/0	10,2/26	0,0/0	20,0/30	20,7/5	33,2/17	49,0/15	49,0/15/12
	BEBEDOURO	C5-46	ANDES	37,7/12	47,4/7	38,8/15	10,5/1	12,0/18	0,0/0	7,5/25	3,0/12	3,5/28	17,5/7	46,0/16	32,5/29	47,4/7/2
	"	B5-24	GUARDINDO	27,3/17	41,9/15	43,7/15	0,0/0	20,0/19	0,0/0	4,8/24	4,7/12	35,4/30	24,0/30	61,0/17	35,8/19	61,0/17/11
	COLINA	B5-28	COUDELARIA PAULISTA	14,0/18	47,0/16	40,0/19	0,0/0	18,0/18	0,0/0	7,0/25	1,2/28	25,0/30	38,0/16	42,0/17	24,5/19	47,0/16/2
	CRAVINHOS	C4-15	TIBIRIÇÁ	42,9/16	40,5/15	56,2/2	8,4/1	70,9/29	0,0/0	17,4/25	5,4/8	7,2/28	17,2/5	35,6/5	45,2/19	70,9/29/5
	DESCALVADO	C4-4	DESCALVADO	31,8/12	28,4/21	42,3/12	2,0/4	27,4/18	0,0/0	12,8/29	4,1/12	13,0/12	20,3/12	48,5/2	44,8/18	48,5/2/11
	ESP.STO.DO PINHAL	D3-3	USINA PINHAL	60,4/14	60,1/4	50,0/1	16,8/4	43,9/18	8,0/3	9,3/25	17,4/12	30,2/14	19,5/12	19,6/2	57,6/17	60,4/14/1
	FRANCA	B4-23	JERIQUÁRA	24,1/11	61,2/14	48,4/11	0,0/0	12,3/18	0,0/0	13,3/27	0,0/0	6,5/12	58,9/15	51,0/9	59,2/20	61,2/14/2
	"	B4-20	RESTINGA	22,6/18	26,2/15	26,0/15	0,0/0	5,0/19	0,0/0	24,0/28	6,0/10	2,0/28	24,0/14	56,0/15	89,0/1	89,0/1/12
	GUARÁ	B4-4	USINA SÃO JOAQUIM	35,6/27	36,2/28	39,4/1	0,9/24	3,2/21	7,0/23	2,1/9	19,8/29	21,2/30	22,0/11	62,8/26	35,4/2	62,8/26/11
	GUARÍBA	C5-21	HAMMOND	44,4/17	65,5/14	30,9/14	0,0/0	16,2/19	0,0/0	11,1/24	4,1/11	2,5/12	29,1/29	49,0/26	72,5/17	72,5/17/12
	IGARAPAVA	B4-2	USINA - BURITÍS	40,2/14	52,7/16	29,4/11	9,5/6	13,3/18	0,0/0	5,5/27	5,2/11	5,3/12	20,6/17	41,1/17	65,9/17	65,9/17/12
	ITAPÍRA	D3-15	ITAPÍRA	45,1/12	42,1/4	34,0/15	30,7/4	10,8/28	10,0/8	15,6/29	13,1/12	5,9/12	14,0/12	52,5/2	30,0/18	52,5/2/11
	JABOTICABAL	C5-23	JABOTICABAL	44,2/16	66,6/15	46,2/1	0,0/0	14,2/18	0,0/0	11,5/25	9,8/12	8,6/28	29,9/30	58,8/17	63,0/19	66,6/15/2
	LEME	D4-31	LEME	62,8/18	95,3/6	96,2/15	1,3/2	54,3/17	0,0/0	16,2/29	0,0/0	4,7/13	92,3/27	70,4/1	38,2/25	96,2/15/3
	POÇÓCA	C3-40	FAZENDA AÇÚDE	48,3/12	43,9/18	63,5/14	8,9/1	11,0/18	0,1/3	3,0/29	4,6/28	11,3/30	24,7/11	46,1/16	68,9/18	68,9/18/12

MÁXIMAS EM 24 HORAS

ZONAS	MUNICIPIOS	PREFIXOS	POSTOS PLUVIOMETRICOS	JANEIRO	FEVEREIRO	MARÇO	ABRIL	MAIO	JUNHO	JULHO	AGOSTO	SETEMBRO	OUTUBRO	NOVEMBRO	DEZEMBRO	ANO 1.948
VII	Mococa	C4-40	Estação Meteorologica	35,5/11	52,2/22	56,3/15	1,2/4	27,6/17	1,2/8	4,8/25	5,0/28	17,2/29	32,8/27	45,3/27	38,7/18	56,3/15/3
	Monte Alto	C5-50	Jotuba	40,3/12	40,7/15	30,2/15	0,0/0	16,6/18	0,0/0	3,0/25	2,0/28	2,0/12	25,0/5	60,3/17	59,5/18	60,9/17/11
	Nuporanga	B4-3	Usina - Dourado	35,2/26	53,1/14	55,8/11	10,2/1	1,2/29	0,0/0	5,1/27	0,0/0	5,4/14	13,8/15	28,2/9	41,3/8	55,8/11/3
	Orlândia	B4-11	Fazenda Agudos	26,0/12	48,0/15	57,0/18	2,3/3	7,2/17	0,0/0	5,8/24	0,5/7	6,8/27	30,5/10	70,9/27	71,5/18	71,5/18/12
	"	B4-15	Orlândia	40,1/16	37,6/21	31,2/14	0,0/0	12,5/17	0,0/0	5,1/23	2,5/27	7,2/29	24,3/10	76,6/27	66,7/18	76,6/27/11
	Patroc. Paulista	B4-5	Usina - Esperiel	35,8/17	35,9/1	68,2/11	4,9/4	8,7/18	0,0/0	8,8/27	0,0/0	20,0/30	37,0/5	70,0/27	55,1/19	70,0/27/11
	Piraçununga	C4-33	Posto de Sementes	64,0/12	48,0/15	33,0/15	15,0/4	48,0/18	0,0/0	12,0/29	5,1/11	22,0/25	33,0/13	45,0/16	45,0/16	64,0/12/1
	"	D4-32	Souza Queiróz	36,0/12	45,0/15	48,0/16	0,8/4	18,0/19	0,0/0	20,5/29	10,2/12	0,4/26	22,0/30	84,0/16	94,0/18	94,0/18/12
	Pontal	C5-24	Pontal	75,0/12	89,0/11	76,0/11	0,0/0	20,7/22	0,0/0	9,7/25	1,5/8	20,0/30	28,0/11	43,8/21	28,2/18	76,0/11/3
	Sta.Cruz d/Palmeiras	C4-29	Sta.Cruz das Palmeiras	71,5/12	35,0/15	37,6/12	9,0/4	40,8/18	0,0/0	13,2/29	5,5/12	6,0/12	16,8/28	64,5/16	56,5/19	71,5/12/1
	Sta.Rita P.Quatro	C4-24	Estação Meteorologica	126,9/12	64,1/15	51,0/12	6,0/4	24,4/18	0,0/0	17,0/25	5,2/12	5,2/12	58,5/28	37,7/16	115,8/19	126,9/12/1
	Sta.Rosa d/Viterbo	C4-43	Usina Amalia	67,8/15	30,3/14	60,4/10	0,0/0	37,8/17	0,0/0	9,8/24	11,1/12	6,3/29	20,3/26	73,0/20	69,8/18	73,0/20/11
	São Carlos	C5-35	Ibaté	55,0/12	42,0/9	36,0/16	0,0/0	21,0/18	0,0/0	25,0/26	5,0/12	0,0/0	57,0/4	68,0/16	57,0/17	68,0/16/11
	" "	C4-23	Santa Eudóxia	101,4/12	69,5/15	42,0/16	0,0/0	46,0/20	0,0/0	12,0/29	11,6/12	1,5/28	29,5/5	59,7/16	59,4/18	101,4/12/1
	São João d/B.Vista	C3-31	São João da Bôa Vista	38,5/15	68,6/3	55,0/18	2,7/4	36,3/17	8,3/2	12,0/24	4,4/7	17,5/29	13,1/4	52,0/12	81,0/18	81,0/18/12
	S.José d/Rio Pardo	C3-28	Fazenda Guaxupézinho	64,3/12	36,1/18	68,8/14	0,2/1	12,4/16	0,0/0	3,4/26	6,0/3	12,5/30	17,8/3	33,6/4	79,2/19	79,2/19/12
	Serra Negra	D3-12	Serra Negra	34,1/10	38,4/15	55,5/11	28,8/4	43,3/17	0,5/2	20,1/31	21,5/12	6,5/12	36,2/30	43,8/2	46,5/18	55,5/11/3
	Tapiratiba	C3-26	Fazenda Fortalezinha	41,3/11	27,5/27	58,9/22	0,2/3	12,3/17	0,0/0	11,4/27	2,3/20	3,4/29	23,4/10	61,3/11	86,5/18	86,5/18/12
	"	C3-27	Fazenda Retiro	41,3/11	27,5/27	58,0/22	0,2/3	12,3/17	0,0/0	11,4/27	2,3/20	3,4/29	23,4/10	61,3/11	86,5/18	86,5/18/12
	Terra Roxa	B5-25	Terra Roxa	25,8/30	37,2/3	45,2/15	0,0/0	11,6/25	0,0/0	16,0/9	0,4/6	10,7/30	21,5/5	70,7/15	20,3/18	70,7/15/11
	Viradouro	B5-26	Viradouro	37,6/18	48,0/15	48,6/3	2,5/1	1,6/18	0,0/0	9,3/25	0,0/0	68,0/30	21,2/11	21,5/17	36,3/19	37,6/18/1
VIII	Bebedouro	C5-46	Andes	37,7/12	47,4/7	38,5/15	10,5/1	12,0/18	0,0/0	7,5/25	3,0/12	3,5/28	17,5/7	46,0/16	32,5/29	47,4/7/2
	Guaraci	B6-1	Usina - Maribondo	83,6/30	41,4/2	44,4/11	0,0/0	25,0/18	0,0/0	6,7/25	0,8/9	15,4/28	19,2/15	43,4/13	35,3/19	83,6/30/1
	Miragsól	B6-21	Miragsól	37,3/22	63,8/21	13,2/7	8,0/9	28,5/29	0,0/0	12,6/25	3,0/12	12,0/28	61,5/5	36,0/5	64,2/2	64,2/2/12
	Nova Granada	B6-3	Onda Verde	20,8/12	50,5/21	80,7/15	0,0/0	48,0/18	0,0/0	7,5/21	0,0/0	16,5/30	53,1/5	74,0/15	50,5/9	80,7/15/3
	Olimpia	B5-34	Olimpia	22,0/18	35,3/6	46,0/11	0,0/0	11,6/18	0,0/0	8,0/25	1,0/28	7,1/30	29,1/5	58,2/21	41,6/9	58,2/21/11
	S.José d/R.Preto	B6-5	Engº Schmidt	30,0/31	42,0/11	46,0/16	18,0/9	40,0/20	0,0/0	18,0/25	0,0/0	0,0/0	85,0/30	37,0/11	40,6/8 7	85,0/30/10
	" " " " "	B6-4	São José do Rio Preto	46,1/27	96,4/21	62,4/15	29,0/25	24,0/19	0,0/0	14,2/25	0,0/0	11,0/28	45,5/5	32,0/1	39,8/9	96,4/21/2
	Sta. Sofia	C5-27	Santa Adélia	32,8/23	57,8/14	44,7/11	4,7/8	26,2/19	0,0/0	16,3/24	2,4/12	6,0/22	10,1/30	33,5/16	61,0/18	83,5/16/11

DIAS DE CHUVAS

ZONAS	MUNICIPIOS	PREFIXOS	POSTOS PLUVIOMETRICOS	JANEIRO	FEVEREIRO	MARÇO	ABRIL	MAIO	JUNHO	JULHO	AGOSTO	SETEMBRO	OUTUBRO	NOVEMBRO	DEZEMBRO	ANO 1.948
I	AMERICANA	D4-4	AMERICANA	17	17	11	2	3	1	5	3	4	8	8	6	85
	AMPARO	D3-31	FAZENDA CHAPADÃO	14	11	10	1	2	0	2	2	1	4	3	4	54
	ANALÂNDIA	D4-35	ANALÂNDIA	10	8	9	1	3	4	1	2	1	7	10	8	64
	ANHEMBÍ	D5-44	FAZENDA BARREIRO RICO	17	6	8	1	4	0	8	3	0	7	9	7	77
	ATIBAIA	E3-75	ATIBAIA	12	14	11	3	5	1	6	4	3	10	10	8	87
	BOTUCATÚ	D5-27	BOTUCATÚ	18	8	10	2	6	0	10	6	2	9	10	5	86
	"	D5-29	FAZENDA MONTE ALEGRE	12	14	8	1	3	0	6	4	0	6	8	5	66
	BRAGANÇA PAULISTA	D3-29	FAZENDA ITAGUAÇÚ	13	18	14	4	20	3	25	12	13	29	8	19	100
	BRAGANÇA PAULISTA	D3-36	PINHALZINHO	12	11	11	2	3	0	2	1	1	5	8	6	62
	CAMPINAS	D4-18	ESTAÇÃO METEOROLOGICA	19	17	11	2	4	1	7	2	3	9	8	7	90
	"	D3-2	USINA - SALTO GRANDE	15	18	15	2	3	1	7	3	4	8	12	10	98
	CORUMBATAÍ	D4-42	MORRO GRANDE	20	19	13	1	3	0	5	1	1	7	10	8	88
	COTIA	E3-73	SITIO VOTORANTIM	16	20	25	7	21	2	12	10	9	11	9	10	150
	GUARULHOS	E3-2	BOM SUCESSO	13	14	10	1	7	2	6	4	1	5	5	13	81
	ITATIBA	E3-15	ITATIBA	11	12	11	1	2	2	2	2	3	5	9	5	65
	ITÚ	E4-51	FAZENDA VASSOURAL	16	13	13	4	4	1	7	3	2	9	9	9	90
	JUNDIAÍ	E3-18	CORRUPIRA	16	21	17	5	9	1	10	6	3	9	5	11	113
	"	E3-25	JUNDIAÍ	11	16	9	3	7	1	6	1	2	9	5	9	79
	"	E3-84	JUNDIAÍ-FAZ.EXPER.	14	14	14	3	4	1	5	3	3	8	10	11	90
	LIMEIRA	D4-58	ESTAÇÃO METEOROLOGICA	20	19	9	1	5	0	7	3	3	11	10	9	97
	MAIRIPORÃ	E3-5	MAIRIPORÃ	20	17	11	3	4	1	6	7	4	9	4	10	96
	PEDREIRA	D3-1	USINA - JAGUARÍ	18	16	13	5	3	2	6	2	3	9	8	10	95
	PIRACICABA	D4-19	TUPÍ-ESTAÇÃO EXPER.	17	19	10	3	3	1	6	2	2	8	10	9	90
	"	D4-3	USINA- PIRACICABA	17	19	10	4	3	1	9	4	4	9	10	11	101
	RIO CLARO	D4-12	RIO CLARO	13	11	13	2	3	0	8	5	2	7	9	9	82
	SANTA IZABEL	E3-87	IGARATÁ	12	12	8	4	10	1	7	4	4	11	8	9	100
	SANTO ANDRÉ	E3-37	PARANAPIACABA	10	15	15	5	15	1	11	12	5	15	15	8	127
	S.BERNARDO D/CAMPO	E3-24	SÃO BERNARDO DO CAMPO	15	8	13	8	14	3	9	10	7	10	10	9	116
	S.CAETANO DO SUL	E3-22	CERAMICA-SÃO CAETANO	14	10	12	2	7	0	8	7	2	9	7	7	85

			DIAS DE CHUVAS													
ZONAS	MUNICIPIOS	PREFIXOS	POSTOS PLUVIOMETRICOS	JANEIRO	FEVEREIRO	MARÇO	ABRIL	MAIO	JUNHO	JULHO	AGOSTO	SETEMBRO	OUTUBRO	NOVEMBRO	DEZEMBRO	ANO 1.948
I	SÃO MANUEL	05-47	SÃO MANUEL-FAZ.EXPER.	16	11	7	2	4	1	6	3	1	6	9	5	71
	SÃO PAULO															
	" "	E3-3	AGUA BRANCA	18	19	12	8	10	1	10	11	5	16	17	11	146
	" "	E3-81	ENGORDADOR-RESERVATÓRIO	13	24	9	5	6	2	10	9	2	14	6	12	118
	" "	E3-86	ESTAÇÃO DA LUZ	14	18	11	3	8	1	0	10	4	13	9	8	102
	" "	E3-91	INSTITUTO BIOLÓGICO	16	11	11	3	6	0	8	8	3	8	7	4	82
	" "	E3-78	ITAQUAQUÊCETUBA-RESERVATÓRIO	17	21	16	5	11	2	8	12	5	12	14	11	134
	" "	E3-85	OBSERVATÓRIO-AG.FUNDA	20	24	26	20	25	22	20	24	15	17	16	19	246
	" "	E3-80	RESERVATÓRIO-SANTANENSE	17	18	13	5	6	2	9	6	4	10	9	14	113
	" "	E3-6	SANTO AMARO-REPRESA	14	16	10	10	17	2	10	13	5	14	11	9	141
	SÃO ROQUE	E4-9	ESTAÇÃO METEOROLOGICA	19	20	13	3	11	1	9	6	3	10	11	11	117
	SOROCABA	E4-21	FAZ.CIMENTO-VOTORAN	22	12	8	5	4	0	8	3	3	7	8	4	89
	TATUÍ	E4-19	CEZARIO LANGE	13	17	6	1	3	1	6	4	0	6	5	5	69
	"	E4-34	ESTAÇÃO EXPERIMENTAL	15	13	7	1	5	1	6	6	3	7	5	5	75
	"	E4-36	POSTO DE SERVENTIA	17	20	9	2	6	2	10	5	3	7	8	8	99
	TIETÊ	E4-11	ESTAÇÃO METEOROLOGICA	13	14	7	1	3	0	6	3	3	9	4	4	67
	"	E4-37	ESTAÇÃO METEOROLOGICA	11	14	9	1	4	0	8	5	2	6	8	2	70
	TORRINHA	D5-33	TORRINHA	7	16	11	0	3	0	3	1	1	11	9	6	68
II	ARAÇATUBA	C7-5	ARAÇATUBA	18	15	11	2	4	0	7	5	4	8	13	8	95
	ARARAQUARA	C5-65	FAZ.APARECIDA-UB.TAMBIO	17	9	13	3	5	1	6	2	2	10	16	6	101
	"	C5-14	FAZENDA NIAGARA	16	20	9	0	4	0	7	2	1	10	14	10	93
	"	C5-17	USINA CHIBARRO	19	19	11	1	5	1	6	1	1	10	11	4	89
	BARRA BONITA	D5-29	BARRA BONITA	15	17	11	1	4	0	8	1	2	8	8	8	88
	BAURÚ	D6-36	BAURÚ	14	16	6	2	3	0	9	2	4	9	9	7	81
	BIRIGUÍ	C7-26	GUATAMBÚ	17	15	10	1	3	0	7	1	2	8	13	9	86
	BRÓTAS	D5-1	ESTAÇÃO METEOROLOGICA	12	14	12	1	30	0	7	3	1	9	9	10	108
	"	D5-2	USINA ELÉTRICA	17	20	13	1	3	0	8	4	1	11	10	12	100
	CATANDUVA	C6-6	N.C.OSVALDO SAMPAIO	17	17	9	0	3	0	5	3	3	5	10	9	81
	COROADOS	C7-19	COROADOS	12	13	8	2	3	0	7	1	1	6	11	7	71

DIAS DE CHUVAS

ZONAS	MUNICIPIOS	PREFIXOS	POSTOS PLUVIOMETRICOS	JANEIRO	FEVEREIRO	MARÇO	ABRIL	MAIO	JUNHO	JULHO	AGOSTO	SETEMBRO	OUTUBRO	NOVEMBRO	DEZEMBRO	ANO 1.948
II	Dois Córregos	D5-8	Dois Córregos	12	16	11	1	4	0	8	3	1	8	7	8	79
	Getulina	C6-12	Fazenda Suiça	13	7	7	0	4	0	7	3	2	3	11	4	71
	Gliçério	C7-16	Faz. Vale Formozo	19	14	11	2	5	0	6	4	3	7	13	8	92
	Ibitinga	C5-38	Posto de Sementes	17	16	9	1	8	0	7	2	1	9	6	11	82
	Itajobí	C6-40	Itajobí	20	22	5	0	4	0	8	3	6	10	14	10	102
	Jaboticabal	C5-25	Jaboticabal	14	16	10	0	3	0	4	2	1	9	10	5	74
	Jaú	D5-25	Fazenda Experimental	13	21	17	1	4	0	8	3	3	7	10	10	97
	Lins	C6-8	Guaiçára	18	19	11	1	3	0	8	3	2	6	13	9	93
	Macatuba	D5-4	Usina - Lençóis	14	18	8	2	3	0	6	3	1	7	8	7	77
	Mineiros Tietê	D5-21	Capim Fino	12	13	13	1	5	0	6	2	2	8	6	5	73
	" "	D5-22	Mineiros Tietê	12	17	11	1	3	0	7	2	1	8	8	6	76
	Mirassól	D6-21	Mirassól	18	19	7	1	3	0	5	3	2	6	12	11	87
	Novo Horizonte	C6-37	Novo Horizonte	9	16	5	0	3	0	8	1	2	3	8	8	63
	Pederneiras	D5-24	Usina Lageado	18	19	12	1	3	0	9	2	2	9	11	9	95
	Penápolis	C7-11	Alto Alégre	18	13	9	1	4	0	6	3	4	5	10	8	81
	"	C7-13	Fazenda Figueira	16	15	7	1	4	0	6	3	2	6	9	9	77
	Pindorama	C5-18	Estação Experimental	17	21	10	0	4	0	8	3	3	9	11	9	95
	Ribeirão Bonito	D5-3	Ribeirão Bonito	10	10	8	1	3	0	4	1	1	10	6	6	55
	São Carlos	C5-35	Ibaté	9	10	6	0	2	0	2	1	0	7	9	6	52
	" "	D4-15	São Carlos	17	19	13	2	5	1	9	3	3	13	14	12	111
	Tabatinga	C5-48	Fazenda Itaquerê	18	19	8	0	4	0	8	2	1	8	10	9	87
	Urupês	C6-41	Urupês	14	17	4	0	4	0	4	3	4	6	10	7	73
III	Baurú	D6-36	Baurú-Posto Sementes	14	16	6	2	3	0	9	2	4	9	9	7	81
	Duartina	D6-20	Duartina	12	13	9	0	3	0	8	2	3	8	9	7	75
	Gália	D6-19	Gália	17	17	11	0	3	0	8	4	2	6	7	8	83
	"	D6-5	Fernão	18	20	8	0	4	0	9	1	1	5	8	5	61
	Marilia	D6-25	Posto de Sementes	16	18	12	2	5	2	9	5	4	7	11	9	100
	Oriente	D7-32	Oriente	16	10	8	0	2	0	9	2	1	9	7	5	64

DIAS DE CHUVAS

ZONAS	MUNICÍPIOS	PREFIXOS	POSTOS PLUVIOMÉTRICOS	JANEIRO	FEVEREIRO	MARÇO	ABRIL	MAIO	JUNHO	JULHO	AGOSTO	SETEMBRO	OUTUBRO	NOVEMBRO	DEZEMBRO	ANO 1.948
III	PIQUEROBÍ	C8-1	PIQUEROBÍ	8	11	3	0	0	0	6	1	1	4	7	3	44
	PRES. PRUDENTE	D8-11	POSTO DE SEMENTES	15	10	4	1	2	6	7	4	3	3	9	6	64
	QUINTANA	D7-33	QUINTANA	18	14	5	0	3	1	6	6	2	7	10	6	75
IV	ANGATUBA	E6-19	FAZENDA ATERRADINHO	21	20	7	3	4	1	11	8	2	5	6	5	93
	AVARÉ	E5-8	ESTAÇÃO METEOROLOGICA	20	19	12	3	4	2	13	7	4	9	11	8	185
	BAURÚ	D6-1	BAURÚ	14	16	6	2	3	0	9	2	4	9	9	7	81
	BURÍ	E5-4	RONDINHA	15	14	8	3	3	0	10	7	2	6	8	3	76
	CANDIDO MOTA	D7-31	USINA PARÍ	15	14	8	3	4	3	10	7	5	3	8	11	113
	DUARTINA	D6-20	DUARTINA	12	15	9	0	3	0	8	2	3	8	9	7	75
	GÁLIA	D6-5	FERRÃO	18	20	3	0	4	0	9	1	1	5	8	5	61
	GÁLIA	D6-19	GÁLIA	17	17	11	0	3	0	8	4	2	6	7	8	83
	GUAPIÁRA	F5-10	GUAPIÁRA	14	25	7	5	7	2	13	9	4	4	9	7	102
	ITAPÉVA	E5-9	ESTAÇÃO METEOROLOGICA	17	17	5	4	7	2	12	10	5	6	8	7	100
	ITAPÉVA	F5-12	USINA SANTA MARIA	9	12	2	2	1	1	8	5	1	3	1	2	42
	ITAPETININGA	E5-15	POSTO DE SEMENTES	15	11	9	8	5	1	12	7	2	6	7	7	85
	ITAPORANGA	E6-9	ITAPORANGA	19	13	5	5	6	1	13	10	5	6	8	8	99
	ITARARÉ	F6-1	ITARARÉ	13	6	3	2	5	1	9	9	2	3	10	6	69
	ITATINGA	E5-13	ITATINGA	16	18	11	2	4	1	11	4	0	7	9	9	92
	PARAGUAÇÚ PAULISTA	D7-4	PARAGUAÇÚ PAULISTA	16	17	5	2	3	0	9	3	4	4	9	6	78
	PIQUEROBÍ	C8-1	PIQUEROBÍ	8	11	3	0	0	0	6	1	1	4	7	3	44
	PIRAJÚ	E6-15	TEJUPÁ	19	18	8	7	3	3	13	3	3	11	8	12	118
	PIRAJÚ	E6-2	USINA-BÔA VISTA	21	17	7	4	3	1	10	6	4	7	7	9	96
	PRES. PRUDENTE	D8-11	POSTO DE SEMENTES	15	10	4	1	2	0	7	4	8	3	9	6	64
	RIBEIRÃO DOS PINTOS	D6-32	SALTO GRANDE	15	18	5	4	2	1	10	4	2	8	8	7	84
	SALTO GRANDE	D6-34	SALTO GRANDE	14	12	4	2	1	2	7	1	2	5	5	3	83
	S. MIGUEL ARCANJO	F4-1	USINA - TURVINHO	16	23	16	6	12	2	11	14	6	12	13	8	139
V	APIAÍ	F5-12	USINA - APIAÍ	9	12	2	2	1	1	3	5	1	3	1	2	42
	CANANÉIA	G5-1	ARIRÍ	13	21	13	12	13	1	8	14	8	10	9	8	130

DIAS DE CHUVAS

ZONAS	MUNICIPIOS	PREFIXOS	POSTOS PLUVIOMETRICOS	JANEIRO	FEVEREIRO	MARÇO	ABRIL	MAIO	JUNHO	JULHO	AGOSTO	SETEMBRO	OUTUBRO	NOVEMBRO	DEZEMBRO	ANO 1.948
V	CUBATÃO	E3-38	PIAÇAGUÉRA	10	15	14	5	16	1	8	13	5	9	12	6	114
	ELDORADO	F5-7	ELDORADO	20	27	19	11	20	9	13	12	4	16	15	11	188
	GUARUJÁ	E3-39	ITAPÊMA-DOCAS-SANTOS	14	18	15	9	17	4	13	15	7	11	17	14	154
	IGUAPE	F4-8	ESTAÇÃO METEOROLOGICA	17	21	12	5	15	6	13	12	7	14	14	9	145
	ITANHAÉN	F3-1	ITANHAÉN	16	15	16	12	19	5	10	8	8	12	9	0	130
	JUQUIÁ	F4-10	JUQUIÁ	16	28	16	12	15	5	13	15	5	15	12	7	154
	SALESÓPOLIS	E2-4	POÇO PRETO	12	21	19	14	13	4	13	5	11	19	17	15	169
	SANTO ANDRÉ	E3-37	PARANAPIACABA	10	15	15	5	15	1	11	12	5	15	15	8	127
	SANTOS	E3-41	CAETÉS-LINHA TORRES	9	16	14	7	15	2	12	13	8	16	15	9	136
	"	E3-42	ITATINGA-REPREZA	12	20	17	10	8	4	13	13	8	21	17	11	164
	"	E3-40	USINA - ITATINGA	23	18	23	14	10	9	12	17	19	22	19	14	206
	UBATUBA	E2-5	ESTAÇÃO METEOROLOGICA	12	23	20	11	17	6	11	13	8	18	17	11	156
VI	AREIAS	D1-2	FAZENDA JARDIM	19	23	18	9	10	2	9	18	3	14	19	20	164
	BANANAL	D1-11	BANANAL	12	25	16	8	7	3	6	4	3	13	14	13	124
	CACHOEIRA PAULISTA	D1-12	BOCAINA	13	17	15	4	6	2	5	5	2	9	12	8	99
	CAÇAPAVA	E2-18	CAÇAPAVA	15	22	13	5	11	1	7	8	5	16	13	[illegible]	133
	CAMPOS DO JORDÃO	D2-16	CACHOEIRA DO DIAMANTE	16	25	19	3	4	1	5	4	5	11	20	[illegible]	123
	" " "	D2-19	EMILIO RIBAS	16	19	18	6	7	0	7	8	4	12	16	[illegible]	128
	CRUZEIRO	D1-6	CAIXA D'AGUA	15	22	16	8	8	2	8	3	1	13	15	11	122
	CUNHA	E1-2	ESTAÇÃO METEOROLOGICA	14	20	16	5	8	2	6	5	5	11	12	10	123
	"	D2-25	ESTRADA DE CUNHA	14	20	15	11	15	10	14	10	11	14	14	16	164
	GUARATINGUETÁ	D2-2	GUARATINGUETÁ	17	26	17	7	7	3	8	5	5	14	15	14	138
	"	D2-23	PILÕES	16	22	12	3	3	1	3	5	2	9	15	9	100
	JACAREÍ	E2-16	JACAREÍ	15	20	15	10	9	2	7	7	5	10	12	12	125
	MOGÍ DAS CRUZES	E2-53	CASA GRANDE	11	17	16	10	15	4	13	14	7	13	13	13	157
	MONTEIRO LOBATO	D2-20	MONTEIRO LOBATO	20	13	17	4	3	2	8	6	4	17	16	14	130
	NATIVIDADE DA SERRA	E2-24	BAIRRO DO ALTO	26	23	21	5	13	3	7	9	15	30	30	21	210
	" " "	E2-8	NATIVIDADE DA SERRA	15	18	14	6	12	3	8	8	5	15	15	6	125

				Dias de chuvas												
ZONAS	MUNICIPIOS	PREFIXOS	POSTOS PLUVIOMETRICOS	JANEIRO	FEVEREIRO	MARÇO	ABRIL	MAIO	JUNHO	JULHO	AGOSTO	SETEMBRO	OUTUBRO	NOVEMBRO	DEZEMBRO	ANO 1.948
VI	PARAIBUNA	E2-23	PARAIBUNA	15	22	17	5	19	3	8	9	5	13	10	10	127
	PINDAMONHANGABA	D2-12	PINDAMONHANGABA	15	21	15	7	7	2	6	6	3	12	13	13	69
	SALESÓPOLIS	E2-4	POÇO PRETO	12	21	19	14	19	4	13	5	11	19	17	15	169
	S.L.DO PARAITINGA	E2-21	SÃO LUIZ DO PARAITINGA	12	16	8	1	3	0	4	3	2	15	13	9	86
	TAUBATÉ	E2-6	TAUBATÉ	16	24	17	7	8	4	7	8	5	13	14	13	136
VII	AGUAÍ	D3-22	POSTO DE SEMENTES	21	18	14	3	4	2	7	5	5	9	2	10	110
	ARARAQUARA	C5-37	AMERICO BRASILIENSE	16	13	8	0	5	0	3	1	0	9	9	7	71
	"	C5-6	JOÁ	15	12	12	0	3	0	3	1	2	9	9	7	73
	ARARAS	D4-28	FAZENDA SÃO FRANCISCO	17	16	11	4	4	0	5	4	4	5	8	10	88
	BARRETOS	B5-22	ADOLFO PINTO	12	17	10	0	1	0	1	0	1	2	10	8	62
	"	B5-23	AMOREIRA	15	15	10	0	2	0	3	0	2	4	14	10	75
	BEBEDOURO	C5-46	ANDES "	15	18	9	1	3	0	5	2	1	9	10	9	82
	"	B5-24	MANDENGO	14	17	10	0	3	0	5	1	2	9	13	7	81
	COLINA	B5-28	COUDELARIA PAULISTA	16	22	13	0	3	0	5	1	3	11	16	12	102
	CRAVINHOS	C4-15	TIBIRIÇÁ	15	14	13	1	2	0	3	3	3	12	11	9	86
	DESCALVADO	C4-4	DESCALVADO	15	14	9	1	3	0	3	3	1	9	12	7	77
	ESP.STO.DO PINHAL	D3-3	USINA PINHAL	21	22	16	2	4	2	7	5	4	11	14	11	119
	FRANCA	B4-23	JERIQUÁRA	11	16	7	0	2	0	1	0	1	4	10	7	59
	"	B4-20	RESTINGA	15	13	9	0	2	0	2	1	1	6	14	12	75
	GUARÁ	B4-4	USINA SÃO JOAQUIN	23	15	19	1	3	2	1	8	4	8	11	20	115
	GUARÍBA	C5-21	HAMMOND	13	17	12	0	3	0	2	2	1	9	11	6	78
	IGARAPAVA	B4-2	USINA-BURITÍS	13	15	15	1	3	0	2	1	1	3	11	9	74
	ITAPÍRA	D3-15	ITAPÍRA	15	18	11	3	3	1	6	4	2	9	11	11	94
	JABOTICABAL	C5-23	JABOTICABAL	16	15	14	0	4	0	6	3	2	11	12	8	91
	LEME	D4-31	LEME	15	12	8	1	3	0	4	0	3	5	12	7	70
	MOCÓCA	C3-40	FAZENDA AGÚDE	19	23	14	5	3	1	3	4	4	11	19	13	119
	"	C4-40	ESTAÇÃO METEOROLOGICA	19	23	13	1	3	1	4	3	4	13	19	12	115
	MONTE ALTO	C5-52	IBITIRAMA	16	15	10	0	3	0	4	1	1	8	11	8	77

DIAS DE CHUVAS

ZONAS	MUNICIPIOS	PREFIXOS	POSTOS PLUVIOMETRICOS	JANEIRO	FEVEREIRO	MARÇO	ABRIL	MAIO	JUNHO	JULHO	AGOSTO	SETEMBRO	OUTUBRO	NOVEMBRO	DEZEMBRO	ANO 1.948
VII	GUAPARANGA	B4-3	USINA - DOURADOS	17	11	18	4	2	0	6	0	5	13	13	15	104
	COLÔMBIA	B4-11	FAZENDA AGUDOS	9	7	18	1	4	0	5	1	3	7	14	12	77
	"	B4-15	COLÂNDIA	12	16	15	0	3	0	5	1	3	8	17	11	91
	PATROCÍNIO PAULISTA	B4-5	USINA-ESMERIL	11	15	18	2	2	0	3	0	2	7	9	12	76
	PIRAÇUNUNGA	C4-33	POSTO DE SEMENTES	15	20	11	2	3	0	6	2	3	10	11	12	95
	"	D4-32	SOUZA QUEIRÓZ	9	15	18	1	3	0	5	1	3	6	14	8	73
	PONTAL	C5-24	PONTAL	12	16	18	0	4	0	2	1	3	8	13	8	68
	STA.CRUZ D/PALMEIRAS	C4-29	STA.CRUZ DAS PALMEIRAS	11	16	9	1	3	0	3	3	3	9	12	9	79
	STA.RITA P.QUATRO	C4-24	ESTAÇÃO METEOROLOGICA	18	18	18	1	5	0	6	5	2	12	14	9	100
	STA.ROSA D/VITERBO	C4-43	USINA AMALIA	11	7	8	0	3	0	3	2	4	9	14	9	70
	SÃO CARLOS	C5-35	IBATÉ	9	10	6	0	2	0	2	1	0	7	9	6	52
	" "	C4-23	SANTA EUDÓXIA	15	18	10	0	4	0	5	2	3	11	13	11	92
	SÃO JOÃO D/B.VISTA	C3-31	SÃO JOÃO DA BÔA VISTA	13	24	11	1	2	1	3	4	4	7	12	10	98
	S.JOSÉ D/RIO PARDO	C3-28	FAZENDA GUAXUPÉZINHO	13	19	11	2	2	0	4	3	3	13	15	10	95
	SERRA NEGRA	D3-12	SERRA NEGRA	17	17	16	4	6	1	7	4	7	9	8	8	104
	TAPIRATIBA	C3-26	FAZENDA FORTALEZINHA	14	16	10	1	2	0	1	1	1	7	12	11	76
	"	C3-27	FAZENDA RETIRO	14	16	10	1	2	0	1	1	1	7	12	11	76
	TERRA ROXA	B5-25	TERRA ROXA	16	17	12	0	2	0	2	1	3	5	14	9	81
	VIRADOURO	B5-26	VIRADOURO	14	14	14	1	2	0	1	0	2	9	14	10	81
VIII	BEBEDOURO	C5-46	ANDES	15	14	9	1	3	0	5	2	1	9	10	9	82
	GUARANÍ	B6-1	USINA-NARIBONDO	21	17	12	0	4	0	4	1	3	10	11	9	92
	MIRASSÓL	B6-21	MIRASSÓL	13	19	7	1	3	0	5	3	2	6	12	11	87
	NOVA GRANADA	B6-3	ONDA VERDE	17	15	6	0	4	0	4	0	3	11	17	12	89
	OLIMPIA	B5-34	OLIMPIA	13	19	10	0	3	0	6	1	3	12	15	6	88
	S.JOSÉ D/RIO PRETO	B6-5	ENGº SCHMIDT	13	15	7	2	3	0	3	0	0	4	9	9	65
	" " " " "	B6-4	SÃO JOSÉ DO RIO PRETO	17	16	6	2	2	0	6	0	1	7	14	9	79
	STA. SOFIA	C5-27	SANTA ADÉLIA	15	21	13	1	4	0	6	3	1	7	12	9	92

SECRETARIA DA VIAÇÃO E OBRAS PÚBLICAS

CARTA GERAL DO

ESTADO DE SÃO PAULO

(BRASIL)

DEPART.TO DE ÁGUAS E ENERGIA ELÉTRICA

DIVISÃO DE PLANEJAMENTO

SECÇÃO DE HIDROGRAFIA

MAPA PLUVIOMÉTRICO DO ANO DE 1948

Postos Pluviometricos

- ○ ,, a serem instalados
- ○ Cooperação instalados
- ○ , , a serem instalados
- ○ Que recebem gratificação
- ○ .. deverão receber gratificação
- ○ A serem instalados preferencialmente
- ◎ Postos de 1ª classe instalados
- ◎ ,, .. , , a serem instalados

Postos Pluviometricos

- 2ª classe instalados
- ,, a serem instalados
- 1ª . . instalados
- ,, a serem instalados

	500 - 1.000
	1.001 - 1.500
	1.501 - 2.000
	mais de 2.000

ALTURAS DE CHUVAS																
ZONAS	MUNICIPIOS	PREFIXOS	POSTOS PLUVIOMETRICOS	JANEIRO	FEVEREIRO	MARÇO	ABRIL	MAIO	JUNHO	JULHO	AGOSTO	SETEMBRO	OUTUBRO	NOVEMBRO	DEZEMBRO	ANO 1.949
I	AMERICANA	D4-4	AMERICANA - USINA	150,7	197,4	175,3	36,1	22,7	41,2	0,0	0,0	4,9	84,3	47,5	371,9	1.129,0
	AMPARO	D3-31	FAZENDA CHAPADÃO	185,0	229,8	230,0	93,4	47,2	27,6	0,0	0,0	0,0	52,9	124,8	449,7	1.440,4
	ANALÂNDIA	D4-35	ANALÂNDIA	241,9	146,1	141,6	50,1	33,5	25,8	0,0	32,6	1,5	43,0	92,4	246,2	1.054,7
	ANHEMBÍ	D5-44	FAZENDA BARREIRO RICO	249,2	214,2	192,1	28,0	57,0	51,9	0,0	25,4	2,3	75,8	68,5	323,4	1.227,2
	ATIBAIA	E3-75	ATIBAIA	211,6	201,7	196,8	61,9	34,4	36,0	0,0	0,0	5,9	102,0	116,7	303,5	1.269,9
	BOTUCATÚ	D5-27	BOTUCATÚ	199,8	211,0	178,1	30,9	60,4	36,2	0,0	19,2	11,3	57,9	40,5	284,7	1.130,0
	"	D5-29	FAZENDA MONTE ALEGRE	210,2	185,0	154,0	37,6	68,2	61,3	0,0	10,7	6,4	55,8	95,1	280,3	1.094,6
	BRAGANÇA PAULISTA	D3-29	FAZENDA ITAGUAÇÚ	210,5	202,4	119,1	87,2	37,7	28,2	2,1	3,1	8,8	90,0	85,8	263,2	1.138,1
	" "	D3-36	PINHALZINHO	228,1	240,6	109,0	64,5	36,0	41,0	0,0	13,0	10,0	97,2	176,0	579,0	1.594,4
	CAMPINAS	D4-18	ESTAÇÃO METEOROLOGICA	162,7	171,4	174,5	113,2	31,1	40,7	0,0	0,0	5,5	69,2	53,9	388,1	1.210,3
	"	D3-2	USINA - SALTO GRANDE	175,3	193,2	160,4	105,8	41,4	32,0	3,0	1,3	5,2	91,9	83,0	284,0	1.176,5
	CORUMBATAÍ	D4-42	MORRO GRANDE	179,2	189,0	93,9	52,4	43,2	58,0	0,0	7,5	2,9	85,4	137,2	448,5	1.247,2
	COTIA	E3-78	SITIO VOTORANTIM	261,8	215,3	163,9	96,6	25,7	52,1	14,8	31,7	36,0	71,6	101,4	331,0	1.401,9
	GUARULHOS	E3-2	BOM SUCESSO	374,1	206,2	115,5	65,6	19,3	20,9	4,3	0,0	2,0	55,1	45,4	188,7	1.097,1
	ITATIBA	E3-15	ITATIBA	142,3	180,1	181,6	96,7	33,4	35,9	0,0	0,0	5,9	60,1	81,3	316,4	1.133,7
	ITÚ	E4-51	FAZENDA VASSOURAL	258,5	220,3	150,7	52,8	35,7	33,0	0,9	17,6	6,3	52,1	68,9	289,1	1.185,9
	JUNDIAÍ	E3-18	CORRUPIRA	183,9	268,5	199,7	122,7	98,5	19,1	0,0	0,7	7,5	40,2	62,2	278,3	1.220,3
	"	E3-25	JUNDIAÍ	178,6	231,9	182,9	84,1	35,5	33,0	0,0	0,0	0,0	59,6	76,7	445,8	1.334,1
	"	E3-84	JUNDIAÍ-FAZ.EXPER.	206,5	323,7	178,5	10,1	51,0	81,0	0,0	0,0	7,5	51,9	91,8	33,6	985,6
	LIMEIRA	D4-53	ESTAÇÃO METEOROLOGICA	219,6	218,7	139,7	46,7	45,0	57,6	0,0	2,3	5,4	128,9	152,7	686,0	1.697,6
	MAIRIPORÃ	E3-5	MAIRIPORÃ	306,4	249,5	203,9	69,9	54,4	24,2	1,2	1,3	1,2	33,2	74,3	193,8	1.212,8
	PEDREIRA	D3-1	USINA - JAGUARÍ	160,8	196,4	146,9	121,4	25,3	37,5	0,0	0,0	6,4	70,9	77,5	324,6	1.167,7
	PIRACICABA	D4-19	TUPÍ-ESTAÇÃO EXPER.	182,3	211,9	99,8	40,0	42,7	42,3	0,0	0,7	10,8	61,9	44,0	404,8	1.141,2
	"	D4-3	USINA - PIRACICABA	193,7	190,2	219,5	35,4	49,5	38,5	0,0	2,5	14,5	49,2	43,7	411,0	1.247,7
	RIO CLARO	D4-12	RIO CLARO	272,2	345,4	153,4	79,8	36,7	38,4	0,0	8,3	0,0	99,1	95,7	392,0	1.521,0
	SANTA IZABEL	E3-87	IGARATÁ	255,2	226,8	161,4	65,0	36,4	39,2	13,4	4,2	8,2	114,4	96,2	249,7	1.270,1
	SANTO ANDRÉ	E3-37	PARANAPIACABA	612,1	340,2	157,5	182,0	142,2	340,5	228,6	270,8	238,8	289,4	241,4	515,6	3.508,6
	S.BERNARDO D/CAMPO	E3-24	SÃO BERNARDO DO CAMPO	202,0	232,4	102,4	62,1	31,9	92,0	18,1	30,4	59,8	60,9	56,7	219,6	1.128,3

ZONAS	MUNICIPIOS	PREFIXOS	POSTOS PLUVIOMETRICOS	JANEIRO	FEVEREIRO	MARÇO	ABRIL	MAIO	JUNHO	JULHO	AGOSTO	SETEMBRO	OUTUBRO	NOVEMBRO	DEZEMBRO	ANO 1.949
I	S.CAETANO DO SUL	E3-22	CERAMICA-SÃO CAETANO	181.0	263.0	123.3	65.2	35.7	50.5	15.5	22.0	24.0	47.4	95.1	277.5	1.200.2
	SÃO MANUEL	D5-47	SÃO MANUEL-FAZ.EXPER.	262.9	148.1	164.0	44.4	40.3	55.2	0.0	19.8	0.0	135.5	95.8	384.8	1.350.8
	SÃO PAULO															
	" "	E3-3	AGUA BRANCA	336.3	220.3	236.9	63.5	37.9	41.5	10.8	16.5	19.6	55.2	106.7	280.8	1.875.5
	" "	E3-81	ENGORDADOR-RESERVATÓRIO	292.1	245.7	251.9	89.2	41.9	42.3	5.4	8.8	9.5	93.1	87.7	285.4	1.403.0
	" "	E3-36	ESTAÇÃO DA LUZ	294.4	211.2	236.3	59.4	38.0	42.6	14.0	13.0	17.2	44.4	70.4	183.2	1.224.1
	" "	E3-90	INSTITUTO BIOLÓGICO	250.3	208.0	204.5	37.2	43.4	22.0	14.6	17.7	25.4	43.9	83.1	279.6	1.229.7
	" "	E3-78	ITAGUAÇÚ-RESERVATÓRIO	195.9	183.3	292.8	57.9	33.8	35.7	3.7	11.7	15.3	58.2	55.5	320.0	1.263.8
	" "	E3-35	OBSERVATÓRIO-AG. FUNDA	202.4	226.8	181.0	78.6	34.0	53.0	22.7	19.1	34.2	55.9	105.2	269.7	1.292.6
	" "	E3-80	RESERVATÓRIO-CANTAREIRA	275.0	212.8	267.5	59.0	38.3	21.6	6.8	15.1	16.7	45.5	78.2	305.9	1.342.4
	" "	E3-6	SANTO AMARO-REPREZA	258.5	196.6	134.6	74.7	37.7	44.5	22.1	16.4	34.5	60.9	87.6	257.1	1.225.2
	SÃO ROQUE	E4-9	ESTAÇÃO METEOROLÓGICA	220.9	264.5	123.1	74.4	35.7	49.1	8.5	41.0	22.4	73.8	115.6	269.2	1.292.2
	SOROCABA	E4-24	FABR.CIMENTO-VOTORAN	195.1	250.2	130.4	62.2	47.2	26.2	0.0	15.2	27.0	41.0	107.0	268.7	1.170.2
	TATUÍ	E4-49	CEZARIO LANGE	162.1	165.0	109.4	32.0	48.4	45.4	0.0	24.6	11.4	73.6	78.6	289.8	1.040.3
	"	E4-34	ESTAÇÃO EXPERIMENTAL	154.0	197.8	122.5	35.6	36.0	40.7	6.0	23.1	17.0	71.9	139.3	290.7	1.134.6
	"	E4-36	POSTO DE SEMENTES	153.0	185.5	120.0	37.7	39.1	34.5	1.9	22.3	14.7	74.9	140.6	280.0	1.104.2
	TIETÊ	E4-11	ESTAÇÃO METEOROLOGICA	217.4	167.4	102.3	49.7	44.0	38.9	1.0	26.0	4.9	63.4	83.8	271.4	1.070.2
	"	E4-37	" "	214.9	177.8	105.9	49.6	52.2	39.5	0.0	18.6	8.1	69.7	80.3	277.2	1.093.8
	TORRINHA	D5-33	TORRINHA	294.0	256.0	243.0	76.0	65.0	47.0	0.0	22.0	0.0	59.0	121.0	427.0	1.610.0
II	ARAÇATUBA	C7-5	ARAÇATUBA	126.5	200.9	44.1	201.0	22.0	4.5	0.0	3.4	17.8	42.1	109.7	392.4	1.164.4
	ARARAQUARA	C5-65	FAZ.APARECIDA-US.TAMOIO	216.4	156.5	87.3	77.5	65.8	33.2	0.0	4.8	2.0	65.1	72.9	388.7	1.165.2
	"	C5-14	FAZENDA NIAGARA	174.7	236.0	147.0	102.0	66.8	29.0	0.0	2.5	0.5	128.5	76.5	357.0	1.295.5
	"	C5-17	USINA CHIBARRO	242.1	134.2	178.8	75.8	32.8	31.1	0.0	3.5	0.0	75.1	88.8	391.4	1.253.6
	BARRA BONITA	D5-20	BARRA BONITA	317.9	238.6	136.7	55.1	65.6	63.5	0.0	11.0	0.0	55.6	183.3	374.7	1.502.0
	BAURÚ	D6-36	BAURÚ	173.0	170.9	125.6	32.7	46.2	58.4	0.0	18.5	3.1	29.7	97.9	250.6	1.006.6
	BIRIGUÍ	C7-26	GUATAMBÚ	166.1	243.3	86.4	109.4	71.3	1.8	0.0	3.0	21.5	55.3	53.6	357.6	1.169.3
	BRÓTAS	D5-1	ESTAÇÃO METEOROLOGICA	298.0	203.0	227.0	46.0	56.0	46.0	0.0	35.0	0.0	88.0	74.0	448.6	1.521.6
	"	D5-2	USINA ELÉTRICA	335.0	178.9	222.1	65.8	81.1	45.9	0.0	31.9	0.0	76.6	84.4	523.7	1.645.4

ALTURAS DE CHUVAS																
ZONAS	MUNICIPIOS	PREFIXOS	POSTOS PLUVIOMETRICOS	JANEIRO	FEVEREIRO	MARÇO	ABRIL	MAIO	JUNHO	JULHO	AGOSTO	SETEMBRO	OUTUBRO	NOVEMBRO	DEZEMBRO	ANO 1.949
II	CATANDUVA	C6-6	N.C.OSVALDO SAMPAIO	131.0	139.0	102.0	135.5	81.0	24.5	0.0	0.0	6.0	32.0	119.5	442.0	1.212.5
	COROADOS	C7-19	COROADOS	127.7	120.8	82.4	144.4	61.3	0.0	0.0	0.0	7.0	64.9	75.6	290.7	974.8
	DOIS CÓRREGOS	D5-8	DOIS CÓRREGOS	314.7	247.0	183.5	84.0	73.5	105.0	0.0	16.5	3.0	80.5	77.5	451.7	1.636.9
	GETULINA	C6-12	FAZENDA SUIÇA	115.8	134.5	120.2	106.3	62.4	20.5	2.0	4.3	6.1	103.3	75.0	283.6	1.034.0
	GLICÉRIO	C7-16	FAZ.VALE FORMOZO	107.7	289.0	65.2	195.2	91.1	4.5	0.0	0.7	22.0	57.0	170.3	383.3	1.386.3
	IBITINGA	C5-38	POSTO DE SEMENTES	182.5	116.5	111.5	84.5	94.8	26.6	0.6	9.0	3.0	58.4	80.6	269.7	1.037.7
	ITAJOBÍ	C6-40	ITAJOBÍ	189.7	143.9	118.6	87.0	83.1	6.5	4.4	2.4	7.1	33.2	151.8	415.7	1.242.9
	JABOTICABAL	C5-25	JABOTICABAL	198.3	209.6	76.4	95.8	60.7	41.8	0.0	0.0	0.0	30.7	158.3	314.2	1.185.8
	JAÚ	D5-25	FAZENDA EXPERIMENTAL	271.1	202.0	347.4	59.1	65.3	50.5	0.0	11.0	0.5	64.6	177.0	539.0	1.781.5
	LINS	C6-8	GUAIÇÁRA	182.3	177.2	140.2	90.7	65.3	10.0	0.0	0.0	8.6	24.0	127.1	377.3	1.202.7
	MACATUBA	D5-4	USINA - LENÇÓIS	345.5	139.0	182.5	51.6	36.9	37.4	0.1	8.9	0.0	48.8	69.9	362.8	1.278.4
	MINEIROS TIETÊ	D5-21	CAPIM FINO	300.2	239.0	139.0	52.1	66.7	71.0	0.0	19.0	5.0	92.0	107.0	436.1	1.521.1
	" "	D5-22	MINEIROS TIETÊ	412.2	238.1	179.5	65.7	68.7	78.2	0.0	10.3	0.0	90.3	132.9	393.3	1.664.2
	MIRASSÓL	B6-21	MIRASSÓL	209.7	187.9	85.6	86.5	89.3	0.0	0.0	0.0	0.0	54.4	46.7	281.7	991.8
	NOVO HORIZONTE	C6-37	NOVO HORIZONTE	109.2	89.2	115.8	68.5	54.9	18.0	0.0	0.0	2.9	62.5	121.4	354.4	998.8
	PEDERNEIRAS	D5-24	USINA LAGEADO	174.3	186.4	65.7	60.2	60.0	51.4	0.3	12.5	1.6	86.2	115.8	334.8	1.101.2
	PENÁPOLIS	C7-11	ALTO ALEGRE	178.5	335.3	135.1	101.6	94.9	24.0	0.0	2.0	5.6	55.8	79.3	470.0	1.483.7
	"	C7-18	FAZENDA FIGUEIRA	163.8	190.0	109.5	115.0	72.6	5.9	0.0	2.4	6.1	42.8	48.4	349.9	1.105.9
	PINDORAMA	C5-18	ESTAÇÃO EXPERIMENTAL	147.0	100.7	172.6	111.1	61.9	13.0	0.0	0.0	4.9	46.6	132.0	502.7	1.292.5
	RIBEIRÃO BONITO	D5-3	RIBEIRÃO BONITO	251.5	160.6	208.2	100.0	66.3	21.0	0.0	0.0	0.0	111.6	45.0	421.7	1.380.9
	SÃO CARLOS	C5-35	IBATÉ	172.0	140.0	119.0	85.0	73.0	25.0	1.0	0.0	0.0	32.0	79.0	344.0	1.070.0
	" "	D4-15	SÃO CARLOS	253.5	174.8	171.5	94.9	59.9	38.6	0.5	15.5	2.7	47.3	76.9	474.7	1.410.8
	TABATINGA	C5-48	FAZENDA ITAQUERÊ	160.3	198.0	165.1	70.0	89.5	31.5	1.1	11.0	1.1	146.1	83.5	321.0	1.278.2
	URUPÊS	C6-41	URUPÊS	216.0	47.6	70.0	74.5	53.5	4.0	0.0	0.0	6.0	58.2	56.7	394.6	981.1
III	BAURÚ	D6-36	BAURÚ-POSTO SEMENTES	173.0	170.9	125.6	32.7	46.2	58.4	0.0	18.5	3.1	29.7	97.9	250.6	1.006.6
	DUARTINA	D6-20	DUARTINA	158.7	179.8	167.9	38.9	61.5	46.6	0.0	29.7	5.2	104.9	109.9	193.9	1.097.0
	GÁLIA	D6-19	GÁLIA	118.0	183.0	128.0	57.0	35.0	57.0	0.0	3.0	8.0	92.0	148.0	307.0	1.136.0
	"	D6-5	FERNÃO	136.5	249.7	308.5	101.5	11.5	92.0	0.0	0.0	0.0	84.9	106.0	240.6	1.331.2

ALTURAS DE CHUVAS

ZONAS	MUNICIPIOS	PREFIXOS	POSTOS PLUVIOMETRICOS	JANEIRO	FEVEREIRO	MARÇO	ABRIL	MAIO	JUNHO	JULHO	AGOSTO	SETEMBRO	OUTUBRO	NOVEMBRO	DEZEMBRO	ANO 1.949
III	MARILIA	D6-25	POSTO DE SEMENTES	146,3	246,6	150,0	104,0	54,6	63,8	1,4	5,0	22,6	88,7	125,9	424,6	1.438,5
	ORIENTE	D7-32	ORIENTE	101,0	131,0	81,0	94,2	38,3	44,7	0,0	8,0	7,6	118,0	88,0	284,7	996,5
	PIQUEROBÍ	C8-1	PIQUEROBÍ	94,8	73,0	84,9	57,4	44,6	24,6	0,0	0,8	17,9	44,8	115,6	303,7	862,1
	PRES.PRUDENTE	D8-11	POSTO DE SEMENTES	60,0	123,5	116,8	56,6	43,9	50,0	0,0	10,8	30,5	59,0	89,5	209,5	850,1
	QUINTANA	D7-33	QUINTANA	96,3	149,4	163,5	57,6	54,8	47,6	2,4	0,5	11,4	68,0	65,0	282,0	998,5
IV	ANGATUBA	E5-19	FAZENDA ATERRADINHO	123,5	198,5	133,8	24,7	32,1	27,4	0,0	9,1	11,7	50,2	50,9	227,6	889,5
	AVARÉ	E5-8	ESTAÇÃO METEOROLOGICA	163,4	197,6	133,1	46,9	59,3	43,9	0,7	8,2	21,8	63,4	38,1	297,8	1.074,2
	BAURÚ	D6-1	BAURÚ	173,0	170,9	125,6	32,7	46,2	58,4	0,0	18,5	3,1	29,7	97,9	250,6	1.006,6
	BURÍ	E5-4	RONDINHA	102,9	131,5	84,6	50,5	34,9	44,5	3,0	14,0	3,8	15,0	41,2	183,6	709,5
	CANDIDO MOTA	D7-31	USINA PARÍ	71,2	159,5	164,0	91,2	72,0	60,5	2,6	5,2	26,4	73,0	55,9	200,9	982,4
	DUARTINA	D6-20	DUARTINA	158,7	179,8	167,9	38,9	61,5	46,6	0,0	29,7	5,2	104,9	109,9	198,9	1.097,0
	GÁLIA	D6-5	FERNÃO	136,5	249,7	308,5	101,5	11,5	92,0	0,0	0,0	0,0	84,9	106,0	240,6	1.331,2
	"	D6-19	GÁLIA	116,0	188,0	128,0	57,0	35,0	57,0	0,0	3,0	8,0	92,0	148,0	307,0	1.136,0
	GUAPIÁRA	F5-10	GUAPIÁRA	97,3	125,6	144,0	71,8	21,2	63,0	0,9	22,4	12,9	73,2	41,4	222,8	896,5
	ITAPÉVA	E5-9	ESTAÇÃO METEOROLOGICA	87,7	144,7	83,4	72,6	49,5	53,5	4,9	29,1	20,7	34,6	89,0	322,4	992,1
	"	F5-12	USINA SANTA MARIA	140,1	142,6	100,8	136,2	50,9	63,8	20,8	42,7	44,1	75,4	100,5	214,8	1.134,7
	ITAPETININGA	E5-15	POSTO DE SEMENTES	253,5	139,6	182,7	121,4	50,0	46,0	4,7	4,0	19,6	28,8	23,0	195,8	1.069,1
	ITAPORANGA	E6-9	ITAPORANGA	106,6	148,7	101,6	73,8	71,1	58,3	3,8	24,6	21,9	36,1	30,9	295,2	972,6
	ITARARÉ	F6-1	ITARARÉ	112,7	140,8	84,1	98,2	58,0	79,7	15,1	36,4	22,4	50,2	63,6	230,0	991,2
	ITATINGA	E5-18	ITATINGA	181,0	202,5	200,5	47,9	15,4	42,0	0,0	12,0	7,5	61,5	62,8	293,4	1.126,5
	PARAGUAÇÚ PAULISTA	D7-4	PARAGUAÇÚ PAULISTA	111,9	142,2	94,5	20,8	49,0	92,6	1,5	6,0	13,0	141,7	76,2	261,6	1.011,0
	PIQUEROBÍ	C8-1	PIQUEROBÍ	94,8	73,0	84,9	57,4	44,6	24,6	0,0	0,8	17,9	44,8	115,6	303,7	862,1
	PIRAJÚ	E6-15	TEJUPÁ	213,9	163,9	223,5	40,7	63,1	18,9	4,2	17,6	21,1	33,9	27,9	331,2	1.159,9
	"	E6-2	USINA - BÔA VISTA	176,3	107,1	167,6	54,4	43,9	32,3	5,7	4,2	7,0	79,0	16,9	271,0	964,8
	PRES.PRUDENTE	D8-11	POSTO DE SEMENTES	60,0	123,5	116,8	56,6	43,9	50,0	0,0	10,8	30,5	59,0	88,5	209,5	850,1
	RIBEIRÃO DOS PINTOS	D6-32	SALTO GRANDE	137,2	204,5	116,1	88,6	86,6	64,8	3,4	2,7	16,5	99,0	39,1	296,9	1.150,4
	SALTO GRANDE	D6-34	SALTO GRANDE	80,2	152,0	188,7	82,4	86,6	81,4	0,0	7,6	16,2	85,0	56,9	207,2	1.045,2
	S.MIGUEL ARCANJO	F4-1	USINA - TURVINHO	140,1	142,4	222,5	53,3	0,0	31,8	9,6	17,3	16,1	149,4	67,2	307,1	1.156,8

ALTURAS DE CHUVAS

ZONAS	MUNICIPIOS	PREFIXOS	POSTOS PLUVIOMETRICOS	JANEIRO	FEVEREIRO	MARÇO	ABRIL	MAIO	JUNHO	JULHO	AGOSTO	SETEMBRO	OUTUBRO	NOVEMBRO	DEZEMBRO	ANO 1.949
V	APIAÍ	F5-12	USINA - APIAÍ	142.1	142.6	100.8	186.2	50.9	68.8	20.8	42.7	44.1	75.4	100.5	214.8	1.134.7
	CANANÉIA	G5-1	ARIRÍ	423.3	180.7	372.4	110.1	40.8	159.8	106.0	100.0	189.9	156.6	109.8	241.7	2.135.1
	CUBATÃO	E3-38	PIAÇAGUÉRA	383.4	238.7	160.1	187.2	91.2	264.2	184.7	180.4	116.9	182.8	146.7	381.0	2.417.3
	ELDORADO	F5-7	ELDORADO	148.0	137.5	118.1	124.0	40.1	64.4	29.6	24.4	22.1	101.5	80.5	368.4	1.258.6
	GUARUJÁ	E3-39	ITAPÊMA-DOCAS-SANTOS	313.1	201.4	95.0	111.4	95.7	118.0	120.1	121.3	118.3	162.7	88.0	224.2	1.764.2
	IGUAPE	F4-8	ESTAÇÃO METEOROLOGICA	374.4	127.0	154.3	119.8	80.2	118.6	59.7	81.2	53.0	123.7	63.3	193.8	1.494.0
	ITANHAÉN	F3-1	ITANHAÉN	240.0	254.0	159.9	160.0	42.0	97.8	116.4	98.9	74.9	168.6	121.2	338.7	1.872.4
	JUQUIÁ	F4-10	JUQUIÁ	226.1	139.2	245.2	99.2	49.6	52.4	52.0	72.6	49.0	79.0	56.2	201.7	1.322.2
	SALESÓPOLIS	E2-4	POÇO PRETO	654.5	305.8	226.8	142.5	157.4	467.1	251.0	221.2	204.9	259.3	263.9	472.6	3.627.0
	SANTO ANDRÉ	E3-37	PARANAPIACABA	612.1	340.2	157.5	132.0	142.2	340.5	228.6	270.8	238.8	289.4	241.4	515.6	3.508.6
	SANTOS	E3-41	CAETÉS-LINHA TORRES	548.9	282.4	347.5	220.8	121.6	200.1	233.5	193.8	127.9	321.2	192.0	455.5	3.245.2
	"	E3-42	ITATINGA-REPREZA	694.6	313.6	257.2	290.2	159.2	588.3	309.9	381.6	404.8	768.8	423.3	886.9	5.428.4
	"	E3-40	USINA - ITATINGA	536.1	288.3	288.6	155.1	98.8	209.2	201.5	125.9	149.0	286.5	206.4	609.7	3.150.1
	UBATUBA	E2-5	ESTAÇÃO METEOROLOGICA	571.4	170.4	166.3	181.8	44.8	349.9	198.7	207.8	215.4	167.5	139.9	317.5	2.726.4
VI	AREIAS	D1-2	FAZENDA JARDIM	407.2	177.1	204.7	44.9	84.2	92.1	10.7	8.7	7.0	142.3	142.4	140.6	1.411.9
	BANANAL	D1-11	BANANAL	305.5	159.5	126.2	13.5	15.5	51.2	3.4	4.4	6.6	110.4	98.4	207.4	1.102.0
	CACHOEIRA PAULISTA	D1-12	BOCAINA	324.0	118.1	106.6	16.5	8.0	33.9	0.0	5.2	0.0	100.1	129.5	183.1	1.024.4
	CAÇAPAVA	E2-18	CAÇAPAVA	270.2	134.2	149.1	45.2	17.2	37.8	12.4	1.6	12.9	62.7	73.0	238.3	1.054.5
	CAMPOS DO JORDÃO	D2-16	CACH.DO DIAMANTE	479.6	250.7	151.5	74.6	36.6	48.4	5.1	3.9	5.4	112.8	175.4	385.4	1.729.4
	" " "	D2-19	EMILIO RIBAS	326.0	163.1	119.5	71.4	41.6	41.5	11.2	17.0	7.6	113.3	131.0	270.5	1.313.7
	CRUZEIRO	D1-6	CAIXA D'AGUA	379.1	94.7	108.9	29.6	19.3	49.9	5.8	3.6	2.1	73.1	175.0	146.5	1.087.6
	CUNHA	E1-2	ESTAÇÃO METEOROLOGICA	314.1	105.8	215.5	54.2	22.4	44.6	4.1	14.7	5.3	70.2	100.2	227.1	1.178.2
	"	D2-25	ESTRADA DE CUNHA	284.3	143.4	208.2	25.4	28.1	57.6	9.2	25.6	7.3	78.9	119.8	130.8	1.113.6
	GUARATINGUETÁ	D2-2	GUARATINGUETÁ	304.1	117.8	145.4	26.2	13.6	30.3	2.0	7.7	8.7	116.6	155.9	266.9	1.195.2
	"	D2-23	PILÕES	294.9	133.0	169.9	69.0	13.0	9.3	0.0	2.0	11.6	124.4	154.8	249.0	1.230.9
	JACAREÍ	E2-16	JACAREÍ	159.6	136.2	148.4	36.9	23.6	29.1	7.8	1.7	11.4	57.4	70.3	247.6	930.0
	MOGÍ DAS CRUZES	E2-53	CASA GRANDE	378.5	188.5	170.1	80.4	82.3	207.8	55.7	60.1	56.9	129.1	119.5	276.2	1.805.1
	MONTEIRO LOBATO	D2-20	MONTEIRO LOBATO	462.4	178.6	238.7	54.4	16.4	31.0	19.8	22.9	26.1	132.0	113.9	349.0	1.645.2

ALTURAS DE CHUVAS																
ZONAS	MUNICIPIOS	PREFIXOS	POSTOS PLUVIOMETRICOS	JANEIRO	FEVEREIRO	MARÇO	ABRIL	MAIO	JUNHO	JULHO	AGOSTO	SETEMBRO	OUTUBRO	NOVEMBRO	DEZEMBRO	ANO 1.949
VI	NATIVICADE DA SERRA	E2-24	BAIRRO DO ALTO	293,0	181,0	105,9	87,5	8,3	169,3	50,3	44,5	45,4	118,0	128,3	280,5	1.506,0
	" " "	E2-8	NATIVIDADE DA SERRA	290,3	189,8	138,7	49,6	23,9	78,4	10,9	11,3	14,1	72,3	80,6	254,3	1.164,2
	PARAIBUNA	E2-23	PARAIBUNA	278,4	121,6	124,2	92,2	18,7	35,4	10,8	3,4	12,7	88,2	82,2	187,4	1.055,2
	PINDAMONHANGABA	D2-12	PINDAMONHANGABA	248,0	146,5	99,0	45,5	17,5	51,0	2,5	12,5	7,0	119,7	98,0	166,0	1.013,2
	SALESÓPOLIS	E2-4	POÇO PRETO	654,5	305,8	226,8	142,5	157,4	467,1	251,0	221,2	204,9	259,3	263,9	472,6	3.627,0
	S.L.DO PARAITINGA	E2-21	SÃO LUIZ DO PARAITINGA	192,8	104,5	144,6	37,9	21,9	56,3	4,6	4,5	13,6	62,4	97,4	192,5	983,0
	TAUBATÉ	E2-6	TAUBATÉ	324,1	150,2	96,5	59,8	22,2	40,2	5,5	11,4	14,4	109,7	115,4	170,3	1.121,7
VII	AGUAÍ	D3-22	POSTO DE SEMENTES	332,9	247,6	85,4	57,9	33,8	31,6	7,1	0,0	0,0	88,8	125,6	250,3	1.261,0
	ARARAQUARA	C5-37	AMERICO BRASILIENSE	248,3	202,9	138,3	86,0	32,5	12,5	0,0	0,0	0,0	73,3	111,5	372,5	1.277,8
	"	C5-8	JOÁ	209,8	246,0	170,2	39,0	74,4	20,0	0,0	0,0	0,0	81,7	213,4	393,3	1.447,3
	ARARAS	D4-28	FAZENDA SÃO FRANCISCO	295,8	344,5	210,3	92,5	42,8	68,4	1,7	19,8	3,2	87,8	96,8	334,8	1.593,4
	BARRETOS	B5-22	ADOLFO PINTO	200,0	302,0	90,0	7,0	80,8	0,0	0,0	0,0	7,3	95,0	113,5	232,5	1.128,1
	"	B5-23	AMOREIRA	254,2	238,6	88,5	61,1	87,1	1,0	0,0	0,1	6,0	68,4	114,5	336,5	1.256,0
	BEBEDOURO	C5-46	ANDES	220,9	199,1	161,5	49,6	58,2	4,6	0,0	0,0	4,0	34,7	136,5	344,1	1.213,2
	"	B5-24	MANDEMBO	213,4	215,5	125,9	64,4	83,0	6,4	0,0	4,5	6,7	56,8	121,6	480,6	1.378,8
	COLINA	B5-28	COUDELARIA PAULISTA	181,6	176,2	170,6	79,0	90,0	9,8	0,0	3,6	11,5	72,0	178,9	352,2	1.325,4
	CRAVINHOS	C4-15	TIBIRIÇÁ	310,3	189,9	208,9	94,0	33,5	22,8	0,0	0,0	0,0	91,6	89,4	462,7	1.503,1
	DESCALVADO	C4-4	DESCALVADO	221,0	159,2	190,0	80,0	29,0	35,3	0,0	0,0	0,0	22,4	152,7	331,8	1.220,9
	ESP.STO.DO PINHAL	D3-3	USINA PINHAL	219,0	256,5	124,0	99,0	39,4	35,3	0,0	19,2	4,0	97,1	173,3	425,9	1.492,7
	FRANCA	B4-23	JERIQUÁRA	357,0	298,7	89,9	111,6	51,1	17,0	0,0	7,1	0,0	81,1	112,3	404,2	1.537,0
	"	B4-20	RESTINGA	438,6	232,0	228,7	128,0	55,0	23,5	0,0	3,5	2,0	88,4	127,5	341,5	1.668,7
	GUARÁ	B4-4	USINA SÃO JOAQUIM	499,0	274,4	99,0	113,0	87,0	17,8	0,0	1,8	0,0	112,7	107,2	391,8	1.703,7
	GUARÍBA	C5-21	HAMMOND	213,2	196,2	168,5	55,7	57,1	24,8	0,0	0,0	0,3	45,1	95,1	328,5	1.184,5
	IGARAPAVA	B4-2	USINA - BURITÍS	429,8	257,3	91,8	113,8	187,0	13,4	0,0	10,2	0,0	113,7	100,0	304,6	1.621,6
	ITAPÍRA	D3-15	ITAPÍRA	204,2	218,4	179,2	86,3	40,6	44,0	0,0	0,5	1,1	49,1	120,8	388,3	1.327,5
	JABOTICABAL	C5-23	JABOTICABAL	254,2	238,6	88,5	61,1	87,1	1,0	0,0	0,1	6,0	68,4	114,5	336,5	1.256,0
	LEME	D4-31	LEME	188,8	147,7	129,3	72,4	12,0	16,9	0,0	16,6	0,0	73,8	48,9	366,4	1.072,8
	MOGÔCA	C3-40	FAZENDA AÇÚDE	361,0	205,5	127,7	82,5	84,6	45,8	0,0	9,7	0,0	98,2	130,3	341,5	1.446,8

ALTURAS DE CHUVAS																
ZONAS	MUNICIPIOS	PREFIXOS	POSTOS PLUVIOMÉTRICOS	JANEIRO	FEVEREIRO	MARÇO	ABRIL	MAIO	JUNHO	JULHO	AGOSTO	SETEMBRO	OUTUBRO	NOVEMBRO	DEZEMBRO	ANO 1.949
VII	MIRASSOL	C4-40	ESTAÇÃO METEOROLÓGICA	358,4	201,8	200,1	143,9	44,6	82,3	0,0	7,7	0,0	75,3	110,4	380,8	1.555,3
	MONTE ALTO	C5-52	ITAPIRAMA	296,3	154,4	104,8	57,6	55,4	10,4	0,0	0,0	2,4	47,5	115,6	447,2	1.291,6
	NUPORANGA	B4-3	USINA - DOURADOS	315,6	372,6	84,1	93,5	69,2	12,0	0,0	9,7	0,3	112,5	125,5	396,0	1.591,0
	ORLÂNDIA	B4-11	FAZENDA AGÚDOS	362,5	217,5	123,5	118,7	69,1	14,3	0,0	29,2	2,6	134,2	115,1	358,3	1.540,0
	"	B4-15	ORLÂNDIA	371,9	211,6	135,0	162,8	59,8	8,1	0,0	14,1	2,1	95,3	98,2	425,1	1.579,0
	PATROC. PAULISTA	B4-5	USINA-ESMERIL	294,9	224,6	218,6	75,1	65,5	22,4	0,0	9,4	0,0	119,3	94,4	518,6	1.637,8
	PIRAQUNUNGA	C4-38	POSTO DE SEMENTES	256,7	206,0	218,5	74,6	52,4	30,3	0,0	4,7	0,0	62,6	85,3	280,6	1.271,1
	"	B4-32	SOUZA QUEIRÓZ	155,4	208,5	110,8	101,0	22,0	1,4	0,0	0,0	0,0	121,2	84,8	366,4	1.171,5
	PONTAL	C5-24	PONTAL	246,6	211,9	98,0	89,2	85,5	29,8	0,0	0,0	0,0	64,2	191,0	459,2	1.377,4
	STA. CRUZ D/PALMEIRAS	C4-29	STA. CRUZ DAS PALMEIRAS	282,4	177,0	93,9	75,9	26,5	34,5	0,0	0,0	0,0	59,7	197,5	262,8	1.189,7
VIII	STA. RITA P.QUATRO	C4-24	ESTAÇÃO METEOROLOGICA	259,4	130,6	352,8	64,7	57,7	41,5	0,0	0,0	3,5	81,4	140,8	289,7	1.314,1
	STA. ROSA D/VITERBO	C4-43	USINA AMALIA	334,7	158,3	152,8	103,1	50,0	42,1	0,0	20,5	0,0	90,1	187,9	332,7	1.470,7
	SÃO CARLOS	C5-35	IBATÉ	172,0	140,0	119,0	85,0	78,0	25,0	1,0	0,0	0,0	82,0	79,0	348,0	1.070,0
	" "	C4-28	SANTA EUDÓXIA	368,6	255,2	152,1	115,6	59,6	28,1	0,0	0,0	1,8	42,7	106,7	258,1	1.388,0
	SÃO JOÃO D/B.VISTA	C3-31	SÃO JOÃO DA BÔA VISTA	325,6	208,0	164,8	106,0	91,0	54,0	3,0	0,0	0,0	66,1	159,7	363,0	1.481,0
	S.JOSÉ D/RIO PARDO	C3-28	FAZENDA GUAXUPÉZINHO	289,0	308,8	152,1	113,8	48,3	47,3	0,0	3,6	0,0	87,4	170,5	235,1	1.460,7
	SERRA NEGRA	D3-12	SERRA NEGRA	314,1	281,8	171,6	74,1	57,1	56,4	0,0	0,3	1,8	96,1	159,7	426,9	1.629,9
	TAPIRATIBA	C3-26	FAZENDA FORTALEZINHA	329,3	320,9	94,5	109,5	41,9	46,8	0,0	3,3	0,0	66,1	137,8	295,1	1.445,8
	"	C3-27	FAZENDA RETIRO	269,4	210,9	141,4	77,5	86,9	33,6	0,0	12,4	0,0	85,0	149,2	318,7	1.341,9
	TERRA ROXA	B5-25	TERRA ROXA	338,2	278,4	112,6	79,0	67,2	0,0	0,0	4,6	0,0	85,7	82,4	366,0	1.467,1
	VIRADOURO	B5-26	VIRADOURO	221,5	234,5	116,8	81,8	79,9	0,0	0,0	0,0	2,5	46,3	141,8	556,0	1.475,2
VIII	BEBEDOURO	C5-46	ANDES	220,9	199,1	161,5	89,6	58,2	4,6	0,0	0,0	4,0	94,7	135,5	349,1	1.218,2
	GUARACÍ	B6-1	USINA-MARIBONDO	136,9	101,8	91,2	56,6	69,7	0,4	0,1	0,0	3,2	65,2	90,1	241,7	936,9
	MIRASSÓL	B6-21	MIRASSÓL	209,7	137,9	85,6	86,5	89,3	0,0	0,0	0,0	0,0	54,4	46,7	281,7	991,8
	NOVA GRANADA	B6-3	ONDA VERDE	148,2	172,1	54,6	60,4	71,3	2,2	0,0	1,0	6,0	82,0	88,5	271,3	962,6
	OLIMPIA	B5-34	OLIMPIA	144,3	171,2	102,2	25,0	95,2	1,8	0,0	0,0	8,7	42,6	96,5	267,7	955,7
	S.JOSÉ D/RIO PRETO	B6-5	ENGº SCHMIDT	194,0	202,0	93,0	56,0	60,8	0,0	0,0	0,0	17,0	38,0	68,2	349,0	1.077,5
	S.JOSÉ D/RIO PRETO	B6-4	SÃO JOSÉ DO RIO PRETO	196,0	184,5	60,0	45,0	58,0	3,0	0,0	0,0	15,0	49,0	48,0	337,0	998,6
	STA. SOFIA	C5-27	SANTA ADÉLIA	173,5	69,7	111,2	94,8	60,6	11,5	0,0	0,0	2,1	61,0	130,5	448,9	1.161,3

MÁXIMAS EM 24 HORAS

ZONAS	MUNICIPIOS	PREFIXOS	POSTOS PLUVIOMETRICOS	JANEIRO	FEVEREIRO	MARÇO	ABRIL	MAIO	JUNHO	JULHO	AGOSTO	SETEMBRO	OUTUBRO	NOVEMBRO	DEZEMBRO	ANO 1.949
I	AMERICANA	D1-3	AMERICANA - USINA	45,0/14	58,9/9	37,8/31	18,5/25	12,2/7	17,5/6	0,0/0	0,0/0	22,2/6	21,8/7	19,1/6	88,5/1	88,5/1/12
	AMPARO	D3-31	FAZENDA CHAPADÃO	49,0/18	39,0/9	55,5/26	24,3/24	21,4/7	14,2/5	0,0/0	0,0/0	0,0/0	30,2/7	32,4/10	73,2/16	73,2/16/12
	ANALÂNDIA	D4-35	ANALÂNDIA	51,5/16	56,0/8	49,0/8	17,8/1	20,0/11	17,9/15	0,0/0	16,5/21	1,5/7	9,2/25	32,0/9	46,6/12	56,0/8/2
	ANHEMBÍ	D5-44	FAZENDA BARREIRO RICO	57,4/12	30,0/6	23,8/30	14,4/25	27,4/12	23,7/15	0,0/0	25,4/31	2,8/22	14,2/8	33,2/6	84,0/2	84,0/2/12
	ATIBAIA	E3-73	ATIBAIA	60,0/9	60,7/17	89,0/28	17,3/25	26,1/12	22,0/16	0,0/0	0,0/0	5,3/7	26,5/29	45,0/10	54,8/2	60,7/17/2
	BOTUCATÚ	D5-27	BOTUCATÚ	85,7/12	95,0/15	52,0/9	16,2/25	24,3/11	16,0/15	0,0/0	11,4/30	4,5/22	21,5/28	20,6/6	95,8/2	95,8/2/12
	"	D5-29	FAZENDA MONTE ALEGRE	59,0/12	65,5/8	42,6/8	21,0/24	34,5/6	20,0/14	0,0/0	10,7/30	6,4/16	18,1/28	36,5/8	71,0/2	71,0/2/12
	BRAGANÇA PAULISTA	D3-20	FAZENDA ITAGUAÇÚ	47,1/14	44,0/17	21,5/21	26,9/3	18,7/12	18,7/16	1,2/3	1,8/22	5,6/15	28,4/26	18,4/10	44,8/24	46,1/14/1
	" "	D3-36	PINHALZINHO	30,0/14	49,0/9	18,0/8	25,5/5	28,0/12	16,0/14	0,0/0	13,0/31	10,0/7	28,0/25	48,0/9	110,0/12	110,0/12/12
	CAMPINAS	D4-18	ESTAÇÃO METEOROLOGICA	41,6/15	73,8/9	24,8/21	29,8/3	18,2/12	22,0/15	0,0/0	0,0/0	2,8/15	14,6/13	16,6/6	127,7/24	127,7/24/12
	"	D3-2	USINA - SALTO GRANDE	35,6/11	51,4/23	44,6/24	36,5/3	25,3/12	14,5/15	1,0/01v	0,9/22	2,5/15	23,2/7	23,5/7	82,0/2	82,0/2/12
	CORUMBATAÍ	D4-42	MORRO GRANDE	80,6/13	34,5/9	25,0/25	17,0/24	25,0/13	36,0/7	0,0/0	7,5/22	2,9/7	26,0/28	51,2/20	71,9/5	80,6/13/1
	COTIA	E3-73	SITIO VOTORANTIM	123,7/12	62,6/5	37,0/7	23,6/2	9,1/12	19,0/15	3,3/1	18,2/31	52,5/6	14,5/17	31,0/6	82,0/2	123,7/12/1
	GUARULHOS	E3-2	BOM SUCESSO	135,6/12	48,0/4	26,3/30	26,5/2	18,3/13	12,4/5	4,3/8	0,0/0	2,0/9	4,8/26	13,4/11	26,5/3	135,6/12/1
	ITATIBA	E3-15	ITATIBA	89,4/14	60,5/9	42,6/24	40,6/3	18,7/12	18,0/15	0,0/0	0,0/0	5,5/6	18,4/27	30,6/18	67,1/2	67,1/2/12
	ITÚ	E1-51	FAZENDA VASSOURAL	72,9/12	74,2/17	38,5/28	29,6/2	23,8/12	17,6/6	0,9/25	14,8/31	5,8/6	13,6/5	28,8/10	67,8/2	74,2/17/2
	JUNDIAÍ	E3-18	CORRUPIRA	58,8/13	70,5/17	35,8/25	23,6/26	24,0/12	15,1/14	0,0/0	0,5/31	7,2/6	11,6/13	25,2/10	49,2/2	70,5/17/2
	"	E3-25	JUNDIAÍ	53,4/11	64,4/8	32,3/25	23,7/24	22,0/11	23,5/6	0,0/0	0,0/0	0,0/0	18,5/4	23,5/9	88,3/2	88,3/2/12
	"	E3-84	JUNDIAÍ-FAZ.EXPER.	47,5/13	100,0/16	25,5/5	51,3/24	38,0/11	18,0/4	0,0/0	0,0/0	4,5/6	15,4/12	31,2/17	94,3/1	100,0/16/2
	LIMEIRA	D4-53	ESTAÇÃO METEOROLOGICA	69,0/13	56,1/3	38,1/31	21,4/25	17,7/11	16,8/6	0,0/0	2,3/22	3,0/6	31,0/26	40,6/10	90,2/2	90,2/2/12
	MAIRIPORÃ	E3-5	MAIRIPORÃ	70,1/12	81,1/9	46,0/30	26,3/25	52,9/11	20,3/15	0,9/25	1,2/14	0,9/0	10,1/28	23,4/10	52,1/8	81,1/9/2
	PEDREIRA	E2-1	USINA - JAGUARÍ	46,2/14	51,0/17	47,4/29	26,4/25	18,1/12	17,2/15	0,0/0	0,0/0	4,5/7	15,2/22	28,8/7	76,7/2	76,7/2/12
	PIRACICABA	D4-13	TIETÊ-ESTAÇÃO EXPER.	45,2/13	42,5/9	34,5/7	14,5/2	11,9/7	21,0/15	0,9/0	0,7/11	4,4/6	15,4/12	20,0/6	181,7/2	181,7/2/12
	"	D4-9	USINA - PIRACICABA	55,5/13	40,2/6	64,0/27	14,8/25	28,9/12	19,5/15	0,0/0	2,5/31	9,5/22	10,7/5	16,5/6	104,0/2	104,0/2/12
	RIO CLARO	D4-12	RIO CLARO	73,4/13	57,0/10	25,7/9	28,0/1	12,5/12	10,7/6	0,0/0	8,5/12	0,0/0	23,7/26	36,8/10	73,0/12	73,0/12/1
	SANTA ISABEL	E3-37	ISABAYÍ	32,4/13	34,8/9	31,6/24	23,8/24	32,2/12	13,4/15	13,4/1	4,2/26	8,2/7	21,8/26	36,4/10	55,2/3	55,2/3/12
	SANTO ANDRÉ	E3-37	PARANAPISSOABA	99,7/14	122,7/9	50,8/8	78,6/3	45,7/15	22,1/30	88,9/7	21,6/3	76,2/5	100,2/26	106,7/3	86,3/2	122,7/9/2
	S.BERNARDO D/CAMPO	E3-24	SÃO BERNARDO DO CAMPO	54,6/12	73,0/3	28,7/25	32,0/3	12,3/12	17,0/16	5,5/22	11,6/28	31,2/5	24,1/17	23,8/6	66,1/8	73,0/3/2
	S.CAETANO DO SUL	E3-22	CERAMICA-SÃO CAETANO	72,5/12	71,5/3	24,3/25	30,2/2	18,5/12	23,0/15	4,0/24	13,0/31	24,3/6	26,0/17	44,5/10	43,0/28	72,5/12/1

MÁXIMAS EM 24 HORAS

ZONAS	MUNICIPIOS	PREFIXOS	POSTOS PLUVIOMETRICOS	JANEIRO	FEVEREIRO	MARÇO	ABRIL	MAIO	JUNHO	JULHO	AGOSTO	SETEMBRO	OUTUBRO	NOVEMBRO	DEZEMBRO	ANO 1.949
I	SÃO MANUEL	D5-47	SÃO MANUEL - FEZ.EXPER.	100.3/13	41.7/5	89.2/27	32.3/24	21.2/13	23.7/5	0.0/0	19.8/30	0.0/0	41.6/4	31.7/6	72.6/15	100.3/13/1
	SÃO PAULO															
	" "	E3-3	AGUA BRANCA	158.4/12	85.0/16	52.4/24	28.4/3	22.3/11	20.6/12	6.7/24	10.2/22	15.6/6	15.1/17	37.1/9	64.4/2	158.4/12/1
	" "	E3-81	ENGORDADOR-RESERVATÓRIO	90.0/12	69.0/9	48.5/25	16.2/2	28.0/12	21.5/15	4.0/24	6.4/23	5.0/6	13.0/19	32.0/10	68.0/23	90.0/12/1
	" "	E3-36	ESTAÇÃO DA LUZ	124.0/11	60.0/8	54.0/28	29.2/3	25.0/11	21.2/12	12.0/24	10.0/22	17.2/6	8.4/16	24.0/10	50.0/1	124.0/11/1
	" "	E3-90	INSTITUTO BIOLÓGICO	108.1/12	69.3/9	65.6/30	24.6/2	27.7/12	21.0/7	7.1/25	8.6/23	22.2/6	10.0/6	44.3/7	120.6/5	120.6/3/12
	" "	E3-78	ITAQUAÇÚ-RESERVATÓRIO	70.5/12	77.5/9	58.5/25	19.5/1	20.0/12	20.5/15	2.0/9	4.2/25	10.5/6	16.5/19	20.5/6	66.0/24	77.5/9/2
	" "	E3-35	OBSERVATÓRIO-AG.FUNDA	79.9/12	71.8/9	83.6/25	33.8/3	13.4/12	23.3/15	7.6/25	3.9/31	27.5/6	25.6/17	50.4/10	51.7/13	79.9/12/1
	" "	E3-80	RESERVATORIO-CANTAREIRA	116.8/11	72.0/9	68.0/24	19.0/25	28.0/12	14.0/6	2.8/19	8.1/23	10.0/6	10.7/17	34.0/10	60.8/13	116.8/11/1
	" "	E3-6	SANTO AMARO-REPREZA	87.2/12	71.0/9	80.0/28	30.2/3	14.5/12	23.6/15	5.0/1	10.2/23	29.3/6	27.2/17	35.4/10	45.9/2	87.2/12/1
	SÃO ROQUE	E4-9	ESTAÇÃO METEOROLOGICA	64.6/11	92.1/13	45.5/24	28.5/2	22.4/11	21.5/5	0.9/18	29.5/30	21.7/6	15.7/5	48.6/6	59.8/1	92.1/16/2
	SOROCABA	E4-24	FABR.CIMENTO-VOTORAN	52.0/12	80.4/4	58.0/7	24.2/3	80.2/12	16.0/5	0.0/0	15.0/30	27.0/6	21.0/29	45.0/6	80.0/1	80.4/4/2
	TATUÍ	E4-49	CEZARIO LANCE	59.2/13	87.2/3	25.8/30	16.6/3	21.2/11	24.2/15	0.0/0	18.2/30	11.4/6	27.2/29	28.4/10	73.8/1	73.8/1/12
	"	E4-34	ESTAÇÃO EXPERIMENTAL	43.4/13	76.8/16	29.0/21	19.2/3	17.0/11	19.5/15	6.0/24	13.0/30	15.0/6	30.3/29	76.6/30	87.0/16	87.0/16/12
	"	E4-36	POSTO DE SEMENTES	33.0/11	80.5/16	24.5/20	17.0/1	15.5/4	16.8/14	1.2/24	15.5/29	18.5/5	20.1/4	84.6/30	90.0/1	90.0/1/12
	TIETÊ	E4-11	ESTAÇÃO METEOROLOGICA	44.7/12	44.5/9	28.2/4	18.5/2	18.0/12 (11)	21.0/6	1.0/25	16.5/31	3.9/16	18.2/29	22.7/6	91.1/3	91.1/3/12
	"	E4-87	ESTAÇÃO METEOROLOGICA	49.5/12	55.9/9	21.4/4	22.8/2	20.8/11	18.2/15	0.9/0	19.2/31	5.0/6	17.2/29	31.1/22	75.9/2	75.9/2/12
	TORRINHA	D5-33	TORRINHA	73.0/11	58.0/16	60.0/3	31.0/24	30.0/11	21.0/14	0.0/0	18.0/30	0.0/0	21.0/28	25.0/20	100.0/1	100.0/1/12
II	ARAÇATUBA	C7-5	ARAÇATUBA	38.0/11	70.6/21	13.8/9	38.0/7	10.0/4	1.6/11 (6)	0.0/0	3.4/22	12.0/17	13.0/8	47.0/22	96.0/3	96.0/3/12
	ARARAQUARA	C5-65	FAZ.APARECIDA-US.TAMOIO	40.0/8	44.5/8	28.9/24	30.0/1	29.9/6	16.2/14	0.0/0	4.8/21	2.0/15	16.0/20	23.0/5	58.0/16	58.0/16/12
	"	C5-14	FAZENDA NIAGARA	48.5/18	35.5/9	24.0/27	36.0/2	32.0/7	10.0/5	0.0/0	2.5/21	0.5/17	31.0/26	25.0/10	79.0/16	79.0/16/12
	"	C5-17	USINA CHIBARRO	40.0/31	45.2/9	46.6/25	28.9/2	19.0/5	14.0/15	0.0/0	3.5/22	0.0/0	15.5/7	25.7/22	56.0/17	56.0/17/12
	BARRA BONITA	D5-20	BARRA BONITA	110.0/12	50.0/6	41.0/24	30.0/25	37.0/12	20.5/15	0.0/0	11.0/31	0.0/0	20.5/29	20.5/21	160.4/2	160.4/2/12
	BAURÚ	D6-36	BAURÚ	72.9/13	35.8/8	82.3/7	14.5/24	18.7/11	23.5/14	0.0/0	18.5/30	1.6/16	10.7/28	60.2/30	52.7/1	72.9/13/1
	BIRIGUÍ	C7-26	GUATAMBÚ	48.4/12	50.4/22	35.3/9	67.0/2	23.8/4	1.7/6	0.0/0	3.0/22	16.2/17	12.6/29	24.0/10	59.0/9	67.0/2/4
	BRÓTAS	D5-1	ESTAÇÃO METEOROLOGICA	56.0/13	60.0/25	61.0/28	20.0/2	21.0/7 (4)	14.0/15	0.0/0	28.0/31	0.0/0	21.0/28 (8)	24.0/10	97.0/2	97.0/2/12
	"	D5-2	USINA ELÉTRICA	64.0/9	40.5/9	62.8/28	24.0/25	33.2/5	15.5/15	0.0/0	26.5/31	0.0/0	23.4/28	24.0/6	127.7/12	127.7/12/12
	CATANDUVA	C6-6	N.C.OSVALDO SAMPAIO	60.0/18	35.5/9	30.0/20	53.0/2	28.0/5	10.0/14	0.0/0	0.0/0	4.5/17	12.0/8	27.0/22 (10)	105.0/3	105.0/3/12

MÁXIMAS EM 24 HORAS

ZONAS	MUNICIPIOS	PREFIXOS	POSTOS PLUVIOMETRICOS	JANEIRO	FEVEREIRO	MARÇO	ABRIL	MAIO	JUNHO	JULHO	AGOSTO	SETEMBRO	OUTUBRO	NOVEMBRO	DEZEMBRO	ANO 1.949
II	COROADOS	C7-19	COROADOS	40,6/12	42,5/17	37,5/9	40,4/7	23,5/3	0,0/0	0,0/0	0,0/0	6,9/17	38,4/5	33,9/22	65,1/8	65,1/8/12
	DOIS CÓRREGOS	D5-8	DOIS CÓRREGOS	60,0/14	84,0/11	46,0/10 9	25,0/25	34,5/12	27,0/14	0,0/0	12,0/31	3,0/6	25,0/29	20,0/22	78,4/2	84,0/11/2
	GETULINA	C6-12	FAZENDA SUIÇA	26,9/14	58,5/6	41,4/24	50,2/2	19,4/4	12,5/15	2,0/18	4,3/22	2,7/16	50,3/29	17,4/17	49,0/2	53,5/6/2
	GLICÉRIO	C7-16	FAZ. VALE FORMOZO	30,0/12	55,0/22	18,5/27	133,0/7	45,5/7	3,5/11	0,0/0	0,7/22	13,0/12	18,8/28	44,0/10	98,5/2	133,0/7/4
	ISITINGA	C5-38	POSTO DE SEMENTES	44,0/13	21,0/9	42,0/30	48,0/2	31,0/12	16,0/15	0,6/18	9,0/22	2,0/12	22,0/28	21,0/22	54,0/3	54,0/3/12
	ITAJOBÍ	C6-40	ITAJOBÍ	42,5/17	39,2/20	38,5/30	27,5/24	34,5/4	3,2/15	0,2/01	1,0/23	4,0/11	17,4/20	60,5/9	104,8/8	104,8/8/12
	JABOTICABAL	C5-25	JABOTICABAL	37,3/13	46,2/20	25,5/10	40,3/6	20,5/4	20,7/14	0,0/0	0,0/0	0,0/0	10 7,3/28	33,4/10	51,8/8	51,8/8/12
	JAÚ	D5-25	FAZENDA EXPERIMENTAL	60,3/14	66,8/16	80,9/10	28,0/25	80,6/12	18,5/25	0,0/0	9,0/31	0,5/12	36,6/29	30,5/20	100,0/3	100,0/3/12
	LINS	C6-8	GUAIÇARA	51,3/14	37,8/23	38,7/1	51,2/21	28,3/4	7,8/11	0,0/0	0,0/0	4,5/17	11,2/28	40,6/21	99,3/16	99,3/16/12
	MACATUBA	D5-4	USINA - LENÇÓIS	162,6/13	32,0/6	40,0/7	14,5/25	21,4/12	16,4/6	0,1/18	8,7/31	0,0/0	24,1/29	20,8/22	140,5/2	162,6/13/1
	MINEIROS TIETÊ	D5-21	CAPIM FINO	90,0/12	84,0/6	36,0/24	34,0/25	30,2/12	23,0/15	0,0/0	16,0/31	3,0/17	56,0/28	38,0/21	86,0/2	90,0/12/1
	" "	D5-22	MINEIROS TIETÊ	76,0/13	51,2/6	55,0/13	22,9/2	30,2/11	26,8/15	0,0/0	10,3/31	0,0/0	45,0/29	75,5/21	78,0/2	78,0/2/12
	MIRASSÓL	B6-21	MIRASSÓL	75,1/25	45,0/21	24,0/10	28,5/25	42,0/7	0,0/0	0,0/0	0,0/0	0,0/0	27,4/20	29,0/10	53,0/16	75,1/25/1
	NOVO HORIZONTE	C6-37	NOVO HORIZONTE	85,1/30	89,2/8	42,1/29	38,5/1	29,1/4	11,8/14	0,0/0	0,0/0	2,9/16	25,4/20	73,2/21	76,3/2	76,3/2/12
	PEDERNEIRAS	D5-24	USINA LAGEADO	50,8/8	57,5/8	24,4/8	27,4/1	28,2/11	19,1/14	0,3/18	9,1/20	0,9/16	12,2/28	71,2/30	66,8/1	71,2/30/11
	PENÁPOLIS	C7-11	ALTO ALÉGRE	58,9/12	84,2/21	59,1/1	89,8/25	31,0/4	24,0/11	0,0/0	2,0/22	5,0/17	19,2/29	29,1/21	86,4/9	86,4/9/12
	"	C7-13	FAZENDA FIGUEIRA	45,8/14	46,1/28	48,8/9	64,5/23	46,7/7	3,4/15	0,0/0	2,4/22	6,1/17	15,8/29	21,5/21	64,8/16	64,8/16/12
	PINDORAMA	C5-18	ESTAÇÃO EXPERIMENTAL	50,4/18	84,4/21	60,2/30	67,7/2	17,9/7	5,8/16	0,0/0	0,0/0	4,9/17	24,8/21	29,7/22	84,2/8	84,2/8/12
	RIBEIRÃO BONITO	D5-3	RIBEIRÃO BONITO	80,2/8	43,8/9	70,4/8	27,2/2	49,2/7	2,1/6	0,0/0	0,0/0	0,0/0	47,5/28	12,0/6	60,0/2	80,2/8/1
	SÃO CARLOS	C5-35	IBATÉ	47,0/31	48,0/9	59,0/25	25,0/23	34,0/12	14,0/15	1,0/18	0,0/0	0,0/0	14,0/25	36,0/10	75,0/2	75,0/2/12
	" "	D4-15	SÃO CARLOS	55,5/13	38,0/9	46,0/27	20,0/2	25,8/7	19,0/15	0,5/18	15,5/22	1,0/28	20,0/26	27,9/10	76,5/2	76,5/2/12
	TABATINGA	C5-43	FAZENDA ITAQUERÊ	33,0/17	46,5/7	37,0/26	49,0/1	43,0/6	20,0/14	1,1/17	9,0/21	1,1/6	70,0/27	18,0/9	48,1/16	70,0/27/10
	URUPÊS	C6-41	URUPÊS	65,0/18	27,5/21	17,5/9	25,0/23	13,0/7 5	3,5/11	0,0/0	0,0/0	6,0/17	22,5/21	17,0/10	91,0/3	91,0/3/12
III	BAURÚ	D6-36	BAURÚ-POSTO SEMENTES	72,9/13	85,8/8	32,3/7	14,5/24	18,7/11	23,5/14	0,0/0	18,5/30	1,6/16	10,7/28	62,2/30	52,7/1	72,9/13/1
	DUARTINA	D6-20	DUARTINA	54,0/14	37,8/17	67,0/27	18,5/26	24,0/7	21,5/15	0,0/0	27,5/31	4,2/17	28,5/5	51,0/21	50,5/1	67,0/27/3
	GÁLIA	D6-19	GÁLIA	38,0/13	45,0/20	50,0/26	24,0/1	17,0/10 5	26,0/14	0,0/0	3,0/21	6,0/16	23,0/4	65,0/30	76,0/14	76,0/14/12
	"	D6-5	FERNÃO	50,0/12	67,0/8	78,0/19	75,0/9	5,0/11	40,0/5	0,0/0	0,0/0	0,0/0	40,3/11	36,2/20	40,3/1	78,0/19/3
	MARILIA	D6-25	POSTO DE SEMENTES	38,0/17	43,0/26	38,4/26	35,0/1	20,0/3	36,2/14	1,4/17	5,0/21	18,0/11	27,3/27	55,5/30	116,2/14	116,2/14/12

MÁXIMAS EM 24 HORAS

ZONAS	MUNICIPIOS	PREFIXOS	POSTOS PLUVIOMETRICOS	JANEIRO	FEVEREIRO	MARÇO	ABRIL	MAIO	JUNHO	JULHO	AGOSTO	SETEMBRO	OUTUBRO	NOVEMBRO	DEZEMBRO	ANO 1.949
III	ORIENTE	D7-32	ORIENTE	46.0/14	30.0/23	25.0/19	39.0/1	22.0/11	18.0/11	0.0/0	6.0/21	4.1/12	55.0/29	46.0/30	76.0/3	76.0/3/12
	PIQUEROBÍ	C8-1	PIQUEROBÍ	64.5/13	22.4/8	24.7/27	30.9/2	23.0/4	24.6/11	0.0/0	0.8/22	10.6/27	14.2/8	33.7/21	69.5/2	69.5/2/12
	PRES. PRUDENTE	D8-11	POSTO DE SEMENTES	20.0/11	40.0/22	30.6/9	34.0/2	17.4/4	40.0/10	0.0/0	9.0/22	13.5/17	20.0/28	30.0/6	36.0/2	40.0/22/2
	QUINTANA	D7-33	QUINTANA	22.8/17	36.8/29	72.0/29	27.8/22	27.0/7	21.5/15	2.4/18	0.6/22	6.4/16	29.0/28	32.5/30	44.5/2	72.0/23/3
IV	ANGATUBA	E5-19	FAZENDA ATERRADINHO	38.6/6	68.8/8	48.3/5	12.4/24	19.5/7	13.8/15	0.0/0	9.1/22	7.6/5	20.2/20	40.1/5	42.3/8	68.8/8/2
	AVARÉ	E5-8	ESTAÇÃO METEOROLOGICA	41.1/12	52.0/6	29.0/8	19.4/25	26.5/7	23.4/15	0.7/16	3.2/31	12.4/6	22.4/28	22.8/6	52.0/2	52.0/2/12
	BAURÚ	D6-1	BAURÚ	72.9/13	35.8/8	32.3/7	14.5/24	18.7/11	28.3/14	0.0/0	18.5/30	1.6/16	10.7/28	62.2/30	52.7/1	72.9/13/1
	BURÍ	E5-4	RONDINHA	33.1/11	34.0/9	38.5/8	16.0/25	13.4/7	24.0/14	2.0/21	5.0/30	3.8/16	11.0/5	20.0/30	30.0/29	38.5/8/3
	CANDIDO MOTA	D7-31	USINA PARÍ	26.3/17	49.4/22	40.1/8	46.9/2	25.3/11	28.5/12	2.6/25	4.4/22	11.3/17	40.2/21	14.2/10	43.5/2	49.4/22/2
	DUARTINA	D6-20	DUARTINA	54.0/14	37.9/17	67.0/27	18.5/26	24.0/7	21.5/15	0.0/0	27.5/31	4.2/17	28.5/5	51.0/21	50.5/1	67.0/27/3
	GÁLIA	D6-5	FERNÃO	50.0/12	67.0/8	78.0/19	75.0/9	5.0/11	40.0/5	0.0/0	0.0/0	0.0/0	40.3/11	36.2/20	40.3/1	78.0/19/3
	"	D6-19	GÁLIA	38.0/18	45.0/20	50.0/26	24.0/1	17.0/10	26.0/14	0.0/0	3.0/21	6.0/16	23.0/4	65.0/30	76.0/14	76.0/14/12
	GUAPIÁRA	F5-10	GUAPIÁRA	20.8/11	30.6/8	20.8/31	20.0/3	10.6/11	20.8/15	0.8/21	10.8/30	10.5/7	30.4/27	30.8/13	46.0/7	46.0/7/12
	ITAPÉVA	E5-9	ESTAÇÃO METEOROLOGICA	29.1/11	98.8/8	49.4/7	31.2/25	16.8/11	19.0/11	4.9/21	16.4/23	6.2/6	8.8/12	37.4/6	76.0/2	98.8/8/2
	"	F5-12	USINA SANTA MARIA	30.0/15	62.8/8	41.4/27	49.8/2	18.2/10	24.6/14	14.1/20	18.5/22	9.4/6	26.8/27	33.4/5	48.2/7	62.3/8/2
	ITAPETININGA	E5-15	POSTO DE SEMENTES	43.1/13	27.0/17	30.0/29	31.0/3	20.0/4	30.0/15	4.2/23	4.0/30	19.6/6	10.0/29	15.0/11	23.0/7	43.1/13/1
	ITAPORANGA	E6-9	ITAPORANGA	32.5/8	47.5/8	25.7/31	24.4/26	36.4/7	24.3/11	2.1/21	10.0/23	9.5/6	8.9/21	11.2/10	64.4/7	64.4/7/12
	ITARARÉ	F6-1	ITARARÉ	29.7/8	79.6/8	30.5/31	58.8/23	27.5/9	31.4/12	14.5/22	18.7/23	7.2/6	9.8/21	30.8/11	49.2/8	79.6/8/2
	ITATINGA	E5-13	ITATINGA	47.0/14	60.0/23	62.5/26	30.4/2	10.9/4	22.5/15	0.0/0	8.5/30	7.5/6	22.5/29	32.0/9	76.0/2	76.0/2/12
	PARAGUAÇÚ PAULISTA	D7-4	PARAGUAÇÚ PAULISTA	47.5/29	38.0/23	22.8/23	8.8/25	24.5/4	34.0/14	1.5/18	5.5/22	3.9/12	70.4/28	28.4/10	37.2/15	70.4/28/10
	PIQUEROBÍ	C8-1	PIQUEROBÍ	64.5/13	22.4/8	24.7/27	30.9/2	23.0/4	24.6/11	0.0/0	0.8/22	10.6/27	14.2/8	33.7/21	69.5/2	69.5/2/12
	PIRAJÚ	E6-15	TEJUPÁ	46.9/18	36.3/16	35.4/31	16.4/24	25.3/11	12.6/11	2.1/18	7.2/30	9.6/6	21.5/29	12.6/6	62.4/28	62.4/28/12
	"	E6-2	USINA - BÔA VISTA	60.1/12	20.4/6	27.5/25	23.5/1	24.5/7	10.3/10	4.5/24	4.2/24	7.0/7	47.1/27	15.0/6	40.5/2	60.1/12/1
	PRES. PRUDENTE	D8-11	POSTO DE SEMENTES	21.0/11	40.0/22	30.6/9	34.0/2	17.4/4	40.0/10	0.0/0	9.0/22	13.5/17	20.0/28	36.0/6	36.0/2	40.0/22/2
	RIBEIRÃO DOS PINTOS	D6-32	SALTO GRANDE	37.4/19	68.4/2	25.7/3	33.1/1	36.4/11	33.8/14	3.4/26	1.0/22	8.1/6	38.2/28	19.7/6	64.5/1	64.5/1/12
	SALTO GRANDE	D6-34	SALTO GRANDE	26.9/10	59.1/22	45.0/21	42.3/2	36.4/11	38.1/7	0.0/0	7.6/31	10.3/17	46.3/21	15.8/20	50.9/2	59.1/22/2
	S. MIGUEL ARCANJO	F4-1	USINA - TURVINHO	32.7/13	55.1/22	62.8/6	22.6/2	0.0/3	27.3/15	6.7/21	13.5/23	4.5/8	38.5/29	18.8/6	74.5/17	74.5/17/12
V	APIAÍ	F5-12	USINA - APIAÍ	30.0/15	62.8/8	41.4/27	49.8/2	18.2/10	24.6/14	14.1/20	18.5/22	9.4/6	25.8/27	33.4/5	48.2/7	62.3/8/2

MÁXIMAS EM 24 HORAS

ZONAS	MUNICÍPIOS	PREFIXOS	POSTOS PLUVIOMÉTRICOS	JANEIRO	FEVEREIRO	MARÇO	ABRIL	MAIO	JUNHO	JULHO	AGOSTO	SETEMBRO	OUTUBRO	NOVEMBRO	DEZEMBRO	ANO 1.949
V	CANANÉIA	C5-1	ARIRIÚ	153,8/18	65,8/1	205,6/23	100,2/2	11,1/11	35,3/26	20,4/16	43,5/29	99,0/6	26,2/6	32,0/8	55,0/8	205,5/23/3
	CUBATÃO	E5-39	PIAÇAGUERA	88,3/7	106,4/8	44,3/25	36,2/3	27,9/5	68,6/25	80,2/20	45,2/9	45,7/5	48,3/29	50,1/6	63,5/DIV	106,6/8/2
	ELDORADO	P5-7	ELDORADO	41,0/8	35,0/8	47,0/26	26,0/8	17,8/11	24,0/11	20,0/21	16,0/23	9,5/6	20,0/8	25,0/10 6	46,5/2	47,0/26/3
	GUARUJÁ	E2-38	ITAPEMA-GUARUJÁ-SANTOS	75,6/8	76,2/9	24,5/24	44,7/2	23,7/15	16,5/15	21,9/8	30,7/15	60,8/6	27,9/29	27,6/7	45,3/24	76,2/9/2
	IGUAPE	P2-6	ESTAÇÃO METEOROLÓGICA	152,8/19	71,0/8	42,8/28	31,2/25	19,0/11	42,0/15	44,0/1	25,8/29	17,4/15	19,6/8	18,5/6	45,0/8	152,8/19/1
	ITANHAÉM	P3-1	ITANHAÉM	89,4/19	68,8/6	40,0/7	33,4/4	14,4/11	32,0/10	25,0/DIV	16,6/12	41,0/6	40,0/19	25,5/11	68,7/8	68,7/8/12
	JUQUIÁ	P1-1	JUQUIÁ	69,7/12	39,0/9	46,5/29	34,7/25	14,4/15	16,9/15	15,4/1	19,1/29	21,2/6	17,3/29	29,2/6	55,3/2	60,7/12/1
	SÃO VICENTE	E2-4	POÇO PRETO	191,5/26	139,9/5	102,6/9	65,8/4	40,6/12	121,5/26	100,2/1	105,0/11	72,4/7 4	106,2/30	100,3/7	88,6/24 8	191,5/26/6
	SANTO ANDRÉ	E3-37	PARANAPIACABA	99,1/14	172,7/8	50,8/8	73,6/2	40,7/15	55,1/30	80,3/7	71,6/9	76,2/5 4	106,2/28	106,7/5	80,9/2	172,7/3/2
	SANTOS	E3-41	OUTEIRO-LINHA TORRES	100,2/7	121,5/8	65,2/22	77,4/1	40,1/11	40,1/30	45,7/1	47,5/15	22,2/5	65,8/16	40,1/24	68,5/22	121,5/8/2
	"	E3-42	ITAITINGA-REPRESA	87,0/15	171,3/3	68,3/3	50,8/3	58,0/11	145,0/26	91,7/7	84,3/9	90,0/13	280,8/18	112,2/10	266,2/13	280,8/18/10
	"	E3-40	USINA-ITAITINGA	166,3/7	110,0/8	65,0/24	46,5/3	29,8/15	54,5/29	62,7/7	42,9/9	46,5/5	30,3/17	70,1/6	100,2/13	166,3/7/1
	UBATUBA	E2-5	ESTAÇÃO METEOROLÓGICA	142,4/20	96,0/22	60,6/9	67,2/3	25,0/8	10,6/26	36,2/8	74,3/12 20	58,4/7	88,8/13	49,4/10	76,3/24	142,4/20/1
VI	ARCEIAS	D1-2	FAZENDA JURUBI	46,0/10	38,6/17	47,2/3	18,6/4	25,3/13	25,4/13	2,1/8	2,1/21	8,1/7	18,3/29	48,4/22	82,1/9	47,2/3/3
	BANANAL	D1-11	BANANAL	54,2/19	59,9/21	31,2/26	9,0/3	8,5/12	11,6/12	2,1/15	3,2/27	2,8/27	30,6/17	30,0/10	36,1/13	86,0/13/12
	CACHOEIRA PAULISTA	D1-12	BOCAINA	47,3/21	28,3/9	50,3/3	11,4/5	7,8/12	15,2/16	0,0/8	5,3/22	0,4/6	28,2/7	41,9/10	46,9/9	50,3/9/3
	CAÇAPAVA	E2-18	CAÇAPAVA	79,2/12	60,5/17	42,6/25	18,8/3	15,6/12	17,9/16	4,6/8	0,9/22	13,4/7	23,0/17	89,0/10	75,5/25	79,2/12/1
	CAMPOS DO JORDÃO	D2-16	CAMPOS DO JORDÃO	68,6/15	36,5/17	45,0/8	10,7/25	17,5/15	23,4/15	5,1/25	3,9/22	2,9/7	42,0/7	82,7/10	55,6/24	68,6/15/1
	" " "	D2-15	EMILIO RIBAS	48,0/15	45,0/17	69,5/9	23,7/24	26,4/12	14,8/15	11,0/25	17,0/22	8,5/7	25,1/7	30,4/10	52,3/24	69,5/9/3
	CRUZEIRO	D1-6	CAIXA D'ÁGUA	46,0/2	16,5/17	12,9/27	9,3/24	13,9/12	20,5/13	4,8/1	1,0/25 28	1,8/7	18,5/17	32,0/7	33,0/25	52,0/7/11
	CUNHA	P1-6	ESTAÇÃO METEOROLÓGICA	96,6/15	38,0/8	41,5/24	17,3/2	9,8/12	19,6/12	8,3/22	13,3/26	4,6/7	16,2/24	42,3/10	23,6/24	96,6/15/12
	"	D2-20	ESTRADA DO CUNHA	77,8/2	28,4/16	26,5/9	19,2/25 2	12,8/12	11,6/12	6,2/12	25,6/21	5,4/7	18,4/29	28,8/10	38,8/8	38,5/2/3
	GUARATINGUETÁ	D2-2	GUARATINGUETÁ	46,1/13	48,1/15	46,1/20	4,6/3	10,4/12	18,2/13	2,4/1	6,1/22	3,7/7	18,7/18	37,6/10	58,2/25	58,2/25/12
	"	D2-23	PEDRÓS	21,8/18	34,4/25	46,6/7	28,2/13	8,8/12	8,4/10	6,4/0	1,8/31 12	8,2,30	19,8/7	34,2/22	38,4/9	38,4/9/12
	JACAREÍ	D2-16	JACAREÍ	80,2/15	39,8/17	20,4/24	13,3/25	20,1/12	13,3/6	4,6/25	1,8/25	8,8/5	16,9/6	31,3/10	44,6/24	80,4/20/3
	JOSÉ DAS CAMPOS	D2-63	CASA GRANDE	76,3/15	47,8/9	62,2/9	30,2/4	35,5/15	46,3/26	34,2/4	19,3/15	15,2/10	28,2/17	49,4/10	43,3/8	58,2/9/3
	MONTEIRO LOBATO	D2-20	MONTEIRO LOBATO	78,2/22	69,8/8	60,4/15	19,1/1	15,1/11	19,2/14	6,4/25	16,8/13	10,5/6	26,2/16	30,2/8	76,8/23	78,8/23/12
	NATIVIDADE DA SERRA	E2-24	BAIRRO DO ALTO	92,0/22	60,8/2	18,6/27	39,6/2	1,8/13 6	66,2/26	22,2/1	14,4/26	9,8/14	25,1/15	29,6/10	63,5/24	66,2/26/6

MÁXIMAS EM 24 HORAS

ZONAS	MUNICIPIOS	PREFIXOS	POSTOS PLUVIOMETRICOS	JANEIRO	FEVEREIRO	MARÇO	ABRIL	MAIO	JUNHO	JULHO	AGOSTO	SETEMBRO	OUTUBRO	NOVEMBRO	DEZEMBRO	ANO 1.949
VI	NATIVIDADE DA SERRA	E2-8	NATIVIDADE DA SERRA	47.8/13	36.8/9	38.2/9	18.4/4	16.2/12	20.0/26	4.6/1	2.2/31	8.1/7	14.5/17	30.0/18	54.6/23	54.6/28/12
	PARAIBUNA	E2-23	PARAIBUNA	57.8/12	39.8/17	46.1/24	38.2/3	15.4/12	13.1/6	6.1/1	2.0/25	10.4/7	19.8/17	30.1/7	43.8/5	57.8/12/1
	PINDAMONHANGABA	D2-12	PINDAMONHANGABA	38.0/19	73.5/17	28.0/9	10.5/10	13.5/11	25.0/12	1.0/25	9.5/22	4.0/30	25.0/8	28.5/25	33.0/24	73.5/17/2
	SALESÓPOLIS	E2-4	POÇO PRETO	101.9/20	139.9/9	102.6/9	65.8/4	40.6/12	191.5/26	100.2/1	105.0/11	72.4/7	108.2/30	103.8/7	88.6/28	191.5/26/6
	S.L.DO PARAITINGA	E2-21	SÃO LUIZ DO PARAITINGA	42.4/13	26.3/9	55.2/20	8.2/25	11.4/12	15.4/15	4.6/8	4.5/22	8.2/7	16.2/8	50.4/10	85.4/3	55.2/20/3
	TAUBATÉ	E2-6	TAUBATÉ	55.6/9	52.0/9	35.0/9	15.4/25	18.2/12	13.8/13	2.8/1	10.0/22	13.0/7	24.4/17	25.0/6	37.0/3	55.6/9/1
VII	AGUAÍ	D3-22	POSTO DE SEMENTES	120.9/13	59.2/18	28.2/5	29.5/25	17.6/12	18.0/15	7.1/25	0.0/0	0.0/0	40.7/26	46.0/10	60.8/16	120.9/13/1
	ARARAQUARA	C5-37	AMERICO BRASILIENSE	46.1/12	37.1/9	70.6/4	35.9/3	20.0/5	12.5/12	0.0/0	0.0/0	0.0/0	33.9/25	35.6/19	68.0/2	88.0/2/12
	"	C5-6	JOÁ	49.0/18	46.5/8	76.5/25	19.0/2	42.2/12	12.0/15	0.0/0	0.0/0	0.0/0	65.7/28	81.0/23	47.0/15	81.0/23/11
	ARARAS	D4-28	FAZENDA SÃO FRANCISCO	54.8/13	48.8/5	36.5/7	25.2/25	18.8/12	16.2/6	1.2/18	15.6/22	2.6/12	32.1/22	28.4/6	68.1/2	68.1/2/12
	BARRETOS	B5-22	ADOLFO PINTO	74.0/26	79.0/2	85.0/4	5.0/2	76.8/12	0.0/0	0.0/0	0.0/0	6.2/17	45.0/17	20.0/22	30.0/23	79.0/2/2
	"	B5-23	AMOREIRA	59.7/24	51.0/22	27.4/30	31.2/2	27.7/7	1.0/7	0.0/0	0.1/31	5.0/17	28.0/21	34.0/22	50.0/16	51.0/22/2
	BEBEDOURO	C5-46	ANDES	50.2/14	73.0/21	49.0/25	22.5/25	21.2/7	4.6/16	0.0/0	0.0/0	4.0/17	12.0/21	43.5/10	73.0/3	73.0/3/13
	"	B5-24	MANDEMBO	42.0/19	50.0/8	33.2/2	32.0/2	27.5/7	5.0/16	0.0/0	4.5/31	6.7/16	15.9/21	99.0/10	80.2/17	80.2/17/12
	COLINA	B5-28	COUDELARIA PAULISTA	34.0/14	38.0/24	45.0/27	30.0/7	26.0/12	3.5/16	0.0/0	3.6/31	11.5/17	24.4/21	58.2/9	90.0/26	90.0/26/12
	CRAVINHOS	C4-15	TIBIRIÇÁ	80.2/19	40.7/21	40.5/9	42.3/6	27.2/12	10.3/15	0.0/0	0.0/0	0.0/0	40.8/28	28.8/11	46.2/15	80.2/19/1
	DESCALVADO	C4-4	DESCALVADO	42.8/18	23.0/16	25.0/19	22.0/25	15.0/12	16.0/18	0.0/0	0.0/0	0.0/0	6.0/21	49.6/9	64.8/15	64.8/15/12
	ESP.STO.DO PINHAL	D3-6	USINA PINHAL	94.0/18	47.2/17	28.4/7	27.1/25	24.1/12	18.2/15	0.0/0	10.3/22	4.0/7	57.0/17	116.0/10	84.4/3	116.0/10/11
	FRANCA	B4-29	JERIQUÁRA	46.3/31	56.0/28	25.0/8	53.7/3	20.5/12	17.0/15	0.0/0	7.1/31	0.0/0	38.8/21	37.8/10	70.4/14	70.4/14/12
	"	B4-29	RESTINGA	52.0/17	50.0/8	38.5/5	28.0/3	29.5/11	20.0/15	0.0/0	3.5/30	2.0/16	26.5/16	36.0/5	70.0/25	70.0/25/12
	GUARÁ	B4-4	USINA SÃO JOAQUIM	75.2/19	30.2/23	17.0/28	26.4/25	29.4/5	15.7/16	0.0/0	1.8/31	0.0/0	32.3/18	24.2/10	53.1/9	75.2/16/1
	GUARÍBA	C5-21	HAMMOND	48.0/12	58.6/3	40.0/1	16.2/24	20.9/7	8.5/15	0.0/0	0.0/0	0.3/16	26.4/28	22.7/28	65.6/28	68.6/28/12
	IGARAPAVA	B4-2	USINA - BURITÍS	87.8/17	73.2/22	16.4/31	26.1/9	110.2/13	11.8/16	0.0/0	9.6/31	0.0/0	59.5/21	44.4/10	90.1/8	110.2/13/5
	ITAPÍRA	D3-15	ITAPÍRA	70.2/13	38.7/9	33.8/31	23.0/25	22.2/12	21.1/15	0.0/0	0.3/30	0.3/Div	23.2/26	68.0/10	67.5/3	70.2/13/1
	JABOTICABAL	C5-23	JABOTICABAL	50.7/24	51.0/22	27.4/30	31.2/2	27.7/7	1.0/7	0.0/0	0.1/31	5.0/17	28.0/21	34.0/22	50.0/16	51.0/22/2
	LEME	D4-31	LEME	120.0/13	41.2/28	46.8/30	22.4/1	12.0/8	6.2/6	0.0/0	16.6/21	0.0/0	28.7/27	24.0/6	61.7/12	120.0/13/1
	MOGÔCA	C3-40	FAZENDA AGÚDE	76.6/18	43.8/9	47.1/9	29.8/25	28.6/12	31.2/16	0.0/0	9.7/31	0.0/0	25.6/22	78.2/10	69.4/9	76.6/18/1
	"	C4-40	ESTAÇÃO METEOROLOGICA	63.6/19	48.0/5	54.7/30	46.7/3	23.6/12	12.1/16	0.0/0	7.7/31	0.0/0	27.0/28	46.0/10	70.5/9	70.5/9/12

MÁXIMAS EM 24 HORAS

ZONAS	MUNICIPIOS	PREFIXOS	POSTOS PLUVIOMETRICOS	JANEIRO	FEVEREIRO	MARÇO	ABRIL	MAIO	JUNHO	JULHO	AGOSTO	SETEMBRO	OUTUBRO	NOVEMBRO	DEZEMBRO	ANO 1.9½
VII	MONTE ALTO	C5-52	IBITIRAMA	120,2/18	62,8/21	51,4/20	32,1/25	18,0/12	10,4/15	0,0/0	0,0/0	2,4/17	31,5/29	35,5/22	87,3/9	120,2/18/1
	NUPORANGA	B4-8	USINA = DOURADOS	56,7/18	59,8/18	13,5/30	54,6/3	29,7/12	12,0/16	0,0/0	3,7/31	0,8/17	43,8/25	20,2/20	75,7/26	75,7/26/12
	ORLÂNDIA	B4-11	FAZENDA AGUDOS	69,0/31	45,3/8	38,7/25	50,0/2	24,2/11	12,2/15	0,0/0	25,2/30	2,6/16	48,6/28	26,4/9	40,2/25	69,0/31/1
	"	B4-15	ORLÂNDIA	105,1/14	40,2/8	55,6/3	46,7/1	27,2/11	1,2/12	0,0/0	14,1/30	2,1/16	49,8/28	23,1/9	46,4/14	105,1/14/1
	PATROCÍNIO PAULISTA	B4-5	USINA=ESPERIA	66,3/18	46,4/1	47,8/9	24,8/2	35,7/12	32,4/16	0,0/0	9,4/31	0,0/0	29,3/21	28,8/23	148,5/26	148,5/26/12
	PIRAÇUNUNGA	C4-10	POSTO DE SEMENTES	68,0/13	47,0/21	41,0/24	19,6/25	37,5/12	20,0/14	0,0/0	4,8/22	0,0/0	20,4/22	30,6/22	50,5/12	68,0/19/1
	"	D4-62	SOUZA QUEIROZ	88,0/11	86,0/9	32,0/30	40,8/1	14,0/7	0,7/14	0,0/0	0,0/0	0,0/0	33,2/7	24,7/6	52,6/1	86,0/9/2
	POMPAL	C5-24	POMPAL	58,8/14	60,8/21	29,1/1	19,0/2	28,5/12	14,6/16	0,0/0	0,0/0	0,0/0	28,5/28	68,0/10	91,5/8	91,5/8/12
	STA.CRUZ D/PALMEIRAS	C4-29	STA.CRUZ DAS PALMEIRAS	52,5/9	44,0/16	33,0/9	28,1/25	13,6/5	22,0/15	0,0/0	0,0/0	0,0/0	30,8/22	38,0/22	51,3/17	52,5/9/1
	STA.RITA P.QUATRO	C4-24	ESTAÇÃO METEOROLOGICA	52,6/8	36,0/9	37,3/30	29,8/29	27,8/12	21,0/15	0,0/0	0,0/0	2,9/30	10,3/8	49,2/22	56,0/16	87,5/30/8
	STA.ROSA D/VITERBO	C4-43	USINA AMALIA	72,8/17	26,3/16	41,2/27	58,2/1	26,3/11	28,6/15	0,0/0	20,5/31	0,0/0	24,2/27	65,7/10	79,4/8	79,3/17/1
	SÃO CARLOS	C5-35	IBATÉ	47,0/31	48,0/9	30,0/25	25,0/23	34,0/12	1,0/18	0,0/0	0,0/0	0,0/0	14,0/25	36,0/10	75,0/2	75,0/2/12
	" "	C4-23	SANTA EUDÓXIA	73,5/18	30,6/8	31,0/30	44,1/25	20,5/5	7,7/15	0,0/0	0,0/0	8,7/15	6,6/21	28,0/8	45,2/9	73,5/18/1
	SÃO JOÃO D/B.VISTA	C8-31	SÃO JOÃO DA BOA VISTA	56,8/12	44,8/25	44,8/8	23,6/25	28,3/11	10,1/15	3,0/24	0,0/0	0,0/0	16,1/27	58,5/9	102,0/16	102,0/16/12
	S.JOSÉ D/RIO PARDO	C8-28	FAZENDA QUARTEZINHO	58,6/18	56,2/18	40,6/24	36,7/8	22,4/12	28,0/15	0,0/0	8,6/31	0,0/0	16,8/26	124,2/10	47,4/5	124,2/10/11
	SERRA NEGRA	D3-12	SERRA NEGRA	103,5/18	47,4/9	24,2/8	21,4/24	27,6/12	17,2/12	0,0/0	9,2/30	0,9/7	28,7/7	42,5/6	58,9/8	103,5/18/1
	TAPIRATIBA	C8-26	FAZENDA FORTALEZINHA	67,8/18	57,6/8	20,4/25	33,4/9	27,4/11	32,8/15	0,0/0	3,3/30	0,0/0	14,2/27	118,8/9	47,4/9	118,8/9/11
	"	C3-22	FAZENDA RETIRO	69,6/18	48,7/15	34,5/5	33,4/28	28,6/12	29,8/16	0,0/0	12,4/31	0,0/0	18,5/8	100,6/10	50,9/9	100,6/10/11
	TERRA ROXA	B5-25	TERRA ROXA	72,5/14	41,2/24	25,0/9	30,0/2	27,2/12	0,5/0	0,0/0	4,6/31	0,0/0	30,4/29	25,8/10	58,5/17	72,5/14/1
	VIRADOURO	B5-26	VIRADOURO	42,0/19	35,0/13	36,6/30	49,8/25	25,8/12	0,0/0	0,0/0	0,0/0	2,9/17	17,0/29	85,7/11	80,6/15	85,7/11/11
VIII	BEBEDOURO	C5-46	ANDES	50,2/14	73,0/21	49,0/20	22,5/25	21,2/7	4,6/16	0,0/0	0,0/0	4,0/17	12,0/21	48,5/10	79,0/3	79,0/3/12
	GUARACÍ	B6-1	USINA = MARISONDO	42,2/26	31,3/23	27,8/15	27,2/25	28,0/5	0,2/15	0,1/22	0,0/0	3,2/17	22,4/21	41,6/9	57,0/24	42,2/26/1
	MIRASSOL	B6-21	MIRASSOL	75,1/25	45,0/21	24,0/10	28,5/25	42,0/7	0,0/0	0,0/0	0,0/0	0,0/0	27,4/20	29,0/10	53,0/16	75,1/25/1
	NOVA GRANADA	B6-3	ONDA VERDE	39,0/19	44,0/20	13,5/27	28,0/7	29,0/7	3,2/15	0,0/0	1,0/31	0,0/17	32,1/21	46,0/22	82,0/14	82,0/14/12
	OLIMPIA	B5-34	OLIMPIA	25,0/26	44,5/11	45,0/5	10,5/2	35,5/7	1,8/16	0,0/0	0,0/0	8,7/16	28,1/21	38,5/12	50,7/26	50,7/26/12
	S.JOSÉ D/RIO PRETO	B6-5	ENGº SCHMIDT	60,0/19	76,0/16	30,0/30	20,0/2	18,0/6	0,0/0	0,0/0	0,0/0	15,4/13	16,0/7	22,3/3	46,0/16	76,0/16/2
	" " " " "	B6-4	SÃO JOSÉ DO RIO PRETO	57,0/18	70,0/19	29,0/5	13,0/1	15,0/6	8,0/15	0,0/0	0,0/0	13,0/16	25,0/15	21,0/9	44,0/8	70,0/19/2
	STA. SOFIA	C5-27	SANTA ADÉLIA	58,2/17	19,0/27	25,1/8	47,9/2	34,0/7	8,5/15	0,0/0	0,0/0	1,9/16	21,0/3	43,0/22	81,8/16	81,8/16/12

DIAS DE CHUVAS

ZONAS	MUNICIPIOS	PREFIXOS	POSTOS PLUVIOMÉTRICOS	JANEIRO	FEVEREIRO	MARÇO	ABRIL	MAIO	JUNHO	JULHO	AGOSTO	SETEMBRO	OUTUBRO	NOVEMBRO	DEZEMBRO	ANO 1.949
I	AMERICANA	D4-4	AMERICANA - USINA	13	11	13	8	8	4	0	0	3	14	7	14	86
	AMPARO	D3-31	FAZENDA CHAPADÃO	10	13	13	5	3	2	0	0	0	5	6	15	72
	ANALÂNDIA	D4-35	ANALÂNDIA	11	0	9	6	3	5	0	3	1	12	7	13	65
	ANHEMBÍ	D5-44	FAZENDA BARREIRO RICO	11	11	10	4	3	5	0	1	1	8	6	14	74
	ATIBAIA	E3-75	ATIBAIA	14	11	14	4	4	3	0	0	1	10	8	17	86
	BOTUCATÚ	D5-27	BOTUCATÚ	12	9	11	5	5	4	0	3	5	9	6	15	84
	"	D5-29	FAZENDA MONTE ALEGRE	6	3	8	3	3	4	0	1	1	7	4	9	49
	BRAGANÇA PAULISTA	D3-29	FAZENDA ITAGUAÇÚ	12	12	15	9	4	4	2	3	2	10	7	16	96
	" "	D3-36	PINHALZINHO	12	9	7	3	2	4	0	1	1	7	7	8	61
	CAMPINAS	D4-18	ESTAÇÃO METEOROLOGICA	13	13	15	8	3	4	0	0	4	11	7	15	98
	"	D3-2	USINA - SALTO GRANDE	14	15	10	7	3	6	3	2	4	12	8	15	99
	CORUMBATAÍ	D4-42	MORRO GRANDE	11	11	8	4	2	3	0	1	1	12	6	17	76
	COTIA	E3-73	SITIO VOTORANTIM	19	13	17	7	6	7	6	6	7	14	8	19	122
	GUARULHOS	E3-2	BOM SUCESSO	11	11	10	4	2	2	1	0	1	5	2	11	60
	ITATIBA	E3-15	ITATIBA	6	11	12	4	3	3	0	0	1	8	5	11	64
	ITÚ	E4-51	FAZENDA VASSOURAL	14	14	15	7	2	3	1	2	3	8	6	15	90
	JUNDIAÍ	E3-18	CORRUPIRA	18	16	20	8	8	4	0	2	3	9	7	7	102
	"	E3-25	JUNDIAÍ	13	11	16	7	2	3	0	0	0	6	4	11	73
	"	E3-84	JUNDIAÍ - FAZ. EXPER.	10	12	17	6	4	3	0	0	2	6	9	14	83
	LIMEIRA	D4-53	ESTAÇÃO METEOROLOGICA	13	12	15	9	5	7	0	1	3	14	7	16	102
	MAIRIPORÃ	E3-5	MAIRIPORÃ	20	11	14	7	4	2	1	1	2	8	6	11	87
	PEDREIRA	D3-1	USINA - JAGUARÍ	16	12	15	9	3	4	0	0	3	11	8	15	95
	PIRACICABA	D4-19	TUPÍ-ESTAÇÃO EXPER.	14	11	10	6	5	5	0	1	4	13	6	14	89
	"	D4-3	USINA - PIRACICABA	10	12	11	5	4	5	0	1	4	9	6	17	84
	RIO CLARO	D4-12	RIO CLARO	12	13	12	6	4	6	0	1	0	3	6	14	77
	SANTA IZABEL	E3-87	IGARATÁ	19	13	15	4	2	3	1	1	1	9	6	13	87
	SANTO ANDRÉ	E3-37	PARANAPIACABA	19	11	6	5	6	8	6	8	7	14	8	13	111
	S.BERNARDO D/CAMPO	E3-24	SÃO BERNARDO DO CAMPO	17	16	12	5	5	8	6	6	7	10	6	13	111

DIAS DE CHUVAS																
ZONAS	MUNICIPIOS	PREFIXOS	POSTOS PLUVIOMÉTRICOS	JANEIRO	FEVEREIRO	MARÇO	ABRIL	MAIO	JUNHO	JULHO	AGOSTO	SETEMBRO	OUTUBRO	NOVEMBRO	DEZEMBRO	ANO 1.949
I	S.CAETANO DO SUL	E3-22	CERAMICA-SÃO CAETANO	11	12	10	3	5	4	3	3	1	4	4	13	72
	SÃO MANUEL	D5-47	SÃO MANUEL-FAZ.EXPER.	8	8	8	2	2	3	0	1	0	5	7	11	55
	SÃO PAULO															
	" "	E3-3	AGUA BRANCA	16	19	17	5	8	7	11	6	13	25	9	21	157
	" "	E3-81	ENGORDADOR-RESERVATÓRIO	18	17	15	5	7	7	5	3	2	9	7	19	114
	" "	E3-36	ESTAÇÃO DA LUZ	15	10	14	6	4	6	2	2	1	11	7	16	94
	" "	E3-90	INSTITUTO BIOLÓGICO	10	8	12	3	5	2	3	4	2	7	5	14	75
	" "	E3-78	ITAGUAÇÚ-RESERVATÓRIO	17	15	17	10	6	9	7	8	6	14	7	18	134
	" "	E3-35	OBSERVATÓRIO -AF.FUNDA	15	12	15	5	4	5	5	4	3	8	7	18	101
	" "	E3-80	RESERVATÓRIO-CANTAREIRA	19	18	16	5	6	4	10	4	3	10	8	19	122
	" "	E3-6	SANTO AMARO - REPREZA	18	13	14	7	8	5	10	5	7	29	7	19	142
	SÃO ROQUE	E4-9	ESTAÇÃO METEOROLOGICA	26	12	16	7	6	4	8	5	4	14	6	20	128
	SOROCABA	E4-24	FABR.CIMENTO-VOTORAN	7	11	10	5	4	2	0	2	1	3	5	12	62
	TATUÍ	E4-49	CEZARIO LANGE	9	9	10	2	3	3	0	2	1	4	3	8	54
	"	E4-34	ESTAÇÃO EXPERIMENTAL	13	8	10	3	3	3	1	3	2	7	6	7	66
	"	E4-36	POSTO DE SEMENTES	11	9	11	5	4	4	3	4	2	8	7	9	77
	TIETÊ	E4-11	ESTAÇÃO METEOROLOGICA	12	10	10	5	4	3	1	3	2	9	5	13	77
	"	E4-37	" "	13	11	10	4	6	3	0	2	2	8	6	11	76
	TORRINHA	D5-33	TORRINHA	10	11	12	4	8	5	0	2	0	5	6	13	71
II	ARAÇATUBA	C7-5	ARAÇATUBA	10	13	10	5	5	3	0	1	2	10	10	18	87
	ARARAQUARA	C5-65	FAZ.APARECIDA-Us.TAMOIO	11	13	11	5	4	7	0	1	1	11	9	17	90
	"	C5-14	FAZENDA NIAGARA	13	14	14	6	5	7	0	1	1	12	7	18	98
	"	C5-17	USINA CHIBARRO	10	12	14	7	3	5	0	1	0	12	8	17	89
	BARRA BONITA	D5-20	BARRA BONITA	11	16	10	5	4	6	0	1	0	6	7	12	78
	BAURÚ	D6-36	BAURÚ	11	13	9	4	4	6	0	1	2	6	7	12	75
	BIRIGUÍ	C7-26	GUATAMBÚ	11	14	11	4	5	2	0	1	2	9	8	16	83
	BRÓTAS	D5-1	ESTAÇÃO METEOROLOGICA	13	13	14	4	4	6	0	2	0	9	5	16	86
	"	D5-2	USINA ELÉTRICA	15	15	17	6	4	6	0	2	0	12	5	17	99

DIAS DE CHUVAS

ZONAS	MUNICIPIOS	PREFIXOS	POSTOS PLUVIOMETRICOS	JANEIRO	FEVEREIRO	MARÇO	ABRIL	MAIO	JUNHO	JULHO	AGOSTO	SETEMBRO	OUTUBRO	NOVEMBRO	DEZEMBRO	ANO 1.949
II	CATANDUVA	C6-6	N.C. OSVALDO SAMPAIO	11	8	10	6	5	4	0	0	2	6	7	14	73
	COROADOS	C7-19	COROADOS	10	10	8	6	4	0	0	0	2	7	6	12	65
	DOIS CÓRREGOS	D5-8	DOIS CÓRREGOS	12	1	10	5	4	5	0	2	1	8	5	16	69
	GETULINA	C6-12	FAZENDA SUIÇA	7	11	9	4	4	2	1	1	3	7	8	12	69
	GLICÉRIO	C7-16	FAZ. VALE FORMOZO	11	10	10	5	5	2	0	1	2	7	7	15	75
	IBITINGA	C5-38	POSTO DE SEMENTES	14	15	11	6	5	3	1	1	2	11	9	16	94
	ITAJOBÍ	C6-40	ITAJOBÍ	15	16	11	4	5	5	26	1	4	9	16	17	124
	JABOTICABAL	C5-25	JABOTICABAL	14	14	8	7	4	4	0	0	0	7	8	17	85
	JAÚ	D5-25	FAZENDA EXPERIMENTAL	12	13	15	4	4	5	0	2	1	6	7	16	85
	LINS	C6-8	GUAIÇARA	9	10	8	7	4	2	3	0	2	4	8	15	69
	MACATUBA	D5-4	USINA - LENÇÓIS	9	11	11	6	2	5	1	2	0	7	5	14	73
	MINEIROS TIETÊ	D5-21	CAPIM FINO	10	12	9	5	4	6	0	2	2	8	7	14	79
	" "	D5-22	MINEIROS TIETÊ	13	14	1	7	4	6	0	1	0	7	7	13	73
	MIRASSOL	C6-21	MIRASSOL	15	12	6	4	5	0	0	0	0	3	3	11	59
	NOVO HORIZONTE	C6-37	NOVO HORIZONTE	8	9	6	5	4	3	0	0	1	7	7	12	62
	PEDERNEIRAS	D5-24	USINA LAGEADO	14	16	11	7	4	6	1	2	2	9	6	17	95
	PENÁPOLIS	C7-11	ALTO ALÉGRE	11	12	8	4	5	1	0	1	2	6	6	16	72
	"	C7-13	FAZENDA FIGUEIRA	7	7	7	4	3	2	0	1	1	6	4	14	56
	PINDORAMA	C5-18	ESTAÇÃO EXPERIMENTAL	14	10	11	5	4	4	0	0	1	6	13	18	86
	RIBEIRÃO BONITO	D5-3	RIBEIRÃO BONITO	10	9	6	6	4	1	0	0	0	7	4	20	67
	SÃO CARLOS	C5-35	IBATÉ	7	9	5	5	3	3	1	0	0	5	6	12	56
	" "	D4-15	SÃO CARLOS	15	16	12	8	4	6	1	1	6	12	8	22	111
	TABATINGA	C5-48	FAZENDA ITAQUERÊ	13	16	11	5	4	8	1	2	1	10	9	14	89
	URUPÊS	C6-41	URUPÊS	11	9	10	4	5	2	0	0	1	9	7	15	73
III	BAURÚ	D6-36	BAURÚ-POSTO SEMENTES	11	13	9	4	4	6	0	1	2	6	7	12	75
	DUARTINA	D6-20	DUARTINA	13	10	8	4	3	5	0	2	2	5	5	5	70
	GÁLIA	D6-19	GÁLIA	10	11	10	5	4	5	0	1	2	7	8	13	76
	"	D6-5	FERNÃO	12	11	11	3	4	5	0	0	0	6	7	11	70

DIAS DE CHUVAS																
ZONAS	MUNICIPIOS	PREFIXOS	POSTOS PLUVIOMETRICOS	JANEIRO	FEVEREIRO	MARÇO	ABRIL	MAIO	JUNHO	JULHO	AGOSTO	SETEMBRO	OUTUBRO	NOVEMBRO	DEZEMBRO	ANO 1.949
III	MARILIA	D6-25	POSTO DE SEMENTES	10	14	16	6	5	5	1	1	3	10	7	14	92
	ORIENTE	D7-32	ORIENTE	5	8	11	4	2	4	0	2	2	5	3	10	56
	PIQUEROBÍ	C8-1	PIQUEROBÍ	5	6	8	3	3	1	0	1	5	8	5	11	56
	PRES. PRUDENTE	D8-11	POSTO DE SEMENTES	4	5	7	3	3	4	0	2	6	6	8	12	61
	QUINTANA	D7-28	QUINTANA	9	8	9	4	4	3	1	1	2	6	3	16	66
IV	ANGATUBA	E5-12	FAZENDA ATERRADINHO	5	10	6	2	3	3	0	2	2	6	3	11	53
	AVARÉ	E5-8	ESTAÇÃO METEOROLOGICA	12	11	15	6	3	7	1	5	9	10	5	20	104
	BAURÚ	D6-1	BAURÚ	11	13	9	4	4	6	0	1	2	6	7	12	75
	BURÍ	E5-4	RONDINHA	9	9	6	5	5	4	2	3	1	4	4	16	68
	CANDIDO MOTA	D7-31	USINA PARÍ	10	10	12	4	5	5	1	3	6	7	8	16	87
	DUARTINA	D6-20	DUARTINA	13	10	8	4	3	5	0	2	2	9	5	9	70
	GÁLIA	D6-5	FERNÃO	12	11	11	3	4	5	0	0	0	6	7	11	70
	"	D6-19	GÁLIA	10	11	10	5	4	5	0	1	2	7	8	13	76
	GUAPIÁRA	F5-10	GUAPIÁRA	11	10	12	6	2	6	1	3	6	7	2	11	78
	ITAPÉVA	E5-9	ESTAÇÃO METEOROLOGICA	10	12	8	6	5	6	1	5	6	7	7	15	88
	"	F5-12	USINA SANTA MARIA	14	18	11	8	6	7	6	9	14	5	6	11	105
	ITAPETININGA	E5-15	POSTO DE SEMENTES	11	9	10	5	3	3	1	1	1	5	2	12	63
	ITAPORANGA	E6-9	ITAPORANGA	8	10	13	7	4	5	2	6	5	8	4	17	94
	ITARARÉ	F6-1	ITARARÉ	6	5	5	6	4	3	2	3	4	6	4	9	57
	ITATINGA	E5-13	ITATINGA	8	11	14	5	2	3	0	3	1	5	3	13	68
	PARAGUAÇÚ PAULISTA	D7-4	PARAGUAÇÚ PAULISTA	11	7	12	4	3	5	1	2	5	7	6	13	76
	PIQUEROBÍ	C8-1	PIQUEROBÍ	5	6	8	3	3	1	0	1	5	8	5	11	56
	PIRAJÚ	E6-15	TEJUPÁ	11	10	19	5	6	6	1	4	4	3	6	29	104
	"	E6-2	USINA - BÔA VISTA	12	10	17	3	7	5	3	1	1	4	2	15	80
	PRES. PRUDENTE	D8-11	POSTO DE SEMENTES	4	6	7	3	3	4	0	2	6	6	8	12	61
	RIBEIRÃO DOS PINTOS	D6-32	SALTO GRANDE	9	15	14	5	4	6	1	4	4	6	5	18	91
	SALTO GRANDE	D6-34	SALTO GRANDE	4	5	9	4	4	3	0	1	2	3	5	8	48
	S. MIGUEL ARCANJO	F4-1	USINA - TURVINHO	16	10	11	8	0	6	4	8	7	16	10	15	111
V	APIAÍ	F5-12	USINA - APIAÍ	14	18	11	8	6	7	6	3	14	5	6	11	105

DIAS DE CHUVAS

ZONAS	MUNICIPIOS	PREFIXOS	POSTOS PLUVIOMETRICOS	JANEIRO	FEVEREIRO	MARÇO	ABRIL	MAIO	JUNHO	JULHO	AGOSTO	SETEMBRO	OUTUBRO	NOVEMBRO	DEZEMBRO	ANO 1.949
V	CANANÉIA	G5-1	ARIRÍ	14	6	15	2	6	13	15	16	15	17	12	14	145
	CUBATÃO	E3-38	PIAÇAGUÉRA	18	11	8	6	6	9	7	10	7	13	8	15	118
	ELDORADO	F5-7	ELDORADO	18	15	13	12	7	13	9	7	11	16	14	16	151
	GUARUJÁ	E3-39	ITAPÊMA-DOCAS-SANTOS	22	14	15	7	10	12	10	12	10	15	10	15	154
	IGUAPE	F4-3	ESTAÇÃO METEOROLOGICA	15	12	13	8	10	14	7	12	14	17	11	15	148
	ITANHAÉN	F3-1	ITANHAÉN	19	11	12	12	6	11	9	15	9	17	8	15	144
	JUQUIÁ	F4-10	JUQUIÁ	18	10	13	11	5	11	11	19	14	17	9	13	151
	SALESÓPOLIS	E2-4	POÇO PRETO	18	12	12	7	12	12	11	11	14	13	11	16	149
	SANTO ANDRÉ	E3-37	PARANAPIACABA	19	11	6	5	6	8	6	8	7	14	8	13	111
	SANTOS	E3-41	CAETÉS-LINHA TORRES	22	11	13	8	7	9	10	10	9	2	12	19	132
	"	E3-42	ITATINGA-REPREZA	23	10	11	11	5	10	10	11	11	15	13	20	150
	"	E3-40	USINA - ITATINGA	23	15	14	13	8	14	10	12	12	20	13	21	176
	UBATUBA	E2-5	ESTAÇÃO METEOROLOGICA	21	14	16	12	7	16	12	11	11	17	12	19	168
VI	AREIAS	D1-2	FAZENDA JARDIM	26	14	15	8	7	16	5	18	3	16	11	20	159
	BANANAL	D1-11	BANANAL	24	13	11	8	4	9	4	3	6	14	11	22	129
	CACHOEIRA PAULISTA	D1-12	BOCAINA	16	10	6	3	1	7	0	1	0	12	11	18	85
	CAÇAPAVA	E2-18	CAÇAPAVA	20	10	14	7	2	5	3	3	4	10	6	6	100
	CAMPOS DO JORDÃO	D2-16	CACH.DO DIAMANTE	26	19	16	10	3	5	1	1	3	13	11	19	127
	" " "	D2-19	EMILIO RIBAS	19	13	14	8	4	5	1	1	3	12	9	18	107
	CRUZEIRO	D1-6	CAIXA D'AGUA	19	13	9	5	2	6	3	4	2	11	7	16	97
	CUNHA	E1-2	ESTAÇÃO METEOROLOGICA	21	16	14	9	8	5	2	3	3	14	11	16	122
	"	D2-25	ESTRADA DE CUNHA	24	15	14	12	8	11	13	1	7	13	12	20	145
	GUARATINGUETÁ	D2-2	GUARATINGUETÁ	25	20	20	9	4	9	3	5	5	18	10	19	147
	"	D2-28	PILÕES	24	18	14	8	2	4	0	2	2	12	9	17	112
	JACAREÍ	E2-16	JACAREÍ	20	15	13	6	5	7	4	2	3	10	6	15	104
	MOGÍ DAS CRUZES	E2-59	CASA GRANDE	21	11	11	9	9	8	11	12	11	19	10	16	150
	MONTEIRO LOBATO	D2-20	MONTEIRO LOBATO	22	14	9	10	3	7	5	4	6	13	9	15	117
	NATIVIDADE DA SERRA	E2-24	BAIRRO DO ALTO	23	15	17	9	5	11	31	9	8	19	26	29	212
	" " "	E2-8	NATIVIDADE DA SERRA	24	10	15	7	5	8	6	10	5	15	8	20	133

				DIAS DE CHUVAS												
ZONAS	MUNICIPIOS	PREFIXOS	POSTOS PLUVIOMETRICOS	JANEIRO	FEVEREIRO	MARÇO	ABRIL	MAIO	JUNHO	JULHO	AGOSTO	SETEMBRO	OUTUBRO	NOVEMBRO	DEZEMBRO	ANO 1.949
VI	PARAIBUNA	E2-23	PARAIBUNA	22	11	16	8	4	8	3	3	4	15	7	16	119
	PINDAMONHANGABA	D2-12	PINDAMONHANGABA	23	13	16	9	5	7	3	3	2	17	6	16	120
	SALESÓPOLIS	E2-4	POÇO PRETO	18	12	12	7	12	12	11	11	14	13	11	16	149
	S.L.DO PARAITINGA	E2-21	SÃO LUIZ DO PARAITINGA	17	12	14	8	8	8	1	1	3	11	4	13	96
	TAUBATÉ	E2-6	TAUBATÉ	22	13	13	5	8	7	4	8	3	15	7	16	115
VII	AGUAÍ	D3-22	POSTO DE SEMENTES	18	20	14	8	8	5	1	0	0	15	8	15	107
	ARARAQUARA	C5-37	AMERICO BRASILIENSE	15	11	5	3	2	1	0	0	0	6	4	12	59
	"	C5-8	JOÁ	10	12	8	4	8	8	0	0	0	5	10	17	72
	ARARAS	D4-28	FAZENDA SÃO FRANCISCO	17	15	13	6	5	7	1	2	3	7	7	14	106
	BARRETOS	B5-22	ADOLFO PINTO	11	11	7	2	2	0	0	0	3	4	6	13	59
	"	B5-23	AMOREIRA	12	14	13	5	4	1	0	1	2	5	8	16	81
	BEBEDOURO	C5-36	ANDES	15	12	11	6	4	1	0	0	1	8	10	17	97
	"	B5-24	MANDENDO	17	16	12	6	5	2	0	1	1	7	11	19	87
	COLINA	B5-28	COOPERATIVA PAULISTA	19	18	18	5	5	5	0	1	1	9	12	19	108
	GRAVINHOS	C4-15	TIBIRIÇÁ	15	12	13	3	3	3	0	0	0	16	8	15	93
	DESCALVADO	C4-4	DESCALVADO	18	12	14	7	2	5	0	0	0	9	9	14	85
	ESP.STO.DO PINHAL	D3-3	USINA PINHAL	12	19	15	13	4	6	0	2	1	12	8	20	119
	FRANCA	B4-23	JERIQUARÁ	18	14	7	5	3	1	0	1	0	6	7	16	78
	"	B4-20	RESTINGA	13	13	12	11	3	2	0	1	1	7	6	18	87
	GUARÁ	B4-4	USINA SÃO JOAQUIM	17	16	14	8	5	2	0	1	0	12	10	15	100
	GUARÍBA	C5-21	HAMMOND	14	12	12	5	4	6	0	0	1	10	8	14	86
	ICARAPAVA	B4-2	USINA - BURITÍS	18	16	9	12	6	2	0	2	0	7	9	18	99
	ITAPÍRA	D3-15	ITAPÍRA	13	15	13	8	4	5	0	1	4	9	8	18	98
	JABOTICABAL	C5-23	JABOTICABAL	12	14	13	5	4	1	0	1	2	5	8	16	81
	LEME	D4-31	LEME	10	10	10	6	1	4	0	1	0	5	4	12	63
	MOGÓCA	C3-40	FAZENDA AÇUDE	20	17	15	9	6	5	0	1	0	14	10	18	115
	"	C4-40	ESTAÇÃO METEOROLOGICA	16	14	13	10	6	5	0	1	0	11	5	20	101
	MONTE ALTO	C5-52	IBITIRAMA	13	12	9	4	4	1	0	0	1	8	9	16	77

DIAS DE CHUVAS

ZONAS	MUNICIPIOS	PREFIXOS	POSTOS PLUVIOMETRICOS	JANEIRO	FEVEREIRO	MARÇO	ABRIL	MAIO	JUNHO	JULHO	AGOSTO	SETEMBRO	OUTUBRO	NOVEMBRO	DEZEMBRO	ANO 1.949
VII	NUPORANGA	B4-3	USINA - DOURADOS	18	16	13	7	3	1	0	1	1	9	11	20	100
	ORLÂNDIA	B4-11	FAZENDA AGÚDOS	17	18	13	8	6	2	0	1	1	11	11	17	105
	"	B4-15	ORLÂNDIA	17	18	12	12	5	3	0	1	1	10	9	18	106
	PATROC. PAULISTA	B4-5	USINA - ESMERIL	19	15	12	4	5	1	0	1	0	10	8	22	97
	PIRAÇUNUNGA	C4-33	POSTO DE SEMENTES	16	14	13	6	4	4	0	2	0	18	7	12	96
	"	D4-32	SOUZA QUEIRÓZ	10	14	11	7	2	3	0	0	0	14	8	16	85
	PONTAL	C5-24	PONTAL	13	13	1	7	5	4	0	0	0	7	9	15	74
	STA. CRUZ D/PALMEIRAS	C4-29	STA. CRUZ DAS PALMEIRAS	15	10	9	9	4	3	0	0	0	9	11	16	86
	STA. RITA P. QUATRO	C4-24	ESTAÇÃO METEOROLOGICA	19	16	12	10	5	7	0	0	3	12	10	20	114
	STA. ROSA D/VITERBO	C4-43	USINA AMALIA	18	13	13	8	4	4	0	1	0	10	8	15	94
	SÃO CARLOS	C5-35	IBATÉ	7	9	5	5	3	3	1	0	0	5	6	12	56
	" "	C4-23	SANTA EUDÓXIA	14	14	13	7	4	6	0	0	2	16	8	16	100
	SÃO JOÃO D/B. VISTA	C3-31	SÃO JOÃO DA BÔA VISTA	19	13	15	11	4	5	1	0	0	10	8	18	104
	SÃO JOSÉ D/RIO PARDO	C3-28	FAZENDA GUAXUPÉZINHO	16	18	12	7	3	5	0	1	0	11	9	18	100
	SERRA NEGRA	D3-12	SERRA NEGRA	14	17	16	5	3	5	0	2	4	13	8	16	103
	TAPIRATIBA	C3-26	FAZENDA FORTALEZINHA	15	14	6	5	2	4	0	1	0	9	3	18	77
	"	C3-27	FAZENDA RETIRO	13	15	11	6	5	3	0	1	0	10	6	17	87
	TERRA ROXA	B5-25	TERRA ROXA	17	17	11	7	5	0	0	1	0	10	11	17	96
	VIRADOURO	B5-26	VIRADOURO	16	19	14	6	5	0	0	0	1	7	6	19	93
VIII	BEBEDOURO	C5-46	ANDES	15	14	11	6	4	1	0	0	1	8	10	17	87
	GUARACÍ	B6-1	USINA - MARIBONDO	14	18	10	5	4	2	1	0	1	8	10	18	91
	MIRASSÓL	B6-21	MIRASSÓL	15	12	6	4	5	0	0	0	0	3	3	11	59
	NOVA GRANADA	B6-3	ONDA VERDE	14	15	11	4	4	1	0	1	1	8	8	18	85
	OLIMPIA	B5-34	OLIMPIA	14	16	11	4	4	1	0	0	1	6	8	14	78
	S. JOSÉ D/RIO PRETO	B6-5	ENGº SCHMIDT	10	9	5	4	4	0	0	0	2	3	6	14	57
	" " " " "	B6-4	SÃO JOSÉ DO RIO PRETO	10	8	5	4	4	1	0	0	2	5	7	16	82
	STA. SOFIA	C5-27	SANTA ADÉLIA	14	6	11	7	4	2	0	0	3	9	8	17	81

SECRETARIA DA VIAÇÃO E OBRAS PÚBLICAS

CARTA GERAL DO

ESTADO DE SÃO PAULO

(BRASIL)

0 5 10 20 30 40 50 60 70 80 90 100 QUILOMETROS

DEPART.TO DE ÁGUAS E ENERGIA ELÉTRICA

DIVISÃO DE PLANEJAMENTO

SECÇÃO DE HIDROGRAFIA

MAPA PLUVIOMÉTRICO DO ANO DE 1949

Postos Pluviometricos

- ,, a serem instalados
- Cooperação instalados
- , , a serem instalados
- Que recebem gratificação
- ,, deverão receber gratificação
- A serem instalados preferencialmente
- Postos de 1ª classe instalados
- , , ,, , , a serem instalados

Postos Fluviometricos

- 2ª classe instalados
- , , a serem instalados
- 1ª , , instalados
- , , a serem instalados

500 - 1.000

1.001 - 1.500

1.501 - 2.000

mais de 2.000

ESTADO DE MATO GROSSO

ESTADO DE MINAS GERAIS

ESTADO DO PARANÁ

OCEANO ATLANTICO

ESTADO DO RIO DE JANEIRO

ALTURAS DE CHUVAS

ZONAS	MUNICIPIOS	PREFIXOS	POSTOS PLUVIOMETRICOS	JANEIRO	FEVEREIRO	MARÇO	ABRIL	MAIO	JUNHO	JULHO	AGOSTO	SETEMBRO	OUTUBRO	NOVEMBRO	DEZEMBRO	ANO 1.950
I	AMERICANA	D4-4	AMERICANA	213,0	202,4	192,7	115,2	25,6	31,0	16,8	0,0	10,1	138,9	174,8	114,0	1.231,0
	AMPARO	D3-31	FAZENDA CHAPADÃO	262,6	299,3	158,5	100,5	0,0	51,7	36,9	0,0	2,4	136,1	130,6	85,0	1.323,8
	ANALÂNDIA	D4-35	ANALÂNDIA	185,7	420,4	188,2	128,6	9,8	11,5	19,7	0,0	12,8	246,6	134,2	82,8	1.436,9
	ANHEMBÍ	D5-44	FAZENDA BARREIRO RICO	288,2	327,2	152,6	121,6	28,6	35,6	13,1	1,3	1,3	269,6	179,6	105,7	1.519,6
	ATIBAIA	E3-75	ATIBAIA	289,1	319,8	177,7	232,9	0,7	58,5	31,2	0,0	22,4	185,1	164,5	126,7	1.608,5
	BOTUCATÚ	D5-27	BOTUCATÚ	239,1	305,6	168,4	137,5	34,1	11,4	18,1	0,0	25,1	210,1	147,5	131,3	1.428,2
	BOTUCATÚ	D5-29	FAZENDA MONTE ALEGRE	302,1	340,0	145,0	84,2	32,0	31,5	9,5	0,0	10,0	220,5	153,0	117,0	1.444,8
	BRAGANÇA PAULISTA	D3-29	FAZENDA ITAGUAÇÚ	316,3	271,4	211,3	249,8	6,1	57,2	23,8	3,5	21,8	61,3	219,5	191,7	1.636,2
	" "	D3-36	PINHALZINHO	341,3	322,6	177,7	118,4	0,0	32,0	15,0	0,0	21,0	112,0	212,5	205,0	1.558,5
	CAMPINAS	D4-18	ESTAÇÃO METEOROLOGICA	246,2	359,9	177,1	96,5	2,4	55,1	27,7	0,0	18,5	179,1	202,7	126,8	1.484,0
	"	D3-2	USINA - SALTO GRANDE	161,0	281,1	141,8	132,2	1,0	66,7	28,2	0,0	34,3	136,3	149,2	104,0	1.235,8
	CORUMBATAÍ	D4-42	MORRO GRANDE	184,7	358,6	137,6	68,6	19,8	12,5	11,7	0,0	4,5	208,6	191,7	141,6	1.329,9
	COTIA	E3-73	SITIO VOTORANTIM	182,8	181,8	268,6	186,3	16,1	26,1	25,7	0,0	45,7	197,8	120,1	106,8	1.357,8
	GUARULHOS	E3-2	BOM SUCESSO	349,3	428,6	546,6	57,4	3,5	8,2	4,2	0,0	41,3	160,2	140,6	183,2	1.923,1
	ITATIBA	E3-15	ITATIBA	262,0	319,9	137,0	177,3	1,1	38,4	29,2	0,0	16,6	176,0	272,5	117,5	1.547,5
	ITÚ	E4-51	FAZENDA VASSOURAL	294,2	348,6	159,0	136,7	0,0	9,6	28,5	0,0	15,1	292,4	153,3	110,8	1.548,2
	JUNDIAÍ	E3-18	CORRUPIRA	183,5	361,8	248,2	52,3	0,0	20,7	31,8	0,0	19,5	247,7	234,0	115,4	1.526,9
	"	E3-25	JUNDIAÍ	306,5	326,1	234,0	89,5	0,0	32,0	55,6	0,0	22,7	287,8	183,6	105,4	1.643,2
	"	E3-84	JUNDIAÍ-FAZ.EXPER.	180,8	288,8	144,1	52,3	0,0	42,5	31,8	0,0	15,0	280,3	219,7	104,6	1.359,9
	LIMEIRA	D4-53	ESTAÇÃO METEOROLOGICA	247,1	301,9	176,8	97,4	11,0	37,7	11,3	0,0	12,9	161,7	195,3	183,8	1.486,4
	MAIRIPORÃ	E3-5	MAIRIPORÃ	372,4	214,7	345,8	175,3	8,7	28,9	28,6	0,0	20,4	189,0	169,0	129,6	1.707,4
	PEDREIRA	D3-1	USINA - JAGUARÍ	219,3	339,5	169,8	124,0	1,8	32,7	28,5	0,0	16,1	111,0	189,8	173,4	1.396,9
	PIRACICABA	D4-19	TUPÍ-ESTAÇÃO EXPER.	188,8	345,8	197,6	138,3	11,3	46,6	11,5	0,0	9,1	187,2	153,9	111,5	1.401,1
	"	D4-3	USINA - PIRACICABA	239,7	268,1	186,2	128,5	3,0	39,8	12,0	0,0	7,3	187,7	155,8	125,4	1.303,5
	RIO CLARO	D4-12	RIO CLARO	272,5	392,2	169,2	57,9	7,5	12,8	9,6	0,0	13,8	198,0	175,5	163,4	1.472,4
	SANTA IZABEL	E3-87	IGARATÁ	358,2	272,6	210,6	119,5	0,0	12,4	25,2	2,0	37,6	171,4	185,2	251,8	1.646,7
	SANTO ANDRÉ	E3-37	PARANAPIACABA	635,0	253,9	385,9	330,2	101,5	104,1	22,9	137,1	231,1	286,9	284,4	363,2	3.136,2
	S.BERNARDO D/CAMPO	E3-24	SÃO BERNARDO DO CAMPO	250,9	178,7	186,8	161,9	3,6	3,2	17,8	7,2	70,2	187,9	136,8	101,8	1.305,8
	S.CAETANO DO SUL	E3-22	CÊRAMICA-SÃO CAETANO	207,5	236,0	182,2	121,5	3,0	20,5	18,0	0,0	42,0	200,5	102,8	95,0	1.229,0

ALTURAS DE CHUVAS

ZONAS	MUNICIPIOS	PREFIXOS	POSTOS PLUVIOMETRICOS	JANEIRO	FEVEREIRO	MARÇO	ABRIL	MAIO	JUNHO	JULHO	AGOSTO	SETEMBRO	OUTUBRO	NOVEMBRO	DEZEMBRO	ANO 1.950
I	SÃO MANUEL	D5-47	SÃO MANUEL-FAZ.EXPER.	254,4	309,2	111,7	152,6	26,1	66,4	28,2	0,0	87,9	278,0	117,3	93,0	1.473,9
	SÃO PAULO															
	" "	E3-3	AGUA BRANCA	332,6	250,6	142,3	144,8	2,9	32,3	24,4	0,1	35,4	217,8	130,3	175,1	1.488,6
	" "	E3-81	ENCORCADOR-RESERVATÓRIO	320,1	279,4	228,2	135,1	0,0	29,6	30,1	0,2	40,5	218,8	165,6	114,9	1.548,5
	" "	E3-36	ESTAÇÃO DA LUZ	257,2	258,3	174,0	140,9	2,2	47,8	22,0	0,0	40,2	211,5	118,7	161,3	1.434,1
	" "	E3-90	INSTITUTO BIOLÓGICO	255,2	234,5	185,3	164,0	4,7	28,2	13,5	0,0	32,9	166,1	106,2	116,0	1.306,6
	" "	E3-78	ITAGUAÇÚ-RESERVATÓRIO	272,6	226,1	178,3	207,2	7,5	33,1	29,5	0,0	42,4	219,2	154,4	131,8	1.502,1
	" "	E3-35	OBSERVATÓRIO-AG. FUNDA	211,7	261,7	156,4	159,3	5,8	26,2	19,7	1,7	45,6	179,8	159,6	140,4	1.363,6
	" "	E3-80	RESERVATÓRIO-CANTAREIRA	307,8	298,8	279,3	138,0	4,3	29,0	28,4	0,0	30,6	156,0	178,3	125,0	1.535,7
	" "	E3-6	SANTA AMARO-REPREZA	229,6	292,6	178,3	158,8	3,7	21,6	7,3	1,8	48,8	164,0	132,0	102,0	1.350,5
	SÃO ROQUE	E4-8	ESTAÇÃO METEOROLOGICA	291,0	266,8	122,1	119,0	9,2	17,7	23,8	0,0	26,9	221,1	183,0	122,2	1.480,3
	SOROCABA	E4-24	FABR.CIMENTO-VOTORAN	246,0	345,1	156,7	132,4	10,4	34,3	25,5	5,4	16,0	171,1	140,0	66,0	1.348,9
	TATUÍ	E4-49	CEZARIO LANGE	217,8	165,2	87,7	44,5	11,2	30,4	5,6	0,0	22,6	164,7	170,7	200,0	1.120,4
	"	E4-34	ESTAÇÃO EXPERIMENTAL	195,6	167,0	72,6	96,7	9,6	16,0	21,6	0,0	20,0	146,1	144,5	174,0	1.063,7
	"	E4-36	POSTO DE SEMENTES	285,8	195,1	84,6	99,2	1,5	29,5	3,5	0,0	28,2	170,9	122,3	226,0	1.191,6
	TIETÊ	E4-11	ESTAÇÃO METEOROLOGICA	215,2	254,4	120,0	103,2	7,2	19,1	25,7	0,0	21,0	219,9	158,6	91,0	1.235,3
	"	E4-37	ESTAÇÃO METEOROLOGICA	324,1	249,0	116,4	97,2	7,0	18,5	26,5	0,0	21,6	211,2	166,2	86,7	1.324,4
	TORRINHA	D5-33	TORRINHA	269,0	368,0	200,0	48,0	10,0	15,0	13,0	0,0	14,0	229,5	132,7	139,7	1.438,9
II	ARAÇATUBA	C7-5	ARAÇATUBA	377,2	183,2	183,5	76,5	7,8	26,3	6,9	0,4	27,7	182,8	172,0	89,4	1.333,7
	ARARAQUARA	C5-65	FAZ.APARECIDA-US.TAMOIO	208,0	215,2	158,8	55,3	8,5	4,7	16,3	0,0	2,2	117,7	153,9	98,8	1.024,4
	"	C5-14	FAZENDA NIAGARA	252,5	347,5	270,0	70,5	27,0	2,0	22,0	0,0	1,0	92,0	210,7	110,5	1.405,7
	"	C5-17	USINA CHIBARRO	290,8	297,2	132,6	90,7	13,0	3,5	20,5	0,0	3,3	207,0	194,3	89,0	1.407,9
	BARRA BONITA	D5-20	BARRA BONITA	222,6	218,8	150,1	114,3	16,0	20,0	1,1	0,0	0,1	284,4	174,0	50,0	1.250,9
	BAURÚ	D6-36	BAURÚ	188,1	302,3	137,3	36,4	24,5	14,7	8,6	0,0	6,9	246,7	165,8	76,0	1.207,9
	BIRIGUÍ	C7-26	GUATAMBÚ	360,9	161,6	250,2	125,4	3,0	20,8	8,4	0,0	24,4	114,3	126,5	89,6	1.285,1
	BRÓTAS	D5-1	ESTAÇÃO METEOROLOGICA	204,0	306,0	146,0	24,0	5,0	6,0	17,0	0,0	10,0	254,0	185,0	118,0	1.275,0
	"	D5-2	USINA ELÉTRICA	196,8	399,4	160,0	43,8	4,2	3,5	13,5	0,0	13,1	258,2	197,6	102,5	1.392,6
	CATANDUVA	C6-6	N.C.OSVALDO SAMPAIO	437,5	352,0	137,5	49,0	0,0	12,0	10,0	0,0	0,0	232,5	281,5	154,0	1.666,0

ALTURAS DE CHUVAS

ZONAS	MUNICIPIOS	PREFIXOS	POSTOS PLUVIOMETRICOS	JANEIRO	FEVEREIRO	MARÇO	ABRIL	MAIO	JUNHO	JULHO	AGOSTO	SETEMBRO	OUTUBRO	NOVEMBRO	DEZEMBRO	ANO 1.950
II	COROADOS	C7-19	COROADOS	215,1	114,5	169,6	61,2	0,1	0,9	5,0	0,0	25,5	125,8	187,8	121,6	1.025,6
	DOIS CÓRREGOS	D5-8	DOIS CÓRREGOS	201,5	210,5	107,0	84,3	14,5	0,0	7,0	0,0	8,5	289,2	157,6	94,9	1.174,9
	GETULINA	C6-12	FAZENDA SUIÇA	290,8	199,4	237,5	92,7	12,2	9,0	8,5	0,0	17,0	285,7	59,7	105,8	1.317,3
	GLICÉRIO	C7-16	FAZ. VALE FORMOZO	241,4	210,9	180,3	87,6	4,5	11,9	3,0	0,0	36,0	185,0	89,2	98,9	1.149,7
	IBITINGA	C5-38	POSTO DE SEMENTES	213,9	277,4	176,5	74,3	8,0	5,0	0,0	0,5	3,0	156,5	208,5	50,5	1.178,8
	ITAJOBÍ	C6-40	ITAJOBÍ	344,7	271,3	137,5	54,5	34,5	21,4	9,5	0,0	1,0	182,9	260,6	152,6	1.473,5
	JABOTICABAL	C5-25	JABOTICABAL	255,1	153,4	137,5	56,8	0,0	13,0	8,7	0,0	0,0	168,7	235,8	147,3	1.171,3
	JAÚ	D5-25	FAZENDA EXPERIMENTAL	239,2	282,0	121,0	88,2	28,6	8,0	14,4	14,0	9,4	319,1	177,6	120,8	1.422,3
	LINS	C6-8	GUAIÇARA	262,2	172,7	162,1	85,0	27,9	7,1	4,7	0,0	34,1	158,7	161,9	129,2	1.206,6
	MACATUBA	D5-4	USINA - LENÇÓIS	325,8	271,5	110,6	50,5	13,5	19,5	1,4	0,0	0,0	207,4	141,2	79,4	1.220,8
	MINEIROS TIETÊ	D5-21	CAPIM FINO	261,8	360,0	94,0	32,0	26,0	37,0	10,0	0,0	5,0	247,0	99,0	194,0	1.365,8
	" "	D5-22	MINEIROS TIETÊ	189,0	288,7	111,3	29,6	6,0	17,6	12,0	0,0	10,2	298,9	119,7	124,3	1.202,8
	MIRASSÓL	C6-21	MIRASSÓL	228,9	185,7	209,8	0,0	0,0	0,0	1,5	0,0	0,0	110,0	193,6	148,0	1.071,5
	NOVO HORIZONTE	C6-37	NOVO HORIZONTE	291,4	344,5	161,7	47,7	12,5	6,7	16,3	0,0	2,6	96,8	226,5	201,4	1.408,1
	PEDERNEIRAS	D5-24	USINA LAGEADO	338,9	372,3	162,5	56,5	1[illegible]6	21,9	8,8	0,0	10,6	254,0	100,3	97,8	1.438,7
	PENÁPOLIS	C7-11	ALTO ALÉGRE	335,0	251,7	249,8	60,8	6,0	7,9	7,0	0,0	46,4	247,8	156,3	107,7	1.476,4
	"	C7-19	FAZENDA FIGUEIRA	324,2	323,9	289,7	76,7	0,0	7,8	4,2	0,0	29,4	208,8	109,2	122,0	1.446,9
	PINDORAMA	C5-18	ESTAÇÃO EXPERIMENTAL	415,6	260,9	126,6	69,8	2,1	28,5	9,9	0,9	1,5	162,2	266,7	74,7	1.418,5
	RIBEIRÃO BONITO	D5-3	RIBEIRÃO BONITO	284,6	316,6	275,6	19,0	0,0	0,0	0,0	0,0	6,0	181,5	210,8	156,2	1.450,3
	SÃO CARLOS	C5-35	IBATÉ	223,0	256,6	209,0	151,0	22,0	7,0	0,0	0,9	0,0	188,0	228,0	188,0	1.417,6
	SÃO CARLOS	D4-15	SÃO CARLOS	227,1	380,5	130,9	170,4	11,6	6,6	12,3	0,0	4,8	139,9	210,7	198,1	1.559,9
	TABATINGA	C5-48	FAZENDA ITAQUERÊ	224,2	334,5	171,3	98,3	6,5	5,0	20,0	0,0	1,0	182,7	175,3	172,0	1.386,4
	URUPÊS	C6-41	URUPÊS	330,2	241,8	118,5	82,3	0,0	16,0	10,0	0,0	1,3	205,6	260,1	140,5	1.3[illegible]5,3
III	BAURÚ	D6-36	BAURÚ-POSTO SEMENTES	188,1	302,3	137,3	36,4	24,5	14,7	8,6	0,0	6,9	296,7	165,8	76,0	1.2[illegible]7,9
	DUARTINA	D6-20	DUARTINA	207,0	221,0	124,6	16,8	22,0	28,1	0,0	0,0	10,3	138,3	131,6	45,1	989,8
	GÁLIA	D6-19	GÁLIA	296,0	300,0	163,0	88,0	22,0	2,5	17,0	0,0	5,0	148,8	123,0	77,0	1.237,3
	"	D6-5	FERNÃO	198,0	227,5	152,5	49,9	19,2	26,7	23,5	0,0	2,9	143,2	146,2	59,3	1.048,9
	MARÍLIA	D6-25	POSTO DE SEMENTES	355,5	158,3	321,5	22,0	22,8	56,5	0,0	20,0	14,4	62,9	111,2	130,7	1.269,8

ALTURAS DE CHUVAS																
ZONAS	MUNICIPIOS	PREFIXOS	POSTOS PLUVIOMETRICOS	JANEIRO	FEVEREIRO	MARÇO	ABRIL	MAIO	JUNHO	JULHO	AGOSTO	SETEMBRO	OUTUBRO	NOVEMBRO	DEZEMBRO	ANO 1.950
III	ORIENTE	D7-32	ORIENTE	288,0	255,1	169,9	83,1	32,1	1,5	8,1	0,0	13,8	386,6	150,2	121,2	1.509,6
	PIQUEROBÍ	C8-1	PIQUEROBÍ	177,4	172,1	174,0	77,7	37,5	0,0	5,9	0,0	4,8	193,5	179,8	127,7	1.150,4
	PRES. PRUDENTE	D8-11	POSTO DE SEMENTES	172,3	263,9	178,2	67,7	22,8	25,9	18,0	0,0	23,3	176,3	112,1	79,7	1.140,2
	QUINTANA	D7-33	QUINTANA	268,3	226,7	217,6	86,6	17,4	0,0	3,5	0,0	0,0	241,1	135,5	136,2	1.332,9
IV	ANGATUBA	E5-19	FAZENDA ATERRADINHO	165,1	140,3	113,2	110,9	0,0	0,0	42,3	0,0	26,0	146,9	70,8	209,5	1.025,0
	AVARÉ	E5-8	ESTAÇÃO METEOROLOGICA	216,4	283,1	126,0	89,0	18,7	19,4	27,7	0,0	30,9	176,5	183,0	87,4	1.258,1
	BAURÚ	D6-1	BAURÚ	190,7	347,1	166,0	29,6	2,0	13,6	12,0	0,0	5,7	223,0	162,0	35,0	1.186,7
	BURÍ	E5-4	RONDINHA	110,3	273,1	115,8	101,6	32,0	38,0	31,0	0,0	32,3	158,2	113,8	157,3	1.158,4
	CANDIDO MOTA	D7-31	USINA PARÍ	198,7	238,1	148,2	43,6	34,6	20,0	19,2	0,0	14,8	201,3	152,7	111,6	1.182,8
	DUARTINA	D6-20	DUARTINA	207,0	221,0	124,6	36,8	22,0	23,1	0,0	0,0	10,3	138,3	131,6	92,0	1.006,7
	GÁLIA	D6-5	FERNÃO	133,0	227,5	152,5	49,3	13,2	26,7	23,5	0,0	2,9	143,2	146,2	59,3	1.043,3
	"	D6-19	GÁLIA	296,0	300,0	168,0	83,0	22,0	2,5	17,0	0,0	5,0	148,8	123,0	77,0	1.237,3
	GUAPIÁRA	F5-10	GUAPIÁRA	204,3	288,1	135,9	146,8	32,4	10,8	37,0	0,0	32,8	174,0	205,5	184,3	1.451,9
	ITAPÉVA	E5-9	ESTAÇÃO METEOROLOGICA	98,9	182,4	254,4	126,2	40,9	21,4	55,0	0,0	35,8	178,1	107,1	183,9	1.284,1
	"	F5-12	USINA SANTA MARIA	265,2	195,6	243,3	200,0	100,0	55,6	37,4	0,0	76,0	142,5	128,4	238,8	1.682,8
	ITAPETININGA	E5-15	POSTO DE SEMENTES	245,1	299,5	119,0	126,3	23,5	28,2	15,0	0,0	7,0	146,5	86,5	224,4	1.321,0
	ITAPORANGA	E6-9	ITAPORANGA	168,5	225,3	156,5	96,2	31,6	11,8	36,8	0,4	33,6	176,3	154,6	107,8	1.194,4
	ITARARÉ	F6-1	ITARARÉ	255,4	188,6	205,6	71,9	55,1	32,9	52,5	0,0	64,9	201,3	93,7	178,7	1.400,6
	ITATINGA	E5-13	ITATINGA	177,7	368,2	111,6	72,5	20,0	5,6	5,0	0,0	36,4	196,8	186,0	78,9	1.258,7
	PARAGUAÇÚ PAULISTA	D7-4	PARAGUAÇÚ PAULISTA	177,9	181,8	194,3	79,3	24,4	25,7	26,1	0,0	12,9	257,8	89,1	106,8	1.176,1
	PIQUEROBÍ	C8-1	PIQUEROBÍ	177,4	172,1	174,0	77,7	37,5	0,0	5,9	0,0	4,8	193,5	179,8	127,7	1.150,4
	PIRAJÚ	E6-15	TEJUPÁ	219,4	344,1	86,5	69,2	45,4	23,8	33,3	1,1	68,9	115,5	118,2	134,4	1.259,8
	"	E6-2	USINA - BÔA VISTA	227,0	284,6	114,6	69,0	3,8	15,6	5,7	0,0	24,2	169,6	64,4	135,6	1.114,1
	PRES. PRUDENTE	D8-11	POSTO DE SEMENTES	172,3	263,9	178,2	67,7	22,8	25,9	18,0	0,0	23,3	175,5	111,3	79,7	1.138,6
	RIBEIRÃO DOS PINTOS	D6-32	SALTO GRANDE	182,7	190,9	74,7	70,2	38,3	20,7	21,7	0,0	12,7	120,3	138,8	148,7	1.019,7
	SALTO GRANDE	D6-34	SALTO GRANDE	218,3	204,4	86,4	70,5	32,1	36,1	17,3	0,0	11,7	152,5	140,8	140,9	1.111,0
	S. MIGUEL ARCANJO	F4-1	USINA - TURVINHO	262,7	175,2	134,9	120,2	42,4	33,5	54,4	0,3	16,2	164,1	111,1	206,9	1.321,9
V	APIAÍ	F5-12	USINA - APIAÍ	265,2	195,6	243,3	200,0	100,0	55,6	37,4	0,0	76,0	142,5	128,4	238,8	1.682,8

ALTURAS DE CHUVAS

ZONAS	MUNICIPIOS	PREFIXOS	POSTOS PLUVIOMETRICOS	JANEIRO	FEVEREIRO	MARÇO	ABRIL	MAIO	JUNHO	JULHO	AGOSTO	SETEMBRO	OUTUBRO	NOVEMBRO	DEZEMBRO	ANO 1.959
V	CANANÉIA	G5-1	ARIRÍ	410,0	311,1	409,1	144,4	275,5	242,8	69,4	26,2	81,1	122,0	119,4	181,0	3.061,0
	CUBATÃO	E3-38	PIAÇAGUÉRA	467,6	271,3	311,6	655,3	93,1	61,6	28,0	83,8	154,3	245,0	254,5	429,1	3.170,3
	ELDORADO	F5-7	ELDORADO	215,5	201,0	283,9	121,8	50,5	52,5	38,0	9,5	81,2	144,7	86,0	86,5	1.290,6
	GUARUJÁ	E3-39	ITAPEMA-DOCAS-SANTOS	503,2	290,4	377,4	389,7	82,2	68,9	61,1	26,0	89,7	181,7	190,0	157,3	2.347,4
	IGUAPE	F4-3	ESTAÇÃO METEOROLOGICA	312,7	305,9	312,4	240,2	54,3	184,3	23,9	12,8	137,9	118,1	93,1	156,8	2.088,9
	ITANHAÉN	F3-1	ITANHAÉN	558,4	285,4	366,2	314,8	80,6	77,5	82,0	61,3	180,8	172,5	168,3	108,9	2.857,9
	JUQUIÁ	F4-10	JUQUIÁ	348,6	188,7	254,7	293,7	36,3	71,9	57,7	15,8	100,6	109,4	67,2	228,9	1.775,5
	SALESÓPOLIS	F2-9	POÇO PRETO	382,2	331,5	406,1	328,3	282,0	74,2	48,4	18,3	106,0	324,2	287,5	802,3	3.187,3
	SANTO ANDRÉ	E3-37	PARANAPIACABA	527,0	258,9	385,9	230,2	101,5	104,1	22,9	187,1	231,1	286,9	260,4	368,2	3.136,2
	SANTOS	E3-41	CAETÉS-ILHA DORES	603,6	328,4	354,6	285,0	215,6	108,8	61,2	98,9	306,8	418,6	365,4	284,0	3.459,0
	"	E3-42	ITAITUBA-REPRESA	1.036,6	564,2	698,8	240,5	258,2	77,5	30,5	197,7	504,5	667,3	616,4	647,9	5.050,6
	"	E3-40	USINA - ITATINGA	994,5	528,0	384,2	272,8	152,7	90,6	86,6	71,6	218,6	422,4	308,6	625,5	3.881,6
	UBATUBA	E2-5	ESTAÇÃO METEOROLOGICA	452,6	271,1	340,1	174,9	72,5	83,0	14,5	72,0	203,5	164,3	324,3	248,9	2.151,7
VI	ARUJÁ	D1-2	FAZENDA JARDIM	404,5	407,3	216,8	228,8	154,5	22,8	13,2	3,2	144,8	180,0	201,9	257,3	2.102,5
	BANANAL	D1-11	BANANAL	324,2	346,1	92,7	185,9	40,1	28,0	7,4	0,5	18,5	132,1	177,0	228,4	1.678,1
	CACHOEIRA PAULISTA	D1-12	BOCAINA	324,2	280,3	64,7	93,6	0,9	58,3	5,1	0,0	13,5	109,2	84,1	86,6	1.080,1
	CAÇAPAVA	E2-18	CAÇAPAVA	319,3	235,9	215,2	110,9	0,9	17,5	11,9	2,1	15,8	110,3	162,1	240,6	1.446,3
	CAMPOS DO JORDÃO	D2-16	CACHOEIRA DO DIAMANTE	283,5	238,1	215,0	120,0	0,0	25,0	20,0	0,0	25,0	145,0	300,0	160,0	1.651,6
	" " "	D2-10	EMILIO RIBAS	248,1	246,2	142,1	36,3	0,6	41,3	11,0	0,2	15,4	17,6	167,3	90,7	1.066,8
	CRUZEIRO	D1-6	CAIXA D'AGUA	135,5	165,8	91,2	204,9	5,6	86,9	4,3	0,0	14,6	125,2	201,2	178,8	1.218,0
	GUARA	E1-2	ESTAÇÃO METEOROLOGICA	339,4	213,6	154,6	129,7	3,5	19,2	14,8	5,6	19,5	151,7	190,3	141,1	1.361,2
	"	D2-25	ESTRADA DE GUARA	315,6	203,7	115,9	111,0	3,9	30,4	11,9	5,5	12,3	135,6	154,7	159,8	1.266,4
	GUARATINGUETÁ	D2-2	GUARATINGUETÁ	320,0	291,1	156,4	112,2	12,7	23,6	4,5	2,9	14,5	135,8	189,9	187,9	1.500,5
	"	D2-23	PILÕES	255,6	237,8	110,3	183,0	4,6	6,4	0,0	0,0	12,2	128,1	178,8	190,8	1.226,6
	JACAREÍ	E2-16	JACAREÍ	327,6	226,8	143,7	135,9	0,0	27,4	21,6	21,0	27,9	141,9	110,8	356,8	1.547,0
	MOGÍ DAS CRUZES	E2-53	CASA GRANDE	304,1	218,4	256,7	156,2	40,9	36,3	33,2	18,2	98,1	202,4	121,5	126,3	1.602,3
	MONTEIRO LOBATO	D2-20	MONTEIRO LOBATO	452,5	322,1	250,4	141,0	0,4	31,0	8,0	5,3	25,3	197,2	344,1	275,6	2.072,9
	NATIVIDADE DA SERRA	E2-24	BAIRRO DO ALTO	486,3	197,5	208,1	153,9	49,2	22,6	26,8	10,6	74,2	182,2	140,9	248,3	1.690,9

ALTURAS DE CHUVAS															
ZONAS	MUNICIPIOS	PREFIXOS	POSTOS PLUVIOMETRICOS	JANEIRO	FEVEREIRO	MARÇO	ABRIL	MAIO	JUNHO	JULHO	AGOSTO	SETEMBRO	OUTUBRO	NOVEMBRO	DEZEMBRO	ANO 1.950
VI	NATIVIDADE DA SERRA	E2-8	NATIVIDADE DA SERRA	356.4	256.9	163.6	140.4	9.5	27.2	15.8	2.3	39.4	102.0	114.8	247.7	1.476.0
	PARAIBUNA	E2-23	PARAIBUNA	277.6	253.2	321.1	135.6	4.9	34.2	30.8	4.2	40.0	95.3	90.9	227.4	1.515.1
	PINDAMONHANGABA	D2-12	PINDAMONHANGABA	293.5	291.0	161.5	136.5	3.0	21.5	9.0	1.5	13.0	96.0	177.5	199.5	1.403.5
	SALESÓPOLIS	E2-4	POÇO PRETO	582.2	391.5	406.1	323.3	252.0	73.9	48.4	18.8	106.0	324.2	287.5	373.9	3.187.8
	S.L.DO PARAITINGA	E2-21	SÃO LUIZ DO PARAITINGA	224.7	227.2	112.3	78.2	0.0	29.1	23.9	3.2	13.1	141.5	163.0	264.4	1.286.6
	TAUBATÉ	E2-6	TAUBATÉ	259.7	198.4	142.7	106.4	4.2	24.2	13.0	8.0	18.0	154.1	223.2	157.8	1.309.7
VII	AGUAÍ	D3-22	POSTO DE SEMENTES	223.6	220.5	147.5	87.6	0.0	5.1	8.9	0.0	6.7	124.7	288.7	180.9	1.294.2
	ARARAQUARA	C5-37	AMERICO BRASILIENSE	254.3	267.1	143.0	101.8	17.0	2.0	12.8	0.0	5.8	174.7	187.4	119.8	1.285.7
	"	C5-8	JOÁ	352.2	396.1	144.7	147.8	0.0	4.0	0.0	0.0	5.0	209.6	265.0	133.7	1.657.6
	ARARAS	D4-28	FAZENDA SÃO FRANCISCO	331.2	373.1	142.9	85.7	0.0	9.6	13.5	1.8	7.9	133.5	220.2	116.1	1.435.5
	BARRETOS	B5-22	ADOLFO PINTO	270.0	327.5	120.8	44.6	0.0	0.0	0.0	0.0	4.5	268.0	397.2	217.0	1.649.6
	"	B5-23	AMOREIRA	394.5	391.5	181.2	47.2	0.0	8.8	0.0	0.0	9.0	192.0	230.0	240.7	1.694.9
	BEBEDOURO	C5-46	ANDES	370.2	242.8	116.9	42.6	0.0	9.2	12.3	0.0	11.1	187.5	291.5	154.5	1.438.6
	"	B5-24	MANDEMBO	499.1	270.6	170.6	74.4	0.0	1.4	0.0	0.0	20.4	163.8	257.0	231.9	1.689.2
	COLINA	B5-28	COUDELARIA PAULISTA	428.6	240.9	191.8	42.7	0.0	22.3	1.6	0.2	8.5	144.2	297.0	217.5	1.595.3
	CRAVINHOS	C4-15	TIBIRIÇÁ	397.5	301.5	223.3	82.5	6.2	0.0	0.0	0.0	0.0	174.8	247.7	191.6	1.625.1
	DESCALVADO	C4-4	DESCALVADO	422.4	230.1	192.1	67.8	8.6	6.5	16.8	0.0	13.8	126.7	276.4	160.3	1.521.5
	ESP.STO.DO PINHAL	D3-3	PINHAL	342.9	304.7	163.1	94.2	1.4	19.7	16.5	0.0	2.0	125.3	273.0	197.8	1.540.6
	FRANCA	B4-23	JERIQUÁRA	266.1	222.7	153.4	132.6	0.0	0.0	0.0	0.0	14.3	133.6	271.1	306.6	1.500.4
	"	B4-20	RESTINGA	319.7	230.8	113.0	164.5	0.0	0.0	0.0	0.0	6.0	154.3	311.0	217.5	1.516.8
	GUARÁ	B4-4	USINA SÃO JOAQUIM	537.2	234.7	137.8	132.8	0.0	0.0	0.0	0.0	48.5	144.8	299.7	270.5	1.806.0
	GUARÍBA	C5-21	HAMMOND	267.5	377.2	120.8	122.6	1.1	2.8	4.1	0.0	0.3	208.8	242.1	127.4	1.474.7
	IGARAPAVA	B4-2	USINA - BURITÍS	350.7	354.0	184.9	132.7	0.0	0.0	0.0	0.0	9.0	114.9	285.9	295.0	1.727.1
	ITAPÍRA	D3-15	ITAPÍRA	302.4	359.6	178.1	122.4	2.1	63.2	24.4	0.0	9.7	128.8	277.1	84.0	1.551.8
	JABOTICABAL	C5-23	JABOTICABAL	360.8	206.0	146.2	43.8	10.7	10.0	0.0	22.1	0.6	57.3	170.2	101.1	1.128.8
	LEME	D4-31	LEME	207.5	163.3	138.3	40.4	12.0	5.0	19.8	0.0	0.0	182.1	376.0	153.9	1.298.3
	MOCÓCA	C3-40	FAZENDA AÇÚDE	406.8	333.9	166.1	84.5	19.9	0.2	5.0	0.1	44.7	171.7	257.2	281.1	1.771.2
	"	C4-40	ESTAÇÃO METEOROLOGICA	439.4	234.0	236.3	93.8	19.7	0.3	6.5	0.0	10.6	222.9	300.9	237.6	1.802.0

ALTURAS DE CHUVAS

ZONAS	MUNICÍPIOS	PREFIXOS	POSTOS PLUVIOMÉTRICOS	JANEIRO	FEVEREIRO	MARÇO	ABRIL	MAIO	JUNHO	JULHO	AGOSTO	SETEMBRO	OUTUBRO	NOVEMBRO	DEZEMBRO	ANO
VII	MONTE ALTO	C5-32	IRARÁ	312,1	230,4	102,8	28,5	0,0	10,0	5,5	0,0	1,0	172,7	253,0	139,0	1.264,4
	HIPORANGA	C4-3	USINA - PEDRINHO	313,7	225,7	129,0	173,0	1,4	0,1	0,0	0,0	3,7	102,3	221,0	83,3	1.274,5
	ORLÂNDIA	B4-11	FAZENDA ARÁBOAS	188,5	224,9	112,4	8,3	0,0	0,1	0,0	0,0	2,5	148,3	1	115,7	1.130,0
	"	B4-15	ORLÂNDIA	601,4	225,3	176,3	164,4	0,0	0,0	0,1	0,0	7,2	158,0	2	200,4	1.905,1
	PATROC. PAULISTA	B4-5	USINA - ESMERIL	358,2	325,6	126,2	132,7	2,8	0,0	0,0	0,0	51,6	126,7	100,2	248,6	1.551,4
	PITANGUEIRAS	C4-33	POSTO DE SEMENTES	382,9	187,2	144,1	97,3	18,5	12,1	8,5	0,0	10,0	139,2	224,5	111,1	1.052,3
	"	B4-32	SOUZA QUEIROZ	226,2	254,7	180,4	48,2	13,0	8,0	11,9	0,0	5,4	148,1	172,7	112,4	1.200,0
	PONTAL	C5-24	PONTAL	415,0	322,2	127,5	66,2	0,0	0,0	9,2	0,0	38,5	172,5	234,5	218,4	1.604,1
	STA. CRUZ D/PALMEIRAS	C4-29	STA. CRUZ DAS PALMEIRAS	227,6	280,2	127,6	94,5	52,5	2,7	6,3	0,0	0,8	257,7	259,8	189,6	1.542,3
	STA. RITA P. QUATRO	C4-24	ESTAÇÃO METEOROLÓGICA	288,1	202,7	285,1	109,0	6,0	3,4	6,2	0,0	0,0	174,8	248,9	204,1	1.650,3
	STA. ROSA D/VITERBO	C4-40	USINA AMÁLIA	351,3	248,8	209,4	142,7	4,1	0,0	0,0	0,0	14,8	160,2	170,8	199,5	1.620,7
	SÃO CARLOS	C5-35	IBATÉ	228,0	251,0	209,0	151,0	22,0	7,0	0,0	0,0	0,0	168,0	220,0	188,0	1.444,0
	SÃO CARLOS	C4-28	SANTA EUDÓXIA	259,7	254,5	187,0	58,8	13,6	4,2	9,0	0,0	8,0	180,6	206,1	200,5	1.800,4
	SÃO JOÃO D/B. VISTA	C3-21	SÃO JOÃO DA BÔA VISTA	341,1	254,8	278,9	87,8	2,0	8,2	13,5	0,0	9,9	148,1	195,2	178,5	1.501,2
	SÃO JOSÉ D/RIO PARDO	C3-28	FAZENDA GUAXUPÉZINHO	480,1	408,2	181,4	98,9	5,2	1,1	6,3	0,1	26,2	210,3	318,8	282,7	1.929,4
	SERRA NEGRA	D3-12	SERRA NEGRA	282,2	226,2	215,7	108,8	4,4	23,3	23,5	0,1	37,5	124,7	259,4	103,8	1.504,2
	TAPIRATIBA	C3-26	FAZENDA FORTALEZINHA	478,2	308,6	145,2	148,4	0,0	0,0	0,2	0,0	32,8	227,0	375,5	201,6	1.992,6
	"	C3-27	FAZENDA RETIRO	376,9	282,5	186,2	98,5	17,2	0,0	4,7	0,0	38,9	191,3	231,2	249,4	1.629,5
	TERRA ROXA	B5-25	TERRA ROXA	382,3	265,0	195,3	102,4	0,0	6,5	0,0	0,0	16,2	148,1	262,1	278,9	1.557,7
	VIRADOURO	B5-26	VIRADOURO	375,4	295,1	128,2	85,9	0,0	14,8	0,0	0,0	40,3	146,7	255,8	290,6	1.629,8
VIII	BEBEDOURO	C5-46	ANDES	370,2	242,3	116,3	42,6	0,0	9,2	12,3	0,0	11,1	187,5	291,3	154,5	1.488,6
	GUARACÍ	B6-1	USINA MARIONDO	304,4	230,2	197,8	66,8	0,0	7,4	0,0	0,0	11,5	206,1	282,5	141,4	1.458,1
	MIRASSOL	B6-21	MIRASSOL	228,9	185,7	208,8	0,0	0,0	0,0	1,5	0,0	0,0	110,0	193,6	148,0	1.071,5
	NOVA GRANADA	B6-9	ONDA VERDE	357,0	313,1	167,1	20,6	0,0	14,9	0,0	0,0	2,2	163,9	239,7	191,4	1.475,4
	OLIMPIA	B5-34	OLIMPIA	401,7	156,0	171,2	83,7	8,0	3,6	0,0	0,0	34,1	211,1	211,7	157,5	1.488,6
	S. JOSÉ D/RIO PRETO	B6-5	ENGº SCHMIDT	299,9	284,7	184,1	10,3	0,0	0,5	12,0	0,0	0,0	144,0	229,2	178,0	1.236,7
	" " " " "	B6-4	SÃO JOSÉ DO RIO PRETO	245,4	155,0	156,7	20,1	0,0	5,3	0,0	0,0	0,0	140,4	381,8	148,4	1.253,1
	STA. SOFIA	C5-27	SANTA ADÉLIA	317,4	394,4	112,5	27,8	0,1	0,7	7,3	0,0	0,0	122,1	282,8	175,3	1.436,3

MÁXIMAS EM 24 HORAS

ZONAS	MUNICIPIOS	PREFIXOS	POSTOS PLUVIOMETRICOS	JANEIRO	FEVEREIRO	MARÇO	ABRIL	MAIO	JUNHO	JULHO	AGOSTO	SETEMBRO	OUTUBRO	NOVEMBRO	DEZEMBRO	ANO 1.950
I	AMERICANA	D4-4	AMERICANA - USINA	40.6/20	53.4/8	50.4/17	38.6/14	22.4/4	18.8/16	11.3/2	0.0/0	6.1/26	50.9/18	50.7/29	30.6/15	53.4/8/2
	AMPARO	D3-31	FAZENDA CHAPADÃO	36.4/20	67.6/8	28.4/20	20.6/16	0.0/0	19.4/7	27.4/2	0.0/0	2.4/26	37.4/19	60.0/29	38.7/10	67.6/8/2
	ANALÂNDIA	D4-35	ANALÂNDIA	30.2/6	70.1/10	28.8/6	61.0/27	9.2/3	9.5/19	14.5/2	0.0/0	7.5/26	65.0/18	43.0/18	42.0/14	70.1/10/2
	ANHEMBÍ	D5-44	FAZENDA BARREIRO RICO	58.6/2	52.5/9	57.2/18	29.2/14	19.1/4	27.0/16	9.1/2	1.8/26	1.8/10	63.7/6	61.5/27	23.6/29	63.7/6/10
	ATIBAIA	E3-75	ATIBAIA	44.2/21	60.0/10	38.0/20	42.8/15	0.7/5	24.3/7	26.6/2	0.0/0	12.1/23	40.2/19	44.6/27	25.7/19	60.0/10/2
	BOTUCATÚ	D5-27	BOTUCATÚ	56.3/19	48.5/9	24.2/3	64.3/1	34.1/4	9.1/7	14.0/1	0.0/0	9.0/22	32.2/10	55.6/27	35.1/5	64.3/1/4
	"	D5-29	FAZENDA MONTE ALEGRE	80.6/18	57.1/15	43.4/31	24.2/28	32.0/3	15.0/6	9.5/5	0.0/0	10.0/21	46.0/18	50.0/27	30.0/9	80.6/18/1
	BRAGANÇA PAULISTA	D3-29	FAZENDA ITAGUAÇÚ	38.0/20	42.7/12	34.2/11	32.1/14	5.1/4	18.2/21	15.8/2	3.5/4	10.3/19	14.0/13	39.3/29	21.9/8	42.7/12/2
	" "	D3-36	PINHALZINHO	80.0/23	44.0/11	44.0/20	30.0/14	0.0/0	18.0/7	16.0/3	0.0/0	13.0/24	32.0/19	59.0/29	36.0/4	80.0/23/1
	CAMPINAS	D4-18	ESTAÇÃO METEOROLOGICA	64.6/20	71.0/11	38.0/20	19.8/15	2.4/4	27.4/7	22.7/2	0.0/0	9.8/28	47.7/19	46.1/27	28.3/15	71.0/11/2
	"	D3-2	USINA - SALTO GRANDE	40.4/20	48.2/4	39.2/21	25.7/14	1.0/4	22.4/7	24.3/2	0.0/0	11.8/26	47.6/6	36.7/11	28.5/14	48.2/4/2
	CORUMBATAÍ	D4-42	MORRO GRANDE	45.0/12	49.0/10	25.0/21	27.7/28	19.8/4	12.5/1	11.7/1	0.0/0	3.1/25	37.3/6	54.4/27	56.7/14	56.7/14/12
	COTIA	E3-73	SITIO VOTORANTIM	26.1/8	45.5/9	45.1/20	51.8/15	8.2/23	16.2/6	8.0/1	0.0/0	24.8/23	33.2/6	24.1/9	24.9/22	51.8/15/4
	GUARULHOS	E3-2	BOM SUCESSO	48.4/6	80.6/13	80.6/20	18.6/26	3.5/28	8.2/17	4.2/2	0.0/0	24.5/23	60.8/13	64.6/27	37.4/11	80.6/20/3 13/2
	ITATIBA	E3-15	ITATIBA	90.8/4	50.6/16	38.8/20	29.4/15	1.1/4	21.0/7	29.2/2	0.0/0	12.6/3	50.4/6	72.0/27	28.8/10	90.8/4/1
	ITÚ	E4-51	FAZENDA VASSOURAL	109.7/8	58.2/15	38.6/21	65.8/1	0.0/0	5.8/16	22.8/2	0.0/0	5.3/23	59.4/19	40.4/27	40.9/15	109.7/8/1
	JUNDIAÍ	E3-18	CORRUPIRA	28.2/12	133.0/10	109.0/20	18.7/1	0.0/0	19.5/16	29.5/2	0.0/0	6.2/23	60.3/19	62.1/27	45.1/6	133.0/10/2
	"	E3-25	JUNDIAÍ	35.6/25	85.9/10	100.4/20	31.4/14	0.0/0	15.3/7	35.2/1	0.0/0	9.3/26	60.5/19	67.4/26	35.3/4	100.4/20/3
	"	E3-84	JUNDIAÍ-FAZ.EXPER.	24.7/4	120.2/10	31.7/21	18.7/1	0.0/0	16.2/16 5	26.8/1	0.0/0	6.9/24	59.5/19	58.3/27	26.2/6	120.2/10/2
	LIMEIRA	D4-53	ESTAÇÃO METEOROLOGICA	58.2/30	40.4/9	70.2/20	25.5/3	11.0/4	27.2/19	9.4/2	0.0/0	6.4/23	49.6/9	47.7/29	37.8/2	70.2/20/3
	MAIRIPORÃ	E3-5	MAIRIPORÃ	25.3/21	54.3/9	50.1/19	40.0/15	8.3/20	7.9/7	25.4/2	0.0/0	20.4/23	37.9/19	66.2/27	35.9/4	54.3/9/2
	PEDREIRA	D3-1	USINA "JAGUARÍ"	60.4/23	62.0/8	47.9/20	20.8/15	1.8/4	18.5/16	27.2/2	0.0/0	5.5/24	36.7/6	49.0/27	45.6/2	62.0/8/2
	PIRACICABA	D4-19	TUPÍ-ESTAÇÃO EXPER.	33.8/20	47.8/19	47.7/12	37.7/3	11.3/4	29.4/16	7.4/2	0.0/0	5.4/26	58.1/6	32.7/27	29.3/6	58.1/6/10
	"	D4-3	USINA - PIRACICABA	53.0/20	40.4/10	26.2/18	64.9/14	3.0/4	21.1/16	8.1/2	0.0/0	3.3/23	57.8/6	39.0/12	42.1/30	64.9/14/4
	RIO CLARO	D4-12	RIO CLARO	58.2/20	63.2/10	42.7/12	11.0/27	7.5/3	11.3/17	9.5/2	0.0/0	7.5/21	56.0/5	47.0/27	42.0/20	63.0/10/2
	SANTA IZABEL	E3-87	IGARATÁ	62.4/8	62.0/10	46.2/3	36.2/10	0.0/0	12.4/7	22.0/2	2.0/5	15.0/24	23.1/13	47.6/27	58.2/10	62.4/8/1
	SANTO ANDRÉ	E3-37	PARANAPIACABA	99.1/27	76.2/4	61.0/13	91.4/26	25.4/4	25.4/24 1	17.8/1	60.9/2	68.2/22	40.7/20	66.0/13	127.0/5	127.5/5/12
	S.BERNARDO D/CAMPO	E3-24	SÃO BERNARDO DO CAMPO	47.4/5	47.6/9	45.7/31	47.2/19	3.1/12	3.2/5	11.0/5	3.1/2	26.0/23	38.2/9	45.1/22	23.5/29	47.6/9/2

MÁXIMAS EM 24 HORAS

ZONAS	MUNICIPIOS	PREFIXOS	POSTOS PLUVIOMETRICOS	JANEIRO	FEVEREIRO	MARÇO	ABRIL	MAIO	JUNHO	JULHO	AGOSTO	SETEMBRO	OUTUBRO	NOVEMBRO	DEZEMBRO	ANO 1.950
I	S.CAETANO DO SUL	E3-22	CÊRAMICA-SÃO CAETANO	36.0/20	51.0/9	59.0/20	26.0/15	3.0/30	11.5/7	15.0/2	0.0/0	16.0/23	34.9/19	35.5/27	35.0/15	59.0/20/3
	SÃO MANUEL	D5-47	SÃO MANUEL-FAZ.EXPER.	41.1/18	56.1/8	34.6/16	41.7/15	26.1/3	35.8/15	14.4/3	0.0/0	22.0/21	79.4/5	51.6/26	31.4/30	79.4/5/10
	SÃO PAULO															
	" "	E3-3	AGUA BRANCA	54.5/5	53.7/9	49.1/19	36.7/1	1.9/29	18.0/6	16.5/1	0.1/1	19.5/23	62.5/19	42.4/26	60.1/15	62.5/19/10
	" "	E3-81	ENGORDADOR-RESERVATÓRIO	32.0/19	55.0/10	44.9/19	28.0/3	0.0/0	15.5/16	29.2/2	0.1/9	20.5/26	55.0/13	52.0/27	20.1/15	55.0/13/10 10/2
	" "	E3-36	ESTAÇÃO DA LUZ	44.1/19	56.0/17	50.0/19	23.6/2	2.0/29	22.0/20	15.4/1	0.0/0	17.4/23	68.8/19	69.0/27	54.4/15	69.0/27/11
	" "	E3-90	INSTITUTO BIOLÓGICO	44.0/20	42.7/23	42.2/20	26.8/28	3.2/30	15.6/7	13.5/5	0.0/0	16.7/23	43.0/19	29.7/27	28.1/28	44.0/20/1
	" "	E3-78	ITAGUAÇÚ-RESERVATÓRIO	30.5/19	45.3/9	42.0/21	39.5/18	5.4/20	20.5/7	24.5/2	0.0/0	16.9/24	34.5/9	60.5/27	44.5/10	60.5/27/11
	" "	E3-35	OBSERVATÓRIO-AG.FUNDA	29.7/8	40.1/18	50.5/20	26.1/15	2.9/30	17.4/7	11.5/2	0.7/8	26.1/23	31.4/19	47.4/27	28.7/27	50.5/20/3
	" "	E3-80	RESERVATÓRIO-CANTAREIRA	42.0/13	53.5/22	76.5/10	25.6/13	1.3/3	16.0/7	28.5/2	0.0/0	13.5/23	47.9/15	65.0/27	37.0/10	76.5/10/3
	" "	E3-6	SANTO AMARO-REPREZA	32.0/20	46.2/9	60.9/9	28.5/15	3.6/30	11.0/7	4.5/4	1.5/8	28.2/23	38.9/19	52.2/23	26.6/28	60.9/9/8 9/2
	SÃO ROQUE	E4-9	ESTAÇÃO METEOROLOGICA	44.4/2	75.3/9	24.8/20	24.6/26	8.2/19	16.2/6	24.0/1	0.0/0	26.9/23	37.5/12	75.3/23	25.6/9	77.3/28/11
	SOROCABA	E4-21	FABR.CIMENTO-VOTORAN	62.5/13	126.5/8	40.0/20	27.0/27	10.0/17	22.0/7	12.8/1	5.4/17	11.0/24	54.0/4	58.0/12	31.5/14	126.5/8/2
	TATUÍ	E4-43	CEZARIO LANGE	40.4/5	36.4/12	28.6/20	20.5/3	21.2/2	19.2/30	5.6/5	0.0/0	12.4/23	56.4/6	63.2/23	57.2/20	63.2/23/11
	"	E4-34	ESTAÇÃO EXPERIMENTAL	39.0/20	39.0/6	10.8/20	30.2/18	5.6/4	16.0/7	12.2/1	0.0/0	7.0/21	41.7/6	56.1/22	34.2/13	56.1/22/11
	"	E4-36	POSTO DE SEMENTES	69.0/19	37.6/8	30.5/17	21.5/26	1.0/3	20.0/6	2.0/8	0.0/0	8.0/21	49.3/5	31.0/12	41.7/26	62.0/19/1
	TIETÊ	E4-11	ESTAÇÃO METEOROLOGICA	59.7/20	81.5/16	51.0/20	29.1/1	7.0/4	16.1/7	15.8/2	0.0/0	9.4/24	64.0/6	31.7/13	26.4/10	81.5/16/2
	"	E4-37	" "	61.3/20	80.9/16	49.9/20	30.9/1	7.0/4	15.7/7	14.4/1	0.0/0	8.2/24	63.1/19	36.5/13	24.7/10	80.9/16/2
	TORRINHA	D5-38	TORRINHA	56.0/7	74.0/7	45.0/20	16.0/26	10.0/3	15.0/16	13.0/1	0.0/0	14.0/21	64.0/5	30.0/12	41.5/14	74.0/7/2
II	ARAÇATUBA	C7-5	ARAÇATUBA	84.2/25	87.2/14	40.8/17	32.5/20	7.8/4	24.0/18	4.5/1	0.4/24	22.7/22	42.3/6	45.0/28	32.8/5	84.2/25/1
	ARARAQUARA	C5-65	FAZ.APARECIDA-USINA TAMOIO	36.0/19	55.6/2	36.8/2	22.8/27	8.0/3	4.5/16	16.3/1	0.0/0	2.5/25	35.0/5	37.2/12	26.0/14	37.2/12/11
	"	C5-14	FAZENDA NIAGARA	41.0/19	79.0/4	102.5/19	31.0/12	24.0/2		22.0/1	0.0/0	1.0/25	29.0/6	88.0/28	32.0/1	102.5/19/3
	"	C5-17	USINA CHIBARRO	74.2/25	77.0/10	45.0/21	43.5/3	11.5/7	2.0/17	18.5/2	0.0/0	3.3/26	50.0/6	79.5/29	32.0/30	79.5/29/11
	BARRA BONITA	D5-20	BARRA BONITA	100.6/19	60.0/8	74.0/18	35.0/16	16.0/4	20.0/16	0.6/1	0.0/0	0.1/10	100.4/6	47.0/29	20.0/14	100.6/19/1
	BAURÚ	D6-36	BAURÚ	60.5/18	80.3/7	47.5/17	15.5/27	24.5/4	11.2/16	8.6/1	0.0/0	3.5/22	55.0/6	32.5/17	34.5/31	80.3/7/2
	BIRIGUÍ	C7-26	GUATAMBÚ	47.8/20	36.8/7	55.6/16	37.8/19	3.0/3	11.8/18	5.4/2	0.0/0	20.4/22	37.0/6	39.4/29	38.3/6	55.6/16/3
	BRÓTAS	D5-1	ESTAÇÃO METEOROLOGICA	40.0/5	114.0/8	25.0/18	6.0/Div	5.0/4	4.0/16	13.0/2	0.0/0	10.0/22	56.0/6	50.0/27	49.3/15	114.0/8/2
	"	D5-2	USINA ELÉTRICA	41.1/20	114.3/8	44.2/18	22.0/1	4.2/4	3.5/17	11.2/2	0.0/0	11.5/22	82.3/6	60.3/27	49.3/15	114.3/8/2

MÁXIMAS EM 24 HORAS

ZONAS	MUNICÍPIOS	PREFIXOS	POSTOS PLUVIOMÉTRICOS	JANEIRO	FEVEREIRO	MARÇO	ABRIL	MAIO	JUNHO	JULHO	AGOSTO	SETEMBRO	OUTUBRO	NOVEMBRO	DEZEMBRO	ANO 1.950
II	CATANDUVA	C6-6	N.C.OSVALDO SAMPAIO	109,0/24	79,5/3	43,0/18	31,0/13	0,0/0	9,0/18	10,0/2	0,0/0	0,0/0	65,0/6	77,0/29	48,0/7	109,0/24/1
	CORDEIRÓPOLIS	C7-10	CORDEIRÓPOLIS	51,0/25	35,5/10	34,8/13	28,0/14	0,1/7	0,9/18	3,1/1	0,0/0	25,4/22	27,4/6	32,3/28	25,4/23	51,0/25/1
	DOIS CÓRREGOS	D5-8	DOIS CÓRREGOS	36,0/19	68,0/8	24,0/21	20,0/30	14,5/4	0,0/0	7,0/1	0,0/0	8,0/21	84,0/6	45,0/28	30,0/29	84,0/6/10
	GETULINA	C6-12	FAZENDA SUIÇA	48,1/19	94,3/9	89,2/17	21,4/30	12,2/4	5,5/18	8,5/1	0,0/0	12,5/22	104,5/24	19,0/14	82,5/31	104,5/24/10
	GLICÉRIO	C7-16	FAZ. VALE FORMOZO	46,0/20	55,0/13	53,2/17	33,3/3	4,5/4	9,6/30	2,0/10	0,0/0	31,3/22	48,5/6	23,1/8	19,3/30	55,0/13/2
	IBITINGA	C5-38	POSTO DE SEMENTES	55,0/18	39,0/3	66,0/18	24,0/18	8,0/4	4,0/17	0,0/0	0,5/20	3,0/22	36,0/6	44,5/29	38,0/31	66,0/18/3
	ITAJOBI	C6-40	ITAJOBÍ	142,5/24	70,9/4	35,3/17	26,3/13	16,7/27	9,1/8	7,2/2	0,0/0	0,4/25	64,5/5	48,5/28	59,9/4	142,5/24/1
	JABOTICABAL	C5-25	JABOTICABAL	38,3/18	23,2/7	35,0/22	24,0/14	0,0/0	13,0/17	8,7/2	0,0/0	0,0/0	56,2/6	45,0/23	38,5/11	56,2/6/10
	JAÚ	D5-25	FAZENDA EXPERIMENTAL	44,0/19	98,0/8	29,0/18	21,4/3	28,4/4	8,0/16	8,2/2	14,0/26	8,6/22	80,3/30	42,2/12	44,8/6	98,0/8/2
	LINS	C6-8	GUAIÇÁRA	60,6/17	31,2/9	43,1/16	29,5/27	20,6/6	4,7/17	4,5/1	0,0/0	30,5/21	40,2/5	40,1/9	40,3/13	60,6/17/1
	MACATUBA	D5-4	USINA = LENÇÓIS	72,7/19	86,0/8	26,4/18	12,5/19	13,5/4	12,0/7	0,8/1	0,0/0	0,0/0	100,0/6	50,2/10	17,0/30	100,0/6/10
	MINEIROS TIETÊ	D5-21	CAPIM FINO	50,0/5	74,0/8	26,0/18	10,0/29	26,0/4	35,0/16	10,0/1	0,0/0	5,0/22	67,0/6	23,0/29	67,0/29	74,0/8/2
	" "	D5-28	MINEIROS TIETÊ	58,8/19	44,0/5	40,3/20	10,2/30	6,8/3	14,8/15	6,2/2	0,0/0	9,0/22	68,1/2	27,8/28	51,8/28	68,1/2/10
	MIRASSÓL	B6-21	MIRASSÓL	116,5/25	78,0/10	66,4/8	0,0/0	0,0/0	0,0/0	1,5/1	0,0/0	0,0/0	41,0/6	61,0/17	33,3/15	116,5/25/1
	NOVO HORIZONTE	C6-37	NOVO HORIZONTE	33,3/24	57,3/7	41,1/17	21,3/13	12,5/3	5,6/17	16,3/1	0,0/0	2,6/21	35,7/5	40,6/22	96,1/30	96,1/30/12
	PEDERNEIRAS	D5-24	USINA LAGEADO	85,1/18	72,8/22	47,0/17	15,0/29	14,6/3	16,8/15	7,4/1	0,0/0	8,4/21	49,5/5	26,5/16	24,2/13	85,1/18/1
	PENÁPOLIS	C7-11	ALTO ALÉGRE	68,2/18	52,6/9	53,0/17	26,4/28	6,0/4	7,9/18	4,0/1	0,0/0	41,9/21	64,0/6	31,6/13	31,4/15	68,2/18/1
	"	C7-13	FAZENDA FIGUEIRA	81,3/20	85,8/2	49,5/9	33,8/13	0,0/0	7,8/18	4,2/2	0,0/0	23,4/22	42,3/6	38,4/27	28,7/23	85,8/2/2
	PINDORAMA	C5-18	ESTAÇÃO EXPERIMENTAL	125,7/25	83,5/5	44,2/18	25,3/14	1,2/7	22,5/17	8,9/2	0,0/0	1,5/26	46,5/6	61,0/23	21,8/31	125,7/25/1
	RIBEIRÃO BONITO	D5-9	RIBEIRÃO BONITO	33,0/21	97,5/10	88,5/2	12,5/2	0,0/0	0,0/0	0,0/0	0,0/0	6,0/25	40,0/4	43,3/20	20,0/17	97,5/10/2
	SÃO CARLOS	C5-35	IBATÉ	48,0/27	44,0/10	45,0/19	67,0/27	22,0/4	7,0/17	0,0/0	0,0/0	0,0/0	54,0/19	81,0/29	86,0/5	86,0/5/12
	" "	D4-15	SÃO CARLOS	72,2/25	150,2/10	23,7/20	23,7/20	79,3/27	11,6/4	6,5/17	18,0/2	0,0/0	2,5/22	49,0/19	52,5/29	150,2/10/2
	TABATINGA	C5-48	FAZENDA ITAQUERÊ	43,0/23	79,0/3	46,0/17	51,5/13	6,5/3	5,0/16	20,0/1	0,0/0	1,0/21	63,0/30	45,5/28	55,0/1	79,0/3/2
	URUPÊS	C6-41	URUPÊS	100,5/25	85,0/8	40,0/18	17,3/14	0,0/0	16,0/18	8,0/2	0,0/0	1,3/25	67,0/6	45,0/17	37,0/5	100,5/25/1
III	BAURÚ	D6-36	BAURÚ-POSTO DE SEMENTES	60,5/18	80,3/7	47,5/17	15,5/27	24,5/4	11,2/16	8,6/1	0,0/0	9,5/22	55,0/6	32,5/17	84,5/31	80,3/7/2
	DUARTINA	D6-20	DUARTINA	55,6/19	40,8/9	38,0/18	9,3/3	22,0/4	17,8/7	0,0/0	0,0/0	5,2/22	43,7/13	33,0/12	41,0/31	55,6/19/1
	GÁLIA	D6-19	GÁLIA	85,0/18	77,0/8	45,0/17	21,0/29	22,0/3	1,5/7	10,0/6	0,0/0	5,0/22	39,6/6	43,0/21	80,0/30	85,0/18/1
	"	D6-5	FERNÃO	50,7/17	74,2/10	41,0/8	20,1/28	19,2/2	10,3/2	16,2/2	0,0/0	1,2/21	34,0/6	50,5/10	40,3/31	74,2/10/2

MÁXIMAS EM 24 HORAS

ZONAS	MUNICIPIOS	PREFIXOS	POSTOS PLUVIOMETRICOS	JANEIRO	FEVEREIRO	MARÇO	ABRIL	MAIO	JUNHO	JULHO	AGOSTO	SETEMBRO	OUTUBRO	NOVEMBRO	DEZEMBRO	ANO 1.950
III	MARILIA	D6-25	POSTO DE SEMENTES	67.3/19	41.1/3	86.2/5	22.0/14	11.8/29	20.5/6	0.0/0	12.0/5	6.3/25	17.4/28	33.5/24	32.0/5	86.2/5/3
	ORIENTE	D7-32	ORIENTE	74.0/19	88.3/12	50.9/16	28.2/2	32.1/4	1.5/18	8.1/1	0.0/0	8.2/21	85.6/9	40.7/10	32.1/27	88.3/12/2
	PIQUEROBÍ	C8-1	PIQUEROBÍ	49.5/12	50.3/9	45.7/6	28.8/29	28.5/17	0.0/0	2.5/1	0.0/0	4.8/11	32.8/11	55.8/26	34.5/23	50.3/9/2
	PRESID. PRUDENTE	D8-11	POSTO DE SEMENTES	40.2/2	67.1/15	35.4/2	27.0/28	13.5/4	21.2/17	18.0/8	0.0/0	15.5/21	41.0/20	42.3/28	27.3/6	67.1/15/2
	QUINTANA	D7-33	QUINTANA	76.8/19	26.0/4	49.0/16	25.0/8	17.4/8	0.0/0	8.5/9	0.0/0	0.0/0	43.1/5	37.0/21	31.2/25	76.8/19/1
II	ANGATUBA	E5-19	FAZENDA ATERRADINHO	60.8/18	25.6/9	19.7/30	22.6/27	0.0/0	0.0/0	18.9/8	0.0/0	16.0/22	24.0/16	15.8/27	27.3/28	60.8/18/1
	AVARÉ	E5-8	ESTAÇÃO METEOROLOGICA	80.7/19	64.6/24	25.9/31	15.3/28	18.7/4	18.1/7	16.5/9	0.0/0	20.9/22	45.5/6	38.6/12	21.3/31	80.7/19/1
	BAURÚ	D6-1	BAURÚ	60.2/17	70.0/8	43.3/17	23.1/27	2.0/31	10.0/16	12.0/1	0.0/0	4.4/10	44.0/30	54.0/16	20.0/19	70.0/8/2
	BURÍ	E5-4	RONDINHA	80.5/2	100.0/3	46.0/21	27.0/2	30.0/4	37.0/7	22.0/9	0.0/0	18.5/3	38.0/15	50.0/28	34.0/14	100.0/3/2
	CANDIDO MOTA	D7-31	USINA PARÍ	61.6/19	52.1/14	64.2/4	14.1/28	31.8/4	10.6/28	6.5/9	0.0/0	11.2/22	37.9/10	50.7/27	76.4/30	76.4/30/12
	DUARTINA	D6-20	DUARTINA	55.6/19	40.8/9	38.0/1	14.6/27	22.0/4	17.8/7	0.0/0	0.0/0	5.2/22	43.7/13	33.0/12	41.0/31	55.6/19/1
	GÁLIA	D6-5	FERNÃO	50.7/17	74.2/10	41.0/8	20.1/28	19.2/3	10.3/2	16.3/2	0.0/0	1.2/21	34.0/6	50.5/10	40.3/31	74.2/10/2
	"	D6-19	GÁLIA	85.0/18	77.0/8	45.0/17	21.0/29	22.0/3	1.5/7	10.0/6	0.0/0	5.0/228	39.6/6	43.0/21	30.0/30	85.0/18/1
	GUAPIÁRA	F5-10	GUAPIÁRA	30.0/19	30.8/8	30.4/6	36.8/28	10.8/17	10.8/25	19.0/8	0.0/0	10.6/22	30.8/6	62.6/28	30.8/25	62.6/28/11
	ITAPÉVA	E5-9	ESTAÇÃO METEOROLOGICA	28.6/19	52.0/9	52.6/2	28.5/2	18.8/4	10.3/7	38.7/9	0.0/0	18.0/22	41.8/12	52.0/28	47.2/15	52.6/2/3
	"	F5-12	USINA SANTA MARIA	46.5/16	30.0/6	65.5/19	80.0/29	60.0/17	28.4/7	29.6/9	0.0/0	30.0/10	34.0/6	32.9/28	42.4/30	80.0/29/4
	ITAPETININGA	E5-15	POSTO DE SEMENTES	68.0/4	92.5/3	64.6/5	30.0/2	16.5/19	18.2/6	12.0/8	0.0/0	5.0/8	40.0/5	31.0/12	54.4/25	92.5/3/2
	ITAPORANGA	E6-9	ITAPORANGA	41.3/19	65.8/9	29.0/5	22.7/13	24.5/4	7.5/7	28.1/9	0.1/Div	20.8/22	57.6/12	78.8/28	57.2/30	78.8/28/11
	ITARARÉ	F6-1	ITARARÉ	58.7/19	52.6/9	37.4/11	21.4/27	33.7/4	30.0/17	24.6/9	0.0/0	30.3/22	39.6/6	43.1/28	39.1/14	58.7/19/1
	ITATINGA	E5-13	ITATINGA	71.5/19	61.2/9	15.1/2	14.5/28	20.0/4	5.6/7	5.0/5	0.0/0	22.3/22	58.1/5	31.8/16	20.5/30	71.5/19/1
	PARAGUAÇÚ PAULISTA	D7-4	PARAGUAÇÚ PAULISTA	43.5/28	37.1/18	44.5/17	18.2/26	24.4/4	25.7/18	21.1/9	0.0/0	10.0/22	39.5/13	48.4/28	89.0/30	89.0/30/12
	PIQUEROBÍ	C8-1	PIQUEROBÍ	49.5/12	50.3/9	45.7/6	28.8/29	28.5/17	0.0/0	2.5/1	0.0/0	4.8/11	32.8/11	55.8/26	34.5/23	50.3/9/2
	PIRAJÚ	E6-15	TEJUPÁ	31.7/2	40.2/1	15.9/14	15.9/29	20.2/4	14.7/8	22.1/9	0.4/6	33.3/22	32.7/6	33.2/29	47.5/31	47.5/31/12
	"	E6-2	USINA - BÔA VISTA	56.0/5	50.9/11	14.3/17	24.1/26	1.6/4	13.0/6	4.7/4	0.0/0	12.0/22	40.3/5	24.2/28	30.9/21	56.0/5/1
	PRES. PRUDENTE	D8-11	POSTO DE SEMENTES	42.2/2	67.1/15	35.4/2	27.0/28	13.5/4	21.2/17	18.0/8	0.0/0	15.5/21	41.0/20	42.3/28	27.3/6	67.0/15/2
	RIBEIRÃO DOS PINTOS	D6-32	SALTO GRANDE	100.5/19	49.2/9	11.0/4	19.0/29	37.2/4	13.5/7	14.8/9	0.0/0	5.1/22	39.0/6	28.5/29	45.8/31	100.5/19/1
	SALTO GRANDE	D6-34	SALTO GRANDE	50.4/13	58.1/9	40.4/19	37.9/20	32.1/4	12.6/7	11.2/8	0.0/0	11.7/22	71.4/6	45.1/27	36.6/31	71.4/6/10
	S. MIGUEL ARCANJO	F4-1	USINA - TURVINHO	68.4/20	31.3/29	24.9/9	26.7/28	23.8/20	25.1/7	34.5/9	0.2/4	0.0/22	30.0/6	23.5/9	48.4/5	68.4/20/1

MÁXIMAS EM 24 HORAS

ZONAS	MUNICIPIOS	PREFIXOS	POSTOS PLUVIOMETRICOS	JANEIRO	FEVEREIRO	MARÇO	ABRIL	MAIO	JUNHO	JULHO	AGOSTO	SETEMBRO	OUTUBRO	NOVEMBRO	DEZEMBRO	ANO 1.950
V	APIAÍ	F5-12	USINA - APIAÍ	46,5/16	30,0/6	65,5/19	80,0/29	60,0/17	28,4/7	29,6/9	0,0/0	30,0/10	34,0/6	32,9/28	42,4/30	80,0/29/4
	CANANÉIA	G5-1	ARIRÍ	161,0/18	93,0/21	186,5/19	183,0/3	132,8/4	86,3/8	29,1/9	21,4/7	35,5/21	22,1/20	18,2/17	48,1/29	186,5/19/3
	CUBATÃO	E3-38	PIAÇAGUÉRA	63,5/4	61,0/9	132,1/20	167,6/3	30,5/17	17,8/24	10,2/8	27,9/2	51,8/23	51,8/31	48,3/17	152,4/5	167,6/3/4
	ELDORADO	F5-7	ELDORADO	43,5/18	54,0/8	56,0/11	20,0/17	12,0/18	20,0/7	33,0/9	0,5/1	32,0/22	30,5/13	21,5/28	30,0/31	56,0/11/3
	GUARUJÁ	E3-39	ITAPÊMA-DOCAS-SANTOS	86,7/29	69,6/5	85,1/21	100,8/1	18,3/30	29,8/25	29,5/2	14,4/3	32,9/24	29,0/12	27,0/18	32,7/6	100,8/1/4
	IGUAPE	F4-3	ESTAÇÃO METEOROLOGICA	110,8/18	112,8/21	127,3/20	53,7/28	27,7/5	143,5/7	13,5/1	5,5/3	56,1/23	32,6/12	22,0/28	79,9/31	143,5/7/6
	ITANHAÉN	F3-1	ITANHAÉN	95,5/20	91,0/4	79,0/20	88,0/1	24,7/6	27,5/25	12,0/1	21,5/3	47,0/25	55,0/12	37,8/18	32,0/6	95,5/20/1
	JUQUIÁ	F4-10	JUQUIÁ	112,6/5	46,0/4	53,5/20	88,0/5	13,8/5	47,0/7	33,5/9	9,3/3	37,2/23	29,2/2	15,5/28	84,0/14	112,6/5/1
	SALESÓPOLIS	E2-4	POÇO PRETO	179,1/6	59,4/5	155,7/21	108,6/15	88,6/5	28,7/26	32,3/2	6,2/20	44,5/24	47,8/21	53,4/14	115,7/6	179,1/6/1
	SANTO ANDRÉ	E3-37	PARANAPIACABA	99,1/27	76,2/4	61,0/13	91,4/26	25,4/4	25,4/24	17,8/1	60,9/2	68,6/22	40,7/20	66,0/13	127,0/5	127,0/5/2
	SANTOS	E3-41	CAETÉS-LINHA TORRES	140,7/5	46,6/5	46,0/8	38,6/2	46,3/17	30,8/24	37,4/1	40,5/2	89,8/22	55,5/1	48,2/17	85,7/4	140,7/5/1
	"	E3-42	ITATINGA-REPRESA	160,5/20	69,3/4	151,0/20	85,3/26	150,0/4	20,0/24	21,0/1	61,5/2	160,0/22	177,0/1	104,0/16	175,0/15	177,0/1/10
	"	E3-40	USINA-ITATINGA	110,3/21	85,5/10	160,4/20	90,2/26	38,0/17	13,8/24	20,8/1	40,3/2	90,4/23	110,7/1	70,8/17	255,3/5	255,3/5/12
	UBATUBA	E2-5	ESTAÇÃO METEOROLOGICA	82,0/7	34,6/11	66,4/21	26,8/27	24,1/5	8,8/7	7,4/2	31,2/3	55,1/23	35,8/2	62,4/18	90,0/6	90,0/6/12
VI	ANHAIA	D1-2	FAZENDA JARDIM	58,8/24	78,0/21	41,2/22	42,6/13	12,0/5	9,0/10	9,3/2	0,8/5	8,1/24	35,4/31	31,2/27	62,2/14	78,0/21/2
	BANANAL	D1-11	BANANAL	107,0/7	52,8/1	19,6/7	14,4/28	38,2/5	14,2/8	5,6/2	0,0/0	8,0/24	28,0/21	34,4/27	67,2/6	107,0/7/1
	CACHOEIRA PAULISTA	D1-12	BOCAINA	91,4/30	43,7/21	20,0/8	20,8/5	0,0/0	15,4/10	0,0/0	0,0/0	12,1/24	18,5/2	20,4/17	21,4/6	91,4/30/1
	CAÇAPAVA	E2-10	CAÇAPAVA	53,4/6	48,3/28	30,0/7	22,2/15	0,0/0	8,5/7	7,9/2	2,1/6	9,9/24	36,1/12	62,0/18	63,5/14	63,5/14/12
	CAMPOS DO JORDÃO	D2-16	CACHOEIRA DO DIAMANTE	40,0/25	40,0/20	40,0/20	20,0/1	0,0/0	10,0/6	20,0/1	0,0/0	15,0/25	30,0/17	60,0/26	40,0/31	60,0/26/11
	" " "	D2-19	EMILIO RIBAS	60,4/18	62,4/22	38,3/13	7,4/28	0,6/5	27,1/7	10,6/2	0,2/7	4,6/19	12,4/2	74,8/29	53,1/31	74,8/29/11
	CRUZEIRO	D1-6	CAIXA D'AGUA	30,2/3	34,5/21	17,0/8	39,8/28	4,6/5	16,4/7	3,6/2	0,0/0	9,0/24	29,5/17	30,3/27	60,5/6	60,5/6/12
	CUNHA	E1-2	ESTAÇÃO METEOROLOGICA	35,2/3	60,1/11	47,9/21	35,6/15	3,3/4	9,4/5	10,4/2	4,4/8	7,8/24	30,2/12	35,3/27	34,2/15	60,1/11/2
	"	D2-25	ESTRADA DE CUNHA	23,7/21	36,7/21	23,4/7	14,8/12	0,8/5	10,2/19	5,3/2	2,4/8	10,2/24	48,3/12	18,2/20	23,4/09	48,3/12/10
	GUARATINGUETÁ	D2-2	GUARATINGUETÁ	46,8/20	64,2/22	38,0/16	18,3/15	12,5/7	18,4/7	4,1/2	1,9/6	8,9/24	47,5/12	31,8/27	62,3/6	64,2/22/2
	"	D2-23	PILÕES	48,8/7	54,8/1	18,4/22	34,4/21	4,6/19	8,4/7	0,0/0	0,0/0	12,2/24	24,4/10	20,4/27	40,8/6	54,8/1/2
	JACAREÍ	E2-16	JACAREÍ	60,0/30	61,0/11	46,7/20	40,0/15	0,0/0	16,2/7	14,0/2	21,0/4	11,8/24	31,5/13	28,4/12	78,5/6	78,5/6/12
	MOGI DAS CRUZES	E2-53	CASA GRANDE	44,1/28	41,9/10	65,0/21	28,5/13	20,2/5	13,3/7	26,2/2	11,4/3	14,2/24	38,8/19	22,1/18	31,4/6	66,0/21/3
	MONTEIRO LOBATO	D2-20	MONTEIRO LOBATO	79,2/5	94,6/20	50,2/20	34,7/20	0,4/12	12,2/6	4,0/9	4,5/7	24,9/24	35,0/30	47,5/17	60,0/5	94,6/20/2

MÁXIMAS EM 24 HORAS

ZONAS	MUNICÍPIOS	PREFIXOS	POSTOS PLUVIOMÉTRICOS	JANEIRO	FEVEREIRO	MARÇO	ABRIL	MAIO	JUNHO	JULHO	AGOSTO	SETEMBRO	OUTUBRO	NOVEMBRO	DEZEMBRO	ANO 1.950
VI	NATIVIDADE DA SERRA	E2-24	BAIRRO DO ALTO	50,9/21	25,7/1	28,4/11	41,8/30	11,2/6	21 4,5/26	10,6/2	3,1/3	36,8/23	35,1/11	24,3/13	28,8/15	50,9/21/1
	" " "	E2-8	NATIVIDADE DA SERRA	40,7/7	48,3/3	54,2/21	26,5/13	3,5/5	15,4/7	8,5/2	0,9/8	16,3/26	17,4/13	21,1/29	78,6/31	78,6/31/12
	PARAIBUNA	E2-23	PARAIBUNA	36,3/28	29,3/18	84,4/13	23,1/13	4,0/28	18,4/7	14,0/2	2,3/4	24 15,4/26	23,2/13	22,4/27	67,4/15	84,4/13/3
	PINDAMONHANGABA	D2-12	PINDAMONHANGABA	46,0/7	70,0/21	32,5/21	30,5/19	3,0/30	18,5/7	6,0/2	1,5/7	9,5/24	17,0/2	37,0/27	68,5/15	70,0/21/2
	SALESÓPOLIS	E2-4	POÇO PRETO	179,1/6	59,4/5	155,7/21	108,6/15	88,6/5	28,7/26	32,8/2	6,2/20	44,5/24	47,8/21	58,4/14	117,5/6	179,1/6/1
	S.L.DO PARAITINGA	E2-21	SÃO LUIZ DO PARAITINGA	38,6/11	42,8/22	22,5/11	12,6/28	0,0/0	11,3/21	16,4/2	3,2/8	7,2/24	35,4/13	42,5/19	50,2/6	50,2/6/12
	TAUBATÉ	E2-6	TAUBATÉ	30,2/26	52,0/22	46,2/21	20,2/15	4,2/30	8,4/17	6,0/2	5,0/7	14,0/24	31,4/2	72,0/18	39,0/15	72,0/18/11
VII	AGUAÍ	D3-22	POSTO DE SEMENTES	52,0/26	55,2/2	50,7/22	29,8/28	0,0/0	4,0/17	8,8/2	0,0/0	6,6/26	56,8/6	59,7/16	29,2/13	59,7/16/11
	ARARAQUARA	C5-37	AMERICO BRASILIENSE	89,4/25	51,1/13	39,5/17	38,0/14	16,4/4	2,0/2	5,2/2	0,0/0	3,0/26	33,4/31	52,5/23	43,0/15	52,5/29/11
	"	C5-8	JOÃ	56,5/25	190,5/10	28,0/17	43,5/17	0,0/0	4,0/17	0,0/0	0,0/0	5,0/26	70,8/30	47,2/12	17,0/11	190,5/10/2
	ARARAS	D4-28	FAZENDA SÃO FRANCISCO	38,2/26	46,0/15	28,5/21	16,8/28	0,0/0	9,6/17	6,2/1	1,4/8	4,5/28	38,6/20	46,6/29	15,6/14	48,6/29/11
	BARRETOS	B5-22	ADOLFO PINTO	67,0/26	90,0/13	25,5/16	30,0/27	0,0/0	0,0/0	0,0/0	0,0/0	4,5/22	90,1/20	104,0/26	118,0/11	118,0/11/12
	"	B5-23	AMOREIRA	36,0/21	90,0/13	50,3/16	14,0/11	0,0/0	8,0/0	0,0/0	0,0/0	5,0/26	62,0/19	71,0/20	81,0/13	90,0/13/2
	BEBEDOURO	C5-46	ANDES	71,0/25	47,0/22	31,7/16	17,4/14	0,0/0	9,2/17	12,8/2	0,0/0	11,1/26	56,8/5	40,0/29	40,3/31	71,0/25/1
	"	B5-24	MANDEMSO	121,2/27	54,6/5	45,0/13	27,5/14	0,0/0	1,4/7	0,0/0	0,0/0	20,4/26	50,6/19	58,0/29	58,0/31	121,2/27/1
	COLINA	B5-28	COUDELARIA PAULISTA	67,4/27	92,8/22	41,4/15	11,0/3	0,0/0	20,0/8	1,6/2	0,2/24	8,5/26	44,0/19	67,8/29	35,8/14	92,8/22/2
	CRAVINHOS	C4-15	TIBIRIGÁ	41,3/12	45,2/12	41,2/6	40,2/21	6,2/4	0,0/0	0,0/0	0,0/0	0,0/0	55,6/6	47,2/29	30,2/15	90,5/15/12
	DESCALVADO	C4-4	DESCALVADO	58,2/7	40,1/24	55,6/17	25,0/28	8,6/3	3,5/17	10,4/2	0,0/0	18,8/26	36,0/6	46,2/29	58,0/16	58,2/7/1
	ESP.STO.DO PINHAL	D3-3	PINHAL	44,3/23	50,0/25	30,0/21	16,5/14	0,8/7	11,0/11	16,0/2	0,0/0	1,5/26	87,9/6	59,5/27	44,4/6	59,5/27/11
	FRANCA	B4-28	JERIQUARA	41,5/20	55,7/11	41,4/7	38,4/2	0,0/0	0,0/0	0,0/0	0,0/0	14,8/26	97,3/6	58,4/19	58,4/8	57,9/6/10
	"	B4-20	RESTINGA	67,0/26	38,0/20	59,0/5	36,0/2	0,0/0	0,0/0	0,0/2	0,0/0	6,0/24	85,0/5	54,0/27	48,0/18	85,0/5/10
	GUARÁ	B4-4	USINA SÃO JOAQUIM	80,1/27	45,6/22	26,8/12	37,6/14	0,0/0	0,0/0	0,0/0	0,0/0	8,3/25	68,9/6	58,8/19	74,4/11	80,1/27/1
	GUARÍBA	C5-21	HAMMOND	50,1/26	198,1/9	38,6/6	64,4/26	1,1/3	2,8/16	4,1/1	0,0/0	0,3/22	65,5/19	45,7/13	39,6/6	198,1/9/2
	IGARAPAVA	B4-2	USINA - BURITIS	40,5/23	68,0/11	46,8/7	54,1/5	0,0/0	0,0/0	0,0/0	0,0/0	5,8/26	41,5/8	40,8/19	51,5/6	68,0/11/2
	ITAPÍRA	D3-15	ITAPÍRA	29,0/13	44,8/8	75,8/31	28,0/21	1,8/4	40,0/19	24,0/2	0,0/0	8,0/26	40,6/31	60,0/29	28,2/8	75,8/31/3
	JABOTICABAL	C5-23	JABOTICABAL	56,2/27	36,0/21	59,2/20	18,0/3	6,0/18	7,0/28	0,0/0	16,5/22	9,6/30	21,0/16	38,2/29	24,6/11	59,2/20/3
	LEME	D4-31	LEME	60,7/27	58,3/24	30,8/6	14,0/28	12,0/4	5,0/17	14,8/2	0,0/0	0,0/0	58,4/20	100,7/10	60,5/15	100,7/10/11
	MOGÔGA	C3-40	FAZENDA AÇÚDE	54,9/28	73,4/2	26,1/21	21,1/14	19,8/4	0,1/19 ?	4,9/2	0,1/23	44,4/26	50,5/6	46,5/9	46,9/7	73,4/2/2

MÁXIMAS EM 24 HORAS

ZONAS	MUNICIPIOS	PREFIXOS	POSTOS PLUVIOMETRICOS	JANEIRO	FEVEREIRO	MARÇO	ABRIL	MAIO	JUNHO	JULHO	AGOSTO	SETEMBRO	OUTUBRO	NOVEMBRO	DEZEMBRO	ANO 1.950
VII	Mococa	C4-40	Estação Meteorológica	114,7/27	51,9/10	45,6/7	32,8/8	19,6/4	0,3/7	6,5/2	0,0/0	6,3/26	59,4/6	43,4/9	42,5/9	114,7/27/1
	Monte Alto	C5-52	Igitirama	52,5/25	46,5/10	31,0/18	20,0/14	0,0/0	18,6/17	9,5/1	0,0/0	1,0/26	60,5/19	40,3/23	44,8/4	60,5/19/10
	Nuporanga	B4-3	Usina - Dourados	56,0/28	38,2/21	29,2/20	60,8/5	1,4/5	0,1/9	0,0/0	0,0/0	32,4/25	76,0/6	84,2/26	56,0/21	84,2/26/11
	Orlândia	B4-11	Fazenda Agúdos	74,2/6	45,6/4	42,5/21	39,1/13	0,0/0	0,1/9	0,0/0	0,0/0	9,3/25	51,5/5	51,0/25	96,1/10	96,1/10/12
	"	B4-15	Orlândia	111,2/25	44,1/20	43,1/21	39,2/20	0,0/0	0,0/0	0,0/0	0,0/0	7,1/25	40,1/1	100,8/29	70,6/9	111,2/25/1
	Patroc. Paulista	B4-5	Usina - Esmeril	57,9/25	46,2/13	27,5/16	37,8/27	2,8/4	0,0/0	0,0/0	0,0/0	40,9/24	50,7/6	32,9/19	64,3/10	64,3/10/12
	Piraçununga	C4-38	Posto de Sementes	56,0/5	27,0/10	39,0/21	26,2/14	18,5/3	8,0/17	8,5/2	0,0/0	10,0/26	53,4/6	55,0/9	24,8/16	56,0/5/1
	"	D4-32	Souza Queiróz	34,6/10	40,2/11	30,2/5	14,1/28	13,0/3	6,0/16	11,7/1	0,0/0	5,4/25	66,5/6	29,0/9	73,0/15	73,0/15/12
	Pontal	C5-24	Pontal	69,5/25	93,0/5	43,0/18	16,5/20	0,0/0	0,0/0	9,2/2	0,0/0	38,5/26	44,0/6	54,0/12	62,0/6	93,0/5/2
	Sta. Cruz d/Palmeiras	C4-29	Sta. Cruz das Palmeiras	50,7/27	46,0/10	37,0/6	23,0/16	52,5/4	2,5/17	5,8/2	0,0/0	0,5/26	96,3/25	46,2/13	55,2/15	96,3/25/10
	Sta. Rita P. Quatro	C4-24	Estação Meteorologica	38,0/27	99,6/16	33,2/2	31,0/14	6,8/4	3,4/17	6,2/2	0,0/0	0,0/0	42,3/6	46,5/28	77,7/15	99,6/16/12
	Sta Rosa d/Viterbo	C4-43	Usina Amalia	47,6/11	67,5/5	56,1/12	50,8/2	4,4/3	0,0/0	0,0/0	0,0/0	14,3/25	56,0/6	46,0/28	37,5/15	67,5/5/2
	São Carlos	C5-35	Ibaté	48,0/27	44,0/10	45,0/19	67,0/27	22,0/4	7,0/17	0,0/0	0,0/0	0,0/0	54,0/19	81,0/29	86,0/5	86,0/5/12
	" "	C4-23	Santa Eudóxia	42,8/20	65,0/10	30,5/17	19,0/14	8,7/4	3,4/18	9,0/2	0,0/0	3,8/26	44,0/19	37,0/29	52,0/15	65,0/10/2
	São João d/B. Vista	C3-31	São João da Bôa Vista	47,7/24	40,2/1	104,3/8	23,8/2	2,0/3	6,0/16	13,5/1	0,0/0	2,0/22	48,3/5	62,3/18	26,0/14	104,3/8/3
	S. José d/Rio Pardo	C3-28	Fazenda Guaxupézinho	84,3/25	63,1/22	39,2/21	29,2/14	5,2/4	1,1/7	6,3/3	0,1/26	15,4/26	51,4/6	42,5/27	38,8/7	84,3/25/1
	Serra Negra	D3-12	Serra Negra	33,8/31	85,3/8	40,1/7	35,8/14	4,4/4	12,3/17	38,5/2	0,1/4	18,0/28	32,4/6	76,7/27	15,2/8	85,3/8/2
	Tapiratiba	C3-26	Fazenda Fortalezinha	57,6/20	56,2/20	37,4/8	64,2/27	0,0/0	0,0/0	0,2/2	0,0/0	32,3/25	49,4/5	51,3/26	47,6/15	64,2/27/4
	"	C3-27	Fazenda Retiro	43,4/21	50,4/10	23,3/20	22,9/14	17,3/4	0,0/0	4,7/2	0,0/0	38,9/26	51,7/6	36,9/27	49,2/11	51,7/6/10
	Terra Roxa	B5-25	Terra Roxa	83,8/25	47,0/22	42,7/13	28,7/23	0,0/0	6,5/8	0,0/0	0,0/0	16,2/26	50,7/6	50,4/26	53,2/6	83,8/25/1
	Viradouro	B5-26	Viradouro	61,6/27	35,2/22	28,0/17	30,3/23	0,0/0	9,8/8	0,0/0	0,0/0	40,3/26	41,4/6	30,5/26	70,2/6	70,2/6/12
VIII	Bebedouro	C5-46	Andes	71,0/25	47,0/22	31,7/13	17,4/14	0,0/0	9,2/17	12,3/2	0,0/0	11,1/26	56,8/6	40,6/29	40,3/31	71,0/25/1
	Guaraci	B6-1	Usina - Maribondo	47,2/26	47,3/4	32,4/1	33,5/3	0,0/0	4,5/8	0,0/0	0,0/0	9,6/26	72,2/25	69,8/27	41,6/16	72,2/25/10
	Mirassol	B6-21	Mirassol	116,5/25	78,0/10	66,4/8	0,0/0	0,0/0	0,0/0	1,5/1	0,0/0	0,0/0	41,0/6	61,0/17	33,3/15	116,5/25/1
	Nova Granada	B6-3	Onda Verde	117,2/25	75,4/15	29,6/28	8,8/20	0,0/0	14,9/8	0,0/0	0,0/0	2,2/26	57,5/9	40,6/27	45,6/15	117,2/25/1
	Olimpia	B5-34	Olimpia	71,0/25	51,0/8	38,8/28	52,0/3	5,0/9	3,6/7	0,0/0	0,0/0	33,5/26	41,8/6	39,6/17	45,1/15	71,0/25/1
	S. José d/Rio Preto	B6-5	Engº Schmidt	38,0/25	64,0/6	26,0/9	10,0/9	0,0/0	0,5/17	12,0/12	0,0/0	0,0/0	41,0/6	61,0/13	70,0/15	70,0/15/12
	" " " " "	B6-4	São José do Rio Preto	110,0/25	76,0/8	60,2/9	10,1/13	0,0/0	5,3/22	0,0/0	0,0/0	0,0/0	30,2/24	55,8/17	40,5/14	110,0/25/1
	Sta. Sofia	C5-27	Santa Adélia	70,1/24	215,6/10	26,0/13	11,1/18	0,1/3	0,6/16	6,5/2	0,0/0	0,0/0	30,2/5	54,0/23	34,8/30	215,6/10/2

DIAS DE CHUVAS																
ZONAS	MUNICIPIOS	PREFIXOS	POSTOS PLUVIOMETRICOS	JANEIRO	FEVEREIRO	MARÇO	ABRIL	MAIO	JUNHO	JULHO	AGOSTO	SETEMBRO	OUTUBRO	NOVEMBRO	DEZEMBRO	ANO 1.950
I	AMERICANA	D4-4	AMERICANA	19	18	9	12	2	4	4	0	2	12	11	14	107
	AMPARO	D3-31	FAZENDA CHAPADÃO	19	18	10	12	0	4	2	0	1	6	8	6	86
	ANALÂNDIA	D4-35	ANALÂNDIA	19	15	12	8	1	2	3	0	2	12	12	9	95
	ANHEMBÍ	D5-44	FAZENDA BARREIRO RICO	19	16	10	11	2	2	2	1	1	12	9	10	95
	ATIBAIA	E3-75	ATIBAIA	21	18	13	16	1	5	4	0	4	13	9	11	115
	BOTUCATÚ	D5-27	BOTUCATÚ	19	19	18	12	1	3	3	0	6	16	13	19	129
	"	D5-29	FAZENDA MONTE ALEGRE	13	13	7	5	1	4	1	0	1	15	5	8	73
	BRAGANÇA PAULISTA	D3-29	FAZENDA ITAGUAÇÚ	26	19	14	16	2	6	4	1	4	9	12	18	151
	" "	D3-36	PINHALZINHO	15	19	11	9	0	2	1	0	2	7	11	10	87
	CAMPINAS	D4-18	ESTAÇÃO METEOROLOGICA	22	20	12	14	1	6	3	0	5	11	12	16	122
	"	D3-2	USINA - SALTO GRANDE	21	19	10	13	1	0	3	0	5	13	7	15	106
	CORUMBATAÍ	D4-42	MORRO GRANDE	11	21	8	5	1	1	1	0	3	11	9	8	79
	COTIA	E3-73	SITIO VOTORANTIM	24	21	17	3	5	4	6	0	5	13	11	9	128
	GUARULHOS	E3-2	BOM SUCESSO	20	20	15	5	1	1	1	0	2	0	5	11	81
	ITATIBA	E3-15	ITATIBA	21	19	11	16	1	2	1	0	3	10	9	12	105
	ITÚ	E4-51	FAZENDA VASSOURAL	15	21	10	9	0	2	4	0	5	14	9	9	98
	JUNDIAÍ	E3-18	CORRUPIRA	21	17	15	9	0	3	3	0	6	15	11	12	96
	"	E3-25	JUNDIAÍ	19	15	10	5	0	3	4	0	4	11	7	7	85
	"	E3-84	JUNDIAÍ-FAZ.EXPER.	19	8	9	9	0	3	2	0	4	14	10	14	92
	LIMEIRA	D4-53	ESTAÇÃO METEOROLOGICA	21	15	12	12	1	3	4	0	3	13	12	14	113
	MAIRIPORÃ	E3-5	MAIRIPORÃ	25	17	19	11	5	4	2	0	1	12	9	11	102
	PEDREIRA	D3-1	USINA - JAGUARÍ	20	19	11	12	1	5	5	0	4	13	10	11	111
	PIRACICABA	D4-19	TUPÍ-ESTAÇÃO EXPER.	20	21	12	12	1	5	4	0	3	12	13	12	115
	"	D4-8	USINA - PIRACICABA	23	20	12	11	1	7	3	0	3	13	12	15	120
	RIO CLARO	D4-12	RIO CLARO	20	19	11	8	1	2	2	0	4	15	12	12	105
	SANTA IZABEL	E3-67	IGARATÁ	23	19	11	15	0	1	2	1	0	23	19	13	118
	SANTO ANDRÉ	E3-37	PARANAPIACABA	21	19	15	11	5	5	2	7	5	16	12	11	130
	S.BERNARDO S/CAMPO	E3-24	SÃO BERNARDO DO CAMPO	15	17	14	12	2	1	2	3	8	11	13	9	111

DIAS DE CHUVAS																
ZONAS	MUNICIPIOS	PREFIXOS	POSTOS PLUVIOMETRICOS	JANEIRO	FEVEREIRO	MARÇO	ABRIL	MAIO	JUNHO	JULHO	AGOSTO	SETEMBRO	OUTUBRO	NOVEMBRO	DEZEMBRO	ANO 1.950
I	S.CAETANO DO SUL	E3-22	CERAMICA-SÃO CAETANO	15	14	11	10	1	3	2	0	5	12	8	8	89
	SÃO MANUEL	D5-47	SÃO MANUEL-FAZ.EXPER.	15	21	7	9	1	5	2	0	4	11	8	11	34
	SÃO PAULO															
	" "	E3-3	AGUA BRANCA	27	19	14	16	9	8	11	1	8	16	14	14	157
	" "	E3-81	ENGORDADOR-RESERVATÓRIO	28	18	17	16	0	7	4	2	6	15	15	13	141
	" "	E3-36	ESTAÇÃO DA LUZ	23	16	16	13	2	6	4	0	5	15	12	15	127
	" "	E3-90	INSTITUTO BIOLÓGICO	21	14	13	10	2	5	1	0	4	14	10	10	105
	" "	E3-78	ITAGUAÇÚ-RESERVATÓRIO	25	22	17	19	5	4	5	0	5	18	14	16	150
	" "	E3-35	OBSERVATÓRIO-AG.FUNDA	26	21	23	24	16	13	15	7	11	18	15	16	205
	" "	E3-80	RESERVATÓRIO-CANTAREIRA	27	21	18	16	8	9	9	0	6	23	17	16	170
	" "	E3-6	SANTO AMARO-REPREZA	26	18	19	15	2	4	4	3	7	15	11	15	139
	SÃO ROQUE	E4-9	ESTAÇÃO METEOROLOGICA	21	19	14	13	10	2	7	0	2	18	8	15	129
	SOROCABA	E4-24	FABR.CIMENTO-VOTORAN	22	15	11	9	2	5	5	1	3	9	5	9	96
	TATUÍ	E4-49	CEZARIO LANGE	13	9	7	3	1	2	1	0	2	11	8	9	66
	"	E4-34	ESTAÇÃO EXPERIMENTAL	14	9	8	10	2	1	3	0	6	10	6	12	81
	"	E4-36	POSTO DE SEMENTES	16	18	9	10	2	2	2	0	5	14	9	13	100
	TIETÊ	E4-11	ESTAÇÃO METEOROLOGICA	18	26	9	11	2	2	5	0	5	14	12	11	115
	"	E4-37	" "	19	26	9	13	1	2	5	0	5	15	12	13	120
	TORRINHA	D5-33	TORRINHA	13	17	9	6	1	1	1	0	1	13	8	15	77
II	ARAÇATUBA	C7-5	ARAÇATUBA	18	15	18	8	1	3	2	1	3	11	14	10	104
	ARARAQUARA	C5-65	FAZ.APARECIDA-US.TAMOIO	23	20	14	7	2	2	1	0	1	11	17	10	108
	"	C5-14	FAZENDA NIAGARA	21	18	13	7	2	3	1	0	1	11	13	13	90
	"	C5-17	USINA CHIBARRO	18	16	11	6	2	2	2	0	1	10	16	8	92
	BARRA BONITA	D5-20	BARRA BONITA	11	15	7	9	1	1	2	0	1	13	10	4	74
	BAURÚ	D6-36	BAURÚ	16	17	15	7	1	3	1	0	2	14	12	10	98
	BIRIGUÍ	C7-26	GUATAMBÚ	19	15	14	7	1	2	2	0	2	9	8	7	86
	BRÓTAS	D5-1	ESTAÇÃO METEOROLOGICA	16	15	12	4	1	2	3	0	1	12	10	9	85
	"	D5-2	USINA ELÉTRICA	24	21	12	9	1	1	2	0	3	13	15	9	110
	CATANDUVA	C6-6	N.C.OSVALDO SAMPAIO	18	19	12	5	0	3	1	0	0	10	12	11	91

DIAS DE CHUVAS

ZONAS	MUNICIPIOS	PREFIXOS	POSTOS PLUVIOMETRICOS	JANEIRO	FEVEREIRO	MARÇO	ABRIL	MAIO	JUNHO	JULHO	AGOSTO	SETEMBRO	OUTUBRO	NOVEMBRO	DEZEMBRO	ANO 1.950
II	COROADOS	C7-19	COROADOS	15	13	12	6	1	1	3	0	2	9	11	5	88
	DOIS CÓRREGOS	D5-8	DOIS CÓRREGOS	20	13	10	9	1	0	1	0	2	14	12	14	96
	GETULINA	C6-12	FAZENDA SUIÇA	18	10	13	10	1	2	1	0	2	12	4	6	79
	GLICÉRIO	C7-16	FAZ. VALE FORMOZO	16	15	15	8	1	2	2	0	2	11	10	10	92
	IBITINGA	C5-38	POSTO DE SEMENTES	17	13	11	6	1	2	0	1	1	10	12	5	81
	ITAJOBÍ	C6-40	ITAJOBÍ	16	18	8	6	6	3	2	0	3	7	10	6	85
	JABOTICABAL	C5-25	JABOTICABAL	16	14	9	7	0	1	1	0	0	11	14	12	85
	JAÚ	D5-25	FAZENDA EXPERIMENTAL	19	18	12	10	2	1	2	1	2	16	12	14	109
	LINS	C6-8	GUAIÇÁRA	17	15	15	8	2	2	2	0	2	12	10	13	98
	MACATUBA	D5-4	USINA - LENÇÓIS	14	17	8	7	1	2	2	0	0	7	10	10	78
	MINEIROS TIETÊ	D5-21	CAPIM FINO	24	17	12	6	1	2	1	0	1	12	9	12	97
	" "	D5-22	MINEIROS TIETÊ	18	17	7	5	1	2	2	0	2	12	9	10	85
	MIRASSOL	.6-21	MIRASSOL	10	12	8	0	0	0	1	0	0	6	6	8	51
	NOVO HORIZONTE	C6-37	NOVO HORIZONTE	16	17	9	5	1	2	1	0	1	10	9	7	78
	PEDERNEIRAS	D5-24	USINA LAGEADO	22	20	14	11	1	4	2	0	2	13	10	15	114
	PENÁPOLIS	C7-11	ALTO ALÉGRE	19	16	14	6	1	1	3	0	2	10	11	6	89
	"	C7-13	FAZENDA FIGUEIRA	14	15	10	5	0	1	1	0	3	11	7	6	73
	PINDORAMA	C5-18	ESTAÇÃO EXPERIMENTAL	20	19	10	7	2	3	2	0	1	12	11	9	96
	RIBEIRÃO BONITO	D5-3	RIBEIRÃO BONITO	25	25	17	14	0	0	0	0	1	14	11	19	126
	SÃO CARLOS	C5-35	IBATÊ	11	14	10	5	1	1	0	0	0	5	11	5	63
	" "	D4-15	SÃO CARLOS	23	22	16	10	1	3	2	0	2	19	19	16	133
	TABATINGA	C5-48	FAZENDA ITAQUERÊ	16	17	11	5	1	1	1	0	1	11	11	8	83
	URUPÊS	C6-41	URUPÊS	20	16	13	4	0	1	2	0	1	12	10	9	88
III	BAURÚ	D6-36	BAURÚ-POSTO SEMENTES	16	17	15	7	1	3	1	0	2	14	12	10	98
	DUARTINA	D6-20	DUARTINA	19	17	11	8	1	2	0	0	3	11	8	8	78
	GÁLIA	D6-19	GÁLIA	20	18	11	8	1	2	2	0	1	10	6	2	81
	"	D6-5	FERRÃO	14	10	7	5	1	3	3	0	5	12	8	8	76
	MARÍLIA	D6-25	POSTO DE SEMENTES	20	11	10	1	2	5	0	2	4	5	7	10	81

DIAS DE CHUVAS

ZONAS	MUNICIPIOS	PREFIXOS	POSTOS PLUVIOMETRICOS	JANEIRO	FEVEREIRO	MARÇO	ABRIL	MAIO	JUNHO	JULHO	AGOSTO	SETEMBRO	OUTUBRO	NOVEMBRO	DEZEMBRO	ANO 1.950
III	ORIENTE	D7-32	ORIENTE	11	11	11	7	1	2	1	0	3	14	10	9	82
	PIQUEROBÍ	C8-1	PIQUEROBÍ	12	13	15	5	3	0	3	0	1	7	7	6	72
	PRES. PRUDENTE	D8-11	POSTO DE SEMENTES	13	16	14	6	2	2	1	0	4	13	12	6	89
	QUINTANA	D7-33	QUINTANA	14	17	14	10	1	0	1	0	0	8	8	9	81
IV	ANGATUBA	E5-19	FAZENDA ATERRADINHO	6	12	8	6	0	0	3	0	4	11	6	14	70
	AVARÉ	E5-8	ESTAÇÃO METEOROLOGICA	20	20	14	14	1	3	4	0	7	16	12	15	126
	BAURÚ	D6-1	BAURÚ	14	17	14	4	1	3	1	0	2	9	7	4	76
	BURÍ	E5-4	RONDINHA	14	14	10	9	3	2	4	0	4	12	5	11	88
	CANDIDO MOTA	D7-31	USINA PARÍ	20	16	13	8	3	3	5	0	5	15	12	9	109
	DUARTINA	D6-20	DUARTINA	19	17	11	5	1	2	0	0	3	11	8	5	83
	GÁLIA	D6-5	FERNÃO	14	10	7	5	1	3	2	0	5	12	8	8	76
	"	D6-19	GÁLIA	20	18	11	8	1	2	2	0	1	10	6	3	82
	GUAPIÁRA	F5-10	GUAPIÁRA	17	19	13	13	4	1	4	0	5	11	13	12	112
	ITAPÉVA	E5-9	ESTAÇÃO METEOROLOGICA	18	13	16	9	7	5	4	0	4	14	9	15	114
	"	F5-12	USINA SANTA MARIA	12	14	16	4	1	5	2	0	4	10	13	14	95
	ITAPETININGA	E5-15	POSTO DE SEMENTES	14	13	6	10	2	3	2	0	2	13	7	12	84
	ITAPORANGA	E6-9	ITAPORANGA	16	18	16	18	9	15	11	4	6	12	9	9	143
	ITARARÉ	F6-1	ITARARÉ	10	11	12	7	3	3	4	0	4	12	5	10	81
	ITATINGA	E5-13	ITATINGA	12	26	11	0	0	1	1	0	2	10	14	3	80
	PARAGUAÇÚ PAULISTA	D7-4	PARAGUAÇÚ PAULISTA	13	18	13	8	1	1	2	0	2	16	8	7	89
	PIQUEROBÍ	C8-1	PIQUEROBÍ	12	13	15	5	3	0	3	0	1	7	7	6	72
	PIRAJÚ	E6-15	TEJUPÁ	28	28	25	21	21	23	19	5	9	23	16	20	238
	"	E6-2	USINA - BÔA VISTA	13	17	15	8	3	5	2	0	3	14	7	14	101
	PRES. PRUDENTE	D8-11	POSTO DE SEMENTES	13	16	14	6	2	2	1	0	4	13	12	6	89
	RIBEIRÃO DOS PINTOS	D6-32	SALTO GRANDE	11	18	13	10	2	2	3	0	4	8	7	8	86
	SALTO GRANDE	D6-34	" "	7	11	3	3	1	3	2	0	1	4	5	7	47
	S. MIGUEL ARCANJO	F4-1	USINA-TURVINHO	18	19	17	15	7	7	4	2	7	17	18	17	148
V	APIAÍ	F5-12	USINA - APIAÍ	12	14	16	4	1	5	2	0	4	10	13	14	95

				DIAS DE CHUVAS												
ZONAS	MUNICIPIOS	PREFIXOS	POSTOS PLUVIOMETRICOS	JANEIRO	FEVEREIRO	MARÇO	ABRIL	MAIO	JUNHO	JULHO	AGOSTO	SETEMBRO	OUTUBRO	NOVEMBRO	DEZEMBRO	ANO 1950
V	CANANÉIA	C5-1	ARIRÍ	28	12	21	19	9	9	10	4	18	15	13	12	161
	CUBATÃO	E3-38	PIAÇAGUÉRA	22	14	13	14	6	6	4	8	7	16	14	13	139
	ELDORADO	F5-7	ELDORADO	24	21	22	20	8	8	4	1	8	19	16	14	165
	GUARUJÁ	E3-39	ITAPÊMA-DOCAS-SANTOS	23	16	17	16	9	8	6	9	11	18	18	18	169
	IGUAPE	F4-8	ESTAÇÃO METEOROLOGICA	21	13	21	16	10	8	4	8	12	15	13	12	153
	ITANHAÉN	F3-1	ITANHAÉN	23	12	17	16	8	5	4	9	11	14	12	11	142
	JUQUIÁ	F4-10	JUQUIÁ	21	20	16	18	7	7	3	9	13	18	15	14	161
	SALESÓPOLIS	E2-4	POÇO PRETO	26	18	16	14	9	9	6	4	10	19	20	13	164
	SANTO ANDRÉ	E3-37	PARANAPIACABA	21	14	15	11	6	6	2	7	9	16	12	11	130
	SANTOS	E3-41	CAETÉS-LINHA TORRES	24	15	17	16	7	9	9	9	12	22	15	15	170
	"	E3-42	ITATINGA-REPREZA	27	15	22	16	6	6	5	8	8	22	18	18	173
	"	E3-40	USINA - ITATINGA	30	13	22	17	10	7	6	9	9	25	19	20	195
	UBATUBA	E2-5	ESTAÇÃO METEOROLOGICA	25	15	15	13	8	10	4	9	8	20	25	17	175
VI	AREIAS	D1-2	FAZENDA JARDIM	29	21	31	30	30	28	28	21	8	28	24	25	298
	BANANAL	D1-11	BANANAL	27	17	13	15	5	5	3	0	4	13	16	15	163
	CACHOEIRA PAULISTA	D1-12	BOCAINA	22	13	9	12	0	1	0	0	2	14	10	9	95
	CAÇAPAVA	E2-18	CAÇAPAVA	21	15	13	13	0	3	3	1	4	15	15	16	124
	CAMPOS DO JORDÃO	D2-16	CACHº DO DIAMANTE	21	15	12	11	0	3	1	0	2	11	12	11	89
	" "	D2-19	EMILIO RIBAS	26	15	15	11	1	5	2	1	5	17	16	13	131
	CRUZEIRO	D1-6	CAIXA DºÁGUA	19	15	11	14	4	5	4	0	4	12	17	15	121
	CUNHA	E1-2	ESTAÇÃO METEOROLÓGICA	23	19	13	15	2	9	8	2	0	12	14	12	126
	"	D2-25	ESTRADA DE CUNHA	27	22	21	20	12	12	9	11	7	14	15	19	198
	GUARATINGUETÁ	D2-2	GUARATINGUETÁ	27	18	17	16	2	4	2	2	3	15	14	13	133
	"	D2-23	PILÕES	22	20	14	16	1	1	0	0	1	10	15	9	109
	JACAREÍ	E2-16	JACAREÍ	24	18	11	14	0	3	3	1	4	14	11	12	122
	MOGI DAS CRUZES	E2-53	CASA GRANDE	24	12	13	11	2	2	4	3	10	13	13	13	140
	MONTEIRO LOBATO	D2-20	MONTEIRO LOBATO	29	15	14	12	1	4	2	2	2	17	19	13	136
	NATIVIDADE DA SERRA	E2-24	BAIRRO ALTO	31	28	27	30	30	29	30	26	13	31	30	31	339

				DIAS DE CHUVAS												
ZONAS	MUNICIPIOS	PREFIXOS	POSTOS PLUVIOMETRICOS	JANEIRO	FEVEREIRO	MARÇO	ABRIL	MAIO	JUNHO	JULHO	AGOSTO	SETEMBRO	OUTUBRO	NOVEMBRO	DEZEMBRO	ANO 1.950
VI	NATIVIDADE DA SERRA	E2-8	NATIVIDADE DA SERRA	25	20	17	15	4	6	4	6	5	13	16	18	149
	PARAIBUNA	E2-23	PARAIBUNA	26	22	14	12	3	6	4	2	4	13	12	15	133
	PINDAMONHANGABA	D2-12	PINDAMONHANGABA	24	17	12	14	1	2	2	1	3	12	14	19	121
	SALESÓPOLIS	E2-4	POÇO PRETO	26	18	16	14	9	9	6	4	10	19	20	13	164
	S.L.DO PARAITINGA	E2-21	SÃO LUIZ DO PARAITINGA	24	12	10	10	0	5	2	1	3	10	15	15	107
	TAUBATÉ	E2-6	TAUBATÉ	23	14	11	14	1	5	3	2	4	15	15	15	122
VII	AGUAÍ	D3-22	POSTO DE SEMENTES	18	17	12	13	0	3	1	0	2	13	16	19	114
	ARARAQUARA	C5-37	AMERICO BRASILIENSE	19	18	14	4	2	1	2	0	2	10	14	8	94
	"	C5-8	JOÁ	21	17	8	9	0	1	0	0	1	6	10	12	85
	ARARAS	D4-28	FAZENDA SÃO FRANCISCO	21	20	12	9	0	1	3	2	3	10	11	13	105
	BARRETOS	B5-22	ADOLFO PINTO	10	14	12	6	0	0	0	0	1	10	17	10	77
	"	B5-23	AMOREIRA	17	13	9	7	0	1	0	0	1	6	14	20	90
	BEBEDOURO	C5-46	ANDES	21	20	12	7	0	1	1	0	1	11	14	14	102
	"	B5-24	MANDEMBO	20	20	11	6	0	1	0	0	1	10	15	13	97
	COLINA	B5-28	COUDELARIA PAULISTA	20	20	16	10	0	3	1	1	1	13	17	16	118
	CRAVINHOS	C4-15	TIBIRIÇÁ	19	16	16	5	1	0	0	0	0	11	16	12	96
	DESCALVADO	C4-4	DESCALVADO	19	20	11	6	1	2	2	0	1	15	20	12	109
	ESP.STO. DO PINHAL	D3-3	PINHAL	26	22	17	14	3	5	3	0	2	14	17	19	123
	FRANCA	B4-23	JERIQUÁRA	17	10	10	7	0	0	0	0	1	6	9	13	73
	"	B4-20	RESTINGA	18	14	9	6	0	0	0	0	1	6	9	13	76
	GUARÁ	B4-4	USINA SÃO JOAQUIM	25	18	16	12	0	0	0	0	2	8	18	16	115
	GUARIBA	C5-21	HAMMOND	18	19	8	8	1	1	1	0	1	11	14	16	98
	IGARAPAVA	B4-2	USINA - BURITÍS	20	15	13	7	0	0	0	0	3	6	16	16	96
	ITAPIRA	D3-15	ITAPIRA	23	20	16	11	2	5	3	0	3	12	14	13	122
	JABOTICABAL	C5-23	JABOTICABAL	21	14	10	4	2	2	0	2	1	6	9	11	73
	LEME	D4-31	LEME	12	14	12	4	1	1	2	0	0	9	14	6	75
	MOCÓCA	C3-40	FAZENDA AÇÚDE	24	17	17	9	1	2	2	1	2	17	17	15	124
	"	C4-40	ESTAÇÃO METEOROLOGICA	26	20	16	11	2	1	1	0	2	17	20	18	134

DIAS DE CHUVAS

ZONAS	MUNICIPIOS	PREFIXOS	POSTOS PLUVIOMETRICOS	JANEIRO	FEVEREIRO	MARÇO	ABRIL	MAIO	JUNHO	JULHO	AGOSTO	SETEMBRO	OUTUBRO	NOVEMBRO	DEZEMBRO	ANO 1.950
VII	MONTE ALTO	C5-52	IBITIRAMA	19	18	9	7	0	1	1	0	1	13	14	12	90
	NUPORANGA	B4-3	USINA - DOURADOS	23	12	15	11	1	1	0	0	2	7	16	13	107
	ORLÂNDIA	B4-11	FAZENDA AGÚDOS	23	23	13	11	0	1	0	0	2	11	13	17	113
	"	B4-15	ORLÂNDIA	21	17	13	10	0	0	1	0	2	9	20	18	111
	PATROC. PAULISTA	B4-5	USINA - ESMERIL	20	15	15	12	1	0	0	0	2	9	13	11	102
	PIRAÇUNUNGA	C4-33	POSTO DE SEMENTES	19	22	11	9	1	4	1	0	1	14	15	12	109
	"	D4-32	SOUZA QUEIROZ	21	17	12	5	1	2	2	0	1	15	14	9	86
	PONTAL	C5-24	PONTAL	20	14	10	7	0	0	1	0	1	8	14	8	83
	STA. CRUZ D/PALMEIRAS	C4-20	STA. CRUZ DAS PALMEIRAS	23	17	14	14	1	2	3	0	2	12	15	12	116
	STA. RITA P. QUATRO	C4-24	ESTAÇÃO METEOROLOGICA	23	22	16	11	1	1	1	0	0	12	15	15	113
	STA. ROSA D/VITERBO	C4-42	USINA AMALIA	23	17	14	10	1	0	0	0	1	15	13	16	115
	SÃO CARLOS	C5-35	IBATÉ	11	14	10	5	1	1	0	0	0	5	11	5	63
	" "	C4-23	SANTA EUDÓXIA	24	22	13	9	2	3	1	0	1	12	17	10	115
	SÃO JOÃO D/B. VISTA	C3-31	SÃO JOÃO DA BÔA VISTA	25	20	14	10	1	2	1	0	2	13	13	14	117
	S. JOSÉ D/RIO PARDO	C3-28	FAZENDA GUAXUPÉZINHO	23	21	15	10	1	1	1	1	3	15	15	17	124
	SERRA NEGRA	D3-12	SERRA NEGRA	22	13	17	8	1	4	1	1	5	11	14	17	122
	TAPIRATIBA	C3-26	FAZENDA FORTALEZINHA	24	17	13	7	0	0	1	0	1	14	15	13	105
	"	C3-27	FAZENDA RETIRO	24	17	12	7	1	0	1	0	1	15	17	13	108
	TERRA ROXA	B5-25	TERRA ROXA	21	14	6	8	0	1	0	0	1	10	15	13	97
	VIRADOURO	B5-26	VIRADOURO	22	20	11	6	0	2	0	0	1	12	17	15	106
VIII	BEBEDOURO	C5-46	ANDES	21	20	12	7	0	1	1	0	1	11	14	14	102
	GUARACÍ	B6-1	USINA - MARIONDO	23	17	13	6	0	2	0	0	2	9	14	9	101
	MIRASSOL	B6-21	MIRASSOL	10	12	8	0	0	0	1	0	0	6	6	8	51
	NOVA GRANADA	B6-8	ONDA VERDE	18	13	15	8	0	1	0	0	1	10	13	5	85
	OLIMPIA	B5-34	OLIMPIA	18	11	13	4	2	1	0	0	3	9	11	11	83
	S. JOSÉ D/RIO PRETO	B6-3	ENGº SCHMIDT	17	13	14	1	0	1	1	0	0	8	14	9	23
	" " " " "	B6-4	SÃO JOSÉ DO RIO PRETO	15	13	11	2	0	1	0	0	0	7	15	6	72
	STA. SOFIA	C5-27	SANTA ADÉLIA	20	13	13	8	1	2	2	0	3	11	13	13	99

SECRETARIA DA VIAÇÃO E OBRAS PÚBLICAS

CARTA GERAL DO

ESTADO DE SÃO PAULO

(BRASIL)

DEPART.TO DE ÁGUAS E ENERGIA ELÉTRICA

DIVISÃO DE PLANEJAMENTO

SECÇÃO DE HIDROGRAFIA

MAPA PLUVIOMÉTRICO DO ANO DE 1950

Postos Pluviometricos

- .. a serem instalados
- Cooperação instalados
- . . a serem instalados
- Que recebem gratificação
- .. deverão receber gratificação
- A serem instalados preferencialmente

Postos de 1ª classe instalados

. . .. . . a serem instalados

Postos Pluviometricos 2ª classe instalados

. . a serem instalados

1ª . . instalados

. . a serem instalados

500 - 1.000

1.001 - 1.500

1.501 - 2.000

mais de 2.000

ESTADO DE MATO GROSSO

ESTADO DE MINAS GERAIS

ESTADO DO PARANÁ

OCEANO ATLANTICO

E. DO RIO DE JANEIRO

ALTURAS DE CHUVAS

ZONAS	MUNICIPIOS	PREFIXOS	POSTOS PLUVIOMETRICOS	JANEIRO	FEVEREIRO	MARÇO	ABRIL	MAIO	JUNHO	JULHO	AGOSTO	SETEMBRO	OUTUBRO	NOVEMBRO	DEZEMBRO	ANO 1.951
I	AMERICANA	D4-4	AMERICANA	391,5	199,5	170,4	30,5	0,0	7,5	9,1	28,8	5,6	102,9	162,9	92,4	1.109,2
	AMPARO	D3-31	FAZENDA CHAPADÃO	492,2	150,3	288,4	62,4	5,4	6,2	0,0	19,6	0,0	91,9	194,1	84,6	1.395,2
	ANALÂNDIA	D4-35	ANALÂNDIA	295,9	211,8	122,9	38,0	7,0	6,3	1,5	44,0	2,5	17,9	131,2	152,5	1.038,5
	ANHEMBÍ	D5-44	FAZENDA BARREIRO RICO	305,2	231,0	285,0	35,4	8,3	16,0	9,4	39,5	3,4	124,9	118,9	83,9	1.210,9
	ATIBAIA	E3-75	ATIBAIA	307,2	214,7	205,4	72,5	17,6	9,4	44,1	54,6	6,0	155,3	258,2	91,3	1.431,3
	BOTUCATÚ	D5-27	BOTUCATÚ	383,8	194,1	224,3	46,8	37,5	24,0	8,6	46,6	7,2	80,1	146,7	170,7	1.372,4
	"	D5-29	FAZENDA MONTE ALEGRE													
	BRAGANÇA PAULISTA	D3-29	FAZENDA ITAGUAÇÚ	334,3	109,7	109,3	75,1	10,2	23,9	25,6	32,9	8,7	49,0	102,4	122,0	1.008,1
	" "	D3-36	PINHALZINHO	358,0	178,2	298,6	56,4	15,6	12,4	19,2	58,8	4,0	94,4	208,8	144,8	1.429,2
	CAMPINAS	D4-18	ESTAÇÃO METEOROLOGICA	426,2	248,0	239,3	34,0	15,6	16,3	17,6	25,6	4,3	115,4	280,3	75,0	1.500,6
	"	D3-2	USINA - SALTO GRANDE	325,5	155,3	165,7	21,6	8,3	17,8	21,2	38,9	5,0	115,1	352,5	150,8	1.380,7
	CORUMBATAÍ	D4-42	MORRO GRANDE	265,6	181,2	125,1	13,6	20,0	7,3	0,0	5,0	0,0	96,4	94,4	168,5	1.033,6
	COTIA	E3-73	SITIO VOTORANTIM	382,6	162,2	172,2	56,8	48,9	4,8	25,8	59,4	12,2	160,2	108,7	95,1	1.291,6
	GUARULHOS	E3-2	BOM SUCESSO	490,9	148,5	109,7	60,0	14,3	1,2	18,6	38,5	0,0	214,8	116,3	107,3	1.309,1
	ITATIBA	E3-15	ITATIBA	328,2	187,2	229,5	29,8	17,0	18,3	29,2	30,4	0,0	125,5	54,2	109,4	1.199,9
	ITÚ	E4-51	FAZENDA VASSOURAL	329,8	211,2	154,3	9,2	20,2	21,3	41,7	64,5	8,3	90,9	118,2	146,7	1.215,8
	JUNDIAÍ	E3-18	CORRUPIRA	299,3	146,5	118,5	36,1	29,3	8,7	18,7	43,3	4,6	93,4	208,9	128,2	1.160,9
	"	E3-25	JUNDIAÍ	338,3	188,2	208,7	62,5	26,4	20,3	27,5	47,4	4,5	165,4	179,1	94,5	1.283,4
	"	E3-84	JUNDIAÍ-FAZ.EXPER.	321,4	187,2	165,2	38,4	29,0	20,9	33,6	39,2	26,2	149,1	249,0	114,0	1.322,2
	LIMEIRA	D4-58	ESTAÇÃO METEOROLOGICA	411,0	201,1	155,4	38,4	6,5	6,0	5,2	48,9	6,1	94,2	178,7	189,2	1.254,3
	MAIRIPORÃ	E3-5	MAIRIPORÃ	397,1	152,3	132,0	32,7	15,2	16,2	24,0	60,1	6,6	107,6	134,7	145,0	1.219,1
	PEDREIRA	D3-1	USINA - JAGUARÍ	421,3	142,1	200,5	20,0	15,6	10,4	18,2	38,1	5,1	101,0	248,1	96,3	1.318,7
	PIRACICABA	D4-19	TUPÍ-ESTAÇÃO EXPER.	354,4	170,4	184,4	20,8	6,4	9,9	10,0	34,7	1,3	124,6	251,0	65,4	1.233,3
	"	D4-3	USINA - PIRACICABA	217,3	134,4	146,4	18,0	4,6	9,7	6,9	36,0	2,5	118,4	174,2	82,3	1.015,0
	RIO CLARO	D4-12	RIO CLARO	377,3	177,9	148,9	20,5	8,0	2,0	3,9	29,3	0,5	161,5	138,0	126,0	1.189,3
	SANTA IZABEL	E3-87	IGARATÁ	236,4	197,3	156,2	83,2	14,4	7,2	45,0	54,6	4,2	155,2	194,7	115,6	1.326,0
	SANTO ANDRÉ	E3-37	PARANAPIACABA	614,3	340,5	239,5	317,5	105,2	0,0	92,0	134,5	122,3	322,6	370,7	386,1	3.067,5
	S.BERNARDO D/CAMPO	E3-24	SÃO BERNARDO DO CAMPO	292,9	218,5	116,1	71,4	27,5	17,4	36,7	57,5	21,8	88,3	123,0	241,9	1.308,0

ALTURAS DE CHUVAS																
ZONAS	MUNICIPIOS	PREFIXOS	POSTOS PLUVIOMETRICOS	JANEIRO	FEVEREIRO	MARÇO	ABRIL	MAIO	JUNHO	JULHO	AGOSTO	SETEMBRO	OUTUBRO	NOVEMBRO	DEZEMBRO	ANO 1.951
I	S.CAETANO DO SUL	E3-22	CERAMICA-SÃO CAETANO	354.7	180.4	89.8	75.2	27.8	5.0	31.4	42.2	6.0	79.3	65.4	175.4	1.132.6
	SÃO MANUEL	D5-47	SÃO MANUEL-FAZ.EXPER.	295.7	188.5	246.6	13.5	31.5	44.6	3.4	65.4	3.0	96.4	220.4	155.6	1.364.6
	SÃO PAULO															
	" "	E3-3	AGUA BRANCA	361.2	169.9	102.8	41.7	29.7	12.7	48.3	47.4	8.2	150.8	116.1	129.0	1.217.8
	" "	E3-81	ENGORDADOR-RESERVATÓRIO	377.3	195.6	99.3	60.9	18.9	2.6	50.8	61.1	2.5	338.7	101.7	160.5	1.464.9
	" "	E3-36	ESTAÇÃO DA LUZ	412.0	186.6	70.6	48.4	35.0	11.8	45.6	56.0	6.4	142.2	92.6	134.8	1.242.0
	" "	E3-90	INSTITUTO BIOLÓGICO	247.7	123.8	135.0	56.1	29.2	16.3	37.1	3.9	9.0	132.5	83.0	136.5	1.010.1
	" "	E3-78	ITAGUAÇÚ-RESERVATÓRIO	471.7	197.5	139.4	44.8	26.3	19.8	48.4	62.1	8.5	146.5	125.7	202.4	1.488.1
	" "	E3-35	OBSERVATÓRIO-AG.FUNDA	320.5	135.0	138.5	54.1	29.9	18.2	38.9	49.0	9.9	126.6	84.9	158.4	1.163.9
	" "	E3-80	RESERVATÓRIO-CANTAREIRA	291.7	164.8	98.1	48.5	41.0	14.7	45.3	57.8	5.4	166.9	98.6	133.8	1.161.6
	" "	E3-6	SANTO AMARO-REPREZA	270.3	101.5	197.6	62.9	25.0	14.7	36.8	50.2	12.1	113.6	82.9	82.9	1.050.5
	SÃO ROQUE	E4-9	ESTAÇÃO METEOROLOGICA	287.8	162.9	148.4	36.8	13.3	17.8	41.5	39.1	12.6	161.1	69.1	104.3	1.084.7
	SOROCABA	E4-24	FABR.CIMENTO-VOTORAN	305.0	155.0	178.0	69.1	44.0	18.0	25.2	35.6	15.5	142.9	116.7	111.6	1.216.6
	TATUÍ	E4-49	CEZARIO LANGE	312.2	159.8	157.5	6.6	10.5	16.1	18.5	47.6	0.0	108.4	108.1	54.4	999.7
	"	E4-34	ESTAÇÃO EXPERIMENTAL	241.4	222.0	201.5	15.2	12.0	17.0	12.0	47.4	8.0	124.0	80.8	54.9	1.036.4
	"	E4-36	POSTO DE SEMENTES	227.4	170.7	257.1	27.6	7.9	16.1	24.3	44.9	6.8	119.1	61.5	122.6	1.086.0
	TIETÊ	E4-11	ESTAÇÃO METEOROLOGICA	281.2	177.1	204.5	15.3	11.4	16.7	12.4	40.6	7.1	100.6	125.2	78.4	1.070.5
	"	E4-37	" "	293.2	183.7	200.9	15.3	11.3	16.5	12.5	39.8	7.2	101.1	121.5	76.0	1.079.0
	TORRINHA	D5-33	TORRINIA	309.0	252.0	227.0	10.0	6.7	15.0	0.0	34.0	4.0	71.5	247.1	146.4	1.322.7
II	ARAÇATUBA	C7-5	ARAÇATUBA	518.4	128.6	173.2	10.6	17.2	37.5	0.2	12.1	7.1	173.3	136.1	132.3	1.341.6
	ARARAQUARA	C5-65	FAZ.APARECIDA-US.TAMOIO	266.5	220.6	108.5	42.6	8.5	12.5	0.0	33.5	0.0	79.2	159.5	97.6	1.029.0
	"	C5-14	FAZENDA NIAGARA	371.0	223.5	140.5	64.0	24.0	15.5	0.0	33.0	0.0	115.5	192.0	168.0	1.347.0
	"	C5-17	USINA CHIBARRO	372.6	290.0	127.3	55.0	9.6	14.7	0.0	42.4	0.0	92.2	172.4	146.9	1.323.1
	BARRA BONITA	D5-20	BARRA BONITA	348.4	209.0	198.5	45.0	7.0	10.0	0.0	3.0	3.0	128.7	169.0	97.4	1.219.0
	BAURÚ	D6-36	BAURÚ	216.7	204.1	177.9	29.7	9.4	26.6	0.3	30.7	6.5	97.6	111.9	97.8	1.009.2
	BIRIGUÍ	C7-26	GUATAMBÚ	370.7	150.6	182.5	0.0	33.4	19.2	0.0	10.4	6.3	131.1	81.6	111.2	1.097.0
	BRÓTAS	D5-1	ESTAÇÃO METEOROLOGICA	266.0	199.0	237.0	24.0	2.0	12.0	3.0	30.0	2.0	121.0	194.6	103.0	1.193.6
	"	D5-2	USINA ELÉTRICA	269.3	173.3	200.9	28.5	4.8	13.3	0.2	33.8	1.2	127.2	324.7	131.4	1.308.6

ALTURAS DE CHUVAS

ZONAS	MUNICIPIOS	PREFIXOS	POSTOS PLUVIOMETRICOS	JANEIRO	FEVEREIRO	MARÇO	ABRIL	MAIO	JUNHO	JULHO	AGOSTO	SETEMBRO	OUTUBRO	NOVEMBRO	DEZEMBRO	ANO 1.951
II	CATANDUVA	C6-6	N.C.OSVALDO SAMPAIO	441.5	227.5	200.5	56.5	34.0	36.0	1.0	37.0	0.0	87.5	92.5	106.0	1.320.0
	COROADOS	C7-19	COROADOS	267.6	148.9	153.2	22.3	23.0	29.1	0.0	11.0	2.3	131.2	121.4	108.8	1.018.8
	DOIS CÓRREGOS	D5-8	DOIS CÓRREGOS	365.6	180.0	212.0	52.0	5.1	11.0	4.0	32.0	4.0	118.5	297.5	147.0	1.428.7
	GETULINA	C6-12	FAZENDA SUIÇA	268.3	158.9	168.8	49.0	15.7	35.8	0.0	19.2	9.7	118.7	107.0	101.5	1.047.6
	GLICÉRIO	C7-16	FAZ.VALE FORMOSO	377.8	171.7	245.3	46.0	10.5	57.0	0.0	14.7	6.4	129.8	110.2	146.4	1.315.8
	IBITINGA	C5-38	POSTO DE SEMENTES	179.0	251.5	305.0	51.5	8.0	16.0	0.2	30.0	0.3	138.5	115.3	60.5	1.155.8
	ITAJOBÍ	C6-40	ITAJOBÍ	208.5	243.0	170.5	50.7	35.6	17.7	0.0	27.5	0.0	107.5	119.4	123.3	1.103.7
	JABOTICABAL	C5-25	JABOTICABAL	360.8	206.0	146.2	48.8	10.7	10.0	0.0	22.1	0.6	57.3	170.2	101.1	1.128.8
	JAÚ	D5-25	FAZENDA EXPERIMENTAL	310.6	173.8	208.0	26.0	6.8	19.0	0.0	24.8	1.2	90.8	199.8	197.4	1.258.2
	LINS	C6-8	GUAIÇARA	410.2	92.0	178.2	39.7	7.8	31.4	1.1	40.1	7.9	196.4	146.0	149.3	1.300.1
	MACATUBA	D5-4	USINA - LENÇÓIS	314.5	180.5	208.9	46.0	4.3	18.4	0.0	20.8	3.0	75.6	167.6	93.3	1.077.8
	MINEIROS TIETÊ	D5-21	CAPIM FINO	430.0	196.0	198.0	26.2	11.0	21.0	4.0	32.0	1.3	98.6	248.0	120.9	1.390.1
	" "	D5-22	MINEIROS TIETÊ	318.5	191.3	180.2	35.2	10.0	16.0	0.0	30.2	3.0	67.3	207.0	97.0	1.220.9
	MIRASSOL	B6-21	MIRASSOL	385.2	141.8	134.8	39.8	36.0	16.0	0.0	18.5	0.0	129.4	[illegible]	[illegible]	1.115.0
	NOVO HORIZONTE	C6-37	NOVO HORIZONTE	286.9	114.3	129.7	47.7	29.7	22.5	0.0	38.2	1.3	132.8	[illegible]	[illegible]	1.027.0
	PEDERNEIRAS	D5-24	USINA LAGEADO	294.4	132.3	144.2	39.4	7.5	32.3	0.8	19.8	0.5	[illegible]	[illegible]	[illegible]	1.105.1
	PENÁPOLIS	C7-11	ALTO ALÉGRE	431.7	121.7	161.9	45.9	6.1	38.6	0.0	11.4	4.7	125.0	[illegible]	113.9	1.277.5
	"	C7-13	FAZENDA FIGUEIRA	392.2	182.9	278.9	58.5	18.5	40.7	2.4	19.8	7.9	127.3	142.2	174.4	1.445.2
	PINDORAMA	C5-18	ESTAÇÃO EXPERIMENTAL	370.7	279.8	107.9	34.1	33.3	16.9	0.0	35.8	0.0	112.0	72.3	229.2	1.297.1
	RIBEIRÃO BONITO	D5-3	RIBEIRÃO BONITO	269.0	174.2	134.2	64.1	12.0	16.2	2.0	33.4	0.0	77.3	208.2	136.1	1.122.2
	SÃO CARLOS	C5-35	IBATÉ	252.0	137.0	128.0	28.0	8.0	15.0	0.0	26.0	0.0	108.0	260.0	128.0	1.090.0
	" "	D4-15	SÃO CARLOS	307.6	135.1	290.6	46.8	14.7	37.8	2.2	39.5	1.0	94.5	199.0	123.2	1.292.0
	TABATINGA	C5-48	FAZENDA ITAQUERÊ	363.6	223.0	319.8	46.5	18.1	14.7	0.0	37.5	0.0	116.5	163.5	177.5	1.483.4
	URUPÊS	C6-41	URUPÊS	268.7	113.5	153.5	47.5	30.0	21.0	0.0	24.5	0.5	161.6	98.2	95.1	1.009.1
III	BAURÚ	D6-36	BAURÚ-POSTO SEMENTES	237.3	108.1	154.4	22.8	7.0	39.3	0.0	26.5	3.5	87.9	143.0	83.1	912.9
	DUARTINA	D6-20	DUARTINA	226.5	139.2	252.4	28.5	10.7	38.3	3.5	43.2	18.8	111.9	125.3	117.0	1.115.3
	GÁLIA	D6-19	GÁLIA	316.0	136.0	546.0	40.0	0.0	25.0	0.0	0.0	23.8	57.0	72.0	140.0	1.355.3
	"	D6-5	FERNÃO	271.8	165.2	307.3	19.1	4.8	27.1	0.3	28.2	[illegible]	57.9	154.4	67.5	1.119.4

ALTURAS DE CHUVAS

ZONAS	MUNICIPIOS	PREFIXOS	POSTOS PLUVIOMETRICOS	JANEIRO	FEVEREIRO	MARÇO	ABRIL	MAIO	JUNHO	JULHO	AGOSTO	SETEMBRO	OUTUBRO	NOVEMBRO	DEZEMBRO	ANO 1.951
III	MARILIA	D6-25	POSTO DE SEMENTES	377.3	129.6	342.5	44.0	28.2	59.1	4.0	15.7	15.8	65.9	111.0	181.9	1.375.0
	ORIENTE	D7-32	ORIENTE	301.9	143.7	199.4	49.0	27.8	63.4	0.0	15.7	18.0	64.5	121.8	225.0	1.230.2
	PIQUEROBÍ	C8-1	PIQUEROBÍ	483.0	160.4	189.9	12.9	46.5	69.5	0.0	50.0	7.5	0.0	94.4	85.9	1.200.0
	PRES.PRUDENTE	D8-11	POSTO DE SEMENTES	293.5	109.5	339.5	15.0	10.0	61.0	0.0	89.0	5.0	137.5	191.0	125.0	1.376.0
	QUINTANA	D7-33	QUINTANA	319.8	131.3	208.4	48.1	20.0	61.9	0.0	17.2	13.9	87.6	134.9	155.6	1.198.7
IV	ANGATUBA	E5-19	FAZENDA ATERRADINHO	151.9	87.3	158.9	19.6	41.2	52.8	5.1	70.1	11.9	121.1	136.1	82.4	938.4
	AVARÉ	E5-8	ESTAÇÃO METEOROLOGICA	245.6	228.4	185.2	31.7	9.5	47.4	11.4	69.7	18.2	152.0	187.9	184.2	1.371.2
	BAURÚ	D6-1	BAURÚ	216.7	204.1	177.9	29.7	9.4	26.6	0.3	30.7	6.5	97.6	111.9	97.8	1.009.2
	BURÍ	E5-4	RONDINHA	192.8	180.3	123.9	40.7	24.0	61.5	35.0	39.0	18.0	158.7	96.5	66.0	1.036.4
	CANDIDO MOTA	D7-31	USINA PARÍ	315.7	206.6	157.5	54.4	31.4	61.2	6.4	51.1	18.8	123.1	129.9	174.2	1.330.3
	DUARTINA	D6-20	DUARTINA	226.5	139.2	252.4	28.5	10.7	38.3	3.5	43.2	18.8	111.9	125.3	117.0	1.115.3
	GÁLIA	D6-5	FERNÃO	271.8	165.2	307.3	19.1	4.8	27.1	0.3	28.2	15.8	57.9	154.4	67.5	1.119.4
	"	D6-19	GÁLIA	316.0	136.0	546.0	40.0	0.0	25.0	0.0	0.0	23.3	57.0	72.0	140.0	1.355.3
	GUAPIÁRA	F5-10	GUAPIÁRA	228.1	182.7	146.7	51.1	11.3	78.2	2.4	54.3	28.0	162.4	97.2	130.8	1.173.2
	ITAPÉVA	E5-9	ESTAÇÃO METEOROLOGICA	313.6	239.0	101.8	45.3	25.0	69.2	26.3	32.9	22.7	173.4	86.2	67.9	1.203.3
	"	F5-12	USINA SANTA MARIA													
	ITAPETININGA	E5-15	POSTO DE SEMENTES	193.0	142.2	140.4	33.5	39.3	17.2	40.0	62.5	9.0	166.3	92.8	155.8	1.092.0
	ITAPORANGA	E6-9	ITAPORANGA	210.4	186.8	155.8	27.2	31.1	67.3	17.0	34.8	29.2	148.1	178.2	103.8	1.189.7
	ITARARÉ	F6-1	ITARARÉ	315.6	250.3	167.8	15.1	33.4	72.9	24.1	20.5	20.8	236.2	99.8	65.2	1.321.6
	ITATINGA	E5-13	ITATINGA	311.7	208.6	137.1	5.9	5.0	20.4	8.9	29.0	0.0	134.5	113.9	56.7	1.031.7
	PARAGUAÇÚ PAULISTA	D7-4	PARAGUAÇÚ PAULISTA	377.2	73.7	255.5	25.7	24.8	40.3	7.5	30.5	0.0	98.6	165.7	145.5	1.245.0
	PIQUEROBÍ	C8-1	PIQUEROBÍ	483.0	160.4	189.9	12.9	46.5	69.5	0.0	50.0	7.5	0.0	94.4	85.9	1.200.0
	PIRAJÚ	E6-15	TEJUPÁ	268.3	173.7	200.5	36.1	31.6	75.3	14.2	65.4	14.1	161.5	141.1	188.2	1.370.0
	"	E6-2	USINA - BÔA VISTA	224.2	147.4	181.7	20.2	24.3	79.8	3.1	68.6	8.9	142.7	96.5	96.6	1.094.0
	PRES.PRUDENTE	D8-11	POSTO DE SEMENTES	293.5	109.5	339.5	15.0	10.0	61.0	0.0	89.0	5.0	137.5	191.0	125.0	1.376.0
	RIBEIRÃO DOS PINTOS	D6-32	SALTO GRANDE	296.6	159.3	213.4	40.8	17.5	89.6	2.5	47.3	31.4	101.8	164.1	121.0	1.285.3
	SALTO GRANDE	D6-34	SALTO GRANDE	172.9	208.0	216.0	0.0	47.0	65.1	25.3	44.0	11.3	172.3	171.4	78.6	1.211.9
	S.MIGUEL ARCANJO	F4-1	USINA - TURVINHO	195.9	347.7	114.4	32.0	18.2	31.4	30.4	35.2	10.4	165.2	95.8	121.4	1.206.0

≈250≈

ALTURAS DE CHUVAS

ZONAS	MUNICIPIOS	PREFIXOS	POSTOS PLUVIOMETRICOS	JANEIRO	FEVEREIRO	MARÇO	ABRIL	MAIO	JUNHO	JULHO	AGOSTO	SETEMBRO	OUTUBRO	NOVEMBRO	DEZEMBRO	ANO 1.951
V	APIAÍ	F5-12	USINA - APIAÍ													
	CANANÉIA	G5-1	ARIRÍ	437,5	408,8	261,8	190,4	52,9	124,5	17,0	31,8	74,1	412,9	182,6	129,7	2.324,0
	CUBATÃO	E3-38	PIAÇAGUÉRA	350,5	195,4	200,8	218,5	96,4	0,0	78,8	106,8	56,0	206,2	284,6	332,7	2.126,7
	ELDORADO	F5-7	ELDORADO	226,1	153,6	106,0	92,0	18,5	75,0	13,0	45,0	18,5	142,0	97,5	70,5	1.057,9
	GUARUJÁ	E3-39	ITAPÊMA-DOCAS-SANTOS	483,0	254,6	247,5	255,4	61,8	71,5	27,4	64,4	32,5	182,3	139,5	81,5	1.901,4
	IGUAPE	F4-3	ESTAÇÃO METEOROLOGICA	292,5	251,5	281,4	138,7	86,9	146,0	43,9	68,6	30,7	228,7	150,3	105,0	1.824,2
	ITANHAÉN	F3-1	ITANHAÉN	321,3	282,4	313,1	200,5	97,0	46,8	38,5	54,7	21,6	179,8	151,6	72,1	1.779,4
	JUQUIÁ	F4-10	JUQUIÁ	354,2	398,0	229,6	109,6	30,0	89,0	20,7	119,8	17,7	157,0	123,0	93,0	1.711,6
	SALESÓPOLIS	E2-4	POÇO PRETO	497,4	134,4	311,6	381,2	96,6	82,3	59,5	147,7	108,3	230,2	310,1	534,6	2.894,5
	SANTO ANDRÉ	E3-37	PARANAPIACABA	614,9	345,5	238,4	317,5	109,2	55,9	99,0	134,5	133,9	322,6	970,7	386,1	3.128,4
	SANTOS	E3-41	CAETÉS-LINHA TORRES	778,3	401,8	460,9	361,2	110,9	116,5	92,3	190,4	108,1	372,0	366,1	170,6	3.470,1
	"	E3-42	ITATINGA-REPRESA	531,2	548,9	442,1	307,4	[illegible]8	84,4	101,3	232,7	302,0	422,9	577,3	521,8	4.508,2
	"	E3-40	USINA - ITATINGA	757,1	440,1	427,6	238,9	52,4	47,6	55,6	121,3	104,7	266,2	298,7	214,5	2.965,9
	UBATUBA	E2-5	ESTAÇÃO METEOROLOGICA	451,7	322,6	527,9	201,1	68,5	17,4	50,6	139,9	24,2	282,6	338,9	295,9	2.461,4
VI	ARÉIAS	D1-2	FAZENDA JARDIM	330,3	215,1	330,1	120,2	29,7	8,6	32,9	98,4	6,2	195,9	87,7	330,1	1.525,3
	BANANAL	D1-11	BANANAL	261,2	197,4	213,2	88,3	13,1	1,1	13,7	83,3	0,0	85,3	144,4	127,9	1.157,8
	CACHOEIRA PAULISTA	D1-12	ROCARIA	192,9	152,2	281,2	21,3	0,0	0,0	23,8	6,7	0,0	130,7	48,2	264,0	1.033,5
	CAÇAPAVA	E2-18	CAÇAPAVA	232,2	233,4	188,7	85,7	25,4	6,1	39,5	50,0	2,2	134,4	178,1	80,3	1.196,0
	CAMPOS DO JORDÃO	D2-16	CACHOEIRA DO DIAMANTE	285,0	285,0	325,0	138,0	0,0	20,0	60,0	80,0	0,0	130,0	180,0	200,0	1.675,0
	" " "	D2-19	EMILIO RIBAS	377,3	160,8	239,7	130,4	6,1	0,0	25,3	34,9	4,5	157,9	126,3	168,9	1.436,1
	CRUZEIRO	D1-6	CAIXA D'AGUA	213,8	284,8	204,9	94,9	13,9	4,5	15,4	42,8	1,2	83,1	117,8	185,7	1.222,8
	CUNHA	E1-2	ESTAÇÃO METEOROLOGICA	266,0	271,1	158,1	66,0	6,1	4,9	28,9	25,1	2,7	157,0	84,7	192,4	1.138,0
	"	D2-25	ESTRADA DE CUNHA	319,5	198,6	132,6	61,3	19,8	4,0	22,5	40,8	1,0	89,8	84,6	115,0	1.163,5
	GUARATINGUETÁ	D2-2	GUARATINGUETÁ	218,6	194,6	282,4	92,0	23,1	3,4	18,1	44,5	1,4	64,1	91,9	182,2	1.206,3
	"	D2-23	PILÕES	258,2	211,6	286,0	71,6	7,5	4,1	16,8	54,4	0,0	64,8	88,0	179,0	1.242,1
	JACAREÍ	E2-16	JACAREÍ	281,4	136,6	150,6	55,1	7,1	6,9	35,6	59,3	7,1	180,7	118,6	98,0	1.136,7
	MOGI DAS CRUZES	E2-58	CASA GRANDE	254,3	273,4	192,7	161,0	15,7	42,3	70,0	74,0	42,7	200,4	119,6	341,3	1.731,0
	MONTEIRO LOBATO	D2-20	MONTEIRO LOBATO	373,1	348,5	245,6	63,3	46,9	7,4	10,5	60,4	4,2	269,0	100,8	235,2	1.768,9

ALTURAS DE CHUVAS																
ZONAS	MUNICIPIOS	PREFIXOS	POSTOS PLUVIOMETRICOS	JANEIRO	FEVEREIRO	MARÇO	ABRIL	MAIO	JUNHO	JULHO	AGOSTO	SETEMBRO	OUTUBRO	NOVEMBRO	DEZEMBRO	ANO 1.951
VI	NATIVIDADE DA SERRA	E2-24	BAIRRO DO ALTO	492.9	429.0	196.8	211.0	27.9	6.3	19.5	36.3	3.2	160.2	74.5	275.9	1.983.5
	" " "	E2-8	NATIVIDADE DA SERRA	295.6	219.3	110.1	99.3	19.3	6.3	28.2	50.8	3.1	96.2	84.6	113.9	1.126.7
	PARAIBUNA	E2-23	PARAIBUNA	234.7	191.9	137.8	126.5	21.7	5.2	27.8	46.9	6.4	169.9	118.9	105.1	1.192.8
	PINDAMONHANGABA	D2-12	PINDAMONHANGABA	215.0	219.0	286.5	54.5	80.5	1.0	26.0	21.0	2.0	104.0	92.5	92.0	1.194.0
	SALESÓPOLIS	E2-4	POÇO PRETO	497.4	134.4	311.6	381.2	96.6	82.9	59.5	147.7	108.3	230.2	310.1	534.6	2.894.5
	S.L.DO PARAITINGA	E2-21	SÃO LUIZ DO PARAITINGA	192.7	280.4	209.0	108.1	24.8	3.5	26.2	46.7	1.4	77.4	117.8	65.9	1.153.9
	TAUBATÉ	E2-6	TAUBATÉ	250.4	145.9	246.0	77.7	17.9	13.2	34.6	57.1	2.8	98.7	178.3	114.5	1.237.1
VII	AGUAÍ	D3-22	POSTO DE SEMENTES	345.9	153.1	147.9	43.1	9.4	0.4	0.3	25.0	2.5	102.9	199.3	92.8	1.122.6
	ARARAQUARA	C5-37	AMERICO BRASILIENSE	355.0	230.1	143.7	43.3	18.1	15.2	0.0	47.3	0.0	109.7	180.2	183.0	1.325.6
	"	C5-8	JOÁ	375.3	235.0	80.5	45.2	11.5	0.5	0.0	26.0	0.0	71.9	191.1	88.2	1.133.2
	ARARAS	D4-28	FAZENDA SÃO FRANCISCO	464.0	144.9	95.1	23.7	8.6	7.7	1.6	49.6	4.0	76.3	123.9	105.6	1.111.0
	BARRETOS	B5-22	ADOLFO PINTO	319.8	318.6	85.5	0.0	9.0	13.5	0.0	0.0	0.0	34.3	231.2	87.5	1.099.4
	"	B5-23	AMOREIRA	494.0	278.4	78.5	17.0	24.5	12.0	0.0	0.0	0.0	60.0	175.5	67.0	1.206.9
	BEBEDOURO	C5-46	ANDES	334.2	298.8	169.4	39.4	26.5	10.2	0.0	25.5	0.0	52.7	171.5	95.5	1.223.7
	"	B5-24	MANDEMBO	376.0	261.8	119.5	82.0	14.0	14.0	0.0	0.0	0.0	62.4	148.0	87.4	1.165.1
	COLINA	B5-28	COUDELARIA PAULISTA	327.8	304.1	90.1	51.8	14.7	15.5	2.1	2.3	0.2	58.3	249.9	96.5	1.213.3
	CRAVINHOS	C4-15	TIBIRIÇÁ	289.1	252.8	98.7	81.3	0.0	5.8	2.4	18.8	0.0	96.5	208.1	115.1	1.168.6
	DESCALVADO	C4-4	DESCALVADO	475.7	235.0	128.2	31.5	12.8	9.8	0.9	45.8	7.4	57.0	191.8	96.5	1.292.4
	ESP.STO.DO PINHAL	D3-3	PINHAL	403.2	261.4	203.6	47.6	14.3	6.8	6.9	53.9	5.3	82.7	213.6	80.7	1.380.0
	FRANCA	B4-23	JERIQUÁRA	381.5	299.8	190.1	39.0	37.9	0.0	0.0	0.0	0.0	67.3	192.4	94.8	1.302.8
	"	B4-20	RESTINGA	224.6	241.1	214.5	48.5	28.2	5.0	0.0	0.0	0.0	87.9	189.7	83.2	1.122.7
	GUARÁ	B4-4	USINA SÃO JOAQUIM	441.7	290.9	135.6	78.1	22.4	5.8	2.0	0.6	0.0	88.2	139.1	90.3	1.249.7
	GUARÍBA	C5-21	HAMMOND	368.4	260.0	139.8	36.1	12.9	13.7	0.0	28.6	1.3	53.9	194.6	115.1	1.224.4
	IGARAPAVA	B4-2	USINA - BURITÍS	421.7	288.1	165.0	51.5	44.7	4.5	0.0	0.0	0.0	102.6	203.5	117.6	1.399.2
	ITAPÍRA	D3-15	ITAPÍRA	324.7	187.4	137.8	47.5	18.9	7.8	11.3	36.5	0.8	87.6	212.6	91.5	1.164.4
	JABOTICABAL	C5-23	JABOTICABAL	360.8	206.0	146.2	43.8	10.7	10.0	0.0	22.1	0.6	57.3	170.2	101.1	1.128.8
	LEME	D4-31	LEME	398.0	179.9	159.9	53.6	11.1	10.4	0.0	30.4	0.0	74.5	296.7	103.5	1.318.0
	MOCÓCA	C3-40	FAZENDA AGÚDE	254.6	257.9	273.3	135.7	18.3	7.1	0.4	19.4	0.0	93.3	158.6	81.1	1.299.7
	"	C4-40	ESTAÇÃO METEOROLOGICA	307.8	314.8	340.6	106.2	9.1	8.1	0.8	32.3	0.0	59.7	184.6	79.4	1.443.4

ALTURAS DE CHUVAS																
ZONAS	MUNICIPIOS	PREFIXOS	POSTOS PLUVIOMETRICOS	JANEIRO	FEVEREIRO	MARÇO	ABRIL	MAIO	JUNHO	JULHO	AGOSTO	SETEMBRO	OUTUBRO	NOVEMBRO	DEZEMBRO	ANO 1.951
VII	MONTE ALTO	C5-52	IBITIRAMA	390,2	210,6	103,0	58,6	16,3	20,0	0,0	34,5	0,2	68,7	241,3	129,6	1.268,0
	NUPORANGA	B4-3	USINA - DOURADOS	343,5	296,4	148,2	71,7	71,8	4,9	1,6	0,0	0,0	65,6	134,2	119,0	1.196,9
	ORLÂNDIA	B4-11	FAZENDA AGÚDOS	416,9	156,8	157,5	62,6	27,2	6,8	0,7	0,2	0,0	52,7	160,0	90,9	1.132,3
	"	B4-15	ORLÂNDIA	374,8	156,1	126,7	61,7	6,7	0,8	0,0	0,0	0,0	59,9	101,1	154,3	1.042,1
	PATROC. PAULISTA	B4-5	USINA-ESMERÍL	227,2	228,2	99,9	71,8	14,6	0,0	0,0	0,3	0,0	129,5	163,8	90,9	1.026,2
	PIRAGUNUNGA	C4-33	POSTO DE SEMENTES	380,7	207,2	136,0	43,4	6,5	5,5	0,0	21,0	0,0	74,7	182,2	117,4	1.174,6
	"	D4-32	SOUZA QUEIRÓZ	358,3	167,1	125,7	29,7	7,1	0,6	0,0	21,1	0,0	69,2	295,2	106,5	1.180,5
	PONTAL	C5-24	PONTAL	337,0	197,5	116,0	18,9	11,0	0,0	0,0	4,5	0,0	69,0	189,0	128,9	1.065,9
	STA. CRUZ D/PALMEIRA	C4-29	STA. CRUZ DAS PALMEIRAS	367,2	316,4	194,3	61,3	9,1	15,0	0,4	13,6	0,0	48,4	152,6	136,9	1.315,8
	STA. RITA P. QUATRO	C4-24	ESTAÇÃO METEOROLOGICA	456,3	229,5	161,8	67,0	7,7	11,9	4,5	30,9	0,0	75,9	164,6	167,8	1.378,1
	STA. ROSA D/VITERBO	C4-43	USINA AMALIA	351,9	220,1	231,7	75,7	7,2	8,8	0,0	12,8	0,0	46,8	157,0	160,3	1.272,1
	SÃO CARLOS	C5-35	IBATÉ	252,0	137,0	120,0	28,0	8,0	15,6	0,0	20,0	0,0	108,0	260,0	128,0	1.009,0
	" "	C4-23	SANTA EUDÓXIA	396,4	194,1	150,0	40,5	13,2	13,1	0,4	13,0	1,4	98,6	203,9	131,4	1.288,6
	SÃO JOÃO D/B. VISTA	C3-31	SÃO JOÃO DA BÔA VISTA	308,2	209,6	248,2	97,2	16,2	7,8	3,0	37,0	0,0	80,0	186,8	216,2	1.409,4
	S. JOSÉ D/RIO PARDO	C3-28	FAZENDA GUAXUPÉZINHO	210,6	173,4	198,3	94,9	16,0	8,6	1,0	28,3	0,1	62,4	147,9	138,...	1.083,5
	SERRA NEGRA	D3-12	SERRA NEGRA	110,4	219,3	175,2	50,5	0,4	13,9	10,3	24,3	0,4	139,2	181,...	41,7	1.366,7
	TAPIRATIBA	C3-26	FAZENDA FORTALEZINHA	239,8	232,1	204,9	113,1	16,3	5,4	0,9	19,5	0,0	142,2	200,2	132,5	1.306,9
	"	C3-27	FAZENDA RETIRO	221,6	161,1	204,0	109,8	18,9	5,4	0,0	20,2	0,0	131,3	183,4	91,2	1.170,5
	TERRA ROXA	B5-25	TERRA ROXA	508,2	301,1	176,4	55,2	22,1	11,9	1,3	2,0	0,0	55,2	211,...	89,8	1.339,2
	VIRADOURO	B5-26	VIRADOURO	454,9	245,1	92,7	34,3	18,2	8,9	0,0	9,9	0,3	97,6	163,4	85,2	1.154,6
VIII	BEBEDOURO	C5-46	ANDES	334,2	298,3	169,4	80,4	26,5	10,2	0,0	25,5	0,0	52,7	171,...	95,3	1.223,5
	GUARIBA	B6-1	USINA-MARIBONDO	405,0	256,6	94,6	85,6	13,4	21,4	0,0	0,9	1,2	134,1	130,9	129,6	1.229,5
	MIRASSOL	B6-21	MIRASSOL	335,2	141,8	134,4	0,0	36,0	14,0	0,0	18,5	0,0	129,4	172,8	92,1	1.075,7
	NOVA GRANADA	B6-8	ONDA VERDE	534,1	285,0	148,9	78,9	28,0	20,2	0,5	18,0	0,0	135,2	135,9	90,6	1.475,3
	OLIMPIA	B5-84	OLIMPIA	375,6	305,7	71,8	38,0	26,0	15,3	0,6	13,9	0,0	71,5	114,7	118,1	1.146,8
	S. JOSÉ D/RIO PRETO	B6-5	ENGº SCHMIDT	532,5	187,0	83,0	71,5	20,0	18,0	1,0	21,5	0,0	121,0	194,0	116,0	1.365,5
	" " "	B6-4	SÃO JOSÉ DO RIO PRETO	537,3	197,1	191,0	58,1	26,4	11,3	0,0	8,0	0,0	120,6	239,8	128,0	1.427,6
	STA. SOFIA	C5-27	SANTA ADÉLIA	344,1	228,2	88,8	48,2	26,3	13,3	0,0	28,0	32,0	109,5	119,0	107,4	1.222,4

MÁXIMAS EM 24 HORAS

ZONAS	MUNICIPIOS	PREFIXOS	POSTOS PLUVIOMETRICOS	JANEIRO	FEVEREIRO	MARÇO	ABRIL	MAIO	JUNHO	JULHO	AGOSTO	SETEMBRO	OUTUBRO	NOVEMBRO	DEZEMBRO	ANO 1.951
I	AMERICANA	D4-4	AMERICANA	80,1/18	40,9/7	50,9/8	30,5/2	0,0/0	6,9/29	6,9/5	10,8/24	3,3/18	20,8/19	52,3/25	22,5/11	80,1/18/1
	AMPARO	D3-31	FAZENDA CHAPADÃO	36,4/21	38,0/20	46,4/8	35,2/2	5,4/19	6,3/29	0,0/0	1,2/5	0,0/0	40,3/19	50,3/25	24,6/9	50,3/25/11
	ANALÂNDIA	D4-35	ANALÂNDIA	95,0/26	79,0/22	40,0/6	25,0/2	7,0/23	2,5/28	1,5/8	13,0/22	2,5/26	6,5/25	60,0/25	38,3/30	95,0/26/1
	ANHEMBÍ	D5-44	FAZENDA BARREIRO RICO	61,1/25	45,0/4	106,0/6	26,3/2	6,2/19	3,0/29 26	9,4/8	22,7/22	2,8/18	38,2/19	68,7/25	28,3/6	106,0/6/3
	ATIBAIA	E3-75	ATIBAIA	48,2/15	45,5/4	43,6/10	33,2/2	11,6/3	6,7/29	39,5/5	24,6/22	3,2/13	25,5/25	90,3/25	30,6/11	90,9/25/11
	BOTUCATÚ	D5-27	BOTUCATÚ	55,1/25	45,3/4	48,3/20	39,0/2	34,9/4	6,8/26	8,6/8	16,2/22	6,0/17	16,4/19 6	47,1/25	27,8/6	55,1/25/1
	"	D5-29	FAZENDA MONTE ALEGRE													
	BRAGANÇA PAULISTA	D3-29	FAZENDA IVAHUAÇÚ	48,1/18	17,5/21	21,3/16	21,1/4	6,7/3	11,2/29	11,6/6	10,5/6	3,4/28	11,0/20	21,3/26	28,5/7	48,1/18/1
	" "	D3-36	PINHALZINHO	94,2/17	82,0/19	45,4/6	22,1/1	5,4/2	10,4/28	10,8/4	24,0/21	4,0/17	25,6/18	58,2/24	36,8/2	94,2/17/1
	CAMPINAS	D4-18	ESTAÇÃO METEOROLOGICA	67,4/1	52,6/21	36,7/9	24,5/9	7,2/19	1,8/23	14,2/5	15,9/22	3,5/27	1,1/1	107,0/25	30,7/11	107,0/25/11
	"	D3-2	USINA - SALTO GRANDE	75,4/15	27,0/14	31,2/7	18,0/2	4,2/15	11,8/25	17,1/8	28,2/22	2,5/27	22,6/20	88,9/23	37,6/3	88,9/25/11
	CORUMBATAÍ	D4-42	MORRO GRANDE	90,4/26	48,0/7	42,0/20	8,4/2	20,0/30	7,8/29	0,0/0	5,0/22	0,0/0	28,2/29	45,8/25	34,2/7	90,4/26/1
	COTIA	E3-73	SITIO VICTORANTIM	121,2/26	43,5/4	43,3/15	54,5/2	23,7/4	4,3/29	17,9/5	21,4/21	7,3/17	36,3/29	30,3/17	32,3/16	121,2/26/1
	GUARULHOS	E3-2	BOM SUCESSO	118,4/15	25,2/6	25,3/8	25,3/2	1,3/30	1,2/29	18,6/5	16,5/5	0,0/0	40,2/27	26,2/20	25,2/23	118,4/15/1
	ITATIBA	E3-15	ITATIBA	54,7/15	42,9/20	67,2/10	27,3/2	10,2/2	18,3/28	24,3/5	20,2/22	0,0/0	35,8/19	42,5/24	30,7/11	67,2/10/3
	ITÚ	E4-51	FAZENDA VASSOURAL	61,2/1	101,6/19	40,2/14	9,2/1	9,5/29	11,4/29	22,5/4	30,5/23	7,5/16	16,8/24	32,5/23	68,2/10	101,6/19/2
	JUNDIAÍ	E3-18	CORRUPIRA	67,0/15	78,5/20	45,5/16	21,0/2	13,0/13	6,5/28	8,3/4	13,5/22	3,2/17	19,5/19	56,1/24	29,0/3	78,5/20/2
	"	E3-25	JUNDIAÍ	50,6/20	26,9/6	55,8/14	30,2/2	14,4/2	17,1/18	27,5/5	28,5/22	2,4/26	42,8/20	40,6/26	21,9/11	55,8/14/3
	"	E3-84	JUNDIAÍ-FAZ.EXPER.	45,7/15	29,2/20	38,1/12	21,5/2	12,9/4	17,1/19	21,5/5	18,6/22	25,0/18	57,1/28	66,0/19	43,0/23	66,0/19/11
	LIMEIRA	D4-53	ESTAÇÃO METEOROLOGICA	67,0/26	37,2/7	67,7/7	30,2/2	4,0/19	2,0/26	5,2/1	29,4/22	3,6/18	34,4/19	48,6/25	27,6/8	67,7/7/3
	MAIRIPORÃ	E3-5	MAIRIPORÃ	80,4/15	60,6/8	40,3/15	12,4/3	8,4/3	15,2/29	14,2/4	30,4/22	3,4/17	24,1/15	30,9/30	40,4/11	80,4/15/1
	PEDREIRA	D3-1	USINA - JAGUARÍ	77,2/26	41,4/7	51,0/7	21,2/2	15,7/3	8,7/24	11,9/5	20,2/22	2,5/27	20,4/19	70,0/22	21,6/11	77,2/26/1
	PIRACICABA	D4-19	TUPÍ-ESTAÇÃO EXPER.	88,5/26	41,3/20	32,2/7	19,0/2	2,6/30	4,3/29	8,8/5	28,7/22	0,7/17	28,5/25	74,7/15	36,9/8	88,5/26/1
	"	D4-3	USINA - PIRACICABA	34,0/4	49,0/20	22,2/6	17,0/2	3,3/30 4	5,2/29	4,4/5	22,2/22	1,5/18	37,5/19	41,5/25	25,3/8	49,0/20/2
	RIO CLARO	D4-12	RIO CLARO	63,0/25	35,0/20	45,0/6	17,5/2	4,0/30	7,5/28	2,5/5	22,0/22	0,5/25	43,4/20	56,5/25	40,0/23	63,0/25/1
	SANTA IZABEL	E3-87	IGARATÁ	64,0/20	56,4/14	29,6/7	23,0/1	8,0/3	4,2/30	41,8/5	17,2/5	4,2/17	19,2/21	59,3/25	34,2/31	64,0/20/1
	SANTO ANDRÉ	E3-37	PARANAPIACABA	152,4/25	88,9/7	45,7/23 5	142,2/14	55,9/29	0,0/0	38,1/9	27,9/21	25,4/29 18	66,0/17	134,6/25	147,3/13	152,4/25/1
	S.BERNARDO D/CAMPO	E3-24	SÃO BERNARDO DO CAMPO	61,1/26	37,1/8	42,5/7	32,0/2	13,4/4	7,5/1	30,6/4	21,5/22	7,1/31	19,4/29	25,0/5	70,3/31	70,3/31/12
	S.CAETANO DO SUL	E3-22	CÊRAMICA-SÃO CAETANO	54,2/26	52,0/6	24,3/8	55,0/2	27,0/4	4,6/6	30,3/4	18,0/21	6,0/18	16,8/18	34,8/25	35,0/7	55,0/2/4

MÁXIMAS EM 24 HORAS

ZONAS	MUNICIPIOS	PREFIXOS	POSTOS PLUVIOMETRICOS	JANEIRO	FEVEREIRO	MARÇO	ABRIL	MAIO	JUNHO	JULHO	AGOSTO	SETEMBRO	OUTUBRO	NOVEMBRO	DEZEMBRO	ANO 1.951
I	SÃO MANUEL	D5-47	SÃO MANUEL-FAZ.EXPER.	55,9/17	39,0/13	76,4/5	12,1/1	21,8/29	24,7/5	3,4/5	19,8/21	1,7/17	32,7/18	51,4/24	44,6/21	76,4/5/2
	SÃO PAULO															
	" "	E3-3	AGUA BRANCA	77,8/6	51,3/6	24,3/15	28,6/2	20,4/30	7,0/29	42,4/5	21,5/22	5,6/17	27,3/29	48,2/25	51,3/8	77,8/6/1
	" "	E3-81	ENGORDADOR-RESERVATÓRIO	86,5/15	55,3/4	25,3/15	41,5/2	7,0/29	1,0/29	42,0/6	19,0/22	17 0,8/30	20,0/19	48,5/25	57,0/31	86,5/15/1
	" "	E3-86	ESTAÇÃO DA LUZ	78,5/18	63,9/7	19,6/15	29,6/2	18,6/30	6,4/29	40,0/5	17,5/22	4,0/15	36,0/29	51,6/26	38,8/8	78,5/18/1
	" "	E3-90	INSTITUTO BIOLÓGICO	94,9/26	47,8/3	37,3/7	25,4/2	16,3/4	6,8/29	32,2/5	3,9/30	4,2/17	22,7/19	29,8/25	36,2/10	94,9/26/1
	" "	E3-78	ITAQUAQUECÁ-RESERVATÓRIO	100,0/4	58,5/17	30,5/15	24,9/2	20,2/30	15,0/29	35,7/5	18,5/30	7,6/18	30,9/29	30,5/25	85,7/11	100,0/4/1
	" "	E3-35	OBSERVATÓRIO-AGUA FUNDA	51,4/26	44,2/8	36,3/7	25,8/2	19,4/4	7,2/29	34,9/5	17,2/22	3,6/16	24,3/28	27,2/17	32,9/8	51,4/26/1
	" "	E3-80	RESERVATÓRIO-CANTAREIRA	42,0/15	35,2/7	32,4/15	26,6/2	13,0/30	7,8/29	35,8/5	18,5/22	8,4/19	38,7/19	46,8/25	58,7/11	58,7/11/12
	" "	E3-6	SANTO AMARO-REPRESA	40,3/27	25,3/8	46,3/	18,5/2	12,3/4	5,8/29	30,9/5	17,9/22	6,0/17	30,0/29	24,0/12	17,5/8	46,3/1[illegible]
	SÃO ROQUE	E1-9	ESTAÇÃO METEOROLOGICA	37,0/13	43,2/19	32,0/7	[illegible]	8,0/8	3,7/29	56,6/5	19,0/22	16,0/17	37,5/29	17,7/29	19,0/14	43,2/19/2
	SOROCABA	E4-24	FABR.CIMENTO-VOTORAN	49,0/25	46,0/12	45,0/28	27,0/1	100,0/12	9,5/28	5,2/4	11,0/[illegible]	3,0/6	[illegible]	58,2/23	8,6/9	58,0/25/1
	TATUÍ	E4-49	CELARIO LANGE	45,2/25	28,5/25	34,2/17	6,6/2	18,3/30	7,3/29	18,8/6	17,4/22	8,0/9	37,5/29	[illegible]	30,4/8	45,2/25/1
	"	E4-36	ESTAÇÃO EXPERIMENTAL	35,0/25	27,6/17	46,0/15	15,2/2	6,6/3	7,0/29	13,6/5	11,4/20	8,5/17	25,0/25	[illegible]	[illegible]	[illegible]
	"	E4-86	POSTO DE SEMENTES	27,5/17	14,3/28	57,0/8	35,0/2	5,2/22	7,0/28	1,6/4	13,5/5	6,6/16	30,0/28	[illegible]	[illegible]	[illegible]
	TIETÊ	E1-11	ESTAÇÃO METEOROLOGICA	32,2/15	12,6/7	50,1/19	17,7/2	6,6/3	11,5/20	4,0/0	[illegible]	[illegible]	[illegible]	[illegible]	6,0/8	50,1/19/3
	"	E1-37	" "	40,8/19	33,0/7	35,1/12	14,4/2	5,4/3	3,5/29	3,4/8	21,2/22	4,6/17	38,0/13	[illegible]	[illegible]	40,1/12/3
	TORRINHA	D6-33	TORRINHA	50,0/25	74,0/13	63,0/6	8,0/1	4,7/17	5,0/6	2,0/0	24,5/21	4,0/17	31,0/18	120,0/24	32,0/9	120,0/24/11
II	ARAÇATUBA	C7-5	ARAÇATUBA	179,0/26	38,0/3	24,3/1	[illegible]	12,3/30	15,0/7	6,2/5	7,0/22	4,8/28	[illegible]	[illegible]	[illegible]	[illegible]
	ARARAQUARA	C7-63	FAZ.ARARENSE-USO TAMOIO	86,0/25 12	81,0/6	38,2/19	19,3/1	9,0/29	8,0/27	6,0/0	13,0/21	4,0/17	28,0/19	[illegible]	27,0/22	58,0/24/11
	"	C6-14	FAZENDA NIAGARA	58,0/25	84,0/23	84,0/16	17,0/1	13,3/29	8,5/28	0,0/0	18,3/21	7,0/0	26,0/27	51,[illegible]	30,5/5	59,0/25/1
	"	C6-17	USINA CHIBARRO	79,0/26	56,0/7	58,9/17	21,8/2	5,0/30	7,5/29	0,0/0	18,5/22	6,0/0	32,5/19	42,4/[illegible]	52,0/22	79,0/26/1
	BARRA BONITA	D5-20	BARRA BONITA	56,0/15	78,0/14	42,0/20	27,0/2	7,0/30	6,0/29	0,0/0	8,0/6	2,0/17	68,0/19	70,0/25	46,9/8	78,0/14/2
	BAURÚ	D6-35	BAURÚ	26,3/26	24,2/13	51,8/17	18,2/15	6,0/19	9,4/7	0,3/8	11,3/22	4,1/26	22,2/15	34,3/24	24,4/29	53,2/17/2
	BIRIGUÍ	C7-26	GUATAMBÚ	88,2/19	28,2/[illegible]	44,0/20	6,0/0	22,4/30	19,2/7	0,0/0	7,4/22	5,0/18	52,0/20	40,4/24	62,9/29	88,2/19/1
	BRÓTAS	D5-1	ESTAÇÃO METEOROLOGICA	57,0/25	44,0/13	63,0/17	18,3/2	8,0/13	6,0/29 7	3,0/8	26,0/22	2,0/18	25,0/19	81,0/25	36,0/6	89,0/17/3
	"	D5-2	USINA ELÉTRICA	53,5/26	44,3/6	80,2/20	20,4/2	8,1/18	6,2/23	0,2/8	24,3/22	1,0/18	27,3/19	101,2/25	38,6/6	101,2/25/11
	CATANDUVA	C6-6	N.S.OSVALDO SAMPAIO	48,0/31	71,0/23	47,5/20	18,0/2	24,0/30	20,0/7	1,0/7	28,0/22	1,0/9	24,0/16	34,5/25	21,0/7	71,0/23/2

255

MÁXIMAS EM 24 HORAS

ZONAS	MUNICIPIOS	PREFIXOS	POSTOS PLUVIOMETRICOS	JANEIRO	FEVEREIRO	MARÇO	ABRIL	MAIO	JUNHO	JULHO	AGOSTO	SETEMBRO	OUTUBRO	NOVEMBRO	DEZEMBRO	ANO 1.951
II	COROADOS	C7-19	COROADOS	47.1/5	30.5/4	20.9/6	22.3/2	14.0/30	15.5/7	0.0/0	7.8/22	2.1/17	66.9/26	67.5/24	34.3/17	67.5/24/11
	DOIS CÓRREGOS	D5-8	DOIS CÓRREGOS	70.0/26	30.0/19	40.0/10	36.0/2	2.6/19	7.0/6	3.0/5	21.0/22	4.0/17	30.0/19	76.0/25	34.0/7	76.0/25/11
	GETULINA	C6-12	FAZENDA SUIÇA	33.3/21	44.4/4	37.0/17	26.6/2	11.5/29	17.8/6	0.0/0	12.3/22	6.0/26	53.2/24	46.2/23	25.5/8	53.2/24/10
	GLICÉRIO	C7-16	FAZ. VALE FORMOZO	64.0/13	41.0/22	38.0/17	46.0/2	8.2/30	20.5/26	0.0/0	9.8/22	5.6/26	42.5/19	58.5/24	79.2/22	79.2/22/12
	IBITINGA	C5-38	POSTO DE SEMENTES	27.0/20	91.5/22	77.0/20	22.0/7	8.0/29	6.0/7	0.2/7	23.0/22	0.2/7	49.5/19	30.0/26	27.0/8	91.5/22/2
	ITAJOBÍ	C6-40	ITAJOBÍ	19.8/14	58.6/16	48.5/23	23.5/1	22.4/29	9.5/28	0.0/0	27.5/21	0.0/0	34.9/15	29.8/24	34.5/9	58.6/16/2
	JABOTICABAL	C5-25	JABOTICABAL	56.2/27	36.0/21	59.2/20	18.0/3	9.0/18	7.0/28	0.0/0	16.5/22	0.6/30	21.0/16	38.2/28	24.6/11	59.2/20/3
	JAÚ	D5-25	FAZENDA EXPERIMENTAL	44.4/25	38.0/17	44.4/6	17.8/2	4.0/30	7.6/7	0.0/0	16.2/22	1.2/18	27.8/19	67.6/25	84.0/8	84.0/8/12
	LINS	C6-8	GUAIÇÁRA	60.2/17	31.7/7	26.5/19	36.0/1	4.3/29	14.1/5	1.1/7	17.8/21	6.7/24	60.9/25	38.5/23	40.1/31	60.9/25/10
	MACATUBA	D5-4	USINA - LENÇÓIS	50.0/25	23.4/28	126.0/17	41.0/2	4.0/30	8.5/7	0.0/0	15.0/22	3.0/17	31.6/19	50.4/25	22.6/8	126.0/17/3
	MINEIROS TIETÊ	D5-21	CAPIM FINO	52.0/26	26.0/17	48.0/20	13.0/27	6.0/30	8.0/7	4.0/8	19.0/22	0.9/18	20.0/18	70.0/25	78.0/8	78.0/8/12
	" "	D5-22	MINEIROS TIETÊ	37.2/9	36.0/19	36.4/7	18.0/27	5.0/19	9.0/7	0.0/0	30.2/22	3.0/18	25.0/19	75.0/28	48.0/8	75.0/28/11
	MIRASSÓL	B6-21	MIRASSÓL	80.3/27	31.3/25	60.6/4	35.6/7	28.0/29	16.0/29	0.0/0	18.5/22	0.0/0	56.0/16	45.0/24	38.0/31	80.3/27/1
	NOVO HORIZONTE	C6-37	NOVO HORIZONTE	52.1/7	46.1/8	40.3/24	27.4/1	29.7/29	11.8/6	0.0/0	37.2/22	1.1/26	28.3/25	43.5/27	30.0/7	52.1/7/1
	PEDERNEIRAS	D5-24	USINA LAGEADO	59.3/29	38.1/13	42.2/16	19.9/1	4.2/29	16.8/28	0.8/7	13.7/22	0.5/26	35.3/18	48.9/24	24.2/7	59.3/29/1
	PENAPÓLIS	C7-11	ALTO ALÉGRE	116.0/13	24.8/22	37.8/12	45.9/2	5.7/30	14.5/27	0.0/0	9.4/22	4.5/26	40.6/26	76.8/24	79.0/8	116.0/13/1
	"	C7-13	FAZENDA FIGUEIRA	78.4/5	32.7/23	66.8/24	51.6/2	14.6/30	18.5/7	2.4/8	16.9/22	5.8/26	54.3/19	67.3/24	70.9/22	78.4/5/1
	PINDORAMA	C5-15	ESTAÇÃO EXPERIMENTAL	38.2/13	105.0/4	23.9/9	15.0/2	29.3/30	19.0/29	0.0/0	26.5/22	0.0/0	39.4/19	29.1/25	53.5/24	105.0/4/2
	RIBEIRÃO BONITO	D5-8	RIBEIRÃO BONITO	40.0/22	20.5/26	37.0/20	36.0/14	8.8/19	7.0/29	2.0/8	19.2/22	0.0/0	21.7/19	60.0/24	50.0/21	60.0/24/11
	SÃO CARLOS	C5-35	IBATÊ	36.0/20	39.0/9	45.0/8	28.0/2	8.0/30	10.0/28	0.0/0	22.0/22	0.0/0	30.0/25	80.0/24	38.0/3	80.0/24/11
	" "	D4-15	SÃO CARLOS	41.6/27	31.2/21	54.7/20	35.0/2	7.7/30	18.9/31	1.1/8	22.7/22	0.9/27	21.0/20	60.2/28	22.5/10	60.2/28/11
	TABATINGA	C5-48	FAZENDA ITAQUERÊ	101.0/25	43.5/22	80.0/8	54.5/1	12.6/29	6.4/28	0.0/0	26.5/21	0.0/0	40.0/18	60.0/27	42.5/5	101.0/25/1
	URUPÊS	C6-41	URUPÊS	31.0/26	38.5/8	38.0/20	40.0/2	23.0/30	12.0/7	0.0/0	24.5/22	0.5/27	47.5/15	29.5/25	34.0/6	47.5/15/10
III	BAURÚ	D6-36	BAURÚ-POSTO SEMENTES	54.2/26	26.0/17	41.8/17	13.3/15	4.2/19	20.5/29	0.0/0	10.0/22	2.0/17	24.7/16	38.0/28	17.6/28	54.2/26/1
	DUARTINA	D6-20	DUARTINA	33.4/15	52.3/4	81.2/17	14.9/15	6.0/19	13.0/6	3.5/8	21.3/23	8.5/17	65.0/19	49.6/25	24.5/8	81.2/17/3
	GÁLIA	D6-19	GÁLIA	60.0/11	40.0/8	120.0/19	20.0/1	0.0/0	15.0/27	0.0/0	0.0/0	9.0/27	38.0/7	50.0/24	57.0/7	120.0/19/3
	"	D6-5	FERNÃO	57.0/17	55.0/4	82.0/17	17.5/15	4.1/30	13.1/27	0.3/5	10.4/21	10.7/26	51.0/19	65.5/25	18.4/10	82.0/17/3
	MARILIA	D6-25	POSTO DE SEMENTES	50.0/10	31.0/15	90.0/5	23.6/14	18.0/18	14.6/6	4.0/7	11.0/5	6.0/25	21.5/28	45.3/23	69.2/5	90.0/5/3

MÁXIMAS EM 24 HORAS

ZONAS	MUNICIPIOS	PREFIXOS	POSTOS PLUVIOMETRICOS	JANEIRO	FEVEREIRO	MARÇO	ABRIL	MAIO	JUNHO	JULHO	AGOSTO	SETEMBRO	OUTUBRO	NOVEMBRO	DEZEMBRO	ANO 1.951
III	ORIENTE	D7-32	ORIENTE	50,2/5	52,4/4	67,4/17	22,3/15	16,7/30	22,2/27	0,0/0	12,9/22	8,2/26	22,4/15	31,0/21	46,3/21	67,4/17/8
	PIQUEROBÍ	C8-1	PIQUEROBÍ	87,7/31	55,6/17	31,3/5	12,9/2	24,6/19	26,5/28	0,0/0	49,5/22	7,5/18	0,0/0	45,9/6	32,3/29	87,7/31/1
	PRES. PRUDENTE	D8-11	POSTO DE SEMENTES	48,5/4	20,0/13	70,0/15	15,0/1	5,0/29	25,0/27	0,0/0	65,0/21	5,0/17	35,5/18	55,0/25	29,0/28	70,0/15/3
	QUINTANA	D7-33	QUINTANA	34,0/5	52,0/4	67,8/17	22,1/15	11,4/19	17,8/27	0,0/0	13,8/22	5,3/26	20,6/15	30,9/21	41,9/31	67,8/17/3
IV	ANGATUBA	E5-19	FAZENDA ATERRADINHO	26,0/14	26,6/17	39,6/14	13,6/1	35,4/3	17,8/6	5,1/7	70,1/28	6,1/16	24,2/14	39,4/16	26,8/7	70,1/28/8
	AVARÉ	E5-8	ESTAÇÃO METEOROLOGICA	52,1/26	70,5/20	39,3/15	10,5/27	4,7/19	9,1/27	10,4/8	29,8/5	7,8/17	38,5/19	48,8/19	50,2/11	70,5/20/2
	BAURÚ	D6-1	BAURÚ	26,3/26	58,2/17	51,0/17	18,2/15	6,0/19	9,4/7	0,3/8	11,3/22	4,1/26	22,2/19	34,8/24	24,4/29	58,2/17/2
	BURÍ	E5-4	RONDINHA	45,6/18	50,2/26	35,0/17	32,5/27	10,0/29	43,0/28	31,0/5	20,0/5	6,0/18	48,0/25	40,2/25	19,0/23	50,2/26/2
	CANDIDO MOTA	D7-31	USINA PARÍ	56,7/26	124,8/21	26,5/6	33,4/2	19,6/19	30,2/28	4,2/8	23,4/5	18,4/18	53,5/19	33,4/25	79,9/29	124,8/21/2
	DUARTINA	D6-20	DUARTINA	33,4/15	52,8/4	81,2/17	14,9/15	6,0/19	13,0/6	3,5/8	21,8/23	8,5/17	65,0/19	49,6/25	24,8/8	81,2/17/3
	GÁLIA	D6-5	FERNÃO	57,0/17	55,0/4	82,0/17	17,5/15	4,1/30	13,1/27	0,3/5	10,4/21	10,7/26	51,0/19	65,5/25	18,4/10	82,0/17/3
	"	D6-19	GÁLIA	60,0/11	40,0/8	120,0/19	20,0/1	0,0/0	15,0/27	0,0/0	0,0/0	9,0/27	38,0/7	50,0/24	57,0/7	120,0/19/3
	GUAPIÁRA	F5-10	GUAPIÁRA	31,0/26	51,3/7	40,4/5	29,5/2	10,4/2	44,0/28	1,5/5	44,0/23	18,5/18	60,0/16	27,6/8	18,4/7	60,0/16/10
	ITAPÉVA	E5-9	ESTAÇÃO METEOROLOGICA	38,0/6	36,1/20	22,1/13	87,0/2	11,6/29	39,6/28	22,5/5	11,1/23	17,7/18	37,4/25	31,2/25	24,6/8	39,6/28/6
	"	F5-12	USINA SANTA MARIA													
	ITAPETININGA	E5-15	POSTO DE SEMENTES	27,1/2	23,0/16	35,0/14	26,0/1	23,3/3	7,2/25	36,0/4	31,2/4	7,5/16	40,0/24	33,5/25	43,3/7	43,0/7/12
	ITAPORANGA	E6-9	ITAPORANGA	45,5/26	45,7/28	37,0/17	16,0/2	12,2/19	22,2/28	8,7/5	12,8/5	21,5/18	36,8/15	70,4/23	36,5/22	70,4/23/11
	ITARARÉ	F6-1	ITARARÉ	94,3/26	70,3/26	35,2/20	5,2/2	16,7/3	34,5/28	22,1/5	7,8/5	18,8/18	52,0/25	30,5/23	14,6/22	94,3/26/1
	ITATINGA	E5-13	ITATINGA	30,0/26	31,1/14	30,0/15	5,6/2	5,0/30	8,5/28	5,1/8	10,1/4	0,0/0	35,8/19	21,1/25	15,5/25	31,1/14/2
	PARAGUAÇÚ PAULISTA	D7-4	PARAGUAÇÚ PAULISTA	71,9/18	33,0/15	46,8/16	25,7/1	11,3/18	18,2/5	7,5/8	18,4/22	0,0/0	33,0/18	50,3/23	38,6/28	71,9/18/1
	PIQUEROBÍ	C8-1	PIQUEROBÍ	87,7/31	55,6/17	31,3/5	12,9/2	24,6/19	26,5/28	0,0/0	49,5/22	7,5/18	0,0/0	45,9/16	32,3/29	87,7/31/1
	PIRAJÚ	E6-15	TEJUPÁ	53,9/15	31,9/18	54,6/8	16,5/8	15,3/19	29,5/27	4,6/5	19,7/5	10,6/18	39,3/16	40,5/26	82,9/6	82,9/6/12
	"	E6-2	USINA-BÔA VISTA	44,9/25	37,7/16	50,8/17	11,4/18	12,4/18	30,1/27	2,0/8	22,4/5	6,7/17	30,9/15	15,4/24	32,5/7	50,8/17/3
	PRES. PRUDENTE	D8-11	POSTO DE SEMENTES	48,5/4	20,0/3	70,0/15	15,0/1	5,0/29	25,0/27	0,0/0	65,0/21	5,0/17	35,5/18	55,0/25	29,0/28	70,0/15/3
	RIBEIRÃO DOS PINTOS	D6-32	SALTO GRANDE	63,9/13	30,5/16	95,0/5	18,0/2	11,0/19	35,0/27	2,5/5	26,0/5	31,4/18	42,0/16	60,0/23	59,0/22	95,0/5/3
	SALTO GRANDE	D6-34	" "	56,6/19	128,2/4	66,9/12	0,0/0	30,1/19	43,5/28	20,1/5	20,4/4	11,3/18	146,1/20	60,6/24	39,3/29	146,1/20/10
	S. MIGUEL ARCANJO	F4-1	USINA - TURVINHO	38,8/4	94,5/26	22,9/13	14,7/2	6,0/29	18,2/27	20,3/5	14,6/5	6,8/27	32,4/15	23,8/25	23,9/12	94,5/26/2
V	APIAÍ	F5-12	USINA - APIAÍ													

MÁXIMAS EM 24 HORAS

ZONAS	MUNICIPIOS	PREFIXOS	POSTOS PLUVIOMETRICOS	JANEIRO	FEVEREIRO	MARÇO	ABRIL	MAIO	JUNHO	JULHO	AGOSTO	SETEMBRO	OUTUBRO	NOVEMBRO	DEZEMBRO	ANO 1.951
V	CANANÉIA	G5-1	ARIRÍ	201,1/26	175,0/26	99,0/8	58,9/15	25,1/3	64,5/28	7,3/24	11,4/23	46,8/17	98,5/2	73,5/24	50,1/19	201,1/26/1
	CUBATÃO	E3-38	PIAÇAGUÉRA	106,6/26	50,8/6	40,6/4	121,9/14	40,6/2	0,0/0	35,6/4	30,5/21	20,4/18	50,8/18	88,9/25	50,8/30 25	121,9/14/4
	ELDORADO	F5-7	ELDORADO	55,0/26	16,0/18	24,0/2	23,5/2	2,0/3	53,0/28	4,5/8	25,0/23	8,5/17	25,0/29	17,0/25	14,0/16	55,0/26/1
	GUARUJÁ	E3-39	ITAPÊMA-DOCAS-SANTOS	161,1/27	54,5/4	58,8/7	88,9/15	30,0/30	17,2/27	12,3/10	21,6/22	12,7/21	36,0/19	47,0/25	20,8/8	161,1/27/1
	IGUAPE	F4-3	ESTAÇÃO METEOROLÓGICA	150,0/26	41,2/23	68,8/7	49,0/15	37,6/29	60,9/28	14,3/3	8,4/23	15,6/17	32,2/20	33,6/26	28,4/4	150,0/26/1
	ITANHAÉM	F3-1	ITANHAÉM	112,0/26	61,4/19	55,5/7	56,0/2	35,0/2	17,0/29	28,0/5	12,7/22	8,4/17	43,0/21	65,0/25	28,0/21	112,0/26/1
	JUQUIÁ	F4-10	JUQUIÁ	115,5/26	145,7/26	60,0/17	37,2/15	20,0/30	22,3/28	7,8/5	71,1/22	11,5/17	25,4/29	36,8/25	21,9/8	145,7/26/2
	SALESÓPOLIS	E2-4	POÇO PRETO	185,6/18	46,0/5	80,8/7	141,5/15	28,4/30	45,2/1	44,2/24	35,6/16	30,5/18	37,3/23	123,3/26	260,4/13	260,4/13/12
	SANTO ANDRÉ	E3-37	PARANAPIACABA	152,4/25	88,9/7	45,7/28 5	142,2/14	55,9/29	30,5/6	38,1/9	27,9/21	25,4/29 18	66,0/17	134,6/25	147,3/13	152,4/25/1
	SANTOS	E3-41	CAETÉS-LINHA TORRES	255,4/1	73,1/15	163,5/5	126,9/14	50,9/29	64,7/26	48,1/4	30,5/28	30,5/20	100,2/19	100,5/25	30,4/5	255,4/1/1
	"	E3-42	ITATINGA-REPREZA	154,0/1	212,0/27	87,9/5	41,5/15	25,4/29	48,1/26	55,3/28	52,0/29	70,0/20	183,0/20	155,4/25	192,0/12	212,0/27/2
	"	E3-40	USINA - ITATINGA	230,4/1	81,0/7	160,1/5	80,8/14	18,5/29	30,1/26	20,5/4	30,3/29	38,6/20	84,5/19	78,5/25	45,5/7	230,4/1/1
	UBATUBA	E2-5	ESTAÇÃO METEOROLÓGICA	101,3/2	93,3/8	122,3/6	68,8/15	27,4/28	5,5/30	27,0/24	34,8/30	9,6/30	73,7/20	50,6/26	66,7/13	122,3/6/3
VI	AREIAS	D1-2	FAZENDA JARDIM	37,7/11	24,1/4	58,5/29	22,4/2	10,5/30	1,9/1	25,3/5	20,5/5	2,0/28	27,9/16	23,0/25	55,8/23	58,5/29/3
	BANANAL	D1-11	BANANAL	57,4/15	42,4/20	36,8/24	11,2/15	11,6/4	0,8/1	12,7/5	18,6/5	0,0/0	18,4/14	72,4/28	40,0/31	72,4/28/11
	CACHOEIRA PAULISTA	D1-12	BOCAINA	18,3/13	50,0/24	34,2/9	8,4/3	0,0/0	0,0/0	23,5/5	6,3/5	0,0/0	21,2/19	28,2/25	64,2/23	64,2/23/12
	CAÇAPAVA	E2-18	CAÇAPAVA	41,1/20	112,1/8	49,0/24	29,0/2	20,0/4	4,1/29	39,3/5	22,1/22	2,0/27	20,5/25	48,0/17	16,0/27 3	112,1/8/2
	CAMPOS DO JORDÃO	D2-16	CACH.DO DIAMANTE	20,0/20	30,0/8	40,0/7	30,0/6	0,0/0	20,0/28	40,0/4	40,0/4	0,0/0	30,0/13	60,0/25	30,0/12	60,0/25/11
	" " "	D2-19	EMILIO RIBAS	44,0/1	21,0/18	48,8/8	58,4/2 1	4,0/30	0,0/0	19,3/5	12,0/22	4,5/27	26,8/14	35,0/28	25,4/11	53,4/2/4 1/4
	CRUZEIRO	D1-6	CAIXA D'AGUA	26,7/2	56,7/24	50,6/24	36,1/7	9,1/2	4,5/8	15,4/5	23,5/5	0,9/21	27,0/30	38,6/26	44,3/3	56,7/24/2
	CUNHA	E1-2	ESTAÇÃO METEOROLOGICA	34,8/8	44,9/28	30,1/25	25,2/7	2,7/3	3,0/1	23,5/5	9,6/22	2,5/28	38,8/19	26,7/30	28,0/7	44,9/28/2
	"	D2-25	ESTRADA DE CUNHA	70,8/29	27,4/24	23,2/23	38,7/7	10,2/2	1,6/1	18,4/5	12,4/23	0,6/1	12,4/19	20,8/26	18,9/3	70,8/29/1
	GUARATINGUETÁ	D2-2	GUARATINGUETÁ	38,1/23	30,7/23	61,5/24	54,9/7	13,7/3	1,8/7	17,9/5	17,4/5	1,4/21	15,6/21	19,8/26	58,4/10	61,5/24/3
	"	D2-23	PILÕES	50,4/13	36,4/23	64,8/24	24,6/7	4,2/1	2,2/7	16,8/5	16,2/22	0,0/0	14,2/20	17,2/29	38,4/10	64,8/24/3
	JACAREÍ	E2-16	JACAREÍ	45,8/26	23,2/8	26,6/6	25,5/2	3,9/30	4,2/1	32,0/5	19,2/22	5,1/27	29,3/25	63,7/26	45,3/8	63,7/26/11
	MOGÍ DAS CRUZES	E2-53	CASA GRANDE	44,8/5	59,8/8	49,0/7	46,8/22	12,4/30	32,4/1	24,8/24	21,2/22	11,5/30	38,9/19	50,3/25	145,0/13	145,0/13/12
	MONTEIRO LOBATO	D2-20	MONTEIRO LOBATO	60,4/20	71,2/7	40,9/8	15,4/7	40,0/3	7,4/27	10,5/4	9,8/20	4,2/2	59,0/19	40,9/25	90,1/11	90,1/11/12
	NATIVIDADE DA SERRA	E2-24	BAIRRO DO ALTO	90,3/2	107,5/5	31,9/1	58,9/15	7,9/4	3,0/1	9,3/24	10,9/31	1,4/30	35,4/19	11,5/27	55,3/13	107,5/5/2

MÁXIMAS EM 24 HORAS

ZONAS	MUNICIPIOS	PREFIXOS	POSTOS PLUVIOMETRICOS	JANEIRO	FEVEREIRO	MARÇO	ABRIL	MAIO	JUNHO	JULHO	AGOSTO	SETEMBRO	OUTUBRO	NOVEMBRO	DEZEMBRO	ANO 1.951
VI	NATIVIDADE DA SERRA	E2-8	NATIVIDADE DA SERRA	50,6/18	37,0/28	24,2/12	40,4/2	10,6/4	3,7/1	23,8/5	18,7/5	1,7/27	17,4/19	20,5/26	16,0/6	50,6/18/1
	PARAIBUNA	E2-22	PARAIBUNA	40,3/18	45,3/24	41,1/8	70,4/2	15,0/4	2,4/1	26,2/5	16,2/22	18 8,2/27	54,4/25	37,4/25	32,2/8	70,4/2/4
	PINDAMONHANGABA	D2-12	PINDAMONHANGABA	30,5/13	63,0/8	46,0/6	16,5/2	61,0/8	1,0/29	26,0/5	15,0/22	2,0/17	27,0/19	30,0/28	32,0/25	69,0/8/2
	SALESÓPOLIS	E2-4	POÇO PRETO	185,6/18	46,8/5	80,8/7	141,5/15	28,4/30	45,2/1	44,2/24	35,6/16	30,5/19	37,8/25	123,8/26	260,4/13	260,4/13/12
	S.L.DO PARAITINGA	E2-21	SÃO LUIZ DO PARAITINGA	23,2/4	38,6/20	40,2/8	34,6/2	16,6/4	1,8/1	18,3/5	18,8/22	1,4/27	14 10,2/25	60,2/25	19,6/16	60,2/25/11
	TAUBATÉ	E2-6	TAUBATÉ	25,2/15	34,0/24	51,0/6	32,2/2	6,2/31	7,0/28	34,6/5	31,4/28	17 1,2/27	25,2/25	53,4/28	19,6/8	53,4/28/11
VII	AGUAÍ	D8-22	POSTO DE SEMENTES	54,5/27	25,8/19	25,4/20	18,8/2	5,8/19	0,8/7	0,8/5	13,6/5	2,2/18	22,1/11	59,0/18	31,4/6	59,0/18/11
	ARARAQUARA	C5-37	AMERICO BRASILIENSE	60,5/20	66,8/28	55,6/20	21,8/1	11,2/19	8,5/28	0,0/0	26,2/22	0,0/0	37,2/19	56,8/28	51,2/11	66,8/28/2
	"	C5-8	JOÁ	65,0/26	65,0/28	28,0/8	30,2/15	11,5/30	8,5/28	0,0/0	28,0/22	0,0/0	20,0/20	68,0/28	38,5/8	68,0/28/11
	ARARAS	D4-28	FAZENDA SÃO FRANCISCO	32,2/18	26,0/21	21,6/19	10,1/2	4,2/30	5,2/28	1,6/5	24,8/22	2,6/27	18,1/20	38,4/28	16,4/9	38,4/28/11
	BARRETOS	B5-22	ADOLFO PINTO	21,5/19	59,8/8	30,5/6	0,0/0	8,0/19	9,0/29	0,0/0	0,0/0	0,0/0	16,0/5	56,0/25	25,6/29	59,8/8/2
	"	B5-28	AMOREIRA	60,0/26	56,5/18	23,0/27	12,0/2	21,5/19	9,0/29	0,0/0	0,0/0	0,0/0	13,0/16	55,5/26	29,0/8	60,0/26/1
	BEBEDOURO	C5-46	ANDES	56,0/27	136,5/4	46,5/4	15,5/7	19,0/29	6,0/29	0,0/0	11,0/22	0,0/0	12,0/16	47,0/28	29,5/8	136,5/4/2
	"	B5-24	MANDEMBO	58,0/28	32,0/10	38,0/9	44,0/2	14,0/4	14,0/29	0,0/0	0,0/0	0,0/0	32,2/16	47,0/27	24,0/22	58,0/28/1
	COLINA	B5-28	COOPERLARIA PAULISTA	50,0/13	70,0/4	25,0/9	22,1/13	9,0/19	9,0/29	1,8/5	2,2/22	0,2/27	31,0/6	55,0/28	33,0/8	70,0/4/2
	CRAVINHOS	C4-15	TIBIRIÇÁ	48,6/26	32,6/25	37,8/21	32,6/8	0,0/0	3,1/20	2,4/8	19,1/22	0,0/0	36,2/16	73,7/28	55,7/8	73,7/28/11
	DESCALVADO	C4-4	DESCALVADO	116,2/26	94,0/14	38,6/12	16,4/2	9,4/19	8,2/29	0,9/5	13,8/22	2,3/28	19,6/19	70,8/28	20,4/8	116,2/26/1
	ESP.STO.DO PINHAL	D3-3	PINHAL	48,7/27	65,3/7	50,1/6	34,0/3	5,8/20	5,0/29	3,4/6	34,2/5	2,3/27	25,2/19	50,1/18	14,0/22	65,3/7/2
	FRANCA	B4-23	JERIQUÁRA	76,4/13	56,0/14	33,5/25	25,2/3	29,5/19	0,0/0	0,0/0	0,0/0	0,0/0	39,6/15	60,6/28	23,0/8	76,4/13/1
	"	B4-20	RESTINGA	42,6/19	88,0/16	58,0/22	16,0/7	17,2/31	5,0/29	0,0/0	0,0/0	0,0/0	26,2/28	83,9/28	24,0/28	88,3/28/11
	GUARÁ	B4-4	USINA SÃO JOAQUIM	68,8/13	48,6/28	45,6/1	45,9/3	12,8/19	5,8/29	2,0/5	0,6/28	0,0/0	42,5/28	56,0/28	21,5/22	68,8/13/1
	GUARÍBA	C5-21	HAMMOND	48,2/31	90,2/28	29,4/28	12,6/2	7,2/18	9,2/28	0,0/0	20,0/22	0,8/16	18,9/25	52,2/25	44,4/8	90,2/28/2
	IGARAPAVA	B4-2	USINA - BURITÍS	71,4/6	52,7/14	52,3/25	23,4/2	34,5/19	4,5/29	0,0/0	0,0/0	0,0/0	29,2/15	54,1/24	69,7/20	71,4/6/1
	ITAPÍRA	D3-15	ITAPÍRA	49,8/18	32,4/4	34,7/7	23,3/2	8,5/30	6,3/29	7,3/5	17,0/22	0,8/17	28,6/19	56,0/28	27,8/9	56,0/28/11
	JABOTICABAL	C5-23	JABOTICABAL	56,2/27	86,0/21	59,2/29	18,0/8	6,0/18	7,0/28	0,0/0	16,5/22	0,6/30	21,0/16	38,2/28	24,8/11	59,2/20/3
	LEME	D4-31	LEME	100,4/26	59,1/19	36,8/19	20,0/26	7,1/18	10,4/28	0,0/0	30,4/28	0,0/0	48,2/19	19,1/28	20,5/12	100,4/26/1
	MOCÓCA	C8-40	FAZENDA AÇÚDE	49,8/20	38,0/14	58,8/7	61,8/2	12,5/30	6,6/29	0,3/3	9,7/5	0,0/0	22,7/25	38,7/25	24,6/8	61,8/2/4
	"	C4-40	ESTAÇÃO METEOROLOGICA	38,1/11	66,8/11	55,7/25	47,7/2	5,6/30	7,1/29	0,5/8	21,7/5	0,0/0	18,8/25	34,6/26	20,0/8	66,8/11/2

MÁXIMAS EM 24 HORAS

ZONAS	MUNICIPIOS	PREFIXOS	POSTOS PLUVIOMETRICOS	JANEIRO	FEVEREIRO	MARÇO	ABRIL	MAIO	JUNHO	JULHO	AGOSTO	SETEMBRO	OUTUBRO	NOVEMBRO	DEZEMBRO	ANO 1.951
VII	MONTE ALTO	C5-52	IBITIRAMA	65,2/20	40,9/17	28,8/6	25,5/7	9,8/19	13,8/28	0,0/0	21,0/22	0,2/30	21,0/16	85,5/24	23,0/22	85,5/24/11
	NUPORANGA	D4-3	USINA - DOURADOS	62,4/13	76,7/21	28,6/6	59,2/3	11,2/19	4,9/29	1,6/5	0,0/0	0,0/0	24,0/23	57,6/28	22,6/11	76,7/21/2
	ORLÂNDIA	B4-11	FAZENDA AGÚDOS	42,7/12	41,7/6	31,1/14	28,0/2	12,5/16	6,1/28	0,7/4	0,2/22	0,0/0	21,6/15	37,5/27	24,7/2	42,7/12/1
	"	B4-15	ORLÂNDIA	77,1/16	28,9/8	37,6/5	42,5/2	5,1/30	0,8/28	0,0/0	0,0/0	0,0/0	28,2/14	40,4/27	68,5/9	77,1/16/1
	PATROC. PAULISTA	B4-5	USINA-ESMERIL	36,8/21	52,8/9	20,0/20	37,4/2	7,9/19	0,0/0	0,0/0	0,3/23	0,0/0	28,2/23	50,8/28	38,7/7	52,8/9/2
	PIRAÇUNUNGA	C4-33	POSTO DE SEMENTES	46,0/13	30,0/22	48,0/6	17,0/14	4,0/30	5,5/29	0,0/0	15,0/22	0,0/0	17,0/11	74,0/27	37,5/8	46,0/13/1
	"	D4-32	SOUZA QUEIRÓZ	90,4/25	46,5/19	37,0/6	12,5/13	7,1/30	0,6/29	0,0/0	9,5/6	0,0/0	36,0/19	85,5/27	24,4/12	90,4/25/1
	PONTAL	C5-24	PONTAL	65,0/13	48,5/7	27,0/3	13,0/3	11,0/29	0,0/0	0,0/0	4,5/21	0,0/0	17,5/14	52,5/24	38,5/24	65,0/13/1
	STA. CRUZ D/PALMEIRAS	C4-29	STA. CRUZ DAS PALMEIRAS	53,2/16	61,7/14	53,5/5	26,6/2	6,8/30	12,8/29	0,4/5	9,4/5	0,0/0	18,4/14	44,3/28	27,4/9	61,7/14/2
	STA. RITA P. QUATRO	C4-24	ESTAÇÃO METEOROLOGICA	85,0/26	44,4/18	37,0/7	45,0/2	5,5/19	7,8/28	4,5/4	20,2/22	0,0/0	17,0/28	85,0/28	43,5/29	85,0/28 26/1/11
	STA. ROSA D/VITERBO	C4-43	USINA AMALIA	56,5/25	43,7/8	58,8/20	29,8/6	4,5/29	4,9/28	0,0/0	5,4/4	0,0/0	11,5/28	37,0/27	26,2/2	58,8/20/3
	SÃO CARLOS	C5-35	IBATÉ	36,0/20	39,0/9	45,0/8	28,0/2	8,0/30	10,0/28	0,0/0	22,0/22	0,0/0	30,0/25	80,0/24	38,0/3	80,0/24/11
	" "	C4-23	SANTA EUDÓXIA	45,0/10	61,5/21	19,2/5	26,8/2	11,0/5	7,8/29	0,4/8	9,5/6	1,1/27	30,0/15	80,0/28	45,0/8	80,0/28/11
	SÃO JOÃO D/B. VISTA	C3-31	SÃO JOÃO DA BÔA VISTA	45,0/1	37,7/18	36,2/5	43,3/1	9,0/23	7,3/28	2,5/7	18,6/5	0,0/0	21,4/18	52,2/27	52,6/2	52,6/2/12
	S. JOSÉ D/RIO PARDO	C3-28	FAZENDA GUAXUPÉZINHO	28,2/7	25,2/19	33,1/6	43,2/2	6,8/30	6,0/29	1,0/9	11,0/5	0,1/30	16,6/25	30,5/25	20,0/3	43,2/2/4
	SERRA NEGRA	D3-12	SERRA NEGRA	83,9/10	57,1/15	45,4/8	43,9/3	0,2/30	10,0/29	14,5/5	22,7/22	0,4/14	43,8/17	74,6/26	15,1/9	83,9/10/1
	TAPIRATIBA	C3-26	FAZENDA FORTALEZINHA	45,2/16	35,2/13	39,4/6	56,5/1	16,3/29	5,4/28	0,0/0	10,3/22	0,0/0	29,4/23	40,4/24	31,5/2	56,5/1/4
	"	C3-27	FAZENDA RETIRO	46,3/20	31,4/4	53,2/7	45,3/2	18,9/30	5,4/29	0,0/0	12,4/5	0,0/0	30,3/25	35,4/25	17,8/3	53,2/7/3
	TERRA ROXA	B5-25	TERRA ROXA	59,7/26	55,3/17	38,0/20	29,9/7	10,4/9	6,0/29	1,8/5	2,0/22	0,0/0	28,0/16	32,2/15	19,0/23	59,7/26/1
	VIRADOURO	B5-26	VIRADOURO	105,4/26	56,4/15	30,5/6	16,1/3	11,3/13	4,9/29	0,0/0	3,9/24	0,0/0	21,0/16	31,5/20	21,2/8	105,4/26/1
VIII	BEBEDOURO	C5-46	ANDES	56,0/27	136,5/4	46,5/4	15,5/7	19,0/23	6,0/29	0,0/0	11,0/22	0,0/0	12,0/16	47,0/28	29,5/3	136,5/4/2
	GUARACÍ	B6-1	USINA - MARIBONDO	65,6/20	48,1/21	21,3/25	16,9/2	16,7/19	10,8/29	0,0/0	0,5/22	1,2/27	79,5/20	39,0/26	37,7/30	79,5/20/10
	MIRASSOL	B6-21	MIRASSOL	80,3/27	31,3/25	60,6/4	0,0/0	28,0/29	16,0/29	0,0/0	18,5/22	0,0/0	56,0/16	45,0/24	38,0/31	80,3/27/1
	NOVA GRANADA	B6-3	ONDA VERDE	97,0/26	51,0/23	57,2/6	64,4/2	13,7/4	10,7/7	0,5/5	15,0/22	0,0/0	72,0/16	52,8/25	36,8/8	97,0/26/1
	OLIMPIA	B5-34	OLIMPIA	80,6/26	69,6/7	25,6/6	28,7/2	14,5/1	8,3/7	0,6/5	9,4/22	0,0/0	28,0/16	34,7/25	36,1/22	80,6/26/1
	S. JOSÉ D/RIO PRETO	B6-5	ENGº SCHMIDT	37,0/1	31,0/6	31,0/24	41,0/7	10,0/9	10,0/6	1,0/7	21,0/22	0,0/0	28,0/23	81,0/26	36,0/7	81,0/26/11
	" " " " "	B6-4	SÃO JOSÉ DO RIO PRETO	100,0/27	31,4/7	120,1/5	50,5/7	20,0/29	6,0/27	0,0/0	8,0/22	0,0/0	36,0/20	92,0/25	60,0/31	120,1/5/3
	SANTA SOFIA	C5-27	SANTA ADÉLIA	43,2/20	72,9/17	22,8/15	26,5/7	14,4/29	9,5/28	0,0/0	29,0/22	32,0/29	31,0/19	24,5/25	35,0/8	72,9/17/2

DIAS DE CHUVAS

ZONAS	MUNICIPIOS	PREFIXOS	POSTOS PLUVIOMETRICOS	JANEIRO	FEVEREIRO	MARÇO	ABRIL	MAIO	JUNHO	JULHO	AGOSTO	SETEMBRO	OUTUBRO	NOVEMBRO	DEZEMBRO	ANO 1.951
I	AMERICANA	D4-4	AMERICANA - USINA	21	11	14	1	0	3	2	5	2	11	8	12	90
	AMPARO	D3-31	FAZENDA CHAPADÃO	24	9	11	3	2	1	0	2	0	5	9	6	62
	ANALÂNDIA	D4-35	ANALÂNDIA	21	9	11	3	1	4	1	4	1	5	8	8	76
	ANHEMBÍ	D5-44	FAZENDA BARREIRO RICO	18	13	11	3	2	3	1	3	2	9	8	7	80
	ATIBAIA	E3-75	ATIBAIA	23	18	12	5	4	3	2	5	2	11	11	8	104
	BOTUCATÚ	D5-27	BOTUCATÚ	22	16	14	5	4	5	1	5	3	9	12	14	110
	"	D5-29	FAZENDA MONTE ALEGRE													
	BRAGANÇA PAULISTA	D3-29	FAZENDA ITAGUAÇÚ	26	15	16	7	3	3	3	4	3	7	10	10	107
	" "	D3-36	PINHALZINHO	26	14	15	5	4	2	2	4	1	9	11	14	107
	CAMPINAS	D4-18	ESTAÇÃO METEOROLOGICA	24	14	13	4	3	3	2	7	2	23	9	13	117
	"	D3-2	USINA - SALTO GRANDE	20	12	14	3	3	3	2	4	3	13	11	12	71
	CORUMBATAÍ	D4-42	MORRO GRANDE	16	12	7	3	1	1	0	1	0	6	5	12	64
	COTIA	E3-73	SITIO VOTORANTIM	31	19	3	2	2	1	3	4	2	10	9	8	99
	GUARULHOS	E3-2	BOM SUCESSO	12	9	7	3	1	1	1	3	0	3	6	7	57
	ITATIBA	E3-15	ITATIBA	20	14	11	3	2	1	2	5	0	6	5	2	71
	ITÚ	E4-51	FAZENDA VASSOURAL	17	11	11	1	3	3	2	6	2	9	3	3	82
	JUNDIAÍ	E3-18	CORRUPIRA	20	5	7	3	3	2	3	5	2	11	11	11	82
	"	E3-25	JUNDIAÍ	17	3	10	3	3	3	1	4	2	5	12	10	82
	"	E3-84	" -FAZ. EXPER.	21	11	14	4	5	3	2	4	2	13	10	8	95
	LIMEIRA	D4-53	ESTAÇÃO METEOROLOGICA	26	16	14	2	2	4	3	6	2	7	2	12	103
	MAIRIPORÃ	E3-5	MAIRIPORÃ	19	8	11	6	7	3	3	8	2	11	2	3	96
	PEDREIRA	D3-1	USINA - JAGUARÍ	23	12	14	3	3	3	2	4	3	10	3	2	99
	PIRACICABA	D4-19	TUPÍ-ESTAÇÃO EXPER.	22	12	14	3	4	4	2	4	3	12	9	10	99
	"	D4-3	USINA - PIRACICABA	21	15	14	3	4	4	2	4	3	10	11	11	103
	RIO CLARO	D4-12	RIO CLARO	23	3	9	3	2	2	2	4	1	3	3	10	83
	SANTA ISABEL	E3-87	IGARATÁ	22	17	13	3	3	2	2	6	1	14	13	11	97
	SANTO ANDRÉ	E3-37	PARANAPIACABA	15	14	13	3	6	0	3	5	3	11	3	8	100
	S. BERNARDO D/CAMPO	E3-24	SÃO BERNARDO DO CAMPO	13	14	8	2	3	4	3	7	3	9	8	15	103

DIAS DE CHUVAS																
ZONAS	MUNICIPIOS	PREFIXOS	POSTOS PLUVIOMÉTRICOS	JANEIRO	FEVEREIRO	MARÇO	ABRIL	MAIO	JUNHO	JULHO	AGOSTO	SETEMBRO	OUTUBRO	NOVEMBRO	DEZEMBRO	ANO 1.951
I	S.CAETANO DO SUL	E3-22	CERAMICA-SÃO CAETANO	17	11	9	3	2	2	2	5	1	10	5	11	78
	SÃO MANUEL	D5-47	SÃO MANUEL-FAZ.EXPER.	22	15	10	3	3	4	1	5	3	7	14	10	97
	SÃO PAULO															
	" "	E3-3	AGUA BRANCA	23	14	11	7	6	10	7	6	3	12	13	9	121
	" "	E3-81	ENGORDADOR-RESERVATÓRIO	23	22	15	7	5	5	3	8	4	13	16	10	131
	" "	E3-36	ESTAÇÃO DA LUZ	20	15	8	8	5	6	4	4	2	10	10	7	96
	" "	E3-90	INSTITUTO BIOLÓGICO	11	12	9	7	4	4	4	1	5	14	8	11	110
	" "	E3-73	ITAGUAÇÚ-RESERVATÓRIO	24	17	18	8	6	6	4	9	3	11	15	14	135
	" "	E3-35	OBSERVATÓRIO-AG.FUNDA	24	22	19	17	20	16	17	17	11	19	14	17	213
	" "	E3-80	RESERVATÓRIO-CANTAREIRA	18	17	12	9	6	3	5	5	4	13	12	12	126
	" "	E3-6	SANTO AMARO - REPREZA	23	14	13	11	8	7	5	13	8	12	12	10	136
	SÃO ROQUE	E4-9	ESTAÇÃO METEOROLOGICA	16	14	12	11	11	4	5	8	4	13	12	12	122
	SOROCABA	E4-24	FABR.CIMENTO-VOTORAN	14	9	10	5	5	3	1	5	2	4	7	5	70
	TATUÍ	E4-49	CEZARIO LANGE	19	12	10	1	1	3	2	4	0	6	5	5	68
	"	E4-34	ESTAÇÃO EXPERIMENTAL	17	12	10	1	3	3	1	4	1	8	10	7	73
	"	E4-36	POSTO DE SEMENTES	21	12	13	3	3	5	2	6	1	8	10	8	92
	TIETÊ	E4-11	ESTAÇÃO METEOROLÓGICA	21	16	12	5	3	4	3	5	3	12	12	12	110
	"	E4-37	" "	22	16	11	5	4	4	3	5	3	12	13	12	110
	TORRINHA	D5-33	TORRINHA	25	15	13	2	2	4	0	4	1	8	9	12	95
II	ARAÇATUBA	C7-5	ARAÇATUBA	27	12	13	2	2	7	1	4	3	12	10	11	104
	ARARAQUARA	C5-65	FAZ.APARECIDA-US.TAMOIO	22	17	10	4	2	2	0	4	0	8	7	10	86
	"	C5-14	FAZENDA NIAGARA	23	14	11	4	2	3	0	3	0	8	8	13	89
	"	C5-17	USINA CHIBARRO	20	17	11	6	2	3	0	4	0	7	7	10	87
	BARRA BONITA	D5-20	BARRA BONITA	20	11	11	3	1	2	0	1	2	10	9	8	78
	BAURÚ	D6-36	BAURÚ	20	17	14	6	3	6	1	4	2	10	12	14	109
	BIRIGUÍ	C7-26	GUATAMBÚ	23	13	11	0	2	1	0	2	2	5	5	6	70
	BROTAS	D5-1	ESTAÇÃO METEOROLÓGICA	16	12	8	2	1	3	1	2	1	9	9	6	70
	"	D5-2	USINA ELÉTRICA	21	14	12	6	2	4	1	3	2	9	13	11	98

DIAS DE CHUVAS																
ZONAS	MUNICIPIOS	PREFIXOS	POSTOS PLUVIOMETRICOS	JANEIRO	FEVEREIRO	MARÇO	ABRIL	MAIO	JUNHO	JULHO	AGOSTO	SETEMBRO	OUTUBRO	NOVEMBRO	DEZEMBRO	ANO 1.951
II	CATANDUVA	C6-6	N.C.OSVALDO SAMPAIO	22	19	10	4	2	3	1	2	0	8	10	10	91
	COROADOS	C7-19	COROADOS	18	13	12	1	3	4	0	1	2	8	5	6	69
	DOIS CÓRREGOS	D5-3	DOIS CÓRREGOS	24	18	16	4	2	3	2	3	1	8	14	9	79
	GETULINA	C6-12	FAZENDA SUIÇA	19	10	9	2	2	3	0	2	2	6	6	8	68
	GLICÉRIO	C7-16	FAZ. VALE FORMOZO	30	11	14	1	3	7	0	4	2	9	5	9	95
	IBITINGA	C5-38	POSTO DE SEMENTES	21	12	11	4	1	4	1	2	2	10	9	6	88
	ITAJOBÍ	C6-40	ITAJOBÍ	20	13	12	4	3	2	0	1	0	11	10	7	83
	JABOTICABAL	C5-25	JABOTICABAL	21	14	10	4	2	2	0	2	1	6	9	11	73
	JAÚ	D5-25	FAZENDA EXPERIMENTAL	23	15	13	4	2	4	0	3	1	8	15	9	97
	LINS	C6-8	GUAIÇÁRA	24	9	16	3	2	6	1	3	3	7	8	9	91
	MACATUBA	D5-4	USINA - LENÇÓIS	20	12	13	2	2	4	0	3	1	8	11	10	86
	MINEIROS TIETÊ	D5-21	CAPIM FINO	26	15	13	3	2	4	1	3	2	3	7	10	95
	" "	D5-22	MINEIROS TIETÊ	19	13	1	2	2	2	0	3	1	7	7	7	72
	MIRASSÓL	R6-21	MIRASSÓL	16	7	5	2	2	1	0	1	0	8	7	6	55
	NOVO HORIZONTE	C6-37	NOVO HORIZONTE	15	8	9	3	1	3	0	2	2	8	6	6	63
	PEDERNEIRAS	D5-24	USINA LAGEADO	24	13	14	4	2	5	1	4	3	8	13	14	107
	PENÁPOLIS	C7-11	ALTO ALÉGRE	23	8	13	1	2	4	0	2	2	7	7	9	78
	"	C7-13	FAZENDA FIGUEIRA	18	13	13	2	2	5	1	2	2	7	8	5	78
	PINDORAMA	C5-18	ESTAÇÃO EXPERIMENTAL	23	15	11	4	2	3	0	2	0	7	8	11	86
	RIBEIRÃO BONITO	D5-3	RIBEIRÃO BONITO	30	23	13	5	2	4	1	3	0	9	11	9	110
	SÃO CARLOS	C5-35	IBATÉ	12	9	5	1	1	2	0	2	0	7	7	11	54
	" "	D4-15	SÃO CARLOS	28	17	15	5	2	6	2	4	2	13	9	13	137
	TABATINGA	C5-46	FAZENDA ITAQUERÊ	18	12	9	4	2	4	0	3	0	7	9	11	79
	URUPÊS	C6-41	URUPÊS	22	8	12	4	2	3	0	1	1	8	10	6	77
III	BAURÚ	D6-36	BAURÚ-POSTO SEMENTES	20	13	14	3	2	5	0	3	2	8	11	12	93
	DUARTINA	D6-20	DUARTINA	20	15	13	5	2	5	2	5	3	8	8	9	95
	GÁLIA	D6-19	GÁLIA	14	5	10	2	0	2	0	0	3	4	2	5	47
	"	D6-5	FERNÃO	7	16	14	3	3	5	1	4	2	7	8	8	88
	MARILIA	D6-25	POSTO DE SEMENTES	26	16	15	4	2	7	1	4	4	8	10	10	107

DIAS DE CHUVAS																
ZONAS	MUNICIPIOS	PREFIXOS	POSTOS PLUVIOMETRICOS	JANEIRO	FEVEREIRO	MARÇO	ABRIL	MAIO	JUNHO	JULHO	AGOSTO	SETEMBRO	OUTUBRO	NOVEMBRO	DEZEMBRO	ANO 1.951
III	ORIENTE	D7-32	ORIENTE	12	10	11	4	3	6	0	2	3	6	8	10	82
	PIQUEROBÍ	C8-1	PIQUEROBÍ	25	9	12	1	3	5	0	2	1	0	4	6	73
	PRES. PRUDENTE	D8-11	POSTO DE SEMENTES	11	10	12	1	2	4	0	3	1	5	7	7	68
	QUINTANA	D7-33	QUINTANA	20	11	11	3	2	2	0	2	3	5	3	8	78
IV	ANGATUBA	E5-19	FAZENDA ATERRADINHO	15	7	13	1	2	5	1	1	2	9	10	6	92
	AVARÉ	E5-8	ESTAÇÃO METEOROLOGICA	20	14	13	6	4	8	2	6	4	10	14	12	130
	BAURÚ	D6-1	BAURÚ	20	17	14	6	3	6	1	4	2	10	12	14	109
	BOÁ	E5-4	RONCINHA	18	13	11	3	5	6	3	5	6	10	9	7	91
	CANDIDO MOTA	D7-31	USINA PARÍ	22	10	15	3	4	3	2	7	2	7	11	9	101
	DUARTINA	D6-20	DUARTINA	20	10	13	5	2	4	2	5	3	8	8	9	95
	GÁLIA	D6-5	FERNÃO	12	6	14	3	3	5	1	4	2	7	8	8	88
	"	D6-19	GÁLIA	14	5	10	2	0	2	0	0	3	4	2	5	47
	GUAPIÁRA	F5-10	GUAPIÁRA	20	16	10	3	2	6	3	4	3	15	13	17	97
	ITAPÉVA	E5-9	ESTAÇÃO METEOROLOGICA	21	16	10	5	5	5	3	8	3	10	15	9	110
	"	F5-12	USINA SANTA MARIA													
	ITAPETININGA	E5-15	POSTO DE SEMENTES	15	12	11	2	3	3	2	4	2	8	7	8	77
	ITAPORANGA	E6-9	ITAPORANGA	20	14	14	14	22	10	11	14	6	11	15	8	159
	ITARARÉ	F6-1	ITARARÉ	17	12	12	4	5	5	2	5	2	10	8	7	89
	ITATINGA	E5-13	ITATINGA	21	14	15	2	1	3	2	4	0	7	10	7	86
	PARAGUAÇÚ PAULISTA	D7-4	PARAGUAÇÚ PAULISTA	22	7	10	1	4	5	1	3	0	6	8	7	74
	PIQUEROBÍ	C8-1	PIQUEROBÍ	25	9	17	1	3	5	0	2	1	0	4	6	73
	PIRAJÚ	E6-15	TEJUPÁ	25	25	25	8	13	17	11	13	5	17	17	28	204
	"	E6-2	USINA - BÔA VISTA	24	13	16	3	3	4	3	5	3	10	12	6	102
	PRES. PRUDENTE	D8-11	POSTO DE SEMENTES	16	10	12	1	2	4	0	3	1	5	7	7	68
	RIBEIRÃO DOS PINTOS	D6-32	SALTO GRANDE	20	10	10	4	2	5	1	2	1	5	6	3	69
	SALTO GRANDE	D6-34	SALTO GRANDE	7	5	5	0	2	2	2	3	1	3	5	3	38
	S. MIGUEL ARCANJO	F4-1	USINA - TURVINHO	20	20	15	9	8	6	8	10	10	13	19	16	159
V	APIAÍ	F5-12	USINA - APIAÍ													

DIAS DE CHUVAS

ZONAS	MUNICIPIOS	PREFIXOS	POSTOS PLUVIOMETRICOS	JANEIRO	FEVEREIRO	MARÇO	ABRIL	MAIO	JUNHO	JULHO	AGOSTO	SETEMBRO	OUTUBRO	NOVEMBRO	DEZEMBRO	Ano 1.951
V	Cananéia	G5-1	Ariri	13	11	20	14	13	16	11	7	7	22	15	18	167
	Cubatão	E3-38	Piaçaguéra	17	13	10	7	7	0	4	8	6	11	11	12	106
	Eldorado	F5-7	Eldorado	16	22	19	10	0	8	6	8	5	14	16	15	147
	Guarujá	E3-39	Itapema-Docas-Santos	18	16	16	12	7	8	5	8	8	17	15	12	142
	Iguape	F4-3	Estação Meteorologica	14	20	17	12	7	6	8	6	8	19	16	11	148
	Itanhaen	F3-1	Itanhaen	16	15	17	10	6	7	3	5	5	17	17	12	130
	Juquiá	F4-10	Juquiá	19	15	15	10	7	5	6	7	8	16	13	10	126
	Salesópolis	E2-4	Poço Preto	28	12	16	12	7	5	5	11	8	13	14	14	140
	Santo André	E3-37	Paranapiacaba	15	13	10	8	6	6	3	8	8	11	9	8	106
	Santos	E3-41	Caetés-Linha Torres	18	18	16	16	8	7	5	11	8	16	15	11	149
	"	E3-42	Itatinga-Repreza	21	20	19	11	6	6	4	10	10	14	14	17	152
	"	E3-40	Usina - Itatinga	22	22	24	19	11	7	6	11	17	18	18	13	188
	Ubatuba	E2-5	Estação Meteorologica	28	18	22	20	13	6	6	7	10	20	13	16	184
VI	Areias	D1-2	Fazenda Jardim	30	28	27	28	27	18	27	24	24	18	20	18	284
	Bananal	D1-11	Bananal	21	14	18	9	5	2	1	4	0	8	13	17	109
	Cachoeira Paulista	D1-12	Bocaina	20	12	16	4	0	0	2	2	0	9	12	12	98
	Caçapava	E2-18	Caçapava	22	19	18	10	6	4	3	5	2	13	13	14	129
	Campos do Jordão	D2-16	Cach.do Diamante	20	14	16	8	0	1	2	3	0	13	8	15	102
	" " "	D2-13	Emilio Ribas	25	17	18	11	2	0	2	6	1	14	10	18	124
	Cruzeiro	D1-6	Caixa D'Agua	23	15	19	9	3	1	2	9	2	12	10	18	124
	Cunha	E1-2	Estação Meteorologica	27	17	16	9	6	4	7	5	2	12	10	10	125
	"	D2-25	Estrada de Cunha	28	21	18	12	10	7	5	9	3	12	12	15	152
	Guaratinguetá	D2-2	Guaratinguetá	27	21	23	10	5	3	2	6	1	14	15	20	147
	"	D2-23	Pilões	22	12	16	10	2	2	1	5	0	8	7	17	102
	Jacareí	E2-16	Jacareí	20	19	16	9	4	12	4	6	2	13	10	10	123
	Mogí das Cruzes	E2-58	Casa Grande	23	16	11	10	4	6	6	11	9	15	17	15	143
	Monteiro Lobato	D2-20	Monteiro Lobato	20	17	14	8	3	1	1	9	1	12	7	10	103
	Natividade da Serra	E2-24	Bairro do Alto	31	28	31	30	31	18	31	31	11	29	27	31	329

DIAS DE CHUVAS

ZONAS	MUNICIPIOS	PREFIXOS	POSTOS PLUVIOMETRICOS	JANEIRO	FEVEREIRO	MARÇO	ABRIL	MAIO	JUNHO	JULHO	AGOSTO	SETEMBRO	OUTUBRO	NOVEMBRO	DEZEMBRO	ANO 1.951
VI	NATIVIDADE DA SERRA	E2-8	NATIVIDADE DA SERRA	26	22	19	13	12	6	5	9	5	16	15	19	167
	PARAIBUNA	E2-29	PARAIBUNA	24	16	19	9	4	5	3	5	2	16	14	17	138
	PINDAMONHANGABA	D2-12	PINDAMONHANGABA	21	16	21	7	4	1	1	3	1	9	7	10	101
	SALESÓPOLIS	E2-4	POÇO PRETO	23	12	16	12	7	5	5	11	8	13	14	14	140
	S.L.DO PARAITINGA	E2-21	SÃO LUIZ DO PARAITINGA	24	16	16	13	11	3	5	11	1	13	13	15	140
	TAUBATÉ	E2-6	TAUBATÉ	25	15	17	11	8	2	1	7	3	14	11	15	129
VII	AGUAÍ	D3-22	POSTO DE SEMENTES	23	13	13	7	3	2	1	3	1	12	14	11	104
	ARARAQUARA	C5-37	AMERICO BRASILIENSE	21	13	11	5	2	4	0	4	0	9	8	12	89
	"	C5-3	JOÁ	21	9	9	2	1	1	0	2	0	6	9	4	59
	ARARAS	D4-28	FAZENDA SÃO FRANCISCO	25	10	10	6	3	3	1	4	2	10	10	12	97
	BARIRETOS	B5-22	ADOLFO PINTO	26	15	6	0	2	2	0	0	0	4	5	7	62
	"	B5-23	AMOREIRA	25	21	8	2	2	2	0	0	0	6	9	4	79
	BEBEDOURO	C5-46	ANDES	23	12	12	5	2	2	0	2	0	7	12	9	86
	"	B5-24	MANDEMBO	21	13	8	3	1	1	0	0	0	3	8	8	66
	COLINA	B5-28	COUDELARIA PAULISTA	26	21	17	6	6	3	3	2	1	5	14	8	112
	CRAVINHOS	C4-15	TIBIRIÇÁ	25	12	8	5	0	2	1	3	0	7	9	7	79
	DESCALVADO	C4-4	DESCALVADO	26	14	9	4	2	2	1	4	3	10	12	12	99
	ESP.STO.DO PINHAL	D3-3	[illegible]	26	20	16	6	4	2	3	4	3	12	18	15	129
	FRANCA	B4-23	JERIQUARA	19	12	11	2	2	0	0	0	0	4	7	10	67
	"	B4-20	RESTINGA	22	17	10	4	2	1	0	0	0	8	9	7	79
	GUARÁ	B4-4	USINA SÃO JOAQUIM	24	14	13	4	3	1	1	1	0	6	11	11	89
	GUARÍBA	C5-21	HAMMOND	25	14	10	6	2	2	0	3	2	8	10	10	92
	IGARAPAVA	B4-2	USINA = BURITÍS	25	16	16	2	2	1	0	0	0	6	10	8	86
	ITAPÍRA	D3-15	ITAPÍRA	25	16	12	4	3	2	1	4	1	8	11	11	98
	JABOTICABAL	C5-23	JABOTICABAL	21	14	10	4	2	2	0	2	1	6	9	11	78
	LEME	D4-31	LEME	16	9	10	3	2	1	0	1	0	6	10	8	66
	MOCÓCA	C3-40	FAZENDA AGÚDE	28	20	20	8	4	2	1	3	0	13	14	14	127
	"	C4-40	ESTAÇÃO METEOROLOGICA	26	18	19	10	5	4	2	7	0	13	14	14	132

DIAS DE CHUVAS																
ZONAS	MUNICIPIOS	PREFIXOS	POSTOS PLUVIOMETRICOS	JANEIRO	FEVEREIRO	MARÇO	ABRIL	MAIO	JUNHO	JULHO	AGOSTO	SETEMBRO	OUTUBRO	NOVEMBRO	DEZEMBRO	ANO 1.951
VII	MONTE ALTO	C5-52	IBITIRAMA	25	12	12	5	2	2	0	3	1	6	10	10	88
	NUPORANGA	B4-3	USINA - DOURADOS	27	16	14	3	3	1	1	0	0	7	9	10	92
	ORLÂNDIA	B4-11	FAZENDA AGÚDOS	28	15	13	3	3	2	1	1	0	6	10	10	102
	"	B4-15	ORLÂNDIA	28	19	12	3	2	1	0	0	0	6	12	9	92
	PATROC.PAULISTA	B4-5	USINA-ESMERIL	22	12	14	5	2	0	0	1	0	9	11	10	92
	PIRAÇUNUNGA	C4-38	POSTO DE SEMENTES	25	14	10	4	3	1	0	2	0	9	6	8	82
	"	D4-32	SOUZA QUEIROZ	24	10	9	4	1	1	0	4	0	5	11	13	82
	PONTAL	C5-24	PONTAL	11	10	6	1	1	0	0	1	0	7	6	7	50
	STA.CRUZ D/PALMEIRAS	C4-29	STA.CRUZ DAS PALMEIRAS	19	17	14	4	2	2	1	2	0	7	9	10	87
	STA.RITA P.QUATRO	C4-24	ESTAÇÃO METEOROLOGICA	26	15	13	5	3	4	1	2	0	11	9	10	99
	STA.ROSA D/VITERBO	C4-43	USINA AMALIA	24	17	15	6	2	3	0	4	0	11	11	16	109
	SÃO CARLOS	C5-35	IBATÉ	12	9	5	1	1	2	0	2	0	7	7	6	54
	" "	C4-23	SANTA EUDÓXIA	28	15	13	4	2	3	1	4	2	9	12	9	102
	SÃO JOÃO D/B.VISTA	C3-31	SÃO JOÃO DA BÔA VISTA	24	21	17	6	3	1	2	4	0	11	13	13	115
	S.JOSÉ D/RIO PARDO	C3-28	FAZENDA GUAXUPÉZINHO	29	16	19	7	3	3	1	3	1	11	12	11	116
	SERRA NEGRA	D3-12	SERRA NEGRA	28	11	10	4	3	5	3	5	1	11	9	7	97
	TAPIRATIBA	C3-26	FAZENDA FORTALEZINHA	18	16	11	4	1	1	0	2	0	7	10	11	83
	"	C3-27	FAZENDA RETIRO	25	19	13	5	1	1	0	3	0	9	8	8	92
	TERRA ROXA	B5-25	TERRA ROXA	27	17	15	3	5	5	1	1	0	6	10	13	102
	VIRADOURO	B5-26	VIRADOURO	26	14	8	3	2	2	0	1	0	4	12	7	79
VIII	BEBEDOURO	C5-46	ANDES	23	12	12	5	3	2	0	2	0	7	12	9	86
	GUARACÍ	B6-1	USINA - MARIBONDO	24	12	14	3	2	2	0	2	1	7	9	8	84
	MIRASSÓL	B6-21	MIRASSÓL	16	7	5	0	2	1	0	1	0	8	7	6	54
	NOVA GRANADA	B6-3	ONDA VERDE	25	16	8	4	4	2	1	2	0	8	9	9	88
	OLIMPIA	B5-34	OLIMPIA	25	18	11	4	3	2	1	2	0	6	9	9	90
	S.JOSÉ D/RIO PRETO	B6-5	ENGº SCHMIDT	27	13	8	5	3	2	1	2	0	6	5	6	78
	" " " "	B6-4	SÃO JOSÉ DO RIO PRETO	20	5	8	2	3	2	0	1	0	7	7	7	61
	SANTA SOFIA	C5-27	SANTA ADÉLIA	24	18	10	4	2	3	0	1	1	6	11	11	91

SECRETARIA DA VIAÇÃO E OBRAS PÚBLICAS

CARTA GERAL DO

ESTADO DE SÃO PAULO

(BRASIL)

0 5 10 20 30 40 50 60 70 80 90 100 KILOMETROS

DEPART.TO DE ÁGUAS E ENERGIA ELÉTRICA

DIVISÃO DE PLANEJAMENTO

SECÇÃO DE HIDROGRAFIA

MAPA PLUVIOMÉTRICO DO ANO DE 1951

Postos Pluviometricos

- ,, a serem instalados
- Cooperação instalados
- , , a serem instalados
- Que recebem gratificação
- ,, deverão receber gratificação
- A serem instalados preferencialmente
- Postos de 1ª classe instalados
- , , ,, , , a serem instalados

Postos Fluviometricos

- 2ª classe instalados
- , , a serem instalados
- 1ª , , instalados
- , , a serem instalados

500 - 1.000

1.001 - 1.500

1.501 - 2.000

mais de 2.000

ESTADO DE MATO GROSSO

ESTADO DE MINAS GERAIS

ESTADO DO PARANÁ

ESTADO DO RIO DE JANEIRO

OCEANO ATLANTICO

ALTURAS DE CHUVAS

ZONAS	MUNICIPIOS	PREFIXOS	POSTOS PLUVIOMETRICOS	JANEIRO	FEVEREIRO	MARÇO	ABRIL	MAIO	JUNHO	JULHO	AGOSTO	SETEMBRO	OUTUBRO	NOVEMBRO	DEZEMBRO	ANO 1.952
1	AMERICANA	D4-4	AMERICANA - USINA	156,7	214,0	242,2	43,8	0,0	101,0	0,0	0,0	44,5	94,1	93,3	122,1	1.116,7
	AMPARO	D3-31	FAZENDA CHAPADÃO	166,5	334,8	331,4	0,0	0,7	149,5	0,0	0,0	68,6	114,0	122,4	90,8	1.872,7
	ANALÂNDIA	D4-35	ANALÂNDIA	164,3	206,6	154,1	4,1	0,0	72,3	0,0	0,0	20,9	118,7	177,4	94,1	1.015,7
	ANHEMBÍ	D5-44	FAZENDA BARREIRO RICO	100,8	135,8	160,2	32,0	0,0	86,4	0,0	5,8	28,0	150,6	78,0	166,5	1.503,1
	ATIBAIA	E3-75	ATIBAIA	240,3	273,3	157,9	19,8	1,5	119,7	0,0	12,3	58,1	37,0	160,3	115,7	1.258,4
	BOTUCATÚ	D5-27	BOTUCATÚ	230,8	211,8	286,2	18,2	0,0	84,6	0,0	6,7	129,3	181,0	175,8	124,4	1.398,8
	"	D5-29	FAZENDA MONTE ALEGRE													
	BRAGANÇA PAULISTA	D3-29	FAZENDA ITAGUAÇÚ	318,0	314,2	169,3	15,0	2,1	108,0	5,1	20,2	76,9	95,9	176,5	86,8	1.387,9
	" "	D3-36	PINHALZINHO	214,4	421,4	171,2	7,8	0,0	177,0	0,0	4,6	59,4	115,0	214,4	79,4	1.464,6
	CAMPINAS	D4-13	ESTAÇÃO METEOROLOGICA	139,8	229,1	145,5	23,6	0,2	92,3	0,0	6,0	62,3	114,5	110,1	94,6	1.017,9
	"	D3-2	USINA - SALTO GRANDE	218,2	264,7	134,8	61,9	4,0	111,2	0,5	7,3	64,6	133,1	85,7	55,3	1.140,3
	CORUMBATAÍ	D4-42	MORRO GRANDE	232,4	298,5	201,0	0,5	0,0	83,5	0,0	0,0	25,4	140,3	142,3	68,8	1.192,7
	COTIA	E3-73	SITIO VOTORANTIM	165,3	291,4	171,5	28,9	19,4	141,2	2,6	8,2	71,9	121,0	102,7	97,6	1.229,7
	GUARULHOS	E3-2	BOM SUCESSO	197,3	318,6	158,4	34,8	15,6	126,6	0,8	8,3	70,0	132,9	96,7	103,0	1.222,0
	ITATIBA	E3-15	ITATIBA	151,0	241,6	209,9	41,6	1,4	89,2	14,0	5,6	69,4	167,4	108,2	71,0	1.173,3
	ITÚ	E4-51	FAZENDA VASSOURAL	158,7	160,7	76,7	34,8	0,0	145,0	0,0	3,6	50,6	112,2	114,9	163,5	1.015,7
	JUNDIAÍ	E3-18	CORRUPIRA	206,3	262,4	98,3	34,9	0,1	61,5	0,5	0,9	64,5	111,3	72,3	52,6	965,6
	"	E3-25	JUNDIAÍ	227,2	336,2	140,9	36,1	0,0	140,4	0,0	14,9	78,7	134,2	198,6	69,1	1.396,3
	"	E3-84	JUNDIAÍ-FAZ. EXPER.	245,5	232,4	71,0	25,4	0,0	92,7	0,0	10,2	52,4	109,1	112,4	82,8	1.033,9
	LIMEIRA	D4-53	ESTAÇÃO METEOROLOGICA	141,7	281,2	212,5	41,3	0,0	76,2	0,0	4,7	47,5	130,5	73,5	98,1	1.107,2
	MAIRIPORÃ	E3-5	MAIRIPORÃ	225,0	267,0	167,6	17,2	3,8	27,3	0,0	17,2	82,4	106,8	114,0	72,9	1.101,2
	PEDREIRA	D3-1	USINA - JAGUARÍ	189,4	200,6	157,1	33,2	2,6	133,5	0,0	8,5	43,9	93,2	126,6	68,5	1.102,1
	PIRACICABA	D4-19	TUPÍ-ESTAÇÃO EXPER.	157,2	212,0	166,1	77,0	0,0	98,4	0,0	4,1	52,6	119,5	143,7	134,8	1.165,4
	"	D4-3	USINA - PIRACICABA	203,6	211,4	134,9	45,2	0,0	94,5	1,2	3,2	46,0	114,9	87,2	132,9	1.135,0
	RIO CLARO	D4-12	RIO CLARO	195,5	345,5	197,5	9,5	2,1	78,8	0,0	4,8	47,8	83,5	144,0	132,9	1.241,9
	SANTA IZABEL	E3-37	IGARATÁ	262,2	261,9	207,4	38,1	7,3	109,9	10,4	12,6	92,5	79,6	154,4	139,2	1.404,5
	SANTO ANDRÉ	E3-37	PARANAPIACABA	421,6	706,8	234,5	106,7	249,0	264,0	169,7	155,1	267,9	350,5	368,3	198,1	3.526,3
	S.BERNARDO D/CAMPO	E3-24	SÃO BERNARDO DO CAMPO	177,8	322,2	146,3	16,2	3,5	177,7	5,6	20,9	73,5	128,8	93,7	84,1	1.236,8
	S.CAETANO DO SUL	E3-22	CERAMICA-SÃO CAETANO	220,7	273,9	263,7	9,8	19,3	185,9	0,0	12,4	31,5	94,8	103,3	158,9	1.304,2

ALTURAS DE CHUVAS

ZONAS	MUNICIPIOS	PREFIXOS	POSTOS PLUVIOMETRICOS	JANEIRO	FEVEREIRO	MARÇO	ABRIL	MAIO	JUNHO	JULHO	AGOSTO	SETEMBRO	OUTUBRO	NOVEMBRO	DEZEMBRO	ANO 1.952
I	SÃO MANUEL	D5-47	SÃO MANUEL-FAZ.EXPER.	168,2	218,1	158,3	8,2	0,4	86,5	7,2	12,3	74,6	288,6	125,2	144,7	1.287,3
	SÃO PAULO															
	" "	E3-3	AGUA BRANCA	153,4	322,0	159,6	16,2	11,7	96,6	1,6	19,2	82,8	111,1	170,8	132,9	1.296,1
	" "	E3-81	ENGORDADOR-RESERVATÓRIO	253,3	284,6	169,7	2,4	12,3	70,5	0,3	12,0	130,7	100,9	97,4	147,1	1.287,2
	" "	E3-36	ESTAÇÃO DA LUZ	170,5	320,6	196,6	10,2	8,0	130,8	0,0	15,6	64,4	90,2	178,0	127,3	1.328,4
	" "	E3-90	INSTITUTO BIOLÓGICO	254,7	317,9	193,0	8,7	5,1	113,2	0,0	8,4	86,5	105,9	126,1	139,0	1.364,5
	" "	E3-78	ITAGUAÇÚ-RESERVATÓRIO	208,8	384,2	121,5	17,2	7,2	103,5	2,1	24,1	44,9	112,5	148,5	135,8	1.384,8
	" "	E3-85	OBSERVATÓRIO-AGUA FUNDA	208,2	268,3	210,8	13,8	28,3	110,1	2,9	14,4	74,7	120,9	83,4	106,0	1.320,8
	" "	E3-80	RESERVATÓRIO-CANTAREIRA	205,0	286,0	90,0	19,0	18,9	108,4	1,9	18,3	57,4	83,6	170,4	104,1	1.172,3
	" "	E3-6	SANTO AMARO-BELEZA	156,2	236,0	166,8	16,0	28,0	124,8	6,2	7,0	80,8	134,6	87,6	104,2	1.176,8
	ROQUE	E4-9	ESTAÇÃO METEOROLOGICA	160,4	205,0	181,4	23,6	8,8	105,7	4,4	4,4	92,2	113,2	198,0	239,6	1.247,1
	SOROCABA	E4-24	FABR.CIMENTO-VOTORAN	125,5	263,1	156,2	75,3	0,0	36,0	23,0	18,0	50,0	101,0	132,2	127,1	1.104,9
	TATUÍ	E4-49	CEZARIO LANGE	107,9	224,3	147,5	30,1	0,0	90,6	0,0	0,0	78,9	164,4	215,2	132,0	1.240,5
	"	E4-34	ESTAÇÃO EXPERIMENTAL	156,7	183,8	165,3	32,2	0,8	101,0	0,0	6,0	56,4	155,7	145,1	191,3	1.145,3
	"	E4-36	POSTO DE SEMENTES	151,9	165,8	178,3	12,1	0,0	101,7	4,5	7,5	60,2	139,0	122,1	225,4	1.177,2
	TIETÊ	E4-11	ESTAÇÃO METEOROLOGICA	168,5	242,9	102,7	108,4	0,0	110,1	0,4	8,4	62,1	122,3	101,2	137,5	1.225,5
	"	E4-37	ESTAÇÃO METEOROLOGICA	159,3	249,0	96,4	102,4	0,0	119,9	0,5	7,2	57,1	115,9	98,9	130,7	1.190,6
	[illegible]RANGUA	D5-33	TORRINHA	242,2	275,0	158,5	2,0	4,5	78,0	0,0	4,0	32,0	134,0	114,0	108,0	1.158,2
II	ARAÇATUBA	C7-5	ARAÇATUBA	118,9	120,9	298,5	72,0	0,0	34,8	1,8	2,0	23,3	190,8	110,4	96,3	998,8
	ARANAQUARA	C5-65	FAZ.APARECIDA-U.TAMBORI	176,0	104,8	175,9	2,0	0,0	72,2	0,0	0,0	8,5	127,0	166,1	27,2	856,8
	"	C5-14	FAZENDA NIAGARA	156,0	194,5	180,0	0,0	24,0	99,5	0,0	0,0	18,0	173,0	235,5	18,0	1.098,5
	"	C5-17	USINA CHIBARRO	265,2	147,2	208,9	2,0	0,0	89,0	0,0	0,0	9,3	192,5	151,7	73,7	1.145,3
	BARRA BONITA	D5-20	BARRA BONITA	87,2	294,6	120,9	50,1	0,0	97,0	0,0	4,4	27,7	138,9	115,2	86,7	1.023,6
	BAURÚ	D6-36	BAURÚ	197,1	220,4	167,0	51,0	0,0	76,3	0,4	5,5	21,0	131,1	161,8	148,9	1.184,5
	BIRIGUÍ	C7-26	GUATAMBÚ	186,9	134,7	199,4	55,8	0,0	29,9	1,7	2,3	42,4	275,7	154,0	32,9	1.119,7
	BROTAS	D5-1	ESTAÇÃO METEOROLOGICA	210,0	172,0	195,0	24,0	0,0	59,5	0,0	0,0	7,0	70,0	270,0	113,6	1.129,1
	"	D5-2	USINA ELÉTRICA	220,6	223,8	232,2	30,9	0,0	51,3	0,0	2,0	18,3	151,0	225,3	110,1	1.265,4
	CATANDUVA	C6-6	N.C.OSVALDO SAMPAIO	204,5	279,9	242,9	21,0	0,0	51,5	0,0	0,0	18,0	245,0	214,0	36,0	1.478,0

ALTURAS DE CHUVAS															
ZONAS	MUNICIPIOS	PREFIXOS	POSTOS PLUVIOMÉTRICOS	JANEIRO	FEVEREIRO	MARÇO	ABRIL	MAIO	JUNHO	JULHO	AGOSTO	SETEMBRO	OUTUBRO	NOVEMBRO	DEZEMBRO	ANO
II	COROADOS	C7-19	CORADOS	158,6	192,6	298,3	89,4	0,0	80,2	0,0	0,0	45,7	246,4	102,5	57,2	1.140,9
	DOIS CÓRREGOS	D5-3	DOIS CÓRREGOS	165,0	270,0	180,2	26,4	0,0	74,3	5,0	5,5	38,0	150,0	105,2	90,2	1.119,5
	GETULINA	C6-12	FAZENDA SUIÇA	194,7	201,8	228,5	6,3	0,0	34,4	0,0	2,5	45,7	115,0	89,9	100,8	1.019,4
	GLICÉRIO	C7-16	FAZ. VALE FORMOZO	169,4	96,9	284,7	24,7	0,0	28,7	0,3	3,0	32,7	241,9	186,8	71,9	1.089,9
	IBITINGA	C5-38	POSTO DE SEMENTES	278,3	362,3	206,5	28,5	0,0	40,5	0,0	0,0	31,0	134,0	103,6	88,6	1.403,3
	ITAJOBÍ	C6-40	ITAJOBÍ	241,7	289,9	331,6	20,2	4,8	46,9	5,0	3,5	29,5	176,9	215,1	90,7	1.455,8
	JABOTICABAL	C5-25	JABOTICABAL	255,3	221,1	375,2	31,7	0,0	56,5	0,0	0,0	18,3	178,2	119,4	136,3	1.392,0
	JAÚ	D5-25	FAZENDA EXPERIMENTAL	127,4	228,0	162,6	18,0	0,0	54,2	0,8	4,2	39,6	147,9	117,0	150,6	1.045,3
	LINS	C6-8	GUAIÇÁRA	237,6	266,4	197,4	17,4	0,0	19,4	0,0	4,3	49,9	207,3	198,8	182,0	1.380,5
	MACATUBA	D5-4	USINA - LENÇÓIS	195,1	232,6	159,0	49,1	0,0	93,3	1,2	5,3	33,9	143,3	76,0	74,2	1.063,0
	MINEIROS TIETÊ	D5-21	CAPIM FINO	161,9	326,5	231,1	23,2	0,0	92,2	0,0	8,0	50,0	172,6	110,0	90,0	1.265,5
	" "	D5-22	MINEIROS TIETÊ	185,8	381,0	242,0	15,0	0,0	70,0	0,0	0,0	49,5	162,0	105,0	44,0	1.204,3
	MIRASSÓL	B6-21	MIRASSÓL	111,5	158,4	168,9	111,3	0,0	62,2	0,0	0,0	0,8	86,3	57,4	92,7	849,5
	NOVO HORIZONTE	C6-37	NOVO HORIZONTE	251,9	208,1	194,9	1,1	0,0	30,1	0,0	0,0	5,5	148,3	160,5	83,8	1.078,7
	PEDERNEIRAS	D5-24	USINA LAGEADO	158,7	248,5	207,9	3,2	0,0	68,1	0,4	1,7	25,6	107,3	152,2	104,6	1.008,4
	PENÁPOLIS	C7-11	ALTO ALÉGRE	225,9	168,6	303,1	17,3	0,0	34,1	0,0	1,6	38,6	239,1	80,2	64,7	1.168,2
	"	C7-13	FAZENDA FIGUEIRA	122,0	167,2	265,0	49,6	0,0	45,3	0,0	0,0	42,0	206,4	120,6	60,6	1.078,7
	PINDORAMA	C5-18	ESTAÇÃO EXPERIMENTAL	248,5	262,6	305,5	20,2	0,0	47,3	0,0	0,0	16,2	222,7	148,3	66,9	1.338,2
	RIBEIRÃO BONITO	D5-3	RIBEIRÃO BONITO	184,5	181,2	229,0	15,5	0,0	72,2	0,8	0,0	26,8	132,7	206,6	64,5	1.113,0
	SÃO CARLOS	C5-35	IBATÉ	193,0	218,0	268,0	12,0	0,0	77,0	0,0	0,0	46,0	185,0	281,0	90,0	1.365,0
	" "	D4-15	SÃO CARLOS	193,4	178,3	243,7	15,8	0,0	108,4	0,0	4,3	25,4	185,8	201,0	48,1	1.199,2
	TABATINGA	C5-48	FAZENDA ITAQUERÊ	271,5	311,8	199,5	0,0	0,0	49,5	0,0	0,0	10,4	170,7	221,0	157,0	1.390,8
	URUPÊS	C6-41	URUPÊS	259,1	215,2	214,5	53,0	0,0	41,0	0,0	0,0	17,0	156,3	58,0	82,0	1.091,1
III	BAURÚ	D6-36	BAURÚ-POSTO SEMENTES	197,1	229,4	167,0	51,0	0,0	76,3	0,4	5,5	21,0	131,1	161,8	143,9	1.184,5
	DUARTINA	D6-20	DUARTINA	110,8	253,8	157,5	26,7	1,4	56,7	2,6	13,5	52,8	155,1	170,2	192,9	1.194,0
	GÁLIA	D6-19	GÁLIA	101,0	365,0	143,0	0,0	0,0	46,7	0,0	0,0	0,0	177,0	144,0	108,0	1.084,7
	"	D6-5	FERNÃO	95,2	239,3	180,6	21,0	0,0	48,0	0,0	0,1	20,6	151,7	181,1	91,6	1.029,2
	MARILIA	D6-25	POSTO DE SEMENTES	127,6	183,7	153,6	0,0	0,0	107,0	0,0	2,2	24,6	186,1	149,1	219,7	1.153,6

ALTURAS DE CHUVAS															
ZONAS	MUNICIPIOS	PREFIXOS	POSTOS PLUVIOMETRICOS	JANEIRO	FEVEREIRO	MARÇO	ABRIL	MAIO	JUNHO	JULHO	AGOSTO	SETEMBRO	OUTUBRO	NOVEMBRO	DEZEMBRO	ANO 1.952
III	ORIENTE	D7-32	ORIENTE	72.6	171.5	150.3	18.4	0.0	24.0	0.0	1.5	70.3	204.9	64.5	35.5	813.5
	PIQUEROBÍ	C8-1	PIQUEROBÍ	126.3	115.7	159.5	41.4	0.0	35.8	0.0	0.0	39.6	184.1	74.6	162.9	939.9
	PRES. PRUDENTE	D8-11	POSTO DE SEMENTES	94.0	123.0	116.5	0.0	0.0	35.0	0.0	10.5	31.0	164.0	171.0	125.5	875.5
	QUINTANA	D7-33	QUINTANA	79.0	148.0	221.8	28.1	0.0	41.1	0.0	4.8	27.9	226.5	95.3	91.4	958.4
IV	ANGATUBA	E5-19	FAZENDA ATERRADINHO	63.6	103.9	119.6	1.0	0.0	12.0	0.0	12.6	57.2	236.1	186.9	161.1	974.9
	AVARÉ	E5-8	ESTAÇÃO METEOROLOGICA	137.6	267.4	119.9	47.5	0.0	87.2	2.4	6.7	82.9	211.2	195.0	161.4	1.319.2
	BAURÚ	D6-1	BAURÚ	192.2	192.8	158.4	18.4	0.0	62.8	0.0	7.4	27.5	182.1	193.0	119.2	1.133.8
	BURÍ	E5-4	RONDINHA	36.7	177.0	83.0	21.0	0.0	151.9	0.0	4.0	100.0	171.2	147.0	77.0	968.8
	CANDIDO MOTA	D7-31	USINA PARÍ	71.5	159.8	161.4	9.9	0.0	71.7	0.3	17.6	50.6	264.3	250.7	152.2	1.210.0
	DUARTINA	D6-20	DUARTINA	111.2	253.8	157.5	26.7	1.4	56.7	2.6	12.5	52.8	155.1	170.2	138.9	1.194.4
	GÁLIA	D6-5	FERNÃO	95.2	239.3	180.6	21.0	0.0	48.0	0.0	0.1	20.6	151.7	181.1	91.6	1.029.2
	"	D6-19	GÁLIA	101.0	365.0	143.0	0.0	0.0	46.7	0.0	0.0	0.0	177.0	144.0	108.0	1.084.7
	GUAPIÁRA	F5-10	GUAPIÁRA	112.0	166.2	234.8	22.2	0.0	94.5	3.6	10.9	166.7	212.4	157.9	101.0	1.282.2
	ITAPÉVA	E5-9	ESTAÇÃO METEOROLÓGICA	89.5	118.9	157.0	34.7	1.1	138.7	2.8	12.7	110.9	194.0	120.5	156.2	1.132.0
	"	F5-12	USINA SANTA MARIA	102.0	70.0	24.4	3.0	0.0	130.0	0.0	10.0	93.2	192.0	100.8	26.5	751.9
	ITAPETININGA	E5-15	POSTO DE SEMENTES	149.8	174.1	203.7	11.4	0.0	110.9	5.0	6.0	82.7	141.2	178.3	113.0	1.176.1
	ITAPORANGA	E6-9	ITAPORANGA	114.6	140.1	121.9	19.3	0.0	97.5	1.9	14.7	101.6	192.7	194.4	79.3	1.078.0
	ITARARÉ	F6-1	ITARARÉ													
	ITATINGA	E5-13	ITATINGA	202.6	141.9	261.2	17.6	0.0	86.8	0.0	13.2	86.2	172.4	176.4	154.6	1.312.9
	PARAGUAÇÚ PAULISTA	D7-4	PARAGUAÇÚ PAULISTA	118.7	190.3	245.3	7.5	0.0	100.0	2.3	13.1	44.9	224.3	169.4	87.5	1.203.3
	PIQUEROBÍ	C8-1	PIQUEROBÍ	126.3	115.7	159.5	41.4	0.0	0.5	0.0	0.0	39.6	184.1	74.6	162.9	904.6
	PIRAJÚ	E6-15	TEJUPÁ	140.7	162.7	185.9	40.4	3.4	91.9	8.9	16.3	90.7	188.0	145.3	105.0	1.179.2
	"	E6-2	USINA - BÔA VISTA	109.3	137.5	244.4	24.9	0.0	85.4	1.1	9.6	54.7	253.7	167.7	127.0	1.215.3
	PRES. PRUDENTE	D8-11	POSTO DE SEMENTES	94.0	128.0	116.5	0.0	0.0	35.0	0.0	10.5	31.0	164.0	171.0	125.5	875.5
	RIBEIRÃO DOS PINTOS	D6-32	SALTO GRANDE	180.0	222.0	248.0	37.6	16.0	109.3	2.0	8.9	47.4	243.3	316.5	136.7	1.567.7
	SALTO GRANDE	D6-34	" "	74.3	191.2	133.4	49.9	0.0	72.6	0.0	0.0	63.7	157.7	266.4	93.8	1.103.0
	S.MIGUEL ARCANJO	F4-1	USINA - TURVINHO	140.3	256.5	107.6	29.0	11.0	134.1	3.3	18.5	82.9	118.5	104.7	159.0	1.165.4
V	APIAÍ	F5-12	USINA - APIAÍ	102.0	70.0	24.4	3.0	0.0	130.0	0.0	10.0	93.2	192.0	100.8	26.5	751.9

ALTURAS DE CHUVAS

ZONAS	MUNICIPIOS	PREFIXOS	POSTOS PLUVIOMETRICOS	JANEIRO	FEVEREIRO	MARÇO	ABRIL	MAIO	JUNHO	JULHO	AGOSTO	SETEMBRO	OUTUBRO	NOVEMBRO	DEZEMBRO	ANO 1.952
V	CANANÉIA	G5-1	ARIRÍ	218,1	256,6	214,0	55,5	252,2	300,7	26,5	82,8	205,5	246,0	214,3	332,2	2.500,4
	CUBATÃO	E3-38	PIAÇAGUÉRA	436,9	586,3	407,6	93,2	317,5	386,0	53,0	76,3	193,4	210,8	482,6	309,9	3.776,8
	ELDORADO	F5-7	ELDORADO	130,5	168,0	142,2	17,0	25,8	141,0	26,0	10,0	141,5	169,5	129,8	74,0	1.165,7
	GUARUJÁ	E3-39	ITAPÊMA-DOCAS-SANTOS	273,8	268,8	170,2	42,4	245,4	183,2	32,8	30,6	158,4	145,5	232,2	85,7	1.875,0
	IGUAPE	F4-3	ESTAÇÃO METEOROLOGICA	174,8	198,0	177,1	28,8	45,4	155,2	3,2	40,6	120,2	161,8	119,7	62,6	1.292,4
	ITANHAÉN	F3-1	ITANHAÉN	140,3	295,8	190,9	59,7	158,2	169,3	27,9	35,6	13,5	206,5	149,9	118,4	1.566,0
	JUQUIÁ	F4-10	JUQUIÁ	142,6	155,8	358,4	44,1	65,0	165,5	13,1	48,2	114,7	172,0	79,4	143,3	1.497,1
	SALESÓPOLIS	E2-4	POÇO PRETO	282,1	707,2	254,7	93,2	186,8	196,3	220,0	168,6	292,5	239,2	284,0	362,4	3.283,0
	SANTO ANDRÉ	E3-37	PARANAPIACABA	421,6	706,8	284,5	106,7	249,0	264,0	139,7	155,1	287,0	350,5	363,3	198,1	3.526,3
	SANTOS	E3-41	CAETÉS-LINHA TORRES	442,3	426,4	199,9	31,7	253,2	294,3	8,8	90,3	317,6	498,3	336,5	127,8	3.017,1
	"	E3-42	ITATINGA-REPREZA	651,4	745,1	441,1	132,2	356,0	305,9	114,9	298,7	425,3	645,6	434,3	340,5	4.886,0
	"	E3-40	USINA - ITATINGA	329,7	524,1	351,1	133,8	291,3	229,9	86,4	119,0	265,2	290,0	269,1	275,8	3.109,9
	UBATUBA	E2-5	ESTAÇÃO METEOROLOGICA	471,3	585,1	294,5	74,4	28,3	169,8	67,0	76,5	239,5	234,9	157,7	254,5	2.603,5
VI	AREIAS	D1-2	FAZENDA JARDIM	220,2	250,1	274,3	45,4	41,3	157,9	8,9	46,7	93,2	68,0	146,3	197,5	1.528,7
	BANANAL	D1-11	BANANAL	296,2	340,2	198,7	86,0	11,0	79,4	0,3	35,3	70,5	69,3	257,1	111,1	1.459,2
	CACHOEIRA PAULISTA	D1-12	BOCAINA	207,4	291,4	176,7	32,8	5,3	52,5	2,3	11,3	34,7	83,2	178,3	130,9	1.198,0
	CAÇAPAVA	E2-18	CAÇAPAVA	222,6	365,4	172,4	19,1	3,7	108,9	2,5	9,5	75,5	96,4	150,5	190,9	1.238,4
	CAMPOS DO JORDÃO	D2-16	CACHº DO DIAMANTE	365,0	415,0	25,0	10,6	0,0	220,0	0,0	40,0	110,0	145,0	220,0	225,0	1.755,6
	" "	D2-19	EMILIO RIBAS	441,5	800,7	278,7	23,7	1,3	200,9	1,6	16,4	56,2	83,8	191,9	105,7	1.637,4
	CRUZEIRO	D1-6	CAIXA D'ÁGUA	171,3	284,1	188,5	12,4	19,3	67,2	0,3	27,6	82,6	121,6	136,3	168,2	1.285,6
	CUNHA	E1-2	ESTAÇÃO METEOROLOGICA	248,1	272,5	122,3	18,2	1,3	115,8	5,3	17,7	65,6	57,6	134,2	154,9	1.273,5
	"	D2-25	ESTRADA DE CUNHA	238,0	285,4	184,2	53,4	19,8	97,6	3,6	19,2	89,8	91,6	141,0	186,8	1.410,4
	GUARATINGUETÁ	D2-2	GUARATINGUETÁ	201,7	254,7	142,7	13,0	17,0	86,7	0,4	17,7	57,0	46,7	131,9	141,9	1.111,4
	"	D2-23	PILÕES	305,2	212,2	267,8	12,0	0,0	134,0	0,0	14,6	26,6	70,6	173,8	211,4	1.428,2
	JACAREÍ	E2-16	JACAREÍ	332,0	170,8	158,4	48,8	14,6	124,9	0,0	22,2	69,9	109,7	92,7	184,2	1.328,2
	MOGÍ DAS CRUZES	E2-53	CASA GRANDE	290,3	327,8	138,1	26,6	69,1	156,8	15,3	39,4	101,9	119,9	155,0	138,7	1.578,9
	MONTEIRO LOBATO	D2-20	MONTEIRO LOBATO	717,9	354,0	274,2	49,1	25,9	48,5	16,7	18,0	192,0	115,7	357,4	395,7	2.560,1
	NATIVIDADE DA SERRA	E2-24	BAIRRO DO ALTO	264,4	393,7	276,8	59,1	28,8	74,5	19,1	40,3	135,2	91,6	168,3	199,7	1.691,5

ALTURAS DE CHUVAS

ZONAS	MUNICIPIOS	PREFIXOS	POSTOS PLUVIOMETRICOS	JANEIRO	FEVEREIRO	MARÇO	ABRIL	MAIO	JUNHO	JULHO	AGOSTO	SETEMBRO	OUTUBRO	NOVEMBRO	DEZEMBRO	ANO 1.952
VI	NATIVIDADE DA SERRA	E2-8	NATIVIDADE DA SERRA	212,8	283,5	127,0	36,2	25,6	153,3	3,0	25,8	84,0	58,2	96,6	133,0	1.235,7
	PARAIBUNA	E2-28	PARAIBUNA	222,9	274,7	195,0	20,2	11,5	149,0	9,3	6,5	79,7	77,9	74,9	82,2	1.207,2
	PINDAMONHANGABA	D2-12	PINDAMONHANGABA	291,0	273,0	133,5	16,0	46,0	94,5	4,0	11,5	59,0	70,5	137,5	259,0	1.455,5
	SALESÓPOLIS	E2-4	POÇO PRETO	282,1	707,2	254,7	93,2	196,8	196,8	220,0	164,6	292,5	239,2	284,0	362,4	3.283,0
	S.LUIZ DO PARAITINGA	E2-21	SÃO LUIZ DO PARAITINGA	165,1	317,3	200,6	33,0	10,2	128,7	7,9	12,0	57,8	51,1	153,4	120,6	1.257,7
	TAUBATÉ	E2-6	TAUBATÉ	243,7	275,8	155,4	66,3	9,8	98,8	4,6	8,5	67,4	63,2	152,9	200,1	1.346,5
VII	AGUAÍ	D3-22	POSTO DE SEMENTES	222,2	266,7	250,3	9,6	0,8	100,4	0,1	3,1	16,1	172,9	148,9	167,8	1.358,4
	ARARAQUARA	C5-37	AMERICO BRASILIENSE	260,9	185,5	272,9	8,9	0,0	82,8	0,0	0,8	13,8	269,1	164,2	114,5	1.371,9
	"	C5-8	JOA"	245,2	225,1	283,2	13,1	6,0	72,5	0,0	0,0	0,0	271,2	174,5	187,0	1.488,8
	ARARAS	D4-28	FAZENDA SÃO FRANCISCO	250,4	298,2	215,5	25,2	0,0	128,5	0,0	7,6	19,4	116,3	154,3	95,4	1.300,8
	BARRETOS	B5-22	ADOLFO PINTO	116,1	162,6	295,2	7,0	0,0	49,8	0,0	0,2	23,2	113,4	170,2	172,9	1.110,6
	"	B5-23	AMOREIRA	160,2	158,5	344,2	39,1	0,0	50,9	0,0	0,0	13,0	109,0	149,5	164,5	1.194,9
	BEBEDOURO	C5-46	ANDES	121,9	205,7	420,7	31,6	0,0	54,4	0,0	0,0	9,8	190,5	105,9	152,2	1.292,2
	"	B5-24	MANDEMBO	118,3	265,0	402,0	27,0	0,0	58,0	0,0	0,0	9,5	201,0	119,5	159,0	1.354,3
	COLINA	B5-28	COUDELARIA PAULISTA	117,9	252,9	347,9	19,7	0,0	58,0	0,0	1,2	17,8	225,4	124,9	82,1	1.247,8
	CRAVINHOS	C4-15	TIBIRIÇÁ	162,3	242,7	347,4	24,2	0,0	61,0	0,0	2,5	2,7	166,6	211,7	158,0	1.379,1
	DESCALVADO	C4-4	DESCALVADO	175,8	160,9	308,1	14,2	0,0	85,9	0,0	0,0	14,7	211,2	133,7	83,7	1.188,2
	ESP.STO.DO PINHAL	D3-3	PINHAL	218,2	264,7	134,8	61,9	4,0	111,2	0,0	7,3	64,6	133,1	85,7	55,3	1.140,8
	FRANCA	B4-23	JERIQUÇA	207,2	253,8	331,2	25,1	0,0	41,1	0,0	0,0	46,2	146,5	137,1	158,3	1.346,5
	"	B4-20	RESTINGA	106,0	183,7	278,3	64,0	0,0	43,8	0,0	0,0	24,1	258,0	244,0	155,0	1.356,9
	GUARÁ	B4-4	USINA SÃO JOAQUIM	164,5	193,3	357,5	28,5	0,0	33,7	0,0	0,0	55,2	188,4	180,8	104,0	1.305,9
	GUARÍBA	C5-21	HAMMOND	276,4	181,5	267,4	28,8	0,0	62,8	0,0	0,0	9,4	253,9	151,8	209,3	1.440,8
	IGARAPAVA	B4-2	USINA - BURITIS	187,1	258,2	177,0	26,3	0,0	19,5	0,0	1,8	42,1	242,2	107,2	64,8	1.126,2
	ITAPÍRA	D3-15	ITAPÍRA	317,9	186,1	232,7	3,0	0,0	79,3	0,0	2,3	35,1	114,6	102,9	97,3	1.171,2
	JABOTICABAL	C5-23	JABOTICABAL	150,8	170,7	386,2	21,2	0,0	61,5	0,0	0,0	18,1	179,2	114,5	139,5	1.241,7
	LEME	D4-31	LEME	280,9	365,2	259,9	0,0	0,0	109,5	0,0	9,6	44,2	228,8	163,7	142,1	1.603,9
	MOCÓCA	C3-40	FAZENDA AÇÚDE	277,6	205,3	256,6	22,6	0,0	78,1	0,1	13,5	10,7	191,4	164,7	157,5	1.378,1
	"	C4-40	ESTAÇÃO METEOROLOGICA	228,3	245,2	249,7	6,0	0,2	79,6	0,2	7,9	12,5	189,6	228,1	155,8	1.398,1

ALTURAS DE CHUVAS

ZONAS	MUNICIPIOS	PREFIXOS	POSTOS PLUVIOMETRICOS	JANEIRO	FEVEREIRO	MARÇO	ABRIL	MAIO	JUNHO	JULHO	AGOSTO	SETEMBRO	OUTUBRO	NOVEMBRO	DEZEMBRO	ANO 1.958
VII	MONTE ALTO	C5-52	ISITIRAMA	149.8	291.1	373.2	37.8	0.0	61.8	0.0	0.0	19.5	204.4	124.9	117.3	1.380.0
	NUPORANGA	B4-8	USINA-DOURADOS	129.2	286.3	267.8	25.7	0.0	17.6	0.0	0.0	56.4	189.4	115.7	132.4	1.120.3
	ORLÂNDIA	B4-11	FAZENDA AGUDOS	174.3	295.9	297.2	36.8	0.0	58.5	0.0	1.2	11.4	123.8	197.1	113.1	1.309.3
	"	B4-15	ORLÂNDIA	171.2	331.4	368.5	57.9	0.0	68.5	0.0	0.0	12.8	137.0	204.0	105.8	1.456.1
	PATROC.PAULISTA	B4-5	USINA-ESMERIL	210.3	286.2	220.3	8.1	0.0	50.3	0.0	7.0	27.2	114.3	105.1	95.3	1.124.1
	PIRAÇUNUNGA	C4-33	POSTO DE SEMENTES	214.5	259.6	247.5	0.2	0.0	102.3	0.0	2.6	18.0	199.3	143.3	90.5	1.278.0
	"	D4-32	SOUZA QUEIROZ	288.5	268.6	331.6	2.3	0.0	87.8	6.5	0.2	16.3	187.4	223.5	68.5	1.431.2
	PONTAL	C5-24	PONTAL	173.0	188.0	255.0	4.9	0.0	56.2	0.0	0.0	9.8	227.0	154.0	207.0	1.274.9
	STA.CRUZ D/PALMEIRAS	C4-29	STA.CRUZ DAS PALMEIRAS	236.6	321.3	199.9	49.8	0.0	64.5	0.0	14.1	18.4	185.1	228.9	145.9	1.464.5
	STA.RITA P.QUATRO	C4-24	ESTAÇÃO METEOROLOGICA	268.1	202.2	281.9	7.7	0.0	84.3	0.0	2.7	14.3	204.3	179.6	147.7	1.392.8
	STA.ROSA D/VITERBO	C4-43	USINA AMALIA	191.0	290.6	235.5	3.4	0.0	67.8	0.0	6.6	16.5	126.4	198.9	85.5	1.222.2
	SÃO CARLOS	C5-35	IBATÉ	198.0	218.0	268.0	12.0	0.0	77.0	0.0	0.0	46.0	185.0	281.0	90.0	1.365.0
	" "	C4-23	SANTA EUDÓXIA	204.9	257.0	301.9	4.9	0.0	93.6	0.0	0.0	0.0	302.9	209.9	120.4	1.495.5
	SÃO JOÃO D/B.VISTA	C3-31	SÃO JOÃO DA BÔA VISTA	225.1	332.3	189.0	16.9	0.0	120.9	0.0	4.7	22.3	132.0	190.4	115.1	1.348.7
	S.JOSÉ D/RIO PARDO	C3-28	FAZENDA GUAXUPÉZINHO	239.5	211.7	243.4	4.3	0.0	36.6	8.0	8.9	17.4	153.6	187.7	134.3	1.245.4
	SERRA NEGRA	D3-12	SERRA NEGRA	243.7	185.8	235.3	0.0	0.4	113.7	0.0	2.3	79.1	95.6	124.6	199.7	1.280.2
	TAPIRATIBA	C3-26	FAZENDA FORTALEZINHA	262.2	212.6	267.9	17.2	0.0	89.9	1.2	28.5	15.6	213.7	59.5	97.8	1.266.1
	"	C3-27	FAZENDA RETIRO	231.9	162.0	202.0	10.2	0.0	61.4	0.0	11.2	14.2	194.6	205.6	172.1	1.265.2
	TERRA ROXA	B5-25	TERRA ROXA	159.4	341.2	361.3	18.9	0.0	55.2	0.0	1.4	5.5	213.4	131.1	183.9	1.471.3
	VIRADOURO	B5-26	VIRADOURO	162.7	303.2	286.5	16.7	0.0	61.7	0.0	0.4	15.6	159.3	113.6	159.0	1.278.7
VIII	BEBEDOURO	C5-46	ANDES	121.9	205.7	420.7	31.6	0.0	54.4	0.0	0.0	9.3	190.5	105.9	152.2	1.292.2
	GUARACÍ	B6-1	USINA-MARIBONDO	221.8	221.5	429.3	62.5	0.0	45.3	0.0	1.5	14.4	193.8	83.4	156.2	1.429.7
	MIRASSOL	B6-21	MIRASSOL	146.8	158.4	233.6	81.3	0.0	62.2	0.0	0.0	12.5	186.3	139.9	181.3	1.202.3
	NOVA GRANADA	B6-3	ONDA VERDE	220.5	215.3	312.5	110.2	0.0	88.0	0.0	0.0	14.4	186.1	86.6	147.0	1.375.6
	OLIMPIA	B5-34	OLIMPIA	145.3	238.2	200.3	55.6	0.0	0.0	0.0	0.0	23.5	248.0	138.2	168.5	1.217.6
	S.JOSÉ D/RIO PRETO	B6-5	ENGº SCHMIDT	198.0	210.6	257.5	70.0	0.0	80.0	0.0	0.0	0.5	220.6	181.0	177.7	1.395.9
	" " " " "	B6-4	SÃO JOSÉ DO RIO PRETO	177.5	227.7	303.7	69.0	0.0	65.9	0.0	0.0	20.1	220.2	116.1	176.9	1.377.1
	STA. SOFIA	C5-27	SANTA ADÉLIA	170.8	154.6	329.9	1.5	0.0	40.7	0.0	0.4	15.6	264.6	196.5	106.0	1.280.6

MÁXIMAS EM 24 HORAS

ZONAS	MUNICIPIOS	PREFIXOS	POSTOS PLUVIOMETRICOS	JANEIRO	FEVEREIRO	MARÇO	ABRIL	MAIO	JUNHO	JULHO	AGOSTO	SETEMBRO	OUTUBRO	NOVEMBRO	DEZEMBRO	ANO 1.952
I	AMERICANA	D4-4	AMERICANA - USINA	37,0/26	57,0/25	84,4/25	29,0/1	0,0/0	27,0/10	0,0/0	0,0/0	21,5/9	33,4/19	38,0/18	51,5/29	84,4/25/3
	AMPARO	D6-31	FAZENDA CHAPADÃO	20,2/24 18	31,4/4	63,3/31	0,0/0	0,7/24	32,3/17	0,0/0	0,0/0	20,4/19	40,2/19	22,3/9	23,5/28	81,4/4/2
	ANALÂNDIA	D4-35	ANALÂNDIA	31,3/16	34,0/18	34,0/2	2,3/23	0,0/0	13,8/16	0,0/0	0,0/0	10,2/19	33,8/20	33,8/19	29,3/27	34,0/2/3 18/2
	ANHAMBÍ	D5-44	FAZENDA BARREIRO RICO	40,7/9	66,2/13	45,2/15	30,0/1	0,0/0	27,5/17	0,0/0	4,0/26	10,0/17	45,0/19	43,0/20	57,0/27	66,2/13/2
	ATIBAIA	E3-25	ATIBAIA	43,0/1	44,8/25	37,0/15	16,8/12	1,5/24	30,7/14	0,0/0	8,5/28	29,1/18	22,3/20	51,8/21	32,6/12	51,8/21/11
	BOTUCATÚ	D5-27	BOTUCATÚ	45,4/12	38,8/7	53,2/11	7,5/1	0,0/0	22,4/17	0,0/0	4,3/28	29,6/19	60,6/19	43,5/18	56,4/26	60,6/19/10
	"	D5-29	FAZENDA MONTE ALEGRE													
	BRAGANÇA PAULISTA	D3-29	FAZENDA ITAQUAÇÚ	38,2/26	27,4/2	23,2/16	11,8/12	2,1/27	25,8/14	4,3/28	8,1/14	34,8/19	16,2/19	41,7/18	32,3/28	41,7/18/11
	" "	D3-30	PINHALZINHO	30,2/25	52,6/3	40,0/14	7,8/12	0,0/0	30,0/9	0,0/0	3,6/26	22,2/17	29,8/27	56,8/20	16,6/19	80,0/9/6
	CAMPINAS	D4-18	ESTAÇÃO METEOROLOGICA	55,1/3	42,4/22	70,7/15	12,6/1	0,2/29	51,1/17	0,0/0	4,1/27	20,0/19	41,8/19	41,2/21	18,3/12	70,7/15/3
	"	D3-2	USINA - SALTO GRANDE	51,2/8	40,0/20	34,5/15	52,1/12	4,3/25	28,0/16	0,0/0	6,3/27	17,0/19	34,6/19	32,6/21	18,5/28	52,1/12/4
	CORUMBATAÍ	D4-42	MORRO GRANDE	49,0/26	56,0/6	56,8/14	0,5/12	0,0/0	30,2/17	0,0/0	0,0/0	9,0/6	50,2/19	51,0/20	22,2/31	56,8/14/3
	COTIA	E3-73	SITIO VOTORANTIM	51,6/1	60,9/19	95,9/26	28,9/28	11,2/25	53,1/17	2,3/28	5,2/27	17,4/18	22,6/19	36,1/3	18,9/21	95,9/26/3
	GUARULHOS	E3-2	BOM SUCESSO	42,6/7	54,6/24	35,2/18	18,2/12	6,8/4	46,9/9	0,8/24	4,8/26	33,4/18	30,1/28	26,3/21	30,1/31	54,6/24/2
	ITATIBA	E3-15	ITATIBA	49,0/1	42,6/18	36,0/14	41,6/11	1,4/25	41,2/9	11,6/20	5,2/26	19,8/18	63,6/19	31,6/10	16,0/27	86,0/14/3
	ITÚ	E4-51	FAZENDA VASSOURAL	52,5/7	45,0/24	40,2/14	26,2/1	0,0/0	27,5/13	0,0/0	3,6/26	24,4/17	27,3/18	38,5/2	39,7/26	52,5/7/1
	JUNDIAÍ	E3-18	CORRUPIRA	53,0/1	26,2/19	31,0/15	18,0/10	0,1/27	31,5/10	0,5/25	0,7/27	25,3/18	34,5/19	24,2/2	17,1/26	34,5/9/10
	"	E3-25	JUNDIAÍ	55,5/1	77,5/20	32,5/14	13,5/1	0,0/0	35,5/13 10	0,0/0	8,4/26	58,8/18	52,5/28	78,2/30	20,2/28	78,2/30/11
	"	E3-84	JUNDIAÍ-FAZ.EXPER.	48,1/1	90,8/22	30,4/15	15,1/23	0,0/0	32,5/10	0,0/0	7,8/27	15,9/6	32,9/20	53,2/21	27,9/2	90,8/22/2
	LIMEIRA	D4-53	ESTAÇÃO METEOROLOGICA	26,8/8	48,4/6	56,3/15	28,5/1	0,0/0	20,2/10	0,0/0	3,0/27	17,4/19	33,3/19	24,4/20	21,2/31	56,3/15/3
	MAIRIPORÃ	E3-5	MAIRIPORÃ	59,8/11	21,4/12	36,0/25	17,0/11	3,0/3	9,0/15	0,0/0	10,9/26	39,8/18	28,6/27	50,0/20	32,0/1	59,8/11/1
	PEDREIRA	D3-1	USINA - JAGUARÍ	33,2/17	64,8/3	65,6/15	16,9/12	2,6/24	36,1/10	0,0/0	6,2/27	13,5/19	38,7/19	22,5/3	16,6/28	65,6/15/3
	PIRACICABA	D4-19	TUPÍ-ESTAÇÃO EXPER.	32,1/24	44,7/19	38,8/26	62,6/1	0,0/0	31,0/17	0,0/0	3,1/27	17,4/18	41,2/19	30,3/2	26,8/31	62,6/1/4
	"	D4-3	USINA - PIRACICABA	34,6/15	88,5/25	34,6/26	36,4/1	0,0/0	30,5/17	1,2/25	3,2/27	16,0/19	42,6/19	20,4/20	58,6/13	88,5/25/1
	RIO CLARO	D4-12	RIO CLARO	89,3/15	94,2/18	58,5/16	9,5/23	2,1/23	28,5/14	0,0/0	3,5/28	12,0/19	25,8/11	50,1/19	34,1/27	94,2/18/2
	SANTA IZABEL	E3-87	IGARATÃ	38,4/1	41,4/25	48,4/26	23,2/12	3,8/3	41,5/10	8,2/3	8,2/27	26,3/19	21,6/28	47,6/21	35,2/11	48,4/26/2
	SANTO ANDRÉ	E3-37	PARANAPIACABA	106,7/12	203,9/21	55,9/14	25,4/30 24	109,2/24	116,3/9	58,4/2	50,8/18	38,1/17	88,9/28	63,5/5	50,8/12	203,9/21/2
	S. BERNARDO D/CAMPO	E3-24	SÃO BERNARDO DO CAMPO	60,2/8	76,3/22	50,8/20	13,1/23	3,5/7	53,0/9	1,3/25 6	7,2/27	25,0/19	38,0/29	28,0/3	17,0/13	76,3/22/2

MÁXIMAS EM 24 HORAS

ZONAS	MUNICIPIOS	PREFIXOS	POSTOS PLUVIOMETRICOS	JANEIRO	FEVEREIRO	MARÇO	ABRIL	MAIO	JUNHO	JULHO	AGOSTO	SETEMBRO	OUTUBRO	NOVEMBRO	DEZEMBRO	ANO 1.95-
I	S.CAETANO DO SUL	E3-22	CERAMICA-SÃO CAETANO	86.0/25	66.0/12	89.5/25	4.7/1	10.5/4	46.0/9	0.0/0	6.2/25	10.8/6	33.5/19	39.4/3	50.5/21	89.5/25/3
	SÃO MANUEL	D5-47	SÃO MANUEL-FAZ.EXPER.	48.6/28	48.4/20	26.8/2	8.2/10	0.4/28	25.4/8	7.2/18	8.1/26	17.2/5	43.5/25	40.0/17	42.6/31	48.4/20/2
	SÃO PAULO															
	" "	E3-3	AGUA BRANCA	82.2/10	85.8/20	48.2/25	7.6/12	4.6/5	20.6/17	1.2/25	16.0/20	44.2/16	27.8/19	58.0/2	15.3/29	85.8/20/2
	" "	E3-81	ENCORDADOR-RESERVATÓRIO	62.8/3	50.0/25	70.8/13	2.0/3	11.5/5	21.0/17	0.1/DIV	11.0/27	8.0/13	29.0/19	26.0/21	45.9/22	84.3/13/3
	" "	E3-86	ESTAÇÃO DA LUZ	33.0/11	60.0/25	87.0/10	8.4/24	6.0/4	45.4/11	0.0/0	12.0/27	26.0/19	8.0/20	59.4/21	40.0/27	60.0/25/2
	" "	E3-90	INSTITUTO BIOLÓGICO	79.0/18	100.8/25	58.0/26	8.8/13	8.1/25	118.2/16	0.0/0	8.4/27	28.1/19 (10)	25.1/28	30.1/21	86.8/30	118.2/16/3
	" "	E3-78	ITAQUAÇÚ-RESERVATÓRIO	65.5/12	72.0/13	15.5/17	10.5/23	2.7/2	57.5/10	1.5/23	23.5/27	25.2/16	50.0/13	40.5/12	30.5/12	72.0/13/2
	" "	E3-85	OBSERVATÓRIO-AG.FUNDA	69.1/26	71.7/25	54.4/16	4.8/28	14.7/25	45.8/10	0.8/5	8.9/26	22.0/16	32.9/18	29.6/2	28.5/5	71.7/25/2
	" "	E3-80	RESERVATÓRIO-CANTAREIRA	80.8/1	62.7/19	28.0/15	6.0/28	7.5/25	50.0/10	0.5/16	16.0/27	25.0/16	40.0/17	47.5/21	24.5/2	80.8/1/1
	" "	E3-6	SANTO AMARO-REPRESA	60.2/7	54.4/19	29.8/24	7.6/22	24.2/24	42.4/16	5.2/24	4.4/26	22.4/18	32.2/28	27.0/2	86.4/20	60.2/7/1
	SÃO ROQUE	E4-9	ESTAÇÃO METEOROLOGICA	38.0/13	85.2/19	27.3/15	9.4/1	8.8/25	43.8/17	3.2/25	8.5/26	25.3/19	44.6/19	78.0/2	66.0/26	78.0/2/11
	SOROCABA	E4-24	FABR.CIMENTO-VOTORAN	29.5/1	55.8/25	80.0/12	50.0/1	0.0/0	15.0/11	10.0/19	8.4/6	15.0/28	42.8/19	34.5/3	34.8/1	80.8/25/2
	TATUÍ	E4-43	CEZARIO LANGE	81.2/15	70.2/13	82.2/12	30.3/1	0.0/0	40.4/17	0.0/0	0.0/0	34.2/19	45.6/19	70.4/3	42.4/31	82.4/31/12
	"	E4-84	ESTAÇÃO EXPERIMENTAL	86.5/1	68.3/15	58.8/14	34.2/1	0.0/0	44.3/17	0.0/0	6.0/26	17.0/5	46.0/19	45.3/19	54.9/10	84.5/10/2
	"	E4-86	POSTO DE SEMENTES	89.8/7	41.2/12	51.9/19	6.2/11	0.0/0	46.2/16	4.5/2	7.5/26	10.0/18	53.0/19	37.0/4	70.0/25	70.0/25/3
	TIETÊ	E4-11	ESTAÇÃO METEOROLOGICA	68.8/24	46.4/21	24.9/11	8.0/1	0.0/0	38.8/19	0.4/28	7.0/27	19.5/6	58.2/19	36.5/20	58.5/2	92.0/1/1
	"	E4-37	ESTAÇÃO METEOROLOGICA	58.8/28	46.4/21	25.8/11	30.7/1	0.0/0	38.9/19	0.5/28	6.9/27	16.7/6	36.0/19	37.4/20	50.4/2	90.7/1/4
	TORRINHA	D5-33	TORRINHA	54.2/14	68.0/3	35.0/31	1.0/1 (11)	4.5/28	26.0/16	3.0/0	2.0/27 (26)	8.0/16 (6)	41.0/21	37.0/19	27.0/31	68.0/3/2
II	ARAÇATUBA	C7-5	ARAÇATUBA	47.1/1	85.3/19	67.4/15	38.0/16	0.0/0	14.5/11	1.3/19	2.0/28	7.0/19 (6)	42.0/25	65.4/28	17.4/12	67.0/16/3
	ARARAQUARA	C5-65	FAZ.APARECIDA-U6.TANQUE	26.0/16	25.0/24	31.0/16	1.8/13 (11)	0.0/0	25.0/17	0.0/0	0.0/0	5.5/5	36.5/18	35.6/23	6.0/31 (12)	86.5/18/10
	"	C5-14	FAZENDA NIAGARA	41.5/15	38.0/11	48.0/9	0.0/0	19.0/29	38.0/17	0.0/0	0.0/0	30.5/5	48.5/16	68.0/30	8.0/5	80.0/5/9
	"	C5-17	USINA CHIBARRO	52.8/15	82.0/25	41.0/11	2.0/11	0.0/0	29.5/18	0.0/0	0.0/0	7.5/6	52.2/19	36.5/11	46.0/1	52.8/15/1
	BARRA BONITA	D5-20	BARRA BONITA	24.0/26	60.0/29	35.4/20	31.1/7	0.0/0	29.8/17	0.0/0	3.0/27	8.6/8	49.4/19	58.2/20	38.2/31	60.0/29/2
	BAURÚ	D6-86	BAURÚ	41.0/8	81.6/13	22.4/2	39.5/1	0.0/0	33.4/16	0.4/20	5.5/28	9.2/6	35.2/19	62.4/20	49.3/27	81.6/13/2
	BIRIGUÍ	C7-26	GUATAMBÚ	50.6/8	27.2/6	42.6/16	26.3/11	0.0/0	10.6/18	1.7/15	1.3/9	15.6/13	54.6/25	61.2/20	9.0/21	61.2/20/11
	BROTAS	D5-1	ESTAÇÃO METEOROLOGICA	88.0/13	89.0/6	45.0/2	13.0/1	0.0/0	16.4/17	0.0/0	0.0/0	4.0/18	18.0/12	79.0/18	30.6/31	72.0/18/11
	"	D5-2	USINA ELÉTRICA	32.7/24	44.6/6	45.2/2	20.2/1	0.0/0	13.0/13	0.0/0	1.2/28	5.3/19	45.3/19	44.2/2	38.5/31	45.3/19/10

MÁXIMAS EM 24 HORAS

ZONAS	MUNICIPIOS	PREFIXOS	POSTOS PLUVIOMETRICOS	JANEIRO	FEVEREIRO	MARÇO	ABRIL	MAIO	JUNHO	JULHO	AGOSTO	SETEMBRO	OUTUBRO	NOVEMBRO	DEZEMBRO	ANO 1.952
II	CATANDUVA	C6-6	N.C.OSVALDO SAMPAIO	50,0/24	36,0/6	100,0/10	16,0/5	0,0/0	17,0/18	0,0/0	0,0/0	6,0/17	45,0/20	68,5/8	62,0/1	100,0/10/3
	COROADOS	C7-19	COROADOS	23,3/1	27,2/29	48,5/14	23,4/1	0,5/0	20,2/11	0,0/0	0,0/0	19,2/17	68,0/25	50,2/11	9,7/29	68,0/25/10
	DOIS CÓRREGOS	D5-8	DOIS CÓRREGOS	45,0/8	45,0/13	50,0/26	26,0/1	0,0/0	14,0/18	5,0/23	4,0/28	9,5/17	54,0/19	38,0/20	49,5/31	54,0/19/10
	GETULINA	C6-12	FAZENDA SUIÇA	58,3/10	31,1/12	48,5/9	6,3/21	0,0/0	18,4/15	0,0/0	1,5/27	16,5/16	35,0/18	38,7/19	49,9/20	58,3/10/1
	GLICÉRIO	C7-16	FAZ. VALE FORMOZO	37,4/8	38,5/6	61,0/14	10,0/12	0,0/0	11,0/17	0,3/14	3,0/18	12,1/15	76,7/19	65,0/27	42,5/1	76,7/19/10
	IBITINGA	C5-38	POSTO DE SEMENTES	61,0/16	96,0/11	80,0/10	25,5/1	0,0/0	13,0/10	0,0/0	0,0/0	12,0/19	39,0/19	55,0/8	61,0/13	96,0/11/2
	ITAJOBÍ	C6-40	ITAJOBÍ	48,4/7	54,8/13	80,4/9	9,5/10	0,2/Dv	17,4/9	0,2/Dv	0,3/22/23	15,9/15	45,4/18	75,4/19	45,7/31	80,4/9/3
	JABOTICABAL	C5-25	JABOTICABAL	53,5/1	65,3/22	93,1/25	27,3/12	0,0/0	21,0/9	0,0/0	0,0/0	8,5/17	10,0/18	35,6/20	52,4/1	93,1/25/3
	JAÚ	D5-25	FAZENDA EXPERIMENTAL	23,2/24	96,6/6	28,6/26	17,2/1	0,0/0	18,4/13	0,8/23	4,2/28	19,0/17	59,0/19	39,6/20	44,2/27	59,0/19/10
	LINS	C6-9	GUARIÇÁRA	72,8/15	85,2/20	42,1/31	11,5/22	0,0/0	9,4/9	0,0/0	4,3/26	12,8/4	75,9/18	76,1/8	60,2/31	85,2/20/2
	MACATUBA	D5-4	USINA = LENÇÓIS	44,0/17	48,5/13	37,0/20	36,8/1	0,0/0	37,6/17	1,2/20	3,4/27	14,8/17	43,0/19	36,8/20	38,0/31	48,5/13/2
	MINEIROS TIETÊ	D5-21	CAPIM FINO	56,0/8	98,0/29	49,3/26	17,0/1	0,0/0	26,0/19	0,0/0	5,0/28	9,0/17	52,0/19	42,0/20	43,0/31	98,0/29/2
	" "	D5-22	MINEIROS TIETÊ	48,0/8	45,0/21	40,0/26	15,0/1	0,0/0	31,0/17	0,0/0	0,0/0	40,2/6	53,0/19	68,0/20	32,0/31	68,0/20/11
	MIRASSOL	B5-21	MIRASSOL	30,0/17	26,0/18	71,0/10	83,0/1	0,0/0	19,1/13	0,0/0	0,0/0	0,5/19	35,0/22	39,0/10	61,0/1	83,0/1/4
	NOVO HORIZONTE	C6-37	NOVO HORIZONTE	51,9/15	49,5/5	45,6/9	1,1/10	0,0/0	11,5/17	0,0/0	0,0/0	33,3/6	38,1/19	56,8/19	54,2/31	56,8/19/11
	PEDERNEIRAS	D5-24	USINA LAGEADO	34,2/25	71,0/12	36,2/23	1,9/22	0,0/0	24,8/16	0,3/19	1,0/26	8,8/5	41,6/18	40,6/19	42,7/28	71,0/12/2
	PENÁPOLIS	C7-11	ALTO ALEGRE	85,7/10	45,6/5	50,1/14	8,7/22	0,0/0	18,2/10	0,0/0	1,6/12	13,8/17	55,8/19	42,2/20	19,0/31	85,7/10/1
	"	C7-13	FAZENDA FIGUEIRA	37,8/1	46,3/6	44,9/16	86,3/1	0,0/0	15,8/18	0,0/0	0,0/0	16,2/13	58,2/19	43,8/20	21,5/1	58,2/19/10
	PINDORAMA	C5-18	ESTAÇÃO EXPERIMENTAL	50,0/23/15	50,5/17	113,3/10	19,0/11	0,0/0	17,1/18	0,0/0	0,0/0	5,3/17	51,9/18	67,3/8	35,1/1	113,3/10/3
	RIBAIRÃO BONITO	D5-3	RIBEIRÃO BONITO	71,2/16	39,2/12	40,5/19	8,0/1	0,0/0	28,3/17	0,0/0	0,0/0	16,0/17	32,5/18	40,0/11	12,0/1	71,2/16/1
	SÃO CARLOS	C5-35	IBATÉ	67,0/16	50,0/24	57,0/10	12,0/1	0,0/0	28,0/18	0,0/0	0,0/0	35,0/17	69,0/19	169,0/11	21,0/1	169,0/11/11
	" "	D4-15	SÃO CARLOS	28,7/16	37,7/11	61,2/13	15,2/2	0,0/0	30,6/17	0,0/0	4,3/28	7,5/6	185,8/31	42,0/8	19,2/12	185,8/31/10
	TABATINGA	C5-48	FAZENDA ITAQUERÊ	47,0/15	74,0/10	67,0/9	0,0/0	0,0/0	22,7/17	0,0/0	0,0/0	7,0/4	50,0/17	42,0/8/7	35,5/26	74,0/10/2
	URUPÊS	C6-41	URUPÊS	34,5/31/8	42,5/6	42,0/10	30,0/1	0,0/0	11,0/10	0,0/0	0,0/0	4,0/6	34,0/25	14,5/20	34,0/1	42,5/6/2
III	BAURÚ	D6-36	BAURÚ-POSTO SEMENTES	41,0/8	81,6/13	22,4/2	39,5/1	0,0/0	33,4/16	0,4/20	5,5/28	9,2/6	35,2/19	62,4/20	43,3/27	81,6/13/2
	DUARTINA	D6-20	DUARTINA	27,8/8	87,6/13	37,0/24	26,7/1	1,4/24	19,0/17	2,6/22	7,2/28	15,6/16	43,0/18	53,2/20	57,7/31	87,6/13/2
	GÁLIA	D6-19	GÁLIA	34,0/14	100,0/12	49,0/8	0,0/0	0,0/0	41,0/17	0,0/0	0,0/0	0,0/0	75,0/19	46,0/19	62,0/30	100,0/12/2
	"	D6-5	FERNÃO	22,0/1	75,5/13	30,5/9	21,0/1	0,0/0	21,5/17	0,0/0	0,1/25	12,0/13	80,4/18	91,5/20	39,0/30	91,5/20/11

MÁXIMAS EM 24 HORAS

ZONAS	MUNICIPIOS	PREFIXOS	POSTOS PLUVIOMETRICOS	JANEIRO	FEVEREIRO	MARÇO	ABRIL	MAIO	JUNHO	JULHO	AGOSTO	SETEMBRO	OUTUBRO	NOVEMBRO	DEZEMBRO	ANO 1.952
III	MARILIA	D6-25	POSTO DE SEMENTES	53,9/23	40,3/12	32,8/2	0,0/0	0,0/0	40,4/16	0,0/0	1,4/20	8,3/5	71,0/18	46,2/8	47,3/31	71,0/18/10
	ORIENTE	D7-32	ORIENTE	22,5/9	30,7/26 (12)	40,7/9	16,0/1	0,0/0	18,0/10	0,0/0	0,9/22	40,6/5	90,7/19	26,3/20	20,0/1	90,7/19/10
	PIQUEROBÍ	C8-1	PIQUEROBÍ	55,4/12	25,8/24	37,2/15	36,2/9	0,0/0	23,2/17	0,0/0	0,0/0	8,7/17	92,4/19	25,5/2	46,5/30	92,4/19/9
	PRES. PRUDENTE	D8-11	POSTO DE SEMENTES	25,0/11	26,0/20	25,5/3	0,0/0	0,0/0	14,0/3	0,0/0	7,0/16	11,5/17	78,0/18	56,5/2	52,0/29	78,0/18/10
	QUINTANA	D7-33	QUINTANA	32,5/31	35,3/24	50,4/6	17,3/1 (9)	0,0/0	12,4/10	0,0/0	2,2/27 (1)	8,2/5	100,8/19	42,9/19	40,9/31	106,8/19/10
IV	ANGATUBA	E5-19	FAZENDA ATERRADINHO	16,6/7	58,6/11	18,9/10	0,5/10	0,0/0	3,0/16	0,0/0	2,6/26	19,9/4	35,6/21	46,8/3	42,8/31	58,6/11/2
	AVARÉ	E5-8	ESTAÇÃO METEOROLOGICA	26,4/17	64,2/21	28,9/11	21,7/1	0,0/0	30,3/17	2,4/23	3,8/27	18,8/5	87,8/19	66,0/20	69,3/26	87,6/19/10
	BAURÚ	D6-1	BAURÚ	45,7/8	90,2/12	35,0/3	11,3/11	0,0/0	21,3/17	0,0/0	5,2/27	10,0/4	29,4/21	62,8/19	46,0/26	90,2/12/2
	BURÍ	E5-4	RONDINHA	14,2/26	60,0/18	30,0/10	12,0/10	0,0/0	48,0/17	0,0/0	2,0/27 (19)	81,0/18	35,0/29	32,0/20	39,0/31	60,0/18/2
	CANDIDO MOTA	D7-31	USINA PARÍ	36,5/1	35,2/25	85,7/9	6,4/1	0,0/0	33,7/17	0,3/1	9,1/19	15,7/15	82,5/22	131,3/20	42,4/31	131,3/20/11
	DUARTINA	D6-20	DUARTINA	27,3/8	87,0/18	87,0/24	26,7/1	1,4/24	19,0/17	2,6/22	7,2/26	15,0/16	40,0/18	58,2/20	57,7/31	87,6/18/2
	GÁLIA	D6-5	FERNÃO	22,3/1	75,5/18	30,5/3	21,0/1	0,0/0	21,5/17	0,0/0	0,1/25	12,0/18	80,4/18	51,5/20	85,0/30	91,5/20/11
	"	D6-19	GÁLIA	34,0/14	100,0/12	43,0/3	0,0/0	0,0/0	41,0/17	0,0/0	0,0/	0,0/0	75,0/19	47,0/19	62,0/30	100,0/12/2
	GUAPIÁRA	F5-10	GUAPIÁRA	30,0/1	36,0/12	47,2/11	10,2/11	0,0/0	60,5/9	0,8/26 (10)	10,4/27	30,5/18	40,8/22	70,0/28	84,5/31	70,9/26/11
	ITAPEVA	E5-9	ESTAÇÃO METEOROLOGICA	19,0/26	18,8/28	08,5/10	15,2/10	1,1/24	43,3/15	1,6/14	9,0/27	24,6/5	36,4/22	19,7/	45,2/	33,5/10/
	"	F5-12	USINA SANTA MARIA	60,0/6	18,0/20	15,8/10	9,0/11	0,0/0	50,0/9	0,0/0	10,0/26	29,0/6	50,0/28	28,5/18	0,5/30	60,0/6/1
	ITAPETININGA	E5-15	POSTO DE SEMENTES	65,0/15	50,0/24	62,3/31	6,5/11	0,0/0	49,8/19	5,0/22	6,0/26	30,7/17	45,8/19	56,2/17	46,3/30	65,0/15/1
	ITAPORANGA	E6-9	ITAPORANGA	44,8/12	21,2/12	22,0/9	16,4/11	0,0/0	32,5/17	1,5/14	6,7/19	32,6/19	38,4/9	59,2/2	45,6/31	59,2/2/11
	ITARARÉ	F6-1	ITARARÉ													
	ITATINGA	E5-13	ITATINGA	34,1/11	23,0/18	48,4/11	8,2/2	0,0/0	28,8/17	0,0/0	3,4/28	27,8/19	69,0/18	40,0/	41,4/31	69,0/10/10
	PARAGUAÇÚ PAULISTA	D7-4	PARAGUAÇÚ PAULISTA	20,8/1	76,9/18	78,4/4	4,3/22	0,0/0	48,3/	2,8/14	9,8/17	19,0/18	89,2/18	46,4/	32,3/31	89,2/18/10
	PIQUEROBÍ	C8-1	PIQUEROBÍ	55,4/12	25,8/24	37,2/15	36,2/9	0,0/0	0,8/17	0,0/0	0,0/0	8,1/17	92,4/19	25,5/2	46,5/30	92,4/19/10
	PIRAJÚ	E6-15	TEJUPÁ	34,7/24	62,6/18	30,5/4	25,3/1	0,4/23	28,8/18	3,2/14	7,4/27	38,2/18	77,1/22	46,0/20	26,7/18	62,6/18/2
	"	E6-2	USINA - BÔA VISTA	65,5/6	28,2/18	30,7/14	20,0/9	0,0/0	23,8/18	1,0/14	6,2/18	20,1/14	80,2/21	53,0/1	64,5/6	80,7/14/3
	PRES. PRUDENTE	D8-11	POSTO DE SEMENTES	25,0/11	26,0/20	25,5/3	0,0/0	0,0/0	14,0/3	0,0/0	7,0/16	11,5/17	78,0/18	56,5/2	52,0/29	78,0/18/10
	RIBEIRÃO DOS PINTOS	D6-32	SALTO GRANDE	19,0/18	84,0/1	40,7/10	27,9/2	16,0/2	42,0/9	1,7/14	4,8/10	13,6/17	91,6/19	140,4/20	48,7/27	140,4/20/11
	SALTO GRANDE	D6-34	SALTO GRANDE	28,6/30	58,0/18	30,4/12	40,9/2	0,0/0	44,6/17	0,0/0	0,0/0	60,7/18	96,6/19	102,2/20	69,4/29	102,2/20/11
	S. MIGUEL ARCANJO	F4-1	USINA - TURVINHO	48,0/12	74,0/	42,2/11	16,8/1	5,2/25	27,0/17	2,7/22	15,2/27	22,1/19	28,4/29	16,9/	73,8/21	77,0/17/4

MÁXIMAS EM 24 HORAS

ZONAS	MUNICIPIOS	PREFIXOS	POSTOS PLUVIOMETRICOS	JANEIRO	FEVEREIRO	MARÇO	ABRIL	MAIO	JUNHO	JULHO	AGOSTO	SETEMBRO	OUTUBRO	NOVEMBRO	DEZEMBRO	ANO 1.952
V	APIAHY	F5-12	USINA = APIAHY	60,0/6	19,0/20	15,8/10	2,0/11	0,0/1	30,0/3	3,0/6	10,0/20	20,0/6	30,0/23	20,5/10	9,5/30	60,0/6/1
	CANANÉIA	F0-1	[illegible]	112,5/13	63,0/5	116,2/25	20,1/11	80,5/26	75,0/17	8,2/22	24,6/19	55,4/6	83,8/14	64,2/19	134,8/25	134,8/25/12
	CORDEIRO	F3-30	PARIQUERA	127,0/12	127,0/21 6	114,3/13	12,7/23 7	254,0/24	88,9/23	12,7/1	30,5/8	127,0/17	101,6/12	101,6/19 2	127,0/13	254,0/24/5
	ELDORADO	F5-7	[illegible]	29,0/8	30,0/25	27,6/13	19,3/10	17,0/24	24,3/13	1,0/25	5,0/26	15,3/15	20,0/14	14,5/27	21,0/31	40,0/27/11
	GUAPIARA	F5-29	[illegible]	135,9/16	65,8/7	40,0/26	10,8/24	183,9/25	69,0/10	9,9/2	12,9/9	37,2/7	40,0/29	44,0/20	27,6/13	183,9/25/5
	IGUAPE	F4-3	ESTAÇÃO METEOROLOGICA	66,0/12	49,0/26	41,0/25	8,0/8	19,3/26	30,9/10	1,8/2	16,0/19	30,1/6	33,6/14	34,5/4	20,7/31	66,0/12/1
	ITANHAÉM	F3-1	ITANHAÉM	88,0/13	129,0/22	64,2/2	24,0/11	61,8/24	51,4/10	10,2/28	17,0/19	12,0/18	60,0/13	33,2/3	46,2/13	129,0/22/2
	JUQUIÁ	F4-10	JUQUIÁ	69,6/13	28,8/7	29,1/16	14,6/23	40,8/25	48,0/14	4,7/7	21,8/19	22,2/19	30,8/13	14,8/2	42,7/21	69,6/13/1
	SALESÓPOLIS	E2-4	POÇO PRETO	107,3/13	158,5/7	42,3/25	18,3/24	59,2/4	103,8/10	103,8/10	102,1/19	92,6/10	92,3/29	67,1/22	129,4/13	158,5/7/2
	SANTO ANDRÉ	E3-37	PARANAPIACABA	106,7/12	208,9/21	55,9/14	25,4/30 24	109,2/24	116,8,9	58,4/2	50,8/18	38,1/17	88,9/28	63,5/5	50,8/12	208,9/21/2
	SANTOS	E3-47	CAETÉS-LINHA TORRES	200,8/15	100,5/23	50,7/26	22,2/22	118,8/24	102,2/8	22,6/3	11,8/6	50,4/9	90,7/12	57,7/2	30,5/12	200,8/15/1
	"	E3-42	ITATINGA-REPREZA	195,0/12	164,6/21	82,0/1	45,0/6	210,0/24	120,0/9	55,0/2	105,8/18	91,4/9	226,0/12	81,0/3	137,5/12	226,0/12/10
	"	E3-40	USINA = ITATINGA	103,5/15	125,3/6	148,5/14	61,3/6	164,3/24	89,0/9	20,0/2	58,7/6	66,8/9	97,4/2	60,0/8	106,0/12	164,3/24/5
	UBATUBA	E2-5	ESTAÇÃO METEOROLOGICA	135,8/13	89,6/22	53,9/14	25,4/2	11,3/5	61,3/10	15,8/27	10,6/27	60,0/10	56,7/18	50,6/21	90,5/13	135,8/13/1
VI	AREIAS	D1-2	FAZENDA JARDIM	63,8/8	48,5/25	72,4/27	18,8/13	36,4/23	39,4/14	2,2/24	19,7/27	25,1/9	11,7/30	44,6/11	30,1/20	72,4/27/3
	BANANAL	D1-11	BANANAL	75,3/8	35,4/25	71,4/13	37,8/13	9,9/23	32,5/14	0,3/27	24,6/20	35,9/19	20,3/28	42,0/11	22,2/20	75,3/8/1
	CACHOEIRA PAULISTA	D1-12	BOCAINA	41,8/7	52,5/3	12,9/12	13,2/7	3,4/25	13,6/14	2,1/3 2	6,6/27	7,9/30	17,3/24	92,2/10	55,2/20	92,2/10/11
	CAÇAPAVA	E2-18	CAÇAPAVA	32,5/16	46,2/13	40,7/16	8,5/13	3,5/24	31,8/14	1,0/3	7,9/27	38,3/19	11,6/14	34,5/21	37,1/13	46,2/13/2
	CAMPOS DO JORDÃO	D2-16	CACH.DO DIAMANTE	50,0/23	40,0/4	50,0/10	10,0/1	0,0/0	60,0/9	0,0/0	20,0/27	30,1/18	30,0/25	40,0/19	40,0/12	60,0/9/6
	" " "	D2-19	EMILIO RIBAS	69,5/26	46,4/20	64,1/11	10,9/2	1,3/4	66,0/14	1,6/23	15,2/27	23,0/18	22,3/18	43,8/20	21,6/6	69,5/26/1
	CRUZEIRO	D1-6	CAIXA D'AGUA	44,0/18	41,8/4	42,9/24	5,7/2	19,5/24	30,1/14	0,7/3	17,0/28	44,0/19	45,0/24	72,0/11	44,3/16	72,0/11/11
	CUNHA	E1-2	ESTAÇÃO METEOROLOGICA	70,2/15	41,6/21	49,4/4	12,6/2	0,7/5	26,0/10	8,2/3	10,6/27	21,5/18	16,7/21	49,5/28	65,7/20	70,2/15/1
	"	D2-25	ESTRADA DE CUNHA	39,6/15	38,0/14 13	32,4/13	32,0/2	11,2/25	31,0/10	3,6/3	13,2/27	40,2/17	38,0/28	28,2/6	42,6/15	42,6/15/12
	GUARATINGUETÁ	D2-2	GUARATINGUETÁ	53,0/15	68,8/7	44,8/24	5,6/25	16,8/24	30,9/14	0,4/16	15,5/27	22,9/18	9,3/14	39,1/11	47,9/13	68,8/7/2
	"	D2-23	PILÕES	64,8/18	26,4/18	84,6/14	5,2/7	0,0/0	30,8/14	0,0/0	14,6/28	10,4/19	13,4/23	34,2/18 9	38,6/12	84,6/14/3
	JACAREÍ	E2-16	JACAREÍ	104,0/26	49,5/27	39,9/24	40,1/12	7,4/26	53,5/10	0,0/0	10,2/27	36,2/19	45,8/28	25,8/21	85,0/12	104,0/26/1
	MOGI DAS CRUZES	E2-53	CASA GRANDE	105,0/13	94,6/22	54,6/13	19,6/23	24,4/4	40,6/9	5,1/2	17,6/9	22,1/19	29,1/19	43,3/22	60,6/13	105,0/13/1
	MONTEIRO LOBATO	D2-20	MONTEIRO LOBATO	90,9/8	75,4/16	76,2/25	19,2/11	9,9/27	20,4/15	10,4/1	9,4/19	80,6/19	25,4/28	99,0/11	67,4/11	99,0/11/11
	NATIVIDADE DA SERRA	E2-24	BAIRRO DO ALTO	51,4/13	63,0/22	35,5/2	22,8/2	13,4/5	21,1/17	5,8/3	24,2/20	36,6/19	17,7/13	33,4/20	61,4/13	63,0/22/2

MÁXIMAS EM 24 HORAS

ZONAS	MUNICIPIOS	PREFIXOS	POSTOS PLUVIOMETRICOS	JANEIRO	FEVEREIRO	MARÇO	ABRIL	MAIO	JUNHO	JULHO	AGOSTO	SETEMBRO	OUTUBRO	NOVEMBRO	DEZEMBRO	ANO 1.952
VI	NATIVIDADE DA SERRA	E2-8	NATIVIDADE DA SERRA	51.4/1	51.9/25	29.1/25	16.7/11	8.4/26	48.0/10	1.7/3	10.9/19	27.6/18	11.6/12	27.6/21	29.8/26	51.9/25/2
	PARAIBUNA	E2-23	PARAIBUNA	56.1/1	41.2/25	57.4/26	5.4/11	5.2/25	53.0/10	9.2/3	4.1/28	81.0/19	24.8/28	24.2/20	34.2/12	57.4/26/8
	PINDAMONHANGABA	D2-12	PINDAMONHANGABA	52.0/16	79.0/21	48.5/14	5.5/24	42.5/24	80.0/10	2.0/23	10.0/27	22.0/18	25.0/21	39.5/11	81.0/6	81.0/6/12
	SALESÓPOLIS	E2-4	POÇO PRETO	107.8/18	158.5/7	42.3/25	18.3/24	59.2/4	103.3/10	108.8/10	102.1/19	92.6/10	92.3/29	67.1/22	129.4/18	158.5/7/2
	S.L.DO PARAITINGA	E2-21	SÃO LUIZ DO PARAITINGA	51.4/1	72.4/7	70.4/26	17.4/2	6.2/25	31.4/10	4.6/8	11.4/27	18.4/19	14.4/28	38.8/2	22.4/19	72.4/7/2
	TAUBATÉ	E2-6	TAUBATÉ	66.0/18	57.0/21	54.6/15	35.2/2	6.0/24	28.2/14	2.6/8	8.4/27	27.8/19	16.4/24	56.2/11	40.2/18	66.0/18/1
VII	AGUAÍ	D3-22	POSTO DE SEMENTES	52.4/24	67.5/12	88.5/15	8.1/1	0.1/Dv	38.2/18	0.5/15	1.8/28	10.4/19	47.8/22	38.8/28	59.1/18	88.5/15/8
	ARARAQUARA	C5-87	AMERICO BRASILIENSE	40.8/29	35.2/6	45.1/11	5.7/1	0.0/0	25.0/18	0.0/0	0.8/28	5.7/17	54.6/19	8.0/9	59.8/6	59.8/6/12
	"	C5-8	JOÁ	46.8/25	48.0/21	64.2/10	12.0/11	0.0/0	29.0/10	0.0/0	0.0/0	0.0/0	100.1/18	49.0/18	65.0/27	100.1/18/10
	ARARAS	D4-28	FAZENDA SÃO FRANCISCO	61.9/15	79.9/18	30.6/9	14.6/11	0.0/0	28.4/18	0.0/0	6.2/28	19.4/19	22.6/19	44.2/17	14.9/7	79.9/18/2
	BARRETOS	B5-22	ADOLFO PINTO	20.1/15	24.4/18	50.0/10	6.0/28	0.0/0	14.7/10	0.0/0	0.2/24	17.0/20	26.5/19	56.0/28	41.0/27	56.0/28/11
	"	B5-28	AMOREIRA	29.5/25	20.5/11	80.1/8	15.0/28	0.0/0	16.2/11	0.0/0	0.0/0	16.0/19	21.0/25	50.0/18	75.0/27	80.1/8/3
	BEBEDOURO	C5-46	ANDES	22.5/25	30.0/28	144.6/15	22.0/11	0.0/0	15.5/18	0.0/0	0.0/0	5.0/19	46.5/18	38.5/18	54.0/27	144.6/15/8
	"	B5-24	MANDEMBO	44.0/1	95.0/28	108.0/8	24.0/7	0.0/0	16.0/18	0.0/0	0.0/0	6.0/6	49.0/13	68.0/17	73.0/21	108.0/8/3
	COLINA	B5-28	COUDELARIA PAULISTA	24.0/12	46.0/4	95.0/3	10.8/11	0.0/0	19.4/18	0.0/0	1.2/28	8.0/19	60.0/18	55.0/18	40.0/27	95.0/3/3
	CRAVINHOS	C4-15	TIBIRIÇÁ	38.7/12	40.5/20	81.5/15	18.8/28	0.0/0	20.0/10	0.0/0	2.5/27	1.8/19	72.8/18	97.6/11	41.2/27	97.6/11/11
	DESCALVADO	C4-4	DESCALVADO	34.0/10	22.0/25/26	42.8/15	5.6/6	0.0/0	24.9/10	0.0/0	0.0/0	5.1/17	52.7/19	38.2/8	30.2/1	52.7/19/10
	ESP.STO.DO PINHAL	D3-8	PINHAL	51.7/8	40.8/26	84.5/15	52.1/12	4.0/24	28.0/10	0.0/0	6.8/27	17.0/19	34.6/19	82.6/21	13.5/28	52.1/12/4
	FRANCA	B4-28	JERIQUÁRA	38.9/24	56.5/10	60.0/10	7.0/12	0.0/0	14.1/12	0.0/0	0.0/0	27.6/19	38.8/29	49.8/18	49.0/11	60.0/10/8
	"	B4-20	RESTINGA	28.0/16	48.6/18	52.8/8	24.0/1	0.0/0	12.0/28	0.0/0	0.0/0	12.0/21	76.0/19	42.0/26	40.0/30	76.0/19/10
	GUARÁ	B4-4	USINA SÃO JOAQUIM	36.2/24	44.4/8	88.4/10	21.1/11	0.0/0	11.6/10	0.0/0	0.0/0	38.4/19	79.2/11	36.8/26	62.4/27	88.4/10/3
	GUARÍBA	C5-21	HAMMOND	67.2/25	54.8/22	65.4/10	18.0/12	0.0/0	20.6/9	0.0/0	0.0/0	5.6/18	100.7/16	38.8/9	61.1/1	100.7/16/9
	IGARAPAVA	B4-2	USINA - BURITÍS	39.2/24	53.5/4	35.0/8	25.9/6	0.0/0	7.4/10	0.0/0	0.0/0	20.4/19	41.5/11	40.1/8	25.8/13	53.5/4/2
	ITAPÍRA	D3-15	ITAPÍRA	70.0/26	41.5/25	88.0/15	3.0/12	0.0/0	30.0/10	0.0/0	2.8/27	20.8/19	29.0/19	31.0/21	23.0/28	88.0/15/8
	JABOTICABAL	C5-28	JABOTICABAL	46.0/25	76.7/25	125.0/10	21.2/6	0.0/0	20.5/10	0.0/0	0.0/0	9.0/19	108.5/18	41.7/9	52.5/27	125.0/10/8
	LEME	D4-31	LEME	90.4/15	97.4/19	100.4/15	0.0/0	0.0/0	25.4/10	0.0/0	8.4/27	30.1/19	50.1/20	40.4/28	42.2/1	100.4/15/8
	MOCÓCA	C8-40	FAZENDA AÇÚDE	62.0/15	38.6/28	66.0/30	17.1/12	0.0/0	33.2/18	0.1/24	10.0/19	5.7/6	41.9/12	34.0/18	24.7/12	66.0/30/3
	"	C4-40	ESTAÇÃO METEOROLOGICA	38.8/14	36.6/19	44.2/30	2.6/12	0.2/6	27.6/18	0.2/8	5.2/19	5.2/19	35.8/25	48.5/11	61.4/27	61.4/27/12

MÁXIMAS EM 24 HORAS

ZONAS	MUNICIPIOS	PREFIXOS	POSTOS PLUVIOMETRICOS	JANEIRO	FEVEREIRO	MARÇO	ABRIL	MAIO	JUNHO	JULHO	AGOSTO	SETEMBRO	OUTUBRO	NOVEMBRO	DEZEMBRO	ANO 1.952
VII	MONTE ALTO	C5-52	IBITIRAMA	41.5/25	89.0/19	113.0/10	17.5/11	0.0/0	20.5/10	0.0/0	0.0/0	13.0/19	62.0/18	50.5/18	68.7/27	113.0/10/3
	NUPORANGA	B4-3	USINA - DOURADOS	32.2/24	37.0/19	75.0/10	11.9/11	0.0/0	7.5/10	0.0/0	0.0/0	33.4/19	44.8/25	36.5/5	49.5/13	75.0/10/3
	ORLÂNDIA	B4-11	FAZENDA AGÚDOS	56.6/23	88.6/18	68.1/9	19.4/6	0.0/0	15.1/9	0.0/0	1.2/18	5.2/5	28.3/18	35.2/17	53.0/26	88.6/18/2
	"	B4-15	ORLÂNDIA	47.6/24	55.6/16	50.8/9	30.3/12	0.0/0	16.1/17	0.0/0	0.0/0	7.0/5	42.2/10	45.6/17	56.0/26	56.0/26/12
	PATROC. PAULISTA	B4-5	USINA-ESMERIL	28.8/24	55.4/29	61.8/3	6.9/1	0.0/0	20.2/18	0.0/0	7.0/1	16.1/19	21.6/11	23.4/18	55.7/27	61.8/3/3
	PIRAÇUNUNGA	C4-33	POSTO DE SEMENTES	43.2/19	33.0/3	31.4/14	0.2/1	0.0/0	33.0/10	0.0/0	2.6/28	5.5/18	48.1/19	37.0/27	26.0/13	48.1/19/10
	"	D4-32	SOUZA QUEIRÓZ	63.0/14	50.5/19	38.4/1	2.3/23	0.0/0	28.0/10	6.5/24	0.2/28	8.8/18	40.1/19	62.0/17	24.6/26	63.0/14/1
	PONTAL	C5-24	PONTAL	42.5/26	43.5/7	64.0/15	4.5/6	0.0/0	19.0/18	0.0/0	0.0/0	4.8/19	54.0/13	44.0/18	90.5/27	90.5/27/12
	STA. CRUZ D/PALMEIRAS	C4-29	STA. CRUZ DAS PALMEIRAS	45.4/12	60.2/25	47.7/15	39.5/1	0.0/0	21.3/18	0.0/0	14.1/28	8.2/19	34.5/25	44.0/20	33.5/13	60.2/25/2
	STA. RITA P. QUATRO	C4-24	ESTAÇÃO METEOROLOGICA	68.5/24	31.0/2	69.0/14	4.6/11	0.0/0	41.0/17	0.0/0	2.7/27	7.4/18	52.8/18	36.5/20	35.0/20	69.0/14/3
	STA. ROSA D/VITERBO	C4-43	USINA AMALIA	62.4/15	37.7/20	42.2/10	3.4/11	0.0/0	36.1/17	0.0/0	6.6/18	9.0/18	29.0/17	52.0/30	53.2/26	62.4/15/1
	SÃO CARLOS	C5-35	IBATÉ	67.0/16	50.0/24	57.0/10	12.0/1	0.0/0	28.0/18	0.0/0	0.0/0	35.0/17	69.0/19	169.0/11	21.0/1	169.0/11/11
	" "	C4-23	SANTA EUDÓXIA	64.0/25	57.5/5	69.0/15	3.3/11	0.0/0	30.0/10	0.0/0	0.0/0	0.0/0	57.8/19	71.4/11	35.8/27	71.4/11/11
	SÃO JOÃO D/B. VISTA	C3-31	SÃO JOÃO DA BÔA VISTA	52.0/12	34.6/20	46.6/14	9.6/11	0.0/0	38.6/17	0.0/0	2.2/27	13.0/18	69.1/21	43.0/30	40.7/26	69.1/21/10
	S. JOSÉ D/RIO PARDO	C3-28	FAZENDA GUAXUPÉZINHO	38.6/24	38.4/7	70.3/30	3.4/1	0.0/0	9.4/17	8.0/14	5.4/28	6.0/19	31.0/22	38.4/18	44.3/27	70.3/30/3
	SERRA NEGRA	D3-12	SERRA NEGRA	271.8/2	52.5/25	34.6/26	0.0/0	0.3/24	43.2/10	0.0/0	2.3/27	43.2/17	21.1/28	38.3/10	62.5/28	271.8/2/1
	TAPIRATIBA	C3-26	FAZENDA FORTALEZINHA	39.5/17	85.3/6	78.4/29	17.2/11	0.0/0	27.1/17	1.2/23	19.2/18	9.3/18	49.3/21	38.4/17	26.3/26	78.4/29/3
	"	C3-27	FAZENDA RETIRO	39.4/15	26.9/6	31.5/10	8.7/12	0.0/0	25.8/18	0.0/0	5.7/28	8.6/19	38.7/11	46.3/18	34.3/30	46.3/18/11
	TERRA ROXA	B5-25	TERRA ROXA	50.2/24	99.2/19	100.5/3	7.9/6	0.0/0	18.1/18	0.0/0	1.3/27	2.0/6/19	43.0/22	40.2/9	121.5/27	121.5/27/12
	VIRADOURO	B5-26	VIRADOURO	68.9/25	68.2/7	75.3/3	8.4/7	0.0/0	17.5/18	0.0/0	0.3/27	7.1/6	25.0/20	38.0/9	65.4/27	75.3/3/3
VIII	BEBEDOURO	C5-46	ANDES	22.5/25	30.0/28	144.6/15	22.0/11	0.0/0	15.5/18	0.0/0	0.0/0	5.0/19	46.5/18	33.5/18	54.0/27	144.6/15/3
	GUARACÍ	B6-1	USINA-MARIBONDO	57.0/17	85.6/19	110.0/10	31.2/7	0.0/0	18.8/11	0.0/0	1.5/27	7.0/19	56.0/22	21.1/20	42.9/21	110.0/10/3
	MIRASSÓL	B6-21	MIRASSÓL	30.0/17	26.0/18	71.0/10	58.0/1	0.0/0	19.1/18	0.0/0	0.0/0	10.2/18	45.0/12	39.0/10	61.0/1	71.0/10/3
	NOVA GRANADA	B6-8	ONDA VERDE	56.3/16	54.5/21	83.2/10	45.5/23	0.0/0	21.5/11	0.0/0	0.0/0	11.7/19	28.7/9	20.5/11	63.8/1	83.2/10/3
	OLIMPIA	B5-34	OLIMPIA	29.0/24	41.1/21	68.0/30	28.0/1	0.0/0	0.0/0	0.0/0	0.0/0	21.5/19	42.8/13	34.7/8	40.2/27	68.0/30/3
	S. JOSÉ D/RIO PRETO	B6-5	ENGº SCHMIDT	38.0/1	48.6/13	47.2/13	31.0/1	0.0/0	31.0/16	0.0/0	0.0/0	0.5/13	42.7/24	60.0/7	58.4/11	60.0/7/9
	" " " " "	B6-4	SÃO JOSÉ DO RIO PRETO	36.5/1	50.0/19	84.0/10	43.0/1	0.0/0	18.4/10	0.0/0	0.0/0	11.7/19	57.1/25	41.6/2	51.6/1	84.0/10/3
	STA. SOFIA	C5-27	SANTA ADÉLIA	25.6/26	25.5/12	76.2/15	1.5/1	0.0/0	16.5/19	0.0/0	0.4/24	6.5/16	83.5/18	53.0/20	47.5/1	83.5/18/10

DIAS DE CHUVAS

ZONAS	MUNICIPIOS	PREFIXOS	POSTOS PLUVIOMETRICOS	JANEIRO	FEVEREIRO	MARÇO	ABRIL	MAIO	JUNHO	JULHO	AGOSTO	SETEMBRO	OUTUBRO	NOVEMBRO	DEZEMBRO	ANO 1.952
I	AMERICANA	D4-4	AMERICANA - USINA	10	18	12	8	0	6	0	0	8	7	8	7	69
	AMPARO	D3-31	FAZENDA CHAPADÃO	12	15	16	0	1	7	0	0	6	10	10	9	86
	ANALÂNDIA	D4-35	ANALÂNDIA	17	22	18	2	0	10	0	0	6	8	11	8	97
	ANHEMBÍ	D5-44	FAZENDA BARREIRO RICO	10	16	10	2	0	4	0	2	6	8	7	6	73
	ATIBAIA	E3-75	ATIBAIA	10	18	13	2	1	7	0	2	6	9	11	8	87
	BOTUCATÚ	D5-27	BOTUCATÚ	14	15	14	3	0	9	0	2	8	14	10	9	97
	"	D5-29	FAZENDA MONTE ALEGRE													
	BRAGANÇA PAULISTA	D3-29	FAZENDA ITAGUAÇÚ	14	20	16	2	1	6	1	4	7	11	10	6	98
	" "	D3-36	PINHALZINHO	16	17	14	1	0	6	0	2	7	11	12	10	96
	CAMPINAS	D4-18	ESTAÇÃO METEOROLOGICA	15	16	12	5	1	7	0	2	9	15	10	14	106
	"	D8-2	USINA - SALTO GRANDE	18	17	15	5	1	8	0	2	9	12	7	12	101
	CORUMBATAÍ	D4-42	MORRO GRANDE	14	17	13	1	0	7	0	0	6	9	5	7	79
	COTIA	E3-78	SITIO VOTORANTIM	7	13	5	1	3	7	2	3	7	10	10	11	79
	GUARULHOS	E3-2	BOM SUCESSO	15	13	9	3	4	8	1	2	9	11	9	8	92
	ITATIBA	E3-15	ITATIBA	13	16	15	1	1	6	2	2	9	12	11	12	100
	ITÚ	E4-51	FAZENDA VASSOURAL	6	12	7	5	0	8	0	1	6	14	9	10	78
	JUNDIAÍ	E3-18	CORRUPIRA	9	14	11	4	1	7	1	2	8	9	9	8	83
	"	E3-25	JUNDIAÍ	8	16	11	3	0	6	0	2	8	9	7	3	73
	"	E3-84	JUNDIAÍ-FAZ.EXPER.	10	11	6	2	0	5	0	2	6	7	8	6	73
	LIMEIRA	D4-58	ESTAÇÃO METEOROLOGICA	14	17	15	8	0	8	0	2	7	14	9	10	99
	MAIRIPORÃ	E3-5	MAIRIPORÃ	11	15	12	2	2	6	0	3	9	12	6	7	85
	PEDREIRA	D3-1	USINA - JAGUARÍ	14	16	18	5	1	7	0	3	6	11	11	10	97
	PIRACICABA	D4-19	TUPÍ-ESTAÇÃO EXPER.	16	16	13	3	0	6	0	2	8	13	12	12	101
	"	D4-3	USINA - PIRACICABA	15	16	14	4	0	7	1	1	7	12	9	10	96
	RIO CLARO	D4-12	RIO CLARO	13	17	13	1	1	8	0	2	6	10	12	12	95
	SANTA IZABEL	E3-87	IGARATÁ	16	20	14	4	3	6	2	3	9	12	10	13	113
	SANTO ANDRÉ	E3-37	PARANAPIACABA	11	12	13	6	6	8	5	6	11	18	18	8	114
	S.BERNARDO D/CAMPO	E3-24	SÃO BERNARDO DO CAMPO	10	13	13	2	1	10	5	5	11	16	12	12	107
	S.CAETANO DO SUL	E3-22	CERÂMICA-SÃO CAETANO	11	13	10	3	2	6	0	2	5	8	9	11	80

DIAS DE CHUVAS

ZONAS	MUNICIPIOS	PREFIXOS	POSTOS PLUVIOMETRICOS	JANEIRO	FEVEREIRO	MARÇO	ABRIL	MAIO	JUNHO	JULHO	AGOSTO	SETEMBRO	OUTUBRO	NOVEMBRO	DEZEMBRO	ANO 1.952
I	São Manuel	D5-47	São Manuel-Faz. Exper.	14	15	16	1	1	7	1	2	9	15	10	8	99
	São Paulo															
	" "	E3-3	Agua Branca	14	21	16	6	7	10	4	5	10	18	14	11	131
	" "	E3-81	Engordador-Reservatório	18	19	18	3	5	10	3	2	12	7	12	15	124
	" "	E3-36	Estação da Luz	13	17	10	4	2	7	0	2	8	11	9	6	89
	" "	E3-90	Instituto Biológico	11	16	9	4	1	1	0	1	9	12	8	11	83
	" "	E3-78	Itaguaçú-Reservatório	16	21	20	5	4	8	2	2	9	12	11	15	125
	" "	E3-35	Observatório-Ag. Funda	16	20	19	14	19	17	9	11	12	6	15	17	185
	" "	E3-80	Reservatório-Cantareira	15	24	16	8	5	11	7	4	10	11	15	13	139
	" "	E3-6	Santo Amaro - Represa	16	18	15	6	4	11	3	8	11	15	14	16	132
	São Roque	E4-9	Estação Meteorologica	12	16	11	5	1	8	5	3	9	14	11	13	108
	Sorocaba	E4-24	Fabr. Cimento-Votoran	6	12	11	6	0	4	3	2	5	7	7	7	70
	Tatuí	E4-49	Cezario Lange	6	12	10	1	0	4	0	0	5	8	5	3	54
	"	E4-34	Estação Experimental	8	12	8	1	0	3	0	1	7	9	6	10	65
	"	E4-36	Posto de Sementes	8	12	12	2	0	9	1	1	9	15	8	10	87
	Tietê	E4-11	Estação Meteorologica	13	16	11	4	0	6	1	2	7	15	8	13	96
	"	E4-37	Estação Meteorologica	12	16	10	4	0	6	1	2	8	15	8	14	96
	Torrinha	D5-33	Torrinha	13	18	17	2	0	8	0	2	5	12	6	9	93
II	Araçatuba	C7-5	Araçatuba	15	19	17	7	0	6	2	1	6	12	6	7	98
	Araraquara	C5-65	Faz. Aparecida-Us. Tamoio	14	15	15	2	0	10	0	0	3	10	9	7	85
	"	C5-14	Fazenda Niagara	16	17	14	0	2	10	0	0	4	11	9	4	87
	"	C5-17	Usina Chibarro	13	17	15	1	0	9	0	0	4	10	8	7	84
	Barra Bonita	D5-20	Barra Bonita	11	14	12	3	0	8	0	2	6	14	9	8	87
	Baurú	D6-36	Baurú	14	17	16	3	0	7	1	1	5	14	7	8	93
	Birigui	C7-26	Guatambú	12	18	12	6	0	6	1	2	5	18	6	8	89
	Brotas	D5-1	Estação Meteorologica	13	10	14	2	0	6	0	0	2	8	8	10	73
	"	D5-2	Usina Elétrica	17	16	16	2	0	7	0	1	6	10	10	9	94
	Catanduva	C6-6	N.C. Osvaldo Sampaio	14	19	16	3	0	8	0	0	5	12	8	7	92

DIAS DE CHUVAS

ZONAS	MUNICIPIOS	PREFIXOS	POSTOS PLUVIOMETRICOS	JANEIRO	FEVEREIRO	MARÇO	ABRIL	MAIO	JUNHO	JULHO	AGOSTO	SETEMBRO	OUTUBRO	NOVEMBRO	DEZEMBRO	ANO 1952
II	COROADOS	C7-19	COROADOS	10	18	12	3	0	2	0	0	5	12	5	7	69
	DOIS CÓRREGOS	D5-8	DOIS CÓRREGOS	11	16	14	3	0	9	1	2	6	16	9	8	95
	GETULINA	C6-12	FAZENDA SUIÇA	12	12	9	1	0	4	0	2	6	12	6	6	70
	GLICÉRIO	C7-16	FAZ. VALE FORMOZO	16	14	16	5	0	6	1	1	6	12	7	7	91
	IBITINGA	C5-38	POSTO DE SEMENTES	13	17	15	2	0	8	0	0	5	18	7	9	89
	ITAJOBÍ	C6-40	ITAJOBÍ	31	29	31	30	31	30	31	27	30	30	30	31	361
	JABOTICABAL	C5-25	JABOTICABAL	18	14	14	2	0	5	0	0	8	10	6	7	75
	JAÚ	D5-25	FAZENDA EXPERIMENTAL	13	20	15	2	0	9	1	1	7	15	9	9	101
	LINS	C6-8	GUAIÇÁRA	15	13	14	4	0	10	0	1	6	13	10	9	95
	MACATUBA	D5-4	USINA - LENÇÓIS	11	14	15	3	0	8	1	2	8	17	8	6	93
	MINEIROS TIETÊ	D5-21	CAPIM FINO	11	18	17	8	0	8	0	2	9	16	8	7	99
	" "	D5-22	MINEIROS TIETÊ	9	12	9	1	0	4	0	0	3	7	3	2	50
	MIRASSOL	B6-21	MIRASSOL	11	16	13	3	0	5	0	0	3	6	4	4	64
	NOVO HORIZONTE	C6-37	NOVO HORIZONTE	13	15	10	1	0	4	0	0	3	9	8	7	70
	PEDERNEIRAS	D5-24	USINA LAGEADO	15	16	22	3	0	15	2	2	6	17	10	10	118
	PENÁPOLIS	C7-11	ALTO ALÉGRE	14	14	13	8	0	4	0	1	6	11	6	5	77
	"	C7-13	FAZENDA FIGUEIRA	8	15	13	8	0	6	0	0	6	12	7	5	75
	PINDORAMA	C5-18	ESTAÇÃO EXPERIMENTAL	11	16	15	2	0	7	0	0	5	10	6	4	79
	RIBEIRÃO BONITO	D5-8	RIBEIRÃO BONITO	12	14	15	3	0	9	0	0	4	10	10	9	86
	SÃO CARLOS	C5-35	IBATÉ	11	11	12	1	0	4	0	0	3	8	4	7	61
	" "	D4-15	SÃO CARLOS	16	16	15	1	0	9	0	1	5	10	9	7	89
	TABATINGA	C5-48	FAZENDA ITAQUERÊ	14	17	17	0	0	7	0	0	4	11	9	8	87
	URUPÊS	C6-41	URUPÊS	16	14	14	3	0	6	0	0	6	9	9	7	84
III	BAURÚ	D6-36	BAURÚ-POSTO SEMENTES	14	17	16	3	0	7	1	1	5	14	7	8	98
	DUARTINA	D6-20	DUARTINA	12	14	16	1	1	6	1	3	7	13	10	9	93
	GÁLIA	D6-19	GÁLIA	4	9	6	0	0	3	0	0	0	6	5	4	37
	"	D6-5	FERNÃO	13	18	16	1	0	7	0	1	6	11	9	6	88
	MARILIA	D6-25	POSTO DE SEMENTES	14	15	14	0	0	10	0	2	6	15	7	10	79

DIAS DE CHUVAS

ZONAS	MUNICIPIOS	PREFIXOS	POSTOS PLUVIOMETRICOS	JANEIRO	FEVEREIRO	MARÇO	ABRIL	MAIO	JUNHO	JULHO	AGOSTO	SETEMBRO	OUTUBRO	NOVEMBRO	DEZEMBRO	ANO 1.952
III	ORIENTE	D7-32	ORIENTE	10	12	8	2	0	4	0	2	3	10	4	3	64
	PIQUEROBÍ	C8-1	PIQUEROBÍ	7	10	11	3	0	2	0	0	7	10	8	7	65
	PRES. PRUDENTE	D8-11	POSTO DE SEMENTES	6	9	13	0	0	5	0	2	5	7	3	6	61
	QUINTANA	D7-33	QUINTANA	11	11	16	3	0	6	0	2	7	12	7	7	82
IV	ANGATUBA	E5-19	FAZENDA ATERRADINHO	7	6	11	2	0	8	0	1	6	12	11	9	85
	AVARÉ	E5-8	ESTAÇÃO METEOROLOGICA	14	15	17	5	0	7	1	3	2	16	13	10	110
	BAURÚ	D6-1	BAURÚ	13	9	10	2	0	4	0	2	3	11	8	4	66
	BURÍ	E5-4	RONDINHA	6	11	10	5	0	7	0	2	8	12	11	4	76
	CANDIDO MOTA	D7-31	USINA PARÍ	11	15	17	3	0	6	1	3	7	16	0	6	95
	DUARTINA	D6-20	DUARTINA	12	11	15	1	1	6	1	3	7	10	10	5	93
	GÁLIA	D6-5	FERRÃO	13	13	16	1	0	7	0	1	6	11	9	6	89
	"	D6-19	GÁLIA	4	9	6	0	0	3	0	0	0	6	5	4	37
	GUAPIÁRA	F5-10	GUAPIÁRA	8	14	13	2	0	5	7	3	12	15	11	11	101
	ITAPEVA	E5-9	ESTAÇÃO METEOROLOGICA	11	14	14	4	1	3	3	2	8	15	14	10	105
	"	F5-12	USINA SANTA MARIA	8	9	8	2	0	5	0	1	8	9	8	5	53
	ITAPETININGA	E5-15	POSTO DE SEMENTES	6	10	8	3	0	6	1	1	7	12	8	4	66
	ITAPORANGA	E6-9	ITAPORANGA	13	16	18	3	0	8	4	7	10	13	12	7	106
	ITARARÉ	F6-1	ITARARÉ													
	ITATINGA	E5-13	ITATINGA	14	14	13	3	0	5	0	2	7	11	10	7	81
	PARAGUAÇÚ PAULISTA	D7-4	PARAGUAÇÚ PAULISTA	10	12	16	2	0	4	1	2	5	15	5	8	80
	PIQUEROBÍ	C8-1	PIQUEROBÍ	7	10	11	3	0	2	0	0	7	10	8	7	65
	PIRAJÚ	E6-15	TEJUPÁ	19	23	22	11	1	8	14	11	15	21	20	16	186
	"	E6-2	USINA - BÔA VISTA	9	15	16	2	0	5	2	2	8	10	7	4	80
	PRES. PRUDENTE	D8-11	POSTO DE SEMENTES	6	9	13	0	0	5	0	2	5	7	8	6	61
	RIBEIRÃO DOS PINTOS	D6-32	SALTO GRANDE	1	7	14	2	1	8	2	3	5	13	9	9	74
	SALTO GRANDE	D6-34	SALTO GRANDE	5	8	8	1	0	3	0	0	1	4	5	2	37
	S. MIGUEL ARCANJO	F4-1	USINA - TURVINHO	11	17	17	7	7	10	3	8	13	13	15	9	137
V	APIAÍ	F5-12	USINA - APIAÍ	8	9	8	2	0	5	0	1	8	9	8	5	53

DIAS DE CHUVAS																
ZONAS	MUNICIPIOS	PREFIXOS	POSTOS PLUVIOMETRICOS	JANEIRO	FEVEREIRO	MARÇO	ABRIL	MAIO	JUNHO	JULHO	AGOSTO	SETEMBRO	OUTUBRO	NOVEMBRO	DEZEMBRO	ANO 1.952
V	CANANÉIA	G5-1	ARIRÍ	14	15	19	7	14	16	10	13	18	16	15	15	172
	CUBATÃO	E3-38	PIAÇAGUÉRA	12	14	15	6	3	9	5	4	7	7	8	10	98
	ELDORADO	F5-7	ELDORADO	12	18	15	3	8	8	2	2	8	12	10	9	102
	GUARUJÁ	E3-39	ITAPÊMA-DOCAS-SANTOS	14	15	14	10	8	12	7	9	15	17	15	18	149
	IGUAPE	F4-3	ESTAÇÃO METEOROLOGICA	12	18	12	7	8	10	5	11	15	15	16	13	142
	ITANHAÉN	F3-1	ITANHAÉN	6	13	13	5	7	11	7	7	2	16	9	11	107
	JUQUIÁ	F4-10	JUQUIÁ	11	17	15	7	8	8	9	11	16	16	17	13	147
	SALESÓPOLIS	E2-4	POÇO PRETO	18	16	16	12	7	8	10	6	13	12	15	15	148
	SANTO ANDRÉ	E3-37	PARANAPIACABA	11	12	18	6	6	8	5	8	11	13	13	18	114
	SANTOS	E3-41	CAETÉS-LINHA TORRES	15	15	16	8	7	12	7	9	17	12	13	14	144
	"	E3-42	ITAYINGA-REPREZA	17	17	17	7	6	10	6	6	13	15	16	16	146
	"	E3-40	USINA - ITATINGA	18	24	20	16	11	15	11	9	17	19	21	21	203
	UBATUBA	E2-5	ESTAÇÃO METEOROLOGICA	20	20	18	14	6	14	9	7	18	17	18	18	190
VI	AREIAS	D1-2	FAZENDA JARDIM	16	28	25	29	26	27	25	25	13	16	25	21	276
	BANANAL	D1-11	BANANAL	17	20	16	9	2	10	1	4	7	11	12	13	128
	CACHOEIRA PAULISTA	D1-12	BOCAINA	19	22	20	10	3	10	2	6	9	14	16	10	141
	CAÇAPAVA	E2-18	CAÇAPAVA	17	22	18	7	2	10	3	3	10	12	10	14	129
	CAMPOS DO JORDÃO	D2-16	CACH.DO DIAMANTE	18	23	18	1	0	8	0	3	7	9	14	15	111
	" " "	D2-19	EMILIO RIBAS	21	18	18	3	1	8	1	2	5	9	14	18	118
	CRUZEIRO	D1-6	CAIXA D'AGUA	13	17	15	7	2	7	1	4	8	12	18	17	129
	CUNHA	E1-2	ESTAÇÃO METEOROLOGICA	18	18	11	8	5	10	8	6	10	11	16	12	123
	"	D2-25	ESTRADA DE CUNHA	16	18	18	5	8	8	1	2	10	10	13	11	110
	GUARATINGUETÁ	D2-2	GUARATINGUETÁ	20	24	20	8	2	7	1	3	11	16	17	18	147
	"	D2-28	PILÕES	16	19	19	3	0	10	0	1	5	6	14	16	111
	JACAREÍ	E2-16	JACAREÍ	12	11	12	4	6	6	0	4	5	12	11	12	95
	MOGÍ DAS CRUZES	E2-53	CASA GRANDE	25	17	19	6	8	13	6	6	13	18	15	13	155
	MONTEIRO LOBATO	D2-20	MONTEIRO LOBATO	19	15	14	6	4	6	3	3	8	12	10	13	113
	NATIVIDADE DA SERRA	E2-24	BAIRRO DO ALTO	30	29	30	30	31	30	29	30	22	28	27	30	346

DIAS DE CHUVAS

ZONAS	MUNICIPIOS	PREFIXOS	POSTOS PLUVIOMETRICOS	JANEIRO	FEVEREIRO	MARÇO	ABRIL	MAIO	JUNHO	JULHO	AGOSTO	SETEMBRO	OUTUBRO	NOVEMBRO	DEZEMBRO	ANO 1.952
VI	NATIVIDADE DA SERRA	E2-5	NATIVIDADE DA SERRA	21	21	15	9	7	13	3	6	9	13	15	15	147
	PARAIBUNA	E2-23	PARAIBUNA	18	18	14	5	6	8	2	3	8	12	9	8	111
	PINDAMONHANGABA	D2-12	PINDAMONHANGABA	15	19	12	5	4	7	2	2	7	10	12	16	111
	SALESÓPOLIS	E2-4	POÇO PRETO	18	16	16	12	7	8	10	6	13	12	15	15	148
	S.L.DO PARAITINGA	E2-21	SÃO LUIZ DO PARAITINGA	20	18	17	4	3	15	6	2	9	12	16	14	186
	TAUBATÉ	E2-6	TAUBATÉ	16	17	18	8	2	10	3	2	10	13	17	17	128
VII	AGUAÍ	D3-22	POSTO DE SEMENTES	16	21	19	4	3	10	1	3	5	13	14	13	122
	ARARAQUARA	C5-37	AMERICO BRASILIENSE	17	21	18	3	0	9	0	1	5	13	8	8	103
	"	C5-8	JOÁ	13	15	11	2	0	5	0	0	0	10	7	4	67
	ARARAS	D4-28	FAZENDA SÃO FRANCISCO	14	18	17	3	0	8	0	2	1	12	10	11	91
	BARRETOS	B5-22	ADOLFO PINTO	8	8	16	2	0	5	0	1	3	9	9	9	70
	"	B5-23	AMOREIRA	11	18	15	4	0	5	0	0	2	11	6	9	81
	BEBEDOURO	C5-46	ANDES	14	15	13	3	0	6	0	0	3	13	10	7	83
	"	B5-24	MANDEMBO	15	17	15	2	0	6	0	0	2	13	5	5	80
	COLINA	B5-28	COUDELARIA PAULISTA	14	23	16	4	0	8	0	1	5	13	10	8	102
	CRAVINHOS	C4-15	TIBIRIÇÁ	15	15	14	2	0	7	0	0	4	10	11	7	85
	DESCALVADO	C4-4	DESCALVADO	14	18	21	4	0	9	0	0	5	12	7	8	98
	ESP.STO.DO PINHAL	D3-3	PINHAL	13	17	15	5	1	8	0	2	9	12	7	12	101
	FRANCA	B4-23	JERIQUARA	20	18	20	5	0	5	0	0	4	8	7	6	93
	"	B4-20	RESTINGA	7	11	13	5	0	6	0	0	5	10	10	7	74
	GUARÁ	B4-4	USINA SÃO JOAQUIM	13	18	21	4	0	5	0	0	4	12	12	9	98
	GUARIBA	C5-21	HAMMOND	15	15	16	4	0	7	0	0	5	13	10	8	93
	IGARAPAVA	B4-2	USINA - BURITIS	14	19	19	2	0	5	0	1	7	13	8	8	90
	ITAPIRA	D3-15	ITAPIRA	15	17	15	1	0	6	0	1	5	14	9	10	93
	JABOTICABAL	C5-23	JABOTICABAL	9	7	6	1	0	7	0	0	9	9	8	5	55
	LEME	D4-31	LEME	9	12	10	0	0	7	0	2	2	9	7	6	58
	MOCÓCA	C3-40	FAZENDA AÇUDE	17	21	19	8	0	9	1	2	4	15	14	14	119
	"	C4-40	ESTAÇÃO METEOROLOGICA	22	22	21	9	2	8	1	2	5	14	13	14	133

				DIAS DE CHUVAS												
ZONAS	MUNICIPIOS	PREFIXOS	POSTOS PLUVIOMETRICOS	JANEIRO	FEVEREIRO	MARÇO	ABRIL	MAIO	JUNHO	JULHO	AGOSTO	SETEMBRO	OUTUBRO	NOVEMBRO	DEZEMBRO	ANO 1.952
VII	MONTE ALTO	C5-52	IBITIRAMA	18	19	18	4	0	6	0	0	4	12	8	8	87
	NUPORANGA	B4-8	USINA - DOURADOS	18	14	14	5	0	8	0	0	4	13	11	8	85
	ORLÂNDIA	B4-11	FAZENDA AGÚDOS	16	19	15	2	0	5	0	1	5	12	12	9	96
	"	B4-15	ORLÂNDIA	15	19	18	4	0	6	0	0	8	10	12	6	98
	PATROC.PAULISTA	B4-5	USINA - ESMERIL	17	16	11	2	0	5	0	1	4	12	9	7	84
	PIRAÇUNUNGA	C4-83	POSTO DE SEMENTES	11	19	18	1	0	9	0	1	6	11	11	10	97
	"	D4-82	SOUZA QUEIRÓZ	14	19	20	0	1	10	1	1	5	9	12	10	102
	PONTAL	C5-24	PONTAL	10	10	11	2	0	6	0	0	8	12	7	4	65
	STA.CRUZ D/PALMEIRAS	C4-29	STA.CRUZ DAS PALMEIRAS	15	20	15	3	0	8	0	1	4	11	10	10	98
	STA.RITA P.QUATRO	C4-24	ESTAÇÃO METEOROLOGICA	18	21	19	2	0	7	0	1	4	12	11	14	109
	STA.ROSA D/VITERBO	C4-43	USINA AMALIA	16	22	18	1	0	8	0	1	4	12	15	4	101
	SÃO CARLOS	C5-35	IBATÉ	11	11	12	1	0	4	0	0	8	8	4	7	61
	" "	C4-23	SANTA EUDÓXIA	14	15	20	2	0	9	0	0	0	15	8	9	92
	SÃO JOÃO D/B.VISTA	C3-31	SÃO JOÃO DA BÔA VISTA	19	22	21	6	0	9	0	3	6	14	12	10	122
	S.JOSÉ D/RIO PARDO	C3-28	FAZENDA GUAXUPÉZINHO	18	20	16	2	0	6	1	2	6	14	11	12	108
	SERRA NEGRA	D3-12	SERRA NEGRA	14	13	13	0	2	8	0	1	5	11	8	10	85
	TAPIRATIBA	C3-26	FAZENDA FORTALEZINHA	14	17	16	1	0	7	1	2	8	17	12	12	102
	"	C3-27	FAZENDA RETIRO	17	17	17	2	0	6	0	2	8	12	10	12	98
	TERRA ROXA	B5-25	TERRA ROXA	17	23	19	8	0	6	0	2	4	14	11	9	108
	VIRADOURO	B5-26	VIRADOURO	15	16	15	3	0	7	0	2	4	14	10	10	96
VIII	BEBEDOURO	C5-46	ANDES	14	15	13	3	0	6	0	0	3	12	10	7	88
	GUARACÍ	B6-1	USINA - MARIBONDO	17	21	15	5	0	6	0	1	3	14	9	10	101
	MIRASSÓL	B6-21	MIRASSÓL	12	16	15	8	0	5	0	0	2	8	6	5	72
	NOVA GRANADA	B6-3	ONDA VERDE	15	20	15	7	0	6	0	0	2	14	10	8	97
	OLIMPIA	B5-34	OLIMPIA	11	14	11	8	0	0	0	0	2	12	8	7	68
	S.JOSÉ D/RIO PRETO	B6-5	ENGº SCHMIDT	11	12	12	4	0	4	0	0	0	10	7	7	68
	" " " " "	B6-4	SÃO JOSÉ DO RIO PRETO	13	18	18	3	0	6	0	0	4	12	10	10	89
	STA.SOFIA	C5-27	SANTA ADÉLIA	11	17	16	1	0	6	0	1	5	11	10	6	84

SECRETARIA DA VIAÇÃO E OBRAS PÚBLICAS

CARTA GERAL DO

ESTADO DE SÃO PAULO

(BRASIL)

DEPART.TO DE ÁGUAS E ENERGIA ELÉTRICA

DIVISÃO DE PLANEJAMENTO

SECÇÃO DE HIDROGRAFIA

MAPA PLUVIOMÉTRICO DO ANO DE 1952

Postos Pluviometricos

- ,, a serem instalados
- Cooperação instalados
- ,, ,, a serem instalados
- Que recebem gratificação
- ,, deverão receber gratificação
- A serem instalados preferencialmente
- Postos de 1ª classe instalados
- ,, ,, ,, ,, a serem instalados

Postos Fluviometricos

- 2ª classe instalados
- ,, a serem instalados
- 1ª ,, instalados
- ,, a serem instalados

	500 - 1.000
	1.001 - 1.500
	1.501 - 2.000
	mais de 2.000

ESTADO DO PARANÁ

ESTADO DE MATO GROSSO

ESTADO DE MINAS GERAIS

ESTADO DO RIO DE JANEIRO

OCEANO ATLANTICO

ALTURAS DE CHUVAS = TOTAIS ANUAIS

ZONAS	MUNICIPIOS	PREFIXOS	POSTOS PLUVIOMETRICOS	1.941	1.942	1.943	1.944	1.945	1.946	1.947	1.948	1.949	1.950	1.951	1.952	TOTAL
I	AMERICANA	D4-4	AMERICANA - USINA	1.334,5	1.000,0	1.250,3	1.105,5	1.319,5	1.307,7	1.689,7	1.168,6	1.129,0	1.231,0	1.199,2	1.116,7	14.801,7
	AMPARO	D3-31	FAZENDA CHAPADÃO	1.488,3	1.023,9	1.210,2	892,4	1.612,5	1.198,7	1.763,6	1.042,4	1.440,4	1.328,8	1.395,2	1.372,7	15.764,1
	ANALÂNDIA	D4-35	ANALÂNDIA	1.092,1	1.276,0	1.336,0	1.017,7	1.264,2	1.245,0	1.663,2	1.090,5	1.054,7	1.436,9	1.038,5	1.015,7	14.530,5
	ANHEMBÍ	D5-44	FAZENDA BARREIRO RICO	1.136,1	1.061,2	1.079,9	799,1	1.279,8	1.029,7	1.397,4	1.080,5	1.227,2	1.519,6	1.210,4	1.008,1	13.824,0
	ATIBAIA	E3-75	ATIBAIA	1.675,7	1.224,3	1.071,6	897,1	1.504,2	1.398,9	1.544,9	1.078,5	1.269,9	1.608,5	1.431,3	1.258,4	15.958,3
	BOTUCATÚ	D5-27	BOTUCATÚ	1.220,4	1.123,6	1.220,4	834,7	1.479,8	1.299,5	1.819,4	1.257,9	1.130,0	1.428,2	1.372,4	1.398,8	15.585,1
	"	D5-29	FAZENDA MONTE ALEGRE	1.348,3	1.020,5	1.216,3	885,1	1.343,9	1.170,6	1.856,2	1.154,1	1.094,6	1.444,8			
	BRAGANÇA PAULISTA	D3-29	FAZENDA ITAGUAÇÚ	1.470,0	1.128,6	1.160,5	1.046,7	1.496,3	1.298,0	1.518,3	1.088,8	1.138,1	1.636,2	1.003,1	1.387,9	15.372,5
	" "	D3-36	PINHALZINHO	1.234,9	946,9	1.050,9	818,9	1.638,2	1.444,0	1.827,2	1.215,3	1.594,4	1.558,5	1.429,2	1.464,6	16.223,0
	CAMPINAS	D4-18	ESTAÇÃO METEOROLOGICA	1.603,2	1.059,6	1.881,6	836,5	1.425,5	1.220,1	1.660,4	1.001,6	1.210,3	1.484,0	1.500,6	1.017,0	15.400,4
	"	D3-2	USINA - SALTO GRANDE	1.567,1	1.310,1	1.303,8	800,5	1.464,7	1.349,9	1.953,1	1.080,8	1.176,5	1.235,8	1.380,7	1.140,8	15.763,8
	CORUMBATAÍ	D4-42	MORRO GRANDE	1.179,5	1.341,2	1.483,3	840,8	1.387,9	1.193,8	1.647,2	1.205,8	1.247,2	1.329,9	1.083,6	1.192,7	15.082,9
	COTIA	E3-73	SITIO VOTORANTIM	1.254,9	1.238,6	1.053,9	1.105,7	1.351,2	1.248,1	1.757,9	1.309,9	1.401,9	1.357,3	1.291,6	1.223,7	15.589,7
	GUARULHOS	E3-2	BOM SUCESSO	1.721,7	1.767,2	1.488,2	1.361,5	1.526,9	1.362,1	2.384,8	1.377,4	1.097,1	1.923,1	1.309,1	1.222,0	18.536,1
	ITATIBA	E3-15	ITATIBA	1.369,2	1.095,9	1.783,2	1.006,7	1.371,4	1.294,9	1.774,7	1.485,9	1.183,7	1.547,5	1.199,9	1.170,8	16.183,3
	ITÚ	E4-51	FAZENDA VASSOURAL	1.150,8	1.049,3	1.042,1	909,9	1.114,7	1.010,4	1.669,0	1.115,2	1.185,9	1.543,2	1.215,8	1.015,7	14.022,0
	JUNDIAÍ	E3-18	CORRUPIRA	1.229,0	1.037,0	1.147,3	974,0	1.383,9	1.082,6	1.559,2	1.237,0	1.220,3	1.526,3	1.160,9	965,6	14.473,1
	"	E3-25	JUNDIAÍ	1.262,5	941,6	1.291,8	860,8	1.399,7	1.149,9	1.667,9	1.031,3	1.334,1	1.643,2	1.283,4	1.396,3	15.262,5
	"	E3-84	JUNDIAÍ-FAZ.EXPER.	1.326,2	1.102,5	1.248,5	935,1	1.436,5	1.110,0	1.876,5	1.259,5	985,6	1.359,9	1.322,2	1.083,9	14.996,4
	LIMEIRA	D4-58	ESTAÇÃO METEOROLOGICA	1.206,2	1.026,1	1.345,8	958,3	1.294,0	1.313,7	1.622,8	1.175,1	1.697,6	1.436,4	1.254,3	1.107,2	15.437,5
	MAIRIPORÃ	E3-5	MAIRIPORÃ	1.436,3	1.262,3	1.293,3	1.491,9	1.385,5	1.073,7	1.708,2	1.060,9	1.212,8	1.707,4	1.219,1	1.101,2	15.892,6
	PEDREIRA	D3-1	USINA - JAGUARÍ	1.493,9	1.179,3	1.226,8	948,2	1.547,8	1.345,9	1.658,5	1.106,7	1.167,7	1.396,9	1.318,7	1.102,1	15.487,5
	PIRACICABA	D4-19	TUPÍ-ESTAÇÃO EXPER.	1.097,2	891,6	1.107,7	899,1	1.294,3	1.081,2	1.529,1	1.225,5	1.141,2	1.401,1	1.233,3	1.165,4	14.066,7
	"	D4-3	USINA - PIRACICABA	1.156,0	912,9	1.345,9	942,5	1.282,6	1.013,7	1.572,9	1.290,9	1.247,7	1.308,5	1.015,0	1.135,0	14.218,6
	RIO CLARO	D4-12	RIO CLARO	1.062,3	1.068,4	1.434,7	931,3	1.129,8	1.300,7	1.923,8	1.489,4	1.521,0	1.472,4	1.189,3	1.241,9	15.760,0
	SANTA IZABEL	E3-87	IGARATÁ	1.417,3	1.372,6	1.276,0	1.254,7	1.536,4	1.428,5	2.174,8	1.359,7	1.270,1	1.646,7	1.326,0	1.404,5	17.469,3
	SANTO ANDRÉ	E3-37	PARANAPIACABA	3.598,9	3.179,3	3.019,6	3.425,3	3.390,5	2.799,1	4.726,0	3.570,4	3.508,6	3.136,2	3.067,5	3.526,3	40.947,7
	S.BERNARDO D/CAMPO	E3-24	SÃO BERNARDO DO CAMPO	1.167,9	1.205,8	1.040,2	1.236,5	1.371,3	1.258,1	2.029,4	1.170,5	1.128,3	1.305,8	1.303,0	1.236,8	15.458,6
	S.CAETANO DO SUL	E3-22	CERAMICA-SÃO CAETANO	1.436,9	1.216,1	1.028,1	998,4	1.239,8	1.163,0	1.736,7	1.162,6	1.200,2	1.229,0	1.132,5	1.304,2	14.847,6
	SÃO MANUEL	D5-47	SÃO MANUEL-FAZ.EXPER.	1.279,4	1.112,7	1.088,2	886,1	1.429,1	1.148,1	1.902,1	1.855,8	1.859,3	1.479,9	1.364,5	1.287,3	15.677,6

ALTURAS DE CHUVAS = TOTAIS ANUAIS

ZONAS	MUNICIPIOS	PREFIXOS	POSTOS PLUVIOMETRICOS	1.941	1.942	1.943	1.944	1.945	1.946	1.947	1.948	1.949	1.950	1.951	1.952	TOTAL
I	SÃO PAULO															
	" "	E3-3	AGUA BRANCA	1.324,6	1.273,2	1.083,1	952,8	1.178,0	1.165,5	1.848,2	1.193,8	1.375,5	1.488,6	1.217,8	1.246,1	15.341,7
	" "	E3-81	ENGORDADOR-RESERVATÓRIO	1.424,5	1.190,1	1.212,9	1.056,7	1.304,8	1.249,5	1.680,4	1.285,8	1.408,0	1.548,5	1.464,9	1.287,2	16.258,3
	" "	E3-36	ESTAÇÃO DA LUZ	1.192,3	1.183,0	1.175,5	1.052,7	1.473,8	1.297,6	1.689,3	1.286,5	1.224,1	1.438,1	1.242,0	1.328,4	15.529,3
	" "	E3-90	INSTITUTO BIOLÓGICO	1.184,4	1.068,5	1.059,4	981,1	1.179,8	1.004,5	1.559,3	1.142,5	1.229,7	1.306,6	1.010,1	1.364,5	14.085,4
	" "	E3-78	ITAGUAÇÚ-RESERVATÓRIO	1.328,6	1.407,7	1.326,9	1.256,5	1.590,1	1.291,2	1.787,1	1.415,7	1.268,8	1.502,1	1.488,1	1.384,8	17.042,6
	" "	E3-35	OBSERVATÓRIO-AG. FUNDA	1.215,6	1.161,3	1.115,9	1.113,1	1.231,9	1.083,0	1.614,4	1.176,0	1.292,6	1.368,6	1.163,9	1.320,8	14.852,1
	" "	E3-80	RESERVATÓRIO-CANTAREIRA	1.373,8	1.330,0	1.817,6	1.282,2	1.601,5	1.274,9	1.347,8	1.117,8	1.342,4	1.535,7	1.161,6	1.172,3	15.856,7
	" "	E3-6	SANTO AMARO-REPREZA	1.136,9	1.154,1	1.092,0	1.091,9	1.227,3	1.034,6	1.598,0	1.236,2	1.225,2	1.350,5	1.050,5	1.176,8	14.428,1
	SÃO ROQUE	E4-9	ESTAÇÃO METEOROLOGICA	1.525,6	1.216,1	1.355,6	1.055,4	1.421,1	1.377,6	1.479,8	1.211,7	1.292,2	1.480,3	1.084,7	1.242,1	15.696,7
	SOROCABA	E4-24	FABR. CIMENTO-VOTORAN	1.291,1	1.349,7	1.104,9	1.036,0	1.108,3	1.182,3	1.734,5	1.043,5	1.170,2	1.398,9	1.216,6	1.104,9	14.985,1
	TATUÍ	E4-49	CEZARIO LANGE	1.248,6	944,7	882,7	796,4	1.118,6	1.048,9	1.493,3	1.036,8	1.040,3	1.120,4	999,7	1.240,5	12.900,4
	"	E4-34	ESTAÇÃO EXPERIMENTAL	1.228,7	1.048,2	913,8	608,6	1.258,3	1.013,5	1.821,3	1.069,1	1.184,6	1.068,7	1.036,4	1.145,8	13.331,5
	"	E4-36	POSTO DE SEMENTES	1.168,9	974,6	922,9	628,7	1.271,6	1.131,4	1.635,6	1.077,6	1.104,2	1.191,6	1.086,0	1.177,2	13.375,2
	TIETÊ	E4-11	ESTAÇÃO METEOROLOGICA	1.185,4	881,0	905,9	822,8	1.082,7	1.071,1	1.465,7	1.086,8	1.070,2	1.255,3	1.070,5	1.225,5	13.052,9
	"	E4-27	ESTAÇÃO METEOROLOGICA	1.158,3	706,3	927,4	660,7	1.124,9	956,8	1.261,5	1.085,8	1.093,8	1.324,4	1.079,0	1.190,6	12.571,0
	TORRINHA	D5-83	TORRINHA	1.008,5	1.171,6	1.138,9	986,3	1.148,2	1.093,0	1.600,8	1.296,7	1.610,0	1.433,9	1.322,7	1.138,2	15.020,8
II	ARAÇATUBA	C7-5	ARAÇATUDA	1.060,1	1.065,2	1.406,1	959,8	1.282,5	1.301,4	1.250,0	1.289,7	1.164,4	1.333,7	1.341,6	998,8	14.436,8
	ARARAQUARA	C5-65	FAZ. APARECIDA-US. TAMOIO	849,9	939,2	1.289,9	678,7	1.054,2	1.008,2	1.727,4	1.141,2	1.165,2	1.024,4	1.029,0	856,8	12.753,1
	"	C5-14	FAZENDA NIAGARA	904,8	1.008,7	1.184,8	1.072,7	1.301,4	1.393,4	1.401,0	1.252,8	1.295,5	1.405,7	1.347,0	1.090,5	14.653,8
	"	C5-17	USINA CHIBARRO	1.187,9	1.268,8	1.244,7	759,2	1.287,0	1.157,3	1.676,8	1.061,2	1.258,6	1.407,9	1.323,1	1.145,8	14.767,9
	BARRA BONITA	D5-20	BARRA BONITA	1.227,9	1.295,5	1.118,6	838,9	1.513,3	1.081,8	1.396,2	1.167,0	1.502,0	1.250,9	1.219,0	1.028,8	14.629,7
	BAURÚ	D6-36	BAURÚ	1.147,5	1.296,4	1.321,0	1.058,1	1.181,2	1.155,8	1.762,3	1.087,8	1.006,6	1.207,9	1.009,2	1.184,5	14.418,3
	BIRIGUÍ	C7-26	GUATAMBÚ	996,6	1.088,8	1.401,2	837,5	1.046,3	1.292,0	1.289,2	1.498,9	1.169,3	1.285,1	1.097,0	1.119,7	14.039,6
	BROTAS	D5-1	ESTAÇÃO METEOROLOGICA	1.310,4	994,0	1.135,2	838,7	1.478,0	1.378,5	1.692,0	1.276,0	1.521,6	1.275,0	1.193,6	1.129,1	15.217,1
	"	D5-2	USINA ELÉTRICA	1.225,8	1.298,7	1.244,5	812,4	1.403,8	1.413,5	1.668,8	1.287,2	1.645,4	1.392,6	1.308,6	1.265,4	15.916,7
	CATANDUVA	C6-6	N.C. OSVALDO SAMPAIO	1.128,2	1.324,0	1.248,0	1.152,0	1.155,0	1.317,5	854,5	1.316,3	1.212,5	1.666,0	1.320,0	1.473,0	16.167,0
	COROADOS	C7-19	COROADOS	1.090,1	1.188,1	1.172,5	830,5	1.108,0	1.025,9	1.152,3	1.064,4	974,8	1.025,6	1.018,8	1.156,5	12.810,5

ALTURAS DE CHUVAS = TOTAIS ANUAIS

ZONAS	MUNICIPIOS	PREFIXOS	POSTOS PLUVIOMETRICOS	1.941	1.942	1.943	1.944	1.945	1.946	1.947	1.948	1.949	1.950	1.951	1.952	TOTAL
II	Dois Córregos	D5-8	Dois Córregos	1.264,1	1.264,0	1.001,4	753,8	1.302,5	1.059,1	1.420,3	1.161,5	1.636,9	1.174,9	1.428,7	1.112,5	14.578,7
	Getulina	C6-12	Fazenda Suiça	1.291,4	1.271,7	1.011,5	822,8	1.143,7	1.280,8	1.396,7	1.073,4	1.094,0	1.317,9	1.047,6	1.013,4	13.713,8
	Gliceério	C7-16	Faz. Vale Formoso	1.148,8	1.265,4	1.120,8	1.026,2	1.074,0	1.459,9	1.495,2	1.337,6	1.386,3	1.143,7	1.315,8	1.089,3	14.864,6
	Iacanga	C5-38	Posto de Sementes	1.098,0	1.269,0	1.294,2	848,0	1.217,9	1.063,1	1.384,3	1.216,5	1.087,7	1.179,8	1.155,8	1.433,8	14.191,6
	Itajobí	C6-40	Itajobí	954,4	1.268,9	1.248,2	1.026,1	1.231,1	1.359,9	1.476,8	1.140,1	1.242,9	1.423,5	1.103,7	1.455,8	14.975,5
	Jaboticabal	C5-25	Jaboticabal	1.405,3	1.402,2	1.252,9	990,6	1.329,2	1.273,4	1.422,0	1.293,3	1.185,8	1.171,3	1.128,8	1.392,0	15.856,8
	Jaú	D5-25	Fazenda Experimental	979,9	1.188,2	929,9	718,4	1.351,2	1.156,2	1.702,6	1.187,5	1.781,5	1.422,3	1.256,2	1.045,3	14.821,2
	Lins	C6-8	Guaiçara	1.234,6	1.316,8	1.321,5	1.204,3	1.225,0	1.387,1	1.480,2	1.295,3	1.202,7	1.206,6	1.300,1	1.330,5	15.824,7
	Macatuba	D5-4	Usina = Lençóis	1.154,4	1.289,7	1.033,9	810,8	1.242,6	1.164,3	1.585,8	1.068,4	1.278,4	1.220,6	1.077,3	1.063,0	13.939,4
	Mineiros Tietê	D5-21	Capim Fino	1.128,0	985,7	1.010,4	754,3	1.371,1	1.150,5	1.408,0	1.191,4	1.521,1	1.365,3	1.330,1	1.265,5	14.531,7
	" "	D5-22	Mineiros Tietê	1.161,0	1.244,3	1.017,3	778,4	1.286,2	1.199,5	1.602,7	1.176,3	1.664,2	1.202,8	1.220,9	1.204,3	14.756,1
	Mirassol	B6-21	Mirassol	1.170,2	1.078,4	1.293,7	948,2	1.204,4	1.302,1	1.394,3	1.098,9	991,8	1.071,5	1.115,9	849,5	13.068,8
	Novo Horizonte	C6-87	Novo Horizonte	1.025,8	1.098,5	1.071,4	944,7	1.100,3	1.006,3	1.386,5	1.026,5	953,8	1.406,1	1.027,0	1.078,3	13.127,9
	Pederneiras	D5-24	Usina Lageado	1.301,5	1.409,4	1.096,9	791,8	1.190,4	1.096,4	1.386,6	1.227,3	1.101,2	1.468,7	1.105,1	1.057,4	15.326,8
	Penápolis	C7-11	Alto Alegre	1.238,8	1.234,1	1.171,0	982,8	1.098,6	1.402,2	1.424,3	1.498,8	1.168,7	1.476,4	1.227,5	1.368,2	15.571,4
	"	C7-12	Fazenda Piquerina	1.072,3	1.482,3	1.069,7	925,8	1.286,3	1.469,5	1.449,3	1.280,7	1.105,9	1.446,5	1.445,2	1.078,7	15.006,5
	Pindorama	C5-18	Estação Experimental	980,6	1.478,5	1.386,3	1.329,4	1.367,1	1.106,4	1.409,2	1.082,9	1.292,5	1.418,5	1.297,7	1.338,2	15.486,9
	Ribeirão Bonito	C5-3	Ribeirão Bonito	1.302,9	1.197,6	1.183,5	754,8	1.110,9	1.106,5	1.548,9	1.042,2	1.380,9	1.450,3	1.122,1	1.113,0	13.562,7
	São Carlos	C5-35	Ibaté	1.007,1	1.551,1	1.660,0	918,4	1.304,6	1.310,1	1.936,0	1.110,0	1.070,0	1.417,6	1.090,0	1.365,0	15.730,9
	" "	B4-15	São Carlos	1.066,6	1.489,1	1.552,2	727,1	1.205,8	1.429,8	2.024,9	1.245,3	1.410,8	1.559,9	1.292,0	1.199,2	16.202,7
	Tabatinga	C5-48	Fazenda Itaquerê	994,0	1.393,0	1.461,0	780,7	1.397,2	1.284,5	1.598,0	1.393,8	1.278,2	1.386,4	1.463,4	1.390,8	15.821,0
	Urupês	C6-41	Urupês	939,7	1.310,3	1.134,9	1.003,4	1.043,7	1.262,1	1.448,1	1.011,3	981,1	1.351,3	1.009,1	1.091,1	13.586,1
III	Baurú	D6-36	Baurú-Posto Sementes	1.147,5	1.296,4	1.321,9	1.058,1	1.181,2	1.155,8	1.762,3	1.087,8	1.006,5	1.207,9	912,9	1.184,5	14.322,9
	Duartina	D6-20	Duartina	1.125,6	1.171,2	1.088,9	758,6	1.017,9	1.150,9	1.509,3	1.113,4	1.097,0	939,8	1.115,3	1.194,0	13.281,9
	Gália	D6-19	Gália	1.408,7	1.259,4	1.153,8	967,5	1.192,3	1.271,0	1.752,9	1.074,0	1.136,0	1.287,3	1.355,3	1.084,7	14.893,9
	"	D6-5	Fernão	1.112,1	1.221,0	1.240,6	914,8	1.099,9	1.115,1	1.530,6	1.108,7	1.331,2	1.043,3	1.119,4	1.029,2	13.901,9
	Marília	D6-25	Posto de Sementes	1.351,0	1.310,3	974,4	1.023,2	1.453,3	1.367,7	1.568,7	1.131,1	1.433,5	1.269,8	1.375,0	1.153,6	15.411,6
	Oriente	D7-32	Oriente	1.265,8	1.180,2	944,8	725,5	983,1	1.056,1	1.068,6	1.096,9	996,5	1.509,6	1.280,2	813,5	12.815,8

ALTURAS DE CHUVAS = TOTAIS ANUAIS

ZONAS	MUNICIPIOS	PREFIXOS	POSTOS PLUVIOMETRICOS	1.941	1.942	1.943	1.944	1.945	1.946	1.947	1.948	1.949	1.950	1.951	1.952	TOTAL
III	PIQUEROBÍ	C8-1	PIQUEROBÍ	1.486,1	1.316,4	905,3	813,4	1.301,9	1.484,2	1.210,1	864,8	862,1	1.150,4	1.200,0	939,9	13.334,6
	PRES.PRUDENTE	D8-11	POSTO DE SEMENTES	1.259,0	1.151,6	824,2	841,2	1.018,4	1.255,3	1.114,2	992,8	850,1	1.140,2	1.376,0	875,5	12.698,5
	QUINTANA	D7-33	QUINTANA	1.342,0	1.416,7	960,4	777,7	1.104,0	1.216,0	1.081,9	1.463,6	998,5	1.332,9	1.198,7	958,4	13.850,8
IV	ANGATUBA	E5-19	FAZENDA ATERRADINHO	1.267,5	1.034,5	1.062,1	784,6	1.314,4	1.244,9	1.531,1	1.293,8	889,5	1.025,0	938,4	974,9	13.360,7
	AVARÉ	E5-8	ESTAÇÃO METEOROLOGICA	1.609,1	929,7	1.131,9	979,5	1.291,9	1.221,2	1.879,6	1.819,0	1.074,2	1.258,1	1.171,2	1.319,2	15.184,6
	BAURÚ	D6-1	BAURÚ	1.331,7	1.129,9	751,7	575,5	1.181,2	1.155,8	1.581,8	1.087,8	1.006,6	1.186,7	1.009,2	1.133,3	12.555,7
	BURÍ	E5-4	RONDINHA	1.145,4	1.076,3	1.048,8	711,1	1.027,5	1.263,9	1.519,7	1.207,6	709,5	1.158,4	1.036,4	968,3	12.868,4
	CANDIDO MOTA	D7-31	USINA PARÍ	1.524,8	1.359,3	1.102,3	629,9	1.298,2	1.243,8	1.296,3	999,5	982,4	1.182,8	1.330,3	1.210,0	14.159,6
	DUARTINA	D6-20	DUARTINA	1.125,8	1.171,2	1.083,9	758,6	1.017,9	1.150,8	1.509,3	1.113,4	1.097,0	1.006,7	1.115,5	1.194,4	13.349,5
	GÁLIA	D6-5	FERNÃO	1.112,1	1.321,0	1.240,6	914,8	1.099,9	1.151,1	1.530,6	1.108,7	1.331,2	1.043,3	1.119,4	1.029,2	13.901,9
	"	D6-19	GÁLIA	1.408,4	1.259,4	1.153,3	967,5	1.192,7	1.271,0	1.752,9	1.074,0	1.186,9	1.237,3	1.355,3	1.084,7	14.893,0
	GUAPIÁRA	F5-10	GUAPIÁRA	1.103,6	974,2	958,0	723,1	1.271,8	1.367,0	1.696,5	1.101,2	896,5	1.451,9	1.173,2	1.282,2	13.999,2
	ITAPÉVA	E5-9	ESTAÇÃO METEOROLOGICA	1.152,8	1.174,5	862,5	645,6	1.292,8	1.464,3	1.551,4	1.218,2	992,1	1.284,1	1.203,3	1.132,0	13.973,6
	"	F5-12	USINA SANTA MARIA	1.173,3	1.184,9	1.316,1	1.117,1	1.525,5	1.747,8	1.845,5	1.613,3	1.134,7	1.682,8		751,9	
	ITAPETININGA	E5-15	POSTO DE SEMENTES	1.253,7	1.036,4	1.370,2	812,0	1.844,5	1.137,1	1.547,3	1.114,2	1.069,1	1.321,0	1.092,0	1.176,1	14.273,6
	ITAPORANGA	E6-9	ITAPORANGA	1.321,4	1.148,0	1.080,5	735,7	1.244,5	1.448,3	1.365,4	1.029,2	972,6	1.194,4	1.189,7	1.078,0	13.752,7
	ITARARÉ	F6-1	ITARARÉ	1.470,5	1.299,8	1.225,7	656,1	1.270,1	1.480,1	1.490,0	1.246,8	991,2	1.400,6	1.321,6		
	ITATINGA	E5-13	ITATINGA	1.634,8	1.167,8	1.123,6	797,6	1.811,4	1.160,9	1.560,8	1.326,7	1.126,5	1.258,7	1.081,7	1.312,9	14.812,9
	PARAGUAÇÚ PAULISTA	D7-4	PARAGUAÇÚ PAULISTA	1.328,6	1.147,0	1.286,2	737,3	1.090,6	1.086,9	1.464,4	1.146,8	1.011,0	1.176,1	1.245,0	1.208,3	13.922,3
	PIQUEROBÍ	C8-1	PIQUEROBÍ	1.486,1	1.316,4	905,3	813,4	1.301,9	1.408,3	1.210,1	864,8	862,1	1.150,4	1.200,0	904,6	13.498,4
	PIRAJÚ	E6-15	TEJUPÁ	1.662,0	1.392,0	1.239,9	918,8	1.473,7	1.398,8	1.444,7	1.229,7	1.159,9	1.259,8	1.370,0	1.179,2	15.728,5
	"	E6-2	USINA - BÔA VISTA	1.330,2	994,5	1.153,9	611,6	1.391,2	1.442,9	1.635,0	987,7	964,8	1.114,1	1.094,0	1.215,3	13.935,2
	PRES.PRUDENTE	D8-11	POSTO DE SEMENTES	1.219,0	1.151,6	824,2	841,2	1.018,4	1.255,3	1.114,2	992,8	850,1	1.138,6	1.376,0	875,5	12.656,9
	RIBEIRÃO DOS PINTOS	D6-32	SALTO GRANDE	1.300,8	971,8	1.257,9	1.399,3	1.199,8	1.104,6	1.586,8	891,2	1.150,4	1.019,7	1.285,3	1.567,7	14.734,3
	SALTO GRANDE	D6-34	SALTO GRANDE	1.293,7	944,3	1.165,4	750,6	1.150,9	1.206,9	1.486,6	971,6	1.045,2	1.111,0	1.211,9	1.103,0	13.441,1
	S.MIGUEL ARCANJO	F4-1	USINA - TURVINHO	1.543,1	1.247,8	941,1	850,8	1.272,2	1.422,2	1.506,3	1.244,5	1.156,8	1.321,9	1.206,0	1.165,4	14.878,1
V	APIAÍ	F5-12	USINA - APIAÍ	1.173,0	1.234,9	1.316,1	1.117,1	1.525,5	1.747,8	1.845,5	1.613,3	1.134,7	1.682,8		751,9	
	CANANÉIA	G5-1	ARIRÍ	2.863,5	2.077,6	1.540,0	2.440,2	1.937,1	3.337,2	2.904,4	2.210,8	2.135,1	3.061,0	2.324,0	2.500,4	29.331,3

ALTURAS DE CHUVAS = TOTAIS ANUAIS

ZONAS	MUNICIPIOS	PREFIXOS	POSTOS PLUVIOMETRICOS	1.941	1.942	1.943	1.944	1.945	1.946	1.947	1.948	1.949	1.950	1.951	1.952	TOTAL
V	CUBATÃO	E3-38	PIAÇAGUÊRA	2.685,8	2.918,9	1.997,7	2.654,3	2.951,8	1.897,8	4.138,6	2.749,0	2.417,3	3.170,9	2.126,7	3.776,8	33.685,1
	ELDORADO	F5-7	ELDORADO	1.548,7	1.302,5	1.395,7	1.044,5	1.270,2	1.758,3	1.560,5	1.599,4	1.258,6	1.290,3	1.057,9	1.165,7	16.247,3
	GUARUJÁ	E3-39	ITAPÊMA-DOCAS-SANTOS	2.503,1	2.036,4	1.719,0	2.175,5	2.003,7	1.862,0	2.516,1	2.171,1	1.764,2	2.347,1	1.901,4	1.875,0	24.954,6
	IGUAPE	F4-8	ESTAÇÃO METEOROLOGICA	2.182,7	1.289,8	2.125,4	1.582,1	1.802,5	1.863,1	2.010,7	2.041,3	1.494,0	2.083,9	1.824,2	1.292,4	21.492,1
	ITANHAÉN	F3-1	ITANHAÉN	1.807,1	1.412,5	1.972,2	1.905,4	2.358,9	1.647,2	2.758,2	2.078,2	1.872,4	2.357,8	1.779,4	1.566,0	23.515,3
	JUQUIÁ	F4-10	JUQUIÁ	2.047,1	1.401,8	1.876,0	1.097,5	1.341,4	1.581,9	1.693,2	1.507,7	1.322,2	1.775,5	1.711,6	1.497,1	18.433,0
	SALESÓPOLIS	E2-4	POÇO PRETO	3.501,1	3.805,2	3.197,5	2.270,2	3.213,3	2.723,2	4.087,2	3.506,2	3.627,0	3.187,3	2.894,5	3.288,0	38.804,2
	SANTO ANDRÉ	E3-37	PARANAPIACABA	3.598,9	3.179,7	3.019,6	3.425,8	3.390,5	2.799,1	4.726,0	3.570,4	3.500,6	3.136,2	3.123,4	3.526,3	41.004,0
	SANTOS	E3-41	CAETÉS-LINHA TORRES	4.367,6	3.874,5	3.011,5	3.860,3	3.135,2	3.308,2	5.656,0	3.865,7	3.245,2	3.489,8	3.470,1	3.017,1	43.801,2
	"	E3-42	ITATINGA-REPREZA	3.688,8	3.234,5	3.217,9	4.689,7	4.283,4	3.326,6	7.452,1	4.768,6	5.428,4	5.050,5	4.508,2	4.836,0	54.729,4
	"	E3-40	USINA - ITATINGA	3.114,1	2.665,2	2.910,5	3.381,9	3.501,0	2.623,0	4.639,4	4.116,9	3.150,1	3.841,6	2.965,9	3.109,9	40.019,5
	UBATUBA	E2-5	ESTAÇÃO METEOROLOGICA	3.210,9	2.534,1	1.413,7	2.211,7	2.241,1	2.265,3	3.460,0	2.620,2	2.726,4	2.161,7	2.461,4	2.603,5	29.916,0
VI	ARETAS	D1-2	FAZENDA JARDIM	1.806,3	1.717,8	1.689,7	1.536,4	1.785,2	1.401,4	2.075,3	1.946,6	1.411,9	2.109,5	1.525,3	1.528,7	20.006,1
	BANANAL	D1-11	BANANAL	1.887,1	1.202,6	1.446,8	1.104,7	1.883,8	1.265,8	1.511,0	1.938,5	1.102,0	1.678,1	1.151,8	1.459,2	16.180,9
	CACHOEIRA PAULISTA	D1-12	BOCAINA	1.185,9	1.008,0	1.012,9	1.090,6	1.519,4	1.224,7	1.597,1	1.022,7	1.024,4	1.089,1	1.083,5	1.196,9	13.862,2
	CAÇAPAVA	E2-18	CAÇAPAVA	1.300,0	913,8	1.220,2	1.103,4	1.291,5	1.038,0	1.610,3	1.378,9	1.054,5	1.447,3	1.196,0	1.283,4	14.788,3
	CAMPOS DO JORDÃO	D2-16	CAMPO DO DIAMANTE	1.018,2	1.859,4	1.306,1	1.211,5	1.850,1	1.635,3	2.168,9	1.864,7	1.729,4	1.691,6	1.675,0	1.755,6	19.520,8
	" " "	D2-19	EMILIO RIBAS	1.562,3	1.202,4	1.186,6	1.128,3	1.583,5	1.636,3	1.516,1	1.163,4	1.318,7	1.066,3	1.496,1	1.697,4	16.487,9
	CRUZEIRO	D1-6	CAIXA D'AGUA	1.398,2	1.859,5	1.236,8	1.236,1	1.903,2	1.278,7	1.766,0	1.063,4	1.087,6	1.218,0	1.222,8	1.285,6	16.151,7
	CUNHA	E1-2	ESTAÇÃO METEOROLOGICA	1.155,8	950,9	1.168,7	1.064,2	1.249,6	1.388,1	1.412,8	1.112,3	1.178,2	1.361,2	1.198,0	1.278,5	14.502,8
	"	D2-25	ESTRADA DE CUNHA	1.511,8	978,2	1.192,0	1.386,1	1.517,4	1.343,6	2.113,4	1.378,6	1.113,6	1.266,4	1.168,5	1.410,4	16.825,0
	GUARATINGUETÁ	D2-2	GUARATINGUETÁ	1.315,0	1.218,3	1.230,6	1.146,4	1.609,0	1.344,6	1.717,8	1.230,3	1.195,2	1.500,5	1.206,3	1.111,4	15.825,4
	"	D2-28	PILÕES	1.687,8	1.623,3	1.487,2	1.602,2	1.645,6	1.422,6	1.966,6	1.144,0	1.280,9	1.263,6	1.242,1	1.428,2	17.694,6
	JACAREÍ	E2-16	JACAREÍ	1.428,6	1.100,6	979,7	1.009,7	1.818,6	1.148,7	1.802,1	1.168,4	930,0	1.547,0	1.186,7	1.328,2	14.888,7
	MOGI DAS CRUZES	E2-53	CASA GRANDE	1.772,8	1.521,0	1.390,4	1.707,6	1.735,4	1.561,2	2.382,9	1.847,1	1.805,1	1.602,3	1.781,0	1.578,9	20.635,7
	MONTEIRO LOBATO	D2-20	MONTEIRO LOBATO	2.027,8	1.507,7	1.461,8	1.462,3	2.133,6	1.364,6	1.805,6	1.390,6	1.645,2	2.072,9	1.768,9	2.560,1	21.261,1
	NATIVIDADE DA SERRA	E2-24	BAIRRO DO ALTO	1.597,1	1.285,3	858,9	1.409,4	1.727,4	1.395,2	1.823,0	1.338,4	1.506,0	1.690,9	1.933,5	1.691,5	18.251,6
	" " "	E2-8	NATIVIDADE DA SERRA	1.307,4	983,8	947,8	1.125,8	1.347,2	1.110,5	1.676,8	1.106,6	1.164,2	1.476,0	1.126,7	1.235,7	14.558,5

ALTURAS DE CHUVAS = TOTAIS ANUAIS

ZONAS	MUNICÍPIOS	PREFIXOS	POSTOS PLUVIOMETRICOS	1.941	1.942	1.943	1.944	1.945	1.946	1.947	1.948	1.949	1.950	1.951	1.952	TOTAL
VI	PARAIBUNA	E2-23	PARAIBUNA	1.268,8	998,7	902,7	1.184,5	1.398,8	1.174,5	1.649,2	1.175,7	1.055,2	1.515,1	1.192,8	1.207,2	14.712,2
	PINDAMONHANGAB	D2-12	PINDAMONHANGABA	1.106,1	1.056,1	926,5	1.009,6	1.204,6	1.003,4	1.428,5	1.284,0	1.003,2	1.403,5	1.194,0	1.455,5	14.128,0
	SALESÓPOLIS	E2-4	POÇO PRETO	3.501,1	3.305,2	3.197,5	2.270,2	3.219,8	3.723,2	4.087,2	3.508,2	3.627,0	3.187,8	2.894,5	3.283,0	38.804,2
	S.L.DO PARAITINGA	E2-21	SÃO LUIZ DO PARAITINGA	1.453,1	1.023,9	1.004,7	1.002,4	1.304,7	1.165,1	1.497,7	1.217,5	933,0	1.280,6	1.153,9	1.257,7	14.294,8
	TAUBATÉ	E2-6	TAUBATÉ	1.156,8	1.056,7	1.086,3	1.[illegible]	1.358,4	1.145,6	1.680,5	1.354,8	1.121,7	1.309,7	1.287,1	1.346,5	14.978,4
VII	AGUAÍ	D8-22	POSTO DE SEMENTES	1.168,3	1.321,4	1.360,1	1.168,5	1.500,7	1.582,2	1.886,2	1.198,1	1.261,0	1.294,2	1.122,6	1.358,4	16.211,7
	ARARAQUARA	C5-37	AMERICO BRASILIENSE	1.145,4	1.402,7	1.566,3	966,1	1.444,2	1.486,6	1.750,2	1.198,1	1.277,8	1.285,7	1.325,6	1.371,9	16.220,6
	"	C5-8	JOÃ	1.249,0	1.291,3	1.355,5	896,7	1.378,6	1.205,1	1.689,0	1.164,2	1.447,3	1.657,6	1.183,2	1.483,8	15.955,3
	ARARAS	D4-28	FAZENDA SÃO FRANCISCO	1.178,7	1.280,1	1.421,2	1.146,8	1.542,0	1.392,8	1.945,2	1.486,8	1.593,4	1.485,5	1.111,0	1.300,8	16.831,3
	BARRETOS	B5-22	ADOLFO PINTO	980,5	1.526,4	1.386,3	1.069,2	1.431,7	1.183,8	1.506,8	1.079,5	1.128,1	1.549,6	1.099,4	1.110,6	15.141,9
	"	B5-23	AMOREIRA	1.018,0	1.692,4	1.592,7	998,9	1.354,9	1.200,8	1.425,5	1.042,0	1.256,0	1.694,9	1.206,9	1.194,9	15.672,4
	BEBEDOURO	C5-46	ANDES	1.366,8	1.521,8	1.372,3	979,3	1.382,8	1.401,8	1.553,4	1.051,5	1.218,2	1.438,6	1.228,7	1.292,2	15.745,9
	"	B5-24	MANDEMBO	1.263,1	1.582,1	1.458,8	1.043,6	1.495,9	1.202,8	1.551,9	1.081,1	1.378,8	1.689,2	1.165,1	1.354,8	16.211,7
	COLINA	B5-28	COUDELARIA PAULISTA	1.160,8	1.602,5	1.065,0	792,5	1.482,4	1.196,6	1.566,8	1.156,5	1.825,4	1.595,3	1.218,8	1.247,8	15.345,7
	CRAVINHOS	C4-15	TIBIRIÇÁ	1.400,0	1.716,1	1.241,2	1.089,8	1.563,8	1.434,6	1.807,6	1.278,2	1.508,1	1.625,1	1.168,6	1.979,1	17.207,2
	DESCALVADO	C4-4	DESCALVADO	1.071,4	1.364,5	1.366,1	1.190,4	1.197,8	1.085,6	1.610,9	1.020,9	1.220,9	1.521,5	1.232,4	1.168,2	15.130,6
	ESP.STO.DO PINHAL	D3-3	PINHAL	1.409,1	1.280,0	1.487,7	1.040,8	1.725,5	1.877,0	2.107,6	1.169,1	1.492,7	1.540,6	1.380,0	1.140,8	17.058,4
	FRANCA	B4-23	JERIQUÁRA	1.597,0	1.748,7	1.518,6	1.028,2	1.715,8	1.493,3	1.518,3	1.065,8	1.597,0	1.500,4	1.302,8	1.346,5	17.177,5
	"	B4-20	RESTINGA	1.434,7	1.580,4	1.682,2	1.834,6	1.550,7	1.295,2	1.942,4	1.160,3	1.668,7	1.516,8	1.122,7	1.856,9	17.596,2
	GUARÁ	B4-4	USINA SÃO JOAQUIM	1.607,0	1.454,2	1.537,7	1.080,8	1.907,8	1.985,8	1.718,0	1.424,4	1.703,7	1.806,0	1.294,7	1.305,9	18.150,0
	GUARÍBA	C5-21	HAMMOND	1.153,1	1.108,8	1.285,7	800,6	1.358,7	1.208,0	1.379,4	1.206,4	1.184,5	1.474,7	1.224,4	1.440,8	14.824,6
	IGARAPAVA	B4-2	USINA - BURITÍS	1.544,7	1.869,5	1.666,3	1.165,6	1.673,2	1.568,8	1.702,4	1.250,5	1.621,6	1.727,1	1.899,2	1.126,2	18.811,1
	ITAPÍRA	D3-15	ITAPÍRA	1.328,2	1.184,2	1.381,5	1.294,5	1.497,9	1.225,1	1.729,8	1.160,2	1.327,5	1.551,8	1.164,6	1.171,2	15.920,8
	JABOTICABAL	C5-28	JABOTICABAL	1.405,6	1.402,2	1.308,1	1.027,4	1.218,4	1.254,8	1.550,5	1.230,6	1.256,0	1.128,8	1.128,8	1.241,7	15.147,9
	LEME	D4-31	LEME	1.145,0	1.024,8	1.199,8	1.189,8	1.525,8	1.171,6	1.474,5	1.880,0	1.072,8	1.298,3	1.318,0	1.603,9	15.354,3
	MOGÔCA	C8-40	FAZENDA AÇÚDE	1.433,8	1.495,2	1.469,8	1.176,7	1.915,9	1.164,5	2.056,4	1.418,1	1.446,8	1.771,2	1.299,7	1.878,1	18.225,7
	"	C4-40	ESTAÇÃO METEOROLOGICA	1.129,1	1.330,8	1.880,5	1.112,2	1.528,1	1.075,8	1.724,4	1.282,8	1.555,8	1.802,0	1.443,4	1.398,1	17.262,5
	MONTE ALTO	C5-52	IBITIRAMA	1.182,8	1.360,8	1.332,0	751,6	1.131,1	1.304,2	1.295,7	1.064,0	1.291,6	1.239,6	1.268,0	1.880,0	14.600,9

ALTURAS DE CHUVAS - TOTAIS ANUAIS

ZONAS	MUNICIPIOS	PREFIXOS	POSTOS PLUVIOMETRICOS	1.941	1.942	1.943	1.944	1.945	1.946	1.947	1.948	1.949	1.950	1.951	1.952	TOTAL
VII	NUPORANGA	B4-3	USINA - DOURADOS	1.553,8	1.484,2	1.484,4	1.148,5	1.711,5	1.353,8	1.508,7	1.192,4	1.591,0	1.672,6	1.196,9	1.120,3	17.017,6
	ORLÂNDIA	B4-11	FAZENDA AGÚDOS	1.544,1	1.504,7	1.529,5	1.011,9	1.907,4	1.186,3	1.557,9	1.045,0	1.540,0	1.734,9	1.132,3	1.338,3	17.081,3
	"	B4-15	ORLÂNDIA	1.469,0	1.571,1	2.087,4	1.199,3	1.954,1	1.301,8	1.818,9	1.100,1	1.579,0	1.985,2	1.042,1	1.452,1	18.510,1
	PATROC.PAULISTA	B4-5	USINA - ESMERÍL	1.750,0	1.481,4	1.617,2	1.008,1	1.579,1	1.301,9	1.685,7	1.260,2	1.687,8	1.551,4	1.026,2	1.124,1	16.968,1
	PIRAÇUNUNGA	C4-33	POSTO DE SEMENTES	1.114,8	1.210,2	1.532,0	1.005,4	1.639,1	1.109,9	1.796,4	1.200,8	1.271,1	1.352,2	1.174,6	1.278,0	15.684,5
	"	D4-32	SOUZA QUEIROZ	1.158,6	1.178,5	1.332,9	1.058,4	1.645,0	1.228,7	1.572,9	1.434,0	1.171,5	1.200,0	1.180,5	1.491,2	15.587,2
	PONTAL	C5-24	PONTAL	1.121,6	1.164,0	1.309,1	1.008,5	1.343,6	1.147,8	1.808,0	1.180,8	1.374,4	1.604,1	1.065,9	1.274,9	14.847,7
	STA.CRUZ D/PALMEIRAS	C4-29	STA.CRUZ DAS PALMEIRAS	1.089,2	1.263,8	1.441,4	959,4	1.687,5	1.124,1	1.554,7	1.077,8	1.149,7	1.542,3	1.315,8	1.464,5	15.669,7
	STA.RITA P.QUATRO	C4-24	ESTAÇÃO METEOROLOGICA	1.112,9	1.378,6	1.512,9	1.092,7	1.343,6	1.173,8	1.721,8	1.394,4	1.314,1	1.650,5	1.378,1	1.392,8	16.465,7
	STA.ROSA D/VITERBO	C4-43	USINA AMALIA	1.257,6	1.063,8	1.518,8	1.159,0	1.551,5	1.218,1	1.541,7	1.124,5	1.470,7	1.620,7	1.272,1	1.222,2	16.020,2
	SÃO CARLOS	C5-35	IBATÉ	1.007,1	1.551,1	1.660,0	913,4	1.304,6	1.310,1	1.986,0	1.110,0	1.070,0	1.417,6	1.090,0	1.365,0	15.734,9
	" "	C4-23	SANTA EUDÓXIA	1.185,2	1.279,0	1.172,8	1.171,3	1.547,6	1.409,5	1.780,7	1.226,2	1.388,0	1.308,4	1.288,8	1.495,5	16.247,5
	SÃO JOÃO D/B.VISTA	C3-31	SÃO JOÃO DA BÔA VISTA	1.259,4	1.131,2	1.656,7	1.172,8	1.775,1	1.383,8	1.764,6	1.858,0	1.471,0	1.501,5	1.347,4	1.348,7	17.169,7
	S.JOSÉ D/RIO PARDO	C3-28	FAZENDA GUAXUPÉZINHO	1.178,5	1.215,3	1.705,5	1.175,5	1.759,9	1.419,1	1.934,9	1.320,7	1.460,7	1.929,4	1.060,8	1.245,4	17.405,7
	SERRA NEGRA	D3-12	SERRA NEGRA	1.237,1	867,7	1.246,3	952,8	1.589,3	1.172,1	1.777,2	1.097,2	1.629,4	1.504,2	1.347,7	1.280,2	15.700,7
	TAPIRATIBA	C3-26	FAZENDA FORTALEZINHA	1.322,8	1.413,7	1.781,9	1.183,1	1.624,6	1.538,5	2.092,4	1.421,6	1.445,8	1.992,6	1.303,9	1.266,1	18.387,0
	"	C3-27	FAZENDA RETIRO	1.268,1	1.348,2	1.711,6	1.015,9	1.784,4	1.405,8	1.913,6	1.421,6	1.341,9	1.629,5	1.176,5	1.265,2	17.272,3
	TERRA ROXA	B5-25	TERRA ROXA	1.041,5	1.660,9	1.338,5	1.003,6	1.508,2	1.285,2	1.640,7	1.029,5	1.467,1	1.557,7	1.339,8	1.471,3	16.344,0
	VIRADOURO	B5-26	VIRADOURO	1.066,5	1.503,4	1.344,1	1.008,4	1.567,7	1.156,0	1.456,5	1.113,1	1.475,2	1.629,8	1.154,8	1.278,7	15.754,2
VIII	BEBEDOURO	C5-46	ANDES	1.366,3	1.273,2	1.372,8	979,3	1.382,3	1.401,3	1.553,4	994,5	1.218,2	1.438,6	1.223,5	1.292,2	15.440,1
	GUARAÇAÍ	B6-1	USINA - MARIBONDO	1.113,0	1.371,6	1.380,1	857,6	1.160,1	1.024,7	1.625,6	1.007,7	936,9	1.458,1	1.229,5	1.429,7	14.544,6
	MIRASSÓL	B6-21	MIRASSÓL	1.170,2	1.237,8	1.298,7	648,2	1.054,4	1.302,1	1.394,3	1.098,9	991,6	1.071,5	1.075,7	1.202,3	13.540,9
	NOVA GRANADA	B6-3	ONDA VERDE	1.084,0	1.314,7	1.408,9	1.073,9	1.007,6	1.110,7	1.636,9	1.052,3	962,6	1.465,4	1.475,3	1.375,6	14.967,9
	OLIMPIA	B5-34	OLIMPIA	1.087,2	1.386,7	1.589,3	919,1	1.492,6	1.379,0	1.777,2	1.068,4	955,7	1.438,6	1.146,8	1.217,6	15.403,2
	S.JOSÉ D/RIO PRETO	B6-5	ENGº SCHMIDT	1.093,7	1.365,1	1.587,2	1.228,6	1.138,3	1.308,6	1.453,3	1.121,8	1.077,5	1.286,7	1.365,5	1.395,9	15.423,2
	" " " " "	B6-4	SÃO JOSÉ DO RIO PRETO	1.127,9	1.285,9	1.459,1	823,0	1.224,0	1.008,0	1.480,0	1.112,4	998,6	1.253,1	1.427,6	1.377,1	14.576,7
	STA. SOFIA	C5-27	SANTA ADÉLIA	1.236,8	883,9	775,6	675,0	1.098,7	1.222,0	1.267,9	1.137,4	1.161,3	1.436,3	1.222,4	1.280,6	13.417,9

MÁXIMAS EM 24 HORAS = TOTAIS ANUAIS

ZONAS	MUNICIPIOS	PREFIXOS	POSTOS PLUVIOMETRICOS	1.941	1.942	1.943	1.944	1.945	1.946	1.947	1.948	1.949	1.950	1.951	1.952
				17/XI	1/XII	5/X	9/II	21/VI	7/I	19/II	12/I	1/XII	8/II	18/I	25/III
I	AMERICANA	D4-4	AMERICANA - USINA	92,8	56,8	69,6	80,4	106,0	111,0	110,8	64,0	88,5	58,4	80,1	84,4
				10/XII	28/IV	15/III	14/III	1/XI	9/I	17/II	18/II	16/XII	8/II	25/XI	4/II
	AMPARO	D3-81	FAZENDA CHAPADÃO	62,4	70,4	61,4	52,3	78,0	75,6	75,4	50,5	79,2	67,6	50,3	81,4
				25/I	4/III	6/III	28/XI	18/XI	29/IX	24/XII	18/I	8/II	10/II	26/I	2/III
	ANALÂNDIA	D4-85	ANALÂNDIA	80,2	60,4	80,5	58,4	60,8	57,0	94,0	70,3	56,0	70,1	95,0	84,0
				1/XI	8/IV	1-26/VIII	5/I	27/XII	28/I	6/I	3/III-IV	2/XII	6/X	6/III	13/II
	ANHEMBÍ	D5-44	FAZENDA BARREIRO RICO	62,2	61,0	56,0	82,0	87,8	63,7	64,0	40,0	84,0	63,7	106,0	66,2
				25/III	1/VIII	24/XII	14/III	21/VI	27/XII	25/IX	28/II	13/II	10/II	25/XI	21/XI
	ATIBAIA	E3-75	ATIBAIA	95,8	68,5	57,4	68,4	72,8	68,4	68,6	54,8	60,7	60,0	90,9	51,6
				9/XII	8/XII	4/X	25/II	22/II	8/II	11/III	17/XII	2/XII	1/IV	25/I	19/X
	BOTUCATÚ	D5-27	BOTUCATÚ	57,1	103,1	56,3	46,8	69,7	80,2	184,9	166,5	35,8	64,3	55,1	60,6
				26/XI	5/III	14/I	22/II	31/I	9/II	10/III	7/XI	2/XII	18/I		
	"	D5-29	FAZENDA MONTE ALEGRE	95,5	69,0	70,7	48,8	101,0	57,5	107,7	91,0	71,0	80,6		
				12/IX	19/II	21/II	26/XI	12/I	29/I	20/XII	19/XII	14/I	12/II	18/I	18/XI
	BRAGANÇA PAULISTA	D3-29	FAZENDA ITAQUAÇÚ	100,4	41,8	62,4	48,2	52,4	39,2	46,2	46,0	45,1	42,7	43,1	41,7
				8/X	11/I	8/III	24/XI	1/II	16/VI	19/II	18/V	12/XII	23/I	17/I	9/VI
	" "	D3-36	PINHALZINHO	50,7	70,5	46,4	41,0	115,0	63,5	75,0	84,0	110,0	80,0	94,2	80,0
				10/XII	15/I	21/II	1/III	17/I	7/I	27/II	19/I	24/XII	11/II	25/XI	15/III
	CAMPINAS	D4-18	ESTAÇÃO METEOROLOGICA	72,4	62,6	71,2	62,7	87,4	77,4	78,5	51,5	127,7	71,0	107,0	70,7
				25/III	19/II	14/III	15/XI	21/VI	16/II	20/XII	18/III	2/XII	4/II	25/XI	12/IV
	"	D3-2	USINA - SALTO GRANDE	80,8	66,8	102,9	33,5	110,0	80,6	86,0	60,8	82,3	48,2	88,9	52,1
				9/XI	24/XII	18/XI	25/XI	1/II	28/I	19/I	16/XII	18/I	14/XII	26/I	14/III
	COMBUSTÍ	D4-42	MORRO GRANDE	69,5	67,5	53,0	80,5	84,1	98,5	65,0	51,5	80,8	56,7	90,4	56,8
				18/XII	1/I	28/X	25/II	21/VI	1/I	11/XII	11/III	12/I	15/IV	26/I	26/III
	COTIA	E3-73	SITIO VOTORANTIM	47,9	49,1	65,1	65,7	77,9	54,0	100,6	56,5	123,7	51,8	121,2	95,9
				7/IX	18/II	14/I	18/II	2/II	3/II	26/I	10/XII	12/I	19/II	15/I	24/II
	GUARULHOS	E3-2	BOM SUCESSO	70,3	85,2	64,2	84,7	88,3	63,1	111,0	60,4	135,6	80,6	118,4	54,6
				11/IV	9/II	23/XII	28/I	27/XII	15/I	4/I	3/VI	2/XII	4/I	10/III	14/III
	ITATIBA	E3-15	ITATIBA	67,2	60,2	39,5	48,0	81,4	70,5	86,8	80,4	67,1	90,8	67,2	86,0
				31/XII	18/II	15/III	18/I	22/XI	27/XII	25/IX	16/III	17/II	8/I	19/II	7/I
	ITÚ	E4-51	FAZENDA VASSOURAL	56,2	119,5	50,6	78,4	55,7	68,2	75,3	87,7	74,2	109,7	101,6	52,5
				24/III	28/XI	14/I	8/I	1/II	15/I	27/XI	12/III	17/II	10/III	20/II	3/X
	JUNDIAÍ	E3-18	CORRUPIRA	59,2	61,6	60,9	60,0	113,2	53,5	58,3	59,0	70,5	133,0	78,5	34,5
				17/XI	14/IV	24/XII	28/XII	1/II	26/XI	20/XII	5/II	2/XII	20/III	14/III	30/XI
	"	E3-25	JUNDIAÍ	63,3	62,4	96,4	52,5	115,6	66,6	94,2	68,1	88,3	100,4	55,8	78,2
				14/IX	27/XI	3/XI	7/I	1/II	15/II	25/I	11/III	16/II	10/II	19/XI	22/II
	"	E3-64	JUNDIAÍ-FAZ.EXPER.	63,0	59,0	56,5	60,0	108,0	75,0	69,0	76,0	100,0	120,2	66,0	90,8
				17/XI	18/II	15/III	25/II	21/VI	16/X	19/II	4/II	2/XII	20/III	7/III	15/III
	LIMEIRA	D4-53	ESTAÇÃO METEOROLOGICA	74,0	90,2	84,5	70,7	99,3	80,2	78,8	88,8	90,2	70,2	67,7	56,3
				28/V	25/XII	30/I	18/I	1/II	3/II	11/XII	12/III	9/II	9/II	15/VII	11/I
	MAIRIPORÃ	E3-5	MAIRIPORÃ	74,2	78,3	45,9	80,9	68,9	59,9	62,4	42,4	81,1	54,3	80,4	59,8

MÁXIMAS EM 24 HORAS = TOTAIS ANUAIS

ZONAS	MUNICIPIOS	PREFIXOS	POSTOS PLUVIOMETRICOS	1.941	1.942	1.943	1.944	1.945	1.946	1.947	1.948	1.949	1.950	1.951	1.952
I				26/III	21/II	15/III	14/III	17/I	1/I	19/II	12/III	2/XII	8/II	26/I	15/III
	PEDREIRA	D3-1	USINA - JAGUARÍ	70,9	46,7	120,1	79,0	94,6	63,5	102,0	67,4	76,7	62,0	77,2	65,6
				8/X	4/II	1/XII	14/III	21/VI	16/X	19/II	12/I	2/XII	6/X	26/I	1/VI
	PIRACICABA	D4-19	TUPÍ-ESTAÇÃO EXPER.	57,2	68,7	58,5	85,7	74,2	52,6	93,5	64,6	131,7	53,1	88,5	62,6
				17/XI	21/XII	18/XI	10/I	20/IV	16/X	19/II	22/I	2/XII	14/IV	20/II	25/I
	"	D4-8	USINA - PIRACICABA	70,6	67,5	90,8	76,0	81,5	57,7	90,6	69,2	104,0	64,9	49,0	88,5
				4/I	4/III	18/XI	3/III	21/VI	1/I	19/II	6/II	13/I	10/II	25/I	18/II
	RIO CLARO	D4-12	RIO CLARO	67,4	65,0	97,0	77,0	76,0	96,5	97,0	87,2	74,0	63,0	63,0	94,2
				23/III	15/I	12/X	4/II	21/VI	3/III	29/I	19/IX	3/XII	8/I	20/I	26/II
	SANTA IZABEL	E3-87	IGARATÁ	65,1	84,2	52,4	56,2	67,8	59,4	64,8	56,2	55,2	62,4	64,0	48,4
				1/XII	5/I	22/VIII	27/II	1/II	9/IX	21/VI	21/IV	9/II	5/XII	25/I	21/II
	SANTO ANDRÉ	E3-37	PARANAPIACABA	152,4	165,5	101,6	254,0	152,4	190,5	218,4	203,2	172,7	127,0	152,4	203,9
				24/II	21/IV	27/II	14/III	21/VI	20/I	21/XII	24/IV	9/II	9/II	31/XII	22/II
	S.BERNARDO D/CAMPO	E3-24	SÃO BERNARDO DO CAMPO	45,2	46,5	46,2	100,2	70,3	61,2	105,0	80,0	79,0	47,6	70,3	76,3
				11/XII	21/IV	14/I	14/III	21/VI	4/III	21/XII	29/I	12/I	20/III	2/IV	25/III
	S.CAETANO DO SUL	E3-22	CERÂMICA-SÃO CAETANO	74,5	49,5	56,0	98,0	84,0	72,0	94,0	54,0	72,5	59,0	55,0	89,5
				1/I	13/III	15/I	19/X	1/XI	17/XII	11/III	16/XII	19/I	5/X	5/III	20/II
	SÃO MANUEL	D5-47	SÃO MANUEL-FAZ.EXPER.	54,5	68,1	61,4	90,8	99,6	56,3	130,0	128,0	100,3	79,4	76,4	48,4
	SÃO PAULO														
	" "			16/V	1/II	24/I	24/II	31/I	5/III	20/XII	12/III	12/I	19/X	6/I	20/II
	" "	E3-3	AGUA BRANCA	59,6	46,3	59,1	59,1	59,6	58,8	123,7	102,8	158,4	62,5	77,8	89,8
				25/III	16/I	15/III	13/I	1/II	24/III	21/XII	12/III	12/I	10/II	15/I	18/IX
	" "	E3-81	ENGORDADOR-RESERVATÓRIO	67,9	55,4	118,7	80,0	85,0	49,0	77,0	93,0	90,0	55,0	86,5	84,0
				10/XII	19/II	28/III	24/II	31/I	18/I	20/XII	10/III	11/I	27/XI	18/I	25/II
	" "	E3-36	ESTAÇÃO DA LUZ	60,6	62,2	66,0	66,0	94,0	88,9	73,1	72,4	124,0	69,0	73,5	60,0
				17/XI	1/I	14/I	13/I	27/XII	5/I	20/XII	12/III	3/XII	20/I	26/I	16/VI
	" "	E3-90	INSTITUTO BIOLÓGICO	54,2	50,2	104,7	67,0	70,0	40,5	78,5	53,9	120,6	44,0	94,9	113,2
				1/I	24/XII	15/III	10/III	1/II	3/II	21/XII	12/III	9/II	27/XI	4/I	19/II
	" "	E3-78	ITAGUAÇÚ-RESERVATÓRIO	64,2	103,6	73,9	66,2	122,8	87,2	81,5	98,2	77,5	60,5	100,0	72,0
				10/XII	20/IV	14/I	13/III	21/VI	13/III	9/XII	11/III	12/I	20/III	26/I	25/II
	" "	E3-35	OBSERVATÓRIO-AG.FUNDA	59,3	57,2	65,0	65,8	71,3	48,2	70,5	80,2	73,9	50,5	54,4	71,7
				1/I	24/XII	15/III	9/III	1/II	3/II	28/I	17/XII	11/I	10/III	11/XII	1/I
	" "	E3-80	RESERVATÓRIO-CANTAREIRA	64,1	88,5	68,5	53,0	118,0	75,0	76,3	66,5	116,8	76,5	53,7	80,3
				17/XI	1/I	14/I	16/II	7/II	26/XI	28/I	2/III	12/I	9/III	12/III	7/I
	" "	E3-6	SANTO AMARO - REPREZA	46,9	50,2	76,5	85,9	50,9	51,8	69,6	92,4	87,2	60,9	48,5	60,2
				18/11	11/II	14/I	14/I	2/I	26/II	11/XII	11/III	16/II	9/II	19/II	2/XII
	SÃO ROQUE	E4-9	ESTAÇÃO METEOROLOGICA	206,2	76,9	69,0	62,3	58,2	54,3	69,0	66,0	92,1	75,3	43,2	78,0
				2/II	13/XII	12/XII	14/I	7/XI	23/X	15/I	30/III	4/II	8/II	25/I	25/II
	SOROCABA	E4-24	FABR.CIMENTO-VOTORAN	83,4	70,3	73,6	52,4	45,8	52,1	94,1	63,0	80,4	126,5	69,0	55,8
				17/XI	8/XII	22/I	25/II	29/I	8/X	25/IX	12/III	1/XII	23/XI	22/XI	31/XII
	TATUÍ	E4-49	CEZARIO LANGE	51,2	63,2	70,2	73,8	79,6	76,6	80,4	57,2	73,8	63,2	67,4	82,4

MÁXIMAS EM 24 HORAS = TOTAIS ANUAIS

ZONAS	MUNICIPIOS	PREFIXOS	POSTOS PLUVIOMETRICOS	1.941	1.942	1.943	1.944	1.945	1.946	1.947	1.948	1.949	1.950	1.951	1.952
I				16/X	4/VIII	27/I	25/II	29/I	14/I	25/IX	22/II	16/XII	22/XI	15/III	18/II
	TATUÍ	E4-34	ESTAÇÃO EXPERIMENTAL	67,6	43,1	62,0	50,0	89,5	76,4	89,4	77,4	87,0	56,1	41,0	64,9
				17/X	25/XII	27/I	25/XI	31/I	8/II	24/IX	21/II	1/XII	19/I	6/III	25/II
	"	E4-36	POSTO DE SEMENTES	115,0	78,0	62,0	34,5	58,0	60,0	77,0	66,7	90,0	69,0	59,0	70,0
				18/XII	1/I	18/XI	6/III	29/I	29/IX	20/I	12/I	2/XII	16/II	19/III	1/IV
	TIETÊ	E4-11	ESTAÇÃO METEOROLOGICA	55,9	74,6	66,4	48,5	84,2	51,6	72,0	81,0	91,1	81,5	45,1	92,0
				1/I	17/I	28/I	21/XI	27/XII	26/I	25/IX	3/II	2/XII	16/II	12/III	1/IV
	"	E4-37	ESTAÇÃO METEOROLOGICA	63,5	55,2	50,5	51,9	107,7	81,9	88,0	100,5	75,3	80,9	45,1	90,7
				1/XI	18/I	8/III	28/X	21/VI	28/I	18/II	11/III	1/XII	7/II	24/XI	5/II
	TORRINHA	D5-33	TORRINHA	65,1	104,7	70,2	71,0	74,5	77,2	117,3	85,0	100,0	74,0	120,0	63,0
				9/XII	26/XI	28/X	19/II	2/III	12/VII	3/I	16/I	3/XII	25/I	26/I	16/III
II	ARAÇATUBA	C7-5	ARAÇATUBA	92,0	52,0	85,5	63,8	82,2	54,3	57,4	132,3	96,0	84,2	179,0	67,0
				7/X	12/III	25/XII	24/II	20/III	1/XI	18/II	15/XI	16/XII	12/XI	24/XI	18/X
	ARARAQUARA	C5-65	FAZ.APARECIDA-US.TAMOIO	36,0	38,5	50,0	38,0	45,5	36,9	119,2	55,4	58,0	37,2	58,0	36,5
				1/XI	15/II	15/I	19/II	1/II	29/XI	18/II	17/XI	16/XII	19/III	25/I	5/IX
	"	C5-14	FAZENDA NIAGARA	38,0	51,0	109,0	64,6	57,0	104,0	81,0	84,0	79,0	102,5	59,0	60,0
				8/X	4/III	12/X	19/XII	16/XI	8/XII	7/III	5/X	17/XII	29/XI	26/I	15/I
	"	C5-17	USINA CHIBARRO	78,0	62,0	66,0	54,8	61,0	65,0	62,0	47,5	56,0	79,5	79,0	52,8
				29/IX	1/XII	28/X	26/II	21/VI	27/XII	21/XII	17/XII	2/XII	19/I	14/II	29/II
	BARRA BONITA	D5-20	BARRA BONITA	101,7	82,5	67,7	60,0	111,5	50,3	58,8	110,0	160,4	100,6	73,0	60,0
				8/XII	30/XI	23/XI	4/I	26/III	23/II	14/I	12/X	13/I	7/II	17/II	18/II
	BAURÚ	D6-36	BAURÚ	111,6	85,9	88,7	55,2	79,2	72,3	80,6	66,7	72,9	80,3	53,2	81,6
				19/XII	23/XII	11/XII	2/XI	31/I	2/I	24/IX	15/I	2/IV	16/III	19/I	20/XI
	BIRIGUÍ	C7-26	GUATAMBÚ	48,8	76,0	77,3	57,1	45,3	67,0	84,8	90,3	67,0	55,6	88,2	61,2
				8/X	4/III	27/X	25/XI	13/XI	14/II	14/II	12/III	2/XII	8/II	17/III	18/XI
	BRÓTAS	D5-1	ESTAÇÃO METEOROLOGICA	135,5	95,6	62,0	51,0	100,0	98,0	65,0	55,0	97,0	114,0	89,0	79,0
				8/X	5/III	14/II	3/III	13/XI	28/I	15/XII	12/III	12/XII	8/II	25/XI	19/X
	"	D5-2	USINA ELÉTRICA	100,1	75,5	99,6	47,0	107,2	74,7	54,0	51,5	127,7	114,3	101,2	45,3
				14/IX	20/II	28/X	23/II	1/II	9/III	18/XII	15/II	13/XII	24/I	23/II	10/III
	CATANDUVA	C6-6	N.C.OSVALDO SAMPAIO	99,0	78,0	68,0	67,0	63,0	106,0	126,0	83,0	105,0	109,0	71,0	100,0
				31/X	15/II	12/X	19/III	30/I	21/II	16/II	1/III	13/XII	25/I	24/XI	25/X
	COROADOS	C7-19	COROADOS	88,6	73,2	75,4	67,2	40,4	46,5	62,3	110,0	65,1	51,0	67,5	68,0
				15/IX	5/III	18/III	6/III	1/XI	23/II	11/XII	17/XII	11/II	6/X	25/XI	19/X
	DOIS CÓRREGOS	D5-8	DOIS CÓRREGOS	156,5	60,5	77,1	36,0	104,0	43,0	72,0	146,0	84,0	84,0	76,0	54,0
				5/XI	4/III	24/XI	25/I	14/XII	8/II	31/I	25/X	6/II	24/X	24/X	10/I
	GETULINA	C6-12	FAZENDA SUIÇA	77,5	119,0	68,0	50,5	58,8	52,1	111,3	56,8	53,5	104,5	53,2	58,3
				17/XI	15/XII	11/III	8/I	30/I	21/II	16/II	31/I	7/IV	13/II	22/XII	19/X
	GLICÉRIO	C7-16	FAZ.VALE FORMOZO	57,0	88,0	79,5	91,0	68,0	68,0	103,0	120,2	133,0	55,0	79,2	76,7
				9/IV	9/III	28/X	29/I	31/I	24/I	18/II	16/XI	3/XII	18/III	22/II	11/II
	ITATINGA	C5-38	POSTO DE SEMENTES	64,7	92,0	73,3	90,0	62,0	55,0	80,0	70,0	54,0	66,0	91,5	96,0
				12/XI	20/II	26/I	2/II	28/I	2/II	17/XII	16/XI	8/XII	24/I	16/II	9/III
	ITAJOBÍ	C6-40	ITAJOBÍ	66,7	61,6	98,5	81,9	73,6	67,8	93,4	88,7	104,8	142,5	58,6	80,4

MÁXIMAS EM 24 HORAS = TOTAIS ANUAIS

ZONAS	MUNICIPIOS	PREFIXOS	POSTOS PLUVIOMETRICOS	1.941	1.942	1.943	1.944	1.945	1.946	1.947	1.948	1.949	1.950	1.951	1.952
II				6/XI	11/II	7/I	16/II	22/II	10/III	6/III	18/XII	8/XII	6/X	20/III	25/III
	JABOTICABAL	C5-25	JABOTICABAL	89,8	82,7	119,0	47,0	48,2	44,3	46,6	61,0	51,8	56,2	59,2	93,1
				21/II	5/III	25/I	22/II	21/VI	1/IV	18/II	9/II	3/XII	8/II	8/XII	19/X
	JAÚ	D5-25	FAZENDA EXPERIMENTAL	70,0	127,0	44,6	41,0	85,2	56,4	77,0	66,6	100,0	98,0	84,0	59,0
				9/XII	11/XII	31/I	8/I	14/XII	11/III	3/I	20/II	16/XII	17/I	25/X	20/II
	LINS	C6-8	GUAIÇÁRA	82,6	62,6	59,3	110,3	56,4	75,4	88,2	61,8	99,3	60,6	60,9	85,2
				27/IX	4/III	28/X	8/I	21/VI	28/I	19/II	17/XII	13/I	6/X	17/III	13/II
	MACATUBA	D5-4	USINA - LENÇÓIS	58,8	71,3	63,8	102,0	88,0	94,6	77,2	89,7	162,6	100,0	126,0	48,5
				14/VI	14/III	10/XII	15/XI	27/XII	1/VI	18/II	17/XII	12/I	8/II	8/XII	29/II
	MINEIROS TIETÊ	D5-21	CAPIM FINO	64,1	75,8	72,0	71,0	72,0	46,0	110,0	120,0	90,0	74,0	78,0	98,0
				1/I	14/III	18/XI	15/XI	21/VI	31/I	19/II	7/XII	2/XII	2/X	28/XI	20/XI
	" "	D5-22	MINEIROS TIETÊ	88,0	75,0	78,0	75,0	75,0	73,0	75,5	129,0	78,0	68,1	75,0	68,0
				13/II	26/XI	6/I	15/XI	28/XI	20/I	21/XII	2/XII	25/I	25/I	27/I	1/IV
	MIRASSÓL	B6-21	MIRASSÓL	74,1	96,5	96,4	42,5	76,3	70,2	117,0	64,2	75,1	116,5	80,3	83,0
				5/XI	4/IV	7/III	16/II	29/I	28/IX	15/I	28/II	2/XII	30/XII	7/I	19/XI
	NOVO HORIZONTE	C6-37	NOVO HORIZONTE	100,0	63,9	82,7	98,1	64,2	61,5	77,2	52,6	76,3	96,1	52,1	56,8
				8/X	3/II	27/X	8/I	2/II	23/II	17/II	16/XII	30/XI	18/I	29/I	12/II
	PEDERNEIRAS	D5-24	USINA LAGEADO	104,9	74,4	40,5	69,0	131,8	69,2	92,0	83,8	71,2	85,1	59,3	71,0
				17/XI	8/III	11/XI	21/XI	22/XI	25/XI	12/XII	13/I	9/XII	18/I	13/I	10/I
	PENÁPÓLIS	C7-11	ALTO ALÉGRE	77,3	71,4	43,9	75,4	53,2	59,4	58,4	70,6	86,4	68,2	116,0	85,7
				4/XI	28/III	1/II	8/I	19/II	27/XII	15/I	2/XII	16/XII	2/II	5/I	19/X
	"	C7-13	FAZENDA FIGUEIRA	80,3	70,4	92,4	70,4	76,9	73,9	69,4	64,7	64,8	85,8	78,4	58,2
				31/X	6/V	28/XII	7/XI	5/I	10/III	14/II	17/XI	3/XII	25/I	4/II	10/III
	PINDORAMA	C5-18	ESTAÇÃO EXPERIMENTAL	90,4	90,5	74,3	63,0	75,0	56,2	88,0	71,0	84,2	125,7	105,0	118,8
				6/XI	4/III	12/X	3/III	1/II	27/XII	19/II	16/XI	3/I	10/II	24/XI	16/I
	RIBEIRÃO BONITO	D5-3	RIBEIRÃO BONITO	105,0	75,5	106,0	56,0	78,0	93,0	98,2	56,4	80,2	97,5	60,0	71,2
				4/I	5/III	7/III	14/IV	28/I	9/XII	19/II	16/XI	2/XII	5/XII	24/XI	11/XI
	SÃO CARLOS	C5-35	IBATÉ	82,3	140,0	70,0	106,0	67,0	77,0	126,0	68,0	75,0	86,0	80,0	169,0
				5/I	11/III	12/X	15/III	1/II	6/I	27/II	16/III	2/XII	10/II	28/XI	31/X
	" "	D4-15	SÃO CARLOS	54,0	76,0	90,2	55,0	51,0	80,2	112,0	56,2	76,5	150,2	60,2	185,8
				31/X	1/I	14/I	24/I	30/I	7/X	25/XI	8/XI	27/X	3/II	25/I	10/II
	TABATINGA	C5-48	FAZENDA ITAQUERÊ	54,5	74,0	169,0	45,0	82,0	53,0	114,0	70,0	70,0	79,0	101,0	74,0
				18/XI	21/XII	9/III	3/II	30/I	23/II	21/XII	17/XII	3/XII	25/I	15/X	6/II
	URUPÊS	C6-41	URUPÊS	81,0	183,5	71,0	56,0	53,5	112,0	68,0	60,2	91,0	100,5	42,5	42,5
				8/XII	30/XI	23/XI	4/I	26/III	23/II	14/I	12/X	18/I	7/II	26/I	13/II
III	BAURÚ	D6-36	BAURÚ-POSTO SEMENTES	111,6	85,9	83,7	55,2	79,2	72,8	80,6	66,7	72,9	80,3	54,2	81,6
				25/I	4/III	15/I	5/I	20/XI	7/XII	18/II	10/II	27/III	19/I	17/III	13/II
	DUARTINA	D6-20	DUARTINA	93,6	81,4	68,0	81,8	66,0	82,7	149,5	70,5	67,0	55,6	81,2	87,6
				27/IX	12/III	12/X	26/I	2/XI	24/II	17/II	9/II	14/XII	18/I	19/III	12/II
	GÁLIA	D6-19	GÁLIA	58,0	115,0	62,5	65,0	95,0	63,0	134,0	110,0	76,0	85,0	120,0	100,0
				18/XI	4/III	29/XII	22/II	26/III	6/XII	18/II	16/XII	19/III	10/II	17/III	20/XI
	"	D6-5	FERNÃO	52,5	91,0	82,0	54,0	72,0	63,0	120,0	67,0	78,0	74,2	82,0	91,5

MÁXIMAS EM 24 HORAS = TOTAIS ANUAIS

ZONAS	MUNICIPIOS	PREFIXOS	POSTOS PLUVIOMETRICOS	1.941	1.942	1.943	1.944	1.945	1.946	1.947	1.948	1.949	1.950	1.951	1.952
III				22/I	18/II	1/XII	22/XII	20/XI	1/VI	17/II	18/III	14/XII	5/III	5/III	18/X
	MARILIA	D6-25	POSTO DE SEMENTES	60,3	118,5	68,0	91,8	63,3	61,0	118,3	75,0	116,2	86,2	90,0	71,0
				21/III	4/III	1/XII	14/X	13/XI	1/VI	18/II	17/XI	3/XII	12/II	17/III	19/X
	ORIENTE	D7-32	ORIENTE	82,8	112,3	74,3	62,3	58,5	48,7	78,0	65,0	76,0	88,3	67,4	90,7
				9/XII	19/XI	27/II	10/IV	6/XII	8/XII	18/II	17/III	2/XII	9/II	31/I	19/IX
	PIQUEROBÍ	C8-1	PIQUEROBÍ	79,9	50,5	45,3	73,2	64,3	94,9	84,2	62,9	69,5	50,8	87,7	92,4
				18/XII	20/XII	2/XI	16/III	23/III	31/V	16/II	20/II	22/II	15/II	15/III	18/X
	PRES. PRUDENTE	D8-11	POSTO DE SEMENTES	78,6	72,0	51,5	54,3	72,3	80,0	90,0	102,5	40,0	67,1	70,0	78,0
				22/III	2-22/XII	10/II	22/II	18/XI	26/I	15/I	5/XI	23/III	19/I	17/III	19/X
	QUINTANA	D7-33	QUINTANA	71,5	60,0	76,0	92,0	84,0	88,0	70,3	97,0	72,0	76,8	67,8	106,8
IV				8/XII	25/XII	27/X	16/I	21/II	21/XII	24/IX	6/XI	8/II	18/I	23/VIII	11/II
	ANGATUBA	E5-19	FAZENDA ATERRADINHO	52,5	55,8	62,1	54,5	80,2	69,8	80,5	69,1	69,8	60,3	70,1	58,6
				7/IV	4/III	7/III	14/X	21/VI	26/II	11/XII	17/XII	2/XII	19/I	20/II	19/XI
	AVARÉ	E5-8	ESTAÇÃO METEOROLOGICA	74,0	58,6	69,8	66,0	80,7	69,3	77,6	83,7	52,0	80,7	70,5	87,6
				8/XII	4/III	4/I	8/XI	26/III	23/II	18/II	12/X	18/I	8/II	17/II	12/II
	BAURÚ	D6-1	BAURÚ	112,6	66,1	68,0	52,0	79,2	72,3	88,4	66,7	72,9	70,0	53,2	90,2
				17/XI	30/I	24/XI	15/XI	20/II	18/II	30/I	19/I	8/III	8/II	26/II	18/II
	BURÍ	E5-4	RONDINHA	55,0	56,5	75,8	40,3	80,0	110,5	98,5	92,5	88,5	100,0	50,2	60,0
				22/XI	4/III	24/XI	2/XII	20/III	1/VI	18/II	20/II	22/II	30/XII	21/II	20/XI
	CANDIDO MOTA	D7-31	USINA PARÍ	140,4	141,7	98,9	60,4	67,5	88,4	68,5	53,7	49,4	76,4	124,8	131,3
				25/I	4/III	15/I	5/I	20/XI	7/XII	18/II	10/II	27/III	19/I	17/III	18/II
	DUARTINA	D6-20	DUARTINA	93,6	31,4	68,0	81,8	66,0	82,7	149,5	70,5	67,0	55,6	81,2	87,6
				18/XI	4/III	29/XII	22/II	26/III	26/XII	18/II	16/XII	19/III	10/II	17/III	20/XI
	GÁLIA	D6-5	FERNÃO	52,5	91,0	82,0	54,0	72,0	63,0	120,0	67,0	78,0	74,2	82,0	91,5
				27/IX	12/III	12/X	26/I	2/XI	24/II	17/II	9/II	14/XII	18/I	19/III	12/II
	"	D6-19	GÁLIA	58,0	115,0	62,5	65,0	95,0	63,0	134,0	110,0	76,0	85,0	120,0	100,0
				18/VI	9/II	15/X	15/XI	23/VI	7/XII	12/II	18/II	7/XII	28/XI	16/X	28/XI
	GUAPIÁRA	F5-10	GUAPIÁRA	80,5	191,1	50,8	40,8	50,5	30,8	40,5	40,4	46,0	62,6	60,0	70,9
				21/IX	4/III	29/I	25/II	20/IV	22/II	27/II	29/X	8/II	2/III	28/VI	10/III
	ITAPÉVA	E5-9	ESTAÇÃO METEOROLOGICA	85,2	66,1	62,0	69,6	73,2	87,2	77,5	65,6	98,8	52,6	39,6	83,5
				22/III	30/I	24/III	25/II	29/I	12/XII	12/I	20/I	8/II	29/IV		6/I
	"	F5-12	USINA SANTA MARIA	49,6	91,2	76,6	99,5	102,5	90,5	100,5	90,0	62,3	80,0		60,0
				26/XI	12/II	30/I	7/XI	31/I	1/VI	23/IX	17/XII	13/I	3/II	7/XII	15/I
	ITAPETININGA	E5-15	POSTO DE SEMENTES	60,0	70,0	79,0	58,6	92,3	53,6	86,2	64,0	43,1	52,5	43,0	65,9
				1/XI	30/I	3/I	14/I	23/VI	8/X	25/IX	29/X	7/XII	23/XI	23/XI	2/XI
	ITAPORANGA	E6-9	ITAPORANGA	59,7	118,2	67,5	101,1	72,5	65,2	95,0	80,7	64,4	78,8	70,4	59,2
				1/XI	30/I	29/I	3/XI	23/VI	21/II	29/I	11/III	8/II	19/I	26/I	
	ITARARÉ	F6-1	ITARARÉ	56,6	67,0	63,2	34,4	107,9	90,3	82,4	108,0	79,6	53,7	94,3	
				13/XI	8/XII	19/I	8/XI	21/VI	19/I	25/IX	16/I	2/XII	19/I	14/II	10/X
	ITATINGA	E5-13	ITATINGA	72,9	69,4	48,6	43,5	66,2	80,1	88,7	147,0	76,0	71,5	31,1	69,0
				28/XII	20/XII	16/XII	19/IV	20/VI	8/X	18/II	20/II	28/X	30/XI	18/I	19/X
	PARAGUAÇÚ PAULISTA	D7-4	PARAGUAÇÚ PAULISTA	84,0	54,0	71,0	57,0	68,0	56,7	187,4	82,2	70,4	89,0	71,9	89,2

MÁXIMAS EM 24 HORAS = TOTAIS ANUAIS

ZONAS	MUNICIPIOS	PREFIXOS	POSTOS PLUVIOMETRICOS	1.941	1.942	1.943	1.944	1.945	1.946	1.947	1.948	1.949	1.950	1.951	1.952
IV				9/XII	19/XI	27/II	10/IV	6/XII	8/XII	18/II	17/III	2/XII	9/II	31/I	19/IX
	PIQUEROBÍ	C8-1	PIQUEROBÍ	79,9	50,5	45,3	78,2	64,3	94,9	84,2	62,9	69,5	50,3	87,7	92,4
				16/VII	27/XII	10/II	8/XI	21/VI	1/VI	15/XII	24/II	28/XII	31/XI	6/XII	13/II
	PIRAJÚ	E6-15	TEJUPÁ	62,1	79,2	65,9	58,6	72,1	60,9	85,2	67,5	62,4	47,5	82,9	62,6
				9/II	4/VII	28/X	14/XI	31/I	23/I	18/II	16/XII	12/I	5/I	17/III	14/III
	"	E6-2	USINA - BÔA VISTA	58,1	45,3	66,4	40,4	70,2	56,4	87,4	59,0	60,1	56,0	50,8	90,7
				18/XII	20/XII	2/XI	16/III	23/III	31/V	16/II	20/II	22/II	15/II	15/III	18/X
	PRES. PRUDENTE	D8-11	POSTO DE SEMENTES	78,6	72,0	51,5	54,3	72,3	80,0	90,0	102,5	40,0	67,0	70,0	78,0
				23/I	29/I	3/XI	4/III	20/II	1/VI	18/II	28/II	1/XII	19/I	5/III	20/XI
	RIBEIRÃO DOS PINTOS	D6-32	SALTO GRANDE	86,4	52,4	64,3	145,4	90,4	91,7	119,2	65,8	64,5	100,5	95,0	140,4
				23/I	5/II	12/III	7/XI	20/II	1/VI	16/II	29/X	22/II	6/X	20/X	20/XI
	SALTO GRANDE	D6-34	SALTO GRANDE	120,2	42,3	49,1	55,5	98,6	132,1	70,0	60,2	59,1	71,4	146,1	102,2
				17/II	11/II	25/I	25/I	28/VI	17/II	15/II	12/III	17/XII	20/I	26/II	17/VI
	S. MIGUEL ARCANJO	F4-1	USINA - TURVINHO	131,7	60,2	48,3	36,9	114,2	79,7	63,2	63,8	74,5	68,4	94,5	77,8
				22/III	4/VII	24/III	25/II	29/I	12/XII	12/I	20/I	8/II	29/IV		6/I
V	APIAÍ	F5-12	USINA - APIAÍ	49,1	55,5	76,6	99,5	120,5	90,5	100,5	90,0	62,3	80,0		60,0
				24/II	4/VII	8/VI	19/IV	28/I	14/III	19/II	29/II	23/III	19/III	26/I	25/XII
	CANANÉIA	G5-1	ARIRÍ	144,5	91,0	92,0	65,1	104,9	347,4	278,3	228,2	205,5	186,5	201,1	134,8
				18/IV	18/II	18/XI	27/II	21/II	19/I	2/VI	11/III	8/II	3/IV	14/IV	24/V
	CUBATÃO	E3-38	PIAÇAGUÉRA	210,8	223,5	94,0	246,4	114,3	114,3	299,7	101,6	106,6	167,6	121,9	254,0
				15/XII	4/VII	15/I	25/II	31/I	4/III	28/VII	26/VII	26/III	11/III	26/I	27/XI
	ELDORADO	F5-7	ELDORADO	65,7	56,5	98,4	40,5	64,5	118,0	55,0	38,5	47,0	56,0	55,0	40,0
				18/IV	19/II	24/I	8/II	21/VI	20/I	20/V	19/IV	9/II	1/IV	27/I	25/V
	GUARUJÁ	E3-39	ITAPEMA-DUCAS-SANTOS	176,6	282,3	64,5	116,6	98,7	124,8	120,0	52,5	76,2	100,8	161,1	183,9
				23/III	19/II	20/I	8/XI	31/I	19/X	12/V	15/II	13/I	7/VI	26/I	12/I
	IGUAPE	F4-3	ESTAÇÃO METEOROLÓGICA	119,0	108,5	68,0	124,4	105,2	92,0	66,0	257,1	152,8	148,5	150,0	66,0
				16/V	19/II	1/VI	28/II	31/I	6/III	30/XII	15/II	8/XII	20/I	26/I	22/II
	ITANHAÉN	F3-1	ITANHAÉN	98,0	78,0	68,0	180,0	189,0	58,0	115,0	161,0	63,7	95,5	112,0	129,0
				22/III	19/II	28/IV	26/II	28/VI	20/II	20/V	12/III	12/I	5/I	26/II	18/I
	JUQUIÁ	F4-10	JUQUIÁ	171,0	136,4	60,2	100,2	100,0	77,6	68,2	84,7	60,7	112,6	145,7	68,6
				2/XII	6/I	28/IX	28/II	8/I	30/IX	21/VI	22/IV	26/VI	6/I	18/XII	7/II
	SALESÓPOLIS	E2-4	POÇO PRETO	122,5	130,7	111,7	138,8	161,2	184,8	416,2	228,6	191,5	179,1	260,4	158,5
				1/XII	5/I	22/VIII	27/II	1/II	29/IX	21/VI	21/IV	9/II	5/XII	25/I	21/II
	SANTO ANDRÉ	E3-37	PARANAPIACABA	152,4	165,1	101,6	254,0	152,4	190,5	218,4	203,2	172,7	127,0	152,4	203,9
				19/IV	20/II	20/I	28/II	1/II	19/I	21/VI	10/I	8/II	5/I	1/I	15/I
	SANTOS	E3-41	CAETÉS-LINHA TORRES	224,8	220,7	128,5	282,7	141,8	200,8	215,4	189,5	121,5	140,7	255,4	200,8
				19/II	28/II	2/II	26/II	1/II	19/I	20/VI	12/XI	18/X	1/X	27/II	12/X
	"	E3-42	ITATINGA-REFREZA	260,0	170,0	188,0	297,0	242,5	150,5	491,0	268,7	280,8	177,0	212,0	226,0
				2/II	17/III	19/I	27/II	1/IX	14/III	20/VI	20/VI	7/I	5/XII	1/I	24/V
	"	E3-40	USINA - ITATINGA	260,8	209,2	140,2	280,0	140,5	310,0	279,0	279,0	166,3	255,3	230,4	164,3
				18/II	18/XI	17/XII	19/II	5/IV	30/IX	20/IV	12/IX	26/I	6/XII	6/III	18/I
	UBATUBA	E2-5	ESTAÇÃO METEOROLÓGICA	178,7	170,2	98,8	127,1	117,3	134,4	144,0	110,2	142,4	90,0	122,3	135,8

MÁXIMAS EM 24 HORAS = TOTAIS ANUAIS

ZONAS	MUNICIPIOS	PREFIXOS	POSTOS PLUVIOMETRICOS	1.941	1.942	1.943	1.944	1.945	1.946	1.947	1.948	1.949	1.950	1.951	1.952
				23/I	28/II	8/I	6/III	7/I	29/IX	18/XII	27/XI	9/III	21/II	29/III	27/III
VI	AREIAS	D1-2	FAZENDA JAROIM	104,3	110,0	78,5	68,6	83,3	80,4	71,1	78,0	47,2	78,0	58,5	72,4
				30/XII	17/XII	21/I	21/II	16/I	1/I	26/I	18/II	13/XII	7/I	28/XI	8/I
	BANANAL	D1-11	BANANAL	56,4	68,2	88,2	85,2	58,0	62,2	50,6	91,2	86,0	107,0	72,4	75,8
				9/XI	22/II	2/II	4/II	30/I	28/I	28/XII	30/I	9/III	30/I	29/XII	19/XI
	CACHOEIRA PAULISTA	D1-12	BOCAINA	60,0	84,5	94,5	63,7	106,4	94,5	68,5	98,4	53,9	91,4	64,2	92,2
				25/II	1/XII	4/I	23/II	31/I	26/I	26/XI	12/I	19/I	14/XII	8/II	13/II
	CAÇAPAVA	E2-18	CAÇAPAVA	64,3	45,4	50,5	98,2	80,1	61,1	61,0	66,2	79,2	63,5	112,1	46,2
				28/IX	11/III	19/II	24/XI	2/II	6/I	27/XII	4/III	19/I	26/XI	25/XI	9/VI
	CAMPOS DO JORDÃO	D2-16	CACH.DO DIAMANTE	75,6	72,1	75,5	72,7	170,3	145,0	93,5	78,9	68,6	60,0	60,0	60,0
				14/IX	21/II	16/II	26/XI	2/II	2/II	20/XII	4/XII	9/III	29/XI	1-2/IV	26/I
	" " "	D2-19	EMILIO RIBAS	84,5	50,3	56,3	52,2	121,6	58,0	45,2	63,7	60,6	74,8	58,4	69,5
				9/XI	6/I	18/XII	6/III	2/II	14/III	18/XII	10/II	7/XI	6/XII	24/II	11/X
	CRUZEIRO	D1-6	CAIXA D'AGUA	60,0	67,7	69,7	87,3	109,5	61,2	62,5	66,5	52,0	60,5	56,7	72,0
				14/IX	15/XI	25/II	2/III	17/XII	28/XII	20/VI	27/XI	24/XII	11/II	28/II	15/I
	CUNHA	E1-2	ESTAÇÃO METEOROLOGICA	57,7	46,6	89,3	71,8	65,4	50,3	56,8	190,6	73,6	60,1	44,9	70,2
				3/II	1/XII	26/II	4/III	2/II	28/XII	26/XI	27/XII	9/III	12/X	29/I	5/XII
	"	D2-25	ESTRADA DE CUNHA	112,4	52,2	45,4	105,0	81,0	54,2	49,6	75,8	94,5	48,3	70,8	42,6
				8/XI	19/II	2/XII	26/XI	2/II	23/XII	24/II	15/I	25/XII	22/II	24/III	7/II
	GUARATINGUETÁ	D2-2	GUARATINGUETÁ	74,2	75,7	64,4	58,8	92,8	57,8	71,2	149,9	58,2	64,2	61,5	68,8
				25/XII	19/II	5/IV	23/II	6/II	26/II	26/I	15/I	9/XII	1/II	24/III	14/III
	"	D2-23	PILÕES	98,0	100,9	68,6	85,2	117,6	74,2	64,8	123,6	64,4	54,8	64,8	84,6
				25/II	22/II	13/XII	21/II	2/VI	28/I	25/XI	19/I	30/III	6/XII	26/XI	26/I
	JACAREÍ	E2-16	JACAREÍ	62,0	55,8	58,0	49,0	65,0	62,5	84,0	64,6	90,4	78,5	63,7	104,0
				14/IX	6/I	8/I	19/II	1/II	10/XI	21/VI	22/IV	9/III	21/III	13/XII	13/I
	MOGÍ DAS CRUZES	E2-53	CASA GRANDE	55,7	84,2	108,3	99,4	117,3	86,5	172,3	118,9	83,2	66,0	145,0	105,0
				11/XII	7/III	8/I	19/II	24/VI	24/II	23/XI	15/I	23/XII	20/II	11/XII	11/XI
	MONTEIRO LOBATO	D2-20	MONTEIRO LOBATO	70,4	53,8	84,5	99,4	100,2	80,0	80,6	51,4	78,9	94,6	90,1	99,0
				27/XI	21/I	17/XII	19/II	4/III	25/III	26/I	12/III	26/VI	21/I	5/II	22/II
	NATIVIDADE DA SERRA	E2-24	BAIRRO DO ALTO	64,8	62,8	48,4	73,9	66,8	67,4	76,8	57,6	66,2	50,9	107,5	63,0
				19/II	20/II	19/II	19/II	27/III	20/I	16/II	12/XI	28/XII	31/XII	18/I	25/II
	" " "	E2-8	NATIVIDADE DA SERRA	54,2	63,2	51,8	131,0	59,1	62,8	61,2	60,0	54,6	78,6	50,6	51,9
				24/XII	21/IV	23/I	28/II	20/IV	2/III	16/II	12/III	12/I	13/III	2/IV	26/III
	PARAIBUNA	E2-28	PARAIBUNA	51,1	71,2	45,1	85,3	66,2	58,4	64,3	64,4	57,3	84,4	70,4	57,4
				18/II	30/IV	26/XII	3/I	28/I	2/III	26/XI	27/XI	17/II	21/II	8/II	6/XII
	PINDAMONHANGABA	D2-12	PINDAMONHANGABA	56,0	64,6	60,5	46,0	110,0	42,0	57,5	76,5	73,5	70,0	69,0	81,0
				18/II	6/I	8/I	28/II	8/I	30/IX	21/VI	22/IV	26/VI	6/I	13/XII	7/II
	SALESÓPOLIS	E2-4	POÇO PRETO	210,0	180,7	121,5	133,8	161,2	184,8	416,2	223,6	191,5	179,1	260,4	158,5
				8/X	4/VII	25/III	4/III	8/I	16/X	19/I	19/XII	20/III	6/XII	25/XI	7/II
	S.L.DO PARAITINGA	E2-21	SÃO LUIZ DO PARAITINGA	61,3	64,0	65,8	57,2	98,2	64,2	61,2	72,4	55,2	50,2	60,2	72,4
				13/IV	13/X	7/XI	26/XI	24/II	22/XI	26/XI	6/II	9/I	18/XI	28/XI	13/I
	TAUBATÉ	E2-6	TAUBATÉ	48,2	45,8	55,4	78,0	89,0	95,0	73,0	82,4	55,6	72,0	53,4	66,0

MÁXIMAS EM 24 HORAS = TOTAIS ANUAIS

ZONAS	MUNICIPIOS	PREFIXOS	POSTOS PLUVIOMETRICOS	1.941	1.942	1.943	1.944	1.945	1.946	1.947	1.948	1.949	1.950	1.951	1.952
				1/XI	17/I	17/XII	30/X	29/I	8/IV	27/II	30/IX	13/I	16/XI	18/XI	15/III
VII	AGUAÍ	D3-22	POSTO DE SEMENTES	51,0	60,8	49,4	61,5	78,0	140,8	64,5	70,2	120,9	59,7	59,0	88,5
				7/X	8/III	2/XII	1/III	7/I	8/XII	18/II	15/III	2/XII	29/XI	23/II	6/XII
	ARARAQUARA	C5-37	AMERICO BRASILIENSE	108,3	60,2	78,0	69,3	93,1	117,0	71,0	97,7	88,0	52,5	63,8	59,8
				25/II	18/I	29/XII	3/III	1/II	4/I	25/X	11/II	23/XI	10/II	28/XI	18/X
	"	C5-8	JOÁ	118,6	54,3	62,8	56,9	80,1	62,0	90,0	74,0	81,0	190,5	68,0	100,1
				17/XI	27/XI	21/I	15/XI	31/I	16/II	13/XII	6/II	2/XII	29/XI	28/XI	18/II
	ARARAS	D4-28	FAZENDA SÃO FRANCISCO	56,8	58,6	59,1	60,0	78,8	70,5	102,4	38,8	68,1	48,6	38,8	79,9
				9/IV	15/IV	15/II	20/IV	20/III	25/I	26/XI	16/XI	2/II	11/XII	8/II	28/XI
	BARRETOS	B5-22	ADOLFO PINTO	65,8	75,7	98,0	50,0	90,2	100,3	92,0	50,0	79,0	118,0	59,8	56,0
				4/XI	5/IV	8/III	13/XI	12/XI	25/I	2/XII	15/II	22/II	13/II	26/I	3/III
	"	B5-23	AMOREIRA	63,2	121,0	78,6	61,0	97,0	72,2	97,0	49,0	51,0	90,0	60,0	80,1
				13/XI	29/X	8/III	21/IV	31/I	25/I	6/III	7/II	3/XII	25/I	4/II	15/III
	BEBEDOURO	C5-46	ANDES	94,2	180,0	190,8	98,7	72,6	79,4	80,2	47,4	79,0	71,0	136,5	144,6
				16/XI	9/I	17/XI	23/XII	1/II	9/XII	20/XII	17/XI	17/XII	27/I	28/I	13/III
	"	B5-24	MANDEMBO	58,8	63,5	72,8	130,0	76,0	90,0	118,4	61,0	80,2	121,2	58,0	108,0
				25/III	22/XII	15/II	14/IV	26/XII	21/I	2/I	16/II	26/XII	22/II	4/II	3/III
	COLINA	B5-28	COUDELARIA PAULISTA	84,5	122,0	90,0	65,0	73,3	52,0	80,0	47,0	90,8	92,3	70,0	95,0
				2/I	29/X	29/XII	18/I	18/XI	25/XII	14/III	29/V	19/I	15/XII	28/XI	11/XI
	CRAVINHOS	C4-15	TIBIRIÇÁ	122,9	89,0	98,6	50,1	76,5	76,5	67,8	70,9	80,2	90,5	73,7	97,6
				1/XI	22/II	25/IX	15/XI	15/XII	24/II	24/X	2/XI	15/XII	7/I	26/I	19/X
	DESCALVADO	C4-4	DESCALVADO	60,6	80,3	65,3	62,0	64,5	92,9	84,2	49,5	64,8	58,2	116,2	52,7
				1/XI	2/I	21/I	3/III	1/XI	6/III	27/II	14/I	10/XI	27/XI	7/II	12/IV
	ESP. STO. DO PINHAL	D3-3	USINA PINHAL	58,5	58,5	54,5	84,2	118,0	68,0	90,1	60,4	116,0	59,5	65,3	52,1
				2/I	20/XI	7/III	26/I	2/II	7/I	5/III	14/II	14/XII	6/X	13/I	10/III
	FRANCA	B4-23	JERIQUÁRA	67,0	58,8	94,2	48,5	63,7	95,7	60,4	61,2	70,4	57,9	76,4	60,0
				8/XII	11/XII	8/III	29/X	30/I	9/VII	25/I	1/XII	25/XII	5/X	28/XI	19/X
	"	B4-20	RESTINGA	62,9	74,7	69,3	69,3	69,3	60,0	84,6	89,0	70,0	85,0	83,9	76,0
				26/IX	29/X	19/XI	26/I	14/XI	8/XI	14/II	26/XI	18/I	27/I	13/I	10/III
	GUARÁ	B4-4	USINA SÃO JOAQUIM	60,8	64,5	72,3	72,2	82,9	45,4	59,6	62,3	75,2	80,1	68,8	88,4
				17/XI	5/IV	23/X	25/I	1/II	18/III	16/II	17/XII	23/XII	9/II	23/II	16/IX
	GUARÍBA	C5-21	HAMMOND	70,0	50,5	60,0	70,0	83,0	66,0	61,3	72,5	68,6	193,1	90,2	100,7
				18/XII	15/IV	5/XI	26/I	27/XI	21/III	12/III	17/XII	18/V	11/II	6/I	4/II
	IGARAPAVA	B4-2	USINA - BURITÍS	104,4	67,8	73,8	99,8	69,0	80,5	83,6	65,9	110,2	68,0	71,4	58,5
				30/XII	19/I	29/XII	18/II	1/XI	28/I	1/III	2/XI	3/I	31/III	28/XI	15/III
	ITAPIRA	D3-15	ITAPÍPA	61,0	67,7	63,1	75,0	82,6	66,6	96,5	52,5	70,2	75,8	56,0	88,0
				6/IX	11/II	8/I	25/I	21/II	2/III	2/XII	15/II	22/II	20/III	20/III	10/III
	JABOTICABAL	C5-29	JABOTICABAL	89,3	82,7	110,3	77,4	49,3	62,0	97,0	66,6	51,0	59,2	59,2	125,0
				8/X	5/III	20/II	20/II	16/I	29/IX	21/II	15/III	13/I	10/XI	26/I	15/III
	LEME	D4-31	LEME	80,0	62,0	70,8	81,7	94,0	59,0	84,0	96,2	120,0	100,7	100,4	100,4
				1/XI	9/XI	14/III	26/I	31/XII	17/III	24/X	18/XII	18/I	2/II	2/IV	30/III
	MOGÓCA	C3-40	FAZENDA AÇUDE	55,0	57,6	83,5	52,4	144,8	63,3	98,1	68,9	76,6	73,4	61,5	65,0

MÁXIMAS EM 24 HORAS = TOTAIS ANUAIS

ZONAS	MUNICÍPIOS	PREFIXOS	POSTOS PLUVIOMÉTRICOS	1.941	1.942	1.943	1.944	1.945	1.946	1.947	1.948	1.949	1.950	1.951	1.952
VII				1/XI	14/XI	24/XI	5/III	31/XII	23/X	24/III	15/III	9/XII	27/I	16/II	27/XII
	Agudos	C4-40	Estação Meteorológica	82,5	71,6	104,0	69,1	80,2	62,9	88,5	56,5	70,5	114,7	66,3	61,4
				16/XI	3/II	7/III	8/XI	2/XI	9/XII	28/XII	17/XI	18/I	15/X	24/XI	10/III
	Monte Alto	C5-32	Ibitinoca	75,0	75,0	90,9	62,5	56,0	88,0	62,4	60,9	120,2	80,5	85,5	113,0
				6/XI	3/III	1/XII	5/III	2/II	8/XI	1/I	11/III	26/XII	23/X	21/II	10/III
	Nuporanga	B4-5	Usina - Dourados	68,2	61,6	68,4	75,8	58,0	112,2	80,8	55,0	75,7	88,2	76,7	75,0
				1/XI	7/III	15/II	24/I	1/II	8/XI	14/III	18/XII	31/I	10/XII	12/I	19/II
	Orlândia	B4-11	Fazenda Agudos	138,0	75,0	78,0	48,0	100,0	66,0	134,0	71,5	69,0	96,1	42,2	88,6
	"	B4-15	Orlândia	31/X	14/III	18/I	24/XII	12/XI	11/II	1/I	27/XI	14/I	25/I	16/I	26/XII
				30,2	62,6	80,7	56,2	70,0	68,2	178,6	76,6	105,1	111,2	77,1	56,0
				8/I	14/XII	8/III	28/I	2/II	10/X	3/XII	27/XI	26/XII	10/XII	9/II	3/III
	Patrocínio Paulista	B4-5	Usina - Esmeril	101,5	70,3	100,3	58,0	100,5	68,5	106,4	70,0	148,5	64,3	52,8	61,8
				1/XI	18/I	2/II	24/XI	17/I	14/III	26/XI	12/I	19/I	5/I	13/I	19/X
	Pirajuba	C4-38	Posto de Sementes	56,4	60,0	100,2	62,0	90,5	68,0	81,0	64,0	68,0	56,0	46,0	48,1
				18/XI	10/II	20/I	14/II	29/I	3/XI	21/II	19/XII	9/II	15/XII	25/I	14/I
	"	D4-32	Souza Queiroz	71,0	57,0	61,0	89,0	75,0	120,0	86,0	94,0	86,0	78,0	90,4	68,0
				25/IX	31/XII	16/III	5/III	31/X	10/III	15/III	11/III	3/XII	5/II	13/I	27/XII
	Pontal	C5-24	Pontal	107,0	84,0	138,0	74,0	80,7	96,0	94,0	75,0	91,5	93,0	65,0	90,5
				3/IX	15/XI	8/I	1/III	31/I	15/III	29/XII	12/I	9/I	25/X	14/II	25/II
	Sta. Cruz d/Palmeiras	C4-29	Sta. Cruz das Palmeiras	96,6	60,1	91,0	61,0	92,4	50,8	69,5	71,5	52,0	96,8	61,7	60,2
				22/III	22/II	2/XII	25/I	8/X	5/I	24/X	12/I	30/III	16/II	26/I	14/III
	Sta. Rita P. Quatro	C4-21	Estação Meteorológica	64,1	64,8	78,3	54,7	80,7	64,0	99,7	125,9	86,5	89,6	85,3	58,9
				12/XI	14/XI	18/XI	25/I	26/XII	14/III	28/X	20/XI	17/I	5/II	20/III	15/I
	Sta. Rosa d/Viterbo	C4-43	Usina Amália	80,7	78,5	76,1	61,4	78,9	77,1	180,5	88,0	84,8	62,5	58,6	62,4
				4/I	5/III	14/I	14/IV	1/XI	9/XII	19/II	16/XI	2/XII	5/XII	24/XI	11/XI
	São Carlos	C5-35	Ibaté	80,2	140,0	70,0	106,0	62,0	78,0	126,0	68,0	75,0	86,0	80,0	139,0
	" "	C4-28	Santa Eudóxia	9/XI	24/XII	2/XII	3/III	9/I	1/I	21/X	12/I	18/I	16/II	28/XI	11/XI
				138,0	82,0	78,5	78,7	85,0	67,0	90,0	101,4	78,5	65,0	80,0	71,4
	São João d/Boa Vista	C3-31	São João da Bôa Vista	20/XII	9/III	6/III	5/I	2/XI	8/III	2/III	16/XII	15/XII	8/III	2/XII	21/X
				78,0	94,0	68,0	63,2	58,0	56,6	58,1	81,0	102,0	104,3	52,6	69,1
				1/XI	25/IX	16/II	24/XI	31/XII	17/III	24/X	19/XII	10/XI	25/I	2/IV	30/III
	S. José d/Rio Pardo	C3-28	Fazenda Guaxupézinho	59,7	55,5	78,5	60,1	103,3	94,4	100,6	79,2	124,2	84,3	46,2	78,3
				25/I	24/II	3/III	6/I	1/XI	18/XII	19/II	11/III	13/I	8/II	10/I	2/I
	Serra Negra	D3-12	Serra Negra	100,0	52,5	87,0	60,4	77,3	59,8	108,3	55,5	103,5	86,3	82,9	271,8
				1/XI	19/II	14/III	3/III	30/XII	16/III	16/XII	18/XII	9/XI	27/IV	1/IV	29/III
	Tapiratiba	C3-26	Fazenda Fortalezinha	64,0	62,3	77,3	58,1	134,4	84,5	96,7	86,5	118,3	68,2	55,5	78,4
				19/I	29/X	21/II	31/X	31/XII	5/I	27/XI	18/XII	10/XI	6/X	7/III	18/XI
	"	C3-27	Fazenda Retiro	70,0	46,5	71,6	44,4	122,2	67,8	85,5	86,5	100,6	51,7	58,2	44,3
				27/XII	28/II	1/XII	16/III	7/II	18/XII	6/XII	13/XI	14/I	25/I	26/I	27/XII
	Terra Roxa	B5-25	Terra Roxa	117,0	86,3	78,5	66,9	64,0	89,9	108,0	70,7	72,5	88,8	59,7	121,5
				25/III	8/III	1/XII	5/III	21/II	29/I	1/III	13/I	11/XI	6/XII	26/I	8/III
	Viradouro	B5-26	Viradouro	60,0	110,3	59,1	43,0	72,8	74,4	90,1	97,6	85,7	70,2	105,4	75,3

MÁXIMAS EM 24 HORAS = TOTAIS ANUAIS

ZONAS	MUNICIPIOS	PREFIXOS	POSTOS PLUVIOMETRICOS	1.941	1.942	1.943	1.944	1.945	1.946	1.947	1.948	1.949	1.950	1.951	1.952
VIII				13/XI	29/X	8/III	21/IV	31/I	25/I	6/III	7/II	8/XII	25/I	9/II	15/III
	BEBEDOURO	C5-46	ANDES	94,2	130,0	190,8	90,7	72,6	79,4	80,2	47,4	79,0	71,0	136,5	144,6
				1/XI	7/V	15/II	8/II	6/XII	8/XII	2/I	30/I	26/I	25/X	20/X	10/III
	GUARACÍ	B6-1	USINA-MARISONDO	67,6	71,1	74,9	44,9	163,5	85,2	80,0	83,6	42,2	72,2	79,5	110,0
				13/XI	26/XI	6/I	15/XI	28/XI	20/I	21/XII	2/XII	25/I	25/I	27/I	10/III
	MIRASSOL	B6-21	MIRASSOL	74,3	96,8	96,4	42,5	76,8	70,2	117,0	64,2	75,1	116,5	80,8	71,0
				16/XII	5/IV	8/I	24/XI	26/XI	6/XII	25/I	15/III	14/XII	29/I	26/I	10/III
	NOVA GRANADA	B6-8	ONDA VERDE	110,7	100,5	79,0	85,0	75,5	81,0	110,5	80,7	82,0	117,2	92,0	83,2
				1/XI	1/II	14/III	19/X	21/III	31/XII	1/III	21/XI	26/XII	25/I	26/I	30/III
	OLIMPIA	B5-84	OLIMPIA	80,0	113,0	173,0	70,5	85,2	110,4	112,8	58,2	50,7	71,0	88,6	58,0
				5/I	25/XI	13/X	30/X	29/I	9/XII	25/I	30/X	18/II	16/XII	25/XI	7/IX
	S.JOSÉ D/RIO PRETO	B6-5	ENGº SCHMIDT	60,0	102,0	80,0	95,0	115,0	81,0	127,0	85,0	76,0	70,0	81,0	60,0
				13/X	25/XI	12/X	19/II	29/I	4/III	25/I	21/II	19/II	25/I	5/III	10/III
	" " " " "	B6-4	SÃO JOSÉ DO RIO PRETO	57,5	107,2	96,6	55,0	146,0	48,0	141,0	96,4	70,0	110,0	120,1	84,0
				1/XI	4/III	29/I	16/II	5/I	4/III	10/II	16/XI	16/XII	10/II	17/II	18/X
	STA. SOFIA	C5-27	SANTA ADÉLIA	74,5	52,5	56,0	80,6	79,0	99,5	52,4	83,5	81,8	215,6	72,9	89,5

DIAS DE CHUVAS = TOTAIS ANUAIS

ZONAS	MUNICIPIOS	PREFIXOS	POSTOS PLUVIOMETRICOS	1.941	1.942	1.943	1.944	1.945	1.946	1.947	1.948	1.949	1.950	1.951	1.952	TOTAL
1	AMERICANA	D4-4	AMERICANA - USINA	95	104	100	94	98	95	116	85	80	107	90	69	1189
	AMPARO	D3-31	FAZENDA CHAPADÃO	71	60	71	58	88	96	96	54	72	86	62	86	856
	ANALÂNDIA	D4-35	ANALÂNDIA	62	91	81	64	67	80	111	64	65	95	76	97	953
	ANHEMBÍ	D5-44	FAZENDA BARREIRO RICO	91	101	98	76	90	88	90	77	74	95	80	78	1028
	ATIBAIA	E3-75	ATIBAIA	102	101	109	87	94	98	109	87	86	115	104	87	1173
	BOTUCATÚ	D5-27	BOTUCATÚ	106	104	97	90	105	111	120	86	84	129	110	97	1239
	"	D5-29	FAZENDA MONTE ALEGRE	102	97	80	68	65	71	77	66	49	78			
	BRAGANÇA PAULISTA	D3-29	FAZENDA ITAGUAÇÚ	96	118	114	99	114	122	133	100	96	131	107	98	1328
	" "	D3-36	PINHALZINHO	116	87	73	77	84	91	85	62	61	87	107	96	1026
	CAMPINAS	D4-18	ESTAÇÃO METEOROLOGICA	85	107	104	90	104	118	131	90	93	122	117	106	1267
	"	D3-2	USINA - SALTO GRANDE	105	98	98	63	78	90	119	98	99	106	71	101	1116
	CORUMBATAÍ	D4-42	MORRO GRANDE	88	92	89	58	79	80	96	88	76	79	64	79	962
	COTIA	E3-78	SITIO VOTORANTIM	126	118	117	114	117	119	121	150	122	128	99	79	1410
	GUARULHOS	E3-2	BOM SUCESSO	101	90	81	51	62	82	87	81	60	81	57	92	925
	ITATIBA	E3-15	ITATIBA	90	128	64	69	61	68	85	65	64	105	78	100	977
	ITÚ	E4-51	FAZENDA VASSOURAL	99	91	83	68	83	109	108	90	90	98	82	78	1079
	JUNDIAÍ	E3-18	CORRUPIRA	83	80	70	75	71	75	144	118	102	94	83	83	1073
	"	E3-25	JUNDIAÍ	70	59	72	66	77	77	97	79	73	85	82	73	910
	"	E3-84	JUNDIAÍ-FAZ. EXPER.	84	104	102	84	87	100	120	90	83	92	95	73	1104
	LIMEIRA	D4-58	ESTAÇÃO METEOROLOGICA	90	91	108	83	104	106	126	97	102	118	103	99	1222
	MAIRIPORÃ	E3-5	MAIRIPORÃ	127	103	99	104	102	89	104	96	87	102	96	85	1194
	PEDREIRA	D3-1	USINA - JAGUARÍ	97	116	109	74	99	107	111	95	95	111	99	97	1210
	PIRACICABA	D4-19	TUPÍ-ESTAÇÃO EXPER.	75	82	97	98	92	98	118	90	89	115	99	101	1149
	"	D4-3	USINA - PIRACICABA	110	145	91	87	93	106	128	101	84	120	103	96	1264
	RIO CLARO	D4-12	RIO CLARO	75	99	96	78	91	98	114	82	77	105	83	95	1088
	SANTA IZABEL	E3-87	IGARATÃ	103	118	121	97	117	115	136	100	87	118	97	112	1316
	SANTO ANDRÉ	E3-37	PARANAPIACABA	147	138	131	106	109	97	164	127	111	130	100	114	1469
	S. BERNARDO D/CAMPO	E3-24	SÃO BERNARDO DO CAMPO	128	129	127	127	133	136	139	116	111	111	103	107	1467

DIAS DE CHUVAS = TOTAIS ANUAIS

ZONAS	MUNICIPIOS	PREFIXOS	POSTOS PLUVIOMETRICOS	1.941	1.942	1.943	1.944	1.945	1.946	1.947	1.948	1.949	1.950	1.951	1.952	TOTAL
I	S.CAETANO DO SUL	E3-22	CERAMICA - SÃO CAETANO	79	79	75	67	68	78	90	85	72	89	78	80	940
	SÃO MANUEL	D5-47	SÃO MANUEL-FAZ. EXPER.	100	94	72	48	84	72	94	71	55	94	97	99	980
	SÃO PAULO															
	" "	E3-3	AGUA BRANCA	146	108	129	95	103	141	151	146	157	157	121	131	1585
	" "	E3-81	ENGORDADOR-RESERVATÓRIO	119	128	135	116	124	142	138	113	114	141	131	124	1525
	" "	E3-36	ESTAÇÃO DA LUZ	119	99	94	68	92	94	97	102	94	127	96	89	1186
	" "	E3-90	INSTITUTO BIOLÓGICO	139	102	94	85	89	87	85	82	75	105	110	88	1136
	" "	E3-78	ITAGUAÇÚ-RESERVATÓRIO	138	125	142	130	138	141	163	134	134	150	135	125	1655
	" "	E3-85	OBSERVATÓRIO-AG. FUNDA	199	180	167	210	210	192	245	248	101	205	218	185	2355
	" "	E3-80	RESERVATÓRIO-CANTAREIRA	134	117	112	118	131	138	150	113	122	170	126	139	1565
	" "	E3-6	SANTO AMARO-REPREZA	125	111	124	114	125	128	147	141	142	139	136	132	1712
	SÃO ROQUE	E4-9	ESTAÇÃO METEOROLOGICA	119	146	121	107	134	122	136	117	128	129	122	108	1489
	SOROCABA	E4-24	FABR. CIMENTO-VOTORAN	77	95	66	81	76	112	126	89	62	96	70	70	990
	TATUÍ	E4-49	CEZARIO LANGE	78	63	56	50	55	76	71	69	54	66	68	54	755
	"	E4-34	ESTAÇÃO EXPERIMENTAL	90	71	68	57	79	84	92	75	66	81	78	65	901
	"	E4-36	POSTO DE SEMENTES	88	97	88	76	98	97	100	93	77	100	92	87	1099
	TIETÊ	E4-11	ESTAÇÃO METEORGLOGICA	78	84	88	77	88	88	86	67	77	115	110	96	1049
	"	E4-37	ESTAÇÃO METEOROLOGICA	84	98	74	57	72	84	94	70	76	120	110	96	1085
	TORRINHA	D5-83	TORRINHA	97	109	90	88	100	79	70	68	71	77	95	98	1032
II	ARAÇATUBA	C7-5	ARAÇATUBA	108	112	94	79	118	109	116	95	87	104	104	98	1214
	ARARAQUARA	C5-65	FAZ. APARECIDA-US. TAMOIO	84	95	98	60	100	101	128	101	90	108	86	85	1131
	"	C5-14	FAZENDA NIAGARA	78	87	76	68	95	106	108	98	98	90	89	87	1075
	"	C5-17	USINA CHIBARRO	104	100	105	78	107	108	114	89	89	92	87	84	1156
	BARRA BONITA	D5-20	BARRA BONITA	101	110	85	68	82	70	76	83	78	74	78	87	992
	BAURÚ	D6-36	BAURÚ	88	94	76	71	85	90	102	81	75	98	109	93	1062
	BIRIGUÍ	C7-26	GUATAMBÚ	65	74	88	78	91	109	51	86	88	86	70	89	965
	BRÓTAS	D5-1	ESTAÇÃO METEOROLOGICA	87	78	94	74	96	112	112	108	86	85	70	73	1075
	"	D5-2	USINA ELÉTRICA	92	114	91	70	110	99	122	100	99	110	98	94	1199

DIAS DE CHUVAS = TOTAIS ANUAIS

ZONAS	MUNICIPIOS	PREFIXOS	POSTOS PLUVIOMETRICOS	1.941	1.942	1.943	1.944	1.945	1.946	1.947	1.948	1.949	1.950	1.951	1.952	TOTAL
II	CATANDUVA	C6-6	N.C.OSVALDO SAMPAIO	76	78	80	62	88	85	98	81	78	91	91	92	932
	COROADOS	C7-19	COROADOS	87	88	58	56	78	95	88	71	65	85	69	69	877
	DOIS CÓRREGOS	D5-8	DOIS CÓRREGOS	78	90	64	78	76	60	88	79	69	96	78	95	941
	GETULINA	C6-12	FAZENDA SUIÇA	105	97	74	68	77	89	90	71	65	79	68	78	952
	GLICÉRIO	C7-16	FAZ.VALE FORMOZO	98	89	78	61	95	93	98	92	75	92	95	91	1042
	IBITINGA	C5-28	POSTO DE SEMENTES	108	98	101	76	95	99	102	82	94	81	98	89	1108
	ITAJOBÍ	C6-20	ITAJOBÍ	74	98	67	70	118	110	117	102	124	85	88	361	1399
	JABOTICABAL	C5-25	JABOTICABAL	99	95	103	72	111	92	111	74	88	85	78	75	1078
	JAÚ	D5-25	FAZENDA EXPERIMENTAL	85	105	108	84	112	100	121	97	85	109	97	101	1204
	LENS	C6-8	GUAIÇARA	89	95	92	71	79	95	112	98	69	98	91	95	1079
	MACATUBA	D5-4	USINA - LENÇÓIS	110	103	89	71	81	95	103	77	78	78	86	98	1059
	MINEIROS TIETÊ	D5-21	CAPIM FINO	96	92	90	67	98	86	82	78	79	97	95	99	1049
	" "	D5-22	MINEIROS TIETÊ	66	82	75	61	89	78	108	76	78	85	72	50	914
	MIRASSÓL	B6-21	MIRASSÓL	86	87	87	64	88	95	107	87	59	51	55	64	925
	NOVO HORIZONTE	C6-37	NOVO HORIZONTE	60	76	70	72	84	81	87	63	62	78	63	70	866
	PEDERNEIRAS	D5-24	USINA LAGEADO	91	109	94	81	112	107	132	95	95	114	107	118	1255
	PENÁPOLIS	C7-11	ALTO ALÉGRE	96	84	84	59	68	80	81	81	72	89	78	77	949
	"	C7-13	FAZENDA FIGUEIRA	92	96	91	68	94	90	86	77	56	78	78	75	971
	PINDORAMA	C5-18	ESTAÇÃO EXPERIMENTAL	58	66	72	115	92	88	128	95	86	96	86	78	1052
	RIBEIRÃO BONITO	D5-3	RIBEIRÃO BONITO	85	96	84	57	82	75	98	55	67	126	110	86	1007
	SÃO CARLOS	C5-35	IBATÊ	78	99	91	47	60	78	89	52	56	68	54	61	828
	" "	D4-15	SÃO CARLOS	117	114	119	82	116	126	141	111	11	133	137	89	1296
	TARATINGA	C5-38	FAZENDA ITAQUERÊ	89	101	95	68	98	99	105	87	89	88	79	87	1079
	URUPÊS	C6-41	URUPÊS	75	85	90	63	89	95	88	78	73	88	77	84	981
III	BAURÚ	D6-36	BAURÚ-POSTO SEMENTES	88	94	76	71	85	90	102	81	75	98	93	98	1046
	DUARTINA	D6-20	DUARTINA	88	98	90	57	86	72	100	75	70	78	95	93	1002
	GÁLIA	D6-19	GÁLIA	68	71	62	59	76	83	97	88	76	81	47	87	840
	"	D6-5	FERNÃO	78	108	79	78	84	69	94	61	70	76	88	88	958

DIAS DE CHUVAS = TOTAIS ANUAIS

ZONAS	MUNICIPIOS	PREFIXOS	POSTOS PLUVIOMETRICOS	1.941	1.942	1.943	1.944	1.945	1.946	1.947	1.948	1.949	1.950	1.951	1.952	TOTAL
III	MARILIA	D6-25	POSTO DE SEMENTES	112	102	86	71	108	108	107	100	92	81	107	79	1148
	ORIENTE	D7-32	ORIENTE	94	83	66	49	72	85	81	64	56	82	82	64	878
	PIQUEROBÍ	C8-1	PIQUEROBÍ	82	60	77	58	76	76	74	44	56	72	73	65	808
	PRES. PRUDENTE	D8-11	POSTO DE SEMENTES	99	87	67	68	60	77	67	64	61	89	68	61	863
	QUINTANA	D7-33	QUINTANA	78	70	61	52	60	77	74	75	66	81	78	82	849
IV	ANGATUBA	E5-19	FAZENDA ATERRADINHO	111	101	90	71	97	111	123	93	58	70	72	85	1077
	AVARÉ	E5-8	ESTAÇÃO METEOROLOGICA	99	84	85	67	117	101	186	185	104	126	120	110	1384
	BAURÚ	D6-1	BAURÚ	86	85	62	48	85	90	88	81	75	76	109	66	946
	BURÍ	E5-4	RONDINHA	91	80	65	68	57	88	80	76	68	88	91	76	928
	CANDIDO MOTA	D7-31	USINA PARÍ	85	98	93	55	85	103	93	113	87	109	101	95	1116
	DUARTINA	D6-20	DUARTINA	93	98	90	57	86	72	100	75	70	83	95	93	1012
	GÁLIA	D6-5	FERNÃO	73	103	79	73	84	69	94	61	70	76	88	88	958
	"	D6-19	GÁLIA	68	71	62	59	76	88	97	83	76	82	47	37	841
	GUAPIÁRA	F5-10	GUAPIÁRA	81	61	63	56	74	87	118	102	78	112	97	101	1082
	ITAPEVA	E5-9	ESTAÇÃO METEOROLOGICA	81	92	56	59	77	104	129	100	88	114	110	105	1115
	"	F5-12	USINA SANTA MARIA	79	72	64	89	51	54	59	42	105	95		58	
	ITAPETININGA	E5-15	POSTO DE SEMENTES	116	98	88	81	105	102	112	85	63	84	77	66	1077
	ITAPORANGA	E6-9	ITAPORANGA	118	105	88	80	94	114	107	99	94	143	159	106	1307
	ITARARÉ	F6-1	ITARARÉ	117	117	97	81	90	104	100	69	57	81	89		
	ITATINGA	E5-18	ITATINGA	126	111	100	95	95	76	85	92	68	80	86	81	1095
	PARAGUAÇÚ PAULISTA	D7-4	PARAGUAÇÚ PAULISTA	100	98	91	70	87	95	80	78	76	89	74	80	1019
	PIQUEROBÍ	C8-1	PIQUEROBÍ	82	60	77	58	76	76	74	44	56	72	73	65	808
	PIRAJÚ	E6-15	TEJUPÁ	123	128	117	121	158	148	112	118	104	238	204	186	1757
	"	E6-2	USINA - BÔA VISTA	95	93	90	81	88	112	108	96	80	101	102	80	1126
	PRES. PRUDENTE	D8-11	POSTO DE SEMENTES	99	87	67	68	60	77	67	64	61	89	68	61	863
	RIBEIRÃO DOS PINTOS	D6-32	SALTO GRANDE	95	79	75	76	82	96	96	84	91	86	69	74	983
	SALTO GRANDE	D6-34	SALTO GRANDE	78	67	55	62	55	75	73	83	48	47	38	37	718
	S. MIGUEL ARCANJO	F4-1	USINA - TURVINHO	118	119	121	107	117	119	173	139	111	148	159	137	1567

DIAS DE CHUVAS = TOTAIS ANUAIS

ZONAS	MUNICIPIOS	PREFIXOS	POSTOS PLUVIOMETRICOS	1.941	1.942	1.943	1.944	1.945	1.946	1.947	1.948	1.949	1.950	1.951	1.952	TOTAL
V	APIAÍ	F5-12	USINA - APIAÍ	79	72	64	39	51	54	59	42	105	95		58	
	CANANÉIA	G5-1	ARIRÍ	160	153	131	180	200	200	142	130	145	161	167	172	1941
	CUBATÃO	E3-38	PIAÇAGUÉRA	112	99	84	81	101	80	129	114	118	139	106	98	1261
	ELDORADO	F5-7	ELDORADO	151	166	151	137	131	161	138	183	151	165	147	102	1868
	GUARUJÁ	E3-39	ITAPEMA-DOCAS-SANTOS	186	168	165	140	148	149	164	154	154	169	142	149	1888
	IGUAPE	F4-3	ESTAÇÃO METEOROLOGICA	148	135	147	117	127	148	168	145	148	159	148	142	1721
	ITANHAÉM	F3-1	ITANHAÉM	127	119	145	88	81	85	147	180	144	142	130	107	1459
	JUQUIÁ	F4-10	JUQUIÁ	125	136	134	110	108	146	191	154	151	161	126	147	1674
	SALESÓPOLIS	E2-4	POÇO PRETO	187	189	207	153	137	165	189	169	139	164	180	166	2018
	SANTO ANDRÉ	E3-37	PARANAPIACABA	147	135	121	106	109	97	161	127	111	130	106	114	1475
	SANTOS	E3-41	CAETÉS-LINHA TORRES	174	175	175	152	140	169	168	136	132	170	149	144	1869
	"	E3-42	ITATINGA-REPRESA	121	122	162	148	159	136	186	164	150	173	152	146	1814
	"	E3-40	USINA - ITATINGA	194	175	176	169	180	202	212	206	176	195	188	208	2276
	UBATUBA	E2-5	ESTAÇÃO METEOROLOGICA	167	168	178	172	162	170	187	156	168	175	184	180	2062
VI	AREIAS	D1-2	FAZENDA JARDIM	217	171	178	168	189	208	201	164	159	238	284	276	2513
	BANANAL	D1-11	BANANAL	142	152	131	120	147	134	166	124	129	133	109	128	1616
	CACHOEIRA PAULISTA	D1-12	BOCAINA	140	123	97	115	125	123	167	99	85	95	98	141	1403
	CAÇAPAVA	E2-18	CAÇAPAVA	120	120	97	103	105	109	148	133	100	124	129	129	1417
	CAMPOS DO JORDÃO	D2-16	CACH.DO DIAMANTE	131	127	120	111	110	115	167	128	127	89	102	111	1441
	" " "	D2-19	EMILIO RIBAS	165	188	131	191	135	138	155	120	107	131	124	113	1651
	CRUZEIRO	D1-6	CAIXA D'AGUA	141	121	128	118	148	122	151	122	97	121	124	129	1512
	CUNHA	E1-2	ESTAÇÃO METEOROLOGICA	130	118	115	97	134	124	146	123	122	126	25	123	1383
	"	D2-25	ESTRADA DE CUNHA	83	77	94	86	87	119	162	164	145	198	152	110	1472
	GUARATINGUETÁ	D2-2	GUARATINGUETÁ	163	144	150	128	155	142	169	138	147	138	147	142	1748
	"	D2-23	PILÕES	111	130	106	109	212	127	135	100	112	109	102	111	1464
	JACAREÍ	E2-16	JACAREÍ	116	121	109	117	124	110	144	125	104	122	123	95	1410
	LAGOA DAS CRUZES	E2-58	CASA GRANDE	124	128	152	181	180	158	179	157	150	145	143	155	1852
	MONTEIRO LOBATO	D2-20	MONTEIRO LOBATO	192	174	164	185	180	122	208	180	117	183	103	113	1721
	NATIVIDADE DA SERRA	E2-24	BAIRRO DO ALTO	302	158	144	317	240	175	202	210	212	339	329	346	2969

DIAS DE CHUVAS = TOTAIS ANUAIS

ZONAS	MUNICIPIOS	PREFIXOS	POSTOS PLUVIOMETRICOS	1.941	1.942	1.943	1.944	1.945	1.946	1.947	1.948	1.949	1.950	1.951	1.952	TOTAL
VI	NATIVIDADE DA SERRA	E2-8	NATIVIDADE DA SERRA	121	140	132	137	126	125	156	125	133	149	167	147	1658
	PARAIBUNA	E2-23	PARAIBUNA	128	117	109	116	135	121	147	127	119	133	133	111	1491
	PINDAMONHANGABA	D2-12	PINDAMONHANGABA	126	133	127	114	109	117	144	69	120	121	101	111	1392
	SALESÓPOLIS	E2-4	POÇO PRETO	137	139	207	159	137	135	139	169	149	164	140	148	2018
	S.L.DO PARAITINGA	E2-21	SÃO LUIZ DO PARAITINGA	124	118	120	128	116	112	91	86	96	107	140	136	1374
	TAUBATÉ	E2-6	TAUBATÉ	129	146	119	130	131	127	168	136	115	122	129	128	1580
VII	AGUAÍ	D3-22	POSTO DE SEMENTES	92	114	119	102	123	116	140	110	107	114	104	122	1363
	ARARAQUARA	C5-37	AMERICO BRASILIENSE	83	76	80	51	65	85	95	71	59	94	89	103	951
	"	C5-8	JOÃ	98	104	106	77	63	95	105	73	72	85	59	67	999
	ARARAS	D4-28	FAZENDA SÃO FRANCISCO	82	99	103	68	79	92	98	88	106	105	97	91	1108
	BARRETOS	B5-22	ADOLFO PINTO	60	74	71	64	68	63	86	62	59	77	62	70	816
	"	B5-23	AMOREIRA	75	70	74	46	42	63	93	75	81	90	79	81	869
	BEBEDOURO	C5-46	ANDES	90	100	95	71	92	93	105	82	87	102	86	83	1086
	"	B5-24	MANDEMBO	99	86	106	79	96	85	115	81	87	97	66	80	1077
	COLINA	B5-28	COUDELARIA PAULISTA	75	92	72	78	92	96	119	102	108	118	112	102	1161
	CRAVINHOS	C4-15	TIBIRIÇÁ	99	107	114	85	103	95	104	86	93	96	79	85	1146
	DESCALVADO	C4-4	DESCALVADO	90	100	86	62	75	93	102	77	85	109	99	98	1076
	ESP.STO.DO PINHAL	D3-3	PINHAL	112	117	116	95	124	148	164	119	119	123	121	101	1459
	FRANCA	B4-23	JERIQUÁRA	100	101	101	67	90	92	72	59	73	73	67	93	981
	"	B4-20	RESTINGA	109	103	108	80	87	101	112	75	87	76	79	74	1091
	GUARÁ	B4-4	USINA SÃO JOAQUIM	110	114	109	100	118	92	120	115	100	115	89	98	1190
	GUARÍBA	C5-21	HAMMOND	95	98	92	75	98	86	93	78	86	98	92	98	1084
	IGARAPAVA	B4-2	USINA - BURITÍS	111	127	125	101	125	99	96	74	99	96	86	90	1229
	ITAPÍRA	D3-15	ITAPÍRA	109	108	110	92	100	102	118	94	98	122	98	98	1244
	JABOTICABAL	C5-23	JABOTICABAL	99	95	95	71	88	78	93	91	81	73	73	55	987
	LEME	D4-31	LEME	76	80	79	57	79	63	91	70	63	75	66	58	857
	MOCÓCA	C3-40	FAZENDA AÇÚDE	124	117	115	88	128	118	142	119	115	124	127	119	1431
	"	C4-40	ESTAÇÃO METEOROLOGICA	98	129	75	87	123	117	128	115	101	184	132	188	1372

SECRETARIA DA VIAÇÃO E OBRAS PÚBLICAS

CARTA GERAL DO

ESTADO DE SÃO PAULO

(BRASIL)

0 5 10 20 30 40 50 60 70 80 90 100 QUILÔMETROS

DEPART.TO DE ÁGUAS E ENERGIA ELÉTRICA

DIVISÃO DE PLANEJAMENTO

SECÇÃO DE HIDROGRAFIA

EST. DE MATO GROSSO

ESTADO DE MINAS GERAIS

ESTADO DO PARANÁ

ESTADO DO RIO DE JANEIRO

OCEANO ATLANTICO

MAPA PLUVIOMÉTRICO
MÉDIA DOS TOTAIS ANUAIS DO PERÍODO
1941 - 1952

Postos Pluviometricos

- ○ ,, a serem instalados
- ○ Cooperação instalados
- ○ ,, ,, a serem instalados
- ○ Que recebem gratificação
- ○ ,, deverão receber gratificação
- ○ A serem instalados preferencialmente
- ◎ Postos de 1ª classe instalados
- ◎ ,, ,, ,, ,, a serem instalados

Postos Fluviometricos

- 2ª classe instalados
- ,, a serem instalados
- 1ª ,, instalados
- ,, a serem instalados

1.000 - 1.200	
1.201 - 1.400	
1.401 - 1.600	
1.601 - 1.800	
1.801 - 2.000	
acima de 2.000	

ALTURAS PLUVIOMÉTRICAS *MENSAIS, EM RELAÇÃO ÀS MÉDIAS *MENSAIS DE CADA ZONA NO PERÍODO DE 1941 A 1952

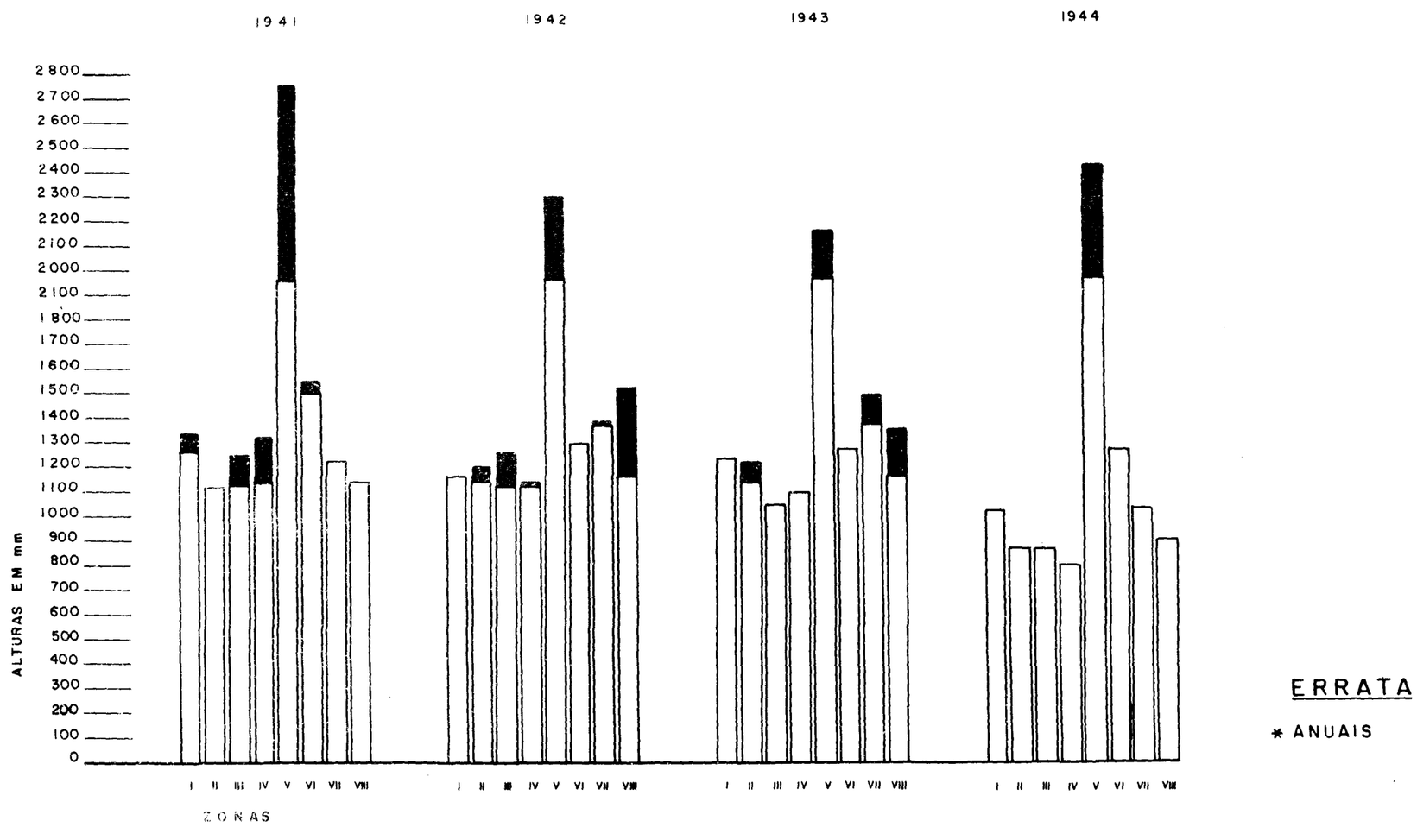

ERRATA

* ANUAIS

ALTURAS PLUVIOMÉTRICAS *MENSAIS, EM RELAÇÃO AS MÉDIAS *MENSAIS DE CADA ZONA NO PERÍODO DE 1941 A 1952

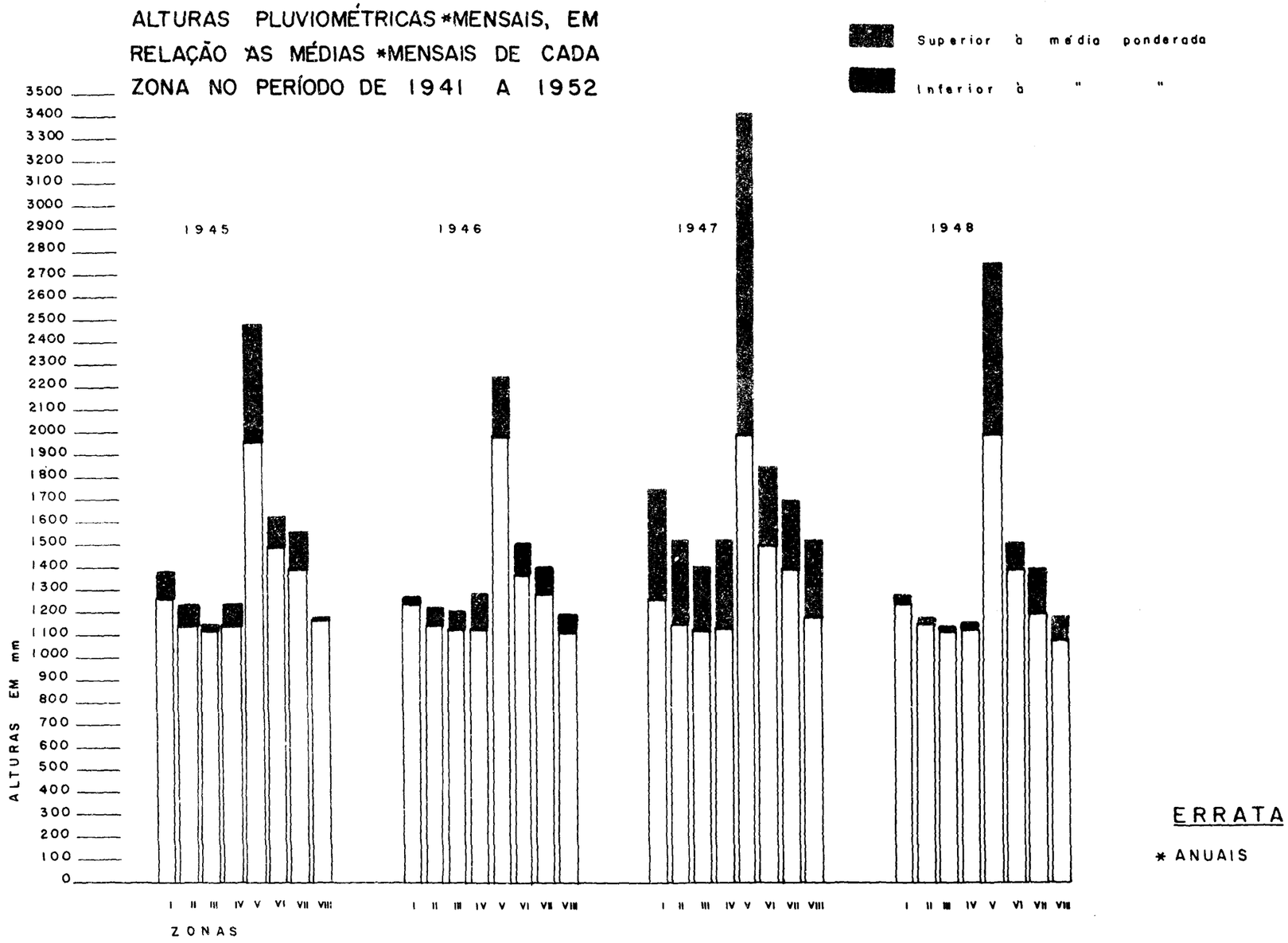

ERRATA

* ANUAIS

ALTURAS PLUVIOMÉTRICAS *MENSAIS, EM RELAÇÃO ÀS MÉDIAS *MENSAIS DE CADA ZONA NO PERÍODO DE 1941 A 1952

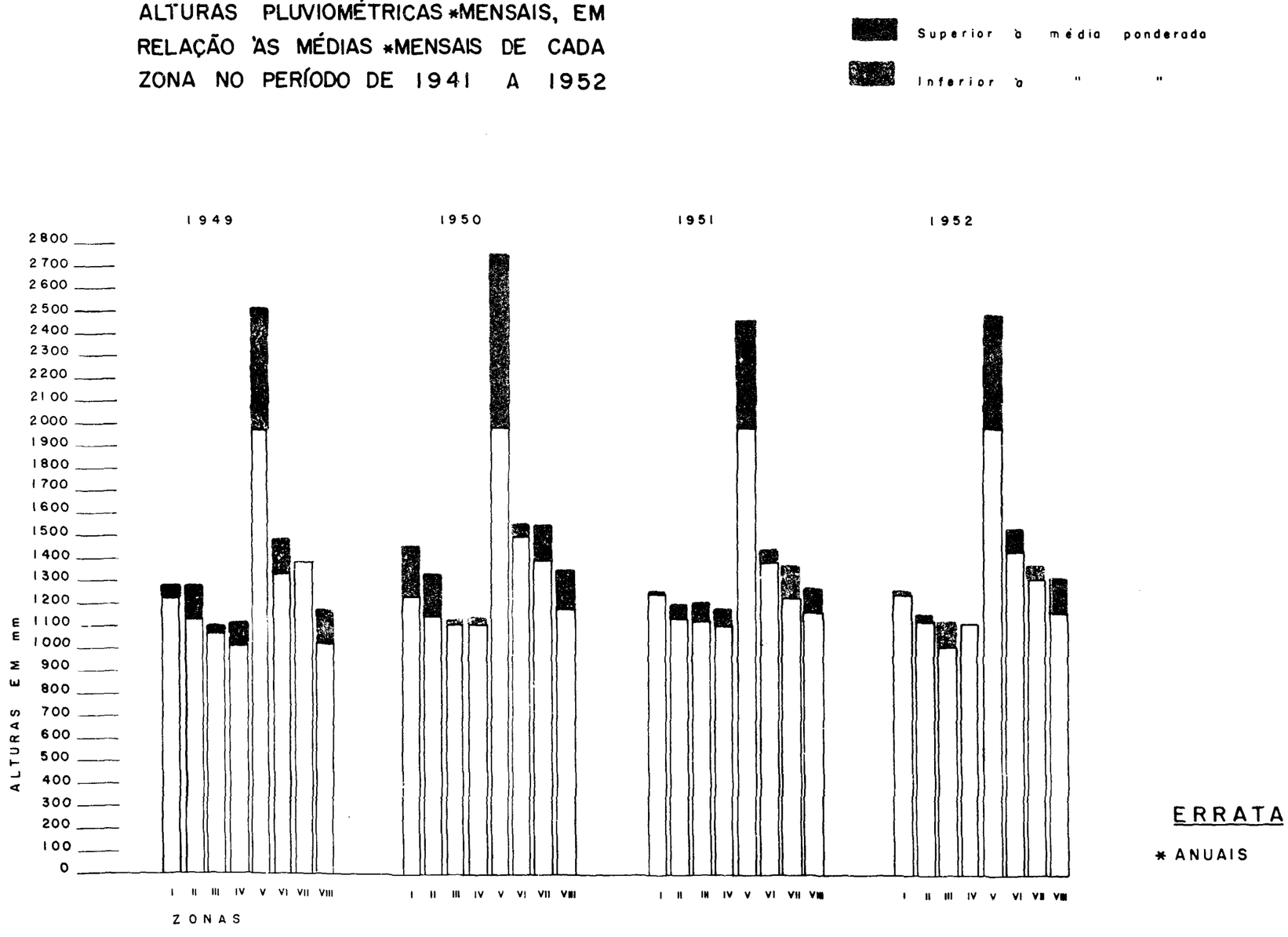

ERRATA

* ANUAIS

ALTURAS PLUVIOMÉTRICAS MÉDIAS MENSAIS POR ZONAS HIDROGRÁFICAS DE 1941 A 1952

——————— Média anual

—·—·—·—·— Média anual ponderada

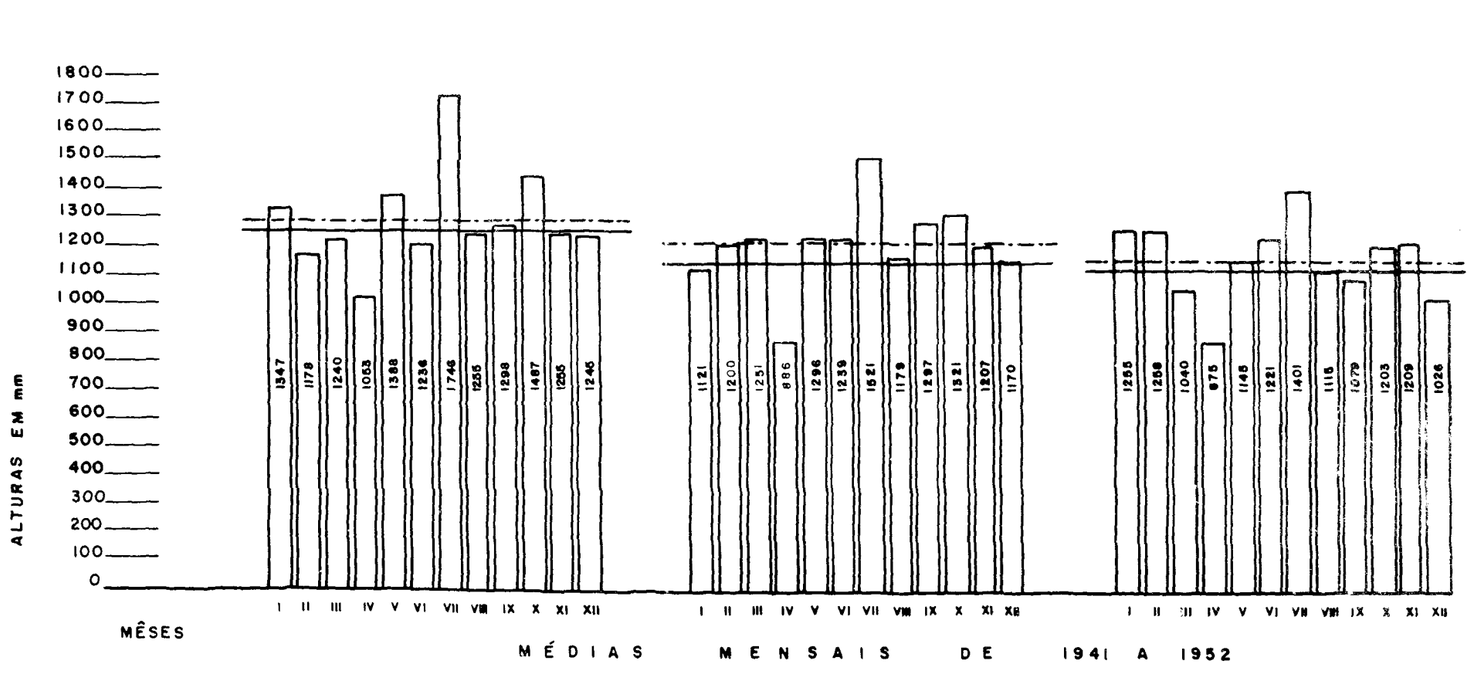

ALTURAS PLUVIOMÉTRICAS MÉDIAS MENSAIS POR ZONAS HIDROGRÁFICAS DE 1941 A 1952

Média anual

Média anual ponderada

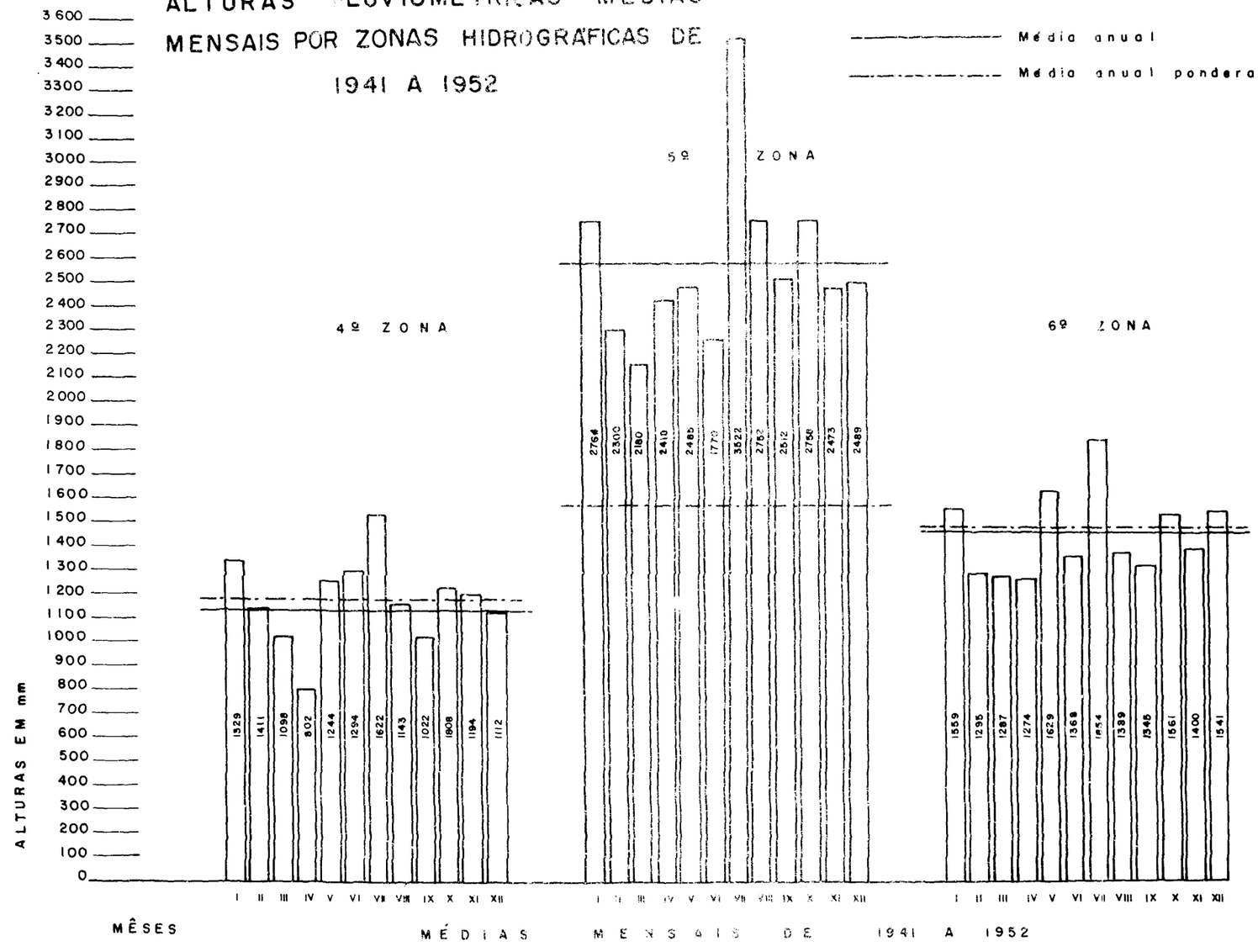

ALTURAS PLUVIOMÉTRICAS MÉDIAS MENSAIS POR ZONAS HIDROGRÁFICAS DE 1941 A 1952

——————— Média anual

——·——·——·—— Média anual ponderada

7º ZONA

8º ZONA

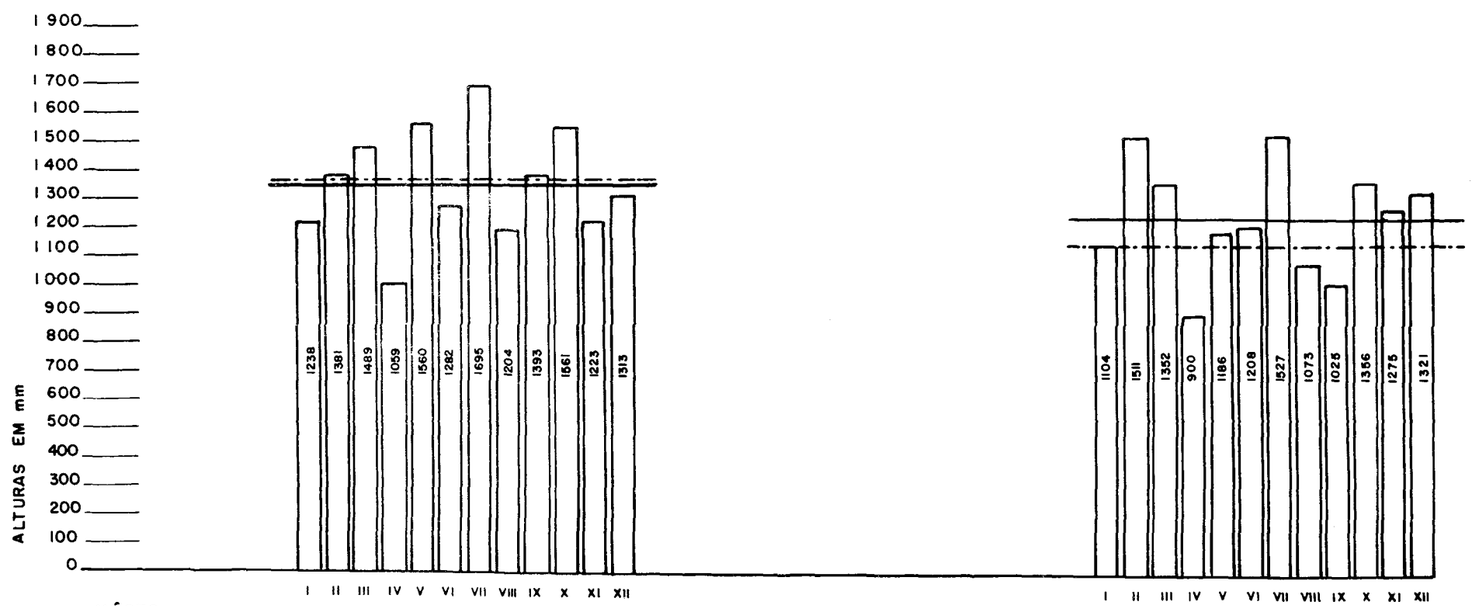

MÉDIAS MENSAIS DE 1941 A 1952

DISTRIBUIÇÃO DIÁRIA DE CHUVA

1ª Zona

Amparo - Fazenda Chapadão - D3-31

Ano 1.942

MESES / DIAS	I	II	III	IV	V	VI	VII	VIII	IX	X	XI	XII
1	15,4	9,7	4,2	2,3	0,0	0,0	0,0	0,0	0,0	0,0	0,0	0,0
2	0,0	2,7	0,0	0,0	0,0	0,0	0,0	0,0	0,0	0,0	0,0	0,0
3	0,0	2,4	0,0	0,0	0,0	0,0	0,0	0,0	0,0	0,0	0,0	18,4
4	0,0	18,2	5,4	0,0	0,0	0,0	0,0	0,0	0,0	0,0	0,0	0,0
5	0,0	0,0	37,2	5,5	0,0	0,0	10,5	0,0	0,0	27,3	0,0	0,0
6	0,0	0,0	5,2	0,0	12,4	0,0	0,0	0,0	0,0	0,0	0,0	0,0
7	0,0	0,0	0,0	0,0	0,0	0,0	0,0	0,0	0,0	0,0	0,0	0,0
8	0,0	0,0	0,0	0,0	0,0	0,0	0,0	0,0	0,0	0,0	0,0	0,0
9	0,0	0,0	0,0	0,0	0,0	0,0	0,0	0,0	0,0	0,0	0,0	0,0
10	47,4	0,0	0,0	0,0	0,0	0,0	27,5	0,0	0,0	0,0	0,0	0,0
11	20,4	0,0	7,5	0,0	0,0	0,0	0,0	0,0	0,0	0,0	0,0	10,4
12	0,0	0,0	19,1	0,0	0,0	20,4	0,0	0,0	0,0	0,0	0,0	0,0
13	0,0	0,0	10,2	0,0	0,0	0,0	0,0	0,0	0,0	0,0	0,0	0,0
14	0,0	0,0	25,1	15,4	0,0	0,0	0,0	0,0	0,0	9,4	0,0	28,4
15	20,4	0,0	0,0	42,4	0,0	0,0	0,0	0,0	0,0	0,0	56,4	0,0
16	0,0	0,0	0,0	3,4	0,0	0,0	0,0	0,0	0,0	0,0	0,0	9,4
17	0,0	0,0	0,0	0,0	0,0	0,0	0,0	0,0	3,4	0,0	8,2	15,4
18	7,4	20,4	0,0	0,0	0,0	0,0	0,0	0,0	0,0	0,0	0,0	0,0
19	0,0	10,4	0,0	0,0	0,0	0,0	0,0	0,0	14,4	0,0	0,0	0,0
20	0,0	0,0	10,0	0,0	0,0	4,7	0,0	0,0	0,0	0,0	0,0	6,3
21	0,0	20,1	15,4	0,0	0,0	0,0	0,0	0,0	0,0	0,0	0,0	0,3
22	0,0	24,5	0,0	0,0	0,0	0,0	0,0	0,0	0,0	0,0	0,0	5,4
23	0,0	25,1	0,0	70,4	0,0	0,0	0,0	0,0	0,0	0,0	0,0	23,5
24	0,0	0,0	0,0	0,0	0,0	0,0	0,0	0,0	0,0	0,0	0,0	45,2
25	0,0	0,0	0,0	0,0	0,0	0,0	0,0	0,0	15,1	0,0	0,0	3,4
26	0,0	10,1	0,0	0,0	0,0	0,0	0,0	0,0	0,0	0,0	0,0	0,0
27	0,0	0,0	0,0	0,0	0,0	0,0	0,0	0,0	0,0	0,0	14,1	0,0
28	0,0	0,0	10,4	0,0	0,0	0,0	0,0	0,0	0,0	0,0	27,4	0,0
29	0,0		0,0	0,0	0,0	0,0	0,0	0,0	0,0	0,0	0,0	0,0
30	13,0		0,0	0,0	0,0	0,0	0,0	0,0	0,0	0,0	0,0	0,0
31	30,4		13,1		0,0		6,4		0,0	0,0		0,0
TOTAL	154,4	143,6	162,8	139,4	12,4	25,1	44,4	0,0	32,9	36,7	106,1	166,1

MÁXIMA OBSERVADA EM 24 HORAS E DATA:- 70,4 - 23/4

DISTRIBUIÇÃO DIARIA DE CHUVA

1ª ZONA

AMPARO - FAZENDA CHAPADÃO - 03-31

ANO 1.943

MESES / DIAS	I	II	III	IV	V	VI	VII	VIII	IX	X	XI	XII
1	0.0	5.2	0.0	28.4	0.0	0.0	0.0	0.0	0.0	0.0	0.0	15.9
2	0.0	0.0	0.0	0.0	0.0	0.0	0.0	0.0	0.0	0.0	21.4	0.0
3	0.0	0.0	0.0	0.0	0.0	0.0	0.0	0.0	0.0	0.0	21.5	0.0
4	30.1	0.0	0.0	0.0	0.0	0.0	0.0	0.0	0.0	9.4	17.4	0.0
5	3.1	0.0	10.0	0.0	0.0	0.0	0.0	0.0	0.0	0.0	0.0	0.0
6	0.0	0.0	18.1	0.0	0.0	0.0	0.0	0.0	0.0	0.0	0.0	0.0
7	2.3	0.0	15.2	0.0	0.0	10.4	0.0	0.0	0.0	0.0	12.4	0.0
8	0.0	0.0	48.1	0.0	0.0	20.5	0.0	0.0	0.0	0.0	0.0	0.0
9	0.0	0.0	0.0	0.0	0.0	0.0	0.0	0.0	0.0	0.0	0.0	0.0
10	18.0	0.0	0.0	0.0	0.0	0.0	0.0	0.0	0.0	7.5	0.0	0.0
11	0.0	0.0	0.0	0.0	0.0	0.0	0.0	0.0	13.4	0.0	13.4	0.0
12	0.0	0.3	0.0	0.0	0.0	0.0	0.0	0.0	0.0	0.0	9.3	0.0
13	0.0	0.0	10.0	0.0	0.0	0.0	0.0	0.0	0.0	0.0	0.0	0.0
14	13.4	0.0	0.0	0.0	0.0	0.0	0.0	0.0	34.7	24.5	0.0	0.0
15	15.4	19.1	61.4	10.4	0.0	0.0	0.0	0.0	0.0	22.4	0.0	0.0
16	0.0	8.1	0.0	10.7	0.0	0.0	0.0	0.0	0.0	0.0	0.0	0.0
17	0.0	0.0	0.0	6.4	0.0	0.0	0.0	0.0	0.0	0.0	0.0	17.4
18	0.0	10.1	0.0	0.0	0.0	0.0	0.0	0.0	0.0	0.0	19.9	0.0
19	15.1	12.1	0.0	0.0	0.0	0.0	0.0	0.0	0.0	0.0	10.4	0.0
20	30.4	0.0	0.0	0.0	0.0	0.0	0.0	0.0	0.0	0.0	0.0	10.4
21	19.2	0.0	0.0	0.0	0.0	0.0	0.0	0.0	0.0	0.0	0.0	0.0
22	0.0	0.0	0.0	0.0	0.0	0.0	0.0	0.0	0.6	0.0	0.0	10.5
23	11.2	0.0	0.0	0.0	0.0	0.0	0.0	0.0	0.0	16.3	0.0	7.4
24	0.0	15.2	0.0	0.0	0.0	0.0	0.0	7.0	12.4	0.0	30.3	10.3
25	31.0	30.4	0.0	0.0	0.0	0.0	0.0	0.0	0.0	0.0	0.0	10.6
26	0.0	0.0	0.0	0.0	0.0	0.0	0.0	0.0	0.0	0.0	0.0	37.4
27	0.0	0.0	0.0	0.0	0.0	0.0	0.0	0.0	0.0	0.0	0.0	10.4
28	31.2	0.0	0.0	0.0	0.0	0.0	0.0	0.0	0.0	35.2	0.0	0.0
29	5.0		10.4	0.0	0.0	0.0	0.0	0.0	0.0	15.4	0.0	0.0
30	10.4		13.4	0.0	0.0	30.9	0.0	0.0	0.0	0.0	20.4	18.3
31	2.4		0.0		0.0		0.0	0.0		0.0		48.4
TOTAL	233.2	100.5	186.6	55.9	0.0	61.8	0.0	7.0	61.1	130.7	176.4	197.0

MÁXIMA OBSERVADA EM 24 HORAS E DATA:- 61.4 - 15/3

DISTRIBUIÇÃO DIARIA DE CHUVA

1ª ZONA

AMPARO - FAZENDA CHAPADÃO - D3-31

ANO 1.944

MESES / DIAS	I	II	III	IV	V	VI	VII	VIII	IX	X	XI	XII
1	9.4	0.0	17.4	0.0	0.0	0.0	0.0	0.0	0.0	0.0	0.0	0.0
2	4.1	14.3	0.0	0.0	0.0	0.0	0.0	0.0	0.0	0.0	0.0	0.0
3	13.4	0.0	32.1	0.0	0.0	0.0	0.0	0.0	0.0	0.0	20.6	10.0
4	10.3	0.0	3.4	0.0	0.0	0.0	0.0	0.0	0.0	0.0	0.0	0.7
5	7.2	0.0	0.0	0.0	0.0	0.0	0.0	0.0	0.0	0.0	0.0	10.0
6	15.4	0.0	13.4	0.0	0.0	0.0	0.0	0.0	0.0	0.0	10.6	0.0
7	0.0	0.0	0.0	0.0	0.0	0.0	0.0	0.0	0.0	0.0	10.4	0.0
8	7.2	0.0	0.0	0.0	0.0	0.0	0.0	0.0	0.0	0.0	6.7	0.0
9	9.3	0.0	0.0	0.0	0.0	0.0	0.0	0.0	0.0	0.0	27.4	0.0
10	0.0	0.0	0.0	0.0	0.0	0.0	0.0	0.0	0.0	0.0	0.0	0.0
11	0.0	0.0	0.0	0.0	0.0	0.0	0.0	0.0	0.0	0.0	0.0	10.4
12	0.0	0.0	14.5	0.0	0.0	0.0	0.0	0.0	0.0	0.0	0.0	0.0
13	10.3	0.0	52.3	0.0	0.0	0.0	0.0	0.0	0.0	0.0	13.5	0.0
14	0.0	0.0	0.0	0.0	0.0	0.0	0.0	0.0	0.0	27.2	10.2	0.0
15	0.0	24.2	0.0	0.0	0.0	0.0	0.0	0.0	0.0	0.0	26.3	0.0
16	23.4	13.4	3.2	0.0	0.0	0.0	0.0	0.0	0.0	0.0	0.0	0.0
17	0.0	3.3	0.0	0.0	0.0	0.0	0.0	0.0	0.0	4.5	0.0	0.0
18	0.0	0.0	12.4	0.0	0.0	0.0	0.0	0.0	0.0	0.0	0.0	0.0
19	0.0	16.5	7.2	0.0	0.0	0.0	0.0	0.0	0.0	0.0	0.0	0.0
20	0.0	13.4	0.0	0.0	0.0	0.0	0.0	0.0	0.0	0.0	0.0	0.0
21	0.0	6.2	0.0	0.0	0.0	0.0	0.0	0.0	0.0	1.8	10.7	0.0
22	0.0	4.5	0.0	0.0	0.0	0.0	0.0	0.0	0.0	0.0	0.0	0.0
23	0.0	0.0	0.0	0.0	0.0	0.0	0.0	0.0	0.0	0.0	0.0	12.4
24	34.4	0.0	0.0	0.0	0.0	0.0	0.0	0.0	0.0	0.0	32.4	9.2
25	0.0	22.4	0.0	0.0	0.0	0.0	0.0	0.0	0.0	0.0	0.0	0.0
26	44.4	0.0	0.0	0.0	0.0	0.0	0.0	0.0	0.0	29.0	20.4	0.0
27	5.4	21.3	0.0	0.0	0.0	0.0	0.0	0.0	0.0	20.4	0.0	0.0
28	0.0	3.4	0.0	0.0	0.0	0.0	0.0	0.0	0.0	0.0	0.0	16.8
29	0.0	0.0	0.0	0.0	0.0	0.0	0.0	0.0	0.0	51.5	0.0	0.0
30	0.0		0.0	0.0	0.0	0.0	0.0	0.0	0.0	0.0	0.0	0.0
31	6.3		0.0		0.0		0.0	0.0		0.0		0.0
TOTAL	200.5	142.9	155.9	0.0	0.0	0.0	0.0	0.0	0.0	134.4	189.2	69.5

MÁXIMA OBSERVADA EM 24 HORAS E DATA:= 52.3 = 13/3

DISTRIBUIÇÃO DIÁRIA DE CHUVA

1ª ZONA

AMPARO - FAZENDA CHAPADÃO - D3-31

ANO 1.945

DIAS \ MESES	I	II	III	IV	V	VI	VII	VIII	IX	X	XI	XII
1	15.4	55.5	0.0	0.0	0.0	0.0	0.0	0.0	0.0	0.0	78.0	0.0
2	16.5	23.2	0.0	0.0	0.0	0.0	0.0	0.0	0.0	0.0	16.0	0.0
3	0.0	0.0	25.1	0.0	0.0	0.0	0.0	0.0	0.0	0.0	0.0	0.0
4	0.0	0.0	0.0	0.0	0.0	0.0	0.0	0.0	0.0	0.0	0.0	0.0
5	0.7	6.2	0.0	21.3	0.0	0.0	16.5	0.0	0.0	10.0	7.0	24.1
6	0.9	7.4	0.0	0.0	0.0	0.0	0.0	0.0	0.0	10.0	6.0	1.6
7	5.8	5.5	0.0	0.0	0.0	0.0	8.4	0.0	0.0	0.0	0.0	1.5
8	0.0	39.7	10.5	0.0	0.0	0.0	0.0	0.0	0.0	0.0	46.0	50.2
9	0.0	10.2	0.0	0.0	0.0	0.0	0.0	0.0	0.0	7.5	5.0	0.0
10	0.0	0.0	31.4	0.0	0.0	0.0	0.0	0.0	0.0	5.5	0.0	0.0
11	0.0	0.0	0.0	0.0	0.0	0.0	0.0	0.0	0.0	0.0	0.0	0.0
12	0.0	0.0	0.0	0.0	0.0	0.0	0.0	0.0	0.0	0.0	4.2	0.5
13	0.0	0.0	0.0	0.0	0.0	0.0	0.0	0.0	0.0	0.0	4.0	1.5
14	15.2	0.0	0.0	0.0	0.0	0.0	0.0	0.0	0.0	0.0	0.0	3.0
15	0.0	0.0	20.4	0.0	0.0	0.0	0.0	0.0	0.0	0.0	0.0	1.0
16	7.3	0.0	0.0	0.0	0.0	0.0	0.0	0.0	20.0	0.0	0.0	20.1
17	19.5	0.0	0.0	0.0	0.0	0.0	0.0	0.0	10.0	0.0	32.0	20.8
18	0.0	0.0	0.0	0.0	5.8	0.0	0.0	0.0	0.0	18.5	1.8	0.0
19	0.0	0.0	0.0	0.0	0.0	30.0	0.0	0.0	0.0	0.0	0.0	0.0
20	52.9	10.5	0.0	56.0	0.0	60.9	0.0	0.0	0.0	0.0	20.0	0.0
21	0.0	29.4	51.4	0.0	0.0	32.4	0.0	0.0	0.0	0.0	16.0	0.0
22	24.5	0.0	0.0	0.0	0.0	0.0	0.0	0.0	0.0	0.0	0.0	0.0
23	0.0	17.8	0.0	0.0	0.0	29.4	0.0	0.0	0.0	0.0	0.0	0.0
24	0.0	0.0	5.4	0.0	0.0	20.4	0.0	0.0	0.0	0.0	0.0	0.0
25	0.0	0.0	0.0	0.0	0.0	49.3	0.0	0.0	0.0	0.0	2.0	0.0
26	0.0	0.0	0.0	0.0	0.0	0.0	0.0	0.0	0.0	0.0	0.0	0.5
27	0.0	0.0	10.0	0.0	0.0	0.0	0.0	0.0	0.0	18.5	0.0	42.3
28	10.0	0.0	0.0	0.0	15.5	0.0	0.0	0.0	0.0	0.0	0.0	0.0
29	51.2		0.0	0.0	5.0	0.0	0.0	0.0	0.0	2.9	0.0	35.8
30	47.5		0.0	16.4	0.0	0.0	0.0	0.0	0.0	0.0	0.0	0.6
31	23.6		0.0		0.0		0.0	0.0		10.5		45.3
TOTAL	290.4	205.4	154.2	93.7	26.3	222.4	24.9	0.0	30.0	78.4	238.0	248.8

MÁXIMA OBSERVADA EM 24 HORAS E DATA:- 78.0 - 1/11

DISTRIBUIÇÃO DIÁRIA DE CHUVA

1ª ZONA

AMPARO - FAZENDA CHAPADÃO - D3-31

ANO 1.946

MESES / DIAS	I	II	III	IV	V	VI	VII	VIII	IX	X	XI	XII
1	0.0	0.0	0.0	38.0	0.0	0.0	0.0	0.0	0.0	0.0	0.0	0.0
2	0.0	32.9	5.6	48.1	0.0	0.0	0.0	0.0	0.0	0.0	56.9	0.0
3	62.4	0.0	0.0	0.0	0.0	0.0	0.0	0.0	0.0	0.0	0.0	0.0
4	18.0	0.0	43.4	0.0	0.0	0.0	0.0	0.0	0.0	0.0	0.0	0.0
5	75.6	0.0	4.4	0.0	0.0	0.0	0.0	0.0	0.0	0.0	0.0	0.0
6	20.3	0.0	2.9	0.0	0.0	0.0	0.0	0.0	0.0	0.0	0.0	0.0
7	11.7	0.0	0.0	0.0	0.0	0.0	0.0	0.0	0.0	0.0	0.0	0.0
8	0.0	0.0	0.0	0.0	0.0	0.0	0.0	0.0	0.0	0.0	35.6	0.0
9	0.0	0.0	0.0	0.0	0.0	0.0	0.0	0.0	0.0	0.0	0.0	0.0
10	0.0	0.0	0.0	0.0	0.0	0.0	0.0	0.0	0.0	0.0	0.0	0.0
11	0.0	0.0	34.6	0.0	0.0	0.0	0.0	0.0	0.0	0.0	0.9	0.0
12	0.0	29.6	36.8	0.0	0.0	0.0	0.0	0.0	0.0	0.0	0.0	0.0
13	0.0	0.0	5.8	0.0	0.0	0.0	0.0	0.0	0.0	0.0	0.0	0.0
14	22.5	8.0	0.0	0.0	0.0	0.0	0.0	0.0	0.0	22.6	0.0	0.0
15	0.0	2.4	26.6	0.0	0.0	15.6	0.0	0.0	0.0	10.1	0.0	0.0
16	0.0	38.0	0.5	0.0	12.3	1.1	0.0	0.0	0.0	4.0	0.0	0.0
17	21.7	1.6	0.0	0.0	0.0	0.0	0.0	0.0	0.0	0.0	0.0	0.0
18	10.0	0.0	0.0	0.0	0.0	0.0	0.0	0.0	0.0	0.0	0.0	0.0
19	15.5	0.0	0.0	0.0	0.0	0.0	0.0	0.0	0.0	0.0	0.0	0.0
20	40.0	0.0	0.0	0.0	0.0	0.0	0.0	0.0	0.0	0.0	0.0	0.0
21	47.3	4.7	0.0	0.0	0.0	0.0	0.0	0.0	0.0	0.0	0.0	0.0
22	0.0	6.5	0.0	0.0	22.7	0.0	0.0	0.0	0.0	0.0	0.0	0.0
23	0.0	0.0	0.0	0.0	11.5	0.0	0.0	0.0	0.0	0.0	0.0	0.0
24	0.0	14.8	0.0	0.0	0.0	0.0	0.0	0.0	0.0	0.0	0.0	0.0
25	0.0	0.2	0.0	0.0	0.0	0.0	14.6	0.0	0.0	0.0	0.0	22.7
26	0.0	6.2	0.0	0.0	0.0	0.0	10.2	0.0	0.0	0.0	0.0	11.5
27	0.0	0.0	0.0	0.0	0.0	0.0	0.0	0.0	0.0	0.0	0.0	0.0
28	0.0	0.0	0.0	0.0	0.0	0.0	4.3	0.0	11.7	0.0	0.0	36.4
29	10.2		0.0	0.0	0.0	0.0	0.0	0.0	0.0	0.0	25.7	41.3
30	21.0		0.0	0.0	0.0	0.0	0.0	0.0	0.0	0.0	0.0	12.2
31	0.0		0.0		0.0		0.0	0.0		0.0		54.8
TOTAL	376.8	144.9	160.6	86.1	35.4	16.7	29.1	0.0	11.7	36.7	118.2	182.5

MÁXIMA OBSERVADA EM 24 HORAS E DATA:- 75.6 - 5/1

DISTRIBUIÇÃO DIARIA DE CHUVA

1ª ZONA

AMPARO - FAZENDA CHAPADÃO - D3-31

ANO 1.947

DIAS \ MESES	I	II	III	IV	V	VI	VII	VIII	IX	X	XI	XII
1	15,4	20,4	15,8	0,0	0,0	0,0	0,0	3,4	10,2	0,0	0,0	0,0
2	10,6	17,1	18,4	0,0	0,0	0,0	0,0	0,0	0,0	5,0	0,0	0,0
3	14,9	0,0	10,6	0,0	0,0	0,0	0,0	0,0	0,0	0,0	0,0	0,0
4	27,3	0,0	8,4	6,4	0,0	15,1	0,0	0,0	0,0	16,0	0,0	0,0
5	8,5	0,0	0,0	0,0	9,8	0,0	0,0	0,0	20,4	0,0	0,0	0,0
6	7,3	0,0	13,3	0,0	0,0	0,0	0,0	0,0	0,0	0,0	0,0	0,0
7	0,0	0,0	19,2	0,0	0,0	0,0	0,0	0,0	0,0	0,0	0,0	0,0
8	0,0	0,0	20,9	0,0	0,0	0,0	0,0	0,0	0,0	0,0	0,0	0,0
9	0,0	0,0	10,5	0,0	0,0	0,0	18,4	0,0	20,3	19,0	0,0	34,2
10	11,4	10,4	4,9	0,0	0,0	0,0	0,0	0,0	0,0	0,0	0,0	20,3
11	15,6	15,3	8,4	15,6	0,0	0,0	0,0	7,4	0,0	0,0	0,0	25,4
12	19,3	0,0	0,0	0,0	0,0	0,0	0,0	0,0	0,0	0,0	0,0	0,0
13	10,2	0,0	10,1	0,0	0,0	0,0	0,0	0,0	0,0	0,0	0,0	0,0
14	10,1	0,0	12,4	0,0	0,0	0,0	0,0	0,0	0,0	0,0	0,0	0,0
15	0,0	17,8	7,7	0,0	0,0	14,7	0,0	0,0	0,0	0,0	0,0	0,0
16	0,0	51,3	0,0	0,0	15,3	0,0	0,0	0,0	0,0	0,0	0,0	0,0
17	0,0	75,4	0,0	0,0	0,0	0,0	0,0	0,0	0,0	0,0	0,0	70,9
18	10,4	61,4	8,4	0,0	0,0	0,0	0,0	0,0	0,0	0,0	0,0	0,0
19	0,0	15,3	10,3	0,0	13,4	0,0	0,0	0,0	25,4	3,8	0,0	0,0
20	29,5	0,0	0,0	0,0	0,0	0,0	0,0	0,0	0,0	0,0	0,0	15,4
21	0,0	0,0	0,0	0,0	10,2	0,0	0,0	0,0	0,0	0,0	0,0	20,6
22	0,0	0,0	0,0	0,0	0,0	20,4	0,0	0,0	0,0	3,7	0,0	0,0
23	0,0	0,0	10,6	0,0	0,0	0,0	0,0	0,0	0,0	14,3	11,4	0,0
24	17,3	0,0	37,4	23,7	0,0	0,0	0,0	0,0	10,2	0,0	15,6	0,0
25	25,2	27,4	24,3	0,0	0,0	0,0	0,0	0,0	10,4	0,0	20,3	15,4
26	0,0	18,6	0,0	0,0	0,0	0,0	0,0	0,0	0,0	18,2	25,2	0,0
27	21,4	29,2	0,0	0,0	0,0	0,0	0,0	0,0	0,0	0,0	45,4	17,4
28	0,0	30,5	0,0	0,0	0,0	0,0	0,0	12,4	0,0	0,0	15,3	0,0
29	15,6		15,3	0,0	0,0	0,0	3,7	40,3	0,0	0,0	0,0	0,0
30	10,4		10,2	0,0	0,0	0,0	0,0	0,0	0,0	0,0	0,0	15,2
31	35,7		0,0		0,0		0,0	0,0		0,0		0,0
TOTAL	316,1	390,1	276,6	45,7	48,4	50,2	22,1	83,5	96,9	86,0	133,2	234,8

MÁXIMA OBSERVADA EM 24 HORAS E DATA:- 75,4 - 17/2

DISTRIBUIÇÃO DIARIA DE CHUVA

1ª ZONA

AMPARO - FAZENDA CHAPADÃO - D3-31

ANO 1.948

DIAS \ MESES	I	II	III	IV	V	VI	VII	VIII	IX	X	XI	XII
1	0.0	20.0	25.4	0.0	0.0	0.0	0.0	0.0	0.0	0.0	0.0	28.4
2	0.0	0.0	0.0	0.0	0.0	0.0	0.0	0.0	0.0	0.0	40.3	0.0
3	0.0	30.2	0.0	0.0	0.0	0.0	0.0	0.0	0.0	0.0	0.0	0.0
4	0.0	16.7	0.0	26.5	0.0	0.0	0.0	0.0	0.0	0.0	0.0	0.0
5	0.0	0.0	0.0	0.0	0.0	0.0	0.0	0.0	0.0	0.0	0.0	0.0
6	0.0	2.8	0.0	0.0	0.0	0.0	0.0	0.0	0.0	9.4	0.0	0.0
7	0.0	0.0	0.0	0.0	0.0	0.0	0.0	0.0	0.0	15.3	0.0	0.0
8	0.0	0.0	0.0	0.0	0.0	0.0	0.0	6.5	0.0	0.0	0.0	0.0
9	0.0	40.3	0.0	0.0	0.0	0.0	0.0	0.0	0.0	0.0	0.0	0.0
10	0.0	0.0	0.0	0.0	0.0	0.0	0.0	0.0	0.0	0.0	0.0	0.0
11	35.4	37.6	0.0	0.0	0.0	0.0	0.0	0.0	0.0	0.0	0.0	0.0
12	18.3	4.7	40.7	0.0	0.0	0.0	0.0	15.4	0.0	0.0	0.0	0.0
13	15.5	0.0	10.0	0.0	0.0	0.0	0.0	0.0	0.0	0.0	0.0	0.0
14	0.0	0.0	40.7	0.0	0.0	0.0	0.0	0.0	0.0	0.0	0.0	0.0
15	10.4	30.4	30.8	0.0	0.0	0.0	0.0	0.0	0.0	0.0	0.0	0.0
16	15.3	0.0	10.9	0.0	0.0	0.0	0.0	0.0	12.8	0.0	10.8	0.0
17	14.5	0.0	0.0	0.0	0.0	0.0	0.0	0.0	0.0	0.0	0.0	6.4
18	7.3	50.5	0.0	0.0	35.3	0.0	0.0	0.0	0.0	0.0	0.0	20.2
19	0.0	0.0	0.0	0.0	0.0	0.0	0.0	0.0	0.0	0.0	0.0	30.6
20	3.6	0.0	0.0	0.0	0.0	0.0	0.0	0.0	0.0	0.0	0.0	0.0
21	0.5	0.0	0.0	0.0	0.0	0.0	0.0	0.0	0.0	0.0	0.0	0.0
22	6.5	0.0	0.0	0.0	0.0	0.0	0.0	0.0	0.0	0.0	0.0	0.0
23	14.2	15.2	20.5	0.0	0.0	0.0	0.0	0.0	0.0	0.0	0.0	0.0
24	0.0	0.0	15.3	0.0	0.0	0.0	0.0	0.0	0.0	0.0	0.0	0.0
25	0.0	0.0	12.2	0.0	0.0	0.0	12.5	0.0	0.0	0.0	0.0	0.0
26	11.5	0.0	10.4	0.0	0.0	0.0	0.0	0.0	0.0	0.0	20.4	0.0
27	0.0	0.0	0.0	0.0	0.0	0.0	0.0	0.0	0.0	18.4	0.0	0.0
28	26.5	0.0	0.0	0.0	0.0	0.0	30.4	0.0	0.0	15.2	0.0	0.0
29	0.0	30.4	0.0	0.0	20.3	0.0	0.0	0.0	0.0	0.0	0.0	0.0
30	0.0		0.0	0.0	0.0	0.0	0.0	0.0	0.0	0.0	0.0	0.0
31	1.0		0.0		0.0		0.0	0.0		0.0		0.0
TOTAL	180.5	278.8	216.9	26.5	55.6	0.0	42.9	21.9	12.3	58.3	71.5	77.6

MÁXIMA OBSERVADA EM 24 HORAS E DATA:- 50.5 - 18/2

DISTRIBUIÇÃO DIARIA DE CHUVA

1ª ZONA

AMPARO - FAZENDA CHAPADÃO - D3-31

ANO 1.949

MESES / DIAS	I	II	III	IV	V	VI	VII	VIII	IX	X	XI	XII
1	0.0	5.0	0.0	0.0	0.0	0.0	0.0	0.0	0.0	0.0	0.0	46.5
2	0.0	0.0	8.5	20.3	0.0	0.0	0.0	0.0	0.0	0.0	0.0	55.2
3	0.0	0.0	0.0	18.7	0.0	0.0	0.0	0.0	0.0	0.0	0.0	3.7
4	0.0	0.0	4.5	7.2	0.0	0.0	0.0	0.0	0.0	0.0	0.0	0.0
5	0.0	0.0	0.0	0.0	11.4	14.2	0.0	0.0	0.0	0.0	0.0	0.0
6	0.0	2.0	0.0	0.0	0.0	0.0	0.0	0.0	0.0	0.0	13.5	4.5
7	0.0	25.0	24.8	0.0	21.4	0.0	0.0	0.0	0.0	30.2	17.0	32.3
8	14.3	34.0	25.6	0.0	0.0	0.0	0.0	0.0	0.0	0.0	0.0	28.5
9	0.0	39.0	15.7	0.0	0.0	0.0	0.0	0.0	0.0	0.0	0.0	15.8
10	20.3	3.0	0.0	0.0	3.0	0.0	0.0	0.0	0.0	0.0	32.4	0.0
11	30.0	0.0	0.0	0.0	0.0	0.0	0.0	0.0	0.0	0.0	0.0	0.0
12	11.5	0.0	0.0	0.0	14.4	13.4	0.0	0.0	0.0	0.0	0.0	29.2
13	49.0	0.0	0.0	0.0	0.0	0.0	0.0	0.0	0.0	3.2	0.0	0.0
14	0.0	0.0	0.0	0.0	0.0	0.0	0.0	0.0	0.0	0.0	0.0	42.1
15	0.0	0.0	0.0	0.0	0.0	0.0	0.0	0.0	0.0	0.0	0.0	30.1
16	0.0	15.4	0.0	0.0	0.0	0.0	0.0	0.0	0.0	4.3	0.0	79.2
17	29.0	28.7	0.0	0.0	0.0	0.0	0.0	0.0	0.0	6.5	0.0	0.0
18	3.0	25.2	0.0	0.0	0.0	0.0	0.0	0.0	0.0	0.0	0.0	0.0
19	0.0	0.0	0.0	0.0	0.0	0.0	0.0	0.0	0.0	0.0	12.0	0.0
20	0.0	10.4	8.9	0.0	0.0	0.0	0.0	0.0	0.0	0.0	28.5	0.0
21	0.0	6.3	0.0	0.0	0.0	0.0	0.0	0.0	0.0	0.0	15.4	0.0
22	0.0	28.2	0.0	0.0	0.0	0.0	0.0	0.0	0.0	0.0	0.0	0.0
23	0.0	22.2	20.4	0.0	0.0	0.0	0.0	0.0	0.0	0.0	0.0	41.4
24	0.0	0.0	10.6	24.3	0.0	0.0	0.0	0.0	0.0	0.0	0.0	0.0
25	3.9	0.0	0.0	22.3	0.0	0.0	0.0	0.0	0.0	8.7	0.0	0.0
26	0.0	3.4	55.5	0.0	0.0	0.0	0.0	0.0	0.0	0.0	0.0	0.0
27	0.0	0.0	10.4	0.0	0.0	0.0	0.0	0.0	0.0	0.0	0.0	14.5
28	0.0	0.0	24.6	0.0	0.0	0.0	0.0	0.0	0.0	0.0	0.0	8.4
29	0.0		0.0	0.0	0.0	0.0	0.0	0.0	0.0	0.0	0.0	18.3
30	8.0		17.4	0.0	0.0	0.0	0.0	0.0	0.0	0.0	0.0	0.0
31	16.0		3.1		0.0		0.0	0.0		0.0		0.0
TOTAL	185.0	229.8	280.0	93.4	47.2	27.6	0.0	0.0	0.0	52.9	124.8	449.7

MÁXIMA OBSERVADA EM 24 HORAS E DATA:- 79.2 - 16/12

DISTRIBUIÇÃO DIARIA DE CHUVA

1ª ZONA

AMPARO - FAZENDA CHAPADÃO - D3-31

ANO 1.950

MESES / DIAS	I	II	III	IV	V	VI	VII	VIII	IX	X	XI	XII
1	0.0	2.4	0.0	0.0	0.0	0.0	0.0	0.0	0.0	0.0	0.0	0.0
2	0.0	0.0	0.0	0.0	0.0	0.0	27.4	0.0	0.0	0.0	0.0	0.0
3	0.0	0.0	0.0	4.5	0.0	0.0	0.0	0.0	0.0	0.0	0.0	1.8
4	0.0	40.3	0.0	0.0	0.0	0.0	0.0	0.0	0.0	0.0	0.0	0.0
5	0.0	0.0	0.0	0.0	0.0	0.0	0.0	0.0	0.0	0.0	0.0	0.0
6	0.0	0.0	18.3	0.0	0.0	0.0	9.5	0.0	0.0	35.3	0.0	0.0
7	17.4	10.3	10.4	0.0	0.0	19.4	0.0	0.0	0.0	0.0	0.0	0.0
8	3.5	67.6	0.0	0.0	0.0	0.0	0.0	0.0	0.0	0.0	5.8	10.4
9	0.0	17.4	5.6	0.0	0.0	0.0	0.0	0.0	0.0	0.0	4.7	0.0
10	0.0	19.3	0.0	0.0	0.0	0.0	0.0	0.0	0.0	0.0	15.2	38.7
11	20.0	30.9	6.4	0.0	0.0	0.0	0.0	0.0	0.0	0.0	16.3	9.8
12	9.5	0.0	0.0	0.0	0.0	0.0	0.0	0.0	0.0	0.0	0.0	0.0
13	35.3	0.0	20.0	5.2	0.0	0.0	0.0	0.0	0.0	25.8	20.9	0.0
14	3.8	0.0	0.0	9.5	0.0	0.0	0.0	0.0	0.0	0.0	0.0	0.0
15	0.0	0.0	0.0	13.8	0.0	0.0	0.0	0.0	0.0	10.2	0.0	5.8
16	0.0	11.5	0.0	20.6	0.0	0.0	0.0	0.0	0.0	0.0	0.0	0.0
17	7.3	2.8	22.3	4.6	0.0	14.3	0.0	0.0	0.0	0.0	0.0	0.0
18	0.0	0.0	12.5	0.0	0.0	0.0	0.0	0.0	0.0	17.5	27.4	0.0
19	0.0	4.3	0.0	5.3	0.0	14.0	0.0	0.0	0.0	37.4	0.0	0.0
20	36.4	6.4	28.4	8.2	0.0	0.0	0.0	0.0	0.0	0.0	0.0	0.0
21	19.2	31.3	24.2	9.8	0.0	0.0	0.0	0.0	0.0	0.0	0.0	0.0
22	30.4	3.5	0.0	0.0	0.0	0.0	0.0	0.0	0.0	0.0	0.0	0.0
23	16.5	11.3	0.0	0.0	0.0	0.0	0.0	0.0	0.0	0.0	0.0	0.0
24	14.0	15.4	0.0	5.6	0.0	0.0	0.0	0.0	0.0	0.0	0.0	0.0
25	9.4	4.8	0.0	0.0	0.0	4.0	0.0	0.0	0.0	0.0	0.0	0.0
26	15.9	10.8	0.0	0.0	0.0	0.0	0.0	0.0	2.4	0.0	0.0	0.0
27	9.3	0.0	0.0	0.0	0.0	0.0	0.0	0.0	0.0	0.0	0.0	0.0
28	5.3	9.0	0.0	8.2	0.0	0.0	0.0	0.0	0.0	0.0	40.8	0.0
29	4.1	0.0	0.0	0.0	0.0	0.0	0.0	0.0	0.0	0.0	60.0	0.0
30	2.0		0.0	5.2	0.0	0.0	0.0	0.0	0.0	0.0	0.0	0.0
31	3.5		10.4		0.0		0.0	0.0		10.4		19.5
TOTAL	262.8	299.8	158.5	100.5	0.0	51.7	36.9	0.0	2.4	136.1	190.6	85.0

MÁXIMA OBSERVADA EM 24 HORAS E DATA:- 67.6 - 8/2

DISTRIBUIÇÃO DIARIA DE CHUVA

16 ZONA

AMPARO - FAZENDA CHAPADÃO - DS-31

ANO 1.951

DIAS \ MESES	I	II	III	IV	V	VI	VII	VIII	IX	X	XI	XII
1	29.4	0.0	0.0	0.0	0.0	0.0	0.0	0.0	0.0	0.0	0.0	0.0
2	13.7	0.0	20.4	35.2	0.0	0.0	0.0	0.0	0.0	0.0	0.0	0.0
3	0.0	14.6	0.0	10.0	0.0	0.0	0.0	0.0	0.0	0.0	0.0	11.8
4	29.4	10.0	0.0	0.0	0.0	0.0	0.0	0.0	0.0	0.0	0.0	0.0
5	24.3	0.0	0.0	0.0	0.0	0.0	0.0	14.2	0.0	0.0	0.0	0.0
6	23.0	0.0	49.9	0.0	0.0	0.0	0.0	0.0	0.0	0.0	0.0	0.0
7	15.7	23.5	25.7	17.2	0.0	0.0	0.0	0.0	0.0	0.0	0.0	6.7
8	0.0	0.0	56.4	0.0	0.0	0.0	0.0	0.0	0.0	0.0	0.0	0.0
9	10.2	0.0	25.6	0.0	0.0	0.0	0.0	0.0	0.0	0.0	0.0	24.6
10	19.8	0.0	2.8	0.0	0.0	0.0	0.0	0.0	0.0	0.0	0.0	0.0
11	21.4	0.0	0.0	0.0	0.0	0.0	0.0	0.0	0.0	13.5	0.0	0.0
12	0.0	0.0	0.0	0.0	0.0	0.0	0.0	0.0	0.0	0.0	0.0	0.0
13	6.4	0.0	0.0	0.0	0.0	0.0	0.0	0.0	0.0	0.0	0.0	0.0
14	9.4	0.0	0.0	0.0	0.0	0.0	0.0	0.0	0.0	0.0	0.0	0.0
15	34.7	15.6	38.5	0.0	0.0	0.0	0.0	0.0	0.0	0.0	7.2	0.0
16	0.0	6.2	0.0	0.0	0.0	0.0	0.0	0.0	0.0	0.0	0.0	0.0
17	0.0	4.3	49.5	0.0	0.0	0.0	0.0	0.0	0.0	0.0	10.6	17.8
18	36.3	0.0	0.0	0.0	0.0	0.0	0.0	0.0	0.0	0.0	7.2	0.0
19	23.5	28.0	0.0	0.0	4.9	0.0	0.0	0.0	0.0	40.3	0.0	0.0
20	28.5	38.0	6.9	0.0	0.0	0.0	0.0	0.0	0.0	15.4	0.0	0.0
21	36.4	10.2	9.8	0.0	0.0	0.0	0.0	0.0	0.0	0.0	0.0	0.0
22	17.4	0.0	0.0	0.0	0.0	0.0	0.0	0.0	0.0	0.0	12.5	0.0
23	10.8	0.0	0.0	0.0	0.0	0.0	0.0	5.4	0.0	0.0	0.0	0.0
24	18.2	0.0	8.4	0.0	0.0	0.0	0.0	0.0	0.0	0.0	20.4	0.0
25	10.5	0.0	0.0	0.0	0.0	0.0	0.0	0.0	0.0	0.0	50.8	0.0
26	21.5	0.0	0.0	0.0	0.0	0.0	0.0	0.0	0.0	0.0	45.2	0.0
27	20.8	0.0	0.0	0.0	0.0	0.0	0.0	0.0	0.0	0.0	0.0	0.0
28	26.2	0.0	0.0	0.0	0.0	0.0	0.0	0.0	0.0	3.4	35.3	0.0
29	0.0		0.0	0.0	0.0	6.3	0.0	0.0	0.0	19.3	0.0	0.0
30	11.2		0.0		0.5	0.0	0.0	0.0	0.0	0.0	5.4	24.5
31	0.0		0.0		0.0		0.0	0.0		0.0		3.2
TOTAL	492.2	150.3	288.4	62.4	5.4	6.3	0.0	19.6	0.0	91.9	194.1	84.6

MÁXIMA OBSERVADA EM 24 HORAS E DATA:- 50.8 - 25/11

DISTRIBUIÇÃO DIARIA DE CHUVA.

1ª ZONA

AMPARO - FAZENDA CHAPADÃO - D3-31

ANO 1.952

MESES / DIAS	I	II	III	IV	V	VI	VII	VIII	IX	X	XI	XII
1	5,2	0,0	24,2	0,0	0,0	0,0	0,0	0,0	0,0	0,0	0,0	2,0
2	16,5	0,0	28,3	0,0	0,0	0,0	0,0	0,0	0,0	0,0	0,0	4,1
3	0,0	20,0	4,1	0,0	0,0	0,0	0,0	0,0	0,0	0,0	18,7	0,0
4	0,0	81,4	6,5	0,0	0,0	0,0	0,0	0,0	0,0	0,0	0,0	0,0
5	0,0	20,0	0,0	0,0	0,0	0,0	0,0	0,0	7,5	0,0	0,0	0,0
6	0,0	30,2	0,0	0,0	0,0	0,0	0,0	0,0	8,5	0,0	0,0	6,6
7	0,0	20,3	0,0	0,0	0,0	0,0	0,0	0,0	10,3	0,0	0,0	0,0
8	12,3	3,1	0,0	0,0	0,0	0,0	0,0	0,0	0,0	0,0	2,3	0,0
9	0,0	0,0	0,0	0,0	0,0	15,3	0,0	0,0	0,0	3,5	22,3	0,0
10	0,0	0,0	25,2	0,0	0,0	80,5	0,0	0,0	0,0	0,0	0,0	0,0
11	10,8	0,0	21,5	0,0	0,0	0,0	0,0	0,0	0,0	0,0	15,6	23,2
12	0,0	9,3	4,3	0,0	0,0	0,0	0,0	0,0	0,0	2,5	3,2	0,0
13	0,0	8,4	0,0	0,0	0,0	0,0	0,0	0,0	0,0	0,0	0,0	3,4
14	7,0	10,2	43,2	0,0	0,0	20,2	0,0	0,0	0,0	15,3	0,0	0,0
15	14,6	0,0	7,3	0,0	0,0	15,5	0,0	0,0	0,0	0,0	0,0	0,0
16	17,4	0,0	7,0	0,0	0,0	0,0	0,0	0,0	0,0	0,0	0,0	0,0
17	0,0	0,0	0,0	0,0	0,0	32,3	0,0	0,0	2,5	0,0	5,2	0,0
18	20,2	5,2	0,0	0,0	0,0	27,3	0,0	0,0	19,4	0,0	15,3	0,0
19	11,3	0,0	0,0	0,0	0,0	2,4	0,0	0,0	20,4	40,2	0,0	0,0
20	0,0	20,3	0,0	0,0	0,0	0,0	0,0	0,0	0,0	5,3	16,5	0,0
21	0,0	23,5	0,0	0,0	0,0	0,0	0,0	0,0	0,0	18,3	16,4	0,0
22	0,0	13,3	8,7	0,0	0,0	0,0	0,0	0,0	0,0	10,5	0,0	0,0
23	0,0	0,0	14,0	0,0	0,0	0,0	0,0	0,0	0,0	7,2	0,0	0,0
24	20,2	0,0	58,0	0,0	0,7	0,0	0,0	0,0	0,0	0,0	0,0	0,0
25	11,3	58,2	10,4	0,0	0,0	0,0	0,0	0,0	0,0	0,0	0,0	0,0
26	19,2	16,4	5,4	0,0	0,0	0,0	0,0	0,0	0,0	6,5	0,0	0,0
27	0,0	0,0	0,0	0,0	0,0	0,0	0,0	0,0	0,0	0,0	5,2	10,0
28	0,0	0,0	0,0	0,0	0,0	0,0	0,0	0,0	0,0	4,7	0,0	23,5
29	0,0	0,0	0,0	0,0	0,0	0,0	0,0	0,0	0,0	0,0	0,0	12,3
30	0,0		0,0	0,0	0,0	0,0	0,0	0,0	0,0	0,0	0,0	0,0
31	0,0		63,3		0,0		0,0	0,0		0,0		5,2
TOTAL	166,5	334,8	331,4	0,0	0,7	143,5	0,0	0,0	68,6	114,0	122,4	90,8

MÁXIMA OBSERVADA EM 24 HORAS E DATA:- 81,4 - 4/2

DISTRIBUIÇÃO DIARIA DE CHUVA

1ª ZONA

BOTUCATÚ - 05-27

ANO 1.942

MESES / DIAS	I	II	III	IV	V	VI	VII	VIII	IX	X	XI	XII
1	5,3	7,6	0,6	0,0	5,3	0,0	0,0	0,0	0,0	0,0	0,0	18,0
2	0,0	6,2	0,0	0,0	0,0	0,0	0,0	0,0	0,0	0,0	0,0	2,7
3	0,0	31,5	15,2	0,0	0,0	0,0	8,2	0,0	0,0	0,0	0,0	0,0
4	0,0	2,7	73,7	2,6	0,0	0,0	11,8	0,0	0,0	0,0	0,0	0,0
5	0,0	0,0	8,2	10,8	0,0	2,5	0,0	0,0	7,4	2,5	0,0	0,5
6	0,0	0,0	2,1	1,3	12,8	0,0	0,0	0,0	0,0	0,0	0,0	0,0
7	0,0	12,5	0,0	18,0	1,5	0,0	0,0	0,0	0,0	0,0	0,0	0,0
8	0,0	0,0	0,0	1,5	0,0	27,5	0,0	0,0	0,0	0,0	0,7	103,1
9	0,0	0,4	0,0	0,0	0,0	0,2	12,8	0,0	0,0	0,0	0,0	1,5
10	17,8	0,2	0,5	0,0	0,0	17,0	8,1	0,0	0,0	0,0	0,0	0,0
11	0,0	0,0	4,5	0,0	0,0	4,6	3,2	0,0	0,0	0,0	0,0	13,0
12	0,0	6,4	10,5	0,0	0,0	0,0	0,0	0,0	0,0	0,0	0,0	0,0
13	0,0	0,0	2,2	28,3	0,0	0,0	0,0	0,0	0,0	0,0	2,7	0,0
14	21,0	14,0	59,7	16,1	0,0	0,0	0,0	0,0	0,0	13,7	3,1	25,0
15	0,0	1,5	2,0	1,6	0,0	0,0	0,0	0,0	0,0	0,0	1,5	5,3
16	15,5	0,0	0,0	0,0	0,0	29,5	0,0	0,0	23,5	0,0	0,0	0,0
17	6,6	3,6	0,0	0,0	0,0	0,0	0,0	0,0	3,0	0,0	0,0	0,0
18	2,8	0,5	0,0	0,0	0,0	0,0	0,0	0,0	14,5	0,0	0,0	0,0
19	0,0	0,0	0,0	0,0	0,0	0,0	0,0	0,0	0,6	0,0	0,0	0,0
20	25,4	13,5	0,0	19,6	0,0	0,0	0,0	0,0	0,0	0,0	24,3	8,2
21	0,0	0,0	7,8	0,3	0,0	0,0	0,0	0,0	6,0	0,0	0,0	16,6
22	0,0	0,5	0,0	0,0	0,0	0,0	0,0	0,0	0,0	0,0	0,0	14,1
23	0,0	0,0	0,4	0,0	0,0	0,0	0,0	0,0	0,0	0,0	0,0	16,5
24	0,0	0,0	3,6	0,0	0,0	0,0	0,0	0,0	6,4	10,3	3,2	25,4
25	0,0	0,0	0,0	0,0	0,0	0,0	0,0	0,0	0,2	0,0	0,0	17,3
26	0,0	0,0	0,0	0,0	0,0	0,0	0,0	0,0	0,0	0,0	5,3	4,6
27	0,0	4,9	3,5	0,0	0,0	0,0	0,0	0,0	0,0	0,0	7,3	3,3
28	0,0	7,6	5,2	0,0	0,0	0,0	0,0	0,0	0,0	5,4	0,9	1,1
29	1,2	0,0	0,0	0,0	0,0	0,0	0,0	0,0	0,0	0,0	3,6	0,0
30	8,4		0,0	0,0	0,0	0,0	0,0	0,0	4,1	0,0	46,2	0,0
31	12,6		0,0		0,0		0,4	0,0		0,0		0,0
TOTAL	116,6	118,6	202,3	86,1	19,6	81,3	39,0	0,0	59,6	31,3	95,9	277,2

MÁXIMA OBSERVADA EM 24 HORAS E DATA:- 103,1 - 8/12

DISTRIBUIÇÃO DIARIA DE CHUVA

1ª ZONA

BOTUCATÚ - D5-27

ANO 1.943

MESES / DIAS	I	II	III	IV	V	VI	VII	VIII	IX	X	XI	XII
1	0,0	40,0	4,1	0,0	0,0	0,4	0,0	0,0	0,0	0,0	0,0	20,7
2	0,0	11,5	0,0	0,0	0,0	0,0	0,0	0,0	0,0	0,0	3,4	4,9
3	37,0	0,0	0,0	0,0	0,0	0,0	0,0	0,0	0,0	0,0	25,2	0,0
4	7,0	0,0	0,0	0,0	0,0	0,0	0,0	0,0	0,0	56,3	20,6	0,1
5	0,0	0,0	1,5	0,0	0,0	0,0	0,0	0,0	0,0	50,8	0,0	0,0
6	0,0	0,0	0,0	0,0	0,0	6,4	1,6	0,0	0,0	0,0	0,0	0,0
7	0,0	0,0	2,5	0,0	0,0	0,0	0,0	0,0	0,0	0,0	0,0	0,0
8	0,0	0,0	1,4	0,0	0,0	23,2	0,0	0,0	0,0	0,0	0,0	0,0
9	0,0	2,8	0,0	0,0	0,3	1,8	0,0	0,0	0,0	0,0	0,0	0,0
10	0,0	2,1	0,0	0,0	0,0	0,0	0,0	0,0	0,0	6,3	0,0	0,0
11	0,0	1,9	0,9	1,9	0,0	0,0	0,0	0,0	9,7	3,2	6,9	0,0
12	0,0	0,0	45,0	0,0	0,0	2,2	0,0	0,0	1,3	18,2	0,0	8,2
13	0,0	0,0	0,0	0,0	0,0	0,0	0,0	0,0	10,4	0,0	0,0	12,3
14	30,5	1,0	10,9	0,0	0,0	0,0	0,0	0,0	10,1	15,6	0,0	0,0
15	24,0	8,5	7,2	6,4	0,0	0,0	0,0	0,0	0,0	10,7	0,0	0,0
16	0,0	17,4	0,0	7,4	0,0	0,0	0,0	0,0	0,0	0,0	0,0	0,0
17	30,5	0,0	0,0	0,4	0,0	0,4	0,0	0,0	0,0	0,0	0,0	0,0
18	35,3	10,7	0,0	0,0	0,0	0,0	0,0	0,0	0,0	0,0	48,8	0,0
19	0,0	16,5	0,0	0,0	0,0	0,0	0,0	0,0	4,2	0,0	1,8	0,0
20	10,2	0,0	0,0	0,0	0,0	0,0	0,0	0,0	0,0	0,0	0,0	0,0
21	1,2	5,8	0,0	0,0	0,0	0,0	0,0	0,0	0,0	0,0	0,0	0,0
22	0,0	28,7	0,0	0,0	0,0	0,0	0,0	0,0	17,8	1,0	0,0	0,0
23	8,5	41,7	0,0	0,0	0,0	0,0	0,0	0,0	7,0	15,5	4,0	0,0
24	0,4	0,0	0,0	0,0	0,0	0,0	0,0	18,5	8,3	8,3	10,7	29,5
25	41,8	0,8	0,0	0,0	0,0	0,0	0,0	1,4	5,5	0,0	0,0	0,0
26	0,0	0,0	0,0	0,0	0,0	0,0	0,0	0,0	0,0	0,0	0,0	36,2
27	0,0	3,4	0,0	0,0	0,0	0,0	0,0	0,0	0,0	16,6	0,0	1,2
28	1,4	8,3	27,8	0,0	1,7	0,0	0,0	0,0	0,0	54,8	0,0	0,0
29	0,0		0,5	0,0	0,0	0,0	0,0	0,0	0,0	8,5	0,0	6,0
30	8,5		2,3	0,0	0,0	0,0	0,0	0,0	0,0	0,0	0,0	1,2
31	9,0		0,0		0,0		0,0	0,0		0,0		14,1
TOTAL	245,3	201,1	104,1	16,1	2,0	34,4	1,6	19,9	74,3	265,8	121,4	134,4

MÁXIMA OBSERVADA EM 24 HORAS E DATA:- 56,3 - 4/10

DISTRIBUIÇÃO DIARIA DE CHUVA

1ª ZONA

Botucatú - D5-27

Ano 1.944

MESES / DIAS	I	II	III	IV	V	VI	VII	VIII	IX	X	XI	XII
1	0,0	3,9	8,1	2,0	0,0	0,0	0,0	0,0	0,0	0,0	0,0	10,7
2	0,0	8,4	3,9	0,0	0,0	0,0	0,0	0,0	0,0	0,0	0,0	16,8
3	0,0	38,8	12,1	0,0	0,0	0,0	0,0	0,0	0,8	0,0	9,6	15,0
4	14,3	3,7	0,0	0,0	0,0	0,0	0,0	0,0	0,0	0,0	0,0	4,5
5	18,9	0,0	9,3	0,0	0,0	3,2	0,0	0,0	0,0	0,0	4,1	0,0
6	1,4	0,0	0,3	0,0	0,0	0,0	3,9	0,0	0,0	0,0	25,1	0,0
7	0,0	0,0	0,0	0,0	0,0	0,0	0,0	0,0	7,2	0,0	0,5	0,0
8	40,2	0,0	0,0	0,0	0,0	0,0	0,0	0,0	0,2	0,0	31,7	0,0
9	0,0	13,5	0,0	0,0	0,0	0,0	0,0	0,0	0,0	0,0	8,7	0,0
10	2,7	0,0	0,3	0,0	0,0	0,0	0,0	0,0	0,0	0,0	0,0	3,0
11	0,0	0,0	0,0	10,7	0,0	0,0	0,0	0,0	0,0	2,1	0,0	0,0
12	0,0	0,0	0,2	0,3	0,0	0,0	0,0	0,0	0,0	0,0	0,0	0,0
13	8,6	0,0	3,7	0,0	0,0	0,0	0,0	0,0	0,0	0,2	0,0	0,0
14	8,2	0,0	28,2	0,0	0,0	0,0	0,0	0,0	0,0	20,1	5,2	0,0
15	0,0	2,9	10,0	0,0	6,7	0,0	0,0	0,0	0,0	0,0	21,2	0,0
16	0,0	2,3	0,0	0,0	1,2	0,0	0,0	0,0	0,0	0,0	0,0	0,0
17	6,7	12,3	2,8	20,7	3,9	0,0	0,0	0,0	0,0	0,7	0,0	10,0
18	0,0	0,0	16,0	0,0	0,0	0,0	0,0	0,0	0,0	0,0	0,0	0,0
19	0,0	4,6	6,2	0,0	0,0	4,6	0,0	0,0	0,0	0,6	0,0	0,7
20	0,0	8,4	0,0	0,0	0,0	0,0	0,0	0,0	0,0	0,0	0,0	0,0
21	0,0	0,0	0,0	0,7	0,0	0,0	0,0	0,0	0,0	0,0	19,4	0,0
22	0,0	43,9	0,0	0,0	0,0	0,0	0,0	0,0	0,0	0,0	0,0	0,0
23	0,0	29,9	0,0	0,0	0,0	0,0	0,0	0,0	0,0	0,0	0,6	3,4
24	16,4	6,2	0,0	0,0	0,0	0,0	0,0	0,0	0,0	0,0	13,7	0,2
25	7,0	46,3	0,0	0,0	0,0	0,0	0,0	0,0	0,0	1,6	0,0	0,0
26	1,2	4,8	0,0	0,0	0,0	0,0	0,0	0,0	1,2	4,7	7,0	0,0
27	0,0	5,3	0,0	0,0	0,0	0,0	0,0	0,0	5,9	13,5	0,0	0,4
28	0,0	2,9	0,0	0,0	0,0	5,8	0,0	0,0	12,2	18,6	0,0	0,0
29	0,0	-	0,0	0,0	0,0	0,0	0,0	0,0	0,0	10,4	0,0	0,0
30	0,0	-	0,0	0,0	0,0	0,0	0,0	0,0	0,0	0,0	0,0	0,0
31	0,0	-	9,9		0,0		0,0	0,0		0,0		0,0
TOTAL	125,6	238,1	91,0	34,1	11,8	13,6	9,0	0,0	27,5	72,5	146,8	64,7

MÁXIMA OBSERVADA EM 24 HORAS E DATA:- 46,3 - 25/2

DISTRIBUIÇÃO DIÁRIA DE CHUVA

1ª ZONA

BOTUCATÚ - 05-27

ANO 1.965

DIAS \ MESES	I	II	III	IV	V	VI	VII	VIII	IX	X	XI	XII
1	0,0	18,2	3,1	0,0	0,0	0,0	0,0	0,0	0,0	0,0	36,6	0,0
2	64,6	0,0	0,1	0,0	0,0	0,0	0,0	0,0	0,0	0,0	0,5	0,0
3	2,8	3,1	2,9	0,0	0,0	0,0	0,0	0,0	0,0	2,1	0,2	0,0
4	0,4	10,4	0,0	0,0	0,0	0,0	0,0	0,0	0,0	21,2	0,0	0,0
5	0,9	0,5	0,0	17,6	0,0	0,0	30,4	0,0	0,0	1,4	0,0	4,7
6	0,0	9,3	0,0	0,0	0,0	0,0	8,6	0,0	0,0	1,2	8,0	18,4
7	37,1	1,2	0,0	0,0	0,0	0,0	4,3	0,0	0,0	0,0	0,0	0,0
8	3,0	2,5	0,0	0,0	0,0	0,0	0,0	0,0	0,0	0,0	2,9	0,0
9	0,0	6,7	20,3	0,0	0,0	0,0	0,0	0,0	0,0	0,0	27,6	0,0
10	3,6	7,6	11,1	0,0	0,0	0,0	0,0	0,0	0,0	6,3	0,0	0,0
11	0,0	0,3	0,0	0,0	0,0	0,0	2,6	0,0	0,0	0,0	0,0	0,0
12	0,0	0,3	0,0	0,0	0,0	0,0	0,0	7,7	0,0	0,0	7,2	0,0
13	0,0	0,3	0,0	0,0	0,0	0,0	0,0	0,2	0,0	0,0	23,5	18,2
14	0,0	0,0	0,0	0,0	0,0	0,0	0,0	0,0	0,0	0,0	0,0	7,3
15	0,0	0,0	0,0	0,0	0,0	0,0	0,0	0,0	0,0	0,0	0,0	39,5
16	0,0	0,0	0,0	0,0	0,0	0,0	0,0	0,0	18,7	0,0	0,0	2,4
17	20,0	23,1	0,0	0,0	0,0	0,0	0,0	0,0	27,2	0,0	0,0	12,2
18	0,0	15,7	0,0	8,2	0,0	6,9	0,0	0,0	0,0	0,0	0,0	0,0
19	0,0	46,3	0,0	0,0	0,0	20,4	0,0	0,0	0,0	0,0	0,0	0,0
20	15,1	15,5	0,0	25,5	0,0	0,0	0,0	0,0	0,0	0,0	0,0	0,0
21	2,3	29,1	29,3	0,0	0,0	13,4	0,0	3,0	0,0	0,0	10,0	0,0
22	5,3	69,7	0,0	0,0	0,0	44,3	0,0	0,0	0,0	0,0	15,3	0,0
23	0,0	63,2	0,0	0,0	0,0	28,6	0,0	0,0	0,0	0,0	0,0	0,0
24	0,0	7,8	0,0	0,0	0,0	28,8	0,0	0,0	4,4	0,0	0,0	0,0
25	0,0	0,0	15,7	0,0	0,0	3,6	0,0	0,0	0,0	0,0	0,2	0,0
26	0,0	0,1	10,3	0,0	0,0	0,0	0,0	0,0	0,0	0,0	0,0	0,0
27	3,3	0,0	4,3	0,0	0,0	0,0	0,0	0,0	0,0	27,2	0,0	10,3
28	13,6	0,8	0,0	6,7	7,2	0,0	0,0	0,0	0,0	22,6	47,3	36,7
29	3,6		0,0	5,7	0,0	0,0	0,0	0,0	0,4	0,0	0,5	12,5
30	31,9		0,0	2,2	0,0	0,0	0,0	0,0	0,0	6,8	0,0	0,0
31	42,9		0,0		0,0		0,0	1,0		0,0		4,8
TOTAL	250,4	332,7	94,0	65,9	7,2	151,0	45,9	11,9	50,7	88,8	179,8	167,0

MÁXIMA OBSERVADA EM 24 HORAS E DATA:- 69,7 - 22/2

DISTRIBUIÇÃO DIARIA DE CHUVA

1ª ZONA

BOTUCATÚ - D5-27

ANO 1.946

MESES / DIAS	I	II	III	IV	V	VI	VII	VIII	IX	X	XI	XII
1	1.5	1.6	0.1	23.4	0.0	20.9	0.0	0.0	0.0	0.0	1.3	0.0
2	0.0	13.4	2.2	9.4	1.1	19.6	0.0	0.0	0.0	0.0	17.3	0.0
3	0.0	12.4	0.0	0.0	0.0	1.1	0.0	0.0	0.0	0.0	1.9	0.0
4	0.8	0.0	7.4	0.0	0.0	0.0	0.0	0.0	0.0	0.0	0.0	0.0
5	15.7	0.0	28.8	0.0	0.0	0.0	0.0	0.0	0.0	0.0	0.0	0.0
6	17.4	0.0	15.2	0.0	0.0	0.0	0.0	0.0	0.0	0.0	0.0	2.2
7	11.0	0.0	0.0	0.0	0.0	0.0	0.0	2.8	0.0	0.0	0.0	2.3
8	4.6	80.2	0.0	5.3	0.0	0.0	0.4	0.0	0.0	20.8	42.2	0.0
9	5.4	22.8	0.0	0.0	0.0	0.0	11.9	0.0	0.0	0.0	0.0	2.5
10	6.5	38.9	6.0	0.0	0.0	0.0	0.0	0.0	0.0	0.0	0.0	1.3
11	7.6	0.0	11.5	0.0	0.0	0.0	0.0	0.0	0.0	0.0	0.0	6.0
12	3.7	15.5	0.2	0.0	0.8	0.0	24.3	0.0	0.0	0.0	0.0	0.0
13	3.2	14.1	0.0	0.0	0.0	0.0	3.5	0.0	0.0	1.3	0.0	0.0
14	0.0	11.4	0.0	0.0	0.0	0.0	11.2	0.0	0.0	0.0	0.0	0.0
15	15.4	30.3	0.3	0.0	0.0	5.7	0.0	0.0	0.0	0.0	0.0	0.0
16	0.0	12.4	0.0	0.0	0.0	3.8	14.4	0.0	1.4	1.0	0.0	3.4
17	0.0	7.2	0.0	2.7	0.0	0.0	0.0	0.0	0.0	30.7	0.0	0.7
18	0.0	4.9	0.0	0.0	0.3	0.0	0.0	0.0	0.0	6.3	0.0	0.1
19	23.1	0.3	0.0	0.0	0.0	0.0	0.2	0.0	0.0	10.2	0.0	0.0
20	13.5	46.4	0.0	0.0	0.0	0.0	0.0	0.0	0.0	5.4	12.2	5.6
21	3.6	5.2	0.0	0.0	0.0	0.0	0.0	0.0	0.0	0.0	0.0	9.7
22	0.0	32.9	5.2	0.0	0.0	0.0	0.0	0.0	0.0	0.0	0.5	2.9
23	0.0	3.3	0.0	0.0	0.0	0.0	0.0	0.0	0.0	0.0	0.0	22.6
24	33.8	46.0	3.6	0.0	0.0	0.0	9.0	0.0	0.0	7.7	0.9	8.2
25	2.6	2.0	7.3	0.0	0.0	0.0	0.0	0.0	0.0	0.0	20.6	10.7
26	79.2	3.2	0.0	0.0	0.0	0.0	0.0	0.0	0.2	0.0	7.2	5.5
27	0.2	1.6	0.0	0.0	0.0	0.0	0.0	0.0	0.2	0.0	0.0	26.3
28	54.2	12.2	0.0	0.0	0.0	0.0	0.0	0.0	0.0	0.0	0.0	0.0
29	2.4	0.0	0.0	0.0	0.0	0.0	0.0	0.0	7.0	0.0	0.0	0.0
30	0.0		4.0	0.0	0.0	0.0	0.0	0.0	0.0	0.0	2.3	0.0
31	0.0		0.0		0.0		0.0	0.0		0.0		2.5
TOTAL	305.4	418.2	91.8	40.8	2.2	51.1	74.9	2.8	8.8	83.4	105.5	112.5

MÁXIMA OBSERVADA EM 24 HORAS E DATA:- 80.2 - 8/2

DISTRIBUIÇÃO DIARIA DE CHUVA

1ª ZONA

BOTUCATÚ - D5-27

ANO 1.947

MESES / DIAS	I	II	III	IV	V	VI	VII	VIII	IX	X	XI	XII
1	21.4	0.0	0.3	0.0	0.1	0.0	0.0	14.9	7.7	0.0	0.0	0.0
2	17.7	0.0	0.0	0.0	0.0	0.0	0.0	0.0	8.6	5.1	0.8	0.0
3	19.6	0.0	1.8	0.0	18.5	0.0	0.0	0.0	0.0	0.0	0.0	0.0
4	52.3	0.0	2.5	0.0	13.6	0.0	4.3	0.0	5.5	0.0	10.5	0.0
5	30.2	0.0	39.5	0.0	0.0	0.0	0.4	0.0	0.0	0.0	0.0	0.0
6	3.0	0.0	12.4	0.0	0.0	0.0	2.2	0.0	0.0	0.0	0.0	0.0
7	0.0	0.0	33.3	0.0	0.0	0.0	0.0	0.0	0.0	0.0	0.0	0.0
8	13.6	0.0	0.0	0.0	0.0	0.0	0.0	0.0	0.0	17.1	0.0	0.0
9	15.2	0.0	0.0	0.0	0.0	0.0	14.3	0.0	37.6	37.2	0.0	0.0
10	0.0	15.2	0.0	0.0	0.0	0.0	3.7	0.0	0.0	3.2	0.5	0.0
11	0.2	2.8	184.9	0.0	0.0	0.0	0.0	0.3	0.0	0.0	0.0	73.0
12	23.5	14.4	5.0	0.8	0.0	0.0	0.0	1.0	0.0	0.0	0.0	0.0
13	18.4	1.8	0.0	0.0	0.0	0.0	0.0	0.0	0.0	0.0	36.4	0.3
14	4.5	6.2	0.0	0.0	0.0	0.0	0.0	0.0	0.0	0.0	0.1	0.0
15	41.1	10.1	0.0	0.0	0.0	0.0	0.0	0.0	0.0	3.6	5.9	1.4
16	0.0	45.8	0.4	0.0	0.0	0.0	0.0	0.0	0.0	0.0	0.0	0.0
17	3.8	31.9	0.0	0.0	0.0	0.0	0.0	0.0	0.0	0.0	0.0	13.3
18	0.0	18.7	3.0	0.0	0.0	0.0	0.0	0.0	10.9	0.0	0.0	3.8
19	9.5	38.8	0.0	2.0	16.4	0.0	0.0	0.0	4.4	0.0	0.0	5.8
20	20.6	0.0	0.0	38.8	29.1	20.3	0.0	0.0	0.0	0.0	0.0	61.8
21	1.6	0.0	0.0	0.0	0.0	0.0	0.0	0.0	0.0	0.0	0.0	28.6
22	0.0	0.0	0.0	0.0	0.0	1.4	0.0	0.0	0.0	0.3	0.0	5.5
23	0.0	0.0	0.0	0.0	0.0	13.3	0.0	0.0	0.0	3.2	0.0	12.3
24	0.4	32.6	0.0	0.0	0.8	0.0	0.0	2.1	4.6	11.4	0.0	0.7
25	13.9	5.5	0.0	0.0	0.0	0.0	0.0	4.2	71.8	2.7	44.1	10.2
26	0.4	0.0	0.0	0.0	0.0	0.0	0.0	0.0	9.4	0.0	0.0	3.9
27	9.0	12.6	0.0	0.0	0.0	0.0	0.0	0.0	0.0	0.0	3.7	92.1
28	27.2	23.9	0.0	0.0	0.0	0.0	21.6	6.5	0.0	0.0	0.3	0.0
29	6.9	0.0	0.0	0.0	0.0	0.0	3.2	9.6	0.0	0.0	4.4	0.0
30	5.8		0.0		0.0	0.0	0.0	0.0	0.0	7.0	0.0	2.0
31	0.2		0.0		0.0		0.0	4.9		0.0		0.0
TOTAL	360.0	260.3	273.1	41.6	78.5	95.0	54.7	43.5	160.5	90.8	106.7	314.7

MÁXIMA OBSERVADA EM 24 HORAS E DATA:- 184.9 - 11/3.

DISTRIBUIÇÃO DIARIA DE CHUVA

1ª ZONA

BOTUCATÚ - DS-27

ANO 1.945

MESES / DIAS	I	II	III	IV	V	VI	VII	VIII	IX	X	XI	XII
1	0,0	0,0	29,4	0,0	0,0	0,0	0,0	0,0	0,0	0,0	0,0	0,0
2	0,7	0,0	0,0	0,0	0,0	0,0	0,0	4,9	0,0	0,0	1,5	0,3
3	0,0	38,6	0,0	0,0	0,0	0,0	0,0	0,0	0,0	0,0	16,5	0,0
4	0,0	0,0	0,0	38,0	0,0	0,0	0,0	0,0	0,0	16,1	0,0	0,0
5	0,0	0,0	0,0	0,0	0,0	0,0	0,0	0,0	0,0	10,2	0,0	0,0
6	0,0	9,4	0,0	0,0	0,0	0,0	0,0	8,5	0,0	0,0	6,5	0,0
7	0,0	0,0	0,0	0,0	0,0	0,0	0,0	1,5	0,0	0,0	0,0	0,0
8	0,0	24,1	0,0	0,0	0,0	0,0	0,0	10,5	0,0	0,0	40,6	0,0
9	0,0	0,0	0,0	0,0	0,0	0,0	0,0	0,0	0,0	0,0	13,1	0,0
10	0,3	0,0	0,0	0,0	0,0	0,0	0,0	0,0	0,0	0,0	0,0	6,3
11	2,0	0,0	59,0	0,0	0,0	0,0	0,0	0,0	0,0	26,0	1,1	0,0
12	2,1	0,0	48,1	0,0	0,0	0,0	0,0	3,3	4,2	3,6	11,8	0,0
13	0,0	0,0	0,0	0,0	0,0	0,0	0,0	0,0	0,0	1,6	0,0	0,0
14	0,0	13,2	3,5	0,0	0,0	0,0	0,0	0,6	0,0	0,0	0,0	0,0
15	3,6	0,0	0,0	0,0	0,0	0,0	0,8	0,0	0,0	0,0	0,0	0,0
16	12,2	0,0	2,2	0,0	0,0	0,0	2,0	0,0	0,0	0,0	44,6	0,0
17	11,2	0,0	55,2	0,0	0,0	0,0	0,0	0,0	0,0	0,0	5,4	166,5
18	35,2	0,0	0,0	0,0	18,0	0,0	0,0	0,0	0,0	0,0	0,0	26,5
19	8,6	0,0	8,5	0,0	1,6	0,0	0,0	0,0	0,0	0,0	0,0	0,4
20	4,3	0,0	0,0	0,0	3,0	0,0	6,4	0,0	0,0	0,0	0,0	0,0
21	9,6	0,0	0,0	0,0	0,0	0,0	0,0	0,0	0,0	0,0	0,0	0,0
22	10,0	0,0	0,0	0,0	0,0	0,0	0,0	0,0	0,0	0,0	0,0	0,0
23	29,9	11,2	0,0	0,0	0,0	0,0	0,0	0,0	0,0	0,0	0,0	0,0
24	7,8	3,2	6,8	0,0	0,0	0,0	4,1	0,0	0,0	0,0	0,0	0,0
25	0,1	44,9	9,6	0,0	0,0	0,0	8,8	0,0	0,0	0,0	0,0	0,0
26	0,0	0,0	16,2	0,0	0,0	0,0	0,0	0,0	3,4	0,2	0,0	0,0
27	0,0	0,0	0,0	0,0	0,0	0,0	4,4	0,0	0,0	0,0	14,7	0,0
28	0,0	68,4	0,0	0,0	5,2	0,0	10,7	0,0	0,0	14,1	0,0	0,0
29	0,9	0,0	0,0	0,0	5,9	0,0	4,0	0,0	0,0	26,5	0,0	0,0
30	13,0		0,0		0,0	0,0	8,4	0,0	0,0	14,6	0,0	0,0
31	13,2		0,0		0,0		1,3	0,0		0,0		0,0
TOTAL	164,7	218,0	235,6	38,9	38,2	0,0	50,1	30,3	7,6	123,4	161,5	200,2

MÁXIMA OBSERVADA EM 24 HORAS E DATA:- 166,5- 17/12

DISTRIBUIÇÃO DIARIA DE CHUVA

14 ZONA

BOTUCATÚ - 95-27

ANO 1.949

MESES / DIAS	I	II	III	IV	V	VI	VII	VIII	IX	X	XI	XII
1	0.0	0.0	0.0	6.8	0.0	0.0	0.0	0.0	0.0	0.0	0.0	47.7
2	0.0	0.0	0.0	6.8	0.0	0.0	0.0	0.2	0.0	0.0	0.0	95.8
3	0.0	0.0	0.0	4.3	0.0	0.0	0.0	0.0	0.0	0.0	0.0	0.0
4	0.0	16.0	4.8	0.0	15.7	0.0	0.0	0.0	0.0	0.0	0.0	0.0
5	0.0	45.5	0.0	0.0	0.2	1.0	0.0	0.0	0.1	4.5	0.0	0.0
6	0.0	0.0	0.0	0.0	0.0	11.0	0.0	0.0	1.5	0.0	20.6	0.0
7	0.0	0.0	15.4	0.0	17.4	0.0	0.0	0.0	0.0	0.0	1.0	26.7
8	2.8	25.2	19.8	0.0	0.0	0.0	0.0	0.0	0.0	9.8	0.0	13.7
9	0.0	34.5	52.0	0.0	0.0	0.0	0.0	0.0	0.0	0.0	0.0	7.0
10	8.8	0.0	0.0	0.0	0.0	0.0	0.0	0.0	0.0	0.0	9.1	0.0
11	4.0	0.0	0.0	0.0	24.9	8.2	0.0	0.0	0.0	3.9	0.0	5.8
12	13.2	0.0	0.0	0.0	2.2	0.0	0.0	0.0	1.1	3.9	0.0	0.0
13	85.7	0.0	0.0	0.0	0.0	0.0	0.0	0.0	0.0	0.0	0.0	8.4
14	25.5	0.0	0.0	0.0	0.0	0.0	0.0	0.0	0.0	0.0	0.0	0.0
15	0.0	0.0	0.0	0.0	0.0	16.0	0.0	0.0	1.8	0.0	0.0	4.2
16	0.0	23.4	0.0	0.0	0.0	0.0	0.0	0.0	0.0	0.0	0.0	23.6
17	0.0	34.8	0.0	0.0	0.0	0.0	0.0	0.0	2.3	4.0	0.0	37.1
18	6.7	0.0	0.0	0.0	0.0	0.0	0.0	0.0	0.0	0.0	0.6	0.0
19	0.0	0.0	20.2	0.0	0.0	0.0	0.0	0.0	0.0	0.0	0.0	5.0
20	0.0	0.0	0.0	0.0	0.0	0.0	0.0	0.0	0.0	0.0	2.2	0.0
21	0.0	1.5	0.0	0.0	0.0	0.0	0.0	0.0	0.0	2.2	0.0	0.0
22	0.0	2.1	13.9	0.0	0.0	0.0	0.0	0.3	4.5	0.0	7.0	0.0
23	0.0	23.0	3.0	8.8	0.0	0.0	0.0	0.0	0.0	0.0	0.0	1.2
24	0.0	0.0	0.0	0.0	0.0	0.0	0.0	0.0	0.0	0.0	0.0	0.0
25	0.0	0.0	0.1	10.2	0.0	0.0	0.0	0.0	0.0	0.0	0.0	1.1
26	0.2	0.0	5.5	0.0	0.0	0.0	0.0	0.0	0.0	0.4	0.0	0.2
27	0.8	0.0	0.0	0.0	0.0	0.0	0.0	0.0	0.0	0.0	0.0	2.2
28	0.0	0.0	3.8	0.0	0.0	0.0	0.0	0.0	0.0	21.5	0.0	0.0
29	0.2	0.0	0.0	0.0	0.0	0.0	0.0	0.0	0.0	7.7	0.0	0.0
30	31.8		40.1	0.0	0.0	0.0	0.0	11.4	0.0	0.0	0.0	5.5
31	21.1		0.0		0.0		0.0	6.7		0.0		0.0
TOTAL	199.8	206.0	178.1	30.9	60.4	36.2	0.0	19.2	11.3	57.9	40.5	284.7

MÁXIMA OBSERVADA EM 24 HORAS E DATA:- 95.8 - 2/12

DISTRIBUIÇÃO DIARIA DE CHUVA

1ª ZONA

BOTUCATÚ - D5-27

ANO 1.950

DIAS \ MESES	I	II	III	IV	V	VI	VII	VIII	IX	X	XI	XII
1	0.0	9.3	0.7	64.3	0.0	0.0	14.0	0.0	0.0	0.0	0.0	0.0
2	0.0	18.2	0.0	0.0	0.0	0.1	0.0	0.0	0.0	8.2	0.0	0.0
3	0.0	1.9	24.2	8.2	0.0	0.0	0.0	0.0	0.0	0.0	0.0	0.0
4	7.6	19.8	0.0	0.0	24.1	0.0	0.0	0.0	0.0	0.0	0.0	18.5
5	12.4	17.0	1.4	0.3	0.0	0.0	1.0	0.0	0.0	21.6	0.0	35.1
6	3.0	0.0	20.5	0.0	0.0	0.0	0.0	0.0	0.0	43.3	0.0	5.8
7	0.0	3.4	0.0	0.0	0.0	0.0	3.1	0.0	0.0	0.0	0.0	0.2
8	5.8	44.6	9.6	0.0	0.0	9.1	0.0	0.0	0.0	0.0	0.3	1.8
9	0.0	48.5	0.3	0.0	0.0	0.0	0.0	0.0	0.4	18.5	0.2	0.0
10	26.6	1.1	10.3	0.0	0.0	0.0	0.0	0.0	0.3	2.5	1.0	4.9
11	0.0	1.0	0.0	0.0	0.0	0.0	0.0	0.0	0.0	24.3	16.0	3.2
12	0.0	4.2	0.0	0.0	0.0	0.0	0.0	0.0	0.0	15.1	18.4	4.2
13	6.4	0.0	15.9	11.3	0.0	0.0	0.0	0.0	0.0	11.9	14.7	2.8
14	4.8	0.0	0.0	0.6	0.0	0.0	0.0	0.0	0.0	0.0	0.0	0.6
15	0.0	0.0	0.0	2.3	0.0	0.0	0.0	0.0	0.0	0.2	0.0	0.9
16	0.0	31.9	12.1	0.0	0.0	2.2	0.0	0.0	0.0	0.0	0.0	0.0
17	17.4	0.0	13.8	5.4	0.0	0.0	0.0	0.0	0.0	9.7	2.2	0.0
18	40.9	3.2	22.4	0.0	0.0	0.0	0.0	0.0	0.0	0.0	0.2	0.0
19	56.3	32.3	11.8	2.2	0.0	0.0	0.0	0.0	6.1	21.3	0.0	0.0
20	20.0	4.5	1.1	0.0	0.0	0.0	0.0	0.0	0.0	8.6	0.0	0.0
21	0.0	14.7	18.9	21.0	0.0	0.0	0.0	0.0	0.0	15.6	4.9	0.2
22	0.0	0.0	0.3	0.0	0.0	0.0	0.0	0.0	9.0	0.0	0.0	21.6
23	2.5	8.8	0.0	0.0	0.0	0.0	0.0	0.0	4.5	0.0	5.0	1.8
24	4.2	43.0	0.0	0.0	0.0	0.0	0.0	0.0	4.8	0.0	0.0	0.0
25	0.3	3.2	0.0	0.0	0.0	0.0	0.0	0.0	0.0	0.5	0.0	0.0
26	13.4	0.0	0.0	0.0	0.0	0.0	0.0	0.0	0.0	0.0	0.0	0.0
27	0.3	0.0	0.0	1.7	0.0	0.0	0.0	0.0	0.0	0.0	55.6	0.6
28	15.8	0.0	0.0	10.5	0.0	0.0	0.0	0.0	0.0	0.0	12.8	1.2
29	1.0		0.6	3.2	0.0	0.0	0.0	0.0	0.0	0.0	16.2	3.2
30	0.4		4.6	6.6	0.0	0.0	0.0	0.0	0.0	7.3	0.0	1.8
31	0.0		0.4		0.0		0.0	0.0		1.5		28.0
TOTAL	239.1	305.6	168.4	187.5	34.1	11.4	18.1	0.0	25.1	210.1	147.5	181.3

MÁXIMA OBSERVADA EM 24 HORAS E DATA:- 64.3 - 1/4

DISTRIBUIÇÃO DIARIA DE CHUVA

1ª ZONA

OBSERVATÓRIO - SÃO PAULO - E3-35

ANO 1.942

MESES / DIAS	I	II	III	IV	V	VI	VII	VIII	IX	X	XI	XII
1	1.1	2.2	20.1	7.0	0.2	0.0	0.4	0.1	0.1	0.4	0.9	6.9
2	0.0	24.4	0.2	0.6	0.0	0.1	0.0	0.1	0.2	1.8	1.6	2.0
3	0.0	11.7	0.0	0.1	0.1	0.0	9.2	0.0	0.0	0.8	0.1	1.0
4	0.0	1.8	5.9	0.0	0.0	0.1	32.3	0.0	0.0	0.0	0.3	0.0
5	2.8	0.1	0.2	0.0	1.1	1.1	0.1	0.3	1.1	0.0	0.3	0.4
6	1.8	0.0	10.4	0.2	1.6	0.0	0.5	0.2	2.0	0.0	0.3	0.0
7	0.4	2.3	0.2	2.5	5.0	0.4	0.0	0.2	1.4	0.0	0.0	4.8
8	0.0	13.5	0.0	2.3	0.6	0.4	0.2	0.3	0.0	0.4	14.7	20.8
9	0.0	13.4	0.1	0.2	0.0	0.0	10.5	0.2	0.2	0.0	0.0	0.1
10	30.8	6.2	0.6	0.0	0.0	23.1	21.6	0.2	0.0	0.3	0.0	0.2
11	0.0	17.0	21.9	0.1	0.1	14.0	8.5	0.3	0.0	0.3	0.1	2.7
12	0.2	8.8	49.9	0.0	0.0	0.1	0.7	0.3	0.1	0.1	0.0	0.2
13	1.3	10.2	0.8	0.0	0.2	0.1	0.2	0.1	0.2	0.1	0.5	0.3
14	0.3	0.0	0.0	3.7	0.0	0.1	0.1	0.0	0.1	0.0	1.9	24.1
15	30.7	0.8	0.0	2.5	0.3	0.0	0.8	0.3	0.4	0.0	0.0	54.2
16	0.0	4.0	0.0	4.0	0.0	32.4	0.0	0.1	11.7	0.3	0.3	0.5
17	22.4	10.7	1.0	0.1	0.1	0.9	0.0	0.0	0.1	0.4	0.0	3.3
18	0.0	0.1	2.0	0.3	0.0	0.0	0.4	0.0	12.9	0.0	3.2	0.0
19	0.0	56.2	1.0	7.0	0.0	2.4	4.1	0.0	0.1	0.1	0.1	0.0
20	23.5	18.9	0.0	57.2	0.0	0.2	0.0	0.3	0.7	0.1	8.8	3.6
21	0.0	0.0	0.0	0.0	0.0	0.4	0.0	0.0	0.3	0.0	0.5	5.0
22	0.1	1.2	0.2	0.0	0.4	0.0	0.1	0.4	0.2	0.1	0.1	2.9
23	0.0	0.0	0.0	33.0	0.0	0.3	2.1	0.4	0.1	0.4	0.0	32.3
24	0.7	0.0	0.0	1.1	0.1	0.2	0.5	0.0	0.9	11.5	0.1	2.2
25	0.1	0.0	0.0	1.1	1.1	0.0	0.2	0.9	0.0	0.2	0.2	7.4
26	0.0	0.0	0.1	0.1	6.0	0.0	0.2	0.3	5.2	0.0	2.3	2.6
27	33.1	0.0	9.4	0.0	0.3	0.0	0.4	0.1	0.4	0.0	0.0	5.8
28	0.8	4.5	0.0	0.0	0.0	0.1	0.0	0.0	0.0	2.5	0.0	0.3
29	8.6		0.0	0.0	0.0	0.4	0.0	0.0	0.1	1.5	0.0	0.0
30	6.4		0.0	0.1	0.0	0.3	0.3	0.1	0.4	1.9	0.7	0.0
31	20.6		26.0		0.0		0.4	0.0		0.0		0.1
TOTAL	186.4	208.1	148.2	133.4	11.7	77.6	94.4	5.4	47.9	23.2	36.8	188.2

MÁXIMA OBSERVADA EM 24 HORAS E DATA:- 57.2 - 20/4

DISTRIBUIÇÃO DIARIA DE CHUVA

1ª ZONA

OBSERVATÓRIO - SÃO PAULO - E3-35

ANO 1.943

MESES / DIAS	I	II	III	IV	V	VI	VII	VIII	IX	X	XI	XII
1	0.2	4.6	0.1	12.3	0.0	0.8	0.1	0.0	0.0	0.0	0.0	11.8
2	0.0	2.1	25.6	0.0	0.1	1.4	0.0	0.0	0.0	0.2	1.1	10.5
3	0.0	0.8	0.1	0.1	0.8	0.3	0.0	2.1	0.3	0.0	10.3	0.6
4	4.7	0.1	0.0	0.1	0.0	0.0	0.0	0.3	0.1	5.3	6.1	0.1
5	0.9	0.0	0.0	0.2	0.0	0.0	0.0	0.0	0.3	14.8	0.0	0.0
6	0.1	0.0	0.0	0.3	0.3	2.1	1.2	0.8	0.2	8.6	0.0	0.0
7	0.1	0.2	52.7	0.2	0.2	0.0	0.9	1.4	0.0	0.0	1.0	0.0
8	11.9	0.0	34.5	0.1	0.2	8.6	0.0	0.1	0.0	0.0	0.0	0.0
9	1.2	0.0	0.2	0.1	0.2	0.2	0.1	0.0	0.0	0.0	0.0	0.0
10	0.0	9.5	0.2	0.1	1.0	0.0	0.1	0.2	0.0	21.9	0.0	0.0
11	0.5	1.9	0.0	12.0	0.3	8.0	0.3	0.0	5.2	1.8	10.2	0.0
12	1.3	1.0	0.0	0.4	0.3	0.5	0.2	0.9	0.1	15.6	0.7	0.0
13	15.7	0.0	4.2	0.0	0.2	0.2	0.4	0.0	0.0	1.3	0.0	0.0
14	65.0	0.0	0.0	0.0	0.2	0.3	0.1	0.0	22.9	37.8	0.0	0.5
15	2.5	2.5	7.2	0.1	0.3	0.1	0.0	4.2	1.3	10.2	0.0	9.0
16	0.3	37.7	0.2	7.5	0.3	0.3	0.1	0.3	1.5	3.3	0.0	0.9
17	0.3	5.7	0.3	0.0	0.1	0.4	0.1	0.0	0.0	0.9	0.1	1.7
18	0.1	5.2	0.2	0.3	0.4	0.4	0.1	0.0	0.0	0.0	19.6	2.4
19	10.5	2.1	0.0	0.0	0.4	2.9	0.8	0.2	1.4	0.1	22.6	0.3
20	23.8	0.0	0.0	0.0	0.0	0.1	1.1	0.0	0.0	0.0	0.0	0.0
21	1.2	1.1	0.0	0.0	0.0	0.0	0.2	0.0	0.1	10.0	0.0	0.0
22	13.1	0.6	0.0	0.3	0.1	0.0	0.1	0.0	13.7	5.9	0.0	5.8
23	0.0	1.7	0.0	0.3	0.1	0.1	0.1	1.5	9.2	3.2	0.5	16.3
24	0.0	0.0	0.1	0.2	0.0	0.0	0.3	24.0	6.7	6.8	12.1	3.3
25	17.0	36.6	0.7	0.1	0.0	0.0	0.3	1.6	19.0	12.9	2.6	3.3
26	0.5	0.0	0.2	0.3	0.0	2.6	0.1	0.2	0.0	0.0	0.5	4.3
27	0.1	5.0	3.6	3.9	0.0	0.1	0.2	0.0	0.5	3.1	0.0	0.0
28	11.5	5.4	0.1	1.0	0.0	0.3	0.1	0.1	0.1	41.2	0.1	0.1
29	0.3		5.8	0.2	0.0	0.2	0.0	0.0	0.0	18.9	0.0	0.3
30	9.8		0.0	0.0	0.0	0.1	0.0	0.1	0.0	0.4	11.8	3.2
31	34.8		0.0		0.0		0.0	0.0		0.2		28.3
TOTAL	227.4	123.3	136.0	40.1	5.4	30.0	7.0	38.0	82.6	224.4	99.3	102.4

MÁXIMA OBSERVADA EM 24 HORAS E DATA:- 65.0 - 14/1

DISTRIBUIÇÃO DIARIA DE CHUVA

1ª ZONA

OBSERVATÓRIO - SÃO PAULO - E3-35

ANO 1.944

MESES / DIAS	I	II	III	IV	V	VI	VII	VIII	IX	X	XI	XII
1	0.0	8.1	0.0	4.1	0.0	0.2	0.0	0.3	2.0	0.0	0.0	0.0
2	0.6	0.5	0.3	5.6	0.0	0.1	0.0	0.0	0.4	0.0	0.0	0.7
3	1.0	2.0	19.1	0.2	0.1	0.0	0.3	0.0	0.6	0.0	2.8	21.7
4	0.0	0.4	3.1	0.2	0.0	1.6	0.1	0.0	0.2	0.0	0.0	16.2
5	15.1	0.0	8.5	0.0	0.0	0.1	0.0	0.0	0.2	0.0	5.0	1.3
6	42.5	0.8	9.9	0.0	0.0	0.1	14.6	0.0	0.1	0.0	22.9	3.6
7	0.0	0.1	0.0	0.3	0.0	0.0	1.1	0.0	41.5	0.0	29.3	0.0
8	0.0	0.0	0.6	0.2	0.1	0.2	0.0	0.1	6.3	0.0	8.8	0.0
9	0.0	2.3	0.7	0.4	0.1	0.1	1.2	0.1	0.4	0.0	0.2	0.0
10	0.0	0.7	0.0	0.1	0.0	0.0	2.6	0.3	0.3	0.1	0.0	9.1
11	0.0	0.0	0.1	23.3	1.1	0.1	1.7	0.0	0.2	0.0	0.0	3.8
12	3.6	0.0	0.0	0.5	0.1	0.0	0.0	0.0	0.3	0.7	0.0	0.0
13	8.0	0.0	65.8	0.0	0.3	0.0	0.0	0.0	0.0	6.5	5.5	0.0
14	2.3	2.3	30.4	0.0	0.0	0.0	0.0	0.0	0.0	5.9	6.8	0.0
15	0.0	36.1	0.0	0.1	2.0	0.1	0.1	0.0	0.0	0.0	11.8	0.3
16	22.3	0.1	0.0	0.5	0.2	0.0	0.0	0.0	0.0	4.8	0.0	0.0
17	13.4	1.3	22.2	1.0	0.2	0.0	0.0	0.0	0.0	0.1	0.0	4.9
18	3.7	15.2	3.0	0.0	0.1	5.1	0.0	0.7	0.5	0.1	0.0	1.0
19	0.9	29.9	8.8	2.5	0.0	0.1	0.0	0.8	0.0	1.7	0.0	0.0
20	0.0	2.7	0.0	9.4	0.3	0.1	0.0	0.0	0.0	5.1	5.5	0.0
21	0.1	20.2	0.5	7.2	4.0	0.3	0.0	0.1	0.0	0.0	2.0	4.1
22	0.2	12.4	0.0	0.0	1.0	0.2	0.0	0.3	0.0	0.3	0.1	0.0
23	0.1	31.4	0.1	0.0	0.0	0.0	1.0	0.3	0.0	0.3	27.6	4.0
24	18.9	63.3	0.1	0.0	0.2	0.0	2.8	0.4	0.2	0.2	2.0	10.4
25	4.3	0.3	0.1	0.0	0.5	0.0	0.2	0.3	0.0	18.4	13.7	1.0
26	1.6	44.6	0.0	0.0	0.6	3.2	0.3	0.0	1.6	24.9	21.8	8.9
27	1.3	1.8	0.0	0.0	0.3	14.9	0.2	0.0	0.0	0.0	4.8	4.8
28	0.2	0.0	0.1	0.0	0.1	0.0	0.0	0.0	0.1	1.3	0.0	0.2
29	0.0		0.2	0.0	0.2	0.1	0.1	0.0	0.1	0.0	0.0	0.1
30	0.2		0.2	1.8	0.0	0.1	0.0	0.0	0.0	0.6	2.2	0.3
31	0.0		1.1		0.3		0.2	0.1		0.0		0.0
TOTAL	140.3	276.5	174.9	57.4	11.8	26.7	26.5	3.8	55.0	71.0	172.8	96.4

MÁXIMA OBSERVADA EM 24 HORAS E DATA:- 65.8 - 13/3

DISTRIBUIÇÃO DIARIA DE CHUVA

1ª ZONA

OBSERVATÓRIO - SÃO PAULO - E3-35

ANO 1.945

MESES / DIAS	I	II	III	IV	V	VI	VII	VIII	IX	X	XI	XII
1	0.0	54.7	1.0	0.0	1.4	0.3	0.0	0.0	0.2	0.0	12.0	0.0
2	30.3	22.6	0.0	0.4	0.3	0.1	0.0	0.0	0.3	0.0	0.2	0.0
3	4.1	11.8	19.0	1.4	0.1	0.3	0.3	0.0	0.0	0.0	0.0	0.0
4	0.0	0.5	14.9	13.7	0.1	0.1	0.3	0.0	0.0	0.0	1.8	0.0
5	2.9	0.0	5.7	1.4	0.1	2.0	19.8	0.0	0.0	0.0	4.8	50.4
6	15.0	0.0	0.4	0.4	0.1	5.5	0.3	0.1	0.0	0.0	0.0	12.7
7	2.9	17.2	0.1	0.0	0.3	3.1	7.5	0.2	0.0	0.0	0.0	1.0
8	6.9	0.5	0.3	0.5	0.1	0.3	0.2	0.2	0.0	0.0	20.9	0.3
9	0.3	2.5	15.6	0.1	0.2	0.2	0.3	0.3	0.3	0.0	0.3	0.1
10	0.0	22.7	7.1	0.0	0.0	0.0	0.2	0.0	0.0	0.0	0.0	0.0
11	0.0	0.0	0.1	0.1	0.0	0.1	12.9	0.0	1.5	0.0	0.0	0.0
12	0.2	0.0	0.0	0.0	5.0	0.0	1.3	0.0	0.0	0.0	22.4	0.0
13	0.3	0.0	0.2	28.2	0.1	0.2	0.6	0.0	0.0	0.0	2.4	0.4
14	0.4	0.0	0.3	0.3	0.0	0.0	0.0	0.0	0.0	0.0	0.3	35.9
15	0.6	0.0	0.6	0.1	0.7	0.0	0.2	0.0	0.0	0.0	0.2	27.4
16	0.0	0.0	0.2	0.4	0.6	0.2	0.2	0.1	15.0	0.0	0.0	1.8
17	12.8	9.1	1.2	0.0	0.9	0.3	0.1	0.2	11.2	0.0	0.0	1.9
18	0.0	2.9	1.8	0.0	13.6	0.9	0.2	0.0	0.5	0.0	0.3	0.3
19	0.0	0.8	0.0	0.2	0.3	0.1	0.3	0.0	0.0	0.0	0.3	0.0
20	40.3	9.6	0.0	11.1	1.2	19.8	0.4	0.0	0.0	0.0	0.0	0.0
21	0.1	9.5	11.6	0.2	0.2	71.9	0.5	6.4	0.0	0.0	25.6	0.0
22	23.3	10.4	0.2	0.4	0.3	0.2	0.0	0.2	0.0	0.0	3.3	0.3
23	1.4	21.3	0.0	0.2	0.4	41.7	0.1	0.0	0.0	0.0	0.3	0.1
24	0.1	0.0	1.3	0.2	0.4	23.5	0.0	0.4	0.1	0.0	1.5	0.0
25	0.0	0.0	2.7	0.2	0.4	23.8	0.0	0.4	0.0	0.0	0.0	0.1
26	0.1	0.3	3.7	0.0	0.1	1.2	0.2	0.2	0.0	0.0	0.0	15.3
27	0.0	5.0	2.2	0.1	0.0	0.0	0.1	0.0	0.0	0.0	4.0	0.0
28	4.0	0.7	5.3	0.0	7.7	0.0	0.0	0.1	0.0	0.0	1.4	15.9
29	64.0		0.1	0.5	0.4	0.2	0.2	0.0	0.0	0.0	0.0	1.4
30	23.7		0.0	10.3	0.2	0.1	0.1	0.0	7.3	0.0	1.2	11.5
31	3.3		0.2		0.0		0.0	1.1		0.0		28.7
TOTAL	237.0	202.1	95.6	65.4	35.7	195.2	46.3	9.9	36.4	0.0	103.2	204.7

MÁXIMA OBSERVADA EM 24 HORAS E DATA:- 71.9 - 21/6

DISTRIBUIÇÃO DIARIA DE CHUVA

1A ZONA

OBSERVATÓRIO - SÃO PAULO - E3-25

ANO 1.946

MESES / DIAS	I	II	III	IV	V	VI	VII	VIII	IX	X	XI	XII
1	1.0	8.4	6.7	5.0	8.0	44.5	0.0	0.0	0.3	0.0	10.0	0.0
2	1.6	12.8	0.0	0.3	0.5	10.0	0.1	0.0	0.0	0.0	19.3	0.0
3	0.4	0.0	22.0	0.0	0.0	0.1	0.0	0.1	0.0	0.0	2.4	0.1
4	2.0	0.0	14.5	0.1	2.4	0.2	3.8	0.1	0.0	0.1	0.0	0.0
5	10.1	0.0	9.5	0.1	0.0	0.0	0.8	0.0	0.0	0.0	0.0	26.8
6	43.5	0.0	6.3	0.1	4.2	0.0	0.0	0.9	1.0	0.0	1.2	2.1
7	2.0	0.0	1.6	8.8	0.0	0.5	0.0	0.3	0.1	13.9	0.1	3.6
8	6.0	0.4	0.0	0.5	0.0	0.4	5.0	0.0	0.0	4.2	5.2	4.9
9	0.4	0.0	0.3	0.2	0.3	0.1	0.0	0.1	0.0	0.0	32.6	3.0
10	0.7	0.0	7.0	0.0	0.3	0.3	0.0	0.3	0.0	0.0	0.0	0.0
11	0.0	13.1	6.1	3.6	0.7	0.0	7.3	0.0	0.0	0.0	0.0	0.0
12	4.7	0.0	0.4	0.2	4.4	0.1	0.0	0.1	0.0	12.2	0.0	0.0
13	4.4	7.4	48.2	0.4	0.3	0.1	15.7	0.0	0.0	23.8	0.0	0.0
14	37.5	0.0	15.0	0.0	0.0	0.0	0.0	0.0	0.0	0.0	0.0	0.5
15	0.2	29.9	3.5	0.1	0.4	1.2	24.5	0.0	0.2	7.2	0.0	1.8
16	0.0	0.4	2.8	4.3	0.0	0.0	2.1	0.0	1.4	3.6	0.0	1.8
17	0.0	0.0	0.1	1.3	0.0	0.4	0.0	0.0	0.3	1.6	0.0	0.3
18	5.2	0.0	0.0	0.0	0.0	0.0	0.1	0.0	0.0	35.3	0.0	0.0
19	26.8	3.7	0.0	1.3	0.1	0.1	0.0	0.0	0.3	4.0	4.8	0.0
20	5.6	0.0	0.0	0.0	0.1	0.0	0.5	0.0	0.0	0.4	0.3	0.0
21	0.1	3.8	0.0	0.0	0.0	0.0	0.0	0.0	0.0	0.0	0.0	2.0
22	0.0	0.4	4.0	0.1	0.1	0.5	0.1	0.4	0.0	31.8	0.0	9.7
23	21.3	8.2	0.4	3.0	0.5	0.2	7.8	2.6	5.2	4.6	0.2	14.3
24	2.0	0.0	11.9	0.2	0.1	0.0	0.0	0.0	0.6	0.0	0.0	7.9
25	3.5	2.6	2.0	0.1	0.0	0.1	0.0	0.0	0.0	0.0	36.8	2.4
26	2.9	0.0	0.0	0.4	0.0	0.0	0.0	0.0	1.4	0.0	0.1	0.1
27	21.2	0.0	0.0	0.3	0.0	0.0	0.0	0.0	0.0	0.0	0.0	0.0
28	2.8	0.0	0.0	0.3	0.2	0.0	0.1	0.0	0.3	0.5	0.2	0.3
29	0.3		0.1	0.0	0.0	0.0	0.3	0.0	5.1	0.0	6.4	0.0
30	0.0		0.0	0.0	0.0	0.0	0.1	0.1	0.0	0.0	0.3	26.1
31	0.0		20.3		0.0		0.2	0.0		0.0		22.3
TOTAL	206.2	91.1	182.7	28.2	23.7	58.1	71.1	5.0	16.5	149.2	126.6	130.8

MÁXIMA OBSERVADA EM 24 HORAS E DATA:- 48.2 - 13/3

DISTRIBUIÇÃO DIARIA DE CHUVA

1ª ZONA

OBSERVATÓRIO - SÃO PAULO - E3-35

ANO 1.947

MESES / DIAS	I	II	III	IV	V	VI	VII	VIII	IX	X	XI	XII
1	29.6	0.7	14.6	0.0	0.0	0.0	0.0	17.2	7.6	0.7	17.9	1.0
2	41.9	0.3	0.9	0.3	0.0	0.4	0.0	0.0	0.0	0.0	0.5	5.7
3	4.4	0.0	3.7	0.3	11.8	0.5	1.3	0.0	3.5	23.4	22.4	0.0
4	4.7	0.0	6.8	0.2	0.5	0.2	0.3	0.0	15.1	0.2	0.6	0.0
5	0.2	1.3	15.7	0.0	0.0	0.2	2.7	0.0	0.2	0.2	0.0	0.0
6	4.5	0.0	42.8	3.3	0.0	0.0	0.0	0.0	0.0	0.0	0.1	0.0
7	0.0	0.0	1.4	0.0	0.3	0.2	0.0	0.0	0.0	0.0	0.2	0.1
8	33.6	0.3	0.0	18.2	0.1	0.2	5.6	0.4	8.0	1.0	0.0	0.2
9	0.0	0.0	0.0	0.3	0.0	0.1	15.8	0.0	0.3	0.5	1.1	70.5
10	0.0	22.5	9.6	0.0	1.2	0.1	0.7	2.0	0.0	0.0	0.6	3.6
11	4.4	5.6	0.0	6.9	7.0	0.0	0.3	3.6	0.0	0.0	0.0	0.1
12	0.2	0.2	2.4	1.5	0.1	0.1	0.0	2.9	0.4	0.3	4.5	0.0
13	0.8	0.2	0.4	0.0	0.0	0.0	0.0	0.5	0.0	0.0	3.3	8.0
14	27.3	1.8	9.9	0.0	0.4	4.3	0.2	0.2	0.7	0.0	0.0	0.2
15	0.3	38.7	1.4	0.3	0.1	0.1	0.0	0.0	0.7	0.0	0.8	2.1
16	1.2	0.2	0.0	0.3	0.2	0.0	0.0	0.0	0.0	0.0	0.0	1.6
17	0.0	12.3	2.3	0.2	0.1	0.1	0.3	0.0	6.7	0.1	0.0	3.7
18	17.8	26.5	8.8	2.4	1.1	0.3	0.3	0.0	7.6	0.0	0.0	57.7
19	20.2	0.9	2.7	5.2	43.5	7.8	0.0	0.0	0.0	0.6	0.0	59.8
20	22.4	0.0	2.1	0.5	2.1	22.3	0.3	0.0	0.0	2.8	0.8	15.3
21	0.2	0.3	0.2	0.0	0.0	0.5	0.3	0.0	0.2	0.2	0.2	8.9
22	0.0	0.1	0.2	0.0	0.0	7.2	0.3	0.0	0.1	0.2	0.3	0.1
23	0.2	0.0	0.2	0.2	1.0	0.2	0.3	0.0	8.1	17.4	0.0	9.8
24	30.4	1.1	1.8	0.3	12.4	0.0	0.0	7.4	38.7	0.6	27.7	0.0
25	28.1	15.4	0.7	1.3	0.0	0.2	0.1	4.8	16.0	7.1	11.7	0.5
26	18.0	45.9	0.0	0.3	0.0	0.0	0.0	0.0	0.1	0.4	40.7	0.0
27	65.0	14.3	0.1	0.1	0.1	0.3	9.0	29.4	0.5	0.0	4.6	0.5
28	0.0	33.4	0.1	0.2	0.1	0.0	32.3	0.6	0.3	0.0	0.1	0.0
29	3.7		0.0	0.0	0.0	0.2	0.3	1.5	2.5	0.4	0.0	17.2
30	1.6		0.2	0.0	0.0	0.3	0.1	0.0	0.0	0.1	0.0	0.3
31	0.3		0.2		0.4		11.0	1.1		0.0		0.0
TOTAL	361.0	222.0	129.2	42.3	82.5	45.8	81.5	71.6	117.3	56.2	138.1	266.9

MÁXIMA OBSERVADA EM 24 HORAS E DATA:- 70.5 - 9/12

DISTRIBUIÇÃO DIARIA DE CHUVA

1ª ZONA

OBSERVATÓRIO - SÃO PAULO - 23-35

ANO 1.948

MESES / DIAS	I	II	III	IV	V	VI	VII	VIII	IX	X	XI	XII
1	0,0	0,0	9,8	0,3	1,8	0,3	0,4	3,7	0,1	0,0	0,1	0,0
2	0,0	0,1	0,3	0,0	0,4	0,3	0,0	1,8	0,1	0,1	0,0	0,0
3	2,2	7,8	0,0	21,3	7,7	0,3	0,2	0,0	0,0	10,4	0,0	4,4
4	2,0	0,0	0,3	1,0	8,1	0,3	0,3	0,0	0,0	8,9	0,0	0,0
5	0,0	18,6	0,3	0,2	11,7	0,1	0,0	4,4	0,0	0,0	0,1	0,1
6	0,0	0,0	2,9	0,0	0,0	0,1	0,0	2,3	0,1	2,5	0,0	0,1
7	0,0	1,0	0,8	0,3	0,3	0,1	0,4	21,6	0,0	0,2	1,2	0,1
8	3,1	16,0	0,2	0,0	0,3	0,1	0,3	0,3	0,0	0,1	6,0	0,1
9	0,0	7,6	0,2	0,1	0,1	0,1	0,4	0,2	0,1	0,0	6,4	5,1
10	43,6	17,9	56,0	0,0	0,3	0,4	0,1	0,5	2,5	9,5	0,0	4,2
11	15,3	1,3	80,2	0,0	0,1	0,1	0,2	12,3	18,1	0,5	2,5	0,2
12	0,2	0,1	3,3	0,3	0,0	0,1	0,0	6,6	1,3	42,2	0,8	0,0
13	3,1	2,2	10,3	0,0	0,0	0,6	0,0	13,9	0,2	0,0	2,7	0,0
14	3,6	17,3	16,9	0,2	0,0	0,0	0,6	0,0	0,1	0,1	0,0	0,3
15	2,6	0,7	17,4	0,3	0,0	0,3	5,3	0,3	0,3	3,4	0,0	0,0
16	6,0	1,2	0,3	0,0	0,2	0,3	0,0	0,2	0,0	0,0	0,1	0,1
17	5,9	0,0	0,0	0,2	23,4	0,0	0,3	0,1	0,0	0,0	3,9	24,2
18	0,0	1,7	0,0	5,2	0,2	0,2	0,0	0,3	0,0	0,0	0,0	25,3
19	0,0	2,1	0,3	0,1	2,6	0,0	5,1	0,3	0,0	0,0	0,6	18,2
20	1,0	0,2	0,3	2,5	1,0	0,0	0,2	0,1	0,1	0,0	0,0	0,0
21	8,5	3,4	0,3	14,1	0,7	0,3	0,0	0,1	0,2	0,0	0,0	0,2
22	6,8	5,7	0,1	0,0	2,2	0,3	0,0	0,0	0,1	0,0	1,4	0,0
23	0,0	6,7	6,6	0,0	0,4	0,4	7,2	0,0	0,0	0,0	0,0	0,1
24	1,1	1,5	21,5	0,0	0,3	0,2	0,0	0,0	0,0	5,8	0,0	0,1
25	1,0	0,0	3,2	0,2	0,0	0,0	0,0	0,0	0,1	0,3	0,2	8,2
26	0,0	0,6	1,8	0,4	1,2	0,0	1,8	0,6	0,0	0,0	0,0	0,2
27	0,0	5,2	0,0	0,3	0,3	0,0	1,6	0,4	0,0	6,2	49,3	2,4
28	29,0	11,0	0,0	0,2	8,2	0,1	24,7	2,4	0,0	25,6	5,1	0,1
29	14,0	10,8	0,2	0,3	0,3	0,0	6,3	0,3	0,1	4,3	0,2	0,0
30	1,0		4,9	0,1	11,0	0,3	13,0	0,1	0,0	0,0	0,0	0,0
31	0,1		0,5		2,4		17,1	0,2		0,1		0,0
TOTAL	152,1	143,2	265,4	47,1	91,3	5,3	83,5	70,2	23,5	120,2	80,6	93,6

MÁXIMA OBSERVADA EM 24 HORAS E DATA:- 80.2 - 11/3

DISTRIBUIÇÃO DIARIA DE CHUVA

1ª ZONA

OBSERVATÓRIO - SÃO PAULO - E3-35

ANO 1.949

MESES / DIAS	I	II	III	IV	V	VI	VII	VIII	IX	X	XI	XII
1	0.1	0.4	0.1	2.8	0.0	0.2	4.5	0.0	0.0	0.0	0.0	4.0
2	0.1	0.0	4.3	24.7	0.2	0.0	0.6	0.0	0.0	0.0	0.1	44.7
3	0.0	0.0	0.0	33.8	0.0	0.0	0.1	0.0	0.0	0.0	0.0	45.5
4	0.0	2.4	1.1	4.7	0.0	0.0	0.0	0.0	0.0	0.0	0.0	0.1
5	1.2	0.2	0.0	0.8	6.6	0.1	0.1	0.0	0.0	1.0	0.0	0.0
6	0.0	4.3	0.0	0.0	0.7	18.0	0.2	0.0	27.5	5.3	26.4	0.0
7	0.0	9.0	30.9	0.1	0.0	0.1	0.1	0.0	1.0	0.8	12.7	7.1
8	19.0	4.7	12.5	0.1	2.0	0.3	1.1	0.0	0.2	4.3	0.0	18.9
9	0.1	71.8	10.0	0.4	0.0	0.1	0.0	0.0	0.1	0.9	0.0	4.9
10	14.3	0.2	0.0	0.0	0.0	0.0	0.2	1.9	0.2	0.1	58.4	7.1
11	27.4	0.0	0.0	0.1	0.0	0.4	0.0	1.0	0.0	0.0	2.1	0.6
12	73.9	0.0	0.0	0.1	13.4	1.0	0.2	0.7	0.5	3.6	0.0	0.0
13	9.8	0.0	0.0	0.0	0.0	0.0	0.1	0.0	2.2	5.2	0.0	1.6
14	8.2	0.0	0.0	0.0	0.0	0.2	0.0	0.0	0.0	0.0	0.0	0.8
15	2.1	0.0	0.0	0.1	0.7	23.3	0.0	0.0	0.7	0.1	0.0	0.2
16	0.0	24.3	0.0	0.0	6.5	0.1	0.0	0.7	0.0	0.0	0.1	6.0
17	3.1	51.4	0.0	0.1	2.4	2.9	0.2	0.0	0.0	25.6	0.0	13.5
18	29.9	2.8	0.4	0.2	0.2	0.6	1.0	0.0	0.2	0.9	0.0	0.0
19	4.9	8.1	1.7	0.1	0.3	0.3	3.8	0.0	0.1	0.0	2.2	0.0
20	0.5	0.0	10.0	0.1	0.1	0.1	0.0	0.0	0.0	0.0	0.0	0.0
21	0.6	3.9	17.1	0.1	0.0	0.2	0.1	0.0	0.0	0.0	0.0	0.1
22	0.0	33.6	0.2	0.0	0.1	0.0	2.3	0.4	1.5	0.0	1.9	0.0
23	0.0	0.0	3.4	0.1	0.1	0.1	0.0	9.0	0.0	0.0	1.2	0.0
24	0.0	7.6	0.4	0.0	0.0	0.0	0.0	0.6	0.0	0.0	0.0	32.9
25	3.1	0.0	33.6	10.2	0.2	0.0	7.6	0.8	0.0	0.0	0.1	0.1
26	0.2	0.0	12.6	0.1	0.0	0.3	0.0	0.1	0.0	1.4	0.0	3.1
27	2.2	2.0	18.7	0.3	0.0	3.8	0.0	0.0	0.0	0.0	0.0	7.1
28	0.0	0.1	5.2	0.0	0.2	0.1	0.2	0.0	0.0	0.0	0.0	51.7
29	0.0		0.3	0.1	0.2	0.1	0.1	0.0	0.0	3.8	0.0	16.2
30	5.5		3.3	0.0	0.1	0.7	0.1	0.0	0.0	2.9	0.0	3.5
31	6.2		15.2		0.0		0.1	3.9		0.0		0.0
TOTAL	212.4	226.8	181.0	78.6	34.0	53.0	22.7	19.1	34.2	55.9	105.2	269.7

MÁXIMA OBSERVADA EM 24 HORAS E DATA:- 73.9 - 12/1

DISTRIBUIÇÃO DIARIA DE CHUVA

1ª ZONA

OBSERVATÓRIO - SÃO PAULO - E3-35

ANO 1.950

MESES / DIAS	I	II	III	IV	V	VI	VII	VIII	IX	X	XI	XII
1	0.0	0.1	0.0	20.4	0.0	0.0	0.2	0.1	0.0	0.1	0.8	0.0
2	0.1	0.0	1.3	13.0	0.1	0.0	11.5	0.0	0.0	5.9	0.5	0.0
3	28.3	0.0	2.9	14.4	0.1	0.0	0.0	0.7	0.0	0.1	0.0	1.5
4	0.6	0.3	0.0	0.3	0.3	0.2	0.0	0.0	0.0	0.0	0.0	0.0
5	21.7	10.4	0.0	0.2	0.9	0.0	5.6	0.4	0.0	0.0	0.0	1.5
6	0.5	4.8	5.3	0.4	0.0	0.0	0.2	0.0	0.0	19.4	0.0	16.2
7	0.0	9.0	3.7	0.1	0.0	17.4	0.1	0.0	0.1	0.0	0.0	4.3
8	29.7	1.7	0.2	0.2	0.0	0.1	0.1	0.0	0.0	0.0	0.6	0.0
9	0.2	37.6	27.4	0.0	0.1	0.1	0.7	0.0	0.0	18.6	12.5	0.0
10	4.1	5.2	0.1	0.1	0.0	0.0	0.3	0.0	0.0	0.5	0.0	6.2
11	2.7	22.4	3.2	0.1	0.2	0.1	0.0	0.0	2.1	4.0	0.0	0.0
12	22.6	16.9	0.5	0.0	0.1	0.0	0.1	0.0	0.1	25.0	0.0	0.4
13	1.3	0.0	1.1	12.6	0.2	0.0	0.0	0.0	1.4	25.3	7.8	4.4
14	7.7	0.0	0.0	8.8	0.1	0.0	0.0	0.0	0.0	0.0	0.2	3.4
15	0.0	2.5	0.0	26.1	0.0	0.1	0.0	0.0	0.0	21.2	0.3	24.1
16	0.0	16.8	0.0	1.4	0.1	5.3	0.0	0.2	0.0	13.8	0.5	1.3
17	0.0	13.4	2.5	0.0	0.1	0.1	0.1	0.0	0.0	8.1	1.4	0.0
18	3.5	40.1	13.7	0.1	0.0	0.0	0.0	0.0	0.0	0.0	9.2	0.0
19	12.7	0.0	5.7	0.0	0.1	0.1	0.2	0.0	0.0	31.4	0.0	0.0
20	28.7	15.5	50.5	10.2	0.0	0.0	0.1	0.0	0.0	6.8	0.0	0.0
21	2.2	0.1	10.0	10.9	0.0	0.0	0.0	0.0	0.0	3.1	15.5	0.0
22	1.1	5.1	0.2	0.1	0.0	0.0	0.0	0.0	2.3	0.0	0.0	1.0
23	12.7	26.8	0.1	0.0	0.3	0.0	0.0	0.1	26.1	0.1	38.8	0.0
24	2.8	1.0	0.1	0.1	0.0	0.0	0.3	0.1	7.0	0.0	0.0	18.2
25	3.9	6.0	0.1	0.1	0.1	2.3	0.1	0.0	3.3	1.2	0.0	0.0
26	0.1	0.0	0.1	0.1	0.0	0.0	0.1	0.0	3.0	0.0	0.0	0.0
27	0.1	0.0	8.9	13.6	0.1	0.1	0.0	0.0	0.0	0.0	47.4	0.0
28	5.0	26.0	0.0	14.6	0.0	0.1	0.0	0.0	0.1	0.0	5.9	28.7
29	0.5		0.1	0.0	0.0	0.2	0.0	0.1	0.1	0.0	12.2	0.0
30	15.5		0.0	11.1	2.9	0.0	0.0	0.0	0.0	0.0	0.0	9.9
31	3.4		20.7		0.0		0.0	0.0		0.2		5.5
TOTAL	211.7	261.7	158.4	159.0	5.8	26.2	19.7	1.7	45.6	179.8	153.6	126.6

MÁXIMA OBSERVADA EM 24 HORAS E DATA:- 50.5 - 20/3

DISTRIBUIÇÃO DIARIA DE CHUVA

1ª ZONA

OBSERVATÓRIO - SÃO PAULO - E3-35

ANO 1.951

MESES / DIAS	I	II	III	IV	V	VI	VII	VIII	IX	X	XI	XII
1	15.8	0.0	0.0	0.2	0.1	3.2	0.2	0.0	0.0	1.5	0.0	0.0
2	0.4	0.6	0.1	25.8	0.0	0.6	0.1	0.1	0.0	0.0	0.0	0.0
3	14.1	0.0	0.1	4.5	0.5	0.1	0.0	0.5	0.2	0.1	0.0	8.6
4	11.6	27.3	0.0	2.0	18.5	0.2	0.0	0.0	0.1	0.0	0.0	0.0
5	13.5	1.0	0.1	0.2	0.2	0.1	34.9	8.8	0.0	0.0	0.9	0.0
6	12.9	4.2	4.1	0.0	0.1	0.0	0.1	1.2	0.0	3.3	6.6	0.4
7	1.2	1.4	36.3	0.0	0.0	3.7	0.0	0.0	0.1	0.4	0.0	0.0
8	49.2	44.9	23.9	0.0	0.1	0.0	1.4	0.0	0.0	0.0	0.0	32.9
9	0.0	0.3	0.0	0.2	0.0	0.0	0.1	0.0	0.0	0.0	0.2	10.5
10	0.0	1.0	0.0	0.2	0.0	0.1	0.1	0.1	0.0	0.0	0.0	0.0
11	1.8	1.0	0.0	0.0	0.1	0.1	0.0	0.1	0.0	1.1	0.0	27.4
12	0.2	0.1	2.2	0.0	0.3	0.0	0.1	0.0	0.0	0.1	0.0	1.1
13	0.0	0.1	13.6	0.0	0.1	0.0	0.0	0.0	0.0	0.0	0.0	4.5
14	20.6	0.0	0.1	1.4	0.0	0.2	0.0	0.1	0.0	1.0	0.0	0.0
15	44.7	0.0	24.3	8.3	0.0	0.1	0.1	0.0	0.0	7.4	3.0	0.0
16	1.8	0.2	9.0	4.3	0.1	0.2	0.1	0.6	0.8	0.7	0.0	19.1
17	1.0	0.0	0.0	0.6	0.0	0.1	0.0	0.1	3.1	0.2	27.7	2.7
18	14.4	8.1	0.1	0.0	0.2	0.0	0.0	0.0	3.6	0.0	0.0	0.8
19	0.9	2.6	7.6	0.0	0.4	0.0	0.1	0.2	0.1	9.1	0.2	0.0
20	2.9	10.7	14.3	0.1	0.1	0.0	0.0	0.0	0.0	14.4	0.3	0.0
21	11.9	0.0	0.0	0.0	0.2	0.2	0.1	0.0	0.0	11.2	0.0	0.0
22	0.0	0.9	0.0	3.5	0.0	0.0	0.1	17.2	0.0	0.0	0.0	0.3
23	0.0	7.1	0.0	0.4	0.1	0.0	0.0	11.1	0.0	0.0	0.0	27.4
24	0.0	13.3	0.7	0.0	0.1	0.0	1.0	3.9	0.0	0.0	3.2	1.2
25	17.2	0.1	0.3	0.0	0.1	0.0	0.0	0.0	0.0	24.6	13.0	0.1
26	54.4	9.2	1.4	0.0	0.0	0.7	0.0	0.1	0.0	1.8	13.0	0.0
27	16.5	0.1	0.2	2.1	0.0	1.4	0.0	0.0	0.5	0.1	0.1	0.0
28	11.8	0.8	0.0	0.2	0.2	0.0	0.2	0.0	0.1	28.3	3.8	0.0
29	1.6		0.0	0.0	0.0	7.2	0.1	0.3	0.1	20.5	0.6	1.8
30	0.0		0.1	0.1	8.4	0.0	0.1	4.5	1.2	1.3	8.3	2.6
31	0.1		0.0		0.1		0.0	0.1		0.0		16.4
TOTAL	320.5	135.0	138.5	54.1	29.3	18.2	38.9	49.0	9.9	126.6	84.9	158.4

MÁXIMA OBSERVADA EM 24 HORAS E DATA:- 54.4 - 26/1

DISTRIBUIÇÃO DIARIA DE CHUVA

1ª ZONA

OBSERVATÓRIO - SÃO PAULO - E3-35

ANO 1.952

MESES / DIAS	I	II	III	IV	V	VI	VII	VIII	IX	X	XI	XII
1	36.0	9.0	0.0	0.7	1.5	0.0	0.0	0.0	1.6	0.0	0.0	2.1
2	9.2	2.6	0.2	0.1	0.8	0.1	0.3	0.0	0.0	0.0	29.6	0.0
3	0.0	16.8	0.0	0.1	0.0	0.1	0.0	0.0	0.0	0.0	0.1	0.0
4	0.3	0.0	0.8	0.1	0.0	0.0	0.0	0.1	7.9	0.0	1.0	0.0
5	0.0	1.7	0.5	0.0	8.6	0.1	0.8	0.0	8.0	0.0	0.3	23.5
6	0.0	4.4	0.1	0.1	0.8	0.0	0.3	0.1	8.0	0.0	0.0	0.1
7	9.3	7.1	0.0	0.0	0.2	0.0	0.3	0.0	0.0	1.3	0.0	0.1
8	52.5	2.7	0.0	0.0	0.0	0.5	0.0	0.4	0.7	5.2	7.2	0.0
9	7.1	0.0	0.0	0.0	0.1	2.5	0.1	0.0	1.8	0.0	0.0	0.0
10	0.0	0.0	34.9	0.0	0.2	45.8	0.0	0.1	0.0	0.0	0.1	0.1
11	0.0	0.0	13.0	0.0	0.1	0.1	0.0	0.0	0.0	9.1	0.0	0.9
12	0.0	18.3	0.7	2.5	0.0	0.3	0.0	0.0	5.3	3.4	0.0	5.5
13	7.7	20.2	8.4	1.1	0.8	0.2	0.0	0.0	0.0	3.5	0.0	0.0
14	0.1	22.1	0.0	0.1	0.1	14.8	0.0	0.1	0.0	0.0	0.0	0.0
15	0.6	0.0	54.4	0.1	0.0	8.0	0.0	0.0	0.5	0.0	0.0	0.0
16	2.3	0.0	10.8	0.0	0.1	4.5	0.1	0.0	3.7	0.0	0.0	0.0
17	0.0	0.0	3.8	0.0	0.0	29.0	0.0	0.0	15.1	0.0	0.9	0.0
18	3.1	1.8	0.0	0.0	0.0	4.2	0.0	2.6	22.0	32.9	0.0	0.0
19	0.0	8.2	8.6	0.0	0.0	0.0	0.0	1.8	0.1	0.1	4.2	10.4
20	0.1	5.7	0.2	0.0	0.2	0.0	0.0	0.1	0.0	0.0	18.5	4.2
21	0.0	23.5	0.1	0.4	0.1	6.6	0.0	0.0	0.0	0.8	1.5	13.7
22	0.0	42.9	0.0	0.0	0.0	0.5	0.5	0.1	0.0	1.2	1.8	0.2
23	0.0	1.5	0.0	4.8	0.0	0.0	0.2	0.0	0.0	0.1	0.0	0.0
24	56.5	0.0	21.9	3.4	0.1	0.0	0.3	0.0	0.0	0.5	0.0	0.0
25	21.2	71.7	7.3	0.0	14.7	0.0	0.0	0.0	0.0	9.3	0.5	18.8
26	69.1	2.8	38.2	0.2	0.1	0.0	0.0	8.9	0.0	0.0	0.0	2.4
27	7.1	0.1	0.7	0.0	0.0	0.0	0.0	0.1	0.0	16.9	6.5	2.4
28	0.0	0.0	0.0	0.0	0.1	0.0	0.0	0.0	0.0	23.8	0.0	3.6
29	0.0	3.2	0.0	0.0	0.0	0.0	0.0	0.0	0.0	0.5	0.7	15.3
30	0.0		0.2	0.1	0.1	0.8	0.0	0.0	0.0	0.0	10.5	4.3
31	0.0		0.0		0.1		0.0	0.0		12.8		3.4
TOTAL	282.2	265.3	218.8	13.8	28.3	118.1	2.9	14.4	74.7	120.9	83.4	106.0

MÁXIMA OBSERVADA EM 24 HORAS E DATA:- 71.7 - 25/2

DISTRIBUIÇÃO DIARIA DE CHUVA

1ª ZONA

SÃO CAETANO - CERÂMICA - E3-22

ANO 1.942

MESES / DIAS	I	II	III	IV	V	VI	VII	VIII	IX	X	XI	XII
1	11.0	1%.0	0.0	23.0	0.0	0.0	0.0	0.0	0.0	0.0	0.0	6.0
2	0.0	0.0	23.0	0.0	0.0	0.0	0.0	0.0	0.0	0.0	0.0	0.0
3	0.0	25.0	0.0	0.0	0.0	0.0	0.0	0.0	0.0	0.0	18.0	6.5
4	0.0	1%.0	0.0	0.0	0.0	0.0	%1.0	0.0	0.0	0.0	0.0	0.0
5	0.0	0.0	7.0	0.0	2.0	0.0	13.0	0.0	3.0	0.0	0.0	0.0
6	26.0	0.0	12.5	0.0	2.0	2.0	0.0	0.0	0.0	0.0	0.0	0.0
7	0.0	0.0	0.0	0.0	0.0	0.0	0.0	0.0	0.0	0.0	0.0	0.0
8	0.0	1%.0	0.0	3.5	5.0	0.0	0.0	0.0	0.0	0.0	8.0	1%.0
9	0.0	0.0	0.0	0.0	0.0	7.0	0.0	0.0	0.0	0.0	0.0	1%.0
10	0.0	0.0	0.0	0.0	0.0	0.0	32.0	0.0	0.0	0.0	0.0	0.0
11	32.5	5.0	0.0	0.0	0.0	52.0	15.0	0.0	0.0	0.0	0.0	0.0
12	0.0	21.0	31.0	0.0	0.0	0.0	0.0	0.0	0.0	0.0	0.0	0.0
13	0.0	3.0	17.0	0.0	0.0	0.0	0.0	0.0	0.0	0.0	0.0	0.0
14	0.0	0.0	0.0	1%.0	0.0	0.0	0.0	0.0	0.0	0.0	0.0	11.5
15	0.0	%.0	0.0	%.0	0.0	0.0	0.0	0.0	0.0	0.0	0.0	23.5
16	34.0	%0.0	0.0	%.0	0.0	13.0	0.0	0.0	0.0	0.0	0.0	0.0
17	5.0	0.0	0.0	0.0	0.0	24.0	0.0	0.0	12.0	0.0	0.0	0.0
18	16.0	0.0	0.0	0.0	0.0	0.0	0.0	0.0	0.0	0.0	0.0	0.0
19	0.0	2%.0	5.0	0.0	0.0	2.5	%.0	0.0	17.0	0.0	0.0	0.0
20	0.0	36.0	0.0	21.5	0.0	0.0	0.0	0.0	0.0	0.0	0.0	0.0
21	1%.0	32.0	0.0	%9.5	0.0	0.0	0.0	0.0	0.0	0.0	15.5	1%.5
22	0.0	0.0	8.0	0.0	0.0	0.0	0.0	0.0	0.0	0.0	0.0	0.0
23	0.0	0.0	0.0	0.0	0.0	0.0	0.0	0.0	0.0	0.0	0.0	1%.5
24	%.0	0.0	0.0	7.0	0.0	0.0	5.0	0.0	2.0	8.0	0.0	20.5
25	0.0	0.0	0.0	0.0	0.0	0.0	0.0	0.0	10.0	9.0	0.0	0.0
26	0.0	0.0	0.0	0.0	0.0	0.0	0.0	0.0	0.0	0.0	0.0	0.0
27	0.0	0.0	0.0	0.0	0.0	0.0	0.0	0.0	10.0	0.0	23.5	0.0
28	28.0	7.0	13.0	0.0	0.0	0.0	0.0	0.0	0.0	0.0	0.0	12.0
29	0.0		0.0	0.0	0.0	0.0	0.0	0.0	0.0	5.0	0.0	0.0
30	24.1		0.0	0.0	0.0	0.0	0.0	0.0	0.0	0.0	0.0	0.0
31	14.0		29.0		0.0		0.0	0.0		0.0		0.0
TOTAL	208.6	239.0	154.5	135.5	9.0	80.5	110.0	0.0	54.0	22.0	65.0	137.0

MÁXIMA OBSERVADA EM 24 HORAS E DATA:- %9.5 - 21/%

DISTRIBUIÇÃO DIARIA DE CHUVA

1ª ZONA

SÃO CAETANO - CERÂMICA - E3-22

ANO 1.943

MESES / DIAS	I	II	III	IV	V	VI	VII	VIII	IX	X	XI	XII
1	9.0	7.0	0.0	5.0	0.0	0.0	0.0	0.0	0.0	0.0	0.0	10.0
2	0.0	0.0	29.0	0.0	0.0	0.0	0.0	0.0	0.0	0.0	0.0	11.0
3	0.0	0.0	0.0	0.0	0.0	0.0	0.0	0.0	0.0	0.0	8.0	0.0
4	0.0	0.0	0.0	0.0	0.0	0.0	0.0	0.0	0.0	0.0	9.0	0.0
5	0.0	6.0	0.0	0.0	0.0	5.0	0.0	0.0	0.0	22.5	0.0	0.0
6	0.0	0.0	0.0	0.0	0.0	0.0	0.0	3.0	0.0	25.0	0.0	0.0
7	0.0	0.0	27.5	0.0	0.0	0.0	4.0	0.0	0.0	0.0	0.0	0.0
8	27.5	7.0	24.5	0.0	0.0	9.5	0.0	0.0	0.0	0.0	0.0	0.0
9	0.0	0.0	0.0	0.0	0.0	6.0	0.0	0.0	0.0	0.0	0.0	0.0
10	0.0	0.0	0.0	0.0	0.0	8.0	0.0	0.0	0.0	15.0	0.0	0.0
11	5.0	4.0	0.0	9.5	0.0	3.0	0.0	0.0	5.0	0.0	0.0	0.0
12	6.0	0.0	0.0	0.0	0.0	0.0	0.0	3.0	0.0	0.0	0.0	0.0
13	27.5	0.0	9.0	0.0	0.0	0.0	0.0	0.0	0.0	0.0	0.0	0.0
14	56.0	10.0	0.0	0.0	0.0	0.0	0.0	0.0	19.5	32.0	0.0	0.0
15	8.0	0.0	12.0	0.0	0.0	0.0	0.0	0.0	0.0	8.0	0.0	0.0
16	0.0	0.0	0.0	11.0	0.0	0.0	0.0	0.0	0.0	0.0	0.0	0.0
17	0.0	10.0	0.0	0.0	0.0	0.0	0.0	0.0	0.0	0.0	0.0	0.0
18	0.0	0.0	0.0	0.0	0.0	0.0	0.0	0.0	0.0	0.0	14.0	0.0
19	29.0	1.0	3.0	0.0	0.0	0.0	0.0	0.0	0.0	0.0	24.5	0.0
20	21.5	0.0	0.0	0.0	0.0	5.0	0.0	0.0	0.0	0.0	0.0	0.0
21	0.0	0.0	0.0	0.0	0.0	0.0	0.0	0.0	0.0	0.0	0.0	0.0
22	31.0	0.0	0.0	0.0	0.0	0.0	0.0	0.0	15.0	12.0	0.0	10.4
23	0.0	7.5	5.0	0.0	0.0	0.0	0.0	0.0	11.0	5.5	0.0	17.5
24	0.0	0.0	0.0	0.0	0.0	0.0	0.0	25.0	7.0	7.5	10.0	4.5
25	22.0	37.0	0.0	0.0	0.0	0.0	0.0	7.5	20.0	0.0	0.0	0.0
26	0.0	0.0	0.0	0.0	0.0	0.0	0.0	0.0	0.0	0.0	0.0	0.0
27	0.0	0.0	0.0	0.0	0.0	0.0	0.0	0.0	0.0	0.0	0.0	8.0
28	31.5	11.0	5.0	5.0	0.0	0.0	0.0	0.0	0.0	45.0	0.0	0.0
29	0.0		0.0	0.0	0.0	0.0	0.0	0.0	0.0	0.0	0.0	0.0
30	8.2		0.0	0.0	0.0	0.0	0.0	0.0	0.0	0.0	0.0	5.0
31	30.0		0.0		0.0		0.0	0.0		0.0		22.0
TOTAL	302.2	100.5	108.0	30.5	0.0	36.5	4.0	38.5	77.5	176.5	65.5	88.4

MÁXIMA OBSERVADA EM 24 HORAS E DATA:- 56.0 - 14/1

DISTRIBUIÇÃO DIARIA DE CHUVA

1ª ZONA

Sªc Caetano - Cerâmica - E3-22

Ano 1.944

MESES / DIAS	I	II	III	IV	V	VI	VII	VIII	IX	X	XI	XII
1	16.0	0.0	7.8	0.0	0.0	0.0	0.0	0.0	0.0	0.0	0.0	0.0
2	0.0	14.5	0.0	12.0	0.0	0.0	0.0	0.0	0.0	0.0	0.0	0.0
3	0.0	0.0	0.0	0.0	0.0	0.0	0.0	0.0	0.0	0.0	0.0	9.0
4	0.0	0.0	15.5	0.0	0.0	0.0	0.0	0.0	0.0	0.0	0.0	30.5
5	12.0	0.0	0.0	0.0	0.0	0.0	0.0	0.0	0.0	0.0	0.0	0.0
6	0.0	0.0	0.0	0.0	0.0	0.0	11.5	0.0	0.0	0.0	7.3	6.5
7	17.5	0.0	0.0	0.0	0.0	0.0	6.0	0.0	0.0	0.0	12.0	0.0
8	0.0	0.0	0.0	0.0	0.0	0.0	0.0	0.0	9.0	0.0	24.5	0.0
9	0.0	0.0	0.0	0.0	0.0	0.0	0.0	0.0	0.0	0.0	8.5	0.0
10	3.0	0.0	13.0	0.0	0.0	0.0	0.0	0.0	0.0	0.0	0.0	7.0
11	0.0	0.0	0.0	7.0	0.0	0.0	0.0	0.0	0.0	0.0	0.0	3.5
12	3.0	0.0	0.0	16.0	0.0	0.0	0.0	0.0	0.0	0.0	0.0	0.0
13	13.5	0.0	11.0	0.0	0.0	0.0	0.0	0.0	0.0	5.0	0.0	0.0
14	5.5	0.0	98.0	0.0	0.0	0.0	0.0	0.0	0.0	0.0	5.4	0.0
15	0.0	5.0	0.0	0.0	0.0	0.0	0.0	0.0	0.0	0.0	14.5	0.0
16	0.0	25.0	0.0	0.0	0.0	0.0	0.0	0.0	0.0	0.0	0.0	0.0
17	6.5	0.0	0.0	0.0	0.0	0.0	0.0	0.0	0.0	8.0	0.0	8.0
18	0.0	6.0	19.4	0.0	0.0	0.0	0.0	0.0	0.0	0.0	0.0	0.0
19	5.5	27.0	10.0	0.0	0.0	5.0	0.0	0.0	0.0	0.0	0.0	0.0
20	0.0	19.0	16.0	0.0	0.0	0.0	0.0	0.0	0.0	13.5	0.0	0.0
21	0.0	0.0	0.0	16.5	0.0	0.0	0.0	0.0	0.0	0.0	8.0	15.0
22	0.0	36.0	0.0	0.0	5.0	0.0	0.0	0.0	0.0	0.0	0.0	0.0
23	0.0	0.0	0.0	0.0	0.0	0.0	0.0	0.0	0.0	0.0	0.0	0.0
24	23.0	49.8	0.0	0.0	0.0	0.0	0.0	0.0	0.0	0.0	28.7	0.0
25	0.0	51.8	0.0	0.0	0.0	0.0	0.0	0.0	0.0	0.0	0.0	10.0
26	15.0	0.0	0.0	0.0	0.0	0.0	0.0	0.0	0.0	28.8	16.0	14.0
27	0.0	0.0	0.0	0.0	0.0	11.0	0.0	0.0	0.0	0.0	12.0	5.4
28	0.0	45.0	0.0	0.0	0.0	5.0	0.0	0.0	0.0	5.0	0.0	0.0
29	0.0	0.0	0.0	0.0	0.0	0.0	0.0	0.0	0.0	0.0	0.0	0.0
30	0.0		0.0	3.0	0.0	0.0	0.0	0.0	0.0	0.0	0.0	0.0
31	0.0		6.0		0.0		0.0	0.0		0.0		0.0
TOTAL	120.5	279.1	191.7	54.5	5.0	21.0	17.5	0.0	9.0	55.3	136.9	108.9

MÁXIMA OBSERVADA EM 24 HORAS E DATA= 98.0 - 14/3

DISTRIBUIÇÃO DIARIA DE CHUVA

1ª ZONA

SÃO CAETANO - CERÂMICA - E3-22

ANO 1.945

MESES / DIAS	I	II	III	IV	V	VI	VII	VIII	IX	X	XI	XII
1	0,0	70,5	0,0	0,0	0,0	0,0	0,0	0,0	0,0	0,0	10,0	0,0
2	24,0	31,0	0,0	0,0	0,0	0,0	0,0	0,0	0,0	0,0	0,0	0,0
3	4,5	26,0	18,0	0,0	0,0	0,0	0,0	0,0	0,0	0,0	9,0	0,0
4	0,0	0,0	12,0	9,5	0,0	0,0	0,0	0,0	0,0	0,0	0,0	0,0
5	5,0	0,0	10,0	2,0	0,0	0,0	17,0	0,0	0,0	0,0	0,0	46,0
6	12,0	0,0	0,0	0,0	0,0	3,0	0,0	0,0	0,0	24,0	5,0	0,0
7	0,0	18,0	0,0	0,0	0,0	0,0	5,2	0,0	0,0	0,0	0,0	20,0
8	6,0	4,0	0,0	0,0	0,0	0,0	0,0	0,0	0,0	0,0	0,0	4,5
9	0,0	18,0	7,5	0,0	0,0	0,0	0,0	0,0	0,0	0,0	21,0	0,0
10	0,0	8,5	7,0	0,0	0,0	0,0	0,0	0,0	0,0	6,0	0,0	0,0
11	0,0	0,0	0,0	0,0	0,0	0,0	14,0	0,0	0,0	0,0	0,0	0,0
12	0,0	0,0	0,0	0,0	6,5	0,0	0,0	0,0	0,0	0,0	0,0	0,0
13	0,0	0,0	0,0	20,0	0,0	0,0	0,0	0,0	0,0	0,0	24,0	0,0
14	0,0	0,0	0,0	0,0	0,0	0,0	0,0	0,0	0,0	0,0	4,0	20,0
15	0,0	0,0	0,0	0,0	0,0	0,0	0,0	0,0	0,0	0,0	0,0	34,0
16	0,0	0,0	0,0	0,0	0,0	0,0	0,0	0,0	29,0	0,0	0,0	0,0
17	13,5	0,0	0,0	0,0	0,0	0,0	0,0	0,0	0,0	0,0	0,0	0,0
18	0,0	11,5	0,0	0,0	19,5	0,0	0,0	0,0	0,0	0,0	0,0	0,0
19	0,0	0,0	0,0	0,0	0,0	0,0	0,0	0,0	0,0	0,0	0,0	0,0
20	36,0	5,0	0,0	12,5	0,0	25,0	0,0	0,0	0,0	0,0	0,0	0,0
21	0,0	6,5	14,0	0,0	0,0	84,0	0,0	0,0	0,0	0,0	0,0	0,0
22	25,0	35,0	0,0	0,0	0,0	0,0	0,0	0,0	0,0	0,0	7,0	0,0
23	0,0	14,0	0,0	0,0	0,0	45,0	0,0	0,0	0,0	0,0	0,0	0,0
24	0,0	5,0	0,0	0,0	0,0	27,5	0,0	0,0	0,0	0,0	0,0	0,0
25	0,0	0,0	0,0	0,0	0,0	26,0	0,0	0,0	0,0	0,0	0,0	0,0
26	0,0	0,0	0,0	0,0	0,0	0,0	0,0	0,0	0,0	0,0	0,0	0,0
27	0,0	5,0	0,0	0,0	0,0	0,0	0,0	0,0	0,0	0,0	3,0	47,0
28	0,0	0,0	0,0	0,0	11,5	0,0	0,0	0,0	0,0	0,0	0,0	0,0
29	42,5		0,0	3,0	0,0	0,0	0,0	0,0	0,0	0,0	0,0	14,0
30	38,0		0,0	0,0	0,0	0,0	0,0	0,0	0,0	31,0	0,0	0,0
31	2,5		0,0		0,0		0,0	0,0		0,0		14,0
TOTAL	209,0	258,1	68,5	47,0	37,5	215,5	36,2	0,0	29,0	61,0	83,0	149,0

MÁXIMA OBSERVADA EM 24 HORAS E DATA:- 84,0 - 21/6

DISTRIBUIÇÃO DIARIA DE CHUVA

1ª ZONA

SÃO CAETANO - CERÂMICA - E3-22

ANO 1.946

DIAS \ MESES	I	II	III	IV	V	VI	VII	VIII	IX	X	XI	XII
1	16,0	0,0	0,0	0,0	0,0	32,0	0,0	0,0	0,0	0,0	0,0	0,0
2	0,0	5,0	9,0	7,0	10,0	24,0	0,0	0,0	0,0	0,0	0,0	0,0
3	0,0	12,5	0,0	0,0	0,0	0,0	0,0	0,0	0,0	0,0	54,0	0,0
4	9,5	0,0	72,0	0,0	0,0	0,0	0,0	0,0	0,0	0,0	0,0	0,0
5	0,0	0,0	44,8	0,0	0,0	0,0	2,5	0,0	0,0	0,0	0,0	0,0
6	26,5	0,0	25,0	0,0	0,0	0,0	0,0	0,0	0,0	0,0	0,0	16,0
7	34,0	0,0	3,5	0,0	0,0	0,0	0,0	0,0	2,0	0,0	0,0	3,0
8	0,0	0,0	0,0	7,0	0,0	0,0	2,0	0,0	0,0	8,0	0,0	0,0
9	18,0	0,0	0,0	0,0	0,0	0,0	0,0	0,0	0,0	6,5	10,0	16,5
10	0,0	0,0	0,0	0,0	0,0	0,0	0,0	0,0	0,0	0,0	23,0	3,5
11	0,0	0,0	5,5	0,0	0,0	0,0	0,0	0,0	0,0	0,0	0,0	0,0
12	0,0	8,5	21,0	0,0	0,0	0,0	6,0	0,0	0,0	0,0	0,0	0,0
13	0,0	0,0	4,0	0,0	6,0	0,0	0,0	0,0	0,0	6,0	0,0	0,0
14	6,0	0,0	29,0	0,0	0,0	0,0	16,5	0,0	0,0	20,0	0,0	3,0
15	28,5	0,0	16,0	0,0	0,0	0,0	0,0	0,0	0,0	0,0	0,0	0,0
16	0,0	15,0	2,5	0,0	0,0	0,0	19,0	0,0	0,0	0,0	0,0	0,0
17	0,0	0,0	0,0	6,0	0,0	0,0	4,5	0,0	0,0	10,0	0,0	24,5
18	0,0	0,0	0,0	0,0	0,0	0,0	0,0	0,0	0,0	0,0	0,0	4,0
19	25,0	0,0	0,0	0,0	0,0	0,0	0,0	0,0	0,0	40,0	0,0	0,0
20	23,5	18,5	0,0	6,0	0,0	0,0	0,0	0,0	0,0	6,0	0,0	0,0
21	0,0	0,0	0,0	0,0	0,0	0,0	0,0	0,0	0,0	0,0	0,0	0,0
22	0,0	9,0	4,0	0,0	0,0	0,0	0,0	0,0	0,0	0,0	0,0	0,0
23	0,0	0,0	4,5	0,0	0,0	0,0	0,0	0,0	0,0	51,0	0,0	0,0
24	29,0	10,5	12,0	0,0	0,0	0,0	8,0	2,0	0,0	5,0	0,0	3,0
25	0,0	0,0	10,0	0,0	0,0	0,0	0,0	0,0	0,0	0,0	0,0	0,0
26	29,0	5,7	0,0	0,0	0,0	0,0	0,0	0,0	0,0	0,0	25,0	14,0
27	12,0	0,0	0,0	0,0	0,0	0,0	0,0	0,0	0,0	0,0	0,0	0,0
28	17,5	0,0	0,0	0,0	0,0	0,0	0,0	0,0	0,0	0,0	0,0	0,0
29	7,0		0,0	0,0	0,0	0,0	0,0	0,0	0,0	0,0	0,0	0,0
30	0,0		0,0	0,0	0,0	0,0	0,0	0,0	0,0	0,0	0,0	0,0
31	0,0		3,0		0,0		0,0	0,0		0,0		18,5
TOTAL	281,5	84,7	265,8	26,0	16,0	56,0	58,5	2,0	2,0	152,5	112,0	106,0

MÁXIMA OBSERVADA EM 24 HORAS E DATA:- 72,0 - 4/3

DISTRIBUIÇÃO DIARIA DE CHUVA

1ª ZONA

SÃO CAETANO - CERÂMICA - ES-22

ANO 1.947

MESES / DIAS	I	II	III	IV	V	VI	VII	VIII	IX	X	XI	XII
1	0.0	0.0	39.0	0.0	0.0	0.0	0.0	11.0	0.0	0.0	15.0	0.0
2	74.0	0.0	0.0	0.0	0.0	0.0	0.0	20.0	16.0	6.0	0.0	0.0
3	85.0	0.0	0.0	0.0	0.0	0.0	0.0	0.0	0.0	17.0	0.0	6.0
4	8.8	0.0	27.0	0.0	6.0	0.0	0.0	0.0	4.5	0.0	14.0	0.0
5	4.6	0.0	4.5	0.0	0.0	0.0	0.0	0.0	15.5	0.0	0.0	0.0
6	0.0	0.0	21.5	0.0	0.0	0.0	4.0	0.0	0.0	0.0	0.0	0.0
7	8.0	0.0	35.5	6.0	0.0	0.0	0.0	0.0	0.0	4.0	0.0	0.0
8	0.0	0.0	0.0	0.0	0.0	0.0	0.0	0.0	0.0	0.0	0.0	0.0
9	6.0	0.0	0.0	21.5	0.0	0.0	0.0	0.0	7.5	0.0	0.0	0.0
10	0.0	0.0	0.0	0.0	0.0	0.0	19.0	0.0	0.0	5.0	0.0	0.0
11	0.0	25.0	13.0	0.0	0.0	0.0	0.0	0.0	0.0	0.0	0.0	60.0
12	0.0	8.0	0.0	0.0	2.0	0.0	0.0	5.0	0.0	0.0	0.0	4.5
13	0.0	0.0	0.0	0.0	0.0	0.0	0.0	0.0	0.0	0.0	3.7	0.0
14	0.0	4.0	0.0	4.0	0.0	0.0	0.0	0.0	0.0	0.0	0.0	0.0
15	26.0	0.0	19.0	0.0	0.0	0.0	0.0	0.0	0.0	0.0	0.0	0.0
16	3.5	43.6	0.0	0.0	0.0	0.0	0.0	0.0	0.0	0.0	4.0	6.0
17	0.0	0.0	0.0	0.0	0.0	0.0	0.0	0.0	0.0	0.0	0.0	0.0
18	0.0	22.0	24.0	0.0	0.0	0.0	0.0	0.0	0.0	0.0	0.0	4.0
19	0.0	19.0	0.0	0.0	0.0	0.0	0.0	0.0	8.5	0.0	0.0	0.0
20	38.0	0.0	8.0	0.0	44.5	8.0	0.0	0.0	0.0	0.0	0.0	70.0
21	11.0	0.0	0.0	0.0	2.5	20.0	0.0	0.0	0.0	4.0	6.5	94.0
22	0.0	0.0	0.0	0.0	0.0	0.0	0.0	0.0	0.0	0.0	0.0	24.0
23	0.0	0.0	0.0	0.0	0.0	8.0	0.0	6.0	0.0	0.0	0.0	14.0
24	0.0	0.0	0.0	0.0	0.0	0.0	0.0	0.0	8.5	17.0	0.0	9.7
25	32.5	0.0	0.0	0.0	11.0	0.0	0.0	0.0	45.0	2.0	24.0	0.0
26	82.0	21.0	0.0	0.0	0.0	0.0	0.0	0.0	15.8	3.0	9.8	0.0
27	13.7	43.0	0.0	0.0	0.0	0.0	0.0	0.0	0.0	0.0	57.0	0.0
28	63.0	15.0	0.0	0.0	0.0	0.0	0.0	34.0	0.0	0.0	0.0	2.5
29	0.0		0.0	0.0	0.0	0.0	45.5	1.5	0.0	0.0	0.0	0.0
30	6.0		0.0	0.0	0.0	0.0	0.0	0.0	0.0	0.0	0.0	46.5
31	4.0		0.0		0.0		0.0	0.0		0.0		0.0
TOTAL	410.6	200.6	191.5	31.5	66.0	36.0	68.5	77.5	121.8	58.0	134.0	341.2

MÁXIMA OBSERVADA EM 24 HORAS E DATA:- 94.0 - 21/12

DISTRIBUIÇÃO DIARIA DE CHUVA

1ª ZONA

SÃO CAETANO - CERÂMICA - E3-22

ANO 1.948

MESES / DIAS	I	II	III	IV	V	VI	VII	VIII	IX	X	XI	XII
1	0.0	0.0	20.0	0.0	0.0	0.0	0.0	0.0	0.0	0.0	0.0	0.0
2	0.0	0.0	4.0	0.0	0.0	0.0	0.0	7.0	0.0	0.0	0.0	0.0
3	0.0	5.3	0.0	0.0	0.0	0.0	0.0	1.3	0.0	0.0	0.0	3.5
4	0.0	0.0	0.0	29.5	6.5	0.0	3.0	0.0	0.0	8.0	0.0	0.0
5	0.0	0.0	0.0	0.0	4.8	0.0	0.0	0.0	0.0	9.0	0.0	0.0
6	0.0	48.0	0.0	0.0	2.0	0.0	0.0	0.0	0.0	0.0	6.3	0.0
7	0.0	0.0	0.0	0.0	0.0	0.0	0.0	1.6	0.0	3.0	0.0	0.0
8	0.0	0.0	0.0	0.0	0.0	0.0	0.0	22.2	0.0	0.0	11.2	0.0
9	11.0	34.0	0.0	0.0	0.0	0.0	0.0	0.0	0.0	0.0	6.0	2.7
10	8.0	0.0	0.0	0.0	0.0	0.0	0.0	0.0	0.0	0.0	0.0	15.0
11	0.0	28.0	53.0	0.0	0.0	0.0	0.0	0.0	0.0	12.0	3.0	0.0
12	36.0	0.0	67.0	0.0	0.0	0.0	0.0	9.0	16.0	0.0	0.0	0.0
13	0.0	0.0	4.5	0.0	0.0	0.0	0.0	1.8	0.0	17.7	5.0	0.0
14	5.0	0.0	10.0	0.0	0.0	0.0	0.0	8.0	0.0	0.0	0.0	0.0
15	15.5	13.0	17.0	0.0	0.0	0.0	3.0	0.0	0.0	0.0	0.0	0.0
16	3.0	0.0	15.5	0.0	0.0	0.0	3.2	0.0	0.0	0.0	0.0	0.0
17	32.0	0.0	0.0	0.0	0.0	0.0	0.0	0.0	0.0	0.0	0.0	23.5
18	6.2	0.0	0.0	0.0	35.5	0.0	0.0	0.0	0.0	0.0	0.0	25.5
19	6.3	0.0	23.0	0.0	0.0	0.0	0.0	0.0	0.0	0.0	0.0	25.0
20	0.0	0.0	0.0	0.0	2.5	0.0	0.0	0.0	3.0	0.0	0.0	0.0
21	0.0	18.0	0.0	0.0	0.0	0.0	0.0	0.0	0.0	0.0	0.0	0.0
22	9.2	10.0	0.0	11.0	0.0	0.0	0.0	0.0	0.0	0.0	0.0	0.0
23	14.0	0.0	0.0	0.0	0.0	0.0	0.0	0.0	0.0	0.0	0.0	0.0
24	0.0	4.0	19.0	0.0	0.0	0.0	0.0	0.0	0.0	0.0	0.0	0.0
25	0.0	0.0	16.0	0.0	0.0	0.0	6.2	0.0	0.0	5.7	0.0	0.0
26	0.0	0.0	32.0	0.0	0.0	0.0	0.0	0.0	0.0	0.0	0.0	0.0
27	0.0	5.0	0.0	0.0	0.0	0.0	6.0	0.0	0.0	0.0	36.0	6.0
28	0.0	0.0	0.0	0.0	0.0	0.0	0.0	0.0	0.0	8.0	0.0	0.0
29	54.0	0.9	0.0	0.0	7.5	0.0	22.7	0.0	0.0	22.0	4.0	0.0
30	12.0		0.0	0.0	0.0	0.0	5.0	0.0	0.0	8.0	0.0	0.0
31	3.0		0.0		3.0		12.8	0.0		0.0		0.0
TOTAL	215.2	166.2	281.0	40.5	61.8	0.0	61.9	50.9	19.0	93.4	71.5	101.2

MÁXIMA OBSERVADA EM 24 HORAS E DATA:- 67.0 - 12/3

DISTRIBUIÇÃO DIÁRIA DE CHUVA

10 ZONA

EST. CARLINDA - CERÂMICA - Ex-12

ANO 1.978

MESES / DIAS	I	II	III	IV	V	VI	VII	VIII	IX	X	XI	XII
1	0,0	0,0	0,0	0,0	0,0	0,0	6,0	0,0	0,0	0,0	0,0	8,0
2	0,0	0,0	0,0	30,2	0,0	0,0	0,0	0,0	0,0	0,0	0,0	38,0
3	0,0	0,0	0,0	28,0	0,0	0,0	0,0	0,0	0,0	0,0	0,0	36,0
4	0,0	0,0	0,0	0,0	0,0	0,0	0,0	0,0	0,0	0,0	0,0	0,0
5	0,0	0,0	0,0	0,0	4,2	0,0	0,0	0,0	0,0	0,0	0,0	0,0
6	0,0	0,0	0,0	0,0	0,0	18,0	0,0	0,0	24,0	5,5	23,0	0,0
7	0,0	13,2	17,0	0,0	0,0	0,0	0,0	0,0	0,0	1,7	25,8	22,0
8	17,0	0,5	11,0	0,0	4,5	0,0	0,0	0,0	0,0	3,2	0,0	6,0
9	0,0	2,5	0,0	0,0	0,0	0,0	0,0	0,0	0,0	0,0	0,0	7,5
10	12,0	0,0	0,0	0,0	0,0	0,0	0,1	0,0	0,0	0,3	4,5	0,0
11	20,0	0,1	0,0	0,0	0,0	0,0	0,0	0,0	0,1	0,0	6,8	0,0
12	22,5	0,0	0,0	0,0	18,5	0,0	0,0	0,0	0,0	0,0	0,0	0,0
13	10,5	0,0	0,0	0,0	0,0	0,0	0,0	0,0	0,0	5,0	0,0	3,0
14	7,5	0,0	0,0	0,0	0,0	0,0	0,0	0,0	0,0	0,0	0,0	0,0
15	2,0	0,0	0,0	0,0	0,0	23,0	0,0	0,0	0,0	0,0	0,0	0,0
16	0,0	23,5	0,0	0,0	8,5	0,0	0,0	0,0	0,0	0,0	0,0	0,0
17	0,0	4,0	0,0	0,0	0,0	4,5	0,0	0,0	0,0	25,0	0,0	15,0
18	0,0	3,7	0,0	0,0	0,0	0,0	0,0	0,0	0,0	0,0	0,0	2,0
19	0,0	0,0	0,0	0,0	0,0	0,0	0,0	0,0	0,0	0,0	0,0	0,0
20	0,0	0,0	11,5	0,0	0,0	0,0	0,0	0,0	0,0	0,0	0,0	0,0
21	0,0	0,0	0,0	0,0	0,0	0,0	2,5	0,0	0,0	0,0	0,0	0,0
22	0,0	7,5	2,0	0,0	0,0	0,0	0,0	0,0	0,0	0,0	0,0	0,0
23	0,0	10,0	12,0	0,0	0,0	0,0	0,0	7,0	0,0	0,0	0,0	30,0
24	0,0	0,0	0,0	0,0	0,0	0,0	0,5	0,0	0,0	0,0	0,0	0,0
25	0,0	0,0	21,5	7,0	0,0	0,0	0,0	2,0	0,0	0,0	0,0	0,0
26	0,0	0,0	0,0	0,0	0,0	0,0	0,0	0,0	0,0	0,0	0,0	13,0
27	0,0	25,0	0,0	0,0	2,0	5,0	0,0	0,0	0,0	0,0	0,0	7,0
28	0,0	0,0	12,0	0,0	0,0	0,0	0,0	0,0	0,0	0,0	0,0	43,0
29	0,0		0,0	0,0	0,0	0,0	0,0	0,0	0,0	0,0	0,0	42,0
30	5,5		2,0	0,0	0,0	0,0	0,0	0,0	0,0	0,0	0,0	0,0
31	0,0		0,0		0,0		0,0	13,0		0,0		0,0
TOTAL	181,0	0,0	123,0	65,2	35,2	50,5	15,5	22,0	24,0	47,4	95,1	277,5

MÁXIMA OBSERVADA EM 24 HORAS E DATA:- 72,5 - 12/1

DISTRIBUIÇÃO DIARIA DE CHUVA

1ª ZONA

SÃO CAETANO - CERÂMICA - E3-22

ANO 1.950

MESES / DIAS	I	II	III	IV	V	VI	VII	VIII	IX	X	XI	XII
1	0.0	0.0	0.0	0.0	0.0	0.0	0.0	0.0	0.0	0.0	0.0	0.0
2	0.0	0.0	0.0	0.0	0.0	0.0	15.0	0.0	0.0	0.0	0.0	0.0
3	14.0	0.0	0.0	5.5	0.0	0.0	0.0	0.0	0.0	7.0	0.0	0.0
4	0.0	0.0	0.0	0.0	0.0	0.0	0.0	0.0	0.0	0.0	0.0	0.0
5	32.5	0.0	0.0	0.0	0.0	0.0	3.0	0.0	0.0	0.0	0.0	0.0
6	0.0	15.0	11.0	0.0	0.0	0.0	0.0	0.0	0.0	21.5	0.0	11.0
7	23.0	5.0	4.5	0.0	0.0	11.5	0.0	0.0	0.0	0.0	0.0	0.0
8	0.0	0.0	15.0	0.0	0.0	0.0	0.0	0.0	0.0	0.0	0.0	0.0
9	0.0	51.0	0.0	0.0	0.0	0.0	0.0	0.0	0.0	22.2	15.0	0.0
10	4.0	0.0	0.0	0.0	0.0	0.0	0.0	0.0	0.0	0.0	0.0	8.0
11	4.5	14.0	0.0	0.0	0.0	0.0	0.0	0.0	3.0	2.5	0.0	0.0
12	25.0	0.0	0.0	0.0	0.0	0.0	0.0	0.0	0.0	29.0	0.0	0.0
13	0.0	7.0	0.0	15.5	0.0	0.0	0.0	0.0	0.0	22.5	6.0	4.0
14	8.5	0.0	0.0	6.0	0.0	8.0	0.0	0.0	0.0	0.0	0.0	2.0
15	0.0	0.0	0.0	26.0	0.0	0.0	0.0	0.0	0.0	12.0	0.0	35.0
16	0.0	4.0	0.0	4.0	0.0	6.0	0.0	0.0	0.0	32.0	0.0	0.0
17	0.0	18.0	7.0	0.0	0.0	0.0	0.0	0.0	0.0	8.0	0.0	0.0
18	0.0	86.0	20.0	0.0	0.0	0.0	0.0	0.0	0.0	0.0	9.3	0.0
19	15.0	0.0	6.0	0.0	0.0	0.0	0.0	0.0	0.0	34.0	0.0	0.0
20	36.0	15.0	59.0	15.0	0.0	0.0	0.0	0.0	0.0	6.5	0.0	0.0
21	3.0	0.0	9.0	5.0	0.0	0.0	0.0	0.0	0.0	3.3	8.5	0.0
22	0.0	5.0	0.0	0.0	0.0	0.0	0.0	0.0	3.0	0.0	0.0	5.5
23	19.0	14.0	0.0	0.0	0.0	0.0	0.0	0.0	16.0	0.0	19.0	0.0
24	0.0	2.0	0.0	0.0	0.0	0.0	0.0	0.0	0.0	0.0	0.0	0.0
25	3.0	18.5	0.0	0.0	0.0	3.0	0.0	0.0	8.0	0.0	0.0	0.0
26	0.0	0.0	0.0	0.0	0.0	0.0	0.0	0.0	12.0	0.0	0.0	0.0
27	0.0	0.0	6.0	10.5	0.0	0.0	0.0	0.0	0.0	0.0	35.5	0.0
28	6.0	31.5	0.0	22.0	0.0	0.0	0.0	0.0	0.0	0.0	3.0	15.5
29	0.0		25.7	0.0	0.0	0.0	0.0	0.0	0.0	0.0	6.5	0.0
30	3.0		0.0	12.0	3.0	0.0	0.0	0.0	0.0	0.0	0.0	14.0
31	11.0		19.0		0.0		0.0	0.0		0.0		0.0
TOTAL	207.5	236.0	182.2	121.5	3.0	20.5	18.0	0.0	42.0	200.5	102.8	95.0

MÁXIMA OBSERVADA EM 24 HORAS E DATA:- 59.0 - 20/3

DISTRIBUIÇÃO DIARIA DE CHUVA

1ª ZONA

SÃO CAETANO - CERÂMICA - E3-22

ANO 1.951

MESES / DIAS	I	II	III	IV	V	VI	VII	VIII	IX	X	XI	XII
1	10.0	0.0	0.0	0.0	0.0	0.0	0.0	0.0	0.0	0.0	0.0	0.0
2	14.0	0.0	0.0	55.0	0.0	0.0	0.0	0.0	0.0	0.0	0.0	5.0
3	12.0	0.0	0.0	10.7	0.0	0.0	0.0	2.8	0.0	0.0	0.0	0.0
4	20.0	8.0	0.0	0.0	27.0	0.0	30.3	0.0	0.0	0.0	0.0	0.0
5	24.5	5.0	0.0	0.0	0.0	0.0	0.0	8.5	0.0	0.0	5.0	0.0
6	12.0	52.0	2.8	0.0	0.0	4.6	0.0	0.0	0.0	4.7	0.0	0.0
7	0.0	15.0	21.0	0.0	0.0	0.0	0.0	0.0	0.0	0.0	0.0	35.0
8	51.5	31.0	24.3	0.0	0.0	0.0	0.0	0.0	0.0	0.0	0.0	12.5
9	0.0	0.0	0.0	0.0	0.0	0.0	0.0	0.0	0.0	0.0	0.0	0.0
10	0.0	0.0	0.0	0.0	0.0	0.0	0.0	0.0	0.0	2.6	0.0	33.5
11	0.0	0.0	2.1	0.0	0.0	0.0	0.0	0.0	0.0	0.0	0.0	0.0
12	0.0	0.0	4.1	0.0	0.0	0.0	0.0	0.0	0.0	0.0	0.0	0.0
13	0.0	0.0	0.0	0.0	0.0	0.0	0.0	0.0	0.0	0.0	0.0	1.9
14	8.0	0.0	17.5	0.0	0.0	0.0	0.0	0.0	0.0	11.5	0.0	0.0
15	45.0	0.0	0.0	0.0	0.0	0.0	0.0	0.0	0.0	0.5	0.0	10.0
16	0.0	0.0	6.2	9.5	0.0	0.0	0.0	0.0	0.0	0.0	11.0	0.0
17	0.0	0.0	0.0	0.0	0.0	0.0	0.0	0.0	0.0	0.0	0.0	0.0
18	26.0	26.0	6.0	0.0	0.0	0.0	0.0	0.0	6.0	16.6	0.0	0.8
19	2.5	8.0	5.8	0.0	0.0	0.0	0.0	0.0	0.0	0.0	0.0	0.0
20	0.0	12.0	0.0	0.0	0.0	0.0	0.0	0.0	0.0	13.4	0.0	0.0
21	14.0	0.0	0.0	0.0	0.0	0.0	0.0	18.0	0.0	12.8	0.0	0.0
22	0.0	0.0	0.0	0.0	0.0	0.0	0.0	0.0	0.0	0.0	0.0	21.0
23	0.0	20.8	0.0	0.0	0.0	0.0	1.1	7.8	0.0	0.0	0.0	0.0
24	0.0	0.0	0.0	0.0	0.0	0.0	0.0	0.0	0.0	0.0	0.0	0.0
25	21.0	1.8	0.0	0.0	0.0	0.0	0.0	0.0	0.0	13.2	34.8	0.0
26	54.2	0.0	0.0	0.0	0.0	0.0	0.0	0.0	0.0	0.0	0.0	0.0
27	25.0	0.5	0.0	0.0	0.0	0.0	0.0	0.0	0.0	2.0	2.6	0.0
28	0.0	0.0	0.0	0.0	0.0	0.4	0.0	0.0	0.0	1.8	0.0	0.0
29	12.5		0.0	0.0	0.8	0.0	0.0	5.1	0.0	0.0	12.0	4.5
30	0.0		0.0	0.0	0.0	0.0	0.0	0.0	0.0	0.0	0.0	20.0
31	2.5		0.0		0.0		0.0	0.0		0.0		22.2
TOTAL	354.7	179.6	89.8	75.2	27.8	5.0	31.4	42.2	6.0	79.3	65.4	175.4

MÁXIMA OBSERVADA EM 24 HORAS E DATA:- 54.2 - 26/1

DISTRIBUIÇÃO DIARIA DE CHUVA

1ª ZONA

SÃO CAETANO - CERÂMICA - E3-22

ANO 1.952

MESES / DIAS	I	II	III	IV	V	VI	VII	VIII	IX	X	XI	XII
1	43.4	0.0	0.0	4.7	0.0	0.0	0.0	0.0	0.0	0.0	23.6	7.4
2	0.0	11.8	0.0	0.0	0.0	0.0	0.0	0.0	0.0	0.0	0.0	0.0
3	0.0	0.0	0.0	0.0	0.0	0.0	0.0	0.0	0.0	0.0	39.4	0.0
4	0.0	0.0	0.0	0.0	0.0	0.0	0.0	0.0	0.0	0.0	0.0	0.0
5	0.0	8.9	0.0	0.0	10.5	0.0	0.0	0.0	8.7	0.0	0.3	0.0
6	10.0	10.5	0.0	0.0	0.0	0.0	0.0	0.0	10.8	0.0	0.0	35.2
7	24.6	1.2	0.0	0.0	0.0	0.0	0.0	0.0	5.9	0.0	0.0	0.0
8	9.2	0.0	0.0	0.0	0.0	0.0	0.0	0.0	0.0	0.0	0.0	0.0
9	0.0	0.0	28.0	0.0	0.0	46.0	0.0	0.0	0.0	3.6	0.0	0.0
10	0.0	0.0	6.9	0.0	0.0	0.0	0.0	0.0	1.2	0.0	5.8	0.0
11	4.5	35.5	0.0	0.0	0.0	0.0	0.0	0.0	0.0	0.0	0.0	0.0
12	0.0	66.0	0.0	2.1	0.0	0.0	0.0	0.0	0.0	0.0	0.0	0.0
13	0.0	21.0	0.0	0.0	0.0	23.0	0.0	0.0	4.9	10.0	0.0	4.4
14	0.0	0.0	0.0	0.0	0.0	0.0	0.0	0.0	0.0	4.0	0.0	0.0
15	5.7	0.0	63.2	0.0	0.0	7.2	0.0	0.0	0.0	0.0	0.0	0.0
16	0.0	0.0	11.3	0.0	0.0	26.2	0.0	0.0	0.0	0.0	0.0	0.0
17	0.0	0.0	14.7	0.0	0.0	3.0	0.0	0.0	0.0	0.0	0.0	0.0
18	0.0	17.8	5.4	0.0	0.0	0.0	0.0	0.0	0.0	0.0	0.0	0.0
19	0.0	11.8	7.5	0.0	0.0	0.0	0.0	5.9	0.0	33.5	0.0	0.0
20	0.0	8.8	0.0	0.0	0.0	4.5	0.0	0.0	0.0	0.0	5.4	7.8
21	0.0	27.0	0.0	0.0	0.0	0.0	0.0	0.0	0.0	0.0	29.0	50.5
22	0.0	0.0	0.0	3.0	0.0	0.0	0.0	0.0	0.0	0.0	0.0	11.0
23	26.8	0.0	31.8	0.0	0.0	0.0	0.0	0.0	0.0	3.8	1.6	1.8
24	3.8	0.0	5.4	0.0	0.0	0.0	0.0	0.0	0.0	0.0	0.0	0.0
25	86.0	51.8	89.5	0.0	8.8	0.0	0.0	6.5	0.0	0.0	0.0	0.0
26	2.8	7.3	0.0	0.0	0.0	0.0	0.0	0.0	0.0	8.6	1.2	16.0
27	0.0	0.0	0.0	0.0	0.0	0.0	0.0	0.0	0.0	0.0	0.0	0.0
28	0.0	0.0	0.0	0.0	0.0	0.0	0.0	0.0	0.0	17.3	3.0	10.0
29	0.0	0.0	0.0	0.0	0.0	0.0	0.0	0.0	0.0	14.0	0.0	0.0
30	0.0		0.0	0.0	0.0	0.0	0.0	0.0	0.0	0.0	0.0	7.6
31	4.4		0.0		0.0		0.0	0.0		0.0		2.2
TOTAL	220.7	278.9	268.7	9.8	19.3	109.9	0.0	12.4	31.5	94.8	109.3	159.9

MÁXIMA OBSERVADA EM 24 HORAS E DATA:- 89.5 - 25/3

DISTRIBUIÇÃO DIARIA DE CHUVA

14 ZONA

PIRACICABA - D4-19

ANO 1.942

MESES / DIAS	I	II	III	IV	V	VI	VII	VIII	IX	X	XI	XII
1	0.0	0.0	0.0	0.0	0.0	0.0	0.0	2.5	0.0	0.2	0.6	12.8
2	0.0	0.0	2.0	0.0	0.0	0.0	0.0	0.0	0.0	0.0	1.0	0.0
3	0.0	0.0	0.0	0.0	0.0	0.0	0.0	0.0	0.0	0.0	6.8	8.6
4	0.0	68.7	21.8	0.0	0.0	0.0	0.0	0.0	0.0	0.0	0.0	0.0
5	0.0	0.0	7.0	0.0	0.0	0.0	9.2	0.0	1.5	0.5	0.0	0.0
6	0.0	0.0	33.0	1.0	10.0	0.0	0.0	0.0	8.0	0.0	0.0	0.0
7	0.0	0.0	11.2	0.0	20.0	0.0	0.0	0.0	0.0	0.0	0.0	0.0
8	0.0	0.0	0.0	30.8	0.0	0.0	0.0	0.0	0.0	0.0	0.0	1.5
9	0.0	3.4	0.0	0.0	0.0	5.0	0.0	0.0	0.0	0.0	0.5	18.2
10	84.6	1.0	0.0	0.0	0.0	0.0	27.0	0.0	0.0	0.0	0.0	0.0
11	38.7	4.8	0.0	0.0	0.0	12.5	10.5	0.0	0.0	0.0	0.0	9.7
12	0.0	0.0	0.0	0.0	0.0	0.0	0.0	0.0	0.0	0.0	0.0	0.0
13	0.0	26.5	0.0	8.6	0.0	0.0	0.0	0.0	0.0	0.0	2.4	0.0
14	0.0	3.8	0.0	8.5	0.0	0.0	0.0	0.0	0.0	8.5	6.1	22.0
15	0.0	0.0	0.0	18.6	0.0	0.0	0.0	0.0	0.0	0.5	0.0	9.5
16	0.0	0.0	0.0	6.8	0.0	8.0	0.0	0.0	0.0	0.0	0.0	4.5
17	0.0	0.0	2.0	0.0	0.0	9.1	0.0	0.0	14.0	0.0	38.0	6.0
18	0.0	24.0	0.0	0.0	0.0	0.0	0.0	0.0	0.0	0.0	0.0	0.0
19	0.0	17.0	0.0	0.0	0.0	1.4	0.0	0.0	14.1	0.0	0.0	0.0
20	0.0	0.0	0.0	1.8	0.0	0.0	0.0	0.0	0.0	0.0	0.0	0.0
21	15.4	0.0	0.0	0.0	0.0	0.0	0.0	0.0	0.0	0.0	0.5	22.2
22	0.0	0.0	0.0	0.0	0.0	0.0	0.0	0.0	0.0	0.0	0.0	10.5
23	0.0	0.0	0.0	0.0	0.0	0.0	0.0	0.0	0.0	0.0	0.0	23.5
24	0.0	0.0	0.0	0.0	0.0	0.0	0.0	0.0	0.0	0.0	0.0	35.5
25	0.0	0.0	0.0	0.0	0.0	0.0	0.0	0.0	3.0	3.8	3.5	4.0
26	0.0	0.0	0.0	0.0	0.0	0.0	0.0	0.0	0.0	3.9	1.4	2.0
27	1.8	4.0	0.0	0.0	0.0	0.0	0.0	0.0	0.0	0.0	2.1	16.0
28	2.5	0.0	8.5	0.0	0.0	0.0	0.0	0.0	0.0	4.1	4.0	0.0
29	0.0	0.0	0.0	0.0	0.0	0.0	0.0	0.0	0.0	1.0	0.0	0.0
30	10.0		0.0	0.0	0.0	0.0	0.0	0.0	0.0	0.0	1.9	1.0
31	6.5		28.0		0.0		10.2	0.0		0.0		0.0
TOTAL	194.5	153.2	168.5	70.6	30.0	36.0	56.9	2.5	40.6	22.5	68.8	197.5

MÁXIMA OBSERVADA EM 24 HORAS E DATA:- 68.7 - 4/2

DISTRIBUIÇÃO DIARIA DE CHUVA

1ª ZONA

PIRACICABA - D4-19

ANO 1.943

MESES / DIAS	I	II	III	IV	V	VI	VII	VIII	IX	X	XI	XII
1	0.0	0.0	27.4	3.8	0.0	0.0	0.0	0.0	0.0	0.0	0.0	58.5
2	0.0	0.7	0.0	0.0	0.0	0.0	0.0	0.0	0.0	0.0	0.6	13.8
3	0.0	0.0	0.0	0.0	0.0	0.0	0.0	2.7	0.0	0.0	9.7	0.0
4	11.4	0.0	0.0	0.0	0.0	0.0	0.0	0.0	0.0	19.0	18.2	0.0
5	0.0	0.0	7.5	0.0	0.0	0.0	0.0	0.0	0.0	21.2	0.0	0.0
6	0.0	0.0	0.0	0.0	0.0	10.5	1.6	0.0	0.0	6.2	0.0	0.0
7	3.2	0.0	0.0	0.0	0.0	0.0	0.0	0.0	0.0	0.0	2.1	0.0
8	0.6	0.0	3.8	0.0	0.0	19.3	0.0	0.0	0.0	0.0	0.0	0.0
9	0.0	0.0	0.0	0.0	1.7	2.0	0.0	0.0	0.0	0.0	0.0	0.0
10	0.0	2.2	3.5	0.0	0.0	0.0	0.0	0.0	0.0	2.1	0.6	0.0
11	10.7	7.6	2.5	0.0	0.0	0.0	0.0	0.0	5.4	0.0	2.2	0.0
12	3.7	0.0	0.0	0.0	0.0	0.6	0.0	0.0	6.7	20.6	0.0	0.0
13	0.0	0.0	2.5	0.0	0.0	0.0	0.0	0.0	0.0	0.0	0.0	5.0
14	51.0	35.5	8.5	0.0	0.0	0.0	0.0	0.0	16.5	4.0	0.0	0.0
15	22.2	4.7	20.0	4.0	0.0	0.0	0.0	0.0	0.0	4.7	0.0	0.0
16	0.0	1.1	0.0	22.0	0.0	0.0	0.0	0.0	0.0	0.0	0.0	0.0
17	0.0	0.0	0.0	0.0	0.0	0.0	0.0	0.0	0.0	0.0	0.0	51.0
18	0.0	10.5	0.0	0.0	0.0	0.0	0.0	0.0	0.0	0.0	36.7	0.0
19	8.8	4.0	0.0	0.0	0.0	0.0	0.0	0.0	1.7	0.0	7.1	0.0
20	43.5	0.0	0.0	0.0	0.0	0.0	0.0	0.0	0.0	0.0	0.0	0.0
21	0.0	32.0	0.0	0.3	0.0	0.0	0.0	0.0	0.0	0.0	0.0	0.0
22	0.6	1.5	0.0	0.0	0.0	0.0	0.0	0.0	15.5	7.0	0.0	3.6
23	6.5	14.4	0.0	0.0	0.0	0.0	0.0	0.0	2.3	27.2	0.0	7.8
24	0.0	0.0	0.0	0.0	0.0	0.0	0.0	11.8	8.6	0.3	0.3	4.3
25	40.7	0.0	1.6	0.0	0.0	0.0	0.0	0.2	11.5	0.0	0.0	7.0
26	0.0	0.0	0.0	0.0	0.0	0.5	0.0	0.2	0.0	0.0	0.0	13.0
27	0.0	1.2	0.7	0.0	0.0	0.0	0.0	0.0	0.0	0.0	0.0	21.5
28	6.8	0.0	1.1	0.0	0.0	0.0	0.0	0.0	0.0	31.2	0.0	0.0
29	4.0		8.2	0.0	0.0	0.0	0.0	0.0	0.0	20.6	0.0	47.3
30	18.9		30.0	0.0	0.0	0.0	0.0	0.0	0.0	0.0	0.0	2.0
31	7.5		0.0		0.0		0.0	0.0		0.0		12.1
TOTAL	240.1	112.4	117.3	30.1	1.7	32.9	1.6	14.9	68.2	164.1	77.5	246.9

MÁXIMA OBSERVADA EM 24 HORAS E DATA:- 58.5 - 1/12

DISTRIBUIÇÃO DIARIA DE CHUVA

1ª ZONA

PIRACICABA - D4-19

ANO 1.944

MESES / DIAS	I	II	III	IV	V	VI	VII	VIII	IX	X	XI	XII
1	0.0	2.0	6.2	2.6	0.0	0.0	0.0	0.0	0.0	0.0	0.0	2.0
2	0.0	2.0	0.0	0.0	0.0	0.0	0.0	0.0	0.0	0.0	0.0	34.0
3	2.4	8.3	32.6	0.0	0.0	0.0	0.0	0.0	0.0	0.0	9.9	16.4
4	0.0	0.0	15.6	0.0	0.0	0.0	0.0	0.0	0.0	0.0	0.6	10.1
5	3.0	0.0	0.5	0.0	0.0	3.0	0.0	0.0	0.0	0.0	0.5	0.0
6	0.4	0.0	18.0	0.0	0.0	0.0	1.6	0.0	0.0	0.0	5.7	0.0
7	1.0	0.0	0.0	0.0	0.0	0.0	3.2	0.0	5.3	0.0	2.9	0.0
8	0.0	0.0	0.0	0.0	0.0	0.0	0.0	0.0	0.0	0.0	32.2	0.0
9	0.0	1.4	0.0	0.0	0.0	0.0	0.0	0.0	0.0	0.0	0.0	0.0
10	8.5	0.0	29.1	1.5	0.0	0.0	0.0	0.0	0.0	0.0	0.0	9.0
11	0.0	0.0	0.0	1.0	1.3	0.0	0.0	0.0	0.0	0.0	0.0	0.0
12	0.0	0.0	0.7	0.0	0.0	0.0	0.0	0.0	0.0	0.0	0.0	0.0
13	25.0	0.0	2.8	0.0	0.0	0.0	0.0	0.0	0.0	2.3	2.2	0.0
14	0.1	0.0	85.7	0.0	0.0	0.0	0.0	0.0	0.0	29.2	8.1	0.0
15	0.0	0.0	0.0	5.2	0.0	0.0	0.0	0.0	0.0	0.0	30.3	0.0
16	1.8	7.3	0.0	0.0	0.2	0.0	0.0	0.0	0.0	0.0	0.0	0.0
17	1.0	5.9	8.4	0.0	0.0	0.0	0.0	0.0	0.0	24.5	0.0	4.6
18	7.6	1.5	20.0	0.0	0.0	0.0	0.0	0.0	0.0	0.0	0.0	0.0
19	0.0	8.4	11.5	0.0	0.0	5.5	0.0	0.0	0.0	6.0	0.0	0.0
20	0.0	19.0	0.0	14.0	0.0	0.0	0.0	0.0	0.0	1.4	0.0	0.0
21	0.0	2.1	0.0	0.0	0.0	0.0	0.0	0.0	0.0	0.0	43.5	0.0
22	0.0	33.3	0.0	0.0	0.0	0.0	0.0	0.0	0.0	0.0	0.0	0.0
23	0.0	0.0	0.0	0.0	0.0	0.0	0.0	0.0	0.0	0.0	0.0	1.4
24	3.3	3.0	0.0	0.0	0.0	0.0	0.0	0.0	0.0	0.0	34.5	4.0
25	3.4	25.8	0.0	0.0	0.0	0.0	0.0	0.0	0.0	0.0	0.0	0.0
26	23.1	10.6	0.0	0.0	0.0	0.0	0.0	0.0	0.0	7.4	16.7	0.0
27	6.0	9.8	0.0	0.0	0.0	0.6	0.0	0.0	5.2	1.0	0.4	0.0
28	0.0	6.6	0.0	0.0	0.0	2.3	0.0	0.0	0.3	5.2	0.0	0.0
29	0.0		2.0	0.0	0.0	0.0	0.0	0.0	0.0	7.9	0.0	0.0
30	1.0		0.0	0.0	0.0	0.0	0.0	0.0	0.0	6.8	0.0	0.0
31	14.2		8.7		0.0		0.0	0.0		0.0		0.0
TOTAL	101.8	147.0	241.8	24.3	1.5	11.4	4.8	0.0	10.8	91.7	182.5	81.5

MÁXIMA OBSERVADA EM 24 HORAS E DATA:- 85.7 - 14/3

DISTRIBUIÇÃO DIARIA DE CHUVA

1ª ZONA

PIRACICABA - D4-09

ANO 1.945

MESES / DIAS	I	II	III	IV	V	VI	VII	VIII	IX	X	XI	XII
1	0.0	54.9	0.0	0.0	0.0	0.0	0.0	0.0	0.0	0.0	47.1	0.0
2	43.8	9.6	0.0	0.0	0.0	0.0	0.0	0.0	0.0	0.0	35.8	0.0
3	0.4	5.5	3.0	0.0	0.0	0.0	0.0	0.0	0.0	0.2	0.0	0.0
4	0.0	0.0	0.0	0.0	0.0	0.0	0.0	0.0	0.0	2.9	0.0	0.0
5	0.0	0.6	0.0	1.2	0.0	0.0	19.6	0.0	0.0	1.4	39.7	0.0
6	4.7	10.2	0.0	0.0	0.0	0.3	0.9	0.0	0.0	28.4	25.2	32.8
7	8.0	6.5	0.0	0.0	0.0	0.0	1.6	0.0	0.0	7.2	0.0	5.0
8	5.4	5.0	0.0	0.0	0.0	0.0	0.0	0.0	0.0	21.3	0.0	0.0
9	0.0	0.0	3.9	0.0	0.0	0.0	0.0	0.0	0.0	0.0	28.8	3.6
10	0.0	0.0	0.9	0.0	0.0	0.0	0.0	0.0	0.0	0.0	0.0	0.0
11	0.0	0.0	0.0	0.0	0.0	0.0	0.0	0.0	0.0	0.0	0.0	0.0
12	0.0	0.4	0.0	0.0	0.0	0.0	0.0	0.0	0.0	0.0	0.0	0.0
13	0.0	21.8	0.0	0.0	0.0	0.0	0.0	0.0	0.0	0.0	20.6	6.4
14	1.2	0.0	0.0	0.0	0.0	0.0	0.0	0.0	0.0	0.0	6.6	5.4
15	0.0	0.0	26.2	0.0	0.0	0.0	0.0	0.0	0.0	0.0	0.0	32.1
16	0.0	0.0	0.0	0.0	0.0	0.0	0.0	0.0	12.9	0.0	0.0	1.2
17	27.2	6.9	0.0	0.0	1.7	0.0	0.0	0.0	11.5	0.0	0.0	2.3
18	0.2	6.2	0.0	0.0	0.0	2.0	0.0	0.0	0.0	0.0	6.2	37.6
19	0.0	9.1	0.0	0.0	0.0	0.0	0.0	0.0	0.0	0.0	4.1	0.0
20	20.8	0.2	0.0	26.0	0.0	24.8	0.0	0.0	0.0	0.0	0.0	0.0
21	0.0	1.8	25.4	0.0	0.0	74.2	0.0	0.8	0.0	0.0	5.9	0.0
22	5.1	19.6	0.0	0.0	0.0	0.0	0.0	0.2	0.0	0.0	42.4	0.0
23	0.0	10.0	0.0	0.0	0.0	28.5	0.0	0.0	0.0	0.0	0.0	0.0
24	0.0	41.4	0.7	0.0	0.0	28.9	0.0	0.0	0.0	0.0	0.0	0.0
25	0.0	0.0	0.0	0.0	0.0	15.3	0.0	0.0	0.0	0.0	0.0	0.0
26	0.0	0.0	13.0	0.0	0.0	0.0	0.0	0.0	0.0	0.0	0.0	0.0
27	7.7	0.0	22.7	0.0	0.0	0.0	0.0	0.0	0.0	1.1	0.0	32.2
28	13.3	0.0	0.0	1.7	15.2	0.0	0.0	0.0	0.0	5.5	0.0	0.0
29	1.9		0.0	0.6	0.0	0.0	0.0	0.0	0.0	0.0	0.0	0.0
30	6.2		0.0	7.0	0.0	0.0	0.0	0.0	1.4	37.5	0.0	0.0
31	27.1		0.0		0.0		0.0	0.0		0.0		7.6
TOTAL	173.0	209.2	95.8	86.5	16.9	174.0	22.1	1.0	25.8	105.5	262.4	166.2

MÁXIMA OBSERVADA EM 24 HORAS E DATA:- 74.2 - 21/6

DISTRIBUIÇÃO DIARIA DE CHUVA

1A ZONA

PIRACICABA - 04-19

ANO 1.945

MESES / DIAS	I	II	III	IV	V	VI	VII	VIII	IX	X	XI	XII
1	48.6	0.0	0.0	11.8	0.0	5.1	0.0	0.0	0.0	0.0	0.3	0.0
2	0.4	9.5	12.3	8.3	2.2	3.9	0.0	0.0	0.0	0.0	1.1	0.0
3	0.0	2.5	0.0	0.0	0.0	6.7	0.3	0.0	0.0	0.0	3.7	0.0
4	0.0	0.0	0.2	0.0	0.0	0.0	0.0	0.0	0.0	0.0	0.0	0.0
5	0.0	0.0	19.5	0.0	0.0	0.0	0.0	0.0	0.0	0.0	0.0	0.0
6	19.3	0.1	6.5	0.0	0.0	0.0	0.0	0.0	0.0	0.0	0.0	2.8
7	39.3	1.3	3.3	0.0	0.0	0.0	0.0	0.0	0.0	0.0	0.0	0.0
8	6.0	16.5	0.0	8.5	0.0	0.0	0.0	0.0	0.0	11.6	0.6	0.0
9	0.7	1.2	0.0	0.0	0.0	0.0	5.9	0.0	0.0	0.5	21.9	41.9
10	0.0	32.2	0.4	0.0	0.0	0.0	0.0	0.0	0.0	0.0	0.0	13.6
11	14.3	0.2	2.5	0.0	0.0	0.0	0.0	0.0	0.0	0.0	0.0	0.0
12	0.0	0.3	5.0	0.0	1.0	0.0	6.5	0.0	0.0	0.0	0.0	0.0
13	0.2	0.0	0.0	0.0	0.0	0.0	10.5	0.0	0.0	0.0	0.0	0.0
14	0.9	18.4	37.5	0.0	0.0	0.0	8.7	0.0	0.0	0.0	0.0	0.0
15	28.8	24.8	13.6	0.0	0.0	0.0	0.0	0.0	0.0	0.0	0.0	0.0
16	0.0	17.6	0.0	0.0	0.0	0.4	28.4	0.0	2.4	52.6	0.1	0.0
17	0.0	0.1	0.0	0.0	0.0	0.0	0.0	0.0	0.1	13.7	0.0	9.0
18	0.0	0.1	0.0	0.0	0.0	0.0	0.0	0.0	0.0	0.0	0.0	0.0
19	20.7	0.0	0.0	0.0	0.0	0.0	0.0	0.0	0.0	18.7	0.0	0.1
20	9.7	0.0	0.0	0.0	0.0	0.0	0.0	0.0	0.0	2.8	0.0	0.0
21	3.2	4.3	0.8	0.0	0.0	0.0	0.0	0.0	0.0	0.0	0.0	0.0
22	1.0	6.6	1.3	0.0	0.0	0.0	0.0	0.0	0.0	0.0	0.0	1.7
23	0.0	0.0	0.0	0.0	0.0	0.0	0.0	0.0	0.0	0.0	0.0	2.9
24	29.0	6.7	0.0	0.0	0.0	0.0	0.0	0.0	0.0	5.2	0.0	10.5
25	1.4	0.0	23.7	0.0	0.0	0.0	0.0	0.0	0.0	0.0	0.0	9.8
26	5.9	0.0	0.0	0.0	0.0	0.0	0.0	0.0	0.0	0.0	30.8	0.0
27	0.2	20.5	0.0	0.0	0.0	0.0	0.0	0.0	0.7	0.0	0.0	2.5
28	46.2	4.2	0.0	0.0	0.0	0.0	0.0	0.0	0.0	0.0	0.0	12.0
29	1.2		0.0	0.0	0.0	0.0	0.0	0.0	15.7	0.0	13.0	0.0
30	18.4		0.0	0.0	0.0	0.0	0.0	0.0	0.0	0.0	2.6	0.0
31	5.3		0.0		0.0		0.0	0.0		0.0		5.2
TOTAL	300.7	167.1	126.6	28.6	4.7	25.1	60.2	0.0	18.9	111.1	122.4	129.8

MÁXIMA OBSERVADA EM 24 HORAS E DATA:- 52.5 - 16/10

DISTRIBUIÇÃO DIARIA DE CHUVA

1ª ZONA

PIRACICABA - D4-19

ANO 1.947

MESES / DIAS	I	II	III	IV	V	VI	VII	VIII	IX	X	XI	XII
1	7.7	0.0	0.0	0.0	0.0	0.0	0.0	10.1	2.8	0.0	0.0	0.0
2	1.0	0.0	0.5	0.0	0.0	0.0	0.0	5.7	1.7	10.5	0.5	0.0
3	17.2	0.0	0.7	0.0	0.0	0.0	0.0	0.0	0.0	0.0	0.9	0.0
4	3.4	0.0	56.5	0.0	9.0	0.0	0.4	0.0	2.6	1.5	10.9	0.0
5	1.9	0.0	7.0	0.0	0.0	0.0	6.4	0.0	4.1	0.0	0.0	0.0
6	19.5	0.0	9.4	0.0	0.0	0.0	3.7	0.0	0.0	0.0	0.0	0.0
7	0.0	0.0	2.3	0.0	0.0	0.0	0.0	0.0	0.0	0.0	0.0	0.0
8	0.0	0.0	0.1	1.3	0.0	0.0	0.0	0.0	0.0	0.4	0.0	0.0
9	21.8	0.0	0.0	0.0	0.0	0.0	4.6	0.0	25.2	9.5	0.0	0.0
10	0.2	0.0	0.0	0.0	0.0	0.0	5.4	0.0	0.0	8.3	0.0	35.8
11	18.0	0.0	7.8	0.0	0.0	0.0	0.0	1.8	0.0	0.0	0.0	38.5
12	4.0	0.0	7.5	2.0	0.0	0.0	0.0	0.3	0.0	0.0	0.0	0.5
13	10.7	0.2	0.6	0.0	0.0	0.0	0.0	0.0	0.0	0.0	27.7	5.5
14	12.2	0.0	0.0	0.0	0.0	0.0	0.0	0.0	0.0	0.0	0.0	6.0
15	10.2	0.0	0.0	0.0	0.0	0.0	0.0	0.0	0.0	2.4	0.0	4.1
16	29.9	43.6	2.8	0.0	0.0	0.0	0.0	0.0	0.0	0.0	0.0	0.0
17	3.3	36.2	0.0	0.0	0.0	0.0	0.0	0.0	0.0	0.0	0.0	12.7
18	0.0	63.5	16.5	0.0	0.0	0.0	0.0	0.0	18.7	0.0	0.0	0.0
19	3.1	93.5	8.7	0.0	0.0	0.0	0.0	0.0	10.7	0.0	0.0	5.2
20	48.3	0.0	0.0	2.8	24.0	5.5	0.0	0.0	0.0	0.0	0.0	59.3
21	4.2	0.0	0.0	0.0	0.0	1.4	0.0	0.0	0.0	0.0	0.0	20.8
22	0.0	0.0	0.0	0.0	0.0	0.0	0.0	0.0	0.0	0.0	0.0	17.3
23	0.0	0.0	0.0	0.0	0.0	2.4	0.0	0.0	0.0	0.0	12.5	6.8
24	4.5	16.9	0.0	0.0	0.8	0.0	0.0	0.0	2.6	3.2	5.3	0.0
25	40.5	22.2	0.0	0.0	1.5	0.0	0.0	2.3	31.1	9.5	21.2	2.1
26	7.8	22.8	0.0	0.0	0.0	0.2	0.0	0.0	9.2	0.0	11.7	0.0
27	18.2	45.4	0.0	0.0	0.0	0.0	0.0	0.0	0.0	0.0	43.7	0.0
28	44.6	10.7	0.0	0.0	0.0	0.0	12.7	15.1	9.7	0.0	4.7	0.0
29	8.6		0.0	0.0	0.0	0.0	19.6	26.4	0.0	0.0	1.0	0.0
30	7.4		0.0	0.0	0.0	0.0	0.0	0.0	0.1	0.0	1.0	13.8
31	9.8		0.0		0.0		0.0	0.0		0.0		0.0
TOTAL	352.5	354.5	120.4	6.1	34.8	9.5	52.6	61.7	118.0	45.3	141.1	228.4

MÁXIMA OBSERVADA EM 24 HORAS E DATA:- 93.5 - 19/2

DISTRIBUIÇÃO DIARIA DE CHUVA

1ª ZONA

PIRACICABA - 04-19

ANO 1.948

MESES / DIAS	I	II	III	IV	V	VI	VII	VIII	IX	X	XI	XII
1	0,0	0,0	0,0	0,0	0,0	0,0	0,0	0,0	0,0	0,0	0,0	0,0
2	0,0	12,5	0,0	0,0	0,0	0,0	0,0	0,0	0,0	0,0	43,6	2,0
3	0,0	5,6	0,0	0,0	0,0	21,9	0,0	0,0	0,0	0,0	0,5	0,0
4	1,8	54,6	0,0	46,2	0,0	0,0	0,0	0,0	0,0	8,5	0,0	24,8
5	1,1	3,4	0,0	0,0	0,0	0,0	0,0	0,0	0,0	23,6	0,0	0,4
6	0,0	36,5	0,0	0,0	0,0	0,0	0,0	0,0	0,0	0,0	0,0	0,0
7	0,0	0,0	0,0	0,0	0,0	0,0	0,0	0,0	0,0	0,0	4,8	0,0
8	17,4	1,5	0,0	0,0	0,0	0,0	0,0	17,4	0,0	0,0	17,2	0,0
9	0,0	30,6	0,0	0,4	0,0	0,0	0,0	0,0	0,0	0,0	4,5	0,0
10	0,0	47,1	0,0	0,0	0,0	0,0	0,0	0,0	0,0	0,0	0,0	0,3
11	18,0	14,2	9,0	0,0	0,0	0,0	0,0	0,0	0,0	33,0	1,0	0,0
12	64,8	0,0	31,5	0,0	0,0	0,0	0,0	1,5	7,5	46,6	0,0	0,0
13	0,0	0,0	0,0	0,0	0,0	0,0	0,0	0,0	0,0	0,0	0,0	0,0
14	8,1	14,2	2,7	0,0	0,0	0,0	0,0	0,0	0,0	0,0	0,0	0,0
15	0,1	2,1	11,1	0,0	0,0	0,0	0,0	0,0	0,2	0,0	0,0	0,0
16	20,2	1,9	16,8	0,0	0,0	0,0	0,0	0,0	0,0	0,0	46,0	0,0
17	59,8	0,0	0,6	0,0	0,0	0,0	0,0	0,0	0,0	0,0	4,2	11,4
18	1,2	1,0	0,0	0,0	21,9	0,0	0,0	0,0	0,0	0,0	0,0	24,7
19	0,0	0,0	28,9	0,0	0,0	0,0	0,0	0,0	0,0	0,0	0,0	0,7
20	1,2	3,3	0,0	0,0	9,8	0,0	0,0	0,0	0,0	0,0	0,0	0,0
21	11,1	0,6	0,0	0,0	0,0	0,0	0,0	0,0	0,3	0,0	0,2	0,0
22	32,6	23,4	0,0	1,4	0,0	0,0	0,0	0,0	0,0	0,0	0,0	0,0
23	17,6	5,5	9,6	0,0	0,0	0,0	0,0	0,0	0,0	0,0	0,0	0,0
24	0,0	0,0	0,0	0,0	0,0	0,0	3,5	0,0	0,0	0,0	0,0	0,0
25	7,9	0,0	2,6	0,0	0,0	0,0	19,8	0,0	0,0	0,6	0,0	0,0
26	0,0	0,0	7,4	0,0	0,0	0,0	0,0	0,0	0,0	0,0	0,0	0,0
27	0,0	2,6	0,0	0,0	0,0	0,0	2,6	0,0	0,0	0,0	26,8	2,2
28	0,0	10,1	0,0	0,0	0,0	0,0	9,3	0,0	0,0	29,5	0,0	0,0
29	1,8	0,0	0,0	0,0	16,6	0,0	0,8	0,0	0,0	11,9	0,0	0,0
30	7,3		0,0	0,0	0,0	0,0	0,0	0,0	1,7	8,8	0,0	0,0
31	0,0		0,0		0,0		2,3	0,0		0,0		0,7
TOTAL	271,5	270,7	120,2	48,0	48,3	21,9	37,8	18,9	9,7	162,5	148,8	67,2

MÁXIMA OBSERVADA EM 24 HORAS E DATA:- 64,8 - 12/1

DISTRIBUIÇÃO DIARIA DE CHUVA

1ª ZONA

PIRACICABA - D4-19

ANO 1.949

MESES / DIAS	I	II	III	IV	V	VI	VII	VIII	IX	X	XI	XII
1	1.6	0.0	0.0	0.0	0.0	0.0	0.0	0.0	0.0	1.5	0.0	6.0
2	0.0	0.0	0.0	14.5	0.0	0.0	0.0	0.0	0.0	0.0	0.0	131.7
3	0.0	0.0	0.0	4.6	0.0	0.0	0.0	0.0	0.0	1.4	0.0	14.0
4	0.0	1.0	0.0	0.8	6.5	0.0	0.0	0.0	0.0	0.0	0.0	0.0
5	0.0	1.8	2.9	0.0	10.0	0.0	0.0	0.0	0.0	6.8	0.0	0.0
6	0.0	35.0	0.0	0.0	0.0	14.7	0.0	0.0	4.4	0.0	20.0	0.0
7	0.0	3.0	34.5	0.0	11.2	0.0	0.0	0.0	1.5	6.0	2.6	0.0
8	1.8	40.5	8.3	0.0	0.0	0.0	0.0	0.0	0.0	6.0	0.0	23.3
9	0.0	12.5	0.7	0.0	0.0	0.0	0.0	0.0	0.0	0.0	0.0	4.5
10	8.1	0.0	0.0	0.0	0.0	0.0	0.0	0.0	0.0	0.0	10.7	0.0
11	39.5	0.0	0.0	0.0	7.2	3.6	0.0	0.0	0.0	3.9	0.0	0.0
12	7.2	0.0	0.0	0.0	7.8	0.0	0.0	0.0	0.0	18.4	0.0	0.0
13	45.8	0.0	0.0	0.0	0.0	2.2	0.0	0.0	0.0	0.0	0.0	71.7
14	30.6	0.0	0.0	0.0	0.0	0.0	0.0	0.0	0.0	0.0	0.0	0.0
15	0.0	0.0	0.0	0.0	0.0	21.0	0.0	0.0	1.9	0.0	0.0	8.4
16	0.0	30.0	0.0	0.0	0.0	0.8	0.0	0.0	0.0	0.0	0.0	23.2
17	0.3	37.0	0.0	0.0	0.0	0.0	0.0	0.0	0.0	11.1	0.0	22.2
18	15.8	0.0	0.0	0.0	0.0	0.0	0.0	0.0	0.0	2.7	6.4	0.0
19	0.0	0.0	0.0	0.0	0.0	0.0	0.0	0.0	0.0	0.0	0.0	0.0
20	0.0	0.0	0.0	0.0	0.0	0.0	0.0	0.0	0.0	0.0	2.6	0.0
21	0.0	9.2	1.2	0.0	0.0	0.0	0.0	0.0	0.0	0.0	0.0	0.0
22	0.0	1.8	0.0	0.0	0.0	0.0	0.0	0.0	3.0	1.7	1.7	0.0
23	0.0	0.0	0.0	6.4	0.0	0.0	0.0	0.0	0.0	0.0	0.0	0.0
24	0.0	0.0	7.8	8.6	0.0	0.0	0.0	0.0	0.0	0.0	0.0	54.9
25	6.2	0.0	6.8	10.1	0.0	0.0	0.0	0.0	0.0	0.0	0.0	0.0
26	20.0	0.0	0.0	0.0	0.0	0.0	0.0	0.0	0.0	0.4	0.0	0.4
27	1.1	10.1	29.2	0.0	0.0	0.0	0.0	0.0	0.0	0.0	0.0	26.8
28	0.0	0.0	0.9	0.0	0.0	0.0	0.0	0.0	0.0	0.0	0.0	0.0
29	0.0		0.0	0.0	0.0	0.0	0.0	0.0	0.0	2.5	0.0	18.0
30	4.2		0.0	0.0	0.0	0.0	0.0	0.0	0.0	0.0	0.0	0.2
31	0.6		7.5		0.0		0.0	0.7		0.0		0.0
TOTAL	182.3	211.9	99.8	40.0	42.7	42.3	0.0	0.7	10.8	61.9	44.0	404.6

MÁXIMA OBSERVADA EM 24 HORAS E DATA:- 131.7 - 2/12

DISTRIBUIÇÃO DIARIA DE CHUVA

1ª ZONA

PIRACICABA - D4-19

ANO 1.950

MESES / DIAS	I	II	III	IV	V	VI	VII	VIII	IX	X	XI	XII
1	0.0	14.7	0.0	8.3	0.0	0.0	3.3	0.0	0.0	5.0	0.0	0.0
2	11.6	0.0	0.0	0.0	0.0	0.0	7.4	0.0	0.0	0.0	0.0	1.9
3	0.0	3.6	0.0	19.4	0.0	0.0	0.0	0.0	0.0	0.0	0.0	0.0
4	5.4	2.1	0.0	0.0	11.3	0.0	0.0	0.0	0.0	0.0	0.0	5.2
5	20.0	0.0	0.0	0.0	0.0	0.0	0.4	0.0	0.0	4.2	0.0	0.0
6	0.0	0.0	1.0	0.0	0.0	0.0	0.0	0.0	0.0	59.1	0.0	29.3
7	0.0	0.8	3.7	0.0	0.0	12.8	0.0	0.0	0.0	0.0	0.0	0.0
8	9.1	36.4	41.6	0.0	0.0	0.0	0.0	0.0	0.0	0.0	0.0	0.0
9	0.0	30.4	0.0	0.0	0.0	0.0	0.0	0.0	0.0	0.0	1.2	0.0
10	0.0	37.7	0.8	0.0	0.0	0.0	0.4	0.0	0.0	0.0	0.0	4.4
11	18.3	25.7	0.0	0.7	0.0	0.0	0.0	0.0	0.0	5.4	18.5	14.4
12	2.8	7.8	47.7	0.0	0.0	0.0	0.0	0.0	0.0	27.5	22.5	0.0
13	27.7	0.0	0.2	37.7	0.0	0.0	0.0	0.0	0.0	9.6	3.7	4.0
14	1.0	4.1	0.0	27.9	0.0	0.0	0.0	0.0	0.0	0.0	0.0	10.0
15	0.0	16.5	0.0	3.0	0.0	0.0	0.0	0.0	0.0	0.0	0.0	13.8
16	0.0	10.8	0.0	1.5	0.0	29.4	0.0	0.0	0.0	0.0	7.2	0.0
17	16.4	0.7	23.0	10.0	0.0	0.2	0.0	0.0	0.0	18.2	7.5	0.0
18	0.2	0.0	22.2	0.0	0.0	0.0	0.0	0.0	0.0	0.0	9.6	0.0
19	10.3	47.8	0.2	0.0	0.0	0.0	0.0	0.0	0.0	45.0	0.9	0.0
20	33.8	1.2	42.0	0.0	0.0	3.9	0.0	0.0	0.0	8.5	0.0	0.0
21	0.0	6.7	13.2	1.7	0.0	0.0	0.0	0.0	0.0	3.1	3.2	6.3
22	0.0	18.4	0.0	0.0	0.0	0.0	0.0	0.0	0.2	0.0	0.0	0.0
23	2.4	15.3	0.0	0.0	0.0	0.0	0.0	0.0	3.5	0.0	16.5	0.0
24	6.5	24.8	0.0	0.0	0.0	0.3	0.0	0.0	0.0	0.0	0.0	0.0
25	4.2	40.0	0.0	0.0	0.0	0.0	0.0	0.0	0.0	0.0	0.0	0.0
26	0.6	0.0	0.0	0.0	0.0	0.0	0.0	0.0	5.4	0.0	0.0	0.0
27	2.9	0.0	0.0	20.0	0.0	0.0	0.0	0.0	0.0	0.0	32.7	10.2
28	2.8	0.8	0.0	10.0	0.0	0.0	0.0	0.0	0.0	0.0	6.2	0.0
29	0.1		0.0	0.0	0.0	0.0	0.0	0.0	0.0	0.0	24.2	0.7
30	0.0		0.0	0.0	0.0	0.0	0.0	0.0	0.0	0.5	0.0	11.3
31	12.2		2.0		0.0		0.0	0.0		7.1		0.0
TOTAL	188.3	345.8	197.6	188.3	11.3	46.6	11.5	0.0	9.1	187.2	153.9	111.5

MÁXIMA OBSERVADA EM 24 HORAS E DATA:- 53.1 - 6/10

DISTRIBUIÇÃO DIARIA DE CHUVA

1ª ZONA

PIRACICABA - 04-19

ANO 1.951

MESES / DIAS	I	II	III	IV	V	VI	VII	VIII	IX	X	XI	XII
1	3,3	0,0	0,0	0,0	0,0	0,0	0,0	0,0	0,0	0,0	0,0	0,0
2	4,8	2,1	0,0	19,0	0,0	0,0	0,0	0,0	0,0	0,0	0,0	0,0
3	24,7	4,3	0,0	0,0	0,0	0,0	0,0	0,0	0,0	0,0	0,0	3,6
4	21,7	18,3	0,0	0,0	0,0	0,0	0,0	0,0	0,0	0,0	0,0	0,0
5	0,3	0,0	19,6	0,0	0,0	0,0	8,8	2,5	0,0	0,0	0,0	0,0
6	20,8	0,0	13,0	0,0	0,0	0,0	0,0	0,7	0,0	9,0	0,0	3,0
7	2,2	31,7	32,2	0,0	0,0	1,1	0,0	0,0	0,0	0,3	0,0	1,5
8	0,0	3,3	13,3	0,0	0,0	0,0	1,2	0,0	0,0	0,0	0,0	36,9
9	0,0	0,0	0,0	0,0	0,0	0,0	0,0	0,0	0,0	0,0	0,0	0,1
10	0,0	0,0	12,9	0,0	0,0	0,0	0,0	0,0	0,0	0,0	0,0	0,0
11	0,0	0,0	0,0	0,0	0,0	0,0	0,0	0,0	0,0	1,1	0,0	0,0
12	0,0	0,0	11,3	0,0	0,0	0,0	0,0	0,0	0,0	0,0	0,0	0,0
13	50,6	0,0	15,9	0,0	0,0	0,0	0,0	0,0	0,0	0,0	0,0	0,0
14	10,3	25,5	0,0	0,0	0,0	0,0	0,0	0,0	0,0	16,2	0,0	0,0
15	23,5	0,0	18,1	1,0	0,0	0,0	0,0	0,0	0,0	3,1	74,7	0,0
16	5,1	0,0	7,3	0,0	0,0	0,0	0,0	0,0	0,0	9,1	0,0	4,9
17	0,0	2,0	10,6	0,0	0,0	0,0	0,0	0,0	0,7	0,0	0,0	0,6
18	15,1	1,3	1,2	0,0	0,0	0,0	0,0	0,0	0,1	0,0	0,0	0,0
19	13,9	23,3	14,6	0,0	2,0	0,0	0,0	0,0	0,0	26,9	23,1	0,0
20	6,8	41,3	7,5	0,0	0,0	0,0	0,0	0,0	0,0	15,7	0,0	0,0
21	0,6	0,0	0,0	0,0	0,0	0,0	0,0	0,0	0,0	0,7	0,0	0,0
22	0,2	2,1	0,0	0,0	0,0	0,0	0,0	28,7	0,0	0,0	25,4	1,4
23	0,0	0,0	0,0	0,0	0,0	0,0	0,0	2,8	0,0	0,0	6,1	4,3
24	0,0	0,0	0,0	0,0	0,0	0,0	0,0	0,0	0,0	0,0	43,2	0,0
25	25,2	0,0	0,0	0,0	0,0	0,0	0,0	0,0	0,0	28,5	54,4	0,0
26	88,5	15,2	0,0	0,0	0,0	3,8	0,0	0,0	0,0	0,0	6,2	0,0
27	14,2	0,0	0,0	0,8	0,0	0,0	0,0	0,0	0,5	0,0	0,0	0,0
28	10,2	0,0	0,0	0,0	0,0	0,7	0,0	0,0	0,0	5,1	14,9	0,0
29	0,0		0,0	0,0	1,2	4,3	0,0	0,0	0,0	8,9	8,0	9,1
30	9,5		0,0	0,0	2,6	0,0	0,0	0,0	0,0	0,0	0,0	0,0
31	2,9		6,7		0,6		0,0	0,0		0,0		0,0
TOTAL	354,4	170,4	184,4	20,8	6,4	9,9	10,0	34,7	1,3	124,6	251,0	65,4

MÁXIMA OBSERVADA EM 24 HORAS E DATA:- 88,5 - 26/1

DISTRIBUIÇÃO DIARIA DE CHUVA

1ª ZONA

PIRACICABA - D4-19

ANO 1.952

DIAS \ MESES	I	II	III	IV	V	VI	VII	VIII	IX	X	XI	XII
1	1.5	11.1	0.0	62.6	0.0	0.0	0.0	0.0	0.0	0.0	0.3	0.0
2	26.5	0.0	0.9	0.0	0.0	0.0	0.0	0.0	0.0	0.0	30.3	22.0
3	0.0	0.0	0.2	0.0	0.0	0.0	0.0	0.0	0.0	0.0	6.7	0.0
4	0.0	4.7	0.0	0.0	0.0	0.0	0.0	0.0	0.0	0.0	0.0	0.0
5	0.0	18.2	0.0	0.0	0.0	0.0	0.0	0.0	5.3	0.0	0.0	0.0
6	2.5	12.6	0.0	0.0	0.0	0.0	0.0	0.0	7.1	0.0	0.0	7.3
7	1.3	16.3	0.0	0.0	0.0	0.0	0.0	0.0	0.0	0.0	0.0	2.7
8	15.9	7.8	0.0	0.0	0.0	0.0	0.0	0.0	0.0	0.0	4.1	0.0
9	0.0	0.0	4.3	0.0	0.0	10.6	0.0	0.0	0.0	14.4	11.6	0.0
10	0.0	0.0	4.9	0.0	0.0	23.5	0.0	0.0	0.0	0.0	0.0	0.0
11	0.0	0.0	3.1	0.2	0.0	0.0	0.0	0.0	0.0	0.0	1.7	0.0
12	0.0	6.2	0.0	14.4	0.0	0.0	0.0	0.0	0.0	6.7	0.0	0.0
13	0.0	14.4	25.9	0.0	0.0	0.0	0.0	0.0	1.9	0.5	0.0	1.0
14	0.0	3.3	0.0	0.0	0.0	26.8	0.0	0.0	0.0	0.7	0.0	0.0
15	7.1	0.0	10.0	0.0	0.0	2.5	0.0	0.0	0.0	0.0	0.0	0.0
16	19.2	0.0	4.0	0.0	0.0	0.0	0.0	0.0	2.3	0.0	0.0	0.0
17	0.3	0.0	2.7	0.0	0.0	31.0	0.0	0.0	1.5	0.0	0.0	0.0
18	1.4	0.0	0.0	0.0	0.0	4.0	0.0	0.0	17.4	7.8	23.0	0.0
19	0.8	44.7	0.0	0.0	0.0	0.0	0.0	0.0	17.1	41.2	0.1	0.0
20	0.0	3.9	32.5	0.0	0.0	0.0	0.0	0.0	0.8	0.2	29.1	2.4
21	0.0	6.5	0.0	0.0	0.0	0.0	0.0	0.0	0.0	3.9	7.1	0.0
22	0.0	16.6	0.0	0.0	0.0	0.0	0.0	0.0	0.0	23.0	0.0	26.7
23	0.0	0.0	0.0	0.0	0.0	0.0	0.0	0.0	0.0	0.0	0.0	0.0
24	32.1	0.0	3.2	0.0	0.0	0.0	0.0	0.0	0.0	0.0	0.0	0.0
25	20.8	39.5	37.2	0.0	0.0	0.0	0.0	0.0	0.0	1.7	19.1	0.0
26	20.7	6.2	38.3	0.0	0.0	0.0	0.0	0.0	0.0	4.1	0.0	16.3
27	1.7	0.0	0.0	0.0	0.0	0.0	0.0	3.1	0.0	10.7	0.0	6.8
28	0.0	0.0	0.0	0.0	0.0	0.0	0.0	1.0	0.0	6.0	0.0	3.2
29	1.5	0.8	0.0	0.0	0.0	0.0	0.0	0.0	0.0	0.0	0.0	19.6
30	5.0		0.0	0.0	0.0	0.0	0.0	0.0	0.0	0.0	11.0	0.0
31	0.0		0.0		0.0		0.0	0.0		0.0		26.8
TOTAL	158.3	212.8	167.2	77.2	0.0	98.4	0.0	4.1	53.4	120.9	144.1	185.7

MÁXIMA OBSERVADA EM 24 HORAS E DATA:- 62.6 - 1/4

DISTRIBUIÇÃO DIARIA DE CHUVA

1ª ZONA

CAMPINAS - D4-18

ANO 1.942

DIAS \ MESES	I	II	III	IV	V	VI	VII	VIII	IX	X	XI	XII
1	16.9	9.6	2.0	18.9	0.0	0.0	0.0	0.0	0.0	0.1	0.0	4.9
2	0.0	2.7	4.8	0.0	0.0	0.0	0.0	0.0	0.0	0.0	0.0	0.0
3	0.0	7.0	0.0	0.0	12.8	0.0	0.0	0.0	0.0	0.0	0.0	15.4
4	0.0	24.1	15.7	0.0	0.0	0.0	13.4	0.0	0.0	0.0	0.0	0.0
5	0.0	0.5	22.8	4.9	0.0	0.0	1.5	0.0	0.0	0.0	0.0	0.0
6	0.0	0.0	27.6	0.5	1.1	0.0	0.0	0.0	3.6	0.0	0.0	0.0
7	0.0	0.0	2.2	0.0	4.3	0.0	0.0	0.0	0.0	0.0	0.0	0.0
8	0.0	0.0	0.0	6.5	2.2	0.0	0.0	0.0	0.0	0.0	0.0	1.0
9	0.0	6.0	0.0	0.0	4.8	14.6	0.0	0.0	0.0	0.0	28.8	8.7
10	21.8	0.0	0.4	0.0	0.0	2.1	31.0	0.0	0.0	0.0	0.0	0.0
11	24.2	15.7	2.5	0.0	0.0	24.7	15.7	0.0	0.0	0.0	0.0	7.5
12	0.0	1.1	29.8	0.0	0.0	0.0	0.0	0.0	0.0	0.0	0.0	0.0
13	0.0	4.1	2.7	0.0	0.0	0.0	0.0	0.0	0.0	0.0	8.8	0.0
14	0.0	1.4	0.0	15.3	0.0	0.0	0.0	0.0	0.0	7.2	12.2	3.4
15	62.6	0.0	0.0	39.7	0.0	0.0	0.0	0.0	0.0	0.0	3.3	9.7
16	4.2	0.5	1.2	3.7	0.0	4.6	0.0	0.0	0.0	0.0	2.7	0.8
17	1.1	0.0	0.0	0.0	0.0	3.0	0.0	0.0	10.1	0.0	0.0	0.9
18	14.3	8.0	0.0	0.0	0.0	0.0	0.0	0.0	0.0	0.0	0.0	0.0
19	0.0	25.6	0.0	0.0	0.0	1.7	0.0	0.0	16.1	0.0	0.0	0.0
20	0.0	0.2	0.0	8.3	0.0	0.0	0.0	0.0	0.0	0.0	17.3	0.0
21	38.5	1.1	0.0	13.3	0.0	0.0	0.0	0.0	0.0	0.0	9.6	8.6
22	0.0	6.5	5.0	0.3	0.0	0.0	0.0	0.0	0.0	0.0	0.0	7.7
23	0.0	0.0	0.0	0.5	0.0	0.0	0.0	0.0	0.0	0.0	0.0	3.1
24	0.0	0.0	0.0	0.0	0.0	0.0	0.0	0.0	0.0	0.0	0.0	44.1
25	0.0	0.0	0.0	0.0	0.0	0.0	0.0	0.0	0.0	8.8	0.0	13.2
26	0.0	0.0	0.0	0.0	0.0	0.0	0.0	0.0	6.8	1.1	0.0	12.2
27	4.7	0.0	0.0	0.0	0.0	0.0	0.0	0.0	0.0	0.1	3.1	3.6
28	0.0	0.2	1.8	0.0	0.0	0.0	0.0	0.0	0.0	2.3	10.4	0.0
29	0.0		0.0	0.0	0.0	0.0	0.0	0.0	0.0	22.2	0.0	0.0
30	39.8		0.0	0.0	0.0	0.0	0.0	0.0	0.0	0.0	3.0	1.8
31	4.0		18.5		0.0		2.6	0.0		0.0		0.0
TOTAL	291.6	114.8	187.0	111.9	25.2	50.7	64.2	0.0	36.6	41.8	94.2	152.1

MÁXIMA OBSERVADA EM 24 HORAS E DATA:- 62.6 - 15/1

DISTRIBUIÇÃO DIARIA DE CHUVA

1ª ZONA

CAMPINAS - D4-18

ANO 1.943

MESES / DIAS	I	II	III	IV	V	VI	VII	VIII	IX	X	XI	XII
1	0.0	0.8	0.0	12.8	0.0	0.0	0.0	0.0	0.0	0.0	0.0	38.6
2	0.0	3.1	0.0	0.0	0.0	0.0	0.0	0.0	0.0	0.0	6.6	19.4
3	0.0	0.0	0.0	0.0	0.0	0.0	0.0	0.0	0.0	0.0	25.6	0.0
4	4.6	0.0	0.0	0.0	0.0	0.0	0.0	0.0	0.0	7.2	19.9	0.0
5	0.7	0.0	0.5	0.0	0.3	0.0	0.0	0.0	0.0	24.8	0.0	0.0
6	0.0	0.0	0.0	0.0	0.0	14.9	1.4	0.0	0.0	33.8	0.0	0.0
7	0.2	0.0	8.7	0.0	0.0	0.0	0.0	0.0	0.0	0.0	3.0	0.0
8	5.3	0.0	10.6	0.0	0.0	15.9	0.0	0.0	0.0	0.0	0.0	0.0
9	0.0	0.0	0.6	0.0	2.2	1.8	0.0	0.0	0.0	1.4	0.0	3.0
10	0.0	21.1	0.0	0.0	0.0	2.8	0.0	0.0	0.0	5.8	0.0	0.0
11	5.7	18.2	6.0	0.0	0.0	0.0	0.0	0.0	3.5	0.2	7.8	0.0
12	0.4	3.9	5.7	0.0	0.0	0.8	0.0	1.4	3.6	6.8	0.0	0.0
13	0.0	0.0	3.7	0.0	0.0	0.0	0.0	0.0	0.2	1.9	0.0	19.5
14	41.9	3.5	3.9	0.0	0.0	0.0	0.0	0.0	35.1	22.8	0.0	0.0
15	16.9	6.1	30.1	0.7	0.0	0.0	0.0	0.0	1.8	24.5	0.0	0.0
16	0.0	17.5	0.0	28.5	0.0	0.0	0.0	0.0	0.0	7.8	0.0	0.0
17	0.0	0.5	0.0	0.0	0.0	0.1	0.0	0.0	0.0	0.0	0.0	42.0
18	0.0	14.5	0.0	0.0	0.9	0.0	0.0	0.0	0.0	0.0	50.8	0.0
19	0.0	7.9	0.0	0.0	0.0	0.0	0.0	0.0	0.6	0.0	12.4	0.0
20	29.2	0.0	0.0	0.0	0.0	0.0	0.0	0.0	0.0	0.0	0.0	0.0
21	21.9	71.2	0.0	0.0	0.0	0.0	0.0	0.0	0.0	0.0	0.0	0.0
22	11.4	8.8	0.0	0.0	0.0	0.0	0.0	0.0	8.4	3.8	0.0	3.1
23	6.6	12.8	0.0	0.0	0.0	0.0	0.0	0.0	0.3	21.0	0.0	6.1
24	0.0	0.1	0.0	0.0	0.0	0.0	0.0	15.9	11.4	2.6	9.4	8.6
25	13.7	9.9	0.0	0.0	0.0	0.0	0.0	18.8	18.4	0.0	0.0	55.0
26	0.0	0.0	0.0	0.0	0.0	0.6	0.0	0.0	0.0	0.0	0.0	41.8
27	0.0	3.1	1.2	0.0	0.0	0.0	0.0	0.0	0.0	0.0	0.0	37.5
28	30.1	0.0	0.0	0.0	0.0	0.0	0.0	0.0	0.0	19.1	0.0	0.0
29	0.3		6.5	0.0	0.0	0.0	0.0	0.0	0.0	28.7	0.0	5.8
30	14.1		26.6	0.0	0.0	0.0	0.0	0.0	0.0	0.0	0.0	5.8
31	3.1		18.7		0.0		0.0	0.0		0.0		12.9
TOTAL	206.1	192.5	152.8	42.0	2.2	36.4	1.4	36.1	77.8	211.2	185.0	288.1

MÁXIMA OBSERVADA EM 24 HORAS E [illegible]A:- 71.2 - 21/2

DISTRIBUIÇÃO DIARIA DE CHUVA

1ª ZONA

CAMPINAS - D4-18

ANO 1.944

MESES / DIAS	I	II	III	IV	V	VI	VII	VIII	IX	X	XI	XII
1	0.8	0.0	62.7	0.5	0.0	0.0	0.0	0.0	0.0	0.0	0.0	0.4
2	0.0	3.6	0.0	0.0	0.0	0.0	0.0	0.0	1.7	0.0	0.0	11.8
3	4.6	5.5	37.9	0.0	0.0	0.0	0.0	0.0	0.2	0.0	12.6	6.6
4	0.0	0.0	52.0	0.0	0.0	0.0	0.0	0.0	0.0	0.0	3.0	6.2
5	9.5	0.0	0.0	0.0	0.0	1.8	0.0	0.0	0.0	0.0	0.2	0.0
6	6.0	0.0	11.0	0.0	0.0	0.0	2.8	0.0	0.0	0.0	5.2	0.0
7	10.2	0.0	0.0	0.0	0.0	0.0	11.4	0.0	0.0	0.0	8.4	0.0
8	1.8	6.5	0.0	0.0	0.0	0.0	0.0	0.0	5.1	0.0	24.4	0.0
9	0.4	0.0	0.0	0.0	0.0	0.0	0.0	0.0	0.0	0.0	7.0	0.0
10	0.5	0.0	3.6	1.5	0.0	0.0	0.0	0.0	0.0	0.0	0.0	5.4
11	0.0	0.0	0.0	1.0	0.4	0.0	0.0	0.0	0.0	0.0	0.0	1.2
12	0.0	0.0	0.2	0.0	0.0	0.0	0.0	0.0	0.0	0.0	0.0	0.0
13	0.0	0.0	1.2	0.0	0.0	0.0	0.0	0.0	0.0	3.5	2.6	0.0
14	0.0	0.0	14.9	0.0	0.0	0.0	0.0	0.0	0.0	58.9	1.7	0.0
15	0.0	0.0	0.0	21.8	0.0	0.0	0.0	0.0	0.0	0.0	29.6	0.0
16	1.0	32.1	0.0	0.0	0.0	0.0	0.0	0.0	0.0	0.0	0.2	0.0
17	0.9	20.4	1.5	2.9	0.0	0.0	0.0	0.0	0.0	41.5	0.0	5.1
18	0.0	26.2	6.8	0.3	0.0	0.0	0.0	0.0	0.0	0.0	0.0	0.0
19	0.0	9.3	0.2	0.0	0.0	2.2	0.0	0.0	0.0	0.0	0.0	0.0
20	0.0	5.5	5.6	2.5	0.0	0.0	0.0	0.0	0.0	5.7	0.0	0.0
21	0.0	3.8	0.0	0.0	0.0	0.0	0.0	0.0	0.0	0.0	11.6	0.0
22	0.0	16.5	0.0	0.0	0.0	0.0	0.0	0.0	0.0	0.0	0.0	0.0
23	0.0	0.0	0.0	0.0	0.0	0.0	0.0	0.0	0.0	0.0	0.0	3.4
24	10.7	0.0	0.0	0.0	0.0	0.0	0.0	0.0	0.0	0.0	21.1	4.6
25	0.5	12.6	0.0	0.0	0.0	0.0	0.0	0.0	0.0	0.2	0.0	0.0
26	2.4	0.0	0.0	0.0	0.0	0.0	0.0	0.0	0.0	7.0	23.5	0.0
27	16.7	0.0	0.0	0.0	0.0	0.3	0.0	0.0	1.4	1.2	0.0	0.0
28	0.0	7.9	0.0	0.0	0.0	3.2	0.0	0.0	0.0	18.0	0.0	0.0
29	4.4	0.0	0.0	0.0	0.0	0.0	0.0	0.0	0.0	27.0	0.0	0.0
30	0.0		0.0	0.0	0.0	0.0	0.0	0.0	0.0	1.2	0.0	0.0
31	0.4		3.7		0.0		0.0	0.0		0.0		0.0
TOTAL	70.3	149.4	200.8	30.5	0.4	7.5	14.2	0.0	8.4	159.2	151.1	44.7

MÁXIMA OBSERVADA EM 24 HORAS E DATA:- 62.7 - 1/3

DISTRIBUIÇÃO DIARIA DE CHUVA

1ª ZONA

CAMPINAS - D4-18

ANO 1.945

MESES / DIAS	I	II	III	IV	V	VI	VII	VIII	IX	X	XI	XII
1	0.0	66.6	0.0	0.0	0.0	0.0	0.0	0.0	0.2	8.0	44.0	0.0
2	23.4	15.8	0.0	0.0	0.0	0.0	0.0	0.0	0.0	0.0	48.9	0.0
3	1.4	0.0	45.9	0.0	0.0	0.0	0.0	0.0	0.0	0.0	0.0	0.0
4	1.7	5.5	0.0	0.0	0.0	0.0	0.0	0.0	0.0	1.4	0.0	0.0
5	0.2	0.0	0.8	0.5	0.0	0.0	13.5	0.0	0.0	1.5	3.7	0.0
6	3.1	0.0	0.0	0.0	0.0	1.6	1.0	0.0	0.0	36.3	17.0	44.7
7	0.7	67.7	1.0	0.0	0.0	2.5	0.0	0.0	0.0	0.0	3.0	5.2
8	0.0	11.8	0.0	0.0	0.0	0.0	0.0	0.0	0.0	0.0	0.0	1.2
9	0.0	10.0	26.1	0.0	0.0	0.0	0.0	0.0	0.0	12.1	32.8	14.2
10	0.0	0.0	3.3	0.0	0.0	0.0	0.0	0.0	0.0	7.7	0.0	0.0
11	0.0	3.9	0.0	0.0	0.0	0.0	0.0	0.0	0.0	1.0	0.0	0.0
12	0.0	0.0	0.0	0.0	0.0	0.0	0.0	0.0	0.0	0.0	0.0	0.1
13	0.0	0.0	0.0	13.5	0.0	0.0	0.0	0.0	0.0	0.0	80.0	11.7
14	20.1	0.0	0.0	0.0	0.0	0.0	0.0	0.0	0.0	0.0	2.2	25.1
15	0.0	0.0	0.7	0.0	0.2	0.0	0.0	0.0	0.0	0.0	0.0	15.8
16	0.0	0.0	7.6	0.0	0.0	0.0	0.0	0.0	13.5	0.0	0.0	7.8
17	87.4	0.0	0.0	0.0	0.0	0.0	0.0	0.0	21.0	0.0	0.0	12.8
18	0.5	10.2	0.0	0.0	0.7	0.0	0.0	0.0	0.0	0.0	0.0	3.4
19	2.0	0.2	0.0	0.0	0.0	0.0	0.0	0.0	0.0	0.0	0.2	0.0
20	13.9	0.0	0.0	20.8	0.0	21.8	0.0	0.0	0.0	0.0	0.0	0.0
21	0.0	5.3	31.2	0.0	0.0	82.5	0.0	0.0	0.0	0.0	0.6	0.2
22	2.8	5.1	0.0	0.0	0.0	2.0	0.0	1.8	0.0	0.0	31.1	0.0
23	0.0	0.0	0.0	0.0	0.0	27.8	0.0	0.0	0.0	0.0	0.0	0.0
24	0.0	0.0	34.0	0.0	0.0	24.0	0.0	0.0	0.0	0.0	0.0	0.0
25	0.0	0.0	0.0	0.0	0.0	0.4	0.0	0.0	0.0	0.0	0.0	0.0
26	0.0	0.0	13.4	0.0	0.0	0.0	0.0	0.0	0.0	0.0	0.0	0.0
27	0.0	0.0	11.3	0.0	0.0	0.0	0.0	0.0	0.0	1.7	0.1	34.3
28	5.4	0.6	0.0	0.3	9.8	0.0	0.0	0.0	0.0	4.6	11.9	0.0
29	10.0		0.0	0.7	0.0	0.0	0.0	0.0	0.0	0.4	0.9	19.4
30	44.5		0.0	8.2	0.0	0.0	0.0	0.0	0.8	59.8	0.0	0.0
31	12.8		0.0		0.0		0.0	0.7		0.0		3.5
TOTAL	229.9	202.7	174.8	89.0	10.7	162.1	14.5	2.0	85.5	129.0	225.9	199.4

MÁXIMA OBSERVADA EM 24 HORAS E DATA:- 87.4 - 17/1

DISTRIBUIÇÃO DIARIA DE CHUVA

1ª ZONA

CAMPINAS - D4-18

ANO 1.946

MESES / DIAS	I	II	III	IV	V	VI	VII	VIII	IX	X	XI	XII
1	57.0	0.0	0.0	18.4	0.0	4.7	0.0	0.0	0.0	0.0	2.2	0.0
2	5.2	5.5	0.9	18.2	6.9	16.7	0.0	0.0	0.0	0.0	9.8	0.0
3	0.0	10.7	0.0	0.2	0.0	11.5	0.0	0.0	0.0	0.0	11.1	0.0
4	0.0	0.0	13.8	0.0	0.0	0.0	0.0	0.0	0.0	0.0	0.0	0.0
5	5.5	0.0	2.4	0.0	0.0	0.0	0.0	0.0	0.0	0.0	0.0	0.0
6	15.6	0.0	6.2	0.1	0.0	0.0	0.0	0.0	0.0	0.0	0.0	1.4
7	77.4	0.0	0.1	0.0	0.0	0.0	0.0	0.3	0.0	0.0	0.8	6.2
8	7.2	0.8	0.0	1.4	0.0	0.0	0.0	0.0	0.0	3.6	13.6	0.0
9	0.0	0.9	0.0	0.0	0.0	0.0	2.9	0.0	0.0	0.5	21.8	4.8
10	0.0	6.7	0.0	0.0	0.0	0.0	0.0	0.0	0.0	0.0	0.2	6.5
11	0.2	0.0	19.5	0.0	0.0	0.0	0.0	0.0	0.0	2.0	0.0	17.1
12	0.7	0.8	10.3	5.3	0.9	0.0	9.7	0.0	0.0	0.0	0.0	0.0
13	3.5	0.1	0.0	0.0	8.7	0.0	11.9	0.0	0.0	5.4	0.0	0.0
14	0.0	12.4	0.0	0.0	0.0	0.0	18.5	0.0	0.0	0.2	0.0	0.0
15	37.6	8.5	7.8	0.0	0.0	0.0	0.0	0.0	0.0	0.0	0.0	0.0
16	0.0	37.3	0.0	0.0	0.0	1.8	30.2	0.0	1.7	58.5	0.0	0.0
17	0.0	0.7	0.1	0.3	0.0	0.0	7.6	0.0	3.0	16.7	0.0	9.5
18	0.0	0.4	0.0	0.2	0.0	0.0	0.0	0.0	0.0	7.0	0.0	3.5
19	62.0	0.2	0.0	0.0	0.0	0.0	0.0	0.0	0.0	7.5	0.0	0.0
20	10.2	24.9	0.0	0.0	0.0	0.0	0.0	0.0	0.0	11.7	0.9	0.0
21	3.1	0.9	0.0	0.0	0.0	0.0	0.0	0.0	0.0	0.0	1.0	0.0
22	3.1	12.7	6.6	0.0	0.0	0.0	0.0	0.0	0.0	0.2	0.6	0.0
23	0.0	0.0	0.0	0.0	0.0	0.0	0.0	0.0	0.0	7.1	0.0	2.1
24	15.6	18.6	0.0	0.0	0.0	0.0	8.6	0.0	0.4	0.0	0.0	25.8
25	5.8	0.0	20.8	0.0	0.0	0.0	0.0	0.0	0.0	0.0	0.0	19.2
26	4.6	13.7	0.0	0.0	0.0	0.0	0.0	0.0	0.0	0.0	57.5	0.0
27	5.4	0.5	0.0	0.0	0.0	0.0	0.0	0.0	1.5	0.0	0.0	23.1
28	82.8	0.0	0.0	0.0	0.0	0.0	0.0	0.0	0.0	0.0	0.0	0.1
29	3.7		0.0	0.0	0.0	0.0	0.0	0.0	46.4	0.0	1.0	0.0
30	0.5		0.2	0.0	0.0	0.0	0.0	0.0	0.0	0.0	18.1	0.0
31	13.1		0.0		0.0		0.0	0.0		0.0		0.0
TOTAL	369.3	150.8	88.7	39.1	16.5	34.7	89.4	0.3	53.0	120.4	138.6	119.8

MÁXIMA OBSERVADA EM 24 HORAS E DATA:- 77.4 - 7/1

DISTRIBUIÇÃO DIARIA DE CHUVA

1ª ZONA

CAMPINAS - D4-18

ANO 1.947

MESES / DIAS	I	II	III	IV	V	VI	VII	VIII	IX	X	XI	XII
1	21.7	0.0	1.2	0.0	0.0	0.0	0.0	10.1	2.8	0.0	0.0	0.0
2	12.8	0.0	13.3	0.0	0.0	0.0	0.0	5.9	6.8	10.1	0.0	0.0
3	20.4	0.0	2.6	0.0	0.0	0.0	0.0	0.0	0.0	[illegible]	1.8	0.8
4	19.2	0.0	17.3	0.0	11.9	0.0	0.6	0.0	8.0	6.1	3.8	0.0
5	5.2	0.0	3.4	0.0	0.0	0.0	3.0	0.0	6.5	0.0	0.0	0.0
6	7.1	0.0	10.8	0.0	0.0	0.0	7.5	0.0	0.0	0.0	0.0	0.0
7	0.0	0.0	4.8	0.0	0.0	0.0	0.0	0.0	0.0	0.0	0.0	0.0
8	0.0	0.0	1.6	11.7	0.0	0.0	0.0	0.0	0.0	0.0	0.0	0.0
9	1.8	0.0	0.0	80.8	0.0	0.0	6.7	0.0	15.7	7.5	0.0	0.0
10	4.2	0.0	0.0	0.0	1.8	0.0	3.2	0.0	0.0	2.7	0.0	13.6
11	3.4	3.1	5.7	0.0	0.0	0.0	8.0	2.0	0.0	0.0	0.0	55.5
12	15.0	0.5	19.8	18.8	0.0	0.0	0.0	0.8	0.0	0.0	0.0	5.5
13	11.8	0.0	17.0	0.0	0.0	0.0	0.0	1.2	0.0	0.0	19.2	0.1
14	4.2	0.4	0.0	0.0	0.0	0.0	0.0	0.0	0.0	0.0	6.1	0.0
15	82.8	0.6	1.0	0.0	0.0	0.0	0.0	0.0	0.0	0.0	0.0	14.6
16	2.9	27.0	0.0	0.0	0.0	0.0	0.0	0.0	0.0	1.2	0.0	0.0
17	2.0	28.1	0.0	0.0	0.0	0.0	0.0	0.0	0.0	0.0	0.0	19.4
18	0.0	18.0	8.4	0.0	0.0	0.0	0.0	0.0	9.8	0.0	0.0	0.0
19	16.6	59.4	25.1	18.8	1.9	0.0	0.0	0.0	10.1	1.4	0.0	2.0
20	40.5	0.8	12.0	6.0	28.5	12.8	0.0	0.0	0.0	0.0	0.0	85.5
21	9.0	0.0	1.0	0.0	0.0	0.0	0.0	0.0	0.0	0.8	0.0	38.8
22	0.0	0.0	0.0	0.0	0.0	0.0	0.0	0.0	0.0	0.0	0.4	0.0
23	0.0	0.0	0.0	0.0	0.0	2.0	0.0	0.0	0.0	0.6	0.0	5.6
24	0.0	28.1	0.0	0.0	5.7	0.0	0.0	0.0	0.0	11.0	0.0	0.0
25	34.0	10.8	0.0	0.0	0.4	0.0	0.0	2.6	18.5	5.1	85.4	25.8
26	58.2	88.2	0.0	0.0	0.0	0.0	0.0	0.0	13.5	18.2	38.6	0.0
27	18.4	78.5	0.5	0.0	0.0	0.0	0.0	0.0	0.0	0.0	58.8	16.8
28	32.8	1.8	0.0	0.0	0.0	0.0	2.2	18.2	0.0	0.0	17.7	0.0
29	0.9	0.0	0.0	0.0	0.0	0.0	15.0	11.8	0.0	0.0	4.5	0.0
30	18.0		0.0	0.0	0.0	0.0	0.0	0.0	0.0	0.0	4.2	10.8
31	1.2		0.0		0.0		0.0	0.0		0.0		0.0
TOTAL	380.6	289.3	195.0	98.1	98.7	18.8	44.2	52.1	111.9	64.2	179.7	245.0

MÁXIMA OBSERVADA EM 24 HORAS E DATA:- 78.5 - 27/2

DISTRIBUIÇÃO DIARIA DE CHUVA

1ª ZONA

CAMPINAS - D4-18

ANO 1.948

MESES / DIAS	I	II	III	IV	V	VI	VII	VIII	IX	X	XI	XII
1	0.0	1.6	9.6	0.0	0.0	0.0	0.0	0.0	0.0	0.0	0.0	0.0
2	0.6	0.0	0.0	0.0	0.0	0.0	0.0	0.0	0.0	0.0	8.0	14.2
3	0.0	0.0	0.0	0.0	0.0	7.0	0.0	0.0	0.0	0.0	0.0	3.9
4	0.0	15.2	0.0	26.6	0.0	0.0	0.0	0.0	0.0	4.6	0.0	14.6
5	0.0	17.7	0.0	0.0	0.0	0.0	0.0	0.0	0.0	12.6	0.0	0.2
6	4.8	19.2	0.0	0.0	0.0	0.0	0.0	0.0	0.0	0.5	2.4	0.0
7	0.0	0.0	0.0	0.0	0.0	0.0	0.0	0.0	0.0	3.4	1.4	0.0
8	0.7	0.0	0.0	0.0	0.0	0.0	0.0	11.8	0.0	0.0	49.8	0.0
9	0.0	11.6	0.0	0.0	0.0	0.0	0.0	0.0	0.0	0.0	4.2	23.7
10	0.0	11.5	0.0	0.6	0.0	0.0	0.0	0.0	0.0	0.0	0.0	0.0
11	14.4	22.1	13.1	0.0	0.0	0.0	0.0	0.0	0.0	6.9	0.0	0.0
12	14.0	0.0	59.1	0.0	0.0	0.0	0.0	1.8	10.0	2.5	0.0	0.0
13	0.0	0.0	0.2	0.0	0.0	0.0	0.0	0.0	0.0	0.0	0.0	0.0
14	0.2	4.5	26.4	0.0	0.0	0.0	0.0	0.0	0.0	0.0	0.0	0.0
15	5.2	9.7	10.0	0.0	0.0	0.0	0.0	0.0	0.0	0.0	0.8	0.0
16	3.5	0.6	21.6	0.0	0.0	0.0	0.0	0.0	0.0	0.0	5.7	0.0
17	24.3	0.0	0.5	0.0	0.7	0.0	0.0	0.0	0.0	0.0	7.2	23.9
18	23.5	0.0	0.0	0.0	18.2	0.0	0.0	0.0	0.0	0.0	1.2	29.8
19	2.5	0.0	0.7	0.0	0.0	0.0	0.0	0.0	3.8	0.0	0.0	12.9
20	40.9	0.0	0.0	0.0	4.2	0.0	0.5	0.0	0.0	0.0	0.0	0.0
21	8.8	0.0	12.0	0.0	0.0	0.0	0.0	0.0	0.0	0.0	0.0	0.0
22	29.7	29.0	0.0	0.6	0.0	0.0	0.0	0.0	0.0	0.0	0.0	0.0
23	18.4	0.0	5.7	0.0	0.0	0.0	0.0	0.0	0.0	0.0	0.0	0.0
24	0.0	7.4	2.1	0.0	0.0	0.0	3.2	0.0	0.0	0.0	0.0	0.0
25	4.6	0.0	0.7	0.0	0.0	0.0	22.2	0.0	0.0	0.0	0.0	0.0
26	0.0	0.0	7.1	0.0	0.0	0.0	0.8	0.0	0.0	0.0	2.0	0.0
27	2.8	6.1	0.0	0.0	0.0	0.0	0.0	0.0	0.0	0.0	8.7	0.0
28	14.5	12.6	0.0	0.0	0.0	0.0	2.4	0.0	0.0	7.8	0.0	0.0
29	0.0	14.6	0.0	0.0	9.8	0.0	8.8	0.0	0.0	1.4	0.0	0.0
30	5.4		0.0	0.0	0.0	0.0	0.0	0.0	1.2	10.8	0.0	0.0
31	0.0		0.0		0.0		0.8	0.0		0.0		0.0
TOTAL	218.8	183.4	168.8	27.8	32.9	7.0	38.7	13.6	15.0	50.0	90.9	123.2

MÁXIMA OBSERVADA EM 24 HORAS E DATA:- 59.1 - 12/3

DISTRIBUIÇÃO DIARIA DE CHUVA

1ª ZONA

CAMPINAS - D4-18

ANO 1.949

MESES / DIAS	I	II	III	IV	V	VI	VII	VIII	IX	X	XI	XII
1	0.0	0.0	0.0	13.2	0.0	0.0	0.0	0.0	0.0	0.0	0.0	0.0
2	0.0	0.0	0.0	21.0	0.0	0.0	0.0	0.0	0.0	0.0	0.0	87.5
3	2.6	0.0	0.0	29.3	0.0	0.0	0.0	0.0	0.0	7.4	0.0	40.3
4	0.0	2.4	10.6	4.3	0.0	0.0	0.0	0.0	0.0	0.0	0.0	0.0
5	0.0	2.5	5.0	0.0	10.3	0.0	0.0	0.0	0.0	2.6	0.0	0.0
6	0.0	2.5	0.0	0.0	0.0	15.6	0.0	0.0	0.4	0.0	16.6	0.0
7	0.0	3.1	24.1	0.0	2.6	0.0	0.0	0.0	1.5	2.6	7.9	0.0
8	0.5	10.2	15.9	0.0	0.0	0.0	0.0	0.0	0.0	4.3	0.0	19.7
9	14.4	70.8	8.8	0.0	0.0	0.0	0.0	0.0	0.0	0.0	0.0	5.4
10	0.0	0.0	0.0	0.0	0.0	0.0	0.0	0.0	0.0	0.0	12.1	0.8
11	89.7	0.0	0.0	0.0	0.0	2.1	0.0	0.0	0.0	1.8	0.0	0.0
12	14.2	0.0	0.0	0.0	18.2	1.0	0.0	0.0	0.0	6.0	0.0	0.0
13	17.8	0.0	0.0	0.0	0.0	0.0	0.0	0.0	0.0	14.6	0.0	2.2
14	41.6	0.0	0.0	0.0	0.0	0.0	0.0	0.0	0.0	0.0	0.0	0.0
15	0.0	0.0	0.0	0.0	0.0	22.0	0.0	0.0	2.8	0.0	0.0	7.2
16	0.0	9.6	0.0	0.0	0.0	0.0	0.0	0.0	0.0	0.0	0.0	28.3
17	7.0	39.0	0.0	0.0	0.0	0.0	0.0	0.0	0.0	6.6	0.0	52.1
18	9.3	0.0	9.1	0.0	0.0	0.0	0.0	0.0	0.0	18.6	0.2	0.0
19	0.5	6.0	0.0	0.0	0.0	0.0	0.0	0.0	0.0	0.0	0.7	0.0
20	0.0	0.0	0.0	0.0	0.0	0.0	0.0	0.0	0.0	0.0	0.0	0.0
21	0.0	7.2	24.3	0.0	0.0	0.0	0.0	0.0	0.0	0.0	15.0	0.0
22	0.0	12.8	0.0	0.0	0.0	0.0	0.0	0.0	0.8	0.0	1.4	0.0
23	0.0	0.0	0.0	0.3	0.0	0.0	0.0	0.0	0.0	0.0	0.0	0.0
24	0.0	0.2	4.3	23.4	0.0	0.0	0.0	0.0	0.0	0.0	0.0	127.7
25	2.4	0.0	4.1	20.3	0.0	0.0	0.0	0.0	0.0	0.0	0.0	1.6
26	0.0	0.0	5.8	1.4	0.0	0.0	0.0	0.0	0.0	7.3	0.0	6.1
27	0.0	5.1	1.4	0.0	0.0	0.0	0.0	0.0	0.0	0.0	0.0	4.8
28	0.0	0.0	6.3	0.0	0.0	0.0	0.0	0.0	0.0	0.0	0.0	0.0
29	0.0		19.3	0.0	0.0	0.0	0.0	0.0	0.0	2.4	0.0	10.6
30	9.5		17.0	0.0	0.0	0.0	0.0	0.0	0.0	0.0	0.0	0.3
31	8.7		19.0		0.0		0.0	0.0		0.0		0.0
TOTAL	162.7	171.4	174.5	118.2	31.1	40.7	0.0	0.0	5.5	69.2	53.9	394.1

MÁXIMA OBSERVADA EM 24 HORAS E DATA:- 127.7 - 24/12

DISTRIBUIÇÃO DIARIA DE CHUVA

1ª ZONA

CAMPINAS - D4-18

ANO 1.950

MESES / DIAS	I	II	III	IV	V	VI	VII	VIII	IX	X	XI	XII
1	0.0	0.0	11.1	0.0	0.0	0.0	0.0	0.0	0.0	0.0	0.0	0.0
2	0.0	0.0	0.6	0.0	0.0	0.0	22.7	0.0	0.0	6.2	0.0	0.2
3	0.0	12.4	0.0	15.7	0.0	0.0	0.0	0.0	0.0	0.0	0.0	0.0
4	0.0	18.8	0.0	0.0	2.4	0.0	0.0	0.0	0.0	0.0	0.0	0.0
5	5.0	32.4	0.0	0.0	0.0	0.0	0.0	0.0	0.0	0.0	0.0	8.1
6	2.9	0.0	11.6	0.0	0.8	0.0	1.6	0.0	0.0	40.1	0.0	18.1
7	0.0	0.4	2.7	0.0	0.0	27.4	0.0	0.0	0.0	0.0	0.0	0.0
8	0.6	57.5	0.0	0.0	0.0	0.0	0.0	0.0	0.0	0.0	0.0	6.7
9	0.0	9.4	0.0	0.0	0.0	0.0	0.0	0.0	0.0	17.7	0.0	0.0
10	0.0	10.9	0.0	0.0	0.0	0.0	3.4	0.0	0.0	0.0	0.0	10.0
11	35.6	71.0	0.0	1.2	0.0	0.0	0.0	0.0	0.0	0.0	30.1	4.6
12	4.0	17.4	26.9	0.0	0.0	0.0	0.0	0.0	0.0	0.0	1.5	2.3
13	25.9	0.0	0.0	7.0	0.0	0.0	0.0	0.0	0.0	26.8	14.9	2.4
14	2.4	0.0	0.0	13.4	0.0	0.0	0.0	0.0	0.0	0.0	0.0	21.5
15	0.0	2.4	0.0	19.8	0.0	0.0	0.0	0.0	0.0	2.9	0.0	28.3
16	0.0	5.8	16.5	2.9	0.0	15.4	0.0	0.0	0.0	6.1	6.0	0.0
17	45.1	8.8	20.3	6.2	0.0	10.6	0.0	0.0	0.0	11.2	12.1	0.0
18	2.7	0.0	13.0	0.8	0.0	0.0	0.0	0.0	0.0	2.2	19.6	0.0
19	13.7	83.8	0.6	0.1	0.0	0.1	0.0	0.0	1.9	47.7	0.0	0.0
20	64.6	5.0	38.9	11.0	0.0	0.6	0.0	0.0	0.0	8.6	0.0	0.0
21	8.4	0.1	80.7	3.0	0.0	0.0	0.0	0.0	0.0	0.6	1.2	0.2
22	0.2	9.2	0.0	0.0	0.0	0.0	0.0	0.0	0.8	0.0	0.5	0.0
23	9.9	15.9	0.0	0.0	0.0	0.0	0.0	0.0	9.8	0.0	16.1	0.0
24	7.8	49.8	0.0	0.0	0.0	0.0	0.0	0.0	4.3	0.0	0.0	0.2
25	1.8	5.1	0.0	0.0	0.0	1.0	0.0	0.0	0.0	0.0	0.0	0.0
26	2.9	0.0	0.0	0.0	0.0	0.0	0.0	0.0	2.7	0.0	0.0	0.0
27	0.7	0.6	0.0	0.2	0.0	0.0	0.0	0.0	0.0	0.0	46.1	0.0
28	14.2	0.0	0.0	9.0	0.0	0.0	0.0	0.0	0.0	0.0	12.8	5.7
29	0.4		0.0	0.0	0.0	0.0	0.0	0.0	0.0	0.0	41.8	14.1
30	1.2		0.0	6.2	0.0	0.0	0.0	0.0	0.0	0.0	0.0	2.6
31	1.2		4.2		0.0		0.0	0.0		0.0		1.8
TOTAL	246.2	359.9	177.1	96.5	2.4	55.1	27.7	0.0	19.5	170.1	202.7	126.8

MÁXIMA OBSERVADA EM 24 HORAS E DATA:- 71.0 - 11/2

DISTRIBUIÇÃO DIARIA DE CHUVA

1ª ZONA

CAMPINAS - D4-18

ANO 1.951

MESES / DIAS	I	II	III	IV	V	VI	VII	VIII	IX	X	XI	XII
1	67.4	0.0	0.0	0.0	0.0	0.0	0.0	0.0	0.0	0.0	0.0	0.0
2	4.8	0.0	0.0	24.5	0.0	0.0	0.0	0.0	0.0	0.0	0.0	0.0
3	12.6	5.0	0.0	7.8	0.0	0.0	0.0	0.4	0.0	0.0	0.0	7.7
4	41.8	36.1	0.0	0.0	5.2	0.0	0.0	0.0	0.0	0.0	0.0	0.0
5	7.2	0.0	0.0	0.0	0.0	0.0	14.2	2.4	0.0	0.0	0.0	0.0
6	7.1	28.1	22.8	0.0	0.0	0.0	0.0	0.5	0.0	9.4	0.0	2.2
7	18.2	25.6	28.4	0.0	0.0	1.0	8.4	0.0	0.0	1.0	0.0	4.4
8	14.8	1.8	18.6	0.0	0.0	0.0	0.0	0.0	0.0	0.0	0.0	6.4
9	0.0	0.0	36.7	0.0	0.0	0.0	0.0	0.0	0.0	0.0	0.0	8.7
10	26.6	0.0	27.5	0.0	0.0	0.0	0.0	0.0	0.0	0.0	0.0	0.0
11	8.0	0.0	0.0	0.0	0.0	0.0	0.0	0.0	0.0	0.1	0.0	80.7
12	0.0	0.0	18.8	0.0	0.0	0.0	0.0	0.0	0.0	0.0	0.0	0.0
13	6.0	0.0	24.6	0.0	0.0	0.0	0.0	0.0	0.0	0.0	0.0	0.0
14	15.0	13.7	0.0	0.0	0.0	0.0	0.0	0.0	0.0	0.0	0.0	0.0
15	55.5	22.6	15.5	0.2	0.0	0.0	0.0	0.0	0.0	5.7	30.4	0.0
16	2.8	0.0	16.8	0.0	0.0	0.0	0.0	0.0	0.0	1.8	0.0	0.9
17	0.0	0.0	5.2	0.0	0.0	0.0	0.0	0.0	0.0	0.0	0.0	4.1
18	30.5	4.1	17.0	0.0	0.0	0.0	0.0	0.0	0.8	0.0	0.0	0.0
19	18.2	45.2	7.9	0.0	7.2	0.0	0.0	0.0	0.0	24.8	59.1	0.0
20	20.6	59.8	0.8	0.0	0.0	0.0	0.0	0.0	0.0	15.8	0.2	0.0
21	34.6	0.1	0.0	0.0	0.0	0.0	0.0	0.0	0.0	6.1	0.0	0.0
22	3.9	3.3	0.0	0.0	0.0	0.0	0.0	15.9	0.0	0.0	8.4	0.4
23	0.0	0.0	0.0	0.0	0.0	0.0	0.0	8.4	0.0	0.0	0.0	3.8
24	2.4	0.8	0.0	0.0	0.0	0.0	0.0	0.4	0.0	0.0	18.5	0.0
25	14.8	0.0	0.0	0.0	0.0	0.0	0.0	0.0	0.0	28.2	107.0	0.0
26	20.8	1.8	0.0	0.0	0.0	0.0	0.0	0.0	0.0	2.2	17.5	0.0
27	5.4	0.0	0.0	2.0	0.0	1.0	0.0	0.0	8.5	0.0	0.0	0.0
28	0.7	0.0	0.0	0.0	0.0	0.0	0.0	0.0	0.0	7.8	88.2	0.0
29	0.0		0.0	0.0	0.0	14.8	0.0	0.0	0.0	18.0	19.0	1.0
30	8.0		0.0	0.0	0.0	0.0	0.0	2.6	0.0	0.0	0.0	3.8
31	0.0		0.0		8.2		0.0	0.0		0.0		1.4
TOTAL	426.2	242.5	289.8	84.0	15.6	16.8	17.6	25.6	4.3	115.4	288.8	75.0

MÁXIMA OBSERVADA EM 24 HORAS E DATA:- 107.0 - 25/11

DISTRIBUIÇÃO DIARIA DE CHUVA

1ª ZONA

CAMPINAS - D4-18

ANO 1.952

MESES / DIAS	I	II	III	IV	V	VI	VII	VIII	IX	X	XI	XII
1	17.1	18.2	0.0	12.5	0.0	0.0	0.0	0.0	0.0	0.0	3.2	1.2
2	7.2	0.0	0.0	0.0	0.0	0.0	0.0	0.0	0.0	0.0	0.0	1.9
3	0.0	5.4	0.0	0.0	0.0	0.0	0.0	0.0	0.0	0.0	18.1	0.0
4	0.0	2.4	0.2	0.0	0.0	0.0	0.0	0.0	0.0	0.0	0.5	0.0
5	0.0	34.2	0.0	0.0	0.0	0.0	0.0	0.0	2.7	0.0	0.0	0.0
6	2.6	16.2	0.0	0.0	0.0	0.0	0.0	0.0	15.6	0.0	0.0	4.9
7	0.0	8.8	0.0	0.0	0.0	0.0	0.0	0.0	0.8	0.0	0.0	1.6
8	55.1	4.0	0.0	0.0	0.0	0.0	0.0	0.0	0.0	0.8	0.0	0.0
9	0.0	0.0	0.0	0.0	0.0	15.7	0.0	0.0	0.0	18.9	3.8	0.0
10	0.0	0.0	15.0	0.0	0.0	19.8	3.0	0.0	0.0	0.0	0.0	0.0
11	0.0	0.0	6.8	2.8	0.0	1.5	0.0	0.0	0.0	0.1	1.7	1.8
12	0.0	10.1	0.9	5.9	0.0	0.1	0.0	0.0	0.0	0.6	0.0	18.3
13	0.0	18.2	3.2	0.0	0.0	0.0	0.0	0.8	6.6	0.8	0.0	0.3
14	0.6	5.6	0.0	0.0	0.0	12.7	0.0	0.0	0.0	6.2	0.0	0.0
15	3.4	0.0	70.7	0.0	0.0	0.0	0.0	0.0	0.0	0.0	0.0	0.0
16	4.0	0.0	5.8	0.0	0.0	0.0	0.0	0.0	1.0	0.0	0.0	0.0
17	1.8	0.0	1.8	0.0	0.0	31.1	0.0	0.0	1.8	0.0	0.0	0.0
18	14.5	0.0	0.0	0.0	0.0	11.4	0.0	0.0	14.2	1.2	24.2	0.0
19	2.8	7.1	2.0	0.0	0.0	0.0	0.0	0.0	20.0	41.8	0.4	0.0
20	0.0	0.0	0.0	0.0	0.0	0.0	0.0	0.0	0.1	9.6	14.0	0.0
21	0.0	10.1	0.0	0.0	0.0	0.0	0.0	0.0	0.0	2.8	41.4	5.1
22	0.0	48.4	0.0	0.0	0.0	0.0	0.0	0.0	0.0	8.1	0.0	11.8
23	0.0	0.0	24.5	0.8	0.0	0.0	0.0	0.0	0.0	9.8	0.0	0.0
24	26.8	0.0	0.1	2.6	0.2	0.0	0.0	0.0	0.0	0.0	0.0	0.0
25	0.2	24.8	15.0	0.0	0.0	0.0	0.0	0.0	0.0	0.7	2.8	0.0
26	2.9	24.9	0.0	0.0	0.0	0.0	0.0	0.0	0.0	5.4	0.0	0.0
27	1.0	1.7	0.0	0.0	0.0	0.0	0.0	4.1	0.0	2.0	0.0	9.0
28	0.0	0.0	0.0	0.0	0.0	0.0	0.0	1.9	0.0	14.0	0.0	4.5
29	0.0	0.0	0.0	0.0	0.0	0.8	0.8	0.0	0.8	0.8	0.8	4.8
30	0.0		0.0	0.0	0.0	0.0	0.0	0.0	0.0	0.0	0.8	15.2
31	0.8		0.0		0.0		0.0	0.0		0.0		14.2
TOTAL	189.8	229.1	145.5	28.6	0.2	92.8	0.0	6.0	62.8	118.5	110.1	94.6

MÁXIMA OBSERVADA EM 24 HORAS E DATA:- 70.0 - 15/3

DISTRIBUIÇÃO DIARIA DE CHUVA

1ª ZONA

CASA GRANDE - MOGÍ DAS CRUZES - E2-1

ANO 1.942

MESES / DIAS	I	II	III	IV	V	VI	VII	VIII	IX	X	XI	XII
1	16.7	17.5	1.7	12.1	0.5	0.0	0.0	0.0	0.0	0.0	0.0	20.8
2	0.0	5.8	16.5	0.0	0.0	0.0	0.0	0.0	0.0	0.0	4.5	64.2
3	0.0	0.0	0.6	0.0	0.0	0.0	11.8	0.0	0.0	0.0	0.4	21.5
4	0.0	0.7	0.0	0.0	4.8	0.0	28.1	0.0	0.0	0.0	0.0	1.2
5	0.0	0.0	6.2	0.0	3.2	0.0	2.8	0.0	0.0	0.0	0.0	4.2
6	84.2	0.0	5.8	0.0	1.8	0.0	0.0	0.0	0.0	0.0	0.0	0.0
7	0.0	0.0	4.8	8.2	4.5	0.0	0.0	0.0	7.6	0.0	0.0	0.0
8	0.0	17.8	5.0	27.0	0.0	9.0	0.0	0.0	0.0	0.0	7.8	0.0
9	0.0	11.7	16.6	4.0	0.0	0.0	5.8	0.0	0.0	1.1	40.5	16.1
10	27.8	4.2	5.0	0.0	0.0	14.5	28.4	0.0	0.0	0.0	2.6	0.0
11	0.0	0.0	20.0	0.0	0.0	10.5	10.8	0.0	0.0	0.0	0.0	0.0
12	0.0	8.5	8.8	0.0	0.0	0.0	0.0	0.0	0.0	0.0	0.0	0.0
13	0.0	11.5	7.1	0.0	0.0	0.0	0.0	16.0	0.0	0.0	0.0	0.0
14	0.0	0.0	0.0	42.8	0.4	0.0	0.0	0.0	0.0	2.1	4.4	5.4
15	0.0	0.0	0.0	10.0	0.0	0.0	0.0	0.0	0.0	4.2	0.0	29.8
16	0.0	0.0	0.0	18.0	0.0	27.5	1.8	0.0	16.5	0.5	0.0	5.8
17	0.0	4.0	56.0	1.8	0.0	0.8	0.0	0.0	0.0	2.2	1.9	11.8
18	0.0	18.5	0.0	2.9	0.0	0.0	0.0	0.0	0.0	0.0	14.9	1.5
19	0.0	84.2	0.0	0.0	0.0	0.0	4.6	0.0	0.0	0.0	18.8	0.0
20	9.1	12.4	0.0	54.1	0.0	0.0	0.0	6.5	9.0	0.0	7.2	0.0
21	15.0	16.7	0.0	0.0	1.0	0.0	0.0	0.0	0.0	0.0	15.0	0.0
22	1.0	0.0	0.0	0.0	0.0	0.0	0.0	0.0	0.0	0.0	0.0	0.0
23	0.0	21.1	0.0	0.0	0.0	0.0	34.4	1.9	0.0	2.1	0.0	7.1
24	6.8	0.0	0.0	0.0	0.0	0.0	1.6	0.0	8.0	28.9	0.0	0.5
25	2.6	0.0	0.0	0.0	0.0	0.0	0.0	0.0	0.0	0.0	0.0	0.0
26	0.0	14.1	0.0	0.0	0.0	0.0	0.0	8.9	8.5	4.8	2.8	0.0
27	17.5	9.8	4.8	0.0	0.0	8.8	0.0	0.0	0.0	0.0	16.8	0.0
28	4.9	17.4	19.7	0.0	0.0	0.0	0.0	0.0	0.0	2.1	0.0	0.0
29	10.0		0.0	0.0	0.0	0.0	0.0	0.0	0.0	81.8	0.0	0.0
30	21.1		0.0	14.4	0.0	0.0	0.5	0.0	2.0	7.6	0.0	0.0
31	0.0		30.8		0.0		1.1	0.0		0.0		0.0
TOTAL	216.7	211.4	208.9	194.8	15.7	66.1	125.7	33.8	46.6	81.4	181.1	189.4

MÁXIMA OBSERVADA EM 24 HORAS E DATA:- 84.2 - 6/1

DISTRIBUIÇÃO DIARIA DE CHUVA

1ª ZONA

CASA GRANDE - MOGÍ DAS CRUZES - E2-1

ANO 1.943

MESES / DIAS	I	II	III	IV	V	VI	VII	VIII	IX	X	XI	XII
1	0.0	25.7	0.0	4.9	0.0	18.8	0.0	0.0	0.0	0.0	4.8	14.4
2	0.0	12.7	0.0	0.0	9.7	0.0	0.0	0.0	0.0	0.0	0.0	18.7
3	0.0	5.2	0.0	0.0	3.2	0.0	0.0	10.1	0.0	0.0	1.2	4.8
4	3.9	0.0	0.0	0.0	0.0	0.0	0.0	3.9	0.0	5.9	0.0	0.0
5	0.0	0.0	0.0	0.0	0.0	0.0	0.0	4.5	0.0	7.6	0.0	1.9
6	0.0	0.0	7.2	0.0	0.0	1.1	8.0	11.8	0.0	0.4	1.4	0.0
7	1.8	0.0	8.6	0.0	0.0	0.0	0.0	9.6	0.0	0.0	5.8	0.0
8	108.8	0.0	0.0	0.0	0.0	5.8	0.5	0.4	0.0	0.0	1.2	0.0
9	0.0	0.0	0.0	0.0	6.6	7.1	5.6	0.0	0.0	1.0	0.8	0.0
10	0.0	0.0	0.0	0.0	0.4	52.1	0.0	0.0	0.0	16.4	4.5	0.0
11	0.0	29.1	0.0	23.4	0.0	0.0	0.0	0.0	4.0	14.8	7.4	0.0
12	0.0	4.4	5.8	0.0	0.0	0.0	0.0	8.6	0.0	6.6	0.0	3.6
13	0.0	0.0	0.0	0.0	0.0	0.2	8.0	0.8	1.8	10.9	0.6	0.7
14	14.8	0.0	9.4	0.0	0.0	0.0	0.0	8.7	25.2	7.7	0.0	0.0
15	2.1	12.1	8.2	11.8	0.0	0.0	0.0	8.0	2.5	18.1	1.2	2.2
16	0.0	11.6	0.0	0.0	0.0	0.0	0.0	1.4	0.0	58.8	0.6	3.8
17	0.0	0.0	0.0	0.0	0.0	0.0	0.0	0.0	0.0	8.0	0.0	18.2
18	0.0	12.4	0.0	0.0	0.0	0.0	0.0	0.0	0.0	0.0	24.4	9.6
19	40.4	0.0	0.0	0.0	0.0	2.9	1.6	0.0	1.1	0.0	18.6	9.0
20	5.8	0.0	0.0	2.8	0.0	0.0	7.8	0.0	0.0	0.0	0.0	5.7
21	18.4	1.2	0.0	0.0	0.0	0.0	0.9	0.0	0.0	1.9	0.0	10.5
22	1.2	0.0	0.0	0.0	0.0	0.0	0.0	4.8	4.0	25.0	0.7	12.1
23	0.0	0.0	0.0	0.0	0.6	0.0	0.0	18.9	28.4	18.5	2.4	4.5
24	18.5	4.8	8.4	12.8	1.2	0.0	0.0	46.8	12.8	8.0	8.7	7.0
25	0.0	8.5	0.0	0.0	0.0	6.8	0.0	7.4	1.9	6.8	1.6	0.0
26	0.0	0.0	0.0	18.5	0.0	0.0	0.0	0.5	1.9	0.0	1.8	0.0
27	0.0	0.0	0.0	11.9	0.0	0.0	0.0	0.0	8.1	15.5	0.0	0.5
28	0.0	0.9	1.2	2.5	0.0	0.0	0.0	0.0	0.0	31.8	0.0	0.0
29	12.4		0.0	0.0	0.0	0.0	0.0	1.5	0.0	6.9	0.0	2.2
30	28.2		0.0	0.0	0.0	0.0	0.4	0.2	0.0	2.1	20.8	8.6
31	22.4		8.1		8.1		0.0	0.0		0.0		2.4
TOTAL	272.2	128.6	41.9	82.6	24.8	89.8	24.8	146.9	86.2	256.7	101.5	134.9

MÁXIMA OBSERVADA EM 24 HORAS E DATA:- 108.8 - 8/1

DISTRIBUIÇÃO DIARIA DE CHUVA

1ª ZONA

CASA GRANDE - MOGÍ DAS CRUZES - E2-1

ANO 1.944

DIAS \ MESES	I	II	III	IV	V	VI	VII	VIII	IX	X	XI	XII
1	0.0	0.0	0.0	0.0	0.0	0.0	0.0	0.2	0.0	0.0	1.0	0.0
2	6.6	3.9	0.0	16.2	0.6	0.0	0.0	0.0	2.6	0.0	0.0	0.8
3	1.8	50.7	0.2	0.0	0.0	0.0	0.2	0.4	0.0	0.0	1.9	24.3
4	0.0	34.7	17.8	0.2	0.1	0.3	0.0	0.0	12.3	0.2	0.0	16.5
5	0.7	1.6	0.5	0.1	0.3	0.0	0.0	0.0	0.3	0.0	0.0	14.2
6	3.2	2.9	3.2	0.0	0.4	0.0	6.9	0.0	0.0	0.0	3.9	3.8
7	0.0	18.2	0.6	0.3	0.3	0.1	20.9	0.0	0.2	0.0	36.4	0.8
8	27.2	0.0	0.0	0.0	0.2	2.4	0.0	0.0	4.6	1.5	25.9	0.3
9	0.0	0.0	0.3	0.0	0.0	0.0	0.0	0.2	0.1	0.6	46.8	0.0
10	18.4	89.2	4.4	0.0	0.0	0.0	1.6	0.0	0.0	0.2	0.3	9.9
11	0.0	0.6	0.0	9.6	3.2	0.0	3.2	0.0	0.5	0.4	0.0	3.3
12	5.2	0.0	0.0	11.1	13.5	0.0	2.7	0.0	0.2	1.1	0.0	0.0
13	12.7	0.0	4.7	3.6	1.0	0.0	0.5	0.0	0.1	4.9	1.3	0.0
14	2.4	0.0	58.4	0.0	0.0	0.0	0.3	0.0	0.0	7.7	1.6	0.0
15	0.0	2.6	4.8	0.0	0.1	0.0	0.8	0.0	0.0	0.0	17.2	0.3
16	0.0	1.8	0.0	2.7	0.0	0.0	0.0	0.1	0.0	0.0	0.4	0.0
17	3.3	1.4	0.0	0.0	2.0	0.0	0.0	0.0	0.0	1.7	0.0	7.1
18	5.4	1.7	0.2	40.3	0.0	0.0	0.0	0.2	3.6	0.3	0.0	0.3
19	24.9	99.4	0.5	2.6	0.3	0.0	0.0	12.1	1.6	0.0	0.0	0.0
20	12.6	7.3	10.7	21.6	0.0	0.0	0.0	1.5	0.1	29.4	1.3	0.0
21	0.2	21.5	0.0	19.7	11.4	0.0	0.0	0.2	0.2	0.2	4.0	0.0
22	0.0	15.0	0.0	10.5	5.7	7.6	0.0	0.0	0.0	0.0	8.5	0.0
23	0.0	0.0	0.0	0.0	0.0	0.2	2.4	0.1	0.0	0.0	0.0	11.1
24	12.3	0.4	0.0	0.3	0.0	0.0	6.7	0.4	0.0	0.0	37.7	31.1
25	6.3	32.3	0.6	0.0	0.0	0.0	3.3	0.2	0.0	0.0	1.7	16.9
26	0.0	0.0	1.1	0.0	12.3	0.0	0.5	0.0	0.0	11.2	15.7	23.7
27	0.0	38.3	0.0	0.1	0.3	0.0	0.2	0.0	1.3	7.9	14.1	36.3
28	7.9	68.7	0.0	0.0	0.0	1.3	0.0	0.0	0.0	0.0	4.0	12.7
29	0.0	4.7	0.0	0.0	0.0	24.5	0.3	1.2	0.2	23.4	0.0	2.4
30	25.2		0.0	46.0	0.0	6.1	0.0	1.8	0.1	0.0	0.0	0.0
31	0.3		0.0		0.0		0.2	0.4		20.5		1.6
TOTAL	169.1	489.4	118.0	184.9	56.7	42.5	60.2	19.0	33.0	111.2	228.7	222.9

MÁXIMA OBSERVADA EM 24 HORAS E DATA:- 99.4 - 19/2

DISTRIBUIÇÃO DIARIA DE CHUVA

1ª ZONA

CASA GRANDE - MOGÍ DAS CRUZES - E2-1

ANO 1.945

MESES / DIAS	I	II	III	IV	V	VI	VII	VIII	IX	X	XI	XII
1	0,0	117,8	0,5	0,8	19,4	0,0	0,0	0,0	11,5	0,0	8,0	0,0
2	29,0	11,6	5,5	29,7	0,8	0,0	0,0	0,0	12,6	0,0	19,4	0,0
3	2,5	0,7	3,4	28,2	0,1	0,0	0,0	0,0	0,0	0,0	1,9	0,0
4	0,2	24,0	77,5	13,7	0,2	0,0	0,0	0,0	0,0	0,5	0,0	0,0
5	0,0	1,8	2,1	6,6	0,0	0,0	5,9	0,0	0,0	29,8	2,1	28,3
6	18,6	6,8	4,9	3,7	0,0	0,0	6,4	0,0	0,0	1,4	11,9	37,0
7	60,9	1,9	8,8	9,1	0,0	0,0	0,0	0,0	0,0	8,5	0,0	4,4
8	12,1	7,0	25,4	0,0	0,0	0,0	0,0	0,0	0,0	0,0	12,0	6,8
9	0,0	1,7	13,1	0,4	0,2	0,0	0,0	0,0	8,0	1,8	0,2	5,2
10	0,1	0,0	0,2	0,3	0,0	0,0	7,9	0,0	6,8	8,2	0,0	0,0
11	0,1	5,4	0,0	0,4	35,4	0,1	17,6	0,0	4,3	32,3	0,0	0,0
12	2,2	0,0	0,3	0,2	8,1	0,2	7,1	0,0	0,1	0,0	0,0	9,9
13	3,5	0,0	0,2	0,0	0,0	0,1	0,0	0,0	0,0	0,0	8,0	0,0
14	0,9	0,0	6,0	0,0	0,2	0,0	0,0	0,0	0,0	0,0	3,0	3,8
15	0,0	0,0	7,6	0,0	3,7	0,1	0,0	0,0	0,0	0,0	4,6	25,4
16	1,1	0,0	1,1	0,2	4,1	0,0	0,0	0,0	15,7	0,0	0,0	5,2
17	1,1	0,0	4,0	1,0	15,0	0,0	0,0	0,0	8,1	10,4	0,0	1,2
18	0,0	17,4	3,8	0,2	21,1	0,0	0,0	0,0	1,0	0,4	0,0	19,7
19	53,4	23,9	0,0	3,5	9,1	0,0	0,0	0,0	0,0	0,0	0,0	7,3
20	0,2	6,0	9,8	7,2	1,0	10,7	0,0	1,1	0,0	0,0	1,1	2,1
21	16,0	2,5	1,2	0,0	0,0	37,7	0,0	5,9	0,0	0,0	0,0	0,0
22	18,8	0,2	0,2	0,0	0,0	0,0	0,0	0,0	0,0	0,0	17,8	0,5
23	27,7	0,0	0,1	0,0	0,0	25,4	0,0	0,0	0,0	0,0	14,8	0,0
24	0,2	0,0	0,9	0,0	0,0	26,7	0,0	0,0	3,0	0,0	0,3	0,0
25	0,0	0,0	0,0	0,1	0,0	19,8	0,0	0,0	0,0	0,0	0,0	0,0
26	0,0	0,7	21,8	0,0	0,2	2,3	0,0	0,0	0,0	0,0	0,0	0,0
27	1,1	4,5	29,5	0,0	0,0	0,0	0,0	0,0	0,0	0,0	0,9	12,3
28	2,6	5,7	12,9	0,0	15,0	0,0	0,0	0,0	0,0	2,3	0,0	14,1
29	0,2	0,0	1,1	3,5	8,1	0,0	0,0	0,0	3,8	0,0	0,0	28,8
30	1,1		0,0	1,6	0,0	0,0	0,0	0,0	19,4	7,6	0,0	18,2
31	23,1		0,0		0,0		0,0	5,1		7,5		24,7
TOTAL	276,7	238,1	248,3	184,9	141,2	123,1	45,1	12,1	94,3	100,7	106,0	244,9

MÁXIMA OBSERVADA EM 24 HORAS E DATA:- 117,8 - 1/2

DISTRIBUIÇÃO DIARIA DE CHUVA

1ª ZONA

CASA GRANDE - MOGÍ DAS CRUZES - E2-1

ANO 1.946

MESES / DIAS	I	II	III	IV	V	VI	VII	VIII	IX	X	XI	XII
1	8,3	9,4	6,2	9,9	0,0	0,0	0,0	0,0	0,0	0,9	0,0	6,7
2	4,6	6,2	0,0	9,5	2,8	30,4	0,0	1,8	0,0	0,0	2,0	1,7
3	0,7	6,4	16,5	12,7	0,0	19,4	0,0	0,0	0,0	0,0	15,0	0,0
4	4,0	0,0	1,4	1,3	1,6	0,0	0,0	0,0	0,0	0,0	1,8	0,0
5	0,0	0,0	24,1	0,0	2,6	0,0	11,7	0,0	0,0	0,0	0,0	1,0
6	10,3	0,0	12,6	0,0	1,0	0,0	1,7	0,0	0,0	0,0	0,0	0,0
7	20,4	0,0	19,3	7,9	0,0	0,0	0,0	1,1	4,4	0,0	13,1	15,6
8	0,0	0,0	8,1	1,8	0,0	1,5	0,0	0,0	0,0	17,6	2,0	0,1
9	0,0	1,2	2,1	0,0	0,0	2,7	2,5	0,0	0,0	42,5	21,0	1,0
10	0,5	0,0	4,3	0,0	0,0	0,8	0,0	0,0	0,0	9,0	45,2	2,4
11	4,9	9,4	30,0	0,0	0,0	0,0	0,0	0,5	0,0	0,0	8,1	4,0
12	0,5	0,0	0,0	1,0	0,0	0,0	0,7	0,0	0,0	0,0	6,8	0,0
13	0,7	0,0	4,3	0,0	7,0	0,0	1,2	0,0	0,0	12,4	0,8	0,0
14	6,0	22,2	19,7	0,0	0,2	0,0	7,7	0,0	0,0	3,3	0,0	0,0
15	13,9	2,1	81,4	0,0	0,0	0,0	0,0	0,0	0,0	1,0	0,0	4,5
16	0,7	8,0	4,4	0,0	0,0	4,4	23,6	0,0	0,6	3,0	0,0	6,8
17	0,0	3,6	0,6	2,5	0,0	0,0	1,1	1,4	12,3	0,4	0,0	0,2
18	0,0	0,0	3,4	0,0	0,0	0,0	0,0	0,0	0,1	1,5	0,0	0,0
19	59,0	3,4	1,2	0,6	0,0	0,0	0,0	0,0	0,0	34,7	0,0	4,2
20	33,4	8,3	0,0	0,0	0,0	0,0	0,1	0,0	0,0	32,3	3,5	2,0
21	13,6	0,0	0,0	0,0	0,0	0,3	2,0	0,0	0,0	10,3	1,3	0,0
22	0,0	3,8	0,0	0,0	0,0	0,0	0,0	0,0	0,0	0,2	5,2	15,6
23	0,0	1,0	0,0	1,2	0,0	0,0	0,0	2,5	0,0	23,8	0,0	31,2
24	0,0	9,4	28,0	0,0	6,1	0,0	6,2	0,0	1,5	1,3	0,5	24,0
25	0,0	7,4	88,4	0,0	0,0	0,0	0,0	0,0	1,5	2,6	0,0	15,7
26	0,0	0,0	6,0	0,0	0,0	0,0	3,3	0,0	0,0	0,0	12,3	0,1
27	8,6	0,0	0,0	0,0	0,0	0,0	2,9	0,2	0,1	0,3	0,6	3,3
28	42,2	0,0	0,0	0,0	0,0	0,0	0,0	2,5	0,0	0,0	2,3	0,3
29	0,2		0,0	0,0	0,0	0,0	0,0	0,0	21,6	0,0	0,1	4,0
30	1,9		0,0	0,0	0,0	1,6	0,0	0,0	67,9	0,5	14,0	2,2
31	0,0		0,0		0,0		0,0	0,0		0,0		3,9
TOTAL	234,4	101,8	357,6	47,9	21,3	61,1	64,7	10,0	110,5	206,5	199,3	156,1

MÁXIMA OBSERVADA EM 24 HORAS E DATA:- 86,5 - 19/11

DISTRIBUIÇÃO DIARIA DE CHUVA

1ª ZONA

CASA GRANDE - MOGI DAS CRUZES - E2-1

ANO 1.947

MESES / DIAS	I	II	III	IV	V	VI	VII	VIII	IX	X	XI	XII
1	0,9	0,0	46,8	2,9	0,0	0,0	0,0	5,7	9,4	0,0	0,0	0,0
2	10,1	0,0	14,9	0,0	0,0	0,0	0,0	24,8	14,5	7,5	20,2	9,3
3	20,8	0,0	26,8	0,0	0,0	0,0	0,0	0,0	0,0	4,5	13,3	17,8
4	17,9	0,0	0,6	0,0	12,9	0,0	2,4	0,0	10,7	28,4	7,8	6,2
5	8,2	0,0	0,0	0,0	0,8	0,0	0,6	0,0	25,9	3,8	3,0	0,0
6	2,8	9,6	2,1	0,0	0,2	0,0	14,4	0,2	0,9	8,1	0,0	0,0
7	9,8	10,2	86,4	11,0	0,0	0,0	0,7	1,5	0,0	0,0	3,6	0,0
8	0,0	0,0	8,1	0,0	0,0	0,0	0,0	0,0	0,0	0,0	0,1	0,0
9	7,6	0,0	0,0	26,4	0,0	0,0	21,3	0,0	1,1	13,6	0,0	5,3
10	0,0	0,0	0,0	0,0	1,6	0,0	24,3	0,0	0,1	11,2	0,0	1,2
11	0,0	0,0	0,0	0,3	0,0	0,0	4,6	0,0	0,0	2,3	0,0	26,3
12	14,4	0,0	12,5	17,2	0,0	0,0	0,0	1,0	0,0	0,0	0,0	17,5
13	30,4	0,0	3,8	0,2	0,0	0,0	0,0	2,7	2,1	0,0	3,5	0,0
14	7,1	30,4	9,3	0,0	0,0	0,0	0,0	1,5	7,1	0,0	5,6	0,0
15	16,5	7,8	22,5	0,0	0,0	9,1	1,2	0,0	15,9	0,0	16,4	4,6
16	0,0	77,5	3,2	0,0	0,0	1,3	0,6	0,0	3,2	0,0	5,2	12,4
17	2,2	14,2	0,0	0,0	0,0	0,1	0,0	0,0	0,0	0,0	0,0	2,3
18	0,0	26,1	0,9	0,0	0,0	0,0	0,0	1,6	1,2	0,0	0,0	18,5
19	1,8	17,2	12,1	5,9	0,8	0,0	0,0	0,0	4,2	0,2	0,0	17,8
20	20,3	16,7	21,4	86,2	44,1	7,6	0,0	0,0	0,0	14,9	0,0	46,4
21	2,9	0,0	2,9	2,4	5,4	172,3	0,0	0,0	0,0	12,8	0,0	40,4
22	0,0	0,0	0,0	0,0	0,0	11,6	0,0	0,0	0,0	1,8	0,0	24,3
23	0,0	0,0	2,4	0,0	0,0	8,1	0,0	0,0	0,0	0,0	0,0	23,3
24	30,8	0,0	3,8	6,0	0,0	0,0	0,0	0,0	20,1	17,7	0,0	0,2
25	46,8	12,2	2,3	1,9	2,5	0,0	0,0	31,7	32,9	12,8	22,5	0,0
26	48,1	40,2	0,9	23,0	0,1	6,1	0,0	34,1	13,6	13,4	6,4	0,0
27	18,4	48,9	0,0	0,0	0,0	0,0	0,0	4,9	0,3	0,2	8,6	0,0
28	41,4	10,0	0,0	0,0	0,3	0,0	3,6	10,4	0,0	0,0	2,4	0,0
29	22,2		0,0	0,0	0,0	0,0	27,6	2,4	0,0	0,0	0,1	6,1
30	3,2		0,0	0,0	0,0	0,0	1,7	0,0	0,0	1,4	0,0	1,8
31	1,5		0,0		0,0		0,0	0,0		0,0		0,0
TOTAL	385,1	321,0	289,2	183,4	68,7	216,2	103,6	122,5	163,2	149,6	118,7	281,7

MÁXIMA OBSERVADA EM 24 HORAS E DATA:- 172,3 - 21/6

DISTRIBUIÇÃO DIARIA DE CHUVA

1ª ZONA

CASA GRANDE - MOGÍ DAS CRUZES - E2-1

ANO 1.948

MESES / DIAS	I	II	III	IV	V	VI	VII	VIII	IX	X	XI	XII
1	0.0	4.8	25.1	16.4	0.0	6.6	0.0	4.5	0.0	0.0	0.0	0.0
2	0.0	0.0	48.6	0.0	46.9	0.2	0.0	3.1	0.0	0.0	0.0	0.0
3	0.0	0.0	1.1	2.4	7.2	0.0	0.0	2.6	0.0	0.8	0.0	0.0
4	0.0	4.5	0.0	17.9	3.9	0.0	1.1	0.0	0.0	6.9	2.6	0.0
5	0.0	0.0	0.0	9.1	6.8	0.0	5.7	0.0	0.0	7.4	3.2	5.4
6	0.0	91.2	0.0	1.9	1.4	0.0	0.1	4.4	0.0	3.8	0.0	1.5
7	0.0	31.1	16.8	0.0	0.0	0.0	0.0	2.8	0.0	14.8	90.4	0.0
8	0.0	0.0	5.5	0.0	10.4	0.0	0.0	19.9	0.0	7.9	8.1	0.0
9	0.0	8.7	0.0	0.0	0.0	0.0	0.0	0.0	0.0	0.1	7.3	4.1
10	0.0	0.0	0.0	8.2	0.0	0.0	0.0	0.0	0.0	0.0	0.0	0.0
11	46.4	45.1	41.9	0.2	0.8	0.0	0.0	0.0	26.8	2.8	0.0	1.4
12	19.9	5.6	56.8	0.0	0.0	0.0	0.0	5.3	42.5	0.1	7.3	2.9
13	0.0	3.2	14.4	0.0	0.0	0.0	0.0	3.1	1.4	0.0	46.4	0.0
14	6.6	0.0	26.0	0.0	0.0	0.0	0.0	2.8	0.3	1.0	1.6	1.4
15	44.1	15.4	13.7	0.0	0.0	0.8	0.0	0.2	0.0	4.9	2.9	0.2
16	12.6	1.3	2.2	0.0	0.0	0.0	4.3	0.0	0.2	19.8	0.0	0.0
17	32.6	0.0	0.0	0.0	0.0	0.0	0.9	0.0	0.0	0.8	0.0	16.6
18	0.2	0.6	0.0	0.0	22.9	0.0	0.0	0.0	0.0	0.0	4.5	32.4
19	0.0	0.0	0.0	8.4	2.1	0.0	0.0	0.0	0.0	0.0	8.6	59.1
20	0.0	5.8	0.0	0.0	18.0	0.0	2.3	0.0	0.0	0.0	0.6	2.1
21	0.3	0.0	0.0	0.0	1.3	0.0	0.7	0.0	0.0	0.0	31.1	0.0
22	27.6	8.9	0.0	118.9	7.5	0.0	0.0	0.0	0.7	0.0	6.0	0.0
23	0.0	0.0	8.9	1.8	3.6	0.0	0.0	0.0	0.0	0.0	1.4	0.0
24	0.0	0.8	0.0	0.0	0.2	0.0	0.0	0.0	0.0	0.0	0.0	0.0
25	0.0	0.0	19.9	0.0	0.0	0.0	5.7	0.0	0.0	14.5	0.0	0.0
26	2.9	0.0	26.1	0.0	0.0	0.0	0.0	0.0	0.0	7.6	0.0	1.2
27	0.0	6.1	4.2	0.0	0.0	0.5	0.4	6.2	0.0	0.0	9.7	22.0
28	0.0	1.5	0.0	0.0	8.4	0.0	10.0	10.0	0.0	3.2	56.2	0.0
29	18.6	10.8	0.0	0.0	0.0	0.0	35.7	30.8	0.0	1.4	4.5	0.0
30	0.0		0.0	0.0	0.2	0.0	12.6	2.9	1.2	3.4	0.0	0.0
31	0.0		2.1		26.7		9.9	0.0		3.8		0.0
TOTAL	206.8	244.4	312.8	185.2	149.0	7.6	89.4	98.1	73.1	103.0	227.4	150.8

MÁXIMA OBSERVADA EM 24 HORAS E DATA:-118.9 -22/4

DISTRIBUIÇÃO DIARIA DE CHUVA

1ª ZONA

CASA GRANDE - MOGÍ DAS CRUZES - E2-1

ANO 1.949

MESES / DIAS	I	II	III	IV	V	VI	VII	VIII	IX	X	XI	XII
1	0.0	20.8	0.0	0.0	0.0	0.0	1.2	0.0	0.0	0.0	0.1	0.0
2	0.0	2.1	0.0	10.6	0.0	0.0	1.5	0.0	0.0	0.0	0.3	26.7
3	0.0	0.0	29.9	14.0	0.0	0.0	0.0	0.0	0.0	0.0	0.0	43.3
4	0.0	0.0	8.1	33.2	0.0	0.0	0.0	0.0	0.0	0.0	0.0	0.0
5	0.0	0.0	0.0	5.5	3.8	0.0	0.0	0.0	0.0	3.9	0.0	0.0
6	0.0	1.1	0.0	0.0	0.8	16.7	0.0	0.0	6.8	2.9	16.1	0.0
7	0.0	0.0	2.3	0.0	0.0	0.1	0.0	0.0	15.8	1.7	13.8	7.2
8	6.5	13.1	6.6	0.0	4.6	0.0	29.7	0.0	4.2	6.6	10.9	9.7
9	0.0	67.8	83.2	1.2	0.0	0.0	3.0	0.0	0.0	3.6	0.0	5.8
10	0.0	4.9	0.0	0.8	0.0	0.0	0.0	14.9	0.0	10.5	43.4	0.0
11	35.3	0.0	0.0	0.0	8.2	0.0	0.0	10.2	0.0	1.4	23.9	0.0
12	54.9	0.0	0.0	0.0	15.4	11.4	0.0	0.3	0.0	2.3	2.2	0.0
18	15.1	0.0	0.0	0.0	2.8	0.0	0.0	0.0	16.3	4.7	0.0	40.4
14	6.5	0.0	0.0	0.9	0.0	0.0	0.0	0.0	3.2	0.0	0.0	18.0
15	48.6	0.0	0.0	0.0	5.4	0.0	0.0	1.1	1.4	0.0	0.0	4.8
16	1.2	4.2	0.0	0.0	35.4	0.0	0.0	6.4	1.5	0.0	0.0	5.4
17	3.3	33.8	0.0	0.0	5.9	35.2	0.1	0.0	0.0	22.9	0.0	39.8
18	34.5	0.0	0.0	0.0	0.0	10.0	8.6	0.0	1.9	14.2	0.0	0.1
19	51.9	0.0	0.0	0.0	0.0	0.0	4.5	0.0	0.1	12.6	0.0	0.0
20	24.7	0.0	25.1	0.0	0.0	0.0	0.0	0.0	0.0	0.0	0.0	0.0
21	7.5	0.7	0.0	0.0	0.0	0.0	3.2	0.9	0.0	0.0	0.0	0.0
22	0.1	21.1	2.6	0.0	0.0	0.0	6.5	0.5	5.8	0.0	3.4	0.0
28	0.4	0.0	0.0	0.0	0.0	0.0	0.1	1.7	0.4	0.0	5.4	0.0
24	0.4	18.9	0.0	0.0	0.0	0.0	0.0	0.5	0.0	3.4	0.0	32.2
25	4.9	0.0	7.2	13.9	0.0	0.0	0.0	13.5	0.0	0.5	0.0	1.5
26	15.6	0.0	2.4	0.0	0.0	85.3	0.3	10.0	0.0	12.8	0.0	0.0
27	32.9	0.0	0.0	0.0	0.0	9.2	0.0	0.1	0.0	2.2	0.0	10.4
28	30.2	0.0	1.6	0.0	0.0	0.0	0.0	0.0	0.0	0.0	0.0	13.6
29	0.0		0.0	0.3	0.0	0.0	0.0	0.0	0.0	5.2	0.0	7.1
30	3.1		0.0	0.0	0.0	39.9	0.0	0.0	0.0	16.3	0.0	8.1
31	0.3		1.1		0.0		0.0	0.0		0.5		1.5
TOTAL	378.5	188.5	170.1	80.4	82.3	207.8	55.7	60.1	56.9	128.8	119.5	276.2

MÁXIMA OBSERVADA EM 24 HORAS E DATA:- 85.3 - 26/6

DISTRIBUIÇÃO DIARIA DE CHUVA

1ª ZONA

CASA GRANDE - MOGÍ DAS CRUZES - E2-1

ANO 1.950

MESES / DIAS	I	II	III	IV	V	VI	VII	VIII	IX	X	XI	XII
1	0.0	30.7	0.0	0.0	0.0	0.0	0.0	0.0	0.0	0.0	19.8	0.0
2	0.0	0.6	27.6	0.0	0.0	0.0	26.2	0.0	0.0	38.7	6.7	0.0
3	0.9	0.0	0.0	6.2	0.0	0.0	0.0	11.4	0.0	0.2	0.0	0.0
4	0.0	0.0	0.0	4.4	3.0	0.0	0.0	0.2	0.0	0.0	0.0	7.8
5	31.6	17.9	0.0	0.0	20.2	0.0	0.7	0.0	0.0	0.0	0.0	3.5
6	32.8	18.2	15.5	0.0	0.0	0.0	2.7	0.0	0.0	20.4	0.0	31.4
7	4.6	6.0	8.4	0.0	0.0	19.8	0.0	0.0	0.0	0.0	0.1	9.2
8	8.2	2.2	0.0	0.0	0.0	0.0	0.0	0.0	0.0	0.0	0.8	3.8
9	0.0	21.6	0.0	0.0	0.0	0.0	0.0	0.0	0.2	9.9	9.8	1.5
10	4.7	41.9	0.0	0.0	0.0	0.0	3.6	0.0	0.0	1.2	0.0	9.2
11	4.6	30.1	22.4	0.0	0.0	0.0	0.0	0.0	0.0	0.0	0.0	14.5
12	3.6	0.4	27.5	16.8	0.0	0.0	0.0	0.0	0.0	22.2	0.0	2.1
13	9.1	0.1	35.7	28.5	0.0	0.0	0.0	0.0	4.1	28.1	13.6	0.0
14	9.5	33.5	0.9	3.2	0.0	0.0	0.0	0.0	2.7	0.0	3.4	0.8
15	6.6	4.6	0.0	21.6	0.0	0.0	0.0	2.6	0.0	20.6	5.6	22.2
16	0.0	2.0	0.2	18.0	0.0	19.5	0.0	0.0	0.0	7.4	0.0	1.9
17	0.7	9.2	16.3	0.0	0.0	0.3	0.0	0.0	0.0	18.3	11.7	0.1
18	0.0	0.0	14.2	0.0	13.2	0.0	0.0	0.0	0.0	2.0	22.1	0.0
19	9.9	0.0	0.8	0.0	0.0	0.0	0.0	0.0	0.0	38.8	3.1	0.0
20	22.5	0.0	31.2	21.8	0.0	0.0	0.0	0.0	0.0	5.5	2.6	0.0
21	38.1	1.5	66.0	0.0	0.0	1.2	0.0	0.0	0.0	2.0	9.2	0.0
22	15.2	9.0	0.0	0.0	0.2	0.0	0.0	0.0	2.6	0.1	0.0	0.0
23	4.4	16.6	0.0	0.0	2.4	0.0	0.0	0.0	10.6	0.0	2.6	0.0
24	6.9	7.8	0.0	0.0	0.0	0.0	0.0	0.0	14.2	0.0	1.1	0.0
25	7.5	0.0	0.0	0.0	0.0	6.6	0.0	0.0	0.1	0.0	0.0	0.0
26	1.8	0.0	0.0	0.0	0.0	0.9	0.0	0.0	1.4	0.0	0.0	0.0
27	8.1	0.0	0.0	19.6	0.0	0.0	0.0	0.0	0.0	0.0	8.2	0.0
28	44.1	0.0	0.0	16.4	0.0	0.0	0.0	0.0	4.2	0.0	0.8	6.7
29	11.6		0.0	0.2	0.0	0.0	0.0	0.0	3.0	0.0	7.3	10.4
30	0.0		0.0	0.0	7.9	0.0	0.0	0.0	0.0	0.0	0.0	0.2
31	28.1		0.0		0.0		0.0	0.0		0.0		0.0
TOTAL	304.1	258.4	266.7	156.2	46.9	86.8	38.2	14.2	43.1	202.4	121.5	124.8

MÁXIMA OBSERVADA EM 24 HORAS E DATA:- 66.0 - 21/3

DISTRIBUIÇÃO DIARIA DE CHUVA

1ª ZONA

CASA GRANDE - MOGÍ DAS CRUZES - E2-I

ANO 1.951

MESES / DIAS	I	II	III	IV	V	VI	VII	VIII	IX	X	XI	XII
1	16,3	0,0	0,0	0,0	0,0	32,4	0,0	0,0	0,0	8,5	0,0	0,0
2	7,6	18,7	0,0	31,8	0,0	5,1	0,0	0,0	0,0	0,0	0,0	0,0
3	0,0	9,4	0,0	18,6	0,0	0,0	0,0	0,6	0,0	0,0	0,0	3,2
4	3,5	14,8	0,0	4,2	0,0	0,0	4,6	2,2	0,0	0,0	0,0	0,1
5	44,8	4,9	0,0	0,0	0,0	0,0	23,6	20,0	0,0	0,0	0,8	0,0
6	8,9	0,0	10,7	0,0	0,0	0,0	0,0	0,9	0,0	3,0	0,9	0,0
7	4,1	0,0	49,0	0,0	0,0	1,9	0,0	0,0	2,0	0,0	0,4	0,0
8	12,5	59,8	11,6	0,0	0,0	0,8	1,2	0,0	0,5	0,0	0,8	87,0
9	0,0	8,2	2,8	0,0	0,0	0,0	0,0	0,0	0,0	0,0	8,7	0,0
10	0,0	3,0	0,0	0,0	0,0	0,0	15,4	0,0	0,0	0,0	0,2	0,0
11	0,0	1,9	0,0	0,0	0,0	0,0	0,4	0,0	0,0	14,0	0,0	2,2
12	3,0	6,2	0,0	0,0	0,0	0,0	0,0	0,0	0,0	0,0	0,0	7,1
13	1,6	0,0	0,0	0,0	0,0	0,0	0,0	0,0	0,0	0,0	0,1	145,0
14	7,8	0,0	0,0	0,0	0,0	0,0	0,0	0,0	0,0	95,5	10,5	0,0
15	25,8	0,0	16,6	44,3	0,0	0,0	0,0	0,0	0,0	5,0	0,0	0,0
16	3,4	0,0	8,4	14,8	0,0	0,0	0,0	1,9	2,4	0,0	0,0	17,4
17	0,2	0,0	0,0	3,5	0,0	0,0	0,0	3,4	4,5	0,3	1,6	86,2
18	40,9	0,0	2,9	0,0	2,1	0,0	0,0	0,0	0,0	0,0	0,0	68,2
19	14,8	8,9	1,7	0,0	0,0	0,0	0,0	0,0	8,2	38,9	2,0	11,4
20	7,2	40,0	0,2	0,0	0,0	0,0	0,0	0,0	0,6	18,8	0,0	0,2
21	0,1	5,9	0,1	0,2	0,0	0,0	0,0	0,0	6,4	13,0	0,0	0,0
22	0,0	0,0	0,0	46,8	0,0	0,0	0,0	21,2	0,0	0,4	0,0	0,5
23	0,0	1,8	0,0	0,1	0,0	0,0	0,0	4,5	0,0	0,0	0,0	10,9
24	8,1	20,2	0,0	0,0	0,0	0,0	24,8	0,0	0,0	0,0	7,2	1,8
25	1,4	2,1	0,0	0,0	0,0	0,0	0,0	0,0	0,0	19,9	50,3	0,0
26	30,6	0,0	29,2	0,0	0,0	0,0	0,0	0,0	0,0	2,7	24,5	0,0
27	0,0	0,0	0,0	4,7	0,0	0,4	0,0	0,0	6,6	0,0	1,7	0,0
28	7,6	67,6	0,0	0,0	0,7	0,0	0,0	0,0	0,0	7,6	8,5	0,0
29	0,3		0,0	0,0	0,0	2,2	0,0	3,2	0,0	18,9	0,1	0,0
30	0,0		0,0	0,0	12,4	0,0	0,0	15,2	11,5	13,9	1,8	0,0
31	3,8		0,0		0,5		0,0	1,5		0,0		0,6
TOTAL	254,8	279,4	132,7	164,0	15,7	42,8	70,0	74,6	42,7	200,4	119,6	341,8

MÁXIMA OBSERVADA EM 24 HORAS E DATA:- 145,0 - 13/12

DISTRIBUIÇÃO DIARIA DE CHUVA

1a ZONA

CASA GRANDE - MOGÍ DAS CRUZES - E2-1

ANO 1.952

MESES / DIAS	I	II	III	IV	V	VI	VII	VIII	IX	X	XI	XII
1	21.3	0.0	0.0	0.5	7.1	0.0	0.0	0.0	0.0	0.0	25.6	0.0
2	24.2	0.0	2.3	0.0	2.6	0.0	5.1	0.0	0.0	0.0	5.8	9.6
3	0.0	4.2	0.0	0.0	0.0	0.0	4.6	0.0	0.4	0.0	2.2	0.0
4	0.0	0.9	5.6	0.0	24.4	0.0	0.4	0.0	0.1	0.0	5.1	0.0
5	0.0	0.0	6.4	0.0	14.6	0.0	0.0	0.0	0.0	0.0	3.3	3.5
6	0.0	0.0	0.0	0.0	4.2	0.0	0.0	0.0	9.4	0.0	1.2	6.8
7	2.2	61.1	0.0	0.0	0.6	0.0	0.0	0.0	15.2	0.0	1.6	0.0
8	17.7	6.7	0.0	0.0	0.0	1.8	0.0	0.0	0.0	10.9	0.0	0.0
9	6.6	0.0	0.0	0.0	0.0	40.6	0.0	17.6	1.7	4.5	0.0	0.0
10	0.0	0.0	1.5	0.0	0.0	0.1	0.0	3.4	19.0	4.3	0.0	3.6
11	0.0	0.0	0.8	2.4	0.0	0.4	0.0	0.0	0.3	4.5	4.3	0.1
12	0.0	11.1	10.8	0.6	0.0	0.0	0.0	0.0	0.0	1.4	0.2	16.4
13	105.0	27.4	54.6	0.0	0.0	0.0	0.0	0.0	6.4	16.4	8.4	60.6
14	1.0	17.3	0.0	0.0	0.0	15.6	0.0	0.0	4.1	6.5	0.0	1.2
15	2.4	0.0	23.4	0.0	0.0	18.8	0.0	0.0	0.0	0.1	0.0	0.0
16	26.3	0.0	6.2	0.0	0.0	0.2	0.0	0.0	0.0	0.0	0.0	0.0
17	0.5	0.0	0.0	0.0	0.0	29.0	0.0	0.0	3.8	0.0	0.0	0.0
18	5.1	0.0	0.0	0.0	0.0	2.8	0.0	0.0	18.1	0.0	1.2	0.0
19	0.4	1.2	0.0	0.0	0.0	0.0	0.0	12.6	22.1	2.6	0.0	0.0
20	0.0	2.8	0.0	0.0	0.0	0.0	0.0	0.9	1.0	6.4	24.0	4.2
21	0.0	28.4	0.0	0.0	0.0	24.9	0.0	0.0	0.0	0.0	25.2	0.0
22	0.0	94.6	0.0	0.0	0.0	25.2	0.0	0.0	0.0	0.1	43.3	3.9
23	0.0	19.9	0.0	19.6	0.0	0.0	0.7	0.0	0.0	0.0	3.6	1.2
24	0.0	0.4	0.0	3.4	0.7	0.0	1.3	0.0	0.0	1.7	0.0	0.0
25	24.7	36.8	10.2	0.1	14.9	0.0	3.2	0.0	0.2	1.8	0.0	0.0
26	1.4	10.2	10.4	0.0	0.0	0.0	0.0	0.0	0.1	10.8	0.0	0.0
27	47.8	0.1	5.8	0.0	0.0	0.0	0.0	4.8	0.0	0.1	0.0	0.0
28	4.8	0.0	0.1	0.0	0.0	0.0	0.0	0.1	0.0	14.1	0.0	0.0
29	0.2	4.7	0.0	0.0	0.0	0.4	0.0	0.0	0.0	29.1	0.0	0.0
30	0.0		0.0	0.0	0.0	6.0	0.0	0.0	0.0	4.6	0.0	4.6
31	0.0		0.0		0.0		0.0	0.0		0.0		22.4
TOTAL	291.1	327.8	188.1	26.6	69.1	156.8	15.3	39.4	101.9	119.9	155.0	133.7

MÁXIMA OBSERVADA EM 24 HORAS E DATA:- 105.0 - 13/1

DISTRIBUIÇÃO DIARIA DE CHUVA

2ª ZONA

BAURÚ - D6-86

ANO 1.942

MESES / DIAS	I	II	III	IV	V	VI	VII	VIII	IX	X	XI	XII
1	0,0	8,1	3,4	0,0	0,0	0,0	0,0	0,0	0,0	0,0	4,2	18,4
2	23,2	12,2	7,5	0,0	0,0	0,0	0,0	0,0	0,0	0,0	6,0	2,1
3	0,0	8,5	68,8	0,0	0,0	0,0	18,6	0,0	0,0	0,0	0,0	0,0
4	0,0	0,0	49,2	30,4	1,6	0,0	0,0	0,0	6,1	19,7	0,0	0,0
5	0,0	0,0	5,6	0,0	4,8	0,0	0,0	0,0	0,0	0,0	0,0	0,0
6	0,0	0,0	0,0	30,6	36,8	9,9	0,0	0,0	0,0	0,0	0,0	3,2
7	0,0	0,0	1,5	3,6	0,0	0,0	1,6	0,0	0,0	11,5	0,0	44,3
8	0,0	0,0	0,0	0,0	0,0	26,5	0,5	0,0	0,0	0,0	0,0	0,9
9	0,0	0,0	3,7	0,0	0,0	8,3	28,2	0,0	0,0	0,0	0,0	7,9
10	7,6	10,6	3,0	0,0	0,0	7,8	1,3	0,0	0,0	0,0	0,0	54,2
11	0,0	0,0	28,6	0,0	0,0	0,0	0,0	0,0	0,0	0,0	0,0	4,3
12	0,0	14,9	16,3	0,0	0,0	0,0	0,0	0,0	0,0	0,0	0,0	0,0
13	9,2	7,0	40,9	19,2	0,0	0,0	0,0	0,0	0,0	0,0	6,8	11,8
14	20,1	29,0	4,5	16,2	1,9	0,0	0,0	0,0	0,0	0,0	0,0	17,2
15	0,0	0,0	5,6	0,0	0,0	9,8	0,0	0,0	0,0	0,0	0,0	1,5
16	12,0	1,2	0,0	0,0	0,0	9,6	0,0	0,0	9,5	0,0	16,8	0,0
17	18,4	0,0	0,0	0,0	0,0	0,0	0,0	0,0	0,0	0,0	0,0	0,0
18	0,0	0,0	0,0	0,0	0,0	0,0	0,0	0,0	20,8	0,0	0,0	0,0
19	0,0	0,0	0,0	0,0	0,0	0,0	0,0	0,0	0,0	0,0	0,0	0,0
20	18,2	10,8	0,0	7,4	0,0	0,0	0,0	0,0	0,0	0,0	0,0	19,4
21	0,0	0,0	0,0	0,0	0,0	0,0	0,0	0,0	0,0	0,0	0,0	16,5
22	0,0	0,0	0,0	0,0	0,0	0,0	0,0	0,0	2,4	0,0	0,0	25,9
23	0,0	0,0	0,0	0,0	0,0	0,0	0,0	0,0	0,0	0,0	0,0	9,3
24	0,0	0,0	0,0	0,0	0,0	0,0	0,0	0,0	0,0	0,0	7,3	3,5
25	0,0	0,0	0,0	0,0	0,0	0,0	0,0	0,0	0,0	0,0	21,3	0,1
26	11,0	0,0	0,0	0,0	0,0	0,0	0,0	0,0	0,0	0,0	16,7	0,0
27	0,0	4,7	16,8	0,0	0,0	0,0	0,0	0,0	0,0	16,9	3,1	0,0
28	0,0	3,0	0,0	0,0	0,0	0,0	0,0	0,0	0,0	0,0	0,0	0,0
29	14,2		0,0	0,0	0,0	0,0	0,0	0,0	0,0	0,0	0,0	0,0
30	13,8		4,2	0,0	0,0	0,0	0,0	0,0	4,6	0,0	85,9	0,0
31	9,2		5,8		0,0		0,0	0,0		0,0		0,0
TOTAL	146,9	110,0	265,8	107,4	45,1	71,9	50,2	0,0	42,9	48,1	168,1	240,5

MÁXIMA OBSERVADA EM 24 HORAS E DATA:- 85,9 - 30/11

DISTRIBUIÇÃO DIARIA DE CHUVA

24 ZONA

BAURÚ - 06-86

Ano 1.948

MESES / DIAS	I	II	III	IV	V	VI	VII	VIII	IX	X	XI	XII
1	0.0	0.0	0.0	0.0	0.0	0.0	0.0	0.0	0.0	0.0	7.2	0.0
2	85.2	0.0	85.7	0.0	0.0	0.0	0.0	0.0	0.0	0.0	4.7	0.0
3	31.4	0.0	0.0	0.0	0.0	0.0	0.0	0.0	0.0	18.9	28.5	0.0
4	1.7	0.0	0.0	0.0	0.0	0.0	0.0	0.0	0.0	57.4	0.0	0.0
5	0.0	0.0	0.0	0.0	0.0	8.5	0.0	0.0	0.0	0.0	0.0	0.0
6	0.0	0.0	58.0	0.0	0.0	0.0	0.0	0.0	0.0	0.0	0.0	0.0
7	0.0	0.0	25.7	0.0	0.0	26.9	0.0	0.0	0.0	0.0	0.0	0.0
8	0.0	0.0	0.0	0.0	0.0	0.0	0.0	0.0	0.0	0.0	0.0	0.0
9	0.0	12.7	22.4	0.0	0.0	0.0	0.0	0.0	0.0	10.8	0.0	0.0
10	0.0	0.8	18.6	0.0	0.0	0.0	0.0	0.0	11.5	0.0	0.0	0.0
11	0.0	3.8	11.2	18.4	0.0	4.2	0.0	0.0	2.4	12.7	0.0	9.6
12	0.0	0.7	18.5	0.0	0.0	0.0	0.0	0.0	18.7	15.8	0.0	26.4
13	14.9	0.2	9.8	0.0	0.0	0.0	0.0	0.0	0.0	9.2	0.0	18.1
14	67.4	28.5	12.7	15.6	0.0	0.0	0.0	0.0	0.0	7.4	0.0	0.0
15	0.0	2.5	0.0	9.8	0.0	0.0	0.0	0.0	0.0	0.0	0.0	0.0
16	0.0	4.9	0.0	8.7	0.0	0.0	0.0	0.0	0.0	0.0	0.0	0.0
17	0.0	18.7	0.0	0.0	0.0	0.0	0.0	0.0	0.0	0.0	18.4	0.0
18	6.8	4.2	0.0	0.0	0.0	0.0	0.0	0.0	15.6	0.0	9.8	0.0
19	28.4	0.0	0.0	0.0	0.0	0.0	0.0	0.0	0.0	0.0	0.0	0.0
20	14.8	0.0	0.0	0.0	0.0	0.0	0.0	0.0	0.0	0.0	0.0	0.0
21	0.0	0.0	0.0	0.0	0.0	0.0	0.0	0.0	14.9	0.0	0.0	0.0
22	6.8	18.8	0.0	0.0	0.0	0.0	0.0	0.0	8.5	0.9	0.0	0.0
23	0.0	0.0	0.0	0.0	0.0	0.0	0.0	0.0	15.8	0.0	88.7	0.0
24	21.4	0.0	0.0	0.0	0.0	0.0	0.0	0.0	17.8	0.0	0.0	0.0
25	0.0	0.0	0.0	0.0	0.0	0.0	0.0	0.0	0.0	0.0	0.0	34.9
26	0.2	0.0	0.0	0.0	0.0	0.0	0.0	0.0	0.0	0.8	0.0	0.0
27	0.0	0.0	0.0	0.0	0.0	0.0	0.0	0.0	0.0	64.5	0.0	0.0
28	1.8	0.0	58.8	0.0	0.0	0.0	0.0	0.0	0.0	0.0	0.0	17.8
29	0.2		80.2	0.0	0.0	0.0	0.0	0.0	0.0	0.0	0.0	9.4
30	5.6		0.0	0.0	0.0	0.0	0.0	0.0	0.0	0.0	27.9	7.6
31	0.8		0.0		0.0		0.0	0.0		0.0		12.6
TOTAL	218.9	89.6	288.1	52.0	0.0	84.6	0.0	0.0	94.7	212.9	174.7	186.4

MÁXIMA OBSERVADA EM 24 HORAS E DATA:- 88.7 - 23/11

DISTRIBUIÇÃO DIARIA DE CHUVA

2ª ZONA

BAURÚ - D6-36

ANO 1.944

MESES / DIAS	I	II	III	IV	V	VI	VII	VIII	IX	X	XI	XII
1	0.0	7.8	0.0	0.0	0.0	0.0	0.0	0.0	0.0	0.0	0.0	9.7
2	0.0	8.1	14.8	0.0	0.0	0.0	0.0	0.0	0.0	0.0	18.5	0.2
3	0.0	2.4	0.0	0.0	0.0	0.0	0.0	0.0	0.0	0.0	0.0	0.4
4	55.2	0.0	25.4	0.0	0.0	9.6	0.0	0.0	0.0	0.0	0.0	0.0
5	0.0	0.0	15.7	0.0	0.0	0.0	0.0	0.0	0.0	0.0	23.9	0.0
6	0.0	0.0	0.0	0.0	0.0	0.0	0.0	0.0	0.0	0.0	1.7	0.0
7	0.0	0.0	0.0	0.0	0.0	0.0	0.0	0.0	5.8	0.0	58.4	0.0
8	36.4	0.0	9.8	0.0	0.0	0.0	0.0	0.0	0.0	0.0	17.6	0.0
9	0.0	0.0	28.5	0.0	0.0	0.0	0.0	0.0	0.0	0.0	0.0	6.5
10	0.0	0.0	0.0	5.8	0.0	0.0	0.0	0.0	0.0	6.8	0.0	0.0
11	4.0	0.0	0.0	0.0	0.0	0.0	0.0	0.0	0.0	0.0	0.0	0.0
12	0.0	0.0	34.2	0.0	0.0	0.0	0.0	0.0	0.0	10.7	0.5	0.0
13	0.0	0.0	98.9	0.0	0.0	0.0	0.0	0.0	0.0	27.5	25.4	0.0
14	0.0	25.8	0.0	48.9	0.0	0.0	0.0	0.0	0.0	0.0	18.6	0.0
15	0.0	23.6	0.0	0.0	0.0	0.0	0.0	0.0	0.0	0.0	0.0	0.0
16	0.0	18.9	16.8	6.4	0.0	0.0	0.0	0.0	0.0	8.4	0.0	0.0
17	0.0	14.2	5.0	0.0	0.0	0.0	0.0	0.0	0.0	0.0	0.0	0.0
18	0.0	0.0	6.0	0.0	0.0	8.8	0.0	0.0	0.0	7.0	0.0	0.0
19	0.0	35.4	0.0	8.4	0.0	0.0	0.0	0.0	0.0	1.7	0.0	0.0
20	0.0	5.1	0.0	0.0	0.0	0.0	0.0	0.0	0.0	0.0	16.2	0.0
21	0.0	45.6	0.0	2.9	0.0	0.0	0.0	0.0	0.0	0.0	0.0	0.0
22	0.0	17.8	0.0	0.0	0.0	0.0	0.0	0.0	0.0	0.0	0.0	6.2
23	5.8	32.8	0.0	0.0	0.0	0.0	0.0	0.0	0.0	0.0	9.7	8.8
24	45.2	0.0	0.0	0.0	0.0	0.0	0.0	0.0	0.0	0.0	0.0	0.0
25	87.2	12.4	0.0	0.0	0.0	0.0	0.0	0.0	6.2	2.5	7.6	0.0
26	0.0	6.2	0.0	0.0	0.0	0.0	0.0	0.0	2.4	12.9	0.0	0.0
27	5.1	5.8	0.0	0.0	0.0	0.0	0.0	0.0	0.0	0.0	0.0	0.0
28	0.0	0.0	0.0	0.0	0.0	0.0	0.0	0.0	0.0	8.6	0.0	0.0
29	0.0		0.0	0.0	0.0	0.0	0.0	0.0	0.0	0.0	0.0	0.0
30	0.0		7.8	0.0	0.0	0.0	0.0	0.0	0.0	0.0	0.0	0.0
31	6.8		8.5		0.0		0.0	0.0		0.0		0.0
TOTAL	195.1	254.9	199.4	68.9	0.0	17.9	0.0	0.0	13.9	85.6	198.1	31.8

MÁXIMA OBSERVADA EM 24 HORAS E DATA:- 55.2 - 4/1

DISTRIBUIÇÃO DIARIA DE CHUVA

2ª ZONA

BAURÚ - D6-36

ANO 1.945

MESES / DIAS	I	II	III	IV	V	VI	VII	VIII	IX	X	XI	XII
1	0,0	32,0	0,0	0,0	0,0	0,0	0,0	0,0	0,0	0,0	5,0	0,0
2	16,0	1,3	0,0	0,0	0,0	0,0	0,0	0,0	0,0	0,0	0,0	0,0
3	0,0	40,5	26,0	0,0	0,0	0,0	0,0	0,0	0,0	1,0	3,0	0,0
4	1,0	0,0	0,0	0,0	0,0	0,0	0,6	0,0	0,0	0,6	0,0	0,0
5	16,5	0,0	0,0	7,5	0,0	0,0	28,6	0,0	0,0	1,4	6,0	2,0
6	2,5	6,2	0,0	0,0	0,0	1,8	14,0	0,0	0,0	25,0	13,0	23,0
7	0,0	0,0	0,0	0,0	0,0	0,0	1,6	0,0	0,0	0,0	0,0	0,0
8	0,0	0,0	0,0	0,0	0,0	0,0	0,0	0,0	0,0	0,0	7,0	0,0
9	0,0	0,0	3,1	0,0	0,0	0,0	0,5	0,0	0,0	2,0	25,0	0,0
10	1,0	1,5	0,0	0,0	0,0	0,0	0,0	0,0	0,0	18,0	0,0	0,0
11	0,0	0,0	0,0	0,0	0,8	0,0	0,0	0,0	0,0	0,0	0,0	0,0
12	0,0	9,6	0,0	1,0	0,0	0,0	0,0	0,0	0,0	0,0	11,0	0,0
13	0,0	0,0	0,0	0,0	0,0	0,0	0,0	0,0	0,0	0,0	14,0	0,0
14	0,0	0,0	0,0	0,0	0,0	0,0	0,0	0,0	0,0	0,0	11,0	23,0
15	0,7	0,0	0,0	0,0	0,0	0,0	0,0	0,0	0,0	0,0	0,0	35,0
16	0,0	0,0	0,0	0,0	0,0	0,0	0,0	0,0	0,0	0,0	0,0	0,0
17	10,2	7,6	0,0	0,0	0,0	0,0	0,0	0,0	22,0	0,0	0,0	31,0
18	0,0	0,0	0,0	0,0	0,0	0,5	0,0	0,0	0,0	0,0	0,0	7,0
19	0,0	55,6	0,0	0,0	0,0	3,0	0,0	0,0	0,0	0,0	8,0	0,0
20	6,7	2,0	0,0	13,4	0,0	35,6	0,0	0,0	0,0	0,0	0,0	0,0
21	0,0	45,6	36,5	0,0	0,0	58,0	0,0	3,0	0,0	0,0	3,0	0,0
22	9,8	14,3	0,0	0,0	0,0	0,1	0,0	0,1	0,0	0,0	35,0	0,0
23	0,0	9,1	0,0	0,0	0,0	10,5	0,0	0,0	1,0	0,0	0,0	0,0
24	0,0	0,9	0,0	0,0	0,0	0,0	0,0	0,0	0,0	0,0	0,0	0,0
25	0,0	0,0	0,0	0,0	0,0	58,6	0,0	0,0	0,0	0,0	0,0	0,0
26	0,0	0,0	79,2	0,0	0,0	0,1	0,0	0,0	0,0	0,0	0,0	0,0
27	0,0	0,0	2,2	0,0	0,0	0,0	0,0	0,8	0,0	1,0	0,0	31,0
28	0,0	5,2	0,0	14,0	9,8	0,0	0,0	0,0	4,0	0,0	14,0	6,0
29	0,0		0,0	0,0	0,0	0,0	0,0	0,0	0,0	15,0	0,0	8,0
30	8,0		0,0	16,0	0,0	0,0	0,0	0,0	0,0	10,0	0,0	0,0
31	28,0		0,0		0,0		0,0	0,0		0,0		1,0
TOTAL	100,4	281,4	147,0	51,9	10,6	168,2	45,8	8,4	27,0	69,0	160,0	167,0

MÁXIMA OBSERVADA EM 24 HORAS E DATA:- 79,2 - 26/3

DISTRIBUIÇÃO DIARIA DE CHUVA

2ª ZONA

BAURÚ - D6-36

Ano 1.946

MESES / DIAS	I	II	III	IV	V	VI	VII	VIII	IX	X	XI	XII
1	0,0	0,0	15,4	6,4	0,0	52,8	0,0	0,0	0,0	0,0	15,8	0,0
2	0,0	0,0	5,8	0,0	0,0	5,2	0,0	0,0	0,0	0,0	2,8	0,0
3	0,0	0,0	1,0	0,0	0,0	0,0	0,0	0,0	0,0	0,0	0,0	0,0
4	2,9	0,0	29,4	0,0	0,0	0,0	0,0	0,0	0,0	0,0	0,0	0,0
5	4,7	0,0	0,0	0,0	0,0	0,0	0,0	0,0	0,0	0,0	0,0	0,0
6	12,9	0,0	0,0	0,0	0,0	0,0	0,0	3,4	0,4	0,0	0,4	12,4
7	0,0	12,8	0,0	10,3	0,0	0,0	0,0	0,0	0,0	32,5	0,0	14,8
8	15,6	23,9	0,0	0,0	0,0	0,0	20,5	0,0	0,0	0,0	25,9	19,2
9	2,4	12,5	0,7	0,0	0,0	0,0	0,0	0,0	0,0	0,0	0,0	2,4
10	17,5	0,0	1,4	0,0	0,0	0,0	0,0	0,0	0,0	5,7	0,0	0,0
11	6,4	14,3	0,0	3,5	0,0	0,0	25,8	0,0	0,0	0,0	0,0	0,0
12	0,0	0,0	5,7	0,0	3,9	0,0	11,4	0,0	0,0	2,5	0,0	11,4
13	0,7	16,4	0,0	0,0	0,0	0,0	10,5	0,0	0,0	1,4	0,0	0,0
14	20,3	1,4	15,4	0,0	0,0	0,0	0,0	0,0	0,0	0,0	0,0	0,0
15	0,0	13,6	0,0	0,0	0,0	0,0	34,5	0,0	12,4	0,0	0,0	0,0
16	0,0	8,2	0,0	3,5	0,0	0,0	0,0	0,0	0,0	22,7	0,0	0,0
17	0,0	2,8	0,0	0,0	0,0	0,0	0,0	0,0	0,0	10,2	0,0	0,0
18	0,0	6,2	0,0	0,0	0,0	0,0	0,0	0,0	0,0	7,6	0,0	0,0
19	3,7	42,6	0,0	0,0	0,0	0,0	0,0	0,0	0,0	4,0	21,9	0,8
20	3,5	10,8	0,0	0,0	0,0	0,0	0,0	0,0	0,0	0,0	0,0	24,2
21	0,0	35,4	0,0	0,0	0,0	0,0	0,0	0,0	0,0	0,0	0,0	0,0
22	0,0	9,2	0,0	0,0	0,0	0,0	0,0	0,0	0,0	0,0	0,0	0,0
23	5,4	72,3	0,0	0,0	0,0	0,0	9,5	0,0	3,4	0,0	0,0	0,0
24	6,7	0,0	6,4	0,0	0,0	0,0	0,0	0,0	0,0	0,0	7,4	13,8
25	0,0	8,2	0,0	0,0	0,0	0,0	0,0	0,0	0,0	0,0	16,5	0,0
26	0,0	2,5	0,0	6,0	0,0	0,0	0,0	0,0	0,0	0,0	0,0	6,3
27	35,9	55,2	0,0	0,0	0,0	0,0	0,0	0,0	0,0	0,0	0,0	7,4
28	14,8	0,0	0,0	0,0	0,0	0,0	0,0	0,0	15,0	0,0	0,0	0,0
29	3,0		0,0	0,0	0,0	0,0	0,0	0,0	12,7	0,0	0,0	0,0
30	0,0		0,0	0,0	0,0	0,0	0,0	0,0	0,0	0,0	0,0	0,0
31	0,0		14,9		0,0		0,0	0,0		0,0		16,4
TOTAL	156,4	346,8	95,6	29,7	3,9	58,0	112,2	3,4	43,9	86,6	90,2	129,1

MÁXIMA OBSERVADA EM 24 HORAS E DATA:- 72,3 - 23/2

DISTRIBUIÇÃO DIARIA DE CHUVA

2ª ZONA

BAURÚ - 06-36

ANO 1.947

MESES / DIAS	I	II	III	IV	V	VI	VII	VIII	IX	X	XI	XII
1	23,4	0,0	2,0	0,0	0,0	0,0	0,0	7,5	5,4	2,9	1,2	0,0
2	25,2	0,0	0,0	0,0	30,7	0,0	0,0	0,0	0,0	0,0	0,0	0,0
3	30,9	0,0	0,0	0,0	14,5	0,0	0,0	0,0	5,3	0,0	6,8	0,0
4	24,2	0,0	4,2	0,0	0,0	0,0	3,4	0,0	0,0	0,0	0,0	0,0
5	4,6	6,9	14,5	0,0	0,0	0,0	3,4	0,0	0,0	4,2	0,0	0,0
6	0,0	0,0	7,8	0,0	0,0	0,0	0,0	0,0	0,0	0,0	0,0	0,0
7	23,7	0,0	0,9	0,0	0,0	0,0	0,0	0,0	0,0	12,3	0,0	0,0
8	24,0	0,0	0,0	0,0	0,0	0,0	25,7	5,2	30,7	70,2	0,0	0,0
9	2,9	4,2	9,2	0,0	0,0	0,0	6,5	0,0	0,0	0,0	8,8	0,0
10	1,5	0,0	30,5	0,0	0,0	0,0	0,0	0,0	0,0	0,0	0,0	49,5
11	10,4	0,0	36,4	0,0	0,0	0,0	0,0	0,0	0,0	0,0	0,0	0,0
12	32,0	22,0	0,0	0,0	0,0	0,0	0,0	0,0	0,0	0,0	5,6	0,0
13	31,6	35,5	0,0	0,0	0,0	0,0	0,0	0,0	0,0	0,0	0,0	0,0
14	80,6	4,2	0,0	0,0	0,0	0,0	0,0	0,0	0,0	0,0	0,0	2,3
15	0,9	8,2	3,5	0,0	0,0	0,0	0,0	0,0	0,0	4,5	0,0	2,4
16	63,4	31,0	0,0	0,0	0,0	0,0	0,0	0,0	0,0	0,0	0,0	45,5
17	0,0	75,0	2,5	0,0	0,0	0,0	0,0	0,0	7,5	0,0	0,0	0,0
18	0,4	60,2	0,0	0,0	7,9	0,0	0,0	0,0	9,4	0,0	0,0	0,0
19	0,0	0,0	0,0	3,2	23,2	7,8	0,0	0,0	0,0	0,0	0,0	23,6
20	10,2	0,0	0,0	0,0	0,0	2,6	0,0	0,0	0,0	0,0	0,0	17,5
21	0,0	0,0	0,0	0,0	0,0	0,0	0,0	0,0	0,0	0,0	21,7	9,5
22	0,0	0,0	0,0	0,0	0,0	50,7	0,0	0,0	0,0	18,7	0,0	1,0
23	1,4	15,0	0,0	0,0	12,9	0,0	0,0	0,0	0,0	0,0	0,0	0,0
24	20,3	22,3	2,5	0,0	1,0	0,0	0,0	2,8	53,5	0,0	25,9	7,3
25	0,0	30,4	0,0	0,0	0,0	0,0	0,0	0,0	25,3	0,0	11,2	0,0
26	0,0	57,5	0,0	0,0	0,0	0,0	10,3	0,0	3,5	0,0	27,5	0,0
27	0,9	0,0	0,0	0,0	0,0	0,0	6,0	14,9	0,0	0,0	0,0	0,0
28	15,2	0,0	0,0	0,0	0,0	0,0	0,0	18,6	0,0	0,0	23,2	0,0
29	12,4		0,0	0,0	0,0	0,0	0,0	0,0	0,0	0,0	0,0	0,0
30	11,5		0,0	3,0	0,0	0,0	0,0	7,8	0,0	0,0	0,0	0,0
31	0,0		0,0		0,0		13,9	6,9		0,0		0,0
TOTAL	450,7	367,4	114,0	6,2	90,2	60,6	69,2	63,2	141,2	112,8	126,9	159,9

MÁXIMA OBSERVADA EM 24 HORAS E DATA:- 80,6 - 14/1

DISTRIBUIÇÃO DIARIA DE CHUVA

2ª ZONA

BAURÚ - D6-86

ANO 1.948

MESES / DIAS	I	II	III	IV	V	VI	VII	VIII	IX	X	XI	XII
1	0.0	4.9	0.0	0.0	0.0	0.0	0.0	0.0	0.0	0.0	12.0	30.9
2	0.9	0.0	0.0	0.0	0.0	0.0	0.0	0.0	0.0	0.0	3.2	0.0
3	0.0	0.5	0.0	8.1	0.0	0.0	0.0	0.0	0.0	1.2	0.0	0.0
4	0.0	0.0	0.0	0.0	0.0	0.0	0.0	0.0	0.0	40.5	0.0	0.0
5	0.0	21.0	0.0	0.0	0.0	0.0	0.0	0.0	0.0	0.0	1.5	0.0
6	0.0	42.5	0.0	0.0	0.0	0.0	0.0	0.0	0.0	0.0	0.0	0.0
7	0.0	0.0	0.0	0.0	0.0	0.0	0.0	18.2	0.0	0.0	8.9	1.4
8	0.0	22.0	0.0	1.3	0.0	0.0	0.0	0.0	0.0	0.0	1.5	1.8
9	0.0	14.5	0.0	0.0	0.0	0.0	0.0	0.0	0.0	0.0	0.0	0.0
10	4.0	24.3	12.5	0.0	0.0	0.0	0.0	0.0	0.0	3.6	0.0	0.0
11	37.4	0.0	38.2	0.0	0.0	0.0	0.0	7.5	0.3	2.4	0.0	0.0
12	0.0	0.0	0.0	0.0	0.0	0.0	0.0	0.0	0.0	66.7	0.0	0.0
13	3.5	28.9	15.5	0.0	0.0	0.0	0.0	0.0	0.0	0.0	0.0	0.0
14	0.0	0.0	0.0	0.0	0.0	0.0	0.0	0.0	0.0	0.0	0.0	0.0
15	10.7	0.0	4.0	0.0	0.0	0.0	1.2	0.0	0.0	0.0	62.5	0.0
16	47.8	0.0	19.5	0.0	0.0	0.0	0.0	0.0	0.0	0.0	17.3	42.5
17	0.0	0.0	0.0	0.0	15.3	0.0	0.0	0.0	0.0	0.0	8.2	15.6
18	10.6	0.0	0.0	0.0	0.0	0.0	0.0	0.0	0.0	0.0	0.0	27.7
19	3.9	0.0	0.0	0.0	14.9	0.0	5.4	0.0	0.0	0.0	0.0	0.0
20	8.2	0.5	0.0	0.0	0.0	0.0	0.0	0.0	0.0	0.0	0.0	0.0
21	8.7	2.5	0.0	0.0	0.0	0.0	0.0	0.0	0.0	0.0	0.0	0.0
22	1.4	0.4	0.0	0.0	0.0	0.0	0.0	0.0	0.0	0.0	0.0	0.0
23	0.0	9.5	0.0	0.0	0.0	0.0	5.9	0.0	0.0	0.0	0.0	0.0
24	0.0	0.0	0.0	0.0	0.0	0.0	11.8	0.0	0.0	0.0	0.0	0.0
25	9.3	0.0	2.6	0.0	0.0	0.0	0.0	0.0	1.4	4.2	0.0	0.0
26	0.0	10.4	0.0	0.0	0.0	0.0	1.9	0.0	0.3	0.0	2.4	0.0
27	1.7	14.3	0.0	0.0	0.0	0.0	48.7	0.0	5.5	3.0	0.0	0.0
28	0.0	1.2	0.0	0.0	12.5	0.0	9.7	0.0	0.0	28.5	0.0	0.0
29	0.0	34.0	0.0	0.0	0.0	0.0	5.4	0.0	0.0	25.9	0.0	22.8
30	8.7		0.0	0.0	0.0	0.0	4.8	0.0	0.0	0.0	0.0	0.0
31	0.0		0.0		0.0		0.0	0.0		0.0		0.0
TOTAL	162.8	231.4	92.3	4.4	42.7	0.0	89.8	25.7	7.5	171.0	117.5	142.7

MÁXIMA OBSERVADA EM 24 HORAS E DATA:- 66.7 - 12/10

DISTRIBUIÇÃO DIARIA DE CHUVA

2ª ZONA

BAURÚ - D6-86

ANO 1.949

MESES / DIAS	I	II	III	IV	V	VI	VII	VIII	IX	X	XI	XII
1	0.0	0.0	0.0	7.5	0.0	0.0	0.0	0.0	0.0	0.0	0.0	52.7
2	0.0	0.0	0.0	3.8	0.0	0.0	0.0	0.0	0.0	0.0	0.0	88.5
3	0.0	0.0	25.8	0.0	9.0	0.0	0.0	0.0	0.0	0.0	0.0	0.0
4	0.0	8.5	0.0	0.0	11.2	0.0	0.0	0.0	0.0	2.5	0.0	0.0
5	0.0	6.6	5.2	0.0	0.0	8.0	0.0	0.0	0.0	0.0	18.8	0.0
6	0.0	0.2	0.0	0.0	7.8	0.0	0.0	0.0	0.0	0.0	1.4	0.0
7	0.7	20.3	82.3	0.0	0.0	0.0	0.0	0.0	0.0	4.5	0.0	32.3
8	22.5	85.8	4.5	0.0	0.0	0.0	0.0	0.0	0.0	0.0	0.0	31.2
9	1.8	0.0	0.0	0.0	0.0	0.0	0.0	0.0	0.0	0.0	7.2	0.0
10	8.2	0.0	0.0	0.0	0.0	11.5	0.0	0.0	0.0	4.8	0.5	0.0
11	45.4	0.0	0.0	0.0	18.7	0.0	0.0	0.0	1.5	0.0	0.0	0.0
12	8.3	0.0	0.0	0.0	0.0	2.8	0.0	0.0	0.0	0.0	0.0	11.5
13	72.9	0.0	0.0	0.0	0.0	6.8	0.0	0.0	0.0	0.0	0.0	0.0
14	0.0	0.0	0.0	0.0	0.0	28.5	0.0	0.0	0.0	0.0	0.0	9.5
15	0.0	1.7	0.0	0.0	0.0	6.8	0.0	0.0	0.0	0.0	0.0	19.9
16	0.0	22.5	0.0	0.0	0.0	0.0	0.0	0.0	1.6	0.0	0.0	14.8
17	2.7	0.5	0.0	0.0	0.0	0.0	0.0	0.0	0.0	0.0	0.0	0.0
18	0.0	0.0	0.0	0.0	0.0	0.0	0.0	0.0	0.0	0.0	0.0	0.0
19	0.0	2.3	4.2	0.0	0.0	0.0	0.0	0.0	0.0	0.0	0.0	0.0
20	0.0	6.5	0.0	0.0	0.0	0.0	0.0	0.0	0.0	2.5	5.5	0.0
21	0.0	27.8	0.0	0.0	0.0	0.0	0.0	0.0	0.0	0.0	2.8	0.0
22	0.0	12.2	0.0	6.9	0.0	0.0	0.0	0.0	0.0	0.0	0.0	19.5
23	0.0	1.2	0.0	0.0	0.0	0.0	0.0	0.0	0.0	0.0	0.0	10.6
24	2.5	15.0	24.1	14.5	0.0	0.0	0.0	0.0	0.0	0.0	0.0	0.0
25	0.0	0.0	0.0	0.0	0.0	0.0	0.0	0.0	0.0	4.7	0.0	0.0
26	0.0	0.0	0.0	0.0	0.0	0.0	0.0	0.0	0.0	0.0	0.0	3.3
27	0.0	0.0	5.5	0.0	0.0	0.0	0.0	0.0	0.0	0.0	0.0	0.0
28	1.2	9.8	0.0	0.0	0.0	0.0	0.0	0.0	0.0	18.7	0.0	0.0
29	7.8		18.0	0.0	0.0	0.0	0.0	0.0	0.0	0.0	0.0	0.0
30	0.0		0.0	0.0	0.0	0.0	0.0	18.5	0.0	0.0	62.2	12.8
31	0.0		6.5		0.0		0.0	0.0		0.0		0.0
TOTAL	178.0	170.9	125.6	32.7	46.2	58.4	0.0	18.5	3.1	29.7	97.9	250.6

MÁXIMA OBSERVADA EM 24 HORAS E DATA:- 72.9 - 13/1

DISTRIBUIÇÃO DIARIA DE CHUVA

2ª ZONA

BAURÚ - D6-36

ANO 1.950

MESES / DIAS	I	II	III	IV	V	VI	VII	VIII	IX	X	XI	XII
1	0,0	0,0	0,0	0,0	0,0	0,4	8,6	0,0	0,0	1,0	0,0	0,0
2	0,0	0,0	1,0	0,9	0,0	0,0	0,0	0,0	0,0	3,0	0,0	0,0
3	3,2	0,0	0,5	0,0	0,0	0,0	0,0	0,0	0,0	0,0	0,0	0,0
4	3,5	43,0	5,4	0,0	24,5	0,0	0,0	0,0	0,0	0,0	0,0	0,0
5	2,5	0,0	0,8	0,0	0,0	0,0	0,0	0,0	0,0	15,3	0,0	0,0
6	0,0	0,0	0,0	0,0	0,0	0,0	0,0	0,0	0,0	55,8	0,0	3,5
7	8,6	80,8	0,0	0,0	0,0	0,0	0,0	0,0	0,0	0,0	0,0	0,0
8	0,0	43,5	2,3	0,0	0,0	0,0	0,0	0,0	0,0	0,0	0,5	0,0
9	0,0	1,6	0,0	0,0	0,0	0,0	0,0	0,0	3,4	2,7	0,0	0,0
10	0,0	0,0	0,0	0,0	0,0	0,0	0,0	0,0	0,0	0,0	21,8	0,0
11	0,0	10,6	0,0	0,0	0,0	0,0	0,0	0,0	0,0	1,4	0,0	0,0
12	14,2	0,0	0,0	0,0	0,0	0,0	0,0	0,0	0,0	14,4	20,2	8,6
13	1,2	88,5	0,0	0,0	0,0	0,0	0,0	0,0	0,0	45,9	8,2	1,2
14	0,0	0,0	0,0	0,0	0,0	0,0	0,0	0,0	0,0	0,0	0,0	3,8
15	0,0	18,5	18,3	0,0	0,0	0,0	0,0	0,0	0,0	0,0	0,0	0,0
16	56,6	0,0	15,6	3,5	0,0	11,2	0,0	0,0	0,0	0,0	0,0	0,0
17	25,6	1,2	47,5	0,0	0,0	3,5	0,0	0,0	0,0	25,0	32,5	0,0
18	60,5	0,2	2,2	0,0	0,0	0,0	0,0	0,0	0,0	0,0	0,0	0,0
19	0,6	7,6	20,8	0,0	0,0	0,0	0,0	0,0	0,0	35,0	0,4	0,0
20	0,0	6,0	10,2	1,8	0,0	0,8	0,0	0,0	0,0	31,4	0,0	0,0
21	0,0	5,2	0,0	0,0	0,0	0,0	0,0	0,0	0,0	10,5	4,3	1,8
22	2,0	13,5	0,0	0,0	0,0	0,0	0,0	0,0	3,5	0,0	1,5	0,6
23	0,3	0,0	0,0	0,0	0,0	0,0	0,0	0,0	0,0	0,0	33,4	3,3
24	2,8	2,5	0,2	0,0	0,0	0,0	0,0	0,0	0,0	0,0	0,0	0,0
25	3,2	1,6	0,0	0,0	0,0	0,0	0,0	0,0	0,0	0,0	0,0	0,0
26	0,0	0,0	0,0	0,2	0,0	0,0	0,0	0,0	0,0	0,0	0,0	0,0
27	0,0	20,5	0,0	15,5	0,0	0,0	0,0	0,0	0,0	0,0	12,5	0,0
28	1,5	8,6	0,0	1,4	0,0	0,0	0,0	0,0	0,0	0,0	14,8	8,4
29	0,0		1,5	13,6	0,0	0,0	0,0	0,0	0,0	0,0	21,2	0,0
30	0,0		0,8	0,0	0,0	0,0	0,0	0,0	0,0	2,2	0,0	18,3
31	6,8		10,2		0,0		0,0	0,0		3,6		34,5
TOTAL	188,1	302,9	197,3	36,4	24,5	15,1	8,6	0,0	6,9	246,7	165,8	76,0

MÁXIMA OBSERVADA EM 24 HORAS E DATA:- 88,8 - 7/2

DISTRIBUIÇÃO DIARIA DE CHUVA

2ª ZONA

BAURÚ - 06-86

ANO 1.951

MESES / DIAS	I	II	III	IV	V	VI	VII	VIII	IX	X	XI	XII
1	4.1	0.0	0.0	0.0	0.0	0.0	0.0	0.0	0.0	0.0	0.0	3.2
2	0.0	0.0	0.0	9.3	0.0	0.0	0.0	0.0	0.0	0.0	0.0	0.0
3	2.6	16.1	0.0	0.0	0.0	0.0	0.0	0.0	0.0	0.0	0.0	17.4
4	0.0	8.0	8.0	0.0	0.0	0.0	0.0	0.0	0.0	0.0	0.0	0.0
5	12.8	0.0	7.8	0.0	0.0	0.0	0.0	0.0	0.0	0.0	7.1	0.0
6	11.6	0.0	0.0	0.0	0.0	0.0	0.0	7.0	0.0	15.8	0.0	1.0
7	14.2	0.0	21.8	0.2	0.0	12.8	0.0	0.0	0.0	0.0	0.0	0.0
8	0.0	6.8	7.8	0.0	0.0	0.0	0.0	0.0	0.0	0.0	0.0	15.0
9	0.0	6.6	7.3	0.0	0.0	0.0	0.0	0.0	0.0	0.0	0.0	5.1
10	0.0	0.0	0.2	0.0	0.0	0.0	0.0	0.0	0.0	0.0	0.0	6.8
11	20.2	0.0	0.0	0.0	0.0	0.0	0.0	0.0	0.0	5.5	0.0	0.3
12	0.0	0.0	8.8	0.0	0.0	0.0	0.0	0.0	0.0	0.0	0.0	0.0
13	4.6	0.0	0.0	0.0	0.0	0.0	0.0	0.0	0.0	0.0	0.0	0.0
14	16.4	3.5	0.0	0.0	0.0	0.0	0.0	0.0	0.0	0.0	0.0	0.0
15	16.0	3.1	27.4	18.3	0.0	0.0	0.0	0.0	0.0	3.0	5.8	0.0
16	6.4	0.0	2.1	0.0	0.0	0.0	0.0	0.0	0.0	24.7	0.0	0.0
17	1.5	26.0	41.8	0.0	0.0	0.0	0.0	0.0	2.0	0.0	0.0	0.0
18	18.8	4.1	1.1	0.0	0.0	0.0	0.0	0.0	0.0	0.0	0.0	0.0
19	27.5	0.0	0.0	0.0	4.2	0.0	0.0	0.0	0.0	19.0	8.5	0.0
20	0.0	1.8	20.5	0.0	0.0	0.0	0.0	0.0	0.0	9.4	0.0	0.0
21	1.3	0.0	4.4	0.0	0.0	0.0	0.0	0.0	0.0	0.0	0.9	0.0
22	1.4	1.5	0.0	0.0	0.0	0.0	0.0	10.0	0.0	0.0	0.4	11.0
23	0.0	2.7	0.0	0.0	0.0	0.0	0.0	9.5	0.0	0.0	0.0	1.0
24	0.0	8.4	0.9	0.0	0.0	0.0	0.0	0.0	0.0	0.0	38.5	0.0
25	18.5	0.0	0.0	0.0	0.0	0.0	0.0	0.0	0.0	0.0	33.0	0.0
26	54.2	20.0	0.0	0.0	0.0	4.8	0.0	0.0	1.5	0.0	22.5	0.0
27	1.8	0.0	0.0	0.0	0.0	0.3	0.0	0.0	0.0	0.0	0.0	0.0
28	1.5	0.0	0.0	0.0	0.0	0.9	0.0	0.0	0.0	0.5	38.0	17.6
29	0.0		0.0	0.0	0.0	20.5	0.0	0.0	0.0	10.0	0.5	3.2
30	7.5		0.0	0.0	2.8	0.0	0.0	0.0	0.0	0.0	0.0	1.5
31	0.0		0.0		0.0		0.0	0.0		0.0		0.0
TOTAL	287.8	106.1	154.4	22.8	7.0	89.8	0.0	26.5	3.5	87.9	143.0	89.1

MÁXIMA OBSERVADA EM 24 HORAS E DATA:- 54.2 - 26/1

DISTRIBUIÇÃO DIARIA DE CHUVA

2ª ZONA

BAURÚ - D6-86

ANO 1.952

MESES / DIAS	I	II	III	IV	V	VI	VII	VIII	IX	X	XI	XII
1	8,4	34,2	0,0	39,5	0,0	0,0	0,0	0,0	0,0	0,0	0,0	29,3
2	0,0	6,8	22,4	0,0	0,0	0,0	0,0	0,0	0,0	0,0	0,0	0,0
3	0,0	12,3	0,0	0,0	0,0	0,0	0,0	0,0	0,0	0,0	15,3	0,0
4	0,0	0,0	17,8	0,0	0,0	0,0	0,0	0,0	0,0	0,0	0,0	0,0
5	0,0	2,4	4,5	0,0	0,0	0,0	0,0	0,0	8,8	0,0	0,0	0,0
6	0,0	10,0	0,0	0,0	0,0	0,0	0,0	0,0	9,2	0,5	0,0	2,2
7	0,0	0,0	0,0	0,0	0,0	0,0	0,0	0,0	0,0	0,0	0,0	0,0
8	41,0	7,7	0,0	0,0	0,0	0,0	0,0	0,0	0,0	9,0	4,3	0,0
9	1,8	0,0	20,6	0,0	0,0	7,0	0,0	0,0	0,0	10,0	4,7	0,0
10	8,4	0,0	9,8	1,0	0,0	10,8	0,0	0,0	0,0	0,0	0,0	0,0
11	0,0	0,0	19,7	0,0	0,0	7,1	0,0	0,0	0,0	0,0	15,0	0,0
12	18,8	14,0	2,1	10,5	0,0	1,2	0,0	0,0	0,0	2,0	0,0	13,2
13	6,3	81,6	9,2	8,0	0,0	0,0	0,0	0,0	1,5	3,0	0,0	86,2
14	0,0	10,4	8,8	0,0	0,0	0,0	0,0	0,0	0,0	11,5	0,0	0,0
15	36,4	0,0	2,0	0,0	0,0	10,8	0,0	0,0	0,0	0,0	0,0	0,0
16	14,2	0,0	5,5	0,0	0,0	33,4	0,0	0,0	0,0	0,0	0,0	0,0
17	0,0	0,0	1,4	0,0	0,0	6,0	0,0	0,0	0,0	0,0	0,0	0,0
18	0,0	0,0	0,0	0,0	0,0	0,0	0,0	0,0	0,0	1,2	52,0	0,0
19	2,0	15,7	0,0	0,0	0,0	0,0	0,0	0,0	1,0	35,2	0,0	0,0
20	0,0	1,7	8,5	0,0	0,0	0,0	0,4	0,0	0,5	0,0	62,4	0,0
21	0,0	0,9	0,0	0,0	0,0	0,0	0,0	0,0	0,0	6,1	0,0	14,7
22	0,0	0,6	0,0	0,0	0,0	0,0	0,0	0,0	0,0	26,6	0,0	0,0
23	0,0	0,0	0,0	0,0	0,0	0,0	0,0	0,0	0,0	2,4	0,0	0,0
24	9,5	0,3	0,0	0,0	0,0	0,0	0,0	0,0	0,0	0,0	0,0	0,0
25	6,1	19,0	10,0	0,0	0,0	0,0	0,0	0,0	0,0	14,2	0,0	0,0
26	10,5	9,5	21,5	0,0	0,0	0,0	0,0	0,0	0,0	1,1	0,0	2,2
27	0,0	0,0	0,0	0,0	0,0	0,0	0,0	0,0	0,0	0,0	0,0	43,3
28	0,0	0,0	0,0	0,0	0,0	0,0	0,0	5,5	0,0	8,8	8,1	0,0
29	0,0	2,8	0,0	0,0	0,0	0,0	0,0	0,0	0,0	0,0	0,0	0,0
30	2,2		8,7	0,0	0,0	0,0	0,0	0,0	0,0	0,0	0,0	0,0
31	37,5		0,0		0,0		0,0	0,0		0,0		2,8
TOTAL	197,1	229,4	167,0	51,0	0,0	76,3	0,4	5,5	21,0	181,1	161,8	143,9

MÁXIMA OBSERVADA EM 24 HORAS E DATA:- 81,6 - 13/2

DISTRIBUIÇÃO DIARIA DE CHUVA

2ª ZONA

FAZ. ITAQUERÊ - TABATINGA - C5-48

ANO 1.942

MESES / DIAS	I	II	III	IV	V	VI	VII	VIII	IX	X	XI	XII
1	74.0	5.0	33.0	0.0	0.0	0.0	0.0	0.0	0.0	0.0	49.3	3.5
2	0.0	26.0	10.0	0.0	0.0	0.0	0.0	0.0	0.0	0.8	0.0	4.3
3	0.0	7.0	15.0	0.0	0.0	0.0	0.0	0.0	0.0	0.0	0.0	0.0
4	0.0	5.0	50.0	58.0	0.0	0.0	0.0	0.0	3.0	7.0	0.0	0.0
5	0.0	0.0	11.5	0.5	23.0	3.0	0.0	0.0	0.0	0.0	0.0	0.0
6	0.0	0.0	0.0	3.2	13.5	5.0	0.0	0.0	0.0	0.0	0.0	0.0
7	0.0	0.0	0.0	5.8	4.0	0.0	0.0	0.0	0.0	0.0	0.0	0.0
8	0.0	3.0	0.0	0.0	0.0	3.2	0.0	0.0	0.0	0.3	0.0	0.0
9	18.5	0.0	4.5	0.0	0.0	0.6	22.0	0.0	0.0	0.0	0.0	4.5
10	2.0	20.0	46.5	0.0	0.0	10.5	0.0	0.0	0.0	0.0	0.0	8.3
11	0.0	0.0	9.5	0.0	0.0	0.5	0.0	0.0	0.0	0.0	0.0	1.6
12	0.0	34.0	54.0	0.0	0.0	0.0	0.0	0.0	0.0	0.0	0.0	0.0
13	0.0	5.5	44.1	8.0	0.0	0.0	0.0	0.0	0.0	0.0	16.5	25.0
14	0.0	0.0	0.0	43.7	0.0	0.0	0.0	0.0	0.0	0.0	1.0	0.0
15	0.0	0.0	0.0	0.2	0.0	0.2	0.0	0.0	0.0	0.0	0.0	2.8
16	4.0	0.0	0.0	0.0	0.0	2.5	0.0	0.0	4.3	0.0	1.5	0.0
17	27.5	31.5	0.0	0.0	0.0	0.0	0.0	0.0	0.0	0.0	0.0	1.0
18	0.0	0.0	0.0	0.0	0.0	2.0	0.0	0.0	14.8	0.0	2.5	0.0
19	0.0	10.0	0.0	0.3	0.0	0.0	0.0	0.0	0.0	0.0	10.5	0.5
20	26.0	12.0	0.0	0.0	0.0	0.0	0.0	0.0	0.0	0.0	0.0	11.5
21	0.0	28.0	15.0	1.0	0.0	0.0	0.0	0.0	0.0	0.0	0.0	12.0
22	0.0	12.0	0.0	0.0	0.0	0.0	0.0	0.0	7.0	0.0	0.0	23.0
23	0.0	3.2	0.0	0.0	0.0	0.0	0.0	0.0	0.0	0.0	0.0	10.5
24	0.0	0.0	0.0	0.0	0.0	0.0	0.0	0.0	9.5	2.0	7.0	12.0
25	0.0	0.0	3.2	0.0	0.0	0.0	0.0	0.0	0.0	25.0	31.0	0.3
26	54.0	0.0	0.0	0.0	0.0	0.0	0.0	0.0	0.0	0.0	13.0	0.8
27	0.0	1.0	4.0	0.0	0.0	0.0	0.0	0.0	0.0	19.0	2.0	0.0
28	23.0	10.2	0.0	0.0	0.0	0.0	0.0	0.0	0.0	3.0	6.0	0.0
29	0.0	0.0	0.0	0.0	0.0	0.0	0.0	0.0	0.0	0.0	0.0	0.0
30	0.0		2.5	0.0	0.0	0.0	0.0	0.0	1.6	0.0	71.0	0.0
31	5.5		1.0		0.0		0.0	0.0		0.0		0.0
TOTAL	234.5	213.4	303.8	120.7	40.5	27.5	22.0	0.0	40.2	57.1	211.8	122.2

MÁXIMA OBSERVADA EM 24 HORAS E DATA:- 74.0 - 1/1

DISTRIBUIÇÃO DIARIA DE CHUVA

2ª ZONA

FAZ. ITAQUERÊ -TAQUARUSSU - C5-48

ANO 1.943

MESES / DIAS	I	II	III	IV	V	VI	VII	VIII	IX	X	XI	XII
1	0.0	6.5	10.0	0.0	0.0	0.0	0.0	0.0	0.0	0.0	0.0	34.5
2	3.0	0.0	0.2	0.0	0.0	0.0	0.0	0.0	0.0	0.0	0.0	0.0
3	0.0	0.0	0.0	0.0	0.0	0.0	0.0	0.0	0.0	12.5	15.5	0.0
4	23.0	0.0	0.0	0.0	0.0	0.0	0.0	0.5	0.0	10.5	0.5	0.0
5	0.0	0.0	0.0	0.0	0.0	14.5	0.0	0.0	0.0	4.5	0.0	0.0
6	0.0	0.0	64.5	0.0	0.0	0.0	0.0	0.0	0.0	0.0	1.5	0.0
7	0.0	0.0	4.0	0.0	0.0	0.0	0.0	0.0	0.0	0.0	0.0	0.0
8	0.0	4.0	25.5	0.0	0.3	32.0	0.0	0.0	0.0	0.0	0.0	0.0
9	1.0	2.0	18.5	0.0	0.0	0.0	0.0	0.0	0.0	0.0	0.0	0.0
10	1.0	0.0	2.5	0.0	0.0	0.0	0.0	0.0	6.0	0.0	18.5	0.0
11	1.0	1.5	37.0	0.0	0.0	0.0	0.0	0.0	8.0	109.0	0.0	0.0
12	0.0	13.0	2.5	0.0	0.0	1.0	0.0	0.0	4.0	0.0	0.0	14.0
13	10.0	6.0	8.0	0.0	0.0	0.0	0.0	0.0	13.0	6.5	0.0	5.0
14	169.0	31.5	2.0	0.0	0.0	0.0	0.0	0.0	0.0	6.2	3.0	9.5
15	0.0	5.0	0.0	17.5	0.0	0.0	0.0	0.0	0.0	0.0	0.0	14.5
16	0.0	2.0	0.0	9.0	0.0	0.0	0.0	0.0	0.0	0.0	0.0	0.0
17	0.0	13.0	0.0	0.0	0.0	0.0	0.0	0.0	0.0	0.0	56.0	0.0
18	38.5	7.0	0.0	0.0	0.0	0.0	0.0	0.0	6.0	0.0	1.0	0.0
19	16.0	11.5	0.0	0.0	0.0	0.0	0.0	0.0	0.0	0.0	0.0	0.0
20	0.0	2.0	10.5	0.0	0.0	0.0	0.0	0.0	0.0	0.0	0.0	0.0
21	28.0	1.5	0.0	0.0	0.0	0.0	0.0	0.0	3.5	0.0	0.0	0.0
22	17.0	3.0	0.0	0.0	0.0	0.0	0.0	0.0	0.0	27.0	0.0	0.0
23	0.0	0.0	0.0	0.0	0.0	0.0	0.0	0.0	41.5	0.0	41.0	0.0
24	11.5	8.5	0.0	0.0	0.0	0.0	0.0	1.0	21.0	0.0	0.2	0.0
25	0.0	0.0	0.0	0.0	0.0	5.0	0.0	0.0	0.0	0.0	0.0	9.5
26	0.0	4.0	0.0	0.0	0.0	0.0	0.0	0.0	0.0	0.0	0.0	0.0
27	2.0	4.2	0.0	0.0	0.0	0.0	0.0	0.0	0.0	56.0	0.0	4.0
28	0.0	17.0	14.0	0.0	0.0	0.0	0.0	0.0	0.0	3.5	0.0	29.0
29	11.5		35.5	0.0	0.0	0.0	0.0	0.0	0.0	0.0	0.0	2.0
30	44.0		21.0	0.0	0.0	0.0	0.0	0.0	0.0	0.0	12.5	9.4
31	0.0		0.0		0.0		0.0	0.0		0.0		0.0
TOTAL	371.5	143.2	250.7	26.5	0.3	52.5	0.0	1.5	108.0	285.7	144.7	181.4

MÁXIMA OBSERVADA EM 24 HORAS E DATA:- 169.0 - 14/1

DISTRIBUIÇÃO DIARIA DE CHUVA

2ª ZONA

FAZ. ITAQUERÊ -TABATINGA - C5-48

ANO 1.944

MESES / DIAS	I	II	III	IV	V	VI	VII	VIII	IX	X	XI	XII
1	0.0	0.0	14.0	0.0	0.0	0.0	0.0	0.0	0.0	0.0	0.0	14.0
2	0.0	3.5	3.5	0.0	0.0	0.0	0.0	0.0	1.5	0.0	3.0	6.0
3	0.0	0.0	0.0	0.0	0.0	0.0	0.0	0.0	0.0	0.4	0.0	0.0
4	43.0	0.0	1.5	0.0	0.0	0.0	0.0	0.0	0.0	0.0	0.0	0.0
5	0.0	0.0	2.0	0.0	0.0	0.0	0.0	0.0	0.0	0.0	8.5	0.0
6	0.0	0.0	0.0	0.0	0.0	0.0	1.5	0.0	5.5	0.0	0.0	0.0
7	29.0	0.0	0.0	0.0	0.0	0.0	0.0	0.0	2.0	0.0	9.0	0.0
8	15.0	0.0	0.0	0.0	0.0	0.0	0.0	0.0	0.0	0.0	12.0	0.0
9	0.0	0.0	89.0	0.0	0.0	0.0	0.0	0.0	0.0	0.0	0.0	6.0
10	0.0	0.0	0.0	0.0	0.0	0.0	0.0	0.0	0.0	0.0	0.0	0.0
11	21.5	0.3	0.0	0.0	0.0	0.0	0.0	0.0	0.0	0.0	0.0	0.0
12	0.0	0.0	3.0	0.0	0.0	0.0	0.0	0.0	0.0	0.0	15.0	0.0
13	0.0	0.0	2.0	0.0	0.0	0.0	0.0	0.0	0.0	17.5	32.0	0.0
14	0.0	20.0	0.0	25.0	0.0	0.0	0.0	0.0	0.0	0.0	11.0	0.0
15	0.0	15.0	0.0	0.0	0.0	0.0	0.0	0.0	0.0	0.0	0.0	0.0
16	0.0	28.0	11.0	6.5	0.0	0.0	0.0	0.0	0.0	0.0	0.0	0.0
17	6.0	10.5	30.0	0.0	0.0	0.0	0.0	0.0	0.0	0.0	0.0	0.0
18	0.0	0.0	0.5	0.0	0.0	0.0	0.0	0.0	0.0	0.0	0.0	5.0
19	0.0	8.5	0.0	0.0	0.0	0.0	0.0	0.0	0.0	5.0	0.0	0.0
20	0.0	0.0	0.0	6.0	0.0	0.0	0.0	0.0	0.0	0.0	35.2	1.5
21	0.0	11.5	0.0	0.0	0.0	0.0	0.0	0.0	0.0	0.0	0.0	0.0
22	0.0	0.0	0.0	5.0	0.0	0.0	0.0	0.0	0.0	0.0	0.0	3.5
23	20.5	2.5	0.0	0.0	0.0	0.0	0.0	0.0	0.0	0.0	18.5	0.0
24	45.0	21.0	0.0	0.0	0.0	0.0	0.0	0.0	0.0	0.0	0.0	0.0
25	3.3	8.5	0.0	0.0	0.0	0.0	0.0	0.0	0.0	17.0	20.0	0.0
26	0.0	1.5	0.0	0.0	0.0	0.0	0.0	0.0	0.0	5.0	2.0	0.0
27	0.0	0.0	4.0	0.0	0.0	1.5	0.0	0.0	0.0	0.0	0.0	10.0
28	0.0	0.0	0.0	0.0	0.0	0.0	0.0	0.0	0.0	9.3	0.0	0.0
29	0.0	11.5	0.0	0.0	0.0	0.0	0.0	0.0	0.0	1.7	0.0	0.0
30	8.0		0.0	0.0	0.0	0.0	0.0	0.0	0.0	0.0	0.0	0.0
31	0.0		14.0		0.0		0.0	0.0		0.0		0.0
TOTAL	191.8	142.3	124.5	42.5	0.0	1.5	1.5	0.0	9.0	55.9	166.2	46.0

MÁXIMA OBSERVADA EM 24 HORAS E DATA:- 45.0 - 24/1

DISTRIBUIÇÃO DIARIA DE CHUVA

2ª ZONA

FAZ. ITAQUERÊ -TABATINGA - C5-48

ANO 1.945

DIAS \ MESES	I	II	III	IV	V	VI	VII	VIII	IX	X	XI	XII
1	0,0	5,0	7,5	0,0	0,0	0,0	0,0	0,0	0,0	0,0	25,5	0,0
2	0,0	49,0	26,0	0,0	0,0	0,0	0,0	0,0	0,0	3,0	0,0	0,0
3	40,0	0,0	4,0	0,0	0,0	0,0	0,0	0,0	0,0	40,0	0,0	0,0
4	25,0	0,0	0,0	1,0	0,0	0,0	20,0	0,0	0,0	1,0	0,0	4,0
5	0,5	2,0	0,8	0,0	0,0	0,0	0,0	0,0	0,0	0,0	0,0	6,0
6	17,5	4,5	0,0	0,0	0,0	8,0	6,5	0,0	0,0	0,0	0,0	5,0
7	0,0	0,0	0,0	0,0	0,0	0,0	0,0	0,0	0,0	0,0	0,0	0,0
8	0,0	0,0	19,5	0,0	0,0	0,0	0,0	0,0	0,0	5,0	20,0	0,0
9	0,0	6,5	20,0	0,0	0,0	0,0	0,0	0,0	0,0	0,0	8,5	0,0
10	0,0	0,0	0,0	0,0	0,0	0,0	0,0	0,0	0,0	0,0	0,0	0,0
11	0,0	14,5	0,0	0,0	0,0	0,0	0,0	0,0	0,0	0,0	42,0	0,0
12	0,0	0,0	0,0	20,0	0,0	0,0	0,0	0,0	0,0	0,0	26,0	5,0
13	0,0	6,0	0,0	0,0	0,0	0,0	0,0	0,0	0,0	0,0	15,0	51,0
14	0,0	0,0	17,5	0,0	0,0	0,0	0,0	0,0	0,0	0,0	0,0	9,0
15	3,0	0,0	0,0	0,0	0,0	0,0	0,0	0,0	31,0	0,0	0,0	28,0
16	31,5	0,0	0,0	0,0	0,0	0,0	0,0	0,0	3,0	0,0	0,0	4,0
17	11,5	7,8	0,0	0,0	0,0	0,0	0,0	0,0	0,0	0,0	0,0	5,0
18	0,0	3,0	0,0	0,0	0,0	0,0	0,0	0,0	0,0	0,0	0,0	0,0
19	30,5	0,0	0,0	6,5	0,0	39,0	0,0	0,0	0,0	0,0	8,0	0,0
20	21,5	22,5	10,0	0,0	0,0	18,0	0,0	0,0	0,0	0,0	0,0	0,0
21	12,0	5,0	0,0	0,0	0,0	6,5	0,0	0,3	0,0	0,0	28,0	0,0
22	0,0	2,0	2,0	0,0	0,0	2,0	0,0	0,0	0,0	0,0	0,0	0,0
23	0,0	0,0	0,4	8,0	0,0	8,5	0,0	0,5	0,0	0,0	0,0	0,0
24	0,0	0,0	18,5	0,0	0,0	11,3	0,0	0,0	0,0	0,0	0,0	0,0
25	6,0	0,0	18,5	0,0	0,0	0,0	0,0	0,0	0,0	0,0	5,0	3,0
26	3,0	0,0	2,0	0,0	0,0	0,2	0,0	0,0	0,0	7,0	15,0	15,2
27	42,4	1,0	0,0	8,0	0,0	0,0	0,0	0,0	0,0	0,0	15,0	5,0
28	25,0	0,0	0,0	0,0	0,0	0,0	0,0	0,0	0,0	11,0	0,0	17,8
29	26,5		0,0	8,0	0,0	0,0	0,0	0,0	0,0	15,0	3,5	0,0
30	82,0		0,0	0,0	0,0	0,0	0,0	3,0	0,0	0,0	0,0	0,0
31	80,0		0,0		0,0		0,0	3,5		7,0		3,5
TOTAL	457,9	128,3	146,7	46,5	0,0	88,5	26,5	7,3	34,0	89,0	211,5	161,0

MÁXIMA OBSERVADA EM 24 HORAS E DATA:- 82,0 - 30/1

DISTRIBUIÇÃO DIARIA DE CHUVA

2ª ZONA

FAZ. ITAQUERÊ - TABATINGA - C5-48

ANO 1.946

MESES / DIAS	I	II	III	IV	V	VI	VII	VIII	IX	X	XI	XII
1	0.0	1.0	13.5	28.5	0.0	15.5	0.0	0.0	0.0	0.0	10.5	0.0
2	0.0	7.0	0.0	0.0	0.0	1.5	0.0	0.0	0.0	0.0	8.0	0.0
3	37.5	14.5	49.5	0.0	0.0	0.0	0.0	0.0	0.0	0.0	0.0	0.0
4	0.0	0.0	15.0	3.0	0.0	0.0	0.0	0.0	0.0	0.0	0.0	0.0
5	1.0	0.0	28.0	0.0	0.0	0.0	0.0	0.0	0.0	0.0	0.0	0.0
6	14.5	0.0	1.0	0.0	0.0	0.0	3.5	0.0	0.0	5.5	8.0	52.0
7	2.0	20.0	0.0	0.0	0.0	0.0	1.0	0.0	0.0	58.0	28.6	0.0
8	0.0	18.5	0.0	0.0	0.0	0.0	7.5	0.0	0.0	2.0	4.5	7.0
9	0.0	0.0	12.0	0.0	0.0	0.0	0.0	0.0	0.0	0.0	0.0	4.0
10	3.0	0.3	16.0	0.0	0.0	0.0	0.0	0.0	0.0	0.0	0.0	1.0
11	2.0	37.0	25.5	0.0	4.0	0.0	6.5	0.0	0.0	1.5	0.0	0.0
12	0.0	0.0	43.0	0.0	0.0	0.0	10.5	0.0	0.0	12.0	0.0	0.0
13	0.0	0.1	3.0	0.0	0.0	0.0	8.0	0.0	0.0	8.0	0.0	0.0
14	3.5	0.0	11.5	0.0	0.0	0.0	0.0	0.0	0.0	0.0	0.0	0.0
15	0.0	4.5	0.0	0.0	0.0	5.0	0.0	0.0	0.0	0.0	11.0	0.0
16	0.0	6.5	1.5	0.0	0.0	0.0	1.7	0.0	3.0	8.0	0.0	8.5
17	0.0	26.0	0.0	0.0	0.0	0.0	0.0	0.0	0.0	16.0	0.0	0.0
18	0.0	0.0	0.0	0.0	0.0	0.0	0.0	0.0	0.0	0.0	0.0	0.0
19	0.0	0.0	0.0	0.0	0.0	0.0	0.0	0.0	0.0	27.0	8.5	4.0
20	29.0	8.0	2.5	0.0	0.0	0.0	0.0	0.0	0.0	0.0	0.0	0.0
21	0.0	50.0	1.5	0.0	0.0	0.0	0.0	0.0	0.0	1.5	0.0	0.0
22	0.0	36.0	0.0	0.0	0.0	0.0	0.0	0.0	0.0	2.2	0.0	8.0
23	2.5	32.5	0.0	0.0	0.0	0.0	19.5	0.0	4.0	0.0	0.0	0.0
24	26.0	0.0	0.0	0.0	0.0	0.0	0.0	0.0	6.0	0.0	0.0	26.0
25	8.5	0.0	8.5	0.0	0.0	0.0	0.0	0.0	1.0	0.0	6.0	0.0
26	8.0	0.0	0.0	0.0	0.0	0.0	0.0	0.0	0.0	0.0	0.0	20.0
27	35.0	0.0	0.0	0.0	0.0	0.0	0.0	0.0	0.0	0.0	4.0	0.0
28	8.0	0.0	0.0	0.0	0.0	0.0	0.0	0.0	20.5	0.0	7.3	0.0
29	0.0		0.0	0.0	0.0	0.0	0.0	0.0	0.0	0.0	14.5	0.0
30	1.5		0.0	0.0	0.0	0.0	0.0	0.0	0.0	0.0	0.0	40.0
31	0.0		36.0		10.0		0.0	0.0		0.0		4.3
TOTAL	182.0	256.9	263.0	31.5	14.0	22.0	58.2	0.0	34.5	136.7	110.9	174.8

MÁXIMA OBSERVADA EM 24 HORAS E DATA:- 58.0 - 7/10

DISTRIBUIÇÃO DIARIA DE CHUVA

2ª ZONA

FAZ. ITAQUERÊ - TABATINGA - C5-48

ANO 1.947

MESES / DIAS	I	II	III	IV	V	VI	VII	VIII	IX	X	XI	XII
1	40.8	0.0	0.0	0.0	0.0	0.0	0.0	1.2	0.0	1.0	0.0	0.0
2	16.2	0.0	8.5	0.0	0.0	0.0	0.0	0.0	0.0	0.0	0.0	0.0
3	0.0	0.0	0.0	0.0	55.5	0.0	0.0	0.0	0.0	0.0	9.5	0.0
4	4.3	12.7	28.6	0.0	0.0	0.0	0.5	0.0	0.7	0.0	0.0	0.0
5	0.0	0.0	36.2	0.0	0.0	0.0	0.5	0.0	0.0	1.5	0.0	0.0
6	0.0	0.0	16.0	0.0	0.0	0.0	0.0	0.0	0.0	0.0	0.0	0.0
7	19.1	0.0	19.2	0.0	0.0	0.0	0.0	0.0	0.0	12.0	0.0	0.0
8	11.5	0.0	3.0	0.0	0.0	0.0	12.5	0.0	37.5	38.0	0.0	0.0
9	0.0	4.5	5.2	0.0	0.0	0.0	9.6	0.0	8.2	0.0	0.5	3.0
10	0.0	0.0	7.1	0.0	0.0	0.0	0.0	0.0	11.5	0.0	0.0	48.0
11	5.0	0.0	0.0	0.0	2.0	0.0	0.0	0.0	5.0	0.0	0.0	2.0
12	25.2	0.0	0.0	0.0	0.0	0.0	0.0	0.0	0.0	0.0	1.0	12.0
13	10.5	87.0	0.0	0.0	5.0	0.0	0.0	0.0	0.0	0.0	1.5	0.0
14	9.7	7.0	0.0	0.0	0.0	0.0	0.0	0.0	0.0	6.5	0.0	7.2
15	0.0	18.0	0.0	0.0	0.0	0.0	0.0	0.0	0.0	0.0	0.0	0.0
16	3.2	7.0	0.0	0.0	0.0	0.0	0.0	0.0	0.0	0.0	0.0	38.8
17	0.0	80.0	13.2	0.0	0.0	0.0	0.0	0.0	36.5	0.0	0.0	0.0
18	70.0	59.0	1.7	0.0	0.0	0.0	0.0	0.0	23.2	0.0	0.0	0.0
19	24.0	0.0	0.0	2.5	10.0	1.8	0.0	0.0	0.0	0.0	0.0	20.0
20	7.0	0.0	0.0	0.0	0.0	0.0	0.0	0.0	0.0	0.0	1.3	22.0
21	0.0	0.0	0.0	0.0	0.0	0.0	0.0	0.0	0.0	0.0	0.0	19.5
22	0.0	0.0	0.0	0.0	0.0	32.0	0.0	0.0	0.0	26.0	0.0	0.0
23	6.1	23.0	0.0	0.0	1.3	0.0	0.0	0.0	0.0	9.0	0.0	0.0
24	22.0	7.0	0.0	0.0	0.0	0.0	0.0	2.0	16.0	31.2	10.7	10.0
25	7.5	28.0	3.1	0.0	0.0	2.5	0.0	0.0	18.0	0.0	114.0	15.0
26	2.0	89.0	2.0	0.0	0.0	0.0	0.0	0.0	0.0	0.0	6.0	1.5
27	15.7	0.0	16.6	0.0	0.0	0.0	12.0	12.0	0.0	0.0	1.6	0.0
28	6.5	7.5	0.0	0.0	0.0	0.0	0.0	15.5	0.0	0.0	0.0	0.0
29	1.3		0.0	0.0	0.0	0.0	0.0	0.0	0.0	0.0	0.0	0.0
30	0.0		0.0	0.0	0.0	0.0	0.0	0.0	0.0	0.0	0.5	0.0
31	0.0		0.0		0.0		3.5	6.5		0.0		0.0
TOTAL	307.6	329.7	160.4	2.5	73.8	36.8	38.6	37.2	146.6	120.2	146.6	198.5

MÁXIMA OBSERVADA EM 24 HORAS E DATA:- 114.0 - 25/11

DISTRIBUIÇÃO DIARIA DE CHUVA

2ª ZONA

FAZ. ITAQUERÊ - TABATINGA - C5-48

ANO 1.948

MESES / DIAS	I	II	III	IV	V	VI	VII	VIII	IX	X	XI	XII
1	0.0	0.0	0.0	0.0	0.0	0.0	0.0	0.0	0.0	0.0	33.0	38.5
2	0.0	0.0	0.0	0.0	0.0	0.0	0.0	0.0	0.0	0.0	13.5	0.0
3	0.0	8.0	0.0	0.0	0.0	0.0	0.0	0.0	0.0	22.2	0.0	0.0
4	0.0	0.0	0.0	0.0	0.0	0.0	0.0	0.0	0.0	41.0	0.0	0.0
5	0.0	7.5	0.0	0.0	0.0	0.0	0.0	0.0	0.0	0.0	6.0	0.0
6	0.0	18.0	0.0	0.0	0.0	0.0	0.0	0.0	0.0	0.0	0.0	0.0
7	0.0	0.0	0.0	0.0	0.0	0.0	0.0	2.0	0.0	0.0	22.0	0.0
8	18.5	8.5	0.0	0.0	0.0	0.0	0.0	0.0	0.0	0.0	70.0	5.0
9	3.5	80.5	0.0	0.0	0.0	0.0	0.0	0.0	0.0	0.0	0.0	1.5
10	6.0	22.5	1.0	0.0	0.0	0.0	0.0	0.0	0.0	25.2	68.0	0.0
11	20.0	58.3	21.0	0.0	0.0	0.0	0.0	2.0	1.5	0.0	0.0	0.0
12	8.2	0.0	0.0	0.0	0.0	0.0	0.0	0.0	0.0	23.8	0.0	0.0
13	46.0	28.5	5.0	0.0	0.0	0.0	0.0	0.0	0.0	0.0	0.0	0.0
14	0.0	5.0	12.0	0.0	1.5	0.0	0.0	0.0	0.0	3.0	0.0	0.0
15	3.5	1.5	22.0	0.0	0.0	0.0	0.0	0.0	0.0	0.0	63.0	0.0
16	13.0	0.0	0.0	0.0	0.0	0.0	0.0	0.0	0.0	0.0	51.5	62.2
17	8.0	16.0	0.0	0.0	36.0	0.0	0.0	0.0	0.0	0.0	25.0	16.7
18	7.0	0.0	5.0	0.0	0.0	0.0	0.0	0.0	0.0	[illegible]	0.0	24.0
19	31.0	2.0	0.0	0.0	16.0	0.0	3.0	0.0	0.0	0.0	0.0	0.0
20	21.5	89.5	0.0	0.0	0.0	0.0	0.0	0.0	0.0	0.0	0.0	0.0
21	18.5	0.0	0.0	0.0	0.0	0.0	0.0	0.0	0.0	0.0	0.0	0.0
22	7.0	1.5	30.0	0.0	0.0	0.0	0.0	0.0	0.0	0.0	0.0	0.0
23	3.0	22.5	0.0	0.0	0.0	0.0	5.5	0.0	0.0	0.0	0.0	0.0
24	5.0	0.0	0.0	0.0	0.0	0.0	12.0	0.0	0.0	0.0	0.0	0.0
25	3.0	0.0	9.0	0.0	0.0	0.0	0.0	0.0	0.0	0.0	0.0	3.6
26	0.0	7.0	0.0	0.0	0.0	0.0	8.5	0.0	0.0	0.0	19.0	0.0
27	0.0	2.0	0.0	0.0	0.0	0.0	2.5	0.0	0.0	4.5	0.0	0.0
28	0.0	10.6	0.0	0.0	26.5	0.0	0.5	0.0	0.0	47.0	0.0	21.0
29	0.0	1.0	0.0	0.0	0.0	0.0	2.0	0.0	0.0	22.0	0.0	2.0
30	0.0		0.0	0.0	0.0	0.0	3.5	0.0	0.0	0.0	0.0	0.0
31	6.0		0.0		0.0		0.0	0.0		0.0		0.0
TOTAL	228.7	280.4	105.0	0.0	80.0	0.0	37.5	4.0	1.5	188.2	371.0	174.5

MÁXIMA OBSERVADA EM 24 HORAS E DATA:- 70.0 - 8/11

DISTRIBUIÇÃO DIARIA DE CHUVA

2ª ZONA

FAZ. ITAQUERÊ - TABATINGA - C5-48

ANO 1.949

DIAS \ MESES	I	II	III	IV	V	VI	VII	VIII	IX	X	XI	XII
1	0.0	4.0	0.0	48.0	0.0	0.0	0.0	0.0	0.0	0.0	0.0	30.0
2	0.0	0.0	0.0	3.0	0.0	0.0	0.0	0.0	0.0	0.0	0.0	27.0
3	0.0	7.5	18.5	6.0	0.0	0.0	0.0	0.0	0.0	18.0	0.0	3.0
4	0.0	6.0	0.0	0.0	23.0	0.0	0.0	0.0	0.0	5.0	0.0	0.0
5	0.0	16.0	5.3	0.0	0.0	9.0	0.0	0.0	0.0	8.0	16.0	0.0
6	0.0	2.0	0.0	0.0	43.0	0.0	0.0	0.0	1.1	16.1	7.0	0.0
7	5.4	46.5	9.5	0.0	8.0	0.0	0.0	0.0	0.0	6.8	0.0	32.5
8	10.0	21.0	0.0	0.0	0.0	0.0	0.0	0.0	0.0	0.0	0.0	15.0
9	1.2	0.0	11.8	0.0	0.0	0.0	0.0	0.0	0.0	0.0	18.0	0.0
10	5.2	0.0	0.0	0.0	0.0	2.5	0.0	0.0	0.0	1.0	1.0	0.0
11	24.6	0.0	0.0	0.0	15.5	0.0	0.0	0.0	0.0	5.0	0.0	0.0
12	28.0	0.0	0.0	0.0	0.0	0.0	0.0	0.0	0.0	0.0	0.0	0.0
13	21.2	0.0	0.0	0.0	0.0	0.0	0.0	0.0	0.0	0.0	0.0	0.0
14	0.0	0.0	0.0	0.0	0.0	20.0	0.0	0.0	0.0	0.0	0.0	29.4
15	0.0	28.0	0.0	0.0	0.0	0.0	0.0	0.0	0.0	0.0	0.0	29.5
16	0.0	6.0	0.0	0.0	0.0	0.0	0.0	0.0	0.0	0.0	0.0	48.1
17	33.0	7.0	0.0	0.0	0.0	0.0	1.1	0.0	0.0	0.0	8.0	0.0
18	18.0	0.0	0.0	0.0	0.0	0.0	0.0	0.0	0.0	0.0	5.0	0.0
19	0.0	0.0	6.5	0.0	0.0	0.0	0.0	0.0	0.0	0.0	0.0	0.0
20	0.0	15.0	0.0	0.0	0.0	0.0	0.0	0.0	0.0	19.0	9.0	0.0
21	0.0	5.0	0.0	0.0	0.0	0.0	0.0	9.0	0.0	0.0	0.0	0.0
22	0.0	4.0	0.0	6.0	0.0	0.0	0.0	0.0	0.0	0.0	3.5	12.0
23	4.5	11.5	2.5	0.0	0.0	0.0	0.0	0.0	0.0	0.0	0.0	32.0
24	0.0	0.0	0.0	7.0	0.0	0.0	0.0	0.0	0.0	0.0	0.0	0.0
25	0.0	15.0	0.0	0.0	0.0	0.0	0.0	0.0	0.0	2.2	0.0	45.0
26	1.7	3.5	87.0	0.0	0.0	0.0	0.0	0.0	0.0	0.0	0.0	2.5
27	0.0	0.0	0.0	0.0	0.0	0.0	0.0	0.0	0.0	70.0	0.0	3.0
28	0.0	0.0	30.8	0.0	0.0	0.0	0.0	0.0	0.0	8.0	0.0	12.0
29	4.0		15.0	0.0	0.0	0.0	0.0	0.0	0.0	0.0	0.0	0.0
30	8.5		15.0	0.0	0.0	0.0	0.0	2.0	0.0	0.0	16.0	0.0
31	0.0		18.7		0.0		0.0	0.0		0.0		0.0
TOTAL	160.3	198.0	165.1	70.0	89.5	31.5	1.1	11.0	1.1	146.1	83.5	321.0

MÁXIMA OBSERVADA EM 24 HORAS E DATA:- 70.0 - 27/10

DISTRIBUIÇÃO DIARIA DE CHUVA

2ª ZONA

FAZ. ITAQUERÊ - TABATINGA - C5-48

ANO 1.950

MESES / DIAS	I	II	III	IV	V	VI	VII	VIII	IX	X	XI	XII
1	0.0	25.0	0.0	0.0	0.0	0.0	20.0	0.0	0.0	0.0	0.0	55.0
2	6.5	0.0	0.0	3.3	0.0	0.0	0.0	0.0	0.0	0.0	0.0	0.0
3	0.0	79.0	0.0	0.0	6.5	0.0	0.0	0.0	0.0	0.0	0.0	0.0
4	12.5	0.0	0.0	0.0	0.0	0.0	0.0	0.0	0.0	2.0	0.0	18.5
5	0.0	0.0	10.5	0.0	0.0	0.0	0.0	0.0	0.0	31.0	0.0	0.0
6	34.0	35.0	0.0	0.0	0.0	0.0	0.0	0.0	0.0	0.0	0.0	0.0
7	5.5	15.0	5.2	0.0	0.0	0.0	0.0	0.0	0.0	0.0	8.0	0.0
8	0.0	3.0	4.5	0.0	0.0	0.0	0.0	0.0	0.0	1.7	0.5	0.0
9	0.0	55.0	0.0	0.0	0.0	0.0	0.0	0.0	0.0	0.0	0.0	0.0
10	0.0	12.0	0.0	8.0	0.0	0.0	0.0	0.0	0.0	0.0	0.0	8.0
11	13.5	48.0	0.0	0.0	0.0	0.0	0.0	0.0	0.0	15.5	30.0	0.0
12	0.0	0.0	0.0	0.0	0.0	0.0	0.0	0.0	0.0	30.0	18.0	0.0
13	0.0	2.0	0.0	51.5	0.0	0.0	0.0	0.0	0.0	0.0	0.0	11.5
14	0.0	0.0	0.0	0.0	0.0	0.0	0.0	0.0	0.0	4.0	0.0	0.0
15	0.0	13.5	3.3	10.0	0.0	0.0	0.0	0.0	0.0	0.0	0.0	0.0
16	5.6	0.0	0.0	5.5	0.0	5.0	0.0	0.0	0.0	5.5	19.0	0.0
17	10.0	0.0	46.0	23.0	0.0	0.0	0.0	0.0	0.0	0.0	3.3	0.0
18	42.5	0.0	10.5	0.0	0.0	0.0	0.0	0.0	0.0	0.0	0.0	0.0
19	15.0	10.5	8.5	0.0	0.0	0.0	0.0	0.0	0.0	18.5	0.0	0.0
20	0.5	6.0	40.0	0.0	0.0	0.0	0.0	0.0	0.0	10.0	0.0	0.0
21	0.0	8.0	20.0	0.0	0.0	0.0	0.0	0.0	0.0	0.0	0.0	0.0
22	4.0	3.0	0.0	0.0	0.0	0.0	0.0	0.0	0.0	0.0	37.0	0.0
23	43.0	3.0	0.0	0.0	0.0	0.0	0.0	0.0	0.0	0.0	0.0	0.0
24	11.0	6.0	0.0	0.0	0.0	0.0	0.0	0.0	0.0	1.5	0.0	0.0
25	14.0	0.0	0.0	0.0	0.0	0.0	0.0	0.0	0.0	0.0	3.0	0.0
26	1.7	10.5	0.0	0.0	0.0	0.0	0.0	0.0	0.0	0.0	4.0	0.0
27	0.0	0.0	2.8	0.0	0.0	0.0	0.0	0.0	0.0	0.0	0.0	38.0
28	0.0	0.0	0.0	0.0	0.0	0.0	0.0	0.0	0.0	0.0	45.5	0.0
29	0.0		0.0	0.0	0.0	0.0	0.0	0.0	0.0	0.0	0.0	25.0
30	5.0		0.0	0.0	0.0	0.0	0.0	0.0	0.0	68.0	7.0	15.0
31	0.0		20.5		0.0		0.0	0.0		0.0		6.0
TOTAL	224.3	384.5	171.8	93.3	6.5	5.0	20.0	0.0	1.8	182.7	175.3	172.0

MÁXIMA OBSERVADA EM 24 HORAS E DATA:- 79.0 - 8/2

DISTRIBUIÇÃO DIARIA DE CHUVA

2ª ZONA

FAZª ITAQUERÊ - TABATINGA - C5-48

ANO 1.951

MESES / DIAS	I	II	III	IV	V	VI	VII	VIII	IX	X	XI	XII
1	2,5	0,0	0,0	34,5	0,0	0,0	0,0	0,0	0,0	0,0	0,0	0,0
2	4,0	20,0	0,0	3,0	0,0	0,0	0,0	0,0	0,0	0,0	0,0	20,0
3	5,6	0,0	6,0	0,0	0,0	0,0	0,0	0,0	0,0	0,0	0,0	0,0
4	22,8	0,0	1,0	0,0	0,0	0,0	0,0	0,0	0,0	0,0	0,0	0,0
5	6,5	0,0	74,8	0,0	0,0	0,0	0,0	0,0	0,0	7,5	0,0	42,5
6	26,0	7,0	0,0	5,5	0,0	4,8	0,0	8,5	0,0	0,0	0,0	0,0
7	0,0	29,0	21,0	0,0	0,0	0,0	0,0	0,0	0,0	0,0	0,0	22,5
8	0,0	21,0	80,0	0,0	0,0	0,0	0,0	0,0	0,0	0,0	0,0	6,0
9	57,5	0,0	0,0	0,0	0,0	0,0	0,0	0,0	0,0	0,0	0,0	8,0
10	4,0	0,0	0,0	0,0	0,0	0,0	0,0	0,0	0,0	3,0	0,0	7,0
11	0,0	0,0	0,0	0,0	0,0	0,0	0,0	0,0	0,0	0,0	0,0	1,5
12	28,0	0,0	0,0	0,0	0,0	0,0	0,0	0,0	0,0	0,0	0,0	0,0
13	4,0	0,0	0,0	0,0	0,0	0,0	0,0	0,0	0,0	0,0	0,0	1,5
14	40,0	0,0	13,0	0,0	0,0	0,0	0,0	0,0	0,0	12,0	13,0	0,0
15	3,3	32,0	0,0	3,5	0,0	0,0	0,0	0,0	0,0	19,5	0,0	0,0
16	0,0	7,5	61,0	0,0	0,0	0,0	0,0	0,0	0,0	0,0	0,0	0,0
17	0,0	10,0	0,0	0,0	0,0	0,0	0,0	0,0	0,0	0,0	0,0	0,0
18	6,5	6,0	0,0	0,0	5,5	0,0	0,0	0,0	0,0	40,0	4,0	0,0
19	20,5	1,0	60,0	0,0	0,0	0,0	0,0	0,0	0,0	21,0	0,0	0,0
20	0,0	27,0	0,0	0,0	0,0	0,0	0,0	0,0	0,0	0,0	0,0	0,0
21	16,5	0,0	0,0	0,0	0,0	0,0	0,0	26,5	0,0	0,0	0,0	29,0
22	0,0	43,5	0,0	0,0	0,0	0,0	0,0	2,5	0,0	0,0	2,5	0,0
23	0,0	0,0	3,5	0,0	0,0	0,0	0,0	0,0	0,0	0,0	3,0	0,0
24	18,0	0,0	0,0	0,0	0,0	0,0	0,0	0,0	0,0	0,0	32,0	0,0
25	101,0	6,0	0,0	0,0	0,0	1,0	0,0	0,0	0,0	0,0	36,6	0,0
26	4,6	28,0	0,0	0,0	0,0	3,0	0,0	0,0	0,0	0,0	0,0	0,0
27	0,0	0,0	0,0	0,0	0,0	0,0	0,0	0,0	0,0	0,0	66,0	0,0
28	0,0	0,0	0,0	0,0	0,0	6,4	0,0	0,0	0,0	13,5	6,0	0,0
29	0,0		0,0	0,0	12,6	0,0	0,0	0,0	0,0	0,0	0,4	4,5
30	0,0		0,0	0,0	0,0	0,0	0,0	0,0	0,0	0,0	0,0	0,0
31	0,0		0,0		0,0		0,0	0,0		0,0		35,0
TOTAL	866,8	229,0	319,8	46,5	18,1	14,7	0,0	37,5	0,0	116,5	163,5	177,5

MÁXIMA OBSERVADA EM 24 HORAS E DATA:- 101,0 - 25/1

DISTRIBUIÇÃO DIARIA DE CHUVA

2ª ZONA

FAZ. ITAQUERÊ - TABATINGA - C5-48

ANO 1.952

DIAS \ MESES	I	II	III	IV	V	VI	VII	VIII	IX	X	XI	XII
1	13.0	0.0	6.0	0.0	0.0	0.0	0.0	0.0	0.0	0.0	2.0	0.0
2	0.0	6.8	25.0	0.0	0.0	0.0	0.0	0.0	0.0	0.0	80.0	0.0
3	0.0	1.0	8.5	0.0	0.0	0.0	0.0	0.0	0.0	0.0	0.0	0.0
4	0.0	0.0	0.0	0.0	0.0	0.0	0.0	0.0	7.0	0.0	0.0	0.0
5	21.5	27.5	0.0	0.0	0.0	0.0	0.0	0.0	1.7	0.0	0.0	14.5
6	0.0	16.0	0.0	0.0	0.0	0.0	0.0	0.0	0.0	0.0	0.0	4.5
7	44.5	9.5	0.0	0.0	0.0	0.0	0.0	0.0	0.0	1.5	42.0	0.0
8	0.0	0.0	8.5	0.0	0.0	2.7	0.0	0.0	0.0	7.1	42.0	0.0
9	0.0	0.0	67.0	0.0	0.0	15.8	0.0	0.0	0.0	0.0	0.0	0.0
10	0.0	74.0	18.0	0.0	0.0	3.0	0.0	0.0	0.0	0.0	26.0	0.0
11	0.0	18.5	4.5	0.0	0.0	1.8	0.0	0.0	0.0	2.5	0.0	12.5
12	0.0	7.5	0.0	0.0	0.0	0.0	0.0	0.0	0.0	1.5	0.0	30.0
13	0.0	7.0	21.0	0.0	0.0	8.0	0.0	0.0	0.0	12.0	0.0	0.0
14	10.0	0.0	10.0	0.0	0.0	0.0	0.0	0.0	0.0	0.0	0.0	0.0
15	47.0	0.0	15.0	0.0	0.0	0.0	0.0	0.0	0.0	0.0	0.0	0.0
16	41.5	0.0	0.0	0.0	0.0	0.0	0.0	0.0	0.0	0.0	0.0	0.0
17	2.5	0.0	0.0	0.0	0.0	22.7	0.0	0.0	0.0	50.0	0.0	0.0
18	0.0	43.0	0.0	0.0	0.0	1.0	0.0	0.0	0.5	35.5	20.0	0.0
19	0.0	3.0	2.0	0.0	0.0	0.0	0.0	0.0	1.2	38.0	25.0	13.0
20	0.0	24.0	2.5	0.0	0.0	0.0	0.0	0.0	0.0	0.0	12.0	0.0
21	0.0	26.5	0.0	0.0	0.0	0.0	0.0	0.0	0.0	20.0	0.0	0.0
22	3.5	0.0	0.0	0.0	0.0	0.0	0.0	0.0	0.0	1.5	0.0	0.0
23	16.0	0.0	7.5	0.0	0.0	0.0	0.0	0.0	0.0	0.0	0.0	0.0
24	46.0	30.0	8.5	0.0	0.0	0.0	0.0	0.0	0.0	5.5	0.0	0.0
25	10.0	12.0	1.0	0.0	0.0	0.0	0.0	0.0	0.0	0.0	0.0	0.0
26	10.0	0.0	0.0	0.0	0.0	0.0	0.0	0.0	0.0	0.0	0.0	95.5
27	0.0	0.0	0.0	0.0	0.0	0.0	0.0	0.0	0.0	0.0	0.0	0.0
28	0.0	1.5	0.0	0.0	0.0	0.0	0.0	0.0	0.0	0.0	0.0	0.0
29	0.0	4.0	8.0	0.0	0.0	0.0	0.0	0.0	0.0	0.0	0.0	0.0
30	4.5		0.0	0.0	0.0	0.0	0.0	0.0	0.0	0.0	22.0	15.0
31	1.5		1.5		0.0		0.0	0.0		0.0		32.0
TOTAL	271.5	311.8	199.5	0.0	0.0	49.5	0.0	0.0	10.4	170.1	221.0	157.0

MÁXIMA OBSERVADA EM 24 HORAS E DATA:- 74.0 - 10/2

DISTRIBUIÇÃO DIARIA DE CHUVA

2ª ZONA

N. C. OSVALDO SAMPAIO - CATANDUVA - CG-6

ANO 1.942

MESES / DIAS	I	II	III	IV	V	VI	VII	VIII	IX	X	XI	XII
1	0,0	4,0	16,0	15,0	0,0	0,0	0,0	0,0	0,0	4,0	0,0	12,0
2	15,0	0,0	32,0	0,0	0,0	0,0	0,0	0,0	0,0	0,0	0,0	0,0
3	0,0	25,0	28,0	0,0	0,0	0,0	0,0	0,0	0,0	0,0	0,0	0,0
4	0,0	10,0	34,0	0,0	0,0	0,0	0,0	0,0	0,0	0,0	0,0	0,0
5	0,0	0,0	20,0	46,0	0,0	3,0	0,0	0,0	3,0	0,0	0,0	0,0
6	0,0	0,0	0,0	11,0	41,0	15,0	0,0	0,0	0,0	0,0	0,0	0,0
7	0,0	0,0	0,0	12,0	15,0	0,0	0,0	0,0	0,0	0,0	0,0	0,0
8	0,0	0,0	0,0	0,0	0,0	0,0	0,0	0,0	0,0	0,0	0,0	0,0
9	7,0	4,0	0,0	0,0	0,0	1,0	0,0	0,0	0,0	0,0	0,0	0,0
10	12,0	0,0	17,0	0,0	0,0	0,5	5,0	0,0	7,0	0,0	0,0	0,0
11	2,0	4,0	5,5	0,0	0,0	1,0	0,0	0,0	0,0	0,0	0,0	21,0
12	0,0	0,0	10,0	0,0	0,0	0,0	0,0	0,0	9,0	0,0	0,0	0,0
13	0,0	86,0	5,0	0,0	0,0	0,0	0,0	0,0	0,0	0,0	7,0	0,0
14	0,0	24,0	2,0	13,0	0,0	0,0	0,0	0,0	0,0	0,0	8,0	36,0
15	0,0	3,0	0,0	41,0	0,0	0,0	0,0	0,0	0,0	0,0	0,0	0,0
16	0,0	0,0	0,0	0,0	0,0	0,0	0,0	0,0	0,0	0,0	0,0	0,0
17	0,0	19,0	0,0	0,0	0,0	0,0	0,0	0,0	0,0	0,0	0,0	0,0
18	55,0	8,0	0,0	0,0	0,0	0,0	0,0	0,0	0,0	0,0	0,0	8,0
19	0,0	18,0	0,0	0,0	0,0	2,5	0,0	0,0	0,0	0,0	0,0	0,0
20	4,0	78,0	0,0	0,0	0,0	0,0	0,0	0,0	0,0	0,0	23,0	8,0
21	18,0	0,0	1,0	0,0	0,0	0,0	0,0	0,0	0,0	0,0	0,0	28,0
22	0,0	11,0	21,0	0,0	0,0	0,0	0,0	0,0	0,0	0,0	0,0	51,0
23	0,0	0,0	0,0	0,0	0,0	0,0	0,0	0,0	0,0	0,0	0,0	40,0
24	0,0	4,0	0,0	0,0	0,0	0,0	0,0	0,0	0,0	0,0	0,0	23,0
25	0,0	0,0	0,0	0,0	0,0	0,0	0,0	0,0	24,0	0,0	14,0	0,0
26	0,0	0,0	0,0	0,0	0,0	0,0	0,0	0,0	0,0	21,0	41,0	3,0
27	11,0	0,0	9,0	0,0	0,0	0,0	0,0	0,0	0,0	2,0	18,0	0,0
28	0,0	7,0	0,0	0,0	0,0	0,0	0,0	0,0	0,0	13,0	3,0	0,0
29	0,0		0,0	0,0	0,0	0,0	0,0	0,0	0,0	45,0	0,0	13,5
30	84,0		0,0	0,0	0,0	0,0	0,0	0,0	0,0	0,0	0,0	0,0
31	12,0		0,0		0,0		0,0	0,0		0,0		0,0
TOTAL	170,0	255,0	200,5	138,0	56,0	23,0	5,0	0,0	43,0	85,0	109,0	243,5

MÁXIMA OBSERVADA EM 24 HORAS E DATA:- 78,0 - 20/2

DISTRIBUIÇÃO DIARIA DE CHUVA

2ª ZONA

N.C. OSVALDO SAMPAIO - CATANDUVA - C6-6

ANO 1.943

MESES / DIAS	I	II	III	IV	V	VI	VII	VIII	IX	X	XI	XII
1	0.0	2.0	0.0	0.0	0.0	0.0	0.0	0.0	0.0	0.0	0.0	25.0
2	0.0	0.0	0.0	0.0	0.0	0.0	0.0	0.0	0.0	0.0	1.0	50.0
3	0.0	0.0	0.0	0.0	0.0	0.0	0.0	0.0	0.0	13.0	2.0	0.0
4	7.0	0.0	0.0	0.0	8.0	0.0	0.0	0.0	0.0	7.0	24.0	0.0
5	2.0	0.0	0.0	0.0	0.0	0.0	0.0	0.0	0.0	1.0	0.0	0.0
6	2.0	0.0	8.0	0.0	0.0	10.0	0.0	0.0	0.0	0.0	0.0	3.0
7	1.0	0.0	12.0	4.0	0.0	27.0	0.0	0.0	0.0	0.0	0.0	9.0
8	40.0	0.0	50.0	0.0	0.0	0.0	0.0	0.0	0.0	0.0	0.0	0.0
9	0.0	0.0	41.0	0.0	0.0	0.0	0.0	0.0	0.0	3.0	0.0	0.0
10	5.0	29.0	0.0	0.0	0.0	0.0	0.0	0.0	0.0	38.0	0.0	0.0
11	0.0	0.0	0.0	3.0	0.0	0.0	0.0	0.0	2.0	1.0	9.0	0.0
12	9.0	12.0	55.0	0.0	0.0	0.0	0.0	0.0	11.0	14.5	10.0	0.0
13	0.0	0.0	10.0	0.0	0.0	0.0	0.0	0.0	10.5	0.0	0.0	28.0
14	8.0	0.0	2.0	10.0	0.0	0.0	0.0	0.0	0.0	2.0	0.0	3.0
15	5.0	18.0	0.0	13.0	0.0	0.0	0.0	0.0	0.0	0.0	0.0	2.0
16	0.0	24.0	0.0	9.0	0.0	0.0	0.0	0.0	0.0	0.0	0.0	0.0
17	0.0	4.0	22.0	6.0	0.0	0.0	0.0	0.0	0.0	0.0	0.0	0.0
18	0.0	36.0	0.0	0.0	0.0	0.0	0.0	0.0	0.0	0.0	21.0	0.0
19	65.0	5.0	0.0	0.0	0.0	0.0	0.0	0.0	16.0	0.0	15.5	0.0
20	20.0	0.0	0.0	0.0	0.0	0.0	0.0	0.0	13.0	0.0	0.0	0.0
21	0.0	57.0	0.0	0.0	0.0	0.0	0.0	0.0	0.0	0.0	0.0	0.0
22	0.0	0.0	0.0	0.0	0.0	0.0	0.0	0.0	0.0	0.0	0.0	0.0
23	9.0	0.0	0.0	0.0	0.0	0.0	0.0	0.0	0.0	7.0	0.0	0.0
24	0.0	0.0	0.0	0.0	0.0	0.0	0.0	0.0	15.0	0.0	9.5	0.0
25	15.0	0.0	0.0	0.0	0.0	0.0	0.0	0.0	33.0	0.0	0.0	0.0
26	0.0	0.0	0.0	0.0	0.0	0.0	0.0	0.0	0.0	0.0	0.0	41.0
27	0.0	0.0	0.0	0.0	0.0	0.0	0.0	0.0	0.0	9.0	0.0	0.0
28	4.0	0.0	0.0	0.0	0.0	0.0	0.0	0.0	0.0	68.0	0.0	0.0
29	0.0		0.0	0.0	0.0	0.0	0.0	0.0	0.0	4.0	0.0	28.0
30	22.0		2.0	0.0	0.0	0.0	0.0	0.0	0.0	0.0	0.0	9.0
31	17.0		5.0		0.0		0.0	0.0		0.0		2.0
TOTAL	222.0	187.0	207.0	45.0	0.0	37.0	0.0	0.0	100.5	167.5	92.0	130.0

MÁXIMA OBSERVADA EM 24 HORAS E DATA:- 68.0 - 28/10

DISTRIBUIÇÃO DIARIA DE CHUVA

2ª ZONA

N. C. OSVALDO SAMPAIO - CATANDUVA - C6-6

ANO 1.944

MESES / DIAS	I	II	III	IV	V	VI	VII	VIII	IX	X	XI	XII
1	0.0	0.0	0.0	20.0	0.0	0.0	0.0	0.0	0.0	0.0	0.0	0.0
2	0.0	0.0	9.0	0.0	0.0	0.0	0.0	0.0	0.0	0.0	9.0	29.0
3	0.0	24.0	9.0	0.0	0.0	0.0	0.0	0.0	0.0	0.0	2.0	2.0
4	10.0	0.0	0.0	0.0	0.0	0.0	0.0	0.0	0.0	0.0	0.0	0.0
5	6.0	0.0	15.0	0.0	0.0	0.0	0.0	0.0	0.0	0.0	4.0	3.0
6	0.0	0.0	0.0	0.0	0.0	0.0	0.0	0.0	0.0	0.0	4.0	0.0
7	18.0	0.0	6.0	0.0	0.0	0.0	0.0	0.0	0.0	0.0	3.0	0.0
8	31.0	0.0	0.0	0.0	0.0	0.0	0.0	0.0	0.0	0.0	39.0	0.0
9	0.0	0.0	0.0	0.0	0.0	0.0	0.0	0.0	0.0	0.0	3.0	0.0
10	0.0	0.0	0.0	0.0	0.0	0.0	0.0	0.0	0.0	0.0	0.0	0.0
11	0.0	0.0	0.0	0.0	0.0	0.0	0.0	0.0	0.0	0.0	0.0	0.0
12	51.0	0.0	40.0	0.0	0.0	0.0	0.0	0.0	0.0	0.0	0.0	0.0
13	3.0	3.0	27.0	0.0	0.0	0.0	0.0	0.0	0.0	0.0	5.0	0.0
14	0.0	29.0	35.0	0.0	0.0	0.0	0.0	0.0	0.0	25.0	11.0	0.0
15	0.0	29.0	10.0	22.0	0.0	0.0	0.0	0.0	0.0	0.0	4.0	0.0
16	0.0	24.0	12.0	0.0	0.0	0.0	0.0	0.0	0.0	0.0	15.0	0.0
17	0.0	0.0	0.0	40.0	0.0	0.0	0.0	0.0	0.0	0.0	0.0	6.0
18	0.0	15.0	4.0	0.0	0.0	0.0	0.0	0.0	0.0	0.0	0.0	0.0
19	9.0	0.0	0.0	0.0	0.0	0.0	0.0	0.0	0.0	0.0	0.0	0.0
20	0.0	3.0	0.0	0.0	0.0	0.0	0.0	0.0	0.0	6.0	0.0	0.0
21	0.0	0.0	0.0	47.0	0.0	0.0	0.0	0.0	0.0	0.0	31.0	0.0
22	0.0	3.0	0.0	0.0	0.0	0.0	0.0	0.0	0.0	0.0	0.0	0.0
23	0.0	67.0	0.0	0.0	0.0	0.0	0.0	0.0	0.0	0.0	22.0	4.0
24	0.0	0.0	0.0	0.0	0.0	0.0	0.0	0.0	0.0	0.0	14.0	0.0
25	89.0	21.0	0.0	0.0	0.0	0.0	0.0	0.0	0.0	0.0	0.0	0.0
26	17.0	6.0	0.0	0.0	0.0	0.0	0.0	0.0	0.0	17.0	12.0	0.0
27	0.0	57.0	0.0	0.0	0.0	0.0	0.0	0.0	0.0	27.0	0.0	0.0
28	0.0	0.0	0.0	0.0	0.0	0.0	0.0	0.0	0.0	0.0	0.0	0.0
29	25.0	0.0	0.0	0.0	0.0	0.0	0.0	0.0	0.0	55.0	0.0	0.0
30	12.0		0.0	0.0	0.0	0.0	0.0	0.0	0.0	0.0	0.0	0.0
31	0.0		0.0		0.0		0.0	0.0		0.0		0.0
TOTAL	228.0	281.0	167.0	129.0	0.0	0.0	0.0	0.0	0.0	180.0	178.0	44.0

MÁXIMA OBSERVADA EM 24 HORAS E DATA:- 67.0 - 23/2

DISTRIBUIÇÃO DIARIA DE CHUVA

2ª ZONA

N. C. OSVALDO SAMPAIO - CATANDUVA - C6-6

ANO 1.945

MESES / DIAS	I	II	III	IV	V	VI	VII	VIII	IX	X	XI	XII
1	0.0	69.0	0.0	0.0	0.0	0.0	0.0	0.0	0.0	0.0	30.0	0.0
2	0.0	7.0	59.0	18.0	0.0	0.0	0.0	0.0	0.0	0.0	4.0	0.0
3	2.0	0.0	13.0	0.0	0.0	0.0	0.0	0.0	0.0	10.0	6.0	0.0
4	0.0	0.0	7.0	0.0	0.0	0.0	0.0	0.0	0.0	5.0	0.0	0.0
5	19.0	0.0	0.0	0.0	0.0	0.0	15.0	0.0	0.0	8.0	36.0	0.0
6	0.0	6.0	0.0	18.0	0.0	5.0	5.0	0.0	0.0	0.0	0.0	35.0
7	5.0	48.0	2.0	0.0	0.0	0.0	0.0	0.0	0.0	0.0	0.0	0.0
8	41.0	0.0	3.0	0.0	0.0	0.0	0.0	0.0	0.0	0.0	0.0	0.0
9	0.0	4.0	0.0	0.0	0.0	0.0	0.0	0.0	0.0	0.0	11.0	0.0
10	0.0	4.0	30.0	0.0	0.0	0.0	0.0	0.0	0.0	0.0	0.0	0.0
11	0.0	10.0	0.0	0.0	0.0	0.0	0.0	0.0	0.0	0.0	0.0	0.0
12	0.0	44.0	0.0	0.0	0.0	0.0	0.0	0.0	0.0	0.0	14.0	18.0
13	0.0	10.0	0.0	7.0	0.0	0.0	0.0	0.0	0.0	0.0	8.0	2.0
14	0.0	0.0	0.0	0.0	0.0	0.0	0.0	0.0	0.0	0.0	48.0	18.0
15	0.0	0.0	2.0	0.0	0.0	0.0	0.0	0.0	0.0	0.0	0.0	6.0
16	0.0	6.0	5.0	0.0	0.0	0.0	0.0	0.0	20.0	0.0	0.0	3.0
17	0.0	4.0	0.0	0.0	0.0	0.0	0.0	0.0	4.0	0.0	0.0	21.0
18	7.0	20.0	0.0	0.0	0.0	0.0	0.0	0.0	0.0	0.0	0.0	5.0
19	0.0	11.0	0.0	0.0	0.0	0.0	0.0	0.0	0.0	0.0	2.0	0.0
20	0.0	36.0	26.0	0.0	0.0	21.0	0.0	0.0	0.0	0.0	8.0	0.0
21	12.0	0.0	0.0	0.0	0.0	0.0	0.0	0.0	0.0	0.0	0.0	0.0
22	8.0	0.0	0.0	0.0	0.0	0.0	0.0	0.0	0.0	0.0	24.0	0.0
23	0.0	0.0	19.0	0.0	0.0	0.0	0.0	0.0	0.0	0.0	0.0	0.0
24	0.0	0.0	6.0	0.0	0.0	4.0	0.0	6.0	0.0	0.0	0.0	0.0
25	0.0	0.0	4.0	0.0	0.0	1.5	0.0	0.0	0.0	4.0	4.0	0.0
26	0.0	0.0	4.0	0.0	0.0	0.0	0.0	0.0	0.0	0.0	4.0	0.0
27	10.0	0.0	0.0	0.0	0.0	0.0	0.0	0.0	0.0	4.0	3.0	9.0
28	0.0	0.0	0.0	4.0	0.0	0.0	0.0	0.0	0.0	0.0	18.0	10.0
29	0.0		0.0	0.0	0.0	0.0	0.0	0.0	0.0	0.0	3.0	13.0
30	50.0		0.0	16.0	0.0	0.0	0.0	0.0	0.0	0.0	0.0	0.0
31	11.0		0.0		0.0		0.0	1.5		0.0		0.0
TOTAL	165.0	273.0	180.0	63.0	0.0	31.5	20.0	7.5	24.0	31.0	220.0	140.0

MÁXIMA OBSERVADA EM 24 HORAS E DATA:- 63.0 - 1/2

DISTRIBUIÇÃO DIARIA DE CHUVA

2ª ZONA

N. C. OSVALDO SAMPAIO - CATANDUVA - C6-6

ANO 1.946

MESES / DIAS	I	II	III	IV	V	VI	VII	VIII	IX	X	XI	XII
1	0.0	0.0	0.0	28.0	0.0	8.0	0.0	0.0	0.0	0.0	9.5	0.0
2	0.0	0.0	15.0	15.0	0.0	28.0	0.0	0.0	0.0	0.0	31.5	0.0
3	0.0	21.0	12.0	0.0	0.0	0.0	0.0	0.0	0.0	0.0	0.0	0.0
4	7.0	0.0	50.0	0.0	0.0	0.0	0.0	0.0	0.0	0.0	0.0	0.0
5	6.0	0.0	12.0	2.0	0.0	0.0	0.0	0.0	0.0	0.0	0.0	0.0
6	6.0	0.0	2.0	0.0	0.0	0.0	0.0	0.0	0.0	0.0	5.5	0.0
7	3.0	0.0	0.0	0.0	0.0	0.0	0.0	0.0	2.0	0.0	18.0	10.0
8	5.0	0.0	0.0	6.0	0.0	0.0	0.0	0.0	0.0	22.0	0.0	24.0
9	0.0	12.0	106.0	0.0	0.0	0.0	10.0	0.0	0.0	0.0	0.0	21.0
10	0.0	0.0	80.0	0.0	0.0	0.0	0.0	0.0	0.0	0.0	0.0	2.0
11	23.0	0.0	87.0	0.0	0.0	0.0	0.0	0.0	0.0	0.0	0.0	18.0
12	15.0	36.0	10.0	0.0	0.0	0.0	7.5	0.0	0.0	0.0	0.0	0.0
13	0.0	0.0	0.0	0.0	0.0	0.0	17.5	0.0	0.0	0.0	0.0	0.0
14	0.0	0.0	3.0	0.0	0.0	0.0	6.0	0.0	0.0	7.0	0.0	0.0
15	16.0	0.0	4.0	0.0	0.0	0.0	6.5	0.0	0.0	0.0	0.0	0.0
16	0.0	26.0	0.0	0.0	0.0	0.0	3.5	0.0	2.0	0.0	3.0	6.0
17	0.0	0.0	3.0	0.0	1.0	0.0	0.0	0.0	0.0	23.0	0.0	20.0
18	0.0	16.0	0.0	1.0	0.0	0.0	0.0	0.0	0.0	75.0	0.0	2.0
19	40.5	0.0	0.0	0.0	0.0	0.0	0.0	0.0	0.0	0.0	0.0	0.0
20	0.0	6.0	0.0	0.0	0.0	0.0	0.0	0.0	0.0	0.0	1.5	0.0
21	35.0	0.0	0.0	0.0	0.0	0.0	0.0	0.0	0.0	6.0	0.0	0.0
22	0.0	24.0	0.0	0.0	0.0	0.0	0.0	0.0	0.0	5.0	0.0	20.0
23	0.0	18.0	0.0	0.0	0.0	0.0	0.0	0.0	0.0	0.0	0.0	15.0
24	28.0	10.0	0.0	0.0	0.0	0.0	0.0	0.0	7.0	0.0	0.0	0.0
25	0.0	0.0	0.0	0.0	0.0	0.0	0.0	0.0	4.0	0.0	1.0	13.0
26	6.0	0.0	0.0	0.0	0.0	0.0	0.0	0.0	1.0	0.0	10.0	0.0
27	18.0	0.0	0.0	0.0	0.0	0.0	0.0	0.0	0.0	0.0	0.0	16.0
28	20.0	0.0	0.0	0.0	0.0	0.0	0.0	0.0	0.0	0.0	4.0	3.0
29	0.0		0.0	0.0	0.0	0.0	0.0	0.0	38.0	0.0	0.0	0.0
30	0.0		0.0	0.0	0.0	0.0	0.0	0.0	0.0	0.0	26.0	0.0
31	0.0		0.0		0.0		0.0	0.0		0.0		34.0
TOTAL	228.5	169.0	284.0	52.0	1.0	81.0	51.0	0.0	54.0	138.0	105.0	204.0

MÁXIMA OBSERVADA EM 24 HORAS E DATA:- 106.0 - 9/3

DISTRIBUIÇÃO DIARIA DE CHUVA

2ª ZONA

N. C. OSVALDO SAMPAIO - CATANDUVA - C6-6

ANO 1.947

MESES / DIAS	I	II	III	IV	V	VI	VII	VIII	IX	X	XI	XII
1	20.0	0.0	2.0	0.0	0.0	0.0	0.0	3.2	10.0	0.0	0.0	0.0
2	20.0	10.0	42.0	0.0	0.0	0.0	0.0	1.8	1.2	0.0	0.0	5.8
3	10.0	0.0	12.0	0.0	0.0	0.0	0.0	0.0	0.0	0.0	0.0	0.0
4	9.0	0.0	0.0	0.0	56.0	0.0	4.0	0.0	0.0	0.0	0.0	0.0
5	10.0	0.0	21.0	0.0	0.0	0.0	1.0	0.0	0.0	0.0	0.0	0.0
6	4.0	1.0	37.8	0.0	0.0	0.0	0.0	0.0	0.0	0.0	0.0	0.0
7	0.0	21.4	8.5	0.0	0.0	0.0	0.0	0.0	0.0	0.0	0.0	0.0
8	13.0	0.0	4.0	0.0	0.0	0.0	0.0	0.0	0.0	18.6	0.0	89.0
9	8.0	0.0	6.5	0.0	0.0	0.0	11.0	0.0	46.5	51.0	0.0	0.0
10	0.0	16.0	0.0	0.0	0.0	0.0	6.0	0.0	19.7	2.8	0.0	0.0
11	0.0	0.0	5.0	0.0	0.0	0.0	0.0	0.0	15.0	0.0	0.0	28.0
12	0.0	0.0	0.5	0.0	0.0	0.0	0.0	0.0	0.0	0.0	0.0	1.1
13	0.0	0.0	0.0	0.0	0.0	0.0	0.0	0.0	0.0	0.0	14.0	7.5
14	0.0	108.0	0.0	0.0	0.0	0.0	0.0	0.0	0.0	0.0	0.0	0.0
15	34.0	44.0	13.0	0.0	0.0	0.0	0.0	0.0	0.0	0.0	0.0	0.0
16	1.6	78.0	16.0	0.0	0.0	0.0	0.0	0.0	0.0	0.0	0.0	0.0
17	6.8	7.0	0.0	0.0	0.0	0.0	0.0	0.0	0.0	0.0	0.0	35.0
18	0.0	20.5	10.0	0.0	0.0	0.0	0.0	0.0	13.2	0.0	0.0	126.0
19	15.0	3.5	0.5	0.0	0.0	0.0	0.0	0.0	16.0	0.0	0.0	0.0
20	24.3	0.0	0.0	0.0	4.0	0.0	0.0	0.0	0.0	0.0	0.0	11.0
21	8.4	0.0	0.0	0.0	0.0	0.0	0.0	0.0	0.0	0.0	0.0	10.0
22	0.0	2.0	0.0	0.0	0.0	0.0	0.0	0.0	0.0	0.0	3.2	48.0
23	0.0	4.0	0.0	0.0	0.0	21.0	0.0	0.0	0.0	38.0	0.0	0.0
24	0.0	9.0	0.0	0.0	0.0	0.0	0.0	0.0	7.0	81.0	0.0	0.0
25	51.0	0.0	8.0	0.0	0.0	4.0	0.0	0.0	0.0	0.0	47.5	0.0
26	0.0	17.5	16.0	0.0	0.0	0.0	0.0	0.0	5.8	0.0	21.4	13.0
27	26.0	12.0	2.0	0.0	0.0	0.0	0.0	0.0	0.0	0.0	44.0	17.8
28	24.0	2.0	0.0	0.0	0.0	0.0	8.1	18.0	0.0	0.0	0.0	0.0
29	5.5		0.0	0.0	0.0	0.0	0.0	7.0	0.0	0.0	0.0	0.0
30	14.0		0.0	0.0	0.0	0.0	0.0	6.5	0.0	0.0	0.0	0.0
31	2.0		0.0		0.0		0.0	0.0		0.0		0.0
TOTAL	306.1	355.9	199.8	0.0	60.0	25.0	30.1	36.5	134.4	190.9	130.1	386.7

MÁXIMA OBSERVADA EM 24 HORAS E DATA:- 126.0 - 18/12

DISTRIBUIÇÃO DIARIA DE CHUVA

2ª ZONA

N. C. OSVALDO SAMPAIO - CATANDUVA - C6-6

ANO 1.948

MESES / DIAS	I	II	III	IV	V	VI	VII	VIII	IX	X	XI	XII
1	0.0	10.0	0.0	0.0	0.0	0.0	0.0	0.0	0.0	0.0	0.0	0.0
2	0.0	10.0	0.0	0.0	0.0	0.0	0.0	0.0	0.0	0.0	0.0	0.0
3	0.0	0.0	0.0	0.0	0.0	0.0	0.0	2.0	0.0	0.0	16.0	0.0
4	0.0	0.0	0.0	0.0	0.0	0.0	0.0	0.0	0.0	0.0	0.0	0.0
5	0.0	0.0	0.0	0.0	0.0	0.0	0.0	0.0	0.0	48.0	6.5	0.0
6	0.0	0.0	2.5	0.0	0.0	0.0	0.0	0.0	0.0	0.0	8.5	0.0
7	0.0	12.0	0.0	0.0	0.0	0.0	0.0	0.0	0.0	0.0	0.0	0.0
8	0.0	0.0	0.0	0.0	0.0	0.0	0.0	0.0	0.0	0.0	0.0	5.0
9	0.0	23.5	0.0	0.0	0.0	0.0	0.0	0.0	0.0	0.0	33.0	11.5
10	0.0	29.0	6.0	0.0	0.0	0.0	0.0	0.0	0.0	0.0	0.0	24.0
11	13.0	15.0	9.0	0.0	0.0	0.0	0.0	0.0	0.0	0.0	0.0	0.0
12	15.5	3.0	28.5	0.0	0.0	0.0	0.0	0.7	0.0	5.5	0.0	0.0
13	15.0	0.0	0.0	0.0	0.0	0.0	0.0	0.0	0.0	0.0	0.5	0.0
14	5.3	15.0	1.8	0.0	0.0	0.0	0.0	0.0	0.0	0.0	0.0	0.0
15	3.0	83.0	16.0	0.0	0.0	0.0	0.0	0.0	0.0	0.0	0.0	0.0
16	5.0	6.0	48.0	0.0	0.0	0.0	0.0	0.0	0.0	0.0	8.0	3.5
17	5.0	5.5	0.0	0.0	0.0	0.0	0.0	0.0	0.0	0.0	83.0	37.5
18	7.5	0.0	0.0	0.0	16.0	0.0	0.0	0.0	4.0	0.0	4.0	81.0
19	0.0	0.0	4.0	0.0	36.0	0.0	0.0	0.0	0.0	0.0	0.0	13.0
20	22.0	14.0	0.0	0.0	0.0	0.0	0.0	0.0	0.0	0.0	1.5	0.0
21	0.0	75.0	0.0	0.0	0.0	0.0	0.0	0.0	0.0	0.0	0.0	0.0
22	12.5	14.0	0.0	0.0	0.0	0.0	0.0	0.0	0.0	0.0	0.0	0.0
23	17.5	0.0	0.0	0.0	16.0	0.0	4.0	0.0	0.0	0.0	0.0	0.0
24	3.5	22.0	0.0	0.0	0.0	0.0	20.0	0.0	0.0	0.0	0.0	0.0
25	2.0	0.0	0.0	0.0	0.0	0.0	0.0	0.0	0.0	0.0	0.0	0.0
26	2.0	0.0	23.0	0.0	0.0	0.0	0.0	0.0	0.0	0.0	0.0	8.5
27	0.0	0.0	0.0	0.0	0.0	0.0	8.5	0.0	8.0	4.0	8.5	0.0
28	0.0	2.0	0.0	0.0	0.0	0.0	0.0	3.0	0.0	0.0	0.0	0.0
29	23.0	30.0	0.0	0.0	0.0	0.0	24.5	0.0	11.0	15.0	0.0	27.0
30	10.0		0.0	0.0	0.0	0.0	0.0	0.0	0.0	11.0	0.0	0.0
31	10.0		0.0		0.0		9.0	0.0		0.0		0.0
TOTAL	171.8	369.0	138.8	0.0	68.0	0.0	66.0	5.7	23.0	83.5	169.5	211.0

MÁXIMA OBSERVADA EM 24 HORAS E DATAS:- 83.0 - 15/2 - 17/11

DISTRIBUIÇÃO DIARIA DE CHUVA

2ª ZONA

N. C. OSVALDO SAMPAIO - CATANDUVA - C6-6

ANO 1.949

MESES / DIAS	I	II	III	IV	V	VI	VII	VIII	IX	X	XI	XII
1	0,0	0,0	0,0	4,0	0,0	0,0	0,0	0,0	0,0	0,0	0,0	7,5
2	0,0	0,0	0,0	58,0	0,0	0,0	0,0	0,0	0,0	0,0	0,0	4,0
3	0,0	0,0	0,0	9,5	0,0	0,0	0,0	0,0	0,0	0,0	0,0	105,0
4	0,0	0,0	10,0	2,0	0,0	0,0	0,0	0,0	0,0	0,0	0,0	9,0
5	0,0	21,0	11,0	0,0	28,0	0,0	0,0	0,0	0,0	4,0	0,0	0,0
6	0,0	0,0	0,0	0,0	0,0	0,0	0,0	0,0	0,0	0,0	8,0	0,0
7	0,0	7,0	0,0	0,0	14,0	0,0	0,0	0,0	0,0	0,0	0,0	0,0
8	0,0	0,0	0,0	0,0	13,0	0,0	0,0	0,0	0,0	12,0	0,0	5,5
9	1,5	39,5	6,0	0,0	0,0	0,0	0,0	0,0	0,0	1,5	0,0	102,0
10	11,0	0,0	7,5	0,0	0,0	7,0	0,0	0,0	0,0	0,0	27,0	2,5
11	0,5	0,0	0,0	0,0	12,0	2,0	0,0	0,0	0,0	0,0	0,0	0,0
12	5,5	0,0	0,0	0,0	14,0	0,0	0,0	0,0	1,5	0,0	0,0	0,0
13	10,0	0,0	0,0	0,0	0,0	0,0	0,0	0,0	0,0	1,0	0,0	50,0
14	22,0	0,0	0,0	0,0	0,0	10,0	0,0	0,0	0,0	0,0	0,0	0,0
15	0,0	0,0	0,0	0,0	0,0	5,5	0,0	0,0	0,0	0,0	0,0	12,0
16	0,0	0,0	0,0	0,0	0,0	0,0	0,0	0,0	0,0	0,0	0,0	18,5
17	0,0	0,0	0,0	0,0	0,0	0,0	0,0	0,0	4,5	4,0	0,0	48,5
18	60,0	0,0	0,0	0,0	0,0	0,0	0,0	0,0	0,0	0,0	0,0	0,0
19	0,0	0,0	1,5	0,0	0,0	0,0	0,0	0,0	0,0	0,0	0,0	0,0
20	0,0	82,0	30,0	0,0	0,0	0,0	0,0	0,0	0,0	0,0	11,0	0,0
21	0,0	2,5	0,0	0,0	0,0	0,0	0,0	0,0	0,0	9,5	20,0	0,0
22	0,0	0,0	0,0	0,0	0,0	0,0	0,0	0,0	0,0	0,0	27,0	8,5
23	0,0	0,0	0,0	39,0	0,0	0,0	0,0	0,0	0,0	0,0	25,0	10,0
24	8,5	10,0	0,0	0,0	0,0	0,0	0,0	0,0	0,0	0,0	0,0	64,0
25	8,5	0,0	0,0	28,0	0,0	0,0	0,0	0,0	0,0	0,0	1,5	0,0
26	1,0	2,0	0,0	0,0	0,0	0,0	0,0	0,0	0,0	0,0	0,0	0,0
27	0,0	0,0	10,0	0,0	0,0	0,0	0,0	0,0	0,0	0,0	0,0	0,0
28	0,0	25,0	0,0	0,0	0,0	0,0	0,0	0,0	0,0	0,0	0,0	0,0
29	0,0		10,0	0,0	0,0	0,0	0,0	0,0	0,0	0,0	0,0	0,0
30	7,5		6,0	0,0	0,0	0,0	0,0	0,0	0,0	0,0	0,0	0,0
31	0,0		10,0		0,0		0,0	0,0		0,0		0,0
TOTAL	131,0	189,0	102,0	135,5	81,0	24,5	0,0	0,0	6,0	32,0	119,5	442,0

MÁXIMA OBSERVADA EM 24 HORAS E DATA:- 105,0 - 3/12

DISTRIBUIÇÃO DIARIA DE CHUVA

2ª ZONA

N. C. OSVALDO SAMPAIO - CATANDUVA - C6-6

ANO 1.950

MESES / DIAS	I	II	III	IV	V	VI	VII	VIII	IX	X	XI	XII
1	0.0	43.0	0.0	0.0	0.0	0.0	0.0	0.0	0.0	0.0	0.0	0.0
2	38.0	0.0	0.0	0.0	0.0	0.0	10.0	0.0	0.0	1.5	0.0	18.0
3	0.0	79.5	3.0	0.0	0.0	0.0	0.0	0.0	0.0	0.0	0.0	0.0
4	6.0	53.0	0.0	0.0	40.0	0.0	0.0	0.0	0.0	0.0	0.0	0.0
5	0.0	0.0	0.0	0.0	0.0	0.0	0.0	0.0	0.0	0.0	0.0	15.0
6	0.0	41.5	10.0	0.0	0.0	0.0	0.0	0.0	0.0	65.0	0.0	0.0
7	0.0	22.0	7.0	0.0	0.0	2.0	0.0	0.0	0.0	0.0	0.0	48.0
8	0.0	1.0	0.0	0.0	0.0	0.0	0.0	0.0	0.0	0.0	5.5	0.0
9	0.0	11.0	4.0	0.0	0.0	0.0	0.0	0.0	0.0	26.0	2.5	0.0
10	0.0	19.0	0.0	0.0	0.0	0.0	0.0	0.0	0.0	0.0	40.0	0.0
11	44.5	0.0	0.0	0.0	0.0	0.0	0.0	0.0	0.0	11.0	0.0	0.0
12	25.0	17.0	0.0	0.0	0.0	0.0	0.0	0.0	0.0	0.0	6.0	0.0
13	0.0	17.0	0.0	31.0	0.0	0.0	0.0	0.0	0.0	34.0	18.0	3.0
14	0.0	0.0	0.0	0.0	0.0	0.0	0.0	0.0	0.0	0.0	0.0	0.5
15	0.0	4.0	29.0	8.0	0.0	0.0	0.0	0.0	0.0	0.0	0.0	2.5
16	20.0	0.0	5.0	4.0	0.0	0.0	0.0	0.0	0.0	0.0	0.0	0.0
17	7.0	3.5	0.0	0.0	0.0	0.0	0.0	0.0	0.0	2.0	48.0	18.5
18	66.0	0.0	43.0	0.0	0.0	9.0	0.0	0.0	0.0	0.0	6.0	0.0
19	14.5	5.0	2.0	0.0	0.0	0.0	0.0	0.0	0.0	10.0	0.0	0.0
20	10.0	2.5	5.0	0.0	0.0	0.0	0.0	0.0	0.0	58.0	0.0	0.0
21	4.0	8.0	0.0	0.0	0.0	0.0	0.0	0.0	0.0	0.0	0.0	0.0
22	85.0	0.0	0.0	0.0	0.0	0.0	0.0	0.0	0.0	0.0	15.0	0.0
23	3.0	0.0	0.0	0.0	0.0	0.0	0.0	0.0	0.0	0.0	31.0	4.0
24	109.0	4.0	0.0	0.0	0.0	0.0	0.0	0.0	0.0	0.0	0.0	0.0
25	19.0	12.0	0.0	0.0	0.0	0.0	0.0	0.0	0.0	0.0	0.0	0.0
26	22.5	0.0	0.0	0.0	0.0	0.0	0.0	0.0	0.0	0.0	0.0	0.0
27	4.0	3.0	19.0	0.0	0.0	0.0	0.0	0.0	0.0	0.0	12.5	0.0
28	2.0	6.0	3.5	4.0	0.0	0.0	0.0	0.0	0.0	0.0	0.0	0.0
29	0.0		0.0	2.0	0.0	0.0	0.0	0.0	0.0	0.0	77.0	3.5
30	8.0		0.0	0.0	0.0	1.0	0.0	0.0	0.0	20.0	20.0	10.0
31	0.0		7.0		0.0		0.0	0.0		10.0		31.0
TOTAL	437.5	352.0	137.5	49.0	0.0	12.0	10.0	0.0	0.0	232.5	281.5	154.0

MÁXIMA OBSERVADA EM 24 HORAS E DATA:- 109.0 - 24/1

DISTRIBUIÇÃO DIARIA DE CHUVA

2ª ZONA

N. C. OSVALDO SAMPAIO - CATANDUVA - C6-6

ANO 1.951

MESES / DIAS	I	II	III	IV	V	VI	VII	VIII	IX	X	XI	XII
1	30.0	0.5	0.0	0.0	0.0	0.0	0.0	0.0	0.0	0.0	0.0	2.0
2	0.0	0.0	0.0	18.0	0.0	0.0	0.0	0.0	0.0	0.0	13.0	14.0
3	0.0	3.5	0.0	8.0	0.0	0.0	0.0	0.0	0.0	0.0	0.0	18.0
4	45.0	43.5	0.0	0.0	0.0	0.0	0.0	0.0	0.0	0.0	0.0	0.0
5	12.0	0.0	0.0	0.0	0.0	0.0	0.0	0.0	0.0	0.0	0.0	0.0
6	0.0	0.0	6.0	0.0	0.0	0.0	0.0	0.0	0.0	11.0	0.0	4.0
7	2.0	4.0	14.0	18.0	0.0	20.0	1.0	0.0	0.0	0.0	0.0	21.0
8	4.5	22.5	26.0	0.0	0.0	0.0	0.0	0.0	0.0	0.0	0.0	15.0
9	0.0	17.5	82.0	0.0	0.0	0.0	0.0	0.0	0.0	0.0	0.0	0.0
10	0.0	0.0	0.0	0.0	0.0	0.0	0.0	0.0	0.0	2.0	0.0	1.0
11	31.5	2.0	0.0	0.0	0.0	0.0	0.0	0.0	0.0	0.0	0.0	5.0
12	11.5	0.0	0.0	0.0	0.0	0.0	0.0	0.0	0.0	0.0	0.0	0.0
13	20.0	0.5	0.0	0.0	0.0	0.0	0.0	0.0	0.0	0.0	0.0	0.0
14	8.5	0.5	0.0	0.0	0.0	0.0	0.0	0.0	0.0	0.0	0.0	0.0
15	9.5	13.5	20.0	12.5	0.0	0.0	0.0	0.0	0.0	14.0	0.0	0.0
16	0.0	0.5	0.0	0.0	0.0	0.0	0.0	0.0	0.0	24.0	0.0	0.0
17	0.0	25.5	22.0	0.0	0.0	0.0	0.0	0.0	0.0	0.0	0.0	0.0
18	18.0	0.0	0.5	0.0	0.0	0.0	0.0	0.0	0.0	0.0	0.0	0.0
19	11.0	6.5	0.5	0.0	10.0	0.0	0.0	0.0	0.0	16.0	1.5	0.0
20	25.0	2.5	47.5	0.0	0.0	0.0	0.0	0.0	0.0	9.0	1.5	0.0
21	23.0	1.5	0.0	0.0	0.0	0.0	0.0	0.0	0.0	0.0	0.0	0.0
22	20.0	2.0	0.0	0.0	0.0	0.0	0.0	28.0	0.0	0.0	2.0	13.0
23	0.0	71.0	32.0	0.0	0.0	0.0	0.0	9.0	0.0	0.0	0.0	0.0
24	0.0	0.0	0.0	0.0	0.0	0.0	0.0	0.0	0.0	0.0	6.0	0.0
25	6.0	0.0	0.0	0.0	0.0	0.0	0.0	0.0	0.0	0.0	34.5	0.0
26	22.5	1.5	0.0	0.0	0.0	1.0	0.0	0.0	0.0	7.0	17.5	0.0
27	20.5	8.5	0.0	0.0	0.0	0.0	0.0	0.0	0.0	0.0	0.0	0.0
28	40.0	0.0	0.0	0.0	0.0	0.0	0.0	0.0	0.0	0.0	5.0	0.0
29	17.0		0.0	0.0	0.0	15.0	0.0	0.0	0.0	4.5	6.0	0.0
30	16.0		0.0	0.0	24.0	0.0	0.0	0.0	0.0	0.0	5.5	13.0
31	48.0		0.0		0.0		0.0	0.0		0.0		0.0
TOTAL	441.5	227.5	200.5	56.5	34.0	36.0	1.0	37.0	0.0	87.5	92.5	106.0

MÁXIMA OBSERVADA EM 24 HORAS E DATA:- 71.0 - 23/2

DISTRIBUIÇÃO DIARIA DE CHUVA

2ª ZONA

N. C. OSVALDO SAMPAIO - CATANDUVA - C6-6

ANO 1.952

DIAS \ MESES	I	II	III	IV	V	VI	VII	VIII	IX	X	XI	XII
1	0.0	0.0	25.5	0.0	0.0	0.0	0.0	0.0	0.0	0.0	0.0	62.0
2	9.0	0.0	17.0	0.0	0.0	0.0	0.0	0.0	0.0	0.0	0.0	0.0
3	0.0	5.0	7.5	0.0	0.0	0.0	0.0	0.0	0.0	0.0	7.5	0.0
4	0.0	0.0	0.0	0.0	0.0	0.0	0.0	0.0	0.0	0.0	0.0	0.0
5	0.0	0.0	0.0	16.0	0.0	0.0	0.0	0.0	1.5	0.0	0.0	0.0
6	0.0	36.0	0.0	0.0	0.0	0.0	0.0	0.0	2.5	3.5	0.0	1.0
7	0.0	15.5	0.0	0.0	0.0	0.0	0.0	0.0	0.0	0.0	0.0	0.0
8	30.0	0.0	0.0	0.0	0.0	0.0	0.0	0.0	0.0	9.0	68.5	0.0
9	0.0	0.0	30.0	0.0	0.0	1.0	0.0	0.0	0.0	22.0	55.0	0.0
10	3.0	8.0	100.0	0.0	0.0	12.0	0.0	0.0	0.0	0.0	0.0	0.0
11	10.0	7.5	10.0	4.5	0.0	5.0	0.0	0.0	0.0	0.0	2.0	0.0
12	0.0	3.5	5.5	0.0	0.0	0.0	0.0	0.0	0.0	30.0	0.0	12.0
13	1.0	28.0	0.0	0.0	0.0	0.0	0.0	0.0	0.0	10.0	0.0	4.0
14	12.0	22.0	0.0	0.0	0.0	1.0	0.0	0.0	0.0	7.0	0.0	0.0
15	18.5	3.0	33.5	0.0	0.0	0.0	0.0	0.0	0.0	0.0	0.0	0.0
16	12.5	0.0	9.0	0.0	0.0	5.0	0.0	0.0	0.0	0.0	0.0	0.0
17	20.0	0.0	1.0	0.0	0.0	6.5	0.0	0.0	6.0	0.0	0.0	0.0
18	0.0	6.0	0.0	0.0	0.0	17.0	0.0	0.0	0.0	41.0	5.0	0.0
19	0.0	5.0	49.0	0.0	0.0	4.0	0.0	0.0	8.5	48.0	0.0	0.0
20	0.0	29.0	1.5	0.0	0.0	0.0	0.0	0.0	4.5	45.0	66.0	1.0
21	0.0	5.0	0.0	0.0	0.0	0.0	0.0	0.0	0.0	0.0	8.0	3.5
22	0.0	19.0	0.0	0.0	0.0	0.0	0.0	0.0	0.0	7.0	0.0	0.0
23	11.0	8.0	1.0	0.5	0.0	0.0	0.0	0.0	0.0	0.0	0.0	0.0
24	50.0	25.0	4.0	0.0	0.0	0.0	0.0	0.0	0.0	0.0	0.0	0.0
25	2.5	20.0	39.5	0.0	0.0	0.0	0.0	0.0	0.0	25.0	2.0	0.0
26	2.0	83.0	8.0	0.0	0.0	0.0	0.0	0.0	0.0	0.0	0.0	0.0
27	0.0	0.0	0.0	0.0	0.0	0.0	0.0	0.0	0.0	2.5	0.0	14.5
28	0.0	0.0	0.0	0.0	0.0	0.0	0.0	0.0	0.0	0.0	0.0	0.0
29	23.0	0.5	0.0	0.0	0.0	0.0	0.0	0.0	0.0	0.0	0.0	0.0
30	0.0		0.0	0.0	0.0	0.0	0.0	0.0	0.0	0.0	0.0	0.0
31	0.0		0.0		0.0		0.0	0.0		0.0		0.0
TOTAL	204.5	279.0	342.0	21.0	0.0	51.5	0.0	0.0	18.0	245.0	214.0	98.0

MÁXIMA OBSERVADA EM 24 HORAS E DATA:- 100.0 - 10/3

DISTRIBUIÇÃO DIARIA DE CHUVA

2ª ZONA

ARAÇATUBA - C7-5

ANO 1.942

MESES / DIAS	I	II	III	IV	V	VI	VII	VIII	IX	X	XI	XII
1	6,5	12,4	23,8	0,0	0,0	0,0	0,0	0,0	0,0	0,0	0,0	0,0
2	0,2	32,9	0,4	0,0	0,0	0,0	0,0	0,0	0,0	0,0	2,4	0,2
3	0,2	8,9	15,2	0,0	0,0	0,0	0,0	0,0	0,0	0,0	0,0	0,0
4	0,0	0,2	12,8	16,0	2,5	0,0	0,8	0,0	7,5	7,6	0,0	0,0
5	0,0	3,9	20,1	3,5	17,2	9,1	0,0	0,0	7,6	0,6	0,0	0,0
6	0,0	0,0	14,1	28,5	6,8	24,0	0,0	0,0	0,0	0,0	0,0	0,0
7	0,0	0,5	0,0	3,8	0,0	0,0	0,0	0,0	0,6	6,7	0,0	0,6
8	0,0	0,0	0,0	0,0	0,0	2,5	0,0	0,0	0,0	0,4	0,0	0,0
9	0,4	0,0	0,0	0,0	0,0	6,9	5,5	0,0	0,0	0,0	0,0	0,0
10	1,7	3,4	0,0	0,0	0,0	1,7	1,2	0,0	0,0	0,0	0,0	24,8
11	0,0	0,0	0,2	0,0	0,0	0,0	0,0	0,0	0,0	0,0	0,0	28,1
12	0,0	0,0	0,6	0,0	0,0	0,0	0,0	0,0	0,0	0,0	0,0	0,4
13	2,0	0,5	0,3	3,6	0,0	0,0	0,0	0,0	0,0	9,0	11,4	2,7
14	0,0	11,1	0,7	44,8	0,0	0,0	0,0	0,0	0,0	27,0	0,0	1,4
15	0,0	29,6	0,1	0,0	25,0	6,8	0,0	0,0	0,0	0,0	0,0	1,1
16	0,0	1,4	4,5	0,0	0,0	1,5	0,0	0,0	10,0	5,0	0,0	0,3
17	32,0	0,1	0,0	0,0	0,0	0,0	0,0	0,0	5,3	0,0	0,0	18,3
18	0,9	28,0	0,0	0,0	0,0	0,0	0,0	0,0	20,2	0,0	0,0	0,0
19	0,1	2,0	0,0	0,0	0,0	0,0	0,3	0,0	2,4	0,0	0,3	17,5
20	1,5	0,7	0,2	0,0	0,0	0,0	0,0	0,0	0,0	0,0	1,4	17,8
21	0,8	0,4	0,0	5,8	0,0	0,0	0,0	0,0	0,0	0,0	0,0	32,8
22	0,0	25,5	0,0	0,0	0,0	0,0	0,0	0,0	2,0	0,0	0,0	18,7
23	0,0	0,0	7,3	0,0	0,0	0,0	0,0	0,0	0,0	0,0	0,2	4,0
24	27,6	0,0	0,0	0,0	0,0	0,0	0,0	0,0	7,3	0,0	4,5	0,3
25	0,2	0,0	0,0	0,0	0,0	0,0	0,0	0,0	0,5	0,3	4,6	0,0
26	2,2	0,0	0,0	0,0	0,0	0,0	0,0	0,0	0,0	0,4	52,0	1,1
27	0,1	0,0	0,0	0,0	0,0	0,0	0,0	0,0	0,0	0,0	18,2	10,0
28	0,3	15,4	0,4	0,0	0,0	0,0	0,0	0,0	0,0	45,4	0,0	0,0
29	30,9		0,0	0,0	0,0	0,0	0,0	0,0	0,0	0,6	0,0	0,0
30	11,8		0,0	0,0	0,0	0,0	0,0	0,0	6,5	0,0	20,1	0,0
31	1,1		8,2		0,0		0,0	0,0		0,0		0,0
TOTAL	120,0	176,9	108,4	100,5	51,5	52,5	7,8	0,0	69,9	108,0	115,1	164,6

MÁXIMA OBSERVADA EM 24 HORAS E DATA:- 52,0 - 26/11

DISTRIBUIÇÃO DIARIA DE CHUVA

2ª ZONA

ARAÇATUBA - C7-5

ANO 1.943

MESES / DIAS	I	II	III	IV	V	VI	VII	VIII	IX	X	XI	XII
1	0,0	1,0	1,2	0,0	0,0	0,0	0,0	0,0	0,0	0,0	0,0	8,8
2	0,0	0,0	0,0	0,0	0,0	0,0	0,0	0,0	0,0	0,0	4,9	11,2
3	4,4	0,0	3,6	0,0	0,0	0,0	0,0	0,0	0,0	1,5	32,3	0,0
4	6,3	0,0	19,6	0,0	0,0	0,0	0,0	0,2	0,0	0,6	3,0	0,0
5	0,0	0,0	20,3	0,0	0,0	0,0	0,0	1,7	0,0	0,0	0,0	0,0
6	0,0	0,0	3,7	0,0	0,0	20,5	0,0	0,0	0,0	0,0	0,0	0,0
7	24,9	0,0	1,5	0,0	0,0	0,0	0,0	0,0	0,0	0,0	0,0	0,0
8	35,9	0,0	19,7	0,0	0,0	16,4	0,0	0,0	0,0	0,0	0,0	0,8
9	0,0	2,4	25,8	0,0	2,3	0,0	0,0	0,0	0,0	0,0	0,0	0,0
10	0,0	19,4	0,0	0,0	0,0	0,0	0,0	0,0	0,0	0,0	0,0	0,0
11	13,7	4,3	14,4	0,0	0,0	0,0	0,0	0,0	0,2	0,0	12,4	0,0
12	0,3	0,0	9,0	0,0	0,0	1,1	0,0	0,0	1,5	32,5	0,0	8,0
13	0,0	0,4	8,9	0,0	0,0	4,8	0,0	0,0	21,8	3,5	0,0	21,2
14	10,2	90,8	16,2	20,2	0,0	0,2	0,0	0,0	2,7	41,8	0,0	54,4
15	25,4	4,5	16,9	22,9	0,0	0,0	0,0	0,0	0,0	10,3	0,0	24,0
16	0,0	16,4	0,0	4,8	0,0	0,0	0,0	0,0	0,0	0,0	4,7	0,0
17	0,0	2,1	0,0	0,0	0,0	0,0	0,0	0,0	0,0	0,0	0,0	1,4
18	0,0	67,1	0,0	0,0	0,0	0,0	0,0	0,0	0,0	0,0	55,3	0,0
19	64,3	0,8	0,0	0,0	0,0	0,0	0,0	0,0	27,8	0,0	12,5	0,0
20	12,4	0,0	0,0	0,0	0,0	0,0	0,0	0,0	4,7	0,0	0,0	0,0
21	0,0	0,0	0,0	0,0	0,0	0,0	0,0	0,0	0,0	0,0	0,0	0,0
22	0,0	0,0	0,0	0,0	0,0	0,0	0,0	0,0	7,2	0,0	0,0	0,0
23	7,2	1,9	0,0	0,0	0,0	0,0	0,0	0,0	2,9	42,0	0,0	0,0
24	16,5	0,0	0,0	0,0	0,0	0,0	0,0	0,0	26,1	0,0	0,2	0,0
25	7,6	7,2	0,3	0,0	0,0	0,8	0,0	0,0	12,7	11,0	0,0	0,0
26	0,0	0,0	0,0	0,0	0,0	0,0	0,0	0,0	0,0	0,0	0,0	0,0
27	0,0	8,3	0,0	0,0	0,0	0,0	0,0	0,0	0,0	0,0	0,0	0,0
28	7,7	1,3	0,0	0,0	0,0	0,0	0,0	0,0	0,0	85,5	0,0	4,2
29	0,6		0,0	0,0	0,0	0,0	0,0	0,0	0,0	0,0	0,0	4,1
30	11,5		0,0	0,0	0,0	0,0	0,0	0,0	0,0	0,0	0,0	18,4
31	29,3		9,7		0,0		0,0	0,0		0,0		15,7
TOTAL	278,2	227,9	170,8	47,9	2,3	49,8	0,0	1,9	107,6	228,7	125,8	171,7

MÁXIMA OBSERVADA EM 24 HORAS E DATA:- 90,8 - 14/2

DISTRIBUIÇÃO DIARIA DE CHUVA

2ª ZONA

ARAÇATUBA - C7-5

ANO 1.944

MESES / DIAS	I	II	III	IV	V	VI	VII	VIII	IX	X	XI	XII
1	0.0	0.0	0.0	39.6	0.0	0.0	0.0	0.0	0.0	0.0	0.0	6.5
2	0.0	0.8	0.0	2.4	0.0	0.0	0.0	0.0	0.0	0.0	0.4	29.7
3	0.0	1.5	17.9	0.0	0.0	0.0	0.0	0.0	0.2	0.0	69.5	0.0
4	0.0	0.0	4.5	0.0	0.0	0.0	0.0	0.0	0.0	0.0	0.0	0.0
5	0.0	0.0	41.9	0.0	0.0	3.7	0.0	0.0	0.0	0.0	1.6	0.0
6	0.0	0.0	2.0	0.0	0.0	0.0	0.0	0.0	0.0	0.0	12.8	0.0
7	11.7	0.0	0.0	0.0	0.0	0.0	0.3	0.0	6.0	0.0	0.2	0.0
8	8.0	0.0	15.3	0.0	0.0	0.0	0.0	0.0	1.0	0.0	36.0	0.0
9	0.0	0.0	0.0	0.0	0.0	0.0	0.0	0.0	0.0	0.0	0.0	0.0
10	0.0	0.0	0.2	21.5	0.1	0.0	0.0	0.0	0.0	0.0	0.0	62.3
11	0.0	0.0	14.7	8.7	0.0	0.0	0.0	0.0	0.0	0.0	0.0	0.7
12	0.4	1.0	0.0	0.0	0.0	0.0	0.0	0.0	0.0	0.0	0.0	0.0
13	4.8	0.9	0.7	0.0	0.0	0.0	0.0	0.0	0.0	0.0	1.8	0.0
14	0.0	5.8	7.7	0.0	0.0	0.9	0.0	0.0	0.0	43.2	38.2	0.0
15	0.0	21.4	0.1	52.6	0.5	0.0	0.0	0.0	0.0	6.0	22.1	0.0
16	1.1	23.5	0.9	0.0	0.0	0.0	0.0	0.0	0.0	0.2	0.0	0.0
17	6.6	12.7	0.0	0.0	0.0	0.0	0.0	0.0	0.0	12.5	0.0	0.0
18	44.1	0.4	1.5	0.0	0.0	0.0	0.0	0.0	0.0	0.0	0.0	0.0
19	0.0	68.8	4.1	0.0	0.0	0.0	0.0	0.0	0.0	1.2	0.2	0.0
20	0.0	0.2	0.0	0.0	0.0	0.0	0.0	0.0	0.0	0.8	27.8	0.0
21	0.0	8.8	0.0	5.2	0.0	0.0	0.0	0.0	0.0	0.0	11.6	0.2
22	0.0	3.9	0.0	0.0	0.0	0.0	0.0	0.0	0.0	0.0	0.0	0.0
23	0.0	0.0	0.0	0.0	0.0	0.0	0.0	0.0	0.0	0.0	50.1	0.9
24	0.0	0.5	0.0	0.0	0.0	0.0	0.0	0.0	0.0	0.0	4.8	2.6
25	3.7	0.0	0.0	0.0	0.0	0.0	0.0	0.0	0.0	0.0	0.0	0.0
26	3.1	0.0	0.0	0.0	0.0	0.0	0.0	0.0	0.3	19.8	0.2	0.0
27	0.0	0.0	0.0	0.0	0.0	0.0	0.0	0.0	0.8	0.0	0.0	0.0
28	0.0	0.0	0.0	0.0	0.0	0.0	0.0	0.0	0.0	0.0	0.0	0.0
29	0.0	0.0	0.0	0.0	0.0	0.0	0.0	0.0	0.0	7.5	0.0	0.0
30	0.0		0.0	0.0	0.0	0.0	0.0	0.0	0.0	21.5	0.0	2.1
31	0.0		0.0		0.0		0.0	0.0		0.0		0.0
TOTAL	88.5	144.7	111.5	130.0	0.6	3.7	0.3	0.0	8.3	105.9	265.8	105.0

MÁXIMA OBSERVADA EM 24 HORAS E DATA:- 68.8 - 19/2

DISTRIBUIÇÃO DIARIA DE CHUVA

2ª ZONA

ARAÇATUBA - C7-5

ANO 1.945

MESES / DIAS	I	II	III	IV	V	VI	VII	VIII	IX	X	XI	XII
1	0.0	22.9	0.0	0.6	0.0	0.0	0.0	0.0	1.0	0.0	0.0	0.0
2	0.5	1.8	2.9	0.0	0.0	0.0	0.0	0.0	1.6	0.0	0.0	0.0
3	2.3	0.0	27.7	0.0	0.0	0.0	0.0	0.0	0.0	0.2	0.2	0.0
4	1.2	0.0	9.2	0.0	0.0	0.0	0.0	0.0	0.0	12.9	0.0	0.0
5	5.6	0.2	0.0	17.2	0.0	2.7	20.5	0.0	0.0	0.7	1.8	0.7
6	1.7	14.8	0.0	0.6	0.0	15.7	10.0	0.0	0.0	18.5	12.3	6.7
7	0.2	4.8	6.8	1.8	0.0	0.0	1.5	0.0	0.0	0.0	0.0	0.0
8	0.4	2.3	0.0	0.0	0.0	0.0	0.0	0.0	0.0	0.0	0.0	0.0
9	0.0	0.0	18.8	0.0	0.0	0.0	0.0	0.0	0.0	0.0	9.2	0.0
10	0.0	21.4	31.0	0.0	0.0	0.0	0.0	0.0	0.0	5.2	0.0	0.0
11	0.0	12.0	0.0	10.1	6.7	0.0	0.3	0.0	0.0	0.0	0.0	0.0
12	0.0	8.3	0.0	4.2	0.0	0.0	0.0	0.0	0.0	0.0	0.3	16.5
13	0.0	0.2	0.0	0.0	0.0	0.0	0.0	0.0	0.0	0.0	0.5	44.2
14	0.0	0.0	0.0	0.0	0.0	0.0	0.0	0.0	0.2	0.0	6.0	12.2
15	0.0	0.0	0.0	0.0	3.4	0.0	0.0	0.0	0.0	0.0	0.0	18.3
16	0.0	18.8	0.0	0.0	0.0	0.0	0.0	0.0	16.0	0.0	0.0	31.2
17	21.5	11.7	1.0	0.0	0.0	0.0	0.0	0.0	0.0	0.0	0.0	26.9
18	3.1	13.8	0.0	0.0	0.0	0.1	0.0	0.0	0.0	0.0	0.0	2.4
19	15.6	65.4	0.0	0.0	0.0	0.0	0.0	0.0	0.0	0.0	0.0	0.0
20	0.4	2.4	38.4	4.5	0.0	29.7	0.0	0.0	0.0	0.0	0.0	0.0
21	4.9	10.4	82.2	0.0	0.0	3.4	0.0	0.0	0.0	0.0	0.0	0.0
22	1.0	0.0	0.0	0.0	0.0	0.2	0.0	0.0	0.0	0.0	3.1	0.0
23	0.0	0.3	1.6	0.0	0.0	0.5	0.0	0.0	0.2	0.0	0.0	0.0
24	0.0	6.1	8.9	0.0	0.0	0.8	0.0	0.0	0.0	0.0	0.0	40.7
25	0.0	0.0	31.6	0.0	0.0	14.1	0.0	0.0	0.0	0.0	0.2	0.0
26	9.0	0.0	1.1	0.0	0.0	0.0	0.0	0.0	0.0	0.5	2.0	0.0
27	9.3	0.0	0.0	0.0	0.0	0.2	0.0	0.0	0.0	0.0	3.3	0.5
28	31.4	7.2	0.0	6.4	0.0	0.1	0.0	0.0	12.0	0.6	18.5	28.3
29	0.5		0.0	41.3	0.0	0.1	0.0	0.0	0.0	1.4	0.0	0.0
30	12.8		0.0	2.1	0.0	0.0	0.0	0.0	0.0	8.4	0.0	0.0
31	64.4		0.0		0.0		0.0	0.0		0.0		0.0
TOTAL	215.8	224.3	261.2	88.3	10.1	67.6	32.3	0.0	31.0	43.4	57.4	230.6

MÁXIMA OBSERVADA EM 24 HORAS E DATA:- 82.2 - 21/3

DISTRIBUIÇÃO DIARIA DE CHUVA

2ª ZONA

ARAÇATUBA - C7-5

ANO 1.946

MESES / DIAS	I	II	III	IV	V	VI	VII	VIII	IX	X	XI	XII
1	0.0	0.6	19.1	14.5	0.0	19.0	0.0	0.0	0.0	0.0	0.0	0.0
2	0.0	0.0	3.6	2.7	0.0	3.3	0.0	0.0	0.0	0.0	28.2	0.0
3	0.0	0.0	30.5	0.0	0.0	1.9	0.0	0.0	0.0	0.0	14.5	0.0
4	0.0	2.8	4.1	0.0	0.0	0.0	0.0	0.0	0.0	0.0	0.0	0.0
5	0.5	0.0	20.4	0.0	0.0	0.0	0.0	0.0	0.0	0.0	0.0	0.7
6	1.1	0.0	18.0	0.0	0.0	0.0	0.0	0.0	0.0	0.0	0.0	1.0
7	23.9	13.4	0.0	0.0	0.0	0.0	0.0	0.0	0.0	0.0	10.2	0.2
8	42.9	1.3	0.0	0.7	0.0	0.0	0.0	0.0	0.0	43.7	0.0	40.3
9	3.5	0.0	0.0	0.0	0.0	0.0	4.5	0.0	0.0	0.0	1.7	46.4
10	0.0	0.0	2.8	0.0	0.0	0.0	0.0	0.0	0.0	0.5	0.0	0.1
11	0.0	0.0	44.1	0.0	2.2	0.0	0.0	0.0	0.0	0.0	0.0	8.5
12	2.7	1.1	24.6	0.0	2.9	0.0	54.3	0.0	0.0	0.0	0.0	18.0
13	0.0	3.8	42.5	0.0	0.0	0.0	32.6	0.0	0.0	11.2	0.0	0.0
14	19.3	0.8	0.1	0.0	0.0	0.0	6.1	0.0	0.0	0.0	0.0	0.2
15	30.5	4.5	5.7	0.0	0.0	0.2	0.0	0.0	8.0	0.0	0.0	0.0
16	0.0	10.8	11.2	0.0	0.0	1.8	3.9	0.0	0.4	0.0	0.0	30.5
17	1.3	13.3	0.0	14.5	6.3	0.0	0.0	0.0	0.0	11.6	0.0	33.9
18	0.0	6.4	0.0	2.8	0.0	0.0	0.0	0.0	0.0	27.2	0.0	0.0
19	0.0	0.0	0.0	0.0	0.0	0.0	0.0	0.0	0.0	0.0	0.0	0.0
20	0.0	31.0	0.0	0.0	0.0	0.0	0.0	0.0	0.0	18.5	0.4	0.0
21	31.4	22.2	0.0	0.0	0.0	0.0	0.0	0.0	0.0	0.0	0.3	0.0
22	15.4	3.7	0.0	0.0	0.0	0.0	0.0	0.0	0.0	0.2	0.2	0.0
23	0.0	35.9	0.0	0.0	0.0	0.0	0.0	0.0	0.0	0.0	0.0	40.5
24	0.1	22.7	0.0	0.0	0.0	0.0	0.0	0.0	6.0	0.0	28.2	0.9
25	1.2	0.0	8.0	0.0	0.0	0.0	0.0	0.0	0.0	0.6	3.8	4.6
26	1.9	2.4	14.0	0.0	0.0	0.0	0.0	0.0	0.9	0.0	3.1	0.0
27	0.1	0.0	0.0	0.0	0.0	0.0	0.0	0.0	1.2	0.0	0.0	3.3
28	6.6	40.7	0.0	0.0	0.0	0.0	0.0	0.0	0.0	0.0	0.0	0.0
29	8.0		0.0	0.0	0.0	0.0	0.0	0.0	35.0	0.0	0.7	0.0
30	0.2		1.5	0.0	0.0	0.0	0.0	0.0	0.0	0.0	0.0	0.0
31	0.0		0.0		0.0		0.0	0.0		0.1		0.0
TOTAL	190.6	217.4	245.2	35.2	11.4	25.7	101.4	0.0	46.5	118.6	91.8	229.1

MÁXIMA OBSERVADA EM 24 HORAS E DATA:- 54.3 - 12/7

DISTRIBUIÇÃO DIARIA DE CHUVA

2ª ZONA

ARAÇATUBA - C7-5

ANO 1.947

DIAS \ MESES	I	II	III	IV	V	VI	VII	VIII	IX	X	XI	XII
1	6.4	0.0	0.0	0.0	14.6	0.0	0.0	6.3	6.7	0.0	0.0	0.0
2	8.0	0.2	0.0	0.0	0.0	0.0	0.0	0.0	0.0	0.8	0.3	0.0
3	57.4	0.0	0.2	0.0	35.0	0.0	0.0	0.8	0.0	0.0	2.3	0.0
4	17.8	0.0	8.0	0.0	7.6	0.0	0.0	0.0	0.5	0.0	0.0	0.0
5	49.0	0.0	38.1	0.0	0.0	0.0	0.0	0.0	0.0	0.0	0.0	0.0
6	0.0	0.3	38.5	0.0	0.0	0.0	0.2	0.0	0.0	0.0	0.0	0.0
7	0.0	27.5	3.4	0.0	0.0	0.0	0.2	0.0	0.0	0.0	0.0	0.0
8	3.8	0.0	2.4	0.0	0.0	0.0	10.1	0.0	0.0	30.3	0.0	11.5
9	14.1	0.0	0.7	0.0	0.0	0.0	27.4	0.0	50.1	4.0	0.0	0.0
10	0.0	0.0	0.0	1.6	0.0	0.0	0.0	0.8	2.5	0.0	0.0	0.0
11	2.0	1.9	6.6	7.2	0.0	0.0	0.0	0.0	19.0	0.0	0.0	41.4
12	0.5	0.0	7.7	0.0	0.0	0.0	0.0	0.0	0.0	0.0	0.0	0.7
13	4.8	0.0	0.0	0.0	0.0	0.0	0.0	0.0	0.0	0.0	9.6	0.4
14	12.8	1.8	0.1	0.0	0.9	0.0	0.0	0.0	0.0	0.0	0.0	19.8
15	26.8	1.9	0.0	0.0	0.0	0.0	0.0	0.0	0.0	5.9	0.0	2.8
16	0.2	18.4	0.0	0.0	0.0	0.0	0.0	0.0	0.0	0.0	0.0	1.0
17	5.9	22.3	0.4	0.0	0.0	0.0	0.0	0.0	0.0	0.0	0.0	47.2
18	2.3	16.7	0.0	0.0	0.0	0.0	0.0	0.0	0.5	12.8	0.4	0.0
19	0.0	4.9	0.0	0.0	4.9	0.0	0.0	0.0	46.0	4.4	0.0	0.0
20	6.3	0.0	0.0	0.0	4.1	0.2	0.0	0.0	0.0	0.0	0.0	0.2
21	0.9	0.0	0.0	0.0	0.0	0.0	0.0	0.0	0.0	0.0	0.0	35.6
22	0.3	0.0	0.0	0.0	0.3	24.3	0.0	0.0	0.0	0.0	1.4	2.0
23	0.0	0.0	0.0	0.0	0.0	19.8	0.0	0.0	0.0	5.3	0.0	0.0
24	21.9	7.4	0.0	0.0	26.0	0.2	0.0	1.4	6.2	1.4	0.0	0.0
25	0.6	19.5	0.0	12.0	0.0	0.0	0.0	0.7	0.0	0.2	17.9	0.3
26	0.0	38.4	3.4	0.0	0.0	1.5	0.0	0.3	24.3	0.0	18.8	5.3
27	0.0	11.4	0.0	0.0	0.0	0.0	0.0	0.0	12.2	0.0	0.0	0.0
28	0.0	0.0	0.0	0.0	0.0	0.0	3.6	3.0	0.0	0.0	0.0	0.0
29	13.0		0.0	0.0	0.0	0.0	0.0	3.8	0.0	0.0	0.0	0.0
30	10.0		0.0	0.7	0.0	0.0	0.0	26.8	0.0	0.0	0.0	0.0
31	2.5		0.0		0.0		0.0	18.8		0.0		0.0
TOTAL	267.8	172.6	104.5	21.5	93.4	46.0	41.5	56.7	168.0	65.1	50.2	167.7

MÁXIMA OBSERVADA EM 24 HORAS E DATA:- 57.4 - 3/1

DISTRIBUIÇÃO DIARIA DE CHUVA

2ª ZONA

ARAÇATUBA - C7-5

ANO 1.948

MESES / DIAS	I	II	III	IV	V	VI	VII	VIII	IX	X	XI	XII
1	0,0	2,6	17,9	0,0	0,9	0,0	0,0	0,0	0,0	0,0	0,0	0,0
2	0,0	15,5	0,0	0,0	0,0	0,0	0,0	0,0	0,0	0,0	15,6	45,0
3	0,0	21,8	0,0	0,0	0,0	0,0	0,0	0,8	0,0	0,0	18,0	0,0
4	0,0	0,5	0,0	3,4	0,0	0,0	0,0	0,0	0,0	0,0	0,0	0,0
5	0,0	0,0	0,0	0,0	0,0	0,0	0,0	0,0	0,0	22,6	36,8	0,0
6	0,0	18,8	0,0	0,0	0,0	0,0	0,0	0,0	0,0	0,0	15,1	0,0
7	0,0	14,8	0,0	0,0	0,0	0,0	0,0	0,0	0,0	0,0	0,0	2,6
8	0,0	0,0	0,0	0,0	0,0	0,0	0,0	0,8	0,0	0,0	8,3	0,0
9	0,0	27,0	0,0	4,3	0,0	0,0	0,0	0,0	0,0	0,0	0,0	9,8
10	0,0	2,7	0,0	0,0	0,0	0,0	0,0	0,0	0,0	0,0	2,8	0,0
11	27,1	27,7	5,2	0,0	0,0	0,8	0,0	0,3	0,0	0,3	4,5	0,0
12	14,2	0,0	4,5	0,0	0,0	0,0	0,0	0,9	0,0	8,4	0,0	0,0
13	38,8	0,0	0,0	0,0	0,0	0,0	0,0	0,0	0,0	1,6	0,0	0,0
14	14,5	27,6	0,4	0,0	0,0	0,0	0,0	0,0	0,0	0,0	0,0	0,0
15	8,0	15,1	0,0	0,0	0,0	0,0	0,0	0,0	0,0	0,0	0,0	0,0
16	132,3	0,0	9,6	0,0	0,0	0,0	0,0	0,0	0,0	5,0	24,8	5,6
17	1,8	0,0	16,0	0,0	0,2	0,0	0,0	0,0	0,0	0,0	8,9	6,7
18	4,4	0,0	0,2	0,0	4,2	0,0	0,0	0,0	0,0	0,0	12,3	28,8
19	29,2	0,0	7,0	0,0	0,0	0,0	0,0	0,0	0,7	0,0	0,0	8,2
20	50,1	0,0	0,0	0,0	0,0	0,0	8,0	0,0	0,0	0,0	1,8	0,0
21	5,3	69,6	0,0	0,0	0,5	0,0	0,0	0,0	0,0	0,0	0,0	0,0
22	2,5	0,0	8,0	0,0	0,0	0,0	0,0	0,0	0,0	0,0	0,4	0,0
23	13,1	0,0	24,2	0,0	0,0	0,0	0,0	0,0	0,0	0,0	0,0	0,0
24	0,0	4,1	0,0	0,0	0,0	0,0	30,0	0,0	0,0	0,0	0,0	0,0
25	20,4	0,4	3,0	0,0	0,0	0,0	6,8	0,0	0,0	3,4	0,0	0,0
26	0,0	0,0	0,0	0,0	0,0	0,0	0,6	0,0	0,0	0,0	0,0	0,0
27	0,0	6,2	0,3	0,0	0,0	0,0	0,0	0,7	13,2	0,0	34,5	4,1
28	9,2	1,8	0,0	0,0	0,0	0,0	15,1	0,0	1,1	0,0	0,0	0,0
29	35,5	6,8	0,0	0,0	16,8	0,0	3,1	0,0	0,0	4,7	0,0	0,0
30	24,8		0,0	0,0	0,2	0,0	1,1	0,0	1,2	61,6	0,0	0,0
31	4,6		0,0		0,0		0,0	0,0		0,0		0,0
TOTAL	435,3	263,0	96,3	7,7	22,8	0,0	64,2	3,0	16,2	102,6	177,8	110,8

MÁXIMA OBSERVADA EM 24 HORAS E DATA:- 132,3 - 16/1

DISTRIBUIÇÃO DIARIA DE CHUVA

2ª ZONA

ARAÇATUBA - C7-5

ANO 1.949

MESES / DIAS	I	II	III	IV	V	VI	VII	VIII	IX	X	XI	XII
1	1.0	0.0	0.5	1.0	0.0	0.0	0.0	0.0	0.0	0.0	0.0	39.0
2	0.0	0.0	0.0	78.2	0.0	0.0	0.0	0.0	0.0	0.0	0.0	38.0
3	0.0	0.0	0.0	0.0	0.0	0.0	0.0	0.0	0.0	0.0	0.0	96.0
4	0.0	0.0	0.8	0.0	10.0	0.0	0.0	0.0	0.0	0.0	0.0	1.0
5	0.0	1.5	0.0	0.0	0.9	0.0	0.0	0.0	0.0	0.2	0.0	0.0
6	0.0	6.2	10.4	0.0	0.0	1.6	0.0	0.0	0.0	0.0	19.0	0.0
7	0.0	5.8	0.2	88.0	3.5	0.0	0.0	0.0	0.0	3.6	0.0	0.0
8	0.0	10.5	0.0	0.0	3.6	0.0	0.0	0.0	0.0	13.0	0.0	36.0
9	0.0	6.2	13.8	0.0	0.0	0.0	0.0	0.0	0.0	0.0	0.0	27.0
10	5.8	0.0	0.0	0.0	0.0	0.0	0.0	0.0	0.0	0.0	21.0	2.0
11	33.0	0.0	0.0	0.0	5.0	1.6	0.0	0.0	0.0	0.0	3.6	0.0
12	26.0	0.0	0.3	0.0	0.0	0.0	0.0	0.0	5.8	0.0	0.0	0.0
13	28.0	0.0	0.0	0.0	0.0	0.0	0.0	0.0	0.0	0.0	0.0	4.7
14	0.0	0.0	0.0	0.0	0.0	0.0	0.0	0.0	0.0	0.0	0.0	0.0
15	3.0	0.0	0.0	0.0	0.0	1.8	0.0	0.0	0.0	0.0	0.0	20.0
16	0.0	0.0	0.0	0.0	0.0	0.0	0.0	0.0	0.0	5.4	0.0	30.0
17	1.4	11.4	5.6	0.0	0.0	0.0	0.0	0.0	12.0	0.3	0.0	11.4
18	21.4	0.0	0.0	0.0	0.0	0.0	0.0	0.0	0.0	0.0	0.2	11.6
19	0.0	0.0	0.0	0.0	0.0	0.0	0.0	0.0	0.0	0.0	13.3	0.0
20	0.0	6.6	0.0	0.0	0.0	0.0	0.0	0.0	0.0	11.2	0.0	0.0
21	0.0	76.6	0.0	0.0	0.0	0.0	0.0	0.0	0.0	2.8	1.2	0.0
22	0.0	32.7	0.0	0.0	0.0	0.0	0.0	3.4	0.0	0.0	47.0	0.0
23	0.0	18.0	0.0	20.6	0.0	0.0	0.0	0.0	0.0	0.0	2.7	1.0
24	7.0	14.6	7.0	0.0	0.0	0.0	0.0	0.0	0.0	0.0	0.0	28.0
25	0.0	0.0	0.0	13.2	0.0	0.0	0.0	0.0	0.0	0.0	0.2	2.0
26	0.0	0.3	2.0	0.0	0.0	0.0	0.0	0.0	0.0	1.2	0.0	30.0
27	0.0	10.5	2.0	0.0	0.0	0.0	0.0	0.0	0.0	0.0	0.0	2.0
28	0.0	0.0	0.0	0.0	0.0	0.0	0.0	0.0	0.0	1.4	0.0	11.0
29	0.0		2.5	0.0	0.0	0.0	0.0	0.0	0.0	3.8	0.0	1.7
30	0.4		0.0	0.0	0.0	0.0	0.0	0.0	0.0	0.0	1.5	0.0
31	0.0		0.0		0.0		0.0	0.0		0.0		0.0
TOTAL	126.5	200.9	44.6	201.0	23.0	4.5	0.0	3.4	17.8	42.1	109.7	392.4

MÁXIMA OBSERVADA EM 24 HORAS E DATA:- 96.0 - 3/12

DISTRIBUIÇÃO DIARIA DE CHUVA

2ª ZONA

ARAÇATUBA - C7-5

Ano 1.950

DIAS \ MESES	I	II	III	IV	V	VI	VII	VIII	IX	X	XI	XII
1	0,0	24,2	0,0	1,2	0,0	0,0	4,5	0,0	0,0	0,0	1,5	1,4
2	0,0	0,0	0,0	4,1	0,0	0,0	2,4	0,0	0,0	0,5	0,0	8,0
3	0,0	0,0	0,0	5,2	0,0	0,0	0,0	0,0	0,0	0,0	0,0	0,0
4	42,0	10,8	2,0	0,0	7,8	0,0	0,0	0,0	0,0	0,0	0,0	0,0
5	23,5	3,9	4,1	0,0	0,0	0,0	0,0	0,0	0,0	4,2	0,0	32,8
6	22,5	0,0	2,5	0,0	0,0	0,0	0,0	0,0	0,0	42,8	0,0	2,5
7	0,0	24,0	4,8	0,0	0,0	2,0	0,0	0,0	0,0	0,0	0,0	8,0
8	0,0	7,5	20,2	0,0	0,0	0,0	0,0	0,0	0,0	0,0	1,8	0,0
9	0,0	8,4	1,4	0,0	0,0	0,0	0,0	0,0	0,0	12,7	3,2	8,0
10	0,0	4,0	0,8	0,0	0,0	0,0	0,0	0,0	2,5	0,0	15,0	0,0
11	43,0	0,0	0,0	0,0	0,0	0,0	0,0	0,0	0,0	12,0	41,0	0,4
12	19,0	0,0	8,0	0,0	0,0	0,0	0,0	0,0	0,0	34,0	0,0	0,0
13	11,5	10,1	20,0	0,0	0,0	0,0	0,0	0,0	2,5	16,0	27,0	0,0
14	0,0	37,2	0,0	26,2	0,0	0,0	0,0	0,0	0,0	0,0	0,0	0,7
15	0,0	0,0	13,2	0,0	0,0	0,0	0,0	0,0	0,0	0,0	0,0	4,0
16	0,0	4,7	21,7	0,0	0,0	0,0	0,0	0,0	0,0	0,0	0,0	0,0
17	2,2	0,0	40,8	0,0	0,0	0,8	0,0	0,0	0,0	32,4	14,5	0,0
18	17,0	0,0	2,7	0,0	0,0	24,0	0,0	0,0	0,0	7,2	0,0	0,0
19	16,0	16,2	5,5	0,0	0,0	0,0	0,0	0,0	0,0	0,5	0,0	0,0
20	85,0	21,0	8,5	32,5	0,0	0,0	0,0	0,0	0,0	0,0	0,0	0,0
21	0,4	0,0	14,0	0,0	0,0	0,0	0,0	0,0	0,0	21,0	0,0	21,0
22	0,0	0,0	0,0	0,0	0,0	0,0	0,0	0,0	22,7	0,0	2,4	2,0
23	9,8	0,0	0,0	0,0	0,0	0,0	0,0	0,0	0,0	0,0	1,6	18,0
24	19,0	2,0	0,0	0,0	0,0	0,0	0,0	0,4	0,0	0,0	8,0	0,0
25	84,2	0,0	12,0	0,0	0,0	0,0	0,0	0,0	0,0	0,0	0,0	0,0
26	2,2	10,7	0,0	0,0	0,0	0,0	0,0	0,0	0,0	0,0	1,0	0,0
27	0,4	0,0	7,0	0,0	0,0	0,0	0,0	0,0	0,0	0,0	7,5	0,0
28	5,0	8,5	0,0	6,7	0,0	0,0	0,0	0,0	0,0	0,0	45,0	0,0
29	24,5		0,0	0,8	0,0	0,0	0,0	0,0	0,0	0,0	3,0	0,0
30	0,0		7,8	0,8	0,0	0,0	0,0	0,0	0,0	0,0	0,0	0,0
31	0,0		0,0		0,0		0,0	0,0		0,0		11,6
TOTAL	377,2	188,2	188,5	76,5	7,8	26,8	6,9	0,4	27,7	182,8	172,0	89,4

MÁXIMA OBSERVADA EM 24 HORAS E DATA:- 84,2 - 25/1

DISTRIBUIÇÃO DIARIA DE CHUVA

2ª ZONA

ARAÇATUBA - C7-5

Ano 1.951

MESES / DIAS	I	II	III	IV	V	VI	VII	VIII	IX	X	XI	XII
1	0,7	6,0	0,0	0,0	0,0	0,0	0,0	0,0	0,0	0,0	0,0	0,0
2	5,3	0,0	0,0	7,8	0,0	0,0	0,0	0,0	0,0	0,0	0,0	0,0
3	0,0	0,0	0,0	0,0	0,0	0,0	0,0	0,0	0,0	0,0	0,0	0,6
4	14,1	12,5	17,0	0,0	0,0	0,0	0,0	0,0	0,0	0,0	0,0	0,0
5	47,5	0,0	0,0	0,0	0,0	0,0	0,2	0,0	0,0	3,3	0,0	0,0
6	0,6	0,0	11,7	0,0	0,0	7,0	0,0	3,5	0,0	16,5	0,0	8,0
7	1,8	0,0	22,2	0,0	0,0	18,0	0,0	0,0	0,0	0,2	0,0	3,4
8	0,0	38,0	9,2	0,0	0,0	0,0	0,0	0,0	0,0	0,0	0,0	32,5
9	12,6	7,0	17,2	0,0	0,0	0,0	0,0	0,0	0,0	0,0	0,0	1,0
10	1,3	0,0	0,0	0,0	0,0	0,0	0,0	0,0	0,0	0,0	0,0	68,0
11	8,5	0,0	0,3	0,0	0,0	0,0	0,0	0,0	0,0	2,7	0,0	3,0
12	15,8	0,0	12,5	0,0	0,0	0,0	0,0	0,0	0,0	0,0	0,0	0,0
13	13,0	0,0	0,0	0,0	0,0	0,0	0,0	0,0	0,0	0,0	0,0	0,0
14	1,6	3,8	5,4	0,0	0,0	0,0	0,0	0,0	0,0	0,0	1,5	0,0
15	4,4	5,2	7,7	0,0	0,0	0,0	0,0	0,0	0,0	3,2	4,5	0,0
16	4,0	16,6	6,2	0,0	0,0	0,0	0,0	0,0	0,0	8,0	7,5	0,0
17	11,0	1,8	6,5	0,0	0,0	0,0	0,0	0,0	1,8	0,0	0,0	7,3
18	0,2	0,0	0,0	0,0	0,0	0,0	0,0	0,0	1,5	0,0	0,0	0,0
19	0,5	2,0	0,0	0,0	4,3	0,0	0,0	0,0	0,0	54,0	0,0	0,0
20	40,5	0,0	34,3	0,0	0,0	0,0	0,0	0,2	0,0	8,2	1,0	0,0
21	48,6	17,2	0,0	0,0	0,0	0,0	0,0	0,0	0,0	0,2	2,3	0,0
22	93,4	13,3	0,0	0,0	0,0	0,0	0,0	7,0	0,0	0,0	0,0	8,8
23	17,5	0,0	0,0	0,0	0,0	0,0	0,0	1,4	0,0	0,0	0,0	0,0
24	1,4	5,2	28,0	0,0	0,0	0,0	0,0	0,0	0,0	0,0	74,0	0,0
25	34,7	0,0	0,0	0,0	0,0	0,0	0,0	0,0	0,0	0,0	36,2	0,0
26	179,0	0,0	0,0	0,0	0,0	0,2	0,0	0,0	4,3	60,1	0,5	0,0
27	0,0	0,0	0,0	2,8	0,0	8,6	0,0	0,0	0,0	0,0	0,0	0,0
28	3,1	0,0	0,0	0,0	0,0	7,5	0,0	0,0	0,0	2,5	5,0	0,0
29	0,0		0,0	0,0	0,0	1,0	0,0	0,0	0,0	14,4	0,0	0,2
30	7,8		0,0	0,0	12,9	0,2	0,0	0,0	0,0	0,0	3,6	4,5
31	5,0		0,0		0,0		0,0	0,0		0,0		0,0
TOTAL	518,4	128,6	173,2	10,6	17,2	37,5	0,2	12,1	7,1	173,3	136,1	182,3

MÁXIMA OBSERVADA EM 24 HORAS E DATA:- 179,0 - 26/1

DISTRIBUIÇÃO DIARIA DE CHUVA

2ª ZONA

ARAÇATUBA - C7-5

Ano 1.952

MESES / DIAS	I	II	III	IV	V	VI	VII	VIII	IX	X	XI	XII
1	47.1	0.2	2.6	29.0	0.0	0.0	0.0	0.0	0.0	0.0	0.0	2.0
2	0.0	0.0	2.4	0.0	0.0	0.0	0.0	0.0	0.0	0.0	0.0	0.0
3	0.0	0.0	57.2	0.0	0.0	0.0	0.0	0.0	0.0	0.0	1.4	0.0
4	0.0	0.2	0.4	0.0	0.0	0.0	0.0	0.0	0.0	0.0	0.0	0.0
5	0.0	8.0	0.2	0.0	0.0	0.0	0.0	0.0	5.4	8.0	0.0	0.0
6	2.0	22.5	0.0	0.0	0.0	0.0	0.0	0.0	7.0	0.0	0.0	0.0
7	0.3	1.2	0.0	0.0	0.0	0.0	0.0	0.0	0.0	0.4	0.0	14.5
8	7.0	0.2	0.0	0.0	0.0	0.0	0.0	0.0	0.0	8.5	11.7	0.0
9	9.4	0.0	14.0	0.0	0.0	1.0	0.0	0.0	0.0	11.8	0.0	0.0
10	0.0	0.0	16.0	4.0	0.0	7.4	0.0	0.0	0.0	0.0	0.0	0.0
11	0.0	4.2	8.4	88.0	0.0	14.5	0.0	0.0	0.0	0.0	18.4	0.0
12	0.0	1.2	0.0	0.4	0.0	0.0	0.0	0.0	0.0	0.0	0.0	17.4
13	18.0	0.6	26.2	0.0	0.0	0.0	0.0	0.0	1.6	6.2	0.0	2.5
14	0.0	0.5	6.5	5.5	0.0	0.0	1.1	0.0	0.0	16.2	0.0	0.0
15	2.4	0.0	87.4	0.0	0.0	0.0	0.7	0.0	0.0	0.0	0.0	0.0
16	10.2	0.0	67.8	0.0	0.0	0.0	0.0	0.0	0.0	0.0	0.0	0.0
17	0.0	7.0	1.1	0.0	0.0	0.4	0.0	0.0	1.1	0.0	0.0	0.0
18	4.0	0.0	16.5	0.0	0.0	8.5	0.0	0.0	0.0	3.2	20.4	0.0
19	0.0	25.5	0.0	0.0	0.0	3.0	0.0	0.0	7.0	88.2	1.0	0.0
20	0.0	5.0	0.0	0.0	0.0	0.0	0.0	0.0	1.2	41.0	65.5	0.0
21	7.5	1.1	0.0	0.0	0.0	0.0	0.0	0.0	0.0	0.0	0.0	0.4
22	0.0	0.7	4.0	0.5	0.0	0.0	0.0	0.0	0.0	9.0	0.0	0.0
23	4.4	16.0	0.0	0.6	0.0	0.0	0.0	0.0	0.0	0.0	0.0	0.0
24	1.5	0.0	27.1	0.0	0.0	0.0	0.0	0.0	0.0	0.0	0.0	0.0
25	5.0	18.4	0.0	0.0	0.0	0.0	0.0	0.0	0.0	42.0	0.0	0.0
26	1.4	21.0	1.6	0.0	0.0	0.0	0.0	0.0	0.0	0.0	0.0	0.0
27	0.0	0.0	0.0	0.0	0.0	0.0	0.0	0.0	0.0	18.7	0.0	0.0
28	0.0	0.0	0.0	0.0	0.0	0.0	0.0	2.0	0.0	0.6	0.0	0.0
29	0.0	0.4	0.0	0.0	0.0	0.0	0.0	0.0	0.0	0.0	0.0	8.2
30	0.0		0.0	0.0	0.0	0.0	0.0	0.0	0.0	0.0	0.0	0.0
31	1.7		0.0		0.0		0.0	0.0		0.0		0.8
TOTAL	118.9	120.9	288.6	70.0	0.0	34.8	1.8	2.0	23.3	190.8	110.4	40.8

MÁXIMA OBSERVADA EM 24 HORAS E DATA:- 67.0 - 16/3

DISTRIBUIÇÃO DIARIA DE CHUVA

3ª ZONA

MARILIA - D6-25

ANO 1.942

DIAS \ MESES	I	II	III	IV	V	VI	VII	VIII	IX	X	XI	XII
1	3.1	9.0	0.0	0.0	0.0	0.0	0.0	0.0	0.0	3.7	0.0	23.5
2	0.4	16.9	0.0	0.0	0.0	0.0	0.0	0.0	0.0	0.0	0.0	0.2
3	0.0	1.9	87.6	0.0	0.0	0.0	0.0	0.0	0.0	0.0	0.0	0.0
4	0.0	0.9	22.4	35.5	0.0	0.9	31.0	0.0	0.0	1.7	0.0	0.0
5	8.2	0.0	0.5	0.0	1.5	17.0	0.0	0.0	23.0	0.0	0.0	0.0
6	0.0	1.8	0.0	2.8	5.0	29.8	0.0	0.0	0.0	0.0	0.0	0.0
7	0.0	42.2	0.0	0.0	23.2	28.4	0.0	0.0	0.0	1.4	0.0	38.2
8	0.0	12.8	0.0	0.0	1.8	9.8	1.6	0.0	0.0	0.0	0.0	0.0
9	0.0	0.0	0.0	0.0	0.0	10.5	4.8	0.0	0.0	0.0	0.5	0.9
10	0.0	0.0	0.0	0.0	0.0	3.2	17.8	0.0	0.0	0.0	0.0	41.7
11	0.0	0.4	23.0	0.0	0.0	0.0	6.6	0.0	0.0	0.0	0.0	0.8
12	7.6	5.2	10.7	0.0	0.0	0.0	0.0	0.0	0.0	0.0	0.0	0.0
13	0.0	113.5	0.0	20.7	0.0	0.0	0.0	0.0	0.0	0.0	0.0	13.1
14	8.4	0.0	0.0	22.0	14.8	0.0	0.0	0.0	0.0	0.0	1.5	2.5
15	0.0	0.0	11.2	0.0	8.0	8.0	0.0	0.0	0.0	0.0	0.0	2.6
16	1.4	0.0	0.0	0.0	0.0	6.4	0.0	0.0	0.0	0.0	0.0	0.0
17	9.3	37.3	81.9	0.0	0.0	0.5	0.0	0.0	20.0	0.0	0.0	9.0
18	0.0	6.4	0.0	0.0	0.0	0.0	0.0	0.0	0.0	0.0	0.0	0.0
19	0.0	0.0	0.0	0.0	2.4	2.2	0.0	0.0	18.0	0.0	0.0	1.9
20	39.9	7.2	0.0	1.0	0.0	0.0	0.0	0.0	0.0	0.0	35.5	43.0
21	0.0	5.5	13.2	0.0	0.0	0.0	0.0	0.0	0.0	0.0	0.0	10.0
22	0.0	0.0	0.0	0.0	0.0	0.0	0.0	0.0	0.0	0.0	0.0	9.0
23	0.0	0.0	0.0	0.0	0.0	0.0	0.0	0.0	7.8	0.0	0.0	0.5
24	0.0	0.0	0.0	0.0	0.0	0.0	0.0	0.0	0.0	0.0	0.0	5.5
25	0.0	0.0	0.0	0.0	0.0	0.0	0.0	0.0	1.6	6.5	11.3	0.0
26	0.0	0.0	0.0	0.0	0.0	0.0	0.0	0.0	0.0	0.0	10.2	0.0
27	0.7	8.6	20.7	0.0	0.0	0.0	0.0	0.0	0.0	0.0	5.0	0.0
28	0.5	1.6	0.0	0.0	0.0	0.0	0.0	0.0	0.0	22.0	4.6	0.0
29	38.0		0.0	1.2	0.0	0.0	0.0	0.0	0.0	3.8	0.0	0.0
30	2.5		10.5	0.0	0.0	0.0	0.0	0.0	1.2	0.0	3.2	3.8
31	4.7		2.4		0.0		0.0	0.0		0.0		0.0
TOTAL	119.7	270.7	234.1	82.7	50.7	111.7	60,8	0.0	71.6	89.1	71.8	206.2

MÁXIMA OBSERVADA EM 24 HORAS E DATA:- 118.5 - 13/2

DISTRIBUIÇÃO DIARIA DE CHUVA

8ª ZONA

MARILIA - 06-25

ANO 1.948

MESES / DIAS	I	II	III	IV	V	VI	VII	VIII	IX	X	XI	XII
1	0,0	7,9	0,0	0,0	0,0	0,0	0,0	0,0	0,0	0,0	0,0	63,0
2	6,7	0,0	0,0	0,0	0,0	0,0	0,0	0,0	0,0	0,0	0,0	2,0
3	28,4	0,0	0,0	0,0	0,0	0,0	0,0	0,0	0,0	3,2	33,8	0,0
4	1,0	0,0	8,0	0,0	0,0	0,0	0,0	0,0	0,0	21,7	12,0	0,0
5	0,0	0,0	0,0	0,0	0,0	12,8	5,7	0,0	0,0	0,0	0,0	0,0
6	0,0	0,0	0,0	0,0	0,0	0,0	0,0	0,0	0,0	0,0	0,0	0,0
7	8,7	0,0	9,4	0,0	0,0	11,6	0,0	0,0	0,0	0,0	0,0	0,0
8	0,0	0,0	0,0	0,0	0,0	0,0	0,0	0,0	0,0	0,0	0,0	0,0
9	0,0	23,4	0,0	0,0	0,0	0,0	0,0	0,0	0,0	0,0	0,0	0,0
10	0,0	0,7	22,8	1,0	0,0	0,0	0,0	0,0	17,0	12,8	0,0	0,0
11	0,0	20,0	21,9	0,0	0,0	3,0	0,0	0,0	2,6	28,9	7,0	0,0
12	0,0	27,8	1,2	0,0	0,0	0,0	0,0	0,0	11,0	6,7	0,0	6,5
13	18,0	1,0	7,0	0,0	0,0	0,0	0,0	0,0	7,0	21,0	0,0	15,7
14	7,3	0,5	1,6	34,3	0,0	0,0	0,0	0,0	0,0	8,2	0,0	18,2
15	0,0	0,0	0,0	6,6	0,0	0,0	0,0	0,0	0,0	0,0	0,0	0,0
16	0,0	0,0	0,0	0,0	0,0	0,4	0,0	0,0	0,0	0,0	0,0	0,0
17	28,0	14,3	0,0	0,0	0,0	0,0	0,0	0,0	0,0	0,0	0,0	12,7
18	2,6	2,6	0,0	0,0	0,0	0,0	0,0	0,0	3,8	0,0	32,0	0,0
19	0,0	0,0	0,0	0,0	0,0	0,0	0,0	0,0	0,0	0,0	0,0	0,0
20	2,5	53,4	0,0	0,0	0,0	0,0	0,0	0,0	0,0	0,0	0,0	0,0
21	6,4	0,5	0,0	0,0	0,0	0,0	0,0	0,0	19,3	0,0	0,0	0,0
22	0,9	10,5	0,0	0,0	0,0	0,0	0,0	0,0	1,2	23,2	0,0	0,0
23	11,5	0,0	0,0	0,0	0,0	0,0	0,0	0,6	14,5	0,0	0,0	0,5
24	12,4	0,6	0,0	0,0	0,0	0,0	0,0	0,0	4,0	0,0	16,0	0,0
25	0,0	0,0	0,0	0,0	0,0	0,0	0,0	0,0	0,0	0,0	1,0	0,0
26	0,0	3,4	0,6	0,0	0,0	0,0	0,0	0,0	0,0	0,0	0,0	0,0
27	0,0	0,3	0,0	0,0	2,0	0,0	0,0	0,0	0,0	8,7	0,0	0,0
28	4,8	0,0	0,9	0,0	0,0	0,0	0,0	0,0	0,0	0,0	0,0	11,4
29	18,8		21,0	0,0	0,0	0,0	0,0	0,0	0,0	0,0	0,0	1,6
30	16,9		0,0	0,0	0,0	0,0	0,0	0,0	0,0	0,0	0,0	10,7
31	0,4		0,0		0,0		0,0	0,0		0,0		1,4
TOTAL	275,8	166,9	94,4	41,9	2,0	27,8	5,7	0,6	80,4	188,9	101,8	148,7

MÁXIMA OBSERVADA EM 24 HORAS E DATAS- 63,0 - 1/12

DISTRIBUIÇÃO DIARIA DE CHUVA

8ª ZONA

MARILIA - D6-25

ANO 1.945

MESES / DIAS	I	II	III	IV	V	VI	VII	VIII	IX	X	XI	XII
1	9.8	3.0	0.0	0.0	0.0	0.0	0.0	0.0	0.0	0.0	40.0	0.0
2	0.0	1.0	24.8	0.0	0.0	0.0	0.0	0.0	0.0	0.8	0.0	0.0
3	0.0	0.0	0.0	0.0	0.0	2.9	2.7	0.0	0.0	48.0	0.0	0.0
4	19.8	1.4	0.0	0.0	0.0	0.0	48.2	0.0	0.0	0.8	0.0	0.0
5	3.6	22.7	0.0	0.8	0.0	18.4	14.4	0.0	0.0	0.0	1.7	17.1
6	0.0	26.5	0.0	0.2	0.0	0.0	8.7	0.0	0.0	0.0	0.0	0.0
7	4.4	8.9	0.5	0.6	0.0	0.0	0.0	0.0	0.0	0.0	0.2	0.0
8	0.0	0.0	0.0	0.0	0.0	0.0	0.0	0.0	0.0	0.0	11.6	0.0
9	30.0	17.8	5.0	0.0	0.0	0.0	0.0	0.0	0.0	0.0	0.0	0.0
10	0.0	15.0	0.0	12.0	2.7	0.0	0.6	0.0	0.0	0.0	0.0	0.0
11	0.0	20.1	0.0	0.0	0.0	0.0	0.0	0.0	0.0	0.0	42.1	13.7
12	0.0	0.0	0.0	3.6	0.0	0.0	0.0	0.0	0.0	0.0	47.0	2.0
13	0.0	4.4	0.0	0.0	0.0	0.0	0.0	0.0	0.0	0.0	5.5	89.2
14	0.0	0.0	0.0	0.0	0.9	0.0	0.0	0.0	0.0	0.0	0.0	0.5
15	0.0	0.0	0.0	0.0	0.0	0.0	0.0	0.0	6.5	0.0	0.0	7.5
16	2.7	0.3	0.0	0.0	19.8	0.0	0.0	0.0	12.5	0.0	0.0	10.0
17	0.0	15.5	0.0	0.0	0.0	6.5	0.0	0.0	0.0	0.0	0.0	0.0
18	2.9	30.0	0.0	0.0	0.0	27.2	0.0	0.0	0.0	0.0	0.0	0.0
19	16.1	13.2	5.4	10.3	0.0	55.0	0.0	0.0	0.0	0.0	0.0	0.0
20	20.4	27.7	7.1	0.0	0.0	43.9	0.0	6.0	0.0	0.0	68.3	0.0
21	28.8	2.5	0.0	0.0	0.0	4.9	0.0	0.0	0.0	0.0	0.0	0.0
22	0.0	0.0	16.0	0.0	0.0	24.0	0.0	0.0	0.0	0.0	0.0	0.0
23	0.0	0.0	0.9	0.0	0.0	38.8	0.0	0.0	0.0	0.9	0.0	0.0
24	0.0	0.0	0.0	0.0	8.0	12.6	0.0	0.0	0.0	0.0	0.2	0.0
25	0.0	31.2	17.2	0.0	0.0	0.0	0.0	0.0	0.0	23.5	0.0	27.0
26	0.1	0.0	0.0	0.0	0.0	0.0	0.0	0.0	0.0	0.0	0.0	1.8
27	8.9	14.1	0.0	1.5	0.0	0.0	0.0	0.0	3.5	14.5	41.5	14.5
28	10.4	0.2	0.0	17.5	0.0	0.0	0.0	0.0	0.0	0.0	0.0	24.0
29	18.0		0.0	1.9	0.0	0.0	0.0	0.0	0.0	9.0	0.0	0.0
30	20.7		0.0	0.0	0.0	0.0	0.0	0.0	0.9	0.0	0.0	0.0
31	21.8		0.0		0.0		0.0	0.0		4.0		0.0
TOTAL	212.4	250.0	76.9	48.4	23.4	229.2	74.6	6.0	23.4	100.5	258.1	154.8

MÁXIMA OBSERVADA EM 24 HORAS E DATA:- 68.8 - 20/11

DISTRIBUIÇÃO DIARIA DE CHUVA

3ª ZONA

MARILIA - D6-25

ANO 1.946

MESES / DIAS	I	II	III	IV	V	VI	VII	VIII	IX	X	XI	XII
1	0.0	0.1	8.7	2.0	0.0	61.0	0.0	0.0	0.0	0.0	5.2	0.0
2	0.0	0.0	20.4	0.0	0.0	0.0	0.0	0.0	0.0	0.0	1.2	0.0
3	0.0	0.0	5.6	0.0	0.0	0.0	0.0	0.0	0.0	0.0	0.0	0.0
4	0.0	0.0	0.6	0.0	0.0	0.0	0.0	0.0	0.0	0.0	0.0	0.0
5	9.7	8.9	10.2	0.0	0.0	0.0	0.0	0.0	0.0	0.0	0.0	0.0
6	15.0	0.0	0.0	0.0	0.0	0.0	0.0	3.0	1.4	0.0	0.0	28.0
7	5.2	19.0	0.0	35.8	0.0	0.0	0.0	0.0	0.0	55.7	28.7	0.0
8	23.4	9.0	0.0	0.0	0.0	0.0	7.0	0.0	0.0	0.0	2.9	0.0
9	0.0	22.0	6.9	0.0	0.0	0.0	0.0	0.0	0.0	0.0	0.0	0.0
10	0.0	0.0	31.2	0.0	2.1	0.0	0.0	0.0	0.0	0.0	0.0	18.0
11	0.1	2.2	1.6	4.2	2.0	0.0	45.0	0.0	0.0	0.0	0.0	24.6
12	0.0	0.0	5.2	0.0	5.0	0.0	29.0	0.0	0.0	0.0	0.0	0.0
13	13.1	0.0	5.1	0.0	0.0	0.0	31.7	0.0	0.0	9.1	0.0	0.0
14	18.2	3.0	1.6	0.0	0.0	0.0	0.0	0.0	3.2	8.8	0.0	0.0
15	0.0	2.9	0.0	0.0	0.0	2.2	30.5	0.0	15.0	0.0	0.0	1.7
16	0.0	8.0	0.0	4.2	0.0	0.0	0.0	0.0	0.0	41.6	0.0	0.0
17	0.0	9.4	0.0	0.0	1.2	0.0	0.0	0.0	0.0	2.1	0.0	0.0
18	0.0	2.9	0.0	0.0	0.0	0.0	0.0	0.0	0.0	4.2	5.2	0.0
19	0.0	6.2	0.0	0.0	0.0	0.0	0.0	0.0	0.0	19.9	0.0	0.0
20	6.5	18.0	0.0	0.0	0.0	0.0	0.0	0.0	0.0	0.0	0.0	50.1
21	0.0	30.8	0.0	0.0	0.0	0.0	0.0	0.0	0.0	0.0	0.0	0.0
22	0.0	18.2	0.0	0.0	0.0	0.0	0.0	0.0	0.9	10.4	0.0	38.0
23	1.8	48.8	0.0	0.0	0.0	0.0	0.0	0.0	15.6	0.0	0.0	10.0
24	0.0	2.8	7.2	0.0	0.0	0.0	0.0	0.0	0.0	0.0	7.7	28.4
25	23.4	22.8	0.0	0.0	0.0	0.0	0.0	0.0	0.0	0.0	8.3	0.0
26	0.4	4.5	0.0	0.0	0.0	0.0	0.0	0.0	0.7	0.0	0.0	14.5
27	24.1	12.4	0.0	0.0	0.0	0.0	0.0	0.0	0.0	0.0	0.0	0.3
28	6.2	1.2	0.0	0.0	0.0	0.0	0.0	0.0	2.7	0.0	10.1	0.0
29	4.8		0.0	0.0	0.0	0.0	0.0	0.0	15.7	17.6	8.5	0.0
30	0.0		0.0	0.0	0.0	0.0	0.0	0.0	0.0	0.0	0.0	0.0
31	0.0		23.7		56.0		0.0	0.0		0.0		10.2
TOTAL	146.9	242.1	128.0	46.2	66.8	63.2	143.2	3.0	55.2	169.4	77.8	223.8

MÁXIMA OBSERVADA EM 24 HORAS E DATA:- 61.0 - 1/6

DISTRIBUIÇÃO DIARIA DE CHUVA

3ª ZONA

MARILIA - D6-25

Anno 1.947

MESES / DIAS	I	II	III	IV	V	VI	VII	VIII	IX	X	XI	XII
1	2,0	8,2	0,0	0,0	0,0	0,0	0,0	4,9	18,8	6,4	0,6	0,0
2	18,0	0,0	0,0	0,0	65,1	0,0	0,0	0,0	0,0	0,0	0,0	0,0
3	25,4	0,0	0,0	0,0	10,2	0,0	0,0	0,0	8,8	0,0	0,0	0,0
4	9,2	0,0	4,9	8,0	0,0	0,0	0,8	0,0	0,0	0,0	0,0	0,0
5	0,0	19,4	2,8	0,0	0,0	0,0	0,0	0,0	0,0	7,5	0,0	0,0
6	0,0	0,0	7,7	0,0	0,0	0,0	0,0	0,0	0,0	0,0	0,0	0,0
7	26,2	0,0	9,2	0,0	0,0	0,0	0,0	0,0	0,0	21,8	0,0	5,8
8	5,8	0,0	29,5	6,4	0,0	0,0	9,1	0,0	42,8	8,8	0,0	0,0
9	0,0	8,3	0,7	0,0	0,0	0,0	7,2	0,0	0,0	0,0	2,2	0,0
10	0,0	20,5	1,8	0,0	0,0	0,0	0,0	0,0	9,4	0,0	0,0	86,6
11	20,4	0,0	3,5	0,0	1,1	0,0	0,0	0,0	0,0	0,0	0,0	2,8
12	34,6	0,0	0,0	0,0	0,0	0,0	0,0	0,0	0,0	0,0	20,0	0,4
13	27,5	18,7	0,0	0,0	0,0	0,0	0,0	0,0	0,0	0,0	0,0	0,6
14	27,8	18,8	0,0	0,0	0,0	0,0	0,0	0,0	0,0	5,5	0,0	12,0
15	0,0	67,0	0,0	0,0	0,0	0,0	0,0	0,0	0,0	0,0	0,0	0,0
16	9,0	86,2	1,5	0,0	0,0	0,0	0,0	0,0	0,0	0,0	0,0	26,5
17	2,1	118,8	4,6	0,0	0,0	0,0	0,0	0,0	3,4	0,0	0,0	31,2
18	1,2	14,4	0,0	3,8	9,2	0,0	0,0	0,0	17,2	0,0	0,0	0,0
19	5,4	0,0	0,0	0,0	7,4	0,0	0,0	0,0	0,0	0,0	0,0	0,1
20	25,8	0,0	0,0	0,0	0,0	0,0	0,0	0,0	0,0	0,0	0,0	9,0
21	0,0	0,0	0,0	0,0	0,0	4,7	0,0	0,0	0,0	0,0	0,2	50,0
22	0,0	2,2	0,0	0,0	0,0	10,3	0,0	0,0	0,0	14,4	2,4	0,0
23	5,9	15,0	0,0	0,0	55,6	0,0	0,0	3,5	0,0	0,5	0,0	0,0
24	8,2	14,2	0,0	0,0	0,0	0,0	0,0	0,2	44,0	1,5	19,2	11,0
25	0,0	26,1	0,0	0,0	0,0	0,0	0,0	0,0	28,2	0,0	5,7	20,0
26	0,0	9,2	0,0	0,0	0,0	0,0	0,0	0,0	4,6	0,0	0,0	0,0
27	0,0	0,0	0,0	0,0	0,0	0,0	6,5	18,7	0,0	0,0	0,0	0,0
28	0,0	0,5	0,0	0,0	0,0	0,0	0,0	20,9	0,0	0,0	2,8	0,0
29	22,5		0,0	0,0	0,0	0,0	0,0	7,8	0,0	0,0	0,0	0,0
30	31,1		0,0	12,6	0,0	0,0	0,0	12,7	0,0	0,0	0,0	0,0
31	0,0		0,0		0,0		27,4	11,2		12,4		0,0
TOTAL	307,1	381,5	65,7	22,8	148,6	15,0	50,5	74,9	171,2	72,8	58,1	205,5

MÁXIMA OBSERVADA EM 24 HORAS E DATA:- 118,8 - 17/2

DISTRIBUIÇÃO DIARIA DE CHUVA

3ª ZONA

MARILIA - D6-25

ANO 1.948

DIAS \ MESES	I	II	III	IV	V	VI	VII	VIII	IX	X	XI	XII
1	0.0	13.6	0.0	0.0	0.6	0.0	0.0	0.0	0.0	0.0	7.2	0.0
2	0.0	12.2	0.0	0.0	0.0	0.0	0.0	0.0	0.0	0.0	15.2	1.3
3	0.0	13.1	0.0	21.3	0.0	0.0	0.0	0.0	0.0	10.8	0.0	0.0
4	0.0	0.0	0.0	3.9	0.0	0.0	0.0	0.0	0.0	31.3	21.5	0.0
5	0.0	14.8	0.0	0.0	0.0	0.0	0.0	2.9	0.0	0.0	2.5	0.0
6	0.0	31.8	0.0	0.0	0.0	0.0	0.0	0.0	0.0	0.0	0.0	0.0
7	0.0	0.0	0.0	0.0	0.0	0.0	0.0	12.0	0.0	0.0	58.1	13.2
8	0.0	0.0	0.0	0.0	0.0	0.0	0.0	0.0	0.0	0.0	1.4	10.7
9	0.0	31.8	0.0	0.0	0.0	0.0	0.0	0.0	0.0	0.0	1.3	3.7
10	0.6	22.4	1.5	0.0	0.0	0.0	0.0	0.0	1.0	10.5	0.0	0.2
11	5.0	0.6	11.0	0.0	0.0	0.0	0.0	0.9	0.0	0.0	0.0	0.0
12	0.0	0.0	0.0	0.0	0.0	0.3	0.0	0.0	0.0	0.0	0.0	0.0
13	0.0	21.8	0.0	0.0	0.0	0.4	0.0	4.1	0.0	0.0	0.0	0.0
14	0.0	6.5	0.5	0.0	0.0	0.0	1.0	0.0	0.0	7.6	0.8	0.0
15	17.3	0.0	0.0	0.0	0.0	0.0	0.4	0.0	0.0	0.0	6.2	0.0
16	4.1	0.0	15.1	0.0	0.0	0.0	0.0	0.0	0.0	0.0	20.7	24.7
17	1.4	0.0	0.0	0.0	13.5	0.0	0.0	0.0	0.0	0.0	0.0	24.7
18	9.5	0.0	75.0	0.0	6.7	0.0	0.0	0.0	2.0	0.0	0.0	0.0
19	22.2	38.0	1.2	0.0	0.5	0.0	12.9	0.0	0.0	0.0	0.0	0.0
20	15.4	2.5	0.0	0.0	0.0	0.0	0.0	0.0	0.0	0.0	0.0	0.0
21	43.2	1.8	0.7	0.0	0.0	0.0	0.0	0.0	0.0	0.0	0.0	0.0
22	18.9	2.5	0.5	0.0	0.0	0.0	0.0	0.0	0.0	0.0	0.0	0.0
23	2.8	0.0	12.6	0.0	0.0	0.0	3.3	0.0	0.0	0.0	0.0	0.0
24	24.7	0.0	0.0	0.0	0.0	0.0	5.8	0.0	0.0	0.0	0.0	7.2
25	0.0	2.8	6.2	0.0	0.0	0.0	0.0	0.0	0.0	0.0	0.0	0.0
26	14.0	0.0	0.8	0.0	0.0	0.0	11.7	1.7	16.2	6.5	1.9	0.0
27	0.0	28.2	0.0	0.0	0.0	0.0	28.5	0.0	0.8	0.0	0.0	[illegible]
28	0.0	9.7	0.0	0.0	20.7	0.0	2.8	0.0	0.0	15.6	0.0	0.0
29	14.0	6.9	0.0	0.0	0.0	0.0	25.8	0.0	0.0	20.2	0.0	0.1
30	30.1		0.0	0.0	0.0	0.0	0.0	0.0	0.0	0.0	0.0	0.0
31	2.0		0.5		0.0		0.0	0.0		0.0		0.0
TOTAL	224.7	261.0	125.6	25.2	42.0	0.7	91.2	21.6	20.0	102.0	181.8	85.8

MÁXIMA OBSERVADA EM 24 HORAS E DATA:- 75.0 - 18/3

DISTRIBUIÇÃO DIARIA DE CHUVA

8ª ZONA

MARILIA - D6-25

Ano 1.949

MESES / DIAS	I	II	III	IV	V	VI	VII	VIII	IX	X	XI	XII
1	0,0	0,0	0,0	85,0	0,0	0,0	0,0	0,0	0,0	0,0	0,0	98,0
2	0,0	0,0	1,8	0,5	0,0	0,0	0,0	0,0	0,0	0,0	0,0	25,8
3	0,0	82,0	18,0	0,0	20,0	0,0	0,0	0,0	0,0	0,0	0,0	0,0
4	0,0	7,7	4,2	0,0	0,8	0,0	0,0	0,0	0,0	4,6	0,0	0,0
5	0,0	17,8	3,0	0,0	0,0	3,2	0,0	0,0	0,0	0,0	14,5	0,0
6	0,0	25,2	18,5	0,0	11,6	0,0	0,0	0,0	0,0	3,8	4,5	0,0
7	0,0	20,5	10,7	0,0	10,2	0,0	0,0	0,0	0,0	5,2	0,0	58,8
8	1,4	6,4	0,0	0,0	0,0	0,0	0,0	0,0	0,0	0,0	0,0	34,2
9	7,8	0,0	0,0	2,8	0,0	0,0	0,0	0,0	0,0	0,0	20,0	0,0
10	22,7	0,0	0,0	0,0	12,5	14,0	0,0	0,0	0,0	12,4	0,0	0,0
11	8,0	0,0	0,0	0,0	0,0	0,0	0,0	0,0	18,0	0,5	0,0	1,8
12	16,9	0,0	0,0	0,0	0,0	0,0	0,0	0,0	0,0	0,0	0,0	6,5
13	35,8	0,0	0,0	0,0	0,0	6,8	0,0	0,0	0,0	0,0	0,0	0,0
14	0,0	0,0	0,0	0,0	0,0	36,2	0,0	0,0	0,4	0,0	0,0	116,2
15	0,0	5,5	1,0	0,0	0,0	3,6	0,0	0,0	0,0	0,0	0,0	26,1
16	0,0	7,1	0,0	0,0	0,0	0,0	0,0	0,0	4,2	0,2	0,0	16,5
17	38,0	0,0	0,0	0,0	0,0	0,0	1,4	0,0	0,0	0,0	5,8	0,0
18	0,0	0,0	0,0	0,0	0,0	0,0	0,0	0,0	0,0	0,0	3,8	0,0
19	0,0	0,2	17,7	0,0	0,0	0,0	0,0	0,0	0,0	0,0	21,8	0,0
20	0,0	12,5	0,0	0,0	0,0	0,0	0,0	0,0	0,0	5,5	0,0	0,0
21	0,0	2,5	1,0	0,0	0,0	0,0	0,0	5,0	0,0	0,0	0,0	0,0
22	0,0	28,0	12,4	17,0	0,0	0,0	0,0	0,0	0,0	0,0	0,0	11,2
23	0,0	13,2	2,0	15,5	0,0	0,0	0,0	0,0	0,0	0,0	0,0	0,0
24	4,3	0,0	2,4	34,4	0,0	0,0	0,0	0,0	0,0	0,0	0,0	0,0
25	0,0	0,0	1,0	0,0	0,0	0,0	0,0	0,0	0,0	3,2	0,0	1,5
26	0,0	48,0	38,4	0,0	0,0	0,0	0,0	0,0	0,0	0,0	0,0	17,5
27	10,6	0,0	0,0	0,0	0,0	0,0	0,0	0,0	0,0	27,8	0,0	5,2
28	0,0	0,0	0,0	0,0	0,0	0,0	0,0	0,0	0,0	26,0	0,0	0,0
29	0,8		22,0	0,0	0,0	0,0	0,0	0,0	0,0	0,0	0,0	0,0
30	0,0		0,0	0,0	0,0	0,0	0,0	0,0	0,0	0,0	55,5	5,8
31	0,0		1,4		0,0		0,0	0,0		0,0		0,0
TOTAL	146,8	246,6	150,0	104,4	54,6	68,8	1,4	5,0	22,6	88,7	125,9	424,6

MÁXIMA OBSERVADA EM 24 HORAS E DATA:- 116,2 - 14/12

DISTRIBUIÇÃO DIARIA DE CHUVA

8ª ZONA

MARILIA - D6-25

ANO 1.950

MESES / DIAS	I	II	III	IV	V	VI	VII	VIII	IX	X	XI	XII
1	40.5	20.5	0.0	0.0	0.0	0.0	0.0	0.0	0.0	2.0	0.0	0.0
2	6.0	0.0	2.0	21.5	0.0	0.0	0.0	0.0	0.0	0.0	0.0	0.0
3	4.2	4.2	5.2	0.0	25.0	0.0	0.0	0.0	0.0	0.0	0.0	0.0
4	27.5	1.0	10.0	0.0	0.0	0.0	0.0	0.0	0.0	14.8	0.0	0.0
5	4.8	1.3	3.6	0.0	0.0	0.0	0.0	0.0	0.0	87.5	0.0	1.8
6	9.6	5.5	0.0	0.0	0.0	2.8	0.0	0.0	0.0	0.0	0.0	0.0
7	0.5	36.0	1.8	0.0	0.0	0.0	0.0	0.0	0.0	3.0	8.0	0.0
8	0.0	37.0	6.2	0.0	0.0	0.0	0.0	0.0	0.0	4.4	0.0	0.0
9	0.0	3.8	0.0	0.0	0.0	0.0	0.0	0.0	3.0	0.0	59.8	0.0
10	0.0	1.0	0.0	0.0	0.0	0.0	0.0	0.0	0.0	13.2	1.0	2.1
11	3.5	0.0	0.0	0.0	0.0	0.0	0.0	0.0	0.0	22.3	6.5	0.0
12	8.0	10.9	20.0	0.0	0.0	0.0	0.0	0.0	0.0	31.0	19.0	13.0
13	0.4	50.0	0.0	0.0	0.0	0.0	0.0	0.0	0.0	0.0	0.0	9.2
14	0.0	0.0	0.3	0.0	0.0	0.0	0.0	0.0	0.0	0.0	0.0	0.0
15	0.0	33.6	16.2	8.0	0.0	3.0	0.0	0.0	0.0	0.0	0.2	0.0
16	25.3	0.0	56.0	6.4	0.0	0.0	0.0	0.0	0.0	38.8	0.0	0.0
17	62.0	6.0	44.2	6.9	0.0	3.9	0.0	0.0	0.0	0.0	0.0	0.0
18	54.5	0.5	48.0	0.0	0.0	0.2	0.0	0.0	0.0	17.2	0.0	0.0
19	20.0	30.6	1.0	1.2	0.0	0.0	0.0	0.0	0.0	0.0	0.0	0.0
20	0.0	6.8	48.3	0.0	0.0	0.0	0.0	0.0	0.0	16.8	0.1	0.0
21	0.0	5.5	0.0	0.0	0.0	0.0	0.0	0.0	4.8	0.0	28.0	9.0
22	22.0	0.0	0.0	0.0	0.0	0.0	0.0	0.0	0.0	0.0	22.5	10.2
23	0.6	0.0	0.0	0.0	0.0	0.0	0.0	0.0	3.0	0.6	0.0	0.0
24	20.0	14.2	0.0	0.0	0.0	0.0	0.0	0.0	0.0	50.6	0.0	0.0
25	0.0	0.4	0.0	0.0	0.0	0.0	0.0	0.0	0.0	2.0	0.0	0.0
26	2.0	1.4	0.0	0.2	0.0	0.0	0.0	0.0	0.0	0.0	0.5	1.0
27	4.6	0.0	0.0	8.8	0.0	0.0	0.0	0.0	0.0	0.0	15.0	18.4
28	3.2	0.0	0.0	12.6	0.0	0.0	0.0	0.0	0.0	0.0	20.0	0.0
29	0.0		6.0	16.4	0.0	0.0	0.0	0.0	0.0	0.0	0.0	32.2
30	0.0		0.0	0.0	0.0	9.4	0.0	0.0	0.5	0.0	0.0	0.0
31	10.8		34.8		0.0		0.0	0.0		0.0		11.0
TOTAL	330.0	269.7	298.6	77.0	29.0	19.8	0.0	0.0	11.8	249.2	180.1	107.9

MÁXIMA OBSERVADA EM 24 HORAS E DATA:- 62.0 - 17/1

DISTRIBUIÇÃO DIARIA DE CHUVA

8ª ZONA

MARILIA - D6-25

Ano 1.951

MESES / DIAS	I	II	III	IV	V	VI	VII	VIII	IX	X	XI	XII
1	12.1	0.0	0.0	15.8	0.0	0.0	0.0	0.0	0.0	0.0	0.0	10.0
2	3.4	1.7	0.0	0.0	0.0	0.0	0.0	0.0	0.0	0.0	0.0	0.0
3	11.8	16.0	54.0	0.0	0.0	0.0	0.0	0.0	0.0	0.0	0.0	0.0
4	34.2	6.0	7.2	0.0	0.0	0.0	0.0	2.8	0.0	3.5	0.4	0.0
5	2.0	0.0	90.0	0.0	0.0	7.0	0.0	11.0	0.0	18.0	0.0	69.2
6	4.8	5.8	18.0	0.0	0.0	14.6	0.0	0.0	0.0	0.0	0.0	0.0
7	11.7	6.8	18.4	0.0	0.0	0.0	4.0	0.0	0.0	0.0	0.0	11.4
8	0.0	3.6	7.4	0.0	0.0	0.0	0.0	0.0	0.0	0.0	0.0	10.8
9	0.0	0.2	0.0	0.0	0.0	0.0	0.0	0.0	0.0	0.0	0.0	0.0
10	50.0	0.0	17.8	0.0	0.0	0.0	0.0	0.0	0.0	0.0	0.0	11.4
11	0.0	0.0	26.5	0.0	0.0	0.0	0.0	0.0	0.0	0.0	0.0	5.8
12	24.8	0.0	0.0	0.0	0.0	0.0	0.0	0.0	0.0	0.0	0.0	0.0
13	9.5	18.0	0.0	0.0	0.0	0.0	0.0	0.0	0.0	0.0	0.0	0.0
14	21.7	0.0	25.5	23.6	0.0	0.0	0.0	0.0	0.0	0.5	8.5	0.0
15	3.5	31.0	6.0	0.0	0.0	0.0	0.0	0.0	0.0	12.0	4.8	0.0
16	8.0	8.8	55.8	0.0	0.0	0.0	0.0	0.0	8.2	0.0	0.0	0.0
17	18.0	0.0	1.0	0.0	0.0	0.0	0.0	0.0	3.4	0.0	0.0	0.0
18	11.6	7.2	0.0	0.0	18.0	0.0	0.0	0.0	0.0	10.5	0.0	0.0
19	41.0	0.2	7.7	0.0	0.0	0.0	0.0	0.5	0.0	4.5	0.0	0.0
20	89.6	13.7	0.0	0.0	0.0	0.0	0.0	0.0	0.0	0.0	14.5	0.0
21	14.0	12.0	0.0	0.0	0.0	0.0	0.0	9.0	0.0	0.0	0.0	18.8
22	9.8	8.8	0.4	0.0	0.0	0.0	0.0	1.4	0.0	0.0	4.5	0.0
23	0.5	0.0	7.8	0.0	0.0	0.0	0.0	0.0	0.0	0.0	45.8	0.0
24	30.6	0.0	0.0	0.0	0.0	0.0	0.0	0.6	0.0	0.0	25.8	0.0
25	5.8	0.8	0.0	0.6	0.0	9.0	0.0	0.0	6.0	0.4	4.2	0.0
26	0.0	0.0	0.0	4.0	0.0	13.4	0.0	0.0	8.2	0.0	0.0	0.0
27	5.8	0.0	0.0	0.0	0.0	10.2	0.0	0.0	0.0	0.0	8.0	0.0
28	0.0	0.0	0.0	0.0	0.0	4.7	0.0	0.0	0.0	21.5	0.0	28.0
29	2.0		0.0	0.0	10.2	0.2	0.0	0.0	0.0	0.0	0.0	5.8
30	1.5		0.0	0.0	0.0	0.0	0.0	0.0	0.0	0.0	1.0	0.0
31	1.1		0.0		0.0		0.0	0.0		0.0		17.2
TOTAL	377.3	129.6	342.5	44.0	28.2	59.1	4.0	25.3	15.8	65.9	111.0	181.9

MÁXIMA OBSERVADA EM 24 HORAS E DATA:- 90.0 - 5/8

DISTRIBUIÇÃO DIARIA DE CHUVA

3ª ZONA

MARILIA - DG-25

Ano 1.952

MESES / DIAS	I	II	III	IV	V	VI	VII	VIII	IX	X	XI	XII
1	0.0	6.2	12.6	0.0	0.0	0.0	0.0	0.0	0.0	0.0	0.0	11.0
2	0.0	5.9	32.8	0.0	0.0	0.0	0.0	0.0	0.0	0.0	36.2	0.0
3	0.0	0.0	9.7	0.0	0.0	0.0	0.0	0.0	0.0	0.0	0.0	0.0
4	0.0	0.0	0.0	0.0	0.0	0.0	0.0	0.0	6.4	0.0	0.0	0.0
5	0.0	6.8	0.0	0.0	0.0	0.0	0.0	0.0	8.8	0.0	0.0	0.0
6	0.6	4.6	0.0	0.0	0.0	0.0	0.0	0.0	0.0	0.6	0.0	5.5
7	5.8	2.1	0.0	0.0	0.0	0.0	0.0	0.0	0.0	22.4	0.0	0.0
8	1.8	0.0	15.0	0.0	0.0	8.3	0.0	0.0	0.0	13.0	46.2	0.0
9	6.4	0.0	82.8	0.0	0.0	12.6	0.0	0.0	0.0	0.0	0.0	0.0
10	0.0	0.0	0.0	0.0	0.0	12.6	0.0	0.0	0.0	0.8	6.8	0.0
11	0.8	34.6	10.8	0.0	0.0	1.2	0.0	0.0	0.0	38.2	0.0	0.0
12	0.0	40.8	2.1	0.0	0.0	0.4	0.0	0.0	1.0	0.9	0.0	27.2
13	0.0	0.8	5.8	0.0	0.0	2.2	0.0	0.0	0.0	16.9	0.0	1.0
14	0.8	0.0	3.1	0.0	0.0	10.8	0.0	0.0	2.5	0.0	0.0	0.0
15	9.1	6.5	17.8	0.0	0.0	18.6	0.0	0.0	8.2	0.0	0.0	0.0
16	7.2	4.2	1.8	0.0	0.0	40.4	0.0	0.0	0.0	0.0	0.0	0.0
17	0.0	0.0	0.0	0.0	0.0	5.4	0.0	0.0	0.0	3.4	34.5	0.0
18	5.4	1.9	5.8	0.0	0.0	0.0	0.0	0.8	8.2	71.0	2.5	0.0
19	0.0	1.2	0.0	0.0	0.0	0.0	0.0	0.0	0.0	6.8	28.2	0.0
20	0.0	0.0	0.0	0.0	0.0	0.0	0.0	1.4	0.0	8.1	0.0	27.2
21	0.0	0.0	0.0	0.0	0.0	0.0	0.0	0.0	0.0	7.2	0.0	10.0
22	0.0	0.0	0.0	0.0	0.0	0.0	0.0	0.0	0.0	0.6	0.0	0.0
23	58.9	0.0	0.0	0.0	0.0	0.0	0.0	0.0	0.0	0.0	0.0	0.0
24	2.8	35.2	0.8	0.0	0.0	0.0	0.0	0.0	0.0	6.1	0.0	0.0
25	7.1	38.8	0.0	0.0	0.0	0.0	0.0	0.0	0.0	0.0	0.0	0.0
26	0.0	0.0	0.0	0.0	0.0	0.0	0.0	0.0	0.0	0.0	0.0	28.9
27	0.0	0.0	0.0	0.0	0.0	0.0	0.0	0.0	0.0	0.0	0.0	0.0
28	0.0	0.6	0.0	0.0	0.0	0.0	0.0	0.0	0.0	0.0	0.2	19.3
29	3.2	0.0	0.0	0.0	0.0	0.0	0.0	0.0	0.0	0.0	0.0	0.0
30	0.0	0.0	0.0	0.0	0.0	0.0	0.0	0.0	0.0	0.0	0.0	42.8
31	24.2		5.2		0.0		0.0	0.0		0.6		47.8
TOTAL	127.6	188.7	158.6	0.0	0.0	107.0	0.0	2.2	24.6	186.1	149.1	219.7

MÁXIMA OBSERVADA EM 24 HORAS E DATA:- 71.0 - 18/10

DISTRIBUIÇÃO DIARIA DE CHUVA

4ª ZONA

ITARARÉ - F6-1

Ano 1.942

MESES / DIAS	I	II	III	IV	V	VI	VII	VIII	IX	X	XI	XII
1	0.0	68.5	0.0	4.8	7.6	0.0	0.0	0.0	0.0	0.0	0.0	0.0
2	0.0	9.8	0.0	0.0	18.6	0.0	0.0	0.0	0.0	0.0	3.7	0.0
3	8.1	52.7	0.0	0.0	0.0	0.0	2.1	0.0	0.0	2.2	0.0	0.0
4	0.0	5.4	25.1	0.0	1.6	0.0	67.1	0.0	0.0	0.0	0.0	0.0
5	15.9	28.6	16.9	2.1	0.0	0.0	0.0	0.0	17.6	0.0	0.0	0.0
6	18.8	2.4	11.0	0.4	8.1	16.8	0.0	0.0	0.0	0.0	0.0	0.0
7	0.0	10.8	4.8	0.0	1.5	8.8	0.0	0.0	0.0	0.0	0.0	0.0
8	0.0	28.0	0.0	5.9	8.7	7.4	1.5	0.0	0.5	2.5	0.0	22.0
9	0.0	10.7	0.0	0.0	0.0	10.4	1.5	0.0	0.0	0.0	0.4	0.0
10	0.0	48.7	0.0	0.0	0.0	11.7	9.1	0.0	0.0	0.0	0.0	0.8
11	0.6	0.0	0.0	0.0	0.0	17.0	14.1	0.0	0.0	0.0	0.0	8.2
12	0.0	2.8	0.0	0.0	0.0	1.0	0.0	0.0	0.0	0.0	0.0	0.0
13	0.0	1.5	0.0	0.0	0.0	0.0	0.0	0.0	0.0	0.0	0.3	0.0
14	0.0	0.0	9.0	5.4	0.0	0.0	0.0	0.0	0.0	0.0	0.0	6.4
15	7.1	6.8	0.0	11.4	10.5	0.0	0.0	0.0	0.0	0.0	0.0	4.8
16	0.0	4.8	10.5	0.0	0.0	0.6	0.0	0.0	0.0	0.0	0.0	3.9
17	7.1	0.0	5.9	0.0	0.0	6.1	0.0	0.0	16.0	0.0	2.1	0.0
18	0.0	3.4	12.6	0.0	0.0	2.6	0.0	0.0	7.4	0.0	7.3	5.1
19	0.0	0.0	2.7	0.0	0.0	28.6	3.7	0.0	40.2	0.0	0.0	0.0
20	0.9	0.0	0.0	0.4	2.4	0.0	0.0	0.0	0.0	0.0	0.3	0.0
21	7.9	9.5	0.0	24.9	0.0	0.0	0.0	0.0	0.0	0.0	0.0	7.4
22	0.0	0.0	0.0	0.0	0.0	0.0	0.0	0.0	0.0	0.0	0.0	18.7
23	0.0	0.0	0.8	0.0	0.0	0.0	0.0	0.0	0.0	0.0	0.0	8.2
24	0.0	0.0	0.0	0.0	0.0	0.0	0.0	0.0	0.3	6.9	0.0	89.6
25	13.4	0.0	3.5	0.0	0.0	0.0	0.0	0.0	19.5	0.0	12.5	9.6
26	0.0	0.0	20.9	2.4	0.0	0.0	0.0	0.0	0.0	0.0	1.1	0.0
27	0.0	0.8	38.1	0.0	0.0	0.0	0.0	0.0	0.0	0.0	7.8	0.0
28	0.0	4.1	5.9	0.0	0.0	0.0	0.0	0.0	0.0	0.0	13.0	16.1
29	12.5		0.0	0.0	0.0	0.0	0.2	0.0	0.0	0.3	0.0	17.7
30	67.0		0.0	19.2	0.0	0.0	2.1	0.0	12.4	0.0	28.9	0.0
31	31.8		0.4		0.0		1.8	0.0		0.0		0.0
TOTAL	185.6	281.8	188.1	76.4	44.0	105.0	108.2	0.0	113.9	11.9	77.4	163.0

MÁXIMA OBSERVADA EM 24 HORAS E DATA:- 67.0 - 30/1

DISTRIBUIÇÃO DIARIA DE CHUVA

4ª ZONA

ITARARÉ - F6-1

ANO 1.943

MESES / DIAS	I	II	III	IV	V	VI	VII	VIII	IX	X	XI	XII
1	0.0	0.0	0.0	0.0	0.0	0.8	0.0	0.0	0.0	0.0	0.0	4.4
2	0.0	0.0	15.5	0.0	0.0	0.0	0.0	0.0	0.0	0.0	1.2	1.1
3	2.8	0.0	0.0	0.0	0.0	0.0	0.0	0.0	0.0	0.0	42.7	0.0
4	3.5	0.0	0.0	0.0	0.0	0.0	0.0	0.0	0.0	41.0	7.4	0.0
5	0.0	0.0	0.0	0.0	0.0	0.0	25.5	0.0	0.0	0.0	0.0	9.4
6	0.0	0.0	18.6	0.0	0.0	13.9	1.1	0.0	0.0	0.0	0.0	0.0
7	0.3	0.0	10.8	0.0	0.0	0.0	0.0	0.0	0.0	0.0	0.0	0.0
8	0.0	0.0	0.0	0.0	0.0	8.5	0.0	0.0	0.0	0.0	0.0	0.0
9	0.0	1.6	0.0	0.0	0.0	6.8	0.0	0.0	0.0	0.0	0.0	0.0
10	0.0	10.8	0.0	0.0	0.0	0.0	0.0	0.0	0.0	0.0	0.0	33.1
11	0.0	6.5	4.7	0.0	0.0	0.0	0.0	0.0	15.9	0.4	5.2	0.0
12	0.0	5.5	12.8	0.0	0.0	0.4	0.0	0.0	0.0	60.6	0.0	41.9
13	0.0	19.1	4.4	0.0	0.0	0.0	0.0	0.0	10.3	0.6	0.0	27.2
14	44.6	0.0	19.3	0.0	0.0	0.0	0.0	0.0	9.5	10.8	0.0	0.0
15	8.8	8.1	12.8	9.4	0.0	0.0	0.0	0.0	0.0	0.0	0.0	3.9
16	0.0	23.3	0.7	11.4	0.0	0.0	0.0	0.0	0.0	0.6	0.0	0.0
17	4.0	0.0	0.0	0.0	0.0	0.7	0.0	0.0	0.0	0.0	7.5	14.4
18	23.6	23.1	0.0	0.0	0.0	0.0	0.0	0.0	0.0	0.0	23.9	0.0
19	3.1	0.6	0.0	0.0	0.0	0.0	0.0	0.0	29.0	0.0	0.3	0.0
20	0.9	0.0	0.0	0.0	0.0	0.0	0.0	0.0	0.0	0.0	0.0	0.0
21	0.0	0.0	0.0	0.0	0.0	0.0	0.0	0.0	0.0	0.0	0.0	0.0
22	5.5	10.6	0.0	0.0	0.0	0.0	0.0	0.0	19.8	12.8	0.0	0.0
23	16.1	11.4	0.0	0.2	22.5	0.0	0.0	1.3	18.8	9.2	0.0	0.0
24	0.0	0.0	0.0	13.4	1.8	0.0	0.0	11.4	0.0	1.3	17.0	0.0
25	55.0	0.0	0.0	0.0	0.0	0.8	0.0	0.0	0.1	0.0	0.0	0.0
26	0.0	0.0	0.0	2.8	0.0	0.0	0.0	0.0	0.0	0.0	0.0	0.0
27	0.0	1.8	0.0	0.0	0.0	0.0	0.0	0.0	0.0	2.7	0.0	26.8
28	0.0	2.4	9.1	0.0	26.1	0.0	0.0	0.0	0.0	26.3	0.0	0.0
29	68.2		0.0	0.0	0.0	0.0	0.0	0.0	0.0	0.4	0.0	0.4
30	35.8		0.6	0.0	0.0	0.0	0.0	0.0	0.0	0.0	0.0	16.9
31	9.7		0.0		0.8		0.5	0.0		0.0		3.8
TOTAL	276.4	124.8	108.8	86.7	50.7	80.9	27.1	12.7	103.4	166.7	105.2	182.8

MÁXIMA OBSERVADA EM 24 HORAS E DATA:- 68.2 - 29/1

DISTRIBUIÇÃO DIARIA DE CHUVA

4ª ZONA

ITARARÉ - F6-1

ANO 1.944

DIAS \ MESES	I	II	III	IV	V	VI	VII	VIII	IX	X	XI	XII
1	3.4	14.5	0.0	13.7	0.0	0.0	0.0	0.0	0.0	0.0	0.0	0.0
2	0.5	0.5	0.0	0.0	0.0	0.0	0.0	0.0	6.0	0.0	0.0	2.1
3	0.0	15.0	19.4	0.0	0.0	0.0	0.0	0.0	5.1	0.0	34.4	0.0
4	0.0	0.0	17.4	0.0	0.0	9.9	0.0	0.0	0.0	0.0	0.0	0.0
5	1.8	0.0	1.4	0.0	0.0	7.8	0.0	0.0	0.0	0.0	0.0	0.0
6	0.0	0.0	0.0	0.0	0.0	0.0	7.8	0.0	0.0	0.0	0.4	0.0
7	4.1	0.0	0.0	0.0	0.0	0.0	0.0	0.0	7.8	0.0	22.8	0.0
8	6.8	0.0	0.0	0.0	0.0	0.0	0.0	0.0	0.0	0.0	15.4	0.0
9	22.8	0.0	0.0	0.0	0.0	0.0	0.0	0.8	0.0	0.0	3.8	0.0
10	0.0	0.0	0.0	0.0	5.5	0.0	0.0	0.0	0.0	0.0	0.0	4.3
11	0.0	0.0	11.1	0.0	0.0	0.0	0.0	0.0	0.0	0.0	0.0	0.0
12	0.5	0.0	0.0	0.0	0.0	0.0	0.0	0.0	0.0	0.0	0.0	0.0
13	1.0	0.0	12.7	0.0	0.0	0.0	0.0	0.0	0.0	4.9	0.0	0.0
14	4.9	0.0	28.6	0.0	0.0	0.0	0.0	0.0	0.0	0.0	28.1	0.0
15	0.0	0.8	0.0	0.0	20.7	0.0	0.0	0.0	0.0	0.0	24.1	0.0
16	0.0	5.9	2.2	6.9	2.6	0.0	0.0	0.0	0.0	1.0	0.0	0.0
17	5.5	13.9	0.7	0.6	4.3	0.0	0.0	0.0	0.0	18.2	0.0	0.0
18	4.2	3.2	4.5	0.0	0.0	0.0	0.0	0.0	0.0	0.0	0.0	0.0
19	0.0	0.0	0.0	0.6	0.0	3.6	0.0	0.0	0.0	0.0	0.0	0.0
20	0.0	3.5	0.0	0.0	0.0	0.0	0.0	0.0	0.0	10.9	30.5	0.0
21	0.0	14.1	1.4	0.0	0.0	0.0	0.0	0.0	0.0	0.0	0.0	3.1
22	0.0	8.4	0.0	0.0	0.0	0.0	0.0	0.0	0.0	0.0	0.0	0.0
23	0.0	4.5	0.0	0.0	0.0	0.0	0.0	0.0	0.0	0.0	0.0	3.0
24	4.2	12.6	0.0	0.0	0.0	0.0	0.0	0.0	0.0	0.0	6.0	0.0
25	4.2	23.4	0.0	0.0	0.0	0.0	0.0	0.0	0.0	0.0	0.0	0.0
26	0.0	6.7	0.0	0.0	0.0	0.0	0.0	0.0	5.6	1.5	2.9	0.0
27	0.0	3.8	0.0	0.0	0.0	15.8	0.0	0.0	6.4	5.1	11.0	0.0
28	0.0	1.1	0.0	0.0	0.0	0.0	0.0	0.0	0.0	0.0	0.0	0.0
29	0.0	0.0	0.0	0.0	0.0	0.0	0.0	0.0	0.0	0.0	0.0	0.0
30	0.0		0.0	0.0	0.0	0.0	0.0	0.7	0.0	0.0	0.0	0.0
31	0.0		2.7		0.0		0.0	0.0		0.0		0.0
TOTAL	69.4	181.4	102.1	21.8	33.1	37.1	7.8	1.0	30.9	36.6	178.9	12.5

MÁXIMA OBSERVADA EM 24 HORAS E DATA:- 34.4 - 8/11

DISTRIBUIÇÃO DIARIA DE CHUVA

4ª ZONA

ITARARÉ - F6-1

ANO 1.945

MESES / DIAS	I	II	III	IV	V	VI	VII	VIII	IX	X	XI	XII
1	0.0	15.8	9.2	0.0	0.0	0.0	0.0	0.0	3.3	0.0	3.4	0.0
2	1.3	0.0	0.0	0.0	0.0	0.0	0.0	0.0	0.0	0.0	0.0	0.0
3	0.0	0.0	0.0	0.0	0.0	0.0	0.0	0.0	0.0	0.0	0.0	0.0
4	0.0	0.0	0.0	0.0	0.0	0.0	2.6	0.0	0.0	18.2	0.0	0.0
5	1.7	0.4	6.2	0.0	0.0	11.6	62.7	0.0	0.0	15.4	0.0	0.0
6	29.9	56.0	0.0	0.0	0.0	1.0	0.0	0.0	0.0	12.5	18.4	23.5
7	28.1	18.9	0.0	0.0	0.0	0.0	0.0	0.0	0.0	0.0	0.0	0.0
8	0.0	0.5	0.0	0.0	0.0	0.0	3.5	0.0	0.0	0.0	0.0	0.0
9	0.0	0.0	8.0	0.0	0.0	0.0	0.0	0.0	0.0	0.0	39.5	0.0
10	7.2	0.0	2.2	0.0	0.0	0.0	5.6	0.0	0.0	4.0	0.0	0.0
11	0.0	4.5	0.0	7.4	7.3	0.0	15.3	0.0	0.0	0.0	0.0	0.0
12	0.0	0.0	0.0	0.0	0.0	0.0	0.0	5.2	0.0	0.0	0.0	7.5
13	0.0	0.0	0.0	0.0	0.0	0.0	0.0	0.0	0.0	0.0	0.0	0.0
14	0.0	0.0	0.5	0.0	0.0	0.0	0.0	0.0	0.0	0.0	2.1	0.5
15	0.0	0.0	0.0	0.0	0.0	0.0	0.0	0.0	0.8	0.0	0.0	2.3
16	0.0	0.0	0.0	0.0	0.0	0.0	0.0	0.0	23.5	0.0	0.0	23.8
17	12.9	15.8	0.0	0.0	18.5	0.0	0.0	0.0	3.9	0.0	0.0	4.0
18	5.8	55.0	0.0	0.0	7.8	0.0	0.0	0.0	0.0	0.0	0.0	0.0
19	1.9	25.2	0.0	0.0	0.0	1.8	0.0	0.0	0.0	0.0	0.0	0.0
20	5.2	12.8	18.0	34.3	0.0	36.1	0.0	0.0	0.0	6.0	0.0	0.0
21	23.4	13.2	12.8	0.0	0.0	44.4	0.0	3.2	0.0	0.0	3.1	0.0
22	5.5	4.0	0.0	0.0	0.0	0.0	0.0	0.0	0.0	0.0	0.1	0.0
23	0.0	6.7	0.0	0.0	0.0	107.9	0.0	0.0	0.0	0.0	0.0	0.0
24	0.0	7.6	0.0	0.0	0.0	4.2	0.0	0.0	1.7	0.0	0.2	0.0
25	0.0	42.5	10.0	0.0	0.0	6.8	0.0	0.0	0.0	0.0	0.0	0.0
26	0.0	14.0	15.9	0.0	0.0	0.0	0.0	0.0	0.0	0.0	0.0	0.0
27	0.0	11.2	0.0	0.0	0.0	0.0	0.0	0.0	0.0	0.0	0.0	2.0
28	0.0	18.8	0.0	0.9	0.0	0.0	0.0	0.0	17.9	3.5	0.0	48.5
29	2.7		0.0	0.0	0.0	0.0	0.0	0.0	0.0	0.0	0.0	1.5
30	8.9		0.0	7.0	0.0	0.0	0.0	0.0	0.0	3.4	0.0	0.0
31	57.2		0.0		0.0		0.0	0.1		0.0		0.0
TOTAL	186.7	317.9	82.3	49.6	38.6	213.8	89.7	8.5	51.1	57.0	66.8	118.6

MÁXIMA OBSERVADA EM 24 HORAS E DATA:- 107.9 - 23/6

DISTRIBUIÇÃO DIARIA DE CHUVA

4ª ZONA

ITARARÉ - F6-1

ANO 1.946

MESES / DIAS	I	II	III	IV	V	VI	VII	VIII	IX	X	XI	XII
1	0.0	2.1	4.6	58.5	0.0	19.8	0.0	0.0	0.0	0.0	8.6	0.0
2	0.0	2.9	8.0	13.9	15.7	77.6	0.0	0.0	0.0	0.0	6.8	0.0
3	0.0	0.0	0.0	0.0	7.9	0.5	0.0	0.0	0.0	0.0	0.0	0.0
4	0.0	0.0	0.0	0.0	7.8	0.0	0.0	0.0	0.0	0.0	0.0	0.0
5	16.5	0.0	61.9	0.0	0.0	0.0	0.0	0.0	0.0	0.0	0.0	0.0
6	14.8	0.9	0.0	0.0	1.4	0.0	0.0	0.0	0.4	0.0	0.0	0.0
7	38.8	0.0	0.0	12.6	0.0	0.0	6.2	5.8	0.0	0.0	0.0	7.6
8	10.0	0.0	0.0	0.0	0.0	0.0	8.1	0.0	0.0	18.8	0.5	0.0
9	22.9	0.0	0.0	0.0	0.0	0.0	10.6	0.0	0.0	0.0	0.0	0.0
10	12.4	4.5	0.0	0.0	0.0	0.0	0.0	0.0	0.0	0.0	0.0	0.0
11	2.4	0.0	6.8	0.0	0.0	0.0	0.9	0.0	0.0	0.0	0.0	12.8
12	0.8	26.2	2.8	0.0	9.9	0.0	18.8	0.0	0.0	0.0	0.0	11.9
13	0.0	0.0	0.1	0.0	19.9	0.0	32.8	0.0	0.0	0.0	0.0	0.0
14	8.5	19.8	0.0	0.0	0.0	0.0	4.8	0.0	0.0	4.1	0.0	0.0
15	9.8	0.0	22.8	0.0	0.0	10.1	0.1	0.0	8.8	0.0	0.0	0.0
16	0.0	12.8	0.0	0.0	0.0	0.0	28.2	0.0	10.1	0.0	0.0	0.0
17	0.0	60.1	0.0	7.8	0.0	0.0	0.1	0.0	0.0	7.2	0.0	0.0
18	0.0	56.9	0.0	0.0	0.0	0.0	0.0	0.0	0.0	5.8	0.0	0.0
19	27.1	2.9	0.0	0.0	3.0	0.0	0.0	0.0	0.0	75.9	0.0	0.0
20	0.0	22.4	0.0	0.0	0.0	0.0	0.0	0.0	0.0	11.8	1.5	20.1
21	27.1	90.8	0.0	0.0	0.3	5.1	0.0	0.0	0.0	0.0	0.0	0.0
22	0.0	55.4	0.0	0.0	0.0	0.0	0.0	0.0	0.0	3.4	0.0	1.9
23	0.0	10.2	0.0	0.0	0.0	0.0	0.9	9.7	3.9	1.9	0.0	20.2
24	3.8	11.0	80.1	0.0	0.0	0.0	15.2	0.8	20.3	6.7	0.0	1.8
25	2.4	4.8	8.0	0.0	0.0	0.0	0.0	0.0	0.0	0.0	0.0	0.0
26	8.5	18.2	0.0	0.0	0.0	0.0	0.0	0.0	0.0	0.0	6.8	0.0
27	0.0	21.2	0.0	0.0	0.0	0.0	0.0	0.0	1.1	0.0	0.0	0.0
28	0.0	0.0	0.0	0.0	0.0	0.0	0.0	0.0	0.0	0.0	0.0	0.0
29	0.0		0.0	0.0	0.0	21.2	0.0	2.7	0.0	0.0	9.2	0.0
30	0.0		0.0	0.0	0.0	0.0	0.0	0.0	0.0	0.0	0.0	0.0
31	0.0		0.0		6.5		0.0	0.0		0.0		0.0
TOTAL	198.8	417.1	145.1	92.8	71.9	134.8	118.2	19.0	44.6	134.6	38.4	75.8

MÁXIMA OBSERVADA EM 24 HORAS E DATA:- 90.8 - 21/2

DISTRIBUIÇÃO DIARIA DE CHUVA

4ª ZONA

ITARARÉ - F6-1

ANO 1.947

DIAS \ MESES	I	II	III	IV	V	VI	VII	VIII	IX	X	XI	XII
1	2.7	0.0	0.0	0.0	13.8	0.0	0.0	28.0	14.8	0.0	0.0	0.0
2	20.2	0.0	2.5	0.0	0.0	0.0	0.0	0.0	26.2	0.0	0.0	0.0
3	19.5	0.0	3.0	0.0	30.0	0.0	0.0	0.0	0.0	0.0	0.0	0.0
4	18.5	0.0	0.0	0.0	0.0	0.0	24.2	0.0	0.0	7.0	0.0	0.0
5	0.0	0.0	25.8	0.0	0.0	0.0	0.0	0.0	0.0	12.5	8.8	0.0
6	2.5	2.2	2.0	0.0	0.0	0.0	0.0	0.0	0.0	0.0	0.0	0.0
7	0.0	0.0	0.1	4.8	0.0	0.0	0.0	0.0	0.0	0.0	7.9	0.0
8	0.0	0.0	0.0	2.5	0.0	0.0	0.0	2.2	0.0	0.0	0.0	0.0
9	31.4	0.0	0.0	18.6	0.0	0.0	0.5	0.0	26.5	18.5	0.0	0.0
10	38.8	0.0	0.0	0.0	0.0	0.0	10.4	0.0	0.0	22.0	0.0	0.0
11	1.4	31.2	10.0	0.0	0.0	0.0	0.0	10.7	0.0	0.0	0.0	14.7
12	0.0	14.4	13.4	0.0	0.0	25.5	0.0	0.0	0.0	0.0	0.0	0.0
13	27.5	2.2	0.0	0.0	0.0	0.0	0.0	0.0	0.0	0.0	0.0	0.0
14	20.9	9.4	0.0	0.0	0.0	0.0	0.0	0.0	0.0	0.0	58.0	0.0
15	6.5	23.4	0.0	0.0	0.0	0.0	0.0	0.0	0.0	0.0	0.0	9.5
16	0.0	1.2	0.0	0.0	0.0	0.0	0.0	0.0	0.0	0.0	0.0	0.0
17	0.0	8.7	0.0	0.0	0.0	0.0	0.0	0.0	0.0	0.0	0.0	18.5
18	16.2	42.2	19.8	0.0	0.0	0.0	0.0	0.0	15.2	0.0	0.0	1.7
19	30.6	0.0	0.0	4.8	18.1	0.0	0.0	0.0	28.8	0.0	0.0	4.8
20	31.2	10.9	0.0	1.0	9.0	6.0	0.0	0.0	0.0	0.0	0.0	5.5
21	0.0	0.0	0.0	0.0	0.0	0.0	0.0	0.0	0.0	9.0	8.2	0.0
22	0.0	0.0	0.0	0.0	0.0	0.0	0.0	0.0	0.0	3.0	0.0	12.8
23	0.0	0.0	0.0	0.0	0.0	2.6	0.0	0.0	0.0	11.0	0.0	10.2
24	6.8	0.0	0.0	0.0	7.5	0.0	0.0	4.7	48.5	18.0	0.0	12.0
25	5.3	4.5	0.0	0.0	0.0	0.0	0.0	7.9	81.0	0.0	8.8	21.0
26	0.0	39.2	0.0	0.0	0.0	0.0	0.0	0.0	3.5	0.0	7.4	0.0
27	0.0	0.0	0.0	0.0	0.0	0.0	0.0	0.0	15.2	0.0	0.0	11.2
28	5.0	0.0	0.0	0.0	0.0	0.0	32.2	0.0	11.4	7.9	0.0	0.0
29	82.4		0.0	0.0	0.0	0.0	0.2	0.0	0.0	0.0	0.0	0.0
30	11.5		0.0	0.0	0.0	0.0	0.0	0.0	0.0	0.0	0.0	0.0
31	2.0		0.0		0.0		0.0	8.8		0.0		0.0
TOTAL	370.4	189.5	76.6	26.7	77.9	34.1	67.5	57.8	265.6	108.9	98.6	121.9

MÁXIMA OBSERVADA EM 24 HORAS E DATA:- 82.4 - 29/1

DISTRIBUIÇÃO DIARIA DE CHUVA

4A ZONA

ITARARÉ - F6-1

ANO 1.948

MESES / DIAS	I	II	III	IV	V	VI	VII	VIII	IX	X	XI	XII
1	0.0	0.0	0.0	0.0	0.0	0.0	0.0	0.0	0.0	0.0	11.5	0.0
2	0.0	1.7	0.0	0.0	0.0	0.0	0.0	0.0	0.0	0.0	15.5	0.0
3	0.0	0.0	0.0	0.0	0.0	0.0	0.0	2.5	0.0	0.0	28.0	15.8
4	62.5	55.4	0.0	0.0	0.0	0.0	15.5	0.0	0.0	12.8	0.0	10.1
5	0.0	38.1	0.0	0.0	0.0	0.0	0.0	2.8	0.0	0.0	80.0	0.0
6	0.0	15.1	0.0	0.0	0.0	0.0	0.0	35.2	0.0	0.0	0.0	0.0
7	0.0	0.0	0.0	88.2	0.0	0.0	0.0	80.1	0.0	0.0	12.5	10.5
8	0.0	2.1	48.0	0.0	0.0	0.0	0.0	16.7	0.0	0.0	14.5	0.0
9	0.0	0.0	0.0	0.0	0.0	0.0	0.0	0.0	0.0	0.0	0.0	0.0
10	0.0	0.0	0.0	0.0	0.0	0.0	0.0	0.0	0.0	0.0	18.8	0.0
11	3.8	0.0	108.0	0.0	0.0	0.0	0.0	2.6	12.6	0.0	0.0	0.0
12	3.5	0.0	22.8	0.0	0.0	0.0	0.0	4.1	0.0	0.0	0.0	0.0
13	0.0	0.0	0.0	0.0	0.0	0.0	0.0	12.0	0.0	0.0	0.0	0.0
14	0.0	0.0	0.0	0.0	0.0	0.0	0.0	0.0	0.0	0.0	19.1	0.0
15	3.9	0.0	0.0	0.0	0.0	1.3	14.8	0.0	0.0	0.0	0.0	0.0
16	0.0	0.0	0.0	0.0	15.2	0.0	0.0	0.0	0.0	0.0	0.0	0.0
17	0.0	5.6	0.0	0.0	15.1	0.0	0.0	0.0	0.0	0.0	0.0	83.2
18	5.8	0.0	0.0	0.0	4.3	0.0	0.0	0.0	0.0	0.0	10.0	0.0
19	7.0	0.0	0.0	0.0	0.0	0.0	0.0	0.0	0.0	0.0	0.0	19.5
20	14.0	0.0	0.0	0.0	1.0	0.0	18.0	0.0	0.0	0.0	0.0	0.0
21	16.2	0.0	0.0	0.0	0.0	0.0	0.0	0.0	0.0	0.0	0.0	0.0
22	31.9	0.0	0.0	0.0	0.0	0.0	0.0	0.0	0.0	0.0	0.0	0.0
23	0.0	0.0	0.0	0.0	0.0	0.0	0.0	0.0	0.0	0.0	0.0	0.0
24	0.0	0.0	0.0	0.0	0.0	0.0	0.0	0.0	0.0	0.0	0.0	0.0
25	0.0	0.0	0.0	0.0	0.0	0.0	18.0	0.0	0.0	0.0	15.8	0.0
26	0.0	0.0	0.0	19.1	0.0	0.0	30.8	0.0	0.0	0.0	0.0	0.0
27	0.0	0.0	0.0	0.0	0.0	0.0	8.7	9.1	18.6	0.0	0.0	0.0
28	13.3	0.0	0.0	0.0	17.6	0.0	15.8	0.0	0.0	18.2	0.0	0.0
29	16.2	0.0	0.0	0.0	0.0	0.0	0.0	0.0	0.0	10.0	0.0	18.7
30	1.3		0.0	0.0	0.0	0.0	3.9	0.0	0.0	0.0	0.0	0.0
31	52.2		0.0		0.0		7.4	0.0		0.0		0.0
TOTAL	231.6	113.0	178.8	96.8	58.2	1.3	127.9	114.6	26.2	85.5	170.7	102.7

MÁXIMA OBSERVADA EM 24 HORAS E DATA:- 108.0 - 11/3

DISTRIBUIÇÃO DIARIA DE CHUVA

4ª ZONA

ITARARÉ - [illegible]-1

ANO 1.949

DIAS \ MESES	I	II	III	IV	V	VI	VII	VIII	IX	X	XI	XII
1	0.0	0.0	0.0	0.0	0.0	0.0	0.0	0.0	0.0	0.0	0.0	0.0
2	0.0	0.0	0.0	28.8	0.0	0.0	0.0	0.0	0.0	0.0	0.0	0.0
3	0.0	0.0	0.0	0.0	0.0	0.0	0.0	0.0	0.0	0.0	0.0	34.7
4	0.0	0.8	0.0	0.0	0.0	0.0	0.0	0.0	0.0	0.0	0.0	0.0
5	0.0	0.0	0.0	0.0	15.2	0.0	0.6	0.0	0.0	6.8	0.0	0.0
6	0.0	19.8	0.0	0.0	10.8	0.0	0.0	0.0	7.2	0.0	0.0	0.0
7	0.0	0.0	17.8	3.9	5.0	3.5	0.0	0.0	0.0	8.1	0.0	0.0
8	29.7	79.6	0.0	0.0	0.0	0.0	0.0	0.0	0.0	4.2	30.8	48.2
9	0.0	0.0	0.0	0.0	27.5	0.0	0.0	0.0	0.0	0.0	0.0	30.7
10	17.0	0.0	0.0	0.0	0.0	0.0	0.0	0.0	0.0	0.0	0.0	18.5
11	24.0	0.0	0.0	0.0	0.0	0.0	0.0	0.0	0.0	0.0	0.0	8.7
12	12.5	0.0	0.0	0.0	0.0	41.4	0.0	0.0	4.8	0.0	12.7	0.0
13	0.0	0.0	30.5	0.0	0.0	0.0	0.0	0.0	0.0	0.0	13.8	0.0
14	0.0	0.0	0.0	0.0	0.0	0.0	0.0	0.0	0.0	0.0	0.0	0.0
15	0.0	14.2	0.0	0.0	0.0	0.0	0.0	0.0	0.0	0.0	0.0	0.0
16	0.0	0.0	0.0	2.8	0.0	84.8	0.0	0.0	0.0	0.0	0.0	0.0
17	0.0	0.0	0.0	0.5	0.0	0.0	0.0	0.0	8.5	0.0	0.0	0.0
18	19.8	0.0	12.7	0.0	0.0	0.0	0.0	0.0	0.0	0.0	0.0	0.0
19	0.0	0.0	0.0	0.0	0.0	0.0	0.0	0.0	0.0	0.0	6.8	0.0
20	0.0	0.0	0.0	0.0	0.0	0.0	0.0	0.0	0.0	0.0	0.0	0.0
21	0.0	19.2	15.8	0.0	0.0	0.0	0.0	11.8	0.0	9.8	0.0	24.0
22	0.0	0.0	7.3	0.0	0.0	0.0	14.5	0.0	0.0	0.0	0.0	10.0
23	0.0	0.0	0.0	58.8	0.0	0.0	0.0	17.7	0.0	0.0	0.0	0.0
24	0.0	0.0	0.0	0.0	0.0	0.0	0.0	6.9	0.0	0.0	0.0	0.0
25	0.0	0.0	0.0	0.0	0.0	0.0	0.0	0.0	0.0	0.0	0.0	0.0
26	0.0	0.0	0.0	0.0	0.0	0.0	0.0	0.0	0.0	0.0	0.0	0.0
27	0.0	0.0	0.0	0.0	0.0	0.0	0.0	0.0	0.0	0.0	0.0	0.0
28	0.0	0.0	0.0	0.0	0.0	0.0	0.0	0.0	6.9	5.0	0.0	0.0
29	0.0		0.0	8.9	0.0	0.0	0.0	0.0	0.0	17.8	0.0	31.2
30	9.7		0.0	0.0	0.0	0.0	0.0	0.0	0.0	0.0	0.0	29.0
31	0.0		0.0		0.0		0.0	0.0		0.0		0.0
TOTAL	112.7	140.8	84.1	98.2	58.0	79.7	15.1	36.4	22.4	50.2	68.6	280.0

MÁXIMA OBSERVADA EM 24 HORAS E DATA:- 79.6 - 8/2

DISTRIBUIÇÃO DIARIA DE CHUVA

4A ZONA

ITARARÉ - F6-1

ANO 1.958

MESES / DIAS	I	II	III	IV	V	VI	VII	VIII	IX	X	XI	XII
1	0.0	0.0	0.0	9.5	0.0	0.C	15.5	0.0	0.0	0.0	0.0	0.0
2	8.5	18.5	8.7	0.0	0.0	0.0	0.0	0.0	0.0	14.5	0.0	18.8
3	0.0	11.0	27.5	4.7	0.C	0.0	0.0	0.0	0.0	0.0	0.0	0.0
4	0.0	0.0	80.5	0.0	33.7	0.0	0.0	0.0	0.0	0.0	0.0	0.0
5	0.0	11.7	82.4	0.0	0.0	0.0	9.0	0.0	0.0	4.0	0.0	22.5
6	8.4	0.0	22.0	0.0	0.0	0.0	0.0	0.0	2.0	89.6	0.0	0.0
7	0.0	0.0	0.0	0.0	0.0	30.0	0.0	0.0	0.0	0.0	0.0	0.0
8	0.0	20.6	0.0	0.0	0.0	0.0	0.0	0.0	0.0	0.0	0.0	0.0
9	0.0	52.6	0.0	0.0	0.0	0.0	24.6	0.0	18.7	0.0	4.3	0.0
10	19.0	0.0	4.0	0.0	0.0	0.0	8.4	0.0	0.0	0.0	0.0	0.0
11	0.0	37.4	37.4	0.0	0.0	0.0	0.0	0.0	0.0	0.0	0.0	0.0
12	3.4	0.0	0.0	0.0	0.0	0.0	0.0	0.0	0.0	20.0	24.8	0.0
13	48.4	0.0	2.3	4.8	0.0	0.0	0.0	0.0	0.0	26.8	0.0	0.0
14	0.0	0.0	0.0	0.0	0.0	0.0	0.0	0.0	0.0	8.0	0.0	85.1
15	0.0	0.0	0.0	0.0	0.0	0.0	0.0	0.0	0.0	80.0	0.0	9.7
16	0.0	5.7	0.0	0.0	7.7	1.7	0.0	0.0	0.0	0.0	0.0	0.0
17	0.0	0.0	0.0	0.0	18.7	0.0	0.0	0.0	0.0	9.5	0.0	0.0
18	58.0	0.4	25.4	0.0	0.0	0.0	0.0	0.0	0.0	0.0	0.0	6.0
19	58.7	0.0	0.0	2.8	0.0	0.0	0.0	0.0	0.0	6.0	0.0	0.0
20	0.0	25.4	13.4	0.0	0.0	0.0	0.0	0.0	0.0	3.8	0.0	0.0
21	0.0	0.0	1.0	0.0	0.0	0.0	0.0	0.0	0.0	0.0	0.0	6.0
22	0.0	0.0	0.0	0.0	0.0	0.0	0.0	0.0	80.8	0.0	0.0	2.8
23	0.0	0.0	0.0	0.0	0.0	0.0	0.0	0.0	18.9	0.0	4.0	15.8
24	0.0	7.3	0.0	0.0	0.0	1.2	0.0	0.0	0.0	0.0	0.0	0.0
25	0.0	3.0	0.0	0.0	0.0	0.0	0.0	0.0	0.0	0.0	0.0	0.0
26	0.0	0.0	0.0	0.0	0.0	0.0	0.0	0.0	0.0	5.1	0.0	0.0
27	0.0	0.0	0.0	21.4	0.0	0.0	0.0	0.0	0.0	0.0	0.0	0.0
28	17.8	0.0	0.0	8.7	0.0	0.0	0.0	0.0	0.0	0.0	48.1	19.7
29	15.0		0.0	20.0	0.0	0.0	0.0	0.0	0.0	0.0	17.5	0.0
30	0.0		0.0	0.0	0.0	0.0	0.0	0.0	0.0	0.0	0.0	25.5
31	38.7		6.0		0.0		0.0	0.0		34.5		19.8
TOTAL	255.4	188.6	205.6	71.9	55.1	32.9	52.5	0.0	64.9	201.8	98.7	178.7

MÁXIMA OBSERVADA EM 24 HORAS E DATA:- 58.7 - 19/1

DISTRIBUIÇÃO DIARIA DE CHUVA

4ª ZONA

ITARARÉ - F6-1

Ano 1.951

MESES / DIAS	I	II	III	IV	V	VI	VII	VIII	IX	X	XI	XII
1	0.0	0.0	0.0	0.0	0.0	0.0	0.0	0.0	0.0	0.0	0.0	0.0
2	0.0	0.0	0.0	5.2	1.0	0.0	0.0	0.0	0.0	0.0	0.0	0.0
3	14.5	0.0	0.0	8.8	16.7	0.0	0.0	0.0	0.0	0.0	0.0	0.0
4	9.8	18.8	0.0	0.0	1.0	0.0	0.0	0.0	0.0	0.0	0.0	0.0
5	80.0	6.4	0 21.7	0.0	0.0	0.0	22.1	7.8	0.0	1.8	15.9	0.0
6	26.6	0.0	0.0	0.0	0.0	11.2	0.0	0.0	0.0	21.4	2.8	4.8
7	9.8	0.0	14.5	2.1	0.0	6.0	0.0	0.0	0.0	0.0	8.4	0.0
8	0.0	8.0	25.4	0.0	0.0	0.0	2.0	0.0	0.0	0.0	0.0	10.5
9	0.0	8.0	9.1	0.0	0.0	0.0	0.0	0.0	0.0	8.0	0.0	0.0
10	0.0	0.0	1.0	0.0	0.0	0.0	0.0	0.0	0.0	0.0	0.0	0.0
11	0.0	0.0	0.0	0.0	0.0	0.0	0.0	0.0	0.0	0.0	0.0	0.0
12	0.0	0.0	0.0	0.0	0.0	0.0	0.0	0.0	0.0	0.0	0.0	0.0
13	0.0	0.0	9.5	0.0	0.0	0.0	0.0	0.0	0.0	0.0	0.0	0.0
14	17.8	0.0	0.0	0.0	0.0	0.0	0.0	0.0	0.0	0.0	0.0	0.0
15	9.4	0.0	12.2	4.0	8.0	0.0	0.0	0.0	0.0	47.0	10.0	0.0
16	0.0	0.0	6.5	0.0	0.0	0.0	0.0	0.0	0.0	44.3	0.0	6.8
17	2.0	45.0	11.2	0.0	0.0	0.0	0.0	0.0	0.0	0.0	0.0	0.0
18	31.7	6.5	1.5	0.0	0.0	0.0	0.0	0.0	18.8	0.0	0.0	0.0
19	5.4	16.0	20.0	0.0	9.7	0.0	0.0	0.0	0.0	29.8	7.8	0.0
20	14.9	34.1	35.2	0.0	0.0	0.0	0.0	2.5	0.0	6.7	0.0	0.0
21	0.0	5.8	0.0	0.0	0.0	0.0	0.0	5.0	0.0	2.2	2.5	0.0
22	0.0	7.2	0.0	0.0	0.0	0.0	0.0	2.0	0.0	0.0	0.0	14.6
23	10.0	29.1	0.0	0.0	0.0	0.0	0.0	8.2	0.0	0.0	0.0	10.5
24	21.5	8.0	0.0	0.0	0.0	0.0	0.0	0.0	0.0	0.0	27.4	0.0
25	2.8	0.0	0.0	0.0	0.0	0.0	0.0	0.0	0.0	58.0	30.5	0.0
26	94.3	70.8	0.0	0.0	0.0	19.5	0.0	0.0	2.0	18.7	0.0	0.0
27	6.6	0.0	0.0	0.0	0.0	0.0	0.0	0.0	0.0	0.0	0.0	0.0
28	10.0	0.0	0.0	0.0	0.0	34.5	0.0	0.0	0.0	0.0	0.0	0.0
29	0.0		0.0	0.0	5.0	1.7	0.0	0.0	0.0	17.8	0.0	10.5
30	0.0		0.0	0.0	0.0	0.0	0.0	0.0	0.0	0.0	0.0	8.5
31	0.0		0.0		0.0		0.0	0.0		0.0		0.0
TOTAL	815.6	250.2	167.8	15.1	88.4	72.9	24.1	20.5	20.8	286.2	99.8	65.2

MÁXIMA OBSERVADA EM 24 HORAS E DATA:- 94.3 - 26/1

DISTRIBUIÇÃO DIARIA DE CHUVA

4A ZONA

AVARÉ

Ano 1.942

DIAS \ MESES	I	II	III	IV	V	VI	VII	VIII	IX	X	XI	XII
1	0.0	8.5	7.0	0.0	0.0	0.0	0.0	0.0	0.0	0.0	0.7	0.0
2	0.0	5.6	0.0	0.0	1.5	0.0	0.0	0.0	0.0	0.0	0.0	0.0
3	0.0	4.9	6.8	0.0	0.0	0.0	38.0	0.0	0.0	0.0	0.0	0.0
4	0.0	0.0	58.6	0.0	0.0	0.0	86.5	0.0	0.0	2.0	0.0	0.0
5	0.0	0.0	7.5	17.9	0.0	6.8	0.0	0.0	15.8	0.0	0.0	0.0
6	0.0	0.0	0.0	0.0	4.5	0.0	0.0	0.0	0.0	0.0	0.0	0.0
7	0.0	12.0	0.0	20.0	2.4	0.0	0.0	0.0	0.0	1.0	0.0	3.0
8	0.0	27.0	0.0	0.0	0.0	4.8	0.0	0.0	0.0	0.0	2.8	88.0
9	0.0	5.0	0.0	0.0	0.0	0.0	9.0	0.0	0.0	0.0	0.0	0.0
10	0.0	0.0	0.0	0.0	0.0	11.9	19.5	0.0	0.0	0.0	0.0	4.5
11	0.0	0.0	0.0	0.0	0.0	7.0	2.4	0.0	0.0	0.0	0.0	3.5
12	0.0	0.0	10.5	0.0	0.0	0.0	0.0	0.0	0.0	0.0	0.0	0.0
13	0.0	0.0	3.4	3.9	0.0	0.0	0.0	0.0	0.0	0.0	0.0	3.8
14	29.8	5.0	19.8	39.8	0.0	0.0	0.0	0.0	0.0	3.3	0.0	18.5
15	0.0	0.0	0.0	1.0	5.5	10.2	0.0	0.0	0.0	0.0	0.0	0.5
16	0.0	0.0	0.0	0.0	0.0	7.4	0.0	0.0	15.6	0.0	28.0	0.0
17	37.0	0.0	0.0	0.0	0.0	0.0	0.0	0.0	1.3	0.0	0.0	0.0
18	0.0	8.5	0.0	0.0	0.0	5.0	0.0	0.0	20.2	0.0	0.0	0.0
19	0.0	0.0	0.0	0.0	0.0	0.0	1.3	0.0	0.0	0.0	0.0	0.0
20	37.5	2.0	0.0	10.3	0.0	0.0	0.0	0.0	0.0	0.0	39.2	9.5
21	0.0	0.0	4.5	0.0	0.0	0.0	0.0	0.0	0.0	0.0	0.0	12.7
22	0.0	0.0	0.0	0.0	0.0	0.0	0.0	0.0	0.0	0.0	0.0	0.0
23	0.0	0.0	0.0	0.0	0.0	0.0	0.0	0.0	0.0	0.0	0.0	8.5
24	0.0	0.0	0.0	0.0	0.0	0.0	0.0	0.0	6.5	4.5	5.0	16.2
25	0.0	0.0	0.0	0.0	0.0	0.0	0.0	0.0	0.0	0.0	0.0	5.4
26	0.0	0.0	0.0	0.0	0.0	0.0	0.0	0.0	0.0	0.0	18.0	0.0
27	2.1	0.0	10.5	0.0	0.0	0.0	0.0	0.0	0.0	0.0	3.3	1.5
28	0.0	14.0	0.0	0.0	0.0	0.0	0.0	0.0	0.0	11.3	0.0	0.0
29	10.0		0.0	0.0	0.0	0.0	0.0	0.0	0.0	0.0	5.0	0.0
30	7.1		0.0	0.0	0.0	0.0	0.0	0.0	7.6	0.0	2.5	0.0
31	2.5		9.8		0.0		0.0	0.0		0.0		0.0
TOTAL	116.0	87.5	187.9	97.9	18.9	58.1	186.7	0.0	66.5	22.1	99.5	128.6

MÁXIMA OBSERVADA EM 24 HORAS E DATA:- 58.6 - 4/3

DISTRIBUIÇÃO DIARIA DE CHUVA

4ª ZONA

AVARÉ

ANO .1.943

MESES / DIAS	I	II	III	IV	V	VI	VII	VIII	IX	X	XI	XII
1	0,0	20,0	5,2	0,0	0,0	0,0	0,0	0,0	0,0	0,0	0,0	32,1
2	0,0	16,4	20,6	0,0	0,0	0,0	0,0	0,0	0,0	0,0	2,1	0,0
3	17,1	0,0	0,0	0,0	0,0	0,0	0,0	0,0	0,0	0,0	15,0	0,0
4	0,0	0,0	0,0	0,0	0,0	0,0	0,0	0,0	0,0	28,6	11,1	0,0
5	0,0	0,0	1,0	0,0	0,0	0,0	0,0	0,0	0,0	28,6	0,0	0,0
6	0,0	0,0	0,0	0,0	0,0	8,8	0,0	0,0	0,0	6,1	0,0	0,0
7	0,0	0,0	69,8	0,0	0,0	0,0	0,0	0,0	0,0	0,0	0,0	0,0
8	0,0	0,0	0,0	0,0	0,0	8,0	0,0	0,0	0,0	0,0	0,0	0,0
9	0,0	0,0	0,0	0,0	1,6	0,0	0,0	0,0	0,0	0,0	0,0	0,0
10	0,0	12,5	8,5	0,0	0,0	0,0	0,0	0,0	0,0	7,1	0,0	0,0
11	3,4	0,0	0,0	45,5	0,0	0,4	0,0	0,0	18,1	2,0	0,0	0,0
12	8,1	0,0	6,1	0,0	0,0	0,0	0,0	0,0	0,0	1,5	0,0	0,0
13	0,0	0,0	4,1	0,0	0,0	0,0	0,0	0,0	2,7	8,0	0,0	9,2
14	4,7	26,7	0,2	0,0	0,0	0,0	0,0	0,0	6,1	20,4	0,0	2,5
15	37,5	8,8	6,1	11,5	0,0	0,0	0,0	0,0	0,0	0,0	0,0	7,1
16	0,0	44,5	0,0	18,0	0,0	0,0	0,0	0,0	0,0	0,0	0,0	4,6
17	0,0	0,0	0,0	0,8	0,0	0,0	0,0	0,0	0,0	0,0	0,0	0,0
18	12,4	20,9	0,0	0,0	0,0	0,0	0,0	0,0	0,0	0,0	29,0	0,0
19	50,5	9,7	0,0	0,0	0,0	0,0	0,0	0,0	17,8	0,0	7,8	0,0
20	0,0	0,0	0,0	0,0	0,0	0,0	0,0	0,0	0,0	0,0	0,0	0,0
21	1,8	0,0	0,0	0,0	0,0	0,0	0,0	0,0	0,0	0,0	0,0	0,0
22	8,0	10,4	0,0	0,0	0,0	0,0	0,0	0,0	16,0	8,0	0,0	0,0
23	2,6	6,5	0,0	0,0	0,0	0,0	0,0	0,0	9,0	21,4	0,0	0,0
24	0,0	0,0	0,0	0,0	0,0	0,0	0,0	18,1	8,3	2,8	15,0	0,0
25	20,5	48,5	3,3	0,0	0,0	0,6	0,0	0,0	3,6	0,0	0,0	6,1
26	0,0	0,0	4,6	0,0	0,0	0,0	0,0	0,0	0,0	0,0	0,0	0,0
27	0,0	3,7	0,0	0,0	0,0	0,0	0,0	0,0	0,0	34,8	0,0	0,0
28	6,8	18,9	4,8	0,0	12,9	0,0	0,0	0,0	0,0	41,4	0,0	0,0
29	0,0		18,4	0,0	0,0	0,0	0,0	0,0	0,0	7,8	0,0	0,0
30	10,6		14,5	0,0	0,0	0,0	0,0	0,0	0,0	0,0	0,0	9,1
31	10,1		0,0		0,0		0,0	0,0		0,0		5,5
TOTAL	184,1	241,5	159,7	70,8	14,5	17,2	0,0	18,1	76,1	200,0	80,0	76,4

MÁXIMA OBSERVADA EM 24 HORAS E DATA:- 69,8 - 7/3

DISTRIBUIÇÃO DIARIA DE CHUVA

4ª ZONA

AVARÉ

Ano 1.944

MESES / DIAS	I	II	III	IV	V	VI	VII	VIII	IX	X	XI	XII
1	0.0	0.0	0.0	4.0	0.0	0.0	0.0	0.0	0.0	0.0	0.0	11.0
2	1.2	0.2	0.2	0.1	0.0	0.0	0.0	0.0	0.2	0.0	0.0	12.5
3	18.8	6.2	6.2	0.0	0.0	0.0	0.0	0.0	2.7	0.0	16.5	5.1
4	10.9	26.3	26.3	0.0	0.0	0.4	0.0	0.0	0.0	0.0	0.0	0.9
5	6.5	17.0	17.0	0.0	0.0	10.2	0.0	0.0	0.0	0.0	3.5	0.0
6	0.0	1.6	1.6	0.0	0.0	0.0	5.8	0.0	0.0	0.0	12.2	0.0
7	8.8	0.0	0.0	0.0	0.0	0.0	0.0	0.0	17.5	0.0	11.3	0.0
8	0.0	0.0	0.0	0.0	0.0	0.0	0.0	0.0	1.8	0.0	28.1	0.0
9	0.0	0.7	0.7	0.0	0.0	0.0	0.0	0.0	0.0	8.0	8.1	0.0
10	0.1	0.1	0.1	0.5	0.2	0.0	0.0	0.0	0.0	0.0	0.0	11.9
11	0.0	1.4	1.4	0.0	0.0	0.0	0.0	0.0	0.0	0.1	0.0	0.0
12	0.0	0.8	0.8	0.0	0.0	0.0	0.0	0.0	0.0	0.5	0.0	0.0
13	0.0	3.7	3.7	0.0	0.0	0.0	0.0	0.0	0.0	0.0	0.0	0.0
14	0.0	1.8	1.8	0.0	0.0	0.0	0.0	0.0	0.0	66.0	10.8	0.0
15	0.0	0.0	0.0	0.0	6.0	0.0	0.0	0.0	0.0	0.0	29.1	0.0
16	0.0	0.0	0.0	0.0	0.0	0.0	0.0	0.0	0.0	0.0	0.0	0.0
17	62.5	0.0	0.0	31.1	0.0	0.0	0.0	0.0	0.0	0.6	0.0	12.2
18	0.8	16.6	16.6	0.0	0.0	0.0	0.0	0.0	0.0	0.0	0.0	0.1
19	0.2	5.6	5.0	0.0	0.0	8.9	0.0	0.0	0.0	20.5	0.0	0.0
20	82.4	0.0	0.0	18.0	0.0	0.0	0.0	0.0	0.0	0.6	0.0	0.0
21	21.6	0.0	4.3	4.3	0.0	0.0	0.0	0.0	0.0	0.0	14.1	0.0
22	2.9	3.0	0.0	0.0	0.0	0.0	0.0	0.0	0.0	0.0	0.0	0.0
23	0.0	0.0	0.0	0.0	0.0	0.0	0.0	0.0	0.0	0.0	0.8	2.1
24	0.0	7.5	0.0	0.0	0.0	0.0	0.0	0.0	0.0	0.0	18.5	0.2
25	0.0	0.0	0.0	0.0	0.0	0.0	0.0	0.0	0.0	0.0	0.0	0.0
26	0.0	0.0	0.0	0.0	0.0	0.0	0.0	0.0	0.6	0.8	28.7	0.0
27	0.0	80.9	0.0	0.0	0.0	7.5	0.0	0.0	11.0	32.6	8.8	0.0
28	8.5	0.0	0.0	0.0	0.0	0.0	0.0	0.0	7.9	0.0	0.0	0.0
29	3.4	0.0	0.0	0.0	0.0	0.0	0.0	0.0	0.0	2.8	0.0	0.0
30	26.2		0.0	0.0	0.0	0.0	0.0	0.0	0.0	0.0	0.0	0.0
31	68.4		4.0		0.0		0.0	0.0		0.0		0.0
TOTAL	262.7	128.4	89.7	58.0	6.2	27.0	5.8	0.0	41.7	124.0	184.6	56.0

MÁXIMA OBSERVADA EM 24 HORAS E DATA:- 68.4 - 31/1

DISTRIBUIÇÃO DIARIA DE CHUVA

4ª ZONA

AVARÉ

Ano 1.945

MESES / DIAS	I	II	III	IV	V	VI	VII	VIII	IX	X	XI	XII
1	0.0	68.0	0.0	0.0	0.0	0.0	0.0	0.0	0.0	0.0	0.2	0.0
2	1.2	0.2	0.0	0.0	0.0	0.0	0.0	0.0	0.0	0.0	4.3	0.0
3	3.5	7.6	0.7	0.0	0.0	0.0	0.0	0.0	0.0	1.2	0.0	0.0
4	0.1	0.4	0.5	0.0	0.0	0.0	0.0	0.0	0.0	7.7	0.0	0.0
5	6.5	2.5	0.0	4.8	0.0	2.7	41.6	0.0	0.0	9.4	2.2	20.1
6	0.0	18.2	0.0	0.0	0.0	7.5	6.7	0.0	0.0	4.2	6.7	13.5
7	8.8	2.4	0.1	0.0	0.0	0.0	3.5	0.0	0.0	0.0	0.0	0.0
8	0.0	0.2	0.0	0.0	0.0	0.0	0.0	0.0	0.0	0.0	5.4	0.1
9	0.0	0.4	17.4	0.0	0.0	0.0	0.0	0.0	0.0	18.9	21.7	0.0
10	0.1	2.9	16.8	0.0	0.0	0.0	0.0	0.0	0.0	0.0	0.0	0.0
11	0.0	0.0	0.2	4.9	0.0	0.0	3.7	0.0	0.0	0.0	0.0	0.0
12	0.0	0.1	0.0	0.9	0.0	0.0	0.0	13.6	0.0	0.0	0.0	0.0
13	0.0	9.1	0.0	0.0	0.0	0.0	0.0	0.0	0.0	0.0	0.0	4.4
14	0.0	0.0	0.0	0.0	0.0	0.0	0.0	0.0	0.0	0.0	7.0	8.1
15	0.0	0.0	0.0	1.0	0.0	0.0	0.0	0.0	0.0	0.0	0.0	5.2
16	0.0	0.0	0.5	0.0	0.0	0.0	0.0	0.0	16.8	0.0	0.0	6.7
17	62.5	10.0	0.0	0.0	20.4	0.0	0.0	0.0	26.1	0.0	0.0	8.7
18	0.8	10.4	0.0	1.0	1.1	1.0	0.0	0.0	0.0	0.0	0.0	0.0
19	0.2	4.8	0.0	0.0	0.0	2.2	0.0	0.0	0.0	0.0	0.0	0.0
20	82.4	25.4	7.5	25.7	0.0	26.9	0.0	0.0	0.0	0.0	0.0	0.1
21	21.6	1.8	26.7	0.0	0.0	80.7	0.0	0.0	0.0	0.0	2.8	0.0
22	2.9	20.2	0.0	0.0	0.0	1.0	0.0	0.0	0.0	0.0	13.9	0.0
23	0.0	21.8	0.0	0.0	0.0	27.6	0.0	0.0	0.0	0.0	0.0	0.0
24	0.0	7.1	0.0	0.0	0.0	9.0	0.0	0.0	0.0	0.0	0.0	0.0
25	0.0	0.0	27.5	0.0	0.0	16.6	0.0	0.0	0.0	0.0	0.0	0.0
26	0.0	1.5	22.0	0.0	0.0	0.4	0.0	0.0	0.0	0.0	0.2	0.0
27	0.0	0.0	0.5	0.0	0.0	0.0	0.0	0.0	0.0	5.1	0.0	42.3
28	8.5	6.1	0.0	8.5	8.7	0.0	0.0	0.0	6.9	9.4	58.6	4.5
29	18.4		0.0	9.7	0.0	0.0	0.0	0.0	0.0	0.0	0.8	12.4
30	26.2		0.0	0.1	0.0	0.0	0.0	0.0	18.5	11.4	0.0	0.0
31	68.4		0.0		0.0		0.0	0.8		0.8		0.7
TOTAL	251.6	220.1	120.4	51.1	30.2	175.6	55.5	18.9	65.3	62.6	118.8	126.8

MÁXIMA OBSERVADA EM 24 HORAS E DATA:- 80.7 - 21/6

DISTRIBUIÇÃO DIARIA DE CHUVA

4ª ZONA

AVARÉ

Ano 1.946

MESES / DIAS	I	II	III	IV	V	VI	VII	VIII	IX	X	XI	XII
1	3.8	28.1	0.3	8.8	0.0	0.0	0.0	0.0	0.0	0.0	0.0	0.0
2	8.1	11.7	8.0	4.5	0.0	55.2	0.0	0.0	0.0	0.0	10.8	0.0
3	1.8	2.4	0.0	0.0	0.0	0.0	0.0	0.0	0.0	0.0	0.0	0.0
4	11.0	0.0	44.6	0.0	0.0	0.0	0.0	0.0	0.0	0.0	0.0	0.0
5	14.8	0.0	2.6	0.0	0.0	0.0	0.0	0.0	0.0	0.0	0.0	0.0
6	5.9	0.0	11.0	0.0	0.0	0.0	0.0	0.0	0.0	0.0	0.0	2.8
7	10.5	0.0	0.2	0.0	0.0	0.0	0.0	5.0	6.8	1.4	0.0	0.2
8	2.8	8.8	0.0	7.2	0.0	0.0	0.0	0.0	0.0	89.0	56.0	0.0
9	18.1	1.8	0.0	0.0	0.0	0.0	0.0	8.0	0.0	0.0	7.8	0.0
10	0.8	6.1	28.7	0.0	18.0	0.0	9.0	0.0	0.0	0.0	0.0	0.0
11	0.0	0.0	28.7	0.0	0.0	0.0	0.0	0.0	0.0	20.0	0.0	5.7
12	0.0	0.9	0.2	0.0	0.0	0.0	34.2	0.0	0.0	0.0	0.0	7.6
13	15.7	0.0	0.0	0.0	0.0	0.0	0.0	0.0	0.0	0.0	0.0	0.0
14	4.2	37.2	0.4	0.0	0.0	0.0	26.8	0.0	0.0	0.0	0.0	0.0
15	4.3	0.0	1.7	0.0	0.0	0.0	0.0	0.0	0.0	0.0	0.0	0.0
16	0.0	10.3	0.0	0.0	0.0	0.0	57.8	0.0	12.8	0.0	0.0	0.0
17	0.0	4.6	0.0	0.9	0.0	0.0	0.0	0.0	0.0	15.8	0.0	0.0
18	0.0	11.0	0.0	0.1	0.0	0.0	0.0	0.0	0.0	1.8	0.0	18.5
19	18.0	2.5	0.0	1.0	0.0	0.0	0.0	0.0	0.0	8.3	0.0	1.8
20	12.6	31.3	0.0	0.0	0.0	0.0	0.0	0.0	0.0	2.8	0.0	0.2
21	9.0	20.9	0.0	0.0	0.0	0.0	0.0	0.0	0.0	0.0	0.0	0.0
22	0.8	0.8	7.6	0.0	0.0	1.0	8.0	0.0	0.0	0.0	0.0	0.5
23	0.0	2.8	0.0	0.0	0.0	0.0	0.0	0.0	0.0	7.4	0.0	17.6
24	22.4	29.2	4.7	0.0	0.0	0.0	0.0	0.0	0.3	0.0	0.0	11.4
25	17.0	0.0	8.0	0.0	0.0	0.0	0.0	0.0	4.2	0.0	0.0	34.7
26	0.0	69.3	0.0	0.0	0.0	0.0	0.0	0.0	0.0	0.0	0.0	1.0
27	33.3	0.0	0.0	0.0	0.0	0.0	0.0	0.0	9.0	0.0	0.0	1.5
28	35.3	0.0	0.0	0.0	0.0	0.0	0.0	0.0	5.0	0.0	0.0	0.0
29	7.9		0.0	0.0	0.0	0.0	0.0	0.0	0.0	4.5	0.0	0.0
30	4.4		0.0	0.0	0.0	0.0	0.0	0.0	0.0	0.0	0.0	0.0
31	0.7		0.0		0.0		0.0	0.0		0.0		25.4
TOTAL	251.7	279.2	126.7	22.0	18.0	56.2	127.3	5.0	37.6	100.0	74.1	128.4

MÁXIMA OBSERVADA EM 24 HORAS E DATA:- 69.3 - 26/2

DISTRIBUIÇÃO DIARIA DE CHUVA

4ª ZONA

AVARÉ

ANO 1.947

DIAS \ MESES	I	II	III	IV	V	VI	VII	VIII	IX	X	XI	XII
1	32,1	0,0	3,5	0,0	1,4	0,0	0,0	20,1	4,0	0,0	0,1	0,0
2	32,3	0,0	1,7	0,0	0,0	0,0	0,0	1,4	11,6	28,4	0,1	0,0
3	44,9	0,0	0,0	0,0	24,2	0,0	0,0	0,0	0,0	0,0	0,4	0,0
4	33,4	0,0	0,0	0,0	4,4	0,0	9,6	0,0	6,0	4,6	13,8	0,0
5	28,1	0,0	7,0	0,0	0,0	0,0	0,2	0,0	0,6	0,0	0,0	0,0
6	0,5	6,6	8,9	0,0	0,0	0,0	0,2	0,0	0,0	6,5	0,0	0,0
7	0,0	0,3	7,0	3,3	4,0	0,0	0,0	0,0	0,0	0,0	0,0	0,0
8	0,2	0,0	1,2	0,0	0,0	0,0	0,6	0,0	0,0	23,4	0,0	0,0
9	21,2	0,0	0,0	9,4	0,0	0,0	20,9	0,0	49,8	17,2	0,0	0,0
10	15,8	22,9	0,0	0,0	0,0	0,0	10,7	0,0	0,0	27,4	0,0	2,6
11	0,0	1,4	49,8	0,0	0,0	0,0	0,0	0,0	0,0	0,0	0,0	77,6
12	21,6	0,0	9,1	0,0	0,0	3,5	0,0	3,2	0,0	0,0	0,0	0,0
13	1,3	48,8	0,0	0,0	0,0	0,0	0,0	0,0	0,0	0,0	77,0	0,1
14	19,1	28,5	0,0	0,0	0,0	0,0	0,0	0,0	0,0	0,0	6,5	2,8
15	10,9	3,4	0,0	0,0	0,0	0,9	0,0	0,0	0,0	0,0	0,0	0,2
16	0,0	56,6	0,0	0,0	0,0	0,0	0,0	0,0	0,0	0,0	0,0	0,1
17	2,7	18,6	0,0	0,0	0,0	0,0	0,0	0,0	0,0	0,0	0,0	28,8
18	0,7	57,8	2,4	0,0	0,0	0,0	0,0	0,0	12,4	0,0	0,0	19,4
19	19,2	8,7	0,0	13,6	2,1	0,0	0,0	0,0	15,4	0,0	0,1	0,0
20	10,4	7,2	0,0	11,8	33,0	13,2	0,0	0,0	0,0	0,0	0,0	5,3
21	3,1	0,0	0,0	0,0	0,0	1,5	0,0	0,0	0,0	0,4	0,0	23,0
22	0,0	0,0	0,0	0,0	0,0	6,4	0,0	0,0	0,0	0,7	0,6	4,2
23	0,0	0,0	0,0	0,0	0,0	11,8	0,0	0,0	0,0	12,8	0,0	28,9
24	16,2	23,2	0,0	0,0	9,2	0,0	0,0	8,0	1,9	4,7	0,0	0,0
25	10,1	16,4	0,0	0,0	0,3	0,0	0,0	11,9	63,0	9,6	53,8	11,9
26	0,1	38,6	0,0	0,0	0,0	0,0	0,0	0,0	14,4	0,0	0,2	0,1
27	5,2	42,4	0,0	0,0	0,0	0,0	0,0	0,0	2,2	0,0	1,5	0,1
28	17,3	0,1	0,0	0,0	0,0	0,0	17,8	14,0	0,0	0,0	35,8	0,0
29	9,4	0,0	0,0	0,0	0,0	0,0	8,2	10,5	0,0	0,0	4,6	0,8
30	31,8		0,0	0,2	0,0	0,0	0,0	0,0	0,0	0,0	0,0	0,0
31	9,3		0,0		0,0		0,0	6,2		0,0		0,0
TOTAL	396,9	381,5	90,1	38,3	78,6	37,8	68,2	75,8	182,8	180,7	194,5	205,9

MÁXIMA OBSERVADA EM 24 HORAS E DATA:- 77,0 - 13/11

DISTRIBUIÇÃO DIARIA DE CHUVA

4ª ZONA

AVARÉ

Ano 1.948

MESES / DIAS	I	II	III	IV	V	VI	VII	VIII	IX	X	XI	XII
1	0.0	2.8	1.1	0.0	0.0	0.0	0.0	0.0	0.0	0.0	0.0	0.0
2	18.7	0.0	0.0	0.0	0.0	0.0	0.0	1.8	0.0	0.0	1.4	5.1
3	0.0	1.1	0.0	0.0	0.0	0.0	1.0	0.0	0.0	0.0	3.0	18.1
4	0.1	38.9	0.0	7.2	0.0	0.0	1.6	0.0	0.0	28.7	0.0	0.0
5	6.6	0.1	0.0	0.0	0.0	0.0	0.0	0.0	0.0	4.5	0.0	0.0
6	0.0	60.0	0.0	0.0	0.8	0.0	0.0	0.0	0.0	0.0	21.2	0.0
7	0.0	8.4	0.0	0.0	0.0	0.0	0.0	0.0	0.0	0.0	6.4	0.0
8	0.0	0.0	0.0	0.0	0.0	0.0	0.0	20.7	0.0	0.0	26.3	0.5
9	0.0	4.8	0.0	4.2	8.0	0.0	0.0	0.0	0.0	0.0	18.0	3.9
10	0.0	1.8	0.0	0.0	0.0	0.0	0.0	0.8	0.0	0.0	0.0	0.0
11	12.7	5.5	45.7	0.0	0.0	0.0	0.0	0.0	0.0	38.1	14.9	0.0
12	7.7	0.0	38.2	0.0	0.0	0.0	0.0	0.8	1.8	0.2	0.1	0.0
13	0.0	0.0	0.8	0.0	0.0	0.4	0.0	5.4	0.0	0.0	0.0	0.0
14	9.4	4.4	1.5	0.0	0.0	0.8	0.0	0.0	0.2	0.0	0.0	0.0
15	0.0	2.2	0.0	0.0	0.0	0.0	25.9	0.0	0.0	0.0	0.0	0.0
16	17.5	5.8	5.8	0.0	0.0	0.0	20.0	0.0	0.0	0.8	19.6	0.0
17	10.9	0.0	28.0	0.0	10.9	0.0	1.8	0.0	0.0	0.0	0.8	88.7
18	0.0	18.0	0.7	0.0	11.6	0.0	0.0	0.0	0.0	0.0	0.0	26.7
19	52.9	0.0	8.0	0.0	0.0	0.0	0.0	0.0	1.7	0.0	0.0	0.8
20	12.8	0.0	0.0	0.0	0.0	0.0	11.2	0.0	0.0	0.0	0.0	0.0
21	9.7	0.0	6.6	0.6	0.2	0.0	0.0	0.0	0.0	0.0	0.0	0.0
22	16.2	3.0	0.0	0.1	0.0	0.0	0.0	0.0	0.0	0.0	0.0	0.0
23	5.8	22.5	12.0	0.0	0.0	0.0	0.0	0.0	0.0	0.0	0.0	0.0
24	5.0	41.6	0.0	0.0	0.0	0.0	1.2	0.0	0.0	0.0	0.0	0.0
25	3.8	0.0	0.0	0.0	0.0	0.0	8.8	0.0	0.0	0.0	0.0	0.0
26	0.0	0.0	5.2	0.0	0.0	0.0	0.0	1.1	0.0	0.2	0.0	0.0
27	0.1	0.6	0.0	0.0	0.1	0.0	47.5	0.6	8.0	8.0	43.8	0.0
28	0.2	30.4	0.0	0.0	0.0	0.0	17.2	0.0	0.5	7.8	8.0	0.0
29	8.0	15.0	0.0	0.0	9.6	0.0	0.1	0.0	0.0	48.2	0.0	0.0
30	7.8		0.0	0.0	0.0	0.0	7.8	0.0	0.0	15.2	0.0	14.6
31	26.2		0.0		0.1		4.8	0.0		0.1		0.0
TOTAL	281.6	256.4	148.6	12.1	82.8	0.8	147.9	30.2	12.2	188.0	155.0	153.4

MÁXIMA OBSERVADA EM 24 HORAS E DATA:- 88.7 - 17/12

DISTRIBUIÇÃO DIARIA DE CHUVA

4A ZONA

AVARÉ

ANO 1.949

MESES / DIAS	I	II	III	IV	V	VI	VII	VIII	IX	X	XI	XII
x 1	0.0	0.0	0.0	2.6	0.0	0.0	0.0	0.0	0.0	0.0	0.0	43.1
2	0.0	0.0	0.0	18.5	0.0	0.0	0.0	0.0	0.0	0.0	0.0	52.0
3	0.0	0.0	29.0	4.2	0.0	0.0	0.0	0.0	0.0	0.0	0.0	10.6
4	0.0	0.0	5.1	0.0	7.3	0.0	0.0	0.0	0.0	0.0	0.0	0.0
5	0.0	23.4	0.7	0.0	0.2	0.4	0.0	0.0	1.7	6.4	0.0	0.0
6	0.0	52.0	4.7	0.0	0.0	2.8	0.0	0.0	12.4	0.0	22.8	0.0
7	0.0	0.4	27.8	0.0	26.5	0.0	0.0	0.0	0.2	0.0	1.0	20.0
8	4.0	82.8	12.2	0.0	0.0	0.0	0.0	0.0	0.0	8.6	0.0	8.1
9	0.6	18.5	14.5	0.8	0.0	0.0	0.0	0.0	0.0	0.0	0.0	3.8
10	18.8	0.0	0.0	0.0	0.0	1.8	0.0	0.0	0.0	0.0	9.7	0.0
11	5.8	0.0	0.0	0.0	25.5	15.8	0.0	0.0	0.0	0.0	0.0	0.0
12	41.1	0.0	0.0	0.0	0.0	0.0	0.0	0.0	0.2	3.4	0.0	0.4
13	28.6	0.0	0.0	0.0	0.0	0.1	0.0	0.0	0.0	0.2	0.0	20.6
14	34.7	0.0	0.0	0.0	0.0	0.0	0.0	0.0	0.0	0.0	0.0	0.1
15	0.0	0.0	0.0	0.0	0.0	28.4	0.0	0.0	0.8	0.0	0.0	0.8
16	0.0	20.1	0.0	0.0	0.1	0.1	0.0	0.0	0.4	0.0	0.0	38.2
17	0.0	12.5	0.0	0.0	0.0	0.0	0.0	0.0	2.2	0.8	0.0	48.6
18	9.7	0.0	0.0	0.0	0.0	0.0	0.7	0.0	0.0	0.2	0.8	0.0
19	0.0	0.0	0.0	0.0	0.0	0.0	0.0	0.0	0.0	0.0	1.8	0.0
20	0.0	0.0	0.0	0.0	0.0	0.0	0.0	0.0	0.0	0.0	2.0	0.0
21	0.0	0.4	1.8	0.0	0.0	0.0	0.0	0.0	0.0	15.6	0.0	0.0
22	0.0	2.5	0.7	0.0	0.0	0.0	0.0	0.4	0.6	0.0	0.0	0.0
23	0.0	8.5	0.6	1.9	0.0	0.0	0.0	0.5	0.0	0.0	0.0	3.5
24	0.0	0.0	0.0	0.0	0.0	0.0	0.0	0.0	0.0	0.0	0.0	4.9
25	0.8	0.0	11.0	19.4	0.0	0.0	0.0	0.9	0.0	0.0	0.0	0.0
26	0.1	0.0	0.0	0.0	0.0	0.0	0.0	0.0	0.0	0.9	0.0	2.5
27	0.0	27.0	1.0	0.0	0.0	0.0	0.0	0.0	0.0	0.0	0.0	16.9
28	0.1	0.0	10.2	0.0	0.0	0.0	0.0	0.0	0.0	22.4	0.0	4.9
29	0.0		8.6	0.0	0.0	0.0	0.0	0.0	0.0	4.9	0.0	15.2
30	24.4		10.7	0.0	0.0	0.0	0.0	3.2	3.8	0.0	0.0	8.0
31	0.2		0.0		0.0		0.0	3.2		0.0		0.1
TOTAL	163.4	197.6	188.1	46.9	59.6	48.9	0.7	8.2	21.8	63.4	38.1	297.8

MÁXIMA OBSERVADA EM 24 HORAS E DATA:- 52.0/2/12 - 6/2

DISTRIBUIÇÃO DIARIA DE CHUVA

4ª ZONA

AVARÉ

Ano 1.950

MESES / DIAS	I	II	III	IV	V	VI	VII	VIII	IX	X	XI	XII
1	0,0	45,5	0,0	18,8	0,0	0,0	9,4	0,0	0,0	0,0	0,0	0,0
2	0,2	27,5	0,0	0,0	0,0	0,4	0,0	0,0	0,0	4,8	0,0	0,1
3	0,0	0,0	0,0	10,3	0,0	0,0	0,0	0,0	0,0	0,0	0,0	0,0
4	3,3	17,7	0,0	0,0	18,7	0,0	0,0	0,0	0,0	0,0	0,0	0,0
5	3,8	18,0	18,9	0,0	0,2	0,0	1,7	0,0	0,0	15,7	0,0	0,2
6	7,5	0,5	6,7	0,0	0,0	0,0	0,0	0,0	0,0	45,5	0,0	7,2
7	0,0	2,8	1,8	0,0	0,0	18,1	0,0	0,0	0,0	0,0	0,0	0,0
8	3,1	9,8	5,7	0,0	0,0	0,0	0,0	0,0	0,0	0,0	0,1	0,0
9	0,0	87,2	0,2	0,0	0,0	0,0	16,5	0,0	6,1	0,8	0,4	0,0
10	0,7	5,1	0,0	0,0	0,0	0,0	0,1	0,0	0,5	0,7	5,5	20,8
11	0,0	5,4	0,0	0,0	0,0	0,0	0,0	0,0	0,0	18,1	0,0	0,8
12	0,0	2,8	0,0	0,0	0,0	0,0	0,0	0,0	0,0	21,1	38,6	0,2
13	0,2	0,7	18,5	3,1	0,0	0,0	0,0	0,0	0,0	24,9	17,9	11,6
14	12,0	0,5	0,0	0,0	0,0	0,0	0,0	0,0	0,0	0,0	0,0	0,7
15	0,0	0,0	0,0	0,2	0,0	0,0	0,0	0,0	0,0	0,4	0,0	0,8
16	0,0	0,0	3,1	3,8	0,0	0,9	0,0	0,0	0,0	4,5	0,8	0,0
17	0,3	0,0	18,8	7,6	0,0	0,0	0,0	0,0	0,0	9,4	87,7	0,0
18	39,2	17,0	4,8	0,0	0,0	0,0	0,0	0,0	0,0	0,0	0,0	0,0
19	80,7	3,8	4,4	2,6	0,0	0,0	0,0	0,0	0,1	3,0	0,0	0,0
20	1,9	8,5	18,7	0,0	0,0	0,0	0,0	0,0	0,0	7,9	0,0	0,0
21	0,0	0,0	0,0	0,2	0,0	0,0	0,0	0,0	0,0	9,6	10,1	6,7
22	0,0	0,0	0,0	3,3	0,0	0,0	0,0	0,0	20,9	40,0	0,0	5,8
23	0,1	1,5	0,0	0,0	0,0	0,0	0,0	0,0	1,8	0,0	23,5	0,5
24	4,7	64,6	0,0	0,0	0,0	0,0	0,0	0,0	1,7	0,0	0,0	0,0
25	34,6	11,9	0,0	0,0	0,0	0,0	0,0	0,0	0,3	0,0	0,0	0,0
26	0,1	0,0	0,0	16,3	0,0	0,0	0,0	0,0	0,0	0,1	0,0	2,7
27	0,0	0,0	0,0	7,2	0,0	0,0	0,0	0,0	0,0	0,0	24,8	0,0
28	15,1	3,3	0,0	15,3	0,0	0,0	0,0	0,0	0,0	0,0	21,6	0,0
29	0,6		7,2	18,6	0,0	0,0	0,0	0,0	0,0	0,0	2,0	0,0
30	0,1		0,1	0,7	0,0	0,0	0,0	0,0	0,0	16,0	0,0	8,5
31	8,2		25,9		0,0		0,0	0,0		0,0		21,8
TOTAL	216,4	289,1	126,0	89,0	18,[illegible]	19,4	27,7	0,0	30,9	176,5	188,0	87,4

MÁXIMA OBSERVADA EM 24 HORAS E DATA:- 80,7 - 19/1

DISTRIBUIÇÃO DIARIA DE CHUVA

4ª ZONA

AVARÉ

Ano 1.951

DIAS \ MESES	I	II	III	IV	V	VI	VII	VIII	IX	X	XI	XII
1	18.7	0.0	0.0	0.2	0.0	0.1	0.0	0.0	0.0	0.0	0.0	0.0
2	0.4	0.0	0.0	8.2	0.2	0.0	0.1	0.0	0.0	0.0	1.7	10.8
3	80.0	0.0	0.0	0.5	0.0	0.0	0.0	0.0	0.0	0.0	1.2	1.0
4	10.9	7.4	0.0	0.0	0.0	0.0	0.0	0.0	0.0	0.0	0.0	0.0
5	4.7	0.2	2.6	0.0	0.0	0.0	0.9	29.8	0.0	1.8	0.0	0.0
6	2.5	15.4	18.0	0.0	0.0	8.5	0.0	9.5	0.0	27.8	0.1	28.7
7	9.4	0.1	38.4	0.0	0.0	4.8	0.0	0.0	0.0	0.0	3.4	14.5
8	0.0	18.7	7.1	0.0	0.0	0.0	10.4	0.0	0.0	0.0	0.0	38.8
9	0.0	0.0	1.0	0.0	0.0	0.0	0.0	0.0	0.0	0.0	0.0	4.5
10	0.0	0.0	12.2	0.0	0.0	0.0	0.0	0.0	0.0	0.0	0.0	0.0
11	0.0	0.0	0.4	0.0	0.0	0.0	0.0	0.0	0.0	3.3	0.0	50.2
12	0.0	0.0	5.2	0.0	0.0	0.0	0.0	0.0	0.0	0.0	0.0	0.0
13	8.8	0.0	0.0	0.0	0.0	0.0	0.0	0.0	0.0	0.0	0.0	0.0
14	4.3	5.0	0.0	0.0	0.0	0.0	0.0	0.0	0.0	0.0	0.8	0.0
15	45.5	0.0	39.3	8.4	0.0	0.0	0.0	0.0	0.0	14.9	7.5	0.0
16	1.8	0.0	12.8	0.0	0.0	0.0	0.0	0.0	0.0	24.0	0.6	2.5
17	7.6	33.5	16.9	0.0	0.0	0.0	0.0	0.0	7.8	0.0	0.0	0.0
18	9.1	1.9	18.9	0.0	0.0	0.0	0.0	0.0	2.8	0.0	0.0	0.0
19	16.1	21.8	0.5	0.0	4.7	0.0	0.0	0.0	0.0	38.5	43.8	0.0
20	6.8	70.5	10.7	0.0	0.0	0.0	0.0	0.0	0.0	8.0	0.0	0.0
21	1.1	2.1	0.0	0,0	0.0	0.0	0.0	0.8	0.0	3.9	37.8	1.8
22	0.0	3.8	0.0	0.0	0.0	0.0	0.0	9.8	0.0	0.0	31.7	27.8
23	0.0	86.6	0.2	0.0	0.0	0.0	0.0	19.4	0.0	0.0	0.0	0.1
24	0.0	0.0	0.2	0.0	0.0	0.0	0.0	0.0	0.0	0.0	32.1	0.0
25	20.5	0.0	0.1	0.0	0.0	0.0	0.0	0.0	0.0	0.1	23.2	0.0
26	52.1	17.4	0.0	8.9	0.0	8.5	0.0	0.0	7.4	0.0	2.6	0.0
27	1.0	0.0	0.0	10.5	0.0	9.1	0.0	0.0	0.0	0.0	0.0	0.0
28	0.8	0.0	0.0	0.0	0.0	8.6	0.0	0.0	0.0	0.0	0.6	0.0
29	0.0		0.2	0.0	0.8	8.0	0.0	0.0	0.0	35.2	1.8	9.0
30	0.0		0.0	0.0	4.8	0.8	0.0	0.4	0.2	0.0	0.0	0.0
31	0.0		5.5		0.0		0.0	0.0		0.0		0.0
TOTAL	245.6	228.4	185.2	81.7	9.5	47.4	11.4	69.7	18.2	152.0	187.9	184.2

MÁXIMA OBSERVADA EM 24 HORAS E DATA:- 70.5 - 20/2

DISTRIBUIÇÃO DIARIA DE CHUVA

4ª ZONA

AVARÉ

ANO 1.952

MESES / DIAS	I	II	III	IV	V	VI	VII	VIII	IX	X	XI	XII
1	1.9	33.4	1.2	21.7	0.0	0.0	0.0	0.0	0.0	0.0	1.4	0.5
2	0.0	12.6	0.2	0.0	0.0	0.0	0.0	0.0	0.0	0.0	31.2	0.8
3	0.0	8.4	5.9	0.0	0.0	0.0	0.0	0.0	0.0	0.0	10.8	0.0
4	0.0	0.0	5.8	0.0	0.0	0.0	0.0	0.0	0.0	0.0	0.0	0.0
5	0.0	0.0	0.0	0.0	0.0	0.0	0.0	0.0	18.8	0.0	0.0	0.0
6	0.0	11.9	0.0	0.0	0.0	0.0	0.0	0.0	3.8	2.0	0.0	0.0
7	26.4	1.8	0.0	0.0	0.0	0.0	0.0	0.0	0.8	0.0	0.0	0.0
8	11.4	2.4	0.0	0.0	0.0	0.0	0.0	0.0	0.0	12.5	0.0	0.0
9	0.0	0.0	10.9	0.0	0.0	15.0	0.0	0.0	0.0	14.2	3.5	0.0
10	0.0	0.0	4.4	6.8	0.0	11.6	0.0	0.0	0.0	0.0	31.4	0.0
11	0.7	0.0	23.9	16.0	0.0	0.0	0.0	0.0	0.0	0.0	4.0	0.0
12	7.0	62.9	0.0	8.6	0.0	0.0	0.0	0.0	0.0	3.3	0.0	0.2
13	0.0	29.0	0.0	0.0	0.0	5.5	0.0	0.0	6.8	3.7	0.0	3.7
14	0.0	1.5	0.0	0.0	0.0	22.7	0.0	0.0	0.0	11.6	0.0	0.0
15	1.0	0.0	2.7	0.0	0.0	0.8	0.0	0.0	8.4	0.0	0.0	0.0
16	22.5	0.0	17.2	0.0	0.0	0.0	0.0	0.0	1.4	0.0	0.0	0.0
17	0.0	0.0	5.0	0.0	0.0	30.3	0.0	0.0	11.4	0.0	0.0	0.0
18	22.6	0.0	0.0	0.0	0.0	1.3	0.0	0.0	18.4	1.3	42.5	0.0
19	9.9	29.8	0.0	0.0	0.0	0.0	0.0	0.6	18.1	87.6	1.0	0.3
20	0.0	0.2	0.5	0.0	0.0	0.0	0.0	0.0	0.0	3.3	66.0	17.8
21	0.0	0.2	4.5	0.0	0.0	0.0	0.0	0.0	0.0	1.3	1.2	0.0
22	0.0	0.0	28.4	0.0	0.0	0.0	0.0	0.0	0.0	48.8	0.0	0.0
23	1.0	0.0	0.0	0.9	0.0	0.0	2.4	0.0	0.0	0.7	0.0	0.0
24	15.0	0.0	0.4	0.0	0.0	0.0	0.0	0.0	0.0	0.0	0.0	0.0
25	0.0	64.8	3.3	0.0	0.0	0.0	0.0	0.0	0.0	3.4	0.0	0.0
26	5.6	7.0	10.6	0.0	0.0	0.0	0.0	0.0	0.0	0.6	0.0	69.3
27	0.0	0.0	0.0	0.0	0.0	0.0	0.0	3.8	0.0	6.9	1.1	16.6
28	0.0	0.0	0.0	0.0	0.0	0.0	0.0	2.8	0.0	10.0	0.4	0.0
29	0.0	2.0	0.0	0.0	0.0	0.0	0.0	0.0	0.0	0.0	0.5	0.0
30	0.2		3.0	0.0	0.0	0.0	0.0	0.0	0.0	0.0	0.0	2.4
31	12.4		0.0		0.0		0.0	0.0		0.0		50.3
TOTAL	137.6	267.4	119.9	47.5	0.0	87.2	2.4	6.7	82.9	211.2	195.0	161.4

MÁXIMA OBSERVADA EM 24 HORAS E DATA:- 87.6 - 19/10

DISTRIBUIÇÃO DIARIA DE CHUVA

4ª ZONA

ITAPÉVA - E5-9

ANO 1.942

DIAS \ MESES	I	II	III	IV	V	VI	VII	VIII	IX	X	XI	XII
1	0,0	10,6	0,0	0,0	0,0	0,0	4,2	0,0	0,0	0,0	0,0	0,0
2	0,0	14,1	0,0	0,0	27,5	0,0	0,0	0,0	0,0	0,0	0,4	0,0
3	0,0	48,8	0,0	0,0	0,0	8,0	10,1	0,0	0,0	0,0	0,0	0,0
4	0,0	5,3	66,1	1,0	0,0	0,0	44,8	0,0	0,0	0,0	0,0	0,0
5	0,0	2,9	7,9	0,0	0,0	1,3	0,0	0,0	0,0	0,0	0,0	0,0
6	0,0	13,6	0,0	0,0	4,1	4,0	0,0	0,0	0,0	0,0	0,0	0,0
7	0,0	49,1	0,0	1,9	8,0	0,0	0,0	0,0	0,0	0,0	0,0	0,0
8	0,0	35,8	0,0	0,0	0,0	17,1	1,0	0,0	0,0	0,0	17,5	38,7
9	0,0	0,0	0,0	0,0	0,0	1,6	10,2	0,0	0,0	0,0	0,8	0,0
10	1,2	4,6	0,0	0,0	0,0	8,2	18,9	0,0	0,0	0,0	0,0	0,0
11	0,0	0,0	0,0	0,0	0,0	8,2	0,0	0,0	0,0	0,0	0,0	0,4
12	0,0	1,2	0,0	0,0	0,0	0,0	0,0	0,0	0,0	0,0	0,0	0,0
13	0,0	1,2	0,0	1,5	0,0	0,0	0,0	0,0	0,0	6,5	0,0	0,0
14	1,4	0,0	0,0	1,5	0,0	0,0	0,0	0,0	0,0	1,6	0,0	63,7
15	7,4	0,0	4,5	0,0	0,0	1,0	0,0	0,0	0,0	0,0	0,0	0,0
16	1,1	0,0	1,0	0,0	0,0	4,4	0,0	0,0	11,1	0,0	0,0	1,6
17	21,1	0,0	4,0	0,0	0,0	0,0	0,0	0,0	0,0	0,0	0,0	0,0
18	0,0	0,0	2,6	0,0	0,0	5,5	2,7	0,0	42,7	0,0	0,0	0,0
19	0,0	0,0	0,0	1,8	0,0	14,2	0,0	0,0	0,0	0,0	0,0	0,0
20	30,4	0,0	2,6	0,0	0,0	0,0	0,0	0,0	0,0	0,0	0,0	0,0
21	0,0	1,1	2,1	0,0	0,0	0,0	0,0	0,0	0,0	0,0	0,0	2,1
22	0,0	0,0	0,0	0,0	0,0	0,0	0,0	0,0	0,0	0,0	0,0	12,3
23	0,0	0,0	0,0	0,0	0,0	0,0	0,0	0,0	0,0	16,7	0,0	12,4
24	2,5	1,3	0,0	0,0	0,0	0,0	0,0	0,0	16,5	0,6	6,4	5,5
25	0,0	1,0	0,0	0,0	0,0	0,0	0,0	0,0	0,0	0,0	0,0	1,5
26	0,0	25,5	0,0	0,9	0,0	0,0	0,0	0,0	0,0	0,0	0,0	57,6
27	0,0	19,5	1,8	0,0	0,0	0,0	0,0	0,0	0,0	0,0	0,0	0,0
28	10,3	3,4	0,0	0,0	0,0	0,0	0,0	0,0	0,0	3,6	0,0	0,0
29	53,1		0,0	0,0	0,0	0,0	1,1	0,0	0,0	0,0	15,0	0,0
30	60,2		0,0	34,5	0,0	0,0	0,0	0,0	12,7	0,0	0,7	0,0
31	53,2		3,2		0,0		9,5	0,0		0,0		0,0
TOTAL	241,9	289,0	95,8	42,6	39,6	65,5	102,5	0,0	83,0	29,0	40,3	195,8

MÁXIMA OBSERVADA EM 24 HORAS E DATA:- 66,1 - 4/8

DISTRIBUIÇÃO DIARIA DE CHUVA

4ª ZONA

ITAPEVA - E5-9

ANO 1.948

MESES / DIAS	I	II	III	IV	V	VI	VII	VIII	IX	X	XI	XII
1	0.0	0.0	1.6	0.0	0.0	0.0	0.0	0.0	0.0	0.0	0.0	0.0
2	0.0	0.0	0.0	0.0	0.0	0.0	0.0	0.0	0.0	0.0	8.0	0.0
3	0.0	0.0	1.2	0.0	0.0	0.0	0.0	0.0	0.0	0.0	48.0	0.0
4	18.5	0.0	0.0	0.0	0.0	0.0	0.0	0.0	0.0	49.6	7.0	0.0
5	0.0	0.0	0.0	0.0	0.0	0.0	10.8	0.0	0.0	0.0	0.0	0.0
6	0.0	0.0	0.0	0.0	0.0	4.8	0.0	0.0	0.0	3.2	0.0	0.0
7	0.0	0.0	13.8	0.0	0.0	0.0	0.0	0.0	0.0	0.0	0.0	0.0
8	0.0	0.0	0.0	0.0	0.0	5.0	0.0	0.0	0.0	0.0	0.0	0.0
9	0.0	12.0	0.0	0.0	0.0	0.0	0.0	0.0	0.0	0.0	0.0	0.0
10	0.0	18.0	0.0	0.0	0.0	0.0	0.0	0.0	0.0	9.0	0.0	0.0
11	0.0	11.0	0.0	0.0	0.0	0.0	0.0	0.0	18.3	0.0	0.0	0.0
12	0.0	0.0	17.9	0.0	0.0	0.0	0.0	0.0	0.0	0.0	0.0	0.0
13	0.0	0.0	8.2	0.0	0.0	0.0	0.0	0.0	6.8	0.0	0.0	0.0
14	27.8	0.0	8.6	0.0	0.0	0.0	0.0	0.0	7.9	85.8	0.0	0.0
15	12.1	12.0	15.2	2.8	0.0	0.0	0.0	0.0	0.0	0.9	0.0	0.0
16	0.0	20.0	0.0	9.0	0.0	0.0	0.0	0.0	0.0	0.0	0.0	0.0
17	6.0	0.0	0.0	0.0	0.0	0.0	0.0	0.0	0.0	0.0	0.0	0.0
18	10.4	15.0	0.0	0.0	0.0	0.0	0.0	0.0	0.0	0.0	0.0	0.0
19	9.6	0.0	0.0	0.0	0.0	0.0	0.0	0.0	14.6	0.0	0.0	0.0
20	0.0	0.0	0.0	0.0	0.0	0.0	0.0	0.0	0.0	0.0	0.0	0.0
21	0.0	0.0	0.0	0.0	0.0	0.0	0.0	0.0	0.0	0.0	0.0	0.0
22	0.0	17.0	0.0	0.0	0.0	0.0	0.0	0.0	34.5	10.8	0.0	0.0
23	0.0	59.0	0.0	0.0	2.8	0.0	0.0	0.0	25.0	21.7	0.0	0.0
24	0.0	0.0	0.0	0.0	0.0	0.0	0.0	16.2	0.0	0.0	0.0	3.2
25	11.2	12.0	0.0	0.0	0.0	0.0	0.0	0.0	0.0	0.0	0.0	0.0
26	0.0	0.0	0.0	0.0	0.0	0.0	0.0	0.0	0.0	0.0	0.0	0.0
27	0.0	4.0	0.0	0.0	0.0	0.0	0.0	0.0	0.0	8.4	0.0	0.0
28	0.0	1.0	0.0	0.0	7.7	0.0	0.0	0.0	0.0	40.4	0.0	0.0
29	62.0		0.0	0.0	0.0	0.0	0.0	0.0	0.0	3.2	0.0	0.0
30	9.2		0.0	0.0	0.0	0.0	0.0	0.0	0.0	0.0	0.0	55.8
31	0.0		0.0		0.0		0.0	0.0		0.0		0.0
TOTAL	161.8	181.0	56.0	11.8	18.5	9.8	10.8	16.2	107.1	182.0	58.0	58.5

MÁXIMA OBSERVADA EM 24 HORAS E DATA:- 62.0 - 29/1

DISTRIBUIÇÃO DIARIA DE CHUVA

4ª ZONA

ITAPÉVA - E5-9

ANO 1.944

MESES / DIAS	I	II	III	IV	V	VI	VII	VIII	IX	X	XI	XII
1	0.0	12.8	0.0	4.8	0.0	0.0	0.0	0.0	0.0	0.0	0.0	0.0
2	0.0	0.0	0.0	0.0	0.0	0.0	0.0	0.0	0.0	0.0	0.0	11.2
3	4.6	0.0	0.0	0.0	0.0	0.0	0.0	0.0	0.0	0.0	0.0	0.0
4	0.0	0.0	2.8	0.0	0.0	0.0	0.0	0.0	0.0	0.0	0.0	1.4
5	0.0	0.0	3.0	0.0	0.0	4.3	0.0	0.0	0.0	0.0	1.3	0.0
6	0.0	0.0	0.0	0.0	0.0	0.0	6.2	0.0	0.0	0.0	1.8	0.0
7	7.4	0.0	0.0	0.0	0.0	0.0	0.0	0.0	16.4	0.0	4.2	0.0
8	0.0	0.0	0.0	0.0	0.0	0.0	0.0	0.0	0.0	0.0	6.3	0.0
9	8.0	0.0	0.0	0.0	0.0	0.0	0.0	0.0	0.0	0.0	5.1	0.0
10	0.0	0.0	0.0	0.0	6.2	0.0	0.0	0.0	0.0	0.0	0.0	1.3
11	0.0	0.0	1.6	0.0	0.0	0.0	0.0	0.0	0.0	0.0	0.0	0.0
12	0.0	0.0	0.0	6.3	0.0	0.0	0.0	0.0	0.0	0.0	0.0	0.0
13	6.6	0.0	7.1	0.0	0.0	0.0	0.0	0.0	0.0	0.0	0.0	0.0
14	34.1	0.0	23.2	0.0	0.0	0.0	0.0	0.0	0.0	22.0	42.7	0.0
15	0.0	0.0	0.0	0.0	27.6	0.0	0.0	0.0	0.0	0.0	13.3	0.0
16	0.0	0.0	0.4	0.0	37.1	0.0	0.0	0.0	0.0	0.0	0.0	0.0
17	0.0	6.4	15.8	0.0	0.0	0.0	0.0	0.0	0.0	25.1	0.0	0.0
18	16.8	0.0	1.4	0.0	0.0	0.0	0.0	0.0	0.0	0.0	0.0	0.0
19	0.0	0.0	0.0	0.0	0.0	4.1	0.0	0.0	0.0	0.0	0.0	0.0
20	0.0	2.0	0.0	0.0	0.0	0.0	0.0	0.0	0.0	12.5	0.0	0.0
21	0.0	18.4	1.2	0.0	0.0	0.0	0.0	0.0	0.0	0.0	4.4	0.0
22	0.0	10.2	0.0	0.0	0.0	0.0	0.0	0.0	0.0	0.0	20.1	0.0
23	0.0	9.3	0.0	0.0	0.0	0.0	0.0	0.0	0.0	0.0	0.0	16.4
24	0.0	12.6	0.0	0.0	0.0	0.0	0.0	0.0	0.0	0.0	14.4	0.0
25	8.4	69.6	0.0	0.0	0.0	0.0	0.0	0.0	0.0	0.0	0.0	0.0
26	15.2	5.5	0.0	0.0	0.0	0.0	0.0	0.0	0.0	0.0	0.0	0.0
27	0.0	6.7	0.0	0.0	0.0	6.4	0.0	0.0	6.3	0.0	0.0	0.0
28	0.0	0.0	0.0	0.0	0.0	0.0	0.0	0.0	4.9	0.0	0.0	0.0
29	0.0	0.0	0.0	0.0	0.0	0.0	0.0	0.0	0.0	5.3	0.0	0.0
30	0.0		0.6	0.0	0.0	0.0	0.0	0.0	0.0	0.0	0.0	0.0
31	0.0		0.8		0.0		0.0	0.0		0.0		0.0
TOTAL	95.6	158.0	57.9	10.6	71.1	14.8	6.2	0.0	27.6	64.9	113.6	30.3

MÁXIMA OBSERVADA EM 24 HORAS E DATA:- 69.6 - 25/2

DISTRIBUIÇÃO DIARIA DE CHUVA

4ª ZONA

ITAPÉVA - E5-9

Ano 1.945

MESES / DIAS	I	II	III	IV	V	VI	VII	VIII	IX	X	XI	XII
1	0.0	18.8	0.0	0.8	0.0	0.0	0.0	0.0	1.6	0.8	10.0	0.0
2	28.6	0.0	14.8	0.0	0.0	0.0	0.0	0.0	0.0	0.0	17.8	0.0
3	1.7	0.0	0.6	0.0	0.0	0.0	0.0	0.0	0.0	0.0	0.0	0.0
4	0.0	2.4	1.6	0.0	0.0	0.0	0.0	0.0	0.0	15.1	0.0	0.0
5	0.0	0.0	0.0	0.0	0.0	3.0	67.8	0.0	0.0	18.1	10.2	7.8
6	2.1	81.6	0.0	0.0	0.0	0.6	1.5	0.0	0.0	1.8	5.2	27.5
7	1.6	4.7	0.0	0.0	0.0	0.0	1.8	0.0	0.0	0.0	0.0	0.0
8	0.0	16.4	16.7	0.0	0.0	0.0	0.0	0.0	0.0	0.0	0.0	0.0
9	0.0	0.0	9.7	0.0	0.0	0.0	0.0	0.0	0.0	1.5	19.6	0.0
10	1.0	0.0	0.0	0.0	0.0	0.0	5.8	0.0	0.0	0.0	0.0	0.0
11	0.0	0.0	0.0	0.0	3.5	0.0	8.4	0.0	0.0	0.0	0.0	0.0
12	0.0	0.0	0.0	0.0	0.0	0.0	0.0	3.8	0.0	0.0	0.0	1.6
13	0.0	0.0	0.0	0.0	0.0	0.0	0.0	0.0	0.0	0.0	9.8	0.0
14	0.0	0.0	0.0	6.8	0.0	0.0	0.0	0.0	0.0	0.0	11.2	0.0
15	0.0	0.0	5.8	0.0	0.0	0.0	0.0	0.0	0.0	0.0	0.0	3.7
16	6.4	0.0	0.0	0.0	0.0	0.0	0.0	0.0	0.0	0.0	0.0	4.0
17	13.7	1.4	0.0	0.0	12.8	0.0	0.0	0.0	0.0	1.8	0.0	2.0
18	5.8	17.9	0.0	17.2	0.0	0.0	0.0	0.0	0.0	0.0	0.0	2.6
19	0.0	6.5	46.7	0.0	0.0	0.0	0.0	0.0	0.0	0.0	0.0	0.0
20	8.6	41.6	8.5	54.6	0.0	20.5	0.0	0.0	0.0	0.0	0.0	0.0
21	16.4	9.0	0.0	0.0	0.0	43.6	0.0	1.6	0.0	0.0	19.6	0.0
22	1.0	5.2	0.0	0.0	0.0	15.0	0.0	0.0	0.0	0.0	0.0	0.0
23	0.0	12.5	0.0	0.0	0.0	85.6	0.0	0.0	0.0	0.0	0.0	0.0
24	0.0	2.6	55.6	0.0	0.0	3.8	0.0	0.0	0.0	0.0	0.0	0.0
25	0.0	9.5	28.4	0.0	0.0	15.6	0.0	0.0	0.0	0.0	1.8	0.0
26	0.0	11.0	0.0	0.0	0.0	0.0	0.0	0.0	0.0	0.0	0.0	0.0
27	0.0	16.7	0.0	2.0	0.0	0.0	0.0	0.0	0.0	0.0	0.0	9.8
28	10.0	1.7	0.0	0.7	0.0	0.0	0.0	0.0	11.6	7.2	0.0	29.4
29	21.0		0.0	2.8	0.0	0.0	0.0	0.0	0.0	0.0	0.0	21.8
30	0.0		0.0	0.0	0.0	0.0	0.0	0.0	3.4	14.1	0.0	0.0
31	35.6		0.0		0.0		0.0	0.0		0.0		0.0
TOTAL	148.5	284.5	188.4	84.1	16.8	187.2	84.8	5.4	16.6	54.1	105.2	109.4

MÁXIMA OBSERVADA EM 24 HORAS E DATA:- 85.6 - 23/6

DISTRIBUIÇÃO DIARIA DE CHUVA

4ª ZONA

ITAPÉVA - E5-9

ANO 1.946

DIAS \ MESES	I	II	III	IV	V	VI	VII	VIII	IX	X	XI	XII
1	0.0	15.2	18.0	32.7	0.0	15.9	0.0	0.0	0.0	0.0	4.8	0.0
2	0.0	2.7	0.0	8.6	0.0	52.7	0.0	0.0	0.0	0.0	12.7	0.0
3	8.0	0.0	0.0	0.0	3.2	0.0	0.0	0.0	0.0	0.0	0.0	0.0
4	0.0	0.0	28.4	0.0	0.0	0.0	0.0	0.0	0.0	0.0	0.0	0.0
5	1.8	0.0	6.0	0.0	0.0	0.0	0.0	0.0	0.0	0.0	0.0	0.0
6	47.2	0.0	0.0	0.0	0.0	0.0	0.0	0.0	0.0	0.0	0.0	0.0
7	59.5	0.0	0.0	0.0	0.0	0.0	6.8	4.0	0.0	7.5	0.0	2.2
8	29.1	0.0	0.0	23.0	0.0	0.0	8.8	0.0	0.0	37.8	1.0	0.0
9	4.7	0.0	1.6	0.0	0.0	0.0	11.8	0.0	0.0	0.0	0.0	0.0
10	18.4	5.2	3.4	0.0	0.0	0.0	0.0	0.0	0.0	0.0	0.0	0.0
11	0.8	0.0	16.2	0.0	0.0	0.0	0.0	0.0	0.0	0.0	0.0	14.1
12	0.0	37.7	0.0	5.8	4.9	0.0	12.7	0.0	0.0	0.0	0.0	17.0
13	0.0	0.0	0.0	0.0	13.2	0.0	16.0	0.0	0.0	0.0	0.0	0.0
14	1.5	6.8	3.9	0.0	0.0	0.0	11.5	0.0	0.0	0.0	0.0	0.0
15	20.8	0.0	0.0	0.0	0.0	1.9	0.4	0.0	4.2	0.0	0.0	0.0
16	0.0	8.5	0.0	0.0	0.0	0.0	28.6	0.0	15.5	0.0	0.0	0.0
17	0.0	47.0	0.0	0.0	0.0	0.0	0.0	0.0	0.0	5.5	0.0	0.0
18	0.0	61.4	0.0	1.4	0.0	0.0	0.0	0.0	0.0	4.4	0.0	12.0
19	24.0	0.0	0.0	0.0	3.2	0.0	6.3	0.0	0.0	60.2	0.0	0.0
20	9.1	50.0	0.0	0.0	0.0	0.0	0.0	0.0	0.0	16.6	0.0	5.6
21	8.2	55.6	0.0	0.0	0.0	1.4	0.0	0.0	0.0	0.0	0.3	16.2
22	0.0	87.2	0.0	0.0	0.0	0.0	0.0	0.0	0.0	9.0	0.0	2.6
23	0.0	0.0	0.0	0.0	0.0	0.0	19.7	16.0	2.8	2.9	0.0	23.6
24	7.8	22.9	3.2	0.0	0.0	0.0	21.2	3.9	12.4	0.0	0.0	6.7
25	2.7	4.2	0.0	0.0	0.0	0.0	0.0	0.0	0.0	0.0	0.0	0.2
26	7.7	15.9	0.0	0.0	0.0	0.0	0.0	0.0	0.0	0.0	7.7	4.0
27	4.2	30.6	0.0	0.0	0.0	0.0	0.0	0.0	0.6	0.0	0.0	0.0
28	1.7	9.4	0.0	0.0	0.0	0.0	0.0	0.0	0.0	0.0	0.0	0.0
29	1.1		0.0	0.0	0.0	19.1	0.0	0.0	1.6	0.0	2.8	0.0
30	14.2		0.0	0.0	0.0	0.0	0.0	0.0	0.0	0.0	0.0	0.0
31	0.8		0.0		0.0		0.0	0.0		0.0		0.0
TOTAL	264.9	460.8	80.7	71.5	24.5	91.0	183.8	28.9	37.1	148.9	28.8	104.2

MÁXIMA OBSERVADA EM 24 HORAS E DATA:- 87.2 - 22/2

DISTRIBUIÇÃO DIARIA DE CHUVA

4ª ZONA

ITAPÉVA - E5-9

ANO 1.947

DIAS \ MESES	I	II	III	IV	V	VI	VII	VIII	IX	X	XI	XII
1	18.5	0.0	0.0	0.0	1.2	0.0	0.0	22.8	0.4	0.0	0.0	0.0
2	8.7	2.8	0.8	0.0	0.0	0.0	0.0	1.7	20.6	81.1	0.2	0.0
3	14.1	0.0	0.0	0.0	17.6	0.0	0.0	0.0	0.0	0.0	0.5	0.4
4	52.2	0.0	0.0	0.0	1.0	0.0	28.3	0.0	1.0	2.6	5.6	0.0
5	9.1	14.0	0.9	0.0	0.0	0.0	0.0	0.0	0.0	0.0	0.0	0.0
6	0.0	1.6	0.2	0.0	0.0	0.0	0.0	1.0	0.0	0.0	0.0	0.0
7	0.0	0.0	4.0	19.2	0.0	0.0	0.0	0.0	0.0	0.0	0.0	0.0
8	6.2	0.0	0.0	1.6	0.0	0.0	0.0	0.0	0.0	17.0	0.0	0.0
9	41.0	0.0	0.0	6.8	0.0	0.0	8.4	4.5	22.8	25.5	0.8	0.0
10	38.7	28.1	0.0	0.0	0.0	0.0	6.0	0.0	0.0	2.2	0.0	0.0
11	8.8	0.0	0.6	5.2	0.4	0.0	0.0	3.7	0.0	0.0	0.0	27.0
12	20.2	9.2	40.5	0.0	0.0	15.8	0.0	2.6	0.0	0.0	0.0	48.0
13	1.2	8.8	0.0	0.0	0.0	0.2	0.0	0.0	0.0	0.0	4.8	0.0
14	20.4	41.2	0.0	0.0	0.0	0.0	0.0	0.0	0.0	0.0	0.0	0.0
15	5.0	25.9	0.0	0.0	0.2	1.4	0.0	0.0	0.0	0.0	0.0	5.5
16	0.0	1.6	0.0	0.0	0.0	0.0	0.0	0.0	0.0	0.0	0.0	0.5
17	12.8	0.0	1.8	0.2	0.0	0.0	0.0	0.0	0.0	0.0	0.0	13.1
18	2.0	39.3	6.5	0.0	0.0	0.0	0.0	0.0	5.2	0.0	0.0	0.0
19	28.9	0.0	0.0	5.7	8.6	0.0	0.0	0.0	77.2	0.0	0.0	0.7
20	18.2	0.7	0.0	7.0	12.3	6.4	0.0	0.0	0.0	1.2	0.0	3.4
21	0.0	0.0	0.0	0.0	0.0	0.0	0.0	0.0	0.0	1.0	1.8	31.1
22	0.0	0.0	0.0	0.0	0.0	0.2	0.0	0.0	0.0	1.4	0.0	7.0
23	0.0	0.0	0.0	0.0	0.3	0.0	0.0	0.0	0.0	6.8	0.0	17.8
24	4.6	0.0	0.0	0.0	2.9	0.0	0.0	9.0	19.0	1.2	7.2	0.3
25	18.7	25.3	0.0	0.0	0.8	0.0	0.0	8.1	77.0	19.2	18.5	28.4
26	0.0	28.8	0.0	0.0	0.0	0.0	0.0	0.0	9.4	0.0	7.9	0.0
27	0.0	77.5	0.0	0.0	0.0	0.0	8.8	0.0	2.8	0.0	0.0	0.6
28	8.7	0.0	0.0	0.0	0.0	0.0	30.4	2.4	0.0	0.0	0.0	0.0
29	36.1		0.0	0.0	0.0	0.2	7.8	2.6	4.0	0.0	0.0	0.7
30	41.2		0.0	0.8	0.0	0.0	0.0	0.0	0.0	0.0	0.0	0.0
31	44.0		0.0		0.0		0.8	9.8		0.0		0.0
TOTAL	420.8	298.8	54.0	46.5	44.8	24.2	79.5	62.4	238.9	109.2	46.8	181.5

MÁXIMA OBSERVADA EM 24 HORAS E DATA:- 77.5 - 27/2

DISTRIBUIÇÃO DIARIA DE CHUVA

4A ZONA

ITAPÉVA - E5-9

ANO 1.948

DIAS \ MESES	I	II	III	IV	V	VI	VII	VIII	IX	X	XI	XII
1	0.0	0.0	4.4	0.0	0.0	0.0	0.0	0.0	0.0	0.0	0.0	0.0
2	0.0	0.0	0.0	0.0	0.0	0.0	0.0	1.8	0.0	0.0	0.0	0.0
3	0.0	1.1	0.0	1.0	26.0	0.0	2.9	2.9	0.0	0.0	0.0	10.0
4	11.9	45.4	0.0	54.4	0.0	0.0	16.6	0.0	0.0	22.6	0.0	0.0
5	0.0	0.0	0.0	0.0	1.0	0.0	0.0	0.0	0.0	0.4	0.0	1.6
6	0.0	21.1	0.0	0.0	0.0	0.0	0.0	14.0	0.0	0.0	3.7	0.0
7	0.0	26.8	0.0	0.0	0.0	0.0	0.0	16.1	0.0	0.0	0.0	0.0
8	0.0	0.0	0.0	0.0	0.0	0.0	0.0	16.7	0.0	0.0	10.9	6.2
9	0.0	6.4	0.0	8.4	0.0	0.0	0.0	0.0	0.0	0.0	0.0	13.5
10	0.0	25.1	0.0	0.0	0.0	0.0	0.0	0.0	0.0	0.0	0.2	0.0
11	18.8	2.0	32.5	0.0	0.0	0.0	0.0	1.8	8.7	6.0	0.0	13.0
12	1.9	0.3	9.8	0.0	0.0	0.0	0.0	6.4	6.2	0.0	0.1	0.0
13	0.0	0.0	0.0	0.0	0.0	0.9	0.0	59.6	0.0	0.0	0.2	0.0
14	0.8	0.0	0.0	0.0	0.0	0.3	0.0	4.4	0.2	0.0	0.0	0.0
15	0.0	0.0	0.0	0.0	0.0	0.0	8.7	0.0	0.0	0.0	0.0	0.0
16	1.7	0.0	0.0	0.0	0.0	0.0	1.0	0.0	0.0	0.0	5.1	0.0
17	42.1	4.8	0.0	0.0	27.8	0.0	6.9	0.0	0.0	6.0	10.4	25.4
18	0.7	0.8	26.9	0.0	2.7	0.0	0.0	0.0	0.0	0.0	0.0	24.7
19	49.7	0.0	0.0	0.0	1.8	0.0	0.0	0.0	0.2	0.0	0.0	0.0
20	33.4	0.0	0.0	0.0	0.0	0.0	6.6	0.0	0.0	0.0	0.0	0.0
21	6.1	0.0	0.0	6.2	0.0	0.0	0.0	0.0	0.0	0.0	0.0	0.0
22	9.0	5.2	0.0	0.0	0.0	0.0	0.0	0.0	0.0	0.0	0.0	0.0
23	24.4	0.0	0.0	0.0	0.0	0.0	0.0	0.0	0.0	0.0	0.0	0.0
24	1.3	0.8	0.0	0.0	0.0	0.0	6.0	0.0	0.0	0.0	0.0	0.0
25	0.0	1.1	0.0	0.0	0.0	0.0	19.0	0.0	0.0	0.0	0.0	0.0
26	0.0	2.3	11.2	0.0	1.0	0.0	0.0	4.6	0.0	0.0	0.3	0.0
27	0.0	9.7	0.0	0.0	2.1	0.0	25.2	0.0	6.7	0.0	0.0	0.0
28	0.1	19.6	0.0	0.0	0.0	0.0	19.7	0.0	1.4	17.2	0.0	0.0
29	3.5	47.3	0.0	0.0	19.8	0.0	0.2	0.0	0.0	65.6	0.0	0.0
30	11.4		0.0	0.0	0.0	0.0	9.8	0.0	0.0	6.7	0.0	0.0
31	28.5		0.0		0.0		2.2	0.0		0.0		0.0
TOTAL	239.8	218.8	88.4	70.0	81.2	1.2	124.9	128.8	23.4	118.5	30.9	98.4

MÁXIMA OBSERVADA EM 24 HORAS E DATA:- 65.6 - 29/10

DISTRIBUIÇÃO DIARIA DE CHUVA

4ª ZONA

ITAPÉVA - ES-9

ANO 1.949

MESES / DIAS	I	II	III	IV	V	VI	VII	VIII	IX	X	XI	XII
1	0,0	0,0	0,0	6,1	0,0	0,0	0,0	0,0	0,0	0,0	0,0	30,2
2	0,0	0,0	0,0	16,1	0,0	0,0	0,0	0,0	0,0	0,0	0,0	76,0
3	1,0	0,0	0,8	11,6	0,0	0,0	0,0	0,0	0,0	0,0	0,0	17,3
4	0,0	0,1	10,4	0,0	16,0	0,0	0,0	0,0	0,0	0,0	0,0	0,0
5	0,0	0,0	0,0	0,0	2,6	2,9	0,0	0,0	0,0	4,4	0,0	0,0
6	0,0	13,0	1,5	0,0	0,0	5,0	0,0	0,0	6,2	0,0	37,4	0,0
7	0,0	2,7	49,4	0,0	13,8	0,0	0,0	0,0	0,0	0,0	18,0	28,8
8	5,8	98,8	8,5	0,0	0,0	0,0	0,0	0,0	0,0	1,4	0,0	8,6
9	0,0	0,2	7,8	0,0	8,0	0,0	0,0	0,0	0,0	0,0	0,0	3,7
10	22,2	0,0	0,0	0,0	0,0	7,8	0,0	0,0	0,0	0,0	21,6	0,0
11	29,1	0,0	0,0	0,0	16,8	19,0	0,0	0,0	0,0	0,0	0,0	0,0
12	5,0	0,0	0,0	0,0	0,0	0,0	0,0	0,0	5,3	8,8	0,0	87,0
13	9,5	0,0	0,0	0,0	0,0	0,0	0,0	0,0	0,0	1,0	0,0	5,4
14	1,0	0,0	0,0	0,0	8,0	0,0	0,0	0,0	0,0	0,0	0,0	0,0
15	0,0	0,0	0,0	0,0	0,0	17,0	0,0	0,0	0,3	0,0	0,0	0,0
16	0,0	18,2	0,0	0,0	0,0	0,0	0,0	0,0	0,0	0,0	0,0	28,4
17	0,6	1,8	6,0	0,0	0,0	0,0	0,0	0,0	4,2	0,0	0,0	39,4
18	13,0	0,0	0,0	0,0	0,3	0,0	0,0	0,0	0,0	0,0	5,7	0,0
19	0,0	0,0	0,0	0,0	0,0	0,0	0,0	0,0	0,0	0,0	0,3	0,0
20	0,0	0,0	0,0	0,0	0,0	0,0	0,0	0,0	0,0	0,0	0,0	0,0
21	0,0	0,7	0,0	0,0	0,0	0,0	4,9	7,2	0,0	8,6	2,0	0,0
22	0,0	1,3	4,6	0,0	0,0	0,0	0,0	0,2	0,9	0,0	4,0	0,0
23	0,0	1,0	0,0	2,1	0,0	0,0	0,0	16,4	0,0	0,0	0,0	5,1
24	0,0	0,0	0,0	5,5	0,0	0,0	0,0	0,5	0,0	0,0	0,0	13,2
25	0,0	4,8	0,7	31,2	0,0	0,0	0,0	0,0	0,0	0,0	0,0	0,0
26	0,0	0,0	0,0	0,0	0,0	1,8	0,0	0,0	0,0	0,0	0,0	0,0
27	0,0	0,0	0,0	0,0	0,0	0,0	0,0	0,0	0,0	0,0	0,0	4,7
28	0,0	2,6	0,2	0,0	0,0	0,0	0,0	0,0	3,8	8,2	0,0	0,0
29	0,0		0,0	0,0	0,0	0,0	0,0	0,0	0,0	2,2	0,0	17,6
30	0,5		0,0	0,0	0,0	0,0	0,0	4,8	0,0	0,0	0,0	12,0
31	0,0		0,0		0,0		0,0	0,0		0,0		0,0
TOTAL	87,7	144,7	88,4	72,6	49,5	58,5	4,9	29,1	20,7	84,6	89,0	322,4

MÁXIMA OBSERVADA EM 24 HORAS E DATA:- 98,8 - 8/2

DISTRIBUIÇÃO DIARIA DE CHUVA

4ª ZONA

ITAPÉVA - E5-9

ANO 1.950

DIAS \ MESES	I	II	III	IV	V	VI	VII	VIII	IX	X	XI	XII
1	0,0	0,0	0,0	0,0	0,0	0,0	7,0	0,0	0,0	0,0	0,0	0,0
2	6,2	0,0	52,6	28,5	0,0	0,7	0,0	0,0	0,0	10,5	0,0	8,8
3	0,0	47,0	50,6	1,4	10,0	0,0	0,0	0,0	0,0	0,0	0,0	8,6
4	1,2	8,8	2,3	0,0	18,8	0,0	0,0	0,0	0,0	0,0	0,0	0,0
5	0,0	9,5	4,4	0,0	0,0	0,0	8,0	0,0	0,0	1,9	0,0	15,4
6	0,2	0,0	34,0	0,0	0,0	0,0	0,0	0,0	1,4	31,6	0,0	0,0
7	5,6	0,4	1,6	0,0	0,0	17,3	0,0	0,0	0,0	0,0	0,0	0,0
8	0,0	18,0	0,0	0,0	0,0	0,0	0,0	0,0	0,0	0,0	0,0	0,0
9	0,0	52,0	8,6	0,0	0,0	0,0	38,7	0,0	12,5	3,7	0,8	0,0
10	8,0	1,8	28,6	0,0	0,0	0,0	1,8	0,0	0,0	17,8	0,0	6,2
11	5,6	12,5	0,0	0,0	0,0	0,0	0,0	0,0	0,0	0,0	0,0	0,0
12	9,2	0,0	0,0	0,0	0,0	0,0	0,0	0,0	0,0	41,8	20,0	7,4
13	10,0	3,4	0,0	4,3	0,0	0,0	0,0	0,0	0,0	23,4	10,0	7,2
14	6,0	0,0	0,0	0,0	0,0	0,0	0,0	0,0	0,0	7,8	0,0	30,6
15	0,0	0,0	0,0	0,0	0,0	0,0	0,0	0,0	0,0	19,7	0,0	47,2
16	0,0	19,0	0,0	1,6	0,3	1,6	0,0	0,0	0,0	0,0	9,8	0,0
17	0,0	0,0	4,0	0,0	10,4	0,0	0,0	0,0	0,0	4,8	0,0	0,0
18	7,8	0,0	17,8	0,0	0,0	0,0	0,0	0,0	0,0	0,0	0,0	0,0
19	28,6	0,0	10,6	0,0	0,4	0,0	0,0	0,0	0,0	1,7	0,0	0,0
20	2,4	1,8	6,6	0,8	0,0	0,0	0,0	0,0	0,0	6,3	0,0	6,7
21	0,0	0,0	22,7	22,4	0,0	0,0	0,0	0,0	0,0	0,0	0,5	0,0
22	0,0	0,0	0,0	0,0	0,0	0,0	0,0	0,0	18,0	0,0	0,3	0,0
23	1,2	8,8	0,0	0,0	0,0	0,0	0,0	0,0	3,9	0,0	0,0	2,4
24	0,0	4,9	0,0	0,0	0,0	0,2	0,0	0,0	0,0	0,0	0,0	0,0
25	0,0	0,0	0,0	0,0	0,0	1,6	0,0	0,0	0,0	0,0	0,0	3,0
26	0,4	0,0	0,0	0,0	0,0	0,0	0,0	0,0	0,0	5,0	0,0	16,6
27	0,0	0,0	0,0	28,2	0,0	0,0	0,0	0,0	0,0	0,0	4,7	0,0
28	3,6	0,0	0,0	16,5	0,0	0,0	0,0	0,0	0,0	0,0	52,0	6,9
29	2,0		5,4	28,8	0,3	0,0	0,0	0,0	0,0	0,0	18,0	4,1
30	3,1		9,8	0,0	0,0	0,0	0,0	0,0	0,0	0,0	0,0	5,1
31	2,8		0,8		0,7		0,0	0,0		2,1		10,7
TOTAL	98,9	182,4	254,4	127,0	40,9	21,4	55,0	0,0	35,8	178,1	107,1	183,9

MÁXIMA OBSERVADA EM 24 HORAS E DATA:- 52,6 - 2/3

DISTRIBUIÇÃO DIARIA DE CHUVA

4A ZONA

ITAPEVA - E5-9

ANO 1.951

DIAS \ MESES	I	II	III	IV	V	VI	VII	VIII	IX	X	XI	XII
1	1.8	0.0	0.0	0.0	0.0	0.0	0.0	0.0	0.0	0.0	0.0	0.2
2	0.0	2.1	0.0	37.0	1.8	0.0	0.0	0.0	0.0	0.0	0.0	0.0
3	0.0	0.0	0.0	1.3	0.9	0.0	0.0	0.0	0.0	0.0	0.0	1.0
4	25.4	2.9	0.0	0.0	0.0	0.0	0.2	0.0	0.0	0.0	9.2	0.0
5	28.2	14.9	8.6	0.0	0.0	0.0	22.5	8.7	0.0	0.8	0.0	0.0
6	38.0	18.8	6.2	0.0	0.0	10.8	0.0	0.8	0.0	18.9	2.1	5.0
7	11.6	14.0	20.4	0.0	0.0	3.8	0.0	0.0	0.0	0.0	0.4	0.0
8	0.8	16.5	0.0	0.0	0.0	0.0	3.6	0.0	0.0	0.0	5.0	24.6
9	0.0	0.8	0.0	0.0	0.0	0.0	0.0	0.0	0.0	0.0	0.0	0.0
10	0.0	0.0	0.0	0.0	0.0	0.0	0.0	0.0	0.0	0.0	0.0	0.0
11	0.0	0.0	0.0	0.0	0.0	0.0	0.0	0.0	0.0	0.0	0.0	0.0
12	0.0	0.0	0.0	0.0	0.0	0.0	0.0	0.0	0.0	0.0	0.0	0.0
13	4.1	0.0	22.2	0.0	0.0	0.0	0.0	0.0	0.0	0.0	0.0	0.0
14	7.1	0.0	0.0	0.0	0.0	0.0	0.0	0.0	0.0	0.0	6.0	3.0
15	22.4	6.2	12.2	1.0	0.0	0.0	0.0	0.0	0.0	33.9	10.4	0.0
16	2.0	0.0	5.8	0.0	0.0	0.0	0.0	0.0	0.0	32.0	0.5	10.6
17	0.0	35.1	19.5	0.0	0.0	0.0	0.0	0.0	1.6	0.0	0.0	3.6
18	19.0	15.8	2.2	0.0	0.0	0.0	0.0	0.0	17.7	0.0	0.0	0.0
19	2.7	21.2	4.2	0.0	10.0	0.0	0.0	0.0	0.0	13.9	0.6	0.0
20	4.8	36.1	0.0	0.0	0.0	0.0	0.0	0.8	0.0	2.6	0.0	0.0
21	0.0	0.0	0.0	0.0	0.0	0.0	0.0	6.0	0.0	10.7	0.2	0.0
22	0.0	3.1	0.0	0.0	0.0	0.0	0.0	1.2	0.0	0.0	0.0	19.2
23	7.8	25.4	0.0	0.0	0.0	0.0	0.0	11.1	0.0	0.0	0.0	1.7
24	24.2	0.9	0.0	0.0	0.0	0.0	0.0	0.5	0.0	0.0	16.0	0.0
25	20.1	0.0	0.5	0.0	0.8	0.0	0.0	0.0	0.0	37.4	31.2	0.0
26	36.6	25.7	0.0	0.8	0.0	14.6	0.0	0.0	3.4	2.6	1.7	0.0
27	28.4	0.0	0.0	5.2	1.0	0.0	0.0	0.0	0.0	0.0	0.0	0.0
28	18.4	0.0	0.0	0.0	0.0	39.6	0.0	0.0	0.0	0.0	0.4	0.0
29	18.7		0.0	0.0	11.6	0.4	0.0	3.8	0.0	20.6	1.5	0.0
30	0.0		0.0	0.0	0.6	0.0	0.0	0.0	0.0	0.0	1.0	2.0
31	2.8		0.0		0.0		0.0	0.0		0.0		0.0
TOTAL	318.6	289.0	101.8	45.8	25.0	69.2	26.8	32.9	22.7	173.4	86.2	67.9

MÁXIMA OBSERVADA EM 24 HORAS E DATA:- 89.6 - 28/6

DISTRIBUIÇÃO DIARIA DE CHUVA

4ª ZONA

ITAPÉVA - E5-9

ANO 1.952

DIAS \ MESES	I	II	III	IV	V	VI	VII	VIII	IX	X	XI	XII
1	1.7	8.0	0.0	7.8	0.0	0.0	0.0	0.0	0.0	0.0	2.4	2.0
2	14.6	10.6	0.0	0.0	0.0	0.0	0.0	0.0	0.0	0.0	18.7	0.0
3	0.0	4.3	0.4	0.0	0.0	0.0	0.0	0.0	0.0	0.0	3.3	0.0
4	0.0	0.0	2.4	0.0	0.0	0.0	0.0	0.0	0.0	0.0	0.0	0.0
5	0.0	0.0	0.0	0.0	0.0	0.0	0.0	0.0	24.6	0.0	3.6	2.6
6	0.0	7.5	0.0	0.0	0.0	1.4	0.0	0.0	8.4	0.8	0.0	1.0
7	16.8	14.4	0.0	0.0	0.0	0.4	0.0	0.0	1.2	3.3	0.0	0.0
8	10.1	0.0	0.0	0.0	0.0	0.0	0.0	0.0	0.0	24.7	0.4	0.0
9	0.6	0.0	9.0	0.0	0.0	36.2	0.0	0.0	0.0	28.6	11.8	0.0
10	0.0	0.0	83.5	15.2	0.0	8.0	0.0	0.0	0.0	0.0	3.2	0.0
11	0.0	0.0	9.8	9.0	0.0	0.0	0.0	0.0	0.0	0.6	1.0	0.0
12	8.8	17.2	2.2	0.0	0.0	0.0	0.0	0.0	0.0	3.1	0.0	38.6
13	0.0	11.0	1.1	0.0	0.0	4.3	0.0	0.0	18.2	5.0	27.5	0.0
14	0.0	0.0	0.0	2.7	0.0	48.9	1.8	0.0	0.0	12.0	0.0	0.0
15	0.0	0.0	1.4	0.0	0.0	0.0	0.0	0.0	16.2	0.0	0.0	5.4
16	0.0	0.0	41.6	0.0	0.0	5.4	0.0	0.0	0.0	0.0	0.0	0.0
17	8.1	0.0	3.6	0.0	0.0	34.0	0.0	0.0	9.3	0.0	0.0	0.0
18	8.8	0.0	0.1	0.0	0.0	0.0	0.0	0.0	16.3	0.3	0.0	0.0
19	0.0	2.4	0.8	0.0	0.0	0.0	0.0	3.7	21.7	23.1	3.8	1.8
20	0.0	7.9	0.6	0.0	0.0	0.0	0.3	0.0	0.0	0.0	30.3	3.6
21	0.0	0.5	0.5	0.0	0.0	0.0	0.0	0.0	0.0	0.0	6.6	5.9
22	0.0	0.0	0.0	0.0	0.0	0.1	0.7	0.0	0.0	36.4	0.0	0.0
23	0.0	0.0	0.0	0.0	0.0	0.0	0.0	0.0	0.0	0.0	0.0	0.0
24	0.0	0.3	0.0	0.0	1.1	0.0	0.0	0.0	0.0	0.0	0.0	0.0
25	0.2	18.4	0.0	0.0	0.0	0.0	0.0	0.0	0.0	12.2	0.0	0.0
26	19.6	18.8	0.0	0.0	0.0	0.0	0.0	0.0	0.0	0.5	6.8	0.0
27	0.0	2.6	0.0	0.0	0.0	0.0	0.0	9.0	0.0	0.0	0.0	55.2
28	0.0	0.0	0.0	0.0	0.0	0.0	0.0	0.0	0.0	11.2	0.0	0.0
29	0.0	0.0	0.0	0.0	0.0	0.0	0.0	0.0	0.0	32.2	0.0	0.0
30	5.2		0.0	0.0	0.0	0.0	0.0	0.0	0.0	0.0	1.1	0.0
31	0.0		0.0		0.0		0.0	0.0		0.0		40.6
TOTAL	89.5	118.9	157.0	34.7	1.1	193.7	2.8	12.7	110.9	194.0	120.5	156.2

MÁXIMA OBSERVADA EM 24 HORAS E DATA:- 89.5 - 10/8

DISTRIBUIÇÃO DIARIA DE CHUVA

4ª ZONA

PRESIDENTE PRUDENTE - D8-11

ANO 1.942

MESES / DIAS	I	II	III	IV	V	VI	VII	VIII	IX	X	XI	XII
1	0.8	12.8	0.0	0.0	0.1	0.0	0.0	0.0	0.0	0.0	0.0	2.4
2	0.0	5.4	0.1	0.0	0.9	0.0	0.0	0.0	0.0	1.7	0.0	0.0
3	0.0	8.1	17.6	0.0	0.0	0.0	9.2	0.0	0.0	0.0	0.0	0.0
4	0.0	0.0	7.8	0.0	3.7	36.8	0.0	0.0	0.0	3.0	0.0	0.0
5	0.2	18.9	2.6	88.5	16.8	85.3	0.0	0.0	0.0	0.0	0.0	0.0
6	0.0	0.0	0.0	15.0	2.8	8.8	0.0	0.0	16.8	0.0	0.0	0.0
7	0.0	8.5	0.0	0.0	3.2	60.0	0.0	0.0	0.0	7.0	0.0	30.8
8	0.0	0.0	0.0	0.0	0.0	4.0	1.6	0.0	0.0	0.0	0.0	0.0
9	0.0	25.2	0.0	0.0	0.0	9.5	17.0	0.0	0.0	0.0	0.0	1.0
10	0.0	0.0	0.0	0.0	0.0	6.0	2.7	0.0	0.0	0.0	0.0	0.3
11	0.0	0.0	0.0	0.0	0.0	0.0	0.0	2.2	0.0	0.0	0.0	0.0
12	0.1	0.8	0.0	0.0	0.0	0.0	0.0	0.0	0.0	0.0	0.0	0.0
13	0.0	0.0	1.6	15.0	0.0	0.0	0.0	0.0	0.0	0.0	0.0	0.5
14	0.0	4.4	10.0	16.3	3.0	0.0	0.0	0.0	0.0	0.0	0.0	1.8
15	0.0	0.0	0.0	0.0	18.5	0.0	0.0	0.0	0.0	0.0	0.0	7.9
16	0.0	0.0	0.0	0.0	0.0	5.3	0.0	0.0	17.0	0.0	0.0	0.0
17	0.0	2.0	75.0	0.0	0.0	0.2	0.0	0.0	0.8	0.0	0.0	0.0
18	24.5	70.5	0.0	0.0	0.0	14.0	0.0	0.0	20.5	0.0	0.0	0.0
19	0.0	0.0	0.0	0.0	0.0	0.0	0.0	0.0	0.0	0.0	10.2	0.0
20	0.8	0.0	0.0	0.0	0.0	0.0	0.0	0.0	0.0	0.0	0.0	72.0
21	0.0	12.2	0.0	0.0	0.0	0.0	0.0	0.0	0.0	0.0	0.0	0.0
22	0.0	0.0	0.0	0.0	0.0	0.0	0.0	0.0	16.0	0.0	0.0	0.6
23	0.0	0.5	0.0	0.0	0.0	0.0	0.0	0.0	0.0	20.6	0.0	6.4
24	0.0	0.0	2.1	0.0	0.0	0.0	0.0	0.0	14.2	0.0	0.0	9.4
25	0.0	0.0	0.0	0.0	0.0	0.0	0.0	0.0	0.0	0.0	28.2	0.0
26	0.0	0.0	0.0	0.0	0.0	0.0	0.0	0.0	0.0	0.0	0.0	0.0
27	1.5	27.8	11.5	0.0	0.0	0.0	0.0	0.0	0.0	16.8	0.0	0.0
28	0.0	4.8	0.0	0.0	0.0	0.0	5.0	0.0	0.0	8.5	0.0	13.8
29	46.0		0.0	0.0	0.0	0.0	0.0	0.0	0.0	0.0	8.8	0.0
30	25.0		26.0	0.0	0.0	0.0	0.0	0.0	0.0	0.0	17.8	0.0
31	21.8		0.0		0.0		0.0	0.0		0.0		0.0
TOTAL	119.7	190.1	154.8	79.8	44.0	179.9	85.5	2.2	84.8	57.6	59.5	146.4

MÁXIMA OBSERVADA EM 24 HORAS E DATA:- 75.0 - 17/8

DISTRIBUIÇÃO DIARIA DE CHUVA

4A ZONA

POSTO: PRUDENTE - DS-11

Ano 1.943

DIAS \ MESES	I	II	III	IV	V	VI	VII	VIII	IX	X	XI	XII
1	0.0	0.0	18.5	0.0	0.0	0.0	0.0	0.0	0.0	0.0	9.0	0.0
2	0.0	0.0	0.0	0.0	0.0	0.0	0.0	0.0	0.0	0.0	51.5	7.5
3	0.0	0.0	8.0	0.0	0.0	0.0	0.0	0.0	0.0	1.4	0.0	0.0
4	0.0	0.0	1.0	0.0	0.0	5.1	0.0	0.0	0.0	0.0	0.0	0.0
5	0.0	0.0	2.8	0.0	0.0	0.0	0.0	0.0	0.0	0.0	0.0	0.0
6	0.0	0.0	0.0	0.0	0.0	11.5	0.0	0.0	0.0	0.0	28.2	0.0
7	0.0	0.0	0.0	0.0	0.0	7.8	0.0	0.0	0.0	0.0	0.0	0.0
8	0.0	0.0	0.0	0.0	0.0	0.0	0.0	0.0	0.0	0.0	0.0	0.0
9	0.0	9.6	15.5	0.0	0.0	0.0	0.0	0.0	0.0	0.0	0.0	0.0
10	15.5	5.4	17.0	0.0	0.0	2.1	0.0	0.0	11.5	0.0	17.0	0.0
11	0.0	0.0	9.7	0.0	0.0	0.0	0.0	0.0	0.0	29.2	0.0	3.6
12	0.0	0.0	35.0	0.0	0.0	0.0	0.0	0.0	2.0	27.0	0.0	16.8
13	0.0	18.1	8.0	7.1	0.0	0.0	0.0	0.0	1.6	28.0	14.4	0.0
14	0.0	4.6	0.0	14.4	0.0	0.0	0.0	0.0	0.0	0.0	0.0	4.0
15	0.0	0.0	0.0	7.0	0.0	0.0	0.0	0.0	0.0	0.0	0.0	29.0
16	0.0	0.8	0.0	0.0	0.0	0.2	0.0	0.0	0.0	0.0	0.0	4.0
17	0.0	33.0	0.0	0.0	0.0	0.0	0.0	0.0	0.0	0.0	0.0	0.0
18	0.0	0.0	0.0	0.0	0.0	0.0	0.0	0.0	0.0	0.0	0.0	0.0
19	0.0	0.0	0.0	0.0	0.0	0.0	0.0	0.0	2.0	0.0	0.0	0.0
20	0.0	0.0	0.0	0.0	0.0	0.0	0.0	0.0	0.0	0.0	0.0	0.0
21	0.0	7.6	0.0	0.0	0.0	0.0	0.0	0.0	28.6	0.0	0.0	0.0
22	2.0	30.0	0.0	0.0	0.0	0.0	0.0	2.0	31.2	15.2	0.0	0.0
23	0.0	0.0	28.8	0.0	0.0	0.0	0.0	0.0	14.6	0.0	12.0	0.0
24	6.0	0.0	0.0	0.0	0.0	0.0	0.0	0.0	0.0	0.0	0.0	0.0
25	28.6	0.0	0.0	0.0	0.0	0.0	0.0	0.0	0.0	0.0	0.0	0.0
26	0.0	0.0	0.0	0.0	4.1	0.0	0.0	0.0	0.0	1.2	0.0	0.0
27	0.0	2.8	0.0	0.0	0.0	0.0	0.0	0.0	0.0	25.8	0.0	0.0
28	7.9	0.0	0.0	0.0	0.0	0.0	0.0	0.0	0.0	0.0	0.0	1.0
29	0.0		20.1	0.0	0.0	0.0	0.0	0.0	0.0	0.0	0.0	0.0
30	0.0		2.0	0.0	0.0	0.0	0.0	0.0	0.0	0.0	24.2	0.0
31	17.8		0.0		0.0		0.0	0.0		0.0		0.0
TOTAL	77.8	115.7	155.9	28.5	4.1	26.7	0.0	2.0	86.5	122.8	148.8	65.4

MÁXIMA OBSERVADA EM 24 HORAS E DATA:- 51.5 - 2/11

DISTRIBUIÇÃO DIARIA DE CHUVA

4ª ZONA

PRESIDENTE PRUDENTE - D8-11

ANO 1.944

DIAS \ MESES	I	II	III	IV	V	VI	VII	VIII	IX	X	XI	XII
1	0.0	0.0	0.0	5.0	0.0	0.0	0.0	0.0	0.0	0.0	0.0	8.6
2	4.8	0.0	20.2	0.0	0.0	0.0	0.0	0.0	1.5	0.0	40.0	0.0
3	5.7	0.0	18.0	0.0	0.0	5.0	0.0	0.0	0.0	0.0	0.0	0.0
4	27.0	0.0	0.1	0.0	0.0	7.0	0.0	0.0	0.0	0.0	2.5	0.0
5	0.0	0.0	0.0	0.0	0.0	0.0	8.0	0.0	0.0	0.0	6.1	0.0
6	2.1	0.0	0.0	0.0	0.0	0.0	0.0	0.0	15.0	0.0	4.0	0.0
7	88.5	0.0	0.0	0.0	0.0	0.0	0.0	0.0	0.6	0.0	45.0	0.0
8	33.4	0.0	15.0	0.0	0.0	0.0	0.0	0.0	0.0	0.0	0.0	0.0
9	0.0	0.0	0.0	32.5	19.2	0.0	0.0	0.0	0.0	0.0	0.0	0.0
10	0.0	0.0	0.0	0.0	0.0	0.0	0.0	0.0	0.0	0.0	0.0	0.0
11	0.0	0.0	0.0	0.0	0.0	0.0	0.0	0.0	0.0	0.0	0.0	0.0
12	0.5	1.5	38.0	0.0	0.0	0.0	0.0	0.0	0.0	0.0	0.0	0.0
13	2.7	4.0	12.0	0.0	0.0	0.0	0.0	0.0	0.0	0.0	0.0	0.0
14	0.0	2.6	0.0	0.0	3.8	0.0	0.0	0.0	5.4	0.0	0.0	0.0
15	2.6	28.1	0.0	0.0	0.0	0.0	0.0	0.0	0.0	0.0	0.0	0.0
16	0.0	0.6	54.3	0.0	0.0	0.0	0.0	0.0	0.0	0.0	0.0	0.0
17	18.3	0.8	2.2	0.0	0.0	0.0	0.0	0.0	0.0	0.0	0.0	0.0
18	0.0	27.3	5.0	0.0	0.0	0.0	0.0	0.0	0.0	0.0	0.0	0.0
19	0.0	21.6	0.0	4.5	0.0	0.0	0.0	0.0	0.0	20.5	0.0	0.0
20	0.0	1.5	0.0	0.0	0.0	0.0	0.0	0.0	0.0	0.0	2.5	4.0
21	0.0	37.0	0.0	0.0	0.0	0.0	0.0	0.0	0.0	0.0	0.0	0.0
22	0.0	0.0	0.0	0.0	0.0	0.0	0.0	0.0	0.0	0.0	23.2	0.0
23	0.0	0.0	0.0	0.0	0.0	0.0	0.0	0.0	0.0	0.0	1.5	0.0
24	0.0	0.2	0.0	0.0	0.0	0.0	0.0	0.0	0.0	0.1	0.0	0.0
25	4.9	0.0	0.0	0.0	0.0	0.0	0.0	0.0	0.0	0.0	0.0	0.0
26	0.0	0.0	0.0	0.0	0.0	0.0	0.0	0.0	1.0	14.0	0.0	0.0
27	0.0	24.8	0.0	0.0	0.0	4.2	0.0	0.0	0.0	28.0	0.0	0.0
28	0.0	0.0	0.0	0.0	0.0	0.0	0.0	0.0	0.0	38.5	0.0	0.0
29	0.0	2.2	0.0	0.0	0.0	0.0	0.0	0.0	0.0	0.0	0.0	0.0
30	0.0		0.0	0.0	0.0	0.0	0.0	0.0	0.0	0.0	47.0	0.0
31	0.0		0.0		0.0		0.0	0.0		0.0		0.0
TOTAL	185.5	146.7	164.8	42.0	23.0	16.2	8.0	0.0	23.5	101.1	172.8	12.6

MÁXIMA OBSERVADA EM 24 HORAS E DATA:- 54.3 - 16/3

DISTRIBUIÇÃO DIARIA DE CHUVA

4ª ZONA

PRESIDENTE PRUDENTE - 08-11

ANO 1.945

DIAS \ MESES	I	II	III	IV	V	VI	VII	VIII	IX	X	XI	XII
1	5.5	0.0	0.0	0.0	0.0	0.0	0.0	0.0	0.0	0.0	6.0	0.0
2	0.0	0.0	0.0	0.0	0.0	0.0	0.0	0.0	0.0	0.0	4.0	0.0
3	0.0	0.0	0.0	0.0	0.0	0.0	0.0	0.0	0.0	0.0	0.0	0.0
4	22.7	14.6	0.0	0.0	0.0	2.5	46.0	0.0	0.0	0.0	0.0	0.0
5	11.6	0.0	0.0	0.0	0.0	4.0	6.6	0.0	8.0	0.0	0.0	20.0
6	0.0	20.0	0.0	0.0	0.0	0.0	0.0	0.0	0.0	0.0	3.0	0.0
7	4.4	5.2	0.0	0.0	0.0	0.0	0.0	0.0	0.0	0.0	0.0	0.0
8	0.0	0.0	48.5	0.0	0.0	0.0	0.0	0.0	0.0	0.0	10.0	0.0
9	0.7	0.0	0.0	0.0	0.0	0.0	0.0	0.0	2.0	0.0	0.0	0.0
10	0.0	0.0	0.0	26.5	15.6	0.0	0.0	0.0	0.0	0.0	0.0	0.0
11	0.0	0.0	0.0	0.0	0.0	0.0	0.0	6.0	0.0	0.0	0.0	11.0
12	0.0	0.0	0.0	0.0	0.0	0.0	0.0	0.0	0.0	0.0	0.0	0.0
13	0.0	0.0	0.0	0.0	0.0	0.0	0.0	0.0	0.0	0.0	28.0	36.5
14	0.0	0.0	0.0	0.0	5.3	0.0	0.0	0.0	0.0	0.0	0.0	8.5
15	0.0	13.0	0.0	0.0	0.0	0.0	0.0	0.0	8.5	0.0	0.0	49.0
16	0.0	4.0	0.0	0.0	3.5	0.0	0.0	0.0	0.0	0.0	0.0	5.0
17	0.0	5.0	0.0	0.0	0.0	0.0	0.0	0.0	0.0	0.0	0.0	0.0
18	47.0	2.4	0.0	0.0	0.0	2.0	0.0	5.0	0.0	0.0	0.0	0.0
19	0.0	0.0	0.0	8.2	0.0	43.5	0.0	0.0	0.0	0.0	0.0	0.0
20	0.0	0.0	0.0	0.0	0.0	25.8	0.0	0.0	0.0	14.6	0.0	0.0
21	0.0	1.6	0.0	0.0	0.0	4.0	0.0	2.0	0.0	0.0	0.0	0.0
22	0.0	0.0	0.0	0.0	0.0	31.2	0.0	0.0	0.0	0.0	0.0	0.0
23	0.0	28.0	72.0	0.0	0.0	18.0	0.0	0.0	6.0	0.0	0.0	0.0
24	0.0	21.5	0.0	0.0	0.0	16.0	0.0	0.0	0.0	10.0	0.0	30.0
25	0.0	0.0	0.0	0.0	0.0	0.0	0.0	0.0	0.0	0.0	0.0	0.0
26	0.0	0.0	0.0	0.0	0.0	0.0	0.0	0.0	0.0	0.0	0.0	0.0
27	0.0	24.0	0.0	2.5	0.0	0.0	0.0	0.0	0.0	0.0	0.0	40.0
28	0.0	0.0	0.0	28.0	0.0	0.0	0.0	0.0	0.0	2.0	0.0	0.0
29	18.5		0.0	0.0	0.0	0.0	0.0	0.0	0.0	0.0	0.0	0.0
30	50.5		0.0	0.0	0.0	0.0	0.0	0.0	0.0	0.0	0.0	0.0
31	21.0		0.0		0.0		0.0	0.0		0.0		0.0
TOTAL	181.9	134.8	115.5	55.2	24.4	147.0	52.6	18.0	19.5	26.0	51.0	200.0

MÁXIMA OBSERVADA EM 24 HORAS E DATA:- 72.0 - 23/3

DISTRIBUIÇÃO DIARIA DE CHUVA

4A ZONA

PRESIDENTE PRUDENTE - D8-11

ANO 1.946

MESES / DIAS	I	II	III	IV	V	VI	VII	VIII	IX	X	XI	XII
1	0,0	19,0	26,0	30,0	14,0	41,0	0,0	0,0	0,0	0,0	0,0	0,0
2	0,0	4,9	20,0	0,0	0,0	0,0	0,0	0,0	0,0	0,0	0,0	0,0
3	0,0	0,0	16,0	0,0	0,0	0,0	0,0	0,0	0,0	0,0	0,0	0,0
4	0,0	0,0	6,0	0,0	0,0	0,0	0,0	0,0	0,0	0,0	29,2	0,0
5	0,0	0,0	3,0	0,0	0,0	0,0	0,0	0,0	0,0	0,0	2,0	0,0
6	0,0	4,1	0,0	0,0	0,0	0,0	0,0	0,0	0,0	0,0	0,0	6,0
7	12,0	11,0	0,0	0,0	0,0	0,0	0,0	0,0	0,0	12,0	0,0	6,5
8	0,5	0,0	0,0	0,0	0,0	0,0	28,5	0,0	0,0	0,0	0,0	15,0
9	0,0	3,5	0,0	0,0	0,0	0,0	0,0	0,0	0,0	0,0	0,0	0,0
10	3,5	0,0	38,5	0,0	2,5	0,0	0,0	0,0	0,0	0,0	0,0	27,5
11	0,0	0,0	0,0	0,0	6,2	0,0	82,5	0,0	0,0	10,0	0,0	0,0
12	20,0	0,0	6,0	0,0	0,0	0,0	5,0	0,0	0,0	0,0	0,0	0,0
13	10,5	3,9	14,0	0,0	0,0	0,0	20,5	0,0	0,0	70,2	0,0	0,0
14	17,5	5,2	7,5	0,0	0,0	8,0	0,0	0,0	0,0	5,0	0,0	0,0
15	0,0	3,1	0,0	0,0	0,0	0,0	5,0	0,0	0,0	0,0	0,0	0,0
16	5,0	2,6	0,0	0,0	6,0	0,0	0,0	0,0	0,0	0,0	0,0	0,0
17	0,0	12,4	0,0	0,0	0,0	0,0	0,0	0,0	0,0	0,0	0,0	0,0
18	0,0	30,1	0,0	0,0	0,0	0,0	0,0	0,0	0,0	9,5	0,0	0,0
19	0,0	12,0	0,0	0,0	0,0	0,0	0,0	0,0	0,0	22,0	0,0	0,0
20	22,5	12,0	0,0	0,0	0,0	0,0	2,0	0,0	0,0	0,0	0,0	0,0
21	0,0	12,0	0,0	0,0	0,0	0,0	0,0	0,0	0,0	0,0	0,0	10,0
22	0,0	5,0	0,0	0,0	0,0	0,0	0,0	0,0	30,0	0,0	0,0	6,5
23	0,0	20,0	12,0	0,0	0,0	0,0	0,0	0,0	0,0	0,0	20,0	4,0
24	0,0	21,0	0,0	0,0	0,0	0,0	0,0	0,0	0,0	0,0	0,0	12,0
25	26,5	26,0	0,0	0,0	0,0	0,0	0,0	0,0	0,0	0,0	2,0	0,0
26	0,0	28,5	0,0	0,0	0,0	0,0	0,0	0,0	10,0	0,0	0,0	0,0
27	20,0	8,5	0,0	0,0	0,0	0,0	0,0	0,0	0,0	0,0	0,0	0,0
28	0,0	0,0	0,0	0,0	0,0	0,0	0,0	0,0	0,0	0,0	5,5	0,0
29	30,5		0,0	0,0	20,0	0,0	0,0	0,0	0,0	0,0	0,0	0,0
30	14,9		0,0	0,0	0,0	0,0	0,0	0,0	0,0	0,0	0,0	0,0
31	0,0		0,0		80,0		0,0	0,0		0,0		10,0
TOTAL	188,4	266,8	144,0	30,0	108,7	49,0	88,5	0,0	40,0	158,7	58,7	127,5

MÁXIMA OBSERVADA EM 24 HORAS E DATA:- 80,0 - 31/5

DISTRIBUIÇÃO DIARIA DE CHUVA

4ª ZONA

PRESIDENTE PRUDENTE - D8-11

ANO 1.947

MESES / DIAS	I	II	III	IV	V	VI	VII	VIII	IX	X	XI	XII
1	7,5	0,0	0,0	0,0	0,0	0,0	0,0	0,0	2,0	13,5	0,0	0,0
2	7,0	0,0	0,0	0,0	66,0	0,0	0,0	0,0	0,0	0,0	0,0	0,0
3	0,0	0,0	0,0	0,0	4,5	0,0	0,0	0,0	8,5	0,0	0,0	0,0
4	0,0	7,5	4,0	0,0	0,0	0,0	0,0	0,0	0,0	0,0	0,0	0,0
5	0,0	2,0	14,9	0,0	0,0	0,0	0,0	0,0	0,0	0,0	0,0	0,0
6	0,0	0,0	19,1	0,0	0,0	0,0	0,0	0,0	0,0	0,0	0,0	0,0
7	4,5	0,0	17,0	0,0	0,0	0,0	0,0	0,0	0,0	42,5	0,0	0,0
8	0,0	0,0	0,0	0,0	0,0	0,0	0,0	0,0	0,0	0,0	0,0	0,0
9	0,0	0,0	0,0	0,0	0,0	0,0	26,0	0,0	45,6	0,0	0,0	0,0
10	0,0	0,0	1,2	6,0	2,0	0,0	0,0	0,0	0,0	0,0	0,0	35,0
11	0,0	0,0	0,0	0,0	0,0	0,0	0,0	0,0	28,0	0,0	0,0	0,0
12	3,0	0,0	0,0	0,0	0,0	0,0	0,0	0,0	0,0	0,0	8,0	0,0
13	0,0	55,0	0,0	0,0	0,0	0,0	0,0	0,0	0,0	0,0	0,0	7,5
14	18,5	10,0	0,0	0,0	0,0	0,0	0,0	0,0	0,0	0,0	0,0	39,0
15	0,0	55,0	0,0	0,0	0,0	0,0	0,0	0,0	0,0	0,0	0,0	0,0
16	17,5	90,0	0,0	0,0	0,0	0,0	0,0	0,0	0,0	0,0	0,0	2,5
17	5,0	70,0	7,2	0,0	0,0	0,0	0,0	0,0	0,0	21,5	0,0	8,5
18	8,0	0,0	3,8	0,0	14,5	0,0	0,0	0,0	6,0	0,0	0,0	0,0
19	13,0	8,0	0,0	10,0	5,0	0,0	0,0	0,0	0,0	0,0	0,0	0,0
20	6,0	0,0	0,0	0,0	0,0	0,0	0,0	0,0	0,0	0,0	0,0	0,0
21	0,0	0,0	0,0	0,0	0,0	0,0	0,0	0,0	0,0	0,0	0,0	2,0
22	0,0	0,0	0,0	0,0	4,5	0,0	0,0	0,0	0,0	1,5	0,0	0,0
23	0,0	0,0	0,0	0,0	24,5	0,0	0,0	0,0	0,0	0,0	0,0	0,0
24	15,0	11,6	0,0	0,0	0,0	0,0	0,0	8,0	24,5	0,0	0,0	17,0
25	0,0	3,5	0,0	0,0	0,0	0,0	0,0	0,0	0,0	0,0	8,0	0,0
26	10,0	33,5	0,0	0,0	0,0	0,0	0,0	0,0	0,0	0,0	0,0	0,0
27	0,0	2,2	0,0	0,0	0,0	0,0	0,0	6,0	0,0	0,0	0,0	0,0
28	12,0	0,0	0,0	0,0	0,0	0,0	0,0	0,0	0,0	0,0	0,0	0,0
29	0,0		0,0	0,0	0,0	0,0	0,0	10,0	0,0	0,0	0,0	0,0
30	0,0		0,0	13,6	0,0	0,0	0,0	30,0	0,0	0,0	0,0	0,0
31	0,0		0,0		0,0		15,0	18,0		0,0		0,0
TOTAL	127,0	340,3	67,2	29,6	121,0	0,0	41,0	72,0	109,6	79,0	16,0	111,5

MÁXIMA OBSERVADA EM 24 HORAS E DATA:- 90,0 - 16/2

DISTRIBUIÇÃO DIARIA DE CHUVA

4ª ZONA

PRESIDENTE PRUDENTE - D8-11

ANO 1.948

MESES / DIAS	I	II	III	IV	V	VI	VII	VIII	IX	X	XI	XII
1	0,0	0,0	0,0	0,0	0,0	0,0	0,0	0,0	0,0	0,0	20,0	0,0
2	0,0	0,0	0,0	0,0	0,0	0,0	0,0	0,0	0,0	0,0	15,0	0,0
3	8,0	0,0	0,0	0,0	0,0	0,0	0,0	0,0	0,0	0,0	5,0	0,0
4	14,0	0,0	0,0	0,0	0,0	0,0	0,0	0,0	0,0	27,0	0,0	2,5
5	0,0	12,0	0,0	0,0	0,0	0,0	0,0	0,0	0,0	0,0	0,0	0,0
6	0,0	21,0	0,0	0,0	0,0	0,0	0,0	0,0	0,0	0,0	0,0	0,0
7	0,0	0,0	0,0	0,0	0,0	0,0	0,0	2,0	0,0	0,0	4,0	0,0
8	0,0	10,0	0,0	15,5	0,0	0,0	0,0	6,0	0,0	0,0	0,0	52,0
9	0,0	25,0	0,0	0,0	0,0	0,0	0,0	0,0	0,0	0,0	3,5	0,0
10	6,0	36,5	8,0	0,0	0,0	0,0	0,0	0,0	4,0	0,0	12,5	0,0
11	0,0	0,0	10,0	0,0	0,0	0,0	0,0	0,0	0,0	0,0	0,0	0,0
12	0,0	0,0	20,0	0,0	0,0	0,0	0,0	0,0	0,0	0,0	0,0	0,0
13	28,5	22,3	0,0	0,0	0,0	0,0	0,0	0,0	0,0	0,0	0,0	0,0
14	0,0	0,0	0,0	0,0	0,0	0,0	4,5	0,0	0,0	0,0	0,0	0,0
15	5,0	0,0	0,0	0,0	0,0	0,0	30,0	0,0	0,0	0,0	25,0	0,0
16	0,0	0,0	0,0	0,0	0,0	0,0	0,0	3,0	0,0	0,0	4,0	5,0
17	4,5	0,0	0,0	0,0	2,0	0,0	0,0	5,0	0,0	0,0	0,0	15,0
18	15,5	0,0	0,0	0,0	0,0	0,0	0,0	0,0	0,0	0,0	0,0	4,0
19	20,5	0,0	0,0	0,0	0,0	0,0	4,5	0,0	32,0	0,0	0,0	0,0
20	45,0	102,5	0,0	0,0	0,0	0,0	0,0	0,0	0,0	0,0	0,0	0,0
21	15,0	0,0	0,0	0,0	0,0	0,0	0,0	0,0	0,0	0,0	0,0	0,0
22	5,5	0,0	0,0	0,0	0,0	0,0	0,0	0,0	0,0	0,0	0,0	0,0
23	0,0	0,0	0,0	0,0	0,0	0,0	7,0	0,0	0,0	0,0	0,0	0,0
24	0,0	0,0	0,0	0,0	0,0	0,0	0,0	0,0	0,0	0,0	0,0	0,0
25	6,5	0,0	0,0	0,0	0,0	0,0	0,0	0,0	0,0	0,0	0,0	0,0
26	0,0	16,6	0,0	0,0	0,0	0,0	22,5	0,0	18,5	0,0	40,0	16,0
27	5,7	16,9	0,0	0,0	0,0	0,0	6,5	0,0	0,0	0,0	0,0	0,0
28	0,0	2,3	0,0	0,0	17,0	0,0	0,0	0,0	0,0	10,0	0,0	0,0
29	3,5	0,0	0,0	0,0	0,0	0,0	13,5	0,0	0,0	25,0	0,0	0,0
30	14,5		13,0	0,0	0,0	0,0	0,0	0,0	0,0	0,0	0,0	0,0
31	0,0		0,0		0,0		0,0	0,0		0,0		0,0
TOTAL	197,7	265,1	51,0	15,5	19,0	0,0	88,5	16,0	54,5	62,0	129,0	94,5

MÁXIMA OBSERVADA EM 24 HORAS E DATA:- 102,5 - 20/2

DISTRIBUIÇÃO DIARIA DE CHUVA

4ª ZONA

PRESIDENTE PRUDENTE - 08-11

ANO 1.949

MESES / DIAS	I	II	III	IV	V	VI	VII	VIII	IX	X	XI	XII
1	0,0	0,0	0,0	0,0	0,0	0,0	0,0	0,0	0,0	0,0	0,0	17,0
2	0,0	0,0	0,0	3½,0	0,0	0,0	0,0	0,0	0,0	0,0	0,0	36,0
3	0,0	0,0	0,0	0,0	0,0	0,0	0,0	0,0	0,0	6,5	0,0	33,0
4	0,0	0,0	0,0	0,0	17,4	2,0	0,0	0,0	0,0	0,0	0,0	2,0
5	0,0	7,5	0,0	0,0	0,0	0,0	0,0	0,0	0,0	0,0	0,0	0,0
6	0,0	0,0	0,0	0,0	0,0	0,0	0,0	0,0	5,0	0,0	36,0	0,0
7	0,0	0,0	13,0	0,0	12,5	0,0	0,0	0,0	0,0	0,0	2,0	0,0
8	0,0	25,5	12,0	0,0	0,0	0,0	0,0	0,0	0,0	17,5	0,0	7,0
9	0,0	0,0	30,8	0,0	0,0	1,0	0,0	0,0	0,0	3,0	0,0	32,0
10	9,0	0,0	0,0	0,0	0,0	40,0	0,0	0,0	0,0	0,0	25,0	0,0
11	0,0	0,0	0,0	0,0	1½,0	0,0	0,0	0,0	0,0	0,0	0,0	0,0
12	17,0	0,0	0,0	0,0	0,0	7,0	0,0	0,0	3,5	0,0	0,0	0,0
13	20,0	0,0	1½,5	0,0	0,0	0,0	0,0	0,0	0,0	0,0	0,0	1½,0
14	0,0	0,0	0,0	0,0	0,0	0,0	0,0	0,0	1,5	0,0	0,0	0,0
15	0,0	0,0	0,0	0,0	0,0	0,0	0,0	0,0	2,0	0,0	0,0	2,0
16	0,0	0,0	0,0	0,0	0,0	0,0	0,0	0,0	0,0	0,0	0,0	27,0
17	0,0	0,0	0,0	0,0	0,0	0,0	0,0	0,0	13,5	3,5	0,0	11,0
18	0,0	0,0	0,0	0,0	0,0	0,0	0,0	0,0	0,0	0,0	½,5	0,0
19	0,0	0,0	0,0	0,0	0,0	0,0	0,0	0,0	0,0	0,0	3,0	0,0
20	0,0	15,5	0,0	0,0	0,0	0,0	0,0	0,0	0,0	0,0	0,0	0,0
21	0,0	2½,0	0,0	0,0	0,0	0,0	0,0	0,0	8,0	0,0	3,0	0,0
22	0,0	40,0	0,0	0,0	0,0	0,0	0,0	9,0	0,0	0,0	2,0	0,0
23	0,0	11,0	3,0	9,6	0,0	0,0	0,0	0,0	0,0	0,0	1½,0	0,0
24	0,0	0,0	0,0	0,0	0,0	0,0	0,0	0,0	0,0	0,0	0,0	0,0
25	0,0	0,0	0,0	13,0	0,0	0,0	0,0	1,8	0,0	0,0	0,0	0,0
26	0,0	0,0	25,0	0,0	0,0	0,0	0,0	0,0	0,0	0,0	0,0	0,0
27	0,0	0,0	18,5	0,0	0,0	0,0	0,0	0,0	0,0	0,0	0,0	½,5
28	0,0	0,0	0,0	0,0	0,0	0,0	0,0	0,0	0,0	20,0	0,0	2½,0
29	1½,0		0,0	0,0	0,0	0,0	0,0	0,0	5,0	8,5	0,0	0,0
30	0,0		0,0	0,0	0,0	0,0	0,0	0,0	0,0	0,0	0,0	0,0
31	0,0		0,0		0,0		0,0	0,0		0,0		0,0
TOTAL	60,0	123,5	116,8	56,6	43,9	50,0	,0	10,8	30,5	59,0	89,5	209,5

MÁXIMA OBSERVADA EM 24 HORAS E DATAS:- 40,0/22/2 - 10/6

DISTRIBUIÇÃO DIARIA DE CHUVA

4a ZONA

PRESIDENTE PRUDENTE - 08-11

Ano 1.950

MESES / DIAS	I	II	III	IV	V	VI	VII	VIII	IX	X	XI	XII
1	0.0	5.3	0.0	4.0	0.0	0.0	0.0	0.0	0.0	2.5	0.0	0.0
2	40.2	1.5	35.4	8.6	0.0	0.0	0.0	0.0	0.0	0.0	0.6	0.0
3	0.0	0.0	18.6	0.0	0.0	0.0	0.0	0.0	0.0	0.0	0.0	0.0
4	15.8	8.3	10.0	0.0	13.5	0.0	0.0	0.0	0.0	27.8	0.0	0.0
5	0.0	0.0	16.0	0.0	0.0	0.0	0.0	0.0	2.2	22.1	2.2	11.9
6	8.2	0.0	0.8	0.0	0.0	0.0	0.0	0.0	0.0	0.0	0.0	27.3
7	16.6	50.0	2.0	0.0	0.0	0.0	0.0	0.0	0.0	0.0	0.0	0.0
8	0.0	3.8	0.0	0.0	0.0	0.0	18.0	0.0	0.0	7.7	13.2	0.0
9	0.0	4.3	0.0	0.0	0.0	0.0	0.0	0.0	3.7	0.0	4.1	0.0
10	0.0	3.7	0.0	0.0	0.0	0.0	0.0	0.0	1.9	4.3	2.1	0.0
11	10.3	6.2	0.0	0.0	0.0	0.0	0.0	0.0	0.0	14.9	0.0	0.0
12	27.6	0.0	0.0	0.0	0.0	0.0	0.0	0.0	0.0	21.6	21.8	0.0
13	0.0	24.0	0.0	0.0	0.0	0.0	0.0	0.0	0.0	0.0	0.0	0.0
14	0.0	0.0	0.0	0.0	0.0	0.0	0.0	0.0	0.0	16.0	0.0	0.0
15	0.0	67.1	4.5	0.0	0.0	0.0	0.0	0.0	0.0	0.0	0.0	0.0
16	0.0	0.0	21.8	0.0	9.3	4.7	0.0	0.0	0.0	0.0	2.2	0.0
17	11.0	0.0	13.5	0.0	0.0	21.2	0.0	0.0	0.0	13.6	1.2	0.0
18	5.4	7.4	18.0	0.0	0.0	0.0	0.0	0.0	0.0	0.0	0.0	0.0
19	12.0	13.9	6.0	1.7	0.0	0.0	0.0	0.0	0.0	2.0	0.0	0.0
20	0.0	0.0	0.0	0.0	0.0	0.0	0.0	0.0	0.0	41.0	0.8	0.0
21	0.0	0.0	0.0	0.0	0.0	0.0	0.0	0.0	15.5	0.0	7.1	0.0
22	0.0	0.0	0.0	0.0	0.0	0.0	0.0	0.0	0.0	0.0	0.0	0.0
23	0.0	43.8	0.0	0.0	0.0	0.0	0.0	0.0	0.0	0.0	0.0	20.7
24	5.8	17.0	1.7	0.0	0.0	0.0	0.0	0.0	0.0	0.0	1.1	0.0
25	0.0	0.8	0.0	23.8	0.0	0.0	0.0	0.0	0.0	0.0	0.0	0.0
26	0.0	0.0	0.0	0.0	0.0	0.0	0.0	0.0	0.0	0.0	0.0	11.3
27	9.9	9.8	0.2	2.6	0.0	0.0	0.0	0.0	0.0	0.0	0.0	0.0
28	1.5	0.0	0.0	27.0	0.0	0.0	0.0	0.0	0.0	0.0	42.3	0.0
29	8.0		34.7	0.0	0.0	0.0	0.0	0.0	0.0	0.0	14.0	5.2
30	0.0		0.0	0.0	0.0	0.0	0.0	0.0	0.0	0.8	0.0	3.3
31	0.0		0.0		0.0		0.0	0.0		0.0		0.0
TOTAL	172.3	266.9	178.2	67.7	22.8	25.9	18.0	0.0	23.3	176.3	112.1	79.7

MÁXIMA OBSERVADA EM 24 HORAS E DATA:- 77.1 - 15/2

DISTRIBUIÇÃO DIARIA DE CHUVA

4a ZONA

PRESIDENTE PRUDENTE - 08-11

ANO 1.951

MESES / DIAS	I	II	III	IV	V	VI	VII	VIII	IX	X	XI	XII
1	0,0	0,0	0,0	15,0	0,0	0,0	0,0	0,0	0,0	0,0	0,0	25,0
2	0,0	10,0	30,0	0,0	0,0	0,0	0,0	0,0	0,0	0,0	0,0	0,0
3	0,0	0,0	20,0	0,0	0,0	0,0	0,0	0,0	0,0	0,0	0,0	0,0
4	48,5	0,0	0,0	0,0	0,0	0,0	0,0	0,0	0,0	0,0	20,0	0,0
5	0,0	0,0	40,0	0,0	0,0	0,0	0,0	16,0	0,0	35,0	0,0	12,0
6	4,0	14,0	0,0	0,0	0,0	10,0	0,0	0,0	0,0	0,0	0,0	0,0
7	0,0	0,0	15,0	0,0	0,0	0,0	0,0	0,0	0,0	0,0	18,0	5,0
8	0,0	6,5	25,0	0,0	0,0	0,0	0,0	0,0	0,0	0,0	0,0	0,0
9	0,0	0,0	0,0	0,0	0,0	0,0	0,0	0,0	0,0	0,0	0,0	0,0
10	0,0	0,0	0,0	0,0	0,0	0,0	0,0	0,0	0,0	0,0	0,0	0,0
11	0,0	0,0	50,0	0,0	0,0	0,0	0,0	0,0	0,0	0,0	0,0	26,0
12	14,5	0,0	0,0	0,0	0,0	0,0	0,0	0,0	0,0	0,0	0,0	0,0
13	26,5	20,0	20,0	0,0	0,0	0,0	0,0	0,0	0,0	0,0	0,0	0,0
14	0,0	0,0	0,0	0,0	0,0	0,0	0,0	0,0	0,0	0,0	26,5	0,0
15	21,5	3,0	70,0	0,0	0,0	0,0	0,0	0,0	0,0	43,0	16,5	0,0
16	0,0	17,0	21,0	0,0	0,0	0,0	0,0	0,0	0,0	0,0	0,0	8,0
17	0,0	0,0	12,0	0,0	0,0	0,0	0,0	0,0	5,0	0,0	0,0	0,0
18	36,5	3,0	0,0	0,0	5,0	0,0	0,0	0,0	0,0	35,5	0,0	0,0
19	0,0	0,0	20,5	0,0	0,0	0,0	0,0	0,0	0,0	7,5	0,0	0,0
20	13,5	0,0	0,0	0,0	0,0	0,0	0,0	0,0	0,0	0,0	0,0	0,0
21	34,0	8,5	0,0	0,0	0,0	0,0	0,0	65,0	0,0	0,0	0,0	0,0
22	2,0	7,5	0,0	0,0	0,0	0,0	0,0	0,0	0,0	0,0	0,0	0,0
23	5,0	0,0	0,0	0,0	0,0	0,0	0,0	0,0	0,0	0,0	50,0	0,0
24	12,5	0,0	0,0	0,0	0,0	0,0	0,0	0,0	0,0	0,0	0,0	0,0
25	10,0	0,0	0,0	0,0	0,0	10,0	0,0	0,0	0,0	0,0	55,0	0,0
26	3,0	20,0	0,0	0,0	0,0	16,0	0,0	0,0	0,0	0,0	0,0	0,0
27	12,0	0,0	0,0	0,0	0,0	25,0	0,0	0,0	0,0	0,0	0,0	0,0
28	14,0	0,0	0,0	0,0	0,0	0,0	0,0	0,0	0,0	16,5	5,0	29,0
29	0,0		0,0	0,0	5,0	0,0	0,0	0,0	0,0	0,0	0,0	0,0
30	36,0		16,0	0,0	0,0	0,0	0,0	0,0	0,0	0,0	0,0	0,0
31	0,0		0,0		0,0		0,0	0,0		0,0		20,0
TOTAL	293,5	109,5	339,5	15,0	10,0	61,0	0,0	89,0	5,0	137,5	191,0	125,0

MÁXIMA OBSERVADA EM 24 HORAS E DATA:- 70,0 - 15/3

DISTRIBUIÇÃO DIÁRIA DE CHUVA

4a ZONA

PRESIDENTE PRUDENTE - D8-11

ANO 1.952

MESES / DIAS	I	II	III	IV	V	VI	VII	VIII	IX	X	XI	XII
1	0.0	22.0	4.5	0.0	0.0	0.0	0.0	0.0	0.0	0.0	9.5	0.0
2	0.0	0.0	10.0	0.0	0.0	0.0	0.0	0.0	0.0	0.0	56.5	0.0
3	0.0	0.0	25.5	0.0	0.0	0.0	0.0	0.0	0.0	0.0	0.0	0.0
4	0.0	0.0	0.0	0.0	0.0	0.0	0.0	0.0	8.0	0.0	0.0	0.0
5	0.0	10.0	0.0	0.0	0.0	0.0	0.0	0.0	5.0	0.0	0.0	0.0
6	0.0	0.0	0.0	0.0	0.0	0.0	0.0	0.0	0.0	7.0	0.0	0.0
7	0.0	0.0	0.0	0.0	0.0	0.0	0.0	0.0	0.0	0.0	0.0	0.0
8	5.0	0.0	10.0	0.0	0.0	0.0	0.0	0.0	0.0	15.5	17.0	0.0
9	0.0	0.0	3.0	0.0	0.0	14.0	0.0	0.0	0.0	0.0	0.0	0.0
10	0.0	8.0	4.5	0.0	0.0	5.0	0.0	0.0	0.0	0.0	10.0	0.0
11	25.0	7.5	0.0	0.0	0.0	0.0	0.0	0.0	0.0	0.0	0.0	16.0
12	0.0	17.0	0.0	0.0	0.0	2.0	0.0	0.0	0.0	0.0	0.0	0.0
13	0.0	0.0	12.5	0.0	0.0	0.0	0.0	0.0	0.0	27.5	0.0	4.5
14	0.0	0.0	0.0	0.0	0.0	5.0	0.0	0.0	0.0	0.0	0.0	0.0
15	0.0	0.0	14.5	0.0	0.0	0.0	0.0	0.0	4.5	0.0	0.0	0.0
16	18.0	0.0	1.0	0.0	0.0	9.0	0.0	7.0	2.0	0.0	0.0	0.0
17	0.0	0.0	9.5	0.0	0.0	0.0	0.0	0.0	11.5	0.0	28.5	0.0
18	21.0	0.0	0.0	0.0	0.0	0.0	0.0	0.0	0.0	78.0	7.0	0.0
19	0.0	0.0	6.0	0.0	0.0	0.0	0.0	0.0	0.0	9.0	27.5	0.0
20	0.0	26.0	0.0	0.0	0.0	0.0	0.0	0.0	0.0	0.0	0.0	0.0
21	0.0	0.0	6.0	0.0	0.0	0.0	0.0	0.0	0.0	0.0	0.0	0.0
22	0.0	0.0	0.0	0.0	0.0	0.0	0.0	0.0	0.0	7.5	0.0	0.0
23	15.0	0.0	0.0	0.0	0.0	0.0	0.0	0.0	0.0	0.0	0.0	0.0
24	0.0	19.0	0.0	0.0	0.0	0.0	0.0	0.0	0.0	19.5	0.0	0.0
25	15.0	15.5	0.0	0.0	0.0	0.0	0.0	0.0	0.0	0.0	0.0	2.0
26	0.0	0.0	0.0	0.0	0.0	0.0	0.0	0.0	0.0	0.0	15.0	0.0
27	0.0	0.0	0.0	0.0	0.0	0.0	0.0	8.5	0.0	0.0	0.0	0.0
28	0.0	3.0	0.0	0.0	0.0	0.0	0.0	0.0	0.0	0.0	0.0	0.0
29	0.0	0.0	0.0	0.0	0.0	0.0	0.0	0.0	0.0	0.0	0.0	52.0
30	0.0		9.5	0.0	0.0	0.0	0.0	0.0	0.0	0.0	0.0	35.0
31	0.0		0.0		0.0		0.0	0.0		0.0		16.0
TOTAL	94.0	128.0	116.5	0.0	0.0	35.0	0.0	10.5	31.0	164.0	171.0	125.5

MÁXIMA OBSERVADA EM 24 HORAS E DATA:- 78.0 - 18/10

DISTRIBUIÇÃO DIARIA DE CHUVA

5ª ZONA

ARIRÍ - CANANÉIA - G5-1

ANO 1.942

DIAS \ MESES	I	II	III	IV	V	VI	VII	VIII	IX	X	XI	XII
1	28.0	15.0	0.0	0.0	0.0	0.0	0.0	0.0	0.0	9.0	0.0	60.0
2	6.0	13.0	0.0	0.0	0.0	0.0	12.0	0.0	0.0	10.0	15.0	40.0
3	0.0	9.0	0.0	0.0	0.0	0.0	58.0	0.0	10.0	18.0	0.0	8.0
4	3.2	22.0	0.0	0.0	0.0	0.0	91.0	0.0	0.0	4.8	0.0	5.0
5	8.4	0.0	0.0	0.0	5.0	0.0	0.0	0.0	10.0	10.0	0.5	0.5
6	10.0	0.0	2.0	0.0	1.0	0.0	0.0	0.0	2.0	0.0	0.0	0.5
7	5.0	0.0	4.0	0.0	1.8	0.0	10.0	0.0	0.0	0.0	0.0	0.6
8	0.0	0.0	49.0	35.0	0.0	0.0	12.0	0.0	3.0	39.5	0.0	4.2
9	1.0	0.0	0.0	20.0	0.0	0.0	11.0	0.0	0.0	0.0	0.4	0.0
10	0.0	0.0	0.0	10.0	0.0	0.0	1.0	0.0	0.0	0.0	0.0	0.0
11	0.0	0.0	20.0	52.0	0.0	0.0	2.0	0.0	0.0	0.0	0.0	0.0
12	0.0	0.0	31.0	12.0	0.0	5.0	0.0	18.0	0.0	0.0	2.5	0.0
13	0.0	0.0	0.0	10.5	29.6	10.0	3.0	20.0	0.0	5.0	0.0	10.0
14	0.0	0.0	0.0	0.0	9.0	2.0	0.0	20.3	0.0	3.5	0.0	0.0
15	8.0	0.0	0.0	3.0	4.0	0.0	1.0	0.0	30.0	0.0	4.5	14.0
16	0.0	5.0	5.0	3.0	0.0	0.0	0.0	0.0	40.0	0.0	12.0	0.0
17	0.0	26.4	79.0	40.0	0.0	0.0	0.0	0.0	20.0	0.0	0.0	0.3
18	0.0	43.5	12.0	40.0	0.0	0.0	0.0	0.0	5.0	0.0	10.0	0.0
19	0.0	41.7	10.0	10.0	0.0	0.0	0.0	0.0	2.0	0.0	6.0	0.0
20	0.0	19.8	5.0	3.0	0.0	0.0	0.0	4.0	0.0	0.0	0.1	0.0
21	0.0	5.3	18.0	4.0	0.0	0.0	0.0	0.0	0.0	0.0	4.5	0.5
22	0.0	1.0	0.0	2.0	0.0	5.0	10.0	0.0	15.0	0.0	60.3	3.0
23	0.0	0.0	0.0	0.0	0.0	0.0	0.0	0.0	20.0	28.5	0.3	0.0
24	5.0	0.0	0.0	0.0	0.0	0.0	0.0	0.0	10.0	29.8	0.0	0.0
25	0.0	0.0	0.0	0.0	0.0	0.0	0.0	0.0	5.0	0.0	0.0	0.0
26	0.6	0.0	0.0	0.0	0.0	0.0	8.0	0.0	0.1	0.7	0.0	0.0
27	0.0	78.0	0.0	10.0	0.0	0.0	0.0	0.0	0.0	0.0	0.0	0.0
28	7.2	9.0	49.0	40.0	6.0	0.0	12.0	0.0	0.0	0.5	0.0	0.0
29	9.5		20.0	1.0	10.5	0.0	0.0	0.0	0.0	0.0	0.0	0.0
30	10.1		9.0	0.2	2.0	0.0	13.0	0.0	10.0	0.0	0.0	0.0
31	10.8		5.0		0.0		3.0	0.0		0.2		60.0
TOTAL	112.8	288.2	318.0	295.7	67.8	22.0	247.0	62.3	182.1	159.0	116.1	206.6

MÁXIMA OBSERVADA EM 24 HORAS E DATA:- 91.0 - 4/7

DISTRIBUIÇÃO DIARIA DE CHUVA

5ª ZONA

ARIRÍ - CANAMÉIA - G5-1

ANO 1.948

MESES / DIAS	I	II	III	IV	V	VI	VII	VIII	IX	X	XI	XII
1	0.0	20.0	0.0	0.0	0.0	0.0	0.0	0.0	8.2	0.0	5.2	5.4
2	0.0	50.5	0.0	0.0	0.0	0.0	0.0	12.0	2.0	0.0	1.6	0.6
3	0.0	22.5	0.0	0.0	0.0	0.0	0.0	0.8	0.1	6.5	0.0	14.6
4	0.0	0.0	0.0	0.0	0.0	0.0	0.4	8.0	2.9	36.1	0.0	16.2
5	0.0	0.0	0.6	0.0	0.4	0.0	0.0	15.0	0.0	15.0	0.0	2.0
6	0.0	0.0	0.0	0.0	0.0	22.0	0.8	0.5	0.0	18.1	0.1	0.4
7	9.0	0.0	0.9	0.0	0.0	0.0	1.0	0.0	0.0	0.0	0.0	2.6
8	5.0	0.0	0.0	0.0	0.0	92.0	0.6	0.9	0.0	0.0	0.0	1.0
9	0.0	0.9	0.0	26.0	9.0	63.0	2.0	0.0	0.0	0.0	0.0	0.0
10	0.0	0.0	0.0	10.0	0.0	10.0	0.7	0.0	6.6	1.7	0.0	0.0
11	0.0	0.0	0.1	0.0	0.9	0.0	0.0	0.4	0.0	10.0	0.0	0.0
12	0.6	0.0	0.0	0.0	0.8	0.0	0.0	0.0	0.0	8.8	0.0	0.0
13	0.0	0.0	0.9	0.0	0.0	0.0	0.0	0.0	22.8	9.5	0.0	0.0
14	0.9	10.4	21.0	0.0	0.0	0.0	0.0	0.0	0.0	22.9	0.0	0.0
15	0.0	36.0	0.0	0.0	0.0	0.0	0.0	0.0	0.0	3.8	0.0	0.0
16	0.0	55.5	0.4	36.0	0.0	0.0	0.0	0.0	0.0	2.4	0.0	0.0
17	0.0	0.0	0.0	0.7	0.0	0.0	0.0	0.0	0.5	12.2	27.0	11.5
18	0.0	0.0	0.0	0.0	0.0	5.6	0.0	0.0	21.2	0.0	20.8	5.9
19	30.0	0.0	0.0	0.0	0.0	18.3	1.2	0.0	10.0	0.0	0.0	0.0
20	17.0	0.0	0.0	0.0	0.0	23.0	0.6	0.0	0.5	0.0	0.0	1.0
21	0.0	0.0	0.0	0.0	0.0	15.0	0.8	0.5	20.0	0.0	0.2	2.5
22	15.0	9.5	0.0	0.0	0.0	0.0	0.9	5.1	30.7	0.0	0.0	18.3
23	85.0	0.0	0.0	0.0	1.3	0.0	0.1	14.0	7.0	0.9	19.5	6.5
24	25.0	0.0	0.0	0.0	0.0	0.0	0.3	0.5	6.7	9.4	28.2	0.0
25	0.0	0.0	0.0	0.5	0.0	0.0	0.0	0.0	0.0	0.0	0.5	0.5
26	0.0	15.0	0.0	0.0	0.0	0.0	0.0	0.0	3.1	30.1	0.0	0.0
27	9.0	30.0	0.0	0.0	0.0	0.0	0.0	0.0	0.3	27.2	0.0	0.0
28	8.0	0.0	19.0	0.0	0.0	12.0	0.0	0.0	0.0	0.0	0.0	0.0
29	0.0		0.0	0.4	0.0	0.0	0.3	0.0	0.0	0.0	0.0	0.0
30	0.0		0.0	0.0	2.6	0.0	3.1	9.0	0.0	30.3	0.0	14.0
31	24.0		0.0		5.0		1.0	2.5		24.2		8.0
TOTAL	178.5	258.3	72.9	73.6	20.0	255.9	13.8	64.2	142.6	268.6	98.1	101.2

MÁXIMA OBSERVADA EM 24 HORAS E DATA:- 92.0 - 8/6

DISTRIBUIÇÃO DIARIA DE CHUVA

5ª ZONA

ARIRÍ - CANANÉIA - 65-1

ANO 1.944

MESES / DIAS	I	II	III	IV	V	VI	VII	VIII	IX	X	XI	XII
1	10.6	21.0	0.0	19.0	2.4	0.1	0.0	2.5	0.0	0.0	0.0	0.0
2	3.1	45.0	0.0	0.8	0.0	0.0	0.0	0.3	8.2	0.0	0.0	0.0
3	0.4	13.5	0.0	0.0	0.0	0.0	0.0	0.0	10.2	0.0	0.0	21.5
4	0.0	0.0	2.5	0.0	0.0	0.0	0.0	0.0	0.0	0.0	0.0	22.8
5	0.0	0.1	7.4	0.0	9.9	8.7	9.8	0.0	0.0	0.0	0.9	18.7
6	0.0	10.0	9.2	0.0	1.8	5.6	6.7	1.2	11.1	0.0	0.0	0.0
7	0.0	19.7	2.9	0.0	0.0	0.1	0.0	0.0	24.0	4.8	58.7	0.0
8	0.0	5.8	6.7	0.0	0.0	0.0	0.0	0.0	0.0	0.0	62.4	0.0
9	0.0	22.5	0.1	0.0	0.0	0.1	21.8	0.0	0.0	0.0	0.5	7.5
10	0.0	3.8	0.0	0.0	16.2	0.1	10.9	0.0	0.0	0.0	0.0	0.4
11	5.5	0.0	18.4	0.6	49.0	0.0	12.4	0.0	0.0	0.0	0.0	0.0
12	0.1	0.0	43.4	68.8	17.9	0.2	1.0	0.0	0.0	4.9	0.4	0.0
13	15.4	0.0	61.2	0.5	5.5	0.0	0.1	0.0	0.0	3.7	0.8	0.0
14	17.2	0.0	4.7	4.6	0.0	0.0	0.0	0.0	0.0	5.6	19.2	0.0
15	0.0	0.0	10.2	0.0	7.2	0.0	0.2	0.0	0.0	0.0	27.4	0.0
16	27.0	0.1	9.7	0.0	29.5	0.0	0.8	0.0	0.0	4.3	8.8	26.4
17	45.0	57.6	7.0	46.8	17.2	30.0	0.0	5.8	0.0	19.2	0.0	5.2
18	9.0	13.8	44.5	37.8	52.7	25.0	0.0	0.5	19.2	0.0	0.0	0.0
19	16.2	44.5	17.2	65.1	0.1	0.0	0.0	8.0	9.1	0.0	0.0	0.0
20	1.6	27.0	0.0	61.5	0.0	0.0	0.0	5.2	0.0	0.5	0.0	0.0
21	0.5	0.0	14.5	1.5	6.1	0.0	0.0	0.0	0.0	0.0	22.8	0.0
22	0.5	13.4	0.1	9.3	12.2	0.0	0.2	0.0	0.0	0.0	0.0	0.0
23	10.7	2.8	0.0	0.1	3.3	0.0	3.0	0.0	0.3	0.0	2.8	0.5
24	5.9	26.2	0.0	0.0	0.0	0.0	4.1	0.0	1.1	0.0	28.4	60.8
25	0.0	13.9	0.0	0.0	0.0	11.5	3.0	0.0	5.4	0.0	18.8	12.7
26	11.1	0.0	0.0	0.0	0.0	4.6	0.0	0.0	0.6	22.4	23.7	38.3
27	1.5	50.1	0.0	0.0	1.3	11.0	0.1	0.0	0.0	35.6	13.1	14.0
28	0.4	9.2	0.0	0.2	0.0	1.0	0.4	0.0	0.0	25.4	0.0	28.1
29	2.1	16.7	0.0	0.0	0.0	0.0	0.0	38.0	0.1	8.6	0.0	0.4
30	9.8		0.0	3.1	0.0	0.0	0.0	3.5	0.0	0.0	9.7	0.1
31	18.8		0.0		0.0		0.2	0.0		0.0		0.6
TOTAL	206.9	416.7	254.7	314.2	232.8	98.0	74.2	65.0	89.8	139.0	297.4	257.5

MÁXIMA OBSERVADA EM 24 HORAS E DATA:- 65.1 - 19/4

DISTRIBUIÇÃO DIARIA DE CHUVA

5ª ZONA

ARIRÍ - CANANÉIA - 05-1

ANO 1.945

DIAS \ MESES	I	II	III	IV	V	VI	VII	VIII	IX	X	XI	XII
1	0.9	24.8	1.0	0.2	3.8	0.0	0.0	0.0	17.0	27.8	18.9	0.0
2	10.4	11.4	20.0	0.8	8.0	0.0	3.2	0.0	7.0	0.0	0.0	0.0
3	0.4	4.0	52.5	2.1	3.1	0.0	0.0	0.0	9.5	0.0	0.1	0.0
4	0.1	2.2	3.2	41.4	2.5	0.0	10.9	0.0	5.4	21.5	0.0	0.0
5	0.2	0.0	35.0	50.5	0.0	4.8	0.5	0.0	0.0	20.6	0.0	0.0
6	6.1	0.4	3.5	1.0	0.0	11.6	0.6	0.0	0.0	25.7	0.0	0.0
7	0.1	0.0	2.1	0.4	0.0	0.0	0.0	0.0	0.0	9.7	0.0	0.0
8	12.7	0.4	1.2	0.5	0.0	0.0	0.0	0.0	0.0	21.8	0.0	0.0
9	0.0	0.1	42.5	0.8	0.0	0.0	1.2	1.0	0.0	0.0	19.6	0.0
10	0.0	8.2	2.1	0.1	0.0	0.0	20.8	0.0	18.8	0.4	0.0	21.8
11	0.0	0.5	0.0	0.4	0.4	0.0	34.5	0.0	25.4	0.0	0.0	11.4
12	0.0	1.2	5.1	0.5	0.0	0.0	2.0	0.0	1.7	0.8	0.0	0.9
13	0.0	0.0	0.0	0.8	0.0	0.5	1.8	0.0	1.1	0.0	2.5	1.4
14	0.1	0.0	0.0	0.5	0.1	0.0	0.7	3.5	0.2	0.0	0.0	6.4
15	0.0	0.0	2.1	0.4	6.4	0.0	0.7	0.0	0.0	0.0	0.0	1.2
16	15.8	0.0	0.0	0.5	17.1	0.0	0.6	0.0	38.7	0.0	0.0	6.4
17	6.5	0.6	0.5	1.8	18.2	0.0	0.0	0.0	8.2	17.1	0.0	0.8
18	0.1	3.6	2.0	0.2	24.6	0.0	0.0	0.0	0.0	0.0	0.2	4.0
19	0.0	4.5	1.0	0.0	9.8	0.0	0.0	0.9	2.4	0.8	0.0	6.5
20	0.0	63.7	0.9	0.4	9.2	16.6	0.0	20.8	2.4	0.0	0.0	1.4
21	1.2	31.2	0.9	0.7	7.6	9.5	0.0	9.3	0.0	0.0	0.0	20.9
22	55.2	64.6	0.8	1.5	3.2	25.8	0.0	0.0	0.6	0.0	27.5	7.8
23	0.0	23.1	0.1	0.2	6.0	8.2	3.0	0.0	0.0	0.0	21.4	6.4
24	1.6	8.7	0.8	11.0	2.5	30.2	2.1	0.0	0.0	0.8	18.7	0.0
25	0.0	39.8	0.2	0.6	0.0	12.0	1.0	0.0	0.0	0.0	9.2	0.0
26	0.0	0.6	16.5	0.7	0.0	2.0	0.0	0.0	0.0	0.0	4.3	10.2
27	0.7	0.7	24.5	6.5	0.0	3.3	0.8	0.0	0.0	0.0	12.4	1.1
28	104.9	1.2	0.6	1.8	0.1	3.6	0.0	0.0	2.7	0.0	0.0	1.4
29	0.0		0.0	1.0	0.0	3.7	0.0	0.0	0.0	0.0	0.0	88.2
30	0.0		0.8	4.1	0.0	3.2	0.1	0.0	17.9	1.2	0.0	4.8
31	71.5		1.2		0.0		0.0	1.0		3.5		6.6
TOTAL	288.0	295.0	219.5	129.9	116.6	134.0	182.7	36.5	153.5	148.8	129.8	202.8

MÁXIMA OBSERVADA EM 24 HORAS E DATA:- 104.9 - 28/1

DISTRIBUIÇÃO DIARIA DE CHUVA

5ª ZONA

ARIRÍ - CANANÉIA - G5-1

ANO 1.946

MESES / DIAS	I	II	III	IV	V	VI	VII	VIII	IX	X	XI	XII
1	88,2	6,4	9,9	4,7	0,0	3,6	0,0	0,0	0,0	0,0	0,0	0,0
2	64,8	0,0	14,6	15,7	18,2	84,8	0,0	3,5	0,3	0,0	0,0	0,0
3	9,5	0,0	0,0	0,0	6,3	1,5	0,0	0,3	0,0	0,0	0,0	1,3
4	0,0	0,0	4,2	3,7	0,0	0,0	0,0	0,0	0,0	0,0	0,0	0,0
5	0,0	0,0	0,8	3,0	4,5	0,5	0,0	0,3	0,0	0,0	0,9	0,0
6	0,6	3,9	26,7	15,4	27,7	0,0	0,3	0,0	0,0	0,0	0,0	0,0
7	1,7	0,0	18,4	60,5	15,6	0,0	24,3	12,0	0,0	2,3	0,5	7,1
8	0,0	0,0	3,2	0,0	0,0	0,0	8,2	0,0	0,0	0,0	0,0	3,2
9	5,0	16,2	1,0	0,0	0,0	6,4	3,0	0,0	0,2	38,5	6,6	1,3
10	56,6	2,1	9,2	0,6	0,0	4,0	3,5	0,0	0,2	12,3	2,4	8,3
11	12,4	9,5	5,1	0,0	0,0	0,2	0,0	0,0	0,4	8,0	1,2	0,1
12	3,5	0,0	0,0	37,4	131,3	0,0	3,3	0,0	0,3	1,1	7,1	2,6
13	4,3	0,0	0,0	0,0	60,1	0,0	9,4	0,0	0,1	0,0	0,4	0,9
14	0,0	54,6	347,4	0,0	10,0	0,0	0,0	0,0	0,2	4,0	0,8	0,0
15	0,0	156,4	76,1	0,6	0,0	0,0	0,0	0,0	39,2	7,8	1,4	9,5
16	1,1	19,2	29,1	19,1	0,0	0,0	0,2	0,0	0,2	12,2	0,0	3,5
17	0,0	64,4	2,1	4,2	0,0	0,0	3,1	0,0	0,0	25,3	0,0	2,6
18	11,5	45,2	0,0	0,0	0,0	0,0	0,0	0,0	0,0	15,4	0,0	0,4
19	25,6	52,1	0,0	0,0	0,0	0,8	0,6	0,0	0,0	0,1	0,0	0,0
20	18,5	17,8	7,5	0,0	13,3	1,3	0,0	0,0	0,0	90,7	0,3	0,0
21	11,3	183,3	2,1	0,5	0,0	3,6	0,1	0,3	0,0	28,4	0,4	10,6
22	0,0	14,2	0,0	0,0	0,0	0,3	3,4	2,4	0,0	0,4	0,3	66,0
23	0,0	25,0	0,0	0,0	0,0	7,4	0,0	66,5	6,4	0,0	0,0	74,1
24	0,5	18,1	0,0	0,0	0,0	6,8	0,5	9,2	4,2	26,3	0,0	45,5
25	0,1	21,9	12,3	0,4	3,5	0,0	0,2	0,0	0,0	32,5	0,0	40,0
26	0,0	16,7	4,2	0,0	1,6	0,0	0,0	0,0	3,5	2,1	5,7	0,6
27	115,6	0,0	2,0	0,0	1,2	3,2	0,0	0,0	4,4	5,7	0,0	0,0
28	27,6	0,0	0,2	0,0	0,0	0,1	0,0	17,2	0,0	25,3	0,8	0,0
29	0,3		0,0	0,0	0,0	2,1	0,0	3,5	46,2	0,0	13,4	5,2
30	0,0		0,0	0,0	0,0	1,2	0,2	0,0	8,4	6,4	20,4	0,0
31	0,1		16,7		0,0		0,4	0,0		12,3		0,7
TOTAL	453,8	721,5	592,8	165,8	293,3	126,8	60,7	115,2	114,2	348,6	62,1	288,7

MÁXIMA OBSERVADA EM 24 HORAS E DATA:- 347.4 - 14/3

DISTRIBUIÇÃO DIARIA DE CHUVA

5ª ZONA

ARIRÍ - CANANÉIA - 05-1

ANO 1.947

DIAS \ MESES	I	II	III	IV	V	VI	VII	VIII	IX	X	XI	XII
1	0,0	0,2	31,8	0,0	0,0	0,0	0,0	0,0	0,0	10,1	0,0	0,0
2	0,0	4,2	15,8	0,0	0,0	0,0	0,0	0,0	0,0	14,8	0,0	0,0
3	8,2	0,0	0,0	0,0	4,0	0,0	0,0	0,0	20,7	16,2	0,0	0,0
4	17,7	0,0	0,0	0,0	25,8	0,0	8,7	2,8	28,6	19,7	12,8	9,1
5	16,8	0,5	0,0	0,0	16,1	0,0	0,0	18,8	37,4	15,8	11,8	2,6
6	0,0	0,2	0,0	0,0	18,8	0,0	0,0	11,2	22,8	14,2	15,2	0,0
7	0,0	0,4	0,0	0,0	0,0	0,0	0,0	20,2	7,8	6,7	10,6	0,0
8	22,6	0,0	0,0	0,0	0,1	0,0	0,0	27,7	0,0	5,4	7,4	0,0
9	7,1	0,0	0,0	0,0	0,0	0,0	0,8	81,4	7,0	0,0	0,0	0,0
10	0,2	0,0	0,0	0,0	0,0	0,0	12,4	45,2	0,0	0,0	0,0	0,0
11	0,0	0,0	0,0	0,0	0,0	0,0	0,0	60,8	0,0	0,0	0,0	0,0
12	8,9	0,1	0,0	0,0	0,0	0,0	0,0	18,7	0,0	0,0	14,8	0,0
13	31,9	0,3	0,0	0,0	0,0	18,2	0,0	0,0	9,7	0,0	18,5	0,0
14	21,2	0,2	3,7	0,0	0,0	6,4	0,0	0,0	22,1	0,0	10,8	0,0
15	17,8	178,7	4,5	0,2	0,0	7,2	0,0	0,0	26,2	0,0	0,4	0,0
16	0,0	144,5	4,2	0,0	0,0	0,0	0,0	0,0	0,0	3,6	0,0	0,0
17	141,6	45,8	43,2	0,0	0,0	0,0	0,0	0,0	4,6	0,0	0,0	7,0
18	28,8	9,8	0,6	0,0	0,0	0,0	0,0	0,0	16,9	5,2	0,0	55,3
19	29,0	278,8	0,0	6,9	27,1	0,0	0,0	0,0	28,5	12,2	0,0	27,6
20	18,4	27,0	0,0	85,8	84,5	0,0	0,0	0,0	0,0	18,5	0,0	16,4
21	0,5	0,0	0,0	10,4	82,7	0,0	0,0	0,0	0,0	20,3	44,1	0,0
22	0,6	0,0	0,0	0,0	0,0	7,2	0,0	0,0	0,0	24,5	1,1	0,0
23	9,7	0,0	0,0	0,0	0,0	0,0	0,0	0,0	0,0	80,2	28,2	0,0
24	0,0	0,0	3,1	0,0	0,0	0,0	0,0	0,0	16,1	81,4	37,1	0,0
25	6,7	7,0	9,2	0,0	0,0	0,0	0,0	0,2	22,1	0,0	0,0	0,0
26	6,4	4,5	25,0	0,0	0,0	0,0	0,0	0,4	11,4	0,0	0,0	0,0
27	35,7	3,0	0,0	0,0	0,0	18,5	0,0	0,0	29,5	0,0	0,0	0,0
28	15,1	0,0	0,0	0,0	0,0	8,0	0,2	0,0	86,6	0,0	0,5	0,0
29	19,8		0,0	0,0	0,1	0,0	0,0	0,0	20,5	0,0	7,1	0,0
30	0,0		0,0	0,0	0,1	0,0	0,0	0,0	0,1	0,8	0,0	0,0
31	1,8		0,0		0,0		0,0	0,0		4,1		0,0
TOTAL	460,0	698,7	140,6	102,8	208,8	57,5	22,1	270,4	368,6	252,7	209,4	117,8

MÁXIMA OBSERVADA EM 24 HORAS E DATA:- 278,8 - 19/2

DISTRIBUIÇÃO DIARIA DE CHUVA

5ª ZONA

ARIRÍ - CANANÉIA - 05-1

Anos 3.948

DIAS \ MESES	I	II	III	IV	V	VI	VII	VIII	IX	X	XI	XII
1	0,0	0,0	31,2	0,0	0,0	0,0	0,0	38,2	0,2	0,0	0,0	0,0
2	0,0	0,0	4,7	0,0	21,7	0,0	0,0	2,4	0,2	3,7	0,0	0,0
3	0,0	0,0	0,0	27,5	1,2	0,0	10,0	1,2	0,1	0,0	0,1	2,5
4	0,0	0,0	0,0	18,2	2,2	0,0	9,0	0,5	0,0	0,0	8,9	3,6
5	0,0	1,6	0,0	0,0	14,5	0,0	0,0	12,4	0,0	0,0	0,0	0,0
6	0,0	0,7	0,1	0,0	4,8	0,0	0,0	24,2	0,0	0,0	0,0	0,0
7	0,0	20,1	38,3	0,0	0,0	1,9	0,0	28,3	0,0	0,0	0,2	0,0
8	0,0	19,0	0,0	29,8	0,0	0,0	0,0	36,8	0,0	0,0	18,1	0,0
9	0,0	28,9	0,0	30,1	0,0	0,0	0,0	2,1	0,0	0,0	9,0	7,1
10	0,0	9,0	0,0	0,0	0,0	0,0	0,0	0,0	0,0	1,0	0,0	0,0
11	8,2	0,4	11,5	0,0	0,0	0,0	0,0	0,0	0,0	7,8	0,0	0,0
12	8,9	31,0	17,0	0,0	0,0	0,0	0,0	0,0	0,0	12,9	15,8	0,0
13	0,0	0,0	26,1	0,0	0,0	0,0	0,0	13,3	0,0	0,0	18,9	0,0
14	1,3	0,0	7,5	0,0	0,0	0,0	0,0	0,0	1,8	0,9	0,0	0,0
15	37,6	0,0	18,0	0,0	0,0	0,0	0,5	0,0	2,5	9,1	0,0	0,0
16	92,4	31,9	0,0	0,0	0,0	0,0	28,7	0,0	18,2	0,0	0,0	1,3
17	3,8	1,0	0,0	0,0	0,0	0,0	0,0	0,0	28,1	0,0	0,0	1,4
18	0,0	0,9	0,0	0,0	0,0	0,0	0,0	0,0	56,3	0,0	0,0	15,3
19	2,0	0,7	0,0	12,2	29,2	0,0	0,0	0,0	0,0	0,0	0,0	0,0
20	10,2	0,5	0,0	79,1	35,4	0,0	0,0	0,0	0,0	0,0	0,0	0,0
21	0,0	21,1	0,0	39,4	18,9	0,0	0,0	0,0	0,0	0,0	0,0	0,0
22	0,9	1,8	0,0	21,8	1,1	0,0	0,0	0,0	0,0	0,0	0,0	0,0
23	0,0	0,8	0,0	0,0	12,1	0,0	0,0	0,0	0,0	0,0	0,0	0,0
24	1,2	0,4	0,0	0,0	68,9	0,0	0,0	0,0	0,0	0,0	0,0	0,0
25	4,8	0,0	74,0	0,0	0,0	0,0	0,0	0,0	0,0	10,1	0,0	0,0
26	0,0	0,6	21,6	1,6	0,0	0,0	0,0	0,5	0,0	0,0	0,0	4,5
27	0,0	10,7	9,4	8,4	0,0	0,0	0,0	0,2	0,0	1,4	5,2	0,0
28	5,9	20,0	0,0	4,5	0,0	0,0	27,1	0,4	0,0	4,6	0,0	0,0
29	22,6	227,3	0,0	0,0	0,0	0,0	118,3	0,5	0,0	7,4	0,0	76,8
30	0,0		0,0	1,5	10,2	0,0	28,1	0,0	0,0	0,0	0,4	0,0
31	12,0		16,9		20,8		30,7	0,0		0,0		0,0
TOTAL	286,8	424,4	381,8	268,6	288,5	1,9	252,4	148,0	99,4	58,9	76,6	112,5

MÁXIMA OBSERVADA EM 24 HORAS E DATA:- 287,2 - 29/2

DISTRIBUIÇÃO DIARIA DE CHUVA

5ª ZONA

ARIRÍ - CANAMÉIA - 65-1

ANO 1.949

MESES / DIAS	I	II	III	IV	V	VI	VII	VIII	IX	X	XI	XII
1	0.0	65.8	0.0	0.0	0.0	0.0	17.4	0.0	0.0	0.0	0.0	13.2
2	0.0	0.0	0.0	100.2	0.0	0.0	8.0	0.0	0.0	0.2	0.0	8.0
3	0.0	0.0	0.0	5.9	0.0	0.0	0.0	18.8	0.0	7.0	0.0	0.0
4	0.0	0.0	13.2	4.0	0.0	0.0	0.0	1.4	0.5	4.0	0.0	0.1
5	0.0	0.0	0.0	0.0	0.0	0.0	0.0	0.0	4.3	11.2	0.0	0.0
6	0.0	0.0	0.0	0.0	0.0	17.3	4.0	1.5	99.0	22.2	0.0	0.0
7	14.7	16.6	0.0	0.0	0.0	0.0	1.0	0.0	1.0	6.3	0.0	25.1
8	96.6	0.0	51.9	0.0	0.0	0.0	2.0	0.0	0.0	25.4	32.0	55.0
9	0.2	0.0	1.2	0.0	0.0	0.8	0.0	0.0	2.8	3.2	4.4	0.0
10	9.8	0.0	0.0	0.0	9.3	20.8	0.0	10.5	0.0	0.0	27.7	26.5
11	20.2	0.0	0.0	0.0	11.1	24.7	0.0	0.0	0.0	3.2	0.0	0.3
12	11.0	0.0	0.0	0.0	0.0	10.3	0.0	0.0	21.1	0.0	0.0	17.1
13	22.1	0.0	0.0	0.0	0.0	0.7	0.0	7.8	8.1	2.4	0.0	0.0
14	22.6	0.0	0.0	0.0	0.0	6.5	0.0	0.0	11.7	0.0	0.0	7.2
15	4.5	0.0	0.0	0.0	0.0	2.2	3.0	0.0	24.3	0.0	0.0	0.0
16	0.0	0.0	0.0	0.0	2.9	0.0	20.4	0.0	5.5	0.0	0.0	0.0
17	18.5	19.1	11.1	0.0	9.8	0.3	5.4	0.4	3.2	0.0	0.0	0.0
18	154.8	6.3	89.8	0.0	1.2	0.0	1.2	2.0	2.5	9.0	4.7	4.2
19	9.5	3.1	3.7	0.0	0.0	0.0	0.0	0.0	1.1	7.8	0.4	0.0
20	10.1	0.0	0.0	0.0	0.0	0.0	18.5	0.0	0.0	9.2	0.0	0.0
21	0.0	20.3	0.0	0.0	0.0	20.7	9.4	0.8	2.1	7.0	1.7	0.0
22	0.0	0.0	6.2	0.0	0.0	0.0	7.3	1.5	2.7	0.0	16.4	0.0
23	0.0	0.0	205.5	0.0	0.0	0.0	12.1	41.5	0.0	0.0	2.6	45.6
24	0.0	0.0	21.2	0.0	0.0	0.0	6.0	1.0	0.0	0.0	1.9	0.0
25	0.0	0.0	28.5	0.0	6.5	0.0	0.0	0.0	0.0	0.1	0.0	5.2
26	29.2	0.0	78.1	0.0	0.0	25.8	3.3	6.5	0.0	17.8	0.8	0.0
27	0.0	0.0	82.4	0.0	0.0	0.0	0.0	11.0	0.0	0.5	2.9	0.0
28	0.0	0.0	14.7	0.0	0.0	0.0	0.0	1.5	0.0	0.0	8.8	4.5
29	0.0		15.4	0.0	0.0	17.0	0.0	1.0	0.0	0.0	0.0	0.9
30	0.0		34.5	0.0	0.0	13.2	0.0	0.8	0.0	20.6	0.0	0.0
31	0.0		0.0		0.0		0.0	0.0		0.0		85.7
TOTAL	423.8	180.7	557.4	110.1	40.8	159.8	106.0	100.0	189.9	156.6	108.8	241.7

MÁXIMA OBSERVADA EM 24 HORAS E DATA:- 205.5 - 23/8

DISTRIBUIÇÃO DIARIA DE CHUVA

5ª ZONA

ARIRÍ - CANANÉIA - 65-1

Ano 1.950

MESES / DIAS	I	II	III	IV	V	VI	VII	VIII	IX	X	XI	XII
1	0.0	0.0	18.2	0.8	0.0	8.9	0.0	0.0	0.0	0.0	0.0	0.0
2	15.2	0.1	0.0	4.4	0.0	9.1	0.0	0.0	0.0	18.2	0.0	0.0
3	7.8	0.0	25.8	8.2	0.0	0.0	0.0	0.0	0.0	7.1	16.2	0.0
4	0.0	82.6	38.9	15.4	182.8	0.0	0.0	0.0	0.0	0.2	1.8	15.4
5	41.9	20.0	0.0	11.6	85.4	0.0	0.0	0.0	0.0	0.0	0.0	34.8
6	5.8	2.9	18.2	0.0	14.9	0.0	0.0	0.0	0.0	0.0	0.0	40.4
7	0.0	52.7	15.0	0.0	0.0	4.6	0.0	21.4	6.5	0.0	15.2	2.7
8	15.4	8.5	0.0	0.0	0.0	86.8	25.3	0.8	8.5	1.0	2.8	0.0
9	28.6	29.2	81.1	0.0	0.0	4.2	29.1	0.0	1.8	2.1	0.0	0.0
10	13.4	0.0	14.9	0.0	0.0	5.1	12.0	0.0	0.2	21.1	0.0	0.0
11	0.0	81.0	11.2	0.0	0.0	0.0	0.0	0.0	0.1	15.2	0.0	0.0
12	2.9	13.0	4.8	0.0	0.0	0.0	0.0	0.0	0.1	12.1	0.0	0.0
13	15.9	0.0	0.0	188.0	5.2	0.0	0.0	0.0	0.0	0.0	0.0	0.0
14	0.3	0.0	0.0	9.5	0.0	0.0	0.0	0.0	0.8	0.0	0.0	0.0
15	0.0	0.0	15.2	46.0	0.0	0.0	0.0	0.0	0.3	0.0	0.0	0.0
16	3.1	0.0	0.0	31.0	0.0	82.0	0.0	0.0	0.1	0.1	7.3	0.2
17	4.7	0.0	38.1	6.0	0.0	17.2	0.0	0.0	0.1	0.8	18.2	0.4
18	161.0	0.0	2.7	0.0	0.0	5.4	0.3	0.0	0.2	11.3	15.3	0.8
19	6.1	0.0	186.5	0.0	0.0	0.0	0.1	0.0	0.1	15.4	2.9	0.0
20	24.5	0.0	4.2	0.0	0.8	0.0	0.0	0.0	3.4	22.1	0.0	0.0
21	1.9	98.0	0.0	0.0	16.2	0.0	0.0	0.0	35.5	7.1	0.0	0.0
22	15.2	27.0	0.0	0.0	2.1	0.0	0.0	0.0	18.2	0.2	0.0	12.1
23	0.0	5.1	7.6	0.0	0.0	0.0	0.6	1.5	11.1	0.0	0.0	0.4
24	0.0	0.0	0.0	0.0	0.0	0.0	1.6	2.5	0.1	0.0	8.2	0.0
25	12.5	0.0	11.6	0.0	0.0	0.0	0.0	0.0	0.0	0.0	7.2	0.0
26	7.9	0.0	85.4	16.3	0.0	0.0	0.1	0.0	0.0	0.0	2.1	0.0
27	0.0	0.0	8.1	27.2	0.0	0.0	0.0	0.0	0.0	0.0	0.0	0.0
28	84.6	0.0	5.8	35.4	0.0	0.0	0.0	0.0	0.0	0.0	9.5	4.5
29	116.8		0.0	42.1	0.0	0.0	0.0	0.0	0.0	0.0	4.2	48.1
30	17.4		8.5	7.5	9.2	0.0	0.1	0.0	0.0	0.0	0.0	10.8
31	7.1		6.8		8.9		0.2	0.0		0.0		11.2
TOTAL	610.0	815.1	600.1	444.4	275.5	222.8	69.4	26.2	90.1	126.0	110.4	181.8

MÁXIMA OBSERVADA EM 24 HORAS E DATA:- 186.5 - 19/8

DISTRIBUIÇÃO DIARIA DE CHUVA

5ª ZONA

ARIRÍ - CANANÉIA -C5-1

Ano 1.951

MESES / DIAS	I	II	III	IV	V	VI	VII	VIII	IX	X	XI	XII
1	0.0	26.5	0.0	0.0	0.0	84.9	0.0	0.0	0.0	1.4	0.0	0.0
2	0.0	0.2	0.0	0.0	5.5	2.4	0.0	0.0	0.0	93.5	0.0	0.0
3	0.0	0.0	0.0	0.0	26.1	0.1	0.4	0.0	0.0	19.3	0.0	7.0
4	32.9	0.0	10.7	0.0	0.1	0.1	0.0	0.0	0.0	1.0	0.0	18.0
5	0.1	41.5	4.8	0.0	1.2	0.5	0.1	6.4	0.0	1.9	0.0	2.8
6	0.0	68.2	6.4	10.2	0.8	7.0	0.0	0.0	0.0	1.1	24.0	2.7
7	0.0	2.8	7.1	15.0	0.0	0.0	0.0	0.0	0.0	0.2	2.0	0.0
8	0.0	0.0	99.0	6.1	0.1	0.0	3.6	0.0	0.0	2.0	0.7	0.0
9	0.0	0.0	5.2	7.8	0.1	0.0	0.0	0.0	0.0	0.0	0.0	0.0
10	0.0	0.0	0.0	0.0	0.1	0.0	0.0	0.0	0.0	0.0	0.0	0.0
11	0.0	0.0	0.0	0.0	0.0	0.0	0.2	0.0	0.0	0.2	0.0	1.9
12	0.0	0.0	0.7	0.0	0.0	0.0	0.0	2.3	0.0	0.0	0.0	0.2
13	0.0	0.0	25.2	0.0	0.0	0.1	0.0	0.0	0.0	0.0	0.0	0.1
14	0.0	0.0	0.2	25.2	0.0	0.1	0.0	0.0	0.0	4.5	0.0	0.0
15	0.0	0.0	24.3	58.9	0.0	0.1	0.1	0.0	0.1	25.4	0.0	0.0
16	0.0	0.0	0.1	16.3	0.0	0.0	0.1	0.0	6.4	14.0	12.1	0.0
17	0.0	0.0	2.1	19.5	0.0	0.0	0.2	0.0	46.8	24.8	4.3	0.0
18	11.2	0.0	15.2	0.4	0.0	0.1	0.0	0.0	10.1	0.1	0.7	0.0
19	44.7	0.0	12.7	0.6	0.0	0.0	0.0	0.0	8.5	87.8	0.0	50.1
20	22.3	0.0	7.6	0.4	0.0	0.0	0.0	0.0	1.9	47.5	0.0	8.0
21	0.3	0.0	0.0	0.0	0.1	0.1	0.0	0.0	0.0	39.2	2.1	4.0
22	7.9	0.2	0.0	0.0	0.1	0.1	0.0	3.1	0.0	0.2	0.1	12.1
23	0.4	0.6	0.0	18.1	0.1	0.0	0.0	11.4	0.0	0.0	8.2	0.3
24	0.0	21.7	12.3	11.2	0.0	0.0	7.3	5.2	0.0	0.0	73.5	14.5
25	17.2	72.5	10.2	0.7	0.0	0.0	4.7	0.0	0.3	0.0	32.2	0.1
26	201.1	175.0	16.4	0.0	0.0	1.3	0.2	0.0	0.0	47.0	0.5	1.4
27	7.2	0.1	0.0	0.0	0.0	8.6	0.0	0.0	0.0	0.1	1.5	0.0
28	92.0	0.0	0.8	0.0	0.0	64.5	0.0	0.0	0.0	5.0	28.2	0.0
29	0.2		0.0	0.0	0.0	9.5	0.1	2.1	0.0	0.2	0.5	0.0
30	0.0		0.0	0.0	7.0	0.0	0.0	1.8	0.0	0.0	0.0	0.8
31	0.0		0.0		12.1		0.0	0.0		0.0		6.2
TOTAL	487.5	408.8	261.8	190.4	52.9	124.5	17.0	31.8	74.1	412.9	182.6	129.7

MÁXIMA OBSERVADA EM 24 HORAS E DATA:- 201.1 - 26/1

DISTRIBUIÇÃO DIARIA DE CHUVA

5a ZONA

ARIRÍ - CAMANÉIA - G5-1

Ano 1,952

MESES / DIAS	I	II	III	IV	V	VI	VII	VIII	IX	X	XI	XII
1	0.0	0.0	2.1	0.6	0.0	0.0	0.3	0.0	0.0	0.0	0.0	0.0
2	0.0	24.1	0.6	0.0	0.1	0.0	6.4	0.0	5.5	0.0	17.5	0.0
3	0.0	13.6	13.5	0.0	0.2	0.0	0.0	0.0	2.5	0.0	27.4	0.0
4	0.0	0.0	11.2	0.0	0.4	0.0	0.0	0.0	11.8	0.0	31.6	2.3
5	0.0	63.0	11.5	0.0	0.3	0.3	0.0	10.0	20.5	0.0	7.2	1.5
6	0.8	0.0	0.0	0.0	11.8	18.7	0.7	8.5	55.4	0.0	0.5	0.0
7	0.2	0.0	0.0	0.0	0.4	30.6	0.0	0.0	16.3	1.2	3.1	0.0
8	8.1	0.0	0.0	0.0	0.0	0.4	0.0	0.4	0.0	7.3	0.0	0.0
9	40.2	0.0	4.5	0.0	0.0	2.5	0.0	6.2	2.6	5.3	26.5	0.0
10	0.0	0.0	12.4	0.0	4.7	15.4	0.0	0.8	5.2	0.0	1.2	1.4
11	0.0	1.1	0.4	20.1	0.0	0.0	0.4	0.2	0.7	0.0	0.3	0.0
12	112.4	0.0	1.2	18.3	0.0	0.3	0.0	1.7	0.0	7.2	0.0	82.5
13	10.6	0.7	0.0	3.1	0.0	0.0	0.0	0.0	4.9	21.5	0.0	7.3
14	0.0	0.0	4.3	8.5	0.0	40.5	0.0	0.0	0.6	82.3	0.0	23.5
15	0.0	0.0	15.3	0.0	0.0	24.2	0.0	0.0	24.8	0.0	0.0	12.7
16	0.0	0.0	32.7	0.0	0.0	33.4	0.0	0.0	2.5	0.0	0.0	4.2
17	0.0	0.0	5.2	0.0	0.0	77.3	0.4	0.0	7.7	1.2	0.0	0.0
18	0.0	0.0	0.0	0.0	4.3	0.2	0.0	0.0	31.4	6.7	4.0	0.0
19	0.0	6.7	0.0	0.0	0.0	0.0	0.4	24.6	7.8	14.5	64.2	15.8
20	0.0	28.7	0.0	0.0	0.0	0.0	0.0.	8.5	0.0	0.0	3.1	0.3
21	0.0	11.9	0.0	0.7	0.0	0.0	6.5	1.5	0.0	0.0	15.6	0.4
22	0.0	0.2	0.0	0.0	0.0	0.0	8.2	0.0	0.0	2.6	0.0	0.0
23	0.4	0.0	0.0	0.0	1.8	0.0	3.0	0.0	0.0	11.2	0.0	2.5
24	5.1	4.7	7.0	0.0	58.3	0.0	0.0	0.2	0.0	3.5	0.0	0.0
25	15.0	18.2	116.2	0.0	7.9	0.5	0.0	0.0	0.0	15.5	1.0	134.8
26	6.2	63.0	5.1	4.2	82.5	0.0	0.2	16.2	5.1	0.0	11.1	9.2
27	4.1	0.2	67.4	0.0	79.2	0.0	0.0	4.5	0.2	0.0	0.0	34.3
28	2.1	21.7	3.3	0.0	0.3	11.4	0.0	0.0	0.0	0.0	0.0	0.0
29	0.0	0.8	0.1	0.0	0.0	9.5	0.0	0.0	0.0	51.6	0.0	0.0
30	0.8		0.0	0.0	0.0	35.5	0.0	0.0	0.0	10.5	0.0	0.0
31	7.1		0.0		0.0		0.0	0.0		2.4		0.0
TOTAL	213.1	258.6	314.0	55.5	252.2	300.7	26.5	82.8	205.5	245.0	214.3	382.2

MÁXIMA OBSERVADA EM 24 HORAS E DATA:- 134.8 - 25/12

DISTRIBUIÇÃO DIARIA DE CHUVA

5ª ZONA

CAETÉS - L. DE TORRES - SANTOS - E3-41

ANO 1.942

DIAS \ MESES	I	II	III	IV	V	VI	VII	VIII	IX	X	XI	XII
1	50.8	16.8	19.2	74.6	2.5	0.0	0.0	0.9	0.0	0.8	0.0	55.8
2	0.0	1.5	82.1	5.9	5.5	0.0	0.3	0.3	0.0	0.0	0.0	60.2
3	0.0	21.8	1.7	0.0	0.0	0.0	13.2	0.2	0.0	11.1	0.7	42.9
4	0.0	16.2	8.3	0.0	0.0	0.0	44.1	0.4	0.0	42.2	0.0	7.5
5	0.0	81.8	0.0	0.0	48.8	0.0	21.2	0.2	2.5	2.2	0.0	8.5
6	100.1	0.0	24.1	0.0	5.1	0.0	0.0	0.0	14.6	0.0	0.0	0.0
7	13.5	0.0	18.9	0.0	0.0	0.0	0.0	0.0	1.6	0.0	0.0	0.0
8	0.0	0.0	0.0	98.5	81.6	0.0	0.0	0.0	11.5	1.2	0.4	2.2
9	0.2	25.8	8.7	33.7	0.8	7.4	25.8	0.8	0.0	27.9	19.1	10.8
10	1.5	0.0	0.8	4.5	0.0	20.5	45.3	0.0	0.0	0.0	29.9	0.0
11	8.9	0.9	2.5	50.3	0.0	68.3	16.2	0.0	0.0	0.5	0.0	2.1
12	0.0	0.0	37.1	7.0	0.0	0.0	0.6	8.8	0.0	0.0	0.0	0.0
13	0.0	0.9	6.2	0.0	0.0	1.5	0.0	29.8	0.0	0.0	19.2	0.0
14	0.0	0.0	10.7	0.6	17.1	0.0	0.0	0.6	0.0	8.9	1.5	0.0
15	0.0	0.0	0.0	2.2	4.8	0.0	0.1	0.0	0.0	2.2	0.0	39.4
16	5.2	0.0	0.0	35.9	0.0	20.6	0.0	0.0	2.9	31.1	0.0	18.1
17	0.0	9.1	28.5	51.2	0.0	24.8	0.9	0.0	20.0	28.8	0.8	2.6
18	28.8	58.8	41.6	18.5	0.0	0.5	0.0	0.0	0.8	9.2	97.5	29.1
19	0.0	100.5	8.2	18.1	0.0	13.5	18.5	0.0	13.1	0.0	60.2	0.0
20	0.0	220.7	0.0	17.5	0.8	0.0	0.0	39.1	1.9	0.0	7.8	0.0
21	0.9	5.6	0.0	49.4	6.9	8.5	0.0	7.1	0.0	0.0	19.1	0.0
22	0.0	0.0	0.0	0.0	17.8	0.8	0.0	0.3	0.0	0.0	10.6	10.6
23	0.0	16.5	0.0	0.0	0.8	0.2	18.4	18.3	0.0	27.1	0.0	5.1
24	0.0	0.1	0.2	0.0	0.0	0.0	10.5	5.5	1.6	38.2	0.0	47.8
25	67.6	0.0	0.0	0.1	0.0	0.0	0.0	0.0	8.7	10.8	0.0	0.0
26	0.0	0.0	0.0	0.0	0.0	0.0	0.0	22.6	0.0	36.8	0.0	0.0
27	0.0	0.0	0.0	0.0	0.0	3.2	0.0	0.0	22.6	1.2	9.1	0.0
28	6.9	53.6	18.1	0.0	0.1	40.7	0.0	0.0	0.0	0.0	0.0	0.0
29	0.0		0.5	0.0	8.5	0.1	0.0	0.0	0.0	63.8	0.0	0.0
30	24.3		5.2	0.0	5.6	0.0	1.8	0.0	0.0	7.1	0.0	5.5
31	7.7		24.6		0.1		3.1	0.0		0.0		0.0
TOTAL	810.9	578.6	272.2	451.4	154.5	200.6	210.6	134.0	108.1	340.5	275.4	342.7

MÁXIMA OBSERVADA EM 24 HORAS E DATA:- 220.7 - 20/2

DISTRIBUIÇÃO DIARIA DE CHUVA

5ª ZONA

CAETÊS - L. TORRES - SANTOS - E3-41

ANO 1.943

MESES / DIAS	I	II	III	IV	V	VI	VII	VIII	IX	X	XI	XII
1	0.0	20.6	0.0	75.5	0.0	100.6	0.0	6.8	0.0	0.0	0.4	5.2
2	0.0	80.4	0.0	0.6	7.2	45.5	0.0	0.0	0.0	0.0	0.0	6.2
3	0.0	88.7	6.0	0.0	15.1	0.0	0.0	23.1	0.0	0.0	4.4	2.4
4	1.8	14.1	0.0	0.0	0.1	0.0	0.0	32.1	0.0	0.8	0.0	10.2
5	2.6	0.0	0.0	2.2	0.0	0.0	0.0	41.5	0.0	10.8	0.0	0.2
6	0.0	0.0	0.0	0.0	0.0	0.0	0.5	28.2	0.0	1.2	0.2	0.2
7	0.0	0.0	4.4	0.0	0.0	0.0	8.8	18.3	0.0	0.0	10.8	0.0
8	29.4	0.0	18.7	0.0	0.0	12.1	0.2	0.2	0.0	0.0	0.5	0.0
9	8.3	0.8	0.8	0.0	44.5	1.5	0.2	0.8	0.0	2.8	3.8	0.1
10	0.8	10.8	0.3	0.0	5.8	7.2	0.2	0.0	0.0	10.8	0.0	0.0
11	0.0	5.2	6.5	78.8	28.1	23.1	0.1	0.0	5.2	24.6	10.4	0.0
12	26.9	0.0	4.4	2.5	1.5	0.3	0.4	27.5	0.0	29.1	0.0	0.0
13	0.0	0.0	7.8	0.0	0.0	0.0	0.0	0.0	0.0	15.6	0.0	0.0
14	80.3	0.0	4.1	0.0	0.0	0.0	0.0	0.3	75.1	41.6	0.0	0.0
15	35.8	39.5	74.5	0.0	3.0	0.0	0.9	26.1	8.5	27.7	0.0	5.5
16	0.0	8.3	8.2	12.1	0.0	0.0	0.4	4.5	4.8	16.1	0.0	0.0
17	0.0	2.6	0.0	10.2	0.0	0.0	0.0	0.0	0.0	2.2	0.0	40.1
18	0.0	9.9	0.0	18.4	0.0	1.4	0.1	0.0	0.0	11.5	17.2	7.8
19	11.9	1.5	0.0	39.9	0.0	33.5	0.6	0.0	2.2	13.8	63.1	24.7
20	123.5	0.8	0.0	0.8	0.0	5.8	0.5	0.0	0.8	0.0	13.2	0.5
21	21.8	0.0	0.0	0.5	0.0	4.9	0.0	0.0	0.0	0.0	0.0	14.1
22	10.2	2.6	0.0	0.0	0.0	0.0	0.0	10.1	0.0	9.2	0.0	16.5
23	5.5	0.0	0.0	0.0	1.2	0.0	0.0	68.3	45.8	4.5	11.2	20.2
24	0.0	0.0	0.0	0.6	8.3	0.0	0.0	38.8	38.1	36.2	59.8	5.8
25	45.3	44.2	0.0	0.0	14.4	1.6	0.0	14.5	17.9	25.7	0.0	7.2
26	8.7	47.1	0.0	0.0	0.0	4.4	0.0	0.0	10.8	0.0	18.5	16.2
27	4.7	2.3	0.0	11.2	0.0	0.0	0.0	0.0	4.7	5.8	0.0	0.0
28	2.1	0.0	0.6	5.1	0.0	0.0	0.0	0.0	0.8	71.3	0.0	0.0
29	1.5		30.4	18.2	0.0	0.0	0.0	1.5	0.0	58.8	5.2	12.3
30	6.6		4.3	0.0	0.0	0.0	0.0	0.0	0.0	16.1	0.0	5.2
31	24.4		0.0		58.8		6.5	0.0		28.9		45.7
TOTAL	399.1	269.9	159.0	266.1	184.5	241.9	18.0	341.8	208.7	458.6	218.2	245.7

MÁXIMA OBSERVADA EM 24 HORAS E DATA:- 123.5 - 20/1

DISTRIBUIÇÃO DIARIA DE CHUVA

5A ZONA

CAETÉS - L. TORRES - SANTOS - E3-41

ANO 1.944

MESES / DIAS	I	II	III	IV	V	VI	VII	VIII	IX	X	XI	XII
1	1.2	22.2	12.8	0.0	2.5	0.0	0.0	0.0	3.1	0.0	0.0	16.2
2	0.0	86.7	0.0	56.5	0.0	0.0	0.0	0.0	20.8	0.0	0.0	86.2
3	0.0	62.2	0.0	0.0	0.0	0.0	0.0	0.0	0.0	0.0	0.0	15.5
4	0.0	45.2	28.8	0.0	2.8	0.0	0.0	0.0	8.8	0.8	0.0	4.1
5	0.0	0.8	5.7	0.8	0.0	0.0	0.0	0.0	0.0	0.0	2.1	5.5
6	0.0	16.8	8.8	0.0	0.0	0.0	10.1	0.0	0.0	0.0	86.5	0.8
7	0.0	66.8	19.1	8.0	0.0	0.0	55.4	0.0	0.0	10.2	55.5	0.1
8	9.1	0.0	0.0	0.0	0.0	0.0	0.0	0.0	22.5	0.0	38.8	0.0
9	0.0	0.0	0.0	0.0	0.0	0.7	0.0	0.0	0.0	0.0	5.8	8.1
10	16.2	28.5	2.7	0.0	0.0	5.8	2.6	0.0	0.0	1.5	0.0	10.8
11	11.9	10.1	0.0	22.8	41.4	0.0	38.5	0.0	0.0	0.0	0.0	0.0
12	26.1	0.0	0.0	78.5	91.1	0.0	10.9	0.0	0.8	0.8	0.0	0.0
13	0.0	0.0	0.8	15.2	12.8	0.0	0.0	0.1	0.0	10.8	12.9	0.0
14	8.7	0.0	100.8	1.6	0.0	0.0	0.0	0.0	0.0	0.0	59.8	0.0
15	0.9	0.0	14.8	0.0	0.0	0.0	0.0	0.0	0.0	0.0	0.8	0.0
16	22.1	5.2	0.0	16.8	0.0	0.0	0.0	0.0	0.0	0.0	2.0	16.2
17	71.8	0.0	0.0	32.1	28.1	0.0	0.0	0.0	0.0	0.0	0.0	0.0
18	8.9	81.6	7.9	148.4	0.0	0.0	0.0	0.0	18.5	0.0	0.0	0.0
19	56.7	107.8	18.8	18.2	0.0	19.1	0.0	18.1	0.0	0.0	0.0	0.0
20	11.2	19.2	14.6	98.7	0.0	0.0	0.0	16.8	0.0	18.9	8.8	0.0
21	0.0	15.8	0.0	173.8	16.5	0.0	0.0	8.5	0.0	0.0	0.0	0.0
22	0.0	21.5	0.0	0.8	6.8	0.0	0.0	5.9	0.0	0.0	0.0	0.0
23	0.0	0.0	0.0	0.0	0.0	0.0	18.5	0.0	0.0	0.0	98.5	186.5
24	2.4	2.5	0.0	0.0	0.0	0.0	28.4	0.0	0.0	0.0	14.7	46.1
25	16.8	12.8	78.8	0.0	0.0	0.0	12.7	0.0	0.0	38.7	17.8	78.7
26	37.8	0.0	0.0	0.0	17.1	3.5	0.0	0.0	12.8	46.4	14.6	121.9
27	17.9	57.9	0.0	0.0	0.0	0.0	0.0	0.0	0.0	8.8	0.0	14.1
28	0.0	282.7	0.0	0.0	0.0	81.7	0.0	0.0	0.0	9.5	0.0	0.9
29	11.5	14.8	0.0	0.0	0.0	0.0	0.0	0.0	0.0	0.0	0.0	0.2
30	6.1		0.0	0.0	0.0	0.0	0.0	1.1	0.0	19.4	0.0	4.8
31	0.6		0.0		0.0		0.0	2.9		5.4		0.0
TOTAL	336.4	961.6	312.9	648.9	218.1	156.6	169.1	45.4	77.8	164.7	368.1	475.7

MÁXIMA OBSERVADA EM 24 HORAS E DATA:- 282.7 - 28/2

DISTRIBUIÇÃO DIARIA DE CHUVA

5ª ZONA

CAETÉS - L. TORRES - SANTOS - ES-41

ANO 1.945

DIAS \ MESES	I	II	III	IV	V	VI	VII	VIII	IX	X	XI	XII
1	7.9	141.8	0.0	0.0	0.0	0.0	0.0	0.0	100.8	0.0	8.2	0.0
2	50.5	63.8	18.6	89.1	0.0	0.0	0.0	0.0	0.0	0.0	25.6	0.0
3	0.0	48.6	58.4	15.3	0.0	0.0	0.0	0.0	0.0	0.0	0.0	0.0
4	4.1	2.6	25.7	70.2	0.0	10.5	12.6	0.0	0.0	6.4	0.0	0.0
5	0.0	28.8	10.1	3.1	0.0	45.6	0.0	0.0	0.0	23.1	3.1	95.2
6	33.8	18.1	1.8	8.7	0.0	15.5	2.4	0.0	0.0	8.1	0.0	12.8
7	6.1	30.6	0.4	6.5	0.0	0.0	0.0	0.0	0.0	8.1	0.0	26.2
8	0.0	20.5	11.4	0.0	0.0	0.0	0.0	0.0	0.0	0.0	10.5	18.3
9	0.0	3.1	29.6	0.0	0.0	0.0	9.1	0.0	48.2	0.0	0.0	6.8
10	0.0	42.5	0.0	0.0	0.0	0.0	94.4	0.0	64.5	3.8	0.0	0.0
11	0.0	10.5	0.0	0.0	69.6	0.0	27.5	0.0	0.7	2.2	0.0	4.3
12	50.4	0.0	0.0	1.1	0.0	0.0	3.5	29.3	0.0	0.0	10.7	0.0
13	26.4	0.0	0.0	0.0	0.0	0.0	0.0	2.4	0.0	0.0	1.5	0.0
14	0.0	0.0	17.5	0.0	0.8	0.0	0.0	0.0	0.0	0.0	6.4	0.0
15	0.0	0.0	0.0	0.5	28.1	0.0	0.0	0.0	0.0	0.0	0.0	0.0
16	3.5	0.0	0.0	0.0	35.7	0.0	0.0	0.0	59.3	0.0	0.0	10.4
17	0.0	18.6	12.2	18.1	44.6	0.0	0.0	0.0	0.0	0.0	0.0	8.8
18	10.5	20.7	0.0	0.0	14.4	0.0	0.0	0.0	0.0	1.8	0.0	11.8
19	0.5	0.0	0.0	3.5	3.5	65.7	0.0	0.0	0.0	0.0	0.0	9.2
20	0.0	30.3	6.1	0.0	0.0	69.8	0.0	48.8	0.0	0.0	5.5	0.0
21	20.3	114.8	0.0	0.0	0.0	0.9	0.0	18.1	0.0	0.0	10.2	5.2
22	7.6	14.2	0.0	0.0	0.0	55.7	0.0	0.0	0.0	0.0	43.5	5.2
23	14.5	0.0	0.0	0.0	0.0	45.2	0.0	0.0	0.0	0.0	2.8	0.0
24	0.0	0.0	0.9	0.0	0.0	37.4	0.0	0.0	0.0	0.0	0.0	0.0
25	0.0	0.0	9.8	0.0	0.0	37.9	6.6	0.0	0.0	0.0	0.0	0.0
26	0.0	0.0	31.9	0.0	0.0	10.6	0.0	0.2	0.0	0.0	2.0	12.7
27	0.0	1.8	10.5	0.0	27.5	0.7	0.0	0.0	0.0	0.0	0.0	0.0
28	0.0	7.7	0.0	0.0	0.5	0.0	0.0	0.0	0.0	0.0	0.0	42.2
29	0.0		2.7	32.6	0.0	0.0	0.0	0.0	34.2	0.0	0.0	4.3
30	27.1		0.0	26.1	0.0	0.0	0.0	0.0	4.2	25.8	2.1	18.3
31	70.2		0.0		0.0		0.0	28.1		0.5		46.7
TOTAL	332.9	600.5	242.6	216.8	224.7	395.0	156.1	118.9	388.4	79.8	132.1	382.9

MÁXIMA OBSERVADA EM 24 HORAS E DATA:- 141.8 - 1/2

DISTRIBUIÇÃO DIARIA DE CHUVA

5ª ZONA

CAETÉS - L. TORRES - SANTOS - ES-41

ANO 1.946

DIAS \ MESES	I	II	III	IV	V	VI	VII	VIII	IX	X	XI	XII
1	7,6	3,5	15,7	25,5	3,1	78,4	0,0	4,2	0,0	0,0	0,0	0,0
2	1,2	26,4	0,0	37,2	0,0	88,4	0,0	0,0	0,0	0,0	18,5	0,0
3	0,2	0,0	28,5	11,5	4,4	0,0	0,0	0,0	0,0	0,0	17,8	0,0
4	4,2	0,0	25,5	5,6	8,3	0,0	0,0	0,0	0,0	0,0	0,0	0,0
5	15,6	0,0	78,3	0,0	1,6	0,0	0,0	0,0	0,0	0,7	0,3	0,0
6	66,4	16,6	12,5	0,0	2,3	0,0	10,3	0,0	0,0	0,0	0,8	5,8
7	1,7	0,0	9,3	18,0	0,0	5,2	2,2	5,2	1,6	70,4	0,0	8,6
8	5,8	0,8	0,0	0,5	0,0	18,2	15,6	0,0	0,9	82,1	9,8	9,4
9	4,4	2,1	0,0	0,8	0,0	0,0	0,0	0,0	0,0	5,6	22,2	0,0
10	78,5	0,0	6,8	0,3	0,0	0,0	0,0	4,2	0,0	12,5	34,6	0,0
11	5,8	0,0	30,8	18,8	0,0	0,0	0,0	4,2	0,0	11,3	8,5	6,6
12	0,0	0,0	0,0	2,2	3,8	0,0	0,0	0,0	0,0	6,2	0,0	0,0
13	3,4	4,2	37,4	0,0	5,5	0,0	0,0	0,0	0,0	35,8	0,0	0,0
14	47,4	3,6	174,2	0,4	0,9	0,0	4,6	0,0	0,0	44,8	0,0	0,0
15	1,6	27,3	27,5	0,3	0,2	0,0	27,8	0,0	0,0	15,1	0,0	15,1
16	1,9	1,7	3,2	3,8	0,1	0,0	0,0	4,2	0,0	30,1	0,0	25,9
17	5,2	0,0	2,1	0,7	0,0	0,0	0,0	0,0	18,6	1,2	0,0	0,0
18	50,1	0,0	0,0	0,9	7,5	0,0	0,0	0,0	3,1	42,2	0,0	0,0
19	200,3	38,8	0,0	6,4	0,0	0,0	0,0	0,0	0,0	45,3	0,0	0,0
20	21,5	41,1	0,0	0,0	0,0	5,5	21,4	0,0	0,0	38,7	20,2	0,0
21	0,2	20,9	0,0	0,0	0,0	31,2	0,0	0,0	0,0	10,9	0,0	34,2
22	0,0	0,9	0,0	10,9	0,0	0,0	0,0	9,8	0,0	25,4	0,0	88,6
23	0,0	13,8	0,0	1,9	19,1	0,0	20,5	25,5	0,8	28,1	0,0	88,8
24	0,0	0,0	140,8	0,0	17,8	0,0	0,0	0,0	0,0	10,2	0,0	20,2
25	0,0	20,2	11,5	0,0	0,1	0,0	0,0	0,0	0,0	2,1	34,7	10,3
26	0,0	0,0	22,9	0,0	32,2	0,0	0,0	0,0	1,5	0,0	0,0	4,1
27	16,8	0,0	5,5	0,0	88,4	0,0	0,0	25,5	0,3	0,0	0,0	2,2
28	12,5	0,0	0,0	0,0	0,1	0,0	0,0	0,0	0,0	0,0	0,0	2,4
29	0,7	0,0	0,0	0,0	0,0	18,2	0,0	0,0	176,7	0,0	28,8	1,8
30	0,6		0,0	0,0	0,0	0,0	0,0	0,0	14,5	5,1	0,0	0,0
31	0,0		27,6		0,0		0,0	0,0		0,0		0,0
TOTAL	552,6	216,4	655,1	189,1	140,4	227,1	102,4	82,8	218,0	524,1	182,2	278,5

MÁXIMA OBSERVADA EM 24 HORAS E DATA:- 200,8 - 19/1

DISTRIBUIÇÃO DIARIA DE CHUVA

5ª ZONA

CAETÉS - L. TORRES - SANTOS - E8-31

ANO 1.947

MESES / DIAS	I	II	III	IV	V	VI	VII	VIII	IX	X	XI	XII
1	7.8	0.0	8.8	0.0	0.0	0.0	0.0	25.2	10.1	30.4	30.5	0.0
2	44.8	0.0	4.5	0.0	0.0	0.0	0.0	0.0	0.0	40.4	40.6	20.5
3	0.6	0.0	0.0	0.0	0.0	0.0	18.2	0.0	0.0	39.2	30.3	45.8
4	50.2	0.0	0.0	0.0	24.1	0.0	25.5	0.0	50.8	42.7	39.7	25.5
5	4.5	0.0	0.0	0.0	24.1	0.0	0.0	0.0	8.7	50.8	0.0	0.0
6	5.5	0.0	96.5	0.0	2.2	0.0	0.0	0.0	0.0	10.1	0.0	0.0
7	6.4	0.0	100.8	10.2	0.0	0.0	0.0	40.3	0.0	0.0	0.0	0.0
8	10.9	0.0	0.0	14.5	0.0	0.0	70.9	10.2	5.8	0.0	0.0	0.0
9	0.0	0.0	0.0	0.0	0.0	0.0	97.8	4.1	0.0	5.5	0.0	0.0
10	0.0	25.4	0.0	8.8	0.0	0.0	0.0	30.6	0.0	5.8	8.7	30.2
11	22.4	2.6	0.0	64.9	30.8	0.0	0.0	40.8	0.0	0.0	0.0	40.8
12	0.0	0.0	20.8	0.0	18.9	0.0	0.0	35.8	32.0	0.0	5.8	0.0
13	4.8	1.7	25.4	0.0	0.0	0.0	0.0	0.0	16.6	0.0	30.1	0.0
14	62.1	1.6	42.7	0.0	0.0	20.8	18.2	0.0	77.5	0.0	15.8	10.5
15	20.8	102.8	0.0	0.0	0.0	12.8	5.5	0.0	8.8	0.0	9.5	0.0
16	8.5	78.4	8.0	0.0	0.0	0.0	12.1	0.0	0.0	0.0	0.0	0.0
17	8.8	48.7	0.0	0.0	0.0	0.0	0.0	8.8	0.0	0.0	0.0	30.8
18	15.8	71.8	8.8	0.0	0.0	0.0	0.0	0.0	84.5	0.0	0.0	100.4
19	20.9	28.1	47.7	172.5	84.5	0.0	0.0	0.0	0.0	10.5	0.0	100.8
20	21.1	6.8	16.1	0.0	151.7	84.8	0.0	0.0	0.0	12.6	0.0	120.8
21	0.0	8.7	6.8	0.0	0.0	215.4	0.0	0.0	0.0	0.0	0.0	50.2
22	0.0	0.0	10.7	0.0	0.0	16.6	0.0	0.0	0.0	8.5	0.0	150.8
23	98.8	0.0	30.0	5.2	0.0	4.1	0.0	0.0	78.4	9.7	0.0	176.4
24	70.8	0.0	4.8	0.0	9.6	5.9	0.0	52.1	44.8	7.2	40.7	82.7
25	77.5	10.4	18.6	0.0	0.0	4.7	0.0	38.2	35.8	18.8	10.9	20.8
26	49.8	60.8	0.0	0.0	0.0	0.0	0.0	10.8	14.5	0.8	12.8	85.8
27	80.4	30.8	0.0	0.0	0.0	0.0	38.3	0.0	0.0	0.0	10.5	12.2
28	17.8	130.2	0.0	0.0	0.0	0.0	24.8	12.2	0.0	3.8	0.0	20.6
29	2.5		0.0	0.0	0.0	0.0	0.0	0.0	0.0	8.2	0.0	16.6
30	0.0		0.0	0.0	0.0	0.0	0.0	0.0	0.0	22.2	0.0	0.2
31	0.0		0.0		0.0		25.4	0.0		10.8		0.0
TOTAL	705.5	592.8	494.5	276.1	945.4	868.6	822.7	898.1	461.8	886.0	884.6	1.098.4

MÁXIMA OBSERVADA EM 24 HORAS E DATA:- 215.4 - 21/6

DISTRIBUIÇÃO DIARIA DE CHUVA

5ª ZONA

CAETÉS - L. TORRES - SANTOS - ES-41

ANO 1.948

MESES / DIAS	I	II	III	IV	V	VI	VII	VIII	IX	X	XI	XII
1	0,0	0,0	1[illegible],4	0,0	51,4	0,0	0,0	7,8	0,0	0,0	2,6	2,2
2	0,0	0,0	10,5	8[illegible],2	0,0	10,5	0,0	0,9	0,0	0,0	0,0	0,0
3	0,0	0,0	0,0	100,7	0,0	0,0	5,6	5,8	0,0	2,5	10,6	2,8
4	0,0	0,0	0,0	32,8	10,1	0,0	8,3	0,0	0,0	16,4	8,3	0,0
5	0,0	25,8	0,0	28,7	90,4	0,0	0,2	52,7	0,0	7,7	2,7	9,9
6	0,0	0,0	1[illegible],4	0,0	58,5	0,0	0,0	[illegible]5,2	0,0	6,6	30,7	0,0
7	0,0	0,0	51,8	0,0	20,1	0,0	0,0	25,8	0,0	0,0	66,6	0,0
8	0,0	0,0	0,0	0,0	0,0	0,0	0,0	0,0	0,0	0,0	0,0	0,0
9	0,0	0,0	0,0	0,0	0,0	0,0	0,0	0,0	0,0	3,3	0,0	9,4
10	189,5	[illegible]7,7	2[illegible],3	0,0	[illegible]8,0	0,0	0,0	0,0	[illegible]0,7	0,4	0,0	0,0
11	0,0	2,2	90,4	0,0	0,0	0,0	0,0	19,4	66,5	6,3	0,0	0,0
12	15,1	10,5	[illegible]1,5	0,0	0,0	0,0	0,0	23,8	77,7	0,0	11[illegible],9	0,0
13	10,8	7,8	25,6	0,0	0,0	[illegible],2	0,0	10,2	0,0	10,2	10,8	8,8
14	58,5	50,2	28,7	0,0	0,0	0,0	0,0	8,5	0,0	[illegible],4	5,5	0,5
15	33,2	38,2	30,8	0,0	0,0	0,0	33,2	0,0	0,0	0,7	0,0	0,0
16	[illegible],9	10,5	0,0	0,0	10,5	0,0	50,2	0,0	3,3	0,0	0,0	0,0
17	0,0	0,0	0,0	0,0	70,5	0,0	0,2	0,0	0,0	0,0	0,0	30,7
18	6,8	0,0	0,0	11,3	6,8	0,0	0,0	0,0	0,0	0,0	0,0	50,8
19	0,0	68,5	0,0	0,0	10,8	0,0	14,3	0,0	0,0	0,0	2,6	0,0
20	0,0	78,4	0,0	8,1	10,5	0,0	20,1	0,0	0,0	0,0	0,0	0,0
21	0,0	0,6	0,0	177,8	50,2	0,0	0,0	0,0	[illegible],8	0,0	2,3	0,0
22	0,0	0,5	0,0	0,0	30,8	0,0	0,0	0,0	[illegible],2	1,2	16,7	0,0
23	0,0	0,0	0,0	0,0	0,0	0,0	0,0	0,0	0,0	0,0	0,0	0,0
24	0,0	0,0	21,5	0,0	0,0	0,0	0,8	0,0	0,0	6[illegible],5	0,0	0,0
25	0,0	0,0	70,5	0,0	0,0	0,0	0,0	0,0	0,0	10,8	10,5	0,0
26	0,0	[illegible]8,5	10,5	0,0	0,0	0,0	0,0	0,0	0,0	0,0	8,7	85,5
27	0,0	15,8	0,0	0,0	0,0	0,0	38,8	50,2	0,0	5,1	25,8	0,0
28	10,8	29,4	0,0	0,0	32,8	0,0	87,4	82,8	0,0	25,7	0,0	0,0
29	62,8	58,7	0,0	0,0	11,8	0,0	[illegible]5,4	10,1	0,8	0,0	0,0	0,0
30	0,0		0,0	0,0	8[illegible],2	0,0	85,7	0,0	6,6	2,2	0,0	0,0
31	0,0		32,9		0,0		0,9	0,0		1,7		0,0
TOTAL	391,9	[illegible]87,8	[illegible]67,8	[illegible]87,6	[illegible]47,9	1[illegible],7	385,6	291,2	20[illegible],1	169,2	318,8	150,1

MÁXIMA OBSERVADA EM 24 HORAS E DATA:- 189,5 - 1/1

DISTRIBUIÇÃO DIARIA DE CHUVA

5ª ZONA

CAETÉS - L. TORRES - SANTOS - E3-41

ANO 1.949

DIAS \ MESES	I	II	III	IV	V	VI	VII	VIII	IX	X	XI	XII
1	0.0	8.2	0.0	77.4	0.0	0.0	43.7	0.0	0.0	0.0	8.1	12.2
2	0.0	0.0	43.3	41.2	0.0	0.0	42.4	1.6	0.0	0.3	0.0	36.7
3	0.0	0.0	0.0	50.7	0.0	0.0	0.0	0.0	0.0	0.0	0.0	0.0
4	0.0	20.7	0.0	30.3	0.0	0.0	0.0	0.0	0.0	1.6	0.0	0.0
5	0.0	11.1	0.0	4.2	13.3	17.6	0.0	0.0	22.2	10.2	21.5	0.0
6	0.0	6.3	10.6	0.0	0.0	0.0	0.0	0.0	20.6	15.7	26.7	25.5
7	100.8	5.7	7.7	0.0	20.2	0.0	30.3	0.0	0.0	25.8	0.0	37.6
8	0.0	121.5	6.8	0.2	0.0	0.0	15.8	0.0	2.2	11.2	0.0	39.4
9	0.0	6.1	0.0	0.0	0.0	0.0	0.0	40.8	0.0	10.8	11.2	0.8
10	12.5	0.0	0.0	0.0	0.0	0.0	0.0	9.8	0.0	18.7	28.1	0.6
11	40.8	0.0	0.0	0.0	40.1	10.2	0.0	0.8	0.0	12.8	8.7	0.0
12	41.2	0.0	0.0	0.0	0.0	29.8	0.0	0.0	10.7	0.0	0.0	18.8
13	61.2	0.0	0.0	0.0	8.8	0.0	0.0	0.0	15.5	0.0	0.0	67.8
14	32.9	0.0	0.0	0.0	10.9	0.0	0.0	25.5	20.3	0.0	0.0	47.8
15	10.4	18.4	0.0	0.0	20.7	16.7	0.0	45.7	8.8	0.0	0.0	38.3
16	8.2	0.0	0.0	0.0	0.0	12.5	0.0	0.0	0.0	0.0	0.0	14.5
17	50.8	0.0	15.7	0.0	7.6	10.2	38.3	0.0	0.0	48.3	0.0	1.4
18	25.3	0.0	0.0	0.0	0.0	0.0	0.0	0.0	12.3	65.8	0.0	0.0
19	35.9	0.0	4.8	0.0	0.0	0.0	0.0	0.0	0.0	6.6	0.4	0.0
20	10.1	28.2	0.0	0.0	0.0	0.0	0.0	0.0	0.0	0.0	10.0	0.0
21	11.7	50.7	0.0	0.0	0.0	0.0	38.8	0.0	15.3	0.0	31.7	0.0
22	13.3	0.0	30.3	0.0	0.0	0.0	13.4	0.0	0.0	0.0	8.5	68.5
23	10.8	0.0	65.2	0.0	0.0	0.0	0.0	20.3	0.0	0.0	0.0	4.1
24	12.7	0.0	0.0	10.8	0.0	0.0	10.1	30.3	0.0	0.0	41.1	0.0
25	28.3	5.5	61.9	0.0	0.0	25.5	0.4	12.7	0.0	12.6	0.7	0.0
26	35.2	0.0	13.7	0.0	0.0	37.5	0.3	6.6	0.0	13.5	0.0	0.0
27	0.0	0.0	0.0	0.0	0.0	0.0	0.0	0.0	0.0	0.0	0.0	0.6
28	0.3	0.0	0.0	6.5	0.0	0.0	0.0	0.0	0.0	20.7	0.0	2.5
29	2.7		18.4	0.0	0.0	0.0	0.0	0.0	0.0	47.1	0.0	8.2
30	4.1		27.1	0.0	0.0	40.1	0.0	0.0	0.0	0.0	0.0	30.7
31	0.2		42.0		0.0		0.0	0.0		0.0		0.0
TOTAL	548.9	282.4	347.5	220.8	121.6	200.1	233.5	198.8	127.9	321.2	192.0	455.5

MÁXIMA OBSERVADA EM 24 HORAS E DATA:- 121.5 - 8/2

DISTRIBUIÇÃO DIARIA DE CHUVA

5ª ZONA

CAETÉS - L. TORRES - SANTOS - E3-41

ANO 1.950

MESES / DIAS	I	II	III	IV	V	VI	VII	VIII	IX	X	XI	XII
1	0.0	0.0	13.6	9.5	0.0	0.0	36.4	0.0	0.0	55.5	36.8	0.0
2	0.0	0.0	0.0	38.6	0.0	0.0	7.3	40.5	0.0	0.0	5.3	0.0
3	0.0	8.7	0.0	10.2	46.3	0.0	2.5	0.9	0.0	0.0	0.0	15.5
4	66.6	85.5	0.0	20.6	37.7	0.0	0.0	6.6	3.1	46.6	0.0	85.7
5	140.7	46.6	20.5	36.8	20.2	0.0	0.0	10.2	0.0	10.7	0.0	6.8
6	46.8	10.3	8.4	0.0	0.0	13.8	0.0	20.7	0.0	0.0	0.0	8.6
7	94.4	5.5	0.8	0.0	0.0	4.9	0.0	0.0	0.0	0.0	19.8	4.4
8	19.8	35.5	46.0	0.0	0.0	8.2	5.0	0.0	0.8	10.5	8.3	0.0
9	14.7	87.4	38.6	0.0	0.0	1.5	4.1	0.0	0.0	0.0	0.0	0.0
10	21.9	46.8	36.8	0.0	0.0	0.0	0.0	0.0	0.0	0.7	0.0	0.0
11	1.8	0.0	7.5	6.6	0.0	8.5	0.0	0.0	0.0	18.5	0.0	0.0
12	1.2	0.0	0.0	28.7	0.0	0.0	0.0	0.2	9.1	58.2	23.5	18.2
13	17.1	0.0	0.0	36.6	0.0	0.0	0.0	0.0	25.8	0.6	10.4	1.2
14	4.2	16.5	0.0	35.1	0.0	0.0	0.0	0.0	10.5	20.7	0.0	27.7
15	0.5	4.3	0.0	0.0	0.0	17.8	0.0	2.7	0.0	15.3	0.0	18.8
16	0.0	0.0	22.2	0.0	0.0	0.6	0.0	0.0	0.0	14.4	40.1	2.1
17	0.2	0.0	10.3	3.3	46.3	0.0	0.0	0.0	0.0	8.1	48.2	0.0
18	7.8	0.0	12.1	1.2	0.0	0.0	0.0	0.0	0.0	9.7	12.3	0.0
19	8.1	30.3	22.9	0.0	0.0	0.0	0.0	0.0	0.0	15.5	8.4	0.0
20	20.7	15.4	38.7	4.8	0.0	0.0	0.0	10.3	0.0	50.4	27.7	0.0
21	35.5	10.7	0.9	0.0	0.0	0.0	0.0	6.2	35.5	10.2	0.0	2.4
22	8.5	23.3	0.0	0.0	24.4	0.0	0.0	0.0	77.7	15.3	0.0	0.0
23	8.1	2.1	0.0	0.0	0.0	0.0	0.0	0.0	89.8	20.4	0.0	0.0
24	10.8	0.0	0.0	0.0	0.0	30.8	0.0	0.0	50.2	0.8	10.8	0.0
25	14.7	0.0	0.0	0.0	0.0	22.7	0.0	0.0	38.7	3.7	0.0	0.0
26	0.0	0.0	0.0	36.8	0.0	0.0	0.0	0.0	36.3	0.0	0.0	0.0
27	38.8	0.0	0.0	16.0	0.0	0.0	6.2	0.0	29.8	0.0	10.4	0.0
28	36.6	0.0	7.5	0.4	0.0	0.0	0.2	0.0	0.0	0.0	0.5	11.3
29	6.5		0.0	5.3	32.2	0.0	0.1	0.0	0.0	0.0	7.4	8.8
30	35.9		37.7	0.0	8.5	0.0	0.1	0.0	0.0	2.5	0.0	7.2
31	0.0		36.1		0.0		0.0	0.0		35.1		70.8
TOTAL	659.4	328.4	359.6	285.0	215.6	103.3	61.9	98.3	406.3	418.6	269.4	284.0

MÁXIMA OBSERVADA EM 24 HORAS E DATA:- 140.7 - 5/1

DISTRIBUIÇÃO DIARIA DE CHUVA

5ª ZONA

CAETÉS - L. TORRES - SANTOS - E3-41

ANO 1.951

DIAS \ MESES	I	II	III	IV	V	VI	VII	VIII	IX	X	XI	XII
1	255.4	6.3	0.0	35.5	10.8	0.2	0.0	0.0	0.0	10.2	0.0	0.0
2	38.8	4.1	0.0	80.5	13.4	0.2	0.0	0.0	0.0	12.8	0.0	0.0
3	2.5	31.5	0.0	20.3	2.8	0.8	0.0	10.7	0.0	8.5	0.0	0.0
4	25.5	0.0	0.0	0.0	0.0	0.0	48.1	27.2	0.0	0.0	25.5	0.0
5	10.5	4.4	188.5	0.0	0.0	12.2	0.0	0.2	0.0	0.0	8.3	0.0
6	0.0	0.0	35.3	10.1	0.0	13.1	0.0	0.0	0.0	0.0	7.7	30.4
7	0.0	66.5	41.4	0.3	0.0	0.0	5.5	0.0	7.9	0.0	10.5	18.2
8	0.0	0.0	0.0	0.0	0.0	0.0	0.0	0.0	0.2	0.0	4.1	0.0
9	0.0	5.5	2.8	0.0	0.0	0.0	20.3	0.0	0.0	0.0	0.0	0.0
10	0.9	5.6	0.0	0.0	0.0	0.0	0.0	0.0	0.0	4.1	0.0	0.0
11	0.0	4.4	0.0	0.0	0.0	0.0	0.0	0.0	0.0	0.0	0.0	2.9
12	10.8	3.3	53.3	0.0	0.0	0.0	0.0	0.0	0.0	0.0	0.0	23.2
13	30.3	0.0	0.2	0.0	0.0	0.0	0.0	0.0	0.0	10.2	10.8	0.0
14	19.7	0.0	0.0	126.9	0.0	0.0	0.0	0.0	0.0	12.3	8.7	0.0
15	0.6	0.0	35.5	36.5	0.0	0.0	0.0	13.5	0.0	7.2	0.0	0.0
16	0.0	0.0	0.0	5.1	0.0	0.0	0.0	6.6	0.0	6.1	0.0	0.0
17	0.0	0.0	0.0	0.8	0.0	0.0	0.0	0.0	0.0	0.0	0.0	25.4
18	0.0	37.2	0.0	0.0	0.0	0.0	0.0	0.0	20.2	44.5	0.0	11.1
19	10.4	73.1	2.1	1.2	15.3	0.0	0.0	0.0	10.7	100.2	5.2	0.0
20	31.3	6.9	0.0	0.0	0.0	0.0	0.0	0.0	30.5	87.7	6.5	0.0
21	8.1	0.0	0.0	75.5	0.0	0.0	0.0	18.8	5.2	15.6	4.7	1.5
22	0.0	7.8	30.1	5.8	0.0	0.0	0.0	5.2	0.0	0.4	0.0	13.3
23	0.0	35.5	50.2	3.1	0.0	0.0	18.2	4.2	0.0	0.0	50.8	10.7
24	68.3	0.0	5.5	0.5	0.0	0.0	0.0	0.0	0.0	20.2	65.1	0.0
25	62.8	19.8	20.1	0.0	0.0	0.0	0.0	0.0	0.0	0.0	100.5	0.0
26	195.2	8.6	4.4	6.1	0.0	64.7	0.0	0.0	0.0	0.0	30.2	0.0
27	0.0	57.2	2.1	0.0	3.9	0.0	0.0	0.0	0.0	14.2	28.8	0.0
28	0.4	24.1	4.6	8.5	0.0	0.0	0.2	30.5	0.0	18.8	0.0	0.0
29	0.0		10.8	0.0	50.9	25.8	0.0	15.4	20.1	0.0	0.0	0.0
30	4.1		0.0	0.0	0.9	0.0	0.0	6.6	8.8	0.0	0.0	19.4
31	0.0		0.0		18.4		0.0	0.0		0.0		14.5
TOTAL	776.8	401.8	460.9	361.2	110.9	116.5	92.8	138.4	103.1	372.0	366.1	170.6

MÁXIMA OBSERVADA EM 24 HORAS E DATA:- 255.4 - 1/1

DISTRIBUIÇÃO DIARIA DE CHUVA

5A ZONA

CAETÉS - L. Torres - SANTOS - SP-41

Ano 1.952

MESES / DIAS	I	II	III	IV	V	VI	VII	VIII	IX	X	XI	XII
1	0.0	0.0	5.8	0.8	0.0	0.0	1.3	0.0	0.0	0.0	10.1	8.8
2	8.5	0.0	4.3	0.0	0.0	0.0	1.7	0.0	18.7	0.0	57.7	0.0
3	0.0	20.1	6.7	0.0	22.5	0.0	2.6	0.0	0.0	0.0	35.5	0.0
4	0.0	0.0	22.5	0.0	41.1	0.0	0.0	16.8	0.0	0.0	48.2	10.2
5	0.0	0.0	4.4	0.0	48.2	0.0	1.7	18.7	9.8	0.0	20.8	8.5
6	0.0	100.7	0.0	18.5	5.5	2.5	1.8	11.8	25.5	0.0	18.8	4.4
7	20.8	0.0	0.0	5.8	0.0	0.0	0.0	10.7	30.8	0.0	5.5	0.0
8	23.4	0.0	0.0	5.8	0.0	102.2	0.0	8.8	40.8	0.0	0.0	0.0
9	0.0	0.0	4.9	0.0	0.0	2.4	0.0	6.5	50.4	10.9	0.0	8.5
10	0.0	0.0	7.4	0.0	0.0	0.0	0.0	0.0	12.6	11.8	0.0	8.2
11	18.6	10.1	0.0	0.0	0.0	0.0	0.0	0.0	20.8	47.8	0.0	0.0
12	10.1	0.0	0.0	0.0	0.0	0.0	0.0	0.0	0.4	90.7	10.2	30.5
13	24.3	5.5	18.5	7.7	0.0	22.8	0.0	0.0	10.8	85.5	0.0	10.8
14	10.7	0.0	27.5	10.2	0.0	20.7	0.0	0.0	25.1	0.0	0.0	25.1
15	200.8	0.0	8.8	6.8	0.0	45.5	0.0	0.0	0.6	0.0	0.0	0.0
16	17.7	0.0	0.0	0.0	0.0	48.6	0.0	0.0	11.2	0.0	0.0	0.0
17	0.9	0.0	0.0	0.0	0.0	10.5	0.0	0.0	84.3	0.0	0.0	0.0
18	0.0	0.0	15.2	0.0	0.0	5.5	0.0	18.7	24.4	0.0	0.0	0.0
19	0.0	21.7	0.0	0.0	0.0	7.7	0.0	10.6	0.0	0.0	50.7	0.0
20	0.0	72.4	0.0	0.0	0.0	0.0	0.0	0.0	0.0	0.0	25.5	0.0
21	0.0	100.8	0.0	0.0	0.0	0.0	0.0	0.0	4.4	0.0	30.6	7.5
22	0.0	53.3	0.0	22.2	0.0	0.0	0.3	0.0	0.0	30.8	18.3	0.0
23	5.7	3.8	5.5	0.0	4.3	0.0	0.0	0.0	0.0	25.6	0.0	0.0
24	29.9	5.5	2.4	10.7	118.3	0.0	0.0	0.0	8.5	57.2	0.0	0.0
25	1.6	3.1	10.3	0.0	28.3	0.0	0.0	0.0	0.0	23.3	0.0	0.0
26	20.5	0.0	50.7	0.0	0.0	0.0	0.0	10.7	0.0	0.0	0.0	0.0
27	0.0	10.1	0.0	0.0	0.0	0.0	0.0	0.0	0.0	20.4	0.0	0.0
28	0.0	6.4	0.0	0.0	0.0	0.0	0.0	0.0	0.0	74.7	0.0	3.5
29	0.0	3.3	0.0	0.0	0.0	25.6	0.0	0.0	0.0	0.0	0.0	5.5
30	0.0	-	0.0	0.0	0.0	0.8	0.0	0.0	0.0	0.0	10.1	10.6
31	8.9		5.5		0.0		0.0	0.0		10.1		1.2
TOTAL	442.8	426.4	199.9	81.7	259.2	294.3	8.8	90.8	317.6	438.3	336.5	127.8

MÁXIMA OBSERVADA EM 24 HORAS E DATA:- 200.8 - 15/1

DISTRIBUIÇÃO DIARIA DE CHUVA

5ª ZONA

GUARDIÃ ~~-28-~~

ANO 1.942

DIAS \ MESES	I	II	III	IV	V	VI	VII	VIII	IX	X	XI	XII
1	1.5	6.2	11.5	1.8	0.4	0.0	0.0	0.0	0.0	0.0	0.0	59.1
2	0.8	24.5	25.6	0.0	0.0	0.0	2.8	0.0	0.0	8.0	1.4	20.8
3	0.9	5.6	11.8	0.0	0.0	0.0	16.8	0.0	0.0	19.6	0.9	10.7
4	0.0	16.4	10.0	0.0	8.5	0.0	80.8	0.0	0.0	4.1	0.0	0.0
5	51.0	0.0	0.8	0.0	11.4	0.9	0.0	0.0	0.0	0.0	0.0	1.5
6	11.0	0.0	14.2	0.0	0.3	0.0	0.0	0.0	2.4	0.0	0.0	0.0
7	2.6	0.0	1.2	85.5	16.8	0.0	0.0	0.0	6.6	0.0	0.0	0.0
8	1.6	11.5	0.0	89.1	2.6	1.0	0.0	0.0	0.0	7.9	9.5	11.8
9	0.6	5.6	0.9	9.7	0.0	0.8	18.1	0.0	0.0	0.7	7.0	0.8
10	5.6	2.0	7.2	5.0	0.0	56.7	23.8	0.0	0.0	0.0	0.4	0.0
11	0.0	0.0	16.8	12.0	0.0	22.8	9.2	0.0	0.0	0.0	0.0	2.0
12	0.0	1.4	2.1	0.2	0.0	0.0	2.4	0.4	0.0	0.0	0.3	0.0
13	0.0	0.0	2.1	0.2	8.2	0.0	0.1	8.2	0.0	8.2	2.3	8.2
14	0.0	0.0	0.1	3.8	4.9	0.0	0.0	0.0	0.0	1.2	0.7	0.7
15	8.0	0.0	0.0	4.5	0.0	0.0	0.0	0.0	0.8	18.4	0.0	52.5
16	0.0	0.0	0.0	27.7	0.0	32.9	0.2	0.0	14.1	0.0	2.5	8.8
17	6.8	19.0	88.4	9.9	0.0	2.4	0.0	0.0	2.0	11.1	8.0	5.1
18	0.0	75.6	8.0	18.5	0.0	0.0	0.0	0.0	12.4	3.6	71.6	0.0
19	0.0	282.3	0.0	1.8	0.0	7.2	8.0	0.0	0.8	0.0	5.1	0.0
20	1.0	5.5	0.0	56.0	8.4	0.0	0.0	18.9	2.0	0.0	4.1	0.0
21	0.0	2.8	0.0	0.2	4.0	1.0	0.0	0.3	0.0	0.0	14.4	1.9
22	0.9	12.0	0.0	0.0	3.6	1.1	0.0	21.7	0.0	0.0	0.0	1.7
23	0.0	4.8	0.0	0.0	0.9	0.0	7.7	0.0	0.0	29.2	0.0	18.8
24	16.0	0.0	0.0	0.0	0.0	0.0	0.9	0.0	10.9	8.6	0.0	0.2
25	5.7	0.0	0.0	0.0	0.0	0.0	0.0	5.1	0.6	7.7	0.0	0.0
26	0.0	0.0	0.0	0.0	0.0	1.4	0.0	5.8	1.1	1.6	0.2	0.0
27	4.0	24.0	10.2	0.0	0.0	9.2	0.0	0.5	3.1	0.0	9.2	0.0
28	0.0	5.0	0.0	0.0	0.2	1.3	0.0	0.0	0.0	20.5	0.0	0.0
29	6.4		0.0	0.0	4.1	0.0	0.0	0.0	0.0	11.2	0.0	0.0
30	18.6		0.0	0.0	0.0	0.0	0.0	0.0	0.0	0.4	0.3	0.0
31	16.1		64.3		0.0		0.5	0.0		0.0		0.0
TOTAL	146.8	508.7	228.8	253.4	59.3	137.7	115.3	55.4	56.3	152.0	137.9	189.6

MÁXIMA OBSERVADA EM 24 HORAS E DATA:- 282.3 - 19/2

DISTRIBUIÇÃO DIARIA DE CHUVA

5ª ZONA

GUARUJÁ - E8-89

Ano 1.948

DIAS \ MESES	I	II	III	IV	V	VI	VII	VIII	IX	X	XI	XII
1	0,0	49,5	0,0	58,5	0,0	15,2	0,0	0,0	0,0	0,0	0,8	2,8
2	0,0	6,8	0,0	0,2	1,9	7,5	0,0	0,0	0,0	0,0	2,4	6,7
3	0,0	15,2	0,0	0,0	5,6	0,0	0,0	6,8	0,0	0,0	2,8	0,0
4	1,5	17,8	0,0	0,0	1,7	0,0	0,0	21,1	0,0	1,1	0,0	4,6
5	0,0	0,0	0,0	0,5	0,0	0,0	0,0	18,1	0,0	26,1	0,0	0,0
6	0,0	0,0	0,0	0,0	0,0	0,0	0,3	21,4	0,0	0,0	0,0	0,0
7	0,0	0,0	6,2	0,0	0,0	0,0	11,0	15,5	0,0	0,0	3,3	0,0
8	9,7	0,0	0,2	0,0	0,0	10,1	7,2	3,3	0,0	0,0	1,5	0,0
9	0,0	0,0	0,0	0,0	14,5	4,3	0,5	0,0	0,0	0,0	1,6	0,0
10	0,0	15,0	0,0	0,0	6,0	25,6	0,0	0,0	0,0	4,3	0,0	0,0
11	0,0	4,0	17,1	31,5	19,6	8,7	0,0	0,0	5,0	9,0	1,6	0,0
12	1,9	0,0	0,3	1,5	2,9	0,2	0,0	15,0	0,0	58,5	0,0	0,0
13	0,0	0,0	0,0	0,0	0,0	0,0	0,0	0,0	0,0	3,9	0,0	1,1
14	64,5	0,0	6,7	0,5	0,0	0,0	0,0	0,0	48,1	29,1	0,0	0,0
15	12,7	1,2	62,7	0,0	0,0	0,0	0,0	20,3	2,7	18,5	0,0	2,5
16	0,0	7,9	0,4	0,0	0,0	0,0	0,0	1,1	7,0	5,1	0,6	0,0
17	0,0	0,5	0,0	3,6	0,0	0,0	0,0	0,0	0,0	0,0	0,0	9,7
18	0,0	38,9	0,5	0,5	0,0	0,2	0,0	0,0	0,0	27,0	4,2	0,0
19	1,2	1,1	0,0	6,9	0,0	25,3	0,4	0,0	1,2	0,0	38,4	6,1
20	37,0	0,0	0,0	0,0	0,0	6,5	2,4	0,0	0,0	0,0	1,9	0,4
21	10,0	0,0	0,0	1,9	0,0	0,0	2,5	0,0	0,0	0,0	0,0	1,2
22	12,4	11,3	0,0	0,0	0,0	0,0	0,0	6,0	7,2	4,2	0,0	10,6
23	0,0	0,0	0,0	0,0	0,0	0,0	0,0	16,2	34,6	8,6	0,7	7,3
24	0,0	0,0	0,0	0,9	7,9	0,0	0,0	40,0	15,8	25,8	24,4	3,9
25	26,5	6,2	0,0	0,0	4,3	0,0	0,0	11,3	16,8	6,2	5,5	1,5
26	1,5	2,2	0,0	0,0	0,0	0,0	0,0	2,9	3,8	0,0	1,5	9,8
27	0,9	0,9	0,0	18,4	0,0	3,6	0,0	0,0	2,8	2,9	0,0	0,0
28	0,8	0,0	0,0	11,5	0,0	0,0	0,0	0,0	2,8	58,9	0,0	0,0
29	3,0	0,0	5,5	15,6	0,0	6,7	0,0	0,0	0,0	44,8	0,0	0,0
30	8,2		9,9	0,0	0,0	0,0	0,0	0,0	0,0	2,8	1,2	4,6
31	19,4		0,0		5,5		2,0	0,2		12,2		26,9
TOTAL	212,8	178,5	169,5	189,0	69,9	118,9	26,0	198,7	142,8	329,5	91,9	186,7

MÁXIMA OBSERVADA EM 24 HORAS E DATA:- 64,5 - 14/1

DISTRIBUIÇÃO DIARIA DE CHUVA

5A ZONA

GUARUJÁ - E8-89

Ano 1.944

MESES / DIAS	I	II	III	IV	V	VI	VII	VIII	IX	X	XI	XII
1	0,0	87,4	0,0	0,0	1,8	0,0	0,0	0,0	0,9	0,0	2,8	2,1
2	0,0	18,2	0,2	38,6	0,0	0,0	0,0	0,0	5,5	0,0	0,0	2,1
3	0,0	116,6	0,4	0,0	0,0	0,0	0,0	0,0	0,0	0,0	0,0	19,7
4	0,0	10,2	12,6	0,0	0,2	0,0	0,0	0,0	2,9	0,5	0,0	7,2
5	0,0	1,9	0,0	0,0	0,0	0,0	0,0	0,0	0,0	0,0	0,1	1,1
6	0,0	20,9	8,2	0,0	0,0	0,0	6,8	0,0	0,0	0,0	1,7	5,6
7	0,0	84,4	7,6	0,8	0,0	0,8	18,8	0,0	0,3	1,0	23,5	0,0
8	0,0	0,0	0,8	0,0	0,0	0,0	0,0	0,0	27,4	1,0	44,9	0,0
9	1,5	0,0	0,0	0,0	0,0	1,8	0,0	0,0	1,4	0,0	29,8	0,0
10	0,0	0,0	0,0	0,0	0,0	0,0	2,5	0,0	0,0	0,1	0,0	3,8
11	9,0	0,0	0,0	17,8	9,8	0,0	82,2	0,0	0,0	0,6	0,0	8,4
12	36,5	0,0	0,0	25,2	87,6	0,0	1,0	0,0	0,0	2,1	0,0	0,0
13	0,0	0,0	26,0	14,2	0,0	0,0	0,0	0,0	0,0	4,0	0,0	0,0
14	0,0	0,0	101,8	0,8	0,0	0,0	0,0	0,0	0,0	6,7	0,0	0,0
15	0,0	0,0	7,4	0,0	0,0	0,0	0,0	0,0	0,0	0,0	19,4	0,0
16	11,2	0,0	0,2	51,0	0,0	0,0	0,0	0,0	0,0	0,0	1,6	0,0
17	41,0	0,0	0,0	14,4	4,7	0,0	0,0	0,1	0,0	0,0	0,0	10,6
18	8,2	40,0	3,6	189,0	0,0	0,0	0,0	0,0	0,0	0,0	0,0	0,2
19	26,7	52,8	4,1	11,0	0,0	4,1	0,0	9,7	0,6	0,0	0,0	0,0
20	9,8	18,8	18,1	29,0	0,0	0,0	0,0	0,3	0,0	18,0	0,0	0,0
21	0,0	3,0	0,0	46,8	14,0	0,0	0,0	2,9	0,0	4,2	5,2	0,0
22	0,2	28,0	0,0	0,0	0,0	0,0	0,0	2,1	0,0	0,0	1,1	0,0
23	0,0	1,1	0,0	0,0	0,0	0,0	5,4	0,0	0,0	0,0	0,2	7,3
24	16,0	0,0	0,0	0,0	0,0	0,0	18,6	0,0	0,0	0,0	44,5	60,0
25	2,3	16,7	0,0	0,0	0,0	0,0	10,3	0,0	0,0	0,0	2,2	38,7
26	34,3	0,0	0,0	0,0	0,0	0,3	0,0	0,0	0,1	24,7	11,0	31,7
27	9,0	45,7	0,0	0,0	0,0	42,3	0,0	0,0	2,6	12,9	6,8	47,6
28	0,0	101,5	0,0	0,0	0,0	11,5	0,0	0,0	0,0	0,0	0,0	7,5
29	0,0	21,0	0,0	0,0	0,0	0,0	0,0	0,0	0,0	2,7	0,0	1,7
30	29,5		0,0	0,3	0,0	0,0	0,0	1,0	0,0	0,0	0,0	4,0
31	1,2		0,0		0,0		0,0	0,4		2,3		0,2
TOTAL	287,2	607,2	185,5	846,6	67,1	89,5	90,1	16,5	41,7	72,8	202,8	249,0

MÁXIMA OBSERVADA EM 24 HORAS E DATA:- 116,6 - 3/2

DISTRIBUIÇÃO DIARIA DE CHUVA

5ª ZONA

QUARAHJÁ - E8-39

ANO 1.945

DIAS \ MESES	I	II	III	IV	V	VI	VII	VIII	IX	X	XI	XII
1	0.8	55.0	5.5	0.0	1.6	0.0	0.0	0.0	4.7	0.0	1.7	0.0
2	14.2	82.2	0.0	3.4	0.0	0.0	0.0	0.0	32.5	0.0	0.0	0.0
3	18.8	87.1	59.2	14.4	0.0	0.0	0.0	0.0	4.3	0.0	0.7	0.0
4	0.0	15.0	78.6	7.9	0.0	0.0	0.2	0.0	0.0	0.0	0.0	0.0
5	0.1	0.8	26.8	28.8	0.0	0.2	11.0	0.5	0.0	2.4	0.0	0.0
6	0.8	7.4	10.1	5.6	0.0	28.7	0.0	0.0	0.0	21.8	0.7	12.8
7	34.8	29.6	0.8	12.0	0.0	8.6	0.0	0.0	0.0	8.8	1.2	2.8
8	1.2	1.0	2.2	18.0	0.0	0.0	0.0	0.0	0.0	1.8	0.3	8.2
9	0.0	2.6	49.7	0.0	0.0	0.0	0.0	0.0	6.2	0.9	0.0	3.0
10	0.0	0.0	33.2	0.0	0.0	0.0	8.2	0.0	18.6	0.0	0.0	0.0
11	0.0	0.0	0.0	0.0	6.0	0.0	49.4	0.0	12.8	0.0	0.0	0.0
12	15.0	0.0	0.0	1.1	30.8	0.0	32.9	7.1	0.0	0.8	0.0	20.2
13	30.2	0.9	0.0	0.6	0.0	0.0	1.5	1.2	0.0	0.0	10.5	0.0
14	23.7	0.0	0.0	0.0	0.0	0.0	0.0	0.0	0.3	0.0	0.0	0.0
15	0.1	0.0	11.3	0.0	8.3	0.0	0.0	0.2	0.0	0.0	0.0	4.1
16	0.0	0.0	0.2	9.9	20.4	0.0	0.0	0.0	18.9	0.0	0.0	0.0
17	2.6	0.0	0.0	0.0	18.8	0.0	0.0	0.0	19.3	0.0	0.0	0.0
18	0.0	5.6	14.3	0.5	50.7	0.0	0.0	0.0	1.1	0.0	0.0	0.2
19	0.0	4.4	0.0	0.0	2.6	0.0	0.0	0.0	0.0	0.0	0.0	0.1
20	4.8	6.9	0.0	2.4	2.9	15.0	0.0	23.5	0.0	0.0	2.7	0.0
21	0.0	71.0	7.3	0.0	0.0	99.7	0.0	9.9	0.0	0.0	15.0	0.0
22	25.4	41.6	0.0	0.0	0.0	0.0	0.0	1.1	0.0	0.0	2.9	21.7
23	1.0	6.4	0.1	0.0	0.0	40.0	0.0	0.0	0.0	0.0	7.1	0.0
24	5.5	0.2	0.0	0.0	0.0	15.5	0.0	0.0	0.2	0.0	4.1	0.0
25	0.0	0.0	8.8	0.0	0.0	29.7	0.0	0.0	0.0	0.0	0.5	1.0
26	0.0	0.0	11.3	0.0	0.0	22.9	0.0	0.0	0.0	0.0	2.4	0.0
27	0.0	0.1	49.5	0.0	0.0	4.5	0.0	0.0	0.0	0.0	0.4	4.4
28	0.0	0.8	16.5	0.0	13.8	0.4	0.0	0.0	0.0	0.0	0.8	0.0
29	0.1		0.5	0.0	1.7	0.0	0.0	0.0	0.0	0.8	0.0	22.5
30	0.8		0.7	23.6	0.0	0.0	0.0	0.0	10.1	1.0	0.1	2.1
31	18.8		0.0		0.0		0.0	0.0		0.5		7.2
TOTAL	195.9	416.7	380.6	125.7	188.8	295.2	108.2	48.5	119.2	51.8	49.8	104.3

MÁXIMA OBSERVADA EM 24 HORAS E DATA:- 99.7 - 21/6

DISTRIBUIÇÃO DIARIA DE CHUVA

5ª ZONA

GUARUJÁ - E3-39

ANO 1.946

DIAS \ MESES	I	II	III	IV	V	VI	VII	VIII	IX	X	XI	XII
1	9.0	0.0	0.0	14.0	0.0	0.6	0.0	0.0	0.0	8.0	0.0	8.1
2	7.2	4.0	22.5	17.3	4.5	69.1	0.0	3.4	0.0	0.0	0.8	0.0
3	9.6	19.2	0.0	18.3	0.0	37.8	0.0	0.0	0.0	0.0	6.4	8.0
4	0.0	0.0	31.7	1.4	2.3	0.0	0.0	0.0	0.0	0.0	0.0	0.0
5	1.2	0.0	37.8	0.0	3.9	0.0	0.0	0.0	0.0	0.0	0.0	0.0
6	2.7	0.0	58.2	0.0	21.3	0.0	9.7	0.0	0.0	0.0	0.0	0.0
7	34.2	7.5	14.7	0.0	15.0	0.0	1.1	0.1	0.0	0.0	4.5	18.5
8	0.2	0.0	1.2	4.4	0.0	4.0	0.0	0.0	0.0	1.3	0.0	0.0
9	1.5	0.0	0.0	0.0	0.0	13.8	6.1	0.0	5.7	28.3	5.2	3.9
10	6.0	17.8	2.0	3.1	0.0	0.0	0.0	0.0	0.0	8.9	26.7	8.5
11	24.9	0.0	8.1	0.0	0.0	0.0	0.0	6.0	0.0	0.3	20.1	0.0
12	5.0	0.0	59.1	10.3	0.0	0.0	3.2	1.6	0.0	0.0	0.0	4.0
13	0.0	0.0	0.0	4.6	0.0	0.0	1.6	0.2	0.0	5.6	0.0	0.0
14	2.8	0.0	15.5	0.0	7.9	0.0	2.7	0.0	0.0	6.6	0.0	0.0
15	35.6	0.0	109.7	0.0	0.2	0.0	0.0	0.0	0.0	3.8	0.0	2.4
16	0.6	41.8	4.9	2.4	0.0	0.0	17.6	0.0	0.0	0.7	0.0	14.5
17	2.9	0.0	15.9	2.0	0.0	0.0	0.0	1.8	7.5	14.0	0.0	0.0
18	0.0	0.0	3.9	0.0	0.0	0.0	0.0	0.0	0.8	0.6	0.0	0.0
19	2.2	0.0	0.0	2.5	0.0	0.0	1.0	0.0	0.0	47.8	0.0	0.0
20	124.8	19.3	0.0	1.6	0.0	1.5	0.8	0.0	8.9	18.9	2.5	0.0
21	16.3	0.8	0.0	0.0	0.0	20.7	2.0	0.0	0.0	8.0	6.9	0.0
22	0.0	22.7	0.0	0.0	0.0	0.0	0.0	0.0	0.0	8.0	0.3	21.6
23	0.0	6.7	0.0	0.9	0.0	0.0	0.0	3.6	0.0	21.3	0.0	23.5
24	0.0	4.3	0.0	0.0	18.8	0.0	3.0	9.1	1.2	0.8	0.0	17.9
25	0.0	0.0	51.5	6.6	4.1	0.0	0.0	0.0	1.4	1.7	0.0	7.5
26	0.0	18.5	8.7	0.0	0.0	0.0	0.0	0.0	0.0	1.1	22.0	5.7
27	8.3	0.0	5.9	0.0	70.1	0.0	0.0	0.0	2.8	0.0	0.0	0.0
28	16.1	0.0	0.0	0.0	0.0	0.0	0.0	9.8	0.0	0.0	0.0	0.0
29	3.9		0.0	0.0	0.0	0.0	0.0	0.0	0.0	0.0	0.1	0.0
30	0.0		0.0	0.0	0.0	2.1	0.0	0.0	58.0	1.8	2.4	1.9
31	0.0		0.0		0.0		0.0	0.0		0.6		0.0
TOTAL	315.0	162.1	451.3	83.8	143.1	149.6	48.8	29.1	85.8	171.3	97.1	120.0

MÁXIMA OBSERVADA EM 24 HORAS E DATA:- 124.8 - 20/1

DISTRIBUIÇÃO DIARIA DE CHUVA

5ª ZONA

GUARUJÁ - E9-89

Ano 1.947

MESES / DIAS	I	II	III	IV	V	VI	VII	VIII	IX	X	XI	XII
1	0,0	0,0	101,9	0,0	0,0	0,0	0,0	7,8	0,0	0,0	1,5	0,0
2	4,4	0,0	2,2	0,5	0,5	0,0	0,0	35,9	8,7	14,0	8,0	18,2
3	48,5	0,0	0,0	0,0	0,0	0,0	0,0	0,0	0,0	8,4	87,1	20,1
4	8,9	0,0	0,0	0,0	18,1	0,0	4,5	0,0	3,8	20,2	49,8	13,0
5	47,4	0,0	0,0	0,0	2,2	0,0	8,9	0,0	87,5	0,8	5,9	0,0
6	10,4	0,0	8,8	0,0	0,8	0,0	0,0	0,0	0,8	1,2	0,0	0,0
7	1,8	0,0	59,4	4,1	0,0	0,0	0,0	6,9	0,0	0,0	8,8	0,0
8	0,0	0,0	85,1	5,0	0,0	0,0	0,0	15,9	0,0	0,0	0,0	0,0
9	4,2	0,0	0,0	5,6	8,0	0,0	22,9	5,8	5,8	0,0	0,0	0,0
10	0,0	0,0	0,0	0,0	0,0	0,0	87,8	0,0	0,0	2,0	0,6	0,0
11	0,0	21,8	0,0	0,0	4,7	0,0	7,6	0,6	0,0	10,7	0,0	42,0
12	8,1	0,0	0,8	84,2	0,5	0,0	0,0	28,7	0,0	0,0	0,0	17,0
13	0,8	0,0	6,0	0,0	7,0	0,0	0,0	4,4	0,2	0,0	5,2	0,0
14	0,0	0,8	8,8	0,0	0,0	0,0	3,5	0,0	0,0	0,0	12,6	0,0
15	62,1	2,5	21,2	0,0	0,0	22,4	8,6	0,0	24,2	0,0	0,0	11,1
16	2,8	50,2	0,0	0,0	0,0	8,6	4,6	0,0	6,8	0,0	0,5	0,0
17	1,1	85,6	0,6	0,0	0,0	0,0	0,0	0,0	0,0	0,0	0,0	0,2
18	0,0	8,7	0,5	0,0	0,0	0,0	0,0	0,8	2,8	0,0	0,0	22,8
19	8,1	27,8	0,0	0,0	8,7	0,0	0,0	0,0	4,3	0,0	0,0	48,2
20	28,5	4,5	61,9	68,1	120,0	5,7	0,0	0,0	0,0	16,8	0,0	74,1
21	0,6	8,8	1,4	0,0	89,7	77,9	0,0	0,0	0,0	11,2	5,4	18,8
22	0,0	0,0	5,6	0,0	0,0	59,0	0,0	0,0	0,0	1,8	0,0	27,0
23	0,0	0,0	2,7	0,0	0,0	5,7	0,0	0,0	0,0	4,8	1,0	4,0
24	28,0	0,0	2,4	2,0	0,0	0,0	0,0	0,0	4,6	9,5	0,0	0,0
25	45,0	0,0	8,2	18,5	2,8	0,0	0,0	12,9	21,7	0,0	11,8	2,6
26	86,4	6,9	5,6	12,1	0,0	1,8	0,0	11,6	19,9	4,6	24,8	2,2
27	21,6	45,5	0,0	0,0	0,0	6,1	0,8	0,0	2,8	1,6	28,0	0,4
28	58,9	16,8	0,0	0,0	0,0	0,0	4,5	4,8	0,0	0,0	8,1	0,0
29	1,2	0,0	0,0	0,0	0,0	0,0	45,6	0,0	2,8	1,8	0,0	0,0
30	1,9		0,0	0,0	0,0	0,0	0,0	0,0	0,0	4,1	0,0	5,1
31	1,8		0,0		0,0		0,0	0,0		0,0		0,0
TOTAL	408,5	224,7	321,6	150,1	204,0	182,2	188,8	180,6	146,8	111,5	158,1	310,2

MÁXIMA OBSERVADA EM 24 HORAS E DATA:- 120,0 - 20/5

DISTRIBUIÇÃO DIARIA DE CHUVA

5ª ZONA

GUARUJÁ - E8-83

ANO 1.948

DIAS \ MESES	I	II	III	IV	V	VI	VII	VIII	IX	X	XI	XII
1	0.0	0.0	18.4	81.1	0.0	8.4	0.0	5.8	0.0	0.8	1.4	0.7
2	0.0	0.0	20.9	0.0	11.0	20.0	0.0	1.1	0.0	0.0	0.0	7.2
3	0.0	0.0	3.0	26.5	2.8	18.2	0.0	3.9	0.0	0.3	0.0	0.0
4	8.9	28.1	0.0	35.6	3.0	0.0	2.1	0.0	0.0	1.6	1.6	0.0
5	0.0	0.0	0.0	0.7	8.3	0.0	0.5	0.0	0.0	12.6	22.4	0.0
6	0.0	37.2	2.5	3.9	14.2	0.0	0.0	12.5	0.0	1.3	14.4	1.0
7	0.0	0.0	18.0	0.0	3.0	0.0	0.0	10.7	0.0	0.6	0.0	0.0
8	0.0	16.1	42.5	0.0	2.3	0.0	0.0	24.1	0.0	0.0	15.9	0.0
9	0.0	25.3	0.0	0.0	0.0	0.0	0.0	0.0	0.0	0.0	0.3	0.7
10	0.0	28.1	0.0	0.5	0.0	0.0	0.0	0.0	0.0	0.0	0.0	0.6
11	189.2	26.3	28.7	0.0	0.0	0.0	0.0	0.0	31.0	0.0	0.0	0.0
12	5.3	10.4	56.7	0.0	0.0	0.0	0.0	11.9	38.2	0.5	36.2	0.0
13	10.3	6.6	9.9	0.0	0.0	2.7	0.0	2.5	16.2	0.0	38.4	0.2
14	0.0	1.0	12.6	0.0	0.0	1.0	0.0	18.3	1.0	0.0	2.5	0.3
15	9.7	49.2	8.8	0.0	0.0	0.0	2.6	2.9	0.2	0.0	0.0	0.0
16	17.2	1.1	7.9	0.0	0.0	0.0	19.2	0.0	0.0	3.9	0.0	0.0
17	3.0	2.7	0.2	0.0	18.2	0.0	18.6	0.2	0.0	0.0	0.5	9.5
18	0.0	0.0	0.0	0.0	50.6	0.0	0.0	0.0	0.0	0.0	0.0	22.3
19	1.6	0.0	0.0	14.3	1.0	0.0	0.0	0.0	0.0	0.0	1.9	37.4
20	1.5	0.0	0.0	0.0	17.9	0.0	3.3	0.0	0.0	0.0	0.0	0.0
21	1.6	0.9	0.0	3.5	4.0	0.0	5.0	0.0	0.0	0.0	0.0	0.0
22	28.7	5.6	0.0	87.9	12.7	0.0	0.0	0.0	0.2	0.0	19.6	0.0
23	3.4	0.0	0.0	0.0	7.5	0.0	0.0	0.0	0.3	0.0	0.4	0.0
24	0.3	1.0	0.0	0.0	1.4	0.0	0.0	0.0	0.0	0.0	0.0	0.0
25	0.0	0.0	25.4	0.0	0.0	0.0	5.4	0.0	0.0	16.3	0.0	0.0
26	0.0	0.0	34.0	0.0	0.0	0.0	0.0	0.0	0.0	5.2	3.1	3.6
27	0.0	2.1	3.7	0.0	0.7	0.3	4.0	3.6	0.0	0.0	3.1	2.1
28	0.0	77.0	0.0	0.0	0.0	0.0	17.9	7.7	0.0	3.9	3.1	0.0
29	28.3	1.3	0.0	0.0	17.0	0.0	34.1	14.4	0.0	18.3	0.2	0.3
30	3.2		0.0	0.0	3.1	0.0	39.3	3.6	0.4	2.0	0.0	0.0
31	1.1		49.3		65.9		27.9	0.0		0.0		0.0
TOTAL	388.6	316.3	342.5	269.5	245.6	46.1	178.1	118.7	87.5	68.3	162.0	92.4

MÁXIMA OBSERVADA EM 24 HORAS E DATA:- 189.2 - 11/1

DISTRIBUIÇÃO DIARIA DE CHUVA .

5ª ZONA

GUARUJÁ - E3-39

ANO 1.949

MESES / DIAS	I	II	III	IV	V	VI	VII	VIII	IX	X	XI	XII
1	0.0	5.1	0.0	0.0	0.0	0.0	17.7	0.0	0.0	0.0	0.5	0.0
2	0.0	0.0	0.0	54.7	0.0	0.0	4.4	0.0	0.0	0.0	0.0	22.0
3	0.0	0.0	7.9	17.6	0.0	0.0	0.0	0.0	0.0	0.0	0.0	35.3
4	0.0	0.0	3.8	19.5	0.0	0.0	0.0	0.0	0.0	0.0	0.0	0.0
5	0.0	2.5	0.3	9.0	3.8	0.0	0.0	0.0	0.4	0.0	0.0	0.0
6	0.0	8.5	0.0	0.0	0.0	13.8	0.0	0.0	64.8	2.0	18.9	0.0
7	0.0	0.0	4.0	0.9	0.0	0.0	0.0	0.0	13.9	4.4	27.6	6.0
8	74.6	6.4	4.4	0.0	25.0	0.0	21.9	0.0	4.7	6.0	0.0	18.7
9	0.8	76.2	0.8	8.3	0.4	0.0	0.3	0.0	0.0	7.5	0.0	16.2
10	0.8	5.2	0.0	0.0	0.0	0.4	0.0	30.7	0.0	23.8	17.7	0.0
11	8.4	0.8	0.0	0.0	0.0	0.1	0.0	21.7	0.0	0.0	6.7	0.0
12	27.4	0.0	0.0	0.0	23.5	14.0	0.0	16.4	9.0	1.5	1.1	0.0
13	20.4	0.0	0.0	0.0	0.0	3.9	0.0	1.0	11.2	1.6	0.0	7.5
14	85.8	0.0	0.0	0.0	0.6	0.0	0.0	0.0	3.5	0.0	0.0	26.8
15	27.8	0.0	0.0	0.0	5.0	16.5	0.0	0.0	1.2	0.0	0.0	8.8
16	10.4	11.9	0.0	0.0	28.7	12.7	0.0	12.0	0.9	0.0	0.0	7.1
17	0.2	30.9	0.0	0.0	5.6	13.0	0.7	0.0	0.0	11.5	0.0	7.8
18	49.1	0.0	0.2	0.0	3.2	7.4	23.4	0.0	1.4	23.1	0.0	1.0
19	2.7	0.6	0.7	0.0	0.0	0.0	11.4	0.0	0.0	25.7	0.0	0.0
20	6.5	1.9	4.3	0.0	0.0	0.0	0.0	0.0	4.5	0.0	0.8	0.0
21	5.1	21.2	0.0	0.0	0.0	0.0	19.2	0.0	0.0	0.0	0.0	0.0
22	0.0	27.5	0.0	0.0	0.0	0.0	12.6	0.7	2.8	0.0	10.0	0.0
23	0.3	0.0	16.3	0.0	0.0	0.0	5.2	7.8	0.0	0.0	3.7	0.0
24	0.2	2.3	24.5	0.0	0.0	0.0	0.0	7.3	0.0	0.0	0.0	47.3
25	18.9	1.2	5.7	6.4	0.0	0.0	3.8	14.4	0.0	0.3	1.0	1.0
26	4.4	0.0	12.8	0.0	0.0	3.1	0.0	4.8	0.0	16.1	0.0	0.3
27	16.7	0.0	4.4	0.0	0.0	14.2	0.0	0.8	0.0	3.8	0.0	0.0
28	2.5	0.0	0.0	0.0	0.0	0.0	0.0	0.0	0.0	0.0	0.0	0.0
29	0.0		0.0	0.0	0.0	0.0	0.0	0.0	0.0	27.9	0.0	0.0
30	4.5		0.0	0.0	0.0	18.9	0.0	0.0	0.0	7.5	0.0	9.4
31	0.6		4.9		0.4		0.0	4.2		0.0		10.3
TOTAL	813.1	201.4	95.0	111.4	95.7	113.0	120.1	121.3	118.3	162.7	88.0	224.2

MÁXIMA OBSERVADA EM 24 HORAS E DATA:- 76.2 - 9/2

DISTRIBUIÇÃO DIARIA DE CHUVA

5ª ZONA

GUARUJÁ - ES-89

Ano 1.950

MESES / DIAS	I	II	III	IV	V	VI	VII	VIII	IX	X	XI	XII
1	0,0	3,8	0,0	99,1	0,0	0,0	0,0	0,0	0,0	0,0	18,1	0,0
2	0,0	0,0	51,3	2,5	0,0	0,0	29,5	6,0	0,0	25,0	9,0	0,0
3	0,9	0,0	0,0	16,7	0,0	0,0	0,0	14,4	0,0	3,5	1,5	0,0
4	0,0	9,9	0,0	3,2	8,4	0,0	0,0	1,0	0,0	0,0	0,0	0,0
5	34,1	69,6	0,0	2,2	15,7	0,0	4,8	2,3	0,0	0,0	0,0	7,2
6	50,8	17,3	41,1	3,8	3,8	0,0	0,0	4,0	1,0	3,8	0,0	32,7
7	19,3	3,8	9,3	0,0	0,0	14,6	0,0	4,8	0,0	0,0	0,0	5,3
8	79,3	11,6	1,7	0,0	0,0	7,6	0,7	0,0	0,0	0,0	3,5	3,5
9	3,4	15,6	18,3	0,0	0,0	0,0	10,9	0,0	0,0	5,3	5,1	0,2
10	11,9	30,2	6,3	0,0	0,0	0,0	14,5	0,0	0,3	2,6	1,3	1,6
11	21,7	10,7	34,2	0,0	0,0	0,0	0,0	0,0	4,1	3,0	0,0	7,6
12	0,5	0,0	6,3	0,0	0,0	12,3	0,0	0,0	0,2	29,0	0,0	0,5
13	0,5	0,0	0,0	62,7	0,0	1,1	0,0	0,0	0,0	17,7	10,3	1,2
14	13,1	0,0	0,0	46,9	0,0	0,0	0,0	0,0	0,0	0,7	1,4	1,3
15	0,0	3,4	0,0	34,5	0,0	0,0	0,0	0,0	0,0	15,5	2,1	4,6
16	0,0	3,9	0,0	5,6	0,0	15,9	0,0	2,1	0,0	2,6	0,0	24,7
17	0,0	0,0	0,0	0,0	0,0	3,6	0,0	0,0	0,0	14,4	20,3	1,1
18	1,1	0,0	13,3	5,7	3,9	0,0	0,0	0,0	0,0	0,0	27,3	0,0
19	3,9	0,0	13,2	0,0	3,5	0,0	0,0	0,0	0,0	13,4	2,9	0,0
20	39,0	19,6	63,6	3,9	0,0	0,0	0,0	0,0	0,0	3,6	0,3	0,0
21	27,3	9,5	35,1	1,1	0,0	0,0	0,0	0,0	0,0	23,3	11,2	0,0
22	17,5	7,5	1,2	0,0	1,4	0,0	0,0	0,5	15,3	3,1	0,0	2,3
23	0,0	22,3	0,0	0,0	15,5	0,0	0,0	0,9	37,0	1,9	17,3	0,0
24	3,9	1,7	0,5	0,0	0,0	0,0	0,0	0,0	30,6	1,3	0,0	0,0
25	0,0	0,0	0,0	0,0	0,0	29,3	0,7	0,0	4,4	0,0	0,0	0,0
26	3,0	0,0	1,0	6,3	0,0	2,3	0,0	0,0	5,0	0,0	0,0	0,0
27	3,4	0,0	0,9	24,0	0,0	0,0	0,0	0,0	0,0	0,0	1,9	0,0
28	30,2	0,0	0,0	55,1	0,0	0,0	0,0	0,0	0,3	0,0	2,3	0,3
29	36,7		4,1	10,9	0,0	0,0	0,0	0,0	0,0	0,0	3,3	26,3
30	2,1		0,0	5,5	18,3	0,0	0,0	0,0	0,0	0,0	0,0	6,1
31	34,6		15,9		6,7		0,0	0,0		0,0		4,3
TOTAL	508,2	258,4	377,9	389,7	82,2	86,9	61,1	36,0	99,7	181,7	140,5	187,8

MÁXIMA OBSERVADA EM 24 HORAS E DATA:- 99,1 - 1/4

DISTRIBUIÇÃO DIARIA DE CHUVA

5ª ZONA

GUARUJÁ - E8-89

Ano 1.951

DIAS \ MESES	I	II	III	IV	V	VI	VII	VIII	IX	X	XI	XII
1	186.5	0.0	3.8	0.0	0.0	14.4	0.0	0.0	0.0	3.7	0.0	0.0
2	8.8	0.0	0.0	18.1	8.6	2.1	0.0	0.0	0.0	1.5	0.0	0.0
3	35.8	0.0	0.0	6.8	8.6	0.0	0.0	0.0	0.0	2.1	0.0	3.5
4	2.9	54.5	0.0	11.6	0.9	0.0	5.9	1.0	0.0	0.0	0.0	0.0
5	21.7	0.0	0.4	0.0	3.8	0.0	0.0	18.8	0.0	0.0	2.9	0.0
6	4.4	12.8	49.6	0.0	0.0	0.0	0.0	0.0	0.0	1.5	4.5	0.0
7	0.0	0.0	58.8	28.2	0.0	14.0	0.0	0.0	0.6	0.0	5.5	0.0
8	0.0	28.8	29.2	0.0	0.0	1.6	0.0	0.0	0.5	0.0	0.0	20.8
9	0.0	2.5	0.0	0.0	0.0	0.0	0.0	0.0	0.0	0.0	3.3	1.0
10	0.0	2.8	0.0	0.0	0.0	0.0	12.3	0.0	0.0	0.0	1.8	0.0
11	0.0	0.6	0.0	0.0	0.0	0.0	0.0	0.0	0.0	3.3	0.6	0.0
12	6.2	4.1	0.0	0.0	0.0	0.0	1.5	0.0	0.0	0.0	0.0	0.0
13	5.7	0.9	26.5	0.0	0.0	0.0	0.0	0.0	0.0	0.0	0.0	0.9
14	18.0	0.0	0.0	1.0	0.0	0.0	0.0	0.0	0.0	5.3	16.3	0.0
15	7.6	0.0	18.6	33.9	0.0	0.0	0.0	0.0	0.0	4.5	2.5	0.0
16	5.0	0.0	16.2	3.3	0.0	0.0	0.0	4.0	0.0	0.3	0.0	6.5
17	0.0	0.0	0.0	4.6	0.0	0.0	0.0	0.3	0.7	2.5	1.0	7.6
18	6.2	18.5	4.2	0.0	0.0	0.0	0.0	0.0	1.5	0.0	1.6	1.7
19	13.1	2.5	0.0	0.0	0.0	0.0	0.0	0.0	11.2	36.0	0.0	8.1
20	4.9	44.4	0.0	1.6	13.3	0.0	0.0	0.0	0.0	25.0	0.0	0.0
21	28.0	0.0	0.0	0.0	0.0	0.0	0.0	0.0	12.7	33.0	0.0	0.0
22	0.0	0.0	0.0	78.4	0.0	0.0	0.0	21.3	0.0	0.0	0.0	8.1
23	0.0	18.2	11.2	3.6	0.0	0.0	0.4	3.2	0.0	0.0	0.0	0.0
24	0.0	26.6	18.3	0.0	0.0	0.0	7.3	0.0	0.0	0.0	9.0	0.4
25	18.6	37.0	3.5	0.0	0.0	0.0	0.0	0.0	0.0	14.5	47.0	0.0
26	50.0	0.0	6.5	0.0	0.0	0.0	0.0	0.0	0.0	0.4	28.3	3.9
27	161.1	1.2	1.7	12.3	0.0	17.2	0.0	0.0	1.3	0.0	9.2	0.0
28	0.0	7.4	0.3	0.0	0.0	0.4	0.0	0.0	0.0	17.4	6.0	0.0
29	0.0		6.7	0.0	0.0	12.4	0.0	1.0	0.0	24.1	0.0	0.0
30	0.0		0.0	0.0	30.0	9.4	0.0	19.3	3.5	7.2	0.0	0.0
31	0.0		0.0		1.1		0.0	0.0		0.0		14.0
TOTAL	488.0	254.6	247.5	255.4	61.8	71.5	27.4	64.4	32.5	182.3	189.5	81.5

MÁXIMA OBSERVADA EM 24 HORAS E DATA:- 161.1 - 27/1

DISTRIBUIÇÃO DIARIA DE CHUVA

5ª ZONA

GUARUJÁ - E8-89

Ano 1.952

MESES / DIAS	I	II	III	IV	V	VI	VII	VIII	IX	X	XI	XII
1	10,5	82,0	0,0	7,9	8,6	0,0	5,2	0,0	0,0	0,0	6,4	8,7
2	2,6	0,0	28,4	2,0	0,0	0,0	9,9	0,0	4,9	0,0	11,5	12,9
3	0,0	3,9	21,0	0,0	0,0	0,0	0,1	0,0	1,1	0,0	25,8	0,0
4	0,0	0,0	1,8	0,0	11,4	0,0	0,0	0,7	0,0	0,0	89,3	0,0
5	0,0	0,0	2,2	0,0	24,5	0,0	8,5	8,2	16,6	0,0	8,7	0,0
6	0,0	0,4	1,6	0,0	18,9	0,0	4,9	8,1	7,6	0,0	42,4	0,5
7	5,1	65,8	0,0	3,4	1,0	4,4	0,0	0,0	87,2	0,0	3,6	0,0
8	14,2	1,9	0,0	1,0	0,0	0,0	0,0	3,6	0,0	0,8	1,0	0,0
9	8,7	0,0	0,0	0,0	0,0	1,2	0,0	12,0	8,4	1,0	0,8	0,0
10	0,0	0,0	4,5	0,0	0,0	69,0	0,0	0,0	22,4	1,9	0,0	5,1
11	0,0	0,0	0,0	1,5	0,0	1,8	0,0	0,0	0,5	8,5	0,8	0,0
12	0,0	2,1	0,0	0,0	0,0	0,0	0,0	0,0	0,0	2,9	6,4	0,8
13	24,0	11,0	6,5	0,0	0,0	0,0	0,0	0,0	12,6	31,0	0,0	27,6
14	28,8	0,0	0,0	0,0	0,0	17,2	0,0	0,0	4,9	4,1	0,0	1,8
15	16,0	0,0	89,8	0,6	0,0	27,8	0,0	0,0	0,0	0,0	0,0	1,8
16	185,9	0,0	5,1	0,0	0,0	2,4	0,0	0,0	0,5	0,0	0,0	0,0
17	0,0	0,0	1,6	0,0	0,0	31,6	0,0	0,0	0,4	0,0	0,5	0,0
18	1,4	0,0	0,0	0,0	0,0	0,0	0,0	0,6	17,6	0,0	0,0	0,0
19	0,4	11,0	0,0	0,0	0,0	0,0	0,0	1,2	28,1	13,7	0,0	0,4
20	0,0	0,0	0,0	0,0	0,0	0,0	0,0	2,1	0,6	0,0	44,0	0,0
21	0,0	4,2	0,0	0,0	0,0	21,1	0,0	0,0	0,0	1,0	48,5	1,8
22	0,0	58,0	0,0	0,0	0,0	1,8	3,7	0,0	0,0	0,0	0,0	18,8
23	0,0	31,0	0,0	9,7	0,0	0,0	0,0	0,0	0,0	12,0	0,0	0,0
24	1,8	0,0	0,0	18,0	1,9	0,0	0,0	0,0	0,0	8,5	0,0	0,0
25	24,4	14,0	8,5	4,4	188,9	0,0	0,0	0,0	0,0	2,6	0,0	0,0
26	0,0	6,8	48,0	1,1	5,2	0,0	5,5	0,0	0,0	9,0	0,0	0,0
27	5,5	31,7	9,5	0,0	0,0	0,0	0,0	4,0	0,0	2,5	0,0	0,0
28	0,0	0,0	5,2	0,0	0,0	0,0	0,0	0,0	0,0	18,5	0,5	0,0
29	0,0	3,0	0,0	0,0	0,0	0,5	0,0	0,0	0,0	40,0	0,0	0,0
30	0,0		0,0	0,0	0,0	12,0	0,0	0,0	0,0	0,0	0,0	7,1
31	0,0		0,0		0,0		0,0	0,0		0,5		5,9
TOTAL	278,8	268,8	170,2	42,4	245,4	189,2	82,8	80,6	158,4	145,5	282,2	85,7

MÁXIMA OBSERVADA EM 24 HORAS E DATA:- 188,9 - 25/5

DISTRIBUIÇÃO DIARIA DE CHUVA

6ª ZONA

CAMPOS DE JORDÃO

ANO 1.912

MESES / DIAS	I	II	III	IV	V	VI	VII	VIII	IX	X	XI	XII
1	14.8	5.9	15.5	2.8	0.7	0.0	0.9	0.0	0.0	0.0	0.0	6.1
2	0.8	0.2	29.6	0.0	0.6	0.0	0.0	0.0	0.0	0.4	2.5	6.7
3	0.0	0.1	21.8	0.0	0.9	0.0	0.9	0.0	0.0	0.9	0.0	18.8
4	0.0	0.0	19.6	0.0	0.0	8.8	26.1	0.0	0.0	0.7	0.0	1.4
5	11.8	0.0	13.1	12.1	0.0	24.7	0.0	0.0	5.6	0.1	0.0	0.8
6	1.1	0.0	16.6	0.0	18.8	0.0	0.0	0.0	1.5	0.0	0.0	0.0
7	0.8	0.0	0.3	0.0	3.2	0.0	0.0	0.0	0.1	0.0	0.0	0.0
8	0.7	0.8	0.0	1.1	0.7	0.0	0.0	0.0	0.0	0.0	10.5	0.1
9	0.6	8.5	0.0	0.3	0.0	0.0	2.4	0.0	0.0	2.5	21.6	8.0
10	42.6	0.2	48.5	0.0	0.0	8.0	11.0	0.0	0.0	0.0	0.8	4.4
11	0.2	7.8	25.6	0.0	0.0	14.6	2.6	0.0	0.0	0.0	0.0	0.7
12	0.0	6.9	8.6	0.0	0.0	0.0	0.0	0.0	0.0	81.2	0.0	6.6
13	2.3	4.0	0.0	0.0	0.0	0.0	0.0	0.0	0.0	0.4	0.0	0.0
14	0.1	0.7	0.0	2.4	0.9	0.0	0.0	0.0	0.0	0.4	5.3	1.7
15	1.7	1.5	9.2	0.8	0.0	0.0	0.0	0.0	0.0	0.0	1.6	10.1
16	0.5	3.4	0.0	2.1	0.0	0.0	0.0	0.0	3.4	0.0	0.8	2.4
17	19.0	27.0	1.4	0.0	0.0	0.0	0.0	0.0	3.7	0.0	1.2	0.0
18	18.9	2.0	0.0	1.9	0.0	0.0	0.0	0.0	2.5	0.0	0.0	0.6
19	0.0	31.1	0.0	0.4	0.0	1.5	0.1	0.0	0.5	1.1	3.5	0.0
20	2.8	2.4	0.3	28.3	0.0	0.0	0.0	0.0	0.0	0.0	12.6	0.0
21	0.0	50.8	0.0	11.8	0.4	0.0	0.0	0.0	0.0	0.0	11.9	6.9
22	0.0	27.0	0.6	1.5	0.2	0.0	0.0	0.0	0.0	0.0	3.6	5.2
23	0.0	3.8	0.3	0.0	0.2	0.0	12.7	0.0	0.0	0.1	0.0	21.7
24	0.0	5.4	15.3	0.0	0.0	18.0	0.7	0.0	24.4	29.4	0.0	7.5
25	0.0	0.0	0.0	0.0	0.0	0.0	0.0	0.0	22.2	1.2	16.9	3.7
26	0.0	1.4	0.0	0.0	0.0	0.0	0.0	0.0	0.0	10.9	0.2	5.6
27	0.0	0.0	0.0	0.0	0.0	0.0	0.0	0.0	0.4	0.2	2.3	6.2
28	0.0	0.1	0.0	0.0	0.0	0.0	0.0	0.0	0.0	25.3	9.4	0.0
29	0.0		0.3	0.0	0.0	0.0	0.0	0.0	0.0	3.5	0.0	3.6
30	16.7		0.0	0.0	0.0	0.0	18.3	0.0	0.0	0.0	0.4	0.6
31	5.5		0.0		0.0		2.6	0.0		0.0		0.0
TOTAL	189.9	190.0	221.6	60.5	24.8	75.6	77.9	0.0	64.8	118.8	118.1	120.9

MÁXIMA OBSERVADA EM 24 HORAS E DATA:- 50.8 - 21/2

DISTRIBUIÇÃO DIARIA DE CHUVA

6ª ZONA

CAMPOS DE JORDÃO

ANO 1.948

DIAS \ MESES	I	II	III	IV	V	VI	VII	VIII	IX	X	XI	XII
1	0,0	0,8	0,8	0,6	0,0	0,0	0,0	0,0	0,0	0,0	0,0	4,9
2	0,0	0,4	3,5	0,0	0,0	0,0	0,0	0,0	0,0	0,0	3,2	40,5
3	0,5	0,0	0,0	0,0	0,0	0,0	0,0	0,0	0,0	0,0	3,5	0,8
4	20,3	0,0	0,0	0,0	0,0	0,0	0,0	0,0	0,0	0,1	15,5	7,5
5	30,8	0,0	1,8	4,6	0,0	0,0	0,0	7,2	0,0	1,0	9,1	0,0
6	0,2	0,0	20,8	0,0	0,0	0,0	0,0	4,7	0,0	4,9	1,5	0,0
7	0,0	0,0	8,5	0,0	0,0	0,0	0,0	0,3	0,0	7,6	3,5	0,6
8	20,3	0,0	13,8	0,0	2,2	15,4	0,0	20,0	0,0	0,0	5,8	0,0
9	0,0	0,0	0,2	0,0	0,0	0,0	0,0	0,0	0,0	0,0	1,3	0,0
10	0,0	1,0	28,0	0,0	0,0	0,8	0,0	0,0	0,0	0,0	1,8	0,0
11	0,0	6,6	10,6	0,0	0,0	0,0	0,0	0,0	0,0	0,9	3,4	0,0
12	0,0	0,4	19,1	0,0	0,0	0,6	0,0	0,0	0,0	14,6	0,2	0,0
13	0,0	0,0	0,2	0,0	0,4	0,8	0,0	0,0	6,6	0,0	0,1	24,9
14	4,0	0,0	38,4	0,0	2,0	0,0	0,0	0,0	0,3	31,2	0,0	0,0
15	9,4	10,5	30,9	0,1	2,0	0,0	0,0	0,3	0,0	1,7	0,0	0,0
16	0,0	30,6	6,9	9,6	0,0	0,0	0,0	0,0	0,0	2,5	0,0	0,0
17	0,0	1,8	0,0	0,0	0,0	0,0	0,0	0,0	0,0	8,2	0,0	0,8
18	0,1	20,4	0,0	0,0	0,0	25,8	0,0	0,0	0,0	0,0	0,0	1,7
19	0,1	20,4	0,0	0,3	0,0	0,4	0,0	0,0	0,0	0,0	2,4	0,3
20	10,5	0,0	0,0	0,0	0,0	0,0	0,0	0,0	0,0	0,0	0,0	10,0
21	20,0	56,3	0,0	0,0	0,0	0,0	0,0	0,0	0,0	0,6	0,1	7,8
22	0,0	0,3	0,1	0,0	0,0	0,0	0,0	0,0	28,8	0,0	1,1	20,5
23	2,2	9,2	0,0	0,0	0,0	0,0	0,0	0,0	22,8	10,9	1,0	10,4
24	0,0	0,0	0,1	0,0	0,0	0,0	0,0	0,0	8,3	12,4	1,6	0,6
25	0,0	21,0	0,0	0,0	0,0	0,0	0,0	17,2	0,0	0,0	1,7	0,0
26	20,1	8,5	8,3	0,0	0,0	0,0	0,0	0,2	0,0	0,0	0,1	10,3
27	0,7	82,0	8,2	0,1	0,2	0,0	0,0	0,0	0,0	0,0	0,0	0,0
28	11,5	0,2	0,2	0,1	0,0	0,0	0,0	0,0	0,0	40,4	0,0	20,8
29	0,0		14,8	0,0	0,0	0,0	0,0	0,0	0,0	39,6	0,8	10,2
30	0,2		0,0	0,0	0,0	0,0	0,0	0,0	0,0	0,0	0,0	8,2
31	20,9		8,6		1,4		0,0	0,0		0,0		0,5
TOTAL	171,8	215,4	205,8	15,4	8,6	48,8	0,0	49,9	61,8	176,6	57,2	181,8

MÁXIMA OBSERVADA EM 24 HORAS E DATA:- 56,8 - 21/2

DISTRIBUIÇÃO DIARIA DE CHUVA

6ª ZONA

CAMPOS DE JORDÃO

Ano 1.944

MESES / DIAS	I	II	III	IV	V	VI	VII	VIII	IX	X	XI	XII
1	0,0	1,9	18,0	21,8	0,0	0,0	0,0	0,0	0,0	0,0	0,0	0,7
2	0,0	0,0	18,3	11,2	0,0	0,0	0,0	0,0	0,0	0,0	0,0	0,0
3	25,0	26,0	0,0	0,0	0,0	0,0	0,0	0,0	2,4	0,0	25,2	0,0
4	24,6	8,2	20,8	0,0	0,0	0,0	0,0	0,0	0,0	0,0	9,0	0,0
5	0,0	25,9	10,6	0,0	0,0	4,0	0,0	0,0	0,0	0,0	1,1	0,0
6	0,0	0,0	38,0	0,0	0,0	0,0	0,1	0,0	0,0	0,0	0,0	8,5
7	0,0	4,8	18,4	0,0	0,0	0,0	3,9	0,0	0,0	0,0	18,6	8,9
8	35,0	18,8	0,0	0,0	0,0	0,0	0,0	0,0	0,0	0,0	12,9	3,7
9	0,0	0,0	8,5	0,0	0,0	0,0	0,0	0,0	0,0	0,0	0,0	4,8
10	18,0	19,7	0,0	0,0	7,5	0,0	0,1	0,0	0,0	0,0	0,0	0,0
11	0,0	0,0	0,0	5,5	3,4	0,0	0,0	0,0	0,0	0,0	0,0	5,2
12	13,4	0,0	0,0	0,0	0,0	0,0	0,0	0,0	0,0	0,0	0,0	6,9
13	2,7	0,0	0,0	0,0	0,0	0,0	0,0	0,0	0,0	0,0	1,1	5,5
14	5,2	0,0	17,8	0,0	0,0	0,0	0,0	0,0	0,0	0,0	1,1	6,7
15	0,0	15,9	4,8	0,0	0,0	0,0	0,0	0,0	0,0	0,0	20,1	5,5
16	0,0	18,4	0,0	1,8	0,0	0,0	0,0	0,0	0,0	0,0	1,1	4,6
17	0,0	15,1	48,8	0,1	0,0	0,0	0,0	0,0	0,0	1,2	0,0	0,0
18	2,8	0,0	6,4	18,9	0,0	0,0	0,0	0,0	0,0	0,0	0,0	2,0
19	0,9	17,8	7,7	0,1	0,0	15,6	0,0	0,0	0,0	0,0	0,0	6,5
20	0,0	12,9	20,2	26,2	0,0	15,7	0,0	0,0	0,0	0,0	0,0	6,7
21	0,5	8,1	0,0	0,0	0,0	0,0	0,0	0,0	0,0	0,0	18,4	6,0
22	0,0	14,9	0,0	0,0	0,0	0,0	0,0	0,0	0,0	0,0	4,5	5,6
23	0,0	0,0	0,0	0,0	0,0	0,0	0,0	0,0	0,0	0,0	0,0	0,0
24	0,6	0,0	0,0	0,0	0,0	0,0	0,0	0,0	0,0	0,0	38,0	0,0
25	0,0	11,7	0,0	0,0	0,0	0,0	0,0	0,0	0,0	0,0	0,0	0,0
26	25,0	0,0	0,0	0,0	0,0	0,0	0,0	0,0	0,0	17,8	48,9	0,0
27	27,1	32,4	0,0	0,0	0,0	0,0	0,0	0,0	0,0	7,2	0,0	2,2
28	0,0	12,1	0,0	0,0	0,0	2,1	0,0	0,0	0,0	14,1	0,0	2,9
29	0,0	3,5	0,0	0,0	0,0	0,0	0,0	0,0	0,0	0,0	1,1	2,9
30	15,0		0,0	0,0	0,0	0,0	0,0	0,0	0,0	5,8	0,0	6,9
31	0,0		0,0		0,0		0,0	0,0		0,0		0,0
TOTAL	190,6	255,6	215,8	77,6	10,9	37,4	4,1	0,0	2,4	45,1	191,1	92,7

MÁXIMA OBSERVADA EM 24 HORAS E DATA:- 48,8 - 17/3

DISTRIBUIÇÃO DIARIA DE CHUVA

6ª ZONA

CAMPOS DE JORDÃO

ANO 1.945

DIAS \ MESES	I	II	III	IV	V	VI	VII	VIII	IX	X	XI	XII
1	0,0	61,0	86,6	0,0	0,4	0,0	0,0	0,0	0,0	0,4	9,0	0,0
2	1,0	121,6	0,0	7,1	0,0	0,0	0,0	0,0	1,2	0,0	36,1	0,0
3	15,8	3,2	12,2	2,8	0,0	0,0	0,0	0,0	0,0	0,0	0,0	0,0
4	2,7	6,9	2,3	1,6	0,0	0,0	0,0	0,0	0,0	0,0	0,0	0,0
5	11,3	7,7	1,8	19,9	0,0	0,0	5,1	0,0	0,0	0,4	0,0	0,0
6	0,5	0,0	0,0	0,5	0,0	7,8	0,0	0,0	0,0	3,4	2,1	29,2
7	2,6	2,3	10,8	0,6	0,0	0,6	11,9	0,0	0,8	0,0	4,0	26,6
8	27,4	0,3	28,1	0,0	0,0	0,0	0,1	0,0	0,0	0,0	0,0	3,6
9	0,2	16,6	0,8	0,0	0,0	0,0	0,0	0,0	0,0	9,4	20,1	1,3
10	0,0	0,0	5,9	0,0	0,0	0,0	0,0	0,0	0,0	0,4	0,6	3,2
11	0,0	6,4	0,0	0,0	0,1	0,0	2,8	0,0	0,0	0,3	0,0	9,2
12	0,0	5,8	1,2	0,0	0,3	0,0	0,0	0,0	0,0	0,0	0,0	30,8
13	2,2	0,7	0,0	3,6	0,0	0,0	0,1	0,0	0,0	0,0	32,3	0,0
14	0,0	1,4	0,1	1,3	0,0	0,0	0,0	0,0	0,0	0,0	61,8	20,4
15	0,0	0,0	17,0	0,0	6,3	0,0	0,0	0,0	0,0	0,0	0,0	26,1
16	6,6	0,0	0,6	0,0	0,0	0,0	0,0	0,0	5,6	0,0	0,0	9,6
17	37,3	1,2	0,0	0,0	0,6	0,0	0,0	0,0	4,7	0,0	0,0	4,3
18	0,1	0,0	0,0	0,0	6,9	0,0	0,0	0,0	0,0	9,3	1,9	0,0
19	0,2	4,3	0,0	0,0	1,3	0,0	0,0	0,0	0,0	0,0	9,2	0,0
20	0,1	6,3	0,0	16,3	0,0	19,0	0,0	0,0	0,0	0,0	55,2	0,0
21	0,0	8,2	28,6	7,2	0,0	41,8	0,0	0,5	0,0	0,0	5,2	0,0
22	6,7	3,7	0,0	0,0	0,0	0,0	0,0	0,5	0,0	0,0	29,6	0,0
23	0,0	0,0	0,0	0,0	0,0	18,3	0,0	0,0	0,0	0,0	1,8	0,2
24	1,8	0,0	0,0	0,0	0,0	26,8	0,0	0,0	0,0	0,0	0,0	8,7
25	5,9	0,0	0,0	0,0	0,0	24,0	0,0	2,8	0,0	0,0	0,0	8,8
26	0,0	0,0	2,4	0,0	0,0	14,1	0,0	0,0	0,0	0,0	1,1	2,2
27	0,0	0,0	0,0	0,0	0,0	0,0	0,0	0,0	0,0	13,7	5,8	26,6
28	8,6	7,6	7,4	0,0	6,3	0,0	0,0	0,0	0,0	0,8	4,3	28,6
29	0,2		0,0	0,0	0,5	0,0	0,0	0,0	0,0	0,0	3,0	72,8
30	2,2		0,0	12,6	0,0	0,0	0,0	0,0	5,3	28,6	0,0	17,7
31	10,8		0,0		0,0		0,0	2,8		0,0		56,6
TOTAL	143,2	266,2	150,8	78,5	28,2	152,4	20,0	6,6	16,8	66,7	282,6	381,5

MÁXIMA OBSERVADA EM 24 HORAS E DATA:- 121,6 - 2/2

DISTRIBUIÇÃO DIARIA DE CHUVA

6ª ZONA

CAMPOS DE JORDÃO

ANO 1.946

MESES / DIAS	I	II	III	IV	V	VI	VII	VIII	IX	X	XI	XII
1	9.4	9.4	0.0	18.6	0.0	0.0	0.0	0.0	0.0	0.0	1.0	0.5
2	0.0	58.0	0.0	31.7	5.9	15.3	0.0	0.0	0.0	0.0	6.0	0.0
3	0.2	8.8	0.0	2.4	6.8	12.8	0.0	0.0	0.0	0.0	28.1	0.0
4	11.5	0.0	1.0	0.0	0.0	0.0	9.4	0.0	0.0	0.0	0.0	0.0
5	41.8	1.4	0.0	0.0	0.0	0.0	0.0	0.0	0.0	0.0	0.0	0.0
6	17.8	0.0	25.9	4.6	7.8	0.0	0.0	0.0	0.0	0.0	0.0	0.0
7	24.5	17.9	17.0	0.0	0.0	0.0	2.0	0.0	0.8	0.0	22.8	5.2
8	0.0	0.0	0.0	0.0	0.0	0.0	0.0	0.0	0.0	5.4	0.0	30.4
9	0.0	0.0	0.0	3.2	0.0	0.0	4.2	0.0	0.2	7.3	12.6	19.0
10	1.5	6.2	0.0	0.0	0.0	0.0	0.0	0.0	0.0	0.0	89.1	9.2
11	29.0	19.7	24.9	0.0	0.0	0.0	0.0	0.0	0.0	0.0	0.0	0.0
12	1.0	13.5	5.4	0.0	0.0	0.0	4.1	0.0	0.0	0.0	0.0	0.0
13	5.4	0.0	14.1	0.0	0.0	0.0	0.0	0.0	0.0	0.0	0.0	0.0
14	10.9	19.1	13.4	0.0	6.3	0.0	25.3	0.0	0.0	4.5	0.0	0.0
15	22.2	15.4	11.9	0.0	0.0	0.0	0.0	0.0	0.0	0.0	0.0	0.0
16	19.2	10.5	12.9	0.0	0.0	7.1	29.0	0.0	0.0	3.8	0.0	2.8
17	18.4	0.0	6.5	2.5	0.0	0.0	0.0	0.0	2.4	31.0	0.0	0.0
18	25.4	15.6	5.4	0.0	0.0	0.0	0.0	0.0	0.0	19.1	0.0	15.6
19	0.0	0.0	0.0	7.2	0.0	0.0	0.0	0.0	0.0	15.6	0.0	0.8
20	27.6	5.9	3.1	0.0	0.0	0.0	0.0	0.0	0.0	18.7	14.9	0.0
21	34.5	0.0	3.2	0.0	0.8	0.0	1.3	0.0	0.0	0.0	1.5	0.0
22	4.6	9.6	0.0	0.0	3.2	0.0	0.0	0.0	0.0	0.0	21.0	0.0
23	0.0	23.7	0.0	0.0	0.0	0.0	0.0	0.0	0.0	23.7	0.0	2.6
24	0.0	18.9	0.0	0.0	3.2	0.0	0.0	0.0	1.0	0.5	1.0	43.2
25	0.5	5.4	19.5	0.0	0.0	0.0	0.0	0.0	0.0	6.2	17.4	14.0
26	17.8	0.0	0.0	0.0	0.0	0.0	3.9	0.0	0.0	11.2	25.4	16.5
27	3.0	0.0	0.0	0.0	2.1	0.0	0.0	0.0	0.3	1.8	0.0	44.8
28	19.0	0.0	0.0	0.0	0.0	0.0	0.0	0.0	0.0	4.8	0.0	15.4
29	0.0		0.0	0.0	0.0	0.0	0.0	0.0	36.0	7.0	0.0	0.0
30	5.0		0.0	0.0	0.0	0.0	0.0	3.0	9.5	15.8	12.1	1.6
31	0.0		0.2		0.0		0.0	0.0		0.0		0.2
TOTAL	349.2	259.0	164.4	70.2	35.6	85.2	79.2	3.0	49.7	170.9	198.1	221.8

MÁXIMA OBSERVADA EM 24 HORAS E DATA:- 58.0 - 2/2

DISTRIBUIÇÃO DIARIA DE CHUVA

6ª ZONA

CAMPOS DE JORDÃO

ANO 1.947

DIAS \ MESES	I	II	III	IV	V	VI	VII	VIII	IX	X	XI	XII
1	4.2	0.0	13.3	0.0	0.0	0.0	0.0	4.6	0.2	18.2	0.0	0.0
2	20.2	0.0	32.8	0.0	0.0	0.0	0.0	7.6	23.4	0.2	18.1	1.6
3	27.8	0.0	0.6	0.0	0.0	0.0	0.0	0.0	0.0	0.0	9.1	1.4
4	25.4	0.0	0.9	0.0	11.8	6.0	0.0	0.0	0.0	29.7	3.6	0.0
5	5.2	3.4	0.4	0.0	6.6	0.0	0.0	0.0	1.2	0.0	2.4	0.0
6	9.0	0.0	13.9	0.0	0.3	0.0	1.7	0.0	0.0	0.0	0.0	0.0
7	0.2	0.0	12.4	3.4	0.0	0.0	0.0	0.0	0.0	0.0	0.0	0.0
8	1.6	0.0	12.6	21.0	0.0	0.0	0.0	0.0	0.0	0.0	0.0	0.0
9	6.8	18.2	1.0	10.4	0.0	0.0	11.3	0.0	0.6	7.6	0.0	0.0
10	2.7	0.1	0.0	0.0	0.0	0.0	19.8	0.0	0.0	12.7	0.2	18.2
11	2.8	4.7	3.3	1.5	0.0	0.0	0.1	4.6	0.0	0.0	1.2	19.1
12	3.1	2.7	1.4	3.2	17.4	0.0	0.0	0.0	0.0	0.0	0.0	18.5
13	10.6	0.0	20.8	0.0	0.0	0.0	0.0	0.0	0.0	0.0	6.6	0.9
14	7.9	0.0	0.7	0.0	0.0	0.0	0.0	0.0	0.0	0.0	3.4	0.0
15	14.2	17.3	26.6	0.0	0.0	0.0	0.0	0.0	0.5	0.0	3.3	9.6
16	9.6	5.0	6.0	0.0	0.0	1.0	0.0	0.0	0.0	4.7	0.0	6.8
17	6.2	10.6	0.0	0.0	0.0	0.0	0.0	0.0	0.0	0.0	0.0	3.7
18	0.0	0.4	2.0	0.0	0.0	0.0	0.0	0.0	0.0	0.0	0.0	21.9
19	21.8	36.2	15.6	1.9	0.0	0.0	0.0	0.0	11.3	0.7	0.0	14.6
20	16.2	2.1	0.8	9.4	15.4	3.0	0.0	0.0	0.0	2.4	0.0	45.2
21	2.2	0.0	0.0	0.0	1.8	21.6	0.0	0.0	0.0	0.0	0.0	24.1
22	0.0	0.0	0.0	0.0	0.0	0.0	0.0	0.0	0.0	0.1	0.0	11.8
23	0.0	0.0	1.0	0.0	0.0	26.2	0.0	0.0	0.0	4.1	1.0	0.0
24	0.0	12.0	0.8	0.0	0.0	0.0	0.0	0.0	7.9	8.2	10.4	1.6
25	41.2	0.0	0.0	0.0	0.0	0.0	0.0	3.7	22.8	0.0	19.8	7.8
26	30.9	18.0	0.1	0.5	0.0	5.0	0.0	0.0	6.6	17.7	38.6	0.3
27	14.9	32.8	2.1	5.1	0.1	0.0	0.0	0.0	0.0	0.0	12.8	16.4
28	40.6	4.2	4.1	0.0	0.0	0.0	0.0	16.7	3.9	0.0	11.1	19.8
29	9.8		0.0	0.0	0.0	0.0	0.0	28.9	0.0	0.0	11.0	1.7
30	4.8		0.0	0.0	0.0	0.0	0.0	0.0	0.0	0.7	9.4	10.5
31	0.2		0.0		0.1		0.0	0.0		0.0		0.0
TOTAL	339.6	162.2	170.7	56.4	53.5	56.8	32.9	61.1	77.9	99.0	156.5	249.5

MÁXIMA OBSERVADA EM 24 HORAS E DATA:- 45.2 - 20/12

DISTRIBUIÇÃO DIARIA DE CHUVA

6ª ZONA

CAMPOS DE JORDÃO

Ano 1.948

DIAS \ MESES	I	II	III	IV	V	VI	VII	VIII	IX	X	XI	XII
1	0.0	0.0	22.4	0.4	0.0	0.0	0.0	0.8	0.0	0.0	0.0	0.0
2	17.2	0.8	10.2	0.0	0.0	0.0	0.0	0.0	0.0	0.0	11.4	0.8
3	0.0	0.0	0.0	0.0	0.0	0.0	0.0	0.0	0.0	0.0	0.0	1.3
4	3.0	1.6	0.0	2.8	0.0	0.0	2.4	0.0	0.0	5.6	4.7	68.7
5	3.1	0.2	0.8	0.3	0.0	0.0	0.0	0.0	0.0	10.3	2.7	6.7
6	0.0	47.1	3.8	0.0	0.0	0.0	0.0	0.0	0.0	5.3	0.2	0.0
7	0.0	0.9	0.1	0.0	0.0	0.0	0.0	0.0	0.0	1.7	7.1	1.0
8	0.0	0.0	0.0	0.0	0.0	0.0	0.0	14.6	0.0	0.0	4.9	0.0
9	1.4	0.0	0.0	0.0	0.0	0.0	0.0	0.0	0.0	0.0	3.2	12.3
10	0.0	6.1	0.0	0.0	0.0	0.0	0.0	0.0	0.0	0.0	0.0	4.0
11	1.3	0.5	1.6	0.0	0.0	0.0	0.0	0.3	0.0	9.0	19.1	0.0
12	46.1	4.1	57.0	0.0	0.0	0.0	0.0	16.9	10.4	3.3	7.6	0.0
13	0.0	0.0	3.3	0.0	1.0	0.0	0.0	0.0	1.3	3.1	11.3	0.0
14	17.0	11.4	51.1	0.0	0.0	0.0	0.0	1.0	10.6	0.0	3.6	3.7
15	61.8	44.5	26.8	0.0	0.0	0.0	0.0	0.0	0.0	0.6	0.0	0.0
16	10.0	0.0	9.8	0.0	0.0	0.0	0.0	0.0	0.0	1.0	2.8	3.1
17	3.2	0.0	1.6	0.0	0.0	0.0	0.0	0.0	0.0	0.0	2.4	3.1
18	0.0	1.1	17.4	0.0	21.4	0.0	0.0	0.0	0.0	0.0	0.0	49.3
19	0.0	2.5	23.9	2.2	0.0	0.0	0.0	0.0	0.0	0.0	0.1	31.7
20	0.0	1.0	0.0	1.0	4.8	0.0	0.6	0.0	0.0	0.0	0.0	0.0
21	0.0	0.6	0.0	0.0	0.1	0.0	0.0	0.0	0.0	0.0	11.8	0.0
22	0.7	4.4	0.0	3.3	0.1	0.0	0.1	0.0	0.0	0.0	0.0	0.0
23	3.5	0.0	21.2	0.0	0.0	0.0	0.0	0.0	0.0	0.0	0.0	0.0
24	0.0	0.0	0.0	0.0	0.0	0.0	0.0	0.1	0.0	0.0	0.0	0.0
25	1.6	17.4	1.3	0.0	0.0	0.0	12.0	0.0	0.0	1.4	0.0	0.0
26	0.0	0.0	0.5	0.0	0.0	0.0	0.0	0.0	0.0	0.0	0.0	3.1
27	0.0	0.6	0.0	0.0	0.0	0.0	2.3	0.1	0.0	0.0	12.2	0.1
28	0.1	10.8	0.0	0.0	0.0	0.0	0.0	7.1	0.0	18.6	2.3	0.0
29	0.0	36.0	0.0	0.0	0.0	0.0	16.6	2.2	0.0	0.0	0.0	0.0
30	3.8		0.0	0.0	0.4	0.0	1.0	0.0	1.4	0.0	0.0	0.0
31	4.2		22.4		0.4		4.2	0.0		2.0		0.1
TOTAL	188.0	191.6	275.7	10.0	28.2	0.0	39.2	48.1	23.7	61.9	108.0	199.0

MÁXIMA OBSERVADA EM 24 HORAS E DATAs- 68.7 - 4/12

DISTRIBUIÇÃO DIARIA DE CHUVA

6ª ZONA

CAMPOS DE JORDÃO

ANO 1.949

MESES / DIAS	I	II	III	IV	V	VI	VII	VIII	IX	X	XI	XII
1	0,0	0,0	0,0	0,0	0,0	0,0	0,0	0,0	0,0	0,0	0,0	7,3
2	0,2	6,2	0,0	0,0	0,0	0,0	0,0	0,0	0,0	0,0	0,0	30,5
3	6,3	0,0	2,6	8,2	0,0	0,0	0,0	0,0	0,0	0,0	0,0	24,1
4	0,5	3,6	3,6	6,2	0,0	0,0	0,0	0,0	0,0	0,0	0,0	0,0
5	0,3	7,5	0,0	4,0	6,7	0,0	0,0	0,0	0,0	0,0	0,2	0,0
6	0,0	2,4	3,3	2,8	0,0	9,2	0,0	0,0	0,0	0,0	30,2	0,0
7	0,8	3,2	0,0	0,0	0,0	0,0	0,0	0,0	3,5	25,1	12,4	0,0
8	10,4	9,2	12,2	0,0	0,0	0,0	0,2	0,0	0,0	15,3	0,0	28,3
9	4,7	30,8	60,6	0,0	0,0	0,0	0,0	0,0	0,0	2,8	0,0	18,0
10	6,9	0,0	0,0	4,5	0,0	0,0	0,0	0,0	0,0	0,0	30,4	2,1
11	17,6	0,0	0,0	0,0	0,0	1,0	0,0	0,0	0,0	0,6	2,0	9,7
12	14,9	0,0	0,0	0,0	26,4	0,0	0,0	0,0	0,0	7,0	0,8	0,0
13	46,0	0,0	0,0	0,0	0,0	11,0	0,0	0,0	0,0	8,8	0,0	6,9
14	23,6	0,0	0,0	0,0	0,0	0,0	0,0	0,0	0,0	0,0	0,0	0,0
15	18,9	0,0	0,0	0,0	0,0	14,8	0,0	0,0	2,5	0,0	0,0	18,2
16	6,0	20,4	1,4	0,0	1,8	0,0	0,0	0,0	0,0	9,8	0,0	5,5
17	23,8	48,9	0,0	0,0	0,0	5,5	0,0	0,0	0,0	22,1	0,0	15,1
18	48,0	11,2	0,0	0,0	0,0	0,0	0,0	0,0	0,0	0,0	0,0	0,0
19	46,5	2,8	3,7	0,0	0,0	0,0	0,0	0,0	0,0	2,0	0,0	0,0
20	0,0	0,0	7,8	0,0	0,0	0,0	0,0	0,0	0,0	0,0	28,4	0,0
21	0,0	0,0	1,3	0,0	0,0	0,0	0,0	0,0	0,0	4,0	0,0	0,0
22	0,0	0,3	0,0	0,0	0,0	0,0	0,0	17,0	1,6	0,0	14,1	0,0
23	0,0	12,0	4,9	1,6	0,0	0,0	0,0	0,0	0,0	0,0	0,0	13,2
24	0,0	0,1	5,5	23,7	0,0	0,0	0,0	0,0	0,0	0,0	0,0	52,3
25	10,3	0,2	0,0	28,4	0,0	0,0	11,0	0,0	0,0	0,0	7,3	3,1
26	9,8	0,0	0,0	0,0	0,0	0,0	0,0	0,0	0,0	4,2	0,0	26,6
27	2,6	4,2	0,0	0,0	0,0	0,0	0,0	0,0	0,0	0,0	4,2	5,9
28	16,1	0,0	0,0	0,0	0,0	0,0	0,0	0,0	0,0	0,0	1,0	5,3
29	0,0		7,3	0,0	0,0	0,0	0,0	0,0	0,0	9,6	0,0	3,4
30	11,0		4,0	0,0	0,0	0,0	0,0	0,0	0,0	3,0	0,0	0,0
31	2,1		1,3		6,7		0,0	0,0		0,0		0,0
TOTAL	326,0	163,1	119,5	71,4	41,6	41,5	11,2	17,0	7,6	118,3	131,0	270,5

MÁXIMA OBSERVADA EM 24 HORAS E DATA:- 60,6 - 9/3

DISTRIBUIÇÃO DIARIA DE CHUVA

6ª ZONA

CAMPOS DE JORDÃO

Ano 1.958

MESES / DIAS	I	II	III	IV	V	VI	VII	VIII	IX	X	XI	XII
1	0,0	1,2	9,6	0,1	0,0	0,0	0,0	0,0	0,0	0,0	0,9	1,8
2	0,0	18,0	12,6	0,0	0,0	0,0	10,6	0,0	0,0	12,4	0,0	2,8
3	0,1	0,0	18,7	0,6	0,0	0,0	0,0	0,0	0,0	0,0	0,0	0,3
4	0,0	0,0	0,0	0,0	0,0	0,0	0,0	0,0	0,0	0,0	0,0	1,7
5	2,0	2,6	0,0	0,0	0,0	0,0	0,4	0,0	0,0	0,0	0,0	0,0
6	0,3	8,6	0,0	0,0	0,0	0,0	0,0	0,0	0,0	5,4	0,0	5,8
7	4,0	18,4	0,0	0,0	0,0	27,1	0,0	0,2	0,0	0,0	0,0	1,4
8	6,4	44,2	0,2	0,0	0,0	0,0	0,0	0,0	0,0	0,0	0,0	0,6
9	4,6	16,6	0,0	0,0	0,0	0,0	0,0	0,0	0,0	0,6	6,8	3,6
10	11,0	2,4	17,0	0,0	0,0	0,0	0,0	0,0	0,0	0,6	0,8	0,0
11	20,2	29,1	16,4	0,0	0,0	0,0	0,9	0,0	0,0	0,6	0,0	11,0
12	4,6	0,3	3,9	0,0	0,0	0,0	0,0	0,0	0,0	0,1	2,0	0,0
13	11,3	1,0	38,3	5,4	0,0	0,0	0,0	0,0	0,0	8,0	0,0	1,3
14	8,8	0,0	0,0	5,1	0,0	0,0	0,0	0,0	0,0	0,0	0,0	5,7
15	4,1	0,0	0,6	4,9	0,0	0,0	0,0	0,0	0,0	4,7	0,0	0,0
16	9,9	14,9	0,0	0,0	0,0	0,0	0,0	0,0	0,0	6,6	0,4	0,0
17	29,0	0,1	12,9	2,1	0,0	5,9	0,0	0,0	0,0	12,3	4,6	0,0
18	60,4	17,0	11,2	0,8	0,0	0,0	0,0	0,0	0,0	0,0	15,4	0,0
19	15,7	0,0	8,8	0,9	0,0	4,3	0,0	0,0	5,9	0,4	0,7	0,0
20	11,6	0,0	6,6	4,2	0,0	0,0	0,0	0,0	0,0	1,9	1,6	0,0
21	0,1	24,6	14,4	4,6	0,0	2,9	0,0	0,0	0,0	7,0	0,8	2,1
22	0,0	62,4	20,9	0,0	0,0	0,0	0,0	0,0	0,3	0,0	0,1	0,0
23	0,3	7,6	0,0	0,0	0,0	0,0	0,0	0,0	4,4	0,9	10,2	0,0
24	0,0	0,1	0,0	0,0	0,0	0,0	0,0	0,0	4,4	0,0	0,0	0,0
25	2,1	0,0	0,0	0,0	0,0	1,1	0,0	0,0	0,0	0,0	0,0	0,0
26	11,4	0,0	0,0	0,0	0,0	0,0	0,0	0,0	1,7	3,6	25,6	0,0
27	41,1	0,0	0,0	0,0	0,0	0,0	0,0	0,0	0,0	0,0	23,0	0,0
28	22,0	2,1	0,0	7,4	0,0	0,0	0,0	0,0	0,0	0,0	0,6	0,0
29	2,8		0,0	1,1	0,0	0,0	0,0	0,0	0,0	0,0	74,8	0,0
30	0,0		0,0	0,0	0,0	0,0	0,0	0,0	0,0	1,8	0,0	0,0
31	0,0		0,0		0,0		0,0	0,0		11,2		53,1
TOTAL	388,8	255,2	192,1	97,2	0,0	41,3	11,0	0,2	16,7	77,6	167,8	90,7

MÁXIMA OBSERVADA EM 24 HORAS E DATA:- 74,8 - 29/11

DISTRIBUIÇÃO DIARIA DE CHUVA

6ª ZONA

CAMPOS DE JORDÃO

ANO 1.951

MESES / DIAS	I	II	III	IV	V	VI	VII	VIII	IX	X	XI	XII
1	44.0	0.0	0.0	1.9	0.0	0.0	0.0	0.0	0.0	0.0	0.0	0.0
2	7.3	0.0	0.0	58.4	0.0	0.0	0.0	0.0	0.0	0.0	0.0	0.0
3	11.6	2.4	0.0	11.8	0.0	0.0	0.0	0.0	0.0	0.0	0.0	11.2
4	18.1	15.4	0.0	18.5	0.0	0.0	0.0	0.0	0.0	0.0	0.0	0.0
5	5.0	0.0	11.0	0.0	0.0	0.0	19.8	9.8	8.0	0.0	6.8	1.8
6	12.4	0.0	82.0	0.0	0.0	0.0	0.0	0.6	0.0	24.3	0.0	0.0
7	4.0	8.0	40.4	11.8	0.0	0.0	0.0	0.0	0.0	4.0	0.0	8.3
8	6.7	19.9	48.8	2.8	0.0	0.0	6.0	0.0	0.0	0.0	0.0	21.8
9	0.0	5.1	0.0	0.0	0.0	0.0	0.0	0.0	0.0	0.0	0.0	3.0
10	48.1	6.5	12.6	0.0	0.0	0.0	0.0	0.0	0.0	0.0	2.8	5.0
11	18.8	14.6	0.0	0.0	0.0	0.0	0.0	0.0	0.0	11.4	0.0	25.4
12	3.0	0.4	7.3	0.0	0.0	0.0	0.0	0.0	0.0	2.8	0.0	21.6
13	12.4	0.0	0.5	0.0	0.0	0.0	0.0	0.0	0.0	0.0	0.0	5.8
14	7.6	5.8	12.2	1.7	0.0	0.0	0.0	0.5	0.0	26.8	0.0	0.0
15	9.3	0.0	18.9	13.9	0.0	0.0	0.0	0.0	0.0	7.2	0.0	0.0
16	10.9	0.0	7.6	4.7	0.0	0.0	0.0	0.0	0.0	1.8	0.0	4.6
17	87.9	1.8	0.2	0.0	0.0	0.0	0.0	0.0	0.0	0.0	10.2	6.8
18	28.5	21.0	0.0	0.0	0.0	0.0	0.0	0.0	0.0	0.0	0.0	8.4
19	18.5	8.9	7.7	0.0	0.0	0.0	0.0	0.0	0.0	21.7	0.0	0.0
20	84.3	18.5	0.0	0.0	0.0	0.0	0.0	0.0	0.0	11.3	1.3	0.0
21	0.0	0.2	4.3	0.0	0.0	0.0	0.0	0.0	0.0	14.6	0.0	0.0
22	6.8	0.0	0.0	11.5	0.0	0.0	0.0	12.0	0.0	0.0	1.3	0.0
23	0.0	20.6	0.0	0.0	0.0	0.0	0.0	5.9	0.0	0.0	0.0	0.5
24	5.1	19.9	8.4	0.0	0.0	0.0	0.0	0.0	0.0	0.0	8.5	1.0
25	4.2	0.0	2.2	0.0	0.0	0.0	0.0	0.0	0.0	19.7	12.3	0.0
26	6.2	0.0	0.0	0.0	0.0	0.0	0.0	0.0	0.0	0.0	34.2	0.0
27	0.0	0.0	0.0	6.4	0.0	0.0	0.0	0.0	4.5	0.0	0.0	0.0
28	0.0	7.3	3.2	0.0	0.0	0.0	0.0	0.0	0.0	3.1	35.0	11.2
29	27.8		0.9	0.0	2.1	0.0	0.0	0.0	0.0	9.3	17.3	16.9
30	7.0		26.5	0.0	4.0	0.0	0.0	6.5	0.0	0.4	0.0	18.9
31	0.0		0.0		0.0		0.0	0.0		0.0		5.2
TOTAL	877.5	160.8	289.7	182.4	6.1	0.0	25.8	34.8	4.5	157.9	128.7	168.4

MÁXIMA OBSERVADA EM 24 HORAS E DATA:- 58.4 - 2/4

DISTRIBUIÇÃO DIARIA DE CHUVA

6ª ZONA

CAMPOS DE JORDÃO

ANO 1.952

MESES / DIAS	I	II	III	IV	V	VI	VII	VIII	IX	X	XI	XII
1	37.6	1.2	22.2	0.0	0.0	0.0	0.0	0.0	0.0	0.0	0.0	13.3
2	8.0	8.2	3.5	10.9	0.0	0.0	0.0	0.0	0.0	0.0	16.0	12.2
3	30.3	16.8	5.7	0.0	0.0	0.0	0.0	0.0	0.0	0.0	2.6	0.0
4	0.0	33.9	1.8	0.0	1.3	0.0	0.0	0.0	0.0	0.0	0.0	0.0
5	0.0	11.5	11.9	0.0	0.0	0.0	0.0	0.0	0.0	0.0	0.0	3.3
6	0.0	6.7	0.0	0.0	0.0	0.0	0.0	0.0	4.8	0.0	2.7	21.6
7	0.0	22.4	0.0	0.0	0.0	0.0	0.0	0.0	2.3	0.0	0.0	0.0
8	21.5	6.4	0.0	0.0	0.0	0.0	0.0	0.0	0.0	0.0	0.0	12.1
9	3.4	0.0	0.0	0.0	0.0	5.0	0.0	0.0	0.0	0.0	12.0	0.0
10	4.3	0.0	22.1	3.0	0.0	48.6	0.0	0.0	0.0	0.0	10.5	0.0
11	12.0	2.6	6.1	9.8	0.0	0.0	0.0	0.0	0.0	0.0	37.5	7.3
12	1.2	6.3	5.2	0.0	0.0	0.0	0.0	0.0	0.0	1.2	0.0	0.3
13	14.8	24.6	2.6	0.0	0.0	0.0	0.0	0.0	0.0	0.0	0.0	4.4
14	46.4	20.2	15.6	0.0	0.0	66.0	0.0	0.0	0.0	20.8	0.0	0.0
15	30.1	0.0	32.3	0.0	0.0	9.2	0.0	0.0	0.0	0.0	0.0	0.0
16	21.1	0.0	18.7	0.0	0.0	3.2	0.0	0.0	0.0	-0.0	0.0	0.0
17	12.8	0.0	0.0	0.0	0.0	4.0	0.0	0.0	0.0	0.0	0.0	0.0
18	38.0	0.0	0.0	0.0	0.0	2.6	0.0	0.0	23.0	0.0	32.8	0.0
19	4.0	7.2	18.1	0.0	0.0	0.3	0.0	0.0	20.8	3.5	0.0	0.0
20	0.0	46.4	7.2	0.0	0.0	0.0	0.0	0.0	0.0	0.0	43.8	0.0
21	0.0	44.3	0.0	0.0	0.0	0.0	0.0	0.0	5.3	8.1	14.8	3.4
22	0.0	0.0	0.0	0.0	0.0	0.0	0.0	0.0	0.0	4.5	3.0	0.0
23	0.0	11.4	0.8	0.0	0.0	0.0	1.6	0.0	0.0	6.3	0.8	0.0
24	49.4	0.0	21.5	0.0	0.0	0.0	0.0	0.0	0.0	0.0	0.0	0.0
25	24.9	27.8	12.7	0.0	0.0	0.0	0.0	0.0	0.0	3.2	0.0	4.5
26	69.5	8.3	12.7	0.0	0.0	0.0	0.0	0.0	0.0	13.9	2.3	11.3
27	9.7	0.0	0.0	0.0	0.0	0.0	0.0	15.2	0.0	0.0	0.0	6.8
28	1.8	0.0	0.0	0.0	0.0	0.0	0.0	1.2	0.0	22.3	4.5	5.2
29	0.0	0.0	0.0	0.0	0.0	0.0	0.0	0.0	0.0	0.0	9.1	0.0
30	6.2	0.0	0.0	0.0	0.0	0.0	0.0	0.0	0.0	0.0	0.0	0.0
31	0.0		0.0		0.0		0.0	0.0		0.0		0.0
TOTAL	441.5	300.7	278.7	28.7	1.3	200.9	1.6	16.4	56.2	83.8	191.9	105.7

MÁXIMA OBSERVADA EM 24 HORAS E DATA:- 69.5 - 26/1

DISTRIBUIÇÃO DIARIA DE CHUVA

6ª ZONA

BANANAL - D1-11

ANO 1.942

DIAS \ MESES	I	II	III	IV	V	VI	VII	VIII	IX	X	XI	XII
1	12,4	8,2	22,2	27,0	0,0	0,0	0,0	0,0	0,0	0,0	0,9	7,8
2	6,4	14,0	28,4	0,2	0,0	0,0	0,0	0,0	0,0	0,0	9,4	3,2
3	17,6	0,0	0,0	0,0	0,1	0,0	0,8	0,0	0,0	0,4	1,8	18,4
4	0,0	0,0	5,2	0,0	0,0	0,0	0,0	0,0	0,0	1,0	0,4	0,6
5	0,0	0,0	1,8	0,0	0,0	0,0	1,6	0,0	0,0	0,0	0,0	0,2
6	0,0	0,0	1,1	2,1	8,4	1,8	0,0	0,0	0,0	0,0	0,0	0,0
7	7,6	0,0	13,0	26,2	7,7	0,0	0,0	0,0	0,0	0,0	0,0	0,0
8	1,4	0,0	0,4	18,4	21,2	0,0	0,0	0,0	1,6	0,3	0,2	0,0
9	0,0	0,0	0,0	0,6	19,1	0,0	0,0	0,0	0,0	19,0	15,8	0,0
10	1,3	0,0	0,0	1,0	0,0	0,0	15,2	0,0	0,0	11,2	6,0	0,0
11	1,6	0,0	22,0	3,1	0,0	3,2	10,4	0,0	0,0	0,0	0,0	0,0
12	0,6	0,0	4,6	0,0	0,0	0,0	0,7	0,0	0,0	0,0	0,0	0,6
13	0,0	0,5	0,9	0,0	0,0	0,0	0,0	4,2	0,0	5,1	0,0	10,2
14	2,4	27,6	8,0	0,0	0,0	0,0	0,0	1,0	0,0	0,9	5,2	4,8
15	0,0	0,0	0,0	0,0	0,0	0,0	0,0	0,2	0,0	1,6	8,9	1,1
16	2,1	0,0	5,0	38,2	0,0	0,0	0,1	0,0	0,0	3,0	0,2	35,2
17	0,0	0,0	0,0	8,0	0,0	0,0	0,0	0,0	10,0	0,1	38,8	68,2
18	29,2	12,2	7,8	0,1	0,0	0,0	0,0	0,0	0,8	0,5	7,4	1,6
19	1,8	38,6	0,0	3,8	0,0	0,0	0,0	0,0	0,2	0,3	28,0	0,0
20	0,0	15,4	0,0	0,6	0,0	0,6	0,0	0,0	0,2	6,0	1,0	0,0
21	6,9	10,6	0,0	11,0	9,3	0,0	0,0	0,0	0,0	0,0	4,0	0,0
22	0,0	41,6	0,0	11,2	9,4	0,0	0,0	0,0	0,0	0,0	0,4	3,7
23	0,4	18,4	5,2	0,1	0,8	0,0	0,0	0,0	0,0	8,0	0,1	0,8
24	17,6	0,8	10,0	0,0	0,0	0,0	0,5	0,0	0,1	1,3	0,0	11,0
25	2,8	0,0	0,0	0,0	0,0	0,0	0,0	0,0	27,2	8,3	8,2	3,8
26	0,0	0,0	0,0	0,0	0,0	0,0	0,0	12,0	1,2	7,2	13,4	18,8
27	0,0	0,0	0,0	0,0	0,0	0,0	0,0	0,0	10,4	8,4	1,0	0,0
28	0,0	0,0	0,0	0,0	0,0	3,0	0,0	0,0	0,0	4,7	0,0	1,2
29	1,9		0,0	0,0	0,0	0,0	0,0	0,0	0,0	7,8	0,8	18,8
30	0,0		0,0	0,0	0,0	0,0	0,0	0,0	19,0	0,0	0,0	0,0
31	4,6		0,0		0,0		0,0	0,0		0,2		1,8
TOTAL	118,1	182,9	185,6	141,6	75,5	8,6	28,8	17,4	70,7	80,8	151,4	192,8

MÁXIMA OBSERVADA EM 24 HORAS E DATA:- 68,2 - 17/12

DISTRIBUIÇÃO DIARIA DE CHUVA

6ª ZONA

BANANAL - D1-11

ANO 1.948

MESES / DIAS	I	II	III	IV	V	VI	VII	VIII	IX	X	XI	XII
1	0.0	39.4	0.0	28.2	0.0	0.0	0.0	0.0	0.0	0.0	0.0	0.5
2	0.0	35.2	0.0	0.6	0.2	0.0	0.0	0.0	0.0	0.0	0.0	28.2
3	0.0	11.6	0.0	0.0	0.0	0.0	0.0	0.0	0.0	0.0	0.0	5.4
4	4.7	4.8	0.0	0.0	0.0	0.0	0.0	0.0	0.0	0.0	2.8	3.4
5	21.8	0.0	0.0	9.8	0.0	0.0	0.0	5.9	0.0	14.8	22.2	0.0
6	2.6	0.0	0.0	0.0	0.0	0.0	0.0	18.6	0.0	6.2	0.0	0.0
7	0.9	0.0	71.0	0.0	0.0	0.0	0.0	0.0	0.0	0.5	0.0	1.9
8	50.0	0.0	10.0	0.0	0.0	0.2	0.0	0.0	0.0	0.0	0.0	0.0
9	1.8	0.0	1.2	0.0	0.0	1.2	0.0	0.1	0.0	0.0	0.5	0.0
10	0.4	3.2	0.6	0.0	0.2	0.0	0.0	0.0	0.0	0.0	0.8	0.0
11	0.9	0.0	4.0	4.6	0.0	0.0	0.0	0.0	0.0	0.6	0.9	38.4
12	5.0	6.0	1.8	4.0	0.5	0.0	0.0	0.0	0.9	8.1	2.0	2.0
13	8.2	0.0	14.4	0.0	0.0	0.0	0.0	0.0	0.0	6.2	24.0	12.0
14	2.0	0.0	17.6	0.0	0.0	2.3	0.0	0.0	17.0	6.0	0.0	20.2
15	17.8	13.2	5.8	0.0	0.0	0.0	0.0	0.0	10.4	36.2	0.0	0.0
16	21.8	26.0	7.8	3.8	0.0	0.0	0.0	0.0	0.0	9.2	4.5	0.0
17	0.0	0.0	0.0	0.3	0.0	0.0	0.0	0.0	0.0	0.0	0.0	66.2
18	0.0	4.6	0.0	0.0	0.0	6.0	0.0	0.0	0.0	0.0	0.0	7.0
19	40.2	1.0	0.0	4.1	0.0	3.4	0.0	0.0	0.0	0.0	1.6	1.0
20	36.0	8.8	0.0	0.0	0.0	4.6	0.9	0.0	0.0	0.0	0.0	0.6
21	88.2	0.4	0.0	3.3	0.0	0.5	0.0	0.0	0.0	0.0	0.0	19.0
22	14.0	21.4	0.0	0.0	0.0	0.0	0.0	0.0	0.0	0.0	0.4	20.2
23	0.0	1.6	0.0	0.0	0.0	0.0	0.0	0.0	4.0	6.7	11.8	8.4
24	0.0	25.8	0.0	0.1	0.0	0.0	0.0	0.9	5.4	4.8	9.6	8.6
25	0.8	2.6	4.2	0.0	0.0	0.0	0.0	1.2	33.2	0.6	4.0	15.4
26	24.4	9.0	0.9	0.0	0.0	0.0	0.0	7.4	0.0	0.3	0.0	0.0
27	2.5	2.8	0.0	0.8	0.0	0.1	0.0	0.0	0.0	0.0	0.0	0.7
28	0.0	0.0	0.0	0.0	0.0	0.0	0.0	0.0	0.0	38.8	0.0	0.0
29	5.8		0.0	0.0	0.0	0.0	0.0	0.0	0.0	5.6	0.0	16.8
30	21.6		0.0	0.0	0.0	0.0	0.0	0.0	0.0	0.0	2.8	0.0
31	25.6		0.7		0.0		0.0	0.0		1.0		3.6
TOTAL	396.2	217.4	140.0	54.6	0.7	24.4	0.9	34.1	70.9	145.6	87.9	274.5

MÁXIMA OBSERVADA EM 24 HORAS E DATA:- 88.2 - 21/1

DISTRIBUIÇÃO DIARIA DE CHUVA

6ª ZONA

BANANAL - D1-11

ANO 1.944

DIAS \ MESES	I	II	III	IV	V	VI	VII	VIII	IX	X	XI	XII
1	28,0	1,4	5,2	0,0	0,8	0,0	0,0	0,0	0,0	0,0	0,0	4,8
2	0,0	0,0	1,6	19,0	1,2	0,0	0,0	0,0	2,4	0,0	0,0	0,0
3	0,2	32,6	0,9	0,4	0,0	0,0	0,0	0,0	9,0	0,0	0,0	5,2
4	0,8	4,2	15,2	0,0	0,0	0,8	0,0	0,0	7,2	0,0	0,0	37,0
5	8,0	2,6	1,5	0,0	0,0	0,5	0,0	0,0	0,0	0,0	7,7	4,0
6	0,0	0,3	45,0	0,0	0,0	0,0	0,0	0,0	0,0	0,0	1,3	5,2
7	0,0	0,3	12,0	0,0	0,0	0,0	6,4	0,0	0,0	0,0	9,2	0,0
8	0,0	0,0	1,4	0,0	0,0	0,0	0,5	0,0	0,0	0,0	6,2	9,4
9	10,0	3,4	5,2	0,0	0,0	0,0	0,0	0,0	0,0	0,0	4,0	13,8
10	0,0	6,2	0,0	0,0	0,0	0,0	0,1	0,0	0,0	0,0	0,0	0,0
11	30,8	1,8	0,0	0,0	8,0	0,0	0,0	0,0	0,0	0,0	0,0	10,0
12	7,8	0,0	0,0	9,0	0,0	0,0	0,0	0,0	0,0	0,0	0,0	0,0
13	0,0	0,0	0,0	0,0	5,4	0,0	0,0	0,0	0,0	7,0	0,0	0,0
14	0,0	0,0	12,4	0,0	0,0	0,0	0,0	0,0	0,0	0,0	0,0	0,0
15	0,0	0,0	1,6	0,0	0,0	0,0	0,0	0,0	0,0	0,0	7,1	0,0
16	0,0	23,8	0,0	0,0	0,0	0,0	0,0	0,0	0,0	0,0	11,0	0,0
17	8,4	1,0	0,0	0,0	0,0	0,0	0,0	0,0	0,0	8,5	0,0	0,0
18	43,0	2,8	0,5	9,6	0,0	0,0	0,0	0,0	0,0	0,0	0,0	20,2
19	4,4	9,6	11,0	3,4	0,0	0,2	0,0	0,0	0,0	0,6	1,6	0,2
20	0,0	5,0	17,0	2,8	0,0	0,7	0,0	0,0	0,0	4,8	0,0	0,0
21	0,0	85,2	1,6	0,0	0,0	0,0	0,0	0,0	0,0	2,2	13,2	0,0
22	0,0	0,2	0,0	0,2	2,0	0,0	0,0	0,7	0,0	0,0	0,0	0,0
23	0,0	0,1	0,0	0,0	0,0	0,0	0,0	0,0	0,0	0,0	0,0	0,0
24	6,8	23,0	0,0	0,0	0,0	0,0	0,0	0,0	0,0	0,0	25,2	46,4
25	1,4	18,2	27,0	0,0	0,0	0,0	0,8	0,0	0,0	0,0	0,5	8,8
26	30,4	0,8	0,0	0,0	0,0	0,0	0,0	0,0	0,0	16,4	27,0	4,0
27	2,0	29,0	0,0	0,0	0,8	0,0	0,0	0,0	0,8	18,8	0,4	5,2
28	6,2	12,6	0,0	0,0	0,0	0,0	0,0	0,0	0,0	0,0	0,9	8,0
29	30,6	4,4	0,0	0,0	0,0	0,0	0,0	0,0	0,0	0,0	0,0	1,4
30	23,0		0,0	0,0	0,0	0,0	0,0	0,0	0,0	1,8	0,9	3,0
31	0,6		0,0		0,0		0,0	0,0		1,0		0,0
TOTAL	283,6	263,0	159,1	38,4	18,2	1,4	7,8	0,7	18,6	61,1	116,2	186,6

MÁXIMA OBSERVADA EM 24 HORAS E DATA:- 85,2 - 21/2

DISTRIBUIÇÃO DIARIA DE CHUVA

6ª ZONA

BANANAL - D1-11

ANO 1.945

DIAS \ MESES	I	II	III	IV	V	VI	VII	VIII	IX	X	XI	XII
1	0,0	17,4	7,3	0,0	6,2	0,0	0,0	0,0	8,9	11,0	0,0	0,0
2	0,3	46,8	0,0	6,4	0,0	0,0	0,0	0,0	0,8	0,0	6,8	0,0
3	4,0	6,4	19,2	0,0	0,0	0,0	0,0	0,0	0,2	0,0	0,3	0,0
4	1,2	28,2	1,0	0,6	0,0	0,0	0,0	0,0	0,6	0,0	0,5	0,0
5	1,0	2,8	3,7	27,8	0,0	0,0	0,0	0,0	0,0	0,0	0,0	0,0
6	0,4	0,8	0,0	3,0	0,0	0,8	1,4	0,0	0,0	6,8	0,0	7,3
7	23,8	5,2	2,2	0,6	0,0	3,8	16,0	0,0	0,0	0,2	6,7	14,2
8	30,0	0,0	7,0	0,3	0,0	0,6	0,0	0,0	0,0	0,0	0,0	0,3
9	2,0	7,6	0,0	0,0	0,0	0,0	0,0	0,0	0,3	2,0	9,7	13,4
10	0,0	0,0	2,2	0,0	0,0	0,0	0,0	0,0	0,0	7,2	0,7	2,2
11	0,2	0,0	48,2	0,0	0,0	0,0	0,3	0,0	1,2	4,2	0,0	4,0
12	0,0	8,3	0,0	2,5	0,1	0,0	0,0	0,0	0,0	0,0	0,0	0,5
13	2,0	0,5	0,0	2,5	0,0	0,0	0,7	0,0	0,1	0,0	8,0	3,4
14	3,5	0,0	0,6	22,6	0,0	0,0	0,0	0,0	0,0	0,0	28,4	37,0
15	3,3	0,0	10,4	0,0	0,0	0,0	0,0	0,0	0,0	0,0	0,2	4,0
16	58,0	0,0	0,5	2,6	1,3	0,0	0,0	0,0	0,0	0,0	0,0	2,0
17	24,8	0,0	0,0	22,5	0,0	0,0	0,0	0,0	0,2	0,0	0,0	10,2
18	4,0	38,2	0,0	6,2	1,5	0,0	0,0	0,0	0,0	56,8	0,0	3,8
19	0,0	32,4	0,0	0,0	0,8	0,0	0,0	0,0	0,0	0,0	0,0	0,0
20	17,0	0,0	0,0	14,4	0,8	0,0	0,0	0,0	0,0	0,0	0,0	0,0
21	0,4	17,0	46,6	0,6	0,0	2,6	0,0	0,6	0,0	0,0	0,4	0,0
22	4,0	0,0	0,6	0,0	0,0	6,8	0,0	2,0	0,0	0,0	3,0	0,7
23	1,1	0,0	0,0	0,0	0,0	0,8	0,0	0,0	0,0	0,0	17,6	0,0
24	0,0	0,0	0,0	0,0	0,0	26,4	0,0	0,0	0,0	0,0	0,0	3,0
25	0,0	0,0	0,0	0,0	0,0	9,8	0,0	0,0	0,0	0,0	18,4	0,0
26	9,0	0,0	21,0	0,0	0,0	6,2	0,0	0,0	0,0	0,0	12,8	12,6
27	0,4	0,0	36,2	0,0	0,0	0,8	0,0	0,0	0,0	23,0	4,8	14,4
28	1,2	2,2	0,0	0,0	0,1	0,0	0,0	0,0	0,0	21,2	0,2	3,2
29	46,8		0,5	0,0	0,1	0,0	0,0	0,0	0,0	3,2	0,0	16,0
30	20,2		0,0	6,0	0,0	0,0	0,0	0,0	6,2	0,0	0,0	44,0
31	5,0		0,0		0,0		0,0	0,0		3,3		20,0
TOTAL	264,9	208,8	199,2	118,6	10,9	68,6	12,9	2,6	18,5	149,4	118,5	218,2

MÁXIMA OBSERVADA EM 24 HORAS E DATA:- 58,0 - 16/1

DISTRIBUIÇÃO DIARIA DE CHUVA

6ª ZONA

BANANAL - D1-11

ANO 1.946

MESES / DIAS	I	II	III	IV	V	VI	VII	VIII	IX	X	XI	XII
1	62.2	0.0	0.0	18.8	0.0	0.0	0.0	0.0	0.0	0.5	2.8	8.9
2	40.6	84.0	10.6	7.2	0.0	2.2	0.0	0.6	0.0	0.0	21.8	0.7
3	18.2	1.4	1.4	0.8	6.2	16.2	0.0	0.0	0.0	0.0	18.2	0.0
4	15.8	0.0	5.4	0.0	16.0	0.0	0.0	0.0	0.0	0.0	0.0	0.0
5	31.8	0.0	0.0	0.0	0.0	0.0	3.8	0.0	0.0	0.0	0.0	0.0
6	10.2	0.0	16.4	0.0	0.0	0.8	0.0	0.0	0.0	0.0	0.0	0.4
7	19.6	0.0	0.4	0.0	0.0	0.0	0.0	0.0	0.0	0.0	1.1	28.0
8	0.0	0.0	3.0	17.6	0.0	0.0	0.0	0.0	0.1	0.0	5.0	0.6
9	0.0	0.0	0.0	0.0	0.0	0.3	3.0	0.0	0.0	0.0	4.8	22.6
10	0.0	9.0	0.0	0.0	0.0	0.2	0.0	0.0	0.0	0.0	18.8	3.1
11	12.6	4.4	3.9	0.0	0.0	0.0	0.0	0.0	0.0	12.0	0.9	0.0
12	19.6	38.0	0.7	0.0	0.0	0.1	1.7	0.0	0.0	0.0	1.8	0.0
13	0.0	19.8	8.4	8.6	0.0	0.0	0.0	0.0	0.0	0.0	0.0	0.0
14	3.4	0.0	11.0	2.3	0.0	0.0	0.0	0.0	0.0	17.0	0.0	0.0
15	18.0	0.0	11.4	0.0	0.0	0.0	0.0	0.0	0.0	0.0	0.0	0.8
16	4.4	3.2	8.6	0.0	0.0	1.6	2.4	0.0	0.0	12.2	0.0	0.0
17	0.0	0.0	12.2	0.0	0.0	0.0	0.0	0.0	1.8	26.8	0.0	0.0
18	0.0	0.0	9.0	11.0	0.0	0.0	0.1	0.0	0.0	4.4	0.0	26.6
19	0.0	0.0	2.0	0.4	0.0	0.0	0.0	0.0	0.0	0.2	0.0	20.1
20	19.8	18.0	0.4	1.8	0.0	0.0	0.0	0.0	0.0	24.0	8.4	6.0
21	5.2	8.0	8.6	0.0	0.0	0.0	6.0	0.0	0.0	0.4	18.4	8.0
22	6.2	8.4	0.0	0.0	0.0	0.0	0.5	0.0	0.0	1.6	38.4	0.0
23	0.0	12.6	0.0	0.0	0.0	0.0	0.0	0.0	0.0	12.0	0.6	17.8
24	0.0	5.6	0.0	0.0	12.0	0.0	0.0	0.0	5.5	0.1	0.0	7.2
25	16.8	0.0	1.6	0.0	0.0	0.0	0.0	0.0	0.0	3.4	0.0	14.0
26	0.6	0.0	14.8	0.0	0.0	0.0	0.0	0.0	0.0	0.2	27.8	22.2
27	11.2	0.0	6.0	0.0	0.9	0.0	0.0	0.0	0.1	0.2	11.6	19.4
28	9.4	0.0	0.0	0.0	0.0	0.0	0.0	0.0	0.0	0.0	0.0	4.8
29	0.0		0.0	0.0	0.0	0.0	0.0	0.0	29.0	0.0	0.0	2.2
30	0.0		0.0	0.0	0.0	0.0	0.0	0.0	7.0	5.8	14.8	0.0
31	0.0		0.0		0.0		0.0	0.0		0.0		0.0
TOTAL	320.6	152.4	125.3	63.5	35.1	20.9	17.5	0.6	43.5	114.8	178.7	191.4

MÁXIMA OBSERVADA EM 24 HORAS E DATA:- 62.2 - 1/1

DISTRIBUIÇÃO DIARIA DE CHUVA

6ª ZONA

BANANAL - D1-11

ANO 1.947

MESES / DIAS	I	II	III	IV	V	VI	VII	VIII	IX	X	XI	XII
1	16.8	0.0	9.8	0.0	0.0	0.0	0.0	0.1	0.0	0.0	0.0	0.1
2	29.2	0.0	1.4	0.0	0.0	0.0	0.0	7.6	0.0	2.0	11.8	0.1
3	14.8	0.0	31.6	0.0	0.0	0.0	0.0	0.0	1.4	1.8	3.8	5.4
4	3.2	0.0	14.8	0.0	0.0	0.0	0.0	0.0	5.6	5.8	10.4	4.0
5	2.8	0.0	3.8	0.0	4.2	0.0	0.0	0.0	15.0	0.0	5.4	0.0
6	28.0	0.0	3.5	0.0	0.6	0.0	3.6	0.0	0.5	2.0	0.0	0.0
7	6.4	3.8	9.4	0.0	0.0	0.0	0.0	0.0	0.0	0.2	0.0	0.0
8	35.0	0.0	42.0	0.0	0.0	0.0	0.2	0.0	0.0	0.0	0.0	0.0
9	1.6	0.0	0.0	28.8	0.0	0.0	12.0	0.1	0.0	1.2	0.0	23.8
10	2.8	0.0	0.0	0.0	0.0	0.0	22.4	0.0	0.2	8.2	3.5	0.0
11	6.4	3.8	0.0	0.7	0.0	0.0	0.6	0.0	0.0	1.4	1.8	6.2
12	40.2	3.0	28.0	18.6	0.0	0.0	0.0	2.2	0.0	0.0	0.0	6.4
13	18.6	0.0	31.0	0.0	2.6	0.0	0.2	3.4	0.0	0.0	0.0	13.8
14	0.0	2.0	41.2	0.0	0.0	0.0	0.4	0.0	0.0	0.0	3.2	0.0
15	0.0	0.2	37.4	0.0	0.0	0.0	0.0	0.0	6.2	0.0	4.4	15.0
16	0.0	27.0	9.0	0.0	0.0	4.0	0.0	0.0	0.0	1.7	1.0	11.6
17	18.2	15.8	2.4	0.3	0.0	0.0	0.0	0.0	0.0	0.0	0.0	10.2
18	0.0	7.2	2.1	0.0	0.0	0.0	0.0	0.0	0.0	0.0	0.0	9.0
19	10.6	27.6	15.6	0.0	0.0	0.0	0.0	0.0	8.4	3.5	2.3	0.9
20	18.6	6.2	0.0	12.0	5.3	0.0	0.0	0.0	0.0	3.3	0.0	10.4
21	38.8	0.6	0.0	0.4	2.2	4.8	0.8	0.0	0.0	1.8	0.0	14.6
22	1.0	1.9	0.0	0.0	1.5	0.1	0.0	0.0	0.0	0.3	0.0	13.2
23	0.0	0.0	7.0	0.0	0.0	15.2	0.0	0.8	0.0	0.0	0.0	1.3
24	0.0	8.4	0.0	0.0	0.5	0.0	0.0	0.0	5.0	12.8	0.0	3.4
25	14.6	12.8	0.0	0.0	7.0	0.0	0.0	7.6	4.0	21.0	12.4	4.4
26	58.6	0.6	1.8	0.0	0.8	0.0	0.0	0.6	6.6	23.8	46.2	3.0
27	8.6	42.0	3.5	0.0	0.0	0.0	0.0	5.0	0.2	0.1	1.4	3.5
28	18.2	9.4	6.0	0.0	0.1	0.0	0.0	18.6	0.0	0.0	18.0	1.1
29	6.4		0.0	0.0	0.0	0.0	8.6	17.4	0.0	0.0	1.1	9.2
30	0.0		0.0	0.0	0.0	0.0	0.0	0.5	0.0	12.6	0.0	4.9
31	0.0		0.0		0.0		0.1	0.0		0.0		6.8
TOTAL	378.4	167.8	295.8	52.8	24.8	24.1	48.1	63.1	48.1	103.5	126.7	182.8

MÁXIMA OBSERVADA EM 24 HORAS E DATA:- 58.6 - 26/1

DISTRIBUIÇÃO DIARIA DE CHUVA

6ª ZONA

BANANAL - D1-11

ANO 1.948

MESES / DIAS	I	II	III	IV	V	VI	VII	VIII	IX	X	XI	XII
1	8,0	1,1	10,8	0,0	0,0	2,1	0,0	0,0	0,0	0,0	14,8	0,0
2	5,7	14,2	5,0	0,0	0,0	0,0	0,0	0,0	0,0	0,0	0,0	0,0
3	0,0	6,8	0,0	0,0	6,8	1,0	0,0	0,2	0,0	0,0	0,0	0,0
4	0,0	3,7	0,0	7,3	0,4	0,8	0,0	0,0	0,0	0,4	18,6	3,6
5	0,0	0,0	0,0	3,8	0,0	0,0	0,6	0,0	0,0	0,4	0,0	2,6
6	0,0	52,0	0,0	0,2	0,0	0,0	0,0	2,3	0,0	0,2	18,8	18,4
7	0,0	0,0	0,0	0,0	0,0	0,0	0,0	0,0	0,0	3,8	0,0	2,0
8	0,0	0,0	0,0	0,0	18,8	0,0	0,0	0,0	0,0	2,8	8,4	2,4
9	0,0	0,0	0,0	0,0	0,0	0,0	0,0	0,0	0,0	0,2	1,0	8,0
10	3,2	4,4	0,0	0,5	0,0	0,0	0,0	0,0	0,0	0,0	0,0	0,1
11	13,4	8,2	0,0	2,4	0,0	0,0	0,0	0,0	0,0	0,0	0,0	0,0
12	59,6	5,4	34,4	0,1	0,0	0,0	0,0	0,0	8,8	1,5	0,0	0,0
13	0,0	2,0	39,4	0,0	0,0	0,0	0,0	0,0	2,2	21,8	10,4	0,0
14	34,3	9,0	19,8	0,0	0,0	0,0	0,0	0,0	0,0	0,0	10,2	8,2
15	12,0	49,8	60,0	0,0	0,0	0,0	0,0	0,0	0,2	14,2	0,0	0,0
16	6,4	38,0	0,5	0,0	0,0	0,0	0,0	0,0	0,0	0,0	0,0	0,0
17	0,0	22,6	2,2	0,0	0,0	0,0	0,0	0,0	0,0	0,0	31,8	42,2
18	0,0	91,2	0,0	0,0	9,8	0,0	0,0	0,0	0,0	0,0	1,4	12,7
19	0,0	18,0	0,0	0,1	0,0	0,0	0,0	0,0	0,0	0,0	6,4	18,6
20	0,0	1,8	0,1	26,6	2,8	0,0	0,0	0,0	0,0	0,0	0,0	0,0
21	0,0	7,4	0,0	0,0	0,0	0,0	0,0	0,0	0,0	0,0	10,4	0,0
22	0,0	1,7	0,0	0,0	5,1	0,0	0,0	0,0	0,0	0,0	0,0	0,0
23	1,2	2,2	42,2	0,0	1,0	0,0	0,0	0,0	0,0	0,0	0,0	0,0
24	0,0	68,4	23,2	0,0	0,0	0,0	0,0	0,0	0,0	0,0	0,0	0,0
25	4,1	55,2	1,6	0,0	0,0	0,0	5,6	0,0	0,0	1,0	0,0	0,0
26	0,0	1,0	34,8	0,0	0,0	0,0	0,0	0,0	0,0	2,8	0,0	0,8
27	0,0	1,0	0,5	0,0	0,0	0,0	0,0	0,8	0,0	0,0	45,2	12,8
28	0,0	27,4	0,0	0,0	0,0	0,0	2,2	5,5	0,0	0,0	5,4	0,0
29	4,3	1,6	0,0	0,0	0,0	0,0	5,2	0,0	0,0	0,0	0,6	0,0
30	27,0		3,5	0,0	0,0	0,0	5,6	0,0	0,0	28,6	0,0	0,0
31	0,0		0,4		0,0		12,2	0,0		6,9	0,0	30,2
TOTAL	179,2	478,6	277,6	41,0	36,7	3,9	31,4	8,8	11,2	84,1	178,4	162,6

MÁXIMA OBSERVADA EM 24 HORAS E DATA:- 91,2 - 18/2

DISTRIBUIÇÃO DIARIA DE CHUVA

6ª ZONA

BANANAL - D1-11

ANO 1.949

MESES / DIAS	I	II	III	IV	V	VI	VII	VIII	IX	X	XI	XII
1	0,0	0,0	0,0	0,0	0,0	0,0	0,4	0,0	0,0	0,0	0,0	7,7
2	0,0	4,4	0,0	0,0	0,0	0,0	0,0	0,0	0,0	0,0	0,0	0,6
3	0,0	0,0	15,6	9,0	0,0	0,0	0,0	0,0	0,0	0,0	0,0	3,2
4	0,0	0,0	0,0	0,3	0,0	0,0	0,0	0,0	0,0	0,0	0,0	0,7
5	2,2	7,6	0,2	0,4	0,0	0,0	0,0	0,0	0,0	0,0	0,0	0,0
6	4,5	0,0	0,0	0,0	0,0	11,2	0,0	0,0	0,0	0,0	1,0	0,0
7	0,3	0,0	0,0	0,0	0,0	0,0	0,0	0,0	0,5	4,3	8,4	0,0
8	7,5	4,2	11,2	0,0	0,0	0,0	0,3	0,0	0,0	10,4	0,0	19,4
9	34,2	14,6	16,0	0,0	0,0	0,0	0,0	0,0	0,0	2,3	0,0	26,0
10	0,2	0,0	9,6	0,8	0,0	0,0	0,0	0,0	0,0	0,0	30,0	0,0
11	3,4	0,0	0,0	0,5	0,0	0,0	0,0	0,0	0,0	0,0	2,2	2,2
12	10,6	0,0	0,0	0,0	3,5	14,0	0,0	0,3	0,0	0,6	19,5	0,0
13	29,4	0,0	6,0	0,0	2,3	3,6	0,0	0,0	0,2	6,3	0,4	36,0
14	14,6	0,0	0,0	0,6	0,0	0,0	0,0	0,0	0,0	0,0	0,0	5,2
15	13,6	0,0	0,0	0,0	0,0	0,3	0,0	0,0	0,8	0,0	0,0	0,0
16	5,4	0,0	0,0	0,0	1,0	6,6	0,0	0,0	0,0	0,0	0,0	4,2
17	8,6	26,6	0,3	0,0	0,0	4,4	0,0	0,0	0,0	30,6	0,0	17,0
18	8,6	2,6	0,5	0,0	0,0	1,8	0,0	0,0	0,0	10,4	0,0	0,0
19	55,2	0,1	0,0	0,0	0,0	0,1	2,1	0,0	0,0	1,2	0,0	0,0
20	24,8	0,0	0,0	0,0	0,0	0,0	0,0	0,0	0,0	0,0	0,0	0,0
21	0,0	59,8	0,0	0,0	0,0	0,0	0,0	0,0	0,0	0,0	0,0	0,0
22	6,7	5,8	0,0	0,0	0,0	0,0	0,0	0,9	1,0	2,8	30,0	0,0
23	0,0	12,6	0,0	0,0	0,0	0,0	0,0	0,0	0,0	0,0	0,6	2,2
24	1,8	11,2	16,8	0,4	0,0	0,0	0,0	0,0	0,0	0,0	0,0	12,8
25	2,6	0,0	21,8	1,5	0,0	0,0	0,0	0,0	0,0	1,0	5,6	10,4
26	13,8	9,6	31,2	0,0	0,0	0,0	0,1	0,0	0,0	12,4	0,4	12,0
27	5,6	0,4	0,0	0,0	0,0	0,0	0,0	3,2	2,8	0,1	0,0	0,2
28	2,7	0,0	0,0	0,0	0,2	0,0	0,0	0,0	0,0	0,0	0,0	15,6
29	19,2		0,0	0,0	0,0	0,0	0,0	0,0	0,0	27,0	0,0	31,0
30	0,0		0,0	0,0	0,0	1,8	0,0	0,0	1,3	0,5	0,0	7,4
31	30,0		1,0		2,0		0,0	0,0		0,0		0,0
TOTAL	305,5	159,5	126,2	13,5	15,5	51,2	3,4	4,4	6,6	110,4	98,4	221,1

MÁXIMA OBSERVADA EM 24 HORAS E DATA:- 59,8 - 21/2

DISTRIBUIÇÃO DIARIA DE CHUVA

6ª ZONA

BANANAL - D1-11

ANO 1.950

DIAS \ MESES	I	II	III	IV	V	VI	VII	VIII	IX	X	XI	XII
1	0,0	52,8	0,0	0,0	0,0	0,0	0,0	0,0	0,0	0,0	0,0	0,0
2	28,0	0,0	0,0	0,0	0,0	0,0	5,6	0,0	0,0	11,4	0,0	5,8
3	19,2	0,0	0,0	7,8	0,0	0,0	0,0	0,0	0,0	1,8	0,8	0,0
4	2,5	0,0	0,0	2,2	0,0	0,0	0,0	0,0	0,0	0,0	0,0	0,0
5	3,8	14,0	0,0	0,1	38,2	0,0	1,2	0,0	0,0	0,0	0,0	0,8
6	7,0	7,2	0,0	10,6	0,8	0,0	0,0	0,0	0,0	0,3	0,0	67,2
7	107,0	12,4	19,6	0,0	0,0	3,8	0,0	0,0	0,0	0,0	0,0	4,1
8	39,0	24,2	0,0	0,1	0,0	14,2	0,0	0,0	0,0	0,0	8,1	26,4
9	16,9	0,8	0,0	0,0	0,0	0,2	0,0	0,0	0,0	0,0	8,4	3,4
10	0,0	3,5	0,8	0,0	0,0	7,4	0,6	0,0	0,0	0,0	4,8	0,8
11	41,0	3,5	4,0	0,0	0,0	0,0	0,0	0,0	1,0	1,4	0,0	1,4
12	14,8	12,6	0,4	0,0	0,0	0,0	0,0	0,0	0,0	0,0	0,5	0,1
13	8,4	0,3	0,0	13,4	0,0	0,0	0,0	0,0	0,0	7,4	17,0	2,4
14	6,0	0,0	0,0	4,3	0,0	0,0	0,0	0,0	0,0	0,0	1,2	19,1
15	0,0	0,0	0,0	3,6	0,0	0,0	0,0	0,0	0,0	6,1	0,0	43,1
16	0,2	0,0	3,2	18,6	0,0	0,0	0,0	0,0	0,0	0,0	0,0	41,2
17	2,4	5,0	4,0	0,0	0,0	1,0	0,0	0,0	0,0	18,1	4,1	10,4
18	5,0	0,0	17,4	13,6	0,0	0,0	0,0	0,0	0,0	2,3	33,3	0,0
19	0,0	0,4	0,0	0,0	1,4	0,0	0,0	0,0	0,0	0,0	17,4	0,0
20	57,4	28,0	3,7	0,6	0,0	0,0	0,0	0,0	0,0	0,0	1,2	5,3
21	54,4	35,0	14,9	0,0	0,0	0,0	0,0	0,0	0,0	28,0	0,0	0,0
22	11,4	16,2	18,2	0,0	0,0	0,0	0,0	0,0	0,0	0,0	0,0	0,0
23	15,6	21,2	3,2	0,0	4,0	0,0	0,0	0,0	0,0	0,0	22,2	0,0
24	42,7	11,0	1,0	0,0	0,0	0,0	0,0	0,0	8,0	18,2	0,0	0,0
25	6,2	0,0	0,0	0,0	0,0	0,0	0,0	0,0	0,1	10,8	0,0	0,0
26	8,2	0,0	2,8	0,0	0,0	0,0	0,0	0,0	1,8	21,0	18,1	0,0
27	26,8	0,0	0,0	8,6	0,0	0,0	0,0	0,0	0,0	0,0	34,4	0,0
28	48,0	0,0	0,0	19,4	0,0	0,0	0,0	0,0	0,0	0,0	2,1	0,0
29	14,0		0,0	0,8	0,0	0,0	0,0	0,0	0,0	0,0	4,4	0,0
30	1,1		0,0	2,2	0,0	0,0	0,0	0,0	0,0	0,0	0,0	0,0
31	12,2		0,0		4,8		0,0	0,0		6,1		0,0
TOTAL	594,2	248,1	92,7	105,9	48,7	26,6	7,4	0,0	10,4	132,1	177,0	280,0

MÁXIMA OBSERVADA EM 24 HORAS E DATA:- 107,0 - 7/1

DISTRIBUIÇÃO DIARIA DE CHUVA

6ª ZONA

BANANAL - D1-11

ANO 1.951

MESES / DIAS	I	II	III	IV	V	VI	VII	VIII	IX	X	XI	XII
1	1.6	0.0	11.1	0.0	0.0	0.8	0.0	0.0	0.0	0.0	0.0	0.0
2	0.0	0.0	0.0	4.8	0.0	0.0	0.0	0.0	0.0	0.0	0.0	0.0
3	28.2	25.4	0.0	2.8	0.0	0.8	0.0	0.0	0.0	0.0	0.0	4.5
4	3.0	19.1	0.0	4.4	11.6	0.0	0.0	0.0	0.0	0.0	0.0	0.0
5	3.4	0.0	0.0	0.0	0.0	0.0	12.7	18.6	0.0	0.0	0.0	0.0
6	2.1	0.0	3.8	2.8	0.0	0.0	0.0	5.8	0.0	0.0	0.0	0.0
7	0.4	6.4	0.8	2.9	0.0	0.0	0.0	0.2	0.0	0.0	0.0	3.5
8	15.4	3.1	15.3	0.0	0.2	0.0	0.0	0.0	0.0	0.0	0.0	0.8
9	13.2	6.2	1.0	0.0	0.0	0.0	0.0	0.0	0.0	0.0	0.0	34.6
10	0.3	2.2	0.4	0.0	0.0	0.0	0.0	0.0	0.0	0.0	0.0	0.0
11	12.1	1.4	0.0	0.0	0.0	0.0	0.0	0.0	0.0	11.4	0.0	0.4
12	7.4	0.0	0.0	0.9	0.0	0.0	0.0	0.0	0.0	0.0	0.0	1.8
13	1.4	0.0	21.4	0.0	0.0	0.0	0.0	0.0	0.0	0.0	0.0	2.3
14	0.0	0.0	13.6	0.0	0.0	0.0	0.0	0.0	0.0	18.4	0.0	0.0
15	57.4	0.0	9.6	11.2	0.0	0.0	0.0	0.0	0.0	0.0	0.0	0.0
16	0.0	0.0	29.6	2.3	0.0	0.0	0.0	0.0	0.0	3.2	38.4	9.2
17	15.2	0.0	26.6	0.0	0.0	0.0	0.0	0.0	0.0	0.0	2.4	15.8
18	5.2	9.2	0.0	0.0	0.0	0.0	0.0	0.0	0.0	7.8	0.0	4.1
19	8.1	0.0	32.6	0.0	0.0	0.0	0.0	0.0	0.0	3.1	0.0	0.0
20	2.1	42.4	4.8	0.0	4.1	0.0	0.0	0.0	0.0	0.0	5.3	0.0
21	0.0	0.4	0.0	0.0	0.0	0.0	0.0	0.0	0.0	0.0	0.7	0.0
22	11.1	0.1	0.0	0.0	0.0	0.0	0.0	0.0	0.0	0.0	0.0	0.0
23	0.0	0.0	0.0	0.0	0.0	0.0	0.0	9.3	0.0	0.0	0.0	28.3
24	5.0	10.2	36.8	0.0	0.0	0.0	0.0	0.0	0.0	0.0	0.0	1.7
25	7.0	4.2	9.4	0.0	0.0	0.0	0.0	0.0	0.0	10.6	32.6	0.2
26	2.2	0.0	0.1	0.0	0.0	0.0	0.0	0.0	0.0	2.6	10.1	0.0
27	0.0	0.0	0.0	2.2	0.0	0.0	0.0	0.0	0.0	0.0	1.0	0.0
28	0.0	12.1	2.1	0.0	0.0	0.0	0.0	0.0	0.0	0.0	72.4	0.6
29	0.0		1.2	0.0	0.0	0.0	0.0	0.0	0.0	11.8	16.6	1.8
30	0.0		0.0	0.0	1.9	0.0	0.0	0.0	0.0	0.0	1.1	28.3
31	0.0		0.0		0.8		0.0	0.0		0.0		40.0
TOTAL	261.2	147.4	219.2	38.3	18.1	1.1	12.7	33.9	0.0	68.9	180.6	175.4

MÁXIMA OBSERVADA EM 24 HORAS E DATA:- 72.4 - 28/11

DISTRIBUIÇÃO DIARIA DE CHUVA

6ª ZONA

BANANAL - D1-11

ANO 1.952

DIAS \ MESES	I	II	III	IV	V	VI	VII	VIII	IX	X	XI	XII
1	9.8	25.8	1.2	0.0	0.0	0.0	0.0	0.0	0.0	0.0	1.6	0.0
2	17.0	10.1	0.0	11.9	0.0	0.0	0.0	0.0	0.0	0.0	0.0	9.8
3	0.0	12.0	3.2	1.3	0.0	0.0	0.0	0.0	0.0	0.0	12.4	0.0
4	0.7	8.3	2.3	0.0	1.1	0.0	0.0	0.0	0.0	0.0	0.3	0.0
5	0.0	0.0	1.1	0.0	0.0	0.0	0.0	0.0	0.0	0.0	0.2	21.3
6	0.0	0.0	0.0	0.0	0.0	0.0	0.0	0.0	3.3	0.0	8.1	2.1
7	5.6	25.5	0.0	0.0	0.0	3.4	0.0	0.0	0.0	0.0	0.0	5.0
8	75.3	1.4	0.0	0.0	0.0	0.0	0.0	0.0	0.0	0.0	0.0	0.0
9	6.4	1.6	0.0	0.0	0.0	0.0	0.0	0.0	0.0	0.0	0.2	0.0
10	0.0	0.0	12.9	0.0	0.0	4.9	0.0	0.0	8.9	0.0	36.0	7.5
11	0.0	0.0	4.7	0.0	0.0	6.1	0.0	0.0	0.0	0.0	42.0	0.0
12	18.1	20.4	12.4	0.0	0.0	0.4	0.0	0.0	0.0	0.0	24.0	18.9
13	0.0	6.2	71.4	37.3	0.0	0.0	0.0	0.0	0.3	9.4	20.0	7.8
14	31.6	6.0	31.2	1.9	0.0	32.5	0.0	0.0	0.0	16.8	12.0	0.0
15	9.1	1.7	3.2	1.6	0.0	7.7	0.0	0.0	0.0	0.0	10.0	11.5
16	20.6	0.0	1.2	0.0	0.0	0.0	0.0	0.0	0.0	0.0	8.0	0.0
17	9.1	0.0	0.0	0.0	0.0	10.3	0.0	0.0	1.9	0.0	30.0	0.0
18	42.8	0.0	0.0	0.0	0.0	18.3	0.0	0.0	19.4	0.0	12.0	0.0
19	0.0	6.3	0.0	0.0	0.0	0.5	0.0	1.5	35.9	0.0	0.0	0.0
20	0.0	0.0	0.0	0.0	0.0	0.0	0.0	24.6	0.3	0.7	29.1	22.2
21	0.0	10.6	0.0	0.0	0.0	0.3	0.0	0.0	0.0	0.5	11.2	2.4
22	0.0	19.8	0.0	0.0	0.0	0.0	0.0	0.0	0.0	0.0	0.3	2.6
23	0.0	11.9	0.0	0.3	9.9	0.0	0.0	0.0	0.0	2.1	0.0	0.9
24	11.4	16.5	0.0	25.3	0.0	0.0	0.0	0.0	0.0	3.6	0.0	0.0
25	16.2	35.4	33.3	5.2	0.0	0.0	0.0	0.0	0.0	0.7	0.0	0.0
26	21.1	0.3	5.6	0.2	0.0	0.0	0.0	0.0	0.0	3.6	0.0	0.0
27	1.2	0.0	2.5	0.0	0.0	0.0	0.3	3.4	0.0	0.6	0.0	0.0
28	0.2	15.3	0.7	0.0	0.0	0.0	0.0	1.3	0.0	20.3	0.0	2.4
29	0.0	4.4	5.3	0.0	0.0	0.0	0.0	0.0	0.0	0.0	0.0	0.0
30	0.0	0.0	0.0	0.0	0.0	0.0	0.0	0.0	0.0	1.0	0.0	0.0
31	0.0		0.0		0.0		0.0	0.0		0.0		0.0
TOTAL	296.2	240.2	198.7	86.0	11.0	79.4	0.3	85.3	70.5	69.3	257.4	114.4

MÁXIMA OBSERVADA EM 24 HORAS E DATA:- 75.3 - 8/1

DISTRIBUIÇÃO DIARIA DE CHUVA

7ª ZONA

ANDES - BEBEDOURO - C5-46

ANO 1.942

DIAS \ MESES	I	II	III	IV	V	VI	VII	VIII	IX	X	XI	XII
1	0,0	20,4	6,0	30,2	0,0	0,0	0,0	0,0	0,0	0,0	0,0	0,8
2	42,0	14,2	18,0	0,0	0,0	0,0	0,0	0,0	0,0	0,0	1,5	0,0
3	8,0	10,4	34,2	0,0	0,0	0,0	0,0	0,0	0,0	0,0	0,0	0,6
4	14,4	12,6	22,4	50,4	0,0	0,0	0,0	0,0	0,0	0,0	0,0	0,0
5	6,0	0,0	42,4	0,0	0,0	12,0	2,0	0,0	0,0	3,0	0,0	0,0
6	0,0	0,0	10,2	20,2	10,4	0,0	0,0	0,0	0,0	0,0	0,0	0,0
7	0,0	0,0	12,4	0,0	24,2	10,2	0,0	0,0	0,0	0,0	0,0	0,0
8	0,0	0,0	16,2	6,0	0,0	0,0	0,0	0,0	0,0	0,0	0,0	0,0
9	10,0	8,0	10,6	0,0	0,0	0,0	0,0	0,0	0,0	2,4	14,0	0,0
10	48,0	0,0	14,4	0,0	0,0	2,0	3,2	0,0	0,0	0,0	0,0	0,6
11	10,2	10,2	82,0	0,0	0,0	3,4	0,0	0,0	0,0	0,0	0,0	21,0
12	6,0	0,0	10,2	0,0	0,0	0,0	0,0	0,0	0,0	0,0	0,0	20,0
13	0,0	0,0	14,0	0,0	0,0	0,0	0,0	0,0	0,0	0,0	12,0	0,0
14	0,0	6,4	58,6	0,0	0,0	0,0	0,0	0,0	0,0	0,0	7,0	35,0
15	0,0	8,2	12,4	36,2	0,0	0,0	0,0	0,0	0,0	0,0	10,0	2,0
16	0,0	0,0	0,0	5,0	0,0	0,0	0,0	0,0	0,0	0,0	0,0	5,0
17	0,0	4,0	0,0	0,0	0,0	0,0	0,0	0,0	4,0	0,0	0,0	0,0
18	0,0	8,4	0,0	0,0	0,0	0,0	0,0	0,0	8,2	0,0	0,0	22,0
19	10,2	12,4	0,0	0,0	0,0	0,0	0,0	0,0	10,8	0,0	0,0	0,0
20	0,0	16,4	0,0	0,0	0,0	0,0	0,0	0,0	8,0	0,0	4,0	20,0
21	0,0	6,0	0,0	0,0	0,0	0,0	0,0	0,0	0,0	0,0	0,0	32,0
22	14,0	14,0	0,0	0,0	0,0	0,0	0,0	0,0	0,0	0,0	0,0	46,0
23	0,0	36,0	0,0	0,0	0,0	0,0	0,0	0,0	0,0	0,0	0,0	40,0
24	0,0	4,0	4,0	0,0	0,0	0,0	0,0	0,0	0,0	0,0	0,0	3,0
25	0,0	0,0	0,0	0,0	0,0	0,0	0,0	0,0	4,2	1,4	20,0	0,0
26	0,0	0,0	0,0	0,0	0,0	0,0	0,0	0,0	0,0	0,5	58,0	0,3
27	0,0	0,0	0,0	0,0	0,0	0,0	0,0	0,0	0,0	2,0	0,6	23,0
28	0,0	5,2	0,0	0,0	0,0	0,0	0,0	0,0	0,0	7,0	0,7	0,0
29	0,0		0,0	0,0	0,0	0,0	0,0	0,0	0,0	130,0	0,0	8,0
30	18,0		0,0	0,0	0,0	0,0	0,0	0,0	0,0	0,0	0,2	0,0
31	14,0		8,0		0,0		0,0	0,0		0,0		2,0
TOTAL	200,8	196,8	326,0	148,0	34,6	27,6	5,2	0,0	35,2	146,8	128,0	281,8

MÁXIMA OBSERVADA EM 24 HORAS E DATA:- 130,0 - 29/10

DISTRIBUIÇÃO DIARIA DE CHUVA

7ª ZONA

ANDES -. BEBEDOURO - C5-46

ANO 1.943

MESES / DIAS	I	II	III	IV	V	VI	VII	VII	IX	X	XI	XII
1	0,0	6,0	8,0	0,0	0,0	0,0	0,0	0,0	0,0	0,0	0,0	24,0
2	0,0	0,0	0,0	0,0	0,0	0,0	0,0	0,0	0,0	0,0	0,0	92,0
3	0,0	0,0	0,0	0,0	0,0	0,0	0,0	0,0	0,0	0,0	10,0	8,0
4	12,0	0,0	0,0	0,0	0,0	0,0	0,0	0,0	0,0	6,0	16,0	0,0
5	11,0	0,0	4,0	8,0	0,0	0,0	0,0	0,0	0,0	15,0	7,0	0,0
6	14,0	0,0	0,0	0,0	0,0	6,8	0,0	0,0	0,0	1,5	4,0	0,0
7	8,0	0,0	22,4	0,0	0,0	0,0	0,0	0,0	0,0	0,0	0,0	0,0
8	12,0	0,0	190,8	0,0	0,0	16,6	0,0	0,0	0,0	0,0	0,0	18,0
9	0,0	5,0	36,0	0,0	0,0	0,0	0,0	0,0	0,0	0,0	0,0	0,0
10	6,0	3,0	5,0	0,0	0,0	0,0	0,0	0,0	0,0	0,0	0,0	0,0
11	5,0	2,0	0,0	0,0	0,0	0,0	0,0	0,0	0,1	8,0	8,0	0,0
12	0,0	0,0	8,0	0,0	0,0	0,0	0,0	0,0	16,5	35,0	0,0	28,0
13	0,0	8,0	8,0	0,0	0,0	0,0	0,0	0,0	4,0	0,0	0,0	15,0
14	19,0	8,0	2,0	20,0	0,0	0,0	0,0	0,0	9,0	12,0	0,0	0,0
15	18,0	38,0	21,0	8,0	0,0	0,0	0,0	0,0	0,0	4,0	0,0	9,0
16	4,0	16,0	12,4	0,0	0,0	0,0	0,0	0,0	0,0	0,0	5,5	0,0
17	0,0	6,0	0,0	5,0	0,0	0,0	0,0	0,0	0,0	0,0	0,0	0,0
18	2,0	12,0	0,0	0,0	0,0	0,0	0,0	0,0	0,0	0,0	59,0	6,0
19	23,0	8,0	0,0	0,0	0,0	0,0	0,0	0,0	8,2	0,0	30,0	0,0
20	8,0	0,0	0,0	0,0	0,0	0,0	0,0	0,0	4,0	0,0	0,0	0,0
21	0,0	18,0	18,0	0,0	0,0	0,0	0,0	0,0	0,0	0,0	0,0	0,0
22	6,0	4,0	0,0	0,0	0,0	0,0	0,0	0,0	0,4	0,0	0,0	8,0
23	17,0	6,0	0,0	0,0	0,0	0,0	0,0	0,0	0,0	12,0	0,0	0,0
24	0,0	0,0	0,0	0,0	0,0	0,0	0,0	0,0	9,6	35,0	6,0	5,0
25	6,0	0,0	0,0	0,0	0,0	0,0	0,0	0,0	26,0	0,0	0,0	0,0
26	0,0	0,0	0,0	0,0	0,0	0,0	0,0	0,0	0,0	0,0	0,0	89,0
27	0,0	0,0	0,0	0,0	0,0	0,0	0,0	0,0	0,0	9,0	0,0	0,0
28	5,0	0,0	0,0	0,0	0,0	0,0	0,0	0,0	0,0	18,0	0,0	6,0
29	5,0		0,0	0,0	0,0	0,0	0,0	0,0	0,0	8,0	0,0	20,0
30	20,0		15,0	0,0	0,0	0,0	0,0	0,0	0,0	0,0	0,0	0,0
31	15,0		0,0		0,0		0,0	0,0		0,0		5,0
TOTAL	206,0	125,0	335,6	36,0	0,0	22,9	0,0	0,0	77,8	158,5	145,5	265,0

MÁXIMA OBSERVADA EM 24 HORAS E DATA:- 190,8 - 8/8

DISTRIBUIÇÃO DIARIA DE CHUVA

7ª ZONA

ANDES - BEBEDOURO - C5-46

ANO 1.944

MESES / DIAS	I	II	III	IV	V	VI	VII	VIII	IX	X	XI	XII
1	3.2	0.0	10.0	0.0	0.0	0.0	0.0	0.0	0.0	0.0	0.0	0.0
2	2.0	0.0	16.0	1.4	0.0	0.0	0.0	0.0	0.0	0.0	5.0	8.0
3	0.0	0.0	35.0	0.0	0.0	0.0	0.0	0.0	3.0	0.0	7.2	22.0
4	0.0	12.0	0.0	0.0	0.0	0.0	0.0	0.0	0.0	0.0	0.0	6.2
5	0.0	0.0	7.0	0.0	0.0	0.0	0.0	0.0	0.0	0.0	0.2	2.0
6	15.2	0.0	0.0	0.0	0.0	0.0	0.0	0.0	0.0	0.0	14.0	0.0
7	0.0	0.0	0.0	0.0	0.0	0.0	0.0	0.0	0.0	0.0	0.0	0.0
8	26.5	0.0	0.0	0.0	0.0	0.0	0.0	0.0	0.5	0.0	28.0	0.0
9	28.0	0.0	0.0	0.0	0.0	0.0	0.0	0.0	0.0	0.0	0.0	0.0
10	0.0	4.0	16.0	0.0	0.0	0.0	0.0	0.0	0.0	0.0	0.0	8.3
11	0.0	0.0	0.0	0.0	0.0	0.0	0.0	0.0	0.0	0.0	0.0	0.5
12	32.0	0.0	0.0	0.0	0.0	0.0	0.0	0.0	0.0	0.0	0.0	0.0
13	8.0	0.0	0.0	0.0	0.0	0.0	0.0	0.0	0.0	0.6	0.0	0.0
14	17.0	0.0	53.0	0.0	0.0	0.0	0.0	0.0	0.0	25.7	20.0	0.0
15	0.0	32.0	8.0	37.8	0.0	0.0	0.0	0.0	0.0	0.0	14.5	0.0
16	7.0	38.0	5.0	0.0	0.0	0.0	0.0	0.0	0.0	0.0	0.0	0.0
17	0.0	6.5	0.0	8.0	0.0	0.0	0.0	0.0	0.0	0.8	0.0	0.0
18	21.0	0.0	4.0	0.0	0.0	0.0	0.0	0.0	0.0	0.0	0.0	0.0
19	0.0	5.5	2.0	0.0	0.0	0.0	0.0	0.0	0.0	0.0	0.0	0.0
20	0.0	30.0	0.0	0.0	0.0	3.0	0.0	0.0	0.0	0.0	0.0	0.0
21	0.0	0.0	0.0	98.7	0.0	0.0	0.0	0.0	0.0	0.0	17.8	3.8
22	0.0	16.0	0.0	0.5	0.0	0.0	0.0	0.0	0.0	0.0	0.0	0.0
23	0.0	0.4	0.0	0.0	0.0	0.0	0.0	0.0	0.0	0.0	8.0	8.0
24	15.0	0.0	0.0	0.0	0.0	0.0	0.0	0.0	0.0	0.0	20.2	0.0
25	14.0	0.0	0.0	0.0	0.0	0.0	0.0	0.0	0.0	0.0	0.0	11.0
26	8.0	0.0	0.0	0.0	0.0	0.0	0.0	0.0	0.0	6.0	20.6	4.0
27	0.0	4.0	0.0	0.0	0.0	0.0	0.0	0.0	0.0	8.9	0.0	0.0
28	7.5	5.0	0.0	0.0	0.0	0.0	0.0	0.0	0.0	0.0	0.0	0.0
29	0.0	0.0	0.0	0.0	0.0	0.0	0.0	0.0	0.0	12.5	0.0	0.0
30	10.0		0.0	0.0	0.0	0.0	0.0	0.0	0.0	22.3	0.0	0.0
31	0.0		0.0		0.0		0.0	0.0		0.0		0.0
TOTAL	214.4	148.4	151.0	146.4	0.0	0.0	0.0	0.0	3.5	86.8	155.5	73.8

MÁXIMA OBSERVADA EM 24 HORAS E DATA:- 98.7 - 21/4

DISTRIBUIÇÃO DIARIA DE CHUVA

7ª ZONA

ANDES - BEBEDOURO - C5-46

ANO 1.945

MESES / DIAS	I	II	III	IV	V	VI	VII	VIII	IX	X	XI	XII
1	0,0	27,4	2,0	0,0	0,0	0,0	0,0	0,0	0,0	0,0	4,0	0,0
2	0,0	49,0	20,0	8,0	0,0	0,0	0,0	0,0	0,2	0,0	7,0	0,0
3	20,2	0,0	9,8	0,0	0,0	0,0	0,0	0,0	0,0	2,6	0,0	0,0
4	0,0	0,0	2,6	0,0	0,0	0,0	0,0	0,0	0,0	29,0	0,0	0,0
5	7,2	0,0	0,0	5,0	0,0	0,0	20,0	0,0	0,0	2,7	0,0	12,5
6	3,8	11,0	0,0	82,6	0,0	0,0	0,0	0,0	0,0	21,2	23,5	0,0
7	12,5	31,0	0,0	0,0	0,0	0,0	0,0	0,0	0,0	0,0	0,0	0,0
8	13,7	3,0	2,0	0,0	0,0	0,0	0,0	0,0	0,0	0,0	0,0	0,0
9	0,0	0,3	0,4	0,0	0,0	0,0	0,0	0,0	0,0	35,5	14,0	6,7
10	0,0	3,2	1,8	0,0	0,0	0,0	0,0	0,0	0,0	5,8	0,0	18,0
11	0,0	0,0	0,0	0,0	0,0	0,0	0,0	0,0	0,0	0,0	0,0	7,5
12	0,0	28,0	0,0	0,0	0,0	0,0	0,0	0,0	0,0	0,0	32,0	17,0
13	0,0	0,0	0,0	0,0	0,0	0,0	0,0	0,0	0,0	0,0	2,0	10,5
14	0,0	0,0	0,0	0,0	0,0	0,0	0,0	0,0	0,0	3,0	5,0	42,4
15	0,0	0,0	0,6	0,0	0,0	0,0	0,0	0,0	0,0	0,0	0,0	2,6
16	4,7	0,0	0,0	0,0	0,0	0,0	0,0	0,0	18,0	0,0	0,0	9,5
17	9,0	0,0	0,0	0,0	0,3	0,0	0,0	0,0	0,0	0,0	0,0	51,4
18	12,5	2,6	0,0	0,0	0,0	0,0	0,0	0,0	0,0	0,0	3,0	0,0
19	0,0	10,0	5,0	0,0	0,0	0,0	0,0	0,0	0,0	0,0	0,0	0,0
20	3,0	0,0	0,0	30,3	0,0	20,3	0,0	0,0	0,0	0,0	0,0	0,0
21	13,0	53,0	34,0	0,0	0,0	0,0	0,0	0,0	0,0	0,0	28,5	0,0
22	0,0	28,0	0,0	0,0	0,0	0,0	0,0	0,0	0,0	0,0	15,0	0,0
23	0,0	21,0	18,0	0,0	0,0	0,0	0,0	0,0	0,0	0,0	0,0	0,0
24	0,0	0,0	3,0	0,0	0,0	0,0	0,0	0,0	0,0	0,0	3,0	0,0
25	0,0	0,0	0,0	0,0	0,0	0,0	0,0	0,0	0,0	0,0	0,0	21,8
26	28,5	0,0	0,0	0,0	0,0	0,0	0,0	0,0	0,0	3,5	7,2	8,4
27	23,0	0,0	0,0	0,0	0,0	0,0	0,0	0,0	0,0	0,0	1,5	15,0
28	0,1	3,4	0,0	0,0	0,0	0,0	0,0	0,9	0,0	0,5	21,0	25,0
29	6,2		0,0	29,0	0,0	0,0	0,0	0,0	0,0	0,0	4,2	0,0
30	24,2		0,0	8,0	0,0	0,0	0,0	0,0	0,0	0,0	0,0	22,0
31	72,6		0,0		0,0		0,0	0,0		0,0		7,8
TOTAL	253,7	270,9	94,2	107,9	0,3	20,3	20,0	0,0	18,2	108,8	165,9	277,1

MÁXIMA OBSERVADA EM 24 HORAS E DATA:- 72,6 - 31/1

DISTRIBUIÇÃO DIARIA DE CHUVA

7ª ZONA

ANDES - REBEDOURO - CS-46

Ano 1.946

MESES / DIAS	I	II	III	IV	V	VI	VII	VIII	IX	X	XI	XII
1	0,0	0,0	4,0	0,0	0,0	0,0	0,0	0,0	0,0	0,0	18,5	0,0
2	0,0	0,0	86,0	16,0	0,0	2,5	0,0	0,0	0,0	0,0	55,4	0,0
3	0,0	9,5	0,0	0,0	0,0	1,5	0,0	0,0	0,0	0,0	5,2	0,0
4	2,4	0,0	11,0	0,0	0,0	0,0	0,0	0,0	0,0	0,0	0,1	0,0
5	0,0	0,0	4,0	2,5	0,0	0,0	0,0	0,0	0,0	0,0	0,0	0,0
6	22,0	0,0	5,0	0,0	0,0	0,0	0,0	0,0	0,0	0,0	2,2	0,0
7	0,4	2,5	1,5	0,0	0,0	0,0	1,0	0,0	0,0	0,0	12,1	24,0
8	0,0	5,0	3,0	40,1	0,0	0,0	0,0	0,0	0,0	12,0	78,5	36,7
9	0,0	0,0	0,0	0,0	0,0	0,0	7,5	0,0	0,0	4,2	6,8	28,6
10	0,0	0,0	26,0	0,0	0,0	0,0	0,0	0,0	0,0	0,0	0,0	0,0
11	0,0	0,0	27,5	0,0	0,0	0,0	0,0	0,0	0,0	0,0	0,0	1,1
12	0,0	3,5	15,5	0,0	1,0	0,0	3,0	0,0	0,0	27,0	0,0	0,0
13	0,0	0,0	39,5	0,0	0,0	0,0	18,0	0,0	0,0	18,2	0,0	0,0
14	28,0	3,5	3,5	0,0	0,0	0,0	11,0	0,0	0,0	4,0	0,0	0,0
15	0,0	7,2	4,5	0,0	0,0	0,0	0,0	0,0	0,0	1,2	0,0	0,0
16	0,0	1,4	71,5	0,0	0,0	1,0	18,5	0,0	0,0	1,4	4,7	11,5
17	0,0	0,0	42,0	0,0	0,0	0,0	4,0	0,0	0,0	7,5	0,0	10,0
18	0,0	0,0	0,0	2,0	0,0	0,0	0,0	0,0	0,0	4,7	0,0	0,0
19	18,5	0,0	0,0	0,0	0,0	0,0	0,0	0,0	0,0	0,0	0,0	0,0
20	47,5	0,0	0,0	0,0	0,0	0,0	0,0	0,0	0,0	12,0	0,0	15,4
21	0,0	28,0	0,0	4,0	0,0	0,0	0,0	0,0	0,0	0,0	0,0	0,0
22	0,0	8,4	0,0	0,0	0,0	0,0	0,0	0,0	0,0	7,0	0,0	0,0
23	6,0	30,0	0,0	0,0	0,0	0,0	0,0	0,0	0,0	0,0	0,0	13,6
24	1,5	15,6	0,0	0,0	0,0	0,0	0,0	0,0	5,0	0,0	0,0	0,0
25	79,4	1,5	0,0	0,0	0,0	0,0	0,0	0,0	11,5	0,0	0,0	17,4
26	68,0	0,0	0,0	0,0	0,0	0,0	0,0	0,0	0,0	0,0	12,4	0,0
27	50,0	0,0	0,0	0,0	0,0	0,0	0,0	0,0	0,0	0,0	0,0	0,0
28	48,0	0,0	0,0	0,0	0,0	0,0	0,0	0,0	0,0	0,0	0,0	0,1
29	0,0		0,0	0,0	0,0	0,0	0,0	0,0	15,5	0,0	0,5	0,0
30	0,0		0,0	0,0	0,0	0,0	0,0	0,0	0,0	0,0	0,0	0,0
31	0,0		0,0		0,0		0,0	0,0		1,6		2,8
TOTAL	361,7	116,1	294,5	63,6	1,0	6,0	55,0	0,0	82,0	94,0	208,7	171,7

MÁXIMA OBSERVADA EM 24 HORAS E DATA:- 79,4 - 25/1

DISTRIBUIÇÃO DIARIA DE CHUVA

7ª ZONA

ANDES - BEBEDOURO - C5-46

ANO 1.947

DIAS \ MESES	I	II	III	IV	V	VI	VII	VIII	IX	X	XI	XII
1	82.7	0.0	88.5	0.0	0.0	0.0	0.0	3.6	11.0	0.0	0.0	0.0
2	27.7	0.0	19.0	0.0	0.0	0.0	0.0	3.0	0.0	38.6	0.0	25.7
3	27.4	0.0	0.0	0.0	0.0	0.0	0.0	0.0	0.0	0.0	2.0	3.8
4	0.4	0.0	0.0	0.0	9.4	0.0	0.0	0.0	0.0	0.0	18.6	0.0
5	1.4	0.0	20.2	0.0	0.0	0.0	3.1	0.0	5.6	0.0	0.0	0.0
6	0.0	1.8	80.2	0.0	0.0	0.0	0.0	0.0	0.0	0.0	0.0	0.0
7	0.0	0.0	0.0	0.0	0.0	0.0	0.0	0.0	0.0	0.0	0.0	0.0
8	0.0	0.0	11.1	0.0	0.0	0.0	0.0	0.0	0.0	9.6	0.0	15.8
9	9.8	0.0	0.7	0.0	0.0	0.0	12.0	0.0	27.0	24.0	0.0	0.0
10	0.7	0.6	0.8	0.0	0.0	0.0	0.0	0.0	20.2	0.0	0.0	0.0
11	0.0	0.0	17.8	0.0	0.0	0.0	0.0	0.0	0.0	0.0	0.0	1.5
12	0.0	4.9	0.0	0.0	20.0	0.0	0.0	0.0	15.0	0.0	0.0	5.5
13	14.7	5.2	0.0	0.0	0.0	0.0	0.0	0.0	0.0	0.0	10.0	5.6
14	7.4	41.1	0.0	0.0	0.0	0.0	0.0	0.0	0.0	0.0	0.0	0.1
15	17.4	1.6	8.5	0.0	0.0	0.0	0.0	0.0	0.0	0.0	0.0	0.0
16	0.3	65.0	2.6	0.0	0.0	0.0	0.0	0.0	0.0	3.7	0.0	13.0
17	6.5	0.0	17.0	0.0	0.0	0.0	0.0	0.0	0.0	0.0	0.0	56.6
18	0.0	12.2	10.2	0.0	0.0	0.0	0.0	0.0	20.0	0.0	0.0	5.8
19	0.0	2.0	18.2	0.0	0.2	0.0	0.0	0.0	4.8	0.0	0.0	0.0
20	34.8	0.0	0.0	0.0	14.1	3.0	0.0	0.0	0.0	0.0	0.0	50.1
21	1.5	0.0	0.0	0.0	0.0	0.0	0.0	0.0	0.0	0.0	0.0	21.5
22	0.0	8.0	0.0	0.0	0.0	0.0	0.0	0.0	0.0	0.0	0.0	52.2
23	0.0	15.7	0.0	0.0	0.0	8.8	0.0	0.0	0.0	13.5	0.0	0.0
24	65.0	1.0	10.0	0.0	0.3	0.0	0.0	0.0	0.0	39.6	0.0	0.0
25	27.2	15.3	4.6	0.0	0.0	0.0	0.0	0.0	3.0	0.0	7.0	10.4
26	0.0	2.0	29.0	0.0	0.0	0.0	0.0	3.0	0.0	0.0	34.7	30.0
27	0.0	6.5	5.9	0.0	0.0	0.0	0.0	0.0	0.0	0.0	1.0	0.0
28	10.2	29.1	9.9	0.0	0.0	0.0	0.0	18.5	0.0	0.0	1.6	0.0
29	0.0		0.0	0.0	0.0	0.0	0.0	17.4	0.0	0.0	0.0	0.0
30	11.0		0.0	0.0	0.0	0.0	0.0	6.8	0.0	0.0	0.0	0.0
31	9.8		0.0		0.0		0.0	0.6		0.0		0.0
TOTAL	804.9	241.5	290.7	0.0	44.0	11.8	15.1	52.9	105.8	121.0	69.9	296.8

MÁXIMA OBSERVADA EM 24 HORAS E DATA:- 88.2 - 6/8

DISTRIBUIÇÃO DIARIA DE CHUVA

7ª ZONA

ANDES - BEBEDOURO - CS-46

ANO 1.948

MESES / DIAS	I	II	III	IV	V	VI	VII	VIII	IX	X	XI	XII
1	0,0	0,0	10,6	10,5	0,0	0,0	0,0	0,0	0,0	0,0	0,0	4,9
2	2,5	5,2	0,0	0,0	0,0	0,0	0,0	0,0	0,0	0,0	8,5	3,9
3	0,0	7,0	0,0	0,0	0,0	0,0	0,0	0,0	0,0	0,0	29,4	0,1
4	0,0	5,2	0,0	0,0	0,0	0,0	0,0	0,0	0,0	0,0	0,0	0,0
5	0,0	0,0	0,0	0,0	0,0	0,0	0,0	0,0	0,0	18,6	0,0	0,0
6	0,0	4,8	0,0	0,0	0,0	0,0	0,0	0,0	0,0	10,7	14,0	0,0
7	0,0	47,4	0,7	0,0	0,0	0,0	0,0	0,0	0,0	17,5	0,0	0,0
8	0,0	6,9	0,0	0,0	0,0	0,0	0,0	1,5	0,0	0,0	1,9	0,0
9	0,0	5,7	0,0	0,0	0,0	0,0	0,0	0,0	0,0	0,0	24,4	0,0
10	0,0	18,2	0,0	0,0	0,0	0,0	0,0	0,0	0,0	0,0	0,0	18,7
11	30,0	8,5	28,8	0,0	0,0	0,0	0,0	0,0	0,0	4,8	0,0	0,0
12	37,7	4,2	7,2	0,0	0,0	0,0	0,0	3,0	0,0	0,3	0,0	0,0
13	7,3	0,0	0,0	0,0	0,0	0,0	0,0	0,0	0,0	13,5	0,0	0,0
14	26,3	32,5	15,7	0,0	0,0	0,0	0,0	0,0	0,0	0,0	0,0	0,0
15	2,2	30,0	38,6	0,0	0,0	0,0	0,0	0,0	0,0	11,3	0,0	0,0
16	16,5	13,8	3,2	0,0	0,0	0,0	0,0	0,0	0,0	0,0	46,0	22,5
17	28,0	0,2	0,0	0,0	0,0	0,0	0,0	0,0	0,0	0,0	32,8	3,0
18	19,6	0,0	0,0	0,0	12,0	0,0	0,0	0,0	0,0	0,0	0,0	25,0
19	5,5	0,0	14,8	0,0	0,0	0,0	0,0	0,0	0,0	0,0	0,0	8,9
20	0,0	0,0	0,0	0,0	1,0	0,0	1,4	0,0	0,0	0,0	0,0	0,0
21	0,0	18,5	0,0	0,0	0,0	0,0	0,0	0,0	0,0	0,0	45,6	0,0
22	4,4	0,1	0,0	0,0	0,0	0,0	0,0	0,0	0,0	0,0	0,0	0,0
23	6,6	0,0	9,5	0,0	0,0	0,0	0,0	0,0	0,0	0,0	0,0	0,0
24	0,0	0,0	0,0	0,0	0,0	0,0	0,0	0,0	0,0	0,0	0,0	0,0
25	41,0	0,0	0,0	0,0	0,0	0,0	7,5	0,0	0,0	0,0	0,0	0,0
26	0,6	0,0	0,0	0,0	0,0	0,0	0,0	0,0	0,0	0,0	0,0	0,0
27	0,0	0,0	0,0	0,0	0,0	0,0	2,3	0,0	0,0	0,0	2,9	0,0
28	0,0	8,1	0,0	0,0	0,0	0,0	0,0	0,0	3,5	0,0	5,0	0,0
29	0,0	12,4	0,0	0,0	9,3	0,0	1,0	0,0	0,0	4,5	0,0	32,5
30	4,0		0,0	0,0	0,0	0,0	0,0	0,0	0,0	8,4	0,0	0,0
31	0,0		0,0		0,0		8,7	0,0		0,0		0,0
TOTAL	227,2	228,7	129,8	10,5	22,8	0,0	15,9	4,5	3,5	84,6	210,5	114,5

MÁXIMA OBSERVADA EM 24 HORAS E DATA:- 47,4 - 7/2

DISTRIBUIÇÃO DIARIA DE CHUVA

7ª ZONA

ANDES - BEBEDOURO - CS-46

ANO 1.943

DIAS \ MESES	I	II	III	IV	V	VI	VII	VIII	IX	X	XI	XII
1	0,0	0,0	0,0	1,0	0,0	0,0	0,0	0,0	0,0	0,0	0,0	8,0
2	0,0	0,0	0,0	8,0	0,0	0,0	0,0	0,0	0,0	0,0	0,0	1,1
3	0,0	0,0	0,0	0,0	0,0	0,0	0,0	0,0	0,0	0,0	0,0	79,0
4	0,0	0,0	0,5	0,0	0,0	0,0	0,0	0,0	0,0	0,0	0,0	2,1
5	0,0	0,0	8,8	0,0	19,0	0,0	0,0	0,0	0,0	0,0	0,0	0,0
6	0,0	17,9	0,0	0,0	0,0	0,0	0,0	0,0	0,0	2,0	12,0	0,0
7	0,0	1,6	0,0	0,0	21,2	0,0	0,0	0,0	0,0	0,0	19,8	0,0
8	0,0	50,8	7,5	0,0	3,0	0,0	0,0	0,0	0,0	4,0	0,0	10,8
9	4,5	20,4	1,0	0,0	0,0	0,0	0,0	0,0	0,0	0,0	0,0	38,0
10	27,5	0,0	6,8	0,0	0,0	0,0	0,0	0,0	0,0	0,0	43,5	13,0
11	2,7	0,0	0,0	0,0	0,0	0,0	0,0	0,0	0,0	0,0	6,3	0,0
12	0,0	0,0	0,0	5,0	9,0	0,0	0,0	0,0	0,0	0,0	0,0	0,0
13	10,2	0,0	0,0	0,0	0,0	0,0	0,0	0,0	0,0	0,0	0,0	51,0
14	50,2	0,0	0,0	0,0	0,0	0,0	0,0	0,0	0,0	0,0	0,0	0,0
15	0,0	0,0	0,0	0,0	0,0	0,0	0,0	0,0	0,0	0,0	0,0	4,0
16	0,0	3,4	0,0	0,0	0,0	4,6	0,0	0,0	0,0	1,8	0,0	6,8
17	28,0	4,0	0,0	0,0	0,0	0,0	0,0	0,0	4,0	3,0	0,0	17,7
18	34,9	10,0	0,0	0,0	0,0	0,0	0,0	0,0	0,0	0,0	0,0	0,1
19	20,0	0,0	0,0	0,0	0,0	0,0	0,0	0,0	0,0	0,0	12,0	0,0
20	0,0	1,0	49,0	0,0	0,0	0,0	0,0	0,0	0,0	0,0	0,0	0,0
21	0,0	78,0	0,0	0,0	0,0	0,0	0,0	0,0	0,0	12,0	24,0	0,0
22	0,0	10,2	0,0	0,0	0,0	0,0	0,0	0,0	0,0	0,0	14,8	0,0
23	0,0	0,5	0,0	4,8	0,0	0,0	0,0	0,0	0,0	0,0	1,7	23,8
24	1,8	6,0	0,0	8,8	0,0	0,0	0,0	0,0	0,0	0,0	0,0	20,5
25	5,4	0,4	0,9	22,5	0,0	0,0	0,9	0,0	0,0	0,0	0,4	4,7
26	22,0	0,4	0,0	0,0	0,0	0,0	0,0	0,0	0,0	3,8	0,0	40,0
27	0,0	0,0	39,0	0,0	0,0	0,0	0,0	0,0	0,0	2,8	0,0	24,0
28	1,9	0,0	0,0	0,0	0,0	0,0	0,0	0,0	0,0	0,0	0,0	0,0
29	7,8		0,2	0,0	0,0	0,0	0,0	0,0	0,0	5,8	0,0	0,0
30	3,6		45,0	0,0	0,0	0,0	0,0	0,0	0,0	0,0	2,5	0,0
31	0,4		4,4		0,0		0,0	0,0		0,0		0,0
TOTAL	220,9	199,1	161,5	49,6	58,2	4,6	0,0	0,0	4,0	34,7	136,5	344,1

MÁXIMA OBSERVADA EM 24 HORAS E DATA:- 79,0 - 8/12

DISTRIBUIÇÃO DIARIA DE CHUVA

7ª ZONA

ANDES - BEBEDOURO - CS-46

Ano 1.958

MESES / DIAS	I	II	III	IV	V	VI	VII	VIII	IX	X	XI	XII
1	0,0	0,5	0,0	0,0	0,0	0,0	0,0	0,0	0,0	0,0	2,7	2,7
2	0,0	9,9	0,0	0,0	0,0	0,0	12,8	0,0	0,0	2,1	0,0	0,0
3	8,8	0,0	0,0	5,5	0,0	0,0	0,0	0,0	0,0	0,0	0,0	0,0
4	0,0	0,4	0,0	0,0	0,0	0,0	0,0	0,0	0,0	0,8	0,0	28,8
5	25,5	7,7	0,0	0,0	0,0	0,0	0,0	0,0	0,0	6,8	0,0	5,0
6	0,0	6,0	15,0	0,0	0,0	0,0	0,0	0,0	0,0	56,8	0,0	14,0
7	51,5	8,8	0,0	0,0	0,0	0,0	0,0	0,0	0,0	0,0	0,0	3,5
8	0,0	3,5	0,0	0,0	0,0	0,0	0,0	0,0	0,0	0,0	0,0	0,0
9	0,0	0,8	0,0	0,0	0,0	0,0	0,0	0,0	0,0	10,5	0,0	3,2
10	0,0	21,5	0,0	0,0	0,0	0,0	0,0	0,0	0,0	0,0	28,6	4,0
11	16,0	10,7	1,1	0,0	0,0	0,0	0,0	0,0	0,0	0,0	8,1	7,2
12	18,0	21,0	0,0	0,0	0,0	0,0	0,0	0,0	0,0	0,0	2,0	0,0
13	8,0	8,5	31,7	0,0	0,0	0,0	0,0	0,0	0,0	2,4	38,5	0,0
14	2,5	0,0	0,0	17,4	0,0	0,0	0,0	0,0	0,0	0,0	0,0	8,7
15	0,0	0,0	0,0	0,0	0,0	0,0	0,0	0,0	0,0	9,0	0,0	25,8
16	0,0	2,0	10,8	4,2	0,0	0,0	0,0	0,0	0,0	0,0	0,0	10,0
17	2,1	0,0	15,8	3,4	0,0	9,2	0,0	0,0	0,0	2,5	28,4	0,0
18	4,5	28,5	18,0	0,0	0,0	0,0	0,0	0,0	0,0	0,0	2,0	0,0
19	43,7	0,0	1,0	8,1	0,0	0,0	0,0	0,0	0,0	54,5	0,0	0,0
20	2,7	32,0	12,0	6,0	0,0	0,0	0,0	0,0	0,0	30,2	26,7	0,0
21	19,5	1,0	1,5	0,0	0,0	0,0	0,0	0,0	0,0	6,0	0,0	0,0
22	20,8	17,0	6,0	0,0	0,0	0,0	0,0	0,0	0,0	0,0	11,5	0,2
23	1,8	10,5	0,0	0,0	0,0	0,0	0,0	0,0	0,0	0,0	37,8	0,0
24	6,0	0,0	0,0	0,0	0,0	0,0	0,0	0,0	0,0	0,0	0,0	0,0
25	71,0	5,8	2,0	0,0	0,0	0,0	0,0	0,0	0,0	0,0	0,0	0,0
26	28,5	0,0	0,0	0,0	0,0	0,0	0,0	0,0	11,1	0,0	37,0	0,0
27	30,4	0,0	0,0	0,0	0,0	0,0	0,0	0,0	0,0	0,0	23,6	0,0
28	8,7	21,7	8,0	2,0	0,0	0,0	0,0	0,0	0,0	0,0	8,0	0,0
29	0,2		0,0	0,0	0,0	0,0	0,0	0,0	0,0	0,0	10,6	0,0
30	6,0		0,0	0,0	0,0	0,0	0,0	0,0	0,0	6,7	0,0	0,0
31	0,0		0,0		0,0		0,0	0,0		0,0		10,2
TOTAL	370,2	242,8	116,9	42,6	0,0	9,2	12,8	0,0	11,1	187,5	291,5	153,5

MÁXIMA OBSERVADA EM 24 HORAS E DATA:- 71,0 - 25/1

DISTRIBUIÇÃO DIARIA DE CHUVA

7ª ZONA

ANDES - BEBEDOURO - CS-46

Ano 1.951

MESES / DIAS	I	II	III	IV	V	VI	VII	VIII	IX	X	XI	XII
1	14,0	0,0	10,5	0,0	0,0	0,0	0,0	0,0	0,0	0,0	0,0	0,0
2	0,3	0,0	0,0	11,0	0,0	0,0	0,0	0,0	0,0	0,0	21,0	0,0
3	1,2	0,0	0,0	9,0	0,0	0,0	0,0	0,0	0,0	0,0	0,0	29,5
4	7,0	186,5	46,5	0,0	0,0	0,0	0,0	0,0	0,0	0,0	0,0	0,0
5	2,5	17,0	0,0	0,0	0,0	0,0	0,0	0,0	0,0	0,0	0,0	0,0
6	0,0	0,0	32,0	0,0	0,0	0,0	0,0	0,0	0,0	9,9	0,0	0,0
7	21,5	28,5	3,2	15,5	0,0	4,2	0,0	0,0	0,0	0,0	0,0	2,5
8	0,0	80,0	8,0	0,0	0,0	0,0	0,0	0,0	0,0	0,0	0,0	16,1
9	1,7	8,0	5,4	0,0	0,0	0,0	0,0	0,0	0,0	0,0	0,0	0,0
10	7,0	58,5	12,6	0,0	0,0	0,0	0,0	0,0	0,0	0,0	0,0	10,0
11	32,5	1,1	0,0	0,0	0,0	0,0	0,0	0,0	0,0	0,0	0,0	4,5
12	0,0	0,0	0,0	0,0	0,0	0,0	0,0	0,0	0,0	0,0	8,5	0,0
13	16,0	0,0	0,0	0,0	0,0	0,0	0,0	0,0	0,0	0,0	0,0	0,0
14	15,6	0,8	0,0	0,0	0,0	0,0	0,0	0,0	0,0	0,0	0,0	0,0
15	6,0	0,0	11,2	2,0	0,0	0,0	0,0	0,0	0,0	5,5	0,0	0,0
16	1,6	0,0	2,0	0,0	0,0	0,0	0,0	0,0	0,0	12,0	0,0	0,0
17	1,6	9,4	30,0	0,0	0,0	0,0	0,0	0,0	0,0	0,0	0,0	0,0
18	21,5	1,0	0,0	0,0	0,0	0,0	0,0	0,0	0,0	0,0	0,0	0,0
19	15,2	5,0	0,0	0,0	7,5	0,0	0,0	0,0	0,0	5,7	2,0	0,0
20	21,0	2,5	6,0	0,0	0,0	0,0	0,0	0,0	0,0	11,5	6,6	9,0
21	9,0	19,2	0,0	0,0	0,0	0,0	0,0	0,0	0,0	0,6	4,0	0,0
22	0,1	0,0	0,0	0,0	0,0	0,0	0,0	11,0	0,0	0,0	1,0	7,7
23	0,0	0,0	0,0	0,0	0,0	0,0	0,0	4,5	0,0	0,0	2,7	1,0
24	0,0	0,0	0,0	0,0	0,0	0,0	0,0	0,0	0,0	0,0	0,1	0,0
25	0,0	0,0	0,0	0,0	0,0	0,0	0,0	0,0	0,0	0,0	52,0	0,0
26	35,0	0,0	0,0	0,0	0,0	0,0	0,0	0,0	0,0	0,0	21,6	0,0
27	56,0	0,0	0,0	1,9	0,0	0,0	0,0	0,0	0,0	0,0	0,0	0,0
28	12,9	0,0	0,0	0,0	0,0	0,0	0,0	0,0	0,0	0,0	47,0	0,0
29	0,0		0,0	0,0	19,0	6,0	0,0	0,0	0,0	7,5	6,0	0,0
30	21,2		0,0	0,0	0,0	0,0	0,0	0,0	0,0	0,0	11,0	16,5
31	0,0		0,0		0,0		0,0	0,0		0,0		5,5
TOTAL	334,2	298,8	169,4	89,4	26,5	10,2	0,0	15,5	0,0	52,7	171,5	95,0

MÁXIMA OBSERVADA EM 24 HORAS E DATA:- 186,5 - 4/B

DISTRIBUIÇÃO DIARIA DE CHUVA

7ª ZONA

ANDES - BEBEDOURO - CS-46

Ano 1.952

MESES / DIAS	I	II	III	IV	V	VI	VII	VIII	IX	X	XI	XII
1	0.0	0.0	0.0	0.0	0.0	0.0	0.0	0.0	0.0	0.0	0.0	20.0
2	0.0	0.0	0.0	0.0	0.0	0.0	0.0	0.0	0.0	0.0	0.0	0.0
3	0.0	18.5	61.1	0.0	0.0	0.0	0.0	0.0	0.0	0.0	0.0	0.0
4	0.0	0.0	0.0	0.0	0.0	0.0	0.0	0.0	0.0	0.0	0.0	0.0
5	0.0	0.0	0.0	0.0	0.0	0.0	0.0	0.0	0.0	0.0	0.0	0.0
6	0.0	11.8	0.0	6.6	0.0	0.0	0.0	0.0	0.0	0.0	0.0	0.0
7	0.0	29.5	0.0	0.0	0.0	0.0	0.0	0.0	0.0	0.0	0.0	11.4
8	14.5	0.0	0.0	0.0	0.0	0.0	0.0	0.0	0.0	0.0	0.7	0.0
9	0.0	0.0	21.2	0.0	0.0	0.0	0.0	0.0	0.0	16.8	14.0	0.0
10	0.0	22.7	84.0	0.0	0.0	14.0	0.0	0.0	0.0	0.0	0.0	0.0
11	3.5	6.0	13.6	22.0	0.0	8.0	0.0	0.0	0.0	0.0	0.1	0.0
12	1.5	16.6	26.6	3.0	0.0	4.0	0.0	0.0	0.0	9.4	0.0	0.0
13	1.7	0.0	1.7	0.0	0.0	0.0	0.0	0.0	0.0	27.2	0.0	11.0
14	8.5	26.8	8.6	0.0	0.0	0.0	0.0	0.0	0.0	4.7	0.0	0.0
15	0.0	0.0	144.6	0.0	0.0	0.0	0.0	0.0	0.0	0.0	0.0	0.0
16	2.6	9.3	10.0	0.0	0.0	0.0	0.0	0.0	0.0	0.0	0.0	0.0
17	6.3	0.0	0.0	0.0	0.0	8.6	0.0	0.0	3.8	0.0	14.0	0.0
18	11.6	4.5	0.0	0.0	0.0	15.5	0.0	0.0	0.0	46.5	83.5	0.0
19	0.0	0.0	0.0	0.0	0.0	4.3	0.0	0.0	5.0	15.0	0.5	0.0
20	0.0	4.0	0.0	0.0	0.0	0.0	0.0	0.0	0.5	8.0	32.0	47.0
21	0.0	5.5	1.5	0.0	0.0	0.0	0.0	0.0	0.0	7.6	0.8	0.0
22	3.0	5.0	0.0	0.0	0.0	0.0	0.0	0.0	0.0	13.0	0.0	0.0
23	0.0	30.0	0.0	0.0	0.0	0.0	0.0	0.0	0.0	0.0	0.0	0.0
24	16.5	0.0	16.0	0.0	0.0	0.0	0.0	0.0	0.0	0.0	0.0	0.0
25	22.5	5.0	29.4	0.0	0.0	0.0	0.0	0.0	0.0	28.0	10.0	0.0
26	13.0	17.8	2.4	0.0	0.0	0.0	0.0	0.0	0.0	0.0	0.0	0.0
27	0.0	0.0	0.0	0.0	0.0	0.0	0.0	0.0	0.0	14.7	0.0	54.0
28	0.0	0.0	0.0	0.0	0.0	0.0	0.0	0.0	0.0	0.1	0.3	0.0
29	15.6	0.0	0.0	0.0	0.0	0.0	0.0	0.0	0.0	0.0	0.0	3.3
30	1.1		0.0	0.0	0.0	0.0	0.0	0.0	0.0	0.0	0.0	0.0
31	0.0		0.0		0.0		0.0	0.0		0.0		5.5
TOTAL	121.9	205.7	420.7	81.6	0.0	54.4	0.0	0.0	9.3	190.5	165.9	152.2

MÁXIMA OBSERVADA EM 24 HORAS E DATA:- 144.6 - 15/3

DISTRIBUIÇÃO DIARIA DE CHUVA

7ª ZONA

JABOTICABAL - C5-25

ANO 1.942

MESES / DIAS	I	II	III	IV	V	VI	VII	VIII	IX	X	XI	XII
1	8,0	10,0	26,0	27,8	0,0	2,8	0,0	3,6	1,2	0,0	0,8	0,0
2	12,0	0,0	0,0	0,0	0,0	0,0	0,0	0,0	0,0	0,0	0,2	1,2
3	0,0	0,0	0,0	0,0	11,4	0,0	0,0	0,0	0,0	0,0	0,0	0,0
4	0,0	0,0	30,0	0,0	10,0	0,0	0,0	0,0	0,0	20,6	0,0	0,0
5	0,0	0,0	14,0	0,0	0,0	0,0	0,0	0,0	0,0	0,0	0,0	0,0
6	0,0	18,0	20,0	0,0	0,0	0,0	0,0	0,0	0,0	0,0	0,0	4,1
7	0,0	0,0	5,8	0,0	0,0	2,2	0,0	0,0	0,0	0,0	0,0	0,0
8	48,5	50,9	20,5	0,0	0,0	0,0	0,0	0,0	0,0	0,0	3,8	0,2
9	0,0	0,0	32,6	0,0	0,0	0,0	0,0	0,0	0,0	0,0	2,8	0,2
10	0,0	0,0	11,7	0,0	0,0	0,0	0,0	0,0	0,0	0,0	0,0	14,7
11	6,0	48,4	35,2	0,0	0,0	0,0	0,0	0,0	0,0	0,0	0,0	18,7
12	8,8	0,0	0,0	15,0	0,0	0,0	0,0	0,0	0,0	0,0	18,1	8,8
13	0,0	0,0	0,0	0,0	0,0	0,0	0,0	0,0	0,0	14,5	20,2	12,5
14	20,0	0,0	17,0	0,0	0,0	0,0	0,0	0,0	0,0	0,0	15,6	0,1
15	0,0	12,9	0,0	0,0	0,0	0,0	0,0	0,0	0,0	0,0	0,0	4,6
16	0,0	0,0	0,0	17,8	0,0	0,0	0,0	0,0	16,1	0,0	0,0	0,0
17	0,0	11,4	0,0	0,0	0,0	0,0	0,0	0,0	6,8	0,0	0,0	28,7
18	11,1	20,9	0,0	0,0	0,0	0,0	0,0	0,0	0,0	0,0	0,0	0,0
19	0,0	11,8	0,0	0,0	0,0	0,0	0,0	0,0	0,0	0,0	21,8	1,2
20	0,0	9,0	0,0	0,0	0,0	0,0	0,0	0,0	0,0	0,0	0,0	22,4
21	20,0	21,7	0,0	0,0	0,0	0,0	0,0	0,0	0,0	0,0	0,0	54,1
22	0,0	0,0	16,2	0,0	0,0	0,0	0,0	0,0	0,0	0,0	0,0	71,0
23	0,0	0,0	0,0	0,0	0,0	0,0	0,0	0,0	0,0	0,0	0,0	5,4
24	0,0	17,5	18,0	0,0	0,0	0,0	0,0	0,0	0,0	0,0	3,6	38,4
25	2,7	0,0	0,0	0,0	0,0	0,0	0,0	0,0	0,0	2,0	40,8	0,0
26	6,0	0,0	0,0	0,0	0,0	0,0	0,0	0,0	0,0	1,5	3,8	1,7
27	3,4	0,0	0,0	0,0	0,0	0,0	0,0	0,0	0,0	10,0	1,8	0,0
28	10,0	0,0	0,0	0,0	0,0	5,1	0,0	0,0	0,0	50,6	0,0	0,8
29	10,6	0,0	30,0	0,0	0,0	0,0	0,0	0,0	0,0	0,0	0,1	1,8
30	0,0		0,0	0,0	0,0	0,0	0,0	0,0	0,0	0,0	27,2	8,4
31	0,0		0,0		0,0		0,0	0,0		0,0		9,1
TOTAL	166,6	227,0	277,0	59,6	21,4	9,6	0,0	3,8	28,6	98,6	155,1	289,1

MÁXIMA OBSERVADA EM 24 HORAS E DATA:- 71,0 - 22/12

DISTRIBUIÇÃO DIARIA DE CHUVA

7ª ZONA

JABOTICABAL - C5-25

Ano 1.948

MESES / DIAS	I	II	III	IV	V	VI	VII	VIII	IX	X	XI	XII
1	0,0	16,0	0,0	0,0	1,4	0,0	0,0	0,0	0,0	0,0	0,0	44,8
2	0,0	0,0	0,0	0,0	0,0	0,0	0,0	0,0	0,0	0,0	0,0	0,0
3	18,4	0,0	0,0	0,0	0,0	0,0	0,0	0,0	0,0	0,0	0,0	0,0
4	0,3	0,0	0,0	0,0	0,0	0,0	0,0	0,0	0,0	9,9	81,2	0,0
5	4,0	0,0	24,9	0,0	0,0	8,0	0,0	0,1	0,0	25,5	0,5	0,0
6	2,8	11,6	86,7	0,0	0,0	0,0	0,0	0,0	0,0	1,5	0,0	0,0
7	119,0	0,0	36,8	0,0	0,0	40,0	0,0	0,0	0,0	0,0	10,8	2,7
8	0,0	7,6	13,5	0,0	0,0	0,0	0,0	0,0	0,0	0,0	0,0	0,0
9	5,4	6,9	3,3	0,0	0,0	0,0	0,0	0,0	0,0	21,8	0,0	0,0
10	6,4	2,1	0,0	0,0	0,0	0,0	0,0	0,0	0,0	2,3	4,6	0,0
11	0,1	5,0	0,6	0,0	0,0	0,1	0,0	0,0	0,5	0,0	2,0	0,0
12	0,1	0,0	33,2	0,0	0,0	0,0	0,0	0,0	2,4	28,0	0,1	0,0
13	36,4	6,2	8,0	0,0	0,0	0,0	0,0	0,0	6,1	0,0	0,0	4,1
14	20,2	26,5	9,2	9,2	0,0	0,0	0,0	0,0	15,0	11,1	0,0	5,5
15	11,8	2,5	10,3	8,0	0,0	0,0	0,0	0,0	0,0	7,8	0,0	0,0
16	0,1	0,2	0,0	9,0	0,0	0,0	0,0	0,0	0,0	0,0	0,0	0,0
17	1,7	16,4	0,0	0,0	0,0	0,0	0,0	0,0	0,0	0,0	0,0	0,0
18	21,5	2,6	0,0	0,0	0,0	0,0	0,0	0,0	0,0	0,0	36,5	0,0
19	15,5	28,9	0,0	0,0	0,0	0,0	0,0	0,0	8,0	0,0	27,6	0,0
20	0,4	0,0	0,0	0,0	0,0	0,0	0,0	0,0	0,3	0,0	0,0	0,0
21	22,1	1,8	0,0	0,0	0,0	0,0	0,0	0,0	0,0	0,0	0,0	0,0
22	17,5	2,8	0,0	0,0	0,0	0,0	0,0	0,0	0,3	0,0	0,0	0,1
23	0,0	0,0	0,0	0,0	0,0	0,0	0,0	0,0	0,0	46,0	4,0	0,0
24	12,7	0,0	0,9	0,9	0,0	0,0	0,0	0,0	16,5	9,2	0,0	0,9
25	1,8	0,0	0,0	0,0	0,0	0,0	0,0	0,0	25,1	0,0	0,0	0,0
26	5,2	0,0	0,0	0,0	0,0	0,0	0,0	0,0	0,0	0,1	0,0	15,4
27	5,1	0,0	0,9	0,0	0,0	0,0	0,0	0,0	0,0	38,2	0,0	0,0
28	4,2	0,0	0,0	0,0	0,0	0,0	0,0	0,0	0,0	3,4	0,0	17,9
29	9,4		12,8	0,0	0,0	0,0	0,0	0,0	0,0	0,0	0,0	45,6
30	0,0		0,0	0,0	0,0	0,0	0,0	0,0	0,0	0,0	44,0	14,2
31	12,2		0,0		0,0		0,0	0,0		0,0		20,5
TOTAL	358,8	186,6	189,7	26,2	1,4	48,1	0,0	0,1	74,2	199,8	161,8	171,7

MÁXIMA OBSERVADA EM 24 HORAS E DATA:- 119,0 - 7/1

DISTRIBUIÇÃO DIARIA DE CHUVA

7ª -ZONA

JABOTICABAL - C5-25

ANO 1.944

MESES / DIAS	I	II	III	IV	V	VI	VII	VIII	IX	X	XI	XII
1	0.0	0.0	28.2	4.5	0.0	0.0	0.0	0.0	0.0	0.0	0.0	0.0
2	0.0	0.0	19.0	17.5	0.0	0.0	0.0	0.0	2.3	0.0	0.0	25.5
3	0.0	0.0	12.3	0.0	0.0	0.0	0.0	0.0	0.0	0.0	13.0	8.1
4	0.0	0.0	0.0	0.0	0.0	0.1	0.0	0.0	0.0	0.0	0.0	0.0
5	9.1	0.0	23.3	0.0	0.0	0.0	0.0	0.0	0.0	0.0	0.0	0.0
6	0.1	0.0	0.0	0.0	0.0	0.0	1.5	0.0	0.0	0.0	7.1	0.0
7	0.0	0.0	0.0	0.0	0.0	0.0	0.0	0.0	0.3	0.0	0.0	0.0
8	10.4	0.0	0.0	0.0	0.0	0.0	0.0	0.0	0.0	0.0	45.3	0.0
9	0.0	0.0	0.6	0.0	0.0	0.0	0.0	0.0	0.0	0.0	2.3	0.0
10	0.0	0.0	0.0	0.0	0.0	0.0	0.0	0.0	0.0	0.0	0.0	25.3
11	0.0	0.0	4.7	0.0	0.0	0.0	0.0	0.0	0.0	0.0	0.0	0.0
12	9.4	0.0	0.0	0.0	0.0	0.0	0.0	0.0	0.0	0.1	0.0	0.0
13	33.0	0.0	0.0	0.0	0.0	0.0	0.0	0.0	0.0	0.5	4.0	0.0
14	2.0	16.1	1.8	12.5	0.0	0.0	0.0	0.0	0.0	11.8	30.4	0.0
15	0.0	18.8	26.6	0.0	0.0	0.0	0.0	0.0	0.0	0.0	2.9	0.0
16	33.0	47.0	0.0	26.2	0.0	0.0	0.0	0.0	0.0	0.3	1.8	0.0
17	0.0	9.6	0.1	0.5	0.0	0.0	0.0	0.0	0.0	0.0	0.0	0.0
18	31.2	0.0	1.9	0.0	0.0	0.0	0.0	0.0	0.0	0.0	45.1	0.0
19	0.0	39.4	5.0	0.0	0.0	0.0	0.0	0.0	0.0	0.4	2.1	0.0
20	0.0	12.6	0.0	0.0	0.0	0.0	0.0	0.0	0.0	0.0	0.0	0.0
21	0.0	0.0	0.0	22.1	0.0	0.0	0.0	0.0	0.0	1.8	20.2	0.0
22	0.0	0.0	0.0	0.0	0.0	0.0	0.0	0.0	0.0	0.0	0.0	0.0
23	0.0	2.4	0.0	0.0	0.0	0.0	0.0	0.0	0.0	0.0	12.1	0.0
24	16.8	4.9	0.0	0.0	0.0	0.0	0.0	0.0	0.0	0.0	29.9	0.1
25	45.6	15.0	0.0	0.0	0.0	0.0	0.0	0.0	0.0	0.0	0.0	0.0
26	5.0	16.5	0.0	0.0	0.0	0.0	0.0	0.0	0.0	6.9	45.6	0.0
27	10.8	4.8	0.0	0.0	0.0	0.0	0.0	0.0	0.0	9.1	0.0	0.0
28	0.0	0.5	0.0	0.0	0.0	0.0	0.0	0.0	0.0	0.0	0.0	0.0
29	0.0	0.0	0.0	0.0	0.0	0.0	0.0	0.0	0.0	25.1	0.0	0.0
30	0.0		0.0	0.0	0.0	0.0	0.0	0.0	0.0	14.3	0.0	0.0
31	0.0		0.0		0.0		0.0	0.0		0.0		0.0
TOTAL	205.9	187.6	118.5	83.3	0.0	0.1	1.5	0.0	2.6	70.3	261.8	59.0

MÁXIMA OBSERVADA EM 24 HORAS E DATA:- 47.0 - 16/2

DISTRIBUIÇÃO DIARIA DE CHUVA

7ª ZONA

JABOTICABAL - C5-25

ANO 1.945

MESES / DIAS	I	II	III	IV	V	VI	VII	VIII	IX	X	XI	XII
1	0,0	0,0	0,0	0,0	0,0	0,0	0,0	0,0	0,0	0,0	8,4	0,0
2	5,5	40,6	1,8	6,4	0,0	0,0	0,0	0,0	0,0	2,6	27,5	0,0
3	3,5	1,4	23,3	0,0	0,0	0,0	0,0	0,0	0,0	3,8	0,1	0,0
4	6,5	5,4	0,8	0,0	0,0	0,0	0,0	0,0	0,0	20,0	0,0	0,0
5	29,4	0,1	0,0	26,0	0,0	0,0	11,3	0,0	0,0	4,6	0,0	0,0
6	0,6	20,8	0,0	0,0	0,0	1,5	0,8	0,0	0,0	0,0	10,4	18,0
7	30,1	25,8	0,0	0,0	0,0	0,0	7,5	0,0	0,0	0,0	0,0	0,0
8	25,5	1,6	12,5	0,0	0,0	0,0	0,0	0,0	0,0	0,0	0,0	0,0
9	0,0	11,0	0,8	0,0	0,0	0,0	0,0	0,0	0,0	12,2	12,6	0,0
10	0,0	6,1	18,5	0,0	0,0	0,0	0,0	0,0	0,0	3,4	6,4	14,2
11	0,0	0,0	0,0	0,0	0,0	0,0	0,0	0,0	0,0	0,0	0,0	1,9
12	0,0	42,8	0,0	0,0	0,0	0,0	0,9	0,0	0,0	0,0	14,0	4,9
13	0,0	0,1	0,0	0,0	0,0	0,0	0,0	0,0	0,0	0,0	0,1	8,1
14	0,0	0,0	0,0	0,0	0,0	0,0	0,0	0,0	0,0	3,8	12,5	28,5
15	0,0	0,0	23,8	0,0	0,0	0,0	0,0	0,0	0,0	0,1	2,8	33,0
16	6,2	0,0	0,0	0,0	0,0	0,0	0,0	0,0	24,8	0,0	0,0	2,8
17	2,3	0,0	0,0	0,0	1,7	0,0	0,0	0,0	4,0	0,0	0,0	20,0
18	0,0	2,8	0,0	0,8	0,0	0,0	0,0	0,0	0,0	0,0	1,0	28,1
19	0,0	7,0	0,0	36,1	0,0	35,4	0,0	0,0	0,0	0,0	0,0	0,0
20	8,4	2,8	0,0	0,0	0,0	0,8	0,0	0,0	0,0	0,0	0,0	7,0
21	1,2	40,0	14,0	0,8	0,0	0,0	0,0	0,0	0,0	0,0	17,0	0,0
22	14,6	48,2	0,0	0,0	0,0	0,0	0,0	0,0	0,0	0,0	3,9	0,0
23	0,0	27,8	14,4	0,0	0,0	0,0	0,0	0,0	0,0	0,0	0,0	0,0
24	0,0	0,0	0,0	0,0	0,0	7,5	0,0	0,0	0,0	0,0	0,5	0,0
25	0,0	0,0	4,6	0,0	0,0	4,0	0,0	0,0	0,0	0,0	2,8	0,0
26	0,0	0,0	12,3	0,0	0,0	0,0	0,0	0,0	0,0	3,6	8,5	0,0
27	5,6	0,0	1,5	0,0	0,0	0,2	0,0	0,0	0,0	0,0	3,1	14,0
28	29,5	10,0	0,0	1,6	0,0	0,0	0,0	0,0	0,0	2,4	14,0	15,2
29	8,4		0,0	7,0	0,0	0,0	0,0	0,0	8,0	5,8	2,8	25,8
30	89,4		0,0	11,0	0,0	0,0	0,0	0,0	0,0	0,0	0,0	85,5
31	40,0		0,0		0,0		0,0	0,0		0,0		4,5
TOTAL	251,7	288,8	126,8	89,2	1,7	49,4	19,6	0,0	31,8	62,8	147,9	260,5

MÁXIMA OBSERVADA EM 24 HORAS E DATA:- 48,2 - 22/2

DISTRIBUIÇÃO DIARIA DE CHUVA

7ª ZONA

JABOTICABAL - C5-25

ANO 1.946

MESES / DIAS	I	II	III	IV	V	VI	VII	VIII	IX	X	XI	XII
1	0,0	0,0	0,0	8,3	0,8	0,0	0,0	0,0	0,0	0,0	8,2	0,0
2	0,0	0,0	43,2	15,2	0,0	8,1	0,0	0,0	0,0	0,0	37,1	0,0
3	0,0	10,1	0,0	0,0	0,0	1,5	0,0	0,0	0,0	0,0	13,8	0,0
4	0,0	0,0	25,1	0,0	0,0	0,1	0,0	0,0	0,0	0,0	0,0	0,0
5	0,0	0,0	6,0	4,0	0,0	0,2	0,0	0,0	0,0	0,0	0,0	0,0
6	27,2	0,0	4,5	0,0	0,0	0,0	0,0	0,0	0,0	0,0	3,5	5,8
7	24,2	0,0	3,7	0,0	0,0	0,0	0,0	0,0	0,0	0,0	1,5	16,4
8	1,1	1,9	0,0	0,0	0,0	0,0	0,0	0,0	0,0	11,0	43,0	22,5
9	0,0	0,0	0,0	0,0	0,0	0,0	5,8	0,0	0,0	7,5	12,0	24,8
10	0,0	0,0	44,3	0,0	0,0	0,0	0,3	0,0	0,0	4,4	0,0	0,0
11	0,0	0,0	25,0	0,0	0,0	0,0	0,0	0,0	0,0	0,0	0,0	0,0
12	0,0	10,5	18,3	0,0	0,0	0,0	1,3	0,0	0,0	0,0	0,0	0,0
13	0,0	0,0	19,3	0,0	6,3	0,0	12,3	0,0	0,0	0,0	0,0	0,0
14	0,0	0,0	18,1	0,0	0,0	0,0	15,0	0,0	0,0	10,0	0,0	0,0
15	6,5	13,0	4,8	0,0	0,0	0,0	0,0	0,0	0,0	0,0	0,0	0,0
16	0,0	19,5	22,8	0,0	0,0	3,5	12,5	0,0	2,1	11,0	11,0	18,5
17	0,0	7,5	8,8	0,0	0,0	0,0	4,3	0,0	0,0	11,5	0,0	23,7
18	0,0	0,0	21,6	0,0	0,0	0,0	0,0	0,0	0,0	4,1	0,0	19,5
19	28,2	0,0	0,0	0,0	0,0	0,0	0,0	0,0	0,0	0,0	0,0	0,0
20	0,0	0,0	2,5	0,0	0,0	0,0	0,0	0,0	0,0	6,8	0,0	0,0
21	39,1	8,9	0,0	0,0	0,0	0,0	0,1	0,0	0,0	0,0	0,0	0,0
22	0,5	10,3	0,0	0,0	0,0	0,0	0,0	0,0	0,0	5,3	0,0	0,0
23	0,0	8,8	0,0	0,0	0,0	0,0	0,0	0,0	0,0	0,0	0,0	24,1
24	43,2	12,9	0,0	0,0	0,0	0,0	0,0	0,0	9,8	0,0	0,0	17,6
25	2,0	2,1	1,0	0,0	0,0	0,0	0,0	0,0	15,4	0,0	0,0	39,0
26	22,1	0,0	0,3	0,0	0,0	0,0	0,0	0,0	0,0	0,0	16,3	0,8
27	41,6	0,0	0,0	0,0	0,0	0,0	0,0	0,0	0,4	0,0	0,0	0,0
28	44,2	0,0	0,0	0,0	0,0	0,0	0,0	0,0	0,0	0,0	0,0	0,0
29	32,5		0,0	0,0	0,0	0,0	0,0	0,0	7,4	0,0	0,0	0,0
30	0,0		0,0	0,0	0,0	0,0	0,0	0,0	0,0	0,0	36,8	0,0
31	0,0		0,0		0,0		0,0	0,0		0,5		0,0
TOTAL	312,4	100,0	268,8	27,5	6,6	13,4	51,6	0,0	35,1	71,6	182,7	207,7

MÁXIMA OBSERVADA EM 24 HORAS E DATA:- 44,3 - 10/3

DISTRIBUIÇÃO DIARIA DE CHUVA

7ª ZONA

JABOTICABAL - CS-25

ANO 1.947

MESES / DIAS	I	II	III	IV	V	VI	VII	VIII	IX	X	XI	XII
1	28,2	0,0	9,8	0,0	0,0	0,0	0,0	3,0	1,0	18,5	7,8	14,5
2	20,7	0,0	19,3	0,0	0,0	0,0	0,0	0,0	0,0	0,0	0,0	4,5
3	38,0	0,0	0,0	0,0	12,0	0,0	0,0	0,0	6,0	0,0	8,2	0,0
4	1,8	0,0	0,0	0,0	1,0	0,0	0,0	0,0	0,0	0,0	0,0	0,0
5	0,0	0,0	21,5	0,0	0,0	0,0	0,0	0,0	0,0	0,0	0,0	0,0
6	0,0	0,0	46,6	0,0	0,0	0,0	0,0	0,0	0,0	0,0	0,0	0,0
7	0,0	0,0	0,0	0,0	0,0	0,0	0,0	0,0	0,0	6,7	0,0	0,0
8	0,0	0,0	23,5	0,0	0,0	0,0	0,0	0,0	0,0	37,2	0,0	0,0
9	5,0	14,4	0,0	0,0	0,0	0,0	10,0	0,0	26,5	0,0	43,0	0,0
10	0,0	0,0	0,0	0,0	0,0	0,0	7,0	0,0	8,6	0,0	0,0	6,0
11	0,0	5,8	14,0	0,0	4,5	0,0	0,0	0,0	30,6	0,0	0,0	7,8
12	0,0	8,7	0,1	0,0	0,0	0,0	0,0	0,0	0,0	0,0	6,8	6,1
13	15,4	13,5	0,0	0,0	0,0	0,0	0,0	0,0	0,0	0,0	28,6	4,5
14	9,2	0,8	21,1	0,0	0,0	0,0	0,0	0,0	0,0	0,0	0,0	0,0
15	12,0	24,5	44,0	0,0	0,0	0,0	0,0	0,0	0,0	2,8	0,0	19,5
16	0,0	0,0	2,0	0,0	0,0	0,0	0,0	0,0	0,0	0,0	0,0	43,4
17	1,1	1,8	2,0	0,0	0,0	0,0	0,0	0,0	18,1	10,0	0,0	0,0
18	0,0	44,0	8,7	0,0	0,0	0,0	0,0	0,0	0,0	0,0	0,0	1,0
19	3,5	2,5	5,1	6,0	13,0	0,0	0,0	0,0	4,0	0,0	0,0	36,2
20	13,3	0,0	0,0	20,0	0,0	0,0	0,0	0,0	0,0	0,0	0,0	12,2
21	0,0	0,0	0,0	0,0	0,0	2,0	0,0	0,0	0,0	0,0	0,0	18,0
22	0,0	6,2	0,0	0,0	0,0	7,0	0,0	0,0	5,2	37,0	0,0	0,0
23	0,0	1,0	6,4	0,0	0,0	0,0	0,0	0,0	0,0	15,0	0,0	0,0
24	37,2	1,0	0,0	0,0	0,0	0,0	0,0	0,0	0,0	24,7	16,0	12,2
25	10,0	8,3	0,0	0,0	0,0	0,0	0,0	0,0	0,0	0,0	10,5	10,2
26	0,0	0,7	8,3	0,0	0,0	0,0	0,0	0,0	4,0	0,0	2,1	1,8
27	28,0	12,3	12,1	0,0	0,0	0,0	0,0	25,0	0,0	0,0	1,9	0,0
28	9,8	15,7	1,0	0,0	0,0	0,0	0,0	17,0	0,0	0,0	0,0	0,0
29	2,8		0,0	0,0	0,0	0,0	0,0	2,0	0,0	0,0	0,0	4,8
30	18,3		0,0	0,0	0,0	0,0	0,0	11,0	0,0	0,0	0,0	0,0
31	43,0		0,0		0,0		7,0	1,0		1,8		10,2
TOTAL	286,8	160,7	245,5	26,0	30,5	9,0	24,0	59,0	104,0	143,7	119,9	212,9

MÁXIMA OBSERVADA EM 24 HORAS E DATA:- 46,6 - 6/3

DISTRIBUIÇÃO DIARIA DE CHUVA

7ª ZONA

JABOTICABAL - CS-25

ANO 1.948

DIAS \ MESES	I	II	III	IV	V	VI	VII	VIII	IX	X	XI	XII
1	0,0	25,0	0,0	0,0	0,0	0,0	0,0	0,0	0,0	0,0	0,0	0,0
2	0,0	0,0	0,0	0,0	0,0	0,0	0,0	0,0	0,0	0,0	27,2	48,2
3	1,8	7,5	0,0	0,0	0,0	0,0	0,0	2,0	0,0	0,0	0,0	0,0
4	0,0	0,0	0,0	0,0	0,0	0,0	0,0	0,0	0,0	27,6	12,2	0,0
5	0,0	13,7	0,0	0,0	0,0	0,0	0,0	0,0	0,0	9,5	9,6	0,0
6	0,0	21,6	0,0	0,0	0,0	0,0	0,0	0,0	0,0	8,1	0,0	0,0
7	0,0	0,0	0,0	0,0	0,0	0,0	0,0	0,0	0,0	0,0	49,5	0,0
8	0,0	8,6	0,0	0,0	0,0	0,0	0,0	0,0	0,0	0,0	21,2	0,0
9	1,6	30,0	0,0	0,0	0,0	0,0	0,0	0,0	0,0	0,0	0,0	0,0
10	0,0	18,0	28,0	0,0	0,0	0,0	0,0	0,0	0,0	22,3	0,0	0,0
11	40,2	12,0	8,0	0,0	0,0	0,0	0,0	0,0	0,0	0,0	0,0	0,0
12	19,8	0,0	8,0	0,0	0,0	0,0	0,0	0,0	0,0	19,1	0,0	0,0
13	15,8	20,0	0,0	0,0	0,0	0,0	0,0	13,0	0,0	0,0	0,0	0,0
14	0,0	44,0	45,0	0,0	0,0	0,0	0,0	0,0	0,0	6,5	0,0	0,0
15	47,0	4,6	14,0	0,0	0,0	0,0	0,0	0,0	0,0	0,0	20,6	48,4
16	82,0	4,0	0,0	0,0	0,0	0,0	0,0	0,0	0,0	0,0	58,8	2,8
17	14,0	0,0	2,5	0,0	16,0	0,0	0,0	0,0	0,0	0,0	0,0	46,6
18	15,0	0,0	14,0	0,0	0,0	0,0	0,0	0,0	0,0	0,0	0,0	61,0
19	7,0	0,0	0,0	0,0	7,0	0,0	1,1	0,0	0,0	0,0	1,3	0,0
20	18,5	15,0	0,0	0,0	0,0	0,0	0,0	0,0	0,0	0,0	16,6	0,0
21	0,0	0,0	0,0	0,0	0,0	0,0	0,0	0,0	0,0	0,0	0,0	0,0
22	5,2	0,0	11,0	0,0	0,0	0,0	0,0	0,0	0,0	0,0	0,0	0,0
23	0,0	0,0	0,0	0,0	0,0	0,0	0,0	0,0	0,0	0,0	0,0	0,0
24	32,5	0,0	8,0	0,0	0,0	0,0	14,6	0,0	0,0	0,0	0,0	0,0
25	2,5	0,0	5,0	0,0	0,0	0,0	0,0	0,0	0,0	0,0	0,0	0,0
26	0,0	2,0	0,0	0,0	0,0	0,0	0,0	0,0	0,0	0,0	26,6	0,0
27	0,0	7,0	0,0	0,0	0,0	0,0	2,4	0,0	4,2	5,6	0,0	0,0
28	0,0	0,0	0,0	0,0	9,3	0,0	2,2	0,0	0,0	8,4	0,0	0,0
29	0,0	45,0	0,0	0,0	0,0	0,0	0,0	0,0	0,0	39,4	0,0	0,0
30	0,0		0,0	0,0	0,0	0,0	0,0	0,0	0,0	0,0	0,0	14,2
31	0,0		0,0		0,0		0,0	0,0		0,0		0,0
TOTAL	247,4	279,0	188,5	0,0	32,3	0,0	20,3	15,0	4,2	146,5	243,1	221,2

MÁXIMA OBSERVADA EM 24 HORAS E DATA:- 61,0 - 18/12

DISTRIBUIÇÃO DIARIA DE CHUVA

7ª ZONA

JABOTICABAL - CS-25

ANO 1.949

DIAS \ MESES	I	II	III	IV	V	VI	VII	VIII	IX	X	XI	XII
1	0,0	0,0	0,0	16,8	0,0	0,0	0,0	0,0	0,0	0,0	0,0	32,9
2	0,0	0,0	0,0	2,5	0,0	0,0	0,0	0,0	0,0	0,0	0,0	44,4
3	0,0	26,6	1,0	0,0	0,0	0,0	0,0	0,0	0,0	0,0	0,0	18,8
4	0,0	8,4	8,1	0,0	20,5	0,0	0,0	0,0	0,0	0,0	0,0	0,0
5	0,0	0,0	0,0	0,0	0,0	0,0	0,0	0,0	0,0	1,5	0,0	2,6
6	0,0	4,4	0,0	40,3	11,3	0,0	0,0	0,0	0,0	0,0	25,8	0,0
7	0,0	39,0	1,4	0,0	8,5	0,0	0,0	0,0	0,0	7,2	0,0	0,0
8	2,3	11,5	0,0	0,0	0,0	0,0	0,0	0,0	0,0	0,0	0,0	51,8
9	7,0	0,0	0,0	0,0	0,0	0,0	0,0	0,0	0,0	0,0	1,2	6,4
10	3,8	0,0	25,5	0,0	0,0	0,0	0,0	0,0	0,0	0,0	33,4	0,0
11	8,7	0,0	0,0	1,0	20,4	4,5	0,0	0,0	0,0	0,0	3,4	6,5
12	14,2	0,0	0,0	0,0	0,0	11,4	0,0	0,0	0,0	1,3	0,0	16,9
13	37,3	0,0	0,0	0,0	0,0	0,0	0,0	0,0	0,0	0,0	0,0	0,0
14	0,0	0,0	0,0	0,0	0,0	20,7	0,0	0,0	0,0	0,0	0,0	3,5
15	1,2	18,0	0,0	0,0	0,0	5,2	0,0	0,0	0,0	0,0	0,0	16,7
16	0,0	4,6	0,0	0,0	0,0	0,0	0,0	0,0	0,0	5,3	0,0	46,2
17	48,4	15,6	0,0	0,0	0,0	0,0	0,0	0,0	0,0	1,1	0,0	0,0
18	12,1	0,0	0,0	0,0	0,0	0,0	0,0	0,0	0,0	0,0	45,1	0,0
19	0,0	7,6	0,0	0,0	0,0	0,0	0,0	0,0	0,0	0,0	0,0	0,0
20	0,0	46,2	0,0	0,0	0,0	0,0	0,0	0,0	0,0	7,0	27,8	0,0
21	0,0	16,5	0,0	0,0	0,0	0,0	0,0	0,0	0,0	0,0	9,8	0,0
22	0,0	12,6	0,0	18,2	0,0	0,0	0,0	0,0	0,0	0,0	18,5	4,4
23	0,0	0,0	4,8	25,1	0,0	0,0	0,0	0,0	0,0	0,0	0,0	32,3
24	29,0	2,5	0,0	0,0	0,0	0,0	0,0	0,0	0,0	0,0	0,0	1,5
25	14,1	1,1	0,0	0,0	0,0	0,0	0,0	0,0	0,0	0,0	0,0	45,1
26	0,0	0,0	0,0	0,0	0,0	0,0	0,0	0,0	0,0	0,0	0,0	2,2
27	12,9	0,0	0,0	0,0	0,0	0,0	0,0	0,0	0,0	0,0	0,0	0,0
28	3,8	0,0	0,0	0,0	0,0	0,0	0,0	0,0	0,0	7,3	0,0	0,0
29	0,0		16,0	3,4	0,0	0,0	0,0	0,0	0,0	0,0	0,0	0,0
30	9,6		10,8	0,0	0,0	0,0	0,0	0,0	0,0	0,0	0,0	1,0
31	0,0		9,8		0,0		0,0	0,0		0,0		0,0
TOTAL	198,4	209,6	76,4	95,8	60,7	41,8	0,0	0,0	0,0	30,7	158,5	334,2

MÁXIMA OBSERVADA EM 24 HORAS E DATA:- 51,8 - 8/12

DISTRIBUIÇÃO DIARIA DE CHUVA

7ª ZONA

JABOTICABAL - C5-25

ANO 1.950

MESES / DIAS	I	II	III	IV	V	VI	VII	VIII	IX	X	XI	XII
1	0,0	0,0	2,1	0,0	0,0	0,0	0,0	0,0	0,0	0,0	1,7	3,6
2	0,0	0,0	0,0	0,0	0,0	0,0	8,7	0,0	0,0	2,0	0,0	0,0
3	0,0	0,0	0,0	3,8	0,0	0,0	0,0	0,0	0,0	0,0	0,0	0,0
4	21,6	6,5	0,0	0,0	0,0	0,0	0,0	0,0	0,0	0,0	0,0	3,0
5	0,0	0,0	0,0	0,0	0,0	0,0	0,0	0,0	0,0	4,8	0,0	0,0
6	28,0	7,5	19,1	0,0	0,0	0,0	0,0	0,0	0,0	56,2	0,0	8,4
7	0,0	29,2	0,0	0,0	0,0	0,0	0,0	0,0	0,0	0,0	0,0	4,5
8	0,0	0,0	0,0	0,0	0,0	0,0	0,0	0,0	0,0	0,0	0,0	0,0
9	0,0	21,8	0,0	0,0	0,0	0,0	0,0	0,0	0,0	5,0	1,3	0,0
10	0,0	12,0	0,0	0,0	0,0	0,0	0,0	0,0	0,0	0,0	17,8	4,4
11	20,6	0,0	0,0	0,0	0,0	0,0	0,0	0,0	0,0	0,0	0,0	38,5
12	0,0	2,0	0,0	0,0	0,0	0,0	0,0	0,0	0,0	0,0	11,0	0,0
13	0,0	0,0	0,0	0,0	0,0	0,0	0,0	0,0	0,0	9,4	9,0	0,0
14	0,0	0,0	0,0	24,0	0,0	0,0	0,0	0,0	0,0	0,0	0,0	0,0
15	0,0	19,8	0,0	0,0	0,0	0,0	0,0	0,0	0,0	6,0	0,0	10,3
16	1,4	0,0	5,8	4,5	0,0	0,0	0,0	0,0	0,0	0,0	0,0	3,3
17	4,1	20,5	21,8	1,3	0,0	13,0	0,0	0,0	0,0	0,0	34,0	0,0
18	38,3	5,8	26,5	0,0	0,0	0,0	0,0	0,0	0,0	0,0	10,0	0,0
19	16,2	12,0	19,0	14,5	0,0	0,0	0,0	0,0	0,0	26,7	0,0	0,0
20	6,2	0,0	0,0	0,0	0,0	0,0	0,0	0,0	0,0	15,5	1,4	0,0
21	17,0	14,2	5,2	0,0	0,0	0,0	0,0	0,0	0,0	12,8	0,0	0,0
22	0,0	0,0	35,0	0,0	0,0	0,0	0,0	0,0	0,0	0,0	5,6	0,0
23	3,3	1,0	0,0	0,0	0,0	0,0	0,0	0,0	0,0	0,0	45,0	14,4
24	30,4	0,0	0,0	0,0	0,0	0,0	0,0	0,0	0,0	0,0	0,0	0,0
25	21,2	8,3	0,0	0,0	0,0	0,0	0,0	0,0	0,0	0,0	0,0	0,0
26	21,3	0,0	0,0	0,0	0,0	0,0	0,0	0,0	0,0	0,0	29,6	0,0
27	23,4	4,8	0,0	6,3	0,0	0,0	0,0	0,0	0,0	0,0	28,7	0,0
28	0,0	0,0	3,0	2,4	0,0	0,0	0,0	0,0	0,0	0,0	2,3	0,0
29	3,5		0,0	0,0	0,0	0,0	0,0	0,0	0,0	0,0	38,4	4,5
30	3,8		0,0	0,0	0,0	0,0	0,0	0,0	0,0	2,3	0,0	15,6
31	0,0		0,0		0,0		0,0	0,0		23,0		36,8
TOTAL	255,8	158,4	187,5	56,8	0,0	13,0	8,7	0,0	0,0	163,7	235,8	147,3

MÁXIMA OBSERVADA EM 24 HORAS E DATA:- 56,2 - 6/10

DISTRIBUIÇÃO DIARIA DE CHUVA

7ª ZONA

JABOTICABAL - C5-25

ANO 1.951

MESES / DIAS	I	II	III	IV	V	VI	VII	VIII	IX	X	XI	XII
1	10.7	0.0	1.8	0.0	0.0	0.0	0.0	0.0	0.0	0.0	0.0	0.0
2	0.0	0.0	0.0	10.0	0.0	0.0	0.0	0.0	0.0	0.0	0.0	0.0
3	6.8	0.0	0.0	18.0	0.0	0.0	0.0	0.0	0.0	0.0	0.0	15.6
4	10.0	5.0	0.0	0.0	0.0	0.0	0.0	0.0	0.0	0.0	0.0	0.0
5	8.2	0.0	0.0	0.0	0.0	0.0	0.0	0.0	0.0	0.0	0.0	0.0
6	18.2	0.0	7.0	3.0	0.0	0.0	0.0	0.0	0.0	6.0	0.0	0.0
7	13.8	17.6	5.6	0.8	0.0	3.0	0.0	0.0	0.0	0.0	0.0	11.2
8	0.0	26.0	16.0	0.0	0.0	0.0	0.0	0.0	0.0	0.0	0.0	19.5
9	0.0	0.0	2.6	0.0	0.0	0.0	0.0	0.0	0.0	0.0	0.0	0.9
10	0.0	8.0	0.0	0.0	0.0	0.0	0.0	0.0	0.0	0.0	0.0	0.6
11	54.0	24.0	0.0	0.0	0.0	0.0	0.0	0.0	0.0	0.0	0.0	24.6
12	0.0	0.0	0.0	0.0	0.0	0.0	0.0	0.0	0.0	0.0	0.0	0.0
13	27.0	0.0	0.0	0.0	0.0	0.0	0.0	0.0	0.0	0.0	0.0	0.0
14	16.2	0.0	0.0	0.0	0.0	0.0	0.0	0.0	0.0	14.8	1.7	0.0
15	3.0	2.0	22.0	12.8	0.0	0.0	0.0	0.0	0.0	0.0	0.0	0.0
16	18.0	23.8	21.5	0.0	0.0	0.0	0.0	0.0	0.0	21.0	0.0	1.2
17	2.0	11.8	6.0	0.0	0.0	0.0	0.0	0.0	0.0	0.0	0.0	0.0
18	19.2	1.0	0.0	0.0	6.0	0.0	0.0	0.0	0.0	0.0	0.0	0.0
19	21.5	6.0	0.0	0.0	0.0	0.0	0.0	0.0	0.0	7.5	0.0	0.0
20	22.8	0.0	59.2	0.0	0.0	0.0	0.0	0.0	0.0	5.2	21.0	3.6
21	0.6	36.0	0.0	0.0	0.8	0.0	0.0	0.0	0.0	0.0	4.0	0.0
22	0.0	4.8	0.0	0.0	0.0	0.0	0.0	16.5	0.0	0.0	0.0	13.5
23	0.0	35.0	0.0	0.0	0.0	0.0	0.0	5.6	0.0	0.0	0.0	2.7
24	0.0	0.0	5.0	0.8	0.0	0.0	0.0	0.0	0.0	0.0	37.6	0.8
25	24.0	0.8	0.0	0.8	0.0	0.0	0.0	0.0	0.0	0.0	27.4	0.0
26	28.6	6.0	0.0	0.0	0.0	0.0	0.0	0.0	0.0	0.0	27.5	0.0
27	56.2	0.0	0.0	0.0	0.0	0.0	0.0	0.0	0.0	0.0	0.0	0.0
28	1.8	0.0	0.0	0.0	0.0	7.0	0.0	0.0	0.0	0.0	38.8	0.0
29	0.0		0.0	0.0	0.0	0.0	0.0	0.0	0.0	3.8	1.9	0.0
30	10.0		0.0	0.0	4.7	0.0	0.0	0.0	0.6	0.0	10.8	7.7
31	0.0		0.0		0.0	0.0	0.0	0.0		0.0		0.0
TOTAL	360.8	206.0	146.2	43.8	10.7	10.0	0.0	22.1	0.6	57.8	170.2	101.1

MÁXIMA OBSERVADA EM 24 HORAS E DATA:- 56.2 - 27/1

DISTRIBUIÇÃO DIARIA DE CHUVA

7ª ZONA

JABOTICABAL - CS-25

ANO 1.952

MESES / DIAS	I	II	III	IV	V	VI	VII	VIII	IX	X	XI	XII
1	58.5	0.0	0.0	0.0	0.0	0.0	0.0	0.0	0.0	0.0	0.0	52.4
2	0.0	0.0	0.0	0.0	0.0	0.0	0.0	0.0	0.0	0.0	0.0	3.0
3	0.0	9.1	32.5	0.0	0.0	0.0	0.0	0.0	0.0	8.0	0.0	0.0
4	0.0	0.0	1.2	0.0	0.0	0.0	0.0	0.0	0.0	0.0	0.0	0.0
5	0.0	0.5	0.0	0.0	0.0	0.0	0.0	0.0	0.0	0.0	0.0	0.0
6	0.0	18.7	0.0	4.4	0.0	0.0	0.0	0.0	0.0	0.0	0.0	0.0
7	0.0	12.7	0.0	0.0	0.0	0.0	0.0	0.0	0.0	0.0	0.0	0.0
8	10.0	1.2	0.0	0.0	0.0	0.0	0.0	0.0	0.0	0.0	18.2	0.0
9	0.0	0.0	40.0	0.0	0.0	21.0	0.0	0.0	0.0	9.4	34.2	0.0
10	3.5	0.0	85.0	0.0	0.0	4.0	0.0	0.0	0.0	0.0	0.0	0.0
11	0.0	5.2	4.5	0.0	0.0	0.0	0.0	0.0	0.0	0.0	0.0	3.2
12	0.0	8.5	0.0	27.3	0.0	0.0	0.0	0.0	0.0	3.7	5.0	0.0
13	0.0	0.0	0.0	0.0	0.0	0.0	0.0	0.0	0.0	6.0	0.0	17.2
14	6.8	5.2	2.4	0.0	0.0	0.0	0.0	0.0	0.0	9.0	0.0	0.0
15	16.3	2.8	42.6	0.0	0.0	0.0	0.0	0.0	0.0	0.0	0.0	0.0
16	8.0	0.0	18.1	0.0	0.0	0.0	0.0	0.0	0.0	0.0	0.0	0.0
17	28.3	0.0	16.2	0.0	0.0	14.0	0.0	0.0	8.5	0.0	0.0	0.0
18	0.0	0.0	0.0	0.0	0.0	14.8	0.0	0.0	0.0	100.5	15.5	0.0
19	0.0	14.0	0.0	0.0	0.0	2.7	0.0	0.0	8.2	28.6	0.0	0.0
20	0.0	32.8	3.7	0.0	0.0	0.0	0.0	0.0	1.6	7.8	35.6	2.6
21	0.0	7.2	0.0	0.0	0.0	0.0	0.0	0.0	0.0	0.0	0.0	0.0
22	0.0	65.3	0.0	0.0	0.0	0.0	0.0	0.0	0.0	1.6	0.0	0.0
23	14.2	0.0	0.0	0.0	0.0	0.0	0.0	0.0	0.0	0.0	0.0	0.0
24	20.8	0.0	2.2	0.0	0.0	0.0	0.0	0.0	0.0	0.0	0.0	0.0
25	49.1	12.0	98.1	0.0	0.0	0.0	0.0	0.0	0.0	7.5	0.0	0.0
26	90.5	90.9	2.2	0.0	0.0	0.0	0.0	0.0	0.0	0.0	0.0	0.0
27	0.0	0.0	0.0	0.0	0.0	0.0	0.0	0.0	0.0	4.6	0.0	48.0
28	0.0	0.0	0.0	0.0	0.0	0.0	0.0	0.0	0.0	0.0	10.9	0.0
29	9.3	0.0	0.0	0.0	0.0	0.0	0.0	0.0	0.0	0.0	0.0	0.0
30	0.0		31.5	0.0	0.0	0.0	0.0	0.0	0.0	0.0	0.0	0.0
31	5.5		0.0		0.0		0.0	0.0		0.0		10.2
TOTAL	255.9	221.1	375.2	31.7	0.0	56.5	0.0	0.0	18.8	178.2	119.4	136.6

MÁXIMA OBSERVADA EM 24 HORAS E DATA:- 100.5 - 18/10

DISTRIBUIÇÃO DIARIA DE CHUVA

7ª ZONA

Moooca - Cl-40

Ano 1.942

MESES / DIAS	I	II	III	IV	V	VI	VII	VIII	IX	X	XI	XII
1	4.4	27.4	0.5	0.5	0.0	0.0	0.0	0.0	0.0	0.0	48.8	0.0
2	0.0	5.9	3.5	18.3	0.0	0.0	0.0	0.0	0.0	0.0	0.0	0.0
3	0.0	10.5	22.7	0.0	0.0	0.0	0.0	0.0	0.0	0.0	2.0	0.0
4	0.0	14.4	5.2	0.0	0.0	0.0	0.2	0.0	0.0	1.3	0.0	10.8
5	0.0	0.0	12.7	9.0	0.0	0.0	10.0	0.0	0.0	7.0	0.0	2.4
6	0.0	0.0	31.4	24.1	5.4	0.8	0.0	0.0	0.9	0.0	0.0	12.0
7	15.6	0.0	4.6	1.6	22.1	1.0	0.0	0.0	0.0	0.0	0.0	0.0
8	0.0	0.0	6.9	0.0	0.0	0.0	0.0	0.0	2.2	0.4	35.6	0.0
9	0.0	0.0	0.0	0.1	0.0	0.0	0.0	0.0	0.0	2.0	8.5	0.0
10	31.8	21.8	4.8	0.0	0.0	0.7	1.6	0.0	0.0	0.0	0.3	0.8
11	18.8	4.7	8.0	0.0	0.0	0.2	0.6	0.0	0.0	0.0	0.0	16.6
12	0.0	0.0	7.0	0.0	0.0	0.6	0.0	0.0	0.0	0.8	0.0	0.0
13	0.0	18.6	1.7	0.0	0.0	0.0	0.0	0.0	0.0	2.0	15.2	4.0
14	0.0	8.6	30.8	6.5	0.0	0.0	0.0	0.0	0.0	17.0	51.6	48.0
15	1.0	0.4	0.0	10.0	0.0	0.0	0.0	0.0	0.0	0.0	6.5	2.7
16	4.4	0.0	0.0	38.4	0.0	0.0	0.0	0.0	0.0	0.0	0.0	3.2
17	0.0	2.9	11.0	6.6	0.0	0.0	0.0	0.0	3.6	0.0	11.2	3.6
18	11.7	1.6	0.2	0.0	0.0	0.0	0.0	0.0	2.0	0.0	0.0	28.2
19	0.0	89.7	3.0	0.0	0.0	0.0	0.0	0.0	15.3	0.0	0.0	27.2
20	0.0	38.6	0.0	0.0	0.0	0.0	0.0	0.0	0.0	0.0	15.3	0.3
21	41.0	0.6	0.0	0.0	0.0	0.0	0.0	0.0	0.0	0.0	0.0	7.0
22	0.0	11.5	27.1	0.0	0.6	0.0	0.0	0.0	0.0	0.0	0.0	0.4
23	0.0	18.3	27.9	0.0	0.0	0.0	0.0	0.0	1.4	0.0	0.0	0.0
24	0.4	0.0	0.0	0.0	0.0	0.0	0.0	0.0	0.0	0.0	0.0	8.5
25	0.0	0.0	0.9	0.0	0.0	0.0	0.0	0.0	30.0	6.6	0.0	7.3
26	2.4	0.0	0.0	0.0	0.0	0.0	0.0	0.0	0.0	28.9	28.2	4.5
27	0.0	0.0	0.0	0.0	0.0	0.0	0.0	0.0	0.0	0.0	6.7	2.9
28	2.0	0.0	0.0	0.0	0.0	0.0	0.0	0.0	0.0	46.7	0.8	0.0
29	0.0		0.0	0.0	0.0	0.0	0.0	0.0	0.0	3.8	19.8	0.0
30	10.0		1.8	0.0	0.0	0.0	0.0	0.0	0.0	0.0	0.0	0.8
31	9.1		3.8		0.0		1.4	0.0		0.0		0.6
TOTAL	147.6	215.0	209.5	110.1	28.1	3.3	13.8	0.0	55.4	116.0	250.5	181.3

MÁXIMA OBSERVADA EM 24 HORAS E DATA:- 51.6 - 14/11

DISTRIBUIÇÃO DIARIA DE CHUVA

7ª ZONA

Mococa - C4-40

Ano 1.948

DIAS \ MESES	I	II	III	IV	V	VI	VII	VIII	IX	X	XI	XII
1	0,0	0,0	0,0	18,2	3,0	0,0	0,0	0,0	0,0	0,0	0,0	19,6
2	0,0	22,5	0,6	0,0	0,0	0,0	0,0	0,0	0,0	0,0	0,0	22,4
3	17,3	0,0	0,0	0,0	0,0	0,0	0,0	0,2	0,0	0,0	5,6	0,0
4	38,9	0,0	0,0	0,0	0,0	0,0	0,0	0,0	0,0	0,0	0,0	0,0
5	11,8	0,0	14,2	0,0	0,0	0,0	0,0	0,0	0,0	0,0	0,0	0,0
6	1,2	0,0	9,8	0,0	0,0	6,4	0,0	0,2	0,0	0,0	0,0	0,0
7	21,2	0,0	2,3	0,0	0,0	0,0	0,0	0,0	0,0	0,0	0,0	0,0
8	22,7	0,0	14,8	0,0	0,0	21,2	0,0	0,0	0,0	0,0	0,0	1,0
9	0,4	0,0	9,3	0,0	2,4	0,0	0,0	0,0	0,0	0,0	0,0	0,0
10	0,0	0,0	0,0	0,0	0,0	0,0	0,0	0,0	0,0	0,6	0,0	0,0
11	1,9	1,6	0,0	0,0	0,0	11,7	0,0	0,0	4,0	18,6	0,0	0,0
12	0,0	10,0	0,0	29,6	0,0	0,0	0,0	0,0	8,0	12,3	0,0	0,0
13	0,0	0,8	0,0	0,0	0,0	0,0	0,0	0,0	0,0	2,0	0,0	0,0
14	21,8	25,0	11,0	0,3	0,0	0,0	0,0	0,0	0,3	11,0	0,0	0,0
15	24,6	24,6	3,5	9,0	0,0	0,0	0,0	0,0	0,0	21,6	0,0	0,0
16	0,0	4,6	7,0	0,0	0,0	0,0	0,0	0,0	0,0	0,0	0,0	26,6
17	0,0	47,8	0,0	0,0	0,0	0,0	0,0	0,0	0,0	0,0	0,0	0,0
18	0,0	9,8	0,0	0,0	0,0	0,0	0,0	0,0	0,0	0,0	19,0	0,0
19	39,6	9,4	0,0	0,0	0,0	0,0	0,0	0,0	0,0	0,0	0,0	0,0
20	58,0	6,2	0,0	0,0	0,0	0,0	0,0	0,0	0,0	0,0	0,0	2,6
21	5,8	17,0	0,0	0,0	0,0	0,0	0,0	0,0	0,2	0,0	0,0	0,0
22	6,2	8,8	0,6	0,0	0,0	0,0	0,0	0,0	0,0	0,0	0,0	0,3
23	10,0	12,5	0,0	0,0	0,0	0,0	0,0	0,0	0,0	4,3	0,0	10,0
24	7,0	1,5	0,0	0,0	0,0	0,0	0,0	0,0	26,0	0,0	15,4	0,0
25	34,0	11,0	0,0	0,0	0,0	1,4	0,0	0,0	0,0	0,0	0,0	0,0
26	11,0	4,0	0,0	0,0	0,0	0,0	0,0	0,0	0,0	0,0	0,0	0,0
27	0,6	0,0	0,0	0,0	0,0	0,0	0,0	0,0	0,0	2,0	0,0	0,0
28	23,6	0,3	0,8	0,0	0,0	0,0	0,0	0,0	0,0	1,3	0,0	0,0
29	19,0		0,0	0,0	0,0	0,0	0,0	0,0	0,0	0,0	0,0	0,0
30	0,8		0,0	0,0	0,0	0,0	0,0	0,0	0,0	0,0	0,0	0,0
31	37,3		2,0		0,0		0,0	0,0		0,0		0,0
TOTAL	414,2	217,4	75,4	52,1	5,4	40,7	0,0	0,4	38,5	78,7	70,0	82,5

MÁXIMA OBSERVADA EM 24 HORAS E DATA:- 58,0 - 20/1

DISTRIBUIÇÃO DIARIA DE CHUVA

7ª ZONA

Mococa - C4-40

Ano 1.944

MESES / DIAS	I	II	III	IV	V	VI	VII	VIII	IX	X	XI	XII
1	11.0	0.0	8.7	0.5	0.0	0.0	0.0	0.0	0.0	0.0	0.0	12.0
2	3.0	0.0	6.6	20.0	0.0	0.0	0.0	0.0	0.0	0.0	0.0	0.0
3	0.0	0.0	34.4	0.0	0.0	0.0	0.0	0.0	0.5	0.0	18.9	0.6
4	0.0	17.2	0.4	0.0	0.0	0.0	0.0	0.0	0.0	0.0	8.2	1.2
5	0.0	9.6	69.1	0.0	0.0	0.3	0.0	0.0	0.0	0.0	1.1	0.0
6	0.6	0.0	0.6	0.0	0.0	0.0	0.0	0.0	0.0	0.0	9.1	0.0
7	0.0	0.0	6.4	0.0	0.0	0.0	0.0	0.0	0.0	0.0	0.0	0.0
8	3.0	0.0	0.0	0.0	0.0	0.0	0.0	0.0	0.4	0.0	38.6	0.0
9	0.0	11.0	0.0	0.0	0.0	0.0	0.0	0.0	0.0	0.0	2.6	0.0
10	0.0	0.0	0.0	0.0	0.0	0.0	0.0	0.0	0.0	2.0	0.0	15.8
11	0.8	0.0	0.0	0.0	0.0	0.0	0.0	0.0	0.0	7.2	0.0	7.8
12	0.0	0.0	13.1	0.5	0.0	0.0	0.0	0.0	0.0	1.8	0.0	0.0
13	0.0	0.0	10.8	0.0	0.0	0.0	0.0	0.0	0.0	5.6	17.0	0.0
14	0.0	0.0	30.6	0.0	0.0	0.0	0.0	0.0	0.0	28.0	1.4	0.0
15	0.0	26.0	5.5	9.6	0.0	0.0	0.0	0.0	0.0	0.0	16.9	0.0
16	0.0	18.8	2.6	0.0	0.0	0.0	0.0	0.0	0.0	0.0	0.5	0.0
17	5.4	20.9	18.0	21.5	0.0	0.0	0.0	0.0	0.0	0.8	0.0	0.0
18	11.5	4.0	29.0	4.8	0.0	0.0	0.0	0.0	0.0	11.0	0.0	0.0
19	0.0	6.8	0.0	0.0	0.0	0.0	0.0	0.0	0.0	0.0	0.0	0.0
20	0.3	14.7	0.0	0.0	0.0	0.0	0.0	0.0	0.0	5.6	0.6	0.0
21	0.0	0.2	0.0	7.6	0.0	0.0	0.0	0.0	0.0	7.4	44.9	0.0
22	0.0	27.8	0.0	0.0	0.0	0.0	0.0	0.0	0.0	0.0	0.0	0.0
23	0.2	0.0	0.0	0.0	0.0	0.0	0.0	0.0	0.0	0.0	7.3	3.0
24	11.1	6.0	0.0	0.0	0.0	0.0	0.0	0.0	0.0	0.0	0.6	3.0
25	49.1	18.2	0.0	0.0	0.0	0.0	0.0	0.0	0.0	0.0	0.0	2.2
26	20.0	0.0	0.0	0.0	0.0	0.0	0.0	0.0	0.0	11.0	38.3	20.1
27	7.0	19.4	0.0	0.0	0.0	0.0	0.0	0.0	0.0	1.0	0.1	0.0
28	0.0	0.2	0.0	0.0	0.0	0.0	0.0	0.0	0.0	7.8	0.0	0.0
29	0.0	8.5	0.0	0.0	0.0	0.0	0.0	0.0	0.0	57.8	0.0	0.0
30	0.0		0.0	0.0	0.0	0.0	0.0	0.0	0.0	30.8	32.0	0.0
31	0.0		0.0		0.0		0.0	0.0		1.2		0.0
TOTAL	122.5	208.8	235.6	64.5	0.0	0.3	0.0	0.0	0.9	177.4	282.5	65.7

MÁXIMA OBSERVADA EM 24 HORAS E DATA:- 69.1 - 5/3

DISTRIBUIÇÃO DIARIA DE CHUVA

7ª ZONA

Mococa - Cl-40

Anno 1.945

DIAS \ MESES	I	II	III	IV	V	VI	VII	VIII	IX	X	XI	XII
1	0,0	28,4	9,6	14,7	0,0	0,0	0,0	0,0	0,1	0,1	12,0	0,0
2	26,0	55,2	0,0	12,5	0,0	0,0	0,0	0,0	0,2	0,2	17,6	0,0
3	15,4	0,9	44,8	0,0	0,0	0,0	0,0	0,0	0,0	0,0	37,8	0,0
4	7,6	12,6	0,8	4,7	0,0	0,0	0,0	0,0	0,0	10,7	0,0	0,0
5	10,0	13,2	54,3	6,3	0,0	0,0	11,2	0,0	0,0	0,0	1,0	0,0
6	14,7	13,2	0,0	0,5	0,0	2,2	0,2	0,0	0,0	0,0	2,7	27,6
7	2,4	17,1	0,2	0,0	0,0	3,7	8,4	0,0	0,0	0,0	0,0	7,6
8	24,7	4,6	8,2	0,0	0,0	0,0	0,0	0,0	0,0	0,0	0,0	12,8
9	0,0	1,2	13,8	0,0	0,0	0,0	0,0	0,0	0,0	0,0	17,5	2,2
10	0,0	0,0	18,8	0,0	0,0	0,0	0,0	0,0	0,0	0,5	2,3	6,7
11	0,0	0,0	1,1	0,0	0,0	0,0	0,0	0,0	0,0	0,0	0,0	0,0
12	0,0	0,0	0,0	0,0	0,0	0,0	0,0	0,0	0,0	0,0	0,0	0,0
13	0,0	1,7	0,0	0,0	0,0	0,0	0,0	0,0	0,0	0,0	15,2	10,3
14	0,0	0,0	0,0	0,0	0,0	0,0	0,0	0,0	0,0	0,0	8,2	34,5
15	0,0	0,0	1,1	0,0	0,0	0,0	0,0	0,0	0,0	0,0	0,0	41,8
16	1,9	7,3	0,5	0,0	0,0	0,0	0,0	0,0	4,1	0,0	0,0	20,8
17	36,6	6,9	0,0	0,0	0,3	0,0	0,0	0,0	8,0	1,6	0,0	36,3
18	45,9	0,8	0,0	0,0	0,3	0,0	0,0	0,0	0,0	13,0	6,7	35,2
19	0,0	4,0	0,0	0,0	0,0	0,0	0,0	0,0	0,0	0,0	3,9	0,0
20	18,8	0,2	0,0	9,6	0,0	15,7	0,0	0,0	0,0	0,0	0,0	8,5
21	0,0	21,7	30,4	0,0	0,0	0,0	0,0	0,0	0,0	0,0	11,6	0,1
22	14,8	27,0	0,0	0,0	0,0	0,0	0,0	0,0	0,0	0,0	8,8	3,1
23	0,6	0,8	0,0	0,0	0,0	0,0	0,0	1,9	0,0	0,0	5,0	0,0
24	0,0	0,0	4,0	0,0	0,0	0,5	0,0	0,0	0,0	0,0	25,9	0,0
25	0,6	0,0	0,0	0,0	0,0	0,2	0,0	0,0	0,0	0,0	10,3	5,5
26	0,0	0,0	19,4	0,0	0,0	0,4	0,0	0,0	0,0	0,0	6,7	6,6
27	0,0	0,0	2,6	0,0	0,0	0,0	0,0	0,0	0,0	0,9	27,5	5,9
28	5,0	1,7	0,0	0,0	2,8	0,0	0,0	0,0	0,0	5,6	11,4	17,0
29	40,1		0,0	20,2	0,0	0,0	0,0	0,0	0,0	8,5	11,8	31,2
30	2,6		0,0	5,0	0,0	0,0	0,0	0,0	1,1	0,0	0,0	0,0
31	31,2		0,0		0,0		0,0	0,2		0,0		80,2
TOTAL	298,4	218,5	209,6	78,5	3,4	22,7	19,8	2,1	18,5	47,3	243,9	385,4

MÁXIMA OBSERVADA EM 24 HORAS E DATA:- 80,2 - 31/12

DISTRIBUIÇÃO DIARIA DE CHUVA

7ª ZONA

Mococa - Cl-40

Ano 1.946

DIAS \ MESES	I	II	III	IV	V	VI	VII	VIII	IX	X	XI	XII
1	46,4	0,0	0,0	18,4	0,0	0,0	0,0	0,0	0,0	0,0	14,9	0,0
2	4,2	0,1	6,6	6,2	0,5	12,7	0,0	0,0	0,0	0,0	17,6	0,0
3	0,0	0,2	0,1	0,3	1,1	4,6	0,0	0,0	0,0	0,0	3,5	0,0
4	2,6	9,9	8,9	0,0	0,0	0,0	0,0	0,0	0,0	0,0	0,2	0,0
5	18,1	0,0	7,0	0,0	0,0	0,0	2,0	0,0	0,0	0,0	0,0	0,0
6	33,7	0,0	11,5	0,0	0,0	0,0	0,0	0,0	0,0	0,0	0,0	0,8
7	7,4	10,8	12,4	0,0	0,0	0,0	7,0	0,0	0,0	0,0	2,0	5,9
8	3,9	2,6	0,0	0,2	0,0	0,0	0,8	0,0	0,0	3,4	0,9	1,5
9	0,0	0,0	0,0	1,8	0,0	0,0	0,2	0,0	0,0	2,0	5,6	5,9
10	0,0	2,1	0,0	0,0	0,0	0,0	0,0	0,0	0,0	0,0	0,0	5,6
11	5,0	0,0	8,5	1,6	0,0	0,0	0,0	0,0	0,0	0,0	0,0	0,0
12	0,0	0,8	1,7	0,0	0,0	0,0	26,2	0,0	0,0	3,8	0,0	0,0
13	0,0	3,2	0,0	0,0	10,2	0,0	8,8	0,0	0,0	0,2	0,0	0,0
14	0,0	3,7	2,2	0,0	0,0	0,0	17,0	0,0	0,0	0,0	0,0	0,0
15	17,7	3,9	11,1	0,0	0,0	0,0	0,0	0,0	0,0	2,9	0,0	0,0
16	2,0	20,8	2,9	0,0	0,0	7,7	18,6	0,0	0,0	16,5	17,6	15,5
17	0,0	0,0	10,7	0,0	0,0	0,0	2,5	0,0	0,3	18,0	0,0	0,0
18	0,0	2,4	0,6	0,2	0,0	0,0	0,0	0,0	0,0	1,6	0,0	24,0
19	14,8	0,0	2,0	0,0	0,0	0,0	0,0	0,0	0,0	0,0	0,0	0,0
20	0,0	0,0	0,1	0,0	0,0	0,0	0,0	0,0	0,0	10,9	2,7	0,0
21	25,8	0,4	0,0	0,0	0,0	0,0	0,0	0,0	0,0	1,4	0,0	0,0
22	4,4	1,8	0,0	0,0	0,0	0,0	0,0	0,0	0,0	3,0	0,1	0,0
23	0,0	2,0	0,0	0,0	0,0	0,0	0,0	0,0	0,0	62,9	0,0	7,1
24	7,1	19,9	0,0	0,0	0,0	0,0	0,5	0,0	0,2	1,2	0,0	7,2
25	57,1	45,4	29,7	0,0	0,0	0,0	0,0	0,0	1,4	0,0	0,0	8,2
26	30,0	0,0	0,0	0,0	0,0	0,0	0,0	0,0	0,2	0,0	34,7	3,4
27	0,3	0,0	0,0	0,0	0,1	0,0	0,0	0,0	2,6	0,0	0,2	5,5
28	36,0	0,0	0,0	0,0	0,0	0,0	0,0	0,0	0,0	0,0	0,0	0,0
29	0,0		0,0	0,0	0,0	0,0	0,0	0,0	22,4	0,0	0,0	0,0
30	0,1		0,0	0,0	0,0	0,0	0,0	0,0	0,0	0,0	19,4	5,6
31	0,0		0,1		0,0		0,0	0,0		0,0		0,0
TOTAL	315,6	128,2	116,1	28,7	11,9	25,0	88,1	0,0	27,1	132,8	118,8	96,2

MÁXIMA OBSERVADA EM 24 HORAS E DATA:- 62,9 - 23/10

DISTRIBUIÇÃO DIARIA DE CHUVA

7ª ZONA

MOGOCA - C4-40

ANO 1.947

DIAS \ MESES	I	II	III	IV	V	VI	VII	VIII	IX	X	XI	XII
1	30.8	0.0	11.0	0.0	0.0	0.0	0.0	1.7	4.0	0.0	0.0	0.0
2	48.0	0.0	0.0	0.0	0.0	0.0	0.0	2.0	0.0	23.5	55.2	9.8
3	18.6	0.0	4.7	0.0	0.0	0.0	0.0	0.0	0.0	8.0	1.6	41.9
4	18.8	0.0	0.0	0.0	0.5	0.0	0.0	0.0	0.0	0.0	4.4	0.0
5	4.8	0.0	40.5	0.0	7.5	0.0	0.6	0.0	9.4	0.0	0.0	0.0
6	0.7	0.0	27.9	0.0	0.0	0.0	0.5	0.0	0.0	1.5	0.0	0.0
7	0.0	4.0	0.8	0.0	0.0	0.0	0.0	0.0	0.0	0.0	0.0	0.0
8	0.0	0.0	21.4	0.0	0.0	0.0	3.7	0.0	0.0	0.0	0.0	0.0
9	6.5	0.0	6.8	0.0	0.0	0.0	17.8	0.0	14.0	9.0	0.0	7.9
10	0.0	0.0	2.2	0.0	0.0	0.0	4.6	0.0	0.4	15.6	32.8	6.1
11	7.3	0.0	0.0	0.0	0.0	0.0	0.0	0.0	0.0	0.0	0.0	20.5
12	8.0	0.0	7.0	11.8	0.0	0.0	0.0	14.1	26.3	0.0	0.0	14.4
13	3.1	4.1	18.4	0.0	0.6	0.0	0.0	0.0	0.0	0.0	5.5	16.0
14	16.8	2.3	3.5	0.0	0.0	0.0	0.0	0.0	0.0	0.0	25.4	7.5
15	14.3	17.0	39.6	0.0	0.0	0.0	0.0	0.0	0.0	0.0	0.0	22.4
16	0.0	41.3	7.3	0.0	0.0	0.0	0.0	0.0	0.0	7.8	0.0	4.6
17	4.8	2.2	0.0	0.0	0.0	0.0	0.0	0.0	0.0	0.0	0.0	81.9
18	0.0	1.9	14.8	0.0	0.0	0.0	0.0	0.0	5.0	0.0	0.0	3.3
19	23.7	20.9	8.6	0.0	0.0	0.0	0.0	0.0	16.9	5.5	0.0	19.5
20	16.8	0.0	0.0	1.7	2.2	24.3	0.0	0.0	0.0	0.0	0.0	0.8
21	28.0	7.7	0.0	0.0	0.0	0.0	0.0	0.0	0.0	0.0	0.0	6.9
22	0.0	0.6	0.0	0.0	0.0	0.0	0.0	0.0	0.0	0.0	0.0	22.7
23	0.0	0.0	0.0	0.0	0.0	32.3	0.0	0.0	0.0	28.2	0.7	0.0
24	0.0	3.9	88.5	0.0	0.4	0.0	0.0	0.0	0.0	68.2	0.0	2.9
25	19.2	7.4	0.0	0.0	4.5	0.0	0.0	0.0	3.5	45.6	9.9	4.8
26	25.3	5.0	0.0	0.0	0.0	0.0	0.0	0.0	10.8	8.0	12.0	0.3
27	9.8	39.8	2.2	0.0	0.0	0.0	0.0	0.0	0.0	0.0	29.4	8.5
28	4.3	4.8	0.7	0.0	0.0	0.0	0.0	12.7	0.0	0.0	0.5	1.4
29	16.0		0.0	0.0	0.0	0.0	0.0	29.0	0.0	0.0	0.0	4.6
30	0.1		0.0	0.0	0.0	0.0	0.0	0.0	0.0	0.0	0.0	25.1
31	18.5		0.0		0.0		0.0	0.0		0.0		0.0
TOTAL	327.7	161.9	295.9	18.5	15.7	56.6	26.7	59.5	90.8	215.9	177.4	288.8

MÁXIMA OBSERVADA EM 24 HORAS E DATA:- 88.5 - 24/8

DISTRIBUIÇÃO DIARIA DE CHUVA

7ª ZONA

Mococa - C4-40

Ano 1.948

DIAS \ MESES	I	II	III	IV	V	VI	VII	VIII	IX	X	XI	XII
1	0,0	1,4	15,0	0,0	0,0	0,0	0,0	0,0	0,0	0,0	1,0	0,0
2	0,2	2,7	0,0	0,0	0,0	0,0	0,0	0,0	0,0	0,0	26,1	20,6
3	0,0	3,6	0,0	0,0	0,0	1,5	0,0	0,4	0,0	6,1	10,2	0,0
4	0,0	6,0	0,0	1,5	0,0	0,0	0,0	0,0	0,0	9,3	6,2	0,0
5	0,0	82,0	0,0	0,0	0,0	0,0	0,0	0,0	0,0	9,2	15,8	1,5
6	0,0	18,2	0,0	0,0	0,0	0,0	0,0	0,0	0,0	1,3	0,7	0,0
7	0,0	0,2	0,0	0,0	0,0	0,0	0,0	0,0	0,0	20,7	0,2	0,0
8	0,0	2,0	0,0	0,0	0,0	0,0	0,0	2,0	0,0	0,0	16,1	0,0
9	3,2	1,4	0,0	0,0	0,0	0,0	0,0	0,0	0,0	0,0	12,6	0,0
10	0,5	18,0	0,0	0,0	0,0	0,0	0,0	0,0	0,0	0,0	1,2	6,2
11	55,5	26,3	27,2	0,0	0,0	0,0	0,0	0,0	0,0	9,7	4,3	0,0
12	48,2	0,8	3,0	0,0	0,0	0,0	1,2	0,0	2,6	19,5	0,0	0,0
13	30,9	0,0	0,1	0,0	0,0	0,0	0,0	0,0	8,3	8,0	0,0	4,8
14	2,6	3,7	25,9	0,0	0,0	0,0	0,0	0,0	0,0	0,0	0,0	8,9
15	1,2	26,8	56,5	0,0	0,0	0,0	0,0	0,0	0,0	2,4	0,0	0,0
16	52,0	18,3	7,4	0,0	0,0	0,0	0,0	0,0	0,0	0,0	37,4	11,3
17	1,0	0,0	0,0	0,0	27,6	0,0	0,0	0,0	0,0	0,0	24,1	33,1
18	1,6	15,4	0,0	0,0	0,0	0,0	0,0	0,0	0,0	0,0	9,6	58,7
19	0,0	0,5	1,8	0,0	3,0	0,0	0,0	0,0	0,0	0,0	0,0	38,8
20	0,0	0,0	0,0	0,0	0,0	0,0	0,0	0,0	0,0	0,0	1,9	0,0
21	2,8	9,8	0,0	0,0	0,8	0,0	0,0	0,0	0,0	0,0	27,8	0,0
22	0,8	52,7	0,0	0,0	0,0	0,0	0,0	0,0	0,0	0,0	0,0	0,0
23	0,9	0,2	17,2	0,0	0,0	0,0	0,0	0,0	0,0	0,0	0,0	0,0
24	0,0	0,0	5,5	0,0	0,0	0,0	0,0	0,0	0,0	0,0	0,0	0,0
25	1,3	2,0	6,0	0,0	0,0	0,0	4,8	0,0	0,0	0,0	0,0	0,0
26	1,0	0,0	19,3	0,0	0,0	0,0	0,0	0,0	0,0	0,0	3,3	0,5
27	0,0	0,0	0,0	0,0	0,0	0,0	0,2	0,0	0,0	33,8	45,8	0,3
28	0,3	2,8	0,0	0,0	0,0	0,0	0,0	5,0	2,5	0,2	2,5	0,0
29	0,2	0,8	0,0	0,0	1,0	0,0	1,4	0,0	17,5	0,0	0,0	0,0
30	4,8		0,0	0,0	0,0	0,0	0,0	0,0	0,0	0,2	0,0	0,0
31	0,0		0,0		0,0		0,0	0,0		2,2		18,5
TOTAL	208,5	245,6	185,8	1,5	81,6	1,5	7,6	7,4	30,9	122,6	246,5	193,2

MÁXIMA OBSERVADA EM 24 HORAS E DATA:- 56,5 - 15/3

DISTRIBUIÇÃO DIARIA DE CHUVA

7ª ZONA

MOCOCA - C4-40

ANO 1.949

DIAS \ MESES	I	II	III	IV	V	VI	VII	VIII	IX	X	XI	XII
1	0,0	17,4	0,0	24,1	0,0	0,0	0,0	0,0	0,0	0,0	0,0	1,5
2	0,0	0,0	0,0	6,8	0,0	0,0	0,0	0,0	0,0	0,0	0,0	8,3
3	0,0	0,0	3,2	46,7	0,0	0,0	0,0	0,0	0,0	0,0	0,0	41,4
4	0,0	0,0	0,2	0,8	0,0	0,0	0,0	0,0	0,0	0,0	0,0	4,4
5	0,0	5,8	0,1	0,0	14,4	0,0	0,0	0,0	0,0	0,0	0,0	0,0
6	0,0	0,0	0,0	0,0	0,0	0,8	0,0	0,0	0,0	0,0	10,0	0,0
7	0,0	27,4	11,9	0,0	2,0	0,0	0,0	0,0	0,0	0,0	5,8	0,0
8	6,5	27,7	46,8	0,0	0,0	0,0	0,0	0,0	0,0	7,9	0,0	18,0
9	0,6	48,0	19,0	0,0	0,0	0,0	0,0	0,0	0,0	0,0	0,0	70,5
10	3,1	0,0	0,0	34,4	0,0	0,0	0,0	0,0	0,0	0,0	46,0	1,1
11	10,6	0,0	0,0	0,0	3,7	0,0	0,0	0,0	0,0	0,0	0,1	0,0
12	7,5	0,0	0,0	1,9	22,7	2,7	0,0	0,0	0,0	3,3	0,0	0,3
13	8,5	5,8	0,0	0,0	0,1	5,8	0,0	0,0	0,0	1,2	0,0	11,6
14	60,4	0,0	0,0	0,0	0,0	0,0	0,0	0,0	0,0	0,0	0,0	25,5
15	0,0	0,0	0,0	0,0	0,0	11,4	0,0	0,0	0,0	0,0	0,0	41,8
16	4,1	9,0	0,0	0,0	0,0	12,1	0,0	0,0	0,0	5,2	0,0	11,0
17	13,0	19,9	0,0	0,0	0,0	0,0	0,0	0,0	0,0	3,5	0,0	43,4
18	59,7	15,8	0,0	0,0	0,0	0,0	0,0	0,0	0,0	9,6	0,0	0,0
19	63,6	0,4	0,0	0,0	0,0	0,0	0,0	0,0	0,0	0,0	4,7	15,1
20	0,0	0,6	31,5	0,0	0,0	0,0	0,0	0,0	0,0	0,0	1,1	0,0
21	0,0	22,6	0,0	0,0	0,0	0,0	0,0	0,0	0,0	2,5	4,2	0,0
22	0,0	0,1	0,0	4,4	0,0	0,0	0,0	0,0	0,0	0,0	32,4	0,0
23	0,0	0,0	1,0	0,0	0,0	0,0	0,0	0,0	0,0	0,0	5,9	7,9
24	0,0	0,0	0,7	0,0	0,0	0,0	0,0	0,0	0,0	0,0	0,0	3,7
25	40,8	0,5	0,0	18,5	0,0	0,0	0,0	0,0	0,0	0,0	0,0	24,5
26	17,4	0,5	10,1	0,1	0,0	0,0	0,0	0,0	0,0	6,7	0,0	35,2
27	0,0	0,8	0,4	0,0	0,0	0,0	0,0	0,0	0,0	0,8	0,8	15,4
28	7,4		0,0	0,0	0,0	0,0	0,0	0,0	0,0	27,0	0,0	0,2
29	0,0		0,0	6,7	0,0	0,0	0,0	0,0	0,0	7,6	0,0	0,0
30	4,3		54,7	0,0	0,0	0,0	0,0	0,0	0,0	0,0	0,2	0,0
31	50,9		20,5		1,2		0,0	7,7		0,0		0,6
TOTAL	358,4	201,8	199,6	149,9	44,1	32,8	0,0	7,7	0,0	75,3	110,4	380,8

MÁXIMA OBSERVADA EM 24 HORAS E DATA:- 70,5 - 9/12

DISTRIBUIÇÃO DIARIA DE CHUVA

7ª ZONA

Modulo - CH-40

Ano 1.950

DIAS \ MESES	I	II	III	IV	V	VI	VII	VIII	IX	X	XI	XII
1	0,0	1,0	0,0	0,0	0,0	0,0	0,0	0,0	0,0	0,0	0,0	0,4
2	1,7	5,2	0,0	0,0	0,0	0,0	6,5	0,0	0,0	3,8	0,0	29,8
3	0,7	28,0	0,7	32,8	0,0	0,0	0,0	0,0	0,0	0,0	0,0	0,0
4	1,6	8,9	0,0	0,0	19,6	0,0	0,0	0,0	0,0	0,0	0,0	0,0
5	46,5	0,4	0,0	0,0	0,1	0,0	0,0	0,0	0,0	0,0	0,0	5,1
6	5,7	18,1	2,4	0,0	0,0	0,0	0,0	0,0	0,0	59,4	0,0	1,1
7	8,2	18,5	45,6	0,0	0,0	0,8	0,0	0,0	0,0	0,0	0,0	16,2
8	1,2	4,4	0,0	0,0	0,0	0,0	0,0	0,0	0,0	0,0	10,2	3,4
9	0,8	1,6	0,0	0,0	0,0	0,0	0,0	0,0	0,0	5,6	48,4	47,5
10	0,0	51,9	5,8	0,0	0,0	0,0	0,0	0,0	0,0	12,1	4,6	15,0
11	8,5	12,8	0,2	0,6	0,0	0,0	0,0	0,0	0,0	0,0	9,6	10,0
12	11,4	2,2	0,8	0,0	0,0	0,0	0,0	0,0	0,0	5,0	7,7	0,0
13	0,0	26,5	22,8	22,2	0,0	0,0	0,0	0,0	0,0	8,4	25,0	8,7
14	1,4	0,0	0,0	21,7	0,0	0,0	0,0	0,0	0,0	0,7	9,1	2,7
15	0,0	0,0	0,0	0,1	0,0	0,0	0,0	0,0	0,0	1,8	0,0	25,6
16	0,0	7,0	28,2	0,0	0,0	0,0	0,0	0,0	0,0	0,0	1,2	12,8
17	0,6	0,0	21,9	7,5	0,0	0,0	0,0	0,0	0,0	4,4	4,9	8,2
18	9,5	0,8	5,2	0,0	0,0	0,0	0,0	0,0	0,0	0,0	35,8	0,0
19	21,2	1,9	17,6	4,7	0,0	0,0	0,0	0,0	0,0	1,1	38,3	0,0
20	21,5	0,0	18,2	0,0	0,0	0,0	0,0	0,0	0,0	8,4	14,7	3,7
21	77,3	8,7	48,9	2,8	0,0	0,0	0,0	0,0	0,0	7,0	2,4	0,0
22	2,1	6,8	0,8	0,0	0,0	0,0	0,0	0,0	0,0	0,0	4,8	0,0
23	4,4	24,1	0,0	0,0	0,0	0,0	0,0	0,0	0,0	11,6	4,8	0,0
24	1,0	11,8	0,0	0,0	0,0	0,0	0,0	0,0	0,0	0,0	0,0	0,0
25	24,4	0,0	0,9	8,0	0,0	0,1	0,0	0,0	4,8	46,9	0,0	0,0
26	12,6	0,0	0,0	0,0	0,0	0,0	0,0	0,0	6,8	1,0	8,0	0,0
27	114,7	0,0	0,0	0,0	0,0	0,0	0,0	0,0	0,0	0,0	25,8	0,0
28	9,6	0,0	0,0	2,0	0,0	0,0	0,0	0,0	0,0	0,0	31,4	0,0
29	24,8		28,8	0,1	0,0	0,0	0,0	0,0	0,0	0,0	26,7	10,7
30	82,9		0,0	0,8	0,0	0,0	0,0	0,0	0,0	0,8	0,0	22,1
31	5,6		0,0		0,0		0,0	0,0		48,4		20,1
TOTAL	489,4	284,0	236,8	98,8	19,7	0,4	6,5	0,0	10,6	222,9	300,9	287,6

MÁXIMA OBSERVADA EM 24 HORAS E DATA:- 114,7 - 27/1

DISTRIBUIÇÃO DIARIA DE CHUVA

7ª ZONA

HOCOCA - CH-40

ANO 1.951

MESES / DIAS	I	II	III	IV	V	VI	VII	VIII	IX	X	XI	XII
1	16.6	0.0	0.0	0.0	0.0	0.0	0.0	0.0	0.0	0.0	0.0	0.0
2	0.8	0.0	0.0	47.7	0.0	0.0	0.0	0.0	0.0	0.0	0.0	0.0
3	12.6	1.4	0.0	28.9	0.0	0.0	0.0	0.0	0.0	0.0	0.0	20.0
4	0.1	21.2	4.2	0.4	0.2	0.0	0.0	0.0	0.0	0.0	0.0	0.0
5	26.6	0.0	8.7	0.4	0.0	0.0	0.0	21.7	0.0	0.0	0.0	0.0
6	21.0	0.2	10.9	0.0	0.0	0.0	0.0	2.1	0.0	4.7	0.3	6.0
7	21.0	16.7	52.1	24.1	0.0	0.0	0.0	0.1	0.0	0.0	0.0	1.4
8	10.2	9.9	23.0	0.0	0.0	0.1	0.5	0.0	0.0	0.0	0.0	8.9
9	11.3	16.6	7.4	0.0	0.0	0.0	0.3	0.0	0.0	0.0	0.0	1.7
10	0.4	10.8	0.4	0.0	0.0	0.0	0.0	0.0	0.0	0.0	0.0	0.8
11	33.1	66.3	0.0	0.0	0.0	0.0	0.0	0.0	0.0	0.1	0.0	1.4
12	1.0	0.0	15.9	0.0	0.0	0.0	0.0	0.0	0.0	0.0	0.0	5.8
13	2.1	1.0	11.0	0.0	0.0	0.0	0.0	0.0	0.0	0.0	0.0	0.0
14	0.2	35.5	2.9	0.0	0.0	0.0	0.0	0.0	0.0	1.2	0.0	0.0
15	12.5	0.0	21.5	5.3	0.0	0.0	0.0	0.0	0.0	9.9	0.0	0.0
16	2.8	0.0	4.8	0.1	0.0	0.0	0.0	0.0	0.0	2.6	0.2	0.9
17	3.5	11.8	21.2	0.1	0.0	0.0	0.0	0.0	0.0	0.0	32.2	0.0
18	3.8	4.8	0.0	0.0	0.0	0.0	0.0	0.0	0.0	0.0	0.0	0.0
19	22.6	24.4	0.0	0.0	2.3	0.0	0.0	0.0	0.0	0.0	0.0	0.0
20	21.6	26.8	16.2	0.0	0.5	0.0	0.0	0.0	0.0	0.7	1.0	0.0
21	0.0	42.9	5.4	0.0	0.0	0.0	0.0	0.0	0.0	0.7	0.2	0.0
22	0.0	0.4	0.0	0.2	0.0	0.0	0.0	0.6	0.0	0.0	1.6	19.5
23	0.0	14.2	52.1	0.0	0.0	0.0	0.0	7.2	0.0	14.8	18.9	0.0
24	0.5	11.4	4.8	0.0	0.0	0.0	0.1	6.5	0.0	0.0	14.2	2.1
25	1.9	0.0	56.7	0.0	0.0	0.0	0.0	0.0	0.0	14.4	38.7	0.0
26	32.4	0.0	26.4	0.0	0.0	0.0	0.0	0.0	0.0	2.6	34.6	0.0
27	31.0	0.0	0.0	4.0	0.0	0.0	0.0	0.0	0.0	0.0	0.1	0.8
28	17.9	0.0	0.0	0.0	0.0	0.0	0.0	0.0	0.0	0.6	27.6	0.0
29	0.8		0.0	0.0	0.5	7.1	0.0	0.0	0.0	3.3	3.5	0.0
30	0.0		0.0	0.0	5.6	0.1	0.0	0.0	0.0	0.1	16.5	3.8
31	0.0		0.0		0.0		0.0	0.1		0.0		6.3
TOTAL	307.8	314.8	340.6	106.2	9.1	8.1	0.9	32.3	0.0	59.7	184.6	79.4

MÁXIMA OBSERVADA EM 24 HORAS E DATA:- 66.3 - 11/2

DISTRIBUIÇÃO DIARIA DE CHUVA

7ª ZONA

MOCOCA - C4-40

ANO 1.952

DIAS \ MESES	I	II	III	IV	V	VI	VII	VIII	IX	X	XI	XII
1	6,8	1,5	1,0	1,5	0,0	0,0	0,0	0,0	0,0	0,0	17,3	15,7
2	7,9	21,0	13,7	0,1	0,0	0,0	0,0	0,0	0,0	0,0	0,0	9,8
3	8,0	17,2	27,1	0,1	0,0	0,0	0,2	0,0	0,0	0,0	5,1	0,0
4	0,0	15,7	2,5	0,2	0,0	0,0	0,0	0,0	0,0	0,0	0,0	0,0
5	0,0	0,6	0,2	0,0	0,1	0,0	0,0	0,0	0,0	0,0	0,0	0,0
6	0,0	18,8	0,0	0,0	0,2	0,0	0,0	0,0	4,3	0,0	6,6	5,5
7	0,0	30,8	0,0	0,0	0,0	0,0	0,0	0,0	0,4	0,0	0,0	0,2
8	14,2	2,4	0,0	0,0	0,0	0,0	0,0	0,0	0,0	0,0	47,6	0,0
9	0,5	0,0	1,1	0,0	0,0	0,0	0,0	0,0	0,0	12,1	8,0	0,0
10	0,5	0,0	31,0	0,0	0,0	14,4	0,0	0,0	0,0	0,0	0,0	0,0
11	0,0	6,8	7,7	0,9	0,0	2,7	0,0	0,0	0,0	7,9	48,5	3,5
12	1,3	7,4	2,1	2,6	0,0	2,3	0,0	0,0	0,0	26,0	11,9	2,5
13	1,6	0,8	0,0	0,0	0,0	0,0	0,0	0,0	0,0	14,8	0,0	18,4
14	38,8	10,1	8,6	0,0	0,0	6,3	0,0	0,0	0,0	15,7	0,0	0,0
15	36,1	11,1	30,3	0,3	0,0	0,0	0,0	0,0	0,0	0,0	0,0	0,0
16	14,1	0,0	12,6	0,1	0,0	0,0	0,0	0,0	0,0	0,0	0,0	0,0
17	19,7	0,0	0,0	0,0	0,0	19,9	0,0	0,0	0,7	0,0	0,0	0,0
18	14,3	0,0	0,0	0,2	0,0	27,6	0,0	0,0	0,0	0,5	14,4	0,0
19	1,1	36,6	0,0	0,0	0,0	6,2	0,0	5,2	5,2	9,4	0,5	0,0
20	0,1	16,4	2,7	0,0	0,0	0,0	0,0	0,0	1,9	2,4	39,0	11,8
21	0,0	10,5	0,0	0,0	0,0	0,2	0,0	0,0	0,0	33,5	19,7	0,3
22	0,0	0,6	0,0	0,0	0,0	0,0	0,0	0,0	0,0	30,6	0,0	0,8
23	2,4	8,8	1,9	0,0	0,0	0,0	0,0	0,0	0,0	0,3	0,0	0,0
24	28,2	0,0	7,2	0,0	0,0	0,0	0,0	0,0	0,0	0,0	0,0	0,0
25	28,4	16,0	4,0	0,0	0,0	0,0	0,0	0,0	0,0	38,8	0,0	0,0
26	2,4	7,8	29,3	0,0	0,0	0,0	0,0	0,0	0,0	2,0	8,8	0,0
27	0,0	0,5	0,1	0,0	0,0	0,0	0,0	0,0	0,0	0,6	0,0	61,4
28	1,2	0,0	0,0	0,0	0,0	0,0	0,0	2,7	0,0	0,0	0,7	9,6
29	3,0	4,8	0,2	0,0	0,0	0,0	0,0	0,0	0,0	0,0	0,0	6,1
30	6,8		44,2	0,0	0,0	0,0	0,0	0,0	0,0	0,0	0,0	0,0
31	7,9		22,2		0,0		0,0	0,0		0,0		10,2
TOTAL	228,3	245,2	249,7	6,0	0,8	79,6	0,2	7,9	12,5	189,6	228,1	155,8

MÁXIMA OBSERVADA EM 24 HORAS E DATA:- 61,4 - 27/12

DISTRIBUIÇÃO DIARIA DE CHUVA

8ª ZONA

OLIMPIA

ANO 1.942

DIAS \ MESES	I	II	III	IV	V	VI	VII	VIII	IX	X	XI	XII
1	0.0	118.0	0.0	0.0	0.0	0.0	0.0	0.0	0.0	0.0	4.6	0.0
2	0.0	0.0	2.7	0.0	0.0	0.0	0.0	0.0	0.0	0.0	6.8	0.2
3	8.0	29.0	9.2	0.0	0.0	0.0	0.0	0.0	0.0	0.0	0.0	0.0
4	0.0	14.5	6.4	5.0	0.0	0.0	0.0	0.0	0.0	0.0	0.0	0.0
5	0.0	0.0	4.2	1.8	0.0	0.0	0.0	0.0	0.0	0.0	0.0	0.0
6	18.5	0.0	3.7	0.0	3.1	0.0	0.0	0.0	0.0	0.0	0.0	0.0
7	0.0	0.0	0.0	5.1	2.4	0.0	0.0	0.0	0.0	0.0	0.0	3.4
8	0.0	0.0	27.4	0.0	0.0	0.0	0.0	0.0	0.0	0.0	0.0	0.0
9	21.5	32.0	25.4	0.0	0.0	0.0	0.0	0.0	0.0	0.0	0.0	2.4
10	0.0	0.0	26.4	0.0	0.0	0.0	0.0	0.0	0.0	0.0	0.0	7.2
11	0.0	0.0	32.4	0.0	0.0	0.0	0.0	0.0	0.0	0.0	0.0	1.0
12	0.0	0.0	21.4	0.0	0.0	0.0	0.0	0.0	0.0	0.0	5.0	6.5
13	0.0	0.0	21.4	0.0	0.0	0.0	0.0	0.0	0.0	0.0	12.5	46.8
14	25.0	0.0	0.0	1.2	0.0	0.0	0.0	0.0	0.0	0.0	1.3	0.0
15	22.0	22.0	0.0	2.1	0.0	0.0	0.0	0.0	0.0	0.0	1.0	0.0
16	0.0	9.0	0.0	0.0	0.0	0.0	0.0	0.0	0.0	0.0	0.0	0.0
17	0.0	0.0	0.0	0.0	0.0	0.0	0.0	0.0	27.0	0.0	0.0	8.0
18	0.0	15.0	0.0	0.0	2.2	0.0	0.0	0.0	7.0	0.0	0.0	0.0
19	0.0	15.0	0.0	0.0	0.0	0.0	0.0	0.0	2.0	0.0	0.5	18.7
20	0.0	28.0	0.0	0.0	0.0	0.0	0.0	0.0	0.0	0.0	0.6	78.5
21	0.0	0.0	0.0	0.0	0.0	0.0	0.0	0.0	0.0	0.0	0.0	101.7
22	0.0	0.0	0.0	0.0	0.0	0.0	0.0	0.0	0.0	0.0	0.0	17.5
23	30.0	0.0	0.0	0.0	0.0	0.0	0.0	0.0	0.0	0.0	0.0	7.5
24	0.0	0.0	0.0	0.0	0.0	0.0	0.0	0.0	16.0	0.0	71.8	11.5
25	0.0	0.0	21.4	0.8	0.0	0.0	0.0	0.0	0.0	0.0	44.0	2.0
26	0.0	0.0	0.0	0.0	0.0	0.0	0.0	0.0	0.0	0.4	5.4	2.0
27	0.0	0.0	0.0	0.0	0.0	0.0	0.0	0.0	0.0	0.1	54.5	0.0
28	0.0	0.0	0.0	0.0	0.0	0.0	0.0	0.0	0.0	22.0	0.0	61.2
29	0.0		0.0	0.0	1.2	0.0	0.0	0.0	0.0	46.0	8.7	0.0
30	0.0		25.6	0.0	0.0	0.0	0.0	0.0	0.0	0.0	0.0	1.6
31	0.0		30.8		0.0		0.0	0.0		0.0		0.0
TOTAL	125.0	269.5	258.4	15.0	8.9	0.0	0.0	0.0	52.0	68.5	211.7	377.7

MÁXIMA OBSERVADA EM 24 HORAS E DATA:- 118.0 - 1/2

DISTRIBUIÇÃO DIARIA DE CHUVA

8ª ZONA

OLIMPIA

ANO 1.948

MESES / DIAS	I	II	III	IV	V	VI	VII	VIII	IX	X	XI	XII
1	0,0	6,2	0,0	0,0	0,0	0,0	0,0	0,0	0,0	0,0	0,0	20,0
2	0,0	2,6	0,0	0,0	0,0	0,0	0,0	0,0	0,0	0,0	0,0	20,5
3	18,5	0,0	7,0	0,0	0,0	0,0	0,0	0,0	0,0	0,0	18,5	6,2
4	5,8	0,0	17,5	0,0	0,0	0,0	0,0	0,0	0,0	7,5	8,7	0,0
5	3,5	0,0	4,6	0,0	0,0	0,0	0,0	0,0	0,0	11,0	2,1	0,0
6	11,8	0,0	11,0	0,0	0,0	7,0	0,0	0,0	0,0	0,0	0,0	0,0
7	19,4	0,0	28,5	0,0	0,0	26,0	0,0	0,0	0,0	0,0	10,8	0,5
8	0,0	17,2	108,0	0,0	0,0	0,0	0,0	0,0	0,0	0,0	0,0	0,0
9	5,3	6,8	10,0	0,0	0,0	0,0	0,0	0,0	0,0	0,0	0,0	0,0
10	0,0	0,0	28,0	0,0	0,0	0,0	0,0	0,0	0,0	0,0	0,0	0,0
11	5,2	12,8	38,6	0,0	0,0	0,0	0,0	0,0	8,0	0,0	3,0	0,0
12	0,0	1,1	8,2	0,0	0,0	0,0	0,0	0,0	8,0	40,5	4,7	0,0
13	39,0	1,8	0,2	0,0	0,0	10,0	0,0	0,0	4,3	1,4	0,0	10,5
14	11,9	65,2	173,0	23,0	0,0	0,0	0,0	0,0	9,8	7,6	0,0	0,0
15	7,0	45,4	0,0	28,0	0,0	0,0	0,0	0,0	0,0	0,0	2,9	11,5
16	0,0	4,8	0,0	1,7	0,0	0,0	0,0	0,0	0,0	0,0	3,5	0,0
17	17,0	17,8	0,0	0,0	0,0	0,0	0,0	0,0	0,0	0,0	0,0	0,0
18	14,0	7,5	0,0	0,0	0,0	0,0	0,0	0,0	0,0	0,0	28,5	0,0
19	24,0	0,0	0,0	0,0	0,0	0,0	0,0	0,0	13,2	0,0	78,5	0,0
20	23,0	0,8	0,0	0,0	0,0	0,0	0,0	0,0	2,0	0,0	0,0	0,0
21	0,0	0,0	0,0	0,0	0,0	0,0	0,0	0,0	0,0	0,0	0,0	0,0
22	2,0	1,8	0,0	0,0	0,0	0,0	0,0	0,0	0,0	0,0	0,0	0,0
23	0,0	0,0	0,0	0,0	0,0	0,0	0,0	0,0	0,0	7,7	0,0	0,0
24	2,0	0,0	0,0	0,0	0,0	0,0	0,0	0,0	18,5	27,3	0,5	0,0
25	10,8	2,2	0,0	0,0	0,0	0,0	0,0	0,0	18,5	0,5	0,0	0,0
26	1,3	0,0	0,0	0,0	0,0	0,0	0,0	0,0	0,0	0,0	0,0	0,0
27	1,8	7,2	9,5	0,0	0,0	0,0	0,0	0,0	0,0	11,5	0,0	7,8
28	7,8	0,0	0,0	0,0	0,0	0,0	0,0	0,0	0,0	15,5	0,0	6,4
29	14,3		0,0	0,0	0,0	0,0	0,0	0,0	0,0	8,0	0,0	31,2
30	6,5		0,0	0,0	0,0	0,0	0,0	0,0	0,0	0,0	0,0	0,0
31	77,0		0,0	0,0	0,0		0,0	0,0		0,0		48,8
TOTAL	328,4	200,7	444,1	52,7	0,0	43,0	0,0	0,0	72,8	133,5	151,7	162,9

MÁXIMA OBSERVADA EM 24 HORAS E DATA:- 173,0 - 14/3

DISTRIBUIÇÃO DIARIA DE CHUVA

8ª ZONA

OLIMPIA

ANO 1.944

DIAS \ MESES	I	II	III	IV	V	VI	VII	VIII	IX	X	XI	XII
1	0.5	0.0	0.0	0.0	0.0	0.0	0.0	0.0	0.0	0.0	0.0	0.4
2	12.8	0.0	0.0	3.5	0.0	0.0	0.0	0.0	0.0	0.0	18.1	0.6
3	0.0	0.0	3.8	0.0	0.0	0.0	0.0	0.0	1.1	0.0	7.8	26.2
4	0.0	0.0	0.0	0.0	0.0	0.0	0.0	0.0	0.0	0.0	0.0	0.0
5	0.0	0.0	22.0	0.0	0.0	0.0	0.0	0.0	0.0	0.0	0.0	3.9
6	10.5	0.0	0.0	0.0	0.0	0.0	0.0	0.0	0.0	0.0	25.3	0.0
7	15.5	0.0	45.7	0.0	0.0	0.0	0.0	0.0	0.0	0.0	0.7	0.0
8	0.0	0.0	0.0	0.0	0.0	0.0	0.0	0.0	0.0	0.0	23.0	0.0
9	0.0	0.0	0.0	0.0	0.0	0.0	0.0	0.0	0.0	0.0	0.0	0.0
10	0.0	3.5	0.0	0.0	0.0	0.0	0.0	0.0	0.0	0.0	0.0	34.0
11	1.1	0.0	0.0	9.5	0.0	0.0	0.0	0.0	0.0	0.0	0.0	0.0
12	0.0	0.0	5.0	0.0	0.0	0.0	0.0	0.0	0.0	0.0	0.0	0.0
13	0.0	2.0	12.8	0.0	0.0	0.0	0.0	0.0	0.0	0.4	3.9	0.0
14	0.0	4.0	0.0	10.2	0.0	0.0	0.0	0.0	0.0	22.4	43.7	0.0
15	0.0	7.2	15.8	5.7	0.0	0.0	0.0	0.0	0.0	0.0	6.6	0.0
16	0.0	35.2	0.0	0.0	0.0	0.0	0.0	0.0	0.0	0.0	0.0	0.0
17	38.8	25.5	0.0	0.0	0.0	0.0	0.0	0.0	0.0	0.0	1.9	0.0
18	0.0	0.0	9.5	0.0	0.0	0.0	0.0	0.0	0.0	12.6	0.0	0.0
19	0.0	19.0	4.8	0.0	0.0	0.0	0.0	0.0	0.0	70.5	0.0	0.2
20	0.0	2.5	0.0	5.0	0.0	0.0	0.0	0.0	0.0	0.0	0.0	0.0
21	0.0	0.0	0.0	39.0	0.0	0.0	0.0	0.0	0.0	0.0	13.5	0.0
22	0.0	3.0	0.0	0.0	0.0	0.0	0.0	0.0	0.0	0.0	0.0	0.0
23	2.1	0.0	0.0	0.0	0.0	0.0	0.0	0.0	0.0	0.0	18.7	0.0
24	0.0	7.4	0.0	0.0	0.0	0.0	0.0	0.0	0.0	0.0	19.6	0.0
25	0.0	0.0	0.0	0.0	0.0	0.0	0.0	0.0	0.0	0.0	0.0	9.7
26	16.2	0.0	13.5	0.0	0.0	0.0	0.0	0.0	0.0	1.1	25.5	0.0
27	0.0	0.0	0.0	0.0	0.0	0.0	0.0	0.0	0.0	12.0	0.0	0.0
28	0.0	5.6	0.0	0.0	0.0	0.0	0.0	0.0	0.0	0.0	0.0	0.0
29	0.0	0.0	0.0	0.0	0.0	0.0	0.0	0.0	0.0	9.7	0.0	0.0
30	0.0		0.0	0.0	0.0	0.0	0.0	0.0	0.0	64.3	0.0	0.0
31	0.0		0.0		0.0		0.0	0.0		0.0		0.0
TOTAL	91.5	114.9	132.4	72.9	0.0	0.0	0.0	0.0	1.1	193.0	238.3	75.0

MÁXIMA OBSERVADA EM 24 HORAS E DATA:- 70.5 - 19/10

DISTRIBUIÇÃO DIARIA DE CHUVA

8ª ZONA

OLIMPIA

ANO 1.945

MESES / DIAS	I	II	III	IV	V	VI	VII	VIII	IX	X	XI	XII
1	0,0	33,8	0,5	1,0	0,0	0,0	0,0	0,0	0,0	0,0	0,0	0,0
2	0,0	82,5	0,0	1,0	0,0	0,0	0,0	0,0	2,7	0,0	1,1	0,0
3	3,0	47,2	5,0	0,0	0,0	0,0	0,0	0,0	0,0	0,0	1,1	0,0
4	0,0	0,0	82,0	0,0	0,0	0,0	0,0	0,0	0,0	22,8	0,0	0,0
5	0,8	0,0	0,0	18,0	0,0	0,0	3,6	0,0	0,0	0,8	8,8	4,7
6	8,0	8,1	0,0	1,1	0,0	1,2	2,6	0,0	0,0	37,8	12,3	11,5
7	1,9	3,4	0,0	0,0	0,0	0,0	5,1	0,0	0,0	0,0	0,0	0,8
8	25,5	24,8	1,5	0,0	0,0	0,0	0,0	0,0	0,0	0,0	0,0	0,0
9	0,0	19,2	0,3	0,0	0,0	0,0	0,0	0,0	0,0	0,0	6,1	0,0
10	0,0	2,2	0,7	0,0	0,0	0,0	0,0	0,0	0,0	0,0	0,0	0,4
11	0,0	28,1	0,0	0,0	0,0	0,0	0,0	0,0	0,0	0,0	0,0	5,2
12	0,0	33,5	0,0	0,0	0,0	0,0	0,0	0,0	0,0	0,0	9,8	24,0
13	13,5	7,0	0,0	0,0	0,0	0,0	0,0	0,0	0,0	0,0	1,2	1,3
14	0,2	4,9	0,0	0,0	0,0	0,0	0,0	0,0	0,0	0,0	12,2	30,0
15	0,0	0,0	0,0	0,0	0,0	0,0	0,0	0,0	0,0	0,0	0,0	41,4
16	0,0	8,0	0,0	0,0	0,0	0,0	0,0	0,0	18,3	0,0	0,0	25,5
17	0,0	0,0	0,0	0,0	0,0	0,0	0,0	0,0	0,0	0,0	0,0	18,2
18	0,0	3,0	0,0	44,5	0,0	0,0	0,0	0,0	0,0	0,0	0,0	37,8
19	20,1	1,9	2,7	5,1	0,0	0,0	0,0	0,0	0,0	0,0	0,0	0,0
20	3,4	0,0	13,7	2,9	0,0	28,6	0,0	0,0	0,0	0,0	0,0	3,6
21	0,0	12,5	85,2	0,0	0,0	0,0	0,0	0,0	0,0	0,0	26,5	0,0
22	14,1	5,0	1,4	0,0	0,0	0,0	0,0	0,0	0,0	0,0	16,8	0,0
23	0,0	17,8	18,9	0,0	0,0	0,0	0,0	0,0	0,0	0,0	0,0	0,0
24	0,0	0,0	22,2	0,0	0,0	0,0	0,0	0,0	0,0	0,0	1,6	0,0
25	0,0	0,0	0,8	0,0	0,0	2,1	0,0	0,0	0,0	0,0	1,1	0,0
26	30,5	0,0	28,5	0,0	0,0	1,0	0,0	0,0	0,0	2,0	9,4	29,7
27	0,0	0,0	5,3	0,0	0,0	0,0	0,0	0,0	0,0	29,9	3,7	8,2
28	3,3	0,0	0,0	0,0	0,0	0,0	0,0	0,0	0,0	0,0	65,9	15,1
29	14,0		0,0	0,0	0,0	0,0	0,0	0,0	0,0	9,8	1,5	16,8
30	64,4		0,0	8,5	0,0	0,0	0,0	0,0	0,0	0,0	2,5	0,0
31	26,8		0,0		0,0		0,0	0,0		15,5		4,8
TOTAL	229,0	341,9	213,2	82,1	0,0	27,9	11,8	0,0	21,0	117,1	180,6	268,5

MÁXIMA OBSERVADA EM 24 HORAS E DATA:- 85,2 - 21/3

DISTRIBUIÇÃO DIARIA DE CHUVA

8ª ZONA

OLIMPIA

Anno 1.946

MESES / DIAS	I	II	III	IV	V	VI	VII	VIII	IX	X	XI	XII
1	0,0	0,0	0,0	16,1	0,0	0,0	0,0	0,0	0,0	0,0	1,5	0,0
2	0,0	0,0	0,0	6,1	3,0	7,0	0,0	0,0	0,0	0,0	25,8	0,0
3	0,0	0,5	0,0	0,0	0,0	2,3	0,0	0,0	0,0	0,0	5,5	0,0
4	0,0	2,0	19,0	0,0	0,0	0,0	0,0	0,0	0,0	0,0	0,0	0,0
5	2,4	0,0	4,2	13,4	0,0	0,0	0,0	0,0	0,0	0,0	0,0	0,0
6	0,0	1,1	5,4	0,0	0,0	0,0	0,0	0,0	0,0	0,0	0,0	0,0
7	22,0	12,1	0,0	0,0	8,0	0,0	0,0	0,0	0,0	7,0	28,7	6,4
8	0,0	0,0	0,0	0,0	0,0	0,0	0,0	0,0	0,0	8,4	1,5	47,4
9	0,0	0,0	0,0	0,0	0,0	0,0	8,5	0,0	0,0	2,3	11,5	51,2
10	0,0	0,0	83,6	0,0	0,0	0,0	0,0	0,0	0,0	2,4	0,0	6,5
11	0,0	0,0	21,3	0,0	0,0	0,0	0,0	0,0	0,0	0,0	0,0	0,0
12	3,4	0,0	0,0	0,0	0,0	0,0	1,6	0,0	0,0	0,0	0,0	0,0
13	0,0	1,4	12,6	0,0	0,0	0,0	6,0	0,0	0,0	0,1	0,0	0,0
14	0,0	13,2	0,0	0,0	0,0	0,0	7,2	0,0	0,0	7,3	0,0	0,0
15	0,0	90,6	5,2	0,0	0,0	0,0	0,0	0,0	0,0	0,0	0,0	0,0
16	0,0	31,4	12,0	0,0	0,0	0,0	8,6	0,0	1,6	90,4	12,8	48,4
17	0,0	8,4	15,6	0,0	0,0	0,0	0,0	0,0	0,0	20,0	0,0	4,8
18	10,2	0,0	17,5	0,0	0,0	0,0	0,0	0,0	0,0	6,1	0,0	0,0
19	0,0	0,0	0,0	0,7	0,0	0,0	0,0	0,0	0,0	0,0	0,0	4,2
20	12,4	0,0	0,0	0,0	0,0	0,0	0,0	0,0	0,0	20,0	0,0	0,0
21	42,5	0,0	5,5	0,0	0,0	0,0	0,0	0,0	0,0	0,0	0,0	0,0
22	9,5	13,2	0,0	0,0	0,0	0,0	0,0	0,0	0,0	9,0	0,3	27,3
23	0,0	29,0	0,0	0,0	0,0	0,0	0,0	0,0	0,0	0,3	0,0	1,1
24	16,1	18,4	0,0	0,0	0,0	0,0	0,0	0,0	7,0	0,0	0,0	0,0
25	8,2	8,8	0,0	0,0	0,0	0,0	0,0	0,0	0,0	0,0	0,1	13,2
26	44,6	0,0	10,4	0,0	0,0	0,0	0,0	0,0	1,4	0,0	13,0	0,0
27	8,6	0,0	0,0	0,0	0,0	0,0	0,0	0,0	0,0	0,0	0,0	20,0
28	17,0	0,0	0,0	0,0	0,0	0,0	0,0	0,0	0,0	0,0	0,0	28,8
29	40,9		0,0	0,0	0,0	0,0	0,0	0,0	3,2	0,0	0,0	0,0
30	1,0		0,0	0,0	0,0	0,0	0,0	0,2	0,0	0,0	28,5	7,8
31	0,0		0,0		0,0		0,0	0,0		0,0		110,4
TOTAL	238,2	219,6	162,8	36,3	3,0	9,3	31,9	0,2	18,2	173,8	124,2	372,5

MAXIMA OBSERVADA EM 24 HORAS E DATA:- 110,4 - 31/12

DISTRIBUIÇÃO DIARIA DE CHUVA

8A ZONA

OLIMPIA

Ano 1.947

MESES / DIAS	I	II	III	IV	V	VI	VII	VIII	IX	X	XI	XII
1	9.1	0.0	111.3	0.0	0.0	0.0	0.0	6.6	6.3	0.0	0.1	0.0
2	69.3	0.0	0.6	0.0	0.0	0.0	0.0	4.3	0.0	2.6	0.0	42.1
3	20.9	0.0	0.0	0.0	0.0	0.0	0.0	0.0	0.0	0.0	8.4	3.9
4	11.3	0.0	0.0	0.0	24.9	0.0	0.0	0.0	2.1	0.0	0.0	0.0
5	3.2	0.0	8.0	0.0	0.0	0.0	3.9	0.0	0.0	16.2	0.0	0.0
6	0.0	0.6	82.0	0.0	0.0	0.0	0.0	0.0	0.0	7.6	0.0	0.0
7	0.0	0.0	6.1	0.0	0.0	0.0	0.2	0.0	0.0	0.0	0.0	0.0
8	0.0	0.0	9.4	0.0	0.0	0.0	0.0	0.0	0.0	42.5	0.0	6.9
9	10.1	0.0	3.7	0.0	0.0	0.0	3.3	0.0	25.3	14.9	0.0	0.0
10	0.5	29.6	0.0	0.0	0.0	0.0	2.0	0.0	16.6	0.0	8.4	0.0
11	0.0	0.0	26.6	0.0	0.0	0.0	0.0	0.0	3.2	0.0	0.0	14.5
12	0.0	0.0	0.0	0.0	1.4	0.0	0.0	0.0	0.0	0.0	0.0	6.3
13	0.0	0.0	0.0	0.0	0.0	0.0	0.0	0.0	0.0	0.0	16.5	9.4
14	4.8	68.4	0.0	0.0	11.9	0.0	0.0	0.0	0.0	0.0	0.0	10.7
15	27.5	39.1	16.7	0.2	0.0	0.0	0.0	0.0	0.0	0.0	0.3	0.0
16	1.4	38.1	28.7	0.0	0.0	0.0	0.0	0.0	0.0	5.2	0.0	0.0
17	28.0	0.0	2.0	0.0	0.0	0.0	0.0	0.0	0.0	0.0	0.0	38.5
18	0.0	12.5	5.0	0.0	0.0	0.0	0.0	0.0	29.1	0.0	0.0	19.1
19	0.0	17.5	5.3	0.0	2.6	0.0	0.0	0.0	0.0	0.0	0.0	0.0
20	7.6	0.0	0.0	0.0	4.5	2.5	0.0	0.0	0.0	0.0	0.0	42.8
21	7.6	0.0	0.0	0.0	0.0	0.0	0.0	0.0	0.0	0.0	0.0	60.3
22	0.0	46.2	0.0	0.0	0.0	0.0	0.0	0.0	0.0	0.0	0.0	40.6
23	0.0	2.3	0.0	0.0	0.0	16.2	0.0	0.0	0.0	28.3	0.4	0.9
24	25.0	0.0	19.7	0.0	2.1	0.0	0.0	0.0	6.5	55.3	0.0	0.0
25	47.1	0.9	5.1	0.0	0.0	0.0	0.0	0.0	6.9	4.4	9.9	5.6
26	0.0	0.9	1.5	0.0	0.0	0.0	0.0	1.6	0.0	0.0	70.5	0.1
27	0.0	28.0	5.1	0.0	0.0	0.0	0.0	0.0	0.0	0.0	11.2	0.0
28	26.9	66.4	0.0	0.0	0.0	0.0	0.0	0.3	0.0	0.0	0.0	0.0
29	0.0		0.0	0.0	0.0	0.0	0.0	5.6	0.0	0.0	0.0	0.0
30	11.0		0.0	0.0	0.0	0.0	0.0	6.4	0.0	0.0	0.0	0.0
31	0.0		0.0		0.0		0.0	1.4		0.0		0.0
TOTAL	308.1	330.0	381.3	0.2	47.4	18.7	14.4	26.7	96.0	178.0	121.2	301.7

MÁXIMA OBSERVADA EM 24 HORAS E DATA:- 111.3 - 1/3

DISTRIBUIÇÃO DIARIA DE CHUVA

8ª ZONA

OLIMPIA

Ano 1.948

DIAS \ MESES	I	II	III	IV	V	VI	VII	VIII	IX	X	XI	XII
1	0,0	22,8	1,7	0,0	0,0	0,0	0,0	0,0	0,0	0,0	0,0	0,0
2	0,0	3,1	0,0	0,0	0,0	0,0	0,0	0,0	0,0	0,0	31,5	18,6
3	0,0	8,7	0,0	0,0	0,0	0,0	0,0	0,0	0,0	0,0	46,2	0,0
4	0,0	30,1	0,0	0,0	0,0	0,0	0,0	0,0	0,0	2,1	0,0	0,0
5	0,0	0,0	0,0	0,0	0,0	0,0	0,0	0,0	0,0	29,1	2,2	0,0
6	0,0	35,8	0,0	0,0	0,0	0,0	0,0	0,0	0,0	7,1	30,8	0,0
7	0,0	5,4	0,0	0,0	0,0	0,0	0,0	0,0	0,0	10,0	0,0	0,0
8	0,0	0,0	0,0	0,0	0,0	0,0	0,0	0,0	0,0	0,0	0,6	4,1
9	0,0	1,0	0,0	0,0	0,0	0,0	0,0	0,0	0,0	0,0	6,8	41,1
10	0,0	4,8	0,0	0,0	0,0	0,0	0,0	0,0	0,0	0,0	0,0	0,0
11	0,0	30,5	46,0	0,0	0,0	0,0	0,0	0,0	0,0	26,0	0,0	0,0
12	18,7	1,7	2,7	0,0	0,0	0,0	0,0	0,0	2,2	0,0	0,0	0,0
13	3,5	0,0	0,0	0,0	0,0	0,0	0,0	0,0	0,0	0,0	8,4	0,0
14	4,4	26,0	31,7	0,0	0,0	0,0	0,0	0,0	0,0	0,0	0,0	0,0
15	0,0	29,6	11,9	0,0	0,0	0,0	0,0	0,0	0,0	13,1	1,0	0,0
16	16,9	9,7	10,1	0,0	0,4	0,0	0,0	0,0	0,0	1,2	0,0	0,0
17	4,5	2,5	0,0	0,0	0,0	0,0	0,0	0,0	0,0	0,0	37,6	0,0
18	22,0	3,9	22,1	0,0	11,6	0,0	0,0	0,0	0,0	0,0	3,8	26,5
19	3,0	0,0	0,0	0,0	0,0	0,0	0,0	0,0	0,0	0,0	0,0	14,6
20	15,5	0,0	0,0	0,0	0,0	0,0	4,8	0,0	0,0	0,0	6,1	0,0
21	0,0	28,2	0,0	0,0	0,0	0,0	3,2	0,0	0,0	0,0	58,2	0,0
22	4,8	0,0	0,0	0,0	0,0	0,0	0,1	0,0	0,0	0,0	9,6	0,0
23	0,0	0,0	9,0	0,0	0,0	0,0	0,0	0,0	0,0	0,0	0,0	0,0
24	12,9	0,0	0,0	0,0	0,0	0,0	0,0	0,0	0,0	0,0	0,0	0,0
25	2,6	0,0	0,8	0,0	0,0	0,0	8,0	0,0	0,0	0,0	0,0	0,0
26	0,0	0,0	0,0	0,0	0,0	0,0	0,1	0,0	0,0	0,0	0,0	0,0
27	0,0	10,8	0,0	0,0	0,0	0,0	0,0	0,0	0,0	24,2	4,8	0,0
28	0,0	6,1	0,0	0,0	0,0	0,0	0,0	1,0	5,5	6,5	4,1	0,0
29	0,0	20,0	0,5	0,0	9,2	0,0	6,1	0,0	0,0	0,8	0,0	0,0
30	4,8		0,0	0,0	0,0	0,0	0,0	0,0	7,1	10,0	0,0	2,0
31	0,4		0,0		0,0		0,0	0,0		4,0		0,0
TOTAL	108,0	268,2	186,5	0,0	21,2	0,0	22,3	1,0	14,8	184,1	250,4	106,9

MÁXIMA OBSERVADA EM 24 HORAS E DATA:- 58,2 - 21/11

DISTRIBUIÇÃO DIARIA DE CHUVA

8ª ZONA

OLIMPIA

Ano 1.949

MESES / DIAS	I	II	III	IV	V	VI	VII	VIII	IX	X	XI	XII
1	0,0	0,0	1,0	0,0	0,0	0,0	0,0	0,0	0,0	0,0	0,0	3,2
2	0,0	0,0	0,0	10,5	0,0	0,0	0,0	0,0	0,0	0,0	0,0	0,0
3	0,0	0,0	0,0	0,0	0,0	0,0	0,0	0,0	0,0	0,2	0,0	2,7
4	0,0	12,0	12,3	0,0	0,0	0,0	0,0	0,0	0,0	0,0	0,0	0,0
5	0,0	2,0	45,8	0,0	29,9	0,0	0,0	0,0	0,0	2,7	0,0	0,0
6	0,0	0,0	1,1	0,0	0,0	0,0	0,0	0,0	0,0	0,0	6,2	0,0
7	0,0	15,7	0,0	0,0	89,5	0,0	0,0	0,0	0,0	0,0	18,9	7,5
8	1,9	14,2	0,0	0,0	7,9	0,0	0,0	0,0	0,0	0,0	0,0	8,5
9	0,0	16,1	8,5	0,0	0,0	0,0	0,0	0,0	0,0	0,0	5,6	29,8
10	4,1	0,0	2,0	3,7	0,0	0,0	0,0	0,0	0,0	0,0	0,0	0,0
11	11,6	0,0	0,0	0,0	0,0	0,0	0,0	0,0	0,0	0,0	10,7	0,0
12	7,4	0,0	0,0	0,0	17,9	0,0	0,0	0,0	0,0	0,0	38,5	0,0
13	18,0	6,2	0,0	0,0	0,0	0,0	0,0	0,0	0,0	0,0	0,0	0,0
14	19,0	0,0	0,0	0,0	0,0	0,0	0,0	0,0	0,0	0,0	0,0	37,2
15	0,0	0,0	0,0	0,0	0,0	0,0	0,0	0,0	0,0	0,0	0,0	20,8
16	0,0	8,5	0,0	0,0	0,0	1,8	0,0	0,0	8,7	9,9	0,0	22,1
17	15,0	0,9	0,0	0,0	0,0	0,0	0,0	0,0	0,0	1,4	0,0	39,3
18	24,8	1,2	0,0	0,0	0,0	0,0	0,0	0,0	0,0	0,0	0,0	17,8
19	4,7	0,0	0,0	0,0	0,0	0,0	0,0	0,0	0,0	0,0	0,0	0,0
20	0,0	7,4	0,0	0,0	0,0	0,0	0,0	0,0	0,0	0,0	0,0	0,0
21	0,0	44,5	0,0	0,0	0,0	0,0	0,0	0,0	0,0	28,1	8,5	0,0
22	0,0	26,1	0,0	0,0	0,0	0,0	0,0	0,0	0,0	0,0	0,9	2,2
23	0,0	6,6	0,0	0,0	0,0	0,0	0,0	0,0	0,0	0,0	7,2	0,0
24	12,8	5,1	2,9	0,0	0,0	0,0	0,0	0,0	0,0	0,0	0,0	25,7
25	2,0	0,0	0,0	3,0	0,0	0,0	0,0	0,0	0,0	0,0	0,0	0,0
26	25,0	3,7	4,0	0,0	0,0	0,0	0,0	0,0	0,0	0,0	0,0	50,7
27	0,0	1,0	0,0	0,0	0,0	0,0	0,0	0,0	0,0	0,0	0,0	1,2
28	0,0	0,0	0,0	0,0	0,0	0,0	0,0	0,0	0,0	0,0	0,0	0,0
29	5,5		3,0	0,0	0,0	0,0	0,0	0,0	0,0	0,8	0,0	0,0
30	0,0		26,5	1,8	0,0	0,0	0,0	0,0	0,0	0,0	0,0	0,0
31	1,5		2,8		0,0		0,0	0,0		0,0		0,0
TOTAL	144,8	171,2	102,2	25,0	95,2	1,8	0,0	0,0	8,7	42,6	96,5	267,7

MÁXIMA OBSERVADA EM 24 HORAS E DATA:- 50,7 - 26/12

DISTRIBUIÇÃO DIARIA DE CHUVA

8ª ZONA

OLIMPIA

Ano 1.958

DIAS \ MESES	I	II	III	IV	V	VI	VII	VIII	IX	X	XI	XII
1	0.0	0.0	7.8	0.0	0.0	0.0	0.0	0.0	0.0	0.0	0.0	5.1
2	0.0	0.0	0.0	0.0	0.0	0.0	0.0	0.0	0.0	0.0	0.0	0.0
3	2.0	0.0	25.5	52.0	0.0	0.0	0.0	0.0	0.0	0.0	0.0	3.6
4	0.0	3.6	0.0	0.0	0.0	0.0	0.0	0.0	0.0	0.0	0.0	8.2
5	30.0	0.0	0.0	0.0	0.0	0.0	0.0	0.0	0.0	0.0	0.0	0.0
6	0.0	2.3	17.8	0.0	0.0	0.0	0.0	0.0	0.0	41.8	0.0	18.3
7	2.8	15.8	0.0	0.0	0.0	3.6	0.0	0.0	0.0	0.0	0.0	1.4
8	37.4	51.0	0.0	0.0	0.0	0.0	0.0	0.0	0.0	0.0	7.8	21.0
9	0.0	0.0	0.0	0.0	5.0	0.0	0.0	0.0	0.0	24.5	0.0	8.0
10	0.0	8.3	0.0	0.0	0.0	0.0	0.0	0.0	0.0	0.0	26.7	10.7
11	0.0	5.8	0.0	0.0	0.0	0.0	0.0	0.0	0.0	0.0	0.0	0.0
12	38.8	0.0	0.0	0.0	0.0	0.0	0.0	0.0	0.0	0.0	0.0	0.0
13	2.1	17.5	15.0	0.0	0.0	0.0	0.0	0.0	0.0	0.0	38.1	0.0
14	0.0	86.0	0.0	6.8	0.0	0.0	0.0	0.0	0.0	0.0	0.0	0.0
15	0.0	0.0	4.8	0.0	0.0	0.0	0.0	0.0	0.1	1.6	0.0	45.1
16	0.0	0.0	36.6	0.0	0.0	0.0	0.0	0.0	0.0	0.0	0.0	25.5
17	14.1	0.0	3.2	0.0	0.0	0.0	0.0	0.0	0.0	0.0	39.6	0.0
18	3.1	0.0	0.0	0.0	0.0	0.0	0.0	0.0	0.0	0.0	9.5	0.0
19	34.7	0.0	2.1	0.0	0.0	0.0	0.0	0.0	0.0	35.0	0.0	0.0
20	20.0	11.2	7.4	25.0	3.0	0.0	0.0	0.0	0.0	31.0	0.0	0.0
21	19.8	0.0	6.0	0.0	0.0	0.0	0.0	0.0	0.0	7.2	0.0	0.0
22	37.5	0.0	3.4	0.0	0.0	0.0	0.0	0.0	0.5	0.0	0.0	0.0
23	0.1	3.5	0.0	0.0	0.0	0.0	0.0	0.0	0.0	0.0	21.6	0.0
24	25.1	1.0	2.0	0.0	0.0	0.0	0.0	0.0	0.0	0.0	0.0	0.0
25	71.0	0.0	2.8	0.0	0.0	0.0	0.0	0.0	0.0	3.0	3.7	0.0
26	32.7	0.0	8.0	0.0	0.0	0.0	0.0	0.0	33.5	0.0	20.3	0.0
27	21.4	0.0	0.0	0.0	0.0	0.0	0.0	0.0	0.0	0.0	10.1	0.0
28	0.0	0.0	38.8	0.0	0.0	0.0	0.0	0.0	0.0	0.0	7.0	0.0
29	0.0		0.0	0.4	0.0	0.0	0.0	0.0	0.0	0.0	27.8	0.0
30	9.6		0.0	0.0	0.0	0.0	0.0	0.0	0.0	38.0	0.0	0.0
31	0.0		0.0		0.0		0.0	0.0		31.0		20.6
TOTAL	401.7	156.0	171.2	88.7	8.0	3.6	0.0	0.0	34.1	211.1	211.7	157.5

MÁXIMA OBSERVADA EM 24 HORAS E DATA:- 71.0 - 25/1

DISTRIBUIÇÃO DIARIA DE CHUVA

8ª ZONA

OLIMPIA

ANO 1.951

MESES / DIAS	I	II	III	IV	V	VI	VII	VIII	IX	X	XI	XII
1	9.8	0.0	0.0	0.0	14.0	0.0	0.0	0.0	0.0	0.0	0.0	0.0
2	0.0	0.0	0.0	28.7	0.0	0.0	0.0	0.0	0.0	0.0	0.0	0.0
3	7.0	0.0	2.1	2.5	0.0	0.0	0.0	0.0	0.0	0.0	0.0	33.5
4	10.3	25.2	0.0	0.0	0.0	0.0	0.0	0.0	0.0	0.0	0.0	0.0
5	17.9	0.0	0.0	0.0	0.0	0.0	0.6	0.0	0.0	0.0	0.0	0.0
6	4.7	15.8	25.6	0.0	0.0	0.0	0.0	0.0	0.0	13.0	0.0	0.0
7	13.5	69.6	9.6	1.8	0.0	8.8	0.0	0.0	0.0	0.0	0.0	2.5
8	0.7	19.6	9.8	0.0	0.0	0.0	0.0	0.0	0.0	0.0	0.0	26.0
9	1.2	23.1	4.8	0.0	0.0	0.0	0.0	0.0	0.0	0.0	0.0	0.0
10	2.4	3.1	1.5	0.0	0.0	0.0	0.0	0.0	0.0	0.0	0.0	1.0
11	7.0	34.8	0.0	0.0	0.0	0.0	0.0	0.0	0.0	7.0	0.0	7.4
12	0.5	0.0	0.0	0.0	0.0	0.0	0.0	0.0	0.0	0.0	0.0	1.8
13	12.8	0.0	1.0	0.5	0.0	0.0	0.0	0.0	0.0	0.0	0.0	0.0
14	19.5	23.2	6.8	0.0	0.0	0.0	0.0	0.0	0.0	0.0	0.0	0.0
15	20.7	20.5	4.5	0.0	0.0	0.0	0.0	0.0	0.0	8.0	0.0	0.0
16	8.7	2.4	0.0	0.0	0.0	0.0	0.0	0.0	0.0	28.0	0.0	0.0
17	0.0	0.0	0.0	0.0	0.0	0.0	0.0	0.0	0.0	0.0	0.0	0.0
18	27.4	0.0	3.8	0.0	0.0	0.0	0.0	0.0	0.0	0.0	0.0	0.0
19	0.0	1.4	0.0	0.0	7.0	0.0	0.0	0.0	0.0	4.0	1.3	0.0
20	16.5	1.7	0.0	0.0	0.0	0.0	0.0	0.0	0.0	11.5	22.0	0.0
21	43.2	13.4	0.0	0.0	0.0	0.0	0.0	0.0	0.0	0.0	7.3	0.0
22	27.5	20.6	0.0	0.0	0.0	0.0	0.0	9.4	0.0	0.0	0.0	36.1
23	6.0	14.9	0.0	0.0	0.0	0.0	0.0	4.5	0.0	0.0	2.4	0.0
24	0.0	0.0	3.3	0.0	0.0	0.0	0.0	0.0	0.0	0.0	3.3	0.0
25	14.2	0.0	0.0	0.0	0.0	0.0	0.0	0.0	0.0	0.0	34.7	0.0
26	88.6	1.8	0.0	0.0	0.0	0.0	0.0	0.0	0.0	0.0	18.5	0.0
27	16.5	2.7	0.0	0.0	0.0	0.0	0.0	0.0	0.0	0.0	0.0	0.0
28	5.5	8.7	0.0	0.0	0.0	0.0	0.0	[illegible]	0.0	0.0	12.0	0.0
29	1.5	0.0	0.0	0.0	0.0	7.0	0.0	0.0	0.0	0.0	0.0	2.5
30	0.0		0.0	0.0	5.0	0.0	0.0	0.0	0.0	0.0	13.2	7.8
31	0.0		0.0		0.0		0.0	0.0		0.0		0.0
TOTAL	375.6	305.7	71.8	33.0	26.0	15.8	0.6	13.9	0.0	71.5	114.7	118.1

MÁXIMA OBSERVADA EM 24 HORAS E DATA:- 88.6 - 26/1

DISTRIBUIÇÃO DIARIA DE CHUVA

8ª ZONA

OLIMPIA

ANO 1.952

MESES / DIAS	I	II	III	IV	V	VI	VII	VIII	IX	X	XI	XII
1	0.0	0.0	0.0	28.0	0.0	0.0	0.0	0.0	0.0	0.0	0.0	11.4
2	24.6	0.0	26.1	0.0	0.0	0.0	0.0	0.0	0.0	0.0	0.0	0.0
3	0.0	0.0	0.0	0.0	0.0	0.0	0.0	0.0	0.0	0.0	0.0	0.0
4	0.0	8.0	0.0	0.0	0.0	0.0	0.0	0.0	0.0	0.0	0.0	0.0
5	0.0	24.1	0.0	0.0	0.0	0.0	0.0	0.0	0.0	0.0	0.0	0.0
6	0.0	12.2	0.0	0.0	0.0	0.0	0.0	0.0	0.0	20.6	0.0	0.0
7	0.0	22.6	0.0	0.0	0.0	0.0	0.0	0.0	0.0	0.0	1.0	0.0
8	0.0	0.8	0.0	11.6	0.0	0.0	0.0	0.0	0.0	0.0	3.7	0.0
9	0.0	8.1	9.0	0.0	0.0	0.0	0.0	0.0	0.0	20.2	3.7	0.0
10	26.0	0.0	0.0	0.0	0.0	0.0	0.0	0.0	0.0	0.0	0.0	0.0
11	0.0	41.0	0.0	0.0	0.0	0.0	0.0	0.0	0.0	0.0	33.4	30.8
12	0.0	0.0	34.1	0.0	0.0	0.0	0.0	0.0	0.0	0.0	0.0	22.5
13	0.0	0.0	0.0	0.0	0.0	0.0	0.0	0.0	0.0	42.8	0.0	0.0
14	0.0	38.0	0.0	0.0	0.0	0.0	0.0	0.0	0.0	3.3	0.0	0.0
15	10.0	0.0	7.0	0.0	0.0	0.0	0.0	0.0	0.0	0.0	0.0	0.0
16	7.2	0.0	33.0	0.0	0.0	0.0	0.0	0.0	0.0	0.0	0.0	0.0
17	21.0	0.0	0.0	0.0	0.0	0.0	0.0	0.0	2.0	0.0	0.0	0.0
18	10.2	0.0	0.0	0.0	0.0	0.0	0.0	0.0	0.0	40.0	33.2	0.0
19	0.0	0.0	6.0	0.0	0.0	0.0	0.0	0.0	21.5	16.0	3.0	0.0
20	0.0	0.0	0.0	0.0	0.0	0.0	0.0	0.0	0.0	16.0	12.1	18.3
21	0.0	41.1	0.0	0.0	0.0	0.0	0.0	0.0	0.0	19.4	0.0	0.0
22	5.0	3.0	0.0	0.0	0.0	0.0	0.0	0.0	0.0	17.0	0.0	0.0
23	0.0	0.1	0.0	16.0	0.0	0.0	0.0	0.0	0.0	0.0	0.0	0.0
24	29.0	0.0	12.1	0.0	0.0	0.0	0.0	0.0	0.0	0.0	0.0	0.0
25	3.0	2.0	5.0	0.0	0.0	0.0	0.0	0.0	0.0	39.6	0.0	0.0
26	5.3	27.0	0.0	0.0	0.0	0.0	0.0	0.0	0.0	0.0	0.0	0.0
27	0.0	10.2	0.0	0.0	0.0	0.0	0.0	0.0	0.0	6.0	0.0	40.2
28	0.0	0.0	0.0	0.0	0.0	0.0	0.0	0.0	0.0	5.1	17.0	27.0
29	0.0	0.0	0.0	0.0	0.0	0.0	0.0	0.0	0.0	0.0	0.0	18.3
30	4.0		68.0	0.0	0.0	0.0	0.0	0.0	0.0	0.0	0.0	0.0
31	0.0		0.0		0.0		0.0	0.0		0.0		0.0
TOTAL	145.3	288.2	200.3	55.6	0.0	0.0	0.0	0.0	23.5	248.0	138.2	168.5

MÁXIMA OBSERVADA EM 24 HORAS E DATA:- 68.0.- 30/3

DISTRIBUIÇÃO DIARIA DE CHUVA

BA ZONA

MARIBONDO - Lat. - Long.

Ano 1.942

DIAS \ MESES	I	II	III	IV	V	VI	VII	VIII	IX	X	XI	XII
1	0.0	25.0	14.2	29.4	0.0	0.0	0.0	0.0	0.0	0.1	0.4	1.0
2	1.2	1.9	20.2	0.0	0.0	0.0	0.0	0.0	0.0	0.0	5.8	1.0
3	0.5	8.8	32.2	0.0	0.0	0.0	0.0	0.0	0.0	0.0	0.0	3.7
4	0.0	14.7	2.3	0.0	0.0	0.0	0.0	0.0	0.0	0.0	0.0	1.0
5	11.5	1.0	0.4	60.8	0.0	0.0	3.0	0.0	11.1	7.7	0.0	0.0
6	6.7	6.4	15.1	0.8	10.5	0.2	0.2	0.0	4.8	0.0	0.0	0.3
7	20.7	1.9	1.8	0.6	71.1	3.5	0.0	0.0	0.0	0.0	0.0	0.0
8	5.7	0.0	8.9	0.9	11.9	0.9	0.0	0.0	0.0	0.0	0.0	9.0
9	13.8	17.2	4.9	0.0	0.0	0.2	0.0	0.0	0.0	0.0	2.9	3.7
10	60.8	0.9	4.6	0.0	0.0	7.7	0.0	0.0	0.0	0.0	0.0	27.4
11	5.9	0.4	6.8	0.0	0.0	1.9	0.0	0.0	0.0	0.0	0.0	7.8
12	12.7	0.9	6.9	0.6	0.9	0.2	0.6	0.0	0.0	0.0	0.0	2.6
13	0.0	4.6	0.9	0.0	0.0	0.0	0.0	0.0	0.0	0.0	5.0	0.0
14	0.9	5.4	0.0	5.7	0.0	0.0	0.0	0.0	0.0	3.3	9.9	30.2
15	0.0	7.1	0.1	32.1	0.0	0.0	0.0	0.0	0.0	0.0	0.3	0.3
16	0.2	0.0	1.1	0.0	0.0	0.0	0.0	0.0	0.0	0.0	0.0	0.2
17	0.0	39.4	0.0	0.0	0.0	0.0	0.0	0.0	7.1	0.0	0.0	5.8
18	31.9	8.8	0.0	0.0	0.0	0.0	0.0	0.0	5.6	0.0	0.0	3.8
19	0.0	2.4	0.0	0.0	0.0	0.0	0.0	0.0	15.0	0.0	13.2	0.9
20	0.0	17.8	0.0	0.0	0.0	0.0	0.0	0.0	0.0	0.0	4.2	27.8
21	15.8	17.0	0.0	0.0	0.0	0.0	0.0	0.0	0.0	0.0	4.3	68.6
22	0.0	1.8	0.0	0.0	0.0	0.0	0.0	0.0	0.0	0.0	0.0	52.8
23	0.0	12.4	0.0	0.0	0.0	0.0	0.0	0.0	1.1	0.0	0.0	17.7
24	0.0	5.3	0.0	0.0	0.0	0.0	0.0	0.0	0.0	0.0	0.2	8.0
25	0.0	0.0	0.0	0.0	0.0	0.0	0.0	0.0	1.7	0.0	0.0	2.9
26	2.8	0.0	0.0	0.0	0.0	0.0	0.0	0.0	0.0	1.2	5.2	28.7
27	0.0	0.0	0.0	0.0	0.0	0.0	0.0	0.0	0.0	0.4	34.2	0.0
28	0.0	1.8	1.0	0.0	0.0	0.0	0.0	0.0	0.0	11.5	13.4	0.0
29	0.0		0.0	0.0	0.0	0.0	0.0	0.0	0.0	53.5	0.0	21.4
30	2.4		0.0	0.0	0.0	0.0	0.0	0.0	0.0	0.0	0.0	0.0
31	12.9		2.2		0.0		0.0	0.0		0.0		0.1
TOTAL	204.8	199.8	179.4	138.7	93.5	12.8	3.2	0.0	46.4	77.7	99.0	321.2

MÁXIMA OBSERVADA EM 24 HORAS E DATA:- 71.1 - 7/5

DISTRIBUIÇÃO DIARIA DE CHUVA

8ª ZONA

MARIBONDO - Us. - 86-1

ANO 1.943

DIAS \ MESES	I	II	III	IV	V	VI	VII	VIII	IX	X	XI	XII
1	0.2	3.1	0.8	0.0	0.0	0.0	0.0	0.0	0.0	0.0	3.2	17.2
2	0.0	0.0	0.0	0.0	0.0	0.0	0.0	0.0	0.0	0.0	0.0	4.4
3	7.7	0.0	0.7	7.2	0.0	0.0	0.0	0.0	0.0	0.2	6.9	9.7
4	14.2	0.0	16.7	0.0	0.0	0.0	0.0	0.0	0.0	7.2	37.6	0.0
5	2.9	0.0	0.2	0.0	0.0	0.0	0.0	0.0	0.0	9.1	22.4	0.0
6	10.0	0.0	38.9	0.0	0.0	4.1	0.0	0.3	0.0	0.0	1.0	0.0
7	32.8	5.5	17.9	0.0	0.0	0.0	0.0	0.0	0.0	0.0	0.0	1.2
8	3.3	0.0	3.2	0.0	0.0	29.6	0.0	0.0	0.0	0.0	0.0	0.8
9	4.6	16.3	2.7	0.0	0.0	0.0	0.0	0.0	0.0	0.2	0.0	0.0
10	0.0	12.9	0.0	0.0	0.0	0.0	0.0	0.0	0.0	0.0	0.0	0.0
11	20.2	7.6	2.4	0.0	0.0	0.0	0.0	0.0	1.2	3.6	20.5	0.2
12	18.7	0.0	19.4	0.0	0.0	0.0	0.0	0.0	0.0	50.6	20.4	0.0
13	4.5	0.0	15.7	0.0	0.0	2.7	0.0	0.0	0.0	1.5	0.0	17.8
14	73.8	10.3	1.8	0.2	0.0	20.9	0.0	0.0	6.6	19.5	0.0	0.0
15	43.8	74.9	47.8	13.4	0.0	0.0	0.0	0.0	0.0	15.8	0.0	0.0
16	15.4	5.2	5.9	16.8	0.0	0.0	0.0	0.0	0.0	0.0	0.0	0.5
17	0.0	6.5	0.0	4.9	0.0	0.0	0.0	0.0	0.0	8.0	5.9	0.0
18	2.9	6.1	0.0	0.0	0.0	0.0	0.0	0.0	0.0	0.0	27.8	0.0
19	13.1	3.2	0.0	0.0	0.0	0.0	0.0	0.0	9.2	0.0	22.1	0.0
20	18.9	0.0	4.4	0.0	0.0	0.0	0.0	0.0	2.3	0.0	0.0	0.0
21	4.3	13.1	0.0	0.0	0.0	0.0	0.0	0.0	0.0	0.0	0.0	0.0
22	0.2	1.3	1.6	0.0	0.0	0.0	0.0	0.0	0.0	0.0	0.0	0.0
23	0.2	4.3	2.9	0.0	0.0	0.0	0.0	0.0	0.5	0.6	0.0	0.0
24	0.0	0.0	0.0	0.0	0.0	0.0	0.0	0.0	1.8	21.2	9.2	0.0
25	7.4	0.0	0.0	0.0	0.0	0.0	0.0	0.0	3.4	0.4	0.0	0.0
26	1.6	0.0	2.5	0.0	0.0	0.0	0.0	0.0	0.0	0.0	0.0	0.3
27	2.7	0.0	0.0	0.0	0.0	0.0	0.0	0.0	0.0	7.1	0.0	37.2
28	1.9	7.6	28.3	0.0	0.0	0.0	0.0	0.0	0.0	6.8	0.0	6.4
29	3.5		0.0	0.0	0.0	0.0	0.0	0.0	0.0	3.4	0.0	36.5
30	34.2		0.0	0.0	0.0	0.0	0.0	0.0	0.0	0.0	0.0	0.9
31	6.9		0.0		0.0		0.0	0.0		0.0		17.1
TOTAL	351.9	177.8	202.8	41.6	0.0	57.3	0.0	0.3	24.5	147.2	177.0	149.7

MÁXIMA OBSERVADA EM 24 HORAS E DATA:- 74.9 - 15/2

DISTRIBUIÇÃO DIARIA DE CHUVA

8A ZONA

MARIBONDO - Us. - B6-1

ANO 1.944

MESES / DIAS	I	II	III	IV	V	VI	VII	VIII	IX	X	XI	XII
1	0.0	0.0	0.0	0.0	0.0	0.0	0.0	0.0	0.0	0.0	0.0	0.1
2	1.7	1.3	0.0	1.2	0.0	0.0	0.0	0.0	0.0	0.0	5.7	3.5
3	0.0	44.9	25.2	0.0	0.0	0.0	0.0	0.0	0.0	0.0	7.8	4.1
4	0.0	0.0	0.0	0.0	0.0	0.0	0.0	0.0	0.0	0.0	8.0	0.8
5	0.5	0.0	12.7	0.0	0.0	0.0	0.0	0.0	0.0	0.0	3.1	3.1
6	5.4	0.0	0.0	0.0	0.0	0.0	0.0	0.0	0.0	0.0	2.7	0.0
7	0.9	0.0	7.2	0.0	0.0	0.0	0.0	0.0	0.0	0.0	0.5	0.0
8	18.8	0.0	0.0	0.0	0.0	0.0	0.0	0.0	1.4	0.0	24.2	0.0
9	0.2	0.0	0.0	0.0	0.0	0.0	0.0	0.0	0.0	0.0	0.7	0.0
10	0.0	0.0	1.9	0.0	0.0	0.0	0.0	0.0	0.0	0.0	0.0	9.2
11	0.0	0.0	7.4	0.1	0.0	0.0	0.0	0.0	0.0	0.0	0.0	0.0
12	10.9	0.0	0.3	0.0	0.0	0.0	0.0	0.0	0.0	0.0	0.0	0.0
13	0.0	1.5	1.0	0.0	0.0	0.0	0.0	0.0	0.0	0.7	0.4	0.0
14	0.0	16.6	7.6	11.0	0.0	0.0	0.0	0.0	0.0	7.0	32.3	7.2
15	0.0	39.3	0.3	4.3	0.0	0.0	0.0	0.0	0.0	0.0	3.1	0.0
16	1.7	39.3	83.4	0.0	0.0	0.0	0.0	0.0	0.0	0.1	0.0	0.0
17	0.0	9.9	0.0	0.0	0.1	0.0	0.0	0.0	0.0	9.5	0.0	0.0
18	9.4	0.8	3.9	0.0	0.0	0.0	0.0	0.0	0.0	0.0	0.0	0.6
19	4.7	36.5	6.9	0.0	0.0	0.0	0.0	0.0	0.0	0.0	0.1	0.0
20	0.0	26.3	0.2	0.0	0.0	0.0	0.0	0.0	0.0	0.0	0.0	0.9
21	0.0	0.0	0.0	0.0	0.0	0.0	0.0	0.0	0.0	0.0	0.7	0.0
22	0.0	1.5	0.0	0.0	0.0	0.0	0.0	0.0	0.0	0.0	0.0	0.0
23	0.2	0.0	0.0	0.0	0.0	0.0	0.0	0.0	0.0	0.0	17.5	0.0
24	0.1	0.0	0.0	0.0	0.0	0.0	0.0	0.0	0.0	0.0	40.6	28.3
25	8.1	0.0	0.0	0.0	0.0	0.0	0.0	0.0	0.0	0.6	8.0	22.2
26	34.8	0.0	0.0	0.0	0.0	0.0	0.0	0.0	0.0	6.1	0.3	0.0
27	0.0	0.0	0.0	0.0	0.0	0.0	0.0	0.0	0.0	31.7	0.0	0.0
28	0.0	6.9	0.0	0.0	0.0	0.0	0.0	0.0	0.0	0.2	0.0	0.0
29	0.0	1.4	0.8	0.0	0.0	0.0	0.0	0.0	0.0	34.8	0.0	0.0
30	49.1		0.0	0.0	0.0	0.0	0.0	0.0	0.0	8.7	0.0	0.0
31	9.6		2.8		0.0		0.0	0.0		0.0		0.0
TOTAL	141.6	226.2	141.6	16.6	0.1	0.0	0.0	0.0	1.4	99.4	150.7	80.0

MÁXIMA OBSERVADA EM 24 HORAS E DATA:- 44.9 - 3/2

DISTRIBUIÇÃO DIARIA DE CHUVA

8ª ZONA

MARIBONDO - Us. - 86-1

ANO 1.945

DIAS \ MESES	I	II	III	IV	V	VI	VII	VIII	IX	X	XI	XII
1	0.0	6½.6	1.½	25.1	0.0	0.0	0.0	0.0	0.0	0.0	7.½	0.0
2	0.0	16.1	2.8	9.1	0.0	0.0	0.0	0.0	0.1	0.7	5.0	0.0
3	0.1	9.1	0.8	0.0	0.0	0.0	0.0	0.0	0.0	1.6	2.7	0.0
½	25.6	0.8	10.7	0.0	0.0	0.0	0.0	0.0	0.0	0.7	3.6	0.0
5	27.7	0.0	0.0	2.8	0.0	0.0	1.9	0.0	0.0	10.6	8.5	0.8
6	0.2	0.0	0.0	0.0	0.0	1.½	0.6	0.0	0.0	½.1	163.5	2.9
7	17.5	11.½	0.0	0.0	0.0	0.0	1.½	0.0	0.0	0.0	0.0	0.0
8	0.1	2.½	8.6	0.0	0.0	0.0	0.0	0.0	0.0	0.0	0.8	0.0
9	0.0	6.½	0.2	0.0	0.0	0.0	0.0	0.0	0.0	7.½	10.8	0.0
10	0.0	0.0	0.5	0.0	0.0	0.0	0.0	0.0	0.0	½.½	0.8	8.9
11	0.0	19.½	0.0	0.0	0.0	0.0	0.0	0.0	0.0	0.0	0.0	0.0
12	0.0	6.8	0.0	0.0	0.0	0.0	0.0	0.0	0.0	0.0	8.3	0.0
13	½.½	1.½	0.0	0.0	0.0	0.0	0.0	0.0	0.0	0.0	10.8	28.6
1½	0.0	0.0	0.0	0.0	0.0	0.0	0.0	0.0	0.0	0.0	5½.0	8.7
15	0.8	0.0	0.0	0.0	0.0	0.0	0.0	0.0	0.0	0.0	0.0	2½.5
16	½.0	6.5	0.0	0.0	0.0	0.0	0.0	0.0	20.6	0.0	0.0	8.1
17	0.1	0.0	0.0	5.½	0.9	0.0	0.0	0.0	1.½	0.0	0.0	27.2
18	22.2	1.8	0.0	0.0	0.0	0.0	0.0	0.0	0.0	9.½	0.9	15.5
19	0.2	1.8	20.2	0.½	0.0	0.0	0.0	0.0	0.0	0.0	0.0	0.0
20	29.2	8.5	½.½	5.2	0.0	1.7	0.0	0.0	0.0	0.0	0.0	0.0
21	0.0	0.2	12.6	0.0	0.0	0.0	0.0	0.0	0.0	0.0	0.9	0.0
22	5.8	31.2	0.2	0.0	0.0	0.0	0.0	0.0	0.0	0.0	16.½	0.0
23	0.0	8.8	0.0	0.0	0.0	0.0	0.0	0.0	0.0	0.0	0.0	18.1
2½	0.0	½.6	0.0	0.0	0.0	0.0	0.0	0.0	0.0	0.0	2.8	18.8
25	0.0	0.0	0.½	0.0	0.0	0.½	0.0	0.0	0.0	0.0	1.8	0.0
26	0.0	0.0	½.8	0.0	0.0	0.0	0.0	0.0	0.0	0.0	10.0	0.0
27	1.8	0.0	0.6	0.0	0.0	0.0	0.0	0.0	0.0	15.0	10.6	12.0
28	0.0	0.5	0.0	0.0	0.0	0.0	0.0	0.0	0.8	30.8	½2.7	28.5
29	1.8		0.0	0.1	0.0	0.0	0.0	0.0	0.0	0.0	0.2	9.5
30	17.1		0.0	6.1	0.0	0.0	0.0	0.0	0.0	0.0	0.0	8.0
31	15.8		0.0		0.0		0.0	0.0		0.0		0.0
TOTAL	172.9	201.8	67.2	58.7	0.9	3.5	3.9	0.0	22.9	8½.2	361.0	198.6

MÁXIMA OBSERVADA EM 24 HORAS E DATA:- 163.5 - 6/11

DISTRIBUIÇÃO DIARIA DE CHUVA

8ª ZONA

MARIBONDO - Us. - 86-1

ANO 1.946

MESES / DIAS	I	II	III	IV	V	VI	VII	VIII	IX	X	XI	XII
1	0.0	0.0	0.0	0.0	0.0	0.0	0.0	0.0	0.0	0.0	3.8	0.0
2	0.0	0.0	1.2	28.6	0.0	12.1	0.0	0.0	0.0	0.0	0.0	0.0
3	0.0	0.0	8.2	0.0	0.0	3.5	0.0	0.0	18.9	0.0	3.1	0.0
4	0.0	21.1	1.1	0.0	0.0	0.0	0.0	0.0	0.0	0.0	0.0	0.0
5	8.6	0.0	6.7	5.0	0.0	0.0	0.0	0.0	0.0	0.0	0.0	0.0
6	0.0	0.0	63.8	0.0	0.0	0.0	0.0	0.0	0.0	0.0	0.0	0.2
7	18.5	0.0	1.6	0.0	0.0	0.0	0.0	0.0	0.0	8.9	54.4	0.0
8	10.4	0.0	1.5	0.0	0.0	0.0	0.0	0.0	0.0	11.6	1.2	85.2
9	0.0	0.0	0.0	0.0	0.0	0.0	9.8	0.0	0.0	2.5	51.5	18.0
10	0.0	0.0	20.8	0.0	0.0	0.0	0.0	0.0	0.0	24.2	0.0	1.7
11	0.0	0.0	25.8	0.0	0.0	0.0	0.0	0.0	0.0	0.8	0.0	1.8
12	0.0	0.0	3.4	0.0	0.0	0.0	7.2	0.0	0.0	0.0	0.0	0.0
13	0.0	0.0	6.3	0.0	0.0	0.0	5.5	0.0	0.0	0.5	0.0	0.0
14	0.0	35.6	0.0	0.0	0.0	0.0	9.0	0.0	0.0	1.2	0.0	0.0
15	12.3	27.2	3.1	0.0	0.0	0.0	0.0	0.0	0.0	0.0	0.0	0.0
16	0.0	6.2	41.3	0.0	0.0	0.0	11.2	0.0	0.0	0.2	0.0	5.7
17	0.0	0.0	2.7	0.0	0.0	0.0	0.3	0.0	0.0	0.3	0.0	1.2
18	0.0	0.0	5.7	9.7	0.0	0.0	0.0	0.0	0.0	6.0	0.0	0.0
19	0.5	0.0	0.0	0.0	0.0	0.0	0.0	0.0	0.0	0.0	0.0	0.0
20	23.3	0.0	0.0	0.0	0.0	0.0	0.0	0.0	0.0	9.3	0.0	0.1
21	40.8	0.0	9.5	0.0	0.0	0.0	0.0	0.0	0.0	0.0	2.2	3.6
22	0.9	0.0	0.0	0.0	0.0	0.0	0.0	0.0	0.0	8.2	6.9	12.2
23	0.0	22.8	0.0	0.0	0.0	0.0	0.0	0.0	0.0	14.2	0.0	4.5
24	0.0	18.5	0.0	0.0	0.0	0.0	0.0	0.0	2.9	0.0	0.0	0.0
25	0.0	15.4	18.8	0.0	0.0	0.0	0.0	0.0	1.0	0.0	8.5	4.8
26	1.5	0.0	0.0	0.0	0.0	0.0	0.0	0.0	2.0	0.0	18.2	1.8
27	5.7	0.0	0.0	0.0	0.0	0.0	0.0	0.0	0.3	0.0	0.0	0.1
28	0.0	0.0	0.0	0.0	0.0	0.0	0.0	0.0	0.0	0.0	0.0	2.8
29	0.0		0.0	0.0	0.0	0.0	0.0	0.0	12.8	0.0	0.0	0.0
30	8.6		0.0	0.0	0.0	0.0	0.0	0.0	0.0	0.0	51.8	0.0
31	0.0		0.0		0.0		0.0	0.0		1.8		0.0
TOTAL	126.1	146.8	207.0	85.8	0.0	15.6	42.5	0.0	33.4	84.2	196.1	187.7

MÁXIMA OBSERVADA EM 24 HORAS E DATA:- 85.2 - 8/12

DISTRIBUIÇÃO DIARIA DE CHUVA

8A ZONA

MARIBONDO - Us. - 86-1

ANO 1.947

DIAS \ MESES	I	II	III	IV	V	VI	VII	VIII	IX	X	XI	XII
1	46.0	0.0	14.1	0.0	1.9	0.0	0.0	9.9	0.7	0.0	0.0	0.0
2	80.0	0.0	0.4	0.0	0.0	0.0	0.0	3.0	0.0	2.6	1.4	15.4
3	12.2	0.0	3.0	0.0	0.0	0.0	0.0	0.0	0.0	0.0	28.7	0.0
4	0.0	0.0	0.0	0.0	20.5	0.0	0.0	0.0	3.4	0.0	7.5	0.0
5	5.1	0.0	7.1	0.0	0.0	0.0	0.0	0.0	3.3	1.7	0.0	0.0
6	0.1	0.2	29.4	0.0	0.0	0.0	0.0	0.0	0.0	5.0	0.0	0.0
7	27.5	0.4	20.1	0.0	0.0	0.0	3.6	0.0	0.0	0.0	0.0	0.0
8	0.1	0.0	28.0	0.0	0.0	0.0	0.0	0.0	0.0	41.4	0.0	58.4
9	5.0	0.0	0.0	0.0	0.0	0.0	7.7	0.0	3.7	1.5	0.0	0.0
10	0.2	0.0	12.9	0.0	0.0	0.0	0.8	0.0	18.4	2.1	0.0	26.8
11	0.0	0.0	18.8	0.0	0.0	0.0	0.0	0.0	12.6	0.0	0.0	3.1
12	11.0	0.0	0.0	0.0	0.0	0.0	0.0	0.0	1.3	0.0	0.0	12.7
13	22.2	0.3	14.7	0.0	0.0	0.0	0.0	0.0	0.0	0.0	22.4	5.8
14	5.0	85.1	5.0	0.0	2.9	0.0	0.0	0.0	0.0	0.0	0.0	11.6
15	38.9	21.2	89.5	0.0	0.0	0.0	0.0	0.0	0.0	0.0	0.0	10.7
16	0.8	8.5	18.0	0.0	0.0	0.0	0.0	0.0	0.0	4.5	0.0	0.0
17	7.8	3.1	18.0	0.0	0.0	0.0	0.0	0.0	0.0	0.0	0.0	19.7
18	0.0	4.0	1.4	0.0	0.0	0.0	0.0	0.0	58.8	0.0	0.0	0.0
19	0.0	0.0	5.5	0.0	2.5	0.0	0.0	0.0	8.4	2.8	0.0	0.0
20	4.8	0.0	0.0	0.0	22.8	0.1	0.0	0.0	0.0	0.0	0.0	18.2
21	40.5	22.1	0.0	0.0	0.8	0.0	0.0	0.0	0.0	0.0	0.0	61.5
22	0.0	4.4	0.0	0.0	0.0	4.1	0.0	0.0	0.0	0.0	0.0	2.5
23	2.4	0.4	0.0	0.0	0.0	10.0	0.0	0.0	0.0	0.0	10.2	0.0
24	0.2	0.0	4.6	0.5	17.0	0.0	0.0	0.0	8.5	14.8	0.0	0.0
25	72.5	26.5	15.5	0.0	0.0	0.0	0.0	0.0	1.9	1.8	8.8	0.5
26	0.0	2.4	4.1	0.0	0.0	0.0	0.0	0.0	4.8	0.0	25.9	5.5
27	31.5	17.0	10.6	0.0	0.0	0.0	0.0	0.0	0.0	0.0	19.9	0.0
28	52.5	7.8	4.0	0.0	0.0	0.0	0.0	0.0	0.0	0.0	0.0	0.0
29	0.2		0.0	0.0	0.0	0.0	0.0	8.2	0.0	0.0	0.0	0.0
30	6.5		0.0	0.0	0.0	0.0	0.0	24.1	0.0	0.0	0.0	18.0
31	5.8		0.0		0.0		0.0	0.4		0.0		0.0
TOTAL	477.8	152.9	251.7	0.5	67.9	14.2	12.1	45.6	111.5	85.2	116.8	289.9

MÁXIMA OBSERVADA EM 24 HORAS E DATA:- 80.0 - 2/1

DISTRIBUIÇÃO DIARIA DE CHUVA

8ª ZONA

MARIBONDO - Us. - 86-1

ANO 1.948

MESES / DIAS	I	II	III	IV	V	VI	VII	VIII	IX	X	XI	XII
1	0.1	23.3	0.9	0.9	0.0	0.0	0.0	0.0	0.0	0.0	0.0	0.0
2	0.0	2.4	7.4	0.0	0.0	0.0	0.0	0.0	0.0	0.0	44.7	8.9
3	0.0	1.5	0.0	0.0	0.0	0.0	0.0	0.0	0.0	0.0	14.3	1.4
4	0.0	1.3	0.0	0.0	0.0	0.0	0.0	0.0	0.0	1.1	0.0	0.2
5	0.0	0.0	0.0	0.0	0.0	0.0	0.0	0.0	0.0	12.5	10.4	0.0
6	0.0	0.1	0.0	0.0	0.0	0.0	0.0	0.0	0.0	6.6	9.6	0.0
7	0.1	15.1	10.4	0.0	0.0	0.0	0.0	0.0	0.0	5.8	0.0	0.0
8	0.0	0.0	0.0	0.0	0.0	0.0	0.0	0.0	0.0	0.0	0.0	0.0
9	0.0	2.8	5.5	0.0	0.0	0.0	0.0	0.3	0.0	0.0	0.0	6.2
10	3.5	7.0	0.0	0.0	0.0	0.0	0.0	0.0	0.0	0.0	0.0	0.0
11	1.3	36.4	44.4	0.0	0.0	0.0	0.0	0.0	0.0	4.8	0.0	0.0
12	7.0	20.0	19.3	0.0	0.0	0.0	0.0	0.0	1.2	0.2	0.0	0.0
13	9.4	0.0	3.7	0.0	0.0	0.0	0.0	0.0	0.0	0.0	49.4	0.0
14	26.7	37.5	5.8	0.0	0.0	0.0	0.0	0.0	0.0	0.0	0.0	0.0
15	0.0	18.4	13.5	0.0	1.7	0.0	0.0	0.0	0.0	19.2	0.0	5.0
16	1.5	33.2	16.4	0.0	0.0	0.0	0.0	0.0	0.0	0.1	2.1	2.4
17	3.4	3.9	0.0	0.0	0.0	0.0	0.0	0.0	0.0	0.0	4.9	10.7
18	7.4	0.0	0.0	0.0	25.0	0.0	0.0	0.0	0.0	0.0	2.9	31.0
19	28.7	0.0	0.0	0.0	0.0	0.0	0.0	0.0	0.0	0.0	1.4	35.3
20	7.0	0.0	0.0	0.0	8.6	0.0	0.0	0.0	0.0	0.0	20.7	8.0
21	2.4	41.4	0.0	0.0	0.0	0.0	2.5	0.0	0.0	0.0	4.2	0.0
22	1.1	0.0	0.0	0.0	0.0	0.0	1.8	0.0	0.0	0.0	0.0	0.0
23	5.0	0.0	1.4	0.0	0.0	0.0	0.0	0.0	0.0	0.0	0.0	0.0
24	0.0	0.0	0.0	0.0	0.0	0.0	0.0	0.0	0.0	0.0	0.0	0.0
25	29.0	0.0	0.0	0.0	0.0	0.0	6.7	0.0	0.0	0.0	0.0	0.0
26	0.5	0.0	2.2	0.0	0.0	0.0	0.1	0.0	0.0	0.0	0.0	0.0
27	0.0	1.2	0.0	0.0	0.0	0.0	0.0	0.0	0.0	0.0	0.0	0.0
28	2.6	0.0	0.0	0.0	0.0	0.0	0.0	0.0	15.4	0.0	0.0	0.0
29	27.4	2.3	0.0	0.0	1.6	0.0	0.0	0.0	0.0	0.0	0.0	0.0
30	88.6		0.0	0.0	0.0	0.0	0.0	0.0	2.7	12.8	0.0	0.0
31	0.5		0.0		0.0		0.0	0.0		1.4		0.0
TOTAL	298.2	286.8	124.9	0.0	36.9	0.0	11.1	0.3	19.3	64.5	164.6	101.1

MÁXIMA OBSERVADA EM 24 HORAS E DATA:- 88.6 - 30/1

DISTRIBUIÇÃO DIARIA DE CHUVA

8ª ZONA

MARIBONDO - Us. - B6-1

ANO 1.949

DIAS \ MESES	I	II	III	IV	V	VI	VII	VIII	IX	X	XI	XII
1	0.0	6.0	17.6	0.0	0.0	0.0	0.0	0.0	0.0	0.0	0.0	6.2
2	0.0	0.0	0.0	12.8	0.0	0.0	0.0	0.0	0.0	0.0	0.0	0.7
3	0.0	0.0	0.0	1.7	0.0	0.0	0.0	0.0	0.0	0.0	0.0	27.0
4	0.0	8.5	0.9	0.0	0.0	0.0	0.0	0.0	0.0	0.0	0.0	0.5
5	0.0	6.2	27.8	0.0	28.6	0.0	0.0	0.0	0.0	5.4	0.0	0.0
6	0.0	18.0	10.4	0.0	0.0	0.2	0.0	0.0	0.0	0.1	4.0	0.0
7	0.0	8.8	0.0	5.8	4.6	0.0	0.0	0.0	0.0	5.8	6.8	0.0
8	0.0	10.7	0.0	0.0	11.5	0.0	0.0	0.0	0.0	0.0	0.0	28.0
9	0.0	17.5	11.5	0.0	0.0	0.0	0.0	0.0	0.0	0.0	41.6	4.5
10	0.0	0.0	0.9	0.0	0.0	0.0	0.0	0.0	0.0	0.0	27.2	9.6
11	1.2	0.0	0.0	0.0	0.0	0.0	0.0	0.0	0.0	0.0	7.0	0.0
12	7.1	0.0	0.0	0.0	25.0	0.0	0.0	0.0	0.0	0.0	0.0	0.0
13	4.5	0.0	0.0	0.0	0.0	0.0	0.0	0.0	0.0	0.0	0.0	62.0
14	11.4	2.9	0.0	0.0	0.0	0.0	0.0	0.0	0.0	0.0	0.0	18.5
15	10.4	0.0	0.0	0.0	0.0	0.2	0.0	0.0	0.0	0.0	0.0	8.6
16	0.0	2.1	0.0	0.0	0.0	0.0	0.0	0.0	0.0	5.6	0.0	18.6
17	9.4	0.1	0.0	0.0	0.0	0.0	0.0	0.0	3.2	0.0	0.0	14.8
18	4.2	6.5	0.0	0.0	0.0	0.0	0.0	0.0	0.0	0.0	0.2	2.4
19	4.9	0.0	0.0	0.0	0.0	0.0	0.0	0.0	0.0	0.0	0.0	0.1
20	0.0	1.4	8.4	0.0	0.0	0.0	0.0	0.0	0.0	0.0	0.0	0.0
21	0.0	18.0	0.0	0.0	0.0	0.0	0.0	0.0	0.0	22.4	0.0	0.0
22	0.0	28.4	0.0	0.0	0.0	0.0	0.1	0.0	0.0	0.0	1.2	0.0
23	0.0	31.3	0.0	0.0	0.0	0.0	0.0	0.0	0.0	0.0	2.5	0.0
24	8.4	0.0	2.2	0.0	0.0	0.0	0.0	0.0	0.0	0.0	0.0	37.0
25	8.4	0.0	0.0	27.2	0.0	0.0	0.0	0.0	0.0	0.0	0.0	0.8
26	42.2	22.4	0.0	0.0	0.0	0.0	0.0	0.0	0.0	1.9	0.0	6.4
27	1.2	8.4	0.7	0.0	0.0	0.0	0.0	0.0	0.0	17.8	0.2	15.0
28	0.8	0.1	0.0	0.0	0.0	0.0	0.0	0.0	0.0	0.0	0.0	0.0
29	17.5		0.0	0.0	0.0	0.0	0.0	0.0	0.0	7.2	0.0	0.0
30	0.0		10.8	9.6	0.0	0.0	0.0	0.0	0.0	0.0	0.0	0.0
31	6.1		0.0		0.0		0.0	0.0		0.0		0.0
TOTAL	187.7	181.8	91.2	56.6	69.7	0.4	0.1	0.0	3.2	65.2	90.1	241.7

MÁXIMA OBSERVADA EM 24 HORAS E DATA:- 62.0 - 13/12

DISTRIBUIÇÃO DIARIA DE CHUVA

8ª ZONA

MARIBONDO - Us. - 86-1

ANO 1.950

MESES / DIAS	I	II	III	IV	V	VI	VII	VIII	IX	X	XI	XII
1	34.3	12.8	32.4	18.0	0.0	0.0	0.0	0.0	0.0	0.0	7.4	0.0
2	0.8	0.5	0.0	0.0	0.0	0.0	0.0	0.0	0.0	0.7	0.0	0.0
3	3.0	0.0	0.0	38.5	0.0	0.0	0.0	0.0	0.0	0.0	0.0	0.0
4	0.8	47.8	1.5	0.0	0.0	0.0	0.0	0.0	0.0	0.0	0.0	0.0
5	1.5	0.0	0.9	2.6	0.0	0.0	0.0	0.0	0.0	0.0	0.0	0.0
6	0.8	0.1	20.6	0.0	0.0	0.0	0.0	0.0	0.0	52.4	0.0	18.0
7	29.0	18.2	2.5	0.0	0.0	0.0	0.0	0.0	0.0	0.0	0.0	0.0
8	29.7	18.6	6.0	0.0	0.0	4.5	0.0	0.0	0.0	0.0	20.0	1.8
9	0.0	2.1	0.0	0.0	0.0	2.9	0.0	0.0	0.0	18.8	0.0	0.0
10	0.0	1.8	0.0	0.0	0.0	0.0	0.0	0.0	0.0	0.0	3.9	9.7
11	2.5	10.0	10.0	0.0	0.0	0.0	0.0	0.0	0.0	0.0	3.7	0.0
12	1.1	4.2	14.2	0.0	0.0	0.0	0.0	0.0	0.0	0.0	0.0	0.0
13	4.4	0.0	0.0	0.0	0.0	0.0	0.0	0.0	0.0	0.0	33.2	0.0
14	4.5	29.9	0.0	2.4	0.0	0.0	0.0	0.0	0.0	0.0	0.0	0.0
15	0.0	2.1	4.0	0.0	0.0	0.0	0.0	0.0	0.0	2.8	0.0	16.2
16	0.0	0.0	14.8	0.0	0.0	0.0	0.0	0.0	0.0	8.0	0.1	41.6
17	4.5	0.0	8.4	0.0	0.0	0.0	0.0	0.0	0.0	0.0	44.2	0.0
18	8.1	0.0	29.7	0.0	0.0	0.0	0.0	0.0	0.0	0.0	0.0	0.0
19	24.0	5.8	3.4	0.4	0.0	0.0	0.0	0.0	0.0	11.5	0.0	0.0
20	21.4	24.4	17.0	14.9	0.0	0.0	0.0	0.0	0.0	47.2	0.0	0.0
21	35.9	19.5	3.2	0.0	0.0	0.0	0.0	0.0	0.0	0.0	0.0	0.0
22	22.9	12.5	11.2	0.0	0.0	0.0	0.0	0.0	0.0	0.0	0.1	18.5
23	1.8	0.9	0.0	0.0	0.0	0.0	0.0	0.0	0.0	0.0	11.4	30.9
24	0.0	0.0	0.0	0.0	0.0	0.0	0.0	0.0	1.9	0.0	0.0	0.0
25	46.7	0.0	2.2	0.0	0.0	0.0	0.0	0.0	0.0	72.2	0.0	0.0
26	47.2	0.0	0.0	0.0	0.0	0.0	0.0	0.0	9.6	0.0	0.1	0.0
27	18.8	0.0	0.0	0.0	0.0	0.0	0.0	0.0	0.0	0.0	69.8	0.0
28	1.9	0.0	12.2	0.0	0.0	0.0	0.0	0.0	0.0	0.0	9.8	0.0
29	20.0		8.6	0.0	0.0	0.0	0.0	0.0	0.0	0.0	26.0	0.0
30	6.4		0.0	0.0	0.0	0.0	0.0	0.0	0.0	0.4	2.8	3.8
31	0.0		0.0		0.0		0.0	0.0		0.1		6.9
TOTAL	364.4	230.2	197.8	66.8	0.0	7.4	0.0	0.0	11.5	206.1	282.5	141.4

MÁXIMA OBSERVADA EM 24 HORAS E DATA:- 72.2 - 25/10

DISTRIBUIÇÃO DIARIA DE CHUVA

8ª ZONA

MARIBONDO - Us. - 86-1

ANO 1.951

DIAS \ MESES	I	II	III	IV	V	VI	VII	VIII	IX	X	XI	XII
1	8.8	0.0	0.0	5.9	0.0	0.0	0.0	0.0	0.0	0.0	0.0	0.0
2	1.7	0.0	2.2	16.9	0.0	0.0	0.0	0.0	0.0	0.0	4.1	0.0
3	0.0	8.1	5.9	12.8	0.0	0.0	0.0	0.0	0.0	0.0	0.0	24.8
4	88.6	2.2	0.0	0.0	0.0	0.0	0.0	0.0	0.0	0.0	0.0	0.0
5	5.5	0.0	0.0	0.0	0.0	0.0	0.0	0.0	0.0	0.0	0.0	0.0
6	9.7	0.0	12.7	0.0	0.0	0.0	0.0	0.4	0.0	16.4	5.1	0.0
7	19.4	16.0	9.6	0.0	0.0	10.6	0.0	0.0	0.0	0.0	0.0	2.4
8	0.0	0.0	3.2	0.0	0.0	0.0	0.0	0.0	0.0	0.0	0.0	28.7
9	3.2	38.7	0.0	0.0	0.0	0.0	0.0	0.0	0.0	0.0	0.0	10.5
10	7.0	14.4	0.0	0.0	0.0	0.0	0.0	0.0	0.0	0.0	0.0	0.0
11	0.0	36.6	1.0	0.0	0.0	0.0	0.0	0.0	0.0	0.0	0.0	1.1
12	0.0	0.0	0.0	0.0	0.0	0.0	0.0	0.0	0.0	0.0	0.0	0.0
13	20.7	0.0	7.9	0.0	0.0	0.0	0.0	0.0	0.0	0.0	0.0	0.0
14	12.6	28.5	0.0	0.0	0.0	0.0	0.0	0.0	0.0	0.0	0.4	0.0
15	7.8	8.1	7.6	0.0	0.0	0.0	0.0	0.0	0.0	16.4	1.0	0.0
16	0.0	1.9	0.0	0.0	0.0	0.0	0.0	0.0	0.0	3.5	0.0	0.0
17	0.1	0.0	12.0	0.0	0.0	0.0	0.0	0.0	0.0	0.0	0.0	0.0
18	18.1	0.0	5.9	0.0	0.0	0.0	0.0	0.0	0.0	0.0	0.0	0.0
19	0.8	0.0	0.0	0.0	16.7	0.0	0.0	0.0	0.0	16.9	0.0	0.0
20	65.6	0.0	0.2	0.0	0.0	0.0	0.0	0.0	0.0	79.5	9.5	0.0
21	39.8	48.1	0.0	0.0	0.0	0.0	0.0	0.0	0.0	0.0	0.0	2.9
22	41.2	0.0	0.0	0.0	0.0	0.0	0.0	0.5	0.0	0.0	0.0	21.5
23	38.2	17.0	0.0	0.0	0.0	0.0	0.0	0.0	0.0	0.0	0.0	0.0
24	0.7	0.0	3.6	0.0	0.0	0.0	0.0	0.0	0.0	0.0	3.2	0.0
25	8.6	0.0	21.3	0.0	0.0	0.0	0.0	0.0	0.0	8.7	35.5	0.0
26	62.4	42.2	0.0	0.0	0.0	0.0	0.0	0.0	0.0	0.7	39.0	0.0
27	7.7	0.0	0.0	0.0	0.0	0.0	0.0	0.0	1.2	0.0	0.0	0.0
28	0.6	0.0	0.0	0.0	0.0	0.0	0.0	0.0	0.0	0.0	33.5	0.0
29	0.0		1.5	0.0	0.0	10.8	0.0	0.0	0.0	0.0	0.0	0.0
30	0.0		0.0	0.0	2.7	0.0	0.0	0.0	0.0	0.0	0.0	37.7
31	5.2		0.0		0.0		0.0	0.0		0.0		0.0
TOTAL	405.0	256.8	94.6	85.6	19.4	21.4	0.0	0.9	1.2	134.1	181.8	129.6

MÁXIMA OBSERVADA EM 24 HORAS E DATA:- 79.5 - 20/10

DISTRIBUIÇÃO DIARIA DE CHUVA

8ª ZONA

MARIBONDO - Us. - B6-1

ANO 1.952

DIAS \ MESES	I	II	III	IV	V	VI	VII	VIII	IX	X	XI	XII
1	5.6	0.0	0.0	1.4	0.0	0.0	0.0	0.0	0.0	0.0	0.0	19.4
2	0.4	0.0	0.0	0.0	0.0	0.0	0.0	0.0	0.0	0.0	0.0	0.0
3	0.0	3.1	54.1	0.0	0.0	0.0	0.0	0.0	0.0	0.0	2.0	0.0
4	0.0	15.0	5.4	0.0	0.0	0.0	0.0	0.0	0.0	0.0	0.0	0.0
5	0.0	3.7	0.0	0.0	0.0	0.0	0.0	0.0	0.0	0.0	0.0	0.0
6	0.0	11.5	0.0	0.0	0.0	0.0	0.0	0.0	6.4	4.4	14.4	0.0
7	0.0	4.2	0.0	31.2	0.0	0.0	0.0	0.0	0.0	0.0	0.0	0.0
8	0.0	0.2	0.0	1.5	0.0	0.0	0.0	0.0	0.0	11.5	0.0	0.0
9	11.0	9.4	14.5	0.0	0.0	0.0	0.0	0.0	0.0	25.7	9.4	0.0
10	9.7	6.1	110.0	0.0	0.0	12.8	0.0	0.0	0.0	0.0	2.0	12.7
11	0.0	4.4	40.7	14.2	0.0	18.8	0.0	0.0	0.0	11.9	2.0	1.8
12	0.0	14.8	0.0	0.0	0.0	3.4	0.0	0.0	0.0	0.0	0.0	0.0
13	2.2	0.0	17.6	0.0	0.0	0.0	0.0	0.0	0.0	12.5	0.0	19.5
14	10.0	5.6	48.0	0.0	0.0	0.0	0.0	0.0	0.0	4.8	0.0	0.0
15	43.4	0.0	59.2	0.0	0.0	0.0	0.0	0.0	0.0	0.0	0.0	0.0
16	8.8	0.0	20.4	0.0	0.0	0.0	0.0	0.0	0.0	0.0	0.0	0.0
17	57.0	0.0	4.4	0.0	0.0	0.7	0.0	0.0	0.0	0.0	0.0	0.0
18	12.2	10.5	0.0	0.0	0.0	5.9	0.0	0.0	0.0	1.4	12.8	0.0
19	0.0	35.6	2.7	0.0	0.0	3.7	0.0	0.0	7.0	8.8	10.6	0.0
20	0.9	2.0	0.0	0.0	0.0	0.0	0.0	0.0	1.0	25.0	21.1	0.0
21	0.0	30.6	0.0	0.0	0.0	0.0	0.0	0.0	0.0	1.6	9.1	42.9
22	16.2	27.6	0.0	0.0	0.0	0.0	0.0	0.0	0.0	56.0	0.0	0.0
23	0.0	0.3	0.0	14.2	0.0	0.0	0.0	0.0	0.0	0.0	0.0	0.0
24	5.2	0.0	0.0	0.0	0.0	0.0	0.0	0.0	0.0	0.0	0.0	0.0
25	0.7	7.0	8.7	0.0	0.0	0.0	0.0	0.0	0.0	14.5	0.0	0.0
26	16.5	14.1	7.4	0.0	0.0	0.0	0.0	0.0	0.0	0.0	0.0	3.8
27	0.4	11.5	0.0	0.0	0.0	0.0	0.0	1.5	0.0	1.7	0.0	13.0
28	0.0	0.0	0.0	0.0	0.0	0.0	0.0	0.0	0.0	14.0	0.0	32.9
29	21.6	4.3	0.0	0.0	0.0	0.0	0.0	0.0	0.0	0.0	0.0	1.4
30	0.0		20.4	0.0	0.0	0.0	0.0	0.0	0.0	0.0	0.0	8.8
31	0.0		15.8		0.0		0.0	0.0		0.0		0.0
TOTAL	221.8	221.5	429.3	62.5	0.0	45.8	0.0	1.5	14.4	198.8	88.4	156.2

MÁXIMA OBSERVADA EM 24 HORAS E DATA:- 110.0 - 10/3

DISTRIBUIÇÃO DIARIA DE CHUVA

8ª ZONA

SÃO JOSÉ DO RIO PRETO

ANO 1.942

MESES / DIAS	I	II	III	IV	V	VI	VII	VIII	IX	X	XI	XII
1	0,0	0,0	0,0	2,6	0,0	0,0	0,0	0,0	0,0	3,6	0,0	0,0
2	8,4	21,2	29,5	0,0	0,0	0,0	0,0	0,0	0,0	0,0	0,0	0,9
3	24,5	0,0	21,2	0,0	0,0	0,0	0,0	0,0	0,0	0,0	0,0	0,0
4	0,0	24,2	26,2	0,0	0,0	0,0	0,0	0,0	0,0	0,0	0,0	0,0
5	0,0	19,8	19,6	60,2	0,0	0,0	0,0	0,0	1,4	0,8	0,0	0,0
6	0,0	1,8	12,2	0,0	23,5	0,0	0,0	0,0	0,0	0,0	0,0	0,0
7	0,0	0,0	0,0	8,2	0,0	0,0	0,0	0,0	0,0	0,0	0,0	0,0
8	0,0	0,0	0,0	0,0	0,0	0,0	0,0	0,0	0,0	0,0	0,0	0,0
9	12,5	0,0	0,0	0,0	0,0	0,0	0,0	0,0	0,0	0,0	0,0	0,0
10	78,4	31,5	0,0	0,0	0,0	4,7	1,8	0,0	0,0	0,0	0,0	1,9
11	0,0	18,8	0,0	0,0	0,0	0,0	0,0	0,0	0,0	0,0	0,0	15,5
12	0,0	26,3	0,0	0,0	0,0	0,0	0,0	0,0	0,0	0,0	28,6	6,7
13	0,0	0,0	0,0	0,0	0,0	0,0	0,0	0,0	0,0	0,0	0,0	8,0
14	0,0	0,0	0,0	45,2	0,0	0,0	0,0	0,0	0,0	2,8	10,8	24,2
15	0,0	8,7	0,0	37,4	0,0	0,0	0,0	0,0	0,0	0,0	0,0	0,0
16	0,0	0,0	0,0	0,0	0,0	0,0	0,0	0,0	0,0	0,0	0,0	1,1
17	4,7	0,0	0,0	0,0	0,0	0,0	0,0	0,0	3,4	0,0	0,0	0,2
18	10,2	22,3	0,0	0,0	0,0	0,0	0,0	0,0	0,0	0,0	0,0	2,4
19	0,0	7,2	0,0	0,0	0,0	0,0	0,0	0,0	5,7	0,0	0,0	0,0
20	0,0	0,0	0,0	0,0	0,0	3,2	0,0	0,0	0,0	0,0	41,2	0,0
21	28,8	24,5	0,0	0,0	0,0	0,0	0,0	0,0	0,0	0,0	8,7	86,2
22	0,0	0,0	0,0	0,0	0,0	0,0	0,0	0,0	0,0	0,0	0,0	33,5
23	0,0	38,4	0,0	0,0	0,0	0,0	0,0	0,0	0,0	0,0	0,0	5,8
24	0,0	0,0	0,0	0,0	0,0	0,0	0,0	0,0	0,0	0,0	0,0	8,2
25	0,0	0,0	0,0	0,0	0,0	0,0	0,0	0,0	22,7	0,0	22,9	0,0
26	5,2	0,0	0,0	0,0	0,0	0,0	0,0	0,0	0,0	0,4	107,2	5,2
27	0,0	0,0	0,0	0,0	0,0	0,0	0,0	0,0	0,0	0,0	12,5	6,2
28	0,0	12,4	0,0	0,0	0,0	0,0	0,0	0,0	0,0	14,3	31,1	0,0
29	0,0		0,0	0,0	0,0	0,0	0,0	0,0	0,0	14,5	1,9	0,0
30	6,5		0,0	0,0	0,0	0,0	0,0	0,0	0,0	0,0	0,0	0,0
31	8,4		0,0		0,0		0,0	0,0		13,2		0,0
TOTAL	187,6	255,6	108,7	159,6	28,5	7,9	1,8	0,0	33,2	49,1	259,4	206,0

MÁXIMA OBSERVADA EM 24 HORAS E DATA:- 107,2 - 26/11

DISTRIBUIÇÃO DIARIA DE CHUVA

8ª ZONA

SÃO JOSÉ DO RIO PRETO

ANO 1.943

MESES / DIAS	I	II	III	IV	V	VI	VII	VIII	IX	X	XI	XII
1	0.0	47.1	0.0	0.0	0.0	0.0	0.0	0.0	0.0	0.0	0.0	17.9
2	0.0	18.6	0.0	0.0	20.0	0.0	0.0	0.0	0.0	0.0	0.0	16.8
3	0.0	0.0	0.0	0.0	0.0	0.0	0.0	0.0	0.0	0.0	2.7	7.9
4	36.2	0.0	0.0	0.0	0.0	0.0	0.0	0.0	0.0	2.4	3.9	0.0
5	16.9	0.0	10.3	2.4	0.0	4.5	0.0	1.2	0.0	4.7	0.0	0.0
6	17.8	0.0	0.0	0.0	0.0	0.0	0.0	0.0	0.0	0.0	18.8	0.0
7	7.8	0.0	11.0	0.0	0.0	0.0	0.0	0.0	0.0	0.0	0.0	25.4
8	22.8	0.0	14.3	0.0	0.0	29.0	0.0	0.0	0.0	0.0	0.0	0.0
9	0.6	0.0	8.6	0.4	0.0	0.0	0.0	0.0	2.8	0.0	0.0	0.0
10	0.0	16.6	2.3	0.0	0.0	0.0	0.0	0.0	0.0	0.0	6.4	0.0
11	0.0	0.0	3.3	0.0	0.0	0.0	0.0	0.0	9.2	0.0	0.0	0.0
12	0.0	0.0	24.2	0.0	0.0	0.0	0.0	0.0	0.0	96.6	0.0	0.0
13	0.9	0.0	2.8	0.0	0.0	0.0	0.0	0.0	0.0	13.9	0.0	10.2
14	0.8	46.2	0.0	18.4	0.0	19.9	0.0	0.0	14.9	0.0	0.0	6.2
15	67.1	58.4	14.4	19.4	0.0	0.0	0.0	0.0	0.0	18.2	0.0	0.0
16	0.5	26.5	0.0	12.6	0.0	0.0	0.0	0.0	0.0	0.0	15.2	4.0
17	0.0	6.6	0.0	17.9	0.0	0.0	0.0	0.0	0.0	0.0	0.0	0.0
18	26.5	17.8	0.0	0.0	0.0	0.0	0.0	0.0	0.0	0.0	60.5	0.0
19	9.4	0.0	0.0	0.0	0.0	0.0	0.0	0.0	20.0	0.0	44.2	5.7
20	0.0	0.0	0.0	0.0	0.0	0.0	0.0	0.0	3.4	0.0	0.0	0.0
21	0.0	0.0	0.0	0.0	0.0	0.0	0.0	0.0	0.0	0.0	0.0	0.0
22	1.1	30.8	11.3	0.0	0.0	0.0	0.0	0.3	2.2	0.0	0.0	0.0
23	0.0	14.0	19.2	0.0	0.0	0.0	0.0	0.0	0.0	0.0	0.0	0.0
24	0.0	0.0	0.0	0.0	0.0	0.0	0.0	0.0	13.2	0.0	0.0	0.0
25	15.0	26.2	0.0	0.0	0.0	0.0	0.0	0.0	16.3	0.0	0.0	22.7
26	0.8	0.0	0.0	0.0	0.0	0.0	0.0	0.0	0.0	2.8	0.0	0.0
27	0.0	0.0	0.0	0.0	0.0	0.0	0.0	0.0	0.0	82.0	0.0	26.2
28	0.0	2.0	50.8	0.0	0.0	0.0	0.0	0.0	0.0	30.1	0.0	6.8
29	0.7		0.0	0.0	0.0	0.0	0.0	0.0	0.0	0.0	0.0	0.0
30	34.7		0.0	0.0	0.0	0.0	0.0	0.0	0.0	0.0	0.0	0.0
31	0.0		3.0		0.0		0.0	0.0		0.0		0.0
TOTAL	257.7	310.8	176.0	62.2	20.0	58.4	0.0	1.2	81.1	195.2	151.7	149.8

MÁXIMA OBSERVADA EM 24 HORAS E DATA:- 96.6 - 12/10

DISTRIBUIÇÃO DIARIA DE CHUVA

8A ZONA

SÃO JOSÉ DO RIO PRETO

ANO 1.944

DIAS \ MESES	I	II	III	IV	V	VI	VII	VIII	IX	X	XI	XII
1	0,0	0,0	0,0	0,0	0,0	0,0	0,0	0,0	0,0	0,0	0,0	5,8
2	0,0	0,0	0,0	0,0	0,0	0,0	0,0	0,0	0,0	0,0	0,0	0,0
3	0,0	0,0	0,0	0,0	0,0	0,0	0,0	0,0	0,0	0,0	0,0	0,0
4	0,0	0,0	0,0	0,0	0,0	0,0	0,0	0,0	0,0	0,0	8,2	20,8
5	0,0	0,0	58,2	0,0	0,0	1,9	0,0	0,0	0,0	0,0	0,0	0,0
6	0,0	0,0	0,0	0,0	0,0	0,0	0,0	0,0	0,0	0,0	0,0	0,0
7	9,6	0,0	4,9	0,0	0,0	0,0	0,0	0,0	0,0	0,0	41,2	0,0
8	4,2	0,0	0,0	0,0	0,0	0,0	0,0	0,0	6,4	0,0	2,4	0,0
9	20,2	0,0	0,0	0,0	0,0	0,0	0,0	0,0	0,0	0,0	0,0	0,0
10	0,0	0,0	0,0	0,0	0,0	0,0	0,0	0,0	0,0	0,0	0,0	31,2
11	0,0	0,0	0,0	0,0	0,0	0,0	0,0	0,0	0,0	0,0	0,0	0,0
12	0,0	0,0	0,0	0,0	0,0	0,0	0,0	0,0	0,0	0,0	0,0	0,0
13	7,2	0,0	0,0	0,0	0,0	0,0	0,0	0,0	0,0	1,2	43,2	0,0
14	0,8	0,0	20,4	0,0	0,0	0,0	0,0	0,0	0,0	17,0	0,0	0,0
15	0,0	34,5	0,0	9,2	0,0	0,0	0,0	0,0	0,0	0,0	0,0	0,0
16	39,0	0,0	3,5	0,0	0,0	0,0	0,0	0,0	0,0	3,6	0,0	0,0
17	0,0	0,0	0,0	17,8	0,0	0,0	0,0	0,0	0,0	0,0	0,0	0,0
18	15,8	0,0	24,4	0,0	0,0	0,0	0,0	0,0	0,0	0,0	0,0	0,0
19	0,0	64,2	0,0	0,0	0,0	0,0	0,0	0,0	0,0	0,0	0,0	0,0
20	0,0	0,0	5,4	0,0	0,0	0,0	0,0	0,0	0,0	0,0	0,0	0,0
21	0,0	0,0	0,0	26,6	0,0	0,0	0,0	0,0	0,0	0,0	7,9	0,0
22	0,0	13,4	0,0	0,0	0,0	0,0	0,0	0,0	0,0	0,0	0,0	0,0
23	0,0	0,0	0,0	0,0	0,0	0,0	0,0	0,0	0,0	0,0	39,2	0,0
24	10,5	2,2	0,0	0,0	0,0	0,0	0,0	0,0	0,0	0,0	24,2	0,0
25	2,8	0,0	0,0	0,0	0,0	0,0	0,0	0,0	0,0	0,0	0,0	2,4
26	0,0	28,1	0,0	0,0	0,0	0,0	0,0	0,0	0,0	8,0	3,6	0,0
27	1,5	0,0	0,0	0,0	0,0	0,0	0,0	0,0	0,0	61,2	0,0	0,0
28	0,0	25,2	0,0	0,0	0,0	0,0	0,0	0,0	0,0	0,0	0,0	0,0
29	0,0	18,9	22,5	0,0	0,0	0,0	0,0	0,0	0,0	8,9	0,0	0,0
30	0,0		0,0	0,0	0,0	0,0	0,0	0,0	0,0	21,4	2,6	0,0
31	46,4		0,0		0,0		0,0	0,0		0,0		0,0
TOTAL	158,0	181,5	194,8	53,1	0,0	1,9	0,0	0,0	6,4	121,3	167,5	59,7

MÁXIMA OBSERVADA EM 24 HORAS E DATA:- 64,2 - 19/2

DISTRIBUIÇÃO DIARIA DE CHUVA

8ª ZONA

São José do Rio Preto

Ano 1.945

DIAS \ MESES	I	II	III	IV	V	VI	VII	VIII	IX	X	XI	XII
1	0,0	0,0	0,0	0,2	0,0	0,0	0,0	0,0	0,0	1,5	0,0	0,0
2	0,0	84,8	14,5	0,0	0,0	0,0	0,0	0,0	2,2	0,0	7,8	0,0
3	11,8	0,0	10,5	0,0	0,0	0,0	0,0	0,0	0,0	0,0	0,0	0,0
4	0,0	0,0	0,0	0,0	0,0	0,0	0,0	0,0	0,0	0,1	0,0	0,0
5	33,0	0,0	0,0	5,6	0,0	0,0	17,5	0,0	0,0	0,0	0,0	0,0
6	27,2	0,0	0,0	0,0	0,0	0,2	3,3	0,0	0,0	8,5	0,0	0,0
7	6,1	0,0	0,0	0,0	0,0	0,0	0,0	0,0	0,0	0,0	0,0	0,0
8	0,0	0,0	0,0	0,0	0,0	6,4	0,0	0,0	0,0	0,0	11,2	0,0
9	0,0	28,8	1,6	0,0	0,0	0,0	0,0	0,0	0,0	18,2	0,0	0,0
10	0,0	1,5	8,4	0,0	0,0	0,0	0,0	0,0	0,0	0,0	0,0	0,0
11	0,0	38,2	0,0	0,0	0,0	0,0	0,0	0,0	0,0	0,0	0,0	2,2
12	0,0	21,2	0,0	0,0	0,0	0,0	0,0	0,0	0,0	0,0	11,5	0,0
13	0,0	0,0	0,0	0,0	0,0	0,0	0,0	0,0	0,0	0,0	0,0	16,2
14	0,0	0,0	0,0	0,0	0,0	0,0	0,0	0,0	0,0	0,0	15,2	0,0
15	0,0	0,0	0,0	0,0	0,0	0,0	0,0	0,0	24,1	0,0	0,0	0,0
16	0,0	5,0	0,0	0,0	0,0	0,0	0,0	0,0	0,0	0,0	0,0	0,0
17	0,0	0,0	0,0	0,0	0,5	0,0	0,0	0,0	0,0	0,0	0,0	0,0
18	3,2	0,0	0,0	1,2	0,0	0,0	0,0	0,0	0,0	0,0	0,0	21,2
19	8,8	55,2	5,6	0,0	0,0	0,0	0,0	0,0	0,0	0,0	0,0	0,0
20	0,0	15,4	11,9	26,5	0,0	5,4	0,0	0,0	0,0	0,0	0,0	0,0
21	0,0	1,5	15,7	0,0	0,0	0,0	0,0	0,0	0,0	0,0	2,2	0,0
22	0,0	8,8	0,0	0,0	0,0	0,0	0,0	0,0	0,0	0,0	21,1	0,0
23	0,0	0,0	0,0	0,0	0,0	0,0	0,0	0,0	0,0	0,0	0,0	0,0
24	0,0	8,6	0,0	0,0	0,0	0,0	0,0	0,0	0,0	0,0	0,0	0,0
25	0,0	0,0	0,0	0,0	0,0	0,4	0,0	0,0	0,0	0,0	0,0	0,0
26	0,0	0,0	5,7	0,0	0,0	0,0	0,0	0,0	0,0	5,9	21,8	0,0
27	5,8	0,0	0,0	0,0	0,0	0,0	0,0	0,0	0,0	0,0	0,0	0,0
28	0,0	0,0	0,0	38,5	0,0	0,0	0,0	0,0	0,0	0,0	51,4	15,1
29	8,5		0,0	0,0	0,0	0,0	0,0	0,0	0,0	0,0	0,0	0,0
30	140,8		0,0	0,0	0,0	0,0	0,0	0,0	0,0	0,0	2,1	0,0
31	7,5		0,0		0,0		0,0	0,0		0,0		0,0
TOTAL	345,7	368,0	70,9	75,0	0,5	12,4	20,8	0,0	26,3	30,2	140,8	57,7

MÁXIMA OBSERVADA EM 24 HORAS E DATA:- 140,8 - 30/1

DISTRIBUIÇÃO DIARIA DE CHUVA

8ª ZONA

SÃO JOSÉ DO RIO PRETO

ANO 1.946

DIAS \ MESES	I	II	III	IV	V	VI	VII	VIII	IX	X	XI	XII
1	0.0	0.0	0.0	17.0	0.0	0.0	0.0	0.0	0.0	0.0	0.0	0.0
2	0.0	0.0	9.0	9.0	0.0	17.0	0.0	0.0	0.0	0.0	6.0	0.0
3	0.0	0.0	29.0	0.0	0.0	0.0	0.0	0.0	0.0	0.0	0.0	0.0
4	0.0	0.0	43.0	0.0	0.0	0.0	0.0	0.0	0.0	0.0	18.0	0.0
5	24.0	0.0	30.0	0.0	0.0	0.0	0.0	0.0	0.0	0.0	0.0	0.0
6	0.0	0.0	8.0	0.0	0.0	0.0	0.0	0.0	0.0	0.0	0.0	0.0
7	3.0	0.0	5.0	0.0	0.0	0.0	0.0	0.0	3.0	2.0	18.0	2.0
8	0.0	0.0	0.0	0.0	0.0	0.0	0.0	0.0	0.0	26.0	36.0	10.0
9	0.0	0.0	0.0	0.0	0.0	0.0	0.0	0.0	0.0	2.0	0.0	40.0
10	0.0	0.0	25.0	0.0	0.0	0.0	0.0	0.0	0.0	0.0	0.0	3.0
11	0.0	0.0	18.0	0.0	0.0	0.0	0.0	0.0	0.0	0.0	0.0	0.0
12	31.0	0.0	4.0	0.0	3.0	0.0	0.0	0.0	0.0	0.0	0.0	0.0
13	0.0	3.0	36.0	0.0	0.0	0.0	12.0	0.0	0.0	3.0	0.0	0.0
14	0.0	0.0	0.0	0.0	0.0	0.0	6.0	0.0	0.0	5.0	0.0	0.0
15	5.0	7.0	8.0	0.0	0.0	0.0	0.0	0.0	0.0	0.0	10.0	0.0
16	0.0	9.0	10.0	0.0	0.0	0.0	4.0	0.0	0.0	7.0	0.0	42.0
17	0.0	0.0	0.0	0.0	0.0	0.0	7.0	0.0	0.0	18.0	0.0	4.0
18	0.0	3.0	0.0	2.0	0.0	0.0	0.0	0.0	0.0	21.0	0.0	0.0
19	0.0	0.0	0.0	0.0	0.0	0.0	0.0	0.0	0.0	0.0	0.0	23.0
20	4.0	15.0	0.0	0.0	0.0	0.0	0.0	0.0	0.0	21.0	3.0	0.0
21	40.0	0.0	1.0	0.0	0.0	0.0	0.0	0.0	0.0	0.0	0.0	0.0
22	1.0	10.0	0.0	0.0	0.0	0.0	0.0	0.0	0.0	3.0	1.0	4.0
23	0.0	15.0	0.0	0.0	0.0	0.0	0.0	0.0	0.0	0.0	0.0	18.0
24	1.0	4.0	0.0	0.0	0.0	0.0	0.0	0.0	4.0	0.0	0.0	0.0
25	0.0	0.0	0.0	0.0	0.0	0.0	0.0	0.0	0.0	0.0	0.0	12.0
26	2.0	21.0	0.0	0.0	0.0	0.0	0.0	0.0	0.0	0.0	26.0	0.0
27	24.0	0.0	0.0	0.0	0.0	0.0	0.0	0.0	0.0	0.0	0.0	8.0
28	24.0	0.0	0.0	0.0	0.0	0.0	0.0	0.0	0.0	0.0	0.0	6.0
29	12.0		0.0	0.0	0.0	0.0	0.0	0.0	0.0	0.0	0.0	0.0
30	2.0		0.0	0.0	0.0	0.0	0.0	0.0	0.0	0.0	30.0	0.0
31	0.0		0.0		0.0		0.0	0.0		0.0		3.0
TOTAL	179.0	87.0	226.0	28.0	3.0	17.0	29.0	0.0	7.0	106.0	148.0	182.0

MÁXIMA OBSERVADA EM 24 HORAS E DATA:- 43.0 - 4/3

DISTRIBUIÇÃO DIARIA DE CHUVA

8A ZONA

São José do Rio Preto

Ano 1.947

MESES / DIAS	I	II	III	IV	V	VI	VII	VIII	IX	X	XI	XII
1	24.0	4.0	8.0	0.0	0.0	0.0	0.0	0.0	2.0	0.0	0.0	0.0
2	44.0	0.0	19.0	0.0	0.0	0.0	0.0	2.0	0.0	0.0	30.0	5.0
3	11.0	0.0	0.0	0.0	51.0	0.0	0.0	0.0	0.0	0.0	15.0	0.0
4	8.0	0.0	10.0	0.0	0.0	0.0	0.0	0.0	2.0	0.0	0.0	0.0
5	15.0	0.0	41.0	0.0	9.0	0.0	8.0	0.0	0.0	0.0	0.0	0.0
6	3.0	0.0	5.0	0.0	0.0	0.0	0.0	0.0	0.0	0.0	0.0	0.0
7	0.0	0.0	2.0	0.0	0.0	0.0	0.0	0.0	0.0	0.0	0.0	4.0
8	0.0	0.0	18.0	0.0	0.0	0.0	0.0	0.0	0.0	25.0	0.0	0.0
9	4.0	17.0	2.0	8.0	0.0	0.0	3.0	0.0	18.0	20.0	0.0	3.0
10	6.0	0.0	0.0	0.0	0.0	0.0	4.0	0.0	13.0	0.0	0.0	12.0
11	0.0	0.0	0.0	0.0	0.0	0.0	0.0	0.0	17.0	0.0	0.0	5.0
12	0.0	0.0	0.0	0.0	0.0	0.0	0.0	0.0	0.0	0.0	0.0	5.0
13	17.0	20.0	2.0	0.0	0.0	0.0	0.0	0.0	0.0	0.0	43.0	4.0
14	4.0	4.0	2.0	0.0	0.0	0.0	0.0	0.0	0.0	0.0	0.0	0.0
15	13.0	0.0	11.0	0.0	0.0	0.0	0.0	0.0	0.0	2.0	0.0	0.0
16	5.0	23.0	20.0	0.0	0.0	0.0	0.0	0.0	0.0	0.0	0.0	0.0
17	0.0	32.0	5.0	0.0	0.0	0.0	0.0	0.0	0.0	0.0	0.0	28.0
18	0.0	14.0	14.0	0.0	0.0	0.0	0.0	0.0	12.0	0.0	0.0	0.0
19	0.0	0.0	0.0	0.0	10.0	0.0	0.0	0.0	13.0	0.0	0.0	2.0
20	30.0	0.0	0.0	0.0	0.0	0.0	0.0	0.0	0.0	0.0	0.0	0.0
21	2.0	27.0	0.0	0.0	0.0	0.0	0.0	0.0	0.0	0.0	0.0	82.0
22	0.0	0.0	0.0	0.0	0.0	12.0	0.0	0.0	0.0	0.0	8.0	12.0
23	0.0	7.0	0.0	0.0	5.0	0.0	0.0	0.0	0.0	15.0	0.0	18.0
24	5.0	8.0	12.0	0.0	0.0	0.0	0.0	0.0	7.0	117.0	5.0	0.0
25	141.0	6.0	2.0	12.0	0.0	0.0	0.0	0.0	0.0	0.0	55.0	0.0
26	0.0	32.0	6.0	0.0	0.0	0.0	0.0	0.0	0.0	0.0	0.0	6.0
27	5.0	18.0	1.0	0.0	0.0	0.0	0.0	0.0	0.0	0.0	0.0	16.0
28	2.0	8.0	0.0	0.0	0.0	0.0	0.0	2.0	0.0	0.0	0.0	0.0
29	0.0		0.0	0.0	0.0	0.0	0.0	5.0	0.0	0.0	0.0	0.0
30	7.0		0.0	0.0	0.0	0.0	0.0	10.0	0.0	0.0	0.0	0.0
31	2.0		0.0		0.0		0.0	7.0		0.0		0.0
TOTAL	348.0	205.0	175.0	12.0	66.0	12.0	10.0	26.0	84.0	179.0	151.0	192.0

MÁXIMA OBSERVADA EM 24 HORAS E DATA:- 141.0 - 25/1

DISTRIBUIÇÃO DIARIA DE CHUVA

8ª ZONA

SÃO JOSÉ DO RIO PRETO

ANO 1.948

MESES / DIAS	I	II	III	IV	V	VI	VII	VIII	IX	X	XI	XII
1	0.0	0.0	2.7	0.0	0.0	0.0	0.0	0.0	0.0	0.0	32.0	0.0
2	0.0	16.8	0.0	0.0	0.0	0.0	0.0	0.0	0.0	0.0	2.0	31.3
3	0.0	1.7	0.0	0.0	0.0	0.0	0.0	0.0	0.0	0.0	0.0	0.0
4	0.0	4.4	0.0	0.0	0.0	0.0	0.0	0.0	0.0	1.5	10.0	0.0
5	0.0	0.0	0.0	0.0	0.0	0.0	0.0	0.0	0.0	45.5	15.5	0.0
6	0.0	0.2	0.0	0.0	0.0	0.0	0.0	0.0	0.0	0.0	0.0	0.0
7	0.0	4.0	0.0	0.0	0.0	0.0	0.0	0.0	0.0	0.0	0.0	0.0
8	0.0	0.0	0.0	22.0	0.0	0.0	0.0	0.0	0.0	0.0	0.2	28.0
9	0.0	17.2	0.0	0.0	0.0	0.0	0.0	0.0	0.0	0.0	10.2	39.8
10	22.0	5.1	0.0	0.0	0.0	0.0	0.0	0.0	0.0	0.0	8.4	0.0
11	11.0	57.6	14.0	0.0	0.0	0.0	0.0	0.0	0.0	0.7	0.0	0.0
12	3.5	0.0	1.2	0.0	0.0	0.0	0.0	0.0	0.0	0.0	0.0	0.0
13	16.5	0.0	0.0	0.0	0.0	0.0	0.0	0.0	0.0	0.0	2.0	0.0
14	0.0	24.9	0.0	0.0	0.0	0.0	0.0	0.0	0.0	10.2	0.0	0.0
15	6.5	12.4	62.4	0.0	0.0	0.0	0.0	0.0	0.0	0.5	0.3	0.0
16	2.7	1.5	11.8	0.0	0.0	0.0	0.0	0.0	0.0	0.0	20.0	25.5
17	2.9	0.0	0.0	0.0	0.0	0.0	0.0	0.0	0.0	0.0	6.0	5.5
18	3.0	1.9	0.0	0.0	0.0	0.0	8.0	0.0	0.0	0.0	0.0	37.0
19	2.0	0.0	0.0	0.0	24.0	0.0	4.0	0.0	0.0	0.0	2.5	15.3
20	6.9	0.0	0.0	0.0	0.0	0.0	0.0	0.0	0.0	0.0	0.0	0.0
21	7.0	96.4	0.0	0.0	3.0	0.0	0.0	0.0	0.0	0.0	12.5	0.0
22	2.6	0.0	0.0	0.0	0.0	0.0	0.0	0.0	0.0	0.0	0.0	0.0
23	0.0	0.0	0.0	0.0	0.0	0.0	0.0	0.0	0.0	0.0	0.0	0.0
24	0.0	0.0	5.3	0.0	0.0	0.0	2.0	0.0	0.0	0.0	0.0	0.0
25	3.4	0.0	0.0	0.0	0.0	0.0	14.2	0.0	0.0	0.0	0.0	0.0
26	0.0	0.0	0.0	0.0	0.0	0.0	0.0	0.0	0.0	0.0	30.7	0.0
27	46.1	9.7	0.0	0.0	0.0	0.0	2.0	0.0	0.0	0.0	0.0	0.0
28	0.0	2.0	0.0	0.0	0.0	0.0	0.2	0.0	11.0	24.5	0.0	8.2
29	2.5	29.3	0.0	39.0	0.0	0.0	0.0	0.0	0.0	6.5	0.0	0.0
30	28.5		0.0	0.0	0.0	0.0	1.5	0.0	0.0	0.0	0.0	0.0
31	9.3		0.0		0.0		0.0	0.0		0.0		8.8
TOTAL	171.4	285.1	97.4	61.0	27.0	0.0	23.9	0.0	11.0	89.4	152.8	198.9

MÁXIMA OBSERVADA EM 24 HORAS E DATA:- 96.4 - 21/2

DISTRIBUIÇÃO DIARIA DE CHUVA

8ª ZONA

São José do Rio Preto

Ano 1.949

DIAS \ MESES	I	II	III	IV	V	VI	VII	VIII	IX	X	XI	XII
1	0,0	0,0	0,0	19,0	0,0	0,0	0,0	0,0	0,0	0,0	0,0	1,0
2	0,0	0,0	0,0	8,0	0,0	0,0	0,0	0,0	0,0	0,0	0,0	42,0
3	0,0	0,0	0,0	0,0	0,0	0,0	0,0	0,0	0,0	0,0	0,0	6,0
4	0,0	0,0	0,0	0,0	14,0	0,0	0,0	0,0	0,0	2,0	0,0	0,0
5	0,0	0,0	29,0	0,0	0,0	0,0	0,0	0,0	0,0	0,0	0,0	0,0
6	0,0	0,0	6,0	8,0	15,0	0,0	0,0	0,0	0,0	0,0	6,0	0,0
7	0,0	7,0	0,0	0,0	10,0	0,0	0,0	0,0	0,0	2,0	0,0	29,0
8	10,0	8,0	0,0	0,0	0,0	0,0	0,0	0,0	0,0	0,0	0,0	18,0
9	0,0	0,6	0,0	0,0	0,0	0,0	0,0	0,0	0,0	0,0	21,0	44,0
10	0,0	0,0	0,0	0,0	0,0	0,0	0,0	0,0	0,0	0,0	3,0	0,0
11	12,0	0,0	0,0	0,0	14,0	0,0	0,0	0,0	0,0	0,0	0,0	0,0
12	8,0	0,0	0,0	0,0	0,0	0,0	0,0	0,0	2,0	0,0	0,0	3,0
13	29,0	0,0	0,0	0,0	0,0	0,0	0,0	0,0	0,0	0,0	0,0	18,0
14	0,0	0,0	0,0	0,0	0,0	0,0	0,0	0,0	0,0	0,0	0,0	22,0
15	0,0	0,0	0,0	0,0	0,0	3,0	0,0	0,0	0,0	25,0	0,0	15,0
16	6,0	0,0	0,0	0,0	0,0	0,0	0,0	0,0	13,0	0,0	0,0	28,0
17	24,0	0,0	0,0	0,0	0,0	0,0	0,0	0,0	0,0	0,0	0,0	44,0
18	57,0	0,0	0,0	0,0	0,0	0,0	0,0	0,0	0,0	0,0	0,0	0,0
19	0,0	70,0	0,0	0,0	0,0	0,0	0,0	0,0	0,0	0,0	0,0	0,0
20	0,0	42,0	0,0	0,0	0,0	0,0	0,0	0,0	0,0	17,0	3,0	0,0
21	0,0	30,0	0,0	0,0	0,0	0,0	0,0	0,0	0,0	0,0	1,0	0,0
22	0,0	19,0	0,0	0,0	0,0	0,0	0,0	0,0	0,0	0,0	0,0	0,0
23	25,0	0,0	0,0	0,0	0,0	0,0	0,0	0,0	0,0	0,0	0,0	44,0
24	20,0	0,0	0,0	10,0	0,0	0,0	0,0	0,0	0,0	0,0	0,0	6,0
25	5,0	0,0	10,0	0,0	0,0	0,0	0,0	0,0	0,0	0,0	0,0	17,0
26	0,0	0,0	0,0	0,0	0,0	0,0	0,0	0,0	0,0	0,0	0,0	5,0
27	0,0	0,0	0,0	0,0	0,0	0,0	0,0	0,0	0,0	0,0	1,0	0,0
28	0,0	0,0	0,0	0,0	0,0	0,0	0,0	0,0	0,0	3,0	0,0	0,0
29	0,0		20,0	0,0	0,0	0,0	0,0	0,0	0,0	0,0	0,0	0,0
30	0,0		3,0	0,0	0,0	0,0	0,0	0,0	0,0	0,0	7,0	0,0
31	0,0		0,0		0,0		0,0	0,0		0,0		0,0
TOTAL	196,0	184,6	68,0	45,0	58,0	3,0	0,0	0,0	15,0	49,0	48,0	387,0

MÁXIMA OBSERVADA EM 24 HORAS E DATA:- 70,0 - 19/2

DISTRIBUIÇÃO DIARIA DE CHUVA

8A ZONA

São José do Rio Preto

Anno 1.950

MEZES / DIAS	I	II	III	IV	V	VI	VII	VIII	IX	X	XI	XII
1	0,0	4,0	1,0	0,0	0,0	0,0	0,0	0,0	0,0	0,0	0,0	0,0
2	2,0	0,0	0,0	0,0	0,0	0,0	0,0	0,0	0,0	0,0	18,8	30,2
3	0,0	0,0	0,0	0,0	0,0	0,0	0,0	0,0	0,0	0,0	0,0	0,0
4	0,0	0,0	2,0	0,0	0,0	0,0	0,0	0,0	0,0	0,0	0,0	0,0
5	28,7	0,0	5,0	0,0	0,0	0,0	0,0	0,0	0,0	5,2	0,0	0,0
6	0,0	0,0	4,0	0,0	0,0	0,0	0,0	0,0	0,0	28,6	25,4	0,0
7	3,2	8,0	0,0	0,0	0,0	0,0	0,0	0,0	0,0	0,0	0,0	0,0
8	0,0	76,0	10,0	0,0	0,0	0,0	0,0	0,0	0,0	0,0	40,6	22,0
9	0,0	3,0	60,2	0,0	0,0	0,0	0,0	0,0	0,0	0,0	0,0	10,0
10	0,0	31,0	0,0	0,0	0,0	0,0	0,0	0,0	0,0	26,2	0,0	0,0
11	0,0	1,0	0,0	0,0	0,0	0,0	0,0	0,0	0,0	12,1	0,0	0,0
12	1,2	10,0	0,0	0,0	0,0	0,0	0,0	0,0	0,0	0,0	32,0	0,0
13	2,0	8,0	0,0	10,1	0,0	0,0	0,0	0,0	0,0	0,0	16,4	0,0
14	0,0	4,0	0,0	0,0	0,0	0,0	0,0	0,0	0,0	0,0	0,0	40,5
15	0,0	0,0	10,0	0,0	0,0	0,0	0,0	0,0	0,0	0,0	0,0	0,0
16	0,0	1,0	20,0	0,0	0,0	0,0	0,0	0,0	0,0	0,0	0,0	0,0
17	0,0	0,0	10,3	0,0	0,0	0,0	0,0	0,0	0,0	0,0	55,8	0,0
18	3,0	0,0	10,8	0,0	0,0	0,0	0,0	0,0	0,0	0,0	0,0	0,0
19	22,0	2,0	0,0	10,0	0,0	0,0	0,0	0,0	0,0	25,8	0,0	0,0
20	37,0	0,0	1,0	0,0	0,0	0,0	0,0	0,0	0,0	12,8	0,0	0,0
21	1,8	7,0	0,0	0,0	0,0	0,0	0,0	0,0	0,0	0,0	12,4	0,0
22	0,0	0,0	10,4	0,0	0,0	5,8	0,0	0,0	0,0	0,0	22,8	0,0
23	0,0	0,0	0,0	0,0	0,0	0,0	0,0	0,0	0,0	0,0	35,0	0,0
24	8,0	0,0	0,0	0,0	0,0	0,0	0,0	0,0	0,0	30,2	8,0	0,0
25	110,0	0,0	2,0	0,0	0,0	0,0	0,0	0,0	0,0	0,0	20,4	0,0
26	2,0	0,0	0,0	0,0	0,0	0,0	0,0	0,0	0,0	0,0	40,8	0,0
27	20,0	0,0	0,0	0,0	0,0	0,0	0,0	0,0	0,0	0,0	24,0	0,0
28	2,0	0,0	10,0	0,0	0,0	0,0	0,0	0,0	0,0	0,0	0,0	0,0
29	0,0		0,0	0,0	0,0	0,0	0,0	0,0	0,0	0,0	12,0	0,0
30	3,0		0,0	0,0	0,0	0,0	0,0	0,0	0,0	0,0	18,0	20,3
31	0,0		0,0		0,0		0,0	0,0		0,0		25,4
TOTAL	245,4	155,0	156,7	20,1	0,0	5,8	0,0	0,0	0,0	140,4	381,8	148,4

MÁXIMA OBSERVADA EM 24 HORAS E DATA:- 110,0 - 25/1

DISTRIBUIÇÃO DIARIA DE CHUVA

8ª ZONA

São José do Rio Preto

Ano 1.951

DIAS \ MESES	I	II	III	IV	V	VI	VII	VIII	IX	X	XI	XII
1	0,0	0,0	0,0	0,0	0,0	0,0	0,0	0,0	0,0	0,0	0,0	0,0
2	30,2	0,0	0,0	7,6	0,0	0,0	0,0	0,0	0,0	0,0	0,0	21,2
3	18,3	21,8	0,0	0,0	0,0	0,0	0,0	0,0	0,0	0,0	0,0	0,0
4	48,4	0,0	0,0	0,0	0,0	0,0	0,0	0,0	0,0	0,0	0,0	0,0
5	16,3	18,0	120,1	0,0	0,0	0,0	0,0	0,0	0,0	0,0	0,0	0,0
6	0,0	0,0	0,0	0,0	6,4	5,3	0,0	0,0	0,0	0,0	0,0	22,8
7	14,3	31,4	19,4	50,5	0,0	0,0	0,0	0,0	0,0	0,0	0,0	4,0
8	18,5	7,5	7,8	0,0	0,0	0,0	0,0	0,0	0,0	0,0	0,0	0,0
9	0,0	0,0	0,0	0,0	0,0	0,0	0,0	0,0	0,0	0,0	0,0	9,4
10	40,4	0,0	6,8	0,0	0,0	0,0	0,0	0,0	0,0	0,0	0,0	0,0
11	10,3	0,0	0,0	0,0	0,0	0,0	0,0	0,0	0,0	0,0	0,0	0,0
12	0,0	0,0	0,0	0,0	0,0	0,0	0,0	0,0	0,0	0,0	0,0	0,0
13	0,0	0,0	0,0	0,0	0,0	0,0	0,0	0,0	0,0	0,0	0,0	0,0
14	12,2	0,0	11,2	0,0	0,0	0,0	0,0	0,0	0,0	30,0	0,0	0,0
15	18,4	0,0	0,0	0,0	0,0	0,0	0,0	0,0	0,0	10,0	0,0	0,0
16	0,0	0,0	0,0	0,0	0,0	0,0	0,0	0,0	0,0	17,0	0,0	0,0
17	15,0	0,0	0,0	0,0	0,0	0,0	0,0	0,0	0,0	0,0	0,0	0,0
18	0,0	0,0	7,0	0,0	0,0	0,0	0,0	0,0	0,0	0,0	0,0	0,0
19	40,1	0,0	0,0	0,0	0,0	0,0	0,0	0,0	0,0	10,0	0,0	0,0
20	6,1	0,0	10,5	0,0	0,0	0,0	0,0	0,0	0,0	36,0	0,0	0,0
21	48,2	0,0	0,0	8,0	0,0	0,0	0,0	0,0	0,0	0,0	0,0	0,0
22	20,2	0,0	0,0	0,3	0,0	0,0	0,0	8,0	0,0	0,0	0,0	3,2
23	0,0	0,0	0,0	0,0	0,0	0,0	0,0	0,0	0,0	0,0	19,8	0,0
24	0,0	28,4	9,0	0,0	0,0	0,0	0,0	0,0	0,0	0,0	25,0	0,0
25	0,0	0,0	0,0	0,0	0,0	0,0	0,0	0,0	0,0	0,0	92,0	0,0
26	26,9	0,0	0,0	0,0	0,0	0,0	0,0	0,0	0,0	13,6	38,0	0,0
27	100,0	0,0	0,0	0,0	0,0	6,0	0,0	0,0	0,0	0,0	14,3	0,0
28	3,0	0,0	0,0	0,0	0,0	0,0	0,0	0,0	0,0	0,0	15,8	0,0
29	29,9		0,0	0,0	20,0	0,0	0,0	0,0	0,0	4,0	35,4	0,0
30	0,0		0,0	0,0	0,0	0,0	0,0	0,0	0,0	0,0	0,0	8,2
31	28,6		0,0		0,0		0,0	0,0		0,0		60,0
TOTAL	587,8	187,1	191,0	58,1	26,4	11,3	0,0	8,0	0,0	120,6	289,8	128,0

MÁXIMA OBSERVADA EM 24 HORAS E DATA:- 120,1 - 5/8

DISTRIBUIÇÃO DIARIA DE CHUVA

8ª ZONA

SÃO JOSÉ DO RIO PRETO

ANO 1.952

MESES / DIAS	I	II	III	IV	V	VI	VII	VIII	IX	X	XI	XII
1	86.5	0.0	0.0	48.0	0.0	0.0	0.0	0.0	0.0	0.0	0.9	51.3
2	0.0	0.0	2.0	0.0	0.0	0.0	0.0	0.0	0.0	0.0	41.6	0.0
3	0.0	0.0	71.0	0.0	0.0	0.0	0.0	0.0	0.0	0.0	1.0	0.0
4	0.0	0.0	0.0	0.0	0.0	0.0	0.0	0.0	0.0	0.0	0.0	0.0
5	0.0	0.0	0.0	0.0	0.0	0.0	0.0	0.0	2.7	0.0	0.0	0.0
6	0.0	15.0	0.0	0.0	0.0	0.0	0.0	0.0	2.2	0.0	0.0	0.0
7	0.0	11.0	4.2	0.0	0.0	0.0	0.0	0.0	0.0	0.0	0.0	0.0
8	11.0	1.0	0.0	0.0	0.0	0.0	0.0	0.0	0.0	0.0	0.0	0.0
9	0.0	1.0	3.5	0.0	0.0	0.0	0.0	0.0	0.0	13.3	4.4	0.0
10	0.0	7.5	84.0	0.0	0.0	18.4	0.0	0.0	0.0	0.0	8.1	0.0
11	0.0	8.0	4.0	14.0	0.0	7.0	0.0	0.0	0.0	0.0	0.0	3.1
12	0.0	8.0	25.0	0.0	0.0	3.5	0.0	0.0	0.0	44.1	0.0	28.2
13	7.0	5.0	0.0	0.0	0.0	0.0	0.0	0.0	0.0	3.8	0.0	44.8
14	6.5	47.0	0.0	0.0	0.0	0.0	0.0	0.0	0.0	3.9	0.0	0.0
15	13.0	2.0	48.0	0.0	0.0	0.0	0.0	0.0	0.0	0.0	0.0	0.0
16	30.0	0.0	14.0	0.0	0.0	0.0	0.0	0.0	0.0	0.0	0.0	0.0
17	6.0	0.0	0.0	0.0	0.0	15.0	0.0	0.0	0.0	0.0	0.0	0.0
18	25.0	0.0	0.0	0.0	0.0	18.0	0.0	0.0	0.0	10.7	18.8	0.0
19	0.0	50.0	0.0	0.0	0.0	4.0	0.0	0.0	11.7	33.4	6.2	0.0
20	0.0	14.2	0.0	0.0	0.0	0.0	0.0	0.0	3.5	36.4	4.6	2.8
21	0.0	23.0	0.0	0.0	0.0	0.0	0.0	0.0	0.0	0.0	0.0	18.7
22	0.0	3.0	0.0	0.0	0.0	0.0	0.0	0.0	0.0	6.5	0.0	0.0
23	0.0	6.5	0.0	12.0	0.0	0.0	0.0	0.0	0.0	0.0	0.0	0.0
24	21.0	0.0	22.0	0.0	0.0	0.0	0.0	0.0	0.0	0.0	0.0	0.0
25	13.0	12.0	13.0	0.0	0.0	0.0	0.0	0.0	0.0	57.1	0.0	0.0
26	2.0	6.5	8.0	0.0	0.0	0.0	0.0	0.0	0.0	0.5	0.0	0.0
27	0.0	0.0	0.0	0.0	0.0	0.0	0.0	0.0	0.0	3.1	0.0	11.5
28	0.0	0.0	0.0	0.0	0.0	0.0	0.0	0.0	0.0	7.4	27.5	3.3
29	3.5	12.0	0.0	0.0	0.0	0.0	0.0	0.0	0.0	0.0	0.0	0.0
30	3.0		5.0	0.0	0.0	0.0	0.0	0.0	0.0	0.0	30.0	6.1
31	0.0		0.0		0.0		0.0	0.0		0.0		7.1
TOTAL	177.5	227.7	368.7	69.0	0.0	65.9	0.0	0.0	20.1	220.2	148.1	176.9

MÁXIMA OBSERVADA EM 24 HORAS E DATA:- 84.0 - 10/3