REPUBLICA DOMINICANA
SERVICIO METEOROLOGICO NACIONAL
BOLETIN DIARIO

DIA 3 SALIDA DE SOL: 05.29
PUESTA DE SOL: 18.40

MAREAS PARA EL DIA 3

	PLEAMAR Hora	BAJAMAR Hora
TRUJILLO	02.26-13.50	04.39-15.08
D. PLATA	11.50	05.56-17.37

tuación de Frentes e Isobaras al
a 1 de J U L I O de 1961 a las
00.-

OLOS CONVENCIONALES:-
ENTES:
o Estacionario
lido Ocluído
ertropical
ROS ELEMENTOS:
guadas Isobaras
Claro Parcialmente nublado
Nublado Ⓡ Lluvias
Neblina Ⓨ Tronadas
Calma Relámpagos
ientos Oeste Vientos Este
ntro de Baja Presión B
ntro de Alta Presión A
ntro de Huracán (vientos
timos superiores a 120 KPH)

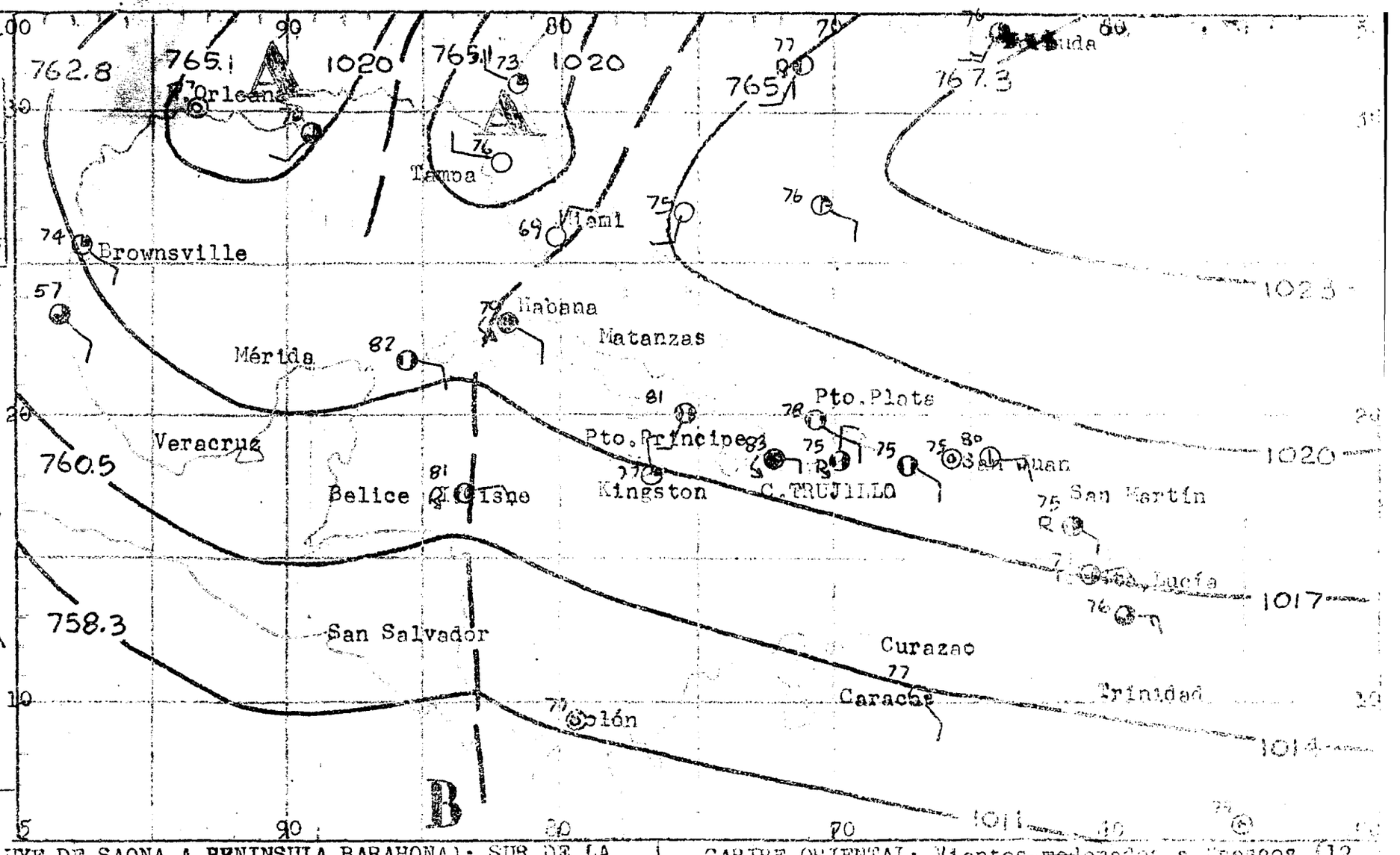

EXPO PROBABLE PARA LAS PROXIMAS
HORAS:

REGION SUR Y CIUDAD TRUJILLO (INCLUYE DE SAONA A PENINSULA BARAHONA): SUR DE LA CORDILLERA CENTRAL: Nublado. Aguaceros y tronadas. Vientos suaves del Norte y variables a moderados del Este y Este-Sudeste durante el día. Temperatura sin cambio.-

REGION NOR Y NORDESTE (INCLUYE CABO ENGAÑO A MONTECRISTI): NORTE DE LA CORDILLERA CENTRAL: Nublado. Aguaceros dispersos y tronadas. Vientos suaves del Sudeste cambiando suaves a moderados del Este en el día. Temperatura sin cambio.-

CARIBE ORIENTAL: Vientos moderados a frescos (12 a 22 nudos) del Este [illegible] aguaceros y tronadas. Mar moderada [illegible]

LIBRARY
AUG 23 1961
WEATHER BUREAU

QC
987
.D65
B6
jul.-dic.
1961

Ubiera.

National Oceanic and Atmospheric Administration

Environmental Data Rescue Program

ERRATA NOTICE

One or more conditions of the original document may affect the quality of the image, such as:

Discolored pages
Faded or light ink
Binding intrudes into the text

This document has been imaged through the NOAA Environmental Data Rescue Program. To view the original document, please contact the NOAA Central Library in Silver Spring, MD at (301) 713-2607 x124 or www.reference@nodc.noaa.gov.

Information Manufacturing Corporation
Imaging Subcontractor
Rocket Center, West Virginia
September 14, 1999

REPUBLICA DOMINICANA
RVICIO METEOROLOGICO NACIONAL
BOLETIN DIARIO

DIA 4 SALIDA DE SOL: 05.29
PUESTA DE SOL: 18.40

MAREAS PARA EL DIA 4

	PLEAMAR Hora	BAJAMAR Hora
RUJILLO	03.05-15.51	05.44-16.21
PLATA	13.05	06.47-18.48

ución de Frentes e Isobaras al
2 de J U L I O de 1961 a las
OZ.-

SOLOS CONVENCIONALES:

NTES:

Estacionario
ido Ocluido
ertropical

OS ELEMENTOS:

uadas Isobaras
laro Parcialmente nublado
ublado Lluvias
eblina Tronadas
alma Relámpagos
ntos Oeste Vientos Este
tro de Baja Presión B
tro de Alta Presión A
tro de Huracán (vientos
imos superiores a 120 KPH)

MPO PROBABLE PARA LAS PROXIMAS
HORAS:

ION SUR Y CIUDAD TRUJILLO (INCLUYE DE SAONA A PENINSULA BARAHONA): SUR DE LA DILLERA CENTRAL: Medio nublado. Aguaceros dispersos y tronadas aisladas. - ntos suaves a moderados del Sudeste con giros al Norte y Nordeste en la noche. peraturas normales.-

ION NOR Y NORDESTE (INCLUYE CABO ENGAÑO A MONTECRISTI): NORTE DE LA CORDILLE CENTRAL: Medio nublado. Aislados aguaceros con tronadas distanciadas. Vientos ves a moderados del Este con giros al Sudeste en la noche. Temperaturas sin bios.

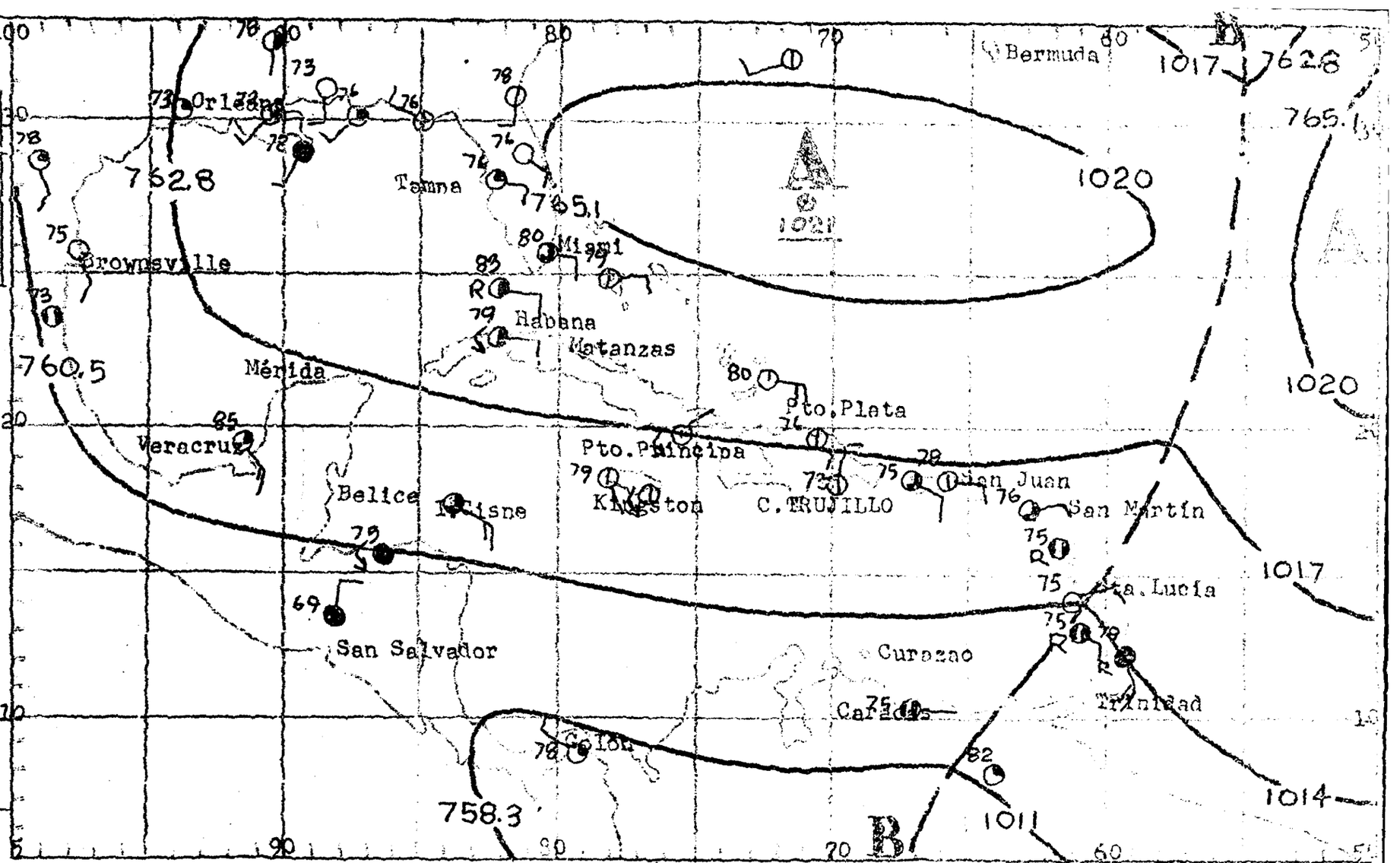

CARIBE ORIENTAL: Vientos moderados (10 a 18 nudos) del Este. Nubosidad variable, Aguaceros dispersos y tronadas aisladas. Mar moderada, 4 a 8 pies.

Ubiera.

REPUBLICA DOMINICANA
RVICIO METEOROLOGICO NACIONAL
BOLETIN DIARIO

DIA 5 SALIDA DE SOL: 05.29
PUESTA DE SOL: 18.40

MAREAS PARA EL DIA 5

	PLEAMAR Hora	BAJAMAR Hora
RUJILLO	03.40-17.43	06.38-18.15
. PLATA	01.08-11.51	07.38-20.06

uación de Frentes e Isobaras al 3 de J U L I O de 1961 a las 0Z.-

BOLOS CONVENCIONALES:-
NTES:
o Estacionario
ido Ocluído
ertropical
OS ELEMENTOS:
uadas Isobaras
laro Parcialmete nublado
ublado Lluvias
eblina Tronadas
alma Relámpagos
ntos Oeste Vientos Este
tro de Baja Presión B
tro de Alta Presión A
tro de Huracán (vientos
nos superiores a 120 KPH)
MPO PROBABLE PARA LAS PROXIMAS HORAS:

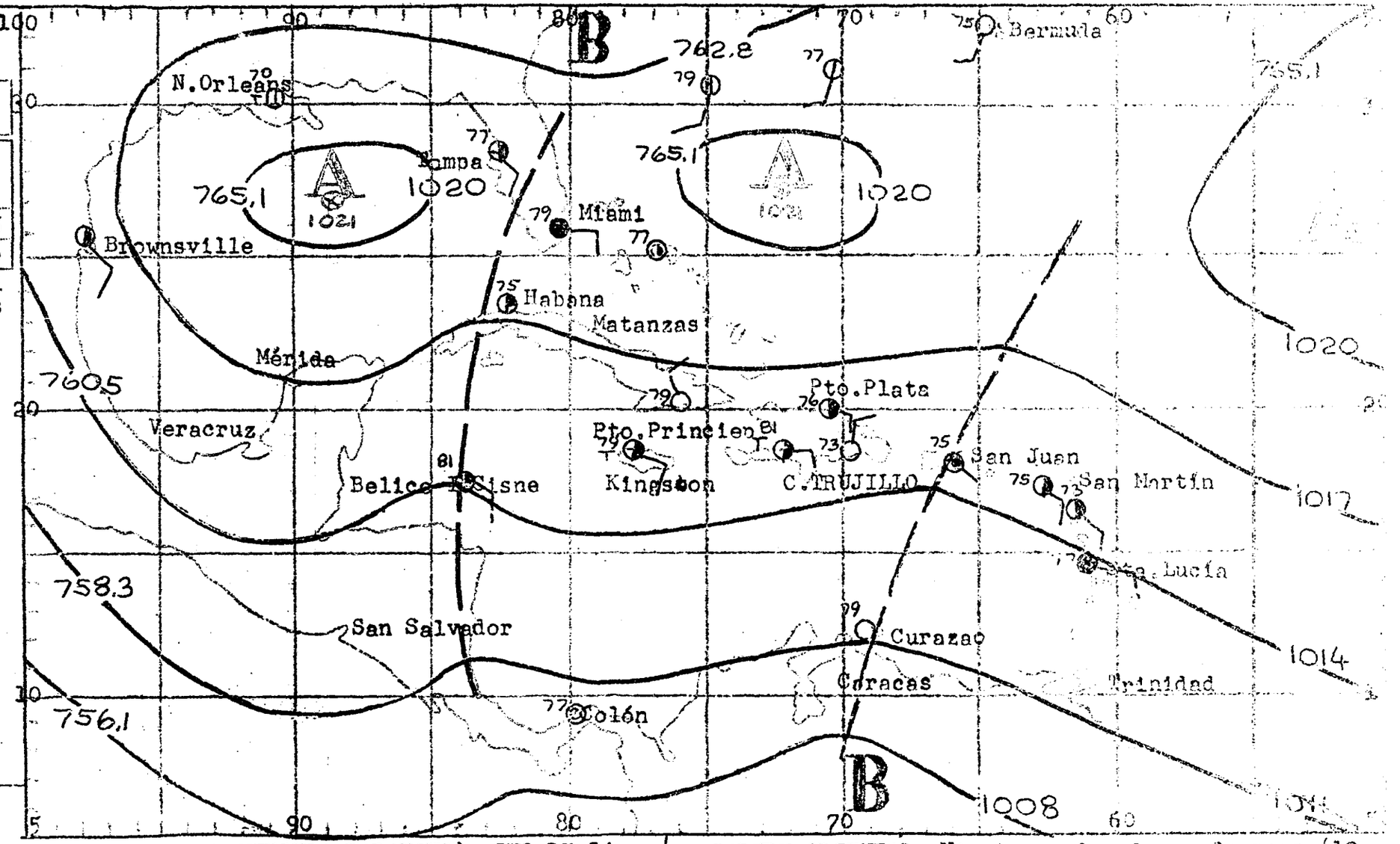

ION SUR Y CIUDAD TRUJILLO (INCLUYE DE SAONA A PENINSULA BARAHONA): SUR DE LA DILLERA CENTRAL: Nublado. Aguaceros y tronadas. Vientos suaves a moderados - Este-Nordeste cambiando al Sudeste en la tarde. Ráfagas aisladas. Temperatu ligeramente más fresca.-

ION NOR Y NORDESTE (INCLUYE CABO ENGAÑO A MONTECRISTI): NORTE DE LA CORDILLE CENTRAL: Mayormente nublado. Aguaceros dispersos y tronadas aisladas. Vien - suaves a moderados del Este-Nordeste con variaciones..Ráfagas aisladas. Tem atura ligeramente más fresca.-

CARIBE ORIENTAL: Vientos moderados a frescos (12 a 22 nudos) del Este-Sudeste delante de la Onda y del Este-Nordeste detrás de la misma. Aguaceros y tronadas. Mar moderada a rugosa.-

Ubiera

REPUBLICA DOMINICANA
VICIO METEOROLOGICO NACIONAL
BOLETIN DIARIO

DIA 6 — SALIDA DE SOL: 05.30 — PUESTA DE SOL: 18.40

MAREAS PARA EL DIA 6

	PLEAMAR Hora	BAJAMAR Hora
UJILLO	04.14-19.16	07.24-20.16
PLATA	01.48-15.33	08.31-21.25

ción de Frentes e Isobaras al de J U L I O de 1961 alles

LOS CONVENCIONALES:

ES:

Estacionario
o Ocluído
tropical

ELEMENTOS:

das Isobaras
ro Parcialmente nublado
blado, Ⓡ Lluvias
blina Ⓣ Tronadas
lma Relámpagos
os Oeste Vientos Este

ro de Baja Presión B ⊗
ro de Alta Presión A ⊗
ro de Huracán (vientos nos superiores a 120 KPH) 6

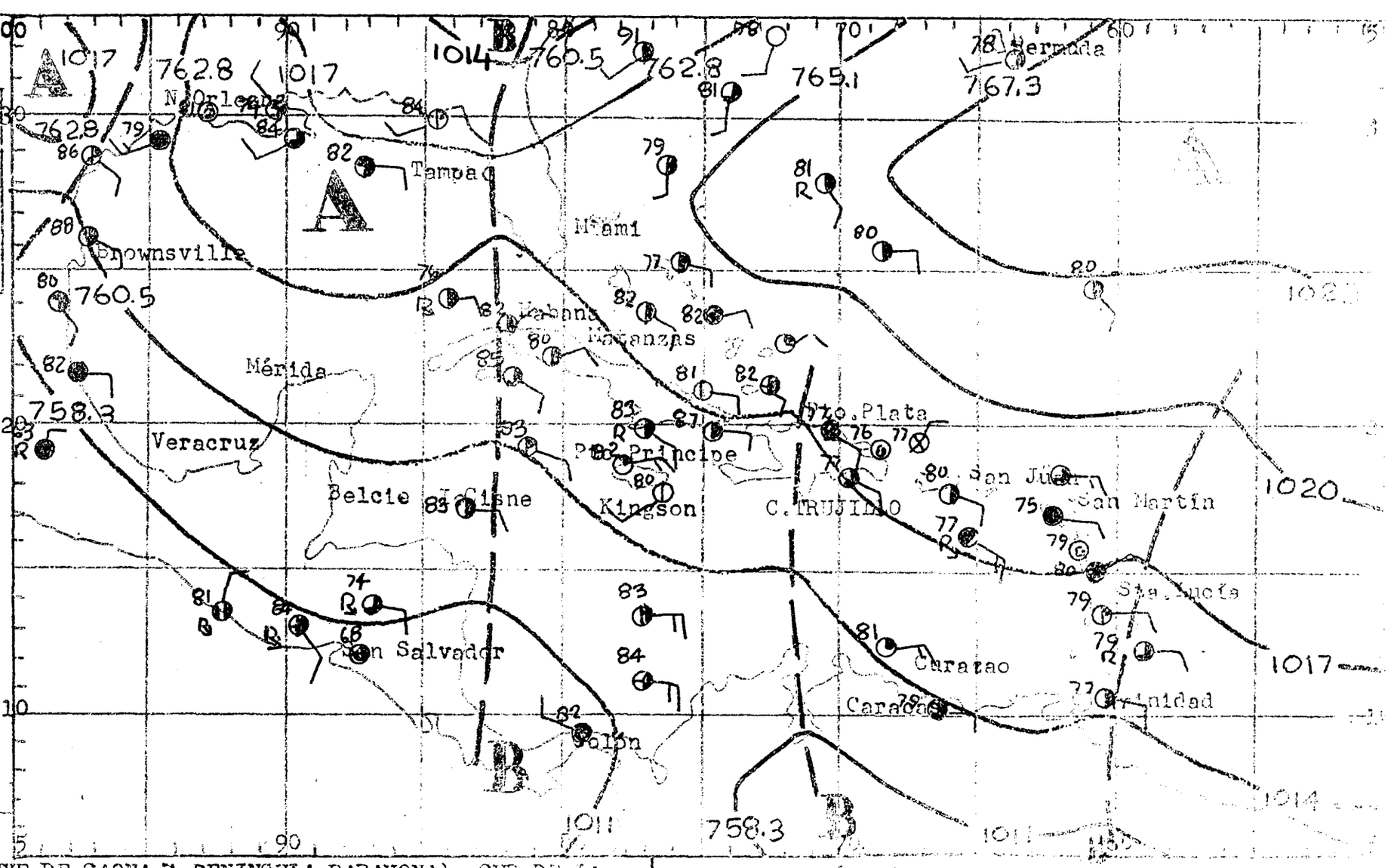

PO PROBABLE PARA LAS PROXIMAS ORAS:

ON, SUR Y CIUDAD TRUJILLO (INCLUYE DE SAONA A PENINSULA BARAHONA): SUR DE LA LLERA CENTRAL: Nublado. Aguaceros y tronadas. Vientos suaves del Norte cam o de suaves a moderados del Sudeste en el día. Temperatura sin cambio.-

N NOR Y NORDESTE (INCLUYE CABO ENGAÑO A MONTECRISTI): NORTE DE LA CORDILLER NTRAL: Mayormente nublado. Aguaceros dispersos y tronadas. Vientos suaves derados del Sudeste girando hacia el Este en el día. Temperatura sin cambio.

CARIBE ORIENTAL: Vientos moderados a frescos (12 22 nudos) del Este-Sudeste. Mayormente nubos Aguaceros dispersos y tronadas aisladas.- Mar moderada -

Ultimo.

REPUBLICA DOMINICANA
ERVICIO METEOROLOGICO NACIONAL
BOLETIN DIARIO

DIA 7 SALIDA DE SOL: 05.30
PUESTA DE SOL: 18.40

MAREAS PARA EL DIA 7

	PLEAMAR Hora	BAJAMAR Hora
RUJILLO	04.57-20.18	08.05-21.40
PLATA	02.53-16.37	09.22-22.36

uación de Frentes e Isobaras al
5 de J U L I O de 1961 a las
Z.-

SOLOS CONVENCIONALES:-
NTES:
Estacionario
ldo Ocluído
ertropical
OS ELEMENTOS:
adas Isobaras
Laro Parcialmente nublado
ublado Lluvias
ublina Tronadas
alma Relámpagos
ntos Oeste Vientos Este
ro de Baja Presión B
ro de Alta Presión A
ro de Huracán (vientos
mos superiores a 120 KPH) 9

IPO PROBABLE PARA LAS PROXIMAS
ORAS:

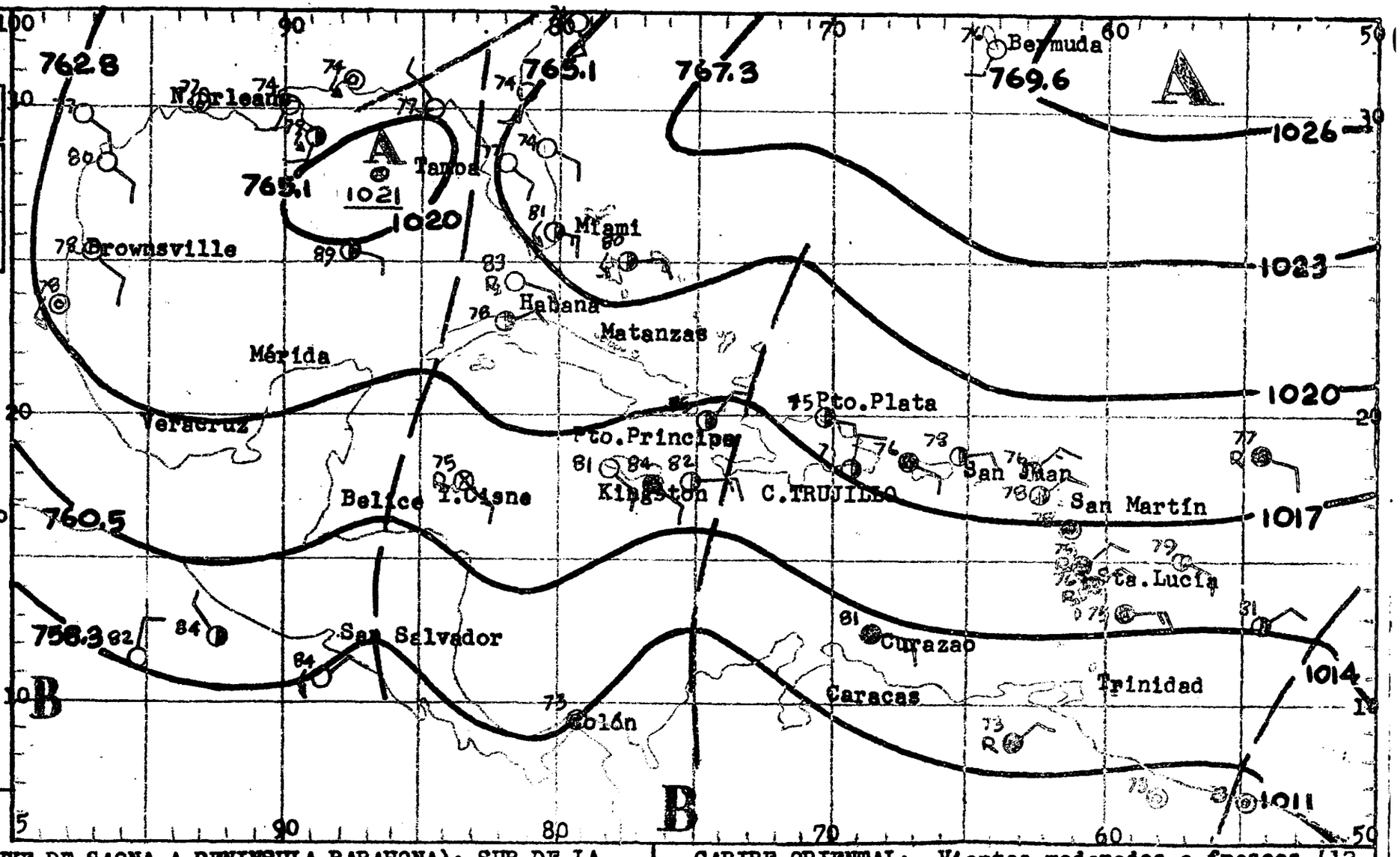

ON SUR Y CIUDAD TRUJILLO (INCLUYE DE SAONA A PENINSULA BARAHONA): SUR DE LA ILLERA CENTRAL: Medio nublado. Aguaceros dispersos y aisladas tronadas. Vien suaves a moderados del Sudeste, cambiando al Norte en la noche. Temperatura cambio.

ON NOR Y NORDESTE (INCLUYE CABO ENGAÑO A MONTECRISTI): NORTE DE LA CORDILLE ENTRAL: Medio nublado. Aguaceros dispersos y aisladas tronadas. Vientos mo dos del Este. Temperatura sin cambio.

CARIBE ORIENTAL: Vientos moderados a frescos (12 a 22 nudos) del Este. Mayormente nublado. Aguaceros dispersos y aisladas tronadas. Mar moderada.-

Ubiera.

REPUBLICA DOMINICANA
RVICIO METEOROLOGICO NACIONAL
BOLETIN DIARIO

DIA 8 — SALIDA DE SOL: 05.30
PUESTA DE SOL: 18.40

MAREAS PARA EL DIA 8

	PLEAMAR Hora	BAJAMAR Hora
UJILLO	05.20-21.06	08.43-22.39
PLATA	03.46-17.35	10.13-23.50

ación de Frentes e Isobaras al
6 de JULIO de 1961 a las
Z.-

OLOS CONVENCIONALES:

TES:

Estacionario
Ocluído
rtropical

S ELEMENTOS:

adas — Isobaras
aro — Parcialmente nublado
blado — Lluvias
blina — Tronadas
lma — Relámpagos
tos Oeste — Vientos Oeste
ro de Baja Presión B
ro de Alta Presión A
ro de Huracán (vientos
mos superiores a 120 KPH) 6

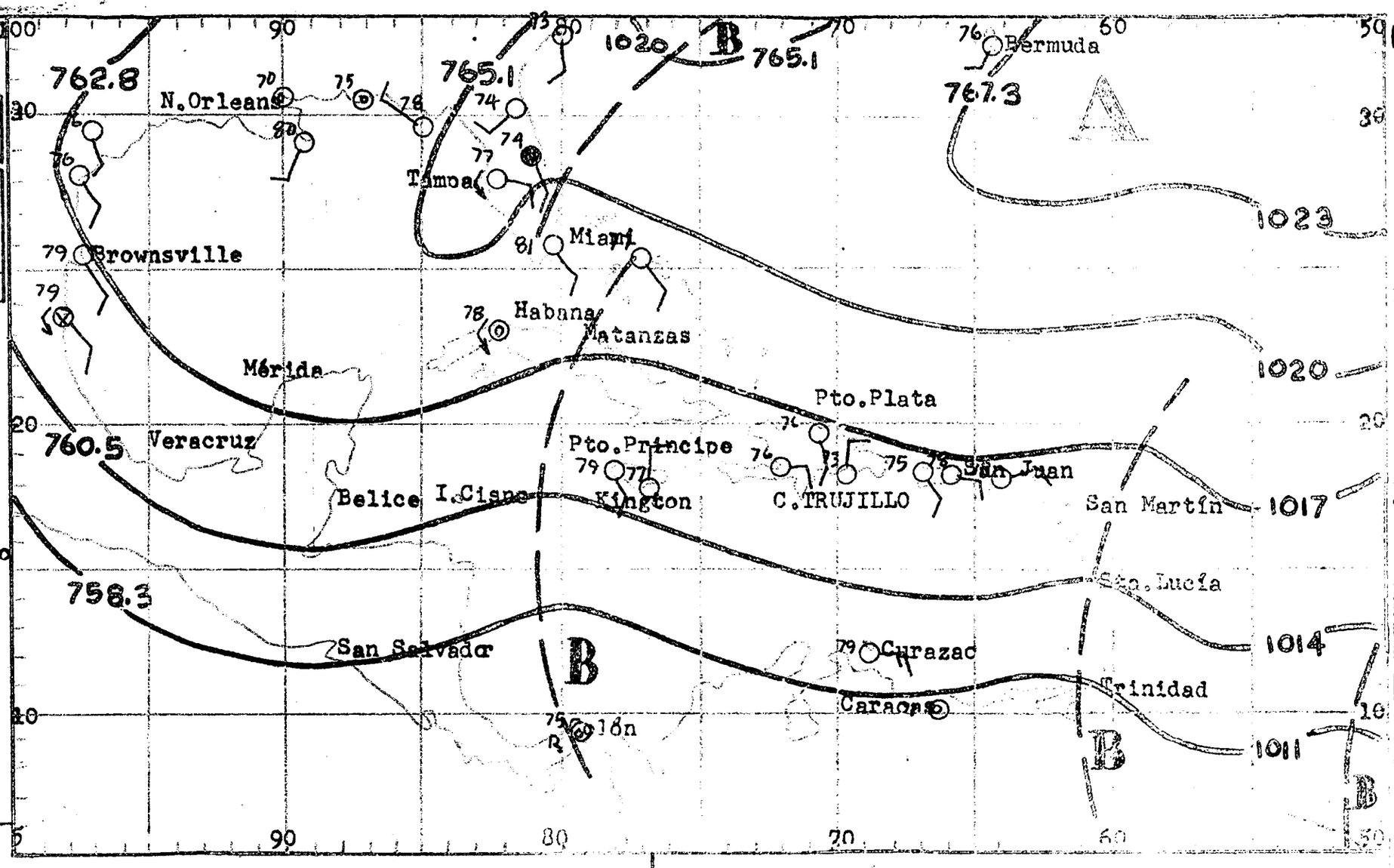

IPO PROBABLE PARA LAS PROXIMAS
IORAS:

ON SUR Y CIUDAD TRUJILLO (INCLUYE DE SAONA A PENINSULA BARAHONA): SUR DE LA ILLERA CENTRAL: Mayormente nublado. Aguaceros y tronadas o relámpagos. Vien suaves a moderados del Sudeste siendo suaves del Norte y Nordeste en la no- ráfagas aisladas. Temperatura sin cambio.-

ON NOR Y NORDESTE (INCLUYE CABO ENGAÑO A MONTECRISTI): NORTE DE LA CORDILLE ENTRAL: Generalmente nublado. Aguaceros dispersos y tronadas aisladas. Vien suaves a moderados del Este-Nordeste tornándose suaves del Sudeste en la no ráfagas aisladas. Temperaturas sin cambió.-

CARIBE ORIENTAL: Vientos moderados a frescos (12 a 22 nudos) del Este. Nubosidad variable. Aguaceros dispersos y tronadas aisladas, aumentando la nubosidad y los aguaceros hacia la porción Este. Mar - moderada a ocasionalmente rugosa.-

Ubiera.

REPUBLICA DOMINICANA
RVICIO METEOROLOGICO NACIONAL
BOLETIN DIARIO

DIA 9 SALIDA DE SOL: 05.31
PUESTA DE SOL: 18.40

MAREAS PARA EL DIA 9

	PLEAMAR Hora	BAJAMAR Hora
UJILLO	05.55-21.41	09.17-23.21
PLATA	04.39-18.27	11.00

ación de Frentes e Isobaras al
7 de J U L I O de 1961 a las
Z.-

OLOS CONVENCIONALES:
TES:
Estacionario
do Ocluído
rtropical
S ELEMENTOS:
adas Isobaras
aro Parcialmente nublado
blado Lluvias
blina Tronadas
lma Relámpagos
tos Oeste Vientos Este
ro de Baja Presión B
ro de Alta Presión A
ro de Huracán (vientos
mos superiores a 120 KPH) 6

PO PROBABLE PARA LAS PROXIMAS
ORAS:

ON SUR Y CIUDAD TRUJILLO (INCLUYE DE SAONA A PENINSULA BARAHONA): SUR DE LA LLERA CENTRAL: Mayormente nublado. Aguaceros y tronadas dispersas. Vientos s del Norte y Nordeste tornándose suaves a moderados del Este-Sudeste cer- l medio día. Ráfagas aisladas. Temperaturas sin cambios.

ON NOR Y NORDESTE (INCLUYE CABO ENGAÑO A MONTECRISTI): NORTE DE LA CORDILLE ENTRAL: Parcialmente nublado. Aguaceros y tronadas aisladas. Vientos suaves Sudeste cambiando a suaves a moderados del Este en el día. Ráfagas aisladas. eraturas sin cambios.-

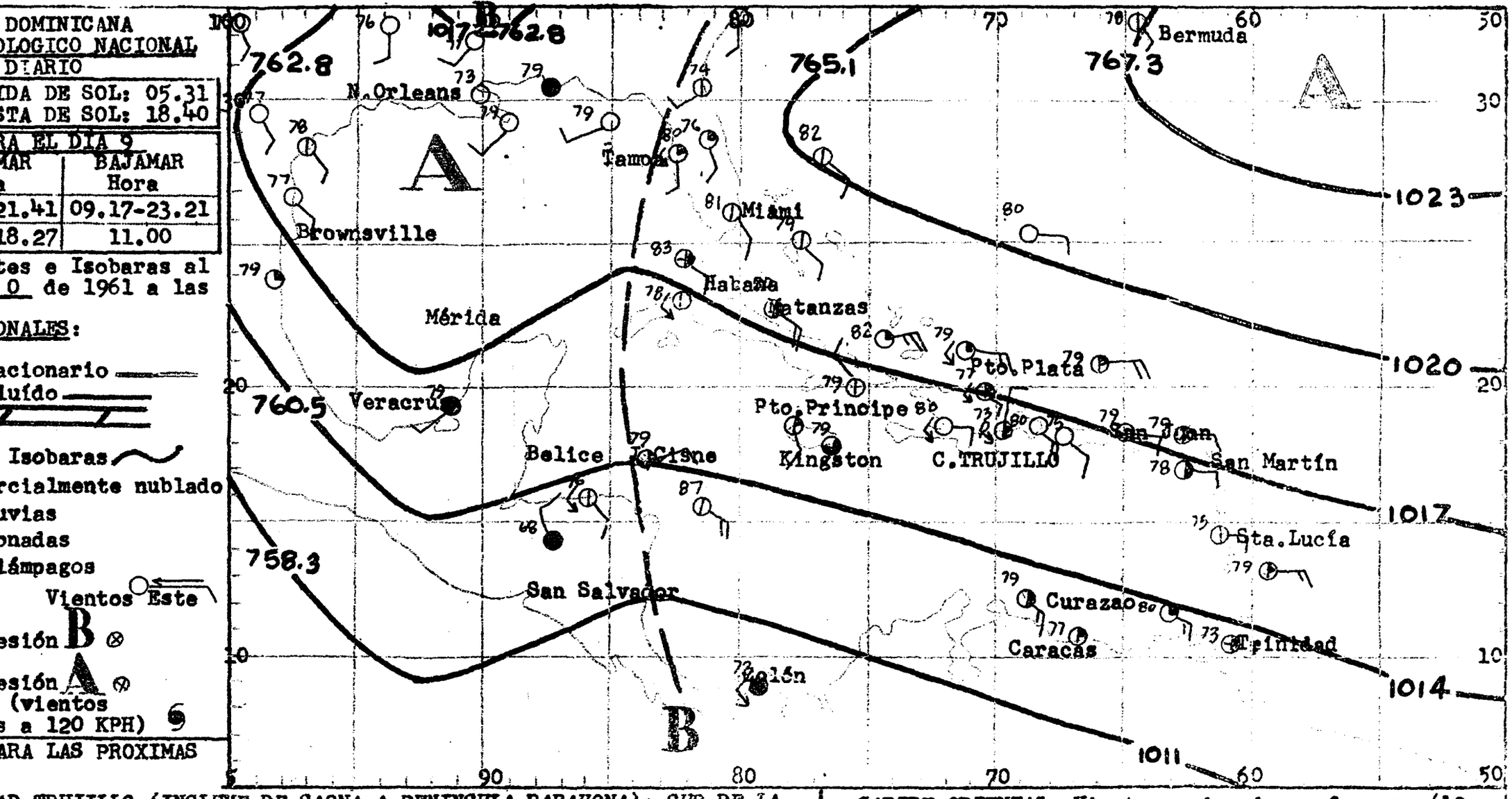

CARIBE ORIENTAL: Vientos moderados a frescos (12 a 22 nudos) del Este. Nubosidad variable. Aguaceros dispersos y tronadas aisladas. Mar moderada.-

REPUBLICA DOMINICANA
RVICIO METEOROLOGICO NACIONAL
BOLETIN DIARIO

DIA SALIDA DE SOL: 05.31
10 PUESTA DE SOL: 18.40

MAREAS PARA EL DIA 10

	PLEAMAR Hora	BAJAMAR Hora
UJILLO	06.31-22.13	09.50-23.53
PLATA	05.29-19.13	00.49-11.43

ación de Frentes e Isobaras al
8 de J U L I O de 1961 a las
Z.-

OLOS CONVENCIONALES:-

TES:

Estacionario
do Ocluído
rtropical

S ELEMENTOS:

adas — — Isobaras
aro Parcialmente nublado
blado Lluvias
blina Tronadas
lma Relámpagos
tos Oeste Vientos Este
ro de Baja Presión B
ro de Alta Presión A
ro de Huracán (vientos
mos superiores a 120 KPH)

PO PROBABLE PARA LAS PROXIMAS
ORAS:

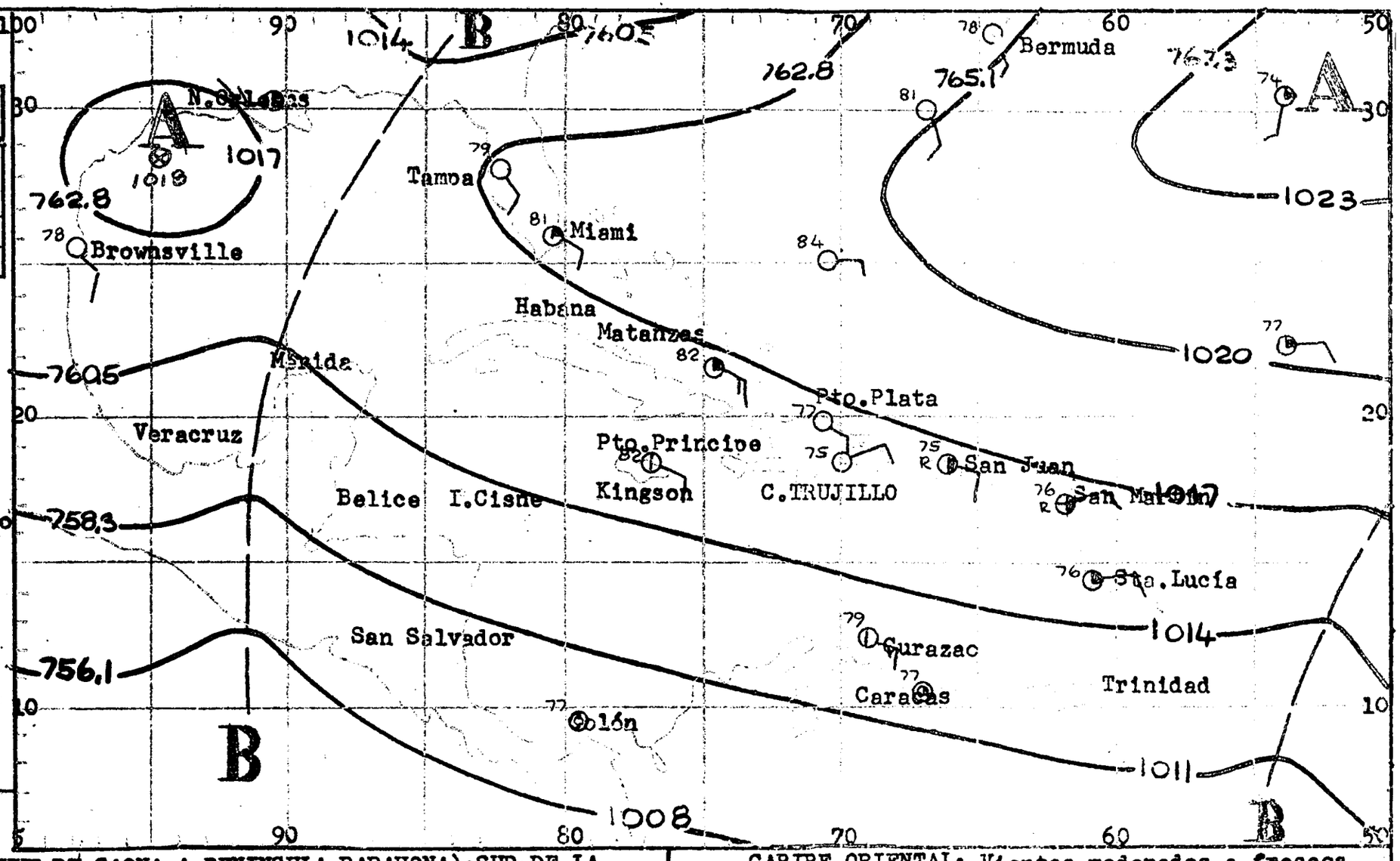

ON SUR Y CIUDAD TRUJILLO (INCLUYE DE SAONA A PENINSULA BARAHONA):SUR DE LA ILLERA CENTRAL: Mayormente nublado. Aguaceros dispersos y tronadas aisla-- Vientos suaves a moderados del Este-sudeste y suaves del Norte y Nordeste a noche, ráfagas aisladas. Temperatura sin cambio.-

ON NOR Y NORDESTE (INCLUYE CABO ENGAÑO A MONTECRISTI):NORTE DE LA CORDILLE ENTRAL: Medio nublado. Aguaceros dispersos y tronadas aisladas. Vientos -- es a moderados del Este y Sudeste, ráfagas aialadas. Temperatura sin cam--

CARIBE ORIENTAL: Vientos moderados a frescos de (12 a 20 nudos) del Este. Nubosidad variable. Aguaceros dispersos y tronadas aisladas mayormente sobre la porción Este del área. Mar moderada.-

REPUBLICA DOMINICANA
RVICIO METEOROLOGICO NACIONAL
BOLETIN DIARIO

DIA 11 SALIDA DE SOL: 05.31
PUESTA DE SOL: 18.40

MAREAS PARA EL DIA 11

	PLEAMAR Hora	BAJAMAR Hora
UJILLO	07.08-22.45	10.21
PPLATA	06.16-19.54	01.40-12.25

ación de Frentes e Isobaras al
9 de J U L I O de 1961 a las
Z.-

OLOS CONVENCIONALES:-

TES:

Estacionario
do Ocluído
rtropical

S ELEMENTOS:

adas Isobaras
aro Parcialmente nublado
blado Ⓡ Lluvias
blina Ⓣ Tronadas
lma Relámpagos
tos Oeste Vientos Este
ro de Baja Presión B ⊗
ro de Alta Presión A ⊗
ro de Huracán (vientos
mos superiores a 120 KPH)

PO PROBABLE PARA LAS PROXIMAS
ORAS:

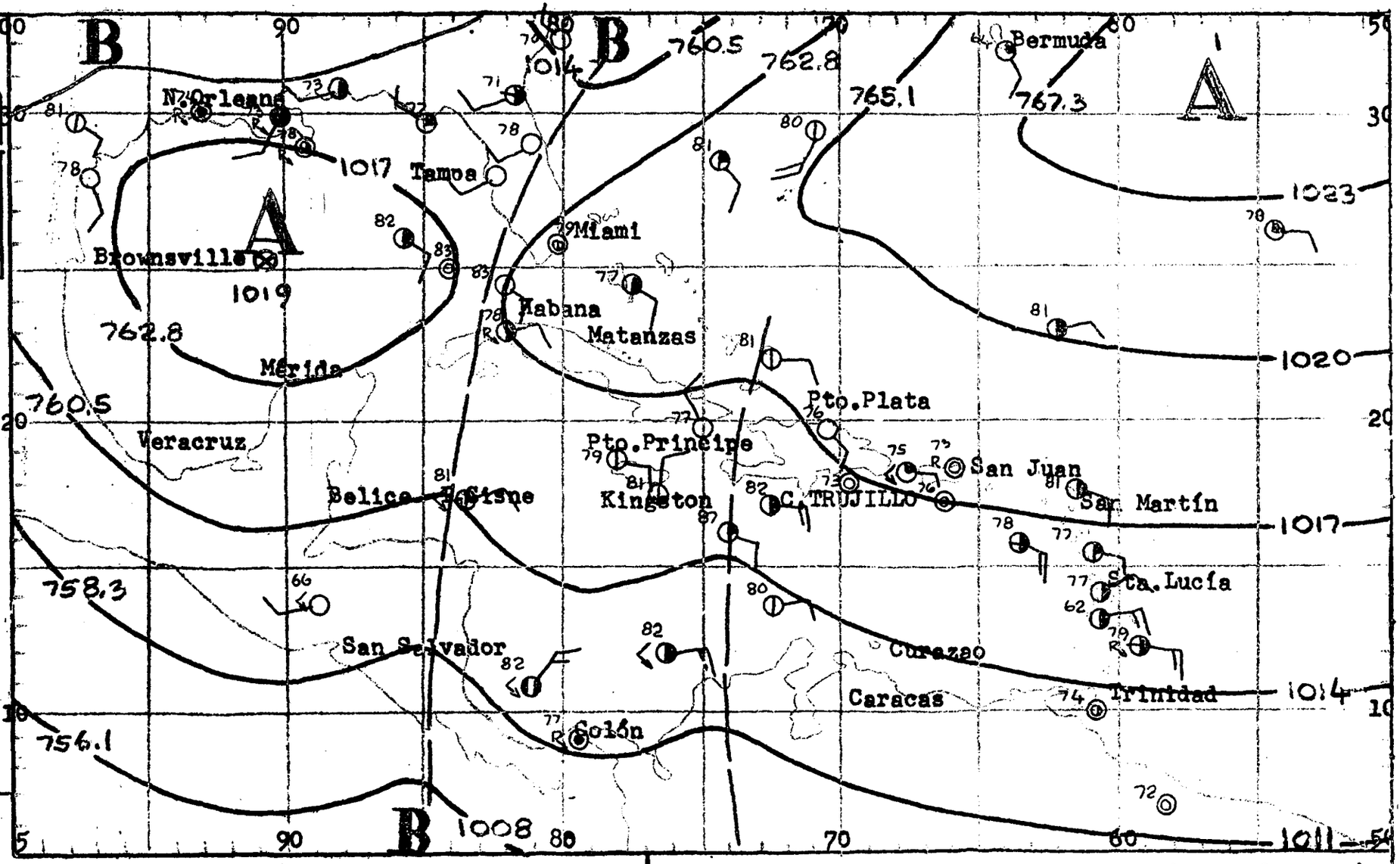

N SUR Y CIUDAD TRUJILLO (INCLUYE DE SAONA A PENINSULA BARAHONA): SUR DE LA LLERA CENTRAL: Mayormente nublado. Aguaceros dispersos y tronadas aisladas os suaves del Norte cambiando de suaves a moderados del Sudeste durante el Temperatura sin cambio.-

N NOR Y NORDESTE (INCLUYE CABO ENGAÑO A MONTECRISTI): NORTE DE LA CORDILLE-NTRAL: Medio nublado. Aguaceros dispersos y tronadas aisladas. Vientos -- s del Sudeste, siendo suaves a moderados del Este con algunas variaciones día. Temperatura sin cambio.-

CARIBE ORIENTAL: Vientos moderados (10 a 18 nudos) del Este y Sudeste. Aguaceros dispersos y tronadas aisladas. Mar moderada.-

REPUBLICA DOMINICANA
ERVICIO METEOROLOGICO NACIONAL
BOLETIN DIARIO

DIA 12 SALIDA DE SOL: 05.32
PUESTA DE SOL: 18.39

MAREAS PARA EL DIA 12

	PLEAMAR Hora	BAJAMAR Hora
UJILLO	07.47-23.17	00.09-10.35
PLATA	06.59-20.30	02.23-13.05

ación de Frentes e Isobaras al
10 de J U L I O de 1961 a las
Z.-

ÓLOS CONVENCIONALES:-

TES:

Estacionario
do — Ocluído
rtropical

S ELEMENTOS:

adas — — Isobaras
aro — Parcialmente nublado
blado — Lluvias
blina — Tronadas
lma — Relámpagos
tos Oeste — Vientos Este
ro de Baja Presión
ro de Alta Presión
ro de Huracán (vientos
nos superiores a 120KPH)

PO PROBABLE PARA LAS PROXIMAS
ORAS:

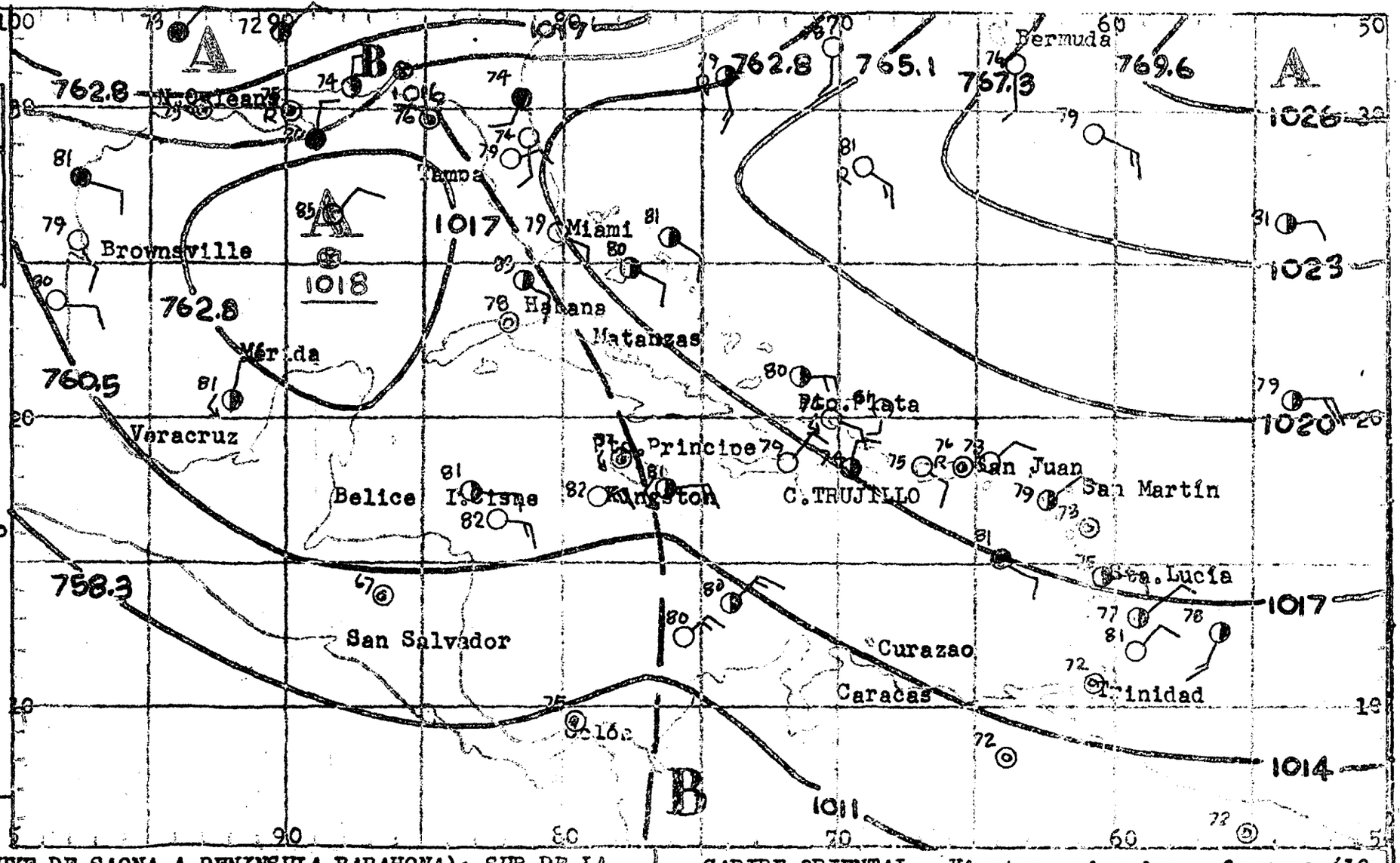

ON SUR Y CIUDAD TRUJILLO (INCLUYE DE SAONA A PENINSULA BARAHONA): SUR DE LA
LLERA CENTRAL: Medio nublado. Aguaceros dispersos y aisladas tronadas. Vien
suaves a moderados del Sudeste cambiando al Norte en la noche. Ráfagas aisla
Temperatura sin cambio.-

ON NOR Y NORDESTE (INCLUYE DE CABO ENGAÑO A MONTECRISTI): NORTE DE LA CORDI-
CENTRAL: Medio nublado. Ligeros aguaceros y aisladas tronadas. Vientos sua-
moderados del Este cambiando al Sudeste en la noche. Ráfagas aisladas. Tem
tura sin cambio.-

CARIBE ORIENTAL: Vientos moderados a frescos (10 a 20 nudos) del Este. Nubosidad variable. Aguaceros dispersos y aisladas tronadas. Mar moderada.-

Ubiera.

REPUBLICA DOMINICANA
SERVICIO METEOROLOGICO NACIONAL
BOLETIN DIARIO

DIA SALIDA DE SOL: 05.32
13 PUESTA DE SOL: 18.39

MAREAS PARA EL DIA 13

	PLEAMAR Hora	BAJAMAR Hora
RUJILLO	08.25-23.51	00.42-11.23
. PLATA	07.42-21.03	03.01-13.41

uación de Frentes e Isobaras al
11 de J U L I O de 1961 a las
0Z.-

BOLOS CONVENCIONALES:

NTES:

Estacionario
ido — Ocluído
ertropical

OS ELEMENTOS:

uadas — — Isobaras
laro — Parcialmente nublado
ublado — Lluvias
eblina — Tronadas
alma — Relámpagos
ntos Oeste — Vientos Este
tro de Baja Presión B
tro de Alta Presión A
tro de Huracán (vientos
imos superiores a 120 KPH)

MPO PROBABLE PARA LAS PROXIMAS HORAS:

ION SUR Y CIUDAD TRUJILLO (INCLUYE DE SAONA A PENINSULA BARAHONA): SUR DE LA DILLERA CENTRAL: Medio nublado. Aguaceros dispersos y tronadas o relámpagos lados. Vientos suaves del Este-Nordeste tornándose suaves a moderados del - y Sudeste en horas del medio día. Temperaturas sin cambio.-

ION NOR Y NORDESTE (INCLUYE CABO ENGAÑO A MONTECRISTI): NORTE DE LA CORDILLE ENTRAL: Medio nublado. Aguaceros dispersos y tronadas o relámpagos aislados. ntos suaves a moderados del Este y Sudeste. Temperatura sin cambio.-

CARIBE ORIENTAL: Vientos moderados a frescos (12 a 20 nudos) del Este. Nubosidad aumentando hacia la porción Este. Aguaceros dispersos y tronadas. Mar moderada.-

Ubiera.

REPUBLICA DOMINICANA
RVICIO METEOROLOGICO NACIONAL
BOLETIN DIARIO

DIA 14 SALIDA DE SOL: 05.32
PUESTA DE SOL: 18.39

MAREAS PARA EL DIA 14

	PLEAMAR Hora	BAJAMAR Hora
RUJILLO	09.00	01.11-11.55
PLATA	08.22-21.37	03.35-14.18

uación de Frentes e Isobaras al 12 de J U L I O de 1961 a las OZ.-

BOLOS CONVENCIONALES:

NTES:

Estacionario
ldo — Ocluído
ertrofical

OS ELEMENTOS:

uadas — Isobaras
laro — Parcialmente nublado
ublado — Lluvias
eblina — Tronadas
alma — Relámpagos
ntos Oeste — Vientos Este
tro de Baja Presión
tro de Alta Presión
tro de Huracán (vientos lmos superiores a 120 KPH)

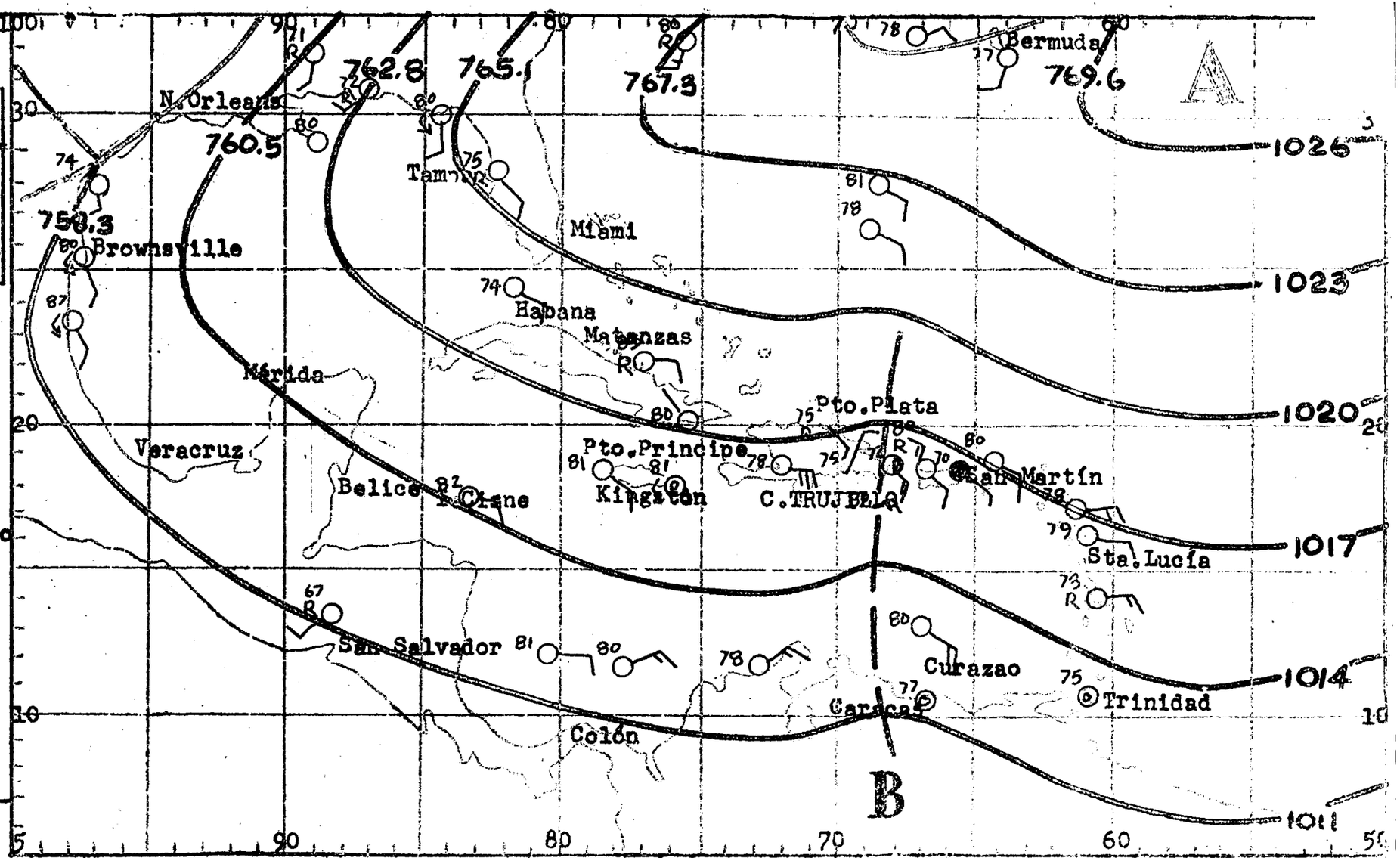

MPO PROBABLE PARA LAS PROXIMAS HORAS:

ION SUR Y CIUDAD TRUJILLO (INCLUYE DE SAONA A PENINSULA BARAHONA): SUR DE LA DILLERA CENTRAL: Mayormente nublado. Aguaceros dispersos y aisladas tronadas. ntos suaves a moderados del Este cambiando al Sudeste en el día; ráfagas ais-as. Temperatura sin cambio.-

ION NOR Y NORDESTE (INCLUYE CABO ENGAÑO A MONTECRISTI): NORTE DE LA CORDILLE-ENTRAL: Medio nublado. Aguaceros dispersos y aisladas tronadas tronadas. - ntos suaves a moderados del Este y Sudeste; ráfagas aisladas. Temperatura sin bio.-

CARIBE ORIENTAL: Vientos moderados a frescos (12 a 20 nudos) del Este con ráfagas de hasta 35 nudos. Aguaceros dispersos y aisladas tronadas, - principalmente hacia la porción Norte del área. Mar moderada a rugosa.-

Ubiera.

REPUBLICA DOMINICANA
RVICIO METEOROLOGICO NACIONAL
BOLETIN DIARIO

DIA 15 SALIDA DE SOL: 05.33
PUESTA DE SOL: 18.39

MAREAS PARA EL DIA 15

	PLEAMAR Hora	BAJAMAR Hora
UJILLO	09.37	01.44-12.28
PLATA	09.22-22.08	04.07-14.54

ación de Frentes e Isobaras al
13 de J U L I O de 1961 a las
Z.-

OLOS CONVENCIONALES:-

TES:

Estacionario
do Ocluído
rtropical

S ELEMENTOS:

adas — — Isobaras

aro ◑ Parcialmente nublado
blado Ⓡ Lluvias
blina Ⓣ Tronadas
lma ⚡ Relámpagos

tos Oeste Vientos Este

ro de Baja Presión B ⊗
ro de Alta Presión A ⊗
ro de Huracán (vientos
mos superiores a 120 KPH) 9

PO PROBABLE PARA LAS PROXIMAS
ORAS:

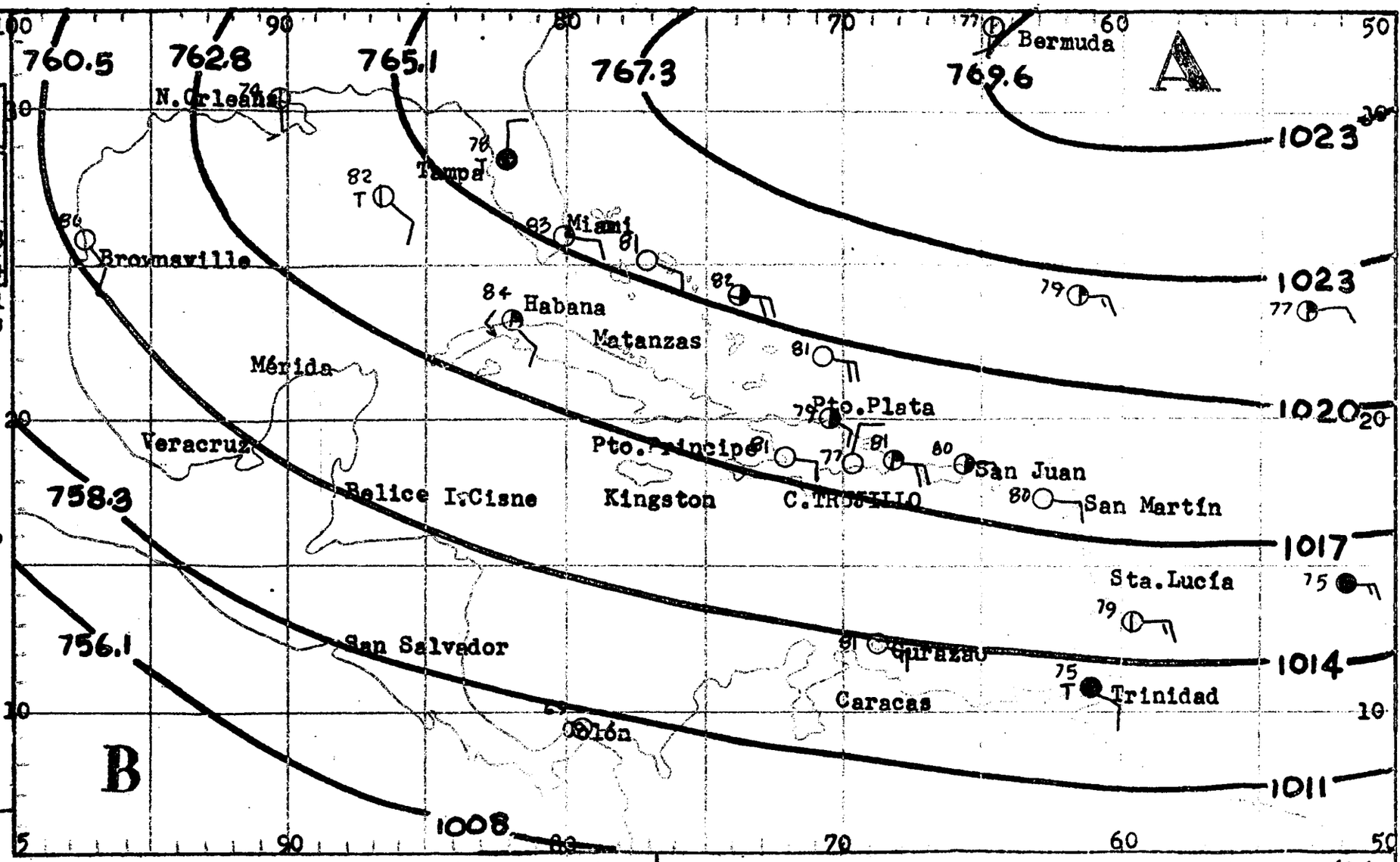

ON SUR Y CIUDAD TRUJILLO (INCLUYE DE SAONA A PENINSULA BARAHONA): SUR DE LA ILLERA CENTRAL: Parcialmente nublado. Aguaceros dispersos y tronadas aisla- Vientos suaves a moderados del Este-Sudeste y suaves del Norte y Nordeste a noche. Ráfagas aisladas. Temperatura sin cambio.-

ON NOR Y NORDESTE (INCLUYE CABO ENGAÑO A MONTECRISTI): NORTE DE LA CORDILLE ENTRAL: Medio nublado. Aguaceros dispersos y tronadas aisladas. Vientos sua a moderados del Este-Sudeste. Ráfagas aisladas. Temperatura sin cambio.-

CARIBE ORIENTAL: Vientos moderados a frescos (15 a 25 nudos) del Este con ráfagas de hasta 35 nudos. Nubosidad variable. Aguaceros dispersos y - tronadas aisladas. Mar moderada a rugosa.
Continúa en efecto el aviso a las pequeñas enbar caciones.-

Ubiera.

REPUBLICA DOMINICANA
SERVICIO METEOROLOGICO NACIONAL
BOLETIN DIARIO

DIA 16 SALIDA DE SOL: 05.33
PUESTA DE SOL: 18.39

MAREAS PARA EL DIA 16

	PLEAMAR Hora	BAJAMAR Hora
RUJILLO	00.58-10.26	02.23-13.02
PLATA	09.46-22.36	04.37-15.34

uación de Frentes e Isobaras al 14 de J U L I O de 1961 á las 0Z.-

SOLOS CONVENCIONALES:-

NTES:

Estacionario
Ocluído
rtropical

OS ELEMENTOS:

uadas — Isobaras
laro — Parcialmente nublado
ublado — Lluvias
oblina — Tronadas
alma — Relámpagos
ntos Oeste — Vientos Este
tro de Baja Presión
tro de Alta Presión
tro de Huracán (vientos imos superiores a 120 KPH)

MPO PROBABLE PARA LAS PROXIMAS HORAS:

ION SUR Y CIUDAD TRUJILLO (INCLUYE DE SAONA A PENINSULA BARAHONA): SUR DE LA DILLERA CENTRAL: Nebosidad variable. Aguaceros dispersos y tronadas aisladas. ntos suaves del Norte siendo suaves a moderados del Este-Sudeste durante el . Ráfagas aisladas. Temperatura sin cambio.-

ION NOR Y NORDESTE (INCLUYE CABO ENGAÑO A MONTECRISTI): NORTE DE LA CORDILLE ENTRAL: Mayormente nublado. Aguaceros dispersos y tronadas aisladas. Vientos es a moderados del Este-Nordeste con ráfagas aisladas. Temperatura sin cam-
.-

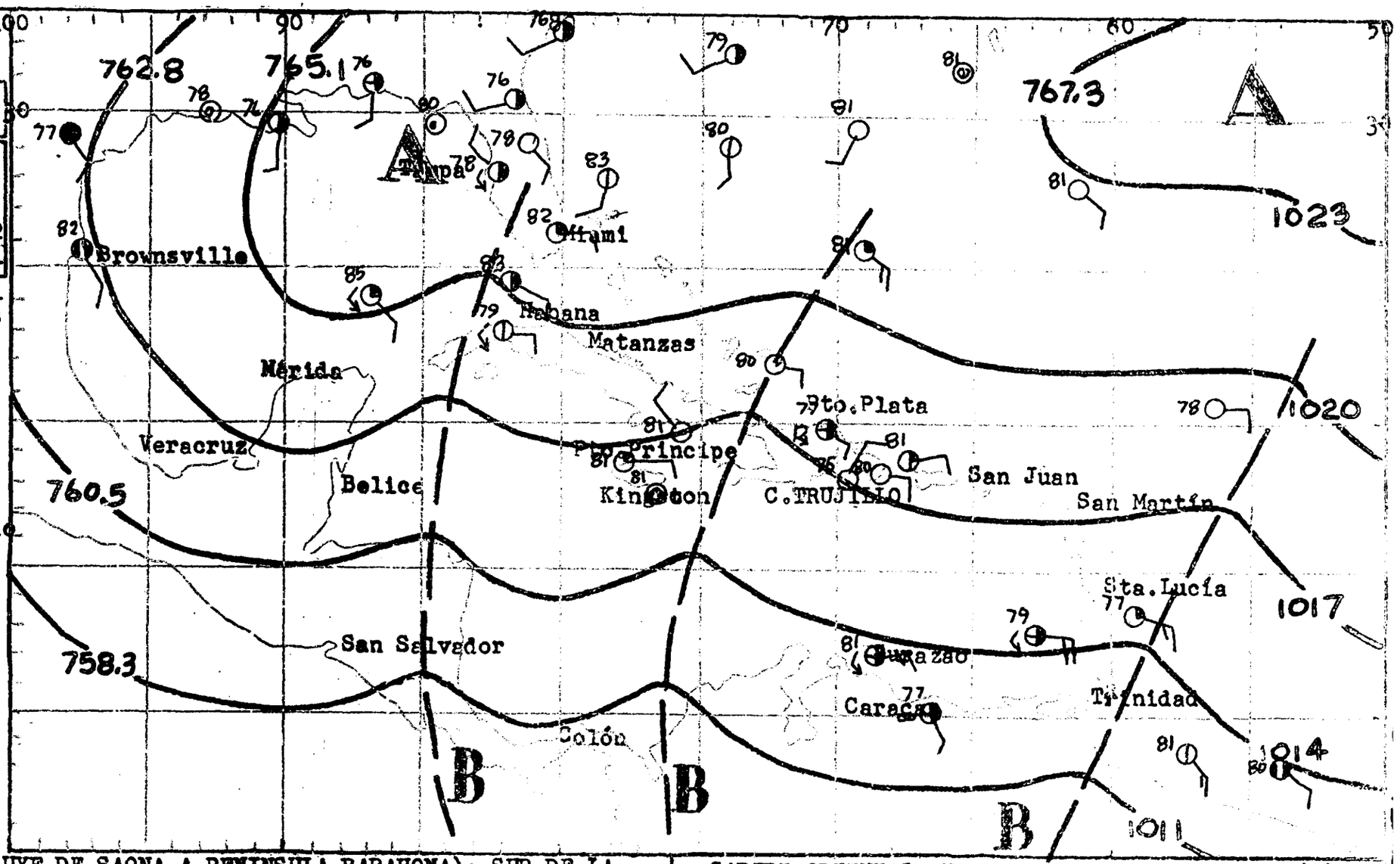

CARIBE ORIENTAL: Vientos frescos a fuertes (18 a 25 nudos) del Este-Nordeste con ráfagas de hasta 35 nudos. Aguaceros dispersos y tronadas aisladas Mar moderada a rugosa.
Continúa en efecto el aviso a las pequeñas embarcaciones a lo largo de las costas Norte y Este de la República.-

Ubiera.

REPUBLICA DOMINICANA
SERVICIO METEOROLOGICO NACIONAL
BOLETIN DIARIO

DIA 17 SALIDA DE SOL: 05.33
PUESTA DE SOL: 18.39

MAREAS PARA EL DIA 12

	PLEAMAR Hora	BAJAMAR Hora
RUJILLO	01.29-11.41	03.07-13.38
. PLATA	10.33-23.12	05.08-16.17

tuación de Frentes e Isobaras a
15 de JULIO de 1961 a las
OZ.-

SOLOS CONVENCIONALES:-
NTES:
o ——— Estacionario ———
ido ——— Ocluído ———
ertrovical ———

OS ELEMENTOS:
uadas ——— Isobaras ~
laro ◑ Parcialmente nublado
ublado Ⓡ Lluvias
eblina Ⓣ Tronadas
alma ⟨ Relámpagos
ntos Oeste ⟹ Vientos Este ⟸
tro de Baja Presión B ⊗
tro de Alta Presión A ⊗
tro de Huracán (vientos
imos superiores a 120 KPH) 9

MPO PROBABLE PARA LAS PROXIMAS HORAS:

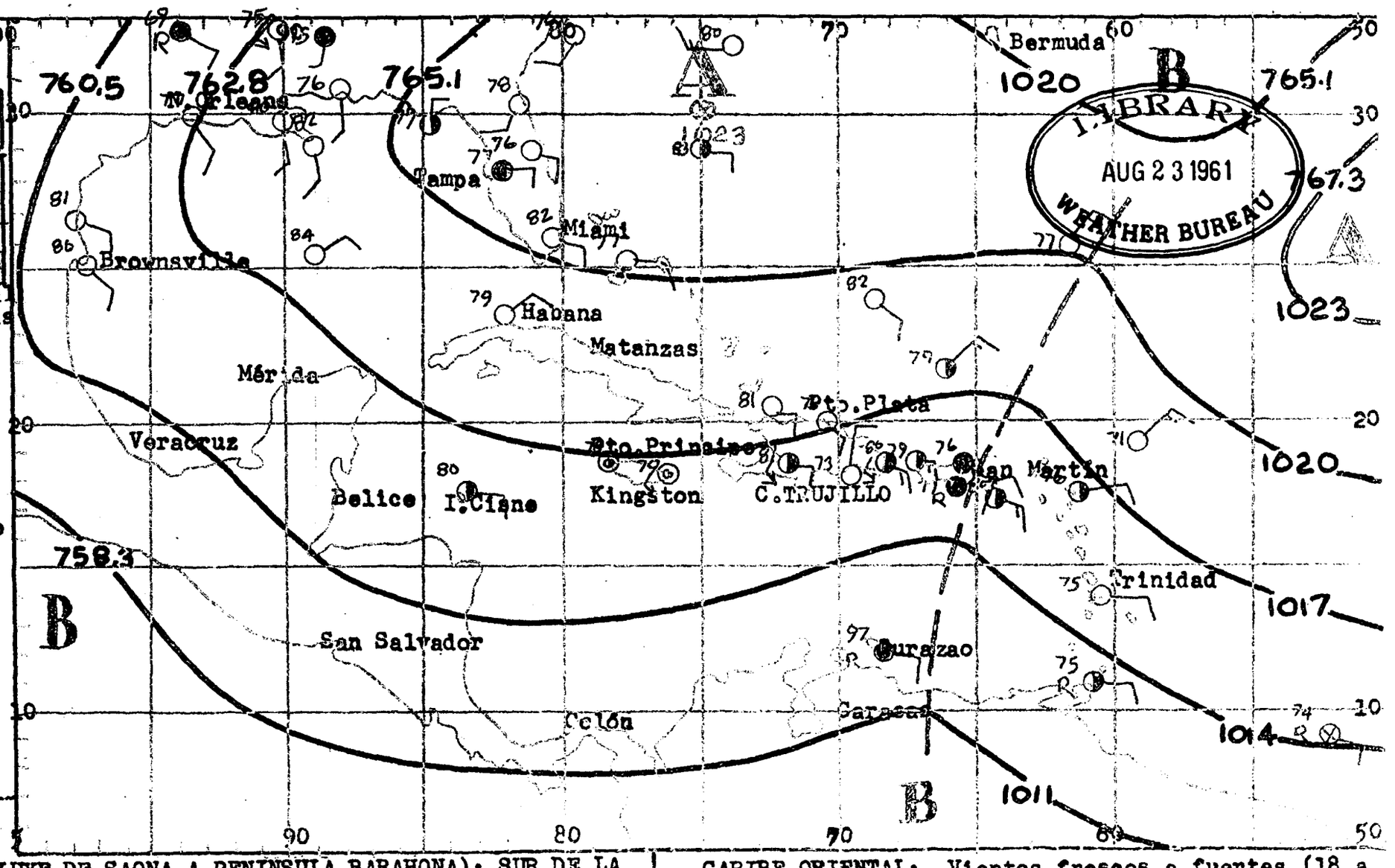

ION SUR Y CIUDAD TRUJILLO (INCLUYE DE SAONA A PENINSULA BARAHONA): SUR DE LA DILLERA CENTRAL: Mayormente nublado. Aguaceros y tronadas. Vientos suaves a erados del Este-Nordeste cambiando al Sudeste en la tarde. Ráfagas aisladas. peratura sin cambio.

ION NOR Y NORDESTE (INCLUYE CABO ENGAÑO A MONTECRISTI): NORTE DE LA CORDILLE CENTRAL: Parcialmente nublado. Aguaceros dispersos y aisladas tronadas. Vien suaves a moderados del Este-Nordeste cambiando al Sudeste en la noche. Ráfa aisladas. Temperatura sin cambio.-

CARIBE ORIENTAL: Vientos frescos a fuertes (18 a 25 nudos) del Este y Este-Nordeste con ráfagas de hasta 35 nudos. Nublado. Aguaceros y tronadas. Mar moderada a rugosa.
Continúa en efecto el aviso a las pequeñas embarcaciones a lo largo de las aguas abiertas de la Rep. Dominicana.-

Dominican Republic

REPUBLICA DOMINICANA
...IO METEOROLOGICO NACIONAL
BOLETIN DIARIO

DIA 18 SALIDA DE SOL: 05.34
PUESTA DE SOL: 18.39

MAREAS PARA EL DIA 18

	PLEAMAR Hora	BAJAMAR Hora
...LLO	02.01-13.30	03.53-14.17
...ATA	11.25-23.43	05.37-17.05

...ón de Frentes e Isobaras al ...de J U L I O de 1961 a las

...S CONVENCIONALES:-

Estacionario
Ocluído
...ropical

...LEMENTOS:

Isobaras
Parcialmente nublado
Lluvias
Tronadas
Relámpagos
Oeste
Vientos Este
...ro de Baja Presión B
...ro de Alta Presión A
...ro de Huracán (vientos ...mos superiores a 220 KPH)

...PROBABLE PARA LAS PROXIMAS ...:

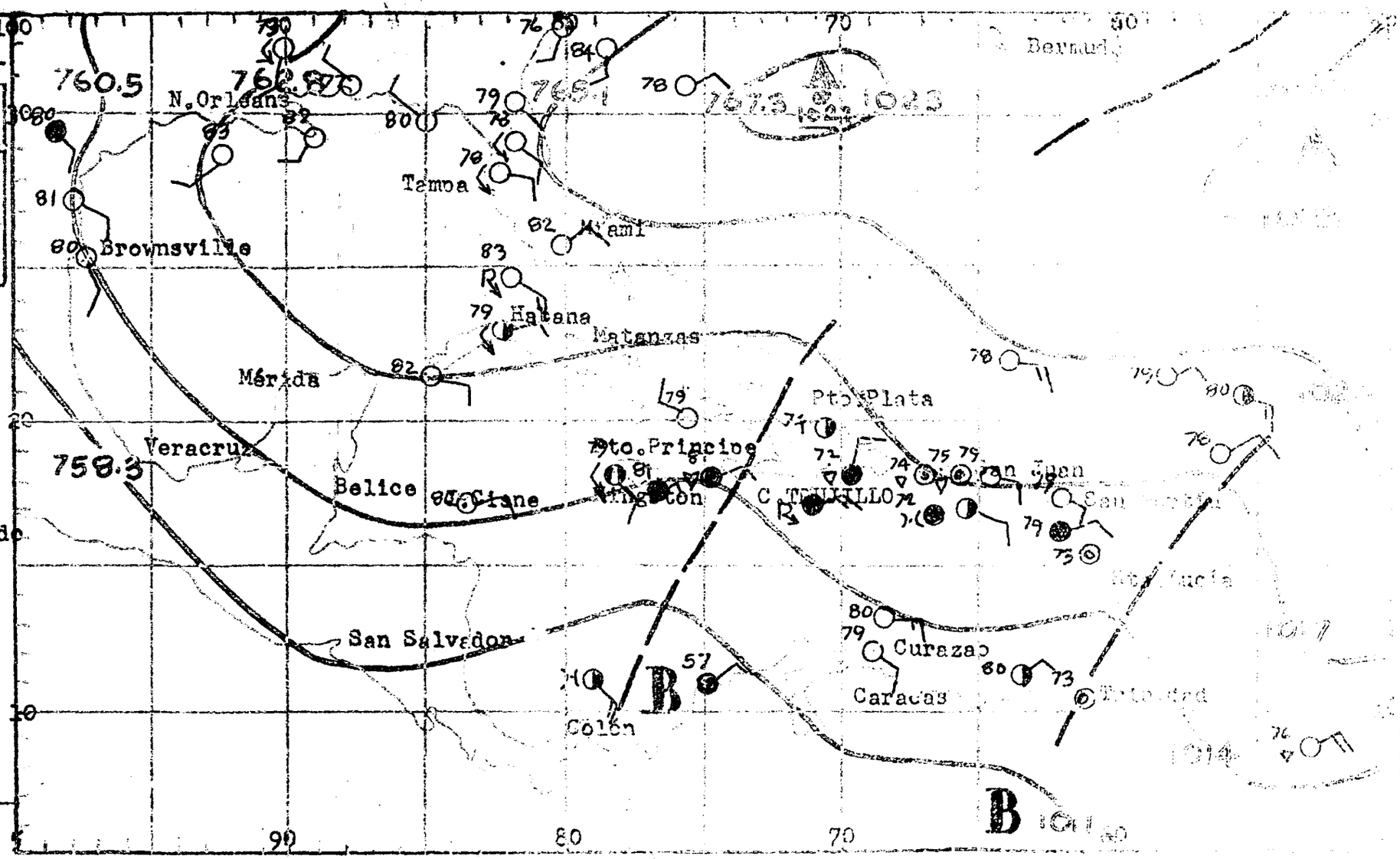

...SUR Y CIUDAD TRUJILLO (INCLUYE DE SAONA A PENINSULA BARAHONA): SUR DE LA ...LLERA CENTRAL: Nublado. Aguaceros y tronadas aisladas. Vientos suaves a mo...dos del Este tornándose suaves del Norte en la noche; ráfagas durante los ...ceros. Temperatura sin cambio.-

...NOR Y NORDESTE (INCLUYE CABO ENGAÑO A MONTECRISTI): NORTE DE LA CORDILLE...ENTRAL: Mayormente nublado. Aguaceros dispersos y tronadas aisladas. Vientos ...es a moderados del Este tornándose suaves del Sudeste en la noche; ráfagas ...adas. Temeperatura sin cambio.-

CARIBE ORIENTAL: Vientos moderados ... del Este-Sudeste. Frecuentes aguaceros ... en la porción Oeste y aguaceros ... en la porción Este. Mar moderada.-

LIBRARY
NOV 6 - 1961
WEATHER BUREAU

REPUBLICA DOMINICANA
RVICIO METEOROLOGICO NACIONAL
BOLETIN DIARIO

DIA 19 — SALIDA DE SOL: 05.34 — PUESTA DE SOL: 18.38

MAREAS PARA EL DIA 19

	PLEAMAR Hora	BAJAMAR Hora
JILLO	02.27-15.22	04.39-15.08
PLATA	12.22	06.11-18.02

ación de Frentes e Isobaras al
Z de J U L I O de 1961 a las
.-

LOS CONVENCIONALES:-

ES:

Estacionario
o Ocluído
tropical

ELEMENTOS:

das — — Isobaras
ro Parcialmente nublado
blado Ⓡ Lluvias
blina Ⓣ Tronadas
lma Relámpagos
os Oeste Vientos Este
ro de Baja Presión B ⊗
ro de Alta Presión A ⊗
ro de Huracán (vientos
os superiores a 120 KPH) 9

PO PROBABLE PARA LAS PROXIMAS
RAS:

N SUR Y CIUDAD TRUJILLO (INCLUYE DE SAONA A PENINSULA BARAHONA): SUR DE LA LLERA CENTRAL: Generalmente nublado. Aguaceros dispersos y aisladas tronadas. Vientos suaves a moderados del Norte cambiando al Sudeste en el día. Ráfagas aisladas. Temperatura sin cambio.-

N NOR Y NORDESTE (INCLUYE CABO ENGAÑO A MONTECRISTI): NORDESTE LA CORDILLERA CENTRAL: Parcialmente nublado. Aguaceros dispersos y aisladas tronadas. Vientos suaves a moderados del Sudeste cambiando al Nordeste en el día. Ráfagas aisladas. Temperatura sin cambio.-

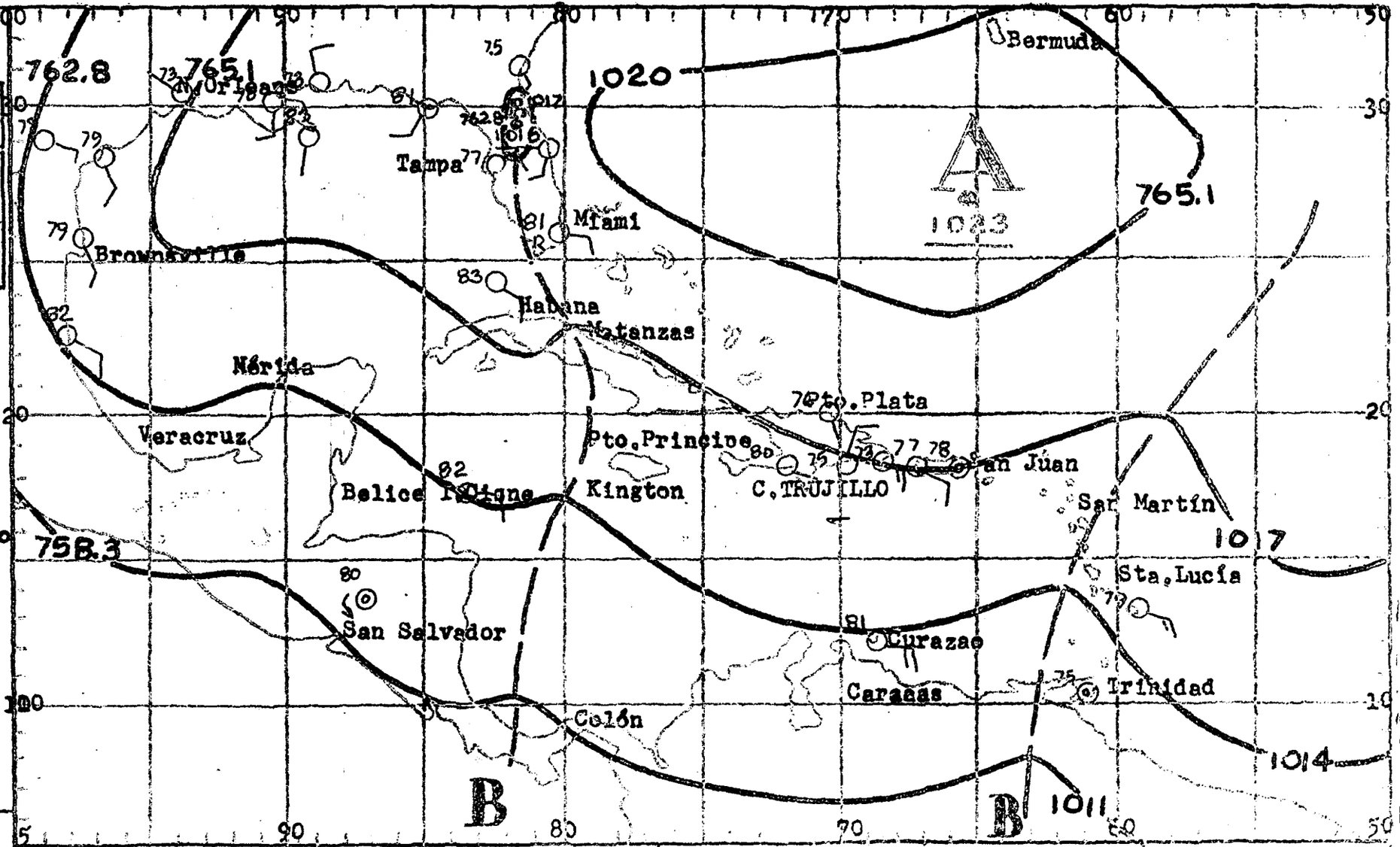

CARIBE ORIENTAL: Vientos moderados a frescos (15 a 22 nudos) del Este. Aguaceros dispersos y aisladas tronadas. Mar moderada.-

Ubiera.

REPUBLICA DOMINICANA
RVICIO METEOROLOGICO NACIONAL
BOLETIN DIARIO

DIA SALIDA DE SOL: 05.34
20 PUESTA DE SOL: 18.38

MAREAS PARA EL DIA 20

	PLEAMAR Hora	BAJAMAR Hora
RUJILLO	02.50-17.04	08.21-16.17
. PLATA	00.17-13.27	06.46-19.06

uación de Frentes e Isobaras al 18 de J U L I O de 1961 a las 00Z.-

BOLOS CONVENCIONALES:-

NTES:

o ——— Estacionario ———
lido ——— Ocluído ———
ertropical

ROS ELEMENTOS:

guadas —— —— Isobaras

Claro — Parcialmente nublado
Nublado — Lluvias
Neblina — Tronadas
Calma — Relámpagos

ntos Oeste — Vientos Este

ntro de Baja Presión B ⊗
ntro de Alta Presión A
ntro de Huracán (vientos ximos superiores a 120 KPH) 6

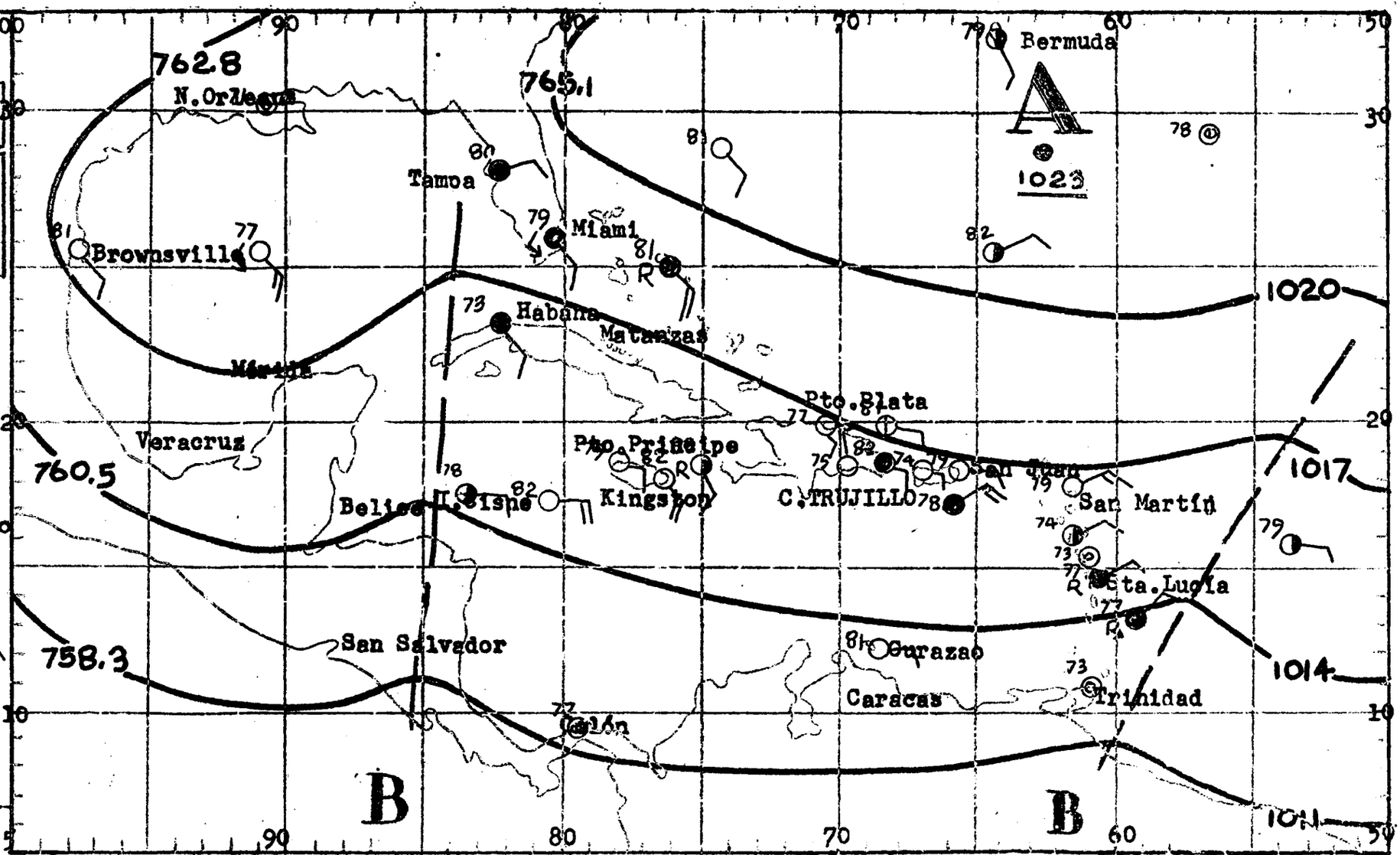

EMPO PROBABLE PARA LAS PROXIMAS HORAS:

GION NOR Y NORDESTE (INCLUYE DE SAONA A PENINSULA BARAHONA): SUR DE LA RDILLERA CENTRAL: Medio nublado. Aguaceros dispersos y tronadas aisla-s. Vientos suaves a moderados del Este-Nordeste y suaves del Norte en noche. Temperatura sin cambio.-

GION NOR Y NORDESTE (INCLUYE CABO ENGAÑO A MONTECRISTI): NORTE DE LA6-RDILLERA CENTRAL: Generalmente nublado. Aguaceros dispersos y tronadas sladas. Vientos suaves a moderados del Este-Nordeste siendo suaves del te-Sudeste en la noche. Temeperatura sin cambio.-

CARIBE ORIENTAL: Vientos moderados (15 a 20 nudos) del Nordeste. Aguaceros dispersos y tronadas aisladas. Mar moderada.-

Ubiera.-

REPUBLICA DOMINICANA
ERVICIO METEOROLOGICO NACIONAL
BOLETIN DIARIO

DIA 21 SALIDA DE SOL: 05.35
PUESTA DE SOL: 18.38

MAREAS PARA EL DIA 21

	PLEAMAR Hora	BAJAMAR Hora
RUJILLO	03.09-18.25	06.04-18.03
. PLATA	00.51-14.31	07.26-20.20

uación de Frentes e Isobaras al
19 de J U L I O de 1961 a las
0Z.-

OLOS CONVENCIONALES:-
NTES:
o ——— Estacionario ———
ido ——— Ocluído ———
ertropical ———

OS ELEMENTOS:
uadas —— —— Isobaras
laro — Parcialmente nublado
ublado — Lluvias
eblina — Tronadas
alma — Relámpagos
ntos Oeste — Vientos Este
tro de Baja Presión B
tro de Alta Presión A
tro de Huracán (vientos
imos superiores a 120 KPH)

MPO PROBABLE PARA LAS PROXIMAS
HORAS:

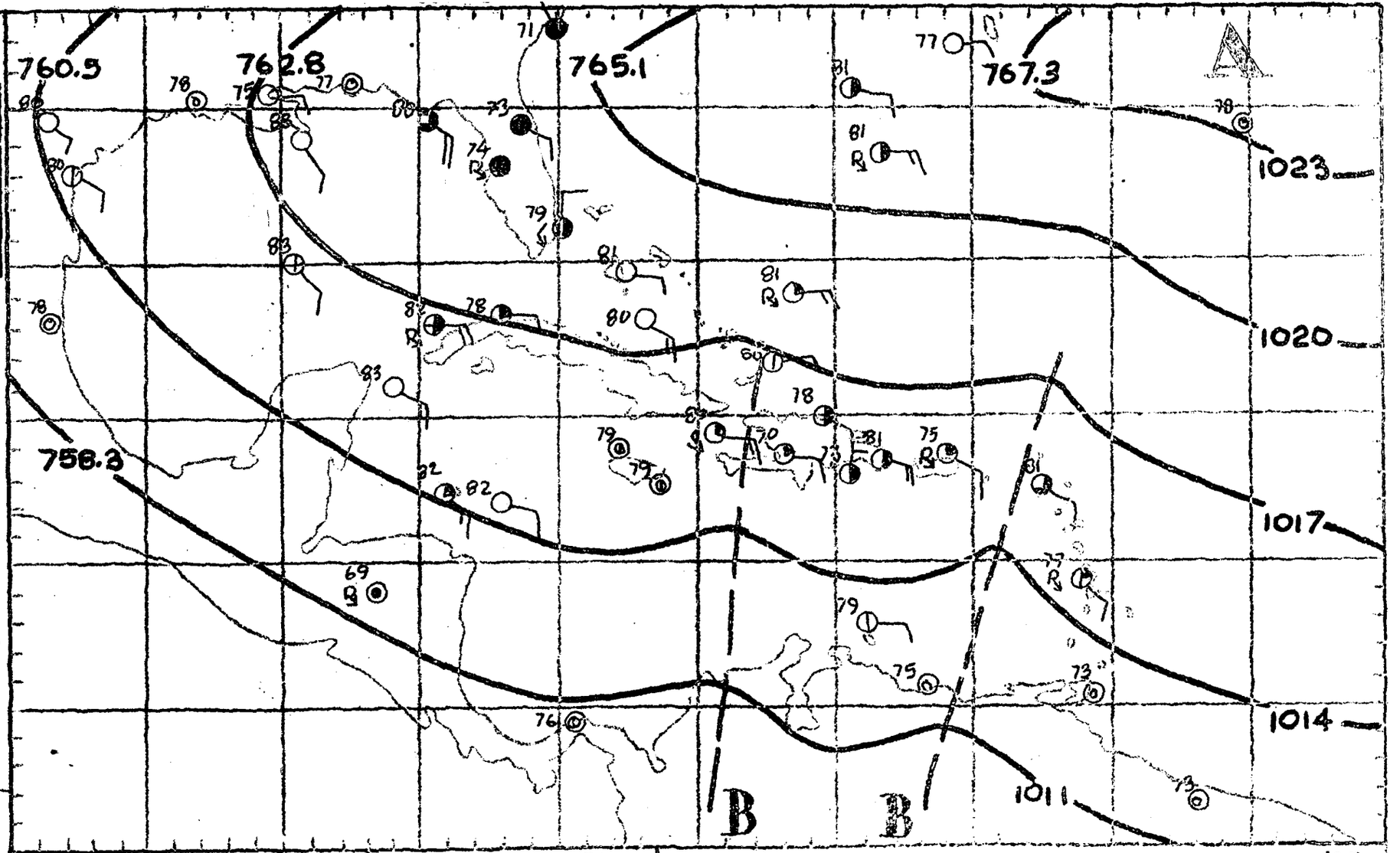

ION SUR Y CIUDAD TRUJILLO (INCLUYE DE SAONA A PENINSULA BARAHONA): SUR DE LA DILLERA CENTRAL: Nubosidad variable. Aguaceros dispersos y tronadas aisladas. ntos suaves del Norte siendo suaves a moderados del Este y Sudeste en el día. peratura sin cambio.-

ION NOR Y NORDESTE (INCLUYE CABO ENGAÑO A MONTECRISTI): NORTE DE LA CORDILLE CENTRAL: Medio nublado. Aguaceros dispersos y tronadas aisladas. Vientos sua a moderados del Sudeste cambiando al Este-Nordeste durante el día. Tempera- sin cambio.-

CARIBE ORIENTAL: Vientos moderados a frescos (15 a 20 nudos) del Este y Este-Nordeste . Aguaceros dispersos y tronadas aisladas, más numerosas sobre la porción Este. Mar moderada.-

Ubiera.

REPUBLICA DOMINICANA
ERVICIO METEOROLOGICO NACIONAL

BOLETIN DIARIO

DIA SALIDA DE SOL: 05.35
22 PUESTA DE SOL: 18.38

MAREAS PARA EL DIA 22

	PLEAMAR Hora	BAJAMAR Hora
TRUJILLO	03.29-15.24	08.49-20.19
O. PLATA	01.36-15.38	08.11-21.35

uación de Frentes e Isobaras al
20 de JULIO de 1961 a las
OZ:

EOLOS CONVENCIONALES:

NTES:

o —— Estacionario ——
ido —— Ocluído ——
ertropical ——

OS ELEMENTOS:

uadas —— —— Isobaras ~

Calro — Parcialmente nublado
Nublado — Lluvias
Neblina — Tronadas
Calma — Relámpagos

ntos Oeste — Vientos Este

tro de Baja Presión B
tro de Alta Presión A
tro del Huracán (vientos
imos superiores a 120 KPH)

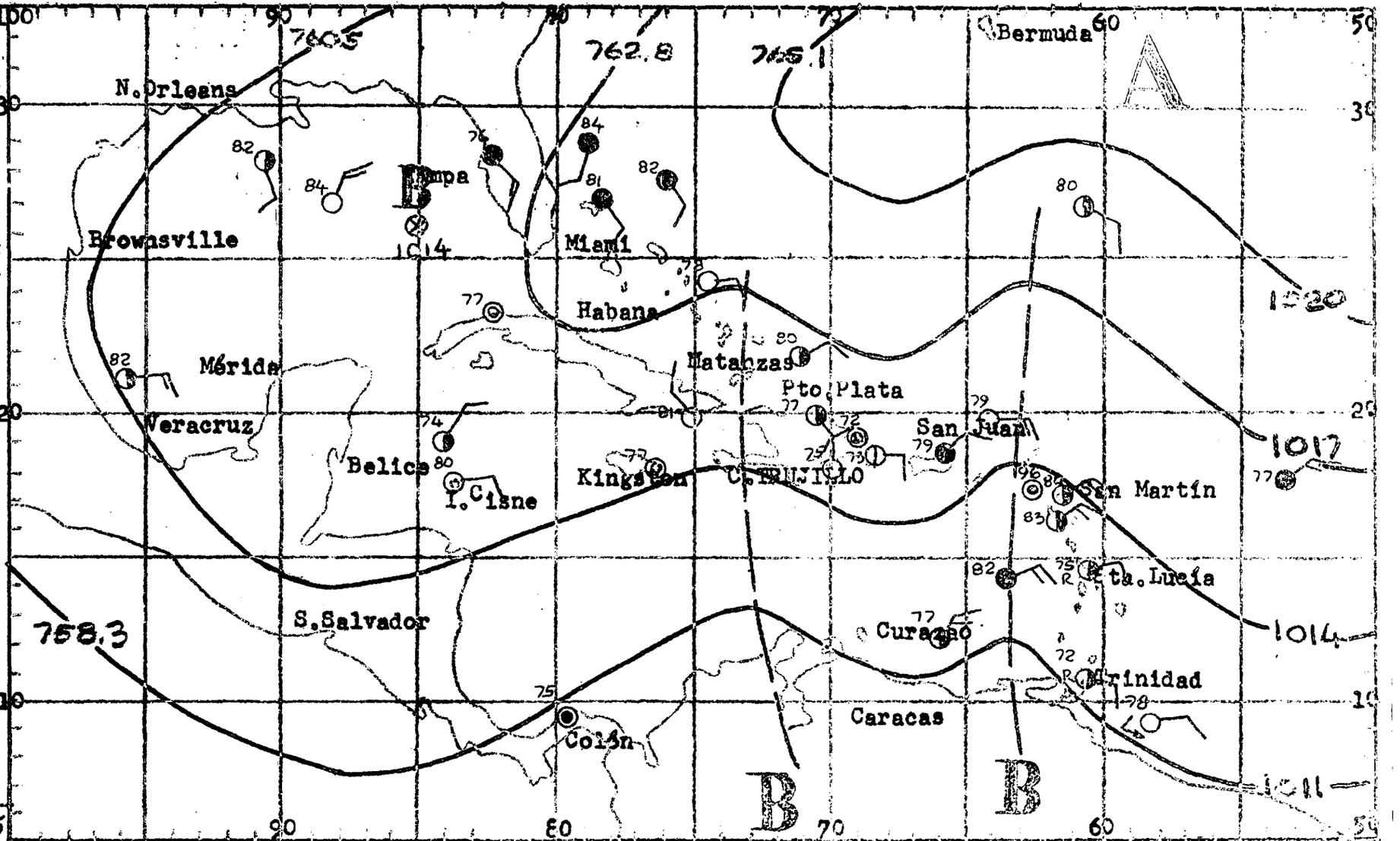

MPO PROBABLE PARA LAS PROXIMAS
HORAS:

ION SUR Y CIUDAD TRUJILLO (INCLUYE DE SAONA A PENINSULA BARAHONA): SUR DE LA DILLERA CENTRAL: Parcialmente nublado. Aguaceros dispersos y aisladas trona- . Vientos suaves a moderados del Sudeste, cambiando al Norte en la noche. agas aisladas. Temperatura sin cambio.-

ION NOR Y NORDESTE (INCLUYE CABO ENGAÑO A MONTECRISTI): NORTE DE LA CORDILLE CENTRAL: Medio nublado. Aguaceros dispersos y aisladas tronadas. Vientos sua a moderados del Este, cambiando al Sudeste en la noche. Ráfagas aisladas. peratura sin cambio.-

CARIBE ORIENTAL: Vientos moderados (12 a 18 nudos) del Este, siendo moderados a frescos (15 a 25 nudos) del Sudeste al Este de la porción. Aguaceros dispersos y aisladas tronadas, incrementándose sobre el Este de la porción. Mar moderada.

rqb.-

REPUBLICA DOMINICANA
ERVICIO METEOROLOGICO NACIONAL
BOLETIN DIARIO

DIA 23 SALIDA DE SOL: 05.35
PUESTA DE SOL: 18.37

MAREAS PARA EL DIA 23

	PLEAMAR Hora	BAJAMAR Hora
RUJILLO	03.59-20.13	07.34-21.26
. PLATA	02.25-18.34	08.59-22.57

uación de Frentes e Isobaras al
21 de J U L I O de 1961 a las
OZ.-

BOLOS CONVENCIONALES:-

NTES:

.o ——— Estacionario ———
.ido ——— Ocluído ———
ertropical ——— ———

OS ELEMENTOS:

guadas —— —— Isobaras ~

Claro — Parcialmente nublado
Nublado — Lluvias
Neblina — Tronadas
Calma — Relámpagos

ntos Oeste → ○ Vientos Este ○ ←

tro de Baja Presión B ⊗
tro de Alta Presión A ⊗
tro de Huracán (vientos
imos superiores a 120 KPH) 6

MPO PROBABLE PARA LAS PROXIMAS
HORAS:

ION SUR Y CIUDAD TRUJILLO (INCLUYE DE SAONA A PENINSULA BARAHONA): SUR DE LA DILLERA CENTRAL: Generalmente nublado. Aguaceros dispersos y tronadas aisla- . Vientos suaves a moderados del Este; ráfagas aisladas. Temperatura sin cam .-

ION NOR Y NORDESTE (INCLUYE CABO ENGAÑO A MONTECRISTI): NORTE DE LA CORDILLE CENTRAL: Medio nublado. Aguaceros disversos y tronadas aisladas. Vientos sua a moderados del Este-Sudeste; ráfagas aisladas. Temperatura sin cambio.-

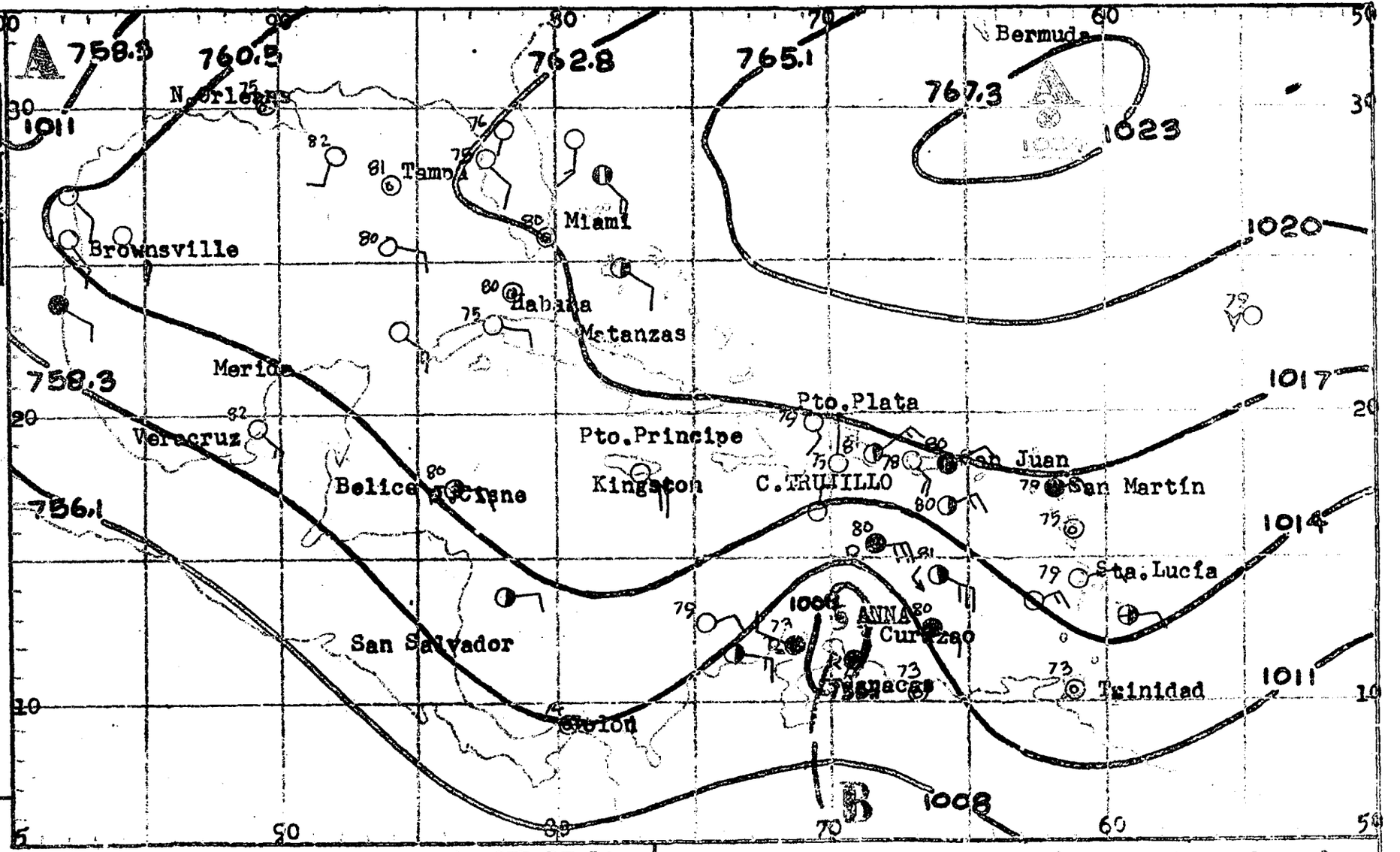

CARIBE ORIENTAL: Véase el último aviso sobre el huracán "ANNA".

Ubiera.

REPUBLICA DOMINICANA
SERVICIO METEOROLOGICO NACIONAL
BOLETIN DIARIO

DIA 24 SALIDA DE SOL: 05.36
PUESTA DE SOL: 18.37

MAREAS PARA EL DIA 24

	PLEAMAR Hora	BAJAMAR Hora
TRUJILLO	04.47-2059	08.21-22.03
O. PLATA	03.17-1729	09.51-23.46

tuación de Frentes e Isobaras al
a 22 de JULIO de 1961 a las
00Z:

MBOLOS CONVENCIONALES:

ENTES:

río ——— Estacionario ———
lido ——— Ocluído ———
tertropical / / /

ROS ELEMENTOS:

guadas ——— ——— Isobaras ~

Claro ◑ Parcialmente nublado
Nublado Ⓡ Lluvias
Neblina Ⓣ Tronadas
Calma ≤ Relámpagos

entos Oeste → Vientos Este ←

ntro de Baja Presión B ⊗
ntro de Alta Presión A ⊗
ntro del Huracán (vientos
ximos superiores a 120 KPH) 9

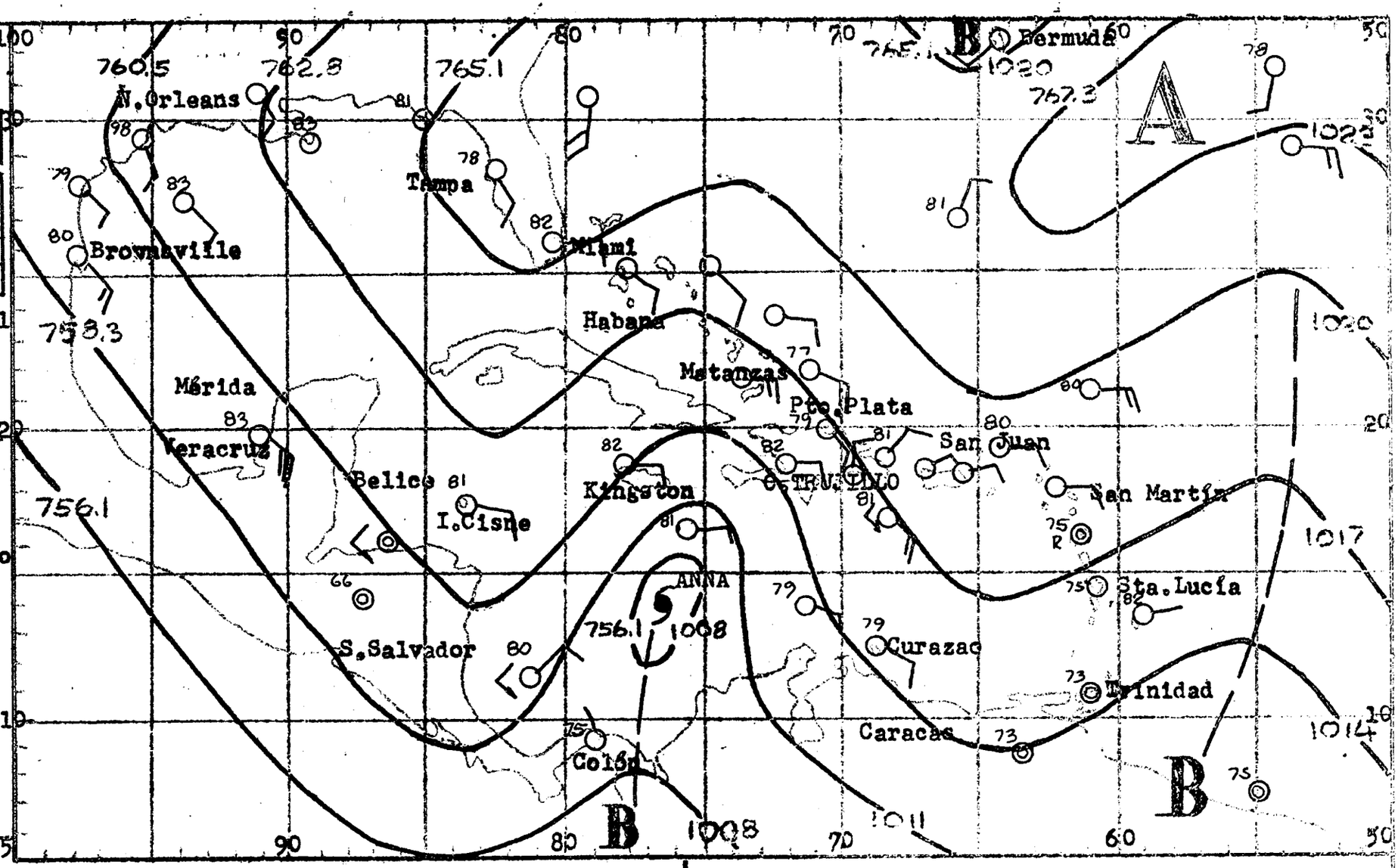

TIEMPO PROBABLE PARA LAS PROXIMAS 24 HORAS:

REGION SUR Y CIUDAD TRUJILLO (INCLUYE DE SAONA A PENINSULA BARAHONA); SUR DE LA CORDILLERA CENTRAL: Medio nublado. Aguaceros dispersos y aisladas tronadas. Vientos suaves a moderados del Norte y Nordeste cambiando al Sudeste en el día. Ráfagas aisladas. Temperatura sin cambio.-

REGION NOR Y NORDESTE (INCLUYE CABO ENGAÑO A MONTECRISTI); NORTE DE LA CORDILLERA CENTRAL: Medio nublado. Aguaceros dispersos y aisladas tronadas. Vientos suaves a moderados del Sudeste cambiando al Este y Nordeste en el día. Ráfagas aisladas. Temperatura sin cambio.-

CARIBE ORIENTAL: VEASE ULTIMO AVISO SOBRE EL HURACAN "ANNA".-

rqb.-

REPUBLICA DOMINICANA
SERVICIO METEOROLOGICO NACIONAL
BOLETIN DIARIO

DIA	SALIDA DE SOL:	05.36
25	PUESTA DE SOL:	18.37

MAREAS PARA EL DIA 25

	PLEAMAR Hora	BAJAMAR Hora
TRUJILLO	05.45-21.46	09.08-22.36
P. PLATA	04.17-18.21	10.46

Situación de Frentes e Isobaras al
las 23 de JULIO de 1961 a las
00Z:

SIMBOLOS CONVENCIONALES:

FRENTES:
Frío ——— Estacionario ———
Cálido ——— Ocluído ———
Intertropical ———

OTROS ELEMENTOS:
Aguadas ——— Isobaras
Claro — Parcialmente nublado
Nublado — Lluvias
Neblina — Tronadas
Calma — Relámpagos
Vientos Oeste — Vientos Este
Centro de Baja Presión B ⊗
Centro de Alta Presión A ⊗
Centro del Huracán (vientos máximos superiores a 120 KPH)

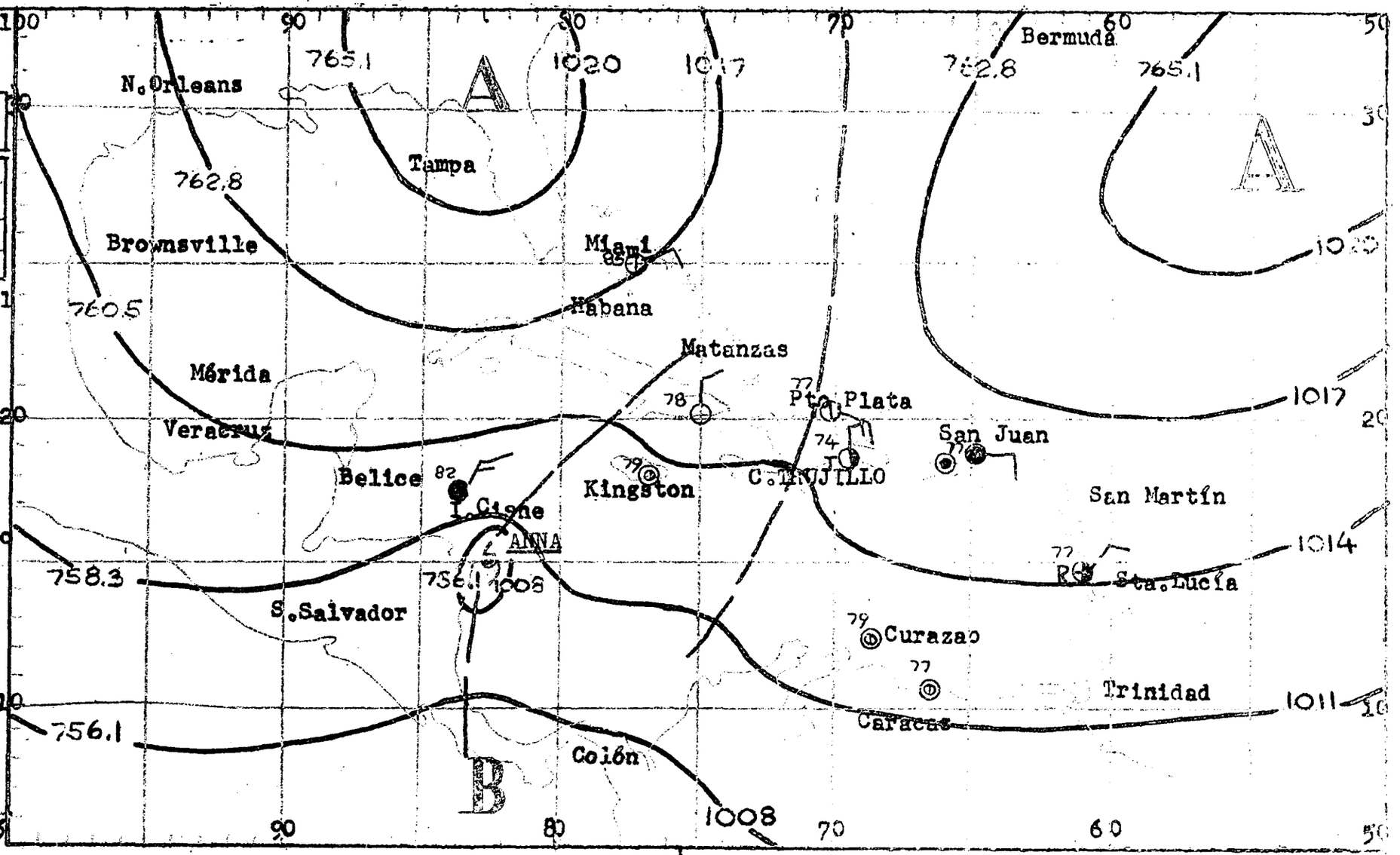

TIEMPO PROBABLE PARA LAS PROXIMAS 24 HORAS:

REGION SUR Y CIUDAD TRUJILLO (INCLUYE DE SAONA A PENINSULA BARAHONA):SUR DE LA CORDILLERA CENTRAL: Nublado. Aguaceros y tronadas aisladas. Vientos suaves a moderados del Este-sudeste y suaves del Norte y Nordeste en la noche. Ráfagas aisladas. Temperatura sin cambio.-

REGION NOR Y NORDESTE (INCLUYE CABO ENGAÑO A MONTECRISTI):NORTE DE LA CORDILLERA CENTRAL: Parcialmente nublado. Aguaceros dispersos y tronadas aisladas. Vientos suaves a moderados del Este-sudeste con variaciones. Ráfagas aisladas. Temperatura sin cambio.-

CARIBE ORIENTAL: Vientos moderados a frescos (12 a 22 nudos) del Este y Este-nordeste. Aguaceros dispersos y tronadas aisladas. Mar moderada.-

rqb.-

REPUBLICA DOMINICANA
RVICIO METEOROLOGICO NACIONAL
BOLETIN DIARIO

DIA SALIDA DE SOL: 05.36
26 PUESTA DE SOL: 18.36

MAREAS PARA EL DIA 26

	PLEAMAR Hora	BAJAMAR Hora
RUJILLO	06.45-22.24	09.56-23.11
. PLATA	05.21-19.11	00.39-11.41

uación de Frentes e Isobaras al
24 de J U L I O de 1961 a las
OZ.-

BOLOS CONVENCIONALES:-

NTES:
o ——— Estacionario
ido ——— Ocluído
ertrovical

OS ELEMENTOS:
uadas ——— Isobaras
Claro — Parcialmente nublado
Nublado — Lluvias
Neblina — Troandas
Calma — Relámpagos
ntos Oeste — Vientos Este
tro de Baja Presión B
tro de Alta Presión A
tro de Huracán (vientos
imos superiores a 120 KPH)

EMPO PROBABLE PARA LAS PROXIMAS
HORAS:

GION SUR Y CIUDAD TRUJILLO (INCLUYE DE SAONA A PENINSULA BARAHONA): SUR DE LA RDILLERA CENTRAL: Mayormente nublado. Aguaceros dispersos y tronadas aisladas. ntos suaves del Norte siendo suaves a moderados del Sudeste en el día. Tempe- tura sin cambio.-

GION NOR Y NORDESTE (INCLUYE CABO ENGAÑO A MONTECRISTI): NORTE DE LA CORDILLE CENTRAL: Medio nublado. Aguaceros dispersos y tronadas aisladas. Vienros sua- a moderados del Sudeste con variaciones hacia el Este durante el día. Tempe- tura sin cambio.-

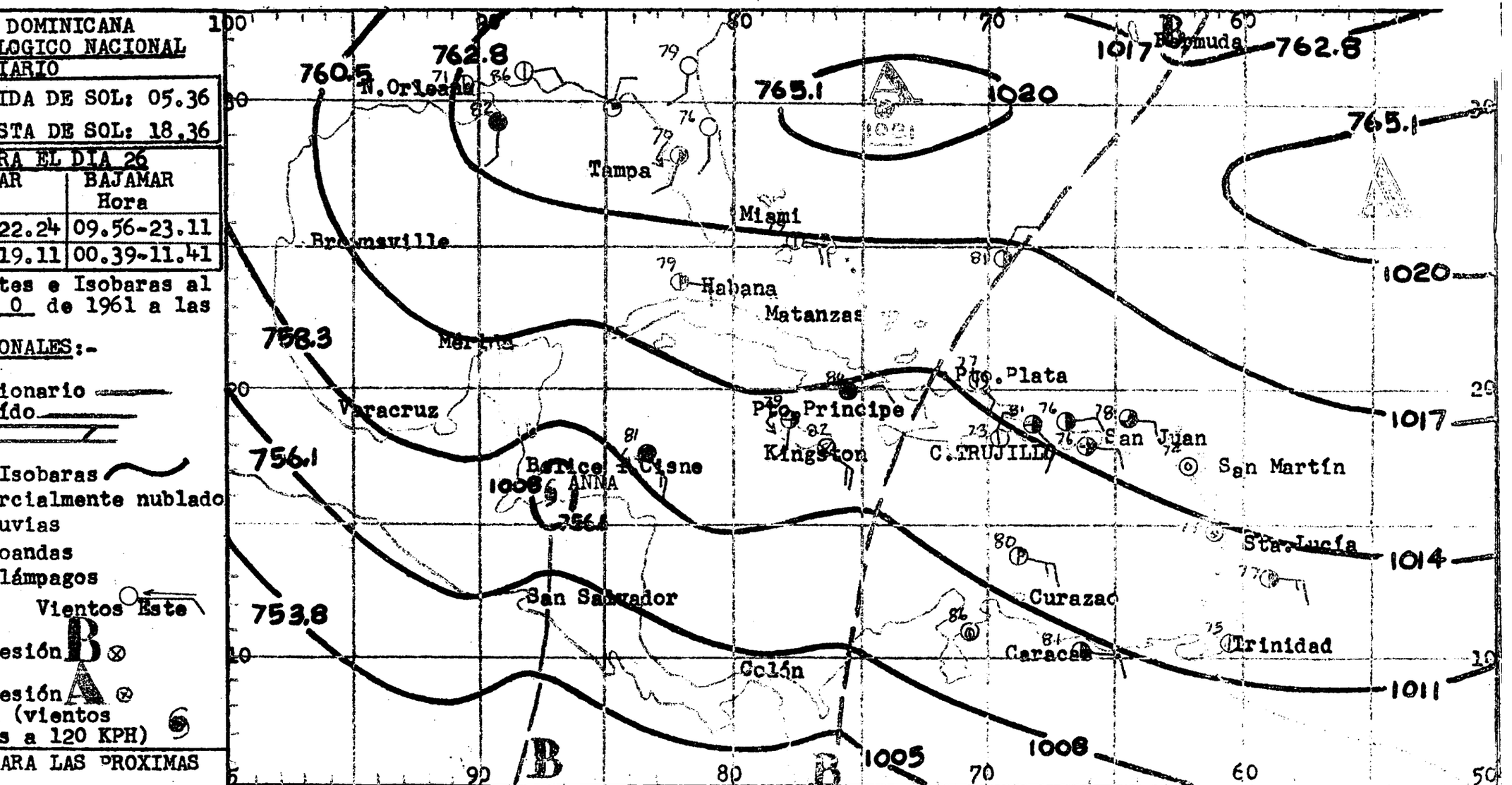

CARIBE ORIENTAL: Vientos moderados a frescos (12 a 22 nudos) del Este y Este-Sudeste. Aguaceros - dispersos y tronadas aisladas. Mar moderada.-

REPUBLICA DOMINICANA
ERVICIO METEOROLOGICO NACIONAL
BOLETIN DIARIO

DIA 27 SALIDA DE SOL: 05.37
PUESTA DE SOL: 18.36

MAREAS PARA EL DIA 27

	PLEAMAR Hora	BAJAMAR Hora
TRUJILLO	07.47-23.05	10.44-23.52
D. PLATA	08.21-19.58	01.28-12.36

tuación de Frentes e Isobaras al
a 25 de J U L I O de 1961 a las
00Z.-

MBOLOS CONVENCIONALES:

ENTES:

lo ——— Estacionario ———
lido ——— Ocluído ———
tertropical ———

ROS ELEMENTOS:

guadas — — Isobaras ~
Claro ◑ Parcialmente nublado
Nublado Ⓡ Lluvias
Neblina Ⓣ Tronadas
Calma ⟨ Relámpagos

ientos Oeste → ○ Vientos Este ← ○

ntro de Baja Presión B ⊗
ntro de Alta Presión A ⊗
ntro de Huracán (vientos
ximos superiores a 120 KPH) 9

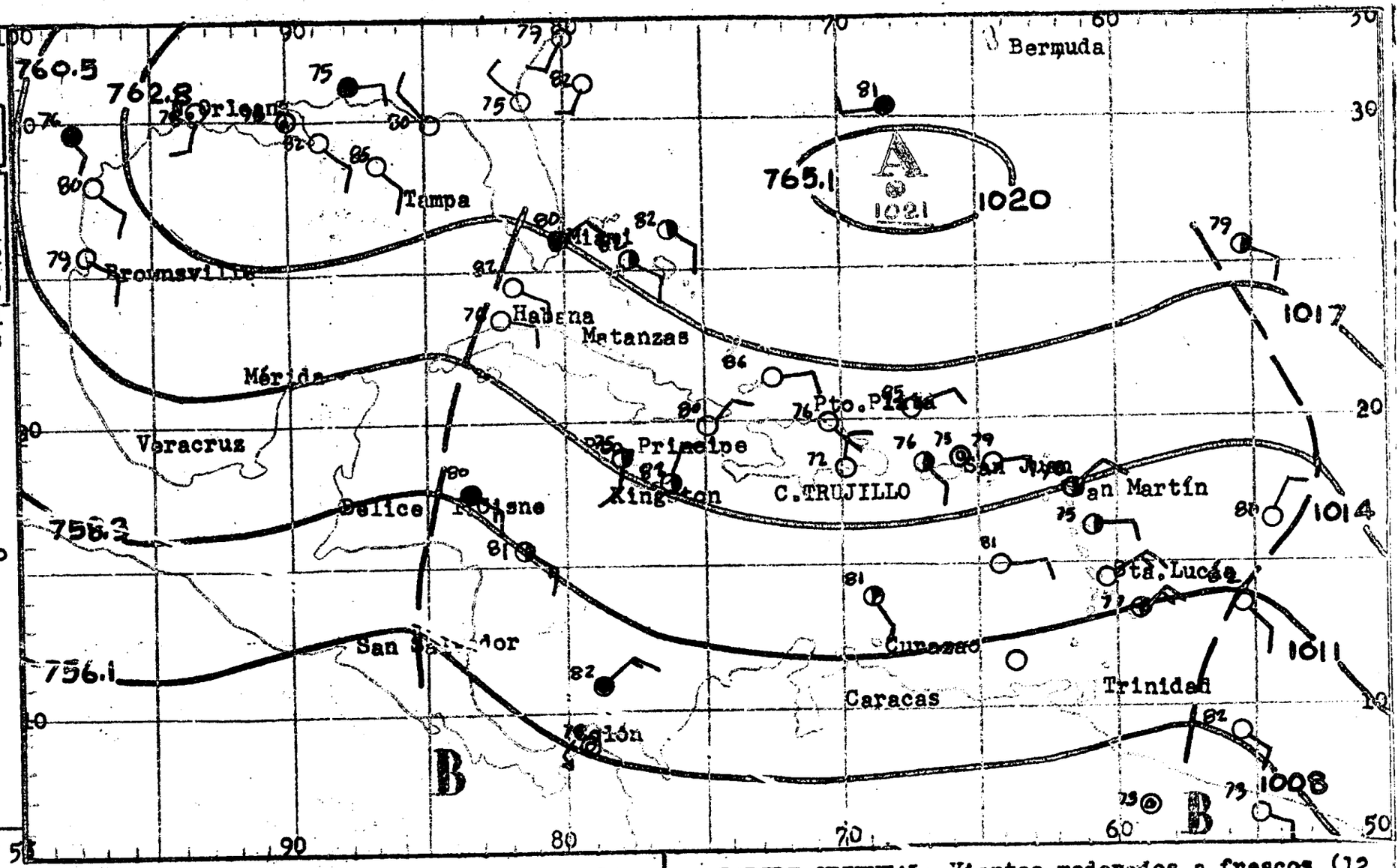

TIEMPO PROBABLE PARA LAS PROXIMAS 24 HORAS:

REGION SUR Y CIUDAD TRUJILLO (INCLUYE DE SAONA A PENINSULA BARAHONA): SUR DE LA CORDILLERA CENTRAL: Medio nublado. Aguaceros dispersos y aisladas tronadas. - Vientos suaves a moderados del Sudeste, cambiando al Norte en la noche. Ráfagas aisladas. Temperatura sin cambio.-

REGION NOR Y NORDESTE (INCLUYE CABO ENGAÑO A MONTECRISTI): NORTE DE LA CORDILLERA CENTRAL: Nubosidad variable. Ligeros aguaceros y tronadas aisladas. Vientos suaves a moderados del Este-Nordeste cambiando al Sudeste en la noche. Ráfagas aisladas. Temperatura sin cambio.-

CARIBE ORIENTAL: Vientos moderados a frescos (12 a 22 nudos) del Este. Aguaceros dispersos y aisladas tronadas. Mar moderada.-

Ubiera.

REPUBLICA DOMINICANA
RVICIO METEOROLOGICO NACIONAL
BOLETIN DIARIO

DIA SALIDA DE SOL: 05.37
28 PUESTA DE SOL: 18.36

MAREAS PARA EL DIA 28

	PLEAMAR Hora	BAJAMAR Hora
RUJILLO	08.51-23.41	11.33
PLATA	07.22-20.44	02.15-13.33

uación de Frentes e Isobaras al 26 de J U L I O de 1961 a las OZ.-

BOLOS CONVENCIONALES:-

NTES:

Estacionario
ido — Ocluído
ertropical

OS ELEMENTOS:

uadas — Isobaras
laro — Parcialmente nublado
ublado — Lluvias
eblina — Tronadas
alma — Relámpagos
ntos Oeste — Vientos Este
tro de Baja Presión B
tro de Alta Presión A
tro de Huracán (vientos timos superiores a 120 KPH)

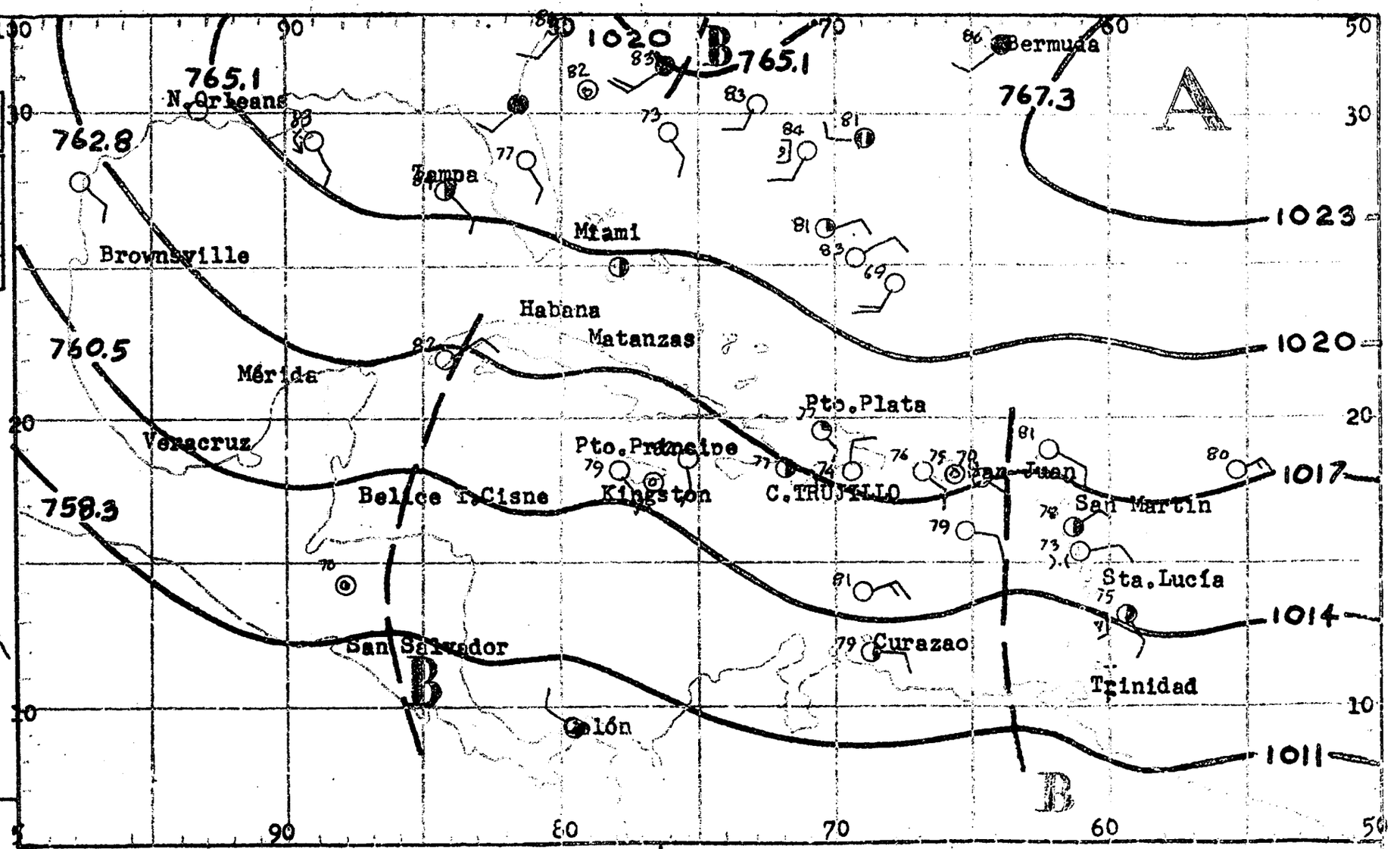

MPO PROBABLE PARA LAS PROXIMAS HORAS:

ION SUR Y CIUDAD TRUJILLO (INCLUYE DE SAONA A PENINSULA BARAHONA): SUR DE LA DILLERA CENTRAL: Parcialmente nublado. Aguaceros dispersos y tronadas o relám os aisladdos. Vientos suaves del Norte tornándose suaves a moderados del Este deste ; ráfagas aisladas. Temperaturas sin cambios.

ION NOR Y NORDESTE (INCLUYE CABO ENGAÑO A MONTECRISTI): NORTE DE LA CORDILLE CENTRAL: Medio nublado. Aguaceros dispersos y tronadas o relámpagos aislados. ntos suaves a moderados del Este y Sudeste; ráfagas aisladas. Temperaturas - cambios.-

CARIBE ORIENTAL: Onda del Este orientada Norte-Sur localizada a las 5.oo A.M. en las vecindades de la isla de Saint Thomas y moviéndose hacia el Oeste a unas 10 a 12 millas por hora. Vientos moderados a frescos (12 a 22 nudos) del Este y Nordeste al Oeste de la Onda y del Este-Sudeste al Este de la Onda. Aguaceros dispersos y aisladas tronadas; Ráfagas de hasta 30 nudos en los aguaceros al Este de la Onda.-

Ubiera.

REPUBLICA DOMINICANA
RVICIO METEOROLOGICO NACIONAL
BOLETIN DIARIO

DIA SALIDA DE SOL: 05.37
29 PUESTA DE SOL: 18.35

MAREAS PARA EL DIA 29

	PLEAMAR Hora	BAJAMAR Hora
RUJILLO	09.58	00.37-12.21
. PLATA	08.24-21.30	02.58-14.29

uación de Frentes e Isobaras al
27 de J U L I O de 1961 a las
00Z.-

MBOLOS CONVENCIONALES:
NTES:
o Estacionario
ido Ocluído
ertopical
ROS ELEMENTOS:-
guadas Isobaras
Claro Parcialmente nublado
Nublado Lluvias
Neblina Tronadas
Calma Relámpagos
entos Oeste Vientos Este
ntro de Baja Presión B
ntro de Alta Presión A
ntro de Huracán (vientos
ximos superiores a 120 KPH)

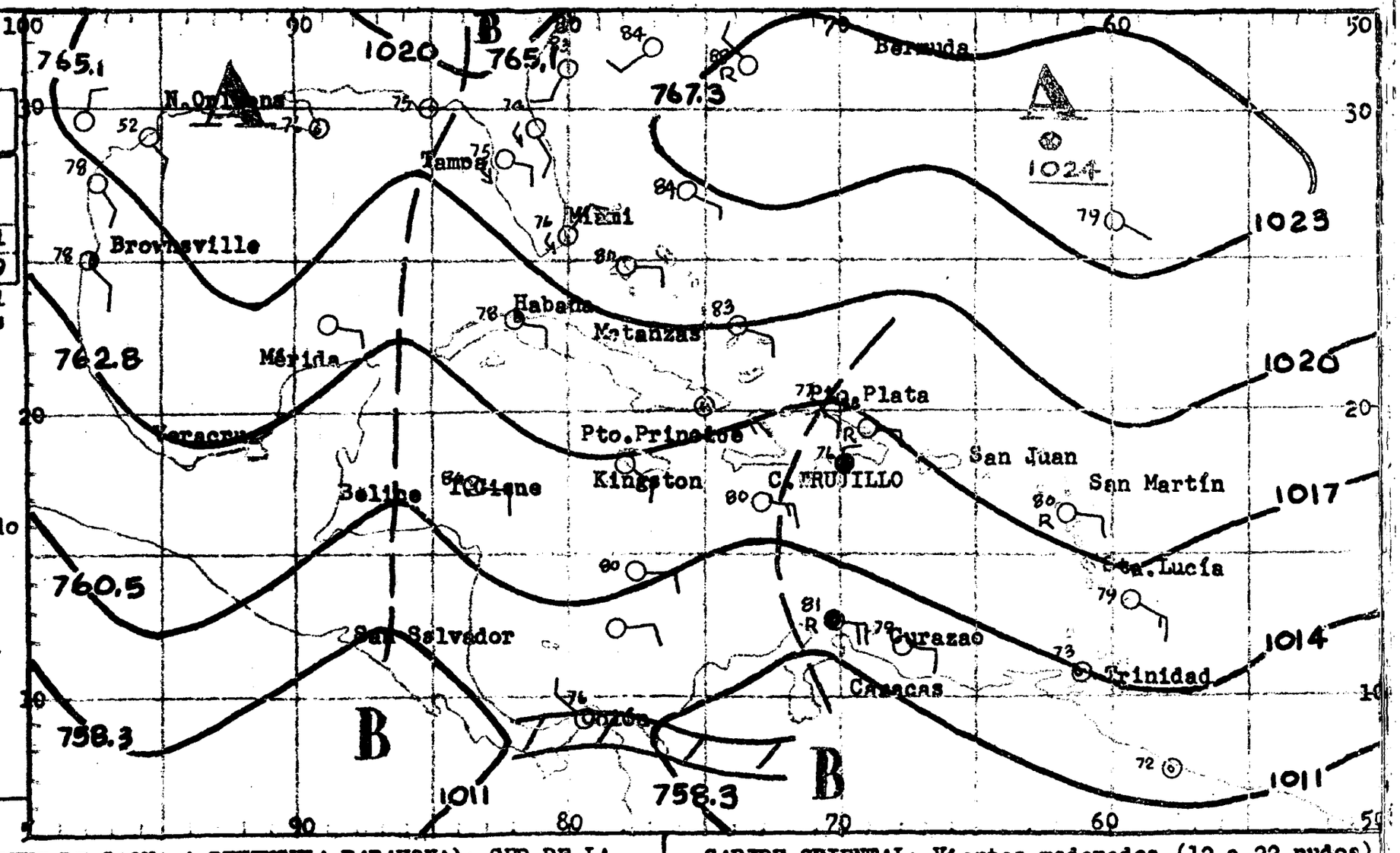

EMPO PROBABLE PARA LAS PROXIMAS
HORAS:

GION SUR Y CIUDAD TRUJILLO (INCLUYE DE SAONA A PENINSULA BARAHONA): SUR DE LA RDILLERA CENTRAL: Mayormente nublado. Aguaceros dispersos y aisladas tronadas. entos suaves a moderados del Norte cambiando al Este y Sudeste en el día. Ráfa s aisladas. Temperatura sin cambio.-

GION NOR Y NORDESTE (INCLUYE CABO ENGAÑO A MONTECRISTI): NORTE DE LA CORDILLE CENTRAL: Medio nublado. Aguaceros dispersos. Vientos suaves a moderados del deste cambiando al Este y Nordeste en el día. Temperatura sin cambio.-

CARIBE ORIENTAL: Vientos moderados (12 a 22 nudos) del Este. Aguaceros dispersos y aisladas tronadas. Mar moderada.-

REPUBLICA DOMINICANA
SERVICIO METEOROLOGICO NACIONAL
BOLETIN DIARIO

DIA 30 SALIDA DE SOL: 05.38
PUESTA DE SOL: 18.35

MAREAS PARA EL DIA 30

	PLEAMAR Hora	BAJAMAR Hora
TRUJILLO	00.20-11.11	01.28-13.09
P. PLATA	09.26-22.16	03.44-15.28

Situación de Frentes e Isobaras al 28 de JULIO de 1961 a las 00Z.-

SIMBOLOS CONVENCIONALES:-

FRENTES:

Frío ——— Estacionario ———
Cálido ——— Ocluído ———
Intertropical

OTROS ELEMENTOS:

Aguadas — — Isobaras

Cielo Claro — Parcialmente nublado
Nublado — Lluvias
Neblina — Tronadas
Calma — Relámpagos

Vientos Oeste — Vientos Este

Centro de Baja Presión B ⊗
Centro de Alta Presión A ⊗
Centro de Huracán (vientos máximos superiores a 120 KPH) ⊗

TIEMPO PROBABLE PARA LAS PROXIMAS 24 HORAS:

REGION SUR Y CIUDAD TRUJILLO (INCLUYE DE SAONA A PENINSULA BARAHONA): SUR DE LA CORDILLERA CENTRAL: Mayormente nublado. Aguaceros dispersos y tronadas aisladas. Vientos suaves a moderados del Este siendo suaves del Norte en la noche. Temperatura sin cambio.-

REGION NOR Y NORDESTE (INCLUYE CABO ENGAÑO A MONTECRISTI): NORTE DE LA CORDILLERA CENTRAL: Medio nublado. Aguaceros dispersos y tronadas aisladas. Vientos suaves a moderados del Este-Sudeste. Temperatura sin cambio.-

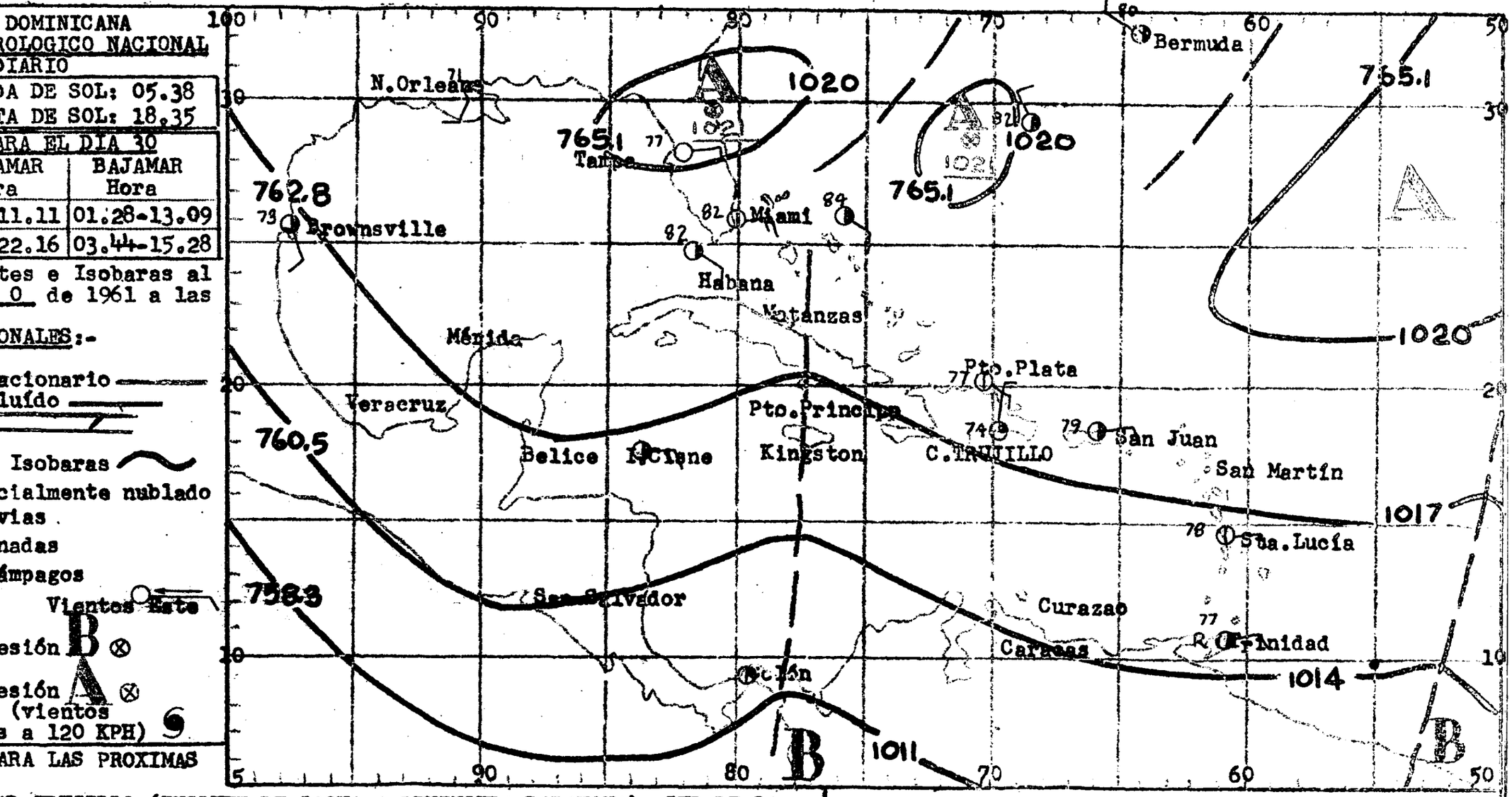

CARIBE ORIENTAL: Vientos moderados a frescos (15 a 22 nudos) del Este. Aguaceros y tronadas aisladas. Mar moderada.-

Ubiera.

REPUBLICA DOMINICANA
SERVICIO METEOROLOGICO NACIONAL
BOLETIN DIARIO

DIA 31 SALIDA DE SOL: 05.38
PUESTA DE SOL: 18.35

MAREAS PARA EL DIA 31

	PLEAMAR Hora	BAJAMAR Hora
TRUJILLO	00.55-12.35	02.27-14.00
D. PLATA	10.30-	04.31-16.27

Situación de Frentes e Isobaras al 29 de J U L I O de 1961 a las 00Z.-

SIMBOLOS CONVENCIONALES:-

FRENTES:

Frío ——— Estacionario ———
Ocluído ——— Ocluído ———
Intertropical ———

OTROS ELEMENTOS:

Aguadas —— —— Isobaras ~

Claro ◑ Parcialmente nublado
Nublado Ⓡ Lluvias
Neblina Ⓣ Tronadas
Calma ↯ Relámpagos

Vientos Oeste Vientos Este

Centro de Baja Presión B ⊗

Centro de Alta Presión A ⊗

Centro de Huracán (vientos máximos superiores a 120 KPH) 6

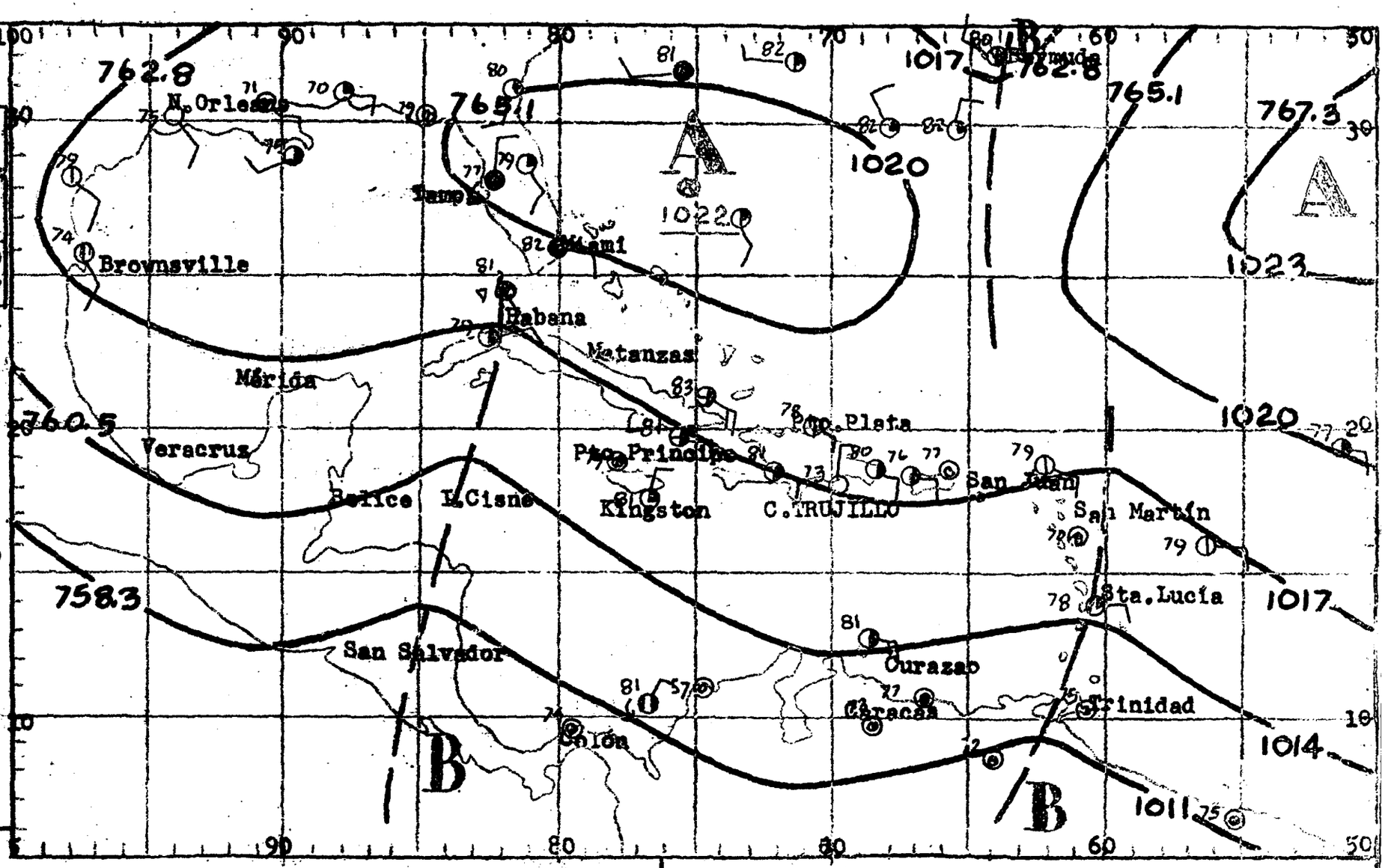

TIEMPO PROBABLE PARA LAS PROXIMAS 24 HORAS:

REGION SUR Y CIUDAD TRUJILLO (INCLUYE DE SAONA A PENINSULA BARAHONA): SUR DE LA CORDILLERA CENTRAL: Nubosidad variable. Aguaceros dispersos y tronadas aisladas. Vientos suaves del Norte siendo suaves a moderados del Sudeste cerca del medio día. Temperatura sin cambio.-

REGION NOR Y NORDESTE (INCLUYE CABO ENGAÑO A MONTECRISTI): NORTE DE LA CORDILLERA CENTRAL: Nubosidad variable. Aguaceros dispersos y tronadas aisladas. Vientos suaves del Sudeste siendo suaves a moderados del Este en el día. Temperatura sin cambio.-

CARIBE ORIENTAL: Vientos moderados a frescos 14 a 22 nudos) del Este-Sudeste. Aguaceros dispersos y tronadas aisladas. Mar moderada.-

REPUBLICA DOMINICANA
SERVICIO METEOROLOGICO NACIONAL
BOLETIN DIAIRO

DIA 1 SALIDA DE SOL: 05.38
PUESTA DE SOL: 18.34

MAREAS PARA EL DIA 1

	PLEAMAR Hora	BAJAMAR Hora
TRUJILLO	01.30-14.12	03.33-14.52
O. PLATA	11.36-23.46	05.18-17.31

tuación de Frentes e Isobaras al
a 30 de J U L I O de 1961 a las
00Z.-

MBOLOS CONVENCIONALES:-
ENTES:
io ——— Estacionario ———
lido ——— Ocluído ———
tertropical ———

ROS ELEMENTOS:
guadas ——— ——— Isobaras ~~~
Claro ◑ Parcialmente nublado
Nublado Ⓡ Lluvias
Neblina Ⓣ Tronadas
Calma ↯ Relámpagos
ientos Oeste Vientos Este
ntro de Baja Presión B ⊗
ntro de Alta Presión A ⊗
ntro de Huracán (vientos
ximos superiores a 120 KPH)

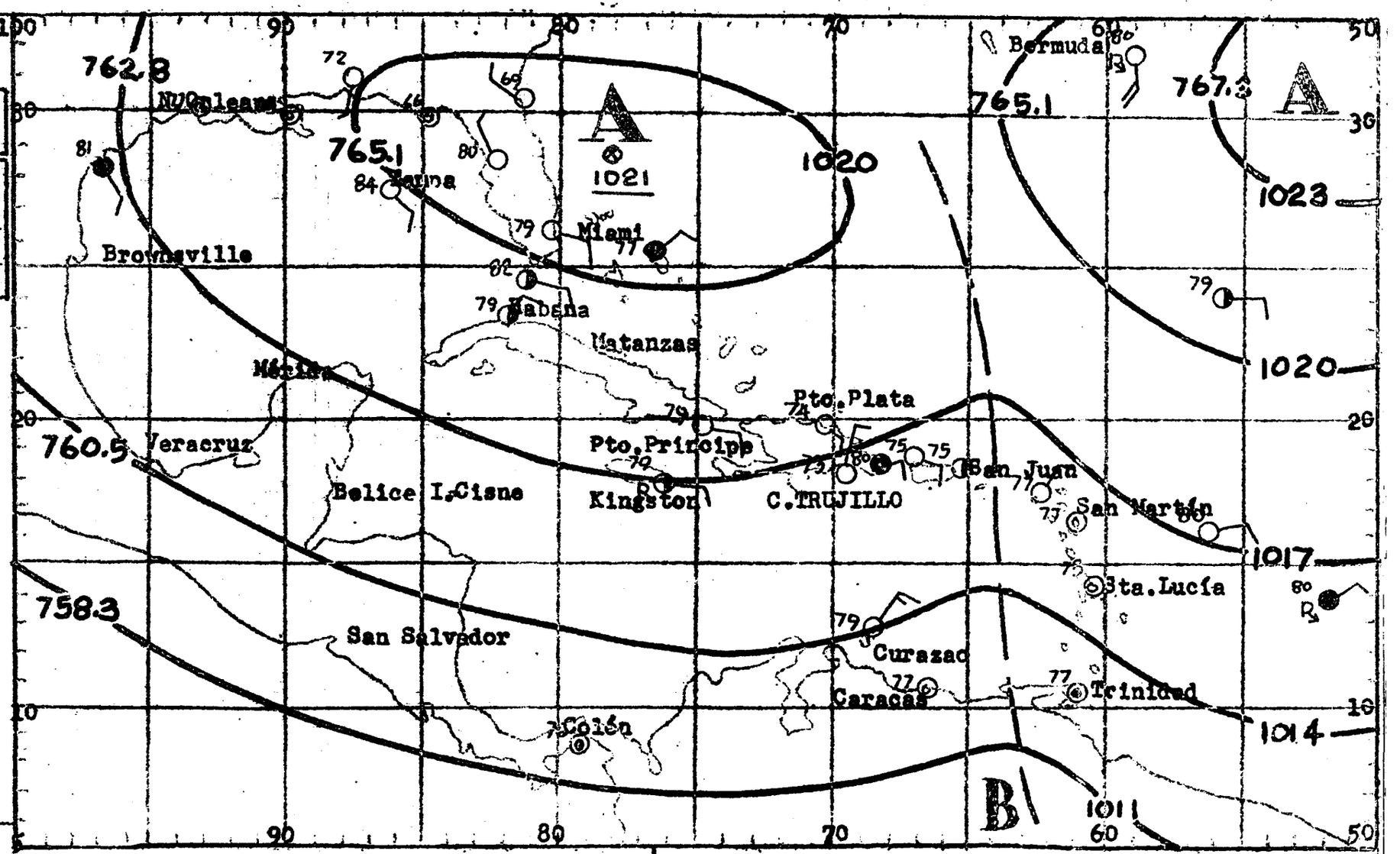

TIEMPO PROBABLE PARA LAS PROXIMAS 24 HORAS:

REGION SUR Y CIUDAD TRUJILLO (INCLUYE DE SAONA A PENINSULA BARAHONA): SUR DE LA CORDILLERA CENTRAL: Medio nublado. Aguaceros dispersos y aisladas tronadas. Vientos suaves a moderados del Sudeste cambiando al Norte en la noche. Temperatura sin cambio.-

REGION NOR Y NORDESTE (INCLUYE CABO ENGAÑO A MONTECRISTI): NORTE DE LA CORDILLERA CENTRAL: Medio nublado. Aguaceros dispersos y aisladas tronadas. Vientos suaves a moderados del Este-Nordeste cambiando al Sudeste en la noche. Temperatura sin cambio.-

CARIBE ORIENTAL: Vientos moderados a frescos (12 a 20 nudos) del Este-Nordeste, disminuyendo en la noche. Aguaceros dispersos y aisladas tronadas. Mar moderada.-

REPUBLICA DOMINICANA
ERVICIO METEOROLOGICO NACIONAL
BOLETIN DIARIO

DIA 2 SALIDA DE SOL: 05.39
PUESTA DE SOL: 18.34

MAREAS PARA EL DIA 2

	PLEAMAR Hora	BAJAMAR Hora
TRUJILLO	02.03-16.00	04.41-16.06
O. PLATA	12.45	06.08-18.40

tuación de Frentes e Isobaras al a 31 de J U L I O de 1961 a las DOZ.-

MBOLOS CONVENCIONALES:-

ENTES:

lo ——— Estacionario ———
lido ——— Ocluído ———
tertropical ———

ROS ELEMENTOS:

guadas — — Isobaras ~
Claro ◑ Parcialmente nublado
Nublado Ⓡ Lluvias
Neblina Ⓣ Tronadas
Calma ↯ Relámpagos

ientos Oeste ← Vientos Este →

ntro de Baja Presión B ⊗
ntro de Alta Presión A ⊗
ntro de Huracán (vientos ximos superiores a 120 KPH) 6

EMPO PROBABLE PARA LAS PROXIMAS 24 HORAS:

GION SUR Y CIUDAD TRUJILLO (INCLUYE DE SAONA A PENINSULA BARAHONA): SUR DE LA EDILLERA CENTRAL: Parcialmente nublado. Aguaceros dispersos y tronadas o relám gos aislados. Vientos suaves del Norte tornándose suaves a moderados del Sudes en horas del medio día. Temperatura sin cambio.-

GION NOR Y NORDESTE (INCLUYE CABO ENGAÑO A MONTECRISTI): NORTE DE LA CORDILLE CENTRAL: Medio nublado. Aguaceros dispersos y tronadas o relámpagos aislados. ientos suaves a moderados del Este y Sudeste. Temperatura sin cambio.-

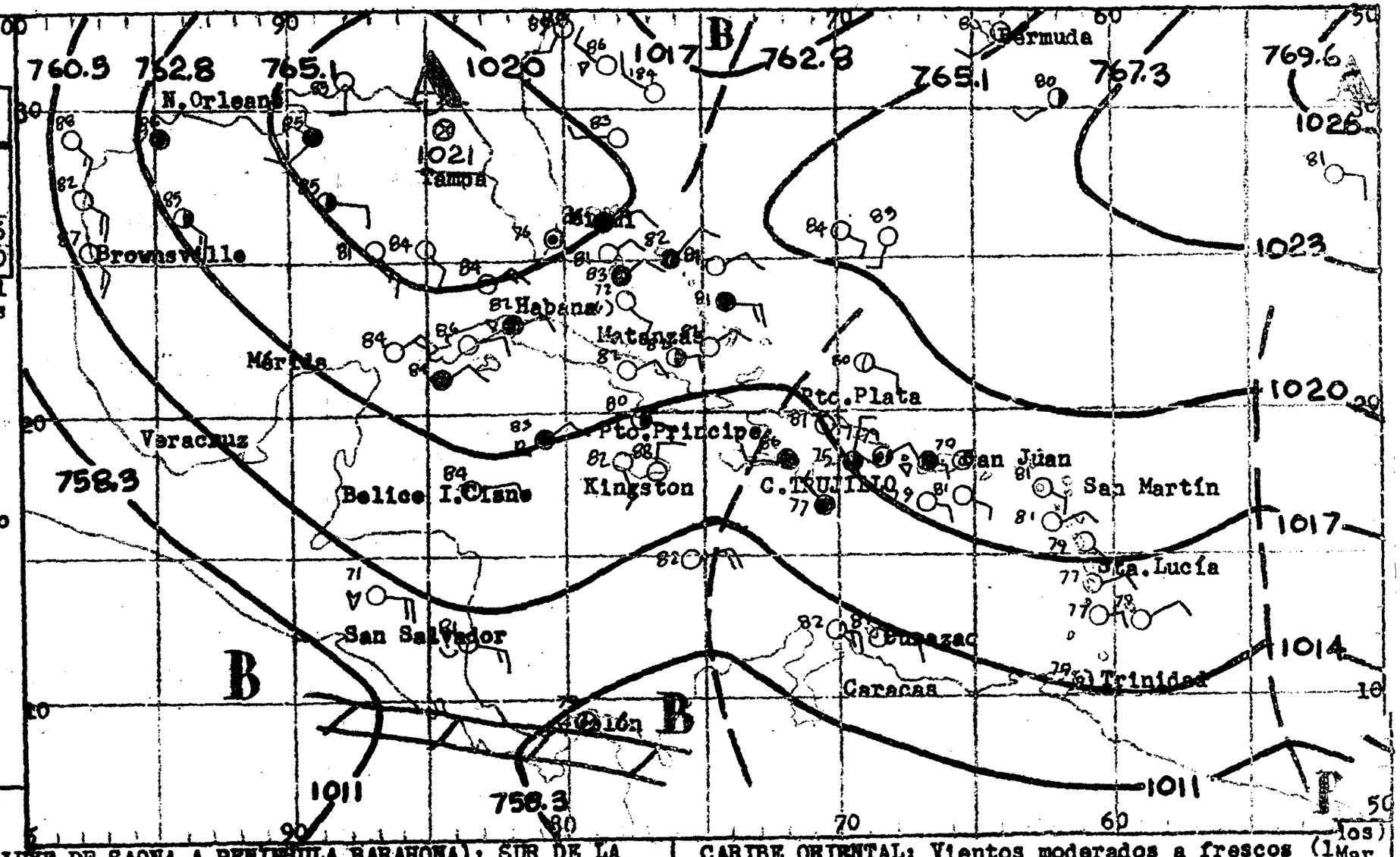

CARIBE ORIENTAL: Vientos moderados a frescos (1Mar 22 nudos) del Este. Aguaceros dispersos y tron aisladas. Mar moderada.-

LIBRARY
NOV 6 - 1961
WEATHER BUREAU

Ubra.

Dominican Republic

REPUBLICA DOMINICANA
RVICIO METEOROLOGICO NACIONAL
BOLETIN DIARIO

DIA	SALIDA DE SOL: 05.39
3	PUESTA DE SOL: 18.33

MAREAS PARA EL DIA 3

	PLEAMAR Hora	BAJAMAR Hora
RUJILLO	02.36-17.52	05.47-18.37
. PLATA	13.57	07.01-19.54

uación de Frentes e Isobaras al 1 de A G O S T O de 1961 a las 0Z.-

BOLOS CONVENCIONALES:-
NTES:
o — Estacionario
lido — Ocluído
ertropical
OS ELEMENTOS:
uadas — Isobaras
Claro — Parcialmente nublado
Neblina — Tronadas
Calma — Relámpagos
ntos Oeste — Vientos Este
ntro de Baja Presión B
ntro de Alta Presión A
ntro de Huracán (vientos ximos superiores a 120 KPH)

EMPO PROBABLE PARA LAS PROXIMAS HORAS:

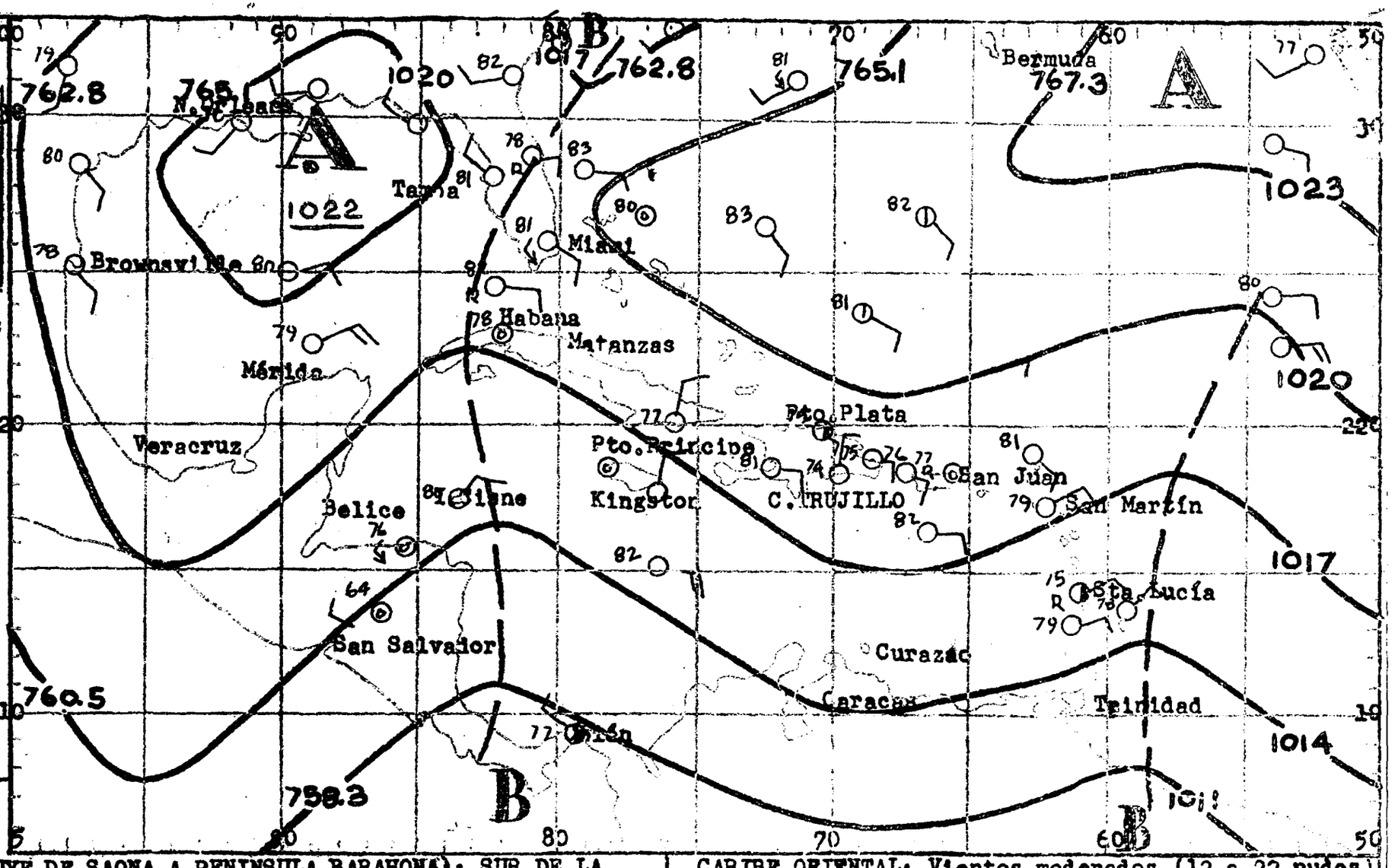

GION SUR Y CIUDAD TRUJILLO (INCLUYE DE SAONA A PENINSULA BARAHONA): SUR DE LA DILLERA CENTRAL: Medio nublado. Aguaceros dispersos y aisladas tronadas. Vien suaves a moderados del Norte cambiando al Este y Sudeste durante el día. Tem atura sin cambio.-

GION NOR Y NORDESTE (INCLUYE CABO ENGAÑO A MONTECRISTI): NORTE DE LA CORDILLE CENTRAL: Medio nublado. Aguaceros dispersos y aisladas tronadas. Vientos sua- a moderados del Sudeste cambiando al Este en el día. Temperatura sin cambio.

CARIBE ORIENTAL: Vientos moderados (12 a 22 nudos) del Este y Este-Sudeste. Aislados aguaceros . Mar moderada.-

LIBRARY
NOV 6 - 1961
WEATHER BUREAU

Ubiera.

REPUBLICA DOMINICANA
ERVICIO METEOROLOGICO NACIONAL
BOLETIN DIARIO

DIA 4 SALIDA DE SOL: 05.39
PUESTA DE SOL: 18.33

MAREAS PARA EL DIA 4

	PLEAMAR Hora	BAJAMAR Hora
TRUJILLO	03.09-19.22	06.45-20.51
O. PLATA	01.27-15.08	07.54-21.12

tuación de Frentes e Isobaras al
a 2 de AGOSTO de 1961 a las
00Z.-

MBOLOS CONVENCIONALES:-

ENTES:

io ——— Estacionario ———
lido ——— Ocluído ———
tertropical ———

ROS ELEMENTOS:

guadas —— —— Isobaras ~

Claro — Parcialmente nublado
Nublado — Lluvias
Neblina — Tronadas
Calma — Relámpagos

ientos Oeste — Vientos Este

ntro de Baja Presión B ⊗

ntro de Alta Presión A ⊗
ntro de Huracán (vientos
ximos superiores a 120 KPH) 9

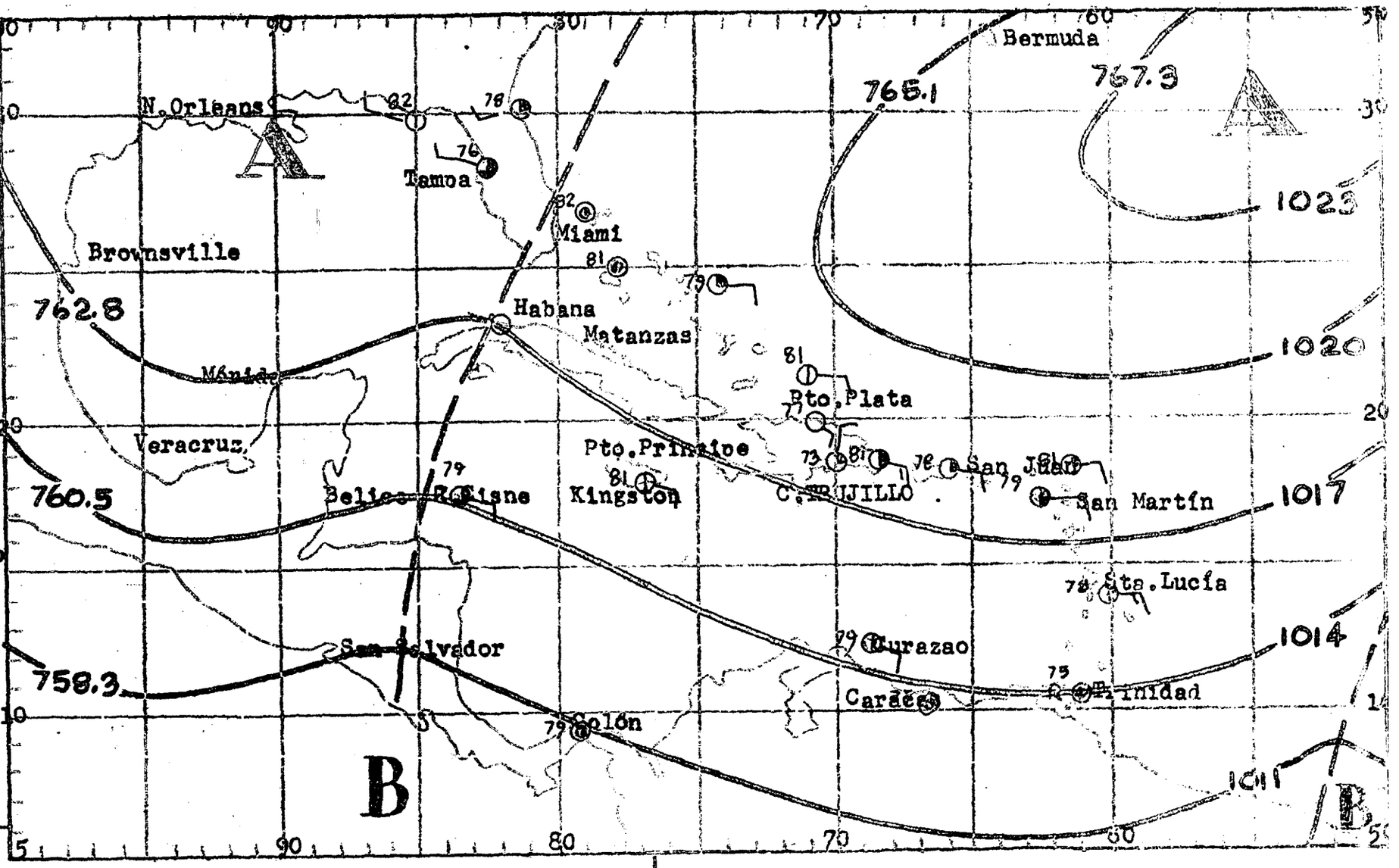

EMPO PROBABLE PARA LAS PROXIMAS
HORAS:

GION SUR Y CIUDAD TRUJILLO (INCLUYE DE SAONA A PENINSULA BARAHONA): SUR DE LA RDILLERA CENTRAL: Medio nublado. Aguaceros dispersos y tronadas aisladas. Vien s suaves a moderados del Este siendo suaves del Norte en la noche. Temperatura n cambio.-

GION NOR Y NORDESTE (INCLUYE CABO ENGAÑO A MONTECRISTI): NORTE DE LA CORDILLE CENTRAL: Parcialmente nublado. Aguaceros dispersos y tronadas aisladas. Vien s suaves a moderados del Este-Sudeste con variaciones. Temperatura sin cambio.

CARIBE ORIENTAL: Vientos moderados a frescos (12 a 22 nudos) del Este. Parcialmente nublado, Aguaceros dispersos y tronadas aisladas.-

Ubiera.

REPUBLICA DOMINICANA
ERVICIO METEOROLOGICO NACIONAL
BOLETIN DIARIO

DIA 5 SALIDA DE SOL: 05.40
PUESTA DE SOL: 18,32

MAREAS PARA EL DIA 5

	PLEAMAR Hora	BAJAMAR Hora
RUJILLO	03.45-20.19	07.35-22.02
). PLATA	02.24-16.14	08.58-22.24

tuación de Frentes e Isobaras al
a 3 de AGOSTO de 1961 a las
OOZ.-

MBOLOS CONVENCIONALES:

ENTES:

lo ——— Estacionario ———
lido ——— Ocluído ———
tertropical ———

ROS ELEMENTOS:

guadas — — Isobaras ~

Claro ◑ Parcialmente nublado
Nublado Ⓡ Lluvias
Neblina Ⓣ Tronadas
Calma ⟨ Relámpagos

entos Oeste Vientos Este

ntro de Baja Presión B ⊗
ntro de Alta Presión A ⊗
ntro de Huracán (vientos
ximos superiores a 120 KPH) 6

EMPO PROBABLE PARA LAS PROXIMAS HORAS:

GION SUR Y CIUDAD TRUJILLO (INCLUYE DE SAONA A PENINSULA BARAHONA): SUR DE LA RDILLERA CENTRAL: Nubosidad variable. Aguaceros dispersos y tronadas aisladas. ientos suaves del Norte cambiando al Este y Sudeste, suaves a moderados en el - a. Temperatura sin cambio.-

GION NOR Y NORDESTE (INCLUYE CABO ENGAÑO A MONTECRISTI): NORTE DE LA CORDILLE CENTRAL: Parcialmente nublado. Aguaceros dispersos y tronadas aisladas. Vien- s suaves a moderados del Este y Sudeste . Temperatura sin cambio.-

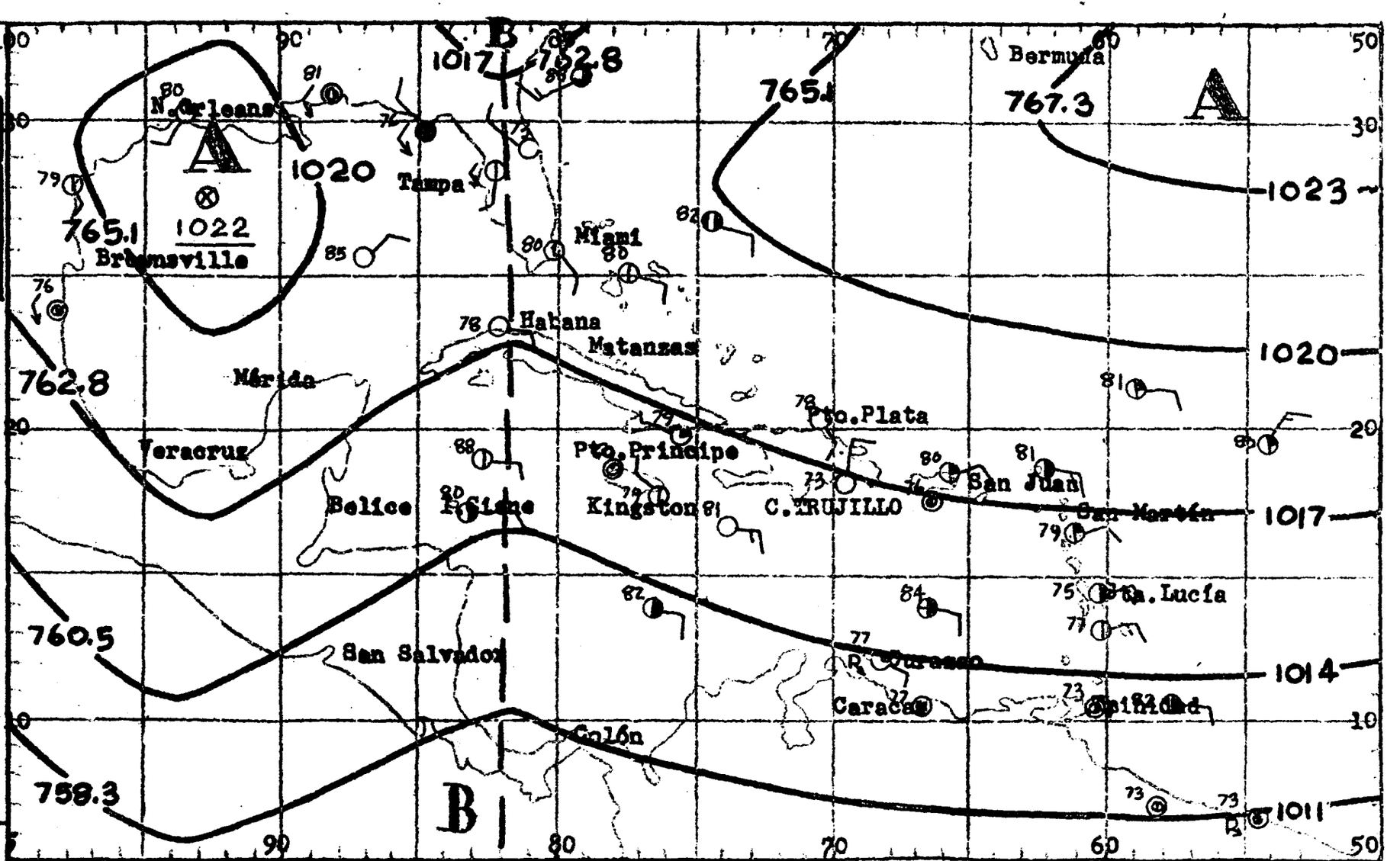

CARIBE ORIENTAL: Vientos moderados a frescos (12 a 22 nudos) del Este. Aguaceros dispersos y tronadas aisladas. Mar moderada.-

Ubiera.

REPUBLICA DOMINICANA
SERVICIO METEOROLOGICO NACIONAL
BOLETIN DIARIO

DIA 6 — SALIDA DE SOL: 05.40
PUESTA DE SOL: 18.32

MAREAS PARA EL DIA 6

	PLEAMAR Hora	BAJAMAR Hora
TRUJILLO	0431-20.57	08.20-22.43
PTO. PLATA	03.20-17.13	09.43-23.32

Situación de Frentes e Isobaras al día 4 de AGOSTO de 1961 a las 1200Z.-

SIMBOLOS CONVENCIONALES:

FRENTES:
Frío ——— Estacionario ———
Cálido ——— Ocluído ———
Intertropical

OTROS ELEMENTOS:
Isobaras
Claro — Parcialmente nublado
Nublado — Lluvias
Neblina — Tronadas
Calma — Relámpagos
Vientos Oeste — Vientos Este
Centro de Baja Presión B
Centro de Alta Presión A
Centro de Huracán (vientos máximos superiores a 120 KPH)

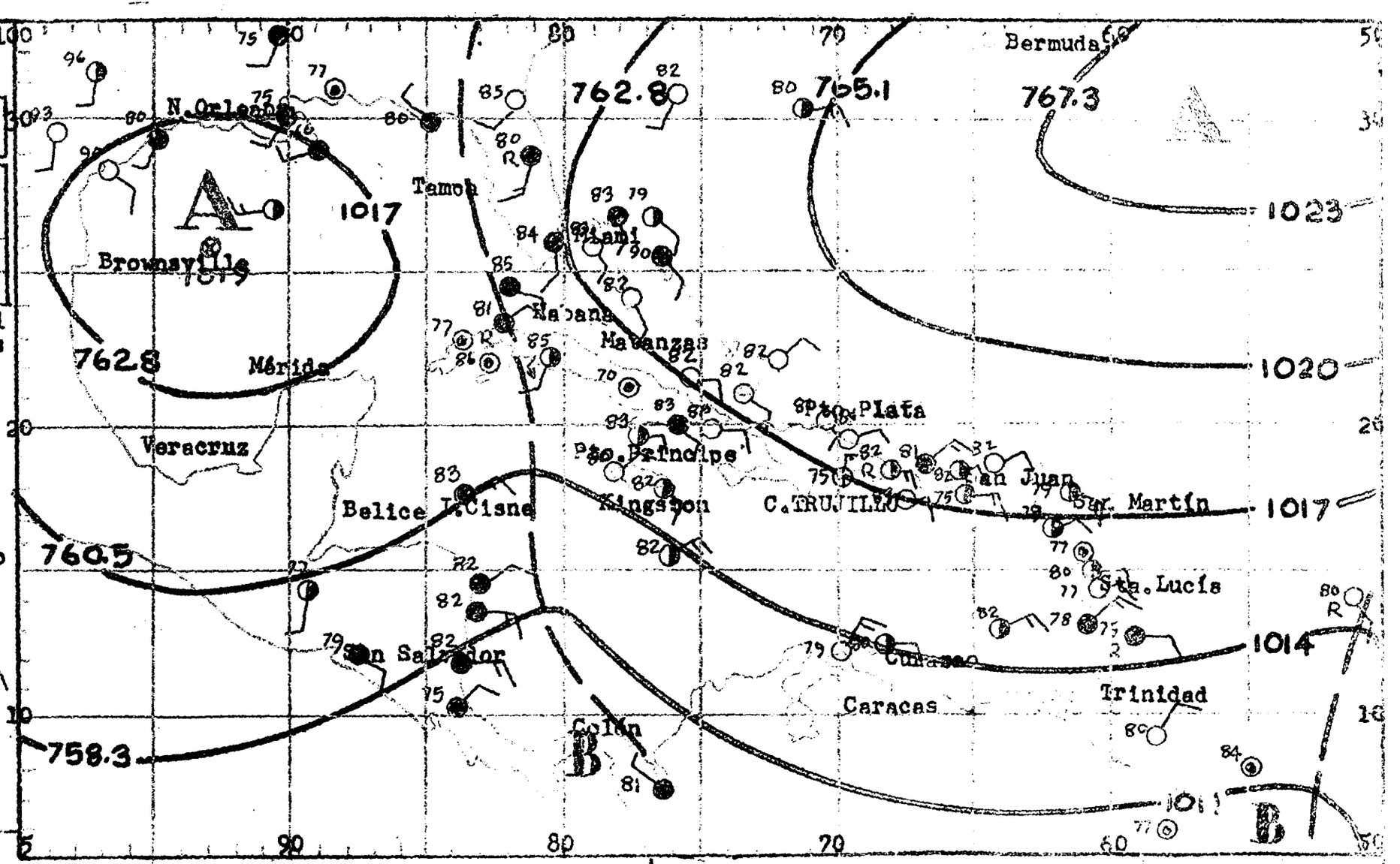

TIEMPO PROBABLE PARA LAS PROXIMAS 24 HORAS:

REGION SUR Y CIUDAD TRUJILLO (INCLUYE DE SAONA A PENINSULA BARAHONA): SUR DE LA CORDILLERA CENTRAL: Parcialmente nublado. Aguaceros dispersos y aisladas tronadas. Vientos suaves a moderados del Este y Sudeste cambiando al Norte en la noche. Ráfagas aisladas. Temperatura sin cambio.

REGION NOR Y NORDESTE (INCLUYE CABO ENGAÑO A MONTECRISTI): NORTE DE LA CORDILLERA CENTRAL: Medio nublado. Aguaceros dispersos y tronadas aisladas. Vientos suaves a moderados del Este-Nordeste cambiando al Sudeste en la noche. Ráfagas aisladas. Temperatura sin cambio.-

CARIBE ORIENTAL: Vientos moderados a frescos (12 a 20 nudos) del Este. Aguaceros dispersos y aisladas tronadas. Mar moderada.-

Ubiera.

REPUBLICA DOMINICANA
SERVICIO METEOROLOGICO NACIONAL

BOLETIN DIARIO

DIA 7 — SALIDA DE SOL: 05.40 — PUESTA DE SOL: 18.31

MAREAS PARA EL DIA 7

	PLEAMAR Hora	BAJAMAR Hora
TRUJILLO	05.24-20.26	08.59-23.07
P. PLATA	04.17-18.03	10.35

tuación de Frentes e Isobaras al 5 de AGOSTO de 1961 a las DOZ:

MBOLOS CONVENCIONALES:

ENTES:

io ——— Estacionario ———
lido ——— Ocluído ———
tertropical ———

ROS ELEMENTOS:

guadas ——— ——— Isobaras

Claro — Parcialmente nublado
Nublado — Lluvias
Neblina — Tronadas
Calma — Relámpagos

entos Oeste — Vientos Este

ntro de Baja Presión B ⊗
ntro de Alta Presión A ⊗
ntro del Huracán (vientos ximos superiores a 120 KPH) 9

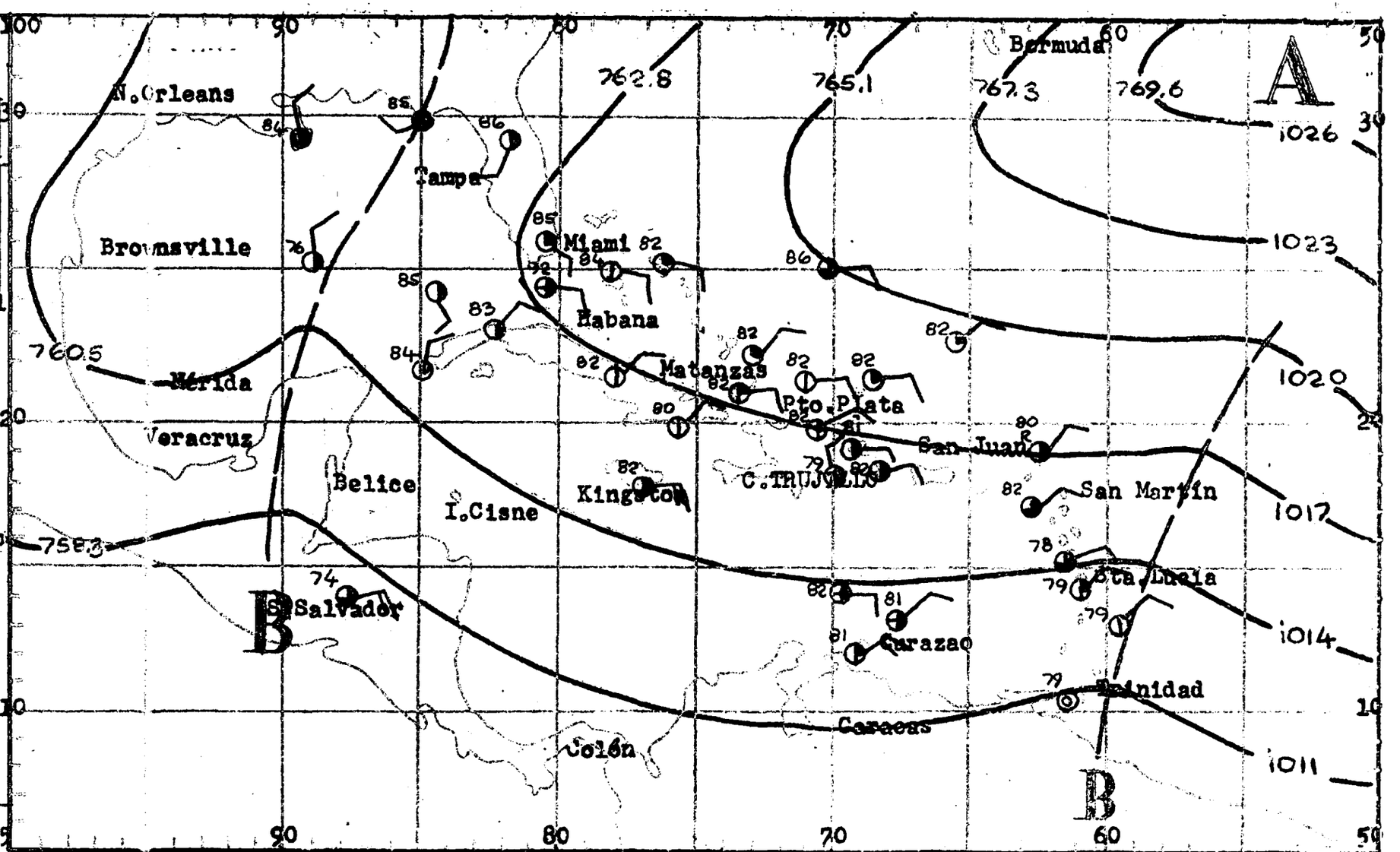

EMPO PROBABLE PARA LAS PROXIMAS HORAS:

GION SUR Y CIUDAD TRUJILLO (INCLUYE DE SAONA A PENINSULA BARAHONA): SUR DE LA RDILLERA CENTRAL: Parcialmente nublado. Aguaceros dispersos y tronadas aisla-s. Vientos suaves a moderados del Este y Sudeste y suaves del Nordeste en la che, ráfagas aisladas. Temperatura sin cambio.-

GION NOR Y NORDESTE (INCLUYE CABO ENGAÑO A MONTECRISTI): NORTE DE LA CORDILLE CENTRAL: Medio nublado. Aguaceros dispersos y tronadas aisladas. Vientos sua a moderados del Este-nordeste y suaves del Este-sudeste en la noche, ráfa- aisladas. Temperatura sin cambio.-

CARIBE ORIENTAL: Vientos moderados (10 a 18 nudos) del Este. Parcialmente nublado. Aguaceros dispersos y tronadas aisladas. Mar moderada.-

rqb.-

REPUBLICA DOMINICANA
SERVICIO METEOROLOGICO NACIONAL
BOLETIN DIARIO

DIA	SALIDA DE SOL: 05.40
8	PUESTA DE SOL: 18.31

MAREAS PARA EL DIA 8

	PLEAMAR Hora	BAJAMAR Hora
TRUJILLO	06.27-21.52	09.33-2325
D. PLATA	05.12-18.39	00.26-1123

tuación de Frentes e Isobaras al
a 6 de AGOSTO de 1961 a las
00Z:

MBOLOS CONVENCIONALES:

ENTES:

lo ——— Estacionario ———
lido ——— Ocluído ———
tertropical / / /

ROS ELEMENTOS:

guadas —— —— Isobaras ~

Claro — Parcialmente nublado
Nublado — Lluvias
Neblina — Tronadas
Calma — Relámpagos

entos Oeste — Vientos Este

ntro de Baja Presión B ⊗
ntro de Alta Presión A ⊗
ntro del Huracán (vientos
ximos superiores a 120 KPH)

EMPO PROBABLE PARA LAS PROXIMAS
HORAS:

ION SUR Y CIUDAD TRUJILLO (INCLUYE DE SAONA A PENINSULA BARAHONA):SUR DE LA DILLERA CENTRAL: Mayormente nublado. Aguaceros dispersos y aisladas tronadas relámpagos. Vientos suaves a moderados del Norte cambiando al Este y Sudeste el día. Ráfagas aisladas. Temperatura sin cambio.-

ION NOR Y NORDESTE (INCLUYE CABO ENGAÑO A MONTECRISTI):NORTE DE LA CORDILLE- CENTRAL: Medio nublado. Aguaceros dispersos y aisladas tronadas, Vientos sua a moderados del Sudeste cambiando al Este y Nordeste en el día. Ráfagas ais las. Temperatura sin cambio.-

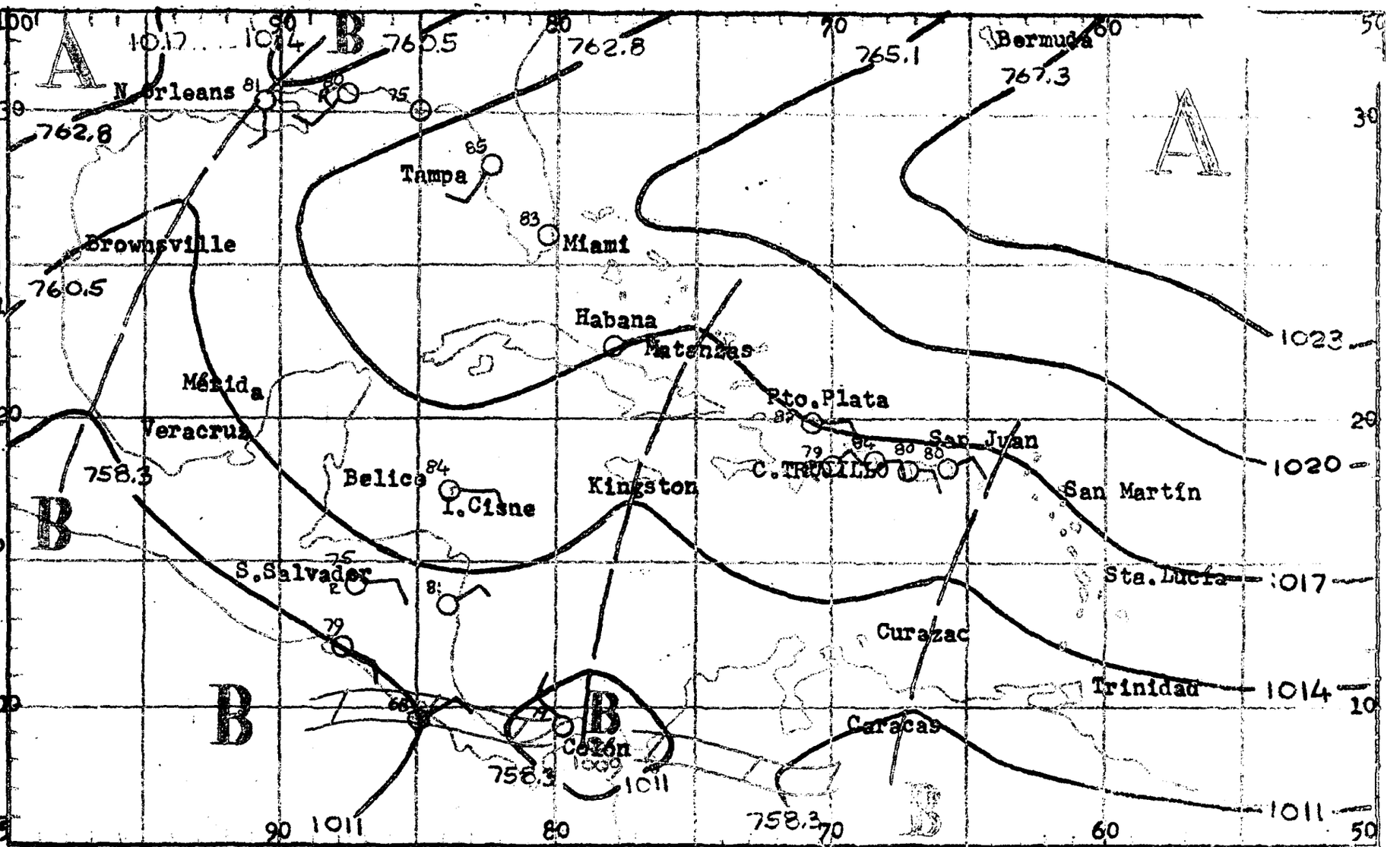

CARIBE ORIENTAL:Vientos moderados (10 a 20 nudos) del Este, con ráfagas ocasionales de hasta 30 nudos. Aguaceros dispersos y aisladas tronadas. Mar moderada a rugosa.

AVISO:Las pequeñas embarcaciones que navegan a lo largo de las costas Norte de la Isla de Santo Domingo no deben navegar mar afuera.-

rqb.-

REPUBLICA DOMINICANA
ERVICIO METEOROLOGICO NACIONAL
BOLETIN DIARIO

DIA 9 SALIDA DE SOL: 05.41
PUESTA DE SOL: 18.30

MAREAS PARA EL DIA 9

	PLEAMAR Hora	BAJAMAR Hora
RUJILLO	06.05-21.39	10.59-23.32
. PLATA	06.00-19.26	01.11-12.07

uación de Frentes e Isobaras al
7 de AGOSTO de 1961 a las
OZ.-

BOLOS CONVENCIONALES:
NTES:
o ——— Estacionario ———
ido ——— Ocluído ———
ertropical ———

OS ELEMENTOS:
uadas — — Isobaras ~
laro ◑ Parcialmente nublado
ublado Ⓡ Lluvias
eblina Ⓣ Tronadas
alma ↯ Relámpagos
ntos Oeste Vientos Este
tro de Baja Presión B ⊗
tro de Alta Presión A ⊗
tro de Huracán (vientos
imos superiores a 120 KPH)

MPO PROBABLE PARA LAS PROXIMAS HORAS:

ION SUR Y CIUDAD TRUJILLO (INCLUYE DE SAONA A PENINSULA BARAHONA): SUR DE LA DILLERA CENTRAL: Parcialmente nublado. Aguaceros dispersos y tronadas aisla-. Vientos suaves a moderados del Este-Sudeste siendo suaves del Norte en la he. Ráfagas aisladas. Temperatura sin cambio.-

ION NOR Y NORDESTE (INCLUYE CABO ENGAÑO A MONTECRISTI): NORTE DE LA CORDILLE CENTRAL: Medio nublado. Aguaceros dispersos y tronadas aisladas. Vientos sua a moderados del Este-Sudeste con variaciones. Ráfagas aisladas. Temperatura cambio.-

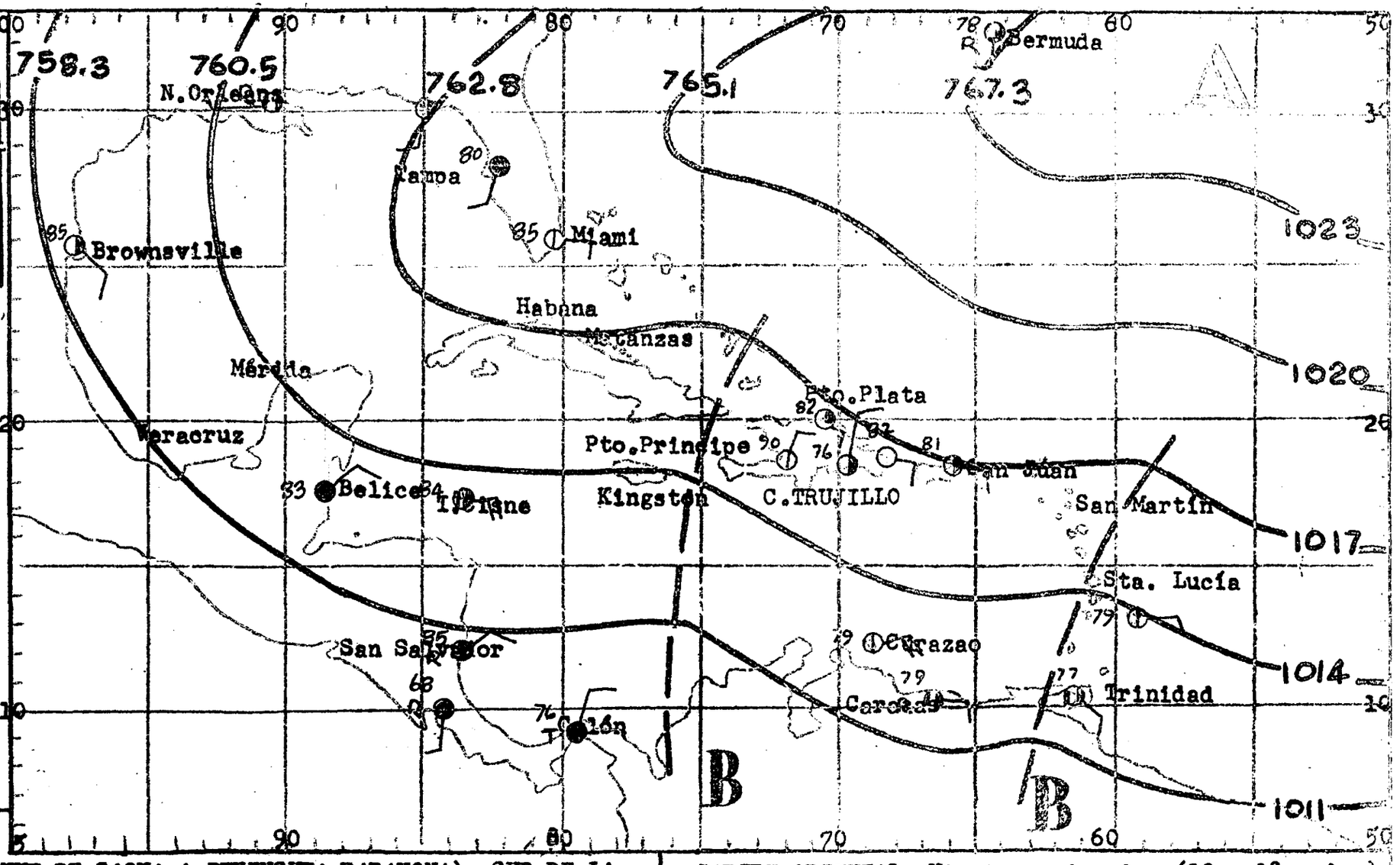

CARIBE ORIENTAL: Vientos moderados (10 a 18 nudos) del Este. Aguaceros dispersos y tronadas aisladas. Mar moderada.-

Ubiera.

REPUBLICA DOMINICANA
...IO METEOROLOGICO NACIONAL
BOLETIN DIARIO

DIA 10 SALIDA DE SOL: 05.41
PUESTA DE SOL: 18.30

MAREAS PARA EL DIA 10

	PLEAMAR Hora	BAJAMAR Hora
...ILLO	07.42-22.41	10.36-23.52
...ATA	06.45-20.01	01.49-12.48

...ión de Frentes e Isobaras al ... de AGOSTO de 1961 a las ...

...OS CONVENCIONALES:-

...S:
Estacionario
Ocluído
...tropical
...ELEMENTOS:
...as — — Isobaras
Parcialmente nublado
Lluvias
Tronadas
Relámpagos
...Oeste Vientos Este
...o de Baja Presión B
...de Alta Presión A
...de Huracán (vientos ... superiores a 120 KPH)

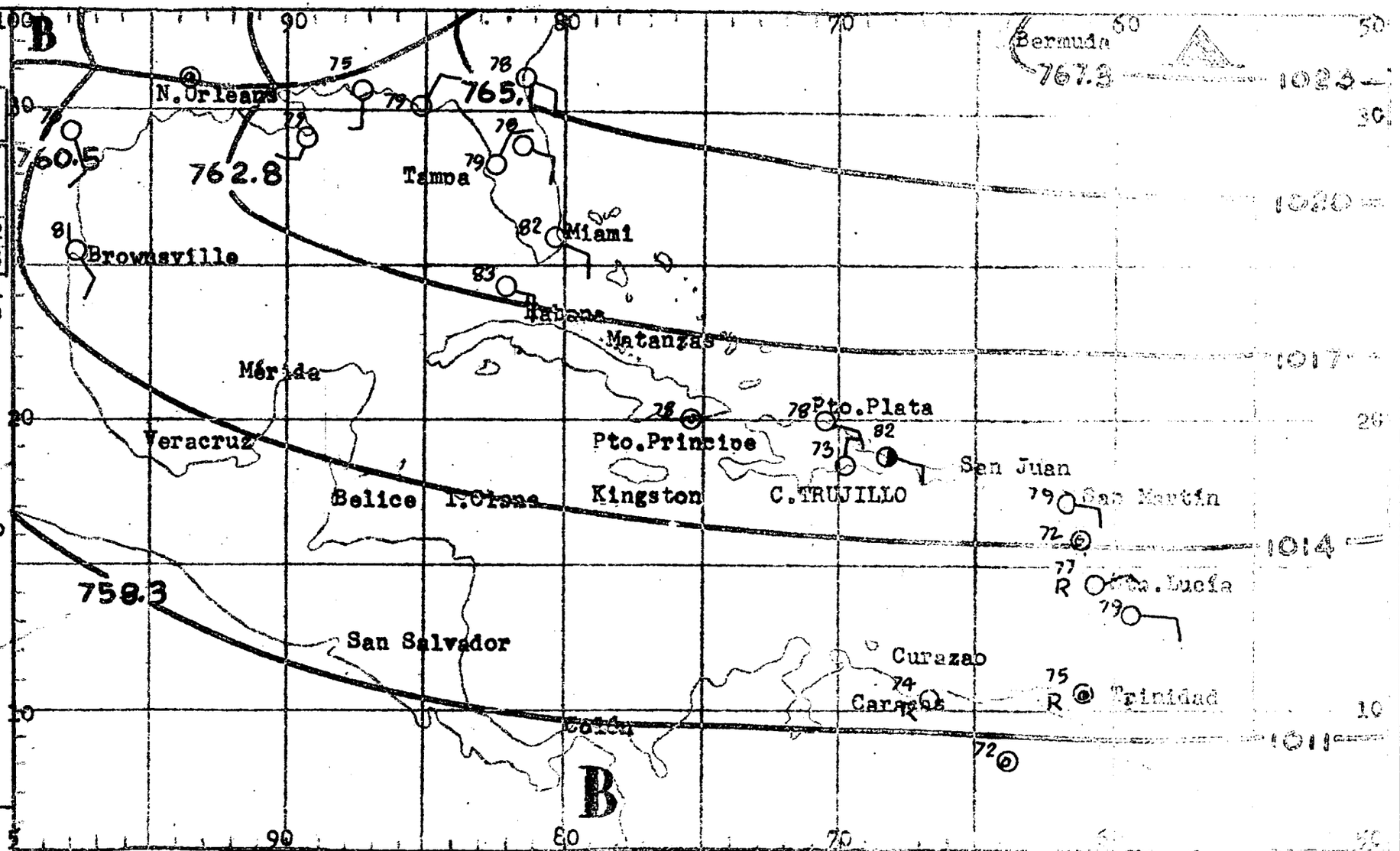

...PROBABLE PARA LAS PROXIMAS ...AS:

...SUR Y CIUDAD TRUJILLO (INCLUYE DE SAONA A PENINSULA BARAHONA): SUR DE LA ...ERA CENTRAL: Medio nublado. Aguaceros dispersos y aisladas tronadas. Vien... ...aves a moderados del Norte cambiando al Este y Sudeste en el día. Ráfagas ...s. Temperatura sin cambio.-

...NOR Y NORDESTE (INCLUYE CABO ENGAÑO A MONTECRISTI): NORTE DE LA CORDILLE ...RAL: Parcialmente nublado. Ligeros aguaceros. Vientos suaves a moderados ...este cambiando al Este y Nordeste en el día. Ráfagas aisladas. Temperatu... cambio.

CARIBE ORIENTAL: Vientos moderados a frescos (12 a 22 nudos) del Este. Parcialmente nublado. Aguaceros dispersos bastante distanciados. Mar moderada.-

Ubiera.

REPUBLICA DOMINICANA
SERVICIO METEOROLOGICO NACIONAL
BOLETIN DIARIO

DIA 11 — SALIDA DE SOL: 05.41 — PUESTA DE SOL: 18.29

MAREAS PARA EL DIA 11

	PLEAMAR Hora	BAJAMAR Hora
TRUJILLO	08.39-23.08	11.06
PUERTO PLATA	07.28-20.35	02.22-13.28

Situación de Frentes e Isobaras al [illegible] de AGOSTO de 1961 a las 07Z.-

SIMBOLOS CONVENCIONALES:-

FRENTES:

Frío ——— Estacionario ———
Caliente ——— Ocluído ———
Intertropical

OTROS ELEMENTOS:

Isobaras ~~~
Claro — Parcialmente nublado
Nublado — Lluvias
Neblina — Tronadas
Calma — Relámpagos
Vientos Oeste — Vientos Este
Centro de Baja Presión B
Centro de Alta Presión A
Centro de Huracán (vientos mayores a 120 KPH)

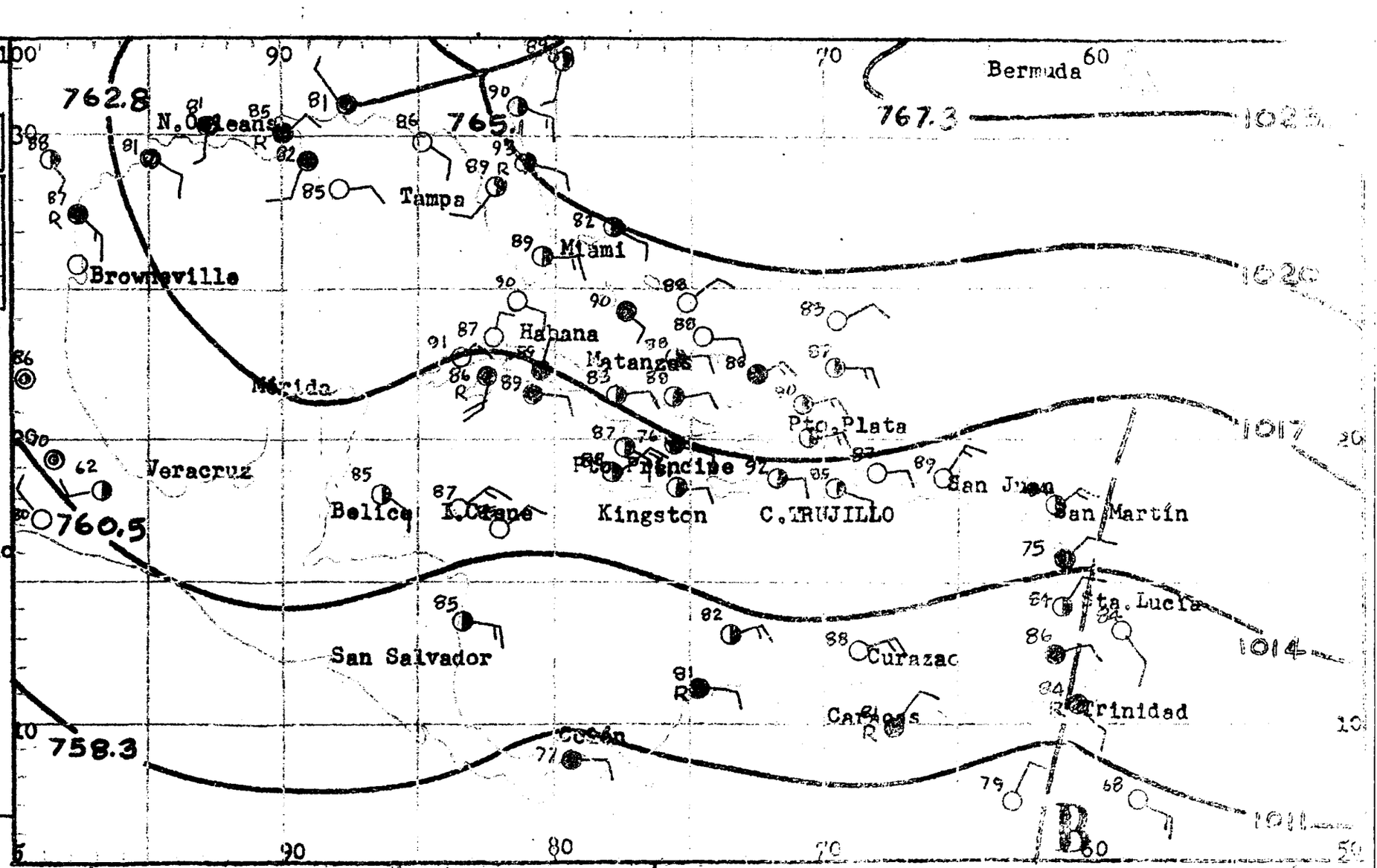

PRONOSTICO PROBABLE PARA LAS PROXIMAS 24 HORAS:

REGION SUR Y CIUDAD TRUJILLO (INCLUYE DE SAONA A PENINSULA BARAHONA): SUR DE LA CORDILLERA CENTRAL: Medio nublado. Aguaceros dispersos y aisladas tronadas. Vientos suaves a moderados del Sudeste cambiando al Norte en la noche. Ráfagas aisladas. Temperatura sin cambio.-

REGION NOR Y NORDESTE (INCLUYE CABO ENGAÑO A MONTECRISTI): NORTE DE LA CORDILLERA CENTRAL: Medio nublado. Aguaceros dispersos y aisladas tronadas. Vientos suaves moderados del Este-Nordeste cambiando al Sudeste en la noche. Ráfagas aisladas. Temperatura sin cambio.-

CARIBE ORIENTAL: Vientos moderados a frescos (15 a 20 nudos) del Este con ráfagas de hasta 25 nudos. Aguaceros dispersos y aisladas tronadas. Mar moderada.-

Ubiera.

REPUBLICA DOMINICANA
RVICIO METEOROLOGICO NACIONAL
BOLETIN DIARIO

DIA 12 SALIDA DE SOL: 05.41
PUESTA DE SOL: 18.28

MAREAS PARA EL DIA 12

	PLEAMAR Hora	BAJAMAR Hora
RUJILLO	09.25-23.35	00.10-11.37
. PLATA	08.05-21.03	02.48-14.04

uación de Frentes e Isobaras al 10 de AGOSTO de 1961 a las OZ.-

BOLOS CONVENCIONALES:-

NTES:

o ——— Estacionario ———
ido ——— Ocluído ———
ertropical

OS ELEMENTOS:

guadas ——— ——— Isobaras
Claro — Parcialmente nublado
Nublado — Lluvias
Neblina — Tronadas
Calma — Relámpagos
entos Oeste — Vientos Este
ntro de Baja Presión B
ntro de Alta Presión A
ntro de Huracán (vientos ximos superiores a 120 KPH)

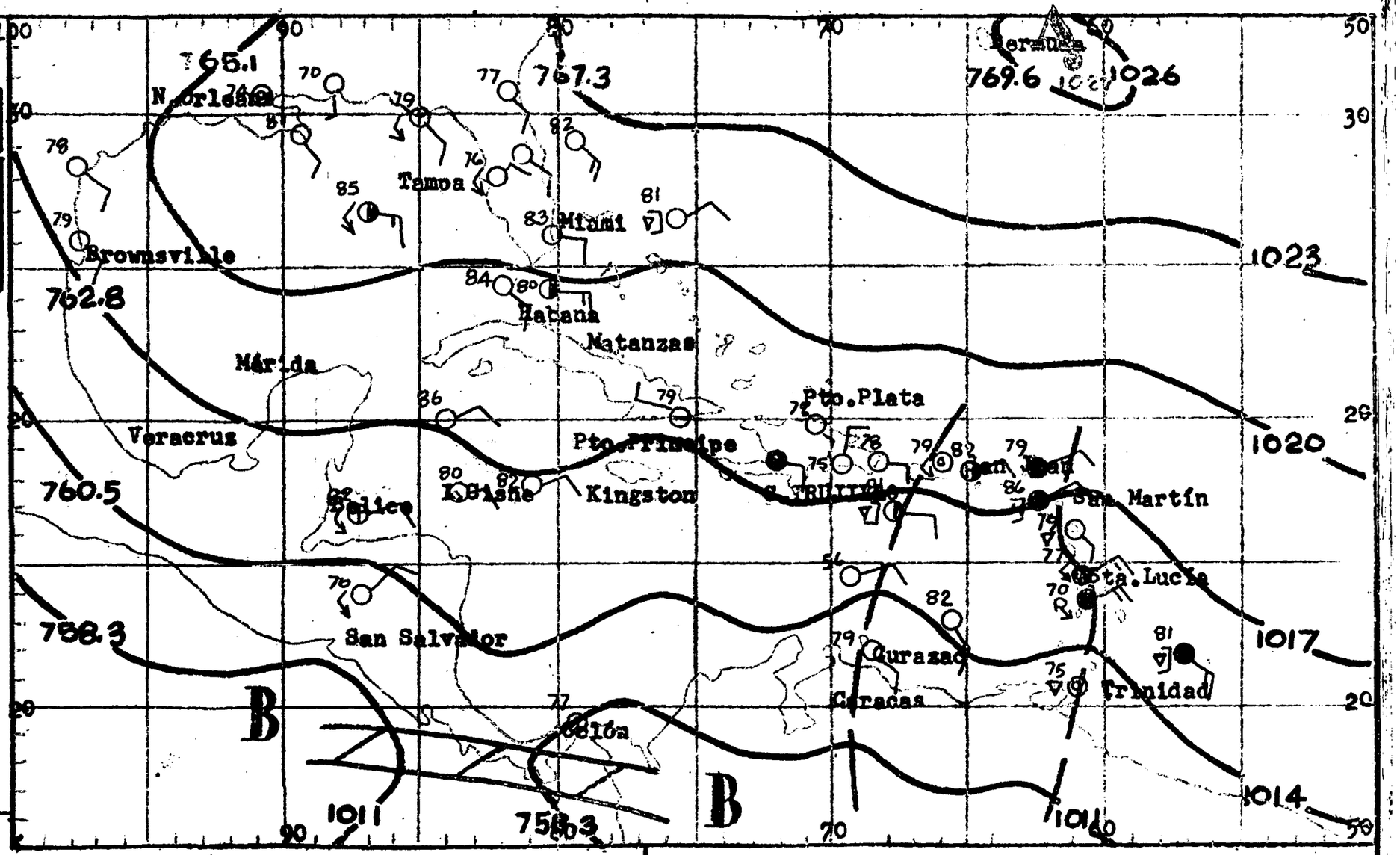

EMPO PROBABLE PARA LAS PROXIMAS HORAS:

GION SUR Y CIUDAD TRUJILLO (INCLUYE DE SAONA A PENINSULA BARAHONA): SUR DE LA RDILLERA CENTRAL: Generalmente nublado. Aguaceros dispersos y tronadas o relám gos aislados. Vientos suaves del Nordeste tornándose suaves a moderados del te y Sudeste en el día; ráfagas aisladas. Temperaturas sin cambios.-

GION NOR Y NORDESTE (INCLUYE CABO ENGAÑO A MONTECRISTI): NORTE DE LA CORDILLE CENTRAL: Parcialmente nublado. Aguaceros dispersos y tronadas o relámpagos. entos suaves del Este y Nordeste; ráfagas aisladas. Temperaturas sin cambios.-

CARIBE ORIENTAL: Vientos moderados a frescos (12 a 20 nudos) del Este-Sudeste; ráfagas ocasionales en los aguaceros. Nubosidad variable. Aguaceros dispersos y tronadas aisladas. Mar moderada.-

Ubiera.-

REPUBLICA DOMINICANA
RVICIO METEOROLOGICO NACIONAL
BOLETIN DIARIO

DIA 13 SALIDA DE SOL: 05.42
PUESTA DE SOL: 18.28

MAREAS PARA EL DIA 13

	PLEAMAR Hora	BAJAMAR Hora
RUJILLO	10.14	00.35-12.09
. PLATA	08.44-21.34	03.19-14.41

uación de Frentes e Isobaras al 1[illegible] de AGOSTO de 1961 a las 0Z.-

BOLOS CONVENCIONALES:-

NTES:

o Estacionario
ido Ocluído
ertropical

OS ELEMENTOS:

uadas Isobaras
Claro Parcialmente nublado
ublado Lluvias
eblina Tronadas
alma Relámpagos
ntos Oeste Vientos Este

tro de Baja Presión B
tro de Alta Presión A
tro de Huracán (vientos imos superiores a 120 KPH)

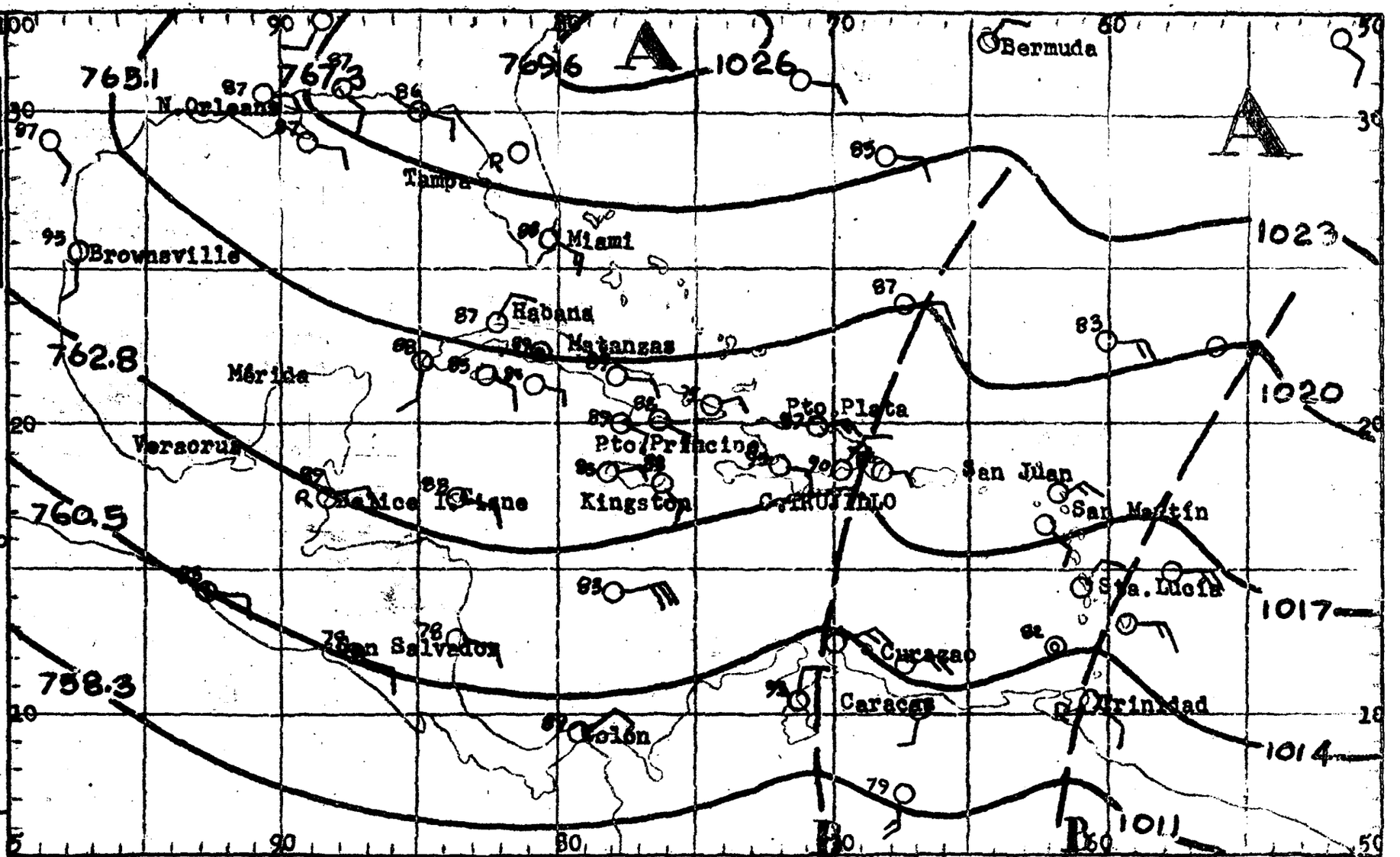

EMPO PROBABLE PARA LAS PROXIMAS HORAS:

GION SUR Y CIUDAD TRUJILLO (INCLUYE DE SAONA A PENINSULA BARAHONA): SUR DE LA DILLERA CENTRAL: Parcialmente nublado. Aguaceros dispersos y aisladas tronadas. ntos suaves a moderados del Norte y Nordeste cambiando al Este y Sudeste en el . Temperatura sin cambio.-

GION NOR Y NORDESTE (INCLUYE CABO ENGAÑO A MONTECRISTI): NORTE DE LA CORDILLE CENTRAL: Medio nublado. Aguaceros dispersos y aisladas tronadas. Vientos sua- a moderados del Sudeste cambiando al Este con variaciones en el día. Tempera- a sin cambio.-

CARIBE ORIENTAL: Vientos moderados a frescos (12 a 20 nudos) del Este y Sudeste. Aguaceros dispersos en su mayoría hacia las porciones Norte y Este del área. Mar moderada.-

Ubiera.

REPUBLICA DOMINICANA
ERVICIO METEOROLOGICO NACIONAL
BOLETIN DIARIO

DIA 14 SALIDA DE SOL: 05.42
PUESTA DE SOL: 18.27

MAREAS PARA EL DIA 14

	PLEAMAR Hora	BAJAMAR Hora
RUJILLO	00.03-11.10	01.06-12.40
D. PLATA	09.24-22.00	03.45-15.20

tuación de Frentes e Isobaras al
a 12 de AGOSTO de 1961 a las
00Z.-

MBOLOS CONVENCIONALES:-

ENTES:

lo ——— Estacionario ———
lido ——— Ocluído ———
tertropical ———

ROS ELEMENTOS:

guadas — — Isobaras ~
Claro ◑ Parcialmente nublado
Nublado Ⓡ Lluvias
Neblina Ⓣ Tronadas
Calma ⟨ Relámpagos

ientos Oeste Vientos Este

ntro de Baja Presión B ⊗
ntro de Alta Presión A ⊗
ntro de Huracán (vientos
ximos superiores a 120 KPH)

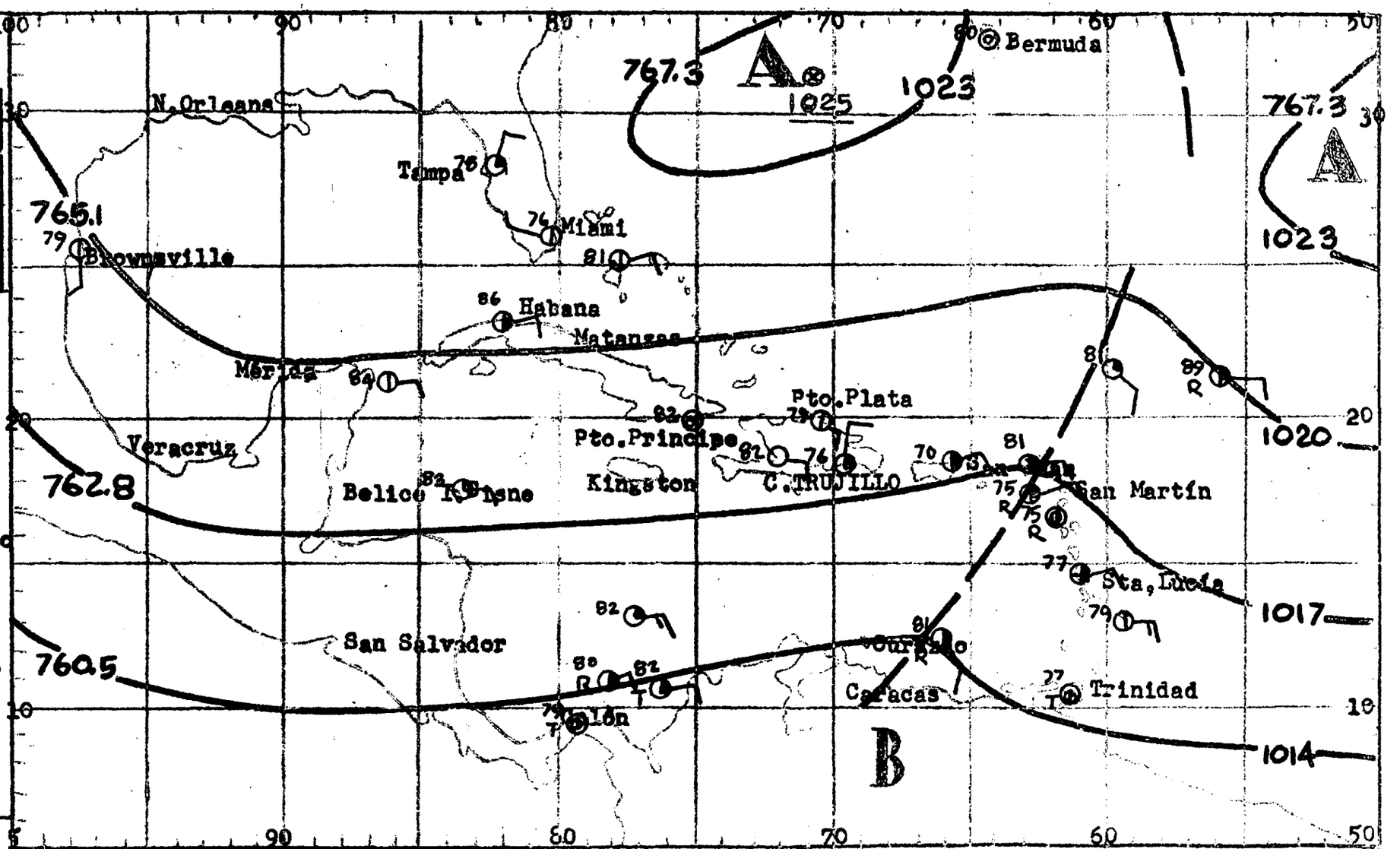

EMPO PROBABLE PARA LAS PROXIMAS HORAS:

GION SUR Y CIUDAD TRUJILLO (INCLUYE DE SAONA A PENINSULA BARAHONA): SUR DE LA RDILLERA CENTRAL: Medio nublado. Aguaceros dispersos y tronadas aisladas. Vien s suaves a moderados del Este y suaves del Norte en la noche. Ráfagas aisla- s. Temperatura sin cambio.-

GION NOR Y NORDESTE (INCLUYE CABO ENGAÑO A MONTECRISTI): NORTE DE LA CORDILLE CENTRAL: Medio nublado. Aguaceros dispersos y tronadas aisladas. Vientos sua- s a moderados del Este-Sudeste. Ráfagas aisladas. Temperatura sin cambio.-

CARIBE ORIENTAL: Vientos moderados a frescos (12 a 20 nudos) del Este-Sudeste. Aguaceros dispersos y tronadas aisladas. Mar moderada.-

Ubiera.

REPUBLICA DOMINICANA
SERVICIO METEOROLOGICO NACIONAL
BOLETIN DIARIO

DIA 15 SALIDA DE SOL: 05.42
PUESTA DE SOL: 18.27

MAREAS PARA EL DIA 15

	PLEAMAR Hora	BAJAMAR Hora
TRUJILLO	00.28-12.17	01.44-13.18
TO. PLATA	10.07-22.30	04.09-16.02

ituación de Frentes e Isobaras al
a 13 de AGOSTO de 1961 a las
600Z.-

MBOLOS CONVENCIONALES:-

RENTES:

rio ——— Estacionario ———
élido ——— Ocluído ———
ntertropical ———

TROS ELEMENTOS:

aguadas — — — Isobaras ~

Claro — Parcialmente nublado
Nublado — Lluvias
Neblina — Tronadas
Calma — Relámpagos

ientos Oeste — Vientos Este

entro de Baja Presión B ⊗

entro de Alta Presión A ⊗
entro de Huracán (vientos
áximos superiores a 120 KPH) 9

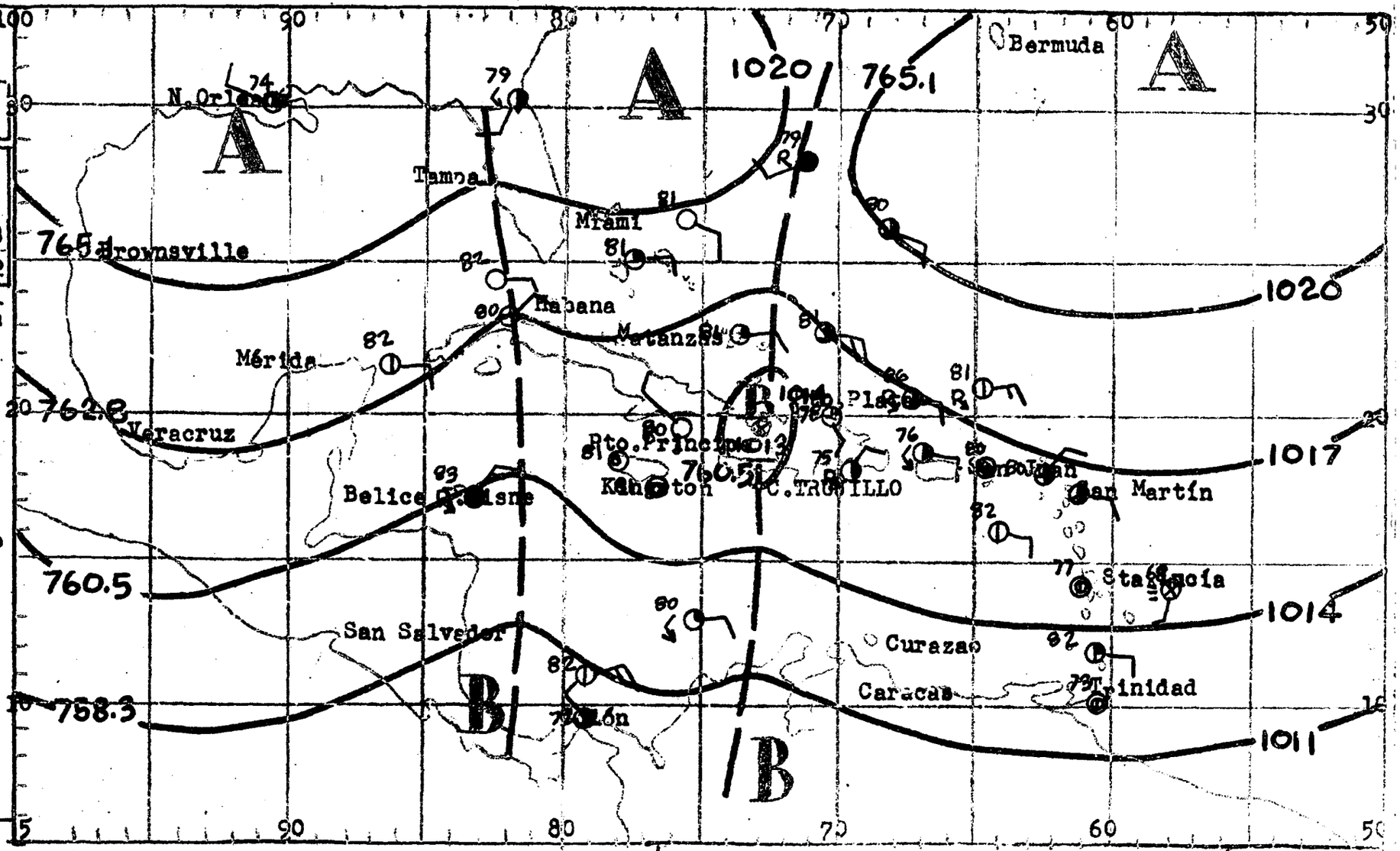

IEMPO PROBABLE PARA LAS PROXIMAS
+ HORAS:

EGION SUR Y CIUDAD TRUJILLO (INCLUYE DE SAONA A PENINSULA BARAHONA): SUR DE LA ORDILLERA CENTRAL: Mayormente nublado. Aguaceros dispersos y tronadas aisladas. ientos suaves del Norte, siendo de suaves a moderados del Sudeste en el día. - áfagas aisladas. Temperaturas sin cambio.-

EGION NOR Y NORDESTE (INCLUYE CABO ENGAÑO A MONTECRISTI): NORTE DE LA CORDILLE A CENTRAL: Mayormente nublado. Aguaceros dispersos y tronadas aisladas. Vientos uaves del Sudeste, siendo suaves a moderados del Este durante el día. Ráfagas isladas. Temperaturas sin cambios.-

CARIBE ORIENTAL: Vientos moderados a frescos (15 a 18 nudos) del Este-Sudeste. Nubosidad abundante Aguaceros y tronadas dispersos. Mar moderada.-

REPUBLICA DOMINICANA
SERVICIO METEOROLOGICO NACIONAL
BOLETIN DIARIO

DIA 16 SALIDA DE SOL: 05.42
PUESTA DE SOL: 18.26

MAREAS PARA EL DIA 16

	PLEAMAR Hora	BAJAMAR Hora
TRUJILLO	00.51-13.08	02.26-13.57
TO. PLATA	10.55-23.00	04.37-16.48

tuación de Frentes e Isobaras al
la 14 de AGOSTO de 1961 a las
500Z.-

MBOLOS CONVENCIONALES:-
ENTES:
rio ——— Estacionario ———
lido ——— Ocluído ———
ntertropical ———

TROS ELEMENTOS:
guadas —— —— Isobaras
Claro — Parcialmente Nublado
Nublado — Lluvias
Neblina — Tronadas
Calma — Relámpagos
ientos Oeste — Vientos Este
entro de Baja Presión B ⊗
entro de Alta Presión A ⊗
entro de Huracán (vientos
áximos superiores a 120 KPH) 6

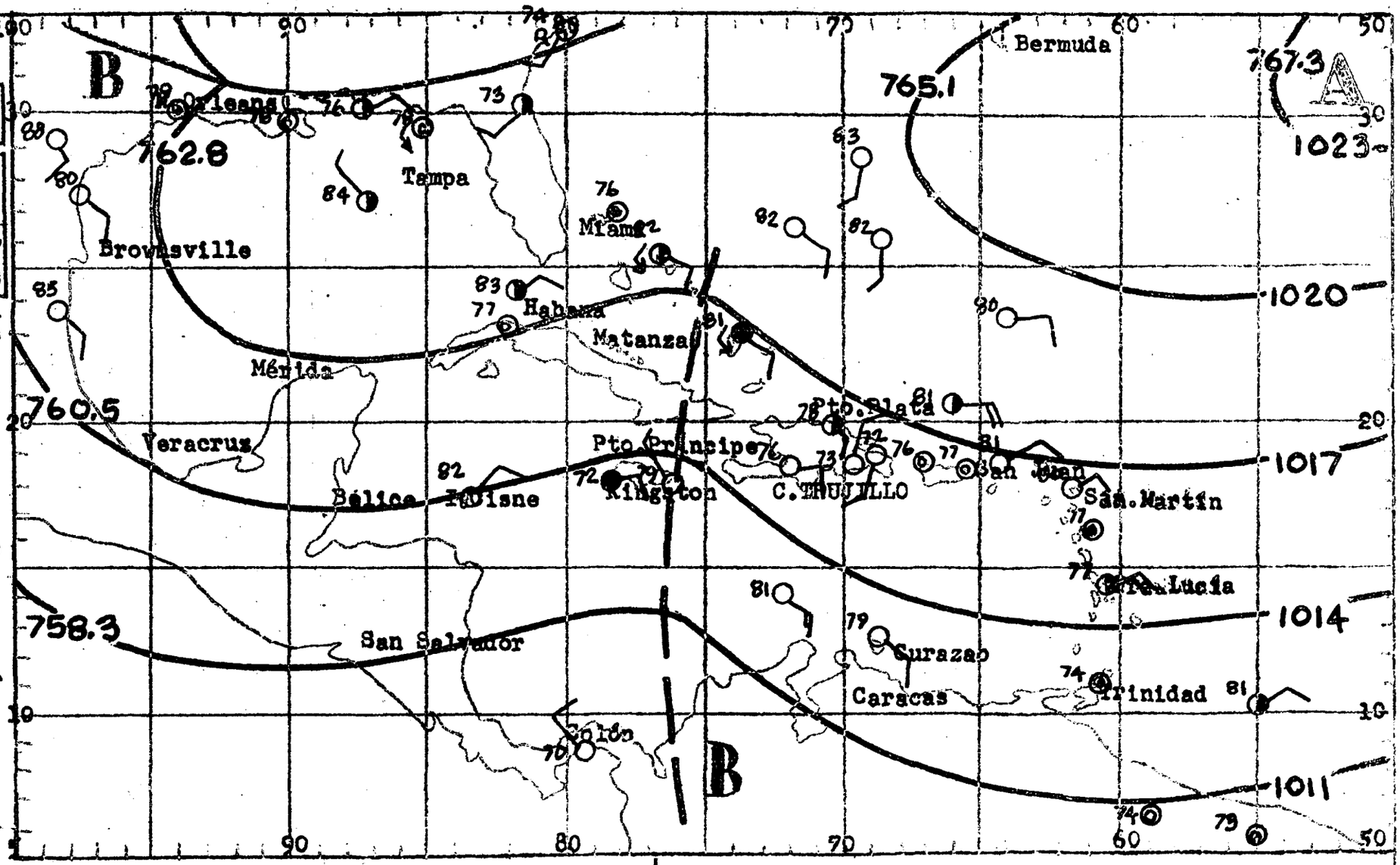

EMPO PROBABLE PARA LAS PROXIMAS
HORAS:

EGION SUR Y CIUDAD TRUJILLO (INCLUYE DE SAONA A PENINSULA BARAHONA): SUR DE LA ORDILLERA CENTRAL: Parcialmente nublado. Aguaceros dispersos y aisladas tronadas. Vientos suaves a moderados del Sudeste cambiando al Norte en la noche. Temperatura sin cambio.-

EGION NOR Y NORDESTE (INCLUYE CABO ENGAÑO A MONTECRISTI): NORTE DE LA CORDILLERA CENTRAL: Parcialmente nublado. Aguaceros dispersos y aisladas tronadas. Vientos suaves a moderados del Este-Nordeste cambiando al Sudeste en la noche. Temperatura sin cambio.-

CARIBE ORIENTAL: Vientos suaves a moderados (10 a 15 nudos) del Sudeste. Nubosidad variable. Aislados aguaceros y tronadas. Mar ligera a moderada.-

Ubiera.

REPUBLICA DOMINICANA
SERVICIO METEOROLOGICO NACIONAL
BOLETIN DIARIO

DIA 17 SALIDA DE SOL: 05.43
PUESTA DE SOL: 18.25

MAREAS PARA EL DIA 17

	PLEAMAR Hora	BAJAMAR Hora
TRUJILLO	01.07-1510	03.14-14.45
TO. PLATA	11.48-2329	05.09-17.42

tuación de Frentes e Isobaras al 15 de AGOSTO de 1961 a las 00Z:

BOLOS CONVENCIONALES:

ENTES:

io ——— Estacionario ———
lido ——— Ocluído ———
tertropical ———

ROS ELEMENTOS:

guadas ——— ——— Isobaras

Claro — Parcialmente nublado
Nublado — Lluvias
Neblina — Tronadas
Calma — Relámpagos

ientos Oeste — Vientos Este

ntro de Baja Presión B ⊗
ntro de Alta Presión A ⊗
ntro del Huracán (vientos ximos superiores a 120 KPH) 9

IEMPO PROBABLE PARA LAS PROXIMAS HORAS:

GION SUR Y CIUDAD TRUJILLO (INCLUYE DE SAONA A PENINSULA BARAHONA); SUR DE LA RDILLERA CENTRAL: Generalmente nublado. Aguaceros dispersos y tronadas o relám gos aislados. Vientos suaves del Este-nordeste tornándose suaves a moderados l Sudeste en el día, ráfagas aisladas. Temperaturas sin cambios.-

GION NOR Y NORDESTE (INCLUYE CABO ENGAÑO A MONTECRISTI); NORTE DE LA CORDILLE CENTRAL: Parcialmente nublado. Aguaceros dispersos y tronadas ó relámpagos slados. Vientos suaves a moderados del Este y Sudeste; ráfagas aisladas. mperaturas sin cambios.-

CARIBE ORIENTAL: Vientos moderados a frescos (12 a 20 nudos) del Este-sudeste. Parcialmente nublado, Aguaceros dispersos, aumentando la nubosidad con aguaceros dispersos y tronadas aisladas en la porción Este. Mar moderada.-

rqb.-

LIBRARY
NOV 6 - 1961
WEATHER BUREAU

Dominican Republic

REPUBLICA DOMINICANA
SERVICIO METEOROLOGICO NACIONAL
BOLETIN DIARIO

DIA 18 SALIDA DE SOL: 05.43
PUESTA DE SOL: 18.25

MAREAS PARA EL DIA 18

	PLEAMAR Hora	BAJAMAR Hora
TRUJILLO	01.14-16.44	06.06-15.34
TO. PLATA	12.47	05.48-18.46

ituación de Frentes e Isobaras al
a 16 de AGOSTO de 1961 a las
600Z.-

IMBOLOS CONVENCIONALES:-
RENTES:
río — Estacionario —
álido — Ocluído —
ntertropical

TROS ELEMENTOS:
aguadas — Isobaras
Claro — Parcialmente nublado
Nublado — Lluvias
Neblina — Tronadas
Calma — Relámpagos
ientos Oeste — Vientos Este

Centro de Alta Presión A
Centro de Baja Presión B
Centro de Huracán (vientos máximos superiores a 120 KPH)

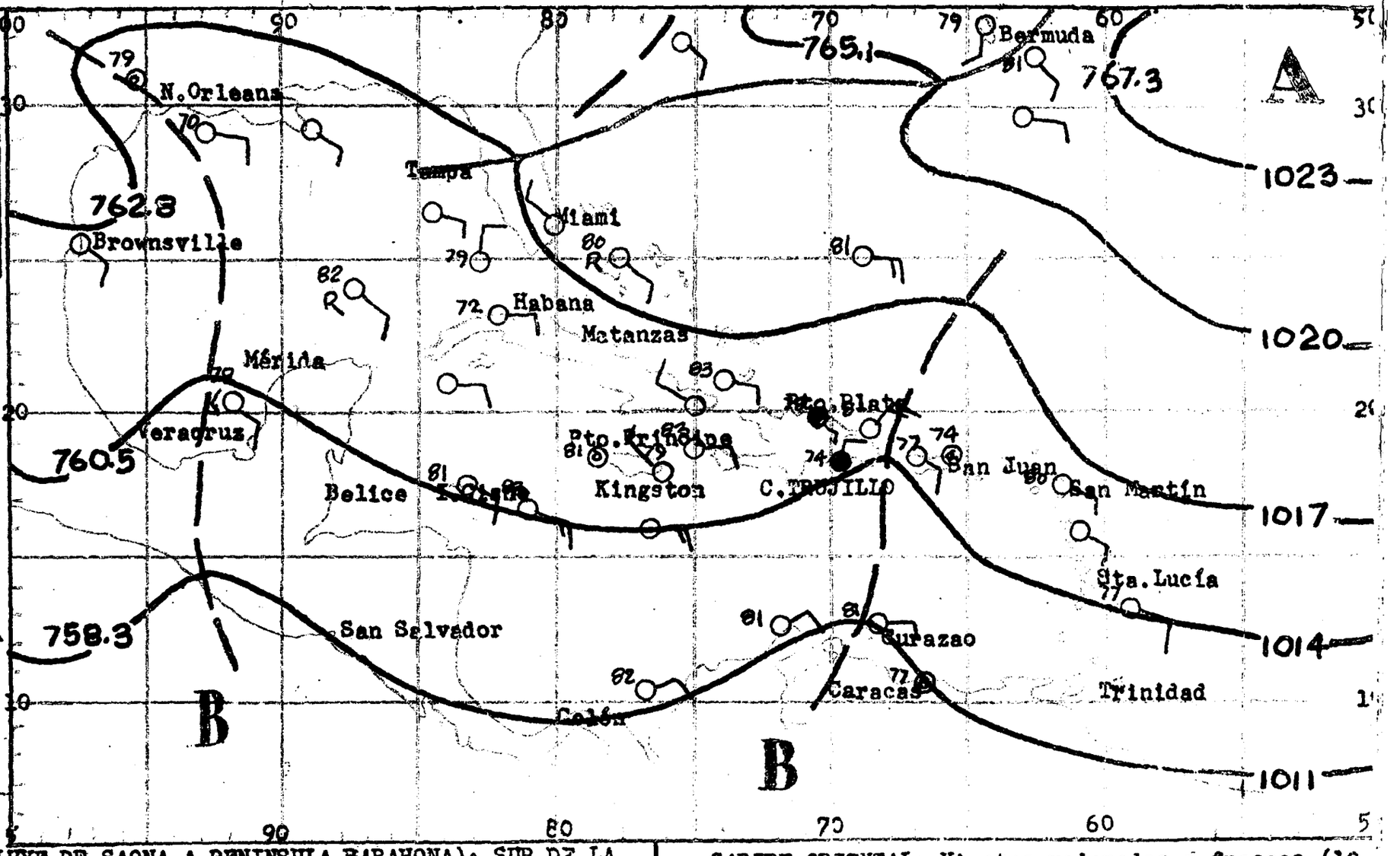

TIEMPO PROBABLE PARA LAS PROXIMAS 24 HORAS:

REGION SUR Y CIUDAD TRUJILLO (INCLUYE DE SAONA A PENINSULA BARAHONA): SUR DE LA CORDILLERA CENTRAL: Medio nublado. Aguaceros dispersos y ocasionales tronadas. Vientos suaves a moderados del Norte cambiando al Este y Sudeste en el día. Temperatura sin cambio.-

REGION NOR Y NORDESTE (INCLUYE CABO ENGAÑO A MONTECRISTI): NORTE DE LA CORDILLERA CENTRAL: Parcialmente nublado. Aguaceros dispersos y aisladas tronadas. Vientos suaves a moderados del Sudeste cambiando al Este y Nordeste en el día. Temperatura sin cambio.-

CARIBE ORIENTAL: Vientos moderados a frescos (12 a 22 nudos) del Este. Parcialmente nublado. Aguaceros dispersos y aisladas tronadas. Mar moderada

LIBRARY
NOV 6 - 1961
ATHER BUR

Ubiera.

REPUBLICA DOMINICANA
RVICIO METEOROLOGICO NACIONAL
BOLETIN DIARIO

DIA 19 SALIDA DE SOL: 05.43
PUESTA DESSOL: 18.24

MAREAS PARA EL DIA 19

	PLEAMAR Hora	BAJAMAR Hora
RUJILLO	01.02-18.06	05.04
. PLATA	00.04-13.52	06.33-19.55

uación de Frentes e Isobaras al 17 de AGOSTO de 1961 a las 07.-

BOLOS CONVENCIONALES:-

NTES:

o ——— Estacionario ———
lido ——— Ocluído ———
ertropical ———

OS ELEMENTOS:

uadas ——— Isobaras ~~~

Claro — Parcialmente nublado
Nublado — Lluvias
Neblina — Tronadas
Calma — Relámpagos

entos Oeste — Vientos Este

ntro de Baja Presión B
ntro de Alta Presión A
ntro de Huracán (vientos ximos superiores a 120 KPH)

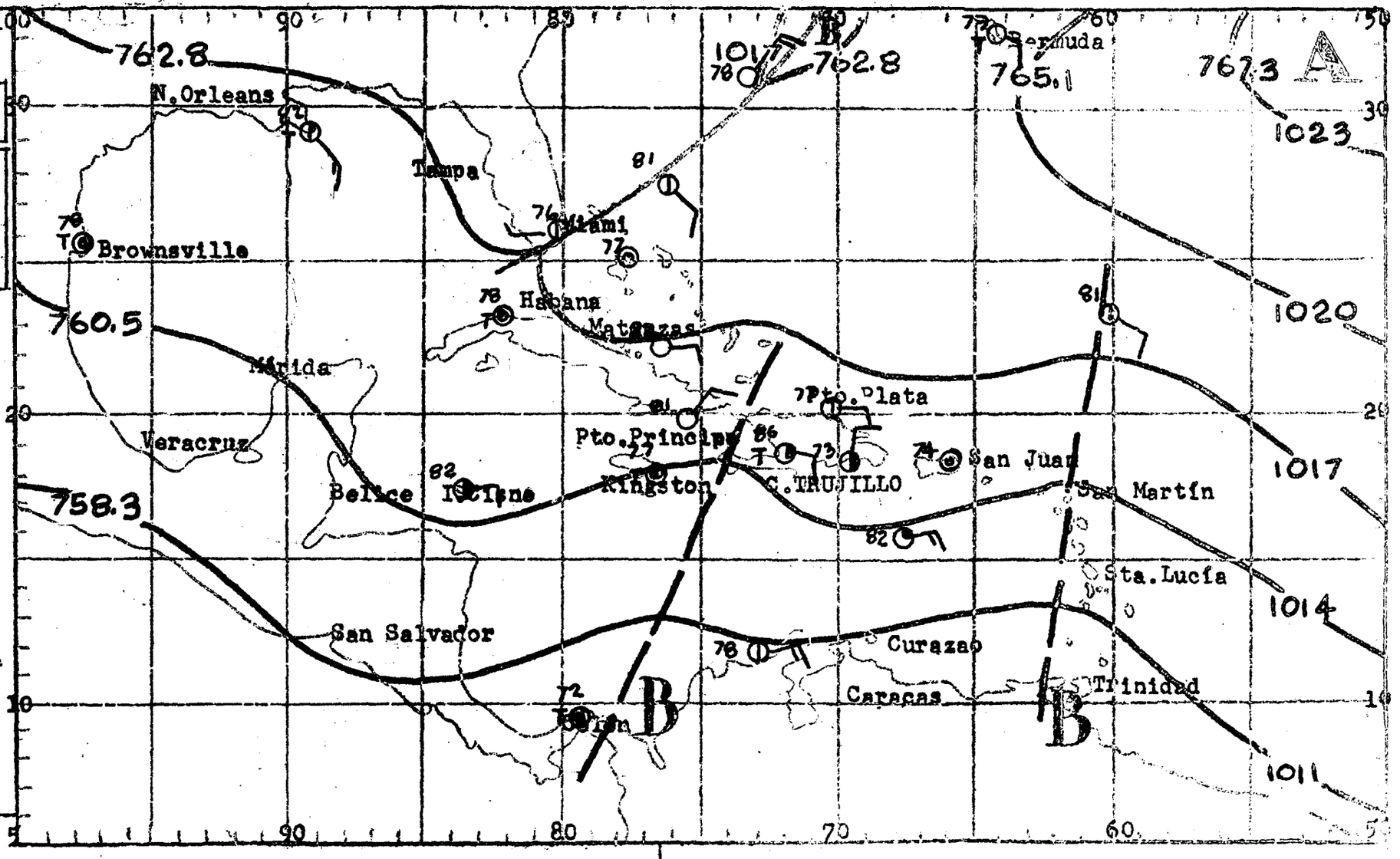

EMPO PROBABLE PARA LAS PROXIMAS HORAS:

GION SUR Y CIUDAD TRUJILLO (INCLUYE DE SAONA A PENINSULA BARAHONA): SUR DE LA RDILLERA CENTRAL: Parcialmente nublado. Aguaceros dispersos y tronadas aisla-s. Vientos suaves a moderados del Este-Sudeste y suaves del Norte en la noche. fagas aisladas. Temperatura sin cambio.-

GION NOR Y NORDESTE (INCLUYE CABO ENGAÑO A MONTECRISTI): NORTE DE LA CORDILLE CENTRAL: Medio nublado. Aguaceros dispersos y tronadas aisladas. Vientos sua-s a moderados del Este-nordeste y suaves del Este-sudeste en la noche. Ráfagas sladas. Temperatura sin cambio.-

CARIBE ORIENTAL: Vientos moderados a frescos (12 a 22 nudos) del Este-sudeste. Aguaceros dispersos y tronadas aisladas. Mar moderada.-

Ubiera.

REPUBLICA DOMINICANA
ERVICIO METEOROLOGICO NACIONAL
BOLETIN DIARIO

DIA 20 SALIDA DE SOL: 05.43
PUESTA DE SOL: 18.23

MAREAS PARA EL DIA 20

	PLEAMAR Hora	BAJAMAR nHora
RUJILLO	19.07	06.04
PLATA	00.52-14.58	07.25-21.10

nación de Frentes e Isobaras al 18 de AGOSTO de 1961 a las 0Z.-

SOLOS CONVENCIONALES:

NTES:

Estacionario
ldo Ocluído
ertrepical

OS ELEMENTOS:

uadas Isobaras
laro Parcialmente nublado
ublado Lluvias
eblina Tronadas
alma Relámpagos
ntos Oeste Vientos Este
tro de Baja Presión
tro de Alta Presión
tro de Huracán (vientos imos superiores a 120 KPH)

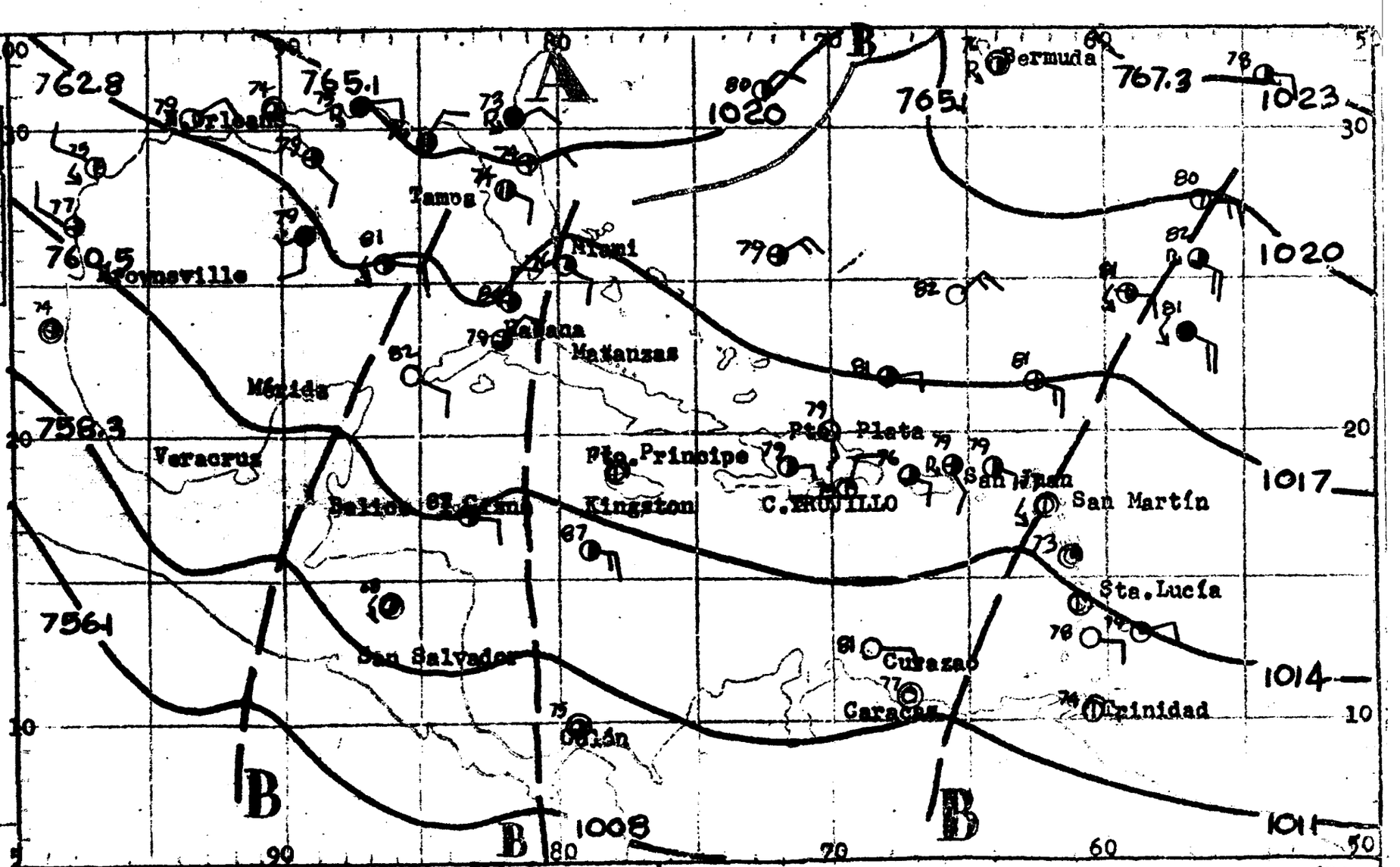

MPO PROBABLE PARA LAS PROXIMAS HORAS:

ION SUR Y CIUDAD TRUJILLO (INCLUYE DE SAONA A PENINSULA BARAHONA): SUR DE LA DILLERA CENTRAL: Nubosidad variable. Aguaceros dispersos y tronadas aisladas. ntos suaves del Norte, siendo de suaves a moderados del Sudeste durante el - . Temperatura sin cambio.-

ION NOR Y NORDESTE (INCLUYE CABO ENGAÑO A MONTECRISTI): NORTE DE LA CORDILLE CENTRAL: Parcialmente nublado. Aguaceros dispersos y tronadas aisladas. Vien- suaves del Sudeste siendo suaves a moderados del Este durante el día. Tempe- ura sin cambio.-

CARIBE ORIENTAL: Vientos moderados a frescos (12 a 20 nudos) del Este. Aguaceros disversos y tro- nadas aisladas. Mar ligera a moderada.-

Ubiera.

REPUBLICA DOMINICANA
SERVICIO METEOROLOGICO NACIONAL
BOLETIN DIARIO

DIA 21 SALIDA DE SOL: 05.44
PUESTA DE SOL: 18.22

MAREAS PARA EL DIA 21

	PLEAMAR Hora	BAJAMAR Hora
TRUJILLO	12.55	07.02
O. PLATA	01.49-16.00	08.23-23.20

tuación de Frentes e Isobaras al
e 19 de AGOSTO de 1961aa las
00Z.-

MBOLOS CONVENCIONALES:-

ENTES:
lo ——— Estacionario ———
lúido ——— Ocluído ———
tertropical ——— ———

ROS ELEMENTOS:
guadas ——— ——— Isobaras
Claro — Parcialmente nublado
Nublado — Lluvias
Neblina — Tronadas
Calma — Relámpagos
ientos Oeste — Vientos Este
ntro de Baja Presión B ⊗
ntro de Alta Presión A ⊗
ntro de Huracán (vientos
ximos superiores a 120 KPH) ⊗

EMPO PROBABLE PARA LAS PROXIMAS HORAS:

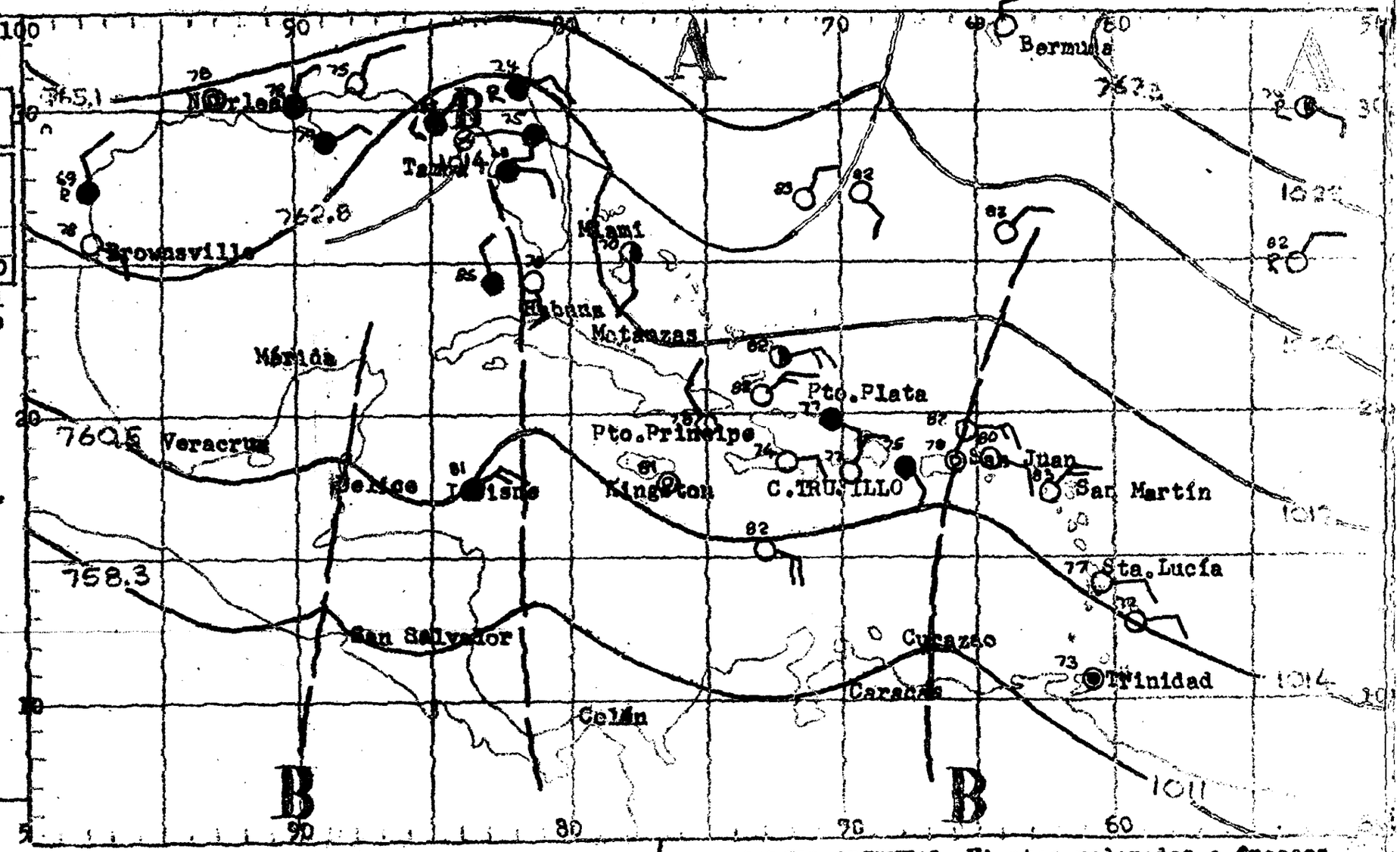

REGION SUR Y CIUDAD TRUJILLO (INCLUYE DE SAONA A PENINSULA BARAHONA): SUR DE LA CORDILLERA CENTRAL: Parcialmente nublado. Aguaceros dispersos y aisladas tronadas. Vientos suaves a moderados del Este y Este-nordeste, girando al Sudeste - la tarde. Ráfagas aisladas. Temperatura sin cambio.-

REGION NOR Y NORDESTE (INCLUYE CABO ENGAÑO A MONTECRISTI): NORTE DE LA CORDILLERA CENTRAL: Parcialmente nublado. Aguaceros dispersos y aisladas tronadas. Vientos suaves a moderados del Este y Este-nordeste. Ráfagas aisladas. Temperatura sin cambio.-

CARIBE ORIENTAL: Vientos moderados a frescos (12 a 20 nudos) del Este. Aguaceros dispersos y aisladas tronadas. Mar moderada.

REPUBLICA DOMINICANA
SERVICIO METEOROLOGICO NACIONAL
BOLETIN DIARIO

DIA 22 — SALIDA DE SOL: 05.44 — PUESTA DE SOL: 18.22

MAREAS PARA EL DIA 22

	PLEAMAR Hora	BAJAMAR Hora
TRUJILLO	20.37	07.58-21.46
TO.PLATA	02.56-16.58	09.25-23.18

Situación de Frentes e Isobaras al las 20 de AGOSTO de 1961 a las 1500Z.-

SIMBOLOS CONVENCIONALES:

FRENTES:

Frío ——— Estacionario ———
Sólido ——— Ocluído ———
Intertropical / / /

OTROS ELEMENTOS:

Aguadas ——— ——— Isobaras ~~~

Claro — Parcialmente nublado
Nublado — Lluvias
Neblina — Tronadas
Calma — Relámpagos

Vientos Oeste — Vientos Este

Centro de Baja Presión B ⊗

Centro de Alta Presión A ⊘

Centro de Huracán (vientos máximos superiores a 120 KPH) 9

TIEMPO PROBABLE PARA LAS PROXIMAS 24 HORAS:

REGION SUR Y CIUDAD TRUJILLO (INCLUYE DE SAONA A PENINSULA BARAHONA):SUR DE LA CORDILLERA CENTRAL: Medio nublado. Aguaceros dispersos y tronadas ó relámpagos aislados. Vientos suaves del Norte tornándose suaves a moderados del Sudeste en el día; ráfagas aisladas.-Temperatura sin cambio.-

REGION NOR Y NORDESTE (INCLUYE CABO ENGAÑO A MONTECRISTI):NORTE DE LA CORDILLERA CENTRAL: Parcialmente nublado. Aguaceros dispersos y tronadas ó relámpagos aislados. Vientos suaves del Este y Sudeste tornándose suaves a moderados del Nordeste en el día; ráfagas aisladas. Temperatura sin cambio.-

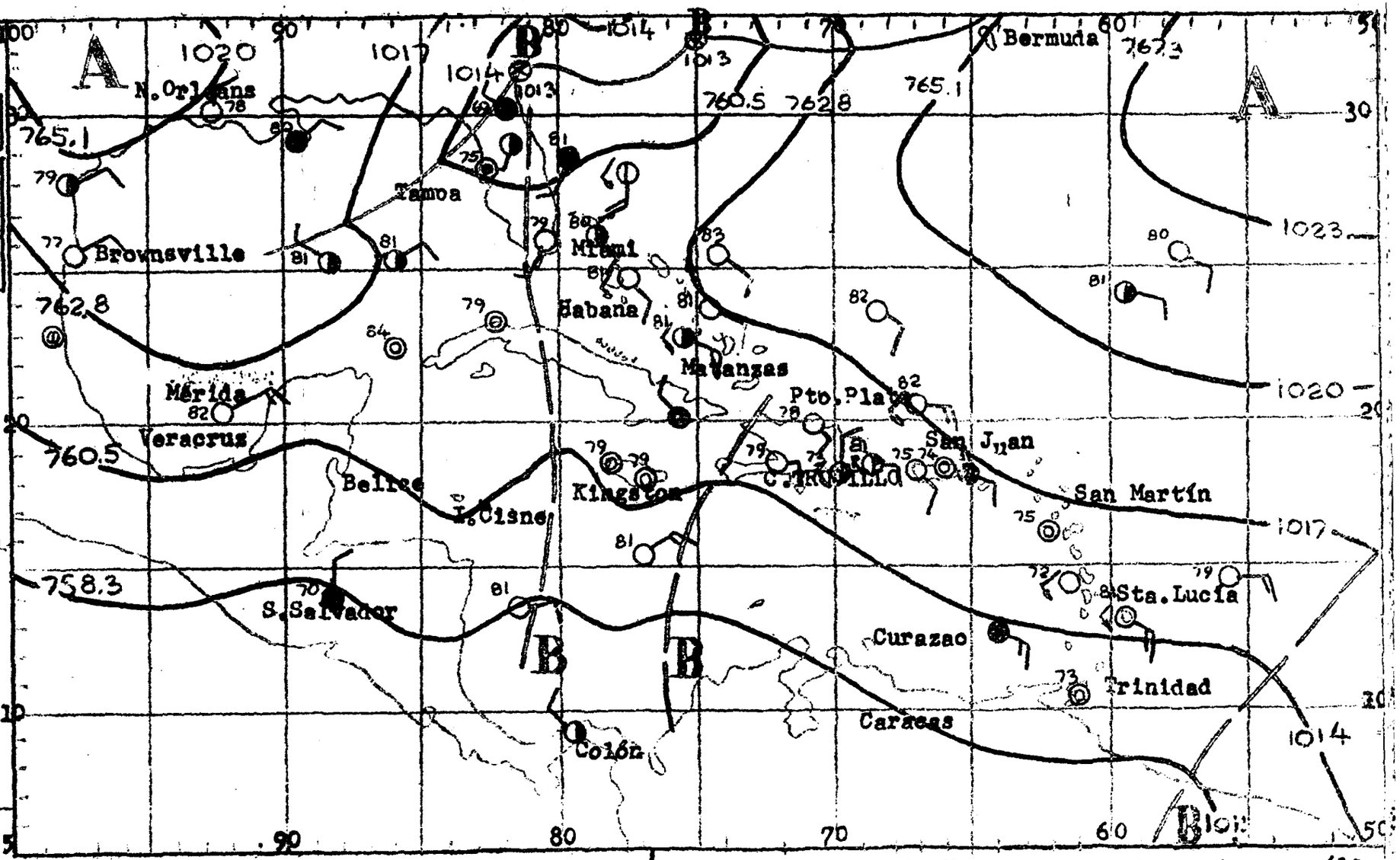

CARIBE ORIENTAL: Vientos moderados a frescos (12 a 20 nudos) del Este y Este-sudeste. Aguaceros dispersos y tronadas aisladas. Mar moderada.-

124 255

REPUBLICA DOMINICANA
ERVICIO METEOROLOGICO NACIONAL
BOLETIN DIARIO

DIA 23 SALIDA DE SOL: 05.44
PUESTA DE SOL: 18.21

MAREAS PARA EL DIA 23

	PLEAMAR Hora	BAJAMAR Hora
RUJILLO	05.37-21.15	08.52-22.10
. PLATA	04.05-17.54	10.28

uación de Frentes e Isobaras al
21 de AGOSTO de 1961 a las
02.-

BOLOS CONVENCIONALES:-
NTES:
o ——— Estacionario ———
ido ——— Ocluído ———
ertropical ———

OS ELEMENTOS:
guadas —— —— Isobaras ~
Claro ◑ Parcialmente nublado
Nublado Ⓡ Lluvias
Neblina Ⓣ Tronadas
Calma ↯ Relámpagos
ntos Oeste ⟹ Vientos Este ⟸
ntro de Baja Presión B ⊗
ntro de Alta Presión A ⊗
ntro de Huracán (vientos
ximos superiores a 120 KPH) ⊗

EMPO PROBABLE PARA LAS PROXIMAS
HORAS:

GION NOR Y NORDESTE (INCLUYE CABO ENGAÑO A MONTECRISTI): NORTE DE LA CORDILLE
CENTRAL: Mayormente nublado. Aguaceros dispersos y aisladas tronadas. Vientos
aves a moderados del Norte cambiando al Este y Sudeste en el día. Temperatura
n cambio.-

GION NOR Y NORDESTE (INCLUYE CABO ENGAÑO A MONTECRISTI): NORTE DE LA CORDILLE
CENTRAL: Medio nublado. Aguaceros dispersos y aisladas tronadas. Vientos sua-
a moderados del Sudeste cambiando al Este y Nordeste en el día. Ráfagas ais-
das. Temperatura sin cambio.-

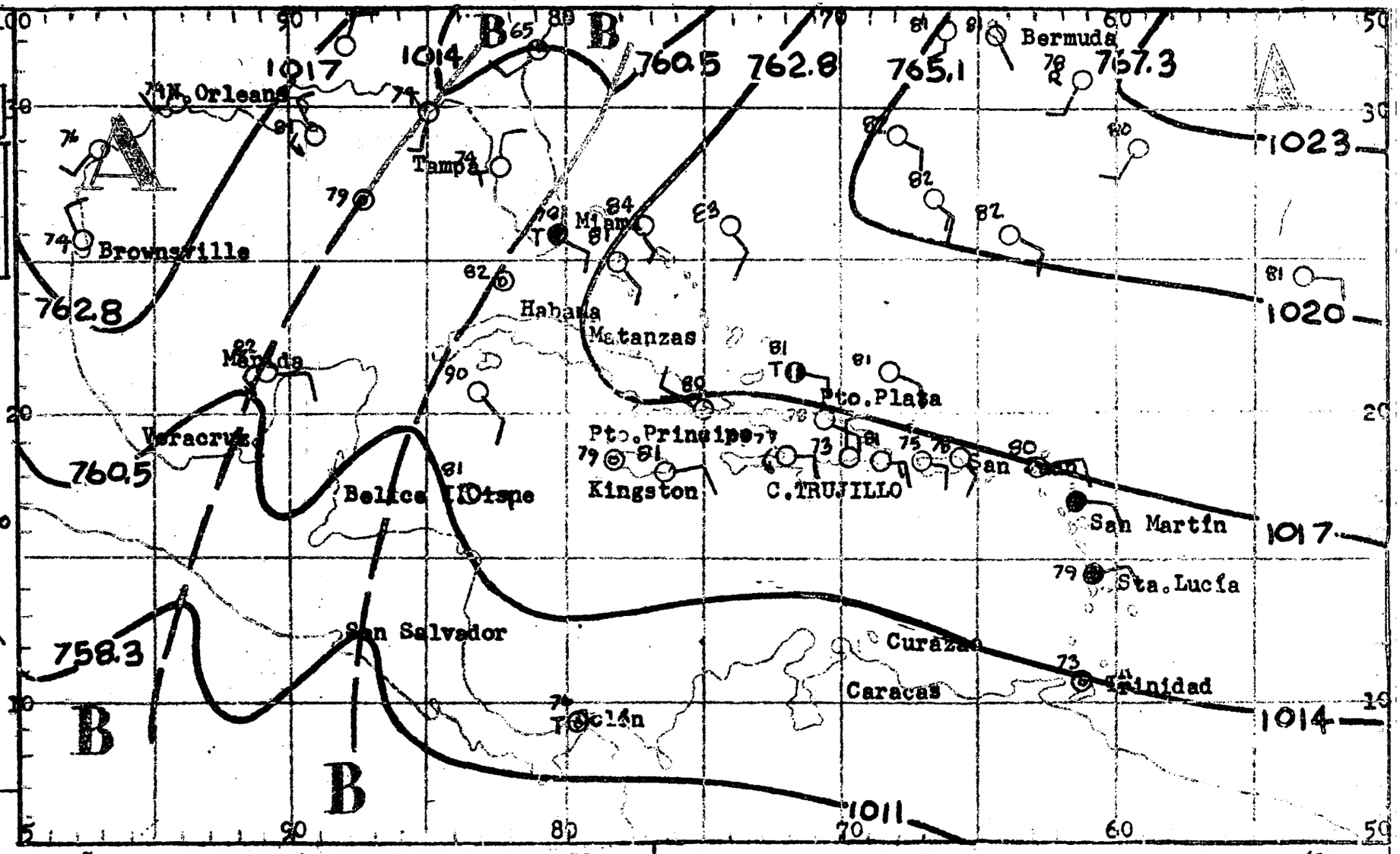

CARIBE ORIENTAL: Vientos moderados a frescos (12 a 18 nudos) del Este. Aguaceros dispersos y tronadas. Rafagas aisladas. Mar moderada.-

Ubiera.

REPUBLICA DOMINICANA
SERVICIO METEOROLOGICO NACIONAL
BOLETIN DIARIO

DIA 24 SALIDA DE SOL: 05.44
PUESTA DE SOL: 18.20

MAREAS PARA EL DIA 24

	PLEAMAR Hora	BAJAMAR Hora
TRUJILLO	06.54-21.51	09.44-22.42
O. PLATA	05.13-18.44	00.08-11.29

tuación de Frentes e Isobaras al
a 22 de AGOSTO de 1961 a las
00Z.-

MBOLOS CONVENCIONALES:-

ENTES:
rio ——— Estacionario ———
lido ——— Ocluído ———
ntertropical

ROS ELEMENTOS:
guadas ——— Isobaras ~~~
Claro ◑ Parcialmente nublado
Nublado ® Lluvias
Neblina Ⓣ Tronadas
Calma ↯ Relámpagos
ientos Oeste Vientos Este
ntro de Baja Presión B ⊗
ntro de Alta Presión A ⊗
ntro de Huracán (vientos
ximos superiores a 120 KPH) 9

EMPO PROBABLE PARA LAS PROXIMAS
HORAS:

GION SUR Y CIUDAD TRUJILLO (INCLUYE DE SAONA A PENINSULA BARAHONA): SUR DE LA RDILLERA CENTRAL: Parcialmente nublado. Aguaceros dispersos y tronadas aisladas. Vientos suaves a moderados del Este y Este-Sudeste siendo suaves del Norte la noche. Ráfagas aisladas. Temperatura sin cambio.-

GION NOR Y NORDESTE (INCLUYE CABO ENGAÑO A MONTECRISIT): NORTE DE LA CORDILLE CENTRAL: Medio nublado. Aguaceros dispersos y tronadas aisladas. Vientos sua s a moderados del Este-Sudeste con variaciones al Norte en el día. Temperatu sin cambio.-

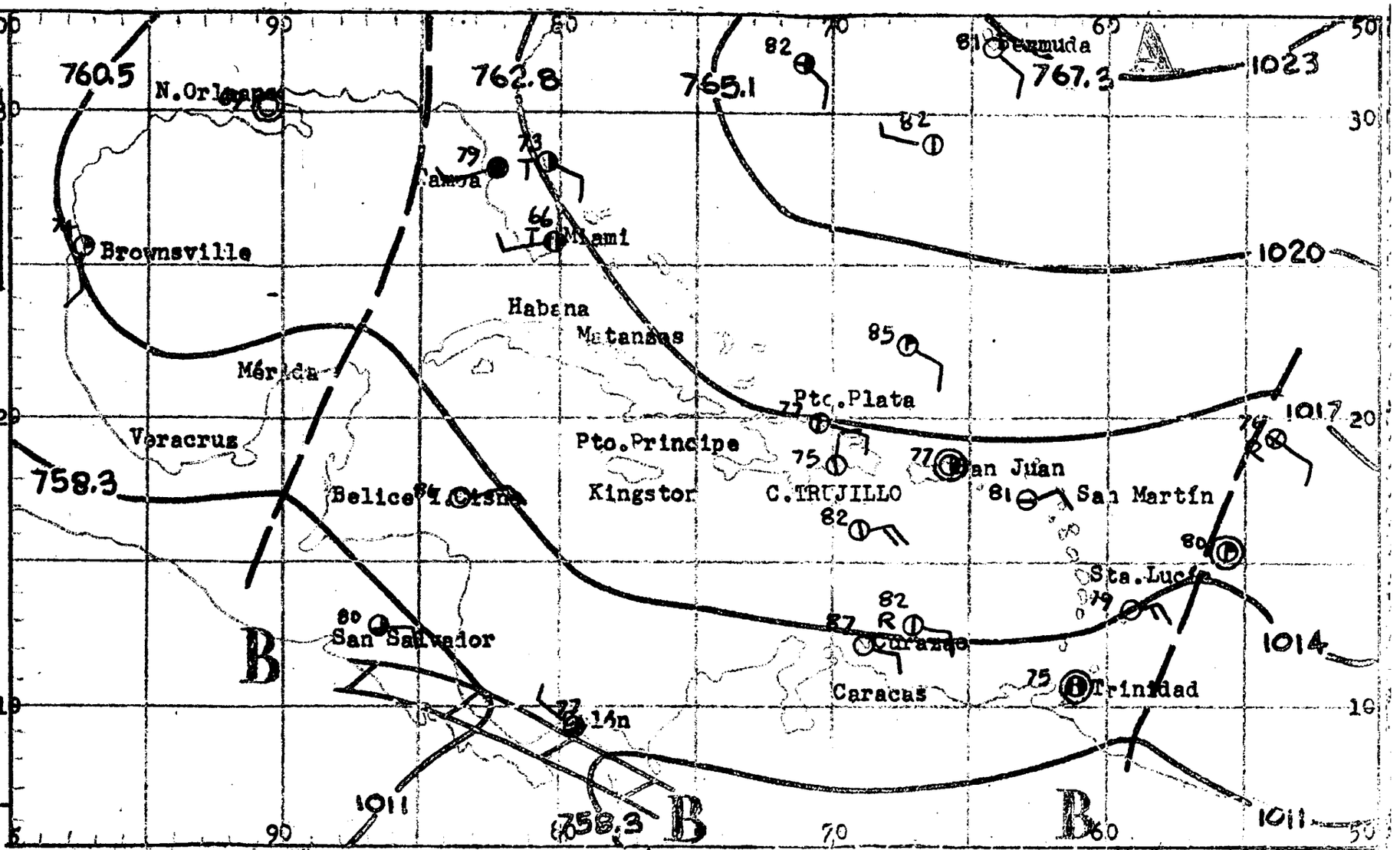

CARIBE ORIENTAL: Vientos moderados a frescos (10 a 20 nudos) del Este-Sudeste. Aguaceros y tronadas aisladas, más numerosos sobre las Antillas Mayores. Mar moderada.-

Ubiera.

REPUBLICA DOMINICANA
ERVICIO METEOROLOGICO NACIONAL
BOLETIN DIARIO

DIA 25 SALIDA DE SOL: 05,44
PUESTA DE SOL: 18,20

MAREAS PARA EL DIA 25

	PLEAMAR Hora	BAJAMAR Hora
TRUJILLO	08.04-22.24	10.34-23.20
O. PLATA	06.18-19.32	00.53-12.29

tuación de Frentes e Isobaras al
a 23 de AGOSTO de 1961 a las
00Z.-

MBOLOS CONVENCIONALES:-

NTES:

fo ——— Estacionario ———
lido ——— Ocluído ———
tertropical ———

ROS ELEMENTOS:

guadas ——— Isobaras ~

Claro — Parcialmente nublado
Nublado — Lluvias
Neblina — Tronadas
Calma — Relámpagos

entos Oeste — Vientos Este

ntro de Baja Presión B
ntro de Alta Presión A
ntro de Huracán (vientos
ximos superiores a 120 KPH)

EMPO PROBABLE PARA LAS PROXIMAS
HORAS:

GION SUR Y CIUDAD TRUJILLO (INCLUYE DE SAONA A PENINSULA BARAHONA): SUR DE LA DILLERA CENTRAL: Nubosidad variable. Aguaceros dispersos y tronadas aisladas. ientos suaves a moderados del Norte y Nordeste girando al Este en el día; ráfas aisladas. Temperatura sin cambio.-

GION NOR Y NORDESTE (INCLUYE CABO ENGAÑO A MONTECRISTI); NORTE DE LA CORDILLE CENTRAL: Mayormente nublado. Aguaceros, tronadas o relámpagos aislados. Vienos suaves a moderados del Este y Nordeste; ráfagas aisladas. Temperatura sin nbio.-

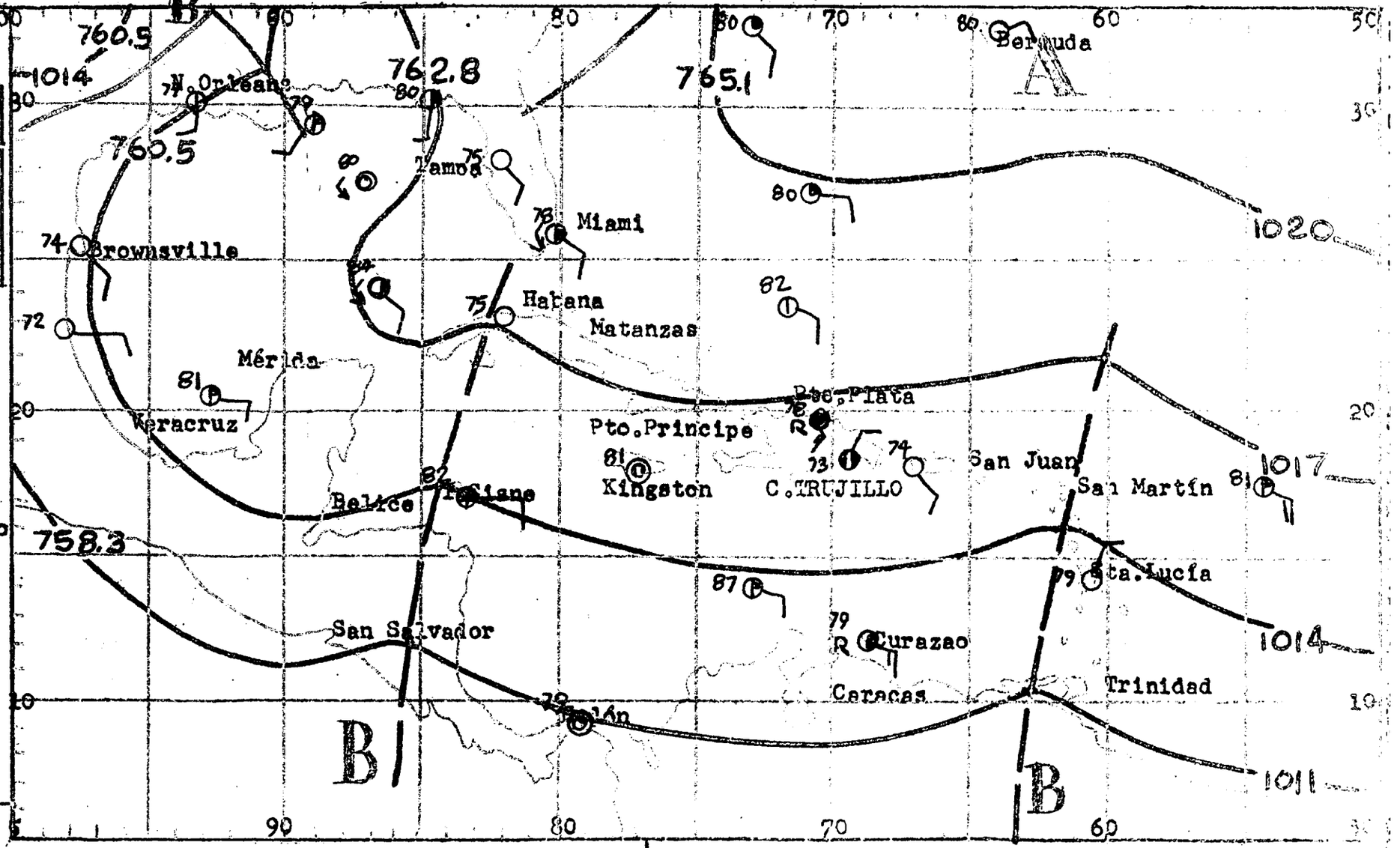

CARIBE ORIENTAL: Onda del Este en las vecindades de Antigua, moviéndose hacia el Oeste a unas 15 a 18 millas por hora. Vientos al Este de la Onda, moderados a frescos (10 a 18 nudos) del Sudeste y del Nordeste y moderados a frescos (12 a 20 nudos) al Oeste de la Onda. Mayormente nublado; aguaceros y tronadas al Este de la Onda. Mar moderada.-

Volera

REPUBLICA DOMINICANA
SERVICIO METEOROLOGICO NACIONAL
BOLETIN DIARIO

DIA 26 SALIDA DE SOL: 05.45
PUESTA DE SOL: 18.19

MAREAS PARA EL DIA 26

	PLEAMAR Hora	BAJAMAR Hora
TRUJILLO	09.12-22.56	11.23
D. PLATA	07.19-20.18	01.39-13.28

Situación de Frentes e Isobaras al 24 de AGOSTO de 1961 a las 00Z.-

SIMBOLOS CONVENCIONALES:-

FRENTES:

Frío ——— Estacionario ———
Sólido ——— Ocluído ———
Intertropical ———

OTROS ELEMENTOS:

Aguadas ——— Isobaras ~

Claro ◑ Parcialmente nublado
Nublado Ⓡ Lluvias
Neblina Ⓣ Tormadas
Calma ↯ Relámpagos

Vientos Oeste Vientos Este

Centro de Baja Presión B ⊗
Centro de Alta Presión A ⊗
Centro de Huracán (vientos máximos superiores a 120 KPH) 6

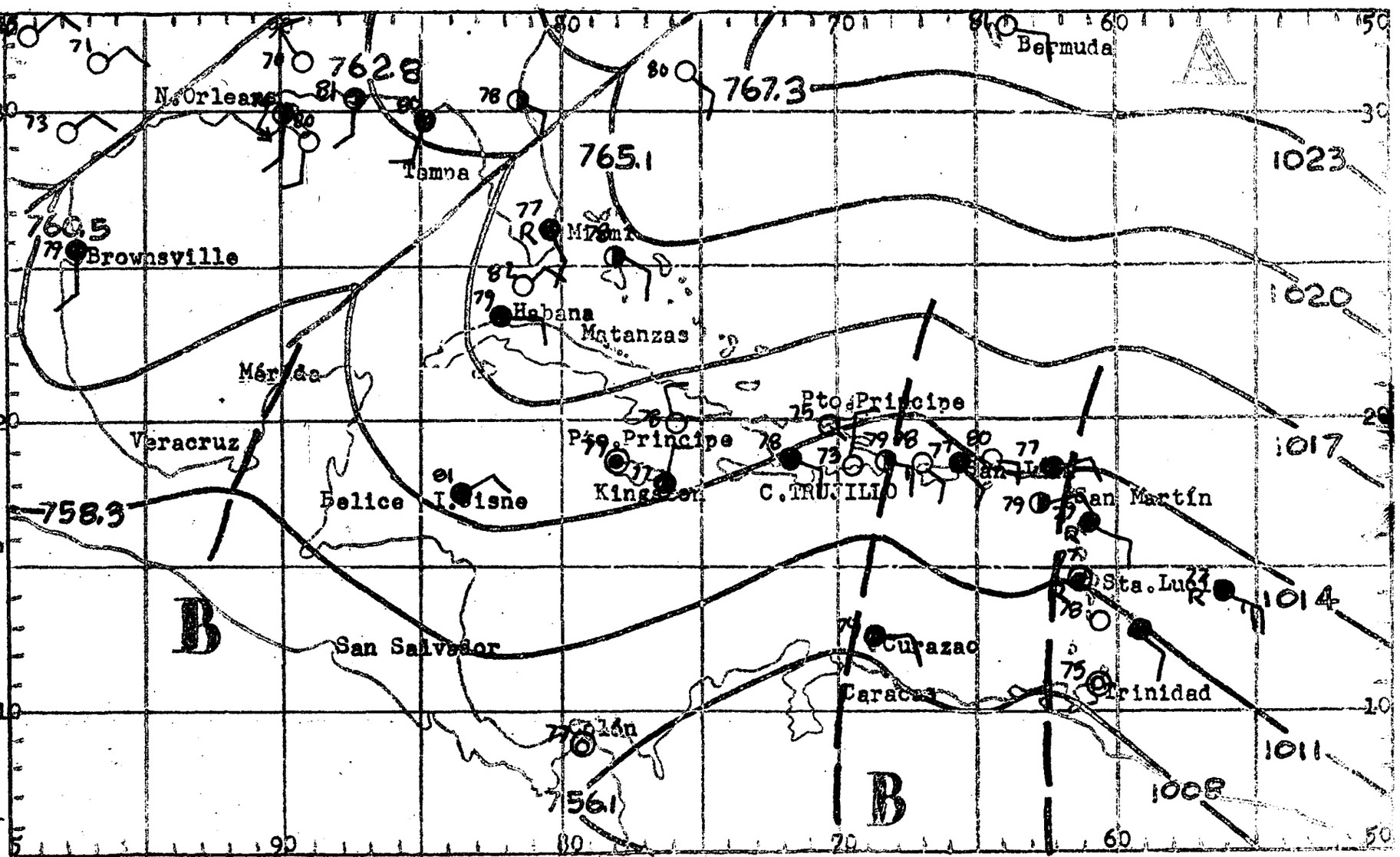

TIEMPO PROBABLE PARA LAS PROXIMAS 24 HORAS:

REGION SUR Y CIUDAD TRUJILLO (INCLUYE DE SAONA A PENINSULA BARAHONA): SUR DE LA CORDILLERA CENTRAL: Parcialmente nublado, tornándose mayormente nublado. Aguaceros dispersos y aisladas tronadas. Vientos suaves a moderados del Este-Sudeste, cambiando al Norte en la noche. Ráfagas aisladas. Temperatura sin cambio.-

REGION NOR Y NORDESTE (INCLUYE CABO ENGAÑO A MONTECRISTI): NORTE DE LA CORDILLERA CENTRAL: Parcialmente nublado tornándose mayormente nublado. Aguaceros dispersos y aisladas tronadas. Vientos suaves a moderados del Este con variaciones al Este-Sudeste en la noche. Ráfagas aisladas. Temperatura sin cambio.-

CARIBE ORIENTAL: Onda del Este orientada Norte/Sur cerca de las Islas Vírgenes, moviéndose lentamente hacia el Oeste. Vientos al Este de la Onda moderados a frescos (10 a 20 nudos) del Este-Sudeste. Vientos al Oeste de la Onda del Este, moderados a (10 a 18 nudos) del Este-Nordeste. Aguaceros dispersos y aisladas tronadas al Este de la Onda. Mar moderada.-

Ubiera.

REPUBLICA DOMINICANA
ERVICIO METEOROLOGICO NACIONAL
BOLETIN DIARIO

DIA 27 SALIDA DE SOL: 05.45
PUESTA DE SOL: 18.18

MAREAS PARA EL DIA 27

	PLEAMAR Hora	BAJAMAR Hora
RUJILLO	10.21-23.27	00.04-12.12
. PLATA	08.19-21.00	02.24-14.26

tuación de Frentes e Isobaras al 25 de AGOSTO de 1961 a las 00Z.-

BOLOS CONVENCIONALES:

ENTES:

io — Estacionario
lido — Ocluído
tertropical

ROS ELEMENTOS:

guadas — Isobaras
Claro — Parcialmente nublado
Nublado — Lluvias
Neblina — Tronadas
Calma — Relámpagos
entos Oeste — Vientos Este

ntro de Baja Presión B
ntro de Alta Presión A
ntro de Huracán (vientos ximos superiores a 120 KPH)

MPO PROBABLE PARA LAS PROXIMAS HORAS:

GION SUR Y CIUDAD TRUJILLO (INCLUYE DE SAONA A PENINSULA BARAHONA): SUR DE LA DILLERA CENTRAL: Parcialmente nublado, tornándose nublado hacia la porción te. Aguaceros y tronadas o relámpagos. Vientos suaves a moderados del Este y rdeste; ráfagas aisladas. Temperaturas sin cambios.

GION NOR Y NORDESTE (INCLUYE CABO ENGAÑO A MONTECRISTI): NORTE DE LA CORDILLE CENTRAL: Generalmente nublado. Aguaceros y tronadas o relámpagos aislados. - entos suaves a moderados del Este y Nordeste; ráfagas aisladas. Temperatua sin mbio.-

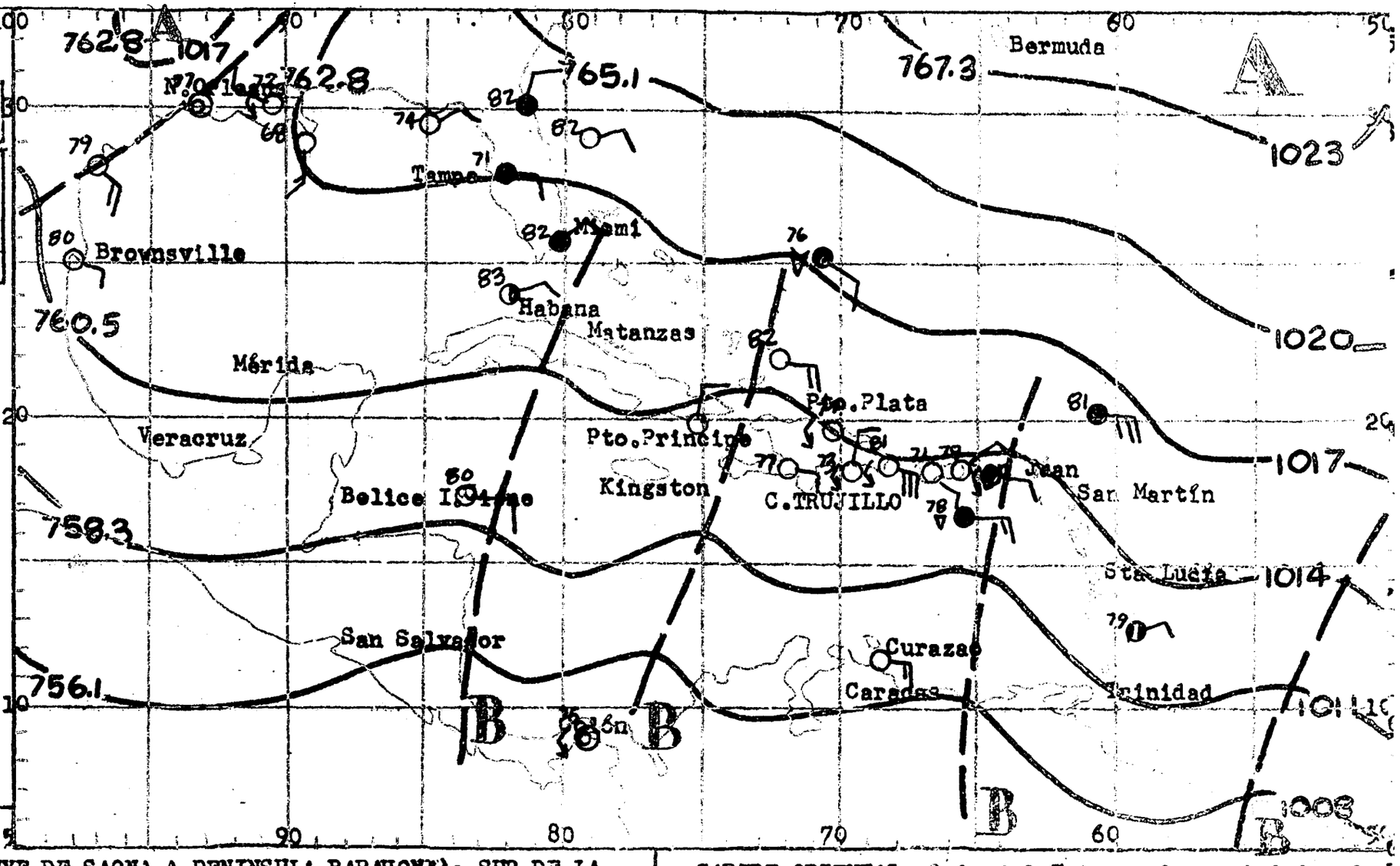

CARIBE ORIENTAL: Onda del Este en la vecindades de las Islas Vírgenes moviéndose hacia el Oeste a unas 12 a 15 millas por hora. Vientos al Oeste de la Onda moderados a frescos (5 a 25 nudos) del Nordeste con ráfagas de hasta 35 nudos del Este y Sudeste al Este de la misma. Aguaceros y tronadas. Mar moderada a rugosa.-

Nota.- Las pequeñas embarcaciones deben permanecer en puerto a lo largo de las costas de la República

REPUBLICA DOMINICANA
SERVICIO METEOROLOGIC NACIONAL
BOLETIN DIARIO

DIA 28 SALIDA DE SOL: 05.45
PUESTA DE SOL: 18.17

MAREAS PARA EL DIA 28

	PLEAMAR Hora	BAJAMAR Hora
TRUJILLO	11.33-23.58	00.51-13.00
O. PLATA	09.18-21.47	03.08-15.24

tuación de Frentes e Isobaras al
a 26 de AGOSTO de 1961 a las
00Z.-

MBOLOS CONVENCIONALES:-

ENTES:

lo ——— Estacionario ———
lido ——— Ocluído ———
tertropical ———

ROS ELEMENTOS:

guadas —— —— Isobaras ~~
Claro ◑ Parcialmente nublado
Nublado Ⓡ Lluvias
Neblina Ⓣ Tronadas
Calma ⟨ Relámpagos

entos Oeste ○→ Vientos Este ←○

ntro de Baja Presión B ⊗
ntro de Alta Presión A ⊗
ntro de Huracán(vientos
ximos superiores a 120 KPH) 9

EMPO PROBABLE PARA LAS PROXIMAS
HORAS:

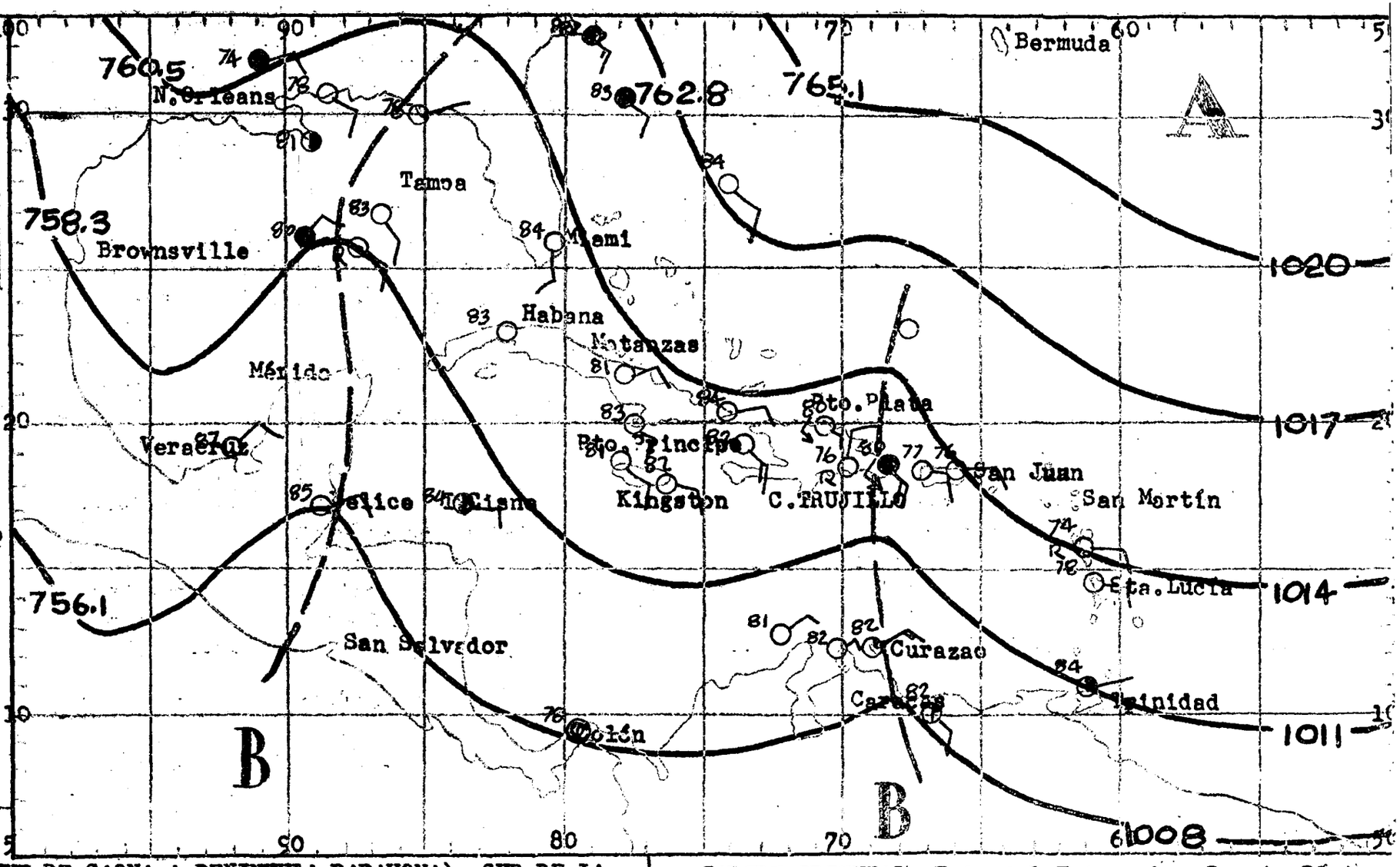

GION SUR Y CIUDAD TRUJILLO (INCLUYE DE SAONA A PENINSULA BARAHONA): SUR DE LA RDILLERA CENTRAL: Nublado. Aguaceros y tronadas o relámpagos. Vientos suaves moderados del Este y Nordeste con variaciones. Ráfagas aisladas. Temperatura geramente más fresca.-

GION NOR Y NORDESTE (INCLUYE CABO ENGAÑO A MONTECRISTI): NORTE DE LA CORDILLE CENTRAL: Nublado. Aguaceros, tronadas o relámpagos. Vientos suaves a modera- s del Este. Ráfagas aisladas. Temperatura ligeramente más fresca.-

CARIBE ORIENTAL: Onda del Este sobre Puerto Plata a las 7.00 AM, moviéndose hacia el Oeste a unas 10 millas por hora y orientada Norte/Sur.
Vientos moderados a frescos (15 a 22 nudos) del Este y Sudeste. Ráfagas ocasionales de hasta 35 nudos. Aguaceros y tronadas. Mar moderadaaa rugo sa.-

ubiera°

REPUBLICA DOMINICANA
RVICIO METEOROLOGICO NACIONAL
BOLETIN DIARIO

DIA SALIDA DE SOL: 05.45
29 PUESTA DE SOL: 18.17

MAREAS PARA EL DIA 29

	PLEAMAR Hora	BAJAMAR Hora
TRUJILLO	12.51	01.43-13.49
D. PLATA	10.17-22.32	03.51-16.23

tuación de Frentes e Isobaras al
a 27 de AGOSTO de 1961 a las
00Z.-

MBOLOS CONVENCIONALES:

ENTES:

lo ——— Estacionario ———
lido ——— Ocluído ———
tertropical ———

ROS ELEMENTOS:

guadas —— —— Isobaras ~

Claro ◑ Parcialmente nublado
Nublado Ⓡ Lluvias
Neblina Ⓣ Tronadas
Calma ⟨ Relámpagos

ientos Oeste ← Vientos Este →

ntro de Baja Presión B ⊗
ntro de Alta Presión A ⊗
ntro de Huracán (vientos
ximos superiores a 120 KPH) 9

EMPO PROBABLE PARA LAS PROXIMAS
HORAS:

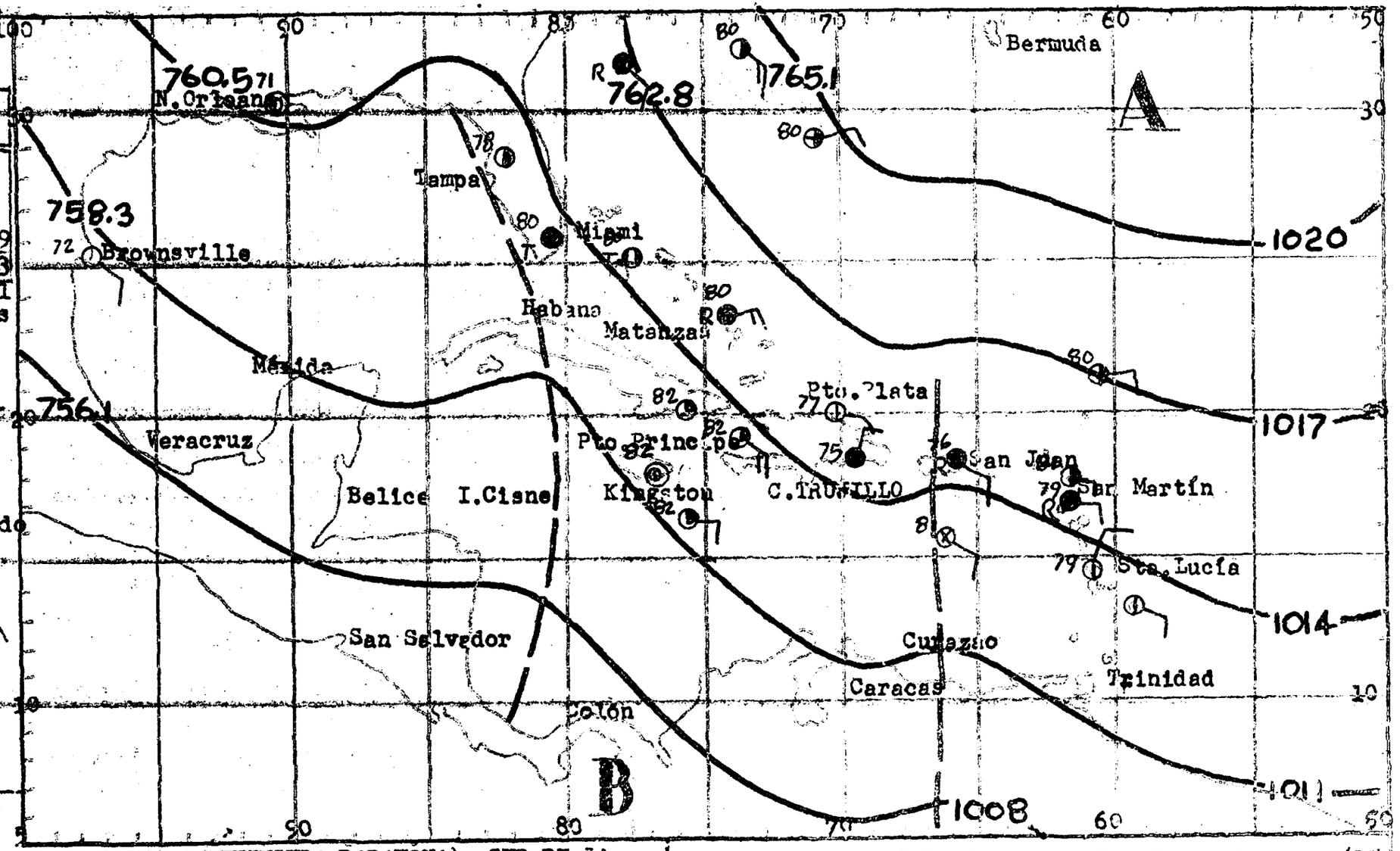

GION SUR Y CIUDAD TRUJILLO (INCLUYE DE SAONA A PENINSULA BARAHONA): SUR DE LA ORDILLERA CENTRAL: Medio nublado, tornándose mayormente nublado. Aguaceros y ronadas aisladas. Vientos suaves a moderados del Este y suaves del Norte en la oche. Ráfagas aisladas. Temperatura sin cambio.-

GION NOR Y NORDESTE (INCLUYE CABO ENGAÑO A MONTECRISTI): NORTE DE LA CORDILLE A CENTRAL: Parcialmente nublado. Aguaceros dispersos y tronadas aisladas. Vien os suaves a moderados del Este con variaciones. Ráfagas aisladas. Temperatura in cambio.-

CARIBE ORIENTAL: Vientos moderados a frescos (15 a 25 nudos) del Este con ráfagas de hasta 35 nudos. Aguaceros dispersos y tronadas aisladas. Las pequeñas embarcaciones deben tomar precaucio nes al navegar mar afuera.-

Ubiera.

REPUBLICA DOMINICANA
SERVICIO METEOROLOGICO NACIONAL
BOLETIN DIARIO

DIA SALIDA DE SOL: 05.47
30 PUESTA DE SOL: 18.16

MAREAS PARA EL DIA 30

	PLEAMAR Hora	BAJAMAR Hora
TRUJILLO	00.27-14.16	02.38-14.43
PLATA	11.18-23.17	04.38-17.25

...nción de Frentes e Isobaras al ... de AGOSTO de 1961 a las ...

...OS CONVENCIONALES:-

... Estacionario
...ido Ocluído
...tropical
...OS ELEMENTOS:
...adas Isobaras
...ro Parcialmente nublado
...blado Lluvias
...blina Tronadas
...ro Relámpagos
...ntos Oeste Vientos Este
...ntro de Baja Presión B
...ntro de Alta Presión A
...ntro de Huracán (vientos ... superiores a 120 KPH)

...TO PROBABLE PARA LAS PROXIMAS ... HORAS:

...N SUR Y CIUDAD TRUJILLO (INCLUYE DE SAONA A PENINSULA BARAHONA): SUR DE LA ...DILLERA CENTRAL: Nublado. Aguaceros y tronadas. Vientos suaves a moderados - ...este y Nordeste con variaciones al Sudeste en el día. Ráfagas aisladas. Tem... ...atura fresca.-

...N NOR Y NORDESTE (INCLUYE CABO ENGAÑO A MONTECRISTI): NORTE DE LA CORDILLE... ...ENTRAL: Nublado. Aguaceros y tronadas. Vientos suaves a moderados del Este ...Sudeste; ráfagas aisladas. Temperatura fresca.-

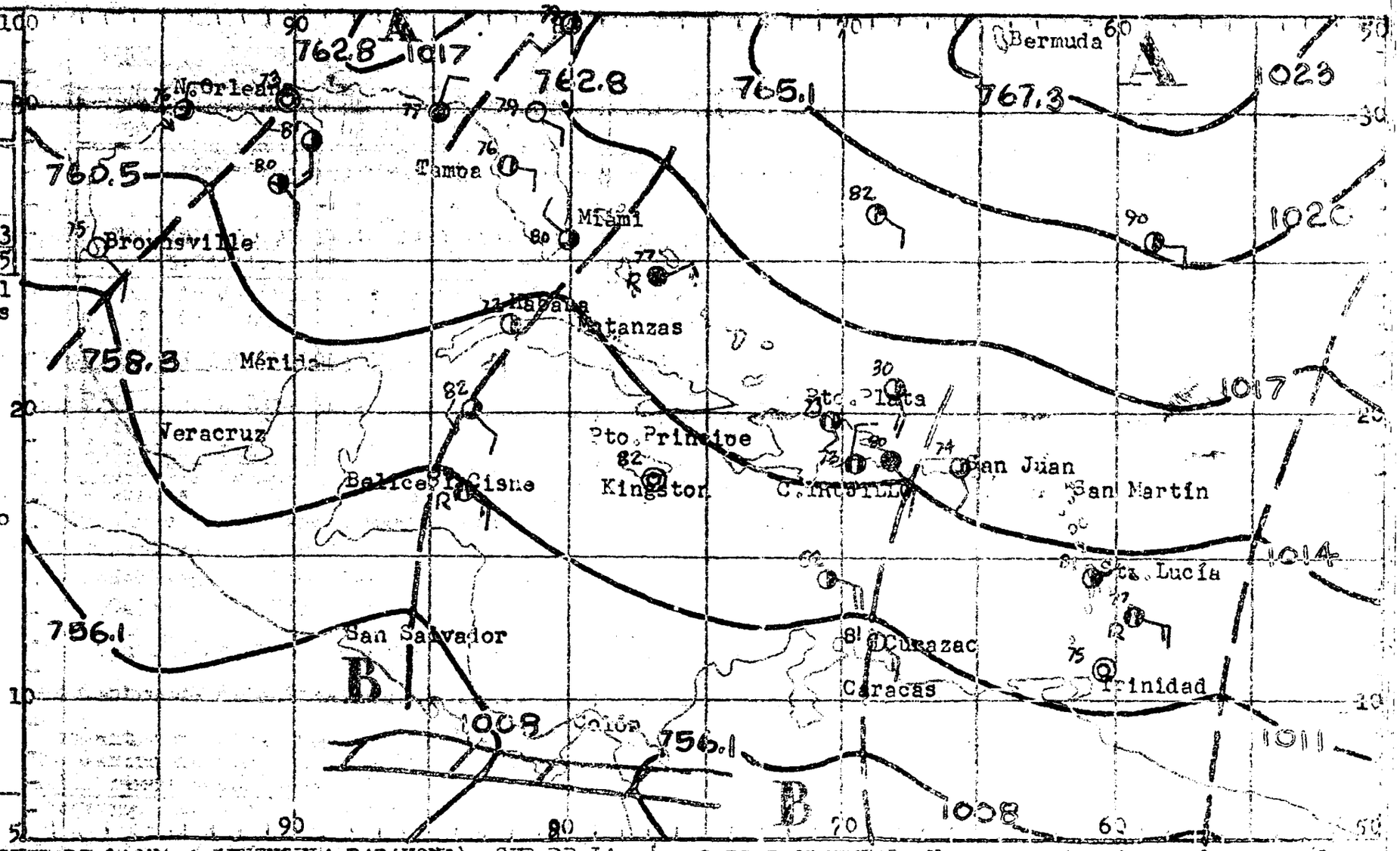

CARIBE ORIENTAL: Vientos moderados a frescos (1... a 22 nudos) del Este-Sudeste con ráfagas ocasionales de 3... nudos en la porción Norte. Mayormente nubla... do. Aguaceros y tronadas. Mar moderada.-

Ubiera

REPUBLICA DOMINICANA
SERVICIO METEOROLOGICO NACIONAL
BOLETIN DIARIO

DIA 31 SALIDA DE SOL: 05.45
PUESTA DE SOL: 18.15

MAREAS PARA EL DIA 31

	PLEAMAR Hora	BAJAMAR Hora
TRUJILLO	00.56-15.51	03.40-16.18
O. PLATA	12.20	05.27-18.30

tuación de Frentes e Isobaras al
a 29 de AGOSTO de 1961 a las
00Z.-

BOLOS CONVENCIONALES:-
ENTES:
io ——— Estacionario ———
lido ——— Ocluído ———
tertropical ———
ROS ELEMENTOS:
guadas ——— Isobaras ~
Claro ◑ Parcialmente nublado
Nublado Ⓡ Lluvias
Neblina Ⓣ Tronadas
Calma ⟨ Relámpagos
entos Oeste Vientos Este
ntro de Baja Presión B ⊗
ntro de Alta Presión A ⊗
ntro de Huracán (vientos
ximos superiores a 120 KPH) 6

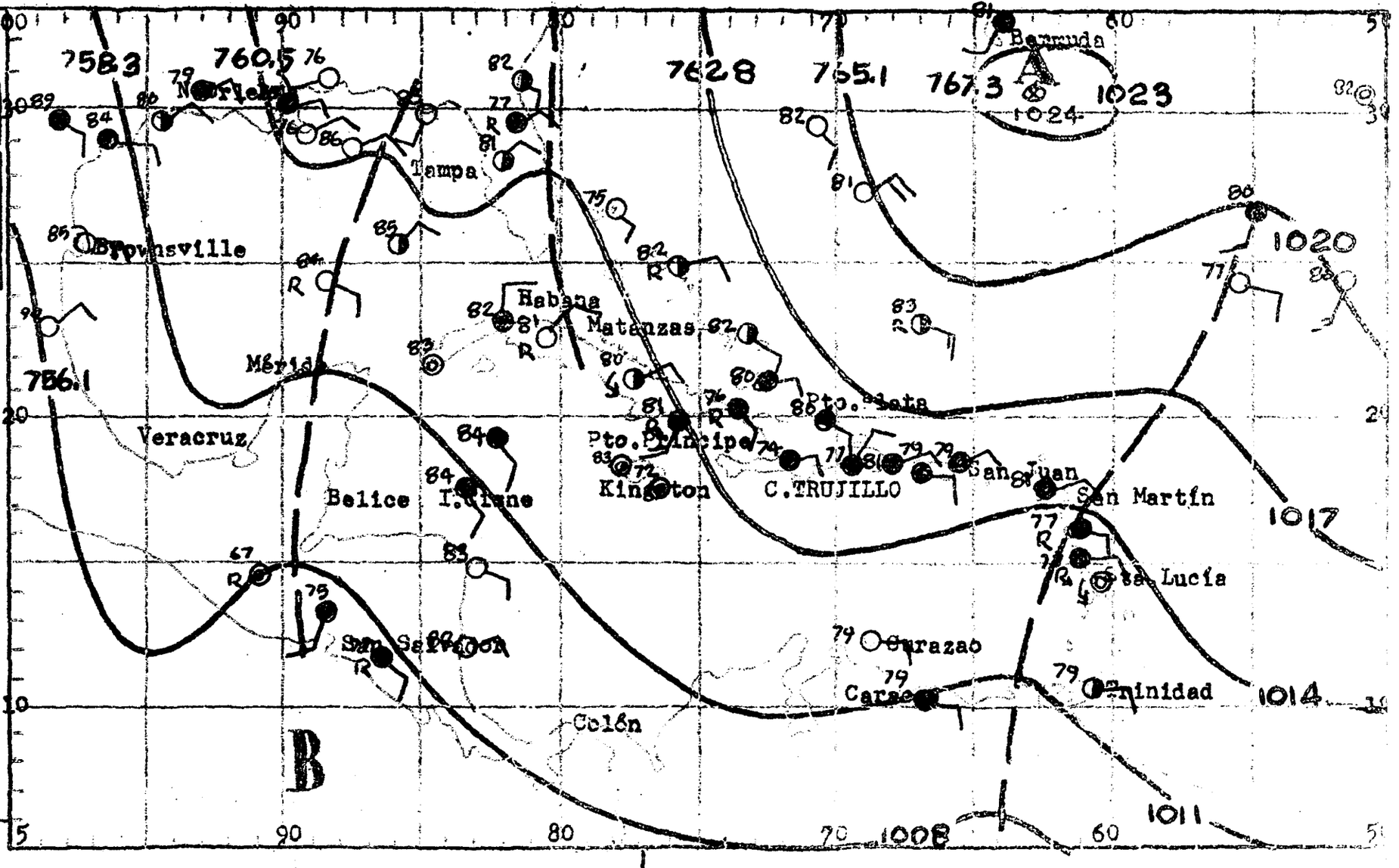

PRONOSTICO PROBABLE PARA LAS PROXIMAS 24 HORAS:

REGION SUR Y CIUDAD TRUJILLO (INCLUYE DE SAONA A PENINSULA BARAHONA); SUR DE LA CORDILLERA CENTRAL: Parcialmente nublado. Aguaceros dispersos y aisladas tronadas. Vientos suaves a moderados del Sudeste cambiando al Norte en la noche. Ráfagas aisladas. Temperatura sin cambio.-

REGION NOR Y NORDESTE (INCLUYE CABO ENGAÑO A MONTECRISTI); NORTE DE LA CORDILLERA CENTRAL: Medio nublado. Aguaceros dispersos y aisladas tronadas. Vientos suaves a moderados del Este-Nordeste cambiando al Sudeste en la noche. Ráfagas aisladas. Temperatura sin cambio.-

CARIBE ORIENTAL: Vientos moderados a frescos (12 a 20 nudos) del Este-Nordeste. Aguaceros dispersos y aisladas tronadas. Mar moderada.-

REPUBLICA DOMINICANA
SERVICIO METEOROLOGICO NACIONAL
BOLETIN DIARIO

DIA	SALIDA DE SOL: 05.45
1	PUESTA DE SOL: 18.16

MAREAS PARA EL DIA 1

	PLEAMAR Hora	BAJAMAR Hora
TRUJILLO	01.21-17.35	04.47
C. PLATA	00.03-13.27	06.19-19.41

...uación de Frentes e Isobaras al ...30 de AGOSTO de 1961 a las ...00Z.-

...OLOS CONVENCIONALES:-

...TES:

...o ——— Estacionario ———
...ido ——— Ocluído ———
...artropical

...ROS ELEMENTOS:

...guadas ——— Isobaras

Claro — Parcialmente nublado
Nublado — Lluvias
Neblina — Tronadas
Calma — Relámpagos

...entos Oeste — Vientos Este

...ntro de Baja Presión B ⊗

...ntro de Alta Presión A ⊗

...ntro de Huracán (vientos ...mos superiores a 120 KPH)

...O PROBABLE PARA LAS PROXIMAS ...RAS:

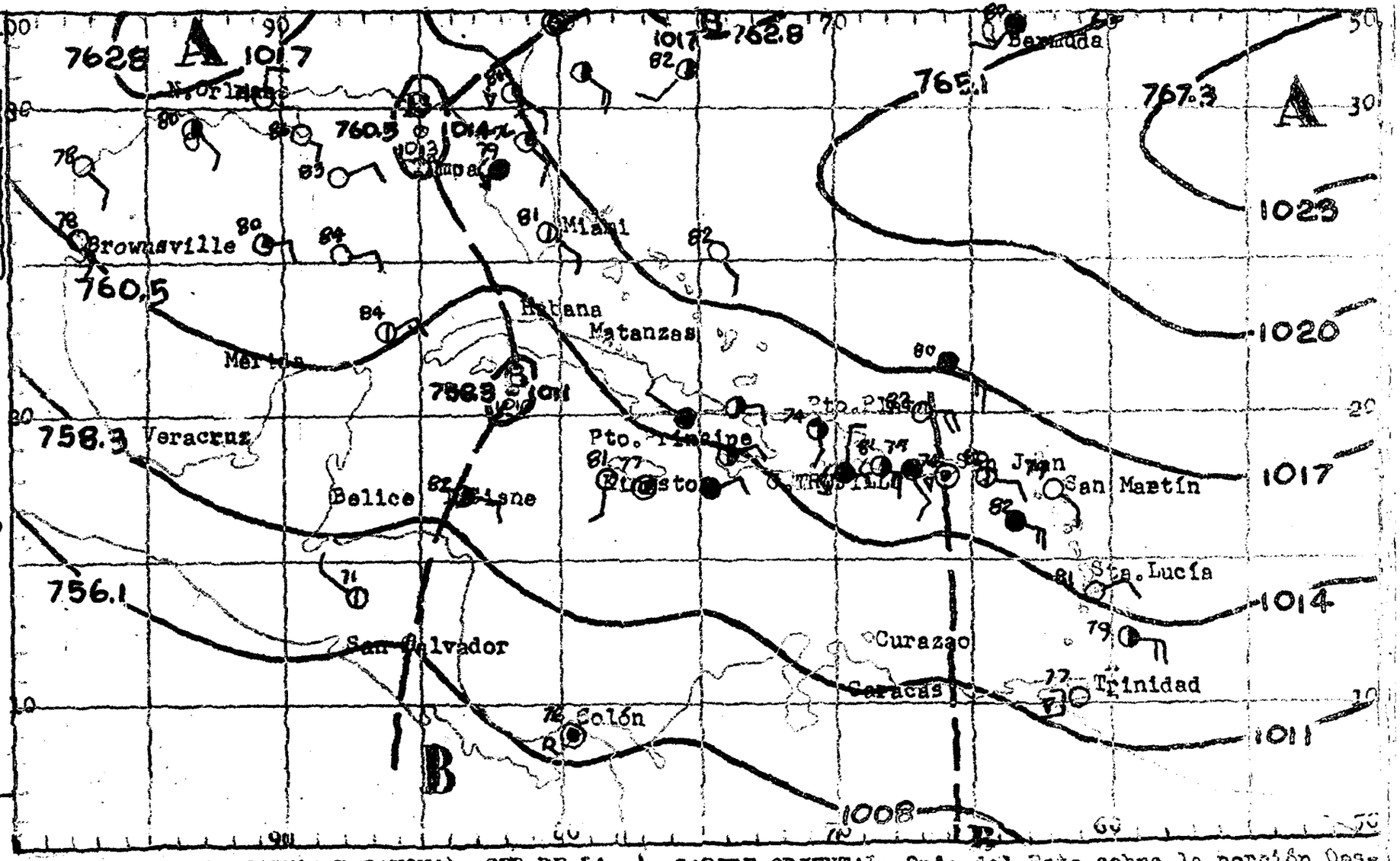

...ION SUR Y CIUDAD TRUJILLO (INCLUYE DE SAONA A PENINSULA BARAHONA): SUR DE LA ...DILLERA CENTRAL: Mayormente nublado. Aguaceros y tronadas o relámpagos aisla... Vientos suaves a moderados del Este-Nordeste; ráfagas aisladas. Temperatu... sin cambios.-

...ION NOR Y NORDESTE (INCLUYE CABO ENGAÑO A MONTECRISTI): NORTE DE LA CORDILLE... CENTRAL: Generalmente nublado. Aguaceros dispersos y tronadas o relámpagos - ...lados. Vientos suaves a moderados del Este y Nordeste; ráfagas aisladas. Tem...aturas sin cambios.-

CARIBE ORIENTAL: Onda del Este sobre la porción Oeste de Puerto Rico moviéndose hacia el Oeste a unas 12 millas por hora. Vientos al Oeste de la Onda moderados a frescos (12 a 20 nudos) del Este y Nordeste. Al Este de la misma moderados a frescos (15 a 22 nudos) del Este y Sudeste con ráfagas de 30/35 nudos. Aguaceros y tronadas. Mar moderada a rugosa.

Las pequeñas embarcaciones deben permanecer en puertos a lo largo de las costas de la República, Puerto Rico e Islas Vírgenes.-

Ubiera.

REPUBLICA DOMINICANA
SERVICIO METEOROLOGICO NACIONAL
BOLETIN DIARIO

DIA 2 SALIDA DE SOL: 05.46
PUESTA DE SOL: 18.13

MAREAS PARA EL DIA 2

	PLEAMAR Hora	BAJAMAR Hora
TRUJILLO	18.59	05.55
C. PLATA	00.57-14.33	07.14-20.50

tuación de Frentes e Isobaras al
31 de AGOSTO de 1961 a las
00Z.-

BOLOS CONVENCIONALES:
ENTES:
io ——— Estacionario ———
lido ——— Ocluído ———
tertropical
OS ELEMENTOS:
guadas ——— Isobaras
Claro — Parcialmente nublado
Nublado — Lluvias
Neblina — Tronadas
Calma — Relámpagos
entos Oeste — Vientos Este

ntro de Baja Presión B ⊗
ntro de Alta Presión A ⊗
ntro de Huracán (vientos
ximos superiores a 120 KPH)

IMPO PROBABLE PARA LAS PROXIMAS
HORAS:

GION SUR Y CIUDAD TRUJILLO (INCLUYE DE SAONA A PENINSULA BARAHONA): SUR DE LA RDILLERA CENTRAL: Parcialmente nublado. Aguaceros dispersos y aisladas tronas. Vientos suaves a moderados del Norte cambiando al Este y Sudeste en el día. mperatura sin cambio.-

CION NOR Y NORDESTE (INCLUYE CABO ENGAÑO A MONTECRISTI): NORTE DE LA CORDILLE CENTRAL: Medio nublado. Aguaceros dispersos y aisladas tronadas. Vientos sua s a moderados del Este y Sudeste. Temperatura sin cambio.-

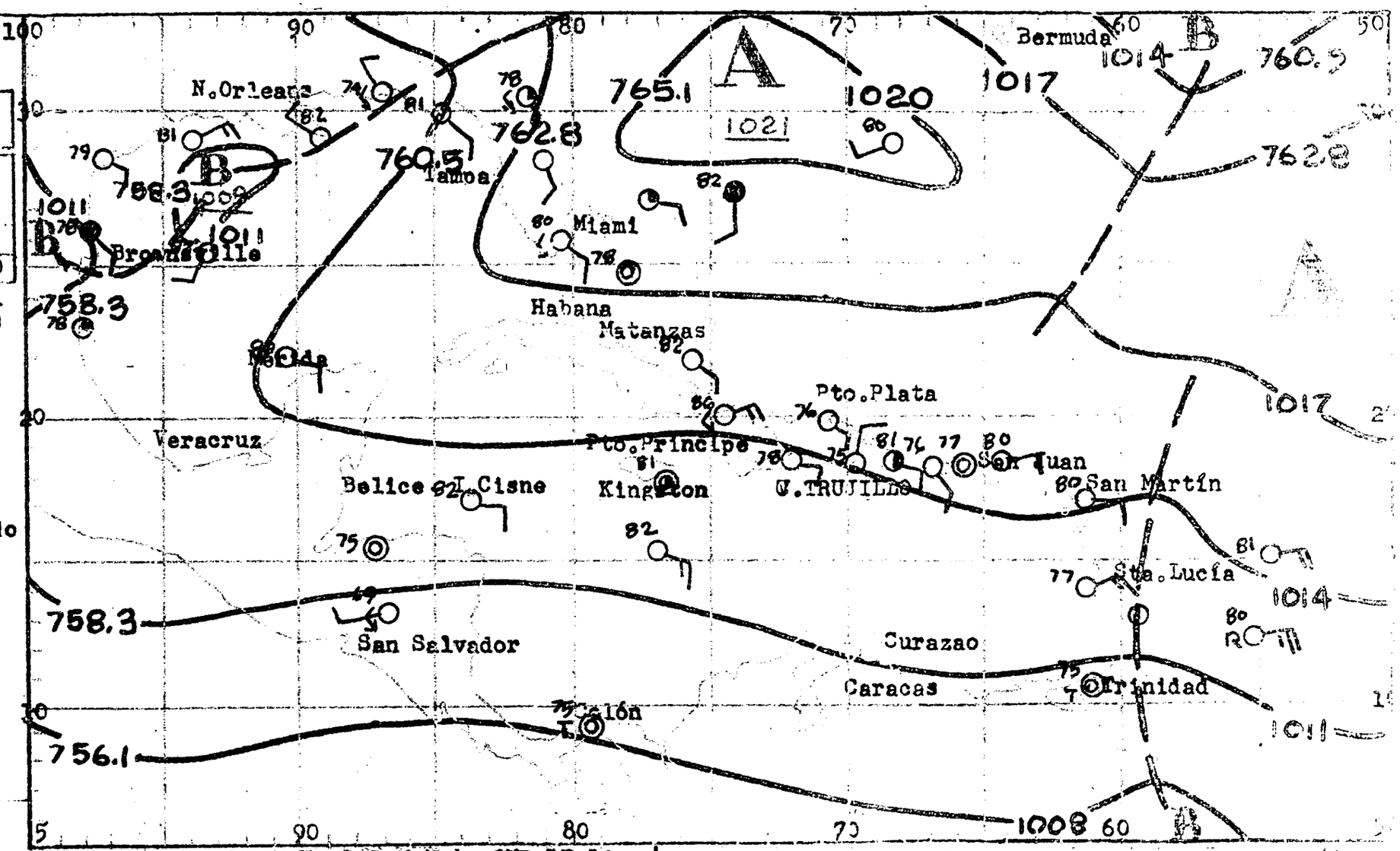

CARIBE ORIENTAL: Vientos moderados a frescos (12 a 22 nudos) del Este y Sudeste. Aguaceros dispersos y distanciados. Mar moderada.-

LIBRARY
NOV 6 - 1961
WEATHER BUREAU

Dominican Republic

REPUBLICA DOMINICANA
SERVICIO METEOROLOGICO NACIONAL
BOLETIN DIARIO

DIA 3 SALIDA DE SOL: 05.46
PUESTA DE SOL: 18.13

MAREAS PARA EL DIA 3

	PLEAMAR Hora	BAJAMAR Hora
TRUJILLO	19.51	06.57
PLATA	01.57-15.38	08.12-22.02

...ación de Frentes e Isobaras al ... de SEPTIEMBRE de 1961 a las ...

...LOS CONVENCIONALES:-

...E:

...o ——— Estacionario ———
...ido ——— Ocluído ———
...ntropical ———

...OS ELEMENTOS:

...adas ——— Isobaras ~

...laro — Parcialmente nublado
...ublado — Ⓡ Lluvias
...eblina — Ⓣ Tronadas
...alma — ⟨ Relámpagos

...ntos Oeste — Vientos Este

...tro de Baja Presión B ⊗

...tro de Alta Presión A ⊗
...tro de Huracán (vientos ...os superiores a 120 KPH)

...PO PROBABLE PARA LAS PROXIMAS ...ORAS:

...ION SUR Y CIUDAD TRUJILLO (INCLUYE DE SAONA A PENINSULA BARAHONA): SUR DE LA ...DILLERA CENTRAL: Parcialmente nublado. Aguaceros dispersos y tronadas aisla... relámpagos. Vientos suaves a moderados del Este y suaves del Norte y Nor... en la noche. Ráfagas aisladas. Temperatura sin cambio.-

...ION NOR Y NORDESTE (INCLUYE CABO ENGAÑO A MONTECRISTI): NORTE DE LA CORDILLE... CENTRAL: Medio nublado. Aguaceros dispersos y tronadas aisladas o relámpagos. ...ntos suaves a moderados del Este con variaciones. Temperatura sin cambio.-

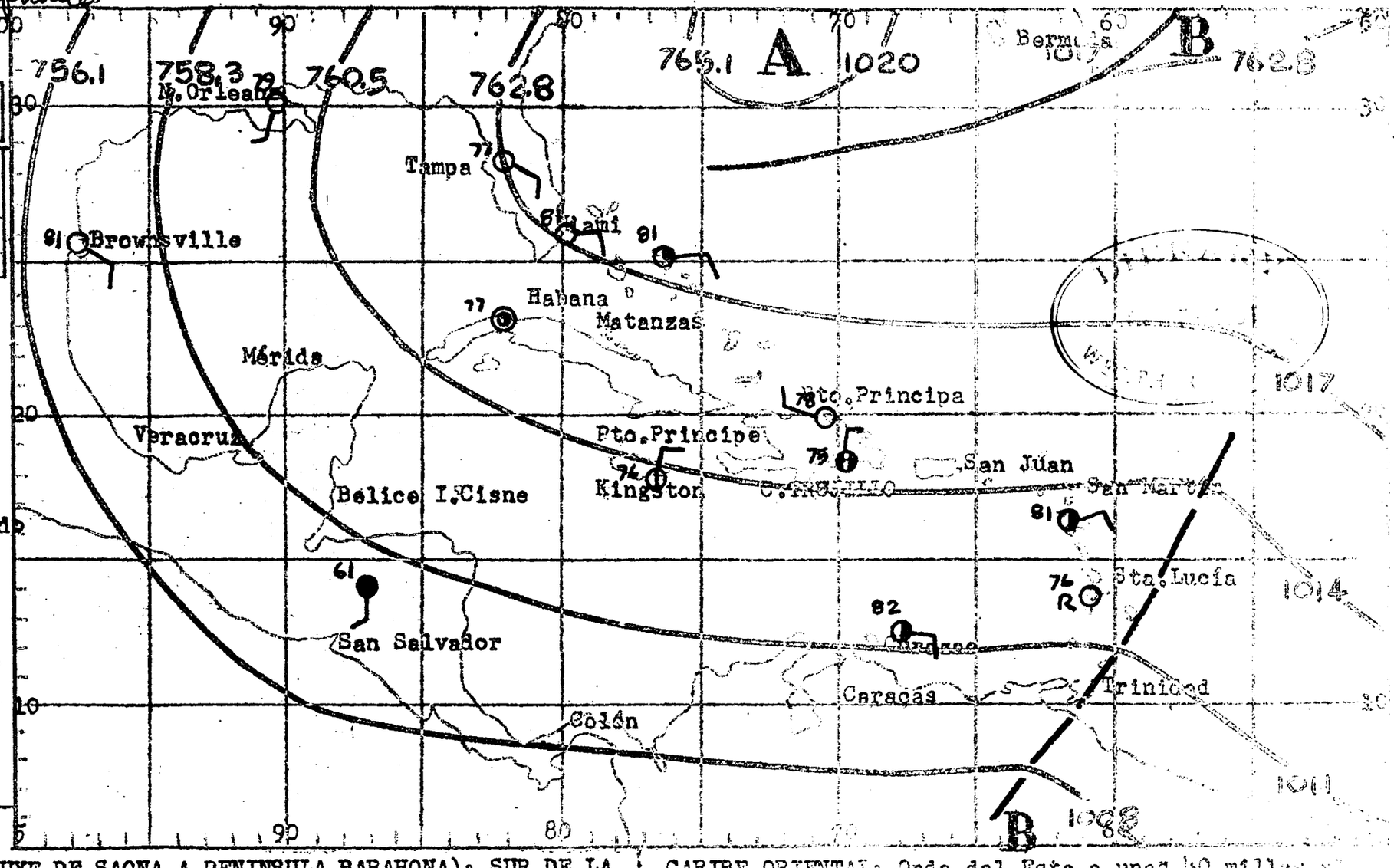

CARIBE ORIENTAL: Onda del Este a unas 80 millas al Oeste de Barbados moviéndose hacia el Oeste a unas 8 a 10 millas por hora y orientada Nor-Noreste Sur-Suroeste. Vientos moderados a frescos (11 a 20 nudos) del Este-Nordeste al Este de la Onda y moderados a frescos (15 a 22 nudos) del Este-Sudeste al Oeste de la misma. Aguaceros dispersos y tronadas aisladas. Mar moderada.-

...biera.

REPUBLICA DOMINICANA
SERVICIO METEOROLOGICO NACIONAL
BOLETIN DIARIO

DIA 4 SALIDA DE SOL: 05.46
PUESTA DE SOL: 18.12

MAREAS PARA EL DIA 4

	PLEAMAR Hora	BAJAMAR Hora
TRUJILLO	20.25	07.52
TO. PLATA	02.57-16.36	09.11-23.00

tuación de Frentes e Isobaras al
e 2 de SEPTIEMBRE de 1961 a las
00Z:

MBOLOS CONVENCIONALES:

ENTES:

io ——— Estacionario ———
lido ——— Ocluído ———
tertropical ////////

ROS ELEMENTOS:

guadas —— —— Isobaras ~

Claro ◑ Parcialmente nublado
Nublado Ⓡ Lluvias
Neblina Ⓣ Tronadas
Calma ◁ Relámpagos

entos Oeste ○═ Vientos Este

ntro de Baja Presión B ⊗
ntro de Alta Presión A ⊗
ntro del Huracán (vientos
ximos superiores a 120 KPH) 9

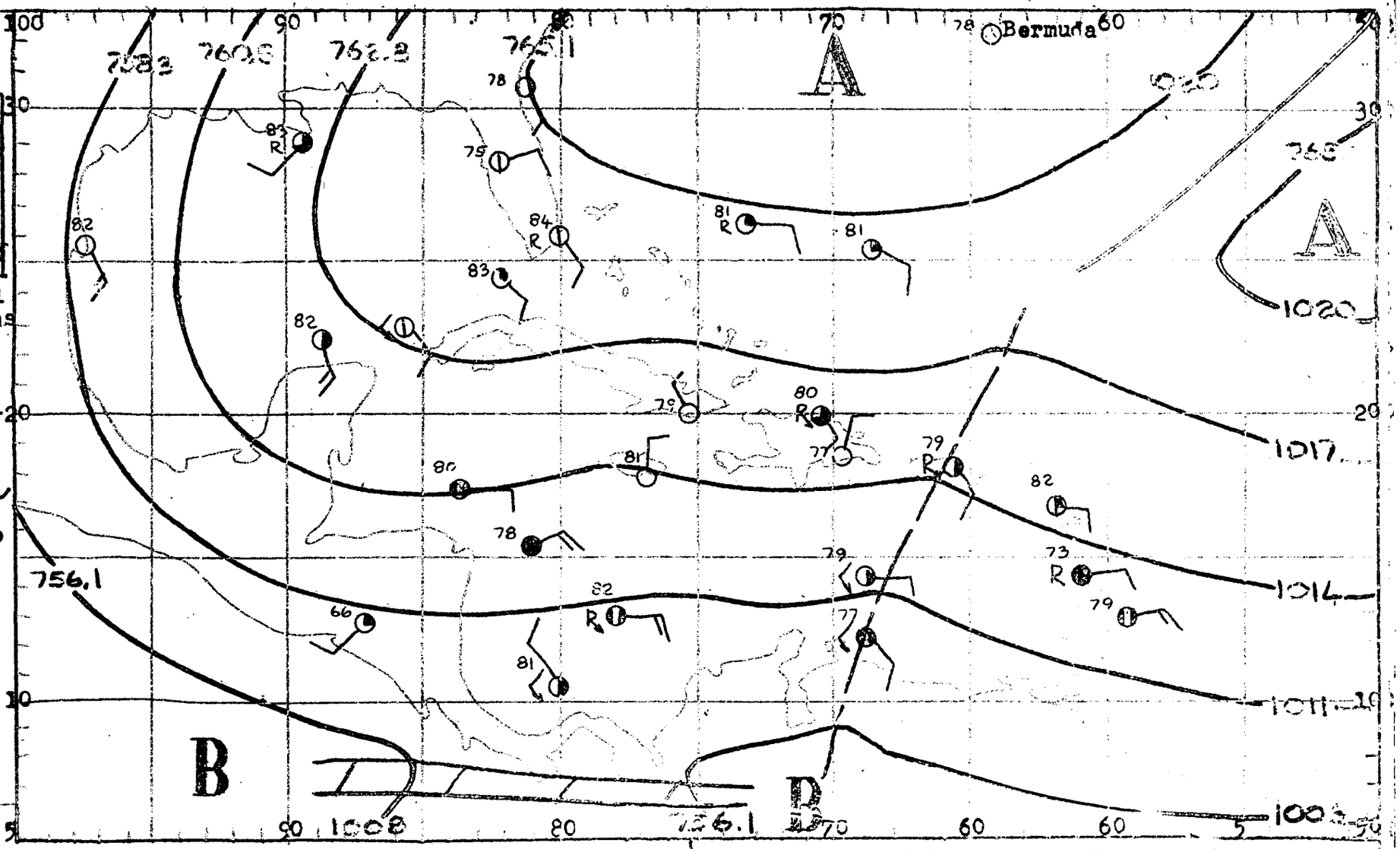

EMPO PROBABLE PARA LAS PROXIMAS
HORAS:

GION SUR Y CIUDAD TRUJILLO (INCLUYE DE SAONA A PENINSULA BARAHONA):SUR DE LA ORDILLERA CENTRAL: Nubosidad variable. Aguaceros dispersos y tronadas aisladas. ientos suaves del Norte, siendo de suaves a moderados del Este y Sudeste en el a. Ráfagas aisladas. Temperatura sin cambio.-

EGION NOR Y NORDESTE (INCLUYE CABO ENGAÑO A MONTECRISTI):NORTE DE LA CORDILLE A CENTRAL: Medio nublado tornándose nublado hacia la porción oriental. Aguace- s y tronadas aisladas. Vientos suaves a moderados del Este y Este-nordeste. áfagas aisladas. Temperatura sin cambio.-

CARIBE ORIENTAL: Onda del Este, en las vecindades de Borinquen, Pto. Rico, moviéndose hacia el Oeste a 15 millas por hora; Vientos al Oeste de la Onda, moderados a frescos (15 a 22 nudos) del Este-nordeste. Al Este de la Onda, frescos a fuertes (18 a 25 nudos) del Este-sudeste. Aguaceros y tronadas. Mar moderada a rugosa. Se mantiene en efecto el aviso a las pequeñas embarcaciones.-

rqb.-

REPUBLICA DOMINICANA
SERVICIO METEOROLOGICO NACIONAL
BOLETIN DIARIO

DIA 5 — SALIDA DE SOL: 05.46 — PUESTA DE SOL: 18.11

MAREAS PARA EL DIA 5

	PLEAMAR Hora	BAJAMAR Hora
C.TRUJILLO	05.15-16.16	08.37-22.34
PTO. PLATA	04.00-17.27	10.09-23.48

Situación de Frentes e Isobaras al día 3 de SEPTIEMBRE de 1961 a las 1800Z:

SIMBOLOS CONVENCIONALES:

FRENTES:
Frío — Estacionario
Cálido — Ocluído
Intertropical

OTROS ELEMENTOS:
Aguadas — Isobaras
Claro — Parcialmente nublado
Nublado — Lluvias
Neblina — Tronadas
Calma — Relámpagos
Vientos Oeste — Vientos Este
Centro de Baja Presión
Centro de Alta Presión
Centro del Huracán (vientos máximos superiores a 120 KPH)

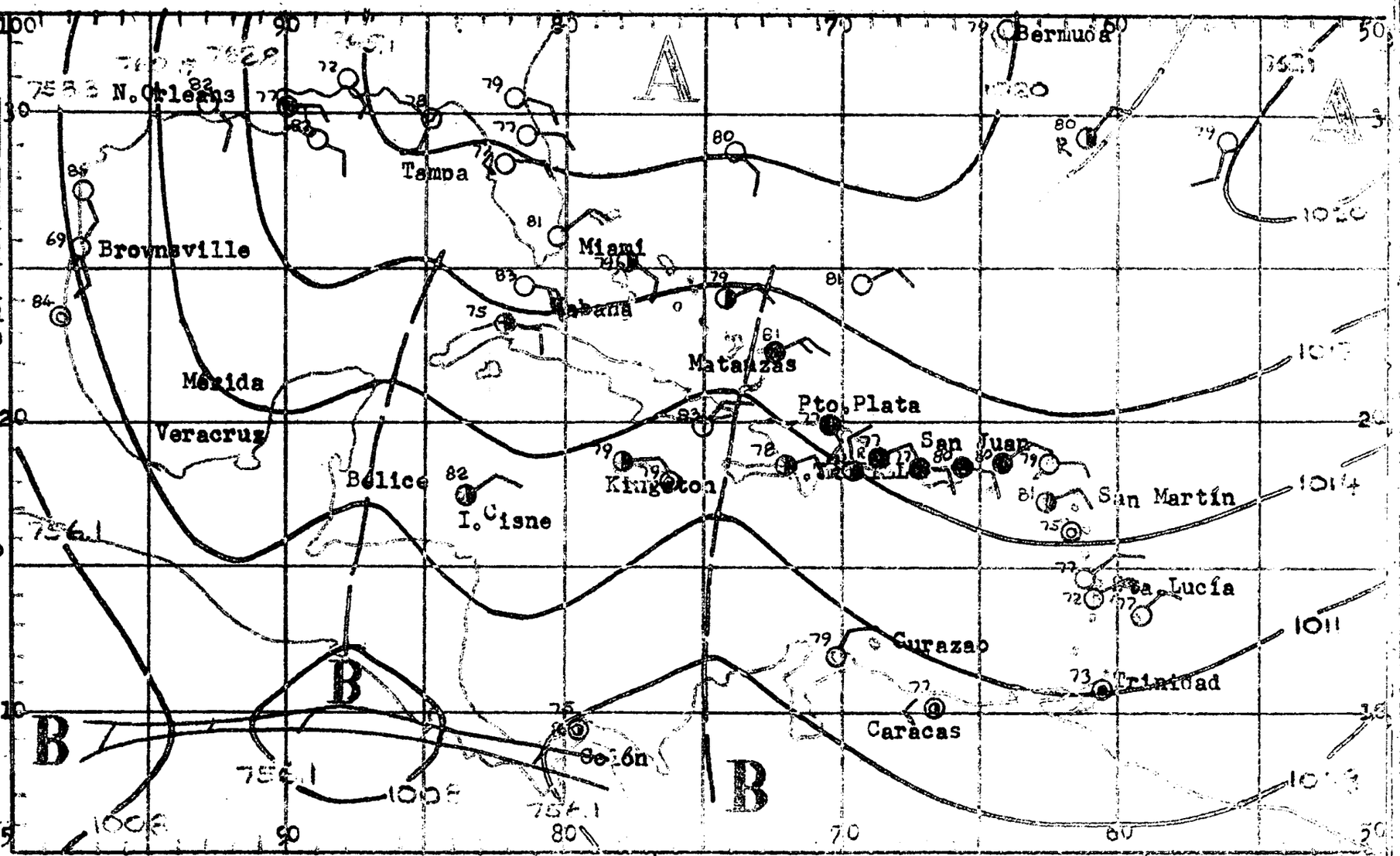

TIEMPO PROBABLE PARA LAS PROXIMAS 24 HORAS:

REGION SUR Y CIUDAD TRUJILLO (INCLUYE DE SAONA A PENINSULA BARAHONA); SUR DE LA CORDILLERA CENTRAL: Medio nublado. Aguaceros dispersos y aisladas tronadas. Vientos suaves a moderados del Este y Nordeste. Ráfagas aisladas. Temperatura sin cambio.-

REGION NOR Y NORDESTE (INCLUYE CABO ENGAÑO A MONTECRISTI); NORTE DE LA CORDILLERA CENTRAL: Medio nublado. Aguaceros dispersos y aisladas tronadas. Vientos suaves a moderados del Este- Nordeste. Ráfagas aisladas. Temperatura sin cambio.-

CARIBE ORIENTAL: Vientos moderados a frescos (12 a 22 nudos) del Este-nordeste con ráfagas de hasta 28 nudos. Aguaceros dispersos y aisladas tronadas. Continúa en efecto el aviso a las pequeñas embarcaciones a lo largo de las costas Norte de la República.-

REPUBLICA DOMINICANA
SERVICIO METEOROLOGICO NACIONAL
BOLETIN DIARIO

DIA 6 SALIDA DE SOL: 05.47
PUESTA DE SOL: 18.10

MAREAS PARA EL DIA 6

	PLEAMAR Hora	BAJAMAR Hora
TRUJILLO	06.19-21.11	09.15-22.44
STO. PLATA	04.57-18.14	11.03

Situación de Frentes e Isobaras al día 4 de SEPTIEMBRE de 1961 a las 1500Z.-

SIMBOLOS CONVENCIONALES:-

FRENTES:

Frío ——— Estacionario ———
Cálido ——— Ocluído ———
Intertropical ———

OTROS ELEMENTOS:

Aguadas — — Isobaras ~
Claro ◑ Parcialmente nublado
Nublado Ⓡ Lluvias
Neblina Ⓣ Tronadas
Calma ≤ Relámpagos
Vientos Oeste Vientos Este

Centro de Baja Presión B ⊗
Centro de Alta Presión A ⊗
Centro de Huracán (vientos máximos superiores a 120 KPH) 6

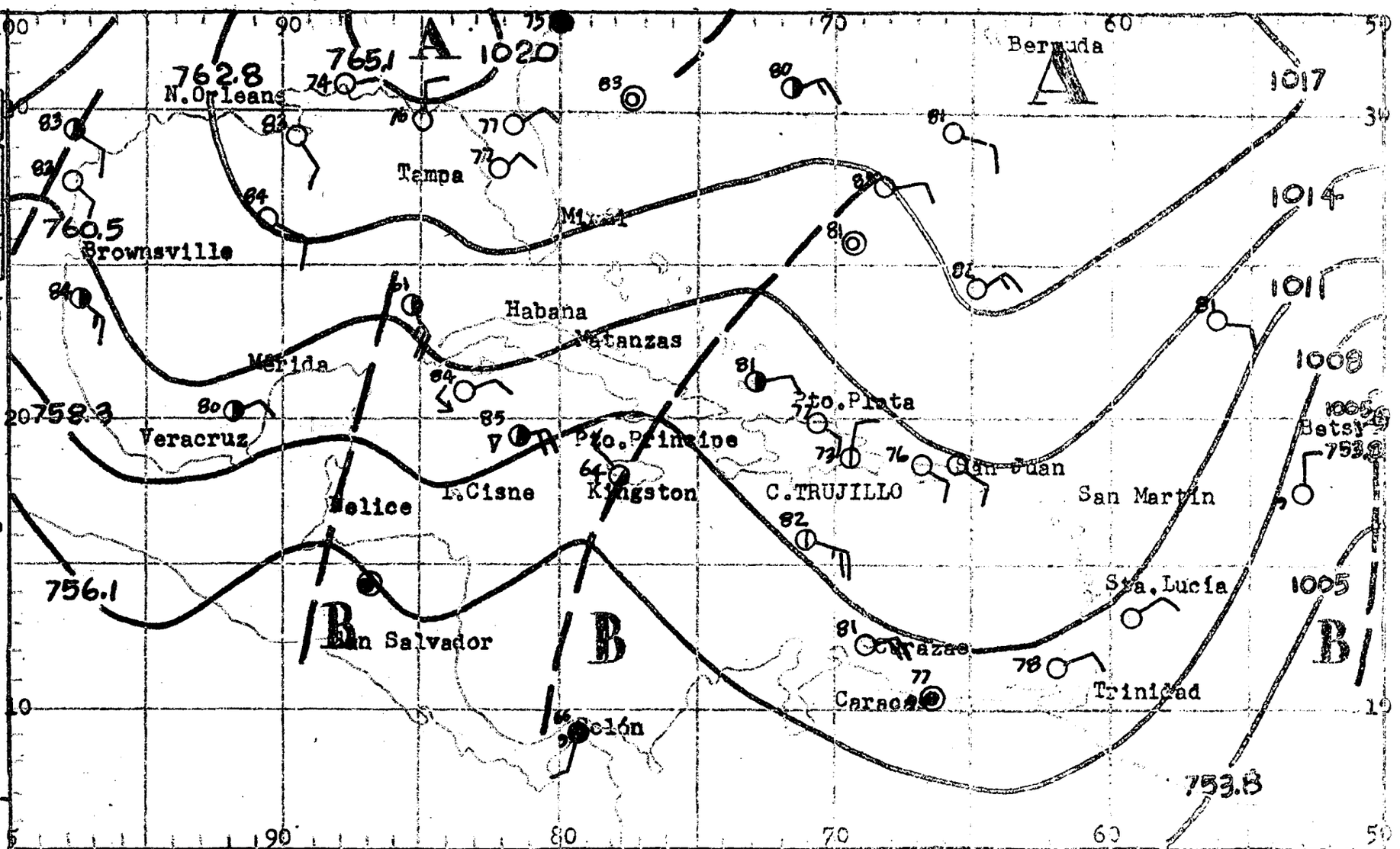

TIEMPO PROBABLE PARA LAS PROXIMAS 24 HORAS:

REGION SUR Y CIUDAD TRUJILLO (INCLUYE DE SAONA A PENINSULA BARAHONA): SUR DE LA CORDILLERA CENTRAL: Generalmente nublado. Aguaceros dispersos y tronadas o relámpagos aislados. Vientos suaves del Nordeste tornándose suaves a moderados del Este y Sudeste en el día; ráfagas aisladas. Temperaturas sin cambios.-

REGION NOR Y NORDESTE (INCLUYE CABO ENGAÑO A MONTECRISTI); NORTE DE LA CORDILLERA CENTRAL: Generalmente nublado. Aguaceros dispersos y tronadas o relámpagos aislados. Vientos suaves a moderados del Este y Sudeste; ráfagas aisladas. Temperatura sin cambio.

CARIBE ORIENTAL: Vientos moderados a frescos, 12 a 25 nudos, del Este. Parcialmente nublado. Aguaceros dispersos. Mar moderada.
Descontínese el aviso a las pequeñas embarcaciones.

Ubiera.

REPUBLICA DOMINICANA
SERVICIO METEOROLOGICO NACIONAL
BOLETIN DIARIO

DIA 7 SALIDA DE SOL: 05.47
PUESTA DE SOL: 18.09

MAREAS PARA EL DIA 7

	PLEAMAR Hora	BAJAMAR Hora
TRUJILLO	07.23-21.31	09.48-22.52
P. PLATA	05.39-18.52	00.28-11.50

Situación de Frentes e Isobaras al día 5 de SEPTIEMBRE de 1961 a las 00Z.-

SIMBOLOS CONVENCIONALES:-

FRENTES:

Frío ——— Estacionario ———
Cálido ——— Ocluído ———
Intertropical

OTROS ELEMENTOS:

Isoyetas ——— Isobaras ~~~
Cielo Claro — Parcialmente nublado
Nublado — Lluvias
Neblina — Tronadas
Calma — Relámpagos
Vientos Oeste — Vientos Este

Centro de Baja Presión B ⊗
Centro de Alta Presión A ⊗
Centro de Huracán (vientos máximos superiores a 120 KPH) 9

TIEMPO PROBABLE PARA LAS PROXIMAS 24 HORAS:

REGION SUR Y CIUDAD TRUJILLO (INCLUYE DE SAONA A PENINSULA BARAHONA): SUR DE LA CORDILLERA CENTRAL: Medio nublado. Aguaceros dispersos y aisladas tronadas. Vientos suaves a moderados del Norte cambiando al Este y Sudeste en el día. Ráfagas aisladas. Temperatura sin cambio.-

REGION NOR Y NORDESTE (INCLUYE CABO ENGAÑOAA MONTECRISTI): NORTE DE LA CORDILLERA CENTRAL: Medio nublado. Aguaceros dispersos y tronadas aisladas. Vientos suaves a moderados del Sudeste cambiando al Este y Nordeste en el día. Ráfagas aisladas. Temperatura sin cambio.-

CARIBE ORIENTAL: Vientos moderados a frescos (12 a 18 nudos) del Este y Nordeste. Parcialmente nublado. Aguaceros dispersos. Mar moderada.-

Ubiera.-

REPUBLICA DOMINICANA
ERVICIO METEOROLOGICO NACIONAL
BOLETIN DIARIO

DIA 8 SALIDA DE SOL: 05.47
PUESTA DE SOL: 18.08

MAREAS PARA EL DIA 8

	PLEAMAR Hora	BAJAMAR Hora
TRUJILLO	08.04-21153	10.19-23.05
O. PLATA	06.32-19.26	01.03-12.34

tuación de Frentes e Isobaras al a 6 de SEPTIEMBRE de 1961 a las 00Z.-

MBOLOS CONVENCIONALES:-

ENTES:

ío ——— Estacionario ———
lido ——— Ocluído ———
tertropical

ROS ELEMENTOS:

guadas — — Isobaras ~
Claro ◐ Parcialmente nublado
Nublado Ⓡ Lluvias
Neblina Ⓣ Tronadas
Calma ⟨ Relámpagos
ientos Oeste Vientos Este

ntro de Baja Presión B ⊗
ntro de Alta Presión A ⊗
ntro de Huracán (vientos
ximos superiores a 120 KPH)

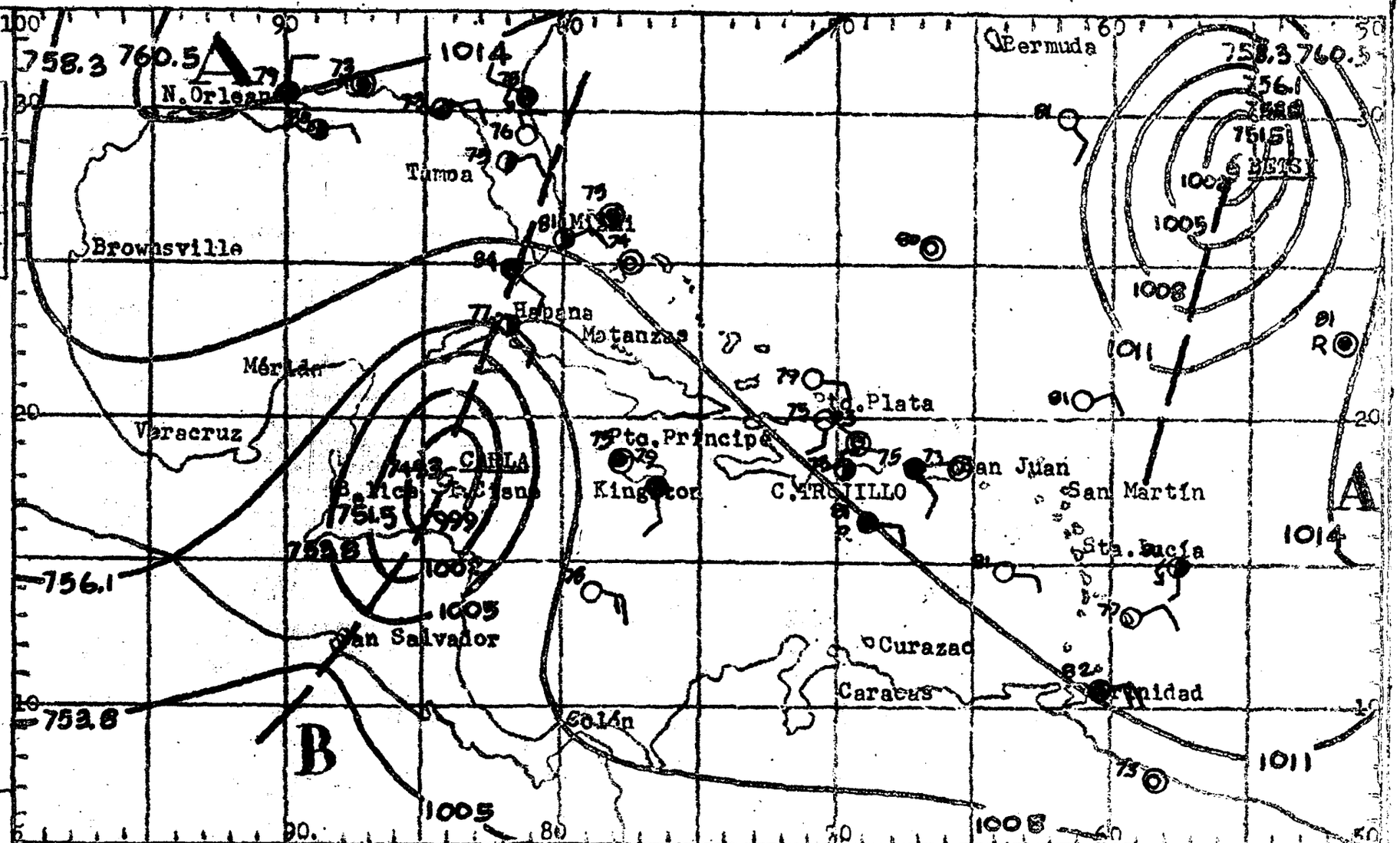

TEMPO PROBABLE PARA LAS PROXIMAS HORAS:

GION SUR Y CIUDAD TRUJILLO (INCLUYE DE SAONA A PENINSULA BARAHONA): SUR DE LA DILLERA CENTRAL: Nubosidad variable. Ligeros aguaceros hacia el interior. - ientos ligeros y variables. Temeperatura sin cambio.-

GION NOR Y NORDESTE (INCLUYE CABO ENGAÑO A MONTECRISTI): NORTE DE LA CORDILLE CENTRAL: Nubes dispersas. Vientos ligeros y variables. Temperatura sin cam- io.-

CARIBE ORIENTAL: Vientos suaves y variables (5 a 10 nudos). Aislados aguaceros. Mar suave a moderada.-

Ubiera.

REPUBLICA DOMINICANA
SERVICIO METEOROLOGICO NACIONAL
BOLETIN DIARIO

DIA 9 SALIDA DE SOL: 05.47
PUESTA DE SOL: 18.08

MAREAS PARA EL DIA 9

	PLEAMAR Hora	BAJAMAR Hora
TRUJILLO	08.53-22.17	10.50-23.24
P. PLATA	07.13-19.58	01.33-13.15

Situación de Frentes e Isobaras al 7 de SEPTIEMBRE de 1961 a las 00Z.-

SIMBOLOS CONVENCIONALES:

FRENTES:
Frío ——— Estacionario ———
Cálido ——— Ocluído ———
Intertropical

OTROS ELEMENTOS:
Aguadas ——— Isobaras ~
Cielo Claro ◑ Parcialmente nublado
Cielo Nublado Ⓡ Lluvias
Neblina Ⓣ Tronadas
Calma ⟨ Relámpagos
Vientos Oeste Vientos Este
Centro de Baja Presión B ⊗
Centro de Alta Presión A ⊗
Centro de Huracán (vientos máximos superiores a 120 KPH) ⊗

TIEMPO PROBABLE PARA LAS PROXIMAS 24 HORAS:

REGION SUR Y CIUDAD TRUJILLO (INCLUYE DE SAONA A PENINSULA BARAHONA); SUR DE LA CORDILLERA CENTRAL: Nubosidad variable. Aguaceros dispersos y tronadas aisladas. Vientos suaves del Este tornándose suaves a moderados del Sudeste en el día. - Temperatura sin cambio.-

REGION NOR Y NORDESTE (INCLUYE CABO ENGAÑO A MONTECRISTI); NORTE DE LA CORDILLERA CENTRAL: Nubosidad variable. Ligeros aguaceros y tronadas aisladas. Vientos suaves del Este, con variaciones al Nordeste en el día. Temperatur sin cambio.-

CARIBE ORIENTAL: Vientos suaves a moderados (10 a 18 nudos) del Este-Sudeste. Generalmente claro, - excepto durante aguaceros dispersos, mayormente hacia las vecindades de las islas. Mar suave a moderada.-

Ubiera.

REPUBLICA DOMINICANA
SERVICIO METEOROLOGICO NACIONAL
BOLETIN DIARIO

DIA 10 SALIDA DE SOL: 05.47
PUESTA DE SOL: 18.07

MAREAS PARA EL DIA 10

	PLEAMAR Hora	BAJAMAR Hora
TRUJILLO	09.42-22.39	11.21.23.50
P. PLATA	07.51-20.27	01.59-13.52

Situación de Frentes e Isobaras al 8 de SEPTIEMBRE de 1961 a las 07.-

SIMBOLOS CONVENCIONALES:

FRENTES:

Frío ——— Estacionario ———
Cálido ——— Ocluído ———
Intertropical ———

OTROS ELEMENTOS:

Aguadas ——— Isobaras ~

Claro — Parcialmente nublado
Nublado — Lluvias
Neblina — Tronadas
Calma — Relámpagos

Vientos Oeste — Vientos Este

Centro de Baja Presión B ⊗
Centro de Alta Presión A ⊗
Centro de Huracán (vientos máximos superiores a 120 KPH) ⊗

TIEMPO PROBABLE PARA LAS PROXIMAS 24 HORAS:

REGION SUR Y CIUDAD TRUJILLO (INCLUYE DE SAONA A PENINSULA BARAHONA): SUR DE LA CORDILLERA CENTRAL: Parcialmente nublado. Aguaceros dispersos y aisladas tronadas. Vientos suaves a moderados del Sudeste, con variaciones al Norte y al Este durante la noche; ráfagas aisladas. Temperatura sin cambio.-

REGION NOR Y NORDESTE (INCLUYE CABO ENGAÑO A MONTECRISTI): NORTE DE LA CORDILLERA CENTRAL: Parcialmente nublado. Aguaceros dispersos y aisladas tronadas. Vientos suaves del Este y Sudeste. Temperatura sin cambio.-

CARIBE ORIENTAL: Vientos moderados a frescos (15 a 20 nudos) del Este. Parcialmente nublado. Aguaceros dispersos y aisladas tronadas. Mar moderada.-

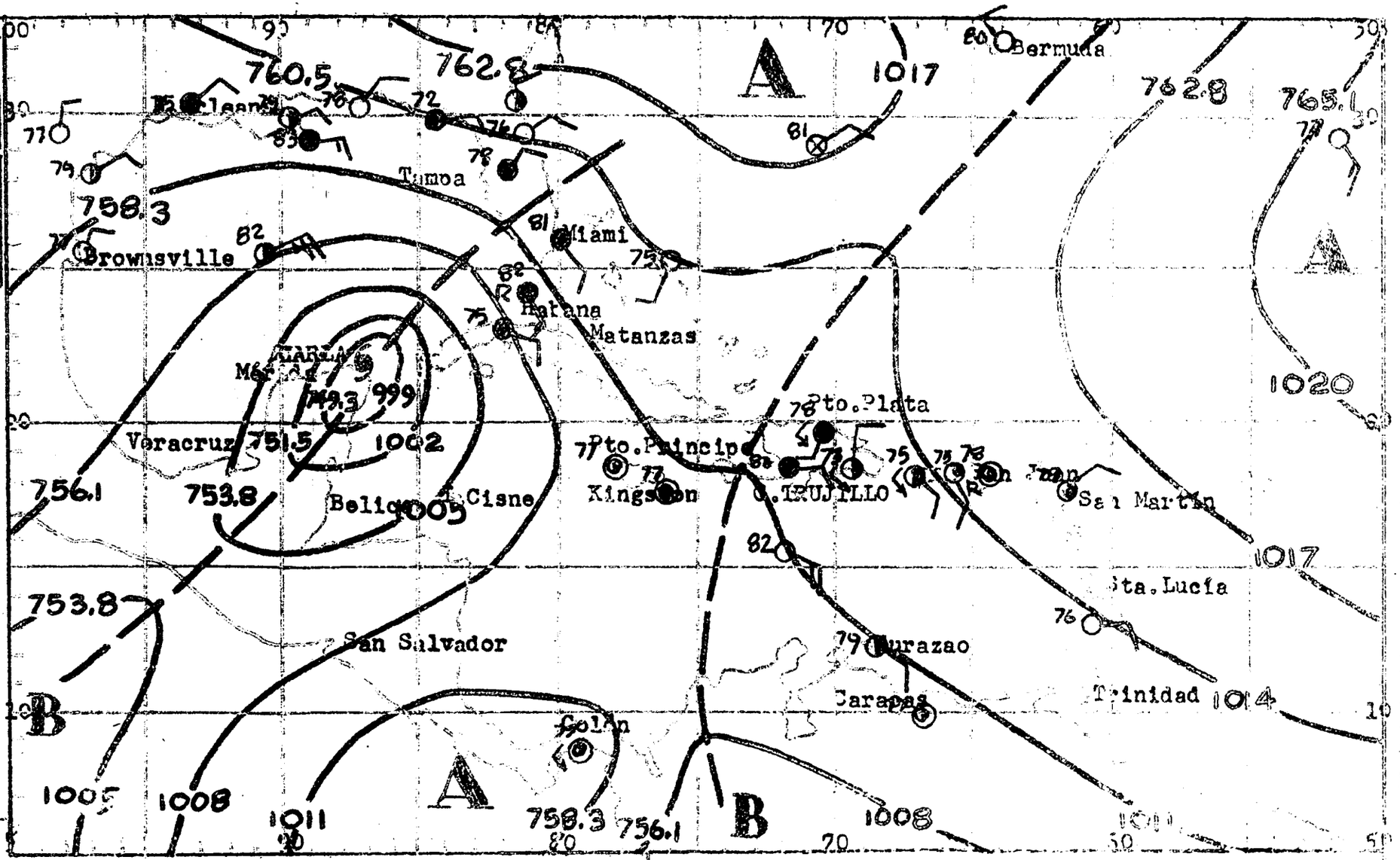

REPUBLICA DOMINICANA
RVICIO METEOROLOGICO NACIONAL
BOLETIN DIARIO

DIA 11 SALIDA DE SOL: 05.47
PUESTA DE SOL: 18.06

MAREAS PARA EL DIA 11

	PLEAMAR Hora	BAJAMAR Hora
TRUJILLO	10.33-23.02	11.53
O.PLATA	08.27-20.55	02.25-14.32

tuación de Frentes e Isobaras al
a 9 de SEPTIEMBRE de 1961 a las
COZ.-

MBOLOS CONVENCIONALES:-

ENTES:

fo ——— Estacionario ———
lido ——— Ocluído ———
tertropical

ROS ELEMENTOS:

guadas Isobaras
Claro Parcialmente nublado
Nublado Lluvias
Neblina Tronadas
Calma Relámpagos
ientos Oeste Vientos Este

ntro de Baja Presión B
ntro de Alta Presión A
ntro de Huracán (vientos
ximos superiores a 120 KPH)

EMPO PROBABLE PARA LAS PROXIMAS
HORAS:

GION SUR Y CIUDAD TRUJILLO (INCLUYE DE SAONA A PENINSULA BARAHONA): SUR DE LA DILLERA CENTRAL: Generalmente nublado. Aguaceros dispersos y tronadas o relá gos aislados. Vientos suaves del Este tornándose suaves a moderados del Sudes en el día; ráfagas aisladas. Temperatura sin cambio.-

GION NOR Y NORDESTE (INCLUYE CABO ENGAÑO A MONTECRISTI): NORTE DE LA CORDILLE CENTRAL: Medio nublado. Aguaceros dispersos y tronadas o relámpagos aislados. ientos suaves a moderados del Este y Sudeste, ligeras variaciones y ráfagas aisladas. Temperatura sin cambio.-

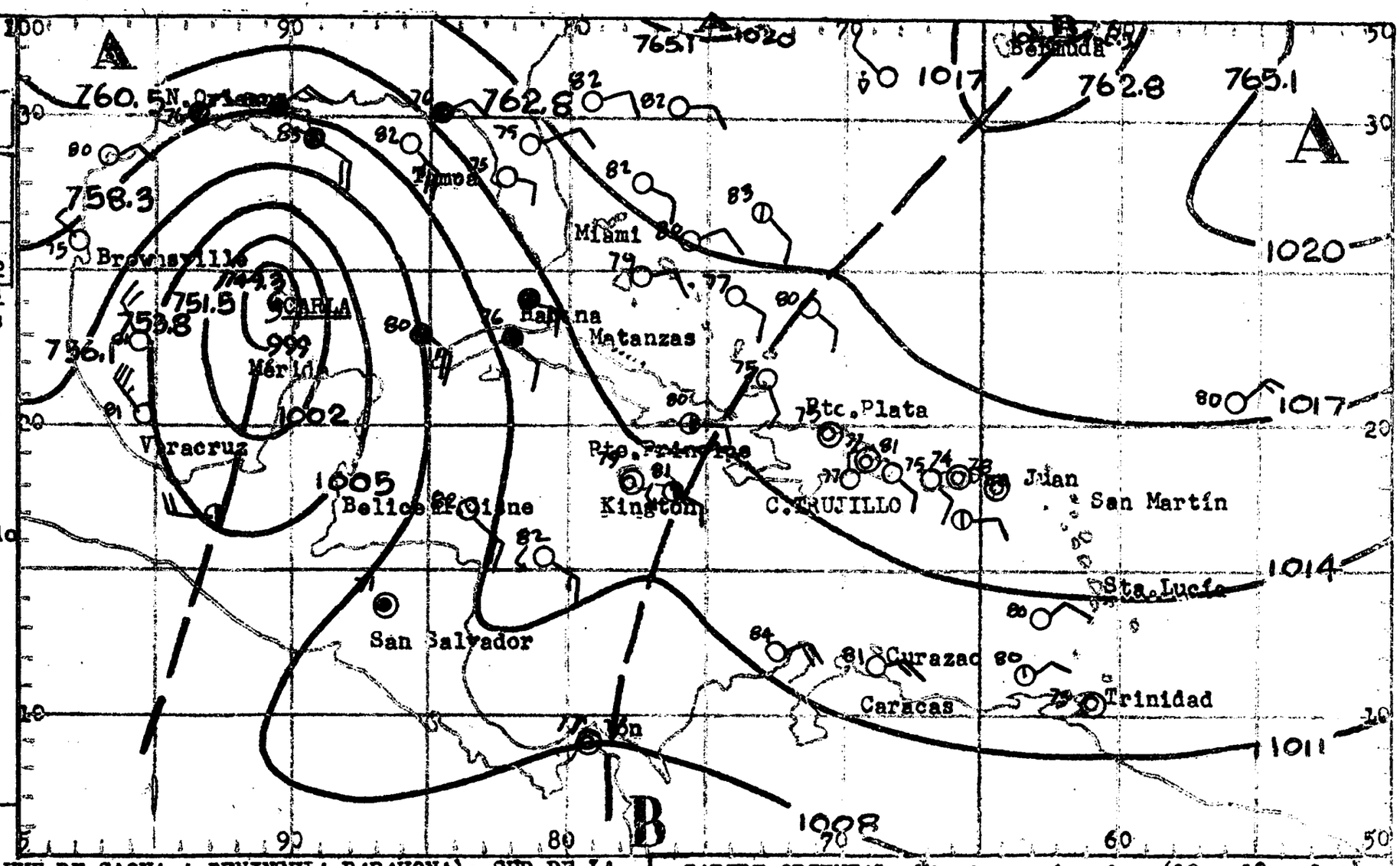

CARIBE ORIENTAL: Vientos moderados (10 a 18 nudos) del Este excepto frescos (20 nudos) del Este en el extremo Sur de la porción. Aguaceros dispersos y tronadas aisladas.-

REPUBLICA DOMINICANA
CIO METEOROLOGICO NACIONAL
BOLETIN DIARIO

DIA 12 SALIDA DE SOL: 05.47
PUESTA DE SOL: 18.05

MAREAS PARA EL DIA 12

	PLEAMAR Hora	BAJAMAR Hora
ILLO	11.28-23.22	00.21-12.28
PLATA	09.05-21.19	02.48-15.11

ción de Frentes e Isobaras al
0 de SEPTIEMBRE de 1961 a las

LOS CONVENCIONALES:-

Estacionario
Ocluído
tropical
ELEMENTOS:
uadas — — Isobaras
Claro — Parcialmente nublado
ublado — Lluvias
olina — Tronadas
ma — Relámpagos
tos Oeste Vientos Este
tro de Baja Presión B
tro de Alta Presión A
tro de Huracán (vientos
tos superiores a 120 KPH)

PO PROBABLE PARA LAS PROXIMAS
AS:

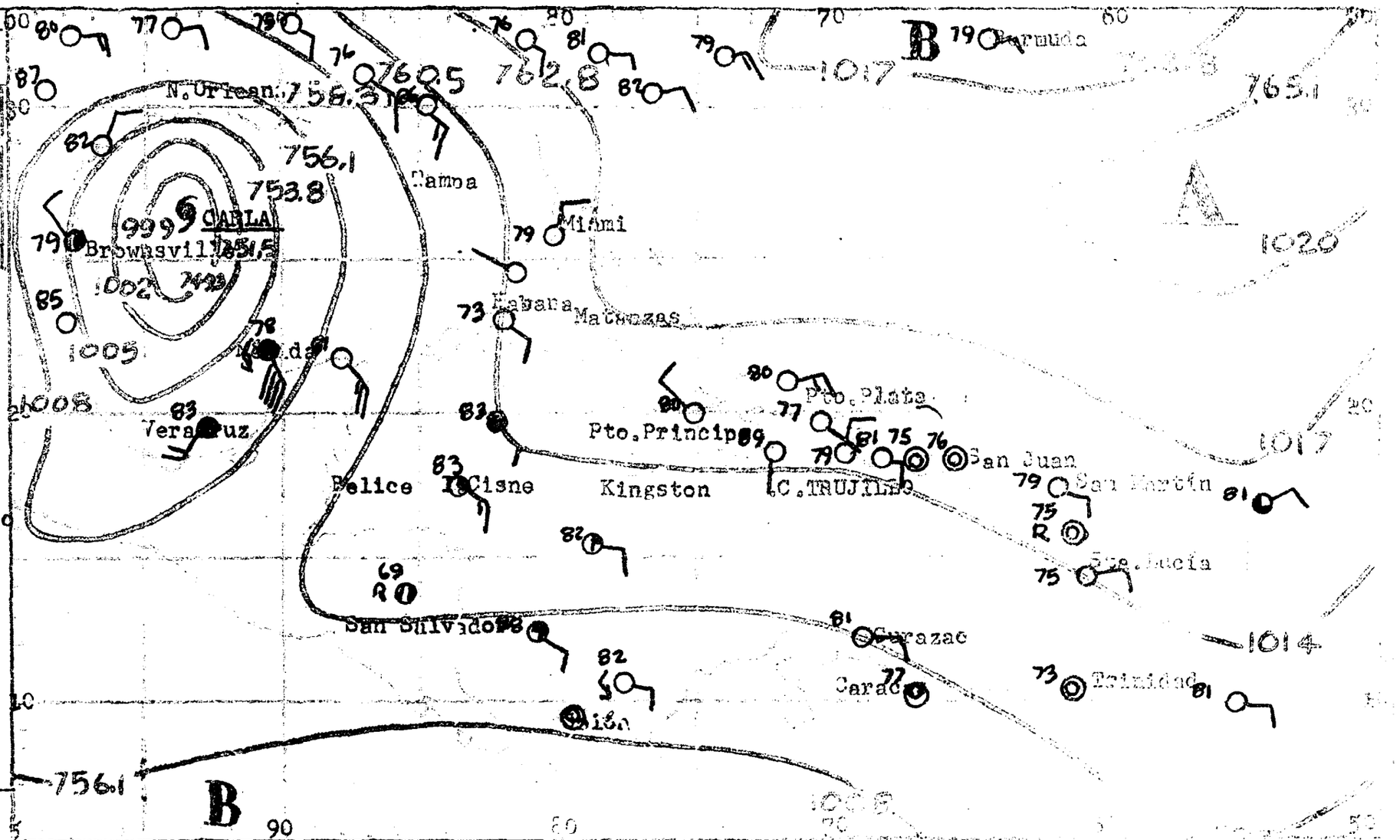

SUR Y CIUDAD TRUJILLO (INCLUYE DE SAONA A PENINSULA BARAHONA): SUR DE LA LLERA CENTRAL: Parcialmente nublado. Ligeros aguaceros y tronadas ocasio- Vientos suaves a moderados del Norte, cambiando al Este y Sudeste en el Ráfagas aisladas. Temperatura sin cambio.

NOR Y NORDESTE (INCLUYE CABO ENGAÑO A MONTECRISTI): NORTE DE LA CORDILLE NTRAL: Medio nublado. Ligeros aguaceros y ocasionales tronadas. Vientos s a moderados del Sudeste cambiando al Este-Nordeste en el día. Ráfagas - das. Temperatura sin cambio.-

CARIBE ORIENTAL: Vientos moderados (hasta 15 nudos) del Este. Aguaceros dispersos y tronadas aisladas. Mar moderada.-

Tiempo.

REPUBLICA DOMINICANA
SERVICIO METEOROLOGICO NACIONAL
BOLETIN DIARIO

DIA 13 — SALIDA DE SOL: 05.47 — PUESTA DE SOL: 18.04

MAREAS PARA EL DIA 13

	PLEAMAR Hora	BAJAMAR Hora
TRUJILLO	12.31-23.35	00.56-13.06
O. PLATA	09.46-21.46	03.15-15.52

uación de Frentes e Isobaras al
a 11 de SEPTIEMBRE de 1961 a las
002.-

MBOLOS CONVENCIONALES:-

ENTES:

io ——— Estacionario ———
lido ——— Ocluído ———
tertropical ———

OS ELEMENTOS:

guadas ——— Isobaras ~

Claro — Parcialmente nublado
Nublado — Lluvias
Neblina — Tronadas
Calma — Relámpagos

ientos Oeste — Vientos Este

ntro de Baja Presión B

ntro de Alta Presión A

ntro de Huracán (vientos
ximos superiores a 120 KPH)

MPO PROBABLE PARA LAS PROXIMAS
HORAS:

ION SUR Y CIUDAD TRUJILLO (INCLUYE DE SAONA A PENINSULA BARAHONA): SUR DE LA DILLERA CENTRAL: Parcialmente nublado, tornándose nublado hacia el extremo ste. Aguaceros dispersos y aisladas tronadas o relámpagos. Vientos suaves a derados del Este y Sudeste con variaciones y giros al Norte en la noche. Tem ratura sin cambio.-

ION NOR Y NORESTE (INCLUYE CABO ENGAÑO A MONTECRISTI): NORTE DE LA CORDILLE CENTRAL: Medio nublado. Aguaceros dispersos y aisladas tronadas o relámpagos. ntos ligeros y variables. Temperatura sin cambio.-

CARIBE ORIENTAL: Vientos moderados (12 a 15 nudos) del Este. Aguaceros dispersos y aisladas tronadas o relámpagos. Mar moderada.-

Ubiera.

REPUBLICA DOMINICANA
SERVICIO METEOROLOGICO NACIONAL
BOLETIN DIARIO

DIA 14 — SALIDA DE SOL: 05.48 — PUESTA DE SOL: 18.03

MAREAS PARA EL DIA 14

	PLEAMAR Hora	BAJAMAR Hora
TRUJILLO	13.40-23.37	01.36-13.49
PTO. PLATA	10.31-22.16	03.45-16.40

Situación de Frentes e Isobaras al las 12 de SEPTIEMBRE de 1961 a las 1200Z.-

SIMBOLOS CONVENCIONALES:-

FRENTES:

Frío ——— Estacionario ———
Cálido ——— Ocluído ———
Intertropical

OTROS ELEMENTOS:

Aguadas — — Isobaras

Cielo Claro — Parcialmente nublado
Nublado — Lluvias
Neblina — Tronadas
Calma — Relámpagos

Vientos Oeste — Vientos Este

Centro de Baja Presión B
Centro de Alta Presión A
Centro de Huracán (vientos máximos superiores a 120 KPH)

TIEMPO PROBABLE PARA LAS PROXIMAS 24 HORAS:

REGION SUR Y CIUDAD TRUJILLO (INCLUYE DE SAONA A PENINSULA BARAHONA): SUR DE LA CORDILLERA CENTRAL: Parcialmente nublado. Ligeros aguaceros y tronadas aisladas. Vientos suaves del Norte, siendo suaves a moderados del Sudeste en el día. Temperatura sin cambio.-

REGION NOR Y NORDESTE (INCLUYE CABO ENGAÑO A MONTECRISTI): NORTE DE LA CORDILLERA CENTRAL: Nubosidad variable. Aguaceros dispersos y tronadas aisladas. Vientos suaves del Este y Sudeste con variaciones. Temperatura sin cambio.-

CARIBE ORIENTAL: Vientos moderados (10 a 15 nudos) del Este. Aguaceros dispersos y tronadas aisladas. Mar moderada.-

Ubiera.

REPUBLICA DOMINICANA
SERVICIO METEOROLOGICO NACIONAL
BOLETIN DIARIO

DIA 15 SALIDA DE SOL: 05.48
PUESTA DE SOL: 18.02

MAREAS PARA EL DIA 15

	PLEAMAR Hora	BAJAMAR Hora
TRUJILLO	14.59-23.20	02.22-19.13
O. PLATA	12.21-22.54	04.19-17.34

tuación de Frentes e Isobaras al
a 13 de SEPTIEMBRE de 1961 a las
00Z.-

MBOLOS CONVENCIONALES:-

ENTES:

fo ——— Estacionario ———
lido ——— Ocluído ———
tertropical

ROS ELEMENTOS:

guadas — — Isobaras ~
Claro ◑ Parcialmente nublado
Nublado Ⓡ Lluvias
Neblina Ⓣ Tronadas
Calma ↯ Relámpagos
lentos Oeste Vientos Este

ntro de Baja Presión B ⊗
ntro de Alta Presión A ⊗
ntro de Huracán (vientos
ximos superiores a 120 KPH) 6

IEMPO PROBABLE PARA LAS PROXIMAS
+ HORAS:

EGION SUR Y CIUDAD TRUJILLO (INCLUYE DE SAONA A PENINSULA BARAHONA): SUR DE LA ORDILLERA CENTRAL: Medio nublado. Aguaceros dispersos y aisladas tronadas. Vien os suaves a moderados del Este y Sudeste con variaciones al Norte en la noche. emperatura sin cambio.-

EGION NOR Y NORDESTE (INCLUYE CABO ENGAÑO A MONTECRISTI): NORTE DE LA CORDILLE A CENTRAL: Nubosidad variable. L,geros aguaceros y aisladas tronadas. Vientos ligeros y variables. Temperatura sin cambio.-

CARIBE ORIENTAL: Vientos moderados (12 a 18 nudos) del Este-Sudeste. Aguaceros dispersos y aisladas tronadas. Mar suave a moderada.-

Ubiera

REPUBLICA DOMINICANA
SERVICIO METEOROLOGICO NACIONAL
BOLETIN DIARIO

DIA 16 SALIDA DE SOL: 05.48
PUESTA DE SOL: 18.02

MAREAS PARA EL DIA 16

	PLEAMAR Hora	BAJAMAR Hora
TRUJILLO	16.22	03.16
P. PLATA	12.21-23.32	05.00-18.37

Situación de Frentes e Isobaras al día 14 de SEPTIEMBRE de 1961 a las 1200Z.-

SIMBOLOS CONVENCIONALES:-

FRENTES:

Frío ——— Estacionario ———
Ocluído ——— Ocluído ———
Intertropical

OTROS ELEMENTOS:

Aguadas ——— Isobaras

Claro — Parcialmente nublado
Nublado — Lluvias
Neblina — Tronadas
Calma — Relámpagos

Vientos Oeste — Vientos Este

Centro de Baja Presión B
Centro de Alta Presión A
Centro de Huracán (vientos máximos superiores a 120 KPH)

TIEMPO PROBABLE PARA LAS PROXIMAS 24 HORAS:

REGION SUR Y CIUDAD TRUJILLO (INCLUYE DE SAONA A PENINSULA BARAHONA): SUR DE LA CORDILLERA CENTRAL: Generalmente nublado. Aguaceros dispersos y tronadas o relámpagos aislados. Vientos suaves del Nordeste tornándose suaves a moderados del Este-Sudeste en el día. Ráfagas aisladas. Temperatura sin cambios.-

REGION NOR Y NORDESTE (INCLUYE CABO ENGAÑO A MONTECRISTI): NORTE DE LA CORDILLERA CENTRAL: Generalmente nublado. Aguaceros dispersos y tronadas o relámpagos aislados. Vientos suaves a moderados del Este con variaciones al Nordeste; ráfagas aisladas. Temperatura sin cambios.-

CARIBE ORIENTAL: Vientos moderados a frescos (12 a 22 nudos) del Este. Nubosidad variable. Aguaceros dispersos y aisladas tronadas, generalmente en la porción Norte. Mar moderada.-

Ubiera.

REPUBLICA DOMINICANA
SERVICIO METEOROLOGICO NACIONAL
BOLETIN DIARIO

DIA 17 SALIDA DE SOL: 05.48
PUESTA DE SOL: 18.01

MAREAS PARA EL DIA 17

	PLEAMAR Hora	BAJAMAR Hora
TRUJILLO	17.39	04.18
TO. PLATA	13.13.19	05.49-19.43

Situación de Frentes e Isobaras al día 15 de SEPTIEMBRE de 1961 a las 00Z.-

SIMBOLOS CONVENCIONALES:-

FRENTES:

Frío ——— Estacionario ———
Cálido ——— Ocluído ———
Intertropical

OTROS ELEMENTOS:

Aguadas ——— Isobaras ~

Claro — Parcialmente nublado
Nublado — Lluvias
Neblina — Tronadas
Calma — Relámpagos

Vientos Oeste — Vientos Este

Centro de Baja Presión B ⊗
Centro de Alta Presión A ⊗
Centro de Huracán (vientos máximos superiores a 120 KPH) 6

TIEMPO PROBABLE PARA LAS PROXIMAS 24 HORAS:

REGION SUR Y CIUDAD TRUJILLO (INCLUYE DE SAONA A PENINSULA BARAHONA): SUR DE LA CORDILLERA CENTRAL: Parcialmente nublado. Aguaceros dispersos y aisladas tronadas. Vientos suaves a moderados del Norte y Nordeste cambiando al Este y Sudeste en el día. Ráfagas aisladas. Temperatura sin cambio.-

REGION NOR Y NORDESTE (INCLUYE CABO ENGAÑO A MONTECRISTI): NORTE DE LA CORDILLERA CENTRAL: Medio nublado. Aguaceros dispersos y aisladas tronadas. Vientos suaves a moderados del Sudeste cambiando al Este y Nordeste en el día. Ráfagas aisladas. Temperatura sin cambio.-

CARIBE ORIENTAL: Vientos moderados a frescos (12 a 22 nudos) del Este y Nordeste. Nubosidad variable. Aguaceros dispersos y aisladas tronadas. Mar moderada.-

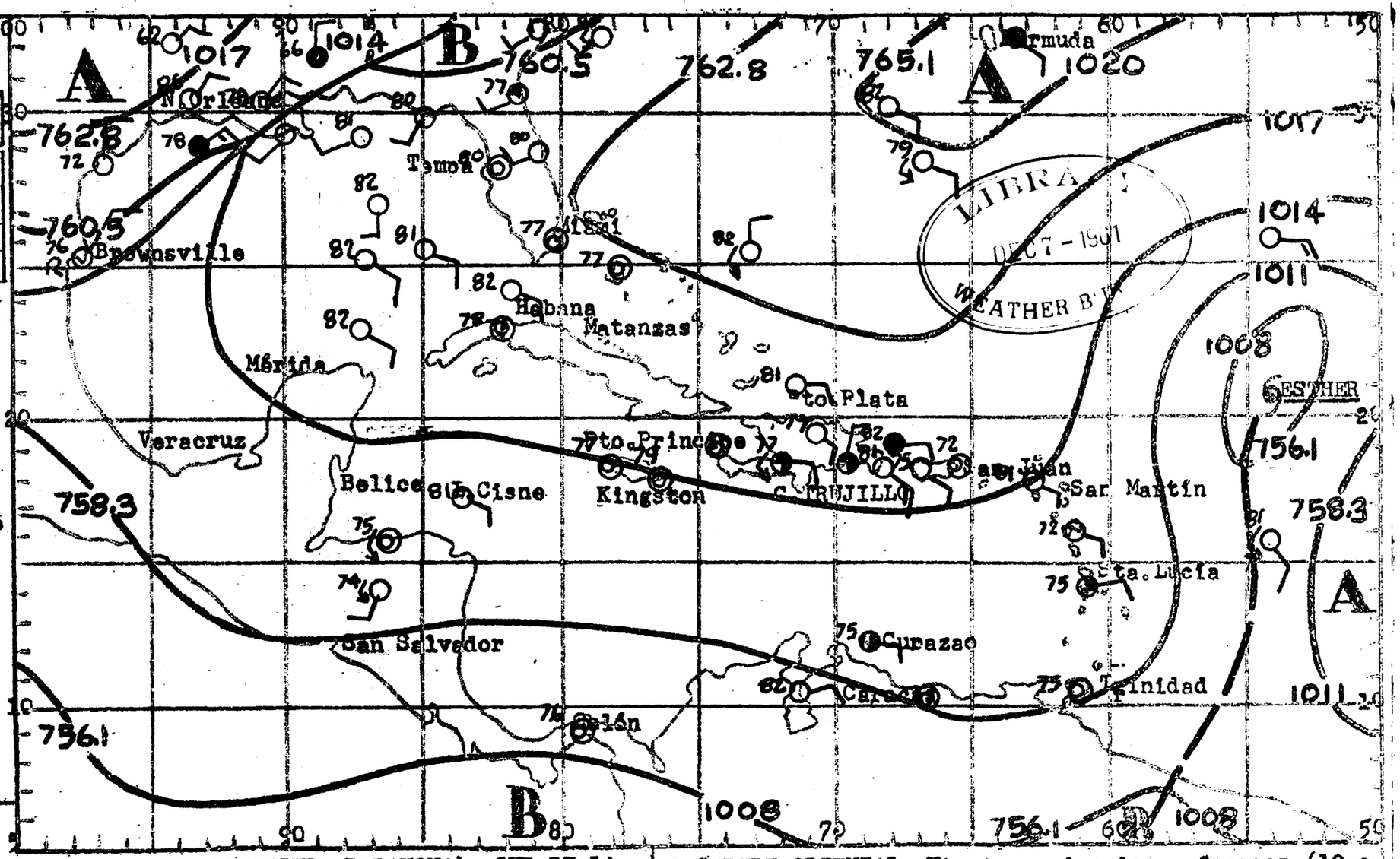

Ubiera.

REPUBLICA DOMINICANA
SERVICIO METEOROLOGICO NACIONAL
BOLETIN DIARIO

DIA 18 — SALIDA DE SOL: 05.48 — PUESTA DE SOL: 18.00

MAREAS PARA EL DIA 18

	PLEAMAR Hora	BAJAMAR Hora
TRUJILLO	18.48	05.26
TO. PLATA	00.26-14.25	07.09-21.08

ituación de Frentes e Isobaras al
a 16 de SEPTIEMBRE de 1961 a las
00Z:

IMBOLOS CONVENCIONALES:
RENTES:
río ——— Estacionario ———
álido ——— Ocluído ———
ntertropical / /
TROS ELEMENTOS:
aguadas ——— Isobaras ~
Claro — Parcialmente nublado
Nublado — Lluvias
Neblina — Tronadas
Calma — Relámpagos
ientos Oeste — Vientos Este

entro de Baja Presión B ⊗
entro de Alta Presión A ⊗
entro del Huracán (vientos
áximos superiores a 120 KPH)

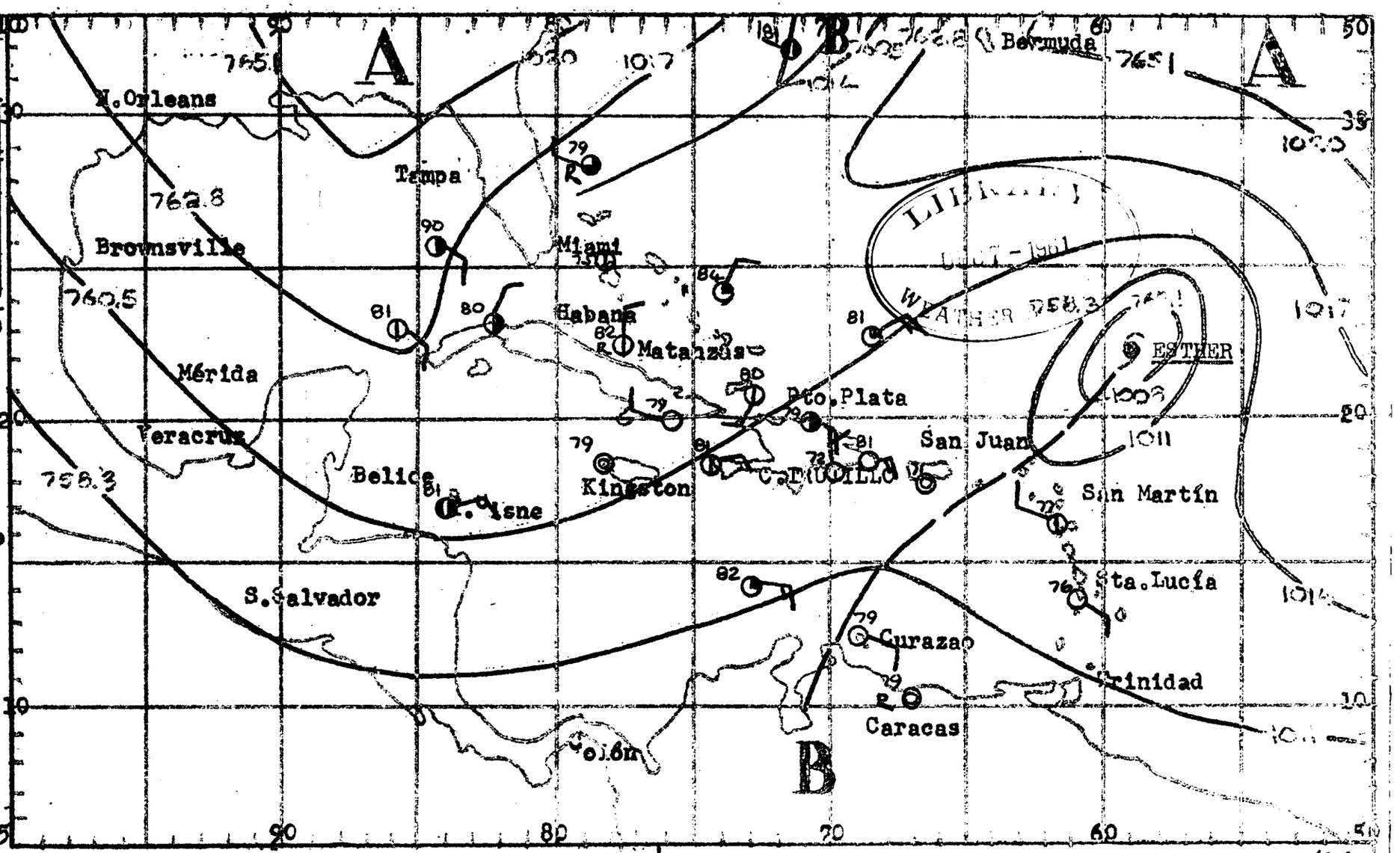

IEMPO PROBABLE PARA LAS PROXIMAS
4 HORAS:

GION SUR Y CIUDAD TRUJILLO (INCLUYE DE SAONA A PENINSULA BARAHONA): SUR DE LA ORDILLERA CENTRAL: Medio nublado. Aguaceros dispersos y aisladas tronadas ó relámpagos. Vientos suaves a moderados del Este y Nordeste, con variaciones y ráfagas aisladas. Temperatura sin cambio.-

GION NOR Y NORDESTE (INCLUYE CABO ENGAÑO A MONTECRISTI): NORTE DE LA CORDILLERA CENTRAL: Mayormente nublado. Aguaceros y tronadas ó relámpagos aislados. Vientos suaves a moderados del Este y Nordeste; ráfagas aisladas. Temperatura más fresca.

CARIBE ORIENTAL: Vientos moderados a frescos (15 a 22 nudos) del Nordeste. Aguaceros dispersos y aisladas tronadas. Mar moderada a rugosa.
Las pequeñas embarcaciones no deben navegar mar afuera a lo largo de las costas Norte de la República Dominicana, Puerto Rico e Islas Vírgenes.

rqb.-

REPUBLICA DOMINICANA
SERVICIO METEOROLOGICO NACIONAL

BOLETIN DIARIO

DIA 19 — SALIDA DE SOL: 05.48 — PUESTA DE SOL: 17.59

MAREAS PARA EL DIA 19

	PLEAMAR Hora	BAJAMAR Hora
TRUJILLO	06.35	19.24
C. PLATA	07.57-21.52	01.35-15.28

Situación de Frentes e Isobaras al día 12 de SEPTIEMBRE de 1961 a las 1500Z:

SIMBOLOS CONVENCIONALES:

FRENTES:

Frío ——— Estacionario ———

Cálido ——— Ocluído ———

Intertropical / / /

OTROS ELEMENTOS:

Aguadas ——— Isobaras ~

○ Claro ◑ Parcialmente nublado

● Nublado ⓡ Lluvias

≡ Neblina Ⓣ Tronadas

Ⓒ Calma ↯ Relámpagos

Vientos Oeste — Vientos Este

Centro de Baja Presión B ⊗

Centro de Alta Presión A ⊗

Centro del Huracán (vientos máximos superiores a 120 KPH) 6 9

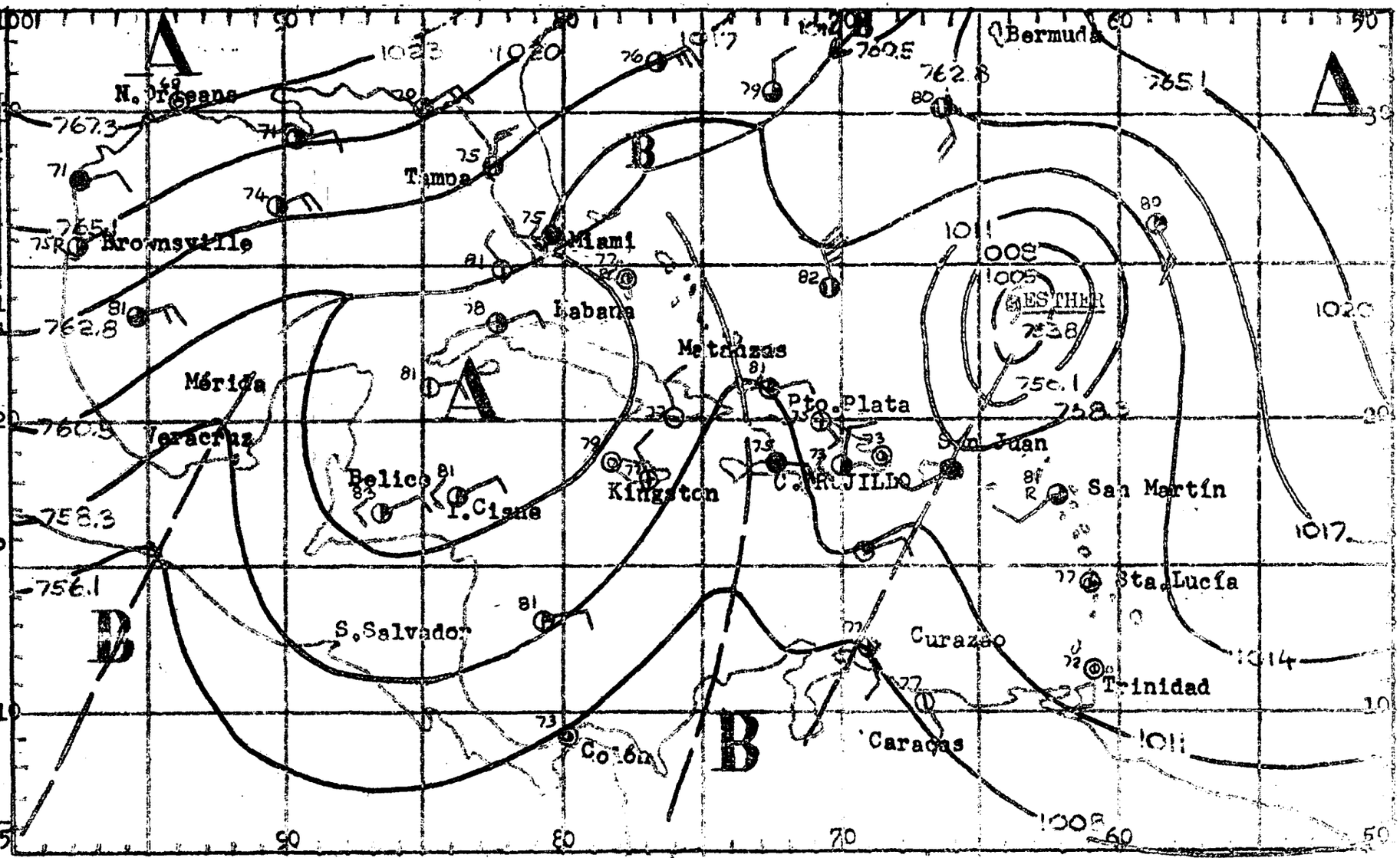

TIEMPO PROBABLE PARA LAS PROXIMAS 5 HORAS:

REGION SUR Y CIUDAD TRUJILLO (INCLUYE DE SAONA A PENINSULA BARAHONA); SUR DE LA CORDILLERA CENTRAL: Nubosidad variable. Aguaceros dispersos y tronadas o relámpagos aislados. Vientos suaves del Norte y suaves a moderados del Este y Estenordeste en el día; ráfagas aisladas. Temperatura sin cambio.-

REGION NOR Y NORDESTE (INCLUYE CABO ENGAÑO A MONTECRISTI); NORTE DE LA CORDILLERA CENTRAL: Mayormente nublado. Aguaceros y tronadas ó relámpagos. Vientos suaves a moderados del Norte y Noroeste; ráfagas aisladas. Temperatura ligeramente fresca.-

CARIBE ORIENTAL: Vea el último aviso del huracán ESTHER.

rqb.-

REPUBLICA DOMINICANA
SERVICIO METEOROLOGICO NACIONAL
BOLETIN DIARIO

DIA 20 SALIDA DE SOL: 05.49
PUESTA DE SOL: 17.58

MAREAS PARA EL DIA 20

	PLEAMAR Hora	BAJAMAR Hora
TRUJILLO	01.58-04.18	07.39
O. PLATA	02.52-16.28	09.07-22.52

Situación de Frentes e Isobaras al de 18 de SEPTIEMBRE de 1961 a las 00Z.-

SIMBOLOS CONVENCIONALES:-

FRENTES:

Frío ——— Estacionario ———
Cálido ——— Ocluído ———
Intertropical ———

OTROS ELEMEJTOS:

Aguadas ——— Isobaras ~

Claro — Parcialmente nublado
Nublado — Lluvias
Neblina — Tronadas
Calma — Relámpagos

Vientos Oeste — Vientos Este

Centro de Baja Presión B ⊗

Centro de Alta Presión A ⊗

Centro de Huracán (vientos máximos superiores a 120 KPH)

TIEMPO PROBABLE PARA LAS PROXIMAS 24 HORAS:

REGION SUR Y CIUDAD TRUJILLO (INCLUYE DE SAONA A PENINSULA BARAHONA): SUR DE LA CORDILLERA CENTRAL: Medio nublado. Aguaceros dispersos y aisladas tronadas o relámpagos. Vientos suaves a moderados del Sur con variaciones y giros al Norte - de la noche.-Temperatura sin cambio.-

REGION NOR Y NORDESTE (INCLUYE CABO ENGAÑO A MONTECRISTI): NORTE DE LA CORDILLERA CENTRAL: Nubosidad variable. Aguaceros dispersos y aisladas tronadas o relámpagos. Vientos suaves a moderados del Sur y Sur-Oeste, variando al Sureste gradualmnete. Temperatura sin cambio.

CARIBE ORIENTAL: Vientos moderados a frescos (10 a 22 nudos) del Sur y Sudeste. Aguaceros dispersos y aisladas tronadas o relámpagos. Mar moderada.-

Descontinúese el aviso a las pequeñas embarcaciones a lo largo del litoral Norte de la República.-

REPUBLICA DOMINICANA
SERVICIO METEOROLOGICO NACIONAL
BOLETIN DIARIO

DIA 21 SALIDA DE SOL: 05.49
PUESTA DE SOL: 17.57

MAREAS PARA EL DIA 21

	PLEAMAR Hora	BAJAMAR Hora
TRUJILLO	05.58-20.36	03.39-21.44
TO. PLATA	04.08-17.22	10.18-23.35

Situación de Frentes e Isobaras al 19 de SEPTIEMBRE de 1961 a las 00Z.-

SIMBOLOS CONVENCIONALES:-

FRENTES:

Frío ——— Estacionario ———
Ocluído ——— Ocluído ———
Intertropical ———

OTROS ELEMENTOS:

Aguadas ——— Isobaras ~
Claro ◑ Parcialmente nublado
Nublado Ⓡ Lluvias
Neblina Ⓣ Tronadas
Calma ↯ Relámpagos
Vientos Oeste Vientos Este

Centro de Baja Presión B
Centro de Alta Presión A
Centro de Huracán (vientos máximos superiores a 120 KPH) 6

TIEMPO PROBABLE PARA LAS PROXIMAS 24 HORAS:

REGION SUR Y CIUDAD TRUJILLO (INCLUYE DE SAONA A PENINSULA BARAHONA): SUR DE LA CORDILLERA CENTRAL: Generalmente nublado. Aguaceros dispersos y tronadas o relámpagos aislados. Vientos suaves a moderados del Sur. Ráfagas aisladas. Temperatura sin cambios.-

REGION NOR Y NORDESTE (INCLUYE CABO ENGAÑO A MONTECRISTI): NORTE DE LA CORDILLERA CENTRAL: Parcialmente nublado. Aguaceros dispersos y tronadas. Vientos variables de suaves a moderados; ráfagas aisladas. Temperatura sin cambios.-

CARIBE ORIENTAL: Vientos moderados a frescos (12 a 18 nudos) del Sudeste. Aguaceros dispersos y tronadas aisladas. Mar moderada.-

Ubiera.

REPUBLICA DOMINICANA
SERVICIO METEOROLOGICO NACIONAL
BOLETIN DIARIO

DIA 22 SALIDA DE SOL: 05.49
PUESTA DE SOL: 17.57

MAREAS PARA EL DIA 22

	PLEAMAR Hora	BAJAMAR Hora
TRUJILLO	07.15-21.06	09.34-22.16
STO. PLATA	05.15-18.14	11.24

Situación de Frentes e Isobaras al día 20 de SEPTIEMBRE de 1961 a las 1200Z.-

SIMBOLOS CONVENCIONALES:-

FRENTES:

Frío ——— Estacionario ———
Cálido ——— Ocluído ———
Intertropical

OTROS ELEMENTOS:

Aguadas ——— Isobaras ~

Claro — Parcialmente nublado
Nublado — Lluvias
Neblina — Tronadas
Calma — Relámpagos

Vientos Oeste — Vientos Este

Centro de Baja Presión B ⊗
Centro de Alta Presión A ⊗
Centro de Huracán (vientos máximos superiores a 120 KPH) ⊗

TIEMPO PROBABLE PARA LAS PROXIMAS 24 HORAS:

REGION SUR Y CIUDAD TRUJILLO (INCLUYE DE SAONA A PENINSULA BARAHONA); SUR DE LA CORDILLERA CENTRAL: Medio nublado. Aguaceros dispersos y aisladas tronadas o relámpagos. Vientos suaves a moderados del Norte cambiando al Este-Sudeste en el día. Temperatura sin cambio.

REGION NOR Y NORDESTE (INCLUYE CABO ENGAÑO A MONTECRISIT); NORTE DE LA CORDILLERA CENTRAL: Medio nublado. Aguaceros dispersos y aisladas tronadas o relámpagos. Vientos suaves a moderados del Sudeste cambiando al Este y Nordeste en el día. - Temperatura sin cambio.-

CARIBE ORIENTAL: Vientos moderados (12 a 15 nudos) del Este. Aguaceros dispersos y aisladas tronadas. Mar moderada.-

Ubiera.

REPUBLICA DOMINICANA
ERVICIO METEOROLOGICO NACIONAL
BOLETIN DIARIO

DIA 23 SALIDA DE SOL: 05.49
PUESTA DE SOL: 17.56

MAREAS PARA EL DIA 23

	PLEAMAR Hora	BAJAMAR Hora
TRUJILLO	08.26-22.53	10.06-21.35
O. PLATA	06.19-19.00	00.20-12.27

tuación de Frentes e Isobaras al
a 21 de SEPTIEMBRE de 1961 a las
00Z.-

MBOLOS CONVENCIONALES:
RENTES:
rio ——— Estacionario ———
álido ——— Ocluído ———
ntertropical
TROS ELEMENTOS:
aguadas — — Isobaras
Claro — Parcialmente nublado
Nublado — Lluvias
Neblina — Tronadas
Calma — Relámpagos
ientos Oeste — Vientos Este
entro de Baja Presión B
entro de Alta Presión A
entro de Huracán (vientos
áximos superiores a 120 KPH)

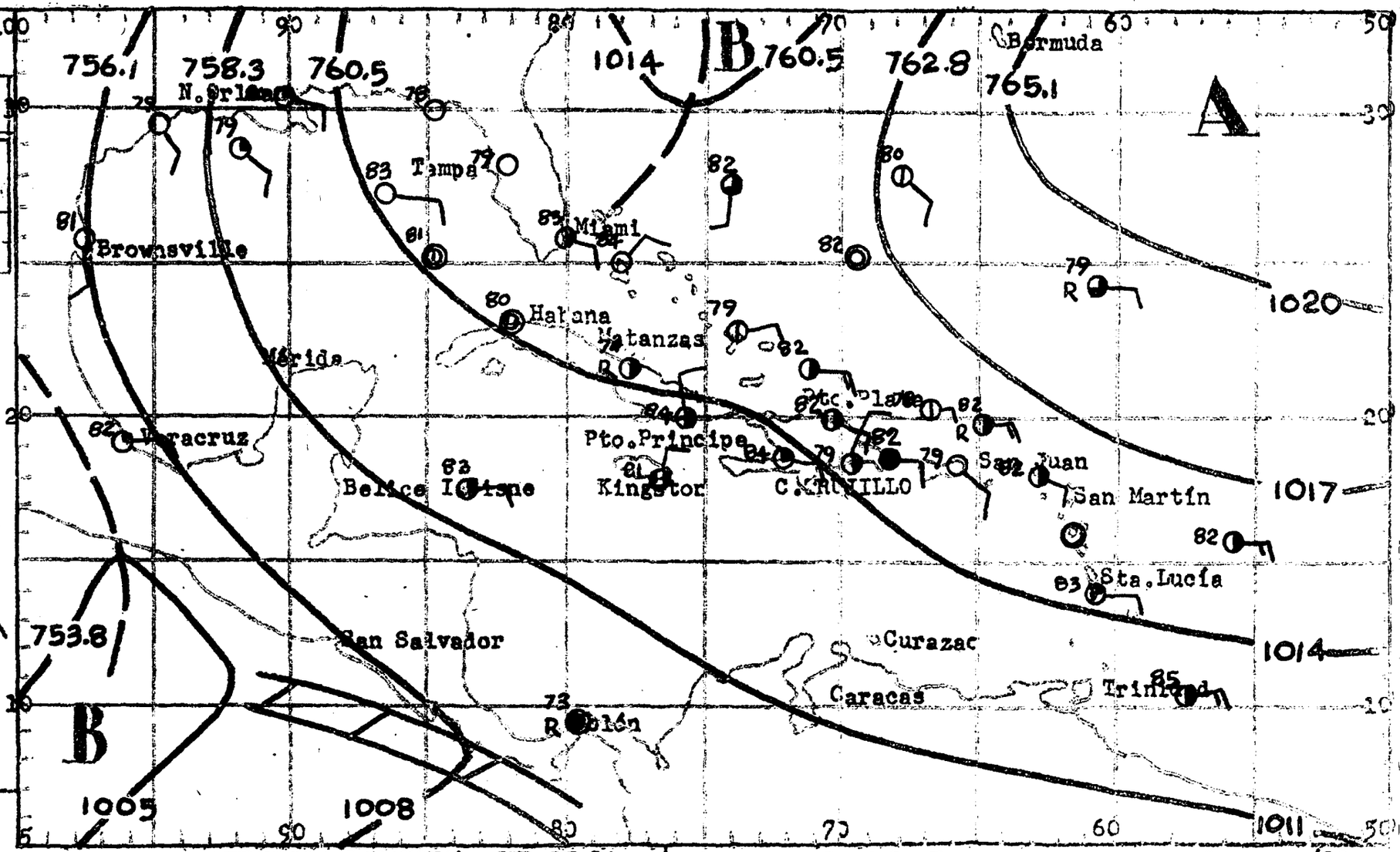

IEMPO PROBABLE PARA LAS PROXIMAS
HORAS:

EGION SUR Y CIUDAD TRUJILLO((INCLUYE DE SAONA A PENINSULA BARAHONA): SUR DE LA ORDILLERA CENTRAL: Medio nublado. Aguaceros dispersos y tronadas aisladas. Vientos suaves a moderados del Este-Sudeste siendo suaves del Norte en la noche. Ráfagas aisladas. Temperatura sin cambios.

EGION NOR Y NORDESTE (INCLUYE CABO ENGAÑO A MONTECRISTI): NORTE DE LA CORDILLERA CENTRAL: Parcialmente nublado. Aguaceros dispersos y tronadas aisladas. Vientos suaves a moderados del Este y Este-Sudeste. Ráfagas aisladas. Temperatura sin cambios.-

CARIBE ORIENTAL: Vientos moderados a frescos (12 a 18 nudos) del Este. Aguaceros dispersos y tronadas aisladas. Mar moderada.-

Ubiera.

REPUBLICA DOMINICANA
SERVICIO METEOROLOGICO NACIONAL
BOLETIN DIARIO

DIA 24 SALIDA DE SOL: 05.49
PUESTA DE SOL: 17.55

MAREAS PARA EL DIA 24

	PLEAMAR Hora	BAJAMAR Hora
.TRUJILLO	09.33-22.03	11.15-23.34
TO. PLATA	07.17-19.47	01.05-13.27

ituación de Frentes e Isobaras al ía 22 de SEPTIEMBRE de 1961 a las 600Z.-

IMBOLOS CONVENCIONALES:-

RENTES:

rio ——— Estacionario ———
álido ——— Ocluído ———
ntertropical

TROS ELEMENTOS:

aguadas — — Isobaras

Claro — Parcialmente nublado
Nublado — Lluvias
Neblina — Tronadas
Calma — Relámpagos
ientos Oeste — Vientos Este

entro de Baja Presión B ⊗
entro de Alta Presión A ⊗
entro de Huracán (vientos áximos superiores a 120 KPH)

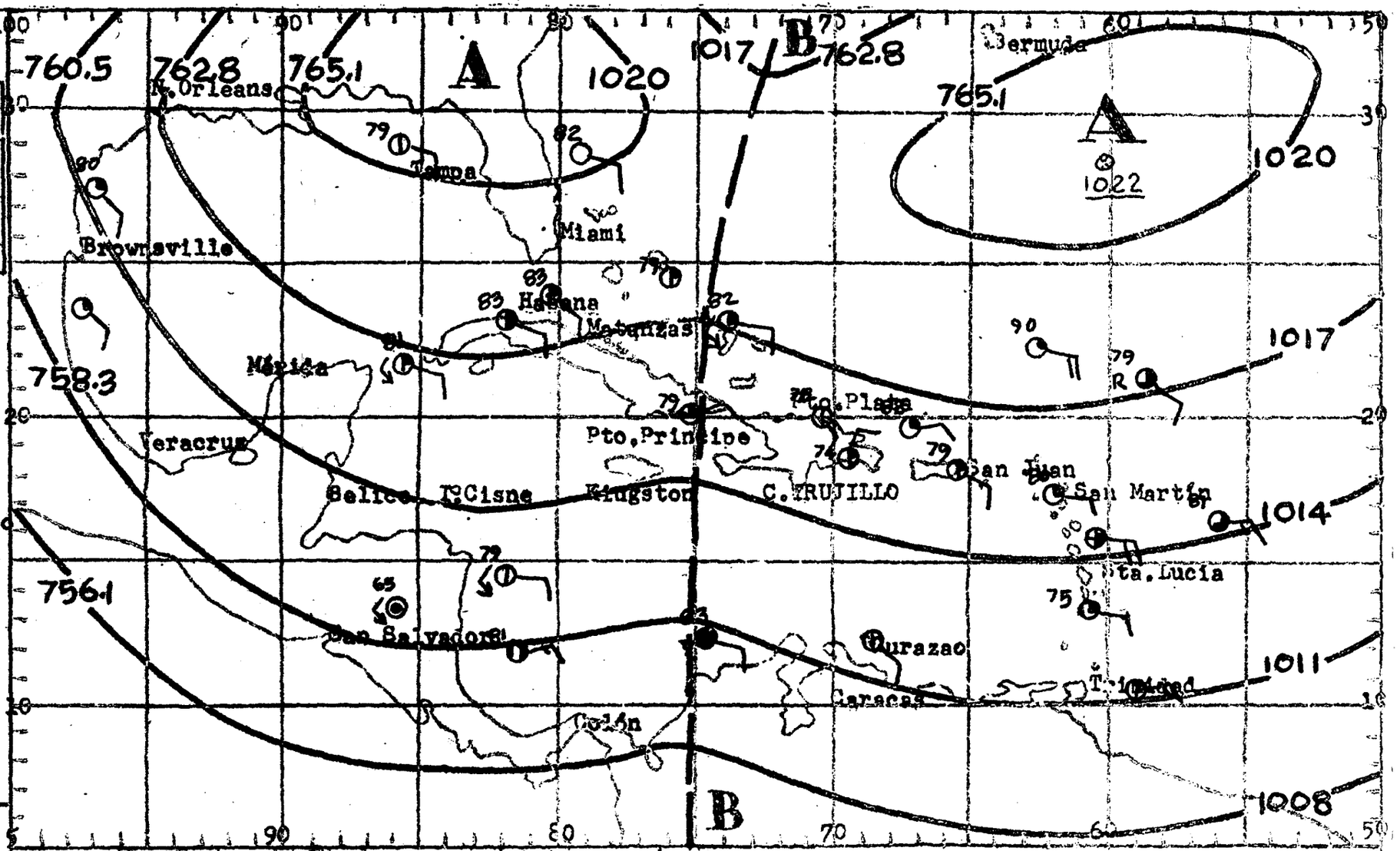

EMPO PROBABLE PARA LAS PROXIMAS HORAS.

EGION SUR Y CIUDAD TRUJILLO (INCLUYE DE SAONA A PENINSULA BARAHONA): SUR DE LA ORDILLERA CENTRAL: Medio nublado. Aguaceros dispersos y tronadas aisladas o relámpagos. Vientos suaves del Norte, girando al Este y Sudeste, suaves a moderados en el día. Temperatura sin cambio.-

EGION NOR Y NORDESTE (INCLUYE CABO ENGAÑO A MONTECRISTI): NORTE DE LA CORDILLERA CENTRAL: Nubosidad variable. Aguaceros dispersos y tronadas aisladas. Vientos suaves del Sudeste y suaves a moderados del Este-Nordeste en el día. Temperatura sin cambio.

CARIBE ORIENTAL: Vientos moderados (12 a 18 nudos) del Este. Aguaceros dispersos y aisladas tronadas mayormente sobre las Antillas Mayores y en horas de la tarde. Mar suave a moderada.-

Ubiera.

REPUBLICA DOMINICANA
SERVICIO METEOROLOGICO NACIONAL
BOLETIN DIARIO

DIA SALIDA DE SOL: 05.49
25 PUESTA DE SOL: 17.54

MAREAS PARA EL DIA 25

	PLEAMAR Hora	BAJAMAR Hora
TRUJILLO	10.38-22.31	1 12.04
D. PLATA	08.13-20.23	01.48-14.25

tuación de Frentes e Isobaras al
23 de SEPTIEMBRE de 1961 a las
OOZ.-

MBOLOS CONVENCIONALES:-

ENTES:

lo ——— Estacionario ———
lido ——— Ocluído ———
tertropical ———

ROS ELEMENTOS:

guadas — — Isobaras

Claro — Parcialmente nublado
Nublado — Lluvias
Neblina — Tronadas
Calma — Relámpagos

ntos Oeste — Vientos Este

tro de Baja Presión B ⊗
tro de Alta Presión A ⊗
tro de Huracán (vientos
imos superiores a 120 KPH) 9

MPO PROBABLE PARA LAS PROXIMAS
HORAS:

ION SUR Y CIUDAD TRUJILLO (INCLUYE DE SAONA A PENINSULA BARAHONA): SUR DE LA DILLERA CENTRAL: Parcialmente nublado. Aguaceros dispersos y aisladas trona-. Vientos suaves a moderados del Sudeste, cambiando al Norte en la noche. Rá as aisladas. Temperatura sin cambio.-

ION NOR Y NORDESTE (INCLUYE CABO ENGAÑO A MONTECRISTT): NORTE DE LA CORDILLE CENTRAL: Medio nublado. Aguaceros dispersos y aisladas tronadas. Vientos sua a moderados del Este, cambiando al Sudeste en la noche. Ráfagas aisladas. - peratura sin cambio.-

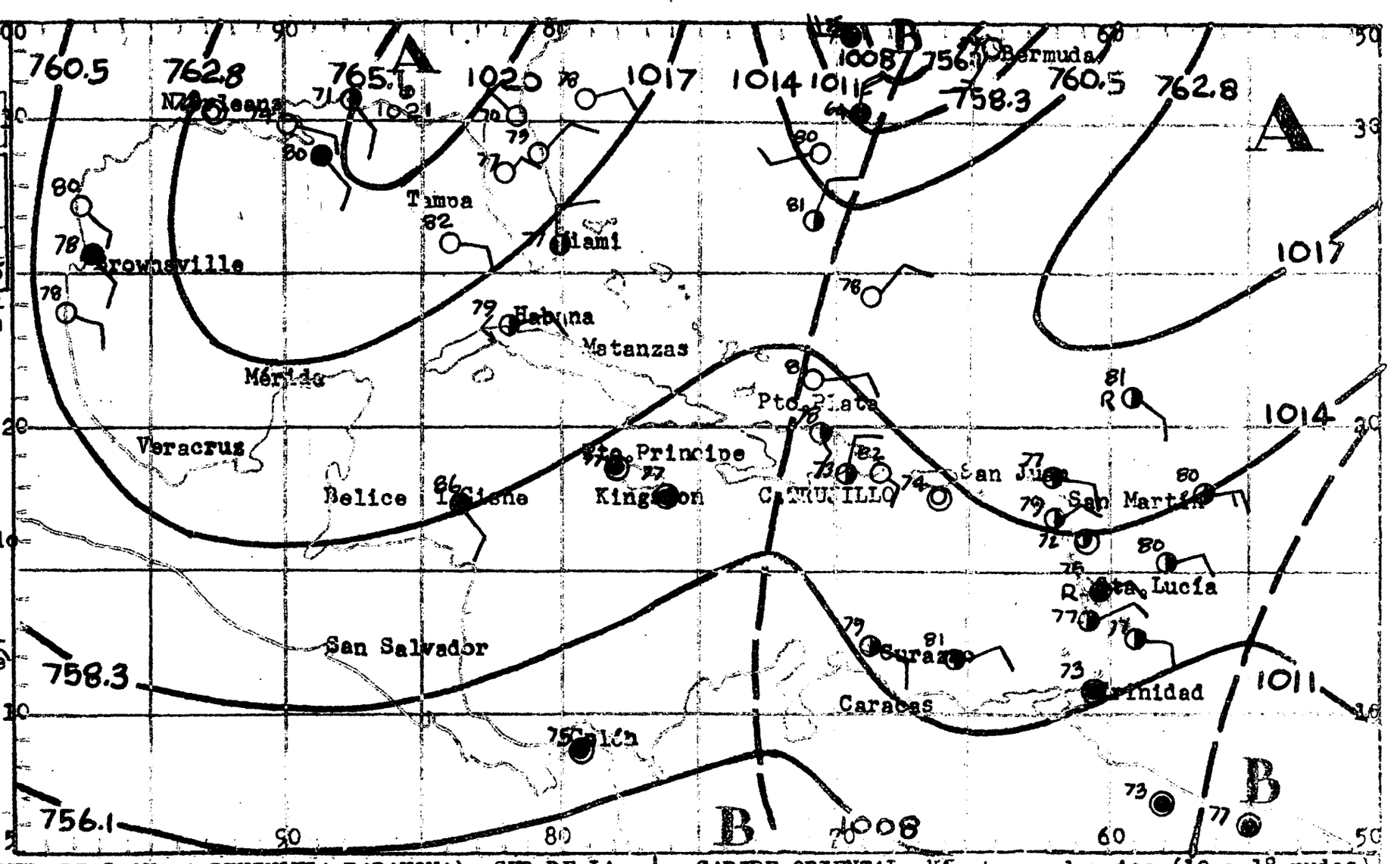

CARIBE ORIENTAL: Vientos moderados (12 a 18 nudos) del Este y Nordeste. Aguaceros dispersos y aisladas tronadas. Mar moderada.-

Ubiera.

REPUBLICA DOMINICANA
SERVICIO METEOROLOGICO NACIONAL
BOLETIN DIARIO

DIA 26 SALIDA DE SOL: 05.50
PUESTA DE SOL: 17.53

MAREAS PARA EL DIA 26

	PLEAMAR Hora	BAJAMAR Hora
TRUJILLO	11.45-22.57	00.18-12.52
O. PLATA	09.07-21.15	02.31-15.22

tuación de Frentes e Isobaras al
a 24 de SEPTIEMBRE de 1961 a las
00Z.-

MBOLOS CONVENCIONALES:-

ENTES:

io ——— Estacionario ———
lido ——— Ocluído ———
tertropical ———

ROS ELEMENTOS:

guadas ——— Isobaras ~

Claro — Parcialmente nublado
Nublado — Lluvias
Neblina — Tronadas
Calma — Relámpagos

ientos Oeste — Vientos Este

ntro de Baja Presión B ⊗
ntro de Alta Presión A ⊗
ntro de Huracán (vientos
ximos superiores a 120 KPH)

MPO PROBABLE PARA LAS PROXIMAS
HORAS:

GION SUR Y CIUDAD TRUJILLO (INCLUYE DE SAONA A PENINSULA BARAHONA): SUR DE LA RDILLERA CENTRAL: Generalmente nublado. Aguaceros dispersos y tronadas o relám gos aislados. Vientos suaves del Nordeste tornándose suaves a moderados del - deste en el día; ligeras ráfagas. Temperaturas sin cambios.-

GION NOR Y NORDESTE (INCLUYE CABO ENGAÑO A MONTECRISTI): NORTE DE LA CORDILLE CENTRAL: Mayormente nublado. Aguaceros dispersos y tronadas o relámpagos ais- ros. Vientos suaves a moderados del Este y Sudeste; ligeras ráfagas. Temperatu s sin cambios.-

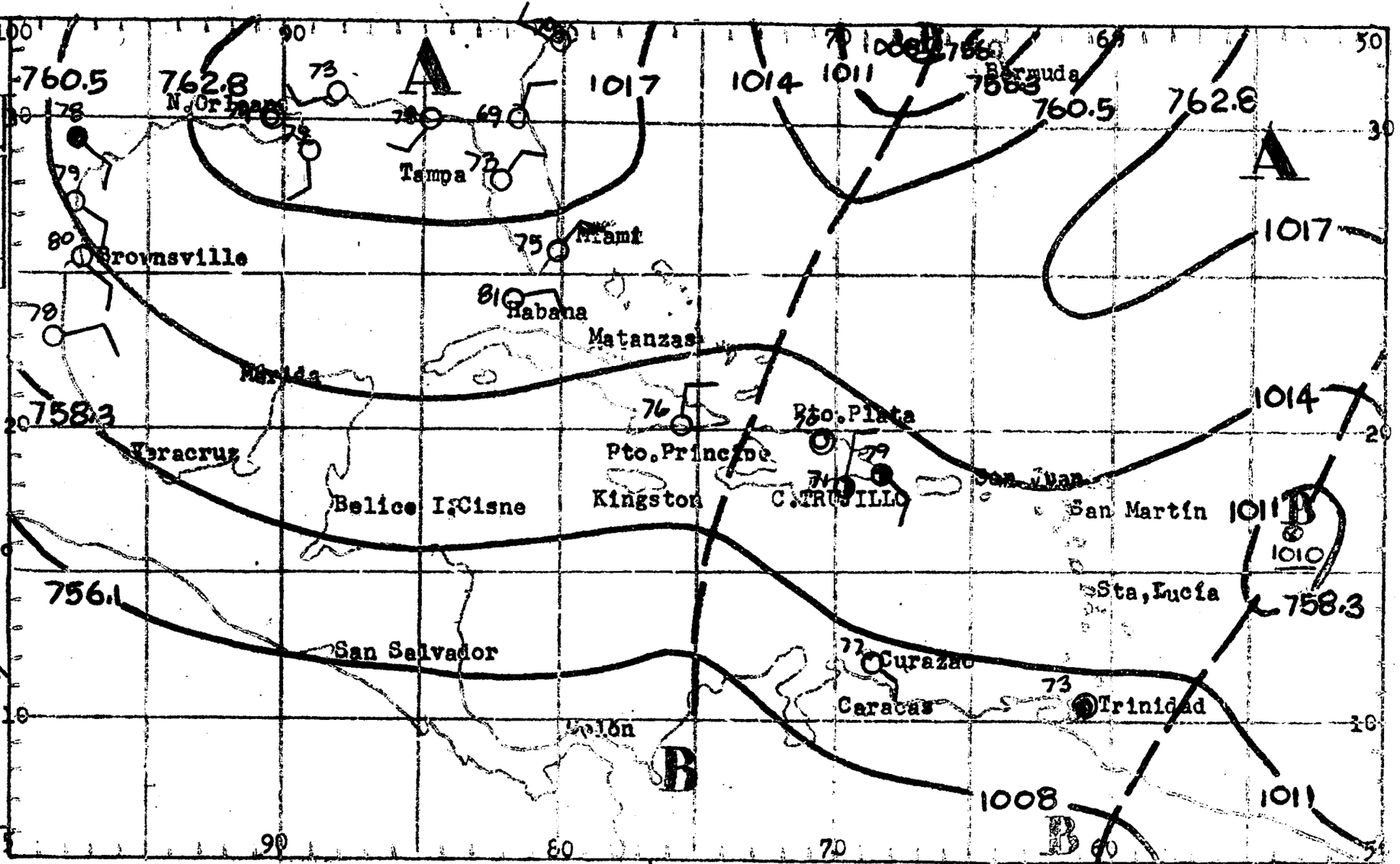

CARIBE ORIENTAL: Vientos moderados (12 a 18 nudos) del Este. Aguaceros dispersos y tronadas aisladas. Mar moderada.-

Ubiera.

REPUBLICA DOMINICANA
ERVICIO METEOROLOGICO NACIONAL
BOLETIN DIARIO

DIA 27 SALIDA DE SOL: 05.50
PUESTA DE SOL: 17.52

MAREAS PARA EL DIA 27

	PLEAMAR Hora	BAJAMAR Hora
TRUJILLO	12.44-22.57	01.03-13.44
O. PLATA	10.01-21.59	03.14-16.19

tuación de Frentes e Isobaras al
a 25 de SEPTIEMBRE de 1961 a las
00Z.-

BOLOS CONVENCIONALES:-
ENTES:
io ——— Estacionario ———
lido ——— Ocluído ———
tertropical

ROS ELEMENTOS:
guadas — — Isobaras
Claro — Parcialmente nublado
Nublado — Lluvias
Neblina — Tronadas
Calma — Relámpagos
entos Oeste — Vientos Este

ntro de Alta Presión A ⊗
ntro de Baja Presión B ⊗
ntro de Huracán (vientos
ximos superiores a 120 KPH)

MPO PROBABLE PARA LAS PROXIMAS
HORAS:

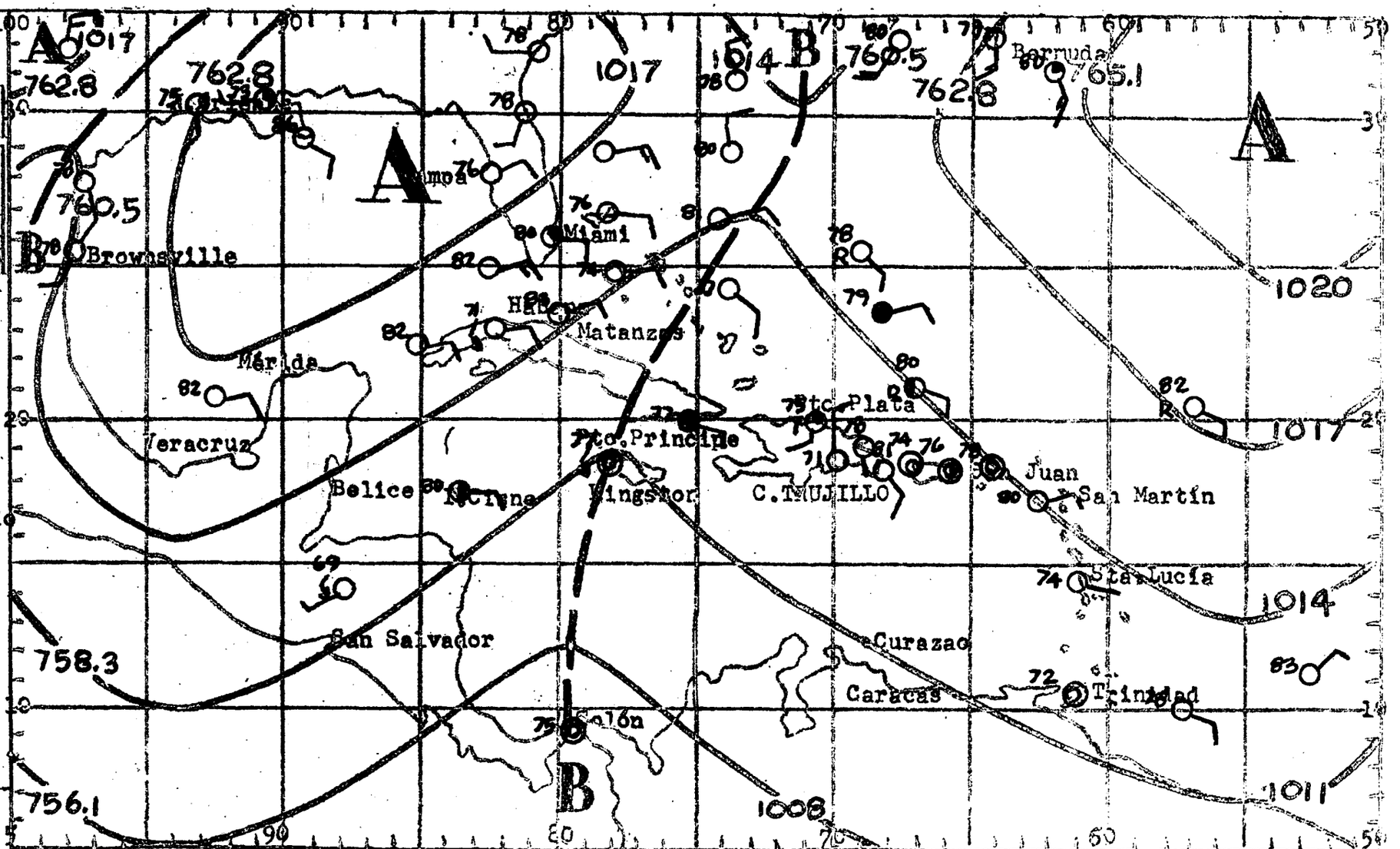

GION SUR Y CIUDAD TRUJILLO (INCLUYE DE SAONA A PENINSULA BARAHONA): SUR DE LA RDILLERA CENTRAL: Medio nublado. Aguaceros dispersos y aisladas tronadas. Vien s suaves a moderados del Norte cambiando al Este y Sudeste en el día. Tempera- ra sin cambio.-

GION NOR Y NORDESTE (INCLUYE CABO ENGAÑO A MONTECRISTI): NORTE DE LA CORDILLE CENTRAL: Parcialmente nublado. Aguaceros dispersos y aisladas tronadas. Vien- s suaves a moderados del Sudeste cambiando al Este y Nordeste en el día. Tempe tura sin cambio.-

CARIBE ORIENTAL: Vientos suaves a moderados (10 a 15 nudos) del Este-Sudeste. Aguaceros dispersos y aisladas tronadas. Mar moderada.-

Ubiera.

REPUBLICA DOMINICANA
SERVICIO METEOROLOGIO NACIONAL
BOLETIN DIARIO

DIA SALIDA DE SOL: 05.30
28 PUESTA DE SOL: 17.51

MAREAS PARA EL DIA 28

	PLEAMAR Hora	BAJAMAR Hora
TRUJILLO	14.07-23.41	01.52-14.50
TO. PLATA	10.57-22.39	03.58-17.17

tuación de Frentes e Isobaras al
a 26 de SEPTIEMBRE de 1961 a las
00Z.-

MBOLOS CONVENCIONALES:-

ENTES:

fo ——— Estacionario ———
lido ——— Ocluído ———
tertropical ———

ROS ELEMENTOS:

guadas —— —— Isobaras ~

Claro ◑ Parcialmente nublado
Nublado Ⓡ Lluvias
Neblina Ⓣ Tronadas
Calma ↘ Relámpagos

ientos Oeste ⟵○ Vientos Este ○⟵

ntro de Baja Presión B ⊗
ntro de Alta Presión A ⊗
ntro de Huracán (vientos
ximos superiores a 120 KPH) 9

EMPO PROBABLE PARA LAS PROXIMAS
HORAS:

GION SUR Y CIUDAD TRUJILLO (INCLUYE DE SAONA A PENINSULA BARAHONA): SUR DE LA RDILLERA CENTRAL: Mayormente nublado. Aguaceros dispersos y tronadas aisladas. ientos suaves a moderados del Este y Este-Sudeste siendo suaves del Norte en la che. Ráfagas aisladas. Temperatura ligeramente fresca.-

GION NOR Y NORDESTE (INCLUYE CABO ENGAÑO A MONTECRISTI): NORTE DE LA CORDILLE CENTRAL: Medio nublado. Aguaceros dispersos y tronadas aisladas o relámpagos. ientos suaves a moderados del Este-Sudeste con variaciones . Ráfagas aisladas. mperatura ligeramente fresca.-

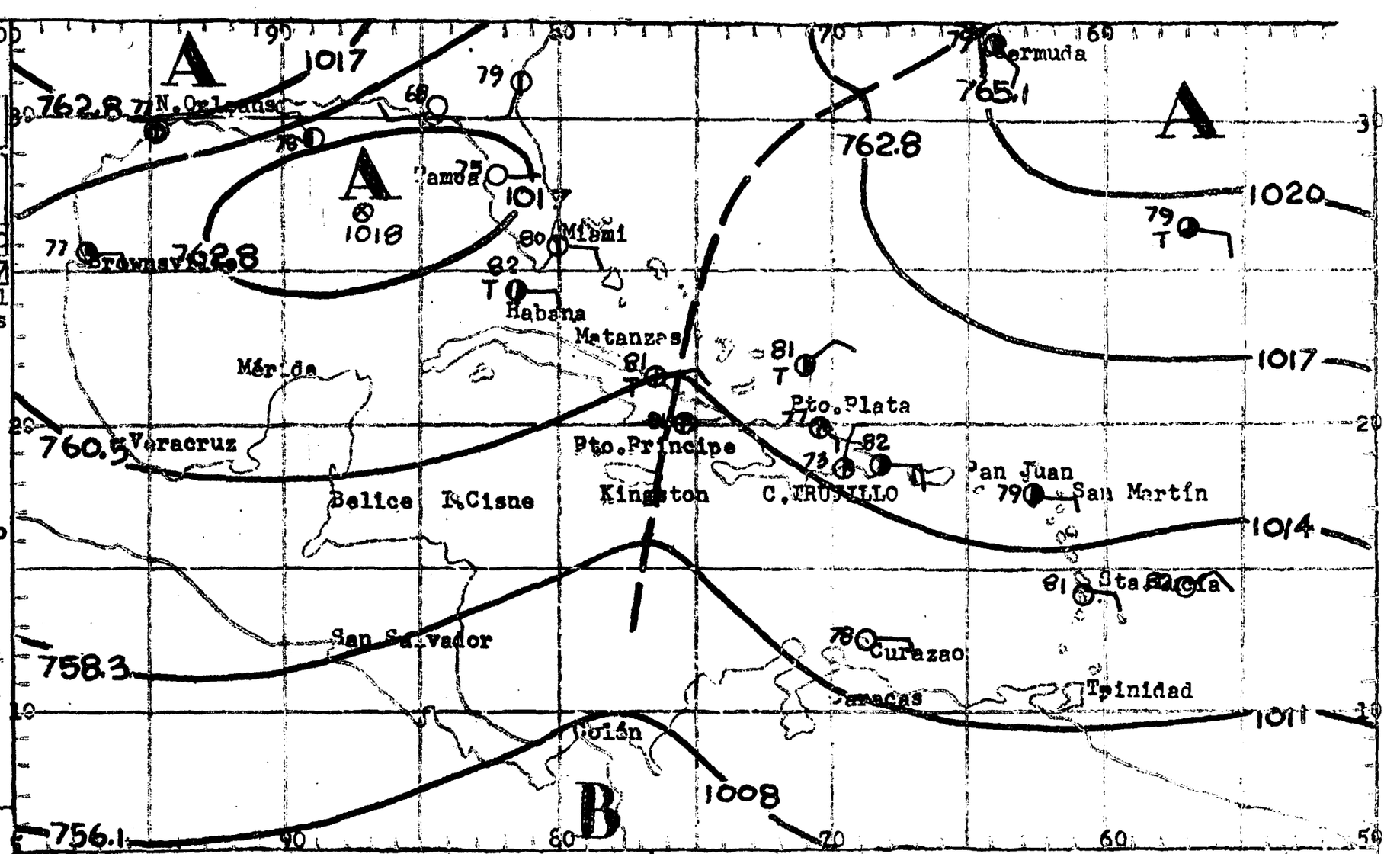
A
1017
762.8
N.Orleans
79
68
78
A
1018
Tampa
75
1017
Miami
80
77
Brownsville
762.8
82
T
Habana
Matanzas
81
Mérida
81
T
Pto.Plata
Veracruz
760.5
Pto.Príncipe
82
73
Kingston
C.TRUJILLO
San Juan
79
San Martín
Belice
Cisne
81
Sta Marta
San Salvador
758.3
Curazao
Caracas
Trinidad
Coián
1008
B
756.1
Bermuda
765.1
762.8
1020
79
T
1017
1014
1011
1010
1009
1008
1007
1006
1005
1004
1003
1002
1001
1000
999
998
997
996
995
994
993
992
991
990
989
988
987
986
985
984
983
982
981
980
979
978
977
976
975
974
973
972
971
970
969
968
967
966
965
964
963
962
961
960
959
958
957
956
955
954
953
952
951
950
949
948
947
946
945
944
943
942
941
940
939
938
937
936
935
934
933
932
931
930
929
928
927
926
925
924
923
922
921
920
919
918
917
916
915
914
913
912
911
910
909
908
907
906
905
904
903
902
901
900
899
898
897
896
895
894
893
892
891
890
889
888
887
886
885
884
883
882
881
880
879
878
877
876
875
874
873
872
871
870
869
868
867
866
865
864
863
862
861
860
859
858
857
856
855
854
853
852
851
850
849
848
847
846
845
844
843
842
841
840
839
838
837
836
835
834
833
832
831
830
829
828
827
826
825
824
823
822
821
820
819
818
817
816
815
814
813
812
811
810
809
808
807
806
805
804
803
802
801
800
799
798
797
796
795
794
793
792
791
790
789
788
787
786
785
784
783
782
781
780
779
778
777
776
775
774
773
772
771
770
769
768
767
766
765
764
763
762
761
760
759
758
757
756
755
754
753
752
751
750
749
748
747
746
745
744
743
742
741
740
739
738
737
736
735
734
733
732
731
730
729
728
727
726
725
724
723
722
721
720
719
718
717
716
715
714
713
712
711
710
709
708
707
706
705
704
703
702
701
700
699
698
697
696
695
694
693
692
691
690
689
688
687
686
685
684
683
682
681
680
679
678
677
676
675
674
673
672
671
670
669
668
667
666
665
664
663
662
661
660
659
658
657
656
655
654
653
652
651
650
649
648
647
646
645
644
643
642
641
640
639
638
637
636
635
634
633
632
631
630
629
628
627
626
625
624
623
622
621
620
619
618
617
616
615
614
613
612
611
610
609
608
607
606
605
604
603
602
601
600
599
598
597
596
595
594
593
592
591
590
589
588
587
586
585
584
583
582
581
580
579
578
577
576
575
574
573
572
571
570
569
568
567
566
565
564
563
562
561
560
559
558
557
556
555
554
553
552
551
550
549
548
547
546
545
544
543
542
541
540
539
538
537
536
535
534
533
532
531
530
529
528
527
526
525
524
523
522
521
520
519
518
517
516
515
514
513
512
511
510
509
508
507
506
505
504
503
502
501
500
499
498
497
496
495
494
493
492
491
490
489
488
487
486
485
484
483
482
481
480
479
478
477
476
475
474
473
472
471
470
469
468
467
466
465
464
463
462
461
460
459
458
457
456
455
454
453
452
451
450
449
448
447
446
445
444
443
442
441
440
439
438
437
436
435
434
433
432
431
430
429
428
427
426
425
424
423
422
421
420
419
418
417
416
415
414
413
412
411
410
409
408
407
406
405
404
403
402
401
400
399
398
397
396
395
394
393
392
391
390
389
388
387
386
385
384
383
382
381
380
379
378
377
376
375
374
373
372
371
370
369
368
367
366
365
364
363
362
361
360
359
358
357
356
355
354
353
352
351
350
349
348
347
346
345
344
343
342
341
340
339
338
337
336
335
334
333
332
331
330
329
328
327
326
325
324
323
322
321
320
319
318
317
316
315
314
313
312
311
310
309
308
307
306
305
304
303
302
301
300
299
298
297
296
295
294
293
292
291
290
289
288
287
286
285
284
283
282
281
280
279
278
277
276
275
274
273
272
271
270
269
268
267
266
265
264
263
262
261
260
259
258
257
256
255
254
253
252
251
250
249
248
247
246
245
244
243
242
241
240
239
238
237
236
235
234
233
232
231
230
229
228
227
226
225
224
223
222
221
220
219
218
217
216
215
214
213
212
211
210
209
208
207
206
205
204
203
202
201
200
199
198
197
196
195
194
193
192
191
190
189
188
187
186
185
184
183
182
181
180
179
178
177
176
175
174
173
172
171
170
169
168
167
166
165
164
163
162
161
160
159
158
157
156
155
154
153
152
151
150
149
148
147
146
145
144
143
142
141
140
139
138
137
136
135
134
133
132
131
130
129
128
127
126
125
124
123
122
121
120
119
118
117
116
115
114
113
112
111
110
109
108
107
106
105
104
103
102
101
100
99
98
97
96
95
94
93
92
91
90
89
88
87
86
85
84
83
82
81
80
79
78
77
76
75
74
73
72
71
70
69
68
67
66
65
64
63
62
61
60
59
58
57
56
55
54
53
52
51
50
49
48
47
46
45
44
43
42
41
40
39
38
37
36
35
34
33
32
31
30
29
28
27
26
25
24
23
22
21
20
19
18
17
16
15
14
13
12
11
10
9
8
7
6
5
4
3
2
1
0
-1
-2
-3
-4
-5
-6
-7
-8
-9
-10
-11
-12
-13
-14
-15
-16
-17
-18
-19
-20
-21
-22
-23
-24
-25
-26
-27
-28
-29
-30
-31
-32
-33
-34
-35
-36
-37
-38
-39
-40

REPUBLICA DOMINICANA
SERVICIO METEOROLOGICO NACIONAL
BOLETIN DIARIO

DIA 29 SALIDA DE SOL: 05.50
PUESTA DE SOL: 17.51

MAREAS PARA EL DIA 29

	PLEAMAR Hora	BAJAMAR Hora
TRUJILLO	15.26	02.43
O. PLATA	11.52-23.32	04.45-18.18

tuación de Frentes e Isobaras al
a 27 de SEPTIEMBRE de 1961 a las
00Z.-

MBOLOS CONVENCIONALES:

ENTES:

io ——— Estacionario ———
lido ——— Ocluído ———
tertropical

ROS ELEMENTOS:

guadas — — Isobaras
Claro — Parcialmente nublado
Nublado — Lluvias
Neblina — Tronadas
Calma — Relámpagos
entos Oeste — Vientos Este

ntro de Baja Presión B ⊗
ntro de Alta Presión A ⊗
ntro de Huracán (vientos
ximos superiores a 120 KPH)

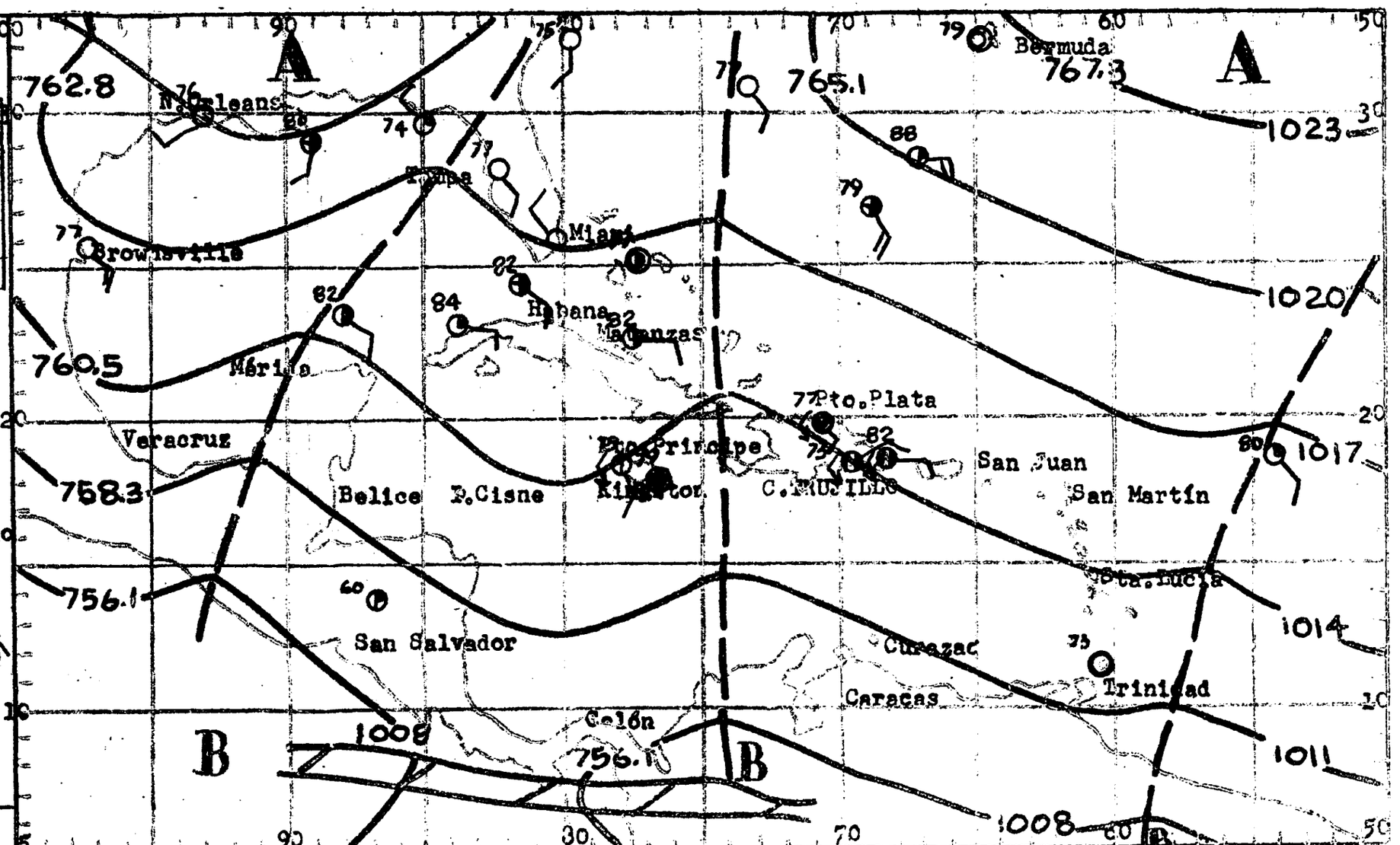

EMPO PROBABLE PARA LAS PROXIMAS
HORAS:

GION SUR Y CIUDAD TRUJILLO (INCLUYE CABO ENGAÑO A MONTECRISTI): NORTE DE LA RDILLERA CENTRAL: Mayormente nublado. Aguaceros dispersos y tronadas aisla-s. Vientos suaves del Norte siendo de suaves a moderados del Sudeste duran- el día. Temperatura sin cambio.-

GION NOR Y NORDESTE (INCLUYE CABO ENGAÑO A MONTECRISTI): NORTE DE LA CORDI ERA CENTRAL: Mayormente nublado. Aguaceros dispersos y tronadas aisladas. entos suaves del Sudeste siendo de suaves a moderados del Este y Este-Nor-te en el día. Temperatura sin cambio.-

CARIBE ORIENTAL: Vientos suaves a moderados (10 a 18 nudos) del Este. Aguaceros dispersos y tronadas aisladas. Mar suave a moderada.-

Ubiera.

REPUBLICA DOMINICANA
ERVICIO METEOROLOGICO NACIONAL
BOLETIN DIARIO

DIA 30 SALIDA DE SOL: 05.50
PUESTA DE SOL: 17.50

MAREAS PARA EL DIA 30

	PLEAMAR Hora	BAJAMAR Hora
RUJILLO	16.52	03.44
. PLATA	12.50	05.35-19.22

uación de Frentes e Isobarasaal
28 de SEPTIEMBRE de 1961 a las
Z.-

BOLOS CONVENCIONALES:-
NTES:
o ——— Estacionario ———
lido ——— Ocluído ———
tertropical
ROS ELEMENTOS:
guadas — — Isobaras
Claro — Parcialmente nublado
Nublado — Lluvias
Neblina — Tronadas
Calma — Relámpagos
ientos Oeste — Vientos Este
ntro de Baja Presión B
ntro de Alta Presión A
ntro de Huracán (vientos
ximos superiores a 120 KPH)

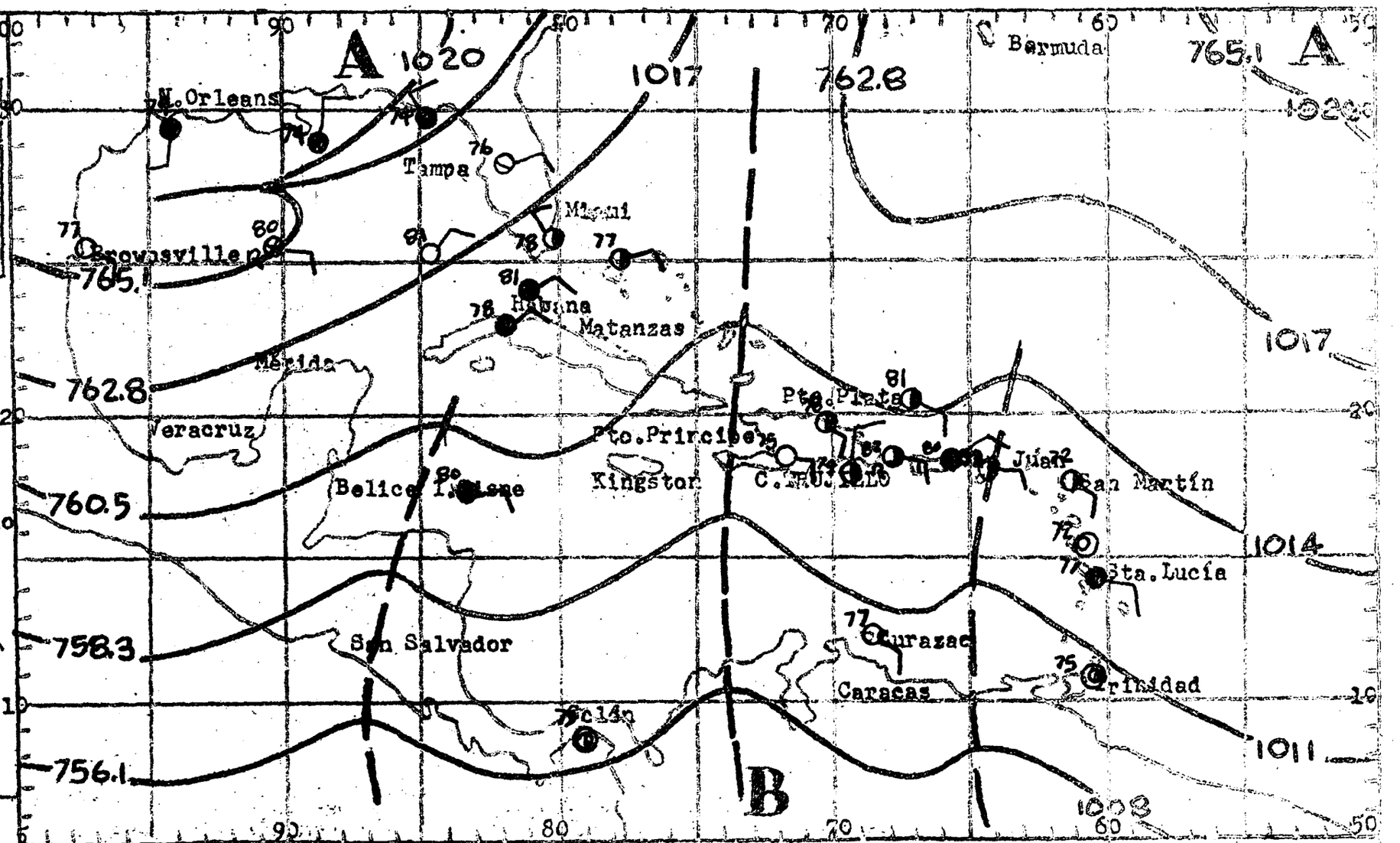

EMPO PROBABLE PARA LAS PROXIMAS
HORAS:

GION SUR Y CIUDAD TRUJILLO (INCLUYE DE SAONA A PENINSULA BARAHONA): SUR DE LA RDILLERA CENTRAL: Parcialmente nublado. Aguaceros dispersos y aisladas tronas. Vientos suaves a moderados del Sudeste siendo del Norte en la noche. Tempe tura sin cambio.-

GION NOR Y NORDESTE (INCLUYE CABO ENGAÑO A MONTECRISTI): NORTE DE LA CORDILLE CENTRAL: Mayormente nublado. Aguaceros dispersos y aisladas tronadas. Vientos aves a moderados del Este siendo del Sudeste en la noche. Temperatura sin cam- o.-

CARIBE ORIENTAL: Nubosidad variable. Aguaceros dispersos y aisladas tronadas. Vientos moderados a frescos (12 a 22 nudos) del Este y Nordeste. Mar moderada.-

REPUBLICA DOMINICANA
SERVICIO METEOROLOGICO NACIONAL
BOLETIN DIARIO

DIA 1 — SALIDA DE SOL: 05.50 — PUESTA DE SOL: 17.49

MAREAS PARA EL DIA 1

	PLEAMAR Hora	BAJAMAR Hora
TRUJILLO	18.08	04.54
C. PLATA	00.28-13.50	06.30-20.26

Situación de Frentes e Isobaras del día 29 de SEPTIEMBRE de 1961 a las 0600Z.-

SIMBOLOS CONVENCIONALES:-

FRENTES:

Frío ——— Estacionario ———
Ocluído ——— Ocluído ———
Intertropical ———

OTROS ELEMENTOS:

Aguadas ——— Isobaras ~

Claro — Parcialmente nublado
Nublado — Lluvias
Neblina — Tronadas
Calma — Relámpagos

Vientos Oeste — Vientos Este

Centro de Baja Presión B
Centro de Alta Presión A
Centro de Huracán (vientos máximos superiores a 120 KPH)

TIEMPO PROBABLE PARA LAS PROXIMAS 24 HORAS:

REGION SUR Y CIUDAD TRUJILLO (INCLUYE DE SAONA A PENINSULA BARAHONA): SUR DE LA CORDILLERA CENTRAL: Generalmente nublado. Aguaceros dispersos y tronadas o relámpagos aislados. Vientos suaves del Nordeste tornándose suaves a moderados del Este y Sudeste en el día; ráfagas aisladas. Temperaturas sin cambios.-

REGION NOR Y NORDESTE (INCLUYE CABO ENGAÑO A MONTECRISTI): NORTE DE LA CORDILLERA CENTRAL: Mayormente nublado. Aguaceros dispersos y tronadas o relámpagos aislados. Vientos suaves a moderados del Este y Nordeste con variaciones; ráfagas aisladas. Temperaturas sin cambios.-

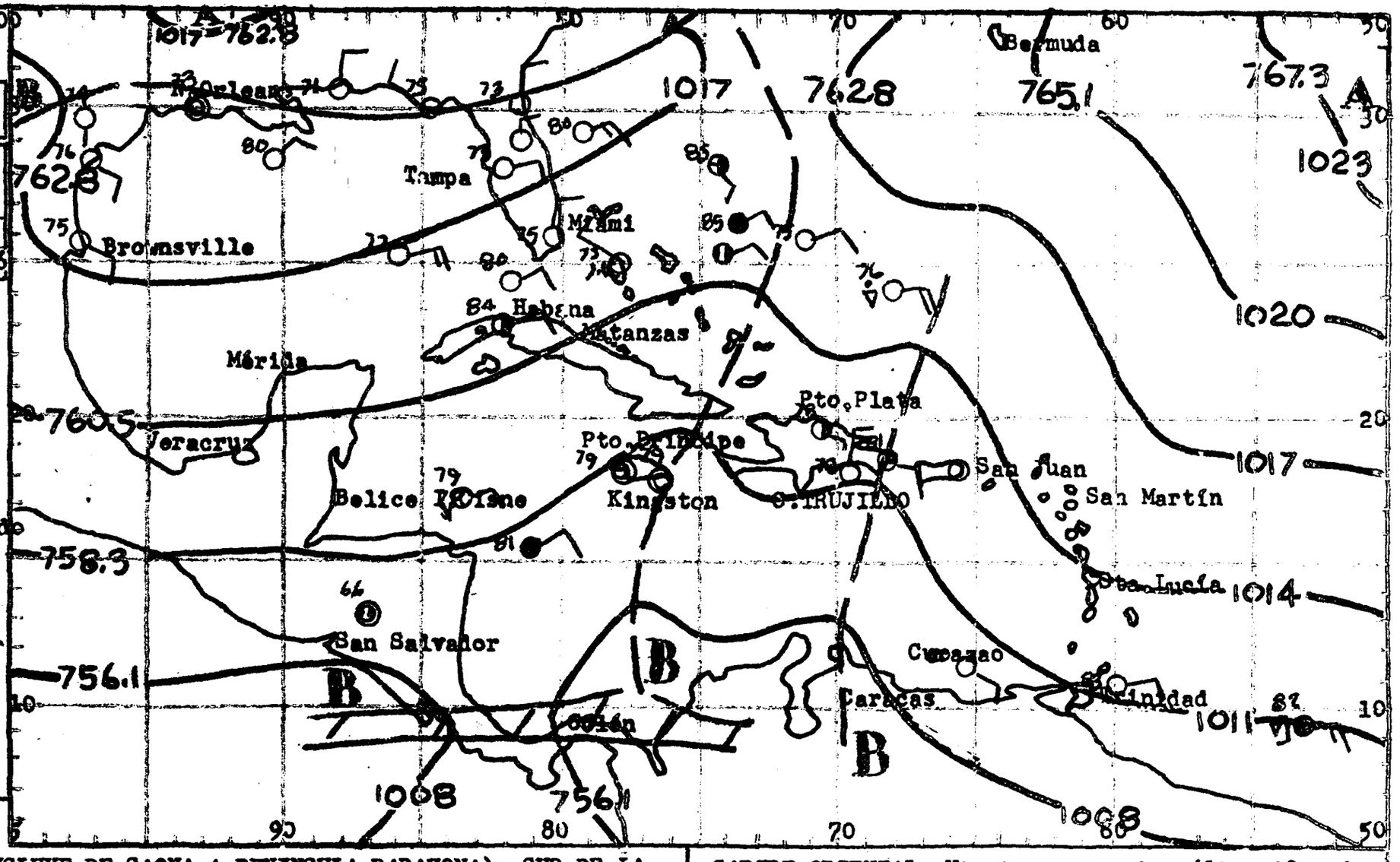

CARIBE ORIENTAL: Vientos moderados (12 a 20 nudos) del Este. Aguaceros dispersos y tronadas aisladas más numerosas sobre las Antillas Mayores y en horas de la tarde. Mar moderada.-

Ubiera.

REPUBLICA DOMINICANA
SERVICIO METEOROLOGICO NACIONAL
BOLETIN DIARIO

DIA 2 SALIDA DE SOL: 05.51
PUESTA DE SOL: 17.48

MAREAS PARA EL DIA 2

	PLEAMAR Hora	BAJAMAR Hora
TRUJILLO	18.59	06.07
TO. PLATA	0131-14.51	07.30-2126

tuación de Frentes e Isobaras al
a 30 de SEPTIEMBRE de 1961 a las
600Z.

IMBOLOS CONVENCIONALES:

RENTES:

río ——— Estacionario ———
álido ——— Ocluído ———
ntertropical ———

TROS ELEMENTOS:

aguadas —— —— Isobaras

○ Claro ◑ Parcialmente nublado
● Nublado Ⓡ Lluvias
Ⓔ Neblina Ⓣ Tronadas
Ⓒ Calma ⟨ Relámpagos

Vientos Oeste Vientos Este

entro de Baja Presión B ⊗

entro de Alta Presión A ⊗
entro del Huracán (vientos
áximos superiores a 120 KPH)

IEMPO PROBABLE PARA LAS PROXIMAS
4 HORAS:

EGION SUR Y CIUDAD TRUJILLO (INCLUYE DE SAONA A PENINSULA BARAHONA):SUR DE LA ORDILLERA CENTRAL: Mayormente nublado. Aguaceros dispersos y aisladas tronadas relámpagos. Vientos suaves a moderados del Norte cambiando al Este y Sudeste n el día. Ráfagas aisladas. Temperatura sin cambio.-

EGION NOR Y NORDESTE (INCLUYE CABO ENGAÑO A MONTECRISTI):NORTE DE LA CORDILLE A CENTRAL:Mayormente nublado. Aguaceros dispersos y tronadas aisladas ó relám agos. Vientos suaves a moderados del Sudeste cambiando al Este y Nordeste en l día. Ráfagas aisladas. Temperatura sin combio.-

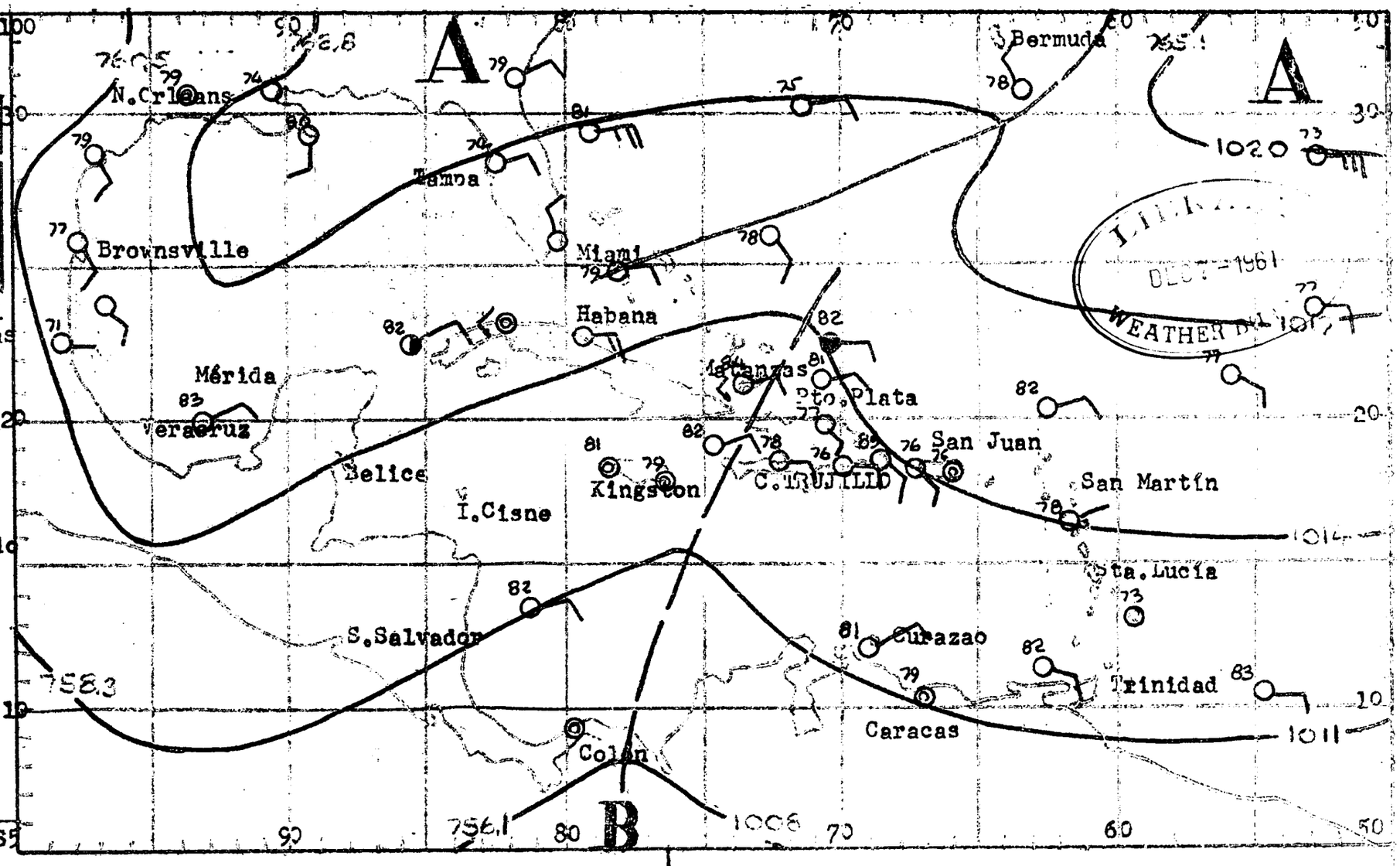

CARIBE ORIENTAL: Vientos moderados (12 a 20 nudos) del Este y Sudeste. Aguaceros dispersos y aisladas tronadas en su mayoría sobre las grandes Islas. Mar moderada.-

rqb.-

Dominican Republic

REPUBLICA DOMINICANA
SERVICIO METEOROLOGICO NACIONAL
BOLETIN DIARIO

DIA 3 SALIDA DE SOL: 05.51
PUESTA DE SOL: 17.47

MAREAS PARA EL DIA 3

	PLEAMAR Hora	BAJAMAR Hora
TRUJILLO	19.31	07.13-21.51
TO. PLATA	02.40-15.47	08.34-22.18

ituación de Frentes e Isobaras al
a 1rq. de OCTUBRE de 1961 a las
00Z:

MBOLOS CONVENCIONALES:

RENTES:
rio ——— Estacionario ———
lido ——— Ocluído ———
ntertropical / /

ROS ELEMENTOS:
guadas —— —— Isobaras
Claro — Parcialmente nublado
Nublado — Lluvias
Neblina — Tronadas
Calma — Relámpagos

ientos Oeste — Vientos Este

entro de Baja Presión B ⊗
entro de Alta Presión A ⊗
entro del Huracán (vientos
ximos superiores a 120 KPH) 9

IEMPO PROBABLE PARA LAS PROXIMAS
4 HORAS:

REGION SUR Y CIUDAD TRUJILLO (INCLUYE DE SAONA A PENINSULA BARAHONA); SUR DE LA CORDILLERA CENTRAL:
Generalmente nublado. Aguaceros dispersos y aisladas tronadas ó relámpagos. Vientos suaves a moderados del Este y Nordeste; ráfagas aisladas. Temperatura sin cambio.-

REGION NOR Y NORDESTE (INCLUYE CABO ENGAÑO A MONTECRISTI); NORTE DE LA CORDILLERA CENTRAL: Mayormente nublado. Aguaceros, tronadas ó relámpagos. Vientos suaves a moderados del Este y Nordeste; ráfagas aisladas. Temperatura sin cambio.-

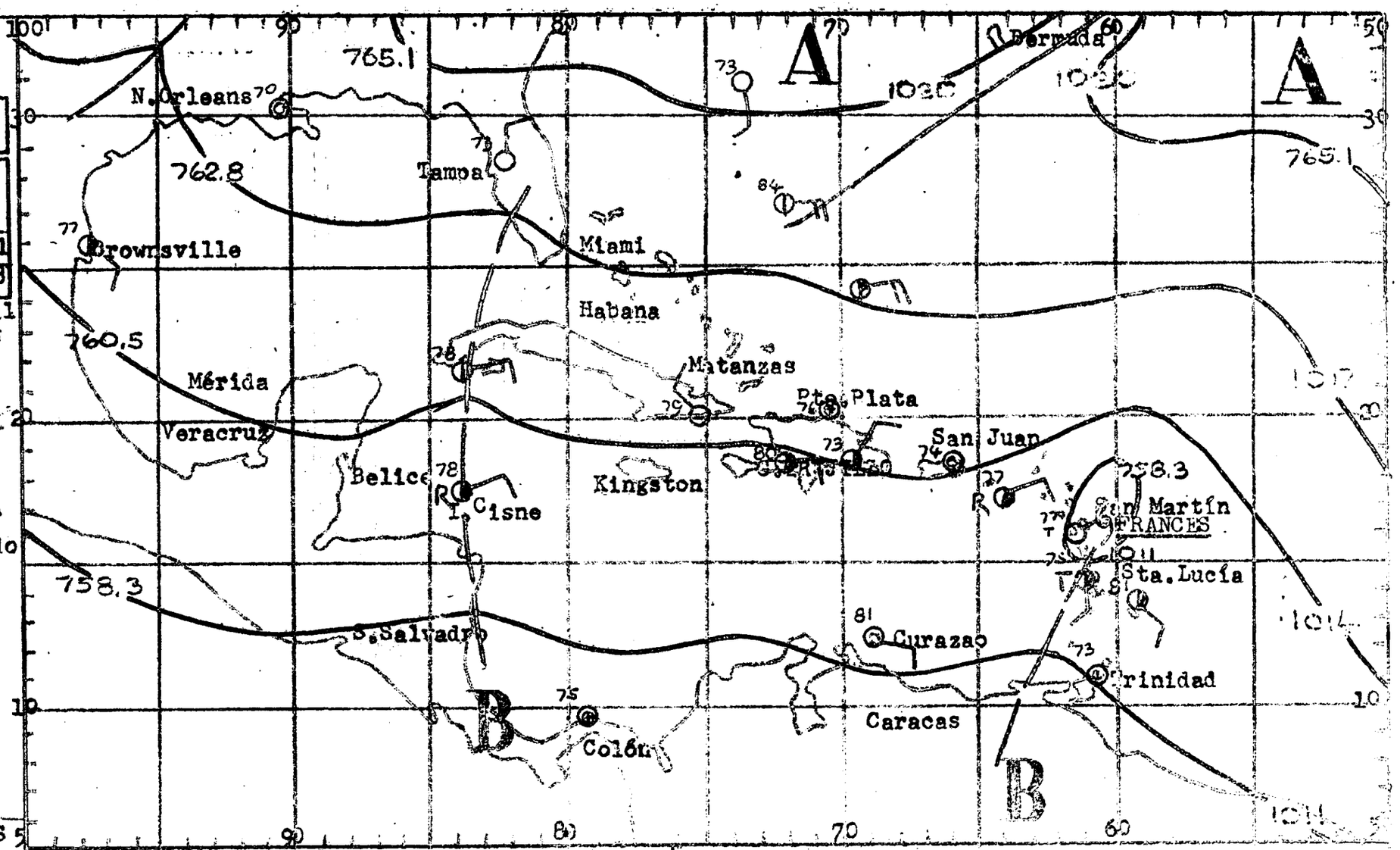

CARIBE ORIENTAL: Vea último aviso de la tormenta tropical FRANCES.-

LIBRARY
DEC 7 - 1961
WEATHER BU

rqb.-

REPUBLICA DOMINICANA
SERVICIO METEOROLOGICO NACIONAL
BOLETIN DIARIO

DIA 4 SALIDA DE SOL: 05.51
PUESTA DE SOL: 17.46

MAREAS PARA EL DIA 4

	PLEAMAR Hora	BAJAMAR Hora
TRUJILLO	05.15-19.54	08.05-21.57
O. PLATA	03.44-16.38	09.37-23.00

...uación de Frentes e Isobaras al ... 2 de OCTUBRE de 1961 a las ...

...BOLOS CONVENCIONALES:-
...NTES:
...io ——— Estacionario ———
...lido ——— Ocluído ———
...tertropical
...ROS ELEMENTOS:
...guadas — — Isobaras ~
Claro ◐ Parcialmente nublado
Nublado Ⓡ Lluvias
Neblina Ⓣ Tronadas
Calma ↙ Relámpagos
...entos Oeste Vientos Este
...ntro de Baja Presión B⊗
...ntro de Alta Presión A⊗
...ntro de Huracán (vientos ...ximos superiores a 120 KPH)

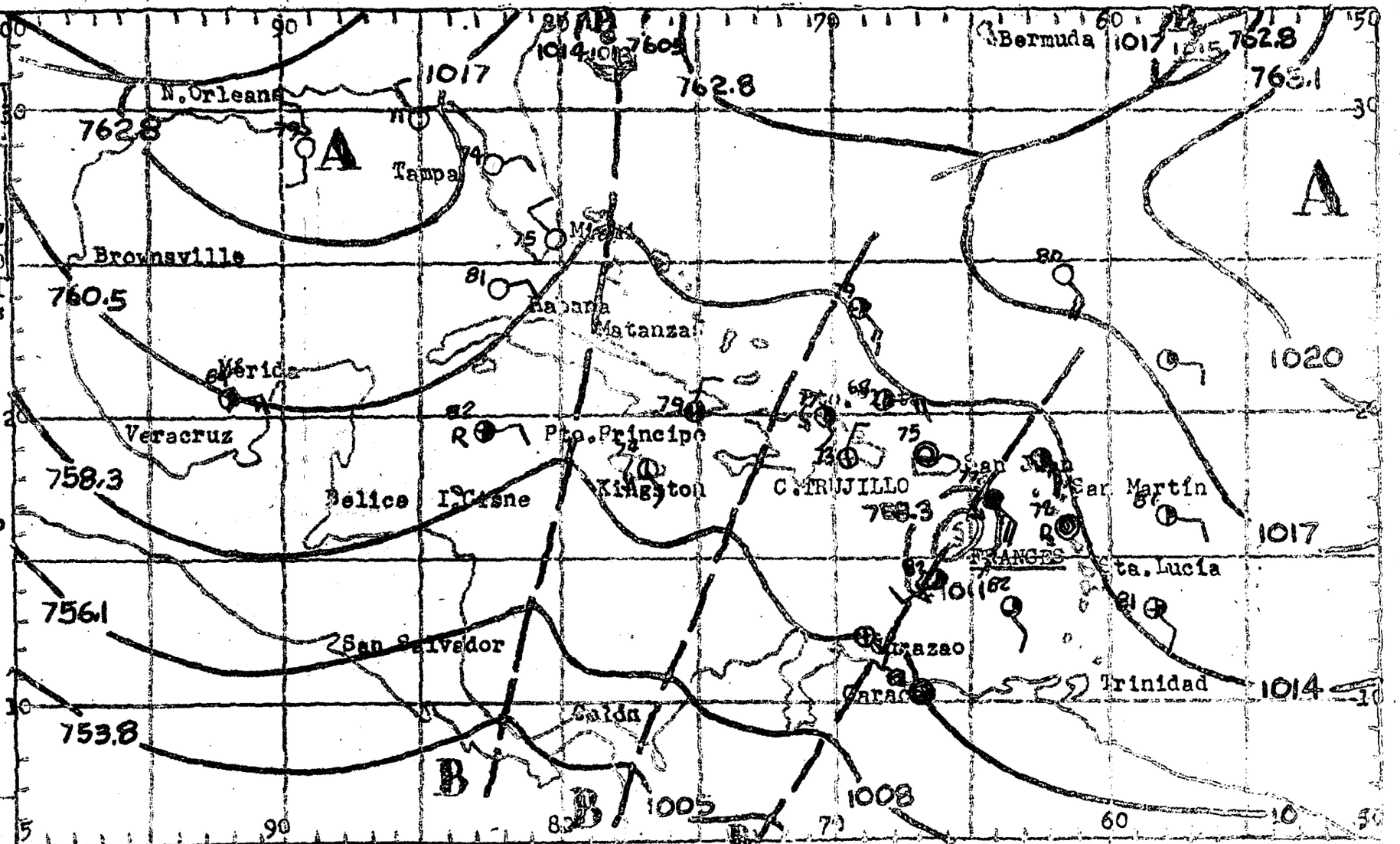

...PO PROBABLE PARA LAS PROXIMAS ...ORAS:

...ION SUR Y CIUDAD TRUJILLO (INCLUYE DE SAONA A PENINSULA BARAHONA): SUR DE LA ...DILLERA CENTRAL: Nublado. Aguaceros y tronadas aisladas. Vientos suaves a mo...dos del Norte y Nordeste con variaciones al Este y ráfagas aisladas. Tempe...turas sin cambios.-

...ION NOR Y NORDESTE (INCLUYE CABO ENGAÑO A MONTECRISTI): NORTE DE LA CORDILLE... CENTRAL: Mayormente nublado. Aguaceros y tronadas aisladas. Vientos suaves a ...erados del Este y Nordeste; ráfagas aisladas. Temperaturas sin cambios.-

CARIBE ORIENTAL: Vea el último aviso de la tormenta tropical Frances.

Ubiera.

REPUBLICA DOMINICANA
ERVICIO METEOROLOGICO NACIONAL
BOLETIN DIARIO

DIA 5 SALIDA DE SOL:05.51
PUESTA DE SOL:17.46

MAREAS PARA EL DIA 5

	PLEAMAR Hora	BAJAMAR Hora
TRUJILLO	06.24-20.15	08.49-22.02
O. PLATA	04.40-17.22	10.36-23.37

tuación de Frentes e Isobaras al
3 de OCTUBRE de 1961 a las
00Z.-

MBOLOS CONVENCIONALES:-

ENTES:

io ——— Estacionario ———
lido ——— Ocluído ———
tertropical - - - - -

ROS ELEMENTOS:

guadas ——— Isobaras ~~~

Claro ◑ Parcialmente nublado
Nublado Ⓡ Lluvias
Neblina Ⓣ Tronadas
Calma ↯ Relámpagos

ientos Oeste Vientos Este

ntro de Baja Presión B ⊗

ntro de Alta Presión A ⊗
ntro de Huracán (vientos
ximos superiores a 120 KPH) 6

EMPO PROBABLE PARA LAS PROXIMAS
HORAS:

GION SUR Y CIUDAD TRUJILLO (INCLUYE DE SAONA A PENINSULA BARAHONA): SUR DE LA RDILLERA CENTRAL: Mayormente nublado. Aguaceros dispersos y aisladas tronadas. ientos suaves a moderados del Sudeste cambiando al Norte en la noche. Temperatura ligeramente más fresca.

GION NOR Y NORDESTE (INCLUYE CABO ENGAÑO A MONTECRISTI): NORTE DE LA CORDILLE CENTRAL: Nublado. Aguaceros y tronadas. Vientos moderados del Norte y Noroes con ráfagas. Temperatura ligeramente más fresca.-

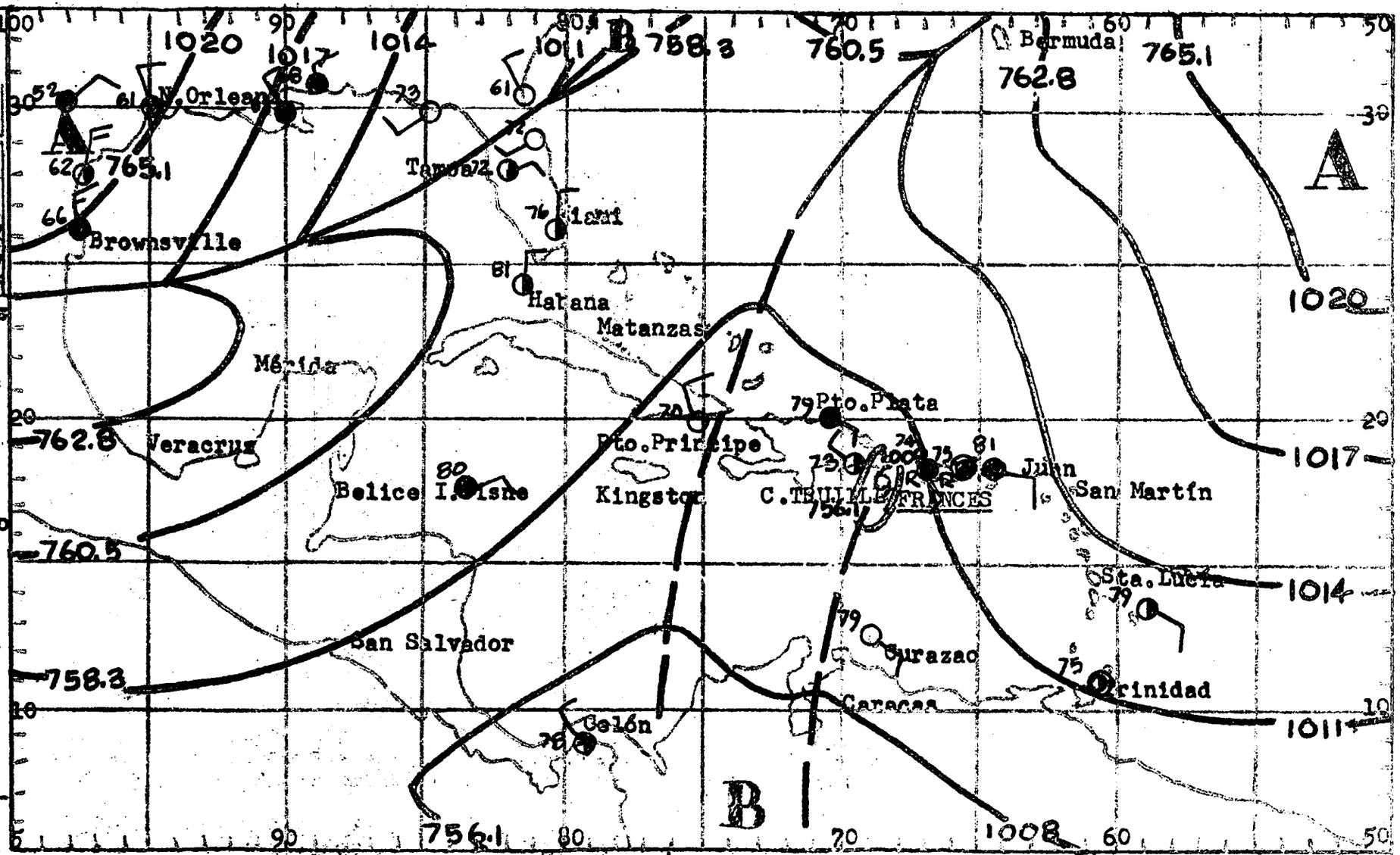

CARIBE ORIENTAL: Véase el último aviso de la tormenta tropical FRANCES.-

REPUBLICA DOMINICANA
SERVICIO METEOROLOGICO NACIONAL
BOLETIN DIARIO

DIA 6 SALIDA DE SOL: 05.51
PUESTA DE SOL: 17.45

MAREAS PARA EL DIA 6

	PLEAMAR Hora	BAJAMAR Hora
TRUJILLO	07.22-20.36	09.25-22.10
PTO. PLATA	05.30-18.01	11.28

Situación de Frentes e Isobaras al día 4 de OCTUBRE de 1961 a las 1500Z.-

SIMBOLOS CONVENCIONALES:-

FRENTES:

Frío ——— Estacionario ———
Cálido ——— Ocluído ———
Intertropical

OTROS ELEMENTOS:

Aguadas ——— Isobaras

Claro — Parcialmente nublado
Nublado — Lluvias
Neblina — Tronadas
Calma — Relámpagos

Vientos Oeste — Vientos Este

Centro de Baja Presión B
Centro de Alta Presión A
Centro de Huracán (vientos máximos superiores a 120 KPH)

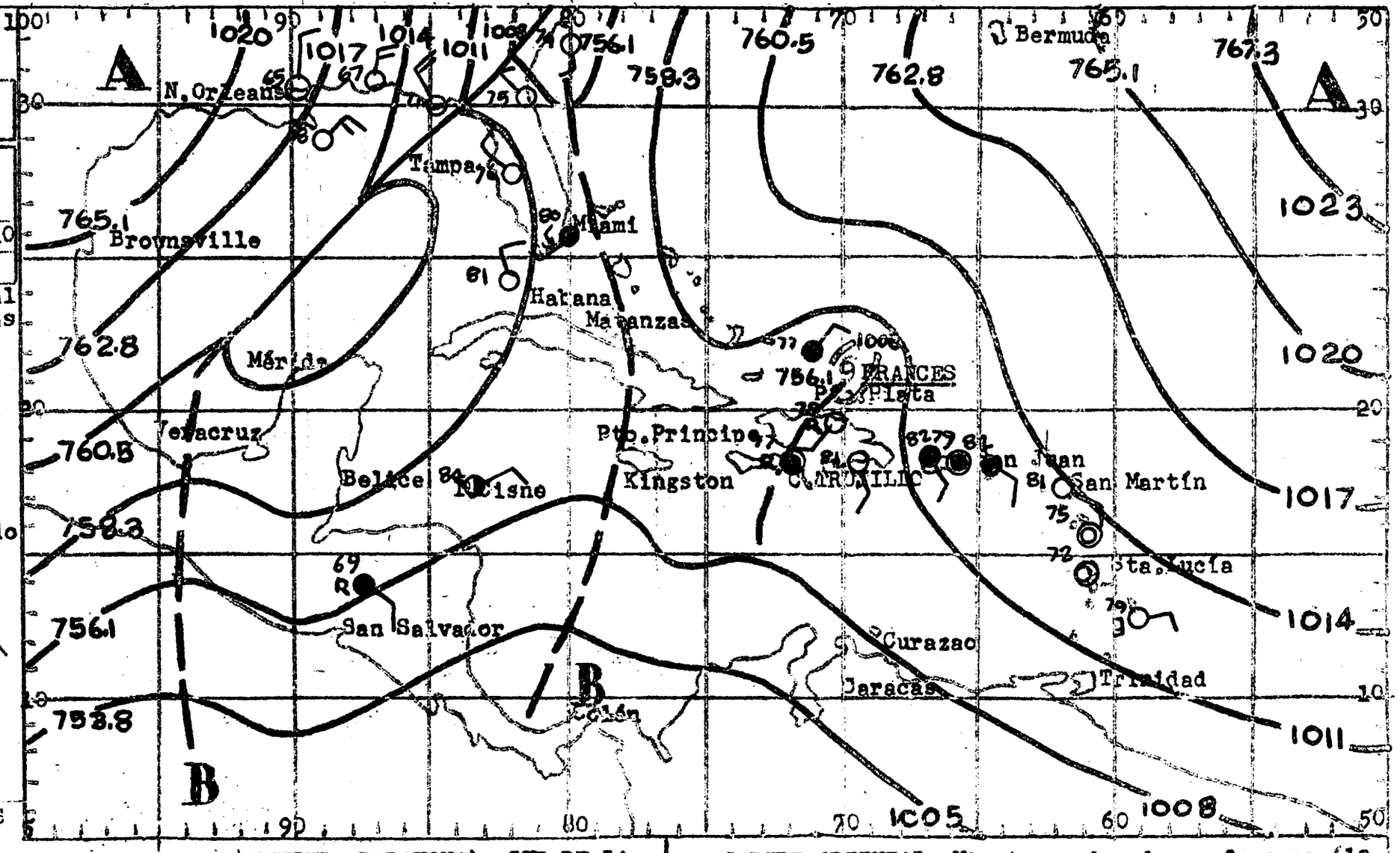

TIEMPO PROBABLE PARA LAS PROXIMAS 24 HORAS:

REGION SUR Y CIUDAD TRUJILLO (INCLUYE DE SAONA A PENINSULA BARAHONA); SUR DE LA CORDILLERA CENTRAL: Mayormente nublado. Aguaceros dispersos y tronadas o relámpagos aislados. Vientos suaves del Este-Nordeste tornándose suaves a moderados del Este y Sudeste en el día; ráfagas aisladas. Temperatura sin cambios.-

REGION NOR Y NORDESTE (INCLUYE CABO ENGAÑO A MONTECRISTI); NORTE DE LA CORDILLERA CENTRAL: Parcialmente nublado, tornándose nublado hacia la región Nordeste. Vientos suaves a moderados del Este y Sudeste y variables en ocasiones; ráfagas aisladas. Temperaturas sin cambios.-

CARIBE ORIENTAL: Vientos moderados a frescos (12 a 20 nudos) del Este y Sudeste con ráfagas ocasionales de hasta 30 nudos. Aguaceros dispersos y tronadas aisladas. Mar moderada.-

Ubiera.-

REPUBLICA DOMINICANA
SERVICIO METEOROLOGICO NACIONAL
BOLETIN DIARIO

DIA 7 — SALIDA DE SOL: 05.51 — PUESTA DE SOL: 17.44

MAREAS PARA EL DIA 7

	PLEAMAR Hora	BAJAMAR Hora
TRUJILLO	08.15-20.56	09.59-22.24
P. PLATA	06.14-18.38	00.10-12.16

Situación de Frentes e Isobaras al [illegible] de OCTUBRE de 1961 a las [illegible]Z.

SIMBOLOS CONVENCIONALES:

FRENTES:

Frío ——— Estacionario ———
Ocluído ——— Ocluído ———
Intertropical ———

OTROS ELEMENTOS:

Aguadas ——— Isobaras ~

Claro — Parcialmente nublado
Nublado — Lluvias
Neblina — Tronadas
Calma — Relámpagos

Vientos Oeste — Vientos Este

Centro de Baja Presión B ⊗

Centro de Alta Presión A ⊗

Centro del Huracán (vientos máximos superiores a 120 KPH)

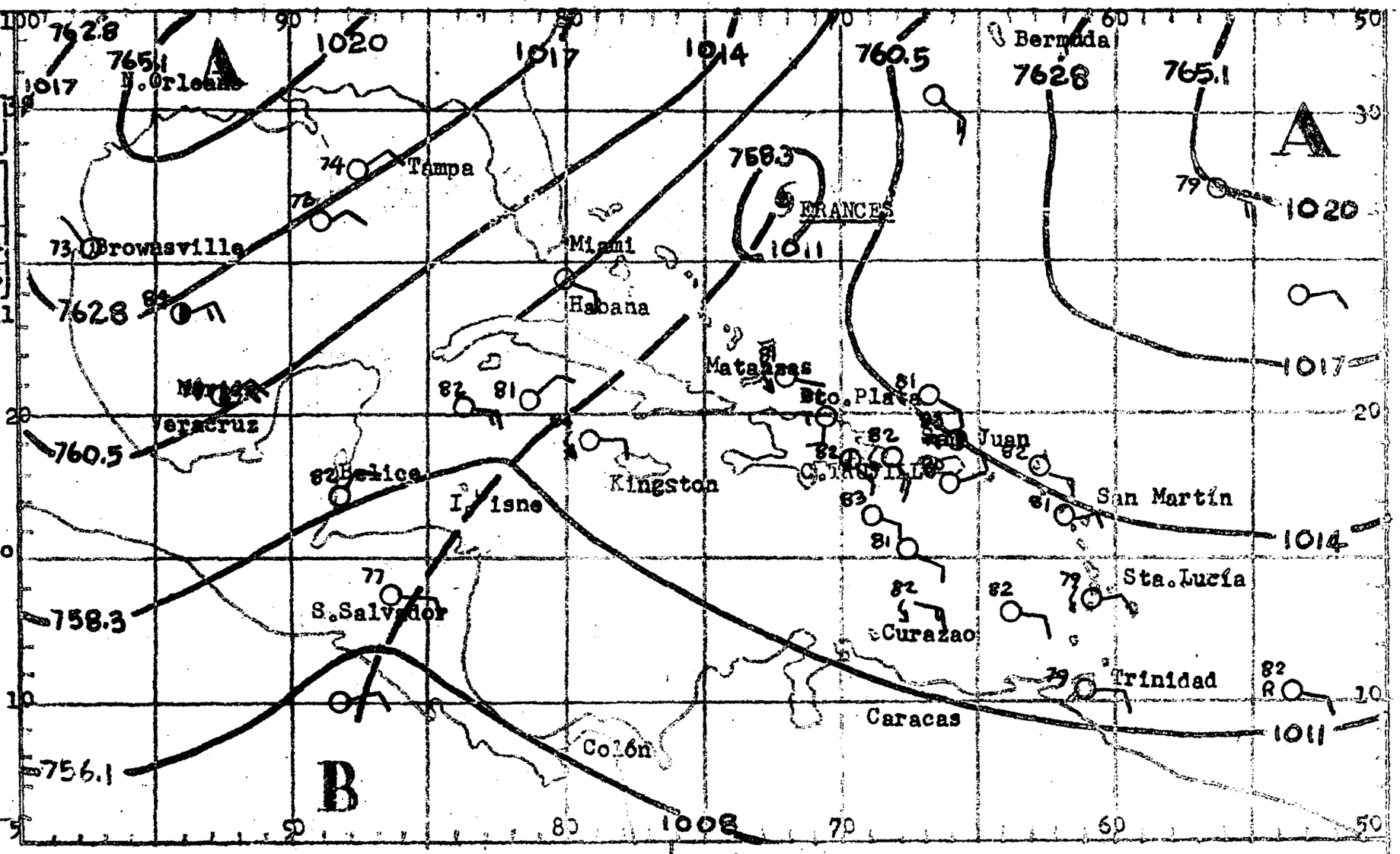

TIEMPO PROBABLE PARA LAS PROXIMAS 24 HORAS:

REGION SUR Y CIUDAD TRUJILLO (INCLUYE DE SAONA A PENINSULA BARAHONA): SUR DE LA CORDILLERA CENTRAL: Medio nublado. Aguaceros dispersos y aisladas tronadas. Vientos suaves a moderados del Norte cambiando al Este y Sudeste en el día. Ráfagas aisladas. Temperatura sin cambio.-

REGION NOR Y NORDESTE (INCLUYE CABO ENGAÑO A MONTECRISTI): NORTE DE LA CORDILLERA CENTRAL: Mayormente nublado. Aguaceros dispersos y aisladas tronadas. Vientos suaves a moderados del Sudeste, cambiando al Este y Nordeste en el día. Ráfagas aisladas. Temperatura sin cambio.-

CARIBE ORIENTAL: Vientos moderados (10 a 20 nudos) del Este y Sudeste. Aguaceros dispersos y aisladas tronadas. Mar moderada.-

Ubiera.

REPUBLICA DOMINICANA
SERVCIO METEOROLOGICO NACIONAL
BOLETIN DIARIO

DIA 8 SALIDA DE SOL: 05.52
PUESTA DE SOL: 17.44

MAREAS PARA EL DIA 8

	PLEAMAR Hora	BAJAMAR Hora
TRUJILLO	09.04-21.17	10.31-22.37
P. PLATA	06.55-19.10	00.38-13.01

tuación de Frentes e Isobaras a
s 6 de S OCTUBRE de 1961 a las
00Z.-

SIMBOLOS CONVENCIONALES:-

FRENTES:

Frío ——— Estacionario ———
Cálido ——— Ocluído ———
Intertropical

OTROS ELEMENTOS:

Aguadas — — Isobaras ~

Claro ◑ Parcialmente nublado
Nublado Ⓡ Lluvias
Neblina Ⓣ Tronadas
Calma ≤ Relámpagos

Vientos Oeste Vientos Este

Centro de Baja Presión B ⊗
Centro de Alta Presión A ⊗
Centro de Huracán (vientos máximos superiores a 120 KPH)

TIEMPO PROBABLE PARA LAS PROXIMAS 24 HORAS:

REGION SUR Y CIUDAD TRUJILLO (INCLUYE DE SAONA A PENINSULA BARAHONA): SUR DE LA CORDILLERA CENTRAL: Medio nublado. Aguaceros dispersos y tronadas aisladas o relámpagos. Vientos suaves a moderados del Este y Este-Sudeste siendo suaves del Norte en la noche.- Temperatura sin cambio.-

REGION NOR Y NORDESTE (INCLUYE CABO ENGAÑO A MONTECRISTI): NORTE DE LA CORDILLERA CENTRAL: Medio nublado. Aguaceros dispersos y tronadas aisladas o relámpagos Vientos variables de suaves a moderados. Temperatura sin cambio.-

CARIBE ORIENTAL: Vientos moderados a frescos (12 a 22 nudos) del Este. Aguaceros dispersos y tronadas aisladas. Mar suavesa moderada.-

Ubiera.

REPUBLICA DOMINICANA
SERVICIO METEOROLOGICO NACIONAL
BOLETIN DIARIO

DIA 9 — SALIDA DE SOL: 05.52
PUESTA DE SOL: 17.42

MAREAS PARA EL DIA 9

	PLEAMAR Hora	BAJAMAR Hora
TRUJILLO	09.53-21.37	11.04-23.13
O. PLATA	07.23-19.40	01.05-13.53

Situación de Frentes e Isobaras a
a 7 de OCTUBRE de 1961 a las
00Z.-

SIMBOLOS CONVENCIONALES:-

FRENTES:

Frío ——— Estacionario ———
Sólido ——— Ocluído ———
Intertropical ———

OTROS ELEMENTOS:

Aguadas — — Isobaras ~
Claro ◑ Parcialmente nublado
Nublado Ⓡ Lluvias
Neblina Ⓣ Tronadas
Calma ↘ Relámpagos
Vientos Oeste Vientos Este
Centro de Baja Presión B ⊗
Centro de Alta Presión A ⊗
Centro de Huracán (vientos máximos superiores a 120 KPH)

TIEMPO PROBABLE PARA LAS PROXIMAS 24 HORAS:

REGION SUR Y CIUDAD TRUJILLO (INCLUYE DE SAONA A PENINSULA BARAHONA): SUR DE LA CORDILLERA CENTRAL: Nubosidad variable. Aguaceros dispersos y aisladas tronadas. Vientos suaves del Norte, tornándose del Sudeste suaves a moderados en el día. - Temperatura sin cambio.-

REGION NOR Y NORDESTE (INCLUYE CABO ENGAÑO A MONTECRISTI): NORTE DE LA CORDILLERA CENTRAL: Medio nublado. Aguaceros dispersos y tronadas aisladas. Vientos suaves y variables. Temperatura sin cambio.-

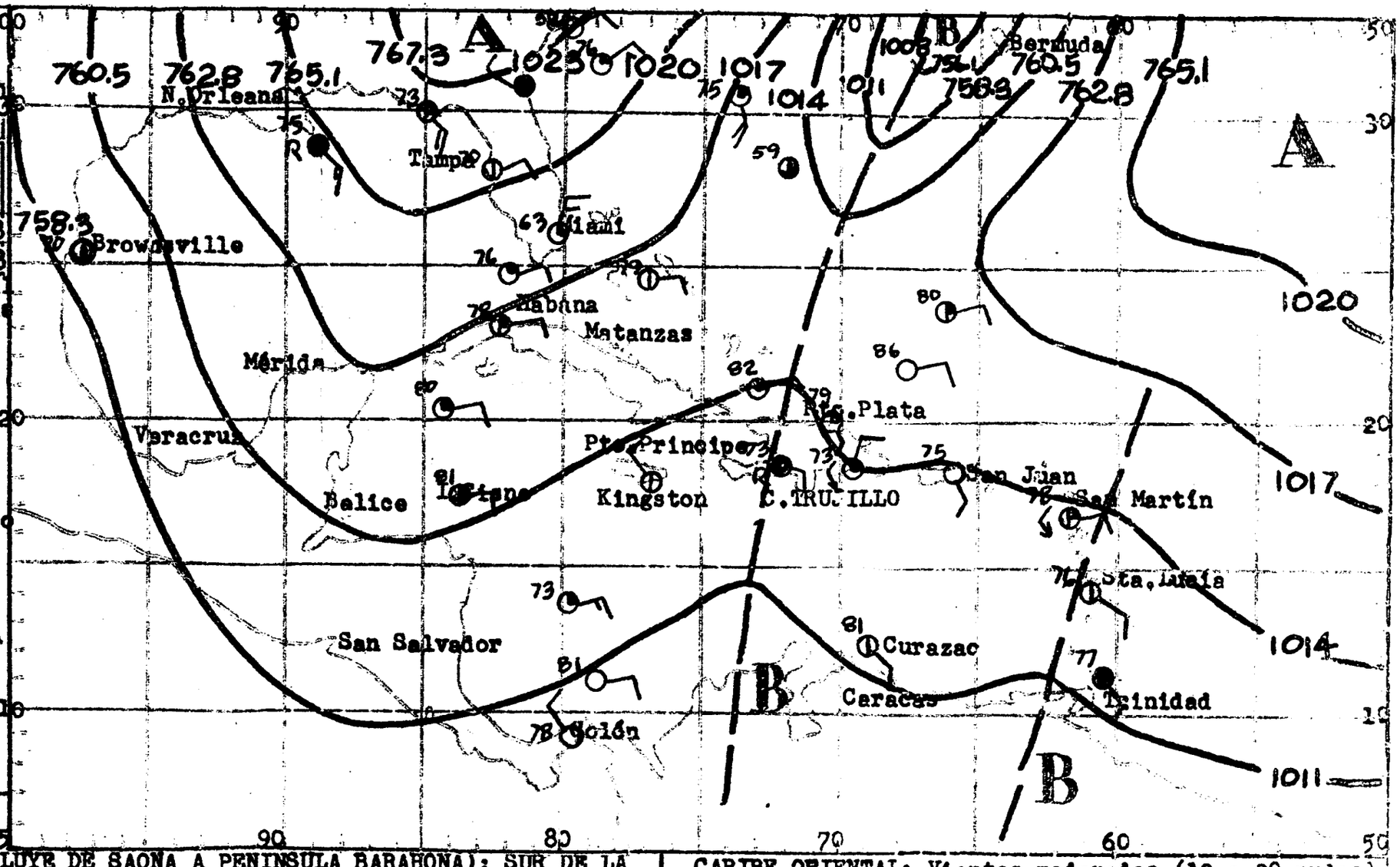

CARIBE ORIENTAL: Vientos moderados (12 a 20 nudos) del Este. Aguaceros dispersos y tronadas aisladas. Mar suavé a moderada.-

Ubiera.

REPUBLICA DOMINICANA
SERVICIO METEOROLOGICO NACIONAL
BOLETIN DIARIO

DIA 10 SALIDA DE SOL: 05.52
PUESTA DE SOL: 17.42

MAREAS PARA EL DIA 10

	PLEAMAR Hora	BAJAMAR Hora
TRUJILLO	10.42-21.57	11.41-23.46
PTO. PLATA	08.11-20.08	01.31-12.24

Situación de Frentes e Isobaras al las 8 de OCTUBRE de 1961 a las 0000Z.-

SIMBOLOS CONVENCIONALES:

FRENTES:

Frio ——— Estacionario ———
Cálido ——— Ocluído ———
Intertropical ———

OTROS ELEMENTOS:

Aguadas ——— Isobaras ~

Claro — Parcialmente nublado
Nublado — Lluvias
Neblina — Tronadas
Calma — Relámpagos
Vientos Oeste — Vientos Este

Centro de Baja Presión B ⊗
Centro de Alta Presión A ⊗
Centro de Huracán (vientos máximos superiores a 120 KPH) ⊛

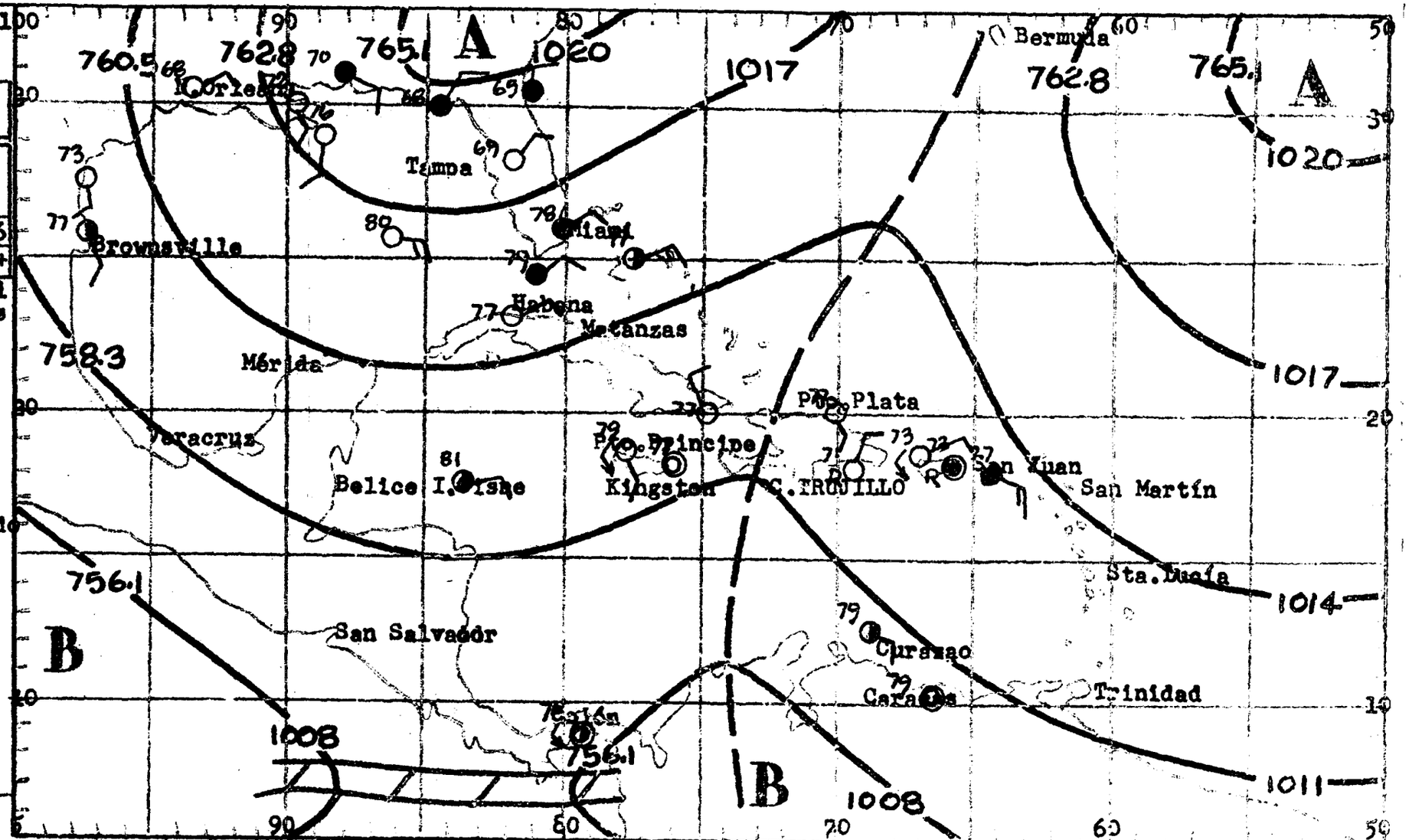

TIEMPO PROBABLE PARA LAS PROXIMAS 24 HORAS:

REGION SUR Y CIUDAD TRUJILLO (INCLUYE DE SAONA A PENINSULA BARAHONA): SUR DE LA CORDILLERA CENTRAL: Parcialmente nublado. Aguaceros dispersos y aisladas tronadas. Vientos suaves a moderados del Sudeste, cambiando al Norte en la noche. Temperatura sin cambio.-

REGION NOR Y NORDESTE (INCLUYE CABO ENGAÑO A MONTECRISTI): NORTE DE LA CORDILLERA CENTRAL: Medio nublado. Aguaceros dispersos y aisladas tronadas. Vientos suaves a moderados del Este-Nordeste cambiando al Sudeste en la noche. Temperatura sin cambio.-

CARIBE ORIENTAL: Vientos moderados a frescos (12 a 20 nudos) del Este-Sudeste. Ligeros aguaceros y aisladas tronadas. Mar moderada.-

Ubiera.

REPUBLICA DOMINICANA
SERVICIO METEOROLOGICO NACIONAL
BOLETIN DIARIO

DIA 11 SALIDA DE SOL: 05.52
PUESTA DE SOL: 17.41

MAREAS PARA EL DIA 11

	PLEAMAR Hora	BAJAMAR Hora
TRUJILLO	11.35-22.12	12.21
C. PLATA	08.48-20.35	01.58-15.06

tuación de Frentes e Isobaras al
a 9 de OCTUBRE de 1961 a las
00Z.-

MBOLOS CONVENCIONALES:

ENTES:

rio ——— Estacionario ———
lido ——— Ocluído ———
tertropical

ROS ELEMENTOS:

guadas ——— Isobaras ~

Claro — Parcialmente nublado
Nublado — Lluvias
Neblina — Tronadas
Calma — Relámpagos

ientos Oeste — Vientos Este

ntro de Baja Presión B ⊗
ntro de Alta Presión A ⊗
ntro de Huracán (vientos
rimos superiores a 120 KPH)

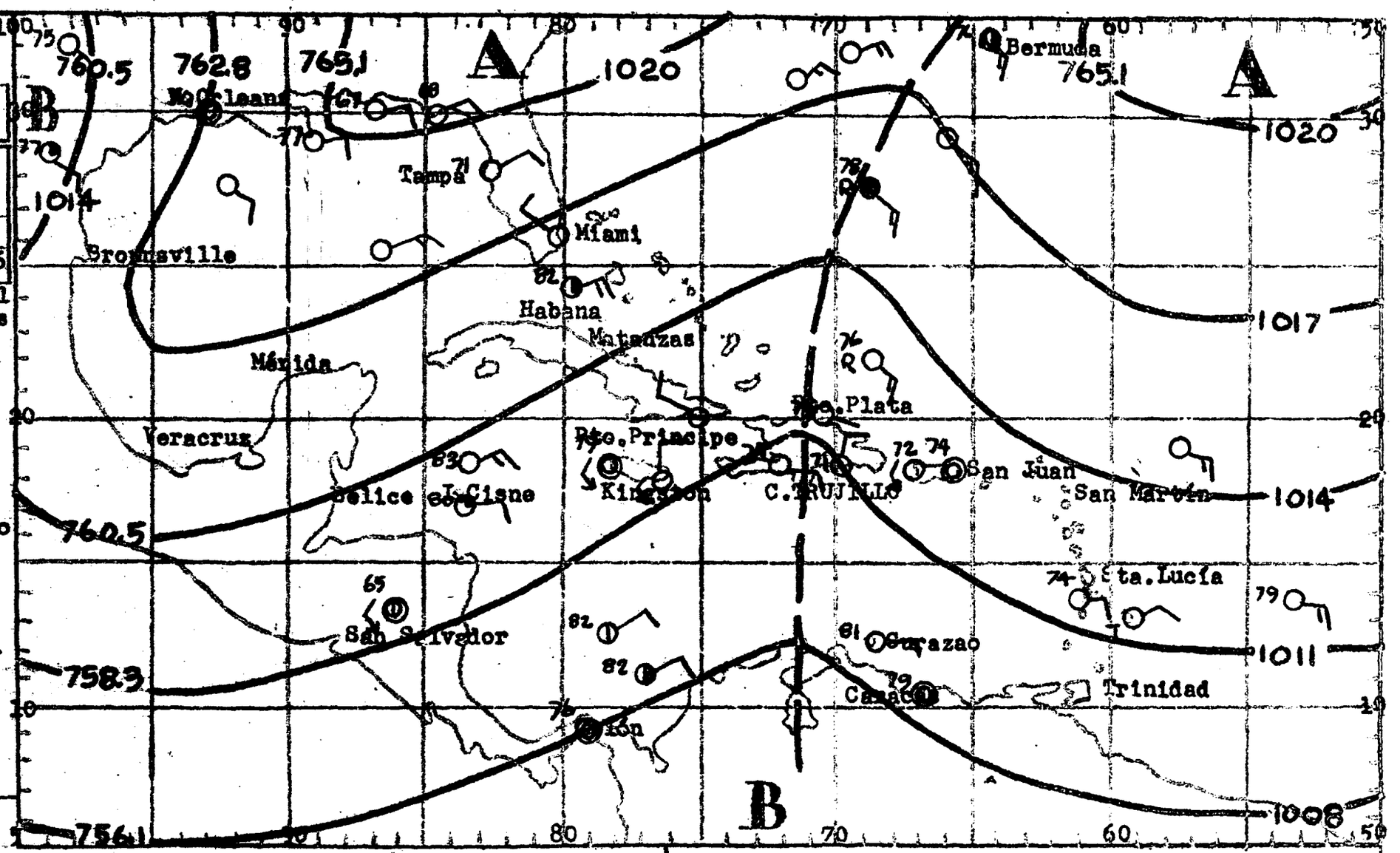

TIEMPO PROBABLE PARA LAS PROXIMAS 24 HORAS:

REGION SUR Y CIUDAD TRUJILLO (INCLUYE DE SAONA A PENINSULA BARAHONA): SUR DE LA CORDILLERA CENTRAL: Medio nublado. Aguaceros dispersos y aisladas tronadas. Vientos suaves a moderados del Norte cambiando al Este y Sudeste en el día. Temperatura sin cambio.-

REGION NOR Y NORDESTE (INCLUYE DE CABO ENGAÑO A MONTECRISTI): NORTE DE LA CORDILLERA CENTRAL: Medio nublado. Aguaceros dispersos y aisladas tronadas. Vientos suaves a moderados del Sudeste girando al Este y Nordeste en el día. Temperatura sin cambio.-

CARIBE ORIENTAL: Vientos moderados a frescos (12 a 20 nudos) del Este y Sudeste. Aguaceros dispersos y aisladas tronadas. Mar moderada.-

Ubiera.

REPUBLICA DOMINICANA
SERVICIO METEOROLOGICO NACIONAL
BOLETIN DIARIO

DIA 12 SALIDA DE SOL: 05.53
PUESTA DE SOL: 17.40

MAREAS PARA EL DIA 12

	PLEAMAR Hora	BAJAMAR Hora
TRUJILLO	12.32-22.20	00.22-13.03
O. PLATA	09.29-21.03	02.29-15.50

tuación de Frentes e Isobaras al
s 10 de OCTUBRE de 1961 a las
00Z.-

BOLOS CONVENCIONALES:-

NTES:

io ——— Estacionario ———
lido ——— Ocluído ———
tertropical ———

ROS ELEMENTOS:

guadas —— —— Isobaras ~

Claro — Parcialmente nublado
Nublado — Lluvias
Neblina — Tronadas
Calma — Relámpagos

ientos Oeste — Vientos Este

ntro de Baja Presión B ⊗
ntro de Alta Presión A ⊗
ntro de Huracán (vientos
ximos superiores a 120 KPH) 9

MPO PROBABLE PARA LAS PROXIMAS
HORAS:

CION SUR Y CIUDAD TRUJILLO (INCLUYE DE SAONA A PENINSULA BARAHONA): SUR DE LA CORDILLERA CENTRAL: Medio nublado. Aguaceros dispersos y aisladas tronadas. Vientos suaves a moderados del Norte cambiando al Este y Sudeste en el día. Temperatura sin cambio.-

GION NOR Y NORDESTE (INCLUYE CABO ENGAÑO A MONTECRISTI): NORTE DE LA CORDILLERA CENTRAL: Medio nublado. Aguaceros dispersos y aisladas tronadas. Vientos suaves a moderados del Este y Sudeste cambiando al Este y Nordeste en el día. Temperatura sin cambio.-

CARIBE ORIENTAL: Vientos moderados (12 a 18 nudos) del Sudeste. Nublado. Aguaceros dispersos y aisladas tronadas. Mar moderada.-

Ubiera.

REPUBLICA DOMINICANA
ERVICIO METEOROLOGICO NACIONAL
BOLETIN DIARIO

DIA 13 SALIDA DE SOL: 05.53
PUESTA DE SOL: 17.39

MAREAS PARA EL DIA 13

	PLEAMAR Hora	BAJAMAR Hora
RUJILLO	13.36-22.15	01.02-13.51
. PLATA	10.14-21.39	03.02-16.38

tuación de Frentes e Isobaras al
11 de OCTUBRE de 1961 a las
00Z.-

BOLOS CONVENCIONALES:-

NTES:

Estacionario
lido Ocluído
Vertropical

OS ELEMENTOS:

guadas Isobaras

Claro Parcialmente nublado
Nublado Lluvias
Neblina Tronadas
Calma Relámpagos
ientos Oeste Vientos Este
entro de Baja Presión B
entro de Alta Presión A
entro de Huracán (vientos
áximos superiores a 120 KPH)

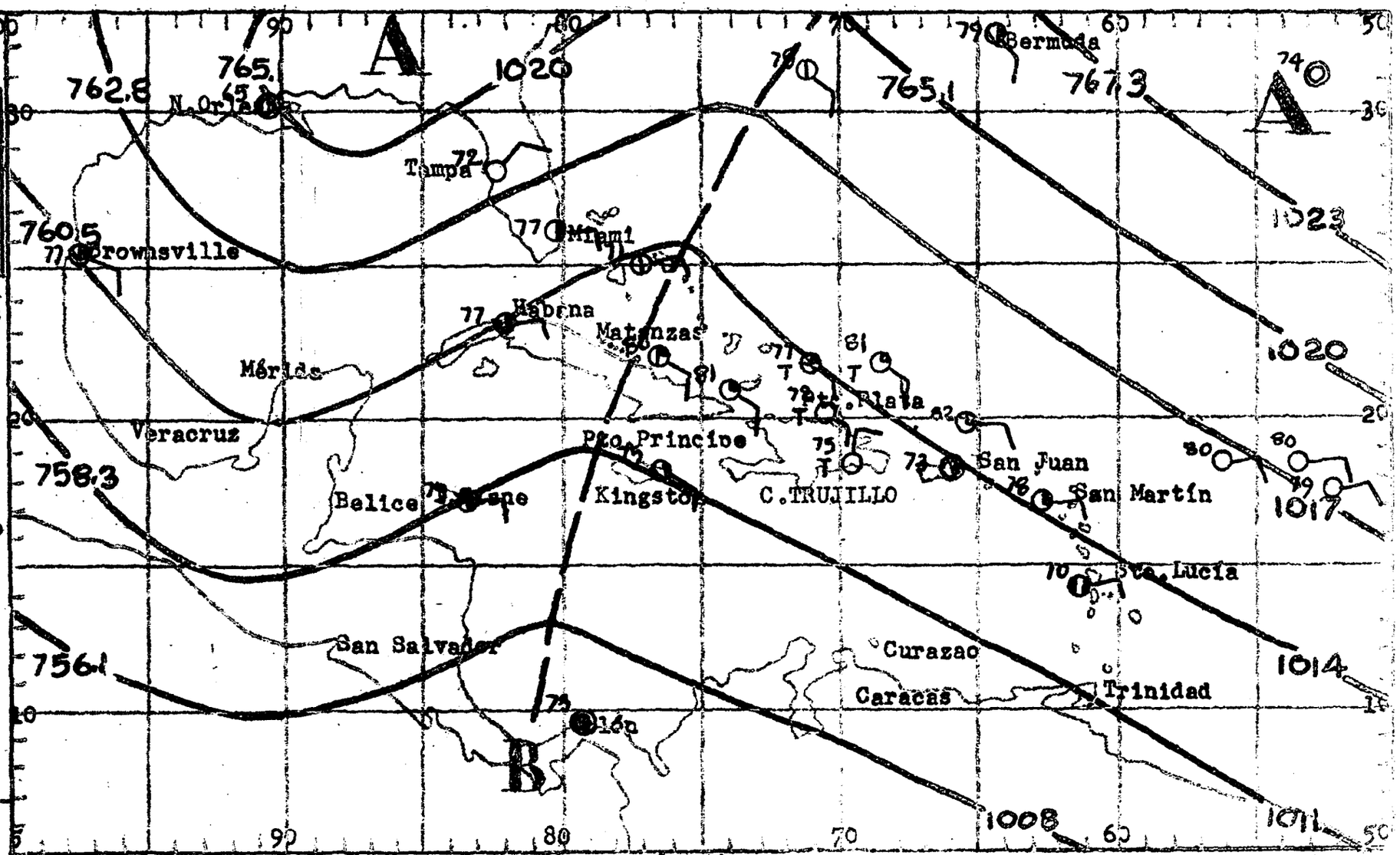

TIEMPO PROBABLE PARA LAS PROXIMAS 24 HORAS:

REGION SUR Y CIUDAD TRUJILLO (INCLUYE DE SAONA A PENINSULA BARAHONA): SUR DE LA CORDILLERA CENTRAL: Parcialmente nublado. Aguaceros dispersos y tronadas aisladas. Vientos suaves a moderados del Este-Sudeste, girando al Norte en la noche. Ráfagas aisladas. Temperatura sin cambio.-

REGION NOR Y NORDESTE (INCLUYE CABO ENGAÑO A MONTECRISTI): NORTE DE LA CORDILLERA CENTRAL: Mayormente nublado. Aguaceros dispersos y tronadas aisladas. Vientos suaves a moderados del Este-Sudeste con variaciones. Ráfagas aisladas. Temperatura sin cambio.-

CARIBE ORIENTAL: Vientos moderados a frescos (12 a 20 nudos) del Este-Sudeste con ocasionales ráfagas de 35 nudos. Aguaceros dispersos y tronadas aisladas. Mar moderada a rugosa.-
Las pequeñas embarcaciones deben permanecer en puerto.-

Ubiera.-

REPUBLICA DOMINICANA
SERVICIO METEOROLOGICO NACIONAL
BOLETIN DIARIO

DIA 14 SALDIA DE SOL: 05.33
PUESTA DE SOL: 17.39

MAREAS PARA EL DIA 14

	PLEAMAR Hora	BAJAMAR Hora
.TRUJILLO	14.46-21.47	01.48-14.52
TO. PLATA	11.01-22.20	03.41-17.31

ituaicón de Frentes e Isobaras al
ía 12 de OCTUBRE de 1961 a las
600Z.-

MBOLOS CONVENCIONALES:

RENTES:

río ——— Estacionario ———
álido ——— Ocluído ———
ntertropical ———

ROS ELEMENTOS:

aguadas — — Isobaras ~

Claro ◑ Parcialmente nublado
Nublado Ⓡ Lluvias
Neblina Ⓣ Tronadas
Calma ↯ Relámpagos

ientos Oeste Vientos Este

entro de Baja Presión B ⊗
entro de Alta Presión A ⊗
entro de Huracán (vientos
áximos superiores a 120 KPH) ⊗

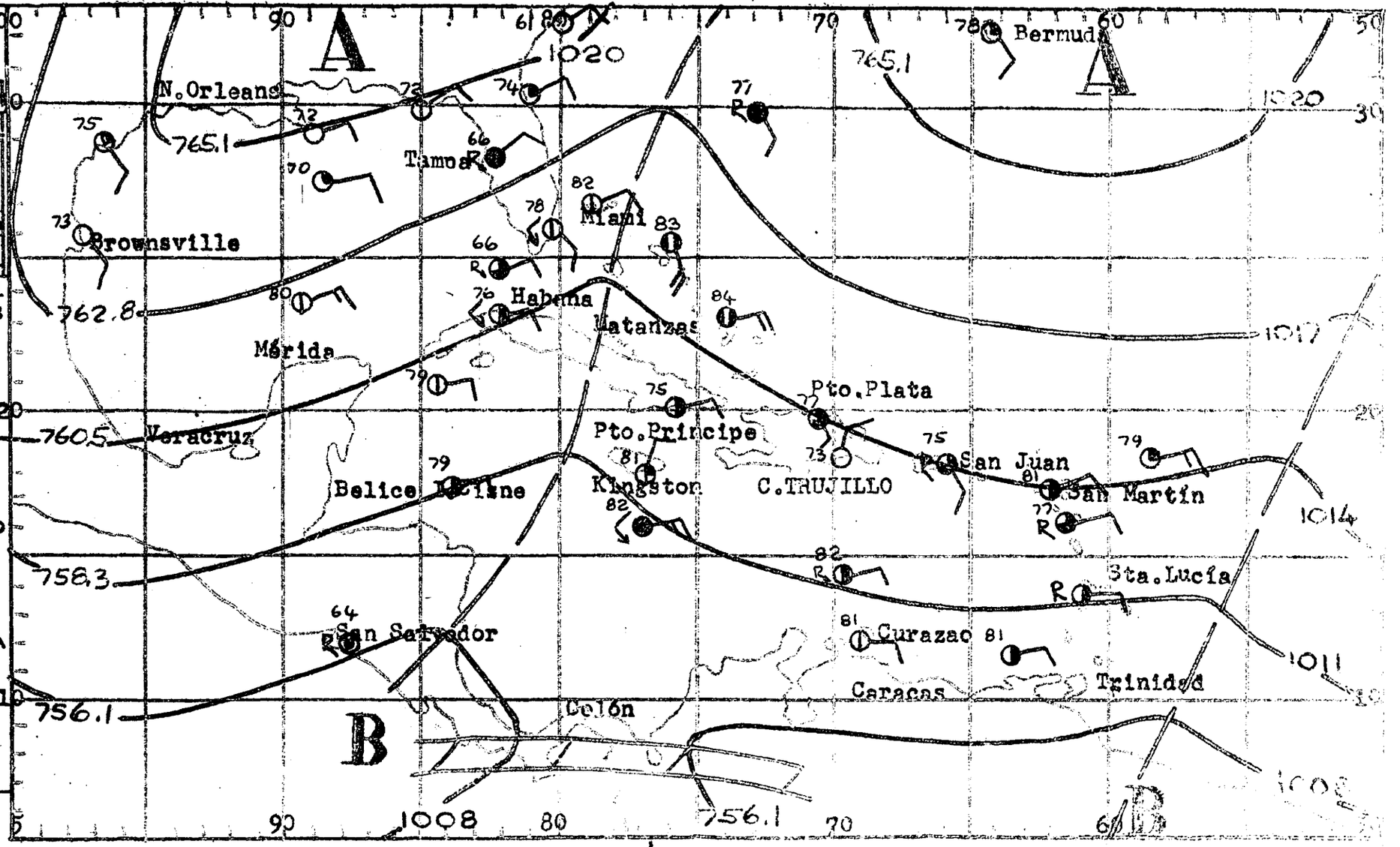

TIEMPO PROBABLE PARA LAS PROXIMAS 24 HORAS:

REGION SUR Y CIUDAD TRUJILLO (INCLUYE DE SAONA A PENINSULA BARAHONA): SUR DE LA CORDILLERA CENTRAL: Generalmente nublado. Vientos suaves del Nordeste, siendo de suaves a moderados del Sudeste en el día. Temperatura sin cambio.-

REGION NOR Y NORDESTE (INCLUYE CABO ENGAÑO A MONTECRISTI): NORTE DE LA CORDILLERA CENTRAL: Mayormente nublado. Aguaceros dispersos y tronadas aisladas. Vientos suaves del Sudeste, siendo de suaves a moderados del Este con variaciones al Nordeste en el día. Temperatura sin cambio.-

CARIBE ORIENTAL: Vientos moderados (12 a 18 nudos) del Este con variaciones. Ráfagas ocasionales. Aguaceros dispersos y tronadas aisladas. Descontinúase el aviso a las pequeñas embarcaciones.-

REPUBLICA DOMINICANA
SERVICIO METEOROLOGICO NACIONAL
BOLETIN DIARIO

DIA 15 SALIDA DE SOL: 05.53
PUESTA DE SOL: 17.38

MAREAS PARA EL DIA 15

	PLEAMAR Hora	BAJAMAR Hora
TRUJILLO	14.58	02.41
TO. PLATA	11.56-23.13	04.27-18.30

tuación de Frentes e Isobaras al
a 13 de OCTUBRE de 1961 a las
00Z.-

MBOLOS CONVENCIONALES:

NTES:

rio ——— Estacionario ———
ólido ——— Ocluído ———
ntertropical ———

ROS ELEMENTOS:

guadas ——— Isobaras ~

Claro — Parcialmente nublado
Nublado — Ⓡ Lluvias
Neblina — Ⓣ Tronadas
Calma — Relámpagos

ientos Oeste — Vientos Este

entro de Baja Presión B
entro de Alta Presión A ⊗
entro de Huracán (vientos
áximos superiores a 120 KPH)

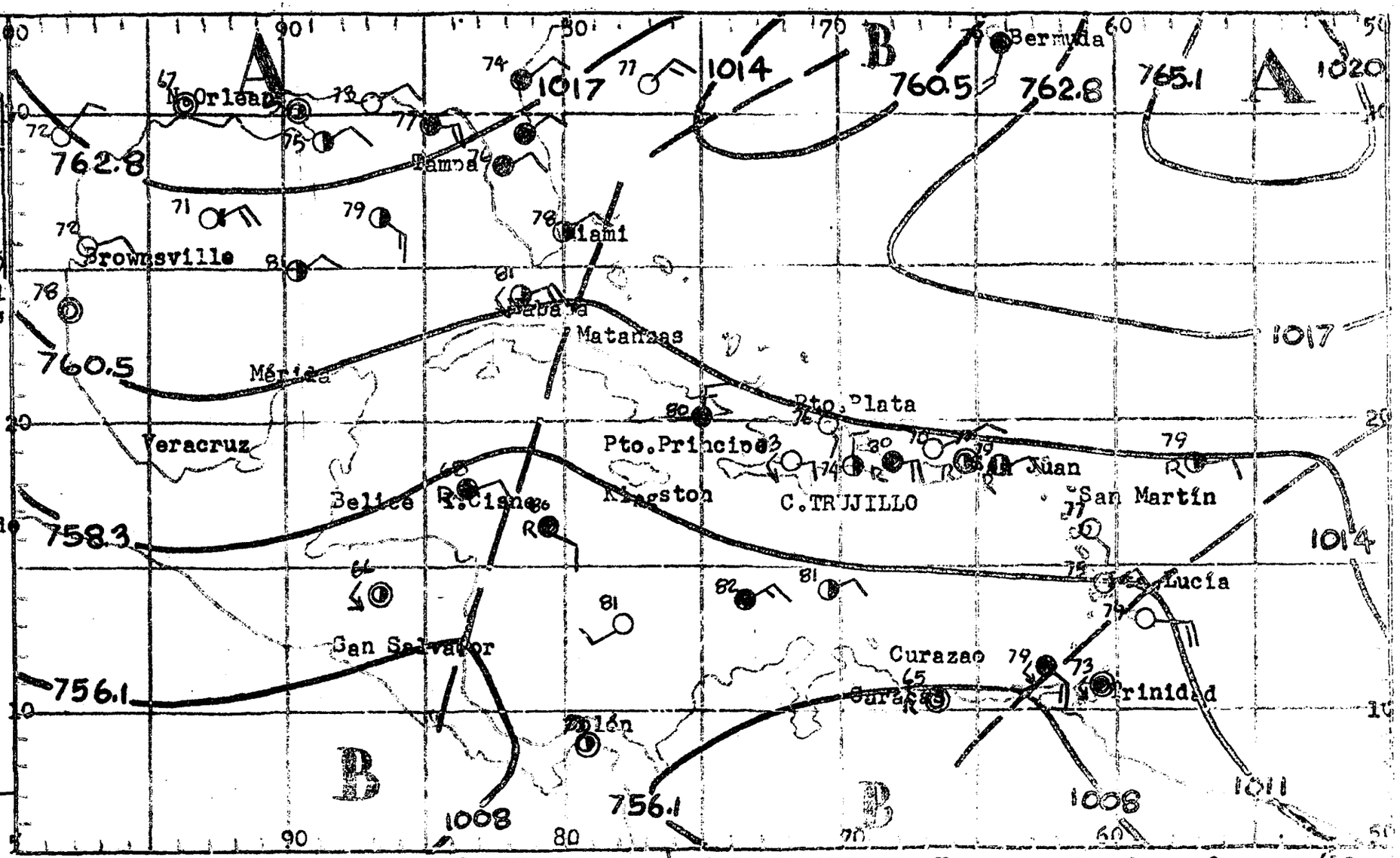

TIEMPO PROBABLE PARA LAS PROXIMAS 24 HORAS:

REGION SUR Y CIUDAD TRUJILLO (INCLUYE DE SAONA A PENINSULA BARAHONA): SUR DE LA CORDILLERA CENTRAL: Medio nublado. Aguaceros dispersos y aisladas tronadas. Vientos suaves a moderados del Sudeste cambiando al Norte en la noche. Ráfagas aisladas. Temperatura sin cambio.

REGION NOR Y NORDESTE (INCLUYE CABO ENGAÑO A MONTECRISTI): NORTE DE LA CORDILLERA CENTRAL: Medio nublado. Aguaceros dispersos y aisladas tronadas. Vientos suaves a moderados del Este y Este-Nordeste cambiando al Sudeste en la noche. Ráfagas aisladas. Temperatura sin cambio.-

CARIBE ORIENTAL: Vientos moderados a frescos (12 a 20 nudos) del Este-Nordeste con ráfagas ocasionales de hasta 30 nudos. Aguaceros dispersos y aisladas tronadas. Mar moderada.-

Ubiera.

REPUBLICA DOMINICANA
SERVICIO METEOROLOGICO NACIONAL
BOLETIN DIARIO

DIA 16 SALIDA DE SOL: 05.54
PUESTA DE SOL: 17.37

MAREAS PARA EL DIA 16

	PLEAMAR Hora	BAJAMAR Hora
TRUJILLO	17.06	03.44
TO. PLATA	12.53	05.21-19.31

tuación de Frentes e Isobaras a
la 14 de OCTUBRE de 1961 a las
00Z.

MBOLOS CONVENCIONALES:

RENTES:

río——— Estacionario———
ílido——— Ocluído———
ntertropical / /

TROS ELEMENTOS:

aguadas—— —— Isobaras

○Claro ◑Parcialmente nublado
●Nublado ⓇLluvias
ⒻNeblina ⓉTronadas
ⓌCalma ☇Relámpagos

ientos Oeste Vientos Esta

entro de Baja Presión B ⊗
entro de Alta Presión A ⊗
entro del Huracán (vientos
áximos superiores a 120 KPH)

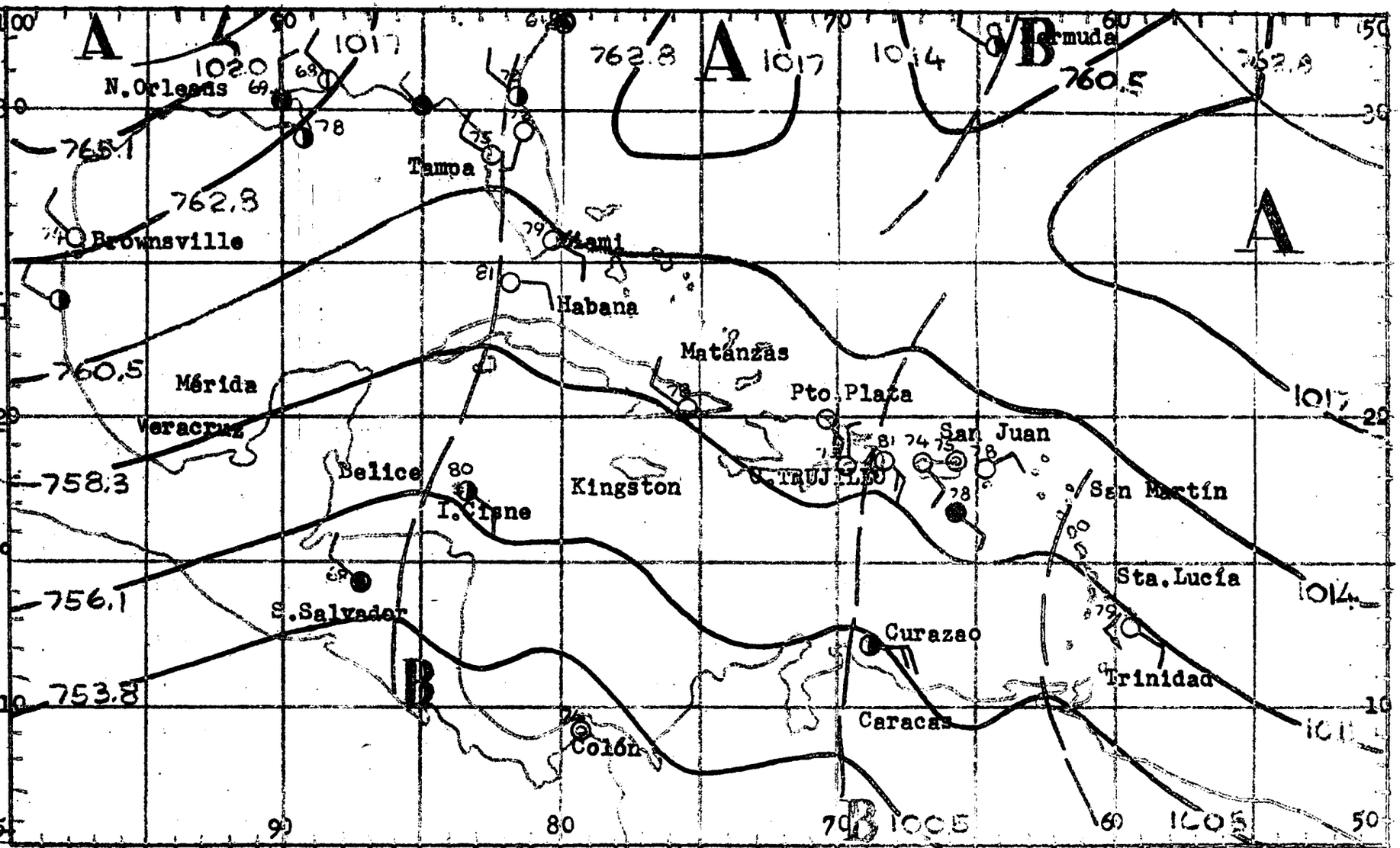

IEMPO PROBABLE PARA LAS PROXIMAS
4 HORAS:

REGION SUR Y CIUDAD TRUJILLO (INCLUYE DE SAONA A PENINSULA BARAHONA):SUR DE LA CORDILLERA CENTRAL: Nublado. Aguaceros y tronadas ó relámpagos aislados. Vientos suaves a moderados del Este tornándose del Sudeste en el día; ráfagas aisladas. Temperaturas sin cambios.-

REGION NOR Y NORDESTE (INCLUYE CABO ENGAÑO A MONTECRISTI):NORTE DE LA CORDILLERA CENTRAL: Generalmente nublado. Aguaceros y tronadas ó relámpagos aislados. Vientos suaves a moderados del Este; ráfagas aisladas. Temperaturas sin cambios.

CARIBE ORIENTAL: Vientos moderados a frescos (12 a 20 nudos) del Sudeste con ocasionales ráfagas de hasta 30 nudos. Nublado. Aguaceros dispersos y tronadas aisladas. Mar moderada a rugosa. Continúa en efecto el aviso a las pequeñas embarcaciones.-

rqb.-

REPUBLICA DOMINICANA
SERVICIO METEOROLOGICO NACIONAL

BOLETIN DIARIO

DIA 12 SALIDA DE SOL: 05.54
PUESTA DE SOL: 17.37

MAREAS PARA EL DIA 12

	PLEAMAR Hora	BAJAMAR Hora
C.TRUJILLO	18.01	04.54
PTO. PLATA	0019-13.56	06.27-20.31

Situación de Frentes e Isobaras al día 12 de OCTUBRE de 1961 a las 600Z:

SIMBOLOS CONVENCIONALES:

FRENTES:

Frío ——— Estacionario ———
Cálido ——— Ocluído ———
Intertropical / / /

OTROS ELEMENTOS:

Aguadas —— —— Isobaras

○ Claro ◑ Parcialmente nublado
● Nublado Ⓡ Lluvias
Ⓝ Neblina Ⓣ Tronadas
Ⓒ Calma ⟨ Relámpagos

Vientos Oeste Vientos Este

Centro de Baja Presión B ⊗
Centro de Alta Presión A ⊗
Centro del Huracán (vientos máximos superiores a 120 KPH)

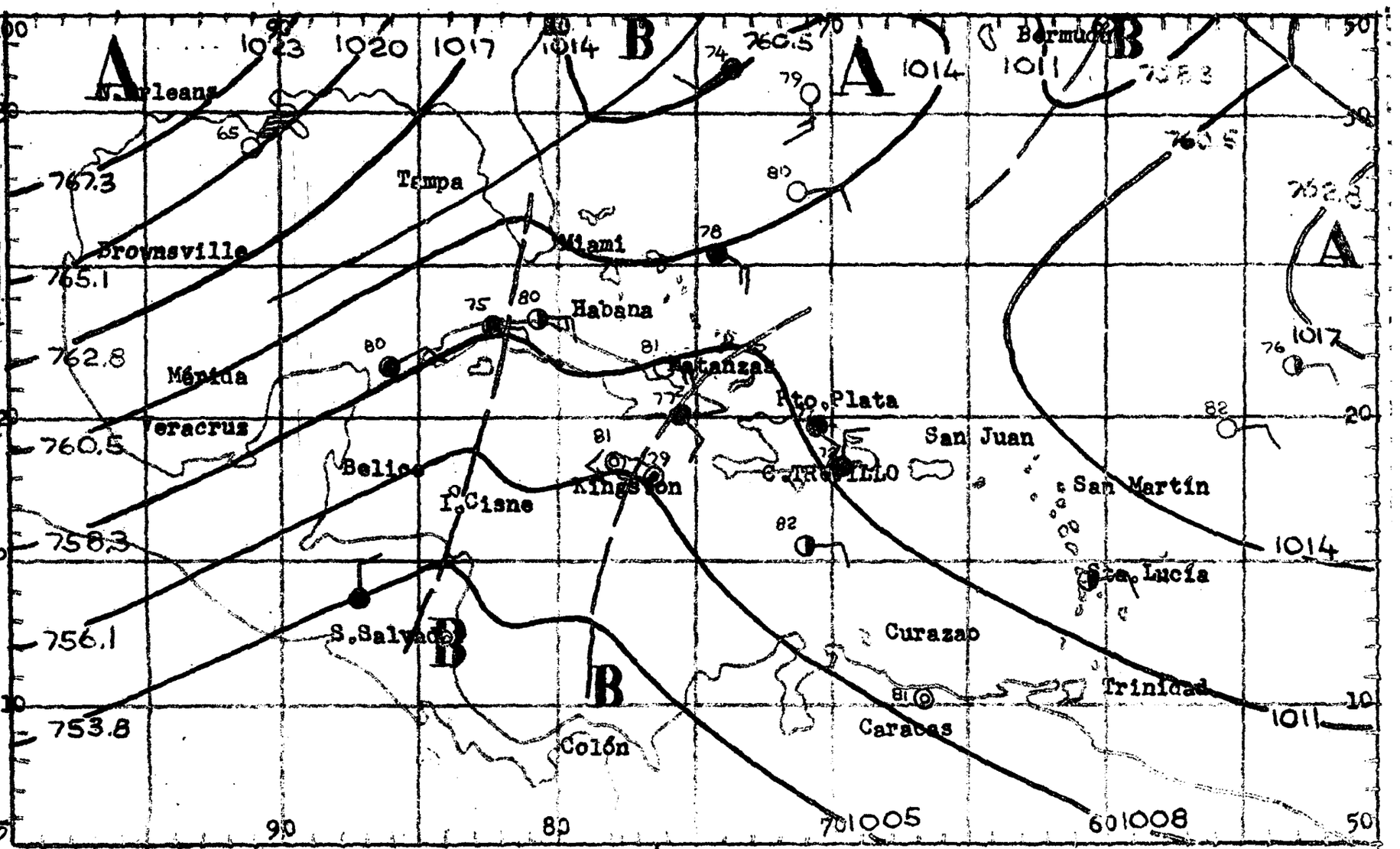

TIEMPO PROBABLE PARA LAS PROXIMAS 24 HORAS:

REGION SUR Y CIUDAD TRUJILLO (INCLUYE DE SAONA A PENINSULA BARAHONA):SUR DE LA CORDILLERA CENTRAL: Generalmente nublado. Aguaceros y tronadas o relámpagos. Vientos suaves del Nordeste tornándose suaves a moderados del Este y Sudeste en el día; ráfagas aisladas. Temperaturas sin cambios.-

REGION NOR Y NORDESTE (INCLUYE CABO ENGAÑO A MONTECRISTI):NORTE DE LA CORDILLERA CENTRAL:Parcialmente nublado. Aguaceros dispersos y tronadas ó relámpagos aislados. Vientos suaves a moderados del Este y Sudeste; ráfagas aisladas. Temperaturas sin cambios.-

CARIBE ORIENTAL: Vientos suaves a moderados (10 a 18 nudos) del Sudeste. Parcialmente nublado.Aguaceros dispersos y tronadas aisladas.
Mar moderada.
Descontínúese el Aviso a las pequeñas embarcaciones.-

DEC 7 - 1961
WEATHER BUREAU

rqb.-

Dominican Republic

REPUBLICA DOMINICANA
SERVICIO METEOROLOGICO NACIONAL
BOLETIN DIARIO

DIA 18 SALIDA DE SOL: 05.54
PUESTA DE SOL: 17.36

MAREAS PARA EL DIA 18

	PLEAMAR Hora	BAJAMAR Hora
TRUJILLO	17.42	06.09
TO. PLATA	01.39-14.57	07.40-21.27

Situación de Frentes e Isobaras al día 16 de OCTUBRE de 1961 a las 1200Z.-

SIMBOLOS CONVENCIONALES:-

FRENTES:

Frío ——— Estacionario ———
Cálido ——— Ocluído ———
Intertropical ———

OTROS ELEMENTOS:

Aguadas ——— Isobaras ~

Claro — Parcialmente nublado
Nublado — Lluvias
Neblina — Tronadas
Calma — Relámpagos
Vientos Oeste — Vientos Este
Centro de Baja Presión B
Centro de Alta Presión A
Centro de Huracán (vientos máximos superiores a 120 KPH)

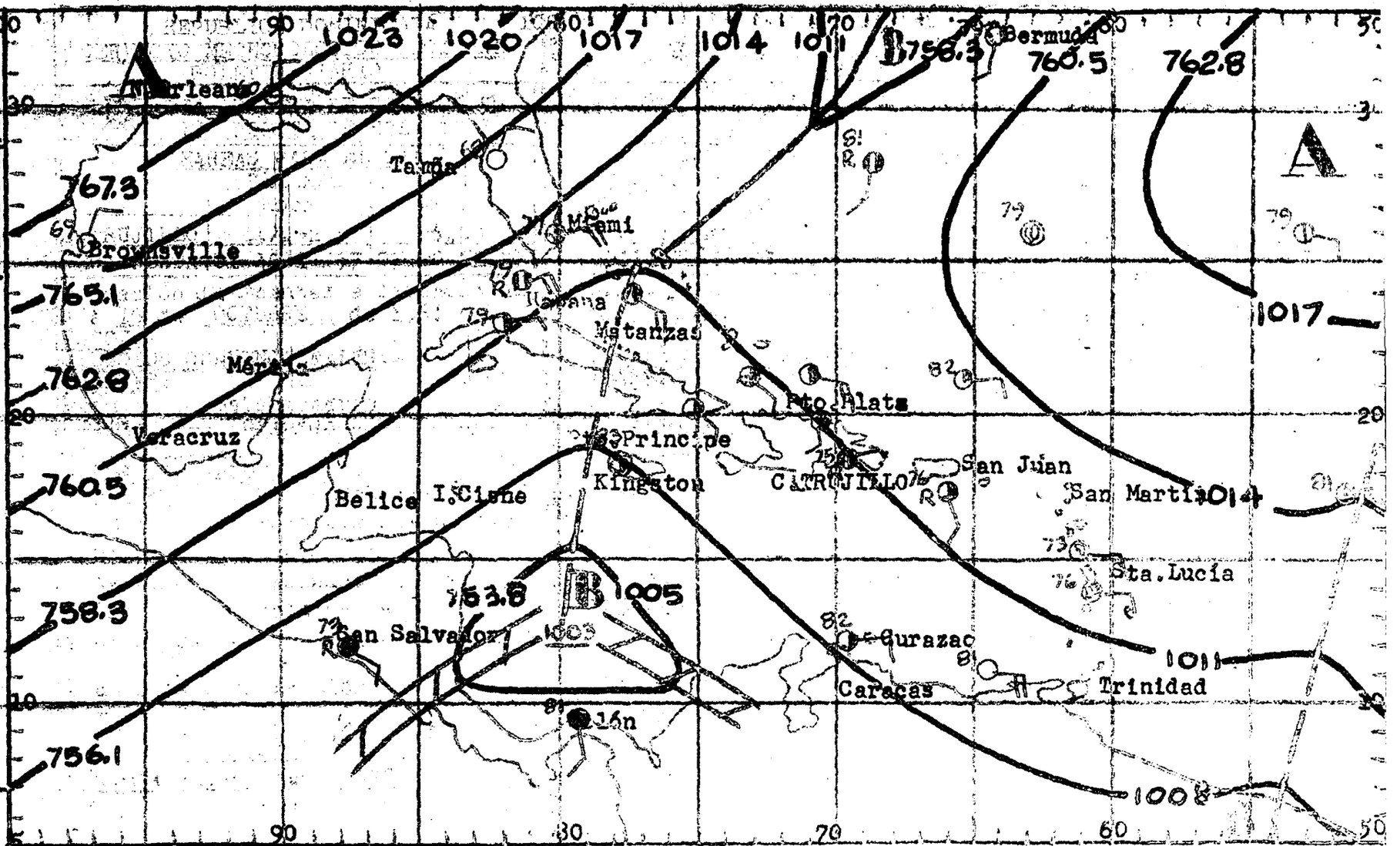

TIEMPO PROBABLE PARA LAS PROXIMAS 24 HORAS:

REGION SUR Y CIUDAD TRUJILLO (INCLUYE DE SAONA A PENINSULA BARAHONA): SUR DE LA CORDILLERA CENTRAL: Nublado. Aguaceros y tronadas aisladas. Vientos suaves a moderados del Este-Sudeste y suaves del Norte en la noche. Temperatura sin cambio.

REGION NOR Y NORDESTE (INCLUYE CABO ENGAÑO A MONTECRISTI): NORTE DE LA CORDILLERA CENTRAL: Nublado. Aguaceros y tronadas aisladas. Vientos suaves a moderados del Este-Sudeste con variaciones. Temperatura sin cambio.-

CARIBE ORIENTAL: Vientos suaves a moderados (10 a 16 nudos) del Este-Sudeste. Aguaceros dispersos y tronadas aisladas. Mar moderada.-

LIBRARY
DEC 13 1961
WEATHER BUREAU

Ubiera.

REPUBLICA DOMINICANA
SERVICIO METEOROLOGICO NACIONAL
BOLETIN DIARIO

DIA 19 SALIDA DE SOL: 05.55
PUESTA DE SOL: 17.35

MAREAS PARA EL DIA 19

	PLEAMAR Hora	BAJAMAR Hora
TRUJILLO	04.55-19.15	07.21-20.56
TO. PLATA	03.57-15.54	03.57-22.18

Situación de Frentes e Isobaras al día 17 de OCTUBRE de 1961 a las 600Z.-

SIMBOLOS CONVENCIONALES:
FRENTES:
Frío ——— Estacionario ———
Cálido ——— Ocluído ———
Intertropical
OTROS ELEMENTOS
Aguadas —— —— Isobaras
Claro — Parcialmente nublado
Nublado — Lluvias
Neblina — Tronadas
Calma — Relámpagos
Viento Suave — Viento Fuerte
Centro de Baja Presión B⊗
Centro de Alta Presión A⊗
Centro de Huracán (vientos máximos superiores a 120 KPH.

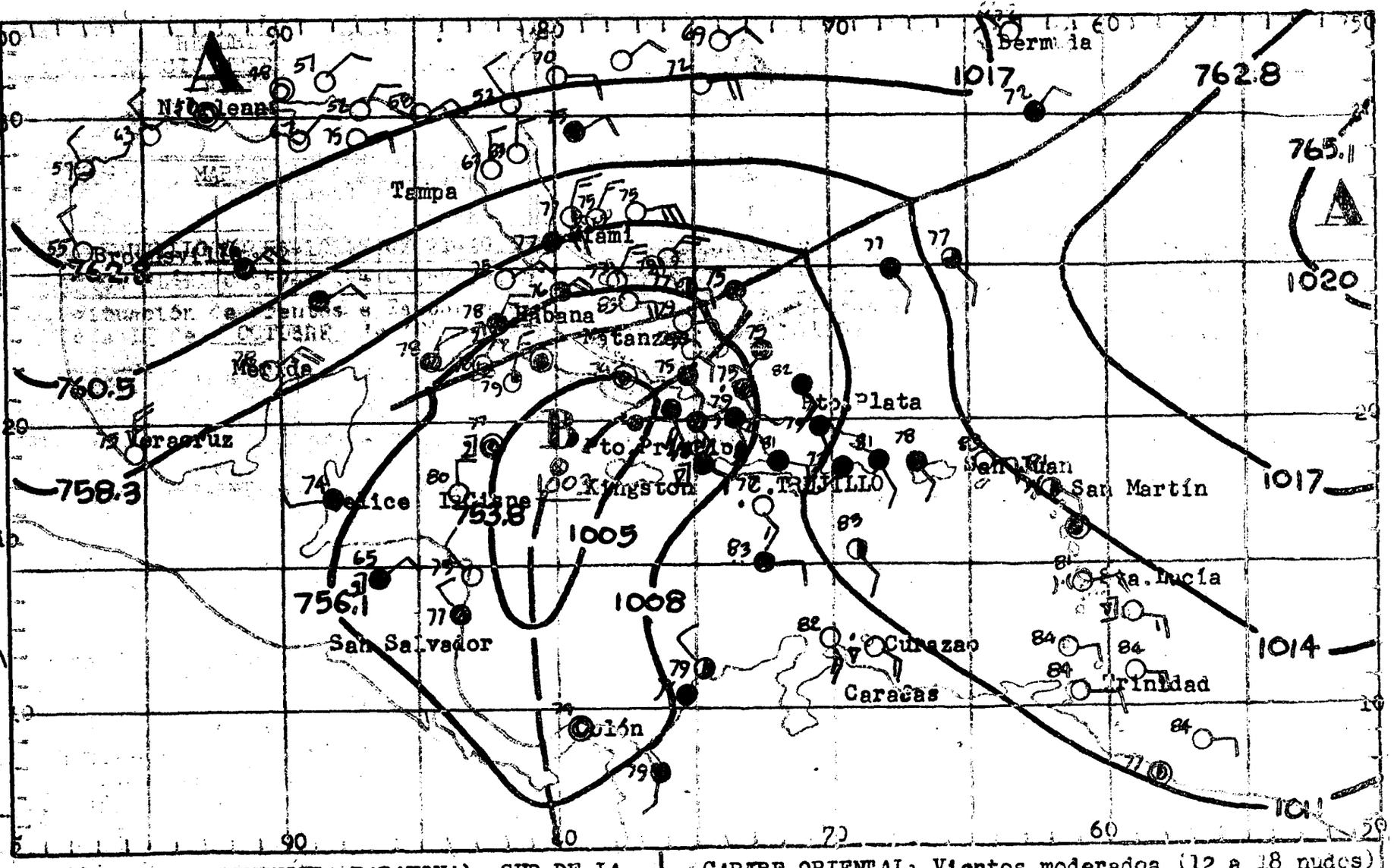

TIEMPO PROBABLE PARA LAS PROXIMAS 24 HORAS.

REGION SUR Y CIUDAD TRUJILLO (INCLUYE DE SAONA A PENINSULA BARAHONA): SUR DE LA CORDILLERA CENTRAL: Nublado. Aguaceros y lluvias con aisladas tronadas o relámpagos. Vientos suaves del Norte, siendo de suaves a moderados del Sur con variaciones durante el día. Ráfagas aisladas. Temperatura sin cambio.-

REGION NORTE Y NORDESTE (INCLUYE CABO ENGAÑO A MONTECRISTI): NORTE DE LA CORDILLERA CENTRAL: Nublado. Aguaceros dispersos y tronadas aisladas o relámpagos. Vientos suaves del Sudeste, siendo de suaves a moderados del Este en el día. Ráfagas aisladas. Temperatura sin cambio.-

CARIBE ORIENTAL: Vientos moderadoa (12 a 18 nudos) del Este-Sudeste. Aguaceros y tronadas aisladas.- Mar moderada.-

Ubiera.

REPUBLICA DOMINICANA
SERVICIO METEOROLOGICO NACIONAL
BOLETIN DIARIO

DIA 20 SALIDA DE SOL: 05.55
PUESTA DE SOL: 17.35

MAREAS PARA EL DIA 20

	PLEAMAR Hora	BAJAMAR Hora
TRUJILLO	06.28-19.45	08.27-21.22
O. PLATA	04.15-16.48	10.12-23.05

tuación de Frentes e Isobaras al
a 18 de OCTUBRE de 1961 a las
00Z.-

MBOLOS CONVENCIONALES:-

ENTES:

fo ——— Estacionario ———
lido ——— Ocluído ———
tertropical ———

ROS ELEMENTOS:

guadas — — Isobaras ~

Claro ◑ Parcialmente nublado
Nublado Ⓡ Lluvias
Neblina Ⓣ Tronadas
Calma ↯ Relámpagos

ientos Oeste Vientos Este

ntro de Baja Presión B ⊗
ntro de Alta Presión A ⊗
ntro de Huracán (vientos
ximos superiores a 120 KPH) 9

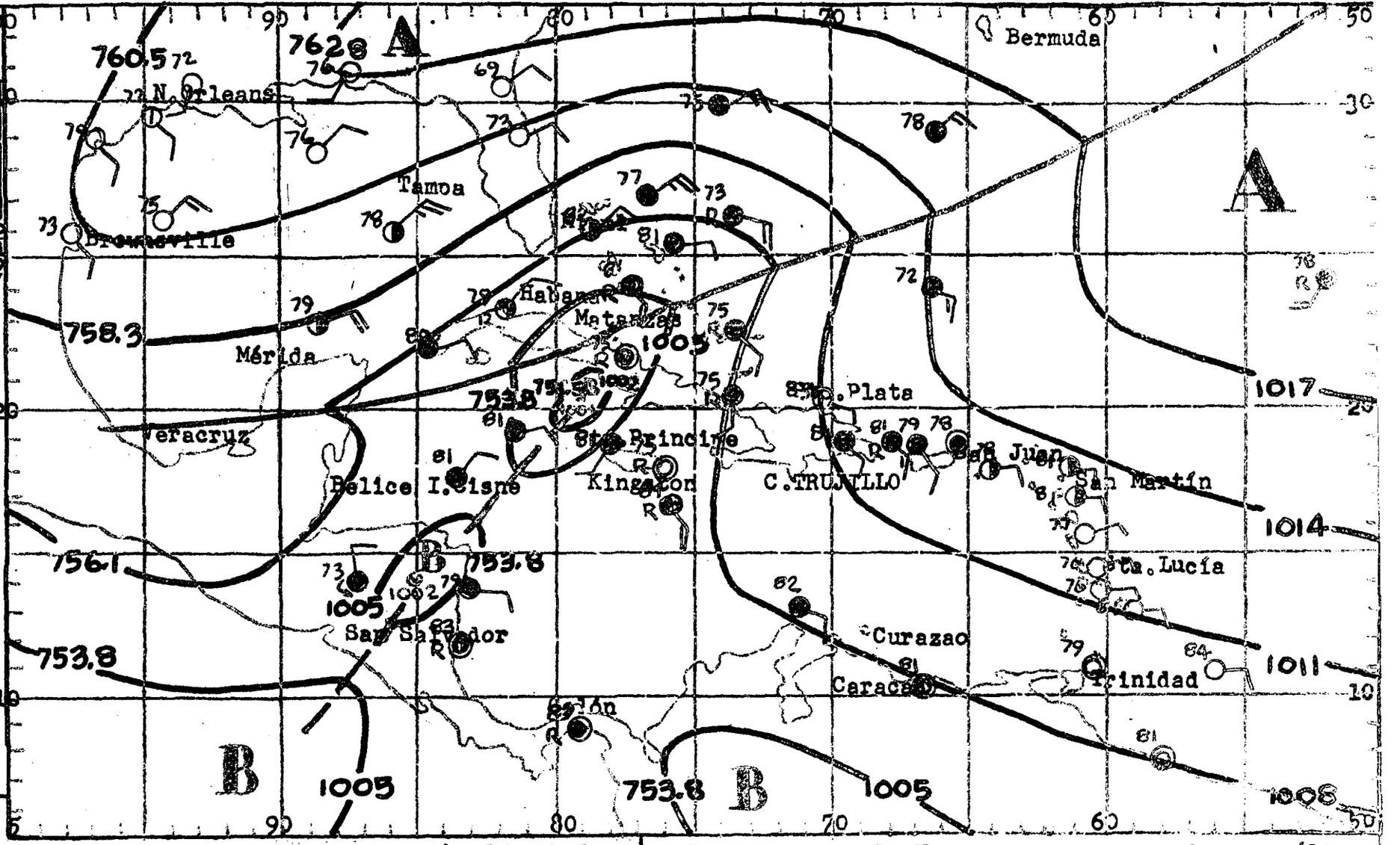

TEMPO PROBABLE PARA LAS PROXIMAS 24 HORAS:

REGION SUR Y CIUDAD TRUJILLO (INCLUYE DE SAONA A PENINSULA BARAHONA): SUR DE LA CORDILLERA CENTRAL: Medio nublado, tornándose nublado hacia la porción Oeste. - Aguaceros dispersos y aisladas tronadas. Vientos suaves a moderados del Sudeste cambiando al Norte en la noche. Ráfagas aisladas. Temperatura sin cambio.-

REGION NOR Y NORDESTE (INCLUYE CABO ENGAÑO A MONTECRISTI): NORTE DE LA CORDILLERA CENTRAL: Medio nublado. Aguaceros dispersos y aisladas tronadas. Vientos suaves a moderados del Este, cambiando al Sudeste en la noche. Ráfagas aisladas. - Temperatura sin cambio.-

CARIBE ORIENTAL: Vientos moderados a frescos (12 a 20 nudos) del Este. Generalmente claro. Aguaceros dispersos sobre la porción Occidental. Mar moderada.-

Ubiera.

REPUBLICA DOMINICANA
SERVICIO METEOROLOGICO NACIONAL
BOLETIN DIARIO

DIA 21 SALIDA DE SOL: 05.55
PUESTA DE SOL: 17.34

MAREAS PARA EL DIA 21

	PLEAMAR Hora	BAJAMAR Hora
TRUJILLO	07.43-19.45	09.26-21.22
O. PLATA	05.20-17.40	11.22-23.48

Situación de Frentes e Isobaras al día 19 de OCTUBRE de 1961 a las 00Z.-

SIMBOLOS CONVENCIONALES:-

FRENTES:

Frío ——— Estacionario ———
Cálido ——— Ocluído ———
Intertropical ———

OTROS ELEMENTOS:

Aguadas ——— Isobaras ~

Claro — Parcialmente nublado
Nublado — Lluvias
Neblina — Tronadas
Calma — Relámpagos

Vientos Oeste — Vientos Este

Centro de Baja Presión B ⊗
Centro de Alta Presión A ⊗
Centro de Huracán (vientos máximos superiores a 120 KPH) ⊗

TIEMPO PROBABLE PARA LAS PROXIMAS 24 HORAS:-

REGION SUR Y CIUDAD TRUJILLO (INCLUYE DE SAONA A PENINSULA BARAHONA): SUR DE LA CORDILLERA CENTRAL: Nublado. Aguaceros y lluvias con tronadas o relámpagos. Vientos suaves a moderados del Sur y Sudeste con variaciones y ráfagas aisladas. Temperatura sin cambio.-

REGION NOR Y NORDESTE (INCLUYE CABO ENGAÑO A MONTECRISTI): NORTE DE LA CORDILLERA CENTRAL: Medio nublado. Aguaceros dispersos y tronadas o relámpagos aislados. Vientos suaves a moderados del Este y Sudeste; ráfagas aisladas. Temperaturas sin cambio.-

CARIBE ORIENTAL: Vientos moderados (12 a 18 nudos) del Sudeste. Aguaceros y tronadas aisladas en las vecindades de las islas. Mar moderada.-

Ubiera.

REPUBLICA DOMINICANA
SERVICIO METEOROLOGICO NACIONAL
BOLETIN DIARIO

DIA 22 SALIDA DE SOL: 05.56
PUESTA DE SOL: 17.33

MAREAS PARA EL DIA 22

	PLEAMAR Hora	BAJAMAR Hora
TRUJILLO	08.50-20.40	10.19-22.31
C. PLATA	06.19-18.29	12.26

Situación de Frentes e Isobaras al de 20 de OCTUBRE de 1961 a las 00Z.-

SIMBOLOS CONVENCIONALES:-

FRENTES:

Frío ——— Estacionario ———
Cálido ——— Ocluído ———
Intertropical ———

OTROS ELEMENTOS:

Aguadas ——— Isobaras ~~~
Claro ◑ Parcialmente nublado
Nublado Ⓡ Lluvias
Neblina Ⓣ Tronadas
Calma ↯ Relámpagos
Vientos Oeste Vientos Este

Centro de Baja Presión B ⊗
Centro de Alta Presión A ⊗
Centro de Huracán (vientos máximos superiores a 120 KPH)

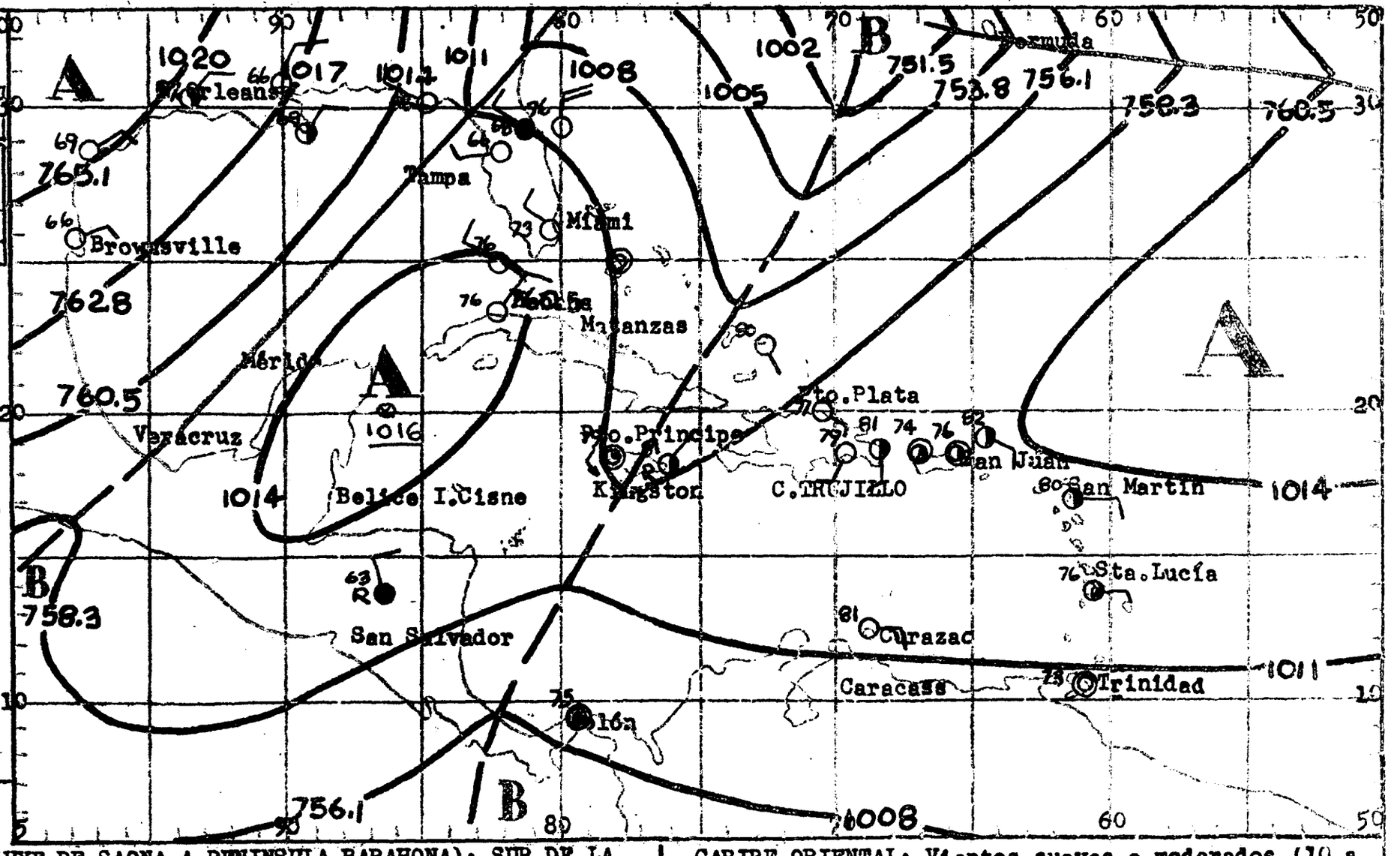

TIEMPO PROBABLE PARA LAS PROXIMAS 24 HORAS:

REGION SUR Y CIUDAD TRUJILLO (INCLUYE DE SAONA A PENINSULA BARAHONA): SUR DE LA CORDILLERA CENTRAL: Medio nublado. Aguaceros dispersos y aisladas tronadas, principalmente hacia el interior. Vientos suaves a moderados del Norte cambiando al Este y Sudeste en el día. Temperatura sin cambio.-

REGION NOR Y NORDESTE (INCLUYE CABO ENGAÑO A MONTECRISTI): NORTE DE LA CORDILLERA CENTRAL: Parcialmente nublado. Aguaceros dispersos y aisladas tronadas. Vientos suaves a moderados del Este y Sudeste cambiando al Este y Nordeste en el día. Temperatura sin cambio.-

CARIBE ORIENTAL: Vientos suaves a moderados (10 a 18 nudos) del Este y Sudeste. Generalmente despejado. Aguaceros dispersos en las vecindades de las islas. Mar moderada.-

Ubiera.

REPUBLICA DOMINICANA
ERVICIO METEOROLOGICO NACIONAL
BOLETIN DIARIO

DIA 23 SALIDA DE SOL: 05.56
PUESTA DE SOL: 17.33

MAREAS PARA EL DIA 23

	PLEAMAR Hora	BAJAMAR Hora
RUJILLO	09.52-21.07	11.08-23.08
PLATA	07.14-19.15	00.31-13.27

tuación de Frentes e Isobaras al
21 de OCTUBRE de 1961 a las
OOZ.-

MBOLOS CONVENCIONALES:-

ENTES:

o ——— Estacionario ———
lido ——— Ocluído ———
ertropical ———

ROS ELEMENTOS:

guadas —— —— Isobaras
Claro ◑ Parcialmente nublado
Nublado Ⓡ Lluvias
Neblina Ⓣ Tronadas
Calma ⟨ Relámpagos

ntos Oeste Vientos Este

ntro de Baja Presión B ⊗
ntro de Alta Presión A ⊗
ntro de Huracán (vientos
ximos superiores a 120 KPH)

MPO PROBABLE PARA LAS PROXIMAS
HORAS:

GION SUR Y CIUDAD TRUJILLO (INCLUYE DE SAONA A PENINSULA BARAHONA): SUR DE LA ORDILLERA CENTRAL: Medio nublado. Aguaceros dispersos y tronadas o relámpagos olados. Vientos suaves a moderados del Sudeste siendo suaves del Norte en la che. Temperatura sin cambio.-

GION NOR Y NORDESTE (INCLUYE CABO ENGAÑO A MONTECRISTI): NORTE DE LA CORDILLE CENTRAL: Medio nublado. Ligeros aguaceros y tronadas aisladas o relámpagos al checer. Vientos suaves a moderados del Sur con variaciones. Temperatura sin - bio.-

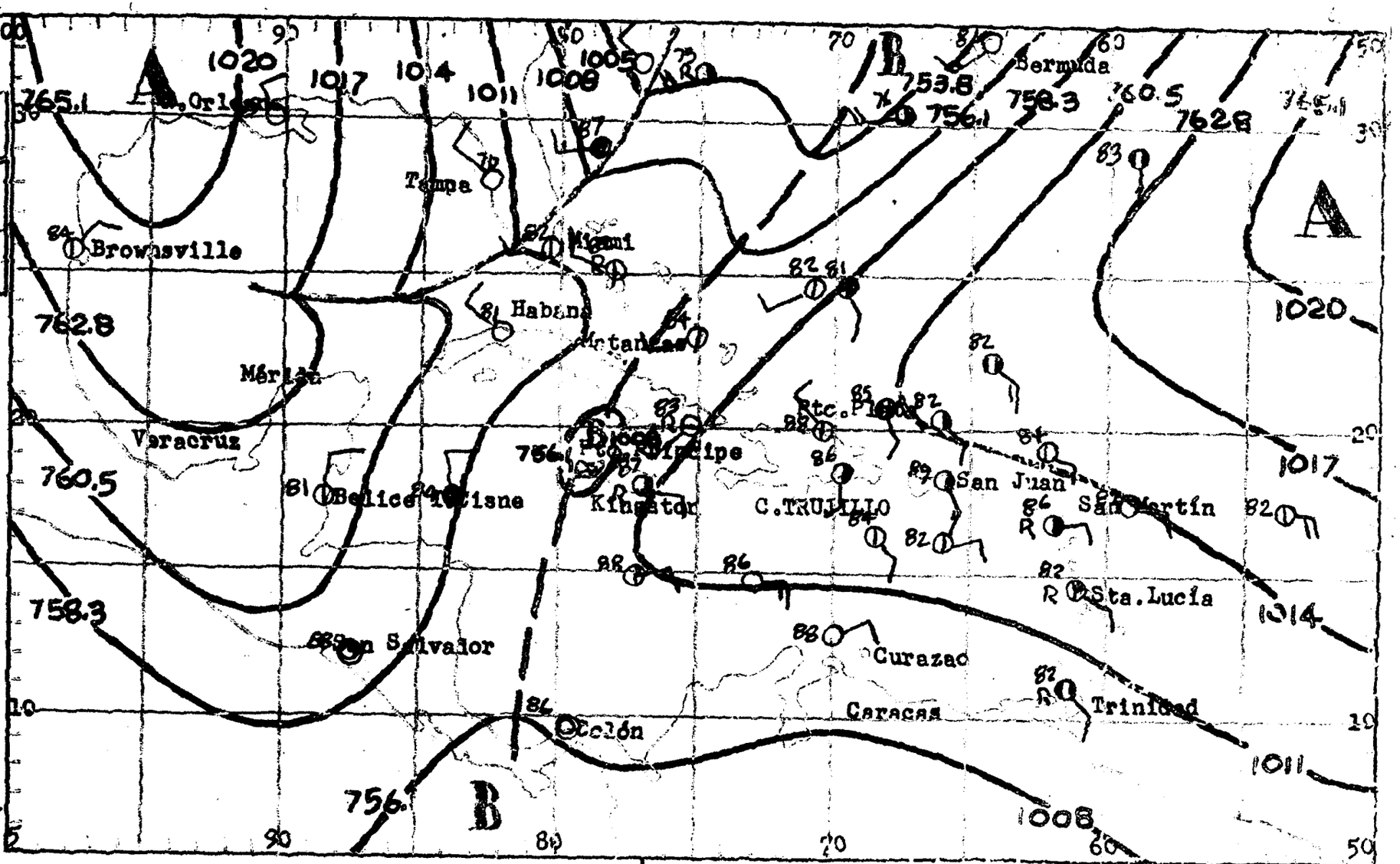

CARIBE ORIENTAL: Vientos suaves a moderados (10 a 18 nudos) del Este-Sudeste. Generalmente claro. - Aguaceros dispersos, maycrmente sobre las Antillas Mayores. Mar suave a moderada.-

Ubiera.

REPUBLICA DOMINICANA
SERVICIO METEOROLOGICO NACIONAL
BOLETIN DIARIO

DIA 26 SALIDA DE SOL: 05.56
PUESTA DE SOL: 17.32

MAREAS PARA EL DIA 26

	PLEAMAR Hora	BAJAMAR Hora
TRUJILLO	10.50-21.34	11.58-23.48
D. PLATA	08.06-19.59	01.14-14.24

tuación de Frentes e Isobaras al
a 22 de OCTUBRE de 1961 a las
00Z.-

MBOLOS CONVENCIONALES:

NTES:
io ——— Estacionario ———
lido ——— Ocluído ———
tertropical ////////

ROS ELEMENTOS:
guadas — — Isobaras ~
Claro ◑ Parcialmente nublado
Nublado Ⓡ Lluvias
Neblina Ⓣ Tronadas
Calma ↘ Relámpagos
entos Oeste Vientos Este

ntro de Baja Presión B ⊗
ntro de Alta Presión A ⊗
ntro de Huracán (vientos
ximos superiores a 120 KPH)

EMPO PROBABLE PARA LAS PROXIMAS HORAS:

GION SUR Y CIUDAD TRUJILLO (INCLUYE DE SAONA A PENINSULA BARAHONA): SUR DE LA RDILLERA CENTRAL: Nubosidad variable. Aguaceros dispersos y tronadas aisladas. entos suaves del Norte, siendo de suaves a moderados del Sudeste en el día. - mperatura sin cambio.-

GION NOR Y NORDESTE (INCLUYE CABO ENGAÑO A MONTECRISI): NORTE DE LA CORDILLERA NTRAL: Medio nublado. Aguaceros dispersos y tronadas aisladas. Vientos suaves moderados del Sur, con variaciones. Temperatura sin cambio.-

CARIBE ORIENTAL: Vientos suaves a moderados (10 a 15 nudos) del Sudeste. Aguaceros dispersos y tronadas aisladas en las vecindades de las Antillas Mayores. Mar ligera a moderada.-

Ubiera.

REPUBLICA DOMINICANA
RVICIO METEOROLOGICO NACIONAL
BOLETIN DIARIO -

DIA 25 SALIDA DE SOL: 05.57
PUESTA DE SOL: 17.32

MAREAS PARA EL DIA 25

	PLEAMAR Hora	BAJAMAR Hora
RUJILLO	11.48-21.58	12.47
. PLATA	08.56-20.44	01.56-15.19

uación de Frentes e Isobaras al
23 de OCTUBRE de 1961 a las
.-

OLOS CONVENCIONALES:

ES:

Estacionario
ido Ocluído
ertropical

OS ELEMENTOS:

uadas Isobaras

laro Parcialmente nublado
ublado Lluvias
eblina Tronadas
alma Relámpagos

ntos Oeste Vientos Este

tro de Baja Presión B
tro de Alta Presión A
tro de Huracán (vientos
ímos superiores a 120 KPH)

O PROBABLE PARA LAS PROXIMAS
ORAS:

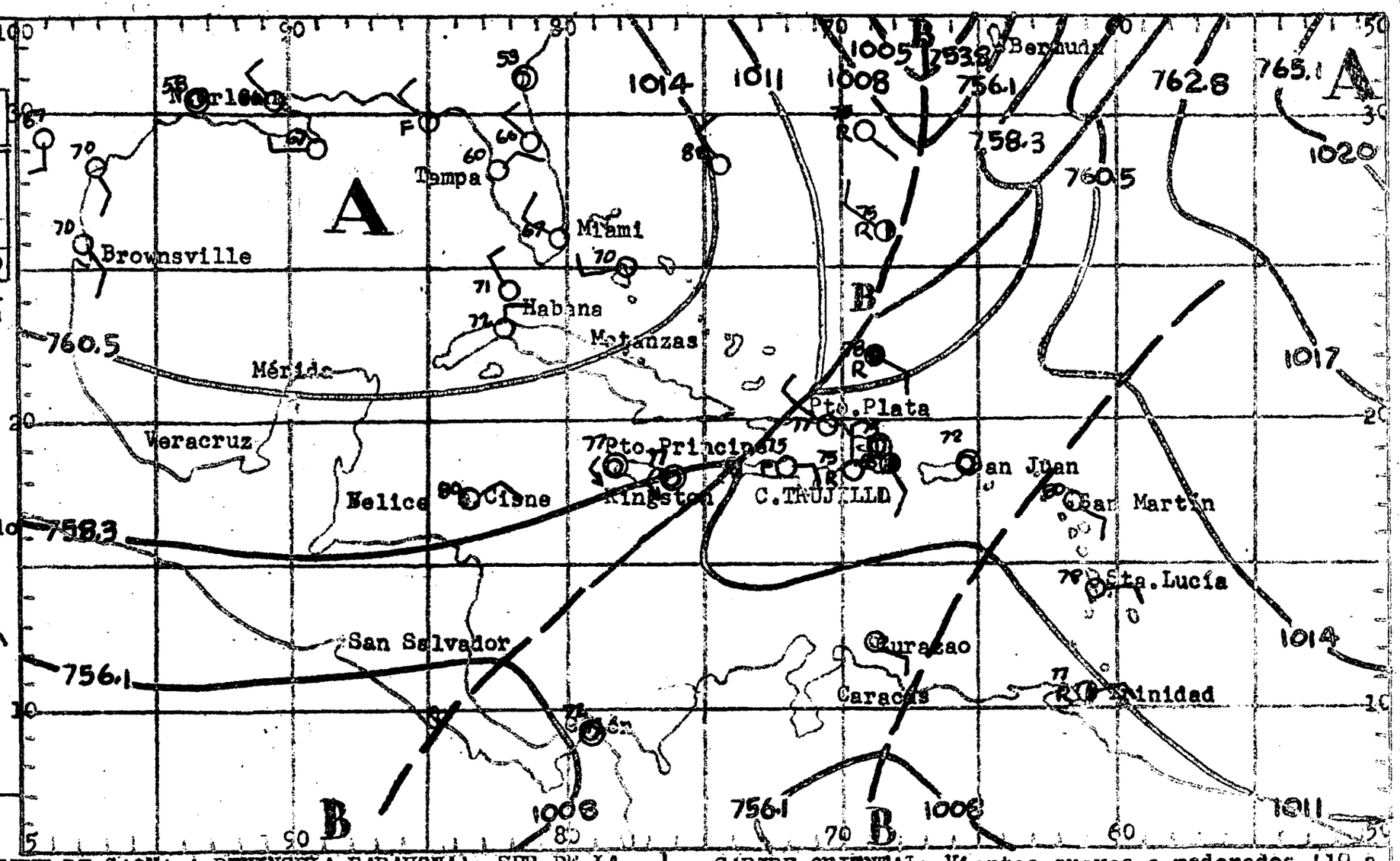

CION SUR Y CIUDAD TRUJILLO (INCLUYE DE SAONA A PENINSULA BARAHONA): SUR DE LA RDILLERA CENTRAL: Generalmente nublado. Aguaceros y aisladas tronadas o relám gos. Vientos suaves a moderados del Norte, variando al Este y Sudeste en el - e. Temperatura ligeramente más fresca.-

CION NOR Y NORDESTE (INCLUYE CABO ENGAÑO A MONTECRISTI): NORTE DE LA CORDILLE CENTRAL: Mayormente nublado. Lluvias y aguaceros con aisladas tronadas o re- mpagos. Vientos variables de suaves a moderados. Temperatura ligeramente más esca.-

CARIBE ORIENTAL: Vientos suaves a moderados (10 a 18 nudos) del Este-Sudeste. Aguaceros dispersos y aisladas tronadas, más numerosos sobre las Antillas Mayores en la tarde. Mar moderada.-

Ubiera.

REPUBLICA DOMINICANA
SERVICIO METEOROLOGICO NACIONAL

BOLETIN DIARIO

DIA 26 SALIDA DE SOL: 05.57
PUESTA DE SOL: 17.31

MAREAS PARA EL DIA 26

	PLEAMAR Hora	BAJAMAR Hora
TRUJILLO	12.47-22.18	00.30-13.45
TO. PLATA	09.45-21.28	02.39-16.14

ituación de Frentes e Isobaras al
a 24 de OCTUBRE de 1961 a las
00Z:

MBOLOS CONVENCIONALES:

RENTES:

rio ——— Estacionario ———
ólido ——— Ocluído ———
ntertropical / / /

ROS ELEMENTOS:

aguadas — — Isobaras

○ Claro ◑ Parcialmente nublado
● Nublado Ⓡ Lluvias
Ⓕ Neblina Ⓣ Tronadas
◉ Calma ⟨ Relámpagos

lentos Oeste Vientos Este

entro de Baja Presión B ⊗

entro de Alta Presión A ⊗

entro del Huracán (vientos
áximos superiores a 120 KPH) 9

IEMPO PROBABLE PARA LAS PROXIMAS
4 HORAS:

EGION SUR Y CIUDAD TRUJILLO (INCLUYE DE SAONA A PENINSULA BARAHONA):SUR DE LA ORDILLERA CENTRAL: Mayormente nublado. Aguaceros dispersos y tronadas ó relám agos aislados. Vientos suaves a moderados del Este y Nordeste con variaciones áfagas aisladas. Temperaturas ligeramente más frescas.-

EGION NOR Y NORDESTE (INCLUYE CABO ENGAÑO A MONTECRISTI):NORTE DE LA CORDILLE A CENTRAL: Generalmente nublado. Aguaceros y lluvias con tronadas ó relámpagos islados. Vientos suaves a moderados del Este y Nordeste con variaciones; ráfa as aisladas. Temperaturas sin cambios.-

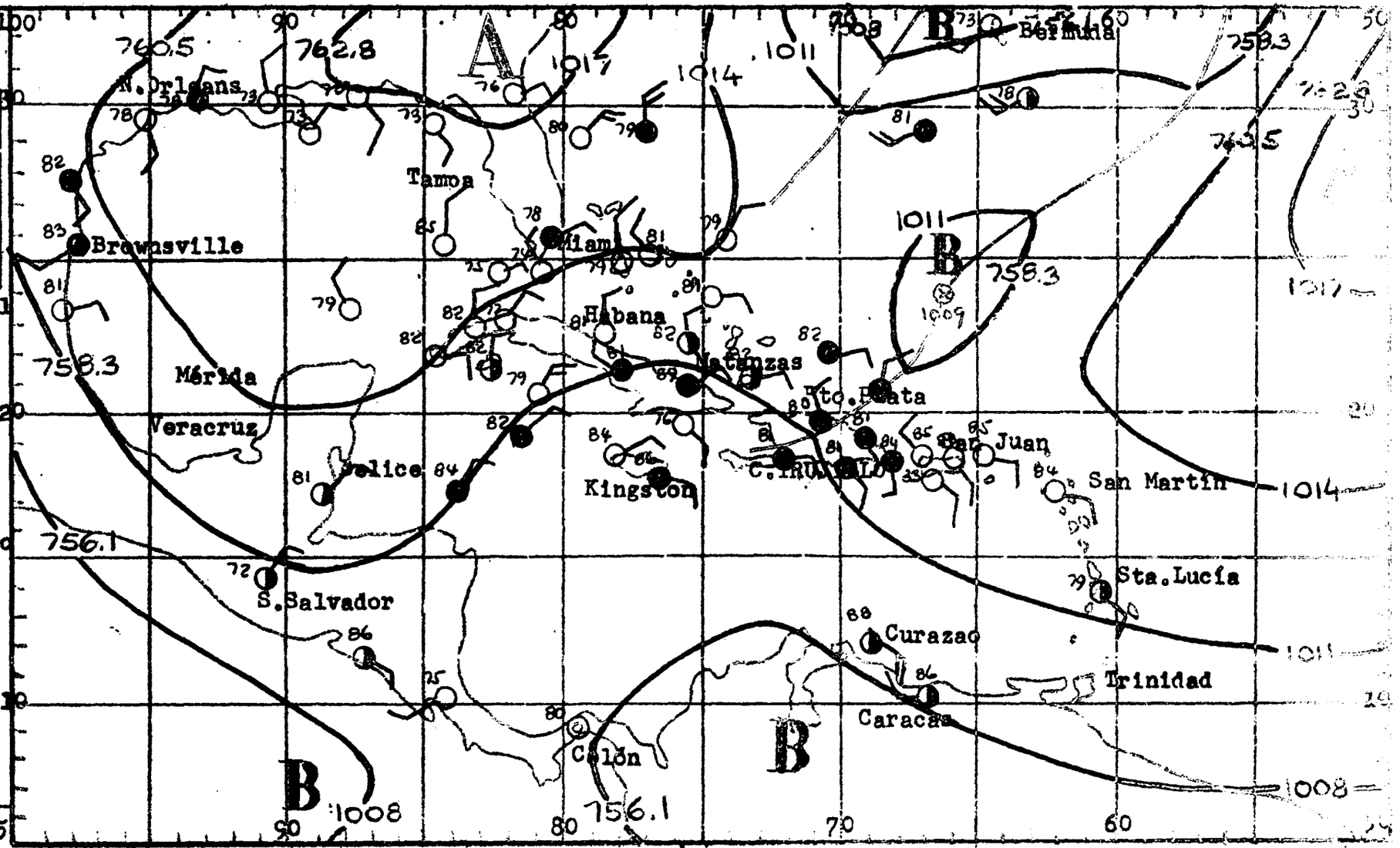

CARIBE ORIENTAL: Vientos suaves a moderados (10 a 15 nudos) del Sudeste. Aguaceros dispersos y tronadas aisladas. Mar suave a moderada.-

rqb.-

REPUBLICA DOMINICANA
SERVICIO METEOROLOGICO NACIONAL
BOLETIN DIARIO

DIA 27 SALIDA DE SOL: 05.57
PUESTA DE SOL: 17.31

MAREAS PARA EL DIA 27

	PLEAMAR Hora	BAJAMAR Hora
TRUJILLO	13.48-22.22	01.12-15.08
PLATA	10.34-22.14	03.21-17.08

Situación de Frentes e Isobaras al ... 25 de OCTUBRE de 1961 a las ...

SIMBOLOS CONVENCIONALES:-

FRENTES:

Frío ——— Estacionario ———
Caliente ——— Ocluído ———
Intertropical ———

OTROS ELEMENTOS:

Aguadas ——— Isobaras ~
Cielo Claro ◑ Parcialmente nublado
Cielo Nublado Ⓡ Lluvias
Neblina Ⓣ Tronadas
Calma ≤ Relámpagos
Vientos Oeste Vientos Este

Centro de Baja Presión B ⊗
Centro de Alta Presión A ⊗
Centro de Huracán (vientos mayores superiores a 120 KPH) ⊗

TIEMPO PROBABLE PARA LAS PROXIMAS ... HORAS:

REGION SUR Y CIUDAD TRUJILLO (INCLUYE DE SAONA A PENINSULA BARAHONA): SUR DE LA CORDILLERA CENTRAL: Parcialmente nublado. Aguaceros dispersos y aisladas tronadas. Vientos suaves a moderados del Norte girando al Este y Sudeste en el día. Temperatura sin cambios.-

REGION NOR Y NORDESTE (INCLUYE CABO ENGAÑO A MONTECRISTI): NORTE DE LA CORDILLERA CENTRAL: Medio nublado. Aguaceros dispersos y aisladas tronadas. Vientos suaves a moderados del Este y Nordeste. Temperatura sin cambio.-

CARIBE ORIENTAL: Vientos suaves a moderados (10 a 18 nudos) del Este y Sudeste. Aguaceros dispersos y aisladas tronadas. Mar ligera a moderada.-

Ubiera.

REPUBLICA DOMINICANA
SERVICIO METEOROLOGICO NACIONAL
BOLETIN DIARIO

DIA 28 — SALIDA DE SOL: 05.58 — PUESTA DE SOL: 17.30

MAREAS PARA EL DIA 28

	PLEAMAR Hora	BAJAMAR Hora
TRUJILLO	14.53-	01.56
P. PLATA	1123-23.01	04.06-18.12

tuación de Frentes e Isobaras al
a 26 de OCTUBRE de 1961 a las
00Z:

MBOLOS CONVENCIONALES:

ENTES:

lo ——— Estacionario ———
lido ——— Ocluído ———
tertropical / / /

ROS ELEMENTOS:

guadas — — Isobaras
Claro — Parcialmente nublado
Nublado — Lluvias
Neblina — Tronadas
Calma — Relámpagos

entos Oeste — Vientos Este

ntro de Baja Presión B ⊗
ntro de Alta Presión A ⊗
ntro del Huracán(vientos) ⊗
ximos superiores a 120 KPH)

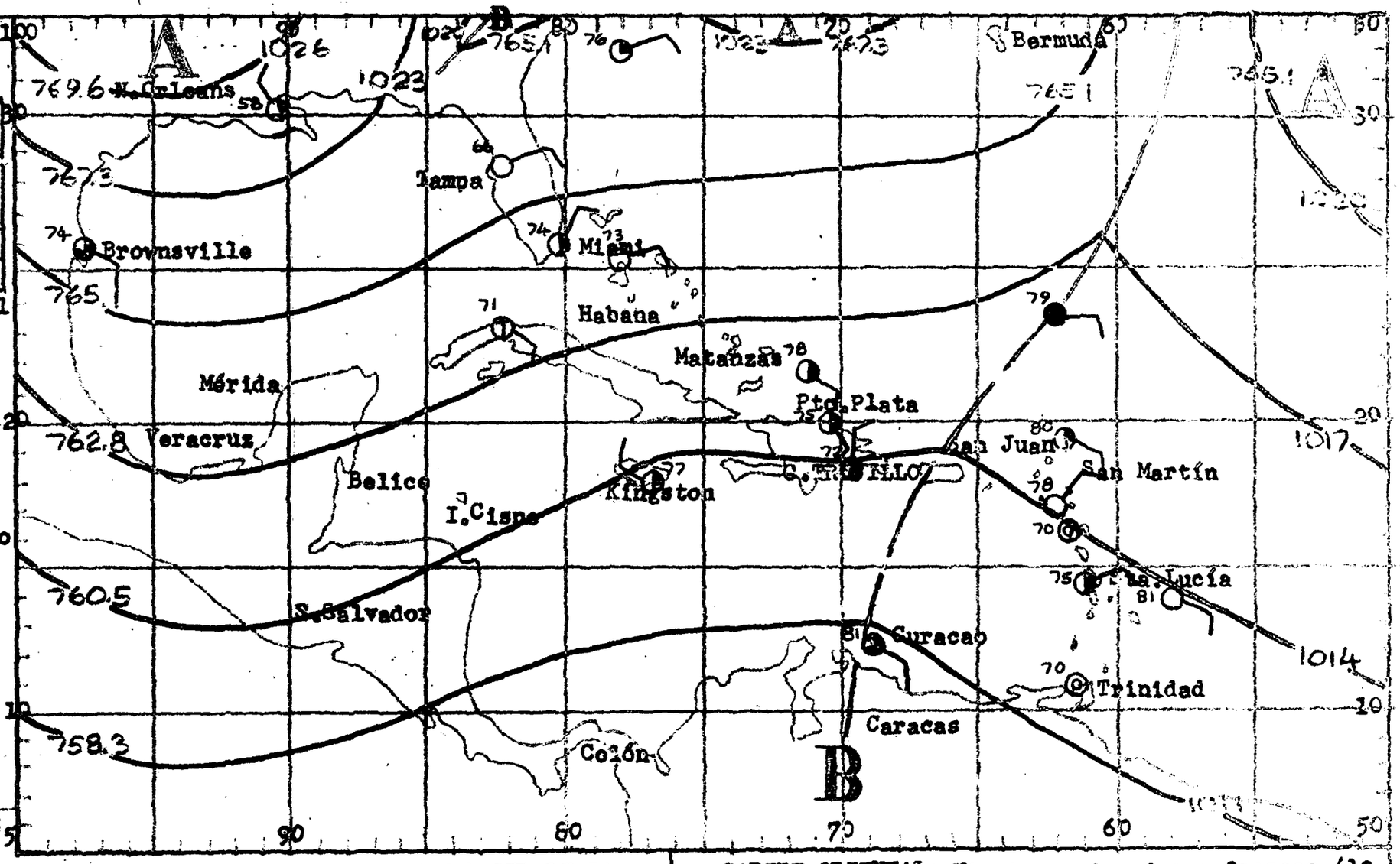

EMPO PROBABLE PARA LAS PROXIMAS HORAS:

GION SUR Y CIUDAD TRUJILLO (INCLUYE DE SAONA A PENINSULA BARAHONA):SUR DE LA RDILLERA CENTRAL:Parcialmente nublado,Aguaceros dispersos y tronadas aisladas relámpagos. Vientos suaves a moderados del Este, girando al Norte y Nordeste la noche. Ráfagas aisladas. Temperatura sin cambio.-

GION NOR Y NORDESTE (INCLUYE CABO ENGAÑO A MONTECRISTI):NORTE DE LA CORDILLE CENTRAL: Mayormente nublado. Aguaceros dispersos y tronadas aisladas ó re-mpagos. Vientos variables de suaves a moderados. Ráfagas aisladas. mperatura sin cambio.-

CARIBE ORIENTAL: Vientos moderados a frescos (12 a 20 nudos) del Sudeste. Claro sobre la porción Este. Aguaceros dispersos sobre la porción Oeste. Mar suave a moderada.-

rqb.-

REPUBLICA DOMINICANA
RVICIO METEOROLOGICO NACIONAL
BOLETIN DIARIO

DIA 29 SALIDA DE SOL: 05.58
PUESTA DE SOL: 17.29

MAREAS PARA EL DIA 29

	PLEAMAR Hora	BAJAMAR Hora
RUJILLO	16.00	02.47
. PLATA	12.14-23.58	04.51-18.57

uación de Frentes e Isobaras al
27 de OCTUBRE de 1961 a las
Z.-

OLOS CONVENCIONALES:

ES:

Estacionario
ído Ocluído
ertropical

OS ELEMENTOS:

uadas Isobaras
Claro Parcialmente nublado
Nublado Ⓡ Lluvias
Neblina Ⓣ Tronadas
Calma Relámpagos
ntos Oeste Vientos Este
ntro de Baja Presión
ntro de Alta Presión
ntro de Huracán (vientos
mos superiores a 120 KPH)

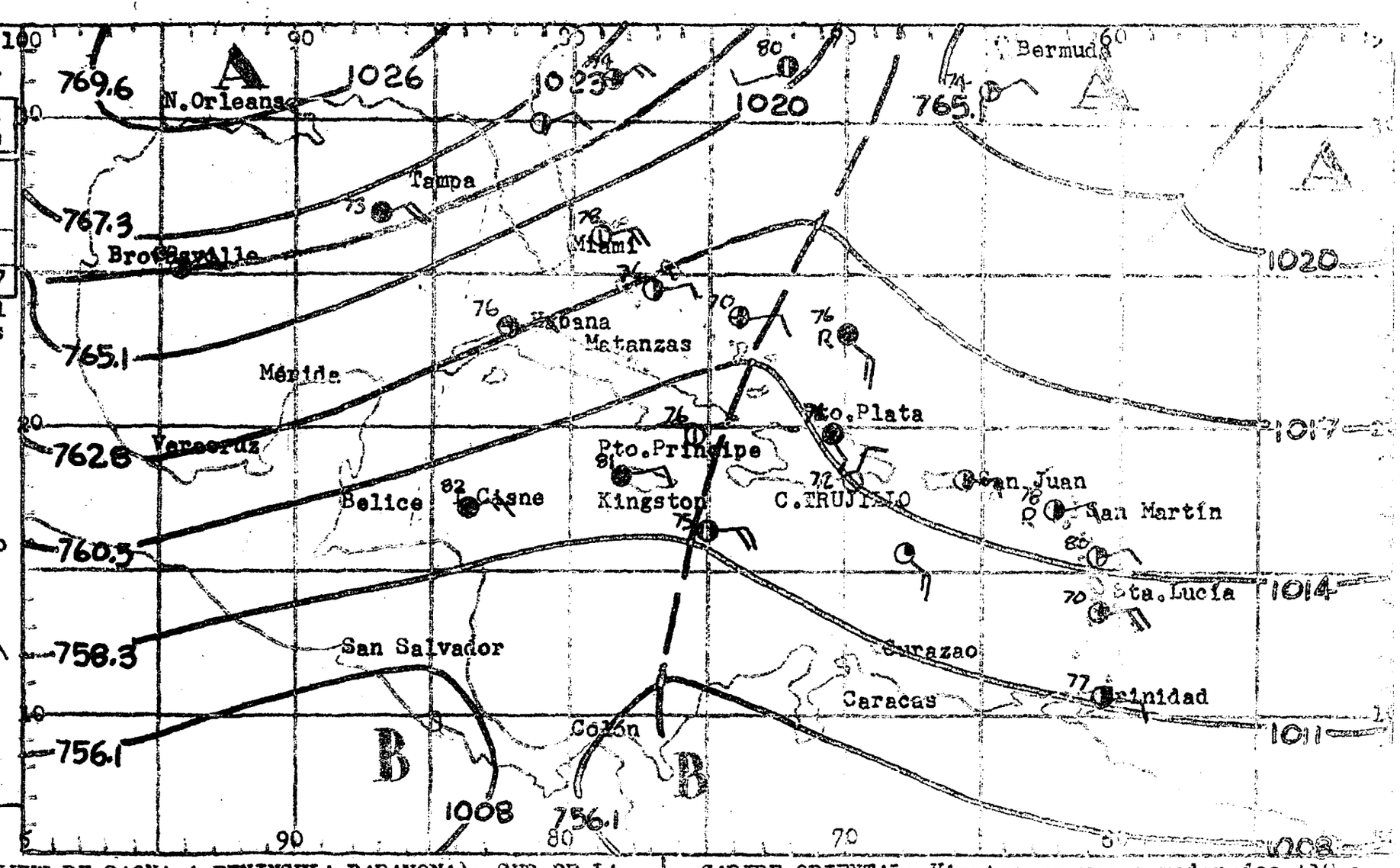

IPO PROBABLE PARA LAS PROXIMAS
RAS:

ON SUR Y CIUDAD TRUJILLO (INCLUYE DE SAONA A PENINSULA BARAHONA): SUR DE LA ILLERA CENTRAL: Medio nublado, tornándose nublado hacia el extremo Oeste. - ceros y tronadas o relámpagos aislados. Vientos suaves a moderados del Sud- con variaciones; ráfagas aisladas. Temperatura sin cambios.-

ON NOR Y NORDESTE (INCLUYE CABO ENGAÑO A MONTECRISTI): NORTE DE LA CORDILLE ENTRAL: Medio nublado, tornándose nublado en ocasiones. Aguaceros y tronadas elámpagos aislados. Vientos suaves a moderados del Este y Sudeste con varia- nes; ráfagas aisladas. Temperatura sin cambios.-

CARIBE ORIENTAL: Vientos suaves a moderados (10 a 18 nudos) del Sudeste. Claro, excepto en el extremo Oeste de la porción. Aguaceros dispersos. Mar ligera a moderada.-

Ubiera.

REPUBLICA DOMINICANA
ERVICIO METEOROLOGICO NACIONAL
BOLETIN DIARIO

DIA 30 SALIDA DE SOL: 05.58
PUESTA DE SOL: 17.29

MAREAS PARA EL DIA 30

	PLEAMAR Hora	BAJAMAR Hora
TRUJILLO	17.02	03.46
TO. PLATA	13.04	05.45-19.50

tuación de Frentes e Isobaras al
28 de OCTUBRE de 1961 a las
00Z:

MBOLOS CONVENCIONALES:
ENTES:
lo ——— Estacionario ———
lido ——— Ocluído ———
tertropical ———
ROS ELEMENTOS:
guadas —— —— Isobaras ~
Claro ◑ Parcialmente nublado
Nublado Ⓡ Lluvias
Neblina Ⓣ Tronadas
Calma ⟨ Relámpagos
ntos Oeste Vientos Este
ntro de Baja Presión B ⊗
ntro de Alta Presión A ⊗
ntro del Huracán (vientos
ximos superiores a 120 KPH) 9

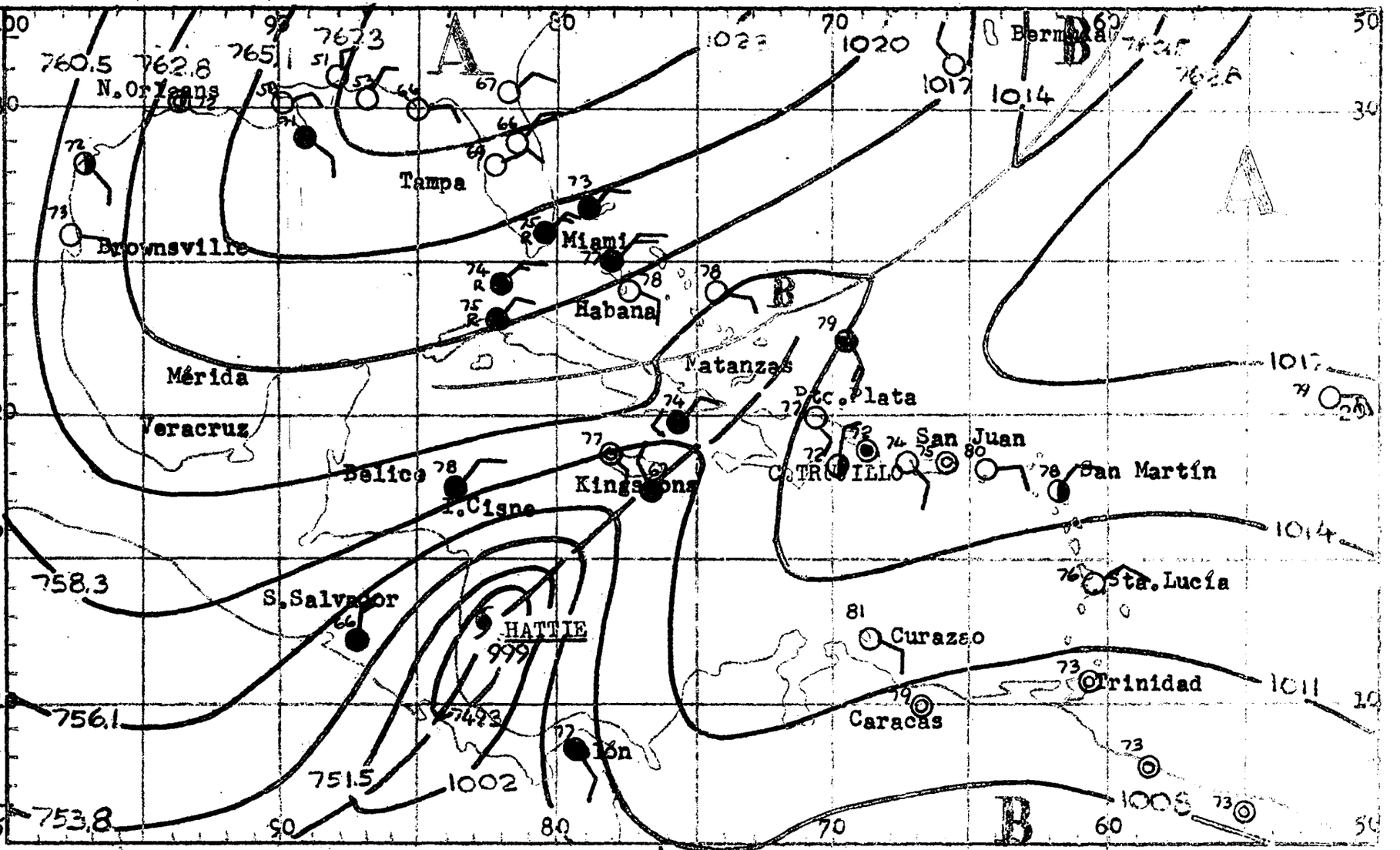

TIEMPO PROBABLE PARA LAS PROXIMAS 5 HORAS:

REGION SUR Y CIUDAD TRUJILLO (INCLUYE DE SAONA A PENINSULA BARAHONA):SUR DE LA CORDILLERA CENTRAL: Mayormente claro. Ligeros aguaceros. Vientos suaves a moderados del Este y Sudeste con giros al Norte en la noche.- Temperaturas sin cambios.-

REGION NOR Y NORDESTE (INCLUYE CABO ENGAÑO A MONTECRISTI):NORTE DE LA CORDILLERA CENTRAL: Medio nublado. Aislados y débiles aguaceros con ocasionales tronadas y relámpagos. Vientos suaves a moderados del Este con variaciones. Temperaturas sin cambios.-

CARIBE ORIENTAL: Vientos suaves a moderados (10 a 18 nudos) del Este. Mayormente claro. Mar ligera a moderada.-

rqb.-

REPUBLICA DOMINICANA
ERVICIO METEOROLOGICO NACIONAL
BOLETIN DIARIO

DIA 31 SALIDA DE SOL: 05.59
PUESTA DE SOL: 17.29

MAREAS PARA EL DIA 31

	PLEAMAR Hora	BAJAMAR Hora
TRUJILLO	17.51	04.56
O. PLATA	01.01-13.57	06.44-20.43

tuación de Frentes e Isobaras a
a 29 de OCTUBRE de 1961 a las
00Z.-

MBOLOS CONVENCIONALES:-

RENTES:
rio ——— Estacionario ———
lido ——— Ocluído ———
ntertropical ———

TROS ELEMENTOS:
aguadas —— —— Isobaras ~
Claro — Parcialmente nublado
Nublado — Lluvias
Neblina — Tronadas
Calma — Relámpagos

ientos Oeste — Vientos Este

entro de Baja Presión B ⊗
entro de Alta Presión A ⊗
entro de Huracán (vientos
áximos superiores a 120 KPH) ⊛

EMPO PROBABLE PARA LAS PROXIMAS
4 HORAS:

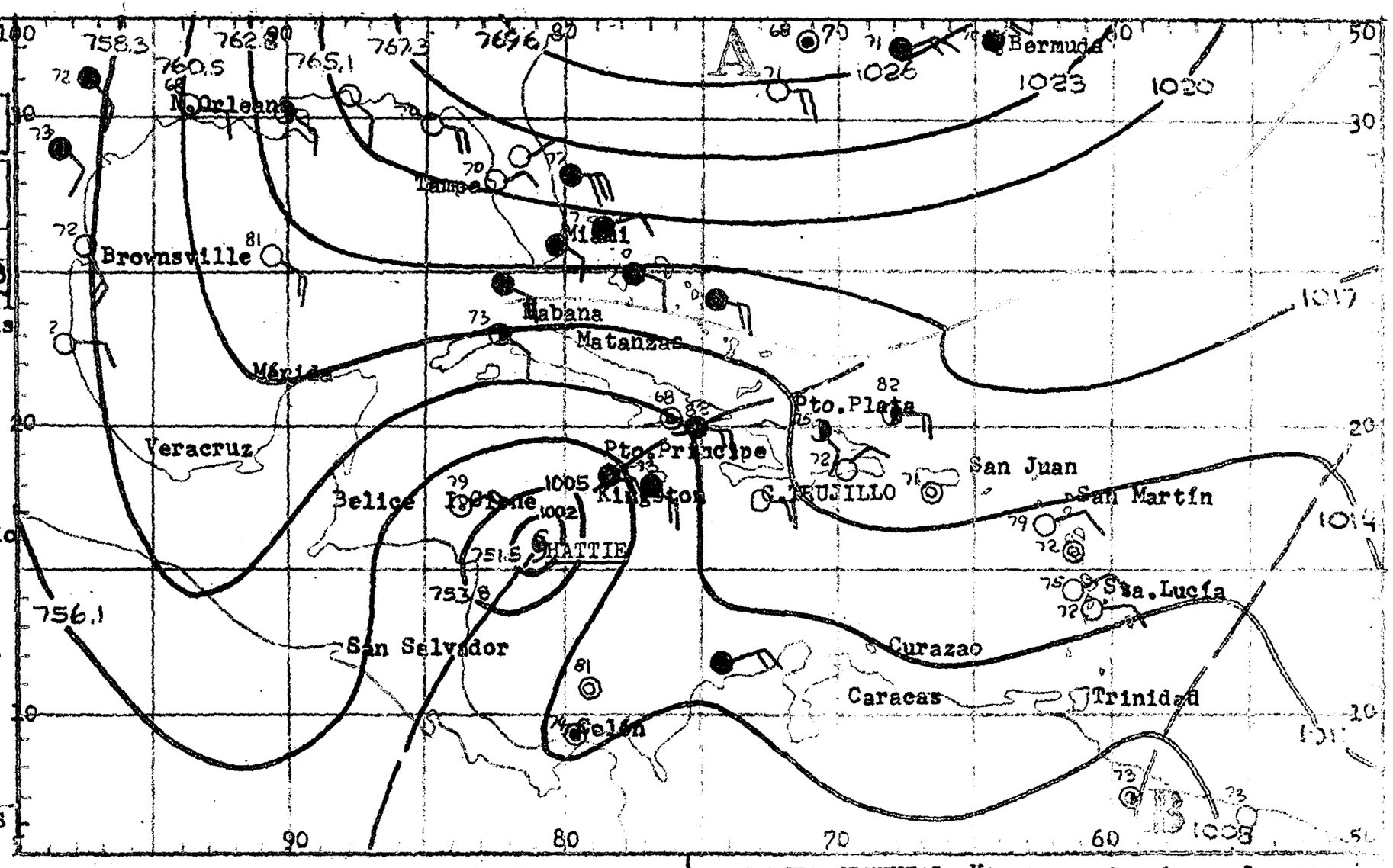

REGION SUR Y CIUDAD TRUJILLO (INCLUYE DE SAONA A PENINSULA BARAHONA):SUR DE LA CORDILLERA CENTRAL: Medio nublado, tornándose nublado hacia la porción Occidental. Aguaceros dispersos y tronadas ó relámpagos aislados. Vientos suaves a moderados del Sudeste con variaciones al Norte en la noche; ráfagas aisladas. Temperaturas sin cambios.-

REGION NOR Y NORDESTE (INCLUYE CABO ENGAÑO A MONTECRISTI):NORTE DE LA CORDILLERA CENTRAL:Medio nublado, tornándose nublado hacia la región Noroeste. Aguaceros dispersos y tronadas ó relámpagos aislados. Vientos suaves a moderados del Este y Sudeste, ráfagas aisladas. Temperaturas sin cambios.-

CARIBE ORIENTAL: Vientos moderados a frescos (12 a 20 nudos) del Este. Claro. Mar moderada.-

rqb.-

REPUBLICA DOMINICANA
SERVICIO METEOROLOGICO NACIONAL
BOLETIN DIARIO

DIA 1 — SALIDA DE SOL: 05.59 — PUESTA DE SOL: 17.28

MAREAS PARA EL DIA 1 (Nov.)

	PLEAMAR Hora	BAJAMAR Hora
TRUJILLO	18.24	06.12-21.09
P. PLATA	02.12-14.49	07.49-21.28

Situación de Frentes e Isobaras al 30 de OCTUBRE de 1961 a las 12Z.-

SIMBOLOS CONVENCIONALES:-

FRENTES:

Frío ——— Estacionario ———

Ocluído ——— Ocluído ———

Intertropical ———

OTROS ELEMENTOS:

Aguadas — — Isobaras ~

Claro ◑ Parcialmente nublado

Nublado Ⓡ Lluvias

Neblina Ⓣ Tronadas

Calma ↯ Relámpagos

Vientos Oeste Vientos Este

Centro de Baja Presión B ⊗

Centro de Alta Presión A ⊗

Centro de Huracán (vientos máximos superiores a 120 KPH)

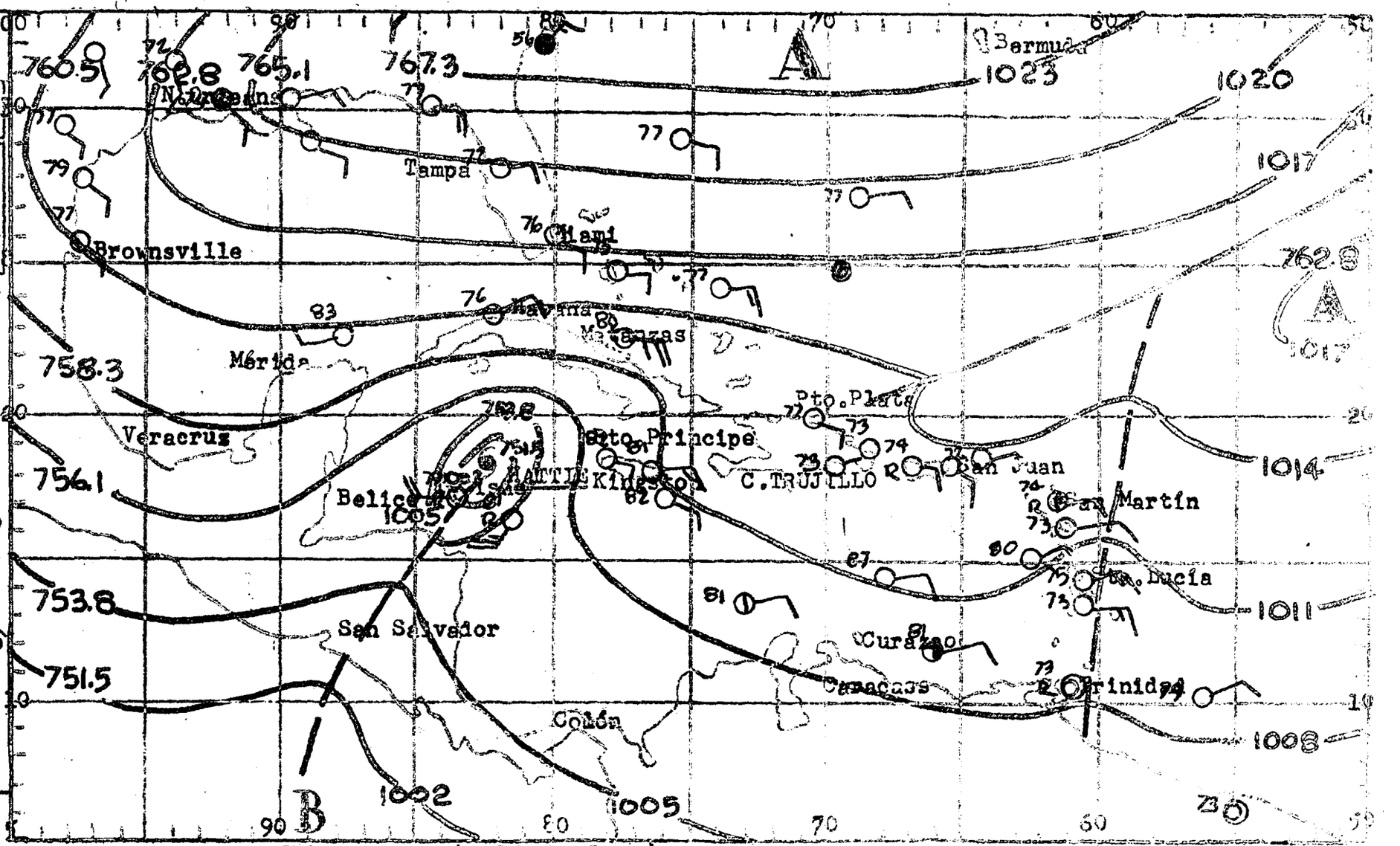

TIEMPO PROBABLE PARA LAS PROXIMAS 24 HORAS:

REGION SUR Y CIUDAD TRUJILLO (INCLUYE DE SAONA A PENINSULA BARAHONA): SUR DE LA CORDILLERA CENTRAL: Medio nublado. Aguaceros dispersos y aisladas tronadas o relámpagos. Vientos suaves a moderados del Este y Sudeste con ráfagas aisladas. Temperaturas sin cambios.-

REGION NOR Y NORDESTE (INCLUYE CABO ENGAÑO A MONTECRISTI): NORTE DE LA CORDILLERA CENTRAL: Generalmente nublado. Aguaceros y aisladas tronadas o relámpagos. Vientos suaves a moderados del Este con ráfagas. Temperaturas sin cambios.-

CARIBE ORIENTAL: Vientos moderados a frescos (12 a 22 nudos) del Este y Este-Sudeste con ráfagas ocasionales de hasta 30 nudos. Nublado. Aguaceros y tronadas aisladas. Mar moderada.
Se mantiene el aviso a las pequeñas embarcaciones a lo largo del litoral Norte de las isla de Santo Domingo, Puerto Rico e Islas Vírgenes.-

Observa.

REPUBLICA DOMINICANA
SERVICIO METEOROLOGICO NACIONAL
BOLETIN DIARIO

DIA 2 SALIDA DE SOL: 06.00
PUESTA DE SOL: 17.27

MAREAS PARA EL DIA 2 (Nov)

	PLEAMAR Hora	BAJAMAR Hora
TRUJILLO	05.14-18.50	07.20-21.12
D. PLATA	03.17-15.38	08.57-22.08

tuación de Frentes e Isobaras al
a 31 de OCTUBRE de 1961 a las
00Z.-

MBOLOS CONVENCIONALES:-

NTES:

Io ——— Estacionario ———
lido ——— Ocluído ———
tertropical ———

ROS ELEMENTOS:

guadas —— —— Isobaras ~

Claro — Parcialmente nublado
Nublado — Lluvias
Neblina — Tronadas
Calma — Relámpagos

entos Oeste — Vientos Este

ntro de Baja Presión B ⊗
ntro de Alta Presión A ⊗
ntro de Huracán (vientos
ximos superiores a 120 KPH)

EMPO PROBABLE PARA LAS PROXIMAS
HORAS:

GION SUR Y CIUDAD TRUJILLO (INCLUYE DE SAONA A PENINSULA BARAHONA): SUR DE LA RDILLERA CENTRAL: Generalmente nublado. Aguaceros y tronadas aisladas o relám gos. Vientos suaves a moderados del Este-Sudeste siendo suaves del Norte en - noche. Ráfagas aisladas. Temperatura sin cambio.-

GION NOR Y NORDESTE (INCLUYE CABO ENGAÑO A MONTECRISTI): NORTE DE LA CORDILLE CENTRAL: Nublado. Aguaceros y tronadas aisladas o relámpagos. Vientos suaves moderados del Este y Este-Sudeste. Ráfagas aisladas. Temperatura sin cambio.

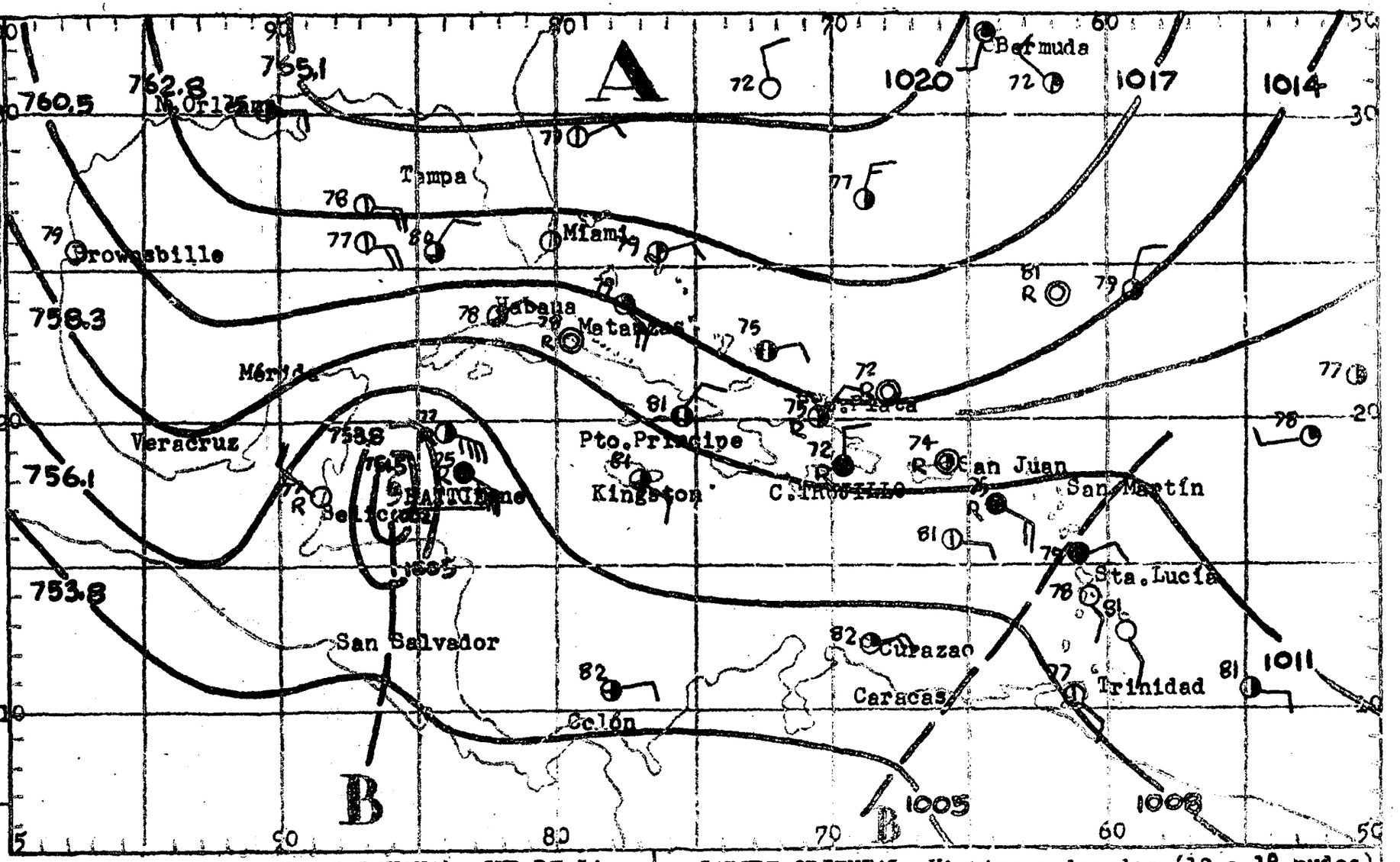

CARIBE ORIENTAL: Vientos moderados (12 a 18 nudos) del Este en la porción Sur y moderados a frescos (12 a 20 nudos) del Este-Sudeste con ráfagas de - hasta 35 nudos en la porción Norte. Aguaceros dis persos y tronadas aisladas. Mar moderada.-

DEC 13 1961
WEATHER BUREAU

Ubiera.

Dominican Republic

REPUBLICA DOMINICANA
SERVICIO METEOROLOGICO NACIONAL
BOLETIN DIARIO

DIA 3 SALIDA DE SOL: 06.00
PUESTA DE SOL: 17.27

MAREAS PARA EL DIA 3

	PLEAMAR Hora	BAJAMAR Horan
.TRUJILLO	06.28-19.11	08.12-21.17
PTO. PLATA	04.16-16.23	10.03-22.40

ituación de Frentes e Isobaras al
ía 1 de NOVIEMBRE de 1961 a las
00Z.-

IMBOLOS CONVENCIONALES:-

RENTES:
río ——— Estacionario ———
álido ——— Ocluído ———
ntertropical ———

TROS ELEMENTOS:
aguadas — — Isobaras ~
Claro ◑ Parcialmente nublado
Nublado Ⓡ Lluvias
Neblina Ⓣ Tronadas
Calma ↘ Relámpagos
ientos Oeste Vientos Este
entro de Baja Presión B ⊗
entro de Alta Presión A ⊗
entro de Huracán (vientos
áximos superiores a 120 KPH)

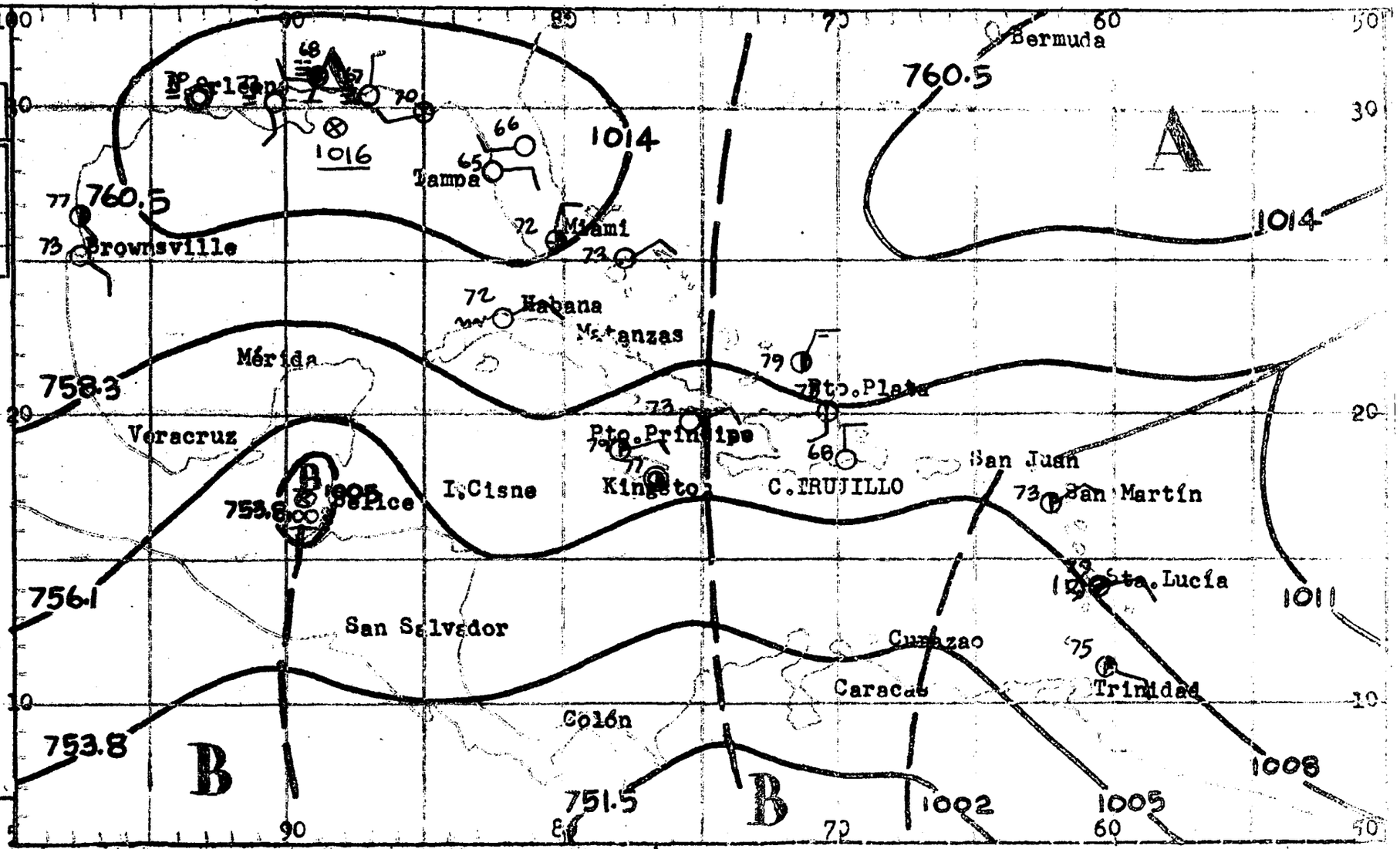

EMPO PROBABLE PARA LAS PROXIMAS
+ HORAS:

GION SUR Y CIUDAD TRUJILLO (INCLUYE DE SAONA A PENINSULA BARAHONA): SUR DE LA ORDILLERA CENTRAL: Mayormente nublado. Aguaceros dispersos y tronadas o relámagos al atardecer. Vientos suaves a moderados del Sudeste siendo del Norte en noche; ráfagas aisladas. Temperatura ligeramente más fresca.-

GION NOR Y NORDESTE (INCLUYE CABO ENGAÑO A MONTECRISTI): NORTE DE LA CORDILLE CENTRAL: Mayormente nublado. Aguaceros y tronadas dispersas. Vientos del Este Nordeste suaves a moderados con ráfagas durante los aguaceros. Temperaturas - in cambios.-

CARIBE ORIENTAL: Vientos moderados (12 a 18 nudos) del Este y Sudeste. Aguaceros dispersos y aisladas tronadas. Mar moderada.-

LIBRARY
JAN 11 1962
WEATHER BUREAU

Ubicam

REPUBLICA DOMINICANA
SERVICIO METEOROLOGICO NACIONAL
BOLETIN DIARIO

DIA 4 SALIDA DE SOL: 06.01
PUESTA DE SOL: 17.26

MAREAS PARA EL DIA 4

	PLEAMAR Hora	BAJAMAR Hora
TRUJILLO	07.29-19.33	08.56-21.28
P. PLATA	05.11-17.08	11.05-23.15

tuación de Frentes e Isobaras al
a 2 de NOVIEMBRE de 1961 a las
00Z.-

MBOLOS CONVENCIONALES:-

ENTES:

rio ——— Estacionario ———
lido ——— Ocluído ———
ntertropical ———

ROS ELEMENTOS:

guadas —— —— Isobaras

Claro — Parcialmente nublado
Nublado — Lluvias
Neblina — Tronadas
Calma — Relámpagos

ientos Oeste — Vientos Este

entro de Alta Presión A ⊗
entro de Baja Presión B ⊗
entro de Huracán (vientos
éximos superiores a 120 KPH)

IEMPO PROBABLE PARA LAS PROXIMAS
4 HORAS:

EGION SUR Y CIUDAD TRUJILLO (INCLUYE DE SAONA A PENINSULA BARAHONA): SUR DE LA ORDILLERA CENTRAL: Mayormente nublado. Aguaceros dispersos y aisladas tronadas relámpagos. Vientos suaves a moderados del Este y Nordeste. Ráfagas aisladas. emperatura sin cambio.-

EGION NOR Y NORDESTE (INCLUYE CABO ENGAÑO A MOTECRISTI): NORTE DE LA CORDILLERA A CENTRAL: Generalmente nublado. Aguaceros dispersos y aisladas tronadas o re-ámpagos. Vientos suaves a moderados del Este y Nordeste. Ráfagas aisladas. Tem eratura sin cambio.-

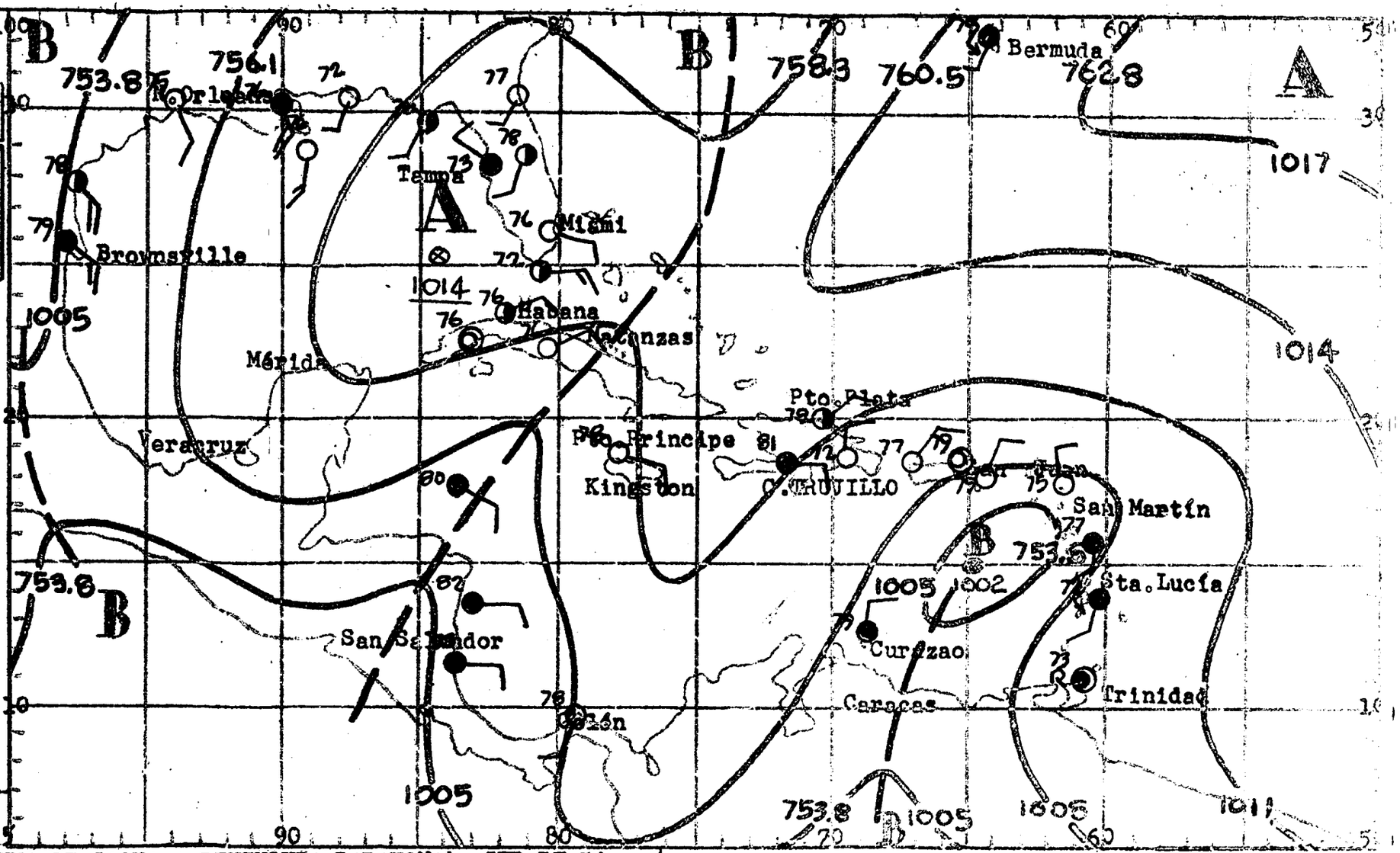

CARIBE ORIENTAL: Vientos en el extremo Este de la porción, moderados a frescos (12 a 20 nudos) del Sudoeste y al extremo Oeste moderados (12 a 18 nudos) del Norte y Nordeste. Aguaceros y tronadas, más activas al Este de la porción. Mar moderada.-

Ubiera.

REPUBLICA DOMINICANA
SERVICIO METEOROLOGICO NACIONAL
BOLETIN DIARIO

DIA 5 — SALIDA DE SOL: 06.01 — PUESTA DE SOL: 17.26

MAREAS PARA EL DIA 5

	PLEAMAR Hora	BAJAMAR Hora
TRUJILLO	08.21-19.53	11.35-21.46
TO. PLATA	05.51-17.40	11.53-23.45

tuación de Frentes e Isobaras al
a 3 de NOVIEMBRE de 1961 a las
00Z.-

MBOLOS CONVENCIONALES:-

NTES:

rio ——— Estacionario ———
lido ——— Ocluído ———
ntertropical ———

ROS ELEMENTOS:

guadas — — Isobaras
Claro — Parcialmente nublado
Nublado — Lluvias
Neblina — Tronadas
Calma — Relámpagos
ientos Oeste — Vientos Este
entro de Baja Presión B ⊗
entro de Alta Presión A ⊗
entro de Huracán (vientos
ximos superiores a 120 KPH)

IEMPO PROBABLE PARA LAS PROXIMAS
HORAS:

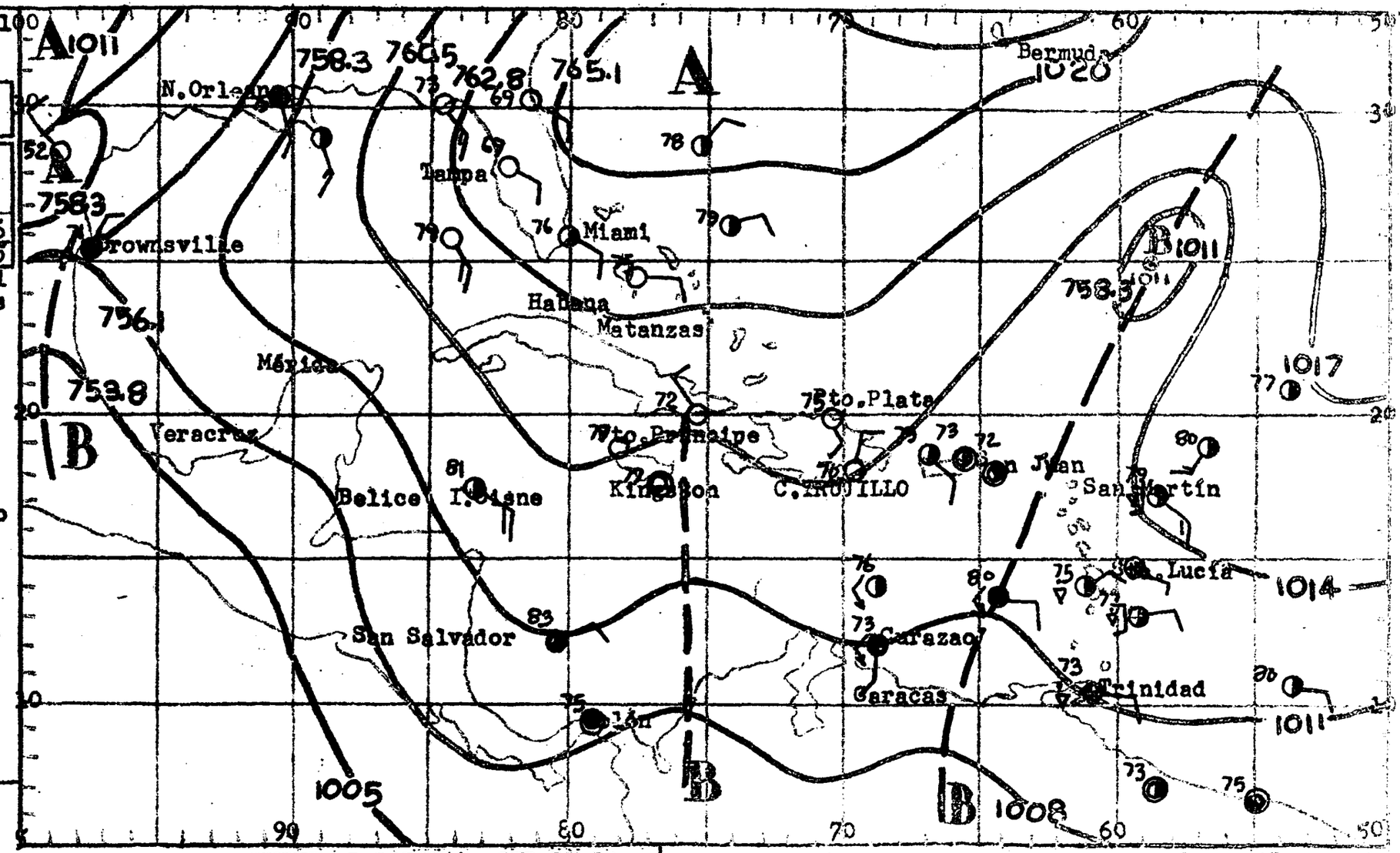

GION SUR Y CIUDAD TRUJILLO (INCLUYE DE SAONA A PENINSULA BARAHONA): SUR DE LA RDILLERA CENTRAL: Medio nublado, tornándose nublado en ocasiones. Aguaceros - tronadas aisladas. Vientos suaves a moderados del Este y Nordeste; ráfagas - isladas. Temperaturas sin cambios.-

GION NOR Y NORDESTE (INCLUYE CABO ENGAÑO A MONTECRISTI): NORTE DE LA CORDILLE L CENTRAL: Generalmente nublado. Aguaceros y tronadas aisladas. Vientos suaves moderados del Este y Nordeste; ráfagas aisladas. Temperaturas sin cambios.-

CARIBE ORIENTAL: Vientos moderados (12 a 18 nudos) del Este en la porción Este y del Nordeste en la - porción Oeste. Generalmente claro excepto aislados aguaceros en las porciones Norte y Este. Mar moderada.-

REPUBLICA DOMINICANA
SERVICIO METEOROLOGICO NACIONAL
BOLETIN DIARIO

DIA 6 SALIDA DE SOL: 06.02
PUESTA DE SOL: 17.26

MAREAS PARA EL DIA 6

	PLEAMAR Hora	BAJAMAR Hora
TRUJILLO	09.09-20.14	10.14-22.12
O. PLATA	06.32-18.16	12,07

tuación de Frentes e Isobaras al
a 4 de NOVIEMBRE de 1961 a las
00Z.-

MBOLOS CONVENCIONALES:-

RENTES:

rio ——— Estacionario ———
lido ——— Ocluído ———
ntertropical ———

ROS ELEMENTOS:

aguadas ——— Isobaras ~

Claro — Parcialmente nublado
Nublado — Lluvias
Neblina — Tronadas
Calma — Relámpagos
lentos Oeste — Vientos Este

ntro de Alta Presión A ⊗
ntro de Baja Presión B ⊗
ntro de Huracán (vientos
ximos superiores a 120 KPH)

IEMPO PROBABLE PARA LAS PROXIMAS
HORAS:

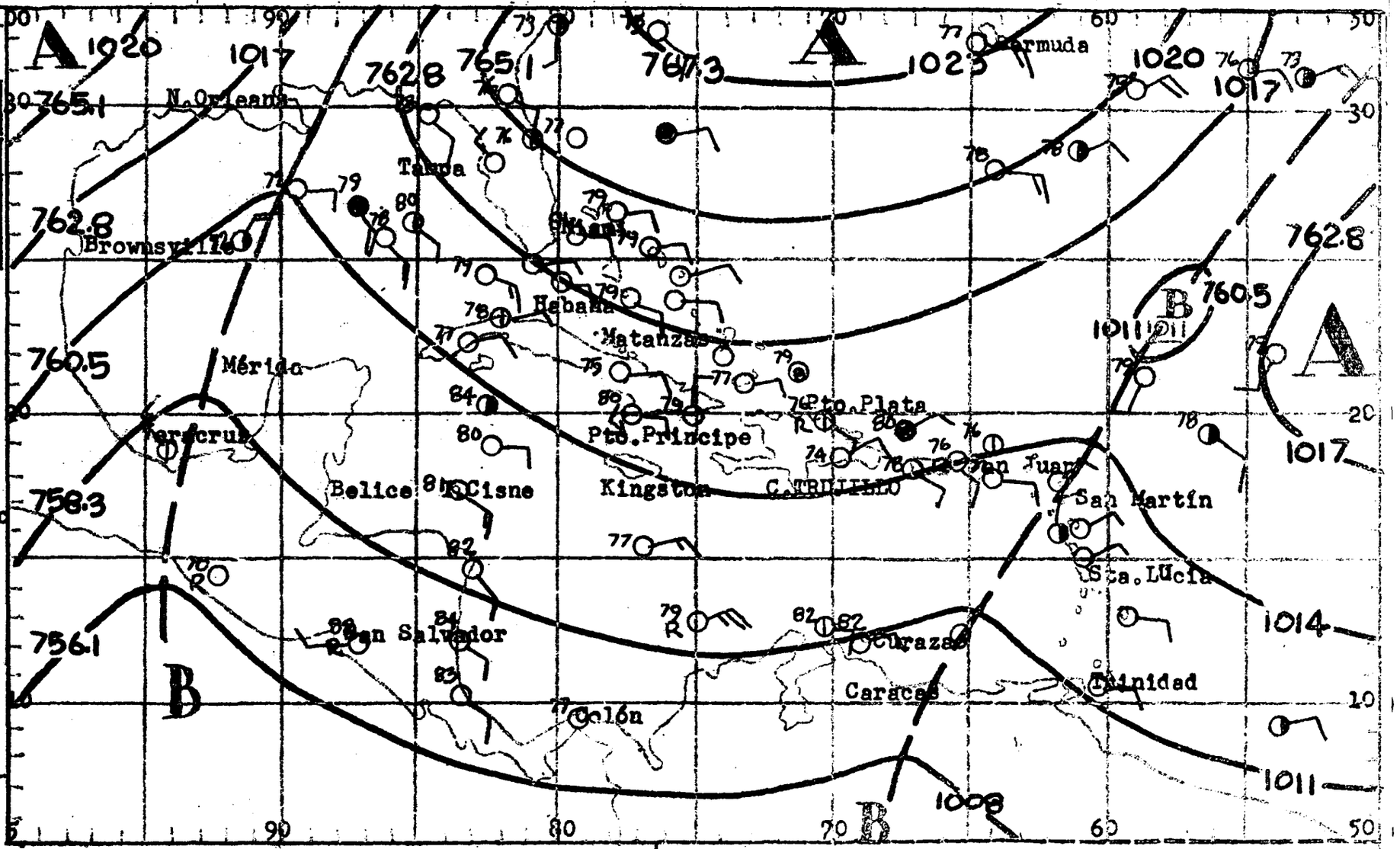

REGION SUR Y CIUDAD TRUJILLO (INCLUYE DE SAONA A PENINSULA BARAHONA): SUR DE LA CORDILLERA CENTRAL: Medio nublado. Aguaceros dispersos y aisladas tronadas. Vientos suaves a moderados del Norte cambiando al Este y Nordeste en el día. Temperatura sin cambio.

REGION NOR Y NORDESTE (INCLUYE CABO ENGAÑO A MONTECRISTI): NORTE DE LA CORDILLERA CENTRAL: Medio nublado siendo nublado en ocasiones. Aguaceros y tronadas aisladas o relámpagos. Vientos suaves a moderados del Este y Nordeste. Ráfagas aisladas. Temperatura sin cambio.

CARIBE ORIENTAL: Vientos moderados (12 a 18 nudos) del Este y Sudeste. Generalmente nublado con aguaceros y aisladas tronadas, mayormente hacia las porciones Norte y Este. Mar moderada.-

REPUBLICA DOMINICANA
SERVICIO METEOROLOGICO NACIONAL
BOLETIN DIARIO

DIA 7 SALIDA DE SOL: 06.02
PUESTA DE SOL: 17.25

MAREAS PARA EL DIA 7

	PLEAMAR Hora	BAJAMAR Hora
TRUJILLO	09.56-20.34	10.52-22.42
TO. PLATA	07.12-18.47	00.14-13.29

ituación de Frentes e Isobaras al
ía 5 de NOVIEMBRE de 1961 a las
00Z.-

MBOLOS CONVENCIONALES:-

ENTES:

río ——— Estacionario ———
ólido ——— Ocluído ———
ntertropical ———

TROS ELEMENTOS:

aguadas —— —— Isobaras ~

Claro ◑ Parcialmente nublado
Nublado Ⓡ Lluvias
Neblina Ⓣ Tronadas
Calma Relámpagos

ientos Oeste Vientos Este

entro de Baja Presión B ⊗
entro de Alta Presión A ⊗
entro de Huracán (vientos
áximos superiores a 120 KPH)

EMPO PROBABLE PARA LAS PROXIMAS
HORAS:

GION SUR Y CIUDAD TRUJILLO (INCLUYE DE SAONA A PENINSULA BARAHONA): SUR DE LA CORDILLERA CENTRAL: Mayormente nublado. Lluvias y aguaceros con aisladas tronadas. Vientos suaves a moderados del Este-Nordeste con variaciones. Temperatura sin cambio.-

GION NOR Y NORDESTE (INCLUYE CABO ENGAÑO A MONTECRISTI): NORTE DE LA CORDILLERA CENTRAL: Generalmente nublado. Lluvias y aguaceros con aisladas tronadas. - Vientos suaves a moderados del Este -Nordeste con variaciones al Este y Este-Sudeste en la noche. Temperatura sin cambio.

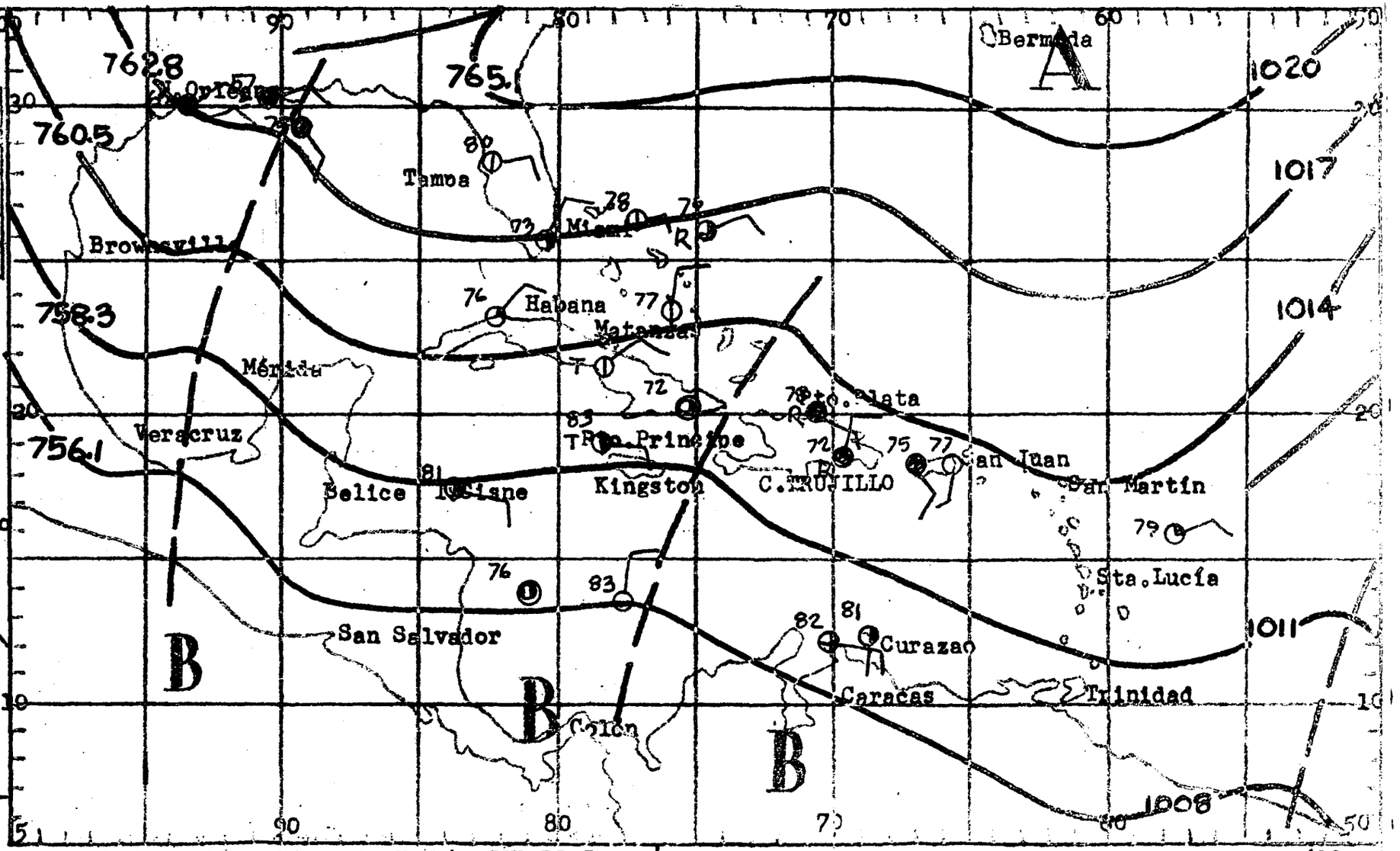

CARIBE ORIENTAL: Vientos suaves a moderados (10 a 18 nudos) del Este-Sudeste en la porción Este y Central y moderados a frescos (12 a 22 nudos) del Este y Nordeste en la porción Oeste. Aguaceros dispersos y tronadas aisladas. Mar moderada.-

REPUBLICA DOMINICANA
ERVICIO METEOROLOGICO NACIONAL
BOLETIN DIARIO

DIA 8 SALIDA DE SOL: 06.03
PUESTA DE SOL: 17.25

MAREAS PARA EL DIA 8

	PLEAMAR Hora	BAJAMAR Hora
RUJILLO	10.43-20.53	11.32-23.18
O. PLATA	07.52-19.19	00.45-14.14

tuación de Frentes e Isobaras al
a 6 de NOVIEMBRE de 1961 a las
00Z.-

MBOLOS CONVENCIONALES:-

ENTES:

io ——— Estacionario ———
lido ——— Ocluído ———
tertropical ////////

RAS ELEMENTOS:

guadas — — Isobaras ~

Claro ◑ Parcialmente nublado
Nublado Ⓡ Lluvias
Neblina Ⓣ Tronadas
Calma ↯ Relámpagos

entos Oeste Vientos Este

ntro de Baja Presión B⊗

ntro de Alta Presión A⊗
ntro de Huracán (vientos
ximos superiores a 120 KPH)

EMPO PROBABLE PARA LAS PROXIMAS
HORAS:

GION SUR Y CIUDAD TRUJILLO (INCLUYE DE SAONA A PENINSULA BARAHONA): SUR DE LA RDILLERA CENTRAL: Mayormente nublado. Lluvias y aguaceros con ocasionales tro as o relámpagos. Vientos suaves a moderados del Este y Nordeste con variacio s. Temperatura sin cambio.-

GION NOR Y NORDESTE (INCLUYE CABO ENGAÑO A MONTECRISTI): NORTE DE LA CORDILLE CENTRAL: Generalmente nublado. Lluvias y aguaceros con ocasionales tronadas relámpagos. Vientos suaves a moderados del Este con variaciones. Temperatura n cambio.-

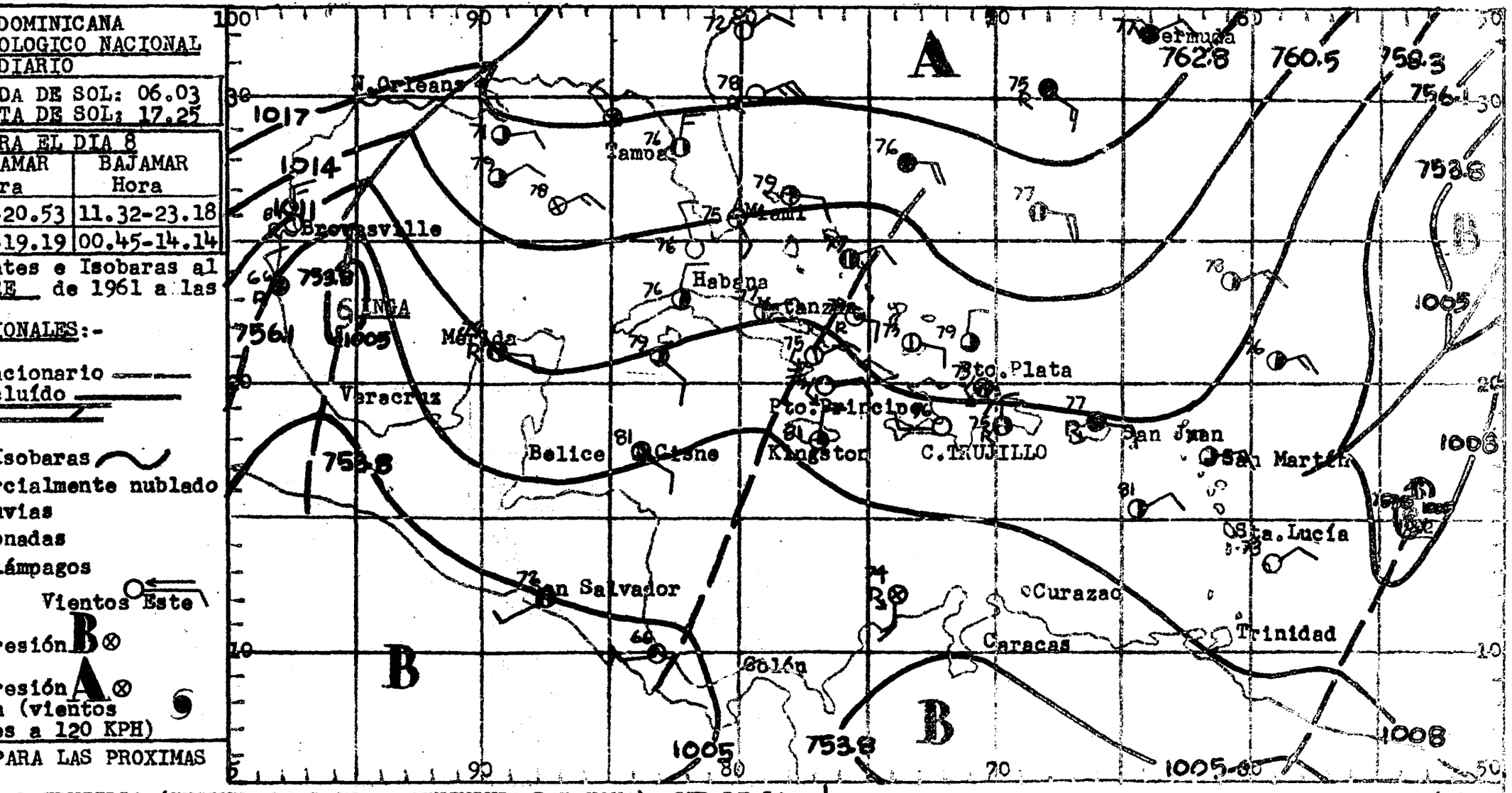

CARIBE ORIENTAL: Vientos suaves a moderados (10 a 15 nudos) del Nordeste en la porción Oriental y del Este y Sudeste en la porción Occidental. Aguaceros dispersos, Mar moderada.-

Ubiera.

REPUBLICA DOMINICANA
SERVICIO METEOROLOGICO NACIONAL
BOLETIN DIARIO

DIA 9 SALIDA DE SOL: 06.03
PUESTA DE SOL: 17.25

MAREAS PARA EL DIA 9

	PLEAMAR Hora	BAJAMAR Hora
TRUJILLO	11.44-21.09	12.14-23.56
PTO. PLATA	08.32-19.54	01.16-14.58

Situación de Frentes e Isobaras al 7 de NOVIEMBRE de 1961 a las 00Z.-

SIMBOLOS CONVENCIONALES:-

FRENTES:

Frío ——— Estacionario ———
Cálido ——— Ocluído ———
Intertropical

OTROS ELEMENTOS:-

Aguadas — — — Isobaras
Claro — Parcialmente nublado
Nublado — Lluvias
Neblina — Tronadas
Calma — Relámpagos
Vientos Oeste — Vientos Este
Centro de Baja Presión B ⊗
Centro de Alta Presión A ⊗
Centro de Huracán (vientos máximos superiores a 120 KPH)

TIEMPO PROBABLE PARA LAS PROXIMAS 24 HORAS:

REGION SUR Y CIUDAD TRUJILLO (INCLUYE DE SAONA A PENINSULA BARAHONA): SUR DE LA CORDILLERA CENTRAL: Parcialmente nublado. Aguaceros dispersos y tronadas aisladas. Vientos suaves a moderados del Norte y Nordeste con variaciones en la tarde. Ráfagas aisladas. Temperatura sin cambio.-

REGION NOR Y NORDESTE (INCLUYE CABO ENGAÑO A MONTECRISTI): NORTE DE LA CORDILLERA CENTRAL: Mayormente nublado. Aguaceros y aisladas tronadas o relámpagos. - Vientos suaves a moderados del Nordeste. Ráfagas aisladas. Temperatura sin cambio.-

CARIBE ORIENTAL: Vientos moderados (12 a 18 nudos) del Nordeste. Nublado. Aguaceros dispersos. Mar moderada.-

Ubiera.

REPUBLICA DOMINICANA
ERVICIO METEOROLOGICO NACIONAL
BOLETIN DIARIO

DIA 10 — SALIDA DE SOL: 06.04 — PUESTA DE SOL: 17.24

MAREAS PARA EL DIA 10

	PLEAMAR Hora	BAJAMAR Hora
RUJILLO	12.28-21.21	12.59-00.40
. PLATA	09.14-20.30	01.50-15.45

tuación de Frentes e Isobaras al
e 8 de NOVIEMBRE de 1961 a las
00Z.-

BOLOS CONVENCIONALES:-

NTES:

lo ——— Estacionario ———
lido ——— Ocluído ———
tertropical ——— ———

ROS ELEMENTOS:

guadas —— —— Isobaras ~

Claro — Parcialmente nublado
Nublado — Lluvias
Neblina — Tronadas
Calma — Relámpagos

entos Oeste — Vientos Este

ntro de Baja Presión B ⊗
ntro de Alta Presión A ⊗
ntro de Huracán (vientos
ximos superiores a 120 KPH) 9

EMPO PROBABLE PARA LAS PROXIMAS
HORAS:

GION SUR Y CIUDAD TRUJILLO (INCLUYE DE SAONA A PENINSULA BARAHONA): SUR DE LA RDILLERA CENTRAL: Generalmente nublado. Lluvias y aguaceros con tronadas o re mpagos aislados. Vientos variables de suaves a moderados. Temperatura sin cam o.

GION NOR Y NORDESTE (INCLUYE CABO ENGAÑO A MONTECRISTI): NORTE DE LA CORDILLE CENTRAL: Mayormente nublado. Lluvias y aguaceros con tronadas o relámpagos - slados. Vientos variables de suaves a moderados. Temperatura sin cambio.-

CARIBE ORIENTAL: Vientos ligeros y variables. Con siderable nubosidad. Mar moderada a rugosa.-

Se mantiene en efecto el aviso a las pequeñas embarcaciones a lo largo de las costas Norte y - Este de Islas Vírgenes, Puerto Rico y la Isla de Santo Domingo.

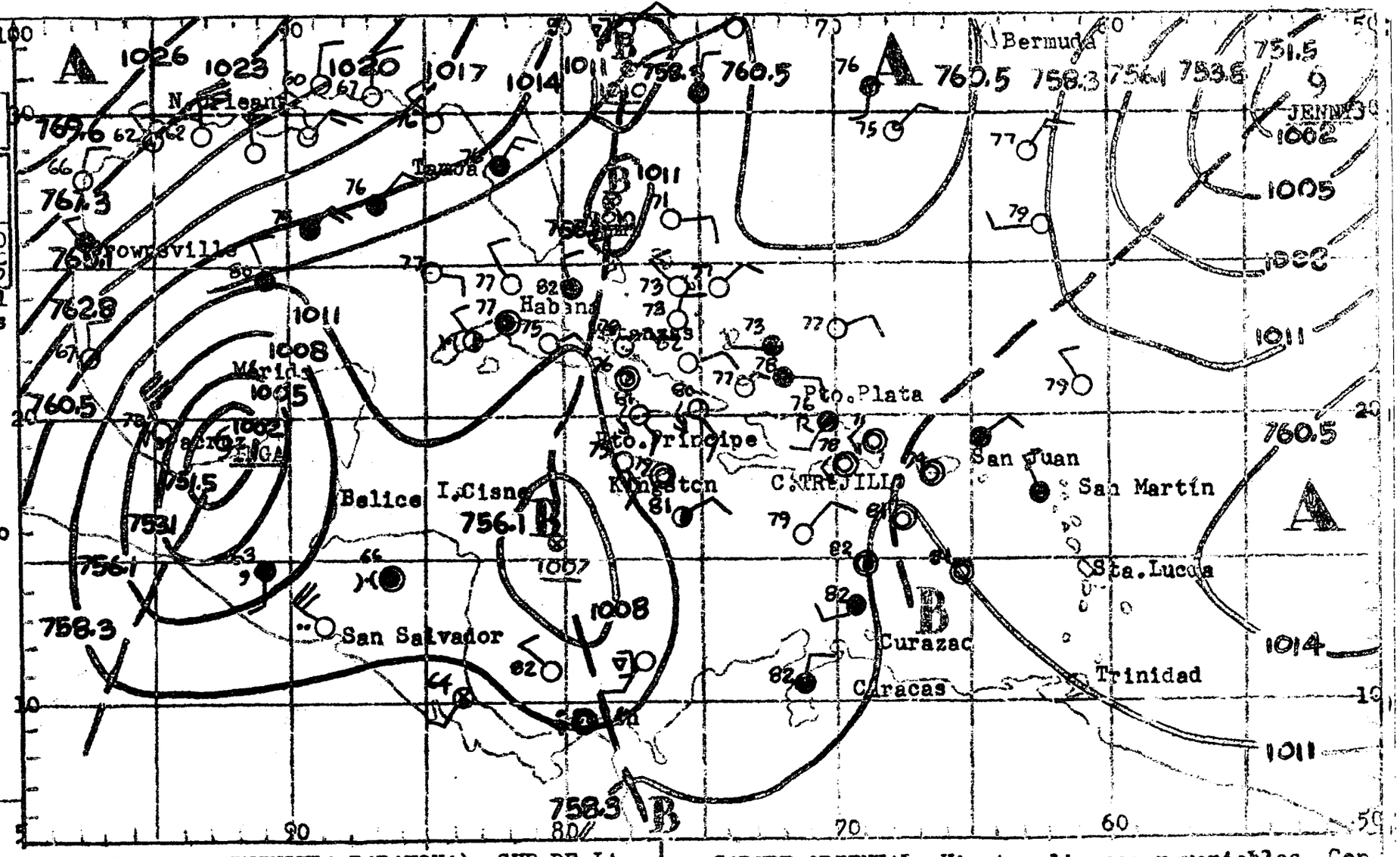

REPUBLICA DOMINICANA
ERVICIO METEOROLOGICO NACIONAL
BOLETIN DIARIO

DIA 11 SALIDA DE SOL: 06.04
PUESTA DE SOL: 17.24

MAREAS PARA EL DIA 11

	PLEAMAR Hora	BAJAMAR Hora
TRUJILLO	13.26-21.25	13.53-01.27
O. PLATA	09.58-21.14	02.33-16.33

tuación de Frentes e Isobaras al
a 9 de NOVIEMBRE de 1961 a las
00Z.-

MBOLOS CONVENCIONALES:-

ENTES:

fo ——— Estacionario ———
lido ——— Ocluído ———
tertropical ———

ROS ELEMENTOS:

guadas —— —— Isobaras ~
Claro ◑ Parcialmente nublado
Nublado Ⓡ Lluvias
Neblina Ⓣ Tronadas
Calma ≤ Relámpagos
entos Oeste Vientos Este
ntro de Baja Presión B ⊗
ntro de Alta Presión A ⊗
ntro de Huracán (vientos
ximos superiores a 120 KPH) ⊛

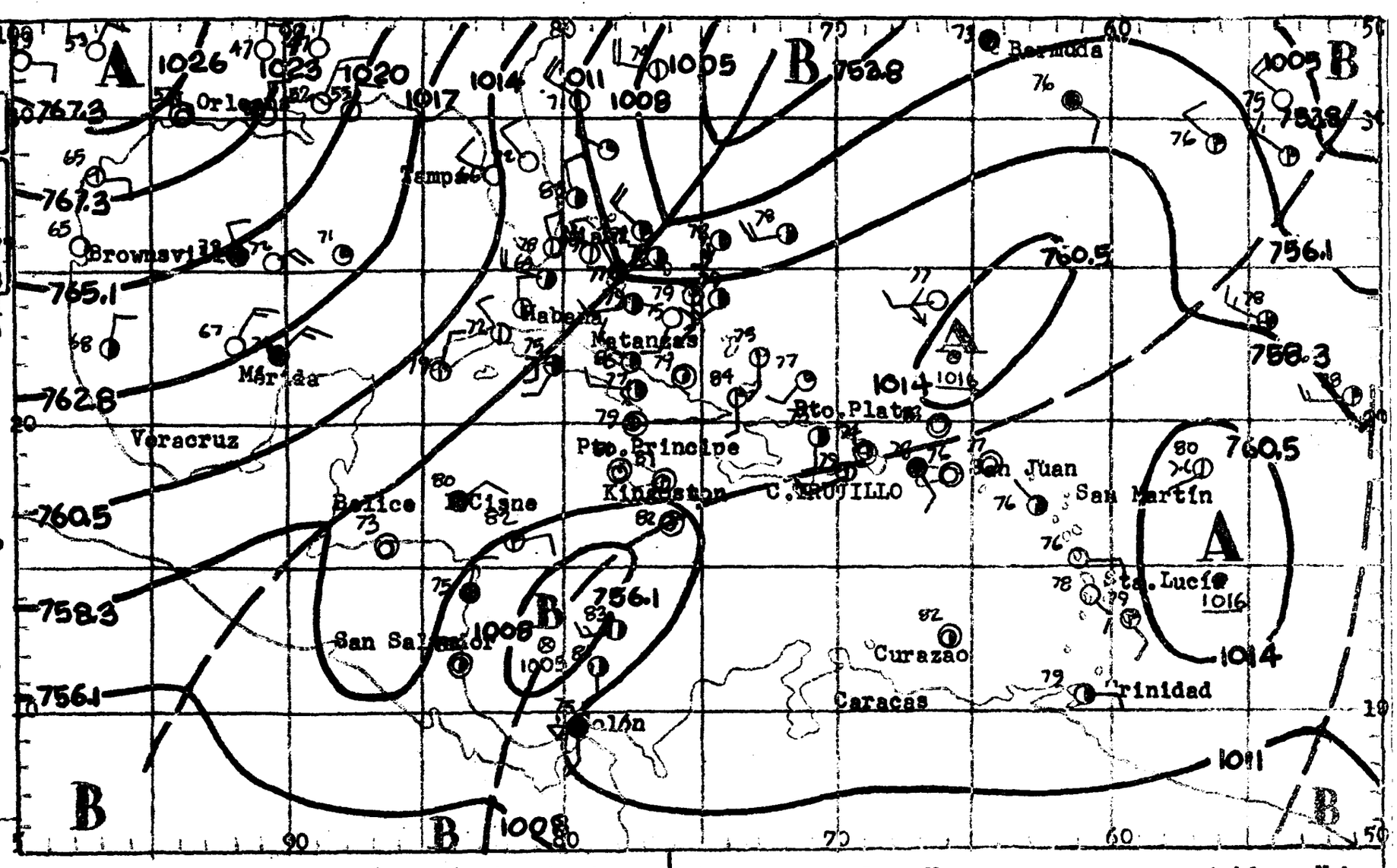

EMPO PROBABLE PARA LAS PROXIMAS HORAS:

GION SUR Y CIUDAD TRUJILLO (INCLUYE DE SAONA A PENINSULA BARAHONA): SUR DE LA RDILLERA CENTRAL: Medio nublado. Aguaceros dispersos y aisladas tronadas. Vien s ligeros del Norte tornándose variables durante el día. Temperatura sin cambio.

GION NOR Y NORDESTE (INCLUYE CABO ENGAÑO A MONTECRISTI): NORTE DE LA CORDILLERA NTRAL: Medio nublado. Aguaceros dispersos y aisladas tronadas. Vientos ligeros variables. Temperatura sin cambio.-

CARIBE ORIENTAL: Vientos ligeros y variables. Nubosidad considerable con aguaceros dispersos y aisladas tronadas. Mar moderada a rugosa.-

Se mantiene el aviso a las pequeñas embarcaciones a lo largo del litoral Norte y Este.-

Ubiera.

REPUBLICA DOMINICANA
ERVICIO METEOROLOGICO NACIONAL
BOLETIN DIARIO

DIA 12 SALIDA DE SOL: 06.05
PUESTA DE SOL: 17.24

MAREAS PARA EL DIA 12

	PLEAMAR Hora	BAJAMAR Hora
RUJILLO	14.28	02.21-17.24
. PLATA	10.46-22.06	03.17

uación de Frentes e Isobaras al
10 de NOVIEMBRE de 1961 a las
00Z.-

MBOLOS CONVENCIONALES:-

NTES:
io ——— Estacionario ———
lido ——— Oclúído ———
tertropical ———

ROS ELEMENTOS:
guadas —— —— Isobaras ~
Claro ◑ Parcialmente nublado
Nublado Ⓡ Lluvias
Neblina Ⓣ Tronadas
Calma ↘ Relámpagos
entos Oeste Vientos Este
ntro de Baja Presión B ⊗
ntro de Alta Presión A ⊗
ntro de Huracán (vientos
ximos superiores a 120 KPH) ⊛

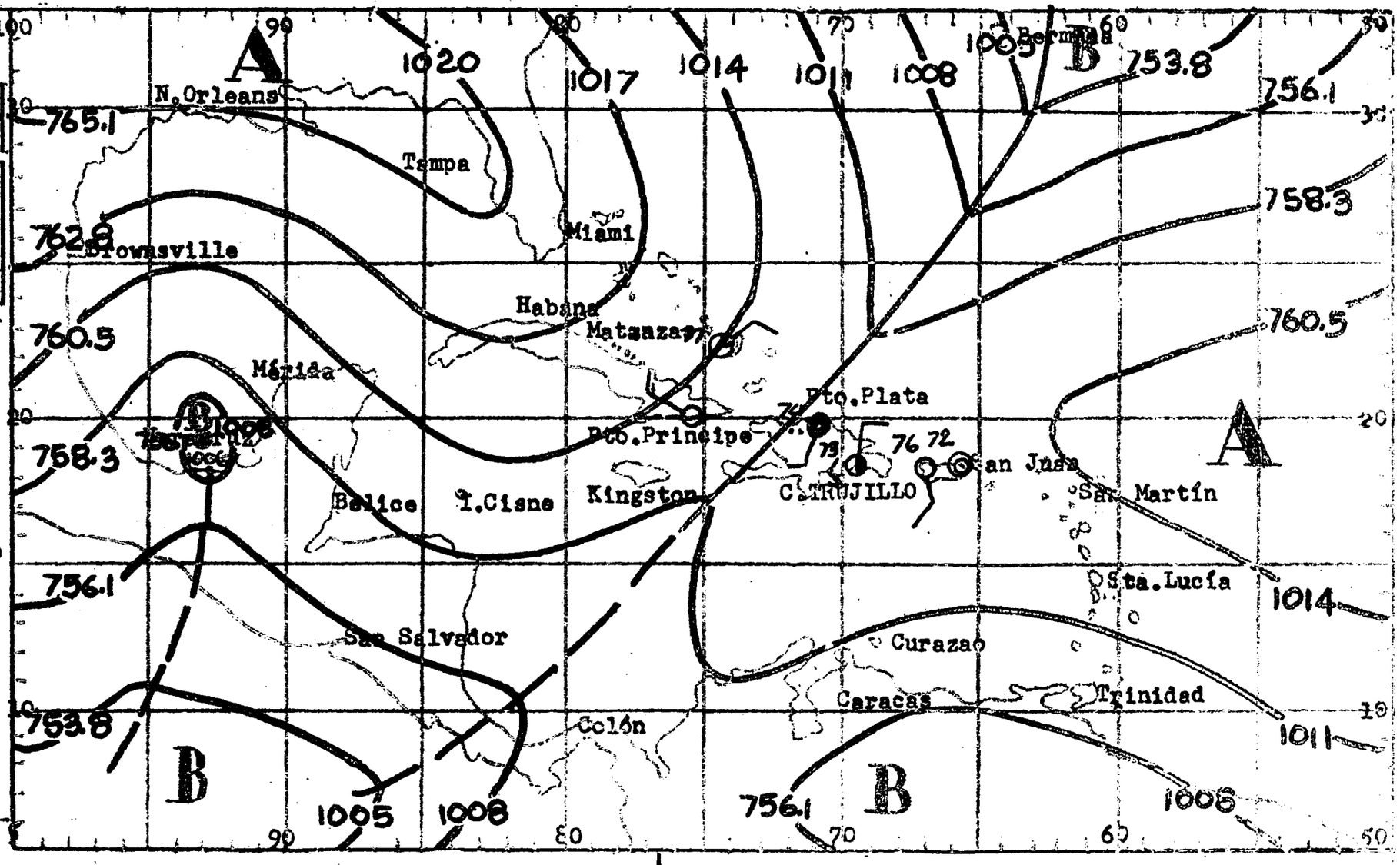

MPO PROBABLE PARA LAS PRXIMAS HORAS:

ION SUR Y CIUDAD TRUJILLO (INCLUYE DE SAONA A PENINSULA BARAHONA): SHR DE LA DILLERA CENTRAL: Medio nublado, tornándose nublado hacia el interior. Aguace dispersos y ocasionales tronadas. Vientos suaves a moderados del Este y Sud e con variaciones. Poco cambio en la temperatura.

ION NOR Y NORDESTE (INCLUYE CABO ENGAÑO A MONTECRISTI): NORTE DE LA CORDILLE CENTRAL: Nublado. Lluvias y aguaceros con aisladas tronadas. Vientos suaves oderados del Este y Nordeste con variaciones y ráfagas aisladas. Temperatura eramente más fresca.-

CARIBE ORIENTAL: Vientos suaves a moderados (5 a 10 nudos) del Sudeste excepto del Norte en la porción Noroeste del área. Aguaceros dispersos. Mar moderada.-

Se mantiene el aviso a las pequeñas embarcaciones a lo largo de las costas Norte del país.-

REPUBLICA DOMINICANA
SERVICIO METEOROLOGICO NACIONAL
BOLETIN DIARIO

DIA 13 — SALIDA DE SOL: 06.05
PUESTA DE SOL: 17.23

MAREAS PARA EL DIA 13

	PLEAMAR Hora	BAJAMAR Hora
TRUJILLO	15.30	02.20
O. PLATA	11.37-23.11	04.08-18.18

tuación de Frentes e Isobaras al
a 11 de NOVIEMBRE de 1961 a las
00Z:
MBOLOS CONVENCIONALES:
ENTES:
ío — Estacionario
lido — Ocluído
tertropical
ROS ELEMENTOS:
guadas — Isobaras
Claro — Parcialmente nublado
Nublado — Lluvias
Neblina — Tronadas
Calma — Relámpagos
entos Oeste — Vientos Este
ntro de Baja Presión B
ntro de Alta Presión A
ntro del Huracán (vientos
áximos superiores a 120 KPH)

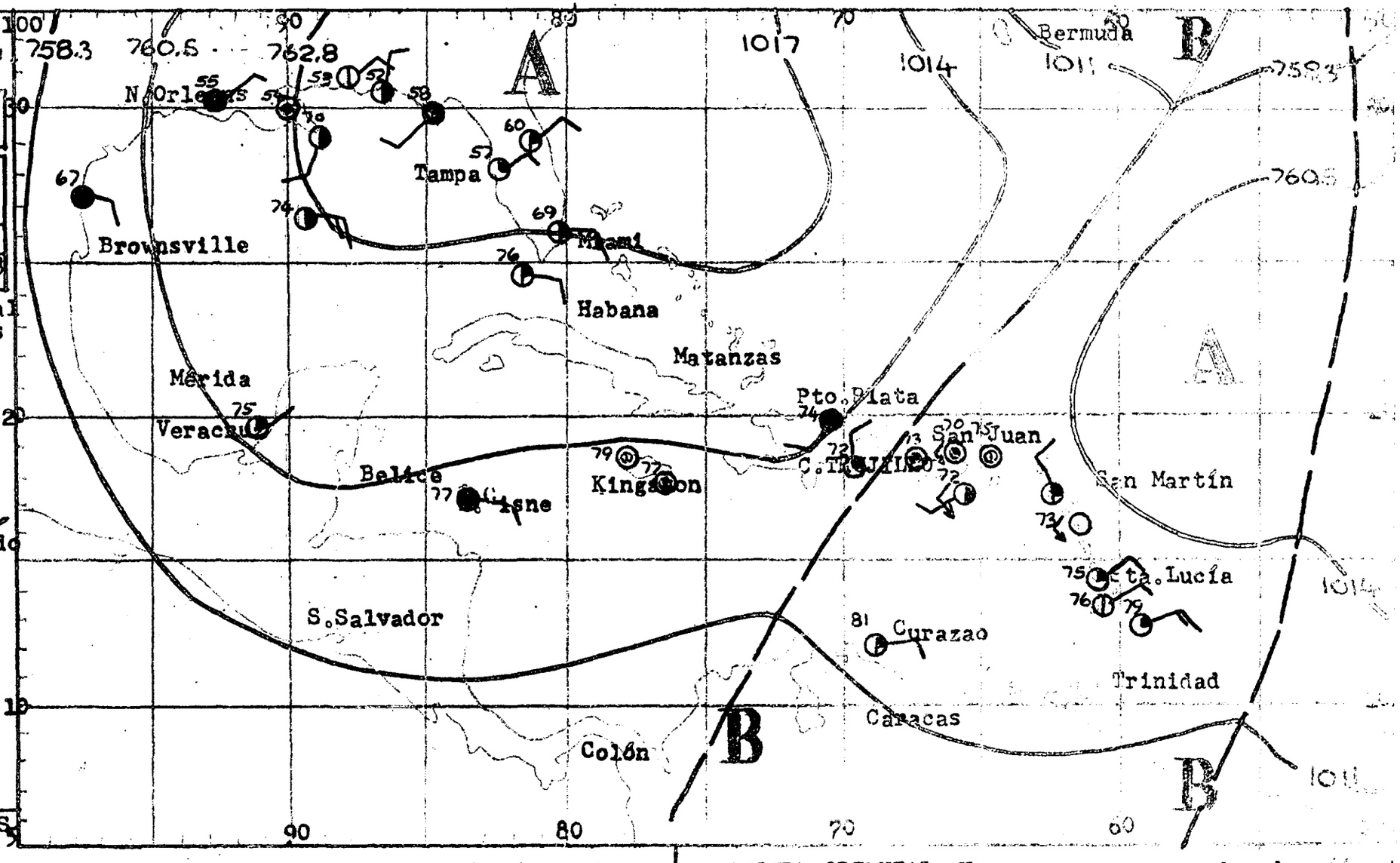

IEMPO PROBABLE PARA LAS PROXIMAS
4 HORAS:

GION SUR Y CIUDAD TRUJILLO (INCLUYE DE SAONA A PENINSULA BARAHONA): SUR DE LA RDILLERA CENTRAL: Medio nublado. Aguaceros dispersos y aisladas tronadas. entos suaves del Norte, siendo suaves a moderados del Este con variaciones - el día. Temperatura sin cambio.-

GION NOR Y NORDESTE (INCLUYE CABO ENGAÑO A MONTECRISTI): NORTE DE LA CORDILLE CENTRAL: Mayormente nublado. Aguaceros dispersos y tronadas aisladas. Vien- s suaves a moderados del Norte con variaciones. Temperatura sin cambio.-

CARIBE ORIENTAL: Vientos suaves a moderados (6 - 10 nudos) del Este. Nubosidad variable. Aguaceros dispersos y tronadas aisladas.
Mar suave a moderada.-

rqb.-

REPUBLICA DOMINICANA
ERVICIO METEOROLOGICO NACIONAL

BOLETIN DIARIO

DIA 14 — SALIDA DE SOL: 06.06 — PUESTA DE SOL: 17.23

MAREAS PARA EL DIA 14

	PLEAMAR Hora	BAJAMAR Hora
TRUJILLO	16.26	03.20
O. PLATA	12.30	05.07-19.12

tuación de Frentes e Isobaras a
a 12 de NOVIEMBRE de 1961 a las
00Z:

MBOLOS CONVENCIONALES:

ENTES:

fío ——— Estacionario ———
lido ——— Ocluído ———
tertropical ———

ROS ELEMENTOS:

guadas ——— Isobaras ~~~

Claro — Parcialmente nublado
Nublado — Lluvias
Neblina — Tronadas
Calma — Relámpagos

Vientos Oeste — Vientos Este

ntro de Baja Presión B ⊗

ntro de Alta Presión A ⊗

ntro del Huracán (vientos
ximos Superiores a 120 KPH)

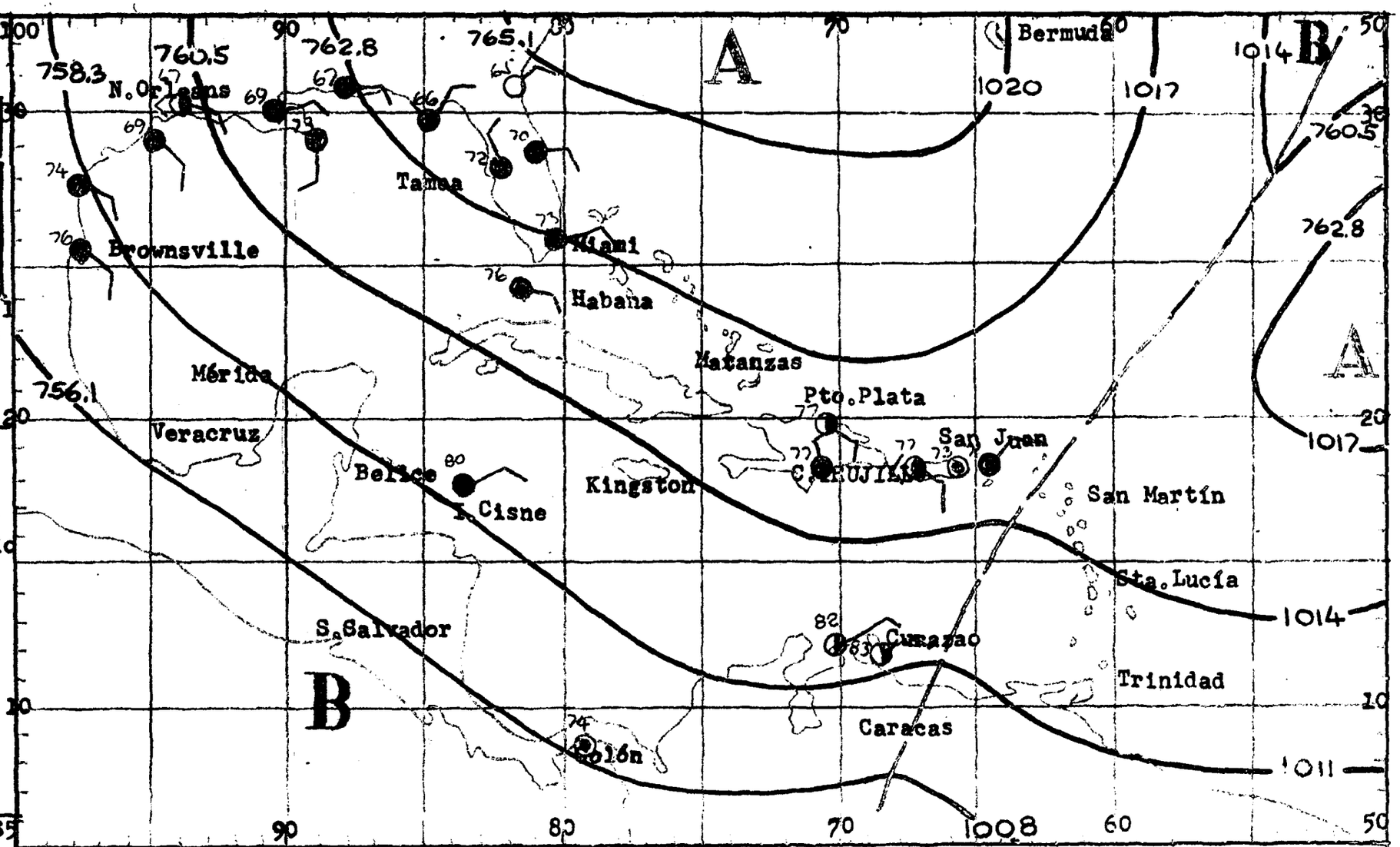

TIEMPO PROBABLE PARA LAS PROXIMAS
HORAS:

GION SUR Y CIUDAD TRUJILLO (INCLUYE DE SAONA A PENINSULA BARAHONA):SUR DE LA RDILLERA CENTRAL: Medio nublado. Aguaceros dispersos con tronadas distantes. ientos suaves a moderados del Sudeste, cambiando al Norte en la noche. mperatura sin cambio.-

GION NOR Y NORDESTE (INCLUYE CABO ENGAÑO A MONTECRISTI):NORTE DE LA CORDILLE CENTRAL: Medio nublado. Aguaceros dispersos y tronadas. Vientos suaves a mo rados del Este y Este-nordeste. Temperatura sin cambio.-

CARIBE ORIENTAL: Vientos suaves a moderados (8 a 15 nudos) del Este. Aguaceros dispersos y aisladas tronadas. Mar moderada.-

rqb.-

REPUBLICA DOMINICANA
ERVICIO METEOROLOGICO NACIONAL
BOLETIN DIARIO

DIA 15 SALIDA DE SOL: 06.06
PUESTA DE SOL: 17.23

MAREAS PARA EL DIA 15

	PLEAMAR Hora	BAJAMAR Hora
TRUJILLO	17.12	04.28-19.49
O. PLATA	00.26-13.26	06.15-20.07

tuación de Frentes e Isobaras al
a 13 de NOVIEMBRE de 1961 a las
00Z.-

MBOLOS CONVENCIONALES:-

ENTES:

fo ——— Estacionario ———
lido ——— Ocluído ———
tertropical ———

ROS ELEMENTOS:

guadas — — Isobaras ~
Claro ◑ Parcialmente nublado
Nublado ⊛ Lluvias
Neblina Ⓣ Tronadas
Calma ↯ Relámpagos

entos Oeste → Vientos Este ←

ntro de Baja Presión B ⊗
ntro de Alta Presión A ⊗
ntro de Huracán (vientos
ximos superiores a 120 KPH) 6

EMPO PROBABLE PARA LAS PROXIMAS
HORAS:

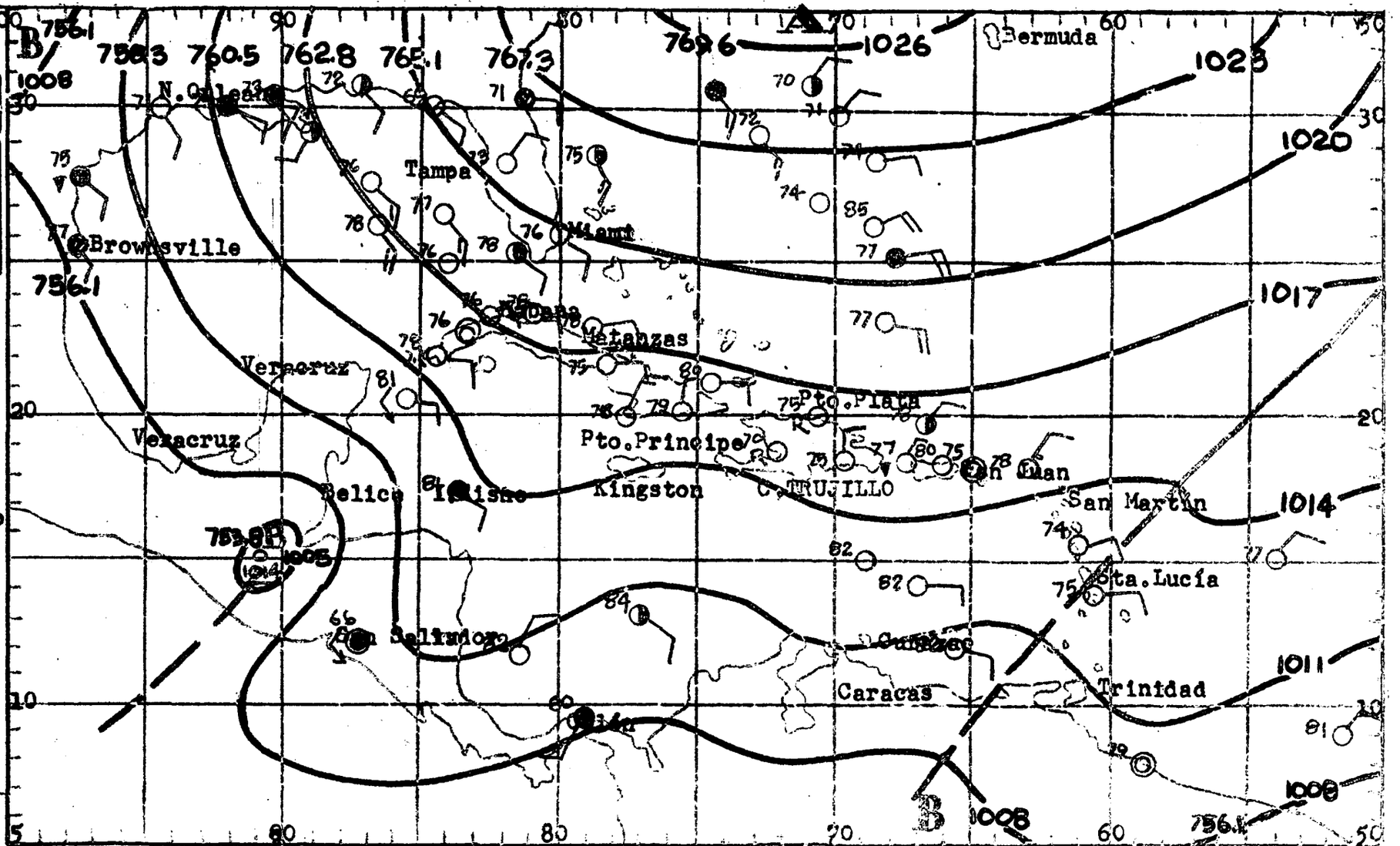

GION SUR Y CIUDAD TRUJILLO (INCLUYE DE SAONA A PENINSULA BARAHONA): SUR DE LA ORDILLERA CENTRAL: Generalmente nublado. Lluvias y aguaceros con tronadas o re mpagos aislados. Vientos suaves del Norte, tornándose suaves a moderados del te y Nordeste en el día. Temperatura sin cambios.-

GION NOR Y NORDESTE (INCLUYE CABO ENGAÑO A MONTECRISTI): NORTE DE LA CORDILLE CENTRAL: Mayormente nublado. Lluvias y aguaceros con tronadas o relámpagos - slados. Vientos suaves a moderados del Este y Nordeste; ráfagas aisladas. Tem ratura sin cambios.-

CARIBE ORIENTAL: Vientos suaves a moderados (10 a 18 nudos) del Este. Aguaceros dispersos y aisladas tronadas, más numerosos hacia el extremo Norte de la porción. Mar moderada.-

Ubiera.

REPUBLICA DOMINICANA
SERVICIO METEOROLOGICO NACIONAL
BBOLETIN DIARIO

DIA 16 SALIDA DE SOL: 06.07
PUESTA DE SOL: 17.23

MAREAS PARA EL DIA 16

	PLEAMAR Hora	BAJAMAR Hora
RUJILLO	03.38-17.50	05.46-20.04
O. PLATA	01.46-14.23	07.32-20.57

tuación de Frentes e Isobaras al
14 de NOVIEMBRE de 1961 a las
00Z.-

MBOLOS CONVENCIONALES:-

NTES:

io ——— Estacionario ———
lido ——— Ocluído ———
tertropical ———

ROS ELEMENTOS:

guadas —— —— Isobaras ~

Claro ◑ Parcialmente nublado
Nublado Ⓡ Lluvias
Neblina Ⓣ Tronadas
Calma ↯ Relámpagos

ientos Oeste Vientos Este

ntro de Baja Presión B ⊗
ntro de Alta Presión A ⊗
ntro de Huracán (vientos
ximos superiores a 120 KPH)

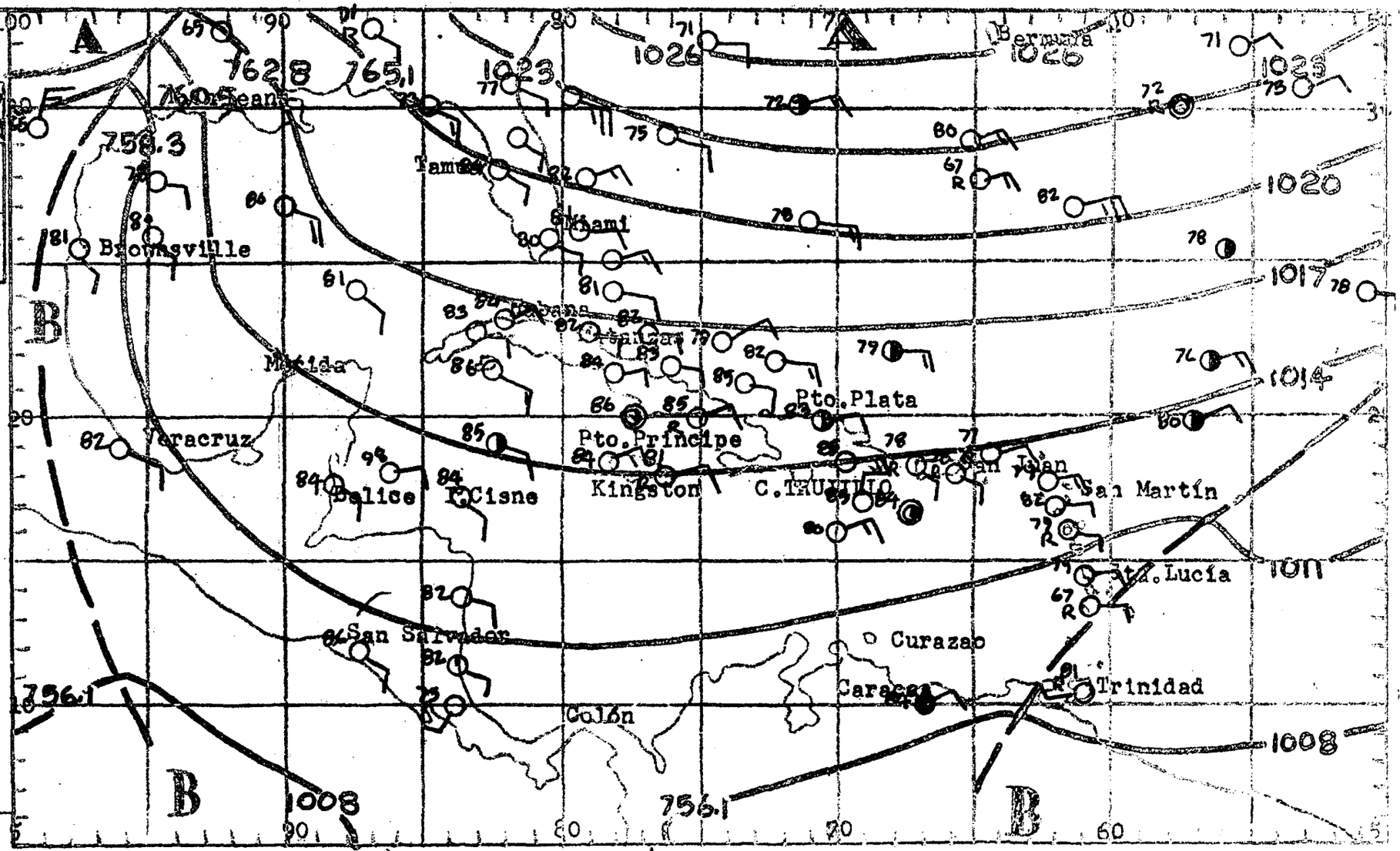

TIEMPO PROBABLE PARA LAS PROXIMAS 24 HORAS:

REGION SUR Y CIUDAD TRUJILLO (INCLUYE DE SAONA A PENINSULA BARAHONA): SUR DE LA CORDILLERA CENTRAL: Medio nublado, siendo nublado en ocasiones. Aguaceros y lluvias con tronadas aisladas. Vientos suaves a moderados del Norte cambiando al Este con variaciones en el día. Temperatura sin cambio.-

REGION NOR Y NORDESTE (INCLUYE CABO ENGAÑO A MONTECRISTI): NORTE DE LA CORDILLERA CENTRAL: Medio nublado, tornándose nublado en ocasiones. Aguaceros y lluvias con tronadas. Vientos suaves a moderados del Este con variaciones. Ráfagas aisladas. Temperatura sin cambio.-

CARIBE ORIENTAL: Vientos suaves a moderados (8 a 18 nudos) del Este. Aguaceros y tronadas hacia la porción Norte y aguaceros dispersos y tronadas aisladas hacia la porción Sur. Mar moderada.-

Ubiera.

REPUBLICA DOMINICANA
SERVICIO METEOROLOGICO NACIONAL
BOLETIN DIARIO

DIA 17 SALIDA DE SOL: 06.07
PUESTA DE SOL: 17.22

MAREAS PARA EL DIA 17

	PLEAMAR Hora	BAJAMAR Hora
TRUJILLO	05.34-18.22	07.06-20.30
O. PLATA	03.03-15.19	08.51-21.48

tuación de Frentes e Isobaras al
a 15 de NOVIEMBRE de 1961 a las
00Z.-

MBOLOS CONVENCIONALES:

ENTES:

río ——— Estacionario ———
lido ——— Ocluído ———
tertropical ———

ROS ELEMENTOS:

guadas — — Isobaras ~

Claro ◑ Parcialmente nublado
Nublado Ⓡ Lluvias
Neblina Ⓣ Tronadas
Calma ↯ Relámpagos

ientos Oeste Vientos Este

ntro de Baja Presión B ⊗
ntro de Alta Presión A ⊗
ntro de Huracán (vientos
ximos superiores a 120 KPH)

IEMPO PROBABLE PARA LAS PROXIMAS
HORAS:

EGION SUR Y CIUDAD TRUJILLO (INCLUYE DE SAONA A PENINSULA BARAHONA): SUR DE LA ORDILLERA CENTRAL: Medio nublado, tornándose nublado en ocasiones. Aguaceros dispersos y aisladasstronadas o relámpagos..Vientos suaves a moderados del Este ordeste; ráfagas aisladas. Temperatura fresca.

EGION NOR Y NORDESTE (INCLUYE CABO ENGAÑO A MONTECRISTI): NORTE DE LA CORDILLE A CENTRAL: Generalmente nublado. Lluvias y aguaceros con tronadas o relámpagos. ientos moderados del Este-Nordeste; ráfagas aisladas. Temperatura fresca.

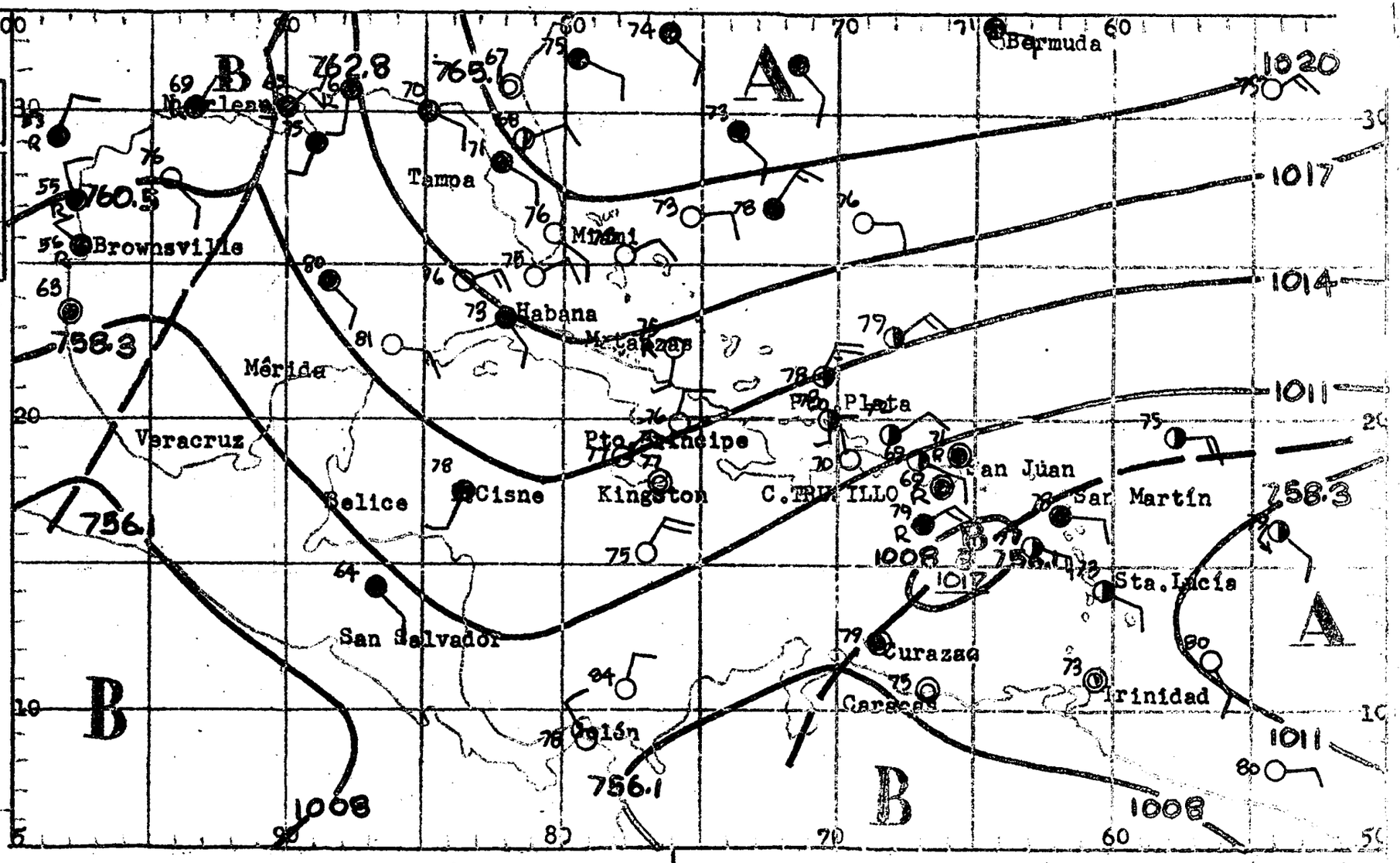

CARIBE ORIENTAL: Vientos moderados a frescos (12 a 22 nudos) del Este-Nordeste con ráfagas ocasionales de hasta 35 nudos. Aguaceros dispersos y aisladas tronadas, principalmente hacia la porción Norte del área. Mar moderada a rugosa.-

Se mantiene el aviso a las pequeñas embarcaciones.-

LIBRARY
JAN 11 1962
WEATHER BUREAU

Ubiera.

REPUBLICA DOMINICANA
SERVICIO METEOROLOGICO NACIONAL
BOLETIN DIARIO

DIA 18 SALIDA DE SOL: 06.08
PUESTA DE SOL: 17.22

MAREAS PARA EL DIA 18

	PLEAMAR Hora	BAJAMAR Hora
TRUJILLO	06.58-18.51	08.21-21.01
O. PLATA	04.17-16.15	10.10-22.36

tuación de Frentes e Isobaras al a 16 de NOVIEMBRE de 1961 a las 00Z.-

MBOLOS CONVENCIONALES:

ENTES:

ío — Estacionario
lido — Ocluído
ntertropical

TROS ELEMENTOS:

guadas — Isobaras
Claro — Parcialmente nublado
Nublado — Lluvias
Neblina — Tronadas
Calma — Relámpagos
ientos Oeste — Vientos Este

entro de Alta Presión B ⊗

entro de Baja Presión A ⊗
entro de Huracán (vientos áximos superiores a 120 KPH)

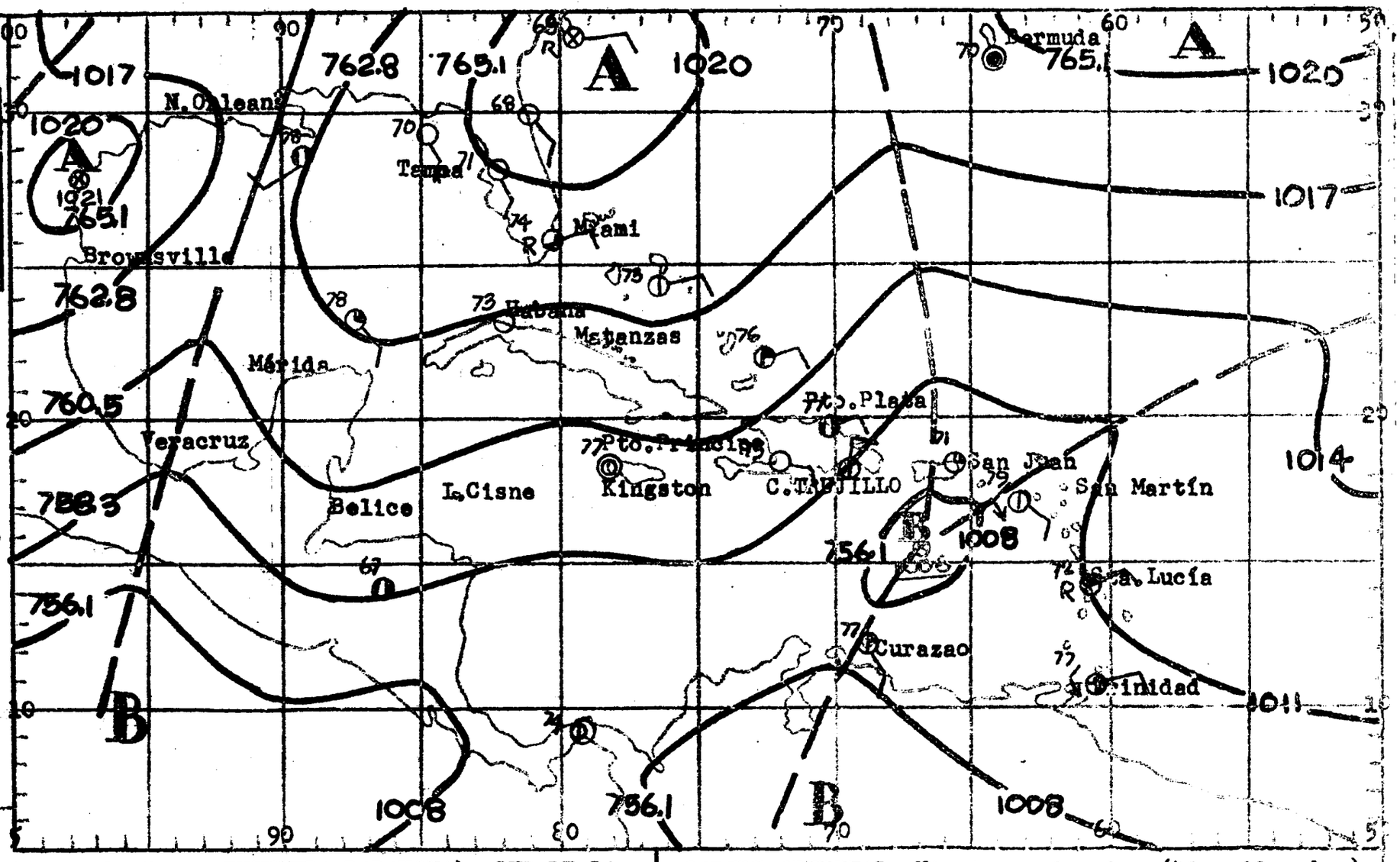

IEMPO PROBABLE PARA LAS PROXIMAS 4 HORAS:

EGION SUR Y CIUDAD TRUJILLO (INCLUYE DE SAONA A PENINSULA BARAHONA): SUR DE LA ORDILLERA CENTRAL: Medio nublado, aumentando la nubosidad cerca y después del edio día. Aguaceros dispersos y tronadas aisladas o relámpagos. Vientos suaves moderados del Nordeste con algunas variaciones; ráfagas aisladas. Temperatura in cambio.-

EGION NOR Y NORDESTE (INCLUYE CABO ENGAÑO A MONTECRISTI): NORTE DE LA CORDILLE A CENTRAL: Nublado. Lluvias y aguaceros con tronadas aisladas o relámpagos. - ientos moderados del Nordeste con ligeras variaciones; ráfagas aisladas. Tempe atura sin cambio.-

CARIBE ORIENTAL: Vientos moderados (12 a 22 nudos) del Sudeste en la porción Este y del Nordeste en la porción Oeste con ráfagas de hasta 35 nudos. Aguaceros dispersos y tronadas aisladas. Mar moderada a rogosa.-

Se mantiene en efecto el aviso a las pequeñas embarcaciones.-

REPUBLICA DOMINICANA
SERVICIO METEOROLOGICO NACIONAL
BOLETIN DIARIO

DIA 19 SALIDA DE SOL: 06.09
PUESTA DE SOL: 17.22

MAREAS PARA EL DIA 19

	PLEAMAR Hora	BAJAMAR Hora
TRUJILLO	08.09-19.18	09.24-21.35
P. PLATA	05.19-17.06	11.21-23.20

tuación de Frentes e Isobaras al
a 17 de NOVIEMBRE de 1961 a las
00Z.-

MBOLOS CONVENCIONALES:

ENTES:

río ——— Estacionario ———
lido ——— Ocluído ———
tertropical ———

ROS ELEMENTOS:

guadas ——— Isobaras ~

Claro — Parcialmente nublado
Nublado — Lluvias
Neblina — Tronadas
Calma — Relámpagos

Vientos Oeste — Vientos Este

ntro de Baja Presión B ⊗
ntro de Alta Presión A ⊗
ntro de Huracán (vientos
ximos superiores a 120 KPH)

EMPO PROBABLE PARA LAS PROXIMAS
HORAS:

EGION SUR Y CIUDAD TRUJILLO (INCLUYE DE SAONA A PENINSULA BARAHONA): SUR DE LA ORDILLERA CENTRAL: Parcialmente nublado. Aguaceros dispersos y aisladas tronas o relámpagos. Vientos suaves a moderados del Este cambiando al Norte en la oche. Ráfagas aisladas. Temperatura fresca.-

EGION NOR Y NORDESTE (INCLUYE CABO ENGAÑO A MONTECRISTI): NORTE DE LA CORDILLE CENTRAL: Mayormente nublado. Aguaceros o lluvias y tronadas o relámpagos. ientos suaves a moderados del Este-Nordeste con variaciones en la noche. Ráfas aisladas. Temperatura fresca.-

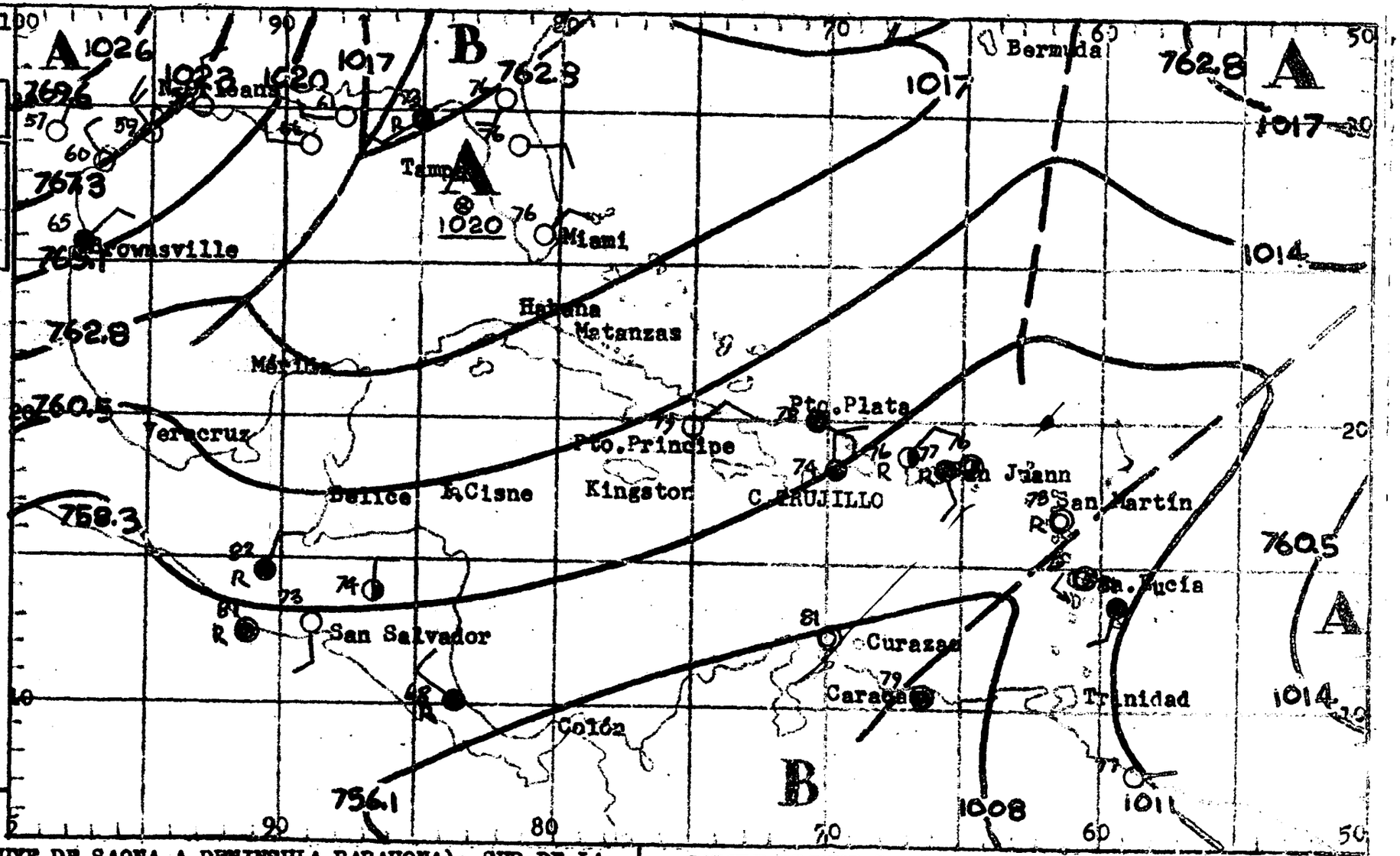

CARIBE ORIENTAL: Vientos variables (8 a 15 nudos) al Este de la porción, siendo moderados (12 a 18 nudos) del Nordeste al Oeste de la porción. Aguaceros dispersos y aisladas tronadas más numerosos al Este de la porción. Mar moderada.-

Ubiera.

REPUBLICA DOMINICANA
SERVICIO METEORLOGICO NACIONAL
BOLETIN DIARIO

DIA 20 SALIDA DE SOL: 06.09
PUESTA DESSOL: 17.22

MAREAS PARA EL DIA 20

	PLEAMAR Hora	BAJAMAR Hora
TRUJILLO	09.09-19.45	10.20-22.10
PTO. PLATA	06.16-17.56	12.26- x x

Situación de Frentes e Isobaras al 18 de NOVIEMBRE de 1961 a las 00Z.-

SIMBOLOS CONVENCIONALES:

FRENTES:
Frío ——— Estacionario ———
Cálido ——— Ocluído ———
Intertropical ———

OTROS ELEMENTOS:
Vaguadas — — Isobaras ~
Claro ◑ Parcialmente nublado
Nublado Ⓡ Lluvias
Neblina Ⓣ Tronadas
Calma ↯ Relámpagos
Vientos Oeste Vientos Este
Centro de Baja Presión B ⊗
Centro de Alta Presión A ⊗
Centro de Huracán (vientos máximos superiores a 120 KPH)

TIEMPO PROBALBE PARA LAS PROXIMAS 24 HORAS:

REGION SUR Y CIUDAD TRUJILLO (INCLUYE DE SAONA A PENINSULA BARAHONA): SUR DE LA CORDILLERA CENTRAL: Medio nublado aumentando la nubosidad durante la tarde. Aguaceros dispersos y tronadas ao relámpagos aislados. Vientos suaves a moderados - del Este y Nordeste. Temperaturas sin cambios.

REGION NOR Y NORDESTE (INCLUYE CABO ENGAÑO A MONTECRISTI): NORTE DE LA CORDILLERA CENTRAL: Generalmente nublado. Lluvias y aguaceros con tronadas o relámpagos aislados. Vientos suaves a moderados del Este y Nordeste. Temperaturas sin cambios.-

CARIBE ORIENTAL: Débil vaguada en la vecindad de 20ºN 62ºW a 12ºN 70ºW moviéndose lentamente hacia el Sudeste. En la vecindad de la Vaguada hacia el Este de la misma, vientos suaves a moderados (8 a 15 nudos) del Sudeste con numerosos aguaceros y aisladas tronadas y hacia el Oeste de la Vaguada del Nordeste con aguaceros dispersos. Mar moderada.

REPUBLICA DOMINICANA
SERVICIO METEOROLOGICO NACIONAL
BOLETIN DIARIO

DIA 23 SALIDA DE SOL: 06.10
PUESTA DE SOL: 17.22

MAREAS PARA EL DIA 23

	PLEAMAR Hora	BAJAMAR Hora
TRUJILLO	11.42-21.07	12.43 x x
P. PLATA	08.44-20.14	01.27-15.15

Situación de Frentes e Isobaras al 21 de NOVIEMBRE de 1961 a las 1007.-

SIMBOLOS CONVENCIONALES:-

FRENTES:

Frío ——— Estacionario ———
Ocluído ———
Intertropical

OTROS ELEMENTOS:

Aguadas — — — Isobaras ~
Claro ◑ Parcialmente nublado
Nublado Ⓡ Lluvias
Neblina Ⓣ Tronadas
Calma ↯ Relámpagos
Vientos Oeste Vientos Este
Centro de Baja Presión B ⊗
Centro de Alta Presión A ⊗
Centro de Huracán (vientos máximos superiores a 120 KPH)

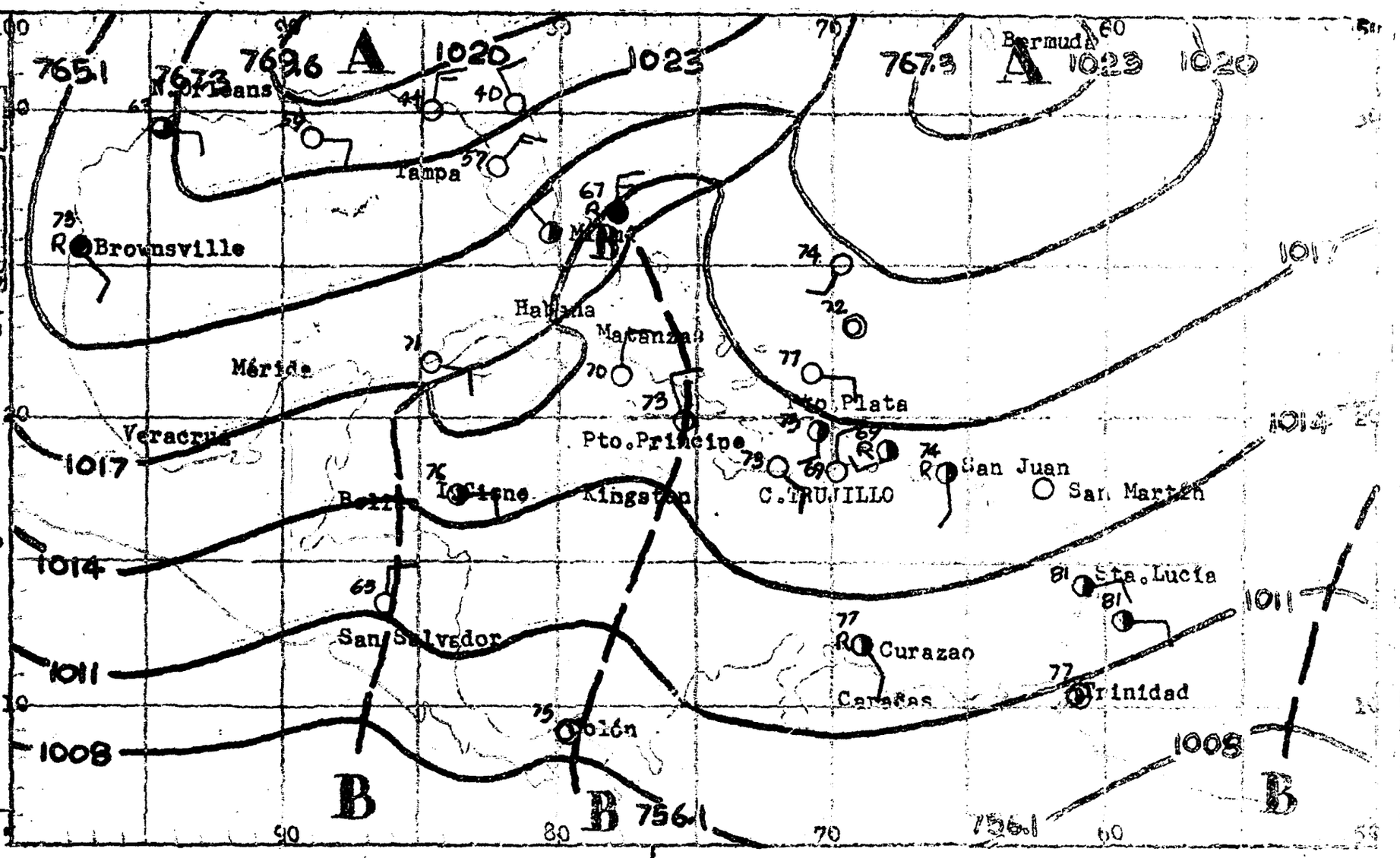

TIEMPO PROBABLE PARA LAS PROXIMAS 24 HORAS:

REGION SUR Y CIUDAD TRUJILLO (INCLUYE DE SAONA A PENINSULA BARAHONA): SUR DE LA CORDILLERA CENTRAL: Medio nublado en la mayor parte del área. Aguaceros dispersos. Vientos suaves a moderados del Este y Sudeste, cambiando al Norte en la noche. Temperaturas sin cambios.-

REGION NOR Y NORDESTE (INCLUYE CABO ENGAÑO A MONTECRISTI): NORTE DE LA CORDILLERA CENTRAL: Parcialmente nublado. Ligeros aguaceros, principalmente hacia la porción oriental de la región. Vientos suaves a moderados del Este, con algunas variaciones. Temperatura sin cambios.-

CARIBE ORIENTAL: Vientos moderados del Este (10 a 15 nudos). Aguaceros dispersos y aisladas tronadas sobre las porciones Sur y Este. Mar suave a moderada.-

Ubiera.

REPUBLICA DOMINICANA
SERVICIO METEOROLOGICO NACIONAL
BOLETIN DIARIO

DIA 24 SALIDA DE SOL: 06.11
PUESTA DE SOL: 17.22

MAREAS PARA EL DIA 24

	PLEAMAR Hora	BAJAMAR Hora
TRUJILLO	12.32-21.28	00.01-13.39
D. PLATA	09.28-20.58	02.09-16.05

tuación de Frentes e Isobaras al
22 de NOVIEMBRE de 1961 a las
00Z.-

MBOLOS CONVENCIONALES:-

ENTES:

lo ——— Estacionario ———
lido ——— Ocluído ———
tertropical ———

ROS ELEMENTOS:

guadas — — Isobaras ~

Claro — Parcialmente nublado
Nublado — Lluvias
Neblina — Tronadas
Calma — Relámpagos
ientos Oeste — Vientos Este

ntro de Baja Presión B
ntro de Alta Presión A
ntro de Huracán (vientos
ximos superiores a 120KPH)

EMPO PROBABLE PARA LAS PROXIMAS
HORAS:

GION SUR Y CIUDAD TRUJILLO (INCLUYE DE SABNA A PENINSULA BARAHONA): SUR DE LA RDILLERA CENTRAL: Medio nublado, tornándose nublado en ocasiones. Aguaceros - sperses. Vientos suaves a moderados del Este y Nordeste. Temperatura sin cam-o.-

GION NOR Y NORDESTE (INCLUYE CABO ENGAÑO A MONTECRISTI): NORTE DE LA CORDILLE CENTRAL: Medio nublado, tornándose nublado hacia el extremo oriental. Aguace-os dispersos. Temperatura sin cambio.-

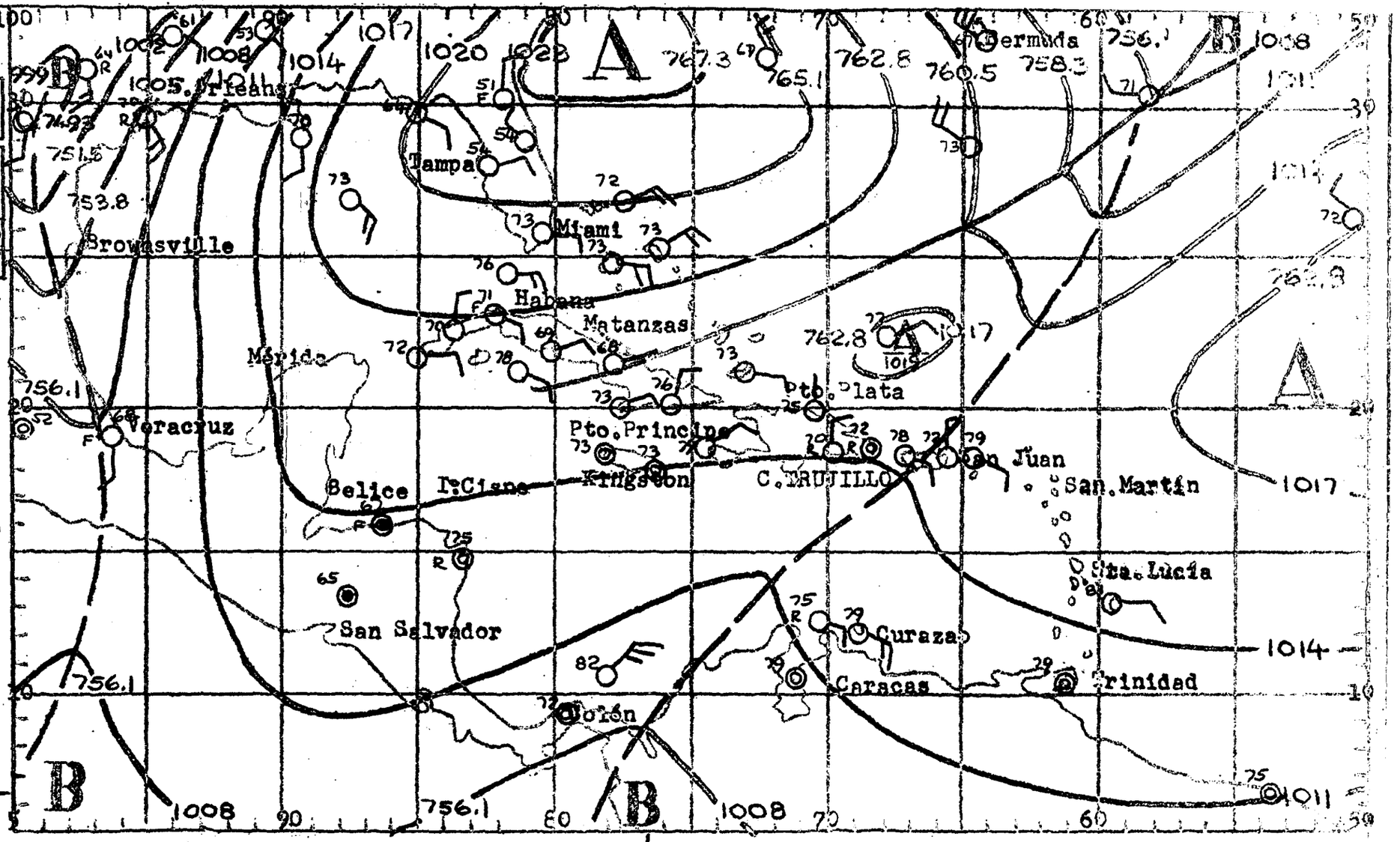

CARIBE ORIENTAL: Vientos suaves a moderados (10 a 15 nudos) del Este-Nordeste. Aguaceros dispersos. Mar ligera a moderada.-

Ubiera.

REPUBLICA DOMINICANA
SERVICIO METEOROLOGICO NACIONAL
BOLETIN DIARIO

DIA 25	SALIDA DE SOL: 06.12
	PUESTA DE SOL: 17.22

MAREAS PARA EL DIA 25		
	PLEAMAR Hora	BAJAMAR Hora
TRUJILLO	13.23	00.40
0. PLATA	10.12-21.43	02.48-16.51

tuación de Frentes e Isobaras al
a 23 de NOVIEMBRE de 1961 a las
00Z.-

MBOLOS CONVENCIONALES:-

ENTES:

río ——— Estacionario ———
lido ——— Ocluído ———
ntertropical

ROS ELEMENTOS:

guadas — — Isobaras

Claro ◐ Parcialmente nublado
Nublado Ⓡ Lluvias
Neblina Ⓣ Tronadas
Calma Relámpagos
entos Oeste Vientos Este

entro de Alta Presión A ⊗

entro de Baja Presión B ⊗

entro de Huracán (vientos
áximos superiores a 120 KPH)

EMPO PROBABLE PARA LAS PROXIMAS
HORAS:

EGION SUR Y CIUDAD TRUJILLO (INCLUYE DE SAONA A PENINSULA BARAHONA): SUR DE LA CORDILLERA CENTRAL: Generalmente nublado. Aguaceros dispersos. Vientos suaves del Nordeste tornándose suaves a moderados del Este en el día; ráfafas aisladas. Temperatura sin cambio.

EGION NOR Y NORDESTE (INCLUYE CABO ENGAÑO A MONTECRISTI): NORTE DE LA CORDILLERA CENTRAL: Mayormente nublado. Lluvias y aguaceros con tronadas aisladas. Vientos suaves a moderados del Este con variaciones. Ráfagas aisladas. Temperatura sin cambio.-

CARIBE ORIENTAL: Vientos suaves a moderados (10 a 18 nudos) del Este-Nordeste. Parcialmente nublado. Aguaceros dispersos. Mar moderada.-

Ubiera.

REPUBLICA DOMINICANA
SERVICIO METEOROLOGICO NACIONAL
BOLETIN DIARIO

DIA 26 SALIDA DE SOL: 06.11
PUESTA DE SOL: 17.22

MAREAS PARA EL DIA 26

	PLEAMAR Hora	BAJAMAR Hora
O.DOMINGO	14.16	01.20
O. PLATA	10.45-22.32	03.31-17.38

tuación de Frentes e Isobaras al
24 de NOVIEMBRE de 1961 a las

MBOLOS CONVENCIONALES:-

ENTES:

lo ——— Estacionario ———
lido ——— Ocluído ———
tertropical ———

ROS ELEMENTOS:

guadas — — Isobaras ~
Claro ◑ Parcialmente nublado
Nublado Ⓡ Lluvias
Neblina Ⓣ Tronadas
Calma ⟨ Relámpagos

ientos Oeste Vientos Este

ntro de Baja Presión B ⊗
ntro de Alta Presión A ⊗
ntro de Huracán (vientos
ximos superiores a 120 KPH) 6

EMPO PROBABLE PARA LAS PROXIMAS HORAS:

GION SUR Y SANTO DOMINGO (INCLUYE DE SAONA A PENINSULA BARAHONA): SUR DE LA RDILLERA CENTRAL: Parcialmente nublado. Aguaceros dispersos. Vientos suaves moderados del Norte, con variaciones en el día. Temperatura sin cambio.-

GION NOR Y NORDESTE (INCLUYE CABO ENGAÑO A MONTECRISTI): NORTE DE LA CORDI-ERA CENTRAL: Medio nublado. Aguaceros. Vientos suaves a moderados del Este Este-Nordeste. Temperatura sin cambio.-

CARIBE ORIENTAL: Vientos suaves a moderados (8 a 14 nudos) del Este-Nordeste. Aguaceros dispersos. Mar moderada.-

Ubiera.

REPUBLICA DOMINICANA
SERVICIO METEOROLOGICO NACIONAL

BOLETIN DIARIO

DIA 27 — SALIDA DE SOL: 06.13 — PUESTA DE SOL: 17.22

MAREAS PARA EL DIA 27

	PLEAMAR Hora	BAJAMAR Hora
STO.DOMINGO	15.09	02.01
PTO. PLATA	11.36-23.28	04.15-18.25

Situación de Frentes e Isobaras al día 25 de NOVIEMBRE de 1961 a las 1200Z.

SIMBOLOS CONVENCIONALES:

FRENTES:

Frío ——— Estacionario ———
Cálido ——— Ocluído ———
Intertropical / / /

OTROS ELEMENTOS:

Aguadas —— —— Isobaras ~

Claro — Parcialmente nublado
Nublado — Lluvias
Neblina — Tronadas
Calma — Relámpagos

Vientos Oeste — Vientos Este

Centro de Alta Presión A ⊗
Centro de Baja Presión B ⊗
Centro del Huracán (vientos máximos superiores a 120 KPH) ⊗

TIEMPO PROBABLE PARA LAS PROXIMAS 24 HORAS:

REGION SUR Y SANTO DOMINGO (INCLUYE DE SAONA A PENINSULA BARAHONA); SUR DE LA CORDILLERA CENTRAL: Medio nublado. Aguaceros dispersos. Vientos suaves a moderados del Este y suaves del Norte en la noche.- Temperatura sin cambio.

REGION NOR Y NORDESTE (INCLUYE CABO ENGAÑO A MONTECRISTI); NORTE DE LA CORDILLERA CENTRAL: Medio nublado. Aguaceros dispersos. Vientos suaves a moderados del Este-nordeste. Temperatura sin cambio.-

CARIBE ORIENTAL: Vientos suaves a moderados (10 a 15 nudos) del Este y Este-Nordeste. Nubosidad variable. Aguaceros dispersos. Mar moderada.-

rqb.-

REPUBLIDA DOMINICANA
SERVICIO METEOROLOGICO NACIONAL
BOLETIN DIARIO

DIA 28 — SALIDA DE SOL: 06.14 — PUESTA DE SOL: 17.22

MAREAS PARA EL DIA 28

	PLEAMAR Hora	BAJAMAR Hora
TO.DOMINGO	15.58	02.48
TO. PLATA	12.19	05.04-19.08

tuación de Frentes e Isobaras al a 26 de NOVIEMBRE de 1961 a las 00Z:

MBOLOS CONVENCIONALES:

ENTES:

fa ——— Estacionario ———
lido ——— Ocluído ———
tertropical /—/—/

ROS ELEMENTOS:

guadas ——— ——— Isobaras

Claro — Parcialmente nublado
Nublado — Lluvias
Neblina — Tronadas
Calma — Relámpagos

ientos Oeste — Vientos Este

ntro de Baja Presión B ⊗
ntro de Alta Presión A ⊗
ntro del Huracán (vientos ximos superiores a 120 KPH) 9

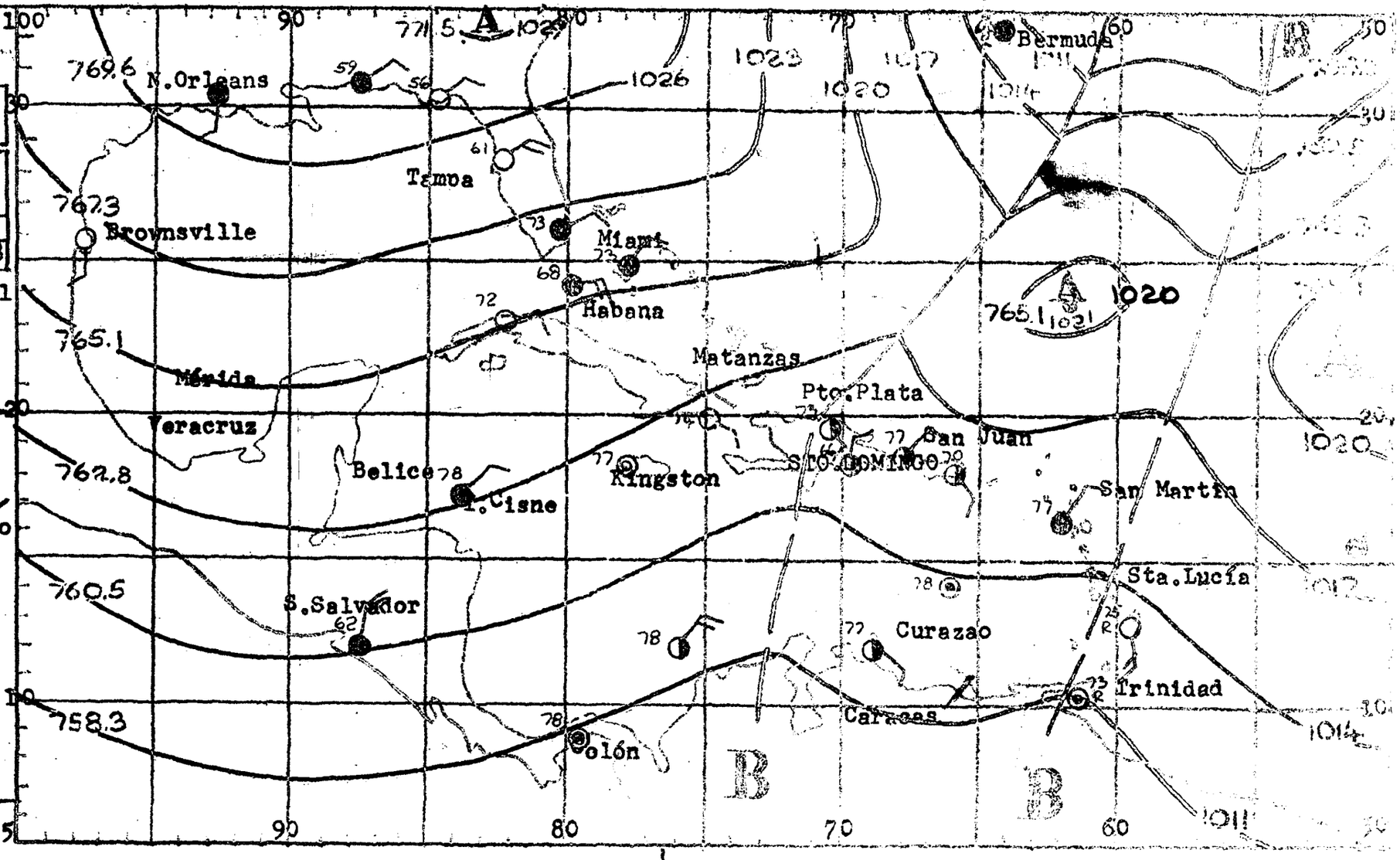

TIEMPO PROBABLE PARA LAS PROXIMAS 24 HORAS:

REGION SUR Y SANTO DOMINGO (INCLUYE DE SAONA A PENINSULA BARAHONA): SUR DE LA CORDILLERA CENTRAL: Medio nublado tornándose nublado, gradualmente. Aguaceros dispersos. Vientos suaves a moderados del Este y Nordeste. Temperatura ligeramente fresca.-

REGION NOR Y NORDESTE (INCLUYE CABO ENGAÑO A MONTECRISTI): NORTE DE LA CORDILLERA CENTRAL: Mayormente nublado. Lluvias y aguaceros con aisladas tronadas. Vientos suaves a moderados del Este y Nordeste, con ráfagas aisladas. Temperatura fresca.-

CARIBE ORIENTAL: Vientos moderados (12 a 15 nudos) del Este-nordeste. Aguaceros dispersos. Mar moderada.-

rqb.-

REPUBLICA DOMINICANA
SERVICIO METEOROLOGICO NACIONAL
BOLETIN DIARIO

DIA 29 SALIDA DE SOL: 06.14
PUESTA DE SOL: 17.22

MAREAS PARA EL DIA 29

	PLEAMAR Hora	BAJAMAR Hora
O.DOMINGO	16.40	03.42
O. PLATA	00.29-13.02	05.59-19.50

tuación de Frentes e Isobaras al
a 27 de NOVIEMBRE de 1961 a las
OOZ.-

MBOLOS CONVENCIONALES:-

ENTES:
fio ——— Estacionario ———
lido ——— Ocluído ———
ntertropical

ROS ELEMENTOS:
guadas ——— Isobaras ~
Claro — Parcialmente nublado
Lluvias — Neblina
Nublado — Tronadas
Calma — Relámpagos
ientos Oeste — Vientos Este

entro de Baja Presión B ⊗
entro de Alta Presión A ⊗
entro de Huracán (vientos
ximos superiores a 120 KPH)

EMPO PROBABLE PARA LAS PROXIMAS
HORAS:

GION SUR Y SANTO DOMINGO (INCLUYE DE SAONA A PENINSULA BARAHONA): SUR DE LA ORDILLERA CENTRAL: Parcialmente nublado. Aguaceros dispersos. Vientos suaves moderados del Norte y Nordeste; ráfagas aisladas. Temperaturas sin cambios.
GION NOR Y NORDESTE (INCLUYE CABO ENGAÑO A MONTECRISTI); NORTE DE LA CORDILLERA CENTRAL: Generalmente nublado. Lluvias y aguaceros. Vientos suaves a moderados del Norte y Nordeste; ráfagas aisladas. Temperaturas sin cambios.-

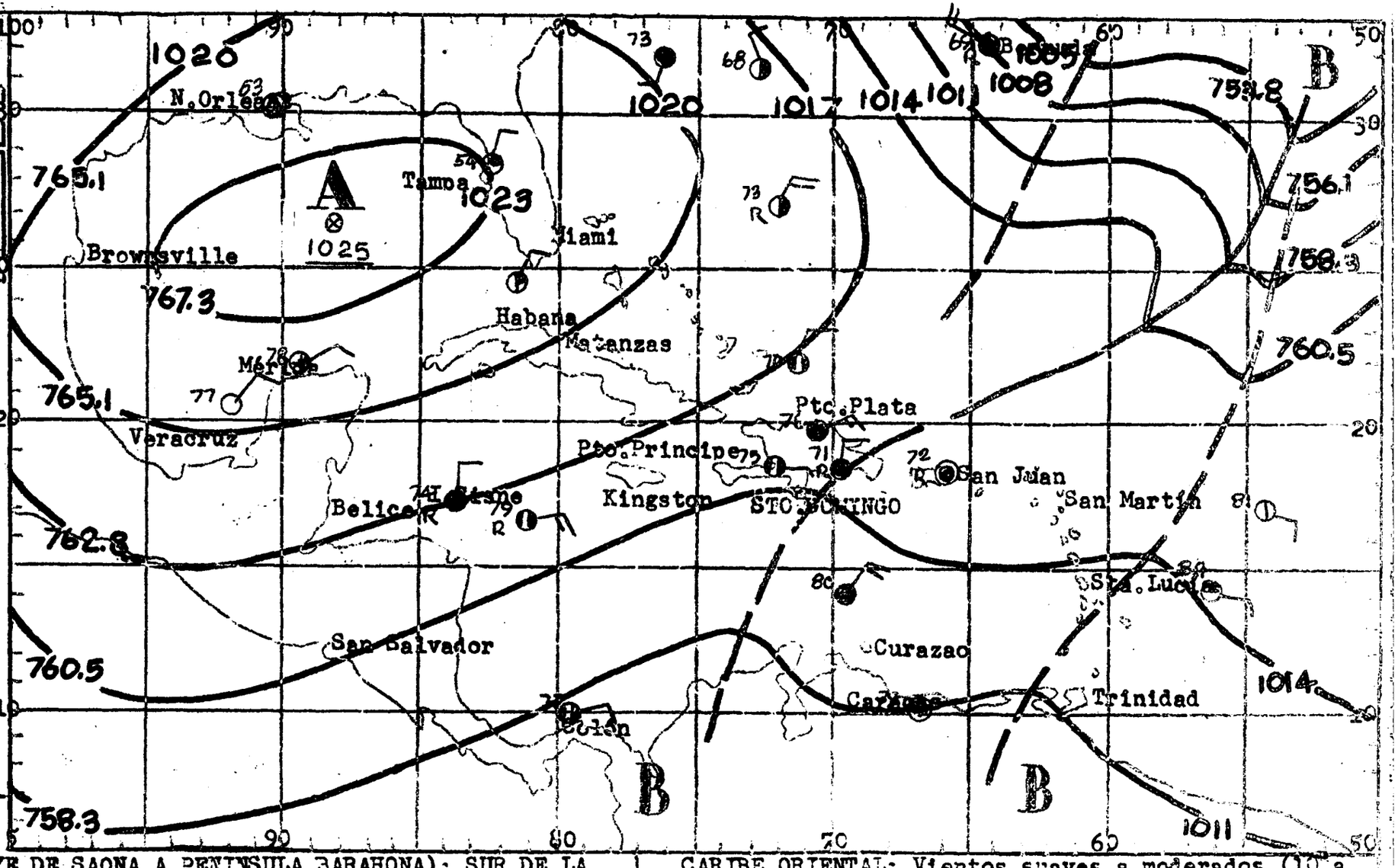

CARIBE ORIENTAL: Vientos suaves a moderados (10 a 16 nudos) del Este y Nordeste. Nubosidad variable con ocasionales aguaceros. Mar moderada a rugosa.

Se mantiene en efecto el aviso a las pequeñas embarcaciones a lo largo de la costa Norte y Este de la República.-

REPUBLICA DOMINICANA
SERVICIO METEOROLOGICO NACIONAL
BOLETIN DIARIO

DIA 1 SALIDA DE SOL: 06.16
PUESTA DE SOL: 17.22

MAREAS PARA EL DIA 1

	PLEAMAR Hora	BAJAMAR Hora
TO.DOMINGO	05.07-17.41	06.04-20.19
TO. PLATA	02.41-14.34	08.11-21.10

ituación de Frentes e Isobaras al
a 29 de NOVIEMBRE de 1961 a las
00Z.-

MBOLOS CONVENCIONALES:-

ENTES:

rio ——— Estacionario ———
álido ——— Ocluído ———
ntertropical ———

TROS ELEMENTOS:

aguadas — — Isobaras ~

)Claro ◑ Parcialmente nublado
●Nublado ⊗ Lluvias
≡Neblina Ⓣ Tronadas
⊘Calma ↯ Relámpagos

ientos Oeste Vientos Este

entrodde Baja Presión B ⊗
entro de Alta Presión A ⊗
entro de Huracán (vientos
áximos superiores a 120 KPH) ⊛

IEMPO PROBABLE PARA LAS PROXIMAS
HORAS:

EGION SUR Y SANTO DOMINGO (INCLUYE DE SAONA A PENINSULA BARAHONA): SUR DE LA ORDILLERA CENTRAL: Mayormente nublado. Lluvias débiles y aguaceros con ocasionales tronadas. Vientos suaves a moderados del Este y Nordeste. Temperatura sin cambio.-

EGION NOR Y NORDESTE (INCLUYE CABO ENGAÑO A MONTECRISTI): NORTE DE LA CORDILLERA CENTRAL: Mayormente nublado. Lluvias y aguaceros con aisladas tronadas. Vientos suaves a moderados del Este y Nordeste. Temperatura sin cambio.-

CARIBE ORIENTAL: Vientos moderados (12 a 18 nudos) del Este. Aguaceros dispersos y aisladas tronadas. Mar moderada.-

Ubiera.

REPUBLICA DOMINICANA
SERVICIO METEOROLOGICO NACIONAL
BOLETIN DIARIO

DIA 2 SALIDA DE SOL: 06.16
PUESTA DE SOL: 17.22

MAREAS PARA EL DIA 2

	PLEAMAR Hora	BAJAMAR Hora
STO.DOMINGO	06.27-18.05	07.21-20.27
PTO. PLATA	03.41-15.18	09.20-21.47

Situación de Frentes e Isobaras al las 30 de NOVIEMBRE de 1961 a las 1500Z.-

SIMBOLOS CONVENCIONALES:-

FRENTES:

Frío ——— Estacionario ———
Cálido ——— Ocluído ———
Intertropical

OTROS ELEMENTOS:

Aguadas — — Isobaras

Claro — Parcialmente nublado
Nublado — Lluvias
Neblina — Tronadas
Calma — Relámpagos

Vientos Oeste — Vientos Este

Centro de Baja Presión B
Centro de Alta Presión A
Centro de Huracán (vientos máximos superiores a 120 KPH)

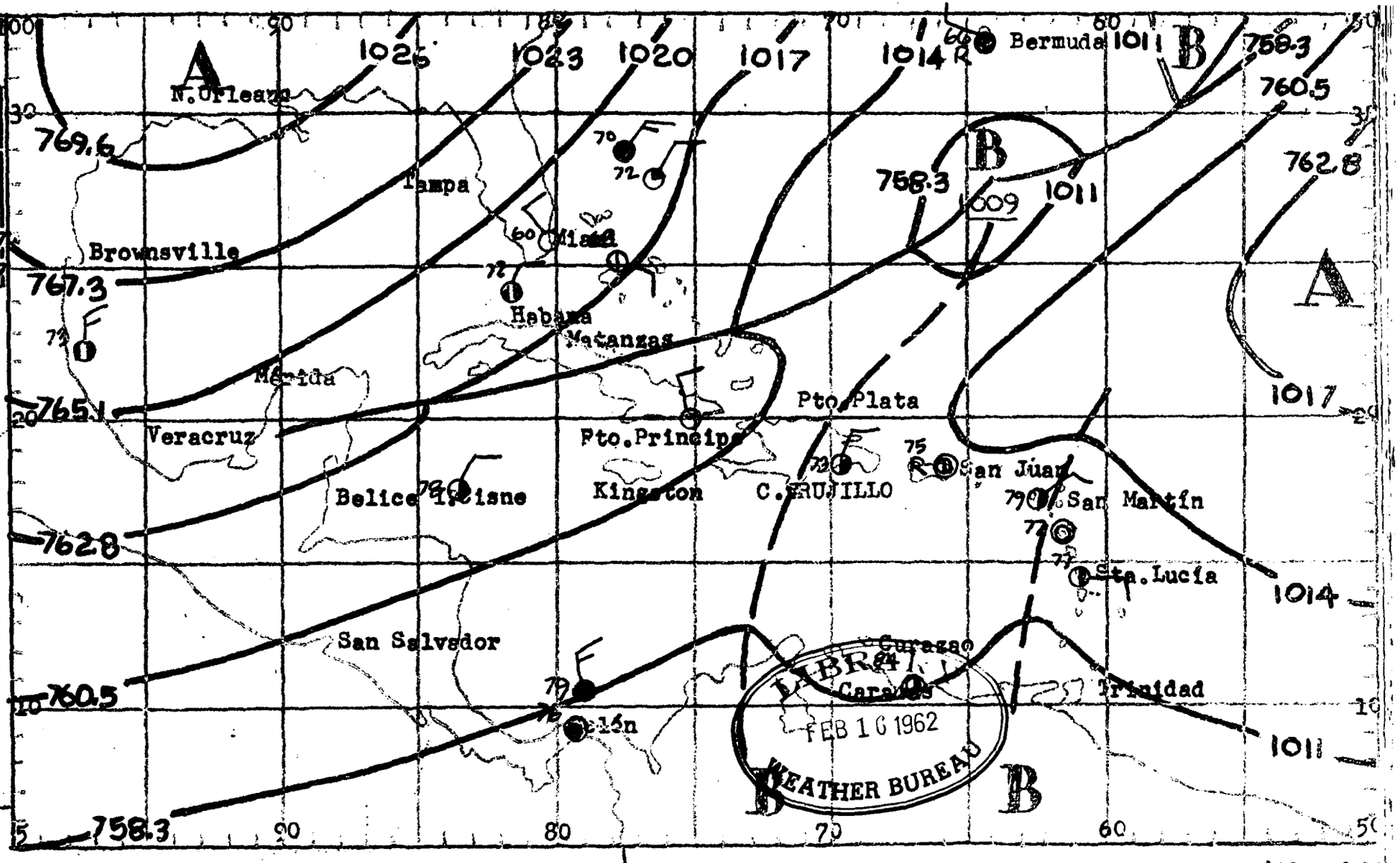

LIBRARY
FEB 16 1962
WEATHER BUREAU

TIEMPO PROBABLE PARA LAS PROXIMAS 24 HORAS:

REGION SUR Y SANTO DOMINGO (INCLUYE DE SAONA A PENINSULA BARAHONA): SUR DE LA CORDILLERA CENTRAL: Mayormente nublado. Lluvias y aguaceros dispersos. Vientos suaves a moderados del Norte y Nordeste. Temperatura sin cambio.-

REGION NOR Y NORDESTE (INCLUYE CABO ENGAÑO A MONTECRISTI): NORTE DE LA CORDILLERA CENTRAL: Generalmente nublado. Lluvias y aguaceros. Vientos suaves a moderados del Norte y Nordeste. Ráfagas aisladas. Temperatura sin cambios.-

CARIBE ORIENTAL: Vientos suaves a moderados (10 a 15 nudos) del Este y Este-Sudeste. Parcialmente nublado Aguaceros frecuentes y tronadas aisladas.
Continúa en efecto el aviso a las pequeñas embarcaciones a lo largo de las costas de Islas Vírgenes, costa Norte de Puerto Rico y Norte y Este de la República Dominicana.- Mar moderada a rugosa.-

Ubiera.

Dominican Republic

REPUBLICA DOMINICANA
SERVICIO METEOROLOGICO NACIONAL
BOLETIN DIARIO

DIA 3 SALIDA DE SOL: 06.17
PUESTA DE SOL: 17.23

MAREAS PARA EL DIA 3

	PLEAMAR Hora	BAJAMAR Hora
STO.DOMINGO	07.28-18.27	08.23-20.44
PTO. PLATA	04.34-15.59	10.26-22.22

Situación de Frentes e Isobaras al 1 de DICIEMBRE de 1961 a las 00Z.-

SIMBOLOS CONVENCIONALES:-

FRENTES:

Frío ——— Estacionario ———
Cálido ——— Ocluído ———
Intertropical ———

OTROS ELEMENTOS:

Aguadas — — Isobaras ~

Claro — Parcialmente nublado
Nublado — Lluvias
Neblina — Tronadas
Calma — Relámpagos

Vientos Oeste — Vientos Este

Centro de Baja Presión B
Centro de Alta Presión A
Centro de Huracán (vientos máximos superiores a 120 KPH)

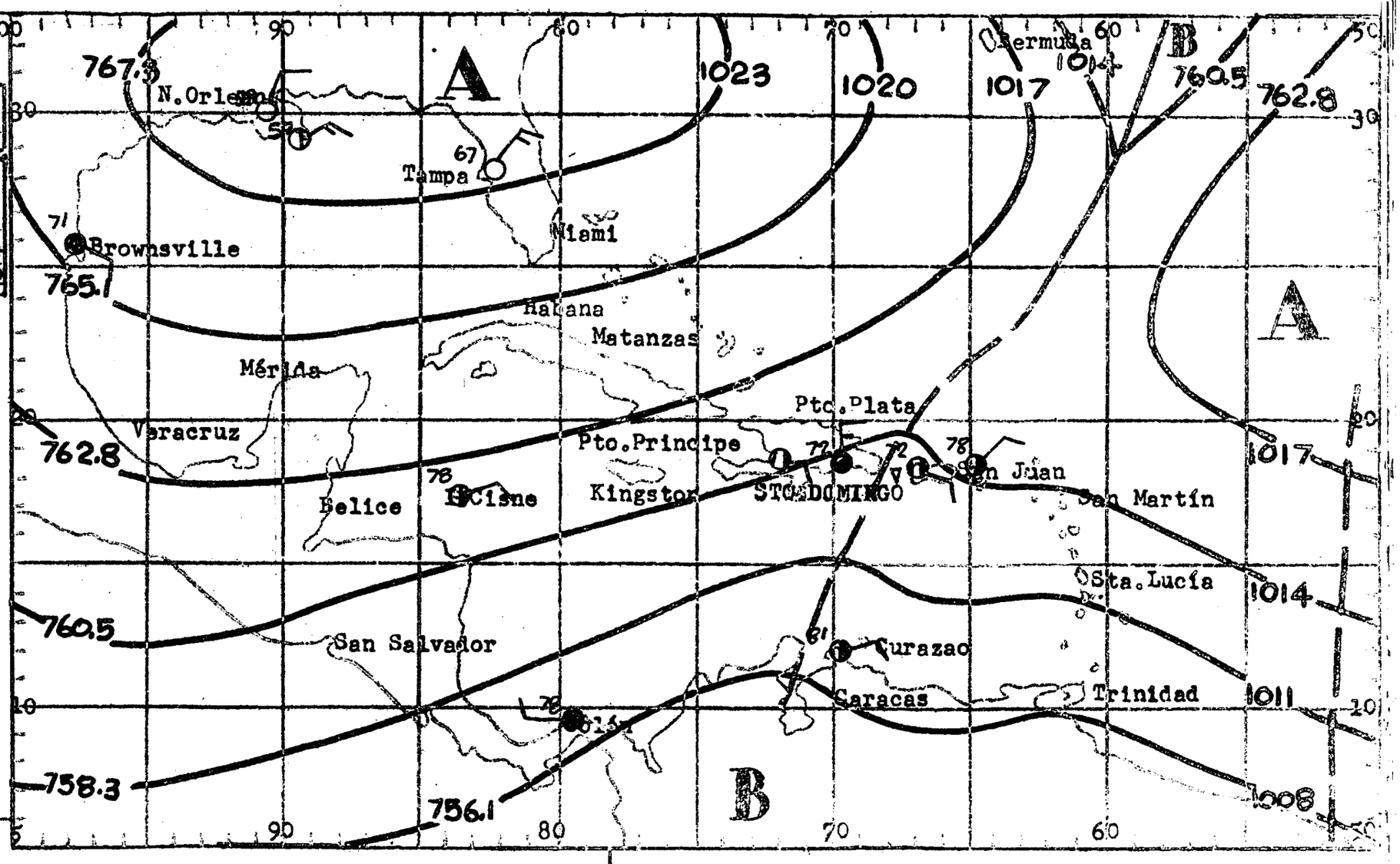

TIEMPO PROBABLE PARA LAS PROXIMAS 24 HORAS:

REGION SUR Y SANTO DOMINGO (INCLUYE DE SAONA A PENINSULA BARAHONA): SUR DE LA CORDILLERA CENTRAL: Mayormente nublado. Aguaceros dispersos. Vientos suaves a moderados del Norte y Nordeste. Temperatura fresca.-

REGION NOR Y NORDESTE (INCLUYE CABO ENGAÑO A MONTECRISTI): NORTE DE LA CORDILLERA CENTRAL: Nublado. Lluvias y aguaceros con aisladas tronadas. Vientos suaves a moderados del Norte y Nordeste con variaciones y ráfagas aisladas. Temperatura fresca.-

CARIBE ORIENTAL: Vientos moderados (12 a 15 nudos) del Este y Nordeste. Aguaceros dispersos. Mar moderada. Se mantiene el aviso a las pequeñas embarcaciones.-

LIBRARY
FEB 16 1962
WEATHER BUREAU

Ubiera.

REPUBLICA DOMINICANA
SERVICIO METEOROLOGICO NACIONAL
BOLETIN DIARIO

DIA 4 SALIDA DE SOL: 06.18
PUESTA DE SOL: 17.23

MAREAS PARA EL DIA 4

	PLEAMAR Hora	BAJAMAR Hora
O.DOMINGO	08.20-18.49	09.12-21.09
O. PLATA	05.22-16.39	11.26-22.52

tuación de Frentes e Isobaras al
a 2 de DICIEMBRE de 1961 a las
00Z.-

MBOLOS CONVENCIONALES:-

RENTES:
río ——— Estacionario ———
lido ——— Ocluído ———
ntertropical

TROS ELEMENTOS:
oguadas —— —— Isobaras
Claro — Parcialmente nublado
Nublado — Lluvias
Neblina — Tronadas
Calma — Relámpagos
ientos Oeste — Vientos Este
entro de Baja Presión B
entro de Alta Presión A
entro de Huracán (vientos
áximos superiores a 120 KPH)

EMPO PROBABLE PARA LAS PROXIMAS
- HORAS:

EGION SUR Y SANTO DOMINGO (INCLUYE DE SAONA A PENINSULA BARAHONA): SUR DE LA ORDILLERA CENTRAL: Mayormente nublado. Lluvias y aguaceros. Vientos suaves a oderados del Norte y Nordeste. Temperatura sin cambio.-

EGION NOR Y NORDESTE (INCLUYE CABO ENGAÑO A MONTECRISTI): NORTE DE LA CORDI-LERA CENTRAL: Nublado. Lluvias y aguaceros. Vientos moderados del Norte y - ordeste. Ráfagas aisladas. Temperatura sin cambio.-

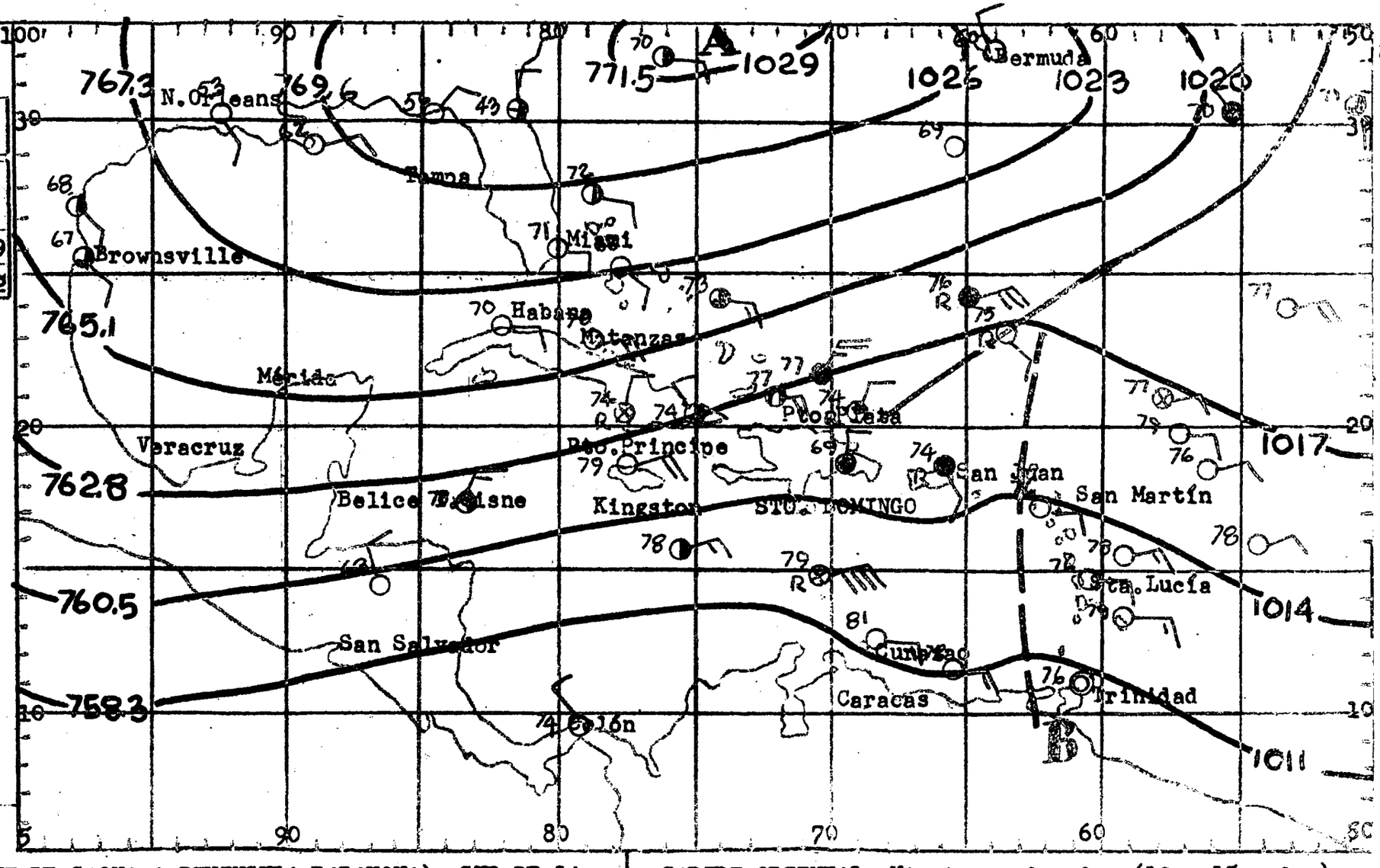

CARIBE ORIENTAL: Vientos moderados (12 a 15 nudos) del Este. Lluvias ocasionales. Mar moderada.-
Se mantiene en efecto el aviso a las pequeñas embarcaciones.-

Ubiera.

REPUBLICA DOMINICANA
SERVICIO METEOROLOGICO NACIONAL
BOLETIN DIARIO

DIA 5 SALIDA DE SOL: 06.18
PUESTA DE SOL: 17.23

MAREAS PARA EL DIA 5

	PLEAMAR Hora	BAJAMAR Hora
). DOMINGO	09.06-19.11	09.57-21.41
). PLATA	06.07-17.17	22.21-23.29

tuación de Frentes e Isobaras al
a 3 de DICIEMBRE de 1961 a las
30Z.-

BOLOS CONVENCIONALES:-

NTES:

lo ——— Estacionario ———
lido ——— Ocluído ———
ntertropical ———

ROS ELEMENTOS:

guadas — — Isobaras ~

Claro — Parcialmente nublado
Nublado — Lluvias
Neblina — Tronadas
Calma — Relámpagos

ntos Oeste — Vientos Este

ntro de Baja Presión B ⊗

ntro de Alta Presión A ⊗
ntro de Huracán (vientos
ximos superiores a 120 KPH) 6

EMPO PROBABLE PARA LAS PROXIMAS
HORAS:

GION SUR Y SANTO DOMINGO (INCLUYE DE SAONA A PENINSULA BARAHONA): SUR DE LA CORDILLERA CENTRAL: Mayormente nublado. Aguaceros dispersos. Vientos suaves a moderados del Norte y Nordeste. Ráfagas aisladas. Temperatura fresca.-

GION NOR Y NORDESTE (INCLUYE CABO ENGAÑO A MONTECRISTI): NORTE DE LA CORDILLERA CENTRAL: Nublado. Lluvias y aguaceros. Vientos suaves a moderados del Nordeste. Ráfagas aisladas. Temperatura fresca.-

CARIBE ORIENTAL: Vientos moderados (13 a 18 nudos) del Este. Aguaceros dispersos. Mar moderada.-
Se mantiene en efecto el aviso emitido a las pequeñas embarcaciones.-

Ubiera.

REPUBLICA DOMINICANA
[illegible]VICIO METEOROLOGICO NACIONAL
[illegible] DIARIO

DIA 6 SALIDA DE SOL: 06.19
PUESTA DE SOL: 17.23

[illegible]REAS PARA EL DIA 6

	PLEAMAR Hora	BAJAMAR Hora
[illegible]OMINGO	09.51-19.34	10.39-22.17
[illegible]PLATA	06.50-17.55	13.11

[illegible]ación de Frentes e Isobaras al [illegible] de DICIEMBRE de 1961 a las [illegible]

[illegible]OLOS CONVENCIONALES:-
[illegible]TES:
[illegible] Estacionario
[illegible]do Ocluído
[illegible]rtropical
[illegible]S ELEMENTOS:
[illegible]adas Isobaras
[illegible]aro Parcialmente nublado
[illegible]ublado Lluvias
[illegible]blina Tronadas
[illegible]ima Relámpagos
[illegible]tos Oeste Vientos Este
[illegible]ro de Baja Presión B
[illegible]ro de Alta Presión A
[illegible]ro de Huracán (vientos [illegible]nos superiores a 120 KPH)
[illegible] PROBABLE PARA LAS PROXIMAS [illegible]

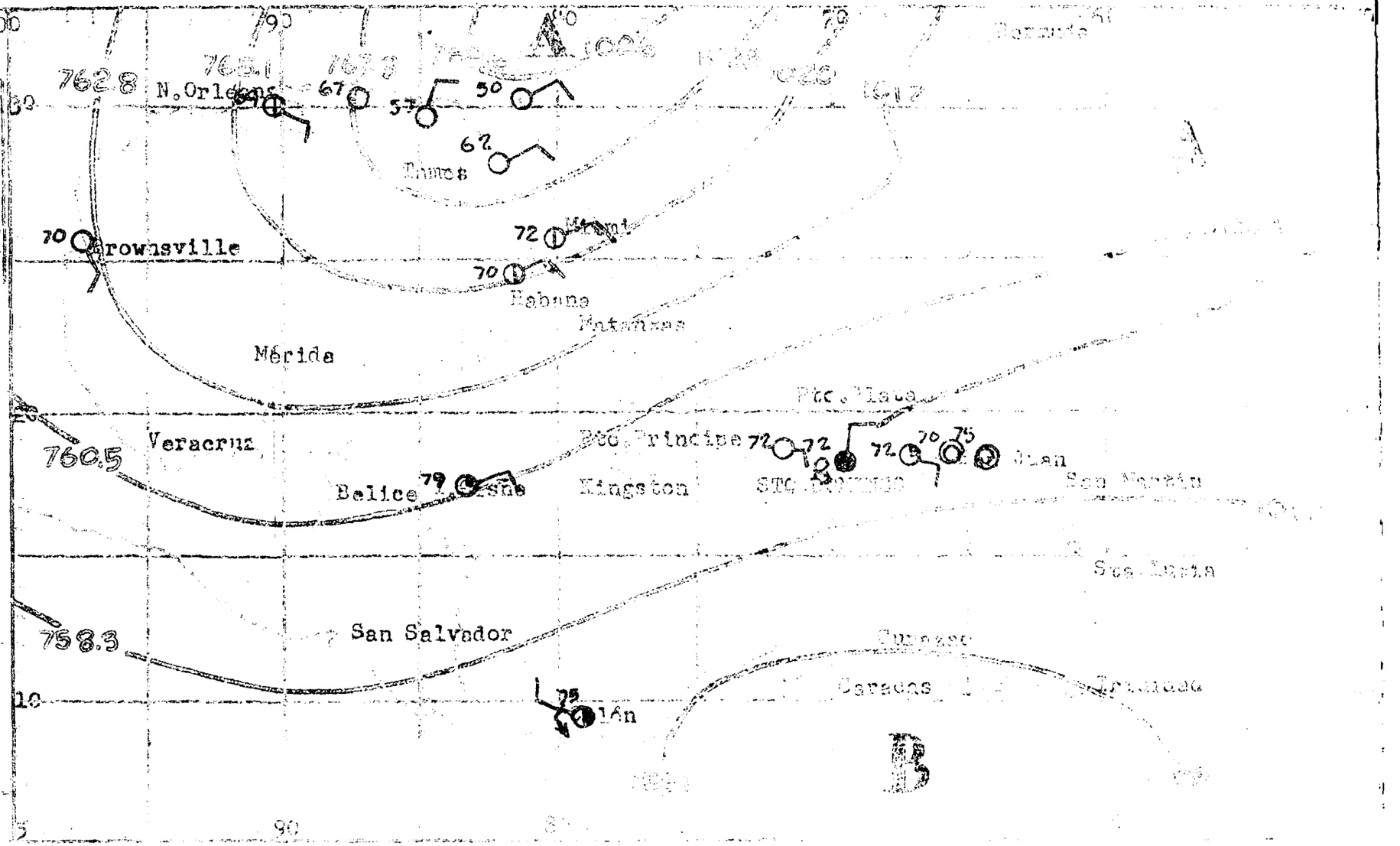

[illegible]N SUR Y SANTO DOMINGO (INCLUYE DE SAONA A PENINSULA BARAHONA): SUR DE LA [illegible]LLERA CENTRAL: Medio nublado. Aislados aguaceros o lluvias principalmente [illegible] las porciones orientales y zonas montañosas. Vientos suaves a moderados [illegible]udeste, cambiando al Norte en la noche. Temperatura sin cambios.-
[illegible] NOR Y NORDESTE (INCLUYE CABO ENGAÑO A MONTECRISTI): NORTE DE LA CORDI[illegible]A CENTRAL: Medio nublado. Aguaceros dispersos sobre la region. Vientos [illegible] moderados del Este-Nordeste con algunas variaciones. Temperatura sin [illegible]ios.-

[illegible] ORIENTAL: [illegible]

REPUBLICA DOMINICANA
SERVICIO METEOROLOGICO NACIONAL
BOLETIN DIARIO

DIA 7 SALIDA DE SOL: 06.19
PUESTA DE SOL: 17.23

MAREAS PARA EL DIA 7

	PLEAMAR Hora	BAJAMAR Hora
STO. DOMINGO	10.37-20.01	11.18-22.56
PTO. PLATA	07.33-18.35	00.06-15.00

Situación de Frentes e Isobaras al las 5 de DICIEMBRE de 1961 a las 00Z.-

SIMBOLOS CONVENCIONALES:-

FRENTES:
Frío ——— Estacionario ———
Ocluído ——— Ocluído ———
Intertropical ———

OTROS ELEMENTOS:
Aguadas — — Isobaras ~
Claro ◑ Parcialmente nublado
Nublado Ⓡ Lluvias
Neblina Ⓣ Tronadas
Calma ↯ Relámpagos

Vientos Oeste Vientos Este

Centro de Baja Presión B ⊗
Centro de Alta Presión A ⊗
Centro de Huracán (vientos máximos superiores a 120 KPH) 9

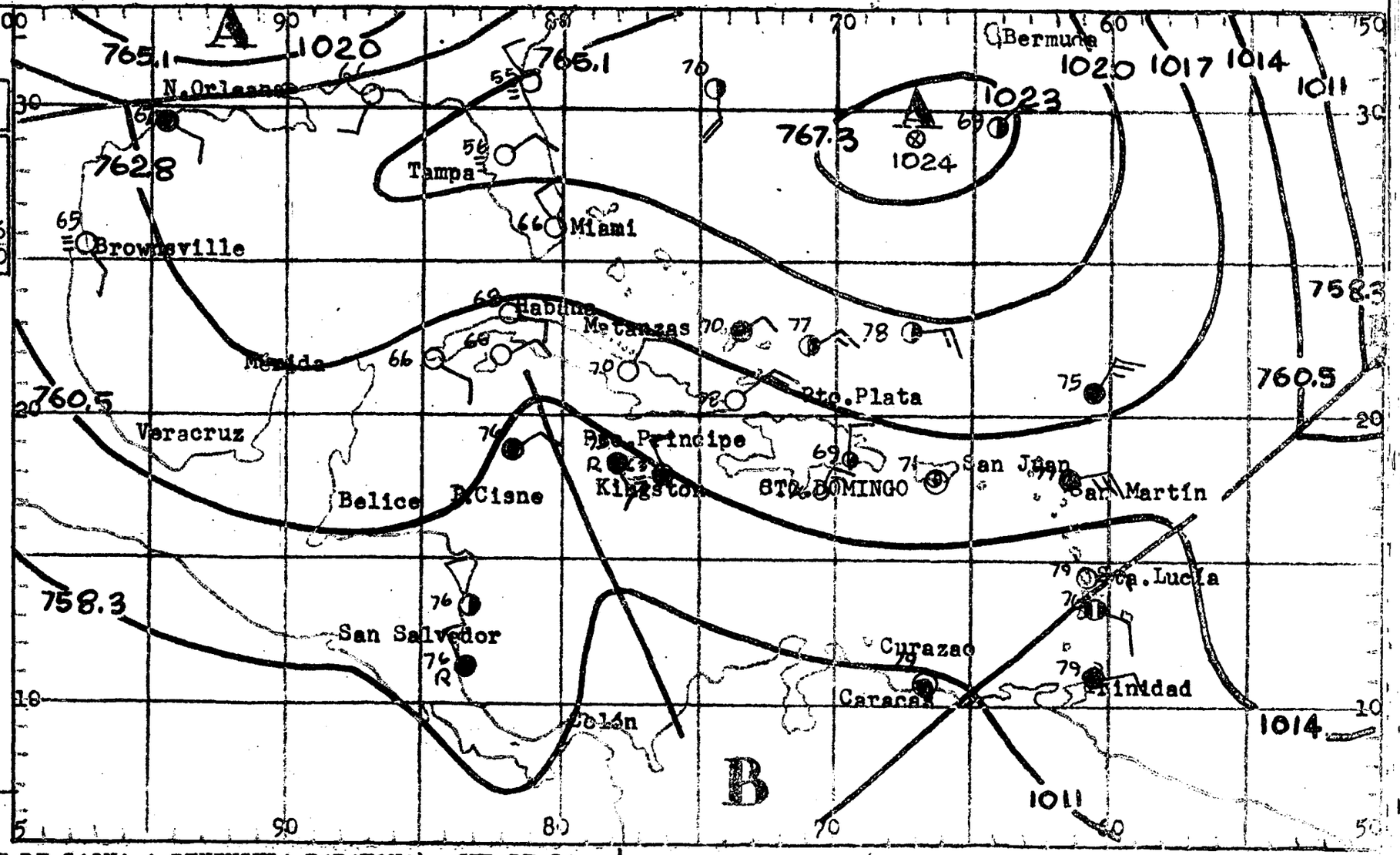

REGION SUR Y SANTO DOMINGO (INCLUYE DE SAONA A PENINSULA BARAHONA): SUR DE LA CORDILLERA CENTRAL: Mayormente nublado. Lluvias y aguaceros. Vientos suaves a moderados del Este y Nordeste; ráfagas aisladas. Temperatura sin cambio.-

REGION NOR Y NORDESTE (INCLUYE CABO ENGAÑO A MONTECRISTI): NORTE DE LA CORDILLERA CENTRAL: Nublado. Lluvias y aguaceros. Vientos suaves a moderados del Este y Nordeste; ráfagas asialdas. Temperatura sin cambio.-

CARIBE ORIENTAL: Vientos moderados a frescos (15 a 20 nudos) del Este con ráfagas de hasta 25 nudos. Aguaceros dispersos. Mar moderada a rugosa.-

Se mantiene el aviso a las pequeñas embarcaciones a lo largo de las aguas abiertas de la República, Puerto Rico e Islas Virgenes.-

Ubiera.

REPUBLICA DOMINICANA
SERVICIO METEOROLOGICO NACIONAL
BOLETIN DIARIO

DIA 8 — SALIDA DE SOL: 06.20 — PUESTA DE SOL: 17.24

MAREAS PARA EL DIA 8

	PLEAMAR Hora	BAJAMAR Hora
O.DOMINGO	11.25-20.31	12.00-23.39
O. PLTA	08.15-19.19	00.46-14.47

ituación de Frentes e Isobaras al
a 6 de DICIEMBRE de 1961 á las
00Z.-

MBOLOS CONVENCIONALES:-

ENTES:

río ——— Estacionario ———
ílido ——— Ocluído ———
ntertropical ———

ROS ELEMENTOS:

aguadas —— —— Isobaras ~

Claro — Parcialmente nublado
Nublado — Lluvias
Neblina — Tronadas
Calma — Relámpagos

ientos Oeste — Vientos Este

entro de Baja Presión B ⊗
entro de Alta Presión A ⊗
entro de Huracán (vientos
ximos superiores a 120 KPH)

EMPO PROBABLE PARA LAS PROXIMAS
HORAS:

EGION SUR Y SANTO DOMINGO (INCLUYE DE SAONA A PENINSULA BARAHONA): SUR DE LA ORDILLERA CENTRAL: Mayormente nublado. Lluvias y aguaceros. Vientos suaves a oderados del Este y Nordeste; ráfagas aisladas. Temperatura sin cambio.-

EGION NOR Y NORDESTE (INCLUYE CABO ENGAÑO A MONTECRISTI): NORTE DE LA CORDILLERA CENTRAL: Generalmente nublado. Lluvias y aguaceros con aisladas tronadas ientos suaves a moderados del Este y Nordeste; ráfagas aisladas. Temperatura in cambio.-

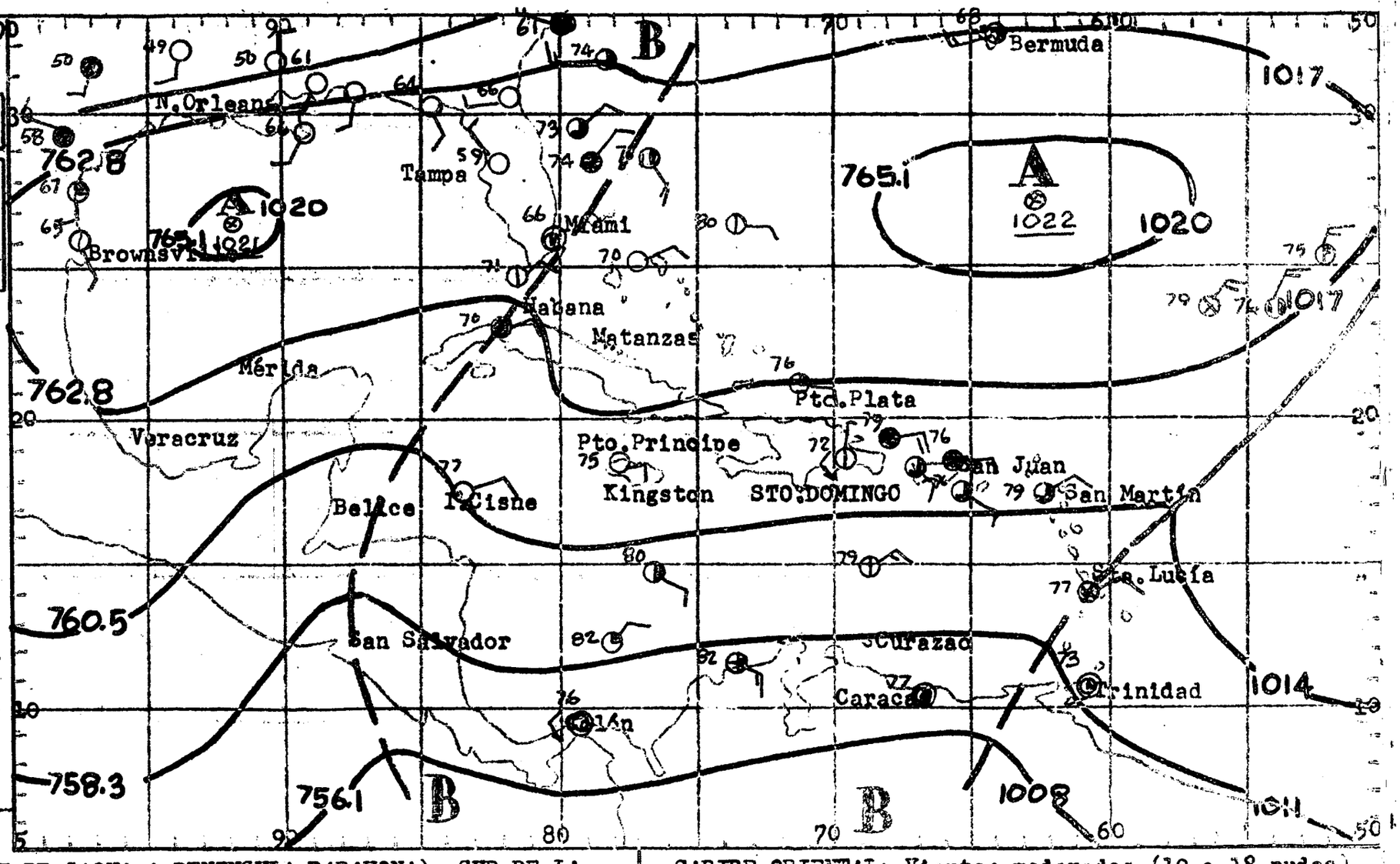

CARIBE ORIENTAL: Vientos moderados (12 a 18 nudos) del Este y Este-Nordeste con ráfagas de hasta 25 nudos. Aguaceros dispersos y tronadas aisladas. Mar moderada a rugosa.-

Se matiene el aviso a las pequeñas embarcaciones.

Ubiera.-

REPUBLICA DOMINICANA
SERVICIO METEOROLOGICO NACIONAL
BOLETIN DIARIO

DIA 9 SALIDA DE SOL: 06.21
PUESTA DE SOL: 17.24

MAREAS PARA EL DIA 9

	PLEAMAR Hora	BAJAMAR Hora
STO.DOMINGO	12.15-21.02	12.46
STO. PLATA	08.57-20.08	01.28-15.32

Situación de Frentes e Isobaras al 7 de DICIEMBRE de 1961 a las 00Z.-

SIMBOLOS CONVENCIONALES:-

FRENTES:

Frío ——— Estacionario ———
Sólido ——— Ocluído ———
Intertropical ———

OTROS ELEMENTOS:

Aguadas ——— Isobaras ~

Claro — Parcialmente nublado
Nublado — Lluvias
Neblina — Tronadas
Calma — Relámpagos

Vientos Oeste → Vientos Este ←

Centro de Baja Presión B ⊗

Centro de Alta Presión A ⊗

Centro de Huracán (vientos máximos superiores a 120 KPH) 9

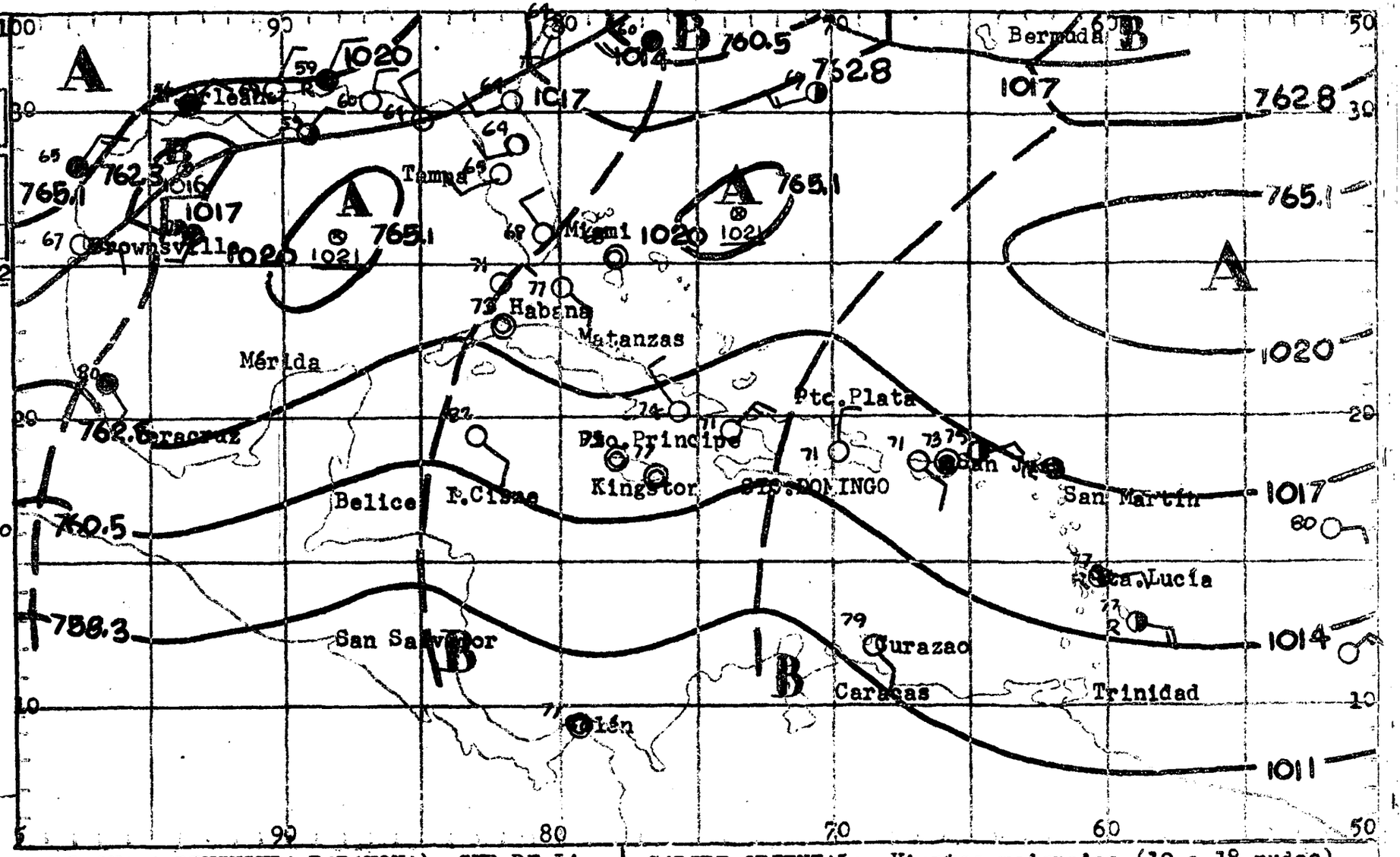

TIEMPO PROBABLE PARA LAS PROXIMAS 24 HORAS:

REGION SUR Y SANTO DOMINGO (INCLUYE DE SAONA A PENINSULA BARAHONA): SUR DE LA CORDILLERA CENTRAL: Generalmente nublado. Lluvias y aguaceros dispersos. Vientos suaves a moderados del Este y Sudeste con variaciones. Temperatura sin cambios.-

REGION NOR Y NORDESTE (INCLUYE CABO ENGAÑO A MONTECRISTI): NORTE DE LA CORDILLERA CENTRAL: Generalmente nublado. Lluvias y aguaceros dispersos. Vientos suaves a moderados del Este y Sudeste con variaciones. Temperatura sin cambios.

CARIBE ORIENTAL: Vientos moderados (12 a 18 nudos) del Este. Aguaceros dispersos y aisladas tronadas. Mar moderada.-

Ubiera.

REPUBLICA DOMINICANA
SERVICIO METEOROLOGICO NACIONAL
BOLETIN DIARIO

DIA SALIDA DE SOL: 06.21
10 PUESTA DE SOL: 17.24

MAREAS PARA EL DIA 12

	PLEAMAR Hora	BAJAMAR Hora
STO.DOMINGO	13.08-2137	00.24-1342
PTO. PLATA	09.43-2200	02.15-1617

Situación de Frentes e Isobaras al
día 8 de DICIEMBRE de 1961 a las
1500Z:

SIMBOLOS CONVENCIONALES:

FRENTES:

Frío ——— Estacionario ———
Cálido ——— Ocluído ———
Intertropical

OTROS ELEMENTOS:

Aguadas ——— Isobaras

Claro — Parcialmente nublado
Nublado — Lluvias
Neblina — Tronadas
Calma — Relámpagos

Vientos Oeste — Vientos Este

Centro de Baja Presión B ⊗

Centro de Alta Presión A ⊗

Centro del Huracán (vientos
máximos superiores a 120 KPH)

TIEMPO PROBABLE PARA LAS PROXIMAS
24 HORAS:

REGION SUR Y SANTO DOMINGO (INCLUYE DE SAONA A PENINSULA BARAHONA):SUR DE LA CORDILLERA CENTRAL: Parcialmente nublado. Aguaceros dispersos y aisladas tronadas o relámpagos más frecuentes durante el día. Vientos suaves a moderados del Sudeste, cambiando al Norte en la noche. Temperatura sin cambio.-

REGION NOR Y NORDESTE (INCLUYE CABO ENGAÑO A MONTECRISTI):NORTE DE LA CORDILLERA CENTRAL: Mayormente nublado. Aguaceros dispersos y aisladas tronadas o relámpagos. Vientos suaves a moderados del Este y Este-nordeste. Temperatura sin cambio.-

CARIBE ORIENTAL: Vientos suaves a moderados (8 a 14 nudos) del Este y Este-nordeste. Aguaceros dispersos y aisladas tronadas. Mar moderada.-

rqb.-

REPUBLICA DOMINICANA
SERVICIO METEOROLOGICO NACIONAL
BOLETIN DIARIO

DIA 11 SALIDA DE SOL: 06.22
PUESTA DE SOL: 17.25

MAREAS PARA EL DIA 11

	PLEAMAR Hora	BAJAMAR Hora
TO.DOMINGO	13.59-22.21	01.13-14.57
TO. PLATA	10.29-22.05	03.05-17.05

ituación de Frentes e Isobaras al
ía 9 de DICIEMBRE de 1961 a las
600Z:

IMBOLOS CONVENCIONALES:

RENTES:

río ——— Estacionario ———
álido ——— Ocluído ———
ntertropical ———

TROS ELEMENTOS:

eguadas —— —— Isobaras

Claro — Parcialmente nublado
Nublado — Lluvias
Neblina — Tronadas
Calma — Relámpagos

ientos Oeste — Vientos Este

entro de Baja Presión B ⊗
entro de Alta Presión A ⊗
entro del Huracán (vientos
áximos superiores a 120 KPH) 9

IEMPO RPOBABLE PARA LAS PROXIMAS
4 HORAS:

EGION SUR Y SANTO DOMINGO (INCLUYE DE SAONA A PENINSULA BARAHONA):SUR DE LA ORDILLERA CENTRAL:Generalmente nublado.Lluvias y aguaceros con aisladas tro adas. Vientos suaves a moderados del Este y Nordeste. Temperatura ligeramen e más fresca.-

EGION NOR Y NORDESTE (INCLUYE CABO ENGAÑO A MONTECRISTI):NORTE DE LA CORDI LERA CENTRAL: Mayormente nublado. Lluvias y aguaceros con aisladas tronadas ientos suaves a moderados del Este y Nordeste con variaciones. Temperatura in cambio.-

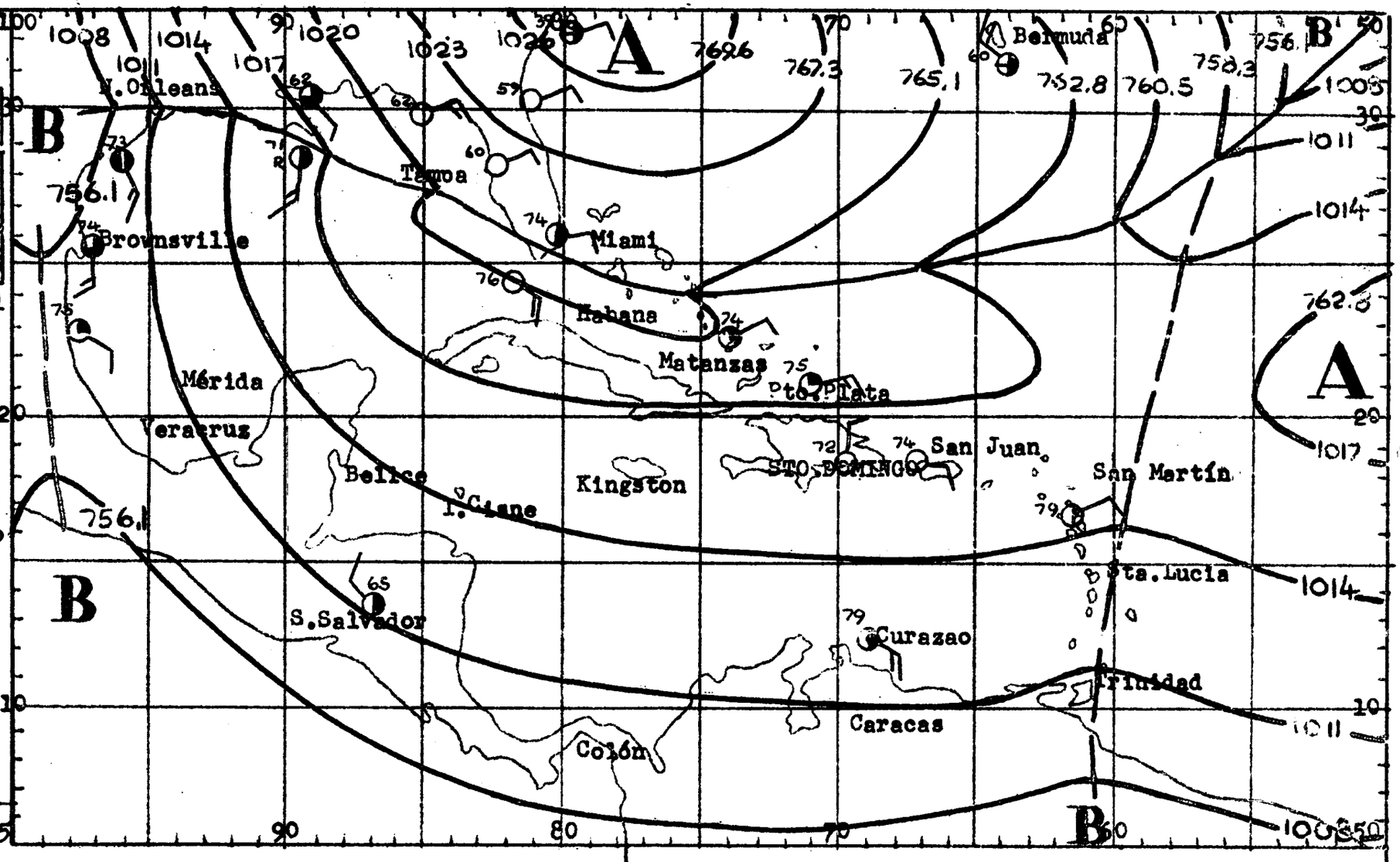

CARIBE ORIENTAL: Vientos moderados (12 a 16 nudos) del Este. Aguaceros dispersos y aisladas tronadas. Mar moderada.-

rqb.-

REPUBLICA DOMINICANA
SERVICIO METEOROLGICO NACIONAL
BOLETIN DIARIO

DIA 12 SALIDA DE SOL: 06.22
PUESTA DE SOL: 17.25

MAREAS PARA EL DIA 12

	PLEAMAR Hora	BAJAMAR Hora
STO.DOMINGO	14.49-2352	02.04-16.41
PTO. PLATA	11.17-2315	04.01-17.52

ituación de Frentes e Isobaras al
a 10 de DICIEMBRE de 1961 a las
00Z:

MBOLOS CONVENCIONALES:

ENTES:

rio ——— Estacionario ———
ílido ——— Ocluído ———
atertrópical ////

ROS ELEMENTOS:

aguadas —— —— Isobaras ~~~

○Claro ◑Parcialmente nublado
●Nublado ⓇLluvias
ⓁNeblina ⓉTronadas
◉Calma ⚡Relámpagos

ientos Oeste Vientos Este

entro de Baja Presión B⊗
entro de Alta Presión A⊗
entro del Huracán (vientos
áximos superiores a 120 KPH)

IEMPO PROBABLE PARA LAS PROXIMAS
4 HORAS:

EGION SUR Y SANTO DOMINGO (INCLUYE DE SAONA A PENINSULA BARAHONA):SUR DE LA ORDILLERA CENTRAL:Mayormente nublado. Lluvias y aguaceros. Vientos suaves a oderados del Este y Este-nordeste con variaciones. Ráfagas aisladas. Temperatura sin cambio.-

EGION NOR Y NORDESTE (INCLUYE CABO ENGAÑO A MONTECRISTI):NORTE DE LA CORDILLERA CENTRAL: Generalmente nublado. Lluvias y aguaceros con aisladas tronadas. Vientos suaves a moderados del Este y Nordeste, ráfagas aisladas. Temperatura sin cambio.-

CARIBE ORIENTAL: Vientos moderados (12 a 18 nudos) del Este-nordeste. Aguaceros dispersos. Mar moderada.-

rqb.-

REPUBLICA DOMINICANA
SERVICIO METEOROLOGICO NACIONAL
BOLETIN DIARIO

DIA 13 SALIDA DE SOL: 06.23
PUESTA DE SOL: 17.25

MAREAS PARA EL DIA 13

	PLEAMAR Hora	BAJAMAR Hora
20.DOMINGO	15.35	03.01-17.55
20. PLATA	12.06	05.02-18.45

tuación de Frentes e Isobaras al
la 11 de DICIEMBRE de 1961 a las
00Z.-

MBOLOS CONVENCIONALES:-

ENTES:

rio ——— Estacionario ———
olido ——— Ocluído ———
ntertropical ———

ROS ELEMENTOS:-

guadas ——— Isobaras ~

Claro — Parcialmente nublado
Nublado — Lluvias
Neblina — Tronadas
Calma — Relámpagos

ientos Oeste — Vientos Este

ntro de Baja Presión B ⊗
ntro de Alta Presión A ⊗
ntro de Huracán (vientos
ximos superiores a 120 KPH) 6

EMPO PROBABLE PARA LAS PROXIMAS
HORAS:

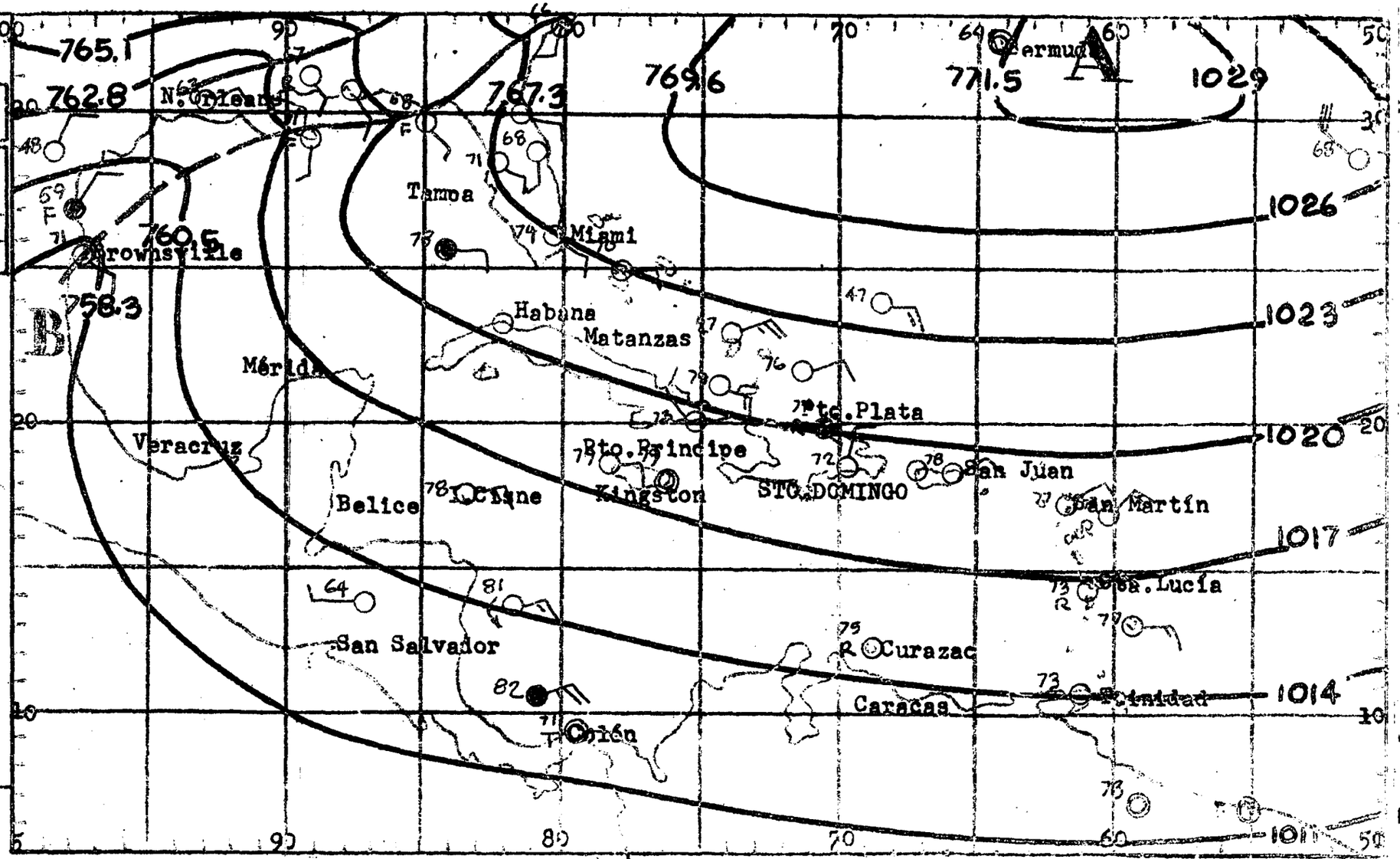

GION SUR Y SANTO DOMINGO (INCLUYE DE SAONA A PENINSULA BARAHONA): SUR DE LA RDILLERA CENTRAL: Medio nublado, tornándose nublado en ocasiones. Lluvias y uaceros. Vientos suaves a moderados del Este y Nordeste. Temperatura fresca. GION NOR Y NORDESTE (INCLUYE CABO ENGAÑO A MONTECRISTI): NORTE DE LA CORDI-ERA CENTRAL: Mayormente nublado. Lluvias y aguaceros. Vientos suaves a moda dos del Este con variaciones y ráfagas aisladas. Temperatura fresca.-

CARIBE ORIENTAL: Vientos moderados (12 a 15 nudos) del Este, excepto ráfagas de 20 a 25 nudos sobre el extremo Norte de la porción. Nubosidad variable con aguaceros dispersos. Se mantiene el aviso a las pequeñas embarcaciones a lo largo de las aguas abiertas de la isla de Santo Domingo, Puerto Rico e Islas Vírgenes. Mar moderada a rugosa.-

Ubiera.

REPUBLICA DOMINICANA
SERVICIO METEOROLOGICO NACIONAL
BOLETIN DIARIO

DIA 14 SALIDA DE SOL: 06.24
PUESTA DE SOL: 17.26

MAREAS PARA EL DIA 14

	PLEAMAR Hora	BAJAMAR Hora
TO. DOMINGO	02.14-16.16	04.06-18.44
TO. PLATA	00.29-12.58	06.11-19.36

ituación de Frentes e Isobaras al
a 12 de DICIEMBRE de 1961 a las
00Z.-

MBOLOS CONVENCIONALES:-

RENTES:

río ——— Estacionario ———
alido ——— Ocluído ———
ntertropical ———

ROS ELEMENTOS:

guadas — — Isobaras ~

Claro ◑ Parcialmente nublado
Nublado Ⓡ Lluvias
Neblina Ⓣ Tronadas
Calma ↯ Relámpagos

ientos Oeste Vientos Este

entro de Baja Presión B ⊗

entro de Alta Presión A ⊗

entro de Huracán (vientos
íximos superiores a 120 KPH)

IEMPO PROBABLE PARA LAS PROXIMAS
HORAS:

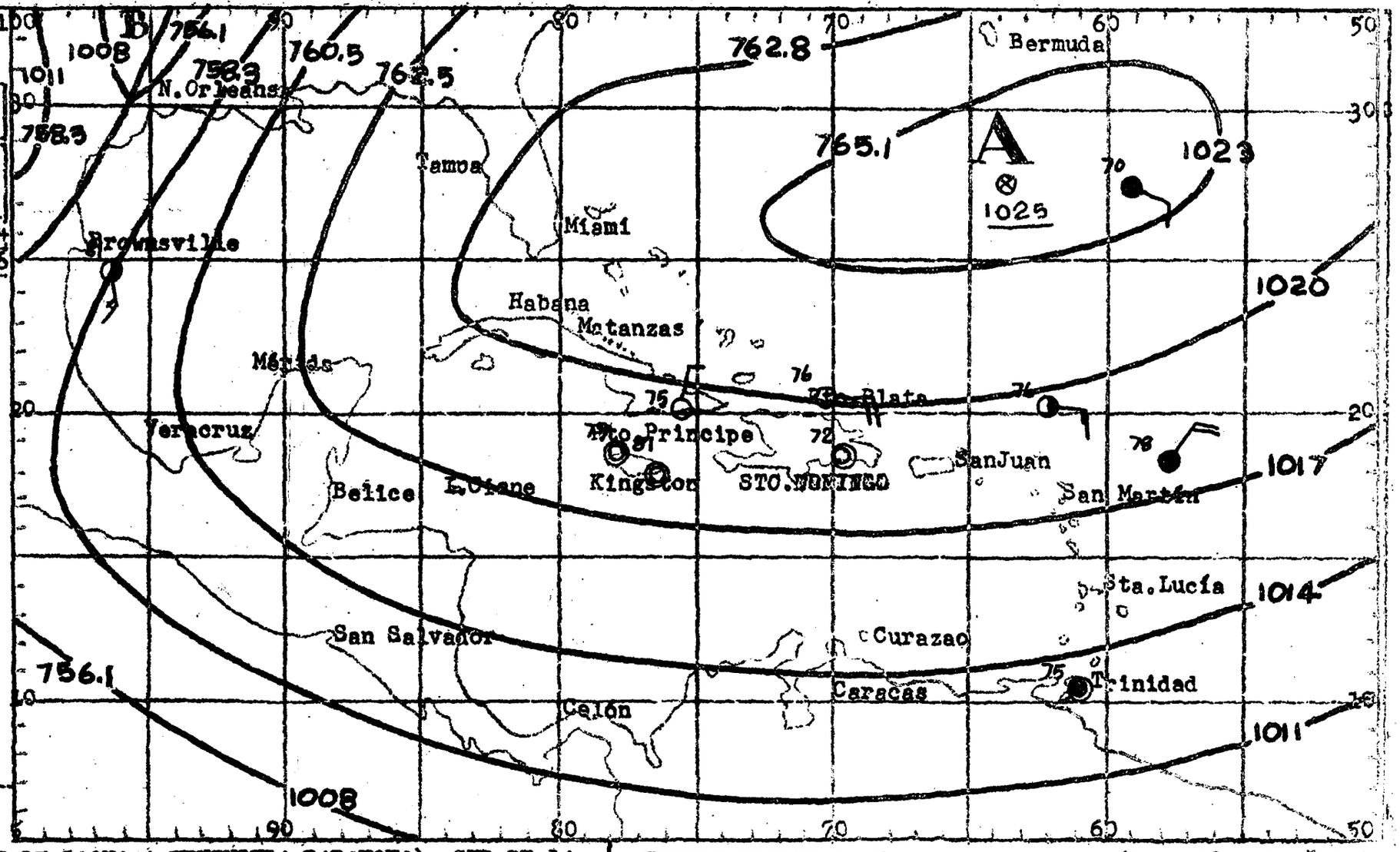

GION SUR Y SANTO DOMINGO (INCLUYE DE SAONA A PENINSULA BARAHONA): SUR DE LA RDILLERA CENTRAL: Medio nublado, tornándose nublado hacia el extremo Orien- l. Lluvias y aguaceros dispersos. Vientos suaves a moderados del Este con - riaciones y ráfagas aisladas. Temperatura sin cambio.-

GION NOR Y NORDESTE (INCLUYE CABO ENGAÑO A MONTECRISTI): NORTE DE LA CORDI- ERA CENTRAL: Generalmente nublado. Lluvias y aguaceros. Vientos suaves a mo erados del Este con variaciones y ráfagas aisladas. Temperatura sin cambio.-

CARIBE ORIENTAL: Vientos moderados (12 a 18 nudos) del Este en la porción Sur y moderados a frescos (12 a 22 nudos) del Este en la porción Norte con ráfagas ocasionales de hasta 30 nudos. Aguaceros dispersos y aisladas tronadas. Mar moderada a rugosa. Se mantiene el - aviso a las pequeñas embarcaciones.-

Ubiera.

REPUBLICA DOMINICANA
SERVICIO METEOROLOGICO NACIONAL
BOLETIN DIARIO

DIA 15 SALIDA DE SOL: 06.24
PUESTA DE SOL: 17.26

MAREAS PARA EL DIA 15

	PLEAMAR Hora	BAJAMAR Hora
O. DOMINGO	04.21-16.52	05.26-19.25
O. PLATA	01.46-13.52	07.27-20.28

ituación de Frentes e Isobaras al
a 13 de DICIEMBRE de 1961 a las
OOOZ.-

IMBOLOS CONVENCIONALES:-
RENTES:
río ——— Estacionario ———
álido ——— Ocluído ———
ntertropical
TROS ELEMENTOS:
aguadas ——— ——— Isobaras
Claro — Parcialmente nublado
Nublado — Lluvias
Neblina — Tronadas
Calma — Relámpagos
ientos Oeste — Vientos Este
entro de Baja Presión B ⊗
entro de Alta Presión A ⊗
entro de Huracán (vientos
áximos superiores a 120 KPH)

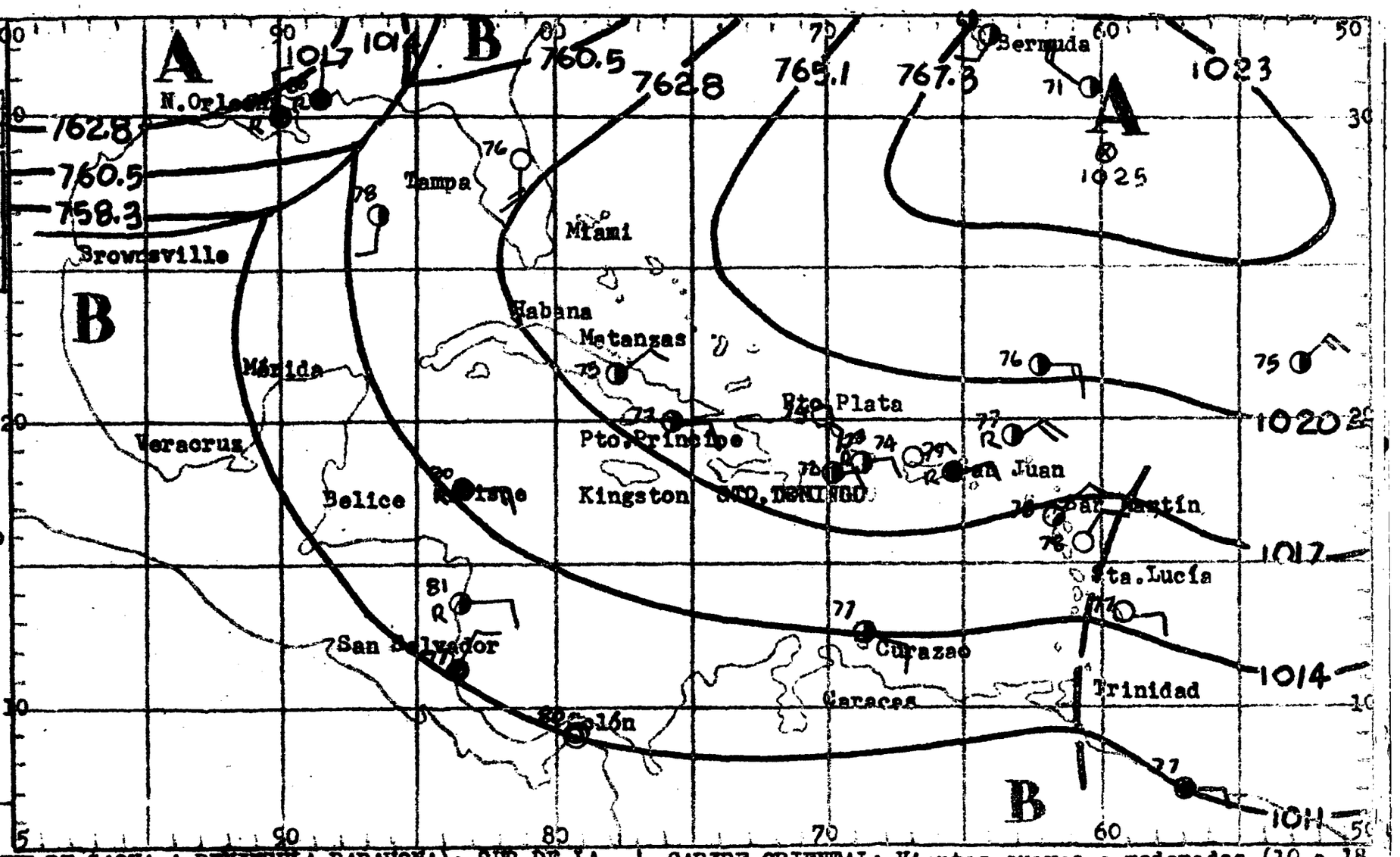

IEMPO PROBABLE PARA LAS PROXIMAS
HORAS:

GION SUR Y SANTO DOMINGO (INCLUYE DE SAONA A PENINSULA BARAHONA): SUR DE LA ORDILLERA CENTRAL: Medio nublado. Ligeros aguaceros hacia las porciones montañosas. Vientos suaves a moderados del Este y Sudeste, cambiando al Norte en la noche. Temperatura sin cambio.

GION NOR Y NORDESTE (INCLUYE CABO ENGAÑO A MONTECRISTI): NORTE DE LA CORDILLERA CENTRAL: Medio nublado. Ligeros aguaceros sobre las zonas montañosas. Vientos suaves a moderados del Este y Sudeste. Temperatura sin cambio.-

CARIBE ORIENTAL: Vientos suaves a moderados (10 a 18 nudos) del Este con ocasionales ráfagas. Nubosidad variable. Aguaceros dispersos. Mar moderada.-

Ubiera.

REPUBLICA DOMINICANA
SERVICIO METEOROLOGICO NACIONAL
BOLETIN DIARIO

DIA 16 — SALIDA DE SOL: 06.25 — PUESTA DE SOL: 17.27

MAREAS PARA EL DIA 16

	PLEAMAR Hora	BAJAMAR Hora
STO. DOMINGO	06.05-17.25	07.00-20.04
PTO. PLATA	02.59-14.46	08.47-21.19

Situación de Frentes e Isobaras al día 14 de DICIEMBRE de 1961 a las 1500Z.-

SIMBOLOS CONVENCIONALES:-

FRENTES:

Frío ——— Estacionario ———
Cálido ——— Ocluído ———
Intertropical ———

OTROS ELEMENTOS:

Aguadas — — Isobaras ~

Claro — Parcialmente nublado
Nublado — Lluvias
Neblina — Tronadas
Calma — Relámpagos

Vientos Oeste — Vientos Este

Centro de Baja Presión B ⊗
Centro de Alta Presión A ⊗
Centro de Huracán (vientos máximos superiores a 120 KPH) 9

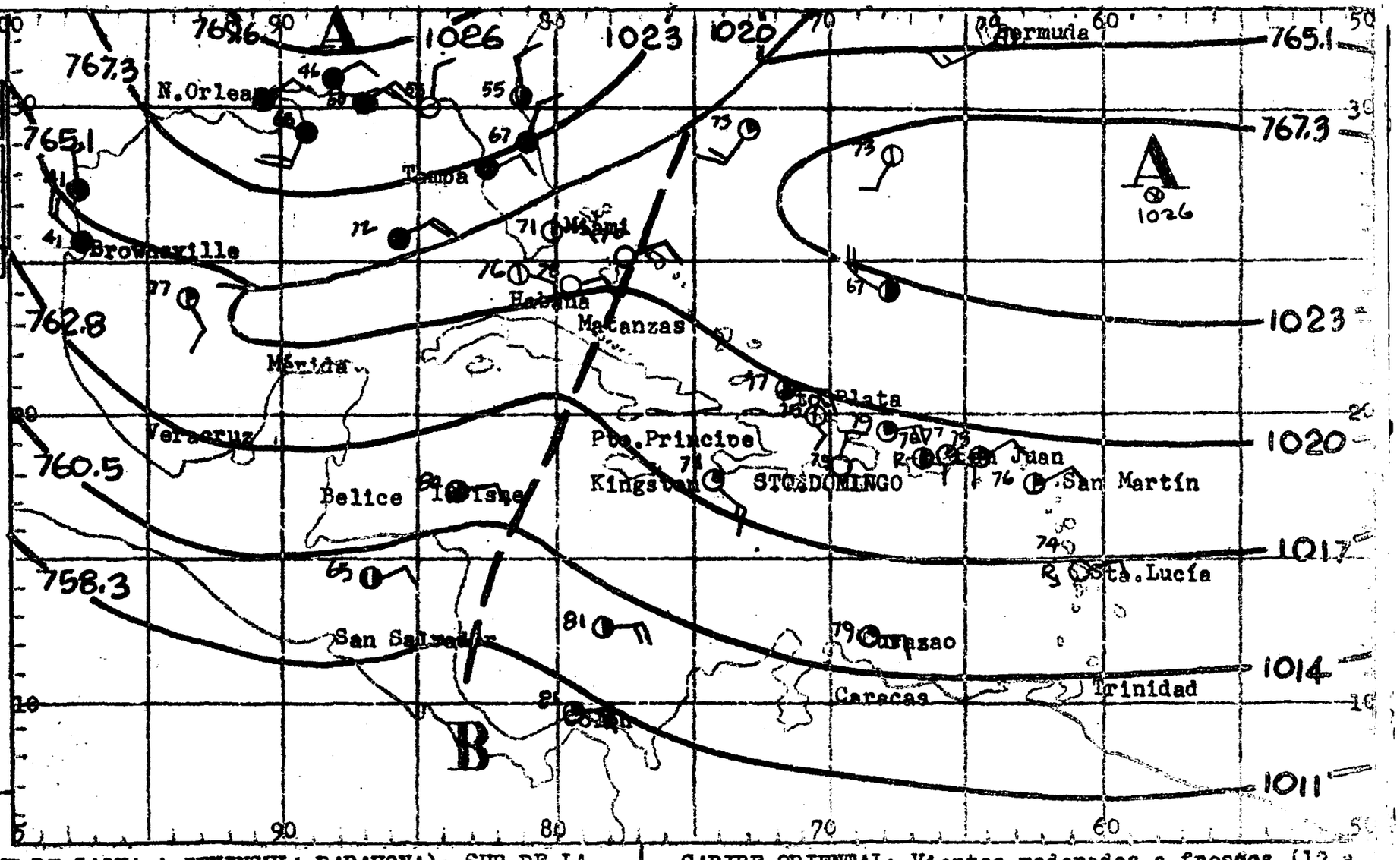

TIEMPO PROBABLE PARA LAS PROXIMAS 24 HORAS:

REGION SUR Y SANTO DOMINGO (INCLUYE DE SAONA A PENINSULA BARAHONA): SUR DE LA CORDILLERA CENTRAL: Medio nublado, tornándose nublado hacia el extremo Oriental. Aguaceros disversos y ocasionales tronadas. Vientos suaves a moderados del Este y Nordeste. Temperatura sin cambio.-

REGION NOR Y NORDESTE (INCLUYE CABO ENGAÑO A MONTECRISTI): NORTE DE LA CORDILLERA CENTRAL: Medio nublado. Aguaceros dispersos y ocasionales tronadas. Vientos suaves a moderados del Este y Nordeste. Temperatura sin cambio.-

CARIBE ORIENTAL: Vientos moderados a frescos (12 a 22 nudos) del Este con ráfagas ocasionales. Aguaceros dispersos. Mar moderada a rugosa.-

Ubierna

REPUBLICA DOMINICANA
SERVICIO METEOROLOGICO NACIONAL
BOLETIN DIARIO

DIA 17 — SALIDA DE SOL: 06.25 — PUESTA DE SOL: 17.27

MAREAS PARA EL DIA 12

	PLEAMAR Hora	BAJAMAR Hora
STO.DOMINGO	07.26-1756	08.29-2042
PTO. PLATA	04.12-1541	10.07-2208

Situación de Frentes e Isobaras al 15 de DICIEMBRE de 1961 a las 00Z:

SIMBOLOS CONVENCIONALES:

FRENTES:
Frio ——— Estacionario ———
Calido ——— Ocluído ———
Intertropical ———

OTROS ELEMENTOS:
Isobaras ~~~
Claro — Parcialmente nublado
Nublado — Lluvias
Neblina — Tronadas
Calma — Relámpagos
Vientos Oeste — Vientos Este

Centro de Baja Presión B ⊗
Centro de Alta Presión A ⊗
Centro del Huracán (vientos máximos superiores a 120 KPH)

TIEMPO PROBABLE PARA LAS PROXIMAS 24 HORAS:

REGION SUR Y SANTO DOMINGO (INCLUYE DE SAONA A PENINSULA BARAHONA): SUR DE LA CORDILLERA CENTRAL: Parcialmente nublado. Aguaceros dispersos. Vientos suaves a moderados del Este con variaciones y ráfagas aisladas. Temperatura sin cambio.-

REGION NOR Y NORDESTE (INCLUYE CABO ENGAÑO A MONTECRISTI): NORTE DE LA CORDILLERA CENTRAL: Generalmente nublado. Aguaceros dispersos y tronadas aisladas. Vientos suaves a moderados del Este con variaciones. Temperatura sin cambio.

CARIBE ORIENTAL: Vientos moderados (15 a 20 nudos) del Este con ráfagas ocasionales de hasta 30 nudos. Aguaceros dispersos. Mar moderada a rugosa. Se mantiene en efecto el aviso a las pequeñas embarcaciones a lo largo de las costas de la isla de Santo Domingo, Puerto Rico e Islas Virgenes.-

LIBRARY
FEB 16 1962
WEATHER BU

Ubiera.

REPUBLICA DOMINICANA
SERVICIO METEOROLOGICO NACIONAL
BOLETIN DIARIO

DIA 18 SALIDA DE SOL: 06.25
PUESTA DE SOL: 17.27

MAREAS PARA EL DIA 18

	PLEAMAR Hora	BAJAMAR Hora
STO.DOMINGO	08.29-18.26	09.38-21.18
PTO. PLATA	05.14-16.35	11.21-22.55

Situación de Frentes e Isobaras al
las 16 de DICIEMBRE de 1961 a las
1500Z.-

SIMBOLOS CONVENCIONALES:-

FRENTES:

Frío ——— Estacionario ———
Cálido ——— Ocluído ———
Intertropical

OTROS ELEMENTOS:

Aguadas ——— Isobaras ~

Claro — Parcialmente nublado
Nublado — Lluvias
Neblina — Tronadas
Calma — Relámpagos

Vientos Oeste — Vientos Este

Centro de Baja Presión B ⊗

Centro de Alta Presión A ⊗
Centro de Huracán (vientos
máximos superiores a 120 KPH)

TIEMPO PROBABLE PARA LAS PROXIMAS 24 HORAS:

REGION SUR Y SANTO DOMINGO (INCLUYE DE SAONA A PENINSULA BARAHONA): SUR DE LA CORDILLERA CENTRAL: Medio nublado. Aguaceros dispersos. Vientos suaves a moderados del Norte cambiando al Este y Nordeste en el día. Ráfagas aisladas. Temperatura sin cambio.-

REGION NOR Y NORDESTE (INCLUYE CABO ENGAÑO A MONTECRISTI): NORTE DE LA CORDILLERA CENTRAL: Medio nublado. Lluvias y aguaceros en su mayoría hacia los sitios montañosos. Vientos suaves a moderados del Este con variaciones, Ráfagas aisladas. Temperatura sin cambio.-

CARIBE ORIENTAL: Vientos moderados a frescos (15 a 20 nudos) del Este. Ráfagas ocasionales de hasta 30 nudos. Nubosidad variable con aguaceros dispersos. Mar moderada.-

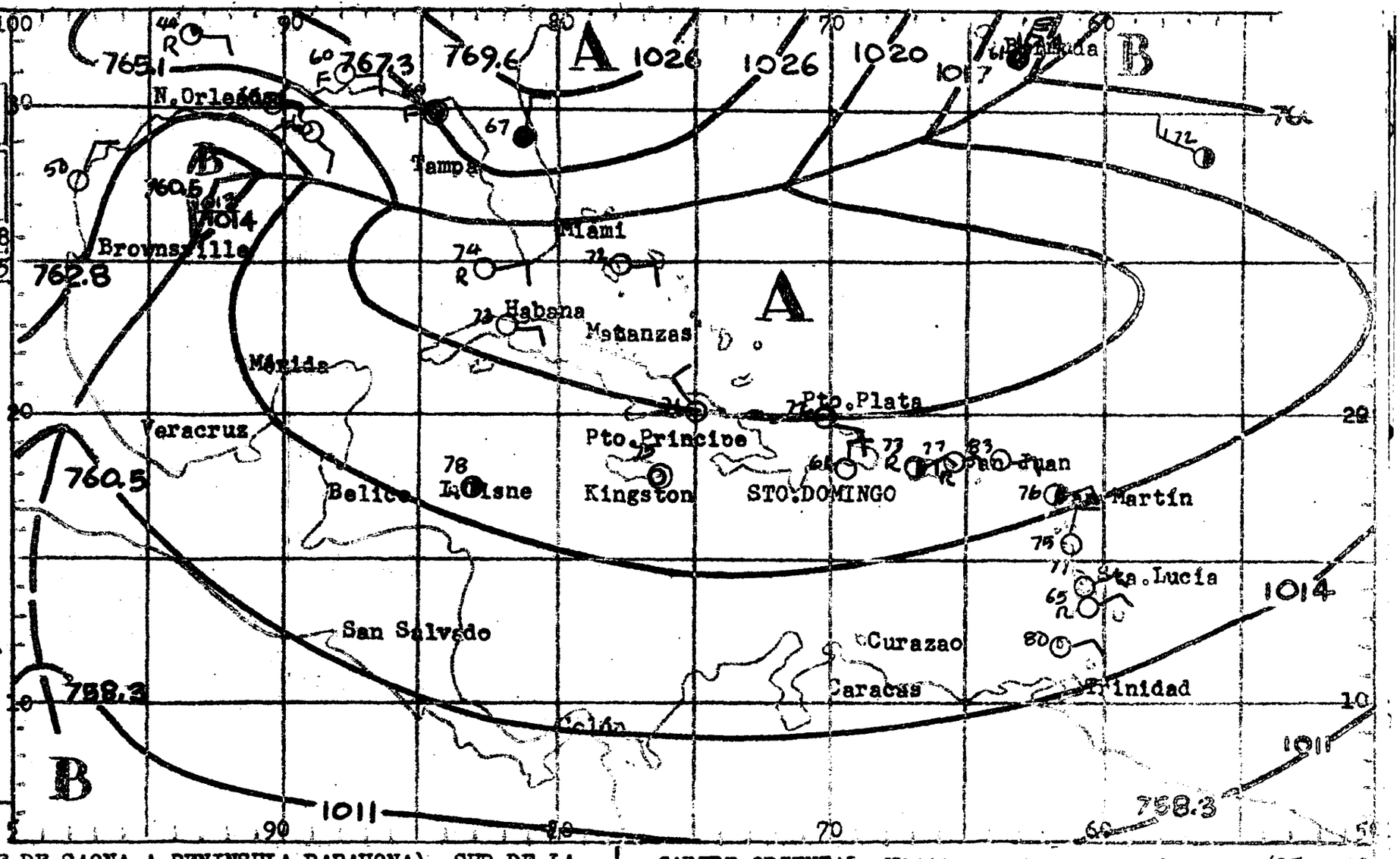

LIBRARY
FEB 10 1962
WEATHER BUR

Ubiera.

REPUBLICA DOMINICANA
SERVICIO METEOROLOGICO NACIONAL
BOLETIN DIARIO

DIA 19 — SALIDA DE SOL: 06.26 — PUESTA DE SOL: 17.27

MAREAS PARA EL DIA 19

	PLEAMAR Hora	BAJAMAR Hora
STO.DOMINGO	09.22-18.58	10.32-21.53
PTO. PLATA	06.11-17.27	12.27-23.38

Situación de Frentes e Isobaras al 17 de DICIEMBRE de 1961 a las 1200Z.-

SIMBOLOS CONVENCIONALES:-

FRENTES:

Frío ——— Estacionario ———
Cálido ——— Ocluído ———
Intertropical

OTROS ELEMENTOS:

Isobaras
Claro — Parcialmente nublado
Nublado — Lluvias
Neblina — Tronadas
Calma — Relámpagos
Vientos Oeste — Vientos Este
Centro de Baja Presión B
Centro de Alta Presión A
Centro de Huracán (vientos próximos superiores a 120 KPH)

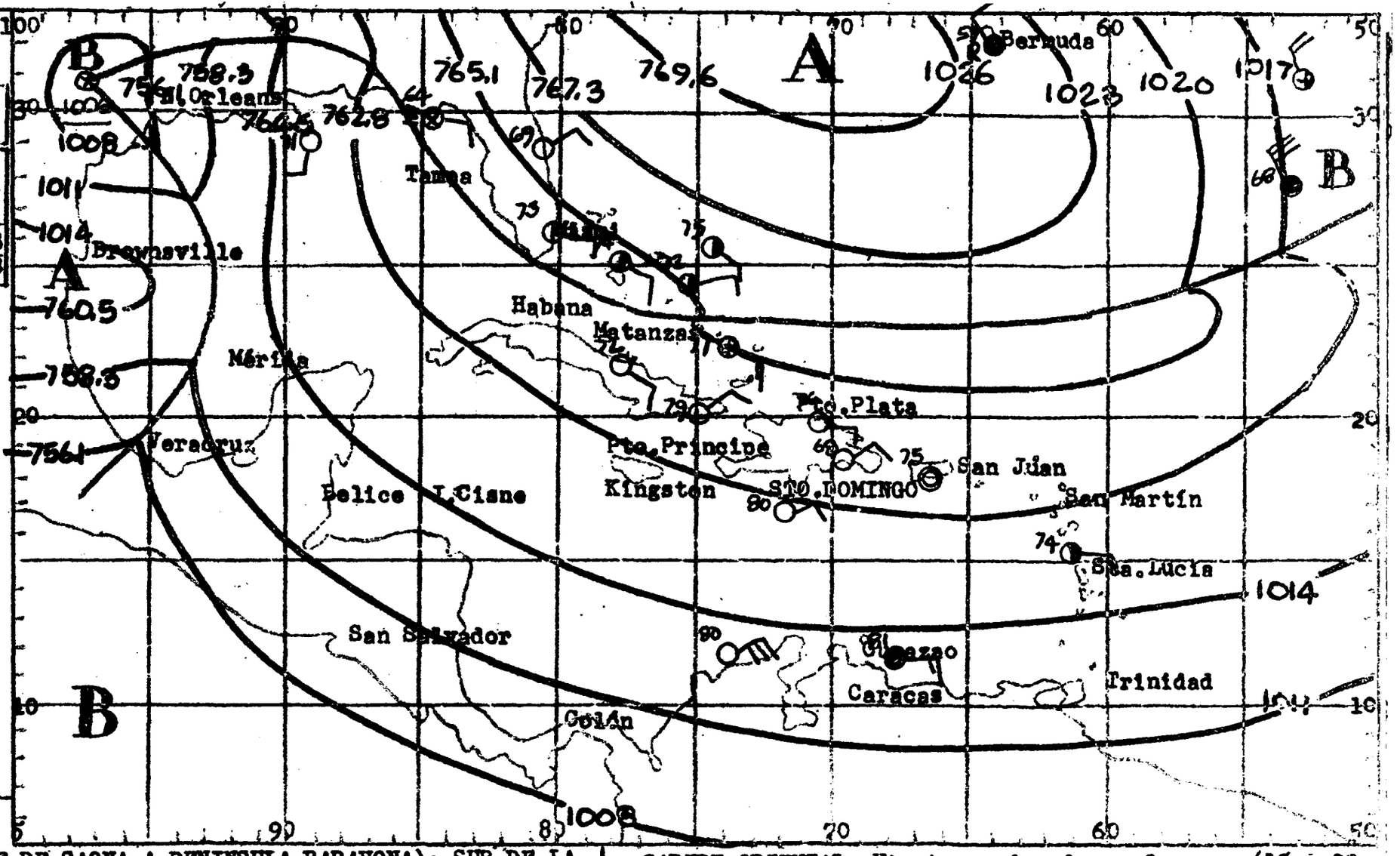

TIEMPO PROBABLE PARA LAS PROXIMAS 24 HORAS:

REGION SUR Y SANTO DOMINGO (INCLUYE DE SAONA A PENINSULA BARAHONA): SUR DE LA CORDILLERA CENTRAL: Medio nublado a nublado en ocasiones. Lluvias y aguaceros dispersos. Vientos suaves a moderados del Este y Nordeste; ráfagas aisladas. Temperatura sin cambio.-

REGION NOR Y NORDESTE (INCLUYE CABO ENGAÑO A MONTECRISTI): NORTE DE LA CORDILLERA CENTRAL: Generalmente nublado. Lluvias y aguaceros con aisladas tronadas. Vientos suaves a moderados del Este y Nordeste; ráfagas aisladas. Temperatura fresca.-

CARIBE ORIENTAL: Vientos moderados a frescos (15 a 22 nudos) del Este con ráfagas de hasta 30 nudos. Aguaceros dispersos. Mar moderada a rugosa. Las pequeñas embarcaciones deben tomar precauciones al navegar a lo largo de las aguas abiertas de las costas de la República, Puerto Rico e Islas Virgenes.-

Ubiera.

REPUBLICA DOMINICANA
SERVICIO METEOROLOGICO NACIONAL
BOLETIN DIARIO

DIA 20 SALIDA DE SOL: 06.24
PUESTA DE SOL: 17.28

MAREAS PARA EL DIA 20

	PLEAMAR Hora	BAJAMAR Hora
O. DOMINGO	10.09-19.31	11.16-22.28
O. PLATA	07.00-18.17	13.26

tuación de Frentes e Isobaras al
a 18 de DICIEMBRE de 1961 a las
00Z.-

MBOLOS CONVENCIONALES:-

RENTES:
rio ——— Estacionario ———
álido ——— Ocluído ———
ntertropical ———

ROS ELEMENTOS:
aguadas —— —— Isobaras ~
Claro ◑ Parcialmente nublado
Nublado Ⓡ Lluvias
Neblina Ⓣ Tronadas
Calma ⚡ Relámpagos
ientos Oeste Vientos Este

entro de Baja Presión B ⊗
entro de Alta Presión A ⊗
entro de Huracán (vientos
ximos superiores a 120 KPH)

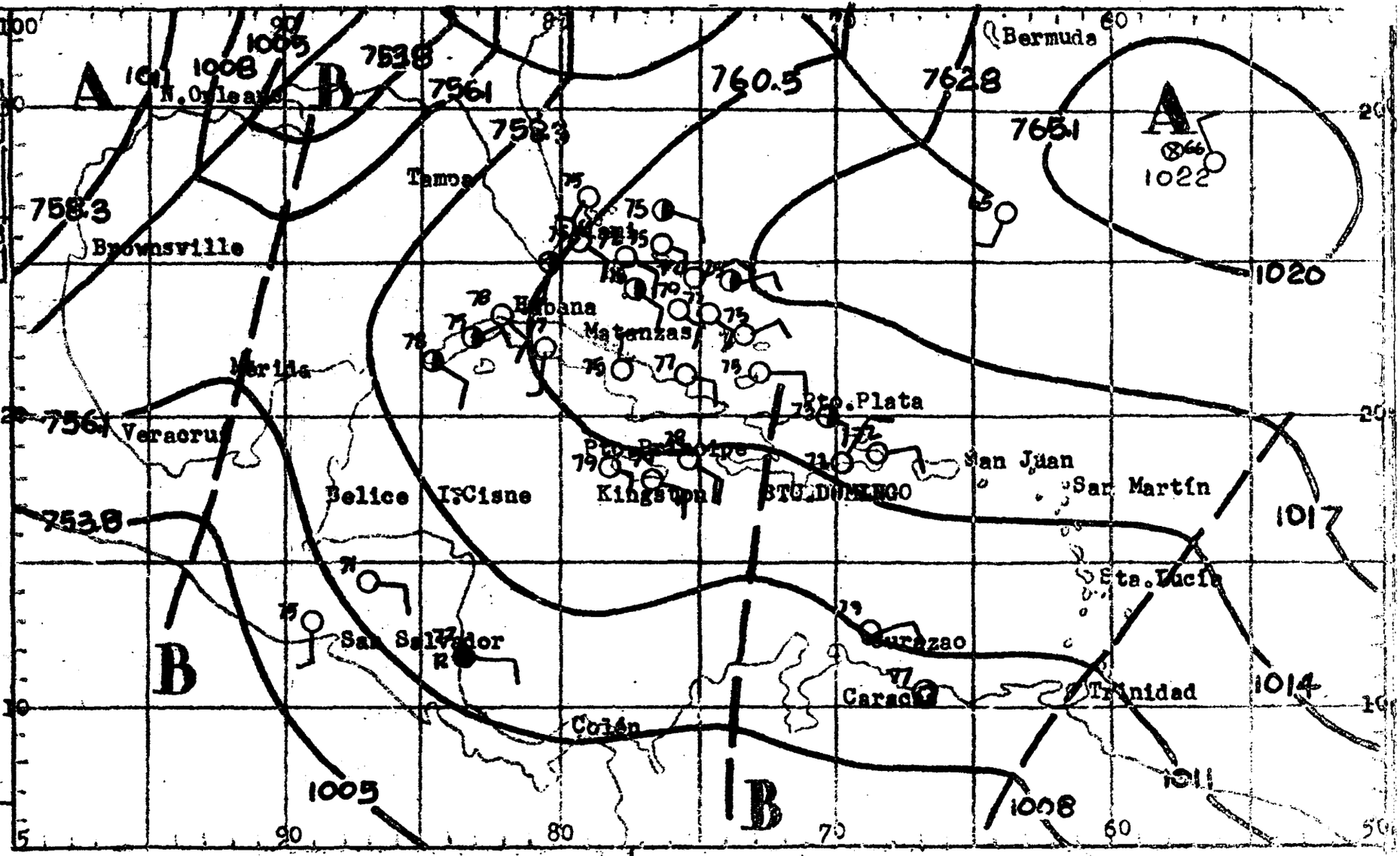

EMPO PROBABLE PARA LAS PROXIMAS HORAS;

GION SUR Y SANTO DOMINGO (INCLUYE DE SAONA A PENINSULA BARAHONA): SUR DE LA RDILLERA CENTRAL: Generalmente nublado. Aguacero dispersos y aisladas trona s. Vientos suaves a moderados del Este y Sudeste con variaciones en la noche fagas aisladas. Temperatura sin cambio.-

GION NOR Y NORDESTE (INCLUYE CABO ENGAÑO A MONTECRISTI): NORTE DE LA CORDI-LERA CENTRAL: Medio nublado. Aguaceros dispersos y aisladas tronadas. Vientos aves a moderados del Este cambiando al Sudeste en la noche. Ráfagas aisladas mperatura sin cambio.-

CARIBE ORIENTAL: Vientos moderados a frescos (12 a 20 nudos) del Este con ocasionales ráfagas de hasta 25 nudos. Parcialmente nublado. Aguaceros dispersos. Mar moderada a rugosa.
Se mantiene el aviso a las pequeñas embarcaciones.-

Ubiera.

REPUBLICA DOMINICANA
SERVICIO METEOROLOGICO NACIONAL
BOLETIN DIARIO

DIA 21 SALIDA DE SOL:06.27
PUESTA DE SOL:17.28

MAREAS PARA EL DIA 21

	PLEAMAR Hora	BAJAMAR Hora
D.DOMINGO	10.48-20.04	11.54-23.03
O. PLATA	07.46-19.02	00.22-14.18

tuación de Frentes e Isobaras al
a 19 de DICIEMBRE de 1961 a las
00Z.-

MBOLOS CONVENCIONALES:-

ENTES:

río ——— Estacionario ———
lido ——— Ocluído ———
tertropical ———

ROS ELEMENTOS:

guadas — — Isobaras ~

Claro — Parcialmente nublado
Nublado — Lluvias
Neblina — Tronadas
Calma — Relámpagos

ientos Oeste — Vientos Este

ntro de Baja Presión B ⊗
ntro de Alta Presión A ⊗
ntro de Huracán (vientos
ximos superiores a 120 KPH)

EMPO PROBABLE PARA LAS PROXIMAS
HORAS:

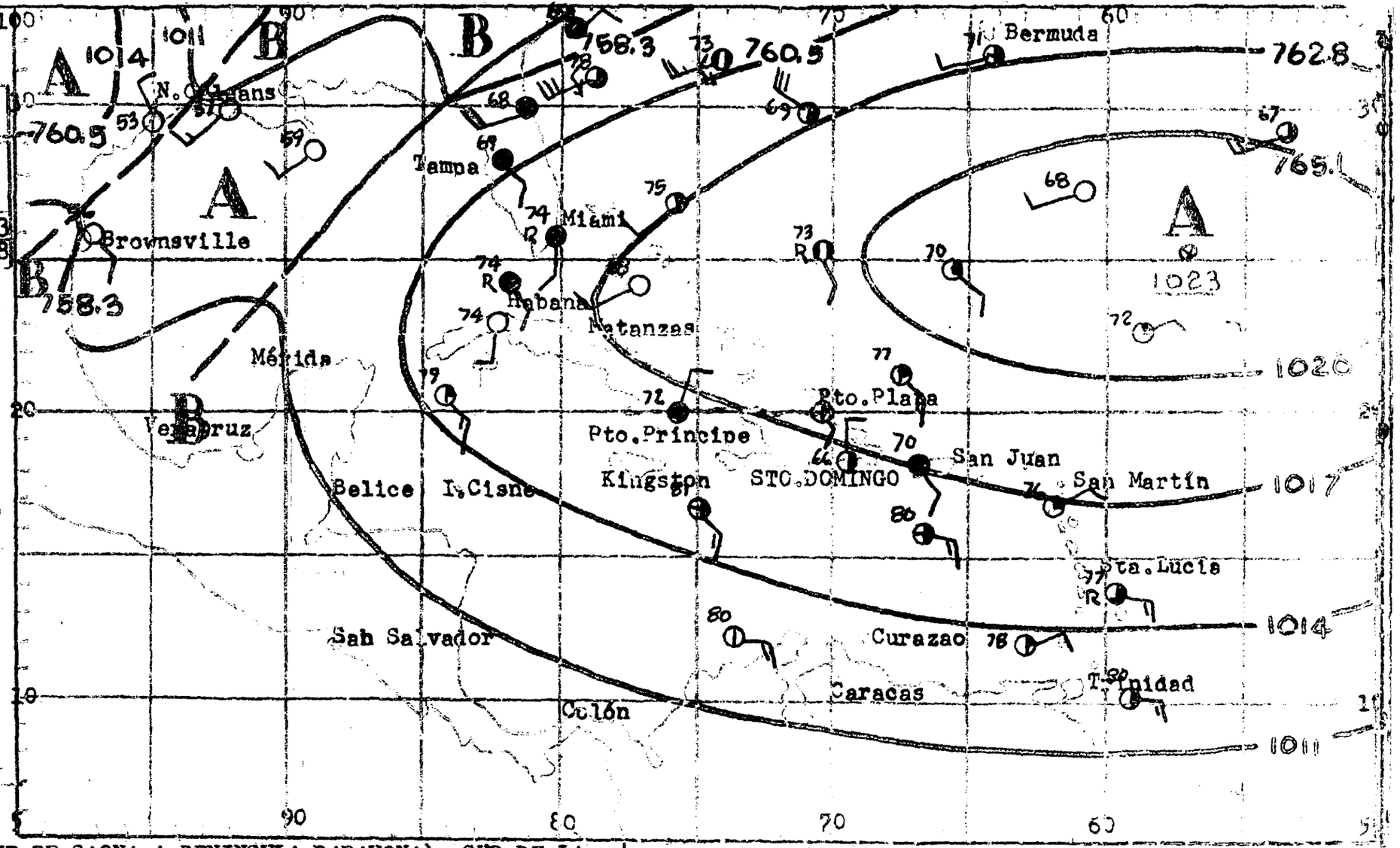

GION SUR Y SANTO DOMINGO (INCLUYE DE SAONA A PENINSULA BARAHONA): SUR DE LA RDILLERA CENTRAL: Medio nublado. Aguaceros dispersos. Vientos suaves a mode dos del Este y Nordeste con variaciones al Sudeste en el día. Poco cambio - la temperatura.

GION NOR Y NORDESTE (INCLUYE CABO ENGAÑO A MONTECRISTI): NORTE DE LA CORDI- ERA CENTRAL: Medio nublado. Aguaceros dispersos. Vientos suaves a moderados l Este con variaciones. Temperatura sin cambio.-

CARIBE ORIENTAL: Vientos moderados (12 a 18 nudos) del Este. Parcialmente nublado. Aislados aguaceros. Mar moderada. Puede descontinuarse el aviso a las - pequeñas embarcaciones.-

Ubiera.

REPUBLICA DOMINICANA
SERVICIO METEOROLOGICO NACIONAL
BOLETIN DIARIO

DIA 22 SALIDA DE SOL: 06.27
PUESTA DE SOL: 17.28

MAREAS PARA EL DIA 22

	PLEAMAR Hora	BAJAMAR Hora
O.DOMINGO	11.28-20.37	12.29-23.39
O. PLATA	08.29-19.48	01.05-15.06

ituación de Frentes e Isobaras al
a 20 de DICIEMBRE de 1961 a las
00Z.-

MBOLOS CONVENCIONALES:-

RENTES:
río ——— Estacionario ———
álido ——— Ocluído ———
ntertropical ———

TROS ELEMENTOS:
aguadas — — Isobaras ~
Claro ◑ Parcialmente nublado
Nublado Ⓡ Lluvias
Neblina Ⓣ Tronadass
Calma ≤ Relámpagos
ientos Oeste ← Vientos Este ←

entro de Baja Presión B ⊗
entro de Alta Presión A ⊗
entro de Huracán (vientos
áximos sumeriores a 120 KPH)

IEMPO PROBABLE PARA LAS PROXIMAS
4 HORAS:

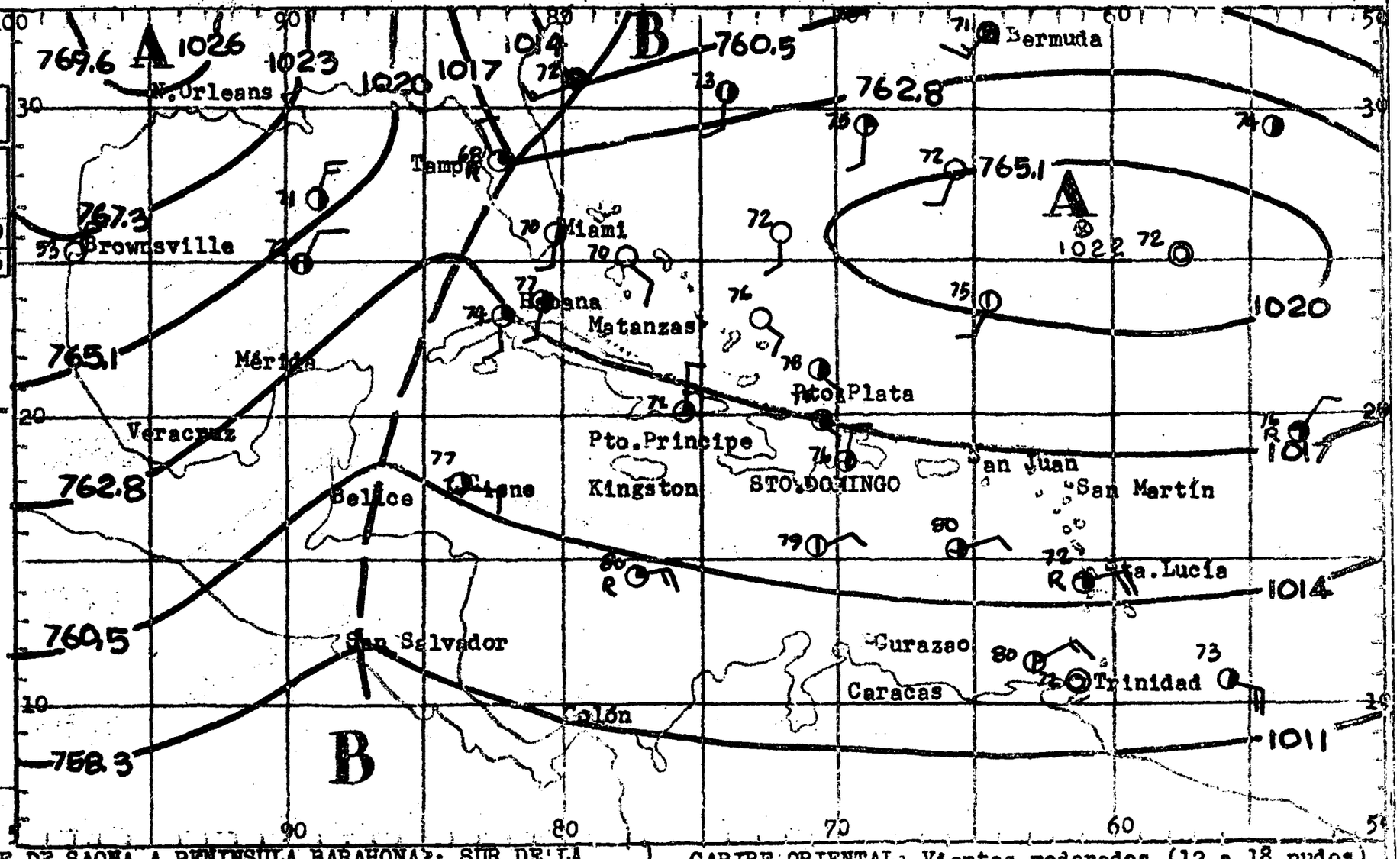

REGION SUR Y SANTO DOMINGO (INCLUYE DE SAONA A PENINSULA BARAHONA): SUR DE LA CORDILLERA CENTRAL: Mayormente nublado. Lluvias y aguaceros dispersos. Vientos suaves a moderados del Este y del Norte en la noche. Temperatura sin cambio.-

REGION NOR Y NORDESTE (INCLUYE CABO ENGAÑO A MONTECRISTI): NORTE DE LA CORDILLERA CENTRAL: Generalmente nublado. Lluvias y aguaceros dispersos. Vientos suaves a moderados del Este con variaciones. Temperatura sin cambio.-

CARIBE ORIENTAL: Vientos moderados (12 a 18 nudos) del Este-Nordeste. Aguaceros dispersos. Mar moderada.-

Ubiera.-

REPUBLICA DOMINICANA
SERVICIO METEOROLOGICO NACIONAL
BOLETIN DIARIO

DIA 21 SALIDA DE SOL:06.27
PUESTA DE SOL:17.28

MAREAS PARA EL DIA 21

	PLEAMAR Hora	BAJAMAR Hora
O.DOMINGO	10.48-20.04	11.54-23.03
O. PLATA	07.46-19.02	00.22-14.18

tuación de Frentes e Isobaras al
a 21 de DICIEMBRE de 1961 a las
00Z.-

MBOLOS CONVENCIONALES:-

RENTES:

río ——— Estacionario ———
élido ——— Ocluído ———
ntertropical

TROS ELEMENTOS:

guadas —— —— Isobaras

Claro — Parcialmente nublado
Nublado — Lluvias
Neblina — Tronadas
Calma — Relámpagos

ientos Oeste — Vientos Este

entro de Baja Presión B ⊗
entro de Alta Presión A ⊗
entro de Huracán (vientos
áximos superiores a 120 KPH)

IEMPO PROBABLE PARA LAS PROXIMAS
4 HORAS:

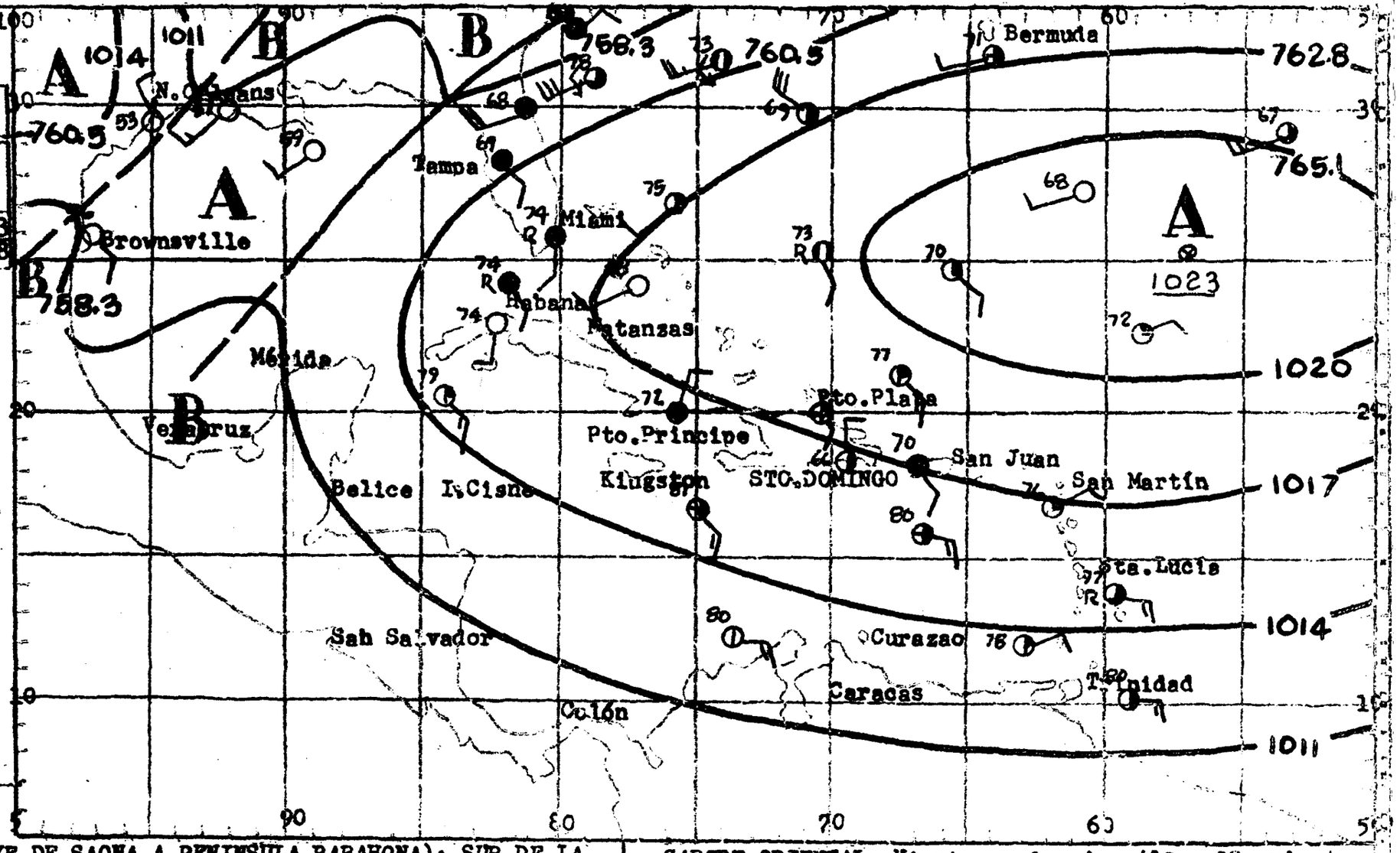

REGION SUR Y SANTO DOMINGO (INCLUYE DE SAONA A PENINSULA BARAHONA): SUR DE LA CORDILLERA CENTRAL: Medio nublado. Aguaceros disversos. Vientos suaves a moderados del Este y Nordeste con variaciones al Sudeste en el día. Poco cambio en la temperatura.

REGION NOR Y NORDESTE (INCLUYE CABO ENGAÑO A MONTECRISTI): NORTE DE LA CORDILLERA CENTRAL: Medio nublado. Aguaceros disversos. Vientos suaves a moderados del Este con variaciones. Temperatura sin cambio.-

CARIBE ORIENTAL: Vientos moderados (12 a 18 nudos) del Este. Parcialmente nublado. Aislados aguaceros. Mar moderada. Puede descontinuarse el aviso a las pequeñas embarcaciones.-

Ubiera.

REPUBLICA DOMINICANA
SERVICIO METEOROLOGICO NACIONAL
BOLETIN DIARIO

DIA 24 SALIDA DE SOL: 06.27
PUESTA DE SOL: 17.28

MAREAS PARA EL DIA 24

	PLEAMAR Hora	BAJAMAR Hora
TO.DOMINGO	12.50-21.36	00.16-13.55
TO. PLATA	09.47-21.17	02.26-16.27

tuación de Frentes e Isobaras al
a 22 de DICIEMBRE de 1961 a las
00Z.-

MBOLOS CONVENCIONALES:-

ENTES:

rio ——— Estacionario ———
élido ——— Ocluído ———
ntertropical ———

TROS ELEMENTOS:

aguadas — — — Isobaras ~

Claro — Parcialmente nublado
Nublado — Lluvias
Neblina — Tronadas
Calma — Relámpagos

Vientos Oeste — Vientos Este

entro de Baja Presión B ⊗

entro de Alta Presión A ⊗
entro de Huracán (vientos
áximos superiores a 120 KPH) 9

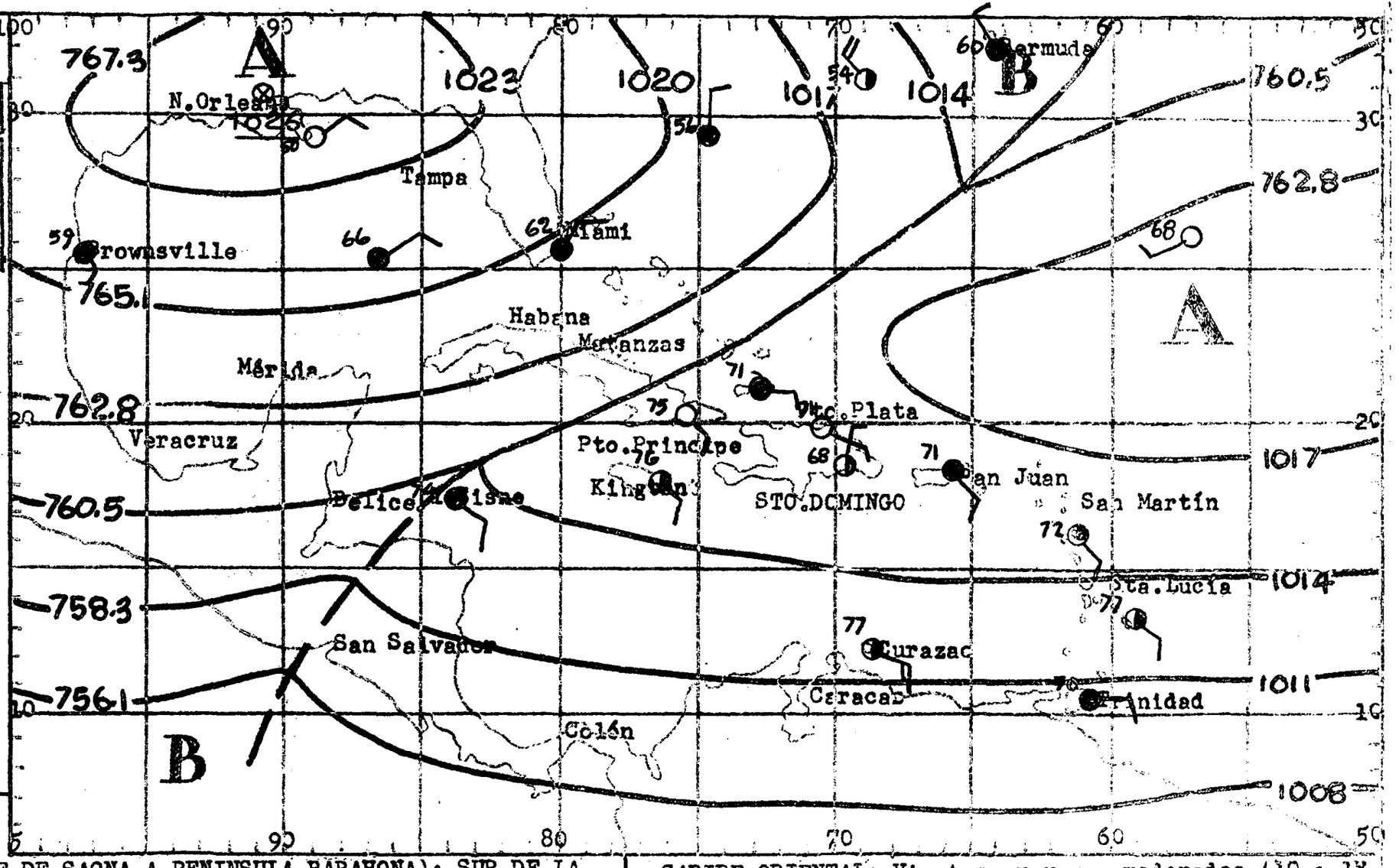

TIEMPO PROBABLE PARA LAS PROXIMAS 24 HORAS:

REGION SUR Y SANTO DOMINGO (INCLUYE DE SAONA A PENINSULA BARAHONA): SUR DE LA CORDILLERA CENTRAL: Nubosidad variable. Débiles aguaceros dispersos. Vientos suaves a moderados del Este y Nordeste con variaciones al Sudeste en el día. Temperatura sin cambio.-

REGION NOR Y NORDESTE (INCLUYE CABO ENGAÑO A MONTECRISTI): NORTE DE LA CORDILLERA CENTRAL: Medio nublado, tornándose nublado hacia el extremo Oeste. Aguaceros dispersos. Vientos suaves a moderados del Este con variaciones. Poco cambio en la temperatura.-

CARIBE ORIENTAL: Vientos suaves a moderados (10 a 18 nudos) del Este. Aguaceros dispersos. Mar moderada.-

Ubiera.

REPUBLICA DOMINICANA
SERVICIO METEOROLOGICO NACIONAL
BOLETIN DIARIO

DIA 25 SALIDA DE SOL: 06.29
PUESTA DE SOL: 17.31

MAREAS PARA EL DIA 25

	PLEAMAR Hora	BAJAMAR Hora
TO.DOMINGO	13.32	00.52
TO. PLATA	10.25-22.04	03.05-17.05

ituación de Frentes e Isobaras al
ía 23 de DICIEMBRE de 1961 a las
OOOZ:
IMBOLOS CONVENCIONALES:
RENTES:
río — Estacionario —
álido — Ocluído —
ntertropical / /
TROS ELEMENTOS:
aguadas — Isobaras ~
Claro — Parcialmente nublado
Nublado — Lluvias
Neblina — Tronadas
Calma — Relámpagos
ientos Oeste — Vientos Este
entro de Alta Presión A ⊗
entro delBaja Presión B ⊗
entro del Huracán (vientos
áximos superiores a 120 KPH)

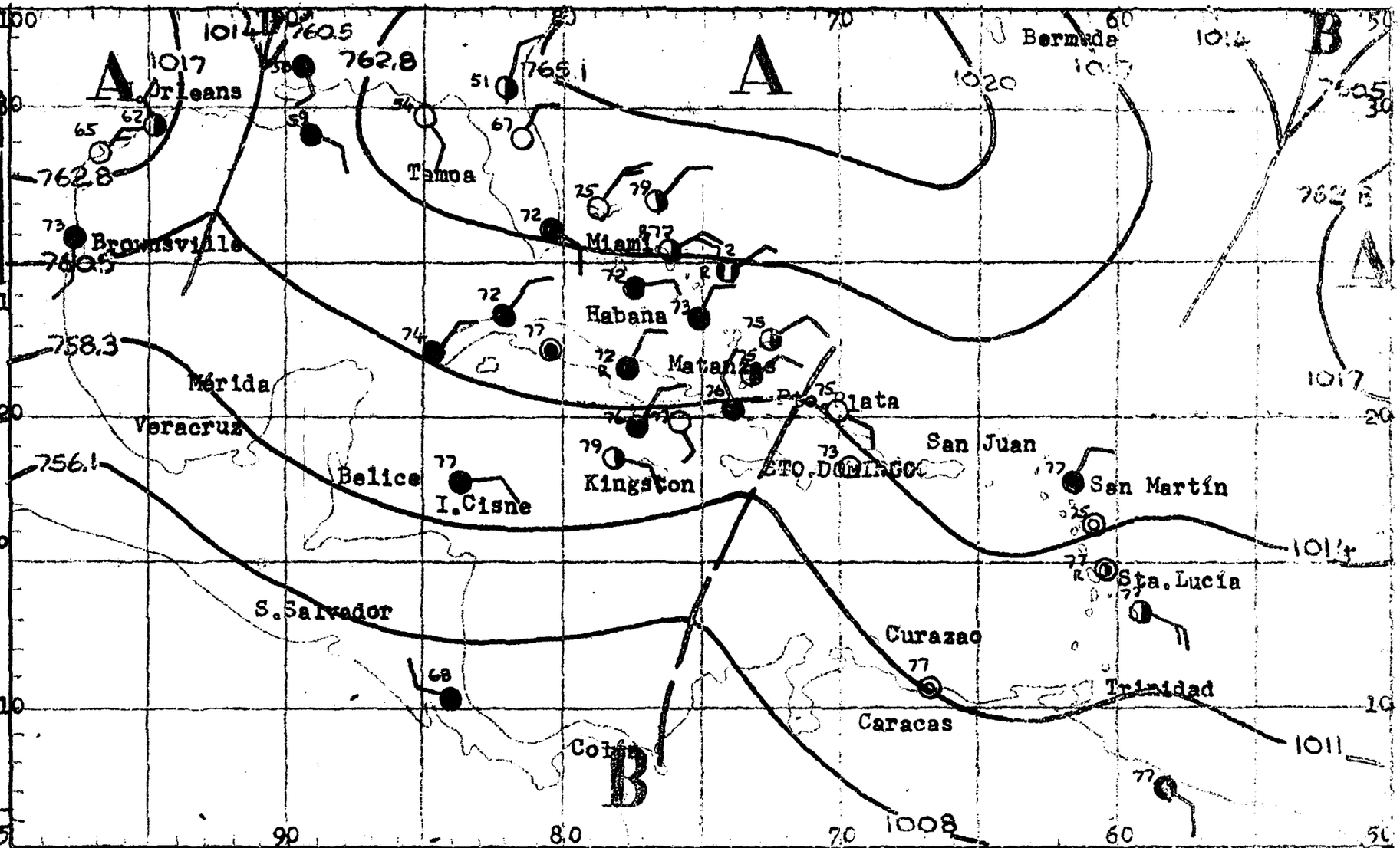

IEMPO PROBABLE PARA LAS PROXIMAS
+ HORAS:
EGION SUR Y SANTO DOMINGO (INCLUYE DE SAONA A PENINSULA BARAHONA):SUR DE LA
ORDILLERA CENTRAL: Medio nublado. Ligeros aguaceros. Vientos suaves a mode-
ados del Sudeste, cambiando al Norte en la noche. Temperatura sin cambio.-
EGION NOR Y NORDESTE (INCLUYE CABO ENGAÑO A MONTECRISTI):NORTE DE LA CORDI-
LERA CENTRAL:Medio nublado. Ligeros aguaceros. Vientos suaves a moderados
el Este-nordeste, cambiando al Sudeste en la noche. Temperatura sin cambio.-

CARIBE ORIENTAL: Vientos moderados (12 a 18 nudos) del Este. Aguaceros dispersos. Mar moderada.-

rqb.-

REPUBLICA DOMINICANA
SERVICIO METEOROLOGICO NACIONAL
BOLETIN DIARIO

DIA 26 SALIDA DE SOL: 06.30
PUESTA DE SOL: 17.32

MAREAS PARA EL DIA 26

	PLEAMAR Hora	BAJAMAR Hora
TO.DOMINGO	14.13	01.29
TO. PLATA	10.59-22.58	03.48-17.41

ituación de Frentes e Isobaras al
a 24 de DICIEMBRE de 1961 a las
00Z.

IMBOLOS CONVENCIONALES:

RENTES:

río —— Estacionario ——
ílido —— Ocluído ——
ntertropical ////

ROS ELEMENTOS:

aguadas —— —— Isobaras

Claro
Parcialmente nublado
Nublado
Lluvias
Neblina
Tronadas
Calma
Relámpagos

ientos Oeste Vientos Este

entro de Alta Presión A ⊗

entro de Baja Presión B ⊗

entro del Huracán (vientos
áximos superiores a 120 KPH)

EMPO PROBABLE PARA LAS PROXIMAS
+ HORAS:

EGION SUR Y SANTO DOMINGO (INCLUYE DE SAONA A PENINSULA BARAHONA):SUR DE LA ORDILLERA CENTRAL: Medio nublado.Aislados aguaceros hacia las provincias - rientales. Vientos suaves a moderados del Este y Sudeste, cambiando al Nor- e en la noche. No se registrarán cambios de importancia en las temperaturas.

EGION NOR Y NORDESTE (INCLUYE CABO ENGAÑO A MONTECRISTI):NORTE DE LA CORDI- LERA CENTRAL:Parcialmente nublado. Aguaceros dispersos hacia la región Nor- este. Vientos suaves a moderados del Este, con algunas variaciones. No se bservarán cambios en la temperatura.-

CARIBE ORIENTAL:Vientos moderados a frescos (12 a 22 nudos) del Este. Aguaceros dispersos. Mar moderada.-

rqb.-

REPUBLICA DOMINICANA
SERVICIO METEOROLOGICO NACIONAL
BOLETIN DIARIO

DIA 27 SALIDA DE SOL: 06.30
PUESTA DE SOL: 17.32

MAREAS PARA EL DIA 27

	PLEAMAR Hora	BAJAMAR Hora
TO.DOMINGO	14.52	02.06
TO. PLATA	11.36-23.50	04.32-18.18

tuación de Frentes e Isobaras al
a 25 de DICIEMBRE de 1961 a las
00Z.-

MBOLOS CONVENCIONALES.-

ENTES:

río ——— Estacionario ———
álido ——— Ocluído ———
ntertropical ———

ROS ELEMENTOS:

agudas ——— Isobaras ~

Claro — Parcialmente nublado
Nublado — Lluvias
Neblina — Tronadas
Calma — Relámpagos

lentos Oeste — Vientos Este

entro de Baja Presión B
entro de Alta Presión A
entro de Huracán (vientos
ximos superiores a 120 KPH)

EMPO PROBABLE PARA LAS PROXIMAS
HORAS:

GION SUR Y SANTO DOMINGO (INCLUYE DE SAONA A PENINSULA BARAHONA): SUR DE LA RDILLERA CENTRAL: Mayormente nublado. Lluvias y aguaceros. Vientos suaves a derados del Este y Este-Sudeste con variaciones. Temperatura ligeramente más esca.-

GION NOR Y NORDESTE (INCLUYE CABO ENGAÑO A MONTECRISTI): NORTE DE LA CORDILERA CENTRAL: Medio nublado, tornándose nublado. Lluvias y aguaceros. Vientos aves a moderados del Este con variaciones. Temperatura ligeramente más fres-

CARIBE ORIENTAL: Vientos moderados (12 a 18 nudos) del Este-Sudeste. Aguaceros dispersos. Mar moderada.

Ubiera.

REPUBLICA DOMINICANA
SERVICIO METEOROLOGICO NACIONAL
BOLETIN DIARIO

DIA 29 SALIDA DE SOL: 06.31
PUESTA DE SOL: 17.33

MAREAS PARA EL DIA 29

	PLEAMAR Hora	BAJAMAR Hora
.DOMINGO	15.27	02.49-18.39
..PLATA	12.13	05.21-18.52

uación de Frentes e Isobaras al 26 de DICIEMBRE de 1961 a las

BOLOS CONVENCIONALES:-
NTES:
o Estacionario
lido Celuído
tertropical
OS ELEMENTOS:
guadas Isobaras
Claro Parcialmente nublado
Nublado Lluvias
Neblina Tronadas
Calma Relámpagos
entos Oeste Vientos Este
ntro de Baja Presión B
ntro de Alta Presión A
ntro de Huracán (vientos
imos superiores a 120 KPH)

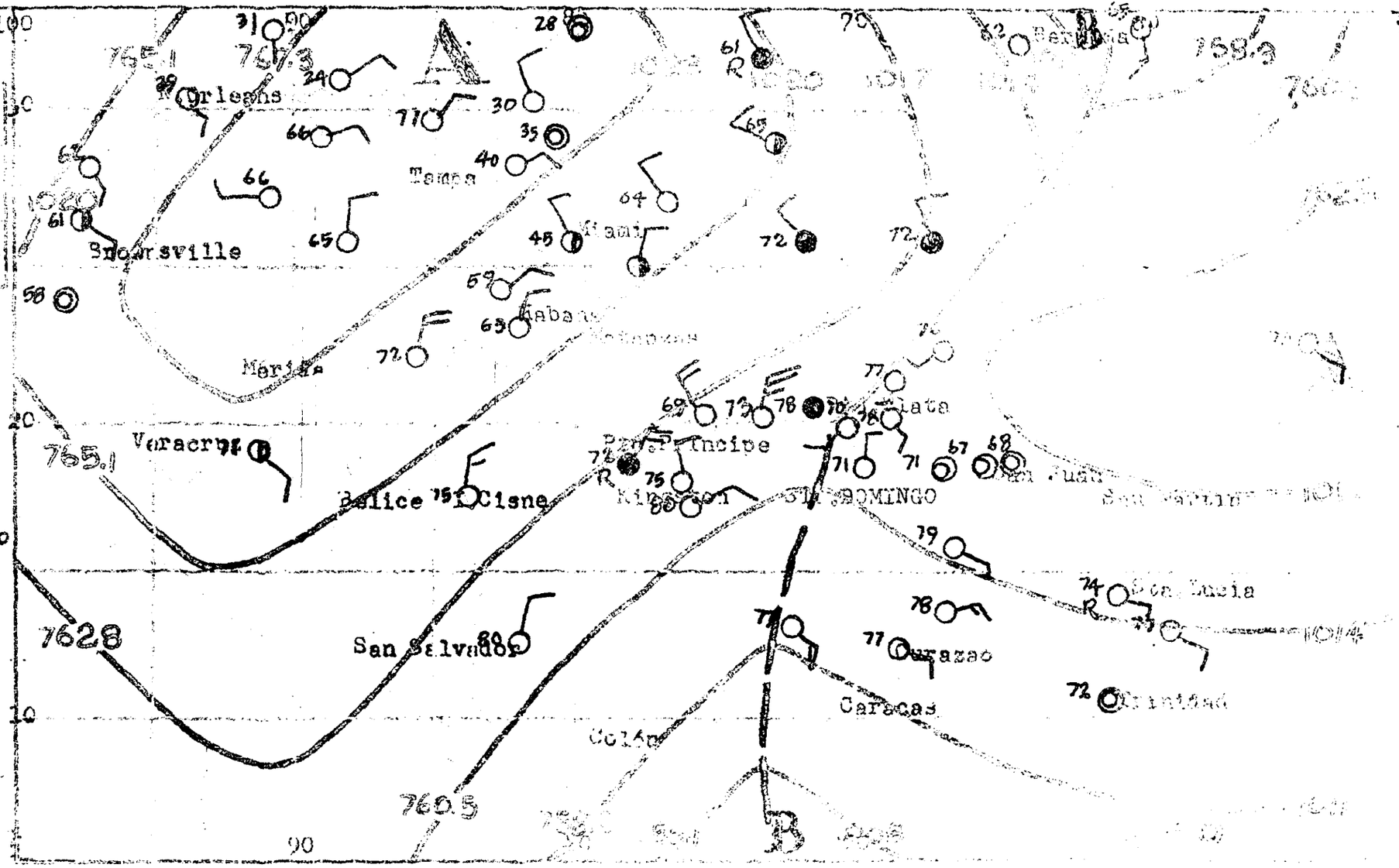

MPO PROBABLE PARA LAS PROXIMAS HORAS:
ION SUR Y SANTO DOMINGO (INCLUYE DE SAONA A PENINSULA BARAHONA): SUR DE LA DILLERA CENTRAL: Medio nublado. Aguaceros dispersos y aisladas tronadas. - ntos suaves a moderados del Norte cambiando al Este y Sudeste en el día. - mperatura sin cambio.-
ION NOR Y NORDESTE (INCLUYE CABO ENGAÑO A MONTECRISTI): NORTE DE LA CORDI- RA CENTRAL: Generalmente nublado. Aguaceros y lluvias. Vientos suaves a mo rados del Este con variaciones en el día. Temperatura sin cambio.-

CARIBE ORIENTAL: Vientos [illegible] nudos) del Este con [illegible] nolos, aguaceros dispersos. [illegible] Las pequeñas embarcaciones [illegible] al navegar en las aguas abiertas [illegible] costas Norte y Oeste [illegible]

REPUBLICA DOMINICANA
SERVICIO METEOROLOGICO NACIONAL
BOLETIN DIARIO

DIA 29 — SALIDA DE SOL: 06.34 — PUESTA DE SOL: 17.53

MAREAS PARA EL DIA 29

	PLEAMAR Hora	BAJAMAR Hora
TO.DOMINGO	03.03-15.58	03.41-18.50
TO. PLATA	00.51-12.50	06.18-19.32

ituación de Frentes;e Isobaras al
fa 22 de DICIEMBRE de 1961 a las
00Z.-

IMBOLOS CONVENCIONALES:-

RENTES:

rio ——— Estacionario ———
álido ——— Ocluído ———
ntertropical ———

TROS ELEMENTOS:

aguadas — — Isobaras ~

)Claro ◑Parcialmente nublado
●Nublado ⊛Lluvias
≡Neblina ⓉTronadas
⊘Calma ⟨Relámpagos

ientos Oeste Vientos Este

entro de Baja Presión B ⊗
entro de Alta Presión A ⊗
entro de Huracán (vientos
áximos superiores a 120 KPH) 9

IEMPO PROBABLE PARA LAS PROXIMAS
+ HORAS:

EGION SUR YYSANTO DOMINGO (INCLUYE DE SAONA A PENINSULA BARAHONA): SUR DE LA ORDILLERA CENTRAL: Parcialmente nublado, tornándose ocasionalmente nublado. guaceros dispersos dispersos. Vientos suaves a moderados del Este y Nordeste. emperatura sin cambios.-

EGION NOR Y NORDESTE (INCLUYE CABO ENGAÑO A MONTECRISTI): NORTE DE LA CORDI-LERA CENTRAL: Generalmente nublado. Aguaceros dispersos. Vientos suaves a mo erados del Este y Nordeste; ráfagas aisladas. Temperaturas sin cambios.-

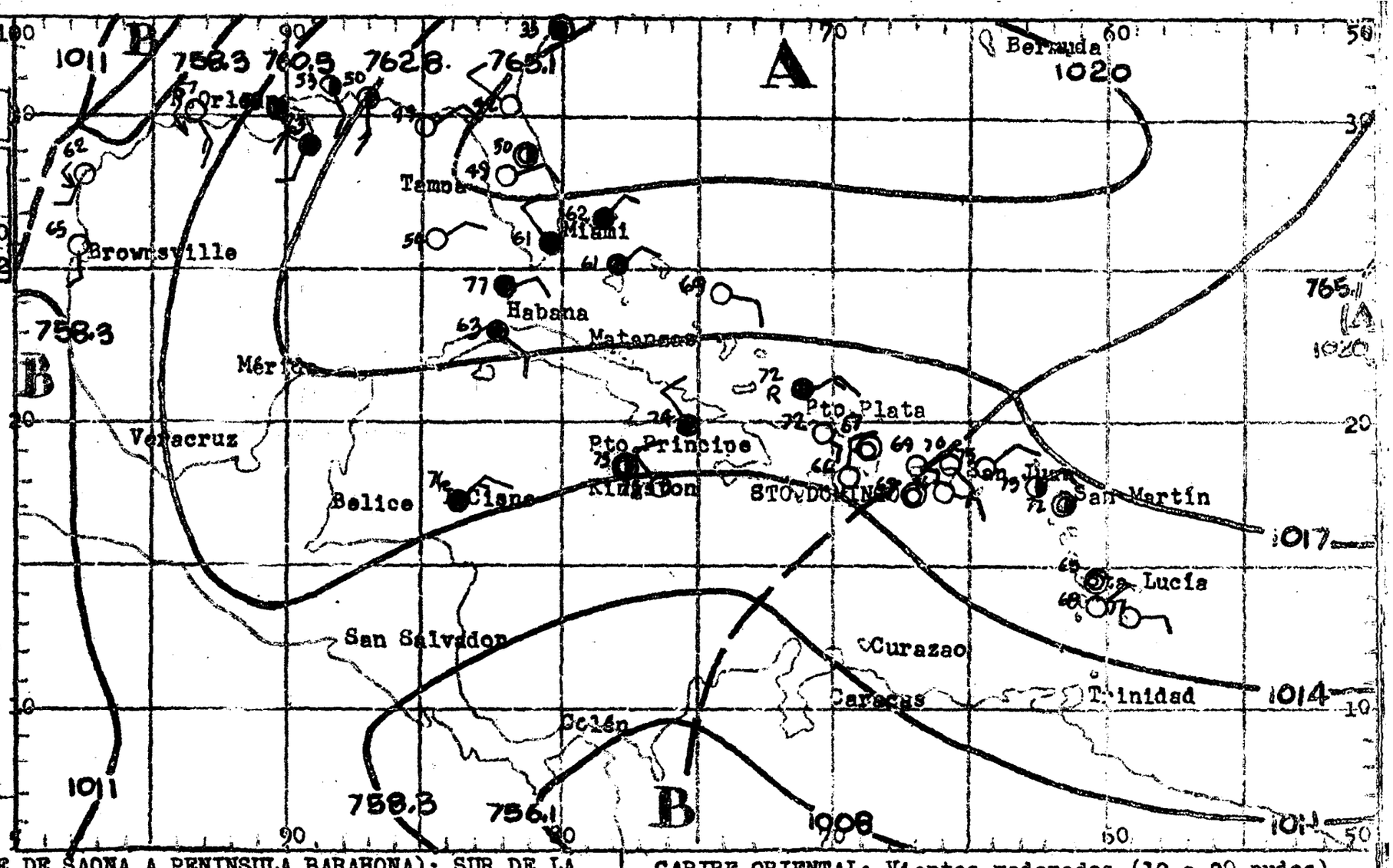

CARIBE ORIENTAL: Vientos moderados (12 a 20 nudos) del Este y Sudeste. Pocos y aislados aguaceros. Mar moderada.-

Ubiera.

REPUBLICA DOMINICANA
SERVICIO METEOROLOGICO NACIONAL
BOLETIN DIARIO

DIA 30 SALIDA DE SOL: 06.31
PUESTA DE SOL: 17.33

MAREAS PARA EL DIA 30

	PLEAMAR Hora	BAJAMAR Hora
TO.DOMINGO	04.52-16.25	04.49-19.04
TO. PLATA	01.53-13.32	07.22-20.10

ituación de Frentes e Isobaras al
ía 28 de DICIEMBRE de 1961 a las
)00Z.-

MBOLOS CONVENCIONALES:-

RENTES:
río ——— Estacionario ———
álido ——— Ocluído ———
ntertropical

TROS ELEMENTOS:
aguadas — — Isobaras ~
Claro ◑ Parcialmente nublado
Nublado Ⓡ Lluvias
Neblina Ⓣ Tronadas
Calma ⟨ Relámpagos
ientos Oeste Vientos Este
entro de Baja Presión B⊗
entro de Alta Presión A⊗
entro de Huracán (vientos
áximos superiores a 120 KPH) 9

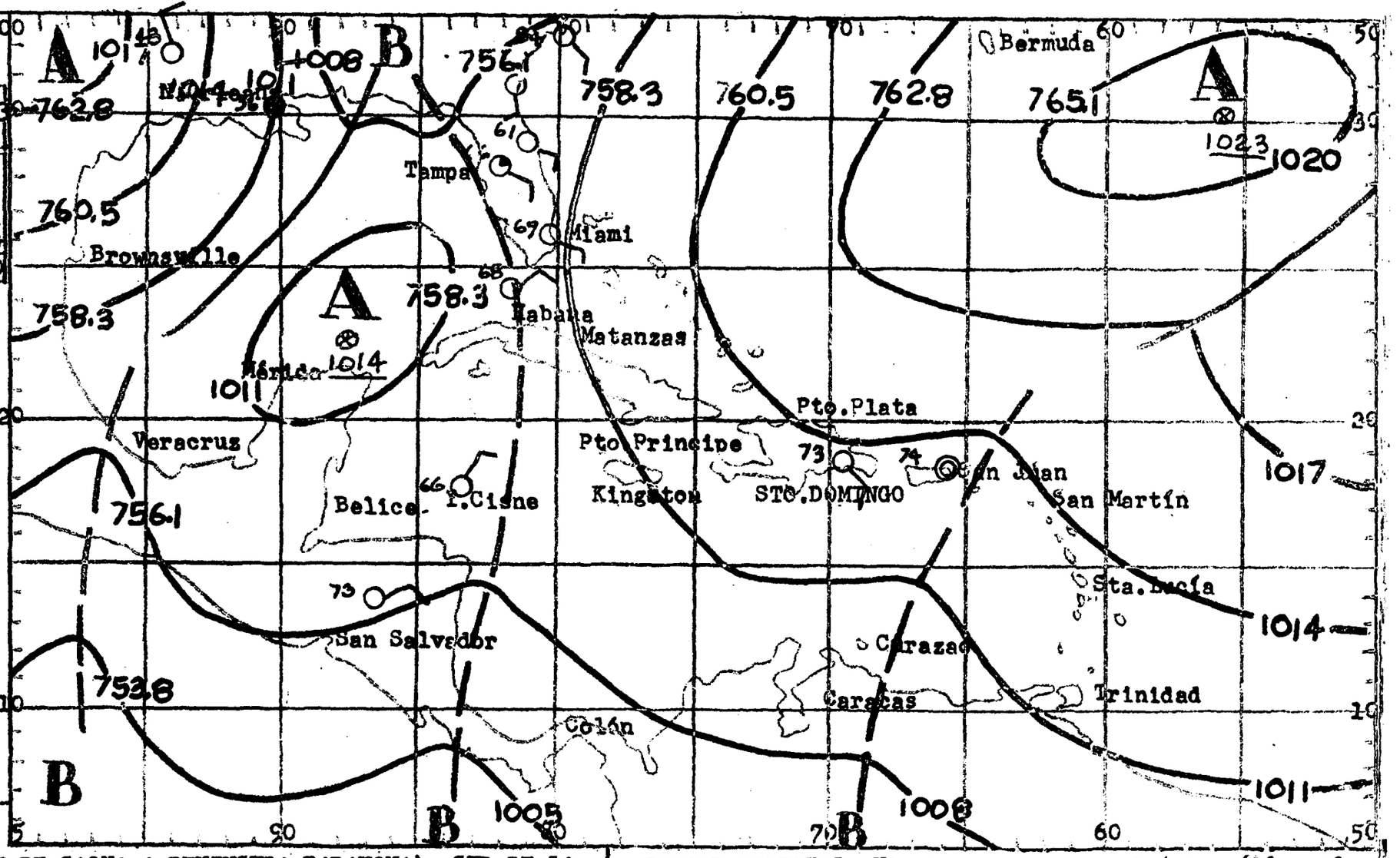

TIEMPO PROBABLE PARA LAS PROXIMAS 24 HORAS:

REGION SUR Y SANTO DOMINGO (INCLUYE DE SAONA A PENINSULA BARAHONA): SUR DE LA CORDILLERA CENTRAL: Medio nublado. Aislados y débiles aguaceros. Vientos suaves a moderados del Este y Sudeste variando al Norte en la noche. Temperatura sin cambio.-

REGION NOR Y NORDESTE (INCLUYE CABO ENGAÑO A MONTECRISTI): NORTE DE LA CORDILLERA CENTRAL: Nubosidad variable. Ocasionales y débiles aguaceros. Vientos suaves a moderados del Este con giros al Sudeste en la noche. Temperatura sin cambio.-

CARIBE ORIENTAL: Vientos suaves a moderados (10 a 20 nudos) del Este-Sudeste. Aguaceros dispersos. Mar moderada.-

Ubiera.

REPUBLICA DOMINICANA
SERVICIO METEOROLOGICO NACIONAL
BOLETIN DIARIO

DIA 31 SALIDA DE SOL: 06.32
PUESTA DE SOL: 17.34

MAREAS PARA EL DIA 31

	PLEAMAR Hora	BAJAMAR Hora
TO.DOMINGO	06.16-16.51	06.20
TO, PLATA	02.56-14.13	08.34-20.49

ituación de Frentes e Isobaras al
a 29 de DICIEMBRE de 1961 a las
500Z.-

IMBOLOS CONVENCIONALES:-

RENTES:
rio Estacionario
álido Ocluído
ntertropical

TROS ELEMENTOS:
aguadas Isobaras
Claro Parcialmente nublado
Nublado Lluvias
Neblina Tronadas
Calma Relámpagos
ientos Oeste Vientos Este

entro de Baja Presión B
entro de Alta Presión A
entro de Huracán (vientos
áximos superiores a 120 KPH)

IEMPO PROBABLE PARA LAS PROXIMAS
4 HORAS:

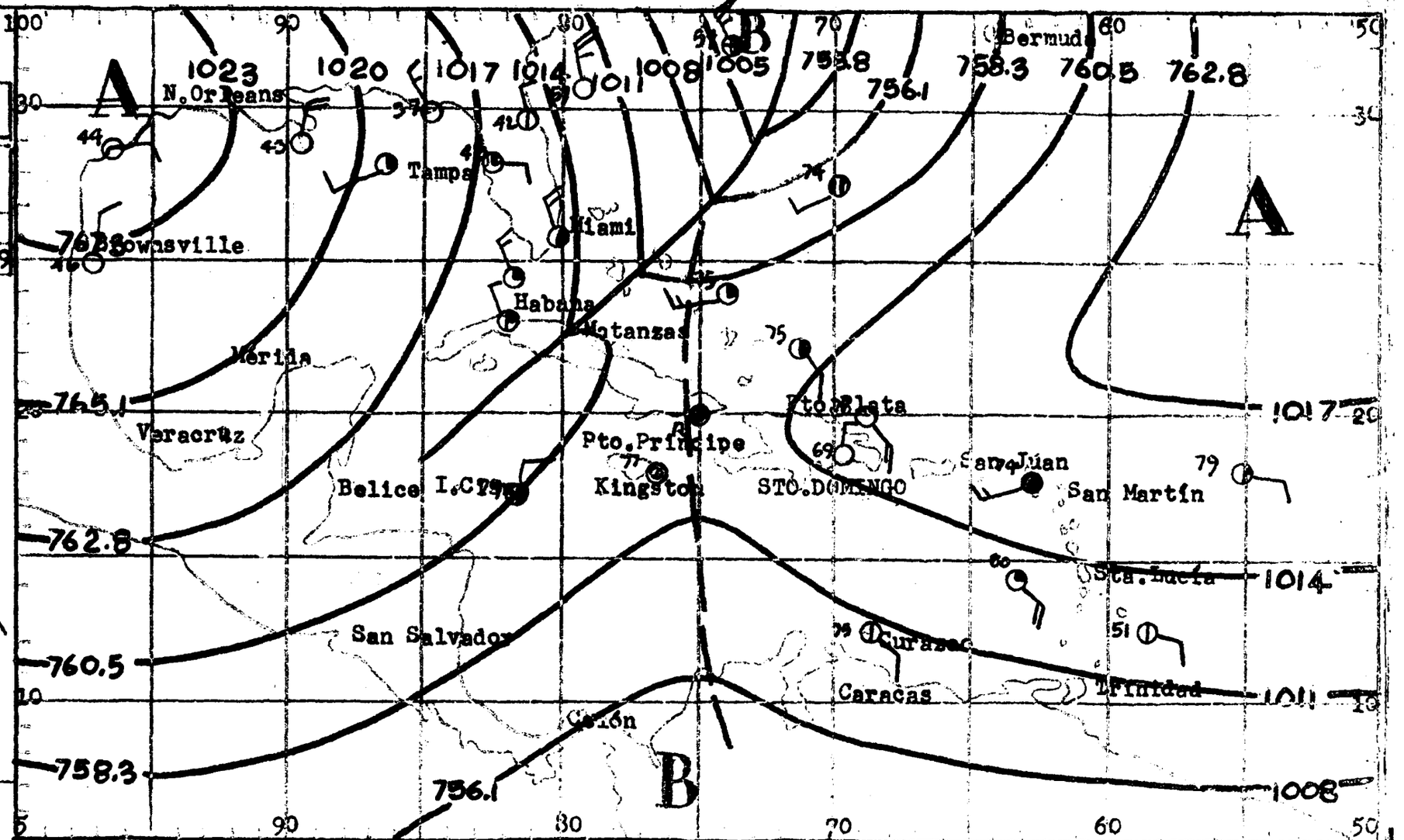

EGION SUR Y SANTO DOMINGO (INCLUYE DE SAONA A PENINSULA BARAHONA): SUR DE LA ORDILLERA CENTRAL: Medio nublado, tornándose nublado en ocasiones. Aguaceros dispersos. Vientos suaves a moderados del Este y Sudeste y variables en la no he. Temperatura sin cambio.-

EGION NOR Y NORDESTE (INCLUYE CABO ENGAÑO A MONTECRISTI): NORTE DE LA CORDILERA CENTRAL: Medio nublado. Aguaceros dispersos, Vientos suaves a moderados el Este con variaciones. Temperatura sin cambio.-

CARIBE ORIENTAL: Vientos moderados a frescos (14 a 22 nudos) del Sudeste. Aguaceros dispersos. Mar moderada.

REPUBLICA DOMINICANA
SERVICIO METEOROLOGICO NACIONAL
BOLETIN DIARIO

DIA 1 SALIDA DE SOL: 06.32
PUESTA DE SOL: 17.35

MAREAS PARA EL DIA 1

	PLEAMAR Hora	BAJAMAR Hora
TO.DOMINGO		
TO. PLATA		

ituación de Frentes e Isobaras al
ía 30 de DICIEMBRE de 1961 a las
600Z.-

IMBOLOS CONVENCIONALES:

RENTES:

río ——— Estacionario ———
ólido ——— Ocluído ———
ntertropical ———

TROS ELEMENTOS:

aguadas ——— Isobaras ~

) Claro ◑ Parcialmente nublado
● Nublado Ⓡ Lluvias
≡ Neblina Ⓣ Tronadas
Calma ↯ Relámpagos

ientos Oeste Vientos Este

entro de Baja Presión B ⊗
entro de Alta Presión A ⊗
entro de Huracán (vientos
áximos superiores a 120 KPH)

IEMPO PROBABLE PARALLAS PROXIMAS
4 HORAS:

EGION SUR Y SANTO DOMINGO (INCLUYE DE SAONA A PENINSULA BARAHONA): SUR DE LA ORDILLERA CENTRAL: Medio nublado. Aguaceros dispersos. Vientos suaves a moderados del Este-Sudeste, siendo suaves del Norte en la noche. Temperatura sin cambio.-

EGION NOR Y NORDESTE (INCLUYE CABO ENGAÑO A MONTECRISTI): NORTE DE LA CORDILLERA CENTRAL: Medio nublado. Aguaceros dispersos. Vientos variables de suaves a moderados. Temperatura sin cambio.-

CARIBE ORIENTAL: Vientos variables de suaves a moderados (8 a 18 nudos) al Oeste de los 71W y moderados (10 a 20 nudos) del Sudeste al Este de los 71W. Aguaceros dispersos. Mar moderada.-

Ubiera.

REPUBLICA DOMINICANA
SERVICIO METEOROLOGICO NACIONAL
BOLETIN DIARIO

DIA 2 — SALIDA DE SOL: 06.33 — PUESTA DE SOL: 17.36

MAREAS PARA EL DIA 2

	PLEAMAR Hora	BAJAMAR Hora
TO.DOMINGO		
TO. PLATA		

ituación de Frentes e Isobaras al
ía 31 de DICIEMBRE de 1961 a las
600Z.-

MBOLOS CONVENCIONALES:-

RENTES:
río ——— Estacionario ———
álido ——— Ocluído ———
ntertropical ———

TROS ELEMENTOS:
aguadas —— —— Isobaras
Claro — Parcialmente nublado
Nublado — Lluvias
Neblina — Tronadas
Calma — Relámpagos
ientos Oeste — Vientos Este

entro de Baja Presión B
entro de Alta Presión A
entro de Huracán (vientos
áximos superiores a 120 KPH)

IEMPO PROBABLE PARA LAS PROXIMAS
4 HORAS:

EGION SUR Y SANTO DOMINGO (INCLUYE DE SAONA A PENINSULA BARAHONA): SUR DE LA ORDILLERA CENTRAL: Medio nublado, siendo nublado en ocasiones. Aguaceros y - isladas tronadas. Vientos suaves a moderados del Norte, cambiando al Este y udeste en el día.-

EGION NOR Y NORDESTE (INCLUYE CABO ENGAÑO A MONTECRISTI): NORTE DE LA CORDILLERA CENTRAL: Nublado, aguaceros y lluvias con aisladas tronadas. Vientos - uaves a moderados del Este con variaciones. Temperatura sin cambio.-

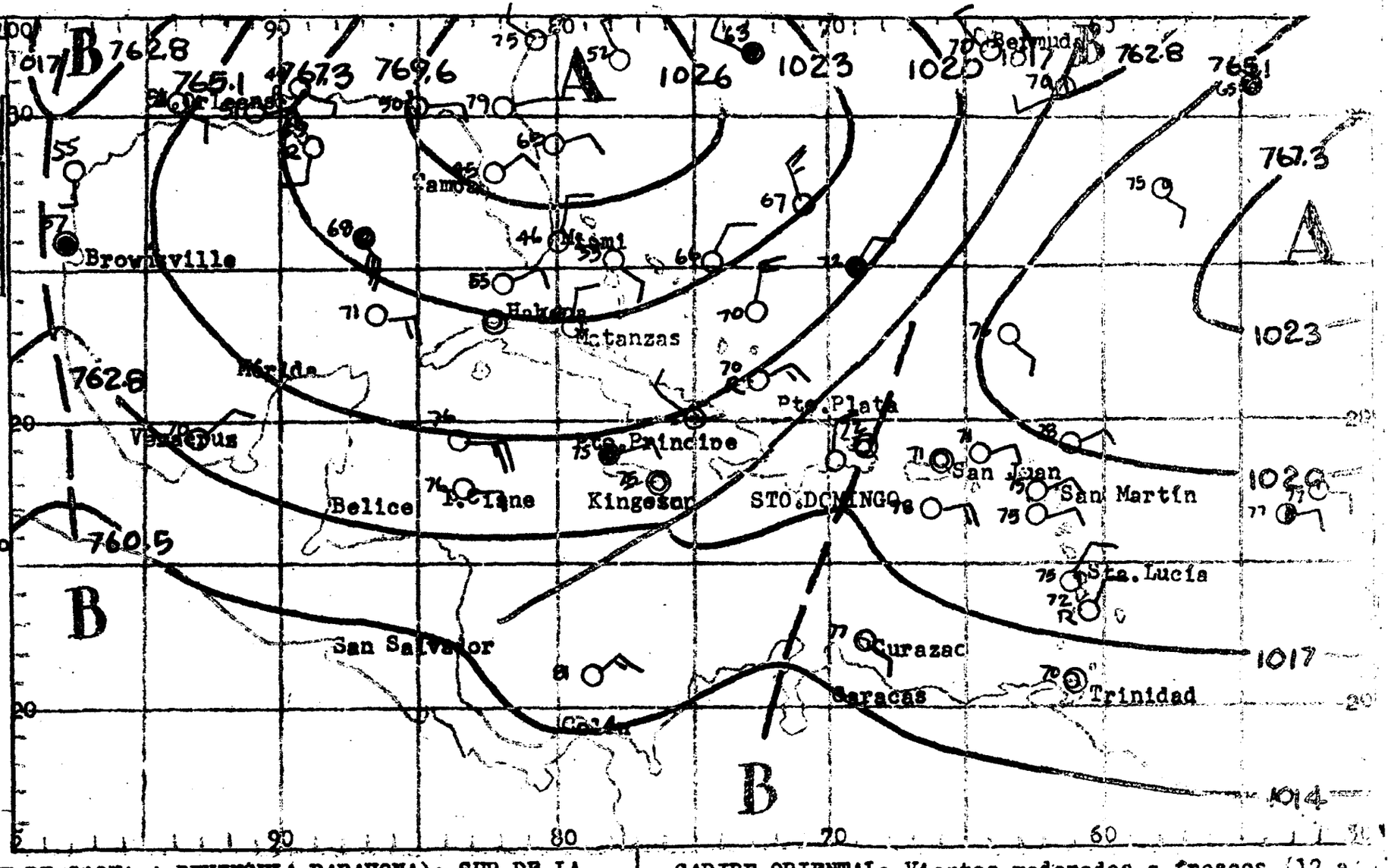

CARIBE ORIENTAL: Vientos moderados a frescos (12 a 18 nudos) del Este. Aguaceros dispersos y aisladas tronadas. Mar moderada.-

LIBRARY
FEB 16 1962
WEATHER BUREAU

Ubiera.