Dominican Republic

REPUBLICA DOMINICANA
SERVICIO METEOROLOGICO NACIONAL
BOLETIN DIARIO

DIA 3 SALIDA DE SOL: 06.33
PUESTA DE SOL: 17.36

MAREAS PARA EL DIA 3

	PLEAMAR Hora	BAJAMAR Hora
STO.DOMINGO		
TO. PLATA		

tuación de Frentes e Isobaras al
a 1ro. de ENERO de 1962 a las
00Z;

MBOLOS CONVENCIONALES:

ENTES:

Estacionario
Ocluído
ertropical

ROS ELEMENTOS:

guadas — Isobaras

Claro
Parcialmente nublado
Nublado
Lluvias
Neblina
Tronadas
Calma
Relámpagos

entos Oeste Vientos Este

ntro de Baja Presión B

ntro de Alta Presión A

ntro del Huracán (vientos
ximos superiores a 120 KPH) 9

EMPO PROBABLE PARA LAS PROXIMAS
HORAS:

EGION SUR Y SANTO DOMINGO (INCLUYE DE SAONA A PENINSULA BARAHONA):SUR DE LA ORDILLERA CENTRAL:Medio nublado, tornándose ocasionalmente nublado. Aguaceos dispersos. Vientos suaves a moderados del Este y Nordeste; ráfagas aisladas. Temperaturas sin cambios.

EGION NOR Y NORDESTE (INCLUYE CABO ENGAÑO A MONTECRISTI):NORTE DE LA CORDILLERA CENTRAL: Generalmente nublado. Lluvias y aguaceros dispersos con aisladas tronadas. Vientos suaves a moderados del Este y Nordeste; ráfagas aisladas. Temperatura sin cambios.-

CARIBE ORIENTAL: Vientos moderados a frescos (15 a 20 nudos) del Este. Aguaceros dispersos. Mar moderada a ocasionalmente rugosa.-

incomplete; back issues not available
137 11 6

LIBRARY
FEB 16 1962
WEATHER BUREAU

QC
987
.D65
B6
ener-Jun 1962

National Oceanic and Atmospheric Administration

Environmental Data Rescue Program

ERRATA NOTICE

One or more conditions of the original document may affect the quality of the image, such as:

Discolored pages
Faded or light ink
Binding intrudes into the text

This document has been imaged through the NOAA Environmental Data Rescue Program. To view the original document, please contact the NOAA Central Library in Silver Spring, MD at (301) 713-2607 x124 or www.reference@nodc.noaa.gov.

Information Manufacturing Corporation
Imaging Subcontractor
Rocket Center, West Virginia
September 14, 1999

REPUBLICA DOMINICANA
SERVICIO METEOROLOGICO NACIONAL
BOLETIN DIARIO

DIA 4 SALIDA DE SOL: 06.33
PUESTA DE SOL: 17.37

MAREAS PARA EL DIA 4

	PLEAMAR Hora	BAJAMAR Hora
.DOMINGO		
. PLATA		

tuación de Frentes e Isobaras al
2 de ENERO de 1962 a las
00Z.-

MBOLOS CONVENCIONALES:-

NTES:

o ——— Estacionario ———
lido ——— Ocluído ———
ertropical ———

ROS ELEMENTOS:

guadas ——— Isobaras ~

laro — Parcialmente nublado
ublado — Lluvias
eblina — Tronadas
alma — Relámpagos

ntos Oeste — Vientos Este

tro de Baja Presión B ⊗

tro de Alta Presión A ⊗
tro de Huracán (vientos
imos superiores a 120 KpH)

MPO PROBABLE PARA LAS PROXIMAS
HORAS:

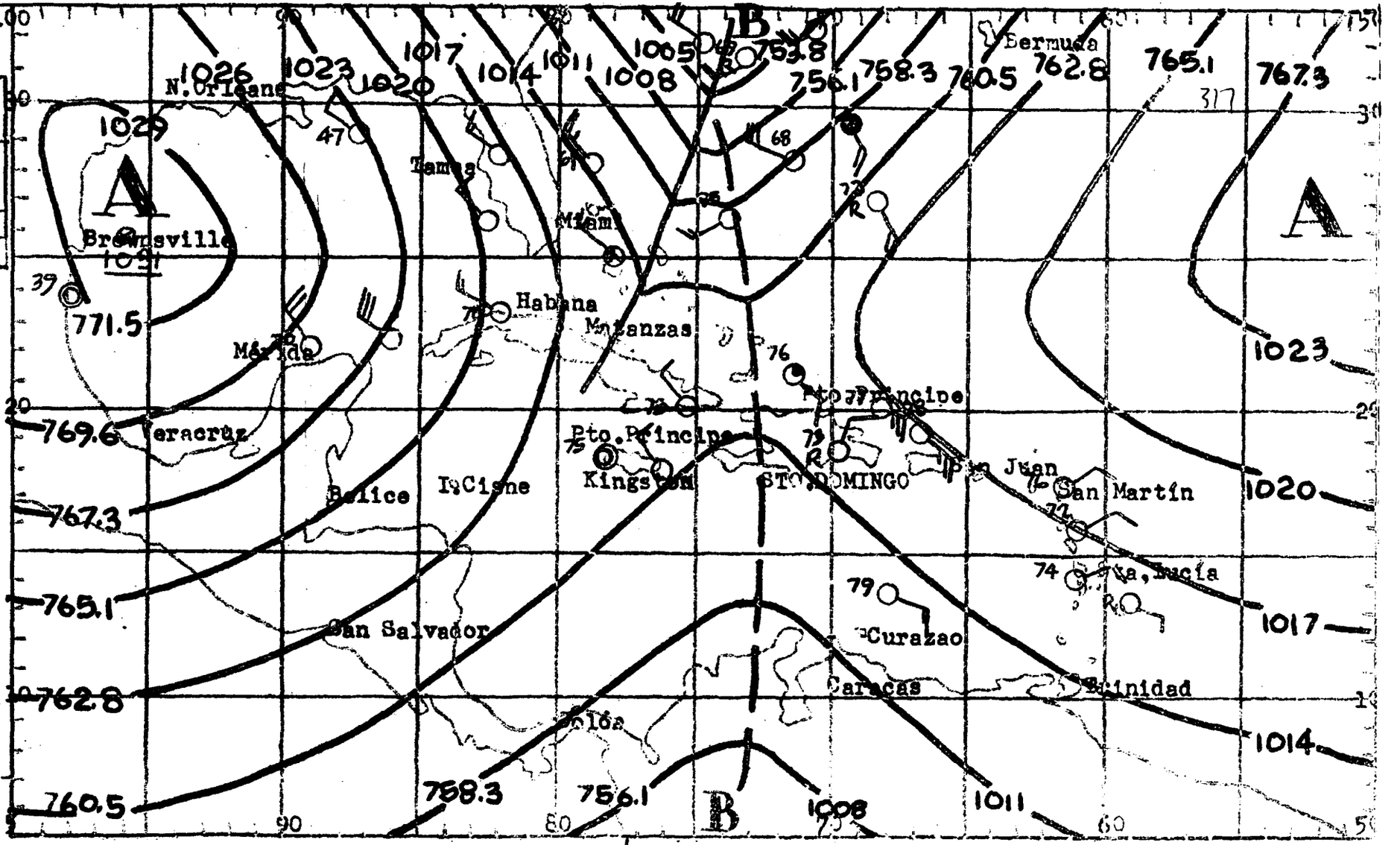

ION SUR Y SANTO DOMINGO (INCLUYE DE SAONA A PENINSULA BARAHONA): SUR DE LA DILLERA CENTRAL: Medio nublado a nublado en ocasiones. Aguaceros y aisladas onadas. Vientos suaves a moderados del Este-Sudeste con variaciones en la no . Temperatura sin cambio.-

ION NOR Y NORDESTE (INCLUYE CABO ENGAÑO A MONTECRISTI): NORTE DE LA CORDI-ERA CENTRAL: Medio nublado. Aguaceros dispersos. Vientos suaves a moderados Este con variaciones. Temperatura sin cambio.-

CARIBE ORIENTAL: Vientos moderados (12 a 18 nudos) del Este. Aguaceros dispersos y aisladas tronadas. Mar moderada.-

Ubiera.

REPUBLICA DOMINICANA
ERVICIO METEOROLOGICO NACIONAL
BOLETIN DIARIO

DIA 8 — SALIDA DE SOL: 06.34 — PUESTA DE SOL: 17.39

MAREAS PARA EL DIA 8

	PLEAMAR Hora	BAJAMAR Hora
C.DOMINGO		
D. PLATA		

uación de Frentes e Isobaras al 6 de ENERO de 1962 a las OZ:

BOLOS CONVENCIONALES:

NTES:

- Estacionario
- Ocluído
- ertropical

OS ELEMENTOS:

- Isobaras
- Parcialmente nublado
- Lluvias
- Tronadas
- Relámpagos
- Claro
- Nublado
- Neblina
- Calma
- ntos Oeste
- Vientos Este
- tro de Baja Presión
- tro de Alta Presión
- tro del Huracán (vientos imos superiores a 120 KPH)

MPO PROBABLE PARA LAS PROXIMAS 5 HORAS:

ON SUR Y SANTO DOMINGO (INCLUYE DE SAONA A PENINSULA BARAHONA): SUR DE LA ILLERA CENTRAL: Medio nublado, tornándose ocasionalmente nublado. Aguaceros dispersos. Vientos suaves del Este-nordeste tornándose suaves a moderados Este-sudeste en el día. Temperaturas sin cambios.-

ON NOR Y NORDESTE (INCLUYE CABO ENGAÑO A MONTECRISTI): NORTE DE LA CORDILLERA CENTRAL: Medio nublado, tornándose nublado, en ocasiones. Aguaceros - ersos. Vientos suaves a moderados del Este y Sudeste. Temperaturas sin - ios.-

CARIBE ORIENTAL: Vientos moderados (12 a 18 nudos) del Este. Mayormente nublado. Aguaceros dispersos hacia la porción Sur. Mar moderada.-

rqb.-

REPUBLICA DOMINICANA
SERVICIO METEOROLOGICO NACIONAL
BOLETIN DIARIO

DIA 9 — SALIDA DE SOL: 06.34 — PUESTA DE SOL: 17.40

MAREAS PARA EL DIA 9

	PLEAMAR Hora	BAJAMAR Hora
.DOMINGO		
. PLATA		

ación de Frentes e Isobaras al 7 de ENERO de 1962 a las Z:

OLOS CONVENCIONALES:

TES:

——— Estacionario
do ——— Ocluído
rtropical ———

S ELEMENTOS:

adas ——— Isobaras
laro — Parcialmente nublado
ublado — Lluvias
eblina — Tronadas
alma — Relámpagos
tos Oeste — Vientos Este
ro de Baja Presión B
ro de Alta Presión A
ro del Huracán (vientos mos superiores a 120 KPH)

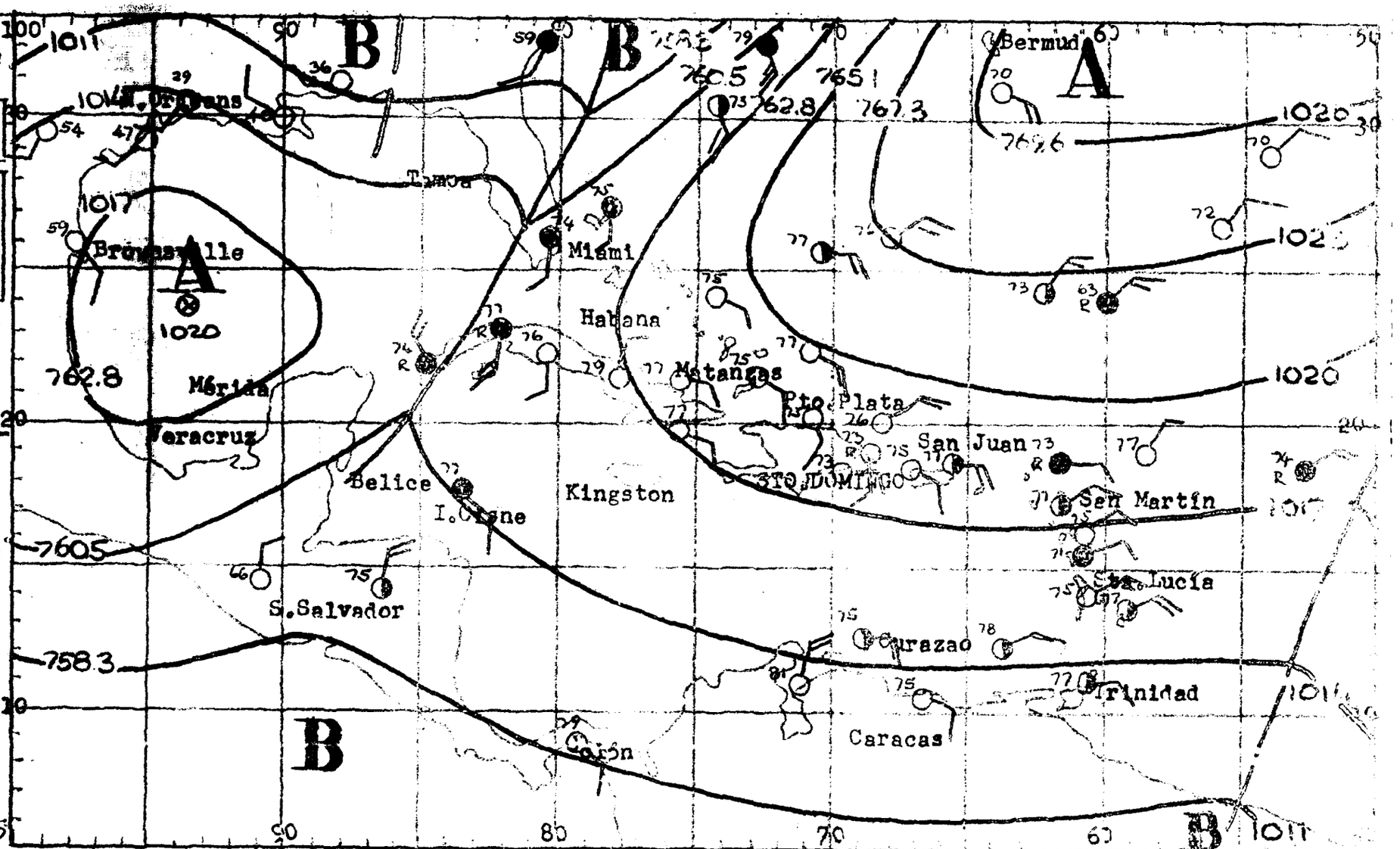

PO PROBABLE PARA LAS PROXIMAS ORAS:

ON SUR Y SANTO DOMINGO (INCLUYE DE SAONA A PENINSULA BARAHONA); SUR DE LA ILLERA CENTRAL: Nubes dispersas. Débiles aguaceros dispersos. Vientos sua a moderados del Sudeste, cambiando al Norte en la noche. Temperatura sin io.-

ON NOR Y NORDESTE (INCLUYE CABO ENGAÑO A MONTECRISTI): NORTE DE LA CORDI A CENTRAL: Medio nublado. Aislados y débiles aguaceros. Vientos suaves a rados del Este, cambiando al Sudeste en la noche. Temperatura sin cambio.-

CARIBE ORIENTAL: Vientos suaves a moderados (10 a 16 nudos) del Este y Este-nordeste. Nubosidad variable. Aguaceros dispersos. Mar moderada.-

rqb.-

REPUBLICA DOMINICANA
SERVICIO METEOROLOGICO NACIONAL
BOLETIN DIARIO

DIA 11 — SALIDA DE SOL: 06.35 — PUESTA DE SOL: 17.41

MAREAS PARA EL DIA 11

	PLEAMAR Hora	BAJAMAR Hora
.DOMINGO		
. PLATA		

uación de Frentes e Isobaras al 9 de E N E R O de 1962 a las OZ.-

BOLOS CONVENCIONALES:-

NTES:

o ——— Estacionario ———
ído ——— Ocluído ———
ertropical ———

OS ELEMENTOS:

uadas — — Isobaras ~

laro — Parcialmente nublado
ublado — Lluvias
eblina — Tronadas
alma — Relámpagos

ntos Oeste — Vientos Este

tro de Baja Presión B ⊗
tro de Alta Presión A ⊗
tro de Huracán (vientos timos superiores a 120 KPH)

MPO PROBABLE PARA LAS PROXIMAS HORAS:

ION SUR Y SANTO DOMINGO (INCLUYE DE SAONA A PENINSULA BARAHONA): SUR DE LA DILLERA CENTRAL: Nubosidad variable. Débiles aguaceros dispersos. Vientos ves a moderados del Este con variaciones. Temperatura sin cambio.-

ION NOR Y NORDESTE (INCLUYE CABO ENGAÑO A MONTECRISTI): NORTE DE LA CORDI-RA CENTRAL: Medio nublado. Aguaceros dispersos. Vientos suaves a moderados Este. Temperatura sin cambio.-

CARIBE ORIENTAL: Vientos moderados a frescos (15 a 22 nudos) del Este-Nordeste con ráfagas de hasta 30 nudos. Parcialmente nublado. Aguaceros dispersos. Mar moderada.-

Aviso a las pequeñas embarcaciones a lo largo de las aguas abiertas de la isla de Puerto Rico, Islas Vírgenes y porción Norte de las Antillas Menores, contra vientos en ráfagas y oleajes anormales.-

Ubiera.

REPUBLICA DOMINICANA
ERVICIO METEOROLOGICO NACIONAL
BOLETIN DIARIO

DIA 12 SALIDA DE SOL: 06.35
PUESTA DE SOL: 17.42

MAREAS PARA EL DIA 12

	PLEAMAR Hora	BAJAMAR Hora
.DOMINGO		
.PLATA		

uación de Frentes e Isobaras al
10 de E N E R O de 1962 a las
OZ.-

BOLOS CONVENCIONALES:-
NTES:
o ——— Estacionario ———
ido ——— Ocluído ———
ertrovical ———

OS ELEMENTOS:
nadas — — Isobaras ~
laro ◑ Parcialmente nublado
ublado Ⓡ Lluvias
eblina Ⓣ Tronadas
elma ↯ Relámpagos
ntos Oeste Vientos Este
tro de Baja Presión B ⊗
tro de Alta Presión A ⊗
tro de Huracán (vientos
imos superiores a 120 KPH)

MPO PROBABLE PARA LAS PROXIMAS HORAS:

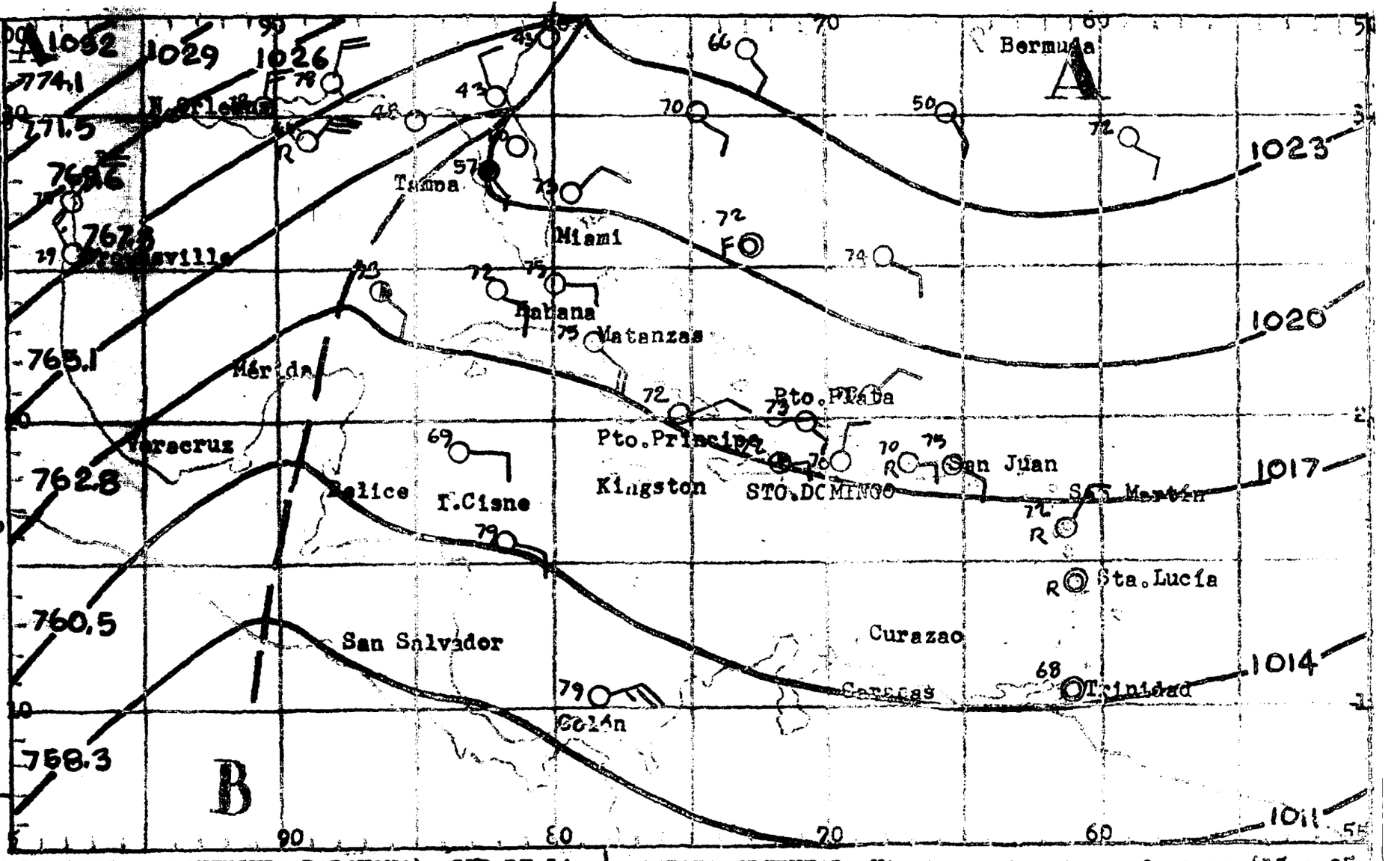

ION SUR Y SANTO DOMINGO (INCLUYE DE SAONA A PENINSULA BARAHONA): SUR DE LA DILLERA CENTRAL: Medio nublado. Aguaceros diversos. Vientos suaves a mod os del Norte cambiando al Este con variaciones en el día. Ráfagas aisladas. peratura sin cambio.-

ION NOR Y NORDESTE (INCLUYE CABO ENGAÑO A MOTENCRISTI): NORTE DE LA CORDI RA CENTRAL: Medio nublado a nublado. Aguaceros. Vientos suaves a moderados Este y Sudeste cambiando al Nordeste en el día. Ráfagas aisladas. Tempera a sin cambio.-

CARIBE ORIENTAL: Vientos moderados a frescos (15 a 25 nudos) del Nordeste con ráfagas de hasta 35 nudos. - Mayormente nublado con aguaceros dispersos y tronadas en su mayoría hacia la porción Este. Mar moderada.- Continúa en efecto el aviso a las pequeñas embarcacio nes en las aguas abiertas de Puerto Rico, Islas Vírge nes y porción Norte de las Islas de Sotavento.-

Ubiera.

REPUBLICA DOMINICANA
SERVICIO METEOROLOGICO NACIONAL
BOLETIN DIARIO

DIA 16 SALIDA DE SOL: 06.35
PUESTA DE SOL: 17.45

MAREAS PARA EL DIA 16

	PLEMAR Hora	BAJAMAR Hora
D. DOMINGO		
D. PLATA		

tuación de Frentes e Isobaras al
a 14 de E N E R O de 1962 a las
00Z.-

MBOLOS CONVENCIONALES:-

ENTES:

o ——— Estacionario ———
ido ——— Ocluído ———
ertropical ———

ROS ELEMENTOS:

guadas ——— Isobaras ~

Claro — Parcialmente nublado
Nublado — Lluvias
Neblina — Tronadas
Calma — Relámpagos

ntos Oeste — Vientos Este

tro de Baja Presión B ⊗
tro de Alta Presión A
tro de Huracán (vientos
timos superiores a 120 KPH) 6

EMPO PROBABLE PARA LAS PROXIMAS
HORAS:

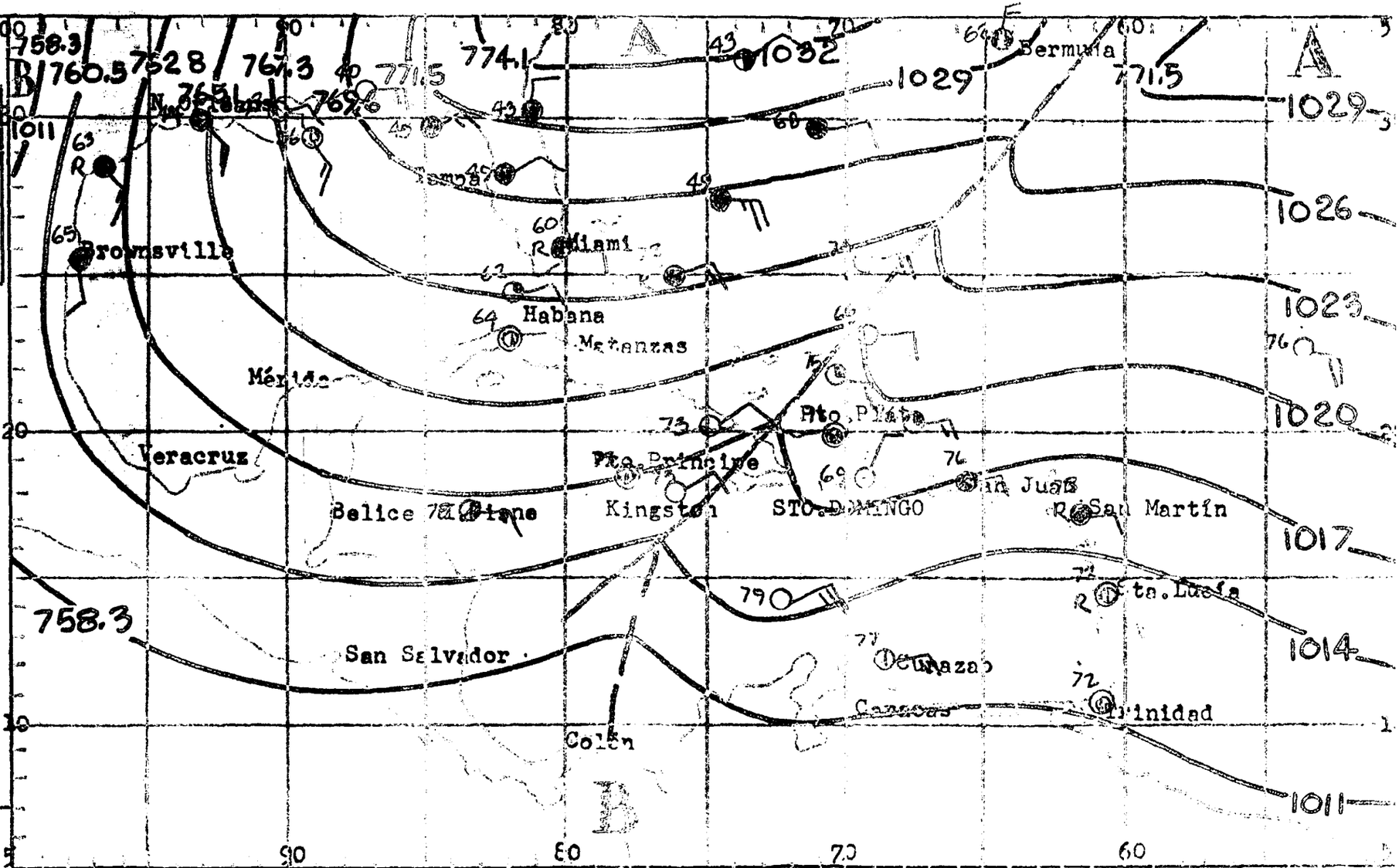

GION SUR Y SANTO DOMINGO (INCLUYE DE SAONA A PENINSULA BARAHONA): SUR DE LA DILLERA CENTRAL: Medio nublado a nublado en ocasiones. Lluvias y aguaceros ispersos. Vientos suaves a moderados del Este-Nordeste; ráfagas aisladas. Tem ratura sin cambio.

GION NOR Y NORDESTE (INCLUYE CABO ENGAÑO A MONTECRISTI): NORTE DE LA CORDI-ERA CENTRAL: Mayormente nublado. Lluvias y aguaceros con aisladas tronadas. ntos suaves a moderados del Este-Nordeste; ráfagas aisladas. La temperatu- continuará descendiendo.-

CARIBE ORIENTAL: Vientos moderados a frescos (12 a 20 nudos) del Este. Aguaceros dispersos. Mar moderada.-

Ubiera.

REPUBLICA DOMINICANA
ERVICIO METEOROLOGICO NACIONAL
BOLETIN DIARIO

DIA 22 SALIDA DE SOL: 06.24
PUESTA DE SOL: 18.04

MAREAS PARA EL DIA 22

	PLEAMAR Hora	BAJAMAR Hora
.DOMINGO		
. PLATA		

uación de Frentes e Isobaras al 20 dde ENERO de 1962 a las OZ:

BOLOS CONVENCIONALES:

NTES:

- Estacionario
- Ocluído
- ortropical

OS ELEMENTOS:

- uadas — Isobaras
- Claro — Parcialmente nublado
- Nublado — Lluvias
- Neblina — Tronadas
- Calma — Relámpagos
- ntos Oeste — Vientos Este
- tro de Baja Presión
- tro de Alta Presión
- tro del Huracán (vientos imos superiores a 120 KPH)

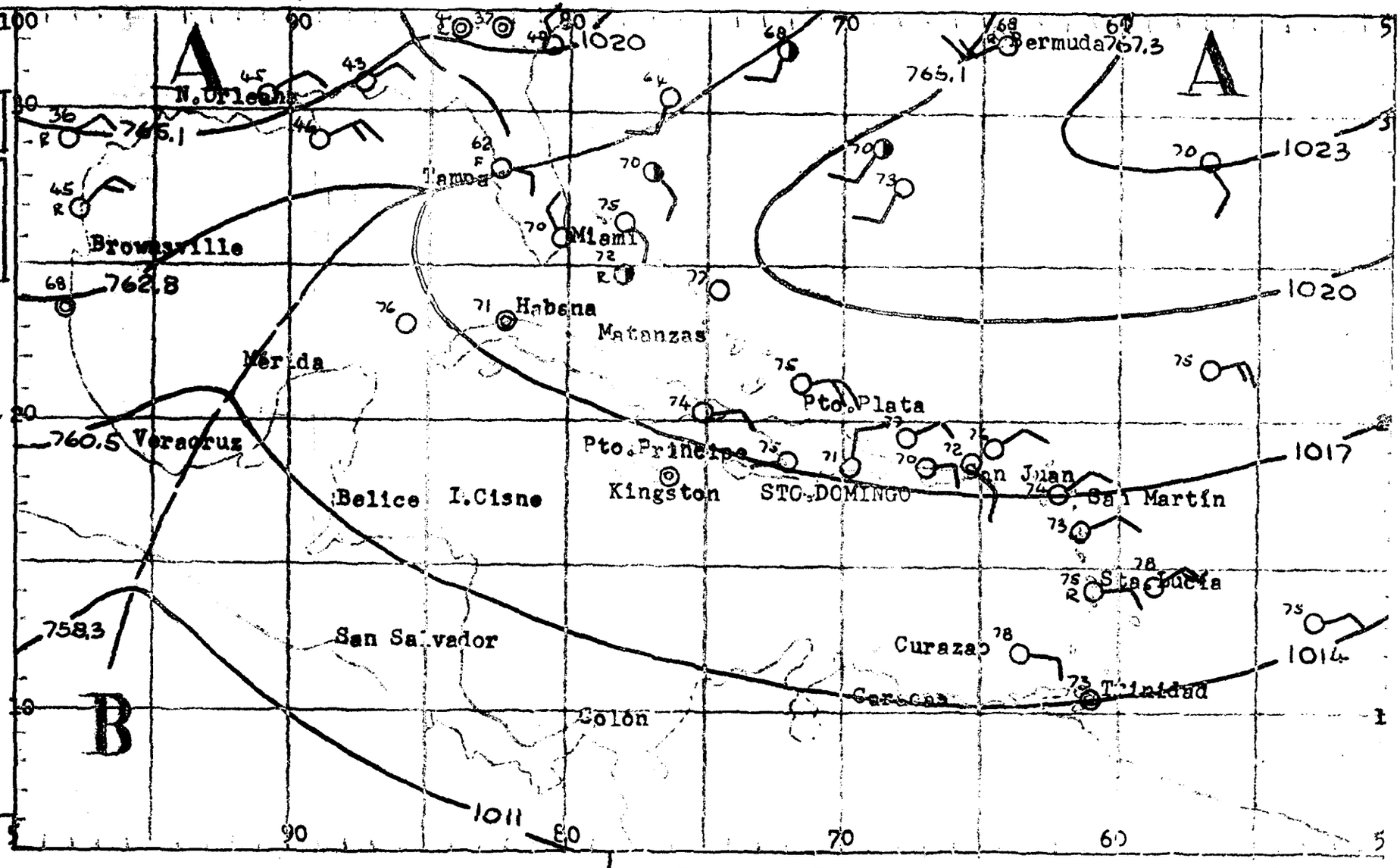

MPO PROBABLE PARA LAS PROXIMAS HORAS:

ON SUR Y SANTO DOMINGO (INCLUYE DE SAONA A PENINSULA BARAHONA):SUR DE LA ILLERA CENTRAL: Medio nublado, siendo nublado en ocasiones. Aguaceros dis os. Vientos suaves a moderados del norte cambiando al este y nordeste en ía. Ráfagas aisladas. Temperatura sin cambio.-

ON NOR Y NORDESTE (INCLUYE CABO ENGAÑO A MONTECRISTI):NORTE DE DA CORDI- A CENTRAL: Medio nublado. Aguaceros dispersos. Vientos suaves a moderados este y nordeste. Ráfagas ocasionales. Temperatura sin cambio.-

CARIBE ORIENTAL: Vientos moderados a frescos (12 a 20 nudos) del este-nordeste. Nubosidad variable. Aguaceros dispersos. Mar moderada.-

rqb.-

REPUBLICA DOMINICANA
RVICIO METEOROLOGICO NACIONAL
BOLETIN DIARIO

DIA 23 SALIDA DE SOL: 06.23
PUESTA DE SOL: 18.04

MAREAS PARA EL DIA 23

	PLEAMAR Hora	BAJAMAR Hora
DOMINGO		
PLATA		

ación de Frentes e Isobaras al 21 de ENERO de 1962 a las Z:

BOLOS CONVENCIONALES:

NTES:

Estacionario
do Ocluído
rtropical

OS ELEMENTOS:

adas Isobaras
Claro Parcialmente nublado
Nublado Lluvias
Neblina Tronadas
Calma Relámpagos
ntos Oeste Vientos Este
tro de Baja Presión B
tro de Alta Presión A
tro del Huracán (vientos imos superiores a 120 KPH)

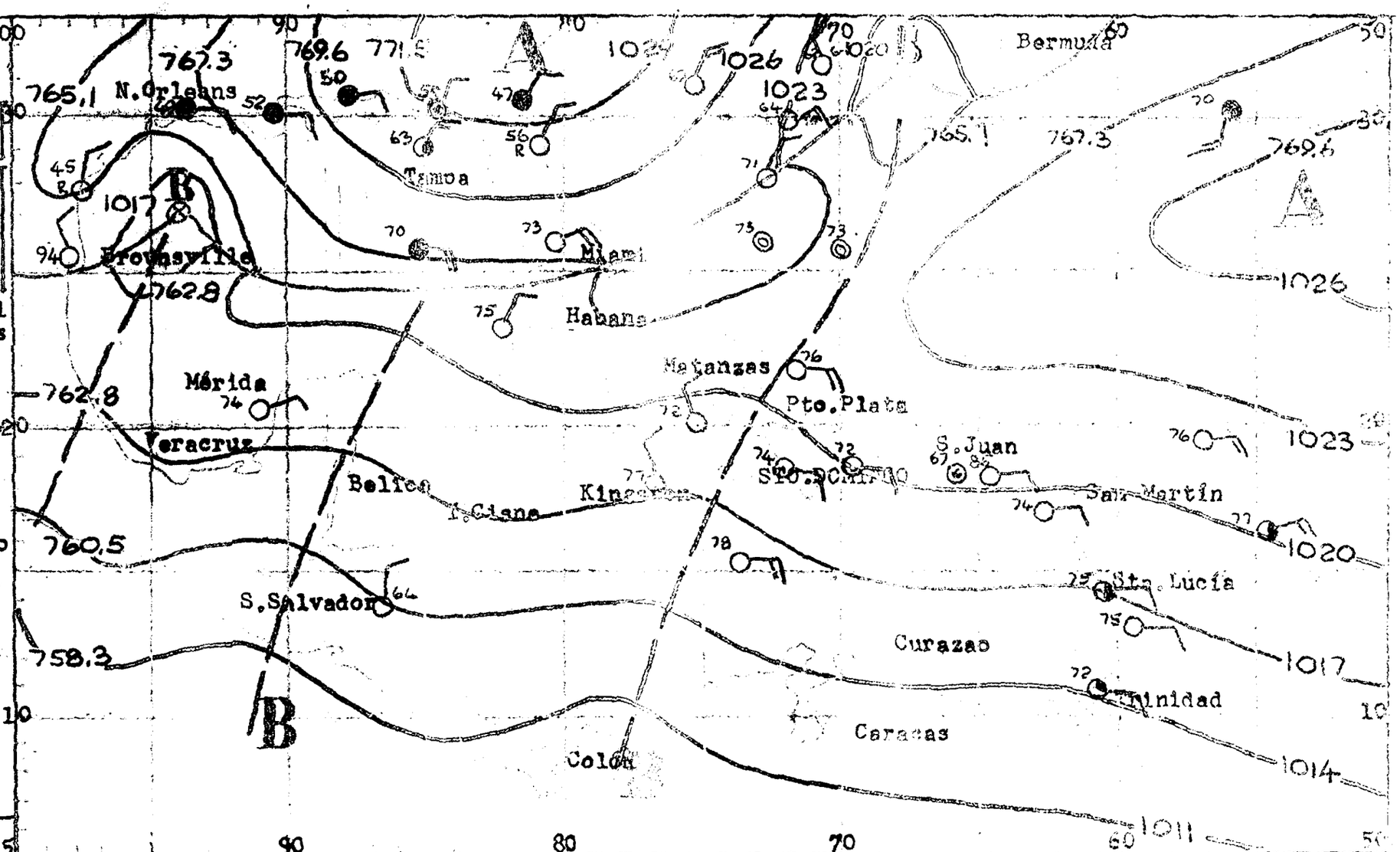

MPO PROBABLE PARA LAS PROXIMAS HORAS:

ION SUR Y SANTO DOMINGO (INCLUYE DE SAONA A PENINSULA BARAHONA): SUR DE LA DILLERA CENTRAL: Parcialmente nublado. Aguaceros dispersos. Vientos suaves nordeste tornándose suaves a moderados del este-sudeste en el día. peratura sin cambio.-

ION NOR Y NORDESTE (INCLUYE CABO ENGAÑO A MONTECRISTI): NORTE DE LA CORDI-RA CENTRAL: Medio nublado. Débiles aguaceros dispersos. Vientos suaves a rados del este y sudeste. Temperatura sin cambio.-

CARIBE ORIENTAL: Vientos suaves a moderados (8 a 14 nudos) del este. Generalmente claro. Ligeros aguaceros dispersos. Mar suave a moderada.-

rqb.-

REPUBLICA DOMINICANA
RVICIO METEOROLOGICO NACIONAL
BOLETIN DIARIO

DIA 25 SALIDA DE SOL:06.35
PUESTA DE SOL:17.50

MAREAS PARA EL DIA 25

	PLEAMAR Hora	BAJAMAR Hora
DOMINGO		
PLATA		

ación de Frentes e Isobaras al
23 de E N E R O de 1962 a las
Z.-

OLOS CONVENCIONALES:

TES:

Estacionario
do Ocluído
rtropical

S ELEMENTOS:

adas Isobaras
aro Parcialmente nublado
blado Lluvias
blina Tronadas
lma Relámpagos
tos Oeste Vientos Este
ro de Baja Presión
ro de Alta Presión
ro de Huracán (vientos
mos superiores a 120 KPH)

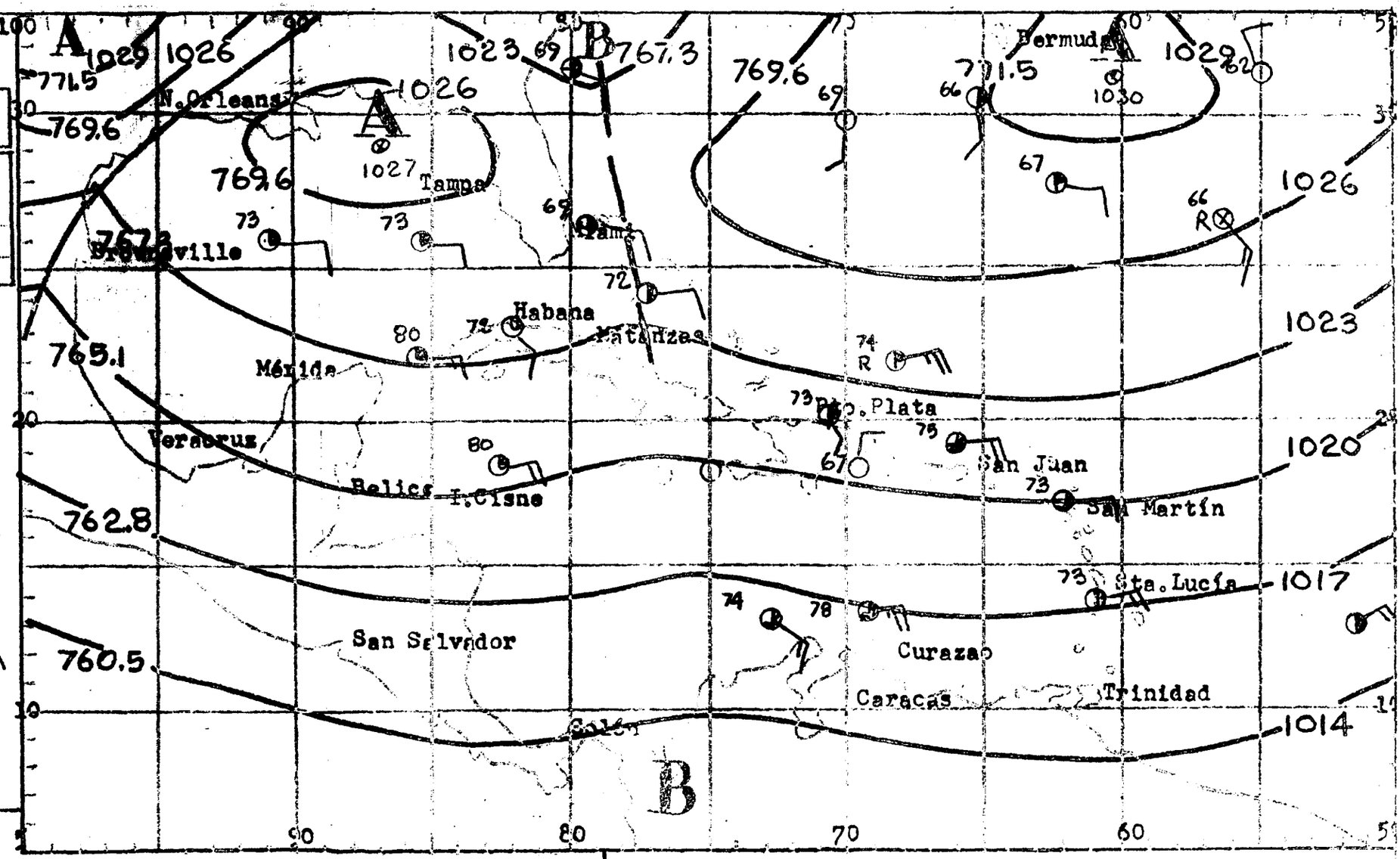

PO PROBABLE PARA LAS PROXIMAS
ORAS:

ON SUR SANTO DOMINGO (INCLUYE DE SAONA A PENINSULA BARAHONA): SUR DE LA
ILLERA CENTRAL: Nubosidad variable. Aguaceros dispersos. Vientos suaves
derados del Este con variaciones y ráfagas ocasionales. Temperatura sin
io.-

ON NOR Y NORDESTE (INCLUYE CABO ENGAÑO A MONTECRISTI): NORTE DE LA CORDI
A CENTRAL: Medio nublado, tornándose nublado hacia el extremo oriental.
ceros dispersos. Vientos suaves a moderados del Este y Est-Nordeste; rá-
s ocasionales. Temperatura sin cambio.-

CARIBE ORIENTAL: Vientos moderados a frescos (12 a 22 nudos) del Este y Este-Nordeste con ráfagas ocasionales de hasta 30 nudos. Aguaceros dispersos. Mar moderada a rugosa.
Se mantiene el aviso a las pequeñas embarcaciones.

Ubiera.

REPUBLICA DOMINICANA
VICIO METEOROLOGICO NACIONAL
BOLETIN DIARIO

DIA 26 SALIDA DE SOL: 06.35
PUESTA DE SOL: 17.51

MAREAS PARA EL DIA 26

	PLEAMAR Hora	BAJAMAR Hora
DOMINGO		
PLATA		

ación de Frentes e Isobaras al 24 de E N E R O de 1962 a las Z.-

OLOS CONVENCIONALES:-

TES:

Estacionario
do Ocluído
rtropical

S ELEMENTOS:

adas Isobaras
aro Parcialmente nublado
blado Lluvias
blina Tronadas
lma Relámpagos
tos Oeste Vientos Este

tro de Baja Presión B
tro de Alta Presión A
tro de Huracán (vientos mos superiores a 120 KPH)

MPO PROBABLE PARA LAS PROXIMAS HORAS:

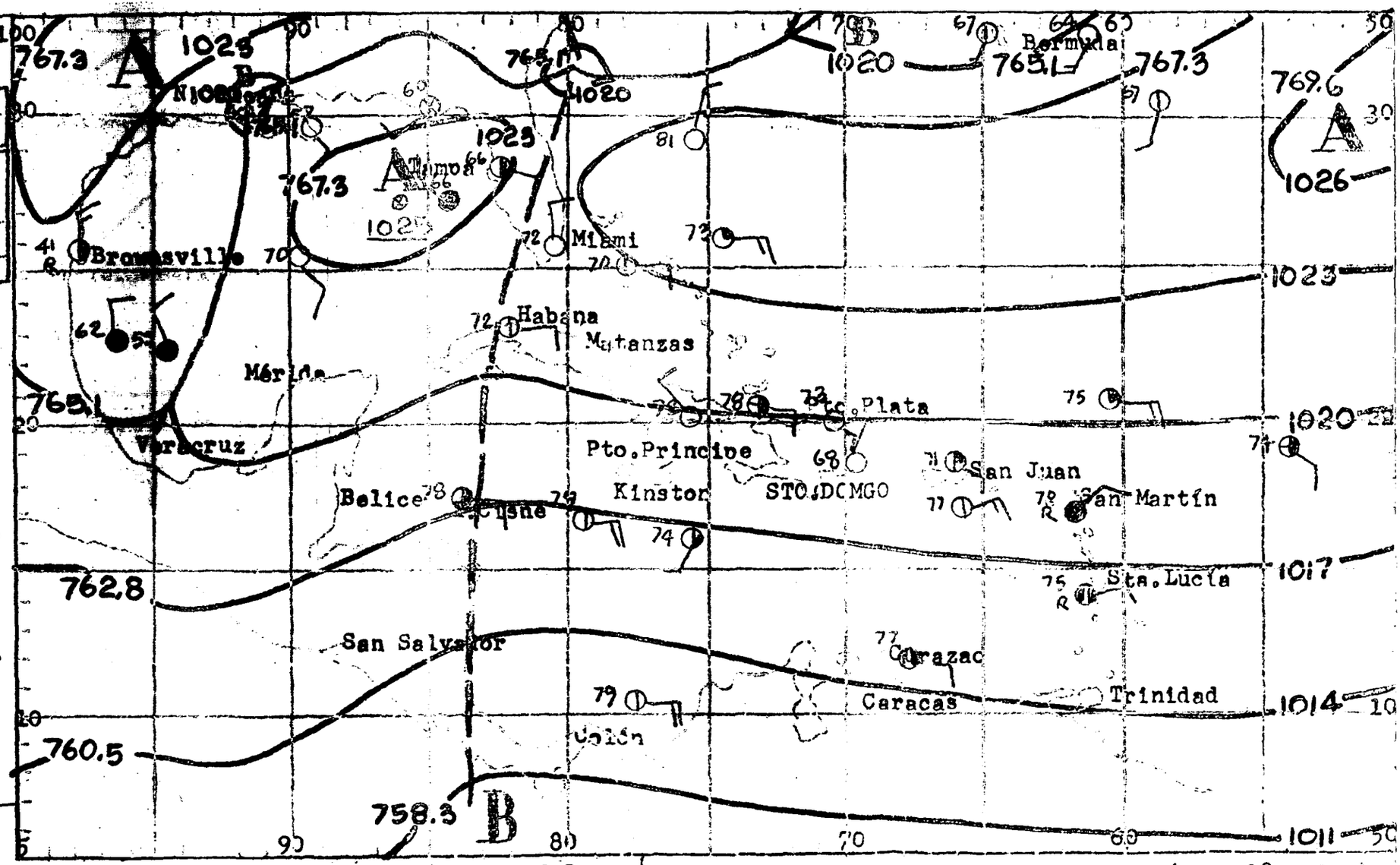

ON SUR Y SANTO DOMINGO (INCLUYE DE SAONA A PENINSULA BARAHONA): SUR DE LA DILLERA CENTRAL: Medio nublado a nublado. Aguaceros dispersos. Vientos sua a moderados del Este con variaciones al Norte en la noche. Ráfagas aisla- . Temperatura sin cambio.-

ON NOR Y NORDESTE (INCLUYE CABO ENGAÑO A MONTECRISTI): NORTE DE LA CORDI- A CENTRAL: Medio nublado a nublado. Aguaceros dispersos. Vientos suaves a rados del Este con ráfagas aisladas. Temperatura sin cambio.-

CARIBE ORIENTAL: Vientos moderados (12 a 18 nudos) del Este-Nordeste con ráfagas de hasta 25 nudos. Aguaceros dispersos. Mar moderada a rugosa.- Continúa en efecto el aviso a las pequeñas embarcaciones.-

Ubiera.

REPUBLICA DOMINICANA
RVICIO METEOROLOGICO NACIONAL
BOLETIN DIARIO

DIA 27 SALIDA DE SOL: 06.35
PUESTA DE SOL: 17.51

MAREAS PARA EL DIA 27

	PLEAMAR Hora	BAJAMAR Hora
DOMINGO		
PLATA		

ación de Frentes e Isobaras al 25 de E N E R O de 1962 a las Z.-

OLOS CONVENCIONALES:-

TES:

Estacionario
do Ocluído
rtropical

S ELEMENTOS:

adas Isobaras
ero Parcialmente nublado
blado Lluvias
blina Tronadas
lma Relámpagos
tos Oeste Vientos Este
ro de Baja Presión B
ro de Alta Presión A
ro de Huracán (vientos mos superiores a 120 KPH) 6

PO PROBABLE PARA LAS PROXIMAS ORAS:

ON SUR Y SANTO DOMINGO (INCLUYE DE SAONA A PENINSULA BARAHONA): SUR DE LA ILLERA CENTRAL: Medio nublado a nublado. Aguaceros dispersos. Vientos sua a moderados del Norte cambiando al Este y Sudeste en el día. Ráfagssocasionales. Temperatura sin cambio.

ON NOR Y NORDESTE (INCLUYE CABO ENGAÑO A MONTECRISTI): NORTE DE LA CORDIA CENTRAL: Medio nublado. Aguaceros dispersos. Vientos suaves a moderados Sudeste cambiando al Este y Nordeste en el día. Ráfagas ocasionales. Temtura sin cambio.-

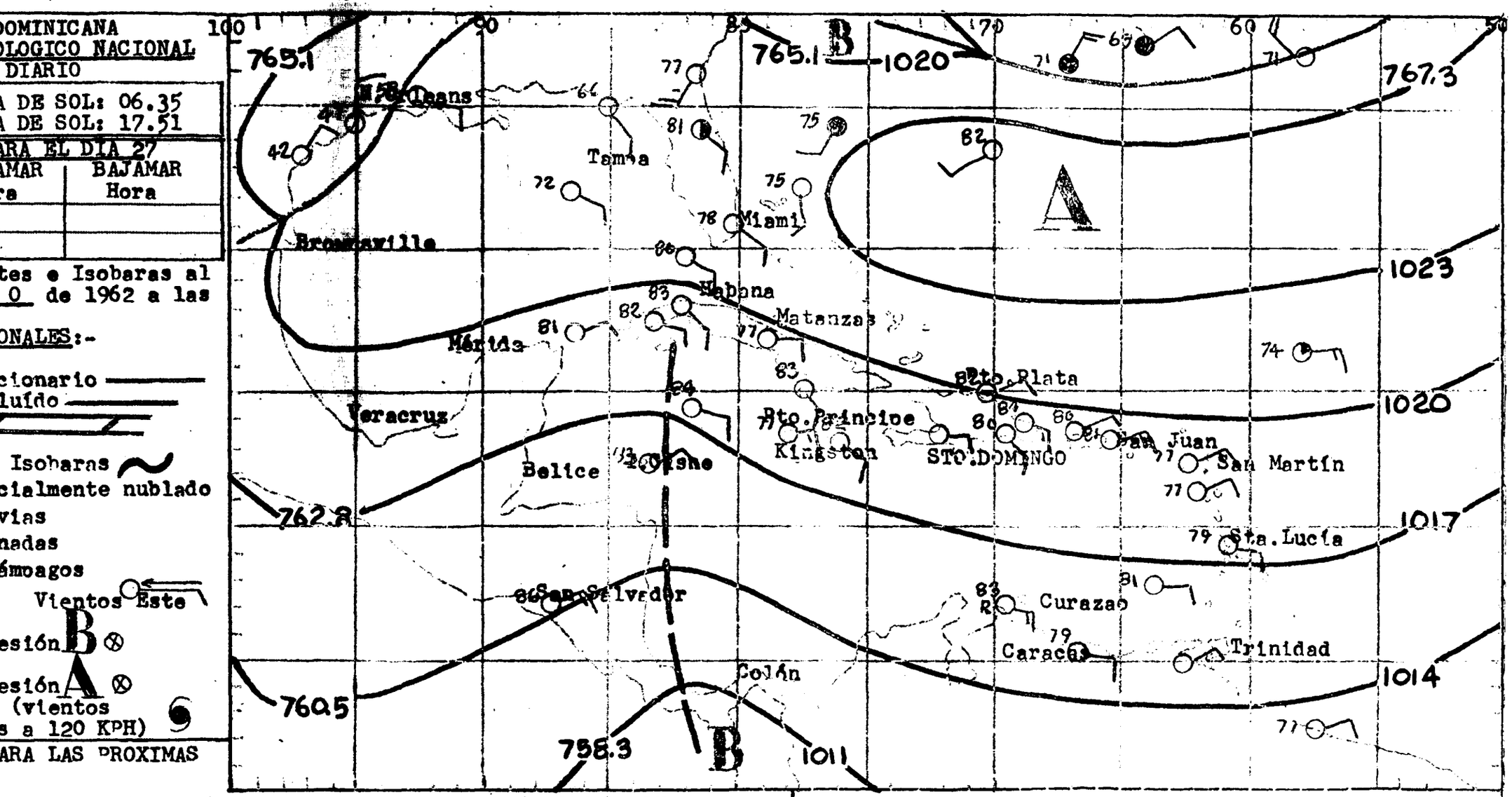

CARIBE ORIENTAL: Vientos moderados a frescos (15 a 20 nudos) del Este. Aguaceros dispersos. Mar moderada.- Puede descontinuarse el aviso a las pequeñas embarcaciones.-

Ubiera.

REPUBLICA DOMINICANA
RVICIO METEOROLOGICO NACIONAL
BOLETIN DIARIO

DIA 28 SALIDA DE SOL: 06.34
PUESTA DE SOL: 17.52

MAREAS PARA EL DIA 28

	PLEAMAR Hora	BAJAMAR Hora
.DOMINGO		
. PLATA		

ación de Frentes e Isobaras al
26 de E N E R O de 1962 a las
Z.-

OLOS CONVENCIONALES:-

TES:

Estacionario
Ocluído
rtropical

S ELEMENTOS:

adas — — Isobaras
aro — Parcialmente nublado
blado — Lluvias
blina — Tronadas
lma — Relámpagos
tos Oeste — Vientos Este
ro de Baja Presión B ⊗
ro de Alta Presión A ⊗
ro de Huracán (vientos
mos superiores a 120 KPH)

PO PROBABLE PARA LAS PROXIMAS
ORAS:

ON SUR Y SANTO DOMINGO (INCLUYE DE SAONA A PENINSULA BARAHONA): SUR DE LA ILLERA CENTRAL: Medio nublado. Aguaceros dispersos. Vientos suaves del - este siendo suaves a moderados del Este-Sudeste en el día. Temperaturas - cambios.-

ON NOR Y NORDESTE (INCLUYE CABO ENGAÑO A MONTECRISTI): NORTE DE LA CORDI- A CENTRAL: Medio nublado. Aguaceros dispersos. Vientos suaves a moderados Este y Sudeste. Temperatura sin cambios.-

CARIBE ORIENTAL: Vientos moderados a frescos (12 a 20 nudos) del Este. Parcialmente nublado. Aguaceros disperos. Mar moderada.-

Ubiera.

REPUBLICA DOMINICANA
RVICIO METEOROLOGICO NACIONAL
BOLETIN DIARIO

DIA 29 SALIDA DE SOL: 06.34
PUESTA DE SOL: 17.53

MAREAS PARA EL DIA 29

	PLEAMAR Hora	BAJAMAR Hora
DOMINGO		
PLATA		

ación de Frentes e Isobaras al
27 de E N E R O de 1962 a las
Z.-

OLOS CONVENCIONALES:-

TES:

Estacionario
do Ocluído
rtronical
S ELEMENTOS:
adas Isobaras
aro Parcialmente nublado
blado Lluvias
blina Tronadas
lma Relámpagos
tos Oeste Vientos Este
ro de Baja Presión B
ro de Alta Presión A
ro de Huracán (vientos
mos superiores a 120 KPH)

PO PROBABLE PARA LAS PROXIMAS
ORAS:

ON SUR Y SANTO DOMINGO (INCLUYE DE SAONA A PENINSULA BARAHONA): SUR DE LA ILLERA CENTRAL: Nubosidad escasa. Débiles aguaceros dispersos. Vientos sua a moderados del Este y Sudeste, cambiando al Norte en la noche. Temperatu- in cambio.-

ON NOR Y NORDESTE (INCLUYE CABO ENGAÑO A MONTECRISTI): NORTE DE LA CORDI- A CENTRAL: Generalmente claro. Débiles aguaceros dispersos mayormente ha- las porcion Nordeste. Vientos suaves a moderados del Este-Nordeste cambian l Sudeste durante la noche. Temperatura sin cambio.-

CARIBE ORIENTAL: Vientos moderados a frescos (14 a 20 nudos) del Este. Aguaceros dispersos. Mar moderada.-

Ubiera.

REPUBLICA DOMINICANA
RVICIO METEOROLOGICO NACIONAL
BOLETIN DIARIO

DIA 30 SALIDA DE SOL: 06.34
PUESTA DE SOL: 17,53

MAREAS PARA EL DIA 30

	PLEAMAR Hora	BAJAMAR Hora
DOMINGO		
PLATA		

ación de Frentes e Isobaras al
28 de E N E R O de 1962 a las
Z.-

OLOS CONVENCIONALES:-

ES:

Estacionario
do Ocluído
rtropical

S ELEMENTOS:

adas Isobaras

ero Parcialmente nublado
blado Lluvias
blina Tronadas
lma Relámpagos

tos Oeste Vientos Este

ro de Baja Presión B
ro de Alta Presión A
ro de Huracán (vientos
nos superiores a 120 KpH)

PO PROBABLE PARA LAS PROXIMAS
ORAS:

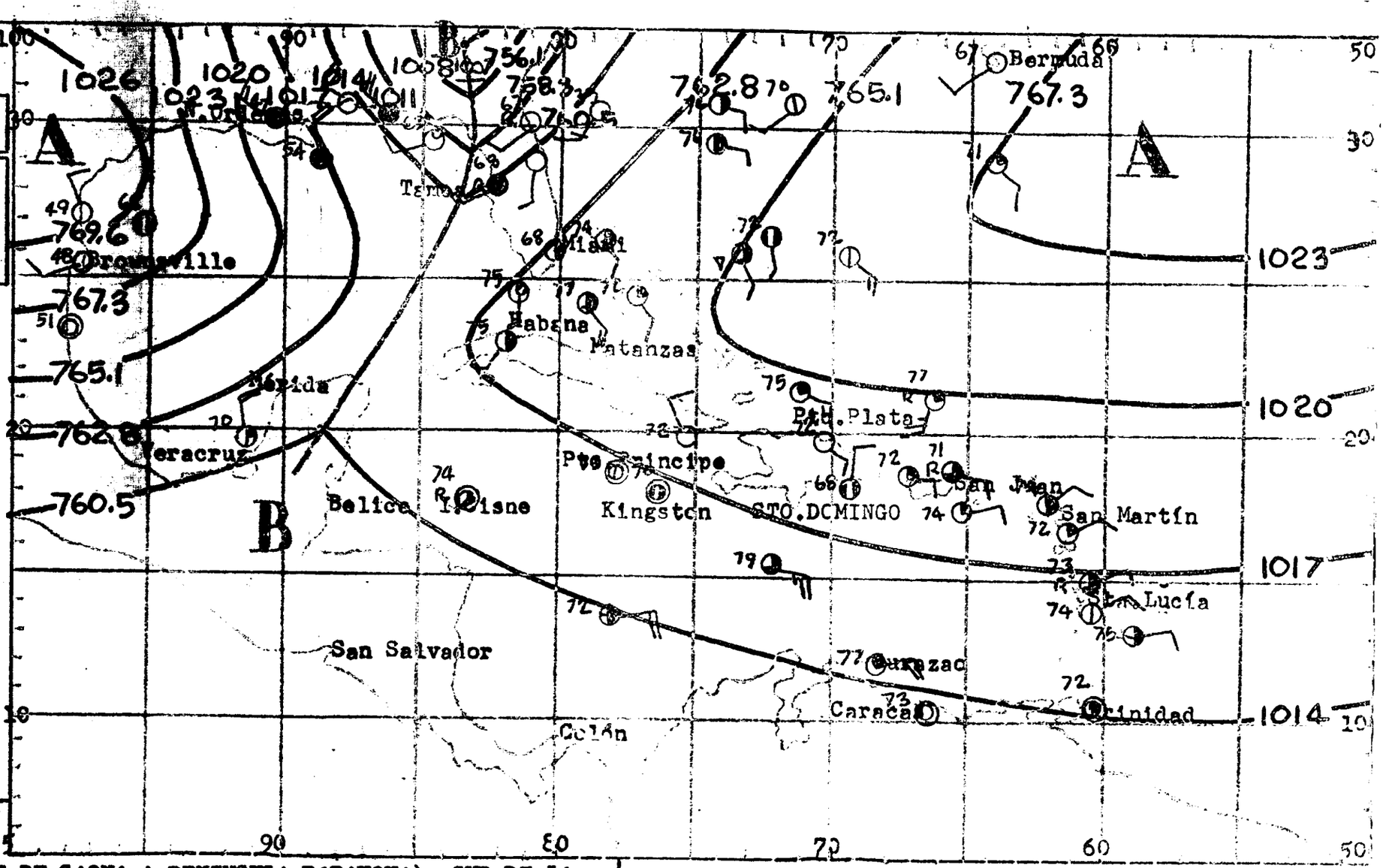

ON SUR Y SANTO DOMINGO (INCLUYE DE SAONA A PENINSULA BARAHONA): SUR DE LA ILLERA CENTRAL: Nubosidad variable. Aguaceros dispersos. Vientos suaves a rados del Norte, girando al Sudeste en la tarde. Temperatura sin cambio.-

ON NOR Y NORDESTE (INCLUYE CABO ENGAÑO A MONTECRISTI): NORTE DE LA CORDI-A CENTRAL: Medio nublado. Pocos aguaceros. Vientos suaves a moderados del -Sudeste girando al Nordeste en la tarde. Temperatura sin cambio.-

CARIBE ORIENTAL: Vientos moderados a frescos (12 a 20 nudos) del Este. Parcialmente nublado. Aislados aguaceros. Mar moderada.-

Ubiera.

REPUBLICA DOMINICANA
RVICIO METEOROLOGICO NACIONAL
BOLETIN DIARIO

DIA 31 SALIDA DE SOL: 06.34
PUESTA DE SOL: 17.54

MAREAS PARA EL DIA 31

	PLEAMAR Hora	BAJAMAR Hora
.DOMINGO		
. PLATA		

uación de Frentes e Isobaras al 29 de E N E R O de 1962 a las 0Z.-

BOLOS CONVENCIONALES:-

NTES:

- Estacionario
- Ocluído
- rtropical

OS ELEMENTOS:

- adas — Isobaras
- Claro — Parcialmente nublado
- Nublado — Lluvias
- Neblina — Tronadas
- Calma — Relámpagos
- ntos Oeste — Vientos Este
- tro de Baja Presión
- tro de Alta Presión
- tro del Huracán (vientos mos superiores a 120 KPH)

MPO PROBABLE PARA LAS PROXIMAS HORAS:

ION SUR Y SANTO DOMINGO (INCLUYE DE SAONA A PENINSULA BARAHONA):SUR DE LA DILLERA CENTRAL: Medio nublado a nublado. Aguaceros dispersos. Vientos sua a moderados del Este-sudeste. Temperatura sin cambio.-

ION NOR Y NORDESTE (INCLUYE CABO ENGAÑO A MONTECRISTI):NORTE DE LA CORDI-LA CENTRAL: Parcialmente nublado. Aguaceros dispersos. Vientps suaves a - rados del Este-sudeste. Temperatura sin cambio.-

CARIBE ORIENTAL: Vientos suaves a moderados (10 a 15 nudos) del Este. Aguaceros dispersos. Mar moderada.-

UBIERA

REPUBLICA DOMINICANA
/ICIO METEOROLOGICO NACIONAL
BOLETIN DIARIO

DIA	SALIDA DE SOL:	06.33
1ro	PUESTA DE SOL:	17.54

MAREAS PARA EL DIA 1ro.

	PLEAMAR Hora	BAJAMAR Hora
DOMINGO		
TO PLATA		

ción de Frentes e Isobaras al
0 de ENERO de 1962 a las
:

LOS CONVENCIONALES:
ES:

——— Estacionario
o ——— Ocluído
tropical ———
ELEMENTOS:
das —— —— Isobaras
aro ◑ Parcialmente nublado
blado Ⓡ Lluvias
blina Ⓣ Tronadas
lma ↯ Relámpagos
os Oeste Vientos Este
o de Baja Presión B ⊗
o de Alta Presión A ⊗
o del Huracán (vientos
os superiores a 120 KPH) 9

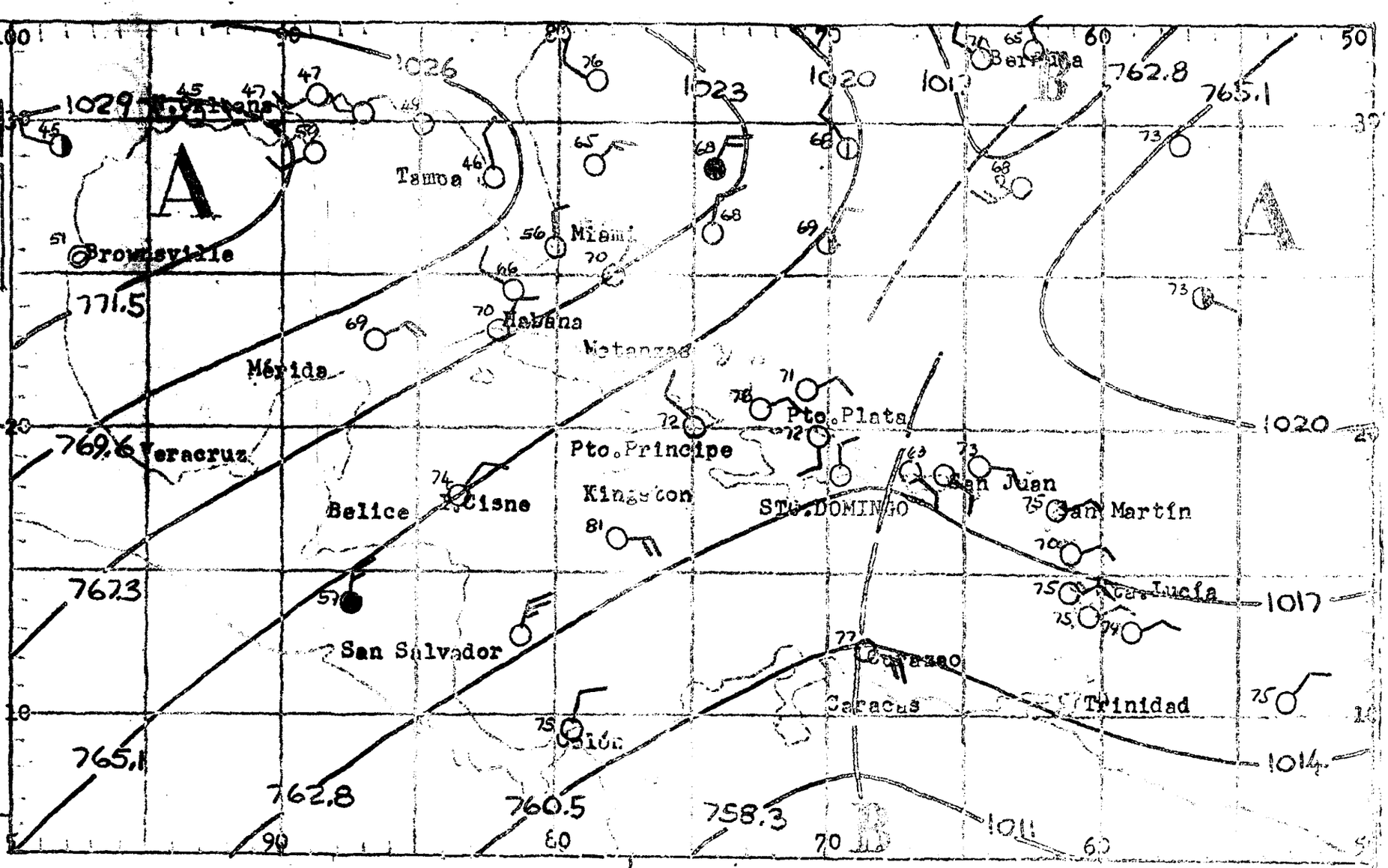

O PROBABLE PARA LAS PROXIMAS
RAS:

N SUR Y SANTO DOMINGO (INCLUYE DE SAONA A PENINSULA BARAHONA):SUR DE LA LLERA CENTRAL:Parcialmente nublado. Ligeros aguaceros. Vientos suaves a ados del Norte cambiando al este con variaciones en el día. ratura sin cambio.-

N NOR Y NORDESTE (INCLUYE CABO ENGAÑO A MONTECRISTI):NORTE DE LA CORDI- CENTRAL:Medio nublado. Aguaceros dispersos. Vientos suaves a moderados udeste cambiando al este y nordeste en el día. ratura sin cambio.-

CARIBE ORIENTAL: Vientos suaves a moderados (8 a 12 nudos) del este. Teimpo generalmente despejado excepto ligeros aguaceros dispersos. Mar moderada.-

REPUBLICA DOMINICANA
VICIO METEOROLOGICO NACIONAL
BOLETIN DIARIO

DIA 2 SALIDA DE SOL: 06.33
PUESTA DE SOL: 17.55

MAREAS PARA EL DIA 2

	PLEAMAR Hora	BAJAMAR Hora
OMINGO		
PLATA		

ción de Frentes e Isobaras al
l de E N E R O de 1962 a las
.-

LOS CONVENCIONALES:-
ES:
Estacionario
o Ocluído
tropical
ELEMENTOS:-
das Isobaras
ro Parcialmente nublado
lado Lluvias
lina Tronadas
ma Relámpagos
os Oeste Vientos Este
o de Baja Presión
o de Alta Presión
o de Huracán (vientos
os superiores a 120 KPH)

O PROBABLE PARA LAS PROXIMAS
RAS:

N SUR Y SANTO DOMINGO (INCLUYE DE SAONA A PENINSULA BARAHONA): SUR DE LA LLERA CENTRAL: Parcialmente nublado, tornándose nublado en ocasiones. - eros dispersos. Vientos suaves del Norte tornándose suaves a moderados - ste y Sudeste en el día. Temperatura sin cambio.-

N NOR Y NORDESTE (INCLUYE CABO ENGAÑO A MONTECRISTI): NORTE DE LA CORDILLE NTRAL: Parcialmente nublado, tornándose nublado en ocasiones. Aguaceros rsos. Vientos suaves a moderados del Este y Sudeste con variaciones. Tem ura sin cambio.-

CARIBE ORIENTAL: Vientos suaves a moderados (8 a 12 nudos) del Este. Parcialmente nublado. Aguaceros dis persos. Mar moderada.-

LIBRARY
APR

Ubiera.

Dominican Republic

REPUBLICA DOMINICANA
RVICIO METEOROLOGICO NACIONAL
BOLETIN DIARIO

DIA	SALIDA DE SOL: 06.33
3	PUESTA DE SOL: 17.55

MAREAS PARA EL DIA 3

	PLEAMAR Hora	BAJAMAR Hora
.DOMINGO		
. PLATA		

ación de Frentes e Isobaras al
ro. de FEBRERO de 1962 a las
Z:
OLOS CONVENCIONALES:
TES:
Estacionario
do Ocluído
rtropical
S ELEMENTOS:
adas Isobaras
laro Parcialmente nublado
ublado Neblina
luvias Tronadas
alma Relámpagos
tos Oeste Vientos Este
ro de Baja Presión B
ro de Alta Presión A
ro del Huracán (vientos
mos superiores a 120 KPH)

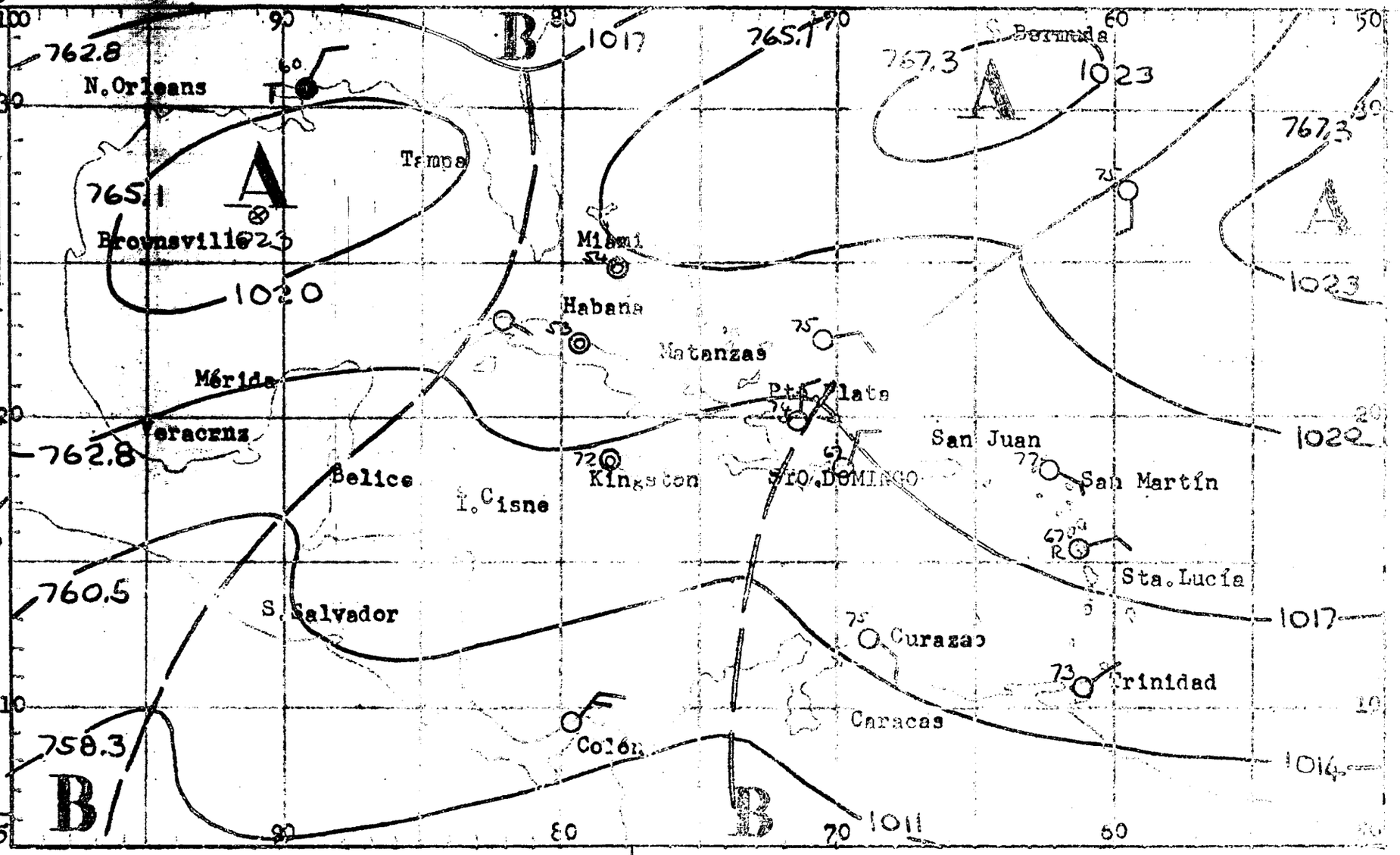

PO PROBABLE PARA LAS PROXIMAS
ORAS:

ON SUR Y SANTO DOMINGO (INCLUYE DE SAONA A PENINSULA BARAHONA):SUR DE LA
LLERA CENTRAL: Medio nublado. Débiles aguaceros dispersos. Vientos sua-
moderados del Sudeste, cambiando al Norte en la noche. Temperatura sin
o.-

ON NOR Y NORDESTE (INCLUYE CABO ENGAÑO A MONTECRISTI):NORTE DE LA CORDI-
CENTRAL: Medio nublado. Débiles aguaceros dispersos. Vientos suaves a
ados del Este-nordeste, cambiando al Sudeste en la noche. Temperatura
ambio.-

CARIBE ORIENTAL: Vientos suaves a moderados (8 a 12 nu
dos) del Este. Aguaceros dispersos.
Mar moderada.

LIBRARY
APR 6 - 1962
WEATHER BUREAU

rqb.-

REPUBLICA DOMINICANA
RVICIO METEOROLOGICO NACIONAL
BOLETIN DIARIO

DIA	SALIDA DE SOL: 06.32
4	PUESTA DE SOL: 17.56

MAREAS PARA EL DIA 4

	PLEAMAR Hora	BAJAMAR Hora
.DOMINGO		
. PLATA		

ación de Frentes e Isobaras al
2 de FEBRERO de 1962 a las
Z:
OLOS CONVENCIONALES:
TES:
Estacionario
lo Ocluído
rtropical
S ELEMENTOS:
adas Isobaras
laro Parcialmente nublado
ublado Lluvias
eblina Tronadas
lma Relámpagos
tos Oeste Vientos Este
ro de Baja Presión B
ro de Alta Presión A
ro del Huracán (vientos
mos superiores a 120 KPH)

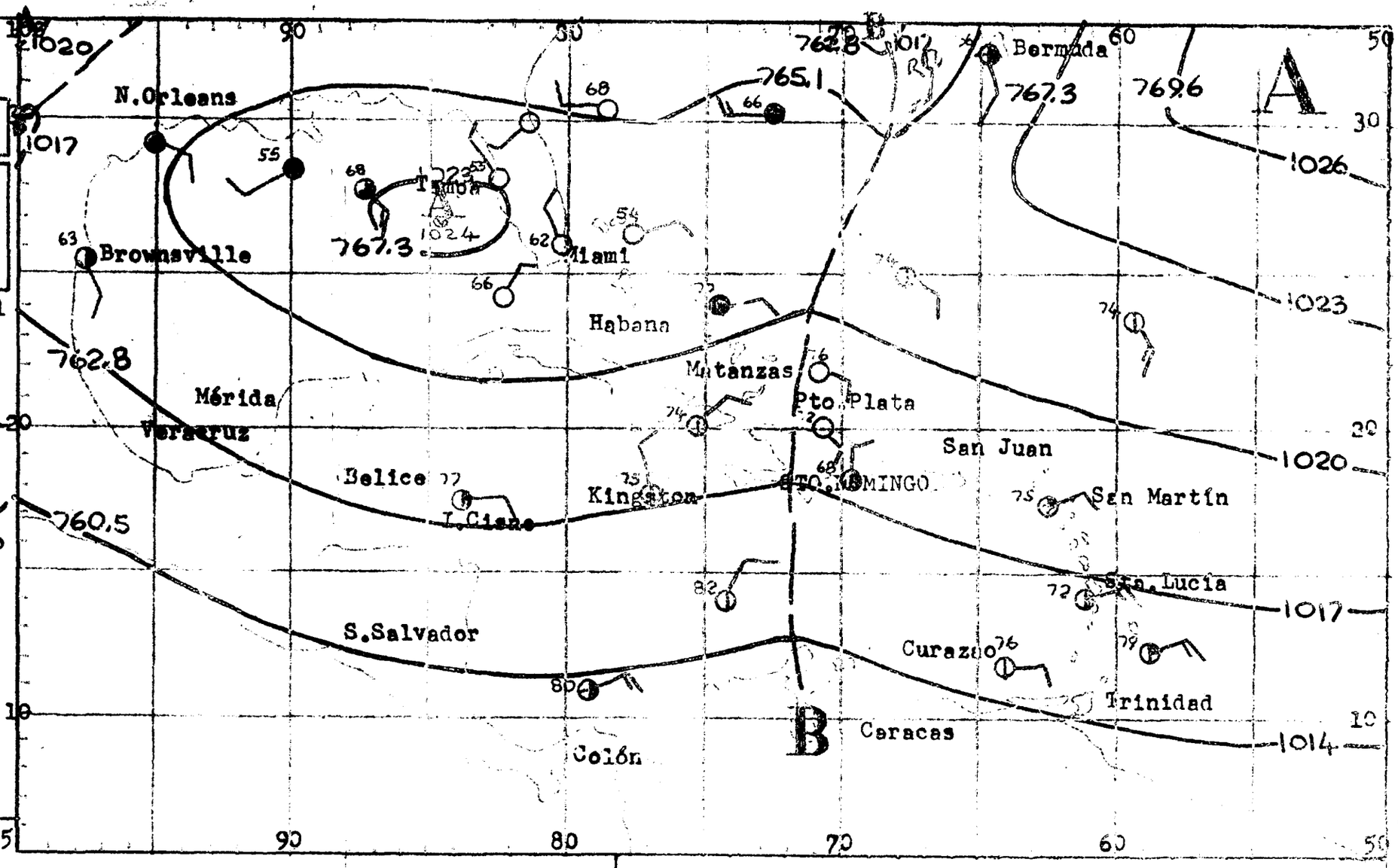

PO PROBABLE PARA LAS PROXIMAS
ORAS:

ON SUR Y SANTO DOMINGO (INCLUYE DE SAONA A PENINSULA BARAHONA): SUR DE LA
LLERA CENTRAL: Parcialmente nublado. Aguaceros dispersos más concentra
hacia la porción Este. Vientos suaves a moderados del Norte, variando -
ste-sudeste durante la tarde. Temperatura sin cambio.-

ON NOR Y NORDESTE (INCLUYE CABO ENGAÑO A MONTECRISTI): NORTE DE LA CORDI
CENTRAL: Nubosidad variable. Aguaceros dispersos. Vientos suaves de -
sudeste, girando al Este-nordeste alrededor del medio día.
ratura sin cambio.-

CARIBE ORIENTAL: Vientos suaves a moderados (10 a 15 nudos) del Este-sudeste. Aguaceros dispersos. Mar moderada.-

rqb.-

REPUBLICA DOMINICANA
RVICIO METEOROLOGICO NACIONAL
BOLETIN DIARIO

DIA 5 — SALIDA DE SOL: 06.16 — PUESTA DE SOL: 18.07

MAREAS PARA EL DIA 5

	PLEAMAR Hora	BAJAMAR Hora
DOMINGO		
PLATA		

ción de Frentes e Isobaras al de FEBRERO de 1962 a las :

LOS CONVENCIONALES:

TES:

Estacionario
Ocluído
tropical

ELEMENTOS:

das — — Isobaras

laro — Parcialmente nublado
hlado — Lluvias
blina — Tronadas
lma — Relámpagos

os Oeste — Vientos Este

o de Baja Presión
o de Alta Presión
o del Huracán (vientos os superiores a 120KPH)

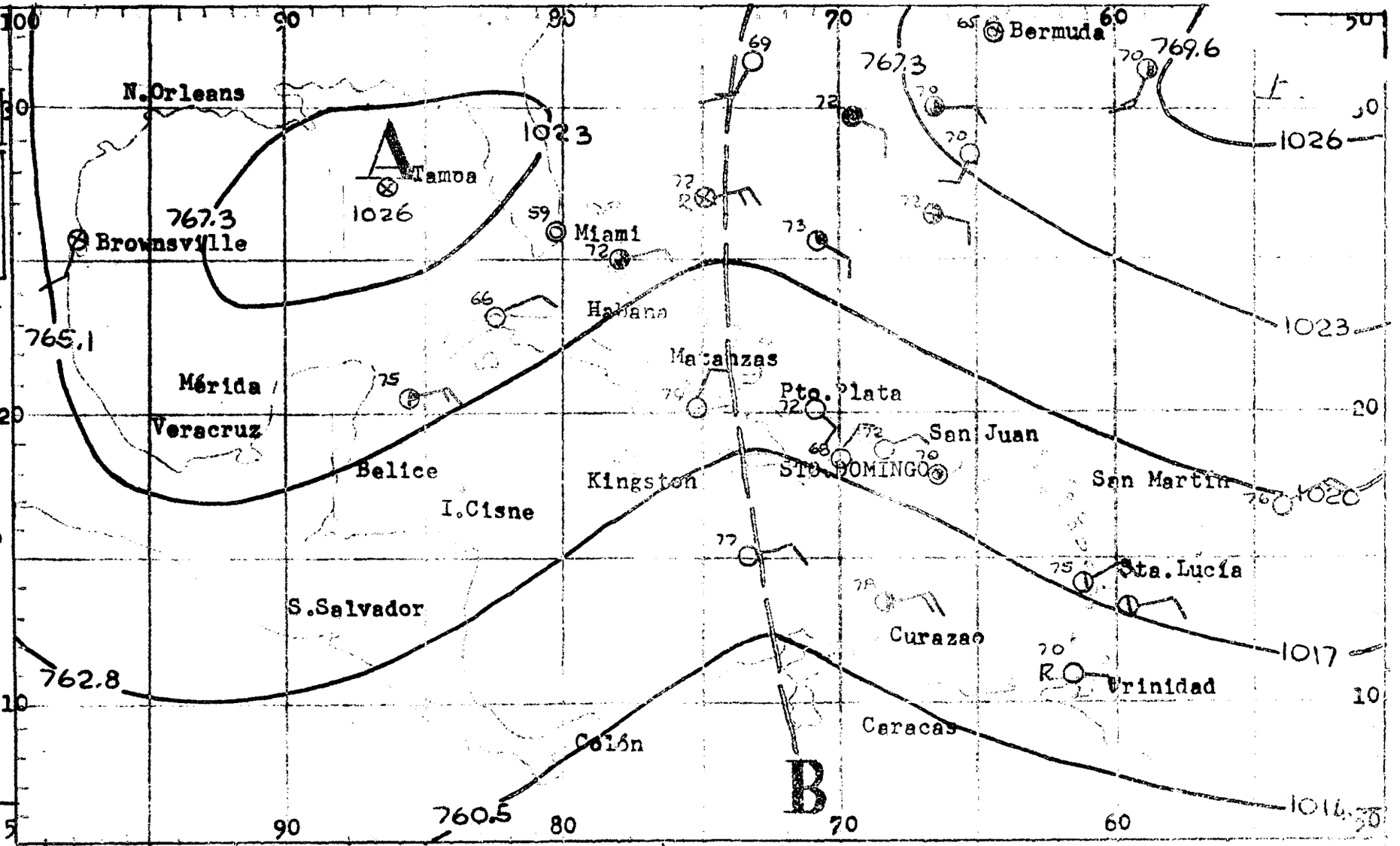

O PROBABLE PARA LAS PROXIMAS RAS:

N SUR Y SANTO DOMINGO (INCLUYE DE SAONA A PENINSULA BARAHONA): SUR DE LA LLERA CENTRAL: Mayormente nublado. Aguaceros dispersos. Vientos suaves erados del Este-sudeste y suaves del Norte en la noche. Temperatura sin o.-

N NOR Y NORDESTE (INCLUYE CABO ENGAÑO A MONTECRISTI): NORTE DE LA CORDI- CENTRAL: Mayormente nublado. Aguaceros dispersos. Vientos suaves a mo- os del Este-sudeste con variaciones. Temperatura sin cambio.-

CARIBE ORIENTAL: Vientos suaves a moderados (10 a 18 nudos) del Este y Este-sudeste. Aguaceros dispersos. Mar moderada.-

rqb.-

REPUBLICA DOMINICANA
SERVICIO METEOROLOGICO NACIONAL
BOLETIN DIARIO

DIA 6 — SALIDA DE SOL: 06.32 — PUESTA DE SOL: 17.57

MAREAS PARA EL DIA 6

	PLEAMAR Hora	BAJAMAR Hora
DOMINGO		
PLATA		

ción de Frentes e Isobaras al 4 de FEBRERO de 1962 a las :

LOS CONVENCIONALES:

ES:

Estacionario
o Ocluído
tropical

ELEMENTOS:

das Isobaras
laro — Parcialmente nublado
blado — Lluvias
blina — Tronadas
lma — Relámpagos
os Oeste — Vientos Este
o de Baja Presión
o de Alta Presión
o del Huracán (vientos os superiores a 120 KPH)

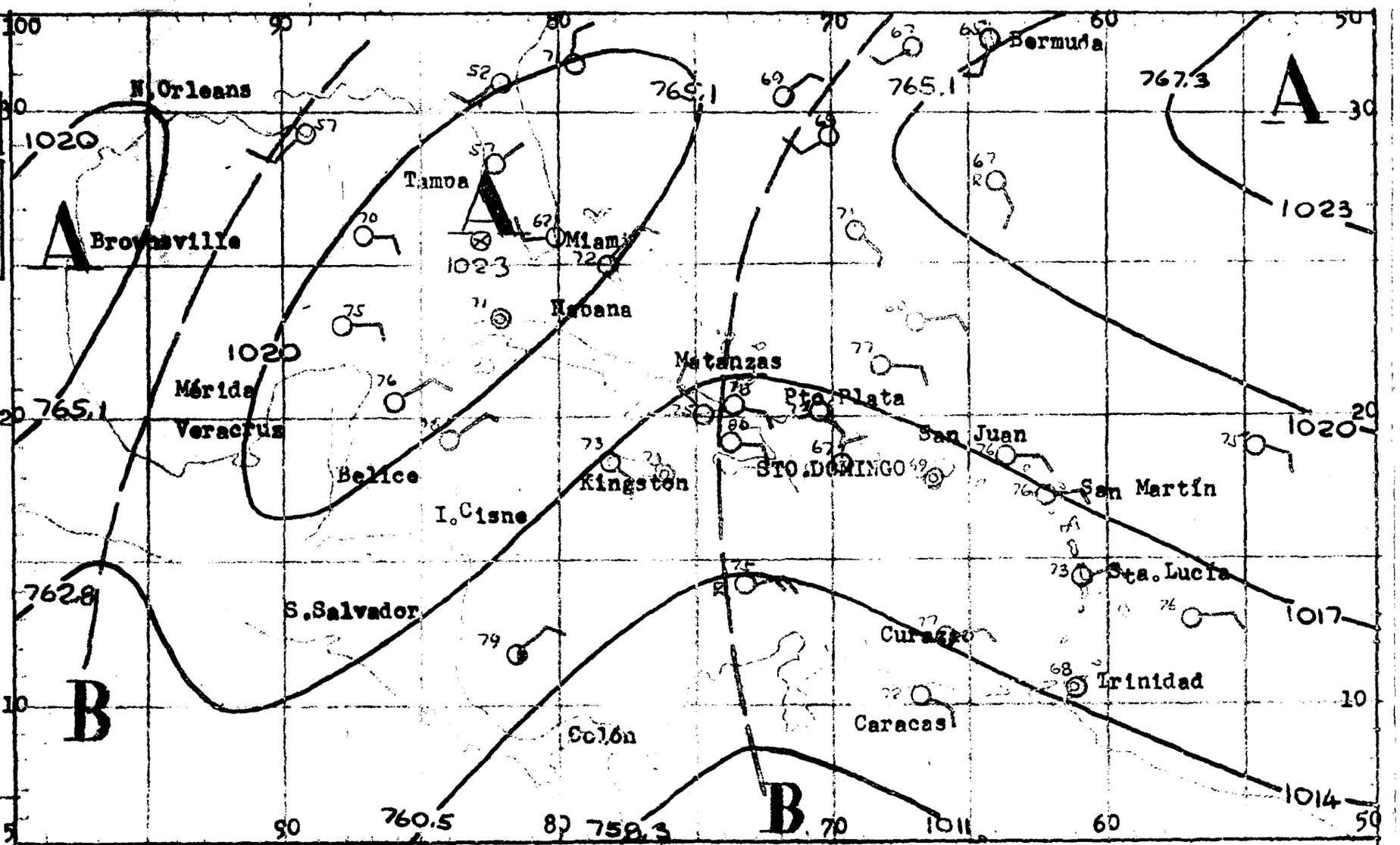

PO PROBABLE PARA LAS PROXIMAS RAS:

ON SUR Y SANTO DOMINGO (INCLUYE DE SAONA A PENINSULA BARAHONA): SUR DE LA LLERA CENTRAL: Medio nublado. Aguaceros dispersos. Vientos suaves a moos del Norte cambiando al Este y Sudeste en el día. Temperatura sin cam

ON NOR Y NORDESTE (INCLUYE CABO ENGAÑO A MONTECRISTI): NORTE DE LA CORDI- CENTRAL: Medio nublado, tornándose nublado en ocasiones. Vientos sua- moderados del Sudeste cambiando al Este y Nordeste en el día. ratura sin cambio.-

CARIBE ORIENTAL: Vientos moderados (10 a 18 nudos) del Este. Pocos aguaceros. Mar moderada.-

rqb.-

REPUBLICA DOMINICANA
RVICIO METEOROLOGICO NACIONAL
BOLETIN DIARIO

DIA 7 SALIDA DE SOL: 06.31
PUESTA DE SOL: 17.57

MAREAS PARA EL DIA 7

	PLEAMAR Hora	BAJAMAR Hora
DOMINGO		
PLATA		

ación de Frentes e Isobaras al 5 de FEBRERO de 1962 a las Z:

OLOS CONVENCIONALES:

TES:

——— Estacionario
do ——— Ocluído
rtropical

S ELEMENTOS:

adas —— —— Isobaras
laro — Parcialmente nublado
ublado — Lluvias
eblina — Tronadas
alma — Relámpagos
tos Oeste — Vientos Este
ro de Baja Presión B
ro de Alta Presión A
ro del Huracán (vientos os superiores a 120 KPH)

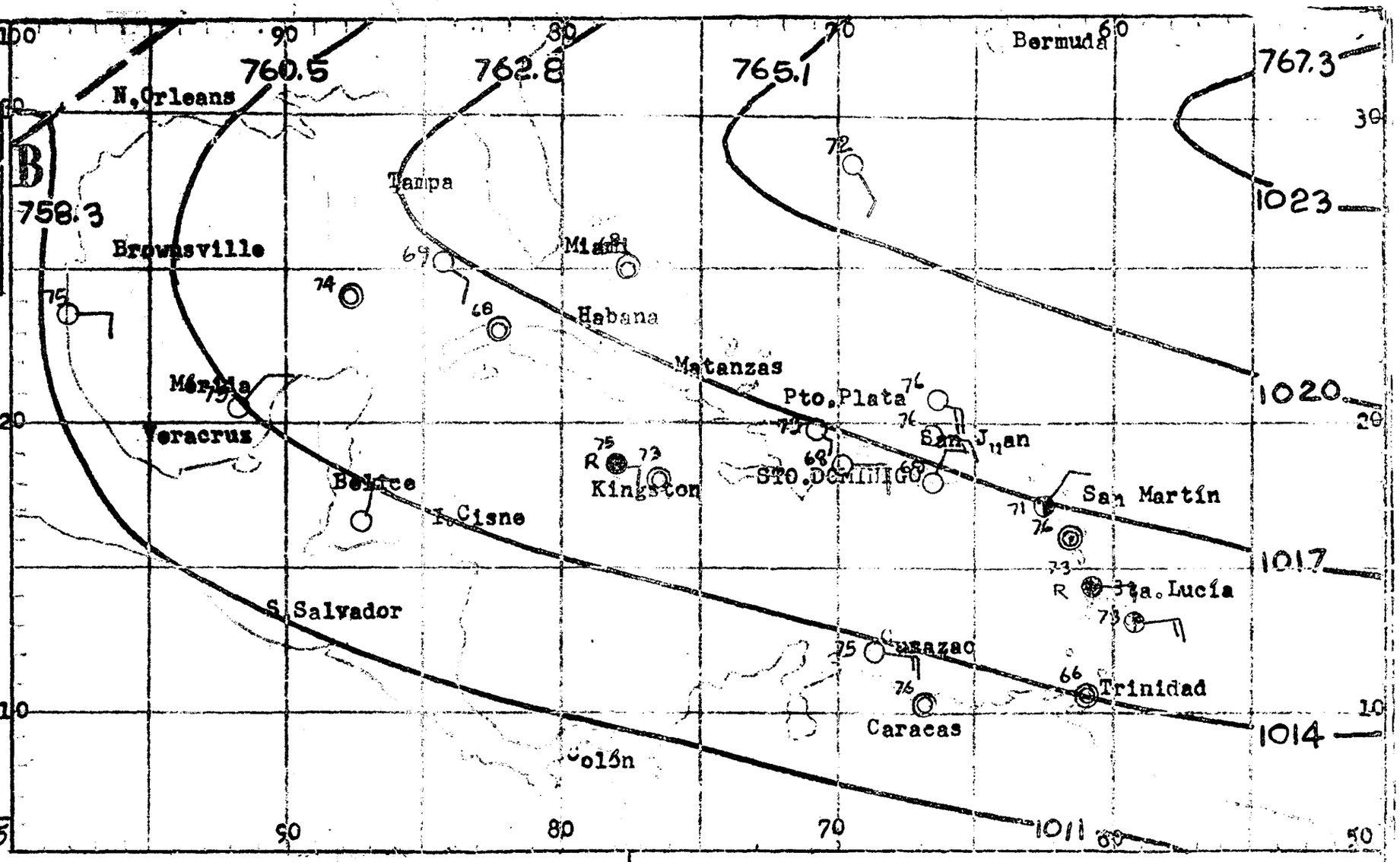

PO PROBABLE PARA LAS PROXIMAS ORAS:

ON SUR Y SANTO DOMINGO (INCLUYE DE SAONA A PENINSULA BARAHONA):SUR DE LA LLERA CENTRAL: Medio-nublado a nublado en ocasiones. Aguaceros rsos. Vientos suaves del Norte, tornándose suaves a moderados del Este leste en el día. Temperatura sin cambio.-

ON NOR Y NORDESTE (INCLUYE CABO ENGAÑO A MONTECRISTI):NORTE DE LA CORDI- CENTRAL:Nubosidad variable. Débiles aguaceros dispersos. Vientos sua- del Este y Sudeste, tornándose suaves a moderados del Este-nordeste en a. Temperatura sin cambio.-

CARIBE ORIENTAL: Vientos suaves a moderados (10 a 15 nudos) del Este. Nubosidad variable. Aislados aguaceros. Mar moderada.-

REPUBLICA DOMINICANA
RVICIO METEOROLOGICO NACIONAL
BOLETIN DIARIO

DIA 8 SALIDA DE SOL:06.31
PUESTA DE SOL:17.58

MAREAS PARA EL DIA 8

	PLEAMAR Hora	BAJAMAR Hora
DOMINGO		
PLATA		

ación de Frentes e Isobaras al
6 de FEBRERO de 1962 a las
Z.-

OLOS CONVENCIONALES:-

TES:

Estacionario
do Ocluído
rtropical

S ELEMENTOS:

adas Isobaras

aro Parcialmente nublado
blado Lluvias
blina Tronadas
lma Relámpagos

tos Oeste Vientos Este

ro de Baja Presión B

ro de Alta Presión A

ro de Huracán (vientos
mos superiores a 120 KPH)

PO PROBABLE PARA LAS PROXIMAS
ORAS:

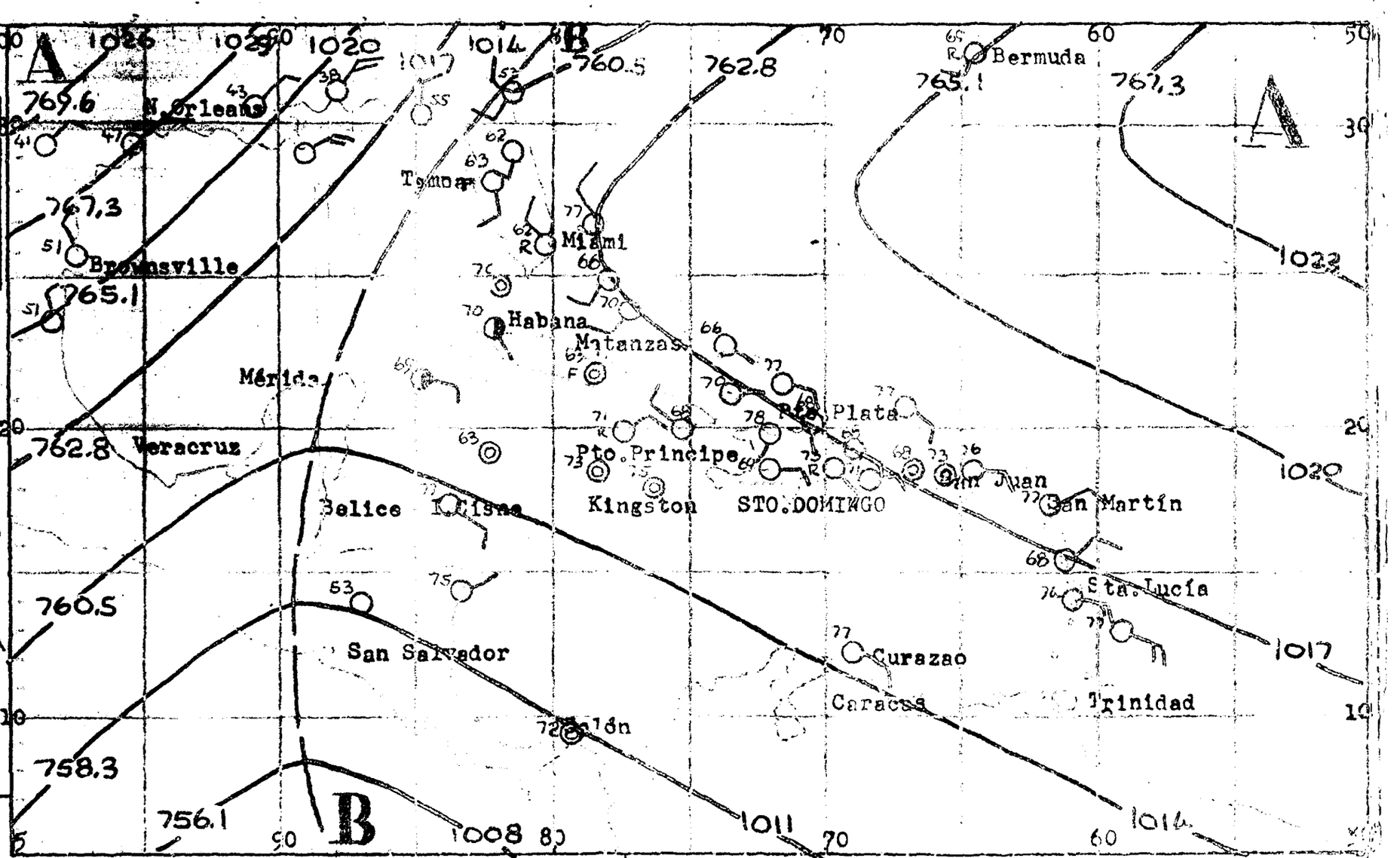

ON SUR Y SANTO DOMINGO (INCLUYE DE SAONA A PENINSULA BARAHONA): SUR DE LA ILLERA CENTRAL: Mayormente nublado. Aguaceros dispersos. Vientos suaves a rados del Sudeste. Temperatura sin cambio.-

ON NOR Y NORDESTE (INCLUYE CABO ENGAÑO A MONTECRISTI): NORTE DE LA CORDI-A CENTRAL: Medio nublado. Aguaceros dispersos. Vientos suaves a moderados Sudeste. Temperatura sin cambio.-

CARIBE ORIENTAL: Vientos moderados (12 a 18 nudos) del Sudeste. Aguaceros dispersos. Mar moderada.-

REPUBLICA DOMINICANA
VICIO METEOROLOGICO NACIONAL
BOLETIN DIARIO

DIA	SALIDA DE SOL: 06.30
9	PUESTA DE SOL: 17.59

MAREAS PARA EL DIA 9

	PLEAMAR Hora	BAJAMAR Hora
DOMINGO		
PLATA		

ación de Frentes e Isobaras al
7 de FEBRERO de 1962 a las
Z.-

OLOS CONVENCIONALES:-

TES:

Estacionario
do Ocluído
rtropical

S ELEMENTOS:

adas — Isobaras
aro Parcialmente nublado
blado Lluvias
blina Tronadas
lma Relámpagos
tos Oeste Vientos Este
ro de Baja Presión B
ro de Alta Presión A
ro de Huracán (vientos
os superiores a 120 KPH) 9

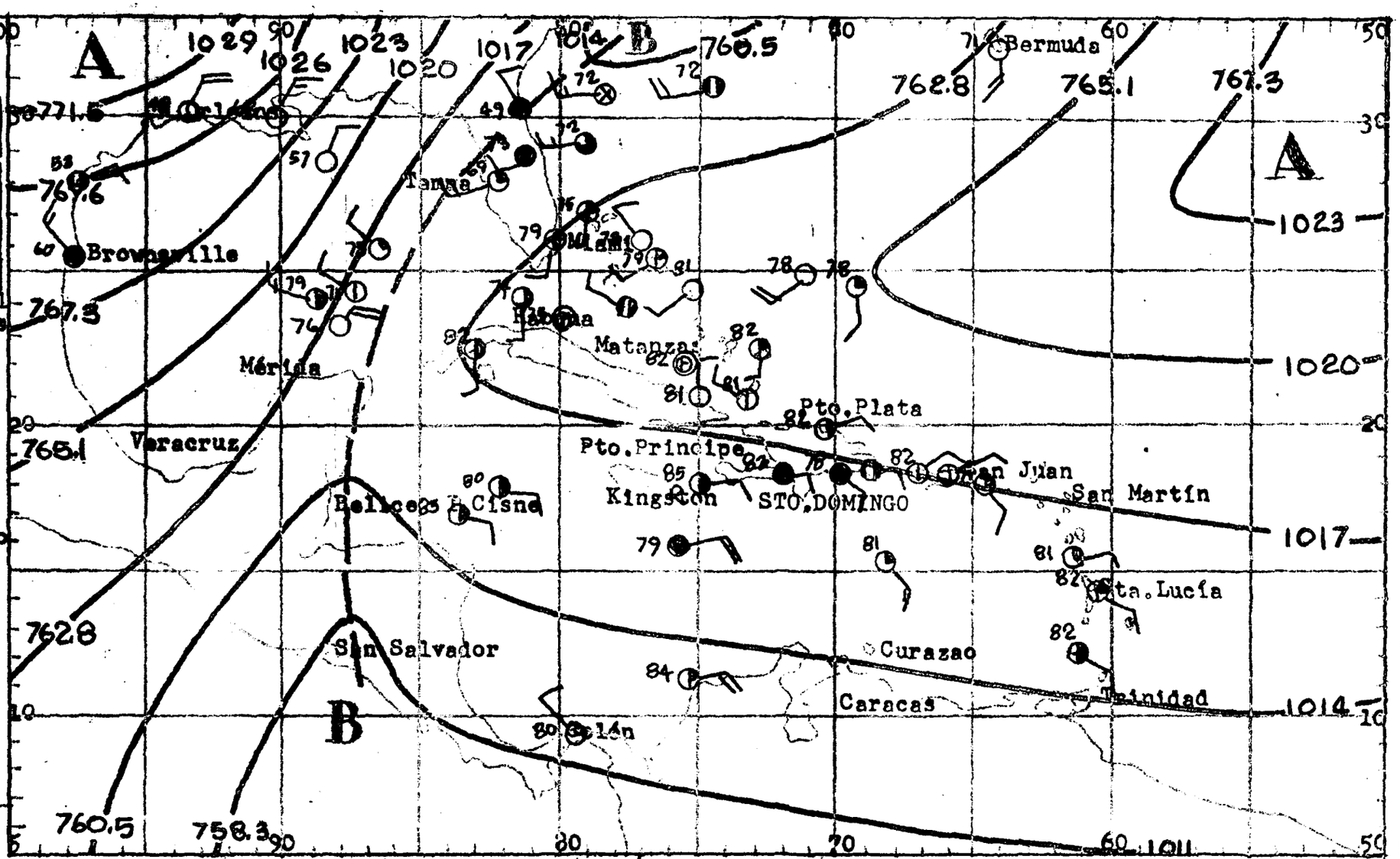

PO PROBABLE PARA LAS PROXIMAS
ORAS:

ON SUR Y SANTO DOMINGO (INCLUYE DE SAONA A PENINSULA BARAHONA): SUR DE LA
ILLERA CENTRAL: Parcialmente nublado. Aguaceros débiles, mayormente duran
a tarde. Vientos suaves a moderados del Este-Sudeste, tornándose del Nor-
n la noche. Temperatura sin cambio.-

ON NOR Y NORDESTE (INCLUYE DE CABO ENGAÑO A MONTECRISIT): NORTE DE LA COR
ERA CENTRAL: Nubosidad variable. Aguaceros dispersos. Vientos suaves a mo
dos del Este-Nordeste girando al Este-Sudeste en la noche. Temperatura sin
lo.-

CARIBE ORIENTAL: Vientos moderados de (12 a 18 nudos) del Este. Nubosidad variable. Aguaceros dispersos. Mar suave a moderada.-

Ubiera.

REPUBLICA DOMINICANA
VICIO METEOROLOGICO NACIONAL
BOLETIN DIARIO

DIA 10 SALIDA DE SOL: 06.30
PUESTA DE SOL: 17.59

MAREAS PARA EL DIA 10

	PLEAMAR Hora	BAJAMAR Hora
DOMINGO		
PLATA		

ción de Frentes e Isobaras al de FEBRERO de 1962 a las :

LOS CONVENCIONALES:

ES:

Estacionario
Ocluído
tropical
ELEMENTOS:
das Isobaras
aro Parcialmente nublado
blado Lluvias
blina Tronadas
lma Relámpagos
os Oeste Vientos Este
o de Baja Presión B
o de Alta Presión A
o del Huracán (vientos os superiores a 120 KPH)

O PROBABLE PARA LAS PROXIMAS RAS:

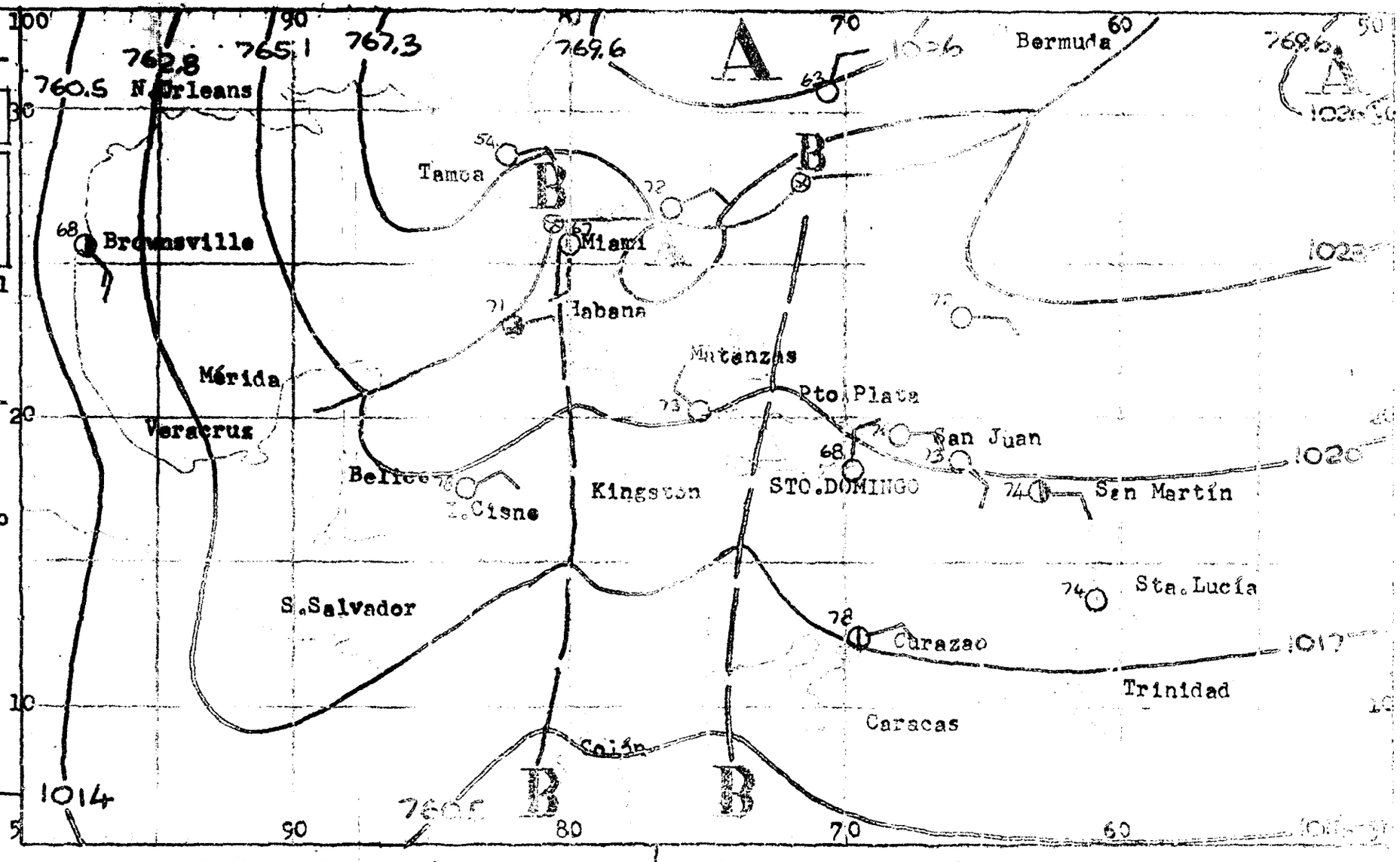

N SUR Y SANTO DOMINGO (INCLUYE DE SAONA A PENINSULA BARAHONA); SUR DE LA LLERA CENTRAL: Parcialmente nublado. Aguaceros dispersos. Vientos suaves erados del Sudeste y suaves del Norte en la noche. Temperatura sin cam-

N NOR Y NORDESTE (INCLUYE CABO ENGAÑO A MONTECRISTI); NORTE DE LA CORDI- CENTRAL: Medio nublado. Ligeros aguaceros. Vientos suaves a moderados ste-sudeste con variaciones. Temperatura sin cambio.-

CARIBE ORIENTAL: Vientos moderados a frescos (12 a 20 nudos) del Sudeste. Aguaceros dispersos. Mar suave a moderada.-

rqb.-

REPUBLICA DOMINICANA
ERVICIO METEOROLOGICO NACIONAL
BOLETIN DIARIO

DIA 11 SALIDA DE SOL: 06.29
PUESTA DE SOL: 17.59

MAREAS PARA EL DIA 11

	PLEAMAR Hora	BAJAMAR Hora
O.DOMINGO		
O. PLATA		

uación de Frentes e Isobaras al 9 de FEBRERO de 1962 a las OZ:

BOLOS CONVENCIONALES:

NTES:

o ——— Estacionario ———
ído ——— Ocluído ———
ertropical ———

OS ELEMENTOS:

uadas ——— Isobaras ~~~

Claro ◑ Parcialmente nublado
Nublado Ⓡ Lluvias
Neblina Ⓣ Tronadas
Calma ≮ Relámpagos

ntos Oeste Vientos Este

tro de Baja Presión B⊗
tro de Alta Presión A⊗
tro del Huracán (vientos imos superiores a 120 KPH)

MPO PROBABLE PARA LAS PROXIMAS HORAS:

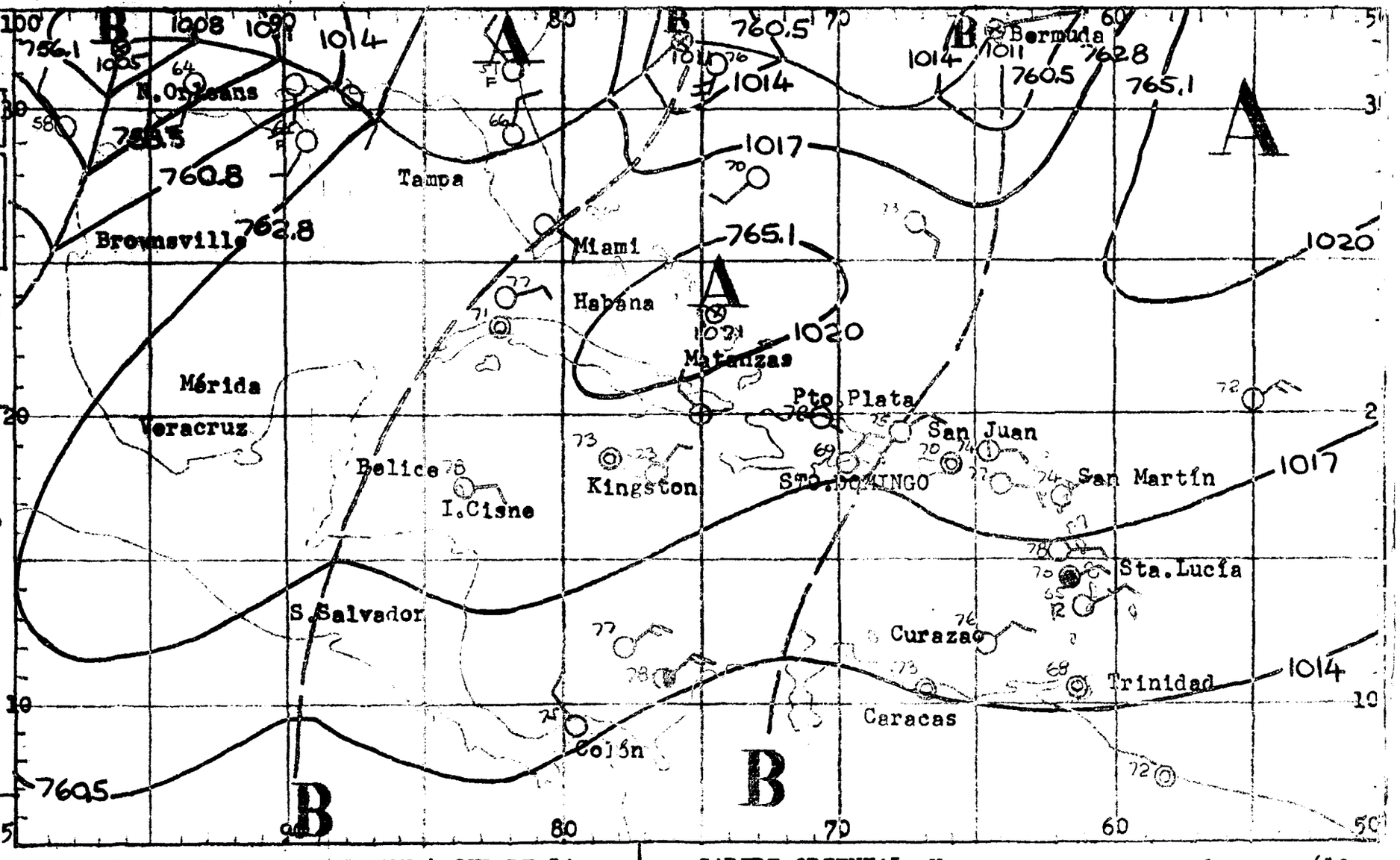

ION SUR Y SANTO DOMINGO (INCLUYE DE SAONA A PENINSULA BARAHONA):SUR DE LA RRILLERA CENTRAL: Medio nublado siendo nublado en ocasiones.Aguaceros dis-sos. Vientos suaves a moderados del Norte cambiando al Este y Sudeste en día. Temperatura sin cambio.-

ION NOR Y NORDESTE (INCLUYE CABO ENGAÑO A MONTECRISTI):NORTE DE LA CORDI-RA CENTRAL: Medio nublado. Aguaceros dispersos. Vientos suaves a modera-del Sudeste cambiando al Este y Nordeste en el día. Temperatura sin cam-.-

CARIBE ORIENTAL: Vientos moderados a frescos (12 a 20 nudos) del Este y Sudeste. Aguaceros dispersos. Mar moderada.-

rqb.-

REPUBLICA DOMINICANA
SERVICIO METEOROLOGICO NACIONAL
BOLETIN DIARIO

DIA 12 SALIDA DE SOL:06.11
PUESTA DE SOL:18.09

MAREAS PARA EL DIA 12

	PLEAMAR Hora	BAJAMAR Hora
DOMINGO		
PLATA		

uación de Frentes e Isobaras al
10 de F E B R E R O de 1962 a
0600Z.-

OLOS CONVENCIONALES:

TES:

Estacionario
do Ocluído
rtropical

S ELEMENTOS:

adas Isobaras
aro Parcialmente nublado
blado Lluvias
blina Tronadas
lma Relámpagos
tos Oeste Vientos Este
ro de Baja Presión
ro de Alta Presión
ro de Huracán (vientos
mos superiores a 120 KPH)

PO PROBABLE PARA LAS PROXIMAS
ORAS:

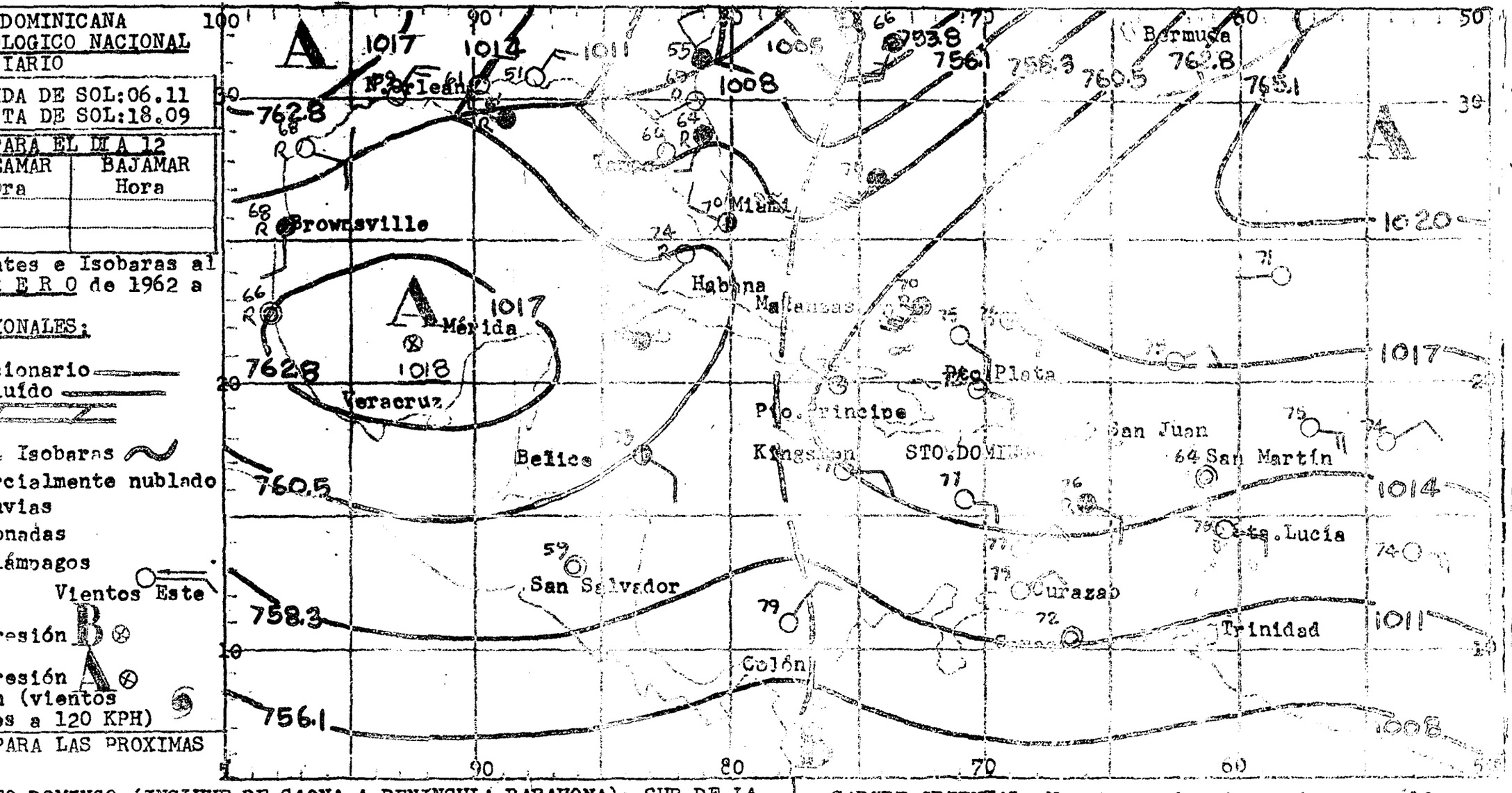

ON SUR Y SANTO DOMINGO (INCLUYE DE SAONA A PENINSULA BARAHONA): SUR DE LA ILLERA CENTRAL: Medio nublado, siendo nublado en ocasiones. Aguaceros dis os. Vientos suaves del Norte tornándose suaves a moderados del Este y Sud en el día. Temperaturas sin cambios.-

ON NOR Y NORDESTE (INCLUYE CABO ENGAÑO A MONTECRISTI): NORTE DE LA CORDI- A CENTRAL: Medio nublado. Aguaceros dispersos. Vientos suaves a moderados Este y Sudeste. Temperatura sin cambio.-

CARIBE ORIENTAL: Vientos moderados a frescos (12 a 20 nudos) del Este-Nordeste. Aguaceros dispersos. Mar moderada.-

Ubiera.

REPUBLICA DOMINICANA
RVICIO METEOROLOGICO NACIONAL
BOLETIN DIARIO

DIA 13 SALIDA DE SOL: 06.10
PUESTA DE SOL: 18.09

MAREAS PARA EL DIA 13

	PLEAMAR Hora	BAJAMAR Hora
DOMINGO		
PLATA		

ación de Frentes e Isobaras al 11 de F E B R E R O de 1962 a Z.-

OLOS CONVENCIONALES:-

TES:

Estacionario
do Ocluído
rtropical

S ELEMENTOS:

ndas — Isobaras
ero Parcialmente nublado
blado Lluvias
blina Tronadas
lma Relámpagos
tos Oeste Vientos Este
ro de Baja Presión B
ro de Alta Presión A
ro de Huracán (vientos mos superiores a 120 KPH)

PO PROBABLE PARA LAS PROXIMAS PAS:

ON SUR Y SANTO DOMINGO (INCLUYE DE SAONA A PENINSULA BARAHONA): SUR DE LA ILLERA CENTRAL: Medio nublado. Aguaceros dispersos. Vientos suaves a mode s del Sudeste. Temperatura sin cambio.-

ON NOR Y NORDESTE (INCLUYE CABO ENGAÑO A MONTECRISTI): NORTE DE LA CORDI- L CENTRAL: Medio nublado. Lgeros aguaceros dispersos. Vientos suaves a rados del Sur y Sudeste. Temperatura sin cambio.-

CARIBE ORIENTAL: Vientos moderados (15 a 18 nudos) del Sudeste. Aguaceros dispersos. Mar moderada.-

Ubiera.

REPUBLICA DOMINICANA
VICIO METEOROLOGICO NACIONAL
BOLETIN DIARIO

DIA 14 — SALIDA DE SOL:06.28 — PUESTA DE SOL:18.01

MAREAS PARA EL DIA 14

	PLEAMAR Hora	BAJAMAR Hora
DOMINGO		
PLATA		

ación de Frentes e Isobaras al
12 de FEBRERO de 1962 a las
Z:

OLOS CONVENCIONALES:

TES:

——— Estacionario
do ——— Ocluído
rtropical ———

S ELEMENTOS:

adas — — Isobaras
laro — Parcialmente nublado
ublado — Lluvias
eblina — Tronadas
alma — Relámpagos
tos Oeste — Vientos Este
ro de Baja Presión B
ro de Alta Presión A
ro del Huracán (vientos
nos superiores a 120 KPH)

PO PROBABLE PARA LAS PROXIMAS
ORAS:

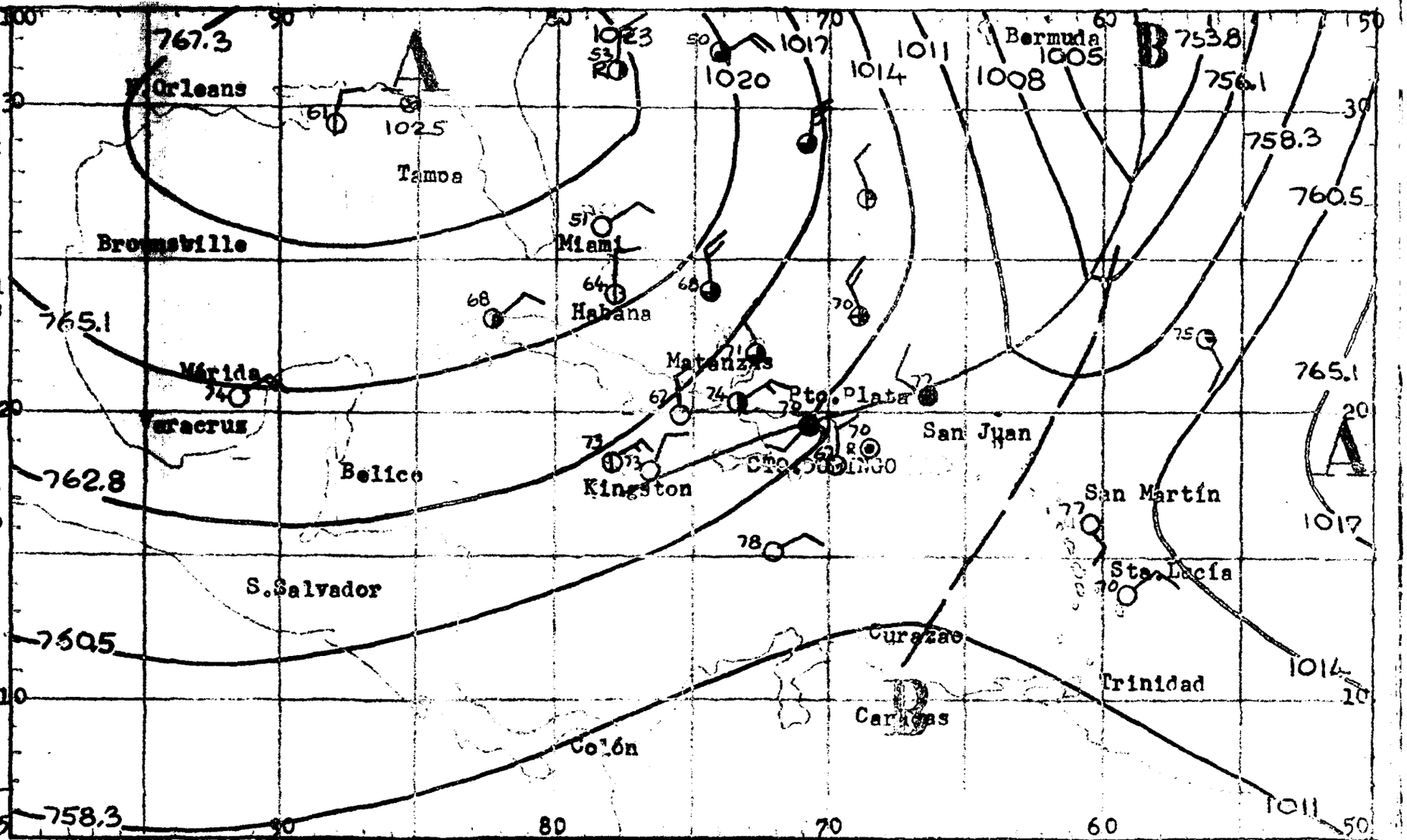

ON SUR Y SANTO DOMINGO (INCLUYE DE SAONA A PENINSULA BARAHONA):SUR DE LA ILLERA CENTRAL: Medio nublado a nublado. Aguaceros ó lluvias; algunas - adas aisladas hacia el interior. Vientos variables, moderados con ráfa-- casionales. Temperatura sin cambio.-

ON NOR Y NORDESTE (INCLUYE CABO ENGAÑO A MONTECRISTI):NORTE DE LA CORDI- A CENTRAL:Parcialmente nublado, siendo nublado en ocasiones. Aguaceros ó as débiles. Tronadas aisladas hacia el interior.Vientos suaves a modera del Norte con variaciones,Ráfagas ocasionales. Temperatura sin cambio.-

CARIBE ORIENTAL: Vientos moderados (10 a 15 nudos) del Sur y Sudeste sobre las porciones Este y Sur, y del Sudoeste de 15 a 25 nudos en la vecindad y a 250 millas al Sureste del Frente. Vientos del Noroeste de 15 a 25 nudos al Noroeste del Frente. Aviso a las pequeñas embarcaciones queda en efecto para las costas de Puerto Rico, Islas Vírgenes, Norte de las Islas de Sotavento y las costas norte y -- Oeste de la Isla de Santo Domingo.
Mar moderada a rugosa.-

rgb.-

REPUBLICA DOMINICANA
RVICIO METEOROLOGICO NACIONAL
BOLETIN DIARIO

DIA 13 — SALIDA DE SOL: 06.10 — PUESTA DE SOL: 18.09

MAREAS PARA EL DIA 13

	PLEAMAR Hora	BAJAMAR Hora
DOMINGO		
PLATA		

ación de Frentes e Isobaras al
13 de F E B R E R O de 1962 a
Z.-

OLOS CONVENCIONALES:-

TES:

——— Estacionario ———
do ——— Ocluído ———
rtropical ~~~~~

S ELEMENTOS:

ndas — — Isobaras ~~~
aro — Parcialmente nublado
blado — Lluvias
blina — Tronadas
lma — Relámpagos
tos Oeste — Vientos Este

ro de Baja Presión B ⊗
ro de Alta Presión A ⊗
ro de Huracán (vientos
mos superiores a 120 KPH) 6

PO PROBABLE PARA LAS PROXIMAS
ORAS;

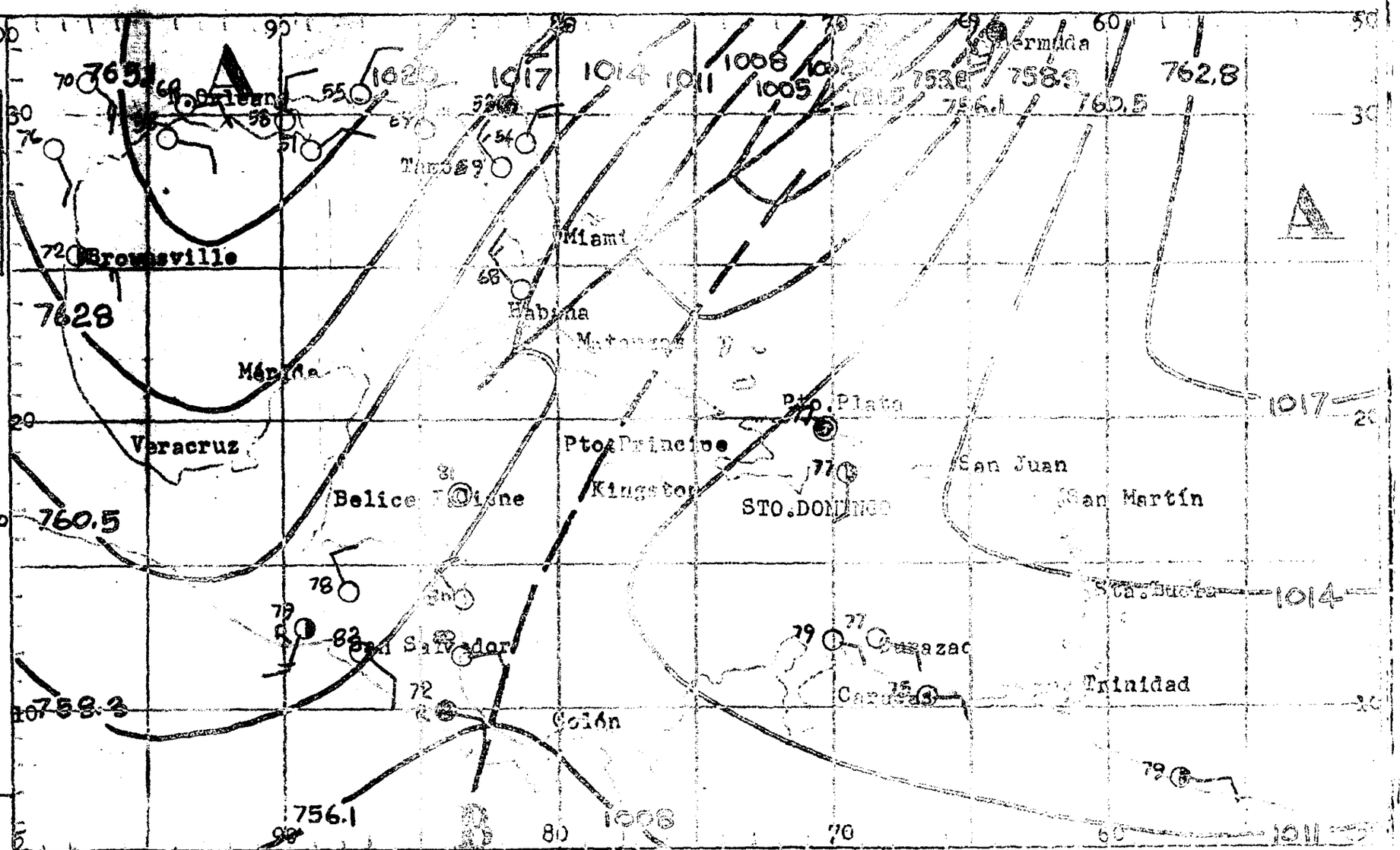

ON SUR Y SANTO DOMINGO (INCLUYE DE SAONA A PENINSULA BARAHONA): SUR DE LA ILLERA CENTRAL: Medio nublado. Aguaceros dispersos. Vientos suaves a mode s del Sudeste. Temperatura sin cambio.-

ON NOR Y NORDESTE (INCLUYE CABO ENGAÑO A MONTECRISTI): NORTE DE LA CORDI- A CENTRAL: Medio nublado. Ligeros aguaceros dispersos. Vientos suaves a rados del Sur y Sudeste. Temperatura sin cambio.-

CARIBE ORIENTAL: Vientos moderados (15 a 18 nudos) del Sudeste. Aguaceros dispersos. Mar moderada.-

Obiera.

REPUBLICA DOMINICANA
...ICIO METEOROLOGICO NACIONAL
BOLETIN DIARIO

DIA 16	SALIDA DE SOL: 06.27	
	PUESTA DE SOL: 18.02	

MAREAS PARA EL DIA 16

	PLEAMAR Hora	BAJAMAR Hora
...MINGO		
...LATA		

...ción de Frentes e Isobaras al ... de FEBRERO de 1962 a las

...S CONVENCIONALES:-

Estacionario
Ocluído
...ropical
...LEMENTOS:
Isobaras
Parcialmente nublado
Lluvias
Tronadas
Relámpagos
...Oeste Vientos Este
... de Baja Presión B
... de Alta Presión A
... de Huracán (vientos ... superiores a 120 KPH)

...ROBABLE PARA LAS PROXIMAS ...

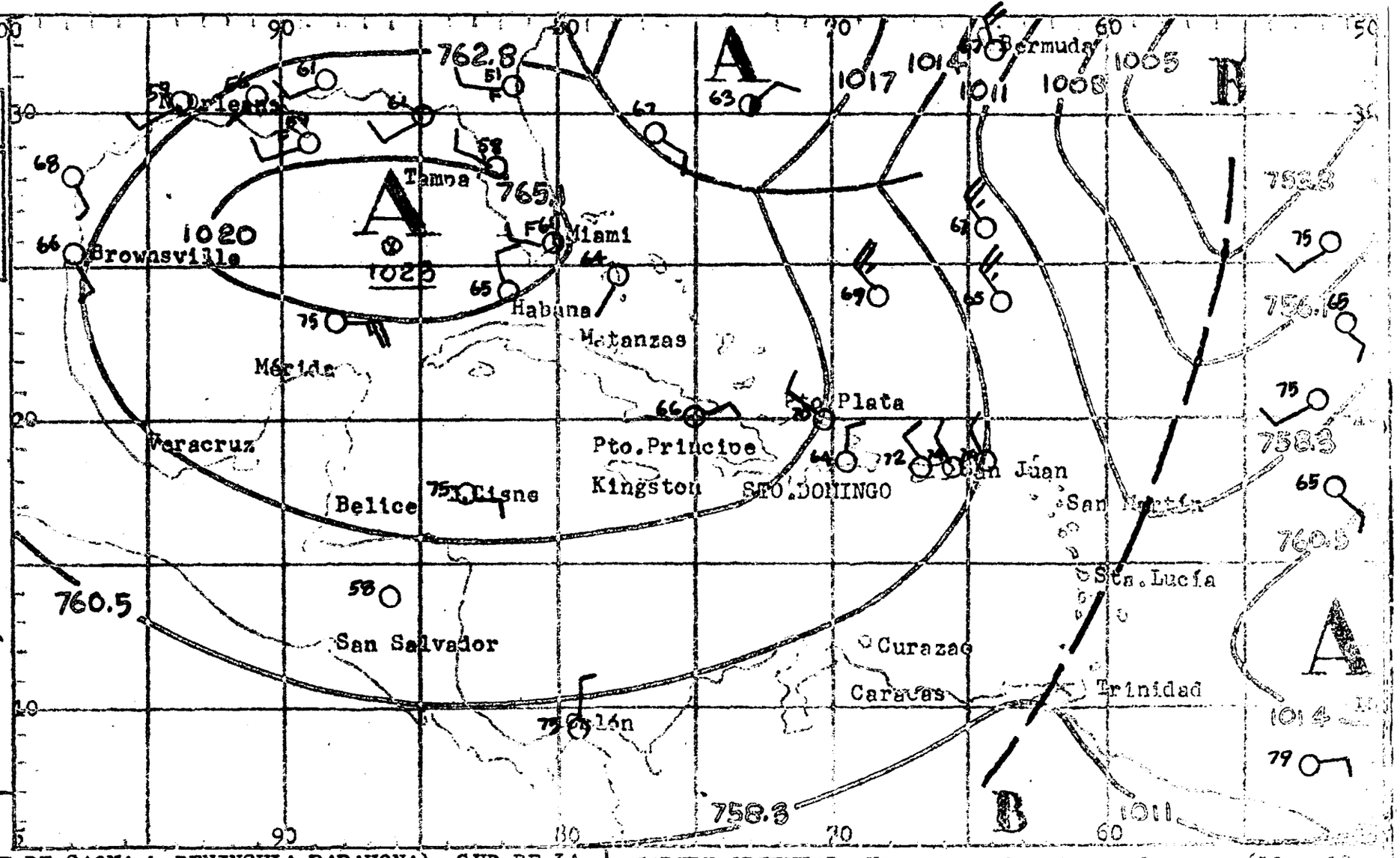

...UR Y SANTO DOMINGO (INCLUYE DE SAONA A PENINSULA BARAHONA): SUR DE LA ...RA CENTRAL: Nubosidad variable. Débiles precipitaciones. Vientos sua... moderados del Norte cambiando al Noroeste con variaciones en el día. - ... aisladas. Temperatura fresca.-

...NOR Y NORDESTE (INCLUYE CABO ENGAÑO A MONTECRISTI): NORTE DE LA CORDI... CENTRAL: Parcialmente nublado. Ligeros aguaceros. Vientos variables de ... a moderados. Ráfagas aisladas. Temperatura fresca.-

CARIBE ORIENTAL: Vientos moderados a frescos (12 a 20 nudos) del Noroeste. Aguaceros dispersos. Mar moderada a rugosa. Se mantiene en efecto el aviso emitido a las pequeñas embarcaciones a lo largo de las costas de la isla de Santo Domingo, Puerto Rico e Islas Virgenes...

Ubiera.

REPUBLICA DOMINICANA
VICIO METEOROLOGICO NACIONAL
BOLETIN DIARIO

DIA 17 SALIDA DE SOL:06.28
PUESTA DE SOL:18.02

MAREAS PARA EL DIA 17

	PLEAMAR Hora	BAJAMAR Hora
DOMINGO		
PLATA		

ación de Frentes e Isobaras al
15 de FEBRERO de 1962 a las
Z.-

OLOS CONVENCIONALES:-

TES:

Estacionario
do Ocluído
rtropical

S ELEMENTOS:

adas Isobaras
aro Parcialmente nublado
blado Lluvias
hlina Tronadas
lma Relámpagos
tos Oeste Vientos Este
ro de Baja Presión
ro de Alta Presión
ro de Huracán (vientos
mos superiores a 120 KPH)

PO PROBABLE PARA LAS PROXIMAS
ORAS:

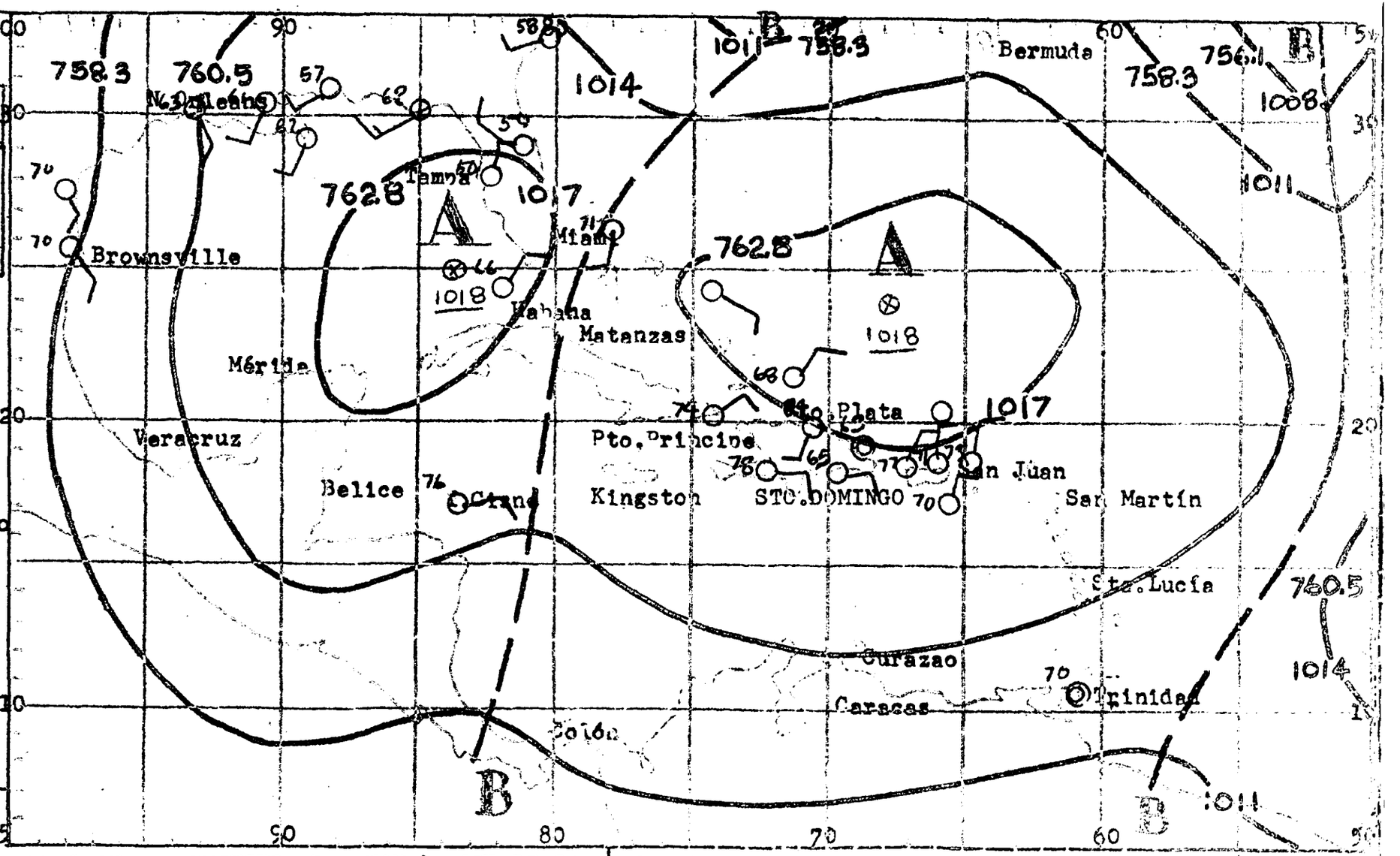

ON SUR Y SANTO DOMINGO (INCLUYE DE SAONA A PENINSULA BARAHONA): SUR DE LA ILLERA CENTRAL: Nubes dispersas. Debiles aguaceros. Vientos suaves a mod s del Este y Nordeste. Temperatura sin cambios.-

ON NOR Y NORDESTE (INCLUYE CABO ENGAÑO A MONTECRISTI): NORTE DE LA CORDI-A CENTRAL: Nubosidad variable. Debiles aguaceros dispersos. Vientos suaves derados del Este con variaciones. Temperaturas sin cambios.-

CARIBE ORIENTAL: Vientos suaves a moderados (10 a 15 nudos) del Nordeste en la porción Norte y del Este en la porción Sur. Aguaceros dispersos y aisladas tronadas más numerosos sobre la porción Sur. Mar moderada. Se mantiene el aviso a las pequeñas embarcaciones a lo largo de las costas de Puerto Rico, Islas Virgenes y porción Norte de lasIIslas de Sotavento.-

LIBRARY
APR 6 - 1962
WEATHER BUREAU

Ubiera.

REPUBLICA DOMINICANA
VICIO METEOROLOGICO NACIONAL
BOLETIN DIARIO

DIA 18 SALIDA DE SOL: 06.26
PUESTA DE SOL: 18.02

MAREAS PARA EL DIA 18

	PLEAMAR Hora	BAJAMAR Hora
DOMINGO		
PLATA		

ación de Frentes e Isobaras al
16 de FEBRERO de 1962 a las
Z.-

OLOS CONVENCIONALES:-

TES:

Estacionario
do Ocluído
rtropical

S ELEMENTOS:

adas Isobaras
aro Parcialmente nublado
blado Lluvias
blina Tronadas
lma Relámpagos
tos Oeste Vientos Este
ro de Baja Presión B
ro de Alta Presión A
ro de Huracán (vientos
mos superiores a 120 KPH)

PO PROBABLE PARA LAS PROXIMAS
ORAS:

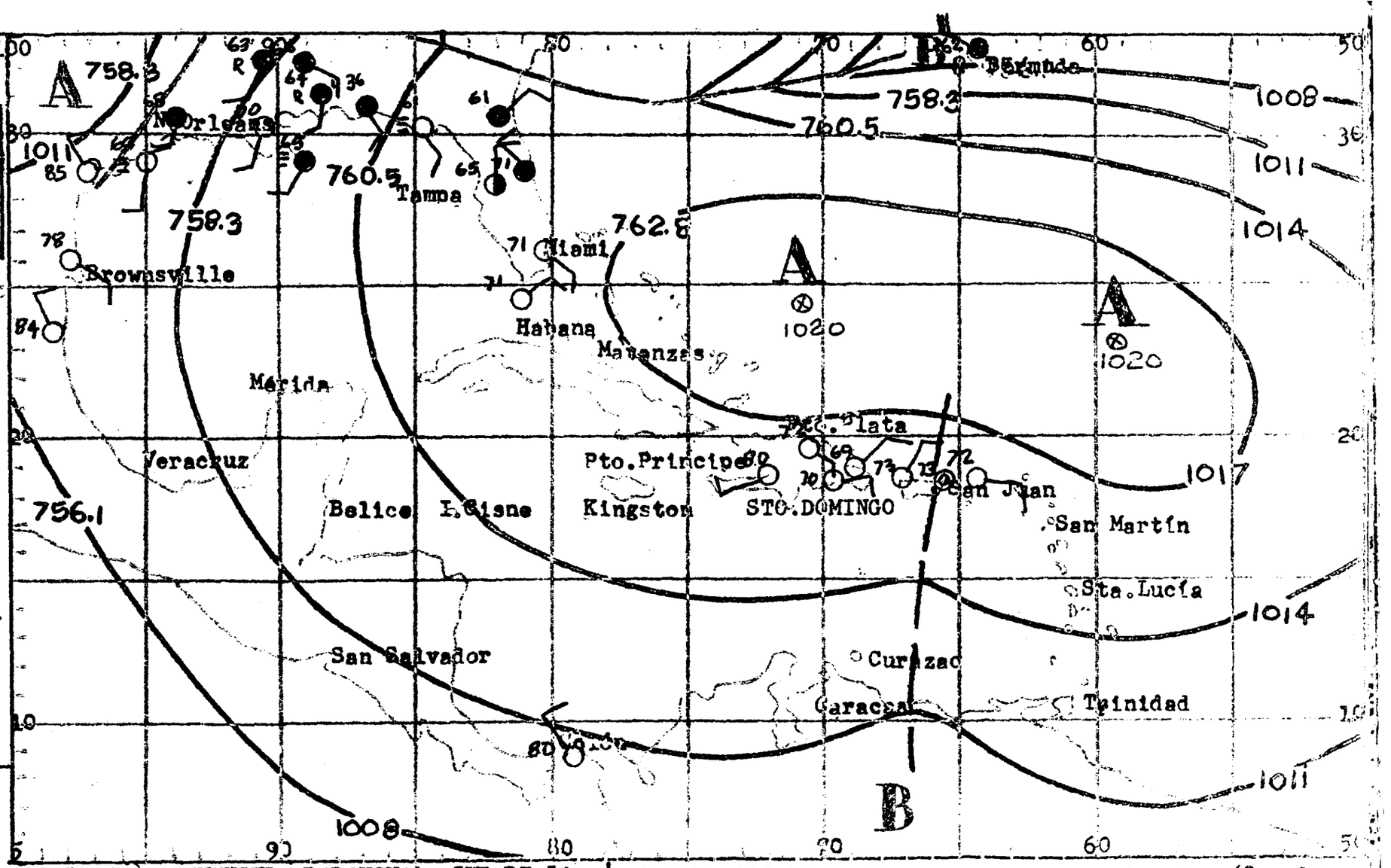

ON SUR Y SANTO DOMINGO (INCLUYE DE SAONA A PENINSULA BARAHONA): SUR DE LA ILLERA CENTRAL: Nubosidad escasa. Vientos suaves a moderados del Sudeste, dando al Norte en la noche. Temperatura sin cambio.-

ON NOR Y NORDESTE (INCLUYE CABO ENGAÑO A MOTECRISTI) NORTE DE LA CORDILLE ENTRAL: Nubes dispersas. Vientos suaves a moderados del Este-Nordeste cam do al Sudeste en la noche. Temperatura sin cambio.-

CARIBE ORIENTAL: Vientos suaves a moderados (8 a 12 nudos) del Nordeste. Aguaceros dispersos. Mar moderada Descentindese el aviso a las pequeñas embarcaciones.-

LIBRARY
APR 6 - 1962
WEATHER BUREAU

Ubiera.

REPUBLICA DOMINICANA
RVICIO METEOROLOGICO NACIONAL
BOLETIN DIARIO

DIA 19 — SALIDA DE SOL: 06.25 — PUESTA DE SOL: 18.02

MAREAS PARA EL DIA 19

	PLEAMAR Hora	BAJAMAR Hora
DOMINGO		
PLATA		

ación de Frentes e Isobaras al 17 de FEBRERO de 1962 a las Z:

OLOS CONVENCIONALES:

TES:

Estacionario
do — Ocluído
rtropical

S ELEMENTOS:

adas — Isobaras
laro — Parcialmente nublado
ublado — Lluvias
eblina — Tronadas
alma — Relámpagos
tos Oeste — Vientos Este

ro de Baja Presión B
ro de Alta Presión A
ro del Huracán (vientos mos superiores a 120 KPH)

PO PROBABLE PARA LAS PROXIMAS ORAS:

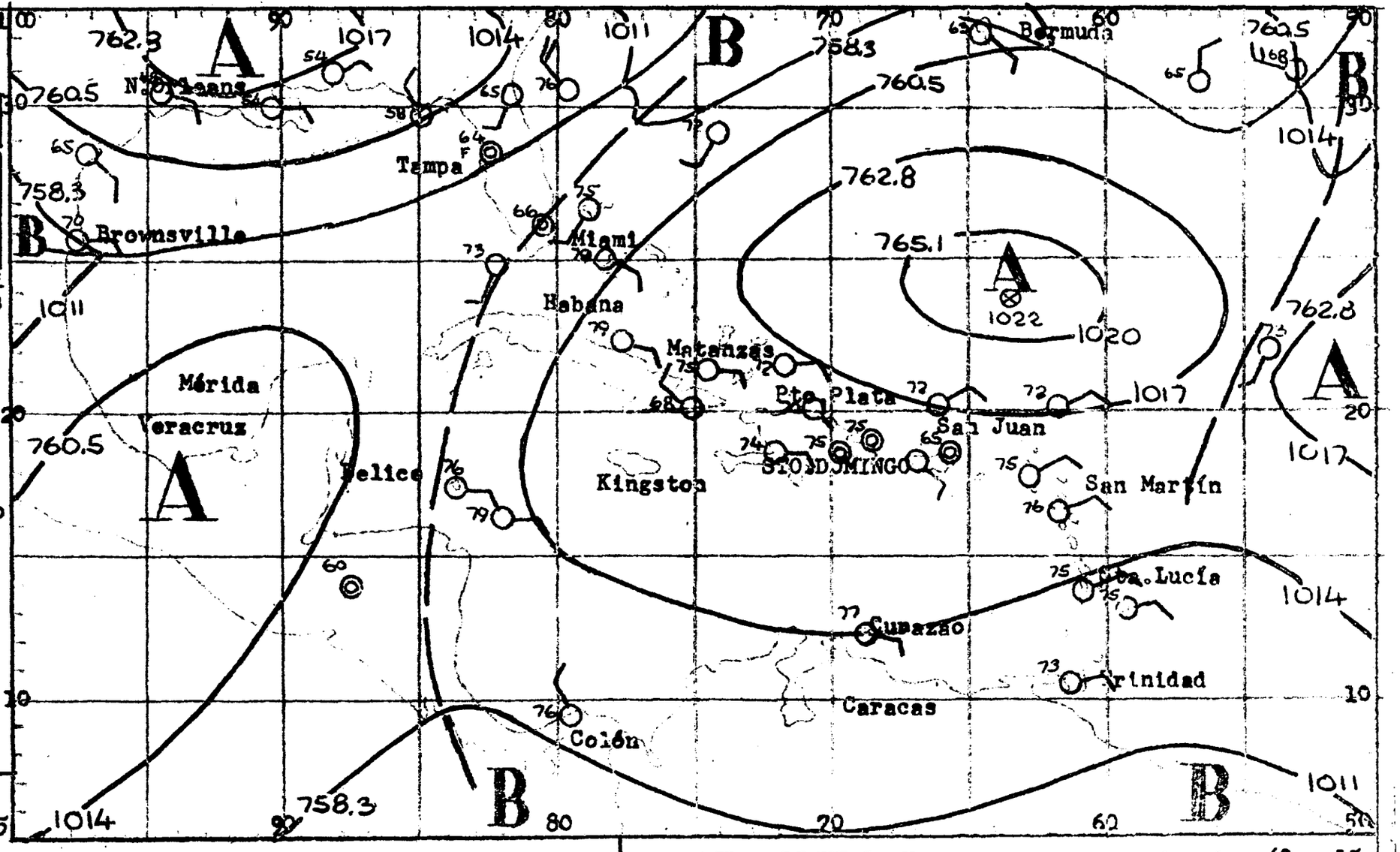

N SUR Y SANTO DOMINGO (INCLUYE DE SAONA A PENINSULA BARAHONA): SUR DE LA LLERA CENTRAL: Escasa nubosidad. Débiles precipitaciones hacia el interientos suaves a moderados del Nordeste cambiando al Este y Sudeste en e. Temperatura aumentando gradualmente.-

N NOR Y NORDESTE (INCLUYE CABO ENGAÑO A MONTECRISTI): NORTE DE LA CORDI- CENTRAL: Nubes dispersad. Ligeras precipitaciones hacia el interior y montañosas. Vientos suaves a moderados del Sudeste cambiando al Este y ste en el día. Temperatura aumentando.-

CARIBE ORIENTAL: Vientos suaves a moderados (8 a 15 nudos) del Nordeste. Aguaceros dispersos, sobre la porción Sur. Mar suave a moderada.-

rqb.-

REPUBLICA DOMINICANA
RVICIO METEOROLOGICO NACIONAL
BOLETIN DIARIO

DIA 20 SALIDA DE SOL: 06.25
PUESTA DE SOL: 18.03

MAREAS PARA EL DIA 20
PLEAMAR BAJAMAR

DOMINGO
PLATA

ación de Fentes e Isobaras al
18 de FEBRERO de 1962 a las

Z:
OLOS CONVENCIONALES:
TES:
Estacionario
do Ocluído
rtropical
S ELEMENTOS:
adas Isobaras
laro Parcialmente nublado
ublado Lluvias
eblina Tronadas
alma Relámpagos
tos Oeste Vientos Este
ro de Baja Presión
ro de Alta Presión
ro del Huracán (vientos
mos superiores a 120 KPH)

PO PROBABLE PARA LAS PROXIMAS
ORAS:

ON SUR Y SANTO DOMINGO (INCLUYE DE SAONA A PENINSULA BARAHONA):SUR DE LA
LLERA CENTRAL: Medio nublado.Débiles aguaceros dispersos. Vientos sua-
moderados del Sudeste y del Norte en la noche. Temperatura sin cambio.
ON NOR Y NORDESTE (INCLUYE CABO ENGAÑO A MONTECRISTI):NORTE DE LA CORDI-
CENTRAL: Medio nublado. Aguaceros débiles y dispersos. Vientos suaves
erados del Este-sudeste con variaciones. Temperatura sin cambio.-

CARIBE ORIENTAL: Vientos moderados a frescos (10 a 20 nudos) del Nordeste. Claro, excepto durante aguaceros dispersos en la porción Sudeste. Mar moderada.-

rqb.-

REPUBLICA DOMINICANA
RVICIO METEOROLOGICO NACIONAL
BOLETIN DIARIO

DIA 21 SALIDA DE SOL:06.24
PUESTA DE SOL:18.04

MAREAS PARA EL DIA 21

	PLEAMAR Hora	BAJAMAR Hora
DOMINGO		
PLATA		

ación de Frentes e Isobaras al
19 de FEBRERO de 1962 a las
Z.-

OLOS CONVENCIONALES:-

TES:

Estacionario
do Ocluído
rtropical

S ELEMENTOS:

adas Isobaras
aro Parcialmente nublado
blado Lluvias
blina Tronadas
lma Relámpagos
tos Oeste Vientos Este
ro de Baja Presión B
ro de Alta Presión A
ro de Huracán (vientos
mos superiores a 120 KPH)

PO PROBABLE PARA LAS PROXIMAS
ORAS:

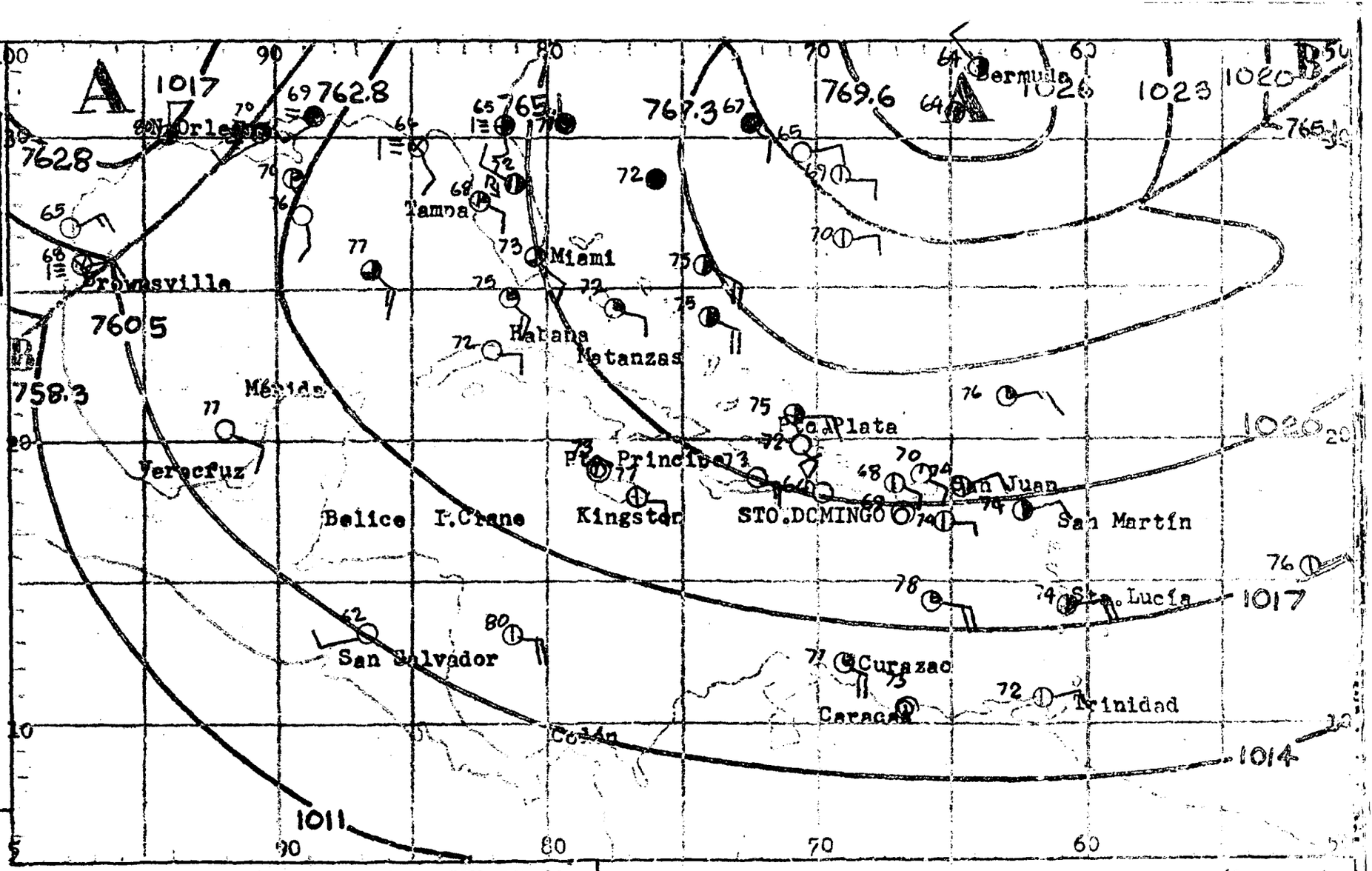

ON SUR Y SANTO DOMINGO (INCLUYE DE SAONA A PENINSULA BARAHONA): SUR DE LA LLERA CENTRAL: Poca nubosidad en la mañana. Medio nublado en la tarde. Po es aguaceros débiles. Vientos suaves a moderados del Este, tornándose del e en la noche; ráfagas ocasionales. Temperatura sin cambio.-

ON NOR Y NORDESTE (INCLUYE CABO ENGAÑO A MONTECRISTI): NORTE DE LA CORDI-A CENTRAL: Nubosidad escasa, aumentando en la tarde. Ligera posibilidad de la débil. Vientos suaves a moderados del Este-Nordeste girando al Sudeste a noche. Ráfagas ocasionales. Temperatura sin cambio.-

CARIBE ORIENTAL: Vientos moderados a frescos (15 a 25 nudos) del Este; ráfagas de hasta 35 nudos. Aislados aguaceros.- Se avisa a las pequeñas embarcaciones que naveguen en aguas abiertas a lo largo de las costas Noreste de la Rep. Dominicana, Puerto Rico e Islas Vírgenes que deben tomar precauciones contra vientos de 15 a 25 nudos y ráfagas de hasta 35 nudos. Mar moderada a rugosa.-

Ubiera.

REPUBLICA DOMINICANA
SERVICIO METEOROLOGICO NACIONAL
BOLETIN DIARIO

DIA 22 SALIDA DE SOL: 06.24
PUESTA DE SOL: 18.04

MAREAS PARA EL DIA 22

	PLEAMAR Hora	BAJAMAR Hora
DOMINGO		
PLATA		

ación de Frentes e Isobaras al
20 de FEBRERO de 1962 a las
Z.-

OLOS CONVENCIONALES:-
TES:
Estacionario
do Ocluido
rtropical
S ELEMENTOS:
adas Isobaras
aro Parcialmente nublado
blado Lluvias
blina Tronadas
lma Relámpagos
tos Oeste Vientos Este
ro de Baja Presión
ro de Alta Presión
ro de Huracán (vientos
os superiores a 120 KPH)

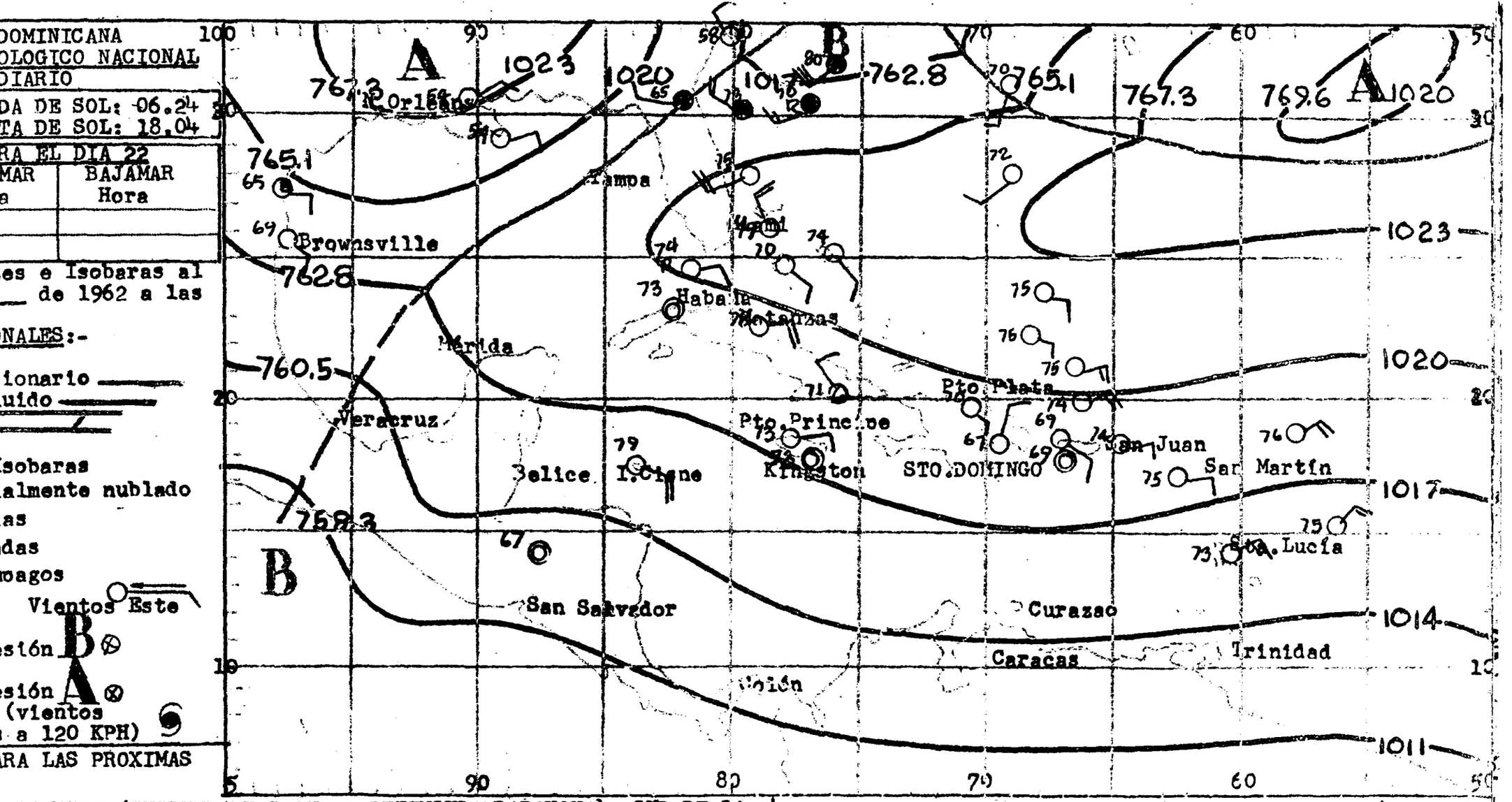

PC PROBABLE PARA LAS PROXIMAS
ORAS:

ON SUR Y SANTO DOMINGO (INCLUYE DE SAONA A PENINSULA BARAHONA): SUR DE LA ILLERA CENTRAL: Nubosidad variable. Débiles aguaceros dispersos hacia el rior. Vientos suaves del Norte tornándose suaves a moderados del Este y ste en el día; ráfagas aisladas. Temperatura sin cambio.-

ON NOR Y NORDESTE (INCLUYE CABO ENGAÑO A MONTECRISTI): NORTE DE LA CORDI- CENTRAL: Nubes dispersas. Ligeros aguaceros. Vientos suaves a moderados Este y Sudeste; ráfagas aisladas. Temperatura sin cambio.-

CARIBE ORIENTAL: Vientos moderados a frescos (15 a 20 nudos) del Este sobre la porción Norte y de 15 a 25 nudos en la porción Sur. Aguaceros dispersos. Mar moderada a rugosa.-

Ubiera.

REPUBLICA DOMINICANA
ERVICIO METEOROLOGICO NACIONAL
BOLETIN DIARIO

DIA 23	SALIDA DE SOL: 06.23 PUESTA DE SOL: 18.04

MAREAS PARA EL DIA 23

	PLEAMAR Hora	BAJAMAR Hora
.DOMINGO		
. PLATA		

uación de Frentes e Isobaras al 21 de FEBRERO de 1962 a las

OLOS CONVENCIONALES:-

NTES:

Estacionario
ido Ocluído
ertropical

S ELEMENTOS:

adas Isobaras
aro Parcialmente nublado
blado Lluvias
blina Tronadas
lma Relámpagos
tos Oeste Vientos Este
ro de Baja Presión B
ro de Alta Presión A
ro de Huracán (vientos
mos superiores a 120 KPH)

PROBABLE PARA LAS PROXIMAS

ON SUR Y SANTO DOMINGO (INCLUYE DE SAONA A PENINSULA BARAHONA): SUR DE LA ILLERA CENTRAL: Parcialmente nublado a nublado. Aguaceros dispersos. Vien suaves a moderados del Este-Nordeste. Temperatura fresca.-

ON NOR Y NORDESTE (INCLUYE CABO ENGAÑO A MONTECRISTI): NORTE DE LA CORDI- A CENTRAL: Mayormente nublado. Lluvias y aguaceros dispersos. Vientos sua moderados del Este. Temperatura fresca.-

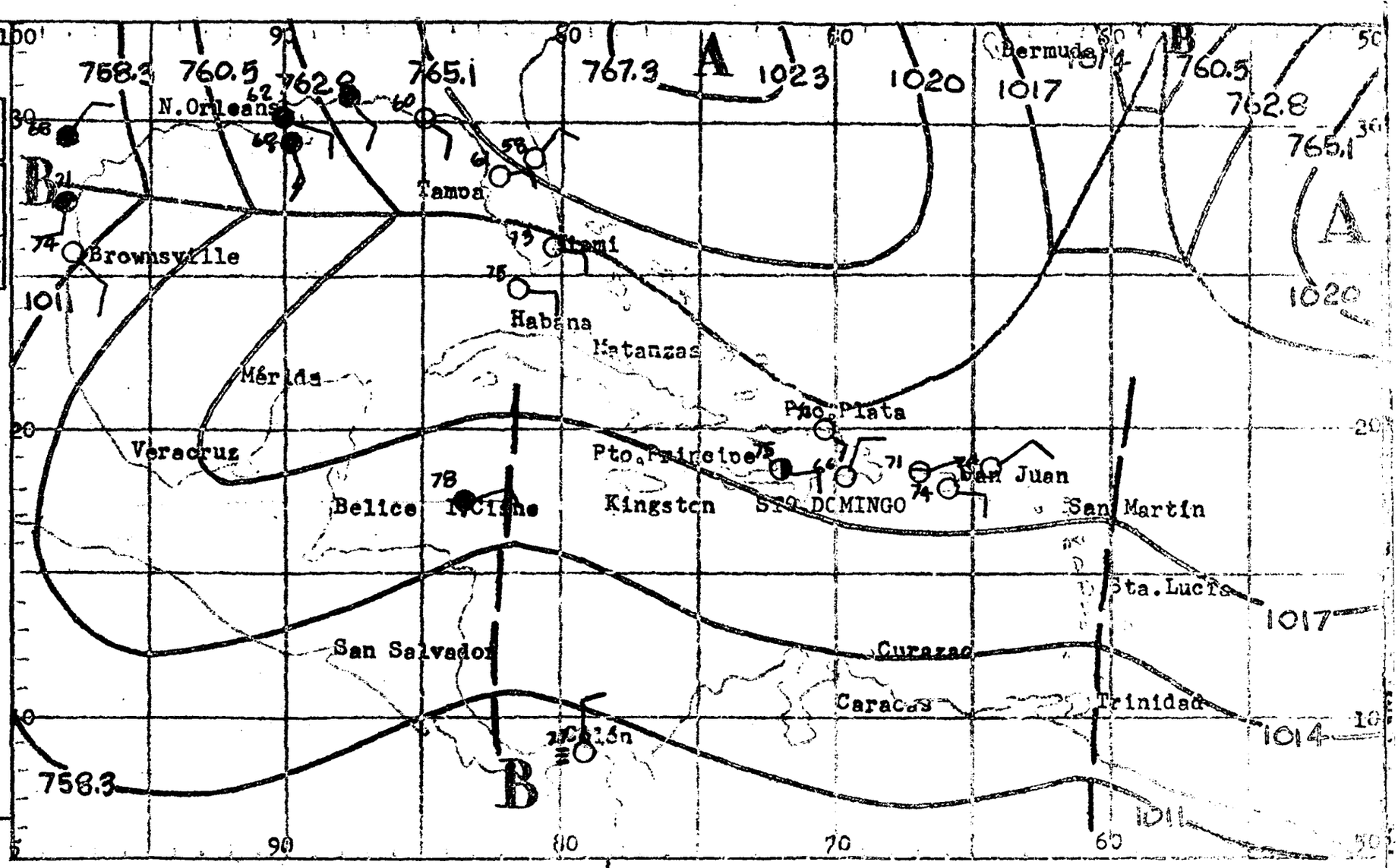

GARIBE ORIENTAL: Vientos moderados a frescos (15 a 20 nudos) del Este. Aguaceros dispersos. Mar moderada.-

Ubiera.-

REPUBLICA DOMINICANA
RVICIO METEOROLOGICO NACIONAL
BOLETIN DIARIO

DIA 24 SALIDA DE SOL: 06.22
PUESTA DE SOL: 18.05

MAREAS PARA EL DIA 24

	PLEAMAR Hora	BAJAMAR Hora
DOMINGO		
PLATA		

ación de Frentes e Isobaras al
2 de FEBRERO de 1962 a las
Z:

OLOS CONVENCIONALES:

TES:

Estacionario
Ocluído
rtropical

S ELEMENTOS:

adas Isobaras
Parcialmente nublado
Lluvias
Tronadas
Relámpagos
Vientos Oeste Vientos Este
ro de Baja Presión
ro de Alta Presión
ro del Huracán (vientos
mos superiores a 120 KPH)

O PROBABLE PARA LAS PROXIMAS
ORAS:

ON SUR Y SANTO DOMINGO (INCLUYE DE SAONA A PENINSULA BARAHONA):SUR DE LA
ILLERA CENTRAL: Medio nublado, aumentando en horas de la tarde. Aguaceros
ersos. Vientos suaves a moderados del Norte cambiando al Este y Sudeste
l día. Temperatura sin cambio.-

ON NOR Y NORDESTE (INCLUYE CABO ENGAÑO A MONTECRISTI): NORTE DE LA CORDI
A CENTRAL: Medio nublado. Aguaceros dispersos. Vientos suaves a moderados
Sudeste cambiando al Este y Nordeste en el día. Ráfagas ocasionales. Tem-
tura sin cambio.-

CARIBE ORIENTAL: Vientos moderados (15 a 20 nudos) del Este. Aguaceros dispersos, más numerosos sobre la porción Norte, Mar moderada.

Ubiera.

REPUBLICA DOMINICANA
SERVICIO METEOROLOGICO NACIONAL
BOLETIN DIARIO

DIA 25 SALIDA DE SOL: 06.22
PUESTA DE SOL: 18.05

MAREAS PARA EL DIA 25

	PLEAMAR Hora	BAJAMAR Hora
DOMINGO		
PLATA		

uación de Frentes e Isobaras al
23 de FEBRERO de 1962 a las

BOLOS CONVENCIONALES:-
NTES:
Estacionario
do Ocluído
rtropical
OS ELEMENTOS:
nadas Isobaras
laro Parcialmente nublado
ublado Lluvias
eblina Tronadas
alma Relámpagos
ntos Oeste Vientos Este
tro de Baja Presión
tro de Alta Presión
tro de Huracán (vientos
mos superiores a 120 KPH)

MPO PROBABLE PARA LAS PROXIMAS
HORAS:

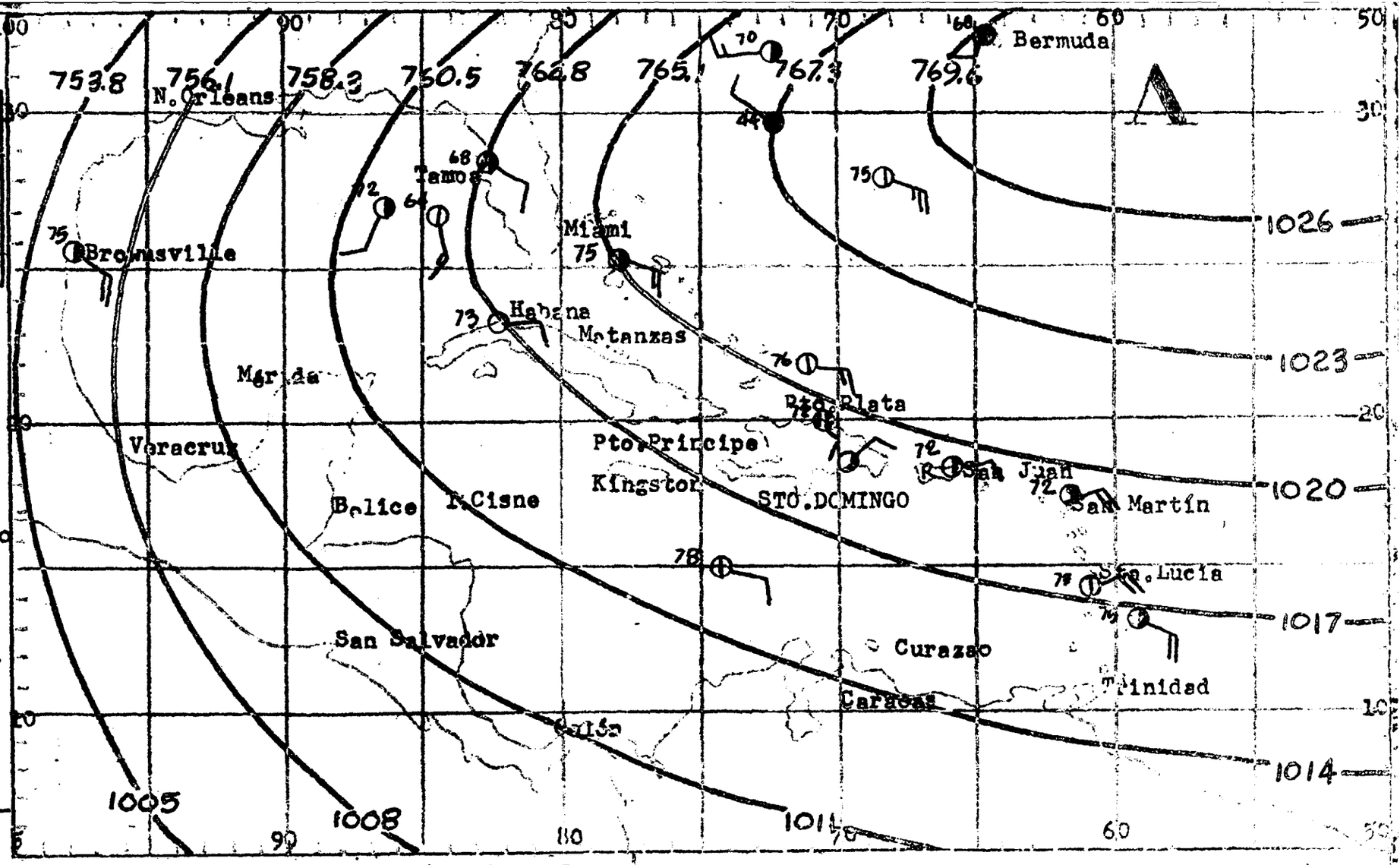

CON SUR Y SANTO DOMINGO (INCLUYE DE SAONA A PENINSULA BARAHONA): SUR DE LA ORDILLERA CENTRAL: Mayormente nublado. Aguaceros dispersos. Vientos suaves a moderados del Este-Sudeste y suaves del Norte en la noche. Temperatura sin cambio. Ráfagas aisladas.-

CON NOR Y NORDESTE (INCLUYE CABO ENGAÑO A MONTECRISTI): NORTE DE LA CORDILLERA CENTRAL: Nublado. Aguaceros. Vientos suaves a moderados del Este-Sudeste con variaciones. Ráfagas aisladas. Temperatura sin cambio.-

CARIBE ORIENTAL: Vientos moderados a frescos (12 a 22 nudos) del Este con ocasionales ráfagas de hasta 30 nudos. Aguaceros dispersos.- Se mantiene en efecto el aviso a las pequeñas embarcaciones a lo largo de las costas de Puerto Rico, Islas Virgenes, Antillas Menores y la Isla de Santo Domingo. Mar moderada a rugosa.-

REPUBLICA DOMINICANA
SERVICIO METEOROLOGICO NACIONAL
BOLETIN DIARIO

DIA 26 SALIDA DE SOL: 06.21
PUESTA DE SOL: 18.05

MAREAS PARA EL DIA 26

	PLEAMAR Hora	BAJAMAR Hora
D.DOMINGO		
D. PLATA		

Situación de Frentes e Isobaras al 24 de FEBRERO de 1962 a las 00Z.-

SIMBOLOS CONVENCIONALES:

FRENTES:

Frío ——— Estacionario ———
Cálido ——— Ocluído ———
Intertropical ———

OTROS ELEMENTOS:

Isobaras ~
Parcialmente nublado
Lluvias
Tronadas
Relámpagos
Vientos Oeste
Vientos Este
Centro de Baja Presión B
Centro de Alta Presión A
Centro de Huracán (vientos máximos superiores a 120 KPH)

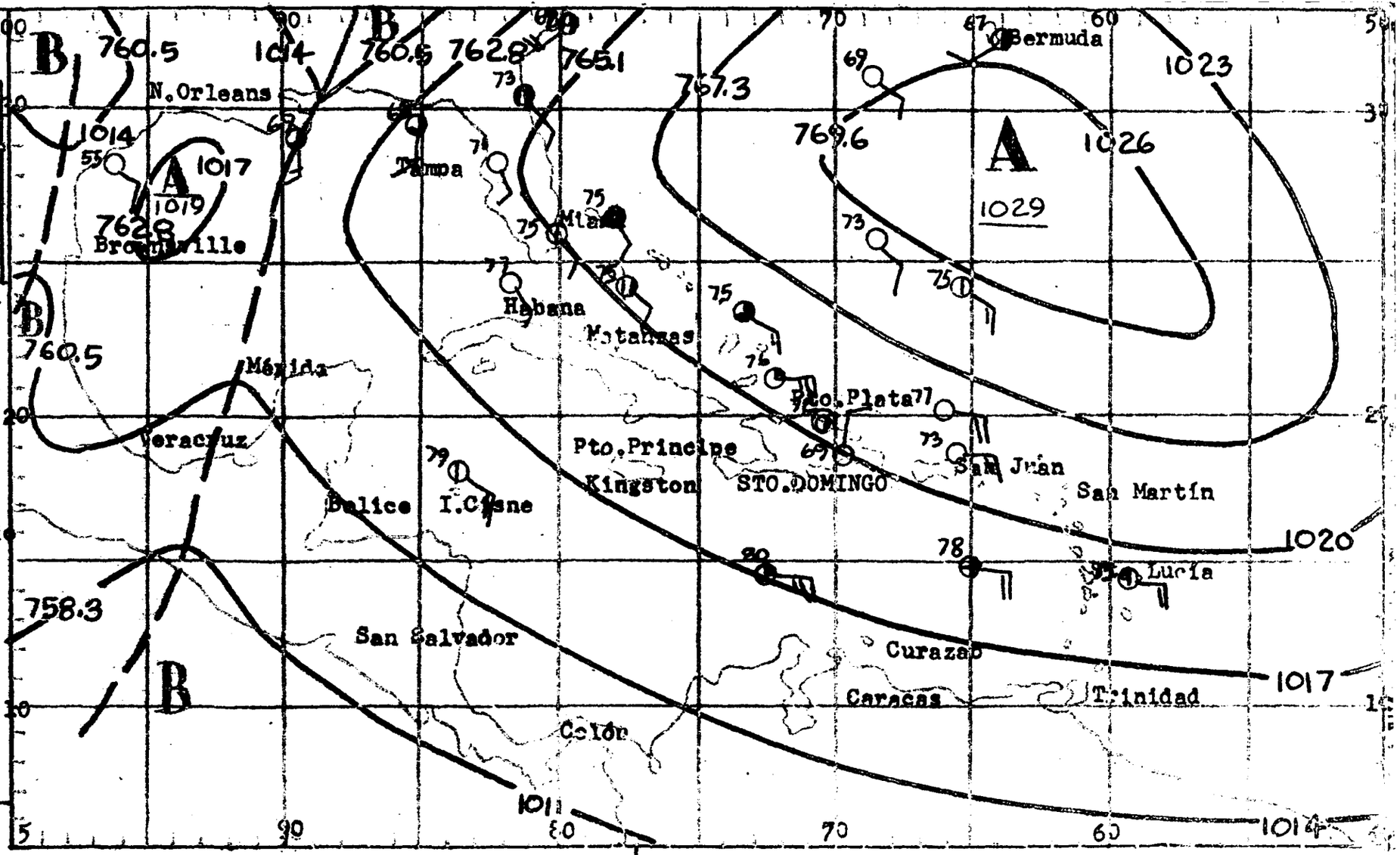

TIEMPO PROBABLE PARA LAS PROXIMAS 24 HORAS:

REGION SUR Y SANTO DOMINGO (INCLUYE DE SAONA A PENINSULA BARAHONA): SUR DE LA CORDILLERA CENTRAL: Medio nublado. Aguaceros dispersos. Vientos suaves a moderados del Norte cambiando al Sudeste en el día. Temperatura sin cambio.-

REGION NOR Y NORDESTE (INCLUYE DE CABO ENGAÑO A MONTECRISTI): NORTE DE LA CORDILLERA CENTRAL: Medio nublado, aumentando en horas de la tarde. Aguaceros dispersos. Vientos suaves a moderados del Sudeste cambiando al Este y Nordeste en el día. Ráfagas aisladas. Temperatura sin cambio.-

CARIBE ORIENTAL: Vientos moderados a frescos (12 a 22 nudos) del Este. Ráfagas de hasta 30 nudos. Aguaceros dispersos. Mar moderada a rugosa.-

Ubiera.

REPUBLICA DOMINICANA
ERVICIO METEOROLOGICO NACIONAL
BOLETIN DIARIO

DIA SALIDA DE SOL:06.20
27n PUESTA DE SOL:18.06

MAREAS PARA EL DIA 27

	PLEAMAR Hora	BAJAMAR Hora
DOMINGO		
PLATA		

nación de Frentes e Isobaras al
25 de FEBRERO de 1962 a las
0Z.-

BOLOS CONVENCIONALES:-

TES:
Estacionario
Ocluído
rtropical

S ELEMENTOS:
nadas — — Isobaras
laro — Parcialmente nublado
blado — Lluvias
blina — Tronadas
lma — Relámpagos
ntos Oeste — Vientos Este
ro de Baja Presión
ro de Alta Presión
ro de Huracán (vientos
mos superiores a 120 KPH)

PO PROBABLE PARA LAS PROXIMAS
ORAS:

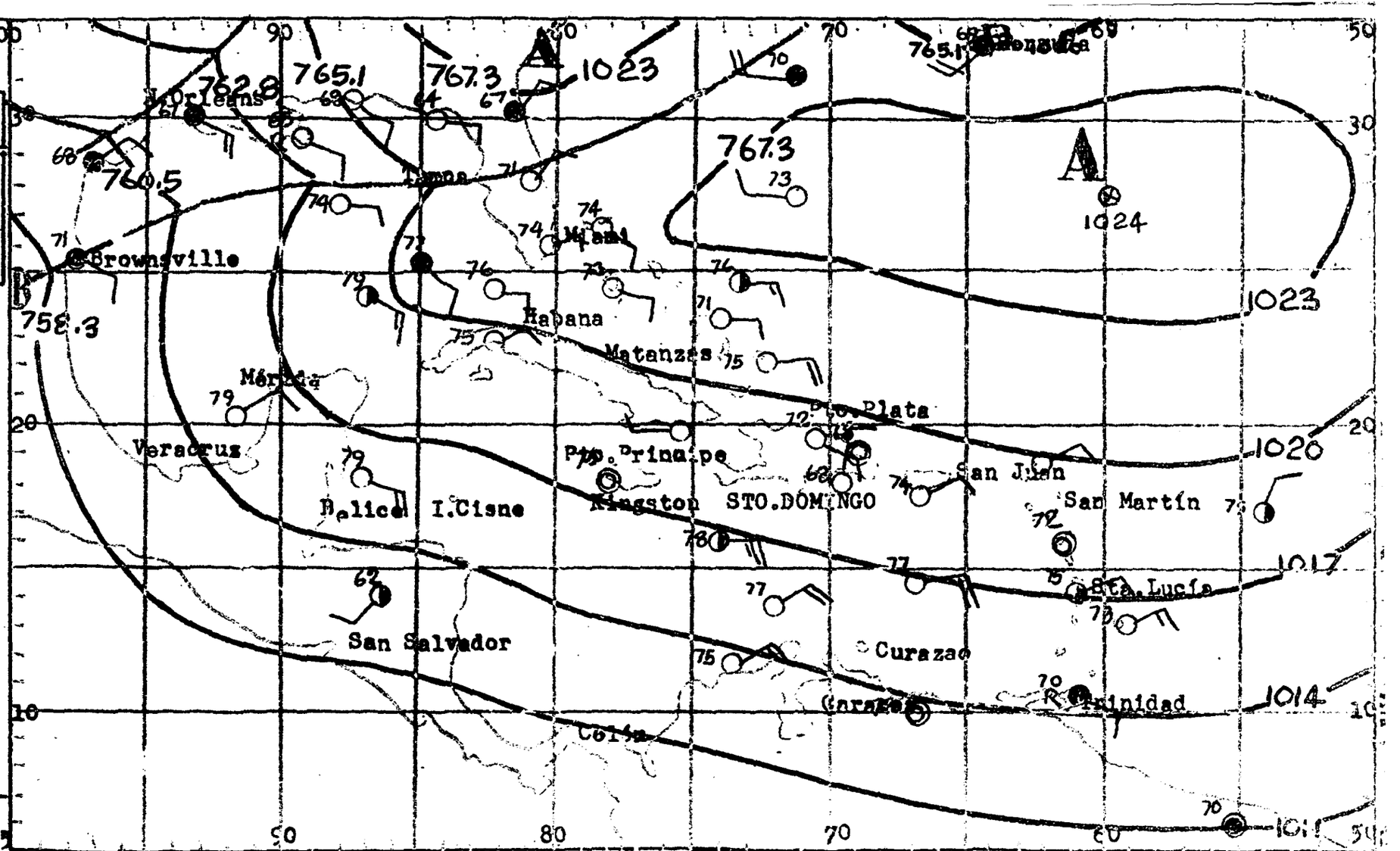

CON SUR Y SANTO DOMINGO (INCLUYE DE SAONA A PENINSULA BARAHONA): SUR DE LA DILLERA CENTRAL: Medio nublado. Débiles aguaceros dispersos. Vientos suaves Norte y Nordeste siendo suaves a moderados del Este y Sudeste en el día. peratura sin cambio.-

CON NOR Y NORDESTE (INCLUYE DE CABO ENGAÑO A MONTECRISTI): NORTE DE LA COR ERA CENTRAL: Medio nublado. Aguaceros dispersos. Vientos suaves a modera- del Este y Sudeste. Temperatura sin cambio.-

CARIBE ORIENTAL: Vientos suaves a moderados (10 a 15 nudos) del Este con ráfagas de hasta 25 nudos. Mayor mente claro.- Se mantiene en efecto el aviso a las pequeñas embarcaciones a lo largo de las costas de Santo Domingo, Puerto Rico e Islas Virgenes.-

Ubiera.

REPUBLICA DOMINICANA
RVICIO METEOROLOGICO NACIONAL
BOLETIN DIARIO

DIA 28 SALIDA DE SOL: 06.20
PUESTA DE SOL: 18.06

MAREAS PARA EL DIA 28

	PLEAMAR Hora	BAJAMAR Hora
DOMINGO		
PLATA		

ución de Frentes e Isobaras al
26 de FEBRERO de 1962 a las
OZ.-

BOLOS CONVENCIONALES:-

NTES:

o ——— Estacionario ———
ido ——— Ocluído ———
ertronical ———

OS ELEMENTOS:

uadas — — Isobaras ~

laro — Parcialmente nublado
ublado — Lluvias
eblina — Tronadas
alma — Relámpagos

ntos Oeste — Vientos Este

tro de Baja Presión B
tro de Alta Presión A
tro de Huracán (vientos imos superiores a 120 KPH) 6

MPO PROBABLE PARA LAS PROXIMAS HORAS:

IONES SUR Y SANTO DOMINGO (INCLUYE DE SAONA A PENINSULA BARAHONA): SUR DE LA DILLERA CENTRAL: Medio nublado. Aguaceros dispersos. Vientos suaves a moderados del Sudeste con variaciones durante la noche. Temperatura sin cambio.-

ION NOR Y NORDESTE (INCLUYE CABO ENGAÑO A MONTECRISTI): NORTE DE LACCORDILLE CENTRAL: Medio nublado. Aguaceros dispersos. Vientos suaves a moderados del e Sudeste. Temperatura sin cambio.-

CARIBE ORIENTAL: Vientos moderados (12 a 18 nudos) del Este. Parcialmente nublado. Aguaceros dispersos Mar moderada.-

Ubiera.

REPUBLICA DOMINICANA
ERVICIO METEOROLOGICO NACIONAL
BOLETIN DIARIO

DIA 1 SALIDA DE SOL: 06.19
PUESTA DE SOL: 18.06

MAREAS PARA EL DIA 1 (Mar)

	PLEAMAR Hora	BAJAMAR Hora
.DOMINGO		
. PLATA		

uación de Frentes e Isobaras al
27 de FEBRERO de 1962 a las
OZ.-

BOLOS CONVENCIONALES:-

NTES:

- Estacionario
- Ocluído
- ertrovical

OS ELEMENTOS:

- uadas — — Isobaras
- laro — Parcialmente nublado
- ublado — Lluvias
- eblina — Tronadas
- alma — Relámpagos
- ntos Oeste — Vientos Este
- tro de Baja Presión
- tro de Alta Presión
- tro de Huracán (vientos imos superiores a 120 KPH)

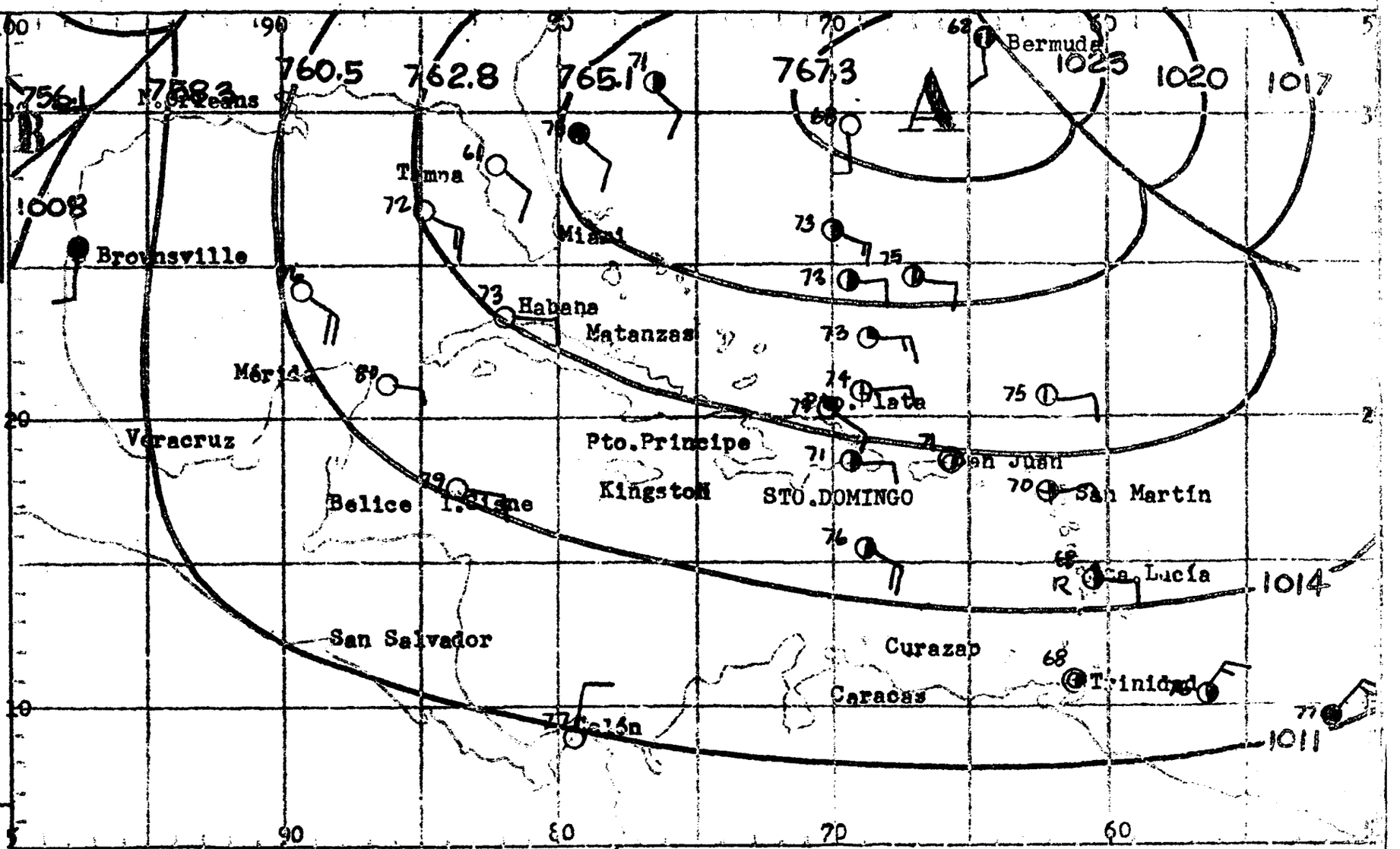

MPO PROBABLE PARA LAS PROXIMAS HORAS:

ION SUR Y SANTO DOMINGO (INCLUYE DE SAONA A PENINSULA BARAHONA): SUR DE LA DILLERA CENTRAL: Medio nublado a nublado con débiles aguaceros dispersos. ntos suaves a moderados del Sudeste y suaves del Norte en la noche. Tempe- ura sin cambio.-

ION NOR Y NORDESTE (INCLUYE DE CABO ENGAÑO A MONTECRISTI): NORTE DE LA COR LERA CENTRAL: Medio nublado. Débiles aguaceros dispersos. Vientos suaves a rados del Este-Sudeste con variaciones. Temperatura sin cambio.-

CARIBE ORIENTAL: Vientos moderados (12 a 18 nudos) del Este. Aguaceros dispersos. Mar moderada.-

Ubiera

REPUBLICA DOMINICANA
SERVICIO METEOROLOGICO NACIONAL
BOLETIN DIARIO

DIA 2 — SALIDA DE SOL: 06.18 — PUESTA DE SOL: 18.07

MAREAS PARA EL DIA 2

	PLEAMAR Hora	BAJAMAR Hora
STO.DOMINGO		
PTO. PLATA		

Situación de Frentes e Isobaras al 28 de FEBRERO de 1962 a las 00Z.-

SIMBOLOS CONVENCIONALES:-

FRENTES:

Frío ——— Estacionario ———

Cálido ——— Ocluído ———

Intertropical ———

OTROS ELEMENTOS:

Isobaras ~~~

Claro — Parcialmente nublado

Nublado — Lluvias

Neblina — Tronadas

Calma — Relámpagos

Vientos Oeste — Vientos Este

Centro de Baja Presión B

Centro de Alta Presión A

Centro de Huracán (vientos mayores superiores a 120 KPH

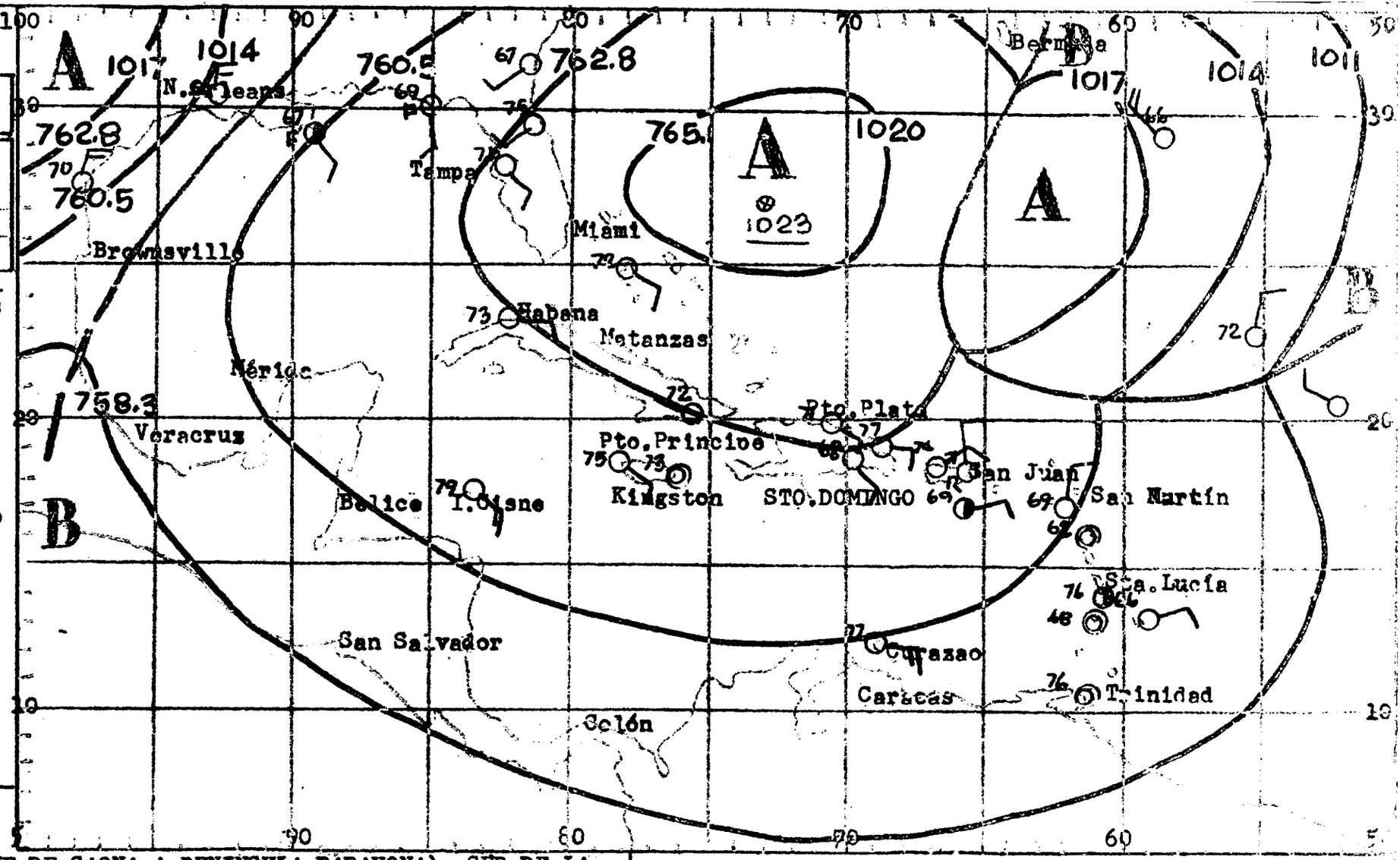

REGION SUR Y SANTO DOMINGO (INCLUYE DE SAONA A PENINSULA BARAHONA): SUR DE LA CORDILLERA CENTRAL: Parcialmente nublado. Débiles precipitaciones. Vientos variables a moderados del Norte cambiando al Este y Sudeste en el día. Temperatura sin cambio.-

REGION NOR Y NORDESTE (INCLUYE DE CABO ENGAÑO A MONTECRISTI): NORTE DE LA CORDILLERA CENTRAL: Nubosidad variable. Ligeros aguaceros. Vientos suaves a moderados del Sudeste cambiando al Este y Nordeste en el día. Temperatura sin cambio.-

CARIBE ORIENTAL: Vientos moderados (12 a 18 nudos) del Nordeste. Parcialmente nublado. Aguaceros dispersos. Mar moderada.-

LIBRARY
APR 5 - 1962
WEATHER BUREAU

Ubiera.

REPUBLICA DOMINICANA
SERVICIO METEOROLOGICO NACIONAL
BOLETIN DIARIO

DIA 3 — SALIDA DE SOL: 06.18 — PUESTA DE SOL: 18.07

MAREAS PARA EL DIA 3

	PLEAMAR Hora	BAJAMAR Hora
DOMINGO		
PLATA		

...ación de Frentes e Isobaras al ... de MARZO de 1962 a las ...

...BOLOS CONVENCIONALES:-

...NES:

... Estacionario
...do Ocluído
...ertropical
...OS ELEMTOS:
...ñas Isobaras
... Parcialmente nublado
...ublado Lluvias
...ellina Tronadas
... Relámpagos
...tos Oeste Vientos Este
...tro de Baja Presión B
...tro de Alta Presión A
...tro de Huracán (vientos ... superiores a 120 KPH)

...O PROBABLE PARA LAS PROXIMAS ...RAS:

...ON SUR SANTO DOMINGO (INCLUYE DE SAONA A PENINSULA BARAHONA): SUR DE LA ...DILLERA CENTRAL: Medio nublado a nublado. Lluvias débiles. Vientos suaves ...derados del Nordeste con variaciones al Este. Temperatura disminuyendo.

...ON NOR Y NORDESTE (INCLUYE CABO ENGAÑO A MONTECRISTI): NORTE DE LA CORDI...RA CENTRAL: Parcialmente nublado a nublado. Lluvias débiles. Vientos sua-...a moderados del Este-Nordeste con variaciones. Temperatura disminuyendo.

CARIBE ORIENTAL: Vientos moderadoa a frescos (12 a 18 nudos) del Nordeste. Parcialmente nublado. Ligeros agu... ceros dispersos. Mar moderada.-

Ubiera.

REPUBLICA DOMINICANA
SERVICIO METEOROLOGICO NACIONAL
BOLETIN DIARIO

DIA 4 SALIDA DE SOL: 06.17
PUESTA DE SOL: 18.07

MAREAS PARA EL DIA 4

	PLEAMAR Hora	BAJAMAR Hora
D.DOMINGO		
D. PLATA		

uación de Frentes e Isobaras al
2 de M A R Z O de 1962 a las
OZ.-

BOLOS CONVENCIONALES:

NTES:

o ——— Estacionario ———
ido ——— Ocluído ———
ertropical ———

OS ELEMENTOS:

uadas ——— Isobaras ~

laro — Parcialmente nublado
ublado — Lluvias
eblina — Tronadas
alma — Relámpagos

ntos Oeste — Vientos Este

tro de Baja Presión B
tro de Alta Presión A
tro de Huracán (vientos
mos superiores a 120 KPH)

MPO PROBABLE PARA LAS PROXIMAS HORAS:

ION SUR Y SANTO DOMINGO (INCLUYE DE SAONA A PENINSULA BARAHONA): SUR DE LA DILLERA CENTRAL: Medio nublado. Débiles aguaceros dispersos. Vientos suaves Norte y Nordeste, tornándose suaves a moderados del Este-Sudeste en el día. peratura sin cambio.-

ION NOR Y NORDESTE (INCLUYE CABO ENGAÑO A MONTECRISTI): NORTE DE LA CORDI-RA CENTRAL: Parcialmente nublado. Ligeros aguaceros. Vientos suaves a mode-os del Este y Sudeste. Temperatura sin cambio.-

CARIBE ORIENTAL: Vientos moderados (12 a 18 nudos), del Nordeste. Parcialmente nublado. Aguaceros dispersos. Mar moderada.-

Ubiera.

REPUBLICA DOMINICANA
ERVICIO METEOROLOGICO NACIONAL
BOLETIN DIARIO

DIA 5 SALIDA DE SOL: 06.16
PUESTA DE SOL: 18.07

MAREAS PARA EL DIA 5

	PLEAMAR Hora	BAJAMAR Hora
O.DOMINGO		
. PLATA		

tuación de Frentes e Isobaras al
de MARZO de 1962 a las
00Z.-

BOLOS CONVENCIONALES:

ENTES:

lo ——— Estacionario ———
lido ——— Ocluído ———
tertropical ———

ROS ELEMENTOS:

guadas ——— Isobaras ~

Claro — Parcialmente nublado
Nublado — Lluvias
Neblina — Tronadas
Calma — Relámpagos

entos Oeste — Vientos Este

ntro de Baja Presión B ⊗
ntro de Alta Presión A ⊗
ntro de Huracán (vientos
ximos superiores a 120 KPH)

MPO PROBABLE PARA LAS PROXIMAS
HORAS:

GION SUR Y SANTO DOMINGO (INCLUYE DE SAONA A PENINSULA BARAHONA): SUR DE LA RDILLERA CENTRAL: Medio nublado. Débiles aguaceros dispersos. Vientos suaves oderados del Sudeste, cambiando al Norte en la noche. Temperatura sin cam-o.-

GION NOR Y NORDESTE (INCLUYE CABO ENGAÑO A MONTECRISTI): NORTE DE LA CORDI - ERA CENTRAL: Nubes dispersas. Vientos suaves a moderados del Este. Temperatu sin cambio.-

CARIBE ORIENTAL: Vientos suaves a moderados (10 a 1 nudos) del Este. Aguaceros dispersos. Mar moderada

Ubiera.

REPUBLICA DOMINICANA
SERVICIO METEOROLOGICO NACIONAL
BOLETIN DIARIO

DIA 6 SALIDA DE SOL:06.15
PUESTA DE SOL:18.08

MAREAS PARA EL DIA 6

	PLEAMAR Hora	BAJAMAR Hora
D.DOMINGO		
. PLATA		

uación de Frentes e Isobaras al 4 de MARZO de 1962 a las 00Z.-

BOLOS CONVENCIONALES:-

NTES:

o ——— Estacionario ———
ido ——— Ocluído ———
ertronical ———

OS ELEMENTOS:

uadas — — Isobaras ~

laro — Parcialmente nublado
ublado — Lluvias
eblina — Tronadas
alma — Relámpagos

ntos Oeste — Vientos Este

tro de Baja Presión B⊗

tro de Alta Presión A⊗
tro de Huracán (vientos imos superiores a 120 KPH) 6

MPO PROBABLE PARA LAS PROXIMAS HORAS:

ION SUR Y SANTO DOMINGO (INCLUYE DE SAONA A PENINSULA BARAHONA): SUR DE LA DILLERA CENTRAL: Medio nublado. Débiles aguaceros dispersos. Vientos suaves derados del Este-Sudeste con variaciones. Temperatura sin cambio.-

ION NOR Y NORDESTE (INCLUYE DE CABO ENGAÑO A MONTECRISTI): NORTE DE LA COR LERA CENTRAL: Parcialmente nublado. Débiles aguaceros dispersos. Vientos - yes a moderados del Este-Sudeste con variaciones. Temperatura sin cambio.-

CARIBE ORIENTAL: Vientos suaves a moderados (8 a 12 nudos) del Este y Este-Nordeste. Parcialmente nublado Aguaceros dispersos. Mar moderada.-

Ubiera.

REPUBLICA DOMINICANA
SERVICIO METEOROLOGICO NACIONAL
BOLETIN DIARIO

DIA 7 SALIDA DE SOL: 06.15
PUESTA DE SOL: 18.08

MAREAS PARA EL DIA 7

	PLEAMAR Hora	BAJAMAR Hora
S.DOMINGO		
P. PLATA		

Situación de Frentes e Isobaras al 5 de MARZO de 1962 a las 00Z.-

SIMBOLOS CONVENCIONALES:-

FRENTES:

Frío ——— Estacionario ———
Caliente ——— Ocluído ———
Intertropical ———

OTROS ELEMENTOS:

Cuadas ——— Isobaras ~

Claro ◑ Parcialmente nublado
Nublado Ⓡ Lluvias
Neblina Ⓣ Tronadas
Calma ↯ Relámpagos

Vientos Oeste Vientos Este

Centro de Baja Presión B ⊗
Centro de Alta Presión A ⊗
Centro de Huracán (vientos máximos superiores a 120 KPH)

TIEMPO PROBABLE PARA LAS PROXIMAS 24 HORAS:

REGION SUR Y SANTO DOMINGO (INCLUYE DE SAONA A PENINSULA BARAHONA): SUR DE LA CORDILLERA CENTTAL: Medio nublado. Débiles aguaceros dispersos. Vientos suaves moderados del Sudeste y suaves del Norte en la noche. Temperatura sin cambio.

REGION NOR Y NORDESTE (INCLUYE DE CABO ENGAÑO A MONTECRISTI): NORTE DE LA CORDILLERA CENTRAL: Medio nublado a nublado, durante aguaceros dispersos, débiles. Vientos suaves a moderados del Sudeste con variaciones. Temperatura sin cambio.

CARIBE ORIENTAL: Vientos moderados (10 a 18 nudos) del Sur y Sudeste. Aguaceros dispersos. Mar moderada.-

Ubiera.

REPUBLICA DOMINICANA
ERVICIO METEOROLOGICO NACIONAL
BOLETIN DIARIO

DIA 8 SALIDA DE SOL: 06.14
PUESTA DE SOL: 18.08

MAREAS PARA EL DIA 8

	PLEAMAR Hora	BAJAMAR Hora
D.DOMINGO		
D. PLATA		

tuación de Frentes e Isobaras al
a 6 de M A R Z O de 1962 a las
00Z.-

MBOLOS CONVENCIONALES:-

ENTES:

lo ——— Estacionario ———
lido ——— Ocluído ———
tertropical ———

ROS ELEMENTOS:

guadas ——— ——— Isobaras ~
Claro ◑ Parcialmente nublado
Nublado Ⓡ Lluvias
Neblina Ⓣ Tronadas
Calma ↯ Relámpagos

ntos Oeste Vientos Este

ntro de Baja Presión B ⊗
ntro de Alta Presión A ⊗
ntro de Huracán (vientos
imos superiores a 120 KPH) 6

MPO PROBABLE PARA LAS PROXIMAS
HORAS:

ION SUR Y SANTO DOMINGO (INCLUYE DE SAONA A PENINSULA BARAHONA): SUR DE LA DILLERA CENTRAL: Medio nublado. Aguaceros o lluvias débiles. Vientos suaves oderados del Sur y Sudeste variando al Norte en la noche. Temperatura sin - bio.-

ION NOR Y NORDESTE (INCLUYE CABO ENGAÑO A MONTECRISTI): NORTE DE LA CORDI- RA CENTRAL: Parcialmente nublado. Lluvias débiles. Vientos suaves a modera del Este, girando al Sudeste en la noche. Temperatura disminuyendo en la he.-

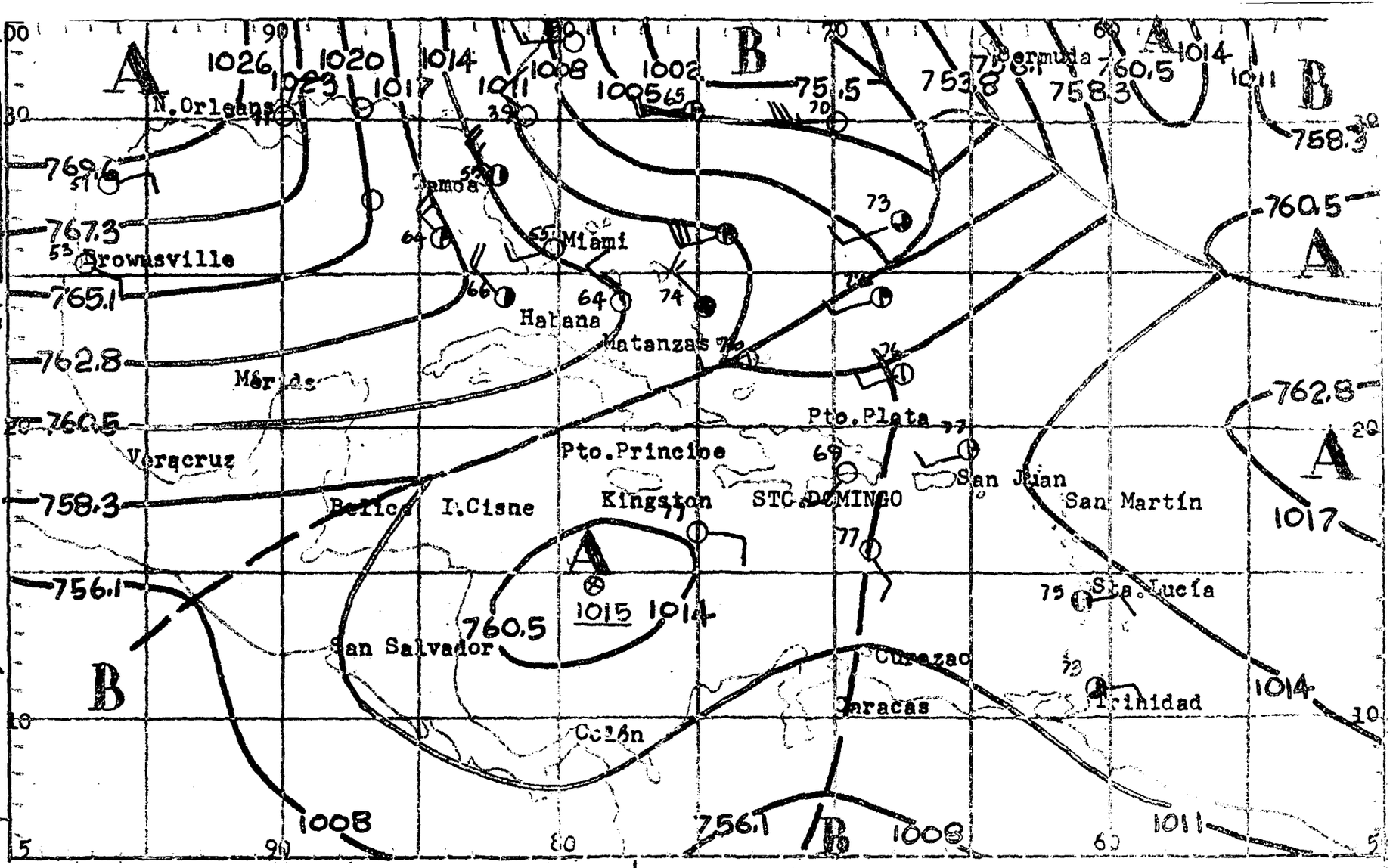

CARIBE ORIENTAL: Vientos suaves a moderados (8 a 16 nudos) del Sur y Sudeste. Aguaceros dispersos. Mar moderada.-

Ubiera.

REPUBLICA DOMINICANA
ERVICIO METEOROLOGICO NACIONAL
BOLETIN DIARIO

DIA 9 SALIDA DE SOL: 06.13
PUESTA DE SOL: 18.09

MAREAS PARA EL DIA 9

	PLEAMAR Hora	BAJAMAR Hora
.DOMINGO		
. PLATA		

uación de Frentes e Isobaras al
7 de M A R Z O de 1962 a las
02.-

BOLOS CONVENCIONALES:-

NTES:

Estacionario
Ocluído
ertropical

OS ELEMENTOS:

uadas — Isobaras
laro — Parcialmente nublado
ublado — Lluvias
eblina — Tronadas
alma — Relámpagos
ntos Oeste — Vientos Este
tro de Baja Presión B
tro de Alta Presión A
tro de Huracán (vientos
mos superiores a 120 KPH) 9

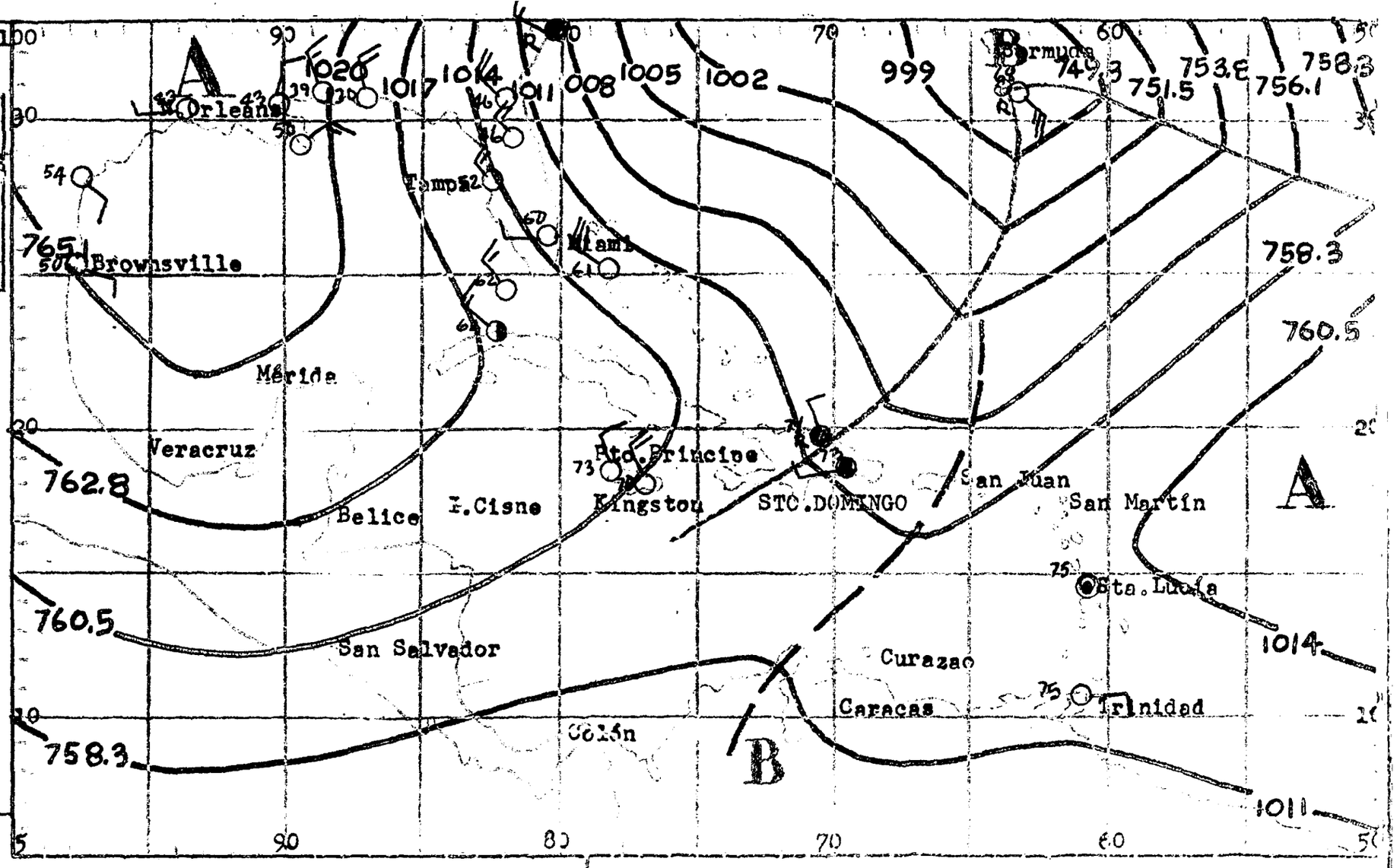

MPO PROBABLE PARA LAS PROXIMAS HORAS:

CON SUR Y SANTO DOMINGO (INCLUYE DE SAONA A PENINSULA BARAHONA): SUR DE LA DILLERA CENTRAL: Medio nublado a nublado en ocasiones. Aguaceros dispersos. ntos suaves a moderados del Norte y Noroeste; ráfagas aisladas. Temperatura ramente fresca.-

CON NOR Y NORDESTE (INCLUYE CABO ENGAÑO A MONTECRISTI): NORTE DE LA CORDILA CENTRAL: Generalmente nublado. Lluvias y aguaceros. Vientos suaves a mo dos del Norte y Noroeste; ráfagas aisladas. Temperatura sin fresca.-

era.-

CARIBE ORIENTAL: Frente frío localizado en las vecindades de Santo Domingo orientado Nordeste-Suroeste moviéndose hacia el Este a unas 10 millas por hora. Los vientos al Oeste de dicho frente, moderados a frescos (15 a 25 nudos del Norte y Noroeste con ráfagas ocasionales de hasta 35 nudos, siendo suaves a moderados (10 a 18 nudos) del Sur y Suroeste al Este del mismo. Medio nublado. Aguaceros dispersos. Mar moderada a rugosa.-

Aviso: Las pequeñas embarcaciones deben tomar precauciones al navegar en las aguas abiertas de las costas de Santo Domingo, Puerto Rico e Islas Vírgenes.-

REPUBLICA DOMINICANA

SERVICIO METEOROLOGICO NACIONAL

BOLETIN DIARIO

HORA SALIDA DE SOL: 06.12

HORA PUESTA DE SOL: 18.09

MAREAS PARA EL DIA 10

	PLEAMAR Hora	BAJAMAR Hora
SANTO DOMINGO		
PUERTO PLATA		

Situación de Frentes e Isobaras al [illegible] de MARZO de 1962 a las [illegible]

SIMBOLOS CONVENCIONALES:-

FRENTES:

Frío ——— Estacionario ———

Cálido ——— Ocluído ———

Intertropical ———

OTROS ELEMENTOS:

Isobaras ~

Claro ◑ Parcialmente nublado

Nublado Ⓡ Lluvias

Neblina Ⓣ Tronadas

Calma ↯ Relámpagos

Vientos Oeste Vientos Este

Centro de Baja Presión B ⊗

Centro de Alta Presión A ⊗

Centro de Huracán (vientos mayores a 120 KPH) 6

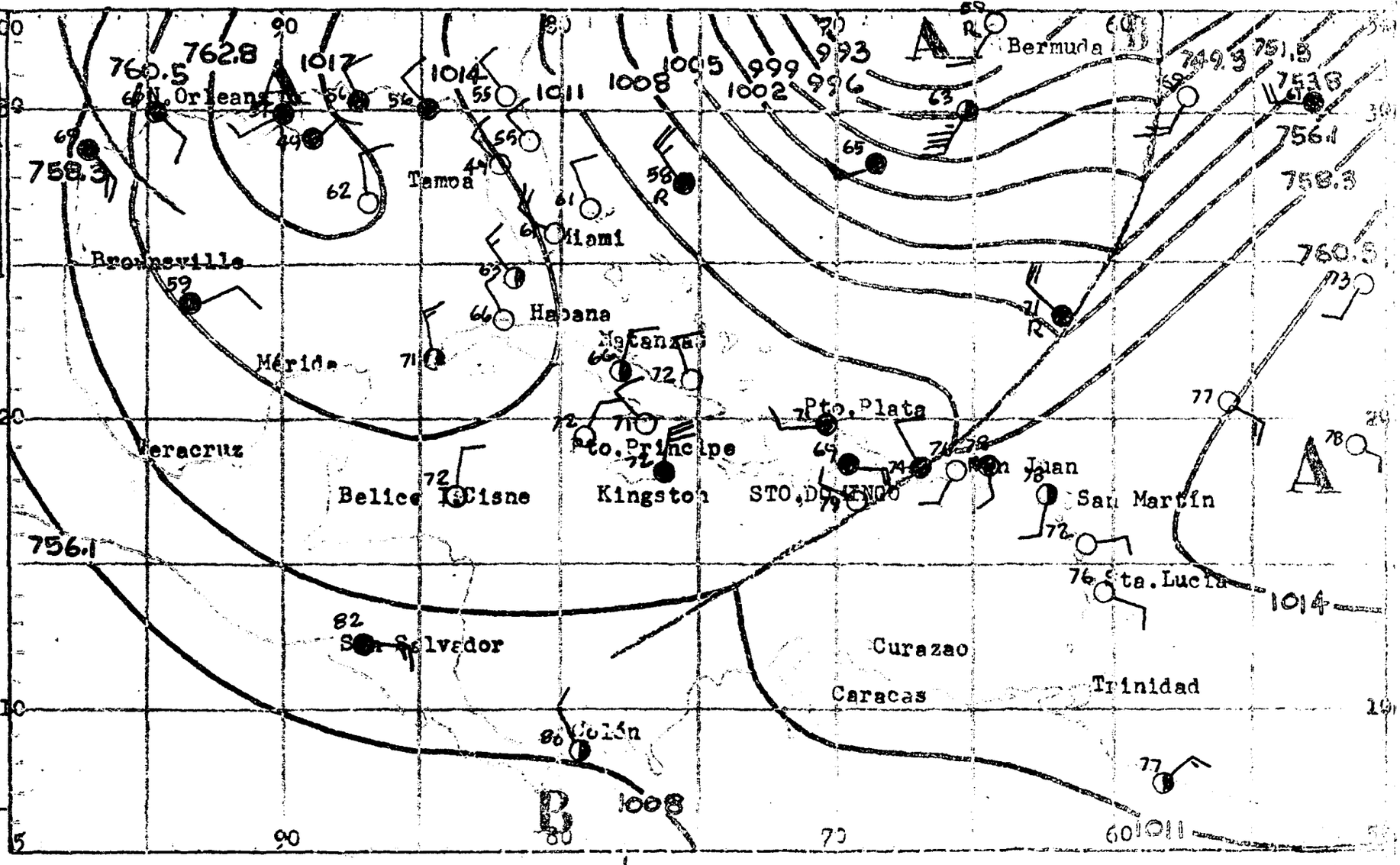

PRONOSTICO PROBABLE PARA LAS PROXIMAS [illegible] HORAS:

REGION SUR Y SANTO DOMINGO (INCLUYE DE SAONA A PENINSULA BARAHONA): SUR DE LA CORDILLERA CENTRAL: Medio nublado a nublado. Aguaceros dispersos. Vientos suaves a moderados del Norte y Noroeste con ráfagas en los aguaceros. Temperatura fresca.-

REGION NOR Y NORDESTE (INCLUYE CABO ENGAÑO A MONTECRISTI): NORTE DE LA CORDILLERA CENTRAL: Parcialmente nublado. Aguaceros dispersos. Vientos suaves a moderados del Norte y Noroeste con ráfagas en los aguaceros. Temperatura fresca.

CARIBE ORIENTAL: Frente frío orientado Nordeste/Suroeste moviéndose lentamente. Vientos al Oeste del frente moderados a frescos (15 a 25 nudos) del Noroeste con ráfagas en los aguaceros. Generalmente nublado. Aguaceros dispersos. Al Este del frente, vientos moderados a frescos (12 a 20 nudos) del Sudeste. Se mantiene en efecto el aviso emitido a las pequeñas embarcaciones.-

Ubiera.

REPUBLICA DOMINICANA
SERVICIO METEOROLOGICO NACIONAL
BOLETIN DIARIO

DIA 11 — SALIDA DE SOL: 06.12 — PUESTA DE SOL: 18.09

MAREAS PARA EL DIA 11

	PLEAMAR Hora	BAJAMAR Hora
SANTO DOMINGO		
PTO. PLATA		

Situación de Frentes e Isobaras al 9 de MARZO de 1962 a las 08.-

SIMBOLOS CONVENCIONALES:-

FRENTES:

Frío ——— Estacionario ———

Cálido ——— Ocluido ———

Intertropical ———

OTROS ELEMENTOS:

Isobaras ~

Parcialmente nublado

Lluvias

Tronadas

Relámpagos

Vientos Oeste

Vientos Este

Centro de Baja Presión B

Centro de Alta Presión A

Centro de Huracán (vientos mayores superiores a 120 KPH)

TIEMPO PROBABLE PARA LAS PROXIMAS 24 HORAS:

REGION SUR Y SANTO DOMINGO (INCLUYE DE SAONA A PENINSULA BARAHONA): SUR DE LA CORDILLERA CENTRAL: Cielo nuboso. Débiles aguaceros dispersos. Vientos suaves moderados del Norte y Nordeste con variaciones. Temperatura sin cambio.-

REGION NOR Y NORDESTE (INCLUYE DE CABO ENGAÑO A MONTECRISTI): NORTE DE LA CORDILLERA CENTRAL: Medio nublado. Débiles aguaceros dispersos. Vientos variables suaves a moderados. Temperatura sin cambios.

CARIBE ORIENTAL: Frente frío orientado Nordeste/Sudoeste a travez de la porción Norte de las Islas Virgenes moviéndose hacia el Sudeste a unas 8 a 12 millas por hora. Al Noroeste del Frente vientos moderados (12 a 20 nudos) Nublado con lluvias intermitentes. Al Sudeste del frente vientos moderados (12 a 20 nudos) del Sudeste.

Se mantiene en efecto el aviso a las pequeñas embarcaciones a lo largo de las costas de la República Dominicana, Puerto Rico e Islas Virgenes.-

Ubiera.

REPUBLICA DOMINICANA
SERVICIO METEOROLOGICO NACIONAL
BOLETIN DIARIO

DIA 12 — SALIDA DE SOL: 06.11 — PUESTA DE SOL: 18.09

MAREAS PARA EL DIA 12

	PLEAMAR Hora	BAJAMAR Hora
C.DOMINGO		
C. PLATA		

situación de Frentes e Isobaras al [illegible] de MARZO de 1962 a las [illegible]

SIMBOLOS CONVENCIONALES:-

FRENTES:
Frío ——— Estacionario ———
Caliente ——— Ocluído ———
Semitropical ———

OTROS ELEMENTOS:
Isobaras ~
Claro — Parcialmente nublado
Nublado — Lluvias
Neblina — Tronadas
Calma — Relámpagos
Vientos Oeste — Vientos Este
Centro de Baja Presión B ⊗
Centro de Alta Presión A ⊗
Centro de Huracán (vientos [illegible] superiores a 120 KPH)

TIEMPO PROBABLE PARA LAS PROXIMAS [illegible] HORAS:

REGION SUR Y SANTO DOMINGO (INCLUYE DE SAONA A PENINSULA BARAHONA): SUR DE LA CORDILLERA CENTRAL: Nubes dispersas en la mañana aumentando en la tarde. Posibles aguaceros débiles. Vientos suaves a moderados del Este-Nordeste variando al Este-Sudeste en la tarde. Temperatura sin cambio.-

REGION NOR Y NORDESTE (INCLUYE DE CABO ENGAÑO A MONTECRISTI): NORTE DE LA CORDILLERA CENTRAL: Medio nublado. Aguaceros débiles. Vientos suaves a moderados del Nordeste, tornándose del Este-Sudeste en la noche. Temperatura sin cambio.

CARIBE ORIENTAL: Frente frío orientado Nordeste/Sur-Oeste sobre las Antillas Menores desplazándose lentamente hacia el Este. Vientos al Sur del Frente, del Sur (10 a 18 nudos); al Norte del mismo, del Nordeste (12 a 20 nudos). Medio nublado. Aguaceros dispersos. Mar moderada a rugosa.- Se mantiene el aviso a las pequeñas embarcaciones.-

Ubiera.

REPUBLICA DOMINICANA
SERVICIO METEOROLOGICO NACIONAL
BOLETIN DIARIO

DIA 13 SALIDA DE SOL: 06.10
PUESTA DE SOL: 18.09

MAREAS PARA EL DIA 13

	PLEAMAR Hora	BAJAMAR Hora
O.DOMINGO		
O. PLATAA		

tuación de Frentes e Isobaras al
11 de M A R Z O de 1962 a las
00Z.-

MBOLOS CONVENCIONALES:-
ENTES:
o ——— Estacionario ———
lido ——— Ocluído ———
tertropical
ROS ELEMENTOS:
uadas — — Isobaras ~
Claro ◑ Parcialmente nublado
Nublado Ⓡ Lluvias
Neblina Ⓣ Tronadas
Calma (Relámpagos
ntos Oeste Vientos Este
ntro de Baja Presión B ⊗
ntro de Alta Presión A ⊗
ntro de Huracán (vientos
ximos superiores a 120 KPH)

EMPO PROBABLE PARA LAS RROXIMAS
HORAS:

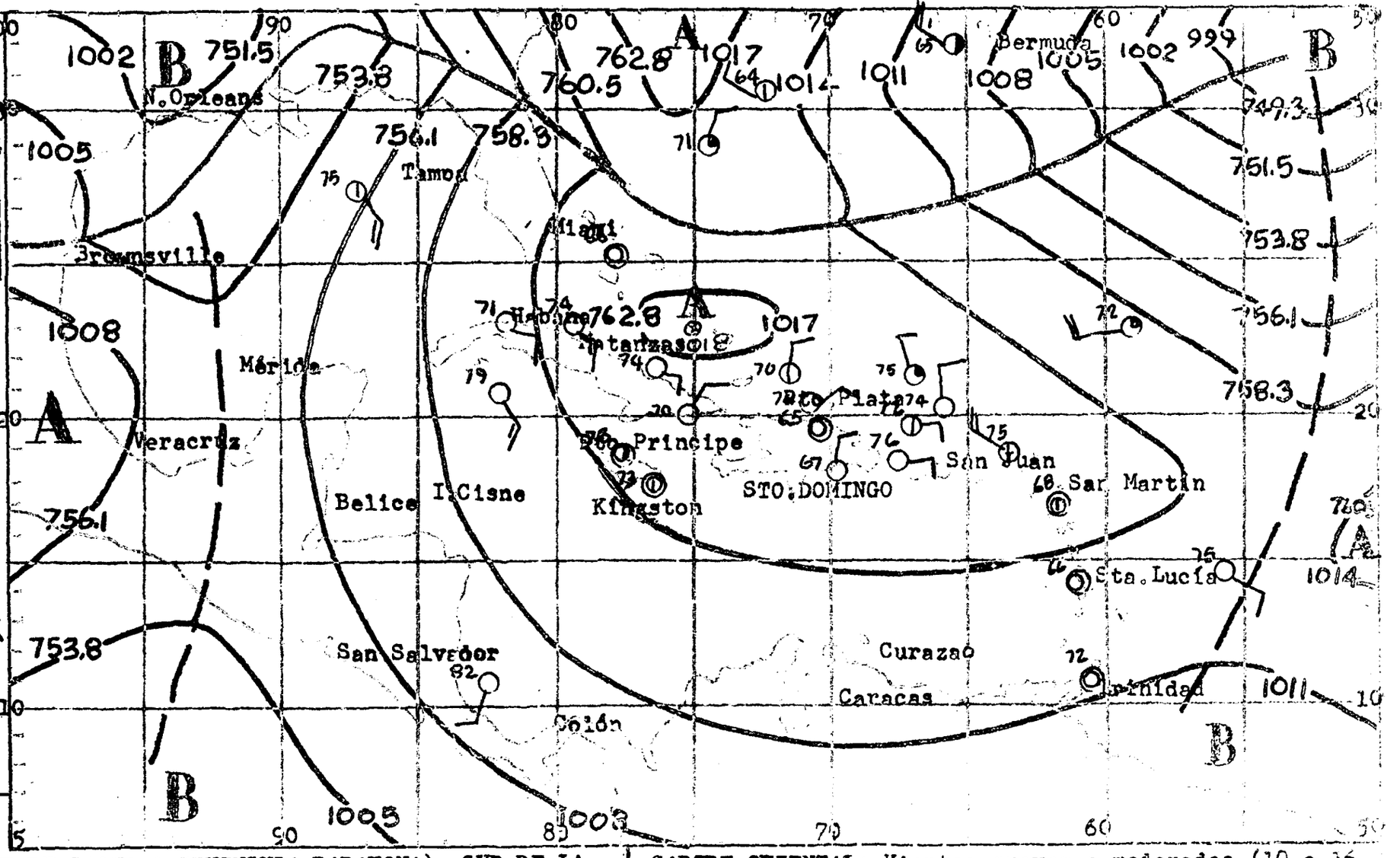

ION SUR Y SANTO DOMINGO (INCLUYE DE SAONA A PENINSULA BARAHONA): SUR DE LA
DILLERA CENTRAL: Mayormente claro. Vientos suaves a moderados del Este y
este, tornándose del Norte en la noche. Temperatura sin cambio.-
ION NOR Y NORDESTE (INCLUYE DE CABO ENGAÑO A MONTECRISTI): NORTE DE LA COR
LERA CENTRAL: Nubes dispersas. Posibles aguaceros débiles en la tarde. Vien
suaves a moderados del Este-Nordeste tornándose del Sudeste en la noche.
peratura sin cambio.-

CARIBE ORIENTAL: Vientos suaves a moderados (10 a 16 nudos) del Este. Parcialmente nublado. Aguaceros dispersos. Mar moderada.-

Ubiera.

REPUBLICA DOMINICANA
SERVICIO METEOROLOGICO NACIONAL
BOLETIN DIARIO

DIA 14 SALIDA DE SOL: 06.09
PUESTA DE SOL: 18.10

MAREAS PARA EL DIA 14

	PLEAMAR Hora	BAJAMAR Hora
C.DOMINGO		
P. PLATA		

tuación de Frentes e Isobaras al
a 12 de M A R Z O de 1962 a las
00Z.-

MBOLOS CONVENCIONALES:-

ENTES:

fo ——— Estacionario ———
lido ——— Ocluido ———
ntertropical ———

ROS ELEMENTOS:

guadas — — Isobaras ~

Claro ◑ Parcialmente nublado
Nublado Ⓡ Lluvias
Neblina Ⓣ Tronadas
Calma Relámpagos

entos Oeste Vientos Este

ntro de Baja Presión B ⊗
ntro de Alta Presión A ⊗
ntro de Huracán (vientos
ximos superiores a 120 KPH)

MPO PROBABLE PARA LAS PROXIMAS
HORAS:

CION SUR Y SANTO DOMINGO (INCLUYE DE SAONA A PENINSULA BARAHONA): SUR DE LA CORDILLERA CENTRAL: Nubes dispersas. Ligeros aguaceros hacia el interior. Vientos suaves del Sudeste, tornándose suaves a moderados del Este-Sudeste en el día. Temperatura sin cambio.

CION NOR Y NORDESTE (INCLUYE DE CABO ENGAÑO A MONTECRISTI): NORTE DE LA CORDILLERA CENTRAL: Nubes dispersas. Débiles y aislados aguaceros. Vientos suaves del Sudeste, tornándose suaves a moderados del Este y Nordeste en el día. Temperatura sin cambio.-

CARIBE ORIENTAL: Vientos moderados (12 a 18 nudos) del Este. Débiles aguaceros dispersos. Mar moderada.-

Ubiera.

REPUBLICA DOMINICANA
SERVICIO METEOROLOGICO NACIONAL
BOLETIN DIARIO

DIA 15 SALIDA DE SOL: 06.08
PUESTA DE SOL: 18.10

MAREAS PARA EL DIA 15

	PLEAMAR Hora	BAJAMAR Hora
O.DOMINGO		
O. PLATA		

tuación de Frentes e Isobaras al
a 13 de M A R Z O de 1962 a las
00Z.-

MBOLOS CONVENCIONALES:-
ENTES:
io Estacionario
lido Ocluído
tertropical
ROS ELEMENTOS:-
guadas Isobaras
Claro Parcialmente nublado
Nublado Lluvias
Neblina Tronadas
Calma Relámpagos
entos Oeste Vientos Este
ntro de Baja Presión B
ntro de Alta Presión A
ntro de Huracán (vientos
ximos superiores a 120 KPH)

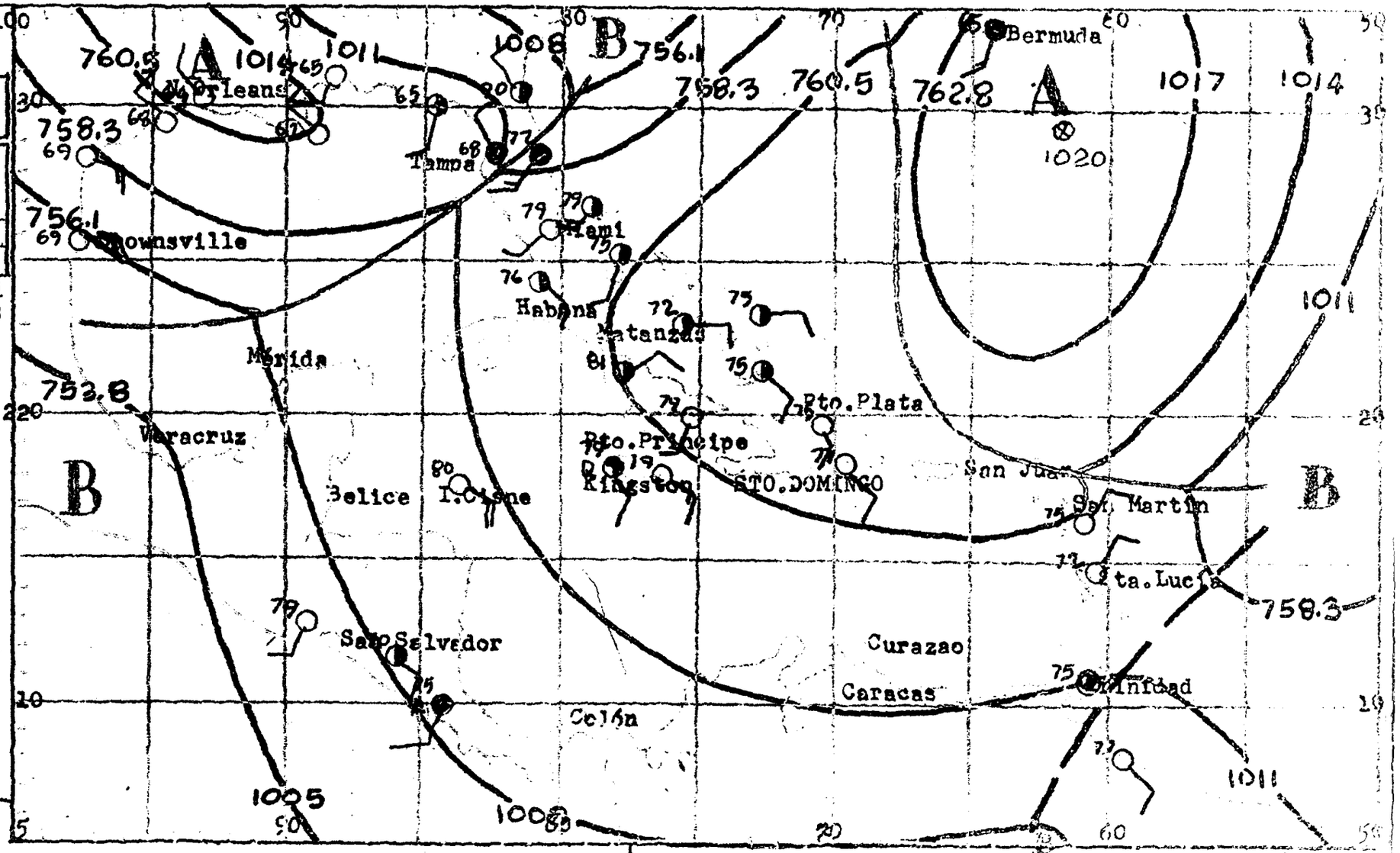

EXPO PROBABLE PARA LAS PROXIMAS
HORAS:

GION SUR Y SANTO DOMINGO (INCLUYE DE SAONA A PENINSULA BARAHONA): SUR DE LA RDILLERA CENTRAL: Nubosidad escasa excepto durante algunos débiles aguaceros spersos hacia las porciones montañosas. Vientos suaves a moderados del Sudte, cambiando al Norte en la noche. Temperatura sin cambio.-

GION NOR Y NORDESTE (INCLUYE DE CABO ENGAÑO A MONTECRISTI): NORTE DE LA COR LLERA CENTRAL: Generalmente soleado. Vientos suaves a moderados del Este-Norste, cambiando al Sudeste en la noche. Temperatura sin cambio.-

CARIBE ORIENTAL: Vientos moderados (12 a 17 nudos) del Nordeste. Parcialmente nublado. Aguaceros dispersos. Mar moderada.-

Ubiera.

REPUBLICA DOMINICANA
SERVICIO METEOROLOGICO NACIONAL
BOLETIN DIARIO

DIA 16 — SALIDA DE SOL: 06.08 — PUESTA DE SOL: 18.10

MAREAS PARA EL DIA 16

	PLEAMAR Hora	BAJAMAR Hora
TO.DOMINGO		
TO. PLATA		

tuación de Frentes e Isobaras al 14 de MARZO de 1962 a las 00Z:

BOLOS CONVENCIONALES:

NTES:

o ——— Estacionario ———
lido ——— Ocluído ———
ertropical ———

ROS ELEMENTOS:

guadas ——— Isobaras ~

Claro — Parcialmente nublado
Nublado — Lluvias
Neblina — Tronadas
Calma — Relámpagos

ntos Oeste — Vientos Esta

ntro de Baja Presión B ⊗

ntro de Alta Presión A ⊗

ntro del Huracán (vientos ximos superiores a 120 KPH) 9

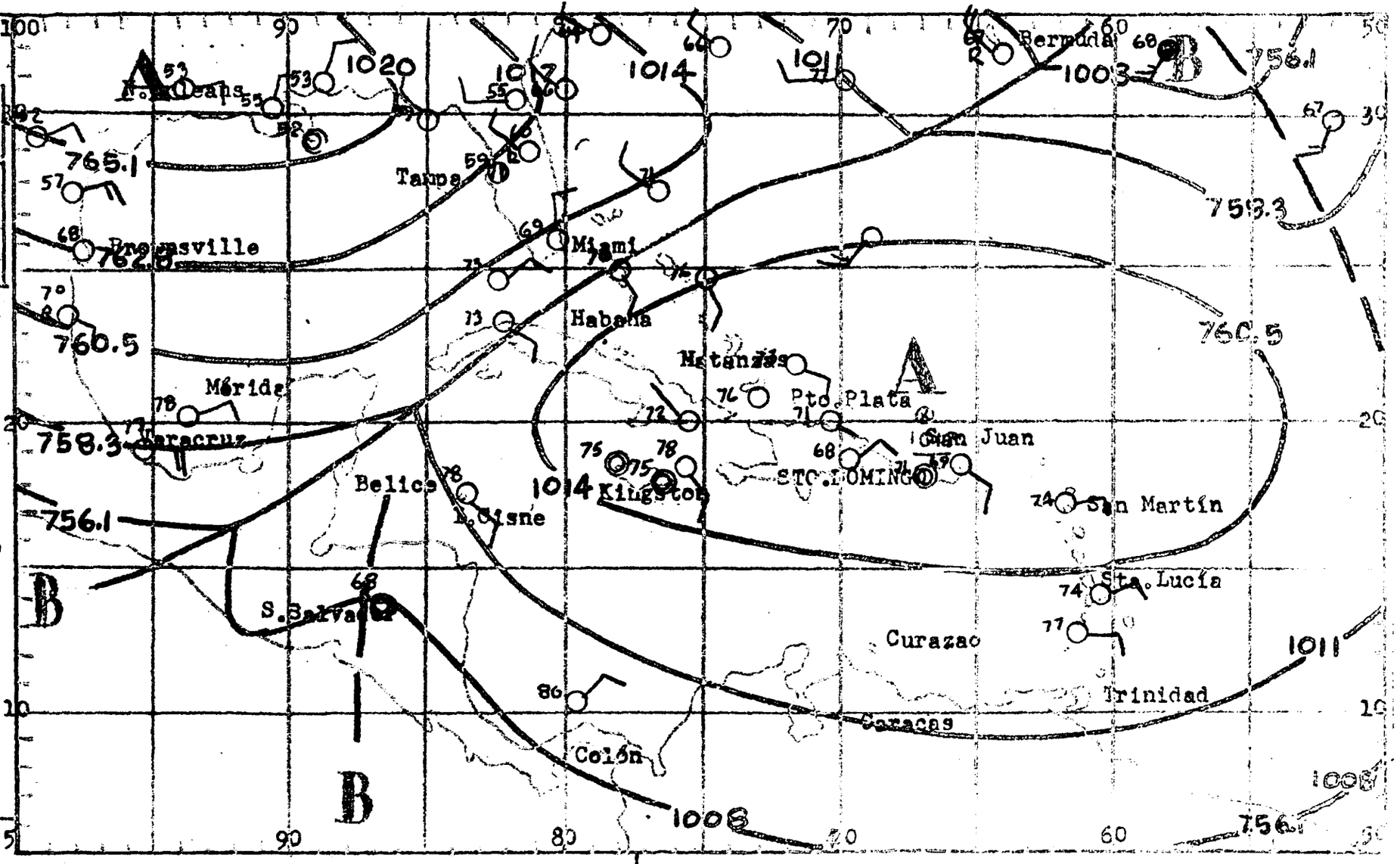

TIPO PROBABLE PARA LAS PROXIMAS 5 HORAS:

REGION SUR Y SANTO DOMINGO (INCLUYE DE SAONA A PENINSULA BARAHONA):SUR DE LA CORDILLERA CENTRAL: Parcialmente nublado. Débiles y aislados aguaceros. Vientos suaves a moderados del Norte y Nordeste cambiando al Este y Sudeste en el día. Temperatura sin cambio.-

REGION NOR Y NORDESTE (INCLUYE CABO ENGAÑO A MONTECRISTI):NORTE DE LA CORDILLERA CENTRAL:Nubosidad variable. Débiles aguaceros. Vientos suaves a moderados del Sudeste cambiando al Este y Nordeste en el día. Temperatura sin cambio.-

CARIBE ORIENTAL: Vientos moderados (12 a 18 nudos) del Este. Medio nublado. Aguaceros dispersos. Mar moderada.-

REPUBLICA DOMINICANA
ERVICIO METEOROLOGICO NACIONAL
BOLETIN DIARIO

DIA 17 SALIDA DE SOL:06.07
PUESTA DE SOL:18.10

MAREAS PARA EL DIA 17

	PLEAMAR Hora	BAJAMAR Hora
O.DOMINGO		
O. PLATA		

uación de Frentes e Isobaras al
15 de MARZO de 1962 a las
OZ.-

BOLOS CONVENCIONALES:-

NTES:

o ——— Estacionario ———
ido ——— Ocluído ———
ertropical ———

OS ELEMENTOS:

uadas —— —— Isobaras ~
laro ◑ Parcialmente nublado
ublado Ⓡ Lluvias
eblina Ⓣ Tronadas
alma ↯ Relámpagos
ntos Oeste Vientos Este

tro de Baja Presión B ⊗
tro de Alta Presión A ⊗
tro de Huracán (vientos
imos superiores a 120 KPH)

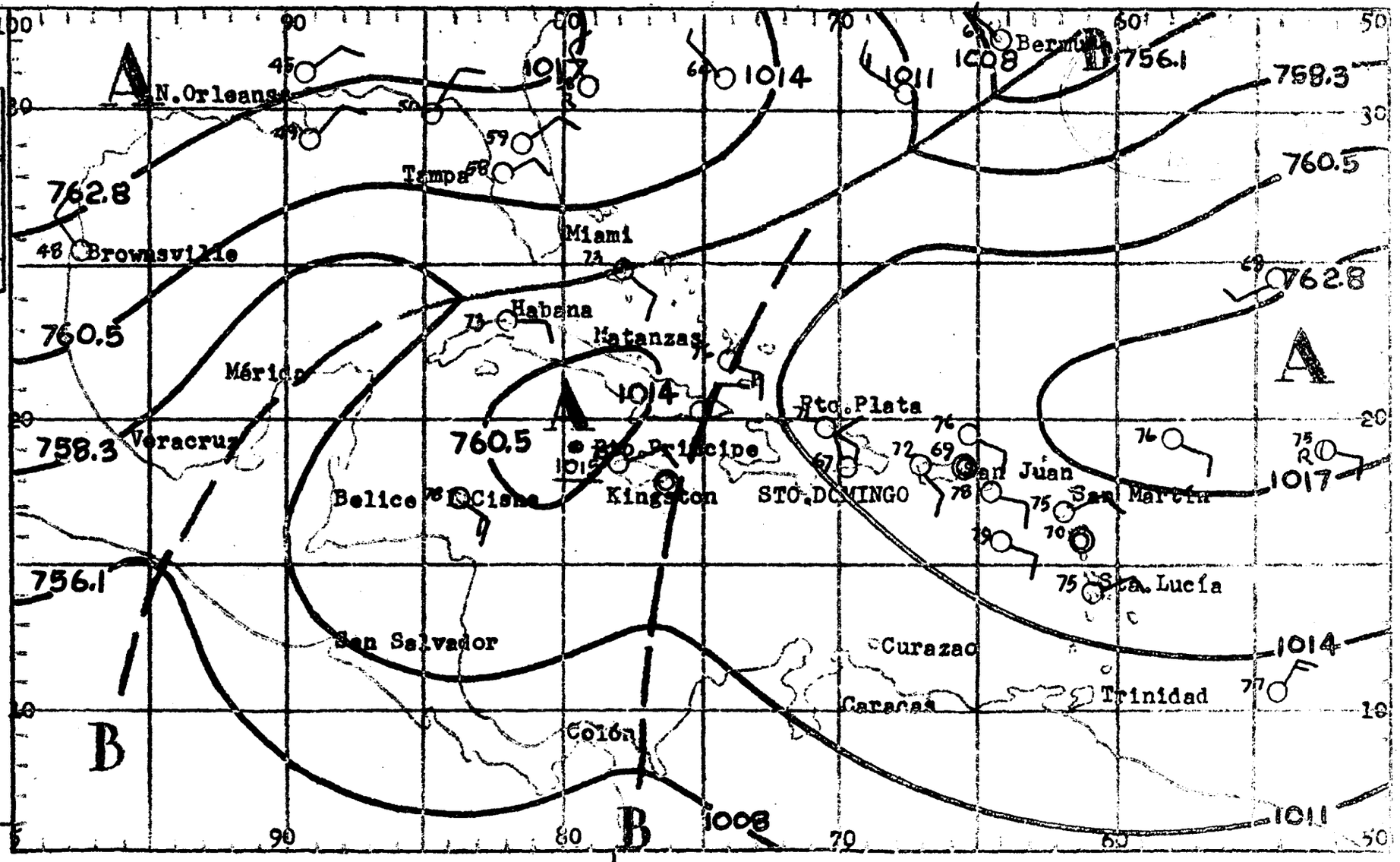

MPO PROBABLE PARA LAS PROXIMAS HORAS:

ION SUR Y SANTO DOMINGO (INCLUYE DE SAONA A PENINSULA BARAHONA): SUR DE LA DILLERA CENTRAL: Nubes dispersas. Débiles y aislados aguaceros. Vientos sua a moderados del Norte cambiando al Este y Sudeste en el día. Temperatura cambio.-

ION NOR Y NORDESTE (INCLUYE DE CABO ENGAÑO A MONTECRISTI): NORTE DE LA COR ERA CENTRAL: Nubosidad variable. Ligeros aguaceros. Vientos suaves a mod os del Sudeste cambiando al Este y Nordeste en el día. Temperatura sin cam .-

CARIBE ORIENTAL: Vientos moderados (12 a 18 nudos) del Este. Aguaceros dispersos. Mar moderada.-

Ubiera.

REPUBLICA DOMINICANA
ERVICIO METEOROLOGICO NACIONAL
BOLETIN DIARIO

DIA 18 — SALIDA DE SOL: 06.06 — PUESTA DE SOL: 18.11

MAREAS PARA EL DIA 18

	PLEAMAR Hora	BAJAMAR Hora
.DOMINGO		
. PLATA		

uación de Frentes e Isobaras al 16 de MARZO de 1962 a las OZ:

BOLOS CONVENCIONALES:

NTES:

o ——— Estacionario ———
ido ——— Ocluído ———
ertropical / / /

OS ELEMENTOS:

uadas ——— ——Isobaras ~

Claro — Parcialmente nublado
Nublado — Lluvias
Neblina — Tronadas
Calma — Relámpagos

ntos Oeste — Vientos Este

tro de Baja Presión B ⊗
tro de Alta Presión A ⊗
tro del Huracán (vientos imos superiores a 120 KPH)

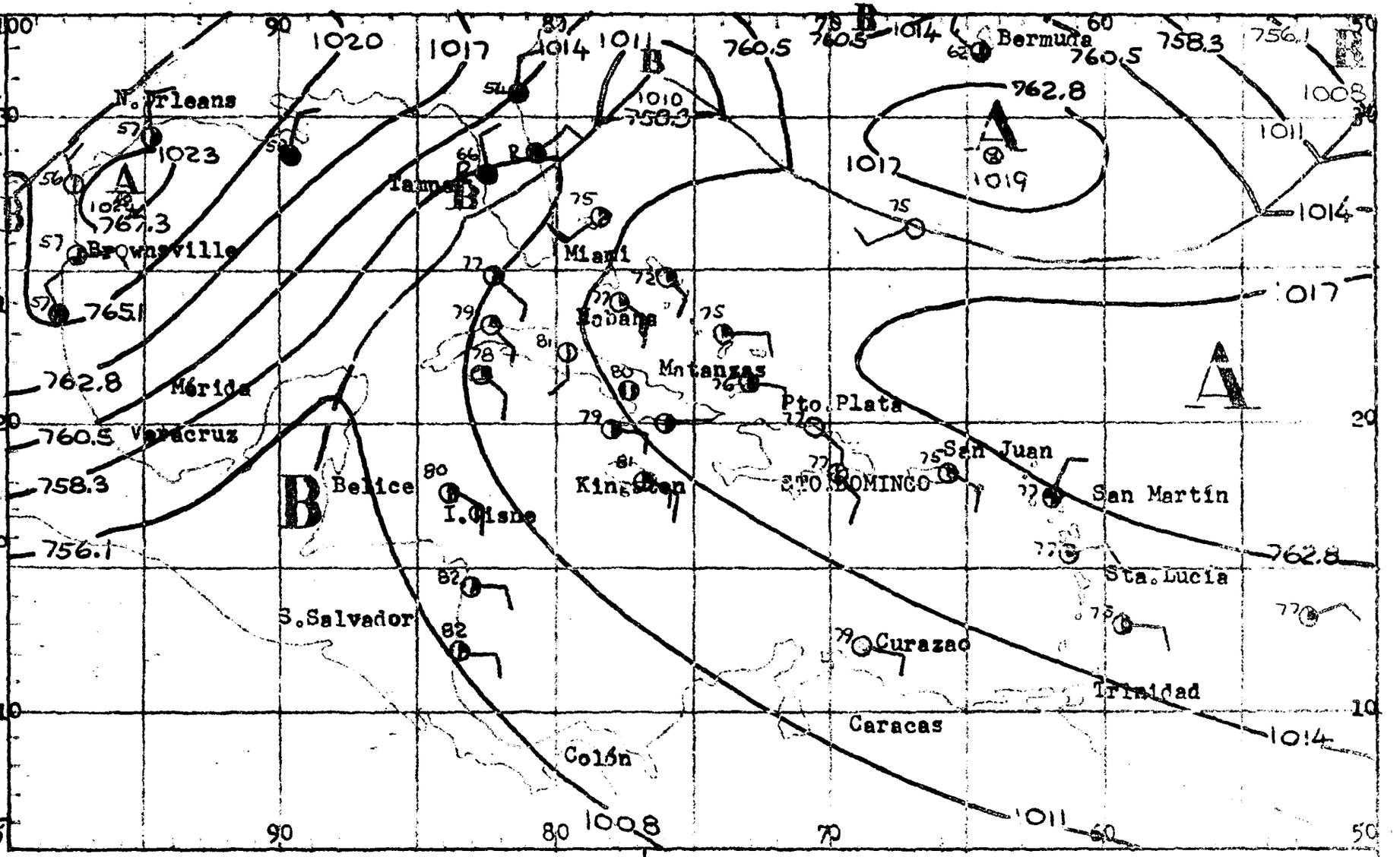

MPO PROBABLE PARA LAS PROXIMAS HORAS:

ION SUR Y SANTO DOMINGO (INCLUYE DE SAONA A PENINSULA BARAHONA): SUR DE LA DILLERA CENTRAL: Mayormente claro. Poca posibilidad de aguaceros débiles. ntos suaves a moderados del Sudeste, variando al Norte en la noche. peratura sin cambio.-

ION NOR Y NORDESTE (INCLUYE CABO ENGAÑO A MONTECRISTI): NORTE DE LA CORDI-RA CENTRAL: Nubes dispersas. Remota posibilidad de aguaceros débiles. ntos suaves a moderados del Nordeste, girando al Sudeste durante la noche. peratura sin cambio.-

CARIBE ORIENTAL: Vientos suaves a moderados (8 a 16 nudos) del Este-sudeste. Pocos aguaceros dispersos. Mar moderada.-

rqb.-

REPUBLICA DOMINICANA
SERVICIO METEOROLOGICO NACIONAL
BOLETIN DIARIO

DIA 19 SALIDA DE SOL: 06.05
PUESTA DE SOL: 18.11

MAREAS PARA EL DIA 19

	PLEAMAR Hora	BAJAMAR Hora
C.DOMINGO		
O. PLATA		

tuación de Frentes e Isobaras al
a 17 de MARZO de 1962 a las
OOZ:

MBOLOS CONVENCIONALES:

ENTES:

io ——— Estacionario ———
lido ——— Ocluído ———
tertropical ———

ROS ELEMENTOS:

guadas ——— ——— Isobaras ~

Claro ◑ Parcialmente nublado
Nublado Ⓡ Lluvias
Neblina Ⓣ Tronadas
Calma ⟨ Relámpagos

ientos Oeste Vientos Este

ntro de Baja Presión B ⊗

ntro de Alta Presión A ⊗

ntro del Huracán (vientos
ximos superiores a 120 KPH) 9

NO PROBABLE PARA LAS PROXIMAS
RAS:

ION SUR Y SANTO DOMINGO (INCLUYE DE SAONA A PENINSULA BARAHONA):SUR DE LA
ILLERA CENTRAL: Nubosidad aislada. Ligeras lluvias dispersas. Vientos sua
del Este y Nordeste, siendo suaves del Sur y Sudeste en el día.
peratura sin cambio.-

ION NOR Y NORDESTE (INCLUYE CABO ENGAÑO A MONTECRISTI):NORTE DE LA CORDI-
RA CENTRAL: Nubes dispersas. Débiles lluvias aisladas. Vientos suaves del
este, girando al Este y Nordeste de suaves a moderados.
peratura sin cambio.-

CARIBE ORIENTAL: Vientos suaves a moderados (8 a 12 nudos) del Este. Generalmente claro.
Mar suave a moderada.-

rqb.-

REPUBLICA DOMINICANA
[illegible]RVICIO METEOROLOGICO NACIONAL
BOLETIN DIARIO

DIA	SALIDA DE SOL: 06.04
20	PUESTA DE SOL: 18.11

MAREAS PARA EL DIA 20

	PLEAMAR Hora	BAJAMAR Hora
[illegible].DOMINGO		
[illegible]. PLATA		

[illegible]tuación de Frentes e Isobaras al [illegible] 18 de MARZOO de 1962 a las [illegible]

[illegible]LOS CONVENCIONALES:

[illegible]:

[illegible]ío — Estacionario
[illegible]lido — Ocluído
[illegible]tertropical

[illegible]ROS ELEMENTOS:

[illegible]guadas — Isobaras
Claro — Parcialmente nublado
Nublado — Lluvias
[illegible]eblina — Tronadas
Calma — Relámpagos
[illegible]entos Oeste — Vientos Este
[illegible]ntro de Baja Presión B
[illegible]ntro de Alta Presión A
[illegible]ntro del Huracán (vientos [illegible] superiores a 120 KPH)

[illegible] PROBABLE PARA LAS PROXIMAS [illegible]:

[illegible] SUR Y SANTO DOMINGO (INCLUYE DE SAONA A PENINSULA BARAHONA):SUR DE LA [illegible]LERA CENTRAL: Nubosidad variable. Débiles aguaceros dispersos. Vientos [illegible] del Norte y suaves a moderados del Este y Sudeste con variaciones ha[illegible] medio día. Temperatura sin cambios.-

[illegible] NOR Y NORDESTE (INCLUYE CABO ENGAÑO A MONTECRISTI):NORTE DE LA CORDI[illegible] CENTRAL: Medio nublado. Débiles aguaceros dispersos. Vientos suaves a [illegible]erados del Este y Sudeste, tornándose variables en la tarde. Temperatura [illegible]minuyendo gradualmente.-

CARIBE ORIENTAL: Vientos suaves a moderados (10 a 15 nudos) del Este.
Generalmente claro. Mar moderada.-

rqb.-

REPUBLICA DOMINICANA
ERVICIO METEOROLOGICO NACIONAL
BOEETIN DIARIO

DIA 21 SALIDA DE SOL: 06.04
PUESTA DE SOL: 18.11

MAREAS PARA EL DIA 21

	PLEAMAR Hora	BAJAMAR Hora
. DDMINGO		
. PLATA		

uación de Frentes e Isobaras al
19 de MARZO de 1962 a las
OZ.-

BOLOS CONVENCIONALES:-

NTES:

o ——— Estacionario ———
ido ——— Ocluído ———
ertropical ———

OS ELEMENTOS:

uadas — — Isobaras ~

laro — Parcialmente nublado
ublado — Lluvias
eblina — Tronadas
alma — Relámpagos

ntos Oeste — Vientos Este

tro de Baja Presión B
tro de Alta Presión A
tro de Huracán (vientos
imos superiores a 120 KPH)

O PROBABLE PARA LAS PROXIMAS
RAS:

ION SUR Y SANTO DOMINGO (INCLUYE DE SAONA A PENINSULA BARAHONA): SUR DE LA DILLERA CENTRAL: Medio nublado, siendo nublado en ocasiones. Aguaceros dis sos. Vientos suaves a moderados del Norte cambiando al Este y Sudeste en - dia. Temperatura sin cambio.-

ION NOR Y NORDESTE (INCLUYE DE CABO ENGAÑO A MONTECRISTI): NORTE DE LA COR LERA CENTRAL: Medio nublado a nublado. Aguaceros dispersos. Vientos suaves derados del Este y Sudeste cambiando al Nordeste en el día. Temperatura - cambio.-

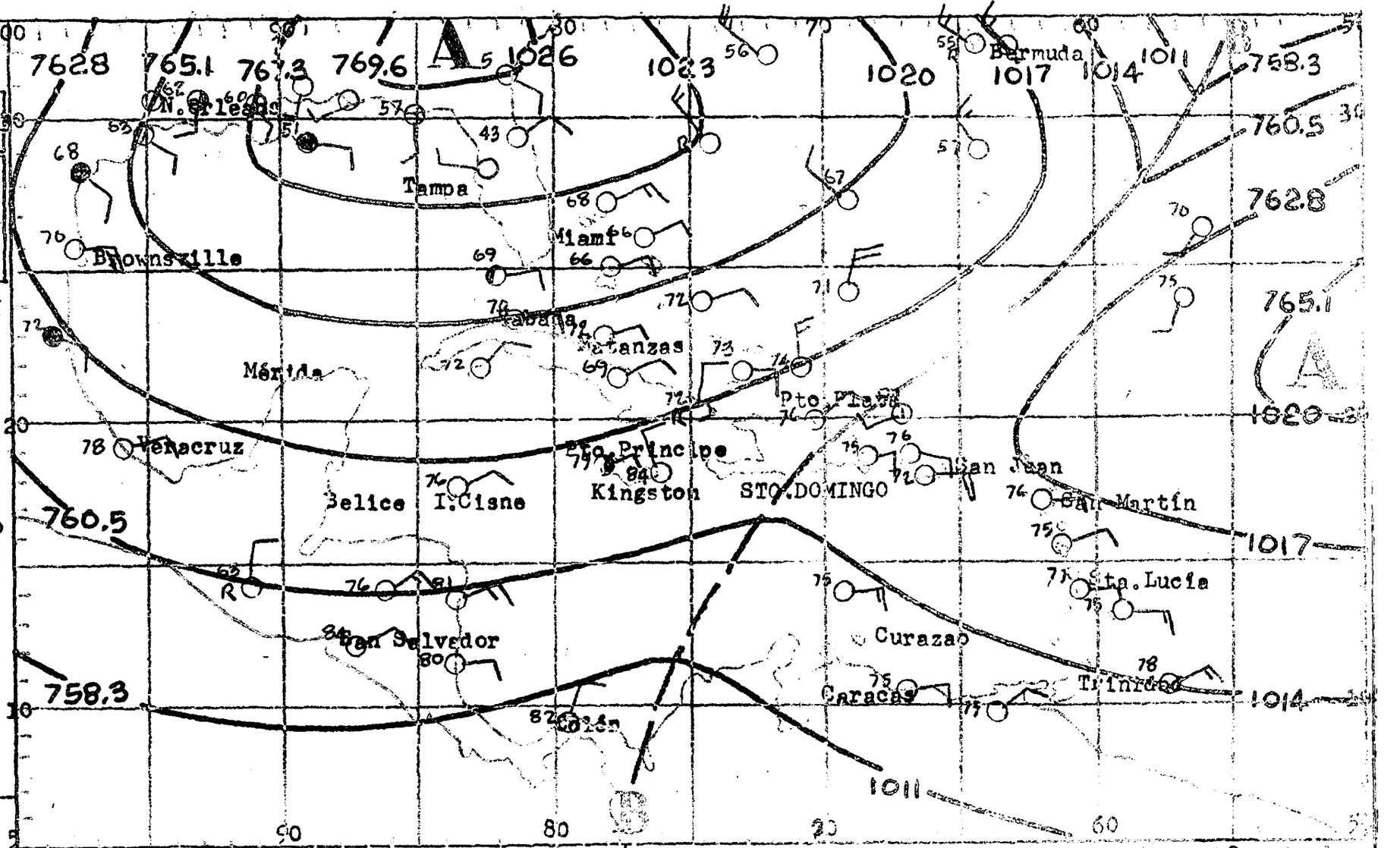

CARIBE ORIENTAL: Vientos moderados (12 a 18 nudos) del Norte hacia la porción media del área occidental con aguaceros dispersos. Vientos suaves a moderados (10 a 14 nudos) del Este y Sudeste y cielo despejado hacia la porción media del área oriental. Mar moderada.-

Ubiera.

REPUBLICA DOMINICANA
SERVICIO METEOROLOGICO NACIONAL
BOLETIN DIARIO

DIA 22 SALIDA DE SOL: 06.03
PUESTA DE SOL: 18.11

MAREAS PARA EL DIA 22

	PLEAMAR Hora	BAJAMAR Hora
O.DOMINGO		
O. PLATA		

tuación de Frentes e Isobaras al
a 20 de MARZO de 1962 a las
00Z.-

MBOLOS CONVENCIONALES:-

ENTES:

lo ——— Estacionario ———
lido ——— Ocluído ———
ertropical ——— ———

ROS ELEMENTOS:

guadas ——— ——— Isobaras ~

Claro ◑ Parcialmente nublado
Nublado Ⓡ Lluvias
Neblina Ⓣ Tronadas
Calma ↯ Relámpagos

ientos Oeste Vientos Este

ntro de Baja Presión B ⊗

ntro de Alta Presión A ⊗
ntro de Huracán (vientos
imos superiores a 120 KPH) 9

PO PROBABLE PARA LAS PROXIMAS
RAS:

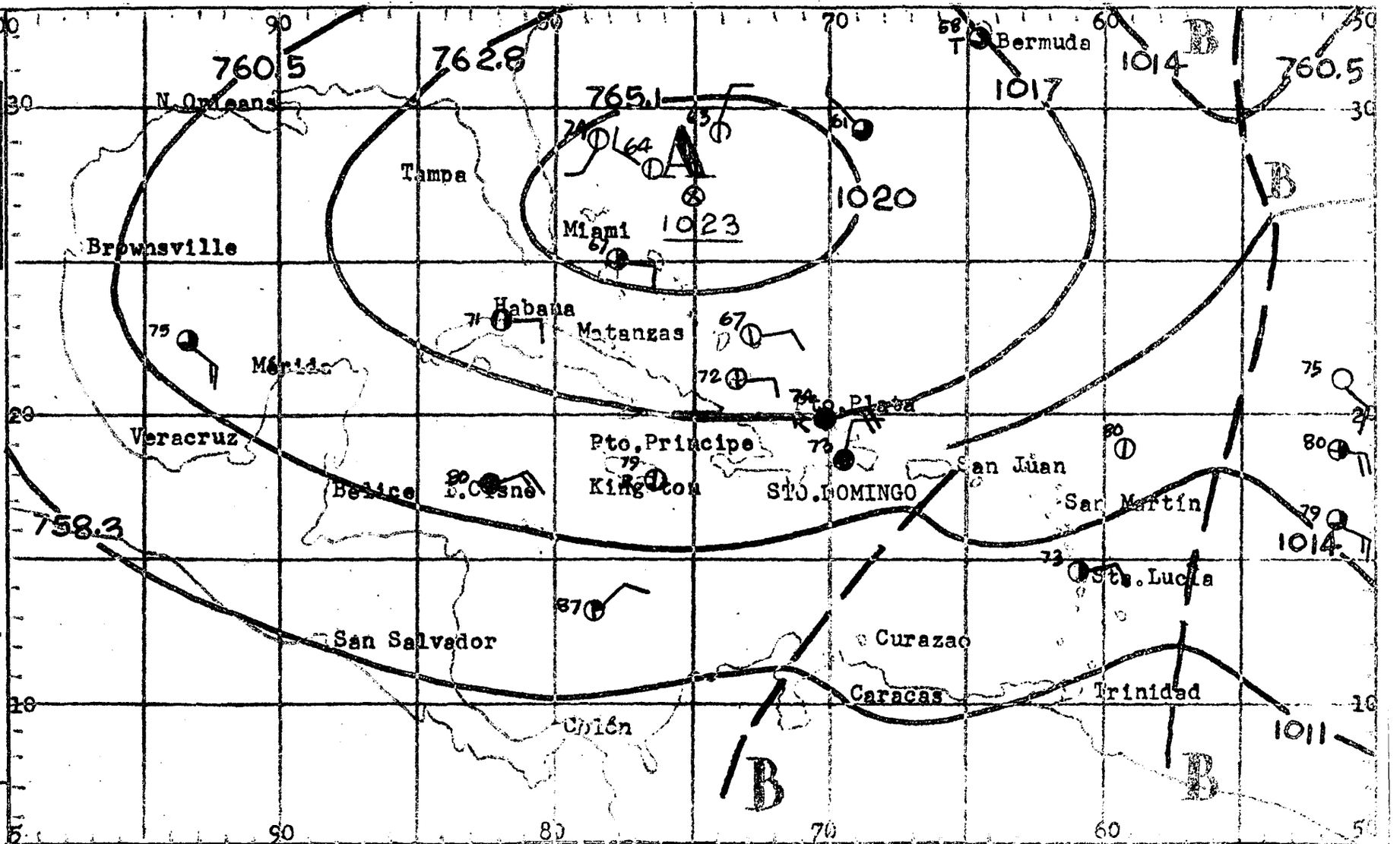

GION SUR Y SANTO DOMINGO (INCLUYE DE SAONA A PENINSULA BARAHONA): SUR DE LA DILLERA CENTRAL: Parcialmente nublado. Aguaceros dispersos. Vientos suaves derados del Norte y Nordeste con variaciones. Ráfagas aisladas. Temperatu sin cambio.-

GION NOR Y NORDESTE (INCLUYE DE CABO ENGAÑO A MONTECRISTI): NORTE DE LA COR LERA CENTRAL: Mayormente nublado. Aguaceros dispersos. Vientos variables - ves a moderados. Ráfagas aisladas. Temperatura sin cambio.-

CARIBE ORIENTAL: Vientos moderados a frescos (12 a 20 nudos) del Nordeste. Aguaceros dispersos. Mar moderada.

Ubiera.

REPUBLICA DOMINICANA
SERVICIO METEOROLOGICO NACIONAL
BOLETIN DIARIO

DIA 23 SALIDA DE SOL: 06.02
PUESTA DE SOL: 18.12

MAREAS PARA EL DIA 23

	PLEAMAR Hora	BAJAMAR Hora
TO.DOMINGO		
TO. PLATA		

tuación de Frentes e Isobaras al
a 21 de MARZO de 1962 a las
OOZ.-

MBOLOS CONVENCIONALES:-

ENTES:

rio ——— Estacionario ———
lido ——— Ocluído ———
atertropical ———

ROS ELEMENTOS:

guadas — — Isobaras ~

Claro ◑ Parcialmente nublado
Nublado Ⓡ Lluvias
Neblina Ⓣ Tronadas
Calma ↯ Relámpagos

ientos Oeste Vientos Este

ntro de Baja Presión B⊗
ntro de Alta Presión A⊗
ntro de Huracán (vientos
ínimos superiores a 120 KPH) 9

IEMPO PROBABLE PARA LAS PROXIMAS
4 HORAS:

GION SUR Y SANTO DOMINGO (INCLUYE DE SAONA A PENINSULA BARAHONA): SUR DE LA DILLERA CENTRAL: Nubosidad variable. Aguaceros durante la tarde. Vientos - aves a moderados del Nordeste y Este-Nordeste variando al Norte en la noche. mperatura fresca.-

GION NOR Y NORDESTE (INCLUYE DE CABO ENGAÑO A MONTECRISTI): NORTE DE LA COR LLERA CENTRAL: Medio nublado a nublado. Aguaceros dispersos. Vientos suaves moderados del Nordeste con variaciones durante la noche. Temperatura fresca.

CARIBE ORIENTAL: Vientos moderados (12 a 17 nudos) del Nordeste. Nubosidad variable. Aguaceros dispersos mayor mente hacia la porción Este. Mar moderada.-

Ubiera.

REPUBLICA DOMINICANA
SERVICIO METEOROLOGICO NACIONAL
BOLETIN DIARIO

DIA SALIDA DE SOL: 06.01
24 PUESTA DE SOL: 18.12

MAREAS PARA EL DIA 24

	PLEAMAR Hora	BAJAMAR Hora
O.DOMINGO		
O. PLATA		

tuación de Frentes e Isobaras al
a 22 de MARZO de 1962 a las
00Z.-

MBOLOS CONVENCIONALES:-

ENTES:

lo ——— Estacionario ———
lido ——— Ocluído ———
tertropical ———

ROS ELEMENTOS:

guadas ——— Isobaras ~

Claro — Parcialmente nublado
Nublado — Lluvias
Neblina — Tronadas
Calma — Relámpagos

ientos Oeste — Vientos Este

ntro de Baja Presión B ⊗

ntro de Alta Presión A ⊗

ntro de Huracán (vientos
ximos superiores a 120 KPH)

EMPO PROBABLE PARA LAS PROXIMAS
HORAS:

GION SUR Y SANTO DOMINGO (INCLUYE DE SAONA A PENINSUSLA BARAHONA): SUR DE LA CORDILLERA CENTRAL: Medio nublado. Aguaceros dispersos. Vientos suaves del Este Nordeste, tornándose suaves a moderados del Sudeste en el día. Temperatura sin cambio.-

GION NOR Y NORDESTE (INCLUYE CABO ENGAÑO A MONTECRISTI): NORTE DE LA CORDILLERA CENTRAL: Parcialmente nublado. Aguaceros dispersos. Vientos suaves a moderados del Este y Sudeste. Temperatura sin cambio.-

CARIBE ORIENTAL: Vientos suaves a moderados (10 a 18 nudos) del Este y Nordeste. Parcialmente nublado hacia la porción oriental y generalmente claro hacia la porción occidental. Mar suave a moderada.-

Ubiera.

REPUBLICA DOMINICANA
SERVICIO METEOROLOGICO NACIONAL
BOLETIN DIARIO

DIA 28 SALIDA DE SOL: 05.35
PUESTA DE SOL: 18.20

MAREAS PARA EL DIA 20

	PLEAMAR Hora	BAJAMAR Hora
O.DOMINGO		
O. PLATA		

tuación de Frentes e Isobaras al
a 26 de MARZO de 1962 a las
00Z.-

MBOLOS CONVENCIONALES:-

ENTES:

io — Estacionario
lido — Ocluído
tertropical

ROS ELEMENTOS:

guadas — Isobaras
Claro — Parcialmente nublado
Nublado — Lluvias
Neblina — Tronadas
Calma — Relámpagos
entos Oeste — Vientos Este

ntro de Baja Presión B
ntro de Alta Presión A
ntro de Huracán (vientos
ximos superiores a 120 KPH)

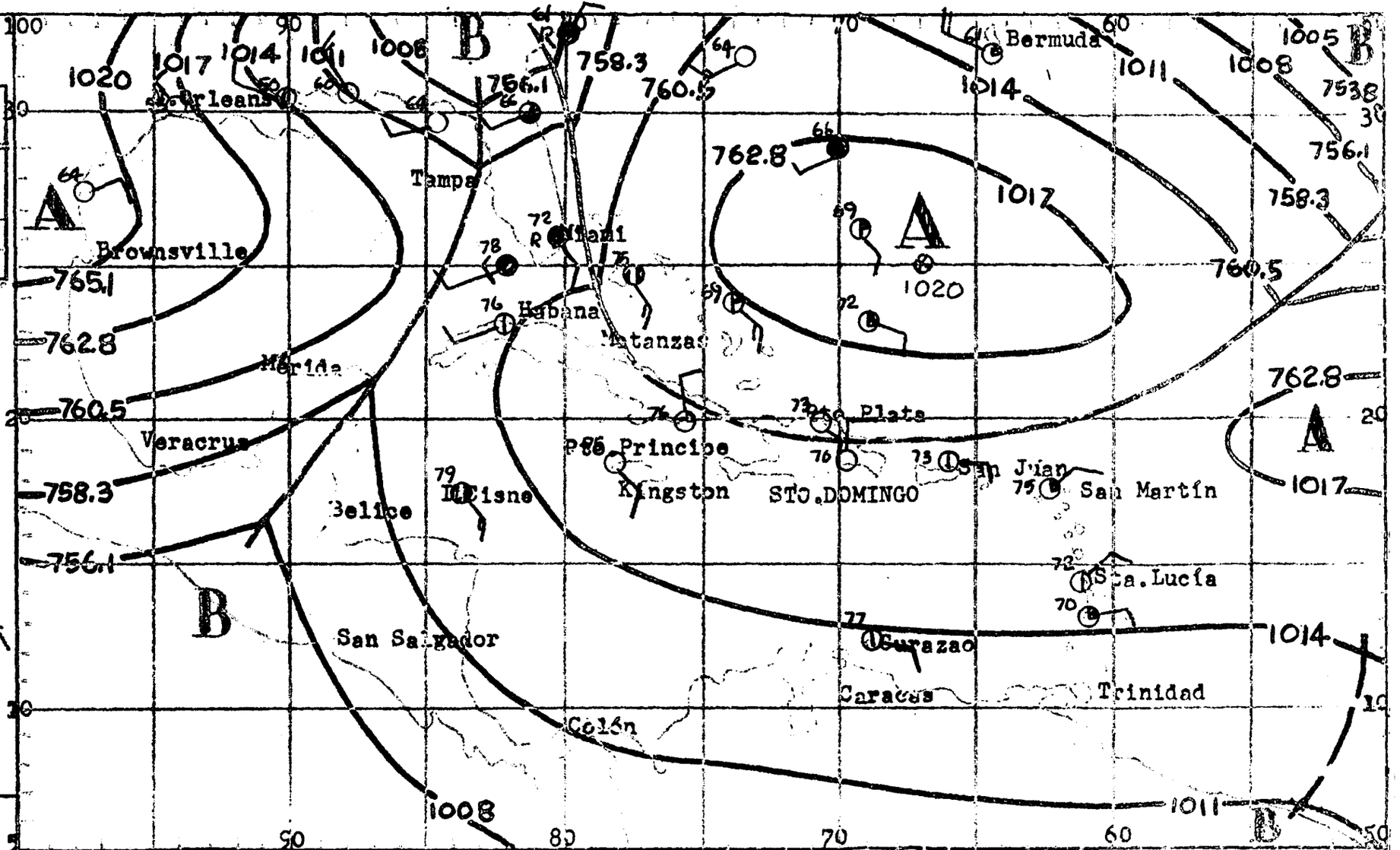

EMPO PROBABLE PARA LAS PROXIMAS
HORAS:

GION SUR Y SANTO DOMINGO (INCLUYE DE SAONA A PENINSULA BARAHONA): SUR DE LA RDILLERA CENTRAL: Nubosidad variable. Aguaceros débiles en la tarde. Vientos aves a moderados del Sudeste, variando al Norte en la noche. Temperatura des ndiendo ligeramente.

GION NOR Y NORDESTE (INCLUYE DE CABO ENGAÑO A MONTECRISTI): NORTE DE LA COR-LLERA CENTRAL: Medio nublado a nublado en ocasiones. Aguaceros dispersos. - entos suaves a moderados del Este-Nordeste girando al Sudeste en la noche. - mperatura disminuyendo.-

CARIBE ORIENTAL: Vientos suaves a moderados (8 a 15 nudos) del Este. Parcialmente nublado. Aguaceros - dispersos. Mar moderada.-

Ubiera.

REPUBLICA DOMINICANA
SERVICIO METEOROLOGICO NACIONAL
BOLETIN DIARIO

DIA 29 SALIDA DE SOL: 05.57
PUESTA DE SOL: 18.13

MAREAS PARA EL DIA 29

	PLEAMAR Hora	BAJAMAR Hora
STO.DOMINGO		
PTO. PLATA		

Situación de Frentes e Isobaras al [illegible] 27 de MARZO de 1962 a las [illegible]Z.-

SIMBOLOS CONVENCIONALES:-

FRENTES:

Frío ——— Estacionario ———
Cálido ——— Ocluído ———
Intertropical ———

OTROS ELEMENTOS:

Aguadas — — Isobaras ~

Claro ◑ Parcialmente nublado
Nublado Ⓡ Lluvias
Neblina Ⓣ Tronadas
Calma ⟨ Relámpagos

Vientos Oeste Vientos Este

Centro de Baja Presión B ⊗
Centro de Alta Presión A ⊗
Centro de Huracán (vientos máximos superiores a 120 KPH) ⊗

TIEMPO PROBABLE PARA LAS PROXIMAS 24 HORAS:

REGION SUR Y SANTO DOMINGO (INCLUYE DE SAONA A PENINSULA BARAHONA): SUR DE LA CORDILLERA CENTRAL: Medio nublado. Aguaceros dispersos. Vientos variables de suaves a moderados. Temperatura sin cambio.-

REGION NOR Y NORDESTE (INCLUYE DE CABO ENGAÑO A MONTECRISTI): NORTE DE LA CORDILLERA CENTRAL: Medio nublado a nublado en ocasiones. Aguaceros dispersos. - Vientos variables de suaves a moderados. Temperatura sin cambio.-

CARIBE ORIENTAL: Vientos suaves a moderados (10 a 15 nudos) del Este. Aguaceros dispersos. Mar suave a moderada.-

Ubiera.

REPUBLICA DOMINICANA
SERVICIO METEOROLOGICO NACIONAL
BOLETIN DIARIO

DIA 30 SALIDA DE SOL: 05.56
PUESTA DE SOL: 18.13

MAREAS PARA EL DIA 30

	PLEAMAR Hora	BAJAMAR Hora
O. DOMINGO		
O. PLATA		

tuación de Frentes e Isobaras al
a 28 de MARZO de 1962 a las
00Z.-

MBOLOS CONVENCIONALES:
entes:
io Estacionario
lido Ocluído
tertropical
ROS ELEMENTOS:
guadas Isobaras
Claro Parcialmente nublado
Nublado Lluvias
Neblina Tronadas
Calma Relámpagos
entos Oeste Vientos Este
ntro de Baja Presión B
ntro de Alta Presión A
ntro de Huracán (vientos
ximos superiores a 120 KPH)

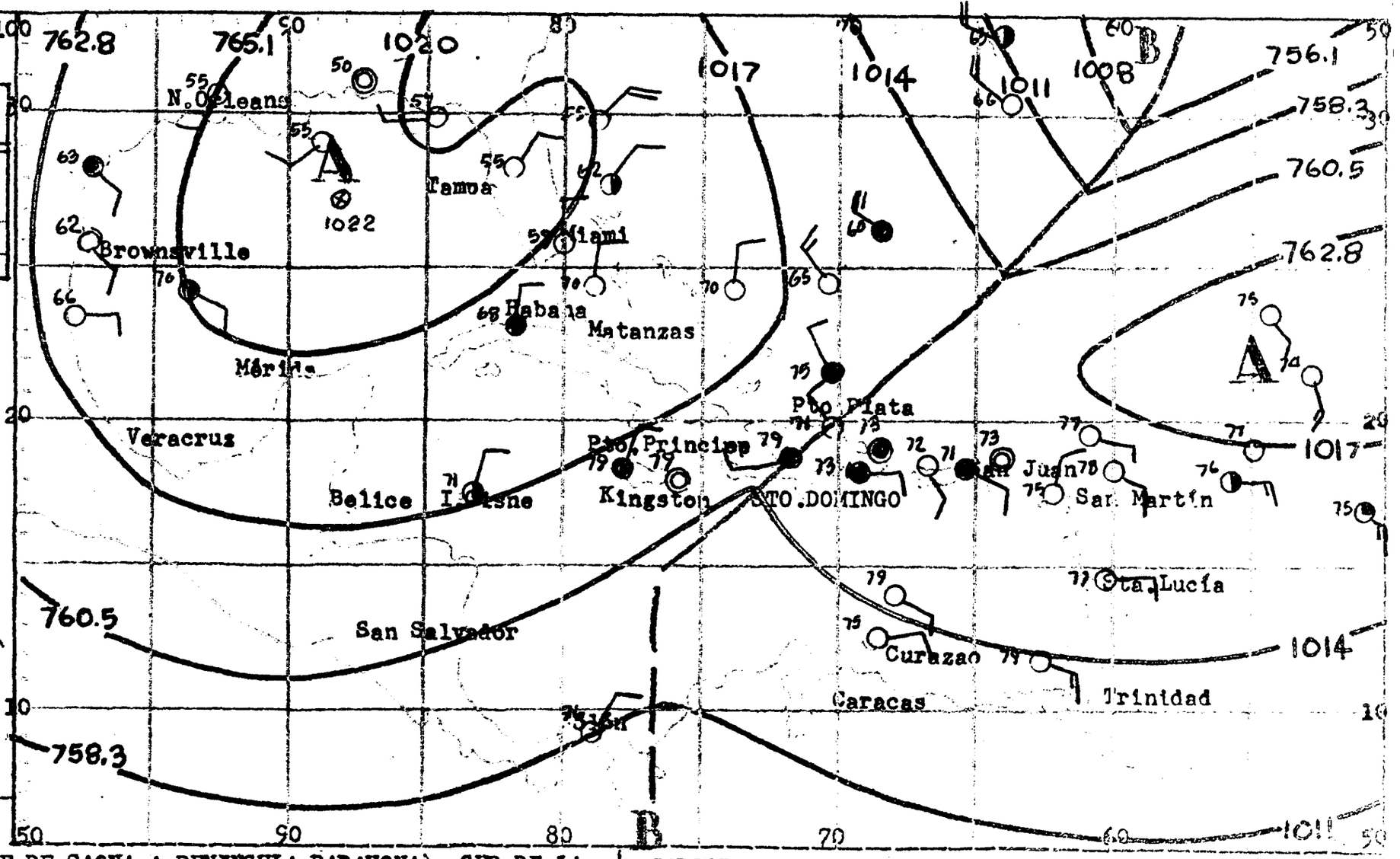

PROBABLE PARA LAS PROXIMAS
RAS:

GION SUR Y SANTO DOMINGO (INCLUYE DE SAONA A PENINSULA BARAHONA): SUR DE LA
RDILLERA CENTRAL: Parcialmente nublado. Aguaceros dispersos. Vientos suaves
moderados del Nordeste. Temperatura fresca.-

GION NOR Y NORDESTE (INCLUYE DE CABO ENGAÑO A MONTECRISTI): NORTE DE LA COR
LLERA CENTRAL: Mayormente nublado. Aguaceros dispersos. Vientos suaves a mo
derados del Nordeste. Temperatura fresca.-

CARIBE ORIENTAL: Vientos suaves a moderados (10 a 15 nudos) del Sudeste. Aguaceros dispersos. Mar moderada.

Ubiera.

REPUBLICA DOMINICANA
SERVICIO METEOROLOGICO NACIONAL
BOLETIN DIARIO

DIA 31 — SALIDA DE SOL: 05.55
PUESTA DE SOL: 18.13

MAREAS PARA EL DIA 31

	PLEAMAR Hora	BAJAMAR Hora
O.DOMINGO		
O. PLATA		

tuación de Frentes e Isobaras al
a 29 de MARZO de 1962 a las
00Z:

MBOLOS CONVENCIONALES:

ENTES:

fío ——— Estacionario ———
lido ——— Ocluído ———
tertropical ——— ———

ROS ELEMENTOS:

guadas —— —— Isobaras ~

Claro — Parcialmente nublado
Nublado — Lluvias
Neblina — Tronadas
Calma — Relámpagos

entos Oeste — Vientos Este

ntro de Baja Presión B ⊗
ntro de Alta Presión A ⊗
ntro del Huracán (vientos
ximos superiores a 120 KPH) 9

EMPO PROBABLE PARA LAS PROXIMAS 5 HORAS;

GION SUR Y SANTO DOMINGO (INCLUYE DE SAONA A PENINSULA BARAHONA):SUR DE LA CORDILLERA CENTRAL: Nubosidad variable. Aguaceros dispersos. Vientos suaves moderados del Este y Nordeste. Temperatura sin cambio.-

GION NOR Y NORDESTE (INCLUYE CABO ENGAÑO A MONTECRISTI):NORTE DE LA CORDILLERA CENTRAL: Medio nublado a nublado. Aguaceros dispersos. Vientos suaves moderados del Este y Nordeste con variaciones. Temperatura sin cambio.-

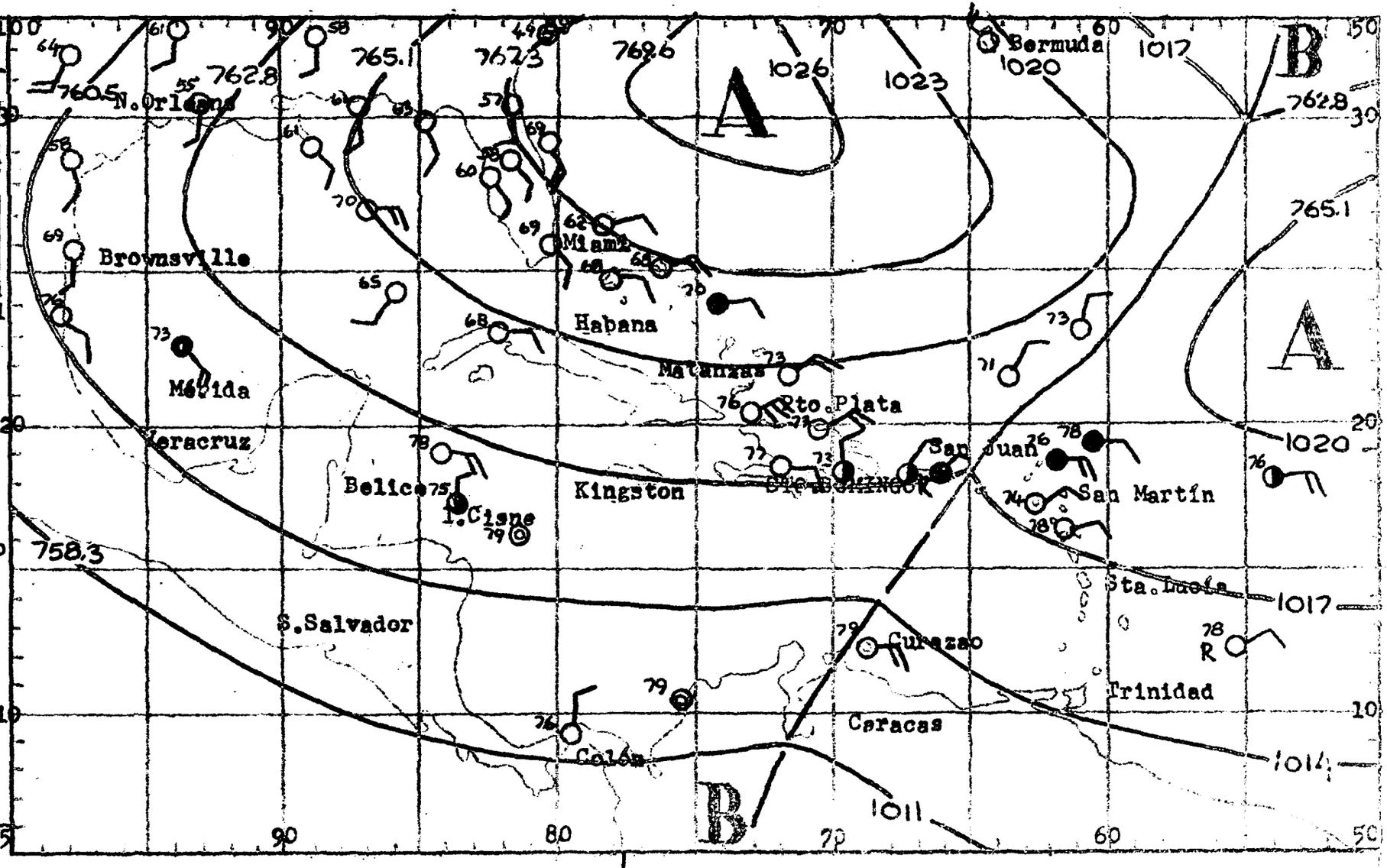

CARIBE ORIENTAL:Débil frente frío, moviéndose hacia el Sudeste a unas 10 millas por hora, orientado Nor deste-suroeste al traves de las Islas Vírgenes. Vientos suaves a moderados (10 a 15 nudos) del Sudeste al Sudeste del frente, vientos moderados (12 a 18 nudos) del Norte y Noroeste a Noroeste del frente. Aguaceros dispersos sobre el área más numerosos en las vecindades del frente. Mar moderada.-

rqb.-

REPUBLICA DOMINICANA
SERVICIO METEOROLOGICO NACIONAL
BOLETIN DIARIO

DIA SALIDA DE SOL: 05.55
1ro. PUESTA DE SOL: 18.14

MAREAS PARA EL DIA 1ro.

	PLEAMAR Hora	BAJAMAR Hora
TO.DOMINGO		
TO. PLATA		

uación de Frentes e Isobaras al
30 de MARZO de 1962 a las
OOZ:

MOLOS CONVENCIONALES:

ENTES:

lo ——— Estacionario ———
lido ——— Ocluído ———
ternacional ———

ROS ELEMENTOS:

guadas ——— ——— Isobaras
Claro — Parcialmente nublado
Nublado — Lluvias
Neblina — Tronadas
Calma — Relámpagos
ntos Oeste — Vientos Este

ntro de Baja Presión B
ntro de Alta Presión A
ntro del Huracán (vientos
mos superiores a 120 KPH)

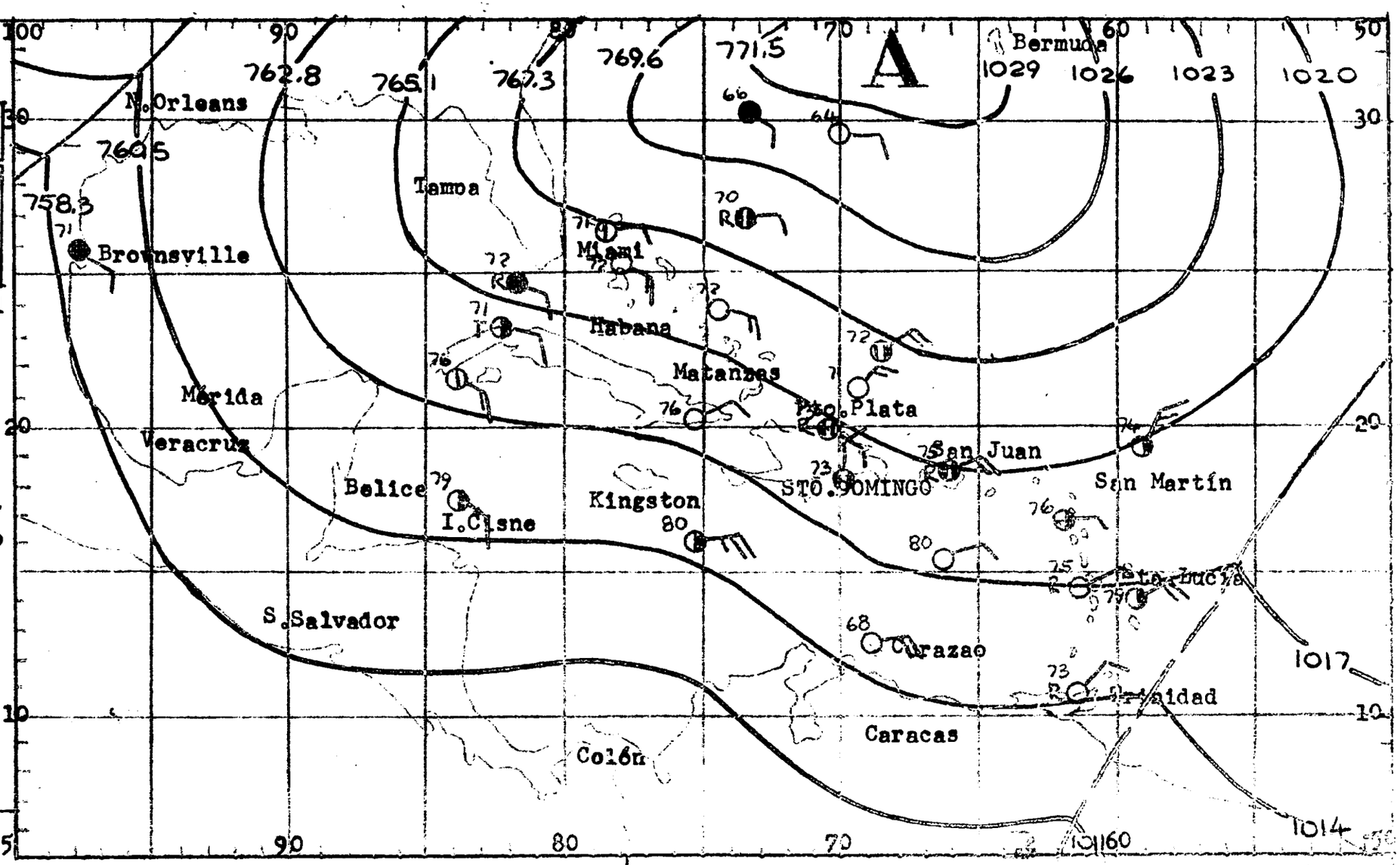

TIEMPO PROBABLE PARA LAS PROXIMAS HORAS:

REGION SUR Y SANTO DOMINGO (INCLUYE DE SAONA A PENINSULA BARAHONA):SUR DE LA CORDILLERA CENTRAL: Mayormente nublado. Lluvias y aguaceros dispersos. Vientos suaves a moderados del Este-nordeste. Ráfagas aisladas. Temperatura sin cambio.

REGION NOR Y NORDESTE (INCLUYE CABO ENGAÑO A MONTECRISTI):NORTE DE LA CORDILLERA CENTRAL:Nublado. Lluvias y aguaceros dispersos. Vientos suaves a moderados del Este-nordeste. Ráfagas aisladas. Temperatura sin cambio.-

CARIBE ORIENTAL: Vientos moderados a frescos (15 a 25 nudos) del Nordeste, con ocasionales ráfags de hasta 30 nudos. Aguaceros dispersos. Mar moderada a rugosa.-
Aviso a las pequeñas embarcaciones a lo largo de las costas de Puerto Rico, Islas Vírgenes y la Isla de Santo Domingo.-

rqb.-

REPUBLICA DOMINICANA
SERVICIO METEOROLOGICO NACIONAL
BOLETIN DIARIO

DIA 2 — SALIDA DE SOL: 05.54 — PUESTA DE SOL: 18.14

MAREAS PARA EL DIA 2

	PLEAMAR Hora	BAJAMAR Hora
TO.DOMINGO		
TO. PLATA		

ituación de Frentes e Isobaras al
ía 31 de MARZO de 1962 a las
600Z:

IMBOLOS CONVENCIONALES:

RENTES:

río ——— Estacionario ———
ólido ——— Ocluído ———
ntertropical ———

TROS ELEMENTOS:

aguadas ——— Isobaras ~~~

Claro — Parcialmente nublado
Nublado — Lluvias
Neblina — Tronadas
Calma — Relámpagos

Vientos Oeste — Vientos Este

entro de Baja Presión B ⊗

entro de Alta Presión A ⊗

entro del Huracán (vientos
áximos superiores a 120 KPH)

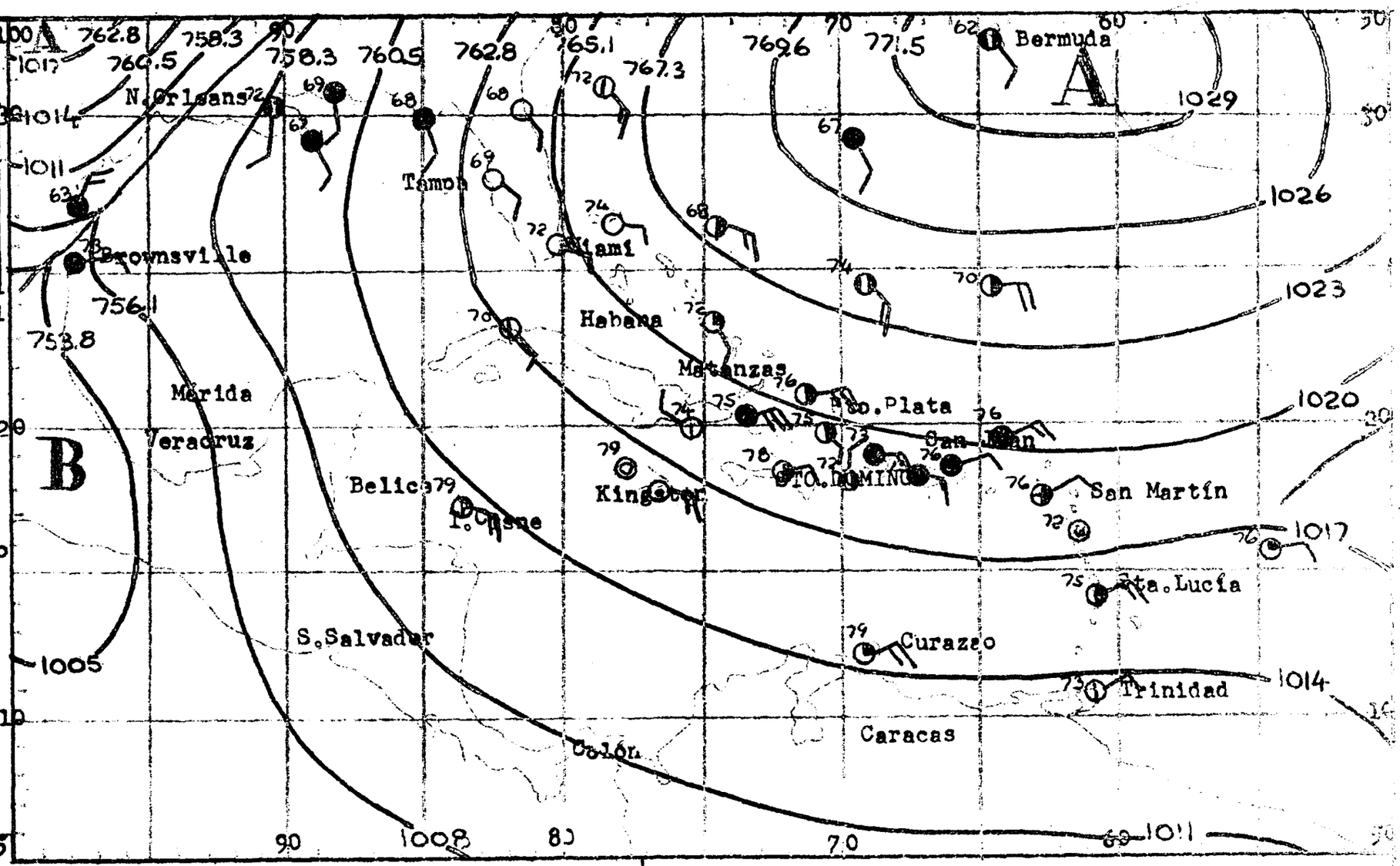

TIEMPO PROBABLE PARA LAS PROXIMAS 24 HORAS:

REGION SUR Y SANTO DOMINGO (INCLUYE DE SAONA A PENINSULA BARAHONA): SUR DE LA CORDILLERA CENTRAL: Nublado. Lluvias y aguaceros. Vientos suaves a moderados del Este-nordeste y Este-sudeste. Ráfagas aisladas. Temperatura sin cambio.- REGION NOR Y NORDESTE (INCLUYE CABO ENGAÑO A MONTECRISTI): NORTE DE LA CORDILLERA CENTRAL: Mayormente nublado. Lluvias y aguaceros. Vientos suaves a moderados del Nordeste, variando al Este-sudeste en la noche. Ráfagas ocasionales. Temperatura son cambio.-

CARIBE ORIENTAL: Vientos moderados a frescos (15 a 25 nudos) del Nordeste. Ráfagas ocasionales de hasta 30 nudos) Mayormente nublado, aguaceros dispersos. El aviso a las pequeñas embarcaciones, se mantiene en efecto a lo largo de las Costas de Puerto Rico e Islas Vírgenes y las costas Norte y Este de la Isla de Sto. Domingo.
Mar moderada a rugosa.-

rqb.-

Dominican Republic

REPUBLICA DOMINICANA
ERVICIO METEOROLOGICO NACIONAL
BOLETIN DIARIO

DIA 3 — SALIDA DE SOL: 05.53 — PUESTA DE SOL: 18.14

MAREAS PARA EL DIA 3

	PLEAMAR Hora	BAJAMAR Hora
O.DOMINGO		
O. PLATA		

tuación de F entes e Isobaras al
s 1ro. de ABRIL de 1962 a las
00Z:

MBOLOS CONVENCIONALES:

ENTES:

río ——— Estacionario ———
lido ——— Ocluído ———
ntertropical ———

ROS ELEMENTOS:

aguadas ——— Isobaras ~~~

Calro — Parcialmente nublado
Nublado — Lluvias
Neblina — Tronadas
Calma — Relámpagos

ientos Oeste — Vientos Este

ntro de Baja Presión B
ntro de Alta Presión A
ntro del Huracán (vientos
ximos superiores a 120 KPH)

MPO PROBABLE PARA LAS PROXIMAS
4 HORAS:

GION SUR Y SANTO DOMINGO (INCLUYE DE SAONA A PENINSULA BARAHONA):SUR DE LA CORDILLERA CENTRAL: Generalmente nublado. Lluvias y aguaceros. Vientos suaves moderados del Nordeste, tornándose del Este y Sudeste en el día; ráfagas aisladas. Temperatura sin cambio.-

GION NOR Y NORDESTE (INCLUYE CABO ENGAÑO A MONTECRISTI):NORTE DE LA CORDILLERA CENTRAL:Medio nublado a nublado en ocasiones. Lluvias y aguaceros dispersos. Vientos suaves a moderados del Este y Sudeste; ráfagas aisladas. Temperatura sin cambio.-

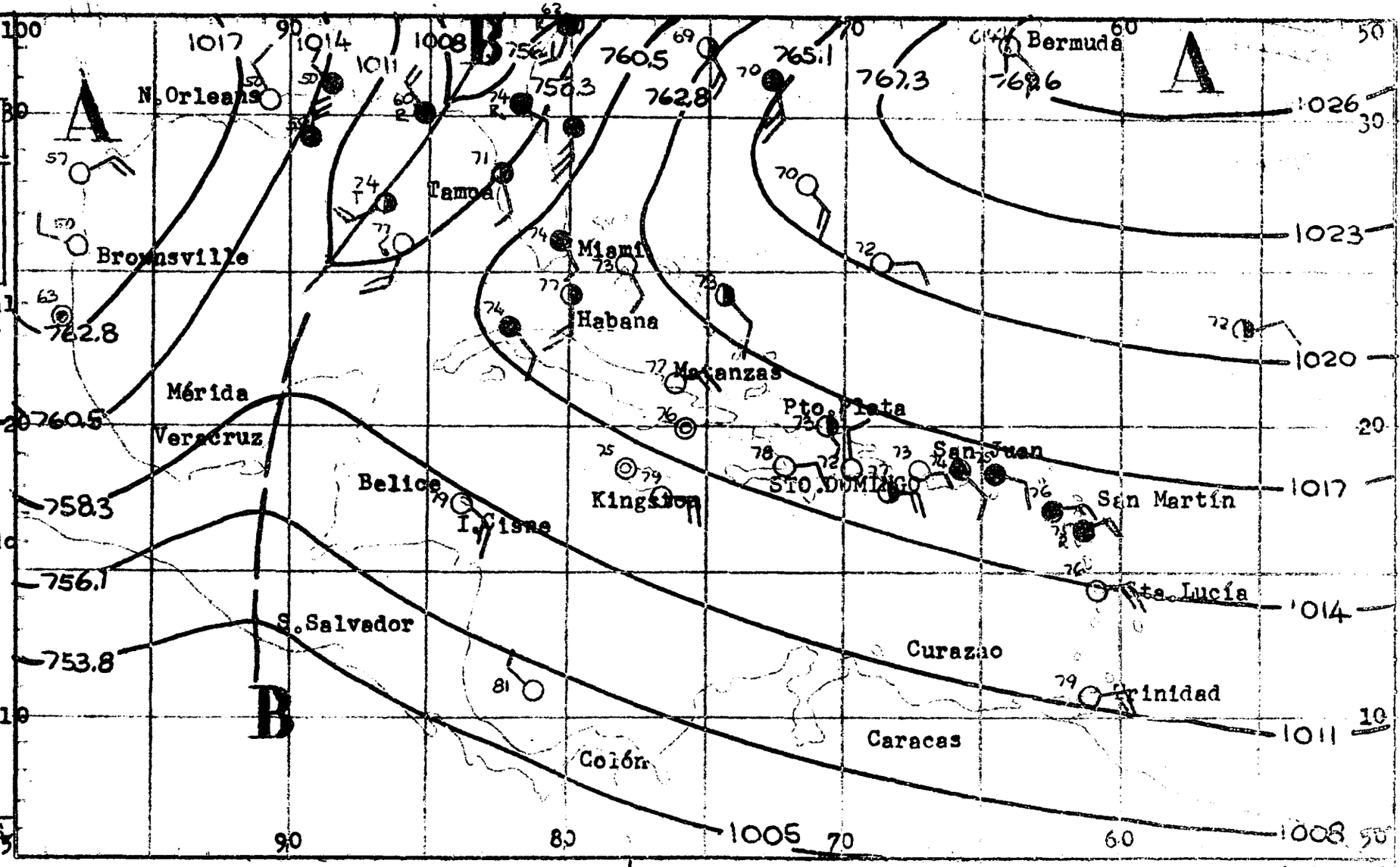

CARIBE ORIENTAL: Vientos moderados a frescos (15 a 25 nudos) del Este-nordeste, con ráfagas ocasionales de hasta 30 nudos. Mayormente nublado. Aguaceros dispersos.
Se mantiene en efecto el aviso a las pequeñas embarcaciones a lo largo de las costas de Puerto Rico, Islas Vírgenes y las costas Norte y Este de la República Dominicana.
Mar moderada a rugosa.-

rqb.-

REPUBLICA DOMINICANA
CIO METEOROLOGICO NACIONAL
BOLETIN DIARIO

DIA	SALIDA DE SOL: 05.52
4	PUESTA DE SOL: 18.14

MAREAS PARA EL DIA 4

	PLEAMAR Hora	BAJAMAR Hora
DOMINGO		
PLATA		

ción de Frentes e Isobaras al
de ABRIL de 1962 a las

LOS CONVENCIONALES:-
ES:
Estacionario
Ocluído
Tropical
ELEMENTOS:
Isobaras
Parcialmente nublado
Lluvias
Tronadas
Relámpagos
Oeste
Vientos Este
de Baja Presión B
de Alta Presión A
de Huracán (vientos
superiores a 120 KPH)
PROBABLE PARA LAS PROXIMAS
AS:

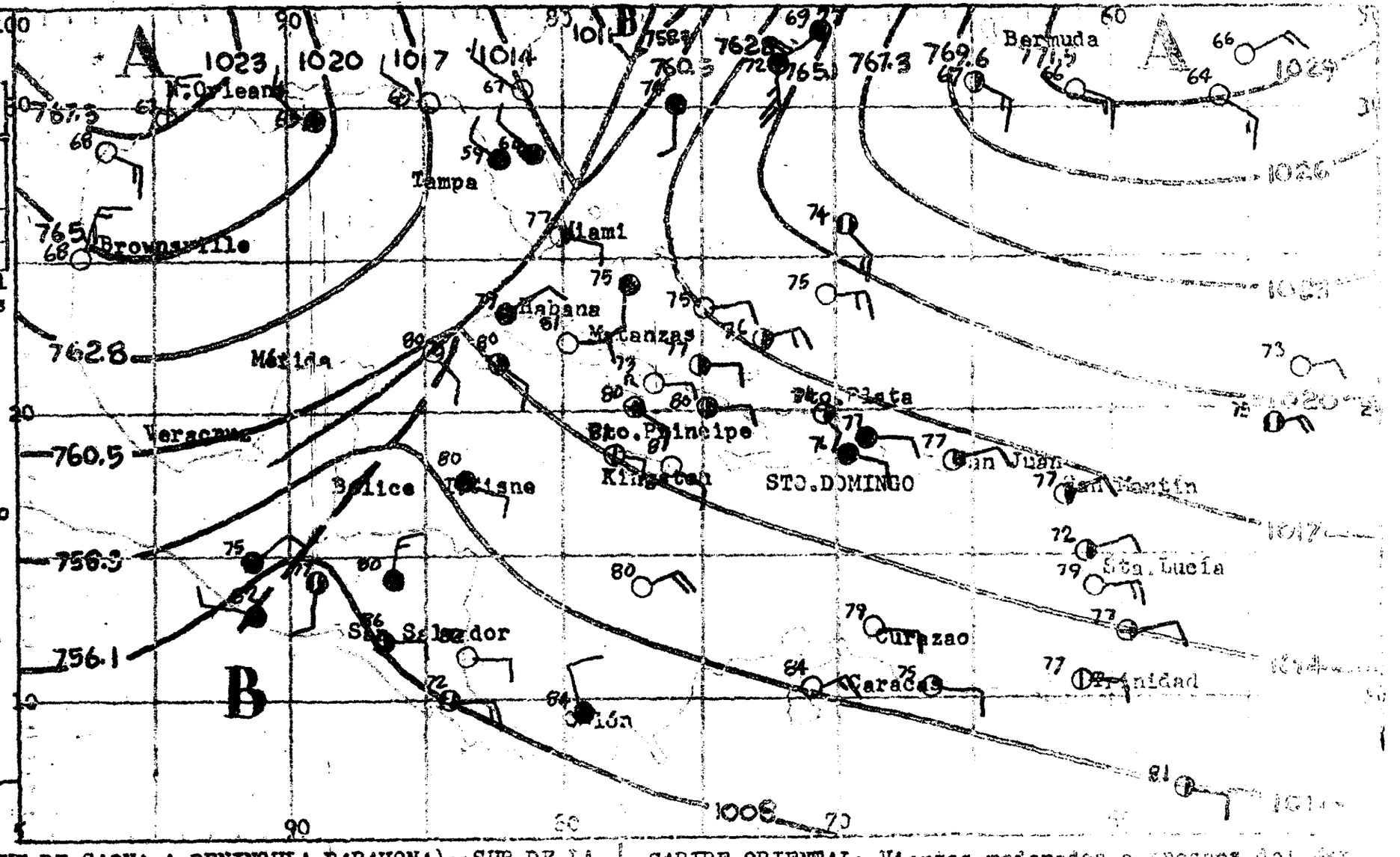

SUR Y SANTO DOMINGO (INCLUYE DE SAONA A PENINSULA BARAHONA): SUR DE LA
LERA CENTRAL: Nublado; aguaceros o lluvias, más comunes sobre los siste
ntañosos. Vientos suaves a moderados del Sudeste girando de suaves del
en la noche.-

NOR Y NORDESTE (INCLUYE CABO ENGAÑO A MONTECRISTI): NORTE DE LA CORDI
CENTRAL: Nubosidad abundante con aguaceros en las vecindades de las mon
Vientos suaves a moderados del Este, tornándose suaves del Sudeste en
he.-

CARIBE ORIENTAL: Vientos moderados a frescos del Est
Nordeste con ocasionales ráfagas hasta de 30 millas
por hora. Parcialmente nublado con aguaceros dispersos
Se mantiene el aviso a las pequeñas embarcaciones
para las aguas abiertas a lo largo de las costas de
Puerto Rico, Islas Virgenes y Antillas Menores y de
la costa Norte y Este de la República Dominicana.

Obiera

REPUBLICA DOMINICANA
CIO METEOROLOGICO NACIONAL
BOLETIN DIARIO

DIA 5 SALIDA DE SOL: 05.51
PUESTA DE SOL: 18.14

MAREAS PARA EL DIA 5

	PLEAMAR Hora	BAJAMAR Hora
MINGO		
LATA		

ión de Frentes e Isobaras al de ABRIL de 1962 a las

OS CONVENCIONALES:-

S:

Estacionario
Ocluído
ropical
ELEMENTOS:
Isobaras
Parcialmente nublado
Lluvias
Tronadas
Relámpagos
Oeste Vientos Este
de Baja Presión
de Alta Presión
de Huracán (vientos s superiores a 120 KPH)

PROBABLE PARA LAS PROXIMAS S:

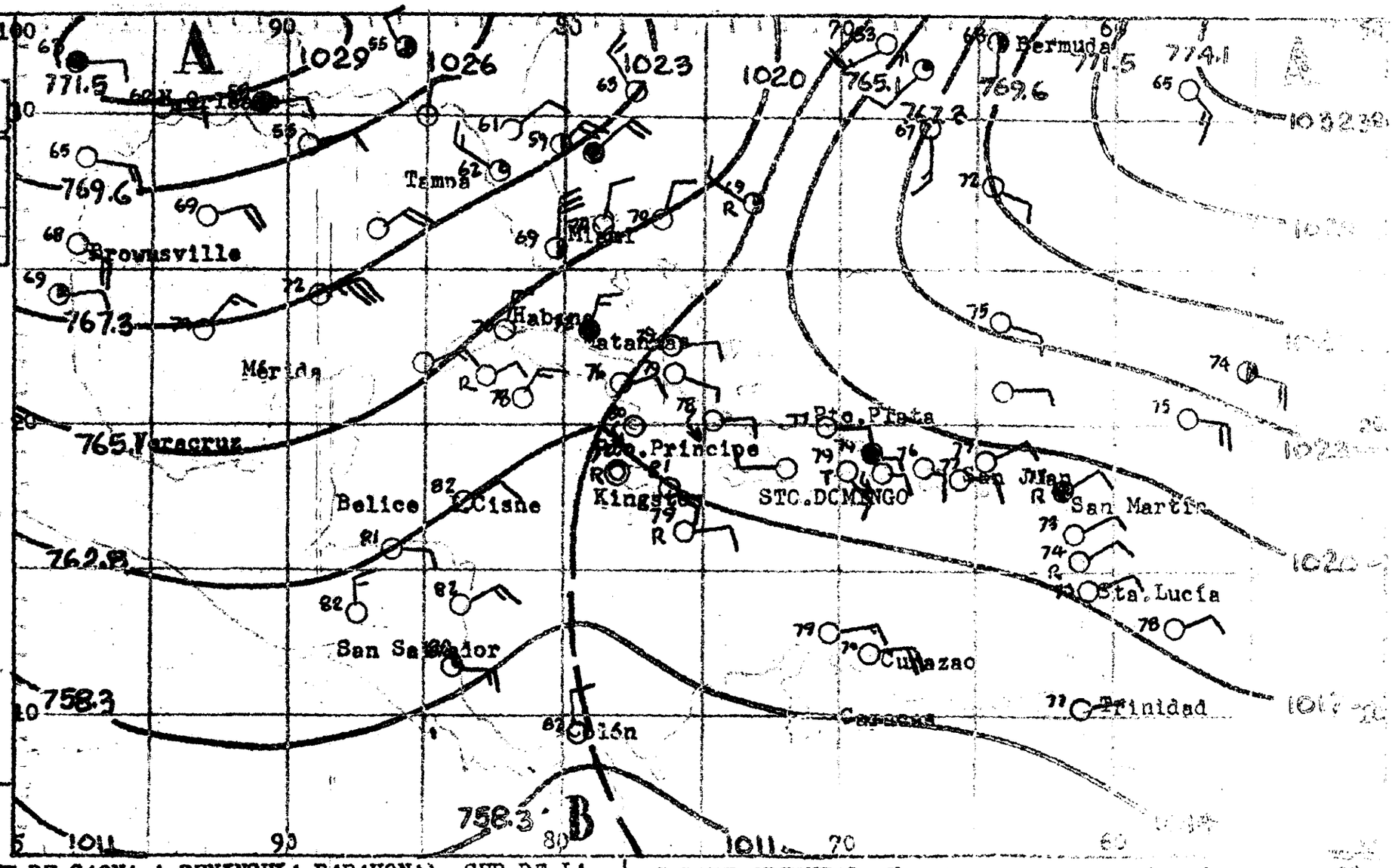

SUR Y SANTO DOMINGO (INCLUYE DE SAONA A PENINSULA BARAHONA): SUR DE LA ERA CENTRAL: Nubosidad variable. Aguaceros dispersos y ocasionales tro principalmente hacia el interior. Vientos suaves a moderados del Norte ndo al Este y Sudeste en el día. Temperatura sin cambio.-

NOR Y NORDESTE (INCLUYE DE CABO ENGAÑO A MONTECRISTI): NORTE DE LA COR CENTRAL: Medio nublado a nublado en ocasiones. Aguaceros dispersos y nales tronadas en su mayoría hacia las porciones montañosas. Vientos sua moderados del Sudeste cambiando al Este u Nordest en el día. Temperatura bio.-

CARIBE ORIENTAL: Vientos suaves a moderados nudos) del Este y Nordeste. Generalmente de Mar moderada.-

Descontinúese el aviso a las pequeñas

REPUBLICA DOMINICANA
SERVICIO METEOROLOGICO NACIONAL
BOLETIN DIARIO

DIA 6 — SALIDA DE SOL: 05.51 — PUESTA DE SOL: 18.15

MAREAS PARA EL DIA 6

	PLEAMAR Hora	BAJAMAR Hora
0.DOMINGO		
0. PLATA		

tuación de Frentes e Isobaras al a 4 de ABRIL de 1962 a las 00Z:

MBOLOS CONVENCIONALES:

ENTES:

río ——— Estacionario ———

lido ——— Ocluído ———

ntertropical ———

ROS ELEMENTOS:

guadas ——— ——— Isobaras ~

Claro — Parcialmente nublado

Nublado — Lluvias

Neblina — Tronadas

Calma — Relámpagos

ientos Oeste — Vientos Este

ntro de Baja Presión B ⊗

ntro de Alta Presión A ⊗

ntro del Huracán (vientos ximos superiores a 120 KPH)

IEMPO PROBABLE PARA LAS PROXIMAS HORAS:

GION SUR Y SANTO DOMINGO (INCLUYE DE SAON A PENINSULA BARAHONA):SUR DE LA ORDILLERA CENTRAL:Parcialmente nublado. Aguaceros dispersos. Vientos suaves moderados del Sudeste y suaves del Norte en la noche. Temperatura sin cambio.-

GION NOR Y NORDESTE (INCLUYE CABO ENGAÑO A MONTECRISTI):NORTE DE LA CORDILLERA CENTRAL: Medio, nublado a nublado. Aguaceros dispersos. Vientos suaves moderados del Este-sudeste con variaciones. Temperatura sin cambio.-

CARIBE ORIENTAL: Vientos moderados a frescos (12 a 20 nudos) del Este. Claro, excepto durante aguaceros dispersos cerca de las Antillas Menores, Puerto Rico e Islas Vírgenes. Mar moderada.-

rqb.-

REPUBLICA DOMINICANA
SERVICIO METEOROLOGICO NACIONAL
BOLETIN DIARIO

DIA 7 — SALIDA DE SOL: 05.50 — PUESTA DE SOL: 18.15

MAREAS PARA EL DIA 7

	PLEAMAR Hora	BAJAMAR Hora
O.DOMINGO		
O. PLATA		

tuación de Frentes e Isobaras al
a 5 de ABRIL de 1962 a las
OOZ:

MBOLOS CONVENCIONALES:

ENTES:

ío ——— Estacionario ———
lido ——— Ocluído ———
tertropical

ROS ELEMENTOS:

guadas — — Isobaras

Claro — Parcialmente nublado
Nublado — Lluvias
Neblina — Tronadas
Calma — Relámpagos

entos Oeste — Vientos Este

ntro de Baja Presión B ⊗

ntro de Alta Presión A ⊗

ntro del Huracán (vientos
ximos superiores a 120 KPH)

MPO PROBABLE PARA LAS PROXIMAS
HORAS:

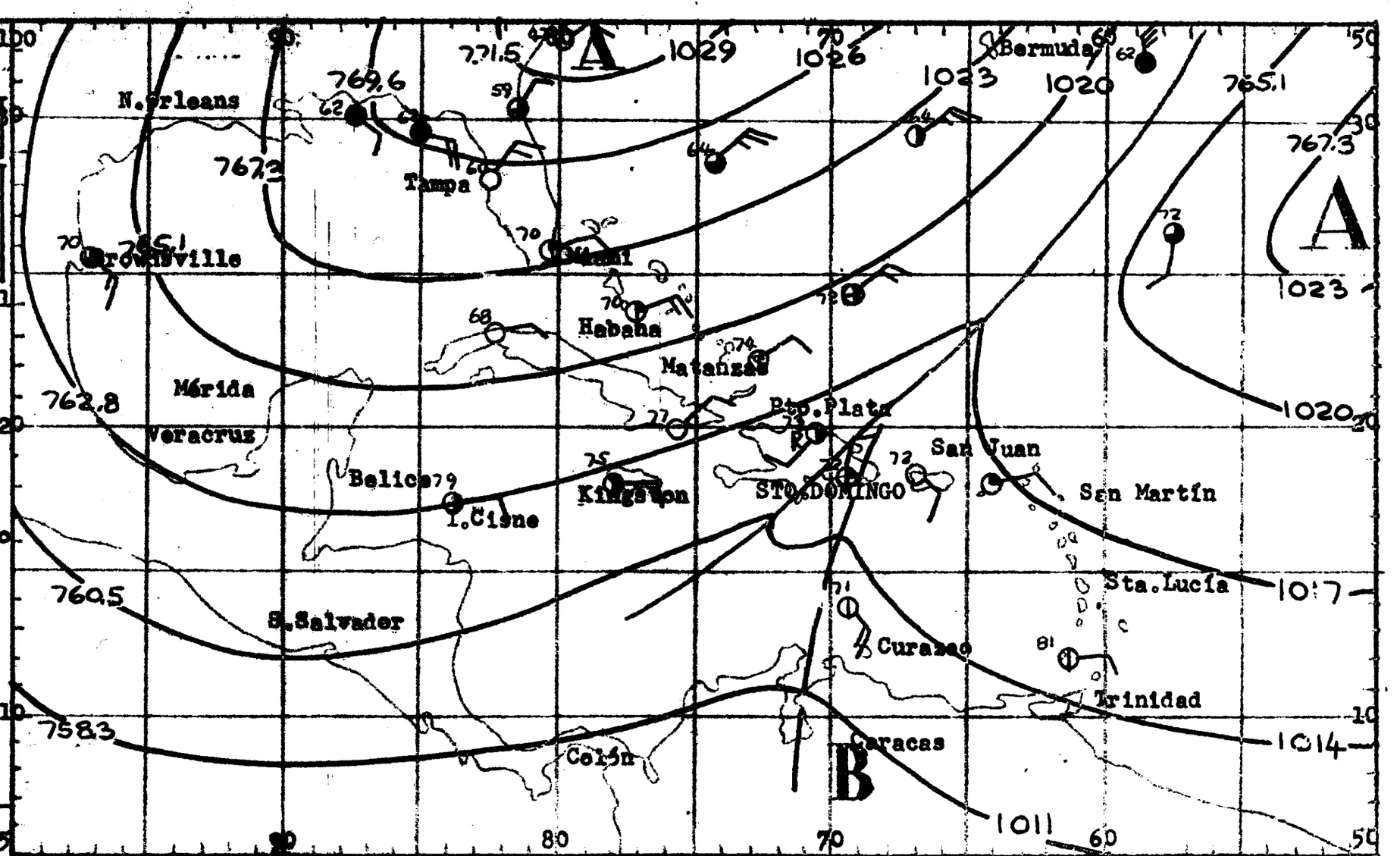

GION SUR Y SANTO DOMINGO (INCLUYE DE SAONA A PENINSULA BARAHONA): SUR DE LA ORDILLERA CENTRAL: Medio nublado a nublado en ocasiones. Aguaceros dispersos tronadas aisladas. Vientos suaves a moderados del Nordeste con variaciones. fagas aisladas. Temperatura sin cambio.-

GION NOR Y NORDESTE (INCLUYE CABO ENGAÑO A MONTECRISTI): NORTE DE LA CORDILLERA CENTRAL: Nublado. Aguaceros, tronadas o relámpagos. Vientos suaves a moderados del Nordeste. Ráfagas aisladas. Temperatura sin cambio.-

CARIBE ORIENTAL: Frente frío sobre la Isla de Santo Domingo moviéndose hacia el Sudeste a 10 millas por hora. Mayormente nublado con aguaceros y tronadas. Las pequeñas embarcaciones que navegan a lo largo de las costas norte y oeste de Santo Domingo deben tomar precauciones al navegar mar afuera. Vientos moderados a frescos (16 a 24 nudos) del Nordeste detrás del frente y moderados (12 a 18 nudos) del Este-sudeste delante.
Mar moderada a rugosa.-

rqb.-

REPUBLICA DOMINICANA
SERVICIO METEOROLOGICO NACIONAL
BOLETIN DIARIO

DIA 8 — SALIDA DE SOL: 05.49 — PUESTA DE SOL: 18.15

MAREAS PARA EL DIA 8

	PLEAMAR Hora	BAJAMAR Hora
TO.DOMINGO		
TO. PLATA		

tuación de Frentes e Isobaras al
a 6 de ABRIL de 1962 a las
00Z:

MBOLOS CONVENCIONALES:

RENTES:

río ——— Estacionario ———
lido ——— Ocluído ———
ntertropical / /

TROS ELEMENTOS:

aguadas ——— Isobaras ~

Claro — Parcialmente nublado
Nublado — Lluvias
Neblina — Tronadas
Calma — Relámpagos

ientos Oeste — Vientos Este

entro de Baja Presión B ⊗

entro de Alta Presión A ⊗

entro del Huracán (vientos
áximos superiores a 120 KPH)

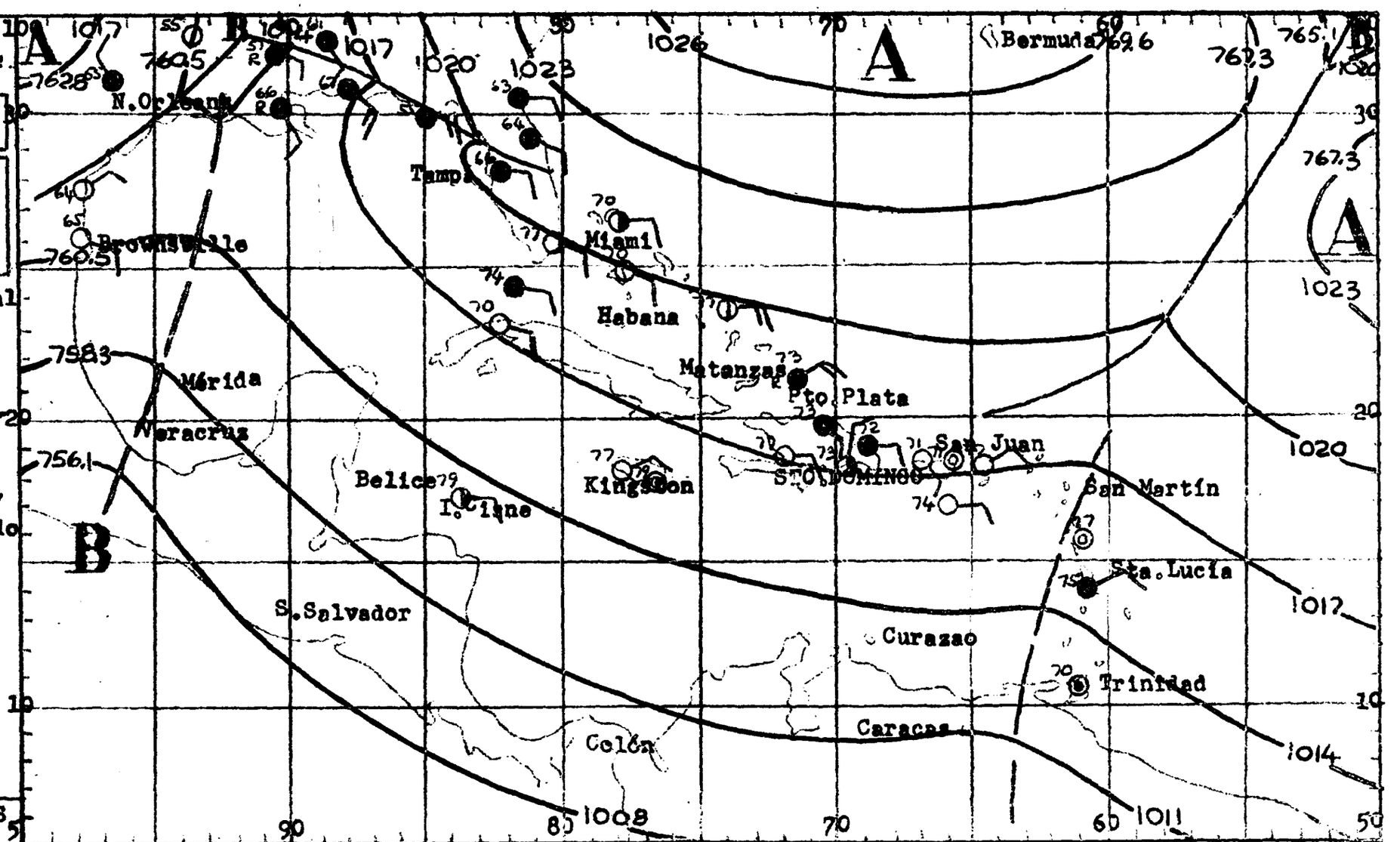

IEMPO PROBABLE PARA LAS PROXIMAS
4 HORAS:

EGION SUR Y SANTO DOMINGO (INCLUYE DE SAONA A PENINSULA BARAHONA): SUR DE LA ORDILLERA CENTRAL: Medio nublado a nublado. Aguaceros dispersos, con pocas ronadas aisladas. Vientos suaves del Norte tornándose suaves a moderados del ste y Nordeste en el día; ráfagas aisladas. Temperatura sin cambio.-

EGION NOR Y NORDESTE (INCLUYE CABO ENGAÑO A MONTECRISTI): NORTE DE LA CORDILLERA CENTRAL: Generalmente nublado. Lluvias y aguaceros con tronadas aisladas. Vientos suaves a moderados del Este y Nordeste; ráfagas aisladas. emperatura sin cambio.-

CARIBE ORIENTAL: Frente casi estacionario a unas 125 millas al Norte de San Juan, Puerto Rico. Mayormente nublado con aguaceros y posibles tronadas atravez del frente en las demás partes parcialmente nublado. Vientos moderados (12 a 18 nudos) del Este-nordeste. Mar moderada.-

rqb.-

REPUBLICA DOMINICANA
SERVICIO METEOROLOGICO NACIONAL
BOLETIN DIARIO

DIA 9 SALIDA DE SOL: 05.48
PUESTA DE SOL: 18.15

MAREAS PARA EL DIA 9

	PLEAMAR Hora	BAJAMAR Hora
DOMINGO		
PLATA		

...ación de Frentes e Isobaras al ... de ABRIL de 1962 a las ...

...OLOS CONVENCIONALES:-

...ES:
... Estacionario
...ido Ocluído
...tropical
...S ELEMENTOS:
...nadas Isobaras
...loro Parcialmente nublado
...ublado Lluvias
...eblina Tronadas
...alma Relámpagos
...ientos Oeste Vientos Este
...tro de Baja Presión B
...tro de Alta Presión A
...so de Huracán (vientos ... superiores a 120 KPH)

...PROBABLE PARA LAS PROXIMAS ...AS:

...N SUR Y SANTO DOMINGO (INCLUYE DE SAONA A PENINSULA BARAHONA): SUR DE LA ...LLERA CENTRAL: Mayormente nublado. Aguaceros dispersos y tronadas ocasio... ..., más concentradas hacia el interior. Vientos suaves a moderados del Este ...e-Nordeste. Temperatura con ligeros cambios.-

...N NOR Y NORDESTE (INCLUYE CABO ENGAÑO A MONTECRISTI): NORTE DE LA CORDI... ...A CENTRAL: Nublado. Aguaceros y tronadas aisladas. Vientos moderados a oca... ...lmente frescos del Este y Este-Nordeste. Temperaturas variables.-

CARIBE ORIENTAL: Vientos moderados a ocasionalmente frescos (12 a 22 nudos) del Este. Aguaceros dispersos. Mar moderada.-

Ubiera.

REPUBLICA DOMINICANA
SERVICIO METEOROLOGICO NACIONAL
BOLETIN DIARIO

DIA 10 SALIDA DE SOL: 05.48
PUESTA DE SOL: 18.15

MAREAS PARA EL DIA 10

	PLEAMAR Hora	BAJAMAR Hora
STO. DOMINGO		
PTO. PLATA		

Situación de Frentes e Isobaras al ... 8 de ABRIL de 1962 a las ... 20Z.-

SIMBOLOS CONVENCIONALES:-

FRENTES:

Frío ——— Estacionario ———

Cálido ——— Ocluído ———

Intertropical

OTROS ELEMENTOS:

Isotermas ——— Isobaras ~~~

Claro — Parcialmente nublado

Nublado — Lluvias

Neblina — Tronadas

Calma — Relámpagos

Vientos Oeste — Vientos Este

Centro de Baja Presión B

Centro de Alta Presión A

Centro de Huracán (vientos ... mos superiores a 120 KPH)

TIEMPO PROBABLE PARA LAS PROXIMAS ... HORAS:

REGION SUR Y SANTO DOMINGO (INCLUYE DE SAONA A PENINSULA BARAHONA): SUR DE LA CORDILLERA CENTRAL: Nubosidad variable. Aguaceros dispersos. Vientos suaves a moderados del Norte cambiando al Este y Sudeste en el día. Temperatura sin ... cambio.-

REGION NOR Y NORDESTE (INCLUYE CABO ENGAÑO A MONTECRISTI): NORTE DE LA CORDILLERA CENTRAL: Medio nublado Aguaceros dispersos. Vientos suaves a moderados del Sudeste cambiando al Este y Nordeste en el día. Temperatura sin cambio.-

CARIBE ORIENTAL: Vientos suaves a moderados (10 a 15 nudos) del Este. Parcialmente nublado. Aguaceros dispersos. Mar suave a moderada.-

Ubiera.

REPUBLICA DOMINICANA
SERVICIO METEOROLOGICO NACIONAL
BOLETIN DIARIO

DIA 11 SALIDA DE SOL: 05.47
PUESTA DE SOL: 18.16

MAREAS PARA EL DIA 11

	PLEAMAR Hora	BAJAMAR Hora
STO.DOMINGO		
STO. PLATA		

Situación de Frentes e Isobaras al de 9 de ABRIL de 1962 a las 00Z.-

SIMBOLOS CONVENCIONALES:-

FRENTES:

Frío ——— Estacionario ———
Cálido ——— Ocluído ———
Intertropical ———

OTROS ELEMENTOS:

Aguadas ——— Isobaras ~

Claro — Parcialmente nublado
Nublado — Lluvias
Neblina — Tronadas
Calma — Relámpagos

Vientos Oeste — Vientos Este

Centro de Baja Presión B ⊗

Centro de Alta Presión A ⊗

Centro de Huracán (vientos máximos superiores a 120 KPH)

TIEMPO PROBABLE PARA LAS PROXIMAS 24 HORAS:

REGION SUR Y SANTO DOMINGO (INCLUYE DE SAONA A PENINSULA BARAHONA): SUR DE LA CORDILLERA CENTRAL: Medio nublado. Débiles aguaceros dispersos. Vientos suaves moderados del Sudeste y suaves del Norte en la noche, Temperatura sin cambio.

REGION NOR Y NORDESTE (INCLUYE DE CABO ENGAÑO A MONTECRISTI): NORTE DE LA CORDILLERA CENTRAL: Medio nublado a nublado. Aguaceros dispersos. Vientos suaves moderados del Este-Sudeste con variaciones. Temperatura sin cambio.-

CARIBE ORIENTAL: Vientos suaves a moderados (10 a 15 nudos) del Este. Aguaceros disversos. Mar moderada.-

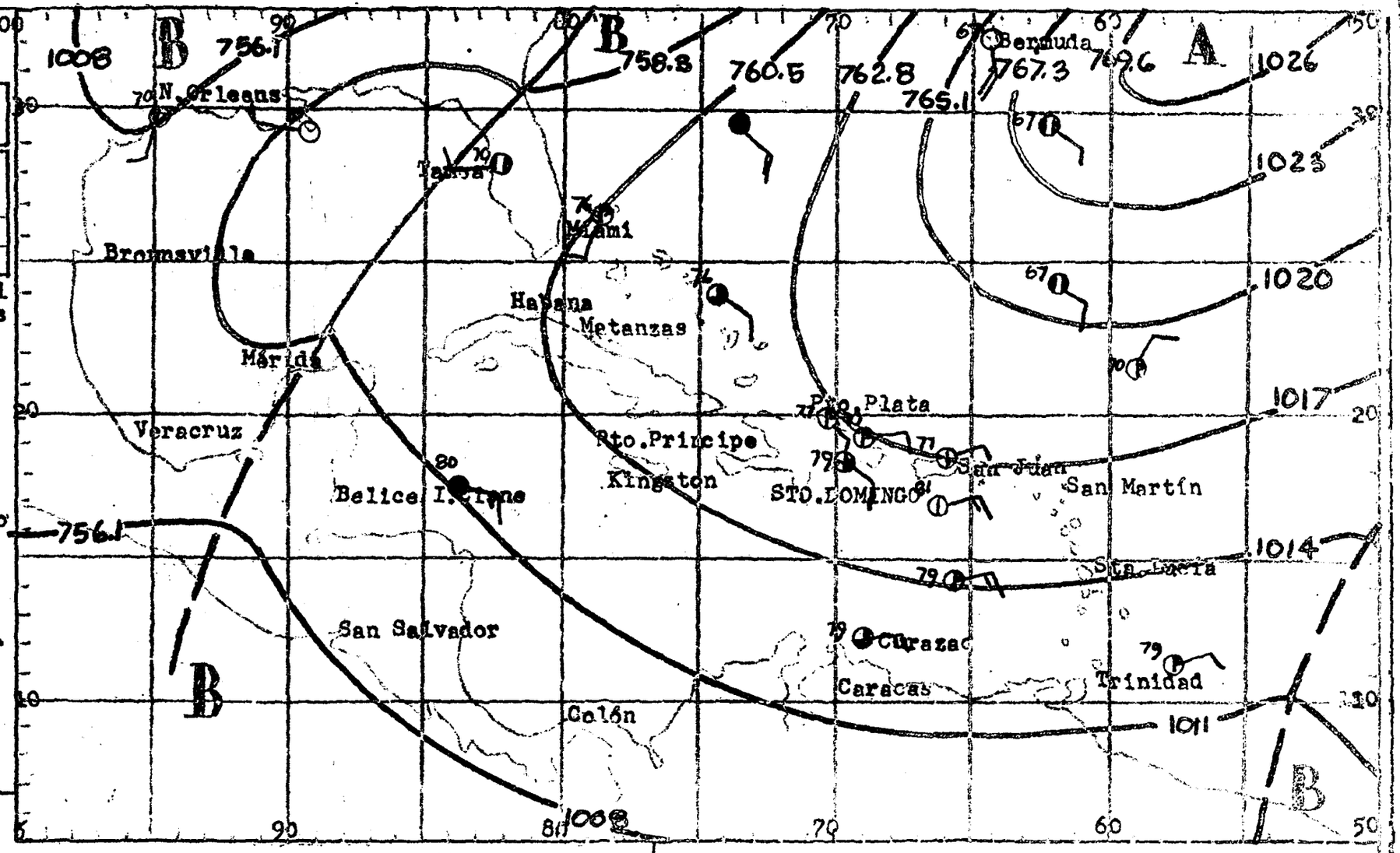

REPUBLICA DOMINICANA
SERVICIO METEOROLOGICO NACIONAL
BOLETIN DIARIO

DIA SALIDA DE SOL: 06.46
12 PUESTA DE SOL: 18.16

MAREAS PARA EL DIA 12

	PLEAMAR Hora	BAJAMAR Hora
STO.DOMINGO		
PTO. PLATA		

Situación de Frentes e Isobaras al 10 de ABRIL de 1962 a las 00Z.-

SIMBOLOS CONVENCIONALES:-

FRENTES:

Frío ——— Estacionario ———
Ocluído ——— Ocluído ———
Intertropical

OTROS ELEMENTOS:

Aguadas — — Isobaras

Claro — Parcialmente nublado
Nublado — Lluvias
Neblina — Tronadas
Calma — Relámpagos

Vientos Oeste — Vientos Este

Centro de Baja Presión B ⊗
Centro de Alta Presión A ⊗
Centro de Huracán (vientos máximos superiores a 120 KPH) 6

TIEMPO PROBABLE PARA LAS PROXIMAS 24 HORAS:

REGION SUR Y SANTO DOMINGO (INCLUYE DE SAONA A PENINSULAABARAHONA): SUR DE LA CADILLERA CENTRAL: Medio nublado, sieno nublado en ocasiones. Aguaceros dispersos. Vientos suaves a moderados del Sudeste variando al Norte en la noche Temperatura sin cambio.

REGION NOR Y NORDESTE (INCLUYE CABO ENGAÑO A MONTECRISTI): NORTE DE LA CORDILERA CENTRAL: Nubosidad variable. Aguaceros dispersos, mayormente hacia el Sección Este. Vientos suaves a moderados del Nordeste, variando al Sudeste en la noche. Temperatura sin cambio.-

CARIBE ORIENTAL: Vientos moderados a frescos (12 a 20 nudos) del Este. Parcialmente nublado. Aguaceros dispersos. Mar moderada.-

Ubiera.

REPUBLICA DOMINICANA
SERVICIO METEOROLOGICO NACIONAL
BOLETIN DIARIO

DIA 13 — SALIDA DE SOL: 05.45
PUESTA DE SOL: 18.16

MAREAS PARA EL DIA 13

	PLEAMAR Hora	BAJAMAR Hora
TO.DOMINGO		
TO. PLATA		

tuación de Frentes e Isobaras al
a 11 de ABRIL de 1962 a las
00Z:

MBOLOS CONVENCIONALES:

ENTES:

fo ——— Estacionario ———
lido ——— Ocluído ———
ntertropical ———

ROS ELEMENTOS:

guadas ——— ——— Isobaras ~

Claro — Parcialmente nublado
Nublado — Lluvias
Neblina — Tronadas
Calma — Relámpagos
Vientos Oeste — Vientos Este

ntro de Baja Presión B ⊗
ntro de Alta Presión A ⊗
ntro del Huracán (vientos
rimos superiores a 120 KPH) ⊗

IEMPO PROBABLE PARA LAS PROXIMAS
HORAS:

EGION SUR Y SANTO DOMINGO (INCLUYE DE SAONA A PENINSULA BARAHONA):SUR DE LA CORDILLERA CENTRAL: Nubosidad variable. Débiles aguaceros dispersos. Vientos suaves del Norte siendo del Sudeste en el día de suaves a moderados. Temperatura sin cambio.-

EGION NOR Y NORDESTE (INCLUYE CABO ENGAÑO A MONTECRISTI):NORTE DE LA CORDILLERA CENTRAL: Parcialmente nublado. Débiles aguaceros dispersos. Vientos suaves a moderados del Este y Sudeste. Temperatura sin cambio.-

CARIBE ORIENTAL: Vientos moderados (12 a 20 nudos) del Este. Claro hacia la porción Occidental y pocos aguaceros hacia la porcion Oriental. Mar moderada.-

rqb.-

REPUBLICA DOMINICANA
SERVICIO METEOROLOGICO NACIONAL
BOLETIN DIARIO

DIA 14 SALIDA DE SOL: 05.45
PUESTA DE SOL: 18.16

MAREAS PARA EL DIA 14

	PLEAMAR Hora	BAJAMAR Hora
TO DOMINGO		
TO. PLATA		

ituación de Frentes e Isobaras al
ía 12 de ABRIL de 1962 a las
00Z.-

MBOLOS CONVENCIONALES:

RENTES:

rio ——— Estacionario ———
ólido ——— Ocluído ———
ntertropical ———

ROS ELEMENTOS:

aguadas — — Isobaras ~

Claro — Parcialmente nublado
Nublado — Lluvias
Neblina — Tronadas
Calma — Relámpagos

ientos Oeste — Vientos Este

entro de Baja Presión B ⊗

entro de Alta Presión A ⊗
entro de Huracán (vientos
áximos superiores a 120 KPH)

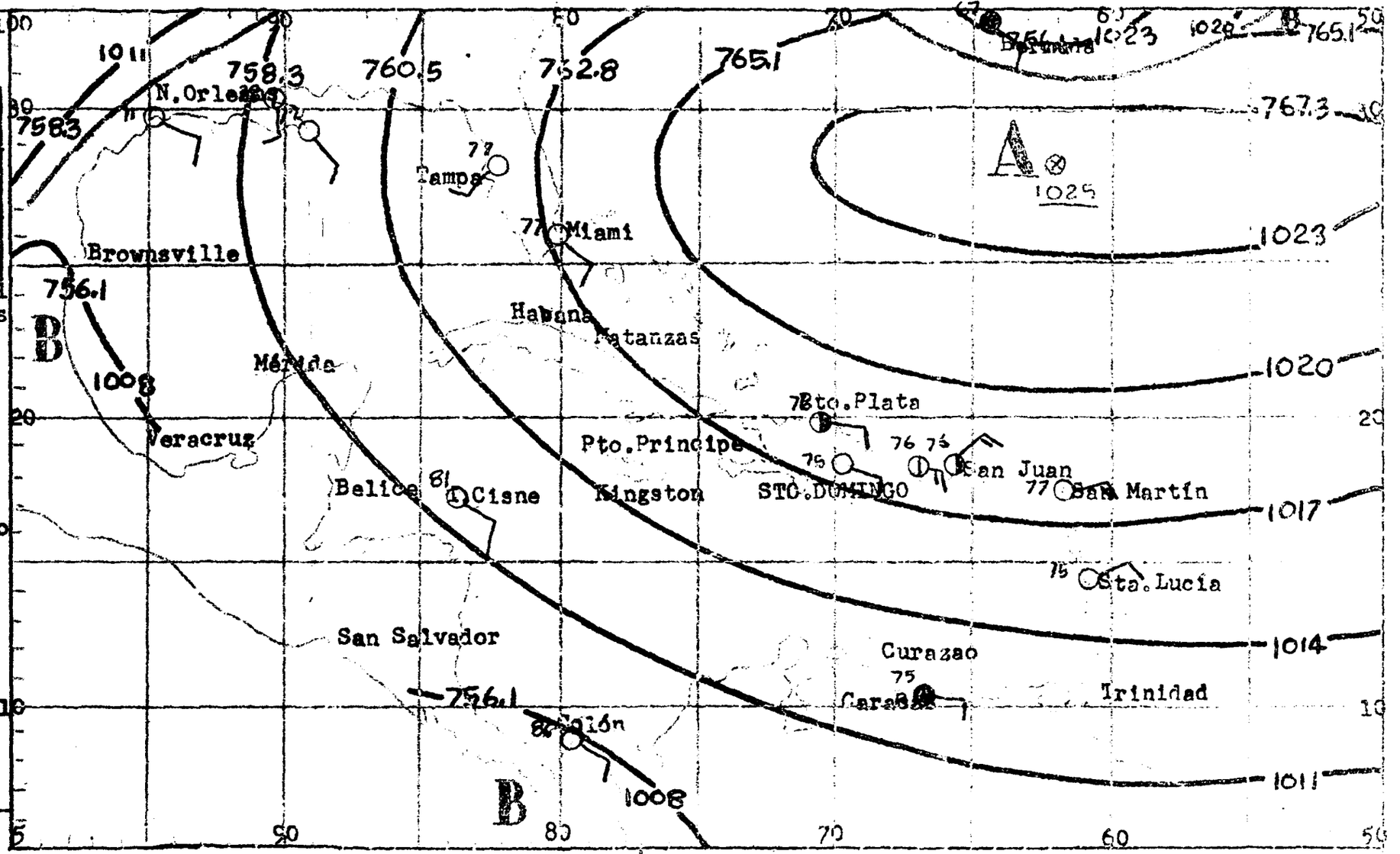

IEMPO PROBABLE PARA LAS PROXIMAS
4 HORAS:

EGION SUR Y SANTO DOMINGO (INCLUYE DE SAONA A PENINSULA BARAHONA): SUR DE LA ORDILLERA CENTRAL: Medio nublado. Aguaceros débiles diseminados sobre la región. Vientos suaves a moderados del Sudeste, tornándose variables en la noche. Temperatura sin cambios.-

EGION NOR Y NORDESTE (INCLUYE DE CABO ENGAÑO A MONTECRISTI): NORTE DE LA CORDILLERA CENTRAL: Parcialmente nublado. Aguaceros dispersos hacia la porción oriental. Vientos suaves a moderados del Este-Sudeste con ráfagas ocasionales. Temperatura sin cambios.-

CARIBE ORIENTAL: Vientos frescos a fuertes (18 a 25 nudos) del Este y Este-Sudeste, con ráfagas de hasta 30 nudos. Aguaceros dispersos. Mar moderada a rugosa.

Ubiera.

REPUBLICA DOMINICANA
SERVICIO METEOROLOGICO NACIONAL
BOLETIN DIARIO

DIA 15 — SALIDA DE SOL: 05.44
PUESTA DE SOL: 18.17

MAREAS PARA EL DIA 15

	PLEAMAR Hora	BAJAMAR Hora
TO.DOMINGO		
TO. PLATA		

tuación de Frentes e Isobaras al
e 13 de ABRIL de 1962 a las
COZ:

MBOLOS CONVENCIONALES:

ENTES:

Frío ——— Estacionario ———
lido ——— Ocluído ———
tertropical / / /

ROS ELEMENTOS:

guadas ——— ——— Isobaras ~~~

Claro — Parcialmente nublado
Nublado — Lluvias
Nebline — Tronadas
Calma — Relámpagos

ientos Oeste — Vientos Este

ntro de Baja Presión B ⊗
ntro de Alta Presión A ⊗
ntro del Huracán (vientos
ximos superiores a 120 KPH)

EMPO PROBABLE PARA LAS PROXIMAS
HORAS:

GION SUR Y SANTO DOMINGO (INCLUYE DE SAONA A PENINSULA BARAHONA):SUR DE LA RDILLERA CENTRAL: Medio nublado a nublado. Aguaceros dispersos principalmen hacia el interior. Vientos suaves a moderados del Norte cambiando al Este Sudeste en el día. Temperatura sin cambio.-

GION NOR Y NORDESTE (INCLUYE CABO ENGAÑO A MONTECRISTI):NORTE DE LA CORDIL ERA CENTRAL: Parcialmente nublado aumentando en ocasiones. Aguaceros dis-- rsos. Vientos suaves a moderados del Sudeste cambiando al Este y Nordeste el día. Temperatura sin cambio.

CARIBE ORIENTAL: Vientos moderados(15 a 22 nudos) del Este. Aguaceros dispersos.
Mar moderada.-

rqb.-

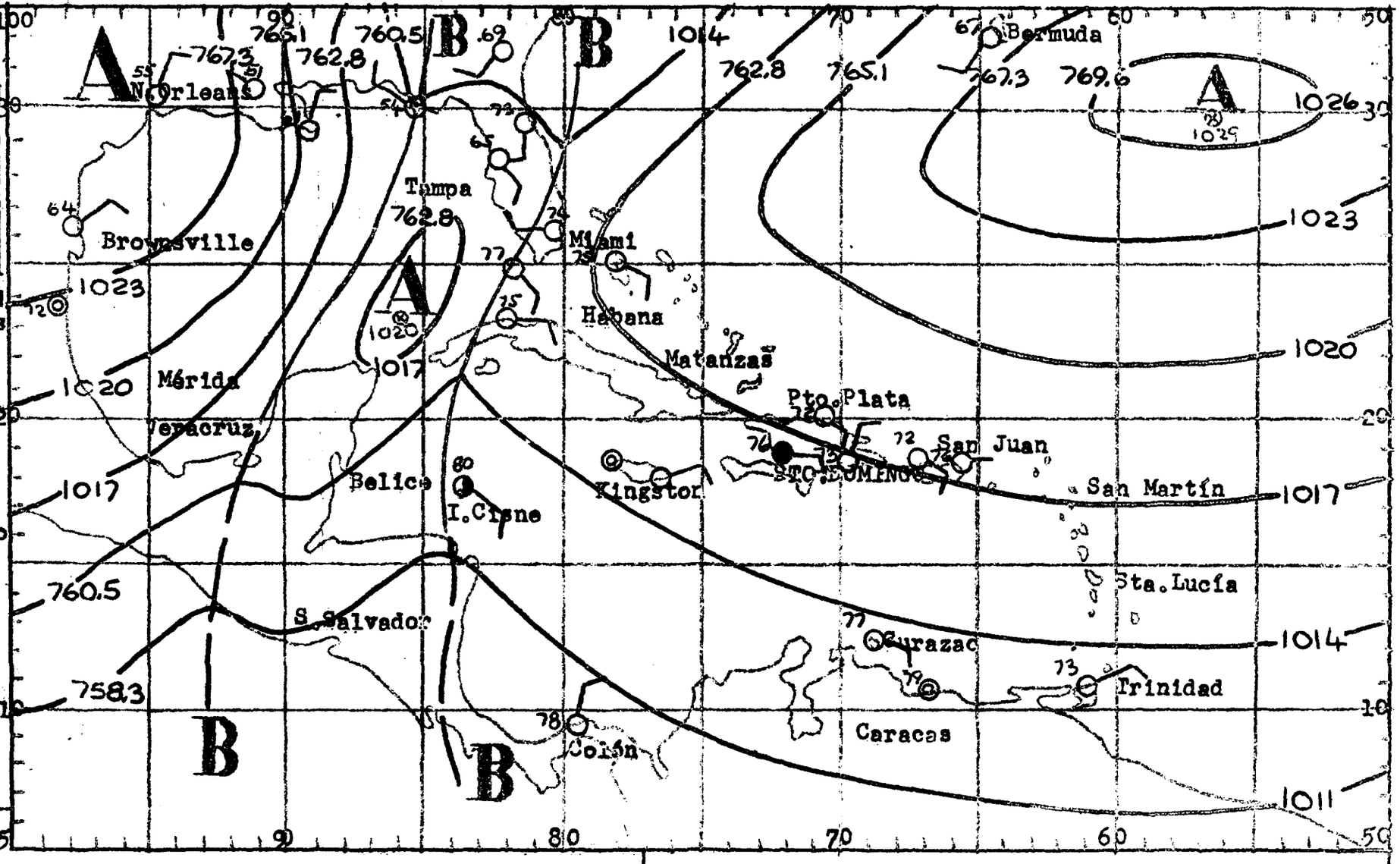

REPUBLICA DOMINICANA
ERVICIO METEOROLOGICO NACIONAL
BOLETIN DIARIO

DIA 16 — SALIDA DE SOL: 05.43 — PUESTA DE SOL: 18.17

MAREAS PARA EL DIA 16

	PLEAMAR Hora	BAJAMAR Hora
O.DOMINGO		
O. PLATA		

tuación de Frentes e Isobaras al
a 14 de ABRIL de 1962 a las
00Z:

MBOLOS CONVENCIONALES:

ENTES:

lo ——— Estacionario ———
lido ——— Ocluído ———
tertropical / / /

ROS ELEMENTOS:

guadas ——— Isobaras ~~~

Claro — Parcialmente nublado
Nublado — Lluvias
Neblina — Tronadas
Calma — Relámpagos

ientos Oeste — Vientos Este

ntro de Baja Presión B ⊗
ntro de Alta Presión A ⊗
ntro del Huracán (vientos
imos superiores a 120 KPH)

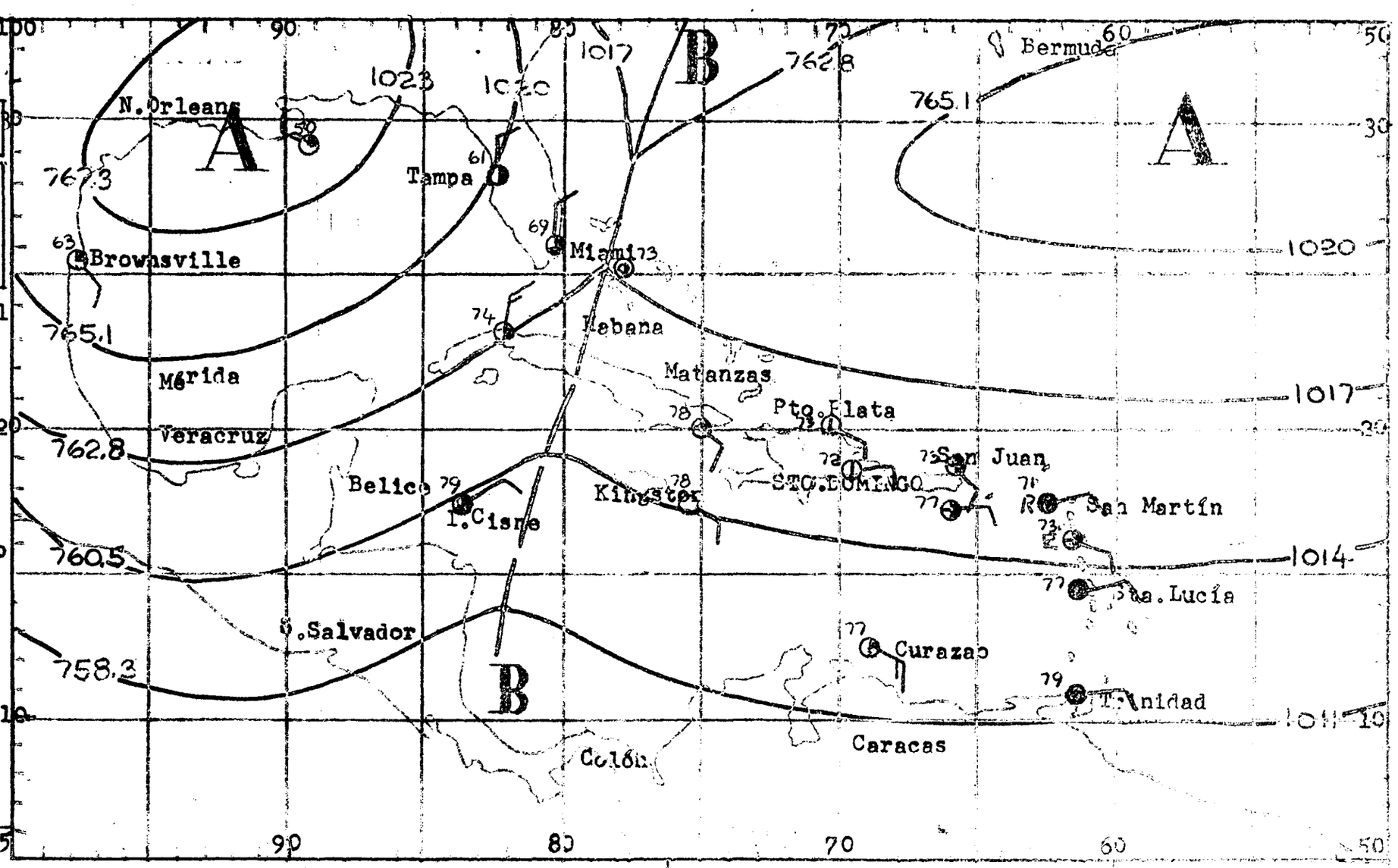

PRONOSTICO PROBABLE PARA LAS PROXIMAS 5
HORAS:

REGION SUR Y SANTO DOMINGO (INCLUYE DE SAONA A PENINSULA BARAHONA):SUR DE LA CORDILLERA CENTRAL: Parcialmente nublado. Aguaceros dispersos. Vientos suaves moderados del Este-sudeste y suaves del Norte en la noche. Temperatura sin cambio.-

REGION NOR Y NORDESTE (INCLUYE CABO ENGAÑO A MONTECRISTI):NORTE DE LA CORDILLERA CENTRAL: Mayormente nublado. Aguaceros dispersos. Vientos suaves a moderados del Este y Este-sudeste con variaciones. Temperatura sin cambio.-

CARIBE ORIENTAL: Vientos moderados a frescos (15 a 20 nudos) del Este. Nubosidad variable. Aguaceros dispersos. Mar moderada.-

rqb.-

REPUBLICA DOMINICANA
SERVICIO METEOROLOGICO NACIONAL
BOLETIN DIARIO

DIA 17 SALIDA DE SOL: 05.42
PUESTA DE SOL: 18.17

MAREAS PARA EL DIA 17

	PLEAMAR Hora	BAJAMAR Hora
TO.DOMINGO		
TO. PLATA		

ituación de Frentes e Isobaras a
ía 15 de ABRIL de 1962 a las
00Z:

MBOLOS CONVENCIONALES:

ENTES:

lo ——— Estacionario ———
lido ——— Ocluído ———
tertropical / / /

ROS ELEMENTOS:

guadas ——— Isobaras ~

Claro — Parcialmente nublado
Nublado — Lluvias
Neblina — Tronadas
Calma — Relámpagos

entos Oeste — Vientos Este

ntro de Baja Presión B ⊗
ntro de Alta Presión A ⊗
ntro del Huracán (vientos
ximos superiores a 120 KPH)

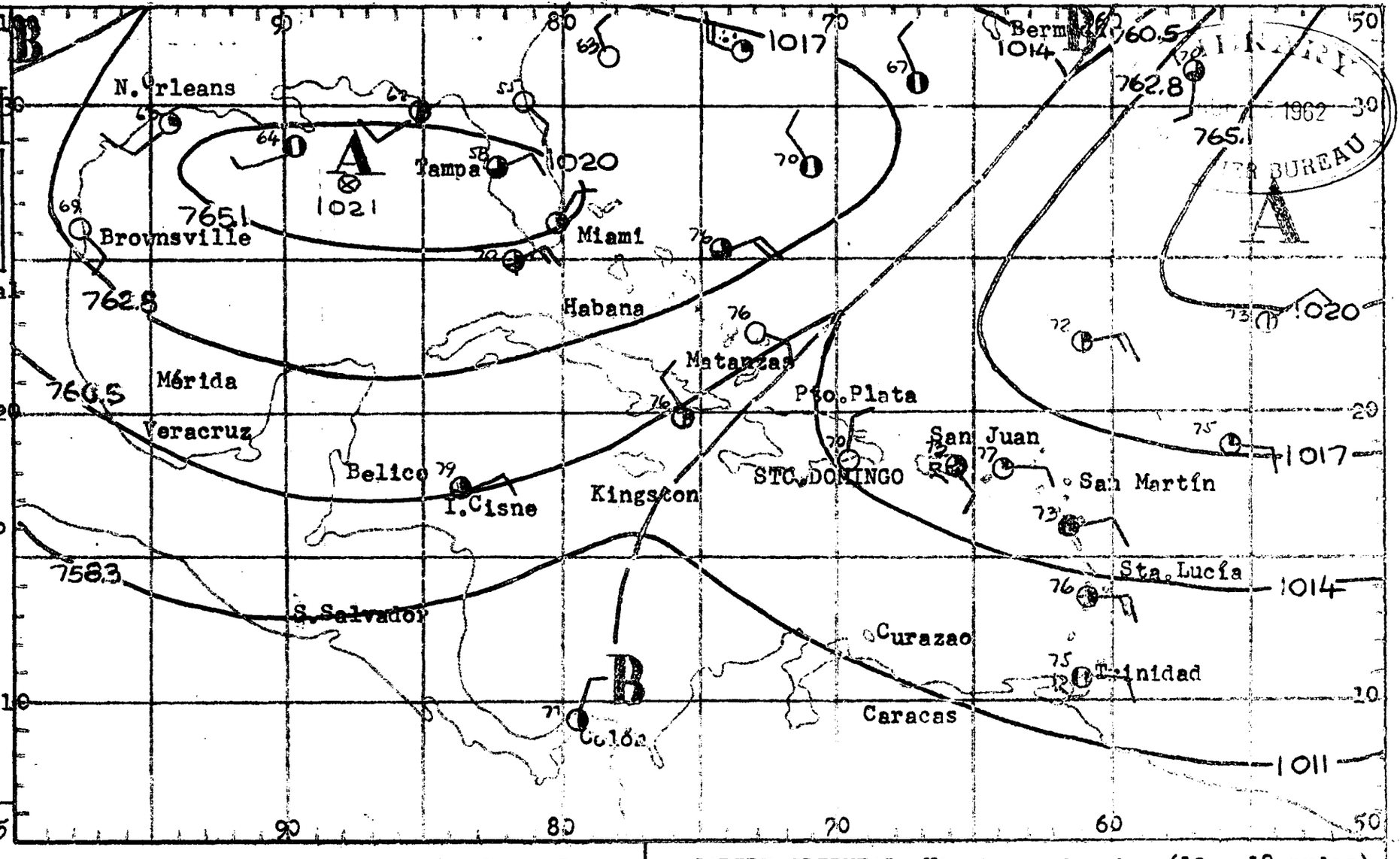

TIEMPO PROBABLE PARA LAS PROXIMAS 24 HORAS:

REGION SUR Y SANTO DOMINGO (INCLUYE DE SAONA A PENINSULA BARAHONA):SUR DE LA CORDILLERA CENTRAL:Parcialmente nublado, aguaceros dispersos. Vientos suaves moderados del Sudeste, girando al Norte en la noche. Temperatura sin cambio.

REGION NOR Y NORDESTE (INCLUYE CABO ENGAÑO A MONTECRISTI):NORTE DE LA CORDILLERA CENTRAL: Medio nublado. Aguaceros dispersos. Vientos suaves a moderados del Este-nordeste, tornándose del Sudeste en la noche. Temperatura ligeramente descendiendo.-

CARIBE ORIENTAL: Vientos moderados (12 a 18 nudos) del Este. Parcialmente nublado a nublado. Aguaceros dispersos. Mar moderada.-

rqb.-

REPUBLICA DOMINICANA
SERVICIO METEOROLOGICO NACIONAL
BOLETIN DIARIO

DIA 18 SALIDA DE SOL: 05.42
PUESTA DE SOL: 18.17

MAREAS PARA EL DIA 18

	PLEAMAR Hora	BAJAMAR Hora
C. DOMINGO		
C. PLATA		

...uación de Frentes e Isobaras al ... de ABRIL de 1962 a las ...

...OLOS CONVENCIONALES:

...TES:

...io ——— Estacionario ———
...ido ——— Ocluído ———
...ertropical ——— ———

...OS ELEMENTOS:

...guadas — — Isobaras ~

...Claro ◑ Parcialmente nublado
...Nublado Ⓡ Lluvias
...Neblina Ⓣ Tronadas
...Calma ↯ Relámpagos

...ientos Oeste Vientos Este

...ntro de Baja Presión B ⊗

...ro de Alta Presión A ⊗

...ro de Huracán (vientos ... superiores a 120 KPH) 6

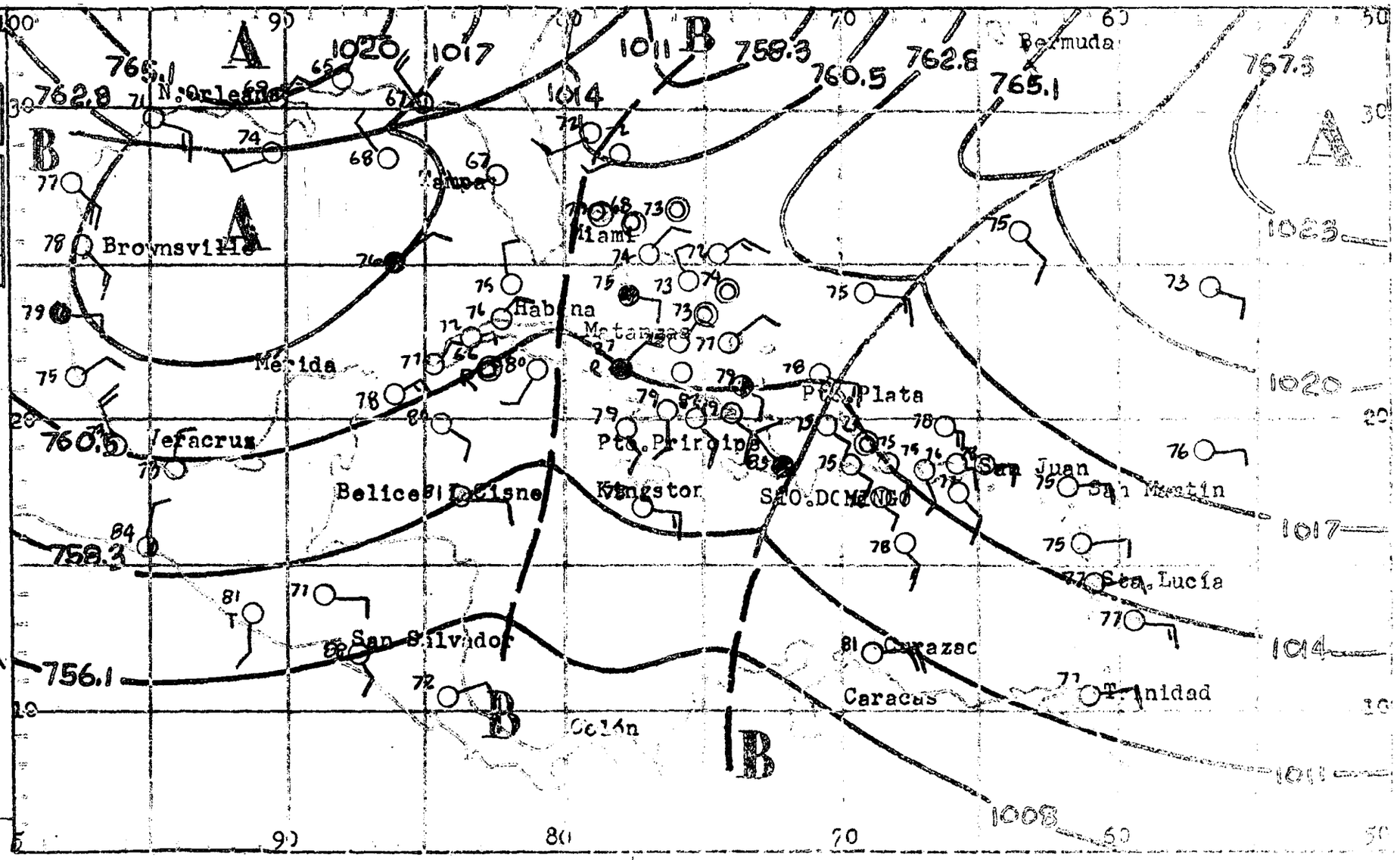

...PROBABLE PARA LAS PROXIMAS ...AS:

...ON SUR Y SANTO DOMINGO (INCLUYE DE SAONA A PENINSULA BARAHONA): SUR DE LA ...LLERA CENTRAL: Generalmente nublado. Aguaceros dispersos. Vientos suaves ...ste-Nordeste tornándose suaves a moderados del Este y Sudeste en el día. ...atura sin cambio.

...N NOR Y NORDESTE (INCLUYE CABO ENGAÑO A MONTECRISTI): NORTE DE LA CORDI... CENTRAL: Medio nublado. Débiles aguaceros dispersos. Vientos suaves del ...ste siendo suaves a moderados del Este y Nordeste en el día. Temperatura ...ambio.-

CARIBE ORIENTAL: Vientos moderados (12 a 18 nudos) del Este. Nublado, con aguaceros ocasionales hacia la porción Norte. Parcialmente nublado; aguaceros dispersos hacia la porción Sur. Mar moderada.-

Ubiera.

REPUBLICA DOMINICANA
SERVICIO METEOROLOGICO NACIONAL
BOLETIN DIARIO

DIA 19 SALIDA DE SOL: 05.41
PUESTA DE SOL: 18.18

MAREAS PARA EL DIA 19

	PLEAMAR Hora	BAJAMAR Hora
TO.DOMINGO		
TO. PLATA		

tuación de Frentes e Isobaras al
a 17 de ABRIL de 1962 a las
00Z:

MBOLOS CONVENCIONALES:

ENTES:

río ——— Estacionario ———
lido ——— Ocluído ———
ntertropical ———

ROS ELEMENTOS:

guadas ——— Isobaras ~

Claro ◑ Parcialmente nublado
Nublado Ⓡ Lluvias
Neblina Ⓣ Tronadas
Calma ↖ Relámpagos

lentos Oeste ○ Vientos Este

ntro de Baja Presión B ⊗

ntro de Alta Presión A ⊗

ntro del Huracán (vientos
ximos superiores a 120 KPH) 9

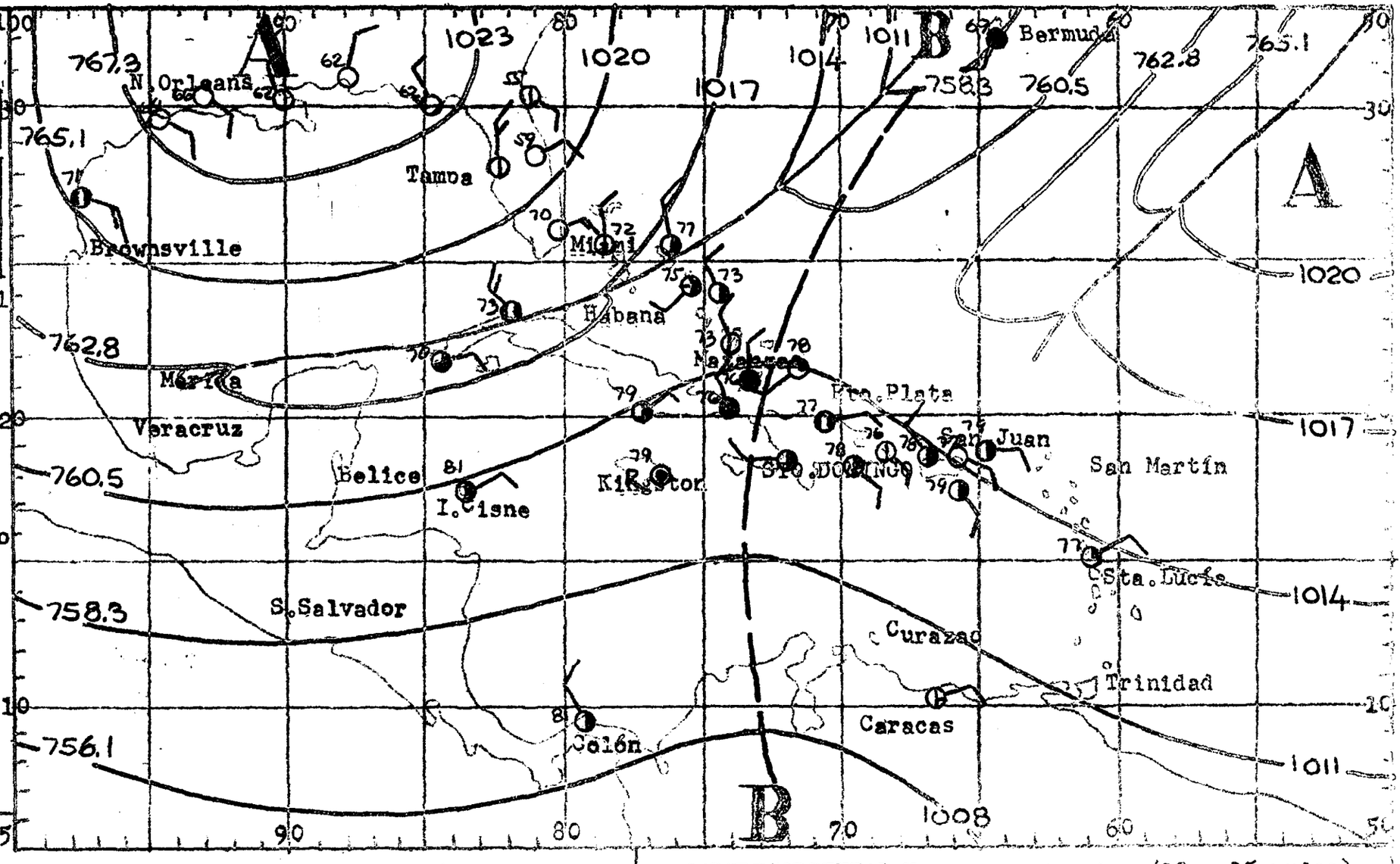

TIEMPO PROBABLE PARA LAS PROXIMAS 24 HORAS:

REGION SUR Y SANTO DOMINGO (INCLUYE DE SAONA A PENINSULA BARAHONA); SUR DE LA CORDILLERA CENTRAL: Medio nublado en la mañana, aumentando durante la tarde - con algunos aguaceros. Vientos suaves a moderados del Sudeste, cambiando al norte en la noche. Temperatura sin cambios.-

REGION NOR Y NORDESTE (INCLUYE CABO ENGAÑO A MONTECRISTI); NORTE DE LA CORDILLERA CENTRAL: Parcialmente nublado con algunos aguaceros hacia el interior. Vientos suaves a moderados del Este y Sudeste, con algunas variaciones. Temperaturas con cambios.-

CARIBE ORIENTAL: Vientos moderados (10 a 15 nudos) del Este. Medio nublado. Aislados aguaceros. Mar suave a moderada.-

rqb.-

REPUBLICA DOMINICANA
SERVICIO METEOROLOGICO NACIONAL
BOLETIN DIARIO

DIA 20 — SALIDA DE SOL: 05.40 — PUESTA DE SOL: 18.18

MAREAS PARA EL DIA 20

	PLEAMAR Hora	BAJAMAR Hora
STO.DOMINGO		
STO. PLATA		

Situación de Frentes e Isobaras a las 18 de ABRIL de 1962 a las 00Z.-

SIMBOLOS CONVENCIONALES:

FRENTES:

Frío ——— Estacionario ———
Cálido ——— Ocluído ———
Intertropical ———

OTROS ELEMENTOS:

Aguadas ——— Isobaras ~

Claro — Parcialmente nublado
Nublado — Lluvias
Neblina — Tronadas
Calma — Relámpagos
Vientos Oeste — Vientos Este

Centro de Baja Presión B ⊗

Centro de Alta Presión A ⊗

Centro de Huracán (vientos máximos superioressa 120 KPH) ⊗

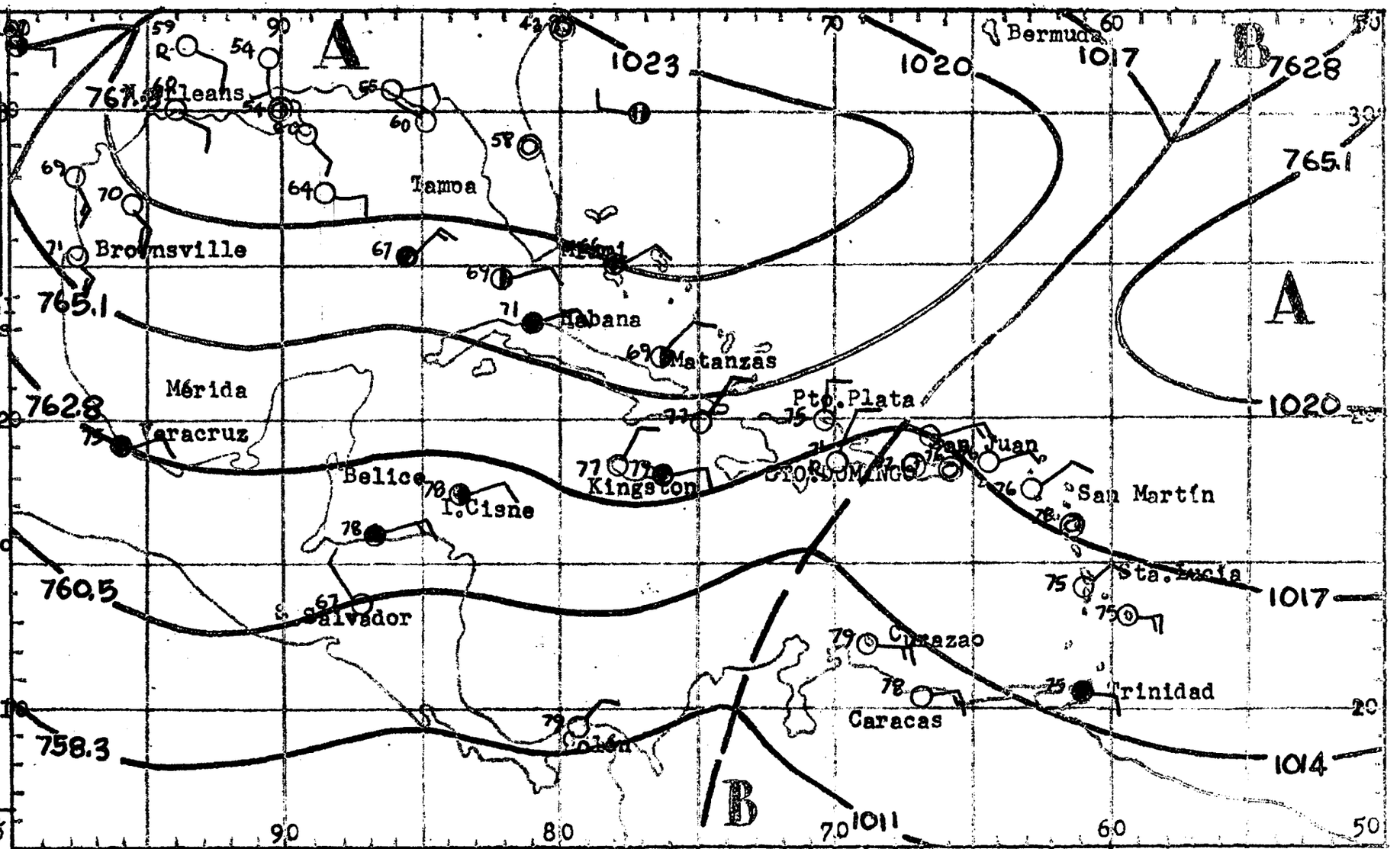

TIEMPO PROBABLE PARA LAS PROXIMAS 24 HORAS:

REGION SUR Y SANTO DOMINGO (INCLUYE DE SAONA A PENINSULA BARAHONA): SUR DE LA CORDILLERA CENTRAL: Mayormente nublado. Aguaceros o lluvias. Vientos suaves moderados del Norte cambiando al Este y Sudeste en el día con ligeras variaciones. Temperatura sin cambio.-

REGION NOR Y NORDESTE (INCLUYE DE CABO ENGAÑO A MONTECRISTI): NORTE DE LA CORDILLERA CENTRAL: Medio nublado a nublado. Aguaceros o lluvias. Vientos variables de suaves a moderados cambiando al Este y Nordeste en el día. Temperatura sin cambio.-

CARIBE ORIENTAL: Vientos moderados (10 a 15 nudos) del Este. Parcialmente nublado. Aguaceros dispersos. Mar moderada.-

Ubiera.

REPUBLICA DOMINICANA
SERVICIO METEOROLOGICO NACIONAL
BOLETIN DIARIO

DIA 21 SALIDA DE SOL: 05.40
PUESTA DE SOL: 18.18

MAREAS PARA EL DIA 21

	PLEAMAR Hora	BAJAMAR Hora
DOMINGO		
PLATA		

...ación de Frentes e Isobaras al ... de ABRIL de 1962 a las ...

...BOLOS CONVENCIONALES:

...NTES:

...Estacionario
...ido Ocluído
...ertronical

...OS ELEMENTOS:

...adas Isobaras
...Claro Parcialmente nublado
...Nublado Lluvias
...eblina Tronadas
...alma Relámpagos
...ectos Oeste Vientos Este
...tro de Baja Presión B
...tro de Alta Presión A
...tro de Huracán (vientos ...mos superiores a 120 KPH)

...O PROBABLE PARA LAS PROXIMAS ...ORAS:

...ON SUR Y SANTO DOMINGO (INCLUYE DE SAONA A PENINSULA BARAHONA): SUR DE LA ...LLERA CENTRAL: Parcialmente nublado. Aguaceros dispersos. Vientos suaves ...erados del Este-Sudeste y suaves del Norte en la noche. Temperatura sin ...bio.-

...ON NOR Y NORDESTE (INCLUYE DE CABO ENGAÑO A MONTECRISTI): NORTE DE LA COR...ERA CENTRAL: Mayormente nublado. Aguaceros dispersos. Vientos suaves a mo...dos del Este-Nordeste con variaciones. Temperatura sin cambio.-

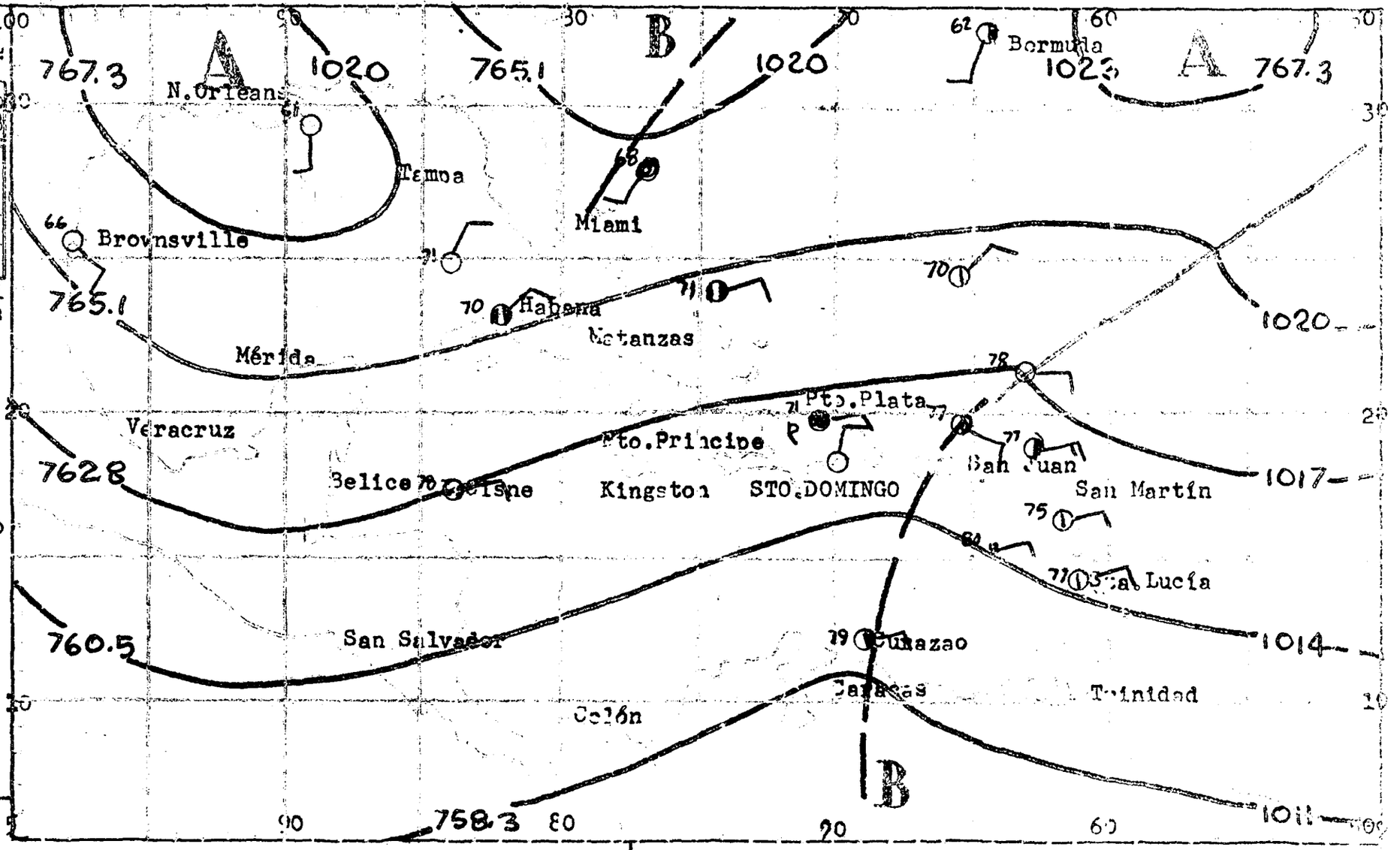

CARIBE ORIENTAL: Vientos moderados a frescos (10 a 20 nudos) del Este. Parcialmente nublado. Aguacero dispersos. Mar moderada.-

Ubiera.

REPUBLICA DOMINICANA
SERVICIO METEOROLOGICO NACIONAL
BOLETIN DIARIO

DIA 22 SALIDA DE SOL: 05.39
PUESTA DE SOL: 18.18

MAREAS PARA EL DIA 22

	PLEAMAR Hora	BAJAMAR Hora
TO. DOMINGO		
TO. PLATA		

ituación de Frentes e Isobaras al ía 20 de ABRIL de 1962 a las 600Z.-

IMBOLOS CONVENCIONALES:

RENTES:

río — Estacionario —
álido — Ocluído —
ntertropical

TROS ELEMENTOS:

guadas — Isobaras

Claro — Parcialmente nublado
Nublado — Lluvias
Neblina — Tronadas
Calma — Relámpagos
ientos Oeste — Vientos Este

entro de Baja Presión B
entro de Alta Presión A
entro de Huracán (vientos áximos superiores a 120 KPH)

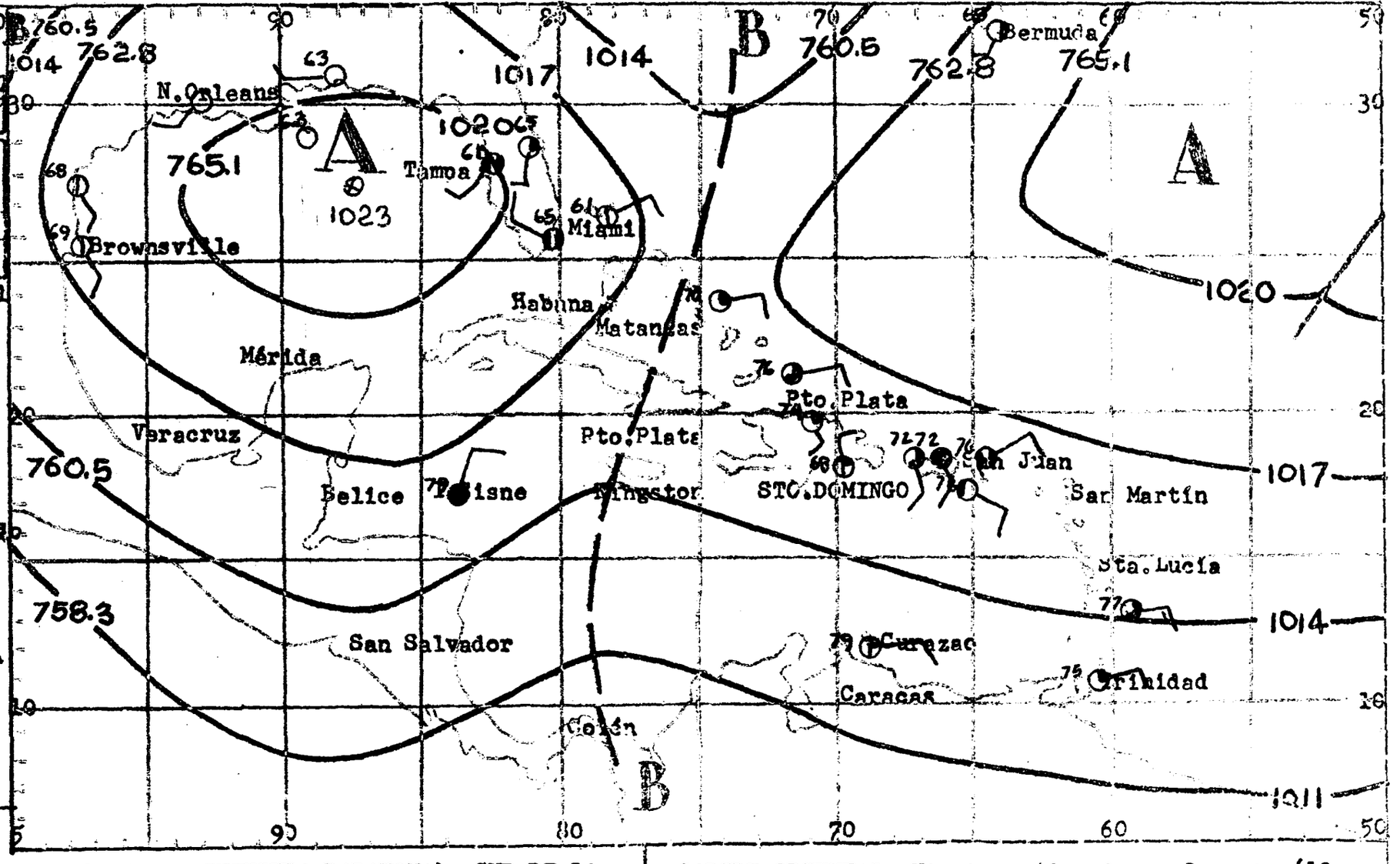

IEMPO PROBABLE PARA LAS PROXIMAS HORAS:

EGION SUR Y SANTO DOMINGO (INCLUYE DE SAONA A PENINSULA BARAHONA): SUR DE LA ORDILLERA CENTRAL: Medio nublado a nublado en ocasiones. Aguaceros dispersos, s numerosos hacia la porción Oriental. Vientos suaves a moderados del Sudes-e, variando al Norte en la noche. Temperatura sin cambio.

EGION NOR Y NORDESTE (INCLUYE DE CABO ENGAÑO A MONTECRISTI): NORTE DE LA COR ILLERA CENTRAL: Parcialmente nublado. Aguaceros dispersos. Vientos suaves a oderados del Nordeste girando al Sudeste en la noche. Temperatura sin cambio.

CARIBE ORIENTAL: Vientos moderados a frescos (12 a 18 nudos) del Este. Nubosidad variable. Aguaceros dispersos. Mar moderada.-

Ubiera.

REPUBLICA DOMINICANA
SERVICIO METEOROLOGICO NACIONAL
BOLETIN DIARIO

DIA 23 — SALIDA DE SOL: 05.38 — PUESTA DE SOL: 18.19

MAREAS PARA EL DIA 23

	PLEAMAR Hora	BAJAMAR Hora
STO.DOMINGO		
PTO. PLATA		

ituación de Frentes e Isobaras al
ía 21 de ABRIL de 1962 a las
300Z.-

MBOLOS CONVENCIONALES:

RENTES:

río ——— Estacionario ———
álido ——— Ocluído ———
ntertropical ———

TROS ELEMENTOS:

aguadas ——— ——— Isobaras

Claro — Parcialmente nublado
Nublado — Lluvias
Neblina — Tronadas
Calma — Relámpagos

ientos Oeste — Vientos Este

entro de Baja Presión B ⊗

entro de Alta Presión A ⊗
entro de Huracán (vientos
áximos superiores a 120 KPH)

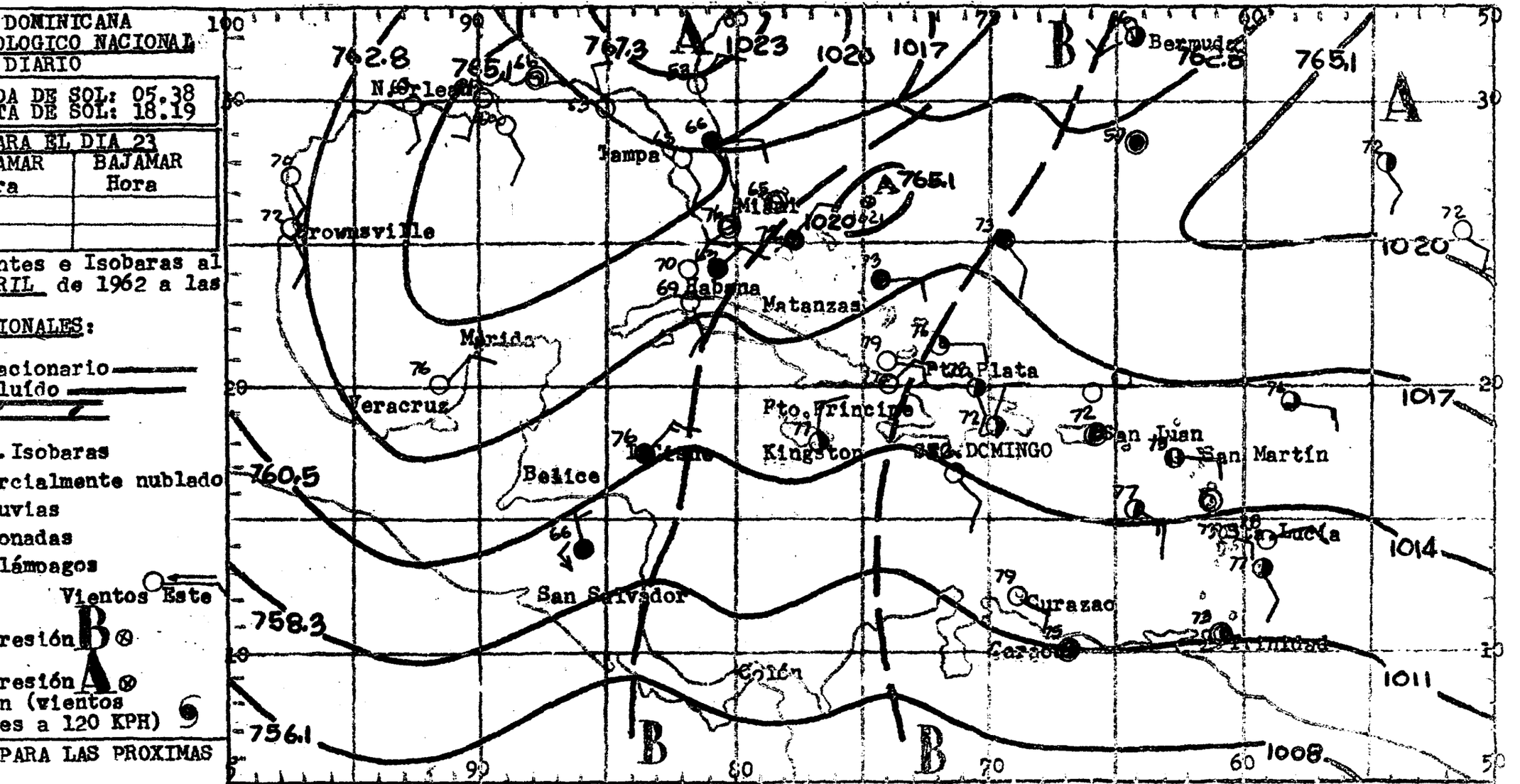

IEMPO PROBABLE PARA LAS PROXIMAS
HORAS:

EGION SUR Y SANTO DOMINGO (INCLUYE DE SAONA A PENINSULA BARAHONA): SUR DE LA CORDILLERA CENTRAL: Medio nublado, tornándose nublado hacia la porción Occidental. Aguaceros. Vientos suaves del Nordeste, siendo suaves a moderados del Sudeste en el día. Temperatura sin cambio.-

EGION NOR Y NORDESTE (INCLUYE DE CABO ENGAÑO A MONTECRISTI): NORTE DE LA CORDILLERA CENTRAL: Medio nublado, siendo nublado hacia la porción Occidental. - Aguaceros dispersos. Vientos suaves a moderados del Este y Sudeste. Temperatura sin cambio.-

CARIBE ORIENTAL: Vientos suaves a moderados (8 a 15 nudos) del Este-Sudeste. Aguaceros dispersos. Mar - suave a moderada.-

Ubiera.

REPUBLICA DOMINICANA
SERVICIO METEOROLOGICO NACIONAL
BOEETIN DIARIO

DIA 24 SALIDA DE SOL: 05.38
PUESTA DE SOL: 18.19

MAREAS PARA EL DIA 24

	PLEAMAR Hora	BAJAMAR Hora
TO. DOMINGO		
TO. PLATA		

ituación de Frentes e Isobaras al ía 22 de ABRIL de 1962 a las 800Z.-

IMBOLOS CONVENCIONALES:

RENTES:
río ——— Estacionario ———
álido ——— Ocluído ———
ntertropical ———

TROS ELEMENTOS:
aguadas — — Isobarass ~

Claro — Parcialmente nublado
Nublado — Lluvias
Neblina — Tronadas
Calma — Relámpagos
ientos Oeste — Vientos Este

entro de Baja Presión B ⊗
entro de Alta Presión A ⊗
entro de Huracán (vientos éximos superiores a 120 KPH)

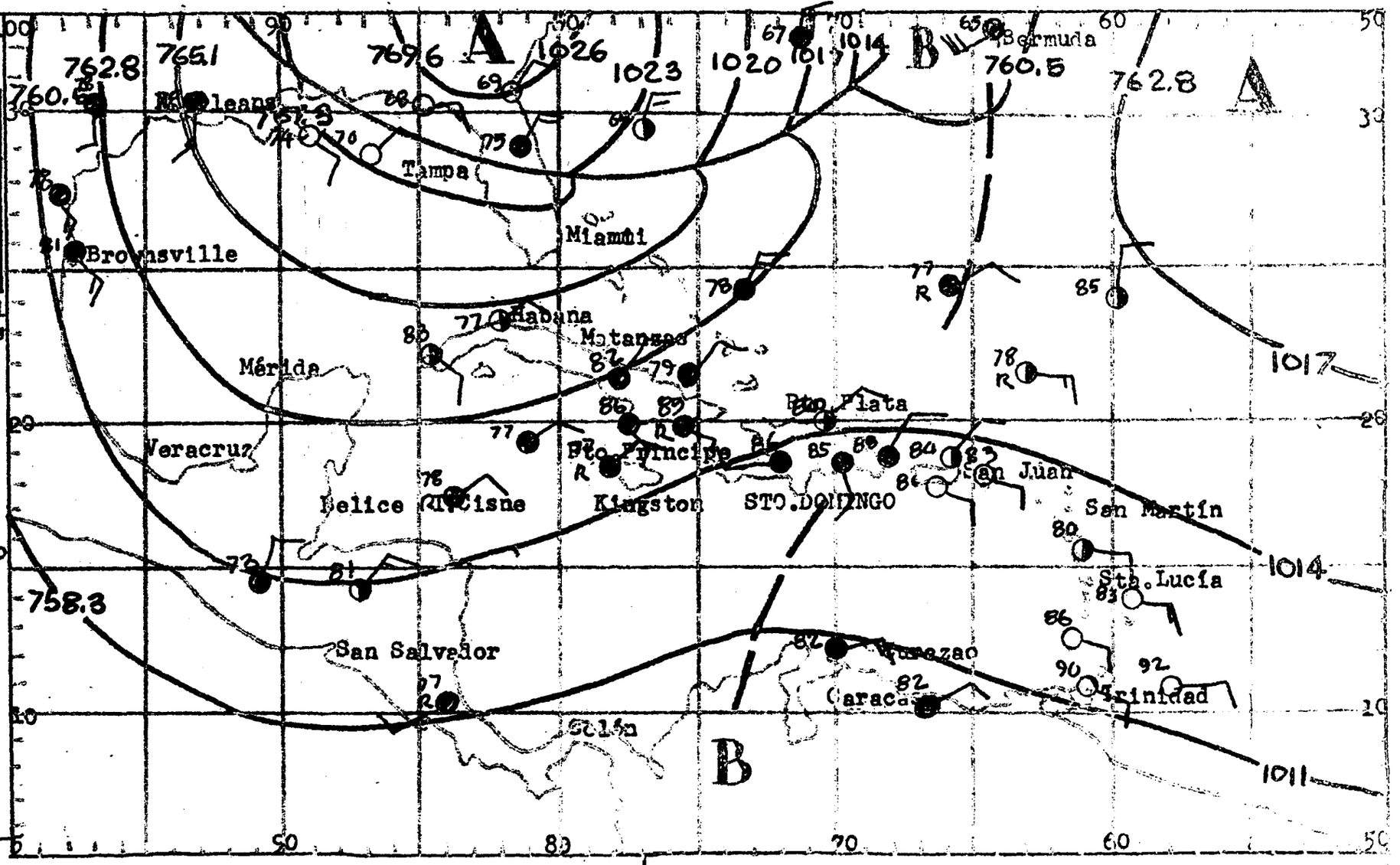

IEMPO PROBABLE PARA LAS PROXIMAS HORAS:

EGION SUR Y SANTO DOMINGO (INCLUYE DE SAONA A PENINSULA BARAHONA): SUR DE LA ORDILLERA CENTRAL: Medio nublado. Aguaceros dispersos. Vientos suaves a moderados del Nordeste. Ráfagas aisladas. Temperatura sin cambio.

EGION NOR Y NORDESTE (INCLUYE DE CABO ENGAÑO A MONTECRISTI): NORTE DE LA CORDILLERA CENTRAL: Medio nublado a nublado. Aguaceros dispersos. Vientos suaves moderados del Nordeste. Ráfagas aisladas. Temperatura sin cambio.-

CARIBE ORIENTAL: Vientos suaves a moderados (8 a 13 nudos) del Este-Sudeste. Aguaceros dispersos. Mar moderada.-

Ubiera.

REPUBLICA DOMINICANA
EVICIO METEOROLOGICO NACIONAL
BOLETIN DIARIO

DIA 25 SALIDA DE SOL: 05.37
PUESTA DE SOL: 18.19

MAREAS PARA EL DIA 25

	PLEAMAR Hora	BAJAMAR Hora
O.DOMINGO		
O. PLATA		

uación de Frentes e Isobarasaal
23 de ABRIL de 1962 a las
OZ:

OLOS CONVENCIONALES:
NTES:
Estacionario
ido Ocluído
ertropical
OS ELEMENTOS:
uadas Isobaras
Claro Parcialmente nublado
Nublado Lluvias
Neblina Tronadas
Calma Relámpagos
ntos Oeste Vientos Este
ntro de Baja Presión B ⊗
ntro de Alta Presión A ⊗
ntro de Huracán (vientos
mos superiores a 120 KPH)

O PROBABLE PARA LAS PROXIMAS
ORAS:

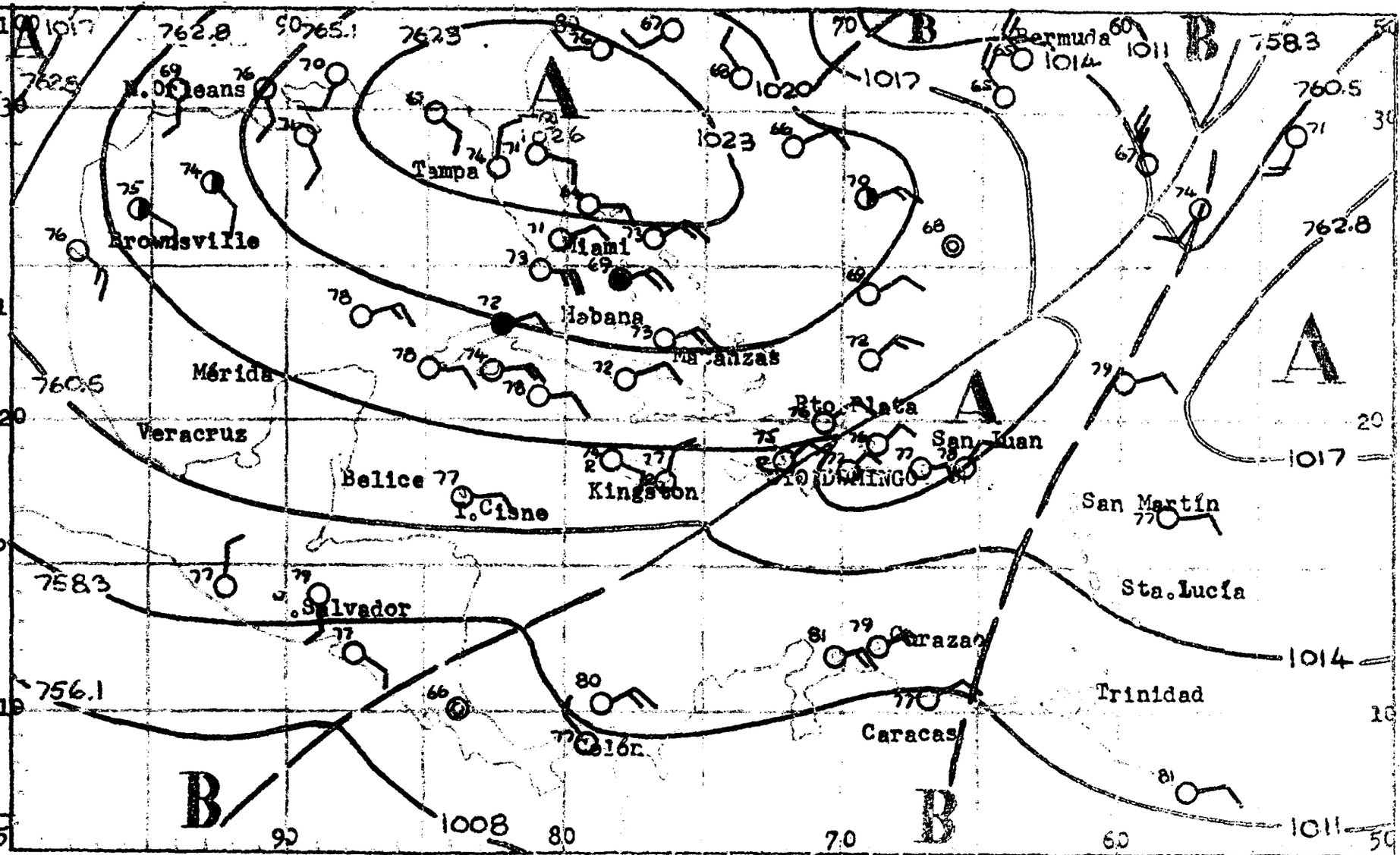

ION SUR Y SANTO DOMINGO (INCLUYE DE SAONA A PENINSULA BARAHONA): SUR DE LA
LLERA CENTRAL: Nubosidad variable. Aguaceros dispersos. Vientos suaves
derados del Norte cambiando al Este y Sudeste en el día con ligeras va-
iones. Temperatura sin cambio.-

ION NOR Y NORDESTE (INCLUYE CABO ENGAÑO A MONTECRISTI): NORTE DE LA CORDI-
A CENTRAL: Mayormente nublado. Aguaceros dispersos. Vientos suaves a mo-
dos del Este y Nordeste con variaciones en el día. Temperatura sin cambio.

CARIBE ORIENTAL: Vientos suaves a moderados (8 a 14 nudos) del Este-sudeste. Nublado. Aguaceros dispersos. Mar moderada.-

rqb.-

REPUBLICA DOMINICANA
SERVICIO METEOROLOGICO NACIONAL

BOLETIN DIARIO

DIA 26 SALIDA DE SOL: 05.36
PUESTA DE SOL: 18.20

MAREAS PARA EL DIA 26

	PLEAMAR Hora	BAJAMAR Hora
STO.DOMINGO		
PTO. PLATA		

tuación de Frentes e Isobaras al
a 24 de ABRIL de 1962 a las
00Z:

EMBOLOS CONVENCIONALES:

ENTES:

río ——— Estacionario ———
lido ——— Ocluído ———
tertropical ———

ROS ELEMENTOS:

guadas ——— Isobaras ~

Claro — Parcialmente nublado
Nublado — Lluvias
Neblina — Tronadas
Calma — Relámpagos

ientos Oeste — Vientos Este

ntro de Baja Presión B ⊗

ntro de Alta Presión A ⊗
ntro del Huracán (vientos
ximos superiores a 120 KPH)

EMPO PROBABLE PARA LAS PROXIMAS 5
HORAS:

GION SUR Y SANTO DOMINGO (INCLUYE DE SAONA A PENINSULA BARAHONA): SUR DE LA CORDILLERA CENTRAL: Mayormente nublado. Aguaceros dispersos. Vientos suaves a moderados del Este-sudeste y suaves del Norte en la noche. Temperatura sin cambio.-

GION NOR Y NORDESTE (INCLUYE CABO ENGAÑO A MONTECRISTI): NORTE DE LA CORDILLERA CENTRAL: Lluvias y aguaceros dispersos. Vientos suaves a moderados del Este y Este-nordeste. Temperatura sin cambio.-

CARIBE ORIENTAL: Vientos moderados a frescos (12 a 20 nudos) del Este. Aguaceros dispersos. Mar moderada.-

rqb.-

REPUBLICA DOMINICANA
SERVICIO METEOROLOGICO NACIONAL
BOLETIN DIARIO

DIA 27 — SALIDA DE SOL: 05.36 — PUESTA DE SOL: 18.20

MAREAS PARA EL DIA 27

	PLEAMAR Hora	BAJAMAR Hora
TO.DOMINGO		
TO. PLATA		

tuación de Frentes e Isobaras al
a 25 de ABRIL de 1962 a las
00Z:

MBOLOS CONVENCIONALES:

IENTES:

- Estacionario
- Ocluído
- Intertropical

ROS ELEMENTOS:

- Isobaras
- Claro
- Parcialmente nublado
- Nublado
- Lluvias
- Neblina
- Tronadas
- Calma
- Relámpagos
- Vientos Oeste
- Vientos Este
- Centro de Baja Presión
- Centro de Alta Presión
- Centro del Huracán (vientos máximos superiores a 120 KPH)

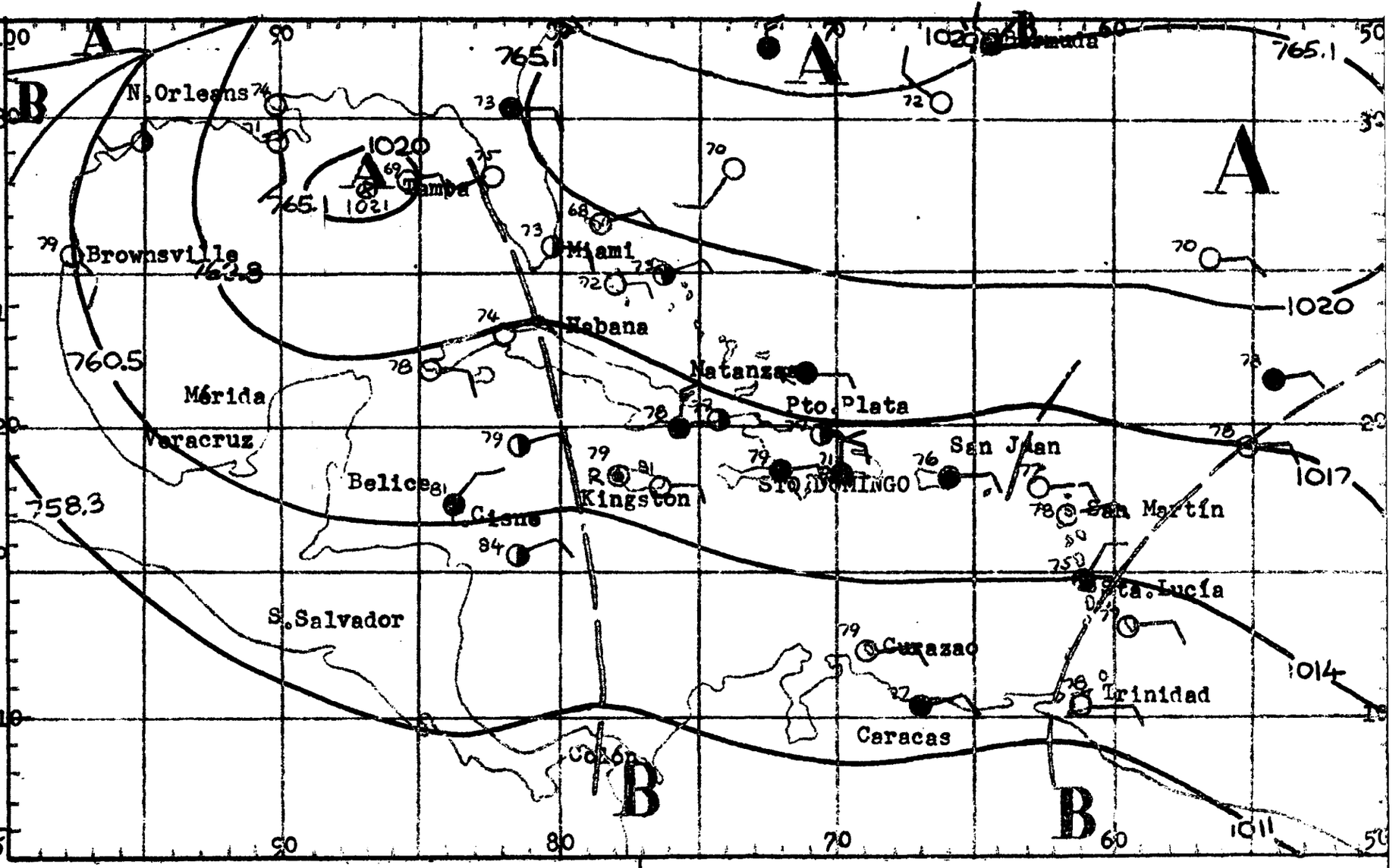

EMPO PROBABLE PARA LAS PROXIMAS 5 HORAS:

GION SUR Y SANTO DOMINGO (INCLUYE DE SAONA A PENINSULA BARAHONA): SUR DE LA ORDILLERA CENTRAL: Medio nublado a nublado en ocasiones. Aguaceros dispersos ientos suaves a moderados del Este y Este-sudeste, variando al Norte en la oche. Temperatura sin cambio.-

GION NOR Y NORDESTE (INCLUYE CABO ENGAÑO A MONTECRISTI): NORTE DE LA CORDILLERA CENTRAL: Mayormente nublado. Aguaceros y lluvias. Vientos suaves a moderados del Este-nordeste, girando al Sudeste en la noche. Temperatura sin cambio.-

CARIBE ORIENTAL: Vientos moderados a frescos (12 a 20 nudos) del Este-nordeste. Aguaceros dispersos Mar moderada.-

rqb.-

REPUBLICA DOMINICANA
SERVICIO METEOROLOGICO NACIONAL
BOLETIN DIARIO

DIA 28 SALIDA DE SOL: 05.35
PUESTA DE SOL: 18.20

MAREAS PARA EL DIA 28

	PLEAMAR Hora	BAJAMAR Hora
STO. DOMINGO		
STO. PLATA		

Situación de Frentes e Isobaras al día 26 de ABRIL de 1962 a las 1600Z.-

SIMBOLOS CONVENCIONALES:

FRENTES:

Frío ——— Estacionario ———
Cálido ——— Ocluído ———
Intertropical ———

OTROS ELEMENTOS:

Aguadas ——— Isobaras ~

Claro — Parcialmente nublado
Nublado — Lluvias
Neblina — Tronadas
Calma — Relámpagos

Vientos Oeste — Vientos Este

Centro de Baja Presión B ⊗
Centro de Alta Presión A ⊗
Centro de Huracán (vientos máximos superiores a 120 KPH)

TIEMPO PROBABLE PARA LAS PROXIMAS 24 HORAS:

REGION SUR Y SANTO DOMINGO (INCLUYE DE SAONA A PENINSULA BARAHONA): SUR DE LA CORDILLERA CENTRAL: Medio nublado a nublado. Lluvias o aguaceros dispersos.- Vientos suaves del Norte y Nordeste siendo suaves a moderados del Este en el día. Temperatura sin cambio.-

REGION NOR Y NORDESTE (INCLUYE DE CABO ENGAÑO A MONTECRISTI): NORTE DE LA CORDILLERA CENTRAL: Generalmente nublado. Lluvias o aguaceros. Vientos suaves a moderados del Este y Sudeste. Temperatura sin cambio.

CARIBE ORIENTAL: Vientos moderados a frescos (14 a 20 nudos) del Este-Sudeste. Nubosidad considerable hacia la porción Norte con aguaceros dispersos y generalmente claro hacia la porción Sur. Mar moderada.-

Ubiera.

REPUBLICA DOMINICANA
SERVICIO METEOROLOGICO NACIONAL
BOLETIN DIARIO

DIA 29 SALIDA DE SOL: 05.34
PUESTA DE SOL: 18.21

MAREAS PARA EL DIA 29

	PLEAMAR Hora	BAJAMAR Hora
STO.DOMINGO		
PTO. PLATA		

Situación de Frentes e Isobaras
l día 27 de ABRIL de 1962 a las
000Z:

IMBOLOS CONVENCIONALES:

RENTES:

río ——— Estacionario ———
álido ——— Ocluído ———
ntertropical / /

TROS ELEMENTOS:

aguadas ——— Isobaras ~

Claro — Parcialmente nublado
Nublado — Lluvias
Neblina — Tronadas
Calma — Relámpagos
ientos Oeste — Vientos Este

entro de Baja Presión B ⊗

entro de Alta Presión A ⊗
entro del Huracán (vientos
áximos superiores a 120 KPH)

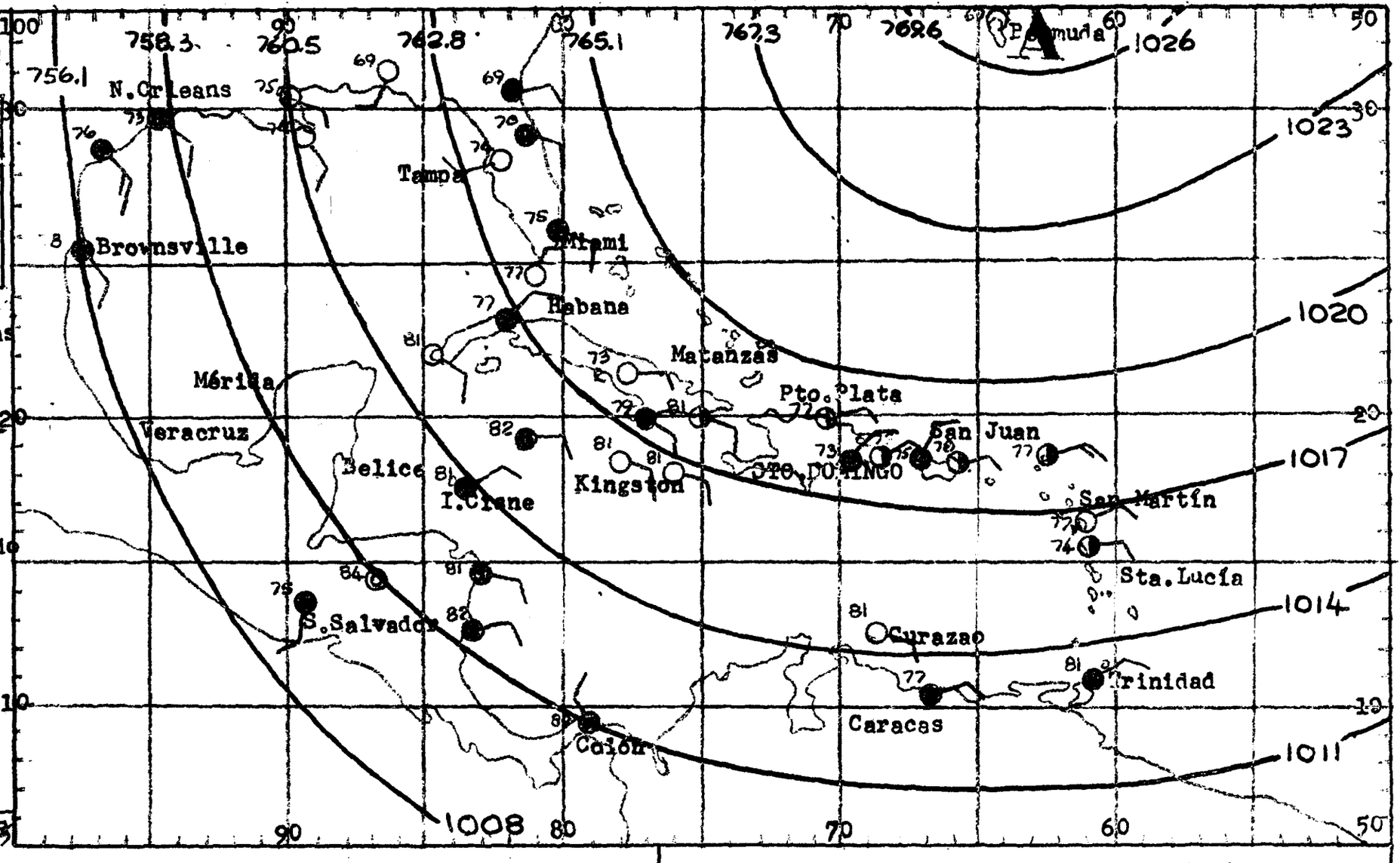

IEMPO PROBABLE PARA LAS PROXIMAS
4 HORAS:

EGION SUR Y SANTO DOMINGO (INCLUYE DE SAONA A PENINSULA BARAHONA):SUR DE LA ORDILLERA CENTRAL: Medio nublado. Débiles aguaceros dispersos. Vientos suaves a moderados del Sudeste, cambiando al Norte en la noche. emperatura sin cambio.-

EGION NOR Y NORDESTE (INCLUYE DE CABO ENGAÑO A MONTECRISTI):NORTE DE LA CORILLERA CENTRAL: Nubes dispersas. Vientos suaves a moderados del Este, cambian o al Sudeste en la noche. Temperatura sin cambio.-

CARIBE ORIENTAL: Parcialmente nublado. Aguaceros dispersos. Vientos suaves a moderados (10 a 18 nudos) del Este. Mar moderada.-

rqb.-

REPUBLICA DOMINICANA
SERVICIO METEOROLOGICO NACIONAL
BOLETIN DIARIO

DIA 30 SALIDA DE SOL: 05.34
PUESTA DE SOL: 18.21

MAREAS PARA EL DIA 30

	PLEAMAR Hora	BAJAMAR Hora
TO.DOMINGO		
TO. PLATA		

ituación de Frentes e Isobaras al
la 28 de ABRIL de 1962 a las
600Z:

IMBOLOS CONVENCIONALES:

RENTES:

río ——— Estacionario ———
ólido ——— Ocluído ———
ntertropical ———

TROS ELEMENTOS:

eguadas —— —— Isobaras ~~~

Claro — Parcialmente nublado
Nublado — Lluvias
Neblina — Tronadas
Calma — Relámpagos

ientos Oeste — Vientos Este

entro de Baja Presión B ⊗

entro de Alta Presión A ⊗

entro del Huracán (vientos
áximos superiores a 120 KPH)

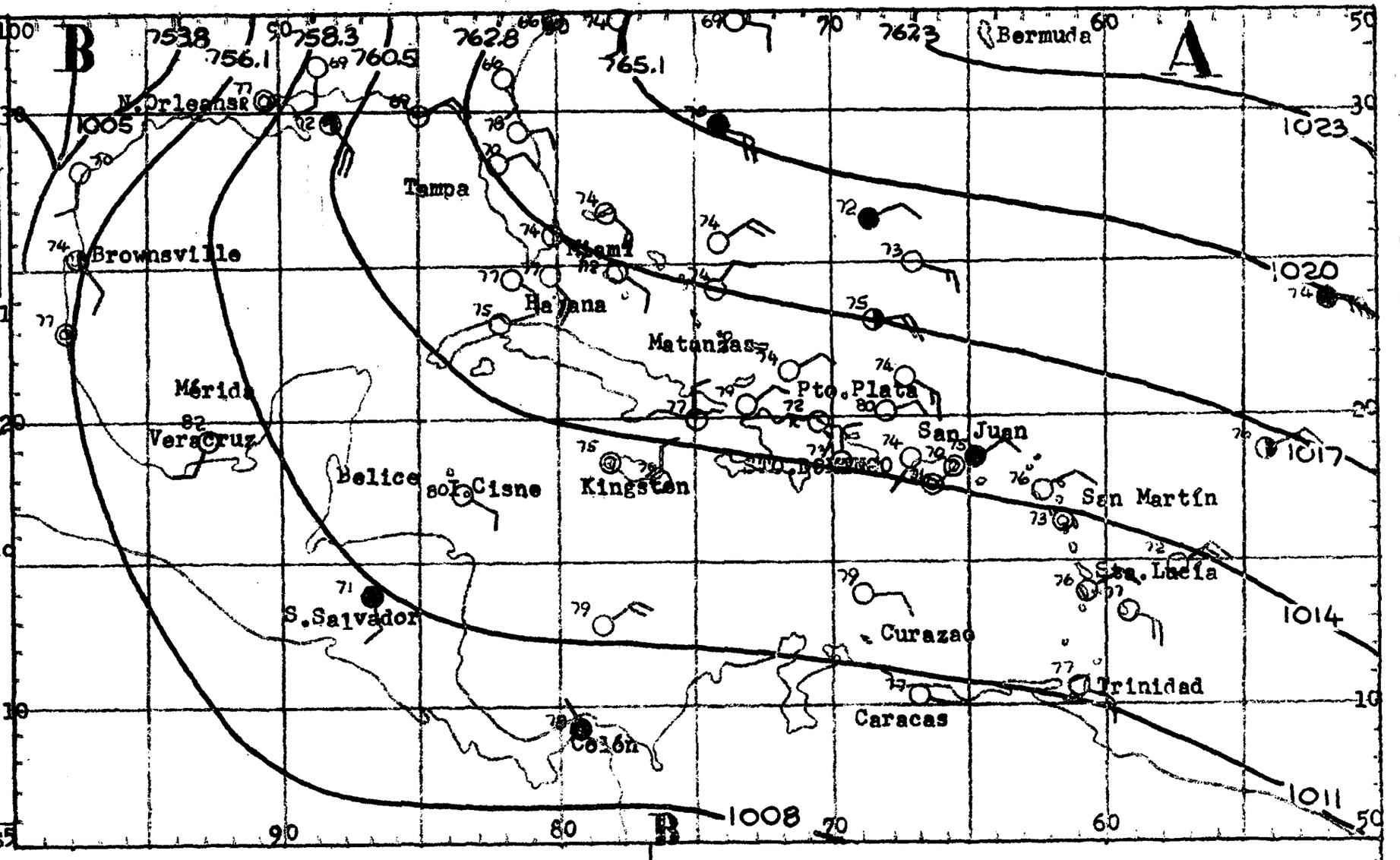

IEMPO PROBABLE PARA LAS PROXIMAS
4 HORAS:

EGION SUR Y SANTO DOMINGO (INCLUYE DE SAONA A PENINSULA BARAHONA): SUR DE LA ORDILLERA CENTRAL: Medio nublado tornándose nublado en ocasiones. Aguaceros ispersos. Vientos suaves a moderados del Norte cambiando al Este y Sudeste n el día. Temperatura sin cambio.-

EGION NOR Y NORDESTE (INCLUYE CABO ENGAÑO A MONTECRISTI): NORTE DE LA CORDILLERA CENTRAL: Medio nublado a nublado. Aguaceros dispersos. Vientos suaves moderados del Sudeste cambiando al Este y Nordeste en el día. emperatura sin cambio.-

CARIBE ORIENTAL: Vientos moderados (10 a 20 nudos) del Este-nordeste. Considerable nubosidad con aguaceros dispersos.
Mar moderada.-

rqb.-

REPUBLICA DOMINICANA
SERVICIO METEOROLOGICO NACIONAL
BOLETIN DIARIO

DIA 1ro. SALIDA DE SOL: 05.33
PUESTA DE SOL: 18.21

MAREAS PARA EL DIA 1ro.

	PLEAMAR Hora	BAJAMAR Hora
STO.DOMINGO		
PTO. PLATA		

...uación de Frentes e Isobaras al ... 29 de ABRIL de 1962 a las ...

...BOLOS CONVENCIONALES:

...NTES:

...ío — Estacionario —
...lido — Ocluído —
...ntertropical

...ROS ELEMENTOS:

...guadas — Isobaras
Claro — Parcialmente nublado
Nublado — Lluvias
Neblina — Tronadas
Calma — Relámpagos
...entos Oeste — Vientos Este

...ntro de Baja Presión B ⊗
...ntro de Alta Presión A ⊗
...ro del Huracán (vientos ...mos superiores a 120 KPH)

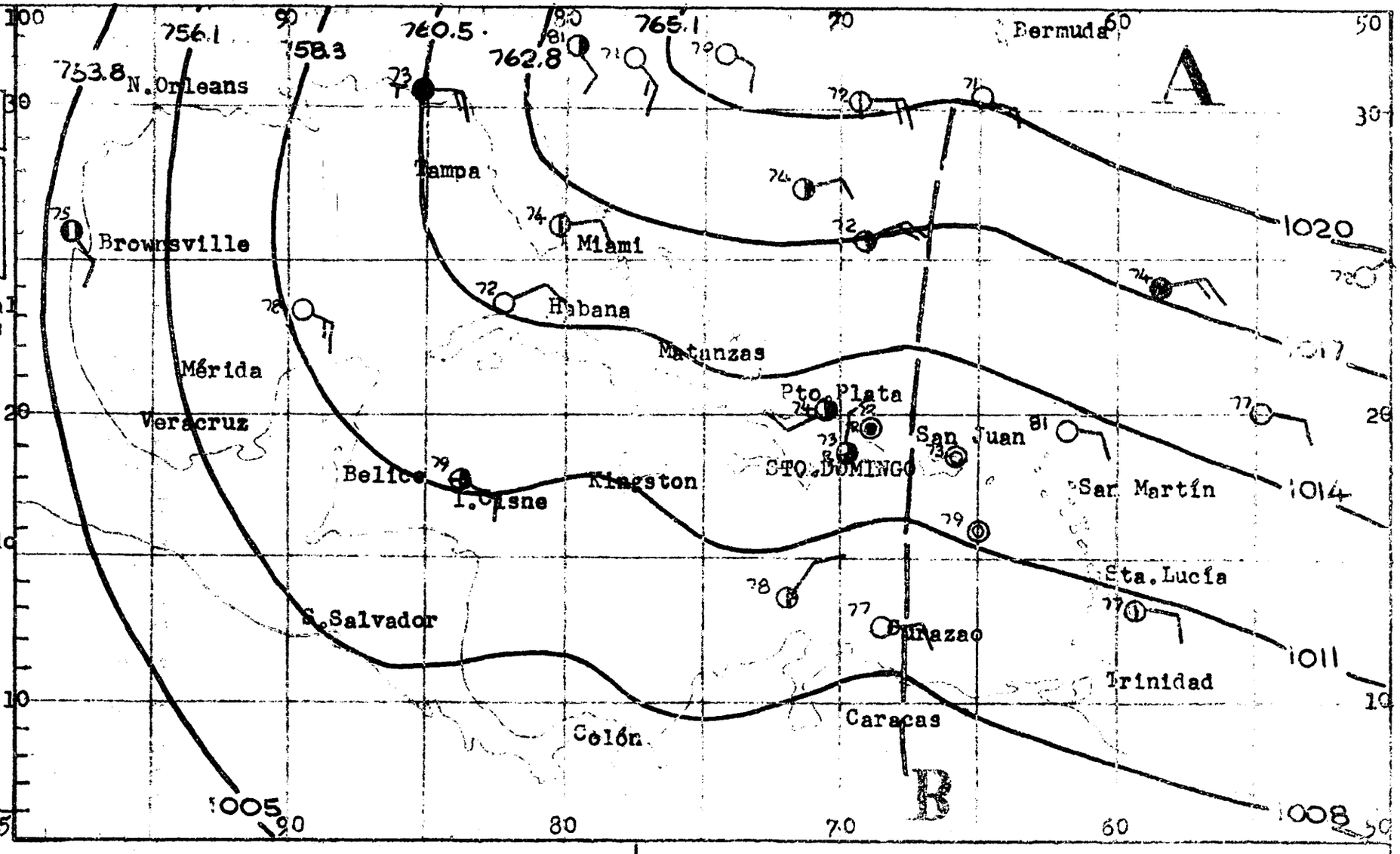

...PO PROBABLE PARA LAS PROXIMAS ...ORAS:

...ION SUR Y SANTO DOMINGO (INCLUYE DE SAONA A PENINSULA BARAHONA): SUR DE LA ...DILLERA CENTRAL: Nublado. Lluvias y aguaceros dispersos. Relámpagos aisla... Vientos suaves a moderados del Este-sudeste y suaves del Norte en la no... Ligera descenso en la temperatura.-

...ION NOR Y NORDESTE (INCLUYE CABO ENGAÑO A MONTECRISTI): NORTE DE LA CORDI...RA CENTRAL: Generalmente nublado. Lluvias y aguaceros dispersos. Vientos ...iables, suaves a moderados. Ligero descenso en la temperatura.-

CARIBE ORIENTAL: Vientos moderados (12 a 18 nudos) del Este-sudeste. Aguaceros dispersos con relámpagos aislados y algunas tronadas.
Mar moderada.-

rqb.-

REPUBLICA DOMINICANA
SERVICIO METEOROLOGICO NACIONAL
BOLETIN DIARIO

DIA 2 SALIDA DE SOL: 05.33
PUESTA DE SOL: 18.22

MAREAS PARA EL DIA 2

	PLEAMAR Hora	BAJAMAR Hora
STO.DOMINGO		
PLATA		

Situación de Frentes e Isobaras al 00 de ABRIL de 1962 a las 24.-

SIMBOLOS CONVENCIONALES:

FRENTES:
Frío ——— Estacionario ———
Cálido ——— Ocluído ———
Intertropical ———

OTROS ELEMENTOS:
Isobaras ~
Claro (D) Parcialmente nublado
Nublado (R) Lluvias
Neblina (T) Tronadas
Calma ⟨ Relámpagos
Vientos Oeste Vientos Este
Centro de Baja Presión B ⊗
Centro de Alta Presión A ⊗
Centro de Huracán (vientos mayores superiores a 120 KPH) ⊗

TIEMPO PROBABLE PARA LAS PROXIMAS 24 HORAS:

REGION SUR Y SANTO DOMINGO (INCLUYE DE SAONA A PENINSULA BARAHONA): SUR DE LA CORDILLERA CENTRAL: Mayormente nublado. Aguaceros y lluvias en la tarde y la noche. Posibles tronadas. Vientos suaves a moderados del Sudeste variando al Este en la noche. Temperatura sin cambio.-

REGION NOR Y NORDESTE (INCLUYE DE CABO ENGAÑO A MONTECRISTI): NORTE DE LA CORDILLERA CENTRAL: Medio nublado a nublado. Aguaceros y lluvias. Posibles tronadas y relámpagos hacia el interior. Vientos suaves a moderados del Nordeste con variaciones. Temperatura sin cambio.-

CARIBE ORIENTAL: Vientos suaves a moderados (10 a 15 nudos) del Este-Sudeste. Aguaceros dispersos y aisladas tronadas. Mar moderada.-

Ubiera.

Dominican Republic

REPUBLICA DOMINICANA
SERVICIO METEOROLOGICO NACIONAL
BOLETIN DIARIO

DIA 3 — SALIDA DE SOL: 05.32 — PUESTA DE SOL: 18.22

MAREAS PARA EL DIA 3

	PLEAMAR Hora	BAJAMAR Hora
0. DOMINGO		
0. PLATA		

tuación de Frentes e Isobaras al
a 1 de MAYO de 1962 a las
00Z.-

MBOLOS CONVENCIONALES:

ENTES:

io ——— Estacionario ———
lido ——— Ocluído ———
tertropical ———

ROS ELEMENTOS:

guadas — — Isobaras ~

Claro — Parcialmente nublado
Nublado — Ⓡ Lluvias
Neblina — Ⓣ Tronadas
Calma — Relámpagos

entos Oeste — Vientos Este

ntro de Baja Presión B ⊗

ntro de Alta Presión A ⊗

ntro de Huracán (vientos
ximos superiores a 120 KPH) ⊙

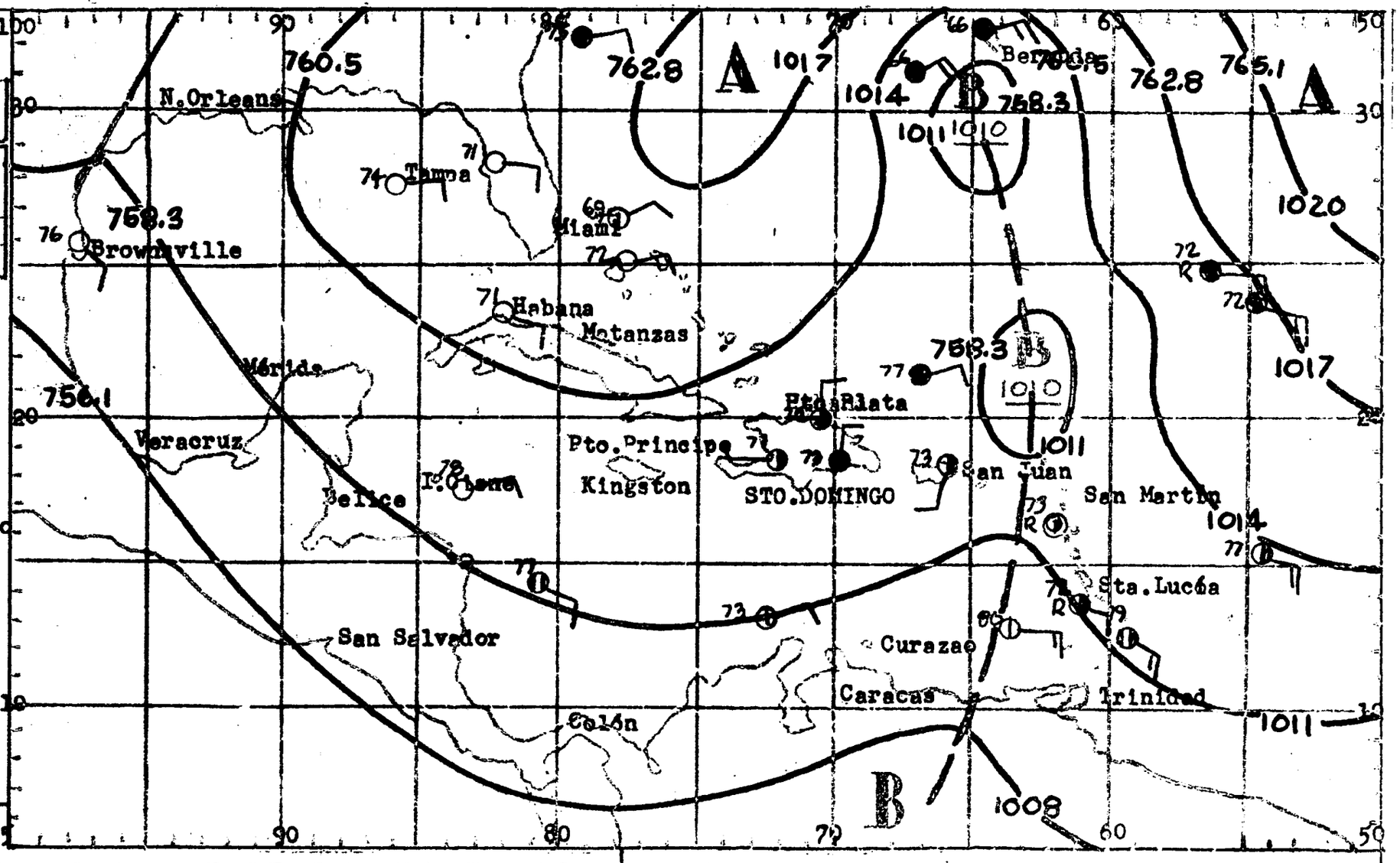

TIPO PROBABLE PARA LAS PROXIMAS
HORAS:

REGION SUR Y SANTO DOMINGO (INCLUYE DE SAONA A PENINSULA BARAHONA): SUR DE LA CORDILLERA CENTRAL: Generalmente nublado. Lluvias y aguaceros con tronadas o relampagos aislados. Vientos variables de suaves a moderados. Ligero descenso en la temperatura.-

REGION NOR Y NORDESTE (INCLUYE DE CABO ENGAÑO A MONTECRISTI): NORTE DE LA CORDILLERA CENTRAL: Mayormente nublado. Lluvias y aguaceros con tronadas o relampagos aislados. Vientos variables de suaves a moderados. Ligero descenso en temperatura.-

CARIBE ORIENTAL: Vientos ligeros y variables. Aguaceros dispersos, más numerosos sobre la porción Norte Mar suave a moderada.-

LIBRARY
JUL 1 - 1962
WEATHER BUREAU

Obiera.

REPUBLICA DOMINICANA
SERVICIO METEOROLOGICO NACIONAL
BOLETIN DIARIO

DIA 4 SALIDA DE SOL: 05.32
PUESTA DE SOL: 18.22

MAREAS PARA EL DIA 4

	PLEAMAR Hora	BAJAMAR Hora
STO.DOMINGO		
STO. PLATA		

Situación de Frentes e Isobaras al de 2 de MAYO de 1962 a las GMT.-

SIMBOLOS CONVENCIONALES:-

FRENTES:

Frío ——— Estacionario ———
Cálido ——— Ocluído ———
Intertropical

OTROS ELEMENTOS:

Isoyetas — — Isobaras ~
Claro ◑ Parcialmente nublado
Nublado ⊗ Lluvias
Neblina Ⓣ Tronadas
Calma ↯ Relámpagos
Vientos Oeste Vientos Este
Centro de Baja Presión B ⊗
Centro de Alta Presión A ⊗
Centro de Huracán (vientos mayores superiores a 120 KPH)

TIEMPO PROBABLE PARA LAS PROXIMAS 24 HORAS:

REGION SUR Y SANTO DOMINGO (INCLUYE DE SAONA A PENINSULA BARAHONA): SUR DE LA CORDILLERA CENTRAL: Mayormente nublado. Lluvias y aguaceros con aisladas tronadas. Vientos suaves a moderados del Nordeste. Pocos cambios en las temperaturas.-

REGION NOR Y NORDESTE (INCLUYE DE CABO ENGAÑO A MONTECRISTI): NORTE DE LA CORDILLERA CENTRAL: Nublado. Lluvias y aguaceros con tronadas. Vientos suaves a moderados del Nordeste. Pocos cambios en las temperaturas.-

CARIBE ORIENTAL: Vientos suaves a moderados (10 a 15 nudos) del Este. Aguaceros dispersos y aisladas tronadas, más numerosos sobre el Norte de la porción en la noche. Mar moderada.-

Ubiera.

REPUBLICA DOMINICANA
SERVICIO METEOROLOGICO NACIONAL
BOLETIN DIARIO

DIA 5 SALIDA DE SOL: 05.31
PUESTA DE SOL: 18.23

MAREAS PARA EL DIA 5

	PLEAMAR Hora	BAJAMAR Hora
TO.DOMINGO		
TO. PLATA		

ituación de Frentes e Isobaras al
ía 3 de MAYO de 1962 a las
600Z.-

MBOLOS CONVENCIONALES:-

RENTES:

río ——— Estacionario ———
álido ——— Ocluído ———
ntertropical ———

TROS ELEMENTOS:

aguadas —— —— Isobaras ~

Claro — Parcialmente nublado
Nublado — Lluvias
Neblina — Tronadas
Calma — Relámpagos

ientos Oeste — Vientos Este

entro de Baja Presión B ⊗
entro de Alta Presión A ⊗
entro de Huracán (vientos
áximos superiores a 120 KPH)

IEMPO PROBABLE PARA LAS PROXIMAS
4 HORAS:

EGION SUR SANTO DOMINGO (INCLUYE DE SAONA A PENINSULA BARAHONA): SUR DE LA ORDILLERA CENTRAL: Generalmente medio nublado. Aguaceros mayormente hacia el interior y en horas de la tarde. Vientos suaves a moderados del Norte con algunas variaciones. Temperatura con ligeros cambios.-

EGION NOR Y NORDESTE (INCLUYE DE CABO ENGAÑO A MONTECRISTI): NORTE DE LA CORILLERA CENTRAL: Mayormente medio nublado. Aguaceros más concentrados hacia las montañas. Vientos suaves a moderados del Norte siendo variables en ocasio es. Temperaturas con pocos cambios.-

CARIBE ORIENTAL: Vientos suaves a moderados (8 a 15 millas por hora) del Este sobre la porción sur, siendo del Noreste en la porción Norte del área. Aguaceros disversos, más comúnes hacia la porción Norte. Mar moderada. Oleaje de 2 a 5 pies.-

Ubiera.

REPUBLICA DOMINICANA
SERVICIO METEOROLOGICO NACIONAL
BOLETIN DIARIO

DIA 6 SALIDA DE SOL: 05.31
PUESTA DE SOL: 18.36

MAREAS PARA EL DIA 6

	PLEAMAR Hora	BAJAMAR Hora
TO.DOMINGO		
TO. PLATA		

ituación de Frentes e Isobaras al
ía 4 de MAYO de 1962 a las
600Z.-

IMBOLOS CONVENCIONALES:

RENTES:

río ——— Estacionario ———
ólido ——— Ocluído ———
ntertropical ———

TROS ELEMENTOS:

aguadas ——— Isobaras ~

Claro ◑ Parcialmente nublado
Nublado Ⓡ Lluvias
Neblina Ⓣ Tronadas
Calma ⟨ Relámpagos

ientos Oeste Vientos Este

ntro de Baja Presión B ⊗

ntro de Alta Presión A ⊗
ntro de Huracán (vientos
ximos superiores a 120 KPH)

EMPO PROBABLE PARA LAS PROXIMAS
HORAS:

GION SUR Y SANTO DOMINGO (INCLUYE DE SAONA A PENINSULA BARAHONA): SUR DE LA ORDILLERA CENTRAL: Medio nublado. Débiles aguaceros dispersos. Vientos suaves moderados del Este y suaves del Norte en la noche. Poco cambio en la tempera ra.

EGIÓN NOR Y NORDESTE (INCLUYE DE CABO ENGAÑO A MONTECRISTI): NORTE DE LA COR ILLERA CENTRAL: Medio nublado. Débiles aguaceros dispersos. Vientos suaves a oderados del Este y Este-Sudeste con variaciones. Poco cambio en la temera- ra.-

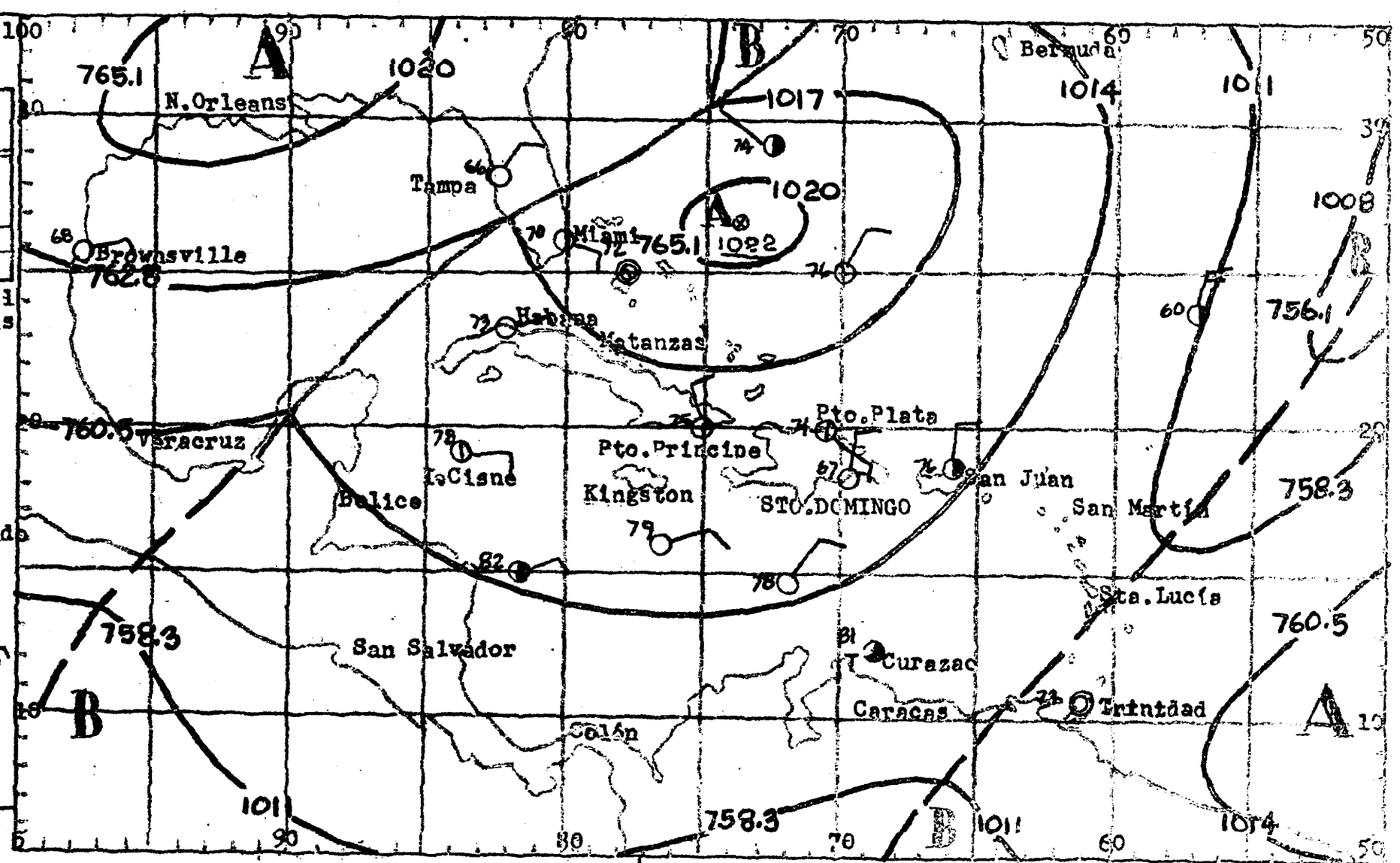

CARIBE ORIENTAL: Vientos suaves a moderados (8 a 12 nudos) mayormente del Norte y Nordeste. Nubcsidad - considerable y aguaceros dispersos en la porción - Sudeste y generalmente claro en el resto del área. Mar suaves a moderada.-

Ubiera.

REPUBLICA DOMINICANA
SERVICIO METEOROLOGICO NACIONAL
BOLETIN DIARIO

DIA 7 SALIDA DE SOL: 05.30
PUESTA DE SOL: 18.23

MAREAS PARA EL DIA 7

	PLEAMAR Hora	BAJAMAR Hora
SANTO DOMINGO		
PUERTO PLATA		

Situación de Frentes e Isobaras al [illegible] de MAYO de 1962 a las [illegible]Z.-

SIMBOLOS CONVENCIONALES:

FRENTES:

Frío ——— Estacionario ———
Cálido ——— Ocluído ———
Intertropical ———

OTROS ELEMENTOS:

Isoaguadas ——— Isobaras ~
Despejado ◑ Parcialmente nublado
Nublado Ⓡ Lluvias
Neblina Ⓣ Tronadas
Calima ↯ Relámpagos
Vientos Oeste Vientos Este

Centro de Baja Presión B Ⓡ
Centro de Alta Presión A Ⓡ
Centro de Huracán (vientos máximos superiores a 120 KPH)

TIEMPO PROBABLE PARA LAS PROXIMAS 24 HORAS:

REGION SUR Y SANTO DOMINGO (INCLUYE DE SAONA A PENINSULA BARAHONA): SUR DE LA CORDILLERA CENTRAL: Nubosidad variable. Posibles aguaceros débiles. Vientos suaves a moderados del Sudeste girando al Norte en la noche. Temperatura con ligero aumento.

REGION NOR Y NORDESTE (INCLUYE DE CABO ENGAÑO A MONTECRISTI): NORTE DE LA CORDILLERA CENTRAL: Nubosidad escasa en la mañana, aumentada durante la tarde. - Aguaceros débiles y dispersos. Vientos suaves a moderados del Noreste, tornándose del Sudeste durante la noche. Temperatura con pocos cambios.-

CARIBE ORIENTAL: Vientos suaves a moderados (10 a 15 nudos) del Este-Noreste. Generalmente claro. - Mar moderada.-

Ubiera.

REPUBLICA DOMINICANA
SERVICIO METEOROLOGICO NACIONAL
BOLETIN DIARIO

DIA 8 SALIDA DE SOL: 05.30
PUESTA DE SOL: 18.24

MAREAS PARA EL DIA 8

	PLEAMAR Hora	BAJAMAR Hora
STO.DOMINGO		
PTO. PLATA		

Situación de Frentes e Isobaras al día 6 de MAYO de 1962 a las 1200Z.-

SIMBOLOS CONVENCIONALES:-

FRENTES:

Frío ——— Estacionario ———
Ocluído ———
Intertropical ———

OTROS ELEMENTOS:

Aguadas — — Isobaras ~

Claro ◑ Parcialmente nublado
Nublado Ⓡ Lluvias
Neblina Ⓣ Tronadas
Calma ⟨ Relámpagos

Vientos Oeste Vientos Este

Centro de Baja Presión B ⊗
Centro de Alta Presión A ⊗
Centro de Huracán (vientos máximos superiores a 120 KPH)

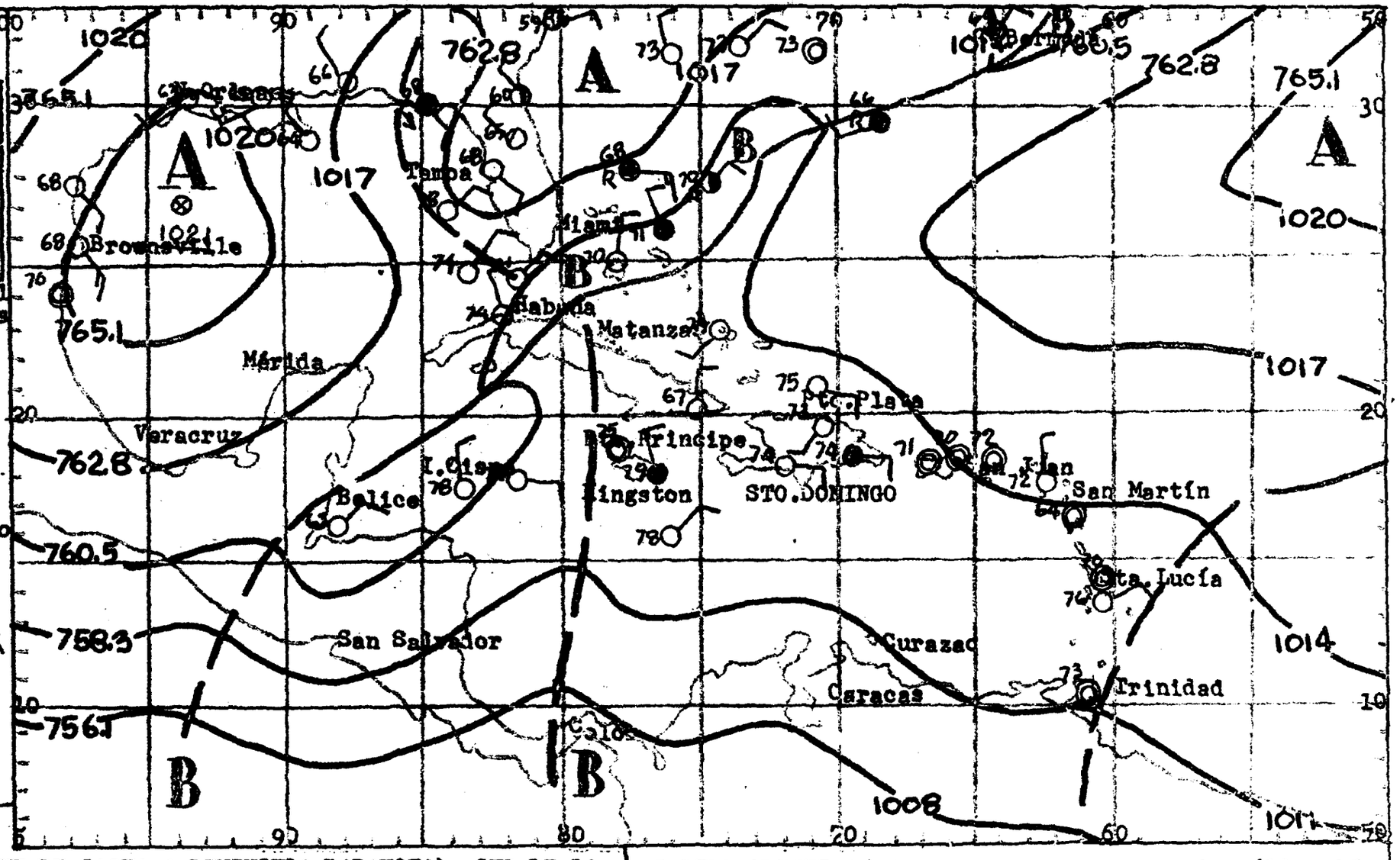

TIEMPO PROBABLE PARA LAS PROXIMAS 24 HORAS:

REGION SUR Y SANTO DOMINGO (INCLUYE DE SAONA A PENINSULA BARAHONA): SUR DE LA CORDILLERA CENTRAL: Nubosidad variable. Débiles aguaceros dispersos. Vientos suaves del Norte siendo suaves a moderados del Sur y Sudeste en el día. Poco cambio en la temperatura.-

REGION NOR Y NORDESTE (INCLUYE DE CABO ENGAÑO A MONTECRISTI): NORTE DE LA CORDILLERA CENTRAL: Nubes dispersas. Ligeros aguaceros. Vientos suaves a moderados del Este y Sudeste. Poco cambio en la temperatura.-

CARIBE ORIENTAL: Vientos suaves a moderados (10 a 15 nudos) del Este. Generalmente claro. Mar suave a moderada.-

Ubiera.

REPUBLICA DOMINICANA
SERVICIO METEOROLOGICO NACIONAL
BOLETIN DIARIO

DIA SALIDA DE SOL: 05.29
9 PUESTA DE SOL: 18.24

MAREAS PARA EL DIA 9

	PLEAMAR Hora	BAJAMAR Hora
TO.DOMINGO		
TO. PLATA		

ituación de Frentes e Isobaras al
a Z de ABRIL de 1962 a las
000Z.-

MBOLOS CONVENCIONALES:-

RENTES:
rio ——— Estacionario ———
ólido ——— Ocluído ———
ntertropical ———

ROS ELEMENTOS:
aguadas — — — Isobaras ~
Claro ◑ Parcialmente nublado
Nublado ⊗ Lluvias
Neblina Ⓣ Tronadas
Calma ↯ Relámpagos
ientos Oeste Vientos Este
entro de Baja Presión B ⊗
entro de Alta Presión A ⊗
entro de Huracán (vientos
ximos superiores a 120 KPH) 6

IEMPO PROBABLE PARA LAS PROXIMAS
4 HORAS:

REGION SUR SANTO DOMINGO (INCLUYE DE SAONA A PENINSULA BARAHONA): SUR DE LA CORDILLERA CENTRAL: Medio nublado. Débiles aguaceros dispersos. Vientos suaves a moderados del Nordeste. Pocos cambios en la temperatura.

REGION NOR Y NORESTE (INCLUYE DE CABO ENGAÑO A MONTECRISTI): NORTE DE LA CORDILLERA CENTRAL: Parcialmente nublado a nublado. Aguaceros dispersos. Vientos suaves a moderados del Nordeste. Poco cambio en la temperatura.-

CARIBE ORIENTAL: Vientos suaves a moderados (10 a 15 nudos) del Este. Parcialmente nublado. Aguaceros dispersos. Mar moderada.-

Ubiera.

REPUBLICA DOMINICANA
SERVICIO METEOROLOGICO NACIONAL
BOLETIN DIARIO

DIA 10 SALIDA DE SOL: 05.29
PUESTA DE SOL: 18.24

MAREAS PARA EL DIA 10

	PLEAMAR Hora	BAJAMAR Hora
STO. DOMINGO		
PTO. PLATA		

Situación de Frentes e Isobaras al la 8 de MAYO de 1962 a las 1200Z.-

SIMBOLOS CONVENCIONALES:-

FRENTES:

Frío ——— Estacionario ———
Cálido ——— Ocluído ———
Intertropical

OTROS ELEMENTOS:

Vaguadas — — Isobaras ~

Claro ◑ Parcialmente nublado
Nublado Ⓡ Lluvias
Neblina Ⓣ Tronadas
Calma Relámpagos

Vientos Oeste Vientos Este

Centro de Baja Presión B ⊗
Centro de Alta Presión A ⊗
Centro de Huracán (vientos máximos superiores a 120 KPH) 6

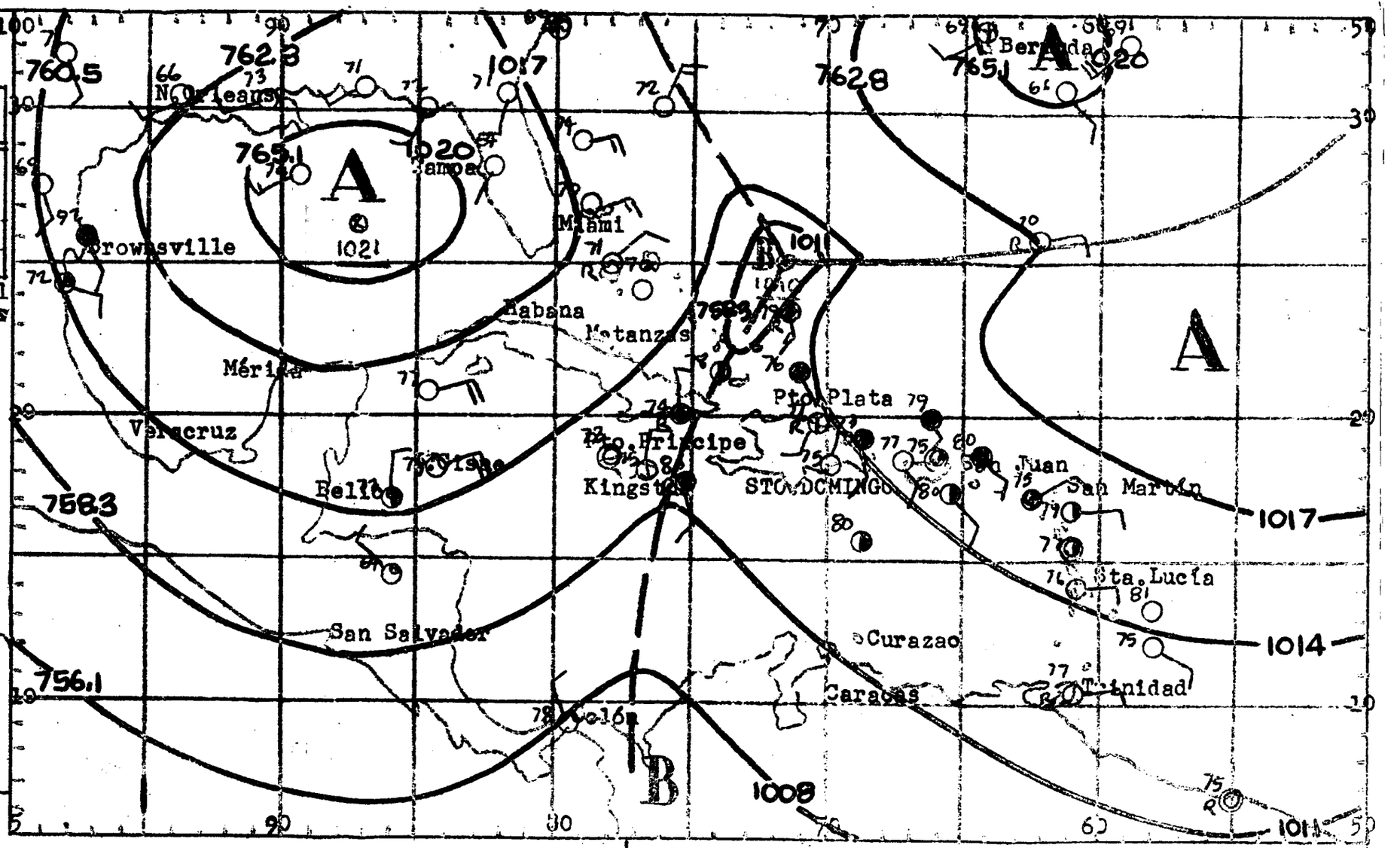

TIEMPO PROBABLE PARA LAS PROXIMAS 24 HORAS:-

REGION SUR Y SANTO DOMINGO (INCLUYE DE SAONA A PENINSULA BARAHONA): SUR DE LA CORDILLERA CENTRAL: Nublado. Aguaceros débiles a moderados. Vientos suaves a moderados del Sudeste con ligeras variaciones. Temperatura descendiendo ligeramente.-

REGION NOR Y NORDESTE (INCLUYE DE CABO ENGAÑO A MONTECRISTI): NORTE DE LA CORDILLERA CENTRAL: Nublado. Aguaceros débiles a moderados, más comunes sobre las regiones montañosas. Vientos suaves a moderados del Sur con ligera variante. Temperatura con ligeros cambios.-

CARIBE ORIENTAL: Vientos suaves a moderados del Sudeste (10 a 15 nudos) con ocasionales ráfagas en la vecindad de la vaguada. Nublado con aguaceros, más numerosos hacia el final de la tarde. Mar moderada.

Ubiera.

REPUBLICA DOMINICANA
SERVICIO METEOROLOGICO NACIONAL
BOLETIN DIARIO

DIA 11 SALIDA DE SOL: 05.28
PUESTA DE SOL: 18.25

MAREAS PARA EL DIA 11

	PLEAMAR Hora	BAJAMAR Hora
TO.DOMINGO		
TO. PLATA		

ituación de Frentes e Isobaras al
a 9 de MAYO de 1962 a las
SOOZ.-

IMBOLOS CONVENCIONALES:-

RENTES:

río ——— Estacionario ———
álido ——— Ocluído ———
ntertropical ———

IROS ELEMENTOS:

guadas — — Isobaras ~

Claro ◑ Parcialmente nublado
Nublado Ⓡ Lluvias
Neblina Ⓣ Tronadas
Calma ⟨ Relámpagos

ientos Oeste Vientos Este

entro de Baja Presión B ⊗
entro de Alta Presión A ⊗
entro de Huracán (vientos
áximos superiores a 120 KPH)

IEMPO PROBABLE PARA LAS PROXIMAS
4 HORAS:

EGION SUR Y SANTO DOMINGO (INCLUYE DE SAONA A PENINSULA BARAHONA): SUR DE LA ORDILLERA CENTRAL: Mayormente nublado. Lluvias y aguaceros dispersos con tro adas aisladas o relámpagos. Vientos suaves a moderados del Este-Sudeste con eriaciones al Norte en la noche. Poco cambio en la temperatura.-

EGION NOR Y NORDESTE (INCLUYE DE CABO ENGAÑO A MONTECRISTT): NORTE DE LA COR ILLERA CENTRAL: Nublado. Lluvias y aguaceros con tronadas aisladas y relámpa os. Vientos variables y ligeros. Temperatura disminuyendo lentamente.-

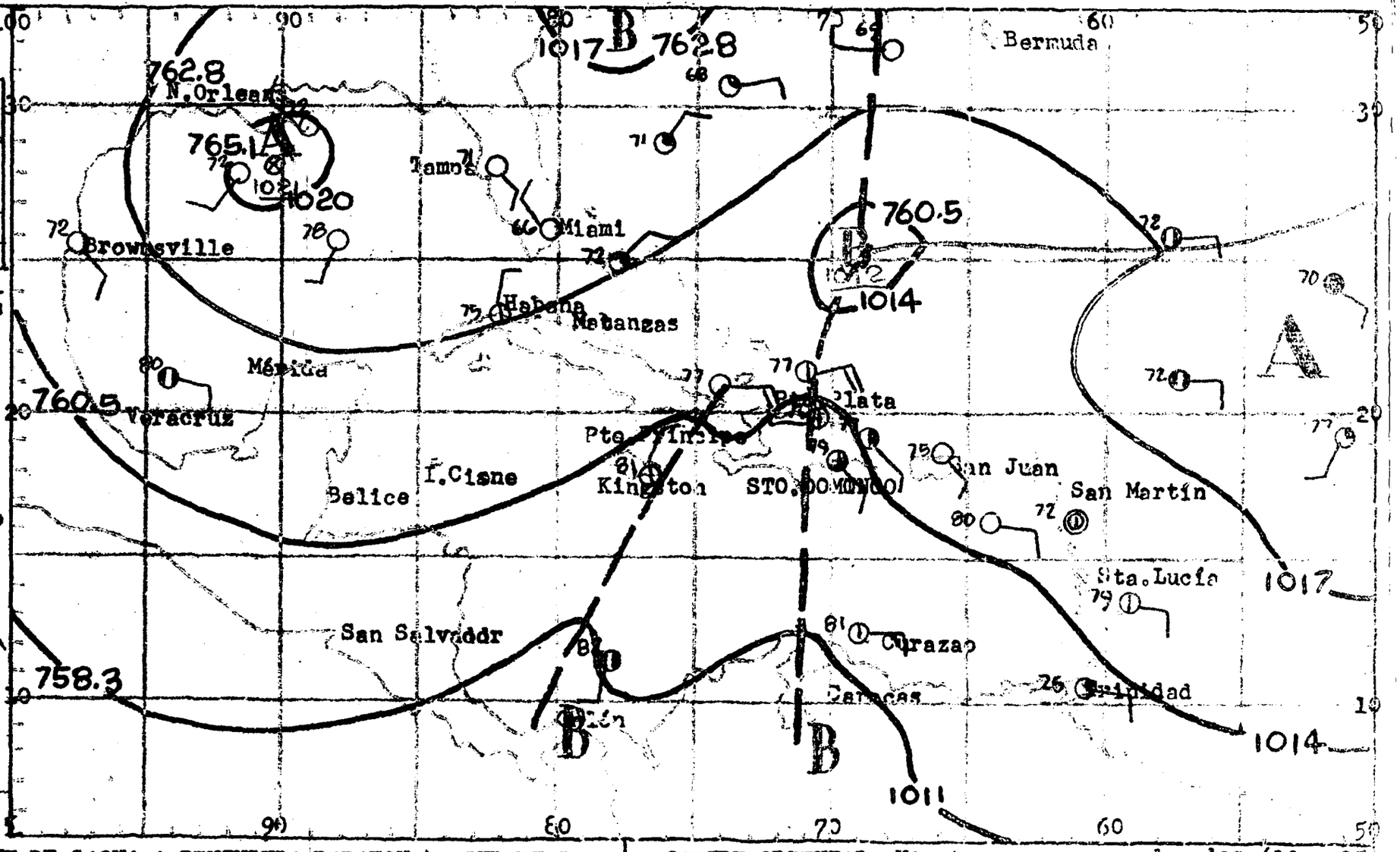

CARIBE ORIENTAL: Vientos suaves a moderados (10 a 15 nudos) del Sudeste. Mayormente nublado con aguaceros en la porción Oeste y generalmente claro en el resto del área. Mar moderada.-

Ubiera.

REPUBLICA DOMINICANA
SERVICIO METEOROLOGICO NACIONAL
BOELTIN DIARIO

DIA 12 — SALIDA DE SOL: 05.28 — PUESTA DE SOL: 18.25

MAREAS PARA EL DIA 12

	PLEAMAR Hora	BAJAMAR Hora
TO.DOMINGO		
TO. PLATA		

ituación de Frentes e Isobaras al
ía 10 de MAYO de 1962 a las
600Z.-

MBOLOS CONVENCIONALES:-

RENTES:

río ——— Estacionario ———
ólido ——— Ocluído ———
ntertropical ———

TROS ELEMENTOS:

aguadas ——— Isobaras ~

) Claro — ◑ Parcialmente nublado
● Nublado — Ⓡ Lluvias
Ⓝ Neblina — Ⓣ Tronadas
Ⓒ Calma — Relámpagos

ientos Oeste — Vientos Este

entro de Baja Presión B⊗
entro de Alta Presión A⊗
entro de Huracán (vientos
áximos superiores a 120 KPH)

IEMPO PROBABLE PARA LAS PROXIMAS
4 HORAS:

EGION SUR Y SANTO DOMINGO (INCLUYE DE SAONA A PENINSULA BARAHONA): SUR DE LA ORDILLERA CENTRAL: Parcialmente nublado. Aguaceros dispersos y tronadas o relámpagos distanciados en la noche. Vientos suaves a moderados del Sur y Sudeste, variando al Norte después de la media noche. Temperatura sin cambio.-

EGION NOR Y NORDESTE (INCLUYE DE CABO ENGAÑO A MONTECRISTI): NORTE DE LA CORILLERA CENTRAL: Medio nublado, siendo nublado en ocasiones. Aguaceros dispersos. Tronadas o relámpagos en la tarde, con mayor frecuencia hacia el interior. ientos suaves a moderados del Noreste, girando al Sudeste en la noche. Tempera ra con algunas variaciones.-

CARIBE ORIENTAL: Parcialmente nublado. Algunas tronadas y aguaceros hacia el extremo Norte de la porción. Vientos suaves a moderados (8 a 15 nudos) del Sudeste. Mar moderada.-

Tbiera.

REPUBLICA DOMINICANA
SERVICIO METEOROLOGICO NACIONAL
BOLETIN DIARIO

DIA 13 — SALIDA DE SOL: 05.27 — PUESTA DE SOL: 18.26

MAREAS PARA EL DIA 13

	PLEAMAR Hora	BAJAMAR Hora
STO.DOMINGO		
PTO. PLATA		

Situación de Frentes e Isobaras al 11 de MAYO de 1962 a las 00Z:

SIMBOLOS CONVENCIONALES:

FRENTES:

Frío ——— Estacionario ———

Caliente ——— Ocluído ———

Intertropical / /

OTROS ELEMENTOS:

Isobaras

Claro — Parcialmente nublado

Nublado — Lluvias

Neblina — Tronadas

Calma — Relámpagos

Vientos Oeste — Vientos Este

Centro de Baja Presión B ⊗

Centro de Alta Presión A ⊗

Centro del Huracán (vientos máximos superiores a 120 KPH)

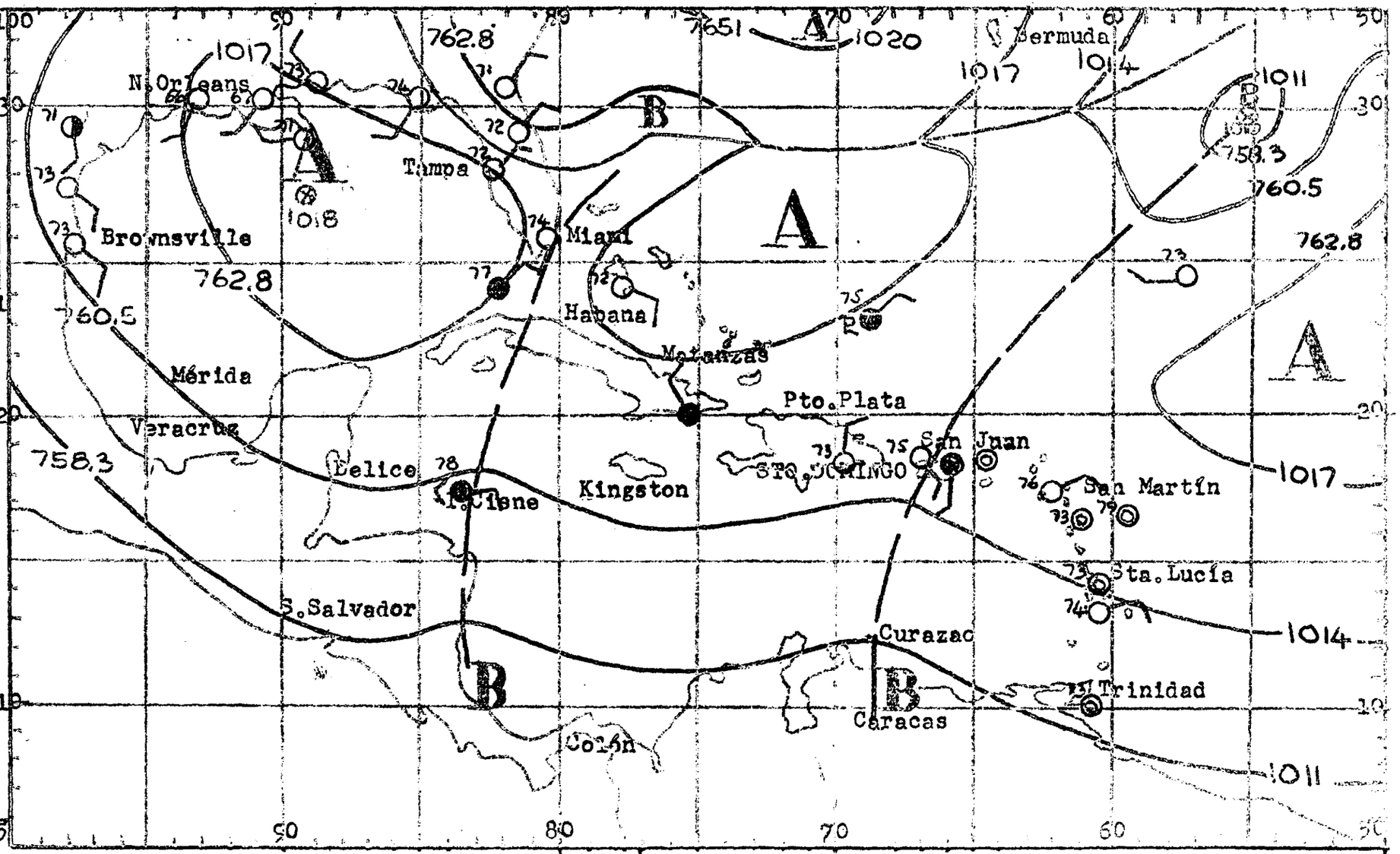

TIEMPO PROBABLE PARA LAS PROXIMAS 24 HORAS:

REGION SUR Y SANTO DOMINGO (INCLUYE DE SAONA A PENINSULA BARAHONA): SUR DE LA CORDILLERA CENTRAL: Parcialmente nublado tornándose nublado hacia las porciones occidentales. Aguaceros dispersos. Vientos suaves a moderados del Este y Nordeste siendo suaves del Nordeste en la noche. Poco cambio en la temperatura.

REGION NOR Y NORDESTE (INCLUYE CABO ENGAÑO A MONTECRISTI): NORTE DE LA CORDILLERA CENTRAL: Nubosidad variable. Aguaceros dispersos. Vientos suaves a moderados del Este y Sudeste. Poco cambio en la temperatura.-

CARIBE ORIENTAL: Vientos moderados del Sudeste (12 a 15 nudos) tornándose del Este-nordeste (12 a 18 nudos) en las últimas horas de la tarde. Nubosidad aumentando con aguaceros dispersos y aisladas tronadas.-

rqb.-

REPUBLICA DOMINICANA
SERVICIO METEOROLOGICO NACIONAL
BOLETIN DIARIO

DIA 14 SALIDA DE SOL: 05.27
PUESTA DE SOL: 18.26

MAREAS PARA EL DIA 14

	PLEAMAR Hora	BAJAMAR Hora
TO.DOMINGO		
TO. PLATA		

tuación de Frentes e Isobaras al
a 12 de MAYO de 1962 a las
00Z:

MBOLOS CONVENCIONALES:

ENTES:

rio ——— Estacionario ———
lido ——— Ocluído ———
tertropical ———

ROS ELEMENTOS:

guadas ——— Isobaras ~~~

Claro ◑ Parcialmente nublado
Nublado Ⓡ Lluvias
Neblina Ⓣ Tronadas
Calma ↯ Relámpagos

ientos Oeste Vientos Este

ntro de Baja Presión B ⊗
ntro de Alta Presión A ⊗
ntro del Huracán (vientos
ximos superiores a 120 KPH)

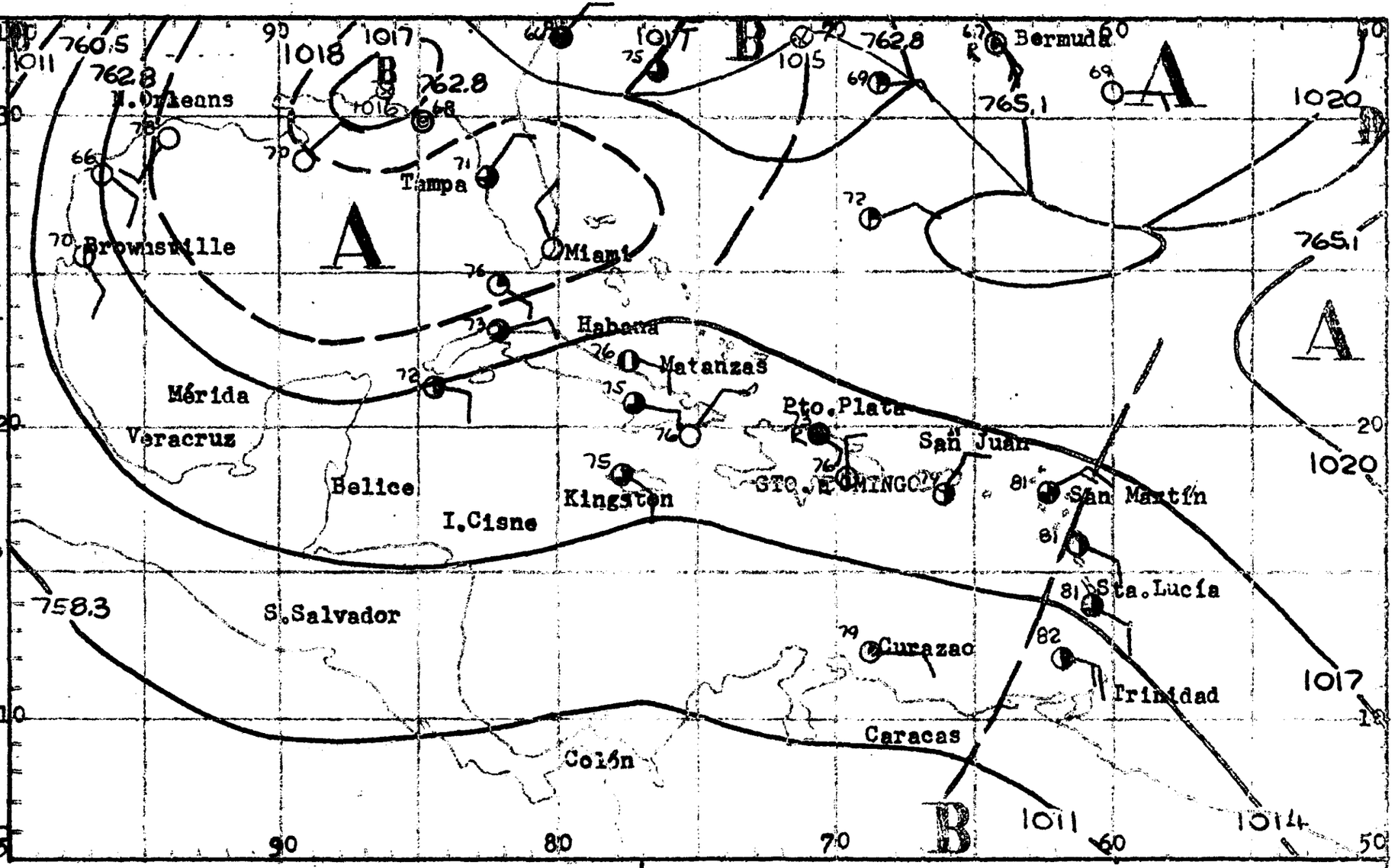

EMPO PROBABLE PARA LAS PROXIMAS HORAS:

GION SUR Y SANTO DOMINGO (INCLUYE DE SAONA A PENINSULA BARAHONA):SUR DE LA ORDILLERA CENTRAL:Parcialmente nublado. Aguaceros dispersos, más numerosos cia la porción este. Posibles tronadas ó relámpagos en la noche. Vientos aves a moderados del sudeste, variando al norte en la noche. mperatura cálida.-

GION NOR Y NORDESTE (INCLUYE CABO ENGAÑO A MONTECRISTI):NORTE DE LA CORDILERA CENTRAL: Generalmente nublado. Aguaceros débiles a moderados con trona s ó relámpagos distanciados. Vientos suaves a moderados del nordeste giran al sudeste en la noche. Temperatura con ligeras variaciones.-

CARIBE ORIENTAL: Vientos suaves a moderados (8 a 15 nudos) de este-nordeste. Aguaceros dispersos. Mar suave a moderada.-

rqb.-

REPUBLICA DOMINICANA
SERVICIO METEOROLOGICO NACIONAL
BOLETIN DIARIO

DIA 15 SALIDA DE SOL: 05.27
PUESTA DE SOL: 18.26

MAREAS PARA EL DIA 15

	PLEAMAR Hora	BAJAMAR Hora
TO.DOMINGO		
TO. PLATA		

ituación de Frentes e Isobaras a l día 13 de MAYO de 1962 a las 600Z:

IMBOLOS CONVENCIONALES:

RENTES:

río — Estacionario —
álido — Ocluído —
ntertropical / /

TROS ELEMENTOS:

aguadas — — Isobaras

Claro — Parcialmente nublad
Nublado — Lluvias
Neblina — Tronadas
Calma — Relámpagos

ientos Oeste — VVientos Este

entro de Baja Presión B ⊗

entro de Alta Presión A ⊗

entro del Huracán (vientos áximos superiores a 120 KPH)

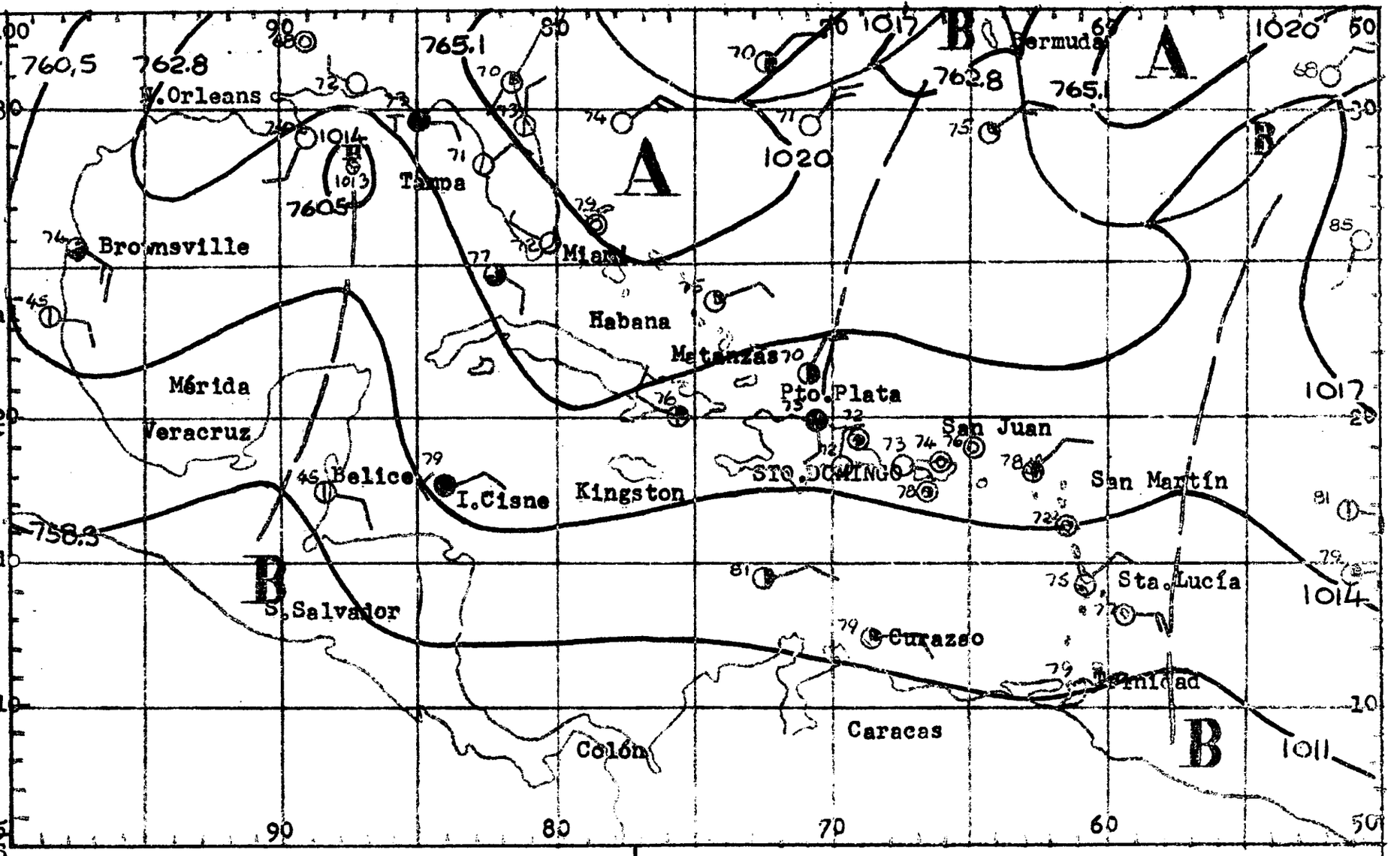

IEMPO PROBABLE PARA LAS PROXIMAS 4 HORAS:

EGION SUR Y SANTO DOMINGO (INCLUYE DE SAONA A PENINSULA BARAHONA):SUR DE LA ORDILLERA CENTRAL: Medio nublado a nublado en ocasiones, lluvias ó aguaceros ispersos y aisladas tronadas. Vientos suaves a moderados del Este y Sudeste; iendo suaves del Norte en la noche. Poco cambio en la temperatura.-

EGION NOR Y NORDESTE (INCLUYE CABO ENGAÑO A MONTECRISTI):NORTE DE LA CORDI-LERA CENTRAL: Medio nublado a nublado, lluvias ó aguaceros dispersos y aisla s tronadas ó relámpagos. Vientos suaves a moderados del Este y Sudeste. oco cambio en la temperatura.-

CARIBE ORIENTAL: Vientos suaves a moderados (10 a 15 nudos) del Este. Aguaceros dispersos. Mar suave a moderada.-

rqb.-

REPUBLICA DOMINICANA
SERVICIO METEOROLOGICO NACIONAL
BOLETIN DIARIO

DIA 16 SALIDA DE SOL: 05.26
PUESTA DE SOL: 18.27

MAREAS PARA EL DIA 16

	PLEAMAR Hora	BAJAMAR Hora
TO.DOMINGO		
TO, PLATA		

ituación de Frentes e Isobaras al
a 14 de MAYO de 1962 a las
00Z.-

MBOLOS CONVENCIONALES:

RENTES:

rio ——— Estacionario ———
ílido ——— Ocluído ———
ntertropical ———

ROS ELEMENTOS:

guadas — — Isobaras

Claro ◑ Parcialmente nublado
Nublado ⊛ Lluvias
Neblina Ⓣ Tronadas
Calma ⟨ Relámpagos

ientos Oeste Vientos Este

ntro de Baja Presión B ⊗
ntro de Alta Presión A ⊗
ntro de Huracán (vientos
ximos superiores a 120 KPH) 9

EMPO PROBABLE PARA LAS PROXIMAS
HORAS:

GION SUR Y SANTO DOMINGO (INCLUYE DE SAONA A PENINSULA BARAHONA): SUR DE LA DILLERA CENTRAL: Parcialmente nublado. Aguaceros dispersos. Tronadas aisla s o relámpagos. Vientos suaves a moderados del Sudeste siendo suaves del - rte en la noche. Poco cambio en la temperatura.-

GION NOR Y NORDESTE (INCLUYE DE CABO ENGAÑO A MONTECRISTI): NORTE DE LA COR LLERA CENTRAL: Parcialmente nublado. Aguaceros dispersos. Tronadas aisladas relámpagos. Vientos suaves a moderados del Este y Este-Sudeste con variacio s. Poco cambio en la temperatura.-

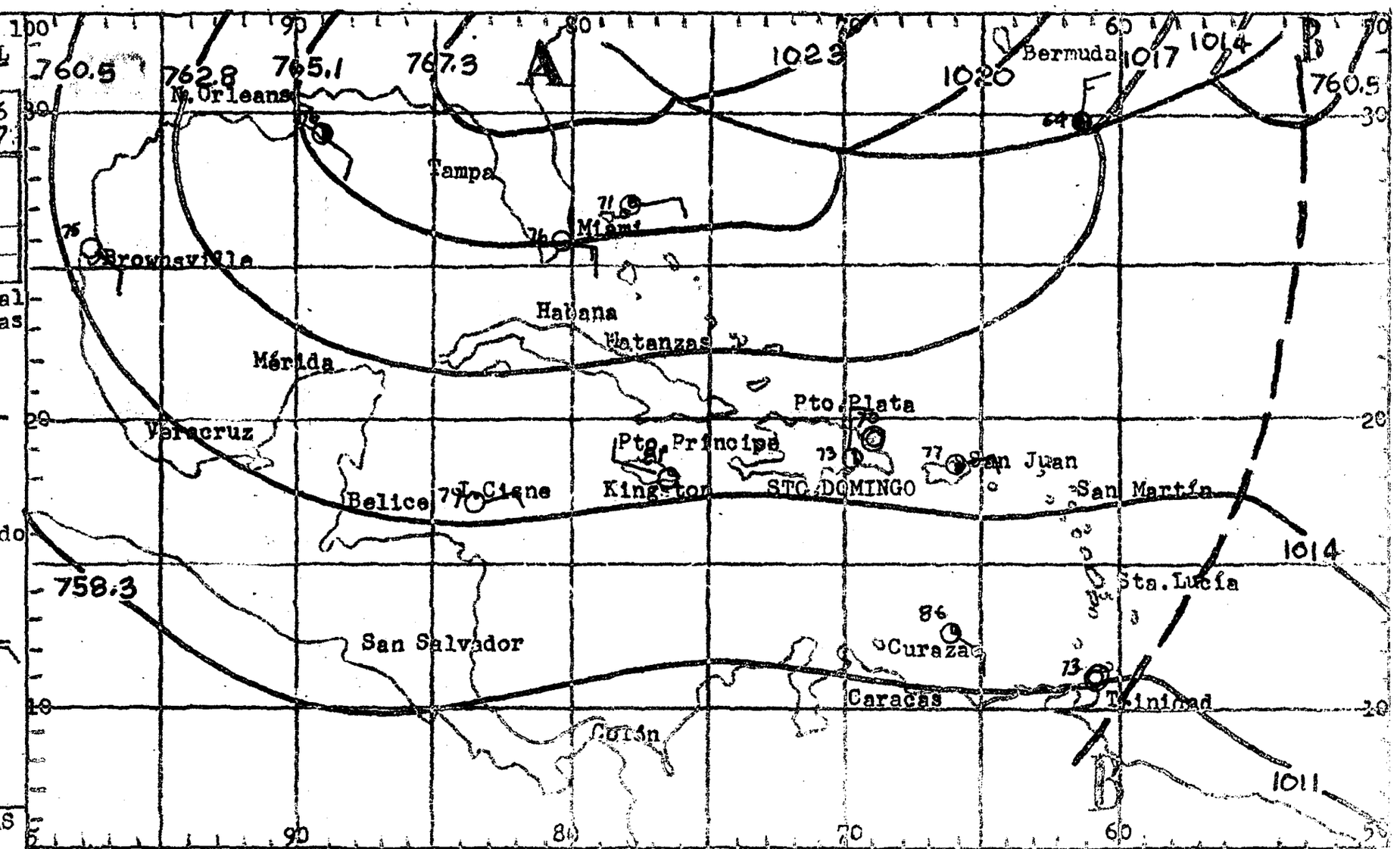

CARIBE ORIENTAL: Vientos moderados (10 a 18 nudos) del Este. Aguaceros dispersos y tronadas aisladas, más numerosos al Norte de 15ºN. Mar moderada.-

Ubiera.

REPUBLICA DOMINICANA
SERVICIO METEOROLOGICO NACIONAL
BOLETIN DIARIO

DIA 17 SALIDA DE SOL:05.26
PUESTA DE SOL:18.27

MAREAS PARA EL DIA 17

	PLEAMAR Hora	BAJAMAR Hora
STO.DOMINGO		
PTO. PLATA		

Situación de Frentes e Isobaras al día 15 de MAYO de 1962 a las 0600Z.-

SIMBOLOS CONVENCIONALES:

FRENTES:

Frío ——— Estacionario ———
Cálido ——— Ocluído ———
Intertropical ———

OTROS ELEMENTOS:

Aguadas — — Isobaras ~

Claro ◑ Parcialmente nublado
Nublado Ⓡ Lluvias
Neblina Ⓣ Tronadas
Calma ⟨ Relámpagos

Vientos Oeste Vientos Este

Centro de Baja Presión B ⊗
Centro de Alta Presión A ⊗
Centro de Huracán (vientos máximos superiores a 120 KPH) 6

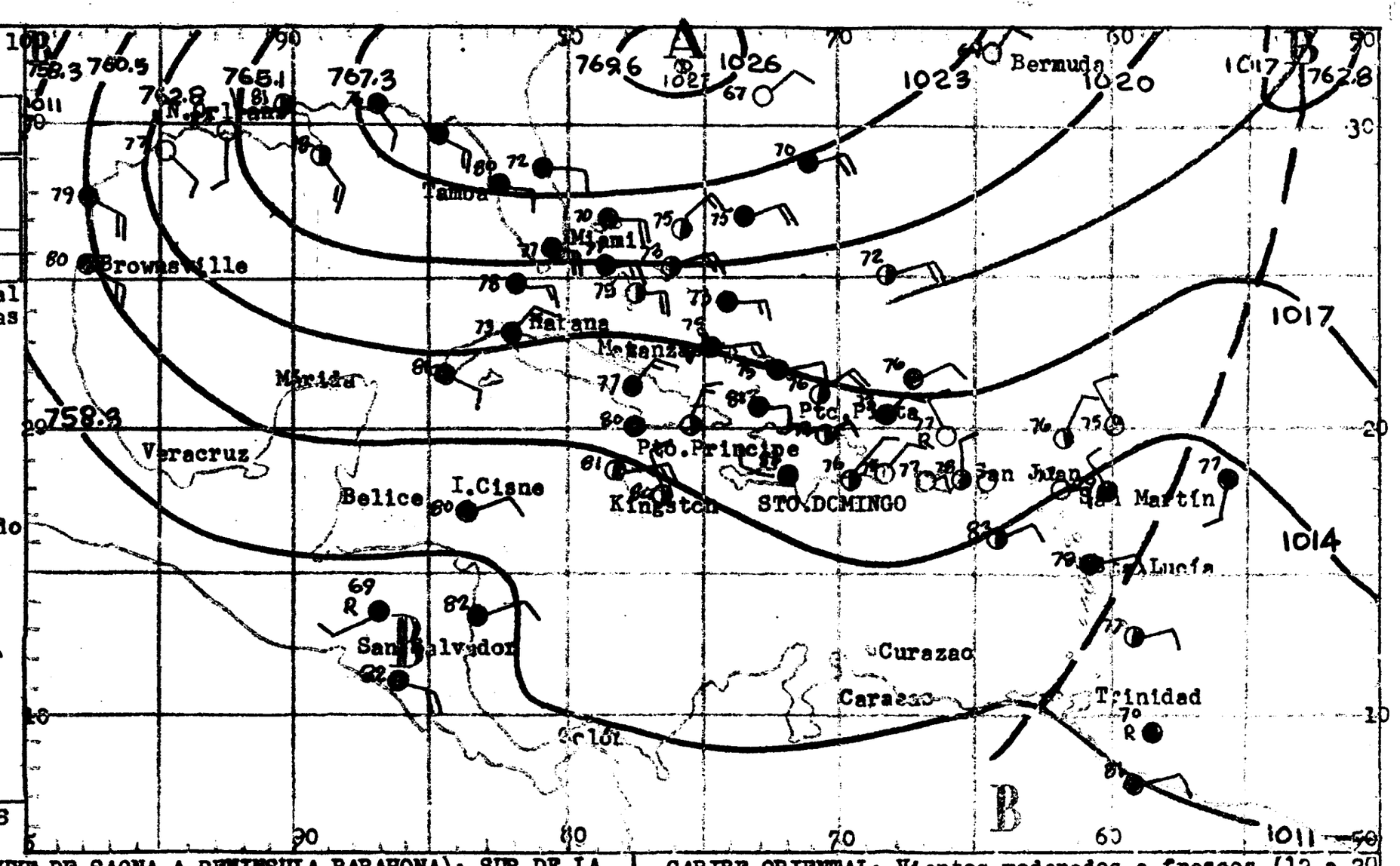

TIEMPO PROBABLE PARA LAS PROXIMAS 24 HORAS:

REGION SUR Y SANTO DOMINGO (INCLUYE DE SAONA A PENINSULA BARAHONA): SUR DE LA CORDILLERA CENTRAL: Parcialmente nublado. Aguaceros dispersos. Vientos suaves a moderados del Noreste, con variaciones hacia el Este durante el día, tornándose del Norte en la noche. Temperatura fresca con variaciones.-

REGION NOR Y NORDESTE (INCLUYE DE CABO ENGAÑO A MONTECRISTI): NORTE DE LA CORDILLERA CENTRAL: Mayormente nublado. Lluvias o aguaceros débiles. Vientos moderados a ocasionalmente frescos del Noreste. Temperatura con tendencia a disminuir.-

CARIBE ORIENTAL: Vientos moderados a frescos (12 a 20 nudos) del Norte y Noreste, disminuyendo a 10 nudos en la porción Sur. Parcialmente nublado. Aguaceros dispersos. Mar moderada.-

LIBRARY
JUL 1 - 1962
WEATHER BU

Ubiera.

REPUBLICA DOMINICANA
SERVICIO METEOROLOGICO NACIONAL
BOLETIN DIARIO

DIA 18 SALIDA DE SOL: 05.26
PUESTA DE SOL: 18.27

MAREAS PARA EL DIA 18

	PLEAMAR Hora	BAJAMAR Hora
TO.DOMINGO		
TO. PLATA		

ituación de Frentes e Isobaras al
a 16 de MAYO de 1962 a las
600Z.-

IMBOLOS CONVENCIONALES:-

RENTES:

río ——— Estacionario ———
álido ——— Ocluído ———
ntertropical ———

TROS ELEMENTOS:

aguadas — — Isobaras ~

Claro ◑ Parcialmente nublado
Nublado ® Lluvias
Neblina Ⓣ Tronadas
Calma ⟨ Relámpagos

ientos Oeste Vientos Este

entro de Baja Presión B ⊗
entro de Alta Presión A ⊗
entro de Huracán (vientos
áximos superiores a 120 KPH) 9

IEMPO PROBABLE PARA LAS PROXIMAS
4 HORAS:

EGION SUR Y SANTO DOMINGO (INCLUYE DE SAONA A PENINSULA BARAHONA): SUR LA ORDILLERA CENTRAL: Nubosidad variable. Débiles aguaceros dispersos. Vientos suaves a moderados del Norte y Nordeste. Poco cambio en la temperatura.
EGION NOR Y NORDESTE (INCLUYE DE CABO ENGAÑO A MONTECRISTI): NORTE DE LA ORDILLERA CENTRAL: Mayormente nublado. Lluvias y aguaceros. Vientos moderados del Nordeste. Poco cambio en la temperatura.-

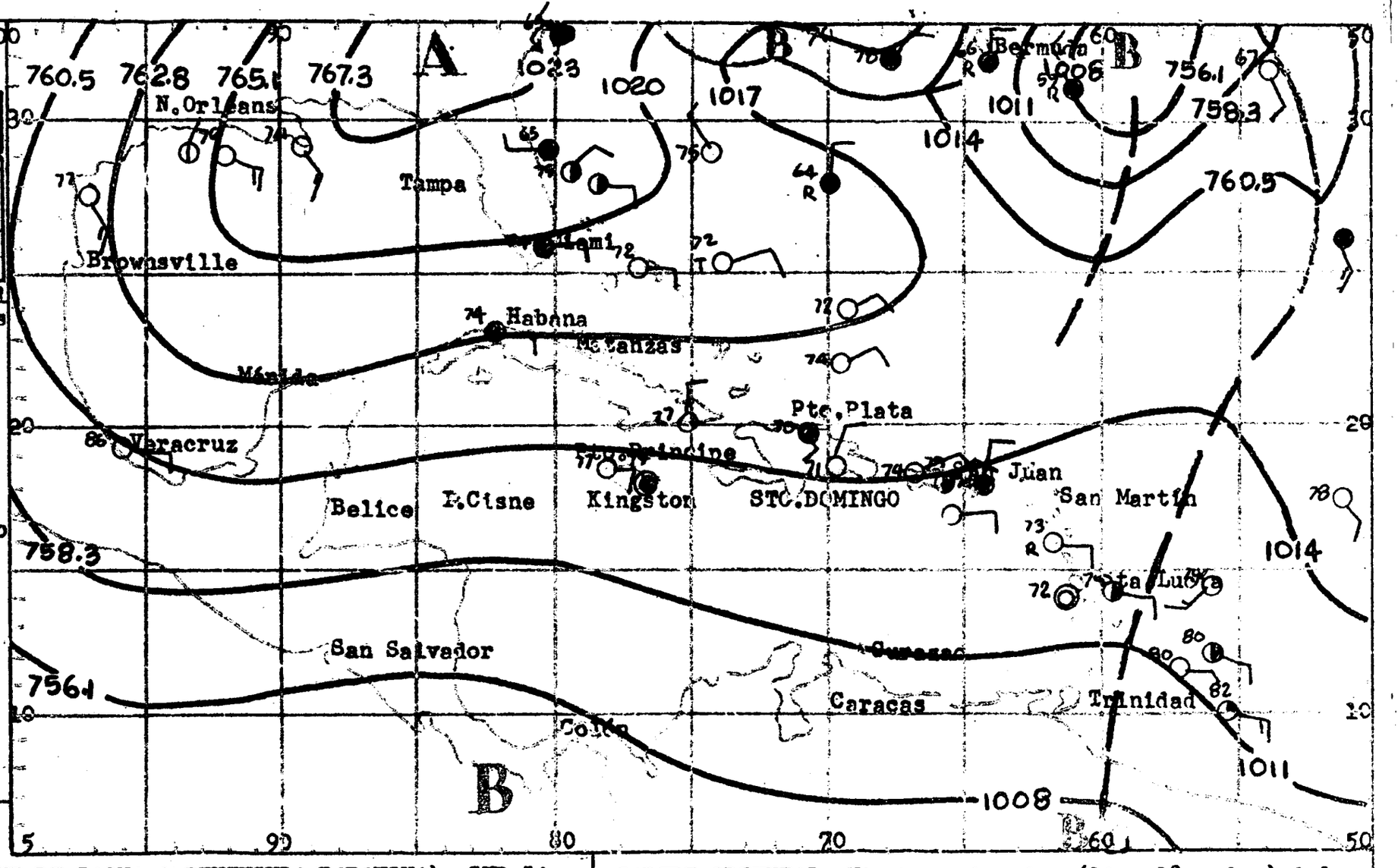

CARIBE ORIENTAL: Vientos moderados (12 a 18 nudos) del Norte y Nordeste. Parcialmente nublado con chubascos aguaceros. Mar moderada.-

LIBRARY
JUL 1 - 1962
WEATHER BUREAU

Ubiera.

REPUBLICA DOMINICANA
SERVICIO METEOROLOGICO NACIONAL
BOLETIN DIARIO

DIA 19 SALIDA DE SOL: 05.25
PUESTA DE SOL: 18.28

MAREAS PARA EL DIA 19

	PLEAMAR Hora	BAJAMAR Hora
STO.DOMINGO		
PTO. PLATA		

Situación de Frentes e Isobaras al día 17 de MAYO de 1962 a las 1500Z.-

SIMBOLOS CONVENCIONALES:

FRENTES:

Frío ——— Estacionario ———
Sólido ——— Ocluído ———
Intertropical

OTROS ELEMENTOS:

Aguadas — — Isobaras ~

Claro ◑ Parcialmente nublado
Nublado Ⓡ Lluvias
Neblina Ⓣ Tronadas
Calma Relámpagos

Vientos Oeste Vientos Este

Centro de Baja Presión B ⊗
Centro de Alta Presión A ⊗
Centro de Huracán (vientos máximos superiores a 120 KPH)

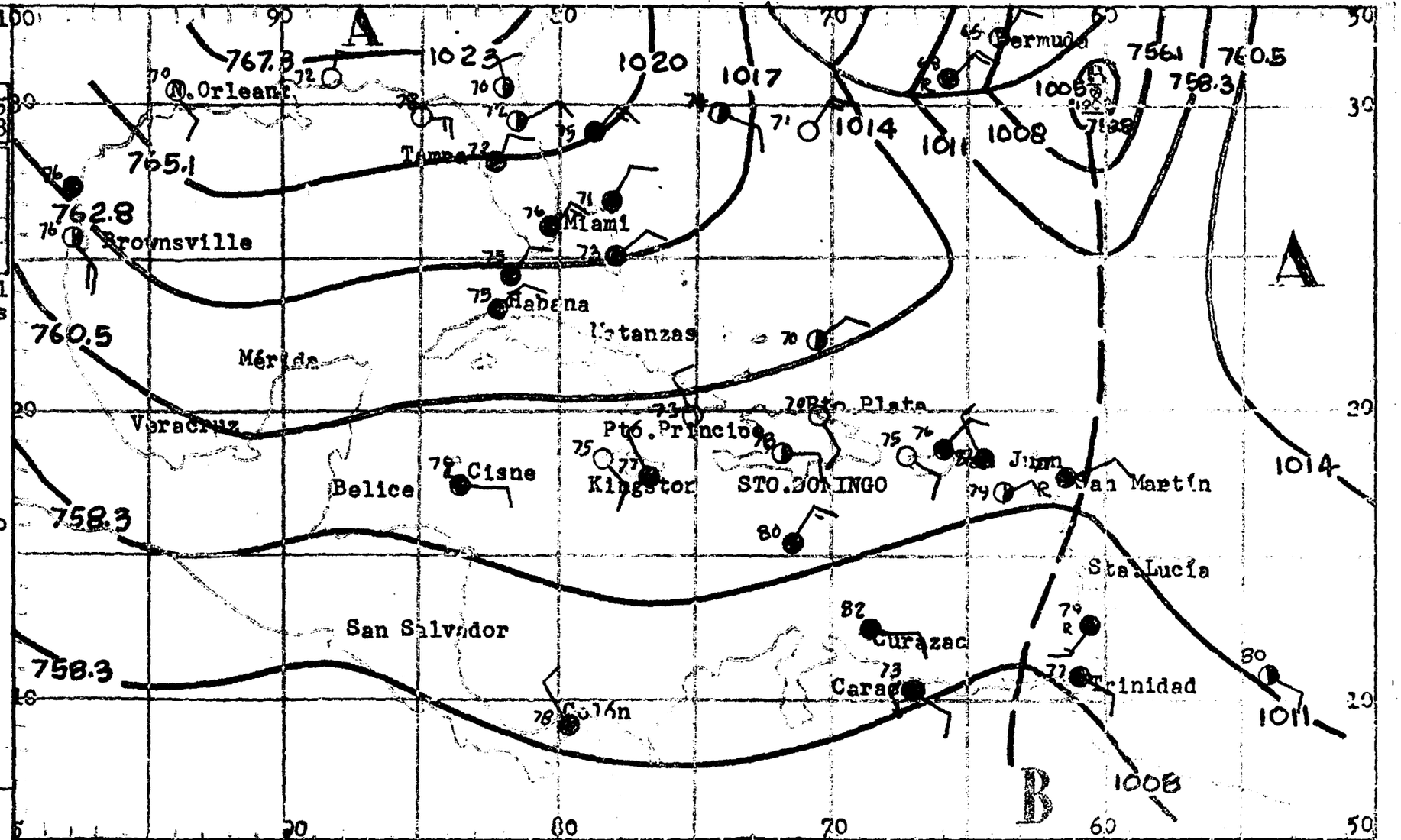

TIEMPO PROBABLE PARA LAS PROXIMAS 24 HORAS:

REGION SUR Y SANTO DOMINGO (INCLUYE DE SAONA A PENINSULA BARAHONA): SUR DE LA CORDILLERA CENTRAL: Medio nublado. Débiles aguaceros dispersos. Vientos suaves a moderados del Nordeste. Temperatura ligeramente disminuyendo.

REGION NOR Y NORDESTE (INCLUYE DE CABO ENGAÑO A MONTECRISTI): NORTE DE LA CORDILLERA CENTRAL: Parcialmente nublado a nublado. Aguaceros dispersos. Vientos suaves a moderados del Nordeste. Temperatura ligeramente disminuyendo.-

CARIBE ORIENTAL: Vientos moderados (13 a 18 nudos) del Nordeste. Ocasionalmente nublado. Aguaceros dispersos. Mar moderada.-

Ubiern.

REPUBLICA DOMINICANA
SERVICIO METEOROLOGICO NACIONAL
BOLETIN DIARIO

DIA SALIDA DE SOL: 05.25
20 PUESTA DE SOL: 18.28

MAREAS PARA EL DIA 20

	PLEAMAR Hora	BAJAMAR Hora
0. DOMINGO		
0. PLATA		

cuación de Frentes e Isobaras al
a 18 de MAYO de 1962 a las
90Z.-

MBOLOS CONVENCIONALES:

ENTES:

lo ——— Estacionario ———
lido ——— Ocluído ———
ntertropical ———

ROS ELEMENTOS:

guadas — — Isobaras ~

Claro ◑ Parcialmente nublado
Nublado Ⓡ Lluvias
Neblina Ⓣ Tronadas
Calma ≤ Relámpagos
ientos Oeste Vientos Este

ntro de Baja Presión B ⊗
ntre de Alta Presión A ⊗
ntro de Huracán (vientos
ximos superiores a 120 KPH)

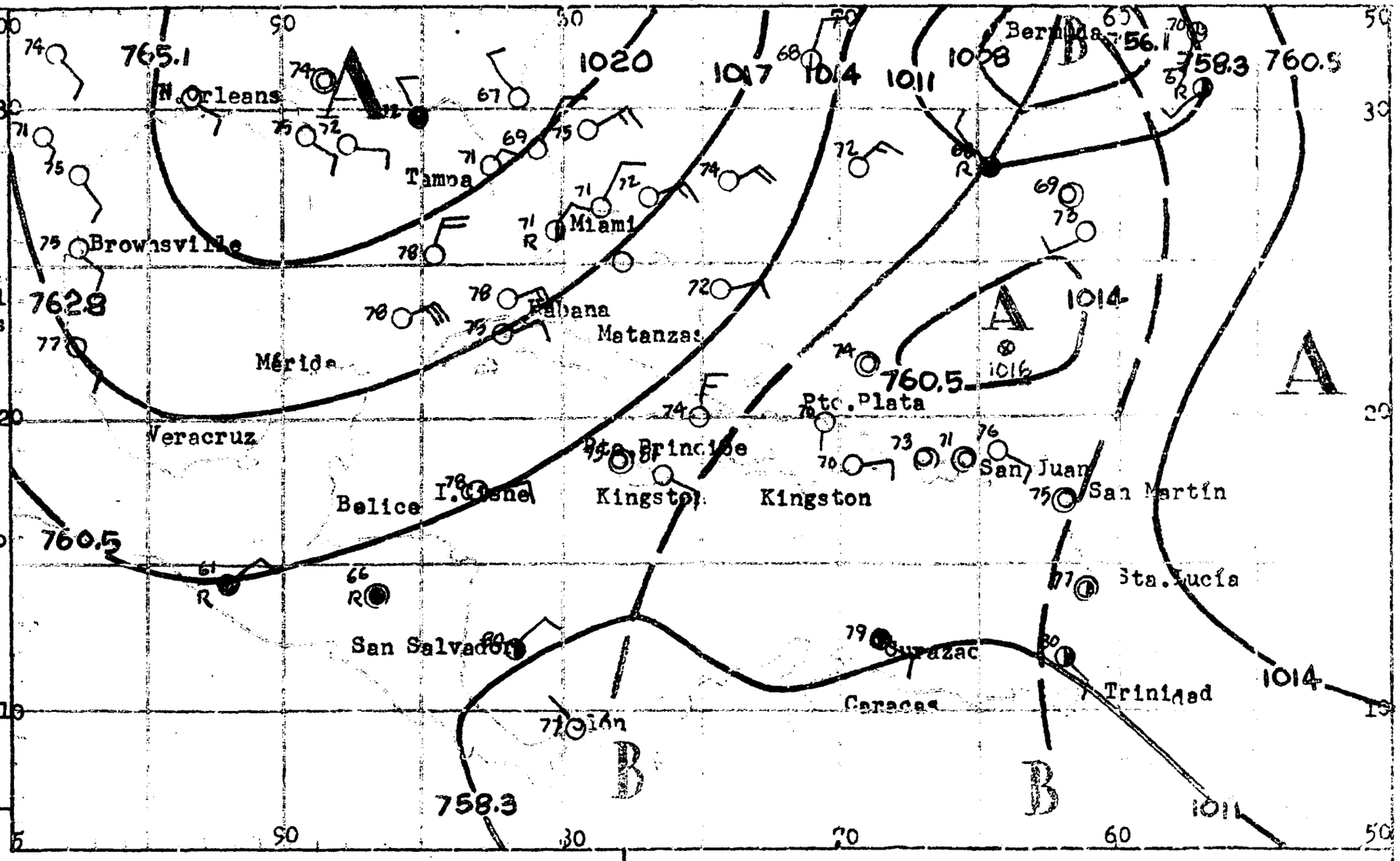

TIEMPO PROBABLE PARA LAS PROXIMAS 24 HORAS:

REGION SUR Y SANTO DOMINGO (INCLUYE DE SAONA A PENINSULA BARAHONA): SUR DE LA CORDILLERA CENTRAL: Medio nublado, aumentando en ocasiones. Aguaceros dispersos. Vientos suaves a moderados del Norte cambiando al Este y Sudeste en el día. Temperatura ligeramente fresca.-

REGION NOR Y NORDESTE (INCLUYE DE CABO ENGAÑO A MONTECRISTI): NORTE DE LA CORDILLERA CENTRAL: Medio nublado, tornándose nublado en ocasiones. Aguaceros dispersos. Vientos suaves a moderados del Sur y Sudeste cambiando al Este y Nordeste en el día. Temperatura ligeramente fresca.-

CARIBE ORIENTAL: Vientos moderados (12 a 18 nudos) del Este y Nordeste. Parcialmente nublado con aguaceros dispersos. Mar moderada.-

Ubiera.

REPUBLICA DOMINICANA
SERVICIO METEOROLOGICO NACIONAL
BOLETIN DIARIO

DIA 21 SALIDA DE SOL: 05.25
PUESTA DE SOL: 18.29

MAREAS PARA EL DIA 21

	PLEAMAR Hora	BAJAMAR Hora
STO.DOMINGO		
PTO. PLATA		

Situación de Frentes e Isobaras al día 19 de MAYO de 1962 a las 1500Z.-

SIMBOLOS CONVENCIONALES:

FRENTES:

Frío ——— Estacionario ———
Sólido ——— Ocluído ———
Intertropical

OTROS ELEMENTOS:

Aguadas ——— Isobaras ~

Claro — Parcialmente nublado
Nublado — Lluvias
Neblina — Tronadas
Calma — Relámpagos

Vientos Oeste — Vientos Este

Centro de Baja Presión B ⊗

Centro de Alta Presión A ⊗

Centro de Huracán (vientos máximos superiores a 120 KPH)

TIEMPO PROBABLE PARA LAS PROXIMAS 24 HORAS:

REGION SUR Y SANTO DOMINGO (INCLUYE DE SAONA A PENINSULA BARAHONA): SUR DE LA CORDILLERA CENTRAL: Nublado. Aguaceros o lluvias, más concentrados hacia el interior con ocasionales tronadas o relámpagos. Vientos suaves a moderados del Sudeste en el día, tornándose débiles del Norte en la noche. Temperatura con ligera disminución.-

REGION NOR Y NORDESTE (INCLUYE DE CABO ENGAÑO A MONTECRISTI): NORTE DE LA CORDILLERA CENTRAL: Nublado. Aguaceros dispersos y ocasionales tronadas o relámpagos. Vientos suaves a moderados del Este y Noreste, cambiando al Sudeste en la noche. Temperatura con ligera disminución.-

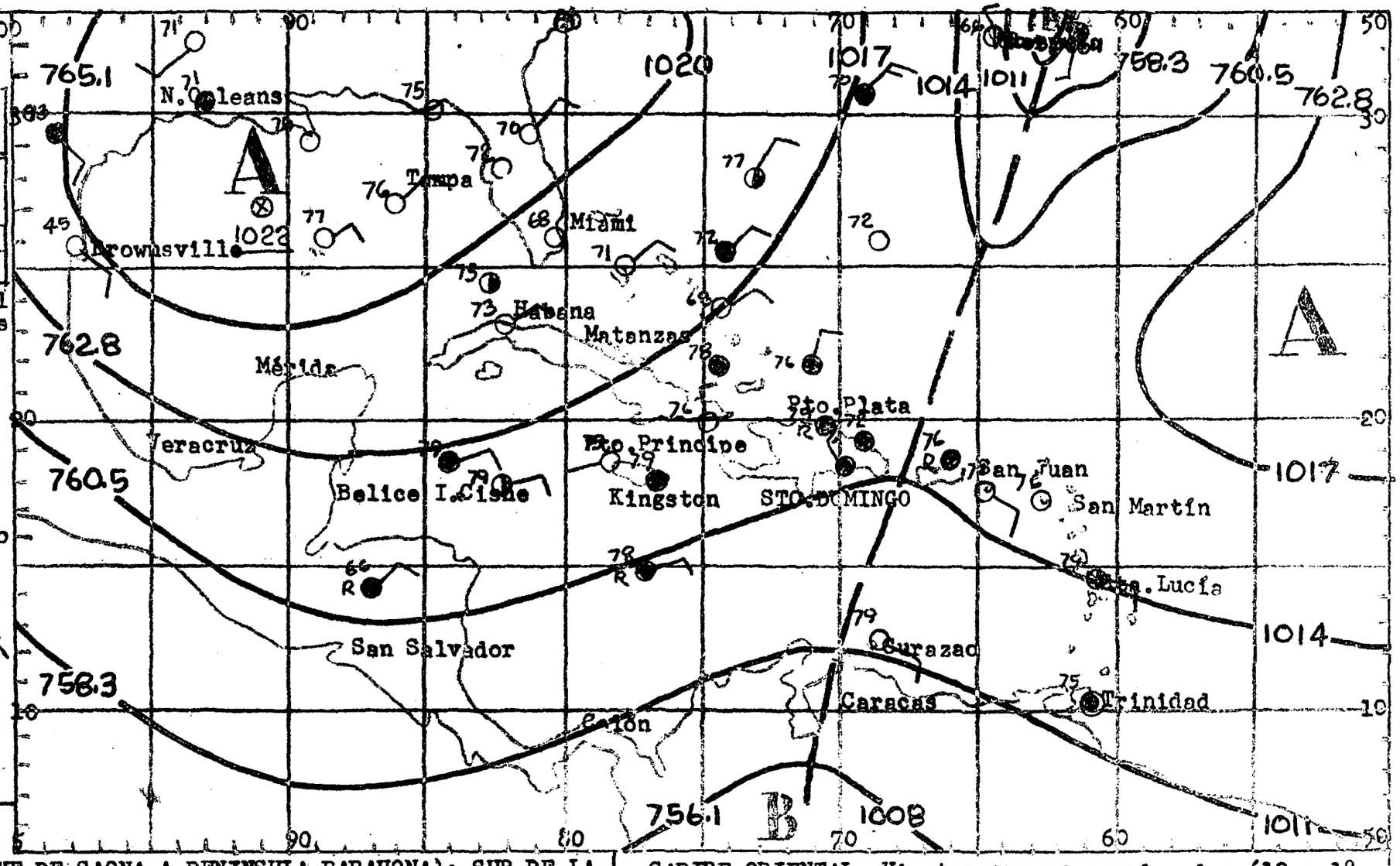

CARIBE ORIENTAL: Vientos suaves a moderados (10 a 18 nudos) del Sudeste. Mayormente nublado. Aguaceros dispersos. Mar moderada.-

REPUBLICA DOMINICANA
SERVICO METEOROLOGICO NACIONAL
BOLETIN DIARIO

DIA 22 SALIDA DE SOL: 05.24
PUESTA DE SOL: 18.29

MAREAS PARA EL DIA 22

	PLEAMAR Hora	BAJAMAR Hora
C.DOMINGO		
O. PLATA		

tuación de Frentes e Isobaras al
a 20 de MAYO de 1962 a las
00Z.-

MBOLOS CONVENCIONALES:

E TES:

lo ——— Estacionario ———
lido ——— Ocluído ———
ntertropical ———

ROS ELEMENTOS:

guadas —— —— Isobaras ~

Claro ◑ Parcialmente nublado
Nublado Ⓡ Lluvias
Neblina Ⓣ Tronadas
Calma ↯ Relámpagos

lentos Oeste ——○ Vientos Este ○——

ntro de Baja Presión B ⊗

ntro de Alta Presión A ⊗

ntro de Huracán (vientos
ximos superiores a 120 KPH) 6

EMPO PROBABLE PARA LASSPROXIMAS
HORAS:

GION SUR Y SANTO DOMINGO (INCLUYE DE SAONA A PENINSULA BARAHONA): SUR DE LA ORDILLERA CENTRAL: Nublado. Aguaceros y lluvias. Vientos suaves a moderados del Surdeste durante el día, tornándose débiles del Norte en la noche. Temperatura fresca.-

GION NOR Y NORDESTE (INCLUYE DE CABO ENGAÑO A MONTECRISTI): NORTE DE LA CORDILLERA CENTRAL: Nublado. Aguaceros. Vientos suaves a moderados del Este-Norte. Temperatura fresca.-

CARIBE ORIENTAL: Vientos suaves a moderados (10 a 15 nudos) del Sudeste. Mayormente nubladocon ocasionales aguaceros y tronadas aisladas sobre la porción Norte, siendo parcialmente nublado con aguaceros dispersos sobre la porción Sur. Mar moderada.-

Uvieta,

REPUBLICA DOMINICANA
SERVICIO METEOROLOGIO NACIONAL
BOLEITN DIARIO

DIA 23 SALIDA DE SOL: 05.24
PUESTA DE SOL: 18.24

MAREAS PARA EL DIA 23

	PLEAMAR Hora	BAJAMAR Hora
STO.DOMINGO		
PTO. PLATA		

Estación de Frentes e Isobaras al
día 21 de MAYO de 1962 a las
1500Z.-

SIMBOLOS CONVENCIONALES:

FRENTES:
Frío ——— Estacionario ———
Cálido ——— Ocluído ———
Intertropical

OTROS ELEMENTOS:
Aguadas — — Isobaras ~
Claro ◑ Parcialmente nublado
Nublado Ⓡ Lluvias
Neblina Ⓣ Tronadas
Calma ↯ Relámpagos
Vientos Oeste Vientos Este
Centro de Baja Presión B⊗
Centro de Alta Presión A⊗
Centro de Huracán (vientos máximos superiores a 120 KPH)

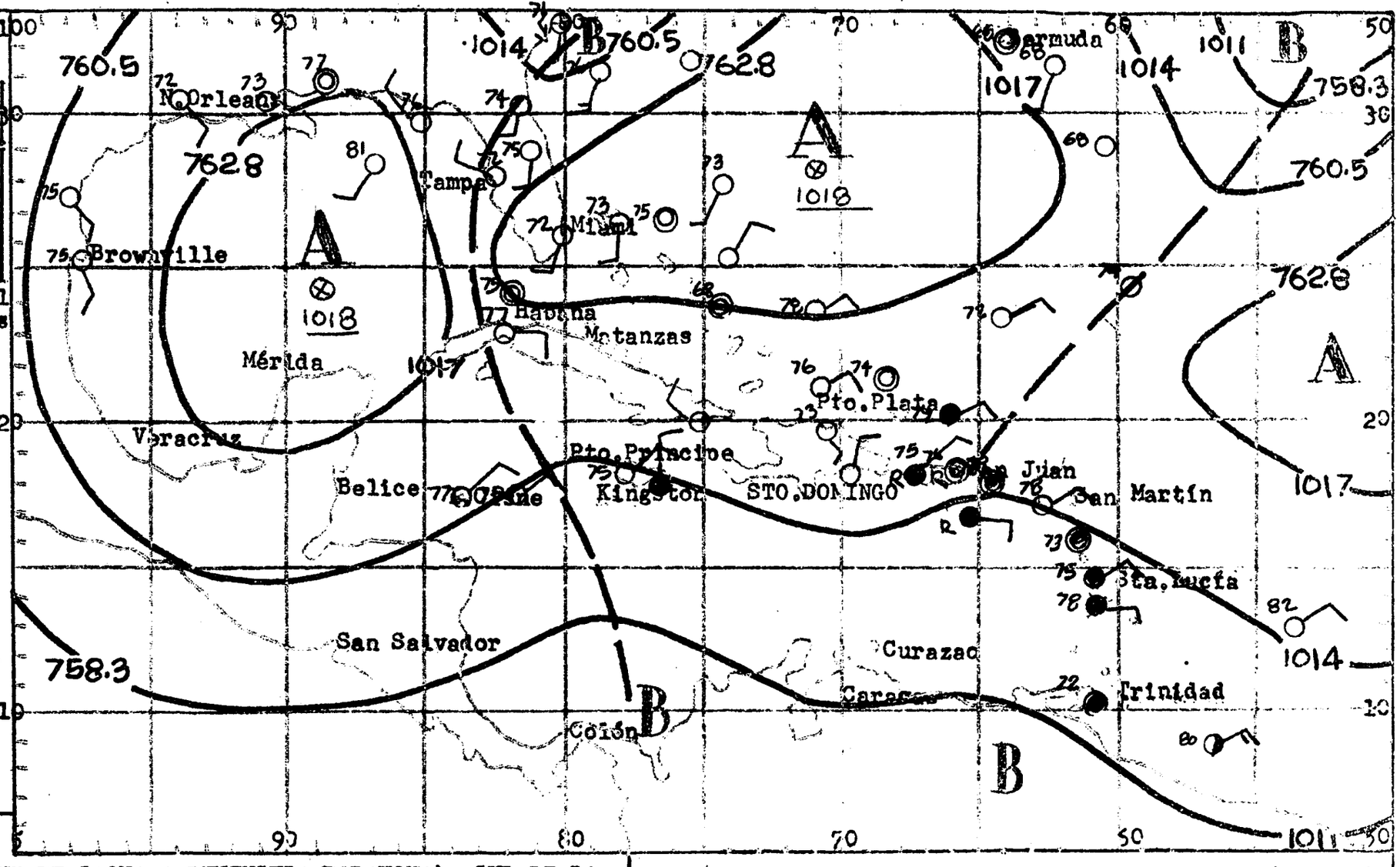

TIEMPO PROBABLE PARA LAS PROXIMAS 24 HORAS:

REGION SUR Y SANTO DOMINGO (INCLUYE DE SAONA A PENINSULA BARAHONA): SUR DE LA CORDILLERA CENTRAL: Medio nublado a nublado. Lluvias o aguaceros dispersos. - Vientos suaves a moderados del Este, tornándose suaves del Norte en la noche. Poco cambio en la temperatura.-

REGION NOR Y NORDESTE (INCLUYE DE CABO ENGAÑO A MONTECRISTI): NORTE DE LA CORDILLERA CENTRAL: Medio nublado a nublado. Lluvias o aguaceros dispersos. Vientos suaves a moderados del Este y Nordeste. Poco cambio en la temperatura.-

CARIBE ORIENTAL: Vientos suaves a moderados (10 a 18 nudos) del Este. Parcialmente nublado. Aguaceros dispersos. Mar moderada.-

Ubiera.

REPUBLICA DOMINICANA
SERVICIO METEOROLOGICO NACIONAL
BOLETIN DIARIO

DIA 24 SALIDA DE SOL: 05.24
PUESTA DE SOL: 18.30

MAREAS PARA EL DIA 24

	PLEAMAR Hora	BAJAMAR Hora
STO.DOMINGO		
PTO. PLATA		

Situación de Frentes e Isobaras al día 22 de MAYO de 1962 a las 1200Z:

SIMBOLOS CONVENCIONALES:

FRENTES:
Frío ——— Estacionario ———
Cálido ——— Ocluído ———
Intertropical ———

OTROS ELEMENTOS:
Vaguadas — — Isobaras ~
Claro Parcialmente nublado
Nublado Lluvias
Neblina Tronadas
Calma Relámpagos
Vientos Oeste Vientos Este
Centro de Baja Presión B
Centro de Alta Presión A
Centro de Huracán (vientos máximos superiores a 120 KPH)

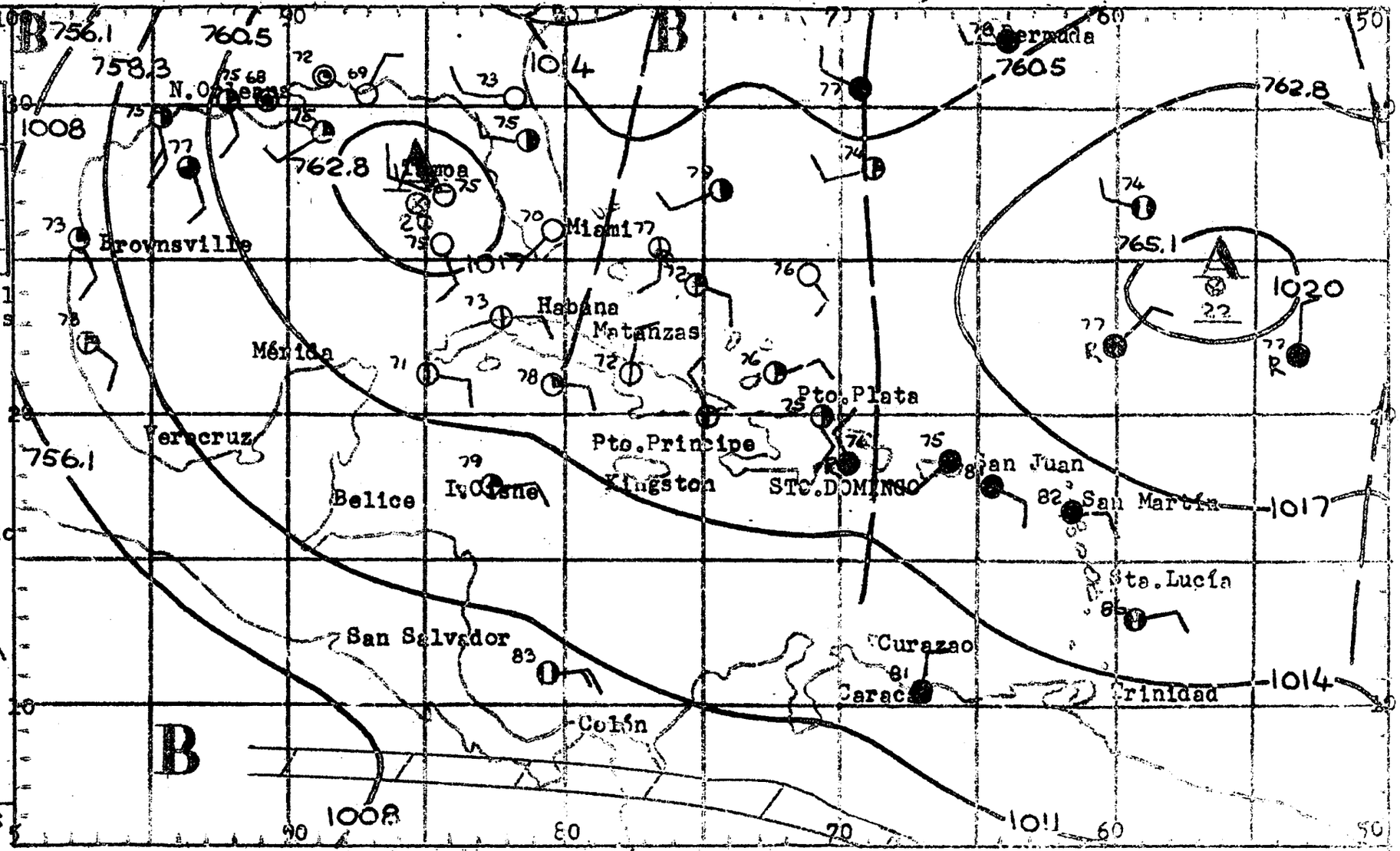

TIEMPO PROBABLE PARA LAS PROXIMAS 24 HORAS:

REGION SUR Y SANTO DOMINGO (INCLUYE DE SAONA A PENINSULA BARAHONA): SUR DE LA CORDILLERA CENTRAL: Mayormente nublado. Aguaceros dispersos y ocasionales tronadas o relámpagos, mayormente en la tarde. Vientos suaves a moderados del Sudeste cambiando al Norte en la noche. Poco cambio en la temperatura.-

REGION NOR Y NORDESTE (INCLUYE DE CABO ENGAÑO A MONTECRISTI): NORTE DE LA CORDILLERA CENTRAL: Nublado. Lluvias y aguaceros con ocasionales tronadas o relámpagos. Vientos suaves a moderados del Este-Nordeste, cambiando al Sudeste en la noche. Poco cambio en la temperatura.-

CARIBE ORIENTAL: Vientos suaves a moderados (10 a 16 nudos) del Este, siendo variables en la noche. Aguaceros dispersos y aisladas tronadas. Mar moderada.-

Ubiera.

REPUBLICA DOMINICANA
ERVICIO METEOROLOGICO NACIONAL
BOLETIN DIARIO

DIA SALIDA DE SOL: 05.24
25 PUESTA DE SOL: 18.30

MAREAS PARA EL DIA 25

	PLEAMAR Hora	BAJAMAR Hora
TO.DOMINGO		
TO. PLATA		

ituación de Frentes e Isobaras al
ía 23 de M A Y O de 1962 a las
600Z.-

IMBOLOS CONVENCIONALES:

RENTES:

río ——— Estacionario ———
ólido ——— Ocluído ———
ntertropical ———

TROS ELEMENTOS:

aguadas ——— Isobaras ~

Claro — Parcialmente nublado
Nublado — Lluvias
Neblina — Tronadas
Calma — Relámpagos

ientos Oeste — Vientos Este

entro de Baja Presión B ⊗

entro de Alta Presión A ⊗
entro de Huracán (vientos
áximos superiores a 120 KPH)

IEMPO PROBABLE PARA LAS PROXIMAS
HORAS:

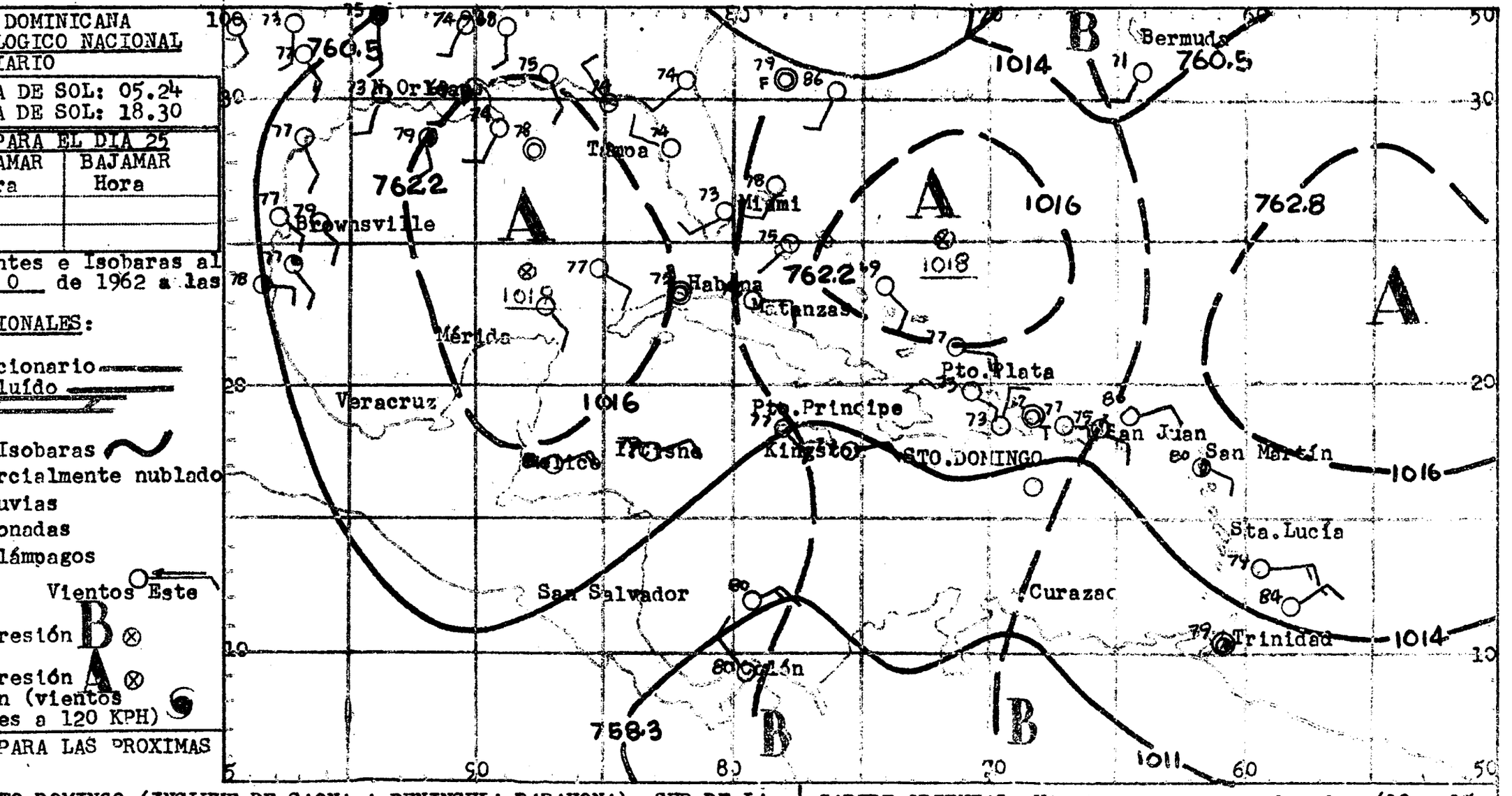

EGION SUR Y SANTO DOMINGO (INCLUYE DE SAONA A PENINSULA BARAHONA): SUR DE LA ORDILLERA CENTRAL: Medio nublado a nublado en ocasiones. Aguaceros dispersos. ientos suaves a moderados del Este y Sudeste en el día, cambiando al Norte en noche. Temperatura con muy poco cambio.-

EGION NOR Y NORDESTE (INCLUYE DE CABO ENGAÑO A MONTECRISTI): NORTE DE LA COR ILLERA CENTRAL: Medio nublado aumentando en ocasiones. Aguaceros dispersos y isladas tronadas. Vientos suaves a moderados del Este y Nordeste en el día, mbiando al Sudeste en la noche. Temperatura sin cambio.-

CARIBE ORIENTAL: Vientos suaves a moderados (10 a 15 nudos) del Este. Parcialmente nublado con aguaceros dispersos. Mar suave a moderada.-

Ubiera.

REPUBLICA DOMINICANA
SERVICIO METEOROLOGICO NACIONAL
BOLETIN DIARIO

DIA 26 SALIDA DE SOL: 05.24
PUESTA DE SOL: 18.31

MAREAS PARA EL DIA 26

	PLEAMAR Hora	BAJAMAR Hora
TO.DOMINGO		
TO. PLATA		

Situación de Frentes e Isobaras al
las 24 de MAYO de 1962 a las
00Z.-

SIMBOLOS CONVENCIONALES.

FRENTES:
Frío ——— Estacionario ———
Cálido ——— Ocluído ———
Intertropical

OTROS ELEMENTOS:
Aguadas —— —— Isobaras ~
Claro ◑ Parcialmente nublado
Nublado Ⓡ Lluvias
Neblina Ⓣ Tronadas
Calma ↯ Relámpagos
Vientos Oeste Vientos Este

Centro de Baja Presión B ⊗
Centro de Alta Presión A ⊗
Centro de Huracán (vientos máximos superiores a 120 KPH)

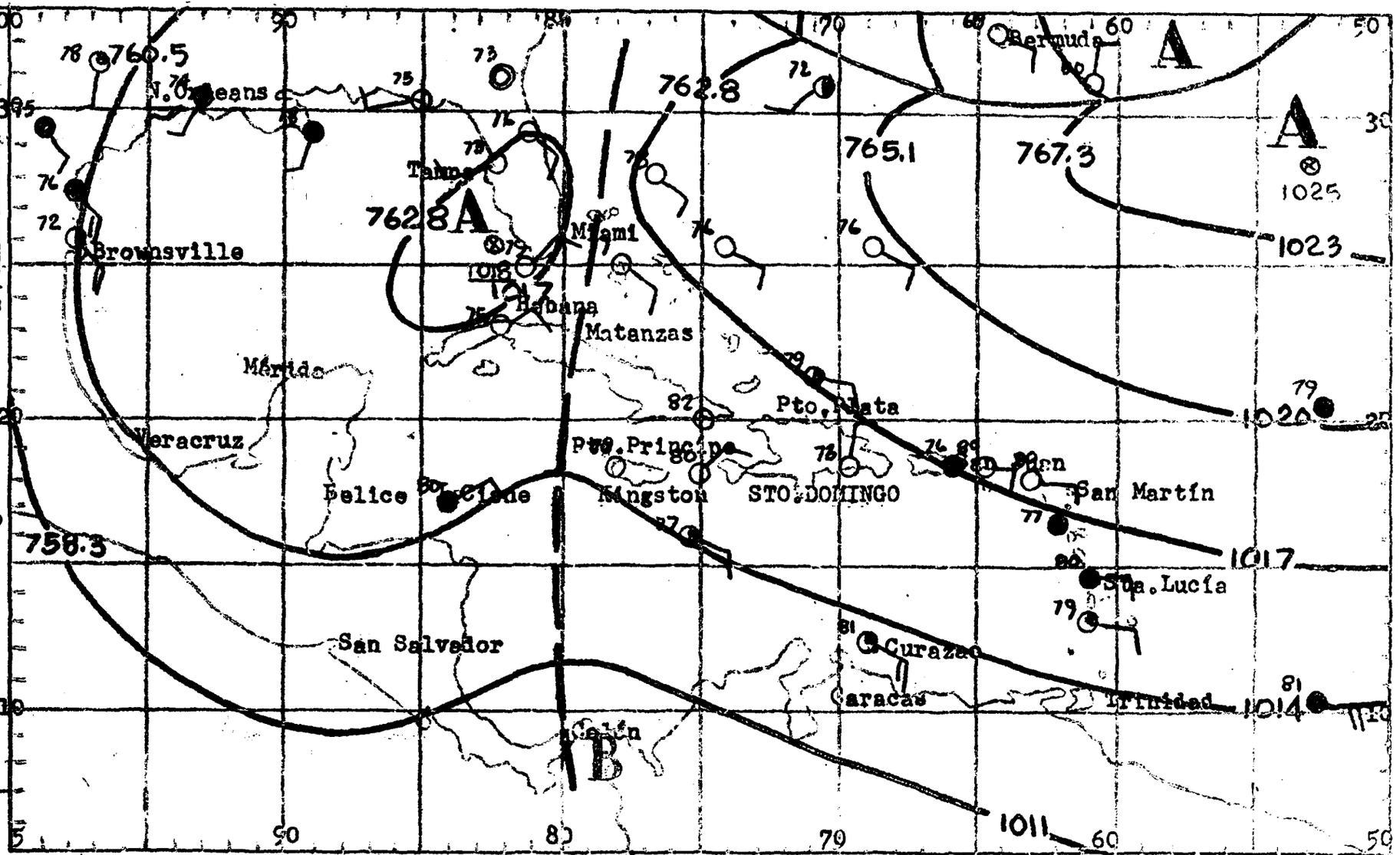

TIEMPO PROBABLE PARA LAS PROXIMAS 24 HORAS:

REGION SUR Y SANTO DOMINGO (INCLUYE DE SAONA A PENINSULA BARAHONA): SUR DE LA CORDILLERA CENTRAL: Mayormente nublado, siendo nublado en ocasiones. Aguaceros dispersos y ocasionales tronadas o relámpagos. Vientos suaves a moderados del Oeste, tornándose flojos del Norte en la noche. Temperatura con ligeros cambios.-

REGION NOR Y NORDESTE (INCLUYE DE CABO ENGAÑO A MONTECRISTI): NORTE DE LA CORDILLERA CENTRAL: Medio nublado, siendo nublado hacia y después del medio día. Aguaceros dispersos y ocasionales tronadas o relámpagos. Vientos suaves a moderados del Este, siendo suaves del Sudeste en la noche. Temperatura con ligeras variaciones.-

CARIBE ORIENTAL: Vientos suaves a moderados del Este. (8 a 18 nudos). Aguaceros dispersos y aisladas tronadas. Mar suave a moderada.-

Ubiera.

REPUBLICA DOMINICANA
SERVICIO METEOROLOGICO NACIONAL
BOLETIN DIARIO

DIA 27 SALIDA DE SOL: 05.23
PUESTA DE SOL: 18.31

MAREAS PARA EL DIA 27

	PLEAMAR Hora	BAJAMAR Hora
STO. DOMINGO		
PTO. PLATA		

Situación de Frentes e Isobaras al
las 25 de MAYO de 1962 a las
600Z:

SIMBOLOS CONVENCIONALES:

FRENTES:

Frío ——— Estacionario ———
Sólido ——— Ocluído ———
Intertropical ———

OTROS ELEMENTOS:

Aguadas ——— ——— Isobaras

Claro — Parcialmente nublado
Nublado — Lluvias
Neblina — Tronadas
Calma — Relámpagos

Vientos Oeste — Vientos Este

Centro de Baja Presión B ⊗
Centro de Alta Presión A ⊗
Centro del Huracán (vientos máximos superiores a 120 KPH)

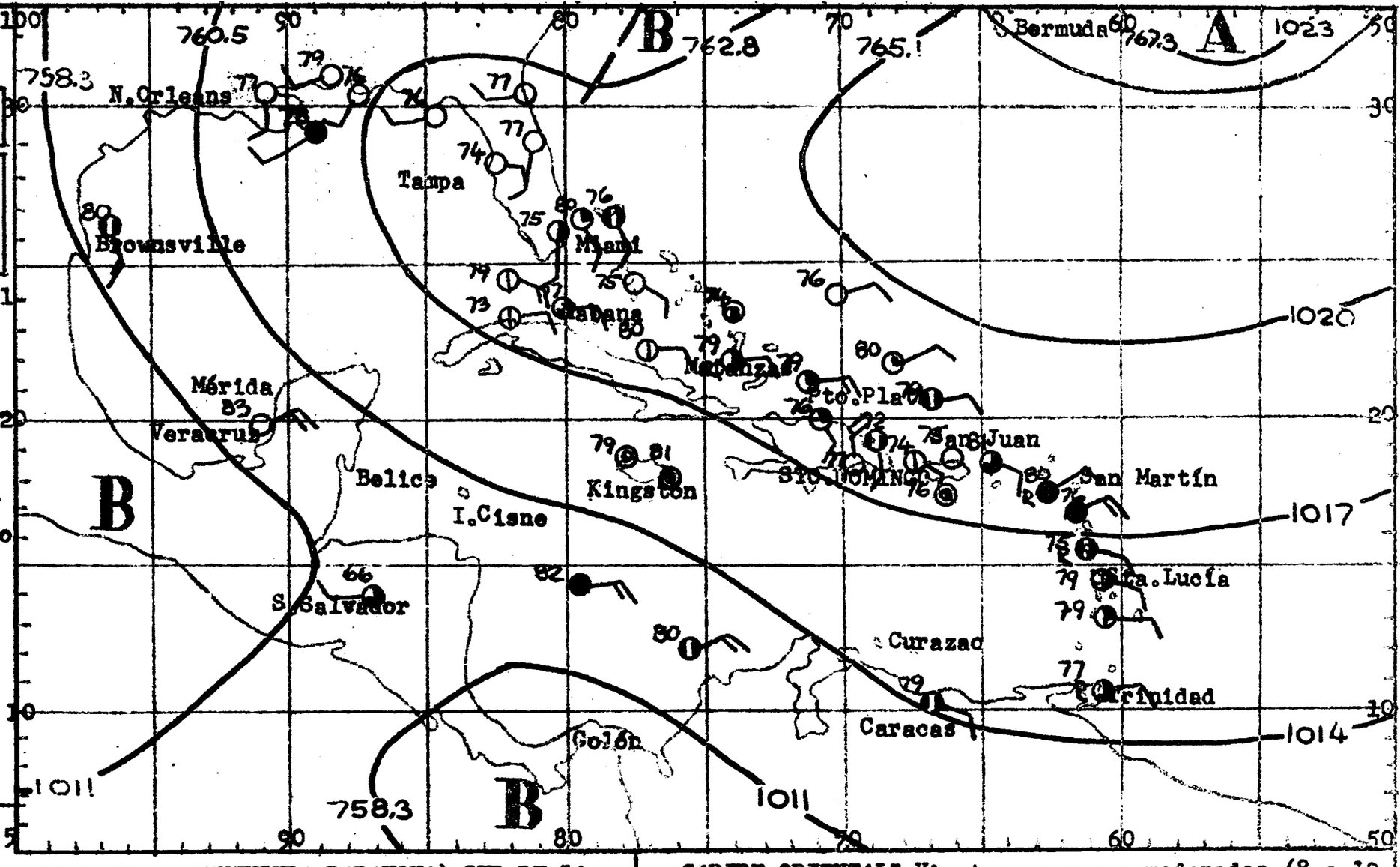

TIEMPO PROBABLE PARA LAS PROXIMAS 24 HORAS:

REGION SUR Y SANTO DOMINGO (INCLUYE DE SAONA A PENINSULA BARAHONA): SUR DE LA CORDILLERA CENTRAL: Medio nublado. Aguaceros aislados mayormente hacia el interior. Vientos suaves a moderados del Sudeste cambiando a ligeros del Norte en la noche. Temperatura: poco cambio.-

REGION NOR Y NORDESTE (INCLUYE CABO ENGAÑO A MONTECRISTI): NORTE DE LA CORDILLERA CENTRAL: Parcialmente nublado. Débiles aguaceros principalmente hacia el interior. Vientos suaves a moderados del Este y Nordeste. Temperatura: poco cambio.-

CARIBE ORIENTAL: Vientos suaves a moderados (8 a 12 nudos) del Sudeste. Parcialmente nublado con aguaceros dispersos.-

rqb.-

REPUBLICA DOMINICANA
ERVICIO METEOROLOGICO NACIONAL
BOLETIN DIARIO

DIA 28 SALIDA DE SOL: 05.23
PUESTA DE SOL: 18.31

MAREAS PARA EL DIA 28

	PLEAMAR Hora	BAJAMAR Hora
O.DOMINGO		
O. PLATA		

tuación de Frentes e Isobaras al
a 26 de MAYO de 1962 a las
00Z:

MBOLOS CONVENCIONALES:

ENTES:

ío — Estacionario —
lido — Ocluído —
ntertropical

ROS ELEMENTOS:

guadas — Isobaras
Claro — Parcialmente nublado
Nublado — Lluvias
Neblina — Tronadas
Calma — Relámpagos
ientos Oeste — Vientos Este

entro de Baja Presión B ⊗

entro de Alta Presión A ⊗

entro del Huracán (vientos
ximos superiores a 12 0 KPH)

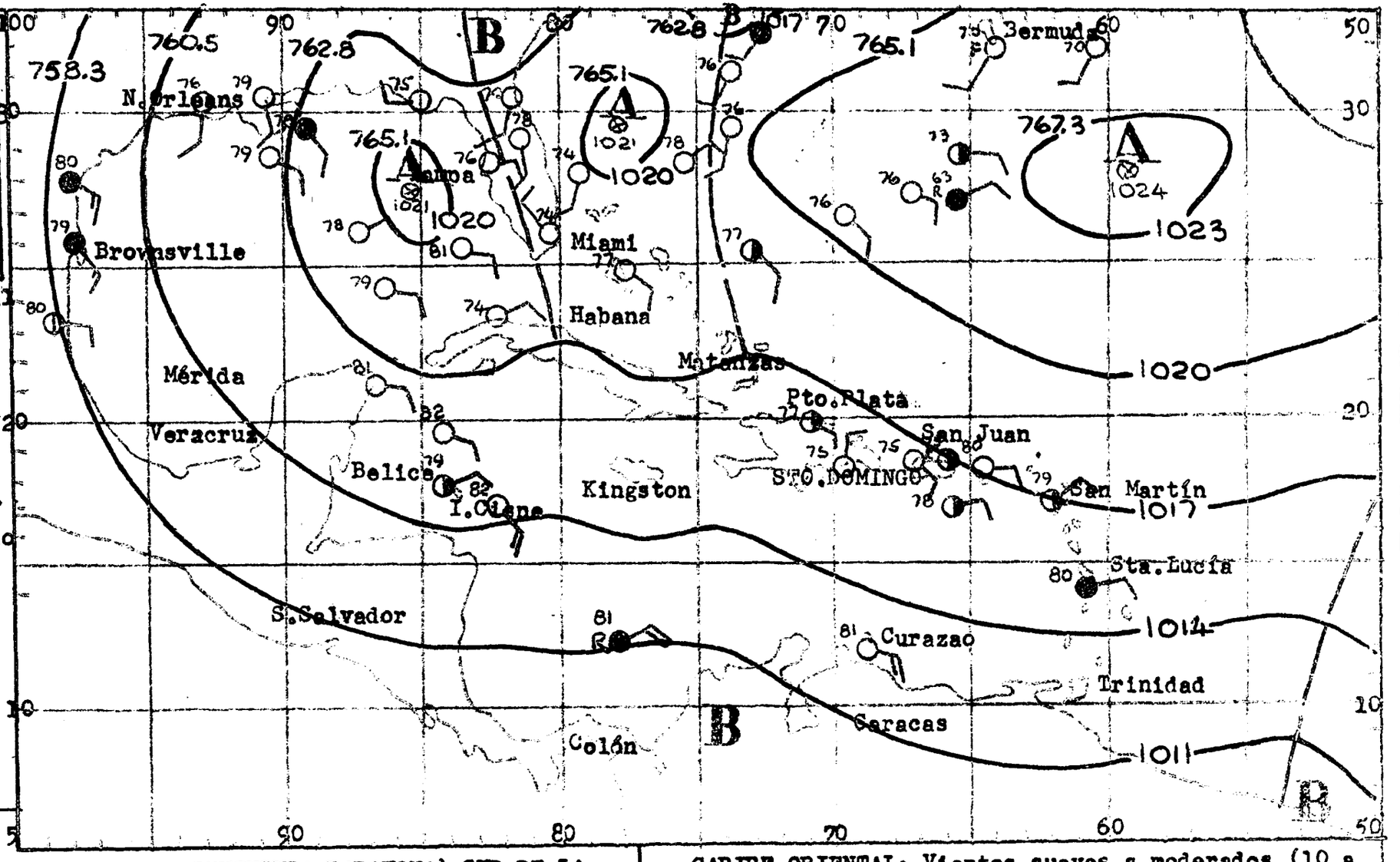

EMPO PROBABLE PARA LAS PROXIMAS
HORAS:

GION SUR Y SANTO DOMINGO (INCLUYE DE SAONA A PENINSULA BARAHONA):SUR DE LA RDILLERA CENTRAL: Nubosidad aislada. Débiles aguaceros dispersos. Vientos aves a moderados del Sudeste siendo suaves del Norte y Nordeste en la no-e. Poco cambio en la temperatura.-

GION NOR Y NORDESTE (INCLUYE CABO ENGAÑO A MONTECRISTI):NORTE DE LA CORDI-ERA CENTRAL:Parcialmente nublado. Aguaceros dispersos. Vientos suaves a mo rados del Este y Sudeste. Poco cambio en la temperatura.-

CARIBE ORIENTAL: Vientos suaves a moderados (10 a 15 nudos) del Este y Sudeste. Parcialmente nublado.Aguaceros dispersos. Mar suave a moderadas-

rqb.-

REPUBLICA DOMINICANA
SERVICIO METEOROLOGICO NACIONAL
BOLETIN DIARIO

DIA 29 SALIDA DE SOL: 05.23
PUESTA DE SOL: 18.32

MAREAS PARA EL DIA 29

	PLEAMAR Hora	BAJAMAR Hora
STO.DOMINGO		
PTO. PLATA		

Situación de Frentes e Isobaras
l día 27 de MAYO de 1962 a las
00Z.-

IMBOLOS CONVENCIONALES:-

RENTES:

río ——— Estacionario ———
ílido ——— Ocluído ———
ntertropical ———

TROS ELEMENTOS:

rguadas ——— Isobaras ~

Claro ◑ Parcialmente nublado
Nublado ® Lluvias
Neblina ⊤ Tronadas
Calma ↙ Relámpagos

ientos Oeste Vientos Oeste

entro de Baja Presión B ⊗
entro de Alta Presión A ⊗
entro de Huracán (vientos
áximos superiores a 120 KPH) ⊗

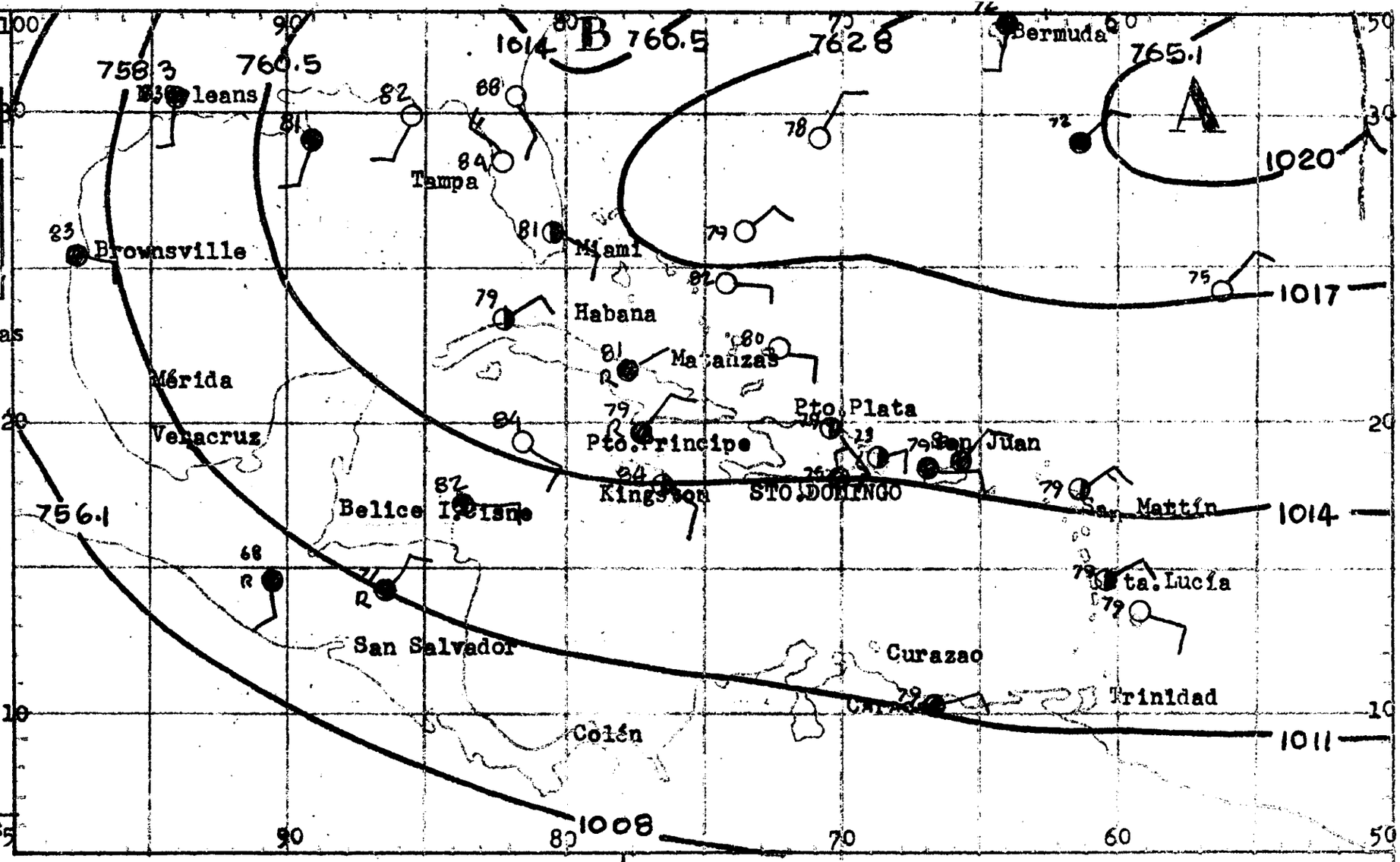

TIEMPO PROBABLE PARA LAS PROXIMAS 24 HORAS:

REGION SUR Y SANTO DOMINGO (INCLUYE DE SAONA A PENINSULA BARAHONA): SUR DE LA CORDILLERA CENTRAL: Medio nublado. Aguaceros dispersos y ocasionales tronadas o relámpagos. Vientos suaves a moderados del Sudeste, cambiando al Norte en la noche. Poco cambio en la temperatura.-

REGION NOR Y NORDESTE (INCLUYE DE CABO ENGAÑO A MONTECRISTI): NORTE DE LA CORDILLERA CENTRAL: Medio nublado. Aguaceros dispersos y ocasionales tronadas o relámpagos. Vientos suaves a moderados del Este, cambiando al Sudeste en la noche.-

CARIBE ORIENTAL: Vientos suaves a moderados (10 a 15 nudos) del Este. Parcialmente nublado. Débiles aguaceros dispersos. Mar moderada.-

Ubiera.

REPUBLICA DOMINICANA

SERVICIO METEOROLOGICO NACIONAL

BOLETIN DIARIO

DIA 30 SALIDA DE SOL: 05.23
PUESTA DE SOL: 18.32

MAREAS PARA EL DIA 30

	PLEMAR Hora	BAJAMAR Hora
O. DOMINGO		
TO. PLATA		

tuación de Frentes e Isobaras al
a 28 de MAYO de 1962 a las
OOZ.-

MBOLOS CONVENCIONALES:-

ENTES:

rio ——— Estacionario ———
lido ——— Ocluído ———
ntertropical ———

ROS ELEMENTOS:

guadas ——— Isobaras ~

Claro — Parcialmente nublado
Nublado — Lluvias
Neblina — Tronadas
Calma — Relámpagos

ientos Oeste — Vientos Este

ntro de Baja Presión B ⊗

ntro de Alta Presión A ⊗
ntro de Huracán (vientos
ximos superiores a 120 KPH) ⊗

MPO PROBABLE PARA LAS PROXIMAS
HORAS:

ION SUR Y SANTO DOMINGO (INCLUYE DE SAONA A PENINSULA BARAHONA): SUR DE LA EDILLERA CENTRAL: Parcialmente nublado, aumentando en horas de la tarde. - aceros dispersos. Vientos suaves a moderados del Este y Sudeste cambiando Norte en la noche. Temperatura con poco cambio.-

ION NOR Y NORDESTE (INCLUYE DE CABO ENGAÑO A MONTECRISTI): NORTE DE LA COR LLERA CENTRAL: Parcialmente nublado, aumentando en ocasiones. Aguaceros dis rsos. Vientos suaves a moderados del Este y Nordeste cambiando al Sudeste - la noche. Poco cambio en la temperatura.-

CARIBE ORIENTAL: Vientos suaves a moderados del Este y Sudeste de (8 a 12 nudos) Parcialmente nublado. Aguaceros dispersos y aisladas tronadas. Mar suave a moderada.-

Ubiera..

REPUBLICA DOMINICANA
ERVICIO METEOROLOGICO NACIONAL
ROLETIN DIARIO

DIA 31 SALIDA DE SOL: 05.23
PUESTA DE SOL: 18.32

MAREAS PARA EL DIA 31

	PLEAMAR Hora	BAJAMAR Hora
'O.DOMINGO		
'O. PLATA		

tuación de Frentes e Isobaras al
a 29 de MAYO de 1962 a las
00Z:

MBOLOS CONVENCIONALES:

ENTES:

'o ——— Estacionario ———
lido ——— Ocluído ———
itertropical / / /

ROS ELEMENTOS:

guadas ——— Isobaras

Claro — Parcialmente nublado
Nublado — Lluvias
Neblina — Tronadas
Calma — Relámpagos

entos Oeste — Vientos Este

ntro de Baja Presión B ⊗
ntro de Alta Presión A ⊗
ntro del Huracán (vientos
ximos superiores a 120 KPH)

IEMPO PROBABLE PARA LAS PROXIMAS
HORAS:

GION SUR Y SANTO DOMINGO (INCLUYE DE SAONA A PENINSULA BARAHONA):SUR DE LA ORDILLERA CENTRAL: Mayormente nublado. Aguaceros y tronadas. Vientos suaves moderados del Este-sudeste, variando al Norte en la noche.- Temperatura - n algunas variaciones.-

GION NOR Y NORDESTE (INCLUYE CABO ENGAÑO A MONTECRISTI):NORTE DE LA CORDILERA CENTRAL: Medio nublado a nublado. Aguaceros y tronadas más numerosos la tarde y hacia la porción oriental. Vientos suaves a moderados del Noreste, girando al Sudeste durante la noche. Temperatura con poco cambio.-

CARIBE ORIENTAL: Vientos suaves a moderados (8 a 16 nudos) del Este y Este-sudeste. Parcialmente nublado. Aguaceros y tronadas más numerosos hacia la porción Nor-occidental.
Mar suave a moderada.-

rqb.-

REPUBLICA DOMINICANA
SERVICIO METEOROLOGICO NACIONAL
BOLETIN DIARIO

DIA 1 SALIDA DE SOL: 05.23
PUESTA DE SOL: 18.33

MAREAS PARA EL DIA 1

	PLEAMAR Hora	BAJAMAR Hora
STO.DOMINGO		
STO. PLATA		

Situación de Frentes e Isobaras al día 30 de MAYO de 1962 a las 500Z.-

SIMBOLOS CONVENCIONALES:

FRENTES:

Frío ——— Estacionario ———
Cálido ——— Ocluído ———
Intertropical ———

OTROS ELEMENTOS:

Aguadas ——— Isobaras ~

Claro — Parcialmente nublado
Nublado — Lluvias
Neblina — Tronadas
Calma — Relámpagos

Vientos Oeste — Vientos Este

Centro de Baja Presión B
Centro de Alta Presión A
Centro de Huracán (vientos máximos superiores a 120 KPH)

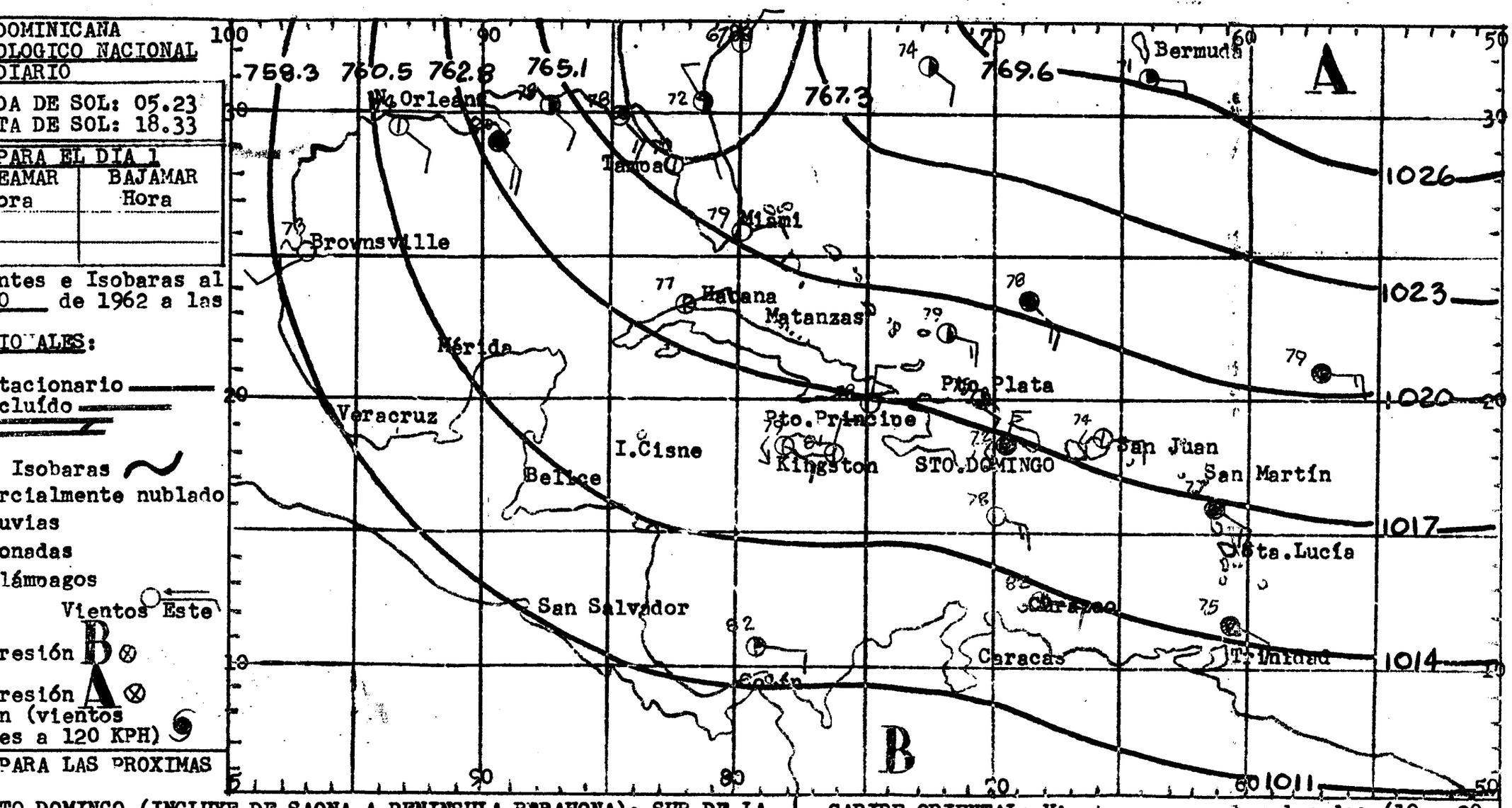

TIEMPO PROBABLE PARA LAS PROXIMAS 24 HORAS:

REGION SUR Y SANTO DOMINGO (INCLUYE DE SAONA A PENINSULA BARAHONA): SUR DE LA CORDILLERA CENTRAL: Generalmente nublado. Aguaceros y tronadas. Vientos suaves a moderados del Este cambiando al Norte en la noche. Temperatura ligeramente fresca.-

REGION NOR Y NORDESTE (INCLUYE DE CABO ENGAÑO A MONTECRISTI): NORTE DE LA CORDILLERA CENTRAL: Nublado. Aguaceros y tronadas, mayormente hacia la porción Nordeste. Vientos suaves a moderados del Este-Nordeste cambiando al Sudeste en la noche. Temperatura con poco cambio.-

CARIBE ORIENTAL: Vientos suaves a moderados (10 a 20 nudes) del Este. Parcialmente nublado con aguaceros dispersos. Mar suave a moderada.-

Ubiera.

REPUBLICA DOMINICANA
SERVICIO METEOROLOGICO NACIONAL
BOLETIN DIARIO

DIA 2 — SALIDA DE SOL: 05.23 — PUESTA DE SOL: 18.33

MAREAS PARA EL DIA 2 (Jun.)

	PLEAMAR Hora	BAJAMAR Hora
SANTO DOMINGO		
PTO. PLATA		

Situación de Frentes e Isobaras al día 31 de MAYO de 1962 a las 0600Z.-

SIMBOLOS CONVENCIONALES: Frentes:

Frío ——— Estacionario ——— Cálido ———
Ocluído ——— Intertropical ———

OTROS ELEMENTOS: Vaguadas — — Isobaras ~

○ Claro ◑ Parcialmente nublado ● Nublado
Ⓕ Neblina Ⓡ Lluvias Ⓣ Tronadas
Ⓒ Calma ↯ Relámpagos

Vientos Oeste ⟶○ Vientos Este ○⟵

Centro de Baja Presión B ⊗ Centro de Alta Presión A ⊗

Centro de Huracán (vientos superiores a 120 KPH) 6

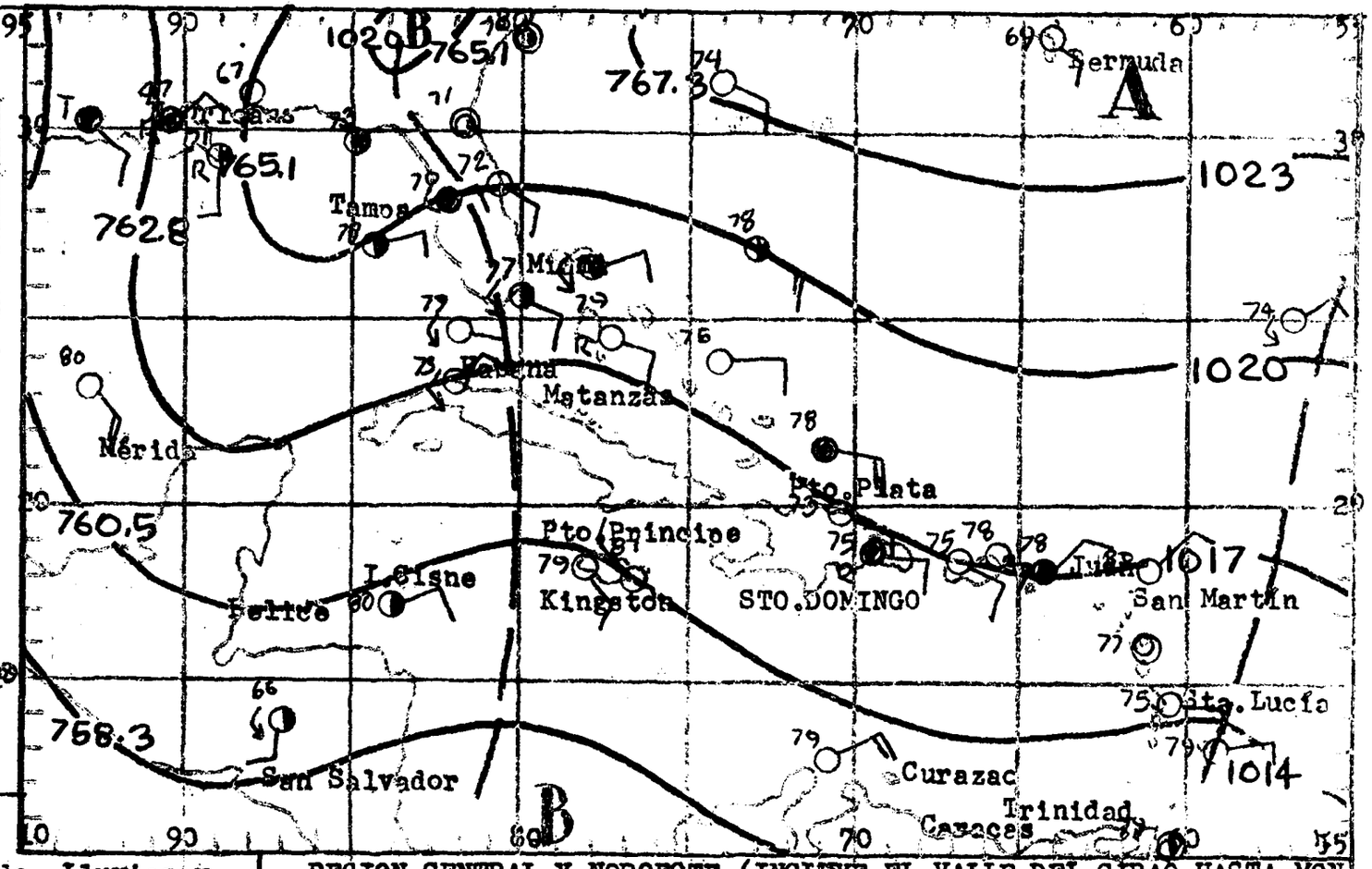

TIEMPO PROBABLE PARA LAS PROXIMAS 24 HORAS:

REGION SUR-SUDESTE (DESDE CABO ENGAÑO A OCOA): Nublado. Lluvias y aguaceros con tronadas aisladas y relámpagos. Vientos suaves del Norte y Nordeste y suaves a moderados del Este-Sudeste en el día. Temperatura disminuyendo ligeramente.-

REGION SUDOESTE (DESDE OCOA HASTA ELIAS PIÑA): Parcialmente nublado. Lluvias y aguaceros dispersos. Tronadas aisladas o relámpagos. Vientos suaves a moderados del Este-Sudeste con variaciones. Temperatura disminuyendo ligeramente.-

REGION CENTRAL Y NOROESTE (INCLUYE EL VALLE DEL CIBAO HASTA MONTECRISTI): Nublado. Lluvias y aguaceros dispersos con tronadas aisladas y relámpagos. Vientos suaves a moderados del Este con variaciones.

REGION NORTE Y NORDESTE (DE BOCA DE NAGUA HASTA LUPERON): Nublado. Lluvias y aguaceros con tronadas aisladas y relámpagos. Vientos suaves a moderados del Este y Este-Sudeste. Temperatura disminuyendo ligeramente.-

NOTA: En las aguas adyacentes a la República Dominicana los vientos serán suaves a moderados (10 a 18 nudos) del Este-Sudeste. La altura de las olas de 3 a 6 pies.-

LIBRARY
JUL 1 - 1962
WEATHER BU

Ubiera.

REPUBLICA DOMINICANA
SERVICIO METEOROLOGICO NACIONAL
BOLETIN DIARIO

DIA 3 — SALIDA DE SOL: 05.23 — PUESTA DE SOL: 18.34

MAREAS PARA EL DIA 3

	PLEAMAR Hora	BAJAMAR Hora
0 DOMINGO		
RTO PLATA		

uación de Frentes e Isobaras al día 1 de JUNIO
1962 a las 0600Z.-
SIMBOLOS CONVENCIONALES:-
NTES:
Estacionario — Cálido
luído — Intertropical
OS ELEMENTOS:
uadas — Isobaras
Claro — Parcialmente nublado — Nublado
Neblina — Lluvias — Tronadas
Calma — Relámpagos
ntos Oeste — Vientos Este
tro Baja Presión — Centro Alta Presión
tro de Huracán (vientos superiores a 120 KPH)

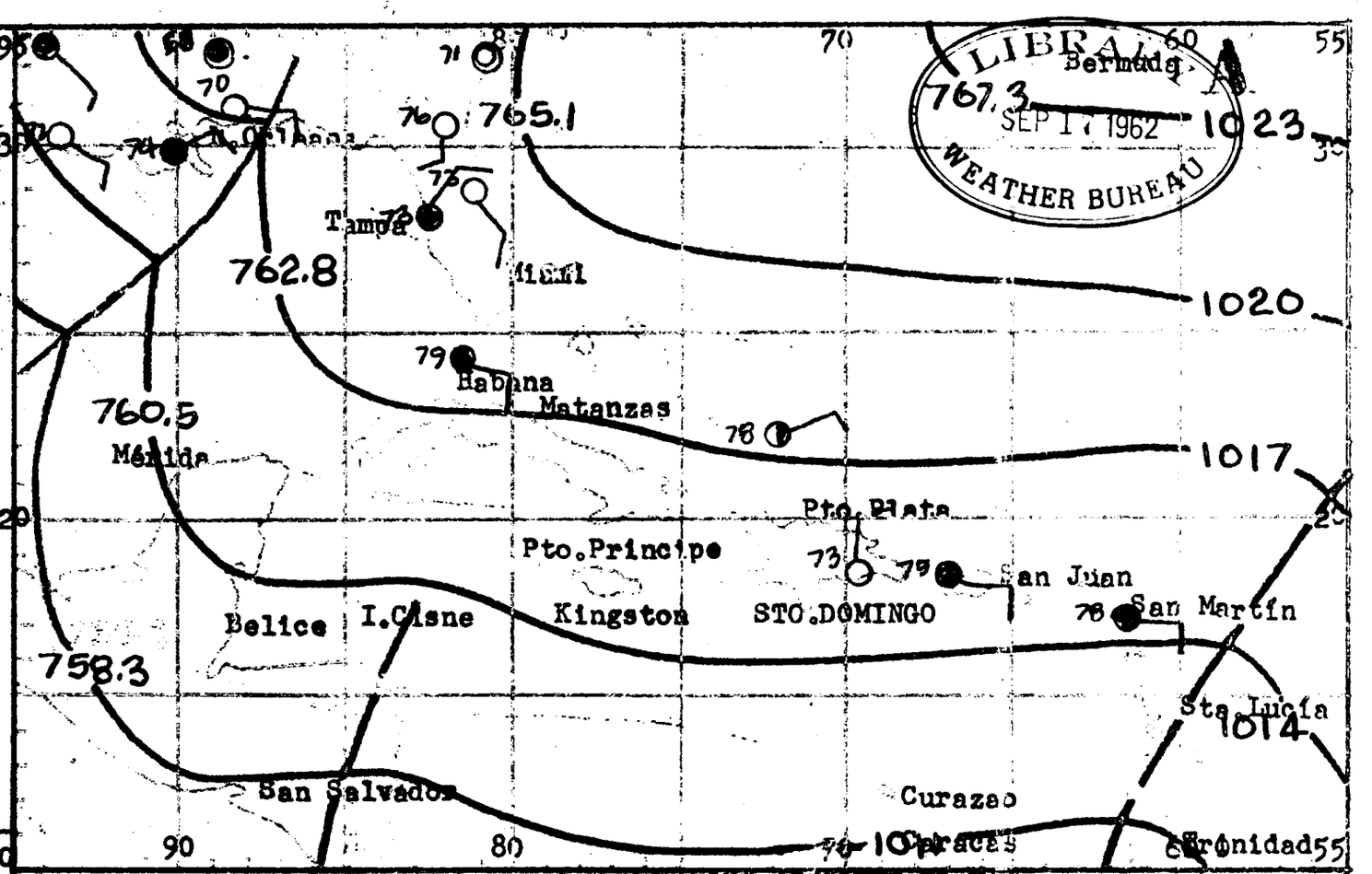

EMPO PROBABLE PARA LAS PROXIMAS 24 HORAS:

ION SUR-SUDESTE (DESDE CABO ENGAÑO A OCOA): Medio nublado. Aguaceros dispersos y ocasionales tronadas o relámpagos, mayormente sobre porciones montañosas. Vientos suaves a moderados del Sudeste cambiando al Norte en la noche. Poco cambio en la temperatura.-

ION SUDOESTE (DESDE OCOA HASTA ELIAS PIÑA): Parcialmente nublado. Aguaceros dispersos y ocasionales tronadas o relámpagos. Vientos suaves a moderados del Sudeste, cambiando al Norte en la noche. Poco cambio en la temperatura.-

REGION CENTRAL Y NOROESTE (INCLUYE EL VALLE DEL CIBAO HASTA MONTECRISTI): Medio nublado. Aguaceros dispersos y ocasionales tronadas o relámpagos, más frecuentes hacia las porciones montañosas. Vientos suaves a moderados del Este-Nordeste cambiando al Sudeste en la noche. Poco cambio en la temperatura.-

REGION NORTE Y NORDESTE (DE BOCA DE NAGUA HASTA LUPERON): Mayormente nublado. Aguaceros dispersos y ocasionales tronadas o relámpagos. Vientos suaves a moderados del Este-Nordeste, cambiando al Sudeste en la noche. Poco cambio en la temperatura.-

NOTA:-En las aguas adyacentes a la Rep. Dominicana, los vientos serán moderados (13 a 20 nudos) del Este. La altura de las olas de 3 a 7 pies.-

Ubiera.

REPUBLICA DOMINICANA
SERVICIO METEOROLOGICO NACIONAL
BOLETIN DIARIO

DIA 4 — SALIDA DE SOL: 05.23 — PUESTA DE SOL: 18.34

MAREAS PARA EL DIA 3

	PLEAMAR Hora	BAJAMAR Hora
ANTO DOMINGO		
UERTO PLATA		

ituación de Frentes e Isobaras al día 2 de JUNIO
e 1962 a las 0600Z.-

MBOLOS CONVENCIONALEES:

RENTES:
río ——— Estacionario ——— Cálido ———
eluído ——— Intertropical

TROS ELEMENTOS:
aguadas — — — Isobaras
Claro — Parcialmente nublado — Nublado
Neblina — Lluvias — Tronadas
Calma — Relámpagos
ientos Oeste → Vientos Este ←
entro de Baja Presión B — Centro Alta Presión A
entro de Huracán (vientos superiores a 120 KPH)

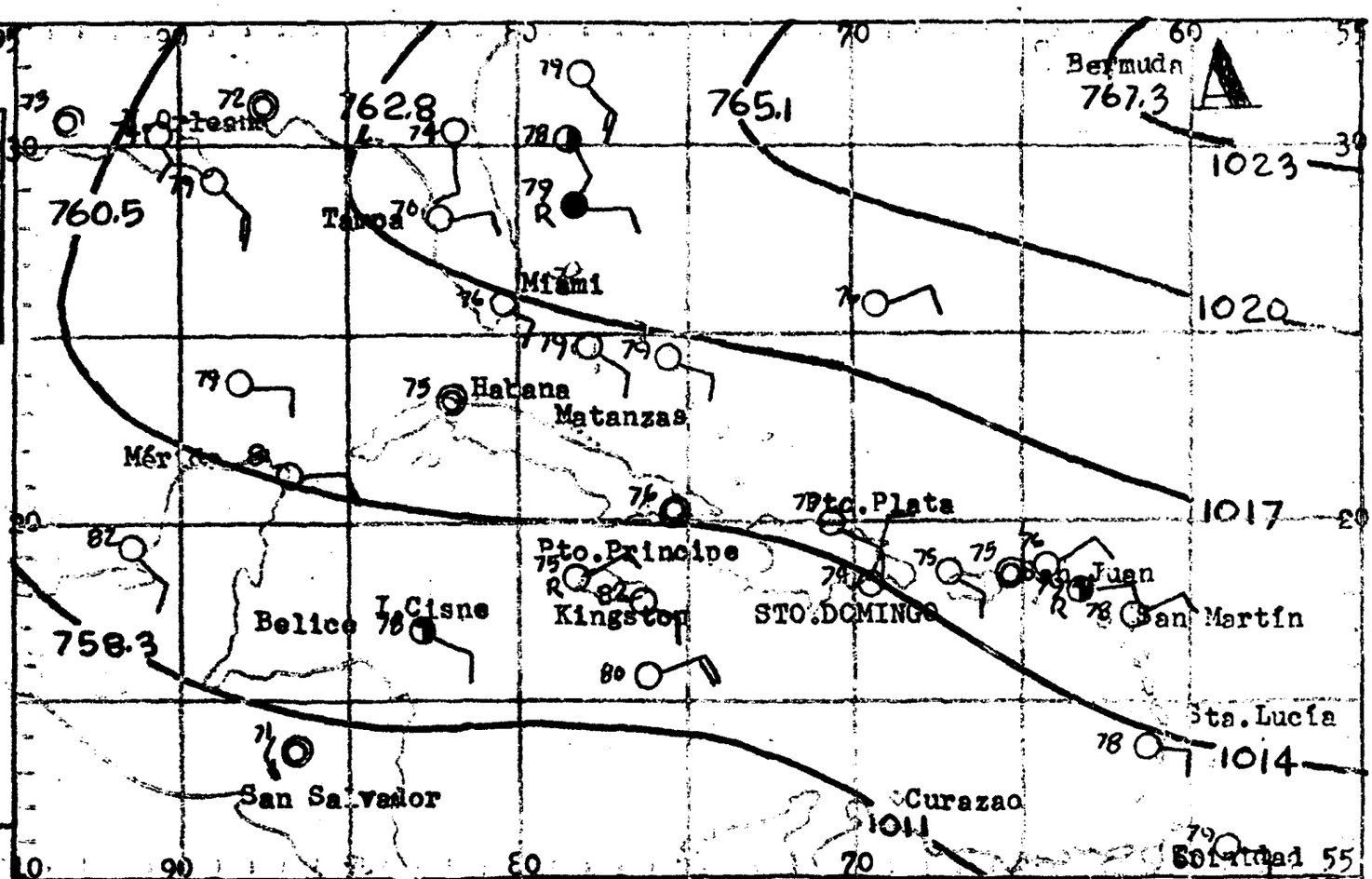

IEMPO PROBABLE PARA LAS PROXIMAS 24 HORAS:

EGION SUR-SUDESTE (DESDE CABO ENGAÑO A OCOA): Nublado en ocasiones. ebiles aguaceros dispersos. Vientos suaves del Norte esta noche y oves a moderados del Este y Sudeste en el día.-

EGION SUDOESTE (DESDE OCOA HASTA ELIAS PIÑA): Medio nublado. Lluvias ormente sobre las montañas. Vientos suaves del Este y Nordeste esta he y suaves a moderados del Sudeste en el día.

REGION CENTRAL Y NORDESTE (INCLUYE EL VALLE DEL CIBAO HASTA MONTECRISTI): Generalmente nublado. Aguaceros dispersos y tronadas aisladas. Vientos suaves del Este esta noche y suaves del Este y Sudeste en el día.

REGION NORTE Y NORDESTE (DE BOCA DE NACUA HASTA LUPERON): Generalmente nublado. Aguaceros dispersos y tronadas aisladas. Vientos suaves del Sudeste esta noche y suaves a moderados del Este en el día.

Nota:- En las aguas adyacentes a la Republica Dominicana, los vientos serán de 10 a 15 nudos del Este, la altura de las olas de 3 a 6 pies.

Ubiera.

REPUBLICA DOMINICANA
SERVICIO METEOROLOGICO NACIONAL
BOLETIN DIARIO

DIA 5 — SALIDA DE SOL: 05.23 — PUESTA DE SOL: 18.34

MAREAS PARA EL DIA 5

	PLEAMAR Hora	BAJAMAR Hora
SANTO DOMINGO		
PUERTO PLATA		

Situación de Frentes e Isobaras al día 3 de JUNIO de 1962 a las 0600Z.-

SIMBOLOS CONVENCIONALES:

FRENTES:

Frío ——— Estacionario ——— Cálido ———
Ocluído ——— Intertropical

OTROS ELEMENTOS:

Aguadas — — Isobaras

Claro — Parcialmente nublado — Nublado
Neblina — Lluvias — Tronadas
Calma — Relámpagos
Vientos Oeste — Vientos Este
Centro Baja Presión B — Centro Alta Presión A
Centro de Huracán (vientos superiores a 120 KPH)

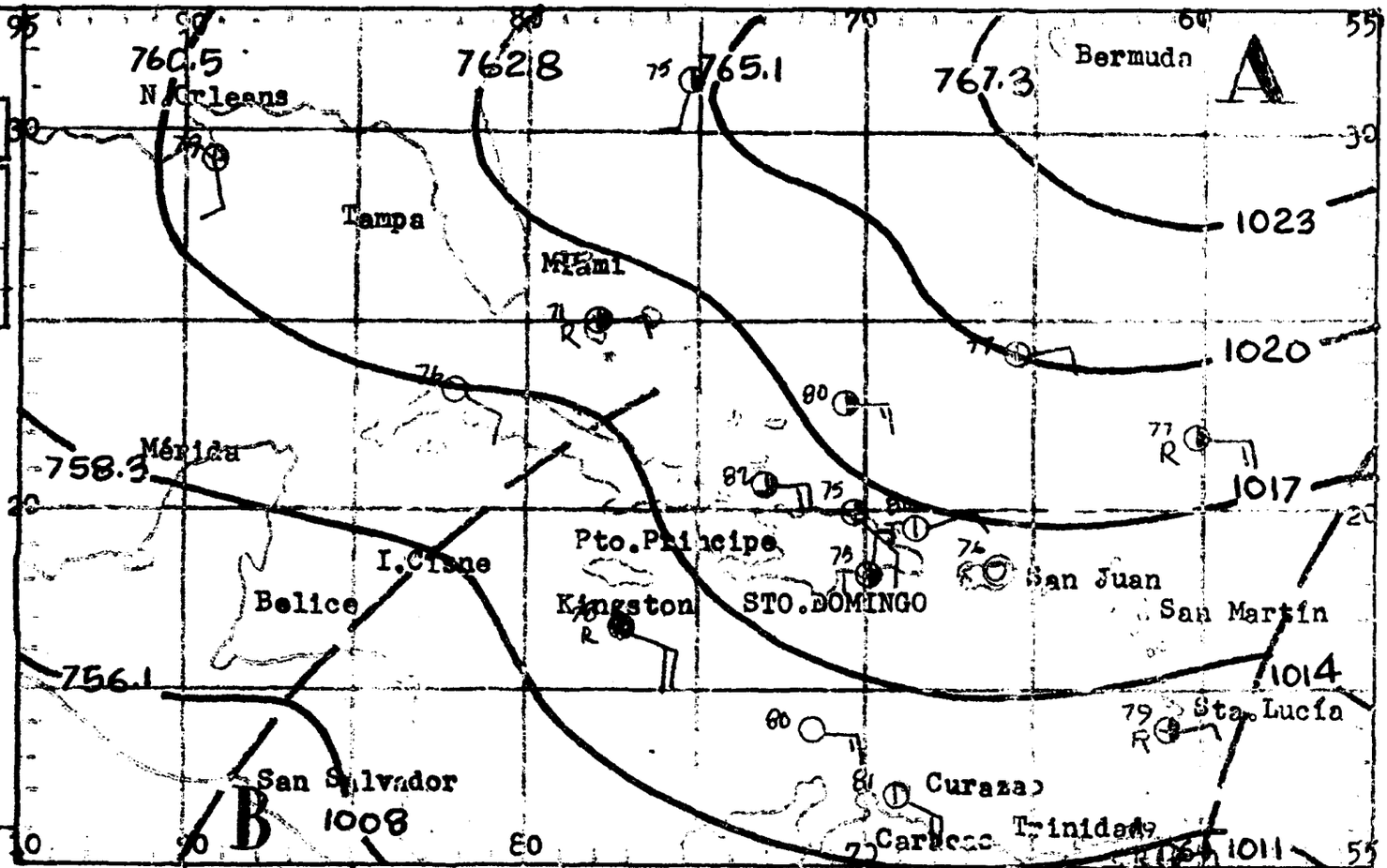

TIEMPO PROBABLE PARA LAS PROXIMAS 24 HORAS

REGION SUR-SUDESTE (DESDE CABO ENGAÑO A OCOA): Parcialmente nublado. Lluvias y aguaceros dispersos. Vientos suaves a moderados del Sudeste, girando al Norte en la noche; ráfagas aisladas.-

REGION SUDOESTE (DESDE OCOA HASTA ELIAS PIÑA): Medio nublado. Aguaceros dispersos. Vientos suaves a moderados del Sudeste y suaves del Norte en la noche. Ráfagas ocasionales.

REGION CENTRAL Y NOROESTE (INCLUYE EL VALLE DEL CIBAO HASTA MONTECRISTI): Parcialmente nublado. Lluvias y aguaceros dispersos, tronadas aisladas y relámpagos. Vientos suaves a moderados del Este con variaciones.

REGION NORTE Y NORDESTE (DE BOCA DE NAGUA HASTA LUPERON): Mayormente nublado. Lluvias y aguaceros dispersos, tronadas aisladas y relámpagos. Vientos suaves a moderados del Este-Sudeste con variaciones; ráfagas aisladas.-

Nota: En las aguas adyacentes a la República Dominicana los vientos serán del Sudeste de 12 a 18 nudos, con ocasionales ráfagas de hasta 25 nudos; la altura de las olas de 3 a 7 pies.-

Ubiera.

REPUBLICA DOMINICANA
SERVICIO METEOROLOGICO NACIONAL
BOLETIN DIARIO

DIA 6 — SALIDA DE SOL: 05.23 — PUESTA DE SOL: 18.35

MAREAS PARA EL DIA 6

	PLEAMAR Hora	BAJAMAR Hora
ANTO DOMINGO	01.03	12.58
UERTO PLATA		

uación de Frentes e Isobaras al día 4 de JUNIO 1962 a las 0600Z.-

MBOLOS CONVENCIONALES:-

ENTES:

o — Estacionario — Cálido
luído — Intertropical

OS ELEMENTOS:

uadas — Isobaras
laro — Parcialmente nublado — Nublado
eblina — Lluvias — Tronadas
alma — Relámpagos
entos Oeste — Vientos Este
ntro de Baja Presión B — Centro Alta Presión A
ntro de Huracán (vientos superiores a 120 KPH)

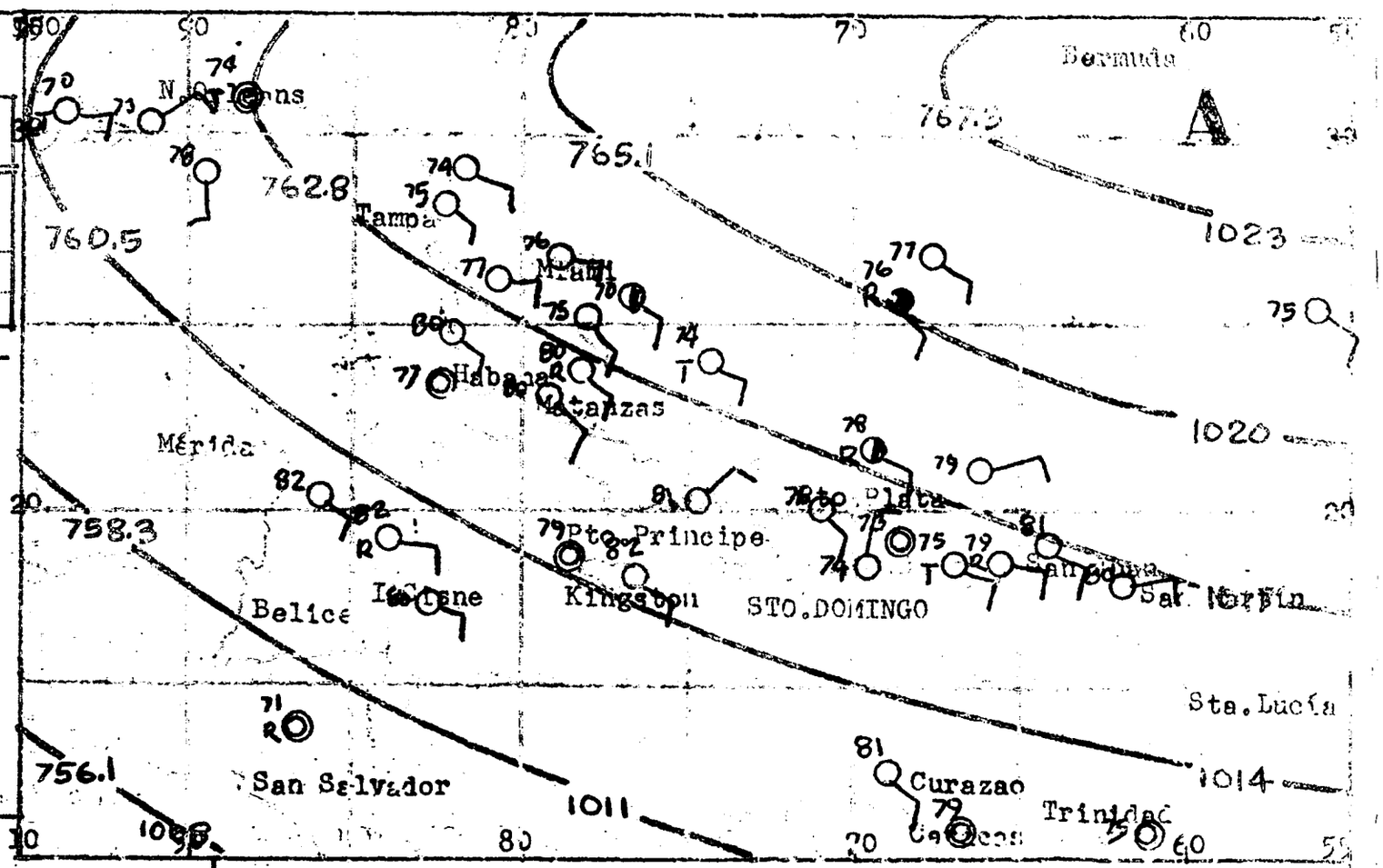

TIEMPO PROBABLE PARA LAS PROXIMAS 24 HORAS:

ION SUR Y SUDESTE (DESDE CABO ENGAÑO A OCOA): Medio nublado. aceros dispersos.-

ION SUDOESTE (DESDE OCOA HASTA ELIAS PIÑA): Parcialmente nu-do. Aguaceros aislados.-

ION CENTRAL Y NOROESTE (INCLUYE EL VALLE DEL CIBAO HASTA MON RISTI): Medio nublado. Aguaceros dispersos.

ION NORTE Y NORDESTE (DE BOCA DE NAGUA HASTA LUPERON): Medio lado. Aguaceros aislados, mayormente hacia el interior.-

VIENTOS PREDOMINANTES EL EL LITORAL SUR DE LA REPUBLICA: Suaves a moderados del Sureste, cambiando a ligeros del Norte en la noche.-

VIENTOS PREDOMINTANTES EN EL LITORAL NORTE Y ESTE DE LA REPUBLICA: Suaves a moderados del Este y Nordeste cambiando al Sureste en la noche.-

En las aguas adyacentes a la República Dominicana los vientos serán del Este-Sudeste de 10 a 15 nudos. La altura de las olas será de 3 a 6 pies.-

Ubiera.

REPUBLICA DOMINICANA
SERVICIO METEOROLOGICO NACIONAL
BOLETIN DIARIO

DIA 7 — SALIDA DE SOL: 05.23 — PUESTA DE SOL: 18.35

MAREAS PARA EL DIA 7

	PLEAMAR Hora	BAJAMAR Hora
TO DOMINGO		
RTO PLATA		

...ación de Frentes e Isobaras al día 5 de JUNIO ...962 a las 0600Z.-

...OLOS CONVENCIONALES:-

...NTES:

... ——— Estacionario ——— Cálido ———

...uído ——— Intertropical

...S ELEMENTOS:-

...adas — — Isobaras

...laro — Parcialmente nublado — Nublado

...eblina — Lluvias — Tronadas

...alma — Relámpagos

...ntos Oeste — Vientos Este

...tro Baja Presión B — Centro Alta Presión A

...tro de Huracán (vientos superiores a 120 KPH)

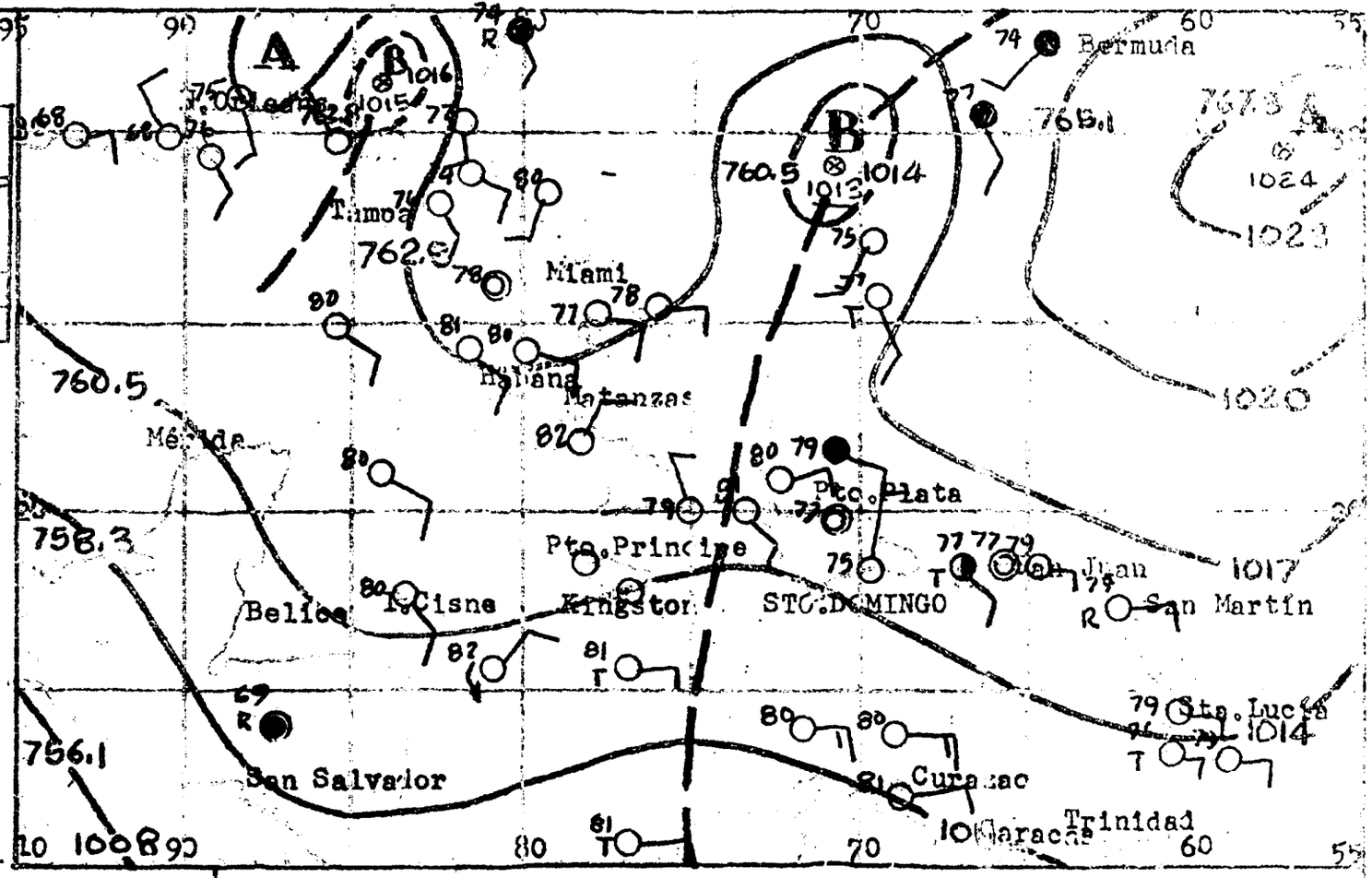

TIEMPO PROBABLE PARA LAS PROXIMAS 24 HORAS

...TO DOMINGO Y SU VECINDAD: Nubosidad variable. Débiles aguace... dispersos.-

...ION SUR Y SUDESTE(DESDE CABO ENGAÑO A OCOA): Medio nublado. ...ceros dispersos y tronadas ocasionales hacia el interior.-

...ION SUDOESTE (DESDE OCOA HASTA ELIAS PIÑA): Nublado en ocasio... Aguaceros dispersos.-

...ION CENTRAL Y NOROESTE (INCLUYE EL VALLE DEL CIBAO HASTA MON ...ISTI): Generalmente nublado. Aguaceros moderados y algunas ...adas.-

REGION NORTE Y NORDESTE (DE BOCA DE NAGUA HASTA LUPERON): Nublado en ocasiones. Aguaceros dispersos.-

VIENTOS PREDOMINANTES EN EL LITORAL NORTE Y ESTE DE LA REPUBLICA: Suaves a moderados del Este en el día y suaves del Sudeste en la noche.-

VIENTOS PREDOMINANTES EN EL LITORAL SUR DE LA REPUBLICA: Suaves a moderados del Sudeste en el día y suaves del Norte en la noche.-

En las aguas adyacentes a la República Dominicana, los vientos serán del Este y Sudeste de 10 a 15 nudos. La altura de las olas de 3 a 6 pies.-

Ubiera.

REPUBLICA DOMINICANA
SERVICIO METEOROLOGICO NACIONAL
BOLETIN DIARIO

DIA 8 — SALIDA DE SOL: 05.23 — PUESTA DE SOL: 18.35

MAREAS PARA EL DIA 8

	PLEAMAR Hora	BAJAMAR Hora
TO DOMINGO		
RTO PLATA		

uación de Frentes e Isobaras al día 6 de JUNIO 1962 a las 0000Z.-
BOLOS CONVENCIONALES:
NTES:
Estacionario — Cálido
uído — Intertropical
OS ELEMENTOS:
adas — Isobaras
laro — Parcialmente nublado — Nublado
eblina — Lluvias — Tronadas
alma — Relámpagos
ntos Oeste — Vientos Este
tro Baja Presión — Centro Alta Presión
tro de Huracán (vientos superiores a 120 KPH)

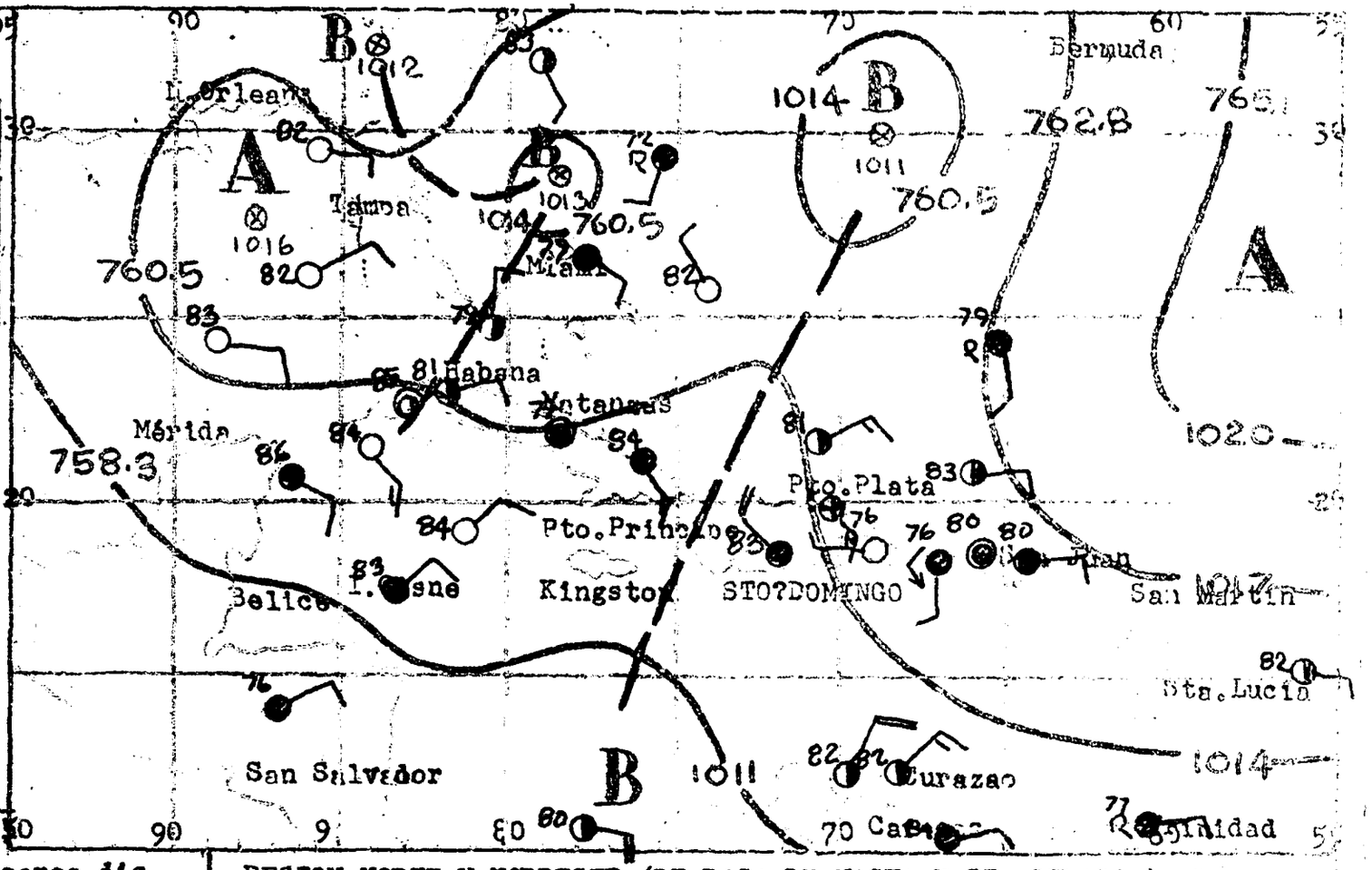

MPO PROBABLE PARA LAS PROXIMAS 24 HORAS:

TO DOMINGO Y SU VECINDAD: Mayormente nublado. Aguaceros dis-os y aisladas tronadas.-
ON SUR Y SUDESTE (DESDE CABO ENGAÑO A OCOA): Nublado. Agua-s dispersos y aisladas tronadas.-
ON SUDOESTE (DESDE OCOA HASTA ELIAS PIÑA): Mayormente nubla Aguaceros dispersos y aisladas tronadas.-
ON CENTRAL:Y NOROESTE (INCLUYE EL VALLE DEL CIBAO HASTA MON STI): Medio nublado. Aguaceros dispersos y ocasionales tro s.-

REGION NORTE Y NORDESTE (DE BOCA DE NACUA HASTA LUPERON): Parcialmente nublado. Aguaceros dispersos y ocasionales tronadas.-
VIENTOS PREDOMINANTES EN EL LITORAL NORTE Y ESTE DE LA REPUBLICA: Suaves a moderados del Este y Sudeste.-
VIENTOS PREDOMINANTES EN EL LITORAL SUR DE LA REPUBLICA: Suaves a moderados del Sudeste.-
PRONOSTICOS PARA LAS EMBARCACIONES: Vientos moderados (13 a 18 nudos) del Sudeste. Altura de las olas de 5 a 7 pies. Aguaceros dispersos y aisladas tronadas.-

Ubiera.

REPUBLICA DOMINICANA
SERVICIO METEOROLOGICO NACIONAL
BOLETIN DIARIO

DIA 9	SALIDA DE SOL:	05.23
	PUESTA DE SOL:	18.36

MAREAS PARA EL DIA 9

	PLEAMAR Hora	BAJAMAR Hora
SANTO DOMINGO		
PUERTO PLATA		

Situación de Frentes e Isobaras al día 7 de JUNIO de 1962 a las 0600Z.-

SIMBOLOS CONVENCIONALES:

FRENTES:

Frío ——— Estacionario ——— Cálido ———

Ocluído ——— Intertropical

OTROS ELEMENTOS:

Vaguadas — — — Isobaras

○ Claro ◑ Parcialmente nublado ● Nublado

Ⓕ Neblina ⊗ Lluvias Ⓣ Tronadas

◉ Calma ⚡ Relámpagos

Vientos Oeste ——→ Vientos Este ←——

Centro Baja Presión B⊗ Centro Alta Presión A⊗

Centro de Huracán (vientos superiores a 120 KPH)

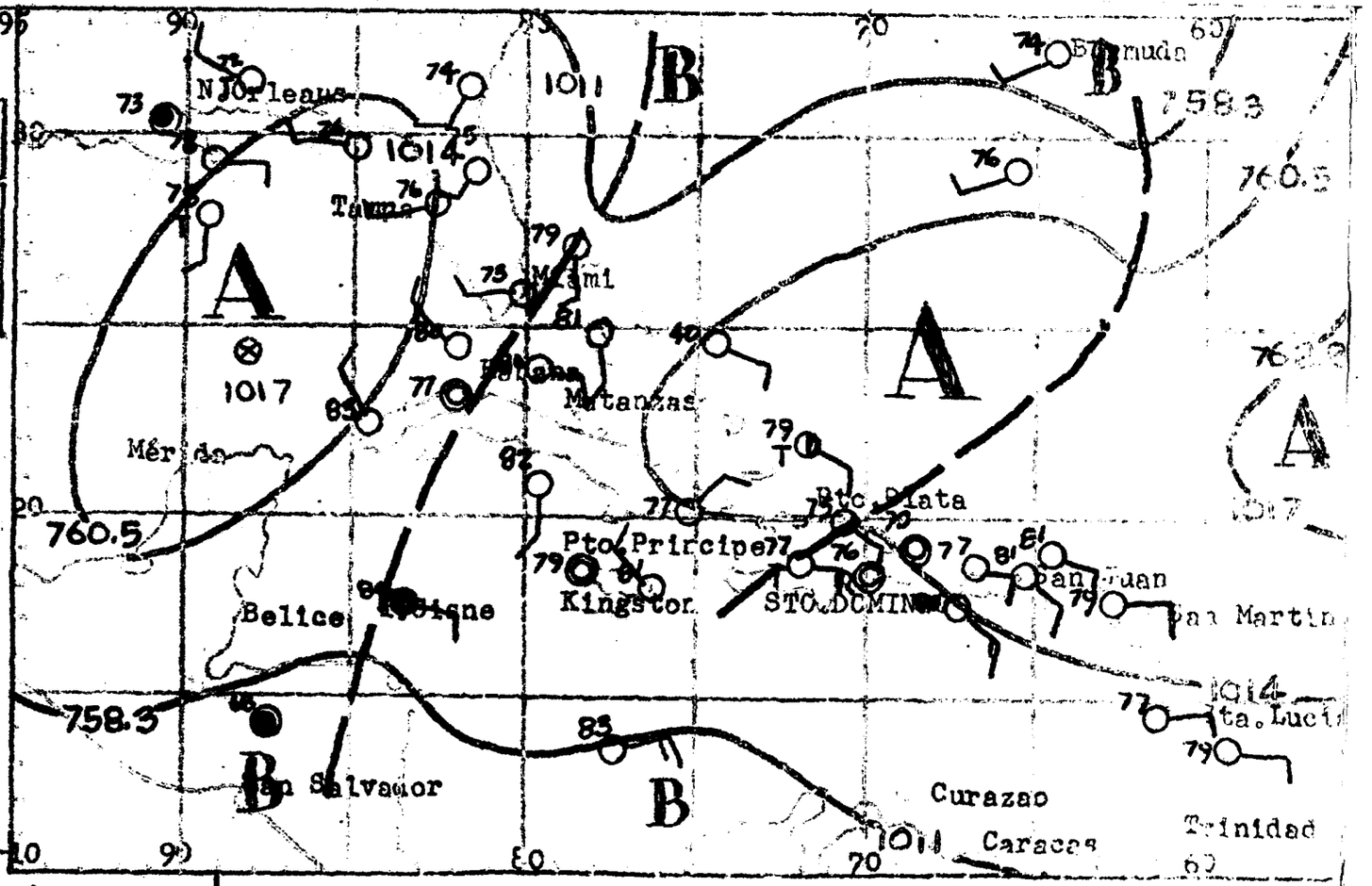

TIEMPO PROBABLE PARA LAS PROXIMAS 24 HORAS:

SANTO DOMINGO Y SU VECINDAD: Medio nublado a nublado. Aguaceros y tronadas.-

REGION SUR Y SUDESTE (DESDE CABO ENGAÑO A OCOA): Generalmente nublado. Aguaceros y tronadas.-

REGION SUDOESTE (DESDE OCOA HASTA ELIAS PIÑA): Nublado. Aguaceros y tronadas, principalmente hacia el interior.-

REGION CENTRAL Y NOROESTE (INCLUYE EL VALLE DEL CIBAO HASTA MONTECRISTI): Medio nublado. Aislados aguaceros y tronadas.-

REGION NORTE Y NORDESTE (DE BOCA DE NAGUA HASTA LUPERON): Medio nublado, tornándose nublado durante aguaceros y tronadas.-

VIENTOS PREDOMINTANTES EN EL LITORAL NORTE Y ESTE DE LA REPUBLIC Suaves del Este y Nordeste cambiando a suaves del Sureste en la noche. Ráfagas frescas durante los aguaceros más fuertes.-

VIENTOS PREDOMINANTES EN EL LITORAL SUR DE LA REPUBLICA: Suaves moderados del Sureste en el día, cambiando al Norte en la noche Ráfagas frescas durante los aguaceros más fuertes.-

En las aguas adyacentes a la República Dominicana, los vientos serán de 10 a 18 nudos del Sudeste. La altura de las olas de 3 a 7 pies.-

Ubiera.

REPUBLICA DOMINICANA
SERVICIO METEOROLOGICO NACIONAL
BOLETIN DIARIO

DIA 10 — SALIDA DE SOL: 05.23 — PUESTA DE SOL: 18,36

MAREAS PARA EL DIA 10

	PLEAMAR Hora	BAJAMAR Hora
SANTO DOMINGO		
PUERTO PLATA		

Situación de Frentes e Isobaras al día 8 de JUNIO de 1962 a las 0600Z.-

SIMBOLOS CONVENCIONALES:-

FRENTES:

Frío ——— Estacionario ——— Cálido ———

Ocluído ——— Intertropical

OTROS ELEMENTOS:-

Aguadas ——— Isobaras

Claro — Parcialmente nublado — Nublado

Neblina — Lluvias — Tronadas

Calma — Relámpagos

Vientos Oeste — Vientos Este

Centro Baja Presión B — Centro Alta Presión A

Centro de Huracán (vientos superiores a 120 KPH)

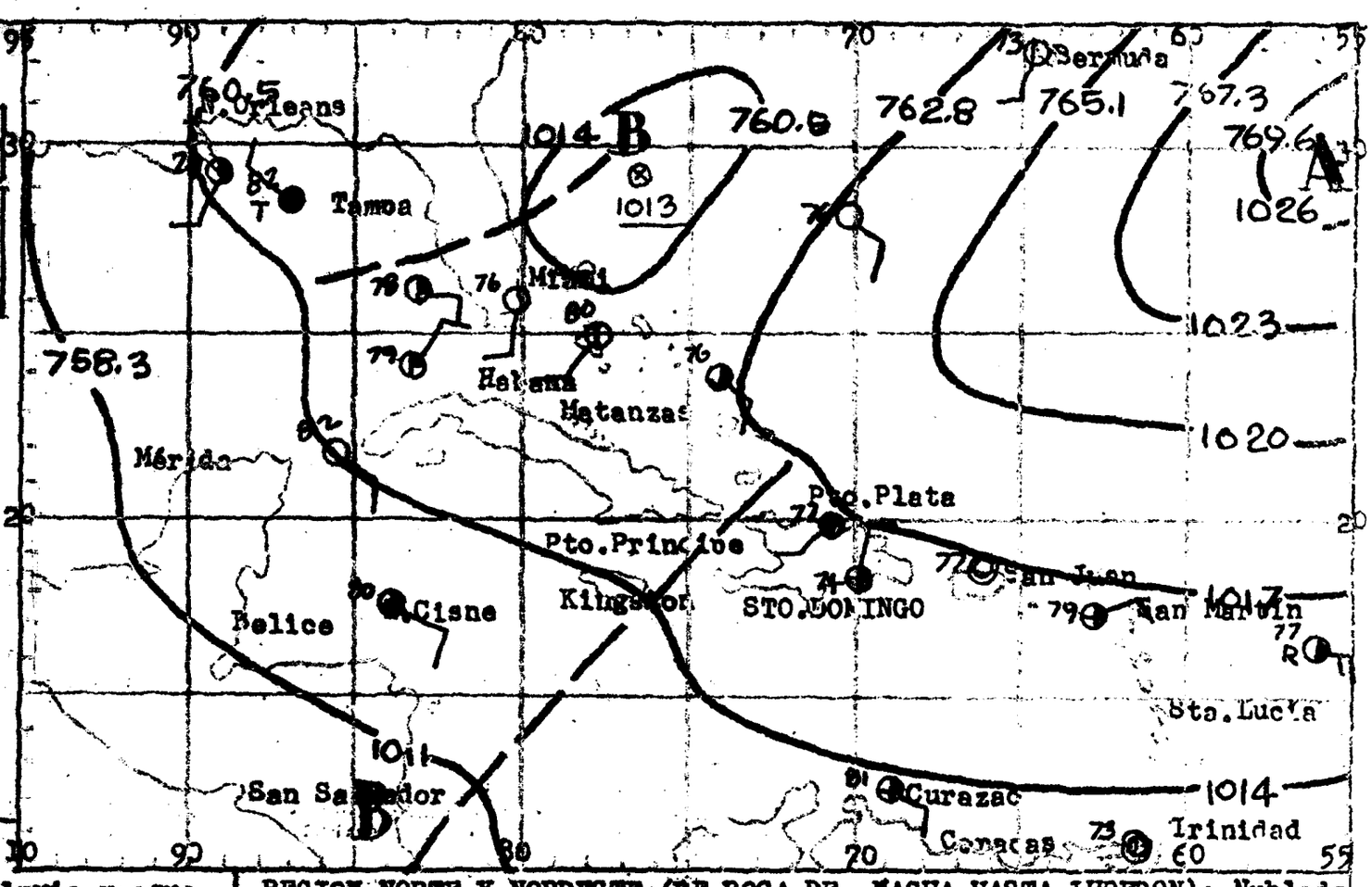

TIEMPO PROBABLE PARA LAS PROXIMAS 24 HORAS:

SANTO DOMINGO Y SU VECINDAD: Parcialmente nublado. Lluvia y aguaceros dispersos. Tronadas dispersas o relámpagos.-

REGION SUR Y SUDESTE (DESDE CABO ENGAÑO A OCOA): Generalmente nublado. Lluvias y aguaceros con algunas tronadas.-

REGION SUDOESTE (DESDE OCOA HASTA ELIAS PIÑA): Mayormente nublado. Lluvias y aguaceros con tronadas aisladas, mayormente hacia la porción occidental.-

REGION CENTRAL Y NOROESTE (INCLUYE EL VALLE DEL CIBAO HASTA MONTE CRISTI): Generalmente nublado. Lluvias y aguaceros con tronadas aisladas.-

REGION NORTE Y NORDESTE (DE BOCA DE NAGUA HASTA LUPERON): Nublado Lluvias y aguaceros. Tronadas y relámpagos aislados.-

VIENTOS PREDOMINANTES EN EL LITORAL NORTE Y ESTE DE LA REPUBLICA: Ligeros y variables.-

VIENTOS PREDOMINANTES EN EL LITORAL SUR DE LA REPUBLICA: Suaves a moderados del Sudeste en el día y suaves del Norte en la noche.-

REPUBLICA DOMINICANA
SERVICIO METEOROLOGICO NACIONAL
BOLETIN DIARIO

DIA 11 — SALIDA DE SOL: 05.23 — PUESTA DE SOL: 18.36

MAREAS PARA EL DIA 11

	PLEAMAR Hora	BAJAMAR Hora
NTO DOMINGO		
UERTO PLATA		

tuación de Frentes e Isobaras al día 9 de JUNIO
1962 a las 0600Z.-

BOLOS CONVENCIONALES:-

ENTES:

o ——— Estacionario ——— Cálido ———
cluído ——— Intertropical ———

ROS ELEMENTOS:-

guadas — — — Isobaras ~

Claro — Parcialmente nublado — Nublado
Neblina — Lluvias — Tronadas
Calma — Relámpagos

ientos Oeste → Vientos Este ←

entro Baja Presión B ⊗ — Centro Alta Presión A ⊗

ntro de Huracán (vientos superiores a 120 KPH) 9

EMPO PROBABLE PARA LAS PROXIMAS 24 HORAS:

NTO DOMINGO Y SU VECINDAD: Nubosidad dispersa, aumentando dunte algunos aguaceros y tronadas en la vecindad durante la tar

ION SUR Y SUDESTE (DESDE CABO ENGAÑO A OCOA): Parcialmente lado. Aguaceros dispersos y ocasionales tronadas.-

ION SUDOESTE (DESDE OCOA HASTA ELIAS PIÑA): Nubosidad varia . Aguaceros aislados, tronadas o relámpagos.-

ION CENTRAL Y NOROESTE (INCLUYE EL VALLE DEL CIBAO HASTA MON RISTI): Medio nublado. Aguaceros dispersos y tronadas, mayor te sobre las montañas.-

REGION NORTE Y NORDESTE (DE BOCA DE NAGUA HASTA LUPERON): Parcialmente nublado, aumentando durante aguaceros y tronadas, principalmente hacia el interior.-

VIENTOS PREDOMINATES EN EL LITORAL SUR DE LA REPUBLICA: Suaves a moderados del Sudeste, cambiando a ligeros del Norte en la noche.

VIENTOS PREDOMINANTES EN EL LITORAL NORTE Y ESTE DE LA REPUBLICA: Suaves a moderados del Este, cambiando al Sudeste en la noche.-

PRONOSTICO PARA LAS EMBARCACIONES: Vientos moderados (10 a 20 nudos) del Este y Este-Noreste. Parcialmente nublado con aguaceros dispersos.- Oleaje de 3 a 5 pies.-

Ubiera.

REPUBLICA DOMINICANA
SERVICIO METEOROLOGICO NACIONAL
BOLETIN DIARIO

DIA 12 — SALIDA DE SOL: 05.23 — PUESTA DE SOL: 18.37

MAREAS PARA EL DIA 12

	PLEAMAR Hora	BAJAMAR Hora
ANTO DOMINGO		
UERTO PLATA		

ituación de Frentes e Isobaras al día 10 de JUNIO
1962 a las 0600Z.-

IMBOLOS CONVENCIONALES:-

RENTES:
río ——— Estacionario ——— Cálido ———
cluído ——— Intertropical

TROS ELEMENTOS:
aguadas — — — Isobaras
Claro — Parcialmente nublado — Nublado
Neblina — Lluvias — Tronadas
Calma — Relámpagos
ientos Oeste — Vientos Este
entro de Baja Presión B — Centro Alta Presión A
entro de Huracán (vientos superiores a 120 KPH):

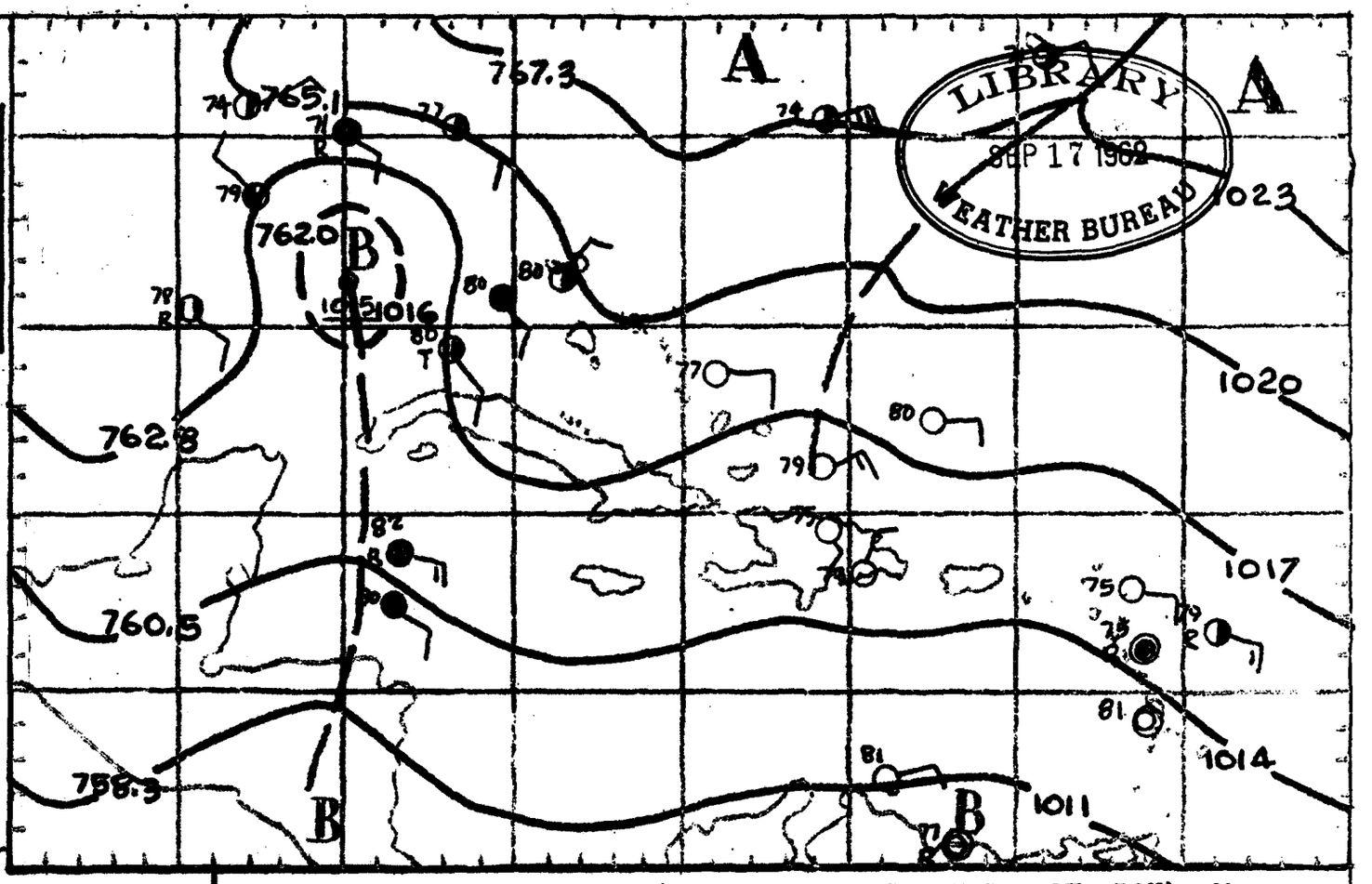

IEMPO PROBABLE PARA LAS PROXIMAS 24 HORAS:

ABTO DOMINGO Y SU VECINDAD: Nublado en ocasiones. Aguaceros dis ersos y aisladas tronadas.-

EGION SUR Y SUDESTE (DESDE CABO ENGAÑO A OCOA): Medio nublado a ublado. Aguaceros dispersos y tronadas aisladas.-

EGION SUDOESTE (DESDE OCOA HASTA ELIAS PIÑA): Medio nublado sien o ocasionalmente nublado. Aguaceros dispersos, mayormente hacia os sistemas montañosos.-

EGION CENTRAL: Y NOROESTE (INCLUYE EL VALLE DEL CIBAO HASTA MON CRISTI): Nublado en ocasiones. Aguaceros dispersos y aisladas onadas.-

REGION NORTE Y NORDESTE (DE BOCA DE NAGUA HASTA LUPERON): Medio nublado a nublado. Aguaceros dispersos y tronadas aisladas.-

VIENTOS PREDOMINANTES EN EL LITORAL NORTE Y ESTE DE LA REPUBLICA: Suaves a moderados del Este y Nordeste y suaves del Sudeste en la noche.-

VIENTOS PREDOMINANTES EN EL LITORAL SUR DE LA REPUBLICA: Suaves a moderados del Este y Sudeste y suaves del Norte en la noche.-

PRONOSTICOS PARA LAS EMBARCACIONES: Vientos moderados (10 a 18 nudos) del Este. Parcialmente nublado con aguaceros dispersos.-

Ubiera.