MINISTÈRE DE L'INSTRUCTION PUBLIQUE.

ANNALES

DU

BUREAU CENTRAL MÉTÉOROLOGIQUE

DE FRANCE,

PUBLIÉES

PAR E. MASCART,

DIRECTEUR DU BUREAU CENTRAL MÉTÉOROLOGIQUE.

40075

ANNÉE 1880.

III.

PLUIES EN FRANCE.

OBSERVATIONS PUBLIÉES

AVEC LA COOPÉRATION DU MINISTÈRE DES TRAVAUX PUBLICS ET LE CONCOURS DE L'ASSOCIATION SCIENTIFIQUE.

QC
989
.F8
A56
année
1880
pt.3

PARIS,

GAUTHIER-VILLARS, IMPRIMEUR-LIBRAIRE,

Quai des Augustins, 55.

1882

LIBRARY
Bureau of Education

Dup. 08
D. of D.

NOAA
U.S. Dept. of Commerce

National Oceanic and Atmospheric Administration

Environmental Data Rescue Program

ERRATA NOTICE

One or more conditions of the original document may affect the quality of the image, such as:

Discolored pages
Faded or light ink
Binding intrudes into the text

This document has been imaged through the NOAA Environmental Data Rescue Program. To view the original document, please contact the NOAA Central Library in Silver Spring, MD at (301) 713-2607 x124 or www.reference@nodc.noaa.gov.

Information Manufacturing Corporation
Imaging Subcontractor
Rocket Center, West Virginia
September 14, 1999

11

6902
1021
Education

ANNALES

DU

BUREAU CENTRAL MÉTÉOROLOGIQUE

DE FRANCE.

PLUIES EN FRANCE.



LIBRARY OF CONGRESS
DUPLICATE
EXCHANGED

Annales du Bureau
Central Météorologique
de France.

3

1880.

Pluies en France.

Paris

Directions to Binder.

1/2 Amer-Russ.
Mbld sides & edges.

SUR LE

RÉGIME DES PLUIES EN FRANCE

PENDANT L'ANNÉE 1880;

PAR M. TH. MOUREAUX.

Introduction.

Publication des observations. — Les observations de pluies recueillies en France pendant l'année 1880 sont publiées d'après la méthode adoptée pour les années précédentes. La France a été divisée en quatre grandes régions naturelles, correspondant aux quatre versants de la mer du Nord, de la Manche, de l'Océan et de la Méditerranée; les versants ont été subdivisés en bassins principaux, et chaque bassin principal en bassins secondaires.

Le nombre des stations continue de s'accroître : ce nombre était de 981 en 1877, de 1069 en 1878, de 1111 en 1879; il est de 1291 en 1880. La répartition de ces stations sur les divers bassins est indiquée par le Tableau suivant, dressé d'après le résumé qui termine le Volume :

NOMBRE DE STATIONS EN 1880.

	Stations.
Versant de la mer du Nord.	
Bassins du Rhin, de la Meurthe et de la Moselle	32
Bassins de la Meuse, du Chiers et de la Sambre	33
Bassins de l'Escaut, de la Lys, de l'Yser et de l'Aa	27
Versant de la Manche.	
Bassins de la Canche, de la Somme, de la Béthune, etc.	35
Bassin de la Seine :	
Bassin de l'Yonne	41
» de la Seine supérieure	24
» de la Seine, entre Montereau et Paris	12
» de la Marne	38
» de l'Aisne	27
» de l'Oise	16
» du Loing	10
A reporter	295

	Stations.
Report.....	295
Région de la Beauce et bassin de l'Eure.....	19
Bassin de la Seine inférieure, au-dessous du confluent de l'Oise.....	20
Bassins entre la Seine et la pointe de Bretagne :	
Bassins de la Touque, de la Dive, de l'Orne, de la Vire et de la Douve.....	31
Bassins entre le Cap de la Hague et la Pointe de Bretagne.....	21
Versant de l'Océan.	
Petits bassins du sud de la Bretagne.....	32
Bassin de la Vilaine.....	40
Bassin de la Loire :	
Bassin de la Loire supérieure.....	49
» de l'Allier.....	34
» du Cher.....	34
» de l'Indre.....	10
» de la Creuse.....	27
» de la Vienne.....	27
» de la Loire, du Bec-d'Allier à Angers.....	35
» du Loir.....	32
» de la Sarthe.....	40
» de la Mayenne.....	13
» de la Loire inférieure (rive droite).....	18
» de la Loire inférieure (rive gauche).....	29
Bassins entre la Loire et la Gironde :	
Bassins de la Sèvre niortaise et de la Vie.....	22
Bassin de la Charente.....	19
Bassin de la Gironde :	
Bassin de la Dordogne.....	18
» du Lot.....	16
» de l'Aveyron.....	4
» du Tarn.....	15
» de la Garonne, cours supérieur, et affluents des Pyrénées.....	23
» de la Garonne (R. G.) au-dessous de Toulouse, bassins du Gers et de la Baïse, bassin de la Gironde.....	28
Bassins entre la Gironde et les Pyrénées :	
Petits bassins entre la Gironde et l'Adour.....	2
Bassin de l'Adour.....	31
Versant de la Méditerranée.	
Bassins entre les Pyrénées et le Rhône :	
Bassins du Tech, de la Tet et de l'Agly.....	25
Bassin de la Sègre.....	2
» de l'Aude.....	26
Bassins de l'Orb, de l'Hérault, du Lez et du Vidourle.....	18
Bassin du Rhône :	
Bassin de la Saône.....	57
» du Doubs.....	18
» du Rhône proprement dit, cours moyen.....	37
» de l'Isère.....	14
» de la Durance.....	42
» du Rhône proprement dit, cours inférieur.....	32
Région de Nice :	
Petits bassins entre le Rhône et les Alpes.....	33
Corse.....	3
Total.....	1291

Les Commissions météorologiques ont organisé de nouvelles stations pluviométriques dans les départements de l'Ariège, de l'Isère, de la Marne, de la Haute-Saône. Dans la Creuse, le Doubs, les Landes, la Manche, le service a été organisé de toutes pièces, et aujourd'hui un nombre important de stations couvre ces départements; quelques pluviomètres ont été établis dans le département des Côtes-du-Nord. Le service hydraulique du département de l'Orne a étendu son réseau, déjà si complet, par l'addition de stations établies principalement vers les sources de la Mayenne. En outre, MM. les ingénieurs en chef des Ponts et Chaussées, à Digne et à Charleville, ont fourni de nombreuses observations faites dans les Basses-Alpes et dans les Ardennes.

L'étendue des régions encore dépourvues de pluviomètres diminue donc progressivement.

Il serait utile de combler les lacunes qui existent encore de divers côtés, notamment dans les départements suivants : Ardèche, Aveyron, Cantal, Cher, Corrèze, Corse, Côtes-du-Nord, Dordogne, Drôme, Eure, Finistère (le long de la côte), Gard, Gironde, Indre, Jura, Lot, Lot-et-Garonne, Maine-et-Loire, Pyrénées (Basses-), Pyrénées (Hautes-), Saône (Haute-), Saône-et-Loire, Savoie, Somme, Tarn, Var, Vienne (Haute-), Vosges (1).

Le nombre des pluviomètres s'étant accru cette année considérablement, il eût été bien difficile de publier *in extenso* toutes les observations: du reste, un certain nombre des stations nouvelles n'ont pas fonctionné depuis le commencement de l'année, d'autres ont subi des interruptions plus ou moins prolongées, en sorte que nous avons dû nous borner à donner le détail des observations de 1160 stations environ, choisies principalement parmi les plus exactes, les plus régulières, les plus anciennes. Le tableau qui termine ce Volume contient d'ailleurs le résumé de tous les relevés parvenus au Bureau central météorologique, soit directement, soit par l'intermédiaire du service hydrométrique du bassin de la Seine.

Comme dans les Volumes précédents, nous avons exprimé les hauteurs de pluie en nombres ronds de millimètres, et le total mensuel est en chaque cas, non pas la somme des nombres inscrits aux différentes dates dans les Tableaux, mais la somme exacte des pluies partielles consignées par les observateurs. On a indiqué par un zéro les hauteurs inférieures à $0^{mm},5$; un point indique qu'il n'est pas tombé d'eau; enfin, lorsque des lacunes se sont présentées, on a laissé en blanc les dates correspondantes. Ajoutons que les observations sont faites à 8^h ou 9^h du matin, quelquefois à midi, et que le nombre inscrit à une date donnée représente généralement la pluie tombée depuis la veille.

(1) De nombreux pluviomètres ont été établis en 1881, dans l'Aube, la Corse, l'Eure, la Gironde, la Mayenne, Saône-et-Loire, par les soins des Commissions météorologiques, et dans le Lot, par le service des Ponts et Chaussées.

Nous continuons à résumer, à la suite des Tableaux mensuels, les observations de chaque trimestre et celles de l'année entière. L'altitude des stations est inscrite dans la première colonne de ce Tableau résumé; lorsque la hauteur du pluviomètre au-dessus du niveau de la mer n'a pas été communiquée, nous donnons, à titre de renseignement, les cotes de la Carte de l'État-major. Ces cotes, qui représentent l'altitude du lieu et non celle du pluviomètre, comportent nécessairement quelque incertitude; pour les distinguer, on les a fait suivre d'un astérisque.

Construction des Cartes. — Le présent Volume est accompagné de sept Planches, comprenant 25 Cartes, savoir : la Carte de la pluie totale tombée pendant l'année, 12 cartes mensuelles, 4 cartes trimestrielles, et 8 cartes spéciales destinées à montrer l'influence des zones de basses pressions ou d'un régime déterminé sur la distribution des pluies. Afin de concilier cette amélioration avec les nécessités de l'impression, on a dû réduire le format des cartes, pour adopter l'échelle qui a servi déjà à représenter quelques groupes particuliers des pluies de 1879. La *Planche I* seule est restée dans le format des Cartes insérées dans les Volumes précédents.

Nous étudierons plus loin chacune de ces Cartes; disons seulement que les courbes qui limitent les hachures passent approximativement par les points où la quantité d'eau tombée est la même; elles sont tracées de 25^{mm} en 25^{mm} sur les Planches VI et VII, de 50^{mm} en 50^{mm} sur les Cartes mensuelles, de 100^{mm} en 100^{mm} sur les Cartes trimestrielles, et de 200^{mm} en 200^{mm} sur la Carte annuelle. Les Cartes des Planches VI et VII sont en outre complétées par les isobares et le vent du jour où le régime du groupe de pluies considéré a été le mieux caractérisé. A l'aide des documents publiés à l'Étranger, les hachures ont pu, dans la plupart des cas, être prolongées sur les pays compris dans la limite du cadre; nous avons utilisé dans ce but les publications de l'Observatoire de Bruxelles, de l'Observatoire fédéral suisse, du Bureau météorologique central d'Italie, de la *Deutsche Seewarte*, de l'Observatoire de Moncalieri, de la Société des Sciences, Lettres et Arts de Strasbourg, du Bureau statistique de Berlin, et du service météorologique bavarois. Pour l'Angleterre, nous avons consulté le Bulletin de la Société météorologique de Londres, et le *Monthly meteorological Magazine*, publié par M. Symons.

Premier trimestre de 1880.

Le premier trimestre de 1880 correspond à une période extrêmement sèche, caractérisée surtout par les mois de janvier et de mars. Cette période est de beaucoup la moins humide de l'année pour les diverses régions de la France.

Janvier. — Plusieurs aires de hautes pressions se sont succédé en France pendant le mois de janvier, et la pression barométrique mensuelle a été partout au-dessus de la moyenne; à Paris elle a dépassé 772^{mm}. Les vents soufflant de l'intérieur vers la côte ont du reste une prédominance marquée.

Les premiers jours du mois font suite à la période de dégel survenue à la fin du mois de décembre 1879, après les froids rigoureux et prolongés qui ont marqué le commencement de l'hiver de 1879-1880. Les faibles pressions apparues le 27 décembre au nord-ouest des îles Britanniques envahissent peu à peu l'Europe occidentale, et, du 1er au 4 janvier, elles s'étendent sur toutes les contrées du nord; pendant ce temps, les vents soufflent de l'Ouest ou du Sud-Ouest en France. Les pluies qui se rattachent à cette période sont faibles, mais elles s'étendent sur tout le pays situé au nord du plateau central; elles constituent du reste le groupe le plus important du mois.

Depuis le 4 jusqu'au 12, la France se trouve soumise au régime des hautes pressions, et le temps est sec et froid.

Le 13, une forte dépression barométrique passe au nord de la Norvège, en se dirigeant vers la mer Baltique. Peu à peu, et bien que le baromètre soit encore relativement élevé, elle étend son action jusque sur la France continentale, où les vents soufflent du Nord-Ouest. A cette bourrasque correspond un second groupe de pluies, qui affectent principalement l'Est, et la partie supérieure du bassin de la Seine.

Le 18, il tombe un peu de pluie dans le bassin de l'Adour, sous l'influence d'un mouvement secondaire, qui s'est formé sur le golfe de Gascogne, et se comble bientôt sur place. Une nouvelle aire de hautes pressions apparaît en France le 20 et se dirige lentement vers l'est de l'Europe : les pluies cessent partout. Sous l'influence d'une baisse barométrique importante, qui survient le 22, et atteint surtout le versant de la mer du Nord, le ciel devient momentanément pluvieux dans l'Est. Le temps est beau au nord des Cévennes pendant tout le reste du mois.

Les régions du Midi, épargnées jusque-là, sont à leur tour soumises, du 29 au 30, à l'action d'une dépression barométrique dont le centre traverse le nord de l'Algérie et la Tunisie; les pluies causées par cette perturbation sont limitées en France au littoral de la Méditerranée, et n'acquièrent un peu d'importance que sur les Pyrénées orientales.

Les totaux mensuels les plus élevés sont obtenus dans la région de l'Est et sur les Pyrénées orientales, mais, sauf en quelques points du haut Morvan, ces totaux ne dépassent guère 50^{mm} (voir *Pl. II,* Carte n° 1). Partout ailleurs les pluies sont inférieures à 20^{mm}; elles sont à peu près nulles dans le bassin de la Garonne, dans la partie élevée du bassin de la Durance, et en un grand nombre de stations situées sur le cours moyen de la Loire.

Le nombre des jours de pluie est nécessairement faible ; on en compte de 4 à 7

sur les versants de la mer du Nord et de la Manche, et dans les vallées de la Saône et du Doubs, 2 à 4 dans le bassin de la Loire, 0 ou 1 dans les bassins de la Gironde et du Rhône inférieur, et dans la région de Nice.

Février. — Le régime des fortes pressions et le beau temps règnent en France pendant les premiers jours du mois. A partir du 6, le vent souffle du Sud sur l'Europe occidentale et une aire de faibles pressions s'avance par l'ouest des îles Britanniques; la pluie commence à tomber en Bretagne et gagne peu à peu vers l'intérieur. Le 9, une bourrasque a son centre à l'entrée de la Manche, et le 10 une vaste zone de faibles pressions s'étend sur l'Océan depuis l'Écosse jusqu'aux Açores; les vents soufflent du Sud sur la France entière. La pluie tombe sur toutes nos régions; faible dans les petits bassins situés entre les Pyrénées et le Rhône, dans le bassin de la Gironde, dans la région supérieure du bassin de la Loire et sur le versant de la mer du Nord, elle atteint une certaine intensité en Bretagne, sur le versant sud des Cévennes et sur les Alpes Maritimes, c'est-à-dire dans les régions plus particulièrement exposées aux vents du Sud.

Le régime ne se modifie guère après le passage de cette bourrasque, et les vents continuent à souffler du Sud-Ouest sur la France occidentale; aussi le temps reste pluvieux, surtout en Bretagne. Le groupe de pluies le plus important du mois se rapporte à une forte dépression, qui, apparue le 14 à l'ouest des Iles Britanniques, s'est avancée lentement jusqu'à l'entrée de la Manche. Le 16, à 8 heures du matin, le baromètre était tombé à 724^{mm} aux îles Scilly, et la température était en hausse considérable sur la France entière; en même temps, une tempête du Sud régnait sur nos côtes; à partir du 17, la bourrasque se dirige vers le Nord-Est, en maintenant sur la France un régime pluvieux qui persiste jusqu'au 20.

Nous avons représenté à part (*Pl. VI*, n° 3) ce groupe de pluies. Le 16 et le 17, les vents soufflent partout du Sud, et la répartition des pluies de ces deux jours est à peu près analogue à celle du groupe précédent; les totaux sont seulement beaucoup plus élevés. Sur le versant sud des Cévennes, on recueille des quantités d'eau énormes, qui dépassent 250^{mm}; le haut Morvan, la Bretagne, les collines du Poitou reçoivent également beaucoup d'eau; il en tombe peu sur le versant nord des Pyrénées et dans la partie haute du bassin de la Loire. Le 18, les faibles pressions remontent vers le Nord, les vents tournent au Sud-Ouest, puis à l'Ouest. Les pluies cessent sur le versant de la Méditerranée, et sont faibles sur le versant de l'Océan; le 18 et le 19, elles affectent principalement la Bretagne et le littoral de la Manche.

Le temps reste pluvieux dans ces dernières régions pendant quelques jours encore, puis le régime se modifie complètement. Une dépression secondaire, qui a son centre le 22 sur la mer du Nord, traverse l'est de la France et se dirige vers

l'Adriatique, qu'elle atteint le 24; les vents du Nord-Ouest dominent pendant cette période, et c'est surtout dans les bassins de la Garonne et de l'Adour que tombent les plus grandes pluies.

Depuis le 26 jusqu'à la fin du mois, les faibles pressions couvrent le nord de l'Europe, le centre étant du reste très éloigné de la France; les vents soufflent de l'Ouest, et il ne tombe un peu d'eau que dans la région du Nord.

Les totaux mensuels les plus élevés ont été recueillis sur le versant méditerranéen des Cévennes; il est tombé 338^{mm} à Vialas et 361 à Villefort, vers la source de l'Ardèche. Des zones où les hauteurs mensuelles sont supérieures à 100^{mm} se montrent ensuite dans les régions élevées du bassin de l'Adour, en Bretagne, sur les collines du Perche, au sommet du Morvan, dans les Ardennes, et en quelques points du Jura et des Alpes. Seul, le littoral de la Méditerranée, à l'ouest de Marseille, a reçu moins de 25^{mm} d'eau (voir *Pl. II*, Carte n° 2).

On compte de 14 à 16 jours de pluie sur les versants de la mer du Nord et de la Manche, 16 à 18 en Bretagne, 9 à 12 dans le bassin de la Loire, et moins de 10 dans toute la région du Midi. Les fortes pluies tombées dans la haute Ardèche se répartissent sur 8 jours seulement.

Mars. — Le mois de mars, comme celui de janvier, a été très sec.

Pendant les premiers jours, les basses pressions persistent sur le nord de l'Europe et les vents soufflent de l'Ouest en France : le temps est pluvieux dans toute la moitié nord de la France; mais il n'y a guère que sur le versant de la mer du Nord, vers le littoral de la Manche et en Bretagne, que les pluies acquièrent un peu d'importance.

Le baromètre remonte le 8, et une aire de hautes pressions s'établit sur la France et l'Europe centrale; en même temps commence une période sèche qui se continue jusque vers le 15. A cette date le baromètre commence à baisser lentement dans l'Ouest, la baisse se continue pendant trois jours, sans que pourtant la pression descende au-dessous de la moyenne; des pluies légères tombent en Bretagne, dans le nord de la France et sur le versant nord des Pyrénées. Le baromètre remonte ensuite, et les pluies cessent partout. Le 22, une faible dépression a son centre sur l'Algérie; pendant deux jours, le vent souffle de l'Est, et la pluie tombe sur le littoral de la Méditerranée et sur le versant méridional des Cévennes.

Le 25, une nouvelle dépression apparait sur l'Océan et se rapproche peu à peu du golfe de Gascogne; les vents soufflent du Sud-Est et les pluies tombent sur la moitié méridionale de la France; les plus importantes sont signalées dans les bassins de l'Aude et de l'Hérault. Le 31, la situation se modifie totalement sur l'Europe occidentale; une forte bourrasque s'approche de l'Écosse et, dès son début, ramène des pluies en Bretagne et sur le littoral de la Manche.

Les plus fortes quantités d'eau relevées pendant ce mois ont été recueillies sur la partie montagneuse du département de l'Hérault (131^{mm}); elles s'étendent (*Pl. II*, Carte n° 3) sur la rive droite du Rhône inférieur. On trouve au sommet du Morvan quelques points isolés où le total mensuel atteint 60^{mm}, mais partout ailleurs les totaux sont inférieurs à 50^{mm} et même à 25^{mm}. Dans les Alpes du Dauphiné, dans la vallée supérieure de l'Allier, et en quelques points de la région de la Beauce, il n'est pas tombé d'eau pendant tout le mois.

La pluie se répartit sur 7 ou 8 jours en Bretagne; on ne compte guère que 4 à 6 jours pluvieux dans le bassin de la Gironde, 3 ou 4 sur les Pyrénées et sur les versants de la Manche et de la mer du Nord, et seulement 1 ou 2 dans toute la région du Sud-Est.

La distribution des pluies en France pendant les trois premiers mois de l'année 1880 est représentée *Pl. V, fig. I.* En raison de la sécheresse des mois de janvier et de mars, cette carte trimestrielle a une grande analogie d'allure avec celle du mois pluvieux de février.

Les totaux les plus considérables ont été relevés sur le versant méditerranéen des Cévennes : 433^{mm} à Vialas, 410 à Villefort, 358 à Montpezat, vers la haute Ardèche. L'action des vents du Sud-Est est très nette ici, et dès que la crête des montagnes a été franchie, les hauteurs d'eau tombée diminuent brusquement; les stations situées vers les sources du Lot, du Tarn ou de l'Allier ont des totaux inférieurs à 75^{mm}. On remarque encore des maxima supérieurs à 200^{mm} sur les sommets des Pyrénées, en Bretagne, sur les collines du Cotentin et au sommet du Morvan. Un minimum bien marqué, inférieur à 50^{mm}, comprend Paris et la région de la Beauce; on voit encore des minima dans la région moyenne du bassin de la Garonne, dans les plaines de l'Hérault, et vers le cours inférieur du Rhône, où se trouve le minimum absolu, moins de 25^{mm}.

Deuxième trimestre de 1880.

Rien de particulier n'est à signaler pour le mois d'avril, au point de vue de la pluie, mais le mois de mai a été d'une sécheresse extrême dans les régions de l'Ouest et du Nord; juin est un mois humide. Cette saison est relativement sèche dans le bassin de la Saône et sur le versant de la mer du Nord; au contraire, elle est particulièrement pluvieuse dans la région du Sud-Ouest, et sur la partie inférieure du versant de la Méditerranée.

Avril. — Le 1er, au matin, une dépression secondaire a son centre vers le Pas de Calais; le régime des vents d'entre Sud-Ouest et Nord-Ouest persiste jus-

qu'au 7, et pendant cette période, le baromètre reste au-dessous de la moyenne. Dans la nuit du 7 au 8, les faibles pressions traversent le nord de la France, en se dirigeant vers l'Europe centrale, puis vers la Russie.

Nous avons rapporté sur une Carte spéciale (*Pl. VII*, n° 1) les pluies correspondant à ce groupe, qui est de beaucoup le plus important du mois. Les hauteurs les plus considérables sont relevées dans le bassin de l'Adour : il tombe 219^{mm} à Saint-Martin-de-Hinx, et 258 au Pic du Midi. Les pluies atteignent 100^{mm} sur le versant occidental des Cévennes, et cette zone de fortes pluies se continue le long des Pyrénées, en s'étendant sur le littoral de l'Océan jusqu'en Bretagne; dans l'Est, les régions élevées des Alpes et des Vosges reçoivent aussi de fortes quantités d'eau. On voit un minimum dans la vallée de la Saône, dans le cours moyen de la Garonne, dans la région inférieure du bassin du Rhône, et le long de la côte de la Méditerranée.

Du 9 au 12, la pression est très uniforme, et voisine de la moyenne, sur la France entière, mais le 13, une nouvelle zone de faibles pressions aborde la côte par l'Espagne et le golfe de Gascogne, et cette situation persiste jusqu'au 16 : les vents soufflent du Sud-Est sur la Méditerranée, et d'entre Est et Nord dans le reste de la France. En même temps, une autre dépression a son centre sur la Manche le 14 et le 15.

Les pluies de cette période se rapportent donc en réalité à l'influence de ces deux dépressions. La première amène des pluies dans le cours inférieur du Rhône et de ses affluents de la rive gauche, ainsi que sur le plateau central. Les pluies du bassin de la Seine sont dues à la dépression secondaire de la Manche; elles sont du reste peu considérables.

Les ondées, très légères d'ailleurs, qui tombent par places, et dans les différentes régions, du 20 au 22, sont plutôt des pluies orageuses dues à l'influence d'une dépression dont le centre passe le 21 au nord-ouest des îles Britanniques.

Le groupe du 26 au 28 est plus net. Dès le 25, les basses pressions existent sur l'Algérie, le 26 elles embrassent la Méditerranée et le sud de la France; le 27, un centre bien défini existe dans les environs de Marseille, il oscille dans le Midi du 28 au 30, et pendant ce temps le baromètre est peu élevé dans le nord de l'Europe : c'est souvent dans ces conditions que les pluies envahissent les régions de l'Est. De fortes pluies tombent dans le bassin entier du Rhône, sur le Plateau Central, et sur les Alpes-Maritimes.

On a relevé pendant ce mois 477^{mm} d'eau au Pic du Midi; une zone supérieure à 150^{mm} s'étale le long des Pyrénées, dans les régions élevées des cours d'eau qui appartiennent au versant de l'Océan. Sur la côte occidentale, dans tout le Centre et dans l'Est, les totaux sont supérieurs à 100^{mm}; ils sont compris entre 50^{mm} et 100^{mm} le long du littoral de la Méditerranée et dans la vallée du Rhône inférieur. Le minimum absolu se montre exceptionnellement dans les

régions du Nord, sur les bassins de l'Aisne et de l'Oise. Là seulement, les hauteurs mensuelles sont inférieures à 50^{mm}. (Voir *Pl. II*, Carte n° 4.)

Le nombre des jours pluvieux est de 12 à 17 sur le versant de l'Océan et s'élève même à 18 sur les Pyrénées; on en compte de 13 à 15 dans le bassin de la Saône, 10 à 12 dans le bassin de la Seine, 8 à 10 sur la côte de la Méditerranée.

Mai. — Le mois de mai 1880 correspond à une période sèche dans tout le nord et l'ouest de la France; des pluies d'une certaine importance sont tombées seulement dans les régions du Midi. Si l'on en excepte celles, d'ailleurs légères, relevées le 28 dans le Nord-Est, les pluies de mai présentent cette particularité qu'elles se rattachent à trois groupes qui se sont succédé dans des conditions identiques relativement à l'allure des isobares.

Le 1er mai, un mouvement secondaire amène des pluies localisées dans la région de Nice. Une dépression apparaît le 5 au matin au sud-ouest de l'Espagne; elle traverse rapidement cette contrée du Sud-Ouest au Nord-Est; le 6, son centre se trouve dans le golfe du Lion, et le 7 elle s'éloigne vers l'Italie. Les pluies tombent dans les régions élevées du bassin de la Loire, sur le versant de la Méditerranée et surtout dans les bassins de la Garonne et de l'Adour.

Le 11, une nouvelle dépression, venue également de l'Océan, a son centre sur l'Espagne, non loin de Madrid, et se dirige, comme la précédente, vers l'Italie : les pluies tombent encore dans les régions arrosées par le groupe précédent, principalement le long des Pyrénées; de plus, elles pénètrent plus loin vers le Nord, et il tombe un peu d'eau sur le littoral de l'Océan jusqu'en Bretagne. Les pluies de ce groupe sont figurées à part sur la *Pl. VII* (Carte n° 3). Le 16, une troisième dépression apparaît encore au sud-ouest de l'Espagne; elle marche vers l'Est-Nord-Est, et, comme les précédentes, atteint l'Italie au bout de deux jours. Les pluies tombent encore, et à peu près exclusivement, dans les régions du Midi.

Ainsi, nous sommes en présence d'un régime bien défini, qui se prolonge et se maintient pendant tout un mois. Les dépressions sont venues par l'Océan au large de l'Espagne, et les centres passant au sud des Pyrénées, elles ont gagné l'Italie en côtoyant le midi de la France. La *Pl. III* (Carte n° 1) montre comment les pluies se sont distribuées. Elles s'étalent principalement le long des Pyrénées et sur le versant sud des Cévennes; les totaux, fréquemment supérieurs à 150^{mm}, atteignent 215^{mm} vers la source de la Garonne, et 282^{mm} au Pic du Midi. Cette zone principale se prolonge sur la région montagneuse du centre jusqu'aux monts du Velay. D'autres maxima, où les totaux sont supérieurs à 50^{mm}, se montrent dans le bassin supérieur de la Dordogne, en Savoie, sur les Vosges et dans les régions du Sud-Est. On recueille encore 30^{mm} sur

les collines de Bretagne, mais le long de la côte de l'Océan, dans les plaines de la Loire, et sur tout le versant de la mer du Nord, les totaux sont inférieurs à 15^{mm}. Des minima bien marqués ont lieu dans le bassin de la Sarthe et dans le bassin de Paris, où les pluies sont extrêmement faibles et quelquefois nulles. A l'observatoire du Parc Saint-Maur, on n'a recueilli que 1^{mm} d'eau.

Les régions où les hauteurs d'eau sont les plus élevées sont aussi celles où le nombre de jours de pluie est le plus grand. On en compte 9 dans le bassin de l'Adour, 4 à 6 sur le Plateau Central et dans la région du Midi, et seulement 2 ou 3 dans les régions du Nord et de l'Ouest.

Juin. — Le mois de juin a été extrêmement pluvieux. Nous trouvons dès le commencement du mois une bourrasque dont la marche est peu commune; apparue, comme celles du mois de mai par l'ouest de l'Espagne, elle passe sur les Pyrénées, traverse la France du Sud-Ouest au Nord-Est, et disparaît le 6 vers la mer Baltique. Signalées dès le 31 mai dans la région de Nice, les pluies envahissent le 1er juin les régions du Midi et s'étendent le 2 sur la France entière; la bourrasque a alors son centre sur le Plateau Central. Les pluies cessent le 4 ou le 5 dans le Midi; elles se prolongent jusqu'au 8 sur le versant de la mer du Nord.

Le 10, la pression est très uniforme vers 760 sur l'Europe occidentale, et le 11 une dépression a de nouveau son centre en France, non loin de Paris; elle s'éloigne dans l'Est dès le lendemain. Cette dépression correspond à un nouveau groupe de pluies dont la durée n'excède pas 2 ou 3 jours, mais qui atteignent parfois une intensité considérable. Dans une région qui comprend le bassin de la haute Seine et les parties accidentées du bassin de la Loire, il est tombé jusqu'à 80^{mm} d'eau pendant ces deux jours; on trouve également des zones supérieures à 50^{mm} dans les Ardennes et dans le bassin du Loir. Au contraire la pluie est très faible ou nulle dans les plaines du Nord, en Bretagne et dans les régions du Midi; il ne tombe pas d'eau dans le bassin de l'Aude.

Une courte accalmie se produit ensuite, et le 15 un nouveau centre de rotation se trouve vers le Pas de Calais, tendant, comme les précédents, à marcher vers l'Est. Les pluies sont encore générales en France; dans certaines régions, notamment en Bretagne et dans le bassin de la Loire, elles se continuent sans interruption et se prolongent jusqu'à se confondre avec le groupe du 22 au 26, qui se produit dans les mêmes conditions, et s'étend également sur la France entière. C'est seulement à partir du 27 que le baromètre se relève au-dessus de la moyenne : le temps est beau pendant les derniers jours du mois.

Les totaux mensuels les plus élevés ont été relevés sur le Plateau Central, principalement sur le versant Nord : 280^{mm} vers la source de la Vienne, 208 à la source du Cher, 227 à la source de la Dordogne. Une zone supérieure à 150^{mm}

s'étend du reste depuis le bassin de la Dordogne, à travers le Morvan, jusque vers le plateau de Langres; on voit encore des maxima supérieurs à 200^{mm} sur la rive gauche de l'Adour et en Savoie. Dans le bassin de Paris, en Bretagne, le long de la côte de l'Océan au nord de l'embouchure de la Gironde, dans les régions basses des vallées de la Garonne, de la Saône, du Rhône entre Lyon et Orange, les totaux sont inférieurs à 100^{mm}; enfin le long de la côte méditerranéenne et dans le bassin de l'Aude, ils n'atteignent pas 50^{mm}. (Voir *Pl. III*, Carte n° 2.)

Le nombre des jours de pluie est très élevé et sensiblement uniforme. Si l'on en excepte le Rhône inférieur, l'Hérault, l'Aude, et la région de Nice, où la pluie n'est tombée que pendant 8 à 10 jours, on en compte de 15 à 18 dans tout le reste de la France, et même jusqu'à 20 sur les affluents de la rive droite de la Loire.

La Carte (*Pl. V*, n° 2) représente les hauteurs totales d'eau de pluie tombée pendant les trois mois d'avril, mai et juin. Les pluies de juin s'étant étendues à la France entière, les différentes régions sont teintées; les hauteurs relativement élevées que l'on remarque sur le versant de la Méditerranée sont dues principalement aux pluies de mai.

Les totaux les plus élevés se montrent dans la région supérieure du bassin de l'Adour; on a relevé 606^{mm} à Aragorri, près d'Hendaye, 764 à Oloron, 1003 au Pic du Midi; les hauteurs d'eau décroissent rapidement avec l'altitude, et dans la vallée inférieure de la Garonne, les totaux sont inférieurs à 200^{mm}. La région centrale et orientale aussi a été très arrosée: 508^{mm} sur le versant nord du Plateau Central, 497 vers la source du Tarn, 469 sur les montagnes du Forez; un minimum relatif se montre dans la vallée de la Saône, puis on retrouve des maxima sur les montagnes de l'Est : 451^{mm} à Chambéry, 397 à Pontarlier. Le bassin de la haute Seine correspond également à un maximum; au contraire, les régions basses des bassins de la Seine et de la Loire ont reçu moins de 200^{mm} de pluie; il en est de même le long de la côte méditerranéenne. Le minimum absolu se trouve près de Paris : on n'a recueilli que 109^{mm} d'eau à l'Observatoire du Parc Saint-Maur.

Troisième trimestre de 1880.

Si l'on compare les pluies du troisième trimestre à celles du trimestre précédent, on constate que, seule, la région du Midi a reçu moins d'eau pendant les mois chauds; dans l'Est, les totaux des deux saisons ne présentent pas de différence marquée, mais le Nord en reçoit bien davantage pendant la troisième. C'est, après l'automne, la saison la plus pluvieuse de l'année, excepté sur le versant de

la Méditerranée. Les pluies portent du reste sur chacun des mois d'été, ce qui contribue à donner à cette saison le caractère d'une saison franchement pluvieuse.

Juillet. — Le commencement de juillet nous offre plusieurs exemples bien nets de ces tourbillons dont le centre passe sur les Iles Britanniques en se dirigeant de l'Ouest à l'Est.

Une dépression apparaît le 2 au nord de l'Irlande, elle se trouve le 3 sur l'Écosse, le 4 sur la mer du Nord, le 5 sur le Danemark; sa marche est très lente, et les vents soufflent du Nord-Ouest le 4 et le 5. De fortes pluies et des orages sont signalés dans le bassin de la Saône, sur les régions élevées du bassin de la Loire, sur le versant de la mer du Nord, et vers le littoral de la Manche. La France occidentale reçoit peu d'eau, et il n'en tombe pas du tout dans le Midi.

Cette dépression est suivie d'une seconde, dont le centre traverse également l'Écosse, en se dirigeant très lentement vers la mer du Nord. La distribution des pluies du 7 au 10 juillet présente une analogie remarquable avec la précédente. Les régions du Nord sont celles où les hauteurs d'eau sont les plus grandes; il n'en tombe pas sur le littoral de la Méditerranée, mais on en rencontre sur les Cévennes et sur les Alpes du Dauphiné.

Le baromètre est en hausse générale le 11, et jusqu'au 15 la pression, très uniforme, reste supérieure à la moyenne normale. Des mouvements orageux se propagent lentement du 14 au 17, et les pluies tombent de nouveau dans tout le Nord, sur les régions maritimes du versant de la Manche, et en Bretagne.

Du 20 au 23, des pluies d'orage tombent encore dans les différentes régions de la France, sauf vers Nice; elles sont du reste peu importantes : du 26 au 27, une dépression, semblable à celles du commencement du mois, passe sur l'Angleterre, et, comme elles, amène des pluies en France au nord du Plateau Central. Une autre dépression a son centre sur l'Irlande le 28; elle s'éloigne par le Nord, et les pluies tombent seulement en Bretagne. Quelques ondées sont encore signalées le 31 dans les régions du Nord.

Le maximum mensuel le plus étendu comprend la vallée supérieure de l'Allier et la rive gauche du bassin de la Saône jusqu'aux sommets du Jura. Dans toute cette région (*Pl. III*, Carte n° 3), les totaux sont supérieurs à 100^{mm}. D'autres maxima, également supérieurs à 100^{mm}, se montrent dans le nord de la France, sur les collines du Cotentin, et sur les Alpes du Dauphiné. En outre, on voit des maxima secondaires sur le versant nord des Pyrénées. Une vaste région, où les totaux sont inférieurs à 25^{mm}, comprend la région moyenne de la Seine supérieure et de l'Yonne, la vallée de la Loire entre Nevers et Blois, les plaines de la rive droite de ce fleuve, la région du Sud-Ouest, le littoral de l'Océan au-

dessous de Paimbœuf. La quantité d'eau est encore plus faible sur les bassins de l'Hérault, de l'Aude et du Rhône inférieur; elle est tout à fait nulle sur les petits bassins situés entre le Rhône et les Alpes.

En Bretagne et sur la région du Nord, le nombre des jours de pluie atteint jusqu'à 14 et 16; il y en a de 7 à 9 dans les bassins de la Seine, de la Loire et de la Saône, 4 à 6 dans le bassin de la Gironde, 1 à 3 seulement sur le littoral de la Méditerranée.

Août. — Le 1er août, les faibles pressions couvrent toute l'Europe septentrionale, et une dépression secondaire a son centre sur la Manche, vers l'embouchure de la Seine; son centre se trouve transporté sur la Pologne le 4. Comme d'habitude, les pluies tombent en France au nord du Plateau Central, et les régions du Midi ne sont pas atteintes.

Le 6, on remarque deux dépressions secondaires. La première, venue le 5 par l'Espagne, a son centre vers les îles Baléares, et le vent souffle du Sud ou du Sud-Est sur la Méditerranée; l'autre a son centre près du Havre et commande les vents sur les côtes de la Manche et de l'Océan. Cette dernière se creuse peu à peu, et le 8, le baromètre descend à 744mm sur la côte de Hollande, près du centre.

Les pluies de cette période sont donc reliées à deux mouvements bien distincts. Celles du Midi tombent principalement le 6, sous l'influence du premier, tandis que dans le Nord elles sont signalées du 6 au 9; c'est sur la limite commune de ces deux mouvements, c'est-à-dire sur les montagnes des Cévennes, que les pluies recueillies sont les plus grandes. La situation s'améliore à partir du 9, et le 10 une aire de hautes pressions couvre la France.

La deuxième quinzaine d'août présente tous les caractères du régime orageux; la pression est sensiblement constante, très uniforme, et s'éloigne très peu de la moyenne normale. On sait que ces conditions sont favorables au développement des orages pendant les mois chauds.

Nous ne trouvons plus ici de dépressions nettement accusées, suivant une certaine marche à la surface de l'Europe; aussi il est difficile de distinguer les pluies en groupes bien définis: ce sont des pluies d'orages. Citons seulement celles du 16 au 18 dans les basssins de la Loire et de la Seine; du 21 au 23, du 25 au 27, enfin celles du 29 au 30 dans les régions du Midi et sur la Seine inférieure.

L'influence des mouvements orageux se remarque sur la carte (*Pl. III*, Carte n° 4) des pluies totales du mois; les maxima sont plus nombreux et moins étendus que dans les périodes troublées; de plus, ils n'ont pas une relation aussi nette avec l'altitude.

Les plus grandes quantités d'eau ont été relevées sur la partie occidentale des

Cévennes, vers les sources de l'Agout et du Tarn (428^{mm}); on en trouve des quantités à peu près égales sur le Jura, au sommet du Morvan et dans les forêts de l'Orne. Des minima inférieurs à 50^{mm} se trouvent seulement dans les vallées de la Garonne, de la Tet, et du Rhône entre Valence et Orange.

On compte de 8 à 12 jours de pluie sur les versants de la mer du Nord, de la Manche et de l'Océan, dans le bassin de la Saône et dans la région moyenne du bassin du Rhône ; dans le reste du versant de la Méditerranée, la pluie se répartit sur 5 à 6 jours seulement.

Septembre. — Les fortes pressions et le beau temps règnent sur l'Europe occidentale pendant les premiers jours du mois. A partir du 5, une baisse barométrique de 5^{mm} se produit sur la mer du Nord, et des pluies locales tombent sur le littoral de la Manche. Le 7, une dépression secondaire a son centre vers Bruxelles, où le baromètre est en baisse de 11^{mm}; le 8 une nouvelle baisse se produit sur le versant de l'Océan, annonçant l'approche d'une dépression dont le centre apparaît le 9 près du cap Lizard; cette dépression s'éloigne le 10 par le nord des Iles Britanniques, en même temps qu'un mouvement secondaire se forme vers l'embouchure de la Loire : les pluies, pendant cette période, sont signalées dans les diverses régions de la France.

On remarque encore quelques pluies orageuses les jours suivants, mais le 14, une violente bourrasque apparaît à l'Ouest de l'Irlande; le baromètre, en baisse de plus de 20^{mm}, tombe à 735 à Valentia. La bourrasque marche vers l'Est; son centre persiste sur la Manche le 15 et le 16, elle amène une violente tempête de Nord-Ouest sur nos côtes de la Manche et de l'Océan ; le 17, elle s'éloigne vers le Danemark. Puis une nouvelle baisse se produit encore sur les Iles Britanniques, et le régime des vents d'Ouest ou de Sud-Ouest persiste jusqu'au 19. Les pluies de cette période sont générales ; signalées d'abord dans les régions du Nord et de l'Ouest, elles tombent avec abondance le 16 et le 17 dans le bassin de l'Adour, lorsque les vents soufflent du Nord-Ouest. En Bretagne, elles n'ont guère cessé depuis le 6 jusqu'au 20. A partir du 21, les faibles pressions s'éloignent dans le Nord, et le baromètre se tient élevé en France jusqu'à la fin du mois; cette décade correspond à une période de beau temps général.

La carte des pluies de septembre (*Pl. IV, fig.* 1) laisse voir, comme celle du mois d'août, la trace des pluies orageuses, et leur distribution présente un caractère particulier que n'expliquent pas suffisamment les différences d'altitude. Le maximum absolu se trouve dans le bassin de l'Adour (228^{mm}); un second maximum, supérieur aussi à 200^{mm}, se montre en Savoie. On voit encore le long de la côte de la Manche des maxima supérieurs à 150^{mm}. Les minima se rencontrent dans le bassin de l'Aisne, dans la vallée de la Saône, aux environs de Paris, dans les vallées moyennes de la Loire et de l'Allier, sur les petits bas-

sins de la rive droite du Rhône. Le minimum absolu (moins de 25^{mm}) se trouve sur les bassins situés entre ce fleuve et les Pyrénées.

C'est dans le nord de la France que le nombre des jours de pluie est le plus grand; on en compte jusqu'à 14 et 15 en Bretagne et sur le versant de la mer du Nord, 11 et 12 dans les bassins de la Seine et de la Loire, dans le bassin de la Saône et le cours moyen du Rhône, 7 à 10 dans le bassin de la Gironde, 2 à 4 seulement sur le littoral de la Méditerrannée.

Nous avons résumé sur la *Pl. V* (*fig.* 3) les hauteurs de pluies tombées pendant les trois mois de juillet, août et septembre. Le maximum (533^{mm}) a été relevé à Mouthe, vers la source du Doubs; on en trouve 520^{mm} dans la Savoie, à Chambéry; des maxima supérieurs à 400^{mm} se montrent encore vers l'embouchure de la Seine, dans les forêts de l'Orne, en Bretagne, vers le golfe de Gascogne et au sommet du Morvan. Les maxima sont compris entre 300^{mm} et 400^{mm} sur les Vosges, le Pas-de-Calais, le versant océanien des Cévennes.

Les totaux sont inférieurs à 200^{mm} dans le bassin de Paris, dans la région moyenne du bassin de la Loire, sur le littoral de l'Océan entre Vannes et les Landes, dans le bassin de la Garonne, sur les Pyrénées orientales, dans la région inférieure du bassin du Rhône, et dans la région de Nice. Le minimum absolu, moins de 100^{mm}, se trouve dans la vallée de la Tet.

Quatrième trimestre de 1880.

Avec le quatrième trimestre, nous entrons dans une période très pluvieuse, qui commence dès les premiers jours d'octobre, et se poursuit presque sans interruption jusqu'à la fin de décembre. Cette période est de beaucoup la plus humide de l'année sur les versants de la mer du Nord et de la Manche, en Bretagne, sur le littoral de l'Océan et dans les bassins de la Saône et du Doubs; elle est relativement sèche dans la partie supérieure du bassin de la Loire et sur le littoral de la Méditerranée.

Octobre. — Du 2 au 4, une profonde dépression traverse le nord de l'Europe de l'Ouest à l'Est, amenant des pluies sur la partie nord de la France. En même temps une zone de basses pressions, d'une grande étendue, commence à se montrer sur l'Océan, depuis les Iles Britanniques jusqu'aux Açores. Peu à peu cette zone se développe encore, et le 5, elle s'étend sur toute l'Europe occidentale, depuis les Iles Britanniques jusqu'au sud du Portugal, elle traverse alors la Manche et gagne lentement la mer du Nord. Une autre dépression, apparue dans les mêmes conditions que la précédente, aborde la pointe de Bretagne le 6, oscille pendant trois jours sur la Manche et finalement se comble sur place le 10. Pen-

dant toute cette période, le vent souffle d'entre sud et ouest, et il tombe des pluies torrentielles dans certaines régions du Nord et de l'Est (*Pl. VI, fig.* 4). Les grandes pluies des Vosges et du bassin de la Saône se produisent principalement lorsque ces régions se trouvent sur la limite commune de deux dépressions, dont l'une a son centre sur la mer du Nord et l'autre sur la Manche.

Du 11 au 12, une dépression traverse le midi de la France de l'Ouest à l'Est ; les pluies tombent d'abord sur le versant de la Méditerranée, puis sur le Plateau Central et dans le bassin de l'Adour ; il ne tombe pas de pluie dans les régions du Nord. Un autre mouvement secondaire, peu accentué du reste, traverse la France du Sud-Ouest au Nord-Est, et des pluies tombent dans le nord.

Le 20, une dépression, caractérisée par une baisse barométrique de 12^{mm}, a son centre sur la Manche ; elle persiste jusqu'au 23 en oscillant des côtes de la Manche à celles de l'Océan ; le 24 elle disparaît brusquement dans l'Est. Les pluies dues à cette dépression sont générales en France, sauf dans le bassin de l'Adour et sur le littoral de la Méditerranée.

Nous retrouvons le 26 les symptômes précurseurs des grandes tempêtes. Le matin de ce jour, la température subit, sur la France occidentale, une hausse considérable, qui atteint $12^{o},2$ à Lorient, $14^{o},3$ au Mans ; en même temps le baromètre est en forte baisse en Bretagne, et le vent, revenu au Sud-Ouest, commence à prendre de la force. Le 27, la situation s'aggrave, et le 28 la tempête sévit sur nos côtes de la Manche et de l'Océan. La dépression se trouve le 29 sur les côtes de Hollande ; le 30, elle avait disparu dans l'Est. Pendant cette période, des pluies abondantes tombent dans toute la partie de la France située au nord du Plateau Central (voir *Pl. VI, fig.* 1). Le temps est beau pendant les deux derniers jours d'octobre.

C'est ce mois qui a fourni les totaux mensuels les plus élevés, principalement dans les régions de l'Est ; on a recueilli jusqu'à 339^{mm} d'eau dans les Vosges, et une zone supérieure à 200^{mm} comprend toute la région où prennent leur source la Seine, la Meuse, la Moselle, la Saône et le Doubs (voir *Pl. IV, fig.* 2). On voit encore des maxima supérieurs à 200^{mm} en Savoie, en Bretagne, en Normandie et vers la source de la Sarthe. Des minima se montrent au contraire sur le cours de la Seine, dans les régions élevées du bassin de la Loire, dans le bassin de la Garonne et dans la région du Midi ; le minimum absolu se trouve sur les petits bassins situés entre les Pyrénées et le Rhône.

Les régions où les hauteurs de pluie sont les plus grandes sont aussi celles où le nombre des jours de pluie est le plus élevé. On en compte de 15 à 18 sur les versants de la mer du Nord et de la Manche, en Bretagne et sur le versant nord du Plateau Central, 12 à 15 dans le bassin de la Saône, 8 à 12 dans les bassins de la Loire et de l'Adour, 6 à 8 dans le bassin de la Gironde, 1 à 4 le long de la côte de la Méditerranée.

Le quatrième trimestre de 1880 est de beaucoup, nous l'avons dit, le plus humide de l'année (*Pl. V, fig.* 4); il tombe 638^{mm} d'eau dans le Jura, 652 en Bretagne, 697 au sommet du Morvan, et jusqu'à 804 dans les Vosges. La pluie, abondante sur la Manche, décroît peu à peu vers l'intérieur, passe par un minimum dans le bassin de Paris et augmente de nouveau dans les régions de l'Est. Des maxima se montrent encore sur le versant nord du Plateau Central, vers la source de l'Ardèche et sur la côte de Gascogne.

Dans la vallée de la Saône, et dans les régions élevées du bassin de la Loire, les pluies n'atteignent pas 200^{mm}; il en est de même dans le bassin de la Garonne et vers l'embouchure du Rhône; le minimum absolu, moins de 100^{mm}, se trouve limité aux Pyrénées-Orientales.

Résumé.

Les nombres qui représentent les hauteurs totales annuelles de la pluie tombée en 1880 ont servi à la construction de la *Pl. I.*

C'est au sommet du Morvan qu'a été recueilli le total le plus élevé (1901^{mm}); le Pic du Midi a donné 1821^{mm} d'eau, les Alpes de Savoie, 1595^{mm}; les Pyrénées occidentales, 1540^{mm}; les monts du Vivarais, 1599^{mm}; les monts du Forez, 1534^{mm}; les Vosges, 1384^{mm}; le Jura, 1357^{mm}; le versant océanien du Plateau Central, 1282^{mm}; les collines de Bretagne, 1438^{mm}; celles du Perche, 1331^{mm}; le Plateau de Gatine, 1172^{mm}; la Montagne Noire, 1064^{mm}; le Plateau de Lannemezan, 1025^{mm}; les collines de Normandie, 1097^{mm}; celles de l'Artois, 1146^{mm}.

Les régions non teintées de la *Pl. I* correspondent à des hauteurs d'eau dont le total n'a pas atteint 600^{mm}. On remarque d'abord le minimum du bassin de Paris; on n'a recueilli que 487^{mm} d'eau à l'Observatoire du Parc Saint-Maur. Des minima se montrent encore dans les vallées de la Garonne et du haut Allier, dans la vallée du Rhône entre Lyon et Vienne, dans la vallée du Thouet, et surtout le long de la côte de la Méditerranée, depuis Port-Vendres jusqu'à Marseille. C'est sur les Pyrénées-Orientales que se rencontre le minimum absolu : 233^{mm} à Prades.

La pluie est comprise entre 600^{mm} et 800^{mm} dans les régions moyennes des bassins de la Seine et de la Loire, dans les vallées de l'Allier, de la Saône, du Rhône au-dessous de Lyon, et dans les bassins de la Garonne et de la Charente.

D'une manière générale, les totaux de 1880 sont inférieurs à ceux de 1879, mais la distribution relative reste sensiblement analogue, et la carte de 1880 ressemble, dans ses traits principaux, à celles qui ont été dressées pour les années antérieures; toutes mettent nettement en évidence l'influence bien connue de l'altitude et du voisinage de la mer sur la distribution des pluies. On voit, en effet, que les points élevés reçoivent plus d'eau que les lieux voisins situés à une

altitude plus faible, tandis que les plaines et les vallées correspondent aux moindres hauteurs de pluies.

L'influence de la situation topographique par rapport aux vents pluvieux est bien nette dans les pays montagneux, où les pluies sont beaucoup plus abondantes sur le versant exposé à l'action directe des vents humides que sur le versant opposé. Lorsqu'une masse d'air s'élève le long de la pente d'une montagne, elle se refroidit progressivement, son état hygrométrique augmente, et les nuages condensent peu à peu l'excès d'humidité dont ils sont chargés ; cette condensation est d'autant plus active que la différence de température est plus grande, que la pente du sol est plus rapide, et que l'air venu de la plaine était d'abord plus voisin de son point de saturation. Le phénomène inverse se produit sur l'autre versant ; en descendant la pente opposée à la direction générale du vent, l'air se réchauffe et s'éloigne de son point de rosée : la pluie est faible.

Mais ces influences opposées se neutralisent en partie si l'on totalise les pluies d'une longue période, par exemple d'une année. L'altitude et le voisinage de la mer se montrent alors les facteurs principaux de la distribution des pluies.

L'étude des périodes pluvieuses de 1880 a confirmé les remarques présentées dans le Volume précédent sur la relation qui existe entre la distribution des pluies et le transport des bourrasques à la surface de l'Europe. Si l'on en excepte les pluies d'orages proprement dites, celles qui sont dues à des causes purement locales, et se produisent principalement pendant les mois d'été, on constate que les périodes pluvieuses se rattachent toujours, d'une manière plus ou moins directe, à l'influence des bourrasques, et cette influence se manifeste différemment selon la position, l'importance, la direction des centres de dépression ; au contraire, la répartition des pluies dans les différents cas d'une situation atmosphérique déterminée présente un caractère de régularité nettement marqué.

La presque totalité des bourrasques qui affectent la France nous arrivent toutes formées de l'Atlantique. Quelques-unes attaquent directement nos côtes de l'Océan, mais c'est l'exception ; la plupart abordent l'Europe par l'ouest des Iles Britanniques, et un certain nombre viennent des Açores.

Au point de vue de leur influence sur le régime des pluies, il y a lieu de les distinguer en deux classes principales, d'après leur lieu d'origine :

1° Les bourrasques qui se montrent d'abord à l'ouest des Iles Britanniques ;

2° Celles qui viennent des Açores.

Les premières sont de beaucoup les plus fréquentes ; ce sont elles qui commandent le temps sur les régions de la France situées au nord du Plateau Central. Selon la direction suivie par la trajectoire de leurs centres, nous les subdiviserons en trois groupes:

a. Celles qui se transportent de l'Ouest à l'Est;

b. Celles qui marchent du Sud-Ouest au Nord-Est ;

c. Celles qui se déplacent du Nord-Ouest au Sud-Est.

A ce dernier groupe, il faut rattacher les bourrasques qui descendent la mer du Nord et amènent en France le régime des vents du Nord-Ouest.

Les bourrasques venant des Açores peuvent prendre deux directions principales : ou bien leur centre se déplace sensiblement vers le Nord en longeant la côte de l'Océan, ou bien elles gagnent la Méditerranée et l'Adriatique, en traversant l'Espagne.

Nous allons résumer le mode général de distribution des pluies dans chacun de ces cas particuliers.

Lorsque les faibles pressions passent de l'océan Atlantique sur la mer du Nord en traversant les Iles Britanniques, leur trajectoire étant orientée de l'Ouest à l'Est (ce qui est le cas le plus fréquent), et que la pression croît progressivement jusqu'à l'Espagne, les pluies tombent en France dans tout le pays au nord du Plateau Central, depuis la Bretagne jusqu'aux Vosges et aux Alpes. La pluie est d'autant plus abondante dans ces régions que le minimum barométrique est plus accentué, et que le centre passe plus près de la Manche.

Son intensité est du reste très inégale : on remarque d'abord, en Bretagne et le long de la Manche, des maxima secondaires dus au voisinage de la mer ; puis la quantité de pluie diminue dans les régions basses du bassin de la Seine et souvent de celui de la Loire ; elle croît de nouveau sur le versant occidental des Ardennes, sur le Plateau de Langres et sur le Morvan, en s'étendant quelquefois jusqu'au Plateau Central, passe un second minimum dans la vallée de la Saône, puis augmente encore sur le versant occidental des Vosges, du Jura et des montagnes de la Savoie. Presque toujours la pluie s'arrête au Plateau Central; elle affecte rarement les bassins de la Gironde et de l'Adour, et ne tombe presque jamais sur le bassin méditerranéen au-dessous de Valence.

Les bourrasques de ce système sont rarement isolées; elles se présentent par groupes à quelques jours d'intervalle. On voit fréquemment les mêmes conditions atmosphériques se succéder pendant des périodes plus ou moins longues, quelquefois pendant des mois entiers. En totalisant les pluies correspondantes, on obtient des cartes dont l'aspect diffère peu de la carte n° 1 (*Pl. VI*). (Voir *Pl. IV*, *fig.* 4, et année 1879, *Pl. VI*, n° 2, *Pluies du mois d'août.*)

Si le centre de la bourrasque est plus rapproché du nord de la France, qu'il passe sur la Manche, par exemple, les faibles pressions s'étendent alors à la France entière, et c'est sur la côte de l'Océan, dans le bassin de l'Adour et le long des Pyrénées, c'est-à-dire sur les régions exposées aux vents du large, que les pluies tombent le plus abondamment.

Il en est de même lorsque les bourrasques descendent la mer du Nord, en se dirigeant vers le sud de l'Europe.

Si les centres de dépression traversent les Iles Britanniques du Sud-Ouest au Nord-Est, c'est principalement en Bretagne que tombent les fortes pluies.

Les bourrasques venant des Açores ont une tendance à se diriger vers le Nord le long de l'Océan, lorsqu'il existe déjà une zone de faibles pressions à l'ouest des Iles Britanniques; dans ce cas, la distribution des pluies affecte, dans les régions du Nord, une allure analogue à celle des pluies dues aux bourrasques de la première catégorie. Mais, de plus, comme les vents du Sud soufflent alors, quelquefois pendant plusieurs jours, sur la France entière, la pluie tombe également sur le versant méridional des Cévennes, et souvent sur les Alpes Maritimes : il ne tombe pas d'eau sur le versant nord des Pyrénées, au moins tant que le baromètre baisse. Ces dépressions sont surtout fréquentes en automne ; elles s'annoncent par une hausse énorme de température, et comme elles viennent de régions chaudes et humides, l'état hygrométrique de l'air qu'elles entraînent est très élevé : aussi les pluies sont généralement d'une intensité extraordinaire.

Lorsqu'une bourrasque venant des Açores apparaît à l'ouest du Portugal, elle gagne le plus souvent la Méditerranée en traversant l'Espagne, si les Iles Britanniques se trouvent sous un régime de hautes pressions, et la répartition des pluies est alors différente de celle du cas précédent. En effet, les pluies de ce régime tombent presque exclusivement sur la région de Nice et sur le versant méridional des Cévennes, en s'étendant plus ou moins sur le Plateau Central; les pluies sont insignifiantes ou nulles dans le reste de la France, notamment dans le bassin de l'Adour. C'est dans ces conditions que se produisent généralement les débordements des rivières torrentielles qui se jettent dans la Méditerranée.

Le régime des pluies de la Méditerranée et celui des pluies du Golfe de Gascogne sont donc nettement opposés. La même bourrasque peut cependant, dans quelques cas, amener des pluies simultanées sur les Cévennes et les Basses-Pyrénées : c'est lorsque, le centre des basses pressions passant sur le versant nord des Pyrénées, les vents soufflent simultanément du Nord-Ouest sur le bassin de l'Adour et du Sud-Est sur la Méditerranée.

Lorsque deux bourrasques existent simultanément, et qu'elles s'influencent mutuellement, les pluies, indépendamment de leur répartition habituelle, tombent en outre dans les régions situées sur la limite commune de leur cercle d'action.

En résumé, la distribution des pluies est en relation étroite avec les grands mouvements de l'atmosphère, qui sont jusqu'ici la base la plus certaine sur laquelle s'appuient les météorologistes pour préparer les avertissements du temps. Elle est intimement liée à la direction du vent, et comme la direction du vent et les dépressions barométriques sont dans une relation bien connue, il paraît possible non seulement de définir les régions qui sont plus particulièrement

exposées à l'action des pluies pendant les différentes saisons, mais encore d'établir pour chacune de ces régions principales des subdivisions basées sur l'intensité probable des pluies.

On pourrait même poursuivre l'analyse du phénomène, et dresser pour chaque jour, comme on le fait pour la situation générale du temps, les cartes de pluie correspondant aux étapes successives du tourbillon, afin de considérer ces pluies au point de vue de leur *propagation*, comparée avec le mouvement de translation de la bourrasque. On a remarqué, en effet, que fréquemment les bourrasques paraissent se diriger vers les régions où les pluies sont le plus abondantes. L'étude rétrospective des Cartes journalières de la distribution des pluies apporterait certainement quelque lumière sur la question, et si cette assertion était établie d'une manière positive, et qu'elle fût vérifiée par l'observation, il suffirait sans doute d'un petit nombre de postes pluviométriques convenablement choisis, et transmettant leurs observations par télégrammes, pour aider à déterminer à l'avance la *direction* des bourrasques. La connaissance de cet élément serait d'une importance capitale pour la prévision du temps.

RÉPARTITION

DES PLUIES EN FRANCE

PENDANT L'ANNÉE 1880.

ABRÉVIATIONS.

P. C. Ponts et Chaussées.
C. M. Commission météorologique.
E. N. Ecole normale.
S. H. Service hydraulique.
E. R. École régimentaire.
J. B. Jardin botanique.

OBSERVATIONS DU MOIS DE JANVIER 1880.

STATIONS.	1	2	3	4	5	6	7	8	9	10	11	12	13	14	15	16	17	18	19	20	21	22	23	24	25	26	27	28	29	30	31	TOTAL.
VERSANT DE LA MER DU NORD.																																
BASSINS DU RHIN, DE LA MEURTHE ET DE LA MOSELLE.																																
Lothau	11													2	2	1	0			1		1										17
Lenones	19	13	6		1										5	3	3				2		3									53
Moriviller	25	19													2	3	2						3									54
Flin	4	2								4	2	1				0	0	0														13
Blamont	20	4													5		2	1						4								36
Lunéville	9	5													4		1							1								20
Xinville	22														2		2						3									29
Moncel-s.-Seille	1	1												1	2		1				1	2										9
Nancy (Faculté)	25	2	1												3		1						3									35
Nancy (E. N.)	25													1	1																	27
Nancy (P. C.)	25	3	1												3		1	0					3									36
Cinq-Tranchées	22													1								1		1								24
Bellefontaine	24	2	3												2			2						3								36
Maxéville	16	9										8																				33
La Malgrange	30	3	2												3		1						2									41
Épinal	22	3	1														4	1					0			1						32
Thaon	18	9	4																													31
Mirecourt (E. N.)		12	14																													26
Allain	24	3	1												4	3							4			1	1					38
Ménillot	19	1		1										2	3								7									33
Neuves-Maisons	28	2													4	0	2	0					3									39
Toul	30	2	1											2		0	3						4									42
Foug	23	1												1	1	0	2				0		3									33
Frouard	0	1												1		2						3										8
Rogéville	23	4	2											1	2	0	2						2									36
Nonsard	6	7												7	6																	26
Haudiomont	8	2	1																													11
Fleury	13	3																					11									26
Amel	12	11																														23
BASSINS DE LA MEUSE, DU CHIERS ET DE LA SAMBRE.																																
Pouilly	30	4												2	3	1	8	1					4									52
Clefmont	34	3	4											2	1		9						2									55
Contrexéville	29	3															3						1									36
Bulgnéville	7	2												3	5									2	3							22
Aillianville	32	7	2											1	1	3	6				0		3	0								56
Neufchâteau	35	2	1											1	2		5				1		4									51
Vouthon-Bas	20	2																1												2		24
Chalaines	20	1		1										2	3							8										33
Commercy (E. N.)	28	3	4																													35

STATIONS.	1	2	3	4	5	6	7	8	9	10	11	12	13	14	15	16	17	18	19	20	21	22	23	24	25	26	27	28	29	30	31	TOTAL.
BASSINS DE LA MEUSE, DU CHIERS ET DE LA SAMBRE (suite).																																
Les Kœurs	20	1	1											1								2										25
Souilly	30	4	5														8						2									49
Charny	22	2	3													3	2						3									36
Consenvoye	21	1	2												1		1						1									28
Dun	28	4	5																						3							40
Damviller	14	10													3	1					2											30
Montmédy	18	6	7											1			1						0									33
Mouzon	15	0	0											0	0	0	0	0				0										17
Tannay	22	2	3	0										3	0	0	1					2										34
Bairon	20	3	4											3			2						2									34
Saint-Aignan	25	2	4											2	0	2	2					0	2									40
Sedan	16	1	1											2	0	1	3						2									27
Launois	14	8	7											2	1	2	2				0	0	1									37
Saint-Marcel	26	3	3											1		1	1						1									36
Charleville (E. N.)		2	2											1	1	1	1				1		2									11
Gespunsart	30	14	5											2	1	1	1					1	1									56
Maubert-Fontaine	7	5											3		4			2			4		1	2								28
Rocroi	5	4	5																								2	3	3	2	3	27
Haybes	2	2	1										1		1			1		1		2										10
Avesnes	3	1											4	1	1					2		1										12
Landrecies	2												8	3	2	2		1														18
BASSINS DE L'ESCAUT, DE LA LYS, DE L'YSER ET DE L'AA.																																
Le Cateau	1	1												6	1	0	1		1		0	0										11
Gommegnies	1												3		1	0					0											5
Bavai	26	1												15								2										44
Havrincourt														9	1		4															14
Cambrai													8			3																11
Anzin				0		0	0							8		2																11
Arras (C. M.)	1	2											2			1						2										8
Arras (École rég.)	5	0	1														3						1									10
Hamblain-les-Prés																0	2						2									4
Masny		0											6			3						1										11
Carvin	0	1																														1
Lille	0	2		0			0			0			0	2	0	4		0		0	1	3	1									14
Estrée-Blanche	6	2														1						6										15
Allouagne				0	2											3																5
Aire		0							0						0	1						2										3
Laventie	0	2	0						0	0			2		1	2		0				3	0									10
Nordpeene																3					1											4
Cassel (ville)	4	4	0	0				0	0					0	0	1	1	0	0				1									13
Godewaerswelde	0	1	0					0	1	0					1	1	0					2				0						7
Steene		5													1							6										12
Dunkerque (C. M.)	1			0								0	0	0		1		0			0	2	1			0		0				7
Dunkerque (P. C.)	1															0						0										1
Dohem	5																															5
Oye			1							1			0			1					0	1										4
Calais (C. M.)																	1															1
Calais (P. C.)																																0

VERSANT DE LA MANCHE.

BASSINS DE LA CANCHE, DE LA SOMME, DE LA BÉTHUNE, ETC

STATIONS.	1	2	3	4	5	6	7	8	9	10	11	12	13	14	15	16	17	18	19	20	21	22	23	24	25	26	27	28	29	30	31	TOTAL.
Cap Gris-Nez	.	.	.	.	.	.	.	.	.	.	.	.	.	.	.	.	.	.	5	.	.	.	.	.	.	.	.	.	.	.	.	5
Samer	1	.	.	.	.	.	.	.	.	.	.	.	.	.	.	1	.	.	.	.	.	1	.	.	.	.	.	.	.	.	.	3
Boulogne	2	.	.	.	.	.	.	.	.	.	.	.	.	.	.	.	.	.	.	.	.	.	.	.	.	.	.	.	.	.	.	2
Hucqueliers	.	.	.	4	.	.	.	.	.	.	.	.	.	.	.	.	.	.	.	.	.	.	.	.	.	.	.	.	.	.	.	4
Alpreck	0	.	.	.	.	.	.	.	.	.	.	.	.	.	.	3	.	.	.	.	.	1	.	.	.	.	.	.	.	.	.	4
Saint-Pol	21	11	10	.	.	.	.	.	.	.	.	.	.	.	.	.	.	.	.	.	.	.	.	.	.	.	.	.	.	.	.	42
Sorrus	0	0	1	0	.	.	.	.	.	0	.	.	0	.	1	4	0	.	.	.	0	0	.	.	.	.	.	.	.	.	.	7
Le Touquet	9	0	.	0	0	.	.	.	.	.	0	.	.	.	.	1	2	.	.	.	.	.	.	.	.	.	.	.	.	.	.	13
Auxi-le-Château	1	3	.	.	2	3	.	.	.	.	.	.	.	.	.	.	.	.	.	.	.	.	.	.	.	.	.	.	.	.	.	9
Saint-Quentin	1	1	.	0	.	.	.	.	.	.	.	.	5	0	0	5	.	.	.	.	0	1	.	.	.	.	.	.	.	.	.	14
Abbeville	9	.	1	.	.	.	.	.	.	.	.	.	.	.	.	.	8	.	.	.	.	.	.	.	.	.	.	.	.	.	.	18
St-Valery-s.-Somme	5	2	2	.	.	.	.	.	.	.	.	.	.	1	.	.	1	.	.	.	.	.	.	.	.	.	.	.	.	.	.	11
Aumale	6	3	.	.	.	.	.	.	.	.	.	.	.	.	.	2	4	.	.	.	.	.	.	.	.	.	.	.	.	.	.	15
Blangy	2	.	.	.	.	.	.	.	.	.	.	.	.	.	.	.	8	.	.	.	.	.	.	.	.	.	.	.	.	.	.	10
Eu	0	2	.	.	.	.	.	.	.	.	.	.	.	0	1	3	3	.	.	.	.	0	1	.	.	.	.	.	.	.	.	10
Neufchâtel	4	.	.	.	.	.	.	.	.	.	.	.	.	.	.	0	1	.	.	.	.	.	.	.	.	.	.	.	.	.	.	6
Londinières	.	1	.	.	.	.	.	.	.	.	.	.	.	1	.	6	3	.	.	.	.	.	0	.	.	.	.	.	.	.	.	11
Saint-Aubin	3	2	.	.	.	.	.	.	.	.	.	.	.	1	.	5	8	.	.	.	.	.	.	.	.	.	.	.	.	.	.	18
Écorchebœuf	6	1	2	.	.	.	.	.	.	.	.	.	.	.	.	1	12	.	.	.	.	.	.	.	.	.	.	.	.	.	.	21
Dieppe	.	1	.	.	0	.	.	.	.	.	.	.	.	1	.	4	4	.	.	.	.	.	0	.	.	.	.	.	.	.	.	10
Bosc-le-Hard	4	0	.	.	.	.	.	.	.	.	.	.	.	2	1	1	8	.	.	.	.	.	0	.	.	.	.	.	.	.	.	16
Longueville	1	3	.	.	.	.	.	.	.	.	.	.	1	.	.	.	.	.	.	.	.	.	.	.	.	.	.	.	.	.	.	5
Tôtes	16	2	.	.	.	.	.	.	.	.	.	.	.	.	.	1	2	.	.	.	.	.	.	.	.	.	.	.	.	.	.	22
Saint-Laurent	5	3	.	.	.	.	.	.	.	.	.	.	.	1	0	2	10	.	.	.	.	.	.	.	.	.	.	.	.	.	.	20
Saint-Valery-en-C	1	1	.	.	.	.	.	.	.	.	.	.	.	1	.	4	4	.	.	.	.	.	.	1	.	.	.	.	.	.	.	11
Cany	4	2	.	.	.	.	.	.	.	.	.	.	.	.	.	2	11	.	.	.	.	.	0	.	.	.	.	.	.	.	.	20
Goderville	3	3	.	.	.	.	.	.	.	.	.	.	.	2	.	6	9	.	.	.	.	.	2	.	.	.	.	.	.	.	.	26
Fécamp (ville)	7	.	.	.	.	.	.	.	.	.	.	.	.	2	.	10	18	.	.	.	.	.	3	.	.	.	.	.	.	.	.	39
Fécamp (phare)	5	.	.	.	.	.	.	.	.	.	.	.	.	1	.	10	19	.	.	.	.	.	2	.	.	.	.	.	.	.	.	36

BASSIN DE LA SEINE.

Bassin de l'Yonne.

Haut-Follin	.	.	.	.	48	.	.	.	.	.	.	.	.	.	4	.	.	.	.	47	.	.	.	.	.	.	.	.	.	.	.	99
Bas-Follin	.	25	13	5	.	.	.	.	.	.	.	.	.	.	1	1	17	9	.	.	.	.	.	.	.	.	.	.	.	.	.	71
La Croisette	25	9	2	1	.	.	.	.	.	.	.	.	.	1	0	.	10	4	.	.	.	.	.	.	.	.	.	.	.	.	.	52
Pommoy	13	3	.	.	.	.	.	.	.	.	.	.	.	.	.	26	.	.	.	.	.	.	.	.	.	.	.	.	.	.	.	42
Arleuf	8	5	.	.	.	.	.	.	.	.	.	.	.	.	.	.	.	.	.	12	.	.	.	.	.	.	.	.	.	.	.	26
Corancy	17	8	4	.	.	.	.	.	.	.	.	.	.	.	9	.	10	17	0	1	.	.	.	.	.	.	.	.	.	.	.	67
Les Settons	62	14	4	.	.	.	.	1	.	0	.	.	.	1	.	2	10	16	.	.	.	.	1	.	.	.	.	.	.	.	.	112
Château-Chinon	12	12	4	.	.	.	.	.	.	.	.	.	.	3	2	1	11	12	.	.	.	.	0	.	.	.	.	.	.	.	.	57
La Colancelle	5	3	2	.	.	.	.	.	.	.	.	.	.	2	2	.	6	5	.	.	.	.	.	.	.	.	.	.	.	.	.	25
Pannetière	4	4	1	.	.	.	.	.	.	.	.	.	.	0	2	3	12	16	.	.	.	.	0	.	.	.	.	.	.	.	.	42
Ouroux	.	.	41	.	.	.	.	.	.	.	.	.	.	.	.	.	.	27	.	.	.	.	.	.	.	.	.	.	.	.	.	68
Brassy	5	2	.	.	.	.	.	.	.	.	.	.	.	.	.	.	10	.	.	.	.	.	.	.	.	.	.	.	.	.	.	17
St-Martin-du-P	.	.	.	.	.	.	.	.	.	.	.	.	.	2	.	.	11	6	7	.	.	.	.	.	.	.	.	.	.	.	.	.	25
Saulieu	.	.	.	.	.	.	.	.	.	.	.	.	.	0	.	3	1	0	.	.	.	.	.	.	.	.	.	.	.	.	.	5
Pouilly	5	.	1	.	.	.	.	.	.	.	.	.	.	1	.	.	10	2	.	.	.	.	3	.	.	.	.	.	.	.	.	21

STATIONS.	1	2	3	4	5	6	7	8	9	10	11	12	13	14	15	16	17	18	19	20	21	22	23	24	25	26	27	28	29	30	31	TOTAL.
Bassin de l'Yonne (suite).																																
Thorey-s.-Charny.	.	.	4	.	.	.	.	.	.	.	.	.	.	.	.	.	.	.	.	.	.	.	14	.	.	.	.	.	.	.	.	18
Grosbois	2	4	2	.	.	.	.	.	.	.	.	.	.	1	1	1	14	3	.	.	.	.	2	.	.	.	.	.	.	.	.	29
Vitteaux	7	2	2	.	.	.	.	.	.	.	.	.	.	1	0	2	9	8	.	.	.	.	3	.	.	.	.	.	.	.	.	35
Marigny	6	.	3	.	.	.	.	.	.	.	.	.	.	2	1	1	4	11	.	.	.	.	2	.	.	.	.	.	.	.	.	30
Thénissey	5	10	3	.	.	.	.	.	.	.	.	.	.	2	1	1	10	7	.	.	.	.	3	.	.	.	.	.	.	.	.	41
Grignon	4	2	.	.	.	.	.	.	.	.	.	.	.	5	8	3	16	.	.	.	.	.	1	.	.	.	.	.	.	.	.	38
Montbard	5	2	.	.	.	.	.	.	.	.	.	.	.	4	.	1	13	2	.	.	.	.	.	.	.	.	.	.	.	.	.	27
Bierre-l'Égaré	.	.	5	.	.	.	.	.	.	.	.	.	.	1	3	.	8	7	.	.	.	.	.	.	.	.	.	.	.	.	.	24
Cervon	6	3	2	.	.	.	.	.	.	.	.	.	.	2	2	.	8	11	.	.	.	.	1	.	.	.	.	.	.	.	.	34
Lormes	6	.	.	5	.	.	0	.	.	.	2	.	.	.	.	0	.	.	2	.	.	.	.	0	.	.	.	.	.	.	0	16
Tannay	5	1	.	.	.	.	.	.	.	.	.	.	.	3	1	.	6	10	.	.	.	.	1	.	.	.	.	.	.	.	.	27
Varzy (E. N.)	7	2	.	.	.	.	.	.	.	.	.	.	.	.	.	.	1	6	4	.	.	.	.	.	.	.	.	.	.	.	.	21
Clamecy (P. C.)	1	.	4	.	.	.	.	.	.	.	.	.	.	3	.	0	8	8	.	.	.	.	.	.	.	.	.	.	.	.	.	24
Clamecy (C. M.)	6	1	1	.	.	.	.	.	.	.	.	.	.	2	1	.	2	1	.	.	.	.	.	.	.	.	.	.	.	.	.	14
Vézelay	6	2	2	.	.	.	.	.	.	.	.	.	.	2	1	5	2	7	.	.	.	.	.	.	.	.	.	.	.	.	.	27
Avallon	.	5	2	.	.	.	.	.	.	.	.	.	.	.	1	4	13	.	.	.	.	.	.	.	.	.	.	.	.	.	.	25
Tonnerre	18	.	.	.	.	.	.	.	.	.	.	.	.	.	2	3	2	9	.	.	.	.	.	.	.	.	.	.	.	.	.	34
Chessy	15	.	2	.	.	.	.	.	.	.	.	.	.	3	.	1	10	1	.	.	.	.	.	.	.	.	.	.	.	.	.	32
Chablis	2	.	5	3	.	.	.	.	.	.	.	.	.	.	.	.	.	.	.	.	.	.	.	.	.	.	.	.	.	.	.	10
Auxerre (P. C.)	5	.	0	.	.	.	.	.	.	.	.	.	.	.	3	.	8	6	.	.	.	.	.	.	.	.	.	.	.	.	.	22
Laroche	.	.	.	.	.	.	.	.	.	.	.	.	.	3	.	4	7	3	.	.	.	.	.	.	.	.	.	.	.	.	.	18
Joigny	10	.	.	.	.	.	.	.	.	.	.	.	.	.	2	.	.	6	1	.	.	.	.	.	.	.	.	.	.	.	.	19
Sens (St-Martin)	9	.	.	.	.	.	.	.	.	.	.	.	.	.	0	.	11	.	.	.	.	.	.	.	.	.	.	.	.	.	.	21
Bassin de la Seine supérieure.																																
Chanceaux	3	3	.	.	.	.	.	.	.	.	.	.	.	2	9	14	7	.	.	.	.	2	.	.	.	.	.	.	.	.	.	41
Baigneux-les-Juifs	.	2	3	.	.	.	.	.	.	.	.	.	.	2	3	.	17	.	.	.	.	2	.	.	.	.	.	.	.	.	.	29
Beneuvre	17	2	2	0	.	.	.	.	.	.	.	.	.	1	1	1	12	3	.	.	.	.	1	.	.	.	.	.	.	.	.	41
Vivey	.	17	2	.	.	.	.	.	.	.	.	.	.	1	1	.	12	.	.	.	.	.	0	.	.	.	.	.	.	.	.	34
Châtillon-s.-Seine	13	3	.	.	.	.	.	.	.	.	.	.	.	1	1	0	12	2	.	.	.	.	2	.	.	.	.	.	.	.	.	34
Nicey	8	9	.	.	.	.	.	.	.	.	.	.	.	2	.	2	11	.	.	.	.	1	.	.	.	.	.	.	.	.	.	33
Laignes	10	2	2	.	.	.	.	.	.	.	.	.	.	2	.	1	9	.	.	.	.	.	3	.	.	.	.	.	.	.	.	27
Brion-sur-Ource	14	3	2	.	.	.	.	.	.	.	.	.	.	2	1	.	15	2	.	.	.	.	1	.	.	.	.	.	.	.	.	40
Bar-s.-S. (P. C.)	.	1	2	.	.	.	.	.	.	.	.	.	.	3	2	1	8	.	.	.	.	.	1	.	.	.	.	.	.	.	.	16
Bar-s.-S. (M. Saill.)	12	0	.	.	.	.	.	.	.	.	.	.	.	2	1	0	13	0	.	.	.	.	2	.	.	.	.	.	.	.	.	29
Arc-en-Barrois	8	17	5	.	.	.	.	.	.	.	.	.	.	0	0	0	9	7	.	.	.	2	.	.	.	.	.	.	.	.	.	49
La Ferté-s.-Aube	7	5	.	.	.	.	.	.	.	.	.	.	.	2	.	6	7	.	.	.	.	.	3	.	.	.	.	.	.	.	.	31
Bar-sur-Aube	7	5	2	.	.	.	.	.	.	.	.	.	.	2	1	1	7	1	.	.	.	.	2	.	.	.	.	.	.	.	.	27
Fuligny	19	1	2	.	.	.	.	.	.	.	.	.	.	2	.	1	6	.	.	.	.	.	2	.	.	.	.	.	.	.	.	33
Chaumesnil	19	.	2	.	.	.	.	.	.	.	.	.	.	1	.	.	8	.	.	.	.	.	1	.	.	.	.	.	.	.	.	31
Ceffonds	18	2	1	.	.	.	.	.	.	.	.	.	.	1	1	.	6	.	.	.	.	.	1	.	.	.	.	.	.	.	.	30
Giffaumont	14	.	4	.	.	.	.	.	.	.	.	.	.	6	2	3	2	.	.	.	.	.	2	.	.	.	.	.	.	.	.	33
Vendeuvre	7	8	.	.	.	.	.	.	.	.	.	.	.	5	1	3	12	.	.	.	.	.	1	.	.	.	.	.	.	.	.	35
Barberey	11	.	1	.	.	.	.	.	.	.	.	.	.	2	.	.	8	.	.	.	.	.	.	.	.	.	.	.	.	.	.	22
Conflans-s.-Seine	9	1	1	.	.	.	.	.	.	.	.	.	.	3	.	.	9	.	.	.	.	.	.	.	.	.	.	.	.	.	.	22
Bassin de la Seine, entre Montereau et le confluent de l'Oise.																																
Courbeton	4	.	.	.	.	.	.	.	.	.	.	.	.	2	.	1	7	2	.	.	.	.	.	.	.	.	.	.	.	.	.	17
Samois	.	.	.	.	.	.	.	.	.	.	.	.	.	2	.	1	7	.	.	.	.	.	.	.	.	.	.	.	.	.	.	10
Melun (E. N.)	.	2	.	.	.	.	.	.	.	.	.	.	.	.	.	5	3	.	.	.	.	.	.	.	.	.	.	.	.	.	.	10

STATIONS.	1	2	3	4	5	6	7	8	9	10	11	12	13	14	15	16	17	18	19	20	21	22	23	24	25	26	27	28	29	30	31	TOTAL.
Bassin de la Seine, entre Montereau et le confluent de l'Oise (suite).																																
Melun (P. C.)	.	.	.	.	.	.	.	.	.	.	.	.	.	.	.	.	10	.	.	.	.	.	.	.	.	.	.	.	.	.	.	10
Évry	2	.	.	.	.	.	.	.	.	.	.	.	.	.	.	.	2	2	1	.	.	.	.	.	.	.	.	.	.	.	.	8
Paris (Obsre)	2	0	1	.	.	.	.	.	.	.	.	.	.	.	.	.	7	.	.	.	.	.	.	.	.	.	.	.	.	.	.	9
Paris (Montsris)	0	0	0	0	.	.	.	.	0	0	.	.	2	2	0	5	2	.	.	.	.	0	0	.	0	.	.	.	.	.	.	11
Paris (Passy)	1	.	.	.	.	.	.	.	.	.	.	.	.	3	.	1	3	.	.	.	.	.	.	.	.	.	.	.	.	.	.	8
Paris (Ménilm^t)	1	0	0	.	0	.	.	.	0	.	.	.	.	3	0	1	4	.	.	.	.	.	1	.	.	.	.	.	.	.	.	11
Versailles (E. N.)	2	.	.	.	.	.	.	.	.	.	.	.	.	3	.	.	.	5	.	.	.	.	.	.	.	.	.	.	.	.	.	10
Versailles (Bérigny)	.	1	0	0	.	.	.	.	.	.	.	.	.	2	0	4	2	.	.	.	.	.	0	.	.	.	.	.	.	.	.	11
Marly-le-Roi	0	2	.	.	0	.	.	.	.	.	.	.	.	2	.	2	5	.	.	.	.	1	.	.	.	.	.	.	.	.	.	12
Bassin de la Marne.																																
Langres (plateau)	20	3	.	.	.	.	.	.	.	.	.	.	.	.	2	.	12	3	.	.	.	.	1	.	.	.	.	.	.	.	.	41
Langres (vallée)	12	6	2	.	.	.	.	.	.	.	.	.	.	1	0	.	16	.	.	.	.	.	2	.	.	.	.	.	.	.	.	39
Marac	20	4	3	.	.	.	.	.	.	.	.	.	.	.	1	.	11	2	.	.	.	.	1	.	.	.	.	.	.	.	.	43
Richebourg	21	3	2	.	.	.	.	.	.	.	.	.	.	1	1	1	15	4	.	.	.	.	2	.	.	.	.	.	.	.	.	49
Chaumont (vallée)	24	5	1	.	.	.	.	.	.	.	.	.	.	1	2	.	12	.	.	.	.	.	3	.	.	.	.	.	.	.	.	48
Chaumont (E. N.)	40	12	3	.	.	.	.	.	.	.	.	.	.	1	1	1	8	1	.	.	.	.	2	.	.	.	.	.	.	.	.	68
Colombey	16	3	2	.	.	.	.	.	.	.	.	.	.	2	1	1	20	0	.	.	.	.	2	.	.	.	.	.	.	.	.	47
Andelot	33	4	2	.	.	.	.	.	.	.	.	.	.	1	1	0	7	.	.	.	.	.	2	.	.	.	.	.	.	.	.	49
Joinville	29	6	3	.	●	.	.	.	.	.	.	.	.	1	1	1	8	1	.	.	.	.	2	.	.	.	.	.	.	.	.	52
Vassy	11	5	3	0	.	.	.	.	.	.	.	.	.	1	1	1	8	.	.	.	.	.	2	.	.	.	.	.	.	.	.	32
Trois-Font.-la-V	22	8	4	.	.	.	.	.	.	.	.	.	.	1	1	1	7	.	.	.	.	.	2	.	.	.	.	.	.	.	.	47
St-Dizier (la Neuv.)	13	2	.	.	.	.	.	.	.	.	.	.	.	4	1	0	6	.	.	.	.	.	3	.	.	.	.	.	.	.	.	29
Aulnois	20	.	.	.	.	.	.	.	.	.	.	.	.	.	.	.	.	.	.	.	.	.	.	.	.	.	.	.	.	.	.	20
Pancey-s.-Saulx	38	10	3	.	.	.	.	.	.	.	.	.	.	1	2	.	6	.	.	.	.	.	2	.	.	.	.	.	.	.	.	62
Demange-aux-Eaux	35	0	.	.	.	.	.	.	.	.	.	.	.	2	1	.	4	.	.	.	.	0	4	.	.	.	.	.	.	.	.	47
Saint-Aubin	70	4	.	.	.	.	.	.	.	.	.	.	.	.	.	0	.	.	.	.	.	.	1	.	.	.	.	.	.	.	.	75
Bar-le-Duc	25	1	4	.	.	.	.	.	.	.	.	.	.	2	2	1	3	.	.	.	.	2	2	.	.	.	.	.	.	.	.	41
F^t des Trois Font	2	3	.	.	.	.	.	.	.	.	.	.	2	1	1	4	.	.	.	.	.	3	.	.	.	.	.	.	.	.	.	16
Sermaize	22	2	3	.	.	.	.	.	.	.	.	.	3	.	1	.	3	.	.	.	.	.	3	.	.	.	.	.	.	.	.	36
Vitry-en-Perth	0	2	2	0	.	.	0	.	.	.	.	.	.	2	1	0	5	.	.	.	.	.	2	.	.	.	.	.	.	.	.	14
Vitry-le-François	1	1	.	.	.	.	.	.	.	.	.	.	2	1	.	5	.	.	.	.	.	1	.	.	.	.	.	.	.	.	.	11
Châlons (P. C.)	8	6	.	.	.	.	.	.	.	.	.	.	.	2	1	1	3	.	.	.	.	.	1	.	.	.	.	.	.	.	.	22
Châlons (E. N.)	3	.	4	.	.	.	.	.	.	.	.	.	.	.	.	.	6	.	.	.	.	.	.	.	.	1	.	.	.	.	.	14
Sommesous	3	3	.	.	.	.	.	.	.	.	.	.	.	6	.	4	3	.	.	.	.	.	.	.	.	.	.	.	.	.	.	19
Villeseneux	.	4	3	.	.	.	.	.	.	.	.	.	.	2	.	.	4	.	.	.	.	.	.	.	.	.	.	.	.	.	.	13
La Caure	8	2	.	.	.	.	.	.	.	.	.	.	.	1	.	.	7	.	.	.	.	.	.	.	.	.	.	.	.	.	.	18
Montmort	5	5	2	.	.	.	.	.	.	.	.	.	.	1	.	1	4	.	.	.	.	.	.	.	.	.	.	.	.	.	.	17
Montmirail	.	.	.	.	.	.	.	.	.	1	.	.	.	2	.	1	6	.	.	.	.	.	.	.	.	.	.	.	.	.	.	9
La Ferté-s.-Jouarre	1	0	1	.	.	.	.	.	1	.	.	.	.	4	.	1	35	.	.	.	.	.	.	.	.	.	.	.	.	.	.	43
Meaux	1	.	2	.	.	.	.	.	.	.	.	.	.	1	.	3	2	.	.	.	.	.	1	.	.	.	.	.	.	.	.	10
Touquin	4	1	.	.	.	.	.	.	.	.	.	.	.	2	.	2	6	.	.	.	.	.	0	.	.	.	.	.	.	.	.	15
Parc St-Maur (Obs^{re})	.	1	.	.	.	.	.	.	0	.	.	.	.	2	0	5	1	.	.	.	.	.	1	.	.	.	.	.	.	0	0	10
Bassin de l'Aisne.																																
St-Mard-s.-le-Mont	3	3	.	.	.	.	.	.	.	.	.	.	3	.	.	6	.	.	.	.	.	4	.	.	.	.	.	.	.	.	.	18
Waly	13	5	.	.	.	.	.	.	.	.	.	.	.	5	.	.	.	.	.	.	.	.	1	.	.	.	.	.	.	.	.	.	24
Auzéville	22	3	4	.	.	.	.	.	.	.	.	.	.	.	.	.	5	.	.	.	.	.	3	.	.	.	.	.	.	.	.	.	38
Côte de Crèvecœur	5	.	.	.	.	.	.	.	.	.	.	.	3	.	1	5	.	.	.	.	.	5	.	.	.	.	.	.	.	.	.	.	19
Bois des Planches	5	3	.	.	.	.	.	.	.	.	.	.	2	.	1	4	.	.	.	.	.	5	.	.	.	.	.	.	.	.	.	.	19

STATIONS.	1	2	3	4	5	6	7	8	9	10	11	12	13	14	15	16	17	18	19	20	21	22	23	24	25	26	27	28	29	30	31	TOTAL.
Bassin de l'Aisne (suite).																																
Ste-Menehould	1	2	2										2	1		4						4										15
Côte de Biesmes	1	3											3	1	1	5						5										18
Varennes	20	3												3			3						2									30
Grandpré	1	1												2	0	2	0					4										10
Vouziers	5		3											2			2					1										13
Signy-l'Abbaye	17	10	2											1	0	1	2						5									39
Remaucourt	12	1	3												1	0	3						1									21
Nanteuil	1	2												3	1	1	2	1														11
Berry-au-Bac	6	0	2											3			3															14
Suippes	6	2	2											2			5						1									16
Verzy	10	0	2											3	1	1	4						1									20
Reims (P. C.)	4		0														5															9
Jonchery-sur-Vesle	4		2	1										3	1	0	8															19
Fismes	4		1											2	0	0	7						0									15
Vauxrot (Soissons)		2		1										2				6				0										11
Bassin de l'Oise.																																
Hirson	3	1											1		1	1																7
Dizy-le-Gros	10	2											2	1	2	2						1										21
Laon (P. C.)	7	1											3			5																16
Fourdrain	12	0	1	0										6			7						0									27
Lassigny	1												4			6																11
Maignelay														0																		0
Hétomesnil					2												6															8
Beauvais (E. N.)	3	1	1											1	0		5						1									12
Noailles	2													3			3															8
Plessis-Belleville	2	0	1	0										2		1	2						1									9
Senlis																																0
Apremont	0	0	1					0					3	0	1	7						1										13
Neuilly-en-Thelle	3	1	0											1	1	1	6	1						1								15
Pontoise	1													2		2	2						1									9
Bassin du Loing.																																
Moutiers	3	2															5	3											1	2		16
Champoulet	3		2														3	12														20
Toucy	12															6	9	7														34
Rogny	3																8	6														17
Combreux	2	1	2											3		7	1	4														20
Grignon	4	6												2			8															20
Courpalet	2													2	3	1	3	9														21
Château-Renard	3	2													2	1	9	5														23
Beaune-la-Rolande																		5														5
Nemours														7								4										11
Région de la Beauce et bassin de l'Eure.																																
Neuville-aux-Bois																9	5												2			16
Pithiviers		2												1			1																4
Malesherbes														4		2	3	4														13
Étampes													3		3	2	3															11
Dourdan														1		1	3	1														7
La Loupe	4	1	3	1										3		1	1	10	2													26

STATIONS.	1	2	3	4	5	6	7	8	9	10	11	12	13	14	15	16	17	18	19	20	21	22	23	24	25	26	27	28	29	30	31	TOTAL.
Région de la Beauce et bassin de l'Eure (suite).																																
ourville	2	1												5				10														18
hartres (E. N.)														2	1	0	5															9
ogent-le-Roi														4		8	1	3														8
ambouillet	1		1											1		2	1	1														7
de Bonsmoulins.	2	1	2										3			1	3	11	1													23
orêt du Perche	4	2	3											2		1	1	12	4													29
a Ferté-Vidame	4	1	2					1						2		1	1	4	5													21
enonches	8	1	1											2		2	0	8					1									23
hâteauneuf	1	0	1											5	1	0	1	7					0									16
rézolles		0												7		0		6														13
reux	0	0											0	0		0	0	0														1
net														4			3															7
vreux (E. N.)	3		8												3		2	3														19
Bassin de la Seine inférieure, au-dessous du confluent de l'Oise.																																
aigle	3	0	2											2		1	3	8					2									20
ournay	6		1											1		3	5															16
orges	3																5															8
asœuil	1	0												3		2																6
uchy		1	6											2	1	4	5						1									20
ont-de-l'Arche																	5															5
lbeuf	4	2	1						1	1	4		7					0														20
Rouen (E. N.)	4	1	2											3	0	0	6						1									17
Rouen (île Lacroix)	4		2												2	2	6															16
Barentin	3	3												1		3	7						1									19
Yvetot														1		7	6						1									15
Caudebec	7	5												2		2	11						1									28
Villequier	16	0	4											2		2	8						0									32
Bolbec		4												2		8	4															17
La Hève																3	3															6
Sanvic (le Havre)		2											0			3	3															9
Phare de Fatouville	3	1	0											2		2	5															13
Honfleur		2	3											2		3	3															13
BASSINS ENTRE LA SEINE ET LA POINTE DE BRETAGNE.																																
Bassins de la Touque, de la Dive, de l'Orne, de la Vire et de la Douve.																																
Gacé	1	0	1												2	2	4	7	6													22
Lisieux	8	5	2											4	1	5	5	4														34
Pont-l'Évêque	2	6	2											1	4	1	2															18
Trouville	0	3												2		4	4															13
Montpinçon														2		2	2	3														9
Livarot	4							2														3										9
St-Ouen-le-Pin	2	1	1											2		2	6	1														15
Annebault	1	0												3		2	2															8
Champ-Haut																	6									4						10
Sées			1											1		2	1	2	5													12
Argentan																																0
Flers	1	3															8	2														14
Pierrefitte	4																															4

STATIONS.	1	2	3	4	5	6	7	8	9	10	11	12	13	14	15	16	17	18	19	20	21	22	23	24	25	26	27	28	29	30	31	TOTAL.
Bassin de l'Aisne (suite).																																
Ste-Menehould....	1	2	2	.	.	.	.	.	.	.	.	.	2	1	.	4	.	.	.	.	.	4	.	.	.	.	.	.	.	.	.	15
Côte de Biesmes..	1	3	.	.	.	.	.	.	.	.	.	.	3	1	1	5	.	.	.	.	.	5	.	.	.	.	.	.	.	.	.	18
Varennes.....	20	3	.	.	.	.	.	.	.	.	.	.	.	3	.	.	3	.	.	.	.	.	2	.	.	.	.	.	.	.	.	30
Grandpré.....	1	1	.	.	.	.	.	.	.	.	.	.	.	2	0	2	0	.	.	.	.	4	.	.	.	.	.	.	.	.	.	10
Vouziers.....	5	.	3	.	.	.	.	.	.	.	.	.	.	2	.	.	2	.	.	.	.	1	.	.	.	.	.	.	.	.	.	13
Signy-l'Abbaye....	17	10	2	.	.	.	.	.	.	.	.	.	.	1	0	1	2	.	.	.	.	.	5	.	.	.	.	.	.	.	.	39
Remaucourt.....	12	1	3	.	.	.	.	.	.	.	.	.	.	.	1	0	3	.	.	.	.	.	1	.	.	.	.	.	.	.	.	21
Nanteuil.....	1	2	.	.	.	.	.	.	.	.	.	.	.	3	1	1	2	1	.	.	.	.	.	.	.	.	.	.	.	.	.	11
Berry-au-Bac.....	6	0	2	.	.	.	.	.	.	.	.	.	.	3	.	.	3	.	.	.	.	.	.	.	.	.	.	.	.	.	.	14
Suippes.....	6	2	2	.	.	.	.	.	.	.	.	.	.	2	.	.	5	.	.	.	.	.	1	.	.	.	.	.	.	.	.	16
Verzy.....	10	0	2	.	.	.	.	.	.	.	.	.	.	3	1	1	4	.	.	.	.	.	1	.	.	.	.	.	.	.	.	20
Reims (P. C.).....	4	.	0	.	.	.	.	.	.	.	.	.	.	.	.	.	5	.	.	.	.	.	.	.	.	.	.	.	.	.	.	9
Jonchery-sur-Vesle.	4	.	2	1	.	.	.	.	.	.	.	.	.	3	1	0	8	.	.	.	.	.	.	.	.	.	.	.	.	.	.	19
Fismes.....	4	.	1	.	.	.	.	.	.	.	.	.	.	2	0	0	7	.	.	.	.	.	0	.	.	.	.	.	.	.	.	15
Vauxrot (Soissons).	.	2	.	1	.	.	.	.	.	.	.	.	.	2	.	.	.	6	.	.	.	0	.	.	.	.	.	.	.	.	.	11
Bassin de l'Oise.																																
Hirson.....	3	1	.	.	.	.	.	.	.	.	.	.	1	.	1	1	.	.	.	.	.	.	.	.	.	.	.	.	.	.	.	7
Dizy-le-Gros.....	10	2	.	.	.	.	.	.	.	.	.	.	2	1	2	2	.	.	.	.	.	1	.	.	.	.	.	.	.	.	.	21
Laon (P. C.).....	7	1	.	.	.	.	.	.	.	.	.	.	3	.	.	5	.	.	.	.	.	.	.	.	.	.	.	.	.	.	.	16
Fourdrain.....	12	0	1	0	.	.	.	.	.	.	.	.	.	6	.	.	7	.	.	.	.	.	0	.	.	.	.	.	.	.	.	27
Lassigny.....	1	.	.	.	.	.	.	.	.	.	.	.	4	.	.	6	.	.	.	.	.	.	.	.	.	.	.	.	.	.	.	11
Maignelay.....	.	.	.	.	.	.	.	.	.	.	.	.	.	0	.	.	.	.	.	.	.	.	.	.	.	.	.	.	.	.	.	0
Hétomesnil.....	.	.	.	.	2	.	.	.	.	.	.	.	.	.	.	.	6	.	.	.	.	.	.	.	.	.	.	.	.	.	.	8
Beauvais (E. N.)..	3	1	1	.	.	.	.	.	.	.	.	.	.	1	0	.	5	.	.	.	.	.	1	.	.	.	.	.	.	.	.	12
Noailles.....	2	.	.	.	.	.	.	.	.	.	.	.	.	3	.	.	3	.	.	.	.	.	.	.	.	.	.	.	.	.	.	8
Plessis-Belleville...	2	0	1	0	.	.	.	.	.	.	.	.	.	2	.	1	2	.	.	.	.	.	1	.	.	.	.	.	.	.	.	9
Senlis.....	.	.	.	.	.	.	.	.	.	.	.	.	.	.	.	.	.	.	.	.	.	.	.	.	.	.	.	.	.	.	.	0
Apremont.....	0	0	1	.	.	.	.	0	.	.	.	.	3	0	1	7	.	.	.	.	.	1	.	.	.	.	.	.	.	.	.	13
Neuilly-en-Thelle..	3	1	0	.	.	.	.	.	.	.	.	.	.	1	1	1	6	1	.	.	.	.	.	1	.	.	.	.	.	.	.	15
Pontoise.....	1	.	.	.	.	.	.	.	.	.	.	.	.	2	.	2	2	.	.	.	.	.	1	.	.	.	.	.	.	.	.	9
Bassin du Loing.																																
Moutiers.....	3	2	.	.	.	.	.	.	.	.	.	.	.	.	.	.	5	3	.	.	.	.	.	.	.	.	.	.	1	2	.	16
Champoulet.....	3	.	2	.	.	.	.	.	.	.	.	.	.	.	.	.	3	12	.	.	.	.	.	.	.	.	.	.	.	.	.	20
Toucy.....	12	.	.	.	.	.	.	.	.	.	.	.	.	.	.	6	9	7	.	.	.	.	.	.	.	.	.	.	.	.	.	34
Rogny.....	3	.	.	.	.	.	.	.	.	.	.	.	.	.	.	.	8	6	.	.	.	.	.	.	.	.	.	.	.	.	.	17
Combreux.....	2	1	2	.	.	.	.	.	.	.	.	.	.	3	.	7	1	4	.	.	.	.	.	.	.	.	.	.	.	.	.	20
Grignon	4	6	.	.	.	.	.	.	.	.	.	.	.	2	.	.	8	.	.	.	.	.	.	.	.	.	.	.	.	.	.	20
Courpalet.....	2	.	.	.	.	.	.	.	.	.	.	.	.	2	3	1	3	9	.	.	.	.	.	.	.	.	.	.	.	.	.	21
Château-Renard ...	3	2	.	.	.	.	.	.	.	.	.	.	.	.	2	1	9	5	.	.	.	.	.	.	.	.	.	.	.	.	.	23
Beaune-la-Rolande.	.	.	.	.	.	.	.	.	.	.	.	.	.	.	.	.	.	5	.	.	.	.	.	.	.	.	.	.	.	.	.	5
Nemours.....	.	.	.	.	.	.	.	.	.	.	.	.	.	7	.	.	.	.	.	.	.	4	.	.	.	.	.	.	.	.	.	11
Région de la Beauce et bassin de l'Eure.																																
Neuville-aux-Bois..	.	.	.	.	.	.	.	.	.	.	.	.	.	.	.	9	5	.	.	.	.	.	.	.	.	.	.	.	2	.	.	16
Pithiviers.....	.	2	.	.	.	.	.	.	.	.	.	.	.	1	.	.	.	1	.	.	.	.	.	.	.	.	.	.	.	.	.	.	4
Malesherbes.....	.	.	.	.	.	.	.	.	.	.	.	.	.	4	.	2	3	4	.	.	.	.	.	.	.	.	.	.	.	.	.	13
Étampes.....	.	.	.	.	.	.	.	.	.	.	.	.	3	.	3	2	3	.	.	.	.	.	.	.	.	.	.	.	.	.	.	11
Dourdan.....	.	.	.	.	.	.	.	.	.	.	.	.	.	1	.	1	3	1	.	.	.	.	.	.	.	.	.	.	.	.	.	7
La Loupe.....	4	1	3	1	.	.	.	.	.	.	.	.	.	3	.	1	1	10	2	.	.	.	.	.	.	.	.	.	.	.	.	26

STATIONS.	1	2	3	4	5	6	7	8	9	10	11	12	13	14	15	16	17	18	19	20	21	22	23	24	25	26	27	28	29	30	31	TOTAL.
Région de la Beauce et bassin de l'Eure (suite).																																
Courville	2	1												5				10														18
Chartres (E. N.)														2	1	0	5															9
Nogent-le-Roi														4		8	1	3														8
Rambouillet	1		1											1		2	1	1														7
Fe de Bonsmoulins	2	1	2										3			1	3	11	1													23
Forêt du Perche	4	2	3											2		1	1	12	4													29
La Ferté-Vidame	4	1	2					1						2		1	1	4	5													21
Senonches	8	1	1											2		2	0	8					1									23
Châteauneuf	1	0	1											5	1	0	1	7					0									16
Brézolles		0												7		0		6														13
Dreux	0	0											0	0		0	0	0														1
Anet														4			3															7
Évreux (E. N.)	3		8												3		2	3														19
Bassin de la Seine inférieure, au-dessous du confluent de l'Oise.																																
Laigle	3	0	2											2		1	3	8					2									20
Gournay	6		1											1		3	5															16
Forges	3																5															8
Vascœuil	1	0												3		2																6
Buchy		1	6											2	1	4	5						1									20
Pont-de-l'Arche																	5															5
Elbeuf	4	2	1						1	1	4		7					0														20
Rouen (E. N.)	4	1	2											3	0	0	6						1									17
Rouen (île Lacroix)	4		2												2	2	6															16
Barentin	3	3												1		3	7						1									19
Yvetot														1		7	6						1									15
Caudebec	7	5												2		2	11						1									28
Villequier	16	0	4											2		2	8						0									32
Bolbec		4												2		8	4															17
La Hève																3	3															6
Sanvic (le Havre)		2											0			3	3															9
Phare de Fatouville	3	1	0											2		2	5															13
Honfleur		2	3											2		3	3															13
BASSINS ENTRE LA SEINE ET LA POINTE DE BRETAGNE.																																
Bassins de la Touque, de la Dive, de l'Orne, de la Vire et de la Douve.																																
Gacé	1	0	1												2	2	4	7	6													22
Lisieux	8	5	2											4	1	5	5	4														34
Pont-l'Évêque	2	6	2											1	4	1	2															18
Trouville	0	3												2		4	4															13
Montpinçon														2		2	2	3														9
Livarot	4							2														3										9
St-Ouen-le-Pin	2	1	1											2		2	6	1														15
Annebault	1	0												3		2	2															8
Champ-Haut																	6									4						10
Sées			1											1		2	1	2	5													12
Argentan																																0
Flers	1	3															8	2														14
Pierrefitte	4																															4

STATIONS.	1	2	3	4	5	6	7	8	9	10	11	12	13	14	15	16	17	18	19	20	21	22	23	24	25	26	27	28	29	30	31	TOTAL.
Bassins de la Touque, de la Dive, de l'Orne, de la Vire et de la Douve (suite).																																
Roucamps	1	0	.	.	0	1	.	.	.	.	.	.	.	.	.	3	2	0	.	.	.	.	1	1	.	.	.	.	.	.	.	9
Ste-Honorine-du-F.	1	1	0	.	.	.	.	.	.	.	.	.	0	1	0	2	6	7	.	.	.	.	.	.	.	.	.	.	.	.	.	19
Caen (E. N.)	2	.	2	.	.	.	.	.	.	.	.	.	.	1	.	2	2	8	.	.	.	.	1	.	.	.	.	.	.	.	.	18
Ouistreham	.	.	.	.	.	.	.	.	.	.	.	.	.	1	.	2	3	.	.	.	.	.	.	.	.	.	.	.	.	.	.	6
Caumont	.	13	1	.	.	.	.	.	.	.	.	.	.	.	.	.	.	.	.	.	.	.	.	.	.	.	.	.	.	.	29	43
Tilly-sur-Seulles	.	2	0	.	.	.	.	.	.	.	.	.	3	1	3	5	5	.	.	.	.	.	.	.	.	.	.	.	.	.	.	19
Ver	1	0	.	.	.	.	.	.	.	.	.	.	1	.	2	2	0	.	.	.	.	.	1	.	.	.	.	.	.	.	.	6
Bény-Bocage	6	3	1	.	.	.	.	.	.	.	.	.	.	.	.	.	3	1	.	.	.	.	.	.	.	.	.	.	.	.	.	14
Saint-Sever	7	3	5	.	.	.	.	.	.	.	.	.	.	.	.	1	1	11	.	.	.	.	2	.	.	.	.	.	.	.	.	31
Saint-Lô (E. N.)	6	0	2	.	.	.	.	.	.	.	.	.	1	.	.	5	8	.	.	.	.	.	.	0	.	.	.	.	.	.	.	23
Trévières	5	.	.	.	.	.	.	.	.	.	.	.	.	4	10	4	7	.	.	.	.	.	.	.	.	.	.	.	.	.	.	30
Isigny	4	7	•3	.	.	.	.	.	.	.	.	.	1	.	.	3	.	.	10	3	.	.	.	.	.	.	.	.	.	.	.	31
Ste-Marie-du-Mont	3	0	1	.	.	0	.	.	.	.	.	.	3	.	.	9	10	.	.	.	.	.	.	0	.	.	.	.	.	.	.	26
Cherbourg	5	1	.	.	.	.	.	.	.	.	.	.	5	.	1	7	6	.	.	.	.	.	.	.	.	.	.	.	.	.	.	25
La Hague	4	1	.	.	.	.	.	.	.	.	.	.	4	.	.	33	5	.	.	.	.	.	.	.	.	.	.	.	.	.	.	47
Bassins entre le cap de la Hague et la pointe de Bretagne.																																
Fougères	1	4	3	.	.	.	.	.	.	.	.	.	1	.	.	.	1	.	.	.	.	.	.	.	.	.	.	.	.	.	.	8
Bazouges	.	3	1	.	.	.	.	.	.	.	.	.	2	0	.	.	.	.	.	.	.	.	.	.	.	.	.	.	.	.	.	6
Antrain	.	.	2	.	.	.	.	.	.	.	.	.	5	1	.	.	.	.	.	.	.	.	.	.	.	.	.	.	.	.	.	7
Trans	1	5	0	4	.	.	.	.	.	.	.	.	3	1	0	.	.	2	.	.	.	.	.	.	.	.	.	.	.	.	.	16
Longaulnay	.	3	1	.	.	.	.	.	.	.	.	.	3	.	.	.	.	.	.	.	.	.	.	.	.	.	.	.	.	.	.	8
Tinténiac	.	2	.	2	.	.	.	.	.	.	.	.	1	.	0	.	.	.	.	.	.	.	.	.	.	.	.	.	.	.	.	6
Combourg	0	.	.	.	.	.	.	.	.	.	.	.	.	.	.	.	.	0	.	.	.	.	.	.	.	.	.	.	.	.	.	1
Dol	.	1	1	.	.	.	.	.	.	.	.	.	5	.	0	.	.	3	.	.	.	.	.	.	.	.	.	.	.	.	.	10
La Gouesnière	.	8	.	.	.	.	.	.	.	.	.	.	7	.	.	.	.	1	.	.	.	.	.	.	.	.	.	.	.	.	.	16
Paramé	.	3	0	0	0	.	.	.	.	.	.	.	7	0	.	.	.	4	.	.	.	.	.	.	.	.	0	.	.	.	.	15
Saint-Servan	.	4	.	0	.	.	.	.	.	.	.	.	9	.	.	.	.	1	.	.	.	.	0	.	.	.	.	.	.	.	.	15
Lamballe	.	.	2	.	.	.	.	.	.	.	.	.	5	.	.	.	.	.	.	.	.	.	.	.	.	.	.	.	.	.	.	7

VERSANT DE L'OCÉAN.

PETITS BASSINS DU SUD DE LA BRETAGNE.

Ouessant	.	.	.	.	.	.	.	.	.	.	.	1	.	.	.	.	.	6	.	.	.	.	.	.	.	.	.	.	5	.	.	12
P^te^ Saint-Mathieu	.	.	2	.	.	.	.	.	1	.	.	10	.	.	.	.	.	3	3	.	.	.	.	.	.	.	.	.	.	.	.	19
Brest (Obs^re^)	1	2	2	.	.	.	.	.	1	.	.	4	.	.	.	1	2	3	.	.	.	.	.	.	.	.	.	.	.	.	.	16
Goarem-Liziard	1	3	2	0	1	.	.	.	1	.	.	2	.	.	.	.	.	3	.	.	.	.	.	.	.	.	.	.	.	.	.	13
Kermédan-Bian	2	2	0	1	.	.	.	.	.	.	.	1	.	.	.	.	.	3	.	.	.	.	.	.	.	.	.	.	.	.	.	8
Carhaix	1	2	.	1	.	.	.	.	.	.	.	3	1	.	.	0	.	4	.	.	.	.	.	.	.	.	.	.	.	.	.	12
La Feuillée	4	5	.	2	.	.	.	.	.	.	.	.	3	.	.	.	2	.	.	.	.	.	.	.	.	.	.	.	.	.	.	16
Reuniou	.	2	2	.	.	.	.	.	.	.	.	.	.	.	.	.	.	.	.	.	.	.	.	.	.	.	.	.	.	.	.	4
Pénity	2	2	.	2	.	.	.	.	.	.	.	2	2	.	.	1	0	4	.	.	.	.	.	.	.	.	.	.	.	.	.	15
Châteaulin	.	2	1	.	.	.	.	.	3	.	.	.	1	1	.	.	1	.	4	.	.	.	.	.	.	.	.	.	.	.	.	.	12
Gourin	3	2	1	1	.	.	.	.	1	.	.	3	1	.	.	.	.	1	.	.	.	.	.	.	.	.	.	.	.	.	.	.	13
Glomel	4	1	3	1	.	.	.	.	.	.	.	.	4	1	.	.	0	0	.	.	.	.	.	.	.	.	.	.	.	.	.	.	16
Kéroret	.	.	1	.	.	.	.	.	.	.	.	.	1	1	.	.	.	.	.	.	.	.	.	.	.	.	.	.	.	.	.	.	3
Plouay	.	1	1	.	.	.	.	.	1	.	.	.	1	.	.	.	.	.	.	.	.	.	.	.	.	.	.	.	.	.	.	.	4
Corlay	1	.	.	.	.	.	.	.	.	.	.	.	.	3	.	.	.	.	.	.	.	.	.	.	.	.	.	.	.	.	.	.	4
Gouarec	.	.	1	0	.	.	.	.	.	.	.	.	3	1	.	.	.	.	1	.	.	.	.	.	.	.	.	.	.	.	.	.	5
Pontivy	.	.	1	.	.	.	.	.	.	.	.	.	2	1	.	.	.	.	.	.	.	.	.	.	.	.	.	.	.	.	.	.	4

STATIONS.	1	2	3	4	5	6	7	8	9	10	11	12	13	14	15	16	17	18	19	20	21	22	23	24	25	26	27	28	29	30	31	TOTAL.
PETITS BASSINS DU SUD DE LA BRETAGNE (suite).																																
Le Cosquer	2	3	.	1	.	.	.	.	.	.	.	.	6	.	.	.	.	.	.	.	.	.	.	.	.	.	.	.	.	1	.	12
Locminé	.	1	1	.	.	.	.	.	.	.	.	.	.	.	.	.	.	.	.	.	.	.	.	.	.	.	.	.	.	.	.	2
Baud	.	.	.	.	.	.	.	.	.	.	.	.	.	1	.	.	.	.	.	.	.	.	.	.	.	.	.	.	.	.	.	1
Hennebont	.	0	.	.	.	.	.	.	0	.	.	.	1	1	.	.	.	.	0	.	.	.	.	.	.	.	.	.	.	.	.	3
Le Lézardeau	.	.	16	.	.	.	.	.	.	.	.	.	3	.	.	.	.	.	.	.	.	.	.	.	.	.	.	.	.	.	.	19
Lorient (P. C.)	2	1	.	.	.	.	.	.	1	.	.	.	2	.	.	.	.	.	1	.	.	.	.	.	.	.	.	.	.	.	.	7
Lorient (Obsre)	2	2	1	1	1	.	.	.	1	.	.	1	2	1	.	.	.	.	.	.	.	.	.	.	.	.	.	.	.	0	.	11
Le Grognon (Groix)	.	.	.	.	18	.	.	.	2	2	.	.	.	.	.	.	.	.	.	.	.	.	.	.	.	.	.	.	.	.	.	22
Auray	.	.	.	.	.	.	.	.	.	.	.	.	.	.	.	.	.	.	.	.	.	.	.	.	.	.	.	.	.	.	.	0
Port-Navalo	1	1	.	.	.	.	.	.	.	.	.	.	.	1	.	.	1	.	.	.	.	.	.	.	.	.	.	.	.	.	.	4
Vannes	3	3	.	.	.	.	.	.	.	.	.	.	.	.	.	.	.	.	.	.	.	.	.	.	.	.	.	.	.	.	.	6
Noyalo	.	1	.	.	.	.	.	.	.	.	.	.	.	.	.	.	.	.	.	.	.	.	.	.	.	.	.	.	.	.	.	1
Morguillio	2	7	2	.	.	.	.	.	.	.	.	.	.	.	.	.	.	.	.	.	.	.	.	.	.	.	.	.	.	.	.	11
Palais (Belle-Ile)	.	.	.	.	.	.	.	1	.	.	.	.	.	.	.	.	.	.	.	.	.	.	.	.	.	.	.	.	.	.	.	1
Er-Hastellic (id.)	.	.	.	.	.	.	.	.	2	0	.	1	.	1	.	.	.	.	.	.	.	.	.	.	.	.	.	.	.	.	.	4
BASSIN DE LA VILAINE.																																
Montdevert	.	3	.	.	.	.	.	.	.	.	.	.	.	1	.	1	.	.	.	.	.	.	.	.	.	.	.	.	.	.	.	4
Vitré	0	3	2	0	.	.	.	.	.	.	.	.	1	2	0	.	.	.	.	.	.	.	.	.	.	.	.	.	.	.	.	7
Noyal-s.-Vilaine	0	2	3	0	0	.	.	.	.	.	.	.	2	1	0	.	.	.	.	.	.	.	.	.	.	.	.	.	.	.	1	8
Gosné	.	5	.	.	.	.	.	.	.	.	.	.	.	.	.	.	.	.	.	.	.	.	.	.	.	.	.	.	.	.	.	5
Rennes (P. C.)	.	1	1	2	0	.	.	.	.	.	.	.	1	0	.	.	.	.	.	.	.	.	.	.	.	.	.	.	.	.	.	5
Saint-Méen	.	1	1	.	.	.	.	.	.	.	1	1	.	.	.	.	.	.	.	.	.	.	.	.	.	.	.	.	.	.	.	3
Montauban	.	3	.	.	.	.	.	.	.	.	.	.	2	.	.	.	.	.	.	.	.	.	.	.	.	.	.	.	.	.	.	5
Montfort	.	4	1	.	.	.	.	.	.	.	.	.	1	.	.	.	.	.	.	.	.	.	.	.	.	.	.	.	.	.	.	6
Mordelles	.	1	2	.	.	.	.	.	.	.	.	.	2	.	.	.	.	.	.	.	.	.	.	.	.	.	.	.	.	.	.	5
La Guerche	.	1	2	.	.	.	.	.	.	.	.	.	1	1	.	.	.	.	.	.	.	.	.	.	.	.	.	.	.	.	.	5
Saint-Erblon	.	.	6	.	.	.	.	.	.	.	.	.	.	5	.	.	.	.	.	.	.	.	.	.	.	.	.	.	.	.	.	11
Martigné-Ferch	1	.	.	.	.	.	.	.	.	.	.	.	2	1	2	.	.	.	.	.	.	.	.	.	.	.	.	.	.	.	.	5
Bain	.	3	2	0	.	.	.	.	.	.	.	.	2	0	.	.	.	.	.	.	.	.	.	.	.	.	.	.	.	.	.	8
St-Julien-de-Vouv.	1	4	.	.	.	.	.	.	.	.	.	.	2	1	.	.	.	.	.	.	.	.	.	.	.	.	.	.	.	.	.	8
Châteaubriant	.	2	3	.	.	.	.	.	.	.	.	.	.	2	.	.	.	.	.	.	.	.	.	.	.	.	.	.	.	.	.	6
Sion	0	1	.	.	.	.	.	.	.	.	.	.	.	3	.	.	.	.	.	.	.	.	.	.	.	.	.	.	.	.	.	3
Messac	0	2	2	0	0	.	.	.	.	.	.	.	1	1	0	.	.	.	.	.	.	.	0	.	.	.	.	.	.	.	.	6
Plélan	.	3	2	0	0	.	.	.	.	.	.	.	2	1	.	.	.	.	.	.	.	.	.	.	.	.	.	.	.	.	.	7
La Chlle-Bouexic	.	2	2	.	.	.	.	.	.	.	.	.	2	.	.	.	.	.	.	.	.	.	.	.	.	.	.	.	.	.	.	5
Plouguenast	.	.	.	.	.	.	.	.	.	.	.	.	2	.	.	.	.	.	.	.	.	.	.	.	.	.	.	.	.	.	.	2
Merdrignac	.	.	.	.	.	.	.	.	.	.	.	.	2	.	.	.	.	.	.	.	.	.	.	.	.	.	.	.	.	.	.	2
Rohan	.	.	.	.	.	.	.	.	.	.	.	.	.	.	.	.	.	.	.	.	.	.	.	.	.	.	.	.	.	.	.	0
Josselin	.	2	.	.	.	.	.	.	.	.	.	.	.	.	.	.	.	.	.	.	.	.	.	.	.	.	.	.	.	.	.	2
Bosméléac	.	.	.	.	.	.	.	.	.	.	.	.	2	1	.	.	.	.	.	.	.	.	.	.	.	.	.	.	.	.	.	3
Néant	.	.	.	.	.	.	.	.	.	.	.	.	.	.	.	.	.	.	.	.	.	.	.	.	.	.	.	.	.	.	.	0
Campénéac	.	.	.	.	.	.	.	.	.	.	.	.	.	.	.	.	.	.	.	.	.	.	.	.	.	.	.	.	.	.	.	0
Ploërmel	1	1	.	.	.	.	.	.	.	.	.	.	.	.	.	.	.	.	.	.	.	.	.	.	.	.	.	.	.	.	.	2
Malestroit	1	1	1	.	.	.	.	.	.	.	.	.	.	.	.	.	.	.	.	.	.	.	.	.	.	.	.	.	.	.	.	3
Sérent	.	.	.	.	.	.	.	.	.	.	.	.	.	.	.	.	.	.	.	.	.	.	.	.	.	.	.	.	.	.	.	0
La Maclais	.	.	.	.	.	.	.	.	.	.	.	.	.	.	.	.	.	.	.	.	.	.	.	.	.	.	.	.	.	.	.	0
Redon	1	2	2	.	.	.	.	.	.	.	.	.	.	1	.	.	.	.	.	.	.	.	.	.	.	.	.	.	.	.	.	6
																														2		

STATIONS.	1	2	3	4	5	6	7	8	9	10	11	12	13	14	15	16	17	18	19	20	21	22	23	24	25	26	27	28	29	30	31	TOTAL.
BASSIN DE LA VILAINE (suite).																																
St-Nicolas-de-Redon	1	3	3	.	.	.	.	.	.	.	.	.	.	0	.	.	.	.	.	.	.	.	.	.	.	.	.	.	.	.	.	.	6
Blain	1	1	2	.	.	.	.	.	.	.	.	.	.	1	.	.	1	.	.	.	.	.	.	.	.	.	.	.	.	.	.	.	5
Guenrouët	1	1	2	.	.	.	.	.	.	.	.	.	.	1	.	.	1	.	.	.	.	.	.	.	.	.	.	.	.	.	.	.	5
La Roche-Bernard	1	3	.	.	.	.	.	.	.	.	.	.	.	.	.	.	.	.	.	.	.	.	.	.	.	.	.	.	.	.	.	.	4
Piriac	0	2	2	.	0	.	.	.	0	.	.	.	.	1	.	.	.	0	.	.	.	.	0	.	.	.	.	.	.	.	0	.	5
BASSIN DE LA LOIRE.																																
Bassin de la Loire supérieure.																																
Saint-Paulien	.	.	.	.	.	.	.	.	.	.	.	.	.	1	.	.	.	.	.	.	.	.	.	.	.	.	.	.	.	.	.	1
Nolhac	.	.	.	.	.	.	.	.	.	.	.	.	.	0	.	.	0	.	.	.	.	.	.	.	.	.	.	.	.	.	.	1
Le Puy (E. N.)	.	.	.	.	.	.	.	.	.	.	.	.	.	.	.	.	.	.	.	.	.	.	.	.	.	.	.	.	.	.	.	0
Le Puy (P. C.)	.	.	.	.	.	.	.	.	.	.	.	.	.	.	.	.	.	.	.	.	.	.	.	.	.	.	.	.	.	.	.	0
Tence	.	.	.	.	.	.	.	.	.	.	.	.	.	.	.	.	.	.	.	.	.	.	.	.	.	.	.	.	.	.	.	0
Yssingeaux	.	2	1	.	.	.	.	.	.	.	.	.	.	.	.	.	.	.	2	.	.	.	.	.	.	.	.	.	1	.	.	6
Bas-en-Basset	.	.	.	.	.	.	.	.	.	.	.	.	.	1	.	1	.	.	.	.	.	.	2	.	.	.	.	.	.	.	.	4
La République	0	4	1	.	.	.	.	.	.	.	.	.	.	.	6	2	2	1	1	.	.	.	.	2	.	.	.	.	.	.	.	19
Les Creuses	1	4	.	.	.	.	.	.	.	.	.	.	.	1	7	3	3	1	.	.	.	.	.	1	.	.	.	.	.	.	.	21
Rochetaillée	.	3	1	.	.	.	.	.	.	.	.	.	.	.	5	0	.	.	.	.	.	.	.	.	.	.	.	.	.	.	.	9
Saint-Étienne	.	.	.	.	.	.	8	.	.	.	.	.	.	.	.	.	.	24	.	.	.	.	.	.	.	.	.	.	.	.	.	32
Fortunières	.	.	.	.	.	.	.	.	.	.	.	.	.	4	4	2	.	.	.	.	.	.	.	.	.	.	.	.	.	.	.	11
Montbrison (P.C.)	.	.	.	.	.	.	.	.	.	.	.	.	.	.	.	.	.	.	.	.	.	.	.	.	.	.	.	.	.	.	.	0
St-Martin-en-Haut	.	.	.	.	.	.	.	.	.	.	.	.	.	1	0	1	1	.	.	.	.	.	.	.	.	.	.	.	.	.	.	3
Noirétable	11	.	.	.	.	.	.	.	.	.	.	.	.	.	.	.	.	.	.	.	.	.	.	.	.	.	.	.	.	.	.	11
St-Romain-d'Urfé	.	.	.	.	.	.	.	.	.	.	.	.	.	.	5	.	.	3	.	.	.	.	.	.	.	.	.	.	.	.	.	8
Panissières	.	.	.	.	.	.	.	.	.	.	.	.	.	6	4	5	.	.	.	.	.	.	.	.	.	.	.	.	.	.	.	16
Nervieux	.	.	.	.	.	.	.	.	.	.	.	.	.	6	.	6	.	.	.	.	.	.	.	.	.	.	.	.	.	.	.	12
St-Priest-la-Roche	.	.	.	.	.	.	.	.	.	.	.	.	.	.	.	.	.	4	.	.	.	.	.	4	.	.	.	.	.	.	.	8
Fourneaux	5	5	.	.	.	.	.	.	.	.	.	.	.	5	1	1	3	9	.	.	.	.	0	.	.	.	.	.	.	.	.	28
Montagny	.	4	.	.	.	.	.	.	.	.	.	.	.	7	1	3	3	7	.	.	.	.	.	.	.	.	.	.	.	.	.	25
Cublize	5	4	5	.	.	.	2	2	3	.	.	.	0	.	0	0	1	.	.	.	.	.	.	.	.	.	.	.	.	.	.	22
Roanne	.	.	.	.	.	.	.	.	.	.	.	.	.	.	.	5	5	4	.	.	.	.	.	.	.	.	.	.	.	.	.	14
Lapacaudière	.	.	.	.	.	.	.	.	.	.	.	.	.	.	.	.	.	.	.	.	.	.	.	.	.	.	.	.	.	.	.	0
Charolles	5	.	.	.	.	.	.	.	.	.	.	.	.	.	.	4	.	.	.	.	.	.	.	.	.	.	.	.	.	.	.	9
Saint-Eusèbe	3	.	.	.	.	.	.	.	.	.	.	.	.	1	.	0	2	2	.	.	.	.	5	.	.	.	.	.	.	.	.	13
Chelsey	4	.	.	.	.	.	.	.	.	.	.	.	.	2	.	.	3	4	.	.	.	.	2	.	.	.	.	.	.	.	.	15
Arnay-le-Duc	2	.	.	.	.	.	.	.	.	.	.	.	.	3	.	.	4	2	.	.	.	.	1	.	.	.	.	.	.	.	.	12
Autun	6	1	.	.	.	.	.	.	.	.	.	.	.	2	1	.	2	2	.	.	.	.	1	.	.	.	.	.	.	.	.	13
Digoin	3	4	.	.	.	.	.	.	.	.	.	.	.	3	2	4	.	4	.	.	.	.	.	.	.	.	.	.	.	.	.	20
L'Assise	2	11	.	.	.	.	.	.	.	.	.	.	.	1	8	2	5	9	.	.	.	.	.	.	.	.	.	.	.	.	.	34
Saint-Clément	4	.	.	.	.	.	.	.	.	.	.	.	.	.	.	.	5	.	.	.	.	.	.	.	.	.	.	.	.	.	.	9
Mayet-de-Mont	1	1	0	.	.	.	.	.	.	.	.	.	.	.	.	.	.	.	.	.	.	.	.	.	.	.	.	.	.	.	.	2
La Palisse	.	2	4	.	.	.	.	.	.	.	.	.	.	6	3	1	.	.	.	.	.	.	.	.	.	.	.	.	.	.	.	18
Dompierre	2	1	1	.	.	.	.	.	.	.	.	.	3	4	3	1	3	.	.	.	.	.	.	.	.	.	.	.	.	.	.	18
Beaulon	2	4	1	.	.	.	.	.	.	.	.	.	.	.	.	.	8	.	.	.	.	.	.	.	.	.	.	.	.	.	.	15
Luzy (C. M.)	5	4	2	.	.	.	.	.	.	.	.	.	.	2	1	.	6	6	2	.	.	.	0	.	.	.	.	.	.	.	.	29
Luzy (P. C.)	0	0	3	.	.	.	.	.	.	.	.	.	.	.	.	.	7	12	.	.	.	.	.	.	.	.	.	.	.	.	0	22
Saint-Saulge	6	5	.	.	.	.	.	.	.	.	.	.	.	2	3	.	4	5	.	.	.	.	.	.	.	.	.	.	.	.	.	24
Châtillon-en-Baz	1	2	.	.	.	.	.	.	.	.	.	.	.	2	2	.	6	3	.	.	.	.	2	.	.	.	.	.	.	.	.	19

STATIONS.	1	2	3	4	5	6	7	8	9	10	11	12	13	14	15	16	17	18	19	20	21	22	23	24	25	26	27	28	29	30	31	TOTAL.
Bassin de la Loire supérieure (suite).																																
Cercy-la-Tour	.	.	.	.	.	.	.	.	.	.	.	.	.	3	.	.	.	.	.	.	.	.	.	.	.	.	.	.	.	.	.	3
Decize	5	4	1	.	.	.	.	.	.	.	.	.	.	.	.	.	.	13	.	.	.	.	.	.	.	.	.	.	.	.	.	23
Saint-Léger-des-V.	2	3	.	.	.	.	.	.	.	.	.	.	.	2	6	.	3	6	.	.	.	.	.	.	.	.	.	.	.	.	.	22
Billy-Chevannes...	5	5	2	.	.	.	.	.	.	.	.	.	.	3	.	1	4	9	.	.	.	.	.	.	.	.	.	.	.	.	.	29
Prémery	8	6	3	.	.	.	.	.	.	.	.	.	.	4	1	0	8	9	.	.	.	.	1	.	.	.	.	.	.	.	.	38
Nevers.....	1	1	1	0	.	.	.	.	.	.	.	.	.	.	3	.	3	1	.	.	.	.	.	.	.	.	.	.	.	.	.	10
Bassin de l'Allier.																																
Châteauneuf	.	.	.	.	.	.	.	.	.	.	.	.	.	.	.	.	.	.	.	.	.	.	.	.	.	.	.	.	3	.	.	3
Cheylard-l'Évêque.	.	.	.	.	.	.	.	.	.	.	.	.	.	.	0	.	.	.	.	.	.	.	.	.	.	.	.	.	1	.	.	5
Langogne	.	0	.	.	.	.	.	.	.	.	.	.	.	.	0	.	0	.	.	.	.	.	0	.	.	.	.	.	3	.	.	3
Saugues.....	1	.	.	.	.	.	.	.	.	.	.	.	.	1	.	.	.	.	.	.	.	.	.	.	.	.	.	.	.	.	.	2
Langeac.....	.	.	.	.	.	.	.	.	.	.	.	.	.	2	.	.	.	.	.	.	.	.	.	.	.	.	.	.	.	.	.	2
La Chaise-Dieu....	.	.	.	.	.	.	.	.	.	.	.	.	.	.	.	2	3	.	.	.	.	.	2	.	.	.	.	.	.	.	.	7
Ambert.....	.	6	.	.	.	.	.	.	.	.	.	.	.	.	.	.	.	1	.	.	.	.	.	.	.	.	.	.	.	.	.	7
Thiers (P. C.).....	.	.	.	.	.	.	.	.	.	.	.	.	.	.	.	.	5	.	.	.	.	.	.	.	.	.	.	.	.	.	.	5
Thiers (C. M.).....	1	4	.	1	.	.	.	.	.	.	.	.	.	.	5	2	3	4	.	.	.	.	.	.	.	.	.	.	.	.	.	18
Murat	.	.	.	.	.	.	.	.	.	.	.	.	1	.	.	.	.	.	.	.	.	.	1	.	.	.	.	.	.	.	.	2
Massiac	.	.	.	.	.	.	.	.	.	.	.	.	.	.	.	1	.	.	.	.	.	.	.	.	.	.	.	.	.	.	.	1
Brioude.....	.	.	.	.	.	.	.	.	.	.	.	.	.	1	2	.	.	.	.	.	.	.	.	.	.	.	.	.	.	.	.	3
Besse.....	8	.	2	.	.	.	.	.	.	.	.	.	.	.	.	.	.	.	.	.	.	.	.	.	.	.	.	.	.	.	.	10
Puy-de-Dôme.....	3	15	.	3	.	.	.	.	.	.	.	.	.	2	15	1	15	6	.	.	.	.	1	.	.	.	.	.	.	.	.	60
Clermont (Obsre)..	.	.	.	.	.	.	.	.	.	.	.	.	.	1	.	.	.	.	.	.	.	.	0	.	.	.	.	.	.	.	.	.	1
Clermont (E. N.)...	.	.	.	.	.	.	.	.	.	.	.	.	.	.	.	.	.	.	.	.	.	.	.	.	.	.	.	.	.	.	.	0
Clermont (P. C.)..	2	.	.	.	.	.	.	.	.	.	.	.	.	.	.	.	.	.	.	.	.	.	.	.	.	.	.	.	.	.	.	0
Miremont.....	.	.	.	.	.	.	.	.	.	.	.	.	.	.	6	.	2	.	.	1	.	.	.	.	.	.	.	.	.	.	.	9
Pontgibaud.....	.	.	.	.	.	.	.	.	.	.	.	.	.	5	.	.	.	.	.	.	.	.	.	.	.	.	.	.	.	.	.	5
Vichy.....	.	.	.	.	.	.	.	.	.	.	.	.	.	4	.	.	.	.	.	.	.	.	.	.	.	.	.	.	.	.	.	4
Ébreuil	.	.	.	.	.	.	.	.	.	.	.	.	.	.	2	.	.	.	.	.	.	.	.	.	.	.	.	.	.	.	.	2
Chantelle.....	.	.	.	.	.	.	.	.	.	.	.	.	.	1	.	.	.	.	.	.	.	.	.	.	.	.	.	.	.	.	.	1
Bessay.....	.	.	.	.	.	.	.	.	.	.	.	.	.	.	5	.	.	3	.	.	.	.	.	.	.	.	.	.	.	.	.	8
Moulins (C. M.)...	.	.	2	.	.	.	.	.	.	.	.	.	.	1	3	.	.	.	.	.	.	.	.	.	.	.	.	.	.	.	.	6
Baleine.....	1	2	2	.	.	.	.	.	.	.	.	.	.	5	.	1	2	2	.	.	.	.	.	.	.	.	.	.	.	.	.	15
Franchesse	.	4	.	1	.	.	.	.	.	.	.	.	.	1	7	.	.	3	.	.	.	.	.	.	.	.	.	.	.	.	.	15
Bassin du Cher.																																
Auzances.....	.	.	.	.	.	.	.	.	.	.	.	.	.	3	.	.	1	.	.	.	.	.	.	.	.	.	.	.	.	.	.	4
Pionsat.....	.	.	.	.	.	.	.	.	.	.	.	.	.	.	3	5	4	.	.	.	.	.	.	.	.	.	.	.	.	.	.	12
Marcillat.....	.	.	.	.	.	.	.	.	.	.	.	.	.	.	3	.	.	.	.	.	.	.	.	.	.	.	.	.	.	.	.	3
Chambon.....	.	.	.	.	.	.	.	.	.	.	.	.	.	4	.	1	3	.	.	.	.	.	.	.	.	.	.	.	.	.	.	8
Montmarault.....	.	2	1	.	.	.	.	.	.	.	.	.	.	.	8	.	4	.	.	.	.	.	.	.	.	.	.	.	.	.	.	15
Chamblet.....	.	.	1	.	.	.	.	.	.	.	.	.	.	1	2	1	.	.	.	.	.	.	.	.	.	.	.	.	.	.	.	5
Montluçon.....	.	.	1	.	.	.	.	.	.	.	.	.	.	.	.	.	1	.	.	.	.	.	.	.	.	.	.	.	.	.	.	2
Archignat.....	.	.	.	.	.	.	.	.	.	.	.	.	.	.	.	.	.	.	.	.	.	.	.	.	.	.	.	.	.	.	.	0
La Queune.....	1	2	1	.	.	.	.	.	.	.	.	.	.	.	6	0	3	.	.	.	.	.	.	.	.	.	.	.	.	.	.	13
Hérisson	.	.	.	.	.	.	.	.	.	.	.	.	.	.	.	.	.	.	.	.	.	.	.	.	.	.	.	.	.	.	.	0
Culan.....	.	.	1	.	.	.	.	.	.	.	.	.	.	2	.	.	1	.	.	.	.	.	.	.	.	.	.	.	.	.	.	4
Cérilly.....	.	.	.	.	.	.	.	.	.	.	.	.	.	.	2	3	1	.	.	.	.	.	.	.	.	.	.	.	.	.	.	6
Montaloyer.....	.	2	1	1	.	.	.	.	.	.	.	.	.	.	.	.	2	6	.	.	.	.	.	.	.	.	.	.	.	.	.	12
Richebout.....	.	.	.	.	.	.	.	.	.	.	.	.	.	.	.	.	.	1	.	.	.	.	.	.	.	.	.	.	.	.	.	1

STATIONS.	1	2	3	4	5	6	7	8	9	10	11	12	13	14	15	16	17	18	19	20	21	22	23	24	25	26	27	28	29	30	31	TOTAL.
Bassin du Cher (suite).																																
Isle-et-Bardais	.	2	.	.	.	.	.	.	.	.	.	.	.	4	.	.	3	.	.	.	.	.	.	.	.	.	.	.	.	.	.	9
Blancfossé	3	1	.	.	.	.	.	.	.	.	.	.	.	.	4	.	1	3	.	.	.	.	.	.	.	.	.	.	.	.	.	12
Saint-Amand	.	1	.	.	.	.	.	.	.	.	.	.	.	4	.	1	1	.	.	.	.	.	.	.	.	.	.	.	.	.	.	7
Bourges (E. N.)	.	2	.	.	.	.	.	.	.	.	.	.	.	.	2	.	.	.	.	.	.	.	.	.	.	.	.	.	.	.	.	4
Bourges (P. C.)	.	1	.	.	.	.	.	.	.	.	.	.	.	.	.	.	1	.	.	.	.	.	.	.	.	.	.	.	.	.	.	1
Mennetou-s.-C.	.	.	.	.	.	.	.	.	.	.	.	.	.	2	2	.	3	1	.	.	.	.	.	.	.	.	.	.	.	.	.	8
Aubigny	.	.	.	.	.	.	.	.	.	.	.	.	.	0	.	.	8	.	.	.	.	.	.	.	.	.	.	.	.	.	.	8
Brinon	2	2	3	.	3	.	.	2	1	.	.	.	.	.	.	.	.	.	.	.	.	.	.	.	.	.	.	.	.	.	.	13
Salbris	.	.	.	.	.	.	.	.	.	.	.	.	.	2	2	1	2	8	.	.	.	.	.	.	.	.	.	.	.	.	.	16
Romorantin	0	2	2	.	.	.	.	.	.	.	.	.	.	4	.	2	.	.	.	.	.	.	.	.	.	.	.	.	.	.	.	9
Saint-Aignan	.	.	.	.	.	.	.	.	.	.	.	.	.	2	3	.	.	.	.	.	.	.	.	.	.	.	.	.	.	.	.	5
Montrichard	1	0	.	.	.	.	.	.	.	.	.	.	.	7	.	1	.	.	.	.	.	.	1	.	.	.	.	.	.	.	.	10
Joué-les-Tours	1	2	2	.	0	.	.	.	.	.	.	.	.	.	.	1	0	.	.	.	.	.	.	.	.	.	.	.	.	.	.	6
Savonnières	1	2	.	.	3	.	.	.	.	.	.	.	.	.	.	1	.	.	.	.	.	.	.	.	.	.	.	.	.	.	.	7
Bassin de l'Indre.																																
Sainte-Sévère	4	1	.	.	1	.	.	.	.	.	.	.	.	.	.	.	6	.	.	.	.	.	.	.	.	.	.	.	1	.	.	13
Châteauroux (P. C.)	.	0	.	.	.	.	.	.	.	.	.	.	.	.	.	.	.	.	.	.	.	.	.	.	.	.	.	.	.	.	.	0
Loches (E. N.)	0	.	.	.	.	.	.	.	.	.	.	.	.	.	.	.	.	.	.	.	.	.	.	.	.	.	.	.	.	.	.	0
Le Louroux	.	.	.	.	.	.	.	.	.	.	.	.	.	.	.	6	.	0	.	.	.	.	.	.	.	.	.	.	.	.	.	6
Rigny-Ussé	.	.	1	2	.	.	.	.	.	.	.	.	.	.	.	.	.	.	.	.	.	.	.	.	.	.	.	.	.	.	.	3
Bassin de la Creuse.																																
Felletin	.	.	.	.	.	.	.	.	.	.	.	.	.	3	1	1	1	.	.	.	.	.	.	.	.	.	.	.	.	.	.	5
Ahun	.	.	.	.	.	.	.	.	.	.	.	.	.	.	.	.	.	.	.	.	.	.	.	.	.	.	.	.	.	.	.	0
Guéret (E. N.)	.	.	.	.	.	.	.	.	.	.	.	.	.	3	.	1	2	.	.	.	.	.	.	.	.	.	.	.	.	.	.	6
Boussac	1	.	2	.	.	.	.	.	.	.	.	.	.	1	.	3	1	.	.	.	.	.	.	.	.	.	.	.	.	.	.	7
Dun	.	.	.	.	.	.	.	.	.	.	.	.	.	.	.	.	11	.	.	.	.	.	.	.	.	.	.	.	.	.	.	11
Bénévent	3	2	1	.	.	.	.	.	.	.	.	.	.	3	0	3	1	.	.	.	.	.	.	.	.	.	.	.	0	.	.	13
Bellac	.	2	.	.	.	.	.	.	.	.	.	.	.	.	.	.	.	.	.	.	.	.	.	.	.	.	.	.	.	.	.	2
Argenton	3	.	.	.	.	.	.	.	.	.	.	.	.	3	.	.	2	.	.	.	.	.	.	.	.	.	.	.	.	.	.	8
St-Benoît-du-Sault	.	.	.	.	.	.	.	.	.	.	.	.	.	.	.	.	.	.	.	.	.	.	.	.	.	.	.	.	.	.	.	0
Saint-Savin	.	.	.	.	.	.	.	.	.	.	.	.	.	.	5	.	.	.	.	.	.	.	.	.	.	.	.	.	.	.	.	5
Le Blanc	3	2	2	.	.	.	.	.	.	.	.	.	.	.	.	.	.	.	.	.	.	.	.	.	.	.	.	.	.	.	.	6
Barrou	.	.	.	.	.	.	.	.	1	.	.	.	.	2	0	0	.	.	.	.	.	.	0	.	.	.	.	.	.	.	.	3
Buxeuil	.	.	.	.	0	.	.	.	.	.	.	.	.	.	1	.	0	.	.	.	.	.	.	.	.	.	.	.	.	.	.	1
Bassin de la Vienne.																																
Eymoutiers	4	1	.	.	.	.	.	.	.	.	.	.	.	1	1	.	.	.	.	.	.	.	.	.	.	.	.	.	.	.	.	7
Saint-Léonard	.	.	1	.	.	.	.	.	.	.	.	.	.	.	.	.	.	.	.	.	.	.	.	.	.	.	.	.	.	.	.	1
Pontarion	3	.	.	.	.	.	.	.	.	.	.	.	.	5	.	2	2	.	.	.	.	.	.	.	.	.	.	.	.	.	.	11
Château-de-Bort	.	.	.	21	.	.	.	.	.	.	.	.	.	.	.	.	6	.	.	.	.	.	.	.	.	.	.	.	.	.	.	27
Limoges (P. C.)	5	1	1	.	.	.	.	.	.	.	.	.	.	1	.	1	.	.	.	.	.	.	.	.	.	.	.	.	.	.	.	8
Chabanais	1	2	.	1	.	.	.	.	.	.	.	.	.	.	.	.	.	.	.	.	.	.	.	.	.	.	.	.	.	.	.	4
Confolens	.	.	.	.	.	.	.	.	.	.	.	.	.	.	.	.	.	.	.	.	.	.	.	.	.	.	.	.	.	.	.	0
Isle-Jourdain	.	.	.	.	.	.	.	.	.	.	.	.	.	.	.	.	.	.	.	.	.	.	.	.	.	.	.	.	.	.	.	0
Lussac-les-Ch	.	.	1	.	.	.	.	.	.	.	.	.	.	.	.	2	.	.	.	.	.	.	.	.	.	.	.	.	.	.	.	3
Lhommaizé	.	.	1	.	.	.	.	.	.	.	.	.	.	.	.	2	.	.	.	.	.	.	.	.	.	.	.	.	.	.	.	3
Lezay	.	.	.	.	.	.	.	.	.	.	.	.	.	.	.	.	.	.	.	.	.	.	.	.	.	.	.	.	.	.	.	0
Gençay	.	.	2	.	.	.	.	.	.	.	.	.	.	.	.	.	.	.	.	.	.	.	.	.	.	.	.	.	.	.	.	2

STATIONS.	1	2	3	4	5	6	7	8	9	10	11	12	13	14	15	16	17	18	19	20	21	22	23	24	25	26	27	28	29	30	31	TOTAL.
Bassin de la Vienne (suite).																																
Lusignan	.	5	.	.	.	.	.	.	.	.	.	.	.	.	.	.	.	.	.	.	.	.	.	.	.	.	.	.	.	.	.	5
Montreuil-Bonnin	.	4	1	.	.	.	.	.	.	.	.	.	.	.	.	.	.	.	.	.	.	.	.	.	.	.	.	.	.	.	.	5
Vouillé	.	.	.	.	.	.	.	.	.	.	.	.	.	.	.	.	.	.	.	.	.	.	.	.	.	.	.	.	.	.	.	0
Poitiers (P. C.)	1	.	1	.	.	.	.	.	.	.	.	.	.	.	.	.	.	.	.	.	.	.	.	.	.	.	.	.	.	.	.	2
Châtellerault	.	2	0	.	.	.	.	.	.	.	.	.	.	.	.	.	.	.	.	.	.	.	.	.	.	.	.	.	.	.	.	2
Saint-Gervais	1	2	.	.	.	.	.	.	.	.	.	.	.	.	.	.	.	.	.	.	.	.	.	.	.	.	.	.	.	.	.	3
Saint-Épain	2	1	.	.	.	.	.	.	.	.	.	.	.	1	.	1	.	.	.	.	.	.	.	.	.	.	.	.	.	.	.	5
Lerné	0	0	4	0	.	.	.	.	.	.	.	.	.	.	.	2	.	.	.	.	.	.	.	.	.	.	.	.	.	.	.	6
Bassin de la Loire, du Bec-d'Allier à Angers.																																
Givry	1	3	1	0	.	.	.	.	.	.	.	.	.	3	.	1	1	2	.	.	.	.	.	.	.	.	.	.	.	.	.	12
Chaulgnes	.	.	.	0	.	.	.	.	.	.	.	.	.	7	.	3	.	6	1	.	.	.	.	.	.	.	.	.	.	.	.	17
Saint-Satur	1	1	0	.	.	.	.	.	.	.	.	.	.	.	3	.	5	5	.	.	.	.	.	.	.	.	.	.	.	.	.	15
L'Étang-du-Puits	3	1	2	1	.	.	.	.	.	.	.	.	.	.	1	1	5	9	.	.	.	.	.	.	.	.	.	.	.	.	1	23
Gien	1	4	.	.	.	.	.	.	.	.	.	.	.	.	2	3	5	10	.	.	.	.	.	.	.	.	.	.	.	.	.	26
Coullons	.	.	.	.	.	.	.	.	.	.	.	.	.	2	.	2	.	2	.	.	.	.	.	.	.	.	3	.	.	.	.	8
Ouzouer-le-Marché	3	1	.	.	.	.	.	.	.	.	.	.	.	4	.	2	.	4	0	.	.	.	.	.	.	.	.	.	.	.	.	14
Orléans (P. C.)	7	5	.	.	2	.	.	.	.	.	.	.	.	.	2	1	6	8	.	.	.	.	.	.	.	.	.	.	.	.	.	30
La Motte-Beuvron	.	.	.	.	.	.	.	.	.	.	.	.	.	.	.	.	2	.	.	.	.	.	.	.	.	.	.	.	.	.	.	2
La Ferté-St-Cyr	.	.	4	.	.	.	.	.	.	.	.	.	6	.	.	.	5	.	.	.	.	.	.	.	.	.	.	.	.	.	.	15
Vernou (Loir-et-Cher)	1	1	2	.	.	.	.	.	.	.	.	.	.	2	2	1	.	2	.	.	.	.	.	.	.	.	.	.	.	.	.	12
Contres	.	.	.	.	.	.	.	.	.	.	.	.	.	.	1	1	.	0	.	.	.	.	0	.	.	.	.	.	.	.	.	2
Blois (E. N.)	1	.	.	.	.	.	.	.	.	.	.	.	.	1	.	2	1	.	.	.	.	.	.	.	.	.	.	.	.	.	.	5
Blois (P. C.)	5	1	1	.	0	.	.	.	.	.	.	.	.	.	3	.	1	1	.	.	.	.	0	.	.	.	.	.	.	0	.	12
Herbault	2	.	.	.	.	.	.	.	.	.	.	.	.	.	.	.	5	.	.	.	.	.	.	.	.	.	.	.	.	.	.	8
Saint-Amand	.	0	.	.	.	.	.	.	.	.	.	.	.	1	.	0	.	0	.	.	.	.	.	.	.	.	.	.	.	.	.	1
Monthodon	.	3	.	.	.	.	.	.	.	.	.	.	.	.	4	.	.	.	.	.	.	.	.	.	.	.	.	.	.	.	.	6
Vernou (Indre-et-Loire)	.	.	.	.	5	.	.	.	.	.	.	.	.	1	.	.	.	.	.	.	.	.	.	.	.	.	.	.	.	.	.	7
Tours (P. C.)	2	3	3	.	.	.	.	.	.	.	.	.	.	.	.	.	.	.	.	.	.	.	.	.	.	.	.	.	.	.	.	7
Tours (ville)	1	2	2	.	.	.	.	.	.	.	.	.	.	1	.	0	.	.	.	.	.	.	.	.	.	.	.	.	.	.	.	7
Channay	.	1	2	.	.	.	.	.	.	.	.	.	.	1	1	1	.	.	.	.	.	.	.	.	.	.	.	.	.	.	.	5
Baugé	1	1	.	.	.	.	.	.	1	0	.	.	.	0	.	.	.	.	0	.	.	.	.	.	1	.	.	.	.	.	.	4
Ponts-de-Cé	1	1	2	.	0	.	.	.	.	.	.	.	.	2	.	.	.	.	.	.	.	.	.	.	.	.	.	.	.	.	.	6
Bassin du Loir.																																
Outarville	.	.	.	.	.	.	.	.	.	.	.	.	.	4	.	2	.	7	.	.	.	.	.	.	.	.	.	.	.	.	.	13
Authon	2	2	4	.	.	.	.	.	.	.	.	.	.	1	.	1	3	.	6	.	.	.	.	.	.	.	.	.	.	.	.	19
Brou	2	2	.	0	.	.	.	.	.	.	.	.	.	.	.	.	2	.	.	.	9	.	.	.	0	.	.	.	.	.	.	15
Thiron-Gardais	1	2	4	.	.	.	.	.	.	.	.	.	.	2	.	1	2	14	2	.	.	.	.	.	.	.	.	.	.	.	.	27
Illiers	.	.	.	.	.	.	.	.	.	.	.	.	.	0	.	0	.	.	7	.	.	.	.	.	.	.	.	.	.	.	.	.	7
Bonneval	.	.	.	.	.	.	.	.	.	.	.	.	.	6	.	2	.	11	.	.	.	.	.	.	.	.	.	.	.	.	.	19
Châteaudun	.	2	1	.	.	.	.	.	.	.	.	.	.	3	.	1	1	8	.	.	.	.	.	.	.	.	.	.	.	.	.	15
Droué	4	2	.	.	.	.	.	.	.	.	.	.	.	0	.	1	4	3	.	.	.	.	.	.	.	.	.	.	.	.	.	15
Ville-aux-Clercs	1	1	.	2	.	.	.	.	.	.	.	.	.	.	.	.	.	.	.	.	.	.	.	.	.	.	.	.	.	.	.	5
Oucques	2	1	1	.	.	.	.	.	.	.	.	.	.	.	3	1	.	3	0	.	.	.	.	.	.	.	.	.	.	.	.	11
Vendôme	.	.	.	.	.	.	.	.	.	.	.	.	.	1	.	2	1	4	.	.	.	.	.	.	.	.	.	.	.	.	.	8
Montoire	2	1	0	.	.	.	.	.	.	.	.	.	.	2	.	0	.	2	.	.	.	.	.	.	.	.	.	.	.	.	.	8
Montmirail	.	.	1	.	.	.	.	.	.	.	.	.	.	.	.	.	.	7	.	.	.	.	.	.	.	.	.	.	.	.	.	8

STATIONS.	1	2	3	4	5	6	7	8	9	10	11	12	13	14	15	16	17	18	19	20	21	22	23	24	25	26	27	28	29	30	31	TOTAL.
Bassin du Loir (suite).																																
Mondoubleau	.	.	.	.	.	.	.	.	.	.	.	.	.	.	.	.	.	.	.	.	.	.	.	.	.	.	.	.	.	.	.	0
Saint-Calais	1	.	.	.	.	.	.	.	.	.	.	.	.	2	.	.	4	.	.	.	.	.	.	.	.	.	.	.	.	.	.	7
Savigny	0	0	3	.	.	.	.	0	0	.	0	.	.	2	.	1	.	4	.	.	.	.	.	.	.	.	.	.	.	.	.	10
La Chartre-s.-Loir	1	1	0	.	0	.	.	.	.	.	.	.	.	.	.	.	1	.	.	.	.	.	.	.	.	.	.	.	.	.	.	3
Le Grand-Lucé	.	.	3	.	.	.	.	.	.	.	.	.	.	2	.	1	1	.	.	.	.	.	.	.	.	.	.	.	.	.	.	7
Jupilles	2	2	.	.	.	.	.	.	.	.	.	.	.	.	.	.	.	2	.	.	.	.	.	.	.	.	.	.	.	.	.	6
Vaas	0	0	.	0	0	.	.	.	.	.	.	.	.	1	.	0	.	.	.	.	.	.	.	.	.	.	.	.	.	.	.	2
Le Lude	.	.	.	.	.	.	.	.	.	.	.	.	.	.	.	.	.	.	.	.	.	.	.	.	.	.	.	.	.	.	.	0
Pontvallain	.	.	.	.	.	.	.	.	.	.	.	.	.	.	.	.	.	.	.	.	.	.	.	.	.	.	.	.	.	.	.	0
La Flèche	2	0	1	.	.	.	.	.	.	.	.	.	.	1	.	1	.	.	.	.	.	.	.	.	.	.	.	.	.	.	.	5
La Ch^{lle}-d'Aligné	.	.	.	.	.	.	.	.	.	.	.	.	.	.	.	.	.	.	.	.	.	.	.	.	.	.	.	.	.	.	.	0
Le Plessis-Grammoire	0	1	.	.	.	.	.	.	.	.	.	.	.	.	.	.	.	.	.	.	.	.	.	.	.	.	.	.	.	.	.	1
Bassin de la Sarthe.																																
F^{t} d'Écouves	.	1	2	1	.	.	.	.	.	.	.	.	.	2	.	2	1	1	1	.	.	.	.	.	.	.	.	.	.	.	.	10
F^{t} de Perseignes	.	2	1	.	.	.	.	.	.	.	.	.	.	.	2	.	.	2	4	.	.	.	.	.	.	.	.	.	.	.	.	11
F^{t} de Bourse	1	.	.	.	.	.	.	.	.	.	.	.	.	.	1	.	0	.	4	.	.	.	.	.	.	.	.	.	.	.	.	6
Alençon (E. N.)	0	1	1	.	.	.	.	.	0	.	.	.	.	0	0	0	0	1	1	.	.	.	.	0	.	.	.	.	.	.	.	8
St-Denis-s.-Sarthon	3	4	.	.	.	.	.	.	.	.	.	.	.	.	.	.	2	3	.	.	.	.	.	.	.	.	.	.	.	.	.	12
Villaines-la-J	0	3	2	.	.	.	.	.	.	.	.	.	.	.	.	.	0	2	.	.	.	.	.	.	3	.	.	.	.	.	.	10
St-Léonard-des-Bois	.	.	.	.	.	.	.	.	.	.	.	.	.	.	.	.	.	3	1	.	.	.	.	.	.	.	.	.	.	.	.	4
Neufchâtel	1	1	.	.	.	.	.	.	.	.	.	.	.	.	1	1	1	.	6	.	.	.	.	.	.	.	.	.	.	.	.	11
P^{te}-Oisseau	.	.	2	.	.	.	.	.	1	.	.	.	.	2	.	.	.	.	4	.	.	.	.	.	.	.	.	.	.	.	.	9
Beaumont-s.-S	1	1	1	1	.	.	.	.	.	.	.	.	.	.	1	1	2	1	.	.	.	.	.	.	.	.	.	.	.	.	.	9
Mamers	.	.	.	.	.	.	.	.	.	.	.	.	.	.	1	1	2	5	.	.	.	.	1	.	.	.	.	.	.	.	.	10
Bonnétable	.	.	1	.	.	.	.	.	.	.	.	.	.	.	.	.	2	2	2	.	.	.	.	.	.	.	.	.	.	.	.	7
Ballon	.	1	.	.	.	.	.	.	.	.	.	.	.	.	.	.	4	.	.	.	.	.	.	.	.	.	.	.	.	.	.	5
La Guierche	.	2	.	.	.	.	.	.	.	.	.	.	.	1	.	.	.	.	.	.	.	.	.	.	.	.	.	.	.	.	.	3
Le Mans (P. C.)	.	.	.	.	.	.	.	.	.	.	.	.	.	.	.	.	.	.	.	.	.	.	.	.	.	.	.	.	.	.	.	0
Le Mans (E. N.)	2	1	2	.	.	.	.	.	.	.	.	.	.	.	.	.	.	1	.	.	.	.	0	.	.	.	.	.	.	.	.	6
Le Mans (S. H.)	1	1	1	0	.	.	.	.	.	.	.	.	.	.	.	.	.	.	.	.	.	.	.	.	.	.	.	.	.	.	.	3
Mortagne	.	0	.	.	.	.	.	.	.	.	.	.	0	.	.	.	.	1	1	.	.	.	.	.	.	.	.	.	.	.	.	2
Forêt de Réno	2	3	.	.	.	.	.	.	.	.	.	.	2	.	1	1	10	4	.	.	.	.	.	.	.	.	.	.	.	.	.	22
Rémalard	1	1	0	.	.	.	.	.	.	.	.	.	.	2	.	5	.	11	1	.	.	.	.	.	.	.	.	.	.	.	.	20
Bellême	3	3	3	.	.	.	.	.	0	.	.	.	0	2	0	1	.	7	4	.	.	.	.	.	.	.	.	.	.	.	.	23
Nogent-le-Rotrou	.	2	2	.	.	.	.	.	.	.	.	.	.	2	1	.	2	8	3	.	.	.	.	.	.	.	.	.	.	.	.	19
La Ferté-Bernard	1	1	.	.	.	.	.	.	.	.	.	.	.	.	.	.	4	.	1	.	.	.	.	.	.	.	.	.	.	.	.	7
Fillé-Guécelard	.	.	.	.	.	.	.	.	.	.	.	.	.	.	.	.	.	.	.	.	.	.	.	.	.	.	.	.	.	.	.	0
Foulletourte	2	1	.	.	.	.	.	.	.	.	.	.	.	.	.	.	.	.	.	.	.	.	.	.	.	.	.	.	.	.	.	3
Souligné-s.-V	2	1	0	.	.	.	.	.	.	.	.	.	.	.	.	.	.	.	.	.	.	.	.	.	.	.	.	.	.	.	.	3
Chantenay	.	.	2	.	.	.	.	.	.	.	.	.	.	.	.	.	.	.	.	.	.	.	.	.	.	.	.	.	.	.	.	2
Malicorne	.	2	.	.	.	.	.	.	.	.	.	.	.	.	.	.	.	.	.	.	.	.	.	.	.	.	.	.	.	.	.	2
Sillé-le-Guillaume	.	4	.	.	.	.	.	.	.	.	.	.	.	.	.	.	.	.	.	.	.	.	.	.	.	.	.	.	.	.	.	4
Conlie	.	.	.	4	.	.	.	.	.	.	.	.	.	.	.	.	.	.	.	.	.	.	.	.	.	.	.	.	.	.	.	4
Neuvillette	3	3	2	.	.	.	.	.	.	.	.	.	.	.	.	.	.	.	.	.	.	.	.	.	.	.	.	.	.	.	.	8
Amné	.	2	.	.	.	.	.	.	.	.	.	.	.	.	.	.	.	.	.	.	.	.	.	.	.	.	.	.	.	.	.	2
Loué	.	1	.	.	.	.	.	.	.	.	.	.	.	.	.	.	.	.	.	.	.	.	.	.	.	.	.	.	.	.	.	1
Sablé	.	.	4	.	.	.	.	.	.	.	.	.	1	.	.	.	.	.	.	.	.	.	.	.	.	.	.	.	.	.	.	5
Angers (E. N.)	.	.	.	.	.	.	.	.	.	.	.	.	.	.	.	.	.	.	.	.	.	.	.	.	.	.	.	.	.	.	.	0

STATIONS.	1	2	3	4	5	6	7	8	9	10	11	12	13	14	15	16	17	18	19	20	21	22	23	24	25	26	27	28	29	30	31	TOTAL.
Bassin de la Mayenne.																																
La Lacelle	6	1	2	.	.	.	.	.	.	.	.	.	.	.	2	.	2	6	.	.	.	.	.	.	.	.	.	.	.	.	.	19
Javron	.	1	4	1	.	.	.	.	.	.	.	.	.	1	.	.	.	3	3	.	.	.	.	.	.	.	.	.	.	.	.	13
Couptrain	6	1	3	.	.	.	.	0	.	.	.	.	.	1	.	1	.	5	4	.	.	.	.	.	.	.	.	.	.	.	.	19
Forêt d'Andaines	7	6	4	.	.	.	.	.	.	.	.	.	.	1	1	0	.	6	8	.	.	.	.	.	.	.	.	.	.	.	.	31
La Ferté-Macé	.	1	5	.	.	.	.	.	.	.	.	.	.	.	.	.	.	.	11	.	.	.	.	.	.	.	.	.	.	.	.	17
Couterne	3	2	.	.	.	.	.	.	.	.	.	.	.	1	.	.	.	5	4	.	.	.	.	.	.	.	.	.	.	.	.	15
Domfront	6	2	3	.	.	.	.	.	.	.	.	.	.	.	.	5	3	6	.	.	.	.	.	.	.	.	.	.	.	.	.	25
Mayenne	3	1	2	3	.	.	.	.	.	.	.	.	.	1	.	.	.	.	.	.	.	.	.	.	.	.	.	.	.	.	.	10
Ernée	0	4	0	.	.	.	.	.	.	.	.	.	1	0	.	0	0	.	.	.	.	.	.	.	.	.	.	.	.	.	.	5
Evron	0	1	2	0	1	0	0	.	.	.	.	.	.	1	0	0	0	.	.	.	.	.	.	.	.	.	.	.	.	.	.	5
Laval (E. N.)	2	5	3	.	.	.	.	.	.	.	.	.	.	2	.	.	.	.	.	.	.	.	.	.	.	.	.	.	.	.	.	12
Château-Gontier	.	0	2	.	.	0	.	.	.	.	.	.	.	.	.	.	.	.	.	.	.	.	.	.	.	.	.	.	.	.	.	2
Bassin de la Loire inférieure, rive droite.																																
Varades	0	1	2	0	1	.	.	.	.	.	.	.	.	.	1	2	0	.	.	.	.	.	.	.	.	.	.	.	.	.	.	6
Oudon	4	2	5	.	2	.	.	.	.	.	.	.	.	3	2	.	2	.	.	.	.	.	.	.	.	.	.	.	.	.	.	20
Maumusson	2	1	5	.	.	.	.	.	.	.	.	.	.	.	5	.	.	.	.	.	.	.	.	.	.	.	.	.	.	.	.	13
Teillé	2	5	.	.	.	.	.	.	.	.	.	.	.	1	.	.	.	.	.	.	.	.	.	.	.	.	.	.	.	.	.	7
Saint-Mars-la-Jaille	.	3	.	.	.	.	.	.	.	.	.	.	.	.	.	.	.	.	.	.	.	.	.	.	.	.	.	.	.	.	.	3
Joué-s.-Erdre	1	4	.	.	.	.	.	.	.	.	.	.	2	0	.	.	.	.	.	.	.	.	.	.	.	.	.	.	.	.	.	7
Nort	0	1	0	.	.	.	.	.	.	.	.	.	.	4	.	.	1	.	.	.	.	.	.	.	.	.	.	.	.	.	.	6
Sucé	2	2	7	.	.	.	.	.	.	.	.	.	.	2	.	.	2	.	.	.	.	.	.	.	.	.	.	.	.	.	.	15
Nantes (Observat.)	0	3	4	0	.	.	.	.	.	.	.	.	.	1	.	.	1	.	.	.	.	.	.	.	.	.	.	.	.	0	.	9
Nantes (P. C.)	1	.	5	.	.	.	.	.	.	.	.	.	.	1	.	.	.	.	.	.	.	.	.	.	.	.	.	.	.	.	.	6
Nantes (Écluse)	1	.	4	.	.	.	.	.	.	.	.	.	.	1	.	.	.	.	.	.	.	.	.	.	.	.	.	.	.	.	.	5
Cordemais	1	3	4	.	.	.	.	.	.	.	.	.	.	.	.	.	.	.	.	.	.	.	.	.	.	.	.	.	.	.	.	8
Savenay (E. N.)	0	4	.	.	.	.	.	.	.	.	.	.	0	0	.	.	1	.	.	.	.	.	.	.	.	.	.	.	.	.	.	5
Herbignac	1	1	3	.	.	.	.	.	.	.	.	.	.	1	.	.	1	.	.	.	.	.	.	.	.	.	.	.	.	.	.	7
Le Pouliguen	2	1	.	.	.	.	.	.	.	.	.	.	.	.	.	.	.	2	.	.	.	.	.	.	.	.	.	.	.	.	.	6
Bassin de la Loire inférieure, rive gauche.																																
Parthenay (E. N.)	8	.	.	.	.	.	.	.	.	.	.	.	.	.	.	.	3	.	.	.	.	.	.	.	.	.	.	.	.	.	.	11
Saint-Loup	.	.	.	3	.	.	.	.	.	.	.	.	.	.	.	.	.	.	.	.	.	.	.	.	.	.	.	.	.	.	.	3
Airvault	.	.	.	.	.	.	.	.	.	.	.	.	.	.	.	.	.	.	.	.	.	.	.	.	.	.	.	.	.	.	.	0
Belleville-les-Th	.	.	.	.	.	.	.	.	.	.	.	.	1	.	.	.	.	.	.	.	.	.	.	.	.	.	.	.	.	.	.	1
Mirebeau	.	.	.	.	.	.	.	.	.	.	.	.	.	.	.	.	.	.	.	.	.	.	.	.	.	.	.	.	.	.	.	0
Moncontour	.	.	.	.	.	.	.	.	.	.	.	.	.	.	.	.	.	.	.	.	.	.	.	.	.	.	.	.	.	.	.	0
Loudun	.	3	.	.	.	1	.	.	.	.	.	.	.	.	.	.	.	.	.	.	.	.	.	.	.	.	.	.	.	.	.	4
Bressuire (P. C.)	2	.	3	.	.	.	.	.	.	.	.	.	.	.	.	.	.	.	.	.	.	.	.	.	.	.	.	.	.	.	.	4
Bressuire (C. M.)	3	3	.	.	.	.	.	.	.	.	.	.	.	.	.	.	.	.	.	.	.	.	.	.	.	.	.	.	.	.	.	6
Moncoutant	0	.	0	.	.	.	.	.	.	.	.	.	.	.	.	.	.	.	.	.	.	.	.	.	.	.	.	.	.	.	.	1
Les Gardes	4	3	5	0	.	.	.	.	.	.	.	1	.	.	0	0	1	.	.	.	.	.	.	0	.	.	.	.	.	0	0	14
Beaupréau	2	1	4	.	.	.	.	.	.	.	.	.	2	.	.	1	0	.	.	.	.	.	.	.	.	.	.	.	.	.	.	10
Vieillevigne	2	4	.	.	.	.	.	.	.	.	.	.	.	.	.	.	.	.	.	.	.	.	.	.	.	.	.	.	.	.	.	6
Legé	2	3	3	.	.	.	.	.	.	.	.	.	.	.	.	.	.	.	.	.	.	.	.	.	.	.	.	.	.	.	.	7
Montbert	4	2	3	.	.	.	.	.	.	.	.	.	.	1	.	.	.	.	.	.	.	.	.	.	.	.	.	.	.	.	.	.	9
Clisson	.	1	2	.	0	.	.	.	.	.	.	.	.	1	.	.	.	.	.	.	.	.	.	.	.	.	.	.	.	.	.	4
Le Pallet	0	4	.	.	.	.	.	.	.	.	.	.	1	.	.	1	.	.	.	.	.	.	.	.	.	.	.	.	.	.	.	6
Le Loroux	2	1	2	.	.	.	.	.	.	.	.	.	.	2	.	.	.	.	.	.	.	.	.	.	.	.	.	.	.	.	.	6
Vertou	2	3	.	.	.	.	.	.	.	.	.	.	1	.	.	0	.	.	.	.	.	.	.	.	.	.	.	.	.	.	.	7

STATIONS.	1	2	3	4	5	6	7	8	9	10	11	12	13	14	15	16	17	18	19	20	21	22	23	24	25	26	27	28	29	30	31	TOTAL.
Bassin de la Loire inférieure, rive gauche (suite).																																
Saint-Philbert	2	1	.	.	.	.	.	.	.	.	.	.	.	.	.	.	.	.	.	.	.	.	.	.	.	.	.	.	.	.	.	3
Bouaye	2	2	.	.	.	.	.	.	.	.	.	.	.	2	.	.	.	.	.	.	.	.	.	.	.	.	.	.	.	.	.	.	6
Pellerin	0	.	3	.	.	.	.	.	.	.	.	.	.	2	0	.	1	.	.	.	.	.	.	.	.	.	.	.	.	.	.	.	6
Saint-Père-en-Retz	.	.	3	.	.	.	.	.	.	.	.	.	.	2	.	.	.	.	.	.	.	.	.	.	.	.	.	.	.	.	.	.	5
Paimbœuf	3	1	.	.	.	.	.	0	.	.	.	.	2	.	.	.	1	.	.	.	.	.	.	.	.	.	.	.	.	.	.	.	7
Fort de Mindin	1	2	1	.	.	.	.	.	.	.	.	.	.	1	.	.	1	.	.	.	.	.	.	.	.	.	.	.	.	.	.	.	6
BASSINS ENTRE LA LOIRE ET LA GIRONDE.																																
Bassins de la Sèvre niortaise et de la Vie.																																
Chey	2	.	3	.	.	.	.	.	.	.	.	.	.	2	.	.	.	.	.	.	.	.	.	.	.	.	.	.	.	.	.	7
Pamproux	1	4	.	.	.	.	.	.	.	.	.	.	.	2	.	.	.	.	.	.	.	.	.	.	.	.	.	.	.	.	.	7
Saint-Maixent	4	4	2	.	.	.	.	.	.	.	.	.	.	3	.	.	.	.	.	.	.	.	.	.	.	.	.	.	.	.	.	13
Mazières	6	12	3	.	.	.	.	.	.	.	.	.	.	.	.	.	.	.	.	.	.	.	.	.	.	.	.	.	.	.	.	21
Champdeniers	1	5	3	.	.	.	.	.	.	.	.	.	.	.	.	.	.	.	.	.	.	.	.	.	.	.	.	.	.	.	.	8
François	4	2	2	.	.	.	.	.	.	.	.	.	.	.	3	.	.	.	.	.	.	.	.	.	.	.	.	.	.	.	.	11
Prahecq	3	1	.	1	2	.	.	.	.	.	.	.	.	2	.	.	.	.	.	.	.	.	.	.	.	.	.	.	.	.	.	9
Niort	2	1	1	1	.	.	.	.	.	.	.	.	.	21	.	.	.	.	.	.	.	.	.	.	.	.	.	.	.	.	.	27
Mauzé	.	.	.	.	.	.	.	.	.	.	.	.	.	.	.	.	.	.	.	.	.	.	.	.	.	.	.	.	.	.	.	0
Arçais	1	2	0	3	.	.	.	.	.	.	.	.	.	2	1	.	.	.	.	.	.	.	.	.	.	.	.	.	.	.	.	9
Xanton-Chassenon	2	1	3	.	.	.	.	.	.	.	.	.	.	3	.	.	.	.	.	.	.	.	.	.	.	.	.	.	.	.	.	9
Fontenay-le-Comte	.	11	.	.	.	.	.	.	.	.	.	.	.	.	4	.	.	.	.	.	.	.	.	.	.	.	.	.	.	.	.	14
Bazoin	1	0	1	.	.	.	.	.	.	.	.	.	.	1	1	.	.	.	.	.	.	.	.	.	.	.	.	.	.	.	.	4
Roche-s.-Yon (E.N.)	5	3	3	.	.	.	.	.	.	.	.	.	.	1	.	.	.	.	.	.	.	.	.	.	.	.	.	.	.	.	.	12
L'Aiguillon-s.-M	.	1	1	.	.	.	.	.	.	.	.	.	.	.	.	.	.	.	.	.	.	.	.	.	.	.	.	.	.	.	.	3
Sables-d'Olonne	.	0	.	.	.	.	.	.	.	.	.	.	.	.	.	.	.	.	.	.	.	.	.	.	.	.	.	.	.	.	.	0
Saint-Gilles-s.-Vie	.	1	.	.	.	.	.	.	.	.	.	.	.	.	.	.	.	.	.	.	.	.	.	.	.	.	.	.	.	.	.	1
Machecoul	0	2	.	.	.	.	.	.	.	.	.	.	.	1	.	.	.	.	.	.	.	.	.	.	.	.	.	.	.	.	.	3
Ile d'Yeu	.	0	2	.	.	.	.	.	0	.	.	.	.	1	.	.	.	.	.	.	.	.	.	.	.	.	.	.	.	.	.	4
Noirmoutiers	.	1	2	.	.	.	.	.	.	.	.	.	.	3	.	.	.	.	.	.	.	.	.	.	.	.	.	.	.	.	.	6
Bassin de la Charente.																																
Charroux	1	1	0	0	.	1	.	.	.	.	.	.	.	.	.	.	.	.	.	.	.	.	.	.	.	.	.	.	.	.	.	4
Civray	1	1	1	0	.	.	.	.	.	.	.	.	.	.	.	.	.	.	.	.	.	.	.	.	.	.	.	.	.	.	.	4
Ruffec	2	6	3	7	.	.	.	.	.	.	.	.	.	.	.	.	.	.	.	.	.	.	.	.	.	.	.	.	.	.	.	18
Sauzé-Vaussais	6	3	0	.	.	.	.	.	.	.	.	.	.	.	3	.	.	.	.	.	.	.	.	.	.	.	.	.	.	.	.	12
Montbron	.	6	.	.	.	.	.	.	.	.	.	.	.	.	.	.	.	.	.	.	.	.	.	.	.	.	.	.	.	.	.	6
Angoulême	.	2	.	.	.	0	.	.	.	.	.	.	.	1	1	.	.	.	.	.	.	.	.	.	.	.	.	.	.	.	.	4
Barbézieux	2	2	.	.	.	.	.	.	.	.	.	.	.	.	.	.	.	.	.	.	.	.	.	.	.	.	.	.	.	.	.	4
Cognac	.	0	.	.	.	.	.	.	.	.	.	.	.	.	.	.	.	.	.	.	.	.	.	.	.	.	.	.	.	.	.	0
Jonzac	.	.	.	.	.	.	.	.	.	.	.	.	.	.	.	.	.	.	.	.	.	.	.	.	.	.	.	.	.	.	.	0
Saintes	1	1	.	.	.	.	.	.	.	.	.	.	.	.	.	.	.	.	.	.	.	.	.	.	.	.	.	.	.	.	.	2
Chef-Boutonne	.	.	1	.	.	.	.	.	.	.	.	.	.	.	.	.	.	.	.	.	.	.	.	.	.	.	.	.	.	.	.	1
Celles-sur-Belle	3	3	1	2	0	.	.	.	.	.	.	.	.	2	.	.	.	.	.	.	.	.	.	.	.	.	.	.	.	.	.	11
Villiers-en-Bois	1	.	2	.	0	.	.	.	.	.	.	.	1	2	.	.	.	.	.	.	.	.	.	.	.	.	.	.	.	.	.	6
Chizé	1	1	0	1	.	.	.	.	.	.	.	.	.	.	2	.	.	.	.	.	.	.	.	.	.	.	.	.	.	.	.	5
St-Jean-d'Angély	.	.	.	.	.	.	.	.	.	.	.	.	.	.	.	.	.	.	.	.	.	.	.	.	.	.	.	.	.	.	.	0
Bel-Ébat	1	.	.	.	.	.	.	.	.	.	.	.	.	.	.	.	.	.	.	.	.	.	.	.	.	.	.	.	.	.	.	1
Rochefort (Obsre)	2	.	.	.	.	.	.	.	.	.	.	.	.	.	.	.	.	.	.	.	.	.	.	.	.	.	.	.	.	.	.	2
La Rochelle	.	.	.	.	.	.	.	.	.	.	.	.	.	.	.	.	.	.	.	.	.	.	.	.	.	.	.	.	.	.	.	0

STATIONS.	1	2	3	4	5	6	7	8	9	10	11	12	13	14	15	16	17	18	19	20	21	22	23	24	25	26	27	28	29	30	31	TOTAL.
Bassin de la Charente (suite).																																
Ile d'Aix	.	1	.	.	.	.	.	.	.	.	.	.	.	.	.	.	.	.	.	.	.	.	.	.	.	.	.	.	.	.	.	1
Chassiron	.	2	1	.	.	.	.	.	.	.	.	.	.	.	.	.	.	.	.	.	.	.	.	.	.	.	.	.	.	.	.	3
BASSIN DE LA GIRONDE.																																
Bassin de la Dordogne.																																
La Tr-d'Auvergne	5	.	.	.	.	.	.	.	.	.	.	.	.	2	1	.	2	.	.	.	.	.	.	.	.	.	.	.	.	.	.	10
Messeix	.	.	.	.	.	.	.	.	.	.	.	.	.	.	.	.	.	.	.	.	.	.	.	.	.	.	.	.	.	.	.	0
Laqueuille	1	.	.	.	.	.	.	.	.	.	.	.	.	2	.	.	.	.	.	.	.	.	.	.	.	.	.	.	.	.	.	.	3
Ussel	.	.	.	.	.	.	.	.	.	.	.	.	.	.	.	.	.	.	.	.	.	.	.	.	.	.	.	.	.	.	.	0
Bort	.	.	.	.	.	.	.	.	.	.	.	.	.	.	.	.	.	.	.	.	.	.	.	.	.	.	.	.	.	.	.	0
Argentat	3	.	.	.	.	.	.	.	.	.	.	.	.	.	.	.	.	.	.	.	.	.	.	.	.	.	.	.	.	.	.	3
Beaulieu	3	.	.	.	.	.	.	.	.	.	.	.	.	.	.	.	.	.	.	.	.	.	.	.	.	.	.	.	.	.	.	3
Tulle (E. N.)	.	.	.	.	.	.	.	.	.	.	.	.	.	1	.	.	1	.	.	.	.	.	.	.	.	.	.	.	.	.	.	2
Tulle (P. C.)	.	5	.	.	.	.	.	.	.	.	.	.	.	.	.	.	2	.	.	.	.	.	.	.	.	.	.	.	.	.	.	7
Brive	2	2	.	.	.	.	.	.	.	.	.	.	.	.	.	.	.	.	.	.	.	.	.	.	.	.	.	.	.	.	.	4
Lavallade	.	.	.	.	.	.	.	.	.	.	.	.	.	.	.	.	.	.	.	.	.	.	.	.	.	.	.	.	.	.	.	0
St-Jean-d'Ataux	.	9	.	.	.	.	.	.	.	.	.	.	.	.	.	.	.	.	.	.	.	.	.	.	.	.	.	.	.	.	.	9
Chalais	1	1	.	.	0	.	.	.	.	.	.	.	.	1	.	.	.	.	.	.	.	.	.	.	.	.	.	.	.	.	.	3
Montguyon	.	.	.	.	.	.	.	.	.	.	.	.	.	.	.	.	.	.	.	.	.	.	.	.	.	.	.	.	.	.	.	0
Coutras	.	.	.	.	.	.	.	.	.	.	.	.	.	.	.	.	.	.	.	.	.	.	.	.	.	.	.	.	.	.	.	0
Saint-Savin	.	.	.	.	.	.	.	.	.	.	.	.	.	.	.	.	.	.	.	.	.	.	.	.	.	.	.	.	.	.	.	0
Bassin du Lot.																																
Le Bleymard	.	.	.	.	.	.	.	.	.	.	.	.	.	.	.	.	.	.	.	.	.	.	.	.	.	.	.	.	.	.	.	0
Montmirat	.	.	.	.	.	.	.	.	.	.	.	.	.	.	.	.	.	.	.	.	.	.	.	.	.	.	.	.	2	.	.	2
Bagnols	.	.	.	.	.	.	.	.	.	.	.	.	.	.	.	.	.	.	.	.	.	.	.	.	.	.	.	.	1	.	.	1
Mende (P. C.)	.	1	.	.	.	.	.	.	.	.	.	.	.	.	.	.	.	.	.	.	.	.	.	.	.	.	.	.	0	.	.	1
Saint-Chély-d'Ap	.	.	.	.	.	.	.	.	.	.	.	.	.	.	1	.	.	.	.	.	.	.	.	.	.	.	.	.	.	.	.	1
Saint-Léger-du-M	.	.	.	.	.	.	.	1	.	.	.	.	.	.	2	.	.	.	.	.	.	.	.	.	.	.	.	.	.	.	.	3
Nasbinals	2	.	.	.	.	.	.	.	.	.	.	.	.	.	1	.	0	.	.	.	.	.	.	2	.	.	.	.	.	.	.	5
Marvéjols	.	.	.	.	.	.	.	.	.	.	.	.	.	.	.	.	.	.	.	.	.	.	.	.	.	.	.	.	.	.	.	0
Laguiole	.	.	.	.	.	.	.	.	.	.	.	.	.	.	.	.	.	.	.	.	.	.	.	.	.	.	.	.	.	.	.	0
Mur-de-Barrez	1	1	.	.	.	.	.	.	.	.	.	.	.	.	.	.	.	.	.	.	.	.	.	.	.	.	.	.	.	.	.	2
Entraygues	1	.	.	.	.	.	.	.	.	.	.	.	.	.	.	.	.	.	.	.	.	.	.	.	.	.	.	.	.	.	.	1
Figeac	.	.	.	.	.	.	.	.	.	.	.	.	.	1	0	.	.	.	.	.	.	.	.	.	.	.	.	.	.	.	.	0
Cahors	.	1	.	.	.	.	.	.	.	.	.	.	.	.	.	.	.	.	.	.	.	.	.	.	.	.	.	.	.	.	.	3
Villeneuve	.	.	.	.	.	.	.	.	.	2	.	.	.	.	.	.	.	.	.	.	.	.	.	.	.	.	.	.	.	.	.	2
Bassin de l'Aveyron.																																
Massegros	2	.	.	.	0	.	.	.	.	.	.	.	.	0	.	.	0	.	.	.	.	.	.	.	.	.	.	.	.	.	.	3
Rodez (E. N.)	2	0	.	.	.	1	.	.	.	.	.	.	.	.	.	.	.	.	.	.	.	.	.	.	.	.	.	.	.	.	.	3
Carmaux	.	.	.	.	.	.	.	.	.	.	.	.	.	.	.	.	.	.	.	.	.	.	.	.	.	.	.	.	.	.	.	0
Bassin du Tarn.																																
Croix-de-Fer	.	.	.	.	.	.	.	.	.	.	.	.	.	.	0	.	.	.	.	.	.	.	.	.	.	.	.	.	3	.	.	3
Pt de Montvert	.	.	.	.	.	.	.	.	.	.	.	.	.	.	.	.	.	.	.	.	.	.	.	.	.	.	.	.	24	.	.	24
Florac	.	.	.	.	.	.	.	.	.	.	.	.	.	.	.	.	.	.	.	.	.	.	.	.	.	.	.	.	4	.	.	4
Meyrueis	.	.	.	.	.	.	.	.	.	.	.	.	.	.	0	.	.	.	.	.	.	.	.	.	.	.	.	.	1	.	.	1
La Salesse-Murat	1	.	.	.	.	.	.	.	.	.	.	.	.	.	.	.	.	.	.	.	.	.	.	.	.	.	.	.	4	.	.	5
Le Cabaretou	.	.	.	.	.	.	.	.	.	.	.	.	.	.	.	.	.	.	.	.	.	.	.	.	.	.	.	.	.	.	.	0

STATIONS.	1	2	3	4	5	6	7	8	9	10	11	12	13	14	15	16	17	18	19	20	21	22	23	24	25	26	27	28	29	30	31	TOTAL.
Bassin du Tarn (suite).																																
La Salvetat																																0
La Cavalerie																													2			2
Castres																													6			6
Lavaur																																0
Alban																																0
Albi (E. N.)																																0
Albi (P. C.)																																0
Montauban (E. N.)																																0
Bassin de la Garonne, cours supérieur, et affluents des Pyrénées.																																
Ax																				7												7
Vicdessos																				1												1
Belesta																																0
Foix (E. N.)															2					6												8
Foix (P. C.)															1					1												2
Mirepoix																1																1
Royat																																0
Le Fossat																1																1
Couflens			4	2															4			6	7					9	6	8		16
Boussenac															1		1		1	4												7
Saint-Girons															5				5													10
Le Mas-d'Azil															1				2													3
Arreau																			12													12
Toulouse (Obs^{re})																																0
Bassin de la Garonne (R. G.) au-dessous de Toulouse; bassins du Gers et de la Baïse; bassin de la Gironde.																																
Lannemezan															1	1				6												8
Lombez																																0
Masseube														1	0																	0
Trie																			12													12
Miélan																			5													5
Mirande																			2													2
Gimont																																0
Auch (P. C.)	1			0																												0
Vic-Fézensac																																0
La Sauvetat													2																			2
Lectoure																																0
Condom																																0
Eauze																																0
Agen (P. C.)																																0
Damazan																																0
Col-de-Fer										1		1		0	0																	2
La Réole																																0
Talence																			3													3
Bordeaux-Floirac		0								0				0	0				0													1
Bordeaux (J. B.)							3												1													4
Bordeaux (Eaux)																		3														3
Bordeaux (Petit)	1																		0													1
P^{te} de Grave		1																														1
Royan	1																															1
La Coubre														1																		1

STATIONS.	1	2	3	4	5	6	7	8	9	10	11	12	13	14	15	16	17	18	19	20	21	22	23	24	25	26	27	28	29	30	31	TOTAL.
BASSINS ENTRE LA GIRONDE ET LES PYRÉNÉES.																																
Petits bassins entre la Gironde et l'Adour.																																
Hourtin																																0
Bassin de l'Adour.																																
Pic du Midi																		6	12													18
Luz-Saint-Sauveur																			2													2
Peyranère																		5	8													13
Gélan																			3													3
Bagnères-de-Big																			8													8
Tarbes (P. C.)															1				5	0												6
Villecomtal																																0
Aignan																																0
Riscle														2																		2
Cazaubon														1																		1
Morcenx										1/4	2				1				1													8
Pau (M. Tourasse)															1			0	2	3												7
Lescar (E. N.)																		0	2													2
Orthez																	0	0	6													6
Oloron															2	0			5	5												11
Mauléon														1				5	1/4													10
Dax (P. C.)									6						2				2													10
Saint-Martin-de-H.									7					1	0			0	5													13
Peyrehorade									6	2					1				3	0												12
Bayonne										10									5													1/4
Biarritz									1/4	1					1				2	3												11
VERSANT DE LA MÉDITERRANÉE.																																
BASSINS ENTRE LES PYRÉNÉES ET LE RHÔNE.																																
Bassins du Tech, de la Tet et de l'Agly.																																
Prats-de-Mollo																			6									15	12	1/4	11	58
Amélie-les-Bains																			0						6	1		33	30	3	1/4	77
Céret																									3	1	1	15	30	3		53
Bellegarde																												18	1/4	3		25
Vernet-les-Bains																												25	30			55
Col de la Quillane																			1									3	1/4			8
Montlouis (C. M.)																			1	1									5	5		13
Molitg-les-Bains																										3		15	22	1/4		41
Prades																										1		15	24	1/4		44
Cômes																									1			3	18	16		38
Vinça																			1							5		3	29	8		47
Caudiès																									1				10	1	1	12
Sournia																				2						3			27	5	1	38
Estagel																													41		2	46
Perpignan (Obsre)																			1						0	8			45	3	0	56
Perpignan (Gare)																										7			33	12	1	53
Cap Béar (phare)																										5		18	31	5		59
Cap Béar (sém.)																				1						3	1		29	8	2	44
Port-Vendres																			1						2	1		26	1/4	3	3	50

STATIONS.	1	2	3	4	5	6	7	8	9	10	11	12	13	14	15	16	17	18	19	20	21	22	23	24	25	26	27	28	29	30	31	TOTAL.
Bassins du Tech, de la Tet et de l'Agly (suite).																																
Pont d'Elne																											1	30	15	5	1	52
Barcarès																											1		8	12		21
Bassin de la Sègre.																																
Col de Puymorens																																0
Bourg-Madame																																0
Bassin de l'Aude.																																
Arques																												11				11
Couiza																												7				7
Monthaut (hors bois)																1										2		19				23
Monthaut (s. bois)																										1		15				16
Sainte-Gemme																																0
Besplas																																0
Salettes														1														6	2			9
Lespinassière														1														6	1			8
Caunes (hors bois)																												4				4
Caunes (sous bois)																												2				2
Rieux-Minervois																												7				7
Carcassonne (C. M.)																												4				4
Carcassonne (E. N.)																												3	0			3
Barbaira																												5	2			6
Montlaur																												4	7			11
Moux																												8				8
Boutenac																										0		12				12
Terre-Rouge																												13	1			13
Capestang																													10			10
Bassins de l'Orb, de l'Hérault, du Lez et du Vidourle.																																
Saint-Pons																																0
Saint-Gervais																													2			2
Bédarieux																												10				10
L'Escandolgue																													15			15
Béziers																													16			16
Le Caylar																													10			10
Lodève																													16			16
Saint-Bauzille																													9			9
Gignac																													1			1
Clermont-Villen																													10			10
Plateau de Valène																													8			8
Col de la Cardamille																													9			9
St-Mathieu-de-Tr.																																0
Nimes (E. N.)																							1					1				2
Lunel																							1						3			4
Montpellier (E. N.)																												5				5
Cette (P. C.)																													7			7
Agde																													7			7
BASSIN DU RHÔNE.																																
Bassin de la Saône.																																
Bains	23		3													11				1												38
Pont-du-Bois		24																														24

STATIONS.	1	2	3	4	5	6	7	8	9	10	11	12	13	14	15	16	17	18	19	20	21	22	23	24	25	26	27	28	29	30	31	TOTAL.
Bassin de la Saône (suite).																																
La Voivre	5	3														3	½	1														16
Bourbonne-les-B.	.	1												2	.	1	7						2									13
Fresnes-s.-Apance	22	2	2												2	.	3	2				1	2									36
Villars-le-Pautel	.														½	.	8						3									15
La Ferté-s.-Amance	.	.	2												3	8	2					½										19
Jussey	10													3	.	1	½	1					1									19
Saint-Remy	15	1	1											5	.	6						½										32
Chalindrey	10	13	3											2	.	0	12	1					2									43
Bourg	19	2	3														12															37
Villeguzien	22	3												2	.	8	0	0					1									37
Montigny-s.-V.																	8															8
Vaux-s.-Aubigny	12												3			7																23
Courlon	12	1	1													2	12	1														30
Is-sur-Tille	15														2		7															24
Beire-le-Châtel	6													3			6	1					1									18
Saint-Seine-l'Abb.	17	3												2		2	9	8					2									41
Val-Suzon	19	½																17					13									53
Saussy		2	3														12					2									19
Pont d'Ouche														½	2	½	½	7				9									30
Dijon	5													2		1	½	2				1									14
Heuilley														6		11	6														23
Vonges (poudrerie)														3			7														10
Auxonne	3												3	1			3						1									11
Concœur		7	0												2		6	2														17
Beaune														5	½	1	½	2				0	1									17
Labergement														1			3					1										5
Verdun-s-Saône	12													5	3	5	3	8					2									38
Lons-le-Saul. (E.N.)	1½	2½	0														½	18														60
Branges	12													2	1	1	1	2														19
Cuisery	11																1	12														24
Bourg (E. N.)	1½																	½														18
Montrevel	16													3	3		5	5														32
Monsols	10	5	5										0	0	0	0	0															20
Pont-de-Vaux														½			6	1														11
Châtillon-s.-Chal.	6														11			5														22
Thoissey	3	1													7		2															13
Cercié														6		1	2	2					1									12
Saint-Nizier-d'Az.	2	1												3			5	2														13
La Mure-s.-Az.		1												0	2	0	1	3					0									7
Villefranche (E. N.)		2												½		1																6
Trévoux	3													5	1																	9
Saint-Laurent-d'O.	½													2			0	1														7
Sainte-Foy-l'Arg.	1	1												½		0	1						1									8
Tarare	2													2		1	3															8
L'Arbresle	1													3		½																8
Bassin du Doubs.																																
La Chapelle-s.-R.	6													1			3	0				1										11
Belfort	23	7	1												1		6	1					2									41
Pontarlier	19	3												½	3		1½	½														46

STATIONS.	1	2	3	4	5	6	7	8	9	10	11	12	13	14	15	16	17	18	19	20	21	22	23	24	25	26	27	28	29	30	31	TOTAL.
Bassin du Doubs (suite).																																
Pont-de-Roide	30																															30
Audincourt.....	8	0	0											3		6	5	2				3										27
Fort de Planoise...	21	20	1																											16		57
Lods.....	31														7		12															50
Ornans	30																															30
Bassin du Rhône proprement dit, cours moyen.																																
Chamonix	9																8	5														22
Sallanches.....	17	3													2			7		2												31
Col des Gets.....	8														6		27															41
Mélan.....	5	8													1		7	12		2												36
Cruseilles														2			5	2		4												13
Annemasse														3																		3
Douvaine.....														2			0															3
Évian.....				2	1																											3
Gex	16	6																														22
Léaz.....	17														2		13	12														44
Thônes.....	15														3		5	8	1													32
Annecy.....	5																		3													8
Rumilly.....														9			4	1														14
Chambéry (P.C.)..	2	1														4			5													12
Yon-Artemare.....	12																															12
Belley		12												3			8															23
Lhuis.....	8													8			15															31
Nantua	15	7												4	2		8	2														38
Pont-d'Ain	13	7													7			17														44
Chalamont.....	12													8	1		5	6														32
Hauteville.....	25	1															15	12														53
Ambérieu	9	6												6	2		3	12														38
Montluel	8													7	9		2	1														27
Mont-Verdun.....																		4	0													4
Lyon (Parc).....	1	2	0												5	1	1	3						1								14
Lyon (Fe Lamotte)..														0																		0
Lyon (St-Irénée)...	1	4				0									4		0	3														12
La Valla.....		12													26																	38
Loire.....	0	0												2	2	0	1	0						0								6
Vienne.....	3	3	2											6																		13
Roybon.....		4													11																	15
Bassin de l'Isère.																																
Megève.....	3																10	2														15
Allevard.....	1	5															5	3														14
Saint-Firmin.....																																0
La Mure															1		4	1														5
Vizille.....																																0
Fe des Quatre-Seig.	1														23		12															36
Grenoble (E. N.)..	1	0													7		3	6														17
Saint-Marcellin....															12			2														14
Bassin de la Durance.																																
Briançon.....																																0
La Bessée.....																																0

STATIONS.	1	2	3	4	5	6	7	8	9	10	11	12	13	14	15	16	17	18	19	20	21	22	23	24	25	26	27	28	29	30	31	TOTAL.
Bassin de la Durance (suite).																																
Aiguilles																																0
Guillestre																																0
Embrun														0																		0
Chorges																																0
Barcelonnette (E.N.)																																0
Gap (E. N.)																																0
Gap (P. C.)																																0
Tallard																																0
Veynes																																0
Serres																												2				2
Orpierre																																0
Laragne																																0
Ribiers																												1				1
Saint-Christol																							1					2				3
La Garde																								2				1				3
Apt																							1					2				3
Murs																							1					3				4
Mirabeau																												5				5
Meyrargues																																0
Pertuis																							0					1				1
Rognes																												3				3
Les Taillades																																0
Orgon																												4				4
Cavaillon																							1					2				3
Bassin du Rhône proprement dit, cours inférieur.																																
N.-D.-des-Neiges																												5				5
Les Laubies																																0
Le Thort																												3				3
Villefort																																0
Vialas																												8				8
St-Germain-de-C.																												5				5
Montpezat														1														1				2
Privas (E. N.)																																0
Valence (E. N.)																																0
Die																																0
Rosans																																0
Valréas																												2				2
Lapalud																												1				1
Bollène																																0
Orange																												1				1
Savoillans																																0
Sault																							1					3				4
Bedouin																																0
Carpentras																												2				2
Malaucène																												2				2
Pernes																																0
Avignon (E. N.)																												3				3
Saint-Remy																												5				5
Les Baux																												1				1
Saint-Michel																																0

STATIONS.	1	2	3	4	5	6	7	8	9	10	11	12	13	14	15	16	17	18	19	20	21	22	23	24	25	26	27	28	29	30	31	TOTAL.
Bassin du Rhône proprement dit, cours inférieur (suite).																																
Farimon																												3				3
Saint-Martin																												1				1
Viguier																												2				2
Arles																												3				3
Létourneau																												3				3
Saintes-Maries																												3				3
Giraud																												1				1
RÉGION DE NICE.																																
Petits bassins entre le Rhône et les Alpes.																																
Trets																												2				2
Gréasque																						1										1
Mimet																												2				2
Saint-Antonin																																0
Aix (P.C.)																																0
Bouc																																0
Venelles																													1			1
Pélissanne																																0
Salon																							1									1
Miramas																																0
Cornillon																												2				2
Les Pennes																																0
Berre																						2										2
Saint-Chamas																												1				1
Port de Bouc																						1							1	1		3
Septêmes																						3										3
Rouvière																						2										2
Aubagne																																0
Marseille (Obs[re])														0									0		0				0		0	0
Cap Sicié																								1				2				6
Ch[au]-St-Michel																																0
Toulon																					1			17				3				21
Hyères																					9							1	1			14
Draguignan (E. N.)																							5					5				10
Belvédère															2																	2
Grasse																													9			9
Bar																																0
Cannes															3														6			9
Nice (E.N.)																																0
Nice (port)																							1						3			4
Villefranche (phare)																													3			3
La Garouppe (phare)																													7			7
Monaco																													5			5
CORSE.																																
Ajaccio (E. N.)															9	11		3					3					5	7			39
Ajaccio (P.C.)														7		7	3					3										20
Bastia																			9				18					15		10		112

OBSERVATIONS DU MOIS DE FÉVRIER 1880.

STATIONS.	1	2	3	4	5	6	7	8	9	10	11	12	13	14	15	16	17	18	19	20	21	22	23	24	25	26	27	28	29	TOTAL.
VERSANT DE LA MER DU NORD.																														
BASSINS DU RHIN, DE LA MEURTHE ET DE LA MOSELLE.																														
Rothau	.	.	.	.	.	.	.	0	2	8	1	3	.	.	.	5	6	8	3	7	6	5	2	0	4	1	2	0	63
Senones	.	.	.	.	.	.	.	.	.	.	.	.	2	.	.	3	.	.	.	17	12	19	9	2	2	.	.	.	66
Moriviller	.	.	.	.	.	.	.	0	1	11	1	2	.	.	.	1	10	2	5	2	8	2	0	0	0	0	.	3	49
Flin	.	.	.	.	.	.	.	.	10	.	7	.	.	.	.	.	12	2	5	1	10	2	6	.	.	1	1	.	57
Blamont	.	.	.	.	.	.	.	.	3	6	1	4	.	.	.	2	7	3	5	1	8	8	11	.	2	.	.	.	61
Lunéville	.	.	.	.	.	.	.	1	0	9	1	1	6	.	.	.	10	1	1	0	9	1	8	0	.	.	.	1	49
Einville	.	.	.	.	.	.	.	.	12	4	.	2	.	.	.	2	12	1	3	2	10	4	8	1	.	.	2	.	63
Moncel-s.-Seille	.	.	.	.	.	.	.	5	9	2	.	3	1	.	4	1	11	1	1	5	10	8	8	2	1	.	.	1	72
Nancy (Faculté)	.	.	.	.	.	.	.	.	7	11	1	3	0	.	.	7	11	2	1	6	11	5	6	1	.	1	0	3	76
Nancy (E. N.)	.	.	.	.	.	.	.	5	11	11	.	3	.	.	.	4	11	1	1	10	8	6	7	7	2	.	1	3	91
Nancy (P. C.)	.	.	.	.	.	.	.	.	6	.	11	0	2	.	.	4	9	0	1	6	10	6	7	1	.	1	.	3	69
Cinq-Tranchées	.	.	.	.	.	.	.	.	12	12	.	1	.	.	2	2	9	0	0	8	11	3	11	0	.	.	.	4	75
Bellefontaine	.	.	.	.	.	.	.	.	7	9	.	3	.	.	.	.	17	2	.	14	14	4	10	.	.	3	.	4	87
Maxéville	.	.	.	.	.	.	.	.	2	.	.	.	.	.	.	2	11	.	3	9	11	18	8	2	.	.	.	.	66
La Malgrange	.	.	.	.	.	.	.	.	10	12	.	3	.	.	.	4	12	1	1	4	10	5	6	1	.	1	.	2	72
Épinal	.	.	.	.	.	.	.	1	.	7	2	3	.	.	.	13	10	3	7	2	10	8	4	0	0	1	1	1	73
Thaon	.	.	.	.	.	.	.	3	2	7	.	3	.	.	.	.	10	1	.	2	4	5	3	.	.	1	.	2	43
Mirecourt (E. N.)	.	.	.	.	.	.	.	.	3	7	.	2	5	.	.	5	.	18	6	.	9	.	5	.	.	.	.	.	59
Allain	.	.	.	.	.	.	.	.	.	5	13	0	2	.	.	5	12	2	3	8	8	6	9	0	1	1	1	1	79
Ménillot	.	.	.	.	.	.	.	.	10	2	2	.	.	.	.	10	.	10	1	7	10	5	11	1	.	.	2	4	74
Neuves-Maisons	.	.	.	.	.	.	.	.	5	10	.	4	.	.	.	3	11	1	2	2	8	5	10	1	.	1	.	1	65
Toul	.	.	.	.	.	.	.	.	4	14	.	3	.	.	.	6	7	2	1	6	11	9	9	0	.	.	2	.	76
Foug	.	.	.	.	.	.	.	.	1	17	.	2	.	.	.	3	11	.	3	5	14	7	9	1	.	1	.	2	76
Frouard	.	.	.	.	.	.	.	0	7	8	.	4	.	.	.	9	7	4	0	10	17	11	9	5	0	9	1	4	0	107
Rogéville	.	.	.	.	.	.	.	.	5	12	.	4	.	.	.	.	4	9	.	1	6	6	3	9	0	.	2	.	3	64
Nonsard	2	3	1	.	.	4	5	7	.	.	.	5	.	2	1	4	.	.	14	.	.	.	5	5	1	.	1	5	65
Haudiomont	.	.	.	.	.	.	.	.	2	1	0	0	.	.	.	5	.	3	3	1	3	2	7	.	.	.	.	4	32
Fleury	.	.	.	.	.	.	.	0	.	3	1	.	1	2	.	5	2	4	1	8	9	4	7	.	.	.	1	3	49
Amel	.	.	.	.	.	.	.	.	.	6	4	.	.	.	.	12	.	8	.	.	11	9	.	.	4	4	10	9	77
BASSINS DE LA MEUSE, DU CHIERS ET DE LA SAMBRE.																														
Pouilly	.	.	.	.	.	.	.	.	.	4	13	.	4	2	.	.	6	21	5	4	.	10	6	2	1	.	.	2	.	80
Clefmont	.	.	.	.	.	.	.	6	.	18	3	.	.	.	.	8	20	6	5	.	10	3	3	.	.	.	2	4	88
Contrexéville	.	.	.	.	.	.	.	1	3	14	.	1	2	.	.	5	18	.	5	.	10	4	3	.	1	2	1	.	69
Bulgnéville	.	.	.	.	.	.	.	0	1	3	.	.	.	.	10	12	1	.	5	10	5	.	.	.	.	2	6	1	56
Aillianville	.	.	.	.	.	.	.	0	5	11	2	3	.	.	.	7	15	5	4	5	12	11	5	0	.	4	2	4	95
Vouthon-Bas	.	.	.	.	.	.	.	.	.	3	10	.	5	.	.	6	8	0	6	7	8	5	9	.	.	0	.	3	69
Chalaines	.	.	.	.	.	.	.	.	.	9	8	.	1	.	.	1	7	2	.	2	9	4	5	.	.	.	.	1	48
Commercy (E. N.)	.	.	.	.	.	.	.	6	8	12	1	4	.	.	.	7	6	3	1	11	8	2	7	.	.	1	0	2	79
Les Kœurs	.	.	.	.	.	.	.	.	5	4	3	3	1	.	.	7	4	5	.	4	9	.	11	.	.	3	.	3	61

STATIONS.	1	2	3	4	5	6	7	8	9	10	11	12	13	14	15	16	17	18	19	20	21	22	23	24	25	26	27	28	29	TOTAL.
BASSINS DE LA MEUSE, DU CHIERS ET DE LA SAMBRE (suite).																														
Souilly	.	.	.	.	.	.	.	1	.	5	2	6	2	1	.	.	8	7	5	3	12	12	7	6	3	0	.	0	6	86
Charny	.	.	.	.	.	.	.	6	6	1	.	1	1	1	.	.	6	6	6	4	6	3	7	13	.	.	4	1	1	73
Consenvoye	.	.	.	.	.	.	.	.	1	2	2	1	1	1	.	.	6	4	5	3	2	3	12	5	.	.	1	1	3	53
Dun	.	.	.	.	.	.	.	1	1	.	1	0	1	0	.	.	3	3	6	3	7	3	2	5	.	.	3	3	5	48
Spincourt	.	.	.	.	.	.	.	.	.	.	.	.	.	.	.	.	10	4	6	2	2	6	.	.	8	4	.	11	2	55
Damvillers	.	.	.	.	.	.	.	.	.	2	3	.	6	8	.	.	14	6	8	12	.	3	8	10	9	.	2	3	7	103
Montmédy	.	.	.	.	.	.	.	4	5	3	4	2	1	3	.	.	18	4	9	3	8	6	2	5	.	.	1	1	3	82
Margut	.	.	.	.	.	.	.	.	4	.	.	.	8	.	.	.	21	.	11	2	23	.	10	3	.	.	.	5	.	87
Mouzon	.	.	.	.	.	.	.	1	5	2	0	1	1	1	.	.	16	3	16	4	16	7	4	4	.	.	3	0	4	88
Tannay	.	.	.	.	.	.	.	3	1	4	1	0	2	1	.	.	16	4	8	3	9	6	6	5	.	.	3	1	5	77
Bairon	.	.	.	.	.	.	.	3	2	5	3	5	5	.	.	.	19	5	8	3	12	7	6	3	.	.	4	3	3	96
Saint-Aignan	.	.	.	.	.	.	.	5	2	3	4	0	4	2	.	.	25	5	16	10	21	9	3	4	.	.	3	1	5	122
Sedan	.	.	.	.	.	.	.	4	3	6	2	1	3	2	.	.	28	4	13	11	13	6	4	2	.	.	1	0	1	104
Launois	.	.	.	.	.	.	.	7	1	3	3	2	10	2	.	.	23	3	12	18	7	15	.	2	.	.	7	3	1	119
Saint-Marcel	.	.	.	.	.	.	.	6	2	4	2	.	6	2	.	2	27	6	16	15	13	4	8	2	.	.	3	2	6	126
Charleville (E. N.)	.	.	.	.	.	.	.	1	5	3	1	0	3	2	.	.	5	7	7	13	7	4	2	2	.	.	2	1	2	66
Gespunsart	.	.	.	.	.	.	.	4	1	3	4	1	5	1	.	.	25	5	10	12	15	9	5	3	.	.	3	3	7	116
Maubert-Fontaine	.	.	.	.	.	.	.	1	0	.	.	3	1	.	.	2	3	2	3	11	3	8	1	2	1	1	2	4	.	48
Rocroi	2	3	2	.	.	.	.	.	10	5	.	.	.	.	.	.	.	.	6	9	.	7	4	.	.	.	.	.	8	56
Haybes	.	.	.	.	.	.	.	1	2	.	.	.	.	.	.	3	.	12	7	.	9	2	.	.	.	1	.	1	.	39
Avesnes	.	.	.	.	.	.	2	2	.	8	1	3	.	.	1	7	4	10	9	6	12	4	1	.	.	1	1	2	.	73
Landrecies	.	.	.	.	.	.	2	3	.	3	1	6	.	.	.	9	4	11	20	5	5	3	.	.	.	3	1	2	.	78
BASSINS DE L'ESCAUT, DE LA LYS, DE L'YSER ET DE L'AA.																														
Le Cateau	.	.	.	.	.	.	.	.	5	.	6	1	1	.	.	.	12	6	7	21	5	13	6	.	.	.	1	0	2	86
Gommegnies	.	.	.	.	.	.	2	2	.	4	.	2	.	.	.	1	2	.	9	9	2	2	.	.	.	1	.	2	.	38
Bavai	.	.	.	.	.	.	.	1	.	.	8	1	1	.	.	4	2	1	10	19	20	7	9	1	.	.	1	2	3	90
Havrincourt	.	.	.	.	.	15	.	.	7	.	.	4	.	0	6	5	9	14	7	1	4	3	0	.	1	.	.	.	76
Cambrai	.	.	4	2	.	.	.	.	1	5	6	0	.	.	.	4	.	.	8	7	3	2	0	.	.	1	.	1	.	47
Anzin	.	.	.	.	.	.	.	.	4	.	7	1	3	1	.	0	3	3	4	12	10	6	8	0	.	.	.	3	2	67
Arras (C. M.)	.	.	.	.	.	.	2	1	0	5	4	1	0	1	3	4	1	10	17	9	6	2	.	.	.	1	0	0	.	67
Arras (École rég.)	.	.	.	.	.	.	.	2	1	.	3	6	1	.	0	2	2	1	4	12	5	5	2	0	.	.	1	1	.	46
Hamblain-les-Prés	.	.	.	.	.	.	.	2	.	0	7	0	2	.	.	3	4	2	6	12	7	7	2	0	.	.	1	0	0	58
Masny	.	.	.	.	.	.	2	1	0	6	2	3	.	1	2	3	3	4	14	9	6	2	1	.	.	1	0	1	.	61
Carvin	.	.	0	.	.	2	3	2	0	5	4	1	2	.	3	4	1	10	17	9	0	2	1	.	2	0	.	0	.	69
Lille	.	.	.	.	.	.	2	2	0	0	13	3	0	1	2	6	2	2	10	3	7	3	1	.	.	2	1	1	.	61
Estrée-Blanche	.	.	.	.	.	.	.	15	2	1	3	0	.	1	3	3	2	13	23	3	4	2	1	.	.	1	.	1	.	78
Allouagne	.	.	.	.	.	.	5	.	4	3	.	3	.	.	3	6	.	11	15	6	5	2	.	.	.	2	.	1	.	66
Aire	.	.	.	.	.	0	6	1	1	2	1	1	0	1	2	6	1	7	17	1	1	4	0	.	.	1	0	1	.	54
Laventie	.	.	.	.	.	.	4	1	1	2	8	3	0	2	2	4	6	3	9	2	3	3	1	.	.	1	0	0	.	55
Nordpeene	.	.	.	.	.	12	1	2	.	6	1	.	2	2	9	2	3	17	5	1	0	1	.	.	1	.	1	.	64
Cassel (ville)	.	.	0	.	.	0	10	1	0	2	9	1	.	2	3	.	.	5	12	3	4	0	1	0	0	0	1	1	56
Godewaerswelde	.	0	.	.	.	3	7	3	1	13	6	1	0	3	3	4	1	5	19	2	6	1	1	.	1	.	1	1	.	82
Steene	.	.	.	.	.	.	.	.	8	.	2	.	.	.	.	.	6	5	2	10	4	.	.	.	.	.	.	.	2	39
Dunkerque (C. M.)	.	0	0	0	0	.	6	2	.	1	2	1	.	2	.	6	2	1	6	1	.	.	1	.	.	1	1	1	.	34
Dunkerque (P. C.)	.	.	.	.	.	.	4	2	1	.	1	1	.	1	.	4	1	1	2	0	1	.	2	.	.	.	.	.	.	21
Dohem	.	.	.	.	.	.	6	6	2	3	.	.	.	1	2	13	2	12	14	.	6	1	.	.	.	.	4	2	.	75
Oye	.	0	0	.	.	1	4	2	1	.	1	1	.	.	1	7	0	5	8	1	1	.	1	1	.	.	0	0	.	35
Calais (C. M.)	.	.	.	.	.	2	8	5	3	.	3	3	.	.	.	5	2	5	2	1	.	.	1	1	.	.	.	.	3	44
Calais (P. C.)	.	.	.	.	.	.	.	5	.	.	.	.	.	.	1	1	.	1	.	.	.	2	.	1	.	.	.	.	.	11

STATIONS.	1	2	3	4	5	6	7	8	9	10	11	12	13	14	15	16	17	18	19	20	21	22	23	24	25	26	27	28	29	TOTAL.
VERSANT DE LA MANCHE.																														
BASSINS DE LA CANCHE, DE LA SOMME, DE LA BÉTHUNE, ETC.																														
Cap Gris-Nez									10	1			1			5	7	1	9	6	1	0	2	3						46
Samer						1	10	3	4	0	1	2		1	3	13	1	15	14	3	2	3	1			0		2		79
Boulogne								11	2	3			2			2	10		8	5		2							3	47
Hucqueliers									18			8											71						9	106
Alpreck		1				0	12	5	7	0		5				15	0	10	12	0	2		1	0				2		73
Saint-Pol								17		5	3	6			5	2	2	11	27	4	6	1	0						3	92
Sorrus	0	0		0		1	2	2	1	2	2			1		11	1	9	15	2	5	1	0			1	1	2		59
Le Touquet							3	10	2	3	1	1	2		0	2	14	1	7	11	1	3					1		1	62
Erquières						0	7	4	1	1	4	3	0	2	3	3	2	12	22	5	7	0	0			2		3		81
Auxi-le-Château						1	2	3					2	3	1			5	2		3	1						2		25
Saint-Quentin							4	2	0	6	0	4		1	1	5	2	6	10	4	8	2	0			2		3		60
Abbeville	0						1	4	1	1	2	2			2		4		9	21	4	9					1		1	63
S^{t}Valery-s.-Somme							1	1	2	0	1		1			2	3	2	10	14	3	5		0			1	0	0	49
Aumale								1	1		4	2		2		9	4	2	26	3	7					1		2		63
Blangy								2	2	2	1	1				4	2	2	24	7	4						1	2		54
Eu							1	5	2	1	1	2			1	2	5		30	13	6	3				1		2	1	74
Neufchâteau							1	7	2		2		2	1	0	11		3	34	2	7							4		75
Londinières							2	8	2	0	1	2	1	1	0	7	2	2	19	6	5	1		0		1		2		61
Saint-Aubin							1	5				1				2	2	4	23	5	4	2	5			1		1		57
Écorchebœuf								6	3				0		2	8	1	3	17	13	7	3	3	1			1		1	67
Dieppe							1	4	0	1	1	1		1	1	4	2	1	15	8	4	1	4	1		0				47
Bosc-le-Hard							4	9			4	6	1	1	1	7	2	0	36	2	9	5	3	0		0		3	0	91
Longueville							0	0	1	1					0	1	4	2		3	1	0	1		0			1	2		18?
Tôtes							8	3							2	10	3	3	27	3	9	5	3			1		2		77
Saint-Laurent							3	8		0	3	1		2		9	3	2	28	6	4	5	2			2		3		79
St-Valery-en-Caux							2	6		0	1	0		3		5	0	1	13	7	3	3		0	0	0		1		44
Cany							1	9	1	1	2	2		4		6	2	1	40	12	4	4			1	1		2		91
Goderville							14	10	2		5	3	0	4	1	4	2	3	36	6	7	6	0	2		2		4		108
Fécamp (ville)	2		3			3	2	10	2		3	2		2		4	5	3	22	10	3	2	1	0		3		3		82
Fécamp (phare)	1		1			2	1	8	1		1	2		2		5	5	1	20	10	3	2	1	1		3		2		70
BASSIN DE LA SEINE.																														
Bassin de l'Yonne.																														
Haut-Follin										9					23					67					26				8	133
Bas-Follin									8	3	2		4				3	22	19			13	3		2				14	93
La Croisette									3	8	8	1	5				13	19	16	4	3	6	5		1		1		3	96
Pommoy									10	21		8				36	38	21	8	3		18							6	169
Arleuf								4	5	8	5	2					13	17	0	4	2	2	8	3		9	2	5	8	100
Corancy									3	9	3	1	8				6	16											37	83
Les Settons									4	10	6	0	7				7	25	14	2	2	6	17	5	6		3		5	119
Château-Chinon								1	2	11	4	1	7	0			8	16	6	2	1	10	8	2	1	3	5		3	57
La Colancelle								2		5	4		4				9	23	4	1		5	8	3	1		2		0	72
Pannetière									3	4	5					3	6	2	0	2	5	4	2	4	3	2	1	0	4	50
Ouroux										9			7				12	10		4			17	4					14	77
Brassy								1		2	4			0			1	3	3			3	2	6	2				2	29
Saint-Martin-du-P.													12	10	9	10	7					11	16	4			8	7		94
Saulieu								1	1	2						5	5	1		2		2		1			0			20
Pouilly									0	2	6	1	3				3	3	1			4	2	4	1		1		1	32

STATIONS.	1	2	3	4	5	6	7	8	9	10	11	12	13	14	15	16	17	18	19	20	21	22	23	24	25	26	27	28	29	TOTAL.
Bassin de l'Yonne (suite).																														
Thorey-s.-Charny											7		5					7					8	7	1				1	36
Grosbois										3	5	1	3	3				4	1	0		2	4	5	1	0	2		1	33
Villeaux								0		2	5	1	4			0	2	7	1	1		8	1	6	1		2		2	43
Marigny									0	1	4		4					13	1	1		6	2	6	2			3	1	43
Thénissey									1	6	3		3	1			1	1 4		3		4	6	3	5				2	52
Grignon										7	3	1	5			1	5	11	2			16	1	5					4	60
Montbard								3	6	3	2					6	10	3			2	5	2	3		2			1	48
Bierre-l'Égaré									2	5			3			2	3	6	2	1		9	2	10	1				1	47
Cervon								2		4			6		0		2	22	3	1		7	6	5	2		5		1	66
Lormes									4		2	2	4			4	9	9	6	0	3	5	10	5	7	2	3		3	78
Tannay									2	4	4	0	3	1			3	17		2		7	6	3	2		2		0	56
Varzy (E. N.)								3	5	2	4	6				6	15	2	1	1		13	1	4			0		1	65
Clamecy (P. C.)								1	2	4	2		2			3	5	8		1		10	1	6			1		0	46
Clamecy (C. M.)								4										4	6	2	2		4	3				8	10	43
Vézelay										2	9		5			15	8					4	6	4			2			55
Avallon								5		6			5				2	12	2			6	6	4	1		2			51
Tonnerre									6	4	2	2	3		3	6	9					4	6	10	4		2	2	2	65
Chessy									2	5	4	3	5				4	8	2	2		9	6	6	1		1		1	59
Chablis										5	6		1				1	9			11	7	4	4	3		2			53
Auxerre (E. N.)								0	3	2	4	3				1	7	2	1	1		17		7		1			2	51
Auxerre (P. C.)									1	2	6		3					10	1			7	10	6	3		1		2	52
Laroche								1	1	4	8		5				1	5	1	1		4	5	2			1	0	1	40
Joigny										2	6		1				1	3				6	2		4					26
Sens (St-Martin)								2			6	1	4				2	2				10		1					1	29
Bassin de la Seine supérieure.																														
Chanceaux										9		3					15	4			10	4	6	2	2		2			58
Baigneux-les-Juifs										11	10		3				2	16	5			12	14	2			3		3	81
Beneuvre									0	2	9	1	2	1			4	14	4	1		12	12	7	1	0	2	0	2	76
Châtillon-s.-Seine									1	4	5		5				2	13	2			8	3	4	2		2	0	2	52
Nicey								5	3			8				6	9	3		3		12		6					3	58
Laignes								1	1	6	6	1	2				4	13	1	1		4	9	4	1				2	56
Brion-s.-Ource									2	4	5		5				1	14	2	1		12	3	4	1		3	2		57
Bar-s.-S. (P. C.)								1		8	5	3	3	1			3	8	1	2	1	9	7	8	2				2	63
Bar-s.-S. (Saillard)									4	6	5	3	3	0			2	8	1	2	1	10	6	6	0		2	0	1	60
Arc-en-Barrois									7	8	2	5				3	13	2	2	5	6	2	2	4	0	0	1	0		60
La Ferté-s.-Aube										4	3		1				5	13		4		8		15	7					60
Bar-sur-Aube								0	1	1	0	1	1	0			3	4	2	1	1	8	5	6	0		1		1	36
Fuligny									2	8	5	4	4	4			5	7	2	1		10	20	1	0		0		2	74
Chaumesnil									3	7	4	4	4				4	6	1		1	13	5	6			1		1	60
Ceffonds									2	10	14	3	5				7	8			5	4	1					9	0	68
Giffaumont								2		4	15		8			6	3		4			7	8	2		2	1	2	1	65
Margerie								1		4	3	2	7				4					14	0	4			1		1	41
Vendeuvre									3	2	3	4	3					21	1			9	12	7			2		2	67
Barberey										2	3	1	5	1			4	2	1			5	2	6			1		0	30
Conflans-s.-Seine									2	3		2	3					8	6			8	3	2			1			38
Bassin de la Seine, entre Montereau et Paris.																														
Courbeton										1	7	2	4				4	3		3		8	4				2			38
Samois										4	6	8					7	6				10						3		44
Melun (E. N.)								1		10	4	4				5	5	2	3		4	4		0		1				43

STATIONS.	1	2	3	4	5	6	7	8	9	10	11	12	13	14	15	16	17	18	19	20	21	22	23	24	25	26	27	28	29	TOTAL.
Bassin de la Seine, entre Montereau et Paris (suite).																														
Melun (P. C.)	.	.	.	.	.	.	.	0	.	¼	7	2	¼	.	.	.	5	2	2	2	2	¼	2	.	.	.	1	.	.	37
Évry	.	.	.	.	.	.	.	3	1	¼	13	1	5	.	0	1	5	2	.	2	1	3	0	0	.	.	0	.	.	41
Paris (Obsre)	.	.	.	.	.	.	.	2	1	.	12	1	2	0	0	2	5	1	.	2	3	1	2	.	.	.	.	.	1	35
Paris (Montsris)	.	.	.	.	.	.	2	¼	0	6	9	3	0	.	1	¼	¼	0	2	1	3	1	0	0	.	0	.	0	0	39
Paris (Passy)	.	.	.	.	.	.	.	3	1	.	9	1	3	.	.	2	5	1	1	1	2	3	.	2	.	.	.	.	1	35
Paris (Ménilm‘)	.	.	.	.	.	.	.	3	1	.	12	2	3	0	1	2	¼	1	.	2	1	2	2	1	.	.	.	.	1	38
Versailles (E. N.)	.	.	.	.	.	.	.	.	.	.	2	.	.	.	.	3	3	.	.	¼	.	5	.	.	.	.	.	.	.	16
Versailles (Bérigny)	.	.	.	.	.	.	1	2	.	¼	10	2	0	.	1	¼	¼	0	1	1	¼	3	.	.	.	0	0	.	0	39
Marly-le-Roi	.	.	.	.	.	.	1	3	1	.	15	3	0	.	1	5	5	1	.	¼	3	7	2	0	.	1	0	0	3	53
Bassin de la Marne.																														
Langres (plateau)	.	.	.	.	.	.	.	.	1	2	18	1	¼	.	.	.	9	17	¼	2	.	10	9	3	2	.	1	.	1	81
Langres (vallée)	.	.	.	.	.	.	.	.	2	51	.	2	.	.	9	.	10	.	3	.	15	¼	0	.	.	.	.	.	1	96
Marac	.	.	.	.	.	.	.	1	3	8	1	3	.	.	.	5	12	2	2	.	7	3	3	.	.	1	.	1	51
Richebourg	.	.	.	.	.	.	.	1	6	10	1	5	.	.	.	¼	14	3	2	.	10	5	3	2	.	3	1	1	68
Chaumont (vallée)	.	.	.	.	.	.	.	1	6	8	2	5	.	.	.	3	15	2	1	.	10	5	3	.	.	1	.	.	62
Chaumont (E. N.)	.	.	.	.	.	.	.	1	7	8	1	5	1	.	.	¼	16	2	2	1	10	¼	4	.	.	2	.	1	69
Colombey	.	.	.	.	.	.	.	1	6	6	2	6	1	.	.	5	15	3	2	1	10	5	6	.	.	1	.	2	70
Andelot	.	.	.	.	.	.	.	1	3	5	0	3	.	.	.	7	11	2	3	6	7	2	3	.	.	2	1	2	59
Joinville	.	.	.	.	.	.	.	1	6	5	2	5	.	.	.	¼	11	6	1	2	14	¼	5	0	.	3	3	2	73
Vassy	.	.	.	.	.	.	.	1	0	8	8	3	5	0	.	.	3	7	2	0	2	9	5	5	0	.	2	5	2	67
Trois-Font.-la-V	.	.	.	.	.	.	.	0	.	10	8	3	5	.	.	.	¼	8	2	.	¼	9	5	5	.	.	2	1	2	66
St-Dizier (La Neuv.)	.	.	.	.	.	.	.	1	3	9	9	¼	6	.	.	.	7	10	2	.	2	11	2	¼	.	.	3	.	.	73
Aulnois	.	.	.	.	.	.	.	.	.	2	.	.	3	.	.	.	7	8	2	8	13	5	.	.	.	.	.	¼	5	57
Pancey-sur-Saulx	.	.	.	.	.	.	.	1	1	5	5	2	¼	.	.	.	5	14	¼	.	.	14	8	5	.	.	3	3	2	76
Demange-aux-Eaux	.	.	.	.	.	.	.	.	.	¼	5	.	0	.	.	3	3	1	6	1	¼	17	1	5	.	.	2	2	2	56
Saint-Aubin	.	.	.	.	.	.	.	.	.	5	2	1	.	.	.	.	6	7	.	1	9	12	5	6	0	.	1	0	6	61
Bar-le-Duc	.	.	.	.	.	.	.	2	.	12	9	2	¼	2	.	6	5	11	5	1	8	13	1	5	.	1	2	0	3	90
Ft des Trois-Font.	.	.	.	.	.	.	3	3	6	6	3	¼	1	.	.	9	7	2	0	3	10	7	6	0	.	2	2	3	.	76
Sermaize	.	.	.	.	.	.	.	1	4	5	5	¼	¼	.	.	.	8	7	1	0	¼	9	2	¼	.	.	2	1	2	62
Vitry-en-Perth	.	.	.	.	.	.	.	1	3	¼	3	1	3	1	.	.	12	5	1	0	2	6	3	5	.	.	0	.	¼	54
Vitry-le-François	.	.	.	.	.	.	3	3	5	4	1	3	2	.	.	13	5	1	.	2	7	3	4	.	.	0	.	¼	.	58
Châlons (P. C.)	.	.	.	.	.	.	.	.	1	.	.	.	7	.	.	.	5	1	.	.	2	6	5	¼	.	.	2	.	.	33
Châlons (E. N.)	.	.	.	.	.	.	.	1	1	.	2	2	1	1	.	.	5	2	.	1	1	7	6	5	.	.	2	0	1	38
Sommesous	.	.	.	.	.	.	2	¼	3	2	5	5	4	.	.	13	8	3	3	3	12	5	3	6	.	1	.	6	5	91
Villeseneux	.	.	.	.	.	.	.	6	2	.	6	4	3	.	.	.	12	¼	.	.	.	5	¼	6	.	.	3	.	2	55
La Caure	.	.	.	.	.	.	.	1	1	4	2	1	5	.	.	.	17	11	.	4	.	9	1	.	.	.	14	.	2	71
Montmort	.	.	.	.	.	.	.	1	.	7	1	3	6	.	.	.	18	10	.	4	.	9	0	.	.	.	15	.	2	76
Montmirail	.	.	.	.	.	.	.	2	1	2	17	2	6	0	.	2	4	1	.	3	3	6	1	2	.	.	.	0	1	54
La Ferté-s-Jouarre	.	.	.	.	.	.	.	0	1	4	3	1	2	.	.	.	2	5	2	3	0	0	2	1	.	.	.	0	.	27
Meaux	.	.	.	.	.	.	.	2	2	.	3	2	¼	.	1	.	5	2	2	3	2	4	4	.	.	.	2	.	3	41
Touquin	.	.	.	.	.	.	.	1	1	¼	7	1	5	.	.	.	6	4	1	3	1	.	7	.	.	.	1	.	1	43
Parc St-Maur (Obsre)	.	.	.	.	1	.	1	4	1	3	7	3	1	.	1	5	4	2	2	0	4	3	1	0	.	0	.	.	.	42
Bassin de l'Aisne.																														
St-Mard-s.-le-Mont	.	.	.	.	.	.	.	¼	5	4	5	¼	.	.	.	12	6	7	.	3	6	4	5	.	.	.	.	6	.	69
Givry-en-Arg	.	.	.	.	.	.	.	¼	5	4	5	4	.	.	.	12	6	7	.	3	5	5	¼	.	.	1	1	2	.	66
Auzéville	.	.	.	.	.	.	.	¼	.	5	3	7	5	1	.	.	10	4	5	1	1	10	13	¼	.	2	1	3	.	79
Côte de Crèvecœur	.	.	.	.	.	.	2	3	3	1	2	3	1	.	.	6	4	1	4	.	5	¼	2	.	.	3	.	5	.	47
Bois des Planches	.	.	.	.	.	.	2	3	2	2	2	2	1	.	.	3	4	1	3	.	5	4	3	.	.	4	.	4	.	43

STATIONS.	1	2	3	4	5	6	7	8	9	10	11	12	13	14	15	16	17	18	19	20	21	22	23	24	25	26	27	28	29	TOTAL.
Bassin de l'Aisne (suite).																														
Ste-Menehould...	.	.	.	.	.	.	0	5	2	2	4	3	.	.	.	8	5	2	1	0	6	4	3	.	.	2	0	2	.	51
Côte de Biesmes...	.	.	.	.	.	.	.	2	3	3	6	5	1	.	.	8	6	2	.	.	8	8	2	.	.	3	2	3	.	62
Binarville.....	.	.	.	.	.	.	.	.	2	2	.	5	2	1	.	.	10	3	2	1	1	1	3	2	.	.	2	.	2	37
Varennes.....	.	.	.	.	.	.	.	.	.	.	.	.	.	.	.	.	.	2	4	2	1	5	6	3	.	.	3	2	4	31
Grandpré	.	.	.	.	.	.	1	1	1	0	1	0	0	.	.	3	6	1	1	1	0	3	1	.	.	1	0	3	.	24
Vouziers.....	.	.	.	.	.	.	.	2	3	3	3	2	3	.	.	5	5	3	3	2	8	6	3	.	.	2	3	2	2	60
Signy-l'Abbaye...	.	.	.	.	.	.	.	7	4	.	2	3	1	6	.	.	16	6	7	7	7	3	10	1	.	.	3	2	3	87
Remaucourt.....	.	.	.	.	.	.	.	3	1	2	6	1	8	.	.	.	16	3	6	8	10	13	6	.	.	.	4	2	3	92
Nanteuil	.	.	.	.	.	.	.	4	.	.	.	5	9	3	.	.	16	3	3	10	16	4	5	2	.	.	3	.	2	85
Berry-au-Bac.....	.	.	.	.	.	.	.	0	1	2	3	.	4	3	.	.	5	1	3	8	6	4	4	2	.	.	2	1	2	52
La-Croix-en-Ch ...	.	.	.	.	.	.	.	.	1	2	2	3	2	0	.	.	4	5	.	1	0	5	3	.	.	.	1	.	1	27
Suippes.....	.	.	.	.	.	.	.	.	2	.	3	2	2	.	.	.	7	4	3	.	0	3	8	3	.	.	2	.	2	39
Verzy	.	.	.	.	.	.	.	2	2	4	2	1	3	4	.	.	8	6	3	1	1	4	3	4	.	.	1	.	1	48
Reims (P. C.).....	.	.	.	.	.	.	.	.	2	.	4	.	1	1	.	.	7	2	3	2	1	0	3	2	.	.	1	.	1	27
Jonchery-sur-V...	.	.	.	.	.	.	.	0	0	4	4	.	3	4	.	.	5	3	4	4	4	3	3	4	.	.	4	.	2	50
Fismes.....	.	.	.	.	.	.	.	1	1	1	4	0	5	2	0	.	6	2	5	7	5	2	3	3	.	.	3	.	1	50
Vauxrot (Soissons).	.	.	.	.	.	.	.	1	0	.	.	1	2	3	.	4	.	3	3	5	5	2	2	1	.	.	.	.	.	33
Bassin de l'Oise.																														
Hirson.....	.	.	.	.	.	.	5	3	.	5	.	4	.	.	.	10	3	.	18	6	14	11	.	.	.	2	1	3	.	85
Dizy-le-Gros.....	.	.	.	.	.	.	2	1	.	5	1	4	2	.	.	9	3	4	7	7	1	9	1	.	.	3	2	4	.	65
Laon (P. C.).....	.	.	.	.	.	2	.	.	.	6	.	4	1	.	.	6	2	5	7	8	.	8	1	.	.	2	.	3	.	55
Fourdrain.....	.	.	.	.	.	.	.	2	1	.	5	0	4	0	.	.	4	2	3	8	5	4	4	1	.	.	3	.	2	48
Lassigny.....	.	.	.	.	.	.	3	4	.	6	4	4	.	.	.	4	5	6	6	4	4	2	.	.	.	3	.	1	.	56
Compiègne	.	.	.	.	.	.	.	4	1	.	12	.	4	.	.	.	6	2	3	8	4	5	6	.	.	.	1	.	3	59
Maignelay.....	.	.	.	.	.	.	5	.	.	.	.	.	.	.	9	8	.	.	15	.	.	.	.	.	.	.	.	3	.	40
Hétomesnil.....	.	.	.	.	.	.	.	8	.	1	6	3	1	.	.	4	5	2	5	30	6	7	.	.	.	.	1	0	0	79
Beauvais (E. N.) ..	.	.	.	.	.	.	0	5	2	.	11	.	2	.	0	3	5	4	5	10	9	5	2	.	.	.	1	.	0	64
Noailles.....	.	.	.	.	.	.	.	7	3	.	8	.	6	.	.	6	6	5	6	15	7	10	3	.	.	.	1	.	.	83
Plessis-Belleville ..	0	0	0	0	0	0	.	3	2	0	7	0	3	0	1	1	5	1	4	6	1	4	2	0	.	.	1	0	3	44
Senlis.....	.	.	.	.	.	.	.	.	.	.	18	.	1	.	.	.	2	1	2	5	5	2	4	.	.	.	2	.	4	46
Apremont.....	.	.	.	.	.	.	5	1	.	14	0	3	0	1	2	6	1	2	6	6	2	2	.	.	.	1	0	2	.	55
Neuilly-en-Thelle..	.	.	.	.	.	.	.	5	2	.	10	0	2	0	.	2	5	3	3	7	6	6	1	1	1	0	1	.	3	60
Pontoise.....	.	.	.	.	.	.	3	1	.	.	12	5	.	.	.	4	3	5	4	3	.	9	.	.	.	.	.	.	1	52
Bassin du Loing.																														
Moutiers.....	.	.	.	.	.	.	.	1	.	4	7	2	3	.	2	.	4	9	.	.	.	7	3	4	2	.	1	.	.	50
Champoulet.....	.	.	.	.	.	.	.	.	.	4	9	2	4	1	.	2	4	.	2	.	.	4	6	4	2	.	1	.	.	45
Toucy	.	.	.	.	.	.	.	.	.	.	13	.	5	.	6	.	.	6	.	.	.	.	11	9	.	3	.	.	.	52
Rogny	.	.	.	.	.	.	.	1	.	3	10	1	4	.	.	4	5	2	1	.	.	5	2	6	.	.	1	.	.	45
Combreux.....	.	.	.	.	.	.	1	2	1	2	16	3	4	.	.	3	5	3	.	1	.	13	1	2	.	.	2	.	.	59
Grignon.....	.	.	.	.	.	.	1	.	4	.	13	6	2	.	.	4	3	1	2	.	.	13	7	3	.	.	1	3	.	62
Courpalet.....	.	.	.	.	.	.	.	.	3	11	2	6	1	.	.	4	5	3	1	.	.	17	7	7	.	.	.	.	1	68
Château-Renard...	.	.	.	.	.	.	.	3	.	.	10	1	8	.	.	3	7	.	.	.	.	15	2	3	.	.	2	.	1	55
Montargis.....	.	.	.	.	.	.	.	.	5	.	13	4	7	.	.	.	5	1	.	.	.	.	24	2	.	.	1	.	.	62
Beaune-la-Rolande.	.	.	.	.	.	.	.	.	.	.	9	4	.	.	.	.	6	.	.	.	.	.	.	.	.	.	.	.	.	19
Nemours.....	.	.	.	.	.	.	.	.	9	10	8	9	.	.	.	5	.	.	.	.	6	3	.	.	.	2	.	.	.	52
Région de la Beauce et bassin de l'Eure.																														
Neuville-aux-Bois .	.	.	.	.	.	.	1	1	7	13	.	6	.	1	.	4	9	2	.	.	12	7	.	.	.	2	.	2	.	67
Pithiviers	.	.	.	.	.	.	1	0	.	4	6	4	.	.	.	1	.	8	7	.	3	9	7	.	.	.	.	.	.	51
Malesherbes.....	.	.	.	.	.	.	.	.	2	4	13	2	.	.	.	2	9	1	.	3	.	4	5	.	.	.	.	.	.	44

STATIONS.	1	2	3	4	5	6	7	8	9	10	11	12	13	14	15	16	17	18	19	20	21	22	23	24	25	26	27	28	29	TOTAL.
Région de la Beauce et bassin de l'Eure (suite).																														
Étampes	.	.	.	.	.	.	1	3	2	4	.	5	.	.	.	10	1	1	2	.	.	.	4	1	.	.	.	.	.	34
Dourdan	.	.	.	.	.	.	1	2	1	.	3	7	10	.	.	3	3	1	.	0	0	2	1	.	.	.	.	.	1	35
La Loupe	.	.	.	.	.	.	2	5	2	2	21	3	3	.	2	8	6	1	1	9	8	6	1	2	.	.	2	1	1	86
Courville	.	.	.	.	.	.	1	2	.	1	17	3	2	.	.	6	7	1	0	4	2	2	.	.	.	.	.	.	.	50
Chartres (E. N.)	.	.	.	.	.	.	.	3	.	3	9	3	.	.	.	4	.	3	.	.	.	1	.	.	.	.	1	.	2	29
Nogent-le-Roi	.	.	.	.	.	.	.	3	.	0	13	2	2	.	.	5	4	1	.	1	3	2	.	.	.	.	.	.	.	36
Rambouillet	.	.	.	.	.	.	.	3	.	1	9	1	4	.	1	4	3	1	1	1	3	3	0	.	.	.	.	.	.	35
F^{t} de Bonsmoulins	.	.	.	.	.	.	2	13	5	4	6	4	3	.	4	4	7	2	9	17	11	5	2	1	.	.	2	1	1	102
Forêt du Perche	.	.	.	.	.	.	.	10	7	2	13	9	3	.	2	5	7	3	4	12	8	8	1	.	.	.	4	2	2	100
La Ferté-Vidame	.	.	.	.	.	.	1	7	2	4	17	3	2	.	1	8	5	2	3	17	12	5	1	.	1	.	1	1	0	93
Senonches	.	.	.	.	.	.	1	4	3	2	19	4	2	.	1	6	5	1	3	8	13	5	.	1	.	.	1	1	0	80
Châteauneuf	.	.	.	.	.	.	1	3	2	2	15	3	2	.	1	7	5	0	2	5	3	2	2	1	.	0	0	.	.	57
Brézolles	.	.	.	.	.	.	.	2	2	.	21	2	1	.	.	7	4	1	1	14	12	7	1	1	.	.	1	.	.	77
Dreux	.	.	.	.	.	.	0	1	0	0	5	6	.	2	.	10	7	.	10	7	13	3	0	.	.	.	.	.	.	64
Anet	.	.	.	.	.	.	.	3	5	.	13	2	.	.	3	4	.	3	.	4	2	6	0	0	.	.	0	0	0	45
Évreux (E. N.)	.	.	.	.	.	.	.	8	3	3	4	2	3	.	.	2	.	8	2	6	2	7	1	.	.	.	.	1	.	52
Bassin de la Seine inférieure, au-dessous du confluent de l'Oise.																														
Laigle	.	.	.	.	.	.	1	6	5	2	16	2	1	.	3	6	3	2	5	11	6	4	1	1	.	.	1	2	1	78
Gournay	.	.	.	.	.	.	4	8	1	.	5	4	.	.	2	11	3	11	12	7	8	.	.	.	.		.	1	.	77
Saint-Germer	.	.	.	.	.	.	.	8	4	1	1	.	7	.	1	6	4	.	12	13	12	7	1	.	.	.	.	.	3	80
Forges	.	.	.	.	.	.	2	6	.	.	3	.	.	2	3	.	4	.	37	8	11	4	.	.	.	3	.	2	.	85
Vascœuil	.	.	.	.	.	.	4	8	2	.	5	6	1	1	.	10	5	2	36	4	3	4	.	.	.	.	1	3	.	95
Buchy	.	.	.	.	.	1	3	7	2	.	5	4	1	.	2	9	3	1	36	3	11	1	0	.	.	1	.	4	.	93
Pont-de-l'Arche	.	.	.	.	.	.	.	.	2	1	5	1	2	.	2	.	4	6	7	25	7	7	.	.	.	.	.	5	.	74
Elbeuf	.	.	.	.	.	.	0	2	3	.	3	2	1	2	1	2	2	2	31	19	5	6	.	.	.	2	.	2	1	86
Rouen (E. N.)	.	.	.	.	.	.	1	4	1	1	4	0	2	.	3	5	0	1	6	17	6	10	1	0	.	.	1	.	1	64
Rouen (île Lacroix)	.	.	.	.	.	.	3	5	1	.	4	2	0	1	.	4	1	.	19	4	3	4	2	.	.	0	.	.	.	53
Barentin	.	.	.	.	.	.	8	8	.	.	5	4	.	3	2	5	2	1	28	2	8	8	.	.	.	1	.	2	.	85
Yvetot	.	.	.	.	.	.	9	10	0	.	6	4	1	3	1	6	2	2	27	2	8	5	3	1	.	2	.	4	.	93
Caudebec	.	.	.	.	.	.	10	4	.	.	6	5	1	2	1	4	2	2	26	2	13	8	3	.	.	2	.	3	.	94
Villequier	.	.	.	.	.	.	4	6	1	.	7	4	2	.	4	2	2	1	7	12	2	17	4	.	.	.	1	1	2	79
Bolbec	.	.	.	.	.	.	6	7	1	.	5	4	2	6	.	2	3	2	34	1	11	2	.	1	.	1	.	3	.	91
La Hève	.	.	.	.	.	.	4	4	2	0	14	3	3	0	6	3	7	.	14	10	4	7	0	.	.	.	1	.	.	82
Sanvic (le Havre)	.	.	.	.	.	.	5	5	1	.	15	3	2	3	2	2	5	2	25	2	9	2	.	1	.	1	.	1	.	86
Phare de Fatouville	.	.	.	.	.	.	.	1	2	.	1	.	1	.	1	.	0	0	2	2	3	3	4	.	.	.	.	.	.	20?
Honfleur	.	.	.	.	.	.	2	.	5	.	8	3	1	3	0	3	3	0	16	4	10	4	3	1	.	0	.	0	.	67
BASSINS ENTRE LA SEINE ET LA POINTE DE BRETAGNE.																														
Bassins de la Touque, de la Dive, de l'Orne, de la Vire et de la Douve.																														
Gacé	.	.	.	.	.	.	3	9	4	.	3	2	0	.	5	4	3	6	6	9	3	5	2	1	.	.	1	1	1	69
Lisieux	.	.	.	.	.	.	6	3	5	1	7	2	2	3	2	4	3	6	30	13	2	15	1	1	.	1	2	1	1	111
Pont-l'Évêque	.	.	.	.	.	.	3	3	0	2	2	2	.	4	.	1	.	4	21	3	5	3	1	.	.	.	.	1	.	55
Trouville	.	.	.	.	.	.	4	2	1	.	5	4	3	4	.	3	4	2	17	5	16	6	1	.	.	.	.	1	.	78
Montpinçon	.	.	.	.	.	.	3	3	.	.	1	2	.	1	0	3	1	1	11	3	.	2	4	.	.	1	0	1	.	37
Livarot	.	.	.	.	.	.	.	.	.	.	4	.	8	.	.	.	.	3	9	5	.	.	3	2	.	.	5	.	7	46
St-Ouen-le-Pin	.	.	.	.	.	.	9	5	0	1	10	1	.	5	1	6	3	2	21	9	4	12	1	1	.	1	.	2	0	94
Annebault	.	.	.	.	.	.	4	4	.	.	1	3	.	2	.	2	0	1	5	2	5	7	1	.	.	1	0	.	.	41
Champ-Haut	.	.	.	.	.	1	.	11	6	.	7	4	.	.	8	6	10	2	3	9	7	3	1	1	.	.	3	.	.	82
Sées	.	.	.	.	.	.	3	14	5	1	13	5	.	.	5	6	11	8	7	15	9	2	0	0	.	.	.	.	1	105
Argentan	.	.	.	.	.	.	0	0	1	1	.	0	1	1	1	2	3	5	6	11	13	1	1	5	.	1	0	1	.	54

STATIONS.	1	2	3	4	5	6	7	8	9	10	11	12	13	14	15	16	17	18	19	20	21	22	23	24	25	26	27	28	29	TOTAL.
Bassins de la Touque, de la Dive, de l'Orne, de la Vire et de la Douve (suite).																														
Flers	.	.	.	.	3	7	3	1	11	3	.	1	¼	¼	1¼	9	30	36	12	7	1	2	1	.	.	.	.	0	.	149
Pierrefitte	.	.	.	.	.	.	.	.	1	1	¼	3	0	.	.	7	2	3	10	2	¼	2	1	¼	0	2	.	2	0	48
Roucamps	.	.	.	.	.	.	3	1	2	.	.	.	.	5	2	11	1¼	8	32	22	7	2	6	3	1	2	.	.	.	121
Ste-Honorine-du-F.	.	.	.	.	.	.	2	1	2	2	1¼	1	1	2	.	3	9	1	22	9	5	3	1	3	1	1	.	0	0	83
Caen (E. N.)	.	.	.	.	.	.	3	3	2	.	11	1	2	.	2	2	7	0	15	10	3	11	5	3	.	.	1	.	.	81
Ouistreham	.	.	.	.	.	.	2	2	1	2	¼	2	1	¼	.	1	¼	1	13	2	13	2	.	1	.	.	.	.	.	55
Caumont	.	.	.	.	.	.	6	¼	5	7	2	.	.	.	2	3	8	3	3¼	9	15	¼	1	1	1	0	.	3	0	109
Tilly-sur-Seulles	.	.	.	.	.	.	1	1	2	1	9	1	.	2	.	2	3	2	27	¼	13	¼	.	2	.	1	.	0	.	75
Ver	.	.	.	.	.	.	¼	1	1	0	1¼	1	3	3	.	2	¼	1	23	2	¼	¼	1	2	1	.	.	1	.	72
Bény-Bocage	.	.	.	.	5	5	1	1	.	.	2	.	2	3	.	.	1	.	1	2	7	5	2	.	.	.	1	2	.	40
Saint-Sever	.	.	.	.	.	2	8	11	5	3	6	8	.	¼	3	7	1¼	1¼	30	7	1¼	¼	2	3	1	1	.	3	.	150
Saint-Lô (E. N.)	.	.	.	.	.	.	¼	11	1	1	6	2	0	.	.	1	.	.	25	9	3	1	1	3	.	.	1	.	.	69
Trévières	.	.	.	3	9	10	¼	0	.	3	¼	6	1	.	¼	6	2	¼	¼	12	¼	.	16	12	¼	1	13	13	¼	138
Isigny	.	.	.	.	.	.	3	7	5	.	¼	2	¼	3	.	6	¼	¼	16	6	9	9	3	1	.	1	.	¼	.	89
Ste-Marie-du-Mont	0	0	0	0	.	0	¼	10	1	2	¼	3	¼	0	5	5	1¼	2	21	13	7	5	1	1	.	.	.	0	1	105
Cherbourg	.	.	.	.	.	.	6	11	2	3	1	6	2	2	5	10	40	1	8	15	2	.	3	.	.	.	.	1	1	119
La Hague	.	.	.	.	.	.	5	12	3	¼	0	5	1	13	¼	10	8	2	14	5	1	.	5	.	.	.	.	.	1	93
Bassins entre le cap de la Hague et la Pointe de Bretagne.																														
Louvigné-d-Désert	.	.	.	.	.	2	8	5	¼	.	.	¼	2	2	2	5	8	8	32	6	2	1	¼	.	.	¼	2	0	.	101
Fougères	.	.	.	.	.	2	13	7	2	1	¼	3	.	¼	1	1¼	9	11	23	1	¼	2	5	.	.	3	.	1	.	110
Sens-de-Bretagne	.	.	.	.	.	1	1	.	.	.	.	2	.	1	2	1	2	2	12	7	6	1	1	.	.	0	.	.	.	39
Bazouges	.	.	.	.	.	0	6	2	1	0	1	0	.	0	0	2	3	2	9	3	2	0	2	.	.	2	.	.	.	35
Antrain	.	.	.	.	.	2	10	3	2	1	1	.	.	1	2	8	10	1	2	¼	8	3	6	.	.	2	0	.	.	66
Trans	.	.	.	.	0	1	10	5	1	1	6	¼	.	1	1	11	12	3	12	7	1	1	2	0	.	1	.	0	0	80
Longaulnay	.	.	.	.	.	2	13	7	7	1	6	2	.	2	2	16	10	5	16	7	1	1	3	.	.	.	.	.	.	101
Tinténiac	.	.	.	.	.	¼	¼	3	3	1	0	1	.	.	2	16	11	¼	11	2	1	0	2	.	.	.	.	.	.	62
Combourg	.	.	.	.	.	0	9	6	0	0	5	6	.	0	.	3	5	11	6	8	0	.	2	5	1	.	.	.	.	70
Dol	.	.	.	.	.	0	9	6	6	0	5	3	.	0	0	12	9	5	7	2	0	.	2	.	.	.	.	.	.	66
La Gouesnière	.	.	.	.	.	.	7	3	6	.	3	2	1	.	3	10	¼	3	5	6	¼	.	8	.	.	.	.	.	.	65
Paramé	.	.	.	.	.	0	15	7	1	0	10	¼	.	0	1	9	11	6	10	0	5	3	2	0	.	.	.	.	.	85
Saint-Servan	.	.	0	.	.	0	12	6	1	0	10	¼	0	0	2	10	11	5	7	1	7	1	5	0	.	.	.	0	.	83
Lamballe (E. N.)	.	.	.	.	.	.	3	10	3	.	6	2	.	1	1	16	9	¼	9	1	10	.	2	.	.	1	.	.	.	76

VERSANT DE L'OCÉAN.

PETITS BASSINS DU SUD DE LA BRETAGNE.

Ouessant	.	.	.	.	.	.	1	10	7	1	12	0	1	.	.	16	26	10	12	13	.	.	¼	6	.	.	.	.	.	119
Pte St-Mathieu	.	.	.	.	.	8	¼	25	6	3	17	¼	2	11	1	21	19	12	15	5	2	12	3	2	.	.	.	.	1	173
Brest (Obsre)	.	.	.	.	.	6	¼	20	3	2	7	¼	1	5	2	10	13	5	9	2	2	6	3	.	.	.	1	.	1	105
Goarem-Liziard	.	.	.	.	.	9	10	17	¼	3	9	¼	0	¼	3	25	12	9	3¼	7	5	2	3	1	.	.	2	2	3	167
Kermédan-Bian	.	.	.	.	.	0	5	10	8	0	7	8	.	3	6	21	7	.	50	9	1	¼	4	.	.	0	.	0	0	144
Carhaix	.	.	.	.	.	0	5	15	5	1	10	3	.	5	3	22	7	9	20	6	1	3	5	1	.	.	.	1	0	122
La Feuillée	.	.	.	.	.	¼	11	¼	2	.	8	3	.	5	.	7	7	6	31	3	1	1	5	5	.	.	1	1	2	107
Reuniou	.	.	.	.	.	.	3	5	16	¼	9	8	.	9	1	21	9	3	29	25	7	¼	¼	1	.	.	.	.	1	159
Pénity	.	.	.	.	.	1	9	18	¼	1	10	3	.	5	¼	19	8	10	22	5	¼	1	5	.	.	.	.	.	.	130
Châteaulin	.	.	.	.	.	¼	15	25	9	.	12	¼	1	9	1	31	12	11	26	3	.	3	2	0	.	.	.	0	0	170
Gourin	.	.	.	.	.	1	10	11	9	1	8	5	.	11	.	16	11	10	30	6	9	1	3	1	.	.	.	.	.	143
Glomel	.	.	.	.	1	3	12	26	16	2	9	6	.	8	¼	36	15	15	38	11	9	5	6	1	1	1	.	1	1	227
Kéroret	.	.	.	.	.	.	.	10	5	.	11	6	.	6	.	16	15	2	11	8	5	.	1	.	.	.	.	.	.	96
Plouay	.	.	.	.	.	2	10	6	2	¼	9	1	3	3	10	12	.	7	5	.	3	3	1	.	.	.	.	.	1	82

STATIONS.	1	2	3	4	5	6	7	8	9	10	11	12	13	14	15	16	17	18	19	20	21	22	23	24	25	26	27	28	29	TOTAL.
PETITS BASSINS DU SUD DE LA BRETAGNE (suite).																														
Corlay	.	.	.	.	.	.	8	9	¼	.	¼	2	0	3	1	20	10	11	15	6	5	1	¼	.	.	.	.	0	0	105
Gouarec	.	.	.	.	.	1	7	13	¼	.	¼	3	.	5	2	30	12	1¼	2¼	11	10	1	¼	.	.	.	.	1	1	111
Pontivy	.	.	.	.	.	2	9	8	5	1	1¼	3	1	5	2	18	13	2	16	8	3	2	1	1	.	.	.	.	.	113
Le Cosquer	.	.	.	.	0	2	2¼	16	1	3	2	1	1	11	6	1¼	22	10	30	9	.	.	1	.	.	1	1	1	.	15¼
Locminé	.	.	.	.	.	.	12	11	5	1	14	¼	.	3	2	13	18	2	10	7	1	2	1	1	.	.	.	.	.	10¼
Baud	.	.	.	.	1	1	6	8	2	1	16	3	2	.	7	13	.	6	¼	.	.	3	.	.	.	.	.	.	.	73
Hennebont	.	.	.	.	.	¼	10	11	3	0	15	¼	.	7	2	15	15	0	8	6	.	1	1	1	.	.	.	.	.	103
Le Lézardeau	.	.	.	.	.	7	16	17	8	27	5	.	.	17	5	26	18	2	28	12	2	8	3	.	.	.	.	1	.	202
Lorient (P. C.)	.	.	.	.	.	1	1	.	.	.	.	.	.	2	.	2	.	3	7	7	1	2	2	.	.	.	.	.	1	29?
Lorient (Obsre)	.	.	.	.	.	3	12	10	3	1	15	¼	0	4	2	11	13	1	13	9	.	1	1	1	.	.	0	1	.	10¼
Le Grognon (Groix)	.	.	.	.	.	2	12	12	2	1	19	4	.	3	.	12	15	1	5	7	.	.	.	1	.	.	.	.	.	96
Auray	.	.	.	.	.	.	1¼	.	.	2¼	5	.	.	26	12	22	.	6	33	5	24	.	.	.	.	.	.	.	1	172
Port Navalo	.	.	.	.	.	1	9	5	2	5	9	4	1	3	2	10	6	3	7	.	3	5	.	.	.	.	.	.	.	75
Vannes	.	.	.	.	.	11	19	.	4	.	5	6	.	1¼	12	2¼	18	1¼	18	12	17	1	.	.	.	.	.	.	.	174
Noyalo	.	.	.	.	1	8	3	2	.	5	2	.	1	1	3	2	2	1	5	1	.	.	.	.	.	.	.	.	.	37
Morguillio	.	.	.	.	.	8	21	¼	¼	¼	8	6	.	¼	5	17	15	6	5	37	5	8	.	.	.	.	.	1	.	158
Palais (Belle-Ile)	.	.	.	.	.	.	3	¼	1	.	.	.	13	2	.	10	9	.	.	2	.	1	.	.	.	.	.	.	.	45
Er-Hastellic (B.-Ile)	.	.	.	.	.	1	¼	8	¼	.	18	¼	.	1	.	8	12	.	1	1¼	.	1	.	.	.	.	.	.	.	76
BASSIN DE LA VILAINE.																														
Montdevert	.	.	.	.	.	1	9	2	8	.	7	2	.	6	5	13	3	3	27	1	7	1	¼	.	.	.	.	1	.	100
Vitré	.	.	.	.	.	1	9	¼	¼	2	¼	2	7	1	1	12	7	¼	21	1	8	3	5	0	.	0	.	0	.	96
Noyal-s.-Vilaine	.	0	0	0	0	2	12	6	2	2	3	2	.	¼	2	15	10	2	22	3	2	1	2	0	.	0	0	0	0	93
Gosné	.	.	.	.	.	1	2	0	1	1	0	.	2	9	3	8	10	8	10	9	10	7	3	.	.	1	.	0	.	86
Rennes (P. C.)	.	.	.	.	.	3	13	5	2	2	4	3	.	3	2	10	22	¼	23	1	8	1	2	.	.	0	.	.	.	107
Saint-Méen	.	.	.	.	.	2	9	1	5	1	5	1	.	1	1	2	3	10	15	3	2	1	2	0	.	.	.	0	.	64
Montauban	.	.	.	.	.	2	9	¼	8	.	¼	1	.	3	2	21	9	¼	15	3	¼	.	1	.	.	2	.	.	.	92
Montfort	.	.	.	.	.	2	6	7	7	1	2	3	.	1	3	15	1¼	¼	16	1	3	1	.	.	.	1	1	.	.	87
Mordelles	.	.	.	.	.	3	8	8	1	3	3	3	.	2	3	18	16	20	0	.	1	0	3	.	.	.	.	.	.	93
La Guerche	.	.	.	.	.	.	7	2	2	2	1	1	.	1	.	7	2	2	19	.	3	5	1	.	.	0	.	.	.	56
Saint-Erblon	.	.	.	.	.	3	6	7	.	.	11	.	.	11	.	10	13	11	1¼	.	.	¼	.	.	.	.	.	.	.	90
Martigné-Ferchaud	.	.	.	.	.	1	8	2	10	4	4	1	1	4	2	17	6	3	23	.	6	1	0	.	.	.	.	.	.	93
Bain	.	.	.	.	.	4	1¼	7	2	4	4	2	.	4	3	19	8	3	26	1	5	5	1	.	.	0	.	0	0	114
St-Julien-de-Vouv	.	.	.	.	.	5	8	4	.	11	2	0	.	5	7	13	.	2	10	.	4	2	1	.	.	1	.	3	0	76
Châteaubriant	.	.	.	.	.	.	13	6	12	.	9	3	.	.	5	7	17	1	3	19	1	2	3	2	.	.	0	.	2	104
Sion	.	.	.	.	.	1	9	8	6	.	11	3	.	.	3	10	10	0	3	13	0	4	5	0	.	.	0	.	0	85
Messac	.	.	.	.	.	6	16	7	9	3	4	3	.	1	5	18	1¼	3	27	1	2	6	1	.	.	1	.	.	.	127
Treffieux	.	.	.	.	.	.	2	4	6	.	10	3	.	.	4	15	19	2	5	13	4	3	1	.	.	.	.	1	0	93
Plélan	.	.	.	.	0	5	12	7	4	3	6	5	.	4	3	18	12	6	27	0	2	1	2	.	.	1	.	.	.	118
Chlle-Bouexic	.	.	.	.	.	5	1¼	6	3	3	3	2	.	3	3	17	11	2	31	.	5	5	2	.	.	.	.	.	.	11¼
Plouguenast	.	.	.	.	.	.	6	12	5	1	7	2	.	5	2	22	1¼	12	11	16	10	.	2	.	.	.	2	.	0	128
Merdrignac	.	.	.	.	.	2	9	8	4	3	12	3	.	2	1	20	13	2	23	11	5	2	5	0	.	.	0	.	2	128
Rohan	.	.	.	.	.	.	1	3	4	2	11	2	.	0	.	12	13	.	15	2¼	4	1	.	1	.	.	.	.	.	93
Josselin	.	.	.	.	.	1	10	6	6	5	7	5	.	0	5	27	9	1	27	1	.	4	1	.	.	.	.	.	.	115
Bosméléac	.	.	.	.	.	0	2	5	11	0	3	3	.	4	2	27	9	11	16	10	7	1	3	3	.	.	0	.	.	117
Néant	.	.	.	.	.	.	7	2	1	.	3	2	.	5	1	8	3	1	1¼	2	1	.	.	.	.	.	.	.	.	50
Campénéac	.	.	.	.	.	2	4	2	1	3	4	2	.	1	4	5	1	2	10	4	2	1	1	.	.	.	.	.	.	49
Ploërmel	.	.	.	.	.	.	4	2	1	0	7	1	.	1	1	9	7	5	1¼	15	.	8	1	.	.	.	.	.	.	76
Malestroit	.	.	.	.	.	.	4	2	1	0	7	2	.	1	1	10	7	5	1¼	15	.	8	1	.	.	.	.	.	.	78
Sérent	.	.	.	.	.	.	4	1	1	8	5	.	5	.	1	2¼	2	1	30	.	3	.	.	.	.	.	.	.	.	85

STATIONS.	1	2	3	4	5	6	7	8	9	10	11	12	13	14	15	16	17	18	19	20	21	22	23	24	25	26	27	28	29	TOTAL
BASSIN DE LA VILAINE (suite).																														
La Maclais	.	.	.	.	.	2	13	5	1	7	.	3	.	3	2	1¼	11	3	22	.	5	2	.	.	.	.	.	.	.	93
Redon	.	.	.	.	.	5	1¼	¼	3	7	2	6	.	¼	3	16	9	3	22	2	1	5	2	.	.	.	.	2	.	110
St-Nicolas-de-R	.	.	.	.	.	0	7	8	3	1	10	6	.	1	3	1¼	17	1	¼	20	.	¼	1	1	.	.	.	.	0	110
Blain	.	.	.	.	.	2	9	7	7	.	10	6	1	1	¼	1¼	10	1	2	8	5	1	0	.	.	.	.	.	2	91
Guenrouët	.	.	.	.	.	6	10	7	7	.	8	7	1	.	3	12	7	1	3	6	.	3	1	1	.	.	.	.	2	83
La Roche-Bernard	.	.	.	.	.	3	10	13	2	.	.	12	¼	1	.	¼	1¼	7	5	.	2	2	.	.	.	.	.	1	.	80
Piriac	.	.	.	0	0	¼	5	7	1	.	13	5	.	1	0	11	13	.	2	12	0	2	.	0	.	.	.	.	1	78
BASSIN DE LA LOIRE.																														
Bassin de la Loire supérieure.																														
Saint-Paulien	.	.	.	.	.	.	.	.	.	.	2	.	.	.	.	.	1	8	.	.	.	10	.	.	.	.	.	.	.	22
Nolhac	.	.	.	.	.	.	.	0	.	.	.	.	.	.	.	.	12	12	.	.	.	1¼	1	.	.	.	.	.	.	.	39
Le Puy (E. N.)	.	.	.	.	.	.	.	.	.	.	0	.	.	.	.	.	.	28	.	.	.	.	.	.	21	.	.	.	.	.	49
Le Puy (P. C.)	.	.	.	.	.	.	.	.	.	.	15	.	.	.	.	.	.	23	0	.	.	1¼	.	¼	.	.	.	.	.	.	55
Tence	.	.	.	.	.	.	.	.	.	.	.	1¼	.	.	2	¼	.	.	.	.	5	3	.	.	.	.	.	.	.	.	28
Yssingeaux	.	.	.	.	.	.	1	2	.	.	¼	.	2	.	.	.	1	32	.	0	.	23	.	.	¼	.	.	.	.	.	68
Bas-en-Basset	.	.	.	.	.	.	.	.	.	6	.	.	.	.	.	.	18	.	.	.	.	8	.	3	.	.	.	.	.	.	36
La République	.	.	.	.	.	.	.	.	3	.	23	.	1	.	.	.	.	18	2	.	.	8	11	1	7	.	1	.	.	75
Rochetaillée	.	.	.	.	.	.	.	.	1	.	33	.	.	.	.	.	.	20	2	.	.	5	7	2	2	.	.	.	.	72
Saint-Étienne	.	.	.	.	.	.	.	.	2	.	5	.	.	.	.	¼	.	9	.	.	1	1	¼	1	.	.	.	.	.	27
Fortunières	.	.	.	.	.	.	.	7	9	3	.	.	.	.	.	.	22	.	.	.	.	.	6	¼	.	.	.	.	.	52
Montbrison (P. C.)	.	.	.	.	.	.	.	2	.	2	.	.	3	.	.	.	5	15	.	.	2	2	3	1	1	.	.	.	.	37
St-Martin-en-Haut	.	.	.	.	.	.	.	1	0	0	2¼	0	.	.	.	.	1	8	.	.	0	1	0	2	.	.	1	.	.	39
Noirétable	.	.	.	.	.	.	.	5	.	17	.	3	.	.	.	.	21	2	.	.	9	11	2	.	.	.	.	.	.	70
St-Romain d'Urfé	.	.	.	.	.	.	.	.	.	12	.	1	.	.	.	.	3	18	2	.	.	.	.	21	.	.	0	.	.	58
Feurs	.	.	.	.	.	.	.	2	.	2	.	.	2	.	.	.	7	15	.	1	2	¼	2	1	1	.	.	.	.	40
Panissières	.	.	.	.	.	.	.	.	.	7	7	.	.	.	.	.	.	1¼	.	.	.	6	.	4	.	.	4	.	.	43
Nervieux	.	.	.	.	.	.	.	.	.	11	.	.	.	.	.	.	11	.	.	.	.	2	3	.	2	.	.	.	.	29
St-Priest-la-Roche	.	.	.	.	.	.	.	.	3	.	10	.	.	.	.	.	.	1¼	.	.	.	.	4	.	.	.	.	.	.	31
Fourneaux	.	.	.	.	.	.	.	3	2	3	7	.	4	.	.	.	1	15	1	.	1	2	5	3	3	.	2	.	.	50
Montagny	.	.	.	.	.	.	.	1	.	2	8	.	5	.	.	1	10	4	3	¼	.	9	3	5	3	.	2	.	.	59
Cublize	.	.	.	.	.	.	.	1	1	2	0	.	.	.	1	.	2	1	.	2	2	¼	2	0	.	0	¼	.	.	24
Roanne	.	.	.	.	.	.	.	2	.	2	7	2	.	.	.	.	1	7	.	.	.	2	3	2	1	.	1	.	.	30
Lapacaudière	.	.	.	.	.	.	.	3	.	.	.	1	.	.	.	1¼	.	.	.	.	.	12	2	3	.	.	.	.	.	38
Charolles	.	.	.	.	.	.	.	.	.	.	.	.	1	.	.	.	.	16	5	2	.	.	1¼	.	.	.	.	.	.	41
Saint-Eusèbe	.	.	.	.	.	.	.	.	.	6	9	.	2	.	.	6	8	3	3	¼	.	.	9	0	.	.	.	.	1	50
Chelsey	.	.	.	.	.	.	.	.	.	3	¼	.	2	.	.	2	6	3	.	1	.	6	3	1	.	.	.	.	.	30
Arnay-le-Duc	.	.	.	.	.	.	.	1	.	1	11	.	3	.	.	2	5	3	1	.	.	8	5	2	1	.	.	1	.	44
Autun	.	.	.	.	.	.	.	.	2	10	11	.	1	.	.	1	9	18	5	2	.	2	5	2	1	.	.	.	.	69
Digoin	.	.	.	.	.	.	.	2	.	2	.	.	8	.	.	1	8	.	1	.	.	15	2	1	.	.	2	.	1	43
L'Assise	.	.	.	.	.	.	.	.	.	2	10	2	5	.	.	.	.	22	.	3	.	8	6	6	2	.	10	16	.	92
Saint-Clément	.	.	.	.	.	.	.	16	.	.	19	¼	.	.	.	.	.	5	3	.	3	11	5	9	2	.	7	.	.	84
Mayet-de-Montagne	.	.	.	.	.	.	.	.	1	1	2	1	0	.	.	.	.	¼	1	.	.	5	.	5	6	.	.	.	.	27
La Palisse	.	.	.	.	.	.	.	1	.	.	.	.	.	.	.	1	.	2	.	1	.	2	3	5	.	.	.	.	.	15
Dompierre	.	.	.	.	.	.	.	.	1	2	1	.	2	.	.	.	2	10	1	.	.	10	7	¼	2	.	1	.	.	43
Beaulon	.	.	.	.	.	.	.	.	.	3	.	1	3	.	.	.	¼	11	1	.	1	4	15	1	2	.	1	.	.	48
Luzy (C. M.)	.	.	.	.	.	.	.	.	2	6	¼	1	.	.	.	.	¼	13	6	3	.	.	19	1	0	.	¼	.	.	63
Luzy (P. C.)	.	.	.	.	.	.	.	.	1	7	3	0	4	.	.	1	3	12	6	2	.	9	11	1	.	.	4	.	1	65
Saint-Saulge	.	.	.	.	.	.	.	1	5	5	3	.	3	0	1	.	12	22	7	1	.	5	9	3	1	.	1	.	0	78
Châtillon-en-B	.	.	.	.	.	.	.	9	.	5	2	.	3	.	.	5	11	9	7	.	8	2	2	.	.	.	3	.	.	66

STATIONS.	1	2	3	4	5	6	7	8	9	10	11	12	13	14	15	16	17	18	19	20	21	22	23	24	25	26	27	28	29	TOTAL.
Bassin de la Loire supérieure (suite).																														
Cercy-la-Tour	.	.	.	.	.	.	.	5	.	6	.	.	.	.	.	.	5	.	4	3	.	2	.	.	.	.	.	.	.	25
Decize	.	.	.	.	.	.	.	5	.	4	2	.	5	.	.	3	7	7	4	2	.	4	3	1	.	.	1	.	1	49
Saint-Léger-des-V.	.	.	.	.	.	.	.	.	7	.	3	.	7	.	.	.	7	10	5	.	.	.	8	1	.	.	2	.	.	50
Billy-Chevannes	.	.	.	.	.	.	.	.	6	3	2	.	.	.	.	.	18	15	4	2	.	3	12	1	.	.	.	.	5	71
Prémery	.	.	.	.	.	.	.	5	1	4	4	.	6	.	.	5	9	22	4	2	.	6	10	3	1	.	3	.	2	87
Nevers	.	.	.	.	.	.	.	2	1	1	3	0	4	0	.	2	2	15	3	2	.	5	3	2	0	.	1	.	1	47
Bassin de l'Allier.																														
Châteauneuf	.	.	.	.	.	.	.	1	.	2	1	.	.	.	.	.	3	1	.	.	.	11	.	.	.	.	.	.	.	19
Cheylard-l'Evêque	.	.	.	.	.	.	.	1	.	1	0	.	.	.	0	1	1	3	.	.	.	1	0	.	.	.	.	.	.	7
Langogne	.	.	.	.	.	.	.	4	0	1	4	.	3	.	1	6	5	24	.	.	.	8	7	1	2	.	.	.	.	66
Saugues	.	.	.	.	.	.	.	1	.	4	.	1	.	.	.	.	7	4	.	.	1	9	.	.	.	.	.	.	.	26
Langeac	.	.	.	.	.	.	.	.	.	.	.	2	.	.	.	.	7	.	.	.	.	.	.	2	.	.	.	.	.	11
La Chaise-Dieu	.	.	.	.	.	.	.	3	.	9	2	.	2	.	.	.	.	25	.	.	.	4	.	1	1	.	1	.	.	48
Ambert	.	.	.	.	.	.	.	2	1	2	4	.	5	.	.	.	.	16	.	.	.	9	1	4	.	.	1	.	.	45
Thiers (P. C.)	.	.	.	.	.	.	.	.	.	.	.	.	8	.	.	.	.	.	.	16	.	12	.	.	.	.	.	3	.	39
Thiers (C. M.)	.	.	.	.	.	.	.	.	3	.	7	0	7	.	.	.	.	14	1	.	12	6	3	9	7	.	2	0	.	71
Murat	.	.	.	.	.	.	.	.	3	4	.	.	.	.	8	1	11	9	.	.	11	7	.	.	.	.	.	.	.	54
Massiac	.	.	.	.	.	.	.	.	.	.	4	.	.	.	.	.	.	12	.	.	.	4	.	.	2	.	.	.	.	22
Brioude	.	.	.	.	.	.	.	.	.	2	1	.	4	.	.	.	.	6	.	.	.	.	1	.	1	.	.	.	.	15
Besse	.	.	.	.	.	.	.	2	.	10	10	.	.	.	.	5	10	20	4	.	.	7	2	.	.	.	.	.	.	70
Puy-de-Dôme	.	.	.	.	.	.	.	.	2	1	2	.	5	.	.	.	4	5	2	.	2	4	7	10	9	0	4	1	2	60
Clermont (Obs^re)	.	.	.	.	.	.	.	.	.	.	0	.	.	1	.	.	.	2	.	.	.	4	.	1	1	.	.	.	.	9
Clermont (E. N.)	.	.	.	.	.	.	.	.	.	.	.	.	.	.	.	.	2	.	.	2	.	4	.	.	.	.	.	.	.	8
Clermont (P. C.)	.	.	.	.	.	.	.	3	.	2	.	.	.	2	.	.	.	1	.	.	.	3	0	1	1	.	.	.	.	13
Miremont	.	.	.	.	.	.	.	.	.	.	6	.	3	.	.	.	.	7	1	.	1	6	.	.	3	1	1	.	.	29
Pontgibaud	.	.	.	.	.	.	.	.	.	.	.	.	.	.	.	.	2	3	.	1	.	5	.	3	.	.	.	.	.	14
Vichy	.	.	.	.	.	.	.	2	.	.	5	2	.	.	.	.	8	6	.	.	.	5	9	4	2	.	2	.	.	45
Ébreuil	.	.	.	.	.	.	.	.	.	.	2	.	.	.	.	.	.	1	.	.	.	1	2	6	.	.	.	.	.	12
Chantelle	.	.	.	.	.	.	.	.	.	.	3	.	.	.	.	.	1	.	2	.	.	7	3	5	1	.	.	.	.	21
Bessay	.	.	.	.	.	.	.	.	1	.	5	1	.	.	.	.	.	1	7	.	.	9	5	.	2	.	1	.	.	32
Moulins (E. N.)	.	.	.	.	.	.	.	.	.	.	.	.	.	.	1	2	8	0	.	1	.	16	1	1	.	0	0	.	.	31
Moulins (C. M.)	.	.	.	.	.	.	.	3	.	2	.	.	3	.	.	.	1	6	.	.	.	9	7	1	.	.	.	.	.	32
Baleine	.	.	.	.	.	.	.	3	.	4	3	3	1	.	.	3	6	5	1	1	.	5	2	2	.	.	2	.	.	41
Franchesse	.	.	.	.	.	.	.	.	3	4	2	.	1	.	.	.	5	5	4	1	1	3	4	2	1	.	.	.	.	36
Bassin du Cher.																														
Auzances	.	.	.	.	.	.	.	3	5	11	1	4	.	.	.	.	5	4	3	3	.	11	.	5	.	.	.	.	.	55
Pionsat	.	.	.	.	.	.	.	3	.	2	3	2	.	.	.	.	6	4	.	6	.	10	.	4	.	.	.	.	.	40
Chambon	.	.	.	.	.	.	.	.	3	.	5	.	1	.	.	.	1	4	0	1	.	10	1	3	1	.	.	.	.	30
Montmarault	.	.	.	.	.	.	.	.	3	1	2	.	1	.	.	.	2	4	.	1	.	7	7	9	7	.	.	.	.	44
Montluçon	.	.	.	.	.	.	.	1	2	.	5	1	.	.	.	1	1	.	0	0	.	9	8	2	0	.	1	.	.	32
Archignat	.	.	.	.	.	.	.	.	.	3	5	1	3	.	.	0	2	4	3	2	.	5	9	3	1	.	1	.	.	43
La Queune	.	.	.	.	.	.	.	5	4	10	4	3	.	.	.	2	12	5	.	.	.	26	14	5	.	.	2	.	.	92
Hérisson	.	.	.	.	.	.	.	.	.	.	.	.	.	.	.	.	.	.	.	.	.	6	1	4	.	.	3	.	.	?
Culan	.	.	.	.	.	.	.	2	2	3	8	2	.	.	.	.	5	3	1	.	.	10	7	3	.	.	1	.	.	46
Cérilly	.	.	.	.	.	.	.	.	.	2	3	.	2	.	2	3	8	10	.	2	3	.	6	5	2	.	2	2	1	53
Montaloyer	.	.	.	.	.	.	.	2	1	2	7	.	3	.	0	.	2	7	1	1	.	5	7	6	3	.	2	.	1	50
Richebout	.	.	.	.	.	.	.	.	3	4	2	.	3	1	.	.	5	10	2	.	.	6	6	2	3	.	1	.	0	48

STATIONS.	1	2	3	4	5	6	7	8	9	10	11	12	13	14	15	16	17	18	19	20	21	22	23	24	25	26	27	28	29	TOTAL.
Bassin du Cher (suite).																														
Isle-et-Bardais....	.	.	.	.	.	.	.	.	4	.	2	2	.	.	.	5	6	2	.	.	.	8	2	3	.	.	.	.	.	34
Blancfossé.....	.	.	.	.	.	.	.	2	1	4	2	1	2	.	.	.	8	9	3	2	.	3	6	3	2	.	1	.	.	49
Saint-Amand.....	.	.	.	.	.	.	.	.	1	4	12	2	1	.	.	1	11	2	.	1	.	4	4	3	.	.	.	.	1	47
Bourges (E. N.) ..	.	.	.	.	.	.	.	.	4	.	15	4	1	1	.	.	8	6	1	.	3	.	15	2	.	.	1	.	.	61
Bourges (P. C.)...	.	.	.	.	.	.	1	2	1	1	11	4	.	.	.	4	6	2	1	.	.	11	1	5	.	.	1	.	2	53
Mennetou-s.-C	.	.	.	.	.	.	.	1	.	2	16	.	5	.	.	2	14	3	.	.	.	.	.	.	.	.	3	.	3	49
Aubigny	.	.	.	.	.	.	.	5	5	.	.	.	.	.	.	9	.	2	.	.	.	5	2	3	.	.	.	1	.	32
Brinon.....	.	.	.	.	.	.	1	2	1	2	.	7	.	.	.	1	13	2	.	.	.	9	.	.	.	.	4	.	.	43
Salbris.....	.	.	.	.	.	.	.	3	.	2	13	.	5	.	.	.	5	7	2	.	1	.	7	1	.	.	1	.	1	48
Romorantin.....	.	.	.	.	.	.	2	.	1	.	9	1	4	.	.	2	4	.	.	1	1	.	3	3	.	.	.	.	4	35
Saint-Aignan	.	.	.	.	.	.	.	.	.	1	2	.	1	.	.	2	3	5	2	.	3	.	2	.	.	.	.	.	.	22
Montrichard	.	.	.	.	.	.	1	.	3	14	4	5	.	.	3	10	3	2	2	.	.	8	.	.	.	.	.	2	4	61
Joué-les-Tours....	.	.	.	.	.	1	1	4	.	1	6	1	3	.	0	4	7	4	2	4	0	2	1	1	.	.	0	2	.	44
Savonnières	.	.	.	.	.	.	1	6	0	1	3	5	3	.	1	4	6	2	2	4	.	0	6	1	.	.	0	.	3	49
Bassin de l'Indre.																														
Sainte-Sévère	.	.	.	.	.	.	.	.	3	1	10	2	.	.	1	2	12	5	.	1	.	12	2	4	.	0	1	.	.	54
Châteauroux (P.C.).	.	.	.	.	.	.	.	.	.	2	1	1	0	.	.	.	3	6	5	.	.	5	3	3	0	.	1	.	1	30
Loches (E. N.)....	.	.	.	.	.	.	.	.	1	.	1	1	.	.	.	.	0	0	.	1	.	1	.	.	.	.	.	.	0	6?
Le Louroux.....	.	.	.	.	.	.	.	.	.	4	11	2	4	.	.	3	8	1	3	1	2	4	3	.	.	.	1	2	.	49
Rigny-Ussé.....	.	.	.	.	.	.	7	.	.	.	6	5	.	.	5	3	16	2	2	3	.	.	.	6	.	.	.	.	1	54
Bassin de la Creuse.																														
Felletin	.	.	.	.	.	.	.	2	4	3	8	2	.	.	.	.	7	4	.	4	.	14	.	1	1	.	.	.	.	50
Ahun.....	.	.	.	.	.	.	.	.	.	1	8	0	.	.	.	.	6	4	2	1	.	6	1	1	.	.	.	.	.	30
Guéret (E. N.)....	.	.	.	.	.	.	.	.	5	25	.	12	.	.	.	.	22	6	.	6	.	17	4	.	4	.	.	.	.	101
Boussac.....	.	.	.	.	.	.	1	.	2	12	.	4	1	.	.	.	7	2	.	2	.	.	14	9	2	.	4	.	1	61
Dun.....	.	.	.	.	.	.	.	.	.	4	.	8	.	.	.	.	23	4	.	5	.	.	13	.	.	3	.	.	.	60
Bénévent.....	.	.	.	.	.	.	.	3	2	3	9	3	.	.	.	4	19	4	.	4	.	14	1	3	0	.	2	.	1	72
Bellac	.	.	.	.	.	.	.	.	6	.	8	8	.	.	.	8	7	3	.	.	.	.	7	8	.	2	.	.	.	57
Argenton.....	.	.	.	.	.	.	.	1	2	7	.	7	.	.	.	.	9	3	.	.	.	15	.	3	.	.	1	.	1	50
Saint-Savin.....	.	.	.	.	.	.	.	.	.	2	3	9	1	.	.	2	6	4	1	1	.	9	7	4	.	.	.	.	.	52
Le Blanc.....	.	.	.	.	.	.	.	1	.	5	9	5	3	.	.	1	5	3	2	1	.	5	5	3	.	.	.	.	.	47
Barrou.....	.	.	.	.	.	.	1	.	1	1	10	2	4	.	0	1	7	3	7	2	.	5	4	4	0	.	.	.	1	53
Buxeuil	.	.	.	.	.	.	.	1	.	1	9	2	2	.	1	2	7	1	1	1	.	5	2	3	.	.	0	.	.	38
Bassin de la Vienne.																														
Eymoutiers.....	.	.	.	.	.	.	.	6	7	4	3	5	.	.	.	4	7	4	4	.	10	7	2	2	.	.	.	.	.	65
Saint-Léonard.....	.	.	.	.	.	.	.	1	.	7	.	1	.	.	.	1	3	2	.	12	1	7	5	1	1	.	.	.	.	42
Pontarion.....	.	.	.	.	.	.	4	4	.	4	8	4	.	.	.	2	10	11	2	2	.	16	2	2	.	.	1	.	.	71
Château-de-Bort...	.	.	.	.	.	.	.	.	.	3	15	3	2	.	.	2	5	1	5	3	1	7	8	9	.	.	2	6	.	72
Limoges (P. C.)...	.	.	.	.	.	.	.	5	0	4	11	4	.	.	.	2	9	3	1	2	.	9	2	4	.	.	2	.	0	58
Chabanais	.	.	.	.	.	.	.	9	1	4	3	.	3	.	.	4	5	6	3	4	1	3	1	5	.	.	3	.	.	55
Confolens.....	.	.	.	.	.	.	.	7	.	4	4	1	4	.	.	4	6	.	8	4	.	.	4	4	.	.	.	.	.	50
Isle-Jourdain.....	.	.	.	.	.	.	.	1	3	4	2	8	3	3	.	.	5	1	.	.	.	.	4	5	3	.	.	.	2	44
Lussac-les-Ch.....	.	.	.	.	.	.	.	1	3	.	4	6	.	.	.	2	7	1	.	2	.	7	3	5	.	.	.	.	.	41
Lhommaizé.....	.	.	.	.	.	.	.	1	3	.	4	6	.	.	.	2	5	2	1	2	.	2	5	3	5	.	.	.	.	41
Lezay.....	.	.	.	.	.	.	1	9	2	3	9	3	1	.	0	4	13	2	4	5	.	5	2	4	0	.	1	0	0	68
Gençay.....	.	.	.	.	.	.	.	.	9	.	14	5	.	.	.	5	14	3	6	4	.	6	.	3	.	.	.	.	1	70

STATIONS.	1	2	3	4	5	6	7	8	9	10	11	12	13	14	15	16	17	18	19	20	21	22	23	24	25	26	27	28	29	TOTAL.
Bassin de la Vienne (suite).																														
Lusignan	.	.	.	.	..	.	.	3	5	.	12	5	.	.	3	7	10	8	7	4	.	7	.	3	.	.	.	.	1	74
Montreuil-Bonnin	.	.	.	.	.	.	.	2	3	8	8	6	1	2	5	.	13	4	5	2	.	.	3	2	.	.	1	.	.	66
Vouillé	.	.	.	.	.	.	.	2	2	9	4	6	1	2	3	3	12	4	5	1	.	.	3	2	.	.	1	.	.	58
Poitiers (P. C.)	.	.	.	.	.	.	.	5	.	5	7	6	.	.	5	12	.	13	1	2	.	6	3	1	.	.	.	.	.	68
Châtellerault	.	.	.	.	.	.	0	2	.	5	9	3	.	.	5	2	8	2	2	1	.	.	3	.	.	1	0	.	1	41
Saint-Gervais	.	.	.	.	.	.	0	2	2	0	7	1	1	1	1	2	6	1	3	2	0	5	2	2	1	0	1	.	2	39
Saint-Épain	.	.	.	.	.	.	3	.	.	2	6	4	.	.	1	2	7	1	.	5	.	2	2	1	.	.	1	.	1	43
Parcay-sur-V	.	.	.	.	.	.	.	.	.	4	.	10	.	.	.	.	.	14	.	6	.	7	.	.	3	.	.	.	6	50
Bassin de la Loire, du Bec-d'Allier à Angers.																														
Givry	.	.	.	.	.	.	.	2	.	2	3	0	4	.	.	3	4	17	2	1	.	4	4	2	.	.	2	.	2	52
Chaulgnes	.	.	.	.	.	.	.	.	3	4	.	.	7	.	.	6	5	20	.	1	.	.	6	5	.	.	1	.	3	67
Saint-Satur	.	.	.	.	.	.	.	5	1	2	9	0	3	.	.	6	9	11	2	1	.	8	4	2	.	.	1	.	0	65
Neuvy	.	.	.	.	.	.	.	.	.	3	3	.	.	.	.	21	6	7	.	.	.	3	8	.	.	1	.	.	.	52
L'Étang-du-Puits	.	.	.	.	.	.	.	2	0	1	10	1	7	.	.	2	7	2	.	1	.	5	3	2	.	.	1	.	.	44
Gien	.	.	.	.	.	.	.	2	0	3	9	2	3	.	.	3	4	1	1	2	0	6	3	4	.	.	1	.	.	46
Coullons	.	.	.	.	.	.	.	.	.	.	.	.	6	.	.	5	2	.	.	.	.	.	.	.	.	.	.	.	.	13
Ouzouer-le-Marché	.	.	.	.	.	.	.	2	2	4	15	0	3	.	.	3	7	0	.	4	.	10	2	.	.	.	.	.	2	54
Orléans (P. C.)	.	.	.	.	.	.	2	1	2	2	14	4	2	.	1	4	6	1	2	2	.	10	7	1	.	1	2	.	1	65
La Motte-Beuvron	.	.	.	.	.	.	2	1	1	2	8	4	1	2	.	3	3	1	1	.	2	1	1	2	.	.	1	.	1	37
La Ferté St Cyr	.	.	.	.	.	.	.	.	6	12	2	5	.	.	.	11	5	12	.	.	.	2	.	.	.	.	.	.	.	55
Vernou (Loir-et-Ch.)	.	.	.	.	.		1	1	0	1	8	1	5	.	.	4	5	1	1	1	.	5	.	2	.	.	1	.	.	37
Contres	.	.	.	.	.	.	.	.	1	2	17	0	0	.	1	1	6	1	1	1	.	.	3	.	.	.	1	.	.	35
Blois (E. N.)	.	.	.	.	.	.	1	2	2	11	4	3	.	.	1	4	7	5	3	2	2	3	1	0	.	1	.	.	0	52
Blois (P. C.)	.	.	.	.	.	4	1	2	.	3	14	1	4	.	.	4	7	3	2	4	1	2	3	0	.	.	1	.	0	55
Herbault	.	.	.	.	.	.	.	.	.	9	14	2	3	.	.	3	10	.	3	3	.	5	.	.	.	.	2	.	.	53
St-Amand	.	.	.	.	.	.	0	5	3	11	.	2	.	.	.	2	9	1	3	3	2	8	.	.	.	.	.	.	1	52
Vernou (Indre-et-Loire)	.	.	.	.	.	.	2	.	3	7	1	2	.	.	.	4	7	3	3	3	2	2	0	.	.	.	1	.	1	43
Tours (P. C.)	.	.	.	.	.	3	1	4	1	1	7	1	3	.	1	4	6	2	4	3	1	1	1	.	.	.	1	.	2	47
Tours (ville)	.	.	.	.	.	.	1	4	0	1	7	1	3	.	1	5	7	2	3	4	.	3	.	.	.	.	1	.	1	41
Channay	.	.	.	.	.	0	1	9	1	1	8	1	3	.	2	6	7	1	2	3	1	5	.	3	.	.	1	0	0	55
Baugé	.	.	.	.	.	.	2	9	.	9	1	1	.	1	2	5	1	3	1	.	7	1	4	.	.	.	.	0	1	48
Ponts-de-Cé	.	.	.	.	.	.	.	3	11	.	9	2	.	.	3	4	5	3	2	7	.	8	3	1	.	.	.	.	2	63
Bassin du Loir.																														
Outarville	.	.	.	.	.	.	2	1	0	7	12	2	2	.	.	4	7	1	.	2	0	6	1	1	.	.	1	.	1	51
Authon	.	.	.	.	.	.	2	6	2	1	6	4	.	.	1	2	6	1	2	8	3	7	.	1	.	.	.	.	3	56
Brou	.	.	.	.	.	.	.	5	1	2	12	4	0	.	2	6	4	.	3	1	0	3	.	.	.	.	1	.	0	42
Thiron-Gardais	.	.	.	.	.	.	.	8	4	1	12	4	1	.	1	8	8	1	3	8	2	8	0	1	0	.	2	1	0	72
Illiers	.	.	.	.	.	.	2	.	1	14	.	4	.	1	5	4	2	1	3	.	2	0	.	.	.	1	.	.	.	38
Bonneval	.	.	.	.	.	.	1	.	5	.	15	5	.	.	.	7	8	2	.	.	.	7	3	.	.	.	2	.	.	55
Châteaudun	.	.	.	.	.	.	1	1	.	9	14	4	1	.	2	7	7	1	.	2	.	7	1	.	.	.	.	0	0	54
Droué	.	.	.	.	.	.	3	5	7	10	3	2	.	.	6	4	8	1	2	3	0	10	.	.	.	.	0	.	0	64
Ville-aux-Clercs	.	.	.	.	.	.	.	.	8	3	11	9	3	.	.	.	10	1	.	7	1	.	8	.	.	.	.	.	3	64
Oucques	.	.	.	.	.	.	.	4	1	4	11	1	4	.	1	2	9	3	1	4	.	13	1	.	.	.	1	.	0	60
Vendôme	.	.	.	.	.	.	4	5	.	3	8	5	5	.	.	5	6	3	.	5	.	11	1	.	.	.	.	.	1	62
Montoire	.	.	.	.	.	.	1	4	1	1	8	4	1	.	2	6	7	1	1	5	3	12	1	.	.	.	1	.	0	59
Montmirail	.	.	.	.	.	.	.	4	1	2	6	1	2	.	.	4	5	.	.	2	.	4	1	.	.	.	.	.	1	33
Mondoubleau	.	.	.	.	.	.	2	7	10	13	3	3	.	2	9	7	1	2	4	.	6	.	.	.	.	2	.	2	.	73

STATIONS.	1	2	3	4	5	6	7	8	9	10	11	12	13	14	15	16	17	18	19	20	21	22	23	24	25	26	27	28	29	TOTAL.
Bassin du Loir (suite).																														
St-Calais	.	.	.	.	.	.	6	.	4	7	1	4	.	1	.	11	2	2	3	1	6	1	.	.	.	.	.	.	1	50
Savigny	.	.	.	.	.	.	1	2	0	.	2	1	1	.	2	2	3	.	1	2	.	2	1	.	.	.	.	.	.	20
La Chartre-s.-L.	.	.	.	.	.	.	1	5	.	4	2	5	.	0	1	4	4	2	2	4	7	1	0	.	.	0	.	.	1	43
Le Grand-Lucé	.	.	.	.	.	.	2	1	0	.	.	3	.	.	2	4	2	4	3	1	6	2	.	.	0	.	.	1	.	31
Ch^{au}-du-Loir	.	.	.	.	.	.	.	1	.	1	.	.	.	.	.	2	3	2	.	2	2	.	.	.	.	.	.	.	1	14
Jupilles	.	.	.	.	.	.	8	7	6	6	5	5	.	3	4	8	.	3	1	3	.	1	.	.	.	3	2	.	.	65
Vaas	.	.	.	.	.	.	.	.	.	.	.	.	.	.	.	.	3	1	5	1	.	.	.	.	.	.	.	.	.	10
Le Lude	.	.	.	.	.	.	.	7	2	.	.	7	2	.	.	2	6	2	1	6	.	9	.	.	.	.	.	.	1	45
Pontvallain	.	.	3	4	.	2	.	3	12	9	2	2	.	.	2	2	.	.	2	3	.	.	.	.	.	.	.	.	6	52
La Flèche	.	.	.	.	.	.	1	6	2	5	.	3	.	2	1	5	3	2	6	1	3	1	5	.	.	.	.	.	1	47
La Ch^{lle}-d'Aligné	.	.	.	.	.	.	.	.	5	7	.	.	.	.	.	4	5	.	2	3	1	2	4	.	.	.	.	.	.	33
Le Plessis-Gramm.	0	.	.	.	.	.	0	.	.	.	.	2	.	3	.	3	4	3	10	.	10	2	2	.	.	.	.	1	.	45
Bassin de la Sarthe.																														
F^t d'Ecouves	.	.	.	.	.	.	1	14	3	4	9	6	2	.	9	2	16	7	9	19	1	7	1	6	.	.	1	.	2	119
F^t de Perseigne	.	.	.	.	.	.	4	16	6	2	15	3	2	.	6	6	8	2	5	19	8	6	0	.	.	.	1	.	1	110
F^t de Bourses	.	.	.	.	.	.	1	4	1	8	12	18	10	.	11	18	6	2	20	31	11	9	3	0	.	.	.	.	.	168
Alençon (E. N.)	.	.	.	.	.	1	2	1	2	4	11	12	2	0	4	5	7	1	2	19	8	7	0	0	.	.	0	.	0	88
Saint-Denis-s.-S	.	.	.	.	.	.	7	6	.	4	3	6	.	4	.	10	4	7	17	11	22	6	.	.	.	.	.	.	.	107
Villaines-la-J	.	.	.	.	.	.	2	8	6	5	9	3	.	.	8	9	12	4	6	18	22	10	3	3	.	.	0	1	2	130
St-Léonard-des-B	.	.	.	.	.	.	2	.	.	1	3	.	2	.	2	3	1	1	1	8	5	9	.	.	.	.	.	.	.	38
Neufchâtel	.	.	.	.	.	1	.	13	3	6	13	.	4	.	5	5	4	1	.	10	12	4	1	.	.	.	1	.	1	84
P^t-Oisseau	.	.	.	.	.	.	6	9	2	4	8	3	.	.	3	7	6	.	2	17	8	.	.	.	.	.	.	.	.	76
Beaumont-s.-S.	.	.	.	.	.	.	4	7	4	.	4	1	.	3	1	8	3	1	11	0	2	3	.	.	.	.	.	.	.	52
Mamers	.	.	.	.	.	.	3	5	6	3	11	5	.	.	3	6	4	.	13	3	7	2	.	.	.	1	.	.	.	72
Bonnétable	.	.	.	.	.	.	.	1	1	1	2	.	2	.	.	3	10	2	0	2	.	5	.	.	.	.	0	1	1	31
Ballon	.	.	.	.	.	.	5	8	2	.	9	2	.	.	.	12	5	2	2	.	2	12	.	.	.	.	.	.	.	61
La Guierche	.	.	.	.	.	.	3	14	2	3	3	3	.	1	2	5	3	7	10	3	2	1	.	.	.	1	.	.	.	63
Le Mans (P. C.)	.	.	.	.	.	.	6	5	5	5	3	2	.	.	.	.	.	.	.	.	.	.	.	.	.	.	.	.	.	26?
Le Mans (E. N.)	.	.	.	.	.	.	2	8	4	.	7	2	4	.	3	4	6	.	2	4	2	5	2	1	3	3	1	1	1	65
Le Mans (S. H.)	.	.	.	.	.	.	2	6	5	3	5	3	.	.	2	6	3	.	3	2	5	2	1	.	.	.	.	.	1	49
Mortagne	.	.	.	.	.	.	1	0	0	6	1	.	.	1	1	.	0	0	0	0	0	.	.	.	.	.	.	0	0	13
Forêt de Réno	.	.	.	.	.	.	8	2	3	12	2	3	.	2	5	8	.	4	16	10	5	1	.	.	.	4	.	2	.	87
Rémalard	.	.	.	.	.	.	2	6	5	.	11	1	.	.	3	8	6	1	3	8	8	3	1	0	.	.	1	.	1	68
Bellême	.	.	.	.	.	.	1	5	0	0	4	5	1	.	1	7	2	.	1	1	2	3	.	.	0	.	1	.	1	36
Nogent-le-Rotrou	.	.	.	.	.	.	.	9	5	.	12	7	1	.	.	11	7	2	1	6	4	5	0	0	.	.	1	1	0	71
La Ferté-Bernard	.	.	.	.	.	.	1	1	2	4	7	2	.	1	2	1	3	1	3	1	6	2	.	.	.	.	.	.	1	38
Fillé-Guéccelard	.	.	.	.	.	.	.	4	5	.	1	.	.	.	1	2	2	.	.	.	.	2	1	.	.	.	.	.	.	18
Foulletourte	.	.	.	.	.	.	3	7	.	3	3	4	.	4	.	5	3	.	2	1	2	3	.	.	.	.	.	.	.	40
Souligné-s.-V.	.	.	.	.	.	.	3	9	5	6	3	.	.	.	.	10	3	.	4	5	8	.	.	.	.	2	1	.	.	56
Chantenay	.	.	.	.	.	.	4	6	7	3	1	3	3	1	8	2	.	0	5	1	3	.	.	.	.	.	.	.	.	47
Malicorne	.	.	.	.	.	.	.	.	2	.	.	5	2	2	.	3	3	.	3	.	.	3	1	2	.	.	.	.	.	26
Sillé-le-Guillaume	.	.	.	.	.	.	6	7	8	2	6	2	.	4	1	8	5	.	4	17	.	.	.	7	.	.	.	.	1	78
Conlie	.	.	.	.	.	1	6	8	6	6	3	.	.	6	3	9	4	6	12	1	4	1	.	.	.	.	1	.	.	80
Neuvillette	.	.	.	.	.	.	8	17	8	8	5	5	.	3	5	7	6	5	11	4	6	4	0	.	.	0	.	0	1	106
Amné	.	.	.	.	.	1	2	3	4	2	2	1	.	1	1	3	2	.	4	2	11	1	3	2	.	2	.	.	1	48
Loué	.	.	.	.	.	.	3	6	3	2	2	2	.	3	1	4	1	1	1	1	1	1	.	.	.	.	0	.	.	32
Sablé	.	.	.	.	.	.	3	1	1	8	.	.	.	7	2	7	4	4	3	4	3	1	4	2	.	.	.	.	.	54
Angers (E. N.)	.	.	.	.	.	.	1	2	2	.	3	3	.	.	4	3	2	1	1	10	.	8	3	2	.	.	.	.	.	45

STATIONS.	1	2	3	4	5	6	7	8	9	10	11	12	13	14	15	16	17	18	19	20	21	22	23	24	25	26	27	28	29	TOTAL.
Bassin de la Mayenne.																														
La Lacelle	.	.	.	.	.	.	1	9	9	0	13	4	1	.	8	10	10	2	9	17	8	7	2	0	.	.	1	1	1	113
Javron	.	.	.	.	.	0	2	11	5	6	7	3	2	.	6	6	7	4	10	21	10	2	2	3	.	.	1	0	0	108
Couptrain	.	.	.	.	.	.	3	4	2	1	2	4	.	.	6	7	6	2	6	17	4	1	.	3	.	.	2	1	0	71
F^{t} d'Andaines	.	.	.	.	.	.	5	9	5	2	10	4	2	.	6	5	10	5	10	15	19	1	1	3	1	.	.	2	3	118
La Ferté-Macé	.	.	.	.	.	.	.	17	2	2	5	6	.	.	8	7	9	8	10	18	12	1	1	4	.	.	1	1	2	114
Couterne	.	.	.	.	.	.	2	6	7	.	7	3	.	.	5	6	7	11	7	18	7	2	0	2	.	.	2	1	1	94
Domfront	.	.	.	.	.	.	5	6	5	2	.	4	.	.	5	10	11	5	7	.	.	.	.	.	.	.	.	.	.	65
Mayenne	.	.	.	.	.	.	3	11	7	3	10	3	1	.	8	7	7	1	4	18	13	3	1	1	.	.	.	.	1	102
Ernée	.	.	.	.	.	1	4	4	3	5	5	3	.	3	1	8	2	7	20	7	4	1	4	.	.	1	.	0	.	83
Évron	.	.	.	.	0	6	13	6	2	7	3	0	.	7	8	7	1	3	15	3	6	1	1	.	0	1	0	1	.	91
Laval (E. N.)	.	1	.	.	.	1	20	13	3	12	1	1	.	9	4	16	.	7	24	4	9	5	11	.	.	.	.	.	.	150
Château-Gontier	.	.	.	.	.	.	2	16	7	2	6	1	3	.	5	6	7	1	2	11	1	3	4	3	.	.	.	.	1	81
Bassin de la Loire inférieure, rive droite.																														
Varades	.	.	.	.	.	.	1	4	4	.	8	3	1	.	2	4	5	1	1	5	.	5	0	2	.	.	.	.	1	47
Oudon	.	.	.	.	.	4	7	8	.	12	1	.	.	7	11	8	2	5	1	.	4	2	3	.	.	.	.	.	2	77
Maumusson	.	.	.	.	.	4	8	7	1	12	4	.	.	.	5	6	7	1	5	7	.	11	1	1	.	.	.	.	.	.	81
Teillé	.	.	.	.	.	1	11	5	.	11	1	2	.	5	11	5	3	3	9	10	1	1	.	.	.	.	.	2	1	82
St-Mars-la-Jaille	.	.	.	.	.	.	12	6	6	.	13	6	.	.	6	7	9	4	3	12	4	1	6	.	.	.	.	.	4	99
Joué-sur-Erdre	.	.	.	.	.	11	6	3	.	9	4	1	.	7	9	15	2	2	10	.	6	2	0	.	.	.	.	1	0	86
Nort	.	.	.	.	.	6	6	4	.	8	.	4	.	5	9	14	1	3	12	.	4	6	1	.	.	.	.	.	1	86
Sucé	.	.	.	.	.	5	7	5	.	8	6	.	.	8	9	11	1	4	9	.	8	.	.	.	.	.	.	.	2	83
Nantes (Obs^{re})	.	.	.	.	.	0	2	5	5	.	5	0	6	3	7	7	2	.	0	0	.	8	1	0	.	.	0	.	2	54
Nantes (P. C.)	.	.	.	.	.	1	6	.	3	5	7	.	.	6	7	7	8	3	7	.	8	.	.	.	.	.	.	6	1	75
Nantes (Écluse)	.	.	.	.	.	.	3	.	9	1	8	6	.	2	3	1	5	1	.	5	.	9	0	.	.	.	.	.	3	65
Cordemais	.	.	.	.	.	.	5	9	1	.	6	5	4	.	8	9	11	2	2	9	.	9	.	.	.	.	.	.	3	85
Savenay (E.N.)	.	.	.	.	.	4	8	7	1	6	2	5	0	5	2	15	2	4	4	.	2	2	.	.	.	1	.	.	2	72
Herbignac	.	.	.	.	.	6	9	8	2	.	14	7	.	2	4	14	14	.	1	14	.	2	.	.	.	0	.	.	2	99
Le Pouliguen	.	.	.	.	3	6	4	4	.	13	5	1	2	9	7	3	1	4	3	2	0	.	.	.	.	.	.	.	2	69
Bassin de la Loire inférieure, rive gauche.																														
Parthenay (E. N.)	.	.	.	.	.	.	1	8	2	6	3	3	.	.	7	12	18	10	.	13	.	7	2	.	.	.	1	.	4	96
Saint-Loup	.	.	.	.	2	1	.	.	1	3	1	.	.	.	6	14	1	8	6	.	.	4	1	.	.	.	.	2	2	52
Airvault	.	.	.	.	.	.	.	7	.	1	3	2	.	.	.	4	13	2	2	10	.	2	1	0	.	.	1	.	2	52
Belleville-les-Th	.	.	.	.	.	.	0	4	3	7	1	1	.	2	1	2	7	2	3	.	.	4	4	.	.	1	.	1	1	44
Mirebeau	.	.	.	.	.	.	.	2	1	7	3	4	.	.	.	4	11	4	9	2	.	3	.	3	.	.	.	.	1	53
Moncontour	.	.	.	.	.	.	.	3	3	.	6	3	2	.	5	7	.	8	.	0	.	3	.	3	.	.	1	.	1	44
Loudun	.	.	.	.	.	.	.	.	7	2	14	4	.	.	6	8	10	2	7	5	.	.	5	3	.	2	2	.	3	79
Bressuire (P. C.)	.	.	.	.	.	.	.	8	.	6	1	.	.	.	.	9	16	9	7	9	.	4	.	1	.	.	.	.	3	72
Bressuire (C. M.)	.	.	.	.	0	.	.	.	.	.	.	.	.	.	.	10	18	11	7	9	16	7	.	.	2	0	.	4	3	87
Moncoutant	.	.	.	.	.	.	1	.	0	3	0	.	.	2	3	.	10	12	24	.	.	0	.	.	.	2	.	.	12	69
Les Gardes	.	.	.	.	.	0	2	7	3	7	3	3	0	1	2	5	10	3	4	9	0	8	4	1	.	0	0	0	5	77
Beaupréau	.	.	.	.	.	.	.	3	6	8	4	0	0	3	5	9	.	5	6	.	.	13	3	4	.	.	.	.	5	74
Vieillevigne	.	.	.	.	.	2	5	9	3	9	3	6	.	5	12	20	6	3	6	.	4	.	3	.	.	.	.	2	5	103
Legé	.	.	.	.	.	3	3	4	.	14	6	.	.	5	8	10	2	4	6	.	3	.	.	.	.	.	.	.	3	71
Montbert	.	.	.	.	.	2	5	3	.	12	7	1	.	5	8	9	3	3	4	2	3	1	0	.	.	.	.	.	5	73
Clisson	.	.	.	.	.	2	4	1	3	6	6	.	.	4	5	9	3	2	2	.	4	1	1	.	.	.	.	.	2	56
Le Pallet	.	.	.	.	2	5	2	5	15	7	2	.	.	4	7	11	2	3	4	.	.	.	.	.	.	.	.	3	2	74
Le Loroux	.	.	.	.	.	2	2	6	.	6	5	1	2	1	9	13	2	3	8	3	6	2	3	.	.	.	.	.	3	75
Vertou	.	.	.	.	.	2	4	8	2	14	8	.	.	5	8	12	1	2	5	.	11	1	2	.	.	.	.	5	0	91
Saint-Philbert	.	.	.	.	0	2	3	2	2	7	7	2	.	6	9	13	1	3	3	.	10	.	.	.	.	.	.	.	3	73
Bouaye	.	.	.	.	.	2	3	5	4	8	3	2	.	.	5	4	6	6	2	3	.	8	.	.	.	.	.	.	4	65

STATIONS.	1	2	3	4	5	6	7	8	9	10	11	12	13	14	15	16	17	18	19	20	21	22	23	24	25	26	27	28	29	TOTAL.
Bassin de la Loire inférieure, rive gauche (suite).																														
Le Pellerin	.	.	.	.	.	0	5	7	5	.	10	7	0	.	7	10	9	1	3	6	.	9	1	1	.	.	.	.	2	83
Saint-Père-en-Retz	.	.	.	.	.	4	3	7	2	11	2	8	7	.	10	14	.	6	8	.	7	.	.	.	.	.	.	.	2	91
Paimbœuf	.	.	.	.	.	.	6	3	5	5	3	5	.	2	4	13	6	1	2	6	.	5	1	0	.	.	.	.	3	70
Saint-Gildas	.	.	.	.	.	2	1	3	0	0	10	4	1	2	3	10	5	0	1	2	2	5	.	.	.	.	.	.	3	56
BASSINS ENTRE LA LOIRE ET LA GIRONDE.																														
Bassins de la Sèvre niortaise et de la Vie.																														
Chey	.	.	.	.	.	.	0	7	.	1	14	2	5	.	0	6	16	0	6	5	.	5	2	5	.	.	1	.	0	76
Pamproux	.	.	.	.	.	.	.	6	3	7	3	4	.	.	.	2	16	6	.	6	.	6	2	.	.	.	.	.	2	63
Saint-Maixent	.	.	.	.	.	.	1	9	0	7	4	4	.	.	1	8	9	6	4	7	.	9	3	2	.	1	.	.	.	75
Chantecorps	.	.	.	.	.	.	7	.	11	3	4	.	.	.	1	28	6	4	9	8	.	4	6	.	.	.	.	.	.	91
Mazières	.	.	.	.	.	.	.	.	16	13	.	.	.	.	3	7	8	12	20	12	.	5	3	.	.	.	.	.	6	105
Champdeniers	.	.	.	.	.	.	10	1	.	1	4	1	4	.	.	7	29	.	3	.	4	4	4	2	.	.	2	9	4	89
François	.	.	.	.	.	.	.	8	.	2	6	1	2	.	1	5	18	2	5	6	.	6	0	5	.	.	1	.	0	68
Prahec	.	.	.	.	.	.	.	7	.	3	5	4	.	.	.	5	16	3	4	5	.	8	.	6	.	.	1	.	.	67
Niort	.	.	.	.	.	.	1	9	0	3	1	2	4	.	1	4	21	3	3	7	.	8	.	2	.	.	1	.	0	70
Mauzé	.	.	.	.	.	.	.	9	4	1	3	.	2	.	0	9	16	3	3	5	.	9	.	1	.	.	1	.	.	68
Arçais	.	.	.	.	.	.	1	10	.	3	2	3	0	.	1	5	27	4	3	5	.	4	.	2	.	.	2	.	0	72
Xanton-Chassenon	.	.	.	.	.	.	4	8	.	1	5	4	3	.	2	4	26	5	3	7	.	2	1	6	.	.	1	.	1	83
Fontenay-le-Comte	.	.	.	.	.	.	.	2	.	.	.	14	.	.	6	6	24	7	2	7	.	3	1	1	.	.	.	.	1	74
Bazoin	.	.	.	.	.	.	.	7	.	2	1	1	.	.	2	4	25	3	2	.	.	5	.	.	.	.	1	.	.	53
Roche-s.-Yon (E. N.)	.	.	.	.	.	.	.	8	4	2	7	4	1	.	1	15	14	2	4	4	6	.	.	.	.	.	0	0	1	72
L'Aiguillon-s.-M.	.	.	.	.	.	.	.	.	.	.	.	1	2	.	.	5	6	1	.	2	.	.	0	.	.	1	.	.	1	19
Les Sables-d'Ol	.	.	.	.	.	0	1	3	2	0	1	4	0	.	2	7	10	2	3	1	.	0	.	1	.	.	1	.	0	38
Saint-Gilles-s.-Vie	.	.	.	.	.	.	.	.	.	1	2	4	4	0	1	1	9	2	5	2	1	0	.	.	.	.	.	.	.	.	33
Machecoul	.	.	.	.	2	1	4	13	2	3	1	2	3	4	6	8	2	2	6	.	0	.	.	.	.	.	0	2	4	68
Ile d'Yeu	.	.	.	.	.	2	.	2	3	0	9	2	1	1	2	6	2	0	1	2	.	.	1	.	.	.	.	.	2	37
Noirmoutiers	.	.	.	.	.	3	2	3	3	1	11	4	1	1	3	6	3	1	2	2	.	9	1	.	.	.	.	0	3	59
Bassin de la Charente.																														
Charroux	.	.	.	.	.	.	.	3	.	3	6	2	2	.	5	6	2	3	5	2	.	8	1	2	1	.	.	.	1	53
Civray	.	.	.	.	.	.	.	4	.	3	6	4	1	.	.	4	6	2	5	3	.	9	1	1	2	.	.	.	.	51
Ruffec	.	.	.	.	.	.	0	4	.	5	5	2	3	.	.	8	7	0	4	4	.	7	1	5	.	.	1	.	.	56
Sauzé-Vaussais	.	.	.	.	.	.	.	5	.	2	9	3	.	2	.	7	10	.	7	6	2	3	1	8	.	.	1	.	.	65
Montbron	.	.	.	.	.	.	.	10	1	5	3	2	.	.	.	8	5	15	6	4	.	4	.	9	.	.	2	.	.	74
Angoulême (P. C.)	.	.	.	.	.	.	.	2	4	6	8	2	2	.	5	1	3	2	3	4	1	2	.	6	1	.	2	.	.	54
Barbézieux	.	.	.	.	.	.	2	3	.	1	4	2	4	.	.	7	4	3	2	2	.	1	.	8	.	.	2	.	.	46
Cognac	.	.	.	.	.	.	2	3	.	1	2	1	3	.	0	5	9	1	2	4	0	1	0	3	.	.	2	.	.	41
Jonzac	.	.	.	.	.	.	.	.	2	3	.	9	.	.	4	2	6	2	4	1	.	.	6	.	.	3	.	.	.	43
Saintes	.	.	.	.	.	.	.	4	.	2	4	6	.	.	3	4	11	.	.	.	3	4	7	.	.	5	.	.	.	53
Chef-Boutonne	.	.	.	.	.	.	1	5	.	9	2	.	3	.	.	6	9	1	.	7	.	3	1	17	.	.	1	.	.	65
Celles-s.-Belle	.	.	.	.	.	.	1	5	.	1	6	3	2	.	0	5	15	4	4	4	.	11	.	7	.	.	2	.	0	70
Villiers-en-Bois	.	.	.	.	.	.	7	.	3	4	2	2	.	.	4	17	1	4	5	.	6	.	2	.	.	.	1	.	.	59
Chizé	.	.	.	.	.	.	0	5	0	2	4	2	1	.	0	2	11	1	3	4	.	5	.	2	.	.	1	.	.	43
S'Jean-d'Angely	.	.	.	.	.	.	.	3	2	.	.	.	.	.	.	2	11	.	2	0	.	0	.	.	.	.	2	.	0	22
Bel-Ébat	.	.	.	.	.	.	.	6	.	1	2	.	4	.	.	4	14	1	2	3	.	4	.	.	.	.	2	.	.	43
Rochefort (Obs.)	.	.	.	.	.	.	5	.	2	1	1	26	.	.	4	19	2	4	5	.	5	.	.	.	.	3	.	.	.	77
La Rochelle	.	.	.	.	.	.	.	.	.	.	.	12	.	.	.	.	22	.	.	9	.	.	.	13	.	.	.	.	.	.	56
Ile d'Aix	.	.	.	.	.	.	3	7	.	3	2	2	5	.	1	3	20	2	3	3	5	.	.	.	.	.	2	.	.	61
Chassiron	.	.	.	.	.	.	1	11	3	.	2	1	4	.	2	.	21	4	2	3	.	5	1	.	.	.	1	.	.	61

STATIONS.	1	2	3	4	5	6	7	8	9	10	11	12	13	14	15	16	17	18	19	20	21	22	23	24	25	26	27	28	29	TOTAL.
BASSIN DE LA GIRONDE.																														
Bassin de la Dordogne.																														
La Tr-d'Auvergne	.	.	.	.	.	.	.	1	1	¼	12	1	¼	.	.	.	1	26	5	.	.	10	5	3	3	.	.	1	.	.	77
Messeix	.	.	.	.	.	.	.	.	.	6	5	.	.	.	.	.	.	15	17	8	5	.	.	.	.	.	.	.	.	.	56
Eglise Nve d'Entr.	.	.	.	.	3	.	.	.	¼	.	.	7	.	.	8	3	.	.	.	.	.	.	.	.	.	.	.	¼	.	.	29
Laqueuille	.	.	.	.	.	.	.	.	1	3	1	2	.	.	.	.	2	.	.	.	5	¼	.	3	.	.	.	.	.	.	21
Ussel	0	1	1	2	1	1	2	2	2	2	1	2	1	.	.	.	.	.	.	3	2	.	.	2	2	.	.	.	.	.	27
Bort	0	1	1	2	1	1	2	2	2	2	1	2	1	.	.	.	.	¼	3	¼	2	.	5	3	.	.	.	.	.	.	39
Argentat	.	.	.	.	.	.	.	.	.	¼	5	.	.	.	.	.	6	5	¼	.	2	2	6	.	.	.	.	.	.	.	34
Beaulieu	.	0	.	.	.	.	.	3	2	¼	9	.	¼	.	.	0	¼	6	1	.	2	17	7	.	.	.	.	.	.	.	56
Tulle (E. N.)	.	.	.	.	.	.	.	.	.	.	1¼	.	¼	.	.	.	3	15	8	.	1	10	7	2	.	.	.	.	.	.	64
Tulle (P. C.)	.	.	.	.	.	.	.	.	6	2	9	1	.	.	.	¼	11	11	7	.	1	0	16	2	.	.	.	.	.	.	70
Brive	.	.	.	.	.	.	.	.	5	.	9	.	.	.	.	3	5	.	2	3	.	.	.	.	.	.	.	.	.	.	27
Lavallade	.	.	.	.	.	.	.	12	5	2	.	10	.	.	.	6	11	7	.	.	.	8	7	.	.	.	.	.	.	.	68
St-Jean-d'Ataux	.	.	.	.	.	.	.	7	¼	9	.	5	.	.	.	11	8	12	.	.	.	21	10	.	.	.	9	.	.	.	96
Chalais	.	.	.	.	.	.	1	8	1	2	5	1	3	0	.	5	¼	3	2	2	1	2	6	¼	1	.	3	.	.	.	53
Montguyon	.	.	.	.	.	.	.	.	.	5	11	.	.	.	.	5	6	5	2	.	5	6	3	.	.	.	1	2	.	.	51
Coutras	.	.	.	.	.	1	1	1	¼	.	1	3	.	.	.	5	5	3	3	1	.	3	2	5	.	.	1	.	.	.	39
Saint-Savin	.	.	.	.	.	.	.	3	.	.	4	¼	.	.	.	5	7	2	3	.	.	4	.	26	.	.	.	.	.	.	58
Bassin du Lot.																														
Le Bleymard	.	.	.	.	.	.	1	.	¼	¼	2	.	.	.	.	7	8	8	.	.	.	6	5	6	.	.	.	.	.	.	51
Montmirat	.	.	.	.	.	.	.	2	.	4	.	.	.	.	1	11	15	1¼	3	.	.	7	.	.	.	.	.	.	.	.	57
Bagnols	.	.	1	.	.	.	.	2	5	2	8	.	1	.	.	1	6	3	1	.	.	7	8	.	.	.	.	.	.	.	44
Mende (P. C.)	.	.	.	.	.	.	.	6	1	1	3	.	1	.	0	0	1	25	0	.	.	9	5	0	.	.	.	.	.	.	52
Saint-Chély-d'Ap	.	.	.	.	.	.	.	1	0	3	3	.	0	.	.	.	8	1¼	.	.	.	5	.	.	1	.	.	.	.	.	35
Saint-Léger-du-M.	.	.	.	.	.	.	.	1	1	1	¼	.	.	.	.	.	.	21	.	.	.	16	1	.	.	.	.	.	.	.	45
Nasbinals	.	.	.	.	.	.	.	.	2	3	7	1	.	.	.	.	2	25	6	.	.	1	12	5	.	.	.	.	.	.	64
Marvéjols	.	.	.	.	.	.	.	7	0	3	1	.	.	.	0	3	2	5	.	.	.	8	.	.	.	.	.	.	.	.	29
Laguiole	.	.	.	.	.	.	.	.	5	.	13	3	3	.	.	.	20	12	3	.	.	22	15	.	.	.	.	.	.	.	96
Mur-de-Barrez	.	.	.	.	.	.	.	6	.	8	10	.	.	.	.	.	.	10	8	.	.	8	6	.	.	.	.	.	.	.	56
Entraygues	.	.	.	.	.	.	.	3	¼	8	.	.	3	.	.	1	.	25	.	.	.	22	8	.	.	.	.	.	.	.	74
Figeac	.	.	.	.	.	.	.	.	7	.	8	.	7	.	.	1	.	8	.	.	.	27	5	.	.	.	.	.	.	.	63
Cahors	.	.	.	.	.	.	.	4	.	3	1	1	3	.	.	.	.	6	.	.	3	19	2	2	0	.	.	.	.	.	44
Villeneuve	.	.	.	4	.	.	.	.	.	1	4	9	2	.	.	.	2	2	.	.	3	3	3	1	.	.	0	.	.	.	37
Bassin de l'Aveyron.																														
Massegros	.	.	.	.	.	.	.	3	.	.	4	2	.	1	.	.	.	2¼	.	.	.	4	8	.	1	.	0	.	.	.	48
Rodez (E. N.)	.	.	.	.	.	.	.	2	.	.	3	1	9	.	.	0	.	15	.	.	0	10	6	.	.	.	.	.	.	.	47
Carmaux	.	.	.	.	.	.	.	5	.	.	1	1	2	.	.	.	.	2	.	.	.	4	8	2	.	.	1	.	.	.	26
Bassin du Tarn.																														
Croix-de-Fer	.	.	.	.	.	.	.	8	2	.	3	.	.	.	.	2	1	17	0	.	.	0	6	.	.	.	.	.	.	.	39
Pt de Montvert	.	.	.	.	.	.	.	12	3	13	15	.	.	.	7	71	60	13	0	.	.	1	6	.	.	.	.	.	.	.	231
Florac	.	.	.	.	.	.	.	7	0	2	4	1	1	.	3	7	7	2¼	.	.	.	.	5	.	.	.	.	.	.	.	60
Meyrueis	.	.	.	.	.	.	.	5	2	.	2	.	.	.	.	.	.	17	2	.	.	2	6	.	.	.	.	.	.	.	36
La Salesse-Murat	.	.	.	.	.	.	.	3	.	.	.	.	.	.	.	.	.	.	.	.	.	6	.	.	¼	.	.	.	.	2	16
Le Cabaretou	.	.	.	.	.	.	.	.	.	.	6	.	.	.	.	.	.	8	.	.	.	2	7	8	.	.	.	.	.	.	31
La Salvetat	.	.	.	.	.	.	.	.	.	.	8	.	.	.	.	.	.	9	.	.	.	3	7	8	.	.	.	.	.	.	35
La Cavalerie	.	.	.	.	.	.	.	7	0	.	3	.	1	.	1	5	2¼	¼	.	.	.	5	2	.	.	.	.	.	.	.	53
Castres	.	.	.	.	.	.	.	7	.	.	¼	2	3	0	.	.	.	2	.	.	.	3	2	6	.	.	.	1	.	.	30
Lavaur	.	.	.	.	.	.	.	8	.	.	1	3	.	.	.	.	1	.	.	.	.	5	2	1	.	.	.	.	.	.	21

STATIONS.	1	2	3	4	5	6	7	8	9	10	11	12	13	14	15	16	17	18	19	20	21	22	23	24	25	26	27	28	29	TOTAL.
Bassin du Tarn (suite).																														
Alban								12			7						8					17	8							52
Albi (E. N.)								4				5					2					10	3				0			24
Albi (P. C.)									3	4		3	1				1					11		4						27
Montauban (E.N.)								1	2									1				11	1							15
Bassin de la Garonne, cours supérieur, et affluents des Pyrénées.																														
Ax								3	3		11	17	15										19	21						89
Vicdessos								6			5	12	13									2	10	13						61
Belesta												6	10										10	16						42
Foix (E. N.)									6		4	13	11	2				3					7	16				1		63
Foix (P. C.)								1			8	21	5									9	14							58
Mirepoix								6				8	6					3				2	8	14						47
Royat								4			3		6					4				6		12						35
Le Fossat								3	1		4	9	3					3				5	3	9						40
Couflens			4	2															4			6	7				9	7	8	47
Boussenac								2	7		11	18	19					8				1	14	10	2					92
Saint-Girons								7			3	14	9									8	3	15				1		60
Le Mas-d'Azil								3			2	12	9					3				1	4	9						43
Arreau											14	12				16						10	12							64
Toulouse (Obsre)								9			3					3						10	3	2			0			30
Bassin de la Garonne (R. G.) au-dessous de Toulouse; bassins du Gers et de la Baïse; bassin de la Gironde.																														
Lannemezan								7	1		4	24	13					1				7	12	14			1	1		85
Lombez								8	1	15	5	1				0	7					8	14							60
Masseube								7	1		22	3	1				4					16	18	2						74
Trie							6	9			20	25	8									11	9							88
Miélan								10	3		14	10				2						18	5	12						74
Mirande										7	20	3					2					12	12	8						64
Gimont								6	0	1	12	2					7					10	7							45
Auch (P.C.)								3	1	2	13	2	2				4					7	12	1						48
Vic-Fézensac								5	1	2	11					2	2				2	15	7							47
La Sauvetat								8	1	2	6	4				1	2						25							49
Lectoure								6			5	2					3					14	3							33
Condom							5	1		2	5	2				2	1				2	17	8	1			1			50
Eauze								8	2	3	17	1				1	2				0	20	6	2						63
Agen (P. C.)							1		7	4	2	3			2	1				0	18	6	2			1			47
Damazan								9	8	1	2					2	1			5	25	6	4				2			65
Col-de-Fer							0	3	0	5	3	1	1			1	1	2	1		2	10	8	2			1	1		42
La Réole						0	3		5	4	1	0			1	1	2			2	10	11	2	0			2			45
Talence								9		4	1	1				7	2	2		2	4	10	15			1				58
Bordx-Floirac (Obre)							1	7		1	3	0	2			2	4	4			2	5	8	5			2			47
Bordeaux (J. B.)							1					11				11					2			12						36
Bordeaux (Eaux)								9		1	2	1				4	5	5		0	1	4	6	3			1			44
Bordeaux (Petit)								4		10	0	2			3	5	4	1		2	6	8	3	2			2			54
Pte de Grave								6				6					12	2		16		1	14	2						48
Royan								4	2		2	1	5		1	1	12	2	1	1		1	4	2						39
La Coubre							2	4		3	1	1	3			3	11	1	1	2		5					1			38
BASSINS ENTRE LA GIRONDE ET LES PYRÉNÉES.																														
Petits bassins entre la Gironde et l'Adour.																														
Hourtin								1	1		1	2	3			3	12	1		1		1	2	0						32

STATIONS.	1	2	3	4	5	6	7	8	9	10	11	12	13	14	15	16	17	18	19	20	21	22	23	24	25	26	27	28	29	TOTAL.
Bassin de l'Adour.																														
Pic-du-Midi							2	13	6	3	16	16	8			5						9	50	36						162
Luz-Saint-Sauveur																17	12					3								32
Peyranère								8				20	5					79					20							133
Gélan								1		6	33	8			9	6					15		15							94
Bagnères-de-Big								6			8	36	7									11	19	17						104
Tarbes (P. C.)								4		2	23	1	3										15	10						58
Villecomtal								9	2		13	10				2						16	4	11						67
Aignan								4	2		17	3					2				1	11	19	2						61
Riscle								5	7	8	6	4				5	4						21	9	7					76
Cazaubon								8	2	6	15	2				2	0				3	25	7	1			0			72
Morcenx								2		3		25	3	1			2				2	16	14	6						73
Pau (M.Tourasse)								2	3	2	11	40	8									12	16	13						105
Lescar (E. N.)								2	2		8	8	27			12						11	12	7						90
Orthez								4	3	6	12	16	11			14	3						30	10						108
Oloron								1	2		9	28	6										26	20			0			93
Mauléon							3	1		20	25	15									20	35	8							127
Dax (P. C.)								6	4	11	10	19	1			1	3					5	25	3						88
Saint-Martin-de-H.							2	7	1	17	28	1	1		1		2					14	23	0		0				97
Peyrehorade								3	5	7	10	17	0				2					7	16	6				0		75
Bayonne								10	4		10	9	6									5	12	6						62
Biarritz							1	7	6	3	5	11	5	1								6	16	10	1					72

VERSANT DE LA MÉDITERRANÉE.

BASSINS ENTRE LES PYRÉNÉES ET LE RHÔNE.

Bassins du Tech, de la Tet et de l'Agly.

Prats-de-Mollo							3																							3
Amélie-les-Bains										4	2											2								7
Céret											5												13							18
Bellegarde											6												6							12
Vernet-les-Bains								9																						9
Col de la Quillane								1		3	3					1	2				1		1	2						14
Montlouis (C. M.)								3		10	2	2	1			0	1						0	3						24
Molitg-les-Bains												3	1																	4
Prades								1			2	2																		5
Comes								1			1	5																		7
Vinça											2																			2
Caudiès								5			4		8				1					2		11						31
Sournia									6							3								1						10
Estagel																														0
Perpignan (Obsre)								0			1							1				0								2
Perpignan (P. C.)																														0
Cap Béar (phare)											3											5								8
Cap Béar (sémore)												2											4							6
Port-Vendres											2											4								6
Pont d'Elne											3							2												6
Barcarès										1																				1
Bassin de la Sègre.																														
Col de Puymorens								4		14	2						10					9		11						50
Bourg-Madame								5			3	8																		16

STATIONS.	1	2	3	4	5	6	7	8	9	10	11	12	13	14	15	16	17	18	19	20	21	22	23	24	25	26	27	28	29	TOTAL.
Bassin de l'Aude.																														
Arques								6			7	9					3					12	8							45
Couiza								1			11	3					8					4	4							30
Monthaut (h. b.)								6		2	14	7					3					13	6							50
Monthaut (s. b.)								3		0	6	1					1					4	2							17
Sainte-Gemme								6		3	4	4					8					3	6							34
Besplas								5		2	4	8					7	2				4	5							37
Salettes								10		6	1	6					8					6	11							48
Lespinassière								8		6	1	5					6					5	11							43
Caunes (hors bois)								6			5	4										3	1							19
Caunes (sous bois)								3			2	1										1								7
Rieux-Minervois										5							5													10
Carcassonne (C. M.)								8			6	2					6	4				2	0	6						34
Carcassonne (E. N.)								7			3	4	2				7	2												25
Barbaira								8			1	3					6	2				3		4						27
Montlaur								7		6	3	2					4					1		5						29
Moux								6			5													5						16
Boutenac								6			3							3				2								14
Terre-Rouge								7			7							5						5						23
Capestang								6																						6
Bassins de l'Orb, de l'Hérault, du Lez et du Vidourle.																														
Saint-Pons								5		2							2					1	1	4						15
Saint-Gervais											1																			4
Bédarieux								4						6	4							14								28
L'Escandolgue								8	3					8	18	10	4													51
Béziers								3																						3
Le Caylard								7		3	2			10	30	18	2						3							75
Lodève								6						9	14															29
Saint-Bauzille								13		9	5			14	41	8	14													104
Gignac															5															5
Clermont-Villen								5		5					5															15
Plateau de Valène								7	1	6	7			6	18	2	12													59
Col de la Cardonille								12		9	9			15	61	16	17													139
St-Mathieu-de-T								7		15				8	13	15														58
Nimes (E. N.)										19	6	1		3	5		14													47
Lunel								9		7	2			3	1	11														33
Montpellier (E. N.)								6		3	5			7	1		6													28
Cette (P. C.)								6		3																				9
Agde								2			7						1													10
BASSIN DU RHÔNE.																														
Bassin de la Saône.																														
Bains									3		3	4				2	7	1	3			24				3	0		2	54
Pont-du-Bois											1	1	1				1	2	3	1			5							15
La Voivre									1		2	3	2					2		1	1	2	1	1						16
Bourbonne-l.-B											9		4	1			1	19	2	1	1	13	6	1						64
Fresnes-s.-Apance									1	1	8	0	1				3	5	2	1	1	7	6	1						38
Villars-le-Pautel													4					10					11							25
La Ferté-s.-Am										5								2		3		2	1							13

STATIONS.	1	2	3	4	5	6	7	8	9	10	11	12	13	14	15	16	17	18	19	20	21	22	23	24	25	26	27	28	29	TOTAL.
Bassin de la Saône (suite).																														
Jussey	.	.	.	.	.	.	.	.	.	1	7	2	2	1	.	.	8	6	3	.	.	8	6	½	0	.	1	.	.	49
St-Remy	.	.	.	.	.	.	.	.	1	5	.	.	.	.	.	5	.	10	.	.	5	29	2	1	.	3	.	.	.	61
Chalindrey	.	.	.	.	.	.	.	.	1	3	22	.	5	.	.	.	½	20	5	2	.	13	9	2	1	.	1	.	2	90
Bourg	.	.	.	.	.	.	.	.	.	3	7	.	½	.	.	.	5	15	½	.	.	9	7	3	.	.	.	.	3	60
Villeguzien	.	.	.	.	.	.	.	.	1	2	20	.	½	.	.	.	10	16	½	.	.	9	8	1	.	.	3	.	.	78
Montigny-s.-V	.	.	.	.	.	.	.	.	4	9	.	.	2	.	.	4	8	2	.	.	.	7	½	½	.	.	.	.	.	41
Vaux-s.-Aubigny	.	.	.	.	.	.	.	.	.	22	.	.	.	.	.	11	13	6	.	.	3	16	.	.	.	.	.	.	.	71
Courlon	.	.	.	.	.	.	.	0	.	½	9	1	3	.	.	3	3	13	3	1	.	12	.	5	1	.	2	.	2	61
Is-sur-Tille	.	.	.	.	.	.	.	.	.	15	.	2	.	.	.	.	1½	1	.	.	.	7	.	2	.	.	.	.	.	42
Beire-le-Châtel	.	.	.	.	.	.	.	.	.	1	11	½	3	5	.	.	1	11	1	.	0	.	8	½	0	.	.	.	.	51
Saint-Seine-l'Abb	.	.	.	.	.	.	.	.	.	2	7	.	½	.	.	.	.	10	1	1	.	5	6	5	3	1	2	.	.	46
Val Suzon	.	.	.	.	.	.	.	.	.	.	16	.	2	.	.	½	3	.	.	.	.	8	5	.	8	.	.	.	.	46
Saussy	.	.	.	.	.	.	.	.	.	.	10	13	.	.	.	.	11	7	.	.	7	.	.	1	3	.	.	.	.	51
Pont-d'Ouche	.	.	.	.	.	.	.	.	.	.	.	.	.	.	.	.	.	.	.	.	.	.	.	.	.	.	10	.	.	10
Sombernon	.	.	.	.	.	.	.	.	.	2	1	1	.	1	3	2	6	2	.	.	.	.	10	5	.	.	.	.	.	32
Dijon	.	.	.	.	.	.	.	1	2	15	.	3	2	.	.	1	7	1	1	.	.	5	13	2	.	.	.	.	.	51
Heuilley	.	.	.	.	.	.	.	.	2	8	2	.	.	.	.	.	.	.	.	.	5	2	8	.	.	.	.	.	.	27
Vonges (Poudrerie)	.	.	.	.	.	.	.	2	.	3	2	½	2	.	.	.	.	1	2	.	.	.	3	1	2	.	.	.	.	22
Auxonne	.	.	.	.	.	.	.	.	.	7	10	2	½	.	.	2	11	.	.	.	.	10	.	8	.	.	3	.	.	58
Concœur	.	.	.	.	.	.	.	.	1	½	1½	½	1	.	.	3	7	.	.	.	2	2	.	6	.	1	.	.	.	11
Beaune	.	.	.	.	.	.	.	1	.	15	.	9	.	.	.	.	12	.	.	.	.	.	2	2	.	.	.	.	.	30
Trugny	.	.	.	.	.	.	.	.	1	19	.	5	.	.	.	.	16	2	.	.	.	8	.	½	.	.	.	.	.	54
Labergement	.	.	.	.	.	.	.	.	.	10	.	5	.	.	.	2	10	½	1	.	.	3	.	.	.	.	.	.	.	35
Verdun-s.-Saône	.	.	.	.	.	.	.	1	.	2	3	0	3	.	.	1	3	½	.	1	.	5	.	½	.	.	.	.	.	26
Lons-le-Saul.(E.N.)	.	.	.	.	.	.	.	.	½	1	2½	1	.	.	.	.	.	27	2	.	2	6	20	9	2	.	2	.	1	101
Branges	.	.	.	.	.	.	.	11	.	1½	.	½	.	.	.	.	15	3	.	2	.	9	.	.	.	.	.	.	1	39
Cuisery	.	.	.	.	.	.	.	.	3	.	17	2	3	.	.	.	2	20	½	2	1	3	8	0	1	.	1	.	.	67
Bourg (E. N.)	.	.	.	.	.	.	.	.	6	1	32	.	5	.	.	.	2	17	2	.	3	5	11	½	2	.	2	.	.	94
Montrevel	.	.	.	.	.	.	.	3	1	5	33	½	.	.	.	.	9	13	3	1	.	15	1	2	1	.	.	.	.	91
Monsols	.	.	.	.	.	.	.	.	8	6	.	.	.	.	.	8	13	.	.	3	½	.	7	.	2	.	½	.	.	55
Cluny (E. N. S.)	.	.	.	.	.	.	.	.	.	.	9	1	2	.	.	.	.	9	1	.	1	6	.	.	2	.	.	.	.	31
Pont-de-Vaux	.	.	.	.	.	.	.	½	1	½	18	5	.	.	1	.	25	6	1	3	.	11	2	.	.	.	.	.	.	84
Chatillon-s.-Chal	.	.	.	.	.	.	.	.	10	1	2½	1	.	.	.	.	7	18	.	.	.	1	1½	5	½	1	.	1	.	87
Thoissey	.	.	.	.	.	.	.	.	½	3	18	3	.	.	.	.	.	16	.	.	.	½	2	.	.	.	.	.	.	50
Cercié	.	.	.	.	.	.	.	2	.	3	6	.	2	.	.	.	8	.	.	2	.	3	1	.	.	.	.	.	.	27
Saint-Nizier-d'Az	.	.	.	.	.	.	.	½	.	7	5	.	6	.	.	.	½	1½	.	5	3	8	1	1	.	.	2	.	.	61
La Mure-s.-Az	.	.	.	.	.	.	.	.	3	.	7	.	5	.	.	.	0	10	½	.	2	5	½	1	1	.	1	0	.	41
Villefranche(E.N.)	.	.	.	.	.	.	.	3	.	3	15	.	2	.	.	.	7	2	.	0	.	3	.	.	.	.	3	.	.	38
Trévoux	.	.	.	.	.	.	.	3	.	7	10	.	.	.	.	1	10	1	.	2	.	2	½	.	.	.	.	.	.	50
Saint-Laurent-d'O	.	.	.	.	.	.	.	1	.	2	½	.	1	.	.	1	½	1	0	0	0	5	1	.	.	.	0	.	.	20
Sainte Foy-l'Arg	.	.	.	.	.	.	.	½	0	1	7	.	1	.	.	.	5	6	1	1	.	6	0	1	.	.	1	.	.	34
Tarare	.	.	.	.	.	.	.	2	2	7	2	3	.	.	.	2	8	3	.	1	.	½	1	1	.	.	1	.	.	37
L'Arbresle	.	.	.	.	.	.	.	2	.	6	12	.	.	.	.	.	5	.	.	.	.	3	.	.	.	.	.	.	.	28
Bassin du Doubs.																														
La Chapelle-s.-R	.	.	.	.	.	.	.	1	.	22	1	0	.	.	.	1	8	2	0	3	1	16	.	2	.	.	11	8	5	82
Belfort	.	.	.	.	.	.	.	.	1	11	1	1	.	.	.	2	½	1	1	1	5	11	1	1	.	2	1	.	.	44
Pontarlier	.	.	.	.	.	.	.	.	1	1½	½	.	2	.	.	.	1	13	.	3	.	10	7	13	.	.	.	.	.	70
Pont-de-Roide	.	.	.	.	.	.	.	.	.	11	3	.	.	.	.	.	.	11	.	2	.	13	½	6	.	.	0	.	.	50
Audincourt	.	.	.	.	.	.	.	0	13	0	2	.	.	.	.	.	9	5	.	1	0	19	½	2	.	1	1	0	.	59

STATIONS.	1	2	3	4	5	6	7	8	9	10	11	12	13	14	15	16	17	18	19	20	21	22	23	24	25	26	27	28	29	TOTAL.
Bassin du Doubs (suite).																														
Besançon (E. N.)									14		23	2	5							14		9	9	10			4	4		93
Fort de Planoise											12		5				0	10	2		2	5	10	8	2		3	1	1	61
Lods										11		5						8		1		23		9			1			57
Ornans									0	5	2	2					5	9				10	9	11		2				55
Bassin du Rhône proprement dit, cours moyen.																														
Chamonix													1					10				47								58
Sallanches													5				14			1	14	21								56
Col des Gets										4		10						25				31	15	8						93
Mélan											1	3	3					14	1		3	2	29	2						58
Cruseilles										10	5		7			1	3	12			1	25		2						66
Annemasse										10							5			20		11								46
Douvaine																	18			2		15	1							36
Évian											10	5					9	11			4	7	8	4						58
Gex											16	3					14	9				12	3							57
Léaz									1	8	4		3				2	16		1			15	6						56
Thônes										5	3		2					24			15		18	18	12					98
Annecy											8	1					8	15				11	2	5	1					51
Rumilly									2	8								1			10	13	2							36
Chambéry (P. C.)											4	7	2				3	23	1		0	9	57	5	2					113
Yon-Artemare										9	12					4	2	24				17	5							73
Belley										13	10					5		14					8							50
Lhuis								2		6	8					3	26					21	8	3						77
Nantua			2	1				4	3				1									2								13?
Pont-d'Ain								7	1	4	22		8			4		20				14	11	6			2			99
Chalamont								2		7	27					9	3	6		1		5	9	2			2			74
Hauteville								3	2	11	6		3			9	3	31		2		21	9	3			1			104
Ambérieu								3		5	10		1			1		10	1	1		5	12	6			2			57
Montluel										3	28		3			2	2	15		1		3								57
Mont Verdun									0	0	9		2				1	10	1		1	2	4		1		0			31
Lyon (Parc)								3			31		2					13	1		1	2	4	0						58
Lyon (Fort Lamot.)											18		0					6	1		0		3	0	0					27
Lyon (Saint Irénée)									3		33		1				1	9	1		0	2	4		0					56
La Valla									3		42		2						1					15						63
Loire								3	0	1	29	0	1				1	5	0	0		4	1	0			0			47
Vienne								2		1	16		1				8					9	3	1						44
Roybon											22	10						27				18	14	3	5					100
Bassin de l'Isère.																														
Mégève										1			3					3				18	8	1						34
Allevard										10	5					24						38	12							89
Saint-Firmin									13	12	13	15				15	18			5		10								101
La Mure										1	15	4						18	3		0	1	17	3						61
Vizille										5								8				4	26	3						46
Fort des 4 Seigns										1	10	6	1									13	22	21	2					76
Grenoble (E. N.)											7	12					1	21	1			6	24	3						75
St-Marcellin									0	1	17	10	2					29			1	19	15	4						97
Bassin de la Durance.																														
Briançon (1)										(7)	(23)							(2)	(6)				(4)							?
La Bessée																6	10													16

(1) Les nombres entre parenthèses représentent des hauteurs de neige exprimées en centimètres.

STATIONS.	1	2	3	4	5	6	7	8	9	10	11	12	13	14	15	16	17	18	19	20	21	22	23	24	25	26	27	28	29	TOTAL.
Bassin de la Durance (suite).																														
Aiguilles (1)										(23)	(2)					(8)	(15)													?
Guillestre											5	1						3	2											12
Embrun										9	16					2	6	11				3	7							54
Chorges											12	13					6	9					7							47
Barcelonnette(E.N.)										4	9	3					12													27
Gap (E. N.)										23	28						14	19				10								94
Gap (P. C.)											27	14					7	10												58
Tallard											24						12					2								38
Veynes										3	29	17					5	10				1	6							71
Serres										50						4	1					14								69
Orpierre										31	12					12	10													65
Laragne										22	36					6	2	6												72
Ribiers										17	41					6	6	4				2								76
Saint-Christol									8	10	2				8	14	4						3							49
La Garde									8	9	2				8	12	3					2								44
Apt									2	2	11					3	2	3					2							25
Murs											8				6	3	9					5								31
Mirabeau										1	4						3	3												11
Meyrargues											11							5												16
Pertuis									1	2	5					1	1	4				1								15
Rognes									2	1	7					4	3	3				1								21
Les Taillades									1	2	1					2	2	1												9
Orgon									3	5						8	5	9												30
Cavaillon									1	1	2					6	2	6				1								19
Bassin du Rhône proprement dit, cours inférieur.																														
N.-D.-des-Neiges								20	1	17	28		3		8	55	50	50				8	12	0	1					253
Les Laubies									3	6		1			4	2	17				7	7								46
Le Thort								3	3	16	4				3	21	33	3				11								97
Villefort								13	1	22	46				12	99	111	57												361
Vialas								16	1	23	34				14	93	106	49				1	1							338
St-Germain-de-C.								12		13	13				9	66	67	29					1							210
Montpezat								12	4	58	35				21	74	80	18				14								318
Privas (E. N.)									9	14	29				8		10	15				9								94
Valence (E. N.)									2		23					3		19					11							58
Die											1	6						10			1	1	28	1	1					49
Rosans										11	8					6	12					4								42
Valréas								2	2	17	1				3	0		19				7								51
Lapalud									10	4	7					6	3	19					4							53
Bollène									8	5	18					6	2	19					6							64
Orange								7	0	1	13	1			1	4		21				1								49
Savoillans									13	12	10				7	27							4							73
Sault									6	11	6					3	8	9				2								45
Bedouin											10							12					3							25
Carpentras									1		4							15				3								23
Malaucène									1	3	7	4			1			17					2							35
Pernes											7							11				4								23
Avignon (E. N.)									2	1	8	1			0	4	1	15					0							32
Saint-Remy									2	5	17					2	9	11					2							48
Les Baux										4	2	3				3	2	5					1							20

(1) Les nombres entre parenthèses représentent des hauteurs de neige exprimées en centimètres.

STATIONS.	1	2	3	4	5	6	7	8	9	10	11	12	13	14	15	16	17	18	19	20	21	22	23	24	25	26	27	28	29	TOTAL.
Bassin du Rhône proprement dit, cours inférieur (suite).																														
Saint-Michel								1	3	.	3				6	6	2¼													43
Farimon										¼	2					.	1	.	3			1								11
Saint-Martin										5	¼					¼	.	6				1								20
Viguier									3	1	¼	3				¼	2	20					1							38
Arles									6	2	6	¼				2	2	1					1							24
Létourneau																		3												3
Saintes-Maries								17			3																			20
Giraud																														0
RÉGION DE NICE.																														
Petits bassins entre le Rhône et les Alpes.																														
Trets									¼	¼	2				6	3	¼					5								28
Gréasque									6	7	3				7	3	¼					7								37
Mimet									3	5	1				3	2	5					8								27
Saint-Antonin										18					16		10					5								49
Aix (P. C.)										2	2	3				5	1	1												14
Bouc									5	2	2				5	3	1					5								23
Venelles												8				3	1	¼					1							17
Pelissanne									3	¼	1				5	3	¼					2								22
Salon										2	5	¼				6	¼	2					2								25
Miramas									1								3	2												6
Cornillon										5	3	3				¼	2	2					2								21
Les Pennes									¼	.	2					8	2													16
Berre									3																					3
Saint-Chamas										2	1	2				1	1	1					1								9
Port-de-Bouc								3		2					1	1	.	2													9
Septêmes									8	¼	1					3	2	2					2								22
Rouvière										6	16						18	6					2								48
Aubagne										10	9	2				7	6	3					1								38
Marseille (Obs^re)									1	¼	2					2	.	1				1	1								12
Cap Sicié										6	2	2¼				1	2	5													40
Château-St-Michel										13	1¼	2				3	2	¼													38
Toulon										17	.	18				5	2	7													49
Hyères										22	2					6	1	5				1									36
Draguignan (E. N.)										12	17					3	5						3								40
Belvédère										8	31	26					13	5					7								90
Grasse											3¼		11			1	10	7						5						101
Bar											50		69				19	7												145
Cannes										6	35	10				2	15	6					3								77
Nice (E. N.)											60	12					1¼					1									87
Nice (Port)										¼	39	16											1								60
Villefranche (phare)										5	36	12					13	5													71
La Garouppe (phare)										8	56	15				2	15	7					0								104
Monaco										2	52	15			0		16	5					2	1							83
CORSE.																														
Ajaccio (E. N.)											2	6																			8
Ajaccio (P. C.)										¼	13											8									25
Bastia		3									2													4							9

OBSERVATIONS DU MOIS DE MARS 1880.

STATIONS.	1	2	3	4	5	6	7	8	9	10	11	12	13	14	15	16	17	18	19	20	21	22	23	24	25	26	27	28	29	30	31	TOTAL.
VERSANT DE LA MER DU NORD.																																
BASSINS DU RHIN, DE LA MEURTHE ET DE LA MOSELLE.																																
Rothau	1	.	1/4	6	1	.	.	.	.	.	.	.	.	.	2	3	.	.	.	.	.	.	.	.	.	.	.	.	.	1	.	27
Senones	1	.	.	17	22	.	.	.	.	.	.	.	.	.	3	3	2	.	.	.	.	.	.	.	.	.	.	.	.	.	.	48
Moriviller	0	.	.	9	11	.	.	.	.	.	.	.	.	.	2	5	.	.	.	.	.	.	.	.	.	.	.	.	.	.	.	27
Flin	.	.	.	8	9	.	.	.	.	.	.	.	.	.	4	1	.	.	.	.	.	.	.	.	.	.	.	.	.	.	.	23
Blamont	.	.	.	10	7	.	.	.	.	.	.	.	.	1	3	10	.	.	.	.	.	.	.	.	.	.	.	.	.	.	.	31
Lunéville	.	.	.	5	2	0	.	.	.	.	.	.	.	.	1	1	.	.	.	.	.	.	.	.	.	.	.	.	.	.	.	10
Einville	.	.	.	3	6	.	0	.	.	.	.	.	.	.	2	4	.	.	.	.	.	.	.	.	.	.	.	.	.	.	.	15
Moncel-s.-Seille	.	7	.	17	0	.	.	.	.	.	.	.	.	.	3	5	.	.	.	.	.	.	.	.	.	.	.	.	.	.	.	33
Nancy (Faculté)	1	2	.	10	1	0	0	.	.	.	.	.	.	.	1	6	.	.	.	.	.	.	.	.	.	.	.	.	.	.	.	21
Nancy (E. N.)	.	1/4	9	1	.	.	.	.	.	.	.	.	.	.	0	5	.	.	.	.	.	.	.	.	.	.	.	.	.	.	.	20
Nancy (P. C.)	.	1	0	6	1	0	.	.	.	.	.	.	.	.	1	5	.	.	.	.	.	.	.	.	.	.	.	.	.	.	.	14
Cinq-Tranchées	.	1	.	9	0	1	.	.	.	.	.	.	.	0	.	1/4	.	.	.	.	.	.	.	.	.	.	.	.	.	.	.	15
Bellefontaine	.	.	3	10	2	2	.	.	.	.	.	.	.	.	1	1/4	.	.	.	.	.	.	.	.	.	.	.	.	.	.	.	22
Maxéville	1	3	.	.	2	1	.	.	.	.	.	.	.	.	.	5	.	.	.	.	.	.	.	.	.	.	.	.	.	.	.	12
La Malgrange	0	.	.	9	1	.	.	.	.	.	.	.	.	.	1	3	.	.	.	.	.	.	.	.	.	.	.	.	.	.	.	14
Épinal	.	0	0	13	13	2	0	.	.	.	.	.	.	.	0	2	5	.	.	.	.	.	.	.	.	.	.	.	.	.	.	36
Thaon	.	.	.	19	.	.	.	.	.	.	.	.	.	.	.	.	.	.	.	.	.	.	.	.	.	.	.	.	.	.	.	19
Mirecourt (E. N.)	.	.	.	11	.	.	.	.	.	.	.	.	.	.	4	.	7	.	.	.	.	.	.	.	.	.	.	.	.	.	.	22
Allain	.	.	.	15	12	.	.	.	.	.	.	.	.	.	3	0	.	.	.	.	.	.	.	.	.	.	.	.	.	.	.	30
Ménillot	.	2	.	9	2	4	.	.	.	.	.	.	.	2	1	2	.	.	.	.	.	.	.	.	.	.	.	.	.	.	.	22
Neuves-Maisons	0	0	.	7	.	0	0	.	.	.	.	.	.	.	1	3	.	.	.	.	.	.	.	.	.	.	.	.	.	.	.	12
Toul	.	2	.	10	1	1	0	.	.	.	.	.	.	.	2	5	.	.	.	.	.	.	.	.	.	.	.	.	.	.	.	22
Foug	0	4	.	13	.	1	.	.	.	.	.	.	.	.	1	1/4	0	.	.	.	.	.	.	.	.	.	.	.	.	.	.	24
Frouard	5	.	11	.	3	0	.	.	.	.	.	.	.	1	6	.	.	.	.	.	.	.	.	.	.	.	.	.	.	.	2	28
Rogéville	0	1	.	11	9	1	.	.	.	.	.	.	.	1	6	.	.	.	.	.	.	.	.	.	.	.	.	.	.	.	.	29
Nonsard	13	8	5	.	.	.	.	.	.	.	.	.	.	.	.	.	.	.	.	.	.	.	.	.	.	.	.	.	.	.	.	25
Haudiomont	3	1	13	1	.	.	.	.	.	.	.	.	.	.	.	.	.	.	.	.	.	.	.	.	.	.	.	.	.	.	.	18
Fleury	.	0	2	27	1	0	.	.	.	.	.	.	.	.	0	0	.	.	.	.	.	.	.	.	.	.	.	.	.	.	.	31
Amel	.	.	5	25	.	.	.	.	.	.	.	.	.	.	.	4	.	.	.	.	.	.	.	.	.	.	.	.	.	.	.	34
BASSINS DE LA MEUSE, DU CHIERS ET DE LA SAMBRE.																																
Pouilly	.	.	.	5	2	.	.	.	.	.	.	.	.	.	3	.	8	.	.	.	.	.	.	.	.	.	.	.	.	.	.	18
Clefmont	1	.	.	21	5	.	.	.	.	.	.	.	.	.	.	.	10	.	.	.	.	.	.	.	.	.	.	.	.	.	.	38
Contrexéville	.	.	.	12	6	.	.	.	.	.	.	.	.	.	.	.	8	.	.	.	.	.	.	.	.	.	.	.	.	.	.	26
Bulgnéville	1	5	.	4	9	.	.	.	.	.	.	.	.	.	.	.	.	.	.	.	.	.	.	.	.	.	.	.	.	.	1	20
Aillianville	.	.	.	16	10	1	.	.	.	.	.	.	.	.	.	1	9	.	.	.	.	.	.	.	.	.	.	.	.	.	.	37
Vouthon-Bas	.	.	.	22	3	.	.	.	.	.	.	.	.	.	.	1/4	.	.	.	.	.	.	.	.	.	.	.	.	.	.	.	30
Chalaines	.	.	.	10	.	.	.	.	.	.	.	.	.	.	.	3	.	.	.	.	.	.	.	.	.	.	.	.	.	.	.	13
Commercy (E. N.)	.	5	.	23	1	0	.	.	.	.	.	.	.	.	.	1/4	.	.	.	.	.	.	.	.	.	.	.	.	.	.	.	33
Les Kœurs	.	.		28	.	.	.	.	.	.	.	.	.	.	4	.	.	.	.	.	.	.	.	.	.	.	.	.	.	.	.	32

STATIONS.	1	2	3	4	5	6	7	8	9	10	11	12	13	14	15	16	17	18	19	20	21	22	23	24	25	26	27	28	29	30	31	TOTAL.
BASSINS DE LA MEUSE, DU CHIERS ET DE LA SAMBRE (suite).																																
Souilly	0	1	1	20	2	0	.	.	.	.	.	.	.	.	1	4	.	.	.	.	.	.	.	.	.	.	.	.	.	.	.	30
Charny	.	4	3	10	2	.	.	.	.	.	.	.	.	.	.	.	.	.	.	.	.	.	.	.	.	.	.	.	.	.	.	19
Consenvoye	.	2	1	17	2	0	.	.	.	.	.	.	.	.	.	1	.	.	.	.	.	.	.	.	.	.	.	.	.	.	.	23
Spincourt	.	4	2	.	6	.	.	.	.	.	.	.	.	.	.	.	.	.	.	.	.	.	.	.	.	.	.	.	.	.	.	12
Dun	.	4	1	19	1	1	.	.	.	.	.	.	.	.	1	.	.	.	.	.	.	.	.	.	.	.	.	.	.	.	.	28
Damvillers	.	10	4	20	.	.	.	.	.	.	.	.	.	.	.	.	.	.	.	.	.	.	.	.	.	.	.	.	.	.	.	34
Montmédy	.	3	9	21	2	.	.	.	.	.	.	.	.	.	1	9	.	.	.	.	.	.	.	.	.	.	.	.	.	.	.	45
Margut	.	.	.	58	.	.	.	.	.	.	.	.	.	.	.	5	.	.	.	.	.	.	.	.	.	.	.	.	.	.	.	63
Mouzon	.	1	7	20	0	.	.	.	.	.	.	.	.	.	.	0	.	.	.	.	.	.	.	.	.	.	.	.	.	.	.	28
Tannay	1	3	11	.	.	.	.	.	.	.	.	.	.	.	.	1	.	.	.	.	.	.	.	.	.	.	.	.	.	.	.	16
Bairon	.	.	9	11	.	.	.	.	.	.	.	.	.	.	.	.	.	.	.	.	.	.	.	.	.	.	.	.	.	.	.	20
Saint-Aignan	.	2	9	33	1	0	.	.	.	.	.	.	.	.	.	.	.	.	.	.	.	.	.	.	.	.	.	.	.	.	.	44
Sedan	.	3	11	20	1	.	.	.	.	.	.	.	.	.	.	.	.	.	.	.	.	.	.	.	.	.	.	.	.	.	.	35
Launois	.	2	5	23	2	.	.	.	.	.	.	.	.	.	.	.	.	.	.	.	.	.	.	.	.	.	.	.	.	.	.	32
Saint-Marcel	.	13	12	3	.	.	.	.	.	.	.	.	.	.	.	.	.	.	.	.	.	.	.	.	.	.	.	.	.	.	.	28
Charleville (E. N.)	.	6	5	23	1	.	.	.	.	.	.	.	.	.	.	.	.	.	.	.	.	.	.	.	.	.	.	.	.	.	.	54
Gespunsart	.	6	6	27	2	1	.	.	.	.	.	.	.	.	.	.	.	.	.	.	.	.	.	.	.	.	.	.	.	.	.	42
Maubert-Fontaine	.	11	5	23	11	.	.	.	.	.	.	.	.	.	.	.	.	.	.	.	.	.	.	.	.	.	.	.	.	.	3	53
Rocroi	10	8	7	.	.	.	.	.	.	.	.	.	.	.	.	.	.	.	.	.	.	.	.	.	.	.	.	.	.	.	.	25
Haybes	3	.	15	2	.	.	.	.	.	.	.	.	.	.	.	.	.	.	.	.	.	.	.	.	.	.	.	.	.	.	.	20
Avesnes	4	1	39	1	2	.	.	.	.	.	.	.	0	.	1	.	.	.	.	.	.	.	.	.	.	.	.	.	.	.	1	49
Landrecies	2	.	35	.	.	.	.	.	.	.	.	.	.	.	.	.	.	.	.	.	.	.	.	.	.	.	.	.	.	.	1	38
BASSINS DE L'ESCAUT, DE LA LYS, DE L'YSER ET DE L'AA.																																
Le Cateau	.	4	0	37	0	.	.	.	.	.	.	.	.	.	.	1	.	.	.	.	.	.	.	.	.	.	.	.	.	.	.	45
Gommegnies	.	.	11	.	3	.	.	.	.	.	.	.	.	.	.	.	.	.	.	.	.	.	.	.	.	.	.	.	.	.	.	14
Bavai	.	4	0	22	8	4	.	.	.	.	.	.	.	.	.	.	.	.	.	.	.	.	.	.	.	.	.	.	.	.	.	39
Havrincourt	4	0	37	2	.	.	.	.	.	.	.	.	.	.	.	.	.	.	.	.	.	.	.	.	.	.	.	.	.	.	2	45
Cambrai	1	2	36	.	.	.	.	.	.	.	.	.	.	.	0	.	.	.	.	.	.	.	.	.	.	.	.	.	.	1	.	40
Anzin	.	4	6	14	2	.	.	1	.	.	.	.	.	.	.	.	.	.	.	.	.	.	.	.	.	.	.	.	.	.	.	27
Arras (C. M.)	4	5	27	1	.	.	1	.	.	.	.	.	0	.	.	.	.	.	.	.	.	.	.	.	.	.	.	.	.	.	2	40
Arras (École Régim)	.	3	1	19	0	.	.	1	.	0	0	0	.	0	.	0	.	.	.	.	.	.	.	.	.	.	.	.	.	.	.	26
Hamblain-les-Prés	.	5	4	.	.	.	.	.	.	.	.	.	.	0	.	.	.	.	.	.	.	.	.	.	.	.	.	.	.	.	.	10
Masny	5	1	23	.	.	.	.	.	.	.	.	.	.	.	1	.	.	.	.	.	.	.	.	.	.	.	.	.	.	.	.	32
Carvin	4	5	28	.	.	.	2	.	.	.	.	.	.	.	.	.	.	.	.	.	.	.	.	.	.	.	.	.	.	.	.	38
Lille	6	0	7	0	1	.	1	0	.	.	.	.	3	.	0	.	.	.	.	.	.	.	.	.	.	.	.	.	0	.	0	19
Estrée-Blanche	0	10	14	1	.	.	1	.	.	.	.	.	5	.	.	.	.	.	.	.	.	.	.	.	.	.	.	.	.	0	1	33
Allouagne	6	19	2	.	.	.	.	.	.	.	.	.	6	.	.	.	.	.	.	.	.	.	.	.	.	.	.	.	.	.	.	33
Aire	2	5	6	0	.	.	0	.	.	.	.	.	7	.	.	.	.	.	.	.	.	.	.	.	.	.	.	.	.	.	1	21
Laventie	4	2	5	0	0	.	0	.	.	.	.	.	5	.	.	.	.	.	.	.	.	.	.	.	.	.	.	.	.	.	1	17
Nordpeene	2	4	4	.	.	.	.	1	.	.	.	.	1	.	.	.	.	.	.	.	.	.	.	.	.	.	.	.	.	.	.	12
Cassel (ville)	.	1	5	3	0	0	0	1	.	.	.	.	1	0	.	.	.	.	.	.	.	.	.	.	.	.	.	.	.	.	.	11
Godewaerswelde	2	.	8	.	.	.	2	.	.	.	.	2	0	.	.	.	.	.	.	.	.	.	.	.	.	.	.	0	.	.	1	15
Steene	.	.	4	2	.	.	.	2	.	.	.	.	.	3	.	.	.	.	.	.	.	.	.	.	.	.	.	.	.	.	.	11
Dunkerque (C. M.)	0	3	4	.	.	.	.	2	.	0	.	.	1	.	.	.	.	.	.	.	.	.	.	.	.	.	.	.	.	0	.	10
Dunkerque (P. C.)	2	0	2	.	.	.	.	.	.	.	.	.	1	.	.	.	.	.	.	.	.	.	.	.	.	.	.	.	.	.	.	5
Dohem	.	13	9	.	.	.	.	.	.	.	.	.	2	.	.	.	.	.	.	.	.	.	.	.	.	.	.	.	.	.	.	24
Oye	1	2	8	.	.	.	1	1	.	.	.	.	0	.	.	.	.	.	.	.	.	.	.	.	.	.	.	.	.	.	1	14
Calais (C. M.)	12	0	0	.	.	.	.	.	.	.	.	.	.	.	.	.	.	.	.	.	.	.	.	.	.	.	.	.	.	.	2	14
Calais (P. C.)	.	2	7	0	.	.	.	.	.	.	.	.	.	.	.	.	.	.	.	.	.	.	.	.	.	.	.	.	.	.	.	9

VERSANT DE LA MANCHE.

BASSINS DE LA CANCHE, DE LA SOMME, DE LA BÉTHUNE, ETC.

STATIONS.	1	2	3	4	5	6	7	8	9	10	11	12	13	14	15	16	17	18	19	20	21	22	23	24	25	26	27	28	29	30	31	TOTAL.
Cap Gris-Nez	0	11	2	.	.	.	.	.	.	.	.	.	.	.	.	.	.	.	.	.	.	.	.	.	.	.	.	.	.	.	0	13
Samer	2	4	5	.	.	.	.	.	.	.	.	1	.	.	.	.	.	.	.	.	.	.	.	.	.	.	.	.	.	.	1	14
Boulogne	2	2	3	.	.	.	1	.	.	.	0	.	.	.	.	.	.	.	.	.	.	.	.	.	.	.	.	.	.	.	.	7
Hucqueliers	.	2	6	.	12	.	.	4	.	.	.	.	.	.	.	.	.	.	.	.	.	.	.	.	.	.	.	.	.	.	.	24
Alpreck	3	1	2	.	.	.	1	.	.	.	.	1	.	.	.	.	.	.	.	.	.	.	.	.	.	.	.	.	.	.	.	8
Saint-Pol	5	28	2	.	.	.	.	.	.	.	.	.	.	.	.	.	.	.	.	.	.	.	.	.	.	.	.	.	.	.	.	35
Sorrus	3	.	14	0	.	.	0	.	.	.	.	1	5	.	0	.	.	.	.	.	.	.	.	.	.	.	.	.	.	.	2	25
Le Touquet	.	3	4	6	0	.	.	0	.	.	.	.	.	0	.	.	.	.	.	.	.	.	.	.	.	.	.	.	.	.	.	13
Erquières	4	5	27	0	.	.	3	.	.	.	.	.	3	.	.	.	.	.	.	.	.	.	.	.	.	.	.	.	.	.	1	44
Auxi-le-Château	1	2	10	.	1	.	2	.	.	.	.	.	.	.	.	.	.	.	.	.	.	.	.	.	.	.	.	.	.	.	.	16
Saint-Quentin	7	.	24	0	.	.	.	.	.	.	.	.	.	.	0	.	.	.	.	.	.	.	.	.	.	.	.	.	.	.	1	33
Abbeville	.	4	2	23	3	.	.	2	.	.	.	.	.	1	.	.	.	.	.	.	.	.	.	.	.	.	.	.	.	.	.	34
St-Valery-s.-Somme	.	4	6	20	1	0	.	1	.	.	.	.	.	.	.	.	.	.	.	.	.	.	.	.	.	.	.	.	.	.	.	32
Aumale	8	4	31	3	.	.	.	.	.	.	.	.	.	.	.	.	.	.	.	.	.	.	.	.	.	.	.	.	.	.	.	45
Blangy	1	2	31	4	.	.	.	.	.	.	.	.	.	.	.	.	.	.	.	.	.	.	.	.	.	.	.	.	.	.	.	38
Eu	4	1	24	8	2	.	.	1	.	.	.	.	0	.	.	.	.	.	.	.	.	.	.	.	.	.	.	.	.	.	.	39
Neufchâtel	2	2	29	5	1	.	.	1	.	.	.	.	.	.	.	.	.	.	.	.	.	.	.	.	.	.	.	.	.	.	.	39
Londinières	2	0	28	5	1	.	.	.	.	.	0	.	0	.	.	.	.	.	.	.	.	.	.	.	.	.	.	.	.	.	0	37
Saint-Aubin	0	2	25	2	1	.	.	2	.	.	.	.	.	.	.	.	.	.	.	.	.	.	.	.	.	.	.	.	.	.	.	32
Ecorchebœuf	.	3	1	26	1	.	.	2	.	.	.	.	.	.	.	.	.	.	.	.	.	.	.	.	.	.	.	.	.	.	.	33
Dieppe	2	1	12	1	.	.	.	2	.	.	.	.	.	.	.	.	.	.	.	.	.	.	.	.	.	.	.	.	.	.	.	18
Bosc-le-Hard	1	4	17	4	0	.	0	2	.	.	.	.	.	.	.	.	.	.	.	.	.	.	.	.	.	.	.	.	.	.	.	28
Longueville	0	.	16	1	.	.	.	.	.	.	.	.	.	.	.	.	.	.	.	.	.	.	.	.	.	.	.	.	.	.	.	16
Tôtes	2	.	19	5	.	.	.	3	.	.	.	.	.	.	.	.	.	.	.	.	.	.	.	.	.	.	.	.	.	.	.	29
Saint-Laurent	1	1	24	5	0	.	2	3	.	.	.	.	.	.	.	.	.	.	.	.	.	.	.	.	.	.	.	.	.	.	.	37
St-Valery-en-Caux	2	2	15	1	0	.	0	4	.	.	.	.	0	0	.	0	.	.	.	.	.	.	.	.	.	.	.	.	.	.	.	24
Cany	.	2	43	2	.	.	.	2	.	.	.	.	.	.	.	.	.	.	.	.	.	.	.	.	.	.	.	.	.	.	.	48
Goderville	1	1	29	3	.	.	1	1	.	.	.	.	.	.	.	.	.	.	.	.	.	.	.	.	.	.	.	.	.	.	.	34
Fécamp (ville)	3	1	28	.	.	.	1	3	.	.	.	.	.	1	.	.	.	.	.	.	.	.	.	.	.	.	.	.	.	.	.	37
Fécamp (phare)	3	1	35	.	.	.	0	2	.	.	.	.	.	1	.	.	.	.	.	.	.	.	.	.	.	.	.	.	.	.	.	40

BASSIN DE LA SEINE.

Bassin de l'Yonne.

Haut-Follin	.	.	.	.	25	.	.	.	.	3	.	.	.	.	.	.	.	.	.	8	.	.	.	.	.	.	.	.	.	.	.	36
Bas-Follin	.	.	.	4	21	3	.	.	.	.	.	.	.	.	.	12	.	3	.	.	.	.	.	.	.	.	.	.	.	.	.	43
La Croisette	1	.	.	7	6	1	.	.	.	.	.	.	.	.	.	7	3	1	.	.	.	.	.	.	.	.	.	.	.	.	.	26
Pommoy	.	.	.	38	3	.	.	.	.	.	.	.	.	.	8	.	11	.	.	.	.	.	.	.	.	.	.	.	.	.	.	60
Arleuf	5	2	.	7	19	9	.	.	.	.	.	.	.	.	.	20	8	.	.	.	.	.	.	.	.	.	.	.	.	.	.	70
Corancy	.	.	.	8	7	.	.	.	.	.	.	.	.	.	.	6	4	.	.	.	.	.	.	.	.	.	.	.	.	.	.	26
Les Settons	.	.	.	38	16	.	.	.	.	.	.	.	.	.	.	7	2	.	.	.	.	.	.	.	.	.	.	.	.	.	.	63
Château-Chinon	1	.	.	8	6	1	.	.	.	.	.	.	.	.	.	3	8	.	.	.	.	.	.	.	.	.	.	.	0	.	.	27
La Colancelle	.	.	.	3	3	.	.	.	.	.	.	.	.	.	.	3	6	.	.	.	.	.	.	.	.	.	.	.	.	.	.	15
Pannetière	.	2	.	.	.	.	.	.	.	.	.	.	.	.	2	5	2	.	.	.	.	.	.	.	.	.	.	.	.	.	.	10
Ouroux	.	.	.	.	15	.	.	.	.	.	.	.	.	.	.	.	15	.	.	.	.	.	.	.	.	.	.	.	.	.	.	30
Brassy	.	.	.	.	5	.	.	.	.	.	.	.	.	.	.	.	.	.	.	.	.	.	.	.	.	.	.	.	.	.	.	5
Saint-Martin-du-P.	.	.	.	3	4	.	.	.	.	.	.	.	.	.	.	5	.	.	.	.	.	.	.	.	.	.	.	.	.	.	.	12
Saulieu	.	.	.	11	3	.	.	.	.	.	.	.	.	.	.	.	.	.	.	.	.	.	.	.	.	.	0	.	.	.	.	14
Pouilly	.	.	.	3	0	.	.	.	.	.	.	.	.	.	.	10	.	.	.	.	.	.	.	.	.	.	.	.	.	.	.	13

STATIONS.	1	2	3	4	5	6	7	8	9	10	11	12	13	14	15	16	17	18	19	20	21	22	23	24	25	26	27	28	29	30	31	TOTAL.
Bassin de l'Yonne (suite).																																
Thorey-s.-Ch.				2													52															54
Grosbois				3	0	0											34															38
Vitteaux				3	2											1																8
Marigny				3													6															8
Thénissey				5	1												1															10
Grignon				8	1											2																13
Montbard				6	1																											7
Bierre-l'Égaré				6	3											9																18
Cervon	0				6											0	5															11
Lormes	1			5	1											1	3															13
Tannay	0			2	3											2	5															12
Varzy (E. N.)			0	5	1										5		12															22
Clamecy (P. C.)			1	0												17	1															26
Clamecy (C. M.)				6	1											15		1														26
Vézelay				3	1											12																16
Avallon	1			3	1											8																13
Tonnerre																7	3															10
Chessy				3	3										2	1	1															10
Auxerre (E. N.)		0		2	1										1	6																13
Auxerre (P. C.)				2											1	3	7															13
Laroche				1											2	1	1										0				2	7
Joigny					2																											2
Sens (St-Martin)				1	1										3																	5
Bassin de la Seine supérieure.																																
Chanceaux			10	2	5											1															1	22
Baigneux-les-J.				8	2											6																15
Beneuvre	1			8	1	0									1		19															30
Vivey	1			5	1										2		8															17
Châtillon-s.-Seine				5	3										1	2	3															14
Nicey				10	0										3	1																14
Laignes	1			5	2	0									2	2	1															12
Brion-sur-Ource				6	3										3	2	1															14
Bar-s.-S. (P. C.)		1		5	1										3	5																16
Bar-s.-S. (M. Saill.)				1	3										3	1																14
Arc-en-Barrois	3	1	5	6	2									5		16																37
La Ferté-s.-Aube				10	7										2	3																21
Bar-sur-Aube				1	3											8	1															16
Fuligny				5	3		0								1	0																9
Chaumesnil				3	3										1	2	5															14
Ceffonds		2		3	2											2																9
Giffaumont				7	2																											9
Margerie				3																												3
Sézanne				8																												8
Vendeuvre		1		1	3	1									1	1																11
Barbercy				2	3										0																	5
Conflans-s.-Seine				3	2																											5
Bassin de la Seine, entre Montereau et le confluent de l'Oise.																																
Courbeton		1			2																											3
Samois																																0

STATIONS.	1	2	3	4	5	6	7	8	9	10	11	12	13	14	15	16	17	18	19	20	21	22	23	24	25	26	27	28	29	30	31	TOTAL.
Bassin de la Seine, entre Montereau et le confluent de l'Oise (suite).																																
Melun (E. N.).....	.	0	1	1	1	.	.	.	.	.	.	.	.	.	.	.	.	.	.	.	.	.	.	.	.	.	.	.	.	.	.	4
Melun (P. C.).....	.	.	.	.	3	.	.	.	.	.	.	.	.	.	.	.	.	.	.	.	.	.	.	.	.	.	.	.	.	.	.	3
Évry	.	1	.	1	.	0	.	.	.	.	.	.	.	.	1	.	.	.	.	.	.	.	.	.	.	.	.	.	.	.	.	3
Paris (Obs^{re}).....	.	2	2	.	.	.	.	.	.	.	.	.	.	.	.	.	.	.	.	.	.	.	.	.	.	.	.	.	.	.	.	4
Paris (Monts^{ris}) ...	1	2	1	1	.	.	.	.	.	.	.	.	.	0	0	.	.	.	.	.	.	.	.	.	.	.	0	0	.	.	.	5
Paris (Passy).....	.	2	.	2	.	.	.	.	.	.	.	.	.	.	.	.	.	.	.	.	.	.	.	.	.	.	.	.	.	.	.	4
Paris (Ménilm^{t})...	.	2	.	1	1	.	.	.	.	.	.	.	.	.	.	.	.	.	.	.	.	.	.	.	.	.	.	0	.	.	.	4
Versailles (E. N.)..	2	.	.	.	.	.	.	.	.	.	.	.	.	.	.	.	.	.	.	.	.	.	.	.	.	.	.	.	.	.	.	2
Versailles (Bérigny).	2	0	1	1	.	.	.	.	.	.	.	.	.	.	.	.	.	.	.	.	.	.	.	.	.	.	.	.	.	.	.	3
Marly-le-Roi.....	0	1	1	3	.	.	.	.	.	.	.	.	.	.	0	.	.	.	.	.	.	.	.	.	.	.	0	.	.	.	.	8
Bassin de la Marne.																																
Langres (pl^{au})	.	.	.	6	1	.	.	.	.	.	.	.	.	.	5	1	6	.	.	.	.	.	.	.	.	.	.	.	.	.	.	18
Langres (vallée)...	.	.	.	5	1	.	.	.	.	.	.	.	.	.	1	.	5	.	.	.	.	.	.	.	.	.	.	.	.	.	.	14
Marac	0	1	.	7	1	.	.	.	.	.	.	.	.	.	3	.	8	.	.	.	.	.	.	.	.	.	.	.	.	.	.	20
Richebourg.....	1	.	.	7	4	1	.	.	.	.	.	.	.	.	3	.	10	.	.	.	.	.	.	.	.	.	.	.	.	.	.	26
Chaumont (vallée).	2	.	.	9	5	.	.	.	.	.	.	.	.	.	2	.	8	.	.	.	.	.	.	.	.	.	.	.	.	.	.	26
Chaumont (E. N.) .	.	1	.	14	4	0	.	.	.	.	.	.	.	.	2	1	8	.	.	.	.	.	.	.	.	.	.	.	.	.	.	28
Colombey	.	.	.	7	6	.	.	.	.	.	.	.	.	.	1	1	.	.	.	.	.	.	.	.	.	.	.	.	.	.	.	18
Andelot.....	.	.	.	7	3	.	.	.	.	.	.	.	.	.	.	3	1	.	.	.	.	.	.	.	.	.	.	.	.	.	.	14
Joinville	.	.	.	10	7	1	.	.	.	.	.	.	.	.	.	3	0	.	.	.	.	.	.	.	.	.	.	.	.	.	.	21
Vassy.....	0	0	.	11	3	1	.	.	.	.	.	.	.	.	0	1	.	.	.	.	.	.	.	.	.	.	.	.	.	.	.	16
Trois Font.-l.-V...	.	.	.	17	8	.	.	.	.	.	.	.	.	.	.	1	.	.	.	.	.	.	.	.	.	.	.	.	.	.	.	27
St-Dizier (la Neuv.).	.	2	.	15	4	.	.	.	.	.	.	.	.	.	.	.	.	.	.	.	.	.	.	.	.	.	.	.	.	.	.	21
Aulnois.....	.	.	.	37	1	1	.	.	.	.	.	.	.	.	.	.	.	.	.	.	.	.	.	.	.	.	.	.	.	.	.	39
Pancey-sur-Saulx .	.	.	.	14	10	0	.	.	.	.	.	.	.	.	.	3	.	.	.	.	.	.	.	.	.	.	.	.	.	.	.	27
Demange-aux-Eaux.	.	1	.	30	2	.	.	.	.	.	.	.	.	.	.	5	.	.	.	.	.	.	.	.	.	.	.	.	.	.	.	38
Saint-Aubin.....	.	5	.	17	10	.	.	.	.	.	.	.	.	.	0	3	0	.	.	.	.	.	.	.	.	.	.	.	.	.	.	36
Bar-le-Duc	.	1	3	3	2	.	.	.	.	.	.	.	.	.	.	.	.	1	.	.	.	.	.	.	.	.	.	.	.	.	.	10
F^{t} des Tr.-Fontaines	2	.	7	1	.	.	.	.	.	.	.	.	.	0	2	.	.	.	.	.	.	.	.	.	.	.	.	.	.	.	1	12
Sermaize.....	.	1	.	6	.	.	.	.	.	.	.	.	.	.	.	2	.	.	.	.	.	.	.	.	.	.	.	.	.	.	.	9
Thiéblemont.....	.	.	.	1	2	.	.	.	.	.	.	.	.	.	.	.	.	.	.	.	.	.	.	.	.	.	.	.	.	.	.	3
Vitry-en-Perth....	.	2	.	.	8	2	.	.	.	.	.	.	.	.	.	1	.	.	.	.	.	.	.	.	.	.	.	.	.	.	.	13
Vitry-le-François..	2	.	19	2	.	.	.	.	.	.	.	.	0	.	1	.	.	.	.	.	.	.	.	.	.	.	.	.	.	.	1	26
Châlons (P.C.) ...	.	.	.	6	.	.	.	.	.	.	.	.	.	.	.	.	.	.	.	.	.	.	.	.	.	.	.	.	.	.	.	6
Châlons (E. N.)....	.	.	.	10	.	.	.	.	.	.	.	.	.	.	.	.	.	.	.	.	.	.	.	.	.	.	.	.	.	.	.	10
Sommesous.....	.	3	10	11	.	.	.	.	.	.	.	.	.	.	0	.	.	.	.	.	.	.	.	.	.	.	.	.	.	.	.	24
Villeseneux.....	.	.	.	6	3	.	.	.	.	.	.	.	.	.	.	.	.	.	.	.	.	.	.	.	.	.	.	.	.	.	.	9
La Caure.....	.	3	.	11	.	.	.	.	.	.	.	.	.	.	.	.	.	.	.	.	.	.	.	.	.	.	.	.	.	.	.	13
Montmort.....	14	1	.	.	.	.	.	.	.	.	.	.	.	.	.	.	.	.	.	.	.	.	.	.	.	.	.	.	.	.	.	15
Montmirail.....	.	1	.	13	0	.	.	.	.	.	.	.	.	.	.	.	.	.	.	.	.	.	.	.	.	.	.	.	.	.	.	15
La Ferté-s.-Jouarre.	.	3	.	5	.	.	.	.	.	.	.	.	.	.	1	.	.	.	.	.	.	.	.	.	.	.	.	.	.	.	.	9
Meaux	.	4	.	6	2	.	.	.	.	.	.	.	.	.	.	.	.	.	.	.	.	.	.	.	.	.	.	.	.	.	.	12
Touquin	.	1	.	4	.	.	.	.	.	.	.	.	.	.	.	.	.	.	.	.	.	.	.	.	.	.	.	.	.	.	.	5
Parc St-Maur (Ob^{re}).	1	2	1	1	.	.	.	.	.	.	.	.	.	.	.	.	.	.	.	.	.	.	.	.	.	.	.	0	.	.	1	6
Bassin de l'Aisne.																																
St-Mard-s.-le-Mont.	.	.	14	.	.	.	.	.	.	.	.	.	.	.	3	.	.	.	.	.	.	.	.	.	.	.	.	.	.	.	.	16
Givry-en-Arg.....	0	.	9	.	.	.	.	.	.	.	.	.	.	.	3	.	.	.	.	.	.	.	.	.	.	.	.	.	.	.	1	13
Waly.....	.	.	.	.	6	.	.	.	.	.	.	.	.	.	.	.	.	.	.	.	.	.	.	.	.	.	.	.	.	.	.	6
Auzéville.....	.	2	.	23	.	0	.	.	.	.	.	.	.	.	1	1	.	.	.	.	.	.	.	.	.	.	.	.	.	.	.	27
Côte de Crèvecœur.	.	1	11	2	.	.	.	.	.	.	.	.	.	.	.	.	.	.	.	.	.	.	.	.	.	.	.	.	.	.	.	14

STATIONS.	1	2	3	4	5	6	7	8	9	10	11	12	13	14	15	16	17	18	19	20	21	22	23	24	25	26	27	28	29	30	31	TOTAL.
Bassin de l'Aisne (suite).																																
Bois des Planches	2	.	5	2	.	.	.	.	.	.	.	.	.	.	1	.	.	.	.	.	.	.	.	.	.	.	.	.	.	.	.	9
Ste-Menehould	1	.	10	1	.	.	.	.	.	.	.	.	.	.	1	.	.	.	.	.	.	.	.	.	.	.	.	.	.	.	.	13
Côte de Biesmes	.	2	16	1	.	.	.	.	.	.	.	.	.	.	.	.	.	.	.	.	.	.	.	.	.	.	.	.	.	.	.	18
Binarville	.	1	.	9	.	.	.	.	.	.	.	.	.	.	.	.	.	.	.	.	.	.	.	.	.	.	.	.	.	.	.	11
Varennes	.	2	0	17	1	.	.	.	.	.	.	.	.	.	.	1	.	.	.	.	.	.	.	.	.	.	.	.	.	.	.	.	22
Grandpré	0	.	.	4	1	0	.	.	.	.	.	.	.	.	0	.	.	.	.	.	.	.	.	.	.	.	.	.	.	.	.	.	6
Vouziers	.	3	3	4	.	.	.	.	.	.	.	.	.	.	.	.	.	.	.	.	.	.	.	.	.	.	.	.	.	.	.	.	10
Signy-l'Abbaye	.	3	2	13	1	.	.	.	.	.	.	.	.	.	.	.	.	.	.	.	.	.	.	.	.	.	.	.	.	.	.	.	19
Remaucourt	.	2	.	10	0	.	.	.	.	.	.	.	.	.	.	.	.	.	.	.	.	.	.	.	.	.	.	.	.	.	.	.	12
Nanteuil	.	.	10	.	.	.	.	.	.	.	.	.	.	.	.	.	.	.	.	.	.	.	.	.	.	.	.	.	.	.	.	.	10
Berry-au-Bac	.	.	.	5	1	.	.	.	.	.	.	.	.	.	.	.	.	.	.	.	.	.	.	.	.	.	.	.	.	.	.	.	5
La Croix-en-Ch	.	.	.	6	1	.	.	.	.	.	.	.	.	.	.	.	.	.	.	.	.	.	.	.	.	.	.	.	.	.	.	.	7
Suippes	.	1	.	7	2	.	.	.	.	.	.	.	.	.	.	.	.	.	.	.	.	.	.	.	.	.	.	.	.	.	.	.	10
Verzy	.	3	.	16	1	.	.	.	.	.	.	.	.	.	.	.	.	.	.	.	.	.	.	.	.	.	.	.	.	.	.	.	20
Reims (P. C.)	.	1	.	4	.	.	.	.	.	.	.	.	.	.	.	.	.	.	.	.	.	.	.	.	.	.	.	.	.	.	.	.	5
Jonchery-s.-Vesle	.	1	.	7	.	.	.	.	.	.	.	.	.	.	.	.	.	.	.	.	.	.	.	.	.	.	.	.	.	.	2	.	9
Fismes	.	1	.	7	.	.	.	.	.	.	.	.	.	.	.	.	.	.	.	.	.	.	.	.	.	.	.	.	.	.	.	.	8
Vauxrot (Soissons)	.	1	.	2	.	.	.	.	.	.	.	.	.	.	.	.	.	.	.	.	.	.	.	.	.	.	.	.	.	.	.	.	3
Bassin de l'Oise.																																
Hirson	6	.	28	2	1	.	.	.	.	.	.	.	.	.	.	.	.	.	.	.	.	.	.	.	.	.	.	.	.	.	1	38
Dizy-le-Gros	2	.	8	.	1	.	.	.	.	.	.	.	.	.	1	.	.	.	.	.	.	.	.	.	.	.	.	.	.	.	.	12
Laon (P. C.)	3	.	9	.	.	.	.	.	.	.	.	.	.	.	1	.	.	.	.	.	.	.	.	.	.	.	.	.	.	.	1	14
Fourdrain	.	2	.	7	.	.	.	.	.	.	.	.	.	.	.	.	.	.	.	.	.	.	.	.	.	.	.	.	.	.	.	.	9
Lassigny	2	.	5	.	.	.	.	.	.	.	.	.	.	.	.	.	.	.	.	.	.	.	.	.	.	.	.	.	.	.	.	.	8
Compiègne	.	2	.	2	.	.	.	.	.	.	.	.	.	.	.	.	.	.	.	.	.	.	.	.	.	.	.	.	.	.	.	.	4
Maignelay	3	3	.	.	.	.	.	.	.	.	.	.	.	.	.	.	.	.	.	.	.	.	.	.	.	.	.	.	.	.	2	.	8
Hétomesnil	.	5	0	20	.	.	.	.	.	.	.	.	.	.	.	.	.	.	.	.	.	.	.	.	.	.	.	.	.	.	.	.	25
Beauvais (E. N.)	.	3	.	5	.	.	.	.	.	.	.	.	.	.	0	.	.	.	.	.	.	.	.	.	.	.	.	.	.	.	.	.	8
Noailles	.	5	.	.	6	.	.	.	.	.	.	.	.	.	.	.	.	.	.	.	.	.	.	.	.	.	.	.	.	.	.	.	11
Plessis-Belleville	.	1	.	2	0	.	.	.	.	.	.	.	.	.	.	.	.	.	.	.	.	.	.	.	.	.	.	.	.	.	.	.	3
Senlis	.	3	.	3	0	.	.	.	.	.	.	.	.	.	.	.	.	.	.	.	.	.	.	.	.	.	.	.	.	.	.	.	6
Apremont	4	.	3	0	.	.	.	.	.	.	.	.	.	.	.	.	.	.	.	.	.	.	.	.	.	.	0	.	.	.	.	.	8
Neuilly-en-Thelle	0	3	.	4	.	.	.	.	.	.	.	.	.	.	.	.	.	.	.	.	.	.	.	.	.	.	.	.	.	.	.	.	7
Pontoise	.	2	0	0	.	.	.	.	.	.	.	.	.	.	.	.	.	.	.	.	.	.	.	.	.	.	.	.	.	.	.	.	3
Bassin du Loing.																																
Moutiers	.	.	.	2	2	.	.	.	.	.	.	.	.	.	.	.	.	5	.	.	.	.	.	.	.	.	.	.	.	.	.	.	9
Champoulet	.	.	.	.	2	.	.	.	.	.	.	.	.	.	.	.	5	.	.	.	.	.	.	.	.	.	.	.	.	.	.	.	7
Toucy	.	.	.	2	.	.	.	.	.	.	.	.	.	.	.	.	.	.	.	.	.	.	.	.	.	.	.	.	.	.	.	.	2
Rogny	0	.	.	0	0	.	.	.	.	.	.	.	.	.	.	1	1	.	.	.	.	.	.	.	.	.	.	.	.	.	.	.	2
Combreux	.	1	.	.	0	.	.	.	.	.	.	.	.	.	7	.	.	.	.	.	.	.	.	.	.	.	.	.	.	.	.	.	8
Grignon	.	.	.	1	.	.	.	.	.	.	.	.	.	.	6	.	.	.	.	.	.	.	.	.	.	.	.	.	.	.	1	.	8
Courpalet	.	.	.	2	.	.	.	.	.	.	.	.	.	.	3	1	.	.	.	.	.	.	.	.	.	.	.	.	.	.	.	.	6
Château-Renard	.	.	.	2	.	.	.	.	.	.	.	.	.	.	9	.	.	.	.	.	.	.	.	.	.	.	.	.	.	.	.	.	11
Montargis	.	.	.	.	.	.	.	.	.	.	.	.	.	.	8	.	.	.	.	.	.	.	.	.	.	.	.	.	.	.	.	.	8
Beaune-la-Rolande	.	.	.	.	.	.	.	.	.	.	.	.	.	.	.	.	.	.	.	.	.	.	.	.	.	.	.	.	.	.	.	.	0
Nemours	.	.	.	.	.	.	.	.	.	.	.	.	.	.	.	.	.	.	.	.	.	.	.	.	.	.	.	.	.	.	.	.	0
Région de la Beauce et bassin de l'Eure.																																
Neuville-aux-Bois	.	.	1	.	.	.	.	.	.	.	.	.	.	.	5	.	.	.	.	.	.	.	.	.	.	.	.	.	.	.	.	.	6
Pithiviers	.	.	.	.	.	.	.	.	.	.	.	.	.	.	1	.	.	.	.	.	.	.	.	.	.	.	.	.	.	.	.	.	1

STATIONS.	1	2	3	4	5	6	7	8	9	10	11	12	13	14	15	16	17	18	19	20	21	22	23	24	25	26	27	28	29	30	31	TOTAL.
Région de la Beauce et bassin de l'Eure (suite).																																
Malesherbes	.	.	.	.	.	.	.	.	.	.	.	.	.	.	.	.	.	.	.	.	.	.	.	.	.	.	.	.	.	.	.	0
Étampes	.	.	.	1	.	.	.	.	.	.	.	.	.	.	.	.	.	.	.	.	.	.	.	.	.	.	.	.	.	.	.	1
Dourdan	0	.	.	1	.	.	.	.	.	.	.	.	.	.	.	.	.	.	.	.	.	.	.	.	.	.	.	.	.	.	.	1
La Loupe	0	1	1	4	1	.	.	2	.	.	.	.	.	.	0	.	.	.	.	.	.	.	.	.	.	.	.	.	.	.	.	9
Courville	.	3	.	1	0	.	.	2	.	.	.	.	.	.	.	.	.	.	.	.	.	.	.	.	.	.	.	.	.	.	.	6
Chartres (E. N.)	.	2	.	0	2	.	.	.	.	.	.	.	.	.	.	.	.	.	.	.	.	.	.	.	.	.	.	.	.	.	.	4
Nogent-le-Roi	.	.	.	0	.	.	.	.	.	.	.	.	.	.	.	.	.	.	.	.	.	.	.	.	.	.	.	.	.	.	.	0
Rambouillet	.	.	.	2	.	.	.	.	.	.	.	.	.	.	.	.	.	.	.	.	.	.	.	.	.	.	.	.	.	.	.	2
F^t de Bonsmoulins	0	3	1	5	2	.	.	0	.	.	.	.	.	.	.	0	.	.	.	.	.	.	.	.	.	.	.	.	1	.	.	12
Forêt du Perche	.	4	.	7	4	.	.	1	.	.	.	.	.	.	.	.	.	.	.	.	.	.	.	.	.	.	.	.	.	.	.	16
La Ferté-Vidame	.	3	1	7	1	.	.	0	.	.	.	.	.	.	.	.	.	.	.	.	.	.	.	.	.	.	.	.	.	.	.	12
Senonches	.	2	0	3	1	.	.	1	.	.	.	.	.	.	.	.	.	.	.	.	.	.	.	.	.	.	.	.	.	.	.	7
Châteauneuf	.	0	0	2	2	.	.	1	0	.	.	.	.	.	.	.	.	.	.	.	.	.	.	.	.	.	.	.	.	.	.	6
Brézolles	.	.	.	6	.	.	.	.	.	.	.	.	.	.	.	.	.	.	.	.	.	.	.	.	.	.	.	.	.	.	.	6
Dreux	1	.	.	1	.	.	.	.	.	.	.	.	.	.	.	.	.	.	.	.	.	.	.	.	.	.	.	.	.	.	.	2
Anet	.	2	.	3	.	.	0	.	.	.	.	.	.	.	1	.	.	.	.	.	.	.	.	.	.	.	.	.	.	.	.	6
Évreux (E. N.)	.	.	.	7	.	.	.	2	.	.	.	.	.	.	.	.	.	.	.	.	.	.	.	.	.	.	.	.	.	.	.	9
Bassin de la Seine inférieure.																																
Laigle	.	4	1	6	0	.	.	1	.	.	.	.	.	.	2	.	.	.	.	.	.	.	.	.	.	.	.	.	.	.	.	14
Gournay	2	5	7	8	.	.	.	.	.	.	.	.	.	.	.	.	.	.	.	.	.	.	.	.	.	.	.	.	.	.	.	22
Saint-Germer	5	1	11	.	.	.	.	.	.	.	.	.	.	.	.	.	.	.	.	.	.	.	.	.	.	.	.	.	.	.	.	17
Forges	2	.	10	3	4	.	.	.	.	.	.	.	.	.	.	.	.	.	.	.	.	.	.	.	.	.	.	.	.	.	.	19
Vascœuil	4	3	11	9	1	.	.	1	.	.	.	.	.	.	.	.	.	.	.	.	.	.	.	.	.	.	.	.	.	.	.	28
Buchy	2	1	17	8	1	.	.	1	.	.	.	.	.	.	.	.	.	.	.	.	.	.	.	.	.	.	.	.	.	.	.	30
Pont-de-l'Arche	.	.	.	.	.	.	.	.	.	.	.	.	.	.	5	.	.	.	.	.	.	.	.	.	.	.	.	.	.	.	.	5
Elbeuf	4	2	6	2	.	.	.	.	.	.	.	.	.	.	4	.	.	.	.	.	.	.	.	.	.	.	.	.	.	.	.	18
Rouen (E. N.)	.	5	0	17	0	.	.	1	.	.	.	.	.	.	1	.	.	.	.	.	.	.	.	.	.	.	.	.	.	.	.	24
Rouen (île Lacroix)	2	2	7	6	.	.	.	2	.	.	.	.	.	.	1	.	.	.	.	.	.	.	.	.	.	.	.	.	.	.	.	20
Barentin	3	1	19	8	.	.	.	.	.	.	.	.	.	.	.	.	.	.	.	.	.	.	.	.	.	.	.	0	.	.	.	31
Yvetot	3	0	30	8	0	.	2	3	.	.	.	.	.	.	.	.	.	.	.	.	.	.	.	.	.	.	0	1	.	.	.	47
Caudebec	3	2	23	11	.	.	.	3	.	.	.	.	.	.	.	.	.	.	.	.	.	.	.	.	.	.	.	1	.	.	.	43
Villequier	.	2	.	29	.	.	.	3	.	.	.	.	.	.	.	.	.	.	.	.	.	.	.	.	.	.	.	1	.	.	.	35
Bolbec	3	.	26	5	.	.	.	.	.	.	.	.	.	.	.	.	.	.	.	.	.	.	.	.	.	.	.	.	.	.	.	34
La Hève	.	3	.	11	.	.	.	2	.	.	.	.	.	.	.	.	.	.	.	.	.	.	.	.	.	.	.	.	.	.	.	16
Sanvic (le Havre)	3	1	13	4	.	.	1	.	.	.	.	.	.	.	.	.	.	.	.	.	.	.	.	.	.	.	.	.	.	.	.	21
Phare de Fatouville	.	.	.	1	.	.	.	.	.	.	.	.	.	.	1	.	.	.	.	.	.	.	.	.	.	.	.	2	0	.	.	4
Honfleur	2	0	5	4	.	.	.	1	.	.	.	.	.	.	1	.	.	.	.	.	.	.	.	.	.	.	.	1	.	.	.	14
BASSINS ENTRE LA SEINE ET LA POINTE DE BRETAGNE.																																
Bassins de la Touque, de la Dive, de l'Orne, de la Vire et de la Douve.																																
Gacé	.	6	1	4	0	.	.	0	.	.	.	.	.	.	2	.	.	.	.	.	.	.	.	.	.	.	.	.	.	.	.	13
Lisieux	2	4	11	4	1	.	1	.	.	.	.	.	.	.	4	.	.	.	.	1	.	.	.	.	.	.	.	1	.	.	.	29
Pont-l'Évêque	4	.	9	7	.	.	.	.	.	.	.	.	.	.	3	.	.	.	.	.	.	.	.	.	.	.	.	.	.	.	.	24
Trouville	4	1	9	.	.	.	2	.	.	.	.	.	.	.	.	.	.	.	.	.	.	.	.	.	.	.	.	.	.	.	.	16
Montpinçon	3	2	0	1	.	.	.	.	.	.	.	.	.	.	0	.	.	.	.	.	.	.	.	.	.	.	.	.	.	.	.	6
Livarot	.	5	4	4	.	.	.	.	.	.	.	.	.	.	.	.	.	.	.	.	.	.	.	.	.	.	.	.	.	.	.	13
St-Ouen-le-Pin	3	1	5	3	1	.	.	.	.	.	.	.	.	0	3	.	.	.	.	.	.	.	.	.	.	.	.	0	.	.	.	16
Annebault	2	.	3	2	.	.	0	.	.	.	.	.	.	.	2	.	.	.	.	.	.	.	.	.	.	.	.	.	.	.	.	9
Champ-Haut	.	8	1	6	.	.	.	1	.	.	.	.	.	.	.	.	.	.	.	.	.	.	.	.	.	.	.	.	.	.	.	16
Sées	.	1	2	1	.	.	.	1	.	.	.	.	.	.	1	.	.	.	.	.	.	.	.	.	.	.	.	.	.	.	.	6
Argentan	.	1	3	4	1	.	.	.	1	.	.	.	.	.	2	.	.	.	.	.	.	.	.	.	.	.	.	.	.	.	.	12

STATIONS.	1	2	3	4	5	6	7	8	9	10	11	12	13	14	15	16	17	18	19	20	21	22	23	24	25	26	27	28	29	30	31	TOTAL
Bassins de la Touque, de la Dive, de l'Orne, de la Vire et de la Douve (suite).																																
Flers	6	2	11	0	.	.	1	¼	.	.	.	.	.	¼	.	.	.	.	.	.	.	.	.	.	.	.	.	1	.	.	9	38
Pierrefite	7	0	8	2	1	.	.	.	.	.	.	.	.	.	1	.	.	.	.	.	.	.	.	.	.	.	.	.	.	.	.	19
Roucamps	3	.	9	16	.	1	.	¼	.	.	.	.	.	.	.	.	.	.	.	.	.	.	.	.	.	1	.	.	.	.	.	34
Ste-Honorine-du-F.	1	¼	6	2	1	.	.	9	.	.	.	.	.	0	2	0	.	.	.	.	.	.	.	.	.	0	.	.	.	1	0	26
Caen (E. N.)	.	2	.	7	.	.	.	1	.	.	.	.	.	.	2	.	.	.	.	.	.	.	.	.	.	.	.	.	.	.	.	13
Ouistreham	.	3	6	1	.	.	.	2	.	.	.	.	.	.	.	.	.	.	.	.	.	.	.	.	.	.	.	.	.	.	.	12
Caumont	.	1	15	17	.	.	.	3	2	.	.	.	.	.	.	.	.	.	.	.	.	.	.	.	.	.	.	.	.	.	.	37
Tilly-s.-Seulles	1	.	15	3	.	.	.	10	.	.	.	.	.	.	1	.	.	.	.	.	.	.	.	.	.	.	.	.	.	.	.	30
Ver	.	3	9	3	.	.	.	.	.	.	.	.	.	.	1	1	.	.	.	.	.	.	.	.	.	.	.	.	.	.	.	17
Bény-Bocage	5	.	¼	2	.	.	6	.	.	.	.	.	.	.	.	.	.	.	.	.	.	.	.	.	.	.	.	.	.	.	.	17
Saint-Sever	¼	¼	22	11	.	.	.	¼	.	.	.	.	.	3	.	.	6	.	.	.	.	.	.	.	.	2	.	.	.	.	.	56
Saint-Lô (E. N.)	.	.	.	22	.	.	.	.	2	.	.	.	.	.	.	.	.	.	.	.	.	.	.	.	.	.	.	.	.	.	.	24
Trévières	6	10	2	.	.	.	.	.	.	.	.	2	5	.	.	.	.	.	.	.	.	.	.	.	3	2	4	2	¼	12	7	59
Isigny	2	2	7	2	1	.	.	2	1	0	.	.	.	.	1	7	.	.	.	.	.	.	.	.	.	.	.	.	.	.	.	25
Ste-Marie-du-Mont	.	2	2	13	0	.	.	1	1	.	0	.	.	0	1	19	1	.	.	.	.	.	.	.	.	.	.	0	.	.	.	40
Cherbourg	1	3	3	1¼	.	.	.	.	1	.	.	.	.	.	.	.	.	.	.	.	.	.	.	.	.	.	.	.	.	.	.	22
La Hague	1	¼	2	8	.	.	.	.	1	.	.	.	.	.	.	1	.	.	.	.	.	.	.	.	.	.	.	2	.	.	.	18
Bassins entre le cap de la Hague et la pointe de Bretagne.																																
Louvigné-du-Désert	2	.	.	3	.	.	.	2	.	.	.	.	.	.	.	.	7	.	.	.	.	.	.	.	.	.	2	0	.	.	.	16
Fougères	3	.	0	1	1	.	0	0	.	.	.	.	.	.	.	.	¼	.	.	.	.	.	.	.	1	1	2	.	.	.	.	16
Sens-de-Bretagne	¼	.	.	.	.	.	8	.	.	.	.	.	.	.	.	.	.	.	.	.	.	.	.	.	.	.	8	.	.	.	18	39
Bazouges	3	.	.	0	.	.	2	1	0	.	.	.	.	.	0	.	0	.	.	.	.	.	.	.	0	.	1	.	.	.	3	12
Antrain	2	.	.	2	.	.	0	8	.	2	.	.	.	0	.	.	1	.	.	.	.	.	.	.	.	0	2	.	.	.	.	17
Trans	2	1	.	2	.	.	.	5	0	.	.	.	.	0	.	.	3	.	.	.	.	.	.	.	0	1	1	.	.	.	5	21
Longaulnay	3	.	.	.	.	.	.	.	.	.	.	.	.	.	.	.	2	.	.	.	.	.	.	.	2	3	2	1	.	.	5	17
Tinténiac	1	.	.	.	.	.	.	.	.	.	.	.	.	0	0	.	.	0	.	.	.	.	.	.	2	2	1	.	.	.	1	8
Combourg	0	.	.	0	.	.	.	.	.	.	.	.	.	.	0	.	.	.	.	.	.	.	.	0	.	1	0	.	.	.	0	2
Dol	6	1	.	1	.	.	0	1	1	.	.	.	.	1	.	.	1	.	.	.	.	.	.	.	0	2	0	.	.	.	4	18
La Gouesnière	3	2	3	2	.	.	.	.	1	.	.	.	.	.	.	.	.	.	.	.	.	.	.	.	3	7	.	.	.	.	3	25
Paramé	0	2	1	2	.	.	.	2	1	.	.	.	.	0	1	.	4	.	.	.	.	.	.	.	1	2	0	.	.	.	4	20
Saint-Servan	2	.	1	1	0	.	0	2	.	0	.	0	0	0	0	.	1	.	.	.	.	.	.	.	0	3	.	.	.	.	4	14
Lamballe (E. N.)	.	1	.	.	.	.	.	3	.	.	.	.	.	.	.	.	.	.	.	.	.	.	.	.	.	5	2	.	.	.	4	14

VERSANT DE L'OCÉAN.

PETITS BASSINS DU SUD DE LA BRETAGNE.

Ouessant	.	2	.	2	.	.	8	.	3	.	.	.	.	.	.	.	1	4	.	.	.	.	.	.	.	6	.	1	.	.	.	27
Pte Saint-Mathieu	.	.	.	1	.	.	.	2	2	.	.	.	.	.	.	.	1	.	.	.	.	.	.	.	.	6	1	10	.	.	.	23
Brest (Obsre)	2	1	0	¼	.	.	1	2	1	.	.	.	.	0	.	.	2	2	.	.	.	.	.	.	1	5	0	10	.	.	.	29
Goarem-Liziard	1	¼	3	7	5	1	1	¼	8	.	.	.	.	2	.	.	.	4	.	.	.	.	.	.	3	5	4	1	.	.	.	52
Kermédan-Bian	1	.	3	0	.	.	.	1	.	.	.	.	.	.	.	1	3	.	.	.	.	.	.	.	0	.	.	.	.	.	.	10
Carhaix	2	.	1	5	.	.	.	1	2	.	.	.	.	2	.	0	.	12	.	.	.	.	.	.	1	5	4	3	.	.	.	39
La Feuillée	2	.	.	7	.	.	.	2	.	.	.	.	.	.	.	.	.	7	.	.	.	.	.	.	.	9	.	.	.	.	.	28
Reunion	1	1	5	1¼	.	.	.	2	.	.	.	.	.	.	.	.	.	10	.	.	.	.	.	.	.	.	3	2	.	.	.	38
Pénity	1	1	1	5	.	.	.	1	.	.	.	.	.	.	.	.	.	6	.	.	.	.	.	.	1	3	4	4	.	.	.	26
Châteaulin	1	3	1	¼	.	.	0	2	3	.	.	.	.	.	.	.	.	8	.	.	.	.	.	.	2	3	4	6	.	.	.	36
Gourin	1	2	.	5	1	.	.	2	2	.	.	.	.	.	1	.	.	3	.	.	.	.	.	.	3	6	3	.	.	.	.	29
Glomel	3	5	3	2	.	8	1	3	.	.	.	.	.	2	.	1	.	14	.	.	.	.	.	.	2	8	2	9	.	.	.	61
Kéroret	.	2	.	.	.	.	.	5	.	.	.	.	.	.	.	.	.	.	.	.	.	.	.	.	.	7	2	.	.	.	.	16
Plouay	1	.	.	.	.	.	.	8	.	.	.	.	.	.	.	1	.	2	.	2	8	.	.	.	.	8	8	9	.	.	.	37
Corlay	.	2	.	3	.	.	.	1	.	.	.	.	.	.	1	1	.	2	.	.	.	.	.	.	1	4	1	.	.	.	.	16

STATIONS.	1	2	3	4	5	6	7	8	9	10	11	12	13	14	15	16	17	18	19	20	21	22	23	24	25	26	27	28	29	30	31	TOTAL.
PETITS BASSINS DU SUD DE LA BRETAGNE (suite).																																
Gouarec	.	2	1	5	.	.	.	1	.	.	.	.	.	.	.	2	.	7	.	.	.	.	.	.	2	8	2	2	.	.	.	32
Pontivy	.	2	.	1	.	.	.	2	2	.	.	.	.	2	1	1	.	.	.	.	.	.	.	.	1	7	2	.	.	.	.	20
Le Cosquer	1	.	4	.	.	.	.	11	.	.	.	.	.	1	1	.	8	.	.	.	.	.	.	.	9	3	0	.	.	.	.	36
Locminé	1	2	.	1	.	.	.	1	.	.	.	.	.	.	1	2	.	.	.	.	.	.	.	.	1	12	3	12	.	.	.	36
Baud	1	.	.	.	.	.	.	5	.	.	.	.	.	.	3	.	3	.	.	.	.	.	.	.	4	2	5	.	.	.	5	28
Hennebont	.	1	.	.	.	.	.	0	3	.	.	.	.	.	.	2	1	2	.	.	.	.	.	.	6	16	7	2	.	.	.	40
Le Lézardeau	6	2	7	7	.	.	.	5	5	.	.	.	.	.	2	.	4	.	.	.	.	.	.	.	14	9	7	.	.	.	16	83
Lorient (P. C.)	2	1	.	.	.	.	2	.	.	.	.	.	.	.	.	.	2	1	.	.	.	.	2	4	7	4	1	.	.	.	7	33
Lorient (Obsre)	2	3	.	1	1	.	0	1	1	.	.	.	.	.	0	1	.	2	.	.	.	.	.	.	4	10	6	1	1	.	.	33
Le Grognon (Groix)	1	6	.	1	.	.	.	2	3	.	.	.	.	.	.	.	.	3	.	.	.	.	.	.	2	10	7	1	.	.	.	36
Auray	.	.	.	.	.	.	.	.	.	.	.	2	.	.	.	.	.	.	.	.	.	.	.	.	.	26	.	.	.	.	18	46
Port-Navalo	1	.	.	1	.	.	.	3	.	.	.	.	.	.	2	.	2	.	.	.	.	.	.	.	12	12	3	.	.	.	8	41
Vannes	.	1	.	.	.	.	.	11	.	.	.	.	.	.	.	.	.	.	.	.	.	.	.	.	4	15	.	.	.	.	.	31
Noyalo	1	.	0	.	.	.	0	4	.	.	.	.	.	2	.	.	.	.	.	.	.	.	.	0	10	2	.	.	.	.	3	22
Morguillio	6	0	2	5	.	.	.	.	.	.	.	.	.	.	2	.	.	.	.	.	.	.	.	.	8	13	7	.	.	.	11	54
Palais (Belle-Ile)	.	1	.	.	.	.	.	.	.	.	.	.	.	.	.	.	.	2	.	.	.	.	.	.	1	7	5	.	.	.	.	16
Er-Hastellic (id.)	.	.	.	0	.	.	.	.	.	.	.	.	.	.	.	.	.	3	.	.	.	.	.	.	.	.	5	.	.	.	.	8
BASSIN DE LA VILAINE.																																
Montdevert	2	.	1	.	.	.	.	.	.	.	.	.	.	.	.	.	4	.	.	.	.	.	.	.	.	2	.	.	.	2	11
Vitré	4	.	0	.	.	.	.	0	.	.	.	.	.	.	.	.	1	.	.	.	.	0	.	.	0	3	.	.	.	3	12
Noyal-s.-Vilaine	3	.	0	0	0	.	.	0	.	.	.	.	.	.	1	.	6	.	.	.	.	.	.	0	0	3	1	.	.	4	21
Gosné	1	.	.	.	.	.	.	.	.	.	.	.	.	.	.	.	5	.	.	.	.	.	.	0	0	.	.	.	.	.	6
Rennes (P. C.)	3	0	0	.	.	.	.	0	.	.	.	.	.	.	.	.	5	.	.	.	.	.	.	.	2	4	1	.	.	5	19
Saint-Méen	3	.	1	.	.	.	.	.	.	1	.	.	.	.	.	.	5	.	.	.	.	.	.	.	5	5	1	.	.	2	23
Montauban	1	.	0	.	.	.	.	0	.	.	.	.	.	.	0	.	8	.	.	.	.	.	.	.	1	3	1	.	.	5	21
Montfort	3	.	.	.	.	.	1	.	.	.	.	.	.	.	1	.	14	.	.	.	.	.	.	.	5	1	.	.	.	7	32
Mordelles	5	.	0	.	.	.	.	.	.	.	.	.	.	.	2	.	.	.	.	.	.	.	.	.	2	3	2	.	.	6	21
La Guerche	1	.	.	.	.	0	.	1	.	.	.	.	.	.	1	.	.	.	.	.	.	.	.	1	.	2	.	.	.	2	9
Saint-Erblon	3	.	.	.	.	.	.	2	.	.	.	.	.	.	7	.	4	.	.	.	.	.	.	.	.	4	.	.	.	5	25
Martigné-Ferch	3	.	0	1	.	.	0	.	.	.	.	.	.	.	3	.	.	.	.	.	.	.	.	.	0	2	0	.	.	2	11
Bain	3	0	1	1	.	.	.	0	.	.	.	.	.	.	4	.	4	.	.	.	.	.	.	.	3	5	0	.	.	6	27
St-Julien-de-Vouv	3	.	1	.	.	.	0	.	.	.	.	.	.	9	.	.	2	.	.	.	.	.	.	3	2	1	.	.	.	4	25
Châteaubriant	.	3	0	1	.	.	.	.	.	.	.	.	.	.	5	.	.	1	.	.	.	.	.	.	.	5	1	1	.	.	.	16
Sion	0	1	0	1	.	.	.	1	.	.	.	.	.	.	7	.	.	.	.	.	.	.	.	.	.	6	1	1	.	.	.	18
Messac	3	0	0	1	.	.	.	1	.	.	.	.	.	.	4	.	10	.	.	.	.	.	.	.	4	7	0	.	.	5	35
Treffieux	1	1	.	2	.	.	.	.	.	.	.	.	.	.	8	.	.	.	.	.	.	.	.	.	.	6	1	.	.	.	.	19
Plélan	4	0	1	1	0	.	0	1	1	0	.	.	.	0	4	0	2	0	.	.	.	.	.	.	1	1	0	0	0	.	1	17
Ch^{lle}-Bouexic	3	.	1	1	.	.	.	1	.	.	.	.	.	.	3	.	23	.	.	.	.	.	.	.	3	6	0	.	.	.	6	47
Plouguenast	.	2	1	2	.	.	.	3	.	.	.	.	.	.	1	0	.	5	.	.	.	.	.	.	.	11	1	.	.	.	.	26
Merdrignac	1	3	0	1	.	.	.	9	.	.	0	.	.	.	.	1	.	1	.	.	.	.	.	.	.	9	3	.	.	.	.	29
Rohan	.	.	.	.	.	.	.	2	0	.	.	.	.	.	0	2	.	1	.	.	.	.	.	.	.	9	1	.	.	.	.	16
Josselin	2	.	1	1	.	.	.	2	.	.	.	.	.	.	7	.	1	.	.	.	.	.	.	.	1	11	3	.	.	.	7	35
Bosméléac	.	1	.	1	.	.	.	1	0	.	.	.	.	.	0	0	.	3	.	.	.	.	.	.	.	8	2	.	.	.	.	18
Néant	.	.	.	.	.	.	.	.	.	.	.	.	.	.	2	.	1	.	.	.	.	.	.	.	2	1	.	.	.	.	4	11
Campénéac	.	2	1	.	.	.	.	1	.	.	.	.	.	.	1	.	1	.	.	.	.	.	.	.	7	2	.	.	.	.	5	20
Ploërmel	1	.	.	.	.	.	.	.	.	.	.	.	.	.	0	.	.	.	.	.	.	.	.	.	9	.	1	.	.	.	.	12
Malestroit	.	2	.	0	.	.	.	.	.	.	.	.	.	.	.	.	.	.	.	.	.	.	.	.	.	3	2	.	.	.	.	6
Sérent	.	.	1	.	.	.	.	.	.	.	.	.	.	5	.	.	1	.	.	.	.	.	.	.	.	2	12	.	.	.	5	26
La Maclais	.	.	6	.	.	.	.	.	.	.	.	.	.	.	.	.	11	.	.	.	.	.	.	.	4	7	3	.	.	.	.	30

STATIONS.	1	2	3	4	5	6	7	8	9	10	11	12	13	14	15	16	17	18	19	20	21	22	23	24	25	26	27	28	29	30	31	TOTAL.
BASSIN DE LA VILAINE (suite).																																
Redon	2	.	2	2	.	.	.	.	.	.	.	.	.	.	11	.	.	.	.	.	.	.	.	.	5	8	2	.	.	.	6	38
St-Nicolas-de-R.	1	1	1	3	.	.	.	1	.	.	.	.	.	.	11	.	.	10	.	.	.	.	.	.	.	11	3	.	.	.	.	42
Blain	0	2	1	3	.	.	.	.	.	.	.	.	.	.	10	.	.	3	.	.	.	.	.	.	.	11	2	.	.	.	.	32
Guenrouët	1	2	1	2	0	.	.	1	.	.	.	.	.	.	14	.	1	5	.	.	.	.	.	.	.	13	2	0	.	.	.	41
La Roche-Bernard	1	.	2	.	.	.	2	1	.	.	.	.	.	.	17	.	6	.	.	.	.	.	.	.	13	3	.	.	.	.	5	50
Piriac	1	1	0	1	0	.	.	4	1	.	.	.	.	0	.	0	.	1	.	.	.	.	.	.	.	20	2	1	.	.	.	33
BASSIN DE LA LOIRE.																																
Bassin de la Loire supérieure.																																
Saint-Paulien	.	.	.	.	.	.	.	.	.	.	.	.	.	.	.	.	.	.	.	.	.	.	.	.	.	1	.	.	.	.	.	1
Nolhac	.	.	.	.	.	.	.	.	.	.	.	.	.	.	.	.	.	.	.	.	.	.	0	.	.	.	1	.	.	.	.	1
Le Puy (E. N.)	.	.	.	.	.	.	.	.	.	.	.	.	.	.	.	.	.	.	.	.	0	.	.	.	.	.	.	.	.	.	.	0
Le Puy (P. C.)	.	5	.	.	.	.	.	.	.	.	.	.	1	.	.	.	.	.	.	.	.	.	.	.	1	.	.	2	3	.	.	11
Tence	.	.	.	.	.	.	.	.	.	.	.	.	.	.	.	.	.	.	.	.	.	.	.	.	.	.	.	.	.	.	.	0
Yssengeaux	.	8	.	.	.	.	0	0	.	.	.	.	.	0	.	.	.	0	0	.	.	.	0	.	1	.	0	0	.	.	10
Bas-en-Basset	.	.	.	.	.	.	.	.	.	.	.	.	.	.	.	.	.	.	.	.	.	.	.	.	.	.	.	.	.	.	.	0
La République	.	1	.	.	.	.	.	.	.	.	.	.	.	.	.	.	.	.	.	.	.	.	.	.	.	.	5	1	.	.	.	7
Les Creuses	.	1	.	.	0	.	.	1	.	.	.	.	.	.	.	.	.	.	.	.	.	.	.	.	.	.	9	1	.	.	.	12
Rochetaillée	2	.	.	.	.	.	.	.	.	.	.	.	.	.	.	.	.	.	.	.	.	.	.	.	.	.	2	0	.	.	.	4
Saint-Étienne	.	.	.	.	.	.	.	.	.	.	.	.	.	.	.	.	.	.	.	.	.	.	.	.	.	.	.	3	.	.	.	3
Fortunières	.	.	.	.	.	.	.	.	.	.	.	.	.	.	.	.	.	.	.	.	.	.	.	.	.	.	6	.	.	.	.	6
Montbrison (P. C.)	.	.	.	.	.	.	.	.	.	.	.	.	.	.	.	.	.	.	.	.	.	.	.	.	.	.	4	1	.	.	.	5
St-Martin-en-Haut	.	.	.	0	.	.	.	.	.	.	.	.	.	.	.	.	.	.	.	.	.	.	0	.	.	.	2	.	0	.	.	3
Noirétable	.	.	.	5	.	.	.	.	.	.	.	.	.	.	.	.	.	.	.	.	.	.	.	.	.	3	4	.	.	.	2	14
St-Romain d'Urfé	.	.	.	7	.	.	.	.	.	.	.	.	.	.	.	.	.	.	.	.	.	.	.	.	.	.	7	.	.	.	.	14
Feurs	.	.	.	.	.	.	.	.	.	.	.	.	.	.	.	.	.	.	.	.	.	.	.	.	.	.	2	0	.	.	.	3
Panissières	.	.	.	.	.	.	.	.	.	.	.	.	.	.	.	.	.	.	.	.	.	.	.	.	.	.	.	.	.	.	.	0
Nervieux	.	.	.	.	.	.	.	.	.	.	.	.	.	.	.	.	.	.	.	.	.	.	.	.	.	.	.	.	.	.	.	0
St-Priest-la-Roche	.	.	.	.	.	.	.	.	.	.	.	.	.	.	.	.	.	.	.	.	.	.	.	.	.	.	.	3	.	.	.	3
Fourneaux	.	.	.	.	0	.	.	.	.	.	.	.	.	.	.	.	.	.	.	.	.	.	.	.	.	.	.	3	.	.	.	3
Montagny	.	.	.	.	2	.	.	.	.	.	.	.	.	.	.	.	.	.	.	.	.	.	.	.	.	1	.	.	.	.	.	3
Cublize	.	1	1	0	2	.	.	.	.	.	.	.	.	.	.	.	.	.	.	.	.	.	.	.	.	.	.	.	.	.	.	5
Roanne	.	.	.	.	.	.	.	.	.	.	.	.	.	.	.	.	.	.	.	.	.	.	.	.	.	.	2	1	3	.	.	6
Lapacaudière	.	.	.	.	.	.	.	.	.	.	.	.	.	.	.	.	.	.	.	.	.	.	.	.	.	.	.	.	.	.	.	0
Charolles	.	.	.	.	8	.	.	.	.	.	.	.	.	.	.	.	.	.	.	.	.	.	.	.	.	.	.	.	.	.	.	8
Saint-Eusèbe	.	.	.	.	6	.	.	.	.	.	.	.	.	.	.	.	.	.	.	.	.	.	.	.	.	.	.	.	.	.	.	6
Chelsey	.	.	.	5	.	.	.	.	.	.	.	.	.	.	8	.	.	.	.	.	.	.	.	.	.	.	.	1	.	.	.	14
Arnay-le-Duc	.	.	.	4	.	.	.	.	.	.	.	.	.	.	1	4	1	.	.	.	.	.	.	.	.	.	.	1	.	.	.	11
Autun	.	.	.	5	.	1	.	.	.	.	.	.	.	.	.	6	3	0	.	.	.	.	.	.	.	.	1	.	.	.	.	15
L'Assise	.	.	.	1	8	.	.	.	.	.	.	.	.	.	.	.	.	.	.	.	.	.	.	.	.	.	1	1	.	.	.	11
Saint-Clément	.	.	.	.	3	.	.	.	.	.	.	.	.	.	.	.	.	.	.	.	.	.	.	.	.	.	2	.	.	.	.	5
Mayet-de-Mont	.	.	.	.	2	.	.	.	.	.	.	.	.	.	.	.	.	.	.	.	.	.	.	.	.	.	1	.	.	.	.	2
La Palisse	.	.	.	.	.	.	.	.	.	.	.	.	1	.	.	.	.	.	.	.	.	.	.	.	.	.	.	.	.	.	.	1
Dompierre	.	.	.	.	1	.	.	.	.	.	.	.	.	.	.	.	.	.	.	.	.	.	.	.	.	.	1	.	.	.	.	2
Beaulon	.	.	.	.	.	.	.	.	.	.	.	.	.	.	.	.	.	.	.	.	.	.	.	.	.	.	.	.	.	.	.	0
Luzy (C. M.)	.	.	.	2	3	.	.	.	.	.	.	.	.	.	.	8	1	.	.	.	.	.	.	.	.	.	.	.	.	.	.	14
Luzy (P. C.)	.	.	.	2	2	.	.	.	.	.	.	.	.	.	.	6	1	.	.	.	.	.	.	.	.	.	.	.	.	.	.	10
Saint-Saulge	1	.	.	6	2	.	.	.	.	.	.	.	.	.	.	3	1	.	.	.	.	.	.	.	.	.	.	.	.	.	.	13
Châtillon-en-B.	.	.	.	4	3	.	.	.	.	.	.	.	.	.	.	6	.	5	.	.	.	.	.	.	.	.	.	.	.	.	.	18

STATIONS.	1	2	3	4	5	6	7	8	9	10	11	12	13	14	15	16	17	18	19	20	21	22	23	24	25	26	27	28	29	30	31	TOTAL.
Bassin de la Loire supérieure (suite).																																
Decize				3	2												2										1					7
Saint-Léger-des-V.					5												9															14
Billy-Chevannes				4	4												3										0					11
Prémery	2			4	2												6															13
Nevers	1			3	2												4															9
Bassin de l'Allier.																																
Châteauneuf					0																	2	1			4						7
Cheylard-l'Évêque																						5	3				4					12
Langogne																		1				2	0			0	2					7
Saugues																																0
Langeac																																0
La Chaise-Dieu																								2					3			5
Ambert					0																			2								2
Thiers (P. C.)																																0
Thiers (C. M.)																											1					1
Murat														1	2			5					1		3	7					3	22
Massiac																			12								4					16
Brioude																																0
Besse				8	2											4											3	5				22
Puy-de-Dôme		2		6	10	1		1								14								1			1	1	0			36
Clermont (Obsre)																10								9			2	2				36
Clermont (E. N.)															6									7				3				17
Clermont (P. C.)																8								8			2	2				19
Miremont																3																3
Pontgibaud				2											7											1				6		16
Vichy																								2								2
Ébreuil																																0
Chantelle				1																												1
Bessay					1																			2			1					4
Moulins (E. N.)				1	1																					1						2
Moulins (C. M.)					2																											2
Baleine				2																							1					3
Franchesse	2			1	2	0																					1					6
Bassin du Cher.																																
Auzances				1												6																7
Fionsat																																0
Marcillat					1																			1			1					3
Chambon				1	0																											1
Montmarault					4																			2			0					7
Chamblet		1	2	3																												6
Montluçon																0											0					0
Archignat				1	1																											2
La Queune				4																												4
Hérisson					3																											3
Culan				2	1																											3
Cérilly		2	1																													3
Montaloyer				1	1																											3
Richebout				1	2																											2

STATIONS.	1	2	3	4	5	6	7	8	9	10	11	12	13	14	15	16	17	18	19	20	21	22	23	24	25	26	27	28	29	30	31	TOTAL.
Bassin du Cher (suite).																																
Isle-et-Bardais....	.	.	.	2	.	.	.	.	.	.	.	.	.	.	.	.	.	.	.	.	.	.	.	.	.	.	.	.	.	.	.	2
Blancfossé.....	.	.	.	4	8	.	.	.	.	.	.	.	.	.	.	.	.	.	.	.	.	.	.	.	.	.	.	.	.	.	.	12
Saint-Amand.....	.	.	.	1	.	.	.	.	.	.	.	.	.	.	.	.	.	.	.	.	.	.	.	.	.	.	.	.	.	.	.	1
Bourges (E. N.)...	3	.	.	2	.	.	.	.	.	.	.	.	.	.	2	.	.	.	.	.	.	.	.	.	.	.	.	.	2	.	.	7
Bourges (P. C.)...	.	.	.	1	.	.	.	.	.	.	.	.	.	.	2	.	.	.	.	.	.	.	.	.	.	.	.	.	.	.	.	2
Mennetou-s.-C....	.	.	.	.	.	.	.	2	.	.	.	.	.	.	.	.	4	.	.	.	.	.	.	.	.	.	.	.	.	.	.	6
Aubigny.....	2	.	.	2	1	.	.	.	.	.	.	.	.	.	.	.	.	.	.	.	.	.	.	.	.	.	.	.	.	.	.	5
Brinon.....	.	.	2	3	.	.	.	.	.	.	.	.	.	.	.	2	.	.	.	.	.	.	.	.	.	.	.	.	.	.	.	7
Salbris.....	.	.	2	3	.	.	.	.	.	.	.	.	.	.	.	1	8	.	.	.	.	.	.	.	.	.	.	.	.	.	.	14
Romorantin.....	.	.	.	.	.	.	.	.	.	0	4	10	.	.	.	.	.	.	.	.	.	.	.	.	.	.	.	.	.	.	.	14
Saint-Aignan.....	.	.	2	.	.	.	.	.	.	.	.	.	.	.	.	10	.	9	.	.	.	.	.	.	.	.	.	.	.	.	.	21
Montrichard.....	.	.	1	2	.	.	.	3	.	.	.	.	.	.	11	.	.	.	.	.	.	.	.	.	.	.	.	.	.	.	.	18
Joué-lès-Tours....	1	1	.	2	0	.	.	2	.	.	.	.	.	.	.	9	0	.	.	.	.	.	.	.	.	.	.	1	.	.	.	15
Bassin de l'Indre.																																
Sainte-Sévère.....	.	0	1	3	1	.	.	.	.	.	.	.	.	.	.	.	.	.	.	.	.	.	.	.	.	.	.	.	.	.	.	4
Châteauroux (P. C.)	.	1	.	2	1	.	.	.	.	.	.	.	.	.	.	.	.	.	.	.	.	.	.	.	.	.	.	.	.	.	.	3
Loches (E. N.)....	0	.	.	.	.	.	.	1	.	.	.	.	.	.	.	1	1	1	.	.	.	.	.	.	.	.	.	.	.	.	.	5
Le Louroux.....	0	1	.	1	0	.	.	1	.	.	.	.	.	.	.	10	5	.	.	.	.	.	.	.	.	.	.	.	.	.	.	18
Cheillé.....	0	2	.	2	.	.	.	.	.	.	.	.	.	.	.	17	1	.	.	.	.	.	.	.	.	.	.	.	.	.	.	22
Rigny-Ussé.....	1	.	.	2	.	.	.	.	.	.	.	.	.	.	.	12	.	.	.	.	.	.	.	.	.	.	.	.	.	.	4	18
Bassin de la Creuse.																																
Felletin.....	.	3	.	2	1	.	.	.	.	.	.	.	.	2	.	.	.	.	.	.	.	.	2	.	.	2	.	.	.	.	.	10
Ahun.....	.	1	.	2	.	.	.	.	.	.	.	.	.	.	.	.	.	.	.	.	.	.	.	.	.	0	1	.	.	.	.	3
Guéret (E. N.)...	.	2	.	7	.	.	.	.	.	.	.	.	.	.	.	.	.	.	.	.												?
Boussac.....	.	.	.	11	2	.	.	.	.	.	.	.	.	.	.	.	.	.	.	.	.	.	.	.	.	.	.	.	.	.	.	13
Bellac.....	.	.	3	.	.	.	.	.	.	.	.	.	.	.	.	.	.	.	.	.	.	.	.	.	.	.	.	.	.	.	.	3
Argenton.....	.	.	1	2	1	.	.	.	.	.	.	.	.	.	.	.	.	.	.	.	.	.	.	.	.	.	3	.	.	.	.	7
St-Benoît-du-Sault.	.	.	.	1	0	.	.	.	.	.	.	.	.	.	.	.	.	.	.	.	.	.	.	.	.	1	.	.	.	.	.	3
Saint-Savin.....	.	.	.	.	.	.	.	4	.	.	.	.	.	.	.	.	.	.	.	.	.	.	.	.	.	.	4	.	.	.	.	8
Le Blanc.....	.	.	.	2	0	.	.	5	.	.	.	.	.	.	.	.	.	.	.	.	.	.	.	.	.	.	3	.	.	.	.	10
Barrou.....	5	.	1	1	0	.	.	1	.	.	.	.	.	.	.	.	.	.	.	.	.	.	.	.	.	.	1	.	.	.	.	9
La Haye-Descartes.	2	.	.	.	.	.	.	2	.	.	.	.	.	.	.	.	0	.	.	.	.	.	.	.	.	.	1	.	.	.	.	5
Buxeuil.....	1	.	.	.	.	.	.	0	.	.	.	.	.	.	.	0	.	.	.	.	.	.	.	.	.	.	.	.	.	.	.	1
Bassin de la Vienne.																																
Eymoutiers.....	.	.	3	5	7	.	.	.	.	.	.	.	.	.	.	.	.	.	.	.	.	.	2	.	.	.	.	.	.	.	.	17
Saint-Léonard.....	.	.	1	1	0	.	.	.	.	.	.	.	.	.	.	.	.	.	.	.	.	.	.	.	.	.	.	.	.	.	.	2
Pontarion.....	3	.	.	6	.	.	.	.	.	.	.	.	.	.	.	.	.	.	.	.	.	.	.	.	.	4	.	.	.	.	.	13
Château-de-Bort...	.	.	11	4	.	.	.	1	.	.	.	.	.	.	.	.	.	.	.	.	.	.	.	.	.	.	3	.	.	.	.	20
Limoges (P. C.)...	.	1	1	4	2	.	.	1	.	.	.	.	.	.	.	.	.	.	.	.	.	.	.	.	.	1	1	.	.	.	.	11
Limoges (E. N.)...	.	.	1	1	1	.	.	20	.	.	.	.	.	.	.	.	.	.	.	.	.	.	.	.	.	.	2	.	.	.	.	25
Chabanais.....	.	.	.	5	3	.	.	3	.	.	.	.	.	.	.	.	.	3	.	.	.	.	.	.	.	.	3	.	.	.	.	16
Confolens.....	.	.	.	8	1	.	.	3	.	.	.	.	.	.	.	.	.	.	.	.	.	.	.	.	.	.	2	.	.	.	.	14
Isle-Jourdain.....	.	.	2	.	.	.	.	1	.	.	.	.	.	.	.	2	1	.	.	.	.	.	.	.	.	.	4	.	.	.	.	10
Lussac-les-Ch.....	.	.	3	1	.	.	.	2	.	.	.	.	.	.	.	.	.	.	.	.	.	.	.	.	.	.	2	.	.	.	.	10
Lhommaizé.....	.	.	1	.	.	.	.	.	.	.	.	.	.	.	.	2	.	.	.	.	.	.	.	.	.	.	.	.	.	.	.	3
Lezay.....	.	1	.	12	4	.	.	0	.	.	.	.	.	.	.	.	3	1	.	.	.	.	.	.	.	.	.	.	.	.	.	21
Menigoute.....	1	1	1	7	6	.	.	2	.	.	.	.	.	.	.	.	.	2	.	.	.	.	.	.	.	.	.	.	.	.	.	21

STATIONS.	1	2	3	4	5	6	7	8	9	10	11	12	13	14	15	16	17	18	19	20	21	22	23	24	25	26	27	28	29	30	31	TOTAL.
Bassin de la Vienne (suite).																																
Lusignan	1	2	8	.	.	.	.	.	.	.	.	.	.	.	.	.	.	4	.	.	.	.	.	.	.	.	3	.	.	.	.	18
Montreuil-Bonnin	.	.	.	.	1	.	.	.	.	.	.	.	.	.	.	.	.	3	.	.	.	.	.	.	.	.	3	.	.	.	.	7
Vouillé	2	.	1	.	.	.	.	.	.	.	.	.	.	.	1	.	.	.	.	.	.	.	.	.	.	2	1	.	.	.	.	7
Poitiers (P. C.)	.	.	1	2	3	.	.	.	.	.	.	.	.	.	.	.	.	0	.	.	.	.	.	.	.	.	3	.	.	.	.	6
Châtellerault	3	1	1	.	.	.	.	2	1	.	.	.	.	.	1	2	.	.	.	.	.	.	.	.	.	1	3	.	.	.	.	15
Saint-Gervais	2	1	1	1	.	.	.	1	1	.	.	.	.	.	.	1	0	1	.	.	.	.	.	.	.	.	2	.	.	.	.	11
Saint-Epain	.	1	.	.	1	.	.	2	.	.	.	.	.	.	.	3	6	1	.	.	.	.	.	.	.	.	.	.	.	.	.	13
Bassin de la Loire, du Bec-d'Allier à Angers.																																
Givry	1	.	.	3	3	.	.	.	.	.	.	.	.	.	.	.	3	.	.	.	.	.	.	.	.	.	.	.	.	.	.	9
Chaulgnes	3	.	.	1	2	.	.	.	.	.	.	.	.	.	.	.	.	.	.	.	.	.	.	.	.	.	.	.	.	.	.	6
Saint-Satur	.	.	.	3	1	.	.	.	.	.	.	.	.	.	.	.	8	.	.	.	.	.	.	.	.	.	.	.	.	.	.	13
Neuvy	.	.	.	1	.	.	.	.	.	.	.	.	.	.	2	.	.	.	.	.	.	.	.	.	.	.	.	.	.	.	.	6
L'Étang-du-Puits	.	.	.	2	1	.	.	.	.	.	.	.	.	.	.	2	.	.	.	.	.	.	.	.	.	.	.	.	.	.	.	5
Gien	.	.	.	0	2	.	.	.	.	.	.	.	.	.	.	.	.	.	.	.	.	.	.	.	.	.	.	.	.	.	.	2
Coullons	.	5	.	.	.	.	.	.	.	.	.	.	.	2	.	.	29	15	.	.	.	.	.	.	1	.	3	.	.	.	.	58?
Ouzouer-le-Marché	.	0	.	0	.	.	.	1	.	.	.	.	.	.	9	0	1	0	.	.	.	.	.	.	.	.	.	.	.	.	.	11
Orléans (P.C.)	.	1	0	1	1	.	.	1	.	.	.	.	.	.	12	1	1	.	.	.	.	.	.	.	.	.	.	.	.	.	.	15
La Motte-Beuvron	.	1	1	.	.	.	.	.	.	.	.	.	.	.	.	1	.	.	.	.	.	.	.	.	.	.	.	.	.	.	.	6
La Ferté Saint-Cyr	.	.	2	.	.	.	.	.	.	.	.	.	.	.	.	8	.	.	.	.	.	.	.	.	.	.	.	.	.	.	.	10
Vernou (L.-et-C.)	.	.	.	.	.	.	.	.	.	.	.	.	.	.	.	8	0	.	.	.	.	.	.	.	.	.	.	.	.	.	.	8
Contres	1	.	.	1	.	.	.	1	0	.	.	.	.	.	.	.	6	0	.	.	.	.	.	.	.	.	.	.	.	.	.	9
Blois (E. N.)	.	1	1	2	.	0	.	3	.	.	.	.	.	1	0	7	3	.	.	.	.	.	.	.	.	.	.	.	.	.	.	18
Blois (P. C.)	.	.	1	3	.	.	.	2	2	.	.	.	.	.	.	7	3	.	.	.	.	.	.	.	.	.	.	.	.	.	.	16
Herbault	.	.	.	1	.	.	.	4	.	.	.	.	.	.	.	2	7	.	.	.	.	.	.	.	.	.	.	.	.	.	.	13
Saint-Amand	.	.	0	1	.	.	.	.	.	.	.	.	.	.	.	1	7	5	.	.	.	.	.	.	.	.	.	.	.	.	.	13
Vernou (Indre-et-Loire)	.	0	1	.	0	.	.	2	.	.	.	.	.	.	.	10	4	.	.	.	.	.	.	.	.	.	.	.	.	.	.	17
Tours (P. C.)	.	2	.	3	.	.	.	1	.	.	.	.	.	.	.	10	0	.	.	.	.	.	.	.	.	.	.	5	.	.	.	20
Tours (ville)	0	1	.	2	.	.	.	1	.	.	.	.	.	.	.	11	0	.	.	.	.	.	.	.	.	.	.	8	.	.	.	22
Channay	2	1	0	1	.	.	.	0	.	.	.	.	.	.	0	4	13	.	.	.	.	.	.	.	.	.	.	.	.	.	.	22
Baugé	2	.	2	.	.	.	1	.	.	.	.	.	.	.	7	4	8	.	.	.	.	.	.	.	.	1	0	.	.	.	2	25
Ponts-de-Cé	.	2	5	.	1	.	.	.	.	.	.	.	.	.	16	.	13	.	.	.	.	.	.	.	.	2	2	0	.	.	.	40
Bassin du Loir.																																
Outarville	.	.	.	1	.	.	.	.	.	.	.	.	.	.	2	.	.	.	.	.	.	.	.	.	.	.	.	.	.	.	.	3
Authon	1	3	.	5	.	.	.	1	4	.	.	.	.	.	4	.	3	.	.	.	.	.	.	.	.	.	.	.	.	.	.	.	21
Brou	.	0	.	1	.	.	.	6	.	.	.	.	.	2	4	.	1	.	.	.	.	.	.	.	.	.	.	.	.	.	.	.	13
Thiron-Gardais	1	5	0	2	.	.	.	.	0	.	.	.	.	0	.	.	.	.	.	.	.	.	.	.	.	.	.	.	.	.	.	.	8
Illiers	.	2	.	.	.	.	.	3	.	.	.	.	.	.	2	.	.	.	.	.	.	.	.	.	.	.	.	.	.	.	.	.	6
Bonneval	.	2	.	.	.	.	.	1	.	.	.	.	.	2	8	.	.	.	.	.	.	.	.	.	.	.	.	.	.	.	.	.	13
Châteaudun	.	2	.	1	.	.	.	4	.	.	.	.	.	1	5	.	1	.	.	.	.	.	.	.	.	.	.	.	.	.	.	.	12
Droué	2	2	0	.	.	.	.	2	.	.	.	.	.	2	7	5	3	1	.	.	.	.	.	.	.	.	.	.	.	.	.	.	24
Ville-aux-Clercs	1	.	.	2	0	.	.	.	.	.	.	.	.	.	7	.	.	.	.	.	.	.	.	.	.	.	.	.	.	.	.	.	10
Oucques	.	1	.	2	.	.	.	.	1	.	.	.	.	.	7	1	2	5	.	.	.	.	.	.	.	.	.	.	.	.	.	.	19
Vendôme	.	.	.	.	2	.	.	.	.	1	.	.	.	.	.	8	.	4	4	.	.	.	.	.	.	.	.	.	.	.	.	.	20
Montoire	.	1	0	2	.	.	.	.	0	.	.	.	.	.	4	.	4	11	.	.	.	.	.	.	.	.	.	.	.	.	.	.	23
Montmirail	.	1	.	.	.	.	.	.	.	.	.	.	.	.	.	2	.	7	.	.	.	.	.	.	.	.	.	.	.	.	.	.	10
Mondoubleau	2	.	2	.	.	.	.	.	.	.	.	.	.	.	4	.	16	.	.	.	.	.	.	.	.	.	.	.	.	.	.	.	24
Saint-Calais	3	.	2	.	.	.	.	.	.	.	.	.	.	.	8	.	14	.	.	.	.	.	.	.	.	.	.	.	.	.	.	.	27

STATIONS.	1	2	3	4	5	6	7	8	9	10	11	12	13	14	15	16	17	18	19	20	21	22	23	24	25	26	27	28	29	30	31	TOTAL
Bassin du Loir (suite).																																
Savigny	.	1	.	2	.	.	.	.	.	.	.	.	.	.	4	.	5	1	.	.	.	.	.	.	.	.	.	2	.	.	.	15
La Chartre-s.-L.	.	1	0	1	.	.	.	.	.	.	.	.	.	.	6	.	22	.	.	.	.	.	.	.	.	.	.	.	.	.	.	30
Le Grand-Lucé	0	4	4	1	.	.	.	.	.	.	.	.	.	.	2	.	4	.	.	.	.	.	.	.	.	.	.	.	.	.	.	15
Château-du-Loir	.	2	1	1	.	.	.	.	.	.	.	.	.	.	7	.	23	.	.	.	.	.	.	.	.	.	.	.	.	.	.	34
Jupilles	.	.	.	.	.	.	.	.	.	.	.	.	.	.	10	.	17	.	.	.	.	.	.	.	.	.	.	.	.	.	.	27
Vaas	.	.	.	.	.	.	.	.	.	.	.	.	.	.	4	.	12	.	.	.	.	.	.	.	.	.	.	.	.	.	.	16
Le Lude	.	.	1	1	.	.	.	.	.	.	.	.	.	.	7	.	10	9	.	.	.	.	.	.	.	.	.	.	.	.	.	28
Pontvallain	.	.	3	1	.	.	.	.	.	.	.	.	.	.	11	.	22	.	.	.	.	.	.	.	.	.	.	.	.	.	.	37
La Flèche	1	1	0	1	.	.	.	.	.	.	.	.	.	.	10	.	21	.	.	.	.	.	.	.	.	.	.	.	.	.	.	34
La Ch^{lle}-d'Aligné	0	.	.	1	.	.	.	.	.	.	.	.	.	.	6	6	14	.	.	.	.	.	.	.	.	.	.	.	.	.	.	27
Plessis-Gramm	3	.	1	.	.	.	.	.	.	.	.	.	.	.	22	.	18	.	.	.	.	.	.	1	.	.	.	.	.	.	2	47
Bassin de la Sarthe.																																
F^t d'Écouves	.	5	1	10	1	.	.	.	1	.	.	.	.	.	.	.	.	.	.	.	.	.	.	.	.	.	.	1	.	1	.	21
F^t de Perseignes	.	1	1	4	1	.	.	.	4	.	.	.	.	.	.	.	.	.	.	.	.	.	.	.	.	.	.	.	.	.	.	13
F^t de Bourse	.	2	.	2	.	.	.	.	2	.	.	.	.	.	.	.	.	.	.	.	.	.	.	.	.	.	.	.	.	.	.	6
Alençon (E. N.)	0	1	1	2	0	.	.	0	2	.	.	.	.	.	.	.	0	.	.	.	.	.	.	.	.	.	.	0	.	.	.	7
Saint-Denis-s.-S	.	.	5	3	.	.	.	.	4	.	.	.	.	.	.	.	.	.	.	.	.	.	.	.	.	.	.	.	.	.	.	12
Villaines-la-J	3	.	1	3	.	.	.	0	3	.	.	.	.	.	.	.	1	.	.	.	.	.	.	.	.	.	.	.	.	.	.	11
St-Léonard-des-B	.	.	.	.	.	.	.	.	.	.	.	.	.	.	.	.	.	.	.	.	.	1	.	.	.	.	.	.	.	.	.	4
Neufchâtel	.	.	1	3	1	.	.	1	4	.	.	.	.	.	.	.	.	.	.	.	.	.	.	.	.	.	.	.	.	.	.	10
P^{te}-Oisseau	.	.	12	3	2	.	.	.	.	.	.	.	.	.	.	.	.	.	.	.	.	.	.	.	.	.	.	.	.	.	.	17
Beaumont-s.-S	2	.	1	1	.	.	.	1	.	.	.	.	.	.	2	.	2	.	.	.	.	.	.	.	.	.	.	.	.	.	.	9
Mamers	2	.	1	1	1	.	.	3	.	.	.	.	.	.	1	.	.	.	.	.	.	.	.	.	.	.	.	.	.	.	.	8
Bonnétable	0	1	.	1	.	.	.	.	.	.	.	.	.	.	4	0	2	1	.	.	.	.	.	.	.	.	.	.	.	.	.	10
Ballon	3	.	.	.	.	.	.	.	.	.	.	.	.	.	5	.	2	.	.	.	.	.	.	.	.	.	.	.	.	.	.	10
La Guierche	2	1	3	.	.	.	.	.	.	.	.	.	.	1	3	.	3	.	.	.	.	.	.	.	.	.	.	.	.	.	.	13
Le Mans (P. C.)	1	.	1	1	.	.	.	.	.	.	.	.	.	1	1	.	19	.	.	.	.	.	.	.	.	.	.	.	.	.	.	23
Le Mans (E. N.)	0	3	.	8	.	.	.	.	.	.	.	.	.	.	2	.	15	7	.	.	.	.	.	.	.	.	.	.	.	.	.	33
Le Mans (S. H.)	.	2	0	1	.	.	.	.	.	.	.	.	.	.	.	.	21	.	.	.	.	.	.	.	.	.	.	.	.	.	.	24
Forêt de Réno	4	.	3	2	.	.	.	2	.	.	.	.	.	.	.	.	.	.	.	.	.	.	.	.	.	.	.	.	.	.	2	13
Rémalard	.	1	1	0	.	.	.	2	1	.	.	.	.	.	.	.	.	.	.	.	.	.	.	.	.	.	.	.	.	.	.	6
Bellême	2	0	.	3	1	.	.	1	0	.	.	.	.	.	.	.	2	.	.	.	.	.	.	.	.	.	.	.	0	.	.	11
Nogent-le-Rotrou	1	3	0	1	.	.	.	1	5	.	.	.	.	0	1	.	2	.	.	.	.	.	.	.	.	.	.	.	.	.	.	13
La Ferté-Bernard	.	2	1	.	.	.	.	.	.	.	.	.	.	.	4	.	4	.	.	.	.	.	.	.	.	.	.	.	.	.	.	11
Fillé-Guécelard	.	.	.	.	.	.	.	.	.	.	.	.	.	.	.	.	.	4	1	.	.	.	.	.	.	.	.	.	.	.	.	5
Foulletourte	3	.	1	.	.	.	.	.	.	.	.	.	.	.	7	.	22	6	.	.	.	.	.	.	.	.	.	.	.	.	.	39
Souligné-s.-V	1	.	4	2	.	.	.	.	.	.	.	33	.	.	.	.	.	.	.	.	.	.	.	.	.	.	.	.	.	.	.	40
Chantenay	4	.	.	.	.	.	.	.	.	.	.	.	.	.	.	.	33	.	.	.	.	.	.	.	.	.	.	.	.	.	.	37
Malicorne	.	.	.	.	.	.	.	.	.	.	.	.	.	.	5	.	25	.	.	.	.	.	.	.	.	.	.	.	.	.	.	30
Sillé-le-Guillaume	.	4	.	.	.	.	.	.	.	3	.	.	.	.	3	.	11	.	.	.	.	.	.	.	.	.	.	.	.	.	6	28
Conlie	3	.	2	2	.	.	.	3	.	.	.	.	.	.	.	.	12	.	.	.	.	.	.	.	.	.	.	.	.	.	2	24
Neuvillette	4	.	2	2	.	.	.	.	.	.	.	.	.	.	.	.	29	.	.	.	.	.	.	.	.	.	.	.	.	.	.	37
Amné	2	.	2	1	.	.	.	.	.	.	.	.	.	.	.	.	33	.	.	.	.	.	.	.	.	.	.	.	.	.	.	38
Loué	1	1	.	.	.	.	.	.	.	.	.	.	.	0	.	.	25	.	.	.	.	.	.	.	.	.	.	.	.	.	.	27
Sablé	.	.	.	.	.	.	.	.	.	.	.	.	.	.	.	28	.	.	.	.	.	.	.	.	.	.	.	.	.	.	.	28
Angers (E. N.)	.	1	1	2	.	.	.	.	.	.	.	.	.	.	8	1	16	.	.	.	.	.	.	.	1	1	.	.	.	.	.	30
Bassin de la Mayenne.																																
La Lacelle	.	2	1	2	1	.	.	.	7	.	.	.	.	.	.	.	.	.	.	.	.	.	.	.	.	.	.	.	.	.	.	12
Javron	0	2	1	4	0	.	.	.	.	.	.	.	.	.	.	.	.	.	.	.	.	.	.	.	.	.	.	.	.	.	.	7

STATIONS.	1	2	3	4	5	6	7	8	9	10	11	12	13	14	15	16	17	18	19	20	21	22	23	24	25	26	27	28	29	30	31	TOTAL.
Bassin de la Mayenne (suite).																																
Couptrain	.	2	2	2	.	.	.	.	.	.	.	.	.	.	.	.	.	.	.	.	.	.	.	.	.	.	.	.	.	.	.	5
Forêt d'Andaines	1	5	3	10	2	.	.	2	3	.	.	.	.	.	1	.	1	.	.	.	.	.	.	.	.	.	.	.	.	.	.	27
La Ferté-Macé	1	6	2	8	1	.	.	0	3	.	.	.	.	.	1	.	.	.	.	.	.	.	.	.	.	.	.	.	.	.	.	20
Couterne	.	3	0	3	.	.	.	.	.	.	.	.	.	.	.	.	.	.	.	.	.	.	.	.	.	.	.	.	.	.	.	5
Domfront	.	.	.	.	¼	6	.	.	.	.	.	.	.	.	.	1	¼	.	.	.	.	.	.	.	.	.	1	1	.	.	.	16
Mayenne	1	2	2	1	0	.	.	.	0	.	.	.	.	.	.	.	¼	.	.	.	.	.	.	.	.	.	.	.	.	.	.	9
Ernée	3	.	0	1	1	.	0	2	.	.	.	.	.	.	0	.	13	.	.	.	.	.	.	.	.	0	.	.	.	.	¼	25
Évron	3	.	2	.	.	.	0	.	.	.	.	.	.	0	.	17	.	.	.	.	.	.	.	.	.	0	.	.	.	.	3	25
Laval (E. N.)	3	.	1	.	.	.	.	.	.	.	.	.	.	.	.	.	14	.	.	.	.	.	.	.	.	.	.	.	.	.	.	18
Château-Gontier	0	1	.	0	.	.	.	.	0	.	.	.	.	.	.	.	10	2	.	.	.	.	.	.	.	.	.	.	.	.	.	12
Bassin de la Loire inférieure, rive droite.																																
Varades	.	1	0	.	.	.	.	.	.	.	.	.	.	0	10	.	1	5	.	.	.	.	.	.	1	2	10	0	.	.	.	31
Oudon	1	¼	3	2	1	.	.	.	2	.	.	.	.	.	5	.	.	7	.	.	.	.	.	.	.	5	5	.	.	.	.	34
Maumusson	1	.	1	2	.	.	.	.	.	.	.	.	.	.	19	.	.	.	.	.	.	.	.	.	0	3	1	.	.	.	.	28
Teillé	2	.	1	.	.	.	.	.	.	.	.	.	.	13	.	.	1	.	.	.	.	.	.	.	6	8	.	.	.	.	6	37
St-Mars-la-Jaille	.	.	.	6	.	.	.	.	.	.	.	.	.	.	16	.	.	.	.	.	.	.	.	¼	.	¼	3	.	.	.	.	32
Joué-sur-Erdre	2	.	1	.	.	.	0	0	.	.	.	.	.	10	.	.	.	.	.	.	.	.	.	2	7	3	.	.	.	.	¼	30
Nort	1	3	.	1	0	.	.	0	0	.	.	.	.	.	9	.	.	.	.	.	.	.	.	.	.	8	3	¼	.	.	.	30
Sucé	2	5	2	.	.	.	.	.	.	.	.	.	.	.	8	.	.	.	.	.	.	.	.	.	.	10	.	.	.	.	.	26
Nantes (Obsᵗᵉ)	1	2	.	2	1	.	.	0	.	.	.	.	.	.	2	.	.	0	.	.	.	.	.	.	.	10	1	0	.	.	.	19
Nantes (P. C.)	.	.	2	1	.	.	.	.	.	.	.	.	.	.	2	.	.	.	.	.	.	.	.	.	.	10	1	.	.	.	.	15
Nantes (Écluse)	3	.	3	.	.	.	.	.	.	.	.	.	.	1	.	.	.	.	.	.	.	.	.	.	¼	3	1	.	.	.	3	16
Cordemais	1	1	.	3	2	.	.	.	.	.	.	.	.	.	5	.	.	.	.	.	.	.	.	.	.	13	1	.	.	.	.	25
Savenay (E. N.)	3	.	2	2	1	.	0	2	.	.	.	.	.	.	3	.	3	.	.	.	.	.	.	.	7	6	.	.	.	.	5	32
Herbignac	1	2	0	1	0	.	1	1	.	.	.	.	.	.	12	.	1	2	.	.	.	.	.	.	1	19	3	.	.	.	.	43
Le Pouliguen	1	.	0	0	.	.	2	.	.	.	.	.	.	.	.	.	0	.	.	.	.	.	.	10	12	3	0	.	.	.	1	29
Bassin de la Loire inférieure, rive gauche.																																
Parthenay (E. N.)	¼	0	0	1	.	.	0	.	2	.	.	.	.	.	0	.	3	.	.	.	.	.	.	.	.	2	0	¼	.	.	.	15
Saint-Loup	2	.	.	.	.	.	.	.	.	.	.	.	.	.	.	.	.	.	1	.	.	.	.	.	.	.	.	.	.	.	10	13
Airvault	2	1	.	0	.	.	.	0	.	.	.	.	.	.	.	.	5	0	.	.	.	.	.	.	.	.	3	.	.	.	.	15
Belleville	1	.	0	0	.	.	1	.	.	.	.	.	.	.	.	1	7	.	.	.	.	.	.	.	1	1	¼	.	.	2	18
Mirebeau	2	.	.	.	0	.	.	.	1	.	.	.	.	.	3	.	1	.	.	.	.	.	.	.	.	.	.	.	.	.	.	7
Moncontour	3	.	0	.	.	.	.	.	1	.	.	.	.	.	3	.	.	.	.	.	.	.	.	.	.	1	.	.	.	.	.	9
Loudun	3	1	1	.	.	.	.	3	1	.	.	.	.	.	2	.	.	1	.	.	.	.	.	.	.	.	2	.	.	.	.	14
Bressuire (P. C.)	2	3	3	5	.	.	.	.	.	.	.	.	.	.	.	.	2	.	.	.	.	.	.	.	3	1	2	.	.	.	.	20
Bressuire (C. M.)	.	3	.	.	.	.	.	.	.	.	.	.	.	2	.	.	.	.	.	.	.	.	.	6	.	.	.	.	.	.	3	14
Moncoutant	1	.	20	5	.	.	.	.	.	.	.	.	.	.	.	.	.	.	.	.	.	.	.	6	.	8	.	.	.	.	.	39
Les Gardes	1	¼	¼	7	1	.	.	0	.	.	.	.	.	0	1	1	0	0	.	.	.	.	.	.	1	3	3	.	.	.	.	24
Vieillevigne	4	2	3	¼	3	.	.	.	.	.	.	.	.	.	.	.	.	.	.	.	.	.	.	.	.	3	2	.	.	.	.	23
Legé	1	1	1	1	1	.	.	.	.	.	.	.	.	.	.	.	.	.	.	.	.	.	.	.	.	9	1	.	.	.	.	15
Montbert	1	2	2	1	1	.	0	0	.	.	.	.	.	.	1	.	.	.	.	.	.	.	.	.	.	8	1	.	.	.	.	15
Clisson	1	1	.	1	0	.	.	.	.	.	.	.	.	.	5	.	.	.	.	.	.	.	.	.	0	.	8	2	.	.	.	17
Le Pallet	3	1	1	1	.	.	.	.	.	.	.	.	.	.	.	.	.	.	.	.	.	.	.	.	.	.	.	.	.	.	.	6
Le Loroux	2	¼	.	3	1	.	1	.	.	.	.	.	.	.	3	.	.	.	.	.	.	.	.	.	.	7	1	.	.	.	.	20
Vertou	2	.	2	1	.	.	.	.	.	.	.	.	.	.	1	.	.	.	.	.	.	.	.	.	.	8	2	.	.	.	5	21
Saint-Philbert	2	3	2	1	.	.	.	.	.	.	.	.	.	.	.	.	.	.	.	.	.	.	.	.	.	12	1	.	.	.	.	21
Bouaye	.	1	1	0	.	.	.	.	.	.	.	.	.	.	2	.	.	.	.	.	.	.	.	.	.	10	.	.	.	.	.	14
Pellerin	0	2	1	1	0	.	.	1	.	.	.	.	.	.	1	.	.	0	.	.	.	.	.	.	.	12	1	.	.	.	.	19

STATIONS.	1	2	3	4	5	6	7	8	9	10	11	12	13	14	15	16	17	18	19	20	21	22	23	24	25	26	27	28	29	30	31	TOTAL.
Bassin de la Loire inférieure, rive gauche (suite).																																
Paimbœuf	1	2	1	2	1	.	.	.	.	.	.	.	.	.	1	.	2	3	.	.	.	.	.	.	21	1	.	.	.	.	9	43
Fort de Mindin	1	1	0	1	1	.	.	.	.	.	.	.	.	.	0	.	1	1	.	.	.	.	.	.	.	23	2	.	.	.	.	31
Saint-Gildas	0	1	0	0	0	.	.	0	1	.	.	.	.	.	.	.	1	1	.	.	.	.	.	.	1	13	1	0	.	.	.	19
BASSINS ENTRE LA LOIRE ET LA GIRONDE.																																
Bassins de la Sèvre niortaise et de la Vie.																																
Chey	0	1	.	1½	¼	.	.	.	.	.	.	.	.	.	.	.	1	0	.	.	.	.	.	.	.	3	2	.	.	.	.	25
Pamproux	.	.	6	7	.	2	.	.	.	.	.	.	.	.	.	.	2	1	.	.	.	.	.	.	.	5	.	.	.	.	.	23
Chantecorps	8	.	.	9	6	.	.	.	.	.	.	.	.	.	.	.	.	.	.	.	.	.	.	.	.	5	3	.	.	.	.	29
Mazières	¼	.	3	9	2	.	.	.	.	.	.	.	.	.	.	.	.	¼	.	.	.	.	.	.	.	1	¼	.	.	.	.	26
Champdeniers	1	1	.	2	3	.	.	0	.	.	.	.	.	.	.	.	.	2	.	.	.	.	.	.	1	2	1	.	.	.	.	13
François	.	1	0	7	1	.	.	.	.	.	.	.	.	.	.	.	.	1	.	.	.	.	.	.	0	3	0	.	.	.	.	13
Prahecq	.	1	.	6	.	.	.	.	.	.	.	.	.	.	.	.	9	.	.	.	.	.	.	.	¼	.	.	.	.	.	.	19
Niort	0	1	1	¼	1	.	.	1	.	.	.	.	.	.	.	.	.	5	.	.	.	.	.	.	2	5	0	.	.	.	.	20
Mauzé	.	1	.	3	1	.	.	.	1	.	.	.	.	.	.	.	.	.	.	.	.	.	.	0	.	5	.	.	.	.	3	14
Arçais	.	1	.	2	1	.	.	1	.	.	.	.	.	.	.	.	.	.	.	.	.	.	.	.	1	6	0	.	.	.	.	10
Xanton-Chassenon	3	0	.	2	2	.	.	.	.	.	.	.	.	.	.	.	.	.	.	.	.	.	.	.	2	6	.	.	.	.	.	15
Fontenay-le-Comte	2	.	.	.	.	1	.	1	.	.	.	.	.	.	.	.	.	.	.	.	.	.	.	1	.	.	.	.	.	.	.	4
Bazoin	0	1	.	1	.	.	.	.	.	.	.	.	.	.	.	.	.	3	.	.	.	.	.	1	.	6	.	.	.	.	.	11
Roche-s.-Yon (E.N.)	0	.	2	2	.	.	.	.	.	.	.	.	.	.	.	.	.	.	.	.	.	.	.	.	.	3	.	.	.	.	.	6
L'Aiguillon-s.-Mer	3	1	.	1	0	.	.	.	.	.	.	.	.	.	.	.	.	2	.	.	.	.	.	.	.	11	7	.	.	.	.	25
Les Sables-d'Olonne	0	1	.	0	.	.	.	.	.	.	.	.	.	.	.	.	.	.	.	.	.	.	.	.	.	13	3	.	.	.	.	17
Saint-Gilles-s.-Vie	.	1	.	.	0	.	.	.	.	.	.	.	.	.	.	.	.	2	.	.	.	.	.	.	.	12	2	1	.	.	.	19
Machecoul	0	¼	1	0	1	.	0	0	.	.	.	.	.	.	0	.	0	3	.	.	.	.	.	.	.	8	2	.	.	.	.	20
Ile d'Yeu	.	1	.	.	.	.	.	.	2	.	.	.	.	.	.	.	0	¼	.	.	.	.	.	.	.	15	3	.	.	.	.	24
Noirmoutiers	.	.	.	.	.	3	2	3	3	1	11	5	1	1	3	6	¼	1	2	2	.	9	1	.	.	.	.	0	3	.	.	59
Bassin de la Charente.																																
Charroux	.	2	.	10	2	.	1	2	.	.	.	.	.	.	.	.	.	.	.	.	.	.	.	.	.	.	5	.	.	.	.	21
Civray	.	3	.	6	¼	.	.	3	.	.	.	.	.	.	.	.	.	.	.	.	.	.	.	.	.	.	¼	.	.	.	.	18
Ruffec	.	1	.	8	2	.	.	.	.	.	.	.	.	.	.	.	1	.	.	.	.	.	.	.	.	1	.	.	.	.	.	13
Sauzé-Vaussais	.	1	.	13	2	.	.	1	.	.	.	.	.	.	.	.	3	.	.	.	.	.	.	.	.	.	.	.	.	.	.	20
Montbron	.	1	.	5	¼	.	.	¼	.	.	.	.	.	.	.	.	.	10	.	.	.	.	.	.	.	.	5	.	.	.	.	28
Angoulême (P. C.)	.	.	.	2	2	1	.	1	.	.	.	.	.	.	.	.	.	6	.	.	.	.	.	.	.	3	0	.	.	.	.	15
Barbézieux	.	.	.	2	2	.	.	.	.	.	.	.	.	.	.	.	.	3	.	.	.	.	.	1	.	.	.	.	.	.	.	9
Cognac	.	1	.	3	3	.	.	.	.	.	.	.	.	.	.	.	.	7	.	.	.	.	.	0	.	1	0	.	.	.	.	15
Jonzac	.	.	2	.	.	.	.	.	.	.	.	.	.	.	.	.	.	3	.	.	.	.	.	.	.	1	3	.	.	.	.	9
Saintes	.	.	.	5	.	.	.	1	.	.	.	.	.	.	.	.	.	5	.	.	.	.	.	3	1	.	.	.	.	.	.	13
Chef-Boutonne	.	1	.	5	2	.	.	0	.	.	.	.	.	.	.	.	1	.	.	.	.	.	.	.	.	2	.	.	.	.	.	10
Celles-sur-Belle	.	1	.	10	2	.	.	1	.	.	.	.	.	.	.	.	1	.	.	.	.	.	.	.	.	3	.	.	.	.	¼	21
Villiers-en-Bois	2	.	¼	2	.	.	1	.	.	.	.	.	.	.	.	1	.	.	.	.	.	.	.	0	¼	0	.	.	.	.	5	18
Chizé	.	1	.	3	1	.	.	0	.	.	.	.	.	.	.	.	.	.	.	.	.	.	.	.	0	2	.	.	.	.	.	8
St-Jean-d'Angély	.	1	.	1	2	.	.	1	.	.	.	.	.	.	.	.	.	3	.	.	.	.	.	.	.	¼	1	.	.	.	.	11
Bel-Ébat	.	1	.	.	2	.	.	.	.	.	.	.	.	.	.	.	.	.	.	.	.	.	.	.	.	8	1	.	.	.	.	11
Rochefort (Obs^{re})	1	.	.	.	.	.	.	.	.	.	.	.	.	.	.	.	.	.	.	.	.	.	.	.	10	1	.	.	.	.	.	12
La Rochelle	.	.	.	.	.	.	.	.	.	.	.	.	.	.	.	.	.	.	.	.	.	.	.	.	.	10	.	.	.	4	.	14
Ile d'Aix	.	.	.	.	.	.	.	.	.	.	.	.	.	.	.	.	.	.	.	.	.	.	.	.	.	9	6	.	.	.	.	15
Chassiron	.	1	.	.	.	.	.	.	.	.	.	.	.	.	.	.	.	2	.	.	.	.	.	.	.	10	3	.	.	.	.	16

STATIONS.	1	2	3	4	5	6	7	8	9	10	11	12	13	14	15	16	17	18	19	20	21	22	23	24	25	26	27	28	29	30	31	TOTAL.
BASSIN DE LA GIRONDE.																																
Bassin de la Dordogne.																																
La Tr-d'Auvergne..	.	.	3	10	.	.	.	.	.	.	.	.	.	9	4	.	.	.	.	.	.	.	.	.	.	2	.	.	.	.	5	32
Messeix.....	.	15	7	3	6	.	.	.	.	.	.	.	.	.	.	.	.	.	.	.	.	.	.	.	.	.	.	.	.	.	.	31
Église-Ne-d'Entr..	.	.	.	.	.	3	.	.	.	.	.	.	.	.	5	.	.	.	.	.	.	2	.	.	.	.	.	.	.	.	.	10
Laqueuille.....	.	.	.	3	.	.	.	.	.	.	.	.	.	.	.	.	.	.	.	.	.	.	.	.	.	.	.	.	.	.	1	3
Ussel	.	.	1	1	.	.	.	.	.	.	.	.	.	.	.	.	.	.	.	.	.	.	.	.	.	1	1	.	.	.	.	4
Bort.....	.	.	1	1	.	.	.	.	.	.	.	.	.	.	.	.	.	.	.	.	.	.	.	.	.	1	2	.	.	.	.	5
Argentat	.	.	.	.	3	.	.	.	.	.	.	.	.	.	.	.	.	.	.	.	.	.	.	.	.	.	.	.	.	.	.	3
Beaulieu	.	1	.	2	5	.	.	.	.	.	.	.	.	.	.	.	.	.	.	.	.	.	.	.	.	1	5	.	.	.	.	14
Tulle (E. N.).....	.	.	.	7	.	.	.	.	.	.	.	.	.	.	.	.	.	17	.	.	.	.	.	.	.	.	2	.	.	.	.	25
Tulle (P. C.).....	.	.	.	6	.	.	.	.	.	.	.	.	.	.	.	.	.	7	10	.	.	.	.	.	.	.	.	.	.	.	.	23
Brive.....	.	.	.	1	.	.	.	.	.	.	.	.	.	.	.	.	.	.	.	.	.	.	.	.	.	.	.	.	.	.	.	1
Lavallade.....	.	.	.	3	.	.	.	.	.	.	.	.	.	.	.	.	3	.	.	.	.	.	.	.	.	2	.	.	.	.	.	8
Saint-Jean d'Ataux.	.	.	3	11	.	.	.	9	.	.	.	.	.	.	.	.	9	.	.	.	.	.	.	.	.	7	.	.	.	.	.	39
Chalais.....	.	1	0	2	2	.	.	2	0	.	.	.	.	.	.	.	.	0	.	.	.	.	.	.	.	.	2	.	.	.	.	9
Montguyon	.	.	.	.	1	3	.	1	.	.	.	.	.	.	.	.	.	.	.	.	.	.	.	.	.	.	1	.	.	.	.	6
Coutras.....	.	.	.	1	1	.	.	.	.	.	.	.	.	.	.	.	.	3	.	.	.	.	.	.	.	1	2	.	.	.	.	7
Saint-Savin.....	.	.	2	.	3	.	.	.	.	.	.	.	.	.	.	.	.	.	.	.	.	.	.	.	.	.	1	.	.	.	.	9
Bassin du Lot.																																
Le Bleymard.....	.	.	.	.	.	.	.	.	.	.	.	.	.	.	.	.	.	.	.	.	5	.	6	4	.	.	.	.	.	.	.	15
Montmirat.....	.	.	.	.	.	.	.	.	.	.	.	.	.	.	.	.	.	.	.	.	.	.	10	.	.	.	2	.	.	.	.	13
Bagnols.....	.	.	.	.	.	.	.	.	.	.	.	.	.	.	.	.	.	.	.	.	.	.	1	.	.	.	.	3	.	.	.	4
Mende (P. C.)....	.	.	.	.	.	.	.	.	.	.	.	.	.	.	.	1	.	.	.	.	.	0	.	.	.	.	0	.	.	.	.	1
Saint-Chély-d'Ap..	.	.	.	.	.	.	.	.	.	.	.	.	.	.	.	.	.	.	.	.	.	.	.	.	.	.	.	.	.	.	.	0
Saint-Léger-du-M .	.	.	.	.	.	.	.	.	.	.	.	.	.	.	.	0	.	0	.	.	.	.	.	.	.	.	0	.	.	.	.	1
Nasbinals.....	.	0	.	2	6	.	.	.	.	.	.	.	.	.	.	0	.	0	.	.	.	3	1	.	.	.	5	.	.	.	.	17
Marvéjols	.	.	.	.	.	.	.	.	.	.	.	.	.	.	.	.	.	.	.	.	.	3	.	.	.	1	.	.	.	.	.	4
Laguiole	.	.	.	.	20	.	.	.	.	.	.	.	.	.	.	.	13	.	.	.	.	.	.	.	.	.	.	.	.	.	.	33
Mur-de-Barrez....	.	.	.	6	8	.	.	.	.	.	.	.	.	.	.	.	.	8	.	.	.	.	.	.	.	.	8	.	.	.	.	30
Entraygues.....	.	.	.	.	5	.	.	.	.	.	.	.	.	.	.	.	.	.	.	.	7	.	.	.	.	.	4	.	.	.	.	16
Figeac	.	.	.	2	3	.	.	.	.	.	.	.	.	.	.	.	.	.	.	.	.	.	.	.	.	3	10	.	.	.	.	18
Cahors.....	.	.	.	.	1	.	.	.	.	.	.	.	.	.	.	.	.	.	.	.	.	.	.	4	.	0	10	.	.	.	.	15
Montaigu.....	.	.	.	7	2	.	.	.	.	.	.	.	.	.	.	.	.	.	.	.	.	.	1	.	.	0	.	.	.	.	.	9
Villeneuve.....	.	1	.	.	.	.	.	.	.	.	.	.	.	.	.	.	.	.	.	.	.	.	.	.	.	.	6	.	.	.	.	7
Bassin de l'Aveyron.																																
Massegros.....	.	.	.	4	1	.	.	.	.	.	.	.	.	.	.	.	.	.	.	.	.	.	4	.	.	1	2	.	.	.	.	12
Rodez (E. N.)....	.	.	.	.	4	.	.	.	.	.	.	.	.	.	.	.	.	.	.	.	.	.	.	.	.	.	3	.	.	.	.	7
Carmaux	.	.	.	.	0	.	.	.	.	.	.	.	.	.	.	.	.	.	.	.	.	2	.	.	.	2	3	.	.	.	.	7
Bassin du Tarn.																																
Croix-de-Fer.....	.	.	.	.	4	.	.	.	.	.	.	.	.	.	.	.	.	.	.	.	.	1	5	1	.	.	12	.	.	.	.	22
Pt de Montvert....	.	.	.	.	.	.	.	.	.	.	.	.	.	.	.	.	0	2	.	.	.	.	8	.	.	11	35	0	.	0	.	57
Florac	.	.	.	.	.	.	.	.	.	.	.	.	.	.	.	.	.	1	1	.	.	.	9	.	.	3	13	.	.	.	.	27
Meyrueis.....	.	.	.	1	3	.	.	.	.	.	.	.	.	.	.	.	.	.	.	.	.	.	6	.	.	.	2	.	.	.	.	12
La Salesse-Murat..	.	.	.	2	.	.	.	.	.	.	.	.	.	.	.	.	.	.	.	.	.	.	.	6	3	18	6	.	.	.	.	35
Le Cabaretou.....	.	.	.	10	5	.	.	.	.	.	.	.	.	.	.	.	.	.	.	.	.	.	25	.	25	35	15	.	.	.	.	115
La Salvetat.....	.	.	.	11	5	.	.	.	.	.	.	.	.	.	.	.	.	6	.	.	4	.	19	3	10	23	.	3	.	.	.	84
La Cavalerie.....	.	.	.	1	.	.	.	.	.	.	.	.	.	.	.	.	.	.	.	.	.	.	3	.	.	2	3	.	.	.	.	9

STATIONS.	1	2	3	4	5	6	7	8	9	10	11	12	13	14	15	16	17	18	19	20	21	22	23	24	25	26	27	28	29	30	31	TOTAL.
Bassin du Tarn (suite).																																
Castres		0			1													1				3					1					7
Lavaur		0																				3						5				8
Alban				11																						5						16
Albi (E. N.)																										2						2
Albi (P. C.)		1		1																		1				2						5
Montauban (E. N.)		1					1																			3		4				8
Bassin de la Garonne, cours supérieur, et affluents des Pyrénées.																																
Merens															2		18					24										43
Ax																	17					27	4									48
Vicdessos																	12					19	2				1					34
Les Cabannes																	23					21	2									46
Belesta								1									11					4	4									21
Foix (E. N.)																	23					12	1	5			3					43
Foix (P. C.)																	19					13	6									38
Mirepoix		1															20										2					23
Royat		3															11										3					17
Le Fossat		1															16					3										20
Couflens																	9		1			11										20
Boussenac																	34					9	4									47
Saint-Girons																	27				1						1					29
Arreau																14					5											19
Le Mas-d'Azil																	13					7	2									22
Toulouse (Obsre)		1														3	13									0	3					19
Bassin de la Garonne (R. G.) au-dessous de Toulouse; bassins du Gers et de la Baïse; bassin de la Gironde.																																
Lannemezan																	35							5								40
Lombez																5	8					0	1			0						15
Masseube		1														12	13				1		14									41
Trie																	24															24
Miélan																21	3															24
Mirande															12	7																19
Gimont																2	10				1											13
Auch (P. C.)		1													0	7	5															14
Vic-Fézensac		3														8	3															14
La Sauvetat					1											2											1					4
Lectoure																							1	2		2	5					10
Condom																										2						2
Eauze		1														6	3									2						12
Agen (P. C.)	1		1	1	1											0							1		3	3					3	13
Damazan				2																						13						15
Col-de-Fer		1		0	1		0	3	1								2									2	5					14
La Réole		0	0	1			2	1								2									0	4					7	18
Talence			0	3			0	1								15	0								5	4					9	37
Bordeaux-Floirac				1	2			1					0				8								0	5	2					19
Bordeaux (J. B.)						5											6													8		19
Bordeaux (Eaux)				0	2												8									6	6					23
Bordeaux (Petit)				3			1									10								1	5	6					9	37
Pte de Grave																										8					2	11
Royan					1			1									3									5						8
La Coubre																	2									10	4					16

STATIONS.	1	2	3	4	5	6	7	8	9	10	11	12	13	14	15	16	17	18	19	20	21	22	23	24	25	26	27	28	29	30	31	TOTAL.
BASSINS ENTRE LA GIRONDE ET LES PYRÉNÉES.																																
Petits bassins entre la Gironde et l'Adour.																																
Pissos				2	2			2										12							2	6	1					26
Hourtin				3	0													1								9	1					14
Bassin de l'Adour.																																
Pic du Midi															3	2	16	5			4	5	2			5						41
Luz-Saint-Sauveur																	2															2
Peyranère																	3									53						56
Gélan															3		14															17
Bagnères-de-Big															3		30	4					6			7						50
Tarbes (P. C.)																		29					1			2						32
Villecomtal																	21	3														24
Aignan					1												11	1								1						14
Riscle																	7	7								2	4					20
Cazaubon		1		0	1		1										7	2								4						15
Morcenx		1		1	5													12								4						23
Pau (M. Tourasse)		1			1			1	1							2		18				0		1		0	6					31
Lescar (E. N.)					2			9					6	12			5	2	5					1		0	3					44
Orthez								4										16								5	2					27
Oloron		1			3			4										13								1	4					26
Mauléon				3		2	4									3	4									9					5	29
Dax (P. C.)		10			1			1										12							1	4	1					29
St-Martin-de-Hinx		2			1		0	1						0	1		18	5							2	7					0	36
Peyrehorade		1															0	8							0	6	1					17
Bayonne			1												19			14								6						40
Biarritz		1					2	1									2	7								6	1					20
VERSANT DE LA MÉDITERRANÉE.																																
BASSINS ENTRE LES PYRÉNÉES ET LE RHÔNE.																																
Bassins du Tech, de la Tet et de l'Agly.																																
Prats-de-Mollo																					12		20	2								34
Céret																			1	1			5	4							5	16
Beilegarde																					13		12									25
Vernet-les-Bains																	9				5											14
Col de la Quillane																	3				4	1										8
Montlouis (C. M.)																																0
Molitg-les-Bains		3															6					20		0								30
Prades																		5			14											19
Comes																	5				19											24
Vinça																	6				16		1									23
Caudiès																	4				9	1										14
Sournia																		7	2			6										15
Estagel																							7	6								13
Perpignan (Obsre)																		2	2			0	4	11		0		1				20
Perpignan (P. C.)																						14										14
Cap Béar (phare)																		2			1		13			3						19
Cap Béar (Sémore)																						1	2	16				1	1			21
Port-Vendres															1			2			1		17			0						21
Pont d'Elne															4						2		17		3	3						29
Barcarès																		1					25									26

STATIONS.	1	2	3	4	5	6	7	8	9	10	11	12	13	14	15	16	17	18	19	20	21	22	23	24	25	26	27	28	29	30	31	TOTAL.
Bassin de la Sègre.																																
Col de Puymorens															3		8				22		14									47
Bourg-Madame																					6											6
Bassin de l'Aude.																																
Arques																	9					8										17
Couiza																	10					1										11
Monthaut (h. bois)																	11					3		2								16
Monthaut (s. bois)																	4					0		1								5
Sainte-Gemme																	9				3											12
Besplas																	12															12
Salettes	2		3	4																	5	8			2	34	2				5	65
Lespinassière	1		2	3																	5	5			2	18	1				4	41
Caunes (hors bois)																					5	3				12	2					22
Caunes (sous bois)																					2	1				7						10
Rieux-Minervois																	2															2
Carcassonne (C. M.)					1													2			1	1				3	3					11
Carcassonne (E. N.)					1													2				2					2	0				8
Barbaira																		2				2					6					10
Montlaur																						4				4						8
Moux																					7	3					3					13
Boutenac																		2				14		1		4						21
Terre-Rouge																					4	2					3					10
Capestang																		2				20		2		18	12					54
Bassins de l'Orb, de l'Hérault, du Lez et du Vidourle.																																
Saint-Pons																						1	19		5	30	6					61
Saint-Gervais																		2						23		18	4					47
Bédarieux																		1				10	10	15		20	25					81
L'Escandolgue																3						28		7		31	62					131
Béziers																		1			5	28		1		29	16					80
Le Caylar														3			3	1				13		1		22	19	1				63
Lodève																		4				24		3		26	45					102
Saint-Bauzille																	3	1					9			32						45
Gignac																						13				22	53					88
Clermont-Villen																						15				45	40					100
Col de la Cardonille														2			5					10				21	31		4			73
St-Mathieu-de-Tr.																	3					23				39	29					94
Nimes (E. N.)																						2				9	15					26
Lunel																	1					3				8						12
Montpellier (E. N.)																	3					11		25		34						72
Cette (P. C.)																						14		2		23						39
Agde																		2				16				15	18					51
BASSIN DU RHÔNE.																																
Bassin de la Saône.																																
Bains				9	2										4																	14
Pont-du-Bois				8	6																											14
La Voivre	2			6	5	2											2															17
Bourbonne-les-B				7											3																	10
Fresnes-s.-Apance	0			4	2										1	0	2															9
Villars-le-Pautel					15										2	0	4															21

STATIONS.	1	2	3	4	5	6	7	8	9	10	11	12	13	14	15	16	17	18	19	20	21	22	23	24	25	26	27	28	29	30	31	TOTAL.
Bassin de la Saône (suite).																																
La Ferté-s.-Am....	.	.	.	2	.	.	.	.	.	.	.	.	.	.	.	3	.	.	.	.	.	.	.	.	.	.	.	.	.	.	.	5
Jussey	.	.	.	3	1	.	.	.	.	.	.	.	.	.	2	1	2	.	.	.	.	.	.	.	.	.	.	.	.	.	.	.	8
Saint-Remy	.	.	.	1	8	.	.	.	.	.	.	.	.	.	3	.	.	.	.	.	.	.	.	.	.	.	.	.	.	.	.	.	12
Chalindrey	1	.	.	4	0	.	0	.	.	.	.	.	.	.	6	1	7	.	.	.	.	.	.	.	.	.	.	.	.	.	.	.	20
Bourg	.	.	.	9	2	.	.	.	.	.	.	.	.	.	5	.	7	.	.	.	.	.	.	.	.	.	.	.	.	.	.	.	24
Villegusien	.	.	.	4	.	.	.	.	.	.	.	.	.	.	8	.	11	.	.	.	.	.	.	.	.	.	.	.	.	.	.	.	23
Montigny-s.-V	.	.	.	3	.	.	.	.	.	.	.	.	.	.	.	15	.	.	.	.	.	.	.	.	.	.	.	.	.	.	2	.	19
Vaux-s.-Aubigny..	.	.	5	.	.	.	.	.	.	.	.	.	.	6	.	14	.	.	.	.	.	.	.	.	.	.	.	.	.	.	.	.	25
Courlon.....	.	.	.	7	1	.	.	.	.	.	.	.	.	.	.	39	0	.	.	.	.	.	.	.	.	.	.	.	.	.	.	.	47
Is-sur-Tille.....	.	.	.	5	.	.	.	.	.	.	.	.	.	.	.	8	.	.	.	.	.	.	.	.	.	.	.	.	.	.	.	.	13
Beire-le-Châtel....	.	.	2	.	7	.	.	.	.	.	.	.	.	.	.	.	5	.	.	.	.	.	.	.	.	.	.	.	.	.	.	.	8
Saint-Seine-l'Abb..	.	.	.	9	.	.	.	.	.	.	.	.	.	.	.	.	8	.	.	.	.	.	.	.	.	.	.	.	.	.	.	.	18
Val-Suzon	.	.	.	6	4	.	.	.	.	.	.	.	.	.	.	5	.	.	.	.	.	.	.	.	.	.	.	.	.	.	.	.	15
Saussy.....	.	.	.	7	.	.	.	.	.	.	.	.	.	.	.	6	.	.	.	.	.	.	.	.	.	.	.	.	.	.	.	.	13
Pont d'Ouche.....	.	.	.	2	.	.	.	.	.	.	.	.	.	.	2	.	.	.	.	.	.	.	.	.	.	.	.	.	.	.	.	.	4
Dijon	.	.	.	.	4	.	.	.	.	.	.	.	.	.	.	15	.	.	.	.	.	.	.	.	.	.	.	.	.	.	.	.	19
Heuilley.....	.	.	.	1	.	.	.	.	.	.	.	.	.	.	.	3	.	.	.	.	.	.	.	.	.	.	.	.	.	.	.	.	5
Vonges (Poudrerie).	.	.	.	2	.	.	.	.	.	.	.	.	.	.	2	.	2	.	.	.	.	.	.	.	.	.	.	.	.	.	.	.	5
Auxonne.....	.	.	.	4	.	.	.	.	.	.	.	.	.	.	.	5	.	.	.	.	.	.	.	.	.	.	.	.	.	.	.	.	8
St-Jean-de-Losne..	.	.	.	2	.	.	.	.	.	.	.	.	.	.	.	1	.	.	.	.	.	.	.	.	.	.	.	.	.	.	.	.	3
Concœur.....	.	.	.	.	4	.	.	.	.	.	.	.	.	.	.	.	2	.	.	.	.	.	.	.	.	.	.	.	.	.	.	.	6
Beaune	.	.	.	0	.	.	.	.	.	.	1	.	.	.	.	8	.	.	.	.	.	.	.	.	.	.	.	.	.	.	.	.	9
Labergement.....	.	1	.	.	.	.	.	.	.	.	.	.	.	.	.	17	.	.	.	.	.	.	.	.	.	.	.	.	.	.	.	.	19
Trugny.....	.	.	.	.	.	.	.	.	.	.	.	.	.	.	.	11	.	.	.	.	.	.	.	.	.	.	.	.	.	.	.	.	11
Verdun-s.-Saône ..	.	.	.	.	.	.	.	.	.	.	.	.	.	.	.	.	.	.	.	.	.	.	.	.	.	.	.	.	.	.	.	.	0
Lons-le-Saul.(E.N.).	.	.	.	7	4	.	.	.	.	.	.	.	.	.	.	3	1	.	.	.	.	.	.	.	.	.	.	.	3	.	.	.	17
Branges.....	.	.	.	2	.	.	.	.	.	.	.	.	.	.	.	.	.	.	.	.	.	.	.	.	.	.	.	.	.	.	.	.	2
Cuisery	.	.	.	.	5	.	.	.	.	.	.	.	.	.	.	.	.	.	.	.	.	.	.	.	.	.	.	.	.	.	.	.	5
Bourg (E. N.)	.	.	.	1	2	.	.	.	.	.	.	.	.	.	.	.	.	.	.	.	.	.	.	.	.	.	.	.	.	.	.	.	3
Montrevel.....	.	.	.	2	.	.	.	.	.	.	.	.	.	.	.	.	.	.	.	.	.	.	.	.	.	.	.	4	.	.	.	.	6
Monsols.....	.	.	.	.	.	.	.	.	.	.	.	.	.	.	.	.	.	.	.	.	.	.	.	.	.	2	.	.	.	.	.	.	2
Cluny (E. N.).....	.	.	.	.	1	.	.	.	.	.	.	.	.	.	.	.	.	.	.	.	.	.	.	.	.	.	.	1	.	.	.	.	2
Pont-de-Vaux	.	.	.	.	.	.	.	.	.	.	.	.	.	.	.	.	.	.	.	.	.	.	.	.	.	.	.	.	.	.	.	.	0
Chatillon-s.-Ch....	.	.	.	.	3	.	.	.	.	.	.	.	.	.	.	.	.	.	.	.	.	.	.	.	.	.	.	.	.	.	.	.	3
Thoissey	.	.	.	.	.	.	.	.	.	.	.	.	.	.	.	.	.	.	.	.	.	.	.	.	.	.	.	.	.	.	.	.	0
Cercié	.	.	.	.	.	.	.	.	.	.	.	.	.	.	.	.	.	.	.	.	.	.	.	.	.	.	.	.	.	.	.	.	0
Saint-Nizier-d'Az..	.	.	.	.	6	.	.	.	.	.	.	.	.	.	.	.	0	.	.	.	.	.	.	.	.	.	.	1	.	.	.	.	7
La Mure-s.-Az....	.	.	.	1	4	.	.	.	.	.	.	.	.	.	.	.	0	.	.	.	.	.	.	.	.	.	0	0	7	.	.	.	13
Villefranche (E. N.).	.	.	.	.	.	.	.	.	.	.	.	.	.	.	.	.	.	.	.	.	.	.	.	.	.	.	.	1	.	.	.	.	1
Trévoux.....	.	.	.	.	.	.	.	.	.	.	.	.	.	.	.	.	.	.	.	.	.	.	.	.	.	.	.	.	.	.	.	.	0
Saint-Laurent-d'O..	.	.	0	0	.	.	.	.	.	.	.	.	.	.	.	.	.	.	.	.	.	.	.	.	.	.	.	.	.	.	.	.	1
Sainte-Foy-l'Arg...	.	.	.	.	.	.	.	.	.	.	.	.	.	.	.	.	.	.	.	.	.	.	.	.	.	.	2	.	.	.	.	.	2
Tarare.....	.	.	.	1	0	.	.	.	.	.	.	.	.	.	.	.	.	.	.	.	.	.	.	.	.	.	1	.	.	.	1	.	2
L'Arbresle.....	.	.	.	.	.	.	.	.	.	.	.	.	.	.	.	.	.	.	.	.	.	.	.	.	.	.	1	.	.	.	.	.	1
Bassin du Doubs.																																
La Chap.-s.-Roug[t].	.	.	.	20	3	.	.	.	.	.	.	.	.	.	8	6	1	.	.	.	.	.	.	.	.	.	.	.	.	.	.	.	38
Belfort.....	.	.	.	9	7	.	.	.	.	.	.	.	.	.	3	1	6	1	.	.	.	.	.	.	.	.	.	.	.	.	.	.	27
Pontarlier	.	3	.	9	9	.	.	.	.	.	.	.	.	.	1	2	3	.	.	.	.	.	.	.	.	.	.	.	.	.	.	.	27
Pont de Roide.....	.	.	.	9	.	.	.	.	.	.	.	.	.	.	6	1	9	.	.	.	.	.	.	.	.	.	.	.	.	.	.	.	25
Audincourt.....	0	0	.	8	.	.	.	.	.	.	.	.	.	.	6	9	1	.	.	.	.	.	.	.	.	.	.	.	.	.	1	.	24

STATIONS.	1	2	3	4	5	6	7	8	9	10	11	12	13	14	15	16	17	18	19	20	21	22	23	24	25	26	27	28	29	30	31	TOTAL.
Bassin du Doubs (suite).																																
Besançon (E. N.)..					4										4	3	6															17
Fort de Planoise...				6	5	1										2	4															18
Lods					7											1	1															9
Ornans				12																												12
Bassin du Rhône proprement dit, cours moyen.																																
Chamonix				6												2												5		3		16
Sallanches			7														4	4											1			16
Col des Gets				17																								6				23
Mélan				2	9										1			0										1	2			14
Cruseilles				4																								1				5
Annemasse				2																					1							3
Douvaine				5																												5
Évian				3												2																5
Gex				7	16																											23
Léaz				14	3																							1				18
Thônes				18	7																							2				27
Annecy				2	3																							1	0			6
Rumilly																							1				1					1
Tamié																											12					12
Chambéry (P. C.)					1																											1
Yon-Artemare				11																												11
Belley				11																												11
Lhuis				4																												4
Nantua																											8	4	3			15
Pont-d'Ain				4																							4	1				9
Chalamont				1																												1
Hauteville				19	1																						2					22
Ambérieu				6																		1										7
Montluel																											1					1
Mont Verdun																												0				0
Lyon (Parc)				0																							1	0				1
Lyon (Fᵗ Lamotte)					0																						1					1
Lyon (Sᵗ-Irénée)				0	0	0																				0	1	0				2
La Valla																												2				2
Loire				0																							0		1			1
Vienne																											0					0
Roybon																																0
Bassin de l'Isère.																																
Megève				14													1										2	2				19
Allevard																																0
Saint-Firmin																											7		4			11
La Mure																											1					1
Vizille																																0
Fᵗ des Quatre-Seig.				0																							3					3
Grenoble (E. N.)				0	0																							0		0		1
Saint-Marcellin																											2				4	6
Bassin de la Durance.																																
Briançon																																0
La Bessée																																0

STATIONS.	1	2	3	4	5	6	7	8	9	10	11	12	13	14	15	16	17	18	19	20	21	22	23	24	25	26	27	28	29	30	31	TOTAL.
Bassin de la Durance (suite).																																
Aiguilles																																0
Guillestre																																0
Embrun																																0
Chorges																							3				2					5
Barcelonnette(E.N.)																					1						4					5
Gap (E. N.)																							4									4
Gap (P. C.)																							28			4						32
Tallard																							2				3	2				7
Veynes																											4	2				6
Serres																		1			3						5					9
Orpierre																		7									5					12
Laragne																		10														10
Ribiers																		17								2						19
Saint-Christol																						2					5		1			8
La Garde																					1	2				2	3		1			9
Apt																					2	0					4		5			11
Murs																										7	3					10
Mirabeau																						8				8						16
Meyrargues																							1			3			2			6
Pertuis																						2					7		1			10
Rognes																											4		2			6
Les Taillades																											2					2
Orgon																										6	2					8
Cavaillon																										5	0					5
Bassin du Rhône proprement dit, cours inférieur.																																
N.-D.-des-Neiges																		5					7			11	18					41
Les Laubies																					4		2		2	4					1	13
Le Thort																							0			2	2					4
Villefort																0							9			3	37					49
Vialas																		6					14	7		7	48	1		4		87
Saint-Germain-de-C														2			2	1					10			6	28	1				50
Montpezat																						2	4			14	13		3			38
Privas (E. N.)																							15									15
Valence (E. N.)																							2				2					4
Die																		1	1								1	2				4
Rosans													8														1					9
Valréas																		8									2					10
Lapalud																			0			3	2				11					16
Bollène																		1					0				11					12
Orange																		1								1	5					7
Savoillans																		3								4						7
Sault																					8	0				3	2					13
Bedoin																		4														4
Carpentras																		0									4					4
Malaucène																			3								12	2				17
Pernes																		1									3					4
Avignon (E. N.)																											11	3				14
Saint-Remy																							3				12					15
Les Baux																							5				9	3				17
Saint-Michel																										25						25
Farimon																										2	7					9

STATIONS.	1	2	3	4	5	6	7	8	9	10	11	12	13	14	15	16	17	18	19	20	21	22	23	24	25	26	27	28	29	30	31	TOTAL.
Bassin du Rhône proprement dit, cours inférieur (suite).																																
Saint-Martin																							3			6	6					15
Viguier																						22				8	11					42
Arles																						12				9	2					23
Létourneau																										7						7
Saintes-Maries																											14					14
Giraud																																0
RÉGION DE NICE.																																
Petits bassins entre le Rhône et les Alpes.																																
Trets																						9				10			1			20
Gréasque																							2				15	2	1			20
Mimet																										5	8	2				16
Saint-Antonin																						16					11					27
Aix (P. C.)																											9		1			10
Bouc																											7			1		8
Venelles																						1					7			1		9
Pélissanne																						7					6					13
Salon																						9					7					16
Miramas																											8					8
Cornillon																											9					9
Les Pennes																											6					6
Berre																										5						5
Saint-Chamas																										4						4
Port-de-Bouc																						1					8					9
Septèmes																											14					14
Rouvière																						21				35						56
Aubagne																							5				23		1			29
Marseille (Obsre)																										4	1		1	0		6
Cap Sicié																	51?						1				22	2				76?
Chau-St-Michel																										8	13					21
Toulon																										5	19					24
Hyères																							2			11	14					27
Draguignan (E. N.)																											3				1	4
Belvédère																							5									5
Grasse																		4														4
Bar																																0
Cannes																		3										1				4
Nice (E. N.)																		5														5
Nice (Port)																																0
Villefranche (phare)																		2														2
La Garouppe (phare)																		2														2
Monaco																		1									0	0				1
CORSE.																																
Ajaccio (E. N.)															5										4							9
Ajaccio (P. C.)														4										2								6
Bastia																					11										13	24

OBSERVATIONS DU MOIS D'AVRIL 1880.

STATIONS.	1	2	3	4	5	6	7	8	9	10	11	12	13	14	15	16	17	18	19	20	21	22	23	24	25	26	27	28	29	30	TOTAL
VERSANT DE LA MER DU NORD.																															
BASSINS DU RHIN, DE LA MEURTHE ET DE LA MOSELLE.																															
Rothau	4	6	10	8	1	3	0	9	4	.	.	0	.	1	.	4	1	.	.	8	.	0	0	.	.	23	6	5	12	.	106
Senones	.	5	18	16	20	5	1	1	1	.	.	.	.	.	.	.	3	.	.	.	.	.	.	.	.	.	24	.	.	.	92
Moriviller	1	.	1	28	12	3	.	.	0	.	.	.	5	.	0	.	0	.	.	.	5	.	3	.	.	.	10	1	1	17	87
Flin	.	.	.	26	13	15	.	.	.	.	.	.	.	.	.	.	3	.	.	.	.	6	.	.	.	.	10	.	5	.	78
Blamont	.	1	4	7	20	3	1	1	2	.	.	.	1	.	.	.	2	0	.	.	7	.	.	.	.	.	6	1	3	16	73
Lunéville	.	5	.	2	1	1	.	.	1	.	.	.	6	.	.	.	1	.	.	.	5	.	.	.	.	3	5	.	2	8	40
Einville	.	4	1	7	16	5	.	.	.	0	.	.	4	.	.	1	.	0	.	.	4	.	1	.	.	.	2	2	5	13	65
Moncel-sur-Seille	2	.	10	11	24	.	.	.	0	.	.	2	.	.	.	.	.	.	.	.	.	.	.	.	.	.	.	.	10	6	67
Nancy (Faculté)	2	1	1	12	30	3	.	0	1	1	.	.	8	.	1	.	5	.	.	.	2	.	2	.	.	.	1	0	5	9	83
Nancy (E. N.)	1	1	8	21	14	2	.	.	1	.	.	6	.	0	1	.	1	.	.	.	2	.	2	.	.	.	1	1	10	.	72
Nancy (P. C.)	1	0	0	10	26	2	.	1	1	1	.	.	2	.	1	.	.	0	.	.	2	.	1	.	.	.	2	0	5	10	66
Cinq-Tranchées	3	.	4	32	6	2	.	.	2	.	.	.	1	.	1	.	1	.	.	.	3	.	1	.	.	0	2	.	17	.	76
Bellefontaine	.	2	.	17	35	3	.	.	2	.	.	.	5	0	.	.	.	.	.	.	.	.	6	.	.	.	2	.	16	.	88
Maxéville	.	.	.	9	35	5	.	2	.	.	.	.	5	.	.	.	.	.	.	.	3	.	2	.	.	.	.	.	6	1	66
La Malgrange	2	1	.	12	31	3	1	12	1	1	.	.	2	.	2	.	1	.	.	.	2	.	1	.	.	.	1	0	7	9	87
Épinal	.	2	1	9	13	5	.	3	1	0	.	1	.	.	5	0	0	1	.	.	7	0	2	.	.	1	15	.	3	19	87
Thaon	2	.	4	24	7	.	.	.	.	.	11	.	.	.	.	.	.	.	.	.	7	.	1	.	.	.	10	.	8	12	86
Mirecourt (E. N.)	.	1	.	20	10	4	.	.	.	.	.	1	1	0	1	.	.	1	.	.	6	.	5	.	.	.	9	1	5	.	65
Allain	.	0	36	16	.	3	.	.	1	.	.	.	.	.	2	.	.	3	.	.	1	.	1	.	.	.	1	1	15	.	78
Ménillot	4	4	3	27	20	8	.	.	.	.	.	.	4	0	.	3	2	.	.	.	.	.	.	.	.	.	.	.	13	.	87
Neuves-Maisons	.	.	2	20	14	3	0	.	2	1	.	.	1	.	2	.	0	.	.	.	3	.	2	.	.	.	2	.	2	18	72
Toul	.	4	1	17	33	2	.	.	.	1	.	.	3	.	4	.	.	3	.	.	1	.	0	.	.	.	.	.	6	8	82
Foug	2	3	.	24	25	4	.	.	1	1	.	2	.	3	.	1	1	.	.	.	1	.	2	.	.	.	0	.	6	6	83
Frouard	3	1	14	36	2	.	.	3	.	.	.	5	.	0	0	.	.	.	.	.	0	1	.	.	1	1	.	6	4	.	78
Rogéville	1	2	2	6	26	4	1	.	1	2	.	.	4	.	2	.	0	0	.	.	1	.	1	.	.	.	.	.	9	6	67
Nonsard	.	.	.	11	7	18	5	.	.	.	.	.	.	.	.	.	.	.	.	.	2	.	.	.	7	.	.	.	.	.	50
Haudiomont	4	0	3	3	5	0	.	.	.	.	.	1	.	.	3	2	.	.	.	.	.	.	.	.	.	.	.	.	4	.	26
Fleury	0	.	9	6	2	1	1	.	.	.	.	.	.	0	0	0	0	2	.	.	.	.	.	.	.	.	.	.	8	2	32
Amel	2	5	.	2	13	7	.	.	.	1	.	.	.	.	4	1	1	.	.	.	.	.	.	.	.	.	.	1	10	.	46
BASSINS DÉ LA MEUSE, DU CHIERS ET DE LA SAMBRE.																															
Pouilly	3	2	4	23	11	5	.	.	.	.	.	.	.	.	3	.	.	.	.	.	4	.	3	.	.	.	11	.	5	5	77
Clefmont	.	4	.	25	13	4	.	.	.	.	.	3	.	.	.	.	.	.	.	.	.	.	.	.	.	.	9	.	4	5	66
Contrexéville	3	.	1	17	11	5	.	.	.	.	.	.	.	.	.	.	2	.	.	.	6	.	.	.	6	.	9	.	8	9	76
Bulgnéville	4	.	1	8	6	8	.	.	.	.	.	.	.	.	.	.	.	.	.	.	6	5	.	3	.	.	.	.	7	19	68
Aillianville	2	2	3	33	15	5	1	.	1	0	.	3	1	1	5	0	3	1	.	.	2	1	.	.	.	.	1	1	2	6	86
Neufchâteau	3	1	3	30	5	4	.	.	1	0	.	.	.	1	2	0	3	2	.	.	.	2	.	1	0	.	2	2	4	6	70
Vouthon-Bas	6	3	2	20	5	3	1	.	3	.	.	.	1	.	.	6	2	.	.	.	.	.	.	.	.	.	1	1	5	5	63
Chalaines	.	3	1	23	16	4	.	.	.	.	.	.	8	.	2	.	.	.	.	.	.	.	.	.	.	.	.	.	4	3	64
Commercy (E. N.)	.	.	3	20	31	.	.	.	2	2	.	1	2	.	2	1	0	3	.	.	1	.	2	.	.	.	.	1	6	9	86
Les Kœurs	.	.	4	11	22	5	1	.	1	.	.	.	4	.	.	1	4	1	.	.	.	.	1	.	.	.	.	.	7	.	0	63
																														10	

STATIONS	1	2	3	4	5	6	7	8	9	10	11	12	13	14	15	16	17	18	19	20	21	22	23	24	25	26	27	28	29	30	TOTAL.
BASSINS DE LA MEUSE, DU CHIERS ET DE LA SAMBRE (suite).																															
Souilly	2	1	5	13	1¼	8	1	.	1	0	.	.	1	0	.	1	2	.	.	.	1	.	.	.	.	1	.	.	8	0	56
Consenvoye	1	1	3	8	1¼	¼	2	.	.	.	.	.	.	0	.	1	1	2	.	.	.	.	.	.	.	.	.	.	8	.	44
Dun	2	1	6	13	21	7	1	.	.	.	.	.	0	2	3	2	2	2	.	.	1	.	.	.	.	.	.	.	9	.	73
Damvillers	2	1	¼	20	32	8	.	.	.	.	.	.	.	.	.	¼	3	.	.	.	.	.	.	.	.	.	.	.	.	1¼	89
Montmédy	2	3	5	11	22	19	2	.	.	.	.	.	1	0	.	0	0	2	0	.	.	.	.	.	.	.	.	.	7	.	73
Margut	2	5	6	6	21	9	.	.	.	.	.	.	.	.	3	.	.	.	.	.	.	.	.	.	.	.	.	.	7	.	58
Mouzon	1	0	6	1¼	12	8	1	.	0	.	.	.	.	.	¼	0	1	2	.	.	.	.	.	.	.	.	.	.	6	.	58
Tannay	1	¼	6	27	9	8	.	0	1	.	.	.	1	0	1¼	0	0	2	.	.	.	.	.	.	.	.	.	.	7	.	81
Bairon	3	.	10	2¼	10	10	.	.	.	.	.	.	.	.	16	.	.	.	.	.	.	.	.	.	.	.	.	.	9	.	81
Saint-Aignan	¼	1	8	1¼	8	10	1	.	.	.	.	.	.	0	5	0	0	3	.	.	.	.	.	.	.	.	.	.	5	.	59
Sedan	3	2	7	13	7	9	.	.	.	.	.	.	.	1	8	.	1	1	.	.	.	.	.	.	.	.	.	.	5	.	54
Launois	5	2	9	12	2	10	.	.	.	.	.	.	0	1	.	.	.	2	.	.	.	.	.	.	.	.	.	.	2	.	45
Saint-Marcel	12	3	12	12	17	¼	.	.	1	.	.	.	.	.	.	.	.	.	.	.	.	.	.	.	.	.	.	.	.	.	60
Charleville (E. N.)					35	7	.	.	.	.	.	.	0	.	10	.	.	2	.	.	.	.	.	.	.	.	.	.	3	.	57
Gespunsart	3	2	10	13	18	11	.	.	.	.	.	.	.	.	1	.	2	.	.	.	.	.	.	.	.	.	.	.	1	.	62
Maubert-Fontaine	1	.	2	16	20	8	.	3	.	.	.	.	¼	.	¼	.	.	.	.	.	.	.	.	.	2	.	¼	.	.	.	62
Rocroi	3	.	5	7	12	.	9	.	.	.	.	.	.	.	.	.	.	8	.	.	.	.	.	.	.	.	.	.	.	.	44
Haybes	.	1	.	8	5	1	.	1	.	.	.	1	.	.	.	.	2	.	.	.	.	.	.	.	.	.	.	.	.	.	22
Avesnes	0	8	9	18	1¼	1	2	.	.	2	.	.	1	1	.	.	.	2	.	.	.	0	.	0	0	.	.	.	.	.	59
Landrecies	.	16	5	30	6	¼	.	.	.	.	.	1	.	.	1	.	1	.	.	.	.	.	.	.	.	.	.	.	.	.	61
BASSINS DE L'ESCAUT, DE LA LYS, DE L'YSER ET DE L'AA.																															
Le Cateau	1	.	8	¼	17	5	.	2	.	.	.	1	¼	1	.	.	.	1	.	.	.	.	1	.	.	.	.	.	.	.	45
Gommegnies	1	1	2	5	7	1	6	.	.	.	.	2	.	.	.	.	.	.	.	.	.	.	.	.	.	.	.	.	.	.	26
Bavai	2	2	.	¼	6	6	0	1	2	.	.	.	2	.	0	.	.	3	.	.	0	.	.	.	.	.	.	.	.	.	28
Havrincourt	3	9	3	26	6	0	0	.	.	.	1	0	6	0	.	.	.	.	.	.	.	.	.	.	.	.	.	.	.	.	54
Cambrai	.	7	2	11	5	0	1	.	.	.	.	1	.	.	2	.	.	.	.	.	.	2	.	.	.	.	.	.	.	.	31
Anzin	.	2	3	¼	7	5	.	.	.	.	.	2	.	.	2	.	.	2	.	.	.	.	1	.	.	.	.	.	.	.	26
Arras (C. M.)	0	3	3	9	4	0	3	1	.	.	1	1	1	8	7	0	.	.	.	.	0	2	.	.	1	0	.	.	.	.	44
Arras (École rég.)	1	.	3	0	8	3	.	3	1	.	.	.	2	.	6	.	.	.	.	.	.	.	2	.	.	.	1	.	.	.	29
Hamblain-les-Prés	1	.	.	5	8	.	.	.	.	.	.	.	2	.	7	.	.	.	.	.	.	.	1	.	.	.	.	.	.	.	24
Masny	.	¼	.	6	3	.	1	1	.	.	.	¼	1	3	1	.	¼	.	.	.	.	1	.	.	0	3	.	.	.	.	32
Carvin	0	.	3	9	26	.	3	1	.	.	6	1	1	8	7	.	.	.	.	.	.	3	.	.	0	1	.	.	.	.	68
Lille	1	6	1	7	2	1	18	3	.	.	.	3	.	3	3	.	0	.	.	0	.	1	.	.	.	1	.	0	.	.	51
Estrée-Blanche	1	.	9	¼	3	3	¼	.	.	.	.	.	.	7	1¼	.	.	.	.	.	.	1	.	.	.	3	.	.	.	.	49
Allouagne	.	5	¼	.	8	2	.	7	.	.	.	.	2	5	11	.	.	.	.	.	.	.	.	.	1	1	.	.	.	.	46
Laventie	1	¼	1	3	5	2	1	5	.	.	.	¼	.	7	6	.	.	.	.	.	.	2	.	.	.	1	.	.	.	.	40
Nordpeene	.	6	.	3	¼	8	26	.	.	.	.	5	.	¼	1¼	.	.	.	.	.	.	1	.	.	.	.	.	.	.	.	71
Cassel (ville)	1	5	.	1	.	2	.	9	.	.	.	.	.	2	7	2	.	.	.	.	.	.	1	.	.	.	0	.	.	.	30
Godewaerswelde	6	.	2	¼	1	2	2	1	1	.	.	5	1	6	6	.	.	.	.	.	.	1	.	.	.	¼	.	.	.	.	42
Steene	.	3	7	2	.	3	10	10	.	.	.	.	3	.	3	2¼	.	.	.	.	.	.	.	.	.	.	.	.	.	.	65
Dunkerque (C. M.)	3	6	.	¼	.	7	19	.	.	.	.	2	2	1	12	12	.	.	.	.	.	0	.	.	0	0	.	.	.	.	69
Dunkerque (P. C.)	5	¼	1	3	0	6	¼	.	.	.	.	19	1	3	20	.	.	.	.	.	.	.	.	.	.	0	.	.	.	.	66
Dohem	.	8	8	10	3	.	.	.	.	.	.	3	.	7	12	.	.	.	.	.	.	.	.	.	.	2	.	.	.	.	53
Oye	1	6	1	1	5	3	.	.	.	.	.	3	.	6	10	.	.	.	.	.	.	.	.	.	0	.	.	.	.	.	35
Calais (C. M.)	6	1	.	1	.	7	.	.	7	3	.	2	.	10	30	.	.	.	.	0	.	0	.	0	.	0	.	0	.	.	68
Calais (P. C.)	1	3	5	3	.	¼	.	.	.	.	.	.	5	.	8	22	.	.	1	.	.	.	.	.	2	.	.	.	.	.	54

VERSANT DE LA MANCHE.

BASSINS DE LA CANCHE, DE LA SOMME, DE LA BÉTHUNE, ETC.

STATIONS.	1	2	3	4	5	6	7	8	9	10	11	12	13	14	15	16	17	18	19	20	21	22	23	24	25	26	27	28	29	30	TOTAL.
Cap Gris-Nez	1	.	9	.	3	¼	3	.	.	.	.	.	8	0	½	10	.	.	.	1	.	.	.	.	.	.	.	.	.	.	43
Samer	.	17	8	2	7	21	.	.	.	.	.	2	.	9	12	.	.	.	.	½	.	2	.	.	.	1	.	.	.	.	85
Boulogne	.	1	10	5	.	11	9	.	.	1	.	.	5	.	8	8	.	.	.	2	.	.	.	.	.	.	.	.	.	.	59
Hucqueliers	.	.	.	.	26	1½	7	.	.	.	.	0	.	2	9	2	.	.	.	.	.	.	3	.	0	.	2	.	.	.	65
Alpreck	1	1½	8	.	7	12	.	.	1	.	.	1	.	9	6	.	.	.	3	.	0	.	.	.	.	.	.	.	.	.	61
Saint-Pol	.	10	7	7	9	¼	.	.	3	.	2	.	.	.	.	6	.	.	.	.	.	.	.	.	.	.	.	.	.	.	49
Sorrus	2	7	10	.	9	6	.	.	.	.	.	1	.	7	13	.	.	.	2	2	.	0	.	.	0	0	.	.	.	.	59
Le Touquet	1	.	9	5	3	3	13	.	.	0	.	.	1	0	6	10	.	.	.	2	.	.	.	.	.	.	1	.	.	.	53
Erquières	1	8	¼	6	12	1	5	2	.	.	.	.	.	7	13	.	.	.	.	.	.	5	.	.	.	.	.	.	.	.	63
Auxi-le-Château	0	¼	1	7	.	¼	6	3	2	.	2	½	.	5	10	.	.	2	.	.	.	6	.	.	.	½	.	.	.	.	60
Saint-Quentin	1	5	7	8	7	2	.	0	.	.	.	3	0	0	.	.	.	.	.	.	.	1	.	.	.	.	.	.	.	.	34
Abbeville	0	.	5	3	5	¼	2	½	2	.	.	.	.	1	3	3	.	.	.	1	.	.	3	.	.	5	.	.	.	.	38
St-Valery-s-Somme	2	1	6	7	1	2	.	.	.	.	.	.	1	2	½	7	.	.	.	3	0	.	2	.	.	2	½	.	.	.	43
Aumale	7	7	.	22	5	.	.	10	.	.	8	.	.	8	2	.	.	.	.	3	.	5	.	.	.	.	.	.	.	.	76
B'angy	2	6	.	25	2	.	.	.	2	.	.	2	.	2	8	.	.	.	.	2	.	5	.	.	.	2	.	.	.	.	58
Eu	3	5	1	11	½	0	3	1	.	.	.	¼	¼	½	11	1	.	.	.	2	.	6	.	.	.	3	.	.	.	.	62
Neufchâtel	5	6	.	12	5	.	.	.	3	.	.	.	.	5	2	.	.	.	.	7	.	5	.	.	.	½	.	.	.	.	52
Londinières	3	5	.	7	¼	.	½	2	2	.	.	.	.	¼	5	.	.	.	.	3	.	5	.	.	.	½	.	.	.	.	47
Saint-Aubin	¼	6	.	2	1	2	3	.	.	.	.	.	.	2	8	.	.	.	.	1	.	.	.	.	.	6	.	.	.	.	34
Écorchebœuf	½	.	6	2	2	2	1	10	2	.	.	.	1	.	13	12	.	.	.	3	.	.	5	.	.	.	3	.	.	.	64
Dieppe	2	½	.	3	2	1	5	2	2	.	0	.	.	6	11	.	.	.	.	2	.	2	.	.	.	2	.	.	.	.	41
Bosc-le-Hard	6	8	0	3	10	6	5	0	0	.	0	2	1	½	8	.	.	.	.	½	.	7	.	.	0	5	0	.	.	.	69
Longueville	.	5	¼	2	1	1	2	1	0	.	.	2	.	6	12	.	.	.	.	.	.	.	.	.	.	1	.	.	.	.	38
Tôtes	3	10	1	¼	7	.	¼	3	.	.	.	.	.	.	10	.	.	.	.	.	.	2	.	.	.	1	.	.	.	.	44
Saint-Laurent	¼	6	0	¼	½	.	7	5	1	.	.	.	2	5	5	.	.	.	.	½	.	5	.	.	.	1	.	.	.	.	51
St-Valery-en-Caux	3	5	0	3	0	1	0	.	.	.	.	1	.	10	7	.	.	.	.	5	.	2	.	.	.	3	.	.	.	.	39
Cany	3	6	.	3	6	2	2	.	.	.	.	.	.	19	10	.	.	.	.	3	.	2	.	.	.	6	.	.	.	.	62
Goderville	13	10	1	½	2	1	1	.	1	.	.	0	.	1½	¼	.	.	.	.	6	.	1	.	.	.	3	.	.	.	.	60
Fécamp (ville)	5	7	.	2	3	3	.	.	5	.	.	6	.	15	5		.	.	.	7	.	.	.	.	.	5	1	.	.	.	64
Fécamp (phare)	4	6	.	1	½	2	.	2	.	.	.	5	.	18	5	.	.	.	.	9	.	.	.	.	.	3	1	.	.	.	60

BASSIN DE LA SEINE.

Bassin de l'Yonne.

Haut-Follin	.	.	.	.	77	.	.	.	.	27	.	.	.	.	6	.	.	.	.	8	.	.	.	.	13	.	.	.	.	32	163
Bas-Follin	.	2	16	26	19	8	.	.	10	.	.	.	.	.	.	.	.	2	.	.	23	.	3	2	.	.	7	11	6	8	143
La Croisette	¼	3	7	8	2¼	¼	8	.	6	1	.	.	.	3	2	3	1	1	.	.	8	.	¼	2	.	.	12	8	17	2	128
Pommoy	13	.	26	¼¼	13	11	.	11	.	.	.	.	11	.	11	.	3	.	.	12	.	.	3	.	23	.	13	23	3	.	220
Arleuf	.	.	.	16	21	3	¼	.	5	0	.	0	.	.	¼	2	½	1	.	.	15	.	1	2	.	2	11	8	22	2	125
Corancy	.	3	8	9	16	6	1	.	½	.	.	¼	.	2	0	1	3	1	.	.	16	.	0	2	.					31	108
Les Settons	8	.	9	22	35	12	7	.	3	.	.	.	.	3	.	1	¼	5	.	.	13	.	1	2	.	.	10	10	37	7	191
Château-Chinon	2	2	11	10	16	5	1	.	3	.	.	6	.	2	.	2	3	0	.	.	19	.	1	1	1	1	6	3	1½	2	111
La Colancelle	.	3	6	3	8	3	2	.	1	.	.	.	.	.	2	1	.	10	.	.	10	.	.	¼	.	.	6	7	32	½	103
Pannetière	.	.	2	¼	5	½	¼	2	1	.	.	.	.	.	.	.	.	.	.	3	6	.	1	.	.	3	½	5	18	3	65
Ouroux	.	.	16	.	.	35	.	.	.	.	.	.	.	.	.	.	.	.	.	.	.	25	.	.	.	.	.	15	32	3	126
Brassy	.	12	15	20	7	6	.	.	2	.	.	.	.	.	.	1	.	.	.	.	18	.	1	.	.	3	3	3	20	1½	125
St-Martin-du-Puits	.	.	7	10	15	¼	.	.	.	.	.	.	.	.	1½	.	.	11	.	.	6	.	.	5	.	.	6	.	¼	10	92
Saulieu	0	2	3	16	10	2	1	7	1	.	.	.	2	.	1	1	6	.	.	5	1	.	2	.	.	7	18	8	7	0	100
Pouilly	.	.	5	7	6	3	1	15	17	.	.	9	.	1	1	.	½	.	.	.	7	.	½	.	.	6	10	3	19	¼	116

STATIONS.	1	2	3	4	5	6	7	8	9	10	11	12	13	14	15	16	17	18	19	20	21	22	23	24	25	26	27	28	29	30	TOTAL.
Bassin de l'Yonne (suite).																															
Thorey-s.-Charny..	.	.	7	6	7	6	9	.	.	.	.	.	3	1	.	.	.	¼	.	.	5	.	.	3	.	.	12	3	17	¼	86
Grosbois.....	.	.	2	10	8	¼	5	3	16	.	.	0	3	1	1	0	3	.	.	.	6	.	¼	1	.	2	12	1	12	4	95
Vitteaux.....	0	.	2	1½	5	3	1	7	2	.	.	2	2	2	0	0	3	0	.	2	3	.	¼	.	.	6	8	2	16	¼	85
Marigny.....	.	1	3	11	8	3	0	0	1	.	.	.	6	.	.	1	1	.	.	.	5	.	0	1	.	1	10	0	9	3	66
Thénissey.....	1	1	2	8	10	1	3	.	5	.	.	.	5	1	2	.	0	6	.	.	6	.	3	1	.	3	8	3	2	14	84
Grignon.....	.	2	6	16	6	7	.	.	.	.	.	2	.	2	.	.	¼	.	.	¼	3	.	¼	.	.	5	5	.	8	.	71
Montbard.....	3	2	3	.	6	8	3	.	.	.	4	.	.	1	.	.	¼	.	.	8	.	.	.	.	.	.	8	.	6	3	59
Bierre-l'Égaré	.	.	6	6	¼	6	.	1	.	.	.	¼	.	.	.	.	¼	.	.	6	2	.	2	3	.	5	6	6	10	6	78
Cervon.....	0	3	5	5	5	3	1	.	2	.	.	1	.	1	.	0	1	2	.	.	12	.	0	3	.	¼	3	5	19	¼	109
Lormes.....	.	7	8	10	7	3	1	2	.	1	.	0	.	0	.	0	2	6	.	.	12	.	.	¼	.	¼	3	6	37	19	133
Varzy (E. N.)....	6	5	20	2¼	7	3	6	.	1	.	0	.	.	5	2	0	¼	.	.	2	.	.	2	.	.	.	9	10	9	0	113
Clamecy (P. C.)...	1	.	11	15	8	3	2	.	3	.	.	.	.	1	.	.	.	.	.	2	1	.	2	.	.	.	6	2	4	8	70
Clamecy (C. M.)..	.	.	6	19	9	3	3	.	1	2	.	.	.	.	1	1	.	.	.	.	¼	.	.	.	.	.	3	8	7	6	73
Vézelay.....	2	.	8	8	9	7	.	3	3	.	.	.	.	.	.	.	.	.	.	.	6	.	2	3	.	.	.	3	.	6	60
Avallon.....	3	.	3	6	19	2	.	.	2	2	.	.	.	.	.	.	.	.	.	.	9	.	.	2	.	.	¼	¼	5	5	66
Tonnerre.....	3	6	.	20	3	3	1	.	.	.	.	.	.	.	.	.	.	.	.	6	.	.	.	.	.	.	.	8	3	53
Chessy.....	.	3	.	5	12	5	¼	.	.	3	1	.	1	2	1	.	.	.	2	.	.	1	.	1	.	.	0	2	3	3	49
Chablis.....	.	2	6	11	7	2	.	.	6	.	.	.	¼	2	.	.	.	.	.	.	.	.	3	.	.	.	.	¼	.	5	51
Auxerre (E. N.)...	1	2	10	9	3	2	2	.	1	.	.	0	.	2	0	1	0	.	.	1	.	0	2	.	.	.	¼	0	7	.	47
Auxerre (P. C.)...	1	.	11	9	11	2	.	2	.	2	.	1	0	1	2	2	.	.	.	1	2	.	2	.	.	.	.	3	3	5	61
Laroche.....	.	.	7	9	3	¼	1	.	.	.	.	.	2	1	3	6	.	2	.	.	.	.	.	.	.	.	.	¼	3	¼	49
Joigny.....	.	.	8	.	1¼	5	.	.	.	.	.	.	6	.	.	6	6	3	.	.	1	.	.	.	.	.	.	2	.	6	57
Sens (St-Martin)..	.	2	¼	8	6	2	2	.	.	.	.	.	2	.	8	1¼	.	12	.	.	.	.	.	.	.	.	.	2	.	6	69
Bassin de la Seine supérieure.																															
Chanceaux.....	1	6	8	10	6	2	1	9	0	.	¼	1	.	2	.	5	0	.	.	5	.	3	0	.	3	12	3	10	7	.	101
Baigneux-les-Juifs.	.	.	7	13	8	5	.	.	2	.	.	.	.	.	2	.	.	3	.	.	5	.	2	.	.	2	.	8	4	4	55
Beneuvre.....	1	3	3	20	11	¼	.	1	5	1	.	¼	5	1	2	1	2	3	.	.	6	.	2	0	.	2	7	7	6	8	102
Vivey.....	1	1	2	20	9	¼	.	1	¼	.	.	5	8	1	2	.	0	3	.	.	¼	.	2	.	.	2	9	6	7	9	97
Châtillon-s.-Seine..	.	.	¼	7	8	3	.	.	1	1	.	1	.	1	.	.	2	.	.	.	¼	.	3	.	.	.	1	6	1	7	50
Nicey.....	2	.	3	20	.	¼	.	.	1	.	.	.	.	1	.	2	.	.	.	.	6	.	.	.	.	.	3	.	2	.	44
Laignes.....	2	1	¼	11	10	¼	¼	.	.	1	.	1	.	1	.	.	.	3	.	.	5	.	.	.	.	.	.	5	2	5	58
Brion-s.-Ource....	1	.	¼	9	6	3	1	.	2	.	.	2	¼	1	1	.	1	1	.	.	5	.	¼	.	.	.	.	8	2	6	59
Bar-s.-S. (P. C.)...	2	.	2	9	8	6	1	1	.	2	.	6	.	1	.	.	.	2	.	.	¼	.	.	.	.	.	.	5	3	6	55
Bar-s.-S. (M. Saill.).	1	.	2	8	6	¼	.	1	0	.	.	0	5	0	.	.	0	2	.	.	2	.	.	.	.	.	.	5	3	3	41
Arc-en-Barrois....	0	3	9	10	3	1	1	3	2	1	0	3	.	3	2	1	.	.	.	5	.	.	2	.	.	0	3	1	3	.	58
La Ferté-s.-Aube ..	.	2	2	12	15	3	.	.	.	3	1	2	3	.	.	.	.	.	.	.	.	.	1	.	.	.	.	.	1	7	53
Bar-s.-Aube.....	1	2	1	8	15	¼	.	.	1	1	.	¼	1	.	.	.	1	3	.	.	5	.	.	.	.	.	.	2	3	4	53
Fuligny.....	.	5	1	15	1¼	3	.	.	3	.	.	¼	3	.	.	.	0	2	.	3	1	.	0	.	.	.	.	1	3	6	64
Chaumesnil.....	1	6	1	7	11	2	.	.	3	2	.	3	1	.	.	.	1	2	.	.	3	.	1	.	.	.	.	2	2	6	51
Ceffonds.....	1	2	0	19	13	2	0	.	2	1	.	1	¼	0	.	.	.	.	.	.	3	.	.	.	.	.	.	1	8	6	62
Giffaumont	0	1	.	30	9	2	.	.	2	1	.	2	2	.	.	.	.	2	.	.	2	.	.	.	.	.	.	1	7	3	64
Vendeuvre.....	1	2	1	10	7	2	2	.	.	3	.	.	.	.	.	.	.	¼	.	.	2	.	.	.	.	.	.	¼	4	4	45
Barberey.....	2	.	1	7	7	3	3	.	.	0	.	.	.	.	¼	0	.	1	.	.	.	.	.	.	.	.	.	¼	3	3	37
Conflans-s.-Seine ..	8	6	2	15	11	2	.	.	.	.	.	.	.	.	12	.	1	2	.	.	.	.	.	.	.	.	1	3	3	¼	67
Bassin de la Seine, entre Montereau et le confluent de l'Oise.																															
Courbeton.....	3	.	3	23	23	1	1	.	1	.	.	.	1	3	.	9	.	.	.	.	.	.	.	.	.	.	.	.	5	1	71
Samois.....	.	9	.	20	7	6	.	.	.	.	.	.	9	.	.	.	.	.	.	.	.	.	.	.	.	2	¼	.	.	.	57
Melun (E. N.).....	1	6	5	16	15	5	.	.	.	.	.	2	.	¼	¼	2	.	.	.	1	.	.	.	.	.	.	.	3	5	.	70

STATIONS.	1	2	3	4	5	6	7	8	9	10	11	12	13	14	15	16	17	18	19	20	21	22	23	24	25	26	27	28	29	30	TOTAL.
Bassin de la Seine, entre Montereau et le confluent de l'Oise (suite).																															
Melun (P. C.).....	.	.	8	1¼	5	20	.	.	.	.	.	.	.	6	0	3	.	.	.	.	.	.	.	.	.	.	.	2	¼	.	62
Évry.....	2	1	8	7	11	9	0	.	1	.	.	0	0	5	3	7	.	.	.	0	.	.	1	.	.	.	.	7	3	0	65
Paris (Obsre).....	.	1	.	16	11	1	.	.	.	.	.	.	.	¼	2	7	.	.	.	1	.	.	1	.	.	.	.	1	1	.	46
Paris (Montsris)...	1	7	5	18	2	1	.	0	.	0	0	0	.	5	6	0	.	.	.	1	.	1	.	.	.	.	1	1	1	.	49
Paris (Passy).....	1	.	¼	11	12	2	.	.	¼	.	.	.	.	2	.	15	.	.	.	1	.	.	1	.	.	.	.	3	1	.	56
Paris (Ménilmt)...	2	1	6	11	1¼	3	1	0	.	.	.	.	0	2	2	¼	.	.	.	0	0	.	2	.	.	.	.	3	2	.	54
Versailles (E. N.)..						33	.	.	.	.	.	0	.	¼	19	1	.	.	.	1	.	1	.	.	.	.	.	7	2	.	67
Versailles (Bérigny).	2	6	0	22	1	1	.	.	.	.	.	0	.	3	23	0	.	.	.	0	.	1	.	.	.	.	2	2	2	.	65
Marly-le-Roi.....	2	5	10	16	0	3	.	0	.	.	.	1	.	5	13	2	.	.	.	0	.	2	.	.	.	0	.	5	2	.	65
Bassin de la Marne.																															
Langres (plateau)..	.	0	3	¼	12	¼	.	.	.	.	.	9	.	.	3	.	.	.	.	.	¼	.	2	.	.	2	7	2	6	5	64
Langres (vallée)...	.	.	1	11	5	3	.	.	.	.	.	¼	.	.	5	.	.	.	.	.	¼	.	2	.	.	1	3	1	¼	2	46
Marac.....	1	2	3	12	11	¼	.	.	1	.	.	6	.	.	1	.	.	.	.	.	2	.	1	.	.	1	3	.	3	¼	55
Richebourg.....	1	1	3	6	17	3	1	.	.	2	.	1	8	.	3	.	1	1	.	.	3	.	1	.	.	.	1	2	0	7	64
Chaumont (vallée).	2	.	2	10	8	3	.	1	1	.	.	5	2	.	¼	.	.	2	.	.	2	.	.	.	.	.	.	3	2	5	52
Chaumont (E. N.).	.	.	3	17	¼	8	1	0	1	.	.	6	.	1	¼	0	0	1	.	.	2	.	1	.	.	.	1	.	¼	¼	58
Colombey.....	.	2	2	18	6	¼	1	.	1	1	.	3	1	1	1	.	1	1	.	.	3	.	2	.	.	.	.	2	3	5	58
Andelot.....	2	2	1	22	10	6	.	0	.	.	.	6	.	1	5	.	0	0	.	.	2	.	1	.	.	.	.	.	2	¼	63
Joinville.....	2	3	1	31	16	6	3	.	0	0	.	¼	.	1	0	1	0	0	.	.	1	.	1	.	.	.	.	.	¼	¼	78
Vassy.....	1	0	0	35	13	6	0	.	1	0	.	0	1	0	.	.	.	1	.	.	1	.	0	.	.	.	.	1	¼	5	69
Trois-Font.-la-V..	1	1	2	10	14	5	2	.	1	1	.	0	0	.	.	.	2	0	.	.	1	.	1	.	.	.	.	.	¼	6	78
St-Dizier (la Neuv.).	1	2	2	25	28	3	.	.	.	.	.	.	2	.	.	.	1	.	.	.	5	.	1	.	.	.	.	.	7	¼	81
Aulnois.....	1	.	¼	26	20	5	.	.	1	.	.	2	.	.	.	.	0	.	.	.	0	.	0	.	.	.	.	.	5	3	68
Pancey-s.-Saulx...	2	3	2	31	20	7	3	.	1	.	.	7	1	.	2	1	2	.	.	.	.	.	3	.	.	.	.	.	2	5	92
Demange-aux-Eaux	3	.	9	10	9	5	.	2	.	.	.	3	.	.	3	0	1	1	.	.	1	.	3	.	.	.	0	.	8	0	88
Saint-Aubin.....	3	6	3	14	33	6	.	.	¼	.	.	1	0	0	2	2	1	.	.	.	1	.	2	.	.	.	0	.	10	1	90
Bar-le-Duc.....	3	.	14	33	33	5	.	.	0	.	.	1	.	.	.	.	.	.	.	.	.	.	.	.	.	.	.	.	11	.	100
Ft des Trois-Font...	0	3	15	27	6	0	.	0	1	.	3	1	0	.	0	1	1	.	.	2	.	1	.	.	.	.	0	7	¼	.	75
Sermaize.....	.	1	4	9	27	5	1	.	.	0	.	3	1	1	.	.	2	.	.	.	2	.	.	.	.	.	.	.	3	6	63
Vitry-en-Perth....	1	1	2	14	17	5	2	.	.	2	.	2	1	1	2	.	0	1	.	.	0	.	.	.	.	.	.	1	6	2	58
Vitry-le-François..	0	1	18	16	6	3	.	.	1	.	.	3	0	1	.	.	1	.	.	1	.	.	.	.	.	.	2	6	2	.	59
Châlons (P. C.)...	1	.	2	8	5	3	.	.	.	.	.	.	.	.	7	.	.	.	.	.	.	.	.	.	.	.	.	2	5	.	33
Châlons (E. N.)...	.	2	28	.	¼	.	.	.	.	.	.	.	2	.	7	0	.	.	.	.	.	.	.	.	.	.	.	2	6	.	50
Sommesous.....	¼	3	30	6	3	2	1	0	1	1	.	0	.	8	1	1	1	.	.	1	.	0	.	.	.	.	1	3	8	.	71
Villeseneux.....	.	2	2	13	16	1	.	.	.	.	.	.	.	.	6	.	.	3	.	.	.	.	.	.	.	.	.	2	5	2	53
La Caure.....	1	2	7	15	8	.	.	1	.	.	.	.	.	1	6	2	3	.	.	.	0	.	.	.	.	.	.	1	3	3	51
Montmort.....	.	1	5	8	23	9	.	.	1	.	.	.	.	0	6	2	.	¼	.	.	1	.	.	.	.	.	.	1	3	¼	67
Montmirail.....	0	1	6	22	7	16	0	.	0	.	.	.	.	3	8	¼	.	2	.	.	.	.	.	.	.	.	.	2	6	.	77
La Ferté-s.-Jouarre.	0	.	3	10	12	9	.	.	.	.	.	.	0	1	2	2	.	.	.	.	.	.	1	.	.	.	.	2	2	.	44
Meaux.....	1	.	¼	15	15	¼	¼	.	.	.	.	.	.	3	2	5	.	.	.	.	.	.	1	.	.	.	.	5	¼	.	63
Touquin.....	.	3	5	1¼	8	19	.	.	.	.	.	.	2	¼	1	7	.	.	.	.	.	.	.	.	.	.	.	3	5	.	71
Parc St-Maur (Obsre)	2	6	3	15	3	1	.	.	.	.	.	0	.	6	6	1	.	.	.	0	.	1	.	.	.	.	3	3	3	.	52
Bassin de l'Aisne.																															
St-Mard-s.-le-Mont.	3	¼	10	18	5	3	.	.	.	.	.	1	.	.	.	3	1	.	.	.	.	.	.	.	.	.	.	6	.	.	51
Givry-en-Argonne.	1	3	9	15	¼	2	.	.	.	.	.	0	.	5	.	1	.	.	.	.	.	.	.	.	.	.	1	6	0	.	47
Waly.....	.	.	9	.	.	13	.	.	.	.	.	.	.	.	.	¼	.	.	.	.	.	.	.	.	.	.	.	.	.	2	27
Auzéville.....	.	3	6	27	6	3	.	.	.	.	.	.	.	.	.	.	2	.	.	.	.	.	.	.	.	.	.	.	5	.	52
Côte de Crèvecœur.	.	5	5	15	.	¼	.	.	.	.	.	.	.	.	.	.	.	.	.	.	.	.	.	.	.	.	.	.	¼	.	32
Bois des Planches .	1	5	8	9	5	2	.	.	.	.	.	.	.	.	.	1	.	.	.	.	.	.	.	.	.	.	.	.	5	.	35

STATIONS.	1	2	3	4	5	6	7	8	9	10	11	12	13	14	15	16	17	18	19	20	21	22	23	24	25	26	27	28	29	30	TOTAL.
Bassin de l'Aisne (suite).																															
Sᵗᵉ-Menehould(P.C.)	.	1	½	8	13	½	.	.	.	.	.	.	.	1	.	1	1	.	.	.	.	.	.	.	.	.	.	6	1	.	39
Côte de Biesmes...	2	5	9	1½	3	2	.	.	.	.	.	.	.	2	.	.	.	.	.	.	.	.	.	.	.	.	.	3	.	.	40
Varennes.....	1	7	11	8	5	11	3	.	.	.	.	.	.	.	.	.	.	½	.	.	.	.	.	.	.	.	.	.	9	.	59
Grandpré.....	0	.	2	1½	3	0	.	0	.	.	.	1	.	1	.	0	0	.	.	.	.	.	.	.	.	.	.	6	2	.	30
Vouziers.....	.	.	½	19	½	3	.	.	.	.	.	2	.	12	.	.	.	.	.	.	3	.	.	.	.	.	.	½	5	.	56
Signy-l'Abbaye....	.	7	5	10	7	6	.	.	1	.	.	.	.	1	2	.	.	.	.	.	.	.	.	.	.	.	.	.	.	.	41
Remaucourt.....	3	1	7	12	9	6	.	1	1	.	.	2	1	½	2	.	.	.	.	.	.	.	.	.	.	.	.	.	2	.	50
Nanteuil.....	.	.	5	12	8	7	.	.	3	.	.	1	.	2	.	.	.	.	.	.	.	.	.	.	.	.	.	.	3	.	41
Berry-au-Bac	.	2	5	9	9	5	.	.	½	.	.	.	.	0	5	2	.	2	.	.	.	.	.	.	.	.	.	.	.	.	.	42
La Croix-en-Ch....	.	.	5	9	7	3	.	.	.	.	.	.	.	.	1	.	.	.	.	.	.	.	.	.	.	.	.	.	.	0		24
Suippes.....	.	.	½	5	15	½	1	.	.	1	.	.	.	.	6	.	.	.	.	.	.	.	.	.	.	.	.	.	6	.		40
Verzy.....	1	0	½	3	18	12	.	.	½	.	.	0	0	5	1	.	1	.	.	.	.	.	.	.	.	.	.	1	6	.		56
Reims (P.C.).....	.	1	2	2	15	8	0	.	1	.	.	.	.	.	3	2	.	3	.	.	.	.	.	.	.	.	.	1	6	.		42
Jonchery-s.-Vesle..	2	2	½	5	16	7	0	.	3	0	.	.	.	1	7	2	.	2	.	.	.	.	.	.	.	.	2	¼	.	.		55
Fismes.....	1	2	6	½	9	10	.	.	½	.	.	0	0	1	1	.	3	.	.	.	.	.	.	.	.	.	.	1	3	.		45
Vauxrot (Soissons).	0	1	½	3	8	2	0	2	.	.	.	.	.	1	1	1	.	.	.	.	.	.	1	.	.	.	.	1	.	.		25
Bassin de l'Oise.																															
Hirson.....	1	11	13	11	10	.	1	.	.	.	.	2	.	2	.	.	3	.	.	.	.	.	.	.	.	.	.	.	.	.		53
Dizy-le-Gros.....	5	5	5	15	6	.	.	.	.	.	.	1	1	2	2	.	2	.	.	.	.	.	.	.	.	.	.	.	.	.		45
Laon (P. C.).....	2	½	8	8	3	1	.	¼	.	.	.	0	1	3	2	.	1	.	.	.	.	0	.	.	.	.	1	.	.	.		38
Fourdrain	2	1	6	1	6	5	1	.	.	.	.	.	.	1	1	0	1	.	.	.	.	.	0	.	.	.	.	.	.	.		25
Compiègne.....	1	2	5	6	10	7	1	2	8	.	.	.	10	1	2	2	.	.	.	.	.	1	.	.	.	.	1	.	.	.		59
Maignelay.....	.	9	6	.	½	.	.	7	.	.	.	.	.	5	.	.	.	.	.	.	.	.	1	.	.	.	.	.	.	.		32
Hétomesnil.....	3	1	7	.	13	½	.	.	5	.	.	.	.	6	7	.	.	.	.	.	.	.	½	.	.	.	2	.	.	.		52
Beauvais (E. N.)..	2	.	¼	7	¼	11	.	2	½	.	.	1	1	6	8	.	.	.	.	.	.	.	2	.	.	.	.	.	.	.		52
Noailles.....	2	1	12	2	15	6	.	.	5	.	.	.	.	2	2	16	.	.	.	.	.	.	1	.	.	.	2	.	.	.		66
Le Plessis-Belleville.	2	3	8	½	6	3	.	.	0	.	.	.	0	½	2	3	.	.	.	0	.	.	1	.	.	.	.	2	1	.		39
Senlis.....	2	2	3	6	12	3	.	.	7	.	.	.	.	2	1	3	.	.	.	.	.	.	.	.	.	.	.	¼	.	.		45
Apremont.....	2	½	6	8	¼	1	.	7	.	.	.	0	1	2	6	.	.	.	.	.	.	1	.	.	.	.	.	7	0	.		50
Neuilly-en-Thelle..	2	1	5	8	7	5	5	.	5	.	.	.	.	1	½	13	.	.	.	0	.	.	¼	.	.	.	.	8	.	.		68
Pontoise.....	2	6	½	16	0	5	.	1	.	.	.	.	.	½	1½	1	.	.	.	.	.	1	.	.	.	.	.	¼	.	.		59
Bassin du Loing.																															
Moutiers.....	1	.	6	8	10	6	.	.	1	.	.	.	.	.	5	16	.	.	.	.	.	.	.	.	.	.	1	2	2	2		61
Champoulet.....	.	.	1	8	13	5	.	.	.	1	.	½	.	½	.	18	.	.	.	2	.	.	.	.	.	.	.	3	3	3		65
Toucy.....	.	.	8	18	15	7	1	.	.	.	.	.	.	0	5	1½	.	.	.	.	.	.	.	.	.	.	.	8	2	5		84
Rogny	1	.	8	8	7	2	2	2	1	.	.	½	.	5	3	23	.	.	.	1	.	.	.	.	.	.	.	2	6	¼		79
Combreux.....	1	2	13	10	¼	3	2	.	1	.	.	.	.	6	¼	12	.	.	.	1	.	.	.	.	.	.	.	3	3	1		65
Grignon.....	.	½	17	8	6	9	5	.	.	.	.	¼	8	7	13	.	.	.	.	1	.	.	.	.	.	.	.	¼	5	¼		95
Courpalet.....	.	2	15	13	1	.	.	.	.	.	.	.	.	2	15	22	.	.	.	.	.	.	.	.	.	.	.	6	3	6		85
Château-Renard...	3	9	11	9	½	.	.	.	.	7	.	.	6	11	.	2½	5	.	.	.	.	.	.	.	.	.	.	.	9	.		99
Montargis.....	.	.	.	.	.	½2	.	2	.	.	.	.	.	6	.	18	.	.	.	.	.	.	.	.	.	.	.	.	.	8		76
Nemours.....	2	¼	6	5	1	3	1	3	.	.	.	2	.	.	6	.	.	.	.	.	.	.	.	.	.	.	.	1	.	2	.		36
Région de la Beauce et bassin de l'Eure.																															
Neuville-aux-Bois..	2	7	5	12	.	½	.	5	.	.	19	.	.	6	11	.	.	.	.	.	.	.	.	.	.	.	2	.	3	.		74
Pithiviers.....	2	.	1	.	.	.	.	2	1	.	.	.	.	3	.	6	.	.	.	.	.	.	.	.	.	.	.	1	.	.		17
Malesherbes.....	2	.	8	.	20	.	7	.	.	.	.	.	.	7	.	9	.	.	.	.	.	.	.	.	.	.	.	2	.	¼		60
Étampes.....	1	9	25	¼	13	2	.	1	.	.	.	.	6	2	8	.	.	.	.	.	.	.	.	.	.	¼	¼	.	.	.		79
Dourdan.....	.	.	8	13	5	3	.	.	.	.	.	.	.	.	.	9	.	.	.	.	.	.	2	.	.	.	.	6	2	.		48
La Loupe.....	1	3	9	35	5	5	1	0	1	.	.	.	.	2	1	.	.	.	3	1	.	3	.	.	.	1	½	0	.		75

STATIONS.	1	2	3	4	5	6	7	8	9	10	11	12	13	14	15	16	17	18	19	20	21	22	23	24	25	26	27	28	29	30	TOTAL.
Région de la Beauce et bassin de l'Eure (suite).																															
Courville	1	2	7	22	9	7	.	.	0	.	.	.	.	.	5	.	.	.	.	2	1	.	.	.	.	.	.	6	.	.	62
Chartres (E. N.)	3	7	1	30	5	2	2	1	1	.	.	0	.	0	2	6	.	.	.	¼	1	.	1	.	.	.	¼	30	.	.	97
Nogent-le-Roi	1	1	6	7	9	5	2	1	1	.	.	.	2	.	0	2	.	.	.	¼	.	.	2	.	.	.	.	¼	.	.	47
Rambouillet	.	1	8	9	8	6	1	.	.	.	.	.	.	.	.	5	.	.	.	.	7	.	.	.	.	.	.	2	2	.	49
Fe de Bonsmoulins	4	2	13	7	20	6	3	1	11	.	.	.	2	2	4	2	.	0	.	4	3	.	5	.	.	.	0	6	0	.	93
Forêt du Perche	3	2	10	13	13	6	2	1	4	.	.	.	2	.	3	5	.	.	.	¼	.	.	3	.	.	.	.	¼	6	.	80
La Ferté-Vidame	3	2	7	20	11	3	1	.	2	.	.	.	.	1	6	1	.	.	.	4	1	.	3	.	.	.	6	9	.	.	80
Senonches	1	1	7	17	7	3	0	.	3	.	.	.	.	2	0	.	.	.	.	3	2	.	2	.	.	.	5	8	0	.	61
Châteauneuf	1	5	9	13	8	3	.	.	1	.	.	.	1	0	.	.	.	.	.	3	1	.	.	.	.	.	0	8	1	.	54
Brézolles	.	6	5	7	12	5	1	.	.	.	.	.	.	.	.	.	.	.	.	¼	1	.	.	.	.	.	8	1¼	1	.	64
Dreux	1	12	.	22	.	.	.	.	.	.	.	.	.	.	.	.	.	.	.	2	.	3	.	.	.	.	.	3	.	.	43
Anet	1	0	9	5	11	5	1	.	0	.	.	.	1	1	1	2	.	.	.	5	0	.	3	.	.	.	2	7	0	.	54
Bassin de la Seine inférieure, au-dessous du confluent de l'Oise.																															
Laigle	2	3	7	5	22	8	1	3	1	.	.	.	1	2	¼	.	.	.	.	5	0	3	.	.	.	.	.	6	.	.	73
Bernay	¼	.	8	6	14	5	.	7	0	.	.	.	1	3	¼	.	.	.	.	6	.	.	3	.	.	.	3	1	0	.	64
Gournay	1	4	.	12	2	1	7	4	.	.	.	.	.	3	.	.	.	.	.	1	.	5	.	.	.	.	.	.	.	.	41
Saint-Germer	.	11	5	12	11	.	4	5	.	.	.	.	.	6	6	.	.	.	.	.	.	5	.	.	.	1	.	.	.	.	66
Forges	2	6	4	13	6	.	1	4	2	.	.	.	5	4	.	.	.	.	2	6	.	.	.	0	2	.	.	.	.	.	57
Vascœuil	6	10	1	14	6	.	7	3	.	3	1	.	1	2	.	.	.	.	1	.	7	.	.	.	.	.	.	.	.	.	62
Buchy	10	6	1	10	7	.	0	.	2	.	.	5	.	3	4	.	.	.	.	¼	.	7	.	.	0	2	.	.	.	.	61
Pont-de-l'Arche	3	.	8	5	9	4	.	5	.	.	.	.	.	3	1	2	.	.	.	.	.	.	9	.	.	.	.	.	.	.	49
Elbeuf	11	7	1	11	3	.	5	0	.	.	1	0	.	1	2	.	.	.	.	4	.	7	.	.	.	.	.	.	.	.	53
Rouen (E. N.)	6	0	6	4	8	6	0	3	1	.	0	0	0	1	6	2	.	.	.	4	.	8	.	.	.	1	.	.	.	.	54
Rouen (île Lacroix)	6	4	.	8	3	.	1	.	.	.	.	.	.	3	2	.	.	.	.	2	.	6	.	.	.	0	.	.	.	.	35
Barentin	6	10	1	21	7	0	5	.	.	.	.	.	5	5	9	.	.	.	.	4	.	7	.	.	.	5	.	.	.	.	84
Yvetot	6	9	1	7	3	1	0	1	.	.	.	1	.	4	8	.	.	.	.	5	.	6	.	.	.	1	.	.	.	.	53
Caudebec	5	10	2	9	4	2	1	2	.	.	.	.	.	4	15	.	.	.	.	4	.	4	.	.	.	0	.	.	.	.	62
Villequier	8	.	8	2	8	3	2	2	.	.	.	1	.	2	9	1	.	.	.	4	.	1	3	.	.	.	.	.	.	.	55
Bolbec	4	11	2	4	1	1	1	2	.	.	1	1	.	10	7	.	.	.	.	6	.	3	.	.	.	2	.	.	.	.	54
La Hève	7	.	11	2	3	2	1	.	3	.	.	.	.	3	25	2	.	1	.	8	.	.	2	.	.	.	5	.	.	.	75
Sanvic (le Havre)	9	8	1	3	4	3	.	3	.	.	.	1	.	20	4	.	.	2	.	6	.	3	.	.	.	3	1	.	.	.	71
Phare de Fatouville	1	.	2	2	2	3	1	1	1	.	.	.	.	2	6	1	.	0	.	0	.	.	2	.	.	.	1	.	.	.	26
Honfleur	9	7	1	0	8	2	3	4	.	.	.	.	.	7	4	.	.	1	.	5	.	6	.	.	.	2	0	.	.	.	59
BASSINS ENTRE LA SEINE ET LA POINTE DE BRETAGNE.																															
Bassins de la Touque, de la Dive, de l'Orne, de la Vire et de la Douve.																															
Gacé	3	2	12	3	11	12	3	2	3	.	.	.	.	5	7	3	0	.	.	¼	.	.	¼	.	.	.	2	2	1	.	80
Lisieux	9	12	3	18	6	¼	3	2	.	.	.	.	5	7	8	.	.	2	.	7	.	5	1	.	1	2	4	1	.	.	100
Pont l'Évêque	5	6	5	14	4	2	¼	.	.	.	.	.	.	3	2	.	1	.	.	¼	.	6	.	.	.	¼	1	.	.	.	61
Trouville	10	6	2	8	2	4	2	1	.	.	0	.	.	16	2	.	.	2	.	6	.	¼	.	.	.	2	.	.	.	.	67
Montpinçon	3	5	1	2	3	4	1	.	.	.	.	2	.	2	1	.	.	.	.	.	.	3	.	.	.	1	.	0	.	.	28
St-Ouen-le-Pin	11	12	2	15	9	2	1	.	.	.	.	0	.	12	5	.	.	1	.	6	.	5	1	.	.	.	2	0	.	.	83
Annebault	5	8	1	9	4	1	.	.	.	.	.	.	.	8	7	.	.	2	.	4	.	5	.	.	.	1	.	.	.	.	57
Champ-Haut	6	.	.	26	19	12	3	.	.	.	.	.	.	6	13	.	.	.	.	.	6	.	6	.	.	.	1	3	.	.	99
Sées	2	6	10	9	7	6	0	2	1	.	.	.	.	5	10	5	.	1	.	3	1	.	¼	.	.	.	¼	1	1	.	78
Argentan	7	2	12	2	5	18	1	2	3	.	.	.	.	8	1	.	.	0	.	5	.	.	2	.	.	.	1	2	.	.	72
Flers	8	6	9	20	13	0	1	.	.	.	.	0	6	3	6	.	0	.	3	2	1	2	.	.	.	¼	8	.	.	.	91
Pierrefite	¼	9	2	12	8	3	0	.	.	.	1	2	1	10	6	.	.	.	.	¼	.	7	.	.	0	6	¼	7	0	.	86
Roucamps	0	9	12	9	16	.	.	.	.	.	.	3	6	5	9	1	.	.	.	7	1	3	.	.	.	.	.	.	.	.	.	81

STATIONS.	1	2	3	4	5	6	7	8	9	10	11	12	13	14	15	16	17	18	19	20	21	22	23	24	25	26	27	28	29	30	TOTAL.
Bassins de la Touque, de la Dive, de l'Orne, de la Vire et de la Douve (suite).																															
Ste-Honorine-du-F.	7	6	1	9	13	1	2	.	.	.	.	0	.	13	¼	0	.	0	.	3	.	3	0	.	.	6	1	1	.	.	70
Caen (E. N.)	¼	7	7	4	¼	¼	¼	.	.	.	.	.	.	7	10	1	.	¼	.	¼	.	¼	.	.	.	.	1	.	.	.	65
Ouistreham	.	8	1	5	¼	7	.	.	1	.	.	.	.	3	10	.	.	.	.	¼	.	.	.	.	.	¼	.	.	.	.	47
Caumont	.	.	25	¼	.	9	1	.	.	.	.	.	.	15	5	.	.	.	.	6	.	5	.	.	.	6	7	.	1	.	85
Tilly-s.-Seulles	10	6	2	3	¼	7	1	.	.	.	.	.	.	20	5	.	.	.	.	¼	.	.	.	.	.	7	3	.	.	.	72
Ver	1	9	1	2	1	6	3	0	.	.	.	.	.	15	6	.	0	0	.	5	.	3	.	.	.	1	1	.	1	.	56
Bény-Bocage	6	3	6	3	7	7	8	.	2	.	.	.	.	11	10	.	.	.	.	.	.	.	.	.	.	.	1	5	3	.	72
Saint-Sever	13	6	12	9	8	.	1	2	1	.	.	1	.	31	7	.	1	.	.	¼	.	3	.	.	.	5	.	2	1	.	107
Saint-Lô (E. N.)	8	5	2	2	6	3	.	1	.	.	.	.	2	10	5	.	.	.	.	.	.	5	.	.	12	.	8	1	2	0	72
Trévières	10	12	¼	7	2	¼	2	1	¼	1	.	1	2	26	.	.	.	.	1	10	3	8	.	.	3	.	.	.	.	.	100
Isigny	3	¼	5	8	2	4	.	.	.	.	.	.	12	7	.	.	.	.	.	3	.	4	.	.	.	3	5	.	3	.	63
Ste-Marie-du-Mont	7	0	9	5	1	¼	3	5	.	1	2	0	.	2	7	1	.	0	.	3	0	¼	0	.	.	.	¼	1	0	1	60
Cherbourg	5	1	10	5	2	2	1	.	1	.	2	5	2	4	10	1	.	.	.	2	.	4	.	.	.	.	.	.	.	.	57
La Hague	5	1	11	1	1	3	1	3	2	.	2	1	17	5	5	1	.	.	.	3	.	2	.	.	.	.	1	.	.	.	65
Bassins entre le cap de la Hague et la Pointe de Bretagne.																															
Louvigné-du-Désert	2	12	18	15	20	6	1	3	.	.	.	1	10	2	6	.	1	.	0	7	.	4	.	.	.	2	.	3	.	.	113
Fougères	7	13	2	32	6	1	1	2	1	.	.	.	2	7	5	.	0	.	.	7	.	7	.	.	.	.	2	4	.	.	100
Sens-de-Bretagne	.	3	2	25	3	2	2	4	.	.	.	.	2	.	1	.	.	.	3	1	.	3	.	.	.	3	.	3	.	.	57
Bazouges	1	7	.	19	6	1	1	5	.	.	.	.	1	6	1	.	1	.	.	5	.	7	.	.	.	4	2	1	1	.	69
Antrain	7	10	7	23	5	0	¼	1	2	.	.	.	2	5	0	.	1	.	.	1	.	11	.	.	.	6	.	5	.	.	90
Trans	3	8	10	29	4	.	3	2	0	.	.	1	2	5	2	.	1	.	.	5	.	5	.	.	.	5	1	3	1	.	90
Longaulnay	.	11	2	1¼	10	.	5	6	2	.	.	.	3	.	4	.	3	.	.	2	.	5	.	.	.	.	1	8	.	.	76
Tinténiac	2	5	1	20	2	1	1	4	.	.	.	.	2	4	1	.	¼	.	.	3	.	5	.	.	.	0	1	11	0	.	67
Combourg	2	.	.	8	.	3	1	1	.	.	.	.	0	4	.	.	4	3	0	.	.	3	.	.	.	4	.	4	.	.	37
Dol	1	9	¼	20	13	.	3	3	0	.	.	.	2	4	1	.	4	.	.	3	.	3	.	.	.	.	.	3	.	.	71
La Gouesnière	¼	10	¼	10	5	3	.	6	.	.	.	¼	2	6	6	.	.	.	.	.	4	6	.	.	.	2	3	3	3	.	83
Paramé	2	10	¼	12	2	.	2	8	1	.	.	.	3	8	1	1	2	.	.	3	0	2	.	.	.	.	1	3	1	.	66
Saint-Servan	2	10	2	13	1	0	4	¼	1	0	0	0	4	9	3	.	2	0	1	3	0	2	.	.	.	.	3	7	2	.	72
Lamballe (E. N.)	0	8	3	8	5	1	4	9	1	.	1	.	5	4	10	.	2	2	2	0	.	4	.	.	.	.	6	11	.	.	84
Saint-Brieuc	7	3	7	0	11	4	2	8	.	.	.	.	2	12	20	.	.	2	.	.	2	4	1	.	.	.	0	4	2	1	89

VERSANT DE L'OCÉAN.

PETITS BASSINS DU SUD DE LA BRETAGNE.

Ouessant	.	5	6	.	3	5	3	.	.	.	1	.	.	11	6	2	.	.	4	.	.	.	1	.	.	.	.	.	1	.	48
P^te^ Saint-Mathieu	15	6	9	6	3	3	1	1	.	.	.	.	.	18	17	5	.	7	2	1	.	3	.	.	.	.	.	.	1	.	98
Brest (Obs^re^)	11	5	10	9	3	5	2	6	.	.	1	.	.	8	11	6	3	.	.	2	.	2	.	.	.	.	.	.	.	.	81
Goarem-Liziard	16	13	1¼	11	16	8	5	10	6	.	.	.	.	13	10	2	1	4	.	1	.	6	.	.	.	.	.	5	1	.	1¼2
Kermédan-Bian	3	10	2	6	1	3	0	4	.	.	.	.	.	10	3	1	.	.	.	.	1	3	0	.	.	.	.	1	.	.	48
Carhaix	13	4	3	11	2	4	2	7	1	.	.	.	.	13	3	.	.	3	.	.	1	4	.	.	.	.	1	2	1	.	72
La Feuillée	7	2	3	5	¼	2	.	8	1	.	.	.	1	.	15	7	2	.	.	.	.	5	.	.	.	.	.	.	4	.	66
Reuniou	16	3	¼	2	10	5	2	4	2	.	2	.	.	13	5	2	.	3	.	.	.	6	1	.	.	.	.	.	.	.	80
Pénity	10	10	7	13	¼	2	1	8	2	.	.	.	.	10	10	1	.	3	.	.	.	¼	3	.	.	.	.	1	.	.	88
Châteaulin	15	11	6	16	6	5	1	9	1	.	.	.	.	13	10	2	1	4	.	.	.	¼	.	.	.	.	.	2	0	.	10¼
Gourin	10	5	3	10	5	10	3	8	.	.	.	.	.	8	6	2	.	3	.	.	.	3	.	.	.	.	1	¼	.	.	81
Glomel	18	5	10	18	13	7	1	8	1	1	0	0	1	17	9	1	1	3	.	0	0	5	.	.	3	.	3	2	2	1	129
Kéroret	8	2	1	5	5	3	.	6	5	.	.	.	.	9	10	.	.	2	.	.	.	1	.	.	.	.	6	.	1	.	64
Plouay	9	2	6	1¼	12	1	.	12	7	.	.	.	.	7	4	1	.	1	.	.	.	.	.	.	.	.	.	8	1	.	85
Corlay	9	3	3	6	5	6	.	7	.	0	.	.	0	1¼	13	.	.	.	.	.	.	0	3	2	.	.	.	0	11	2	86
Gouarec	13	¼	3	8	7	8	1	6	2	.	.	.	¼	11	15	.	.	.	.	.	1	3	.	.	.	.	.	3	1	.	89

STATIONS.	1	2	3	4	5	6	7	8	9	10	11	12	13	14	15	16	17	18	19	20	21	22	23	24	25	26	27	28	29	30	TOTAL
PETITS BASSINS DU SUD DE LA BRETAGNE (suite).																															
Pontivy	11	3	2	9	9	¼	.	10	6	.	.	.	1	12	11	.	.	2	.	.	1	4	.	.	.	.	6	5	2	.	96
Le Cosquer	13	3	2	21	¼	1	1¼	15	¼	.	.	3	3	10	8	.	.	.	.	.	.	9	.	.	.	.	1	8	.	.	117
Locminé	8	2	3	12	10	5	1	6	1	.	.	.	0	10	13	.	.	2	.	2	1	6	.	.	.	.	.	7	2	.	91
Baud	1	3	11	11	5	.	¼	3	.	.	.	.	2	1¼	.	.	1	.	.	2	3	.	.	.	.	.	2	1	.	.	63
Hennebont	9	6	3	1¼	9	7	1	5	5	.	.	.	.	10	7	1	.	2	.	0	0	¼	.	.	.	.	.	6	2	.	88
Le Lézardeau	11	7	25	16	6	1	5	9	1	.	.	.	7	9	1	.	¼	.	3	¼	7	1	.	.	.	.	2	¼	.	.	121
Lorient (P. C.)	7	16	12	13	¼	1	5	7	1	.	.	.	6	¼	¼	1	.	.	.	2	5	1	.	.	.	.	3	¼	.	.	96
Lorient (Obsre)	11	6	11	25	11	6	2	6	2	0	.	.	8	5	2	.	3	.	1	.	5	.	.	.	.	.	.	3	3	.	108
Le Grognon (Groix)	8	¼	13	20	9	4	1	5	5	.	.	.	.	7	6	1	.	3	.	.	.	¼	.	.	.	.	.	5	¼	.	99
Auray	10	3	1	28	6	1	.	2	.	.	8	.	.	1¼	17	.	.	.	1	.	.	¼	.	.	.	15	.	.	.		110
Port-Navalo	.	7	¼	19	3	3	1	9	0	.	.	.	¼	2	6	.	2	.	1	1	.	6	.	.	.	.	.	6	.	.	74
Vannes	.	1¼	5	10	1¼	6	8	2	2	.	.	.	.	.	10	2	2	.	.	1	.	8	.	.	.	.	.	.	2	.	86
Noyalo	2	2	3	3	3	1	4	1	.	.	.	.	3	3	.	.	1	.	0	.	3	.	.	.	.	.	5	.	.	.	34
Morguillio	.	11	¼	45	9	4	¼	2	3	.	.	.	¼	¼	11	1	3	.	0	12	.	21	.	.	.	.	.	20	.	.	158
Palais (Belle-Ile)	5	3	.	7	2	3	.	¼	1	.	.	.	.	2	12	1	.	.	.	1	.	1	.	.	.	.	.	7	1	.	50
Er-Hastellic (*id.*)	5	3	7	7	13	6	.	5	2	.	.	.	.	¼	31	.	.	.	.	3	.	¼	.	.	.	.	.	.	1	.	91
BASSIN DE LA VILAINE.																															
Montdevert	5	11	.	28	6	.	3	.	2	.	.	.	1	7	7	.	2	.	.	6	.	5	.	.	.	1	6	.	.	.	90
Vitré	6	12	2	19	5	1	7	0	2	.	.	.	2	6	6	0	0	.	.	13	0	5	0	.	.	.	.	¼	1	.	91
Noyal-s.-Vilaine	1	10	3	18	6	0	5	.	1	.	.	.	2	¼	0	0	0	.	.	13	.	12	0	.	.	¼	1	6	1	.	87
Gosné	¼	8	¼	12	7	7	7	¼	.	.	.	2	2	2	.	.	.	.	.	6	.	7	.	.	.	1	6	.	.	.	79
Rennes (P. C.)	1	10	3	17	6	.	7	.	2	.	.	.	1	¼	1	.	.	.	.	11	.	16	.	.	.	.	.	6	1	.	86
Saint-Méen	1	6	2	9	1¼	3	2	3	.	.	.	.	3	¼	.	.	.	.	.	3	.	3	.	.	.	.	.	¼	2	.	58
Montauban	1	13	3	12	1	2	5	.	0	.	.	.	3	2	1	.	2	.	.	2	.	3	.	.	.	1	.	6	2	.	59
Montfort	3	8	5	17	3	1	3	3	.	.	.	.	2	3	2	.	.	.	.	5	.	5	.	.	.	.	1	6	1	.	70
Mordelles	2	1¼	2	1¼	3	¼	2	.	2	.	.	.	¼	1	1	.	2	.	.	13	.	1¼	1	.	.	2	.	10	.	.	91
La Guerche	2	7	5	16	7	1	¼	.	.	.	.	.	1	¼	5	.	2	.	.	6	.	2	.	.	.	.	0	5	1	.	67
Saint-Erblon	2	5	2	8	11	.	3	.	3	.	.	1	2	3	1	.	.	.	.	9	2	6	3	.	.	.	.	9	1	.	71
Martigné-Ferch	¼	12	6	18	10	2	1	.	2	.	.	.	1	2	¼	.	1	.	.	10	1	¼	.	.	.	.	¼	8	0	.	90
Bain	2	13	2	1¼	9	1	3	0	1	.	.	.	2	3	1	0	.	.	.	5	2	5	4	.	.	0	1	8	0	.	76
Saint-Julien-de-V.	2	14	12	9	2	2	2	0	.	.	.	.	2	¼	2	.	.	.	2	3	.	5	.	.	.	1	3	¼	.	.	71
Châteaubriant	¼	3	13	15	6	¼	2	0	1	1	.	.	.	¼	5	0	.	.	.	3	.	11	6	.	.	.	3	7	2	.	89
Sion	¼	3	12	1¼	¼	1	2	2	¼	.	.	.	.	2	1	0	.	.	.	3	9	2	¼	.	.	.	.	7	2	.	77
Messac	1	11	2	16	8	0	5	2	1	.	.	.	2	2	1	1	.	.	.	6	.	8	1	.	.	.	1	9	2	.	78
Plélan	.	6	3	11	¼	.	1	1	0	.	.	.	2	2	2	2	1	.	.	5	.	10	.	.	.	1	1	11	1	.	64
Chlle-Bouexie	.	10	1	16	5	1	¼	7	2	.	.	.	2	1	2	2	0	.	.	5	.	15	0	.	.	2	1	11	.	.	88
Plouguenast	9	¼	3	5	9	8	1	9	8	.	.	.	1	10	15	.	.	2	.	1	0	2	1	.	.	.	17	13	2	0	120
Merdrignac	9	6	6	7	10	5	.	7	¼	.	.	0	0	8	11	.	.	.	.	.	1	1	.	.	.	.	2	7	2	1	87
Rohan	1¼	¼	1	10	11	¼	.	5	6	.	.	.	.	8	13	.	.	2	.	.	2	5	.	.	.	.	.	2	3	.	91
Josselin	1	6	1	17	3	3	¼	2	.	.	.	.	2	6	8	.	.	.	.	3	.	6	.	.	.	.	1	7	.	.	73
Bosméléac	12	3	3	6	5	7	1	13	7	1	.	.	.	1¼	13	1	.	2	.	0	1	3	.	.	.	.	5	11	2	1	110
Néant	.	12	.	7	7	.	.	.	.	.	.	.	.	2	2	.	.	.	.	7	.	5	.	.	.	.	.	¼	.	.	49
Campénéac	.	¼	2	2	1	2	2	.	1	.	.	.	2	¼	3	1	.	.	.	6	.	¼	.	1	.	2	2	4	2	.	48
Ploërmel	.	11	5	7	11	2	.	¼	.	.	.	.	.	9	5	.	.	.	.	2	.	9	1	.	.	.	.	7	2	.	76
Malestroit	6	¼	1	10	9	3	.	3	5	.	.	.	.	.	.	.	.	.	.	1	5	7	1	.	.	.	.	7	2	.	63
Sérent	¼	.	.	15	6	.	.	2	.	.	.	.	1	5	6	.	.	.	.	3	.	13	.	.	.	.	.	9	.	.	64
La Maclais	6	10	.	18	11	.	5	.	.	.	.	.	.	2	.	2	.	.	.	¼	.	10	.	.	.	.	.	9	.	.	79
Redon	.	10	2	16	2	2	2	8	1	.	.	.	3	1	1	1	.	.	.	8	.	6	.	.	.	.	.	10	1	.	74
Blain	6	¼	11	15	3	¼	.	6	¼	.	.	.	3	2	1	1	.	.	.	5	3	.	.	.	.	1	12	2	.	.	80

STATIONS.	1	2	3	4	5	6	7	8	9	10	11	12	13	14	15	16	17	18	19	20	21	22	23	24	25	26	27	28	29	30	TOTAL.
BASSIN DE LA VILAINE (suite).																															
Guenrouët	¼	7	9	15	8	¼	1	6	3	.	.	.	.	2	1	2	.	.	.	2	1	6	0	.	.	.	1	11	1	.	84
La Roche-Bernard	¼	10	1¼	5	2	1	3	¼	.	.	.	.	3	3	.	.	2	3	3	.	.	3	.	.	.	2	10	2	.	.	74
Piriac	7	5	10	18	5	¼	0	5	3	.	.	.	0	2	6	0	0	2	.	2	.	3	1	.	.	.	0	10	0	.	83
BASSIN DE LA LOIRE.																															
Bassin de la Loire supérieure.																															
Saint-Paulien	2	.	8	2	3	.	.	.	.	.	.	.	.	.	.	1	7	.	.	1	1	¼	.	.	1	¼	9	2	2	.	48
Nolhac	1	.	7	.	6	.	.	.	1	0	.	0	.	.	.	.	3	¼	.	.	28	0	5	1	.	7	31	8	13	1	117
Le Puy (P. C.)	.	3	.	12	.	.	¼	6	.	.	.	.	.	.	.	9	.	.	.	12	.	.	2	1	5	.	36	12	.	4	105
Tence	0	.	2	.	.	.	.	.	11	.	.	.	.	.	.	.	.	.	.	.	½9	.	.	.	¼	15	16	9	.	4	113
Yssingeaux	1	¼	8	6	.	2	5	6	3	2	1	.	.	.	.	5	1	0	.	25	4	.	2	1	2	39	19	12	.	2	150
Bas-en-Basset	.	¼	9	6	.	.	.	.	3	.	2	.	.	.	.	3	¼	.	.	12	.	12	.	.	.	1¼	18	18	7	5	120
La République	5	.	10	16	¼	.	5	1	2¼	1	.	1	.	.	.	.	5	1	.	.	26	.	10	1	.	.	½1	7	1	1	161
Les Creuses	¼	.	8	18	6	.	3	10	26	¼	.	2	.	.	.	.	5	3	.	.	29	.	11	2	.	1	¼1	9	3	5	190
Rochetaillée	6	.	5	20	¼	.	¼	0	1¼	.	.	.	.	.	.	6	.	.	.	.	27	.	10	2	.	.	¼2	9	1	3	153
Saint-Étienne	2	1	.	7	¼	.	.	2	.	.	12	5	5	.	.	10	.	6	.	.	8	.	1	.	.	.	44	12	2	0	121
Fortunières	3	.	12	2¼	.	.	.	12	7	.	.	12	.	.	.	.	1¼	.	.	½5	7	3½	9	.	.	67	½8	33	.	.	329
Montbrison (P. C.)	.	.	13	8	.	.	0	.	6	.	¼	.	.	.	2	.	1	.	.	8	¼	8	6	2	.	25	20	¼	5	.	117
St-Martin-en-Haut	2	0	11	15	3	0	3	6	11	.	1	.	.	.	.	1	1	10	.	2	10	2	11	.	.	13	20	12	3	.	139
Noirétable	1	9	28	26	2	11	.	5	2	.	3	.	.	.	.	2	6	.	.	1¼	.	8	3	.	.	39	8	29	.	.	196
St Romain-d'Urfé	¼	.	15	27	.	7	1	.	10	.	.	.	.	.	.	.	6	.	.	19	5	1	15	.	.	15	13	23	2	.	163
Feurs	1	.	13	3	.	.	0	.	5	.	5	.	.	.	.	1	1	.	.	10	5	8	8	2	.	23	16	5	¼	.	109
Panissières	.	9	25	.	.	.	.	9	.	.	6	.	.	.	.	.	.	6	.	7	8	17	5	.	.	22	1¼	.	.	.	131
Nervieux	.	.	13	7	.	.	.	.	5	.	8	.	.	.	.	.	1¼	.	.	24	.	.	.	.	.	25	15	9	.	1	121
St-Priest-la-Roche	.	.	19	.	.	.	.	9	6	.	9	.	.	.	.	.	.	20	.	.	26	.	.	.	.	.	42	.	.	.	132
Fourneaux	.	.	1¼	9	2	.	2	.	8	.	.	12	.	.	.	.	3	6	.	.	22	.	9	1	.	5	19	5	7	.	121
Montagny	.	.	16	11	3	.	2	3	12	.	.	2	.	.	.	.	2	6	.	16	8	1	9	.	6	18	15	3	.	.	133
Cublize	0	0	½0	1	.	1	3	2	¼	1	1	2	.	.	1	3	6	0	.	3	1	¼	1	.	¼	14	17	6	18	0	135
Roanne	.	.	1¼	3	2	.	.	.	9	.	.	5	.	.	.	.	1	10	.	.	20	.	.	.	.	10	26	4	6	.	109
Lapacaudière	.	2	8	11	8	2	1	.	11	.	3	7	.	.	.	1	12	.	.	30	.	3	8	.	.	¼¼	5	5	1	.	162
Charolles	.	.	11	.	18	2	.	.	1¼	.	.	.	.	.	.	.	5	.	.	.	12	.	6	.	.	11	25	2	10	.	115
Saint-Eusèbe	2	.	7	12	1	1	6	5	5	.	6	1	.	.	3	.	5	.	.	5	¼	.	¼	.	.	26	9	5	2	.	109
Chelsey	2	.	1	7	5	5	.	5	5	.	.	1	1	.	3	.	¼	1	.	6	.	.	3	.	.	10	7	4	1¼	4	87
Arnay-le-Duc	1	.	.	9	2	2	1	13	.	.	.	.	3	.	3	.	9	.	.	6	.	.	8	.	.	16	5	15	3	.	95
Autun	0	.	6	9	9	4	¼	2	1¼	.	.	.	.	2	3	2	6	.	.	.	8	.	8	0	.	5	18	¼	13	2	116
Digoin	3	.	13	5	9	.	.	.	10	.	.	2	1	.	1	.	0	2	.	.	13	.	7	.	.	10	18	3	6	.	102
L'Assise	2	2	18	17	15	.	13	8	12	.	.	5	.	.	.	.	6	12	.	.	10	.	12	.	.	5	15	6	10	.	171
Saint-Clément	.	5	15	9	3	.	7	¼	20	2	9	.	.	.	.	.	8	10	.	.	33	.	7	.	.	19	32	6	.	.	187
Mayet-de-Mont	1	1	8	10	8	2	5	1	12	1	0	3	0	.	.	.	5	13	.	.	26	.	3	2	.	11	30	2	13	2	158
Dompierre	1	.	8	9	3	.	.	.	.	.	.	2	.	.	.	.	.	3	.	.	20	.	5	0	.	1¼	21	2	6	.	92
Beaulon	2	.	9	8	9	.	1	.	.	.	.	.	.	.	.	.	.	.	.	.	22	.	1	6	.	10	2¼	4	6	0	102
Luzy (C. M.)					29	1	5	.	5	.	.	0	.	1	0	1	3	6	.	.	11	.	6	1	.	6	11	1	12	.	99
Luzy (P. C.)	¼	.	8	8	8	0	0	.	¼	.	.	.	.	.	.	2	¼	7	.	.	12	.	8	.	.	5	10	.	13	.	90
Saint-Saulge	1	.	6	9	5	¼	¼	0	0	.	.	0	.	2	.	2	.	0	.	.	11	.	3	.	.	2	3	5	20	3	81
Châtillon-en-B.	.	.	10	9	¼	5	.	¼	.	.	.	.	.	2	.	.	.	8	.	.	12	.	6	2	.	3	3	2	1¼	1	84
Cercy-la-Tour	.	.	10	15	7	.	.	.	.	.	.	.	.	.	.	.	.	.	.	1	.	.	.	.	.	.	11	¼	12	1	61
Decize	1	1	11	7	5	2	2	.	1	.	.	2	.	2	.	.	0	9	.	3	12	.	6	.	.	3	7	¼	10	1	88
Saint-Léger-des-V.	.	.	.	13	7	3	2	.	3	1	.	.	.	2	.	2	.	15	.	.	8	.	5	.	.	.	9	6	10	5	91

STATIONS.	1	2	3	4	5	6	7	8	9	10	11	12	13	14	15	16	17	18	19	20	21	22	23	24	25	26	27	28	29	30	TOTAL.
Bassin de la Loire supérieure (suite).																															
Billy-Chevannes...	.	.	13	6	11	.	.	.	.	.	.	.	.	.	5	.	6	.	.	9	.	.	¼	.	3	2	2	2¼	6	.	91
Prémery.....	1	0	13	7	5	5	¼	0	3	0	.	.	.	¼	2	¼	.	1	.	1	¼	.	¼	1	.	8	3	5	32	¼	108
Nevers.....	1	0	10	¼	1	3	6	0	0	.	.	0	.	3	8	8	0	2	.	3	2	.	¼	5	.	3	2	¼	1¼	2	84
Bassin de l'Allier.																															
Châteauneuf.....	1	1	9	1¼	¼	3	.	.	1	.	1	.	.	1	.	3	3	.	.	6	11	.	.	.	.	6	10	8	6	5	93
Cheylard-l'Évêque.	.	.	.	.	.	.	.	.	3	.	.	.	3	2	.	.	1	.	.	.	18	.	.	.	.	.	26	19	.	12	84
Langogne	1	1	6	1	2	.	.	0	5	2	.	2	0	.	¼	.	¼	3	.	.	35	.	1	.	.	¼	25	10	3	2	110
Saugues.....	.	3	.	5	.	.	.	.	¼	.	2	.	.	.	.	3	2	2	.	9	1	2	¼	.	.	15	8	18	¼	.	82
Langeac.....	.	.	7	.	.	.	.	.	8	2	1	3	.	.	.	6	.	.	.	29	.	.	7	.	.	5	28	7	9	.	112
La Chaise-Dieu....	.	1	8	3	7	.	2	.	3	.	.	.	.	.	.	.	6	¼	.	.	35	.	9	.	.	12	38	10	9	.	147
Vernet-la-Varenne.	.	17	1¼	.	.	.	.	.	.	.	.	.	.	.	.	.	1¼	.	.	.	26	.	7	.	.	.	34	¼	30	.	146
Ambert.....	.	1	32	3	1	1	13	5	¼	10	6	.	.	.	.	.	2	.	.	0	25	.	8	1	.	9	21	11	15	.	165
Thiers (P. C.).....	.	16	10	6	2	¼	1	.	.	.	.	.	.	.	.	8	.	.	.	8	18	.	10	.	10	16	10	13	7	.	139
Murat	.	¼	6	10	7	¼	3	5	.	.	.	.	.	.	.	.	.	.	3	.	13	.	9	.	10	3	.	.	.	.	77
Massiac.....	.	.	¼	.	1	.	.	.	.	2	.	.	.	.	.	.	3	.	.	.	15	.	5	2	.	10	18	13	7	.	80
Brioude.....	.	.	6	2	.	.	1	.	¼	1	.	¼	.	.	.	.	3	2	.	1	39	.	6	1	.	8	26	7	34	.	145
Besse.....	6	2	1¼	18	26	16	7	1	5	7	5	1	.	.	.	3	2	.	.	¼	5	.	7	5	.	15	28	8	6	¼	195
Puy-de-Dôme	7	3	26	21	5	¼	23	¼	3	6	.	1	.	.	.	1	0	3	.	1	26	.	6	7	.	5	51	8	8	2	218
Clermont (Obsre)..	.	.	7	3	¼	1	0	.	1	2	.	2	.	.	.	0	0	.	.	0	17	.	8	6	.	¼	49	¼	¼	1	113
Clermont (E.N.)...	¼	.	.	.	.	.	16	.	.	.	.	¼	.	.	.	.	.	.	.	.	13	.	6	¼	.	22	29	3	3	.	105
Clermont (P. C.)..	.	.	8	3	3	1	.	.	.	2	.	3	1	.	.	.	.	.	.	¼	11	.	10	3	.	18	30	5	2	1	103
Miremont	¼	.	15	13	7	6	2	.	2	.	.	.	.	.	.	¼	2	.	.	.	12	.	10	6	.	3	33	3	6	1	129
Pontgibaud.....	1	.	19	6	¼	5	1	1	.	.	.	.	.	.	.	¼	.	.	.	1¼	.	.	12	.	.	30	2	7	.	1	105
Vichy.....	.	.	19	6	2	.	3	.	.	.	.	.	.	.	.	.	¼	20	.	.	15	.	1¼	6	.	6	30	11	12	.	148
Ébreuil.....	.	.	16	1	.	1	.	.	.	.	.	.	.	.	.	.	.	8	.	5	¼	.	9	5	.	12	20	5	3	3	91
Chantelle.....	3	2	13	5	1	.	1	.	.	.	.	3	.	.	.	.	.	8	.	¼	7	.	10	3	.	9	23	5	5	2	103
Bessay.....	.	5	12	5	5	1	2	.	.	1	.	2	.	.	.	0	.	5	.	.	13	.	¼	7	.	9	24	5	9	1	110
Moulins (E. N.)...	2	6	11	8	1	2	3	1	1	1	1	1	3	5	3	1	2	0	.	11	2	5	7	.	.	21	6	6	2	.	112
Moulins (C. M.)...	.	1	16	5	9	1	2	.	.	.	.	.	1	.	.	.	.	4	.	.	12	.	8	3	.	11	16	¼	5	1	97
Baleine	2	3	12	5	2	6	2	.	.	.	0	2	.	2	.	2	12	1	.	11	.	.	15	.	.	12	¼	10	2	2	107
Franchesse.....	2	5	5	3	6	3	2	0	0	1	.	.	.	.	¼	.	9	2	.	6	¼	.	7	¼	.	5	9	7	9	2	93
Bassin du Cher.																															
Bellegarde.....	2	12	16	12	7	5	8	2	.	1	.	3	.	.	.	25	2	1	.	¼	¼	.	16	7	.	23	18	5	3	¼	177
Auzances.....	8	5	22	15	5	10	¼	.	2	.	.	.	.	.	.	17	.	6	.	10	.	.	15	.	1	29	8	8	.	2	161
Pionsat.....	.	8	15	6	6	8	¼	.	.	.	.	.	.	3	7	¼	10	.	.	9	.	.	15	.	8	19	15	7	5	.	149
Fontanières.....	5	1	22	8	8	3	11	.	.	.	.	3	.	.	.	18	2	3	.	.	10	.	12	5	.	10	25	6	7	5	161
Chambon.....	5	5	19	13	2	5	5	1	.	1	.	1	.	.	1	21	1	1	.	6	.	.	20	.	1	23	5	7	.	5	145
Montmarault.....	.	8	20	6	5	1	7	.	0	.	.	2	.	.	1	5	.	9	.	.	7	.	10	8	.	10	27	5	9	¼	143
Montluçon.....	1	3	13	9	1	6	9	¼	.	2	5	0	.	.	3	23	3	.	.	10	.	.	28	.	0	20	6	¼	0	3	153
La Queune	7	3	15	6	3	¼	3	.	0	.	2	.	.	2	5	20	1¼	2	.	7	.	.	10	.	2	5	3	7	5	2	123
Hérisson.....	5	8	29	8	.	25	.	.	.	.	.	.	.	.	9	31	19	.	.	12	.	.	25	.	.	18	7	17	20	5	235
Culan.....	5	¼	12	5	¼	3	¼	.	1	.	2	0	.	.	5	1¼	.	.	.	6	.	.	1¼	.	2	¼	3	5	2	5	97
Cérilly.....	2	2	6	3	2	5	2	1	.	.	.	.	.	3	1	5	1	11	.	1	.	.	¼	.	.	2	3	2	7	2	64
Richebout.....	2	5	18	2	¼	5	¼	.	1	1	.	.	.	3	.	29	1	¼	.	2	¼	.	5	5	.	.	5	7	12	3	122
Isle-et-Bardais	9	¼	8	9	.	7	.	.	2	.	.	.	.	3	.	21	13	.	.	6	.	.	9	.	.	¼	5	15	.	3	118
Blancfossé.....	¼	3	12	¼	5	3	3	.	.	2	.	1	.	3	1	19	.	7	.	2	5	.	6	3	.	3	3	7	8	1	104

STATIONS.	1	2	3	4	5	6	7	8	9	10	11	12	13	14	15	16	17	18	19	20	21	22	23	24	25	26	27	28	29	30	TOTAL.
Bassin du Cher (suite).																															
Saint-Amand	7	8	6	5	¼	6	2	.	1	.	.	.	.	2	3	17	.	.	.	6	.	.	7	.	.	1	¼	8	6	3	93
Bourges (E. N.)...	.	.	16	.	10	.	.	.	.	.	.	6	.	¼	.	29	.	.	.	.	¼	.	1	.	.	.	.	5	39	1	113
Bourges (P. C)....	2	3	10	2	5	10	2	.	.	2	¼	2	.	6	5	2¼	.	.	.	2	2	.	.	1	.	.	1	21	18	1	121
Mennetou-s.-Cher .	2	1	1¼	6	7	3	2	22	.	.	.	2	.	2	3	26	.	.	.	3	.	.	.	.	.	.	.	¼	15	9	119
Aubigny.....	2	5	7	12	2	8	.	.	2	.	.	.	.	3	17	11	2	.	.	.	.	.	.	.	.	.	.	.	.	12	83
Brinon.....	11	2	20	3	7	.	1	1	1	1	.	.	3	8	6	12	.	.	.	.	.	.	.	.	.	.	.	3	5	5	85
Salbris..	.	7	11	7	10	3	3	.	.	1	.	.	.	5	5	2¼	.	.	.	5	.	.	.	.	.	.	.	5	11	¼	101
Romorantin	2	1	11	3	5	6	1	.	1	.	.	2	.	3	.	13	.	.	.	1	.	.	.	.	.	.	.	6	.	.	52
Saint-Aignan	.	.	10	8	5	¼	.	.	.	2	.	1	.	.	5	25	.	.	.	.	.	.	.	.	.	.	.	7	9	.	76
Montrichard	1	15	10	11	5	.	5	.	3	1	¼	1	1	1	27	.	.	.	7	2	.	.	.	.	.	.	10	11	.	.	113
Joué-les-Tours....	2	0	12	6	7	¼	1	3	.	.	.	7	.	0	.	8	.	.	.	3	0	.	1	.	.	.	.	7	¼	.	64
Savonnières.....	.	.	.	.	2¼	¼	0	.	1	0	.	6	.	.	.	5	.	.	.	3	2	.	2	.	.	.	.	.	2	6	56
Bassin de l'Indre.																															
Sainte-Sévère.....	¼	6	13	10	¼	6	3	2	1	0	.	.	.	1	3	20	.	.	.	.	.	.	10	.	3	¼	5	5	¼	5	109
Châteauroux (E. N).	3	0	7	9	1	11	.	.	1	.	2	.	.	.	20	9	.	.	.	¼	.	.	.	.	.	1	2	2	6	.	77
Châteauroux (P. C.).	2	1	1¼	6	5	7	6	.	.	1	.	3	.	3	3	32	.	.	.	3	.	.	.	.	.	2	3	.	9	1	101
Le Louroux	2	1	8	10	7	12	1	¼	.	.	0	0	.	.	1	3	.	.	.	3	1	.	1	.	.	.	.	8	7	.	69
Bassin de la Creuse.																															
Féniers.....	6	¼	23	¼0	2	9	9	5	3	.	.	.	.	.	.	25	.	.	.	1	7	.	16	11	.	6	28	¼	3	1	203
Felletin	10	9	10	11	9	11	2	5	.	.	.	2	.	.	.	¼6	.	1	.	6	.	.	8	.	.	32	3	5	.	3	171
Ahun.....	6	3	¼	1¼	3	6	3	0	.	.	.	.	.	.	.	22	.	.	.	7	.	.	20	.	.	13	5	5	.	6	11¼
Guéret (E. N).....	.	16	16	.	.	.	.	2	2	1	.	.	.	.	20	26	.	.	.	5	.	.	25	.	.	7	8	¼	.	¼	133
Châtelus.....	.	20	22	12	7	3	5	1	0	0	1	.	.	.	.	23	.	1	.	.	.	.	7	6	.	.	2	5	3	.	120
Bonnat.....	6	9	16	10	1	¼	2	.	0	1	1	.	3	3	3¼	.	.	.	.	2	.	.	11	.	.	5	1	5	1	.	11¼
Bellac	¼	18	5	13	25	13	17	2	.	.	.	2	.	3	38	8	.	.	.	.	4	.	.	.	.	.	6	.	.	.	155
Argenton.....	¼	9	22	1¼	9	10	.	3	.	.	.	.	.	2	29	11	.	.	.	5	.	1	.	.	.	.	8	2	1	.	129
Saint-Benoist-du-S .	5	.	21	11	2	12	1	.	2	.	.	.	3	.	3¼	9	.	.	.	3	.	.	3	.	.	.	.	.	.	.	106
Saint-Savin.....	2	¼	22	8	9	5	5	¼	3	.	1	3	.	.	20	2	.	.	.	11	2	.	.	.	.	.	.	9	1	.	11¼
Le Blanc	2	3	23	3	12	8	5	2	2	1	1	.	.	.	7	35	1	.	.	5	.	.	1	.	.	.	.	5	¼	0	117
Barrou.....	1	1	15	9	1¼	2	10	3	6	1	.	0	.	0	¼	¼	.	.	.	6	1	.	2	.	.	.	0	5	7	1	91
Buxeuil.....	1	1	13	6	5	1	1	5	2	1	.	1	.	.	2	.	.	.	.	1	.	.	1	.	.	.	.	5	5	0	54
Bassin de la Vienne.																															
Gentioux.....	.	.	.	.	.	2	22	2	1	2	.	7	.	.	.	¼2	2	.	.	3	5	.	17	13	.	1¼	20	2	8	3	163
Royère.....	.	.	.	13	28	9	10	5	2	5	3	0	.	.	.	33	.	1	.	2	7	.	13	18	.	6	16	3	1	.	176
Eymoutiers.....	10	5	9	16	3	13	7	1	.	.	1	1	.	.	1¼	18	.	.	.	10	.	.	9	.	.	12	3	.	.	.	130
Saint-Léonard.....	2	3	8	1¼	8	5	9	3	1	.	.	1	.	.	.	55	.	.	.	5	.	.	7	.	.	1	¼	3	.	.	126
Pontarion	7	12	16	19	7	8	¼	2	0	.	.	.	.	.	5	34	.	.	.	12	.	.	17	.	2	9	3	2	.	3	159
Bourganeuf... ...	3	18	12	15	6	8	6	3	0	2	1	1	0	.	50	.	0	.	¼	6	.	5	10	.	3	¼	3	1	3	.	162
Château-de-Bort...	5	3	25	18	16	5	9	¼	9	0	.	¼	.	.	3	5¼	.	.	.	¼	0	.	6	3	.	5	10	¼	.	.	196
Limoges (P. C.)...	9	13	17	16	3	13	2	1	1	.	.	2	.	¼	25	26	.	.	.	8	2	.	10	.	.	5	5	.	.	.	160
Limoges (E. N.)...	6	7	20	17	19	.	.	22	.	.	.	2	.	.	.	25	.	.	.	7	23	.	37	.	0	5	3	¼	.	.	196
Chabanais.....	6	1	12	8	12	5	2	1	3	1	.	3	.	.	9	30	.	.	.	8	2	.	1	.	.	2	.	1	.	.	106
Confolens	8	1	17	11	28	7	5	5	5	.	.	5	.	1	8	30	.	.	.	9	2	.	1	.	.	.	.	2	.	.	143
Isle-Jourdain.....	3	8	5	9	.	20	2	2	1	.	1	.	1	3	9	.	.	.	1	9	0	.	0	.	1	.	5	2	1	.	81
Lussac-les-Ch.....	3	6	6	12	1	19	1	3	2	.	1	.	0	¼	10	.	.	.	.	7	.	0	.	.	1	.	6	2	.	.	83
Lhommaizé.....	3	12	¼	11	1	19	1	2	1	.	2	.	.	¼	11	.	.	.	.	7	.	.	.	.	1	.	6	2	.	.	84
Lezay.....	.	.	.	.	50	7	12	8	¼	2	1	.	.	¼	.	1	.	.	.	5	2	.	¼	.	.	.	0	¼	.	.	105

STATIONS.	1	2	3	4	5	6	7	8	9	10	11	12	13	14	15	16	17	18	19	20	21	22	23	24	25	26	27	28	29	30	TOTAL.
Bassin de la Vienne (suite).																															
Lusignan	3	.	13	12	9	5	30	2	.	2	.	.	.	2	.	3	.	.	.	.	10	.	2	.	.	.	.	.	3	.	95
Montreuil-Bonnin	9	9	12	5	16	2	7	1	3	.	.	.	.	.	25	10	.	.	.	6	1	.	.	.	.	.	.	¼	.	.	109
Vouillé	2	6	10	5	10	3	11	¼	2	.	.	3	.	2	2	0	.	.	.	¼	.	1	.	.	.	.	.	5	0	.	69
Poitiers (P. C.)	.	11	9	11	2	20	3	¼	2	2	.	.	.	.	3	1¼	.	.	.	7	2	.	2	.	.	.	.	5	1	.	97
Châtellerault	1	0	21	6	8	1	7	3	1	1	.	.	.	0	2	7	.	.	.	7	3	.	2	.	.	.	.	6	5	0	80
Saint-Gervais	1	0	11	6	7	1	1	9	2	1	1	1	1	1	¼	.	.	.	.	¼	.	2	.	.	.	.	1	¼	1	.	59
Saint-Épain	.	2	2¼	2	.	8	.	5	.	1	.	.	.	.	.	9	.	.	.	5	1	.	.	.	.	.	.	8	6	1	72
Parçay-s.-Vienne	.	13	6	5	2	6	.	¼	.	.	.	.	.	.	.	7	.	.	.	¼	2	.	2	.	.	.	.	7	5	.	63
Lerné	1	3	17	4	1	7	2	¼	0	0	.	.	.	.	.	.	.	.	.	3	1	.	1	.	.	.	.	5	6	0	56
Bassin de la Loire, du Bec-d'Allier à Angers.																															
Givry	2	.	9	3	3	¼	¼	.	0	.	.	1	.	2	1	11	.	5	.	3	2	.	¼	1	.	5	1	¼	18	2	82
Chaulgnes	.	.	13	¼	¼	5	5	.	.	.	.	.	.	3	.	17	.	.	.	.	¼	.	2	1	.	6	.	5	36	¼	108
Saint-Satur	1	¼	8	12	6	¼	2	.	1	.	.	.	.	¼	2	19	.	.	.	2	.	.	0	.	.	.	1	7	1¼	¼	91
L'Étang-du-Puits	2	.	8	13	¼	3	3	.	.	.	.	.	.	6	5	17	.	.	.	2	.	.	.	.	.	.	.	5	7	5	79
Gien	2	1	¼	7	3	2	2	.	.	.	.	.	¼	¼	2	21	.	.	.	.	.	.	.	.	.	.	0	3	¼	2	60
Coullons	.	¼	8	6	.	.	.	.	.	.	.	.	.	.	.	.	.	.	.	.	.	.	¼	5	.	.	9	.	.	.	36
Ouzouer-le-Marché	.	1	11	8	5	1	0	.	.	.	.	.	.	.	.	11	.	.	.	1	1	.	0	.	.	.	.	¼	2	1	46
Orléans (P. C.)	1	5	1¼	9	3	¼	0	1	1	.	.	1	.	3	2	16	.	.	.	1	.	.	1	.	.	.	.	5	3	.	71
La Motte-Beuvron	.	¼	8	¼	2	2	.	.	1	.	.	.	.	3	.	1¼	.	.	.	1	.	.	.	.	.	.	2	¼	10	3	58
La Ferté-Saint-Cyr	6	12	1¼	6	5	1	.	.	.	.	3	.	3	.	17	.	.	.	.	.	.	.	.	.	.	.	5	5	1	.	78
Vernou (Loir-et-C)	3	6	11	10	3	2	1	.	.	.	.	3	.	2	7	13	.	.	.	2	.	.	.	.	.	.	.	¼	5	1	72
Contres	1	2	8	¼	8	3	3	.	.	0	0	3	.	.	2	25	.	.	.	.	3	.	0	.	.	.	.	8	5	3	80
Blois (E. N.)	4	8	2	12	7	3	3	.	.	.	3	1	.	2	13	.	.	.	.	9	.	0	.	.	.	2	3	¼	.	75
Blois (P. C.)	3	3	9	9	9	9	.	1	.	.	0	¼	.	.	2	15	.	.	.	5	5	.	0	.	.	.	.	5	3	1	84
Herbault	¼	.	8	3	9	5	.	3	.	.	.	¼	.	.	2	8	.	.	.	.	¼	.	5	.	.	.	.	5	¼	.	64
Saint-Ouen	6	11	7	6	8	.	.	.	.	9	.	.	.	1	6	.	.	.	2	.	.	.	3	.	.	.	.	6	3	1	70
Saint-Amand	.	3	6	5	6	0	.	.	.	¼	.	.	.	2	.	.	.	3	.	.	.	.	.	¼	.	.	.	5	2	0	40
Monthodon	.	3	10	10	6	.	5	¼	.	.	.	5	.	.	.	2	.	.	.	3	.	2	.	.	.	.	.	6	1	.	54
Vernou (Indre-et-Loire)	.	¼	11	6	3	¼	0	6	.	.	.	0	.	.	0	1	.	.	.	2	2	.	1	.	.	.	.	6	3	1	50
Vouvray	.	.	15	3	6	1	1	3	.	.	.	9	0	1	2	7	.	.	.	2	3	.	¼	.	.	.	.	5	3	.	66
Beaumont-la-R	1	2	3	8	5	5	¼	2	.	.	.	2	.	1	.	6	.	1	.	3	2	.	3	.	.	.	.	5	2	.	54
Tours (P. C.)	1	2	11	6	6	6	1	10	.	.	.	5	.	1	0	7	.	.	.	¼	2	.	1	.	.	.	.	5	3	.	70
Tours (ville)	2	1	12	6	7	5	1	6	.	.	0	7	.	0	0	6	.	.	.	3	3	.	1	.	.	.	.	5	3	.	69
Channay	0	2	12	10	7	3	1	.	1	.	1	3	.	.	1	.	.	.	.	2	0	.	2	.	.	.	.	7	3	.	54
Baugé	1	12	.	3	3	5	¼	.	.	.	2	1	3	.	5	.	.	.	.	5	.	2	.	.	.	2	2	10	3	.	61
Pont-de-Cé	1	8	8	11	5	3	1	5	2	.	.	0	.	9	¼	2	.	.	.	4	.	1	2	.	.	.	.	9	7	.	83
Bassin du Loir.																															
Outarville	3	10	6	10	5	5	.	.	.	.	.	.	.	¼	.	.	.	.	.	.	.	.	1	.	.	.	.	.	3	.	46
Authon	.	3	9	12	8	12	¼	.	2	.	.	.	.	2	1	1	.	.	.	.	2	.	2	.	.	.	.	6	1	.	65
Brou	.	3	3	12	¼	¼	¼	1	5	.	.	.	.	2	1	1	.	.	.	0	.	.	1	.	.	.	.	5	2	.	48
Thiron-Gardais	3	1	8	1¼	9	8	2	.	1	.	.	.	1	2	.	.	.	.	.	3	0	.	2	.	.	.	.	5	1	.	59
Illiers	9	¼	5	8	1	1	2	2	.	.	.	0	0	5	1	.	.	.	.	0	.	0	.	.	.	.	.	.	2	.	40
Bonneval	2	1	8	10	10	7	3	.	.	.	1	.	.	.	.	11	.	.	.	¼	.	.	3	.	.	.	.	8	¼	.	69
Châteaudun	1	3	7	7	5	9	.	2	1	.	.	.	.	.	1	11	.	.	.	2	.	1	1	.	.	.	.	11	2	.	62
Droué	5	9	10	7	5	2	.	.	.	.	0	1	.	6	8	0	.	.	.	1	.	.	.	.	.	.	.	.	3	9	66
Ville-aux-Clercs	5	3	4	16	10	.	8	.	.	.	.	.	.	3	.	.	.	.	.	2	2	.	.	.	.	.	.	7	1	.	62
Oucques	2	1	10	7	8	1	0	3	.	.	.	1	.	.	1	10	.	.	.	3	2	.	1	.	.	.	.	3	2	1	56
Vendôme	5	8	8	7	2	.	.	.	.	.	.	2	.	.	3	.	.	.	.	2	.	2	.	.	.	.	.	3	1	.	52
Montoire	.	.	8	8	8	0	0	.	.	.	.	2	.	2	.	1	.	.	.	2	.	.	¼	.	.	.	.	¼	2	0	52

STATIONS	1	2	3	4	5	6	7	8	9	10	11	12	13	14	15	16	17	18	19	20	21	22	23	24	25	26	27	28	29	30	TOTAL.
Bassin du Loir (suite).																															
Montmirail	.	.	18	8	1¼	8	2	.	2	.	.	1	.	0	2	2	.	.	.	2	.	.	2	.	.	.	.	6	2	.	69
Mondoubleau	5	18	1¼	7	7	2	1	1	.	.	1	2	2	1	2	.	.	.	3	0	.	5	.	.	.	.	¼	5	0	.	79
Saint-Calais	.	13	¼	15	3	.	1	.	.	.	.	5	1	.	3	.	.	.	.	¼	.	1	.	.	.	.	3	3	.	.	56
Savigny	1	2	3	8	9	.	.	.	.	.	.	.	.	3	.	3	.	.	.	1	3	.	.	.	.	.	.	¼	2	.	33
La Chartre-s.-L.	2	7	2	17	8	.	.	1	.	.	.	1	.	1	1	.	.	.	.	2	.	1	.	.	.	.	1	3	1	.	47
Le Grand-Lucé	.	7	3	10	6	6	3	9	¼	.	.	5	2	.	.	.	.	.	.	3	.	.	.	.	.	.	.	15	3	.	76
Château-du-Loir	.	3	.	1¼	8	1	.	.	.	.	1	.	.	.	1	.	.	.	.	1	.	1	.	.	.	.	.	9	1	.	39
Jupilles	7	23	6	1¼	6	3	.	.	.	.	3	.	.	6	5	.	.	.	.	2	.	¼	.	.	.	.	2	6	2	.	89
Vaas	¼	1	8	1	.	.	.	.	.	.	2	.	.	.	1	.	.	.	.	1	.	1	.	.	.	.	1	6	.	.	26
Le Lude	2	.	10	9	6	2	.	.	1	.	.	1	.	0	1	1	.	.	.	2	2	.	1	.	.	.	.	7	3	.	48
Pontvallain	10	8	6	10	3	2	9	.	.	.	.	.	.	.	.	.	.	.	.	1	.	3	2	.	.	1	¼	3	2	.	64
La Flèche	¼	10	¼	19	1	2	9	.	.	.	1	1	1	¼	7	.	.	.	.	¼	.	3	.	.	.	.	1	9	1	.	81
La Ch^{lle}-d'Aligné	1	1	.	6	7	.	3	.	2	.	.	.	.	7	6	.	.	.	.	.	.	.	¼	.	.	.	.	7	2	.	46
Le Plessis-Gramm.	.	20	7	8	3	.	5	7	.	.	1	.	3	6	¼	.	.	.	3	.	.	¼	.	.	.	1	5	7	.	.	82
Bassin de la Sarthe.																															
F^t d'Écouves	.	3	12	13	11	6	3	.	2	.	1	.	0	7	6	5	.	.	.	3	.	7	.	.	.	.	6	.	2	.	87
F^t de Perseignes	¼	7	12	27	10	3	1	3	3	.	.	.	.	8	5	¼	.	.	.	3	1	.	5	.	.	.	3	6	3	.	108
F^t de Bourse	0	2	18	¼2	2	3	.	.	¼	.	.	.	.	.	¼	2	.	.	.	.	.	.	5	.	.	.	¼	1	.	1	90
Alençon (E. N.)	2	1	.	¼	1	1	0	2	3	.	0	.	1	9	9	6	.	0	.	3	0	.	9	.	.	.	3	7	0	.	62
St-Denis-s.-Sarth	8	6	18	21	10	2	.	.	3	.	.	.	.	10	8	.	.	.	.	3	.	3	3	.	.	.	3	3	.	.	101
Villaines-la-J	5	1	10	20	5	9	2	2	6	.	.	.	.	1	¼	7	.	.	.	5	.	2	7	.	.	.	3	6	2	.	97
St-Léonard-des-B.	.	.	5	.	18	3	.	3	¼	.	.	.	1	11	8	2	.	.	.	3	.	.	5	.	.	.	3	7	.	.	73
Neufchâtel	2	8	.	15	2	7	¼	1	2	.	.	.	.	6	5	¼	.	.	.	2	.	.	6	.	.	.	1	16	.	.	81
P^t-Oisseau	2	5	15	17	18	5	2	.	2	2	.	.	.	3	9	5	.	.	.	6	.	.	3	.	.	.	6	5	.	.	107
Beaumont-s.-S.	¼	13	1	18	5	1	1	0	3	.	.	.	.	9	6	.	.	.	.	3	.	2	.	.	.	2	0	9	1	.	78
Mamers	7	10	3	15	7	¼	¼	1	.	.	.	.	.	3	7	.	.	.	.	.	.	6	.	.	.	.	2	3	.	.	72
Bonnétable	2	11	10	¼	5	7	1	1	.	.	1	.	1	5	3	1	.	.	.	2	.	.	¼	.	.	.	.	5	3	.	66
Ballon	2	10	1	16	6	.	2	.	.	.	.	.	.	.	9	.	.	.	.	3	.	¼	.	.	.	.	.	7	.	.	61
La Guierche	.	9	7	10	7	.	.	.	.	.	1	¼	3	¼	.	.	.	.	.	1	.	2	.	.	.	2	7	5	.	.	62
Le Mans (P. C.)	2	11	2	19	7	8	.	.	.	.	.	.	.	.	10	.	.	.	.	.	.	.	.	.	.	.	.	.	.	.	59
Le Mans (E. N.)	3	1	1¼	9	1¼	7	7	1	3	.	.	0	0	3	¼	3	.	.	.	3	.	.	9	.	.	.	0	8	3	.	89
Le Mans (S. H.)	2	8	¼	21	5	9	1	.	2	.	.	.	.	3	¼	.	.	.	.	2	.	8	1	.	.	.	.	10	.	.	80
Forêt de Réno	3	10	16	19	5	2	1	3	.	.	.	3	.	¼	.	.	.	.	¼	¼	¼	.	.	.	.	2	5	.	.	.	84
Rémalard	1	2	5	26	5	¼	0	.	1	.	.	.	1	1	2	1	.	.	.	2	1	.	.	.	.	.	2	¼	.	.	59
Bellême	¼	¼	11	26	6	5	1	0	3	.	.	.	0	1	3	.	.	.	.	2	1	.	¼	.	.	.	2	7	.	.	79
Nogent-le-Rotrou	2	3	8	1¼	5	8	.	.	.	.	.	.	.	1	.	.	.	.	.	3	.	.	3	.	.	.	3	3	1	.	53
La Ferté-Bernard	¼	9	2	15	7	6	1	.	1	.	.	.	1	.	2	.	.	.	.	2	.	2	.	.	.	.	.	6	.	.	58
Fillé-Guécelard	.	1	1	2	16	9	3	.	.	.	.	.	.	.	.	.	.	.	.	6	.	.	3	.	.	.	.	¼	.	.	45
Foulletourte	2	6	3	11	1	1	7	.	.	.	.	.	.	.	¼	.	.	.	.	2	.	¼	.	.	.	.	.	.	9	.	50
Souligné-s.-V	7	7	6	11	18	1	.	.	.	.	.	.	.	10	11	.	.	.	.	5	.	7	.	.	.	.	2	1	.	.	84
Chantenay	1	9	6	20	¼	6	6	.	1	.	.	1	1	10	2	3	.	.	.	.	.	13	.	.	.	.	.	9	.	.	92
Malicorne	¼	6	12	¼	.	.	.	.	.	.	.	.	.	9	5	.	.	.	.	.	.	.	¼	.	.	.	.	.	11	2	57
Sillé-le-Guillaume	3	12	9	¼	1	2	5	.	2	.	.	.	.	¼	15	2	2	.	.	.	3	.	.	.	.	7	.	1¼	.	.	85
Conlie	1	10	3	15	10	.	¼	.	2	.	.	.	0	12	8	.	.	.	.	3	.	6	.	.	.	1	.	18	2	.	94
Neuvillette	5	15	8	25	10	3	1	6	2	.	.	.	0	11	12	.	.	.	.	3	.	6	.	.	.	.	3	11	0	.	121
Amné	.	¼	6	16	3	1	¼	2	1	.	.	.	1	11	6	.	.	.	.	.	.	7	.	.	.	.	1	8	.	.	71
Loué	1	6	1	8	¼	1	2	.	2	.	.	.	.	9	5	.	.	.	.	2	.	3	.	.	.	.	.	¼	.	.	48
Sablé	2	12	¼	3	5	¼	2	3	.	.	.	.	.	¼	¼	.	.	.	¼	2	1	2	.	.	.	.	2	15	¼	.	73
Angers (E. N.)	2	7	9	18	8	6	8	1	.	.	.	1	.	10	11	.	.	.	.	3	.	.	5	.	.	.	.	10	6	.	102

STATIONS.	1	2	3	4	5	6	7	8	9	10	11	12	13	14	15	16	17	18	19	20	21	22	23	24	25	26	27	28	29	30	TOTAL.
Bassin de la Mayenne.																															
La Lacelle	.	3	16	27	12	5	0	1	3	.	6	.	.	.	13	2	.	.	.	4	.	1	1	.	.	.	2	4	.	.	103
Javron	7	2	6	21	9	8	1	1	1	.	.	.	.	8	1	6	.	.	.	4	.	.	6	.	.	.	4	1	.	.	89
Couptrain	5	6	3	22	13	6	.	1	1	.	.	.	.	9	4	2	.	.	.	5	.	.	1	.	.	.	6	1	.	.	92
Forêt d'Andaines	6	7	11	20	16	17	0	.	1	.	.	.	.	8	5	.	.	.	.	3	.	.	2	.	.	.	.	2	1	.	99
La Ferté-Macé	6	7	12	31	10	16	0	3	2	.	.	.	.	4	9	5	.	.	.	4	.	.	4	.	.	.	0	7	.	.	121
Couterne	6	8	3	2	1	1	.	.	.	.	.	.	.	11	6	0	.	.	.	4	1	.	3	.	.	.	.	.	.	.	46
Domfront	8	3	10	15	13	8	1	0	1	.	.	.	2	9	5	7	.	.	.	.	5	.	1	.	.	.	.	.	1	1	93
Mayenne	7	8	5	15	12	5	2	1	2	.	.	.	.	10	7	4	.	.	.	6	3	1	9	.	.	1	1	1	.	.	105
Ernée	1	10	3	28	5	1	0	0	2	.	.	.	.	8	6	.	1	.	.	8	.	1	.	.	.	.	1	2	.	.	82
Évron	.	14	14	5	3	.	2	2	.	.	.	.	11	6	2	.	0	.	6	.	.	9	.	.	.	2	7	.	.	.	82
Laval (E. N.)	.	1	9	4	2	2	.	.	3	.	.	.	1	11	8	.	.	.	.	4	.	4	.	.	.	.	1	7	0	.	60
Château-Gontier	3	11	1	10	9	8	1	.	1	.	.	.	0	11	4	1	.	.	.	3	2	1	3	.	.	.	1	11	2	.	88
Craon	1	6	7	8	1	6	5	.	3	.	.	.	.	8	8	.	.	.	.	.	7	3	.	.	.	.	.	.	.	.	65
Bassin de la Loire inférieure, rive droite.																															
Varades	2	3	8	8	2	3	3	2	0	.	.	0	.	5	1	1	.	.	.	2	7	.	2	.	.	.	1	6	3	.	62
Oudon	5	5	14	16	1	5	2	.	3	.	1	.	.	2	2	.	.	.	.	3	.	.	2	.	.	.	.	5	7	.	76
Maumusson	5	4	11	1	7	18	5	2	1	.	.	0	.	4	9	1	.	.	.	1	1	.	3	.	.	.	5	9	1	.	97
Teillé	5	10	17	1	5	1	2	.	.	.	.	.	2	1	6	.	.	.	.	13	2	2	.	.	.	.	5	7	.	.	85
Saint-Mars-la-Jaille	6	.	12	19	3	.	3	.	.	.	.	.	2	1	8	.	.	.	.	.	.	.	5	.	.	.	.	11	1	.	74
Joué-sur-Erdre	1	11	11	2	3	1	2	2	6	3	.	.	.	4	1	.	.	.	.	.	.	.	.	.	.	.	9	5	.	.	65
Nort	5	4	11	14	2	2	2	2	2	.	.	.	.	2	6	.	.	.	.	5	.	.	1	.	.	.	2	7	4	.	71
Sucé	4	9	11	19	1	5	.	.	.	.	.	.	.	.	8	.	.	.	.	1	.	.	3	.	.	.	.	9	4	.	80
Nantes (Obsre)	6	0	17	9	5	3	0	7	3	.	.	0	.	2	3	3	.	.	.	1	.	.	1	.	.	1	7	4	1	.	79
Nantes (P. C.)	6	9	7	14	2	3	.	.	2	.	.	.	.	1	5	.	.	.	.	3	.	3	.	.	.	.	.	6	2	.	62
Nantes (Écluse)	6	9	7	14	2	3	.	2	2	.	.	.	.	2	6	.	.	.	.	3	.	1	.	.	.	.	.	7	3	.	70
Cordemais	7	3	20	18	5	5	1	5	2	.	.	.	.	2	.	2	.	.	.	3	.	.	3	.	.	.	.	11	3	1	91
Savenay (E. N.)	.	10	17	3	.	.	4	1	0	.	.	.	1	1	1	.	.	0	.	1	.	5	.	.	.	.	9	2	.	.	60
Herbignac	6	6	11	12	7	7	5	4	4	.	.	0	0	3	2	.	.	3	.	3	.	3	.	.	.	.	1	8	.	.	86
Saint-Nazaire	8	7	4	7	6	3	.	10	3	.	.	.	.	3	1	.	.	.	.	3	3	.	.	.	.	.	.	8	3	.	71
Le Pouliguen	8	4	11	5	2	.	4	2	.	.	1	0	2	2	.	.	2	.	3	.	1	.	.	.	.	1	12	1	.	.	64
Bassin de la Loire inférieure, rive gauche.																															
Secondigny	4	17	17	8	4	12	3	9	2	1	2	.	17	0	5	.	.	.	3	6	.	1	.	.	.	.	5	0	.	.	118
Parthenay (E. N.)	.	13	15	7	5	9	.	.	.	18	3	1	2	2	8	.	.	.	3	0	.	8	.	.	.	.	5	.	.	.	99
S'-Loup	2	6	8	5	.	7	.	5	2	.	.	.	.	5	.	.	.	.	3	.	.	5	.	.	.	.	.	8	1	.	58
Airvault	3	5	11	6	3	6	1	4	5	1	2	0	.	4	.	0	.	.	.	3	.	.	3	.	.	.	.	6	2	0	64
Belleville	7	9																												33	50
Mirebeau	3	5	8	8	11	2	8	5	2	.	.	2	.	.	7	.	.	.	.	5	.	.	1	.	.	.	.	6	3	.	74
Moncontour	7	5	10	5	8	1	3	5	1	.	2	.	.	.	8	5	.	.	.	2	.	.	.	.	.	.	5	4	1	.	71
Loudun	5	7	6	7	10	0	10	3	1	.	.	3	.	.	5	.	.	.	.	1	5	.	.	.	1	.	.	7	3	.	77
Bressuire (P. C.)	2	8	5	14	5	5	2	.	.	.	2	6	.	14	1	.	.	.	.	2	.	.	1	.	.	.	.	6	.	.	72
Bressuire (C. M.)					35	.	.	.	.	8	.	.	.	6	.	.	.	.	.	.	.	3	.	.	.	.	6	.	7	66
Les Gardes	11	12	13	16	3	4	8	4	1	.	1	2	.	11	2	2	.	.	.	2	0	2	.	.	.	.	1	10	.	.	106
Vieillevigne	7	9	12	3	14	12	9	7	.	.	.	.	.	5	8	7	.	.	.	5	5	.	6	.	.	.	5	10	2	.	127
Legé	7	1	19	17	1	14	4	5	3	.	.	2	1	2	9	1	.	.	.	6	.	.	2	.	.	.	4	7	1	.	106
Montbert	5	3	14	19	5	7	2	2	.	.	.	1	0	2	8	1	.	.	.	4	.	1	1	.	.	.	1	9	3	.	88
Clisson	4	1	13	7	4	5	.	5	0	.	.	2	2	2	8	2	.	.	.	3	0	.	4	.	.	.	.	6	1	1	70
Le Pallet	6	18	5	8	14	2	1	2	.	.	.	.	2	6	5	.	.	.	3	.	3	1	.	.	.	.	3	6	.	.	85
Le Loroux	4	7	11	8	10	3	2	6	8	.	.	1	0	2	8	.	.	.	.	3	.	.	.	.	.	.	2	8	3	.	87
Vertou	.	17	13	4	5	.	4	1	.	.	1	.	2	.	5	.	.	.	3	.	.	3	.	.	.	1	8	3	.	.	70

STATIONS.	1	2	3	4	5	6	7	8	9	10	11	12	13	14	15	16	17	18	19	20	21	22	23	24	25	26	27	28	29	30	TOTAL.
Bassin de la Loire inférieure, rive gauche (suite).																															
Saint-Philbert	7	3	13	16	¼	10	.	2	2	.	.	2	.	2	5	.	.	.	.	3	.	.	2	.	.	.	1	9	2	.	83
Bouaye	.	1	12	10	5	¼	1	5	.	.	.	.	.	1	3	1	.	.	.	3	3	.	1	.	.	.	1	11	1	1	64
Le Pellerin	5	3	1¼	1¼	2	3	.	¼	5	.	.	.	0	2	¼	1	0	.	.	2	.	1	3	.	.	.	0	10	2	.	75
Saint-Père-en-Retz	3	18	5	12	3	.	¼	7	.	.	.	.	.	.	5	.	.	.	.	9	.	5	.	.	.	.	.	10	5	.	86
Paimbœuf	.	2	25	16	3	¼	4	2	.	.	.	.	2	2	0	.	.	.	2	.	.	.	.	.	?	.	.	13	4	.	79
Saint-Gildas	7	7	3	8	1	2	.	5	1	.	.	4	.	1	1	.	.	.	.	3	.	4	.	.	.	.	.	9	2	.	58
BASSINS ENTRE LA LOIRE ET LA GIRONDE.																															
Bassins de la Sèvre niortaise et de la Vie.																															
Chey	3	¼	17	11	16	5	17	¼	7	2	0	.	.	5	.	0	.	.	.	2	3	.	1	.	.	.	.	1	3	.	101
Pamproux	¼	8	3	28	5	18	3	5	2	.	.	.	.	6	1	.	.	.	.	11	1	.	.	.	.	3	0	.	.	.	98
Mazières	.	2	11	29	16	6	5	7	22	.	.	8	.	11	3	.	.	.	.	.	1¼	.	3	.	.	.	.	6	.	0	143
Champdeniers	2	3	16	1¼	13	7	10	6	2	2	1	2	.	1¼	0	4	.	.	.	2	9	.	2	.	.	.	.	3	1	.	111
François	3	3	18	20	.	1¼	9	.	¼	1	1	1	.	13	5	2	.	.	.	3	3	.	0	.	.	.	.	0	.	.	97
Prahecq	5	20	8	12	6	8	12	3	.	1	1	.	14	.	¼	.	.	.	.	5	1	2	.	.	.	.	1	.	.	.	101
Niort	2	4	16	22	7	12	6	8	0	0	0	0	.	15	2	4	.	.	.	.	2	.	.	.	.	.	.	1	.	.	104
Mauzé	.	¼	16	9	9	9	7	.	18	0	.	.	.	10	.	2	.	.	.	.	3	.	.	.	.	.	3	.	.	.	91
Arçais	2	3	1¼	1¼	3	15	5	5	7	.	1	.	.	10	0	2	.	.	.	3	.	.	1	.	.	.	.	1	.	.	86
Xanton-Chassenon	2	6	16	19	5	18	3	6	.	.	.	2	.	9	1	2	.	.	.	6	.	.	2	.	.	.	.	1	.	.	97
Fontenay-le-Comte					46	7	.	2	1	.	2	.	.	10	1	3	.	.	.	¼	.	.	.	.	.	.	.	.	.	.	76
Bazoin	3	3	12	13	¼	9	1	1	.	.	2	.	.	11	1	1	.	.	.	.	2	.	.	.	.	.	.	.	.	.	64
Roche-s.-Yon (E.N.)	5	1	16	16	2	7	6	¼	5	1	0	.	1	3	8	3	.	.	6	.	.	0	.	.	.	.	¼	¼	.	.	92
L'Aiguillon-s.-Mer	1	3	15	7	9	8	1¼	0	.	2	.	3	.	8	1	9	.	.	.	3	.	.	2	.	.	.	9	2	.	.	95
Les Sables-d'Olonne	3	3	10	9	2	2	3	2	.	0	.	.	.	2	8	.	.	.	.	.	.	1	1	.	.	.	3	0	.	.	50
Saint-Gilles-s.-Vie	¼	3	11	10	1	6	6	10	2	.	.	¼	.	1	6	.	.	.	.	4	.	1	1	.	.	.	.	2	.	.	71
Machecoul	7	3	18	6	16	3	5	1	6	.	0	1	1	2	5	.	.	.	.	¼	.	1	.	.	.	.	.	11	2	.	92
Ile d'Yeu	12	¼	12	15	1	6	.	1	.	.	.	.	.	0	0	.	.	.	.	1	.	0	.	.	.	.	.	0	0	.	54
Noirmoutiers	6	¼	9	6	2	9	1	¼	1	.	.	2	.	3	2	.	.	.	3	.	1	1	.	.	.	.	.	5	1	.	60
Bassin de la Charente.																															
Charroux	6	2	12	17	6	9	7	5	3	1	0	2	.	.	5	3	.	.	.	6	11	.	0	.	.	.	.	2	.	.	96
Civray	3	6	13	15	7	10	12	¼	2	1	.	2	.	.	6	¼	.	.	.	5	7	.	1	.	.	.	.	¼	0	.	100
Ruffec	6	0	16	12	11	13	7	7	9	1	0	3	.	2	¼	10	.	.	.	6	3	.	1	.	.	.	.	1	.	.	111
Sauzé-Vaussais	.	.	28	.	12	12	7	5	5	2	1	1	.	3	5	20	.	.	.	6	2	.	1	.	.	.	.	1	.	.	108
Montbron	5	3	19	9	20	5	.	7	5	.	.	2	.	3	.	26	.	.	.	13	5	.	.	.	.	.	.	.	.	.	120
Angoulême (P. C.)	6	2	16	12	1¼	7	1	1	¼	.	.	2	.	3	2	5	.	.	.	7	0	.	.	.	.	.	.	2	.	.	81
Barbézieux	7	1	15	1¼	11	7	8	1	0	.	.	.	.	8	2	16	.	.	.	6	1	.	.	2	.	1	.	1	.	.	101
Cognac	6	1	17	13	9	¼	7	3	¼	1	.	0	.	18	.	¼	.	.	.	8	1	.	1	.	.	0	.	3	.	.	99
Jonzac	9	6	11	22	5	13	5	6	.	1	.	.	.	1¼	3	3	.	.	.	9	.	.	.	.	.	.	.	2	.	.	106
Saintes	8	8	16	13	9	7	12	3	.	2	.	.	.	19	1	3	.	.	.	8	.	.	.	.	.	.	.	¼	2	.	113
Chef-Boutonne	3	6	8	1	2	11	.	11	8	1	2	3	.	5	.	1	.	.	.	6	2	.	2	.	.	.	0	1	.	.	72
Celles-sur-Belle	.	9	16	21	9	6	20	9	.	2	.	1	.	9	1	2	.	.	.	¼	1	.	1	.	.	.	.	.	3	.	111
Villiers-en-Bois	3	1¼	17	9	20	15	11	0	1	.	3	.	17	3	2	.	.	.	5	2	.	1	.	.	.	.	1	.	.	.	123
Chizé	2	2	13	7	6	16	13	8	0	0	0	2	.	11	2	1	.	.	.	3	1	.	1	.	.	.	.	0	.	.	91
St-Jean-d'Angely	3	2	1¼	10	11	7	7	5	1	1	1	.	.	9	¼	3	.	.	.	5	.	.	¼	.	.	.	.	1	.	.	88
Bel-Ébat	¼	.	17	11	10	10	8	8	2	2	1	1	.	1¼	.	5	.	.	.	¼	.	.	3	.	.	.	.	1	.	.	101
La Rochelle	.	.	.	.	31	.	9	.	.	.	.	10	.	.	.	.	15	.	.	.	3	.	.	.	.	.	.	.	.	.	67
Ile d'Aix	3	1	18	11	9	¼	7	7	5	3	5	21	.	1¼	2	5	.	.	.	2	.	.	.	.	.	.	.	2	.	.	119
Chassiron	2	3	13	9	8	2	¼	3	2	2	6	1	.	10	2	2	.	.	.	¼	.	.	1	.	.	.	10	2	.	.	86

STATIONS.	1	2	3	4	5	6	7	8	9	10	11	12	13	14	15	16	17	18	19	20	21	22	23	24	25	26	27	28	29	30	TOTAL.
BASSIN DE LA GIRONDE.																															
Bassin de la Dordogne.																															
La Tr-d'Auvergne..	6	18	24	17	9	12	4	4	1	1	1	.	.	.	.	2	.	.	.	18	.	4	3	.	2	16	9	6	.	.	155
Messeix.....	.	6	10	12	10	5	4	.	.	7	9	.	.	.	.	16	.	.	.	.	30	.	.	.	.	8	9	.	.	.	126
Église-Ne-d'Entr...	3	8	.	5	9	.	4	.	5	.	.	.	.	.	5	.	.	.	.	.	.	.	.	4	.	.	2	.	.	3	48
Laqueuille.....	2	3	1	1	0	7	2	1	2	.	3	.	.	.	.	.	.	.	.	4	.	4	6	.	.	8	5	4	.	.	54
Ussel.....	4	11	15	13	9	9	13	9	5	.	.	2	.	2	.	.	.	3	.	.	1	.	.	.	3	.	1	1	.	.	101
Bort.....	4	12	14	16	3	8	12	10	5	.	.	.	.	2	.	2	.	2	.	.	.	15	.	3	.	11	1	1	.	.	121
Argentat.....	5	3	2	20	7	4	4	.	.	.	1	.	.	.	.	18	.	.	.	5	4	.	6	.	.	7	5	.	.	.	91
Beaulieu.....	6	1	20	12	15	7	10	3	1	.	.	.	.	.	.	31	.	.	.	12	5	.	4	2	.	1	7	1	.	.	138
Tulle (E. N.).....	12	10	15	17	5	13	.	.	.	.	.	.	.	.	.	52	2	3	.	12	.	.	12	.	.	26	.	2	.	.	177
Tulle (P. C.).....	.	14	21	.	19	6	8	2	.	.	.	.	.	.	.	53	1	.	.	11	6	.	10	2	.	11	13	2	.	.	179
Brive.....	3	9	17	11	10	8	3	6	.	.	.	.	.	.	.	50	.	.	.	14	.	.	6	.	.	11	1	1	.	.	150
Lavallade.....	.	15	25	32	28	15	18	5	.	.	.	.	.	24	55	.	.	.	.	25	.	.	8	.	2	1	.	.	.	.	253
Saint-Jean-d'Ataux.	11	20	15	21	8	10	8	6	.	.	.	.	.	12	25	.	.	.	.	13	.	.	5	.	.	.	.	.	.	.	154
Chalais.....	5	1	12	10	12	5	11	5	1	.	.	.	.	3	3	3	.	.	.	9	2	.	2	.	.	1	.	1	.	.	86
Montguyon.....	.	2	10	25	6	9	4	6	3	.	.	.	.	3	4	2	3	.	5	1	.	6	.	.	.	.	.	.	.	.	89
Coutras.....	.	5	13	14	12	8	9	12	.	1	.	2	.	.	.	1	.	1	.	11	.	2	.	.	.	.	.	.	.	.	90
Saint-Savin.....	7	1	20	22	4	10	14	8	.	.	.	.	9	13	4	2	.	.	.	6	4	.	.	.	.	.	.	.	.	.	124
Bassin du Lot.																															
Le Bleymard.....	.	.	.	.	20	.	.	.	.	.	.	.	3	15	.	.	.	.	.	.	.	.	.	.	.	.	27	10	6	7	88
Montmirat.....	1	.	2	6	.	3	.	.	.	.	.	.	1	.	.	2	1	.	.	14	4	.	.	.	.	7	6	8	2	1	59
Bagnols.....	2	.	6	3	11	.	.	3	.	.	.	12	.	.	4	.	4	.	.	.	23	.	.	.	.	.	11	13	8	2	102
Mende (P. C.).....	2	.	4	0	9	3	.	.	1	0	.	.	.	.	0	.	1	1	.	.	10	1	.	.	.	3	12	7	17	0	71
Saint-Chély-d'Ap..	.	4	5	2	13	2	3	.	3	.	.	1	.	.	.	.	2	.	.	2	6	.	.	.	.	5	5	7	3	.	63
Saint-Léger-du-M..	0	0	7	2	8	2	2	0	5	0	.	3	.	.	.	.	1	.	.	.	12	2	.	.	.	12	13	5	9	.	83
Nasbinals.....	1	2	3	6	8	10	5	3	1	2	.	.	.	.	.	6	.	.	.	.	13	.	7	.	.	.	30	11	.	.	108
Marvéjols.....	.	.	0	2	2	1	.	.	0	.	.	.	.	.	.	.	.	.	.	2	2	.	.	1	8	16	23	7	3	1	68
Laguiole.....	.	10	28	20	35	15	12	7	5	3	.	.	.	.	.	.	10	.	.	.	22	.	8	.	.	.	15	5	.	.	195
Mur-de-Barrez....	8	6	10	8	6	.	8	.	.	.	.	.	.	.	.	.	.	.	.	.	10	.	.	.	.	6	8	.	.	.	70
Entraygues.....	3	2	16	7	2	1	2	.	.	7	.	.	.	.	.	1	3	.	.	7	8	.	.	.	.	2	8	.	.	10	79
Figeac.....	7	3	24	16	17	7	7	8	.	.	.	8	.	.	.	.	.	.	.	13	5	.	3	.	.	3	11	.	.	.	131
Cahors.....	8	.	16	3	17	5	3	6	2	.	.	.	.	.	.	39	.	.	.	9	32	.	.	.	.	2	2	1	.	.	148
Villeneuve.....	5	0	9	2	11	3	4	3	0	.	.	.	.	.	.	28	.	.	.	10	.	.	10	.	.	.	2	.	.	.	88
Bassin de l'Aveyron.																															
Massegros.....	4	.	14	13	18	.	6	3	2	0	.	.	.	.	1	.	.	.	.	.	17	.	.	.	.	5	28	3	4	4	122
Rodez (E. N.)....	1	2	8	10	15	4	2	6	.	3	2	.	.	.	1	.	2	.	7	3	.	.	.	.	.	4	3	.	.	.	72
Carmaux.....	4	8	7	8	11	5	4	2	2	1	.	.	.	.	.	2	0	2	.	3	5	.	.	.	.	3	4	.	.	3	75
Saint-Antonin.....	3	.	6	17	2	5	15	11	11	.	.	.	.	.	.	15	.	3	.	.	.	.	.	.	.	16	.	.	.	.	104
Bassin du Tarn.																															
Croix-de-Fer.....	5	.	5	5	21	.	4	1	7	.	.	.	.	2	2	1	2	.	.	.	20	.	.	.	.	2	23	16	14	.	128
Pt de Montvert....	.	.	2	1	11	.	5	.	1	.	.	4	8	3	26	.	.	2	.	2	25	.	.	.	.	9	22	25	4	.	148
Florac.....	1	.	6	1	10	.	2	.	.	.	.	.	0	.	2	.	1	.	.	1	12	.	.	.	.	2	16	15	12	3	84
Meyrueis.....	6	.	4	5	20	.	2	2	.	.	.	.	.	.	.	.	1	.	.	.	13	.	.	.	.	.	22	11	15	.	101
La Salesse-Murat..	8	5	7	13	23	8	.	.	.	.	.	.	4	11	8	.	.	.	.	4	23	.	.	.	.	4	11	7	.	10	146
Le Cabaretou.....	3	7	12	25	.	9	5	3	1	4	2	.	.	30	43	3	.	.	.	9	6	.	.	.	.	24	7	.	.	10	203
La Salvetat.....	3	8	19	30	8	9	8	5	3	6	4	.	.	25	40	6	.	.	.	19	10	.	.	.	.	20	11	4	.	7	245
La Cavalerie.....	5	4	9	11	14	4	4	.	1	.	.	.	.	.	6	1	.	.	.	13	2	.	.	.	.	3	31	11	.	6	127
Castres.....	5	16	19	2	16	7	4	6	1	1	.	.	1	.	.	6	.	8	.	4	9	.	2	.	.	2	7	.	.	2	120
Lavaur.....	5	8	10	3	12	6	4	2	1	.	.	.	.	.	.	1	.	6	.	10	3	.	0	.	.	.	.	1	.	.	71
																														12	

STATIONS.	1	2	3	4	5	6	7	8	9	10	11	12	13	14	15	16	17	18	19	20	21	22	23	24	25	26	27	28	29	30	TOTAL.
Bassin du Tarn (suite).																															
Alban	8	25	18	22	11	10	11	¼	6	.	.	.	.	.	.	5	3	.	.	18	.	.	.	.	.	9	5	.	.	11	165
Albi (P. C.)	6	18	3	15	7	5	¼	2	1	1	.	.	.	.	.	¼	.	¼	.	5	3	.	1	.	.	3	3	0	.	.	83
Montauban (E. N.)	2	5	.	1	15	7	1	2	¼	¼	.	.	.	.	.	25	.	1	.	¼	10	.	8	1	.	1	7	.	.	.	97
Bassin de la Garonne, cours supérieur, et affluents des Pyrénées.																															
Merens	6	.	½5	1½	.	17	.	3	.	½	3	.	1	2	.	1	3	.	.	25	.	6	.	.	3	23	.	.	20	.	176
Ax	11	25	37	5	11	½	28	6	8	10	.	.	.	.	.	½	.	8	.	.	.	.	½	.	.	3	23	.	.	13	200
Vicdessos	5	6	½8	1	11	1	21	1	¼	.	6	1	.	.	.	2	.	3	.	7	18	.	½	.	.	3	18	1	.	10	171
Les Cabannes	2	½	½8	½	12	.	18	0	3	3	5	0	.	.	.	.	1	5	.	.	21	.	1	0	.	1	11	.	.	22	159
Belesta	.	11	28	2	27	.	15	3	2	¼	¼	1	.	.	.	6	.	5	.	½	13	.	5	.	.	.	17	.	.	17	162
Foix (E. N.)	9	9	28	8	19	2	5	11	2	¼	5	1	.	.	.	5	.	7	.	1	19	.	6	.	.	½	12	1	1	6	162
Foix (P. C.)	7	12	36	20	6	3	8	5	¼	1	1	.	.	.	17	.	.	12	.	7	6	.	2	.	.	.	12	1	12	5	177
Mirepoix	.	1½	32	1	1½	11	1	1	1	.	.	.	.	.	.	6	.	5	.	2	10	.	1½	.	.	.	19	.	1	1½	146
Royat	7	2	18	½	13	7	3	.	.	.	1	.	.	.	.	¼	.	¼	.	3	8	.	3	.	.	.	3	.	1	.	81
Le Fossat	3	2	20	2	11	5	5	.	.	.	1	.	.	.	.	6	.	2	.	3	7	.	½	.	.	1	2	.	1	0	73
Couflens	11	.	19	.	7	13	15	1	½	1	¼	2	.	6	11	9	.	8	.	10	11	.	9	.	.	5	12	3	.	21	182
Boussenac	17	9	70	½	8	1	12	10	1½	12	½	1	.	.	1	6	.	6	.	13	25	.	6	1	.	.	35	2	.	26	283
Castillon	.	13	35	10	12	2	17	0	2	2	½	.	.	.	.	12	.	7	.	3	22	.	1½	3	.	3	17	2	1	6	184
Saint-Girons	1	½	30	31	2	2	7	2	3	5	½	.	.	.	.	8	.	9	.	12	6	.	12	.	.	½	23	11	9	.	185
Bagnères-de-L	15	.	27	½	5	7	23	.	2	2	.	.	¼	.	12	.	7	.	.	18	9	.	23	.	7	18	5	.	.	9	195
Arreau	.	10	1½	2	6	16	¼	.	½	3	6	.	.	.	.	10	3	.	.	7	2	.	9	.	3	5	2	½	.	1	111
Saint-Gaudens	2	30	2	1½	10	12	10	1	.	1	.	.	.	.	.	23	6	.	12	13	11	1½	.	.	2	20	.	2	½	.	186
Aurignac	11	28	.	12	.	19	.	.	3	5	.	.	.	.	10	.	3	.	.	16	.	13	.	1	1	.	11	2	.	.	133
Le Mas-d'Azil	12	3	27	2	15	10	7	.	.	.	.	.	.	.	.	5	.	¼	.	5	11	.	6	.	.	3	9	.	2	.	121
Toulouse (Obs^{re})	5	9	10	2	15	12	4	0	2	.	½	.	.	.	.	12	.	6	.	17	0	.	2	.	.	2	2	.	.	.	104
Bassin de la Garonne (R. G.) au-dessous de Toulouse; bassins du Gers et de la Baïse; bassin de la Gironde.																															
Lannemezan	13	6	½8	1½	19	9	3½	¼	6	3	1	1	.	0	.	8	.	8	.	7	13	.	15	½	.	8	20	3	1	1	246
Lombez	8	7	17	.	15	9	½	0	3	½	½	.	.	.	1	15	.	1	.	1½	2	.	9	.	2	2	.	.	.	.	117
Masseube	12	17	20	7	8	20	23	.	12	2	¼	.	.	.	3	1½	.	0	.	16	12	12	.	.	.	½	½	1	.	.	191
Trie	12	.	28	8	20	12	33	5	.	.	.	.	.	.	.	6	.	.	.	¼	5	.	10	.	.	½	12	6	.	.	165
Miélan	8	13	18	.	28	28	17	.	3	.	2	1	.	.	.	8	3	.	.	11	2	.	1½	.	.	1½	9	6	.	.	185
Mirande	9	12	3	7	.	22	27	.	.	.	.	.	.	.	9	.	.	.	.	12	.	.	11	0	.	7	.	½	.	.	125
Gimont	8	10	12	9	7	18	3	.	5	¼	.	.	.	.	2	15	.	.	.	1½	.	.	11	.	.	2	12	1	.	.	133
Auch (P. C.)	9	7	12	4	11	21	7	.	½	3	.	.	.	.	.	11	.	.	.	13	1	.	12	.	.	2	2	2	.	.	122
Vic-Fézensac	8	8	9	9	5	16	11	.	8	1	.	.	.	.	.	6	.	.	.	11	.	.	16	.	7	.	5	¼	.	.	124
La Sauvetat	1	10	8	10	7	14	½	.	1	.	.	.	.	.	.	8	.	2	.	7	.	.	16	.	.	5	1	.	.	.	94
Lectoure	7	12	3	10	4	10	½	.	5	.	.	.	.	.	12	.	7	.	.	9	.	.	18	.	.	¼	.	.	.	.	107
Condom	6	11	6	8	6	11	3	.	.	.	.	.	.	2	.	.	¼	.	.	9	.	.	16	.	.	8	.	.	.	.	90
Eauze	6	9	8	10	5	20	21	1	3	.	.	.	.	3	.	8	.	1	.	1¼	.	.	22	.	.	5	.	.	.	.	136
Agen (P. C.)	1	11	1	13	9	5	3	3	0	.	.	.	.	.	21	0	.	.	6	3	.	9	.	.	1	5	.	0	.	.	91
Damazan	6	8	¼	13	.	8	2	6	.	.	2	.	.	.	16	.	.	.	.	13	.	.	.	.	.	5	.	.	.	.	83
Col-de-Fer	7	2	8	3	½	7	¼	1	5	.	.	0	.	2	.	39	.	.	.	11	¼	5	.	.	.	.	2	.	.	.	104
La Réole	0	11	7	¼	3	7	1	1	0	.	1	.	½	.	23	.	.	.	10	8	.	¼	.	.	.	2	.	0	.	.	87
Talence	.	1½	13	13	9	11	6	8	0	.	½	.	15	1	¼	.	1	.	5	5	.	.	.	.	.	1	0	3	.	.	114
Bordeaux-Floirac	8	3	1½	11	10	9	12	8	1½	0	.	0	.	11	2	2	.	1	.	6	5	.	0	.	.	1	.	1	1	.	121
Bordeaux (J. B.)	.	.	22	.	16	.	17	11	.	.	.	.	.	11	.	.	3	.	.	8	.	.	.	.	.	.	.	.	.	.	3	90
Bordeaux (Eaux)	9	1	12	15	¼	16	18	7	8	.	.	1	.	14	3	3	.	.	.	8	.	.	.	.	.	.	.	2	1	.	122
Bordeaux (Petit)	1	16	12	12	9	15	7	10	0	.	3	.	15	1	½	.	0	.	6	5	.	.	.	.	0	.	1	3	.	.	122
Pointe de Grave	.	5	16	11	2	6	5	10	.	2	.	3	.	13	.	9	.	.	.	2	.	.	.	.	.	.	.	1	.	.	85
Royan	9	5	11	6	7	5	9	6	3	2	.	.	.	11	.	1	.	.	.	3	.	.	1	.	.	.	3	2	.	.	81
La Coubre	2	3	12	2	2	1	5	2	1	2	6	1	.	12	1	1	.	.	.	2	.	.	2	.	.	.	.	3	11	.	71

STATIONS.	1	2	3	4	5	6	7	8	9	10	11	12	13	14	15	16	17	18	19	20	21	22	23	24	25	26	27	28	29	30	TOTAL.
BASSINS ENTRE LA GIRONDE ET LES PYRÉNÉES.																															
Petits bassins entre la Gironde et l'Adour.																															
Pissos	13	3	23	11	11	12	13	9	5	.	.	1	.	2	.	3	.	1	.	9	7	.	0	0	.	1	9	.	0	0	133
Hourtin	5	10	21	5	6	13	1¼	2	.	.	.	.	.	18	0	.	.	.	13	.	.	.	3	.	.	.	.	.	1	.	110
Bassin de l'Adour.																															
Pic du Midi	22	17	91	21	27	21	½2	9	8	½	¼	.	.	.	3	2	2	1	.	32	20	1	25	2	3	20	67	5	3	28	477
Luz-Saint-Sauveur	8	16	52	12	.	5	.	.	.	.	.	.	.	10	11	.	.	6	.	28	.	.	.	.	.	9	7	3	.	6	173
Peyranère	.	.	.	79	10	.	43	.	.	.	5	.	.	38	20	.	.	.	.	.	26	.	.	33	.	.	18	8	.	.	281
Gélan	32	5½	15	18	½	32	10	13	10	6	.	.	15	18	.	.	5	.	.	½2	.	29	3½	.	1¼	½0	13	.	18	9	431
Bagnères-de-Big	17	9	37	9	19	11	72	¼	3	10	11	.	.	.	.	7	.	¼	.	8	19	.	28	.	.	17	31	3	.	½	323
Tarbes (P. C.)	9	¼	29	1	1¼	15	29	0	1	1	2	.	.	.	.	8	2	.	.	13	.	.	21	0	.	.	31	5	2	.	187
Villecomtal	7	12	16	.	2¼	22	16	.	2	.	1	.	.	.	.	7	2	.	.	11	1	.	12	.	.	12	8	5	.	.	158
Aignan	15	8	13	1¼	11	19	17	.	8	.	.	.	.	.	.	10	.	.	.	13	.	.	2¼	.	.	16	1	.	.	.	169
Riscle	2	8	11	10	8	2¼	2	3	2	.	.	.	.	.	.	13	.	.	.	8	1	.	25	1	.	11	2	.	.	.	134
Cazaubon	10	8	.	11	¼	17	2¼	2	1	.	.	.	.	1	.	15	12	.	.	17	.	.	22	.	.	10	.	.	2	.	156
Mont-de-Marsan	9	3	18	5	1¼	16	10	16	3	1	.	.	.	3	.	7	.	1	.	12	3	.	12	1	0	3	½	.	.	6	147
Morcenx	9	3	22	1¼	17	.	.	16	10	5	.	.	.	1	1	¼	.	.	.	15	3	.	¼	.	.	9	10	2	¼	.	149
Saint-Sever	11	3	18	6	17	15	20	16	¼	7	.	1	.	1	.	9	.	1	.	9	¼	.	1¼	3	1	½	12	.	.	1	177
Tartas	10	3	18	8	19	18	20	23	9	1	.	.	.	1	.	.	.	2	.	18	6	.	11	1	0	2	15	2	1	1	190
Pau (M. Tourasse)	16	8	36	11	19	9	44	11	6	9	4	.	.	1	.	23	.	2	.	7	15	1	21	9	0	3	27	15	1	.	299
Lescar (E. N.)	12	5	32	7	38	9	2¼	11	7	3	3	.	.	.	.	12	.	.	.	8	10	.	13	6	8	.	1¼	10	.	.	234
Orthez	7	12	28	8	12	13	36	19	19	10	.	.	.	.	.	12	.	.	0	10	13	.	.	.	.	2	18	7	.	.	225
Oloron	.	25	26	10	23	5	5¼	20	12	¼	.	.	.	¼	.	21	.	2	.	10	2¼	.	26	17	.	10	½6	12	.	.	349
Mauléon	20	20	15	17	18	35	15	27	12	2	.	.	.	.	13	.	.	.	19	16	.	30	13	.	11	2¼	17	1	2	.	326
Dax (P. C.)	10	7	23	¼	18	18	57	31	9	.	.	.	1	.	1	½	1	.	.	22	2	.	20	1	.	15	1	½	1	1	250
St-Martin-de-Hinx	13	12	2¼	17	5	35	½1	50	22	.	1	.	1	.	8	.	¼	.	0	13	7	7	18	.	2	18	0	7	0	0	309
Peyrehorade	10	2	22	3	18	13	51	17	25	5	.	.	.	.	.	7	.	1	.	1¼	16	1	20	3	0	0	20	3	2	7	259
Bayonne	11	1	20	8	15	25	29	½5	2¼	1	.	.	.	.	.	9	.	2	.	.	12	1	.	16	6	5	2¼	5	1	1	261
Biarritz	8	2	12	7	13	15	1¼	28	29	¼	5	.	.	1	.	6	.	2	.	6	8	.	18	7	.	.	11	8	3	.	207
VERSANT DE LA MÉDITERRANÉE.																															
BASSINS ENTRE LES PYRÉNÉES ET LE RHÔNE.																															
Bassins du Tech, de la Tet et de l'Agly.																															
Prats-de-Mollo	.	7	.	2	.	3	.	.	0	.	1	.	.	2	6	1	23	.	.	10	.	.	.	.	.	1¼	2¼	.	.	.	93
Amélie-les-Bains	.	10	.	¼	.	7	.	.	2	.	1	.	.	1	13	1	18	.	.	9	.	.	.	.	2	1¼	0	.	2	.	84
Céret	.	8	.	.	7	17	.	5	.	.	.	.	.	.	.	.	.	.	10	.	7	.	.	.	.	25	.	.	.	.	79
Bellegarde	.	.	9	.	7	7	.	.	.	.	9	.	.	.	.	7	.	.	.	8	.	.	.	.	.	20	.	.	10	7	84
Vernet-les-Bains	12	.	13	.	.	.	.	.	.	.	10	.	.	.	19	.	.	.	8	.	.	.	.	5	3	.	.	.	.	.	70
Col de la Quillane	2	3	.	5	.	.	1	.	.	.	2	.	.	¼	.	5	.	.	.	11	.	.	.	.	6	11	1	.	.	5	56
Montlouis (C. M.)	2	2	7	.	2	2	5	.	.	.	2	8	.	.	2	6	.	.	.	2	11	.	1	0	6	½	6	0	.	1	68
Montlouis (P. C.)	.	.	15	4	.	3	.	.	.	.	26	.	.	.	.	¼	.	.	.	25	.	.	.	.	1¼	.	.	.	.	2	93
Molitg-les-Bains	.	.	14	.	2	.	¼	.	.	.	.	0	.	.	.	.	6	.	.	.	6	.	.	¼	.	2	13	.	6	0	57
Prades	1	1	7	6	3	.	.	.	.	.	.	.	.	.	.	¼	.	1	.	.	.	.	.	.	2	5	2	.	.	.	32
Comes	.	11	.	17	.	9	.	1	.	1	1	.	.	.	.	¼	.	.	.	2	.	.	.	.	1	¼	.	1	.	.	52
Vinça	¼	6	1	5	.	5	.	.	.	.	.	.	.	.	.	10	1	.	.	¼	.	.	.	.	.	15	.	¼	.	.	57
Caudiès	21	6	15	23	.	9	1	2	.	3	.	.	.	.	3	8	.	.	.	6	4	2	.	.	.	8	.	2	.	5	118
Sournia	.	12	10	.	21	.	19	.	.	.	9	.	.	.	1	9	.	.	.	.	9	.	0	.	.	5	8	.	¼	1	108
Estagel	.	.	.	9	.	7	.	.	.	.	.	.	.	.	.	8	.	.	.	1	.	.	.	.	.	2¼	.	17	.	.	66
Perpignan (Obs^{re})	.	1	11	.	10	9	.	.	.	.	.	.	.	1	16	0	1	.	.	5	.	.	.	.	0	6	18	8	.	10	96
Perpignan (P. C.)	.	11	.	6	.	14	.	.	.	.	.	.	.	1	12	2	.	.	.	13	.	.	.	.	.	25	.	11	.	9	104
Cap Béar (phare)	.	6	1	10	.	9	.	.	.	.	.	.	.	5	7	½	3	.	.	13	.	.	.	.	.	¼	10	.	.	28	100

STATIONS.	1	2	3	4	5	6	7	8	9	10	11	12	13	14	15	16	17	18	19	20	21	22	23	24	25	26	27	28	29	30	TOTAL.
Bassins du Tech, de la Tet et de l'Agly (suite).																															
Cap Béar (Sém^{re}).	7	1	10	.	.	9	.	.	.	.	.	.	.	1	.	6	.	3	6	.	13	.	.	.	.	3	8	.	.	26	93
Port-Vendres.....	.	6	1	5	.	7	.	.	.	.	.	.	.	1	1	8	4	.	.	9	.	.	.	.	1	9	.	.	.	28	80
Pont-d'Elne	.	7	.	10	.	13	.	.	.	.	.	.	.	.	.	14	.	.	.	5	.	.	13	.	.	5	.	.	7	18	92
Barcarès.....	.	10	.	9	.	7	.	.	.	.	.	.	.	.	2	.	.	.	.	4	.	.	.	.	2	10	.	7	.	12	62
Bassin de la Sègre.																															
Col de Puymorens.	17	25	.	.	9	3	.	2	.	8	.	.	.	6	.	.	.	.	.	16	.	.	.	.	9	3	.	2	2	4	106
Bourg-Madame.	.	.	21	.	.	.	.	.	.	.	.	.	.	6	.	.	.	.	.	5	.	.	.	.	20	3	.	.	.	.	55
Bassin de l'Aude.																															
Arques	5	16	19	26	2	6	.	.	.	.	.	.	.	.	.	19	.	.	.	16	.	.	.	.	.	36	.	.	.	4	150
Couiza.....	3	4	16	22	.	7	0	1	2	.	6	.	.	.	.	7	.	5	.	11	2	.	.	.	.	35	.	5	.	3	130
Monthaut (h. bois).	10	13	30	25	.	9	.	.	2	.	6	.	.	6	.	23	.	.	.	19	.	.	.	.	2	49	.	.	.	7	201
Monthaut (s. bois).	2	5	10	11	.	8	.	.	1	.	2	.	.	3	.	9	.	.	.	5	.	.	.	.	1	35	.	.	.	2	95
Sainte-Gemme	6	23	4	16	8	.	.	.	10	.	.	.	.	.	.	4	3	.	.	6	.	.	.	.	.	7	.	.	.	.	87
Besplas	6	18	3	17	1	6	.	.	2	.	.	.	.	.	7	1	.	.	.	8	1	.	.	.	.	8	.	1	.	11	90
Salettes.....	11	17	7	21	3	8	9	4	6	1	.	.	2	11	.	35	.	.	.	27	.	.	.	.	4	19	.	1	.	3	220
Lespinassière	38	15	7	19	2	8	8	3	4	1	.	.	2	8	.	27	.	.	.	22	.	.	.	.	3	15	.	2	.	2	187
Caunes (hors bois).	6	11	8	2	24	3	1	.	11	.	.	.	.	6	.	22	.	.	.	4	.	.	.	.	.	5	.	.	.	4	108
Caunes (sous bois).	3	7	5	2	15	.	.	.	4	.	.	.	.	3	.	15	.	.	.	1	.	.	.	.	.	2	.	.	.	2	60
Rieux-Minervois...	17	5	15	2	.	.	.	.	.	.	5	.	.	9	.	.	.	.	.	8	.	.	.	.	.	.	.	.	.	24	86
Carcassonne (C.M.).	3	5	11	19	.	2	0	3	6	.	7	.	.	.	.	9	1	.	.	6	1	.	.	.	.	22	.	5	.	1	101
Carcassonne (E.N.).	3	3	12	1	16	3	2	.	3	6	7	.	.	.	.	10	.	2	.	.	7	1	.	.	.	1	20	.	5	2	103
Barbaira	2	5	9	15	.	3	0	1	1	.	6	.	.	.	.	20	1	.	.	11	2	.	.	.	.	55	.	7	.	2	140
Montlaur.....	3	6	9	20	.	4	2	1	6	.	2	.	.	.	.	12	3	.	.	9	.	.	.	.	.	27	.	7	.	2	115
Moux.....	3	7	6	10	.	3	.	.	.	.	.	.	.	.	.	13	1	.	.	3	.	.	.	.	.	.	.	7	.	8	61
Boutenac.....	7	4	.	15	.	2	.	.	.	.	1	.	.	.	.	6	2	1	.	5	0	.	.	.	.	21	.	7	.	7	78
Terre-Rouge	1	7	8	19	.	0	2	.	.	.	6	3	.	.	.	7	1	.	.	7	1	.	.	.	.	29	.	7	.	6	104
Capestang	.	.	.	8	.	4	.	.	.	.	.	.	.	.	.	.	.	.	.	5	.	.	.	.	.	8	18	4	.	4	51
Bassins de l'Orb, de l'Hérault, du Lez et du Vidourle.																															
Saint-Pons	2	4	6	1	22	1	9	.	.	6	.	.	.	3	17	6	.	.	.	10	.	.	.	.	.	7	11	2	.	14	121
Saint-Gervais.....	.	.	.	4	10	.	.	.	.	.	.	.	.	8	18	.	.	.	.	12	.	.	.	.	.	4	5	5	.	.	66
Bédarieux.....	.	.	.	11	.	.	.	.	.	.	.	.	.	8	7	.	.	.	.	7	.	.	.	.	.	10	6	10	.	5	64
L'Escandolgue	.	.	.	.	.	.	.	.	.	.	.	.	.	8	19	.	.	.	.	16	.	.	.	.	.	2	38	4	.	3	90
Béziers.....	.	3	.	8	.	2	.	.	.	.	.	.	.	1	.	.	.	.	.	6	.	.	.	.	.	9	15	4	.	12	60
Le Caylar	.	1	9	6	11	2	1	.	.	.	.	.	.	9	9	1	1	.	.	10	4	.	.	.	.	5	45	15	.	7	136
Lodève	.	.	3	4	10	.	.	.	.	2	.	.	.	14	9	.	.	.	.	7	.	.	.	.	.	5	38	7	.	10	109
Saint-Bauzille.....	.	.	2	3	.	.	.	.	.	.	.	.	.	9	.	.	.	.	.	10	4	.	.	.	.	.	54	12	.	3	97
Gignac.....	.	.	.	.	.	10	.	.	.	.	.	.	.	5	2	.	.	.	.	11	.	.	.	.	.	.	54	9	.	6	97
Clermont.-Villen..	.	.	.	.	.	.	.	.	.	.	5	.	.	10	.	.	.	.	.	15	.	.	.	.	.	15	30	.	.	10	85
Plateau de Valène..	.	.	3	.	5	.	.	.	.	.	.	.	.	13	6	.	.	.	.	11	10	.	.	.	.	5	63	22	.	1	139
Col de la Cardonille.	.	.	4	.	.	.	.	.	.	.	3	.	.	3	9	.	.	.	.	10	6	.	.	.	.	4	54	18	.	3	114
St-Mathieu-de-Tr..	.	.	.	.	.	.	.	.	.	.	.	.	.	23	5	.	.	.	.	4	9	.	.	.	.	6	66	22	.	5	140
Nîmes (E. N.).....	7	.	4	.	9	.	.	.	.	.	5	.	.	6	.	.	.	.	.	21	10	.	.	.	19	32	.	.	6	7	125
Lunel.....	.	.	4	3	.	.	.	.	.	.	1	.	.	6	.	.	.	.	.	2	3	.	.	.	.	8	45	.	.	3	75
Montpellier (E. N.).	.	.	4	3	7	.	.	.	.	.	.	.	.	.	7	1	1	.	.	6	.	.	.	.	.	5	78	10	1	2	126
Cette (P. C.).....	.	.	3	3	.	2	.	.	.	.	.	.	.	2	.	3	.	.	.	11	.	.	.	.	.	2	74	4	.	5	109
Agde	.	.	1	.	14	2	.	.	.	.	.	.	.	.	.	.	1	.	.	8	1	.	.	.	.	6	62	5	.	20	120

STATIONS.	1	2	3	4	5	6	7	8	9	10	11	12	13	14	15	16	17	18	19	20	21	22	23	24	25	26	27	28	29	30	TOTAL.
BASSIN DU RHÔNE.																															
Bassin de la Saône.																															
Bains	1	.	3	24	.	3	6	.	.	.	.	.	.	3	.	.	.	.	.	7	.	.	3	.	.	16	5	.	.	14	84
Pont-du-Bois	.	0	0	.	10	3	.	.	.	.	.	.	.	.	3	.	.	.	.	.	7	3	.	.	.	4	15	.	6	9	61
Bourbonne-les-B	.	.	2	7	18	6	.	.	.	.	.	.	.	.	.	.	3	.	.	.	2	.	2	.	.	1	9	2	.	11	63
Fresnes-s.-Apance	2	1	1	7	6	6	.	.	0	.	.	.	2	.	.	.	.	1	.	.	5	.	4	.	.	2	8	1	3	12	61
Villars-le-Pautel	.	7	.	.	25	5	.	.	.	.	.	.	.	.	3	.	.	1	.	.	10	.	3	.	.	.	21	.	11	.	86
La Ferté-s.-Am	1	.	5	6	.	.	.	2	.	.	.	.	.	.	3	.	.	.	.	.	6	.	4	.	.	3	6	.	1	2	39
Jussey	2	1	1	4	4	3	.	1	.	.	.	.	.	.	2	.	.	0	.	.	6	.	3	.	.	3	20	3	3	10	66
Saint-Remy	2	.	4	10	.	.	.	.	.	.	.	.	.	.	5	.	1	.	.	.	1	0	.	.	.	20	12	.	7	.	62
Chalindrey	1	.	4	16	19	4	.	.	.	.	.	8	.	1	4	.	0	.	.	.	6	.	4	.	.	3	15	2	6	8	100
Bourg	.	.	3	11	14	4	.	.	.	.	.	7	.	.	3	.	.	.	.	.	4	.	.	.	.	2	9	2	.	16	76
Villegusien	.	.	2	14	7	4	.	.	.	.	.	11	.	.	3	.	.	.	.	.	3	.	.	.	.	.	18	2	8	6	79
Montigny-s.-Ving	2	.	.	10	.	4	.	.	.	.	.	.	.	.	.	2	.	.	.	.	.	.	9	.	.	8	8	12	.	5	59
Vaux-s.-Aubigny	.	3	18	5	4	.	.	.	.	.	4	.	.	2	.	.	.	.	.	5	.	3	.	.	.	20	6	11	16	.	97
Courlon	3	.	5	16	5	4	.	4	0	.	.	9	.	0	2	0	4	.	.	.	6	.	2	.	.	5	5	4	8	4	86
Is-s.-Tille	.	.	8	3	.	4	.	.	.	.	.	8	.	2	5	.	1	.	.	2	3	.	4	.	.	17	6	.	10	4	77
Beire-le-Châtel	.	.	3	9	.	.	.	4	4	.	.	3	.	1	.	2	6	1	.	.	3	.	7	4	.	.	20	5	7	6	85
Saint-Seine-l'Abb	1	1	3	11	5	6	4	2	9	.	.	6	5	2	.	.	9	.	.	.	5	.	4	1	.	1	9	7	2	13	108
Val-Suzon	.	.	.	16	10	4	.	.	5	.	9	.	5	.	5	.	.	14	.	.	8	.	.	9	.	.	17	5	6	7	120
Saussy	.	.	3	7	16	.	.	1	3	.	.	3	10	.	.	7	5	.	.	.	8	4	.	.	.	.	13	8	11	9	107
Pont-d'Ouche	1	.	2	4	6	.	7	4	.	.	.	4	.	.	5	.	9	.	.	6	.	.	5	.	.	11	3	.	28	.	93
Sombernon	.	.	4	12	13	4	.	.	12	.	.	1	.	.	2	.	4	.	.	.	6	.	6	.	.	.	16	6	20	.	106
Dijon	.	.	9	8	.	1	.	4	.	.	2	6	.	2	3	.	6	.	.	4	.	.	6	.	.	18	.	7	11	2	89
Heuilley	.	.	14	7	.	.	6	.	.	.	.	.	.	3	.	.	.	.	.	5	.	5	1	.	.	30	6	10	6	.	93
Vonges (poudrerie)	2	1	2	6	.	1	.	3	4	.	.	.	.	1	3	.	5	.	.	.	4	.	4	.	3	.	24	2	11	2	78
Auxonne	3	.	3	9	2	.	.	5	.	.	.	.	.	0	6	0	.	.	.	.	11	.	6	.	.	48	4	13	7	.	118
St-Jean-de-Losne	2	.	2	9	.	1	.	6	.	.	.	2	.	3	1	.	3	.	.	4	1	5	1	.	2	20	6	7	4	.	79
Concœur	.	.	.	9	6	.	2	.	.	.	.	.	6	.	5	.	6	.	.	.	5	.	.	7	.	.	34	3	16	2	101
Beaune	.	.	0	1	.	4	.	1	.	.	.	1	.	1	1	.	10	.	.	0	0	0	2	.	4	10	30	2	.	.	97
Labergement	.	.	3	7	2	.	.	13	.	.	.	7	.	.	3	.	6	.	.	7	.	2	7	.	3	17	11	15	.	.	103
Trugny	2	.	1	6	.	.	3	11	.	.	.	5	.	3	.	.	9	.	.	.	9	5	3	.	4	20	13	.	26	.	118
Verdun-s-Saône	1	.	1	3	.	1	1	4	1	.	.	1	.	.	2	1	3	.	.	2	1	.	7	.	1	23	13	3	2	.	69
Lons-le-Saul.(E.N.)	9	2	5	15	13	3	.	7	12	.	.	4	.	.	.	.	.	1	.	.	10	.	13	.	.	30	30	1	10	0	162
Branges	0	.	6	9	6	2	.	6	5	.	.	3	.	.	.	.	1	4	.	.	4	.	7	.	.	11	7	1	3	.	72
Cuisery	1	.	11	16	10	3	.	11	11	.	.	6	.	.	.	1	8	.	.	.	8	14	.	.	.	22	16	1	6	.	146
Bourg (E. N.)	2	.	5	19	8	6	.	3	9	.	.	3	2	.	3	.	.	1	.	.	12	.	20	.	.	3	25	4	2	3	130
Montrevel	5	.	8	17	4	.	4	.	9	2	.	10	.	1	.	.	.	5	.	4	6	.	8	.	.	14	18	2	.	.	117
Monsols	11	5	3	5	7	3	15	10	9	2	4	3	.	.	.	5	3	.	5	4	.	4	2	.	3	13	7	9	.	.	132
Cluny (E. N.)	4	1	.	4	4	2	2	2	4	.	.	2	1	.	.	.	2	.	.	.	8	.	21	0	.	16	18	4	10	1	103
Pont-de-Vaux	.	.	15	18	3	.	9	12	.	.	.	8	.	.	.	.	.	.	.	5	1	.	15	.	10	10	8	3	4	.	121
Châtillon-sur-Chal.	5	6	8	16	5	.	6	13	6	.	.	.	1	.	.	.	.	6	.	.	11	.	15	.	.	5	18	16	3	1	141
Thoissey	.	.	6	20	3	.	5	.	12	.	4	.	.	.	.	.	.	.	.	.	14	.	12	.	.	1	19	6	3	.	105
Cercié	2	.	16	8	1	2	.	4	3	.	.	1	.	.	.	0	.	4	.	3	3	.	10	.	1	11	14	3	2	.	88
Saint-Nizier-d'Az	3	.	17	13	8	1	.	3	11	.	3	.	.	.	.	1	2	8	.	6	6	29	6	.	8	14	6	4	11	.	161
La Mure-s-Azergues	4	0	8	17	11	0	1	.	6	.	.	11	.	.	.	.	1	7	.	.	9	.	20	0	.	7	17	4	12	.	138
Villefranche (E.N.)	2	.	15	13	1	.	2	5	8	.	.	.	3	.	.	1	.	.	.	.	11	.	10	.	.	4	25	3	1	8	113
Trévoux	.	.	15	13	.	1	3	10	1	.	1	.	.	.	.	.	2	.	.	10	4	15	8	.	.	17	17	4	.	.	121
Saint-Laurent-d'O	1	.	8	10	.	1	1	1	5	.	3	2	.	.	.	.	1	.	.	5	4	2	5	.	.	12	11	12	.	2	86
Sainte-Foy-l'Arg.	4	.	12	10	3	1	1	0	6	.	6	1	.	.	.	24	7	.	4	.	10	1	7	.	.	16	20	2	5	.	140
Tarare	.	3	14	10	3	.	1	4	3	.	7	3	.	.	.	4	.	.	11	.	1	12	5	.	2	22	10	12	.	.	127
L'Arbresle	.	.	8	11	.	.	.	8	.	.	.	.	.	.	.	8	.	.	10	.	.	3	5	.	.	15	15	6	1	.	89

STATIONS.	1	2	3	4	5	6	7	8	9	10	11	12	13	14	15	16	17	18	19	20	21	22	23	24	25	26	27	28	29	30	TOTAL.
Bassin du Doubs.																															
La Chapᵉ-s.-Rougᵗ.	5	.	21	68	6	6	.	6	.	.	.	.	.	2	.	.	.	.	.	11	.	.	¼	.	1	32	2	.	32	.	196
Belfort	1	2	8	14	2	0	.	4	.	.	.	.	.	2	.	.	.	.	.	1	.	6	5	.	3	24	0	5	14	.	90
Pontarlier	4	.	6	20	6	3	2	23	3	.	7	7	.	1	2	.	8	.	.	.	.	13	21	.	.	46	1	.	14	3	189
Pont-de-Roide	1	1	.	19	6	4	1	7	9	.	.	.	.	.	.	.	.	5	.	.	22	.	4	.	.	25	21	.	17	.	142
Audincourt	3	.	10	10	.	2	5	9	.	.	.	4	.	3	.	.	0	.	.	15	.	2	1	.	5	34	1	22	.	.	126
Besançon (E. N.)	10	1	2	19	9	3	.	13	9	.	.	.	5	.	2	.	.	3	.	.	8	.	8	.	.	.	39	.	10	2	142
Fort de Planoise	4	6	2	21	10	3	.	10	12	.	.	.	.	.	6	.	.	3	.	.	3	.	3	5	.	2	40	2	9	3	142
Lods	5	.	.	.	32	.	7	.	.	.	.	.	6	.	.	.	3	.	.	6	.	.	9	.	30	36	.	17	5	.	155
Ornans	8	1	.	23	13	4	2	13	4	.	5	1	1	.	1	.	.	2	.	.	6	.	9	.	.	32	20	.	13	.	159
Bassin du Rhône proprement dit, cours moyen.																															
Chamonix	4	.	8	31	.	3	8	.	.	.	.	.	.	17	.	.	.	.	.	1	.	.	2	15	.	10	4	2	22	.	127
Sallanches	.	3	.	.	31	.	2	.	6	.	.	1	.	.	.	.	.	6	.	.	5	.	.	5	.	5	.	10	7	.	81
Col des Gets	.	.	.	10	7	11	8	8	19	.	.	.	13	11	.	.	4	.	.	7	.	.	7	.	9	15	.	3	.	.	133
Mélan	.	7	.	17	23	.	3	8	3	0	.	.	0	.	.	.	.	12	.	.	4	.	1	6	.	5	4	0	14	0	105
Cruseilles	2	2	2	24	7	2	4	13	3	.	.	2	.	3	.	.	.	.	7	2	.	.	11	.	1	9	13	3	.	.	110
Annemasse	.	.	2	19	.	.	5	11	.	.	.	.	.	.	.	.	.	.	.	.	.	8	.	.	3	12	.	7	.	.	67
Douvaine	1	.	11	13	.	0	11	11	.	.	0	.	.	2	.	.	.	.	.	4	.	20	4	.	4	19	.	9	.	.	109
Évian	.	.	.	9	12	.	.	20	7	.	.	.	.	.	.	.	.	.	.	.	9	.	9	4	.	8	.	15	.	.	93
Gex	.	2	4	32	25	2	1	7	3	.	.	.	2	.	6	.	.	1	.	.	3	.	16	12	.	3	28	.	.	.	147
Léaz	1	2	15	19	4	1	2	2	2	.	2	.	5	.	.	.	.	.	.	2	1	.	13	3	.	6	20	1	1	.	102
Thônes	.	5	12	24	34	3	15	18	.	.	.	6	.	7	2	.	.	3	.	.	.	2	4	12	.	6	6	8	.	.	168
Annecy	.	7	1	28	15	.	6	16	13	.	.	1	1	.	2	.	.	4	.	.	7	.	18	8	.	3	22	.	5	.	157
Rumilly	1	.	1	35	4	2	.	12	.	3	.	1	.	2	.	.	5	.	6	.	.	.	2	0	2	21	.	3	.	.	99
Chambéry (P. C.)	0	0	0	13	76	0	11	11	12	.	2	0	2	.	.	.	.	15	0	.	2	0	14	7	.	4	16	.	6	.	192
Yon-Artemare	.	.	9	32	7	2	.	4	.	.	.	.	.	3	.	.	.	.	.	.	5	.	13	.	.	4	16	.	.	.	95
Belley	5	.	18	5	.	.	8	4	.		.	.	.	8	.	.	.	.	.	.	.	5	8	.	.	10	8	.	.	.	79
Lhuis	.	.	2	31	5	.	6	.	.	.	.	.	.	.	.	.	.	.	.	18	.	.	12	.	3	6	16	.	.	.	99
Nantua	.	.	.	.	.	.	.	.	5	6	9	7	.	.	.	12	2	1	.	.	14	14	5	4	.	.	9	5	.	.	93
Pont-d'Ain	6	.	10	20	4	.	4	7	.	.	.	8	.	8	1	.	.	3	.	14	7	.	17	.	.	10	23	1	.	.	143
Chalamont	3	.	4	19	2	.	9	8	2	.	.	7	.	5	.	.	.	3	.	6	6	.	10	.	.	12	20	1	3	.	120
Hauteville	11	.	24	18	13	7	1	4	2	.	.	9	.	6	.	.	.	.	.	7	8	.	7	.	.	10	18	1	.	.	146
Ambérieu	4	.	2	20	6	.	2	8	1	.	.	4	.	.	.	.	2	.	.	18	5	.	12	.	.	11	18	1	3	.	117
Montluel	1	.	13	14	2	.	4	5	1	.	.	3	.	1	.	.	.	2	.	6	9	.	9	.	.	12	19	2	4	.	107
Mont-Verdun	1	.	4	8	4	.	4	2	10	.	.	.	.	.	.	.	11	.	.	.	15	.	13	.	.	0	32	8	4	0	116
Lyon (Parc)	0	.	4	13	2	0	1	2	7	.	.	5	.	.	1	.	0	10	.	.	13	.	9	0	.	0	26	5	6	1	105
Lyon (Fᵗ Lamotte)	0	0	7	5	2	0	3	0	3	.	.	4	.	.	0	.	0	5	.	.	9	.	4	.	.	1	13	1	3	0	61
Lyon (Sᵗ Irénée)	1	.	5	12	1	0	2	0	5	0	.	5	.	.	0	.	.	9	.	.	12	.	9	1	.	1	26	12	7	1	109
Rive-de-Gier	.	.	.	18	.	.	.	6	.	.	4	.	.	.	.	.	.	.	.	.	8	.	5	.	.	.	22	5	1	3	72
Loire	0	.	9	5	.	0	3	3	5	.	0	4	.	.	.	.	1	1	.	4	6	0	10	.	0	15	23	4	0	.	94
Vienne	0	.	3	5	.	.	2	4	2	.	.	2	.	.	.	.	.	.	.	7	15	.	24	.	5	12	16	5	1	.	103
Pélussin	.	.	17	.	.	.	12	10	9	.	.	2	.	.	.	.	.	7	.	.	9	.	11	.	.	.	34	9	.	2	122
Roybon	3	.	11	12	13	.	24	8	15	1	.	7	.	.	.	.	.	.	.	.	30	.	7	.	.	.	28	5	.	3	167
Bassin de l'Isère.																															
Megève	6	.	10	22	1	5	.	11	.	.	8	2	.	.	.	8	.	.	.	2	.	9	.	11	.	.	21	.	.	.	117
Allevard	.	.	1	30	21	.	26	15	5	.	.	.	.	.	7	.	.	9	.	.	16	.	.	.	.	.	.	.	.	.	130
Saint-Firmin	.	.	5	8	4	5	9	.	.	15	25	.	.	.	.	.	.	.	.	.	.	.	3	.	6	18	.	14	.	15	127
La Mure	3	.	6	16	29	.	5	4	2	.	2	9	2	.	.	.	.	14	.	.	2	.	3	4	.	1	12	3	1	5	122
Grenoble (E. N.)	.	4	.	7	5	.	17	5	4	.	.	3	.	.	.	.	.	5	.	.	3	.	7	3	.	.	14	1	2	.	109
St-Aupre	8	.	.	.	41	.	8	23	13	.	2	.	.	.	.	.	.	5	.	.	.	10	5	.	2	22	1	5	.	.	144
St-Marcellin	5	15	.	34	.	.	6	5	11	.	.	5	.	.	.	.	.	.	.	.	27	.	10	.	.	2	29	3	1	2	156

STATIONS.	1	2	3	4	5	6	7	8	9	10	11	12	13	14	15	16	17	18	19	20	21	22	23	24	25	26	27	28	29	30	TOTAL.
Bassin de la Durance.																															
Briançon	.	.	.	2	9	.	½	3	.	.	.	1¼	.	.	1¼	.	.	.	.	.	.	.	.	8	.	3	7	.	.	.	6½
La Bessée	.	.	.	4	.	.	.	.	.	.	.	.	.	12	.	.	.	.	.	.	.	.	6	.	.	.	15	.	.	7	11
Aiguilles	.	.	.	.	.	.	0	.	.	.	.	.	.	.	.	7	.	.	.	.	.	.	.	.	.	2	2	.	.	7	18
Guillestre	.	1	.	.	1	.	.	.	.	.	.	1	.	.	0	.	.	.	.	.	.	.	.	.	.	.	.	0	.	1	5
Embrun	3	.	2	11	4	.	½	.	.	2	2	4	.	3	.	.	.	16	2	.	.	.	.	.	.	2	1	.	.	8	64
Chorges	.	2	.	3	21	.	.	.	.	.	10	8	.	.	3	.	.	5	.	3	.	.	½	.	.	.	7	.	3	3	72
Barcelonnette(E.N.)	.	2	.	.	.	.	.	.	.	0	3	2	.	7	1½	.	1	3	.	.	.	.	3	.	.	2	1	1	.	3	32
Gap (P.C.)	.	.	.	.	1½	.	.	.	.	.	6	3	.	.	2	.	.	.	.	.	.	.	5	.	.	2	12	2	½	½	54
Tallard	.	.	3	1½	.	.	.	.	.	.	½	.	.	.	.	.	.	6	.	.	.	.	10	.	.	.	15	.	.	3	55
Veynes	.	.	.	11	2½	.	.	.	.	1	½	10	.	.	.	.	.	10	.	.	7	1	3	8	.	.	1½	5	5	½	107
Serres	.	.	11	18	.	½	.	.	1	3	5	.	.	.	.	.	16	.	.	9	3	6	½	.	1	17	12	2	.	½	116
Orpierre	.	.	.	27	.	3	.	.	.	3	.	.	.	.	.	.	.	.	.	1½	6	½	7	.	.	.	22	6	.	½	96
Laragne	.	.	5	22	.	.	.	.	5	.	5	.	.	.	.	.	.	.	.	.	5	.	.	.	.	5	2½	6	.	3	80
Ribiers	.	.	2	13	.	.	.	.	.	10	.	.	.	.	.	.	.	.	.	.	3	.	.	.	.	.	29	10	.	3	70
Saint-Christol	.	.	.	2	6	.	.	.	6	7	3	.	.	.	.	.	.	.	.	1½	2	3	.	.	.	13	11	1	.	.	71
La Garde	.	.	2	8	.	2	.	.	5	½	.	.	.	.	.	9	.	.	.	16	.	2	.	.	.	11	11	.	1	.	71
Apt	.	.	3	10	.	2	.	.	5	1	0	.	.	.	.	1	.	.	.	15	.	8	0	.	.	11	11	.	3	.	70
Murs	.	.	7	14	.	.	.	.	.	1	.	.	.	.	.	.	.	.	.	.	15	10	.	.	.	29	11	5	2	.	91
Mirabeau	.	.	.	11	.	3	.	.	.	.	2	.	.	.	.	½	.	.	.	2½	.	.	.	.	.	20	13	.	9	.	86
Meyrargues	.	.	2	6	.	½	.	.	.	.	.	.	.	.	.	7	.	.	.	.	18	.	.	.	.	.	½	.	5	.	46
Pertuis	.	2	1	7	.	15	.	.	.	.	.	.	.	.	.	6	.	.	.	19	.	2	.	.	.	18	8	0	.	5	83
Rognes	.	.	.	3	7	½	.	.	1	14	.	.	.	.	.	.	6	.	.	.	12	.	.	.	.	.	18	3	1	6	74
Les Taillades	.	.	.	.	.	.	.	.	.	.	2	½	.	.	.	.	2	.	.	.	6	.	.	.	.	.	1½	6	.	8	32
Orgon	.	.	1	5	6	.	.	.	.	.	.	.	.	.	.	.	.	.	.	.	20	.	.	.	.	3½	13	1	6	.	86
Cavaillon	.	2	4	7	.	1	.	.	.	.	.	.	.	0	.	1	1	.	.	12	.	.	.	.	.	2½	4	1	2	1	60
Bassin du Rhône proprement dit, cours inférieur.																															
N.-D.-des-Neiges	.	.	11	.	2	.	.	.	32	0	.	2	4	6	13	.	8	0	.	6	39	.	1	.	.	.	35	2½	.	6	189
Les Laubies	1	½	5	7	.	1	1	1	1	.	2	.	2	.	7	.	2	.	.	8	.	.	.	.	.	21	9	6	2	9	87
Le Thort	.	.	.	6	.	.	.	.	.	.	.	.	3	.	6	1	2	.	.	5	1	.	.	.	.	1½	1½	5	.	6	63
Villefort	.	.	4	.	.	.	.	.	.	.	.	.	7	.	1½	.	1	6	.	4	3½	.	.	.	.	1	37	35	.	2	114
Vialas	.	.	5	0	1	.	4	.	.	.	.	.	9	1	12	.	.	4	.	7	36	.	1	.	.	2	23	16	14	.	126
St-Germain-de-C.	.	.	3	.	3	.	.	.	.	.	.	.	6	.	13	.	.	.	.	½	21	.	.	.	.	.	18	12	.	½	83
Montpezat	.	.	17	4	.	.	.	.	.	.	.	.	.	10	10	3	.	.	.	22	43	.	.	.	.	16	17	13	.	½	191
Privas (E. N.)	.	.	.	7	.	.	.	.	.	.	.	.	12	13	.	.	.	.	.	.	26	7	.	.	.	.	38	19	½	5	131
Valence (E. N.)	.	2	1	.	.	.	.	.	.	.	.	.	.	.	4	.	.	.	.	22	.	.	.	.	.	12	21	7	.	.	70
Die	.	1	.	13	21	.	.	.	.	.	2	8	.	.	1	.	.	7	.	.	18	.	3	3	.	1	20	4	3	.	103
Rosans	1	.	3	26	.	1	.	.	.	3	8	.	.	2	.	.	.	.	.	7	12	1	3	.	.	6	18	6	.	2	99
Valréas	1	.	.	5	11	.	.	.	.	.	.	.	.	0	.	.	1	.	.	25	1	.	1	.	.	18	17	1½	.	6	99
Lapalud	.	.	3	3	3	.	.	.	.	.	.	.	.	.	3	.	.	.	.	.	18	.	2	.	.	.	17	12	3	1	93
Bollène	.	.	6	6	.	.	0	.	.	.	.	.	.	1	.	.	.	.	.	21	2	.	.	.	.	30	12	5	.	.	83
Orange	.	.	5	9	.	.	.	.	.	.	.	.	.	1	.	.	.	.	.	1	22	.	.	.	.	1	42	9	.	5	95
Savoillans	.	.	8	16	.	.	.	.	4	8	5	.	.	.	.	.	.	.	.	11	4	3	.	.	.	37	16	.	2	.	114
Sault	.	.	3	16	.	0	.	.	7	8	6	.	.	.	.	1	.	.	.	20	½	5	3	.	.	23	11	1	½	.	112
Bedouin	.	.	.	8	22	.	.	.	.	.	3	.	.	.	.	.	.	.	.	.	18	.	.	.	.	.	20	16	.	.	87
Carpentras	.	.	.	4	8	.	.	.	2	.	.	.	.	.	.	.	.	.	.	.	1½	2	.	.	.	2	25	4	.	6	67
Malaucène	.	0	0	6	13	.	.	.	.	1	3	.	.	.	.	.	.	1	.	.	23	.	.	3	.	.	25	16	½	2	97
Pernes	.	.	.	.	9	.	.	.	.	.	1	.	.	.	.	.	.	.	.	.	12	.	.	.	.	.	27	2	.	1	52
Avignon (E. N.)	.	.	8	3	6	.	.	.	.	.	.	.	.	.	.	.	.	1	.	.	15	.	.	.	.	.	29	12	0	5	79
Saint-Remy	.	.	.	8	5	.	.	.	.	.	5	.	.	.	.	.	.	.	.	.	20	.	.	.	.	.	30	21	.	10	99
Les Baux	.	.	6	1	6	.	.	.	.	.	.	.	.	.	.	.	.	.	.	.	18	.	.	.	.	.	38	8	.	10	87
Saint-Michel	.	.	9	6	.	.	.	.	.	.	7	.	.	.	.	.	.	.	.	.	.	.	.	.	.	27	27	.	.	9	85

STATIONS.	1	2	3	4	5	6	7	8	9	10	11	12	13	14	15	16	17	18	19	20	21	22	23	24	25	26	27	28	29	30	TOTAL.
Bassin du Rhône proprement dit, cours inférieur (suite).																															
Farimon	.	.	8	4	9	.	.	.	.	.	2	.	.	.	.	1	.	.	.	3	15	.	.	.	.	9	36	2	.	20	109
Saint-Martin	.	.	6	10	.	.	.	.	.	.	.	.	.	.	.	.	.	.	.	20	.	.	.	.	.	.	57	.	.	16	109
Viguier	.	.	3	2	9	.	.	.	.	.	.	.	.	.	1	.	.	.	.	.	30	.	.	.	.	.	37	29	.	6	117
Arles	.	1	1	4	10	.	.	.	.	.	.	.	.	1	.	1	.	.	.	26	2	.	.	.	.	.	29	18	2	6	101
Létourneau	.	.	3	5	.	.	.	.	.	.	.	.	.	.	.	2	.	.	.	13	.	.	.	.	.	20	14	.	.	17	74
Saintes-Maries	.	.	5	.	8	.	.	.	.	.	.	.	.	.	.	.	.	.	.	.	25	.	.	.	.	2	5	17	.	20	82
Giraud	.	.	3	8	.	.	.	.	.	.	.	.	.	.	.	11	.	.	.	25	.	.	.	.	.	39	14	.	.	11	111
RÉGION DE NICE.																															
Petits bassins entre le Rhône et les Alpes.																															
Trets	.	.	.	10	.	6	.	.	.	.	2	.	.	.	.	5	.	.	.	19	.	.	.	.	.	12	7	.	6	.	67
Gréasque	.	.	1	1	15	8	.	.	.	.	2	.	.	.	.	4	.	.	.	11	.	.	.	.	.	14	7	.	7	.	70
Mimet	.	.	1	10	9	.	.	.	.	2	.	.	.	.	.	2	.	.	.	9	.	.	.	.	.	14	8	6	.	.	61
Saint-Antonin	.	.	2	7	.	3	.	.	.	.	.	.	.	.	.	5	.	.	.	15	.	.	.	.	.	.	27	7	.	7	73
Aix (P. C.)	.	.	.	1	9	2	.	.	.	.	.	.	.	.	.	.	.	.	.	4	.	.	.	.	.	.	.	8	.	6	30
Bouc	.	.	.	15	.	4	.	.	.	1	1	.	.	.	.	7	.	.	.	10	.	.	.	.	.	9	7	.	9	.	63
Venelles	.	.	1	.	5	3	.	.	.	.	1	.	.	.	.	3	.	.	.	.	13	.	.	.	.	.	11	5	.	6	48
Pélissanne	.	.	.	3	7	.	.	.	.	.	3	.	.	.	.	.	5	.	.	11	.	.	.	.	.	.	29	4	.	9	71
Salon	.	.	.	.	.	13	.	.	.	.	5	.	.	.	.	.	4	.	.	12	.	.	.	.	.	.	26	10	.	8	78
Miramas	.	.	.	.	7	.	.	.	.	.	.	.	.	.	.	.	.	.	.	15	.	.	.	.	.	.	32	12	.	10	76
Cornillon	.	.	.	1	8	.	.	.	.	.	.	.	.	.	.	.	7	.	.	15	.	.	.	.	.	.	35	11	.	9	86
Les Pennes	.	.	.	.	9	3	.	.	.	.	4	.	.	.	.	7	.	.	.	10	.	.	.	.	.	.	7	.	1	7	48
Berre	.	.	.	.	10	.	.	.	.	.	.	.	.	.	.	.	11	.	.	10	.	.	.	.	.	.	15	2	.	4	52
Saint-Chamas	.	.	.	2	7	.	.	.	.	.	.	.	.	.	.	.	4	.	.	11	.	.	.	.	.	.	17	.	.	7	48
Port de Bouc	.	.	2	.	9	3	.	.	.	.	.	.	.	.	.	18	.	.	1	25	.	.	.	.	.	.	31	.	.	27	116
Septèmes	.	.	1	1	14	5	.	.	.	.	4	.	.	.	.	7	.	.	.	13	.	.	.	.	.	9	5	.	.	12	71
Rouvière	.	.	.	.	.	.	.	.	.	.	21	.	.	.	.	.	.	.	13	.	.	.	.	.	.	13	13	.	1	.	61
Aubagne	.	.	.	15	.	2	.	.	.	.	11	.	.	.	.	1	.	.	.	8	1	.	.	.	.	.	8	10	.	5	61
Marseille (Obsre)	.	.	.	.	8	5	.	.	.	.	2	.	.	.	.	2	.	.	.	4	7	.	.	.	.	7	4	4	.	11	54
Cap Sicié	.	1	.	.	19	.	3	.	.	.	8	2	.	.	.	.	.	.	.	.	22	.	.	.	.	.	10	13	.	6	84
Château St-Michel	.	.	.	.	10	.	3	.	.	.	2	.	.	.	.	3	.	.	.	.	.	10	.	.	.	.	8	13	3	10	61
Toulon	.	.	.	.	25	.	3	.	.	.	.	9	.	.	.	3	.	.	.	.	23	.	.	.	.	.	17	7	.	19	106
Hyères	1	.	.	.	10	4	1	.	.	.	.	.	.	.	.	5	.	.	.	.	6	.	.	.	.	4	16	2	.	17	65
Draguignan (E. N.)	2	.	.	.	5	.	.	.	.	7	.	.	.	.	.	3	3	.	.	.	.	.	.	.	.	.	24	24	.	30	98
Belvédère	.	9	.	.	6	.	.	4	.	4	9	.	.	.	.	.	.	.	.	.	.	.	.	.	.	.	7	8	7	.	55
Grasse	.	13	.	.	2	.	7	.	.	.	.	.	.	.	.	.	7	.	1	.	.	.	.	.	.	.	9	12	.	14	65
Cannes	10	.	.	.	6	10	.	.	.	1	.	1	.	.	.	9	.	.	.	.	.	.	.	.	.	23	.	1	.	40	101
Nice (E. N.)	.	12	2	.	7	.	.	.	.	.	.	.	.	.	.	20	.	.	.	.	.	6	.	.	.	.	9	14	.	22	91
Nice (Port)	.	12	2	.	7	.	.	.	.	.	.	.	.	.	.	20	.	.	.	.	.	6	.	.	.	.	9	14	.	11	81
Villefranche(phare)	.	30	2	.	8	.	18	2	.	.	.	.	.	.	.	.	4	.	.	.	.	1	.	.	.	.	4	14	.	7	90
La Garouppe(phare)	.	6	.	.	6	.	9	.	0	.	.	.	.	.	.	.	3	.	.	.	.	.	.	.	.	.	8	11	.	5	48
Monaco	.	41	4	.	.	.	23	2	.	.	.	.	.	.	.	.	2	.	.	.	.	.	.	.	.	.	3	8	8	10	101
CORSE.																															
Ajaccio (E. N.)	.	.	.	.	3	3	37	.	3	.	.	13	.	.	.	.	5	1	.	.	.	.	.	.	.	.	2	.	.	.	65
Ajaccio (P. C.)	1	2	.	1	1	38	.	7	.	.	6	.	.	.	.	1	.	.	.	.	.	.	.	.	.	.	.	.	4	.	61
Bastia	.	.	.	.	11	.	.	.	.	.	.	.	.	.	.	.	56	.	.	.	.	.	.	.	.	.	.	.	.	8	75

OBSERVATIONS DU MOIS DE MAI 1880.

STATIONS.	1	2	3	4	5	6	7	8	9	10	11	12	13	14	15	16	17	18	19	20	21	22	23	24	25	26	27	28	29	30	31	TOTAL.
VERSANT DE LA MER DU NORD.																																
BASSINS DU RHIN, DE LA MEURTHE ET DE LA MOSELLE.																																
Rothau				2		1	16															4	6				2	1	0	0	0	33
Senones					15			1															1					3				20
Moriviller		0					0	7															0					5				13
Flin								8																								8
Blamont		2						8															3	1				1				15
Lunéville		1				6		1															1					2				11
Einville		2				1		4																0				2				10
Moncel-sur-Seille							5																					5				10
Nancy (Faculté)						1	2																1					3				7
Nancy (E. N.)						1	1																3					5				9
Nancy (P. C.)						1	2	0															2					3				8
Cinq-Tranchées						1	1																1					7				10
Bellefontaine						1		1															0					6				8
Maxéville						1	2																					4				7
La Malgrange							2	1																				3				6
Épinal							5									4							2					2				13
Thaon							4																									4
Mirecourt (E. N.)								12															2					5				19
Ménillot							2															1						13				16
Neuves-Maisons					2		1	1															2	1				5				12
Toul								3															1					10				14
Foug					0		4																1					11				17
Frouard					0		0																				4					5
Rogéville						2																						12	1			15
Nonsard																												13				13
Haudiomont																												4				4
Fleury					1	0								2	5																	8
Amel																																0
BASSINS DE LA MEUSE, DU CHIERS ET DE LA SAMBRE.																																
Pouilly																	3											11				14
Clefmont																												2				2
Contrexéville					13																		2					8				23
Bulgnéville					11	9																	3					8				31
Aillianville					3	1	2																1					12				19
Neufchâteau						3																	2					9				14
Vouthon-Bas							10																4					10				24
Chalaines																												11				11
Commercy (E. N.)					0	5	3								0								1					6	1			16

STATIONS.	1	2	3	4	5	6	7	8	9	10	11	12	13	14	15	16	17	18	19	20	21	22	23	24	25	26	27	28	29	30	31	TOTAL.
Bassin de l'Aisne (suite).																																
Ste-Menehould					2																						1	1				3
Côte de Biesmes														3													2					5
Varennes															13													1				14
Grandpré														0														0				0
Vouziers														4																		4
Signy-l'Abbaye					5										5																	10
Remaucourt															4																	4
Nanteuil																																0
Berry-au-Bac					3																											3
La Croix-en-Ch							1																									1
Suippes					11	2																										13
Verzy				1	2	1	3								0													1	0			8
Reims (P. C.)																																0
Fismes					1																							0	0			1
Vauxrot (Soissons)			5		4																							2				11
Bassin de l'Oise.																																
Hirson														1	14												6					21
Dizy-le-Gros														7								1					1					9
Laon (P. C.)			1											0													2	0				3
Fourdrain																											6	4				10
Compiègne																												1				1
Maignelay			2																								5					6
Hétomesnil			4	5																								5				14
Beauvais (E. N.)				5			1									6												1				12
Noailles	1	0		3			3								7													3				17
Plessis-Belleville			2																									1				4
Senlis				1																								2				3
Apremont			1			0																					1	0				2
Neuilly-en-Thelle				0			0																					1				2
Pontoise			4			2																					0	0				7
Bassin du Loing.																																
Moutiers				1				10																				1				12
Champoulet				4			10																					3				17
Toucy							10																					0				10
Rogny				3			11						1			4												1				20
Combreux			1	3																												4
Grignon			1	1																												2
Courpalet	12			5																												17
Château-Renard																																0
Montargis				6																		2										8
Beaune-la-Rolande																																0
Nemours																												1				1
Région de la Beauce et bassin de l'Eure.																																
Neuville-aux-Bois			5			1																										6
Pithiviers				1												1																2
Malesherbes																												4				4
Étampes			3												1												4					8
Dourdan				0																												0

STATIONS.	1	2	3	4	5	6	7	8	9	10	11	12	13	14	15	16	17	18	19	20	21	22	23	24	25	26	27	28	29	30	31	TOTAL.
Région de la Beauce et bassin de l'Eure (suite).																																
La Loupe				4	8							0	1				4			0								4				22
Courville				6																												6
Chartres (E. N.)		20		4	10							1				2												5				41
Nogent-le-Roi				5																												5
Rambouillet					2																							1				3
F^{e} de Bonsmoulins					4											0																5
Forêt du Perche				7	1																											9
La Ferté-Vidame					9																							2				11
Senonches					3							0								0								1				4
Châteauneuf				0	2							0				0				0								1				3
Brézolles					1																											1
Dreux			0	15																												15
Anet				2												0												6				8
Évreux (E. N.)																												2				2
Bassin de la Seine inférieure, au-dessous du confluent de l'Oise.																																
Laigle					4											6												1				11
Bernay				18		0										5												1				24
Gournay			1																									1				2
St-Germer			4																													4
Forges			2																	0								3				5
Vascœuil			1																								0	2				3
Buchy			0																									2				2
Pont-de-l'Arche																																0
Elbeuf			4												1												1	1				7
Rouen (E. N.)																0											1					1
Rouen (île Lacroix)																																0
Barentin						1																						1				2
Yvetot																				0						3	2					5
Caudebec						0																				1	1					2
Villequier																										4						4
Bolbec																										3					1	4
La Hève																												5				5
Sanvic (le Havre)																										6	1				1	8
Phare de Fatouville						1														2								3				6
Honfleur																										5	0					6
BASSINS ENTRE LA SEINE ET LA POINTE DE BRETAGNE.																																
Bassins de la Touque, de la Dive, de l'Orne, de la Vire et de la Douve.																																
Gacé				2												3												1				6
Lisieux		1	6	1		1										1	1														2	13
Pont-l'Évêque																											4				1	4
Trouville																																0
Montpinçon			0									0			0	1												1	2		1	4
St-Ouen-le-Pin		0				0										0				0						2					1	4
Annebault																										2						2
Champ-Haut																7																7
Sées													1															0				2
Argentan				1												3												1	0			5
Flers			3		1																					2					2	7

STATIONS.	1	2	3	4	5	6	7	8	9	10	11	12	13	14	15	16	17	18	19	20	21	22	23	24	25	26	27	28	29	30	31	TOTAL.
Bassin de l'Yonne (suite).																																
Thorey-s.-Charny							7																					19				26
Grosbois				0		1	7																					14				22
Vitteaux			0			4						0										0	1					15				21
Thénissey							14																					13				28
Grignon						3	2																					18				23
Montbard						3									1												7					11
Bierre-l'Égaré				4		2	2																1					6				15
Cervon							4					1											0					3				9
Lormes				1								4				2							4					4			0	15
Tannay							1					1											2					3				7
Varzy (E. N.)												2											2				1					5
Clamecy (P. C.)							2																1					2				5
Clamecy (C. M.)													1															12				13
Vézelay							7																0					1				8
Avallon							1																					3				4
Tonnerre				2		3									0	3																8
Chessy						1		3					1																2			7
Chablis				8	1												0											1				10
Auxerre (E. N.)				2		3										3											1					9
Auxerre (P. C.)				3			6									4																13
Laroche				6			10									2							1					0				19
Joigny							2									1																3
Sens (St-Martin)							1																									1
Bassin de la Seine supérieure.																																
Chanceaux							11																1				18					31
Baigneux-les-Juifs					2		5																2					16				25
Beneuvre						0	8									0							3					13	0			24
Vivey						4	4									0							3					20	1			32
Châtillon-s.-Seine				1	2		2																2					7				13
Nicey						4														2		2					4					10
Laignes				2												2												2				7
Brion-sur-Ource																3											7					11
Bar-s.-S. (P. C.)																												2				2
Bar-s.-S. (M. Saill.)																												2				2
Arc-en-Barrois	0				0																		1				13	0				13
La Ferté-s.-Aube																												5				5
Bar-sur-Aube																												6				6
Fuligny						1																	0					3	1			5
Chaumesnil							2																					3	1			5
Ceffonds																												4	1			5
Giffaumont																												3				3
Vendeuvre																												3				3
Barberey						1																						1				2
Conflans-s.-Seine																												2				2
Bassin de la Seine, entre Montereau et le confluent de l'Oise.																																
Courbeton																																0
Samois			3																													3
Melun (E. N.)																												4				4

STATIONS.	1	2	3	4	5	6	7	8	9	10	11	12	13	14	15	16	17	18	19	20	21	22	23	24	25	26	27	28	29	30	31	TOTAL.
Bassin de la Seine, entre Montereau et le confluent de l'Oise (suite).																																
Melun (P. C.)																												2				2
Évry					2		3					0																2				7
Paris (Obsre)					½																											½
Paris (Montsris)				3																							0	0				½
Paris (Passy)					1																											1
Paris (Ménilm')																												1				1
Versailles (E. N.)			2	11																							1					14
Versailles (Bérigny)			9	18																								0				27
Marly-le-Roi				19	2							0																1				22
Bassin de la Marne.																																
Langres (plateau)						12										½							3					1½				3½
Langres (vallée)																½							1					9	0			15
Marac																							2					1½				16
Richebourg																												12				12
Chaumont (vallée)					15	2																						9				26
Chaumont (E. N.)					12	0																	0					10				22
Colombey					5	1																						8				15
Andelot					1	7		0															1					10	0			19
Joinville					3																	5		3			10					18
Vassy						1																						½				5
Trois-Font.-la-V.						1																	1					5	2			8
St-Dizier (la Neuv.)																												2				2
Aulnois																													1			1
Pancey-s.-Saulx																												½	2			6
Demange-aux-Eaux				2			3															0						8				13
Saint-Aubin					0	8	1																1					7				17
Bar-le-Duc														2														7				9
Fe des Trois Font					0									2													3					6
Sermaize																												2				2
Vitry-en-Perth							0							1														1				2
Vitry-le-François																											0					0
Châlons (P. C.)																																0
Châlons (E. N.)				0											0													1				2
Sommesous																											1					1
Villeseneux																												2				2
La Caure															2																	2
Montmort														0														0				1
Montmirail					9	1									0													1				11
La Ferté-s.-Jouarre					1																							1				2
Meaux				6																												6
Touquin				1																								1				3
Parc St-Maur (Obsre)						0																						1				1
Bassin de l'Aisne.																																
St-Mard-s.-le-Mont																											2					2
Waly																												3				3
Auzéville						2										½												0				6
Côte de Crèvecœur														1													1					2
Bois des Planches														1																		1

STATIONS.	1	2	3	4	5	6	7	8	9	10	11	12	13	14	15	16	17	18	19	20	21	22	23	24	25	26	27	28	29	30	31	TOTAL.
BASSINS DE LA MEUSE, DU CHIERS ET DE LA SAMBRE (suite).																																
Les Kœurs							3								1													5				9
Souilly															10								1					3				14
Consenvoye						0									3													1				4
Dun				2											1													0				3
Damvillers														2									1									3
Montmédy					0											1							0					1				2
Margut															3																	3
Mouzon																																0
Tannay																												0				0
Bairon																																0
Saint-Aignan															12													0				12
Sedan															4																	4
Launois																											21					21
Saint-Marcel															26	6												1				33
Charleville (E. N.)					1										10	1												1				13
Gespunsart															13																	13
Maubert-Fontaine															5	4												8				17
Rocroi															8	7					4											19
Haybes			3											1	1																	5
Avesnes														5	8												6	1				20
Landrecies														6	1												2	5				14
BASSINS DE L'ESCAUT, DE LA LYS, DE L'YSER ET DE L'AA.																																
Le Cateau															2	3												13	9			28
Gommegnies																											6	1				7
Bavai															0													9	0			10
Havrincourt														0	5																	5
Cambrai														0	4												4	1				10
Anzin																												6				6
Arras (C. M.)																											5	0				5
Arras (École rég.)																				0								3	1			4
Hamblain-les-Prés															2	0																2
Masny																						3	2									5
Carvin																											4					4
Lille			13		0	0		0			0			0					0	0		1				2	7				24
Estrée-Blanche																			2									3				5
Allouagne		1																									6					10
Laventie			7											0					0								4	4				16
Nordpeene							0			1									1								2					4
Cassel (ville)				0	0	0		1										0		2								2				5
Godewaerswelde			0		0														1			1					4	0				6
Steene																				2								2	3			7
Dunkerque (C. M.)					0		1			0	0								2			0						3				6
Dunkerque (P. C.)								0		0	0								1									1				3
Dohem																																0
Oye					0														2								3	1				7
Calais (C. M.)																			1					1				2				4
Calais (P. C.)																				2								3				5

VERSANT DE LA MANCHE.

BASSINS DE LA CANCHE, DE LA SOMME, DE LA BÉTHUNE, ETC

STATIONS.	1	2	3	4	5	6	7	8	9	10	11	12	13	14	15	16	17	18	19	20	21	22	23	24	25	26	27	28	29	30	31	TOTAL.
Cap Gris-Nez															3					3			1					0				7
Samer					1														2								4					7
Boulogne									1											3								4				8
Hucqueliers				6	0																2						5				13
Alpreck					2						2								3							5					12
Sorrus			0																2							5					7
Le Touquet				4								0								1								2				8
Erquières			2																							6	1				8
Auxi-le-Château			1												7											3	3				14
Saint-Quentin															2											6	0				8
Abbeville				3												0				1							7				11
St-Valery-s.-Somme																1				1							4				6
Aumale			28																								8				36
Blangy															1											1	11				13
Eu															3					0						1	3				7
Neufchâtel																											6				6
Londinières			2																							2	10				13
Saint-Aubin																											6				6
Écorchebœuf																				1							7				8
Dieppe																										1	2				3
Bosc-le-Hard																										0	1				2
Longueville															1											7					8
Tôtes																											3				3
Saint-Laurent						0									0											3	3				6
Saint-Valery-en-C																				1						2	1				4
Cany																				0						4		3			7
Goderville																										3				1	4
Fécamp (ville)																				1						2	1			1	5
Fécamp (phare)																				1						3	1			2	6

BASSIN DE LA SEINE.

Bassin de l'Yonne.

Haut-Follin										12														14				22			48
Bas-Follin							17					1											2				25				45
La Croisette							13				2												9				10				34
Pommoy						22																				15					37
Arleuf						6	7				4												5				10				33
Corancy							6				2	2											4					4			18
Les Settons							8				3												4				11				27
Château-Chinon							5					2											4				6	0			17
La Colancelle							4					3				2							2				4				11
Pannetière					0						0												3				1				4
Ouroux								7															5				6				19
Brassy											5												1				4				10
St-Martin-du-P							9																								9
Saulieu	1		2	4																	1					8	4				19
Pouilly						1	11																2				16				30

STATIONS.	1	2	3	4	5	6	7	8	9	10	11	12	13	14	15	16	17	18	19	20	21	22	23	24	25	26	27	28	29	30	31	TOTAL.
Bassins de la Touque, de la Dive, de l'Orne, de la Vire et de la Douve (suite).																																
Pierrefitte	.	1	1	.	1	0	.	.	.	.	.	.	.	.	.	.	.	.	.	.	.	.	.	.	.	.	.	.	.	.	0	3
Roucamps	.	.	.	.	1	.	.	.	.	.	.	.	.	.	.	.	.	.	.	.	.	.	.	.	.	.	3	.	.	.	3	8
Ste-Honorine-du-F.	.	.	1	.	0	0	.	.	.	.	.	.	.	.	.	.	.	.	.	.	.	.	.	.	.	.	3	.	.	.	2	6
Caen (E. N.)	.	.	.	.	.	.	.	.	.	.	.	.	.	.	.	.	.	.	.	.	.	.	.	.	.	.	.	4	.	.	.	4
Ouistreham	.	.	.	.	.	.	.	.	.	.	.	.	.	.	.	.	.	.	.	.	.	.	.	.	.	.	4	.	.	.	.	4
Caumont	.	.	.	.	.	2	.	1	.	1	.	.	.	.	.	.	.	.	.	.	.	.	.	.	.	.	3	.	.	.	0	7
Tilly-sur-Seulles	.	.	.	.	.	1	.	.	.	.	.	.	.	.	.	.	.	.	.	.	.	.	.	.	.	.	2	.	.	.	2	5
Ver	.	.	.	.	.	2	.	.	.	.	.	.	.	.	.	0	.	.	.	.	.	.	.	.	.	.	.	.	.	.	2	4
Bény-Bocage	.	.	.	.	.	.	.	.	.	.	.	.	.	.	.	.	.	.	.	.	.	.	.	.	.	.	1	.	.	2	.	3
Saint-Sever	.	.	.	0	.	4	.	.	.	.	.	.	1	2	.	.	.	.	.	.	.	.	1	.	.	.	5	.	.	.	2	15
Saint-Lô (E. N.)	.	.	8	8	8	.	9	.	.	.	.	1	.	.	.	.	.	.	.	.	.	.	.	.	.	.	.	.	.	.	.	34
Trévières	.	.	1	.	.	.	.	.	.	2	.	0	.	.	.	.	.	.	.	.	.	.	.	.	.	.	.	.	.	.	1	4
Isigny	.	.	.	.	.	1	.	.	.	.	.	.	.	.	.	.	.	.	.	.	.	.	.	.	.	.	.	.	.	.	2	3
Ste-Marie-du-Mont	.	0	.	.	0	.	1	.	1	0	2	.	0	.	.	.	1	.	.	.	.	.	.	.	.	.	.	1	.	.	0	6
Cherbourg	.	.	.	.	.	.	.	.	.	.	.	.	.	.	.	.	.	.	.	.	.	.	.	.	.	.	.	6	.	.	.	6
La Hague	.	.	.	.	.	.	.	.	.	.	.	.	.	.	.	.	.	.	.	.	.	.	.	.	.	.	.	.	.	.	.	0
Bassins entre le cap de la Hague et la Pointe de Bretagne.																																
Louvigné-du-Désert	.	1	.	.	.	.	.	.	.	.	.	.	1	.	.	.	.	.	.	.	.	.	.	.	.	.	4	.	.	.	1	7
Fougères	.	.	.	.	.	.	.	.	.	.	.	1	.	.	1	.	3	.	.	.	.	.	.	.	.	.	.	.	.	.	0	5
Sens-de-Bretagne	.	.	.	.	1	.	.	.	.	.	.	5	.	.	5	.	.	.	.	.	.	.	.	.	.	.	5	.	.	.	0	16
Bazouges	.	.	.	.	.	.	.	.	.	.	.	2	.	1	.	.	.	.	.	.	.	.	.	.	.	.	3	.	.	.	.	6
Antrain	.	.	.	.	.	.	.	.	.	.	.	.	.	.	.	.	.	.	.	.	.	.	.	.	.	.	3	.	.	.	1	3
Trans	.	1	.	.	.	0	.	.	.	.	.	1	0	0	.	.	.	.	.	.	.	.	.	.	.	.	3	.	.	.	1	6
Longaulnay	.	.	.	.	.	.	.	.	.	.	.	8	1	4	.	1	.	.	.	.	.	.	.	.	.	.	6	.	.	.	.	29
Tinténiac	.	.	.	.	.	.	.	.	.	.	.	12	5	.	.	.	.	.	.	.	.	.	.	.	.	.	3	.	.	.	.	22
Combourg	.	.	.	.	.	.	.	.	.	.	.	4	.	.	.	.	.	.	.	.	.	.	.	.	.	0	.	.	.	.	0	5
Dol	.	.	.	.	.	1	.	.	.	.	.	.	.	4	.	.	.	.	.	.	.	.	.	.	.	.	3	.	.	.	2	10
La Gouesnière	.	.	.	.	.	4	.	.	.	.	.	6	.	.	1	.	.	.	.	.	.	.	.	.	.	.	.	.	.	.	6	17
Paramé	.	.	.	.	.	.	.	.	.	.	.	0	2	0	.	.	.	.	.	.	.	.	.	.	.	.	1	.	.	.	2	6
Saint-Servan	.	.	.	0	.	1	.	.	.	.	.	.	.	1	2	.	.	.	.	.	.	.	.	.	.	.	0	.	.	.	5	9
Lamballe	.	.	.	.	.	1	.	.	.	.	.	.	22	.	.	.	.	.	.	.	.	.	.	.	.	.	.	.	.	.	5	28
Saint-Brieuc	.	.	.	.	.	.	.	.	.	.	.	.	17	.	.	.	.	.	.	.	.	.	.	.	.	.	.	.	.	.	.	17
VERSANT DE L'OCÉAN.																																
PETITS BASSINS DU SUD DE LA BRETAGNE.																																
Ouessant	.	.	.	.	.	.	.	.	.	.	.	.	.	.	5	.	.	.	.	.	.	.	.	.	.	.	.	.	.	.	.	5
Pte Saint-Mathieu	.	.	.	.	.	.	.	.	.	.	.	.	.	.	5	.	.	.	.	.	.	.	.	.	.	.	1	.	.	.	.	6
Brest (Obsre)	0	.	.	.	.	.	.	.	.	.	.	.	.	4	.	.	.	.	.	.	.	.	.	.	.	.	1	1	.	.	.	6
Goarem-Liziard	.	.	.	.	.	.	.	.	.	.	.	.	.	.	.	.	.	.	.	.	.	.	.	.	.	.	1	0	.	.	.	1
Kermédan-Bian	.	.	.	.	.	.	.	.	.	.	.	.	2	.	.	.	.	.	.	.	.	.	.	.	.	.	0	1	.	.	.	3
Carhaix	.	.	.	.	.	.	.	.	.	.	.	.	7	.	.	.	.	.	.	.	.	.	.	.	.	.	1	.	.	.	.	7
La Feuillée	.	.	.	.	.	.	.	.	.	.	.	.	.	.	.	.	.	.	.	.	.	.	.	.	.	.	.	.	.	.	.	0
Reuniou	.	.	.	.	.	.	.	.	.	.	.	.	.	.	.	.	.	.	.	.	.	.	.	.	.	.	.	.	.	.	.	0
Pénity	.	.	.	.	.	.	.	.	.	.	.	.	1	5	.	.	.	.	.	.	.	.	.	.	.	.	1	.	.	.	.	8
Châteaulin	.	.	.	.	.	.	.	.	.	.	.	.	.	1	.	.	.	.	.	.	.	.	.	.	.	.	.	1	.	.	.	2
Gourin	.	.	.	.	.	.	.	.	.	.	.	.	2	.	.	.	.	.	.	.	.	.	.	.	.	.	.	.	.	.	.	2
Glomel	.	.	.	.	.	.	.	.	.	.	.	.	3	.	.	.	.	.	.	.	.	.	.	.	.	.	0	.	.	.	.	3
Kéroret	.	.	.	.	.	.	.	.	.	.	.	.	18	.	.	.	.	.	.	.	.	.	.	.	.	.	.	.	.	.	.	18
Plouay	.	.	.	.	.	.	.	.	.	.	.	.	4	.	.	.	.	.	.	.	.	.	.	.	.	.	.	.	.	.	.	4

STATIONS.	1	2	3	4	5	6	7	8	9	10	11	12	13	14	15	16	17	18	19	20	21	22	23	24	25	26	27	28	29	30	31	TOTAL.
PETITS BASSINS DU SUD DE LA BRETAGNE (suite).																																
Corlay							1						7																			8
Gouarec													8																			8
Pontivy													7																			7
Le Cosquer												1	4														1					6
Locminé													8																			8
Baud			1									4																			7	12
Hennebont													6																			6
Le Lézardeau												5	3													1					4	13
Lorient (P. C.)												8	2																		4	14
Lorient (Obsre)													7		2												1					10
Le Grognon (Groix)					1																						1					2
Auray																																0
Port-Navalo				1								2	2																			5
Vannes													4																			4
Noyalo												5			1																	6
Morguillio				1								12	6																			19
Palais (Belle-Ile)																																0
Er-Hastellic (id.)																											3					3
BASSIN DE LA VILAINE.																																
Montdevert													4														4					8
Vitré												2	3														8					13
Noyal-s.-Vilaine		0										9	13		0												1				0	23
Gosné												31			5												6					42
Rennes (P. C.)		0										16	10		0												3					30
Saint-Méen												1	8															1			0	10
Montauban												6	11														3				2	22
Montfort		1										21	6														3				1	32
Mordelles												9	9														3				0	21
La Guerche												9	1														2					12
Saint-Erblon												4	9		2												3					18
Martigné-Ferch				4								8	4		2												7					25
Bain			0	3								14	6														5				0	29
St-Julien-de-Vouv.													13				8											5			3	29
Châteaubriant													16				9											4				29
Sion					0								20				1															21
Messac												7	7														1					15
Plélan												5	7																			12
La Chlle-Bouexie												9	7																			16
Plouguenast													14															2			0	16
Merdrignac													21																			21
Rohan													11																			11
Josselin												3	7																			10
Bosméléac													11														2					13
Néant		2										6																				8
Campénéac												3	9																			12
Ploërmel												5	2		0												0					8
Malestroit													10																			10
Sérent												8																				8
La Maclais												3	3	2																		8
Redon												3	4																			7
																															14	

STATIONS.	1	2	3	4	5	6	7	8	9	10	11	12	13	14	15	16	17	18	19	20	21	22	23	24	25	26	27	28	29	30	31	TOTAL.
BASSIN DE LA VILAINE (suite).																																
St-Nicolas-de-Redon													5			2																7
Blain													9															1				10
Guenrouët													11					1										0				12
La Roche-Bernard												26																1			2	29
Piriac													9												0	0	0					10
BASSIN DE LA LOIRE.																																
Bassin de la Loire supérieure.																																
Saint-Paulien			2			5			3			3						9										4				26
Nolhac				2		0	6		2			2	5		0			25										4				46
Le Puy (E. N.)						18						9							28													54
Le Puy (P. C.)				3		4			6			3			24	7																47
Tence			2	5	7	7						2	10			14	14				1	2										66
Yssingeaux			2			5	2	1	5	0	0	3				1	24										1					44
Bas-en-Basset			3			8		2	5			4				10	7										7					43
La République	5			6		1	10	9	7		3	3	12			1		17	2					1								77
Les Creuses	3			2			13	5	8		5	4	14					20	2					1								77
Rochetaillée						2	11	5	3		3	2	10					17	5					0								58
Saint-Étienne		1		1	10	3		2			2	1	11					23	2					0				5				61
Fortunières			5		7	23	8	7	3			12						14										5				85
Montbrison (P.C.)						3	4		2			4	4					15										15				47
St-Martin-en-Haut			0			3	1	2	1		0	4	2				0	10				0					0	1				25
Noirétable			3			2		3				9					13										5					35
St-Romain-d'Urfé			5			2	1	2			1	8						10										4				33
Feurs			1		2	3	3	3	1			6	3					16										13				52
Panissières			37			14	5					8					12										6					83
Nervieux					5	5						6					10										5					31
St-Priest-la-Roche	3			5			4																					4				16
Fourneaux				0		4	0					1			12			3										7				28
Montagny				8	8	3	1					3						4										12				40
Cublize					24	1	2	3	9			1	1														0	10					52
Roanne				6		1	1		0			2	2			7		3										5				27
Lapacaudière			2		15	6						2						1									7					33
Charolles							12																					12				24
Saint-Eusèbe						9	2					1											2					11				25
Chelsey				2			6															1	2					15				26
Arnay-le-Duc					2	15	1						5										1			13						36
Autun					1	2	24					1											2					11				41
Digoin						9	14					1											4					7				35
L'Assise				6		3		3			5	2						12										4				35
Saint-Clément						19	10					5			4		3											5				46
Mayet-de-Mont						6	10	0	0			1	2			8		3										4				34
Dompierre						2	7					1																1				11
Beaulon						6	11					2																5				24
Luzy (P. C.)						7	51																3					15				76
Saint-Saulge							5					0											1									7
Châtillon-en-B							10					1	2										1			6						20
Cercy-la-Tour							33																									33
Decize						1	17						4										3					4				29
Saint-Léger-des-V							14																3					12				29

STATIONS.	1	2	3	4	5	6	7	8	9	10	11	12	13	14	15	16	17	18	19	20	21	22	23	24	25	26	27	28	29	30	31	TOTAL.
Bassin de la Loire supérieure (suite).																																
Billy-Chevannes...	.	.	.	.	.	12	.	.	.	.	.	.	.	.	.	.	.	.	.	.	.	.	1	.	.	.	2	.	.	.	.	15
Prémery.....	.	.	.	.	.	.	1	.	.	.	.	10	.	.	0	6	.	.	.	.	.	.	4	.	.	.	.	2	.	.	.	24
Nevers.....	.	.	.	.	.	.	10	.	0	.	.	0	2	.	.	.	.	.	.	.	.	.	3	.	.	.	.	0	.	.	.	15
Bassin de l'Allier.																																
Châteauneuf.....	.	2	0	.	2	4	3	.	1	.	1	4	1	1	.	.	1	1	.	.	.	.	.	.	.	.	.	.	.	.	.	19
Cheylard-l'Évêque.	.	.	.	.	.	.	12	1	1	.	.	20	.	8	.	.	.	4	.	.	.	.	.	.	.	.	.	.	.	.	.	46
Langogne.....	1	.	1	2	.	1	4	.	4	.	.	2	4	.	0	.	.	16	1	.	.	.	.	.	.	.	.	.	.	.	.	37
Saugues.....	.	.	2	.	.	5	9	.	.	.	.	3	.	.	.	.	.	16	.	.	.	.	.	.	.	.	8	.	.	.	.	43
Langeac.....	.	.	.	.	.	9	1	3	.	.	.	.	5	.	.	2	.	15	.	.	.	.	.	.	.	.	.	8	.	.	.	43
La Chaise-Dieu....	3	.	.	8	6	4	9	7	3	.	.	.	.	.	.	.	.	10	.	.	.	.	.	.	.	.	.	6	.	.	.	56
Ambert.....	.	.	7	.	6	4	7	1	1	1	.	.	6	.	.	.	.	10	.	.	.	.	.	.	.	.	.	7	.	.	.	50
Thiers (P. C.).....	.	.	.	.	3	3	7	.	.	.	.	.	.	.	.	.	.	.	.	.	.	.	.	.	.	.	.	.	.	.	.	13
Murat	1	.	1	.	.	.	.	.	.	.	11	4	.	.	13	2	.	.	.	.	.	.	.	.	.	.	7	.	.	.	1	40
Massiac.....	.	.	.	.	.	.	6	1	2	.	.	2	3	.	.	.	.	16	.	.	.	.	.	.	.	.	.	4	.	.	.	34
Brioude.....	.	.	.	.	.	1	6	.	1	.	.	2	3	.	.	1	.	8	.	.	.	.	.	.	.	.	.	6	.	.	.	28
Besse.....	.	.	5	.	3	.	20	.	.	.	.	1	2	.	.	.	.	10	.	.	.	.	.	.	.	.	.	3	.	.	.	44
Puy de Dôme.....	1	.	.	1	2	3	6	.	2	.	.	1	2	0	.	.	.	5	.	.	.	.	1	.	.	.	7	2	.	.	32
Clermont (Obs^{re})..	.	.	.	0	1	1	10	.	.	.	.	1	1	.	.	.	.	6	.	.	.	.	.	.	.	.	.	3	.	.	.	25
Clermont (E. N.)...	.	.	.	3	3	2	9	.	.	.	.	.	.	.	.	.	.	5	.	.	.	.	.	.	.	.	.	.	.	.	.	22
Clermont (P. C.)..	.	.	.	.	1	3	7	.	.	.	.	1	0	.	.	.	.	6	.	.	.	.	.	.	.	.	.	3	.	.	.	21
Miremont.....	.	.	.	4	.	11	22	1	.	.	.	1	.	.	.	.	.	5	.	.	.	.	.	.	.	.	.	3	.	.	.	47
Pontgibaud.....	1	.	1	.	6	5	.	.	.	1	.	.	.	.	.	.	1	.	.	.	.	.	.	.	.	3	3	.	.	.	.	20
Vichy.....	.	.	.	.	.	6	15	.	.	.	.	3	4	.	.	.	.	.	.	.	.	.	.	.	.	.	.	9	.	.	.	37
Ébreuil	.	.	.	.	.	3	14	.	.	.	.	0	.	.	.	.	.	1	.	.	.	.	.	.	.	.	.	3	.	.	.	21
Chantelle.....	.	.	.	.	.	4	14	.	.	.	.	1	4	.	.	.	.	0	.	.	.	.	.	.	.	.	.	4	.	.	.	27
Bessay.....	.	.	.	.	.	10	13	.	.	.	.	3	.	.	.	.	.	.	.	.	.	.	.	.	.	.	.	7	.	.	.	33
Moulins (E. N.)....	.	.	.	.	5	15	.	.	.	.	.	2	.	.	.	.	.	.	.	.	.	.	.	.	.	.	3	.	.	.	.	26
Moulins (C. M.)...	.	.	.	.	.	5	18	.	.	.	.	1	1	.	.	.	.	.	.	.	.	.	.	.	.	.	.	2	.	.	.	27
Baleine.....	.	.	.	1	.	7	9	.	.	.	.	6	3	.	.	.	.	.	.	.	.	.	2	.	.	.	2	.	.	.	.	31
Franchesse.....	.	.	.	2	.	2	16	.	.	.	.	4	2	.	.	.	.	.	.	.	.	.	.	.	.	.	.	.	.	.	.	27
Bassin du Cher.																																
Bellegarde.....	.	.	.	.	5	5	15	0	.	.	.	1	7	.	.	.	.	2	.	.	.	.	.	.	.	.	.	2	.	.	.	37
Auzances.....	.	.	2	.	8	.	11	.	.	.	1	7	.	.	.	.	5	.	.	.	.	1	.	.	.	.	.	2	.	.	.	37
Pionsat.....	.	.	8	.	3	10	.	.	.	.	.	3	.	.	.	.	.	4	.	.	.	.	.	.	.	.	2	.	.	.	.	30
Fontanières.....	.	.	.	2	.	2	11	.	.	.	.	.	12	.	.	.	.	2	.	.	.	.	.	.	.	.	.	.	.	.	.	30
Chambon.....	.	.	1	.	.	3	0	.	.	.	2	6	.	.	.	.	.	1	.	.	.	.	.	.	.	.	0	.	.	.	.	13
Montmarault.....	.	.	.	4	.	8	5	.	.	.	.	2	2	.	.	.	.	.	.	.	.	.	.	.	.	.	.	.	.	.	.	20
Montluçon.....	.	.	2	0	.	.	8	.	.	.	.	4	2	.	.	.	.	.	.	.	.	.	.	.	.	.	.	.	.	.	.	16
Archignat.....	.	.	.	.	.	.	19	.	.	.	.	3	4	.	.	.	.	.	.	.	.	.	.	.	.	.	.	.	.	.	.	26
La Queune.....	.	.	.	3	.	15	3	.	.	.	.	8	.	.	.	.	.	.	.	.	.	.	.	.	.	.	.	.	.	.	.	29
Hérisson.....	.	.	.	.	.	32	5	.	.	.	.	12	5	.	.	.	.	.	.	.	.	.	.	.	.	.	.	.	.	.	.	53
Culan.....	.	.	.	14	.	17	5	.	.	.	.	10	.	.	.	.	.	.	.	.	.	.	.	.	.	.	2	3	.	.	.	50
Cérilly.....	.	.	.	.	.	.	9	.	.	.	.	6	6	.	.	.	.	.	.	.	.	.	.	.	.	.	.	.	.	.	.	21
Richebout.....	.	.	.	2	.	.	.	.	.	.	.	3	6	.	.	.	.	.	.	.	.	.	.	.	.	.	.	.	.	.	.	11
Isle-et-Bardais....	.	.	.	3	.	23	.	.	.	.	.	8	.	.	.	.	.	.	.	.	.	.	.	.	.	.	.	.	.	.	.	34
Blancfossé.....	.	.	.	3	.	.	18	.	.	.	.	4	5	.	.	.	.	.	.	.	.	.	.	.	.	.	.	.	.	.	.	30
Saint-Amand.....	.	.	.	1	.	8	3	.	.	.	.	5	1	.	.	.	.	.	.	.	.	.	.	.	.	.	.	.	.	.	.	18
Bourges (E. N.)..	.	.	.	.	.	5	7	.	.	.	.	.	4	.	.	.	.	.	.	.	.	.	.	.	.	.	.	.	.	.	.	16
Bourges (P. C.)...	.	.	.	2	.	.	5	.	.	.	.	1	4	.	.	.	.	.	.	.	.	.	2	.	.	.	.	.	.	.	.	13
Mennetou-s.-C.	.	.	.	.	.	.	.	.	.	.	.	2	3	.	.	.	.	.	.	.	.	.	.	.	.	.	.	.	.	.	.	5

STATIONS.	1	2	3	4	5	6	7	8	9	10	11	12	13	14	15	16	17	18	19	20	21	22	23	24	25	26	27	28	29	30	31	TOTAL.
Bassin du Cher (suite).																																
Aubigny						3							4															1				8
Brinon			4			1																						1				6
Salbris							1					1	2															0				4
Romorantin													3																			3
Saint-Aignan				1									2																			4
Montrichard						8						1																				10
Joué-les-Tours							1					1	1			8																11
Savonnières				1				0					0	3			1															5
Bassin de l'Indre.																																
Sainte-Sévère				4		8	8					11															1	1				33
Châteauroux (E. N.)							3					10																				13
Châteauroux (P. C.)							4					3	9														0					16
Loches (E. N.)													2																			2
Le Louroux				3								0	5																			8
Bassin de la Creuse.																																
Féniers						58	6					6	7																			77
Felletin						11	8					2	18					2										3				44
Ahun						3					2	7															1	1				13
Guéret (E. N.)						8	4					14	2																			28
Chatelus						4						3	11																			18
Bonnat					3	16					3	9														1	1					32
Dun						25					4	9																0				38
Bénévent							6				1	8	1														1					17
Bellac				6																												6
Argenton						9	2				3	14																			1	29
St-Benoît-du-Sault						6							5																			11
Saint-Savin			3															1									1	5				10
Le Blanc				1							1		8															1				11
Barrou				1								1		11														2				14
Buxeuil				3								1	4																			8
Bassin de la Vienne.																																
Gentioux						31	7	1				4	6					2					1					3				54
Royère	4					28	3					5	8					1					1					2				52
Eymoutiers					6						6	3																				15
Saint-Léonard					4						6	2					4															15
Pontarion						3	3				1	12	3																			21
Bourganeuf					2	2					5	9																				18
Château-de-Bort							5			6	3							5														20
Limoges (P. C.)					4						1	9	1			18																33
Limoges (E. N.)						3						26	6			25																60
Chabanais				2								5	1					14										2				23
Confolens				3								2	6					10														21
Isle-Jourdain			3									3	3														1					9
Lussac-les-Ch			3									2	2														1					8
Lhommaizé			1									2																				6
Lezay													1																			1
Lusignan												1	1																			2
Montreuil-Bonnin												2	1																			3
Vouillé																																0
Poitiers (P. C.)												1																				1

STATIONS.	1	2	3	4	5	6	7	8	9	10	11	12	13	14	15	16	17	18	19	20	21	22	23	24	25	26	27	28	29	30	31	TOTAL.
Bassin de la Vienne (suite).																																
Châtellerault			3									1	6																			9
Saint-Gervais			2			1						3																				6
Saint-Épain												2	5																			7
Parçay-s.-V.													4																			4
Lerné			1									2	17																			19
Bassin de la Loire, du Bec-d'Allier à Angers.																																
Givry				2			11						2			0							3					1				19
Chaulgnes				2			1					0	4			3	1						3									15
Saint-Satur				7			2					1	10										3					0				23
L'Étang-du-Puits							3					2	2			1												0				8
Gien							7																									7
Coullons																							4	5								9
Ouzouer-le-Marché				2									0																			2
Orléans (P. C.)				8								1	1															0				10
La Motte-Beuvron				2								1																				3
La Ferté-St-Cyr												5																				5
Vernou (Loir-et-Cher)												1	4																			6
Contres							0					2	2																			3
Blois (E. N.)						1						1	2									1					1					5
Blois (P. C.)				0			1					1	2										0	1								6
Herbault				3			1						3																			7
Saint-Ouen			2	1								1	1																			4
Saint-Amand													1																			1
Monthodon																3																3
Vernou (Indre-et-Loire)				5			1			1			3			4																14
Vouvray				2			1					1	6																			10
Beaumont-la-R.				0								1				3																4
Tours (P. C.)							1					1	3			1	1											1				8
Tours (ville)							3					1	4															0				8
Channay				2								2	2			0	4											1				11
Baugé		1	4									8				1											3					18
Ponts-de-Cé			1	0								0	13															0				14
Bassin du Loir.																																
Outarville			3					6																								9
Authon				5									2																			7
Brou			1	3								0	1		0																	5
Thiron-Gardais				11									4																			15
Illiers			11																													11
Bonneval				3																								6				9
Châteaudun												1																				1
Droué		0	1									0	0														5					7
Ville-aux-Clercs				2								2																				4
Oucques				0								2	1																			3
Vendôme												2																				2
Montoire												2	2																			4
Montmirail				2																								2				4
Mondoubleau			3									2										0					5					10
Saint-Calais			1										1														3					5
Savigny				1								1	1															1				3
La Chartre-s.-Loir			3									1																				4

STATIONS.	1	2	3	4	5	6	7	8	9	10	11	12	13	14	15	16	17	18	19	20	21	22	23	24	25	26	27	28	29	30	31	TOTAL.
Bassin du Loir (suite).																																
Le Grand-Lucé....										3																	2					5
Château-du-Loir...			5									1																				6
Jupilles.....			4									4	4														3		2		1	18
Vaas.....												1	1																			2
Le Lude.....												1	2																			3
Pontvallain.....																											7					7
La Flèche.....				1								1	1														2					5
La Ch^{lle}-d'Aligné...													2															4				6
Le Plessis-Gramm.		1	2									18				5																25
Bassin de la Sarthe.																																
F^{t} d'Écouves.....																												1			1	2
F^{t} de Perseignes...					6																							1				7
F^{t} de Bourse.....																																0
Alençon (E. N.)...													0				0											1				2
St-Denis-s.-Sarthon						2																										2
Villaines-la-J				4																								2				6
St-Léonard-des-Bois.																																0
Neufchâtel.....												1																3				4
P^{t}-Oisseau.....					2																											2
Beaumont-s.-S....				1									1														1				1	4
Mamers.....			1										3																			4
Bonnétable.....													1																			1
Ballon.....																																0
La Guierche.....																1																1
Le Mans (P. C.)...																																0
Le Mans (E. N.)...													1															0				1
Le Mans (S. H.)...				1																												1
Forêt de Réno				3								3															1				1	8
Rémalard												0																				0
Bellême.....												0	3																		1	4
Nogent-le-Rotrou..				4									6																			10
La Ferté-Bernard..			1										2														5					8
Fillé-Guécelard....																																0
Foulletourte.....											3																2					5
Souligné-s.-V.....															1																	1
Chantenay.....																																0
Malicorne.....																											3					3
Sillé-le-Guillaume.					1																											1
Conlie.....																5																5
Neuvillette.....													0																			0
Amné.....																																0
Loué.....																																0
Sablé.....	3												2																			5
Angers (E. N.)....												0	23	0			4															27
Bassin de la Mayenne.																																
La Lacelle.....																												4				1
Javron.....				2																												2
Couptrain.....				0																								1				1
Forêt d'Andaines..				2																								1				3

STATIONS.	1	2	3	4	5	6	7	8	9	10	11	12	13	14	15	16	17	18	19	20	21	22	23	24	25	26	27	28	29	30	31	TOTAL.
Bassin de la Mayenne (suite).																																
La Ferté-Macé....				8		0						0																3				11
Couterne.....			6	1																							12					19
Domfront																											0					0
Mayenne.....				0											0												2					2
Ernée.....		0				0							0		1												4	0			0	5
Evron.....			2	1								0															3					6
Laval (E. N.).....					1	1						2															4					7
Château-Gontier...													4			1																5
Craon.....													6																			6
Bassin de la Loire inférieure, rive droite.																																
Varades.....													8														5					13
Oudon.....													8														3					11
Maumusson.....													9														2					11
Teillé.....		3											5														2				2	12
Saint-Mars-la-Jaille.													10														0					10
Joué-s.-Erdre.....		1											9			9															5	24
Nort.....													6														0					6
Sucé.....													9														1					9
Nantes (Obsre.)....			1	0									10														0					11
Nantes (P. C.)....													8																			8
Nantes (Écluse)...												5															1				1	7
Cordemais.....													21														2				7	30
Savenay (E. N.)...	0	13		1								3	2															1	1			21
Herbignac.....													22																			22
Saint-Nazaire.....													5																			5
Le Pouliguen.....											1	9														0						10
Bassin de la Loire inférieure, rive gauche.																																
Secondigny.....				6							1	2																			2	11
Parthenay (E. N.).			5								1	0																			1	7
Saint-Loup																																0
Airvault.....				2									2																			4
Belleville.....												10																				10
Mirebeau.....																																0
Moncontour			2																													2
Loudun.....			4			0						1																				5
Bressuire (P. C.)..													2																			2
Bressuire (C. M.).									3											5												8
Les Gardes.....												0	4							0							1				0	6
Vieillevigne.....			5										8																1			14
Legé.....													9																			9
Montbert.....			2										7															0				9
Clisson.....													2																			2
Le Pallet.....													4															0			4	8
Le Loroux.....													4																			4
Vertou.....			1			2							11														2					17
Saint-Philbert.....			1										8																			10
Bouaye.....			2										24																	0		26
Pellerin.....													9																1			10
Saint-Père-en-Retz.													12																			12

STATIONS.	1	2	3	4	5	6	7	8	9	10	11	12	13	14	15	16	17	18	19	20	21	22	23	24	25	26	27	28	29	30	31	TOTAL.
Bassin de la Loire inférieure, rive gauche (suite).																																
Paimbœuf													20																		1	21
Saint-Gildas												1	15																			16
BASSINS ENTRE LA LOIRE ET LA GIRONDE.																																
Bassins de la Sèvre niortaise et de la Vie.																																
Chey	0											0	0															0				0
Pamproux												3																				3
Mazières				6									4																			10
Champdeniers				2								1	4														0					7
François													2																			2
Prahecq												1																				1
Niort				1								2	1																			0
Mauzé				2									6																			8
Arçais												1	8																			9
Xanton-Chassenon				8								1	4																			13
Fontenay-le-Comte				4																												4
Bazoin				5									3		0																	9
Roche-s.-Yon (E.N.)													4																			4
L'Aiguillon-s.-M.				1									2																			3
Sables-d'Olonne			0										1																			1
Saint-Gilles-s.-Vie													5																			5
Machecoul		0	0	0		0							9																			11
Ile d'Yeu													0																			0
Noirmoutiers			1										6																			7
Bassin de la Charente.																																
Charroux												3	2					1										1				6
Civray												4	1					1														6
Ruffec													3					4													1	9
Sauzé-Vaussais												2	8														2					12
Montbron											2																	2				4
Angoulême (P. C.)																												3				3
Barbézieux												3	3					15										4				25
Cognac				2								5	7					3														17
Jonzac	4																	6										4				14
Saintes			6										2						4						1							13
Chef-Boutonne													0					2					0									2
Celles-sur-Belle				1									1																			2
Villiers-en-Bois												3					0															3
Chizé													1																			1
St-Jean-d'Angély				18									4					5														27
Bel-Ébat													16																			16
Rochefort (Obsre)			26									15					7														10	58?
La Rochelle																																0
Ile d'Aix				2									15					1														18
Chassiron													3					0														3
BASSIN DE LA GIRONDE.																																
Bassin de la Dordogne.																																
La Tr-d'Auvergne						2					2	2				2	6										7	2				24
Messeix		5	7	8								15					9	5		18										5	3	75

STATIONS.	1	2	3	4	5	6	7	8	9	10	11	12	13	14	15	16	17	18	19	20	21	22	23	24	25	26	27	28	29	30	31	TOTAL
Bassin de la Dordogne (suite).																																
É.-N^ve^ d'Entraygues	.	.	.	.	.	.	3	.	.	.	.	.	.	5	.	.	.	.	.	.	2	.	.	.	.	.	.	.	.	4	.	14
Laqueuille	.	.	.	3	.	2	.	.	.	.	.	2	.	.	.	1	.	.	.	.	.	.	.	.	.	.	4	.	.	.	.	16
Ussel	.	2	1	.	9	.	.	.	.	.	.	1	.	.	5	.	.	.	.	.	.	.	.	.	.	.	.	5	.	.	.	23
Bort	.	1	0	.	8	.	.	.	.	.	.	0	.	.	5	.	.	.	.	.	.	.	.	.	.	.	.	5	.	.	.	19
Argentat	.	.	.	.	.	.	.	.	.	.	.	5	.	.	.	.	2	85	.	.	.	.	.	.	.	.	.	.	.	.	.	92
Beaulieu	.	.	.	.	.	.	4	.	.	.	.	6	1	.	.	.	.	17	.	.	.	.	.	.	.	.	.	.	.	.	.	28
Tulle (E. N.)	.	.	.	.	.	10	.	.	.	.	.	.	13	.	.	2	.	18	.	.	.	.	.	.	.	.	.	1	.	.	.	43
Tulle (P. C.)	.	.	.	.	.	.	9	.	.	.	.	9	5	.	.	.	.	21	.	.	.	.	.	.	.	.	.	.	.	.	.	44
Brive	.	.	.	.	.	.	16	.	.	.	.	.	.	.	.	.	25	17	.	.	.	.	.	.	.	.	.	.	.	.	.	58
Lavallade	.	.	32	.	.	.	.	.	.	.	25	.	.	.	.	.	31	.	.	.	.	.	.	.	.	.	3	.	.	.	.	91
St-Jean-d'Ataux	.	.	.	.	.	.	.	.	.	.	15	11	.	.	.	.	32	.	.	.	.	.	.	.	.	.	7	.	.	.	.	65
Chalais	.	.	.	.	.	0	.	.	.	.	.	1	6	.	.	.	.	26	.	.	.	.	.	.	.	.	.	1	.	.	.	37
Montguyon	.	.	.	.	.	.	.	.	.	.	.	3	.	.	.	10	.	.	.	.	.	.	.	.	.	.	.	.	.	.	.	13
Coutras	.	.	.	.	.	3	.	.	5	7	.	.	.	.	.	.	.	5	3	.	.	.	.	.	.	.	.	.	.	.	.	33
Saint-Savin	.	.	.	.	2	.	.	.	.	.	.	.	.	.	.	.	.	.	.	.	.	.	.	.	.	.	6	.	.	.	.	8
Bassin du Lot.																																
Le Bleymard	.	.	.	.	2	24	.	.	.	.	.	.	10	3	.	.	.	1	.	.	.	.	.	.	.	.	.	.	.	.	.	40
Montmirat	.	.	.	.	4	7	.	.	.	4	8	1	0	.	.	.	.	.	.	.	.	.	.	.	.	.	.	.	.	.	.	24
Bagnols	8	.	.	.	.	3	9	.	.	.	6	1	.	2	.	1	.	.	.	.	.	.	.	.	.	.	.	.	.	.	.	33
Mende (P. C.)	0	.	.	.	.	13	3	.	.	.	1	7	.	51	.	.	0	.	.	.	.	.	.	.	.	.	.	.	.	.	.	75
Saint-Chély-d'Ap	.	.	.	.	.	1	.	.	4	.	.	3	2	.	.	.	.	.	.	.	.	.	.	.	.	.	.	6	.	.	.	16
Saint-Léger-du-M	.	0	.	1	.	.	.	.	1	.	.	0	1	.	.	.	.	8	.	.	.	.	.	.	.	.	.	1	.	.	.	16
Nasbinals	.	.	.	.	.	4	3	.	2	.	.	1	9	.	.	.	.	4	2	.	.	.	.	.	.	.	.	3	.	.	.	31
Marvéjols	.	.	.	.	.	1	3	.	.	.	.	5	12	2	.	.	.	1	.	.	.	.	.	.	.	.	1	.	.	.	.	25
Laguiole	.	.	.	.	.	.	.	.	.	.	.	.	15	.	.	.	.	.	.	.	.	.	.	.	.	.	.	8	.	.	.	23
Mur-de-Barrez	.	.	.	.	.	6	.	.	.	.	.	6	12	.	.	.	.	.	.	.	.	.	.	.	.	.	.	8	.	.	.	32
Entraygues	11	.	.	.	.	.	.	.	.	.	.	6	9	.	.	.	15	.	.	.	.	.	.	.	.	.	.	2	.	.	.	43
Figeac	.	.	.	.	1	4	7	.	.	.	.	5	2	.	.	.	.	.	12	.	.	.	.	.	.	.	.	6	.	.	.	36
Cahors	.	.	.	.	19	.	5	.	.	.	.	6	.	.	.	.	.	1	2	1	.	.	.	.	.	.	.	1	.	.	.	37
Villeneuve	.	.	.	.	.	.	8	.	.	.	.	7	.	.	.	.	.	0	.	.	.	.	.	.	.	.	.	4	.	.	.	19
Bassin de l'Aveyron.																																
Massegros	6	.	.	.	.	8	3	.	.	.	.	10	5	.	.	.	1	.	.	.	.	.	.	.	.	.	.	.	.	.	.	32
Rodez (E. N.)	4	.	.	.	5	5	17	.	.	.	.	.	5	.	.	.	.	5	2	.	.	.	.	.	.	.	1	.	.	.	.	45
Carmaux	3	.	.	.	.	2	10	2	.	.	1	9	.	.	.	.	.	.	.	.	.	.	.	.	.	.	.	.	.	.	.	26
Saint-Antonin	.	.	.	.	23	12	.	.	.	.	.	.	.	.	.	.	4	.	.	.	.	.	.	.	.	.	.	.	.	.	.	39
Bassin du Tarn.																																
Croix-de-Fer	1	.	.	.	.	2	7	.	.	.	.	33	19	.	.	.	.	14	1	.	.	.	.	.	.	.	.	.	.	.	.	77
P^t^ de Montvert	2	.	1	.	.	6	31	.	2	.	.	39	10	.	.	.	.	6	0	.	.	.	.	.	.	.	.	.	.	.	.	97
Florac	0	.	.	.	.	1	12	.	.	.	.	26	2	.	.	.	.	3	.	.	.	.	.	.	.	.	.	.	.	.	.	44
Meyrueis	.	.	.	.	.	4	5	.	.	.	.	15	8	.	.	.	.	12	.	.	.	.	.	.	.	.	.	.	.	.	.	44
La Salesse-Murat	.	.	.	.	.	18	.	.	.	.	.	35	4	.	.	.	2	.	.	.	.	.	.	.	.	.	.	.	.	.	.	59
Le Cabaretou	.	.	.	.	.	3	17	.	.	.	60	34	.	.	.	.	.	30	.	.	.	.	.	.	.	.	.	.	.	.	.	144
La Salvetat	.	.	.	.	.	7	21	.	.	.	54	40	.	.	.	.	.	25	.	.	.	.	.	.	.	.	.	.	.	.	.	147
La Cavalerie	15	.	.	.	.	19	.	.	.	.	6	37	5	.	.	.	5	37	.	.	.	.	.	.	.	.	.	.	.	.	.	126
Castres	.	.	.	.	.	10	10	2	.	.	.	13	2	.	.	.	.	.	14	.	.	.	.	.	.	.	.	.	1	.	.	52
Lavaur	.	.	.	.	.	3	23	.	.	.	1	8	.	.	.	.	.	3	.	.	.	.	.	.	.	.	12	.	.	.	.	51
Alban	.	.	.	.	.	38	.	.	.	.	.	29	.	.	.	.	.	13	.	.	.	.	.	.	.	.	5	.	.	.	.	85
Albi (E. N.)	.	.	.	.	.	4	.	.	.	.	1	4	1	.	.	.	1	5	.	.	.	.	.	.	.	.	0	.	.	.	.	16
Albi (P. C.)	.	.	.	.	3	.	10	2	.	.	2	.	.	.	3	.	.	4	.	.	.	.	.	.	.	.	.	3	.	.	.	27
Montauban (E. N.)	.	.	.	.	4	.	14	2	.	.	.	4	1	.	.	.	17	.	.	.	.	.	.	.	.	.	.	.	.	.	.	42

STATIONS.	1	2	3	4	5	6	7	8	9	10	11	12	13	14	15	16	17	18	19	20	21	22	23	24	25	26	27	28	29	30	31	TOTAL.
Bassin de la Garonne, cours supérieur, et affluents des Pyrénées.																																
Merens	.	2	2	.	.	27	.	31	.	.	9	8	.	.	8	1	2	7	.	.	.	.	.	.	.	.	.	3	.	.	.	102
Ax	.	6	5	.	5	7	22	11	.	.	.	4	.	5	.	3	17	.	.	.	.	.	.	.	.	.	.	.	2	.	.	87
Vicdessos	1	.	2	.	.	19	18	20	.	.	2	1	2	.	.	.	4	5	12	.	.	.	.	.	.	.	.	.	1	.	.	87
Les Cabannes	.	.	.	1	.	1	22	44	.	.	.	4	2	.	.	2	6	2	12	.	.	.	.	.	.	.	.	.	0	.	.	97
Belesta	.	.	.	.	.	19	15	18	.	.	21	4	.	.	.	.	.	25	15	.	.	.	.	.	.	.	.	.	3	.	.	120
Foix (E. N.)	.	2	.	4	.	.	40	16	.	.	.	4	.	.	.	.	.	27	23	.	.	.	.	.	.	.	.	.	3	.	.	119
Foix (P. C.)	.	.	1	5	5	8	33	13	.	.	.	2	2	.	.	.	.	.	38	.	.	.	.	.	.	.	.	.	1	.	.	108
Mirepoix	.	.	.	2	.	6	14	20	.	.	.	6	11	.	.	.	3	.	8	.	.	.	.	.	.	.	.	.	.	.	.	70
Royat	.	.	.	2	1	4	17	12	.	.	.	.	7	.	.	.	.	5	11	.	.	.	.	.	.	.	.	1	.	.	.	59
Le Fossat	.	.	1	1	1	1	19	11	.	.	.	1	.	.	.	.	.	8	18	.	.	.	.	.	.	.	.	.	.	.	.	62
Couflens	2	.	5	.	.	30	29	27	.	.	6	4	2	.	.	.	.	10	25	.	.	.	.	.	.	.	.	.	2	.	.	142
Boussenac	2	1	1	2	1	6	74	40	.	.	.	3	9	.	.	.	1	10	52	.	.	.	.	.	.	.	.	.	13	.	.	215
Castillon	2	.	0	7	0	0	38	23	.	.	.	7	.	.	.	.	.	13	26	.	.	.	.	.	.	.	.	.	8	.	.	123
Saint-Girons	.	5	.	5	.	.	52	.	.	.	.	.	.	.	5	.	17	.	50	.	.	.	.	.	.	.	.	.	6	.	.	140
Bagnères-de-L	3	.	3	3	.	6	47	23	.	.	3	4	4	.	.	.	17	10	.	.	.	.	.	.	.	.	.	5	.	.	.	126
Arreau	.	.	.	.	.	8	20	.	.	.	.	5	.	.	.	.	12	5	4	.	.	.	.	.	.	.	.	.	.	.	.	54
Saint-Gaudens	.	4	.	.	.	.	39	.	.	.	.	7	.	.	.	.	27	16	.	.	.	.	.	.	.	.	1	2	.	.	.	95
Aurignac	7	.	.	1	3	4	33	.	.	.	3	6	.	.	.	.	1	26	.	.	.	.	.	.	.	.	6	.	.	.	.	91
Le Mas-d'Azil	.	9	.	1	14	1	31	11	.	.	.	2	.	.	.	.	.	.	35	.	.	.	.	.	.	.	.	.	.	.	.	104
Toulouse (Obsre)	.	.	.	.	17	3	4	.	.	.	2	10	0	.	.	.	.	2	13	.	.	.	.	.	.	.	6	1	.	.	.	56
Bassin de la Garonne (R. G.) au-dessous de Toulouse; bassins du Gers et de la Baïse; bassin de la Gironde.																																
Lannemezan	3	.	.	.	1	5	79	12	.	.	0	1	6	.	.	.	.	31	17	.	.	.	.	.	.	.	3	4	.	.	.	162
Lombez	.	.	.	.	.	14	6	.	.	.	21	3	.	.	.	.	.	15	7	.	.	.	.	.	.	.	8	.	.	.	.	73
Masseube	.	.	.	.	.	35	13	.	.	.	2	6	.	.	.	.	.	24	11	.	.	.	.	.	.	.	1	.	.	.	.	92
Trie	.	.	.	.	.	.	45	.	.	.	.	20	.	.	.	.	.	14	13	.	.	.	.	.	.	.	.	.	.	.	.	92
Miélan	.	.	.	.	.	37	9	.	.	.	.	6	.	.	.	.	.	30	.	.	.	.	.	.	.	.	5	.	.	.	.	87
Mirande	.	.	.	.	.	17	3	.	.	.	.	.	.	.	.	.	.	54	.	.	.	.	.	.	.	.	4	.	.	.	.	78
Gimont	.	.	.	.	.	28	4	.	.	.	2	4	.	.	.	.	.	31	8	.	.	.	.	.	.	.	9	.	.	.	.	87
Auch (P. C.)	.	.	.	2	.	11	4	.	.	.	2	15	.	.	.	.	0	32	6	.	.	.	.	.	.	.	.	2	.	.	.	74
Vic-Fézensac	.	.	.	4	.	10	3	.	.	.	.	2	.	.	.	.	.	4	.	.	.	.	.	.	.	.	16	.	.	.	.	40
La Sauvetat	.	.	.	.	.	20	3	.	.	.	.	15	.	.	.	.	.	.	.	.	.	.	.	.	.	.	6	.	.	.	.	44
ctoure	.	.	.	.	.	17	.	.	.	.	2	8	.	.	.	.	.	.	.	.	.	.	.	.	.	.	12	.	.	.	.	40
Condom	.	.	.	.	.	10	3	.	.	.	.	3	.	.	.	.	.	5	.	.	.	.	.	.	.	.	4	.	.	.	.	25
Eauze	.	.	.	1	.	2	6	.	.	.	.	1	.	.	.	.	.	.	.	.	.	.	.	.	.	.	4	.	.	.	.	14
Agen (P. C.)	.	.	.	2	.	14	.	.	.	.	6	0	.	.	.	1	2	1	.	.	.	.	.	.	.	.	2	.	.	.	.	28
Damazan	.	.	2	1	.	1	.	.	.	.	15	.	.	.	.	.	5	.	.	.	.	.	.	.	.	.	13	.	.	.	.	37
Col-de-Fer	.	.	.	3	.	.	.	.	.	.	.	3	1	.	.	.	.	2	.	.	.	.	.	.	.	.	.	1	.	.	.	11
La Réole	.	.	1	0	.	.	.	.	.	.	2	4	.	.	.	.	3	.	.	.	.	.	.	.	.	0	10	.	.	.	.	21
Talence	.	.	3	0	.	.	.	.	.	.	.	2	.	.	.	.	9	.	.	.	.	.	.	.	.	.	4	.	.	.	.	18
Bordeaux-Floirac	.	.	.	2	0	.	.	.	.	.	.	0	.	.	.	.	.	9	.	.	.	.	.	.	.	.	0	4	.	.	.	15
Bordeaux (J. B.)	.	4	.	.	.	.	.	.	.	.	.	.	.	.	.	.	6	.	.	.	.	.	.	.	.	.	.	.	.	.	.	10
Bordeaux (Eaux)	.	.	.	2	.	.	.	.	.	.	.	.	.	.	.	.	.	6	.	.	.	.	.	.	.	.	.	.	.	.	.	9
Bordeaux (Petit)	.	.	3	1	.	.	.	.	.	.	.	.	.	.	.	.	.	9	.	.	.	.	.	.	.	0	2	.	.	.	.	16
Pte de Grave	.	.	.	.	.	.	.	.	.	.	.	.	.	.	.	.	.	2	.	.	.	.	.	.	.	.	.	.	.	.	.	2
Royan	.	.	.	.	.	.	.	.	.	.	.	.	2	.	.	.	.	3	.	.	.	.	.	.	.	.	.	.	.	.	.	4
La Coubre	.	.	.	.	.	.	.	.	.	.	.	.	0	.	.	.	.	2	.	.	.	.	.	.	.	.	.	.	.	.	.	2
BASSINS ENTRE LA GIRONDE ET LES PYRÉNÉES.																																
Petits bassins entre la Gironde et l'Adour.																																
Pissos	.	.	.	0	.	.	.	.	.	.	.	1	.	.	.	.	.	1	.	.	.	.	.	.	.	.	1	6	.	.	.	9
Hourtin	.	.	.	.	.	.	.	.	.	.	.	.	.	.	.	.	.	2	.	.	.	.	.	.	.	.	.	.	.	.	.	2

STATIONS.	1	2	3	4	5	6	7	8	9	10	11	12	13	14	15	16	17	18	19	20	21	22	23	24	25	26	27	28	29	30	31	TOTAL.
Bassin de l'Adour.																																
Pic du Midi	.	.	.	2	2	55	123	25	.	.	3	21	6	.	.	.	1¼	16	9	3	.	.	.	.	.	.	¼	.	.	.	.	282
Luz-Saint-Sauveur	.	.	.	.	3	28	59	26	.	.	.	6	.	.	.	.	3	17	10	.	.	.	.	.	.	.	.	.	.	.	.	.	152
Peyranère	.	.	.	.	.	.	.	41	.	.	.	8	.	.	.	.	.	.	10	.	.	.	.	.	.	.	.	8	.	.	.	.	66
Gélan	.	.	.	.	.	27	59	43	.	.	.	¼	¼	.	.	.	.	19	22	.	.	.	.	.	.	.	5	1	.	.	.	.	184
Bagnères-de-Big	.	.	.	.	.	19	53	20	.	.	.	1¼	8	.	.	.	.	½	8	.	.	.	.	.	.	.	2	9	.	.	.	.	175
Tarbes (P. C.)	1	2	.	.	.	¼	40	.	.	.	.	6	.	.	.	.	.	32	12	.	.	.	.	.	.	.	¼	.	.	.	.	.	101
Villecomtal	.	.	.	.	.	17	13	.	.	.	.	8	.	.	.	.	.	28	.	.	.	.	.	.	.	.	3	.	.	.	.	.	70
Aignan	.	.	.	.	.	2	7	.	.	.	.	.	.	.	.	.	.	9	.	.	.	.	.	.	.	.	¼	.	.	.	.	.	22
Riscle	.	.	.	1	.	1	7	.	.	.	0	.	.	.	.	.	.	13	.	.	.	.	.	.	.	.	11	2	.	.	.	.	34
Cazaubon	.	.	2	.	.	.	1	.	.	.	1	5	.	.	.	.	.	.	.	.	.	.	.	.	.	.	17	.	.	.	.	.	26
Mont-de-Marsan	.	.	.	.	6	.	0	.	.	.	.	2	.	.	.	.	.	1	.	.	.	.	.	.	.	.	0	10	.	.	.	.	19
Morcenx	.	.	.	.	.	.	.	.	.	.	1	.	.	.	.	.	1	.	.	.	.	.	.	.	.	.	.	.	.	.	.	.	2
Saint-Sever	.	.	.	.	.	.	2	.	.	.	.	1	.	.	.	.	0	5	.	.	.	.	.	.	.	.	1	9	0	.	.	.	18
Tartas	.	.	2	0	.	.	.	.	.	.	.	9	.	.	.	.	.	5	.	.	.	.	.	.	.	.	0	6	.	.	.	.	21
Pau (M. Tourasse)	.	16	0	.	18	0	½	2	3	.	.	¼	1	.	.	.	.	¼	28	.	.	.	.	.	.	.	0	10	.	.	.	.	169
Lescar (E. N.)	.	8	.	.	3	7	2¼	10	.	.	.	5	.	.	.	.	.	¼	22	.	.	.	.	.	.	.	1	¼	.	.	.	.	128
Orthez	.	.	1	.	.	7	¼	.	1	.	.	7	5	.	.	.	.	.	¼	.	.	.	.	.	.	.	.	7	.	.	.	.	34
Oloron	.	¼	.	.	15	¼	6¼	6	.	.	.	¼	9	.	.	.	.	19	30	.	.	.	.	.	.	.	.	8	3	.	.	.	166
Mauléon	5	.	.	.	12	35	.	.	.	.	¼	.	.	.	.	.	25	5	.	.	.	.	.	.	.	.	2	1	.	.	.	.	88
Dax (P. C.)	.	.	0	9	.	0	2	.	.	3	.	13	.	.	.	.	0	11	.	.	.	.	.	.	.	.	8	1	.	.	.	.	47
Saint-Martin-de-H.	.	.	.	2	.	.	5	.	.	.	3	13	0	.	.	.	7	1	.	.	.	.	.	.	.	.	¼	1	.	.	.	.	36
Peyrehorade	0	.	.	.	3	.	6	1	.	.	.	6	8	.	.	.	.	30	2	.	.	.	.	.	.	.	0	22	0	.	.	.	78
Bayonne	.	.	.	.	.	.	1¼	.	.	.	.	2	.	.	.	.	.	10	.	.	.	.	.	.	.	.	.	6	.	.	.	.	32
Biarritz	.	5	.	.	.	.	7	2	.	.	.	2	1	.	.	.	.	12	.	.	.	.	.	.	.	.	.	3	.	.	.	.	32

VERSANT DE LA MÉDITERRANÉE.

BASSINS ENTRE LES PYRÉNÉES ET LE RHÔNE.

Bassins du Tech, de la Tet et de l'Agly.

Prats-de-Mollo	.	.	.	.	.	15	.	.	.	.	20	6¼	.	.	6	.	19	.	.	.	.	.	.	.	.	.	.	.	.	.	.	.	124
Amélie-les-Bains	.	.	1	.	8	8	.	.	.	3	130	.	.	.	.	1	1¼	10	.	.	.	.	.	.	.	.	.	.	.	.	.	.	175
Céret	.	.	.	.	.	10	.	.	.	.	86	55	.	.	.	.	6	13	.	.	.	.	.	.	.	.	.	.	.	.	.	.	170
Bellegarde	.	.	.	.	.	6	7	.	.	28	25	27	.	.	.	.	5	6	.	.	.	.	.	.	.	.	.	.	.	.	.	.	104
Col de la Quillane	.	.	6	.	8	¼	.	.	.	.	6	5	.	.	1	.	10	.	2	.	.	.	.	.	.	.	.	.	.	.	.	2	45
Montlouis (C. M.)	.	.	0	.	.	22	¼	6	.	.	7	9	.	.	.	.	10	8	5	.	.	.	.	.	.	.	.	9	.	.	.	.	80
Montlouis (P. C.)	.	.	.	.	.	27	¼	.	.	.	1¼	1¼	.	.	.	.	17	.	.	.	.	.	.	.	.	.	.	¼	.	¼	.	.	84
Molitg-les-Bains	.	.	.	.	.	2	23	7	.	.	51	.	.	.	.	.	¼	10	.	.	.	.	.	.	.	.	.	.	.	.	.	.	97
Prades	.	.	.	.	.	12	1	1	.	.	41	.	.	.	.	.	6	.	1	.	.	.	.	.	.	.	.	.	.	.	.	.	62
Cômes	.	.	.	.	.	13	1	.	.	.	37	.	.	.	.	.	10	5	.	.	.	.	.	.	.	.	.	.	.	.	.	.	66
Vinça	.	.	1	5	.	17	.	.	.	.	5	.	.	.	.	.	17	3¼	.	.	.	.	.	.	.	.	.	0	.	.	.	.	79
Caudiès	.	.	.	5	1	20	6	.	.	.	62	9	.	.	.	.	10	5	.	.	.	.	.	.	.	.	.	.	.	.	.	.	118
Sournia	.	.	.	0	3	17	.	5	.	.	.	60	.	.	.	.	3	18	6	.	.	.	.	.	.	.	.	.	.	.	.	.	113
Estagel	.	.	.	.	.	9	.	.	.	.	65	.	.	.	.	.	8	26	.	.	.	.	.	.	.	.	.	.	.	.	.	.	108
Perpignan (Obs^{re})	.	.	.	.	.	15	1	.	.	.	33	97	.	.	.	.	1	6	2	.	.	.	.	.	.	.	.	.	.	.	.	.	155
Perpignan (P. C.)	.	.	.	.	.	19	.	.	.	.	156	.	.	.	.	.	6	2	.	.	.	.	.	.	.	.	.	.	.	.	.	.	183
Cap Béar (phare)	.	.	.	.	.	.	17	.	.	.	2	75	.	.	.	.	.	¼	2	.	.	.	.	.	.	.	.	.	.	.	.	.	100
Cap Béar (sém.)	.	.	.	.	.	7	13	.	.	.	.	99	.	.	.	.	.	¼	2	.	.	.	.	.	.	.	.	.	.	.	.	.	125
Port-Vendres	.	.	.	.	.	14	1	.	.	.	52	.	.	.	.	.	3	3	.	.	.	.	.	.	.	.	.	.	.	.	.	.	73
Pont d'Elne	.	.	.	.	9	.	14	.	.	.	.	54	.	.	6	¼	.	.	.	.	.	.	.	.	.	.	.	.	.	.	.	.	86
Barcarès	.	.	.	.	.	14	17	.	.	.	17	27	.	.	.	.	.	2	3	.	.	.	.	.	.	.	.	.	.	.	.	.	80

STATIONS.	1	2	3	4	5	6	7	8	9	10	11	12	13	14	15	16	17	18	19	20	21	22	23	24	25	26	27	28	29	30	31	TOTAL.
Bassin de la Sègre.																																
Col de Puymorens.	.	3	1	.	38	.	.	.	.	.	25	.	.	.	.	17	.	.	.	.	.	.	.	.	.	.	.	.	.	.	.	84
Bourg-Madame....	.	.	.	.	8	10	2	.	.	.	16	.	.	.	.	.	11	.	.	.	.	.	.	.	.	.	.	9	.	.	.	56
Bassin de l'Aude.																																
Arques	.	.	.	.	.	30	6	19	.	.	49	10	.	.	.	.	16	.	.	.	.	.	.	.	.	.	.	.	.	.	.	130
Couiza	.	.	.	7	.	23	.	10	.	.	35	9	.	.	.	2	3	13	.	.	.	.	.	.	.	.	.	.	.	.	.	102
Monthaut (hors bois)	.	.	.	.	6	9	16	30	.	.	59	13	.	.	.	2	10	.	.	.	.	.	.	.	.	.	.	.	.	.	.	146
Monthaut (s. bois).	.	.	.	.	2	4	8	19	.	.	51	10	.	.	.	1	4	.	.	.	.	.	.	.	.	.	.	.	.	.	.	99
Sainte-Gemme....	.	.	.	.	.	24	.	.	.	.	47	.	.	.	.	24	8	.	.	.	.	.	.	.	.	.	.	.	.	.	.	103
Besplas	.	.	.	.	.	19	4	1	.	.	17	2	.	.	.	.	25	.	.	.	.	.	.	.	.	.	.	.	.	.	.	68
Salettes	.	.	.	.	.	28	7	.	.	.	66	.	.	.	.	3	12	15	.	.	.	.	.	.	.	.	2	.	.	.	.	134
Lespinassière	.	.	.	.	.	20	5	.	.	.	56	.	.	.	.	3	8	11	.	.	.	.	.	.	.	.	2	.	.	.	.	105
Caunes (hors bois).	.	.	.	.	.	35	2	.	.	.	74	4	.	.	.	3	9	23	.	.	.	.	.	.	.	.	3	.	.	.	2	156
Caunes (sous bois).	.	.	.	.	.	17	.	.	.	.	34	2	.	.	.	2	5	15	.	.	.	.	.	.	.	.	1	.	.	.	.	74
Rieux-Minervois...	.	.	.	.	.	29	.	.	.	.	59	.	.	.	.	.	.	.	.	.	.	.	.	.	.	.	.	.	.	.	.	88
Carcassonne (C. M.).	.	.	.	.	.	26	2	.	.	.	57	3	.	.	.	13	10	.	.	.	.	.	.	.	.	.	0	.	.	.	1	112
Carcassonne (E. N.).	.	.	.	.	.	.	28	.	.	.	.	55	0	.	.	4	10	7	.	.	.	.	.	.	.	.	.	.	.	.	.	103
Barbaira	.	.	.	.	.	28	2	.	.	.	101	.	.	.	.	16	9	.	.	.	.	.	.	.	.	.	.	.	.	.	.	156
Montlaur.....	.	.	.	.	.	30	.	.	.	.	120	.	.	.	.	9	7	.	.	.	.	.	.	.	.	.	.	.	.	.	.	167
Moux.....	.	.	.	.	.	28	6	.	.	.	66	.	.	.	.	18	6	.	.	.	.	.	.	.	.	.	.	.	.	.	.	123
Boutenac.....	.	.	.	.	.	35	3	.	.	.	57	2	.	.	.	16	9	.	.	.	.	.	.	.	.	.	.	.	.	.	.	122
Terre-Rouge	.	.	.	.	.	18	11	.	.	.	115	.	.	.	.	13	9	5	.	.	.	.	.	.	.	.	.	.	.	.	.	171
Capestang.....	.	.	.	.	.	25	12	.	.	.	11	29	.	.	.	.	15	.	.	.	.	.	.	.	.	.	.	.	.	.	.	92
Bassins de l'Orb, de l'Hérault, du Lez et du Vidourle.																																
Saint-Pons.....	.	.	.	.	.	18	.	.	.	.	40	31	.	.	.	.	28	2	.	.	.	.	.	.	.	.	.	.	.	.	.	119
Saint-Gervais	.	.	.	5	.	9	.	.	.	.	18	21	.	.	.	.	.	.	.	.	.	.	.	.	.	.	.	.	.	.	.	53
Bédarieux	.	.	.	.	.	17	.	.	.	.	8	70	.	.	.	.	25	.	.	.	.	.	.	.	.	.	.	.	.	.	.	120
L'Escandolgue	.	.	.	.	.	28	.	.	.	.	22	67	.	.	.	.	33	.	.	.	.	.	.	.	.	.	.	.	.	.	.	150
Béziers	.	.	.	.	.	40	.	.	.	.	5	36	.	.	.	1	9	.	.	.	.	.	.	.	.	.	.	.	.	.	.	91
Le Caylar	2	.	.	.	.	19	.	.	.	.	8	50	2	.	.	.	38	1	.	.	.	.	.	.	.	.	.	.	.	.	.	121
Lodève	.	.	.	.	.	16	.	.	.	.	9	71	.	.	.	.	29	.	.	.	.	.	.	.	.	.	.	.	.	.	.	125
Saint-Bauzille	.	.	.	.	.	25	.	.	.	.	5	31	.	.	.	.	60	.	.	.	.	.	.	.	.	.	.	.	.	.	.	121
Gignac.....	.	.	.	.	.	20	.	.	.	.	4	46	.	.	.	.	31	.	.	.	.	.	.	.	.	.	.	.	.	.	.	101
Clermont-Villen ...	30	.	.	.	.	.	.	.	.	.	.	70	.	.	.	.	20	.	.	.	.	.	.	.	.	.	.	.	.	.	.	120
Plateau de Valène .	.	.	.	.	.	15	.	.	.	.	3	33	.	.	.	.	9	.	.	.	.	.	.	.	.	.	.	.	.	.	.	60
Col de la Cardonille.	.	.	.	.	.	19	.	.	.	.	5	31	.	.	.	.	22	.	.	.	.	.	.	.	.	.	.	.	.	.	.	77
St-Mathieu-de-Tr..	.	.	.	.	.	18	4	.	.	.	8	23	.	.	.	.	15	.	.	.	.	.	.	.	.	.	.	.	.	.	.	68
Nimes (E. N.)....	.	.	.	.	.	14	.	.	.	.	2	17	2	.	.	.	12	.	.	.	.	.	.	.	.	.	.	.	.	.	.	46
Lunel.....	.	.	.	.	.	13	.	.	.	.	2	8	11	.	.	.	.	.	.	.	.	.	.	.	.	.	.	.	.	.	.	34
Montpellier (E. N.)	.	.	.	.	.	30	.	.	.	.	3	45	.	.	.	.	19	.	.	.	.	.	.	.	.	.	.	.	.	.	.	96
Cette (P. C.).....	.	.	.	.	.	13	1	.	.	.	.	59	.	.	.	.	4	.	.	.	.	.	.	.	.	.	.	.	.	.	.	77
Agde	1	.	.	.	.	19	3	.	.	.	.	71	.	.	.	.	7	.	.	.	.	.	.	.	.	.	.	.	.	.	.	101
BASSIN DU RHÔNE.																																
Bassin de la Saône.																																
Bains.....	.	.	.	.	.	.	1	.	.	.	.	.	.	.	.	1	.	.	.	.	.	.	1	.	.	.	0	.	.	.	3
Pont-du-Bois.....	.	.	.	.	.	.	1	.	.	.	.	.	.	.	.	.	.	.	.	.	.	.	.	3	.	.	1	.	.	.	5
Bourbonne-les-B..	.	.	.	.	.	.	1	.	.	.	.	.	.	.	.	4	1	.	.	.	.	.	1	.	.	.	4	.	.	.	11
Fresnes-s.-Apance .	.	.	.	.	1	1	1	.	.	.	.	.	.	.	.	13	.	.	.	.	.	.	1	.	.	.	1	0	.	.	21
Villars-le-Pautel ..	.	.	.	.	.	3	.	.	.	.	.	.	.	.	14	.	.	.	.	.	.	.	.	.	.	.	5	.	.	.	22

STATIONS.	1	2	3	4	5	6	7	8	9	10	11	12	13	14	15	16	17	18	19	20	21	22	23	24	25	26	27	28	29	30	31	TOTAL.
Bassin de la Saône (suite).																																
La Ferté-s.-Amance					1	1										0	0											6				8
Jussey						1	4	1									1											3				10
Saint-Remy						5										20												4				29
Chalindrey																1							2					18				21
Bourg																							4					16				20
Villeguzien																6								2				14				22
Montigny-s.-V						1		6														1						7				15
Vaux-s.-Aubigny																											10					10
Courlon					0		9								4							3						13				29
Is-sur-Tille							3																				6	12				21
Beire-le-Châtel						4	5	2																				15				26
Saint-Seine-l'Abb				2			3																					17				22
Val-Suzon				4	16	2	14																5					16				57
Saussy				4		2	7																					20				33
Pont d'Ouche				5			16																1					16				38
Sombernon				1	3		11																					13				28
Dijon				3	1	12	6																1				3	15				41
Heuilley						16	4																					12				31
Vonges (poudrerie)							18	2															2					10				32
Auxonne						13	27															2	3				7	12				65
St-Jean-de-Losne						30	4				1											2						10				47
Concœur						2	36	2														1						20				61
Beaune						7	6																				6	12				31
Labergement				1		10	1																				9					22
Trugny						8	3																					8				19
Verdun-s.-Saône				2	1	0	1																					9				13
Lons-le-Saul. (E.N.)							3		1		1												4					5				14
Branges					2																		2									4
Cuisery												4											6					8				18
Bourg (E. N.)							2		2		4	1				8							5					6				28
Montrevel							2			2	1		1										5									11
Monsols					10	4	3	2				3											3					3				28
Cluny (E. N.)				1		3	8					2											3					11				27
Pont-de-Vaux											2																9	4				15
Châtillon-s.-Chal				3			7		5		1	4											1					7				28
Thoissey							3					3																8				14
Cercié							2	0				1																6				9
Saint-Nizier-d'Az			3	3	1							8						5					0					10				30
La Mure-s.-Az	0			1			7					3	2					5						0				9				27
Villefranche (E. N.)				14			5	3			5	3																				30
Trévoux						9		4			1	1	1														9					25
Saint-Laurent-d'O			1			2		2		1	1	4	1					0										0				12
Sainte-Foy-l'Arg			2			2	3	3	3	0		5	4				0	14				1					0	10				47
Tarare			6			6					6		3					2									1					25
L'Arbresle			3			4		3				5					1										4					20
Bassin du Doubs.																																
La Chapelle-s.-R				0		9	15	0			0					0							2					1				28
Belfort				2		11	16	0			1						2											2				34
Pontarlier			6	7	12		3	8	2		4											1	3									47
Pont-de-Roide			2	5			31	15									4						5									62
Audincourt			1	1	7	5	38															7	0					1		1	0	62

STATIONS.	1	2	3	4	5	6	7	8	9	10	11	12	13	14	15	16	17	18	19	20	21	22	23	24	25	26	27	28	29	30	31	TOTAL.
Bassin du Doubs (suite).																																
Besançon (E. N.)							15		6														8					6		2		35
Fort de Planoise						4	7	10	3														3					5	1			33
Lods			10			7	11	3	7						1								11				1					50
Ornans							11	3	1		0												5					3				23
Bassin du Rhône proprement dit, cours moyen.																																
Chamonix				11		5		16	1		15				2	1			9				11						5			76
Sallanches				8		0				4	7								9				9									38
Col des Gets				10		5	6					10							5				10									46
Mélan				10		1	26				11			4					4				12					2	1			71
Cruseilles			6		1	10		0	8									4				1	3									34
Annemasse					8	8				8																						24
Douvaine			22		6			3		13													3									47
Évian				8		18				16													6									49
Gex			6				14	1			6												6									33
Léaz						1	12	1		1													3									18
Thônes			0	15	11	4		4		11				2				19					27									93
Annecy			1	5		0	10	1			5								16				8	1								47
Rumilly					2	1			5								4						6									18
Chambéry (P.C.)	0		0	7			4		1		4		0						13				4	1								34
Yon-Artemare							7	2										5														14
Belley				3		10		8		11																						32
Lhuis								5		3			10					5														23
Nantua				4	2	8			14			7		12	14	6	1			5			19					19		5		116
Pont-d'Ain					7	10		4		2								6					8									37
Chalamont						7		7		2		2											3									21
Hauteville				19	1	1	1	5		4												1	11					1				44
Ambérieu					1	9		1		3								3					10									27
Montluel						22		7		1		3						1														34
Mont-Verdun							3		2			2	2					1					1					8				19
Lyon (Parc)							10		5		2	3	2					2	10				3					1				37
Lyon (Fᴵ Lamotte)							4				3	1						4										0				12
Lyon (Sᵗ-Irénée)	0						7		2		3	2	2	0				2	16				0					3				38
La Valla						1	5		9		2	1	12					27	3				1									61
Rive-de-Gier						2							2				5															9
Loire						4		2		0	1	2	1				0	16				0	1									28
Vienne						6		5				3	5				8	9				5										41
Pélussin								8									9															17
Roybon						19	22		3	1		9	2					14														70
Bassin de l'Isère.																																
Mégève	3	1	14				3			6					12			7				12										59
Allevard				8			4	1	12														7									32
Saint-Firmin	5		2	3			4			3		8		5				3	1	2		2										38
La Mure	8					0		4		2	5	2	1		3			5														30
Vizille							6	29																								35
Grenoble (E. N.)	3			7	2	1	2	7			1	1											3									26
Saint-Aupre						0	6		6		2	0	0					3				3										22
Saint-Marcellin				4	14	5				4		5						46														78
Bassin de la Durance.																																
Briançon	4			12			5	1	3	1	16	7	2			4																55
La Bessée				6					8	18																						32

STATIONS.	1	2	3	4	5	6	7	8	9	10	11	12	13	14	15	16	17	18	19	20	21	22	23	24	25	26	27	28	29	30	31	TOTAL.
Bassin de la Durance (suite).																																
Aiguilles	.	.	4	.	.	.	.	4	1	.	6	2	.	.	.	.	.	1	.	.	.	.	.	.	.	.	.	.	.	.	.	18
Guillestre	.	.	.	.	.	.	1	.	.	2	4	.	.	.	.	.	.	.	.	.	.	.	.	.	.	.	.	.	.	.	.	7
Embrun	.	.	.	.	.	.	3	.	.	8	3	.	.	.	5	.	.	2	.	.	.	.	.	.	.	.	.	.	.	.	.	.	21
Chorges	.	.	3	4	.	.	.	2	.	.	2	13	4	.	.	.	.	.	2	.	.	.	.	.	.	.	.	.	.	.	.	.	30
Barcelonnette (E.N.)	.	.	.	5	.	.	.	.	.	2	.	1	.	.	.	.	.	5	.	.	.	.	.	.	.	.	.	.	.	.	.	.	13
Gap (E. N.)	.	.	6	3	.	.	.	.	.	5	5	1	.	.	.	.	.	1	.	.	.	.	.	.	.	.	.	.	.	.	.	.	20
Gap (P. C.)	.	.	.	4	2	.	.	.	.	.	3	3	.	.	.	.	.	.	1	.	.	.	.	.	.	.	.	.	.	.	.	.	13
Tallard	.	.	5	.	.	.	.	.	.	.	3	5	.	.	.	.	.	.	.	.	.	.	.	.	.	.	.	.	.	.	.	.	13
Veynes	.	.	4	1	.	1	2	.	.	.	6	11	9	.	2	1	.	.	4	.	.	.	.	.	.	.	.	.	.	.	.	.	41
Serres	2	1	1	.	1	3	.	.	.	1	15	6	.	.	.	.	.	4	.	.	.	.	.	.	.	.	.	.	.	.	.	.	34
Orpierre	2	7	.	.	2	4	.	.	.	.	.	28	.	.	6	.	.	3	5	.	.	.	.	.	.	.	.	.	.	.	.	.	57
Laragne	.	6	.	.	7	.	.	.	.	.	.	21	.	.	.	.	.	5	3	.	.	.	.	.	.	.	.	.	.	.	.	.	42
Ribiers	.	.	.	.	.	5	.	.	.	.	.	22	.	.	.	.	.	8	.	.	.	.	.	.	.	.	.	.	.	.	.	.	35
Saint-Christol	3	.	.	.	.	6	.	.	.	.	6	7	.	.	.	.	2	.	1	.	.	.	.	.	.	.	.	.	.	.	.	.	25
La Garde	.	.	.	.	.	6	.	.	.	1	8	5	.	.	.	.	.	2	1	.	.	.	.	.	.	.	.	.	.	.	.	.	23
Apt	3	.	.	.	.	11	.	.	0	.	.	11	12	.	.	.	4	0	13	.	.	.	.	.	.	.	.	.	.	.	.	.	54
Murs	2	.	.	.	.	9	.	.	.	.	7	12	.	.	.	.	.	.	5	.	.	.	.	.	.	.	.	.	.	.	.	.	35
Mirabeau	.	.	1	.	3	10	32	.	.	.	14	17	.	.	.	.	.	.	25	.	.	.	.	.	.	.	.	.	.	.	.	.	102
Meyrargues	.	.	3	.	.	6	19	.	.	.	14	20	.	.	.	6	.	1	15	.	.	.	.	.	.	.	.	.	.	.	.	.	84
Pertuis	1	.	2	.	.	1	14	.	.	.	13	13	.	.	.	.	.	7	11	.	.	.	.	.	.	.	.	.	.	.	.	.	62
Rognes	.	.	.	.	.	7	5	.	.	.	15	21	.	.	.	.	.	.	19	.	.	.	.	.	.	.	.	.	.	.	.	.	67
Les Taillades	.	.	.	.	.	14	.	.	.	.	16	14	.	.	.	.	.	.	6	.	.	.	.	.	.	.	.	.	.	.	.	.	50
Orgon	.	.	.	.	.	18	.	.	.	.	12	19	.	.	.	.	.	1	2	.	.	.	.	.	.	.	.	.	.	.	.	.	52
Cavaillon	.	0	.	.	0	14	.	1	.	.	5	12	.	.	.	.	0	.	3	.	.	.	.	.	.	.	.	.	.	.	.	.	36
Bassin du Rhône proprement dit, cours inférieur.																																
N.-D.-des-Neiges	1	.	2	.	.	.	22	.	1	.	.	25	5	.	.	.	.	6	1	.	.	.	.	.	.	.	.	.	.	.	.	.	64
Les Laubies	.	.	.	.	.	14	1	1	.	.	10	8	.	6	.	.	2	.	.	.	.	.	.	.	.	.	.	.	.	.	.	.	42
Le Thort	.	3	2	.	.	11	3	.	.	.	3	15	.	.	.	.	2	2	.	.	.	.	.	.	.	.	.	.	.	.	.	.	41
Villefort	.	.	3	.	.	3	16	.	.	.	.	33	8	.	.	.	.	3	.	.	.	.	.	.	.	.	.	.	.	.	.	.	66
Vialas	1	.	16	.	.	6	31	.	2	.	.	17	9	.	.	.	.	6	9	.	.	.	.	.	.	.	.	.	.	.	.	.	127
St-Germain-de-C.	.	.	.	1	.	12	8	.	.	.	.	32	1	.	.	.	.	4	1	.	.	.	.	.	.	.	.	.	.	.	.	.	65
Montpezat	.	.	1	.	.	15	.	.	.	.	3	21	.	.	.	.	.	15	.	.	.	.	.	15	.	.	.	.	.	.	.	.	56
Privas (E. N.)	.	.	.	4	.	5	6	.	.	.	.	.	.	.	.	.	.	15	.	.	.	.	.	.	.	.	.	.	.	.	.	.	30
Valence (E. N.)	.	.	.	.	.	.	7	2	.	1	.	9	.	.	.	.	.	26	.	.	.	.	.	.	.	.	.	.	.	.	.	.	45
Die	5	.	.	.	.	.	.	.	.	.	.	4	4	.	.	.	.	3	.	.	.	.	.	.	.	.	.	.	.	.	.	.	16
Rosans	.	.	1	.	.	2	.	.	.	4	4	12	.	.	.	.	.	2	.	.	.	.	.	.	.	.	.	.	.	.	.	.	25
Valréas	.	.	.	.	.	13	.	.	.	.	12	9	.	.	.	.	16	.	.	.	.	.	.	.	.	.	.	.	.	.	.	.	50
Lapalud	3	.	.	.	.	.	13	.	.	.	.	9	12	.	.	.	.	5	.	.	.	.	.	.	.	.	.	.	.	.	.	.	42
Bollène	4	.	.	.	.	10	.	.	.	.	.	11	14	.	.	.	.	5	.	.	.	.	.	.	.	.	.	.	.	.	.	.	44
Orange	.	.	.	.	.	18	.	.	.	.	.	2	9	19	.	.	.	15	.	.	.	.	.	.	.	.	.	.	.	.	.	.	63
Savoillans	3	.	.	.	1	16	.	.	.	.	8	.	13	.	.	.	8	1	.	.	.	.	.	.	.	.	.	.	.	.	.	.	50
Sault	.	.	.	.	.	14	.	.	.	1	13	12	.	1	.	.	.	7	2	.	.	.	.	1	.	.	.	.	.	.	.	.	50
Bedouin	.	.	.	.	.	.	16	.	.	.	.	.	13	.	.	.	4	.	.	1	.	.	.	.	.	.	.	.	.	.	.	.	34
Carpentras	.	.	.	.	3	12	.	.	.	.	.	8	.	.	.	.	.	3	.	.	.	.	.	.	.	.	.	.	.	.	.	.	26
Malaucène	.	.	.	.	.	1	17	.	.	.	.	9	14	.	.	.	.	4	1	1	.	.	.	.	.	.	.	.	.	.	.	.	47
Pernes	.	.	.	.	10	12	.	.	.	.	.	16	.	.	.	.	.	4	.	.	.	.	.	.	.	.	.	.	.	.	.	.	42
Avignon (E. N.)	.	.	.	.	.	21	.	.	2	.	.	15	10	.	.	.	.	.	.	.	.	.	.	.	.	.	.	.	.	.	.	.	47
Saint-Remy	8	.	.	.	.	.	14	.	.	.	.	8	18	.	.	.	.	.	.	.	.	.	.	.	.	.	.	.	.	.	.	.	48
Les Baux	6	.	.	.	.	12	1	.	.	.	6	12	.	.	.	.	.	1	.	6	.	.	.	.	.	.	.	.	.	.	.	.	44
Saint-Michel	.	.	.	.	.	.	.	.	.	22	14	18	.	.	.	.	.	.	.	.	.	.	.	.	.	.	.	.	.	.	.	.	54

STATIONS.	1	2	3	4	5	6	7	8	9	10	11	12	13	14	15	16	17	18	19	20	21	22	23	24	25	26	27	28	29	30	31	TOTAL.
Bassin du Rhône proprement dit, cours inférieur (suite).																																
Farimon	.	.	.	.	.	11	.	.	.	.	15	20	.	.	.	.	.	6	2	.	.	.	.	.	.	.	.	.	.	.	.	54
Saint-Martin	.	.	.	.	.	8	.	.	.	.	.	.	24	.	.	.	.	2	.	.	.	.	.	.	.	.	.	.	.	.	.	34
Viguier	.	.	.	.	.	3	6	.	.	.	.	9	13	.	.	.	.	4	1	.	.	.	.	.	.	.	.	.	.	.	.	36
Arles	6	.	.	.	.	1	13	.	.	.	.	6	11	.	.	.	.	1	1	.	.	.	.	.	.	.	.	.	.	.	.	39
Létourneau	.	.	.	.	.	4	.	.	.	.	4	12	.	.	.	.	.	8	.	.	.	.	.	.	.	.	.	.	.	.	.	28
Saintes-Maries	.	.	.	.	.	7	6	.	.	.	.	5	10	.	.	.	.	1	.	.	.	.	.	.	.	.	.	.	.	.	.	29
Giraud	10	.	.	.	.	7	.	.	.	.	.	5	11	.	.	.	.	1	1	.	.	.	.	.	.	.	.	.	.	.	.	35
RÉGION DE NICE.																																
Petits bassins entre le Rhône et les Alpes.																																
Trets	.	.	16	.	.	12	.	4	.	.	.	8	18	.	.	.	.	.	14	.	.	.	.	.	.	.	.	.	.	.	.	72
Gréasque	2	.	.	.	.	5	14	26	.	.	7	11	.	.	.	.	.	9	17	.	.	.	.	.	.	.	.	.	.	.	.	91
Mimet	3	.	.	.	.	5	10	22	.	.	14	12	.	.	.	.	.	11	14	.	.	.	.	.	.	.	.	.	.	.	.	91
Saint-Antonin	.	.	3	.	.	17	27	.	.	.	9	13	.	.	.	.	.	.	11	.	.	.	.	.	.	.	.	.	.	.	.	80
Aix (P.C.)	.	.	.	.	.	12	17	.	.	.	13	18	.	.	.	.	.	1	4	.	.	.	.	.	.	.	.	.	.	.	.	65
Bouc	1	.	.	.	.	3	15	18	.	.	9	12	.	.	.	.	.	1	9	.	.	.	.	.	.	.	.	.	.	.	.	68
Venelles	.	.	3	.	.	7	22	.	.	.	5	23	.	.	.	.	.	6	14	.	.	.	.	.	.	.	.	.	.	.	.	80
Pélissanne	.	.	.	.	.	5	.	.	.	.	12	20	.	.	.	.	.	.	3	.	.	.	.	.	.	.	.	.	.	.	.	40
Salon	3	.	2	.	.	.	8	.	.	.	.	12	18	.	.	.	.	.	8	.	.	.	.	.	.	.	.	.	.	.	.	51
Miramas	.	.	.	.	.	8	.	.	.	.	12	18	.	.	.	.	.	3	.	.	.	.	.	.	.	.	.	.	.	.	.	41
Cornillon	2	.	.	.	.	19	.	.	.	.	14	21	.	.	.	.	1	3	2	.	.	.	.	.	.	.	.	.	.	.	.	62
Les Pennes	5	.	.	.	.	15	5	.	.	.	.	17	.	.	.	.	.	.	4	.	.	.	.	.	.	.	.	.	.	.	.	46
Berre	9	.	.	.	.	12	.	.	.	.	4	14	.	.	.	.	.	.	2	.	.	.	.	.	.	.	.	.	.	.	.	41
Saint-Chamas	.	.	.	.	.	.	.	.	.	.	6	15	.	.	.	.	3	7	1	.	.	.	.	.	.	.	.	.	.	.	.	32
Port-de-Bouc	1	.	.	.	.	3	.	.	.	.	.	5	12	.	.	.	.	1	4	.	.	.	.	.	.	.	.	.	.	.	.	26
Septêmes	1	.	.	.	4	12	12	1	.	.	9	13	.	.	.	.	.	1	9	.	.	.	.	.	.	.	.	.	.	.	.	62
Rouvière	10	.	.	.	.	11	2	16	.	.	31	20	.	.	.	.	.	.	42	.	.	.	.	.	.	.	.	.	.	.	.	132
Aubagne	8	.	.	.	.	16	5	15	.	1	23	21	.	.	.	.	.	.	26	.	.	.	.	.	.	.	.	.	.	.	.	115
Marseille (Obs^{re})	4	.	.	.	.	11	27	.	1	.	16	7	.	.	.	.	.	.	22	.	.	.	.	.	.	.	.	.	.	.	.	88
Cap Sicié	6	.	.	.	.	1	3	1	.	4	.	20	.	.	.	.	.	.	.	.	.	.	.	.	.	.	.	.	.	8	.	43
Ch^{au}-St-Michel	2	.	.	.	.	5	2	.	3	2	.	13	23	.	.	.	.	.	0	9	.	.	.	.	.	.	.	.	.	.	.	59
Toulon	4	.	.	.	.	16	.	1	3	.	3	26	15	.	.	.	.	.	3	3	.	.	.	.	.	.	.	.	.	.	.	74
Hyères	4	.	3	.	.	4	2	.	8	.	6	36	3	.	.	.	.	.	2	4	.	.	.	.	.	.	.	.	.	.	.	71
Draguignan (E. N.)	1	.	15	.	.	11	.	.	9	.	.	34	.	.	2	.	.	4	4	5	.	.	.	.	.	.	.	.	.	.	.	85
Belvédère	10	.	5	.	.	.	.	.	.	.	9	8	.	8	.	.	.	.	14	.	.	.	.	.	.	.	.	.	.	11	10	75
Grasse	20	.	4	8	.	.	1	4	19	.	9	11	13	.	.	.	.	2	.	.	3	.	.	.	.	.	.	.	.	.	5	99
Bar	.	.	14	.	2	.	.	.	12	.	.	19	.	.	3	.	.	6	.	.	.	.	.	.	.	.	.	.	.	.	.	54
Cannes	.	.	.	.	.	.	.	.	.	10	12	17	.	.	.	.	6	.	.	2	.	.	.	.	.	.	.	.	.	1	.	48
Nice (E.N.)	.	.	1	.	.	.	.	4	.	.	.	14	3	.	.	.	.	5	.	.	.	.	.	.	.	.	.	.	.	5	6	38
Nice (port)	14	.	.	.	.	.	.	.	1	1	.	6	7	.	.	.	.	3	.	.	.	.	.	.	.	.	.	.	.	3	4	39
Villefranche (phare)	10	.	.	.	.	.	.	3	.	.	.	3	8	.	.	.	.	4	.	.	.	.	.	.	.	.	.	.	.	2	4	34
La Garouppe (phare)	14	.	.	.	.	.	.	2	2	.	.	8	15	.	.	.	.	1	.	.	.	.	.	.	.	.	.	.	.	.	4	46
Monaco	14	.	.	.	.	.	0	5	0	0	.	3	6	.	.	.	.	7	.	.	.	.	.	.	.	.	.	.	.	.	8	43
CORSE.																																
Ajaccio (E. N.)	4	.	.	18	.	.	4	8	2	.	22	11	.	.	.	.	.	.	.	.	.	.	.	.	.	.	.	.	.	.	.	68
Ajaccio (P.C.)	2	.	12	.	.	.	1	2	.	.	6	27	.	.	.	.	.	.	.	.	.	.	.	.	.	.	.	.	.	.	.	50
Bastia	.	.	20	.	.	.	.	.	4	.	.	13	.	.	.	.	.	.	3	36	.	.	.	.	.	.	.	.	.	.	.	76

OBSERVATIONS DU MOIS DE JUIN 1880.

STATIONS.	1	2	3	4	5	6	7	8	9	10	11	12	13	14	15	16	17	18	19	20	21	22	23	24	25	26	27	28	29	30	TOTAL.
VERSANT DE LA MER DU NORD.																															
BASSINS DU RHIN, DE LA MEURTHE ET DE LA MOSELLE.																															
Rothau	.	3	0	4	1	20	12	.	.	4	8	29	3	.	0	5	2	0	2	4	2	5	1	8	3	3	3	.	.	3	125
Senones	.	4	.	.	.	12	4	.	.	.	26	15	14	.	.	.	3 4	21	8	.	13	1	6	.	10	2	.	.	.	.	.	170
Moriviller	.	5	3	2	15	2	6	2	.	0	25	17	17	.	.	.	7	9	.	1	.	.	3	3	3	16	0	.	.	.	136
Flin	.	4	2	13	2	1	.	.	.	.	13	20	20	.	.	.	7	2 4	4	1	.	.	.	.	19	1	2	.	.	.	133
Blamont	.	.	4	3	10	7	3	4	.	.	1 4	10	50	9	.	.	9	21	1	0	26	.	3	6	5	5	5	8	.	.	180
Lunéville	.	.	2	1	21	3	3	2	1	.	2 4	12	12	4	.	6	13	5	1	.	0	1	3	1	1	11	12	.	.	.	141
Einville	.	0	4	.	41	1	10	2	2	.	20	13	20	.	.	.	15	85	2	0	.	.	6	2	2	17	6	.	.	.	248
Moncel-s.-Seille	.	6	2	.	9	1	9	4	.	1 4	6	15	.	.	.	6	8	.	.	1	.	7	5	.	2	.	.	.	.	.	95
Nancy (Faculté)	.	2	3	1	9	1	8	4	6	2	9	16	11	.	.	.	2	3	1	1	.	1 4	2	4	3	0	0	.	.	.	102
Nancy (E. N.)	.	5	.	8	.	5	4	1	6	1	15	16	0	.	.	9	6	3	.	2	17	1	.	3	.	.	.	.	.	5	107
Nancy (P. C.)	.	2	4	1	8	2	6	3	5	1	9	18	10	.	.	.	16	2	2	.	.	13	1	2	3	0	1	.	.	.	109
Cinq-Tranchées	.	5	1	.	9	3	7	1	5	4	17	18	5	.	.	.	11	1	.	.	.	11	.	1	3	7	.	.	.	7	116
Bellefontaine	.	7	.	.	9	5	7	.	6	4	.	2 4	9	.	.	.	16	12	.	4	.	19	.	2	4	1	.	.	.	2	131
Maxéville	.	.	4	.	8	.	9	5	6	1	9	16	1 4	.	.	.	18	3	.	1	.	11	.	.	6	.	.	.	.	.	111
La Malgrange	.	3	3	.	11	1	7	4	4	1	12	19	10	.	.	.	17	2	0	.	.	9	4	4	2	1	.	.	.	.	114
Épinal	.	9	0	.	8	5	5	1	.	.	45	20	15	.	.	.	1	.	.	1	.	5	3	5	2	6	.	.	.	.	131
Thaon	.	6	1	1	6	.	.	.	.	.	24	19	18	.	.	.	11	.	1	.	.	8	12	5	2	4	.	.	.	.	117
Mirecourt (E. N.)	.	6	2	8	11	6	.	.	.	.	23	16	9	.	.	.	10	.	.	.	4	4	5	5	1	3	.	.	.	.	113
Allain	.	6	1	.	11	.	6	2	2	4	1 4	19	1	.	.	.	8	15	22	0	.	6	3	.	3	.	11	.	.	11	146
Ménillot	.	6	.	2	.	.	12	6	.	8	28	.	13	.	.	.	1 4	5	.	.	.	7	3	.	7	3	.	.	.	3	118
Neuves-Maisons	.	3	2	2	8	1	7	3	3	1	1 4	12	11	.	.	.	12	1	.	0	0	11	5	1	3	1	1	.	.	.	102
Toul	.	2	5	3	7	2	6	4	4	31	.	8	8	.	.	.	13	1	6	.	16	.	2	.	7	1	5	.	.	9	140
Foug	.	6	1	2	6	2	5	2	2	9	2 4	6	7	.	.	.	14	15	0	.	.	6	2	.	6	3	3	.	.	.	119
Frouard	3	1	.	5	0	7	6	5	4	8	28	15	.	.	.	28	10	.	0	.	17	11	2	3	2	.	.	.	.	2	159
Rogéville	.	3	2	5	4	1	5	4	1	3	27	9	10	.	.	.	7	.	0	.	.	6	3	2	3	2	5	.	.	.	102
Nonsard	.	.	.	.	.	4	6	10	5	10	20	1 4	.	.	.	.	.	.	.	.	15	3	6	5	3	8	.	.	.	.	109
Haudiomont	.	5	1	.	1	1	9	4	1	2	11	4	3	.	.	.	1 4	1	.	.	.	9	.	4	5	6	.	.	.	.	81
Fleury	.	.	11	1	.	2	7	2	3	3	1 4	6	13	.	.	.	9	4	.	.	.	1	4	4	4	.	.	.	.	.	86
Amel	.	7	.	1	.	.	4	3	1	6	16	13	6	.	.	.	1 4	.	.	.	.	3	4	3	3	.	.	.	.	.	84
BASSINS DE LA MEUSE, DU CHIERS ET DE LA SAMBRE.																															
Pouilly	.	9	.	2	9	.	9	.	.	.	1 4	11	17	.	.	.	4	.	.	.	6	.	3	7	3	1	11	.	.	.	106
Bassoncourt	.	8	4	.	16	.	4	4	.	.	9	1	18	.	.	.	.	.	7	.	1	4	5	3	5	9	1	.	.	.	99
Clefmont	.	10	.	.	27	.	9	6	.	4	19	12	9	.	.	.	4	.	.	.	4	.	18	.	4	4	8	.	.	.	136
Contrexéville	.	10	2	4	13	.	10	.	.	.	27	9	16	.	.	.	3	.	.	2	.	2	3	7	4	4	.	.	.	.	116
Bulgnéville	0	11	1	2	.	.	23	.	.	.	28	.	23	.	.	.	1	.	.	1	.	1	3	7	3	4	10	.	.	.	116
Aillianville	.	9	2	2	24	.	1 4	2	1	13	18	9	14	.	.	.	14	15	.	1	3	2	2	0	16	3	12	.	.	.	176
Vouthon-Bas	8	.	1	9	.	12	1	1	8	13	3	5	.	.	.	.	8	5	.	.	2	3	1	3	6	8	12	0	.	.	109
Chalaines	.	5	.	5	7	6	2	3	8	41	6	8	.	.	.	5	6	.	.	.	3	.	.	5	6	2	.	.	.	.	119
Commercy (E. N.)	.	6	1	0	7	0	8	7	3	3	2 4	7	8	.	.	.	18	1	.	.	.	3	3	.	10	2	3	.	.	.	112
Les Kœurs	.	5	5	1	2	.	13	3	7	5	21	12	1 4	.	.	.	16	22	.	.	.	4	7	3	8	3	5	.	.	.	154

STATIONS.	1	2	3	4	5	6	7	8	9	10	11	12	13	14	15	16	17	18	19	20	21	22	23	24	25	26	27	28	29	30	TOTAL.
BASSINS DE LA MEUSE, DU CHIERS ET DE LA SAMBRE (suite).																															
Souilly	.	5	o	1	¼	1	20	2	8	¼	17	7	13	.	.	o	1¼	33	2	.	o	5	1	5	1¼	¼	5	.	.	.	162
Consenvoye	.	5	.	1	2	o	7	3	3	1	11	2	8	.	.	.	10	1	.	.	.	o	1	5	¼	2	2	.	.	.	67
Dun	.	¼	.	¼	3	1	10	2	1	5	15	2	7	.	.	.	¼	3	.	.	.	¼	23	2	23	3	.	.	.	.	115
Damvillers	3	1	.	3	.	2	11	2	3	5	7	10	¼	.	.	.	5	2	.	.	.	.	¼	8	23	.	.	.	.	.	93
Montmédy	.	8	1	¼	2	1	13	o	o	7	16	2	5	.	.	.	12	.	.	.	.	3	2	7	8	1	.	.	.	.	91
Margut	.	6	.	.	¼	.	19	.	2	.	15	3	5	.	.	2	3	.	.	.	.	2	.	12	¼	.	.	.	.	.	77
Mouzon	.	7	3	3	1	o	9	6	9	8	9	3	1	.	.	3	12	.	.	.	.	7	o	10	o	o	o	.	.	.	91
Tannay	.	7	.	1	3	6	12	11	5	3	5	o	o	.	.	¼	11	o	.	.	.	5	3	8	3	.	2	.	.	.	79
Bairon	.	5	.	.	3	5	18	.	5	3	¼	.	.	.	.	6	10	.	.	.	.	¼	¼	11	3	.	7	.	.	.	88
Saint-Aignan	.	5	.	2	3	9	5	1	12	6	11	1	.	.	.	3	9	1	.	.	.	9	1	9	2	.	.	.	.	.	89
Sedan	.	8	.	¼	1	¼	9	.	1¼	7	5	1	.	.	.	¼	10	o	.	.	.	8	¼	9	2	o	.	.	.	.	90
Launois	.	3	.	1	¼	6	12	.	10	2	1	.	.	.	.	2	10	17	.	.	.	12	6	7	13	.	2	.	.	.	108
Saint-Marcel	.	3	.	1	7	8	6	1	5	2	.	.	.	.	.	2	11	.	1	.	.	7	2	11	8	1	3	.	.	.	79
Charleville (E. N.)	.	.	7	8	o	.	9	1	9	.	4	.	.	.	.	2	16	2	.	.	.	1	1	5	1	.	.	.	.	.	67
Gespunsart	.	9	3	¼	1	13	11	1	10	6	1	.	.	.	.	2	18	11	.	.	.	3	1	12	5	1	.	.	.	.	112
Maubert-Fontaine	.	5	.	2	8	15	3	1	6	.	.	.	.	1	¼	.	15	.	.	.	.	.	5	9	6	10	.	.	.	.	90
Rocroi	.	.	¼	.	.	.	10	8	6	.	.	.	.	.	.	.	11	6	5	.	.	10	12	.	1¼	.	.	.	.	.	86
Haybes	.	6	2	7	3	7	.	1	1	3	1	1	.	.	3	.	6	.	.	.	.	6	1	5	.	8	.	.	.	.	61
Avesnes	.	1	1	10	3	9	1	.	o	o	¼	.	.	.	3	8	23	6	.	.	1	9	¼	19	o	10	.	.	.	.	112
Landrecies	.	1	2	.	¼	12	1	.	.	.	.	.	.	.	2	1	3	1	.	.	.	6	3	2	12	11	.	.	.	.	61
BASSINS DE L'ESCAUT, DE LA LYS, DE L'YSER ET DE L'AA.																															
Le Cateau	.	1	3	7	11	.	.	.	.	.	.	.	.	.	1	¼	.	17	.	8	.	2	7	¼	.	8	.	.	.	.	72
Gommegnies	.	2	3	10	5	11	.	.	.	.	¼	.	.	.	8	9	27	.	.	.	.	16	o	18	3	17	.	.	.	1	134
Bavai	.	.	¼	8	1	6	7	1	.	o	.	1	.	.	.	7	5	19	1	.	.	2	23	1	.	5	30	.	.	.	121
Havrincourt	.	2	8	9	10	9	.	.	1	2	.	22	.	o	9	.	8	.	.	.	5	21	.	5	5	10	.	.	.	o	126
Cambrai	.	¼	1	9	¼	6	.	o	1	o	1	o	.	.	5	10	1	8	1	.	5	8	o	11	1	.	18	.	.	7	101
Anzin	.	.	1	.	.	.	2	.	9	.	.	5	.	.	.	.	16	10	.	2	.	.	.	10	12	12	.	.	o	.	78
Arras (C. M.)	o	2	9	7	1	¼	1	o	3	3	2	.	.	o	9	11	8	5	1	.	10	2	2	.	o	10	.	.	.	1	91
Arras (École rég.)	.	.	2	7	7	o	5	1	.	¼	3	2	.	o	.	8	6	12	¼	3	.	6	2	1	1	.	6	.	.	.	78
Hamblain-les-Prés	.	.	6	10	o	.	5	o	o	¼	5	.	.	.	.	3	16	13	6	2	5	7	o	.	o	17	2	.	.	5	108
Douai (Musée)	.	¼	¼	2	9	1	3	o	.	3	6	o	.	.	.	3	12	11	8	o	.	10	9	1	3	.	6	.	.	.	95
Masny	1	¼	2	1¼	1	5	1	.	1	2	13	.	.	.	1	16	10	6	.	.	2	5	1	¼	2	12	.	.	.	2	105
Carvin	.	.	.	.	.	.	.	8	.	.	.	.	.	.	8	16	20	.	.	.	11	19	6	6	.	8	.	.	.	1¼	118
Lille	1	1	3	9	2	10	1	o	6	o	o	o	.	.	5	o	8	1	o	o	o	10	3	6	.	6	.	.	.	o	72
Estrée-Blanche	2	2	3	8	3	¼	2	.	6	¼	o	.	.	.	8	1	17	10	2	.	10	¼	.	¼	.	.	.	.	.	7	97
Allouagne	1	1	6	5	6	6	.	.	10	1	.	.	.	.	.	6	19	2	1	¼	13	5	¼	2	6	.	.	.	.	.	98
Laventie	6	1	¼	8	2	7	1	.	1¼	o	.	.	.	.	11	o	15	9	2	.	15	6	¼	12	.	.	.	.	.	.	117
Nordpeene	.	1	3	5	.	8	o	.	12	8	o	.	.	.	9	.	7	.	¼	2	1¼	17	.	¼	.	.	.	.	.	¼	98
Cassel (ville)	.	.	1	3	5	7	¼	.	9	¼	2	2	o	.	.	9	1	1	.	1	o	13	12	2	6	.	.	.	.	.	82
Godewaerswelde	2	1	13	7	10	1	o	.	9	2	o	.	.	.	10	o	2	2	1	10	8	2	1	.	.	o	.	o	.	2	85
Steene	.	.	11	5	3	11	.	6	.	6	9	.	.	.	.	13	.	1	.	3	15	6	9	.	.	.	.	.	.	12	110
Dunkerque (C. M.)	.	8	¼	6	.	11	6	1	5	3	7	.	o	.	5	10	1	o	2	9	3	10	2	11	1	.	.	.	.	6	110
Dunkerque (P. C.)	.	7	¼	¼	.	5	¼	.	5	¼	¼	1	.	.	2	10	1	.	2	8	2	8	1	8	.	.	.	.	.	6	86
Dohem	.	.	.	1	9	3	8	1	11	¼	.	.	.	.	9	.	1¼	6	.	.	32	1	.	.	.	.	.	.	.	1	100
Oye	o	10	¼	2	3	9	¼	.	7	3	.	.	.	.	19	o	2	.	¼	1	12	8	10	2	.	.	.	.	.	1	101
Calais (C. M.)	3	8	9	10	16	15	¼	2	11	2	1	.	.	.	20	o	.	6	10	.	28	7	o	1	.	.	.	.	.	.	153
Calais (P. C.)	.	.	7	¼	.	11	1	.	.	8	.	.	.	.	.	1¼	.	2	¼	2	16	15	.	¼	.	.	.	.	.	.	88

VERSANT DE LA MANCHE.

BASSINS DE LA CANCHE, DE LA SOMME, DE LA BÉTHUNE, ETC.

STATIONS.	1	2	3	4	5	6	7	8	9	10	11	12	13	14	15	16	17	18	19	20	21	22	23	24	25	26	27	28	29	30	TOTAL.
Cap Gris-Nez	.	.	5	4	0	.	8	.	.	6	4	1	.	.	.	.	11	22	2	0	.	30	2	4	.	.	.	.	0	.	99
Samer	2	2	5	5	7	6	1	.	9	1	.	.	.	.	13	3	13	4	.	.	36	1	10	.	.	.	.	.	.	8	126
Boulogne	.	.	5	5	6	6	1	.	.	8	2	.	.	.	.	10	1	14	3	1	.	12	4	4	.	.	.	.	.	.	79
Hucqueliers	.	0	3	4	4	6	7	3	.	.	8	.	.	.	.	18	.	16	10	9	1	.	14	1	2	.	.	.	.	.	107
Alpreck	.	.	3	5	5	5	1	1	.	8	.	.	.	.	.	12	.	14	7	1	.	15	2	3	.	.	.	.	.	2	85
Sorrus	.	1	9	9	.	11	.	.	6	2	2	.	.	.	17	3	11	29	3	1	37	1	.	.	0	.	.	0	.	17	159
Le Touquet	.	.	6	2	5	3	3	1	.	7	2	1	.	.	.	10	.	11	8	6	1	21	1	5	0	.	.	.	.	.	91
Erquières	.	3	6	7	5	10	3	.	11	2	.	.	.	.	9	2	10	14	2	.	3	4	.	.	.	4	.	.	.	.	96
Auxi-le-Château	6	3	7	8	.	7	2	.	4	5	2	.	.	.	7	5	6	8	3	0	.	.	2	0	.	6	.	.	2	2	85
Saint-Quentin	.	8	2	6	1	6	0	1	.	0	0	.	.	.	6	6	4	6	5	.	4	14	1	11	0	4	.	.	.	1	86
Abbeville	.	2	3	3	5	2	7	1	1	8	0	0	.	.	.	8	1	8	10	8	.	5	3	.	.	.	.	.	.	.	74
S^{t}Valery-s.-Somme	.	2	3	.	3	4	5	1	1	13	3	1	.	.	.	8	4	4	19	5	1	11	4	.	.	0	.	.	.	.	92
Aumale	.	2	.	7	.	3	5	.	4	1	.	.	.	.	.	8	.	19	.	8	5	3	.	.	16	.	.	.	.	19	99
Blangy	.	6	.	11	.	6	2	.	7	4	4	.	.	.	.	4	7	5	3	7	3	6	5	.	.	2	.	.	.	1	80
Eu	0	4	1	15	1	8	5	.	9	1	5	.	.	.	0	8	6	5	3	6	5	4	8	.	0	1	.	.	.	17	111
Neufchâteau	.	.	2	7	.	5	3	.	6	.	16	.	.	.	.	8	6	12	3	11	4	4	.	.	3	3	.	.	.	8	100
Londinières	.	4	.	6	0	4	2	.	7	1	12	.	.	.	.	5	5	7	5	6	6	5	.	0	2	.	.	.	.	1	76
Saint-Aubin	.	6	.	13	2	5	.	.	6	9	11	.	.	.	.	4	7	16	3	9	4	3	1	.	2	.	.	.	.	.	100
Écorchebœuf	.	.	9	2	9	5	2	1	.	12	7	8	.	.	.	4	6	4	7	8	5	9	3	3	.	3	.	.	.	.	106
Dieppe	.	6	3	10	0	3	.	0	5	5	9	.	.	.	.	3	7	.	14	10	5	3	2	0	2	1	.	.	.	.	87
Bosc-le-Hard	.	2	.	8	.	4	2	.	3	.	27	.	.	.	.	8	1	19	2	6	12	4	.	1	7	0	.	.	.	10	116
Longueville	.	5	3	11	.	6	3	5	4	4	8	.	.	.	.	4	8	14	.	14	9	.	4	.	3	.	.	.	.	.	103
Tôtes	.	4	.	9	.	3	2	.	4	3	16	.	.	.	.	6	8	8	3	12	3	7	.	1	4	.	.	.	.	.	91
Saint-Laurent	2	9	1	13	.	4	2	.	5	4	9	.	.	.	.	4	9	0	9	24	5	6	.	.	1	.	.	.	.	.	107
St-Valery-en-Caux	.	3	8	10	.	3	1	.	9	6	12	.	.	.	.	3	13	.	6	7	9	8	1	7	.	3	.	.	.	.	106
Cany	.	4	1	12	.	6	2	.	8	5	11	.	.	.	.	4	7	4	1	6	5	5	.	10	3	.	.	.	.	.	93
Goderville	0	6	.	9	1	7	3	.	9	4	7	.	.	.	.	4	9	16	.	4	4	8	10	1	1	.	.	.	.	1	101
Fécamp (ville)	5	6	5	12	.	4	3	.	11	2	7	3	.	.	.	3	4	8	.	3	2	.	7	1	1	.	.	.	.	.	87
Fécamp (phare)	1	6	7	12	.	4	1	.	18	4	8	1	.	.	.	3	6	11	.	1	11	12	0	4	1	2	.	.	.	.	112

BASSIN DE LA SEINE.

Bassin de l'Yonne.

Haut-Follin	.	.	.	.	54	.	.	.	.	78	.	.	.	.	49	.	.	.	.	27	.	.	.	.	67	.	.	.	.	.	275
Bas-Follin	.	10	8	2	20	7	3	11	6	12	14	12	22	.	.	.	2	.	7	10	7	5	11	10	19	3	2	.	.	.	203
La Croisette	.	12	5	1	11	1	12	7	.	20	7	28	3	.	.	.	9	.	7	7	.	8	12	3	18	2	.	.	.	.	173
Pommoy	26	8	.	16	.	18	11	.	28	26	31	8	.	.	.	6	.	.	21	.	18	28	6	20	8	.	.	.	.	.	279
Arleuf	.	15	9	.	14	.	15	5	.	5	23	15	14	.	.	.	.	.	10	6	.	8	19	6	18	5	.	.	.	.	190
Corancy	.	5	13	.	15	.	15	5	0	8	26	19	11	.	.	.	.	17	20	4	.	4	5	.	12	2	.	.	.	.	182
Les Settons	.	11	14	9	17	2	24	14	.	11	25	21	15	.	.	.	.	5	7	4	.	6	15	3	23	12	3	.	.	.	241
Château-Chinon	.	6	13	.	17	.	8	3	.	11	29	15	13	.	.	.	0	14	7	5	.	6	7	6	14	2	2	.	.	.	178
La Colancelle	.	9	9	2	14	.	2	2	.	7	53	9	6	.	.	.	.	.	9	10	2	1	6	4	16	4	2	.	.	.	167
Pannetière	2	12	17	18	19	9	10	3	3	15	23	4	3	0	.	.	.	4	7	5	7	6	4	7	6	3	3	2	.	.	190
Ouroux	.	.	.	.	40	.	16	7	.	20	.	66	10	.	.	.	.	9	6	.	4	.	.	7	.	12	.	.	.	.	197
Brassy	.	1	2	1	5	1	8	5	.	14	41	5	.	.	.	.	.	0	4	.	2	.	3	.	5	3	.	.	.	.	100
Saint-Martin-du-P.	.	8	12	4	11	9	13	2	.	20	43	20	.	.	.	5	.	18	5	.	.	5	.	.	4	6	.	.	.	.	185
Saulieu	2	5	.	5	3	7	3	5	3	11	27	7	.	3	.	2	5	.	11	2	2	6	.	6	.	3	.	.	.	.	117
Pouilly	2	16	2	6	4	.	4	2	.	9	40	3	6	.	.	.	6	8	8	18	.	9	1	5	0	2	1	.	.	.	152
Thorey-s.-Charny	.	5	14	.	8	.	4	.	.	5	12	28	6	.	.	1	.	.	.	11	.	5	.	2	.	5	3	.	.	.	110
Grosbois	.	13	2	0	7	.	8	.	1	1	41	2	4	.	.	1	3	2	.	9	3	12	1	5	1	2	2	.	.	.	118

STATIONS.	1	2	3	4	5	6	7	8	9	10	11	12	13	14	15	16	17	18	19	20	21	22	23	24	25	26	27	28	29	30	TOTAL.
Bassin de l'Yonne (suite).																															
Vitteaux	.	15	¼	21	9	2	5	2	.	¼	½0	¼	1	.	.	1	3	5	3	11	.	17	0	5	.	9	0	.	.	.	161
Thénissey	.	3	8	.	16	.	10	1	.	¼	3½	20	11	0	.	.	¼	17	.	11	.	8	2	1	3	2	10	.	.	.	165
Grignon	.	1½	¼	5	12	2	11	.	.	½0	39	3	2	.	.	2	.	31	1	5	2	2	.	11	.	¼	.	.	.	3	193
Bierre-l'Égaré	.	17	.	2	9	2	¼	2	.	2½	1½	13	8	.	.	3	8	5	6	5	9	.	1	6	2	5	.	.	.	.	146
Cervon	.	7	9	0	16	.	5	1	.	¼	47	13	11	.	.	.	.	1	10	13	.	3	6	1	5	3	3	.	.	.	158
Lormes	.	6	.	9	17	.	5	¼	1	.	81	¼	27	.	.	.	.	20	10	3	.	¼	1	2	3	¼	.	.	.	.	201
Tannay	.	6	6	¼	16	.	¼	1	.	3	3½	3	6	.	.	.	.	2	10	18	.	2	3	¼	3	7	2	.	.	.	134
Varzy (E. N.)	2	8	5	13	10	1	2	1	.	16	1½	7	.	.	.	6	.	2	2	0	1	6	3	.	8	.	.	.	.	.	108
Clamecy (P. C.)	.	5	1	6	16	.	3	1	.	¼	31	18	3	.	.	1	.	.	9	12	.	¼	1	9	3	16	.	.	.	.	143
Clamecy (C. M.)	.	1	6	.	22	.	3	.	.	.	33	15	7	.	.	.	.	.	1½	13	.	.	.	5	8	8	6	.	.	.	141
Vézelay	.	6	8	3	12	3	8	.	.	9	28	6	9	.	.	5	.	.	11	.	.	6	.	9	.	9	.	.	.	.	132
Avallon	.	7	11	1	29	.	8	2	.	2	½6	5	6	.	.	¼	6	.	6	2	.	3	3	2	6	6	¼	.	.	.	159
Tonnerre	.	7	15	6	1½	2	6	.	.	9	18	3	.	.	.	.	3	.	1½	3	3	3	3	6	.	20	.	.	.	.	135
Chessy	.	¼	6	8	19	.	6	7	1	2	18	1	3	.	.	.	¼	.	15	5	.	1	2	1	13	1½	9	.	.	.	139
Chablis	.	¼	17	9	11	¼	¼	1	1	.	1½	5	6	.	.	.	3	2	3	6	.	3	1	.	.	8	6	.	.	.	108
Auxerre (E. N.)	0	5	21	.	1½	2	3	0	.	15	8	3	.	.	.	.	22	.	.	5	1	0	2	1	4	0	28	.	.	.	133
Auxerre (P. C.)	.	6	26	1	18	.	¼	.	.	.	2½	2	.	.	.	.	.	2½	.	.	.	2	.	3	1	15	9	.	.	.	135
Laroche	.	6	10	2	12	.	¼	0	.	¼	15	3	3	.	.	.	0	.	¼	9	0	2	.	2	¼	21	2	.	.	1	104
Joigny	.	.	23	5	1½	.	¼	1	.	.	21	.	18	.	.	.	.	2	17	8	.	.	.	¼	8	.	15	.	.	.	.	139
Sens (St-Martin)	.	.	15	2	5	.	¼	.	2	.	¼	1	2	.	.	.	.	.	8	10	.	.	3	5	12	¼	3	.	.	.	80
Bassin de la Seine supérieure.																															
Chanceaux	3	¼	3	2½	.	15	3	.	¼	21	26	9	.	0	0	11	2	.	6	.	18	1	1	9	3	6	.	.	.	.	171
Baigneux-les-Juifs	.	3	.	.	19	.	15	¼	6	.	20	23	5	.	1	.	8	.	.	5	.	7	3	10	4	.	5	.	.	.	139
Beneuvre	.	6	10	0	19	1	7	2	.	2	22	20	9	.	1	1½	.	.	.	3	1	¼	1	¼	4	1	17	.	.	.	145
Vivey	.	7	16	.	13	.	1½	2	.	3	19	18	12	.	.	.	31	.	1	¼	1	6	1	5	¼	3	2	.	.	.	159
Châtillon-s.-Seine	.	6	7	2	12	.	10	1	0	8	28	8	¼	.	.	.	15	.	¼	1	¼	12	¼	1	6	10	3	.	.	.	148
Nicey	3	¼	¼	13	3	10	1	.	.	2½	12	¼	.	.	.	11	.	2	.	.	1	¼	2	12	1	20	.	.	.	.	128
Laignes	.	3	19	5	13	.	8	3	.	3	26	3	3	.	.	.	11	.	3	.	.	2	1	2	10	¼	1½	.	.	.	134
Brion-s.-Ource	.	¼	5	1	16	.	13	1	.	8	37	8	2	.	.	.	15	.	26	1	6	10	5	.	1½	1	13	.	.	.	184
Bar-s.-S. (P. C.)	.	5	3	1	25	.	8	2	0	8	20	3	¼	.	.	.	9	.	.	.	.	10	.	.	7	17	10	.	.	.	129
Bar-s.-S. (Saillard)	.	¼	3	.	23	.	8	0	.	8	18	2	5	.	.	.	8	.	.	1	.	10	.	.	6	16	9	.	.	.	120
Arc-en-Barrois	.	5	12	2	19	7	3	.	.	3	17	21	.	.	.	21	9	5	.	1	3	1½	.	12	3	6	.	.	.	.	166
La Ferté-s.-Aube	.	9	2	.	8	.	7	2	.	3	25	8	5	.	.	.	15	2	¼	.	.	10	.	.	5	2	2	.	.	.	109
Bar-sur-Aube	.	8	1	.	16	.	9	1	0	2	35	6	7	.	.	.	11	.	1	.	.	11	3	.	9	8	8	.	.	.	133
Fuligny	.	9	0	2	12	.	7	.	4	3	27	5	3	.	.	.	15	.	.	.	2	7	2	1	12	5	5	.	.	.	119
Chaumesnil	.	5	.	3	5	3	7	2	3	6	20	3	¼	.	.	.	13	.	.	.	1	¼	2	1	9	11	.	.	.	.	100
Ceffonds	.	2	.	1	15	.	8	1	2	¼	25	6	3	.	.	.	13	.	.	1	2	15	2	1	6	5	3	.	.	.	114
Giffaumont	.	5	.	¼	9	.	11	1	6	¼	16	¼	2	.	.	.	11	.	.	.	5	12	.	.	¼	8	1	.	.	.	103
Vendeuvre	.	6	.	¼	20	.	7	1	1	9	19	1	2	.	.	.	15	¼	.	1	.	6	3	.	7	11	9	.	.	.	123
Troyes (E. N.)	.	2	6	0	7	.	2	.	.	1	¼	1	.	.	.	.	.	.	1	¼	.	.	3	9	¼	¼	.	.	.	.	46
Barberey	.	5	11	3	10	.	3	.	1	2	15	.	5	.	.	.	¼	.	17	8	.	16	1	¼	¼	12	3	.	.	.	122
Conflans-s.-Seine	.	¼	12	2	5	¼	9	3	.	.	8	.	.	.	.	.	¼	.	9	7		2	2	3	7	3	9	.	.	.	92
Bassin de la Seine, entre Montereau et Paris.																															
Courbeton	.	¼	¼	7	8	.	¼	.	3	.	¼	11	.	.	.	.	.	.	3	10	.	2	¼	2	8	.	7	.	.	.	81
Samois	¼	6	18	.	11	.	10	.	.	.	.	1½	.	.	.	.	.	8	.	13	3	10	9	¼	.	.	.	.	.	2	112
Melun (E. N.)	2	9	.	2	5	3	.	¼	.	.	.	5	.	.	.	.	.	1	.	22	1	6	1	1½	1	.	.	.	.	13	87
Melun (P. C.)	.	.	8	13	5	.	3	.	¼	.	.	5	.	.	.	.	1	1	0	5	.	5	5	¼	7	¼	.	.	.	.	70
Évry	.	¼	5	9	¼	.	¼	.	6	.	.	16	0	.	.	.	2	.	1	¼	.	13	12	2	2	1	.	.	.	.	85
Paris (Obs^{re})	.	3	3	2	1	.	¼	.	2	.	.	20	.	.		.	3	.	2	9		12	2	¼	.	0	.	.	.	.	66
Paris (Monts^{ris})	.	6	¼	2	.	2	1	3	.	0	6	5	.	.	.	.	3	1	5	¼	10	¼	.	7	1	.	.	.	.	0	64

STATIONS.	1	2	3	4	5	6	7	8	9	10	11	12	13	14	15	16	17	18	19	20	21	22	23	24	25	26	27	28	29	30	TOTAL.
Bassin de la Seine, entre Montereau et Paris (suite).																															
Paris (Passy).....	.	5	3	5	6	.	5	1	3	1	1	21	.	.	.	.	3	.	2	18	1	5	6	6	1	1	.	.	.	.	91
Paris (Ménilm^t)....	.	4	4	6	3	.	5	.	3	.	.	14	.	.	.	.	4	.	12	6	1	12	4	5	6	1	.	.	.	.	90
Versailles (E. N.) ..	.	10	.	3	1	.	5	.	4	.	1	50	.	.	.	.	5	.	4	8	.	4	7	4	7	1	.	.	.	.	112
Versailles (Bérigny).	.	5	.	2	.	3	1	5	.	0	38	7	.	.	.	.	5	3	5	7	4	7	.	10	.	.	.	.	.	.	102
Marly-le-Roi.....	.	6	5	1	2	0	6	.	10	.	1	21	.	.	.	0	4	0	2	9	0	12	3	8	3	1	.	.	.	.	94
Bassin de la Marne.																															
Langres (plateau)..	.	8	3	3	15	.	9	1	.	2	6	11	11	.	.	.	3	.	.	2	3	7	1	4	4	2	6	.	.	.	103
Langres (vallée)...	.	5	0	2	12	.	16	3	.	1	7	7	6	.	.	.	1	0	.	.	12	2	2	2	2	4	5	.	.	.	89
Marac.....	.	6	5	2	14	.	9	2	.	3	13	9	7	.	.	.	2	4	9	3	0	2	2	2	10	6	1	.	.	.	111
Richebourg.....	.	5	5	6	6	2	7	4	.	2	34	2	7	.	.	.	14	21	.	1	2	5	4	0	7	0	1	.	.	.	134
Chaumont (vallée)..	.	8	3	3	5	.	9	.	.	9	24	10	7	.	.	.	6	.	3	.	5	3	2	.	4	6	5	.	.	.	112
Chaumont (E. N.) .	.	8	4	1	6	1	9	1	.	9	31	9	8	.	.	.	7	1	1	0	4	3	1	2	1	12	.	.	.	.	117
Colombey	.	13	4	.	10	.	9	1	1	3	29	8	4	.	.	.	12	.	10	.	2	17	6	2	14	7	9	.	.	.	161
Andelot.....	.	11	0	2	39	.	14	2	.	11	17	10	6	.	.	.	11	0	1	.	1	2	1	.	9	5	3	.	.	.	147
Joinville	.	5	3	7	9	10	13	5	.	3	21	23	.	.	.	.	25	.	.	.	4	3	2	4	1	4	3	.	.	.	145
Vassy.....	.	8	0	0	10	.	10	5	1	2	22	6	4	.	.	.	10	.	.	0	10	7	4	0	5	7	6	.	.	.	117
Trois-Font.-la-V...	.	6	0	1	12	.	11	1	3	2	28	7	8	.	.	.	22	0	.	0	3	4	2	0	9	5	7	.	.	.	132
St-Dizier (La Neuv.).	.	6	.	8	7	.	11	4	4	0	17	4	2	.	.	.	15	.	.	.	1	11	2	.	5	4	4	.	.	.	105
Aulnois.....	.	3	.	0	5	.	16	2	5	2	26	.	23	.	.	.	18	.	.	.	.	5	3	.	6	5	2	.	.	.	120
Pancey-sur-Saulx..	.	6	1	.	8	.	13	2	3	4	21	14	6	.	.	.	13	3	.	.	.	3	3	3	6	7	4	.	.	.	120
Demange-aux-Eaux	.	6	4	.	11	5	5	1	3	5	27	13	0	.	.	.	6	1	.	1	.	5	.	6	11	11	.	.	.	.	121
Saint-Aubin	.	5	1	.	6	.	14	5	3	1	28	8	9	.	.	.	18	12	1	.	.	2	2	2	7	3	3	.	.	.	131
Bar-le-Duc	.	5	3	4	7	6	13	1	5	2	26	11	2	.	.	.	26	.	.	2	.	4	2	4	5	6	.	.	.	.	135
F^t des Trois-Font..	4	2	6	9	.	16	3	7	3	18	4	7	.	.	.	14	.	1	.	6	4	10	1	8	6	2	.	.	.	14	143
Sermaize.....	.	4	2	5	5	.	15	2	8	13	16	3	6	.	.	.	10	.	.	.	3	6	3	3	3	5	1	.	.	.	112
Vitry-en-Perth ...	.	6	2	6	8	.	8	1	5	2	40	1	1	0	.	.	24	0	.	0	0	10	1	0	9	6	1	.	.	.	132
Vitry-le-François .	6	.	11	9	.	6	1	7	2	45	2	1	.	.	.	18	.	.	3	3	4	.	2	4	7	1	.	.	.	11	141
Châlons (P. C.)....	.	4	.	9	3	2	4	1	.	.	9	.	.	.	.	.	9	2	.	1	.	1	.	1	5	.	4	.	.	.	55
Châlons (E. N.) ...	.	3	2	7	4	.	10	2	.	2	7	.	.	.	1	.	9	3	.	1	.	1	.	.	11	.	4	.	.	.	65
Sommesous.....	0	14	5	7	5	9	1	21	.	16	2	2	.	0	.	6	15	14	0	1	7	1	.	15	1	2	.	.	.	.	143
Villeseneux.....	.	2	4	.	8	.	10	.	3	.	7	2	.	1	.	.	11	.	2	3	.	4	1	5	6	.	3	.	.	.	71
La Caure.....	.	.	6	3	3	.	6	0	3	2	0	.	.	.	.	.	5	0	2	1	.	3	0	.	20	.	3	.	.	1	59
Montmort.....	.	.	6	3	3	.	8	0	3	1	1	.	.	.	.	.	4	1	2	1	.	3	1	.	19	.	3	.	.	.	60
Montmirail.....	.	3	9	.	3	1	9	0	4	.	.	0	.	.	.	.	5	.	10	3	.	1	.	8	3	.	8	.	.	.	68
La Ferté-s-Jouarre.	.	2	8	0	3	.	2	0	3	.	.	1	0	.	.	.	4	6	2	7	.	2	2	3	8	1	2	.	.	.	56
Meaux.....	.	2	5	1	5	.	8	.	9	.	.	5	.	.	.	.	5	.	7	9	.	9	5	7	7	.	.	.	.	.	84
Touquin	.	3	7	30	.	.	7	.	7	.	.	8	.	.	.	.	3	.	13	10	.	1	3	3	8	.	1	.	.	.	105
Parc St-Maur (Obs^{re})	.	7	0	3	.	3	1	3	.	.	3	1	.	.	.	.	5	1	3	3	10	2	.	10	0	2	.	.	.	.	56
Bassin de l'Aisne.																															
St-Mard-s.-le-Mont.	.	4	1	5	.	11	.	5	5	34	3	3	.	.	.	13	.	.	.	4	4	.	.	22	2	.	.	.	.	2	116
Waly.....	.	2	.	5	.	.	13	.	.	.	28	.	11	.	.	.	.	9	.	.	.	.	.	.	8	8	.	.	.	.	83
Auzéville.....	.	5	2	1	3	2	2	15	1	.	25	3	6	.	.	.	11	2	.	.	.	2	.	11	7	5	1	.	.	.	103
Côte de Crèvecœur.	2	3	.	5	3	7	2	2	.	11	1	5	.	.	.	5	3	.	.	.	.	3	.	9	1	.	.	.	.	5	65
Bois des Planches..	4	7	1	4	.	8	3	2	.	14	3	4	.	.	.	12	2	.	.	.	.	5	.	10	2	.	.	.	.	21	100
Ste-Menehould.....	1	13	2	5	1	8	4	1	2	16	2	6	.	.	.	11	2	0	.	.	1	3	1	9	2	.	.	.	.	13	100
Côte de Biesmes...	2	6	.	4	5	9	3	2	.	19	4	8	.	.	.	11	6	.	.	.	.	5	.	21	2	.	.	.	.	7	114
Varennes.....	.	5	.	.	7	.	10	1	1	1	15	1	6	.	.	.	10	38	.	.	.	1	2	1	10	0	.	.	.	.	111
Grandpré	.	1	.	1	1	4	3	.	1	6	.	5	.	.	1	5	18	.	.	.	0	9	1	14	4	0	.	.	.	.	74
Vouziers.....	.	3	.	2	4	11	2	3	.	4	.	2	.	.	.	3	24	.	.	.	.	4	.	4	3	.	.	.	.	.	69

STATIONS.	1	2	3	4	5	6	7	8	9	10	11	12	13	14	15	16	17	18	19	20	21	22	23	24	25	26	27	28	29	30	TOTAL.
Bassin de l'Aisne (suite).																															
Signy-l'Abbaye...	.	1	1	.	3	3	10	5	5	2	.	.	.	.	.	.	11	13	0	.	.	2	9	6	6	8	.	.	.	.	86
Remaucourt.....	.	4	.	6	3	7	8	.	11	1	.	.	.	.	.	2	6	30	.	.	.	4	3	3	4	1	.	.	.	.	84
Nanteuil.....	.	2	2	3	3	12	11	5	.	.	.	.	.	.	.	.	12	30	.	.	.	4	.	1	3	.	.	.	.	.	88
Berry-au-Bac.....	.	.	3	16	4	.	5	.	7	0	.	.	.	.	.	.	9	.	0	.	.	2	1	0	3	1	6	.	.	.	59
La-Croix-en-Ch...	.	0	.	6	1	.	8	3	1	.	6	3	.	.	.	.	4	.	.	.	4	6	2	1	2	.	.	.	.	.	45
Suippes.....	.	4	.	.	7	.	7	.	2	2	7	.	.	.	.	.	10	.	.	0	.	4	2	0	8	2	2	.	.	.	54
Verzy.....	.	2	4	.	10	.	7	1	4	3	4	.	.	.	0	2	12	1	0	.	0	8	0	1	16	1	2	.	.	.	78
Reims (P. C.).....	.	1	2	0	3	.	5	1	3	2	0	.	.	.	.	2	13	0	0	.	.	3	5	0	8	1	.	.	.	.	48
Jonchery-sur-V...	.	.	5	.	5	.	7	.	6	.	.	.	.	.	.	1	4	6	3	.	.	15	4	.	12	3	0	.	.	.	71
Fismes.....	.	3	4	2	6	0	6	.	0	.	.	.	.	.	.	2	8	0	0	2	.	2	0	0	8	.	2	.	.	.	45
Vauxrot (Soissons).	.	.	4	27	3	3	6	.	.	3	.	6	.	.	.	5	6	4	1	4	.	1	3	.	2	.	7	.	.	.	84
Bassin de l'Oise.																															
Hirson.....	.	4	4	7	1	9	2	2	.	.	.	.	.	.	3	10	6	.	.	.	.	10	5	10	0	4	.	.	.	.	77
Dizy-le-Gros.....	.	5	1	4	.	13	.	2	.	.	0	.	.	.	4	6	13	3	.	.	3	11	3	9	.	.	.	.	.	.	77
Laon (P. C.).....	1	4	5	3	1	14	1	1	.	.	5	.	.	.	4	10	2	1	.	.	1	11	1	2	.	.	1	.	.	.	68
Fourdrain.....	.	.	2	1	4	0	1	1	3	.	.	1	.	.	.	1	8	1	1	1	.	2	4	2	18	.	4	.	.	.	55
Compiègne.....	.	0	1	28	2	.	7	.	2	.	2	8	.	.	.	4	11	2	2	4	.	8	4	2	2	.	.	.	.	.	90
Maignelay.....	.	2	.	.	.	.	.	.	.	.	19	.	.	.	.	.	3	5	.	.	.	.	.	.	.	.	.	.	.	.	30
Hétomesnil.....	2	.	.	.	4	.	4	.	4	.	3	4	.	.	.	4	8	.	6	9	.	5	1	9	7	1	.	.	.	.	71
Beauvais (E. N.)..	.	.	1	6	1	.	4	.	0	0	1	11	0	.	.	2	6	.	2	9	0	4	1	3	2	2	.	.	.	.	55
Noailles.....	.	.	3	7	3	.	4	1	1	.	2	11	.	.	.	.	7	2	25	6	.	9	6	5	6	.	.	.	.	.	98
Plessis-Belleville ..	.	2	8	6	4	4	8	0	4	.	.	3	.	.	.	1	8	.	3	5	.	10	15	3	3	1	.	.	.	.	85
Senlis.....	.	1	6	1	2	.	4	0	4	.	1	7	.	.	.	3	8	.	1	5	.	8	13	2	2	.	.	.	.	.	68
Apremont.....	1	5	0	3	0	6	0	5	.	10	2	0	.	.	3	6	.	1	4	0	14	9	2	5	0	.	.	.	.	.	77
Neuilly-en-Thelle..	.	1	2	0	2	1	1	1	1	.	.	14	.	.	.	3	5	.	5	8	1	11	2	6	2	0	.	.	.	.	66
Pontoise.....	.	1	.	1	2	2	.	9	.	.	.	14	14	.	.	2	1	6	.	8	4	10	.	4	.	.	.	.	.	.	81
Bassin du Loing.																															
Moutiers.....	.	7	4	.	5	.	4	.	.	2	16	24	3	.	.	.	.	3	20	19	.	5	.	2	16	.	.	.	.	.	130
Champoulet.....	.	5	6	.	9	.	5	.	.	5	13	20	.	.	.	4	4	21	2	12	.	.	8	4	.	15	.	.	.	.	133
Toucy.....	.	1	7	1	14	.	10	0	.	.	19	1	4	.	.	.	.	16	5	15	.	.	3	2	7	15	1	.	.	.	119
Rogny.....	.	7	15	1	7	.	8	0	2	14	22	1	0	.	.	.	.	7	6	10	.	1	1	4	14	.	.	.	.	.	120
Combreux.....	.	7	13	8	6	3	3	1	1	.	2	6	.	.	.	.	.	7	12	0	.	5	6	1	2	.	.	.	.	.	83
Grignon.....	1	9	.	22	27	3	.	.	8	.	3	5	.	.	.	.	6	12	.	19	.	3	5	6	3	7	.	.	.	.	139
Courpalet.....	.	11	9	8	21	.	3	.	.	.	3	.	.	.	.	.	.	.	3	12	.	3	4	3	3	15	.	.	.	3	101
Château-Renard...	.	7	13	8	4	3	6	.	.	.	11	16	.	.	.	.	.	9	7	8	1	.	1	8	1	12	.	.	.	.	117
Montargis.....	.	10	7	2	26	.	.	.	.	11	.	4	.	.	.	.	.	15	12	3	.	3	.	14	.	5	.	2	.	4	117
Beaune-la-Rolande.	1	3	7	4	.	.	6	2	.	5	1	2	.	4	.	2	6	.	2	1	9	.	3	2	1	.	.	.	.	0	62
Nemours.....	5	20	8	6	.	4	.	6	.	3	.	3	.	.	.	.	20	1	2	4	3	3	5	8	1	1	.	.	.	5	108
Région de la Beauce et bassin de l'Eure.																															
Neuville-aux-Bois .	.	3	16	2	.	7	.	5	.	5	5	1	.	.	.	.	6	1	5	.	4	2	.	11	.	.	.	.	.	6	76
Pithiviers.....	.	1	1	2	.	.	3	0	.	.	.	.	.	.	.	.	.	1	.	2	.	.	1	5	.	.	.	.	.	26	42
Malesherbes.....	.	5	10	.	11	3	.	.	.	.	.	7	.	.	.	.	19	6	.	.	6	4	7	.	.	.	.	.	.	.	78
Étampes.....	4	9	3	5	2	.	.	2	.	2	16	.	.	.	.	.	6	1	7	.	4	5	.	7	.	.	.	.	.	5	78
Dourdan.....	.	3	15	.	4	.	4	1	5	.	.	40	.	.	.	.	.	5	.	1	.	10	20	6	2	.	.	.	.	.	117
La Loupe.....	1	4	2	30	2	.	2	.	4	0	1	0	.	.	.	0	3	.	1	16	.	23	2	16	8	2	0	.	.	.	117
Courville.....	.	4	6	9	2	.	1	.	6	.	0	19	.	.	.	.	.	.	3	3	.	12	2	8	4	.	.	.	.	.	79
Chartres (E. N.)...	.	7	7	22	3	2	1	6	10	.	4	20	.	.	.	.	.	.	5	7	.	16	3	3	1	1	.	.	.	.	118
Nogent-le-Roi.....	.	5	4	0	2	2	.	.	.	.	.	15	.	.	.	.	.	7	4	6	7	.	6	4	2	.	.	.	.	2	67
Rambouillet.....	.	5	2	5	2	.	3	.	1	.	.	35	.	.	.	.	.	3	.	2	.	16	9	3	2	.	.	.	.	.	88

STATIONS.	1	2	3	4	5	6	7	8	9	10	11	12	13	14	15	16	17	18	19	20	21	22	23	24	25	26	27	28	29	30	TOTAL.
Région de la Beauce et bassin de l'Eure (suite).																															
F[t] de Bonsmoulins.	1	.	2	.	4	.	3	1	8	0	8	4	.	.	.	1	9	.	4	2	3	19	4	20	7	1	1	.	.	.	100
Forêt du Perche...	2	.	4	.	5	.	6	1	5	2	9	3	.	.	.	.	8	.	4	1	.	16	5	12	21	3	3	.	.	.	109
La Ferté-Vidame..	1	6	1	2	4	.	4	1	3	.	5	4	.	.	.	1	.	.	2	5	.	17	3	7	10	4	1	.	.	.	81
Senonches.....	0	4	5	3	4	1	2	0	4	.	1	3	.	.	.	.	.	.	1	5	.	12	7	7	5	4	0	.	.	.	67
Châteauneuf.....	4	5	6	5	4	.	3	0	1	.	1	10	.	.	.	.	.	1	.	5	0	24	14	7	2	2	2	.	.	.	96
Brézolles.....	0	3	2	.	3	.	3	.	2	.	1	4	.	.	.	0	.	1	0	3	.	10	4	5	9	1	.	.	.	.	53
Dreux	5	.	0	4	.	3	.	6	.	.	6	.	.	.	.	.	.	1	4	.	3	9	1	11	3	.	.	.	.	10	66
Anet.....	0	1	0	14	3	.	2	0	2	.	0	5	.	.	.	2	1	.	9	8	.	5	4	10	3	1	.	.	.	.	70
Évreux (E. N.) ...	.	1	1	4	4	.	2	.	3	.	10	1	.	.	.	.	2	1	1	8	.	1	3	5	6	.	.	.	.	.	50
Bassin de la Seine inférieure, au-dessous du confluent de l'Oise.																															
Laigle	1	1	2	3	4	.	1	1	6	0	11	2	.	.	.	2	1	.	4	1	2	13	11	10	4	1	0	.	.	.	79
Bernay.....	1	1	2	0	6	0	2	.	1	0	3	.	.	.	.	4	1	.	10	1	.	12	9	3	5	0	.	.	.	0	62
Gournay	.	1	2	2	.	2	1	.	3	.	.	2	.	.	.	6	.	7	2	5	.	2	.	6	1	8	.	.	.	.	50
Saint-Germer.....	.	.	8	6	.	6	.	.	.	3	5	.	.	.	.	4	12	.	5	3	.	3	.	5	2	.	.	.	.	.	62
Forges.....	0	2	1	6	.	4	2	6	9	7	.	.	.	.	.	9	11	16	.	8	.	3	.	3	4	4	.	.	.	0	96
Vascœuil.....	.	2	.	6	.	5	1	.	5	1	20	.	.	.	.	5	2	4	5	.	1	5	.	4	2	.	.	.	.	.	68
Buchy	1	4	.	8	0	4	2	.	3	.	8	.	.	.	.	4	4	.	16	12	4	4	.	2	2	2	2	.	2	12	96
Pont-de-l'Arche....	.	.	3	.	5	.	.	3	.	2	13	8	.	.	.	.	5	.	5	11	.	6	.	5	.	9	.	.	.	.	74
Elbeuf.....	.	3	.	7	.	2	.	.	3	0	5	.	.	.	.	1	2	.	.	11	3	6	.	1	5	.	.	.	.	.	49
Rouen (E. N.)	1	1	4	0	8	1	5	1	1	3	17	4	.	.	.	7	4	1	2	5	2	7	1	1	1	6	0	1	.	0	82
Rouen (île Lacroix).	0	3	.	4	.	3	1	.	3	0	16	.	.	.	.	6	4	1	.	5	2	8	.	3	6	.	.	.	.	.	65
Barentin	.	3	.	7	1	3	.	3	3	2	13	.	.	.	.	8	2	7	3	7	18	7	.	.	2	.	.	.	.	7	94
Yvetot.....	1	4	.	9	1	4	1	.	6	2	5	.	.	.	.	5	4	8	11	7	4	6	0	1	7	1	.	.	.	.	87
Caudebec.....	1	5	.	6	0	2	3	.	3	1	8	.	.	.	.	5	6	25	.	7	6	6	.	.	6	.	.	.	.	.	91
Villequier.....	.	10	.	7	0	3	2	2	3	5	2	.	.	.	7	6	2	17	6	.	10	.	0	.	7	.	.	.	.	.	96
Bolbec.....	1	3	.	9	.	3	1	.	8	5	15	.	.	.	.	3	9	32	2	4	2	12	1	.	1	.	.	.	.	.	111
La Hève.....	1	4	5	.	9	1	3	1	4	9	3	4	.	.	.	6	.	2	10	6	1	6	1	3	5	9	.	.	.	.	93
Sanvic (le Havre)..	2	4	.	6	.	5	2	.	9	4	6	.	.	.	.	7	1	.	5	6	1	5	.	4	2	1	.	.	.	.	70
Honfleur	2	2	0	8	.	.	4	.	4	5	5	.	.	.	.	4	2	6	.	2	3	6	3	2	2	0	.	.	.	.	58
BASSINS ENTRE LA SEINE ET LA POINTE DE BRETAGNE.																															
Bassins de la Touque, de la Dive, de l'Orne, de la Vire et de la Douve.																															
Gacé.....	1	.	5	.	6	0	4	2	6	1	6	0	.	0	.	5	7	0	4	3	2	14	13	14	3	0	.	.	.	.	98
Lisieux	2	6	1	9	1	3	5	1	4	4	7	.	.	.	.	3	6	1	2	1	4	26	2	9	1	.	.	.	.	.	98
Pont-l'Évêque.....	1	6	.	7	.	3	2	.	3	7	1	.	.	.	.	5	.	18	1	1	3	8	3	2	3	.	.	.	.	.	74
Trouville.....	1	5	.	7	.	2	1	.	3	4	6	1	.	.	.	9	0	14	.	2	2	7	1	1	3	1	.	.	.	.	70
Montpinçon.....	1	5	1	5	.	3	.	0	5	2	2	.	.	.	.	1	6	11	2	.	3	4	.	4	1	.	.	.	.	5	61
St-Ouen-le-Pin.....	1	7	0	9	.	4	3	0	4	8	4	.	.	.	.	6	.	21	1	1	1	21	6	14	0	.	.	0	.	0	111
Annebault.....	.	2	.	3	.	4	1	.	3	4	7	.	.	1	.	9	9	8	1	.	4	10	.	5	1	.	.	.	.	.	74
Champ-Haut	.	.	7	.	7	.	5	.	10	.	4	.	.	.	.	.	10	8	2	.	6	13	2	19	.	1	.	.	.	.	94
Sées.....	1	.	7	0	4	.	2	.	7	1	2	.	.	.	.	3	28	7	3	3	6	15	.	12	3	1	16	.	.	.	121
Argentan.....	.	.	14	.	12	.	1	.	1	1	5	1	.	1	1	3	16	1	0	0	0	8	10	.	0	0	0	0	.	.	81
Flers	.	7	1	7	.	2	.	3	8	4	2	.	.	1	3	7	14	5	2	2	2	1	14	1	1	0	.	.	.	2	89
Pierrefitte.....	1	2	1	5	0	2	1	0	.	8	1	1	.	.	.	4	13	4	1	2	4	6	1	8	1	4	.	.	.	4	75
Roucamps.....	.	2	6	10	2	1	2	2	3	5	1	.	.	.	.	4	6	12	1	1	6	13	3	6	.	.	.	.	.	1	87
Ste-Honorine-du-F.	1	6	4	7	1	1	1	.	4	3	5	.	.	.	.	5	7	12	2	1	10	6	2	5	1	.	.	.	.	1	85
Caen (E. N.).....	3	.	13	0	5	.	2	1	2	1	.	0	.	1	.	6	6	1	4	.	9	7	.	.	.	1	.	.	.	.	60
Ouistreham.....	.	5	.	5	1	2	.	.	5	3	4	.	.	1	.	8	7	2	4	.	9	20	.	4	1	.	.	.	.	.	81
Caumont.....	2	.	6	13	.	3	3	.	8	2	0	.	.	.	5	.	8	67	7	6	4	6	4	5	3	.	.	.	.	2	155
Tilly-sur-Seulles..	.	2	5	5	3	2	1	.	7	4	1	.	.	.	.	7	10	11	.	3	5	11	4	5	.	.	.	.	.	3	89

STATIONS.	1	2	3	4	5	6	7	8	9	10	11	12	13	14	15	16	17	18	19	20	21	22	23	24	25	26	27	28	29	30	TOTAL.
Bassins de la Touque, de la Dive, de l'Orne, de la Vire et de la Douve (suite).																															
Ver	.	2	5	5	.	1	0	.	9	5	3	.	.	.	.	6	6	1	2	3	36	10	0	1	6	0	.	.	.	0	101
Saint-Sever	1	6	4	9	1	3	3	2	10	5	.	.	.	1	.	4	7	27	3	19	4	7	4	6	2	21	.	.	.	2	151
Saint-Lô (E. N.)	.	.	3	3	5	5	10	5	.	8	5	.	.	3	.	4	5	1	13	4	2	6	2	5	.	1	.	.	.	.	89
Isigny	0	.	.	7	1	.	2	0	2	11	.	.	.	.	.	4	2	3	7	3	2	2	6	9	.	2	.	.	.	1	64
Ste-Marie-du-Mont	7	.	5	0	9	0	1	0	2	13	.	.	.	1	.	4	0	3	6	5	0	8	3	3	.	4	0	.	.	.	74
Cherbourg	6	1	2	1	.	1	3	1	1	8	.	.	.	.	.	6	1	2	1	2	8	20	2	.	.	1	.	.	.	2	69
La Hague	7	1	2	1	.	1	2	1	1	7	.	.	.	1	.	8	1	1	1	3	1	12	.	14	.	1	.	.	.	.	66
Bassins entre le cap de la Hague et la Pointe de Bretagne.																															
Louvigné-d-Désert	0	9	2	7	.	4	2	2	7	2	.	.	.	.	.	.	6	11	3	6	8	4	6	45	5	4	.	.	.	4	137
Fougères	1	1	7	7	.	5	2	3	4	2	1	.	.	2	.	1	3	11	6	6	2	13	2	27	13	6	.	.	.	3	127
Sens-de-Bretagne	3	1	3	6	0	3	1	1	6	2	1	.	0	0	.	3	2	7	6	5	5	8	4	5	5	4	.	.	.	6	89
Bazouges	10	.	5	6	.	1	3	.	9	1	1	.	.	1	.	4	1	15	5	5	12	15	0	22	11	4	.	.	.	8	139
Antrain	3	1	7	6	.	1	1	3	10	1	1	.	0	.	.	3	8	24	1	2	9	7	3	18	13	5	.	.	.	.	127
Trans	5	.	5	7	0	3	1	.	10	2	1	.	.	2	.	3	21	32	3	1	11	6	1	18	6	2	.	.	.	6	145
Longaulnay	13	.	6	6	.	4	1	1	11	2	.	.	.	.	9	6	7	6	5	2	20	23	2	19	15	.	.	.	.	10	167
Tinténiac	11	.	5	6	.	3	0	0	9	2	.	.	.	3	7	7	1	5	5	1	9	23	3	18	11	2	.	.	.	10	141
Combourg	8	5	4	3	.	2	0	.	9	2	1	.	.	0	.	7	4	4	0	1	10	14	14	11	12	.	.	.	.	8	120
Dol	6	0	11	6	.	2	1	.	12	3	.	.	2	.	.	4	5	6	2	1	14	1	1	14	12	.	.	.	.	6	109
La Gouesnière	6	.	6	6	.	1	.	7	6	.	1	.	.	1	3	6	4	2	7	3	7	14	2	6	9	.	.	.	.	3	100
Paramé	8	.	7	6	0	3	1	1	9	1	1	.	0	3	0	6	11	6	3	1	13	2	1	14	6	1	.	.	.	4	108
Saint-Servan	9	0	6	5	.	2	0	1	14	0	.	.	.	2	.	6	1	5	2	0	10	1	17	0	8	0	.	.	0	4	93
Lamballe (E. N.)	6	0	2	5	.	3	1	.	15	1	1	.	.	5	.	6	11	13	5	11	38	11	15	5	.	.	.	.	.	4	155
Saint-Brieuc	11	.	3	2	3	.	1	.	.	12	.	.	.	.	2	3	4	6	11	3	4	2	2	8	5	3	.	.	.	.	84
VERSANT DE L'OCÉAN.																															
PETITS BASSINS DU SUD DE LA BRETAGNE.																															
Ouessant	1	1	.	1	.	.	.	.	5	3	.	.	10	2	.	1	7	6	.	4	.	.	2	15	2	6	.	.	.	.	66
Pte St-Mathieu	1	.	.	.	.	.	1	.	.	3	1	.	1	3	.	2	4	14	.	5	.	.	5	7	2	8	.	.	.	.	57
Brest (Obsre)	1	0	.	0	.	.	1	.	7	7	3	.	1	1	1	1	2	8	0	4	2	.	0	4	1	5	.	.	.	.	49
Goarem-Liziard	3	.	3	2	0	0	4	0	5	3	7	.	1	1	3	4	6	2	4	4	19	1	2	11	4	16	.	.	.	.	106
Kermédan-Bian	3	.	.	.	.	.	.	.	1	3	11	.	.	8	.	4	.	4	4	1	15	8	3	14	1	5	.	.	.	.	85
Carhaix	5	.	2	1	.	1	1	.	1	6	12	.	.	0	2	2	3	9	3	1	7	4	18	1	2	2	.	.	.	.	84
La Feuillée	6	.	2	1	.	.	4	.	.	6	16	.	.	2	.	3	8	2	7	7	13	7	2	14	.	11	.	.	.	.	111
Reuniou	1	.	.	1	.	.	.	.	1	.	4	11	.	.	.	4	.	12	.	9	13	.	.	11	1	10	.	.	.	.	78
Pénity	3	.	2	.	1	.	1	1	3	5	4	.	.	.	3	3	3	10	1	1	4	.	.	8	3	5	.	.	.	.	62
Châteaulin	1	.	1	1	.	.	4	.	3	1	16	.	1	.	1	7	2	11	.	3	13	3	1	15	7	13	.	.	.	.	103
Gourin	4	.	2	.	1	.	.	.	5	4	6	.	.	1	1	.	5	3	4	2	16	3	3	4	3	3	.	.	.	.	70
Glomel	5	.	1	1	3	.	0	1	2	11	15	1	.	.	2	.	10	2	1	7	9	17	1	20	5	12	.	.	.	.	126
Kéroret	3	3	4	.	1	.	.	.	.	8	3	.	.	.	.	1	3	16	6	9	11	1	.	12	3	3	.	.	.	.	86
Plouay	.	.	.	.	4	.	.	.	1	5	7	.	.	1	.	.	5	1	12	3	15	1	3	4	4	7	.	.	.	.	73
Corlay	5	.	1	1	.	.	1	.	3	11	9	.	.	.	.	3	2	5	2	1	14	6	0	14	.	5	.	.	.	.	83
Gouarec	3	.	1	0	3	.	1	.	3	12	15	.	0	.	.	3	4	3	3	2	16	3	3	12	9	4	.	.	.	.	100
Pontivy	4	2	5	.	2	1	1	.	1	4	11	.	.	.	4	2	3	9	5	4	15	6	.	6	1	7	1	.	.	.	93
Le Cosquer	1	3	3	7	.	.	.	.	10	.	11	.	1	5	.	8	14	.	9	1	24	.	9	1	9	.	.	.	.	.	115
Locminé	7	4	3	1	2	.	1	6	3	6	3	.	.	.	3	1	2	.	4	4	13	10	9	4	27	8	.	.	.	.	119
Baud	.	2	1	1	.	.	.	3	2	1	.	.	.	.	.	2	.	4	4	3	15	1	4	1	3	.	.	.	.	.	47
Hennebont	6	1	2	.	1	.	.	6	1	2	3	.	1	1	.	1	4	0	13	2	14	0	2	5	2	3	.	.	.	.	71
Le Lézardeau	.	.	2	3	.	1	.	2	8	6	.	.	3	3	.	10	.	7	7	15	12	1	8	7	15	.	.	.	.	3	111
Lorient (P. C.)	1	2	3	2	1	.	4	3	2	1	2	1	.	2	.	7	7	4	8	20	.	4	2	.	12	1	.	.	.	3	90

STATIONS.	1	2	3	4	5	6	7	8	9	10	11	12	13	14	15	16	17	18	19	20	21	22	23	24	25	26	27	28	29	30	TOTAL.
PETITS BASSINS DU SUD DE LA BRETAGNE (suite).																															
Lorient (Obsre)....	6	1	2	2	3	.	0	¼	5	.	.	.	.	1	.	.	.	.	7	3	15	0	0	3	.	10	.	.	0	0	62
Le Grognon (Groix).	6	.	.	.	3	.	.	1	3	¼	2	.	.	1	1	1¼	8	.	3	5	18	1	1	1	.	12	.	.	.	.	84
Auray.....	.	.	.	.	.	.	.	.	.	.	.	¼	1	.	.	.	.	.	1	5	8	2	.	.	3	.	.	.	.	1	25
Port Navalo.....	19	.	2	3	.	.	.	3	6	.	.	.	.	.	11	.	.	2	4	1	15	2	2	7	7	.	.	.	.	.	84
Vannes.....	5	1	3	2	.	5	2	6	11	.	.	.	.	.	2	.	.	.	12	1¼	17	5	2	3	7	.	.	.	.	.	97
Noyalo.....	.	2	1	.	1	.	1	3	2	.	.	.	.	.	.	.	.	.	3	3	15	.	.	1	1	1	3	.	.	2	39
Morguillio.....	¼	.	2	1	.	1	.	5	7	.	.	.	.	.	2	.	9	2	9	11	22	.	5	3	¼	7	.	.	.	.	95
Palais (Belle-Ile)...	9	.	.	.	1	.	.	.	2	2	1	.	.	1	6	.	.	.	.	1	36	1	1	.	1	8	.	.	.	.	70
Er-Hastellic (B.-Ile).	12	1	.	.	2	.	.	1	5	3	.	.	.	.	10	.	.	.	1	6	10	2	1	2	2	8	.	.	.	.	66
BASSIN DE LA VILAINE.																															
Montdevert.....	3	¼	5	5	1	2	2	0	8	3	1	.	.	.	.	6	6	23	¼	2	1	18	7	10	19	9	.	.	.	13	152
Vitré.....	2	¼	¼	7	2	1	3	1	39	5	0	.	.	1	0	3	9	21	12	3	2	10	8	13	22	9	0	.	.	19	201
Noyal-s.-Vilaine...	¼	3	5	6	.	3	1	8	10	1	1	.	.	1	12	5	5	2	3	1	¼	13	1	10	1¼	3	.	.	.	9	125
Gosné.....	2	.	¼	3	.	.	.	.	1	.	.	2	2	.	5	13	13	35	2	2	13	21	6	9	13	15	.	.	.	.	161
Rennes (P. C.)....	6	.	¼	5	.	3	1	2	10	1	0	.	.	10	5	3	0	3	10	1	13	18	2	1¼	10	7	6	.	.	12	146
Saint-Méen.....	15	.	2	1	1	1	.	0	12	.	.	.	.	.	1	10	2	13	¼	2	10	¼	1	2	7	1	.	.	.	7	96
Montauban.....	8	.	¼	¼	.	¼	0	.	6	0	.	.	.	.	2	5	.	1¼	10	.	22	28	5	1¼	3	3	.	.	.	13	145
Montfort.....	13	.	¼	¼	.	3	1	3	.	.	.	.	.	.	.	.	5	9	7	2	10	1	2	9	2	.	.	.	.	7	82
Mordelles.....	17	.	1	3	0	8	7	1	¼	2	.	.	.	.	1	2	2	11	6	2	28	5	.	¼	8	1	.	.	.	11	124
La Guerche.....	3	10	5	6	.	3	1	2	5	2	3	.	.	.	6	3	10	3	¼	8	2	1	2	1¼	3	.	.	.	.	1	98
Saint-Erblon.....	6	¼	3	¼	.	3	1	2	3	1	1	.	.	2	6	6	5	3	2	2	¼	2	3	5	5	9	.	.	.	.	82
Martigné-Ferchaud.	.	25	.	5	.	5	1	5	2	5	0	.	.	1	25	1	1	¼	5	3	¼	3	¼	¼	1	6	.	.	.	1	109
Bain.....	¼	8	2	2	0	3	1	¼	19	1	1	0	.	.	1	0	2	3	¼	1	9	¼	2	¼	8	1	.	.	.	.	84
St-Julien-de-Vouv.	¼	8	.	3	.	1	1	¼	1	2	.	.	.	.	2	3	2	2	¼	6	6	5	¼	3	3	2	.	.	.	6	72
Châteaubriant.....	2	7	7	.	5	3	1	¼	1	1	.	.	.	5	1	2	3	2	9	6	3	5	5	1	6	1	.	.	.	.	80
Sion.....	2	.	7	0	3	0	¼	5	¼	1	2	.	.	.	12	13	2	3	2	6	3	¼	¼	¼	1	2	8	.	.	.	92
Messac.....	8	1	1	2	.	3	1	0	15	0	.	.	.	2	0	0	10	¼	6	2	9	11	2	¼	8	0	.	.	.	0	89
Plélan.....	15	.	5	¼	.	6	2	6	5	0	.	.	.	.	.	2	1	3	3	¼	23	0	¼	5	2	¼	.	.	.	3	97
Chlle-Bouexie.....	8	0	2	3	.	¼	1	3	13	.	.	.	.	11	0	.	.	5	6	3	1¼	7	1	3	7	.	.	.	.	.	92
Plouguenast.....	5	1	3	1	1	1	1	.	1	9	.	.	.	0	0	1	2	2	19	2	12	¼	0	12	1	2	.	.	.	2	83
Merdrignac.....	6	6	2	.	3	.	2	1	1	8	.	.	.	2	.	3	8	2	10	5	1¼	3	1	11	12	3	.	.	.	.	105
Rohan.....	¼	1	3	.	2	.	1	.	.	5	2	.	.	1	3	.	5	9	5	¼	15	2	0	7	3	3	1	.	.	.	78
Josselin.....	16	.	3	1	1	1	.	6	13	.	5	.	.	.	3	3	3	¼	6	3	17	9	2	1	6	8	.	.	.	.	112
Bosméléac.....	6	1	1	1	.	.	.	.	1	12	0	.	.	.	.	1	3	2	8	¼	5	12	.	15	¼	7	.	.	.	.	84
Néant.....	6	.	1	3	.	2	.	¼	¼	.	.	.	.	1	1	8	5	5	2	3	12	3	.	2	¼	7	.	.	.	7	82
Campénéac.....	1	5	3	3	.	¼	.	¼	3	.	.	.	3	2	.	6	2	¼	6	¼	¼	¼	5	1	1	3	.	.	.	10	79
Ploërmel.....	6	.	2	2	.	1	.	5	¼	.	6	.	.	.	1	6	1	2	¼	3	15	6	2	2	3	1	.	.	.	.	75
Malestroit.....	1	.	1	.	1	.	1	1	1	1	1	.	.	.	.	.	2	3	12	3	19	.	2	1	1	.	.	.	.	.	54
Sérent.....	5	12	.	.	.	.	2	1	.	.	.	.	.	1	.	1	3	1	6	¼	18	.	2	1	3	1	.	.	.	.	64
La Maclais.....	6	.	.	2	.	2	.	¼	12	.	.	.	.	.	.	.	.	3	5	2	19	.	.	.	3	2	.	.	.	.	63
Redon.....	9	5	1	2	1	2	.	¼	7	1	1	.	.	.	1	.	6	3	7	3	17	2	3	.	2	1	.	.	.	0	79
St-Nicolas-de-R ...	3	6	¼	.	3	.	2	6	11	1	1	.	.	.	.	¼	6	2	7	6	9	3	2	1	.	2	1	.	.	.	80
Blain.....	2	2	5	.	2	.	2	2	3	1	1	.	.	.	3	3	.	2	3	5	6	5	1	3	2	2	.	.	.	.	59
Guenrouët.....	2	5	7	.	1	.	2	1	¼	1	1	.	.	.	3	1	.	0	11	8	6	1	.	1	3	1	0	.	.	.	59
La Roche-Bernard..	3	.	2	1	1	.	10	2	.	.	.	.	.	.	2	.	1	3	3	5	10	.	2	.	2	5	.	.	.	1	53
Piriac.....	2	3	.	5	0	.	1	3	11	1	.	.	.	.	1	2	.	.	3	2	5	9	0	1	.	2	1	.	.	.	52

STATIONS.	1	2	3	4	5	6	7	8	9	10	11	12	13	14	15	16	17	18	19	20	21	22	23	24	25	26	27	28	29	30	TOTAL.
BASSIN DE LA LOIRE.																															
Bassin de la Loire supérieure.																															
Saint-Paulien	1	3	2	7	1	.	.	.	.	6	1	2	1	6	1	.	½	.	.	¼	2	.	3	1	1	¼	¼	.	.	.	55
Nollhac	2	33	0	18	1	.	.	.	.	7	12	16	.	.	7	1	5	1	0	½	0	1	.	6	.	2	7	.	.	.	123
Le Puy (P. C.)	.	28	17	.	.	.	.	.	.	8	15	11	.	3	.	.	19	3	5	¼	.	.	.	.	.	.	¼	3	.	.	121
Tence	½	2	.	.	.	.	.	.	.	.	5	¼	.	.	.	.	.	.	.	3	6	.	¼	.	.	.	13	7	.	.	50
Yssingeaux	25	.	1½	1	5	.	.	.	9	.	1½	9	.	.	3	6	7	.	½	10	7	0	17	.	0	.	6	.	.	1	138
Bas-en-Basset	16	.	11	5	.	.	.	.	.	½	6	9	.	.	.	7	11	.	.	3	7	.	.	5	.	.	7	.	.	7	100
La République	1	16	3	12	7	6	0	.	.	2	.	11	¼	.	.	1	0	6	.	3	11	½	0	7	1	.	12	5	.	.	112
Les Creuses	1	29	1	11	10	2	1	.	.	½	.	12	5	.	.	1	1	6	.	6	1½	5	.	6	1	.	21	5	.	.	142
Rochetaillée	.	13	3	.	.	.	.	.	.	8	.	11	2	.	.	.	.	10	.	1	0	9	.	5	1¼	.	.	.	.	.	76
Saint-Étienne	.	10	7	18	25	2	.	.	.	2	.	15	2	.	.	.	.	¼	.	.	7	.	.	3	.	.	11	12	.	.	119
Fortunières	18	22	.	28	.	.	.	.	.	.	3½	7	.	.	.	.	22	33	.	19	7	5	.	6	.	3	.	.	.	.	209
Montbrison (P. C.)	½	11	.	12	½	.	.	.	.	3	19	.	.	.	.	.	8	3	.	10	5	½	3	3	.	2	½	.	.	25	120
St-Martin-en-Haut	5	13	0	15	6	.	.	.	.	0	11	3	.	.	.	28	0	.	0	21	1	.	1	.	.	9	5	.	.	.	120
Noirétable	15	8	8	12	1	¼	.	.	15	15	31	½	.	.	9	5	3	10	8	.	9	2	.	11	.	5	.	.	.	.	175
St-Romain d'Urfé	11	.	15	12	7	.	5	.	6	9	13	12	.	.	7	1	½	10	7	6	1	6	3	½	.	.	¼	.	.	.	144
Feurs	5	10	.	11	5	.	.	.	.	2	17	.	.	.	.	.	½	.	3	11	6	¼	2	1	.	3	½	.	.	43	130
Panissières	17	.	10	3	9	.	.	.	.	.	20	3	.	.	.	6	.	10	.	7	¼	.	.	3	.	.	13	.	.	12	120
Nervieux	15	.	9	.	6	.	.	.	.	5	25	.	.	.	.	13	.	2	.	23	6	3	1	.	3	¼	2	.	.	5	122
St-Priest-la-Roche	.	10	.	.	25	.	.	.	.	.	.	39	.	.	.	.	.	.	.	18	22	.	3	2	3	.	.	3	.	.	125
Fourneaux	.	15	.	10	13	0	1	.	0	6	21	11	.	.	1	5	15	8	3	9	2	1	2	11	.	7	2	.	.	7	150
Montagny	½	9	.	11	15	.	.	.	.	8	27	13	.	.	1	.	11	.	15	13	1	¼	16	3	7	16	¼	.	.	8	188
Cublize	.	1	3	17	9	1	7	.	.	0	22	10	1	.	.	¼	6	11	3	3	5	3	2	8	2	2	7	.	.	1	127
Roanne	.	10	.	11	12	.	.	.	.	½	21	10	2	.	.	1	5	2½	13	5	6	1	½	11	1	0	2	0	.	28	171
Lapacaudière	.	.	.	6	9	.	1	.	10	28	½	.	.	.	½	8	16	8	17	.	6	½	1	6	.	.	.	.	.	.	128
Charolles	.	12	.	11	1½	.	.	.	.	.	40	10	1½	.	.	13	.	5	11	.	12	½	.	½	.	13	.	.	.	.	163
Saint-Eusèbe	6	½	.	7	6	.	3	1	.	10	36	6	1	.	15	½	1	.	5	.	13	6	2	10	.	.	½	.	.	1	141
Chelsey	2	15	3	2	½	.	2	2	.	9	39	½	1	.	.	½	.	1	3	3	.	¼	.	7	2	3	.	.	.	.	110
Arnay-le-Duc	1	20	1	6	3	1	3	.	9	.	43	5	.	.	.	29	.	.	1	7	17	¼	0	10	.	2	1	.	.	.	163
Autun	.	7	6	3	11	.	1	2	.	13	21	21	10	.	6	11	.	1	5	3	2	8	2	3	6	2	3	.	.	.	147
Digoin	10	.	.	12	13	.	2	.	.	19	32	3	½	.	.	.	.	3	13	15	1	10	2	½	0	1	.	.	.	.	144
Saint-Clément	.	14	.	7	12	.	.	3	15	7	10	17	.	.	15	9	26	.	20	3	.	6	1½	3	3	.	.	.	.	.	184
Mayet-de-Montagne	10	3	11	21	1	.	1	0	.	16	2½	19	6	.	12	8	1	2	1½	7	1	6	2	½	5	.	3	.	.	.	177
Dompierre	.	5	.	9	9	1	.	.	.	9	38	3	2	.	.	¼	.	.	11	16	1	12	1	1	¼	1	.	.	.	.	127
Beaulon	.	9	.	5	16	.	1	1	.	7	2½	16	¼	.	1	3	.	.	17	10	1	11	0	5	1	2	.	.	.	.	134
Luzy (C. M.)	.	6	6	3	12	.	5	0	.	9	21	1½	8	.	.	.	.	.	10	8	.	9	2	3	¼	2	2	.	.	.	126
Luzy (P. C.)	.	5	2	2	11	.	½	.	.	9	30	2	6	.	.	.	.	.	11	8	.	7	.	4	5	1	2	.	.	.	109
Saint-Saulge	.	6	9	2	20	2	5	.	.	.	55	7	7	.	.	.	1	1	8	10	1	2	¼	3	10	5	15	.	.	.	173
Châtillon-en-B.	.	7	9	8	8	3	1	2	.	22	37	¼	.	.	.	.	.	9	12	½	.	6	.	6	7	5	7	.	.	.	157
Cercy-la-Tour	.	7	.	.	21	.	2	1	.	7	32	11	7	.	.	.	.	3	11	.	9	7	3	2	2	4	¼	.	.	.	133
Decize	2	7	3	5	17	.	2	2	.	15	37	7	2	.	.	7	.	2	10	11	6	1	1	½	½	1	.	.	.	.	146
Saint-Léger-des-V.	.	12	3	.	23	.	3	.	.	9	38	9	7	.	9	10	.	.	12	16	.	5	½	.	9	½	.	.	.	.	183
Billy-Chevannes	.	10	12	5	13	.	3	6	3	3	39	9	7	.	.	.	.	10	.	.	½	11	.	10	.	9	.	.	.	.	152
Prémery	1	9	13	23	18	.	7	2	.	6	3½	7	5	1	.	.	.	3	6	1½	3	8	7	½	12	¼	5	.	.	.	192
Nevers	1	8	2	5	10	.	5	3	.	5	43	9	2	.	.	10	.	1	6	11	0	5	.	2	½	1	1	.	.	.	134
Bassin de l'Allier.																															
Châteauneuf	12	6	.	5	0	.	0	.	0	7	11	11	.	3	0	.	5	.	1	¼	1	1	5	0	.	5	1	.	.	.	79
Cheylard-l'Evêque	.	11	2	8	.	1	.	.	.	6	3½	2	.	.	.	.	2	.	.	1	.	.	.	1	.	5	.	.	.	.	71

STATIONS.	1	2	3	4	5	6	7	8	9	10	11	12	13	14	15	16	17	18	19	20	21	22	23	24	25	26	27	28	29	30	TOTAL.
Bassin de l'Allier (suite).																															
Langogne	1	25	0	9	0	1	.	.	0	6	2¼	3	.	0	2	6	9	.	.	1	1	1	.	¼	.	¼	¼	.	.	.	101
Saugues	18	3	9	5	6	.	.	.	.	7	.	15	.	5	¼	.	14	5	3	.	¼	.	2	.	.	2	¼	.	.	1	107
Langeac	.	.	17	7	2	.	.	.	.	.	5	12	.	.	7	.	15	.	5	¼	2	.	.	.	.	9	.	.	.	.	85
La Chaise-Dieu	2	25	3	9	8	2	.	.	.	8	9	30	.	.	8	¼	10	2	6	¼	3	5	1	3	.	6	7	.	.	.	155
Vernet-la-Varenne	.	.	9	9	.	5	3	.	.	1¼	15	¾	7	.	30	2	.	2¼	.	11	1	6	12	10	.	6	5	.	.	.	212
Ambert	1	11	2	6	9	.	.	.	1	2	33	12	1	.	1	1	9	1	¼	7	11	1	1	0	¼	3	12	.	.	.	133
Thiers (P. C.)	5	.	.	.	7	.	.	.	.	15	28	22	.	.	.	¼	2	.	17	19	3	2	2	2	.	.	.	.	.	.	128
Murat	5	3	1	2	.	.	.	.	8	37	30	1	.	3	1	1	8	2	1	6	3	3	3	2	¼	1	.	.	.	.	125
Massiac	.	13	.	8	¼	.	.	.	.	7	19	12	.	.	2	7	8	.	2	12	.	.	.	5	.	¼	1	.	.	.	10¼
Brioude	1	12	1	10	5	.	.	.	.	4	28	16	1	.	9	¼	5	.	19	10	2	1	.	3	1	¼	¼	.	.	.	1¼0
Besse	¼	20	6	1¼	6	.	3	.	.	17	30	19	.	.	35	3	.	2	10	7	1	11	.	.	11	2	.	.	.	.	201
Puy de Dôme	1	1¼	2	20	1¼	3	6	2	.	5	20	32	5	.	16	3	¼	8	5	6	5	12	6	¼	20	0	6	.	.	.	217
Clermont (Obsre)	1	12	0	12	5	1	.	.	.	11	20	17	3	.	10	1	2	7	5	5	7	5	2	1	5	.	2	.	.	.	133
Clermont (E. N.)	1	10	.	12	3	¼	.	.	.	11	19	15	.	.	1¼	.	13	¼	.	3	8	5	2	2	5	.	2	.	.	.	133
Clermont (P. C.)	1	11	.	15	1	.	.	.	.	9	26	10	.	.	12	.	8	.	¼	5	7	¼	2	1	¼	.	1	.	.	.	121
Miremont	.	14	2	7	12	.	.	.	.	6	20	21	6	.	18	5	7	5	18	6	5	5	.	12	6	.	.	.	.	.	175
Pontgibaud	11	.	8	8	7	2	.	.	8	30	8	9	6	7	6	8	8	9	9	8	¼	3	7	5	2	.	.	.	.	.	173
Vichy	.	8	2	1¼	17	.	.	.	.	24	36	¼	5	.	8	.	.	5	21	1¼	9	3	.	7	.	.	.	.	.	.	177
Ébreuil	.	13	.	5	12	.	.	.	.	9	38	8	.	.	.	1	1	.	1	10	6	1	1	9	.	.	.	.	.	.	115
Chantelle	2	11	.	6	1¼	.	.	.	.	1¼	45	12	.	.	23	.	.	.	3	10	¼	7	2	6	2	.	1	.	.	.	160
Bessay	.	9	5	6	26	.	.	.	.	9	32	17	¼	.	.	1	.	2	9	9	3	9	1	¼	6	2	.	.	.	.	15¼
Moulins (E. N.)	¼	7	13	10	.	.	.	.	1	2¼	28	.	.	.	13	.	11	5	2	1	10	0	3	3	.	¼	2	3	3	.	1¼6
Moulins (C. M.)	¼	5	2	7	18	.	.	.	.	5	61	¼	2	.	.	20	.	17	6	5	.	16	.	3	2	¼	.	.	.	.	181
Baleine	3	12	1	11	8	0	2	2	8	13	36	9	.	.	.	.	.	2	¼	18	6	7	2	7	.	6	.	.	.	.	156
Franchesse	.	9	.	.	20	.	1	1	.	5	27	8	8	.	.	.	.	2	5	25	1	3	8	3	¼	6	.	.	.	.	135
Bassin du Cher.																															
Bellegarde	.	.	16	7	12	.	.	.	.	11	27	37	.	.	.	.	5	9	13	5	.	13	3	11	9	5	.	.	.	.	183
Auzances	.	17	.	5	20	3	1	.	.	8	27	2¼	12	20	2	18	.	6	1¼	2	8	3	¼	9	5	.	.	.	.	.	208
Pionsat	8	.	.	22	10	.	.	.	13	10	28	1¼	.	5	¼	5	.	12	6	5	11	5	¼	7	.	3	.	.	.	.	172
Fontanières	.	18	1	8	25	.	.	.	.	23	23	36	1	.	15	0	3	.	7	1¼	.	12	5	7	5	3	.	.	.	.	205
Chambon	3	1	.	20	1	.	.	.	8	27	22	3	.	12	1	5	.	5	9	2	8	1	2	¼	1	3	.	.	.	.	1¼8
Montmarault	.	13	1	6	32	1	1	.	.	11	53	25	12	.	17	.	1	6	11	16	6	5	2	3	.	3	2	.	.	.	227
Montluçon	.	12	.	6	18	.	.	.	0	1¼	35	12	.	0	.	7	.	2	18	12	13	.	5	5	.	2	1	.	.	.	162
Archignat	.	15	.	.	20	.	.	1	.	7	27	25	.	.	11	.	13	.	3	12	9	2	1	1	3	1	.	.	.	.	153
La Queune	.	10	.	5	9	.	.	.	.	30	32	8	.	30	8	.	.	¼	10	12	3	1	5	11	.	2	.	.	.	.	180
Hérisson	.	17	.	6	32	.	.	.	.	24	80	26	.	19	24	.	.	13	10	7	22	.	.	9	.	8	.	.	.	.	29¼
Culan	1	17	.	5	19	.	0	1	.	¼8	25	22	13	9	25	¼	2	¼	21	8	6	1	2	1	.	3	.	.	.	.	237
Cérilly	.	2	.	6	12	13	2	3	6	6	16	15	.	2	¼	.	.	2	3	2	5	2	¼	3	6	¼	2	.	.	.	120
Richebout	5	2	¼	.	11	.	1	2	7	.	.	.	7	2	2	0	.	¼	7	10	3	3	2	.	¼	1	¼	.	.	.	82
Isle-et-Bardais	.	9	.	7	10	.	3	.	.	38	31	12	.	.	.	.	.	5	7	.	8	2	2	1	.	3	.	.	.	.	138
Blancfossé	1	8	2	3	11	.	2	2	.	6	32	15	1¼	.	.	.	.	3	¼	7	2	13	1	3	5	¼	.	.	.	.	138
Saint-Amand	.	10	1	3	6	.	1	2	.	16	33	15	.	.	1¼	.	.	2	15	5	¼	3	12	1	.	2	.	.	.	.	1¼5
Bourges (E. N.)	.	10	¼	0	22	.	12	1	.	8	22	22	.	.	.	0	.	5	6	1	.	9	2	.	8	1	3	.	.	.	135
Bourges (P. C.)	10	5	9	1	6	6	2	.	.	22	11	18	.	.	.	.	10	7	2	9	¼	6	.	9	1	1	.	.	.	.	1¼3
Mennetou-s.-C	.	1¼	2	.	27	.	2	.	.	2	8	73	.	.	.	.	.	.	2	¼	2	5	1	3	12	13	2	.	.	.	172
Aubigny	.	.	3	.	.	.	.	5	.	15	20	6	2	.	5	.	.	11	7	.	.	.	.	.	3	¼	.	.	.	.	80
Brinon	6	¼	15	10	.	.	3	1	10	3	35	.	.	.	5	.	¼	2	3	5	8	.	¼	2	.	13	1	.	.	.	13¼
Salbris	.	13	6	8	1¼	.	10	.	.	2	7	36	.	.	19	.	.	.	2	7	2	9	7	3	¼	2	.	.	.	.	152
Romorantin	0	10	¼	7	5	1	0	1	.	.	5	17	.	.	.	5	.	.	.	3	9	.	6	0	10	5	3	.	.	.	91

STATIONS.	1	2	3	4	5	6	7	8	9	10	11	12	13	14	15	16	17	18	19	20	21	22	23	24	25	26	27	28	29	30	TOTAL.
Bassin du Cher (suite).																															
Saint-Aignan	.	9	10	7	9	.	.	.	.	.	8	11	.	.	37	½	.	.	29	1	.	16	1	6	6	9	.	.	.	.	163
Montrichard	11	5	.	13	.	5	.	.	.	3	14	.	.	25	2	.	.	30	2	.	10	3	7	6	11	4	.	.	.	.	149
Joué-les-Tours	.	5	1	1	16	.	2	1	2	.	3	22	.	.	15	2	10	.	5	1	3	5	1	0	0	6	.	.	.	.	100
Savonnières	0	7	1	4	.	3	10	1	.	.	11	15	.	.	1	10	.	.	9	2	5	11	1	3	0	4	.	.	.	.	100
Bassin de l'Indre.																															
Sainte-Sévère	1	14	25	11	1	.	8	.	.	44	14	33	.	2	3	0	.	13	.	5	3	4	2	4	.	3	.	.	.	.	190
Châteauroux (E.N.)	10	8	.	3	6	.	2	.	.	18	3	33	.	.	24	.	.	3	1	.	5	2	.	.	.	.	.	.	.	.	120
Châteauroux (P. C.)	.	13	10	1	11	.	2	0	.	9	17	36	0	.	14	6	.	.	5	2	.	7	.	2	0	1	2	.	.	.	140
Loches (E. N.)	1	16	.	13	5	2	1	0	.	2	23	4	.	.	13	.	1	0	1	.	4	1	2	2	1	11	.	.	.	.	103
Le Louroux	.	18	2	2	10	0	1	1	.	.	2	7	.	.	9	.	4	.	3	0	2	.	12	0	2	8	4	.	.	.	89
Bassin de la Creuse.																															
Féniers	1	8	16	5	7	1	4	1	.	13	19	45	2	.	14	1	3	2	10	25	8	4	6	7	20	.	.	.	.	.	223
Felletin	.	16	5	2	9	1	.	.	.	17	25	34	.	.	2	5	.	.	20	8	4	3	4	7	1	5	.	.	.	.	168
Ahun	.	16	1	2	19	0	0	.	.	12	23	29	.	.	5	0	9	.	11	13	6	2	4	4	5	3	0	.	.	.	164
Guéret (E. N.)	11	20	1	8	14	1	6	1	.	29	22	26	.	5	3	3	7	15	10	5	2	1	3	7	.	3	.	.	.	.	202
Châtelus	.	22	1	.	16	.	3	1	.	16	12	26	.	.	3	4	1	.	4	15	.	3	3	10	4	.	.	.	.	.	174
Bonnat	.	15	2	6	7	3	.	.	9	.	42	24	.	2	2	4	.	.	12	6	6	2	0	1	3	.	.	.	.	.	146
Dun	1	17	4	4	11	.	6	2	0	10	32	33	0	.	4	0	1	.	26	3	16	11	5	2	4	4	3	.	.	.	199
Bénévent	1	7	0	1	3	0	1	0	0	9	2	6	0	5	1	0	0	8	0	7	4	1	6	9	0	8	0	.	.	.	79
Bellac	7	.	34	.	11	.	.	.	.	34	53	22	.	.	3	.	2	3	2	4	4	.	.	.	.	.	.	.	.	.	179
Argenton	.	31	.	21	.	2	2	2	.	26	24	26	.	.	7	.	.	5	1	2	4	7	.	.	1	5	2	.	.	1	169
St-Benoît-du-Sault	.	22	.	.	9	.	.	.	.	30	14	51	.	.	1	.	.	.	12	.	.	.	11	.	.	.	.	.	.	.	.	150
Saint-Savin	.	30	1	6	10	.	.	2	.	5	13	38	.	.	8	.	.	.	6	.	.	8	.	.	2	.	.	.	.	.	.	130
Le Blanc	.	28	1	5	15	.	1	2	.	7	18	51	.	.	12	1	.	.	.	5	.	7	1	1	4	3	.	.	.	.	.	162
Barrou	1	16	6	11	16	2	2	3	.	1	6	22	.	.	26	.	.	.	5	1	3	17	1	1	7	2	.	.	.	.	.	146
Buxeuil	2	12	.	6	12	.	1	1	.	.	5	17	.	.	16	.	.	.	1	1	0	5	2	1	1	11	.	.	.	.	.	94
Bassin de la Vienne.																															
Gentioux	1	20	10	9	11	.	9	3	.	15	15	52	.	.	13	1	7	.	22	10	5	4	6	8	15	11	.	.	.	.	.	247
Royère	2	22	9	6	16	.	9	1	.	21	30	51	.	.	16	1	6	.	13	19	6	4	.	24	15	7	.	.	.	.	.	280
Eymoutiers	9	47	.	9	5	4	1	.	5	29	48	40	.	10	5	.	.	2	19	5	4	3	2	17	7	3	.	.	.	.	.	274
Saint-Léonard	.	25	2	1	10	.	2	.	.	6	29	23	.	15	6	.	.	1	2	3	9	4	2	5	9	.	.	.	.	.	.	154
Pontarion	.	16	8	2	14	.	3	1	16	17	28	.	.	34	46	.	.	8	15	9	4	5	9	8	16	4	4	.	.	.	.	264
Bourganeuf	13	7	1	15	.	3	1	.	12	22	28	.	.	33	1	.	.	.	7	3	4	.	4	2	8	1	.	.	.	.	.	165
Château-de-Bort	.	6	3	10	11	2	1	0	.	16	33	49	.	.	10	.	.	.	12	0	7	5	2	4	4	7	10	.	.	.	.	193
Limoges (P. C.)	6	23	2	7	6	.	1	1	.	28	24	41	.	3	1	.	2	8	2	2	1	6	3	13	.	12	.	.	.	.	.	192
Limoges (E.N.)	6	10	3	5	5	.	3	.	.	15	.	50	.	.	.	.	.	50	15	1	1	6	5	8	1	3	1	.	.	.	.	281
Chalanais	1	22	11	.	11	.	1	.	.	11	10	27	.	.	.	.	1	.	4	4	0	1	0	4	8	14	.	.	.	.	.	131
Confolens	2	29	3	1	11	.	3	.	.	5	13	40	.	.	.	.	.	.	6	6	.	9	4	4	.	4	.	.	.	.	.	140
Isle-Jourdain	3	30	7	0	3	2	1	.	.	.	5	17	5	9	1	3	.	.	4	3	.	3	.	.	12	8	3	.	.	.	.	124
Lussac-les-Ch	2	35	.	5	1	0	0	0	.	13	11	21	.	.	4	3	.	1	2	1	5	2	.	.	0	17	.	.	.	.	.	126
Lhommaizé	2	28	6	.	3	2	5	.	.	13	12	21	.	.	1	3	.	.	3	1	5	2	.	.	8	9	7	.	.	.	.	134
Lezay	2	11	2	6	12	.	2	1	.	1	37	1	.	.	.	.	5	0	3	.	13	13	.	3	2	2	8	.	.	.	.	123
Lusignan	1	16	2	1	5	.	2	5	.	.	46	20	.	.	.	2	3	2	.	11	2	6	1	1	1	7	10	.	.	.	.	144
Montreuil-Bonnin	3	4	1	.	.	3	4	3	2	.	.	16	.	.	32	8	7	.	.	6	.	.	2	5	3	5	.	.	.	.	.	104
Vouillé	2	5	1	9	23	.	1	0	.	.	19	23	.	.	13	3	.	3	.	8	7	10	6	5	9	.	.	.	.	.	.	150
Poitiers (P. C.)	2	27	4	7	12	.	3	.	.	.	30	15	.	.	16	.	2	.	1	6	1	9	0	0	.	6	.	.	.	.	.	141
Châtellerault	.	10	2	5	7	.	1	1	.	.	12	13	.	.	62	23	.	.	2	2	0	4	6	.	8	12	5	.	.	.	.	176
Saint-Gervais	4	3	5	1	1	.	1	1	.	14	9	.	.	12	5	.	.	.	2	.	12	2	0	2	4	1	.	.	.	.	.	85

STATIONS.	1	2	3	4	5	6	7	8	9	10	11	12	13	14	15	16	17	18	19	20	21	22	23	24	25	26	27	28	29	30	TOTAL.
Bassin de la Vienne (suite).																															
Saint-Épain	.	11	.	4	15	.	.	2	.	.	9	9	.	.	25	.	.	.	5	3	.	12	2	.	.	5	.	.	.	.	102
Parcay-sur-V.	.	10	.	33	11	.	2	.	.	.	3	14	.	18	.	.	.	.	.	6	.	18	7	.	.	9	.	.	.	.	131
Lerné	5	10	4	8	3	.	2	1	.	.	12	7	.	0	1	1	1	.	12	5	10	10	2	2	0	11	.	.	.	.	113
Bassin de la Loire, du Bec-d'Allier à Angers.																															
Givry	2	7	.	5	12	.	5	4	.	6	30	9	5	.	.	.	.	.	6	9	0	3	.	5	4	2	.	.	.	.	114
Chaulgnes	.	10	15	1	25	.	3	1	0	.	30	15	6	.	.	3	.	.	5	13	0	1	1	0	10	2	0	.	.	.	114
Saint-Satur	3	7	12	29	13	.	1	1	.	2	15	9	2	.	.	.	.	9	1	10	0	4	.	2	6	6	.	.	.	.	134
L'Étang-du-Puits	.	8	2	.	10	.	3	1	.	2	10	26	.	.	.	12	.	.	2	6	1	1	2	3	3	15	1	.	.	.	108
Gien	.	6	5	2	6	5	.	.	0	1	14	21	.	.	.	.	.	1	2	10	.	6	1	4	7	7	0	.	.	.	98
Coullons	.	10	.	6	8	.	12	3	7	.	7	8	.	.	4	3	5	.	7	2	.	9	.	.	4	3	.	.	.	5	103
Ouzouer-le-Marché	.	5	2	.	1	.	1	.	2	.	1	10	.	.	.	.	.	20	9	1	.	12	.	3	2	2	.	.	.	.	70
Orléans (P. C.)	2	2	.	11	6	.	6	2	1	.	5	15	.	.	.	.	.	8	15	3	2	4	0	6	3	1	2	.	.	.	94
La Ferté St-Cyr	.	11	12	24	.	.	.	.	.	21	23	.	.	.	15	.	2	.	7	.	6	.	4	.	.	13	.	.	.		137
Vernou (Loir-et-Ch.)	.	6	21	5	5	.	1	1	.	8	.	24	.	.	.	3	2	0	.	2	8	.	.	3	4	12	2	.	.	.	106
Contres	.	8	3	2	13	.	.	.	.	.	7	16	.	.	2	0	.	0	9	1	7	6	.	.	1	7	0	.	.	.	80
Blois (E. N.)	.	6	2	5	5	0	2	1	.	1	19	11	.	.	7	2	6	15	2	1	3	.	6	8	2	16	.	.	.	.	118
Blois (P. C.)	0	6	1	1	8	.	2	1	.	1	.	27	1	.	0	8	6	.	15	2	0	3	4	1	6	12	6	.	.	.	111
Herbault	.	.	15	.	3	33	.	2	.	3	.	.	13	.	3	.	26	.	25	4	13	.	3	.	7	8	6	2	.	.	166
St-Amand	.	3	2	3	14	.	2	.	2	.	2	12	.	.	8	11	30	10	0	0	.	.	1	1	4	3	14	.	.	.	124
Monthodon	.	6	2	3	9	.	3	.	4	.	10	15	.	.	12	44	33	.	.	5	6	8	.	2	9	9	.	.	.	.	178
Vernou (Indre-et-Loire)	.	7	3	0	10	.	1	.	3	7	7	.	.	14	1	4	.	11	0	1	6	4	3	1	8	4	.	.	.	.	95
Vouvray	.	8	0	0	12	1	0	0	3	.	.	5	.	.	.	10	.	25	.	2	4	.	1	4	.	0	2	.	.	0	80
Beaumont-la-R	.	8	5	.	6	.	4	0	2	.	11	25	.	.	7	47	22	.	1	1	12	11	6	4	1	6	.	.	.	.	179
Tours (P. C.)	.	4	1	0	10	.	2	1	3	.	4	8	.	.	17	1	6	.	2	2	5	6	5	2	5	7	.	.	.	.	91
Tours (ville)	.	5	2	0	8	.	2	.	3	.	5	7	.	.	20	1	7	.	2	1	4	4	6	5	2	12	0	.	.	.	97
Channay	.	5	0	.	1	.	2	2	1	.	6	30	.	.	15	3	1	.	16	2	3	15	2	6	0	5	.	.	.	.	118
Ponts-de-Cé	5	0	3	4	4	0	2	2	1	.	5	6	.	1	17	.	13	1	2	4	0	7	0	4	2	.	0	.	.	.	83
Bassin du Loir.																															
Outarville	.	6	5	4	9	1	3	4	2	8	.	18	.	.	.	.	.	30	2	4	.	.	5	3	10	7	.	.	.	.	120
Authon	.	4	5	4	5	.	4	1	3	.	.	20	.	.	.	.	10	1	2	3	4	21	4	5	2	2	1	.	.	.	106
Brou	1	5	3	3	.	0	0	0	1	.	2	23	.	.	.	.	1	.	3	9	.	10	2	4	1	1	4	.	.	.	73
Thiron-Gardais	.	6	6	2	4	.	2	0	9	.	1	16	.	.	0	.	1	.	1	10	0	17	2	10	1	2	.	.	.	.	91
Illiers	4	11	1	1	.	2	1	1	.	3	10	.	.	.	.	.	.	2	4	.	9	3	16	8	2	3	.	.	.	7	88
Bonneval	2	6	7	9	4	3	.	.	.	4	.	30	.	.	.	.	.	.	7	3	2	19	.	7	.	2	2	.	.	.	107
Châteaudun	1	5	3	6	2	1	1	1	1	1	1	37	.	.	.	3	1	.	5	1	2	14	1	1	1	5	5	.	.	.	98
Droué	.	4	10	0	3	3	2	1	.	5	30	.	.	.	.	7	8	8	22	4	4	5	4	5	1	1	.	.	.	.	126
Ville-aux-Clercs	6	2	.	14	3	1	.	.	2	.	3	54	.	.	1	1	.	.	4	10	10	.	.	6	7	1	.	.	.	.	125
Oucques	1	4	4	2	4	..	3	.	3	.	0	11	.	.	0	.	1	3	5	4	2	12	.	1	2	7	.	.	.	.	67
Vendôme	.	3	5	1	3	.	4	.	6	.	12	38	.	.	5	.	3	1	6	3	3	6	1	7	6	1	.	.	.	.	113
Montoire	.	2	3	0	4	.	2	1	5	.	16	34	.	.	7	.	26	1	0	4	2	8	2	8	7	4	6	.	.	.	143
Montmirail	.	.	9	.	4	.	2	.	5	.	1	28	.	.	3	.	4	.	3	1	1	10	.	3	2	5	.	.	.	.	81
Mondoubleau	.	3	1	2	.	2	.	5	.	3	44	.	.	1	.	4	1	1	2	.	23	1	9	2	3	2	.	.	.	1	110
St-Calais	.	6	4	3	.	2	.	4	.	4	44	.	.	1	.	6	1	1	2	1	5	.	7	6	5	.	.	.	.	1	103
Savigny	.	3	3	4	3	.	4	.	3	.	5	87	.	.	.	.	12	.	1	4	2	8	3	4	2	5	0	.	.	.	151
La Chartre-s.-L	.	4	.	.	1	1	2	3	.	3	10	11	.	.	1	.	33	2	0	2	6	3	5	7	1	5	.	.	.	.	100
Le Grand-Lucé	.	4	3	4	2	8	2	.	3	.	12	.	.	.	.	6	14	2	1	2	8	3	.	23	3	4	.	.	.	1	105
Jupilles	.	2	.	3	.	9	5	2	3	.	7	.	.	.	10	1	19	4	.	3	1	4	17	12	12	8	.	.	.	.	122
Vaas	.	.	6	0	2	3	.	2	.	1	13	4	.	.	27	25	.	16	2	3	14	1	.	5	2	8	.	.	.	.	134
Le Lude	.	1	3	1	2	.	2	1	4	.	.	13	.	.	5	4	10	4	14	4	.	14	0	5	7	4	.	.	.	.	100

STATIONS.	1	2	3	4	5	6	7	8	9	10	11	12	13	14	15	16	17	18	19	20	21	22	23	24	25	26	27	28	29	30	TOTAL.
Bassin du Loir (suite).																															
Pontvallain	.	6	.	.	2	2	3	4	.	.	15	3	.	.	23	1	19	7	7	8	9	11	7	1	1	1	.	.	.	.	130
La Flèche	.	1	5	4	1	2	1	8	.	.	13	1	.	1	16	4	6	5	6	8	9	6	3	10	4	7	.	.	.	.	124
La Ch^{lle}-d'Aligné	.	2	.	3	2	2	1	.	1	.	10	0	.	.	11	8	17	.	.	2	2	8	8	3	6	.	.	.	.	.	86
Le Plessis-Gramm.	5	5	.	5	.	2	.	.	.	1	12	.	.	8	2	8	10	2	8	13	7	.	5	1	3	2	.	.	.	.	97
Bassin de la Sarthe.																															
F^{t} d'Ecouves	.	.	7	.	7	1	3	2	7	2	2	4	.	.	0	.	19	6	3	1	5	9	2	11	7	1	2	.	.	12	114
F^{t} de Perseigne	0	1	1	.	2	.	2	.	10	1	1	5	.	.	.	.	18	2	3	6	4	10	2	7	1	11	.	.	.	.	87
F^{t} de Bourses	.	.	.	.	1	.	1	.	1	3	1	.	.	.	.	.	6	8	12	4	6	9	7	1	2	4	.	.	.	.	67
Alençon (E. N.)	0	0	2	.	1	.	1	1	10	2	1	4	.	.	.	1	13	0	2	3	5	8	3	8	1	1	1	.	.	.	69
Saint-Denis-s.-S	.	3	.	.	3	.	2	4	5	.	4	.	.	.	.	5	15	6	.	12	6	6	.	13	3	3	.	.	.	.	90
Villaines-la-J	.	0	7	0	4	1	5	4	3	0	1	0	.	.	.	.	19	6	1	2	2	5	3	11	0	4	1	.	.	0	79
St-Léonard-des-B	.	.	1	.	2	.	0	.	5	.	2	4	.	.	.	.	24	14	1	.	9	4	1	5	5	.	.	.	.	.	77
Neufchâtel	.	.	1	.	1	.	.	1	5	2	.	.	.	.	3	.	19	1	7	1	4	19	3	4	1	3	.	.	.	.	75
P^{t}-Oisseau	.	.	.	3	.	.	6	1	2	1	2	3	5	.	.	.	.	19	6	8	6	5	4	3	3	9	3	.	.	.	89
Beaumont-s.-S.	2	2	25	2	0	1	0	4	1	1	10	1	.	0	1	.	24	2	4	5	5	5	1	11	5	.	.	.	.	1	114
Mamers	1	4	1	3	1	2	1	5	2	2	3	2	.	.	2	.	18	3	6	1	8	10	1	6	1	6	5	.	.	3	96
Bonnétable	1	2	3	8	3	1	.	1	1	.	.	25	.	.	3	.	16	4	5	3	6	3	3	5	3	2	1	.	.	.	99
Ballon	1	3	.	12	2	.	.	.	5	.	.	10	.	.	.	.	40	.	4	6	.	12	7	10	.	10	.	.	.	.	122
La Guierche	1	3	6	3	1	1	1	3	.	4	19	3	.	1	1	2	35	4	4	4	2	9	4	5	4	.	.	.	.	6	126
Le Mans (P. C.)	.	.	.	22	.	.	.	.	.	2	12	4	.	1	0	.	28	8	4	4	9	3	15	15	6	1	.	.	.	.	134
Le Mans (E. N.)	0	1	15	2	1	0	2	0	1	1	1	17	.	.	1	.	26	5	8	5	4	11	6	17	10	5	.	.	.	.	139
Le Mans (S. H.)	.	6	2	1	1	1	1	1	.	.	10	3	.	.	.	.	26	7	4	4	5	7	12	10	5	1	.	.	.	.	107
Forêt de Réno	1	2	3	2	.	4	.	5	.	18	5	.	.	.	.	5	7	3	1	.	20	6	14	4	4	1	.	.	.	.	106
Rémalard	0	3	0	11	3	.	1	.	4	.	2	5	.	.	.	1	6	.	2	.	.	20	7	12	4	1	3	.	.	.	85
Bellême	.	5	2	25	3	.	3	1	14	1	1	7	.	.	.	.	11	2	7	1	.	27	4	9	0	2	3	.	.	.	128
Nogent-le-Rotrou	.	3	0	9	4	.	2	1	12	4	1	13	.	.	.	.	16	.	3	.	.	16	1	8	1	1	.	.	.	.	93
La Ferté-Bernard	.	5	3	2	1	1	1	3	.	.	12	8	.	1	.	.	6	2	1	.	7	4	2	1	.	.	.	.	.	1	61
Fillé-Guécelard	.	.	3	3	.	.	.	.	3	3	6	9	1	.	.	.	12	17	11	16	8	4	8	10	0	6	.	.	.	5	155
Foulletourte	.	1	4	1	.	2	.	4	.	2	27	3	.	2	1	5	25	2	9	3	8	10	9	.	11	.	.	.	.	.	129
Souligné-s.-V.	.	1	2	3	.	.	.	.	.	.	.	33	.	.	1	17	6	3	4	5	12	2	11	4	4	.	.	.	.	5	113
Chantenay	.	.	15	5	.	.	5	3	.	.	15	.	.	.	6	1	7	24	2	2	7	5	6	9	3	2	.	.	.	.	117
Malicorne	.	2	3	9	2	3	.	.	.	2	27	.	.	.	2	.	5	17	4	.	13	2	8	8	3	8	.	.	.	.	118
Sillé-le-Guillaume	.	4	.	3	.	.	2	4	.	2	14	.	.	.	.	15	.	2	.	.	8	1	2	19	4	.	.	.	.	5	85
Conlie	.	.	12	3	.	1	3	4	0	0	18	.	.	.	.	3	22	3	2	5	4	8	1	21	2	.	.	.	.	7	120
Neuvillette	.	2	2	2	3	3	2	5	2	1	10	.	.	.	.	3	14	5	1	7	3	9	7	25	8	1	.	.	.	3	118
Amné	.	.	2	19	1	1	2	.	.	.	18	.	.	.	.	.	8	5	6	9	2	5	5	2	6	1	.	.	.	.	92
Loué	.	.	2	28	.	1	1	1	.	2	10	.	.	.	.	.	9	5	2	9	4	4	.	12	3	1	.	.	.	.	94
Sablé	.	.	21	.	3	2	.	3	1	3	2	.	.	5	1	9	9	5	6	3	8	.	2	4	4	4	.	.	.	.	95
Angers (E. N.)	5	6	4	2	4	.	2	3	4	1	3	10	.	.	14	5	.	5	1	4	8	6	1	2	1	6	2	.	.	.	99
Bassin de la Mayenne.																															
La Lacelle	1	.	6	2	4	.	3	1	13	0	2	6	.	.	.	4	24	7	1	1	7	8	2	16	3	1	4	.	.	.	116
Javron	1	3	3	6	.	.	1	1	16	7	8	12	.	.	.	5	12	1	3	.	10	16	3	7	2	6	.	.	.	.	122
Couptrain	.	1	6	2	3	.	2	0	11	1	6	6	.	.	.	7	15	6	1	.	6	14	2	12	4	2	1	.	.	.	108
F^{t} d'Andaines	.	2	5	1	6	.	7	.	10	12	1	3	.	1	0	2	5	16	9	2	2	6	6	19	2	1	7	.	.	.	125
La Ferté-Macé	1	1	4	1	6	.	5	1	10	4	1	4	.	1	0	5	13	13	1	1	.	11	.	14	4	2	1	.	.	.	104
Couterne	.	.	5	1	5	.	2	1	9	3	2	2	.	.	.	4	11	.	2	.	4	7	2	14	8	2	7	.	.	.	91
Domfront	1	9	0	5	.	6	0	.	5	8	0	0	.	0	.	.	10	8	5	9	3	4	2	27	0	4	10	.	.	.	116
Mayenne	0	.	5	0	4	0	1	1	17	2	2	3	.	0	0	0	13	8	6	5	8	9	7	16	16	3	1	.	.	.	128
Ernée	2	2	4	4	0	.	4	9	18	4	0	.	0	3	.	0	8	10	4	4	1	17	.	19	7	0	.	.	.	3	123

STATIONS.	1	2	3	4	5	6	7	8	9	10	11	12	13	14	15	16	17	18	19	20	21	22	23	24	25	26	27	28	29	30	TOTAL.
Bassin de la Mayenne (suite).																															
Évron	.	2	1	3	.	6	0	2	1	2	6	.	.	.	1	11	¼	9	1	¼	¼	¼	13	23	2	0	.	.	.	16	117
Laval (E. N.)	.	0	.	7	.	.	3	.	3	5	1	.	.	.	1	23	50	½	¼	0	9	5	8	10	3	2	.	.	.	6	144
Château-Gontier	3	1	3	3	2	.	2	2	5	1	2	3	.	.	11	2	8	.	1	12	2	3	3	10	2	6	.	.	.	.	87
Craon	6	2	¼	¼	¼	1	1	¼	1	1	1	3	.	.	6	6	6	6	12	¼	1	¼	7	12	.	6	.	.	.	.	102
Bassin de la Loire inférieure, rive droite.																															
Oudon	5	3	1	2	2	.	1	1	1	¼	¼	1	.	1	¼	2	5	.	5	5	7	8	1	½	2	5	1	.	.	.	75
Maumusson	2	1	¼	1½	5	2	2	¼	0	6	3	.	.	0	19	0	6	8	5	¼	5	7	0	½	5	1	.	.	.	.	107
St-Mars-la-Jaille	.	.	1½	.	.	.	¼	.	.	¼	5	.	.	.	.	10	.	½	¼	3	7	6	7	.	5	6	.	.	.	.	79
Joué-sur-Erdre	1	3	1	3	.	2	1	2	.	2	.	.	1	5	1	2	2	¼	2	6	7	0	5	1	½	0	.	.	.	½	59
Nort	5	.	3	11	1	.	1	1	0	0	1	.	.	2	.	½	3	8	1	6	½	7	0	½	0	3	7	.	.	.	72
Sucé	3	5	6	9	.	¼	½	1	2	.	2	.	.	1	.	½	1	¼	5	3	9	10	.	6	1	.	.	.	.	.	80
Nantes (Obsre)	2	1	0	2	2	.	.	2	0	1	1	0	.	.	.	0	2	3	5	6	½	20	0	5	0	1	.	.	.	.	57
Nantes (P. C.)	1	.	2	.	1	.	.	2	.	1	1	.	.	.	0	.	.	½	6	6	7	13	1	3	1	1	.	.	.	.	50
Nantes (Écluse)	.	.	3	.	.	.	.	2	.	.	.	.	.	.	.	1	1	3	.	11	.	16	3	1	.	.	.	.	.	.	40
Cordemais	.	.	8	.	.	1	.	.	.	.	.	.	.	.	.	.	2	18	7	3	15	16	9	.	8	5	.	.	.	.	92
Herbignac	.	.	1	2	1	.	1	1	12	1	1	.	.	.	0	2	.	.	3	6	12	1	1	2	¼	1	.	.	.	.	52
St-Nazaire	.	6	¼	7	1	1	.	.	.	.	.	.	.	2	1	.	.	3	1	20	9	.	.	2	3	.	.	.	.	.	60
Le Pouliguen	0	2	.	.	.	.	1	2	1	.	.	.	.	1	2	.	.	10	3	10	5	1	0	2	1	.	.	.	0	0	43
Bassin de la Loire inférieure, rive gauche.																															
Secondigny	3	.	6	3	.	1	¼	1	.	¼	2½	.	.	.	0	2	0	1	1	9	10	11	3	3	1½	9	.	.	.	½	113
Parthenay (E. N.)	1	.	5	1	1	6	1	5	.	2	15	.	.	.	8	.	.	1½	.	8	18	8	1	3	7	8	.	.	.	.	110
Saint-Loup	5	5	2	13	.	.	.	2	.	1	17	.	.	6	.	.	1	.	17	7	28	¼	2	2	5	2	.	.	.	.	119
Airvault	5	.	1	5	12	.	1	2	.	.	9	9	.	0	2	0	1	.	11	6	6	26	2	1	.	5	1	.	.	.	105
Belleville-les-Th	3	¼	¼	19	.	1	1	1	.	1	19	.	.	6	1	.	3	¼	2	¼	9	.	3	1	1	1	.	.	.	.	88
Mirebeau	1	7	3	6	15	.	.	.	.	6	21	25	.	.	16	5	.	.	.	6	10	6	3	.	10	3	1	.	.	.	144
Moncontour	7	3	½	3	1	.	.	.	1	17	10	.	.	14	8	.	.	.	5	1	8	7	.	.	5	½	2	.	.	.	100
Loudun	6	2	7	3	2	.	.	.	.	19	8	.	3	15	6	.	.	0	2	.	13	3	1	.	8	1	.	.	.	.	99
Bressuire (P. C.)	5	.	.	12	7	.	.	2	1	.	20	9	.	.	1	.	½	3	2	6	8	7	.	3	1	12	.	.	.	.	103
Bressuire (C. M.)	6	1	.	13	.	2	1½	5	1	0	0	31	5	3	.	.	.	28	.	5	.	.	32	.	.	3	5	.	.	.	154
Les Gardes	3	0	0	3	7	.	2	1	2	5	7	0	.	2	3	1	2	15	½	6	8	1	3	3	0	6	0	.	.	.	83
Vieillevigne	3	6	13	1½	5	.	.	7	5	3	5	10	.	.	.	7	6	5	7	3	9	15	8	5	¼	10	.	.	.	.	150
Legé	.	.	8	19	5	.	2	¼	3	¼	5	.	.	.	.	.	22	.	2	6	6	17	3	6	2	1	.		.	.	116
Montbert	3	.	0	2	3	.	1	¼	1	0	5	.	.	.	.	2	7	.	10	6	10	¼	1	3	1	0	.	.	.	.	63
Clisson	¼	1	.	3	5	.	1	2	1	3	8	11	.	.	.	3	7	1	3	2	2	13	1	1	.	9	.	.	.	.	81
Le Pallet	1	.	.	¼	.	.	5	¼	.	2	1	.	.	.	.	¼	1	2	5	2	16	1	2	1	1	.	.	.	.	1	52
Le Loroux	.	¼	3	2	2	0	1	2	.	.	3	.	3	.	.	.	9	1	7	3	10	9	1	1	3	2	.	.	.	1	68
Vertou	3	1	.	2	.	1	.	3	.	¼	1	.	1	.	.	2	5	6	5	2	17	0	5	1	¼	0	.	.	.	.	63
Saint-Philbert	2	2	¼	6	2	.	2	¼	1	2	3	.	.	.	.	2	2	3	.	8	2	11	1	1	¼	2	1	.	.	.	65
Bouaye	.	0	.	3	2	.	.	2	2	0	2	.	.	.	.	.	.	2	17	5	9	9	2	¼	.	1	1	.	.	.	60
Le Pellerin	1	1	1	5	2	.	0	1	.	0	0	.	.	.	.	.	.	1	13	7	¼	8	0	3	2	2	¼	.	.	.	55
Saint-Père-en-Retz	¼	.	1½	1	.	1	.	2	.	¼	.	.	.	1	.	.	.	10	5	10	9	.	¼	.	5	3	.	.	.	.	73
Paimbœuf	¼	0	7	1	.	.	.	.	.	2	1	.	.	1	.	.	.	6	12	7	6	9	0	.	1	¼	.	.	.	2	63
Fort-de-Mindin	.	¼	0	¼	1	.	.	1	.	.	1	.	.	.	0	1	.	1	2	1	19	1½	.	1	2	3	0	.	.	.	55
Saint-Gildas	.	6	5	1	1	.	0	1	.	.	.	.	.	.	.	3	.	.	¼	¼	11	8	0	1	2	15	0	.	.	.	62
BASSINS ENTRE LA LOIRE ET LA GIRONDE.																															
Bassins de la Sèvre niortaise et de la Vie.																															
Chey	.	13	1	3	9	.	2	3	.	2	5	32	.	.	.	.	7	.	3	½	1	8	1	½	1	21	2	.	.	.	122
Pamproux	.	21	2	5	.	2	3	8	.	13	32	.	.	.	1	3	6	1	20	6	2	.	0	6	9	.	.	.	.	.	150

STATIONS.	1	2	3	4	5	6	7	8	9	10	11	12	13	14	15	16	17	18	19	20	21	22	23	24	25	26	27	28	29	30	TOTAL.
Bassins de la Sèvre niortaise et de la Vie (suite).																															
Mazières	.	15	1	3	13	.	2	8	.	.	10	24	.	.	.	.	8	.	8	8	4	13	7	9	.	10	2	.	.	.	146
Champdeniers	2	23	2	9	4	.	1	5	2	.	17	24	.	.	0	17	2	1	3	1	9	11	2	5	5	9	6	.	.	.	160
François	.	9	1	7	2	.	1	2	1	0	5	30	.	.	0	1	1	1	3	4	2	12	.	5	1	13	5	.	.	.	105
Prahecq	13	6	3	4	.	1	1	.	.	6	42	.	.	.	1	.	5	4	3	6	15	1	4	2	1	2	.	.	.	.	119
Niort	0	12	10	7	3	.	0	2	0	0	15	15	.	.	0	2	1	0	2	3	6	14	5	3	1	25	.	.	.	.	127
Mauzé	.	8	.	13	5	.	2	.	.	15	.	14	.	.	.	.	.	2	1	5	3	7	2	5	4	1	.	.	.	.	87
Arçais	1	8	8	11	9	.	0	1	0	.	11	11	.	.	0	24	1	0	5	1	5	9	1	3	2	10	4	.	.	.	125
Xanton-Chassenon	.	30	5	16	2	.	1	3	3	.	25	14	.	.	.	0	4	.	7	1	5	12	2	3	2	6	8	.	.	.	149
Fontenay-le-Comte	1	11	.	23	1	.	0	4	2	.	5	13	.	.	.	.	.	.	4	.	6	14	2	.	3	.	26	.	.	.	115
Bazoin	.	14	8	8	4	.	0	1	.	.	5	12	.	.	.	1	.	2	4	0	4	15	1	3	3	13	.	.	.	.	98
Roche-s.-Yon (E. N.)	.	1	.	.	.	.	1	4	1	2	12	3	.	.	.	.	.	5	2	.	.	15	.	6	1	12	9	.	.	.	72
L'Aiguillon-s.-M.	.	6	.	.	13	.	1	6	4	.	15	13	.	.	.	.	.	1	1	6	3	15	1	3	3	9	11	.	.	.	110
Les Sables-d'Ol	1	1	.	0	0	.	.	3	1	3	7	2	.	.	.	8	.	.	3	2	7	9	1	1	1	19	.	.	.	.	69
Saint-Gilles-s.-Vie	1	2	.	7	.	.	1	2	0	1	2	.	.	.	.	2	.	.	2	1	9	4	2	1	.	2	10	.	.	.	50
Machecoul	0	1	1	3	5	.	2	3	1	1	3	.	.	.	.	2	.	3	5	2	5	7	2	1	10	2	5	.	.	.	65
Ile d'Yeu	8	.	.	12	.	1	.	1	1	0	0	.	.	0	.	.	.	0	2	2	8	.	2	.	1	19	.	.	.	.	57
Noirmoutiers	.	0	.	1	1	1	2	4	.	1	3	.	0	.	.	1	.	.	3	2	5	13	0	2	.	12	0	.	.	.	51
Bassin de la Charente.																															
Charroux	2	24	1	3	15	.	2	1	.	4	7	37	.	.	1	.	.	.	.	9	.	12	1	6	6	7	6	.	.	.	145
Civray	9	8	1	13	8	6	8	1	.	.	8	40	.	.	2	.	.	.	.	9	.	10	.	5	7	2	3	6	.	.	146
Ruffec	1	20	7	10	12	.	1	1	.	3	9	27	.	.	0	.	5	3	7	12	.	5	1	4	1	10	.	.	.	.	140
Sauzé-Vaussais	1	18	5	26	7	1	1	1	.	1	16	24	.	.	.	.	5	0	5	8	1	3	1	6	2	0	5	.	.	.	137
Montbron	.	12	16	.	3	.	4	.	.	5	20	11	.	.	.	.	.	.	8	10	.	2	4	3	.	9	3	.	.	.	110
Angoulême (P. C.)	14	1	10	3	1	.	1	.	1	3	8	10	.	.	.	.	5	.	16	11	3	2	0	.	.	14	12	.	.	.	114
Barbézieux	0	9	.	4	4	.	2	.	.	2	19	13	.	.	0	18	3	10	11	3	.	6	.	1	0	4	12	.	.	.	120
Cognac	2	15	.	2	3	.	1	0	.	2	11	13	.	.	.	1	2	4	5	16	0	2	0	3	0	0	1	.	.	.	83
Jonzac	1	8	4	.	.	.	2	.	.	4	18	19	.	.	.	.	.	9	7	.	.	4	3	3	.	1	10	.	.	.	93
Saintes	8	13	.	2	3	.	2	1	.	1	7	20	.	.	.	.	.	5	3	.	3	4	2	2	0	.	4	.	.	.	80
Chef-Boutonne	1	15	5	10	4	.	1	0	.	1	10	23	.	.	.	.	1	1	5	9	0	17	1	6	0	6	8	.	.	.	124
Celles-s.-Belle	1	14	6	5	6	.	2	1	0	.	24	19	.	.	.	.	1	.	10	12	2	12	.	7	1	2	4	.	.	.	129
Villiers-en-Bois	18	10	4	4	.	2	0	0	.	30	26	.	.	.	1	0	1	9	4	2	11	0	14	1	8	1	.	.	.	1	148
Chizé	0	10	8	2	2	.	1	.	.	.	14	22	.	.	.	0	0	2	11	8	1	7	.	3	0	6	5	.	.	.	102
S'Jean-d'Angely	1	12	11	5	1	.	2	1	.	.	11	14	.	.	.	2	1	1	7	2	2	7	1	2	0	.	2	.	.	.	85
Bel-Ébat	4	12	.	3	1	.	.	2	.	.	7	27	.	.	.	2	.	2	1	.	4	4	.	3	.	.	4	.	.	.	76
Rochefort (Obs^{re}.)	3	.	14	9	.	2	13	1	.	11	14	.	.	9	.	.	3	1	.	7	5	.	1	1	2	3	.	.	.	4	93
Lagord (E. N.)	3	8	.	14	0	.	1	.	.	.	10	26	.	.	.	.	.	2	1	0	.	10	1	7	1	4	4	.	.	.	90
La Rochelle	2	.	12	14	.	.	.	.	.	.	.	35	.	.	.	.	3	.	.	.	12	.	.	3	.	.	.	15	.	.	94
Ile d'Aix	1	8	.	9	8	.	.	1	.	.	3	14	.	.	.	.	.	4	4	2	3	11	.	1	.	4	14	.	.	.	87
Chassiron	1	8	.	8	6	.	.	.	.	.	7	17	.	.	.	.	.	2	20	5	.	15	.	1	1	2	0	.	.	.	93
BASSIN DE LA GIRONDE.																															
Bassin de la Dordogne.																															
La T^{re}-d'Auvergne	16	11	21	14	.	5	0	.	.	37	52	3	.	6	1	2	.	8	17	4	12	4	10	3	1	.	.	.	.	.	227
Messeix	.	.	6	11	3	5	11	.	.	.	15	9	.	20	6	.	.	10	7	.	.	8	7	6	5	15	.	.	.	.	144
Eglise N^{ve} d'Entr	.	4	6	.	.	5	8	.	.	.	7	42	2	7	8	.	.	.	21	11	14	6	4	10	.	.	.	.	.	.	155
Laqueuille	4	2	4	6	.	2	.	.	.	8	30	29	.	15	11	25	11	5	8	4	11	5	3	10	1	21	.	.	.	.	215
Ussel	.	11	9	12	8	.	4	2	5	6	.	25	4	7	.	.	18	17	16	15	10	14	2	.	1	.	.	.	.	.	186
Bort	.	10	7	14	10	.	.	.	5	.	35	6	5	6	.	.	.	.	14	16	15	15	5	.	3	4	.	.	.	.	170
Argentat	.	.	18	12	7	2	4	.	.	25	27	30	.	8	.	.	.	.	.	32	.	4	3	2	10	2	.	.	.	.	186

STATIONS.	1	2	3	4	5	6	7	8	9	10	11	12	13	14	15	16	17	18	19	20	21	22	23	24	25	26	27	28	29	30	TOTAL.
Bassin de la Dordogne (suite).																															
Beaulieu	.	25	4	13	13	.	6	.	.	38	18	32	.	.	2	.	.	.	.	19	3	13	1	4	2	2	.	.	.	.	195
Tulle (E. N.)	.	11	6	11	9	.	2	.	32	13	34	27	.	.	6	.	.	.	14	7	8	2	5	8	4	.	1	.	.	.	198
Tulle (P. C.)	1	13	1	12	12	.	2	1	.	38	57	41	.	.	5	.	.	.	1	22	2	9	.	8	8	3	.	.	.	.	236
Brive	.	15	13	10	.	22	.	.	.	.	50	20	.	.	.	.	.	.	.	.	.	13	5	3	11	.	.	.	.	.	162
Lavallade	28	15	9	9	.	3	.	.	2	6	35	.	.	.	.	.	.	25	16	30	2	11	3	16	21	.	.	.	.	.	231
St-Jean-d'Ataux	12	.	4	16	.	.	5	.	3	8	38	.	.	10	.	.	.	12	11	24	.	.	.	7	16	7	.	.	.	.	173
Chalais	.	8	.	7	6	.	1	.	.	6	9	10	.	.	.	.	.	3	16	12	1	1	5	2	5	4	2	.	.	.	97
Montguyon	5	3	8	.	3	.	.	.	.	.	11	16	.	.	.	.	8	23	11	4	5	10	3	.	2	5	2	.	.	.	119
Coutras	.	.	.	8	1	.	.	.	.	6	15	20	.	.	7	.	.	6	10	14	.	.	.	.	.	.	.	.	.	.	82
Saint-Savin	.	13	.	7	5	.	3	.	.	18	9	8	.	.	.	.	.	7	9	9	.	.	.	6	5	.	6	.	.	.	105
Bassin du Lot.																															
Le Bleymard	.	25	5	12	.	3	.	.	.	14	.	.	.	8	17	.	12	.	.	9	.	3	.	3	.	5	.	.	.	.	116
Montmirat	7	18	.	8	5	.	.	.	2	14	18	7	.	2	10	16	8	.	.	3	3	.	4	2	.	13	.	.	.	.	140
Bagnols	.	28	.	12	5	1	.	.	.	14	.	55	.	.	12	.	3	4	.	1	2	2	.	5	1	5	0	.	.	.	149
Mende (P. C.)	0	30	2	12	1	3	.	.	1	15	5	15	.	.	7	2	5	.	.	5	2	4	.	6	0	7	2	.	.	.	123
Saint-Chély-d'Ap	.	7	.	7	8	14	.	.	.	.	9	20	.	.	4	2	30	.	.	7	3	2	.	8	4	.	6	.	.	.	131
Saint-Léger-du-M.	.	25	3	9	3	2	.	.	.	14	7	19	0	.	7	2	8	.	1	5	3	3	1	1	2	3	4	.	.	.	122
Nasbinals	.	22	.	8	2	6	.	.	1	20	4	24	.	.	2	.	1	3	8	10	6	4	2	7	17	5	3	.	.	.	155
Marvéjols	1	38	3	11	2	.	.	.	.	17	.	6	.	4	0	0	11	.	.	14	6	.	.	9	1	7	.	.	.	.	130
Laguiole	.	18	5	10	15	.	12	.	.	15	30	40	.	.	8	.	12	.	10	15	.	4	4	13	5	7	6	.	.	.	229
Mur-de-Barrez	.	12	10	8	6	.	.	8	.	.	14	16	.	.	6	.	.	.	16	8	.	8	.	.	10	8	.	.	.	.	130
Entraygues	7	.	5	10	13	.	.	.	2	8	8	36	.	.	.	.	.	.	64	17	6	.	.	.	.	9	.	.	.	.	185
Figeac	.	4	5	.	4	.	9	.	.	5	25	26	.	.	.	.	.	.	2	14	.	2	3	1	7	8	.	.	.	.	116
Cahors	.	7	.	2	6	.	.	.	.	9	14	25	.	7	2	.	.	.	.	10	7	.	.	4	.	11	.	.	.	.	104
Villeneuve	.	6	.	15	7	.	.	.	.	10	30	3	.	6	3	.	.	1	2	4	2	.	.	2	.	10	0	.	.	.	101
Bassin de l'Aveyron.																															
Massegros	.	3	.	11	5	.	1	.	.	21	16	12	.	.	5	.	8	.	.	4	2	1	1	7	2	10	.	.	.	.	111
Rodez (E. N.)	.	3	.	6	4	.	1	.	1	3	5	2	.	.	1	.	.	.	4	9	1	6	2	12	5	6	2	.	.	.	73
Carmaux	.	1	.	6	7	.	4	2	1	6	3	9	.	1	3	.	.	.	9	1	1	1	.	4	.	.	.	.	.	.	59
Saint-Antonin	.	4	.	.	.	.	.	3	12	8	20	15	.	.	1	.	.	.	3	4	2	.	.	.	.	.	.	.	.	.	72
Bassin du Tarn.																															
Croix-de-Fer	.	32	1	10	5	0	.	.	.	11	.	3	.	.	.	5	.	2	.	.	2	11	1	4	1	7	.	.	.	.	95
Pt de Montvert	0	41	1	10	1	3	.	.	0	19	38	19	.	.	3	0	13	1	.	4	0	5	.	4	.	8	1	.	.	.	173
Florac	.	28	.	10	2	.	.	.	.	17	19	9	.	.	3	.	9	.	.	2	.	.	.	2	.	6	1	.	.	.	107
Meyrueis	.	12	2	10	6	1	.	.	.	11	.	21	.	.	4	.	6	.	.	.	3	5	2	1	3	7	.	.	.	.	91
La Salesse-Murat	10	9	5	7	3	.	.	.	.	.	12	.	.	.	5	.	6	.	2	.	11	6	.	6	.	11	.	.	.	.	95
Le Cabaretou	10	5	.	6	13	.	.	.	.	15	10	.	.	4	.	.	2	.	3	.	5	2	1	.	17	4	.	.	.	.	97
La Salvetat	10	8	.	8	17	.	.	3	.	3	14	.	.	5	.	.	1	.	2	.	7	4	2	.	14	7	.	.	.	.	105
La Cavalerie	19	6	.	3	9	.	.	.	.	12	34	14	.	.	7	.	3	.	4	1	12	.	.	6	.	31	.	.	.	.	162
Castres	.	8	1	4	10	0	2	.	1	4	12	2	.	.	8	.	.	.	9	17	0	3	.	8	0	8	5	.	.	.	104
Lavaur	1	5	.	7	4	.	.	.	1	3	3	1	.	2	.	.	2	18	3	5	2	.	0	5	6	4	.	.	.	.	72
Alban	10	.	.	23	8	.	6	.	.	10	23	.	.	17	.	.	7	2	5	4	6	3	8	3	9	4	.	.	.	.	148
Albi (E. N.)	.	.	3	6	7	.	.	.	8	.	13	.	.	6	2	.	.	33	.	3	.	.	.	9	4	5	.	.	.	.	98
Albi (P. C.)	.	2	.	7	6	.	0	.	2	5	6	6	.	3	6	.	.	.	45	2	.	3	.	7	1	7	1	.	.	.	109
Montauban (E.N.)	.	3	3	10	26	1	.	.	2	8	5	4	.	3	15	.	.	.	.	7	1	1	0	.	.	10	1	.	.	.	101

STATIONS.	1	2	3	4	5	6	7	8	9	10	11	12	13	14	15	16	17	18	19	20	21	22	23	24	25	26	27	28	29	30	TOTAL.
Bassin de la Garonne, cours supérieur, et affluents des Pyrénées.																															
Merens	11	.	7	8	5	.	.	2	.	3	2	.	.	3	.	.	.	1	.	.	7	2	.	5	7	11	.	.	.	8	82
Ax	.	6	5	.	5	7	22	11	.	.	.	4	.	5	.	2	17	.	.	.	.	.	.	.	.	.	.	.	2	.	86
Vicdessos	.	7	.	7	3	5	.	.	2	2	7	.	.	4	.	.	1	4	1	1	1	6	.	.	2	10	11	.	.	.	74
Les Cabannes	.	7	.	6	0	5	.	.	.	.	3	2	.	.	1	.	1	3	0	0	0	6	.	1	1	0	10	.	.	.	46
Belesta	.	.	.	5	3	6	.	.	.	.	4	3	.	.	.	.	.	.	.	4	.	9	.	.	.	.	8	.	.	.	42
Foix (E. N.)	.	8	.	7	2	11	.	.	1	2	5	3	.	2	.	.	1	11	5	6	6	25	.	.	.	1	18	.	.	.	112
Foix (P. C.)	.	9	.	7	3	8	.	.	.	2	5	3	.	1	.	.	1	1	.	2	8	23	.	.	.	3	18	.	.	.	94
Mirepoix	.	9	.	24	3	.	.	.	.	7	4	.	.	.	5	.	.	.	5	10	.	7	.	.	.	.	7	.	.	.	81
Royat	.	6	.	25	.	4	.	.	.	.	9	5	.	.	.	.	.	3	18	.	2	.	.	.	.	25	2	.	.	.	99
Le Fossat	.	3	.	23	2	.	.	.	3	1	9	.	.	3	.	.	.	.	8	14	.	2	.	.	.	11	6	.	.	.	85
Couflens	.	7	.	13	11	6	.	.	4	5	15	2	.	3	2	.	3	1	2	2	3	11	1	.	4	3	.	.	.	.	98
Boussenac	.	12	2	13	6	17	.	2	1	3	9	6	.	3	6	1	3	1	3	8	10	22	.	2	1	3	31	.	.	.	165
Castillon	.	7	.	16	3	7	.	1	3	3	10	.	.	1	4	.	.	9	3	6	4	13	.	.	.	5	13	.	.	.	108
Saint-Girons	.	6	.	12	2	10	.	.	.	5	8	1	.	1	.	.	.	22	10	.	8	25	.	.	.	2	15	.	.	.	127
Bagnères-de-L	.	6	.	17	1	1	.	.	6	5	14	.	.	6	6	.	.	2	3	.	5	.	.	.	2	7	.	.	.	.	80
Arreau	2	.	2	3	3	2	.	.	6	1	2	.	.	6	.	.	.	1	2	1	3	.	.	.	1	1	.	.	.	.	36
Saint-Gaudens	6	.	13	.	23	.	.	.	8	4	15	7	.	6	.	.	.	.	11	10	5	8	.	.	18	5	.	.	.	0	139
Aurignac	5	1	21	1	9	.	.	.	11	3	1	23	.	1	2	.	.	.	1	7	2	5	1	.	3	7	.	.	.	.	105
Le Mas-d'Azil	.	3	.	14	1	12	.	.	.	.	12	2	.	.	.	.	.	.	32	14	.	7	.	.	.	7	11	.	.	.	115
Toulouse (Obs^{re})	2	2	1	11	4	.	.	.	1	4	12	3	.	11	.	.	.	0	.	9	1	.	.	5	.	9	.	.	.	.	76
Bassin de la Garonne (R. G.) au-dessous de Toulouse; bassins du Gers et de la Baïse; bassin de la Gironde.																															
Lannemezan	.	8	.	17	16	27	.	.	12	9	8	10	.	1	8	1	.	.	1	13	9	1	1	.	.	4	15	.	.	.	161
Lombez	4	3	.	13	2	.	.	.	3	.	24	9	.	3	2	.	.	.	.	4	.	2	0	4	.	20	1	.	.	.	94
Masseube	3	4	4	4	6	.	.	.	17	15	7	.	5	0	.	.	.	.	4	.	6	.	2	.	11	4	.	.	.	.	91
Trie	.	4	.	2	9	.	.	.	.	12	15	16	.	5	7	.	.	.	.	5	.	.	.	.	.	11	.	.	.	.	86
Miélan	2	7	.	8	3	4	.	8	.	14	37	4	.	18	.	.	.	.	3	14	.	4	.	1	.	7	6	.	.	.	137
Mirande	.	14	.	3	4	.	.	.	6	16	24	6	.	.	.	.	.	.	.	15	1	7	.	.	.	7	2	.	.	.	104
Gimont	1	4	4	8	4	.	.	.	2	10	12	3	.	11	.	.	.	.	.	5	3	.	8	5	.	10	.	.	.	.	88
Auch (P. C.)	1	2	1	9	2	.	.	.	2	25	17	3	.	7	.	.	.	.	1	2	1	.	.	0	8	5	.	.	.	.	86
Vic-Fézensac	2	.	7	13	4	.	.	.	.	22	31	3	.	23	.	.	.	5	2	8	5	.	.	.	3	5	2	.	.	.	134
La Sauvetat	1	.	6	4	4	.	.	.	23	10	6	.	.	10	.	.	.	16	.	9	5	.	.	.	5	7	.	.	.	.	106
Lectoure	.	3	9	.	4	.	.	.	23	.	16	3	.	11	1	.	.	22	.	5	4	3	.	.	3	12	.	.	.	.	118
Condom	2	2	6	3	4	.	1	.	.	18	17	.	.	11	.	.	.	3	4	16	.	.	4	2	6	5	1	.	.	9	114
Eauze	5	3	8	5	3	.	.	.	.	5	22	3	.	17	.	.	4	5	.	7	2	4	.	3	.	7	2	.	.	.	103
Agen (P. C.)	3	2	9	9	0	.	1	.	10	11	3	.	4	0	.	.	1	2	6	2	3	1	1	4	5	7	.	.	.	.	84
Damazan	5	5	12	5	3	.	1	.	3	8	6	.	.	10	.	.	.	8	7	13	2	4	4	.	13	6	7	.	.	.	122
Col-de-Fer	.	7	.	8	3	1	0	0	.	1	12	4	.	2	15	.	.	2	3	7	.	2	0	1	5	3	1	.	.	.	78
La Réole	9	0	7	2	1	.	1	.	.	7	2	.	1	9	.	.	1	2	7	0	.	0	.	5	6	9	.	.	.	.	70
Talence	22	.	6	2	0	2	.	.	1	10	9	.	.	13	10	8	8	4	13	5	.	3	.	10	1	18	.	.	.	.	147
Bordeaux-Floirac	0	18	.	6	4	.	2	.	.	1	12	7	.	9	2	7	4	5	18	17	.	1	0	16	1	1	9	.	.	.	141
Bordeaux (J. B.)	20	.	.	.	.	.	.	.	.	.	23	.	.	.	11	.	.	.	12	2	.	.	.	21	.	6	.	.	.	.	95
Bordeaux (Eaux)	3	17	.	6	3	.	1	.	.	.	17	2	.	6	2	.	4	4	.	5	.	.	.	17	1	5	.	.	.	.	94
Bordeaux (Petit)	27	.	6	2	1	3	.	.	2	11	12	.	.	13	6	8	7	8	17	1	0	2	.	9	2	8	.	.	.	.	146
P^{te} de Grave	18	10	.	1	1	.	.	.	.	.	3	6	.	.	.	.	.	9	3	.	9	.	.	2	.	.	6	.	.	.	68
Royan	3	22	.	1	2	.	1	.	.	.	3	9	.	.	.	.	.	8	4	.	1	1	.	4	.	4	.	.	.	.	61
La Coubre	3	19	.	1	3	.	.	.	.	.	.	8	.	.	.	.	2	7	5	4	.	1	.	1	.	2	8	.	.	.	64
BASSINS ENTRE LA GIRONDE ET LES PYRÉNÉES.																															
Petits bassins entre la Gironde et l'Adour.																															
Pissos	1	8	.	5	7	1	1	0	.	4	16	8	.	4	.	.	1	16	7	20	0	2	.	2	.	6	3	.	.	.	115
Hourtin	14	37	.	8	3	.	1	.	.	.	6	2	.	.	7	0	.	13	8	.	0	.	.	16	.	3	3	.	.	.	121

STATIONS.	1	2	3	4	5	6	7	8	9	10	11	12	13	14	15	16	17	18	19	20	21	22	23	24	25	26	27	28	29	30	TOTAL.
Bassin de l'Adour.																															
Pic-du-Midi	9	.	16	12	30	4	.	.	17	6	28	.	1	30	.	.	2	13	9	8	6	13	4	7	8	17	2	.	.	3	244
Luz-Saint-Sauveur	5	.	21	.	7	6	.	.	8	7	3	.	.	4	.	.	.	3	.	.	.	.	.	.	2	8	.	.	.	.	74
Peyranère	.	5	.	23	.	25	.	.	.	.	.	36	.	8	.	.	.	5	.	15	.	10	.	.	.	.	13	.	.	.	140
Gélan	11	.	18	17	22	.	.	13	4	.	20	.	10	6	.	.	.	14	11	4	9	5	.	3	9	17	3	.	.	.	195
Bagnères-de-Big	6	.	.	23	16	20	.	.	8	2	19	3	.	10	.	.	.	1	6	7	4	16	.	.	7	19	18	.	.	.	185
Tarbes (P. C.)	3	4	22	.	32	1	.	.	15	.	20	.	.	14	.	.	.	.	.	20	4	.	.	.	4	.	5	.	.	.	144
Villecomtal	2	3	12	.	5	.	.	.	17	4	17	4	.	20	.	.	.	1	25	4	3	.	1	.	5	4	1	.	.	.	127
Aignan	.	8	4	9	.	.	.	.	.	26	3	32	.	19	9	.	.	.	.	13	3	.	.	.	.	12	5	.	.	.	144
Riscle	6	5	4	3	6	.	.	.	.	7	16	1	.	28	.	.	.	9	.	9	1	3	.	2	1	13	2	.	.	.	115
Cazaubon	5	2	20	10	3	.	1	.	4	5	32	3	.	14	1	.	.	12	2	6	2	3	.	4	1	11	.	.	.	.	139
Mont-de-Marsan	0	6	1	12	18	.	.	2	.	5	9	8	.	11	.	.	0	4	12	9	.	6	2	9	5	4	0	.	.	.	124
Morcenx	2	2	.	10	20	2	.	.	.	.	20	7	.	7	.	.	6	.	.	5	11	.	.	.	.	5	2	.	.	.	99
Saint-Sever	0	9	2	16	12	0	0	0	.	7	29	1	1	12	8	1	0	12	2	13	2	1	.	7	.	6	5	.	.	.	146
Tartas	.	9	.	12	8	2	.	1	.	0	12	13	.	10	.	1	1	2	10	9	.	2	1	10	.	8	6	.	.	.	117
Pau (M.Tourasse)	.	7	3	19	19	18	.	.	3	21	4	23	.	31	15	.	.	1	7	11	2	3	1	.	3	8	6	3	.	.	209
Lescar (E. N.)	.	7	5	13	21	12	.	.	3	15	11	17	.	15	2	.	2	1	4	8	2	3	.	1	6	2	.	.	.	.	152
Orthez	.	.	.	16	25	.	.	.	.	15	10	22	.	13	4	.	.	13	7	8	3	9	.	.	16	.	9	.	.	.	170
Oloron	.	13	.	36	11	20	.	.	.	34	18	10	.	29	8	.	.	2	4	14	10	6	.	.	6	4	24	0	.	.	249
Mauléon	8	.	18	37	9	.	.	.	19	22	12	.	24	.	.	.	9	1	.	10	7	.	.	.	12	18	.	.	.	.	206
Dax (P. C.)	5	7	10	19	14	0	0	.	.	.	29	4	.	7	2	7	1	4	8	10	4	8	1	10	3	8	3	.	.	.	163
Saint-Martin-de-H.	11	4	10	50	15	0	.	.	1	.	55	.	2	12	5	7	7	0	15	4	3	2	.	6	5	15	2	.	.	0	230
Peyrehorade	.	8	.	17	44	6	.	.	.	0	11	26	.	15	5	1	.	.	.	6	.	6	0	3	.	5	14	.	.	.	170
Bayonne	.	8	.	15	28	1	.	.	.	.	17	5	.	6	2	4	.	24	.	1	.	6	.	.	9	4	3	.	.	.	133
Biarritz	.	7	.	12	23	3	.	.	.	.	9	7	.	5	2	4	.	3	.	2	.	3	.	.	8	6	3	.	.	.	97

VERSANT DE LA MÉDITERRANÉE.

BASSINS ENTRE LES PYRÉNÉES ET LE RHÔNE.

Bassins du Tech, de la Tet et de l'Agly.

Prats-de-Mollo	11	.	.	.	15	.	.	.	.	9	.	.	3	.	.	6	18	8	.	.	.	21	.	3	.	.	.	.	14	.	110
Amélie-les-Bains	17	.	7	3	2	.	.	.	.	.	2	.	4	1	.	3	21	0	0	1	.	.	7	4	2	8	.	.	.	.	82
Céret	18	.	.	7	.	.	.	.	.	.	2	.	1	.	.	.	1	.	1	11	13	.	.	5	.	3	.	.	.	.	62
Bellegarde	18	.	.	.	.	.	.	.	.	.	7	.	.	4	.	8	.	3	18	9	.	.	.	3	.	3	.	.	.	.	73
Vernet-les-Bains	12	.	.	5	.	.	.	.	.	8	.	.	.	.	.	.	21	.	.	.	.	.	.	.	.	.	.	.	.	.	46
Col de la Quillane	.	5	2	.	2	.	9	.	.	.	13	.	.	12	.	8	.	7	.	.	.	.	.	.	14	6	.	.	.	.	78
Montlouis (C. M.)	7	6	13	4	4	.	.	.	2	1	6	.	.	12	.	.	7	4	2	.	.	.	2	.	8	3	.	.	.	.	81
Montlouis (P.-C.)	29	.	7	7	.	.	.	.	.	.	13	.	.	12	.	8	.	7	.	.	.	.	.	.	14	6	.	.	.	.	103
Molitg-les-Bains	.	3	.	.	7	.	.	.	.	.	.	.	.	1	.	3	2	.	.	2	0	.	.	.	.	.	.	.	.	.	18
Prades	2	.	1	.	2	.	.	.	.	.	.	.	.	.	.	.	5	1	.	.	.	.	.	.	.	.	.	.	.	.	11
Comes	3	.	.	3	.	.	.	.	.	.	.	.	.	1	.	.	3	1	.	.	.	.	.	.	.	.	.	.	.	.	11
Vinça	9	.	.	3	.	.	.	.	.	0	1	.	.	2	.	.	3	3	2	.	.	.	.	.	.	2	.	.	.	.	25
Caudiès	4	.	.	.	3	.	.	.	.	.	.	.	.	.	.	.	3	24	4	.	2	.	.	.	.	24	9	.	.	.	73
Sournia	.	.	.	8	0	.	.	.	.	.	0	.	.	.	.	.	4	.	10	0	.	15	.	.	.	.	6	.	.	.	43
Estagel	.	.	.	.	4	.	.	.	.	.	.	.	.	.	.	.	.	.	.	.	.	.	.	.	.	5	.	.	.	.	9
Perpignan (Obsre)	13	.	.	6	.	.	.	.	.	1	2	.	.	1	2	.	1	.	.	.	4	.	.	.	.	4	.	.	.	.	34
Perpignan (P. C.)	11	.	13	.	.	.	.	.	.	.	2	.	.	3	.	.	1	.	.	.	4	.	4	.	.	5	.	.	.	.	43
Cap Béar (phare)	.	6	.	3	.	.	.	.	.	.	3	1	.	.	2	.	.	3	1	.	3	1	.	4	.	9	4	.	.	.	40
Cap Béar (sémore)	.	6	.	4	.	.	.	.	.	.	2	1	.	.	2	.	.	.	.	.	5	.	.	3	1	18	5	.	.	.	47
Port-Vendres	6	.	3	.	.	.	.	.	.	.	4	.	.	2	.	.	3	2	.	.	1	.	3	.	8	5	.	.	.	.	35
Pont d'Elne	11	.	.	4	.	.	.	.	.	.	.	.	.	3	.	.	.	3	.	.	.	.	.	.	.	10	.	.	.	.	31
Barcarès	14	.	5	.	.	.	.	.	.	.	.	.	.	.	.	.	.	.	.	.	.	.	.	.	.	20	.	.	.	.	39

STATIONS.	1	2	3	4	5	6	7	8	9	10	11	12	13	14	15	16	17	18	19	20	21	22	23	24	25	26	27	28	29	30	TOTAL.
Bassin de la Sègre.																															
Col de Puymorens.	13	.	.	17	.	12	.	.	.	.	13	.	.	.	.	2	.	.	.	.	.	.	.	.	8	.	.	.	.	9	74
Bourg-Madame ...	18	.	.	7	.	.	.	.	7	.	.	.	.	.	13	.	.	3	.	.	.	.	.	.	7	8	.	.	.	.	63
Bassin de l'Aude.																															
Arques.....	8	.	12	.	.	.	.	.	.	.	.	.	.	.	.	.	.	13	.	.	.	.	.	.	11	.	.	.	.	.	45
Couiza.....	8	.	7	4	.	.	.	.	.	1	.	.	2	.	1	.	3	1	.	2	.	2	.	7	2	.	.	.	.	.	40
Monthaut (h. bois).	18	.	10	4	.	.	.	.	.	.	.	.	2	.	.	.	.	.	.	.	5	.	3	.	12	.	.	.	.	.	54
Monthaut (s. bois).	10	.	6	2	.	.	.	.	.	.	.	.	1	.	.	.	.	.	.	.	3	.	2	.	6	.	.	.	.	.	30
Sainte-Gemme	13	.	6	.	.	.	.	.	.	10	.	.	.	10	.	.	.	20	.	.	6	.	.	.	23	.	.	.	.	.	88
Besplas.....	6	.	15	3	.	.	.	.	.	1	1	.	.	2	.	.	0	1	1	2	4	.	.	.	11	4	.	.	.	.	54
Salettes.....	3	.	8	6	.	.	.	.	2	1	2	.	.	3	.	.	.	3	2	.	3	.	.	.	13	7	.	.	.	.	86
Lespinassière	2	.	6	5	.	.	.	.	2	3	1	.	.	2	.	.	.	2	2	.	3	.	.	.	36	5	.	.	.	.	69
Caunes (hors bois).	1	2	7	1	4	.	.	.	.	1	.	.	.	.	.	.	.	1	.	.	15	.	.	.	16	6	.	.	.	.	64
Caunes (sous bois).	1	.	4	.	.	.	.	.	.	2	.	.	.	.	.	.	.	2	.	.	8	.	.	.	9	1	.	.	.	.	31
Rieux-Minervois...	.	.	13	.	.	.	6	.	.	.	.	.	3	.	.	.	.	.	.	.	3	.	.	.	.	3	.	.	.	.	24
Carcassonne(C.M.).	5	.	12	1	1	.	.	.	2	.	.	.	1	.	.	.	1	0	0	12	.	.	.	11	3	.	.	.	.	55
Carcassonne(E.N.).	2	6	.	12	1	3	.	.	.	3	1	.	.	1	.	0	.	2	1	.	9	.	.	.	16	5	.	.	.	.	60
Barbaira.....	5	.	8	1	3	.	.	.	5	.	.	.	2	.	.	.	.	2	2	.	6	.	.	.	21	6	.	.	.	.	61
Montlaur.....	.	.	17	0	5	.	.	1	.	.	.	.	1	.	.	.	.	.	.	.	7	.	.	.	3	4	.	.	.	.	39
Moux.....	9	.	18	1	.	.	.	.	.	.	.	.	.	.	.	.	1	.	.	.	.	.	.	.	15	6	.	.	.	.	53
Boutenac.....	10	.	6	1	.	.	.	.	.	5	.	.	.	2	.	.	.	.	.	.	2	.	.	.	2	4	.	.	.	.	32
Terre-Rouge.....	8	.	11	2	1	.	.	.	.	1	.	.	.	.	.	.	3	.	4	.	1	.	.	.	5	1	.	.	.	.	43
Capestang	.	11	.	4	.	.	.	.	.	.	.	.	.	.	.	.	.	.	.	.	.	.	.	.	.	16	.	.	.	.	31
Bassins de l'Orb, de l'Hérault, du Lez et du Vidourle.																															
Saint-Pons.....	2	.	.	8	5	.	.	.	.	3	9	1	.	.	.	.	2	.	5	.	.	.	.	.	.	15	.	.	.	.	50
Saint-Gervais.....	.	.	.	.	.	.	.	.	.	.	4	.	.	.	.	2	.	.	10	.	.	5	.	.	.	1	.	.	.	.	22
Bédarieux	22	.	.	.	.	.	.	.	.	3	.	.	.	.	.	.	.	.	32	.	8	.	.	.	11	.	.	.	.	.	76
L'Escandolgue	12	22	.	5	.	.	.	.	.	12	18	.	.	.	.	.	.	.	.	33	16	.	.	5	.	10	.	.	.	.	133
Béziers.....	11	.	4	.	.	.	.	.	.	2	.	.	.	.	.	.	4	.	.	.	.	.	.	.	9	2	.	.	.	.	32
Le Caylard	19	11	.	10	1	.	.	.	.	5	8	3	.	.	.	.	5	.	.	.	4	1	.	5	.	27	.	.	.	.	99
Lodève.....	20	2	.	14	.	.	.	.	.	7	5	.	.	.	.	.	.	.	18	13	15	.	.	2	.	15	.	.	.	.	111
Saint-Bauzille	20	18	.	20	.	.	.	.	.	.	23	.	.	.	.	.	.	.	24	.	15	.	.	3	.	36	.	.	.	.	159
Gignac.....	24	.	.	11	.	.	.	.	.	.	12	.	.	.	.	.	.	.	.	.	.	.	.	.	.	16	.	.	.	.	63
Clermont-Villen ...	25	.	10	.	.	.	.	.	.	.	10	.	.	.	.	.	.	.	.	.	.	.	.	.	40	.	.	.	.	.	85
Plateau de Valène.	6	14	.	17	.	.	.	.	.	2	5	.	.	.	.	.	.	.	7	3	3	.	.	2	.	11	.	.	.	.	100
Col de la Cardonille.	20	26	.	22	.	.	.	.	.	4	34	.	.	.	.	.	.	.	21	9	24	.	.	3	.	28	.	.	.	.	191
St-Mathieu-de-T...	42	.	.	26	.	.	.	.	.	.	8	.	.	.	.	.	.	.	10	.	.	.	7	.	.	8	.	.	.	.	101
Nimes (E. N.)....	.	27	4	8	2	.	.	.	.	3	9	.	.	.	4	.	.	.	18	23	.	.	.	.	10	.	32	.	.	.	.	138
Lunel.....	18	.	.	5	.	.	.	.	.	4	4	.	.	5	13	.	.	.	6	.	.	.	.	.	5	2	8	.	.	.	.	70
Montpellier (E.N.).	29	4	.	4	.	.	.	.	.	.	3	.	.	.	6	.	.	.	2	1	1	.	.	2	.	20	.	.	.	.	72
Cette (P. C.).....	.	12	.	4	.	.	.	.	2	.	8	.	.	.	.	.	.	.	3	3	.	.	4	.	6	.	.	.	.	.	42
Agde.....	2	6	.	.	.	.	.	.	.	.	2	.	.	.	.	.	1	.	.	.	.	.	.	.	.	11	.	.	.	.	22
BASSIN DU RHÔNE.																															
Bassin de la Saône.																															
Bains.....	.	14	.	8	.	13	6	.	.	19	16	19	.	.	.	7	.	.	.	2	3	14	3	6	4	8	.	.	.	15	146
Pont-d'Ain-Bois	.	13	3	.	.	.	11	2	.	.	33	17	25	.	.	.	3	.	.	.	6	1	.	3	1	7	.	.	.	.	129
Bourbonne-l.-B ...	.	.	4	5	8	1	8	1	.	.	12	16	16	.	.	.	.	1	2	.	2	.	1	3	5	2	12	.	.	.	102
Fresnes-s.-Apance.	.	8	6	0	5	1	8	2	.	0	18	6	18	.	.	.	0	0	2	0	2	.	2	3	1	1	8	.	.	.	94
Villars-le-Pautel ...	.	14	3	.	8	.	10	.	.	.	10	9	22	.	.	.	.	.	5	.	4	4	2	5	3	.	9	.	.	7	115

STATIONS.	1	2	3	4	5	6	7	8	9	10	11	12	13	14	15	16	17	18	19	20	21	22	23	24	25	26	27	28	29	TOTAL.
Bassin de la Saône (suite).																														
La Ferté-s.-Am...	.	13	4	.	6	.	11	4	.	22	11	20	.	.	.	.	.	32	1	.	1	.	.	.	.	18	.	.	.	145
Jussey.....	.	13	2	.	4	.	7	3	.	.	12	7	14	.	.	.	1	10	3	.	2	4	.	2	2	1	5	5	.	93
St-Remy.....	.	28	.	2	5	10	11	2	.	27	35	49	.	.	.	3	7	.	.	13	.	3	2	5	.	7	.	.	.	209
Chalindrey.....	.	11	1	.	8	.	16	3	1	1	8	21	17	.	.	.	1	.	5	3	13	1	1	6	1	2	32	.	.	152
Bourg.....	.	7	5	2	7	4	9	4	.	2	5	11	12	.	.	5	2	.	.	1	.	.	.	7	2	.	5	.	.	91
Villeguzien.....	.	10	4	.	6	.	12	.	.	.	7	13	13	.	.	.	8	.	.	3	3	.	.	6	2	.	14	.	.	101
Montigny-s.-V....	.	9	.	3	2	2	6	.	.	.	12	10	3	.	.	10	.	4	3	4	7	1	2	.	1	5	.	.	4	88
Vaux-s.-Aubigny..	5	8	.	13	.	12	.	.	.	9	11	13	.	.	.	41	.	.	.	7	.	4	.	5	.	.	8	.	.	137
Courlon.....	.	21	2	9	2	3	8	.	.	3	31	7	3	.	.	11	2	.	.	6	.	3	.	9	.	8	5	.	.	135
Is-sur-Tille.....	.	14	3	9	1	6	5	.	5	.	17	9	.	1	.	10	.	.	1	6	.	1	.	5	.	9	.	.	.	102
Beire-le-Châtel....	.	.	4	7	9	7	.	4	.	.	2	12	7	.	.	.	4	.	.	5	.	.	2	3	.	1	1	.	.	68
Saint-Seine-l'Abb..	.	9	12	.	14	9	9	5	.	9	12	28	10	2	.	.	9	7	.	6	.	8	.	7	4	.	7	.	.	168
Val-Suzon.....	.	5	14	.	10	12	16	.	2	6	15	24	8	.	.	.	13	5	.	14	.	10	7	.	5	9	4	.	.	179
Saussy.....	.	3	20	.	10	2	10	6	6	.	19	16	2	3	.	.	10	4	16	6	4	4	2	5	.	2	4	.	.	155
Pont-d'Ouche.....	0	20	0	4	2	3	4	6	.	6	23	4	1	.	.	4	9	.	.	3	.	4	.	4	.	.	6	.	.	102
Sombernon.....	.	19	2	8	7	9	5	1	.	8	37	6	.	.	0	18	.	.	8	.	17	3	.	.	4	3	.	.	.	157
Dijon.....	2	12	.	5	5	.	.	1	1	2	20	5	.	.	.	20	0	1	7	.	3	.	.	.	.	5	.	.	.	89
Heuilley.....	18	1	.	.	.	6	5	3	.	.	.	.	.	.	.	.	.	.	.	3	.	.	.	4	.	15	.	.	.	55
Vonges (Poudrerie).	.	11	3	1	5	6	.	.	.	2	9	21	.	.	3	.	13	.	1	0	0	1	3	10	.	1	4	.	.	93
Auxonne.....	9	20	.	6	6	8	2	.	4	8	20	15	4	.	13	10	3	1	8	34	5	4	6	.	.	6	.	.	8	201
St-Jean-de-Losne...	4	12	.	5	2	4	.	.	2	3	10	9	.	.	2	3	.	.	5	12	2	3	3	2	.	7	.	.	1	91
Concœur.....	.	14	5	.	5	1	.	.	.	6	5	22	6	.	.	6	8	.	.	21	.	8	2	2	1	1	6	.	.	119
Beaune	9	12	.	4	4	0	0	.	6	4	16	5	.	.	10	9	.	.	7	.	8	.	3	2	3	4	.	.	.	106
Labergement.....	.	18	.	.	9	4	.	.	.	6	18	12	.	.	6	12	.	.	8	9	5	4	2	5	.	.	.	.	.	119
Trugny	2	8	.	7	5	2	.	.	.	8	19	6	.	.	.	12	.	.	8	.	12	.	7	3	.	3	3	2	.	105
Verdun-s.-Saône...	0	15	.	7	7	0	1	.	.	4	16	5	3	.	.	2	.	.	0	14	2	2	1	1	.	3	.	.	.	81
Lons-le-Saul.(E.N.).	.	12	3	9	10	8	9	1	.	4	.	17	16	.	.	.	7	2	.	11	3	3	7	6	5	2	13	1	.	148
Branges.....	.	4	.	4	19	4	1	1	.	2	13	.	.	.	.	1	.	.	2	.	4	4	3	2	.	.	.	.	.	64
Cuisery	.	10	5	18	9	5	2	.	.	10	2	20	1	.	.	.	1	.	2	2	.	8	0	11	.	2	2	.	.	110
Bourg (E. N.).....	.	10	2	14	3	4	4	.	.	0	0	24	14	.	.	.	6	5	2	.	.	3	3	6	2	2	6	.	.	110
Montrevel.....	3	9	.	20	12	.	1	.	.	5	26	11	10	.	.	.	.	5	3	.	3	2	6	5	1	1	.	.	.	123
Monsols.....	4	7	7	11	.	4	3	.	3	4	11	4	.	.	5	.	.	7	5	2	7	6	3	16	5	6	3	.	.	123
Cluny (E. N.).....	.	7	1	8	7	1	1	1	.	22	.	18	7	.	.	1	.	2	8	1	1	9	0	0	4	5	1	3	.	106
Pont-de-Vaux.....	13	2	.	23	13	.	.	.	.	9	35	9	4	.	.	8	.	5	.	.	15	.	7	3	.	3	4	.	.	153
Châtillon-s.-Chal...	.	10	.	15	5	11	.	.	.	5	.	25	.	.	.	1	.	.	.	.	.	6	.	.	1	.	8	.	.	87
Thoissey	.	8	.	16	13	2	.	.	.	4	.	29	10	.	.	.	13	.	.	.	.	5	.	2	1	.	11	.	.	3	117
Cercié	3	8	.	13	11	.	.	.	.	6	16	4	0	.	.	11	5	.	.	.	5	1	1	2	.	1	2	.	.	88
Saint-Nizier-d'Az..	4	6	.	12	10	.	3	.	.	6	28	7	1	.	6	2	10	.	7	1	6	3	9	2	3	4	14	.	.	145
La Mure-s.-Az....	.	12	0	7	0	2	.	.	.	.	4	1	27	3	.	1	3	2	4	0	1	4	12	2	8	3	2	5	.	104
Villefranche(E.N.).	.	15	2	14	9	.	.	.	1	2	8	20	12	.	.	.	.	1	.	4	3	.	.	2	1	.	11	.	.	104
Trévoux	8	4	3	12	8	.	.	.	.	1	26	9	.	.	.	.	5	.	.	4	2	.	.	2	.	5	7	.	.	97
Saint-Laurent-d'O.	1	7	.	9	8	.	0	.	.	4	12	2	.	.	.	.	1	.	.	2	3	1	1	0	.	0	1	.	.	53
Sainte-Foy-l'Arg...	3	10	0	12	7	.	.	.	.	.	22	1	.	.	.	10	1	.	.	7	5	0	2	2	.	1	5	.	.	93
Tarare.....	9	4	4	7	6	.	.	.	.	1	26	3	.	.	.	.	13	.	3	1	10	3	2	1	1	10	4	.	.	119
L'Arbresle.....	7	1	.	28	1	.	.	.	.	.	19	4	.	.	.	.	4	.	.	3	1	.	.	4	.	3	.	.	.	76
Bassin du Doubs.																														
La Chapelle-s.-R...	1	11	.	4	6	17	2	0	7	2	11	17	.	.	2	1	7	.	.	2	5	3	1	4	3	9	3	.	.	9	127
Belfort.....	2	4	.	5	9	13	2	.	3	1	2	11	.	.	.	.	50	.	.	1	7	6	6	1	2	9	7	.	.	.	138
Pontarlier.....	1	26	1	11	11	.	7	3	3	3	7	9	12	.	.	5	9	.	.	10	7	9	2	12	4	7	.	.	.	.	161
Pont-de-Roide.....	.	13	.	4	2	.	10	2	.	.	4	16	11	.	.	.	.	63	.	16	.	8	3	9	.	9	1	.	.	.	171

STATIONS.	1	2	3	4	5	6	7	8	9	10	11	12	13	14	15	16	17	18	19	20	21	22	23	24	25	26	27	28	29	30	TOTAL.
Bassin du Doubs (suite).																															
Audincourt	.	3	5	.	3	1	8	3	.	3	1	13	16	0	.	0	.	35	.	6	17	2	3	6	3	14	1	.	.	.	143
Besançon (E. N.)	.	23	7	10	2	2	15	2	.	.	.	35	29	.	.	.	2	.	.	.	.	15	.	7	12	4	2	2	.	.	166
Fort de Planoise	.	15	11	3	7	6	11	3	.	.	.	31	31	1	.	.	3	.	.	5	9	3	7	8	1	.	7	.	.	.	161
Lods	14	10	.	13	7	3	9	.	5	.	11	14	.	.	2	17	.	.	14	2	19	5	5	7	5	5	3	.	.	.	170
Ornans	4	14	0	9	4	3	10	3	0	1	5	13	20	.	2	9	.	.	.	12	11	6	.	7	3	4	3	.	.	.	143
Bassin du Rhône proprement dit, cours moyen.																															
Chamonix	.	2	6	3	15	7	.	.	.	.	.	15	19	.	7	10	.	11	23	11	18	1	.	11	6	.	.	.	.	.	166
Sallanches	.	6	7	10	5	5	.	.	.	1	.	23	.	.	.	7	.	.	16	10	22	1	.	7	5	.	7	1	.	.	132
Col des Gets	.	.	12	.	9	.	.	.	6	4	.	41	5	.	.	6	.	24	8	11	18	.	.	11	6	.	18	.	.	.	179
Mélan	.	6	6	12	7	8	1	.	.	2	.	17	17	.	.	3	17	8	7	8	25	1	.	7	5	.	9	1	.	.	162
Cruseilles	10	16	.	20	11	.	2	.	3	2	23	14	.	.	4	21	14	1	7	29	.	2	.	12	3	6	3	.	.	.	202
Annemasse	.	9	.	.	.	.	.	.	.	5	7	15	.	.	5	6	5	.	5	2	3	3	5	20	.	6	.	.	.	.	96
Douvaine	14	8	.	20	2	1	.	.	1	.	19	4	.	.	.	21	4	.	7	17	.	2	4	.	4	1	.	.	.	.	128
Évian	.	11	.	22	.	7	.	.	.	.	4	17	8	.	1	11	32	9	2	8	17	.	3	.	9	.	1	.	4	.	167
Gex	.	16	12	12	10	2	4	.	.	2	.	25	13	.	2	.	10	9	.	10	17	2	10	.	.	14	.	.	.	.	170
Léaz	13	28	8	20	10	.	3	.	4	1	19	22	7	.	4	11	1	3	.	3	.	8	1	17	7	15	14	.	.	.	219
Thônes	7	14	.	23	16	1	3	.	.	5	6	3	5	.	.	15	11	.	26	28	2	3	.	3	.	11	3	.	.	.	186
Annecy	.	24	3	12	8	3	1	.	.	1	.	28	26	.	.	.	29	5	0	4	41	3	.	6	7	.	10	.	.	.	201
Rumilly	25	5	.	3	4	1	2	.	.	.	.	.	.	.	1	6	2	.	7	.	5	.	1	13	1	3	.	.	.	.	78
Tamié	.	13	5	14	7	5	.	.	.	.	.	17	8	.	.	9	.	10	10	8	19	.	.	15	8	.	10	.	.	.	157
Chambéry (P. C.)	0	26	0	17	7	1	0	.	.	0	0	35	16	.	.	.	13	6	0	3	47	3	1	25	6	.	17	0	.	.	225
Yon-Artemare	8	12	2	25	11	.	.	.	7	1	24	15	6	.	.	.	4	.	8	9	24	.	.	10	3	9	6	.	.	.	184
Belley	.	36	.	15	10	.	.	.	.	.	.	29	4	.	.	4	.	8	10	20	10	8	.	.	.	8	12	.	.	.	174
Lhuis	6	6	5	27	9	.	.	.	11	.	20	25	.	.	5	7	.	.	6	16	2	7	3	.	6	10	3	.	.	.	174
Nantua	.	4	.	18	2	.	.	.	8	.	.	7	.	.	40	6	.	.	23	.	.	14	.	.	.	.	18	.	.	.	140
Pont-d'Ain	5	10	.	23	14	.	3	.	.	2	18	12	9	.	2	2	12	.	.	2	2	1	6	3	1	17	6	.	.	.	150
Chalamont	8	11	.	19	11	.	.	.	.	.	43	6	3	.	.	1	.	.	.	1	5	1	5	.	.	5	10	.	.	.	129
Hauteville	8	17	.	29	15	.	10	.	6	2	18	31	11	.	.	16	3	.	11	33	6	2	1	10	1	15	12	.	.	.	257
Ambérieu	5	11	.	15	12	4	.	1	.	.	22	12	6	.	1	2	1	.	.	5	3	.	4	9	2	4	5	.	.	9	133
Montluel	5	11	.	16	8	.	1	.	.	1	27	6	.	.	.	12	1	.	.	2	1	.	1	.	.	5	3	.	.	.	100
Mont Verdun	.	10	2	11	20	.	.	.	.	1	.	22	6	.	.	3	.	.	.	0	16	5	.	.	2	.	12	1	.	.	112
Lyon (Parc)	.	13	3	13	16	1	0	.	.	1	.	31	5	.	.	.	.	2	.	1	7	5	.	1	1	.	17	0	.	.	116
Lyon (Fort Lamot.)	0	14	0	9	18	.	0	.	0	1	.	37	3	.	.	.	0	2	.	.	7	2	.	2	.	0	11	0	.	.	107
Lyon (Saint Irénée)	.	13	1	16	17	5	1	.	.	2	.	14	6	.	.	6	0	3	.	1	9	4	0	1	1	.	2	1	.	.	103
La Valla	.	13	4	12	8	6	.	.	.	1	.	9	1	.	.	.	1	4	.	3	12	5	1	2	2	.	26	2	.	.	112
Rive-de-Gier	.	26	.	15	7	.	.	.	.	.	5	1	.	.	.	.	.	0	.	.	4	4	1	.	.	.	.	10	.	.	73
Loire	7	8	0	11	3	.	.	.	0	.	19	6	0	.	.	10	1	.	0	1	1	.	2	0	0	3	0	.	.	.	71
Vienne	6	7	.	7	8	.	.	.	2	.	9	4	.	.	.	.	2	.	3	1	4	.	5	.	.	9	0	.	.	.	67
Pélussin	.	.	25	.	.	.	.	.	.	.	.	8	.	.	.	.	.	3	.	5	.	2	4	.	.	.	17	2	.	.	66
Roybon	.	16	.	17	10	5	.	.	.	.	5	12	7	.	.	5	.	21	.	6	35	2	.	15	3	.	6	2	.	.	170
Bassin de l'Isère.																															
Mégève	.	8	.	22	5	.	.	.	2	.	22	14	.	.	.	8	9	22	7	23	2	.	14	7	.	7	.	.	.	3	175
Allevard	.	.	.	20	27	.	.	.	.	4	9	12	6	.	.	.	.	15	3	.	22	9	.	19	5	.	11	.	.	.	162
Saint-Firmin	15	18	19	13	.	.	.	.	.	8	17	10	.	5	6	4	7	.	.	.	.	.	.	.	.	.	.	.	.	.	122
La Mure	.	16	2	15	9	4	.	.	.	.	9	18	2	.	.	4	.	1	1	4	7	3	.	8	1	.	.	.	.	.	104
Vizille	.	.	8	2	5	3	.	.	.	.	7	38	.	.	.	4	.	6	.	.	11	2	9	9	2	6	3	.	.	.	115
Grenoble (E. N.)	.	18	.	13	17	0	.	.	.	.	10	18	9	.	3	16	.	6	.	.	11	7	.	5	3	.	3	.	.	.	137
St-Aupre	.	15	.	13	11	8	.	.	.	.	.	33	18	.	.	2	.	3	.	3	49	2	6	17	3	.	9	7	.	.	199
St-Marcellin	1	14	.	30	14	.	.	.	.	.	3	20	6	.	.	10	5	.	.	14	80	.	.	9	2	3	.	.	.	.	212

STATIONS.	1	2	3	4	5	6	7	8	9	10	11	12	13	14	15	16	17	18	19	20	21	22	23	24	25	26	27	28	29	30	TOTAL.
Bassin de la Durance.																															
Briançon	.	25	.	5	5	.	.	.	.	.	2	28	.	.	8	14	6	3	.	.	0	.	.	.	.	5	2	.	.	.	103
La Bessée	30	.	.	36	.	.	.	.	.	6	41	.	.	12	6	.	.	.	.	.	.	.	.	.	.	.	.	.	.	.	131
Aiguilles	13	.	.	6	.	5	.	.	.	.	14	.	.	5	.	.	.	.	.	4	.	.	.	.	.	2	.	.	.	.	49
Guillestre	.	7	1	.	12	1	.	.	.	.	.	23	.	.	2	.	.	0	.	.	3	.	.	4	.	1	.	.	.	.	56
Embrun	7	9	.	23	3	4	.	.	2	2	26	9	.	2	6	3	2	.	4	23	.	.	4	2	.	9	1	.	.	.	141
Chorges	.	25	.	.	.	.	.	.	.	.	.	47	.	.	12	.	22	10	3	4	15	.	.	.	.	.	12	.	.	.	187
Barcelonnette(E.N.)	.	.	.	.	.	.	.	.	.	1	21	.	.	.	14	8	.	.	.	8	.	.	.	.	.	14	.	.	.	.	66
Gap (E. N.)	18	19	20	6	2	.	.	.	.	.	32	6	.	2	4	.	.	.	6	.	.	.	.	.	.	11	1	.	.	.	125
Gap (P. C.)	.	32	2	22	8	6	.	.	.	.	11	32	.	.	6	8	9	.	3	11	.	.	.	7	.	12	1	.	.	.	165
Tallard	.	36	.	12	8	.	.	.	.	.	.	30	.	.	19	.	.	.	4	2	.	.	.	.	.	16	.	.	.	.	127
Veynes	.	31	9	14	6	.	.	.	.	.	.	38	2	.	.	7	.	.	.	5	4	.	.	4	.	12	4	.	.	.	136
Serres	39	5	12	13	.	.	.	.	.	.	37	.	.	.	16	2	3	5	14	5	.	.	.	7	.	20	.	.	.	.	178
Orpierre	33	3	5	10	.	.	.	.	.	.	30	.	.	21	15	.	.	.	.	2	10	.	.	4	.	19	.	.	.	.	152
Laragne	24	.	.	3	.	.	.	.	.	.	34	.	.	12	5	.	.	.	.	.	.	.	.	.	.	27	.	.	.	.	105
Ribiers	17	4	.	3	.	.	.	.	.	.	26	3	.	30	8	1	.	2	3	5	.	.	.	.	.	14	.	.	.	.	115
Saint-Christol	20	.	4	2	.	.	.	.	.	7	14	.	.	.	11	.	.	.	2	3	.	.	.	4	.	8	.	.	.	.	75
La Garde	.	11	.	6	.	.	.	.	.	.	16	.	.	.	8	.	.	.	1	2	.	.	.	5	.	10	.	.	.	.	59
Apt	15	.	3	3	.	.	.	.	.	.	21	.	.	.	14	.	.	.	0	28	.	.	.	7	27	3	.	.	.	.	121
Murs	.	21	.	9	.	.	.	.	.	.	8	13	.	.	5	.	.	.	3	51	.	.	.	13	.	5	.	.	.	.	128
Mirabeau	6	.	.	5	.	.	.	.	.	.	13	.	.	.	24	.	.	.	.	5	.	.	.	.	.	23	.	.	.	.	76
Meyrargues	1	.	3	4	.	.	.	.	.	.	6	.	.	.	6	.	.	.	.	1	.	.	.	.	.	38	.	.	.	.	59
Pertuis	.	9	.	5	1	.	.	.	.	.	12	.	.	.	.	.	.	.	.	13	.	.	.	5	.	40	.	.	.	.	85
Rognes	.	10	.	8	.	.	.	.	.	.	18	.	.	.	2	.	.	.	.	.	.	.	.	.	16	13	.	.	.	.	67
Les Taillades	.	15	.	5	.	.	.	.	.	.	16	.	.	.	.	.	.	.	.	.	.	.	.	.	.	44	.	.	.	.	80
Orgon	.	24	.	8	.	.	.	.	.	.	16	.	.	.	.	.	.	.	5	4	.	.	6	.	.	86	.	.	.	.	149
Cavaillon	.	16	.	2	.	.	.	.	.	12	3	.	.	.	.	.	0	.	6	2	.	.	.	7	.	46	.	.	.	.	94
Bassin du Rhône proprement dit, cours inférieur.																															
N.-D.-des-Neiges	.	39	.	15	.	2	.	.	.	19	60	4	.	.	.	.	5	.	.	9	.	2	.	3	.	4	3	.	.	.	165
Les Laubies	20	4	11	2	2	.	.	.	10	2	18	.	.	1	.	.	6	.	.	.	4	2	5	1	6	7	.	.	.	7	106
Le Thort	8	21	.	13	.	.	.	.	.	11	47	6	.	.	.	3	5	.	8	2	3	.	3	.	.	4	.	.	.	.	133
Villefort	.	59	.	6	.	.	.	.	.	14	45	.	.	.	.	.	7	.	.	5	.	.	.	.	.	.	.	.	.	.	137
Vialas	7	52	.	12	.	.	.	.	.	19	38	4	.	.	.	7	0	.	.	10	.	3	.	2	.	7	.	.	.	.	160
St-Germain-de-C.	.	46	.	9	.	.	.	.	.	3	40	.	.	.	.	.	3	.	.	3	.	.	.	.	.	7	.	.	.	.	111
Montpezat	19	37	.	5	.	.	.	.	3	.	43	.	.	.	.	6	.	.	7	6	0	0	.	3	.	4	.	.	.	.	133
Privas (E. N.)	.	20	.	5	5	.	.	.	.	.	4	14	.	.	.	.	.	.	.	3	1	.	.	.	.	.	.	.	.	.	.	52
Valence (E. N.)	.	17	.	13	6	.	.	.	1	.	.	29	.	.	.	.	.	.	1	.	.	.	.	7	.	12	.	.	.	.	86
Die	.	23	.	8	5	3	.	.	.	.	.	32	.	.	.	3	.	7	.	7	4	.	.	4	.	.	.	.	.	.	96
Rosans	19	4	.	5	.	.	.	.	.	.	17	4	.	.	3	1	.	.	.	20	.	.	12	.	12	1	.	.	.	.	98
Valréas	41	1	11	.	1	.	.	.	1	10	19	2	.	.	.	.	0	1	11	3	1	.	5	.	.	2	.	.	.	.	108
Lapalud	.	31	.	15	.	.	.	.	.	.	4	14	.	.	.	.	.	.	.	9	7	.	.	4	.	4	.	.	.	.	88
Bollène	.	36	.	17	.	.	.	.	.	.	13	.	.	.	.	.	.	.	17	35	.	.	.	3	.	6	.	.	.	.	127
Orange	26	13	.	11	.	.	.	.	.	.	20	.	.	.	.	.	1	.	0	22	2	.	4	.	.	14	.	.	.	.	113
Savoillans	.	71	4	15	12	.	.	.	.	2	41	.	.	.	.	4	2	.	.	22	.	.	.	.	20	5	.	.	.	.	198
Sault	.	27	6	5	.	.	.	.	.	.	34	.	.	.	5	.	.	.	6	6	4	.	.	6	.	17	.	.	.	.	116
Bedouin	.	25	.	7	.	.	.	.	.	.	10	20	.	.	.	.	.	.	.	10	6	.	.	9	.	14	.	.	.	.	101
Carpentras	11	10	.	7	1	.	.	.	.	.	16	.	.	.	.	.	1	.	.	10	.	.	.	6	.	13	.	.	.	.	75
Malaucène	1	36	.	6	.	.	.	.	.	.	18	20	.	.	.	.	.	.	.	14	5	0	.	5	.	13	.	.	.	.	118
Pernes	19	4	.	2	.	.	.	.	.	.	13	.	.	.	.	.	.	.	.	20	.	.	.	8	.	11	.	1	.	.	78
Avignon (E. N.)	.	46	.	6	.	.	.	.	.	.	14	.	.	.	.	.	2	.	.	26	2	1	8	.	.	18	.	.	.	.	123
Saint-Remy	.	19	.	3	.	.	.	.	.	4	9	.	.	.	.	.	.	.	.	10	4	.	.	8	.	40	19	.	.	.	116
Les Baux	.	23	.	.	.	.	.	.	.	.	7	4	.	.	.	.	.	1	.	31	.	.	.	8	.	31	43	.	.	.	148

STATIONS.	1	2	3	4	5	6	7	8	9	10	11	12	13	14	15	16	17	18	19	20	21	22	23	24	25	26	27	28	29	30	TOTAL.
Bassin du Rhône proprement dit, cours inférieur (suite).																															
Saint-Michel	1	25	.	4	.	.	.	.	.	.	5	.	.	.	.	.	.	.	.	.	.	.	.	5	.	24	.	.	.	.	64
Farimon	.	21	.	10	.	.	.	.	.	.	18	.	.	.	.	.	.	.	.	8	.	.	.	1	.	50	.	.	.	.	108
Saint-Martin	5	13	.	2	.	4	.	.	.	.	20	.	.	4	35	.	.	.	.	21	.	.	.	7	.	31	14	.	.	.	156
Viguier	.	1	17	5	.	.	.	.	.	.	7	.	.	.	.	.	.	2	.	6	.	.	.	7	.	49	.	.	.	.	94
Arles	5	10	.	7	.	.	.	.	.	1	10	.	.	21	2	.	2	.	1	1	.	.	12	.	.	44	.	.	.	.	116
Létourneau	11	.	.	4	.	.	.	.	.	.	7	.	.	1	3	.	.	.	.	.	.	.	2	.	4	1	.	.	.	.	33
Saintes-Maries	16	.	.	3	.	.	.	.	.	.	8	.	.	.	.	.	.	2	.	.	.	.	.	5	.	4	.	.	.	.	39
Giraud	.	10	.	.	8	.	.	.	.	.	7	.	.	.	.	.	.	.	.	.	.	.	.	.	.	1	.	.	.	.	26
RÉGION DE NICE.																															
Petits bassins entre le Rhône et les Alpes.																															
Trets	12	.	4	.	.	.	.	.	.	.	4	.	.	.	35	.	.	.	.	5	.	.	.	.	.	24	.	.	.	.	84
Gréasque	1	8	.	7	1	.	.	.	.	.	10	.	.	.	.	.	.	.	.	1	.	.	.	.	.	10	.	.	.	.	38
Mimet	8	.	.	10	2	.	.	.	.	.	2	2	.	.	.	.	.	.	.	.	.	.	.	.	.	5	.	.	.	.	29
Saint-Antonin	7	.	5	.	3	.	.	.	.	.	11	.	.	.	14	.	.	.	.	.	.	.	.	.	.	29	.	.	.	.	69
Aix (P. C.)	.	6	.	2	.	.	.	.	.	.	9	.	.	.	.	.	.	.	.	2	.	.	.	.	.	3	.	.	.	.	22
Bouc	6	.	.	2	5	.	.	.	.	.	6	1	.	.	2	.	.	.	.	.	.	.	.	.	.	3	.	.	.	.	25
Venelles	.	5	.	4	.	.	.	.	.	.	7	.	.	.	.	.	.	.	.	1	.	.	.	.	.	10	.	.	.	.	27
Pélissanne	15	.	6	.	.	.	.	.	.	.	11	.	.	.	.	.	.	.	.	.	.	.	.	.	.	15	.	.	.	.	47
Salon	15	.	6	2	.	.	.	.	.	.	20	.	.	.	.	.	.	.	.	.	.	.	3	.	.	37	.	.	.	.	83
Miramas	14	.	6	.	.	.	.	.	.	.	.	.	.	.	.	.	.	.	.	.	.	.	.	.	.	6	8	.	.	.	34
Cornillon	13	.	4	.	6	.	.	.	.	.	3	.	.	.	.	.	.	.	.	.	.	.	.	.	.	13	.	.	.	.	39
Les Pennes	7	.	.	.	2	.	.	.	.	.	2	.	.	.	.	.	.	.	.	.	.	.	.	.	.	.	.	.	.	.	11
Berre	.	8	.	1	1	.	.	.	.	.	8	.	.	.	.	.	.	.	.	.	.	.	.	.	.	8	.	.	.	.	26
Saint-Chamas	.	.	.	.	.	.	.	.	.	.	6	15	.	.	.	.	.	10	1	.	.	.	.	.	.	.	.	.	.	.	32
Port-de-Bouc	.	11	.	5	.	.	.	.	.	.	6	.	.	.	2	.	.	.	.	.	.	.	.	.	.	6	.	.	.	.	30
Septèmes	8	.	.	7	.	.	.	.	.	.	8	.	.	.	1	.	.	.	.	.	.	.	.	.	.	3	.	.	.	.	27
Rouvière	.	15	.	5	.	.	.	.	.	.	3	.	.	.	.	.	.	.	.	.	.	.	.	.	.	6	.	.	.	.	29
Aubagne	.	13	.	4	.	.	.	.	.	.	3	1	.	.	.	.	.	.	.	.	.	.	.	.	.	7	.	.	.	.	28
Marseille (Obs^re)	3	3	.	10	.	.	.	.	.	.	3	.	.	.	.	.	.	.	.	.	.	.	.	.	.	6	.	.	.	.	25
Cap Sicié	.	5	.	.	9	.	.	.	.	.	1	.	.	.	.	.	.	.	.	.	.	.	.	.	.	.	4	.	.	.	19
Château-St-Michel	.	6	.	1	.	.	.	.	.	.	6	.	.	.	.	.	.	.	.	3	.	.	.	.	.	5	.	.	.	.	21
Toulon	1	6	.	2	.	.	.	.	.	.	8	.	.	.	.	.	.	.	.	1	.	.	.	.	.	5	.	.	.	.	23
Hyères	3	4	.	2	.	.	.	.	.	.	8	.	.	.	.	.	.	.	.	.	.	.	.	.	.	9	.	.	.	.	26
Draguignan (E. N.)	13	5	.	3	.	.	.	.	.	.	16	2	.	.	.	.	.	.	.	21	.	.	.	.	.	24	.	.	.	.	85
Belvédère	10	19	3	6	.	.	.	.	.	.	27	11	.	1	1	2	.	.	.	.	14	.	.	.	.	9	34	.	.	.	137
Grasse	0	13	.	2	.	.	.	.	.	.	.	3	14	.	.	17	.	.	.	.	6	.	.	.	.	12	6	.	.	.	73
Bar	.	19	.	.	.	.	.	.	.	.	.	20	.	.	.	.	.	.	.	.	.	.	.	.	.	.	63	.	.	.	102
Cannes	9	.	2	.	.	.	.	.	.	.	14	.	.	.	.	.	.	.	.	4	.	.	.	.	.	21	.	.	.	.	50
Nice (E. N.)	1	21	.	3	.	.	.	.	.	.	15	.	.	.	2	.	.	.	.	.	.	.	.	.	.	17	.	.	.	.	58
Nice (Port)	1	21	.	3	.	.	.	.	.	.	15	.	.	.	2	.	.	.	.	.	.	.	.	.	.	17	.	.	.	.	58
Villefranche (phare)	.	14	.	.	.	.	.	.	.	.	1	12	.	.	0	.	.	.	.	6	.	.	.	.	.	8	9	.	.	.	50
La Garouppe (phare)	.	8	.	.	.	.	.	.	.	.	2	8	.	.	.	.	.	.	.	7	0	.	.	.	.	7	8	.	.	.	40
Monaco	.	16	.	.	.	.	.	.	.	.	1	12	.	.	0	.	.	.	.	1	0	.	.	.	.	13	6	.	.	.	49
CORSE.																															
Ajaccio (E. N.)	.	.	.	1	10	.	.	.	.	.	.	.	.	.	.	.	.	.	.	.	.	.	.	.	.	.	.	.	.	.	11
Ajaccio (P. C.)	.	.	.	.	.	.	2	.	.	.	.	.	.	.	.	.	.	.	.	.	.	.	.	.	.	.	.	.	.	.	2
Bastia	.	.	.	.	.	.	.	.	.	.	.	.	.	.	.	.	.	.	.	.	.	.	.	.	.	.	.	.	.	.	0

OBSERVATIONS DU MOIS DE JUILLET 1880.

STATIONS.	1	2	3	4	5	6	7	8	9	10	11	12	13	14	15	16	17	18	19	20	21	22	23	24	25	26	27	28	29	30	31	TOTAL.
VERSANT DE LA MER DU NORD.																																
BASSINS DU RHIN, DE LA MEURTHE ET DE LA MOSELLE.																																
Rothau	9	4	12	6	0	.	4	2	4	2	.	.	1	.	.	0	.	.	.	.	0	18	.	.	.	3	3	0	4	2	8	81
Senones	6	4	8	6	9	.	.	.	6	.	.	.	.	.	.	.	10	.	.	.	.	.	5	.	.	.	.	.	.	5	3	60
Moriviller	.	.	6	17	2	.	.	3	.	8	.	.	.	4	.	.	1	.	.	.	.	4	12	.	.	.	3	.	.	7	3	69
Flin	2	9	24	8	.	.	.	9	3	3	.	.	.	.	.	.	.	.	.	.	.	2	.	.	.	.	.	.	.	17	.	79
Blamont	.	.	4	6	9	.	.	1	.	2	7	.	.	.	.	.	.	.	.	.	.	2	.	.	.	.	4	.	15	8	.	58
Lunéville	.	.	5	28	7	.	.	2	2	4	15	.	.	.	.	.	.	.	.	.	.	.	6	.	.	.	1	.	.	.	3	74
Einville	.	.	22	29	4	.	.	1	5	5	8	.	.	.	.	.	.	.	.	.	.	1	.	.	.	.	2	.	.	14	.	102
Moncel-s.-Seille	.	.	11	4	.	.	.	9	.	8	.	.	.	.	.	.	.	0	.	.	.	12	20	.	.	4	3	.	.	1	1	73
Nancy (Faculté)	3	.	7	11	5	.	.	0	4	10	5	.	.	.	.	.	.	.	.	.	.	3	6	.	.	.	7	.	.	.	3	64
Nancy (E. N.)	.	.	19	7	1	.	.	8	7	.	.	.	.	.	.	.	.	.	.	.	2	11	.	.	.	5	1	.	.	3	5	69
Nancy (P. C.)	2	.	5	8	5	.	.	.	3	11	5	.	.	.	.	.	.	.	.	.	.	2	6	.	.	.	5	.	.	.	2	54
Cinq-Tranchées	.	.	8	8	1	.	.	6	.	7	.	.	.	.	.	.	.	.	.	.	.	5	.	.	.	4	2	.	.	.	4	45
Bellefontaine	.	.	.	11	3	1	.	.	5	10	.	.	.	.	.	.	.	.	.	.	.	5	.	.	.	.	5	.	.	.	3	43
Maxéville	19	.	9	9	6	.	.	.	5	5	.	.	.	.	.	.	.	.	.	.	.	2	10	.	.	.	7	.	.	.	4	76
La Malgrange	3	.	5	.	4	.	.	.	4	13	4	.	.	.	.	.	.	.	.	.	.	4	12	.	.	.	7	.	.	.	1	57
Épinal	12	4	22	14	0	.	.	2	.	16	0	.	.	.	.	.	.	0	.	.	.	11	1	.	.	.	3	.	2	.	1	87
Mirecourt (E.N.)	.	.	12	17	5	.	.	3	11	10	4	.	.	.	.	.	.	.	.	.	.	5	.	.	.	.	5	.	.	.	.	71
Allain	.	.	12	3	.	.	.	1	.	7	6	.	.	.	.	.	.	.	.	.	.	4	4	.	.	.	7	.	.	4	.	48
Ménillot	1	1	.	4	7	.	.	1	4	.	.	.	.	.	.	.	.	.	.	.	.	3	.	.	.	.	7	.	.	.	3	31
Neuves-Maisons	3	.	6	5	5	.	.	.	1	12	4	.	.	.	.	.	.	.	0	.	.	2	3	.	.	.	6	.	.	.	2	49
Toul	.	.	6	.	15	.	.	9	.	.	.	.	.	.	.	.	.	.	.	.	.	.	3	.	.	.	5	.	.	.	.	38
Foug	3	2	6	4	4	.	.	0	1	2	.	.	.	.	.	.	.	.	.	.	.	1	.	.	.	.	3	.	.	0	2	30
Frouard	2	2	.	5	.	.	0	11	7	0	.	.	.	.	.	.	.	.	.	.	0	6	.	.	.	8	.	.	0	5	4	50
Rogéville	10	7	3	3	4	.	.	1	1	3	0	.	.	.	.	.	.	.	.	.	.	1	1	.	.	.	3	.	.	.	2	39
Nonsard	.	8	.	28	.	.	.	.	.	.	.	.	.	.	.	.	.	.	.	.	.	2	.	.	.	.	.	.	.	10	.	47
Haudiomont	.	5	.	11	9	.	.	2	.	5	1	.	.	.	.	.	.	.	.	.	.	.	.	.	.	6	4	.	.	.	1	44
Fleury	5	4	.	18	4	.	.	2	.	3	2	.	.	.	.	0	.	.	.	.	.	.	.	.	.	.	5	.	.	.	.	44
Amel	.	4	.	20	5	.	.	2	.	5	.	.	.	.	.	.	.	.	.	.	.	.	.	.	.	7	.	.	.	10	53
BASSINS DE LA MEUSE, DU CHIERS ET DE LA SAMBRE.																																
Pouilly	5	.	17	15	11	.	.	.	8	48	5	.	.	.	.	.	.	.	.	.	.	2	.	.	.	.	2	.	.	.	.	113
Bassoncourt	2	3	4	10	8	2	17	.	.	.	.	.	.	.	.	.	.	.	.	.	.	2	.	.	.	.	4	.	.	.	.	51
Clefmont	.	10	.	4	9	.	.	.	2	4	2	.	.	.	.	.	.	.	.	.	.	.	.	.	.	.	6	3	.	.	4	43
Contrexéville	7	12	4	.	.	2	1	24	.	.	.	.	.	.	.	.	.	.	.	.	.	2	2	.	.	.	7	.	.	.	.	60
Aillianville	1	0	6	8	9	.	.	1	.	4	2	.	.	.	.	.	.	.	.	.	0	9	10	.	.	.	19	.	.	.	3	73
Vouthon-Bas	0	.	2	9	2	.	.	2	0	5	2	.	.	.	.	.	.	1	.	.	.	6	4	.	.	0	6	.	.	.	.	42
Chalaines	3	.	7	6	6	.	.	2	0	5	2	.	.	.	.	.	.	1	.	.	.	6	4	.	.	0	6	.	.	.	.	48
Commercy (E. N.)	1	5	2	24	3	.	.	1	1	2	1	.	.	.	.	.	.	.	.	.	.	.	4	.	.	.	4	1	.	4	52
Les Kœurs	5	4	.	8	5	.	.	1	.	2	2	.	.	.	.	.	.	.	.	.	.	.	0	0	.	.	3	.	.	4	1	36

STATIONS.	1	2	3	4	5	6	7	8	9	10	11	12	13	14	15	16	17	18	19	20	21	22	23	24	25	26	27	28	29	30	31	TOTAL.
BASSINS DE LA MEUSE, DU CHIERS ET DE LA SAMBRE (suite).																																
Souilly	2	10	.	20	14	.	.	4	0	4	1	.	0	.	.	0	.	.	.	.	.	.	0	.	.	.	4	6	1	.	2	67
Consenvoye	3	4	.	7	12	.	.	4	0	14	8	.	.	.	.	.	.	0	.	.	.	12	.	.	.	.	7	.	1	.	9	81
Dun	0	20	.	8	16	.	.	5	.	5	4	.	.	.	.	.	.	.	.	.	.	.	.	.	.	1	11	.	.	1	12	81
Damvillers	3	1	.	3	.	2	11	2	3	5	7	10	4	.	.	.	5	2	.	.	.	.	4	8	23	.	.	.	.	.	.	94
Montmédy	8	.	8	18	.	.	3	.	9	2	.	.	.	.	0	0	.	.	.	.	.	6	.	.	.	0	17	.	.	.	7	79
Margut	.	6	.	16	13	.	.	4	.	2	.	.	.	.	.	.	.	.	.	.	.	.	4	.	.	.	19	.	.	.	7	71
Mouzon	0	12	.	10	11	.	.	11	0	0	.	.	.	.	.	.	11	.	.	.	.	7	.	.	.	.	25	.	.	.	3	90
Tannay	.	11	.	14	11	.	.	5	1	6	1	.	.	0	.	1	9	0	.	.	.	7	.	.	.	1	25	1	.	.	7	100
Bairon	.	11	.	13	15	.	.	6	.	5	.	.	.	.	.	.	10	.	.	.	.	7	.	.	.	.	28	2	.	.	6	103
Saint-Aignan	2	7	.	22	9	.	.	5	0	4	5	.	.	.	.	1	.	.	.	.	.	4	.	.	.	.	31	0	.	.	11	101
Sedan	.	8	.	10	7	.	.	4	0	3	2	.	.	.	.	0	.	.	.	.	.	3	.	.	.	.	27	.	.	.	13	77
Launois	1	8	.	14	16	.	.	6	1	9	6	.	.	.	1	6	.	.	.	.	.	6	.	.	.	.	26	2	.	5	5	112
Saint-Marcel	.	10	.	15	8	.	.	2	.	13	5	.	.	.	.	3	2	.	.	.	.	11	.	.	.	1	20	.	.	1	10	101
Charleville (E. N.)	.	1	.	1	16	.	.	0	.	1	0	.	.	.	.	0	.	.	.	.	.	.	1	.	.	.	19	2	.	1	10	52
Gespunsart	.	6	.	11	7	.	.	4	1	9	5	.	.	.	.	3	.	.	.	.	.	9	.	.	.	.	22	.	.	.	16	92
Maubert-Fontaine	21	.	.	20	.	.	7	.	.	.	15	5	.	.	6	.	.	.	.	.	.	24	.	.	.	.	.	5	9	11	10	133
Rocroi	.	8	.	9	12	.	.	.	.	.	8	.	.	.	.	5	9	7	.	.	.	.	12	.	.	.	13	.	.	10	15	108
Haybes	.	13	4	4	.	.	3	.	.	9	.	.	.	.	.	33	.	.	.	.	.	10	.	.	.	21	8	.	.	12	3	120
Avesnes	1	.	8	15	.	.	3	.	4	5	1	.	4	.	5	19	16	.	.	.	20	3	.	.	2	20	1	.	.	7	1	135
Landrecies	2	.	10	13	.	.	7	5	.	5	.	.	.	.	18	14	1	.	.	.	.	4	.	.	.	25	1	.	.	9	10	124
BASSINS DE L'ESCAUT, DE LA LYS, DE L'YSER ET DE L'AA.																																
Le Cateau	4	4	26	.	.	.	8	.	.	.	.	.	.	.	36	17	1	.	.	.	.	1	.	.	2	52	.	.	.	.	.	151
Gommegnies	4	.	4	7	.	.	8	5	.	6	10	.	.	.	26	16	2	.	.	.	.	10	.	.	.	34	6	.	.	11	5	154
Bavai	.	7	.	11	5	.	9	2	1	3	4	1	.	.	.	15	12	17	.	.	.	3	5	.	.	31	10	4	.	.	10	150
Havrincourt	.	.	9	7	.	.	8	4	3	5	.	.	1	.	1	13	.	.	.	.	.	.	.	.	.	1	14	.	.	.	16	8	89
Cambrai	.	4	11	8	.	.	6	2	.	4	.	.	0	3	.	14	1	.	.	.	10	.	.	.	2	21	10	.	.	8	1	106
Anzin	4	3	0	6	5	3	1	13	11	.	.	1	5	1	1	.	.	5	.	15	3	10	.	.	4	3	.	3	0	.	2	100
Arras (C. M.)	2	0	11	1	.	.	8	7	1	3	.	.	.	4	1	4	3	.	.	.	.	.	.	.	1	17	1	.	.	7	3	76
Arras (École Régim)	0	2	.	9	1	.	.	7	5	2	3	.	.	.	2	1	4	2	.	.	.	3	.	0	.	1	14	0	.	.	6	62
Hamblain-les-Prés	.	.	.	2	17	.	2	1	.	2	8	.	.	.	3	.	8	.	.	.	.	.	1	.	.	.	21	0	.	0	9	75
Masny	.	.	8	6	.	.	6	5	.	3	.	.	.	3	.	7	0	.	.	.	.	2	.	.	.	27	.	.	.	5	4	76
Carvin	.	1	11	7	1	.	8	0	2	1	4	.	.	33	0	.	.	.	.	.	.	.	.	.	.	18	.	.	.	10	1	97
Lille	1	0	5	12	.	.	7	3	1	2	0	.	0	5	1	1	0	0	0	0	.	.	.	0	.	21	1	1	5	3	2	71
Estrée-Blanche	.	.	24	2	.	.	3	0	8	.	.	.	.	8	.	13	3	.	.	.	.	.	.	.	.	3	22	1	10	7	.	103
Allouagne	.	.	19	9	.	.	3	.	.	2	9	4	7	7	.	4	.	.	.	.	.	.	.	.	.	.	36	.	2	5	.	105
Laventie	0	.	14	5	.	0	6	1	4	4	.	.	1	5	0	24	1	.	.	.	.	.	.	.	1	36	2	.	1	6	.	111
Nordpeene	1	.	11	2	.	.	5	.	9	5	.	.	.	27	7	11	1	.	.	.	.	.	.	.	.	20	1	.	2	.	.	102
Cassel (ville)	2	2	.	11	2	2	2	2	1	5	1	.	.	.	18	1	8	2	.	.	.	.	.	.	0	5	17	1	.	2	6	90
Godewaerswelde	1	.	12	5	.	1	4	.	7	.	.	.	8	1	5	1	.	.	.	.	.	.	.	.	2	27	1	.	5	.	0	77
Steene	2	.	.	9	1	.	2	6	1	8	.	.	.	5	3	.	.	.	.	.	.	.	.	.	3	17	.	.	.	.	.	57
Dunkerque (C. M.)	.	.	14	5	.	.	4	6	1	10	.	.	.	18	3	3	0	.	.	.	.	.	.	.	.	17	4	1	2	1	.	89
Dunkerque (P. C.)	.	.	10	8	.	.	4	2	2	3	.	.	.	18	2	2	.	1	.	.	.	.	.	.	.	13	3	.	1	0	.	69
Dohem	.	.	21	5	.	.	6	.	8	.	.	.	2	21	.	4	.	5	.	.	.	.	.	3	.	25	3	2	2	2	.	109
Oye	.	.	3	3	.	2	12	.	6	.	.	.	2	7	7	5	6	.	.	.	.	.	.	.	.	6	1	.	.	2	.	62
Calais (C. M.)	.	.	1	5	.	.	5	3	3	3	.	.	5	10	10	28	35	2	.	.	.	.	.	.	1	4	.	.	1	.	.	116
Calais (P. C.)	2	.	.	3	.	.	.	7	.	7	.	.	.	6	6	26	3	20	.	.	.	.	.	.	.	.	4	.	.	.	3	87

VERSANT DE LA MANCHE.

BASSINS DE LA CANCHE, DE LA SOMME, DE LA BÉTHUNE, ETC.

STATIONS.	1	2	3	4	5	6	7	8	9	10	11	12	13	14	15	16	17	18	19	20	21	22	23	24	25	26	27	28	29	30	31	TOTAL.
Cap Gris-Nez	.	.	.	11	.	.	4	9	.	7	.	.	.	4	2	32	4	31	.	.	.	.	.	.	.	.	8	.	.	.	.	112
Samer	.	.	8	1	.	1	20	2	5	.	.	.	6	6	24	5	4	.	.	.	2	.	.	.	4	23	.	.	3	9	1	123
Boulogne	.	.	.	18	.	1	12	.	.	12	.	.	.	9	3	8	15	9	.	.	.	4	.	.	.	3	7	1	.	.	4	105
Hucqueliers	10	1	.	.	23	.	.	20	.	3	.	.	.	.	.	13	17	1	.	.	.	.	.	.	.	.	28	1	.	6	3	124
Alpreck	.	.	20	0	.	2	16	.	12	.	.	.	10	3	5	9	6	.	.	.	4	.	.	.	.	9	2	.	1	4	1	104
Magnicourt s.-C	1	1	9	13	.	.	9	7	.	2	.	.	.	42	2	5	1	.	.	.	.	.	.	.	.	26	7	.	0	2	4	130
Valhuon	4	1	25	3	.	.	7	4	2	.	.	.	4	2	2	11	1	.	.	.	1	.	.	.	1	32	1	.	4	13	.	116
Saint-Pol	.	11	7	19	12	.	.	4	19	5	.	.	.	8	34	.	22	19	.	.	9	.	.	43	.	.	12	.	16	.	9	252
Blangy-s.-Tern	.	.	.	3	.	.	6	1	10	5	.	.	6	6	0	0	.	.	2	.	.	.	2	.	.	.	30	.	.	12	.	83
Sorrus	.	.	2	6	.	1	11	1	5	.	.	.	7	9	8	20	1	.	.	.	6	0	.	.	3	19	0	.	4	6	1	109
Le Touquet	1	.	.	8	1	.	1	10	.	5	.	.	.	9	5	.	2	6	.	.	.	4	.	.	1	4	15	1	0	5	1	76
Erquières	2	.	22	1	.	.	11	6	.	.	.	.	8	9	1	.	4	.	.	.	9	.	.	.	2	43	7	.	4	17	.	145
Auxi-le-Château	1	1	3	.	.	.	5	12	.	.	.	.	6	12	9	5	.	.	.	.	.	.	.	.	.	9	8	.	4	5	10	89
Saint-Quentin	7	.	10	2	.	.	6	.	2	7	3	.	3	3	2	11	6	.	.	.	.	15	.	.	9	13	.	.	4	5	14	122
Abbeville	.	.	.	17	.	.	.	7	12	6	.	.	.	17	8	.	0	3	.	.	.	14	.	.	.	3	12	.	.	.	13	112
St-Valery-s.-Somme	7	1	1	16	.	.	1	5	2	6	.	.	.	10	4	0	.	3	.	.	.	16	1	.	.	15	10	.	.	1	8	107
Aumale	7	.	5	8	.	.	9	6	.	10	.	.	.	.	2	2	4	.	.	.	.	8	.	.	.	25	2	.	.	5	.	91
Blangy	.	.	9	5	.	.	5	5	.	4	.	.	.	17	8	2	.	6	.	.	.	4	.	.	.	10	13	.	.	.	7	94
Eu	.	1	21	10	1	.	5	11	4	3	.	.	.	10	3	0	.	2	.	.	.	30	.	3	.	9	5	.	1	5	7	131
Neufchâtel	2	.	8	7	.	.	10	3	.	9	.	.	.	1	3	1	1	.	.	.	2	.	.	.	.	4	.	.	.	1	.	52
Londinières	.	.	7	5	.	.	5	5	.	9	.	.	.	14	8	2	2	1	.	.	.	14	.	.	.	18	1	.	0	1	2	93
Saint-Aubin	2	.	20	6	.	.	4	6	.	5	.	.	.	2	4	1	2	0	.	.	.	31	.	.	.	17	.	.	0	4	2	104
Ecorchebœuf	.	2	1	20	.	.	.	5	3	3	1	.	.	15	4	.	2	3	.	.	.	17	.	.	.	6	7	1	.	2	5	97
Dieppe	1	.	9	4	.	.	5	6	1	1	.	.	.	23	4	.	.	3	.	.	.	16	.	.	.	8	1	.	4	4	3	91
Bosc-le-Hard	2	0	12	10	.	.	9	8	.	7	.	.	.	7	1	0	8	7	.	.	1	25	.	.	.	18	0	.	.	1	1	118
Longueville	.	.	17	.	6	3	2	11	.	.	.	.	.	11	.	10	5	6	.	.	.	14	6	.	.	10	.	7	.	5	6	118
Tôtes	5	.	11	7	.	.	8	3	.	4	.	.	.	5	5	3	4	4	.	.	1	22	.	.	.	9	4	.	2	.	1	95
Saint-Laurent	0	.	8	5	.	.	5	3	2	1	.	.	.	2	3	.	.	3	.	.	1	19	.	.	.	11	1	.	.	3	1	66
St-Valery-en-Caux	.	.	12	10	.	.	6	0	.	.	.	.	.	31	12	.	.	15	.	.	2	5	.	.	.	7	.	.	3	2	2	107
Cany	.	.	7	10	.	.	5	3	.	.	.	.	.	26	10	.	1	11	.	.	14	8	.	.	.	13	1	.	3	5	6	122
Goderville	3	.	11	3	.	.	7	10	.	.	.	.	.	15	1	.	3	10	.	.	12	11	.	.	.	12	2	.	.	2	.	104
Fécamp (ville)	1	.	7	.	.	.	6	.	2	.	.	.	.	6	2	.	.	19	.	.	2	3	.	.	.	10	.	.	4	3	.	65
Fécamp (phare)	1	.	8	.	.	.	6	.	3	.	.	.	.	7	1	.	.	21	.	.	2	2	.	.	.	8	.	.	3	3	.	65

BASSIN DE LA SEINE.

Bassin de l'Yonne.

Haut-Follin	.	.	.	.	31	.	.	.	.	47	.	.	.	.	3	.	.	.	.	2	.	.	.	.	12	.	9	.	.	.	3	107
Bas-Follin	.	.	14	15	.	.	.	.	3	27	7	.	.	.	.	.	.	.	.	.	.	3	7	.	.	.	3	4	.	.	.	83
La Croisette	.	5	12	.	.	.	.	1	.	16	2	.	.	.	.	1	.	.	.	.	.	4	.	.	.	3	1	.	.	3	48
Pommoy	.	13	19	3	.	.	.	3	19	6	.	.	.	.	.	.	.	.	.	.	.	13	.	.	.	13	.	.	.	.	.	90
Arleuf	.	.	20	18	3	.	.	3	2	21	.	.	.	.	.	.	.	.	.	.	.	1	5	.	.	.	10	.	.	.	.	84
Corancy	.	.	18	20	2	.	.	6	4	15	3	.	.	.	.	.	.	.	.	.	2	.	7	.	.	.	12	.	.	.	.	89
Gien-s.-Cure	.	.	16	17	5	.	.	4	2	20	2	.	.	.	.	.	.	.	.	.	2	1	7	.	.	.	14	.	.	.	.	90
Les Settons	.	.	22	17	4	.	.	6	.	20	.	.	.	.	.	.	.	.	.	.	1	.	4	.	.	.	13	.	.	1	6	95
Château-Chinon	.	.	18	14	1	.	.	5	6	21	1	.	.	.	.	.	.	.	.	.	2	.	5	.	.	.	8	.	.	.	.	81
La Colancelle	.	.	9	3	1	.	.	1	.	5	.	.	.	.	.	.	.	.	.	.	.	.	1	.	.	.	4	.	.	.	.	23
Pannetière	6	5	4	9	1	.	.	0	6	.	.	.	.	.	.	.	.	.	.	.	.	3	5	.	.	1	1	.	.	.	4	44
Ouroux	.	.	15	.	24	.	.	.	9	8	.	.	.	.	.	.	.	.	.	.	.	.	.	.	.	.	.	9	.	.	10	75

STATIONS.	1	2	3	4	5	6	7	8	9	10	11	12	13	14	15	16	17	18	19	20	21	22	23	24	25	26	27	28	29	30	31	TOTAL.
Bassin de l'Yonne (suite).																																
Brassy	1	.	5	6	7	.	.	4	5	6	.	.	.	.	.	.	.	.	.	.	2	.	6	.	.	.	7	.	.	.	0	49
Saint-Martin-du-P.	.	.	4	6	2	.	.	.	5	6	.	.	.	.	.	.	.	.	.	.	.	.	6	.	.	.	.	.	.	.	.	.	29
Saulieu	.	6	11	6	.	.	.	9	1	5	.	.	.	.	.	.	.	.	.	1	.	.	.	.	.	2	.	.	.	.	9	50
Pouilly	.	.	23	4	1	.	.	1	.	17	.	.	.	.	.	.	.	.	.	.	2	.	.	.	.	.	.	.	.	.	5	53
Thorey-s.-Ch.	.	.	21	9	6	.	.	2	.	16	.	.	.	.	.	.	.	.	.	.	.	.	.	.	.	4	.	.	.	.	2	60
Grosbois	.	.	20	9	1	.	.	1	.	17	.	.	.	.	.	.	.	.	.	.	1	.	.	.	.	.	4	.	.	.	7	59
Vitteaux	.	4	30	1	0	.	.	3	.	13	.	.	.	.	.	.	.	.	.	.	1	2	.	.	.	3	.	.	.	.	.	56
Thénissey	.	.	21	9	.	.	.	3	1	9	2	.	.	.	.	.	.	1	.	.	.	1	1	.	.	.	.	.	.	.	1	48
Grignon	.	.	4	4	.	.	.	.	.	8	.	.	.	.	.	.	.	.	.	.	.	.	.	.	.	4	.	.	.	.	.	20
Montbard	.	3	.	6	.	.	.	.	.	3	.	.	.	.	.	.	.	.	.	.	.	.	.	.	.	4	.	.	.	.	.	16
Bierre-l'Égaré	.	7	4	2	.	.	.	.	.	2	.	.	.	.	.	.	.	.	.	.	.	.	.	.	.	4	.	.	.	.	1	21
Cervon	.	.	12	2	7	.	.	0	1	5	4	.	.	.	.	.	.	.	.	.	.	.	5	.	.	.	5	.	.	.	0	41
Lormes	.	.	8	2	6	.	.	.	4	7	.	.	.	.	.	.	.	.	.	.	.	.	.	.	.	.	5	.	.	.	1	33
Tannay	.	.	0	3	2	.	.	2	.	5	.	.	.	.	.	.	.	0	.	.	.	.	1	.	.	.	3	.	.	.	0	16
Varzy (E. N.)	0	.	.	5	.	.	.	1	3	2	.	.	.	.	.	.	.	0	.	1	.	.	.	.	.	5	.	.	.	1	.	19
Clamecy (P. C.)	.	1	.	3	.	.	.	2	.	8	.	.	.	.	.	.	.	1	.	.	3	4	.	.	.	3	.	.	.	.	.	25
Clamecy (C. M.)	.	.	.	.	.	.	.	.	.	14	.	.	.	.	.	.	.	.	.	.	.	7	.	.	.	.	.	.	.	.	.	21
Vézelay	.	.	3	.	8	.	.	.	.	.	.	6	.	.	.	.	.	.	.	.	.	5	.	.	.	.	.	.	.	.	4	26
Avallon	.	.	.	3	5	.	.	1	1	3	.	.	.	.	.	.	.	.	.	.	.	2	3	.	.	.	4	2	.	.	.	24
Tonnerre	.	.	.	4	.	.	.	4	.	5	.	10	.	.	.	.	.	.	.	.	4	11	.	.	.	.	.	.	.	.	.	39
Chessy	.	1	.	2	3	.	.	5	.	7	.	.	.	.	.	2	.	.	.	.	.	9	.	.	.	.	.	.	.	.	.	30
Chablis	3	5	1	.	1	.	.	2	.	11	0	.	.	.	.	.	.	.	.	.	.	3	1	.	.	1	1	.	.	.	.	29
Auxerre (E. N.)	0	.	.	1	.	.	.	4	3	3	.	.	.	.	1	1	.	0	.	.	2	0	.	.	.	0	3	.	.	.	2	22
Auxerre (P. C.)	.	.	.	2	.	.	.	4	.	4	2	.	.	1	1	.	.	.	.	.	.	.	.	.	.	.	3	.	.	.	.	17
Laroche	.	0	3	3	2	.	.	4	.	9	3	.	.	.	1	1	.	.	.	.	.	0	.	.	.	.	.	.	.	.	7	34
Joigny	.	3	.	.	.	.	.	.	.	10	8	.	.	.	.	1	1	.	.	.	.	.	.	.	.	.	.	.	.	.	.	23
Sens (St-Martin)	.	5	.	7	3	.	.	.	.	11	4	.	.	.	6	.	.	.	.	.	.	2	5	.	.	.	8	.	.	.	.	51
Bassin de la Seine supérieure.																																
Chanceaux	.	20	11	1	.	.	1	.	11	.	.	.	.	.	.	.	.	.	.	.	6	1	.	.	.	7	1	.	.	1	.	61
Baigneux-les-J.	.	.	11	9	6	.	.	.	4	.	11	.	.	.	.	.	.	.	.	.	.	3	.	.	.	.	.	.	.	.	.	44
Beneuvre	1	.	14	11	3	.	.	3	1	16	1	.	.	.	.	.	.	1	.	.	.	1	.	.	.	.	5	1	.	.	0	55
Vivey	3	.	13	15	7	.	.	3	1	28	.	.	.	.	.	.	.	.	.	.	.	.	.	.	.	.	4	3	.	.	.	76
Châtillon-s.-Seine	.	.	4	3	2	.	.	.	.	3	2	.	.	.	.	.	.	.	.	.	.	2	.	.	.	.	3	.	.	.	.	20
Nicey	.	0	.	6	.	.	.	1	.	2	.	.	.	.	.	.	.	.	.	.	.	.	.	.	.	5	0	.	.	.	.	14
Laignes	.	.	.	2	3	.	.	.	2	1	7	0	.	.	.	.	.	.	.	.	.	10	.	.	.	.	3	3	.	.	2	33
Brion-sur-Ource	1	.	2	2	2	.	.	1	.	3	1	.	.	.	.	.	.	.	.	.	.	2	.	.	.	.	3	.	.	.	4	20
Bar-s.-S. (P. C.)	1	.	.	.	3	.	.	3	.	4	10	.	.	.	.	.	.	.	.	.	.	23	4	.	.	.	2	.	.	.	.	47
Bar-s.-S. (M. Saill.)	2	0	.	3	.	.	.	2	.	3	11	.	.	.	.	.	.	1	.	.	.	24	.	.	.	.	2	.	.	.	.	47
Arc-en-Barrois	4	.	11	9	.	.	.	2	1	9	.	.	.	0	.	.	.	.	.	.	2	.	.	.	.	.	.	.	.	.	.	40
La Ferté-s.-Aube	.	.	.	4	12	.	.	.	.	.	.	.	.	.	.	.	.	.	.	.	.	29	9	.	.	.	5	.	.	.	.	59
Bar-sur-Aube	1	.	.	12	9	.	.	2	1	.	2	.	.	.	.	.	.	.	0	.	15	.	21	.	.	.	2	.	.	.	0	65
Fuligny	4	1	.	4	13	.	.	3	.	3	2	.	3	.	.	.	.	.	.	.	.	1	2	.	.	.	1	1	.	.	1	37
Chaumesnil	1	2	.	18	4	.	.	4	.	3	2	.	1	.	.	.	.	.	.	.	.	2	1	.	.	.	2	.	.	.	5	44
Ceffonds	0	9	.	10	7	.	.	4	6	5	6	.	1	.	.	1	.	.	.	.	.	.	4	.	.	.	1	.	.	.	3	56
Vendeuvre	.	5	.	19	11	.	.	4	.	2	8	.	1	.	.	.	.	.	.	.	.	6	2	.	.	.	.	.	.	.	.	57
Barberey	1	5	.	10	3	.	.	2	.	7	2	.	.	.	1	14	.	.	.	.	.	0	3	.	.	.	1	.	.	.	2	49
Conflans-s.-Seine	11	5	2	5	6	.	.	2	2	1	13	.	.	.	10	.	.	.	.	.	.	15	3	.	.	.	4	.	.	2	.	80
Bassin de la Seine, entre Montereau et le confluent de l'Oise.																																
Courbeton	19	4	3	.	1	.	.	1	1	5	.	.	.	.	6	.	.	.	.	.	.	9	3	.	.	.	.	.	.	.	5	57
Samois	.	.	6	4	.	.	.	.	.	.	.	.	.	.	4	.	.	.	.	.	.	10	.	.	.	.	.	.	.	9	10	43

STATIONS.	1	2	3	4	5	6	7	8	9	10	11	12	13	14	15	16	17	18	19	20	21	22	23	24	25	26	27	28	29	30	31	TOTAL.
Bassin de la Seine, entre Montereau et le confluent de l'Oise (suite).																																
Melun (E. N.).....	2	.	.	7	.	.	1	.	8	8	.	.	1	.	¼	.	2	.	.	.	.	8	0	.	.	19	.	.	.	3	1	6¼
Melun (P. C.).....	.	2	2	7	.	.	.	1	.	2	1	.	.	.	¼	.	0	.	.	.	.	7	.	.	.	21	3	.	.	.	2	52
Évry	5	12	.	9	1	.	.	¼	2	1	.	.	.	1	0	1	1	.	.	.	.	5	2	.	.	2	3	.	.	.	¼	53
Paris (Obs^{re}).....	.	25	.	.	2	.	.	¼	1	1	.	.	.	.	1	.	¼	.	.	.	.	.	¼	.	.	5	3	.	.	.	19	69
Paris (Monts^{ris}) ...	13	0	¼	0	.	.	¼	1	1	2	.	.	.	0	0	3	.	.	.	.	0	¼	.	.	.	7	.	.	0	1¼	.	52
Paris (Passy).....	.	12	.	3	.	.	.	¼	2	1	2	.	.	.	3	.	7	.	.	.	.	1	.	.	.	7	2	.	.	12	.	56
Paris (Ménilm^{t})...	1	16	.	¼	0		.	¼	1	1	1	.	.	.	2	1	5	.	.	.	.	0	.	.	.	5	3	.	.	.	18	62
Versailles (E. N.)..	7	8	.	¼	.	.	¼	¼	.	1	.	.	.	.	3	2	7	.	.	.	.	1	6	.	.	9	.	.	.	26	.	81
Versailles (Bérigny).	17	1	3	1	.	.	¼	¼	0	0	.	.	.	0	8	2	¼	.	.	.	1	6	.	.	.	10	1	.	.	22	.	84
Marly-le-Roi.....	0	18	.	7	0	.	.	5	8	2	.	.	.	.	16	0	8	.	.	.	.	.	.	.	.	8	¼	.	.	.	6	83
Bassin de la Marne.																																
Langres (pl^{au})	1	.	12	15	11	.	.	2	1	12	1	.	.	.	.	.	.	.	.	.	.	1	.	.	.	.	3	.	.	.	.	59
Langres (vallée)...	2	1	7	15	9	.	.	0	.	5	.	.	.	.	.	.	.	.	.	.	1	.	.	.	.	.	2	3	.	.	.	45
Marac	1	.	8	6	18	.	.	3	.	1¼	2	.	.	.	.	.	.	.	.	.	.	.	.	.	.	.	3	.	.	.	1	56
Richebourg.....	.	.	5	5	11	.	.	1	1	¼	7	.	.	.	.	.	.	.	.	.	.	.	.	.	.	.	7	0	.	.	.	41
Chaumont (vallée).	.	.	11	6	13	.	.	2	.	6	¼	.	.	.	.	.	.	.	.	.	.	11	3	.	.	.	12	2	.	.	.	70
Chaumont (E. N.) .	.	.	12	11	10	.	.	1	.	6	3	.	.	.	.	.	.	.	.	.	0	10	2	.	.	.	12	.	.	.	1	66
Colombey	1	0	2	9	8	.	.	1	.	3	1	.	.	.	.	.	.	.	1	.	.	1¼	7	.	.	¼	1	.	.	.	.	52
Andelot.....	.	0	8	5	6	.	.	1	.	5	1	.	.	.	.	.	.	.	.	.	.	9	2	.	.	.	11	.	.	0	0	47
Joinville	2	.	2	17	7	.	.	1	.	5	.	.	.	.	.	.	.	.	.	.	.	6	6	.	.	¼	.	.	.	.	.	50
Vassy.....	1	0	.	11	7	.	.	2	2	¼	1	.	0	.	0	.	.	.	.	.	.	10	.	.	.	.	0	.	.	.	5	46
Trois Font.-l.-V...	.	1	.	8	5	.	.	3	1	5	1	.	1	.	.	.	.	.	.	.	.	3	.	.	.	.	1	.	.	.	7	37
St-Dizier (la Neuv.).	10	¼	.	13	¼	.	.	¼	0	7	3	.	1	.	.	.	.	.	.	.	.	16	.	.	.	.	.	.	.	.	2	64
Aulnois.....	.	1	.	9	17	.	.	6	.	7	7	.	.	.	.	.	.	.	.	.	2	3	.	.	.	.	6	.	.	.	.	51
Pancey-sur-Saulx .	0	2	3	18	¼	.	.	1	.	2	.	.	.	.	.	.	.	.	.	.	5	3	.	.	.	.	7	.	.	.	¼	56
Demange-aux-Eaux.	1	.	6	15	.	.	.	2	.	3	.	.	.	.	.	.	.	.	.	.	6	.	.	.	.	3	2	.	.	.	3	41
Saint-Aubin.....	7	2	.	22	.	.	.	¼	.	1¼	.	.	.	.	.	.	.	.	.	.	1	1	.	.	.	.	8	.	.	¼	.	62
Bar-le-Duc	10	¼	.	25	.	.	.	¼	.	8	.	.	.	.	1	.	.	.	.	.	.	.	.	.	.	5	1	0	¼	.	2	64
F^{t} des Tr.-Fontaines	5	.	22	2	.	.	¼	1	7	15	0	0	.	.	1	.	.	.	.	.	¼	.	.	.	0	3	0	.	.	2	11	78
Sermaize.....	8	6	.	12	7	.	.	¼	1	5	20	1	1	.	.	.	.	.	.	.	¼	.	.	.	.	0	.	.	.	.	.	66
Vitry-en-Perth....	7	¼	2	5	8	.	.	2	.	6	15	.	.	.	.	¼	.	.	.	.	.	0	¼1	.	.	0	¼	.	.	.	0	97
Vitry-le-François..	3	.	5	2	.	.	2	.	7	7	.	.	.	.	5	.	.	.	.	.	0	¼0	.	.	.	3	.	.	.	.	8	82
Châlons (P.C.)...	.	¼	.	8	¼	.	.	3	2	5	.	.	.	.	¼	.	.	.	.	.	.	12	.	.	.	.	.	.	.	.	.	42
Châlons (E. N.)....	0	¼	.	3	7	.	.	3	2	5	0	.	.	.	¼	0	.	.	.	.	.	11	.	.	.	.	0	0	.	.	2	42
Sommesous.....	6	.	3	5	.	.	1	¼	6	13	.	.	.	.	1	1	.	.	.	.	.	87	.	.	.	1	.	.	.	1	3	131
Villeseneux.....	1	13	.	10	.	.	.	¼	3	¼	.	.	.	.	7	.	.	.	.	.	.	¼	2	.	.	.	2	.	.	.	3	53
La Caure.....	.	3	.	1	5	11	.	.	2	3	7	.	.	.	¼	1	.	.	.	.	0	.	.	.	.	.	¼	.	1	3	6	49
Montmort.....	.	3	0	6	11	.	.	2	.	3	7	.	.	.	5	0	.	.	.	.	.	0	.	.	.	.	5	.	.	2	1	44
Montmirail.....	1	3	.	1¼	¼	.	.	2	0	.	3	.	.	.	7	.	.	.	.	.	.	1	.	.	.	1	2	.	.	2	1	41
La Ferté-s.-Jouarre.	1	20	.	2	2	.	.	3	0	3	2	.	0	.	1	.	1	.	.	.	.	¼	7	2	.	0	¼	1	.	.	7	60
Meaux	1	1¼	.	3	1	.	.	6	8	.	2	.	.	3	.	.	7	.	.	.	.	3	.	.	.	1	2	.	.	.	12	62
Touquin	1	10	.	5	7	.	.	2	.	8	.	.	.	.	.	.	.	.	.	.	.	9	13	.	.	7	.	.	.	.	3	65
Parc St-Maur (Obs^{re})	8	1	3	0	.	.	5	2	.	1	.	.	.	0	.	1	.	.	.	.	1	3	.	.	.	3	.	.	.	3	0	32
Bassin de l'Aisne.																																
St-Mard-s.-le-Mont.	6	.	10	5	.	.	¼	.	6	6	.	.	.	.	5	.	.	.	.	.	.	.	.	.	.	3	.	.	.	22	.	66
Waly.....	.	8	.	.	27	.	.	.	3	.	3	.	.	.	.	.	.	.	.	.	.	.	.	.	.	.	.	.	.	.	.	41
Auzéville.....	¼	1	.	7	18	.	.	13	.	1¼	.	.	.	.	.	1	.	.	.	.	.	1	.	.	.	.	1¼	.	1	.	5	79
Côte de Crèvecœur.	3	.	¼	13	.	.	¼	.	9	3	.	.	.	.	.	1	.	.	.	.	2	5	.	1	.	2	.	.	.	5	5	56
Bois des Planches..	6	.	¼	12	.	.	5	.	19	3	.	.	.	.	¼	.	.	.	.	6	.	.	.	.	.	3	.	.	.	3	11	74
Ste-Menehould	8	.	6	12	.	.	5	.	19	2	.	.	.	.	4	.	2	.	.	.	¼	.	.	.	1	2	.	.	.	3	¼	72

STATIONS.	1	2	3	4	5	6	7	8	9	10	11	12	13	14	15	16	17	18	19	20	21	22	23	24	25	26	27	28	29	30	31	TOTAL.
Bassin de l'Aisne (suite).																																
Côte de Biesmes...	5	.	6	11	.	.	6	.	11	4	.	.	.	.	.	2	.	.	.	.	1	7	.	.	1	3	.	.	.	4	6	65
Varennes.....	3	6	.	18	7	.	.	6	.	12	12	.	.	.	1	2	.	3	.	.	.	27	.	.	.	.	5	.	.	.	16	117
Grandpré.....	2	5	.	17	.	.	1	1	.	6	.	.	.	.	1	1	.	.	.	.	.	17	.	.	.	6	0	.	.	18	0	75
Vouziers	6	10	.	10	.	.	.	5	.	4	.	.	.	.	.	.	.	.	.	.	.	4	.	.	.	9	.	3	.	13	3	67
Signy-l'Abbaye....	.	4	.	4	15	.	.	4	.	2	4	.	.	.	2	0	.	.	.	.	.	13	.	.	.	1	16	5	.	3	10	82
Remaucourt	.	13	.	7	16	.	.	6	.	2	8	.	.	.	3	.	2	.	.	.	.	15	.	.	.	.	21	.	.	2	7	103
Nanteuil	8	.	.	8	7	.	.	3	.	6	8	.	.	.	4	.	.	.	.	.	.	.	7	.	.	.	26	7	.	.	4	88
Berry-au-Bac	.	13	.	5	3	.	.	3	.	4	5	.	.	.	2	.	5	.	.	.	.	8	.	.	.	.	10	.	.	3	4	65
Suippes	.	2	.	2	5	.	.	3	1	4	10	.	.	.	4	.	.	.	.	.	.	15	4	.	.	.	.	.	.	.	2	2	53
Verzy	2	3	.	4	7	.	.	3	0	5	9	.	.	.	8	10	.	.	.	.	.	0	3	.	.	.	1	11	0	2	4	70
Reims (P. C.).....	1	10	.	10	4	.	.	2	.	4	11	.	.	.	7	.	.	.	.	.	.	1	.	.	.	0	9	.	.	.	17	76
Jonchery-s.-Vesle .	.	22	.	6	6	.	.	2	.	3	1	.	.	.	2	.	7	.	.	.	.	7	.	.	.	0	10	.	.	12	4	82
Fismes.....	.	13	.	4	4	.	.	5	0	5	2	.	.	.	2	.	2	.	.	.	.	4	.	.	.	1	10	.	.	2	7	59
Vauxrot (Soissons).	.	16	.	4	2	.	.	3	.	1	.	.	.	0	5	.	6	3	.	.	.	7	.	.	.	28	3	.	.	6	2	85
Bassin de l'Oise.																																
Hirson	14	.	8	20	.	.	2	.	5	2	.	.	.	.	.	13	4	.	.	.	16	9	.	12	.	23	4	.	15	.	7	154
Dizy-le-Gros.....	12	.	3	6	.	.	6	.	5	8	.	.	.	1	.	4	.	.	.	.	24	.	.	.	.	25	.	.	.	22	.	117
Laon (P. C.)	22	.	2	8	.	.	4	1	6	.	.	.	.	0	.	3	24	.	.	.	15	.	.	.	2	4	.	.	1	4	10	109
Fourdrain.....	4	.	12	.	8	.	.	3	.	.	4	.	.	3	2	.	3	15	.	.	.	16	.	.	.	10	25	8	.	.	1	114
Compiègne	.	2	.	5	5	.	.	6	.	.	3	.	.	2	6	0	8	22	.	.	.	.	.	.	.	10	19	.	.	.	6	94
Maignelay	2	.	12	.	.	.	.	.	.	.	.	.	.	.	.	.	18	36	.	.	.	.	.	.	.	36	.	.	.	.	6	110
Hétomesnil	.	11	20	.	2	.	.	8	1	.	2	.	.	.	11	.	17	.	.	.	.	11	.	.	.	.	20	.	.	6	.	109
Beauvais (E. N.)..	.	1	.	19	1	.	.	4	5	.	2	.	.	.	.	.	9	31	.	.	.	2	.	.	.	9	11	.	.	.	3	95
Noailles.....	.	10	.	11	.	.	.	8	1	.	.	.	.	.	.	10	29	21	.	.	.	.	.	.	.	36	7	.	.	.	8	141
Plessis-Belleville ..	0	22	.	2	1	.	.	1	1	1	4	.	.	.	6	.	2	.	.	.	.	5	0	.	.	5	7	4	.	3	3	70
Senlis.....	.	11	.	2	11	.	.	5	0	1	.	.	.	.	8	.	9	19	.	.	.	.	2	.	.	6	22	.	.	.	.	98
Apremont	6	.	11	1	.	.	6	0	0	.	.	.	1	1	.	12	.	.	.	.	.	10	.	.	5	23	.	.	0	11	4	96
Neuilly-en-Thelle..	.	10	.	10	1	.	.	9	3	1	5	.	.	.	1	5	6	.	.	.	.	.	.	.	.	16	17	1	.	1	3	92
Pontoise	14	1	4	6	.	3	7	0	1	.	.	.	.	.	5	20	7	.	.	.	.	11	.	.	.	31	4	.	2	4	7	130
Bassin du Loing.																																
Moutiers	.	3	.	2	1	.	.	5	.	15	.	.	.	.	.	3	.	.	.	.	6	6	.	.	.	.	.	.	.	.	.	41
Champoulet.....	1	.	.	.	1	.	.	3	.	7	.	.	.	.	.	.	.	.	.	.	3	.	.	.	.	.	2	.	.	.	.	17
Toucy	.	.	.	.	.	.	.	.	.	24	.	.	.	.	2	3	.	.	.	.	.	5	.	.	.	.	.	.	.	.	.	34
Rogny.....	1	1	.	2	.	.	.	2	.	14	.	.	.	.	.	.	.	.	.	.	.	.	.	.	.	.	.	.	.	.	.	19
Combreux.....	.	8	.	8	.	.	.	.	3	1	.	.	.	.	2	.	.	.	.	.	.	.	.	.	.	.	.	.	.	.	.	22
Grignon.....	.	2	.	3	2	.	.	.	.	.	.	.	.	.	.	.	.	.	.	.	.	.	.	.	.	.	.	.	.	.	.	7
Courpalet	1	.	.	.	.	.	.	3	.	.	.	.	.	.	.	.	.	.	.	.	.	.	.	.	.	.	.	.	.	.	.	4
Château-Renard...	.	3	.	1	.	.	.	.	4	13	.	.	.	.	.	.	.	.	.	.	.	0	.	.	.	.	0	.	.	.	0	23
Montargis.....	.	2	.	.	3	.	.	.	.	8	.	.	.	.	.	.	.	.	.	.	.	.	.	.	.	.	.	.	.	.	2	14
Beaune-la-Rolande .	6	.	.	10	.	.	.	.	1	1	.	.	.	.	.	.	.	12	8	.	14	.	.	.	.	.	.	.	.	.	.	51
Nemours.....	3	.	3	.	.	.	.	.	.	.	.	.	.	8	.	.	.	.	.	.	7	.	.	.	.	.	.	.	.	22	43
Région de la Beauce et bassin de l'Eure.																																
Neuville-aux-Bois .	4	.	7	.	.	.	.	.	.	3	.	.	.	.	2	3	.	.	.	.	24	2	.	.	.	.	.	.	.	4	10	60
Pithiviers	.	.	.	.	.	.	.	.	.	.	.	.	.	.	1	.	.	.	.	.	.	20	.	.	.	.	.	.	.	.	2	23
Malesherbes	12	4	.	.	.	.	.	.	.	.	.	.	.	.	6	3	.	.	.	.	.	17	.	.	.	.	.	.	.	5	4	51
Étampes	13	.	3	.	.	.	2	.	2	.	.	.	.	2	.	3	.	.	.	.	.	9	.	.	.	4	.	.	7	5	23	75
Dourdan	5	12	.	2	1	.	.	9	.	2	.	.	7	.	2	.	5	.	.	.	.	7	.	.	.	5	2	.	.	4	6	69
La Loupe.....	0	8	.	8	0	.	.	6	1	0	1	.	.	1	.	.	9	.	.	.	.	8	.	.	.	5	6	1	.	.	8	62
Courville.....	.	18	.	.	.	.	.	8	.	.	.	.	.	.	1	.	7	.	.	.	.	5	.	.	.	11	6	.	.	.	5	64

STATIONS.	1	2	3	4	5	6	7	8	9	10	11	12	13	14	15	16	17	18	19	20	21	22	23	24	25	26	27	28	29	30	31	TOTAL.
Région de la Beauce et bassin de l'Eure (suite).																																
Chartres (E. N.)...	1	30	.	1	.	.	.	4	3	1	.	.	.	.	20	1	1	.	.	.	.	6	.	.	.	10	8	.	.	.	1	86
Nogent-le-Roi.....	.	7	.	7	.	.	.	4	4	0	.	.	.	.	4	4	3	.	.	.	.	7	.	.	.	12	15	.	.	.	5	72
Rambouillet	.	9	.	4	1	.	.	3	1	2	.	.	.	.	18	.	3	.	.	.	.	7	6	.	.	6	3	.	.	.	15	78
F^t de Bonsmoulins .	2	15	.	23	.	.	.	14	9	2	5	.	.	.	3	.	12	.	.	.	0	16	.	.	.	4	8	.	.	.	3	114
Forêt du Perche...	.	12	.	9	1	.	.	13	2	3	3	.	.	.	32	.	6	.	.	.	.	5	.	.	.	.	8	0	.	.	7	102
La Ferté-Vidame ..	.	3	.	9	.	.	.	5	0	.	.	.	.	.	.	.	4	.	.	.	.	5	16	.	.	5	7	.	.	.	6	61
Senonches.....	.	0	.	.	1	.	.	8	4	.	0	.	.	.	0	0	3	.	.	.	.	8	.	.	.	11	8	.	.	.	5	49
Châteauneuf.....	0	2	.	5	.	.	.	5	2	0	.	0	.	.	.	0	.	.	.	.	.	10	0	.	.	7	5	.	.	0	6	44
Brézolles.....	1	6	.	7	1	.	.	5	.	.	.	.	.	.	.	.	3	.	.	.	.	11	.	.	.	.	10	.	.	.	4	48
Dreux	10	.	9	.	.	.	8	.	.	.	.	.	.	.	12	1	.	.	.	.	.	16	.	.	.	11	.	.	.	13	.	79
Anet.....	.	6	4	.	10	.	.	9	.	0	2	.	.	.	.	12	8	.	.	.	.	8	.	.	.	12	3	.	.	.	4	79
Évreux (E. N.)...	.	12	.	9	.	.	.	7	4	4	4	.	.	.	.	.	10	.	.	.	.	11	.	.	.	9	1	.	5	.	4	79
Bassin de la Seine inférieure.																																
Laigle.....	3	11	.	16	.	.	.	9	6	1	.	.	.	.	2	.	7	.	.	.	.	19	1	.	.	5	3	.	.	.	2	84
Bernay.....	1	6	.	10	.	.	1	6	1	7	1	.	.	.	.	1	11	.	.	.	.	23	.	.	.	6	1	.	.	.	3	76
Gournay	16	.	6	10	.	.	7	.	.	11	.	.	.	.	5	6	6	30	.	.	.	14	.	.	.	17	.	.	.	.	3	131
Saint-Germer.....	.	.	3	17	.	.	.	9	2	.	.	.	.	.	.	4	.	28	.	.	.	11	.	.	.	.	.	2	.	.	4	80
Forges.....	4	0	7	8	.	.	8	6	.	5	.	.	.	.	0	4	5	4	.	.	.	10	.	.	.	14	1	.	.	.	4	80
Vascœuil.....	10	.	6	9	0	.	11	12	.	4	.	.	.	.	.	3	20	6	.	.	.	7	.	.	.	11	0	.	.	3	3	105
Buchy	13	10	11	.	.	.	10	2	.	8	.	.	.	.	6	1	5	15	.	.	.	9	.	.	.	11	2	.	.	2	2	107
Pont-de-l'Arche ...	.	11	19	1	.	.	.	8	5	.	.	.	.	3	.	.	11	13	.	.	.	27	.	.	.	3	2	3	.	.	.	106
Elbeuf..... ...	4	.	10	10	.	.	8	0	.	2	0	.	.	.	6	17	2	.	.	.	3	41	.	.	.	7	3	.	.	.	4	117
Rouen (E. N.)....	0	9	0	24	.	.	.	13	3	.	.	.	.	1	4	.	15	23	0	.	.	32	7	0	.	8	5	.	3	0	3	151
Rouen (île Lacroix).	5	.	8	10	.	.	11	2	.	9	.	.	.	0	4	12	23	1	.	.	.	35	.	0	.	10	0	.	.	3	7	140
Barentin.....	4	.	9	21	.	.	11	3	.	3	.	.	.	.	11	4	10	.	.	.	1	30	.	.	.	20	1	.	.	.	2	133
Yvetot.....	4	.	13	8	.	.	8	2	3	0	.	.	.	.	4	1	6	1	.	.	4	21	.	.	.	19	2	.	1	2	0	99
Caudebec.....	3	.	16	27	.	.	14	4	.	2	.	.	.	.	11	.	22	1	.	.	4	23	.	.	.	28	3	.	2	.	3	163
Villequier.....	3	2	37	.	.	0	12	6	4	.	.	.	.	7	.	1	33	.	.	.	20	3	.	.	15	15	.	.	2	3	10	176
Bolbec.....	.	.	7	9	.	.	10	2	.	.	.	.	.	19	1	.	5	3	.	.	8	13	.	.	.	19	2	.	2	2	2	104
La Hève.....	2	.	1	17	.	.	.	6	7	.	.	.	.	.	12	.	.	11	.	.	.	15	3	.	.	8	5	.	.	.	5	92
Sanvic (le Havre)..	1	.	12	1	.	.	6	8	4	.	.	.	.	18	2	.	1	10	.	.	5	10	.	.	.	18	1	.	.	3	5	105
Honfleur.....	2	.	5	9	.	.	8	3	0	1	.	.	.	.	2	.	31	2	.	.	.	3	13	.	.	11	0	.	3	3	1	97
BASSINS ENTRE LA SEINE ET LA POINTE DE BRETAGNE.																																
Bassins de la Touque, de la Dive, de l'Orne, de la Vire et de la Douve.																																
Gacé.....	15	21	.	7	0	.	.	9	3	3	1	.	.	.	.	.	5	.	.	.	.	8	0	.	.	4	2	.	.	.	3	81
Lisieux.....	2	9	3	.	.	10	1	2	.	.	.	.	.	.	5	2	.	2	.	.	12	12	.	.	.	12	1	1	1	2	7	84
Pont-l'Évêque.....	2	8	4	.	.	.	7	2	.	.	.	.	.	2	6	2	4	3	.	.	8	13	.	.	.	18	5	.	.	.	9	93
Trouville.....	5	.	17	.	.	.	7	5	2	2	.	.	.	1	4	.	5	5	.	.	11	0	.	.	.	14	.	.	8	4	1	90
Montpinçon.....	7	.	9	.	.	.	9	5	1	.	.	.	.	.	14	3	.	.	.	.	5	1	3	.	.	1	.	.	0	1	3	62
St-Ouen-le-Pin....	6	.	7	1	.	.	17	3	0	.	.	.	.	.	16	.	2	1	.	1	3	9	.	.	.	10	1	0	.	5	11	93
Annebault.....	4	.	6	3	.	.	12	6	1	5	.	.	.	.	1	.	10	.	.	.	2	15	.	.	.	15	3	.	3	1	4	123
Champ-Haut.....	.	19	.	.	.	.	.	.	16	7	.	.	.	.	.	.	10	1	.	.	.	.	.	.	.	8	2	.	.	.	5	68
Sées.....	5	3	.	9	5	.	.	8	3	3	1	.	.	.	0	.	8	.	.	.	0	7	0	.	.	4	2	.	.	.	9	67
Argentan.....	6	12	.	10	.	.	.	8	2	.	.	.	.	.	8	10	.	.	.	.	.	25	.	.	.	.	7	.	.	.	7	96
Flers	7	.	11	.	.	1	10	8	4	.	.	.	.	.	2	2	6	.	.	.	23	.	.	.	6	3	.	.	.	4	9	96
Pierrefite.....	1	.	7	3	0	.	10	2	3	.	.	.	.	1	1	5	3	7	.	.	5	12	.	.	.	6	2	1	.	.	1	70
Roucamps.....	4	3	4	2	.	.	9	6	1	1	.	.	.	1	3	.	52	3	.	.	12	10	.	.	.	12	1	1	2	2	2	130
Ste-Honorine-du-F.	4	.	5	.	.	.	6	5	3	0	.	.	.	3	6	2	15	21	.	.	20	6	.	.	.	7	1	0	.	1	.	105
Caen (E. N.).. ...	1	3	3	6	.	.	13	3	2	1	.	24	.	2	3	2	23	.	.	.	.	24				5	.	3	.	.	.	116

STATIONS.	1	2	3	4	5	6	7	8	9	10	11	12	13	14	15	16	17	18	19	20	21	22	23	24	25	26	27	28	29	30	31	TOTAL.
Bassins de la Touque, de la Dive, de l'Orne, de la Vire et de la Douve (suite).																																
Ouistreham	0	.	9	.	.	.	8	2	2	1	.	.	.	14	4	.	2	16	.	.	14	12	.	.	.	3	3	.	.	.	6	96
Caumont	.	.	10	.	.	.	12	10	8	0	.	.	.	.	5	.	14	.	.	.	14	3	.	.	.	12	0	.	4	.	6	100
Tilly-s.-Seulles	1	.	8	.	.	.	7	2	7	2	.	.	.	6	4	1	10	3	.	.	13	1	.	.	.	9	.	.	.	.	.	75
Ver	1	1	6	1	.	.	5	1	1	7	.	.	.	2	9	1	5	2	.	.	14	7	.	.	.	9	3	.	.	2	1	78
Bény-Bocage	8	6	2	.	.	.	5	19	10	10	.	.	.	.	.	9	18	.	.	.	.	.	3	.	7	14	6	5	.	5	8	135
Saint-Sever	1	1	11	3	.	.	18	9	.	.	.	.	.	4	.	2	9	.	.	.	11	.	.	.	2	18	3	.	2	7	2	106
Saint-Lô (E. N.)	2	.	.	8	.	.	3	11	3	4	.	.	.	.	5	.	.	35	.	.	.	24	.	.	.	8	3	1	3	7	2	118
Isigny	.	.	.	.	.	.	9	.	3	3	.	.	.	.	19	.	14	17	.	.	14	.	.	.	8	3	.	2	1	.	.	101
Ste-Marie-du-Mont	8	0	.	10	.	.	2	11	1	1	1	.	.	.	12	.	1	1	0	.	.	7	7	.	.	8	2	.	.	.	4	77
Cherbourg	1	.	1	.	.	.	1	9	1	.	1	.	.	.	1	.	.	.	1	.	.	5	.	.	.	9	4	.	1	13	.	51
La Hague	1	.	2	.	.	.	1	.	.	.	2	.	.	1	.	.	.	.	1	1	.	1	.	.	.	8	3	.	1	7	.	32
Bassins entre le cap de la Hague et la pointe de Bretagne.																																
Louvigné-du-Désert	2	.	4	3	.	.	1	3	2	3	.	.	.	.	.	4	.	.	.	.	1	.	.	.	.	13	1	2	.	20	2	61
Fougères	4	.	8	2	.	.	23	14	4	6	2	.	.	.	.	4	.	.	.	.	0	.	.	.	.	14	.	.	0	9	1	92
Sens-de-Bretagne	2	1	4	.	.	.	6	5	1	2	.	.	.	.	.	3	3	.	.	.	2	.	.	.	.	10	.	.	4	9	10	62
Bazouges	10	.	4	.	.	.	15	15	19	1	.	.	.	.	.	2	.	.	.	.	10	.	.	.	.	8	.	.	0	31	9	124
Antrain	11	.	7	9	.	.	14	7	15	0	.	.	.	.	.	6	1	.	0	1	.	.	.	.	.	2	1	.	.	34	5	113
Trans	4	.	.	1	.	.	15	8	16	6	.	.	.	.	.	1	9	.	.	0	2	.	.	.	.	19	0	.	3	27	1	112
Longaulnay	5	.	1	.	.	.	15	11	9	8	2	.	.	.	.	1	.	.	.	.	11	.	.	.	.	10	.	.	2	4	2	84
Tinténiac	1	.	4	0	.	.	17	15	6	5	.	.	.	.	.	1	.	.	.	1	9	.	.	.	.	8	.	.	1	3	2	73
Combourg	.	0	2	5	.	.	8	14	5	.	.	.	.	.	.	.	.	.	.	.	2	.	.	.	.	.	.	0	.	9	8	55
Dol	9	.	7	.	.	.	15	4	8	.	.	.	.	.	.	1	2	.	.	.	2	.	.	.	.	12	0	.	1	1	.	62
La Gouesnière	7	7	4	.	.	.	9	5	5	2	.	.	2	5	.	.	9	.	.	.	.	6	.	1	.	4	.	.	.	6	6	78
Paramé	4	1	3	0	.	.	20	9	18	0	.	.	.	.	2	0	1	.	.	.	8	.	.	.	1	7	0	.	1	3	2	80
Saint-Servan	8	0	3	.	.	0	16	8	7	2	0	0	.	0	0	0	18	.	.	.	3	.	.	.	11	2	.	.	2	5	4	90
Lamballe (E. N.)	6	.	.	.	.	.	9	6	5	1	.	.	1	.	.	2	11	.	.	.	.	.	.	.	.	6	0	.	.	.	5	51
Saint-Brieuc	3	2	.	3	.	.	2	2	12	2	2	2	.	3	.	.	.	1	.	.	.	.	.	.	.	6	1	.	.	.	.	40

VERSANT DE L'OCÉAN.

PETITS BASSINS DU SUD DE LA BRETAGNE.

Ouessant	.	.	4	2	.	.	6	12	4	5	1	.	.	.	.	.	.	.	.	.	.	3	.	.	.	10	1	.	10	1	1	60
Pte Saint-Mathieu	1	.	2	.	.	.	7	10	2	4	.	.	.	.	.	.	.	.	.	.	.	.	.	.	.	6	.	.	11	.	1	44
Brest (Obse)	1	0	1	1	.	.	7	10	13	.	.	0	.	.	.	.	1	1	1	.	.	0	.	.	0	6	0	1	6	1	0	49
Goarem-Liziard	10	1	1	6	.	.	18	8	1	2	.	.	.	24	.	.	13	1	2	.	.	4	.	.	2	16	3	.	9	1	1	121
Kermédan-Bian	.	.	1	.	.	.	11	6	4	5	.	.	8	.	.	.	.	0	.	.	.	.	.	3	12	.	.	.	.	1	5	56
Carhaix	1	2	1	.	.	.	3	10	6	7	.	.	.	6	.	.	.	.	.	.	.	5	.	.	1	10	1	.	2	1	1	57
La Feuillée	.	.	.	5	.	.	5	13	5	.	3	.	.	1	.	.	9	.	.	.	.	5	.	.	.	11	3	.	7	3	.	70
Reuniou	.	.	.	7	.	.	1	13	6	.	.	.	.	3	.	.	.	.	.	.	.	1	.	.	1	.	13	.	9	3	4	61
Pénity	1	0	.	5	.	.	11	5	.	1	.	.	.	4	.	.	3	2	.	.	.	3	.	.	1	9	2	.	3	2	4	57
Châteaulin	3	2	4	.	.	.	19	8	.	2	.	.	.	.	.	.	9	1	.	.	.	4	.	.	.	9	2	.	5	.	1	69
Gourin	3	.	.	1	.	.	7	2	2	3	.	.	.	.	.	.	9	.	.	.	1	5	.	.	.	22	3	.	5	2	.	65
Glomel	5	1	0	1	.	3	14	4	1	1	.	.	.	.	.	.	.	14	.	.	0	1	.	.	.	21	4	1	8	2	6	87
Kéroret	1	1	.	.	.	.	5	5	4	.	.	.	.	.	.	.	.	.	.	.	.	.	.	.	.	13	.	.	1	.	1	30
Plouay	.	.	.	1	.	.	.	7	6	2	.	.	.	.	.	.	.	.	.	.	.	1	.	.	.	12	2	.	1	.	6	38
Corlay	4	1	.	1	1	.	2	8	7	2	0	.	.	.	.	.	.	.	.	.	.	.	.	.	0	7	.	1	2	.	.	36
Gouarec	2	.	.	3	.	.	2	11	1	.	.	.	.	.	.	.	.	.	.	.	2	.	.	1	5	10	.	.	1	2	3	41
Pontivy	1	.	1	1	.	.	.	8	3	1	0	.	.	.	.	.	22	.	.	.	0	1	.	.	.	17	1	.	2	.	4	61
Le Cosquer	1	6	.	.	.	13	8	1	1	.	.	.	.	.	.	13	.	.	.	1	.	1	.	.	1	17	.	.	1	4	2	70
Locminé	4	.	.	3	.	.	3	6	13	.	.	.	.	.	.	.	0	.	.	.	.	.	.	1	.	15	1	1	1	2	9	56
Baud	.	.	.	1	.	.	8	7	.	.	.	.	.	.	.	.	.	.	.	.	.	.	.	.	15	2	.	.	2	3	15	53

STATIONS.	1	2	3	4	5	6	7	8	9	10	11	12	13	14	15	16	17	18	19	20	21	22	23	24	25	26	27	28	29	30	31	TOTAL.
PETITS BASSINS DU SUD DE LA BRETAGNE (suite).																																
Hennebont	¼	.	1	0	.	.	3	8	¼	.	0	.	.	.	.	.	.	.	.	.	.	.	1	.	.	.	.	.	.	¼	20	45
Le Lézardeau	.	.	.	.	.	¼	16	¼	.	.	.	.	.	.	.	.	.	.	.	.	5	.	.	.	17	6	.	5	.	.	16	73
Lorient (P. C.)	1	.	1	.	.	.	13	2	.	.	.	.	.	.	.	.	.	.	.	1	1	.	.	.	.	19	1	¼	1	6	16	66
Lorient (Obsre)	3	.	.	1	.	.	1	12	1	.	.	.	.	.	.	.	.	.	.	.	0	2	2	.	.	15	2	.	5	2	1	47
Le Grognon (Groix)	2	.	20	1	.	.	.	13	3	.	.	.	.	.	.	.	.	.	.	.	.	1	3	.	.	14	.	.	2	¼	1	64
Auray	.	.	.	.	.	.	9	1	5	.	.	.	.	.	.	.	.	.	.	.	.	.	.	.	.	12	.	.	.	19	26	72
Port-Navalo	2	.	1	.	.	.	12	1	2	1	.	.	.	.	.	.	.	.	.	.	.	3	.	.	.	9	.	.	.	1	2	34
Vannes	.	.	.	.	.	.	18	.	.	.	.	.	.	.	.	.	.	.	.	.	.	3	.	.	.	20	.	.	5	¼	¼	54
Noyalo	.	.	.	.	.	2	8	.	.	.	.	.	.	.	1	.	.	.	.	.	.	.	.	.	8	.	.	.	2	.	9	30
Morguillio	3	.	1	.	.	.	20	4	12	.	.	.	.	.	.	.	.	.	.	.	.	1	.	.	.	15	.	.	.	¼	13	73
Palais (Belle-Ile)	.	.	.	.	.	.	6	.	.	.	.	.	.	.	.	.	.	.	.	.	.	1	.	.	.	10	.	.	.	.	.	17
Er-Hastellic	.	.	.	.	.	.	.	8	1	2	.	.	.	.	.	.	.	.	.	.	.	½	1	.	.	11	2	.	.	.	.	29
BASSIN DE LA VILAINE.																																
Montdevert	3	.	3	0	.	.	12	9	6	5	.	.	.	.	.	28	.	.	.	.	2	.	.	.	.	7	.	.	.	3	13	90
Vitré	6	.	5	0	.	.	13	13	¼	1	.	.	.	.	.	7	.	.	.	.	1	.	.	.	.	¼	.	.	.	1	3	58
Noyal-s.-Vilaine	1	.	¼	1	.	.	18	6	2	2	0	.	.	.	.	¼	.	.	.	.	1	.	.	.	.	8	.	.	0	1	5	53
Gosné	3	6	6	1	.	.	17	19	5	.	.	.	.	.	.	6	.	.	.	.	.	.	.	.	.	.	.	.	.	2	3	68
Rennes (P. C.)	1	.	9	.	.	.	17	6	2	2	1	.	.	.	.	11	.	.	.	.	3	.	.	.	.	7	.	.	.	9	6	73
Saint-Méen	2	1	1	.	.	.	6	5	3	¼	.	.	.	.	.	1	.	.	.	0	.	.	.	.	5	2	.	.	.	0	1	28
Montauban	3	.	1	.	.	.	9	7	5	8	.	.	.	.	.	.	.	.	.	.	5	.	.	.	.	9	.	.	1	1	7	56
Montfort	.	2	2	.	.	.	6	13	6	5	.	.	.	.	.	1	.	.	.	.	1	.	.	.	.	7	.	0	.	.	8	51
Mordelles	0	.	3	1	.	.	10	3	1	9	.	.	.	.	.	6	.	.	.	.	2	.	.	.	.	8	.	.	2	6	5	55
La Guerche	2	.	.	5	.	.	8	¼	¼	3	.	.	.	.	.	21	.	.	.	.	.	.	.	.	.	.	.	.	.	¼	9	60
Saint-Erblon	¼	1	.	2	.	.	5	6	8	5	.	.	.	.	.	¼	.	.	.	.	2	1	.	.	.	6	.	.	3	2	7	56
Martigné-Ferch	1	0	3	.	.	.	9	1	9	3	.	.	.	.	.	30	.	.	.	.	.	1	0	.	.	6	.	.	.	1	13	77
Bain	2	1	¼	1	.	.	12	3	3	.	.	.	.	.	.	10	.	.	.	.	.	.	.	.	.	7	.	.	1	5	13	62
St-Julien-de-Vouv	¼	.	0	.	.	.	5	1	1	.	.	.	.	.	.	3	.	.	.	.	.	.	.	.	2	2	.	.	.	2	13	33
Châteaubriant	1	7	1	1	.	.	.	8	.	.	2	.	.	.	.	16	6	.	.	.	.	.	2	.	.	7	5	.	.	.	6	62
Sion	0	11	0	0	.	.	.	8	.	3	3	.	.	.	.	12	0	.	.	.	.	.	.	.	.	7	1	0	0	3	.	49
Messac	1	2	1	.	.	.	11	2	2	0	.	.	.	.	.	6	.	.	.	.	1	2	.	.	.	9	.	.	2	9	6	54
Plélan	0	.	5	1	.	.	14	8	8	1	.	.	.	.	.	4	.	.	.	.	.	1	.	.	.	13	.	.	1	3	6	65
Chlle-Bouexie	2	5	2	.	.	.	20	1	1	1	.	.	.	.	.	5	.	.	.	.	3	.	.	.	9	.	.	.	1	7	15	72
Plouguenast	5	3	1	3	.	.	¼	5	10	1	2	.	.	.	.	1	12	0	.	.	1	.	.	.	.	11	0	.	1	1	.	59
Merdrignac	18	.	.	3	.	.	5	5	8	5	0	.	.	.	.	.	3	.	.	.	1	.	.	.	.	10	1	.	2	1	1	63
Rohan	1	.	.	.	.	.	2	9	5	.	.	.	.	.	.	.	1	.	.	.	.	.	.	.	.	.	14	.	3	1	7	43
Josselin	.	.	.	.	.	.	8	8	6	.	.	.	.	.	19	2	.	.	.	.	.	.	.	.	.	7	.	.	.	.	18	64
Bosméléac	1	0	.	.	.	11	9	2	.	.	.	.	.	.	.	.	3	0	.	.	1	.	.	.	1	¼	10	.	2	2	.	50
Néant	.	.	1	.	.	.	6	3	8	7	.	.	.	.	.	5	.	.	.	.	.	.	.	.	.	7	2	.	.	1	¼	45
Campénéac	1	1	1	.	.	.	6	2	3	2	.	.	.	2	.	2	.	.	.	.	.	.	.	.	.	5	.	.	.	2	10	38
Ploërmel	.	.	1	1	.	.	10	.	1	.	.	.	.	.	.	21	.	.	.	.	.	.	.	.	.	6	.	.	.	1	15	57
Malestroit	1	.	.	1	.	.	.	7	5	1	.	.	.	.	.	.	8	.	.	.	.	.	1	.	.	6	.	.	.	3	10	45
Sérent	.	.	1	.	.	.	11	.	6	.	.	.	.	.	.	2	.	.	.	.	.	1	.	.	9	.	.	.	.	5	14	50
La Maclais	.	.	.	.	.	.	12	.	.	.	3	.	.	.	.	8	.	.	.	.	.	.	.	.	.	10	.	.	.	7	18	59
Redon	¼	.	3	.	.	.	8	1	5	.	.	.	.	.	.	2	.	.	.	.	.	.	.	.	.	12	.	1	.	2	6	45
St-Nicolas-de-R	¼	.	.	1	.	.	1	8	1	2	.	.	.	.	.	2	1	.	.	.	.	.	.	.	.	7	.	.	.	.	.	28
Blain	8	.	1	.	.	.	.	7	1	2	.	.	.	.	.	10	1	.	.	.	.	0	2	.	.	5	1	.	.	2	.	39
Guenrouët	3	1	0	.	.	.	.	10	1	3	.	.	.	.	.	8	.	.	.	.	.	1	.	.	5	1	.	.	0	.	.	33
La Roche-Bernard	3	.	.	.	.	.	10	1	¼	.	.	.	.	.	.	¼	.	.	.	.	.	¼	.	11	.	1	.	.	.	6	10	54
Piriac	¼	.	0	0	.	.	.	10	1	¼	.	.	.	.	.	3	.	.	.	.	.	0	1¼	.	.	12	1	.	0	.	0	46

STATIONS.	1	2	3	4	5	6	7	8	9	10	11	12	13	14	15	16	17	18	19	20	21	22	23	24	25	26	27	28	29	30	31	TOTAL.
BASSIN DE LA LOIRE.																																
Bassin de la Loire supérieure.																																
Saint-Paulien	1	10	12	.	.	.	.	10	.	.	.	.	.	.	.	.	.	.	.	.	.	.	.	.	.	.	.	.	.	.	.	34
Nolhac	42	.	17	1	.	.	.	14	.	27	.	.	.	.	.	.	.	.	.	.	.	0	.	.	.	.	.	.	.	.	.	100
Le Puy (E. N.)	.	134	23	.	.	.	.	.	.	.	.	.	.	.	.	.	.	.	.	.	.	.	.	.	.	.	.	.	.	.	.	157
Le Puy (P. C.)	124	7	.	7	.	.	9	.	.	21	.	.	.	.	.	.	.	.	.	.	.	.	.	.	.	.	.	.	.	.	.	168
Tence	.	.	6	3	.	.	.	.	3	.	.	.	.	.	.	.	.	.	.	.	.	.	.	.	.	.	.	.	.	.	.	12
Yssingeaux	18	8	8	.	.	.	.	8	0	24	.	.	.	.	.	.	.	.	.	.	1	1	.	.	.	.	.	.	.	.	.	67
La République	.	25	.	13	2	.	.	11	2	11	4	.	1	.	.	.	.	.	.	2	.	2	.	.	.	.	.	.	.	.	.	73
Rochetaillée	.	21	10	6	.	.	.	4	5	.	.	.	3	.	.	.	1	.	.	.	.	4	.	.	.	.	.	.	.	.	.	54
Saint-Étienne	28	24	27	4	.	.	.	7	.	.	.	.	2	.	.	.	.	.	.	.	.	.	.	.	18	.	.	.	.	.	.	110
Fortunières	12	23	67	.	.	.	.	23	78	48	.	.	.	.	.	.	.	.	.	.	.	.	.	.	.	.	.	.	.	.	.	251
Montbrison (P. C.)	2	1	0	2	.	2	1	0	8	.	.	.	.	.	.	.	.	.	.	.	.	.	.	.	.	.	.	.	.	.	.	17?
St-Martin-en-Haut	8	1	11	1	.	.	0	16	9	13	.	.	.	.	.	.	.	.	.	.	0	.	0	.	13	.	.	.	.	.	.	72
Noirétable	11	19	24	2	.	.	17	42	8	.	.	.	.	.	.	.	.	.	.	.	.	.	.	.	.	3	.	.	.	.	.	126
St-Romain d'Urfé	3	15	16	.	.	.	.	14	4	36	.	.	.	.	.	.	.	.	.	2	.	1	.	.	.	8	.	.	.	.	.	99
Panissières	9	5	24	.	.	.	.	29	15	26	.	.	.	.	.	.	.	.	.	.	.	.	.	.	.	.	.	.	.	.	.	110
Nervieux	.	18	10	.	.	.	.	27	22	30	.	.	.	.	.	.	.	.	.	.	.	.	.	.	.	.	.	.	.	.	.	103
St-Priest-la-Roche	.	20	20	7	.	.	.	.	20	37	.	.	.	.	.	.	.	.	.	.	.	.	.	.	.	.	.	.	.	.	.	104
Fourneaux	1	17	28	.	.	.	.	22	9	36	.	.	.	.	.	.	.	.	.	.	.	.	.	.	.	4	.	.	.	.	.	117
Montagny	2	19	43	.	.	.	.	20	8	39	.	.	.	.	.	.	.	.	.	14	.	.	.	.	2	.	.	.	.	.	.	148
Cublize	1	18	21	7	.	.	0	19	13	24	.	.	.	.	2	.	.	.	.	.	.	.	1	.	.	.	.	.	.	.	2	109
Roanne	.	10	17	10	.	.	.	12	.	35	.	.	.	.	.	.	.	.	.	.	18	.	.	.	.	.	.	.	.	1	.	106
Lapacaudière	7	8	6	13	.	.	10	.	32	.	.	.	.	.	.	.	.	.	.	.	.	.	.	.	.	3	.	.	2	.	.	80
Charolles	17	28	8	8	.	.	.	12	.	44	.	.	.	.	.	.	.	.	.	.	11	.	.	.	.	.	.	.	.	.	.	127
Saint-Eusèbe	7	4	35	1	.	.	.	3	.	25	.	.	.	.	.	.	.	.	.	.	4	1	.	.	.	2	.	.	1	1	84
Chelsey	.	11	13	1	1	.	.	.	2	21	.	.	.	.	.	.	.	.	.	.	2	.	.	.	.	2	1	.	.	0	54
Arnay-le-Duc	.	2	26	2	.	.	.	1	.	17	.	.	.	.	.	.	.	1	.	.	2	.	.	.	.	4	4	.	1	.	60
Autun	.	3	39	18	2	.	.	3	.	23	.	.	.	.	.	.	.	1	.	.	3	1	.	.	.	.	1	.	3	.	97
Digoin	5	5	24	5	.	.	.	5	0	50	.	.	.	.	.	.	.	.	.	.	13	11	.	.	.	.	0	.	2	.	110
Saint-Clément	3	9	13	25	.	.	.	15	.	45	.	.	.	.	.	.	.	.	.	.	3	.	2	.	.	.	3	.	1	.	119
Mayet-de-Mont	3	8	10	15	.	.	.	11	.	53	.	.	.	.	.	.	.	.	.	.	5	.	1	.	.	2	.	.	3	.	111
Dompierre	.	2	15	8	.	.	.	2	.	20	.	.	.	.	.	.	.	.	.	.	17	31	1	.	.	.	.	.	.	.	.	96
Beaulon	.	.	21	17	.	.	.	4	.	17	.	.	.	.	.	.	.	.	.	.	11	39	.	.	.	.	.	.	2	.	.	110
Luzy (C. M.)	.	1	19	18	.	.	.	2	.	16	.	.	.	.	.	.	.	1	.	.	4	6	.	.	.	3	.	.	2	1	.	73
Luzy (P. C.)	.	.	18	17	.	.	.	3	.	15	.	.	.	.	.	.	.	.	.	.	3	5	.	.	.	2	.	.	2	1	.	66
Saint-Saulge	.	.	8	6	1	.	.	.	2	5	.	.	.	.	.	.	.	.	.	.	.	0	2	.	.	2	.	.	.	.	.	26
Châtillon-en-B.	.	.	12	15	.	.	.	4	.	10	.	.	.	.	.	.	.	.	.	.	2	.	12	.	.	.	.	.	.	.	.	55
Cercy-la-Tour	.	.	17	11	.	.	.	.	1	.	.	.	.	.	.	.	.	.	.	.	.	3	.	.	.	.	.	.	.	.	.	32
Decize	.	.	19	11	.	.	.	2	.	7	.	.	.	.	.	.	.	.	.	.	3	3	1	.	.	2	.	.	.	.	.	48
Saint-Léger-des-V.	.	.	13	11	.	.	.	.	1	8	.	.	.	.	.	.	.	.	.	.	4	6	.	.	.	6	.	.	.	.	.	49
Billy-Chevannes	.	6	9	.	.	.	.	3	5	.	.	.	.	.	.	.	.	.	.	.	.	23	.	.	.	8	2	.	.	.	.	57
Prémery	1	.	5	3	.	.	.	4	.	3	.	.	.	.	.	.	.	1	.	.	.	2	1	.	.	1	7	.	.	.	.	28
Nevers	.	.	6	5	.	.	.	2	.	6	.	.	.	.	0	.	.	.	.	.	.	0	.	.	.	.	5	.	.	.	0	24
Bassin de l'Allier.																																
Châteauneuf	1	.	.	.	.	.	.	3	.	28	.	2	.	.	.	.	.	.	.	.	1	15	.	.	1	.	.	.	.	.	.	51
Cheylard-l'Évêque	.	.	.	.	.	.	.	.	.	17	.	.	.	.	.	.	.	.	.	.	.	9	.	.	.	.	.	.	.	.	.	25
Langogne	2	.	0	1	.	.	.	3	1	19	.	.	0	.	.	.	.	.	.	0	.	7	.	.	.	.	.	.	.	.	.	33
Saugues	14	12	.	.	.	.	.	4	.	15	.	.	.	.	.	.	.	.	.	.	.	.	.	.	.	.	.	.	.	.	.	45
Langeac	2	15	.	.	.	.	.	9	7	31	.	.	.	.	.	.	.	.	.	.	.	.	.	.	.	.	.	.	.	.	.	91

STATIONS.	1	2	3	4	5	6	7	8	9	10	11	12	13	14	15	16	17	18	19	20	21	22	23	24	25	26	27	28	29	30	31	TOTAL.
Bassin de l'Allier (suite).																																
La Chaise-Dieu....	1	8	46	2	.	.	.	10	8	75	.	.	.	.	.	.	.	.	.	.	.	.	.	.	.	.	.	.	.	.	.	150
Vernet-la-Varenne.	.	1	17	1	.	21	.	.	.	39	.	.	.	.	.	.	.	.	.	.	.	.	.	.	.	.	.	.	.	.	.	79
Ambert.....	1	3	19	6	.	.	.	31	2	47	.	.	.	.	.	.	.	.	.	.	.	.	.	.	.	.	.	.	.	.	.	109
Thiers (P. C.).....	.	.	14	2	.	.	.	.	.	54	.	.	.	.	.	.	.	1	.	.	1	.	.	.	.	.	.	.	.	.	.	72
Murat.....	.	6	.	.	.	.	5	6	3	.	.	.	.	.	.	.	.	.	.	.	.	.	.	.	.	.	.	.	.	.	3	23
Massiac.....	12	6	19	.	.	.	.	15	2	.	.	.	.	.	.	.	.	.	19	.	.	.	.	.	.	.	.	.	.	.	.	73
Brioude.....	.	70	15	1	.	.	.	20	5	71	.	.	.	.	.	.	.	.	.	.	.	.	.	.	.	.	.	.	.	.	.	182
Besse.....	.	5	27	11	.	.	.	9	1	44	.	.	.	.	.	.	.	.	.	.	.	.	.	.	.	.	8	.	.	.	.	105
Montaigut-en-Comb	.	12	10	.	.	.	.	0	18	.	.	.	.	.	.	10	.	.	.	.	.	.	.	.	.	1	.	.	.	.	.	52
Puy-de-Dôme.....	1	6	13	12	0	.	.	7	.	33	.	.	.	.	.	.	.	.	.	.	.	1	3	.	.	.	4	.	.	3	1	82
Clermont (Obsre) ..	.	9	16	3	.	.	.	5	.	43	.	.	.	.	.	.	.	.	.	.	.	.	1	.	.	.	3	.	.	3	.	82
Clermont (E. N.)..	.	9	17	9	.	.	.	5	.	42	.	.	.	.	.	.	.	.	.	.	.	.	0	.	.	.	2	.	.	3	.	87
Clermont (P. C.) ..	.	9	14	3	.	.	.	5	.	39	.	.	.	.	.	.	.	.	.	.	.	.	.	.	.	.	2	.	.	2	.	74
Miremont.....	.	.	7	18	.	.	.	5	.	19	.	.	.	.	.	.	.	.	.	.	.	.	.	.	.	.	5	.	.	.	1	55
Pontgibaud.....	.	9	9	.	.	6	.	36	.	.	.	.	.	.	.	.	.	.	.	.	.	.	.	.	.	3	.	.	.	.	.	63
Vichy.....	.	7	23	13	.	.	.	9	.	37	.	.	.	.	.	.	.	.	.	.	.	.	.	.	.	.	.	.	.	.	.	89
Ébreuil.....	.	6	13	5	.	.	.	.	.	33	.	.	.	.	.	.	.	.	.	.	.	.	.	.	.	.	.	.	.	.	.	57
Chantelle.....	.	6	8	5	.	.	.	.	.	12	.	.	.	.	.	.	.	.	.	.	.	.	.	.	.	.	1	.	.	.	.	31
Bessay.....	.	.	11	13	.	.	.	.	4	20	.	.	.	.	.	.	.	.	.	.	.	.	.	.	.	.	.	.	.	3	.	51
Moulins (E. N.)....	.	13	14	.	.	.	.	1	.	1	.	.	.	.	.	.	.	.	.	.	20	1	.	.	.	1	.	.	.	.	.	51
Moulins (C. M.)...	.	2	22	6	.	.	.	.	.	11	.	.	.	.	.	.	.	.	.	.	11	15	.	.	.	.	.	.	.	3	.	70
Baleine.....	.	3	22	5	.	.	.	1	12	1	.	.	.	.	.	.	.	.	.	.	20	5	.	.	.	2	.	.	.	.	.	71
Franchesse.....	.	.	9	11	.	.	.	.	2	.	.	.	.	.	.	.	.	.	.	.	3	13	.	.	.	.	3	.	.	.	.	42
Bassin du Cher.																																
Bellegarde.....	.	4	5	12	.	.	.	1	.	12	.	.	.	.	.	.	.	.	.	.	.	.	2	.	.	.	4	.	.	.	.	41
Auzances.....	.	.	21	11	.	.	1	.	.	12	.	.	.	.	2	.	.	.	.	.	.	.	.	.	.	.	.	3	.	.	.	50
Pionsat.....	.	15	13	.	.	.	.	.	20	.	.	.	.	.	.	.	17	.	.	.	.	.	.	.	.	5	.	.	.	.	.	70
Chambon.....	.	2	6	.	.	.	.	3	6	.	.	.	.	.	1	1	.	.	.	.	.	.	.	.	.	3	.	.	.	.	.	22
Montmarault.....	.	.	16	8	.	.	.	2	.	34	.	.	.	.	.	.	.	.	.	.	.	.	5	.	.	.	2	.	.	.	.	67
Montluçon.....	.	4	10	.	.	.	.	2	4	3	.	.	.	.	.	.	.	.	.	.	8	2	.	.	.	.	.	.	.	.	.	33
La Queune.....	.	8	7	.	.	.	.	2	21	.	.	.	.	.	.	.	.	.	.	.	10	.	.	.	.	2	.	.	.	.	.	50
Hérisson.....	.	15	29	5	.	.	.	.	.	11	.	.	.	.	.	.	.	.	.	.	12	.	.	.	.	20	.	.	.	.	.	92
Culan.....	.	8	3	2	.	.	.	3	2	1	.	.	.	.	.	.	.	.	.	.	8	1	.	.	.	4	.	.	.	.	.	32
Cérilly.....	2	4	2	.	.	.	.	.	.	.	.	.	.	.	.	.	.	.	.	.	.	6	.	.	.	.	.	.	.	.	.	14
Richebout.....	.	.	9	4	.	.	.	5	.	10	.	.	.	.	1	.	.	.	.	.	.	3	.	.	.	.	5	.	.	1	.	38
Isle-et-Bardais....	.	11	6	.	.	.	.	.	12	.	.	.	.	.	.	.	.	.	.	.	5	.	.	.	.	3	.	.	.	2	.	39
Blancfossé.....	.	.	9	8	.	.	.	1	.	15	.	.	.	.	.	.	.	.	.	.	3	16	1	.	.	.	.	.	.	3	.	56
Saint-Amand.....	.	8	2	.	.	.	.	1	6	.	.	.	.	.	.	.	.	.	.	.	35	.	.	.	.	5	.	.	.	.	.	57
Bourges (E. N.)...	.	.	.	.	.	.	.	6	4	.	.	.	.	.	3	5	.	3	.	.	2	.	.	.	.	2	.	.	.	.	.	25
Bourges (P. C.)...	.	.	.	.	.	.	.	1	.	2	.	.	.	.	1	1	.	.	.	.	.	.	1	.	.	.	1	.	.	.	.	7
Mennetou-s.-C....	.	.	.	.	.	.	.	2	.	1	.	.	.	.	.	.	.	.	.	.	.	.	.	.	.	.	.	.	.	.	.	3
Aubigny.....	.	.	.	.	.	5	6	.	.	.	.	3	3	5	.	.	.	.	.	.	5	.	2	4	.	.	.	.	.	4	.	37
Brinon.....	.	.	.	4	2	.	.	.	.	.	.	.	3	5	.	.	.	.	.	.	.	.	.	.	.	1	1	.	.	.	.	16
Salbris.....	.	.	.	.	.	.	.	3	.	1	.	.	.	.	1	.	.	.	.	.	.	.	8	.	.	.	.	.	.	.	.	13
Romorantin.....	.	.	.	.	.	.	.	2	.	2	.	.	.	.	2	.	.	.	.	.	.	.	.	.	.	0	1	.	.	.	1	9
Saint-Aignan.....	.	.	.	.	.	.	.	.	.	3	.	.	.	.	4	1	.	3	.	.	.	.	.	.	.	.	.	.	.	.	1	13
Montrichard.....	2	.	1	.	.	5	.	4	.	.	.	.	.	1	.	.	7	.	.	.	.	.	.	.	.	1	.	.	4	9	34
Joué-les-Tours....	.	1	.	.	.	.	.	0	0	5	.	.	.	.	5	2	10	.	.	.	.	.	.	.	.	.	2	.	.	0	1	26
Savonnières.....	.	0	.	.	.	.	.	.	1	2	.	.	.	.	.	8	9	.	.	.	.	.	.	.	.	.	4	.	.	.	1	25

STATIONS.	1	2	3	4	5	6	7	8	9	10	11	12	13	14	15	16	17	18	19	20	21	22	23	24	25	26	27	28	29	30	31	TOTAL.
Bassin de l'Indre.																																
Sainte-Sévère	.	5	2	5	.	.	.	4	2	.	.	.	.	.	2	0	.	.	.	.	21	.	.	.	.	.	7	.	.	1	.	49
Châteauroux (E. N.)	2	.	.	2	.	.	.	8	5	.	.	.	.	.	11	.	.	2	.	.	12	2	.	.	.	.	.	.	.	.	1	45
Châteauroux (P. C.)	1	.	.	1	.	.	.	8	.	3	.	.	.	.	9	.	.	6	.	.	14	.	2	.	.	.	1	.	.	.	.	46
Loches (E. N.)	1	.	.	.	.	.	.	4	.	.	.	.	.	.	14	.	.	.	.	.	.	.	.	.	.	.	2	.	.	.	1	22
Le Louroux	.	2	.	.	.	.	.	2	.	5	.	.	.	.	0	1	2	.	.	.	.	.	.	.	.	4	.	.	.	.	4	19
Bassin de la Creuse.																																
Felletin	.	4	6	9	.	.	.	0	.	9	.	.	.	.	.	.	.	.	.	.	.	.	.	1	.	.	.	4	.	.	0	33
Ahun	.	.	0	3	.	.	.	.	1	1	.	.	.	.	0	.	0	.	.	.	.	.	.	.	.	4	.	.	.	.	.	10
Guéret (E. N.)	.	9	4	2	.	.	.	8	.	.	.	.	.	.	.	.	.	.	.	.	.	.	.	.	.	4	.	.	.	.	.	28
Boussac	.	.	15	9	.	.	.	2	.	5	.	.	.	.	1	.	.	.	.	.	20	21	0	.	.	.	3	.	.	4	.	80
Chatelus	.	4	.	8	.	.	.	0	.	.	.	.	.	.	0	.	.	.	.	.	6	.	.	.	.	.	.	.	.	9	9	37
Dun	.	.	1	5	.	.	.	2	0	1	.	.	.	.	0	.	.	1	.	.	23	4	0	.	.	.	6	.	.	1	.	44
Bénévent	.	.	9	8	.	.	.	5	0	2	.	.	.	.	1	.	.	.	.	.	.	.	0	.	.	.	7	.	.	2	.	34
Bellac	.	.	.	.	.	.	.	.	.	.	.	.	.	.	.	.	4	.	.	.	.	.	.	.	.	.	.	.	.	.	.	4?
Argenton	.	.	2	2	4	2	.	.	.	.	.	.	.	.	.	.	6	.	.	2	18	4	.	.	.	5	8	5	.	.	.	59
St-Benoît-du-Sault	10	.	.	.	.	.	.	.	11	8	.	.	.	.	.	.	.	.	.	.	.	6	.	.	.	6	.	.	.	.	.	34
Saint-Savin	.	.	.	0	.	.	.	8	.	5	.	.	.	.	.	.	.	.	.	.	.	.	6	.	.	1	.	.	.	.	.	20
Le Blanc	.	.		3	.	.	.	6	.	5	.	.	.	.	1	.	.	2	.	.	.	2	3	.	.	.	1	.	.	.	.	23
Barrou	.	.	.	.	.	.	.	6	.	5	.	.	.	.	31	2	0	.	.	.	.	1	6	.	.	0	.	.	.	0	0	51
Buxeuil	1	.	.	1	.	.	.	1	0	4	.	.	.	.	.	0	.	.	.	.	1	.	3	.	.	.	1	.	.	.	.	13
Bassin de la Vienne.																																
Eymoutiers	.	10	7	.	.	.	.	3	5	.	.	.	.	.	.	.	.	.	.	.	2	1	.	.	.	7	.	.	.	.	.	35
Saint-Léonard	.	1	1	.	.	.	.	3	3	.	.	.	.	.	1	.	.	.	.	.	.	.	.	.	.	4	.	.	.	.	.	13
Pontarion	.	.	4	2	.	.	.	3	.	1	.	.	.	.	.	.	.	.	.	.	.	.	.	.	.	.	7	.	.	.	.	17
Château-de-Bort	.	.	10	4	.	.	.	4	.	0	.	.	.	.	.	.	.	.	.	.	.	.	.	.	10	.	.	.	.	.	.	29
Limoges (P. C.)	.	9	1	3	.	.	.	2	.	1	.	.	.	.	1	.	.	.	.	.	.	.	.	.	.	6	.	.	.	.	.	23
Limoges (E. N.)	.	.	9	.	.	.	.	2	.	1	.	.	.	.	1	.	.	.	.	.	.	.	1	.	.	4	.	.	.	.	.	18
Chabanais	.	.	.	2	.	.	.	4	.	6	.	.	.	.	.	.	.	.	.	.	.	.	.	.	.	.	3	.	.	.	.	15
Confolens	.	.	.	4	.	.	.	5	.	3	.	.	.	.	4	.	.	.	.	.	.	1	.	.	.	.	5	.	.	1	.	22
Isle-Jourdain	1	1	.	3	.	.	.	7	8	.	.	.	.	.	2	.	.	.	.	.	.	1	6	.	.	1	1	.	.	.	.	31
Lussac-les-Ch	.	.	0	.	.	.	.	8	7	.	.	.	.	1	.	0	.	0	.	.	.	3	.	.	.	2	.	.	.	.	.	21
Lhommaizé	.	.	.	1	.	.	.	1	10	.	.	.	.	0	1	1	.	.	.	.	.	7	.	.	.	1	.	.	.	.	.	22
Lezay	1	.	.	1	.	.	.	7	.	5	.	.	.	.	2	1	.	.	.	.	.	.	3	.	.	.	4	1	.	.	.	25
Gençay	2	0	.	.	.	.	.	8	3	2	.	.	.	.	2	.	.	2	.	.	2	.	.	.	.	1	.	.	.	.	.	22
Lusignan	3	2	.	.	.	.	1	9	.	.	.	.	.	.	2	1	.	.	.	.	2	.	3	1	.	.	.	.	1	.	.	25
Montreuil-Bonnin	3	2	.	.	.	.	.	5	.	4	.	.	.	.	1	1	.	.	.	.	.	2	4	1	.	1	.	.	.	.	.	24
Vouillé	3	1	.	.	.	.	.	4	1	5	.	.	.	.	1	1	.	.	.	.	.	2	2	.	.	.	.	.	.	.	.	20
Poitiers (P. C.)	2	.	.	.	.	.	.	6	.	4	.	.	.	.	4	.	.	.	.	.	.	.	2	2	.	.	.	.	.	.	.	20
Châtellerault	.	1	.	0	.	.	.	5	.	.	.	.	.	.	2	1	.	.	.	.	.	1	16	.	.	.	1	.	.	0		27
Saint-Gervais	1	2	.	.	.	.	1	1	3	.	.	.	.	.	1	1	.	.	.	.	.	4	.	.	.	1	.	.	0	.	.	15
Saint-Epain	.	3	.	.	.	.	.	2	.	5	.	.	.	.	4	.	4	.	.	.	.	.	.	.	3	.	.	.	.	.	.	21
Parçay-sur-V	.	6	.	.	.	.	.	.	.	6	.	.	.	.	4	4	.	.	.	.	.	.	.	.	.	.	4	.	.	.	5	29
Lerné	.	1	.	.	.	.	.	2	.	.	.	.	.	.	5	6	22	.	.	.	.	.	2	.	.	1	3	.	.	1	1	44
Bassin de la Loire, du Bec-d'Allier à Angers.																																
Givry	.	.	8	4	.	.	.	2	.	9	.	.	.	.	1	.	.	1	.	.	.	1	2	.	.	1	3	.	.	.	.	32
Chaulgnes	0	.	0	2	.	.	.	.	.	13	.	.	.	.	3	.	.	0	.	.	.	.	4	.	.	.	5	.	.	0	.	27
Saint-Satur	.	.	.	2	1	.	.	2	.	3	.	.	.	.	2	4	.	1	.	.	.	2	.	.	.	1	1	.	.	.	2	20

STATIONS.	1	2	3	4	5	6	7	8	9	10	11	12	13	14	15	16	17	18	19	20	21	22	23	24	25	26	27	28	29	30	31	TOTAL.
Bassin de la Loire, du Bec d'Allier à Angers (suite).																																
L'Étang-du-Puits..	1	.	.	0	.	.	.	2	.	3	.	.	.	.	1	.	.	.	.	.	1	.	.	.	.	1	.	.	.	.	1	10
Gien.....	.	1	.	1	5	.	.	2	.	7	.	.	.	.	2	.	.	.	.	.	.	.	.	.	.	.	.	.	.	.	.	20
Coullons.....	.	.	4	.	6	2	.	8	.	.	.	.	.	.	.	.	.	.	.	.	.	.	.	.	.	.	.	.	.	.	.	20
Ouzouer-le-Marché.	.	10	.	3	.	.	.	.	.	4	.	.	.	.	3	.	3	.	.	.	.	14	.	.	.	.	2	.	.	.	.	39
Orléans (P.C.).....	.	.	.	10	1	.	.	.	2	3	.	.	.	.	2	3	4	1	.	.	.	0	.	.	.	5	.	.	.	1	.	32
La Motte-Beuvron.	.	.	.	.	.	.	.	.	.	.	.	.	.	.	6	.	.	1	.	.	.	1	.	.	.	1	.	.	.	.	1	10
La Ferté Saint-Cyr.	11	.	.	.	.	.	9	3	.	.	.	.	.	10	.	.	.	.	.	.	.	.	.	.	.	3	.	.	.	.	.	36
Vernou (L.-et-C.)..	.	1	.	.	.	.	.	7	.	3	.	.	.	.	4	.	.	.	.	.	.	.	.	.	.	.	4	.	.	.	1	19
Contres.....	.	.	.	1	.	.	.	2	.	.	.	.	.	.	2	.	2	.	.	.	.	.	.	.	.	.	1	.	.	.	1	9
Blois (E. N.).....	8	.	.	.	.	.	1	0	3	1	.	.	.	.	1	1	.	.	.	.	.	3	.	.	.	3	0	.	.	.	4	25
Blois (P. C.)	.	9	.	0	.	.	.	1	.	4	.	.	.	.	2	1	.	.	.	.	.	3	4	.	.	.	3	.	.	0	1	28
Herbault.....	.	17	.	.	.	.	.	1	.	6	.	.	.	.	.	13	.	.	.	.	.	.	7	.	.	.	2	.	.	.	.	46
Saint-Ouen.....	.	.	.	.	.	.	1	.	10	.	.	.	.	.	2	1	1	.	.	.	.	.	.	.	.	4	.	.	0	.	6	25
Saint-Amand.....	3	4	.	.	.	.	.	.	.	3	.	.	.	.	.	3	5	.	.	.	.	.	.	.	.	2	3	.	.	.	.	23
Monthodon.....	12	3	.	.	.	.	.	.	4	1	.	.	.	.	11	.	1	.	.	.	.	.	.	.	.	8	1	.	.	2	.	43
Vernou (Indre-et-Loire)	.	.	.	.	.	.	.	.	.	6	.	.	.	.	4	2	10	.	.	.	.	.	.	.	.	2	.	.	.	.	0	24
Vouvray.....	.	.	.	.	.	.	.	.	.	.	.	.	.	.	2	2	10	.	.	.	.	.	.	.	.	.	0	.	.	.	.	14
Beaumont-la-R....	5	3	.	.	.	.	.	1	7	0	.	.	.	.	11	1	1	.	.	.	.	.	.	.	.	10	2	.	.	.	.	42
Tours (P. C.).....	.	1	.	.	.	.	.	1	.	4	.	.	.	.	3	4	5	.	.	.	.	.	.	.	.	.	.	.	.	.	7	23
Tours (ville).....	.	2	.	0	.	.	.	1	.	4	.	.	.	.	4	5	4	0	.	.	.	.	.	.	.	.	3	.	.	0	2	26
Channay	5	0	.	0	.	.	.	1	0	1	.	.	.	.	9	3	1	4	.	.	.	.	.	.	.	4	3	.	.	1	1	33
Gizeux.....	3	5	.	.	.	.	.	.	3	.	.	.	.	.	9	4	2	0	.	.	.	.	.	.	.	3	2	.	.	3	4	37
Ponts-de-Cé.....	.	4	.	.	.	.	.	2	1	1	.	.	.	.	.	.	7	.	.	.	.	.	.	.	.	2	1	.	.	2	1	20
Bassin du Loir.																																
Outarville.....	.	.	11	.	2	.	.	.	.	6	.	.	2	.	.	.	.	.	.	.	.	.	.	6	.	.	3	.	7	14	7	58
Authon.....	.	16	.	11	5	.	.	6	.	.	.	.	.	.	4	.	2	.	.	.	.	20	.	.	.	7	1	.	.	.	4	77
Brou.....	.	4	.	4	.	.	.	2	0	.	.	.	.	.	9	1	2	.	.	.	.	10	.	.	.	7	.	.	.	3	1	43
Thiron-Gardais ...	9	6	.	6	1	.	.	4	0	.	10	.	.	.	0	1	3	.	.	.	.	4	2	.	.	7	8	1	.	.	4	66
Illiers.....	5	.	4	6	.	.	3	.	2	4	.	.	.	7	4	1	.	.	.	.	4	.	.	.	.	7	.	.	.	7	4	58
Bonneval.....	.	.	.	7	.	.	.	4	.	5	.	.	.	.	8	2	.	.	.	.	.	17	.	.	.	4	1	.	.	11	.	60
Châteaudun.....	.	1	.	3	1	.	.	1	4	1	.	.	.	.	3	1	.	.	.	.	.	15	5	.	.	2	0	.	.	.	1	38
Droué.....	3	1	0	0	5	.	.	0	.	.	.	.	.	7	8	4	.	0	.	.	.	.	.	3	3	.	.	9	4	3	.	50
Ville-aux-Clercs...	4	.	.	.	.	.	.	.	.	.	.	.	.	.	.	.	13	.	.	.	.	4	.	.	.	.	4	.	4	.	3	32
Oucques.....	.	21	.	1	1	.	.	0	1	5	.	.	.	.	1	4	2	.	.	.	.	4	.	.	.	.	2	.	.	.	.	42
Vendôme.....	.	2	.	3	.	.	.	3	2	3	.	.	.	.	.	.	5	4	.	.	.	.	7	.	.	6	2	1	.	2	.	40
Montoire.....	0	0	.	1	.	.	.	1	6	1	0	.	.	.	11	2	1	.	.	.	.	11	.	.	.	2	2	.	.	1	2	41
Montmirail.....	.	10	.	4	1	.	.	4	.	.	.	.	.	.	4	.	5	.	.	.	.	6	.	.	.	6	1	.	.	.	7	48
Mondoubleau	2	.	.	3	.	.	2	4	.	2	.	.	.	6	2	1	.	.	.	.	6	4	.	.	.	.	.	.	.	1	1	34
Saint-Calais.....	2	.	.	.	.	.	2	.	.	.	.	.	.	.	7	1	.	.	.	.	5	.	.	.	.	11	.	.	.	2	3	33
Savigny.....	1	7	.	3	.	.	.	1	1	2	.	.	.	.	4	2	1	.	.	.	.	2	.	.	.	3	2	.	.	.	3	32
La Chartre-s.-L...	3	.	1	1	.	.	0	.	.	1	.	.	.	.	11	2	.	.	.	.	7	.	.	.	.	5	0	.	1	4	4	40
Le Grand-Lucé ...	20	.	.	.	.	.	2	.	.	.	.	.	.	.	8	1	.	.	.	.	3	.	.	.	.	12	.	.	.	12	9	67
Château-du-Loir ..	1	.	.	.	.	.	.	1	.	.	.	.	.	.	7	2	.	.	.	.	.	.	.	.	.	5	.	.	.	.	3	19
Jupilles.....	.	.	3	5	.	.	5	.	.	.	.	.	.	.	9	.	.	.	.	.	.	.	.	.	.	9	5	.	.	4	2	42
Vaas.....	.	.	0	.	.	.	.	.	.	.	.	.	.	.	9	2	.	.	.	.	.	.	.	.	.	8	.	.	.	.	4	23
Le Lude.....	.	1	.	.	.	.	.	1	.	.	.	.	.	.	4	4	3	.	.	.	.	.	.	.	1	.	4	.	.	2	3	24
Pontvallain.....	.	.	.	.	.	.	.	.	.	.	.	.	.	.	9	.	.	.	.	.	.	.	.	.	.	.	.	.	1	.	8	18
La Flèche.....	3	.	.	.	.	.	2	1	.	.	.	.	.	.	3	2	1	.	.	.	.	.	.	.	.	6	2	.	.	1	3	24
La Ch^{lle}-d'Aligné...	.	.	3	.	.	.	.	2	.	.	.	.	.	.	.	.	3	.	.	.	.	7	.	.	.	9	2	.	.	15	9	50
Le Plessis-Gramm.	2	.	.	.	.	.	2	1	.	.	.	.	.	.	2	4	.	.	.	.	.	.	.	.	.	2	1	.	.	.	13	25

STATIONS.	1	2	3	4	5	6	7	8	9	10	11	12	13	14	15	16	17	18	19	20	21	22	23	24	25	26	27	28	29	30	31	TOTAL.
Bassin de la Sarthe.																																
F^t d'Écouves.....	.	6	.	8	1	.	.	12	1	0	2	.	.	.	.	.	12	.	.	.	.	26	1	.	.	2	.	6	0	8	4	89
F^t de Perseignes..	1	11	.	12	1	.	.	14	1	2	3	.	.	.	1	.	3	.	.	.	.	16	.	.	.	3	6	.	.	.	5	79
F^t de Bourse.....	3	3	.	6	.	.	.	27	4	1	.	.	.	.	20	.	12	.	.	.	.	2	3	.	.	1	21	.	.	.	4	108
Alençon (E. N.)...	3	5	.	8	0	.	.	14	2	1	0	.	.	.	13	.	6	0	.	.	0	9	0	.	.	4	7	.	.	.	4	77
Saint-Denis-s.-S...	6	3	2	4	.	.	3	11	.	.	.	.	.	.	.	8	.	.	.	.	1	29	.	.	.	3	.	.	.	.	6	76
Villaines-la-J.....	.	.	0	.	.	2	.	2	0	2	.	0	.	.	1	1	4	.	.	.	1	2	3	3	.	5	5	0	.	5	9	45
St-Léonard-des-B..	1	4	.	9	.	.	.	12	4	1	.	.	.	.	4	.	4	.	.	5	.	.	.	.	.	2	2	.	.	.	.	48
Neufchâtel	.	5	.	8	.	.	.	10	4	.	4	.	.	.	1	2	4	.	.	.	.	10	1	.	.	.	8	3	7	2	3	72
P^t-Oisseau.....	.	.	.	11	.	.	.	12	.	.	.	.	.	.	.	.	6	.	.	.	2	.	7	4	.	.	8	2	.	4	5	63
Beaumont-s.-S....	3	.	8	1	.	.	3	18	.	1	.	.	.	.	.	8	0	.	.	.	3	1	0	.	.	4	.	.	.	13	8	72
Mamers.....	3	1	.	14	5	.	6	15	2	.	.	.	.	.	.	.	9	.	.	.	.	8	.	.	.	8	5	.	.	.	6	82
Bonnétable.....	5	1	.	11	.	.	.	5	1	2	.	.	.	.	.	0	5	.	.	.	.	13	.	.	.	5	5	.	.	.	6	59
Ballon.....	3	4	9	.	.	.	.	9	8	.	.	.	.	.	.	5	.	.	.	.	20	3	.	.	.	1	4	.	.	.	5	71
La Guierche.....	4	.	.	2	1	2	5	7	1	.	.	.	.	.	.	.	.	.	.	.	56	.	.	.	.	.	.	.	.	.	10	88
Le Mans (P. C.)....	7	.	2	.	.	.	3	1	.	.	.	.	.	.	1	4	.	.	.	.	.	7	.	.	.	4	.	.	.	1	3	33
Le Mans (E. N.)...	1	9	.	3	.	.	.	4	1	.	.	.	.	.	.	.	4	.	.	.	.	7	.	.	.	2	3	.	.	.	3	36
Le Mans (S. H.)...	6	.	2	.	.	.	2	1	.	.	.	.	.	.	1	3	.	.	.	.	.	6	.	.	.	3	.	.	.	1	2	27
Forêt de Réno.....	6	.	8	2	.	.	9	2	5	.	.	.	.	.	.	6	.	.	.	.	4	.	.	.	.	12	.	.	.	13	7	74
Rémalard.....	1	2	.	7	.	.	.	6	4	.	1	.	.	.	.	.	1	.	.	.	.	9	1	.	.	5	6	.	.	.	10	53
Bellême.....	3	4	.	15	2	.	.	12	19	5	1	.	.	.	.	1	6	.	.	.	0	2	.	.	.	4	9	1	.	.	9	93
Nogent-le-Rotrou .	2	6	.	9	1	.	.	7	1	.	2	.	.	.	.	.	5	.	.	.	.	4	.	.	.	3	7	.	.	.	7	55
La Ferté-Bernard..	3	.	10	2	.	.	3	3	.	.	.	.	.	.	2	1	1	.	.	.	.	2	.	.	.	8	.	.	.	2	4	41
Fillé-Guécelard ...	9	4	4	2	.	.	.	.	3	.	2	.	.	3	.	2	.	.	.	.	.	16	.	.	.	.	.	.	.	2	2	49
Foulletourte.....	2	.	1	.	.	.	.	.	.	.	.	.	.	.	5	5	.	.	.	.	.	.	.	.	.	3	.	.	5	7	3	31
Souligné-s.-V.....	5	.	.	.	.	.	2	3	.	.	.	.	.	.	.	1	.	.	.	.	12	.	.	.	.	7	.	.	.	.	5	35
Chantenay.....	6	5	0	.	.	.	5	1	1	.	.	.	.	.	.	4	.	.	.	.	6	.	.	.	.	2	.	.	.	.	.	31
Malicorne	2	.	.	.	.	.	.	.	.	.	.	.	.	.	.	.	.	2	.	.	.	.	.	.	.	4	.	.	.	.	12	20
Sillé-le-Guillaume .	7	.	7	2	.	.	8	2	.	.	.	.	.	.	.	4	.	.	.	.	3	.	.	.	.	5	.	4	.	2	31	75
Conlie.....	5	.	11	9	.	.	4	6	.	.	.	.	.	.	.	3	.	.	.	.	.	25	.	.	.	1	4	.	.	10	4	82
Neuvillette	6	.	5	.	.	.	11	8	.	.	.	.	.	.	1	6	.	.	.	.	21	.	1	.	.	3	.	.	.	3	7	72
Amné.....	5	.	2	.	.	.	1	1	1	.	.	.	.	.	.	2	.	.	.	.	7	.	.	.	.	2	.	.	0	2	2	25
Loué	9	.	1	.	.	.	2	1	.	.	.	.	.	.	.	3	1	.	.	.	1	.	.	.	.	4	.	.	.	6	2	30
Sablé.....	3	2	.	.	.	.	4	.	.	.	.	.	.	.	.	6	.	.	.	.	.	.	.	.	.	5	.	.	.	4	3	27
Angers (E. N.) ...	.	5	.	.	.	.	.	8	17	2	.	.	.	.	11	7	.	.	.	.	.	.	.	.	.	.	3	.	.	.	15	68
Bassin de la Mayenne.																																
La Lacelle.....	5	6	.	10	.	.	.	14	.	1	.	.	.	.	1	.	6	.	.	.	0	37	.	.	.	4	6	.	.	.	11	100
Javron	2	2	.	6	.	0	.	15	2	1	4	.	.	.	1	1	7	.	.	.	0	1	.	1	.	3	4	.	.	.	10	59
Couptrain	11	.	0	8	.	.	.	14	5	1	0	.	.	.	2	5	7	.	.	.	.	12	.	.	.	.	9	.	.	.	11	85
Forêt d'Andaines ..	5	9	.	14	.	.	.	19	8	2	.	.	.	.	.	.	8	2	.	.	.	12	.	.	.	4	7	.	.	.	16	106
La Ferté-Macé	2	2	.	13	.	.	.	16	6	.	3	.	.	.	2	11	1	.	.	.	0	8	0	.	.	.	12	.	.	.	7	83
Couterne.....	3	.	12	5	3	.	0	14	6	1	2	.	.	.	3	.	3	.	.	.	.	11	.	.	.	3	4	.	.	.	16	87
Domfront.....	5	2	.	24	.	.	17	6	0	.	.	.	.	.	.	.	6	0	.	.	9	.	.	.	7	5	.	.	.	.	23	105
Mayenne.....	4	2	.	8	1	.	0	20	4	2	1	.	.	.	.	18	0	0	.	.	1	1	.	.	.	1	6	.	.	1	6	76
Ernée.....	7	.	5	1	.	.	21	11	4	2	.	.	.	.	.	16	.	.	.	.	1	.	.	.	.	3	.	.	2	6	12	92
Évron...	.	.	10	.	.	12	8	0	.	.	.	.	.	1	2	5	.	.	.	0	.	.	.	.	6	1	.	.	0	20	6	70
Laval (E. N.).....	3	.	5	.	.	.	13	5	1	4	.	.	.	.	.	2	2	.	.	.	1	.	.	.	.	7	.	.	.	3	10	57
Château-Gontier ..	3	5	.	3	.	.	.	4	1	.	.	.	.	.	.	0	2	.	.	.	.	.	.	.	.	2	2	.	.	.	.	22

STATIONS.	1	2	3	4	5	6	7	8	9	10	11	12	13	14	15	16	17	18	19	20	21	22	23	24	25	26	27	28	29	30	31	TOTAL.
Bassin de la Loire inférieure, rive droite.																																
Varades	.	4	.	0	.	.	.	2	1	.	.	.	.	.	.	1	2	.	.	.	.	.	15	0	.	3	2	1	.	1	0	32
Oudon	1	1	.	.	.	.	.	4	2	.	.	.	.	.	.	2	1	.	.	.	.	2	.	.	.	5	3	1	.	4	.	28
Maumusson	2	1	1	0	.	.	.	5	1	0	.	.	.	.	.	1	.	.	.	.	.	.	.	.	.	7	2	.	.	.	2	23
St-Mars-la-Jaille	6	.	.	.	.	.	.	7	.	.	.	.	.	.	5	4	.	.	.	.	.	.	.	.	.	6	.	.	.	.	7	36
Joué-sur-Erdre	1	.	0	.	.	.	5	1	1	.	.	.	.	.	3	.	.	.	.	.	4	.	.	.	2	3	.	.	.	1	16	37
Nort	.	1	.	.	.	.	.	6	.	2	.	.	.	.	.	.	2	.	.	.	.	1	.	.	.	2	2	.	.	.	1	16
Sucé	2	.	2	.	.	.	.	7	.	.	.	.	.	.	.	3	1	.	.	.	.	1	.	.	.	8	1	.	.	3	.	28
Nantes (P. C.)	3	.	0	.	.	.	.	5	.	.	.	.	.	.	.	4	1	.	.	.	.	2	.	.	.	5	1	1	.	1	1	25
Nantes (Écluse)	4	.	1	.	.	.	.	6	.	.	.	.	.	.	.	4	2	.	.	.	.	2	.	.	.	5	1	1	.	1	1	29
Cordemais	.	.	.	.	.	.	.	9	0	.	.	.	.	.	.	.	2	.	.	.	.	.	5	.	.	3	4	.	.	.	.	23
Savenay (E. N.)	.	.	.	.	.	.	2	.	.	7	.	.	.	.	.	.	.	.	.	.	.	.	.	1	.	.	.	.	.	.	.	12
Herbignac	4	.	2	.	.	.	.	8	4	8	.	.	.	.	.	2	.	.	.	.	.	7	.	.	.	12	0	.	0	1	.	49
Saint-Nazaire	.	.	.	.	.	1	5	13	.	.	.	.	.	.	.	3	.	.	.	.	.	10	.	.	.	.	6	.	.	.	3	41
Le Pouliguen	.	.	1	.	.	.	8	.	6	2	.	.	.	.	.	7	.	.	.	.	13	.	.	.	.	.	.	0	3	9	.	48
Bassin de la Loire inférieure, rive gauche.																																
Secondigny	0	1	.	.	.	4	.	2	.	.	.	.	1	7	2	.	.	.	.	.	3	1	.	.	.	0	.	.	2	2	9	33
Parthenay (E. N.)	.	5	.	.	.	.	8	1	.	.	.	.	.	2	3	.	.	.	.	.	.	.	0	.	.	1	0	.	0	0	1	22
Saint-Loup	3	.	1	.	.	.	.	.	8	.	.	.	.	.	6	3	.	.	.	.	.	1	.	.	.	1	.	.	1	1	6	31
Airvault	3	1	.	.	.	.	.	.	.	4	.	.	.	.	8	3	.	.	.	.	.	.	2	.	.	.	.	.	.	.	6	27
Belleville	1	.	1	.	.	.	0	.	.	.	.	.	.	.	5	4	.	.	.	.	.	2	.	.	.	1	.	.	.	2	5	21
Mirebeau	2	.	.	.	.	.	.	4	.	7	.	.	.	.	3	.	.	.	.	.	.	.	8	1	.	.	.	.	1	.	.	26
Moncontour	1	.	.	.	.	.	.	5	1	5	.	.	.	.	1	.	.	.	.	.	1	.	7	.	.	.	1	.	.	.	.	22
Loudun	.	.	.	.	.	.	.	5	.	4	1	.	.	.	2	.	.	4	.	.	.	.	2	.	.	.	1	.	1	.	.	20
Bressuire (P. C.)	.	.	.	.	.	.	.	4	.	.	.	.	.	.	2	2	.	.	.	.	.	.	12	.	.	.	.	.	.	4	3	26
Bressuire (C. M.)	.	.	.	.	.	.	.	.	.	.	.	.	.	18	23	15	.	.	.	.	.	.	.	.	.	.	8	2	.	.	.	68
Les Gardes	.	1	.	.	.	.	.	1	.	1	.	.	.	0	6	23	0	.	.	.	.	9	0	.	0	1	2	.	.	1	4	50
Vieillevigne	.	3	4	.	.	.	.	9	7	.	.	.	.	.	9	18	.	.	.	.	.	.	16	.	.	8	4	.	.	3	4	85
Legé	1	4	.	1	.	.	.	3	1	.	.	.	.	.	2	2	.	.	.	.	.	.	13	.	.	5	.	.	.	.	10	42
Montbert	.	3	.	1	.	.	.	4	1	.	.	.	.	.	2	3	.	.	.	.	.	.	7	.	.	6	0	.	.	.	.	27
Clisson	.	7	.	1	.	.	.	4	.	.	.	.	.	.	.	5	2	.	.	.	.	.	1	.	.	4	1	.	.	.	.	25
Le Pallet	2	.	.	0	.	.	3	.	.	.	.	.	.	.	.	33	.	.	.	.	.	3	.	7	.	4	1	.	2	2	23	80
Le Loroux	2	.	.	.	.	.	.	4	.	.	.	.	.	.	.	.	.	18	.	.	.	.	.	.	.	.	5	.	.	.	2	31
Vertou	2	.	2	.	.	.	4	.	.	.	.	.	.	.	.	39	.	.	.	.	.	1	.	.	.	6	2	.	.	3	15	74
Saint-Philbert	0	5	.	3	.	.	.	5	.	1	.	.	.	.	.	2	.	.	.	.	.	13	.	.	.	4	.	.	.	2	.	35
Bouaye	.	.	.	1	.	.	.	5	0	0	.	.	.	.	.	2	7	.	.	.	.	.	8	.	.	2	3	2	.	.	5	35
Pellerin	3	.	1	0	.	.	.	6	0	1	.	.	.	.	.	0	7	.	.	.	.	.	10	.	.	5	2	1	.	3	0	39
Saint-Père-en-Retz	1	1	2	.	.	.	7	.	.	2	.	.	.	.	.	8	.	.	.	.	.	6	.	.	.	.	4	1	.	.	2	34
Paimbœuf	.	.	.	.	.	.	9	.	1	.	.	.	.	.	.	6	.	.	.	.	.	5	.	.	.	4	2	.	.	0	6	34
Fort de Mindin	3	.	.	.	.	.	.	9	.	13	.	.	.	.	.	2	.	.	.	.	.	.	3	.	.	5	.	.	.	0	.	35
Saint-Gildas	1	.	0	.	.	.	0	4	.	5	.	.	.	.	.	2	.	.	.	.	.	4	.	.	.	4	2	.	.	.	0	22
BASSINS ENTRE LA LOIRE ET LA GIRONDE.																																
Bassins de la Sèvre niortaise et de la Vie.																																
Chey	.	9	.	1	.	.	.	9	.	3	2	.	.	.	7	.	.	.	.	.	.	.	3	.	.	.	3	.	.	.	.	37
Pamproux	3	.	1	.	.	.	.	7	12	.	.	.	.	5	1	.	.	.	.	.	.	1	.	.	.	1	.	.	.	.	1	33
Mazières	7	4	.	.	.	.	.	.	.	8	.	.	.	.	3	3	.	.	.	.	.	.	.	.	.	.	5	.	.	.	.	30
Champdeniers	7	9	.	0	.	.	.	7	1	8	0	.	.	.	13	3	.	.	.	.	.	2	1	.	.	.	.	.	.	.	.	52
François	.	5	.	1	.	.	.	8	.	.	9	.	.	.	2	1	.	.	.	.	.	1	2	.	.	.	2	.	.	.	1	32

STATIONS.	1	2	3	4	5	6	7	8	9	10	11	12	13	14	15	16	17	18	19	20	21	22	23	24	25	26	27	28	29	30	31	TOTAL.
Bassins de la Sèvre niortaise et de la Vie (suite).																																
Prahecq	3	.	3	.	.	.	7	.	8	.	.	.	.	6	.	.	.	.	.	.	.	.	.	.	.	.	.	.	.	.	¼	31
Niort	0	¼	0	2	.	.	.	6	.	8	.	.	.	.	2	2	.	.	.	.	.	2	2	.	.	0	1	.	.	.	.	29
Mauzé	3	.	.	2	.	.	.	.	11	10	.	.	.	.	.	.	.	.	.	.	.	.	.	.	.	.	.	.	.	.	.	25
Arçais	2	1	.	1	.	.	.	7	0	2	.	.	.	.	6	0	.	.	.	.	.	2	2	.	.	.	2	.	.	.	6	31
Xanton-Chassenon	5	1	.	.	.	.	.	¼	.	.	.	.	.	.	10	3	.	.	.	.	.	3	.	.	.	.	2	.	.	2	.	29
Fontenay-le-Comte	7	1	.	.	.	.	.	¼	.	.	.	.	.	.	.	9	.	.	.	.	.	.	.	.	.	.	.	.	.	1	.	22
Bazoin	9	.	.	1	.	.	.	6	0	1	.	.	.	.	3	2	.	.	.	.	.	2	.	.	.	.	.	.	.	1	1	26
Roche-s.-Yon (E.N.)	.	2	.	.	.	.	.	5	1	7	.	.	.	.	3	1	.	.	.	.	.	.	.	.	.	.	.	.	.	.	.	20
L'Aiguillon-s.-Mer	1	.	.	.	.	.	.	.	.	1	.	.	.	.	.	0	.	.	.	.	.	.	.	3	.	.	1	.	.	.	.	6
Les Sables-d'Olonne	2	.	.	.	.	.	.	3	.	3	.	.	.	.	2	3	.	.	.	.	.	1	2	.	.	3	1	.	.	1	1	21
Saint-Gilles-s.-Vie	1	.	.	.	.	.	.	2	2	7	.	.	.	.	1	.	.	.	.	.	.	.	.	.	.	.	.	.	.	.	.	13
Machecoul	1	2	.	1	.	.	.	5	2	2	.	.	.	.	.	.	¼	.	.	.	.	¼	18	.	1	¼	1	.	.	3	6	56
Ile d'Yeu	1	.	.	.	.	.	1	.	1	.	.	.	.	.	1	.	.	.	.	.	.	.	0	.	.	6	.	.	.	0	0	11
Noirmoutiers	3	.	.	2	.	.	.	¼	.	1	.	.	.	.	1	1	.	.	.	.	.	.	.	.	.	¼	.	.	.	1	.	16
Bassin de la Charente.																																
Charroux	.	.	.	.	.	.	.	6	.	7	0	.	.	.	2	1	.	2	.	.	1	1	.	.	.	1	.	.	.	.	22
Civray	.	.	.	.	.	.	.	7	.	8	1	.	.	.	2	1	.	.	.	.	2	1	.	.	.	1	.	.	.	.	23
Ruffec	.	.	.	3	.	.	.	5	.	¼	.	.	.	.	6	0	.	0	.	.	.	1	.	.	.	2	0	.	.	.	20
Sauzé-Vaussais	0	1	.	.	2	.	.	7	.	5	.	.	.	¼	0	.	.	.	.	.	.	1	.	.	1	1	.	.	.	.	22
Montbron	.	.	1	.	.	.	.	.	.	7	.	.	.	.	.	.	.	.	.	.	.	.	.	.	.	11	.	.	.	.	19
Angoulême (P. C.)	.	.	.	.	.	.	.	2	.	11	.	.	.	.	2	.	.	.	.	.	.	.	.	.	.	2	.	.	.	.	16
Barbézieux	.	.	1	1	.	.	.	2	.	¼	.	.	.	.	2	.	.	2	.	.	.	.	.	.	.	6	.	.	.	2	19
Cognac	.	0	.	1	.	.	.	7	.	¼	.	.	.	.	1	.	.	.	.	.	.	0	.	.	.	2	.	.	.	2	17
Jonzac	.	.	2	.	.	.	.	2	1	.	.	.	.	.	.	.	.	.	.	.	.	.	.	.	.	.	.	.	.	.	3
Saintes	2	.	.	2	.	.	.	6	7	.	.	.	.	3	.	.	.	.	.	.	.	.	.	.	.	.	.	.	6	.	.	25
Chef-Boutonne	.	1	.	1	.	.	.	10	.	¼	.	.	.	1	3	.	.	.	.	.	.	.	.	.	.	.	3	.	.	.	.	23
Celles-sur-Belle	1	3	2	.	.	.	.	8	.	6	.	.	.	.	3	2	.	.	.	.	.	3	.	.	.	2	.	.	.	.	1	31
Villiers-en-Bois	3	.	¼	.	.	.	9	.	8	.	.	.	3	2	.	.	.	.	.	.	3	.	.	.	.	2	.	.	.	0	1¼	48
Chizé	1	.	.	2	.	.	.	5	.	6	.	.	.	3	3	1	.	.	.	.	.	0	.	.	.	2	.	.	.	.	.	22
St-Jean-d'Angely	1	2	.	2	.	.	.	7	.	5	.	.	.	.	2	.	.	.	.	.	.	.	.	.	.	5	.	.	.	0	2¼	
Bel-Ébat	2	1	1	.	.	.	.	7	.	9	.	.	.	.	2	1	.	.	.	.	.	11	.	.	.	.	.	3	.	.	1	37
Rochefort (Obsre)	2	.	3	.	.	.	2	.	2	.	.	.	1	.	.	.	.	.	.	.	1	0	.	.	.	1	.	.	.	.	6	18
La Rochelle	3	.	.	.	.	.	.	.	3	.	.	.	.	.	.	.	.	.	.	.	.	.	.	.	.	.	.	.	.	.	10	16
Ile d'Aix	.	.	.	.	.	.	.	8	1	3	.	.	.	.	.	.	.	.	.	.	.	.	1	.	.	.	.	.	.	.	.	13
Chassiron	1	.	1¼	.	.	.	.	1	.	.	.	.	.	.	.	.	.	.	.	.	.	1	.	.	.	.	.	.	.	.	.	17
BASSIN DE LA GIRONDE.																																
Bassin de la Dordogne.																																
La Tre-d'Auvergne	10	26	17	.	.	.	8	32	.	.	.	.	.	.	.	.	.	.	.	2	.	2	.	.	.	7	.	.	0	.	.	105
Église-Ne-d'Entr	.	50	.	.	.	.	.	.	.	.	15	35	.	.	.	.	.	.	.	.	3	.	.	.	.	.	5	.	.	2	.	110
Laqueuille	5	9	10	.	.	.	8	.	38	.	.	.	.	.	.	.	.	.	.	.	.	.	.	.	.	4	.	.	2	.	2	77
Ussel	.	11	30	¼	.	.	.	9	.	11	.	.	.	.	.	.	.	.	.	.	.	.	.	.	.	8	.	.	.	.	.	102
Bort	9	13	22	.	.	.	.	3	.	.	17	.	.	.	.	.	.	.	.	.	.	.	.	.	.	.	3	.	.	.	.	66
Argentat	.	2	1¼	8	.	.	.	1	.	21	.	.	.	.	.	.	.	.	.	.	.	.	.	.	.	.	7	.	.	.	.	53
Beaulieu	.	1	20	.	.	.	.	6	.	27	.	.	.	.	.	.	.	.	.	.	.	.	.	.	.	.	7	.	.	.	.	60
Tulle (E. N.)	4	.	9	.	.	.	.	6	8	.	.	.	.	.	.	.	.	.	.	.	.	.	1	.	.	.	.	.	.	.	.	27
Tulle (P. C.)	.	1	10	2	.	.	.	5	.	11	.	.	.	.	.	.	.	.	.	.	.	2	.	.	.	6	.	.	.	.	.	35
Brive	.	.	.	¼	.	.	.	.	13	13	.	.	.	.	.	.	.	.	.	.	.	.	.	.	.	.	8	.	.	.	.	36
Lavallade	.	3	.	.	.	.	.	.	.	.	.	.	.	1	.	.	.	.	.	.	.	.	.	.	.	3	.	.	.	.	.	6

STATIONS.	1	2	3	4	5	6	7	8	9	10	11	12	13	14	15	16	17	18	19	20	21	22	23	24	25	26	27	28	29	30	31	TOTAL.
Bassin de la Dordogne (suite).																																
Saint-Jean d'Ataux.	.	11	7	.	.	.	.	1	3	.	.	.	.	.	.	.	.	.	.	.	.	.	.	.	.	9	.	.	.	.	.	31
Chalais	.	3	.	.	.	.	.	.	.	7	.	.	.	.	.	.	.	.	.	.	.	.	.	.	.	.	5	.	.	.	.	.	14
Montguyon	.	1	1	.	.	.	.	2	.	.	.	.	.	.	.	.	.	.	.	.	.	.	.	.	.	.	3	.	.	.	.	.	7
Saint-Savin	.	4	.	.	.	.	.	.	.	.	.	.	.	3	12	.	.	.	.	.	.	.	.	.	.	.	.	.	.	.	.	.	19
Bassin du Lot.																																
Le Bleymard	.	.	.	.	.	.	.	.	3	18	.	.	.	.	.	.	.	.	.	.	.	30	.	.	.	.	.	.	.	.	.	.	50
Montmirat	.	.	.	.	.	.	.	.	.	16	.	.	.	.	.	.	.	.	.	.	27	.	.	.	.	.	.	.	.	.	.	.	43
Bagnols	10	2	.	.	.	.	.	.	.	20	.	.	.	.	.	.	.	.	.	.	.	15	.	.	.	.	.	.	.	.	.	.	48
Mende (E. N.)	.	.	.	.	.	.	.	.	.	25	.	.	.	.	.	.	.	.	.	.	.	9	.	.	.	.	.	.	.	.	.	.	34
Mende (P. C.)	.	.	.	.	.	.	.	0	1	23	.	.	0	.	.	.	.	.	.	1	.	9	.	.	.	.	.	.	.	.	.	.	33
Saint-Chély-d'Ap.	7	3	12	5	.	.	.	4	.	35	.	.	.	.	.	.	.	.	.	.	.	.	.	.	.	.	.	.	.	.	.	67
Saint-Léger-du-M.	5	2	16	2	.	.	0	18	.	49	0	0	.	.	.	.	.	.	.	.	.	.	.	.	.	.	.	.	.	.	.	91
Nasbinals	.	8	12	6	.	.	.	6	.	26	.	.	.	.	.	.	.	.	.	.	0	1	.	.	.	.	1	.	.	.	.	.	59
Marvéjols	.	.	5	.	.	.	.	10	3	40	.	.	.	.	.	.	.	.	.	.	.	14	.	.	.	.	.	.	.	.	.	.	71
Laguiole	.	.	22	.	.	.	.	.	12	37	.	.	.	.	.	.	.	.	.	.	.	.	.	.	.	.	.	.	.	.	.	.	71
Mur-de-Barrez	.	.	12	16	.	.	.	10	.	15	.	.	.	.	.	.	.	.	.	.	.	.	.	.	.	.	.	.	.	.	.	.	53
Entraygues	.	.	25	.	.	.	.	16	.	47	.	.	.	.	.	.	.	.	.	.	.	.	.	.	.	.	.	.	.	.	.	.	88
Figeac	2	.	24	.	.	.	.	5	7	8	.	.	.	.	.	.	.	.	.	.	.	.	.	.	.	.	.	.	.	.	.	.	47
Cahors	2	32	.	.	.	.	.	11	.	18	.	.	.	.	.	.	.	.	.	.	.	.	.	.	.	.	0	.	.	.	.	.	63
Villeneuve	1	12	.	.	.	.	.	4	.	4	.	.	.	.	.	.	.	.	.	.	.	.	.	.	.	1	.	.	.	.	.	.	22
Bassin de l'Aveyron.																																
Massegros	.	.	.	.	.	.	.	0	.	39	.	.	.	.	.	.	.	.	.	.	.	25	.	.	.	.	.	.	.	.	.	.	64
Rodez (E. N.)	.	.	.	1	.	.	.	.	1	32	.	.	.	.	.	.	.	.	.	.	.	7	.	.	.	.	.	.	.	.	.	.	41
Carmaux	.	.	.	.	.	.	.	.	.	5	.	.	.	.	.	.	.	.	.	.	1	12	.	.	.	.	.	.	.	.	.	.	17
Bassin du Tarn.																																
Croix-de-Fer	.	.	.	.	.	.	.	.	2	2	.	.	.	.	.	.	.	.	.	.	2	6	.	.	.	.	.	.	.	.	.	.	13
P[t] de Montvert	.	.	.	.	.	.	.	.	.	3	.	.	.	.	.	.	.	.	.	0	1	16	.	.	.	.	.	.	.	.	.	.	21
Florac	.	.	.	.	.	.	.	.	1	1	.	.	.	.	.	.	.	.	.	.	0	16	.	.	.	.	.	.	.	.	.	.	18
Meyrueis	.	.	.	.	.	.	.	.	.	4	.	.	.	.	.	.	.	.	.	.	0	1	.	.	.	.	.	.	.	.	.	.	5
La Salesse-Murat	.	.	.	.	.	.	.	1	.	.	.	.	.	.	.	.	.	.	.	.	3	2	.	.	.	.	.	.	.	.	.	.	6
La Cavalerie	.	.	.	.	.	.	.	.	.	9	.	.	.	.	.	.	.	.	.	.	3	8	.	.	.	.	.	.	.	.	.	.	20
Castres	.	.	.	.	.	.	.	0	0	8	.	0	.	.	.	.	.	.	.	.	3	5	.	.	.	.	.	.	.	.	.	.	18
Lavaur	.	.	.	.	.	.	.	.	3	3	4	.	.	.	.	.	.	.	.	.	0	1	6	.	.	.	.	.	.	.	.	.	43
Alban	.	.	2	.	.	.	.	4	23	.	.	.	.	.	.	.	.	.	.	6	3	.	.	.	.	.	.	.	.	.	.	.	38
Albi (E. N.)	.	.	.	.	.	.	.	.	.	2	.	.	.	.	.	.	.	.	.	4	1	7	.	.	.	.	.	.	.	.	.	.	13
Albi (P. C.)	.	.	.	.	.	.	.	2	.	24	.	.	.	.	.	.	.	.	.	.	4	10	.	.	.	.	.	.	.	.	.	.	40
Montauban (E. N.)	.	.	.	.	.	.	.	0	.	12	.	.	.	.	.	.	.	.	.	3	0	.	.	.	.	.	.	.	.	.	.	.	15
Bassin de la Garonne, cours supérieur, et affluents des Pyrénées.																																
Merens	.	.	.	.	.	.	.	3	4	4	3	20	.	.	.	1	.	.	.	7	.	.	.	.	.	.	.	.	.	.	.	.	41
Ax	.	.	.	.	.	.	.	.	10	3	.	.	7	.	.	.	.	.	.	.	15	.	.	.	.	.	.	.	.	.	.	.	35
Vicdessos	3	.	.	1	.	.	.	5	16	3	2	2	5	.	.	.	.	.	.	.	16	2	.	.	.	.	.	.	.	.	.	.	55
Les Cabannes	2	.	.	.	.	.	.	4	13	2	.	.	5	.	.	.	.	.	.	.	21	.	.	.	.	.	.	.	.	.	.	.	46
Belesta	.	.	.	8	.	.	.	.	11	4	.	.	.	.	.	.	.	.	.	.	30	3	.	.	.	.	.	.	.	.	.	1	57
Foix (E. N.)	5	.	.	2	.	.	.	1	16	1	.	3	.	.	.	.	.	.	.	.	1	0	.	.	.	.	6	.	.	.	.	.	35
Foix (P. C.)	.	.	.	.	.	.	.	.	10	.	.	6	3	.	.	.	.	.	.	.	15	5	.	.	.	.	1	.	.	.	.	.	40
Mirepoix	.	.	.	12	2	.	.	.	.	.	.	.	.	.	.	.	.	.	.	.	10	3	.	.	.	11	.	.	.	.	.	.	38

STATIONS.	1	2	3	4	5	6	7	8	9	10	11	12	13	14	15	16	17	18	19	20	21	22	23	24	25	26	27	28	29	30	31	TOTAL.
Bassin de la Garonne, cours supérieur, et affluents des Pyrénées (suite).																																
Royat	.	.	.	.	.	.	.	5	5	.	.	.	.	.	.	.	1	.	.	.	.	.	.	.	.	.	.	2	.	.	.	13
Le Fossat	.	.	.	1	.	.	.	1	6	3	.	1	.	.	.	.	.	.	.	.	2	5	.	.	.	.	1	.	.	.	.	20
Couflens	9	.	.	.	2	.	.	3	.	2	.	6	3	.	.	.	.	.	.	.	18	4	.	.	.	.	.	.	.	.	1	48
Seix																																87
Boussenac	4	.	.	4	.	.	.	2	14	1	1	2	.	.	.	.	.	.	.	.	51	10	2	.	.	.	.	.	.	.	2	93
Castillon	.	.	.	.	.	.	.	4	10	4	.	.	8	.	.	.	.	.	.	.	24	6	.	.	.	.	3	.	.	.	.	59
Saint-Girons	.	.	.	.	.	.	.	2	15	7	.	.	.	.	.	.	.	.	.	.	10	6	.	.	.	.	11	.	.	.	.	51
Bagnères-de-L	3	.	.	.	.	.	.	6	8	4	.	9	8	.	.	.	.	.	.	.	8	1	.	.	.	.	1	.	.	.	.	47
Arreau	.	.	.	.	.	.	.	.	2	8	.	1	2	.	.	.	.	.	.	1	2	3	.	.	.	1	.	.	.	.	.	20
Saint-Gaudens	.	.	.	.	.	.	2	8	15	.	.	11	.	.	.	.	.	.	.	1	14	.	.	.	.	3	.	.	.	.	.	54
Aurignac	.	.	.	3	.	.	.	4	4	23	.	3	.	.	.	.	.	.	7	.	1	5	.	.	.	2	.	.	.	.	.	52
Le Mas-d'Azil	.	.	.	.	.	.	.	7	9	.	.	.	.	.	.	.	.	.	.	.	6	4	.	.	.	.	11	.	.	.	.	37
Toulouse (Obsre)	.	.	.	.	.	.	.	1	.	19	.	.	.	.	.	.	.	.	.	.	2	8	.	.	.	.	.	.	.	.	.	31
Bassin de la Garonne (R. G.) au-dessous de Toulouse; bassins du Gers et de la Baïse; bassin de la Gironde.																																
Lannemezan	.	1	1	3	.	.	.	.	5	12	.	4	2	.	.	.	.	.	.	.	2	1	2	.	.	.	1	.	.	.	1	35
Lombez	.	.	.	.	.	.	.	.	2	32	.	1	.	.	.	.	.	.	.	.	1	12	.	.	.	.	.	.	.	.	.	49
Masseube	.	.	.	.	.	.	.	.	1	13	.	3	.	.	.	.	.	.	.	.	1	6	.	.	.	.	.	.	.	.	.	23
Trie	.	.	.	.	.	.	.	.	4	20	.	.	.	.	.	.	.	.	.	.	7	.	.	.	.	.	.	.	.	.	.	31
Miélan	.	.	.	.	.	.	.	.	.	26	.	10	.	.	.	.	.	.	.	.	2	3	.	.	.	.	.	.	.	.	.	40
Mirande	.	.	.	.	.	.	.	.	.	23	.	3	.	.	.	.	.	.	.	1	7	1	.	.	.	.	.	.	.	.	.	35
Gimont	.	.	.	.	.	.	.	.	.	15	.	1	.	.	.	.	.	.	.	3	5	4	.	.	.	.	.	.	.	.	.	29
Auch (P. C.)	.	.	.	.	.	.	.	.	.	7	.	0	.	.	.	.	.	.	.	.	3	3	.	.	.	.	.	.	.	.	.	12
Vic-Fézensac	.	1	.	1	.	.	.	.	3	15	.	.	.	.	.	.	.	.	.	.	2	.	.	.	.	1	.	.	.	.	.	23
La Sauvetat	.	.	.	.	.	.	.	.	15	.	.	.	.	.	.	.	.	.	.	1	.	.	.	.	.	.	.	.	.	.	.	16
Lectoure	.	.	.	.	.	.	.	.	.	9	.	.	.	.	.	.	.	.	.	.	.	.	.	.	.	.	.	.	.	.	.	9
Condom	.	.	1	.	.	.	.	2	.	.	.	.	.	.	.	.	.	.	2	.	.	.	.	.	.	1	.	.	.	.	.	8
Eauze	.	1	3	.	.	.	.	.	.	6	.	.	.	.	1	.	.	.	.	.	7	.	.	.	.	.	.	.	.	.	.	17
Beaumont	1	0	0	.	.	.	.	0	.	10	.	.	.	.	.	.	.	.	.	3	0	.	.	.	.	.	.	.	.	.	.	14
Agen (P. C.)	1	3	.	.	.	.	3	.	.	1	.	.	.	.	.	.	.	.	.	.	.	.	.	.	.	1	.	.	.	.	.	9
Damazan	2	21	.	.	.	.	.	.	10	.	.	.	.	1	.	.	.	.	.	.	.	.	.	.	.	2	.	.	.	.	.	35
Col-de-Fer	0	1	2	.	.	.	.	2	.	2	.	.	.	.	1	.	.	.	.	.	0	.	.	.	.	.	1	.	.	.	.	10
La Réole	1	1	.	0	.	.	.	3	2	.	.	.	.	0	.	.	.	.	.	.	.	.	.	.	.	0	.	.	.	1	.	9
Talence	.	12	.	.	.	.	.	.	1	0	.	.	.	.	1	.	.	.	.	.	.	.	.	.	.	4	.	.	.	.	0	18
Bordeaux-Floirac	.	6	6	0	.	.	.	0	.	1	.	.	.	.	1	.	.	.	.	.	.	.	.	.	.	.	4	.	.	.	0	19
Bordeaux (J. B.)	.	.	5	.	.	.	.	.	.	.	.	.	.	.	2	.	.	.	.	.	.	.	.	.	.	.	.	.	.	.	.	7
Bordeaux (Eaux)	.	1	.	.	.	.	.	.	.	.	.	.	.	.	4	.	.	.	.	.	.	.	.	.	.	3	1	.	.	.	.	9
Bordeaux (Petit)	.	11	.	.	.	.	.	.	.	.	.	.	.	1	.	.	.	.	.	.	.	.	.	.	.	6	.	.	.	1	.	23
Pte de Grave	.	.	.	.	.	.	.	9	.	7	.	.	.	.	.	.	.	.	.	.	.	.	.	.	.	.	3	.	.	.	5	24
Royan	.	.	.	.	.	.	.	5	.	7	.	.	.	.	.	.	.	.	.	.	.	.	.	.	.	4	.	.	.	.	.	16
La Coubre	.	.	.	.	.	.	.	7	.	3	.	.	.	.	.	.	.	.	.	.	.	.	.	.	.	.	.	.	.	.	1	11
BASSINS ENTRE LA GIRONDE ET LES PYRÉNÉES.																																
Petits bassins entre la Gironde et l'Adour.																																
Pissos	0	1	1	.	.	.	.	1	.	.	.	.	.	.	9	.	.	.	.	.	.	.	0	.	.	.	2	.	.	.	.	19
Hourtin	.	.	.	.	.	.	.	.	.	1	.	.	.	.	2	.	.	.	.	.	.	.	.	.	.	.	3	.	.	.	.	9
Bassin de l'Adour.																																
Pic du Midi	2	.	.	.	.	.	.	0	8	4	.	10	3	.	.	.	.	.	.	6	.	3	.	.	.	3	.	.	.	.	.	39
Luz-Saint-Sauveur	.	.	.	.	.	.	.	2	10	.	.	13	.	.	.	.	.	.	.	.	.	.	.	.	.	.	.	.	.	.	.	25

STATIONS.	1	2	3	4	5	6	7	8	9	10	11	12	13	14	15	16	17	18	19	20	21	22	23	24	25	26	27	28	29	30	31	TOTAL.
Bassin de l'Adour (suite).																																
Peyranère				10					13	38		18																				79
Gélan								13	40		27	4								3												85
Bagnères-de-Big.										24		5								1		6										36
Tarbes (P. C.)	2		2							22												8										34
Villecomtal										26		7								2												35
Aignan									22										3							2						27
Riscle	3	1								18											3											25
Cazaubon			5							8					1											1						16
Mont-de-Marsan			2							2					0																	4
Saint-Sever		1	7					0	20	3					1											1						32
Tartas	3		7	0				1		0					1																	13
Pau (M. Tourasse)		1	1	1					0	20		7	1		10						5	2				1						50
Lescar (E. N.)	5	2	2						4	18		19			10					3	3	3			1							72
Orthez										8					4					0						1						14
Oloron			2	1						31		15	1	1							10	3										62
Mauléon		3							35	7	5			15					4	13	1											83
Dax (P. C.)	3	0	2	0				3		1				0																		9
S'-Martin-de-Hinx	1	3		1				1		2				1								0				0					0	8
Peyrehorade		1	12					0		4					4								0									21
Bayonne								1		2																						3
Biarritz	2		1	1						2												1	1									8

VERSANT DE LA MÉDITERRANÉE.

BASSINS ENTRE LES PYRÉNÉES ET LE RHÔNE.

Bassins du Tech, de la Tet et de l'Agly.

Prats-de-Mollo					23						1									10			24				2			7	4	69
Amélie-les-Bains								2			26	2																				30
Céret								8			5																					13
Bellegarde								7			5																					13
Vernet-les-Bains												22									9											31
Col de la Quillane								6			11			4																		22
Montlouis (C. M.)									3		3	2	11							3	3											24
Montlouis (P. C.)												12																				12
Molitg-les-Bains										2																						2
Prades																				2												2
Comes								7				4								8												19
Vinça								3				4								7												14
Caudiès								2			7									21												29
Sournia								3	5				1								2											10
Estagel																				6												6
Perpignan (Obs^re)									2												2											4
Perpignan (P. C.)									1											1												2
Cerbère								11																								11
Cap Béar (phare)									4				1																			5
Cap Béar (Sém^ore)									5				2																			7
Port-Vendres								4				1																				5
Barcarès																																0
Bassin de la Sègre.																																
Col de Puymorens							13	6				13																				31
Bourg-Madame												25																				25

STATIONS.	1	2	3	4	5	6	7	8	9	10	11	12	13	14	15	16	17	18	19	20	21	22	23	24	25	26	27	28	29	30	31	TOTAL.
Bassin de l'Aude.																																
Arques	.	.	.	.	.	.	.	.	7	.	.	.	.	.	.	.	.	.	.	8	.	.	.	.	.	11	.	.	.	.	.	25
Couiza	.	.	.	.	.	.	.	2	7	2	.	3	.	.	.	.	.	.	.	8	0	.	.	.	.	6	.	.	.	.	.	28
Monthaut (h. bois)	.	.	.	5	.	.	.	.	6	.	.	9	.	.	.	.	.	.	.	7	.	.	.	.	.	5	.	.	.	.	.	33
Monthaut (s. bois)	.	.	.	4	.	.	.	.	3	.	.	5	.	.	.	.	.	.	.	4	.	.	.	.	.	4	.	.	.	.	.	19
Sainte-Gemme	.	.	.	.	.	.	.	.	6	2	.	.	.	.	.	.	.	.	.	5	3	.	.	.	.	.	.	.	.	.	.	15
Besplas	.	.	.	.	.	.	.	.	8	4	.	.	.	.	.	.	.	.	.	3	4	.	.	.	.	.	.	.	.	.	.	19
Salettes	.	.	.	.	.	.	.	.	3	.	.	.	.	.	.	.	.	.	.	4	2	.	.	.	.	2	.	.	.	.	.	11
Lespinassière	.	.	.	.	.	.	.	.	2	.	.	.	.	.	.	.	.	.	.	3	1	.	.	.	.	2	.	.	.	.	.	8
Caunes (hors bois)	.	.	.	.	.	.	.	.	3	2	.	.	.	.	.	.	.	.	.	3	.	.	.	.	.	.	.	.	.	.	.	8
Caunes (sous bois)	.	.	.	.	.	.	.	.	.	.	.	.	.	.	.	.	.	.	.	0	.	.	.	.	.	.	.	.	.	.	.	0
Rieux-Minervois	.	.	.	.	.	.	.	.	8	.	.	.	.	.	.	.	.	.	.	12	.	.	.	.	.	.	.	.	.	.	.	19
Carcassonne (C. M.)	.	.	.	.	.	.	.	1	8	3	.	.	.	.	.	.	.	.	.	4	.	.	.	.	.	.	.	.	.	.	.	15
Carcassonne (E. N.)	.	.	.	.	.	.	.	.	8	3	.	.	.	.	.	.	.	.	.	.	4	2	.	.	.	.	.	.	.	.	.	18
Barbaira	.	.	.	.	.	.	.	1	7	3	.	1	.	.	.	.	.	.	.	5	2	.	.	.	0	4	.	.	.	.	.	21
Montlaur	.	.	.	.	.	.	.	.	4	3	.	.	.	.	.	.	.	.	.	4	.	.	.	.	.	9	.	.	.	.	.	20
Moux	.	.	.	.	.	.	.	.	.	.	.	.	.	.	.	.	.	.	.	2	.	.	.	.	.	8	.	.	.	.	.	10
Boutenac	.	.	.	.	.	.	.	.	2	.	.	.	.	.	.	.	.	.	.	4	.	.	.	.	.	1	.	.	.	.	.	7
Terre-Rouge	.	.	.	.	.	.	.	1	3	.	.	.	.	.	.	.	.	.	.	4	.	.	.	.	.	6	.	.	.	.	.	13
Capestang	.	.	.	.	.	.	.	.	1	.	.	.	.	.	.	.	.	.	.	.	1	.	.	.	.	.	4	.	.	.	.	.	6
Bassins de l'Orb, de l'Hérault, du Lez et du Vidourle.																																
Saint-Gervais	.	.	.	.	.	.	.	.	.	.	.	.	.	.	.	.	.	.	.	2	1	.	.	.	.	.	.	.	.	.	.	3
Bédarieux	.	.	.	.	.	.	.	.	.	.	.	.	.	.	.	.	.	.	.	.	1	3	.	.	.	.	.	.	.	.	.	4
L'Escandolgue	.	.	.	.	.	.	.	.	.	.	.	.	.	.	.	.	.	.	.	.	3	4	.	.	.	.	.	.	.	.	.	7
Béziers	.	.	.	.	.	.	.	3	2	.	.	.	.	.	.	.	.	.	.	.	4	.	.	.	.	2	.	.	.	.	.	11
Le Caylar	.	.	.	.	.	.	.	.	.	6	.	.	.	.	.	.	.	.	.	.	2	.	3	.	.	.	.	.	.	.	.	11
Lodève	.	.	.	.	.	.	.	.	.	2	.	.	.	.	.	.	.	.	.	.	3	.	.	.	.	.	.	.	.	.	.	5
Saint-Bauzille	.	.	.	.	.	.	.	.	.	.	.	.	.	.	.	.	.	.	.	.	.	.	.	.	.	.	.	.	.	.	.	0
Gignac	.	.	.	.	.	.	.	.	.	.	.	.	.	.	.	.	.	.	.	.	10	.	.	.	.	.	.	.	.	.	.	10
Clermont-Villen	.	.	.	.	.	.	.	.	.	.	.	.	.	.	.	.	.	.	.	.	60	.	.	.	.	.	.	.	.	.	.	60
Plateau de Valène	.	.	.	.	.	.	.	.	.	.	.	.	.	.	.	.	.	.	.	.	3	5	.	.	.	.	.	.	.	.	.	8
Col de la Cardonille	.	.	.	.	.	.	.	.	.	.	.	.	.	.	.	.	.	.	.	.	3	.	.	.	.	.	.	.	.	.	.	3
St-Mathieu-de-Tr	.	.	.	.	.	.	.	.	.	.	.	.	.	.	.	.	.	.	.	.	.	10	.	.	.	.	.	.	.	.	.	10
Nîmes (E. N.)	.	.	.	.	.	.	.	2	.	.	.	.	.	.	.	.	.	.	.	.	1	4	.	.	.	.	.	.	.	.	.	.	7
Lunel	.	.	1	.	.	.	.	3	.	.	.	.	.	.	.	.	.	.	.	.	.	.	3	.	.	.	.	.	.	.	.	7
Montpellier (E. N.)	.	.	.	.	.	.	.	.	2	.	.	.	2	.	.	.	.	.	.	2	.	5	.	.	.	.	3	.	.	.	.	13
Cette (P. C.)	.	.	.	.	.	.	.	1	.	.	.	.	.	.	.	.	.	.	.	2	.	.	.	.	.	.	.	.	.	.	.	3
Agde	.	.	.	.	.	.	.	2	.	.	.	.	.	.	.	.	.	.	.	.	.	.	.	.	.	1	.	.	.	.	.	3
BASSIN DU RHÔNE.																																
Bassin de la Saône.																																
Bains	4	14	15	1	.	.	5	.	9	6	.	.	.	.	.	.	.	.	.	.	.	.	.	.	.	4	.	.	7	4	3	71
Pont-du-Bois	5	4	19	19	.	.	.	3	2	18	.	.	.	.	.	.	.	.	.	.	.	.	.	.	.	.	1	1	.	8	9	88
Bourbonne-les-B	1	.	12	26	7	.	.	2	8	8	5	.	.	2	.	.	.	1	.	.	.	.	.	.	.	.	2	.	1	1	.	78
Fresnes-s.-Apance	1	3	11	12	8	.	.	.	7	6	6	.	.	0	.	.	2	.	.	.	.	.	.	.	.	.	2	0	.	1	0	62
Villars-le-Pautel	.	12	22	13	7	.	.	.	7	8	8	.	21	.	.	.	.	.	.	.	.	.	.	.	.	.	.	.	7	4	.	108
La Ferté-s.-Am	16	15	17	12	.	.	.	13	.	14	.	.	.	.	.	.	.	3	.	.	.	.	.	.	.	3	.	.	3	.	.	96
Jussey	8	8	19	15	12	.	.	2	2	8	6	.	.	.	.	.	.	.	3	.	.	.	.	.	.	.	3	.	.	2	5	90
Saint-Remy	7	5	36	.	.	.	.	10	.	.	.	.	5	.	.	.	.	.	.	.	.	.	.	.	8	1	2	.	.	.	.	74
Chalindrey	1	.	28	33	7	.	.	5	1	36	1	.	.	.	.	.	.	6	.	.	.	1	.	.	.	.	2	2	.	.	.	125
Bourg	.	.	20	15	4	.	.	.	4	5	10	.	.	.	.	.	.	.	.	.	.	.	.	.	.	.	.	.	.	.	.	58

STATIONS.	1	2	3	4	5	6	7	8	9	10	11	12	13	14	15	16	17	18	19	20	21	22	23	24	25	26	27	28	29	30	31	TOTAL.
Bassin de la Saône (suite).																																
Villegusien	.	.	27	21	3	.	.	5	1	14	1	.	.	.	.	.	.	6	.	.	.	.	.	.	.	.	3	1	.	.	.	81
Montigny-s.-V	3	4	17	4	2	.	3	1	.	8	.	.	.	.	.	.	.	6	.	.	2	.	1	.	1	.	3	.	.	3	.	57
Vaux-s.-Aubigny	.	19	15	3	.	.	3	7	19	3	.	.	.	.	.	.	.	.	.	.	.	.	.	.	.	.	.	.	.	3	5	77
Courlon	.	.	26	4	3	.	.	4	.	19	.	.	.	.	.	.	.	.	.	.	.	1	.	.	.	3	4	.	.	.	0	63
Is-sur-Tille	.	1	21	2	.	.	.	1	2	11	.	.	.	.	.	.	3	.	.	.	.	.	.	.	.	1	2	.	.	1	.	46
Beire-le-Châtel	.	6	13	24	.	.	.	2	.	13	10	.	.	.	.	.	.	1	.	.	.	.	.	.	.	.	.	.	.	.	.	69
Saint-Seine-l'Abb.	.	.	.	12	19	2	.	.	4	24	.	.	.	.	.	.	.	.	.	.	.	.	3	.	.	4	.	.	.	.	2	71
Val-Suzon	.	.	16	16	.	.	.	.	2	15	3	.	.	.	.	.	.	.	.	.	.	.	2	.	.	.	3	.	.	.	5	62
Saussy	.	.	14	12	3	.	.	4	.	1	15	.	.	.	.	.	.	3	.	.	.	.	.	3	.	.	6	.	.	.	4	65
Pont d'Ouche	.	5	29	2	.	2	.	2	.	16	.	.	.	.	.	2	.	.	.	.	2	.	.	.	.	3	.	.	1	.	64
Sombernon	.	.	.	.	1	3	.	11	.	.	.	.	.	.	.	.	.	.	.	.	.	.	.	.	.	.	.	13	.	.	.	28
Dijon	.	7	27	1	.	.	.	3	6	10	.	.	.	.	.	.	3	.	.	.	2	.	.	.	.	1	.	.	.	1	.	62
Heuilley	.	33	13	.	.	.	.	3	22	.	.	.	.	.	.	.	.	.	.	.	1	2	.	.	.	.	.	.	.	1	.	75
Vonges (Poudrerie)	16	1	30	14	2	.	.	3	.	22	2	.	.	.	.	.	.	.	.	.	1	1	2	.	.	2	2	.	.	2	.	100
Auxonne	.	4	44	3	.	.	.	28	10	16	.	.	.	.	.	.	.	.	11	.	3	24	.	.	1	0	8	.	.	15	.	167
St-Jean-de-Losne	1	6	15	1	.	.	.	6	6	16	.	.	.	.	.	.	.	1	5	.	1	1	.	.	1	.	2	.	.	7	.	72
Concœur	.	5	48	22	.	.	.	.	1	30	2	.	.	.	.	.	.	.	2	2	.	5	.	.	.	.	.	.	.	2	.	119
Beaune	.	10	30	4	.	.	.	.	1	2	.	.	.	.	.	.	.	.	0	.	1	.	.	.	.	.	.	0	0	.	.	49
Labergement	1	9	9	.	4	.	.	.	7	13	.	.	.	.	.	.	.	.	1	7	.	.	.	.	.	.	.	.	.	3	.	54
Trugny	.	5	15	4	.	.	.	8	10	13	.	.	.	.	.	.	.	.	16	.	.	3	.	.	.	.	.	.	.	4	.	78
Verdun-s.-Saône	1	5	21	1	.	.	.	2	.	15	.	.	.	.	.	.	.	0	.	1	3	.	.	.	.	.	.	.	.	3	.	51
Lons-le-Saul. (E.N.)	1	.	9	23	4	.	.	28	8	22	5	.	.	.	.	.	.	2	.	1	9	20	4	.	.	.	14	.	.	15	17	180
Branges	4	12	3	.	.	.	.	5	8	11	.	.	.	.	.	.	.	1	.	.	8	.	.	.	1	.	.	.	.	1	.	55
Cuisery	5	11	15	5	0	.	.	22	3	45	.	.	.	.	.	.	.	2	.	.	5	7	.	.	.	1	.	.	.	8	.	130
Bourg (E. N.)	2	2	7	30	.	.	.	25	1	7	5	.	.	.	.	.	.	.	.	.	.	18	.	.	.	.	.	.	.	1	2	100
Montrevel	5	.	11	20	.	.	.	28	4	23	.	.	.	.	.	.	.	.	.	.	9	.	.	.	.	.	.	.	.	5	.	105
Monsols	9	15	17	3	8	.	.	5	2	5	.	.	.	.	.	.	.	.	.	.	8	.	.	.	.	2	.	.	.	4	.	78
Cluny (E. N.)	3	8	14	8	.	.	.	9	.	30	.	.	.	.	.	.	.	.	.	.	.	.	12	.	.	.	6	.	.	4	.	93
Pont-de-Vaux	.	26	30	5	.	.	.	13	12	29	.	.	.	.	.	.	.	18	.	.	.	.	.	.	.	2	.	.	.	.	.	135
Mâcon (E. N.)	0	14	20	.	.	.	.	26	15	21	.	.	.	.	.	.	2	.	.	1	21	.	.	.	.	.	.	.	.	5	.	125
Châtillon-s.-Ch	.	.	12	31	.	.	.	6	25	34	14	.	.	.	.	.	.	.	.	.	19	17	.	.	.	5	.	.	.	.	.	163
Thoissey	.	.	17	22	.	.	.	.	27	52	.	.	.	.	.	.	.	.	.	.	8	20	.	.	.	.	.	.	.	.	.	146
Cercié	5	3	31	1	.	.	.	25	13	14	.	.	.	.	.	.	.	.	.	.	10	5	.	.	.	.	.	.	.	.	.	107
Saint-Nizier-d'Az	14	11	52	.	.	.	.	30	6	28	.	.	.	.	.	.	.	.	.	10	.	.	.	.	2	3	.	.	1	.	157
La Mure-s.-Az	13	3	24	15	.			21	1	32	1	.	.	.	.	.	.	.	.	.	8	0	.	.	.	1	2	.	.	.	.	121
Villefranche (E. N.)	1	1	21	21	.	.	.	27	3	22	.	.	.	.	.	.	.	.	.	.	.	.	.	.	.	3	.	.	.	.	.	99
Trévoux	2	4	15	.	.		.	14	11	23	.	.	.	.	.	.	.	.	.	.	1	.	.	.	3	.	.	.	.	.	.	73
Saint-Laurent-d'O	1	2	36	.	.	1	3	.	16	10	.	.	.	.	.	.	.	.	.	.	1	.	.	.	.	.	.	.	.	.	.	70
Sainte-Foy-l'Arg	4	3	9	8	.	.	.	16	7	14	.	.	.	.	.	.	.	.	.	.	2	.	.	.	17	.	.	.	.	.	0	79
Tarare	.	11	31	.	.	.	.	26	17	17	.	.	.	.	.	2	1	.	.	.	1	.	.	.	.	.	.	.	.	.	.	105
L'Arbresle	2	.	16	.	.	.	.	16	5	14	.	.	.	.	.	.	.	.	.	.	.	.	.	.	9	.	.	.	.	.	.	61
Bassin du Doubs.																																
La Chap.-s.-Roug	2	13	11	.	.	.	.	12	20	6	.	.	0	.	.	.	0	0	4	.	2	7	.	.	3	4	4	.	4	.	3	95
Belfort	4	7	14	15	.	.	.	2	11	13	3	.	.	.	.	.	.	1	1	0	7	0	.	.	0	1	2	.	3	1	.	85
Pontarlier	.	.	11	28	4	.	.	11	13	31	.	.	.	.	.	.	.	14	.	2	19	.	.	.	.	8	1	.	.	17	.	160
Pont-de-Roide	9	.	3	18	6	.	.	9	8	18	.	.	.	.	.	.	.	.	.	4	5	5	.	.	.	13	.	.	.	5	3	106
Audincourt	5	2	3	15	10	.	.	9	6	12	7	.	0	.	.	.	.	1	.	3	1	3	3	.	.	.	11	.	.	3	3	99
Besançon (E. N.)	14	8	10	11	3	.	.	22	6	34	.	.	.	.	.	.	.	13	.	6	1	6	2	.	.	0	6	.	.	4	2	145
Fort de Planoise	16	3	13	12	2	.	.	.	31	25	9	.	.	.	.	.	.	.	.	2	.	6	5	.	.	.	.	4	.	3	3	132

STATIONS.	1	2	3	4	5	6	7	8	9	10	11	12	13	14	15	16	17	18	19	20	21	22	23	24	25	26	27	28	29	30	31	TOTAL.
Bassin du Doubs (suite).																																
Lods	0	1	27	.	.	.	.	22	19	8	.	.	.	.	.	.	.	.	.	.	.	.	.	.	.	.	20	.	.	9	.	106
Ornans	2	8	6	22	1	.	.	23	7	37	.	.	.	.	.	.	.	.	1	.	9	2	.	.	.	9	1	.	0	7	2	138
Bassin du Rhône proprement dit, cours moyen.																																
Chamonix	4	.	1	.	12	.	.	.	11	4	11	0	0	.	.	.	.	.	.	.	.	20	.	.	.	.	10	.	.	.	5	78
Sallanches	3	.	9	.	.	.	.	.	11	.	6	.	.	.	.	.	.	.	.	.	.	26	2	.	.	.	9	.	.	.	7	73
Col des Gets	.	.	.	.	10	.	.	.	10	4	15	.	.	10	.	.	.	.	.	.	.	9	13	.	.	10	.	.	.	.	29	110
Mélan	.	2	1	6	.	.	.	.	6	5	10	.	.	10	.	.	.	0	.	.	1	12	.	.	.	2	9	.	.	.	11	75
Cruseilles	.	.	2	4	.	.	.	6	3	14	.	.	.	.	.	.	.	.	.	1	22	.	.	.	.	2	.	.	.	18	.	72
Annemasse	.	.	.	12	.	.	5	5	3	2	3	.	.	.	.	.	.	.	2	3	5	.	.	.	.	.	.	.	.	.	.	40
Douvaine	2	.	10	.	.	.	.	4	4	9	.	.	.	.	.	.	.	.	.	23	14	.	.	.	.	2	.	.	.	3	.	71
Évian	.	2	.	14	.	.	.	.	6	18	.	.	.	.	.	.	.	.	.	1	12	22	.	.	.	.	14	.	.	9	6	104
Gex	.	2	2	8	1	.	.	.	13	.	2	.	6	.	.	.	.	.	.	.	4	22	1	.	.	.	11	.	.	4	3	79
Léaz	.	1	4	2	.	.	.	6	14	18	.	.	.	.	.	.	.	.	.	1	7	.	.	.	.	3	.	.	.	.	.	56
Thônes	.	1	2	.	.	.	.	7	14	10	2	.	.	.	.	.	.	.	.	.	5	26	1	.	.	.	27	.	.	.	7	102
Annecy	.	4	1	5	.	.	.	.	8	3	11	.	.	.	.	.	.	.	.	1	16	6	1	.	.	1	5	.	.	.	6	67
Rumilly	.	.	5	.	.	.	.	.	19	10	.	.	.	.	.	.	.	.	.	5	10	.	.	.	.	3	.	.	.	16	.	68
Chambéry (P. C.)	.	1	.	4	1	.	.	0	19	1	5	.	.	.	.	.	.	.	.	.	0	8	2	.	.	.	12	.	.	.	2	54
Yon-Artemare	.	.	9	.	.	.	.	9	4	14	.	.	.	.	.	.	.	.	.	.	5	.	.	.	.	9	.	.	.	.	.	50
Belley	.	.	.	.	.	.	.	8	19	10	.	.	.	.	.	.	.	.	.	8	14	.	.	.	.	.	.	.	.	8	.	67
Lhuis	.	.	7	.	.	.	.	11	.	17	.	.	.	.	.	.	.	.	.	.	13	.	.	.	.	.	.	.	.	.	.	48
Nantua	.	.	.	2	.	.	.	.	.	21	6	.	.	.	19	5	.	.	.	.	.	.	30	5	.	.	.	.	2	.	.	90
Pont-d'Ain	17	1	5	8	.	.	.	15	8	22	.	.	.	.	.	.	.	.	.	.	1	.	.	.	.	6	.	.	.	.	.	83
Chalamont	23	3	3	3	.	.	.	17	5	17	.	.	.	.	.	.	.	.	.	.	.	.	7	.	.	4	.	.	.	1	.	83
Hauteville	1	1	9	.	.	.	.	13	4	16	.	.	.	.	.	.	.	.	.	.	5	1	.	.	.	4	.	.	1	.	.	55
Ambérieu	5	.	9	1	.	.	.	21	9	21	.	.	.	.	.	.	.	.	.	.	.	5	.	.	.	5	.	.	.	.	.	76
Montluel	9	.	8	.	.	.	.	15	5	13	.	.	.	.	.	.	.	.	.	.	2	.	1	.	.	.	.	.	.	.	.	53
Mont Verdun	0	2	3	10	.	.	.	19	5	10	8	.	.	.	.	.	.	.	.	.	.	3	.	.	.	1	.	.	.	.	.	63
Lyon (Parc)	0	5	6	6	.	.	.	11	4	4	8	.	.	.	.	.	.	.	.	.	.	1	1	.	.	0	.	.	.	0	.	46
Lyon (Fᵗ Lamotte)	.	.	9	.	.	.	.	14	0	10	.	.	.	.	.	.	.	.	.	.	.	0	.	.	.	2	.	.	.	0	.	35
Lyon (Sᵗ-Irénée)	1	6	6	6	.	.	.	12	8	4	8	.	.	.	.	.	.	.	.	.	.	0	0	.	.	1	0	.	.	1	0	53
Saint-Genis-Laval	0	5	10	4	.	.	.	8	6	3	8	.	.	.	.	.	.	.	.	.	.	.	.	.	15	.	.	.	.	1	.	61
Rive-de-Gier	.	9	14	.	.	.	.	.	9	3	2	.	.	.	.	.	.	.	.	.	.	.	.	.	.	5	.	.	.	.	.	42
Loire	4	0	17	.	.	.	.	16	2	11	.	.	.	.	.	.	.	.	9	0	0	.	.	.	1	.	.	.	.	.	.	60
Vienne	9	2	4	.	.	.	.	7	5	8	.	.	.	.	.	.	.	.	6	2	10	.	.	.	1	.	.	.	.	.	.	54
Pélussin	.	.	.	.	.	.	.	.	13	7	.	.	.	.	.	.	.	.	.	.	.	.	.	.	.	.	.	.	.	.	.	20
Roybon	.	.	.	4	.	.	.	6	11	.	3	.	.	.	.	.	.	.	.	.	6	9	.	.	.	.	.	.	.	.	15	54
Bassin de l'Isère.																																
Megève	.	8	.	.	.	.	.	15	.	.	.	.	.	.	6	.	4	.	.	.	18	12	.	.	.	12	.	.	.	7	.	82
Allevard	.	.	9	.	.	.	.	.	21	2	8	.	.	.	.	.	.	.	.	.	1	12	0	.	.	.	4	.	.	.	7	64
Saint-Firmin	.	.	.	.	5	.	.	40	45	.	.	.	.	.	.	.	.	.	.	18	40	45	.	.	.	35	.	.	.	17	.	245?
Valjouffrey	.	.	.	1	3	.	.	10	20	10	.	14	.	.	.	.	.	.	.	.	2	34	1	.	.	.	1	.	.	.	.	96
La Mure	.	.	.	3	.	.	.	5	13	6	.	.	.	.	.	.	.	.	.	.	3	17	.	.	.	.	.	.	.	.	14	61
N.-D.-de-Vaulx	.	.	.	3	.	.	.	3	20	3	.	.	.	.	.	.	.	.	.	.	.	.	.	.	.	2	.	.	.	.	11	42
Allemond	.	.	.	9	.	.	.	.	20	10	.	.	.	.	.	.	.	.	.	.	5	19	36	.	.	.	8	.	.	.	6	113
Villars-Raymond	.	.	.	.	.	.	.	.	.	.	.	.	.	.	.	.	.	.	.	.	10	80	12	.	.	.	.	.	.	16	.	118
Vizille	.	.	.	.	.	.	.	11	34	2	7	.	.	.	.	.	.	.	.	.	2	10	.	.	.	.	4	.	.	.	6	76
Grenoble (E. N.)	8	0	.	1	.	.	.	0	30	4	4	.	.	.	.	.	.	.	.	.	0	10	12	.	.	.	3	.	.	.	13	86
Saint-Aupre	.	.	.	4	.	.	.	.	18	4	.	.	.	.	.	.	.	.	.	.	.	13	3	.	.	.	.	.	.	.	36	78
Saint-Marcellin	.	.	.	.	.	.	.	13	3	.	.	.	.	.	.	.	.	.	.	3	.	12	.	.	.	.	.	.	.	11	.	42
Pont-en-Royans	.	.	.	.	.	.	.	5	50	.	5	.	.	.	.	.	.	.	.	.	.	16	3	.	.	.	.	.	.	.	36	114

STATIONS.	1	2	3	4	5	6	7	8	9	10	11	12	13	14	15	16	17	18	19	20	21	22	23	24	25	26	27	28	29	30	31	TOTAL.
Bassin de la Durance.																																
Briançon									13	9	6										1	6	7								1	43
La Bessée								18	6	6												18										48
Aiguilles									24		2										2	7								0		35
Guillestre					3				5	3		0									2	3	3								3	22
Embrun			1	6				13	29	2	6										2	12				1						72
Barcelonnette(E.N.)				5				3	5												2	6										22
Gap (E. N.)				3				35	17		7											6										67
Gap (P. C.)				3					56	7	6										1	6	2									80
Tallard									22													14										36
Veynes				3					48	6			4	4							4	8										77
Serres				2				65	11											7	16									2		103
Orpierre				4				11	6	2										6	4											32
Laragne								14	5												5											24
Ribiers								2	4												6											12
Saint-Christol								2	1												1											4
La Garde							3														2											5
Apt																					1											1
Murs								7																								7
Mirabeau																																0
Meyrargues																																0
Pertuis																																0
Rognes								5																								5
Les Taillades																																0
Orgon								2													2											4
Cavaillon							2	0													7					0						9
Bassin du Rhône proprement dit, cours inférieur.																																
N.-D.-des-Neiges								2		3												12										17
Les Laubies									2												1											2
Le Thort								3		2												14										19
Villefort										4												19										23
Vialas											3										2	3					3					11
Saint-Germain-de-C								1	3													2										6
Montpezat								5	3	4		12									0	9										35
Privas (E. N.)									13	5												12	5								7	43
Valence (E. N.)								21	3													8									25	57
Die				2					15													4	12							5		38
Rosans								19	4											10	5									0		37
Valréas			1					3		0										7	1									14		26
Lapalud								5														3										8
Bollène								4	7												1											12
Orange								7	1	1										1	1											11
Savoillans							9	7																								16
Sault				1				7	2													1										11
Bedoin								11	7																							18
Carpentras								23	1													1										25
Malaucène				11				12	18												2											43
Pernes								12	8	4																						24
Avignon								12	9	1											3											25
Saint-Remy								2													4											6
Les Baux								1													5											6
Saint-Michel								10												3												13

STATIONS.	1	2	3	4	5	6	7	8	9	10	11	12	13	14	15	16	17	18	19	20	21	22	23	24	25	26	27	28	29	30	31	TOTAL.
Bassin du Rhône proprement dit, cours inférieur (suite).																																
Farimon																																0
Saint-Martin																																0
Viguier								2													6					1						9
Arles								2													4					1				1		8
Létourneau																										1						1
Saintes-Maries																																0
Giraud																					1											1
RÉGION DE NICE.																																
Petits bassins entre le Rhône et les Alpes.																																
Trets																																0
Gréasque																																0
Mimet																																0
Saint-Antonin																																0
Aix (P. C.)																																0
Bouc																																0
Venelles																																0
Pélissanne									3																							3
Salon																																0
Miramas																																0
Cornillon									3																							3
Les Pennes																																0
Berre																																0
Saint-Chamas																																0
Port-de-Bouc																					1											1
Septèmes																																0
Rouvière																																0
Aubagne																																0
Marseille (Obs^re)																																0
Cap Sicié																					3											3
Ch^au-St-Michel																																0
Toulon									0																							0
Hyères																																0
Draguignan (E. N.)																																0
Belvédère																											4					4
Grasse																14																14
Bar																																0
Cannes																																0
Nice (E. N.)										2																						2
Nice (Port)										2																						2
Villefranche (phare)																																0
La Garouppe (phare)																																0
Monaco										0																						0
CORSE.																																
Ajaccio (E. N.)																																0
Ajaccio (P. C.)																																0
Bastia																																0

OBSERVATIONS DU MOIS D'AOUT 1880.

STATIONS.	1	2	3	4	5	6	7	8	9	10	11	12	13	14	15	16	17	18	19	20	21	22	23	24	25	26	27	28	29	30	31	TOTAL.
VERSANT DE LA MER DU NORD.																																
BASSINS DU RHIN, DE LA MEURTHE ET DE LA MOSELLE.																																
Rothau	18	14	5	.	.	17	6	7	5	6	.	0	0	3	0	.	.	0	0	4	11	1	.	3	.	2	.	.	.	.	.	102
Senones	12	2	33	8	.	.	38	.	7	1	.	.	.	.	.	.	.	18	12	13	3	5	.	.	.	.	14	.	.	.	.	169
Moriviller	13	20	7	2	.	.	6	3	4	.	.	.	.	.	.	.	.	.	.	.	3	7	.	.	.	.	10	.	.	.	.	75
Flin	7	24	30	5	.	.	9	1	10	.	.	.	.	.	.	.	.	2	1	.	.	0	3	.	.	.	.	.	.	.	.	94
Blamont	5	38	14	4	.	.	15	3	.	.	.	.	.	.	.	.	.	.	.	.	.	1	2	.	.	.	.	.	.	.	.	82
Lunéville	12	4	4	.	.	12	8	8	.	.	.	.	.	1	.	.	.	.	.	8	.	0	.	.	.	36	.	.	.	.	.	94
Einville	6	18	9	4	.	.	1	6	24	.	.	.	.	.	2	.	.	.	.	.	0	5	2	.	.	.	7	.	.	.	.	85
Moncel-sur-Seille	1	13	13	.	.	9	.	6	4	.	.	.	.	4	.	.	.	.	.	.	.	18	.	.	.	6	0	.	.	.	.	71
Nancy (Faculté)	5	13	5	3	.	.	6	7	11	.	.	.	.	.	.	.	.	.	.	.	3	15	4	.	.	.	25	.	.	.	.	97
Nancy (E. N.)	13	7	1	.	.	3	4	15	2	.	.	.	.	.	.	.	.	.	.	5	12	7	1	.	.	11	.	.	.	.	.	80
Nancy (P. C.)	5	12	7	2	.	.	4	5	11	.	.	.	.	.	.	.	.	.	.	.	2	14	4	.	.	.	29	.	.	.	.	94
Cinq-Tranchées	11	7	3	.	.	2	6	16	1	.	.	.	.	1	.	.	.	.	.	11	5	13	.	.	.	11	1	.	.	.	.	88
Bellefontaine	10	16	4	3	.	2	.	20	.	.	.	.	0	.	.	.	.	.	1	.	5	8	.	.	.	.	13	.	.	.	.	82
Maxéville	6	9	7	2	.	.	6	4	11	.	.	.	.	.	.	.	.	.	.	.	.	21	.	.	.	14	.	.	.	.	.	80
La Malgrange	5	9	5	2	.	.	7	5	10	.	.	.	.	.	.	.	.	.	.	.	7	17	3	.	.	66	.	.	.	.	.	136
Épinal	24	22	17	.	.	.	13	19	3	.	.	.	.	0	3	8	0	.	.	1	24	1	.	.	.	1	.	.	.	.	.	136
Thaon	17	20	5	.	.	.	10	3	1	.	.	.	.	.	.	.	.	.	.	.	.	14	.	.	.	.	.	.	.	.	.	70
Mirecourt (E. N.)	8	18	7	2	.	4	15	5	4	.	.	.	.	.	.	.	.	.	9	.	.	15	2	.	.	.	.	.	.	.	.	88
Allain	7	6	7	3	.	5	9	1	3	.	.	.	.	.	.	.	.	.	17	6	5	.	.	.	.	.	.	.	0	.	.	73
Ménillot	2	11	6	3	.	.	15	4	8	3	.	.	.	.	.	.	.	0	6	2	4	.	15	.	.	1	.	.	.	.	.	81
Neuves-Maisons	.	7	6	2	.	.	9	6	5	.	.	.	.	.	.	.	.	.	.	.	19	6	1	0	.	.	12	.	.	.	.	73
Toul	6	6	5	1	.	.	7	4	9	.	.	8	.	.	.	.	.	.	.	12	10	.	.	3	.	.	2	.	.	.	.	76
Foug	2	12	6	.	.	2	12	3	0	.	.	.	.	.	.	.	.	.	.	9	2	2	1	3	.	.	.	.	.	.	.	53
Frouard	16	8	.	.	.	4	3	2	.	.	.	.	.	.	.	.	.	.	.	1	13	.	.	.	.	7	.	.	.	.	.	55
Rogéville	4	7	13	1	.	.	14	3	2	.	.	.	1	.	.	.	.	.	.	.	4	31	4	11	.	.	2	.	.	.	.	97
Nonsard	7	9	.	.	.	.	17	.	.	.	.	.	.	.	.	.	.	.	.	12	12	.	.	.	.	.	.	.	.	.	.	58
Haudiomont	10	19	3	.	.	0	9	5	8	.	.	.	0	.	1	.	.	.	.	.	.	5	.	.	.	.	.	.	.	.	.	60
Fleury	12	25	6	.	.	1	3	7	4	.	.	.	1	.	.	.	.	.	.	.	.	8	.	.	.	.	.	.	.	.	.	66
Amel	6	19	8	.	.	.	6	4	10	1	.	.	.	.	.	.	.	.	.	.	.	15	.	.	15	.	9	.	.	.	.	93
BASSINS DE LA MEUSE, DU CHIERS ET DE LA SAMBRE.																																
Pouilly	4	34	3	2	.	.	7	5	3	.	.	.	.	.	.	.	.	4	24	.	.	.	3	2	.	.	8	.	.	13	.	112
Bassoncourt	20	14	6	.	.	2	10	6	1	.	.	.	.	1	.	1	3	2	1	3	.	1	2	13	.	.	3	.	.	1	.	88
Clefmont	9	18	2	2	.	25	.	9	.	.	.	.	.	.	9	.	3	2	.	.	.	.	14	.	7	.	3	.	.	2	.	103
Contrexéville	14	28	3	3	.	4	11	8	4	.	.	.	.	.	.	.	.	3	2	.	.	7	.	.	.	.	.	.	6	.	.	91
Bulgnéville	1	24	0	.	.	.	3	13	5	.	.	.	.	.	.	.	.	3	.	.	.	34	9	.	.	.	.	.	5	.	.	96
Aillianville	8	10	10	1	.	1	19	5	5	.	.	.	1	.	2	.	.	72	.	3	.	5	4	.	.	.	4	.	.	.	.	149
Vouthon-Bas	9	10	9	.	.	10	3	3	2	.	.	.	1	.	5	.	.	.	.	2	.	18	1	.	.	.	.	.	.	.	.	71
Chalaines	4	13	7	.	.	2	14	5	2	.	.	.	1	.	.	.	.	.	.	.	.	.	18	.	.	.	.	.	.	.	.	63
Commercy (E. N.)	10	6	9	0	.	0	18	12	.	.	.	.	0	.	.	.	.	.	15	.	2	11	1	.	.	.	.	.	.	.	.	83

STATIONS.	1	2	3	4	5	6	7	8	9	10	11	12	13	14	15	16	17	18	19	20	21	22	23	24	25	26	27	28	29	30	31	TOTAL.
BASSINS DE LA MEUSE, DU CHIERS ET DE LA SAMBRE (suite).																																
Les Kœurs	10	8	5	.	.	.	22	8	3	.	.	.	1	6	1	.	.	.	.	.	.	16	22	.	.	.	.	.	.	.	.	101
Souilly	15	30	11	1	.	14	7	4	3	.	.	3	0	.	.	.	.	.	.	4	27	1	10	.	.	.	0	.	.	.	.	130
Consenvoye	11	11	9	0	.	.	5	6	9	.	.	.	0	.	.	.	.	.	.	1	0	6	2	.	11	.	7	.	.	.	.	76
Dun	14	24	8	.	.	0	5	8	12	.	.	.	.	.	1	.	.	.	.	.	.	3	.	.	19	.	3	.	.	.	.	97
Damvillers	10	3	4	.	.	.	2	7	3	.	.	.	.	.	.	.	.	.	.	.	.	2	.	.	.	23	.	.	.	.	.	56
Montmédy	11	16	6	.	.	0	4	6	4	1	.	.	.	.	1	.	.	.	.	.	1	2	.	.	13	.	7	.	.	.	.	70
Margut	.	25	6	.	.	.	.	8	3	.	.	.	.	.	.	.	.	.	.	.	3	.	.	.	.	.	8	.	.	.	.	53
Mouzon	12	7	1	0	.	.	1	6	5	.	.	0	.	.	14	.	.	.	.	.	3	.	0	1	.	.	7	.	.	.	.	57
Tannay	17	11	3	.	.	.	2	7	4	.	.	.	.	.	10	.	.	.	.	.	3	.	.	.	6	20	.	.	.	.	.	83
Bairon	8	16	7	.	.	.	6	8	7	.	.	.	.	.	14	.	.	.	.	.	4	.	.	.	12	.	25	.	.	.	.	107
Saint-Aignan	8	6	5	.	.	.	11	17	2	.	.	.	1	.	.	2	.	.	.	.	2	3	.	3	11	.	11	.	.	.	.	82
Sedan	14	7	5	.	.	0	3	8	3	1	.	.	.	.	.	.	0	.	.	.	1	3	.	.	0	.	14	.	.	.	.	59
Launois	8	9	4	.	.	.	7	10	.	.	.	.	4	.	.	.	.	.	.	.	2	13	1	3	2	.	18	.	2	.	.	83
Saint-Marcel	15	6	5	.	.	4	12	12	6	.	.	.	4	.	.	.	.	.	.	.	5	16	15	.	.	.	5	.	26	.	.	131
Gespunsart	9	12	3	.	1	1	14	10	6	.	.	.	6	.	.	.	.	.	.	.	29	.	.	.	10	.	8	1	7	.	.	115
Maubert-Fontaine	9	8	.	.	.	1	4	14	.	.	.	.	.	.	.	.	.	.	.	12	8	17	.	5	.	9	11	5	.	.	.	103
Rocroi																																114
Haybes	9	.	5	.	.	2	.	9	.	.	.	4	.	.	.	.	.	.	.	1	1	13	.	.	.	.	.	4	.	1	.	48
Avesnes	3	11	.	.	1	9	11	6	.	.	.	1	.	.	.	.	.	.	.	1	.	.	.	1	.	32	.	.	.	.	.	75
Landrecies	.	.	.	.	.	77	11	11	.	.	.	.	.	.	.	.	.	.	.	.	.	.	.	.	.	1	.	.	.	.	.	100
BASSINS DE L'ESCAUT, DE LA LYS, DE L'YSER ET DE L'AA.																																
Le Cateau	.	6	3	.	.	.	27	.	13	.	.	.	.	6	4	.	.	.	.	.	24	.	.	.	.	.	4	.	.	.	.	88
Gommegnies	6	1	.	.	.	9	8	8	0	.	.	2	0	.	1	.	.	.	.	7	.	.	4	.	3	.	.	.	.	.	.	51
Bavai	13	7	3	.	.	6	7	11	7	.	.	.	2	.	.	4	.	.	.	.	2	.	.	1	.	.	.	2	.	.	.	65
Havrincourt	6	1	.	.	.	10	5	16	.	.	.	.	6	.	.	.	.	.	.	3	.	0	.	8	1	26	0	.	.	1	.	83
Cambrai	3	2	.	.	.	5	5	9	.	.	.	2	6	.	.	.	.	.	.	3	.	.	2	.	10	.	.	.	.	.	.	46
Anzin	.	.	.	.	.	.	.	6	.	4	.	.	.	.	.	.	.	.	.	.	.	.	.	.	.	.	.	.	.	.	.	10?
Arras (C. M.)	1	2	.	.	.	9	6	4	.	.	.	4	.	.	.	.	.	.	.	4	.	.	1	.	3	.	.	.	0	.	.	34
Arras (École rég.)	0	2	1	0	.	.	7	5	5	.	.	.	4	.	.	.	.	.	.	.	3	.	.	1	.	4	.	0	.	0	.	31
Hamblain-les-Prés	.	.	.	8	.	.	.	.	16	.	.	.	.	.	.	.	.	.	.	.	0	.	.	.	.	.	.	.	.	.	.	25
Masny	1	.	4	.	.	4	1	8	.	.	.	1	.	.	.	.	.	.	.	8	.	0	.	.	8	.	.	.	.	.	.	35
Carvin	.	.	.	0	.	5	.	10	.	.	.	.	.	.	.	.	.	.	.	4	0	.	.	.	12	.	.	.	13	.	.	44
Lille	14	3	0	.	.	2	5	10	.	.	0	0	8	0	.	0	.	.	.	0	.	.	7	.	0	4	0	.	0	.	.	53
Estrée-Blanche	9	.	.	.	.	.	7	4	.	.	.	.	.	.	.	.	.	.	.	.	.	.	1	.	23	.	.	.	.	.	.	42
Allouagne	.	11	13	.	.	.	.	9	11	.	.	.	.	.	.	.	.	.	.	13	1	.	15	.	15	.	.	.	.	.	.	88
Laventie	6	5	.	.	.	.	5	9	.	.	.	3	4	.	0	.	.	.	.	1	.	0	9	.	9	0	.	.	7	.	.	58
Nordpeene	5	0	.	.	.	11	11	4	.	.	.	.	.	.	.	.	.	.	.	.	.	.	.	.	2	.	.	11	2	.	.	46
Cassel (ville)	1	8	5	.	.	.	.	19	7	.	.	.	.	.	.	.	.	0	.	.	.	.	.	.	.	.	.	.	.	2	.	42
Godewaerswelde	7	11	0	0	.	.	16	11	.	.	0	.	.	.	.	0	.	.	.	.	.	.	.	.	4	.	0	.	0	.	.	50
Steene	3	.	.	.	.	.	.	.	26	12	.	.	.	.	.	10	.	.	.	.	.	.	.	.	2	8	.	.	.	.	.	61
Dunkerque (C. M.)	3	.	.	.	.	.	2	24	.	.	.	.	.	.	.	4	.	.	.	.	.	.	.	.	24	.	0	.	.	.	.	57
Dunkerque (P. C.)	2	.	.	.	.	.	3	12	.	.	.	.	.	.	.	3	.	.	.	.	.	.	.	.	5	0	.	.	.	.	.	26
Dohem	12	.	.	.	.	.	4	5	.	.	.	.	.	.	.	.	.	.	.	.	.	.	.	.	.	9	.	.	.	.	.	30
Oye	4	.	.	.	.	.	7	5	.	.	.	.	.	.	.	3	.	.	.	.	.	.	.	.	7	.	.	.	.	.	.	27
Calais (C. M.)	7	.	.	.	.	.	3	3	.	.	.	.	.	.	.	.	.	.	.	.	.	.	.	.	.	.	.	.	.	.	.	13
Calais (P. C.)	.	2	.	.	.	.	.	3	.	.	.	.	.	.	.	.	.	.	.	.	.	.	.	.	4	7	.	.	.	.	.	16

VERSANT DE LA MANCHE.

BASSINS DE LA CANCHE, DE LA SOMME, DE LA BÉTHUNE, ETC.

STATIONS.	1	2	3	4	5	6	7	8	9	10	11	12	13	14	15	16	17	18	19	20	21	22	23	24	25	26	27	28	29	30	31	TOTAL.
Cap Gris-Nez	8	.	.	.	.	.	.	5	.	.	.	.	.	.	.	.	.	.	.	.	.	.	.	.	.	.	17	.	.	.	.	.	30
Samer	.	1	.	.	.	.	18	3	.	.	.	.	.	.	.	.	.	.	.	.	.	.	.	3	.	16	.	.	.	.	.	41
Boulogne	1	4	.	.	.	.	.	8	3	.	.	.	.	.	.	.	.	.	.	.	.	.	.	.	.	1	.	.	.	.	.	16
Alpreck	2	2	.	.	.	.	.	5	.	.	.	.	.	.	.	.	.	.	.	.	.	.	.	.	14	2	.	.	.	.	.	24
Sorrus	7	.	.	.	.	.	9	.	.	.	.	.	.	.	.	.	.	.	.	.	.	0	.	2	1	.	.	.	1	.	.	20
Le Touquet	.	4	.	.	.	.	.	9	6	.	.	.	.	.	.	.	.	.	.	.	.	.	.	.	2	4	.	.	.	.	.	24
Erquières	7	.	.	.	.	.	13	.	.	.	.	.	.	.	.	.	.	.	.	.	6	.	1	3	1	15	.	1	.	.	.	47
Auxi-le-Château	5	4	2	.	.	.	.	.	.	.	.	.	.	.	.	.	.	.	.	.	0	8	6	13	.	.	9	.	.	.	.	47
Saint-Quentin	7	5	.	.	1	8	4	1	.	.	.	.	.	.	.	.	.	.	1	.	1	.	2	.	1	21	.	2	.	.	.	54
Amiens (E. N.)	9	.	.	.	.	5	4	.	.	.	.	4	.	.	.	.	.	12	.	.	.	4	.	.	7	.	.	.	.	.	.	46
Abbeville	7	6	1	.	.	.	.	5	.	.	.	.	.	.	.	.	0	.	.	.	.	2	0	.	9	0	.	.	.	3	.	33
St-Valery-s.-Somme	2	6	.	.	.	.	1	.	4	.	.	.	.	.	.	4	0	.	.	.	.	.	0	.	13	1	.	7	.	7	.	45
Aumale	11	2	.	.	.	.	3	3	.	.	.	.	.	.	.	.	.	12	.	.	5	.	.	6	.	.	.	.	5	.	.	47
Blangy	5	6	.	.	.	.	3	4	.	.	.	.	.	.	.	.	.	.	.	.	.	3	.	5	16	5	.	.	4	.	.	51
Eu	5	3	.	.	.	.	.	3	.	.	.	.	.	.	.	.	.	.	.	.	.	4	.	.	33	.	.	.	3	.	.	51
Neufchâtel	1	5	.	.	.	.	.	1	.	.	.	.	.	.	.	.	.	.	.	.	.	.	.	10	.	.	.	.	16	1	.	33
Londinières	10	4	.	.	.	.	2	3	.	.	.	4	.	.	.	.	.	0	.	.	.	.	.	44	0	.	.	.	16	2	.	84
Saint-Aubin	5	2	.	.	.	.	3	1	.	.	.	.	.	.	.	.	.	.	.	.	.	.	.	8	6	2	.	.	5	.	10	42
Écorchebœuf	8	3	.	.	.	.	.	3	.	.	.	1	.	.	.	.	.	.	.	.	.	.	.	1	.	7	2	2	.	.	.	30	58
Dieppe	6	1	.	.	.	.	2	2	.	.	.	.	.	.	.	.	.	0	.	.	1	.	6	8	.	.	.	6	5	.	35	
Bosc-le-Hard	12	20	0	.	.	1	4	1	.	.	.	4	.	.	1	.	.	1	0	.	1	2	26	2	2	.	.	5	22	.	102
Longueville	10	.	5	.	.	.	5	4	.	.	.	.	.	.	.	.	.	.	.	.	.	.	.	.	6	11	.	.	14	16	.	71
Tôtes	13	.	.	.	.	1	4	2	.	.	.	3	.	.	.	.	.	3	.	.	1	.	11	5	.	.	.	10	25	.	76
Saint-Laurent	10	1	.	.	.	.	3	2	.	.	.	3	1	0	.	.	.	1	.	.	2	5	9	2	.	.	.	.	34	.	74
Saint-Valery-en-C.	7	4	.	.	.	0	2	1	.	.	2	.	1	1	.	.	.	.	.	.	1	.	.	10	.	.	.	.	17	.	46
Cany	18	4	.	.	.	.	4	1	.	.	.	.	2	.	.	.	.	.	.	.	.	.	2	17	.	.	.	.	31	.	79
Goderville	10	5	.	.	.	2	6	2	.	.	.	1	.	.	.	.	.	6	.	.	.	2	3	.	.	.	.	.	25	.	62
Fécamp (ville)	12	.	.	.	.	1	4	.	.	.	1	.	.	1	.	.	.	2	.	.	.	.	.	.	1	.	.	.	16	.	38
Fécamp (phare)	10	.	.	.	.	1	3	.	.	.	2	.	.	1	.	.	.	1	.	.	.	.	.	.	1	.	.	.	23	.	

BASSIN DE LA SEINE.

Bassin de l'Yonne.

Haut-Follin	.	.	.	.	79	.	.	.	.	29	.	.	.	.	.	.	74	.	.	.	.	1	.	.	.	.	30	.	.	.	.	.	213
Bas-Follin	.	53	.	.	.	12	15	4	.	.	.	.	.	.	.	25	23	6	.	.	.	4	8	9	6	11	.	.	.	.	.	.	176
La Croisette	12	34	3	.	.	3	7	13	.	.	.	.	.	.	.	50	6	36	.	.	.	.	.	16	.	8	2	1	.	.	0	.	191
Pommoy	73	13	.	.	.	23	16	.	.	.	.	.	.	.	14	13	.	.	.	.	.	.	.	23	.	.	13	.	.	.	.	.	188
Arleuf	7	62	4	.	.	4	14	9	.	.	.	.	.	.	.	12	42	.	.	.	.	.	10	14	.	9	3	.	.	9	.	.	201
Corancy	14	62	9	1	.	3	16	10	.	.	.	.	.	.	.	5	.	3	.	.	.	.	4	15	.	7	1	.	.	0	2	.	152
Gien-s.-Cure	17	31	19	.	.	3	7	.	.	.	.	.	.	.	.	25	3	.	.	10	.	0	3	11	2	6	1	3	.	.	4	.	145
Les Settons	21	39	16	.	.	1	18	20	.	.	.	.	.	.	1	16	13	.	1	.	.	.	9	10	.	5	4	9	1	.	.	.	184
Château-Chinon	12	61	6	.	.	3	18	11	.	.	.	.	.	.	.	4	.	.	.	.	.	0	4	15	.	5	3	0	.	0	1	.	143
La Colancelle	.	29	3	.	.	10	5	4	.	.	.	.	.	.	.	10	1	.	.	.	.	1	1	15	.	5	2	.	.	.	3	.	89
Pannetière	1	19	3	.	.	0	7	0	.	.	.	.	.	0	4	6	0	.	.	.	.	1	1	7	0	0	1	.	.	1	2	.	53
Ouroux	.	.	43	.	.	.	38	.	7	.	.	.	.	.	.	22	.	.	.	.	.	.	9	20	.	.	.	.	.	.	.	21	160
Brassy	6	18	10	.	.	10	15	12	.	.	.	.	.	.	.	18	.	.	.	0	.	4	11	23	.	2	1	.	.	.	.	.	131
St-Martin-du-P.	.	27	.	.	.	.	27	7	.	.	.	.	.	.	.	12	.	.	.	.	.	.	23	45	.	.	.	.	10	.	.	.	151
Saulieu	6	5	9	.	.	11	8	4	.	.	.	.	.	.	18	22	.	13	5	.	5	7	5	2	4	2	1	.	.	1	.	.	127
Pouilly	11	8	14	7	.	7	14	10	.	.	.	.	.	.	.	21	.	.	.	.	2	9	.	8	.	1	.	.	7	.	.	.	119
Thorey-s.-Charny	5	14	5	.	.	5	14	5	.	.	.	.	.	.	.	6	.	7	.	7	.	4	3	5	.	.	.	.	.	.	.	.	79

STATIONS.	1	2	3	4	5	6	7	8	9	10	11	12	13	14	15	16	17	18	19	20	21	22	23	24	25	26	27	28	29	30	31	TOTAL.
Bassin de l'Yonne (suite).																																
Grosbois	17	3	10	1	.	12	22	13	.	.	.	.	.	.	.	23	1	.	2	3	.	1	9	8	.	.	0	.	.	7	.	132
Vitteaux	22	10	3	0	.	4	10	11	0	.	.	.	.	.	12	.	5	.	.	4	.	5	.	6	.	16	.	.	.	.	.	107
Thénissey	7	14	6	.	.	4	17	3	5	.	.	.	.	.	.	11	.	1	0	.	.	1	5	9	.	.	23	2	.	9	.	115
Grignon	14	2	2	1	.	17	4	.	.	.	.	.	.	.	25	.	.	.	.	.	.	.	10	5	.	3	7	.	.	.	.	91
Montbard	19	5	1	.	.	15	12	5	.	.	.	.	.	10	4	20	.	.	6	.	.	4	2	1	.	.	3	.	.	.	.	109
Bierre-l'Égaré	8	6	4	.	.	4	28	.	.	.	.	.	.	.	22	25	.	.	.	.	.	4	5	11	.	3	.	.	2	.	.	123
Cervon	7	10	7	.	.	12	16	5	.	.	.	.	.	.	.	25	.	.	.	.	.	.	11	24	.	3	0	.	.	1	.	122
Lormes	9	9	5	.	.	1	26	9	.	.	.	.	.	.	.	.	9	.	.	.	.	6	22	18	.	4	2	.	.	.	1	121
Varzy (E. N.)	18	.	3	.	.	10	5	3	.	.	.	.	.	.	2	8	.	.	.	.	1	12	8	23	.	9	.	.	.	.	.	101
Clamecy (P. C.)	9	13	.	.	.	6	5	2	.	.	.	.	.	.	.	6	.	.	.	.	1	2	3	30	.	2	.	.	.	.	.	79
Clamecy (C. M.)	9	7	5	.	.	.	11	2	.	.	.	.	.	.	.	.	7	.	.	15	.	.	15	.	.	.	.	.	.	.	.	71
Vézelay	2	5	2	.	.	.	5	7	.	.	.	.	.	.	.	.	.	7	.	.	.	5	2	.	6	3	14	.	.	4	22	86
Avallon	5	12	3	.	.	1	13	.	5	.	.	.	.	.	.	8	4	.	.	.	.	6	4	31	11	1	.	.	.	.	2	106
Tonnerre	16	7	.	.	.	13	8	2	.	.	.	.	.	.	.	.	6	3	8	.	.	18	4	.	.	.	10	.	4	.	.	99
Chessy	3	14	9	.	.	.	11	3	.	.	.	.	.	.	.	2	6	10	.	.	33	.	3	7	.	.	.	2	2	9	.	116
Chablis	.	18	.	5	.	.	12	2	5	1	.	.	.	.	.	5	1	2	.	.	.	.	3	13	.	.	.	.	7	.	.	74
Auxerre (E. N.)	10	2	1	.	.	9	1	1	.	.	.	.	3	.	15	36	.	.	.	13	0	27	34	.	.	0	.	0	.	.	.	152
Auxerre (P. C.)	6	9	1	.	.	1	8	1	.	.	.	2	.	.	27	25	.	.	.	19	.	9	12	24	.	.	.	.	.	.	.	144
Laroche	.	9	0	.	.	1	17	3	.	.	.	.	.	.	.	.	0	5	.	15	.	4	5	1	.	.	3	.	.	13	.	76
Joigny	.	10	2	.	.	.	12	2	.	.	.	.	.	.	.	12	30	.	.	.	.	.	10	.	.	.	.	.	.	11	.	92
Sens (St-Martin)	9	7	.	.	.	1	6	4	.	.	.	.	.	.	.	.	27	.	.	.	.	22	1	.	.	.	.	.	10	3	.	90
Bassin de la Seine supérieure.																																
Chanceaux	20	6	2	.	9	12	6	2	.	.	.	.	.	.	4	1	.	25	3	.	.	6	14	.	.	30	.	2	11	.	.	155
Baigneux-les-Juifs	.	17	6	2	.	.	19	5	5	.	.	.	.	.	.	12	12	.	.	.	.	.	11	.	12	.	13	3	5	.	.	121
Beneuvre	3	20	5	2	5	10	5	1	.	.	.	.	.	0	0	.	28	29	24	13	.	1	10	20	0	2	6	.	.	.	.	182
Vivey	2	26	24	.	.	9	10	4	0	.	.	.	.	1	0	.	7	11	1	9	.	1	5	12	.	.	7	.	.	.	.	127
Châtillon-s.-Seine	4	8	1	.	.	1	30	3	.	.	.	.	.	.	2	.	6	6	.	.	.	4	24	1	1	1	2	.	.	.	.	91
Nicey	15	.	0	.	.	19	4	4	.	.	.	.	.	.	8	2	.	.	.	.	12	26	.	28	.	.	.	7	.	.	.	125
Laignes	5	4	1	.	.	2	20	5	.	.	.	.	.	.	.	.	4	10	.	.	.	15	5	.	1	.	.	1	.	.	.	74
Brion-sur-Ource	.	12	1	.	.	3	34	3	.	.	.	.	.	.	.	.	32	1	.	4	.	1	6	.	.	.	8	.	.	.	.	105
Bar-s.-S. (P. C.)	7	14	1	2	.	1	13	2	.	.	.	.	.	.	.	.	.	4	.	23	.	41	9	1	25	.	.	4	.	.	.	145
Bar-s.-S. (M. Saill.)	6	14	0	2	.	0	0	1	0	.	.	.	.	.	.	.	1	2	.	21	.	37	9	0	21	.	.	4	.	.	.	121
Arc-en-Barrois	18	.	.	.	16	2	18	.	.	.	.	.	.	5	.	13	4	.	12	.	5	4	2	.	.	25	.	.	.	.	.	126
La Ferté-s.-Aube	5	12	3	2	.	.	39	5	.	.	.	.	.	.	.	.	8	5	.	15	11	5	4	.	7	.	4	5	.	.	.	131
Bar-sur-Aube	7	7	6	2	.	2	11	4	3	.	.	.	.	1	.	.	5	4	.	.	.	26	20	.	.	.	2	.	.	2	.	99
Fuligny	7	6	.	.	.	1	12	5	10	.	.	.	.	.	.	.	.	5	.	3	.	26	1	.	.	.	.	1	.	.	.	76
Chaumesnil	7	7	1	.	.	1	5	3	7	.	.	.	.	.	.	.	.	5	.	18	.	24	.	.	.	.	.	1	.	.	.	79
Ceffonds	11	17	.	0	.	1	11	5	2	.	.	.	.	.	.	.	.	0	.	.	.	28	0	0	1	.	0	.	.	.	.	78
Giffaumont	3	16	6	.	.	4	16	6	.	.	.	.	.	.	.	.	.	.	.	2	4	3	11	.	.	.	.	.	.	.	.	70
Vendeuvre	13	15	7	.	.	.	9	3	.	.	.	.	.	.	.	.	6	.	1	.	.	13	.	14	.	.	.	.	.	.	.	80
Barberey	8	9	.	.	.	.	14	3	4	.	.	.	.	.	.	.	12	4	.	.	.	6	.	.	7	.	.	.	.	.	.	67
Conflans-s.-Seine	10	6	3	.	.	.	.	6	5	3	2	.	.	.	.	.	.	9	23	.	.	.	.	4	.	.	.	.	.	.	.	71
Bassin de la Seine, entre Montereau et le confluent de l'Oise.																																
Courbeton	13	.	6	.	.	3	6	3	.	.	.	.	.	.	.	.	3	.	.	.	.	3	.	.	4	.	.	.	5	80	.	126
Samois	12	.	.	.	.	8	5	.	.	.	.	.	.	.	.	.	.	.	.	.	3	.	.	.	.	.	.	.	.	.	.	28
Melun (E. N.)	15	5	2	.	.	1	4	.	.	.	.	.	.	.	.	.	3	.	.	.	.	19	5	.	.	1	.	.	.	.	.	54
Melun (P. C.)	13	7	.	.	.	0	.	2	.	.	.	.	.	.	.	.	.	6	.	.	20	0	0	2	.	.	.	.	.	.	.	50
Évry	7	9	0	.	.	0	2	2	.	.	.	.	.	1	0	.	19	7	.	4	.	16	.	.	1	.	4	.	.	.	.	72
Paris (Obsre)	.	3	3	3	.	.	7	1	.	.	.	.	1	8	.	.	1	2	.	1	.	1	.	.	5	3	.	0	0	.	.	37

STATIONS.	1	2	3	4	5	6	7	8	9	10	11	12	13	14	15	16	17	18	19	20	21	22	23	24	25	26	27	28	29	30	31	TOTAL.
Bassin de la Seine, entre Montereau et le confluent de l'Oise (suite).																																
Paris (Monts[ris])...	6	2	.	.	.	6	1	.	.	.	.	1	10	.	.	1	6	0	1	.	1	1	.	2	3	0	0	1	1	.	.	44
Paris (Passy).....	5	7	6	.	.	.	5	1	.	.	.	.	.	8	.	.	10	3	.	1	.	1	1	.	.	2	.	.	.	1	.	51
Paris (Ménilm[t])...	5	5	35	.	.	.	5	1	.	.	.	.	3	1¼	.	.	0	.	.	6	.	.	1	.	8	2	.	18	1.	.	.	10¼
Versailles (Bérigny).	8	3	.	.	.	0	1	.	.	.	.	.	1	.	0	1	6	0	2	.	0	.	.	0	3	.	2	0	2	.	.	31
Marly-le-Roi.....	11	3	0	.	.	1	1	1	.	.	.	.	.	15	2	.	5	5	.	12	.	9	.	1	.	6	3	.	1	0	.	78
Bassin de la Marne.																																
Langres (plateau)..	3	20	7	.	.	3	10	4	1	.	.	.	.	2	1	.	8	2	.	2	.	.	2	7	.	.	7	.	.	.	.	79
Langres (vallée)..	2	13	3	.	.	1	23	5	2	.	.	.	.	8	3	.	6	.	.	3	.	.	6	9	.	.	8	.	.	.	.	92
Marac	7	12	1	.	.	4	39	4	1	.	.	.	.	.	2	.	12	0	.	1	.	1	10	3	.	6	2¼	1	.	.	.	128
Richebourg.....	7	17	3	.	.	.	18	6	0	.	.	.	.	.	.	.	33	3¼	.	.	.	3	5	.	.	.	23	.	.	.	.	148
Chaumont (vallée).	10	11	5	.	.	2	19	7	1	.	.	.	.	.	.	.	8	9	11	1	.	3	6	.	.	2	3	.	.	.	.	98
Chaumont (E. N.).	11	.	3	.	.	10	9	6	2	.	.	.	.	.	1	7	10	12	.	.	3	8	1	.	.	5	.	.	.	.	.	87
Colombey	8	21	2	.	.	1	35	5	3	.	.	.	3	1	.	.	7	20	0	.	.	50	20	.	2	2	1	0	.	.	.	184
Andelot.....	8	11	2	0	.	2	28	4	7	.	.	.	.	.	1	.	.	2	.	3	.	14	7	.	.	4	1	.	1	.	.	94
Joinville.....	9	.	4	.	.	.	35	6	3	.	.	6	.	6	.	.	2	6	5	3	.	25	8	.	7	.	2	.	.	.	.	127
Vassy.....	6	14	0	5	.	1	16	8	4	.	.	.	1	5	.	.	.	4	.	.	.	64	1	39	.	.	0	.	.	.	.	168
S[t]-Dizier (la Neuv.).	6	27	11	.	.	.	22	4	.	.	.	.	.	2	.	.	.	.	.	24	.	8	11	.	.	.	.	.	.	.	.	115
Aulnois	14	15	1	0	.	0	13	1	0	.																						75
Pancey-s.-Saulx ...	8	5	6	.	.	1	52	7	4	.	.	.	2	0	.	.	.	.	2	2	.	18	8	1	.	.	3	.	.	.	.	119
Demange-aux-Eaux	10	11	5	.	.	12	12	8	.	.	.	.	2	1	.	.	.	.	5	.	19	1	.	.	.	.	.	.	.	.	.	84
Saint-Aubin.....	1	19	8	.	.	2	14	6	11	.	.	.	2	.	.	.	.	.	.	1	3	11	.	.	.	.	0	.	.	.	.	77
Bar-le-Duc	15	11	14	.	.	2	19	13	.	.	.	2	2	.	.	.	.	.	.	.	.	8	.	1	.	.	.	.	.	.	.	87
F[t] des Trois Font..	24	6	2	.	1	24	4	5	5	.	.	2	4	.	.	.	.	.	0	.	14	1	.	.	.	.	0	.	.	.	.	91
Sermaize.....	8	24	3	.	.	.	25	.	11	6	.	.	.	3	.	.	.	.	.	.	.	7	.	.	.	.	.	.	.	.	.	87
Vanault-le-Ch.....	13	29	4	0	.	1	30	4	2	2	.	.	0	3	.	.	.	.	.	1	.	15	2	.	.	.	.	.	.	.	.	103
Vitry-en-Perth....	10	12	8	.	.	0	25	1	2	0	.	.	2	0	.	.	.	.	.	0	.	13	3	.	.	.	.	.	.	.	.	76
Vitry-le-François ..	13	14	.	.	1	21	2	1	.	.	.	1	.	.	.	.	.	.	.	.	33	.	.	.	.	.	0	.	.	.	.	86
Châlons (P. C.)....	12	13	6	.	.	1	21	.	5	.	.	.	.	11	.	.	.	.	.	.	.	5	.	.	.	5	.	.	.	.	.	79
Châlons (E. N.) ...	10	12	6	.	.	14	8	2	2	.	.	.	10	2	.	.	.	.	.	.	.	19	.	.	.	.	18	.	.	.	.	101
Sommesous.....	34	.	.	.	.	27	3	1	.	.	.	.	.	.	.	.	.	.	12	.	16	6	.	.	.	.	.	0	.	.	.	99
Villeseneux.....	14	17	1	.	.	2	28	4	2	.	.	.	18	.	.	.	.	.	.	2	26	4	4	3	2	.	2	.	.	.	.	129
Vertus	10	11	6	.	.	.	5	4	6	.	.	.	0	.	.	.	2	.	.	7	.	2	3	.	1	.	59	.	.	.	.	115
Pierry	.	24	1	.	.	1	4	2	2	.	.	.	0	.	.	.	2	.	8	9	.	.	.	.	.	.	9	.	.	.	.	64
La Caure	6	12	7	.	.	.	4	6	8	.	.	.	.	.	.	.	6	.	.	.	.	5	2	.	2	.	.	.	2	.	.	59
Montmort	6	13	8	.	.	.	5	5	8	.	.	.	.	.	.	.	7	.	.	.	.	4	2	.	2	.	.	.	2	.	.	61
Montmirail.....	5	9	.	.	.	0	7	4	2	.	.	.	.	0	.	.	6	.	.	3	.	6	.	.	.	.	.	.	.	.	.	44
La Ferté-s.-Jouarre	8	6	1	2	1	1	3	1	2	.	.	.	.	.	.	.	6	4	.	.	.	2	3	.	.	.	.	.	.	.	.	40
Meaux.....	4	11	2	.	.	1	1	3	.	.	.	.	.	3	.	.	3	4	.	.	.	2	10	.	.	.	.	19	27	.	.	90
Touquin.....	5	2	.	.	.	.	8	6	.	.	.	.	.	.	.	.	.	.	.	13	.	6	12	.	.	3	.	.	14	.	.	69
Parc St-Maur (Obs[re])	8	9	.	.	.	5	2	0	.	.	.	1	13	.	.	1	2	.	2	.	4	2	0	5	5	.	2	1	.	.	.	60
Bassin de l'Aisne.																																
St-Mard-s.-le-Mont.	31	5	1	.	.	29	4	.	1	.	.	3	.	.	.	.	.	.	.	.	5	.	.	.	.	.	.	.	.	.	.	79
Waly.....	.	.	71	.	.	.	.	22	.	.	.	.	7	.	.	.	.	.	.	.	.	.	19	1	.	.	.	8	.	.	.	127
Auzéville.....	17	12	6	.	.	1	7	11	8	2	.	.	2	10	.	.	.	.	.	.	3	30	1	.	.	.	.	4	.	.	.	114
Côte de Crèvecœur.	7	10	.	.	.	11	4	5	.	.	.	.	8	.	.	.	.	.	.	.	3	.	.	.	.	.	.	.	.	.	.	48
Bois des Planches..	17	9	.	.	.	12	5	3	.	.	.	.	10	.	.	.	.	.	.	.	2	.	.	.	.	.	.	.	.	.	.	57
Ste-Menehould.....	22	9	1	.	.	13	5	4	3	.	.	.	9	.	.	.	.	.	.	.	6	4	.	.	.	.	1	.	.	.	.	75
Côte de Biesmes..	26	9	.	.	.	16	5	7	1	.	.	.	14	.	.	.	.	.	.	.	12	.	.	2	.	.	1	.	.	.	.	93
Varennes.....	14	9	5	.	.	1	6	6	3	.	.	.	.	4	.	.	.	.	.	20	41	1	.	.	.	15	.	.	.	.	.	126

STATIONS.	1	2	3	4	5	6	7	8	9	10	11	12	13	14	15	16	17	18	19	20	21	22	23	24	25	26	27	28	29	30	31	TOTAL.
Bassin de l'Aisne (suite).																																
Grandpré	15	1	3	.	.	2	0	14	1	.	.	.	0	.	0	0	.	.	0	1	2	1	.	1	.	.	.	.	.	.	.	41
Vouziers	7	8	2	.	.	2	2	8	.	.	.	.	.	.	.	.	.	.	.	9	.	6	5	.	.	.	.	.	.	.	.	49
Signy-l'Abbaye	10	9	4	.	.	.	12	8	16	.	.	.	1	.	.	.	.	.	.	.	1	2	.	3	.	.	5	.	.	.	.	70
Remaucourt	5	5	2	1	.	.	3	6	8	.	.	.	2	.	.	.	.	.	3	.	9	5	.	4	.	.	7	.	2	.	.	62
Nanteuil	19	7	.	.	.	.	16	7	.	.	.	.	6	.	.	.	.	.	.	10	.	10	.	.	.	.	32	.	.	.	.	107
Berry-au-Bac	9	10	3	.	.	.	3	2	2	.	.	.	3	.	.	.	.	.	.	.	.	8	.	2	.	.	21	.	.	.	.	63
Suippes	7	12	9	.	.	.	11	2	2	.	.	.	.	1	.	.	.	.	.	14	.	12	.	.	.	.	.	.	.	.	.	69
Verzy	5	17	22	.	.	0	29	4	3	.	.	.	1	.	.	1	.	.	.	.	6	6	2	.	.	.	34	.	.	.	.	130
Reims (E. M.)	3	10	5	.	.	.	4	3	4	.	.	.	0	.	.	.	14	.	.	.	.	6	.	0	4	.	6	.	.	.	.	60
Jonchery-s-Vesle	.	6	9	.	.	.	4	2	2	.	.	.	1	.	0	.	.	.	.	.	.	2	2	.	5	.	4	.	.	.	.	35
Fismes	7	7	15	.	.	1	2	2	0	.	.	.	0	4	.	.	.	.	.	.	.	4	.	.	.	1	20	.	.	.	.	63
Vauxrot (Soissons)	6	8	3	.	.	3	1	2	2	.	.	.	3	.	2	.	.	.	.	1	.	2	.	.	.	19	.	.	3	.	.	55
Bassin de l'Oise.																																
Aouste	5	6	4	.	.	.	6	7	5	.	.	.	.	.	.	.	.	.	.	.	4	3	5	.	.	.	.	.	.	.	.	45
Hirson	15	6	.	.	.	10	12	7	.	.	.	1	.	.	.	.	.	.	.	19	.	11	.	.	.	.	3	.	5	.	.	119
Dizy-le-Gros	10	2	.	.	3	.	4	4	.	.	.	2	.	.	.	.	.	.	.	.	7	.	.	.	.	15	.	.	.	.	.	47
Laon (P. C.)	6	9	.	.	1	6	4	.	.	.	.	2	1	.	.	.	.	.	.	4	2	.	.	.	4	7	.	.	.	.	.	46
Fourdrain	5	8	2	.	.	1	.	4	2	.	.	.	2	1	3	.	.	.	.	.	.	3	3	.	.	4	1	.	.	.	.	39
Compiègne	4	10	.	.	.	.	15	2	.	.	.	.	.	8	.	.	.	.	.	.	.	5	1	.	.	0	6	.	.	.	.	51
Maignelay	.	.	.	.	.	1	.	.	.	.	.	.	.	.	.	.	.	.	.	.	.	.	.	.	8	.	.	1	.	.	.	10
Hétomesnil	7	17	.	.	.	13	.	.	5	.	.	.	5	.	.	.	.	.	.	6	.	.	.	11	.	.	.	.	.	.	.	64
Beauvais (E. N.)	4	5	.	.	.	0	0	.	.	.	.	.	.	.	.	.	.	.	0	1	.	5	1	.	.	1	.	1	.	2	.	19
Noailles	8	10	.	.	.	.	4	3	.	.	.	.	.	6	.	.	.	.	.	.	.	21	.	.	.	2	.	1	.	.	.	55
Plessis-Belleville	4	6	2	.	.	0	0	3	0	.	.	.	3	0	.	.	1	.	.	24	.	9	2	.	1	0	.	5	0	.	.	60
Senlis	4	8	.	.	.	.	.	2	.	.	0	.	.	3	.	.	6	.	.	12	.	4	.	.	1	11	.	1	.	.	.	52
Apremont	4	.	.	.	.	2	2	0	.	.	.	.	8	.	.	1	.	.	39	.	2	2	.	.	14	5	9	.	.	.	.	88
Neuilly-en-Thelle	3	10	2	.	.	.	.	1	1	.	.	.	3	6	.	.	.	.	1	12	.	2	1	.	.	8	.	13	.	.	.	63
Pontoise	15	12	.	.	.	2	.	1	1	.	.	.	10	.	.	1	.	10	11	10	.	0	.	.	.	12	5	2	3	.	.	98
Bassin du Loing.																																
Moutiers	9	8	.	.	.	7	.	4	.	.	.	.	.	.	.	22	.	.	.	.	.	16	.	7	.	.	.	8	.	.	.	81
Champoulet	3	9	3	.	.	9	.	.	3	.	.	.	.	.	.	6	.	.	.	5	.	3	15	17	.	.	.	.	.	.	19	92
Toucy	5	32	1	.	.	.	30	2	0	.	.	.	.	.	.	10	19	.	.	.	.	21	5	1	.	1	.	.	.	4	2	133
Rogny	9	12	3	.	.	9	4	.	.	.	.	.	.	.	.	12	37	.	.	6	.	13	7	5	.	.	.	.	.	2	1	120
Combreux	17	11	15	.	.	2	8	3	.	.	.	.	.	.	.	6	4	.	3	.	.	7	1	.	7	.	.	.	1	8	.	93
Grignon	8	13	.	.	.	15	29	.	.	.	.	.	.	.	.	29	32	40	15	9	7	28	.	.	3	.	.	.	.	8		236
Courpalet	4	10	.	.	.	.	21	3	.	.	.	.	.	.	.	.	24	.	8	.	.	3	12	.	12	.	.	.	.	.	.	97
Château-Renard	.	22	3	2	.	.	10	.	.	.	.	.	.	.	.	3	.	.	.	.	6	5	.	.	.	.	.	.	.	3	.	55
Montargis	.	32	12	.	.	.	12	.	.	.	.	.	.	.	.	.	21	.	.	.	.	.	.	.	.	.	.	.	.	.	.	77
Beaune-la-Rolande	3	8	4	.	.	2	13	.	7	.	14	16	.	2	8	5	.	4	7	12	.	15	.	7	.	.	.	.	18	.	.	146
Nemours	3	.	.	.	.	11	4	.	.	.	.	.	.	.	28	6	9	.	6	.	1	.	2	7	.	.	.	8	12	7	.	104
Région de la Beauce et bassin de l'Eure.																																
Neuville-aux-Bois	5	29	.	.	.	4	1	.	.	.	.	.	.	.	16	19	.	14	.	.	.	17	.	3	22	.	.	.	.	.	.	130
Pithiviers	.	.	.	.	.	.	.	.	.	.	.	.	.	.	.	19	6	32	.	.	.	13	.	5	.	.	.	.	.	9	.	84
Malesherbes	19	5	3	.	.	.	4	.	.	.	.	.	.	4	.	.	.	.	.	.	.	24	.	.	4	.	.	.	.	3	.	64
Étampes	11	5	.	.	.	.	3	.	.	.	.	.	.	.	.	.	.	.	17	.	35	.	.	.	2	.	.	.	.	.	.	73
Dourdan	7	7	.	.	.	.	11	2	.	.	.	.	.	.	.	.	11	1	.	.	.	19	.	.	2	13	.	.	.	14	.	87
La Loupe	13	3	6	1	.	0	1	4	.	.	.	.	3	7	.	20	7	1	1	.	.	4	0	.	0	18	.	.	4	33	.	126
Courville	7	1	3	.	.	.	.	3	.	.	.	.	8	.	.	14	3	11	.	.	.	6	3	.	2	10	.	.	.	15	.	86

STATIONS.	1	2	3	4	5	6	7	8	9	10	11	12	13	14	15	16	17	18	19	20	21	22	23	24	25	26	27	28	29	30	31	TOTAL.
Région de la Beauce et bassin de l'Eure (suite).																																
Chartres (E.N.) ...	8	.	4	.	.	.	.	6	.	.	.	.	.	.	.	4	26	19	15	.	.	4	.	4	25	.	.	.	7	.	.	122
Nogent-le-Roi.....	7	.	.	.	.	.	1	3	.	.	.	.	.	15	2	.	1	6	.	2	.	7	16	1	.	10	.	.	1	16	.	88
Rambouillet.....	8	3	2	.	.	.	.	.	.	.	.	.	.	.	.	.	8	.	.	.	.	5	4	.	.	7	.	4	11	16	.	68
F^t de Bonsmoulins.	14	2	6	.	.	0	6	6	.	.	.	.	1	1	8	.	11	1	10	1	.	1	0	18	14	38	0	0	11	80	.	227
Forêt du Perche...	9	6	6	.	.	.	2	7	.	.	.	.	1	0	11	.	27	.	3	2	.	2	1	2	14	24	.	.	24	26	.	166
La Ferté-Vidame..	6	2	4	1	.	.	0	5	.	.	.	.	.	0	2	.	6	0	.	10	.	4	3	.	9	14	.	.	11	10	.	117
Senonches.....	8	1	3	.	.	1	0	5	.	.	.	.	.	1	4	.	16	0	2	1	.	0	12	0	8	20	.	2	6	16	.	106
Châteauneuf.....	8	1	.	5	.	1	1	3	0	.	.	.	3	5	.	.	8	0	1	1	.	4	39	.	11	7	0	11	19	25	0	153
Brézolles.....	7	.	.	.	.	.	.	1	.	.	.	.	1	.	.	.	3	17	.	.	.	3	7	.	1	5	.	3	7	30	.	82
Dreux	0	.	.	.	.	0	5	.	.	.	.	.	0	.	.	0	10	.	.	.	4	15	17	0	1	1	.	.	8	10	.	71
Anet.....	6	6	1	.	.	2	1	3	.	.	.	.	3	5	.	.	.	6	.	12	.	6	11	0	0	4	.	3	4	48	.	121
Évreux (E. N.)....	8	.	.	.	.	.	4	7	.	.	.	.	.	.	.	.	8	14	.	1	.	.	17	.	3	8	.	9	6	15	.	129
Bassin de la Seine inférieure, au-dessous du confluent de l'Oise.																																
Laigle.....	6	2	4	.	.	1	6	3	.	.	.	.	.	0	13	.	10	8	3	15	.	1	1	.	3	27	.	4	6	59	.	169
Bernay.....	7	5	1	.	.	.	6	3	.	.	.	.	.	.	3	.	.	24	.	.	.	.	28	.	55	.	.	.	0	43	.	175
Gournay	.	.	.	.	.	5	4	.	.	.	.	.	1	.	.	.	.	.	.	.	.	3	.	2	.	4	1	.	.	27	.	53
St-Germer	.	15	.	.	.	.	.	4	.	.	.	.	.	.	.	.	.	.	.	.	.	5	.	21	.	.	.	.	18	.	.	63
Forges.....	6	5	.	.	.	.	4	2	.	.	.	.	.	.	.	.	.	.	.	.	.	0	.	22	.	11	.	.	.	28	.	78
Vascœuil.....	8	2	.	.	.	.	3	2	.	.	.	.	.	.	.	.	.	.	.	.	.	2	.	2	.	6	.	.	.	16	.	41
Buchy	9	9	.	.	.	.	1	4	2	.	.	.	1	.	.	0	.	.	10	.	.	.	1	.	18	.	8	.	.	28	.	91
Pont-de-l'Arche...	19	10	14	.	.	.	.	2	.	.	.	.	.	.	5	.	.	.	.	.	3	.	4	.	7	10	9	.	.	16	.	129
Elbeuf.....	18	5	.	.	.	0	1	.	.	.	.	.	.	.	14	.	.	.	22	.	.	8	.	15	.	2	.	.	20	33	.	138
Rouen (E. N.)....	14	3	12	.	0	.	2	3	.	.	.	.	0	.	1	.	0	.	3	1	.	1	0	.	15	3	.	.	38	18	.	114
Rouen (île Lacroix).	8	3	.	.	1	0	3	0	.	.	.	.	.	.	1	0	.	.	2	.	.	1	1	9	.	3	.	.	15	36	.	83
Barentin	11	5	.	.	.	.	6	.	.	.	.	.	2	.	.	.	.	.	0	.	.	1	1	25	.	1	.	.	3	16	.	100
Yvetot.....	7	0	.	.	.	0	4	2	.	.	.	.	3	.	.	.	0	.	.	.	.	4	1	3	9	.	.	.	1	10	.	74
Caudebec.....	6	.	.	.	.	.	7	1	.	.	.	.	3	.	.	.	3	.	5	.	.	2	.	35	1	.	.	.	.	30	.	93
Villequier	.	.	.	.	2	0	7	.	.	.	.	4	.	.	.	.	1	2	2	.	2	3	.	12	.	.	.	.	35	.	.	70
Bolbec.....	8	1	.	.	.	1	7	1	.	.	.	.	.	.	.	.	1	.	2	.	.	1	3	2	.	.	.	.	.	28	.	55
La Hève.....	9	1	4	.	.	.	1	6	.	.	.	.	.	.	.	.	.	2	.	.	.	.	10	.	.	.	.	.	.	15	.	48
Sanvic (le Havre) .	11	.	.	.	.	1	5	1	.	.	.	.	.	.	.	.	2	.	2	.	.	1	4	.	.	.	.	.	.	8	.	35
Honfleur.....	4	3	.	.	.	0	3	.	.	.	.	.	.	.	.	.	10	.	.	.	.	.	10	.	.	.	0	.	.	6	.	36
BASSINS ENTRE LA SEINE ET LA POINTE DE BRETAGNE.																																
Bassins de la Touque, de la Dive, de l'Orne, de la Vire et de la Douve.																																
Gacé	8	7	5	.	.	0	3	3	.	.	.	.	1	0	2	.	1	6	4	0	.	.	0	4	22	9	0	3	2	34	.	115
Lisieux	10	12	.	.	.	5	5	2	1	.	.	.	.	.	3	.	18	1	1	.	1	2	9	4	1	2	.	.	18	20	.	117
Pont-l'Évêque	27	1	.	.	.	.	.	.	.	.	.	.	.	.	.	.	15	.	.	.	.	1	21	2	.	.	.	.	4	9	.	80
Trouville.....	10	6	.	.	.	1	3	.	.	.	.	.	.	.	.	.	47	1	.	.	.	2	12	.	.	.	.	.	.	1	.	83
Montpinçon.....	9	2	.	.	.	.	.	.	.	.	.	.	.	.	1	1	8	7	0	.	.	5	1	6	5	0	.	.	14	3	.	63
Annebault.....	28	3	.	.	.	2	1	.	.	.	.	2	.	0	.	.	.	.	.	1	9	.	.	.	.	.	.	.	22	5	.	75
Champ-Haut.....	.	13	4	.	.	.	.	.	.	.	.	.	1	.	7	.	6	12	8	.	.	.	6	.	23	.	.	17	15	.	.	112
Sées.....	4	10	14	.	.	.	3	5	0	0	.	.	.	1	11	.	13	13	67	0	.	8	.	17	2	22	5	.	4	15	0	215
Argentan.....	5	14	9	.	.	1	.	3	.	1	.	.	.	.	.	0	.	6	6	6	.	.	.	35	.	11	5	.	.	4	.	107
Flers	4	1	.	.	3	3	7	1	0	.	.	.	.	2	.	3	.	9	.	2	2	0	5	105	1	14	.	0	2	0	.	164
Pierrefitte.....	10	30	.	.	.	9	2	0	.	.	.	.	.	.	9	1	14	26	.	.	.	4	9	1	.	2	2	15	5	.	.	139
Roucamps.....	12	46	.	.	4	1	7	.	.	.	.	2	3	4	5	12	10	7	1	2	.	1	6	2	2	1	.	0	.	.	.	147
Ste-Honorine-du-F..	19	11	0	.	.	6	3	0	.	.	.	.	.	.	1	.	8	40	1	0	.	.	20	3	.	2	8	.	0	3	.	125

STATIONS.	1	2	3	4	5	6	7	8	9	10	11	12	13	14	15	16	17	18	19	20	21	22	23	24	25	26	27	28	29	30	31	TOTAL.
Bassins de la Touque, de la Dive, de l'Orne, de la Vire et de la Douve (suite).																																
Caen (E. N.)	9	20	7	.	0	6	0	3	.	.	.	.	.	.	.	.	.	18	15	.	.	.	17	.	.	1	2	.	1	5	.	106
Ouistreham	1	.	.	1	.	1	4	1	.	6	.	.	3	3	.	3	7	8	3	.	.	.	.	8	.	11	.	1	2	8	.	71
Caumont	21	46	.	.	.	.	8	.																							25	99
Tilly-sur-Seulles	33	10	.	.	.	5	5	.	.	.	.	.	.	.	.	.	6	7	6	.	.	.	12	.	.	22	18	.	.	.	.	124
Ver	16	7	.	1	.	4	2	.	.	.	.	.	.	.	0	0	15	5	7	.	.	2	3	.	.	2	0	.	.	1	.	66
Bény-Bocage	11	11	5	.	.	.	.	.	.	5	4	3	1	.	.	1	1	.	.	5	3	7	.	.	2	3	2	1	1	.	.	66
Saint-Sever	15	10	.	1	.	4	8	1	.	.	.	.	.	1	2	.	.	3	.	.	.	5	.	34	.	7	.	.	.	.	.	91
Saint-Lô (E. N.)	13	4	3	2	.	.	.	5	1	.	.	.	.	.	.	.	.	2	12	.	.	.	.	3	.	.	21	.	.	.	.	66
Isigny	38	21	.	.	.	2	4	.	.	.	.	.	.	.	1	.	.	4	10	21	.	1	.	.	.	1	6	.	.	.	.	109
Ste-Marie-du-Mont	6	3	5	0	.	.	2	6	.	.	.	.	.	.	1	.	0	3	47	0	.	.	1	0	.	0	2	.	.	.	.	77
Cherbourg	6	1	4	.	.	4	46	4	.	.	.	.	.	.	.	.	.	.	.	.	.	.	1	.	.	.	.	.	.	.	.	66
La Hague	8	.	2	.	.	1	14	6	.	.	.	.	.	.	.	.	.	.	.	.	.	.	.	.	.	.	.	.	.	.	1	32
Bassins entre le cap de la Hague et la Pointe de Bretagne.																																
Louvigné-du-Désert	10	15	2	.	.	4	17	.	.	.	.	.	.	.	3	.	18	.	.	.	.	.	43	.	.	4	33	.	.	.	.	149
Fougères	14	3	.	.	.	6	11	0	.	.	.	.	.	.	.	11	1	0	.	.	1	20	.	8	1	1	12	.	1	.	.	90
Sens-de-Bretagne	6	2	.	.	.	7	5	.	.	.	.	.	.	.	16	.	2	.	.	.	1	10	.	2	0	8	0	.	.	.	.	59
Bazouges	8	5	.	.	.	3	6	.	.	.	.	.	.	.	.	2	8	4	.	.	0	13	.	.	.	10	1	.	.	.	.	60
Antrain	8	4	.	.	.	5	10	.	.	.	.	.	.	.	.	1	16	.	.	.	0	1	.	.	.	21	1	.	.	.	.	68
Trans	9	6	.	.	.	5	9	1	.	.	.	.	.	.	1	6	8	7	.	.	.	6	1	0	0	8	3	.	0	.	.	70
Longaulnay	12	.	.	.	.	2	8	.	.	.	.	.	.	.	.	17	.	4	.	.	.	12	.	.	1	1	.	.	.	.	.	87
Tinténiac	8	1	.	.	.	3	6	.	.	.	.	.	.	.	.	15	1	12	.	.	1	3	.	.	0	5	2	.	0	.	.	58
Combourg	4	2	.	.	.	.	5	4	.	.	.	.	0	.	0	8	.	0	.	.	.	6	0	0	4	3	5	.	.	.	.	44
Dol	12	5	.	.	.	3	6	.	.	.	.	.	.	.	0	1	12	6	.	.	1	30	.	.	.	5	1	.	.	.	.	83
La Gouesnière	8	.	.	.	.	2	7	3	.	.	.	.	.	.	1	.	3	.	.	.	.	4	.	3	1	9	.	.	.	.	.	42
Paramé	15	6	.	.	.	1	7	.	.	.	.	.	.	.	.	.	7	0	.	.	.	6	.	.	.	1	4	.	.	.	.	47
Saint-Servan	14	7	.	0	.	2	10	0	0	.	.	.	.	.	0	.	9	0	.	.	0	7	.	0	1	34	.	.	.	.	0	86
Lamballe (E. N.)	10	2	.	.	.	4	8	.	1	.	.	.	.	.	.	4	2	4	6	.	.	26	20	.	2	2	.	.	.	.	.	90
Saint-Brieuc	9	.	.	.	.	2	3	4	.	1	.	.	.	.	.	.	1	9	13	.	.	54	15	.	.	2	6	.	.	.	.	117

VERSANT DE L'OCÉAN.

PETITS BASSINS DU SUD DE LA BRETAGNE.

Ouessant	17	2	.	.	.	.	1	5	2	.	.	.	.	.	.	.	.	.	9	.	.	2	10	2	.	1	.	.	.	.	.	51
Pte Saint-Mathieu	20	7	.	.	.	.	.	10	3	.	.	.	.	.	.	.	.	.	.	.	.	8	5	.	.	9	.	.	.	.	.	62
Brest (Obsre)	38	8	1	0	.	.	1	8	3	1	.	.	.	.	.	.	.	.	.	.	.	11	12	.	.	12	.	.	.	.	.	95
Goarem-Liziard	27	3	.	0	.	.	2	11	1	1	.	.	.	.	.	.	.	.	4	.	.	24	2	.	.	49	.	.	.	.	.	125
Kermédan-Bian	14	4	3	.	.	.	5	1	.	.	.	.	.	.	.	.	.	.	3	.	.	52	.	.	5	1	.	.	.	.	.	87
Carhaix	22	3	.	.	.	.	0	1	4	1	.	.	.	.	.	2	.	.	5	.	.	44	15	3	.	25	.	.	.	.	.	125
La Feuillée	9	5	.	.	.	5	5	4	3	.	.	.	.	.	.	.	.	.	.	.	.	35	18	.	.	17	.	.	.	.	.	102
Reuniou	10	21	.	.	.	7	.	8	.	.	.	.	.	.	.	.	.	3	.	.	.	34	15	.	.	31	.	.	.	.	.	129
Pénity	21	1	.	.	.	1	2	3	1	.	.	.	.	.	.	.	.	.	.	.	.	29	23	.	.	18	.	.	.	.		99
Châteaulin	17	1	.	.	.	1	5	3	2	2	.	.	.	.	.	.	.	8	.	.	.	38	0	.	.	71	.	.	.	.	.	149
Gourin	27	3	.	.	.	.	1	6	1	.	.	.	.	.	.	.	.	.	.	.	1	49	31	.	.	12	.	.	.	.	.	131
Glomel	25	9	.	.	.	.	1	10	1	1	.	.	.	.	.	3	.	.	0	.	.	54	50	1	.	7	.	.	.	.	.	162
Kéroret	17	12	.	.	.	.	1	5	.	.	.	.	.	.	.	5	.	.	.	.	.	36	24	.	.	3	4	.	.	.	.	106
Plouay	10	6	.	.	.	.	.	3	.	.	.	.	.	.	.	.	.	.	.	.	.	26	16	.	.	3	.	.	.	.	.	64
Corlay	14	2	.	.	.	.	2	5	.	0	.	.	.	.	.	13	.	2	5	.	.	54	10	.	.	3	18	.	.	.	.	129
Gouarec	24	.	.	.	.	.	1	4	1	.	.	.	0	.	.	3	.	.	.	.	.	84	14	1	.	.	.	.	.	.	.	133
Pontivy	15	5	.	.	.	.	.	7	.	.	.	.	.	.	.	6	.	.	.	.	.	35	24	1	.	8	2	.	.	.	.	103
Le Cosquer	22	1	.	.	.	.	9	.	.	.	.			.	0	5	.	.	.	.	22	100	13	.	20	1	.	.	.	.	.	193

STATIONS.	1	2	3	4	5	6	7	8	9	10	11	12	13	14	15	16	17	18	19	20	21	22	23	24	25	26	27	28	29	30	31	TOTAL.
PETITS BASSINS DU SUD DE LA BRETAGNE (suite).																																
Locminé	14	4					6		1							2						23	5			12	1					68
Baud	11					5										2		14			23	13			3	3						74
Hennebont	12	4	0				7	1								1		2				35	8			4						74
Le Lézardeau	14					13		2									3				44	10			13			5			104
Lorient (P. C.)	13	1		10	2		4	3													36					5					74
Lorient (Obsre)	19	11					11	1								2	1					37			8							89
Le Grognon (Groix)	13	1	1				8									3						95				14						135
Auray			11					4						26	6																	47
Port-Navalo	5					7										10	1				28				5							56
Vannes	23					1		18								11	8				1		6	8								76
Noyalo	8				2		3	1							4		5				6				13	1						43
Morguillio	10	2										2	3	2		6							20							3	11	59
Palais (Belle-Ile)	2							2								3	3					49										59
Er-Hastellic (id.)	4	1	1				4									2	2					22										36
BASSIN DE LA VILAINE.																																
Montdevert	12	1				13	9								8	13	1				1	11	4		1	10	25		1			111
Vitré	10	0				9	8	0	0	0					6	17	2				0	3	0	0	2	10	3					71
Noyal-s.-Vilaine	13	1				6	10		1						1	26	1	1			1				1		1					63
Gosné		6				6	7								8	18		8						10		8	5	6	2			86
Rennes (P. C.)	13	1				3	11	0	3						1	27	1	6							1		10					77
Saint-Méen	2	4				2	3									9						2		1	1	3						27
Montauban	12					4	7									21	1	2						42	1	1	2		9			102
Montfort	16	1					8		0							16				1	3	1		26	1	0	13		1			88
Mordelles	15	6				6	7		0							23	4	1			0	4			1	1			2			70
La Guerche	21	5				5	6								3	5									0	11						56
Saint-Erblon	13					5	8								0	21	2	2									1					52
Martigné-Ferch	12	9	0			8	9	0								6	3			0		1			1	1						50
Bain	12	2				9	8									2	3				2		35	0	1	1	3					79
St-Julien-de-Vouv.	3	0				1	8		4						27	11	2	2			2		4									63
Châteaubriant	14	9					8	0	0	0						9	17		1			5				2						65
Sion	21	9	3			0	6	8		1						4	11	0			1	2		17			2					83
Messac	28	3				8	9						1			3					1		3	2		5	4					69
Plélan	21	6				2	13	2	1							8	1		0		1	7	0	0	2	7	2					73
La Chlle-Bouexie	17	1				10	11		2				5			6					1	7	15	0	0	1						73
Plouguenast	12	2				0	5	1								12			1		1	18	53	3		5	5					118
Merdrignac	7	5				6	1	8								14		0				5	2	0		2	13					64
Rohan	17	5						6								5						12	6			2	9					62
Josselin	10						8									5					48	7			2							80
Bosméléac	16	2					0	6								16		4	5			41	30	1		2	31					154
Néant	15	5				3	5									8					1	3			2	13						57
Campénéac	1					3	6														4	2			4	1						23
Ploërmel	13	1				1	5									6					4	11	2			2						46
Malestroit	5	4					1	5														14				1						30
Sérent		3					8									4				2	33				6							56
La Maclais	12					10	8									6						2			3							41
Redon	15					5	12	1								7		2			1	5	1		2							51
St-Nicolas-de-Redon	9	17				3	1	10	1							3	5	1			1	7		0		1	1					60
Blain	12	15				0		12								12	14	5			5			2	1	19			3			99
Guenrouët	10	10				0		12								9	13	6			0	4		1	1	16			5			86

STATIONS.	1	2	3	4	5	6	7	8	9	10	11	12	13	14	15	16	17	18	19	20	21	22	23	24	25	26	27	28	29	30	31	TOTAL.
BASSIN DE LA VILAINE (suite).																																
La Roche-Bernard.	10	.	.	.	.	2	11	.	.	.	.	.	.	.	.	18	.	.	.	.	24	.	17	.	3	.	1	.	.	.	.	86
Piriac.....	8	2	.	.	.	0	.	8	0	0	.	.	.	.	.	3	5	4	.	0	0	8	.	.	.	4	.	.	.	.	0	44
BASSIN DE LA LOIRE.																																
Bassin de la Loire supérieure.																																
Saint-Paulien	.	.	1	.	.	4	6	.	.	.	.	.	.	1	4	.	.	.	.	.	4	1	4	.	.	3	.	5	.	.	.	33
Nolhac.....	0	4	4	.	.	18	5	1	0	.	.	.	.	.	2	8	.	.	.	.	.	6	.	2	.	15	1	.	1	.	.	67
Le Puy (P. C.)....	.	.	12	.	.	14	5	12	.	15	.	.	.	.	8	.	.	.	.	.	5	.	.	.	23	.	.	.	9	.	.	103
Tence.....	.	.	4	.	.	.	.	4	.	.	.	.	.	.	.	.	3	2	.	.	1	.	.	.	.	.	11	.	13	.	.	38
Yssingeaux.....	2	1	1	.	5	14	.	.	7	.	.	.	.	.	3	21	.	.	.	.	2	1	.	1	.	14	.	.	20	.	.	92
Bas-en-Basset	.	,	.	.	.	8	3	.	.	.	.	.	.	.	6	.	.	.	.	.	.	.	10	17	.	.	.	.	9	3	.	57
La République	.	5	12	4	.	.	20	4	4	1	.	.	.	.	2	.	8	4	51	.	6	2	2	3	.	5	0	.	23	2		158
Les Creuses.....	.	5	13	2	.	2	14	4	5	.	.	.	.	.	5	.	8	14	21	.	2	2	1	2	.	5	9	.	4	33	3	154
Rochetaillée	1	4	3	1	.	1	12	3	3	.	.	.	.	.	2	.	.	.	30	.	6	.	3	8	.	3	.	.	43	1		124
Saint-Étienne	17	20	.	.	.	.	5	5	.	.	.	.	5	.	.	.	4	.	.	.	.	.	4	3	2	6	7	.	4	14	.	96
Andrézieux.....	.	4	18	.	.	.	8	2	2	.	.	.	.	.	.	13	.	19	.	.	.	4	.	12	.	5	1	.	13	.	.	101
Fortunières.....	12	14	4	.	.	3	4	.	.	.	.	.	.	18	13	17	.	.	.	18	.	.	24	33	.	.	.	.	38	.	.	199
Montbrison (P.C.).	4	3	.	.	.	6	10	.	.	.	.	.	.	.	.	.	.	.	.	.	35	15	4	.	.	14	.	.	4	.	.	95
St-Martin-en-Haut..	0	13	2	.	0	8	20	1	.	.	.	.	.	3	9	0	8	3	.	0	7	13	1	8	.	1	.	.	3	15	.	117
Noirétable.....	7	7	2	.	.	18	5	1	.	.	.	.	.	.	.	.	.	.	.	14	4	9	13	.	7	.	.	.	4	.	.	91
St-Romain-d'Urfé..	12	15	3	.	.	11	8	5	.	.	.	.	.	.	.	.	19	1	.	9	1	2	25	1	.	11	.	.	8	.	.	131
Feurs.....	3	8	2	.	.	4	8	.	.	.	.	.	.	.	.	.	.	.	.	.	84	5	10	7	.	5	.	.	4	.	.	140
Panissières.....	4	13	4	.	.	.	17	.	.	.	.	.	.	.	.	.	.	.	.	14	.	11	18	.	.	7	.	.	5	.	.	96
Nervieux.....	.	12	1	.	.	14	.	.	.	.	.	.	.	.	.	.	.	.	.	25	.	2	22	.	.	5	.	.	14	.	.	95
St-Priest-la-Roche .	.	8	7	.	.	.	12	5	.	.	.	.	.	.	10	9	.	.	.	.	.	.	10	.	14	.	13	.	.	.	3	91
Fourneaux.....	1	9	10	.	.	16	.	1	.	1	.	.	.	1	0	.	.	.	.	.	.	8	.	11	.	5	0	.	12	1	.	76
Montagny	6	24	2	.	.	.	17	2	.	.	.	.	.	3	.	.	.	.	.	2	1	5	3	8	.	11	.	.	17	4	.	105
Cublize	4	24	4	.	.	1	2	.	.	2	.	.	.	.	.	.	.	1	.	.	.	.	.	1	1	1	1	.	39	0	.	82
Roanne	1	5	19	1	.	.	20	1	1	2	.	.	.	.	3	.	.	.	.	.	1	1	13	14	.	11	4	.	8	7	.	112
Lapacaudière	18	8	.	.	.	.	10	.	.	.	.	.	.	.	.	.	.	.	.	.	.	.	24	.	7	17	.	.	19	.	.	103
Charolles.....	.	29	.	.	.	.	.	.	.	.	.	.	.	.	.	.	.	.	26	.	2	.	.	17	.	14	3	.	.	5	.	96
Saint-Eusèbe.....	7	8	.	.	.	2	12	3	.	.	.	.	.	.	18	.	.	3	.	.	1	8	.	29	.	6	.	.	3	1	1	102
Chelsey	19	5	13	.	.	10	9	2	.	.	.	.	.	.	9	3	33	.	.	.	.	7	.	10	.	6	.	.	.	4	1	131
Arnay-le-Duc	21	5	8	.	.	4	10	4	.	.	.	.	.	.	.	14	24	.	.	.	.	5	.	19	.	2	.	.	.	3	.	119
Autun	12	15	7	.	.	3	5	5	.	.	.	.	.	.	.	20	3	.	5	.	.	1	4	25	1	9	2	.	.	.	3	120
Digoin	2	26	3	3	2	5	5	2	.	.	.	.	.	.	.	4	.	.	.	.	5	1	.	9	.	17	1	.	28	3	.	116
Saint-Clément.....	.	11	14	.	.	.	19	.	.	.	.	.	.	.	12	9	.	.	.	.	3	7	12	21	.	18	.	.	8	.	.	134
Mayet-de-Mont....	.	.	18	5	.	.	14	2	.	.	.	.	.	.	4	.	.	.	.	.	2	.	6	13	2	11	11	1	.	.	.	91
Dompierre.....	4	18	3	.	.	.	6	2	.	.	.	.	.	.	.	.	.	.	.	.	3	1	.	23	.	7	2	.	1	.	.	70
Beaulon.....	4	12	5	.	.	.	8	4	.	.	.	.	.	.	.	.	.	.	7	.	6	0	.	25	1	4	7	.	.	.	.	83
Luzy (C. M.).....	3	14	7	1	.	3	.	8	.	.	.	.	.	.	1	0	.	.	4	.	.	.	6	26	.	13	4	.	.	.	.	90
Luzy (P. C.).....	12	5	6	2	.	4	14	7	.	.	.	.	.	.	0	.	.	.	2	.	.	.	3	23	.	18	0	.	.	.	.	96
Châtillon-en-B....	23	9	2	1	.	3	6	2	.	.	.	.	.	.	.	.	3	.	.	.	.	5	.	17	.	8	.	.	.	.	38	117
Cercy-la-Tour	7	27	4	.	.	.	8	8	.	.	.	.	.	.	.	.	.	.	.	.	.	.	5	.	.	26	5	.	.	.	.	90
Decize.....	12	12	4	.	.	2	5	5	.	.	.	.	.	.	.	4	.	.	1	.	1	12	.	11	.	17	9	.	.	.	.	95
Saint-Léger-des-V.	25	15	4	.	.	.	8	5	.	.	.	.	.	.	6	.	.	.	.	.	.	.	.	.	.	.	25	.	.	.	.	88
Billy-Chevannes ..	15	4	.	.	.	5	7	4	.	.	.	.	.	.	.	16	.	.	.	.	.	7	12	.	.	.	.	.	.	.	.	70
Prémery	20	15	5	.	.	9	2	6	.	0	.	.	.	.	.	6	17	.	0	.	.	2	8	12	.	5	1	.	.	11	1	120
Nevers.....	8	13	5	.	.	13	1	6	.	.	.	.	.	.	.	3	.	.	.	.	.	5	1	16	.	6	8	0	.	.	.	84

STATIONS.	1	2	3	4	5	6	7	8	9	10	11	12	13	14	15	16	17	18	19	20	21	22	23	24	25	26	27	28	29	30	31	TOTAL.
Bassin de l'Allier.																																
Châteauneuf	0	1	9	.	.	45	1	.	0	.	.	.	.	1	1	1	1	3	.	.	19	.	2	.	.	40	.	.	1	.	.	125
Cheylard-l'Évêque	.	.	2	.	.	45	.	.	.	4	.	.	.	.	1	.	3	11	.	.	.	11	.	2	.	32	.	.	.	4	.	115
Langogne	.	1	2	.	.	28	7	.	.	.	.	.	.	.	4	.	11	.	.	.	.	9	.	2	.	32	.	.	.	2	4	102
Saugues	1	2	.	.	.	9	.	.	2	.	.	.	.	8	1	.	.	.	.	.	3	.	2	.	.	2	.	.	.	.	.	30
Langeac	.	.	8	.	.	3	7	.	.	.	.	.	.	.	8	10	.	.	.	.	.	6	.	2	.	6	.	.	.	4	.	54
La Chaise-Dieu	.	4	.	.	.	4	5	2	3	.	.	.	.	.	2	.	.	.	.	.	.	2	.	6	.	2	.	.	8	.	.	38
Vernet-la-Varenne	.	1	18	.	.	2	11	4	.	.	5	.	.	.	13	.	.	.	.	.	.	.	.	.	.	.	.	.	.	17	16	87
Ambert	.	6	7	.	.	1	6	1	3	1	.	.	.	.	3	3	.	.	.	.	3	1	.	41	.	4	.	.	11	1	.	92
Thiers (P. C.)	2	2	1	.	.	.	12	8	3	5	.	.	.	28	.	.	.	.	.	.	29	2	5	15	2	5	2	.	.	.	.	121
Murat	5	10	.	.	8	7	1	.	.	.	.	.	20	9	15	12	.	.	.	10	.	.	.	13	17	.	15	.	.	.	.	142
Massiac	.	.	.	.	.	.	19	.	.	.	.	.	.	.	13	.	4	.	.	.	.	8	.	13	.	12	.	.	.	.	3	72
Brioude	.	1	6	.	.	3	12	3	.	.	.	.	.	.	.	.	2	.	1	.	.	.	1	10	.	7	.	.	.	.	2	48
Besse	8	22	4	.	.	.	10	.	.	.	.	.	.	.	.	.	.	.	.	.	.	8	.	45	.	13	2	.	.	.	.	113
Puy de Dôme	3	12	24	0	.	0	11	9	8	1	.	.	0	0	9	.	0	.	3	.	2	10	5	44	.	18	2	0	.	.	1	162
Clermont (Obs^re)	.	4	2	.	.	.	4	1	.	.	.	.	.	.	5	.	13	.	0	.	2	.	.	34	.	6	.	.	.	.	.	69
Clermont (E. N.)	.	5	2	.	.	2	2	.	.	.	.	.	.	5	.	8	.	3	.	2	5	.	16	9	4	.	.	.	.	.	.	67
Clermont (P. C.)	3	.	.	.	.	.	2	1	.	.	.	.	.	.	2	9	5	.	.	.	.	5	.	31	.	5	.	.	.	.	.	63
Miremont	.	6	18	.	.	3	10	6	.	.	.	.	.	.	2	.	.	.	4	26	0	8	4	29	.	.	6	.	3	.	.	125
Pontgibaud	8	14	.	.	1	8	6	.	.	.	.	.	.	6	.	.	.	.	.	8	7	.	14	.	.	.	.	.	.	.	.	72
Vichy	9	7	9	.	.	.	38	4	.	5	.	.	.	.	3	.	.	.	.	.	.	5	13	16	.	32	10	.	5	.	.	156
Ébreuil	2	4	3	.	.	.	1	3	1	.	.	.	.	.	8	.	1	.	7	.	14	9	16	4	.	4	3	.	5	.	.	85
Chantelle	1	9	3	.	.	.	13	2	.	.	.	.	.	.	8	9	5	.	.	.	18	6	6	5	.	2	6	.	5	.	.	98
Bessay	.	21	11	.	.	.	23	.	1	.	.	.	.	.	.	.	.	.	18	.	.	10	.	21	.	13	30	.	.	.	.	148
Moulins (E. N.)	14	13	.	.	.	16	2	0	0	.	.	.	0	1	.	.	.	0	.	0	0	4	15	1	21	12	.	.	7	.	.	107
Moulins (C. M.)	3	11	1	.	.	0	19	1	.	.	.	.	.	.	.	.	.	.	.	.	.	.	3	21	.	25	18	.	5	.	.	107
Baleine	16	10	1	.	.	5	5	2	.	.	.	.	.	1	.	.	.	1	.	1	1	2	.	9	.	24	.	.	4	.	.	82
Franchesse	.	25	7	.	.	.	3	2	.	.	.	.	.	.	.	.	.	.	5	.	.	1	.	19	.	12	5	.	.	3	.	80
Bassin du Cher.																																
Auzances	.	18	18	.	.	18	8	.	.	.	.	.	.	.	.	.	.	.	.	.	2	5	.	20	2	4	.	.	3	16	.	114
Pionsat	7	10	4	.	.	15	10	4	.	.	.	.	.	2	.	.	.	.	.	.	.	24	40	.	4	.	.	.	37	.	.	157
Chambon	12	23	.	.	.	51	8	.	.	.	.	.	.	1	.	1	.	.	.	1	2	.	33	.	13	0	0	.	14	.	.	159
Montmarault	.	20	13	.	.	0	.	3	2	.	.	.	.	.	.	20	.	.	2	.	2	.	4	32	.	14	14	.	26	.	.	151
Montluçon	8	30	.	.	.	23	6	.	.	.	.	.	.	4	.	.	.	.	.	.	14	.	.	21	0	32	.	.	5	.	.	144
La Queune	22	18	.	.	.	13	5	1	.	.	.	.	.	5	.	.	.	.	.	6	4	7	7	10	.	18	.	.	.	.	.	116
Hérisson	20	7	2	.	.	17	12	.	.	.	.	.	.	.	.	.	.	.	.	.	.	.	7	10	.	20	.	.	18	.	.	113
Culan	12	29	1	.	.	13	7	1	.	.	.	.	.	5	.	1	.	0	1	2	1	4	7	22	.	26	.	.	.	.	.	132
Cérilly	20	.	.	.	.	12	.	.	.	.	.	.	.	.	.	.	.	.	.	.	6	4	8	62	20	28	.	.	.	.	.	160
Richebout	18	16	4	.	.	30	1	1	.	.	.	.	.	.	3	.	.	.	.	.	2	.	4	20	.	12	4	.	.	.	.	115
Isle-et-Bardais	20	9	.	.	.	12	.	2	.	.	.	.	.	.	.	.	.	.	.	.	2	4	2	8	.	39	.	.	.	.	.	98
Blancfossé	14	13	3	.	.	5	3	2	.	.	.	.	.	.	.	.	.	.	.	.	.	3	.	.	20	17	10	.	.	.	.	90
Saint-Amand	19	12	2	.	.	7	1	1	.	.	.	.	.	7	.	6	.	.	.	.	1	6	2	5	.	10	0	.	.	.	.	79
Bourges (E. N.)	16	.	11	.	.	16	.	5	.	.	.	.	.	.	.	8	.	.	.	.	.	0	.	7	.	5	.	2	.	.	.	70
Bourges (P. C.)	7	15	2	.	.	17	1	.	2	.	.	.	.	.	.	9	.	.	.	.	10	8	8	4	23	9	.	3	.	.	.	118
Aubigny	.	.	8	4	.	.	.	.	.	6	.	.	.	.	5	15	4	.	.	.	.	3	7	.	13	4	.	2	.	.	.	71
Brinon	27	9	.	.	.	.	.	.	.	.	.	.	.	4	16	6	.	3	.	.	1	3	3	.	.	.	2	.	1	.	.	75
Salbris	8	1	11	.	.	.	8	4	.	.	.	.	.	.	.	31	6	.	.	.	.	55	.	24	.	1	0	.	.	.	.	149
Romorantin	12	1	1	.	.	1	4	4	.	.	.	.	.	.	.	29	.	.	.	.	.	18	.	2	.	.	.	.	.	.	.	72
Saint-Aignan	.	21	.	.	.	.	5	6	.	.	.	.	.	.	.	8	.	.	.	.	.	7	.	31	8	2	23	.	.	.	.	111
Montrichard	9	10	.	.	.	4	7	.	.	.	.	.	.	.	15	1	.	1	.	.	4	.	9	.	.	2	4	.	.	.	.	66
Joué-les-Tours	16	7	9	.	.	.	3	5	.	.	.	.	.	.	.	6	.	0	1	.	3	10	.	.	6	4	.	1	5	0	.	76

STATIONS.	1	2	3	4	5	6	7	8	9	10	11	12	13	14	15	16	17	18	19	20	21	22	23	24	25	26	27	28	29	30	31	TOTAL.
Bassin de l'Indre.																																
Sainte-Sévère.....	18	22	.	.	.	36	6	3	.	.	.	.	.	.	.	.	.	1	.	.	3	1	6	31	1	7	.	.	15	.	.	150
Châteauroux (P. C.)	20	29	6	.	.	2	25	4	.	.	.	.	.	2	.	1	1	2	.	.	.	2	1	7	.	11	8	.	.	.	.	122
Loches (E. N.)....	15	16	16	.	.	.	24	.	.	.	.	.	.	1	1	15	.	16	.	.	1	2	2	0	.	2	1	.	.	.	.	112
Le Louroux.....	3	20	2	.	.	.	8	8	.	.	.	.	.	.	3	5	.	4	.	.	.	17	.	1	.	.	0	.	1	.	.	73
Saint-Branchs.....	.	6	2	.	.	.	7	6	.	.	.	.	.	.	.	9	.	4	.	.	.	40	.	1	.	.	.	1	.	.	.	76
Lignières.....	2	10	.	.	.	1	2	2	1	.	.	.	.	.	.	4	.	4	.	.	2	5	.	.	3	2	3	.	6	5	.	53
Cheillé.....	17	.	2	.	.	.	.	6	.	.	.	.	.	.	.	3	.	1	.	.	.	6	.	.	.	9	3	.	3	12	.	62
Bassin de la Creuse.																																
Felletin.....	1	11	14	.	.	.	13	7	.	.	.	.	.	.	1	.	2	.	.	.	11	12	1	19	.	4	.	.	.	28	.	125
Ahun.....	.	1	10	.	.	9	33	4	.	.	.	.	.	.	.	.	.	.	.	.	5	2	1	.	23	4	2	.	.	36	.	129
Boussac.....	.	22	7	.	.	5	31	6	.	.	.	.	.	.	5	.	.	.	3	.	2	2	6	23	.	8	8	.	.	.	.	128
Châtelus.....	.	19	31	.	.	.	51	.	.	.	.	.	.	.	5	.	1	.	.	.	7	.	.	18	4	.	.	.	29	.	.	165
Dun.....	9	8	20	.	.	4	28	7	1	.	.	.	.	.	.	.	.	.	.	.	4	5	.	37	.	5	3	.	.	16	.	148
Bénévent.....	7	8	8	1	.	6	11	9	0	.	.	.	.	.	0	.	.	.	.	.	1	1	.	36	.	6	4	1	.	56	.	155
St-Pierre-de-Fursac	17	12	.	.	.	8	9	.	.	.	.	.	.	.	.	.	.	.	.	2	5	.	17	.	11	.	.	.	6	.	.	88
Bellac	14	6	.	.	.	8	.	6	.	.	.	.	.	.	.	.	.	.	.	17	.	24	9	.	.	.	.	.	.	.	.	84
Argenton.....	22	33	.	.	.	24	4	1	.	.	.	.	.	.	.	1	.	.	.	.	.	13	4	7	.	5	.	.	.	.	.	114
St-Benoît-du-Sault.	14	.	.	.	.	26	15	.	.	.	.	.	.	.	.	.	19	.	.	.	.	.	25	13	.	.	.	.	.	.	.	112
Saint-Savin.....	4	2	.	.	.	3	17	.	.	.	.	.	.	.	.	2	.	2	.	.	.	3	3	12	.	.	2	.	.	.	.	50
Le Blanc.....	8	21	5	.	.	3	7	6	.	.	.	.	.	.	.	.	1	2	.	.	.	5	.	3	.	.	3	.	.	.	.	64
Barrou.....	7	18	4	.	.	0	13	7	.	.	.	.	.	.	.	.	.	1	.	.	.	13	.	15	.	.	9	.	.	.	.	88
Buxeuil.....	8	8	.	.	.	.	7	7	.	.	.	.	.	.	.	.	.	.	13	.	.	47	6	7	.	.	1	.	.	2	.	106
Bassin de la Vienne.																																
Eymoutiers.....	19	9	.	.	.	19	7	.	.	.	.	.	.	.	.	.	.	.	.	.	13	11	9	9	.	5	2	.	.	.	.	103
Saint-Léonard.....	26	.	.	.	.	25	9	10	.	.	.	.	.	.	.	.	.	.	.	5	9	6	7	3	11	8	.	.	1	.	.	120
Vallières.....	4	18	5	.	.	0	10	8	.	.	.	.	.	.	.	.	1	.	.	.	4	14	11	29	.	.	.	.	5	42	.	152
Pontarion	15	12	9	.	.	20	18	7	.	.	.	.	.	.	.	.	.	.	.	.	13	9	.	32	.	9	8	.	14	.	.	166
Château-de-Bort...	15	14	6	.	.	9	4	10	.	.	.	.	.	.	.	.	12	.	.	.	30	.	.	4	.	12	6	.	.	11	.	133
Limoges (P. C.)...	31	5	.	.	.	25	2	6	.	.	.	.	.	.	.	.	.	.	.	12	6	3	4	8	.	3	.	.	36	4	.	145
Limoges (E. N.)...	5	13	3	.	.	20	10	.	.	.	.	.	.	.	.	.	.	.	.	3	15	.	.	5	.	4	.	.	.	2	.	80
Chabanais.....	6	7	.	.	.	5	.	4	.	.	.	.	.	.	.	.	.	.	.	.	21	21	5	20	.	.	3	.	.	.	.	93
Confolens	8	19	3	.	.	.	10	11	.	.	.	.	.	.	.	.	.	.	.	.	11	15	30	21	.	.	18	.	.	.	.	145
Isle-Jourdain.....	13	6	3	.	5	0	5	.	.	.	.	.	.	.	.	3	.	.	.	.	.	9	5	7	.	5	0	.	.	.	.	61
Lussac-les-Ch.....	11	5	2	.	5	.	6	.	.	.	.	.	.	.	.	15	.	.	.	0	.	11	6	4	.	1	0	.	.	.	.	53
Lhommaizé.....	11	3	3	.	5	.	6	.	.	.	.	.	.	.	.	3	.	.	.	.	.	11	7	4	.	2	1	.	.	.	.	56
Lezay.....	.	18	2	.	.	1	6	10	.	.	.	.	.	.	.	.	24	1	.	.	1	28	.	19	.	.	3	.	.	.	.	112
Gençay	6	5	3	.	.	.	5	.	.	.	.	.	.	.	.	.	12	5	.	.	25	.	.	11	.	.	2	.	.	1	.	75
Lusignan.....	2	9	5	.	.	.	6	.	.	2	.	.	.	.	.	.	10	3	.	.	3	8	.	21	.	2	6	1	.	.	.	78
Montreuil-Bonnin..	3	6	5	.	.	.	.	4	.	1	.	.	.	.	.	.	.	.	.	.	.	32	.	23	.	10	7	.	.	.	.	91
Vouillé.....	2	8	6	.	.	.	.	4	.	1	.	.	.	.	.	.	6	.	.	.	.	40	.	31	.	22	10	.	.	.	.	132
Poitiers (P. C.)....	8	4	4	.	.	0	.	4	.	.	.	.	.	.	.	.	.	2	.	.	.	12	.	9	.	1	8	.	.	.	.	52
Châtellerault	6	5	4	.	.	.	5	6	.	.	.	.	.	.	.	.	.	.	.	.	.	43	6	.	.	3	0	.	.	2	.	94
Saint-Gervais.....	5	6	1	.	.	6	4	0	.	.	.	.	.	1	1	.	.	.	.	.	25	1	1	.	.	7	1	.	.	.	.	59
Saint-Épain.....	11	25	.	.	.	.	.	13	.	.	.	.	.	.	.	.	.	18	.	.	.	29	.	.	.	.	.	.	2	7	.	106
Parçay-s.-V.....	.	30	3	.	.	.	8	8	.	.	.	.	.	.	.	3	.	.	18	.	.	30	1	.	.	.	.	.	.	10	.	111
Lerné.....	12	20	3	.	.	1	.	9	.	3	.	.	.	.	.	.	.	3	.	.	0	7	.	9	.	.	8	.	2	.	.	77

STATIONS.	1	2	3	4	5	6	7	8	9	10	11	12	13	14	15	16	17	18	19	20	21	22	23	24	25	26	27	28	29	30	31	TOTAL.
Bassin de la Loire, du Bec-d'Allier à Angers.																																
Givry	5	4	3	.	.	11	1	4	.	.	.	.	.	.	.	5	2	.	.	.	.	.	.	11	.	6	7	0	.	.	.	59
Chaulgnes	.	50	1	.	.	10	1	4	.	5	.	.	.	.	.	65	.	.	.	.	.	1	1	11	.	.	8	.	.	.	6	162
Saint-Satur	17	10	1	.	.	6	.	6	.	.	.	.	.	.	.	42	3	.	.	.	.	2	2	19	.	3	1	.	.	.	.	112
L'Étang-du-Puits	11	7	5	.	.	3	15	3	.	.	.	.	.	.	.	15	3	.	.	.	.	5	8	11	2	1	.	.	8	3	.	100
Gien	9	2	.	.	.	7	9	3	.	.	.	.	.	.	.	2	8	.	.	23	.	4	2	3	.	1	.	.	3	.	.	76
Coullons	3	.	4	.	.	2	.	4	6	.	.	3	.	.	.	6	.	5	.	.	.	.	.	.	6	2	.	.	.	.	.	41
Ouzouer-le-Marché	11	4	.	.	.	.	29	1	.	.	.	.	.	.	.	37	31	.	.	.	.	1	.	2	.	.	9	.	.	30	.	155
Orléans (P. C.)	14	10	4	.	.	1	1	2	.	.	.	.	.	.	.	8	8	.	.	.	.	19	.	1	1	1	.	.	.	2	.	72
La Motte-Beuvron	5	7	2	.	.	5	3	2	.	.	.	.	.	.	.	11	.	.	.	.	.	21	.	11	.	.	.	8	.	.	.	75
La Ferté-St-Cyr	.	.	.	.	.	9	5	.	.	.	.	.	.	.	.	28	.	.	.	.	.	.	7	23	.	.	.	.	.	.	.	72
Vernou (Loir-et-Cher)	1	10	4	.	.	10	.	3	.	.	.	.	.	.	.	39	1	.	.	.	3	13	6	.	.	.	.	.	.	.	.	91
Contres	5	4	3	.	.	.	6	2	.	.	.	.	.	.	.	30	5	.	.	.	.	20	.	12	.	33	.	.	.	.	.	121
Blois (E. N.)	15	8	.	.	.	0	4	.	.	.	.	.	.	.	.	26	.	.	.	.	10	3	.	.	.	12	6	.	.	.	.	83
Blois (P. C.)	15	1	7	.	.	.	0	4	.	.	.	.	.	.	.	27	.	.	.	.	.	13	.	0	.	13	.	.	.	.	.	82
Herbault	5	7	15	.	.	.	3	4	.	.	.	.	.	.	.	23	.	.	.	.	.	9	.	.	.	.	.	.	.	.	.	66
Saint-Amand	8	10	5	.	.	.	8	8	.	.	.	.	.	.	13	5	.	.	.	.	.	7	.	4	.	3	.	.	.	.	.	74
Monthodon	11	5	5	.	.	.	3	9	.	.	.	.	.	.	.	19	8	.	.	.	1	.	1	.	.	4	.	.	18	29	.	114
Vouvray	2	5	27	.	.	2	9	2	.	.	.	.	.	.	.	8	3	.	4	.	7	1	.	6	.	.	.	7	.	.	.	83
Beaumont-la-R.	13	4	5	.	.	0	14	7	.	.	.	.	.	.	.	34	7	1	7	.	0	2	5	.	.	3	.	2	25	3	.	131
Tours (P. C.)	14	4	4	.	.	.	8	5	.	.	.	.	.	.	.	8	.	2	.	.	1	5	.	.	.	17	.	6	.	1	.	75
Tours (ville)	13	2	9	.	.	.	13	5	.	.	.	.	.	.	.	9	0	0	.	.	1	7	.	.	.	5	.	2	.	0	.	67
Channay	17	7	2	.	.	.	22	5	.	.	.	.	.	.	.	7	.	3	2	.	.	4	3	18	4	3	.	.	0	1	.	98
Gizeux	23	5	3	.	.	1	.	5	7	.	.	.	.	.	.	2	1	2	.	.	.	11	.	18	3	2	.	.	.	15	.	98
Ponts-de-Cé	21	3	4	.	.	.	3	4	1	0	.	.	.	0	.	13	.	5	1	.	.	37	.	1	.	8	3	.	.	4	.	109
Bassin du Loir.																																
Outarville	8	2	.	.	.	.	.	.	.	.	6	.	.	4	19	9	4	.	5	9	8	41	.	.	4	.	.	.	.	.	.	118
Authon	36	8	9	.	.	.	2	5	.	.	.	.	.	.	.	12	2	5	3	.	.	3	.	.	.	7	.	18	.	8	.	120
Brou	11	8	1	.	.	0	.	2	.	.	.	.	.	.	.	25	1	2	4	.	.	35	.	.	.	4	.	.	13	1	.	107
Thiron-Gardais	10	9	4	.	0	0	1	6	.	0	.	.	.	2	0	.	5	0	11	.	.	14	.	8	4	10	.	2	.	9	.	95
Illiers	4	9	.	.	.	.	.	.	.	.	.	.	.	.	.	12	5	2	.	.	20	4	.	.	10	.	.	.	28	.	.	94
Bonneval	9	9	.	.	.	.	.	4	.	.	.	.	.	.	.	123	.	5	2	.	.	32	.	.	.	10	.	19	12	5	.	230
Châteaudun	9	3	.	.	.	.	2	1	.	.	.	.	.	.	.	3	.	.	1	.	14	7	30	.	.	9	.	.	1	.	.	80
Ville-aux-Clercs	8	14	.	.	.	.	.	.	.	.	.	.	.	.	.	.	21	.	4	.	.	.	5	.	.	.	.	.	4	2	.	58
Oucques	10	12	5	.	.	.	10	4	.	.	.	.	.	.	.	21	8	0	.	.	.	12	.	8	.	53	.	.	.	4	.	147
Vendôme	20	6	7	.	.	.	14	5	.	.	.	.	.	.	.	45	8	.	.	.	.	3	.	9	.	7	6	.	1	1	.	133
Montoire	23	8	7	.	.	.	3	5	.	.	.	.	.	.	.	58	12	.	1	.	.	1	.	39	.	2	.	3	5	3	.	170
Montmirail	18	.	.	.	.	.	5	.	.	.	.	.	.	.	19	4	.	7	2	2	.	.	.	6	.	.	.	.	.	15	.	78
Mondoubleau	15	7	.	.	.	4	6	.	.	.	.	.	.	.	11	1	.	.	4	.	5	.	10	.	5	.	.	35	.	.	.	103
Saint-Calais	2	5	.	.	.	.	8	5	.	.	.	.	.	.	15	4	2	.	.	.	.	.	.	3	.	.	.	.	85	.	.	129
Savigny	20	9	10	.	.	.	7	6	.	.	.	.	.	.	.	41	3	2	.	.	.	.	.	2	.	4	.	4	.	5	.	112
La Chartre-s.-Loir																48	.	.	1	.	0	1	.	.	6	.	.	.	8	.	.	64?
Château-du-Loir	15	13	.	.	.	1	5	4	.	.	.	.	.	.	7	30	.	1	.	.	.	.	.	.	9	.	1	.	7	.	.	93
Jupilles	25	13	.	.	.	1	11	.	.	.	.	.	.	.	15	13	21	5	.	.	7	.	.	3	18	.	11	7	2	.	.	152
Vaas	8	8	.	.	.	5	12	1	.	.	.	.	.	.	2	42	.	.	.	.	.	10	.	2	2	.	.	.	.	.	.	92
Le Lude	.	20	0	.	.	.	7	7	.	.	.	.	.	.	.	39	7	.	.	.	.	1	6	1	.	2	.	2	.	.	.	92
Pontvallain	.	.	8	9	.	.	.	.	17	.	8	.	.	.	4	21	.	14	4	.	.	.	13	5	.	.	.	5	3	.	.	111
La Flèche	25	3	.	.	.	2	4	.	.	.	.	.	.	.	2	25	.	2	.	.	1	1	.	.	3	.	10	.	4	.	.	82
La Ch^{lle}-d'Aligné	2	2	.	.	.	14	1	.	.	.	.	.	.	.	1	13	.	9	.	.	1	6	.	.	2	.	.	.	8	.	.	59
Le Plessis-Gramm	6	.	.	.	.	.	7	0	.	.	.	.	.	1	.	14	.	8	.	.	4	.	1	.	11	.	.	.	3	.	.	53

STATIONS.	1	2	3	4	5	6	7	8	9	10	11	12	13	14	15	16	17	18	19	20	21	22	23	24	25	26	27	28	29	30	31	TOTAL.
Bassin de la Sarthe.																																
F^t d'Écouves	.	5	24	.	.	.	7	6	0	.	.	.	.	1	11	4	25	9	5	.	.	9	1	9	1	4	3	.	1	25	.	150
F^t de Perseignes	9	3	11	.	.	.	0	8	.	.	.	.	.	1	7	0	30	22	47	.	.	7	.	.	.	12	7	.	23	38	.	225
F^t de Bourse	.	.	.	.	.	.	.	.	.	.	.	.	.	.	.	52	23	30	.	.	.	17	.	6	19	49	20	.	43	29	.	288
Alençon (E. N.)	8	3	10	.	.	.	1	5	.	.	.	.	.	.	7	.	30	21	5	0	2	8	.	9	.	6	.	.	38	11	.	162
St-Denis-s.-Sarthon	4	17	.	.	.	1	3	5	.	.	.	.	.	.	3	.	8	10	1	.	.	10	.	.	.	5	.	.	19	15	.	101
Villaines-la-Juhel	5	2	0	1	.	2	3	6	.	.	.	.	.	1	17	28	5	.	.	.	5	.	3	1	2	2	.	.	22	.	.	105
St-Léonard-des-Bois	9	5	6	.	.	1	2	.	.	.	.	.	.	.	.	20	22	14	19	.	.	7	4	2	.	.	.	19	23	15	.	168
Neufchâtel	4	5	1	.	.	.	.	10	.	.	.	.	.	.	4	35	41	12	9	.	.	5	5	.	4	1	10	2	31	34	.	213
P^t-Oisseau	5	.	13	.	.	.	.	4	.	.	.	.	.	5	.	85	18	18	15	.	.	11	.	2	.	.	6	.	2	17	.	201
Beaumont-s.-S.	9	5	.	.	.	1	5	1	.	.	.	.	0	.	23	15	8	15	1	0	.	4	.	.	6	0	.	1	16	0	.	110
Mamers	9	13	3	.	.	.	6	7	.	.	.	.	.	.	2	11	20	7	7	.	.	4	6	2	12	12	2	14	48	.	.	185
Bonnétable	15	2	8	.	.	2	3	1	.	.	.	.	.	.	.	18	16	1	3	.	.	8	1	.	3	3	.	1	11	30	.	126
Ballon	11	5	3	.	.	.	1	5	.	.	.	.	.	.	.	42	11	2	.	.	.	7	.	.	.	5	.	.	.	6	.	100
La Guierche	27	.	.	.	.	3	7	4	.	.	.	.	.	.	15	10	.	.	.	.	12	10	.	.	21	.	4	7	6	.	.	126
Le Mans (P. C.)	18	1	.	.	.	5	9	3	.	.	.	.	.	.	14	5	.	.	.	.	.	51	.	.	5	.	10	.	5	.	.	126
Le Mans (E. N.)	16	3	1	.	.	.	11	8	.	.	.	.	.	.	.	22	2	.	.	.	.	71	.	.	.	4	9	.	.	.	.	148
Le Mans (S. H.)	13	.	.	.	.	2	7	3	.	.	.	.	.	.	.	13	2	.	.	.	.	53	.	.	1	1	3	.	5	.	.	102
Mortagne	25	6	.	.	1	1	1	.	.	.	.	.	.	6	.	22	.	16	10	.	4	.	.	2	5	.	.	1	54	.	.	154
Forêt de Réno	4	10	.	.	.	1	8	.	.	.	.	.	.	4	.	9	13	2	.	.	2	3	.	3	6	13	3	3	37	.	.	120
Rémalard	11	7	7	.	.	.	1	5	.	.	.	.	.	.	6	.	15	7	9	.	.	2	.	.	9	16	.	.	18	28	.	140
Bellême	11	6	19	.	.	.	.	11	.	.	.	.	.	.	5	4	10	0	.	.	.	6	6	1	3	13	.	5	2	19	.	122
Nogent-le-Rotrou	9	4	13	.	.	0	.	5	.	.	.	.	.	.	.	1	50	.	25	.	.	7	.	58	.	12	.	.	22	.	.	206
La Ferté-Bernard	18	2	.	.	.	1	4	.	1	.	.	.	.	.	7	6	7	.	10	.	.	9	33	3	4	3	2	2	6	.	.	118
Fillé-Guécelard	8	4	7	.	.	.	.	2	3	.	.	.	.	.	.	26	1	.	.	.	.	28	1	.	1	2	1	2	2	5	.	93
Foulletourte	26	13	.	.	.	2	.	.	.	.	.	.	.	.	2	55	15	.	.	.	.	.	1	.	.	4	6	7	.	.	.	131
Souligné-s.-V	3	8	.	.	.	4	11	.	.	.	.	.	.	.	.	.	.	.	.	.	6	4	.	6	16	.	4	3	.	.	.	65
Chantenay	.	.	.	.	.	8	14	0	.	.	.	.	.	.	4	20	5	.	.	.	1	21	.	17	11	.	.	2	3	.	.	107
Malicorne	8	15	.	.	.	8	1	.	.	.	.	.	.	.	.	52	.	.	.	.	.	.	.	.	5	.	.	.	.	.	.	89
Sillé-le-Guillaume	.	.	.	.	.	.	.	.	.	.	.	.	.	.	24	19	.	.	.	.	6	.	.	2	.	3	4	.	.	.	.	58
Conlie	7	.	.	.	.	.	.	.	.	.	.	.	.	.	.	.	.	.	.	38	.	.	.	.	.	.	.	.	.	.	26	71
Neuvillette	12	9	.	.	.	2	12	1	.	.	.	.	.	.	14	9	.	.	.	.	.	.	.	20	3	1	20	.	5	.	.	108
Amné	17	1	.	.	.	4	7	.	.	.	.	.	.	.	6	11	1	.	.	.	2	1	.	.	18	.	1	.	.	.	.	69
Loué	14	.	.	.	.	7	5	.	.	.	.	.	.	.	5	6	2	.	.	.	.	2	.	6	.	.	.	4	.	.	.	51
Sablé	14	13	.	.	.	11	10	3	.	.	.	.	.	.	4	2	.	.	.	3	6	3	.	2	3	.	.	.	2	.	.	76
Angers (E. N.)	24	.	6	.	.	.	.	9	.	.	.	.	.	14	.	.	33	4	.	.	.	21	.	1	.	19	21	.	.	3	.	154
Bassin de la Mayenne.																																
La Lacelle	7	7	2	.	.	3	3	6	.	.	.	.	.	.	6	1	22	1	1	.	.	14	2	.	.	5	21	19	6	6	.	132
Javron	7	2	.	.	.	.	10	9	1	.	.	.	.	.	3	3	12	1	1	.	.	10	.	7	43	.	.	2	.	7	.	117
Couptrain	6	5	6	.	.	3	3	7	.	.	.	.	.	.	4	.	30	7	.	.	.	13	1	17	10	.	1	.	5	7	.	125
Forêt d'Andaines	.	4	7	.	.	2	5	11	.	.	.	.	.	.	.	5	6	7	15	.	.	.	4	42	32	.	23	.	1	.	.	164
La Ferté-Macé	5	3	11	.	.	.	7	9	.	.	.	.	.	.	3	.	6	10	40	.	.	8	0	24	2	5	5	.	2	9	.	150
Couterne	6	4	11	.	.	5	3	10	.	.	.	.	.	.	.	.	21	2	82	.	1	.	.	9	15	10	5	.	.	.	.	185
Domfront	6	7	.	.	.	3	0	8	.	.	.	.	.	.	.	.	.	38	3	.	.	.	.	16	10	.	3	.	2	.	.	100
Ernée	8	2	.	.	.	12	6	.	.	.	.	.	.	.	4	5	9	.	.	.	0	4	.	17	1	1	.	.	1	.	.	70
Laval (E. N.)	13	2	.	.	.	10	20	.	.	.	.	.	.	.	17	13	6	2	.	.	6	1	.	.	.	1	.	.	.	.	.	90
Château-Gontier	24	14	.	.	.	.	8	8	.	.	.	.	.	.	.	16	5	.	.	.	.	6	.	5	.	0	2	2	.	.	.	90
Bassin de la Loire inférieure, rive droite.																																
Varades	14	6	1	.	.	.	1	6	.	0	.	.	.	.	1	.	3	1	8	.	.	45	.	4	1	1	4	.	.	.	0	96
Oudon	11	22	13	.	.	.	.	16	.	.	.	.	.	.	.	2	.	4	.	.	.	23	.	1	.	2	22	.	.	.	.	117

STATIONS.	1	2	3	4	5	6	7	8	9	10	11	12	13	14	15	16	17	18	19	20	21	22	23	24	25	26	27	28	29	30	31	TOTAL.
Bassin de la Loire inférieure, rive droite (suite).																																
Maumusson	19	4	3	.	.	0	4	7	.	2	.	.	.	.	.	3	21	4	.	.	.	20	.	12	.	1	12	.	.	.	.	111
Saint-Mars-la-Jaille.	9	.	.	.	.	.	8	9	.	.	.	.	.	.	.	24	1	.	.	.	29	.	.	.	.	3	4	.	.	.	.	87
Joué-s.-Erdre	4	2	.	.	1	1	10	1	0	.	.	.	.	.	6	20	10	.	.	.	10	.	1	.	0	.	.	.	5	.	.	70
Nort	19	7	1	.	.	1	5	10	.	0	.	.	.	.	.	7	10	8	.	.	.	3	.	2	.	1	2	.	.	1	.	77
Sucé	18	9	.	.	.	.	.	13	.	.	.	.	.	.	.	9	.	17	.	.	.	.	.	14	.	.	5	.	.	9	.	94
Nantes (Obsre)	16	2	.	.	.	.	9	.	.	1	.	.	.	.	.	10	2	17	.	0	1	.	3	1	.	.	.	.	.	1	.	63
Nantes (P. C.)	17	7	.	.	.	.	1	.	0	.	.	.	.	.	1	8	.	15	.	.	.	.	.	9	1	.	.	.	.	.	.	57
Nantes (Écluse)	18	7	.	.	.	.	1	8	1	.	.	.	.	.	.	8	.	16	.	.	.	.	.	8	1	.	.	.	.	.	.	67
Cordemais	17	6	.	.	.	.	.	11	.	.	.	.	.	.	.	5	6	9	.	.	.	2	.	3	.	.	3	1	.	.	1	64
Herbignac	17	4	.	.	.	0	.	10	0	1	.	.	.	.	.	0	11	2	.	.	.	19	.	.	.	3	8	.	.	.	.	77
Saint-Nazaire	10	1	.	.	.	.	.	6	.	.	.	.	.	.	.	3	2	8	.	.	.	11	.	3	.	.	.	.	.	.	.	44
Le Pouliguen	0	.	.	.	0	7	.	.	.	.	.	.	.	.	11	10	8	.	.	3	16	.	.	3	.	.	.	.	.	.	.	58
Bassin de la Loire inférieure, rive gauche.																																
Secondigny	6	2	.	.	1	11	13	.	.	.	.	.	.	.	.	.	.	18	.	0	13	.	19	.	2	4	.	.	.	.	.	89
Saint-Loup	10	.	.	.	.	2	5	.	.	.	.	.	.	.	.	.	.	.	.	.	24	.	10	.	2	.	.	.	.	.	.	53
Airvault	4	8	7	.	.	4	0	5	.	.	.	.	.	.	.	8	.	5	.	.	.	60	.	11	.	1	.	.	.	.	.	113
Belleville	13	7	.	.	.	0	9	0	0	.	.	.	.	.	2	8	.	4	.	.	6	2	5	.	0	11	.	1	.	.	.	69
Mirebeau	3	5	.	.	.	2	2	.	.	.	.	.	.	3	3	.	.	.	.	.	20	2	4	.	.	13	2	.	.	.	.	59
Moncontour	5	2	.	.	.	1	.	4	.	.	.	.	.	.	.	.	.	.	.	.	16	9	.	11	.	2	.	.	.	.	.	50
Loudun	5	5	2	.	.	5	.	2	.	.	.	.	.	2	.	.	.	11	6	.	12	6	.	.	.	9	.	.	.	.	.	65
Bressuire (P. C.)	10	4	3	.	.	2	3	6	.	.	.	.	.	.	.	.	.	3	.	.	.	3	.	.	.	.	5	.	.	.	.	39
Bressuire (C. M.)	.	.	.	4	.	.	.	7	.	.	.	8	.	.	.												15	.	.	.	.	34
Combrand	11	5	4	.	.	3	0	10	.	3	.	.	.	.	.	.	3	6	.	.	.	3	.	1	1	.	9	.	.	.	.	59
Les Gardes	50	12	.	.	.	.	6	5	.	.	.	.	.	1	0	5	0	9	1	0	2	10	1	.	.	7	0	9	1	0	0	119
Vieillevigne	13	9	.	.	.	.	.	6	3	2	.	.	.	.	6	17	8	8	.	.	.	.	4	.	5	4	.	.	.	.	.	84
Legé	11	14	.	.	.	.	.	13	.	2	.	.	.	.	6	8	1	18	2	.	.	2	.	7	.	.	4	.	.	.	.	88
Montbert	12	7	.	.	.	.	.	7	5	1	.	.	.	.	.	6	.	12	.	.	.	45	.	7	0	9	.	.	.	.	.	111
Clisson	11	9	.	.	.	.	.	6	.	1	.	.	.	.	3	11	.	22	.	.	.	106	.	6	.	4	4	0	.	19	.	202
Le Loroux	13	4	.	.	2	.	.	9	.	3	.	.	.	.	.	24	3	.	.	.	20	.	18	10	.	.	.	.	3	.	.	108
Vertou	7	.	.	.	.	.	12	.	.	.	.	.	.	0	.	9	.	13	.	.	5	.	3	.	1	.	.	.	.	18	.	.	68
Saint-Philbert	12	8	.	.	.	.	.	11	.	.	.	.	.	.	.	9	.	23	.	.	.	47	.	3	.	.	5	.	.	.	.	118
Bouaye	.	7	0	.	.	.	.	10	.	.	.	.	.	.	1	10	1	12	0	.	.	2	.	1	.	0	5	.	.	3	.	53
Pellerin	14	5	0	.	.	0	.	8	.	.	.	.	.	.	.	4	0	18	.	.	0	.	.	2	.	1	1	.	.	8	1	62
Saint-Père-en-Retz	15	.	.	.	.	.	14	.	.	.	.	.	.	.	.	5	.	19	.	.	.	.	2	.	2	14	.	.	.	.	.	71
Paimbœuf	10	.	.	.	.	.	.	10	.	.	.	.	.	.	.	2	.	.	.	.	.	.	.	.	.	.	.	.	.	.	.	23
Fort de Mindin	13	2	.	.	.	.	.	12	.	.	.	.	.	.	.	5	1	8	.	.	.	2	.	.	.	2	.	.	.	.	.	45
Saint-Gildas	9	1	.	.	.	.	1	4	.	.	.	.	.	.	.	4	.	10	.	.	2	4	.	.	3	.	.	.	.	.	.	38
BASSINS ENTRE LA LOIRE ET LA GIRONDE.																																
Bassins de la Sèvre niortaise et de la Vie.																																
Chey	8	16	4	.	.	.	2	12	.	0	.	.	.	.	.	16	0	.	.	.	1	7	.	9	.	1	6	.	.	.	.	82
Pamproux	26	3	.	.	.	.	12	.	.	.	0	.	.	.	.	3	.	.	.	.	20	.	33	.	1	11	.	.	.	.	.	109
Mazières	30	5	6	.	.	5	.	12	.	.	.	.	.	.	.	.	.	.	.	.	.	40	.	21	.	.	13	.	.	.	.	132
Champdeniers	22	8	5	.	.	.	3	13	.	0	.	.	.	.	.	.	.	4	.	.	.	38	3	15	.	6	3	.	.	.	.	120
Prahecq	20	.	.	.	.	3	12	.	.	.	.	.	.	.	.	.	.	3	.	.	19	.	42	.	.	.	.	.	.	.	.	99
Niort	13	14	2	.	.	1	13	11	.	.	.	.	.	.	.	.	25	2	.	.	.	18	.	12	.	5	5	4	.	.	.	125
Mauzé	15	6	.	.	.	.	1	11	.	.	.	.	.	10	.	6	.	.	.	.	.	6	.	4	.	.	.	.	.	.	.	59
Arçais	16	3	0	.	.	3	1	10	.	0	.	.	.	.	.	.	9	2	.	.	.	77	.	3	.	1	3	.	.	.	.	129
Xanton-Chassenon	15	.	3	.	.	4	.	8	.	1	.	.	.	.	.		1	35	.	.	.	36	.	3	.	1	6	.	.	.	.	112

STATIONS.	1	2	3	4	5	6	7	8	9	10	11	12	13	14	15	16	17	18	19	20	21	22	23	24	25	26	27	28	29	30	31	TOTAL.
Bassin de la Garonne, cours supérieur, et affluents des Pyrénées (suite).																																
Bagnères-de-L.....	.	5	.	.	.	60	3	.	.	.	.	.	.	14	.	10	6	.	.	.	.	8	1	.	.	2	.	2	8	.	.	119
Arreau	1	.	.	.	6	3	.	.	.	.	.	.	5	.	6	4	.	.	.	.	5	.	.	.	.	.	.	.	.	.	.	30
Saint-Gaudens	.	3	.	.	11	5	.	.	.	.	.	.	.	.	.	.	.	.	.	.	1	.	.	3	3	.	.	.	.	.	.	25
Aurignac.....	.	6	.	.	14	7	2	3	.	.	.	.	.	.	.	1	.	2	.	.	4	4	6	.	13	1	2	.	.	.	.	64
Sainte-Croix.....	.	3	.	.	.	47	2	1	.	.	.	.	.	.	.	.	.	.	.	.	1	3	.	19	.	4	.	.	.	7	.	87
Le Mas-d'Azil	.	4	.	.	.	30	.	.	.	.	.	.	.	.	.	.	.	.	.	.	.	1	.	.	.	.	.	18	.	15	.	67
La Bastide-de-Sérou	.	3	.	.	.	28	16	0	.	.	.	.	.	.	.	.	.	.	.	.	.	.	.	.	.	.	1	2	.	15	.	64
Toulouse (Obs^{re})..	1	4	8	.	9	31	2	.	.	.	.	.	.	.	.	.	.	.	.	.	.	.	11	.	.	31	.	.	.	.	.	95
Bassin de la Garonne (R. G.) au-dessous de Toulouse; bassins du Gers et de la Baïse; bassin de la Gironde.																																
Lannemezan	.	5	4	1	1	7	7	2	.	.	.	.	.	.	.	.	.	.	2	.	1	4	5	6	.	2	0	12	.	4	.	63
Lombez.....	.	4	2	.	.	19	13	2	.	.	.	.	.	.	.	.	.	.	1	.	.	3	.	4	.	9	.	0	.	4	.	62
Masseube	1	1	.	.	.	10	4	1	.	.	.	.	.	.	.	.	.	.	1	.	2	.	7	1	.	2	.	1	.	.	.	34
Trie.....	.	.	.	.	.	4	5	.	.	.	.	.	.	.	.	.	.	.	.	.	3	4	8	.	.	.	.	12	.	.	.	36
Miélan.....	0	1	2	1	1	9	9	1	.	.	.	.	.	.	.	.	.	.	.	.	.	3	.	4	.	.	3	.	.	3	.	37
Mirande.....	.	5	.	.	5	6	.	.	.	.	.	.	.	.	.	.	.	.	.	.	3	.	2	.	.	10	1	.	.	.	.	32
Gimont	0	11	2	.	6	9	2	.	.	.	.	.	.	.	.	9	.	.	.	.	8	.	23	.	.	27	.	.	11	1	.	111
Auch (P. C.).....	.	.	.	.	.	.	1	.	.	.	5	6	1	.	.	.	.	.	4	.	.	.	.	5	11	.	.	1	2	7	.	43
Vic-Fézensac	.	11	.	.	3	.	.	4	.	.	.	.	.	.	.	.	.	.	2	.	3	.	15	.	.	23	.	.	.	.	.	63
La Sauvetat.....	.	3	3	.	2	3	1	.	.	.	.	.	.	.	.	.	.	.	.	.	3	.	11	.	15	.	.	.	.	7	3	51
Lectoure.....	.	.	6	.	3	.	5	.	.	.	.	.	.	.	.	.	.	.	.	.	4	.	37	.	.	23	.	.	.	.	.	77
Condom.....	.	2	3	.	.	2	1	.	.	.	.	.	.	.	.	.	.	.	2	.	9	.	10	.	.	22	.	.	.	3	.	56
Eauze	2	6	1	.	.	6	5	1	.	.	.	.	.	.	.	.	.	.	.	.	2	.	.	1	.	18	1	.	.	.	9	52
Agen (P. C.).....	5	.	.	.	2	1	.	0	.	.	.	.	.	.	.	.	.	1	.	3	2	.	3	.	13	2	.	.	.	.	.	32
Damazan.....	13	.	.	.	9	8	.	.	.	.	.	.	.	.	2	.	.	.	5	.	5	.	24	.	8	.	.	.	.	.	.	73
Col-de-Fer.....	1	5	1	.	.	3	0	1	.	.	.	.	.	.	1	.	.	0	3	2	9	9	8	.	.	15	2	.	.	.	.	62
La Réole.....	6	0	.	.	2	4	1	.	.	.	.	.	.	7	1	.	1	.	2	.	9	0	11	.	17	1	.	.	.	.	.	65
Talence.....	8	.	.	.	9	12	4	.	0	.	.	.	.	.	.	.	.	2	.	.	15	.	7	.	.	3	4	.	.	.	.	65
Bordeaux-Floirac..	2	7	0	.	.	16	4	3	.	0	.	.	.	.	.	.	.	1	.	.	4	21	.	3	.	1	1	.	.	.	.	64
Bordeaux (J. B.)..	.	.	13	.	6	.	.	.	.	.	.	.	.	.	.	.	.	.	.	9	30	4	3	.	.	.	.	.	.	.	.	65
Bordeaux (Eaux)..	1	6	.	.	.	13	1	2	.	.	.	.	.	.	.	.	.	1	.	.	3	42	1	2	.	2	.	.	.	.	.	75
Bordeaux (Petit)..	11	1	.	.	9	6	5	.	.	.	.	.	.	.	.	.	2	.	.	3	21	.	8	.	1	3	4	.	.	.	.	75
P^{te} de Grave.....	6	6	.	.	.	3	.	3	.	.	.	.	.	.	.	.	.	.	.	.	.	5	2	7	1	0	7	.	.	.	.	40
Royan	10	5	1	.	.	0	.	1	1	.	.	.	.	.	.	.	.	.	.	.	0	.	.	7	1	.	6	.	4	.	.	35
La Coubre.....	7	1	.	.	.	1	1	1	.	.	.	.	.	.	.	.	.	.	.	.	1	.	.	10	.	.	3	.	.	.	.	25
BASSINS ENTRE LA GIRONDE ET LES PYRÉNÉES.																																
Petits bassins entre la Gironde et l'Adour.																																
Pissos	1	11	1	.	0	13	1	5	.	.	.	.	.	.	2	.	.	2	1	.	2	13	1	12	.	14	.	3	.	0	.	83
Hourtin.....	4	1	.	.	.	.	3	2	.	.	.	.	.	.	.	.	.	3	.	.	.	.	.	14	.	1	4	.	.	.	.	34
Bassin de l'Adour.																																
Pic du Midi.....	.	3	3	.	12	41	24	.	2	.	.	.	6	.	4	7	.	.	3	.	12	.	8	.	3	3	6	4	4	1	1	146
Luz-Saint-Sauveur.	.	.	.	.	.	7	2	.	.	.	.	.	1	.	.	1	.	.	.	25	.	1	5	.	4	.	.	3	.	.	.	49
Peyranère.....	.	.	.	.	.	51	.	.	.	.	.	.	.	.	.	.	.	.	.	.	.	20	.	.	.	15	.	.	5	.	.	92
Gélan.....	.	14	.	.	28	12	.	.	.	.	.	.	.	.	.	4	1	1	.	.	12	6	6	.	2	2	.	3	.	4	.	93
Bagnères-de-Big...	.	6	.	.	.	7	3	.	.	.	.	.	9	.	.	.	.	.	.	.	5	.	3	3	.	.	.	17	.	.	7	60
Tarbes (P. C.)....	.	.	.	.	.	1	18	.	.	.	.	.	.	.	.	.	.	.	.	.	5	14	1	.	2	.	4	.	.	.	.	45
Villecomtal.....	1	2	.	.	1	4	.	2	.	.	.	.	.	.	.	.	.	.	.	.	4	2	7	.	.	5	.	.	.	.	.	28
Aignan.....	.	11	.	.	.	5	19	.	.	.	.	.	.	.	.	.	.	8	.	2	.	.	1	.	34	.	.	.	.	.	15	95

STATIONS.	1	2	3	4	5	6	7	8	9	10	11	12	13	14	15	16	17	18	19	20	21	22	23	24	25	26	27	28	29	30	31	TOTAL.
Bassin de l'Adour (suite).																																
Riscle	1	.	.	.	.	8	1	.	.	.	.	.	.	.	.	.	.	.	.	.	.	.	.	7	3	.	15	.	.	.	.	34
Cazaubon	2	5	1	.	.	11	5	1	.	.	.	.	.	.	.	.	.	.	6	.	1	0	.	2½	.	23	2	.	.	.	3	85
Mont-de-Marsan	.	14	0	.	.	2	7	4	.	.	.	.	.	.	.	.	.	1	1	.	0	22	0	3	.	16	11	.	.	9	.	91
Saint-Sever	.	15	0	.	1	13	4	7	.	.	.	.	.	.	.	.	.	0	2	.	0	2	1	5	10	11	.	.	7	1	.	79
Tartas	1	16	0	.	0	22	7	4	.	.	.	.	.	.	.	.	.	5	.	.	1½	1½	2	13	.	4	4	.	.	2	.	108
Pau (M. Tourasse)	.	8	8	.	0	11	16	1	0	.	.	.	.	.	.	.	.	.	.	.	5	4	8	2	.	17	.	0	.	.	.	81
Lescar (E. N.)	9	9	6	.	13	12	.	.	.	.	.	.	.	.	.	.	.	.	.	.	2	2	7	6	.	1	1	3	.	3	0	74
Orthez	.	8	5	.	.	17	7	4	.	.	.	.	.	.	.	.	.	.	1	.	2	12	1	12	.	35	1	.	.	.	.	104
Oloron	.	.	9	.	.	17	.	14	.	.	.	.	.	.	.	.	.	.	1	.	4	5	16	2	.	4	.	6	1	10	.	89
Mauléon	8	4	1	1	25	10	2	.	.	.	.	.	.	.	.	.	.	.	.	5	3	4	2	.	10	.	7	4	10	.	.	96
Dax (P. C.)	7	8	1	.	12	2	3	3	.	.	.	.	.	.	.	.	.	3	1	.	1½	2	4	7	.	28	.	57	.	.	0	152
Saint-Martin-de-H.	8	7	2	.	24	7	4	8	.	.	.	.	.	.	.	.	2	.	0	.	1½	.	7	.	1	19	3	1	39	10	.	155
Peyrehorade	.	16	2	4	.	21	10	3	.	.	.	.	.	.	.	.	.	4	2	.	1	2	2	7	.	28	1	3	.	10	.	116
Bayonne	.	10	1	1	.	33	4	2	.	.	.	.	.	.	.	.	.	6	.	.	1	3	3	.	.	11	2	4	5	56	1	143
Biarritz	.	5	1	2	.	23	6	2	.	.	.	.	.	.	.	.	.	6	1	.	1	8	.	.	.	.	3	10	.	81	24	173

VERSANT DE LA MÉDITERRANÉE.

BASSINS ENTRE LES PYRÉNÉES ET LE RHÔNE.

Bassins du Tech, de la Tet et de l'Agly.

Prats-de-Mollo	.	.	.	.	.	.	4	.	.	10	.	.	9	.	.	.	.	.	19	4	.	.	.	.	.	.	6	.	.	.	14	65
Amélie-les-Bains	.	.	.	.	11	9	.	.	.	.	.	.	8	.	2	0	0	.	.	0	11	1	7	1	.	6	.	.	2	.	.	58
Céret	.	.	.	.	27	.	.	.	.	.	.	9	.	.	8	.	.	.	.	6	4	5	25	.	5	.	.	.	20	.	.	109
Bellegarde	.	.	.	.	.	28	.	.	.	.	.	.	27	.	.	6	.	.	.	8	3	3	22	.	4	.	.	.	17	.	.	118
Vernet-les-Bains	.	.	.	.	.	6	.	.	.	.	.	.	.	.	.	6	.	.	.	.	18	.	.	.	.	.	.	.	.	.	.	.	30
Col de la Quillane	.	.	.	.	.	4	.	.	.	.	.	.	5	.	8	11	.	.	.	.	2	.	.	.	.	.	6	.	4	.	.	40
Montlouis (C. M.)	.	.	.	.	.	26	.	.	.	.	.	.	4	10	3	14	.	.	.	.	2	.	.	.	6	.	1	.	2	.	4	73
Montlouis (P. C.)	.	.	.	.	.	33	.	.	.	.	.	.	11	.	.	15	.	.	.	.	3	.	.	.	.	5	.	.	.	.	3	70
Molitg-les-Bains	.	.	.	.	.	.	15	.	.	.	.	.	.	3	.	8	12	.	.	.	.	.	.	.	.	.	.	.	.	.	.	38
Prades	.	.	.	.	.	6	.	.	.	.	.	.	2	.	1	4	.	.	5	.	1	.	.	.	.	.	.	.	.	.	.	19
Cômes	.	.	.	.	.	31	.	.	.	.	.	.	1	.	6	2	.	.	.	.	3	.	.	.	.	.	.	.	.	.	.	43
Caudiès	.	.	.	.	.	15	.	.	.	.	.	.	2	.	.	3	.	.	.	.	4	.	14	.	.	.	.	.	13	.	.	51
Sournia	.	.	.	.	.	19	.	.	.	.	.	.	.	.	.	2	10	.	.	.	.	8	.	3	.	.	.	.	.	4	.	46
Estagel	.	.	.	.	.	33	.	.	.	.	.	.	.	.	.	.	.	.	.	.	8	.	7	.	.	.	.	.	34	.	.	82
Perpignan (Obsre)	.	0	0	.	.	23	.	.	.	.	.	.	1	.	.	1	.	.	.	.	22	.	0	.	.	1	.	.	30	.	.	78
Perpignan (P. C.)	.	.	.	.	.	31	.	.	.	.	.	.	.	.	.	1	.	.	.	.	22	.	.	.	.	1	.	.	33	.	.	88
Cerbère	.	.	.	.	.	4	.	.	.	.	.	.	.	.	.	.	.	.	.	.	.	2	.	.	.	28	.	.	71	.	.	104
Cap Béar (phare)	.	1	.	.	.	.	20	.	.	.	.	.	.	.	.	.	1	.	.	.	.	6	1	4	.	.	.	.	.	44	2	.	79
Cap Béar (sém.)	.	1	.	.	.	.	20	.	.	.	.	.	.	2	.	.	.	.	.	.	.	6	.	7	.	.	.	.	.	.	65	.	101
Port-Vendres	.	1	.	.	.	21	.	.	.	.	.	.	1	.	.	.	.	.	.	.	4	2	4	.	.	.	.	.	49	.	.	82
Barcarès	.	.	.	.	.	.	.	.	.	.	.	.	.	.	.	.	.	.	.	.	.	.	.	.	.	.	.	.	10	.	.	10
Vieille-Nouvelle	.	.	.	.	.	8	.	.	.	.	.	.	.	.	.	.	.	.	.	.	.	.	.	.	.	4	.	.	.	19	.	31
Bassin de la Sègre.																																
Col de Puymorens	.	.	.	.	.	24	.	.	.	.	.	4	.	.	.	9	.	.	.	.	.	.	1	.	6	.	.	.	.	.	.	44
Bourg-Madame	.	.	.	.	.	.	.	.	.	.	.	.	8	6	.	13	.	.	.	.	5	.	.	.	.	10	5	.	.	4	.	51
Bassin de l'Aude.																																
Arques	.	.	4	.	30	8	.	.	.	.	.	.	.	.	.	.	.	.	.	.	.	.	17	.	.	20	.	.	21	26	.	125
Couiza	.	1	2	.	25	.	.	.	.	.	.	.	.	.	.	.	.	.	.	.	.	.	4	.	.	21	.	.	.	5	.	58

STATIONS.	1	2	3	4	5	6	7	8	9	10	11	12	13	14	15	16	17	18	19	20	21	22	23	24	25	26	27	28	29	30	31	TOTAL.
Bassin de l'Aude (suite).																																
Monthaut (hors bois)	.	.	9	.	34	2	.	.	.	.	.	.	.	.	.	.	.	.	.	.	22	.	.	.	.	18	.	.	30	15	.	130
Monthaut (s. bois).	.	.	5	.	21	1	.	.	.	.	.	.	.	.	.	.	.	.	.	.	15	.	.	.	.	13	.	.	22	10	.	87
Sainte-Gemme....	.	.	.	.	.	52	16	.	.	.	.	.	.	.	.	.	.	.	.	.	12	.	.	.	.	13	.	.	.	.	.	93
Besplas.....	.	2	3	.	12	55	3	2	.	.	.	.	.	.	.	.	.	.	.	.	11	.	1	.	.	12	.	.	.	.	.	101
Salettes.....	.	.	8	.	105	25	11	.	.	.	.	.	.	.	.	.	.	.	.	.	2	.	7	.	.	10	.	.	.	4	.	172
Lespinassière.....	.	.	6	.	81	19	7	.	.	.	.	.	.	.	.	.	.	.	.	.	1	.	6	.	.	14	.	.	.	1	.	136
Caunes (hors bois).	.	.	.	.	35	60	13	.	.	.	.	.	.	.	.	.	.	.	.	.	2	.	24	.	.	36	.	.	.	.	.	168
Caunes (sous bois).	.	.	.	.	20	37	6	.	.	.	.	.	.	.	.	.	.	.	.	.	.	.	13	.	.	23	.	.	.	.	.	100
Rieux-Minervois...	.	.	.	.	.	51	4	.	.	.	.	.	.	.	.	.	.	.	.	.	.	.	13	.	.	.	.	.	.	.	.	68
Carcassonne (C. M.).	.	1	9	.	3	30	1	.	.	.	.	.	.	.	.	.	.	.	.	.	2	.	23	.	12	13	.	.	.	9	.	103
Carcassonne (E. N.).	.	.	9	.	.	19	10	.	.	.	.	.	.	.	.	.	.	.	.	.	.	1	.	24	.	30	1	.	.	7	.	101
Barbaira.....	.	1	6	.	2	52	.	.	.	.	.	.	.	.	.	.	.	.	.	.	1	.	10	.	13	18	.	.	.	11	.	114
Montlaur.....	.	.	7	.	.	35	.	.	.	.	.	.	.	.	.	.	.	.	.	.	1	.	11	.	.	22	.	.	.	10	.	87
Moux.....	.	.	.	.	.	42	13	.	.	.	.	.	.	.	.	.	.	.	.	.	.	.	39	.	.	8	.	.	.	5	.	107
Boutenac.....	.	.	.	.	.	62	2	.	.	.	.	.	.	.	.	.	.	.	.	.	1	.	14	.	.	14	.	.	.	4	.	97
Terre-Rouge	.	.	6	.	.	47	1	.	.	.	.	.	.	.	.	.	.	.	.	.	.	.	.	.	20	3	.	.	.	20	.	98
Bize.....	.	.	.	.	.	26	3	.	.	.	.	.	.	.	.	.	.	.	.	.	16	.	26	.	2	3	.	.	.	7	.	83
Capestang.....	.	.	.	.	.	10	.	.	.	.	.	.	.	.	.	5	.	.	.	.	.	.	30	.	.	29	.	.	.	.	.	74
Bassins de l'Orb, de l'Hérault, du Lez et du Vidourle.																																
Saint-Pons.....	.	2	.	.	.	77	10	1	.	.	.	.	.	.	.	.	.	.	.	.	5	.	33	.	.	21	.	.	.	17	.	166
Saint-Gervais.....	.	.	.	.	.	20	.	.	.	.	.	.	.	.	.	25	.	.	.	.	15	.	.	.	.	10	.	.	2	.	.	72
Bédarieux.....	.	.	.	.	30	20	.	.	.	.	.	.	.	.	.	9	.	.	.	.	20	.	43	.	.	26	.	.	30	.	.	178
L'Escandolgue....	.	.	.	.	.	40	.	.	.	.	.	.	.	.	.	.	.	.	.	.	12	.	28	.	.	60	.	.	.	.	.	140
Béziers.....	.	.	.	.	.	12	.	.	.	.	.	.	.	.	.	4	.	.	.	.	1	.	24	.	.	11	.	.	2	.	.	54
Le Caylar.....	.	.	.	.	.	101	2	1	.	.	.	.	.	.	.	.	.	.	.	.	37	.	3	.	.	57	.	.	.	.	.	201
Lodève.....	.	.	.	.	.	35	.	.	.	.	.	.	.	.	.	.	.	.	.	.	30	.	26	.	.	58	.	.	.	.	.	149
Saint-Bauzille.....	.	.	.	.	.	26	.	.	.	.	.	.	.	.	.	.	.	.	.	.	8	.	9	.	.	24	.	.	5	.	.	72
Gignac.....	.	.	.	.	.	22	.	.	.	.	.	.	.	.	.	.	.	.	.	.	41	.	21	.	.	20	.	.	7	.	.	111
Clermont-Villen...	.	.	.	.	.	20	.	.	.	.	.	.	.	.	.	15	.	.	.	.	.	.	45	.	.	25	.	.	.	.	.	105
Plateau de Valène.	.	.	.	.	1	22	.	.	.	.	.	.	.	.	.	.	.	.	.	.	47	.	13	4	.	19	.	.	1	.	.	107
Col de la Cardonille.	.	.	.	.	.	22	.	.	.	.	.	.	.	.	.	.	.	.	.	.	11	.	10	.	.	20	.	.	.	.	.	63
St-Mathieu-de-Tr..	.	.	.	.	.	.	.	.	.	.	.	.	.	.	.	.	.	.	.	.	47	.	43	.	.	24	.	.	3	.	.	117
Nîmes (E. N.)....	.	.	.	.	.	9	.	.	.	.	.	.	.	.	.	.	.	.	.	.	11	.	.	9	.	10	.	.	4	.	.	43
Lunel.....	.	.	.	.	.	3	.	.	.	.	.	.	.	.	.	.	.	.	.	.	38	.	33	.	.	32	.	.	3	.	.	109
Montpellier (E. N.)	.	.	.	.	.	9	.	.	.	.	.	.	.	.	.	.	.	.	.	.	32	.	20	.	.	20	.	.	1	.	.	82
Cette (P. C.).....	.	.	.	.	.	8	.	.	.	.	.	.	.	.	.	.	.	.	.	.	.	.	17	.	.	21	.	.	3	.	.	49
Agde.....	.	.	.	.	.	8	.	.	.	.	.	.	.	.	.	.	.	.	.	.	.	.	11	.	.	8	.	.	2	.	.	29
BASSIN DU RHÔNE.																																
Bassin de la Saône.																																
Bains.....	12	17	.	12	.	9	.	10	2	.	.	.	.	.	.	.	8	2	.	.	.	.	.	4	.	.	.	.	.	.	.	76
Pont-du-Bois.....	.	18	15	3	.	.	15	.	11	.	.	.	.	.	.	.	2	.	.	.	.	.	.	8	.	.	0	.	12	.	.	85
Bourbonne-les-B..	8	29	5	2	.	.	11	6	4	1	.	.	.	.	.	.	.	.	2	.	4	.	5	7	2	.	.	.	.	.	.	86
Fresnes-s.-Apance.	1	30	5	2	.	.	16	4	2	.	.	.	.	.	0	.	.	.	2	0	3	0	4	.	9	.	0	.	5	.	.	84
Villars-le-Pautel ..	.	18	9	.	.	.	7	6	5	.	.	.	.	.	.	.	.	.	.	10	.	.	5	.	8	.	3	.	.	.	.	69
La Ferté-s.-Amance	9	15	3	.	.	.	4	.	.	.	.	.	.	.	.	.	.	.	.	.	.	1	.	2	.	1	.	.	.	.	.	35
Jussey.....	6	13	9	1	.	.	6	3	2	.	.	.	.	.	4	.	.	3	5	.	.	.	8	1	.	.	7	.	.	.	.	70
Saint-Remy	18	7	3	.	.	2	12	15	1	.	.	.	.	.	.	10	.	.	.	5	.	.	.	.	.	1	2	.	.	.	.	76
Chalindrey	4	44	18	0	.	1	7	5	0	.	.	.	.	.	.	.	5	.	.	1	.	1	.	33	.	.	12	.	.	.	.	131
Bourg.....	.	38	11	.	.	.	11	4	.	.	.	.	.	.	.	.	12	.	.	.	.	4	3	.	22	3	7	.	.	.	.	115

STATIONS.	1	2	3	4	5	6	7	8	9	10	11	12	13	14	15	16	17	18	19	20	21	22	23	24	25	26	27	28	29	30	31	TOTAL.
Bassin de la Saône (suite).																																
Villeguzien	4	17	5	.	1	.	.	5	.	.	.	.	.	.	1	.	.	.	4	.	.	.	.	31	.	.	13	14	.	.	.	96
Montigny-s.-V.	6	1	.	.	.	5	4	.	.	.	.	.	.	.	.	.	.	.	14	.	.	2	.	3	.	17	4	.	.	.	.	54
Vaux-s.-Aubigny	16	5	.	.	.	11	4	.	.	.	.	.	.	.	.	4	.	.	13	.	.	.	8	.	.	16	13	.	.	.	.	90
Courlon	14	3	5	.	.	9	10	3	.	.	.	.	.	.	1	2	3	.	65	.	.	10	.	16	.	5	1	.	.	.	.	146
Is-sur-Tille	3	13	2	.	.	6	12	5	.	.	.	.	.	.	.	.	29	.	.	.	.	4	.	30	.	23	3	.	.	.	.	130
Beire-le-Châtel	.	20	2	.	.	.	28	2	4	.	.	.	.	.	.	.	.	3	.	.	.	.	.	16	.	.	24	.	.	.	.	99
Saint-Seine-l'Abb.	5	14	4	.	.	13	17	6	9	.	.	.	.	.	.	26	63	24	.	.	.	2	9	.	14	.	17	9	.	.	3	237
Val-Suzon	.	17	10	.	.	9	13	5	4	.	.	.	.	.	.	8	.	25	2	.	.	1	8	.	8	.	23	10	.	.	.	142
Saussy	2	12	11	.	.	6	6	3	.	.	4	11	6	2	8	5	6	.	3	1	.	.	4	3	.	.	17	.	.	4	.	114
Pont d'Ouche	18	7	7	.	.	4	5	3	.	.	.	.	.	.	.	10	.	.	.	.	.	7	.	8	.	.	.	.	2	.	.	70
Sombernon	24	22	4	.	.	12	16	12	.	.	.	.	.	.	8	.	.	3	9	.	.	3	.	12	6	.	12	.	.	.	.	142
Dijon	15	9	2	.	.	11	4	4	.	.	.	.	.	.	21	.	5	.	4	1	.	11	.	1	.	48	6	.	7	.	.	149
Heuilley	18	1	.	.	.	6	5	3	.	.	.	.	.	.	.	.	.	.	.	3	.	.	.	4	.	15	.	.	.	.	.	55
Vonges (poudrerie)	5	12	3	.	.	0	11	.	9	.	.	.	.	.	.	.	.	.	.	5	.	5	.	2	.	.	7	.	.	.	.	60
Auxonne	22	14	.	.	.	8	12	7	.	.	.	.	.	.	2	2	.	.	0	.	1	9	.	9	.	1	.	.	3	2		94
St-Jean-de-Losne	12	13	1	.	.	2	7	4	.	.	.	.	.	.	5	1	.	.	.	.	.	5	.	5	.	4	.	.	.	.	.	59
Concœur	.	20	20	.	.	.	16	4	.	.	.	.	.	.	.	16	2	.	.	1	.	0	.	18	.	.	.	.	.	.	.	97
Beaune	41	17	6	.	.	14	5	.	.	.	.	.	.	.	8	7	.	2	.	.	.	14	.	14	.	.	.	.	1	.	.	129
Labergement	11	30	1	.	.	3	.	.	.	.	.	.	.	.	.	.	.	.	.	.	.	12	5	.	.	.	.	.	2	.	2	67
Trugny	7	14	2	.	.	3	4	.	.	.	.	.	.	.	21	.	.	.	.	.	.	6	.	5	.	.	.	.	.	.	.	63
Verdun-s.-Saône	5	7	4	.	.	1	5	0	.	.	.	.	.	.	.	12	.	.	.	5	0	6	.	10	.	.	1	.	.	1	.	58
Lons-le-Saul. (E.N.)	7	22	3	.	.	8	2	.	.	.	.	.	.	.	.	4	1	.	.	.	15	1	.	14	.	.	1	.	.	11	16	104
Branges	.	.	.	.	.	.	2	12	4	.	.	.	.	.	.	5	1	.	.	19	3	.	.	.	.	.	.	.	.	.	.	47
Cuisery	3	8	4	5	.	.	6	4	.	.	.	.	.	.	5	1	.	.	.	.	.	17	.	20	.	4	.	.	.	2	17	98
Bourg (E. N.)	.	25	10	7	.	.	7	4	.	.	.	.	.	.	.	.	.	.	.	.	25	3	5	.	.	.	.	.	.	10	29	124
Montrevel	4	5	5	.	.	.	.	4	2	.	.	.	.	.	.	.	.	.	.	.	2	5	38	3	.	6	.	.	5	12	13	104
Monsols	6	11	4	.	.	.	.	6	.	.	.	.	.	.	.	.	.	3	4	.	11	6	.	.	.	7	.	.	3	.	.	60
Cluny (E. N.)	2	4	.	.	.	.	5	3	1	.	.	.	.	.	.	.	.	.	4	.	.	.	2	.	9	2	3	.	13	1	.	48
Pont-de-Vaux	8	12	.	.	.	6	2	4	.	.	.	.	.	.	12	.	.	2	.	.	5	.	14	7	.	6	.	.	.	11	.	89
Mâcon (E. N.)	4	14	4	.	.	2	6	4	.	.	.	.	.	.	2	.	.	0	.	0	.	4	14	.	.	3	.	.	1	.	4	61
Châtillon-s.-Chal.	.	6	8	5	.	1	5	1	.	.	.	.	.	.	.	.	.	.	.	.	.	5	6	13	9	1	15	.	.	5	15	95
Thoissey	.	7	6	.	.	.	7	3	.	.	.	.	.	.	.	.	.	.	.	.	.	4	19	18	.	4	4	.	.	.	2	74
Cercié	1	9	0	.	.	.	8	1	.	.	.	.	.	2	3	.	.	1	2	.	2	16	.	7	.	2	.	.	.	.	.	53
Saint-Nizier-d'Az.	15	14	6	.	.	0	7	4	.	.	.	.	.	1	.	.	21	13	.	.	3	10	.	2	.	10	.	.	30	.	.	135
La Mure-s.-Az.	12	11	.	.	.	1	6	2	.	.	.	.	.	.	0	3	.	.	17	.	2	1	2	2	1	2	3	.	.	46	.	112
Villefranche (E. N.)	.	6	8	.	.	3	3	1	.	.	.	.	.	.	.	1	.	.	1	.	4	3	13	4	2	1	.	.	.	3	.	53
Trévoux	5	10	2	.	.	1	7	1	.	.	.	.	.	.	.	.	.	.	.	14	3	22	5	1	.	.	.	.	7	.	.	78
Saint-Laurent-d'O.	.	10	7	.	.	3	.	.	.	.	.	.	.	.	0	.	3	.	4	.	.	5	1	.	.	1	.	.	0	3	.	38
Sainte-Foy-l'Arg.	5	8	5	.	.	5	16	1	1	.	.	.	.	1	28	.	.	.	0		8	14	2	22	.	4	.	.	25	3	.	150
Tarare	6	11	3	.	.	6	1	.	.	.	.	.	.	1	.	.	4	1	.	5	3	8	5	.	.	4	.	.	3	.	.	61
L'Arbresle	.	11	.	.	7	.	.	.	.	.	.	.	.	.	3	.	.	.	.	28	.	7	5	.	.	.	.	.	.	18	4	83
Bassin du Doubs.																																
La Chapelle-s.-R.	22	18	1	.	.	10	1	7	.	.	7	.	.	.	2	.	.	.	.	.	43	16	.	12	.	24	13	.	.	.	.	175
Belfort	14	7	2	0	.	11	5	2	.	.	1	.	.	.	26	.	.	1	.	.	2	14	.	7	.	5	.	.	.	.	.	97
Mouthe	.	37	29	13	.	.	23	11	6	.	.	.	.	.	1	35	10	20	.	.	5	6	6	5	.	2	7	.	2	.	42	259
Pontarlier	3	21	20	5	.	2	13	6	10	.	.	.	.	.	11	33	.	.	.	.	4	19	.	10	.	16	1	.	.	15	1	189
Pont-de-Roide	5	9	14	.	.	13	8	.	.	.	.	.	.	.	1	16	.	.	.	.	.	6	.	15	.	37	2	.	.	.	.	126
Audincourt	0	13	10	8	.	.	12	6	0	.	.	.	.	1	6	.	2	0	.	0	1	3	2	2	6	.	14	.	.	.	.	89
Besançon (E. N.)	6	9	10	8	.	.	26	9	9	.	.	.	.	.	1	10	.	1	.	6	.	.	6	11	.	7	1	.	.	.	.	118
Fort de Planoise	2	16	4	6	.	.	15	6	9	.	.	.	.	.	.	22	.	8	.	.	4	.	5	4	11	.	9	.	.	.	.	119
Lods	16	.	17	.	.	22	6	9	.	.	.	.	.	.	1	4	2	.	.	1	20	11	4	.	.	27	16	4	.	.	.	158
Ornans	4	13	23	.	.	2	19	11	6	.	.	.	.	.	.	2	2	.	.	0	.	.	0	10	.	14	6	.	.	.	.	111

STATIONS.	1	2	3	4	5	6	7	8	9	10	11	12	13	14	15	16	17	18	19	20	21	22	23	24	25	26	27	28	29	30	31	TOTAL.
Bassin du Rhône proprement dit, cours moyen.																																
Chamonix	.	19	10	7	.	1	31	3	.	.	.	.	.	.	.	13	.	.	.	.	7	42	4	8	.	.	1	9	1	3	.	157
Sallanches	.	13	18	13	.	.	24	17	.	.	.	.	.	.	.	5	.	1	.	.	3	38	21	11	1	.	0	.	1	1	7	174
Col des Gets	.	18	23	13	.	.	23	5	.	.	.	.	.	.	20	.	.	.	.	.	.	47	.	38	.	.	.	10	.	6	9	212
Mélan	.	25	21	12	.	.	17	14	0	.	.	.	.	.	.	18	.	.	.	.	7	27	11	16	4	.	.	.	.	0	8	179
Cruseilles	.	30	18	.	.	5	14	.	.	.	.	.	.	.	.	.	.	.	.	4	2	23	.	2	.	.	.	.	.	5	1	103
Annemasse	3	8	.	10	.	.	2	2	.	.	.	.	.	.	.	.	.	.	.	.	.	2	3	2	.	.	.	.	.	2	4	38
Douvaine	.	16	6	.	.	8	5	.	.	.	.	.	.	.	.	.	.	.	.	6	9	.	14	.	.	.	.	.	.	2	1	68
Évian	.	6	15	8	.	.	10	.	4	.	.	.	.	.	.	6	.	.	.	.	9	10	.	8	.	.	.	.	.	.	27	104
Gex	.	13	18	10	.	.	12	9	.	.	.	.	.	.	2	3	.	.	.	.	.	1	11	11	.	.	2	.	2	2	40	136
Léaz	1	32	25	.	.	9	12	7	.	.	.	.	.	.	.	2	.	1	1	.	4	8	.	8	.	.	.	.	2	8	3	123
Thônes	.	49	36	2	.	.	40	.	.	.	.	.	.	.	.	10	.	.	.	.	11	48	.	8	.	.	.	.	.	.	.	204
Annecy	.	27	27	6	.	.	20	2	1	.	.	.	.	.	.	2	.	.	.	.	3	40	4	6	.	.	.	.	.	7	23	167
Rumilly	19	24	.	.	.	20	1	.	.	.	.	.	.	.	.	.	.	.	.	3	24	1	.	.	.	.	.	3	5	4	5	110
Seyssel	.	.	.	.	.	6	4	4	.	.	.	5	7	.	.	.	.	.	.	13	.	.	.	.	.	.	.	.	.	3	.	42
Tamié	.	32	16	15	.	3	18	.	.	.	.	.	.	.	.	.	.	.	.	.	5	51	10	6	.	.	.	.	.	23	10	188
Chambéry	.	24	30	17	.	.	27	1	.	.	.	.	.	2	.	.	.	.	.	.	22	68	4	17	.	.	4	.	.	8	17	240
Yon-Artemare	.	30	10	.	.	9	11	3	.	.	.	.	.	.	7	.	.	.	.	.	6	34	.	14	.	.	.	.	.	22	3	149
Belley	.	12	17	.	.	12	10	2	.	.	.	.	.	.	.	.	.	.	.	.	34	16	.	.	.	.	.	.	.	32	10	145
Lhuis	.	3	15	23	.	8	21	.	.	.	.	.	.	.	.	.	.	.	.	8	10	.	.	.	.	.	.	.	.	58	3	149
Nantua	.	.	.	.	.	4	.	.	.	2	.	.	.	.	1	3	.	.	.	.	4	1	.	.	.	.	.	8	.	.	.	23?
Pont-d'Ain	.	24	8	8	.	3	7	1	.	.	.	.	.	.	5	.	.	.	.	.	7	3	.	36	.	.	.	.	2	5	10	119
Chalamont	.	14	14	.	.	.	10	.	.	.	.	.	.	.	.	.	.	.	.	.	6	4	.	23	.	.	.	.	.	13	4	88
Hauteville	1	46	17	1	.	6	10	5	6	.	.	.	26	5	.	.	.	.	.	.	3	44	.	9	.	.	.	.	5	17	.	201
Ambérieu	.	17	7	2	.	4	6	1	.	.	.	.	.	7	.	.	.	.	.	4	10	1	.	34	.	.	.	.	5	4	9	111
Montluel	3	12	5	.	.	5	6	.	.	.	.	.	.	.	.	.	.	.	.	.	6	15	.	26	.	.	1	.	1	15	2	97
Mont-Verdun	.	7	22	1	.	1	8	0	.	.	.	.	.	.	.	.	.	3	4	.	11	7	.	.	.	7	.	4	.	.	.	75
Lyon (Parc)	.	3	8	1	.	.	1	11	.	.	.	.	.	.	.	.	8	.	0	.	18	5	7	4	.	0	0	.	.	8	14	88
Lyon (Fᵗ Lamotte)	0	4	6	1	.	4	5	.	.	.	.	.	.	.	.	.	.	.	.	.	0	8	6	9	.	0	.	.	.	11	9	62
Lyon (Sᵗ-Irénée)	.	3	5	2	.	1	13	1	.	.	.	.	.	.	0	.	.	.	1	.	6	11	6	13	0	1	0	.	.	13	12	87
Saint-Genis-Laval	.	3	5	.	.	1	9	11	1	.	.	.	.	.	.	.	3	.	.	.	2	14	1	13	3	.	1	.	.	14	30	109
La Valla	.	4	14	2	.	1	26	3	8	.	.	.	9	.	.	38	.	17	.	.	8	1	3	6	.	5	1	.	11	24	1	182
Loire	2	6	1	.	.	4	14	0	.	.	.	.	.	.	.	0	3	.	.	0	10	7	0	4	.	1	.	.	2	25	5	85
Vienne	4	8	4	.	.	5	.	.	.	.	.	.	.	.	.	1	.	.	8	.	.	10	12	.	.	4	.	.	19	8	.	83
Pélussin	.	2	.	.	.	.	12	.	.	.	.	.	.	.	.	.	.	.	.	.	.	.	.	.	.	.	.	.	.	30	3	47
Roybon	.	6	9	3	.	9	14	.	.	.	.	.	.	.	.	.	.	.	.	.	12	11	4	.	.	2	3	.	12	19	1	105
Bassin de l'Isère.																																
Mégève	7	40	8	.	9	22	1	.	.	.	.	.	.	.	.	.	1	.	.	.	4	39	20	6	.	.	.	.	.	.	.	157
Allevard	.	13	35	3	.	4	17	1	.	.	.	.	.	.	.	.	.	.	.	.	3	26	0	4	.	2	1	.	.	7	5	121
Saint-Firmin	.	.	4	.	.	.	.	.	.	.	.	.	.	.	.	.	.	.	.	28	.	.	38	.	.	.	.	25	.	.	.	95
Valjouffrey	.	4	2	.	.	2	18	.	.	.	.	.	.	.	.	.	.	.	2	.	6	9	.	13	.	13	10	.	3	6	.	89
La Mure	.	2	10	1	.	2	10	1	.	.	.	.	.	.	.	.	.	.	1	.	4	15	.	13	.	3	.	.	.	5	0	67
N. D. de Vaulx	.	3	16	11	.	1	12	1	.	.	.	.	.	.	.	.	.	.	.	.	17	23	.	15	.	3	.	.	.	9	.	110
Allemond	.	6	7	8	.	3	18	3	.	.	.	.	.	.	.	.	.	.	1	.	5	10	.	6	.	1	2	.	12	5	8	94
Villars-Raymond	7	5	6	.	.	25	.	3	.	.	.	.	.	.	.	.	.	.	.	8	16	.	8	.	.	.	.	8	4	.	.	90
Vizille	.	31	3	.	.	6	4	.	.	.	.	.	.	.	.	.	.	.	.	.	2	2	.	3	.	.	.	.	2	7	17	77
Grenoble (E. N.)	.	3	29	14	.	3	21	2	.	.	.	.	.	.	.	.	.	1	.	4	25	.	48	.	.	.	2	.	2	15	3	172
Saint-Aupre	9	34	17	.	.	35	0	.	.	.	.	.	.	.	.	.	.	.	.	.	.	24	.	37	.	.	21	.	.	10	12	199
Saint-Marcellin	.	6	8	.	.	.	18	.	.	.	.	.	.	.	.	.	.	.	.	8	12	.	.	3	.	2	.	.	16	12	13	98
Pont-en-Royans	.	.	15	5	.	.	19	.	.	.	.	.	.	.	.	1	.	.	.	.	1	15	.	.	.	0	.	.	27	.	15	98

STATIONS.	1	2	3	4	5	6	7	8	9	10	11	12	13	14	15	16	17	18	19	20	21	22	23	24	25	26	27	28	29	30	31	TOTAL.
Bassin de la Durance (suite).																																
Briançon							11							49			1				9	13	1	4					7	2		97
La Bessée						17								14							20		12			10			18			91
Aiguilles						6								2						3		13	1							32		57
Guillestre							9								3						3	10		15			7		3	4		54
Embrun						18						16					3					32		14		4				6	3	96
Barcelonnette (E.N.)						4	15					8			1		1					11	11			9		2		7		67
Gap (E. N.)						16															15	10	30	8				24	2	6	1	111
Gap (P. C.)																	9					21	1	33		2	5		25	8	2	106
Tallard																	24					21		47		5			11			108
Veynes							13															23		12			5		16	4		74
Serres		2				15															18		20			8			6			69
Orpierre						14															33		30			9			8		4	98
Laragne						19															26		25			4			7	4		85
Ribiers						20															29		27			11			11			98
Saint-Christol						10															11		12	2					7			42
La Garde						6															2		8			1			1			18
Apt						25															15		11			3				10		64
Murs						23																19		11								53
Mirabeau						26															30			8		13			41			118
Meyrargues						26															14		8			11			49			108
Pertuis						25															8					6			33			72
Rognes						34															9		10			5			22			80
Les Taillades						20															12		10						18			60
Orgon						19															42		11						9			81
Cavaillon						18															30		6		5			1	5			65
Bassin du Rhône proprement dit, cours inférieur.																																
N.-D.-des-Neiges						40	3										18		1			7		4		12	4			5	1	126
Les Laubies	3	5			27	12			2									2			12		7		27	5				3		105
Le Thort			1			30															8					31			3		0	73
Villefort						23	5												3			2				16				8		57
Vialas						31	4									6						6		7		24				10		87
S'-Germain-de-C.						20	4																	7		29				3		71
Montpezat		1	4	5		14	3	0								13	14	0			12					27			12			108
Privas (E. N.)						7	15									2			2			18	1	3		10	2			12		73
Die			2	2			5															17		3		2				2		33
Rosans		1				4															25		6			8			2			46
Valréas		1				8															3		10			1			7			30
Lapalud							5															1		16		6				6		34
Bollène						7															2		12			5			8			34
Orange						10															4		12			11			17	2		56
Savoillans		3						21													27		32		8				4			95
Sault		0				26															17	4	25		6				5			83
Bedouin							15															11		27		4				5		62
Carpentras						13	2														10	2		20		4			6			57
Malaucène							13															14		20		6	6		0	3		62
Pernes						15	1														10		19			3			11			59
Avignon (E. N.)						9	2														24		47			3			10			95
Saint-Remy						11															26		17			5			9			68
Les Baux						12															35		27			11			8			93
Saint-Michel						10																	30			4		3	7			54

STATIONS.	1	2	3	4	5	6	7	8	9	10	11	12	13	14	15	16	17	18	19	20	21	22	23	24	25	26	27	28	29	30	31	TOTAL.
Bassin du Rhône proprement dit, cours inférieur (suite).																																
Farimon						24															29		14			10			29			106
Saint-Martin						16															60		14			11			11			112
Viguier						13															16		10			4			4			47
Arles						14															59		7			11			4			95
Létourneau						14															39		11			24			6			94
Saintes-Maries						15															25		7			31			8			86
Giraud						25															25		6			24			8			68
RÉGION DE NICE.																																
Petits bassins entre le Rhône et les Alpes.																																
Trets						34															7		8			4			50			103
Gréasque						23															13		7			6			67			116
Mimet						27															11		8			7			60			113
Saint-Antonin						25															5		4		7				72			113
Aix (P.C.)						28															10		24						102			164
Bouc						19															9		26			8			65			127
Venelles						28															15		14			12			60			129
Pélissanne						16															15		11			8			34			84
Salon						15															15		12			8			25			75
Miramas						15															8		19			9			33			84
Cornillon						18															9		13			12			24			76
Les Pennes						18															13		12			6			63			112
Berre						20															66		9			12			25			132
Saint-Chamas						13															5		17			13			18			66
Port-de-Bouc						22															42		19			15			17			115
Septèmes						14															13		14			4			81			126
Rouvière						33															27		3			3		1	40			107
Aubagne						40															32		18			6			56			152
Marseille (Obsr)						24															7		12			7			71			121
Cap Sicié							24																	8					1	60		93
Chau-St-Michel						11															10	3		6		6			47		2	84
Toulon						3															13		12			4			46	2		80
Hyères						12	0														8	2		6		7			65	6		107
Draguignan (E. N.)						22										1			1		5		7						41	4	26	108
Belvédère							15					2					12						3	3			12			31			78
Grasse							10																	3			5			25	2	45
Cannes						9															4		11			0			37	0	2	64
Nice (E.N.)							24																	18		3			26			71
Nice (port)							14															2		10			2		28			55
Villefranche (phare)							13															1		7			1		1	27		51
La Garouppe (phare)							7															1		13					1	26		48
Monaco							19					2										2		38			1		1		3	66
CORSE.																																
Ajaccio (E. N.)							4																						8	17		29
Ajaccio (P.C.)																										8			6	14		28
Bastia						16																							13			29

OBSERVATIONS DU MOIS DE SEPTEMBRE 1880.

STATIONS.	1	2	3	4	5	6	7	8	9	10	11	12	13	14	15	16	17	18	19	20	21	22	23	24	25	26	27	28	29	30	TOTAL
VERSANT DE LA MER DU NORD.																															
BASSINS DU RHIN, DE LA MEURTHE ET DE LA MOSELLE.																															
Rothau					0		2	10		0	0	2	9		2	13	12	2	17	1	3	1	2								77
Senones									15			5	9		9	8	8		19	2		6									80
Moriviller					3		1		11	4		1	3		1		9	7	12	1		5									58
Flin									9			0					10	4	0	22	1	7									53
Blamont									4					3		7		9	2	29		1									56
Lunéville					3		0	14			3		1		0	14	1	14	8		5	8	0								71
Einville						7	1		9			0		3			12	5		6	1	6									50
Moncel-sur-Seille					16		1	7		1			1			2	2		4			4									38
Nancy (Faculté)						1	2		7		3	2		3			16	4	5	3	1	7									54
Nancy (E. N.)							1		8	1		1	1		1	1	17	3	4	4	1	8									49
Nancy (P. C.)						0	1		8		20	2		2			13	3		7	1	8									66
Cinq-Tranchées					1		2		9			4	2				19		5	5	1	8	2								58
Bellefontaine								4	7			4	3		0		17			9		8	1								54
Maxéville									16						7		10		8	0		8		0							49
La Malgrange						1	1		9		6	1		0			13	4	4	3	1	7									49
Épinal						6	3		1			4	4			5	13	0	1	14	6	13	1								69
Thaon						10											14	6	2	10	3	10									55
Mirecourt (E. N.)						1	2		17			2					12	4	5	9	1	12									65
Allain					2		2		16		2	0		4		1	11	5	3	4	2	9									61
Ménillot							3		8				2		2	4	14	2	3	4	1	10									53
Neuves-Maisons						12		2	10		1	1		3		1	12	11	2	3	2	12		0							72
Toul								3	9					3	1	2	14	6		6	2	9									55
Foug							2		8				2		2	4	14	2	4	3	1	10		0							53
Frouard					0	1	1	8			3		5		2	8	10	5	7		8										61
Rogéville							1		7				2			2	13		4			11		1							41
Nonsard											6	6	7		7	4	5	7	8	10											60
Haudiomont							3		3			8	1		0	2	17	3	4	5	4	4		0							54
Fleury						0	8		7			5			5	9	2			4	9	4	1	0							54
Amel						2	2		12			9					11	1	7		3	4		1							53
BASSINS DE LA MEUSE, DU CHIERS ET DE LA SAMBRE.																															
Pouilly									18			4		3		1	13	7		11	2	5									64
Bassoncourt							4		13			2		2	2	3	10	1	2	8	3										50
Clefmont						19			14					6		4	12	3	4	12		12									85
Contrexéville						7	3		23			3				1	10		2	17	4	7									75
Bulgnéville						15		4	12					4		2	8	2	2	12	3	9									72
Aillianville							1		25			1	0	1		7	19	1	3	8	5	10		0							83
Vouthon-Bas							3	0	12						4	13			4	5		10									50
Chalaines									13					2	2	4	19		2	5		9									56
Commercy (E. N.)							2		15			6	2		8		23		3	6	1	11									76

STATIONS	1	2	3	4	5	6	7	8	9	10	11	12	13	14	15	16	17	18	19	20	21	22	23	24	25	26	27	28	29	30	TOTAL.
BASSINS DE LA MEUSE, DU CHIERS ET DE LA SAMBRE (suite).																															
Les Kœurs	.	.	.	.	.	.	5	.	3	.	.	3	2	.	.	12	15	.	6	9	.	14	1	1	.	.	.	.	.	.	71
Souilly	.	.	.	.	.	1	5	0	6	.	.	7	2	0	2	2	19	5	4	10	2	6	1	0	.	.	.	.	.	.	71
Consenvoye	.	.	.	.	.	2	2	.	9	.	.	3	3	0	1	2	8	1	6	7	2	3	0	1	.	.	.	.	.	.	49
Dun	.	.	.	.	.	.	3	.	5	.	.	4	2	.	1	9	5	1	7	8	1	5	.	.	.	.	.	.	.	.	50
Damvillers	.	.	.	.	.	.	.	.	.	18	9	1	.	2	3	7	3	12	12	16	.	.	.	.	.	.	.	.	.	.	83
Montmédy	.	.	.	.	.	3	0	.	3	0	34	2	3	.	.	13	8	2	7	5	11	7	1	4	.	.	.	.	.	.	103
Margut	.	.	.	.	.	.	1	8	.	.	46	2	.	.	3	5	4	.	.	15	2	.	.	6	.	.	.	.	.	.	92
Mouzon	.	.	.	.	.	1	.	0	0	.	0	.	.	0	.	6	7	9	1	7	3	2	2	.	.	.	.	.	.	.	38
Tannay	.	.	.	.	.	1	.	2	4	.	.	2	3	.	7	1	11	0	5	.	12	5	.	1	.	.	.	.	.	.	53
Bairon	.	.	.	.	.	3	.	.	7	.	.	.	8	.	6	4	6	.	5	8	6	8	.	.	.	.	.	.	.	.	59
Saint-Aignan	.	.	.	.	.	.	1	.	4	.	3	2	4	1	6	6	9	2	6	8	5	6	.	.	.	.	.	.	.	.	63
Sedan	.	.	.	.	.	.	.	.	4	.	10	2	1	1	14	5	5	8	3	6	1	7	0	2	.	.	.	.	.	.	69
Launois	.	.	.	.	.	2	2	.	5	.	6	4	.	3	6	3	4	.	6	6	4	1	0	0	.	.	.	.	.	.	54
Saint-Marcel	.	.	.	.	.	.	.	0	5	.	1	3	2	.	11	2	2	1	7	10	4	6	.	1	.	.	.	.	.	.	55
Charleville (E. N.)	.	.	.	.	.	.	1	6	.	.	1	.	6	.	20	2	5	2	8	9	.	9	.	.	.	.	.	.	.	.	69
Gespunsart	.	.	.	.	.	.	1	1	4	.	.	.	4	2	9	4	4	4	8	9	3	7	1	.	.	.	.	.	.	.	61
Maubert-Fontaine	.	.	.	.	.	.	.	.	.	.	1	.	5	19	10	.	.	.	13	15	5	.	5	.	.	.	.	.	.	.	73
Rocroi	.	.	.	.	.	.	.	.	9	.	.	.	.	6	7	11	.	8	10	7	.	12	.	.	.	.	.	.	.	.	70
Haybes	.	.	.	.	.	2	.	4	.	1	1	.	.	10	.	.	2	.	.	4	5	.	.	.	.	.	.	.	.	.	29
Avesnes	.	.	.	.	.	9	.	.	.	.	3	.	4	11	3	1	3	.	.	.	.	19	.	.	.	.	.	.	.	.	53
Landrecies	.	.	.	.	.	10	.	1	2	.	.	.	6	10	8	1	1	8	6	2	8	1	.	.	.	.	.	.	.	.	64
BASSINS DE L'ESCAUT, DE LA LYS, DE L'YSER ET DE L'AA.																															
Le Cateau	.	.	.	.	29	3	.	.	1	.	.	1	.	11	3	.	.	13	7	.	9	.	.	.	.	.	.	.	.	.	78
Gommegnies	.	.	.	.	4	10	.	.	12	.	1	.	4	12	3	2	5	12	4	4	4	.	2	.	.	.	.	.	.	.	79
Bavai	.	.	.	.	.	14	3	.	.	8	.	0	1	2	1	13	.	3	4	15	2	8	1	.	.	.	.	.	.	.	0	75
Havrincourt	.	.	.	.	4	5	.	3	11	.	.	.	1	9	.	.	.	8	6	0	7	.	.	1	.	.	.	.	.	.	57
Cambrai	.	.	.	.	3	8	.	3	12	.	1	.	2	10	1	.	1	7	0	3	8	.	1	.	.	.	.	.	.	.	60
Anzin	.	.	.	.	.	3	5	2	6	13	1	14	.	1	.	0	4	.	11	6	0	4	.	4	2	1	0	3	.	0	82
Arras (C. M.)	.	.	.	.	9	16	1	5	1	.	.	1	0	11	1	0	6	17	6	0	6	1	1	.	.	.	.	.	.	0	83
Arras (École rég.)	.	.	.	.	.	.	14	0	5	1	.	.	0	.	.	1	0	4	13	5	.	5	6	1	.	.	.	.	.	.	56
Hamblain-les-Prés	.	.	.	.	.	.	.	51	9	.	.											41	.	.	.	.	.	.	.	.	101
Masny	.	.	6	.	2	39	.	.	9	.	.	.	.	9	6	.	.	12	6	1	3	5	.	.	.	.	.	.	.	.	98
Carvin	.	.	.	1	1	8	2	7	.	.	.	.	.	16	6	1	4	16	24	.	3	1	.	.	.	.	.	.	.	.	90
Lille	.	.	.	.	0	11	13	0	15	.	0	0	2	6	4	0	0	7	14	0	4	0	1	.	.	.	.	0	0	.	78
Allouagne	.	.	.	.	.	.	37	21	.	.	.	4	.	13	.	.	25	13	.	5	8	.	.	.	8	.	.	.	.	.	134
Laventie	.	.	.	.	.	49	2	13	0	0	0	2	1	9	2	0	1	9	16	.	3	0	1	.	.	0	.	.	0	108
Nordpeene	.	.	.	.	.	61	.	20	1	2	1	.	.	9	2	.	7	10	33	.	4	.	.	.	.	.	.	.	.	.	150
Cassel (ville)	0	0	.	.	.	.	47	.	18	1	0	.	2	1	9	6	4	1	9	24	0	3	2	.	.	0	.	.	.	.	128
Godewaerswelde	0	.	.	.	0	29	0	12	0	.	.	3	0	5	0	2	0	10	27	1	3	1	.	.	.	.	0	0	.	0	95
Steene	.	.	.	.	.	66	.	.	9	.	.	.	.	.	15	.	.	7	15	12	.	.	.	.	.	.	.	.	.	.	124
Dunkerque (C. M.)	.	.	.	.	.	0	69	.	4	1	0	.	3	8	5	.	5	13	12	.	1	.	0	.	.	.	.	.	.	.	121
Dunkerque (P. C.)	.	.	.	.	.	11	41	0	0	1	.	.	1	8	5	.	4	10	8	0	1	.	.	.	.	.	.	.	.	.	90
Dohem	.	.	.	.	.	35	.	21	1	1	.	3	.	13	3	2	1	21	22	3	.	.	.	.	.	.	.	.	.	.	126
Oye	.	.	.	.	.	27	.	6	.	1	0	5	2	17	1	1	.	12	9	.	4	.	.	.	.	.	.	.	.	.	85
Calais (C. M.)	.	.	.	.	.	38	6	4	4	.	4	.	12	12	3	2	.	28	19	.	.	.	.	.	.	.	.	.	.	.	132
Calais (P. C.)	.	.	.	.	.	3	31	.	4	.	7	1	1	3	17	1	1	21	.	.	.	.	.	.	.	.	.	.	.	.	90

STATIONS.	1	2	3	4	5	6	7	8	9	10	11	12	13	14	15	16	17	18	19	20	21	22	23	24	25	26	27	28	29	30	TOTAL.
VERSANT DE LA MANCHE.																															
BASSINS DE LA CANCHE, DE LA SOMME, DE LA BÉTHUNE, ETC.																															
Cap Gris-Nez						11	29		13	1		0	5	2	28	8		2	10	16		1									126
Samer					3	46	1	12		0	3			25		8	0	22	19	0	6	0									146
Boulogne							25		5	0	3	6	8		24	25	25	2	15	16		3							1		155
Hucqueliers											53													89							142
Alpreck					44				7	1		6	8		20	31		1	9	1	0	4									131
Valhuon					1	31	1	15		3	3	2	0	11	5	3	1	16	16		8	2	1								119
Blangy-s.-Tern					13	37		14		4	8	2	9	7	16	2		14	21	1	6	1									155
Sorrus					1	38		5			3	7		17	4		5	14	19		7									0	120
Le Touquet							29		4	0		1	7		19	11			16	21		3									111
Erquières						77		14			6	2		8	18	1		23	16		9										173
Saint-Quentin					10	3	1	2		2	3	4	1	5	6	1	3	6	4	3	7	0	1								*62
Abbeville						17	16		11	1		4	6	3	6	12			23	12	10	9		0							128
St-Valery-s-Somme						3	40		16	0		5	13		12	4	0		11	19	12	10	0								145
Aumale							8	2			4	2	3	14	8	2		8	9		5										64
Blangy							17		3			4	6	4	14	2		7	11		2		3								73
Eu						8	37	2	8			6	10	8	25	10	2	25	37		9										187
Neufchâtel							13				8	3	2	6	23	4	2	10	7	3	6	1	2								88
Londinières						1	14	1	3		4	1	6	6	12	5	1	9	13	1	3		2								79
Saint-Aubin							27		7				13	5	17	5	5	10	19	2	5	1	1								118
Écorchebœuf						2	33		7		1	8	6		16	25	3		16	11	1	5		2							136
Dieppe						4	34		5		4	1	5	3	25	9	4	11	22	0	2	0	0								127
Bosc-le-Hard							13	2	1		6	7	1	10	25	14	1	2	4	6	2	1								0	95
Longueville							30	4	8		14	5		10			10	4	16		9										109
Tôtes							20	2	5	1	6	2	16	9	27	16	1	9	9		4		1								127
Saint-Laurent						5	22	2	14		4	2	11	5	23	16	0	9	9		3	1	0								126
St-Valery-en-Caux						7	24	1	5			7	2	7	9	16		9	16	1	5									0	108
Cany						8	23		10		5	4	8	3	26	29	1	14	13		4										145
Goderville						2	17	2	2		7	5	14	8	28	35	1	12	11	11	4	3		1							160
Fécamp (ville)						5	15	2	9		3	11	5	1	22	28	1	1	11	8	2	5	1	1							141
Fécamp (phare)						7	13	1	13		4	8	3	6	19	34			3	4	6		3	1							123
BASSIN DE LA SEINE.																															
Bassin de l'Yonne.																															
Haut-Follin										17					19					90					2						128
Bas-Follin							5		4		3	6		3		8	36			43											108
La Croisette						2	5	2	2	2			7			10	35		8	23											96
Pommoy							16			18	6	8			13	64			36												160
Corancy							4													107		1		0							113
Les Settons							19		12		6	7	12	4		6	12	5	3	37		2									125
Château-Chinon					1		2		14	16		12	4			5	28	4	3	15				0							104
La Colancelle	5				2		5		38		19	2	6		1	3	20	1		6											108
Pannetière							7		8			7	0			3	14	2	3	1											45
Brassy					1		8		7	5	4			3	2	8	18	9	4	8											77
St-Martin-du-Puits							14		17																58						89
Saulieu		8	9	3	3			3		5		4			2	6	3	2	1	3	1										52
Pouilly					3		13	7			17		3		7	10	4		2	6	1		0								72
Thorey-s.-Charny							6		13	5		5	4			5	12		1	3				2							57
Grosbois					1	3	2		9	1		22	5			6	10	2	1	4	0										66

STATIONS.	1	2	3	4	5	6	7	8	9	10	11	12	13	14	15	16	17	18	19	20	21	22	23	24	25	26	27	28	29	30	TOTAL.
Bassin de l'Yonne (suite).																															
Vitteaux	.	.	.	.	2	0	7	3	11	5	4	4	1	.	4	4	8	1	3	4	.	.	.	0	.	.	.	.	.	.	60
Thénissey	.	.	.	.	2	1	3	.	23	1	.	10	1	4	1	1	32	4	1	8	.	1	.	.	.	.	.	.	.	.	92
Grignon	.	.	.	.	.	.	4	28	.	.	.	.	8	.	2	20	14	.	7	.	.	.	.	.	.	.	.	.	.	.	82
Montbard	.	.	.	.	5	.	7	21	.	2	.	.	6	.	3	11	16	.	19	.	.	.	.	.	.	.	.	.	.	.	90
Bierre-l'Égaré	.	.	.	.	.	.	11	22	1	.	.	.	.	.	6	6	20	3	2	6	.	.	.	.	.	.	.	.	.	.	78
Cervon	0	.	.	.	0	.	6	.	21	4	5	2	1	.	.	6	20	2	1	4	0	.	.	.	.	.	.	.	.	.	72
Lormes	2	.	.	.	0	.	5	.	17	.	6	4	1	.	.	7	24	.	4	4	.	.	.	.	.	.	.	.	.	.	78
Tannay	8	14	.	0	.	.	9	5	.	.	.	.	.	.	.	9	2	.	.	.	.	1	3	18	.	3	0	.	.	.	72
Varzy (E. N.)	.	.	.	.	2	.	4	8	.	1	2	.	10	.	5	9	3	.	2	.	.	.	.	.	.	.	.	.	.	.	45
Clamecy (P. C.)	.	.	.	.	.	2	.	9	9	1	4	.	7	.	4	10	10	.	2	2	.	.	.	.	.	.	.	.	.	.	59
Clamecy (C. M.)	.	.	.	.	.	.	20	.	8	.	4	.	7	.	.	5	16	1	1	0	.	.	.	.	.	.	.	.	.	.	62
Vézelay	.	.	.	.	.	12	.	11	.	11	.	.	11	.	.	9	28	.	5	3	.	.	.	.	.	.	.	.	.	.	90
Avallon	.	.	.	.	3	.	17	.	9	.	.	.	4	.	2	3	22	1	2	2	.	.	.	.	.	.	.	.	.	.	65
Chessy	.	.	.	.	9	.	10	.	28	.	.	4	3	5	.	.	22	3	1	4	.	.	.	.	.	.	.	.	.	.	88
Chablis	.	.	.	.	2	.	4	.	15	1	1	6	.	.	.	.	17	8	2	3	.	.	.	.	.	.	.	.	.	.	59
Auxerre (E. N.)	.	.	.	.	0	.	5	8	.	.	5	.	2	0	.	9	9	.	2	3	.	.	.	.	.	.	.	.	.	.	44
Auxerre (P. C.)	.	.	.	.	.	2	.	4	.	.	2	0	2	.	.	12	.	.	.	4	.	.	.	.	.	.	.	.	.	.	26
Joigny	.	.	.	.	.	2	10	.	16	.	.	2	.	4	.	.	14	2	2	.	.	.	.	.	.	.	.	.	.	.	52
Sens (St-Martin)	.	.	.	.	.	.	9	.	19	.	.	11	.	2	.	3	16	.	3	4	.	.	.	.	.	.	.	.	.	.	67
Bassin de la Seine supérieure.																															
Chanceaux	.	.	.	.	19	3	.	13	3	3	9	.	6	.	2	25	4	3	10	.	1	.	.	.	.	.	.	.	.	.	103
Baigneux-les-Juifs	.	.	.	.	.	.	.	3	15	4	2	5	.	6	.	5	25	3	2	7	.	2	.	.	.	.	.	.	.	.	78
Beneuvre	.	.	.	.	.	1	5	.	10	1	2	5	1	1	.	7	20	11	2	7	0	5	.	1	.	.	.	.	.	.	76
Vivey	.	.	.	.	.	3	3	.	10	2	.	4	1	1	.	6	21	11	2	.	7	1	2	.	.	.	.	.	.	.	73
Châtillon-s.-Seine	.	.	.	.	.	.	4	.	29	1	.	11	2	1	1	6	15	5	3	4	1	0	.	1	.	.	.	.	.	.	84
Vix	.	.	.	.	.	.	3	27	.	0	4	.	5	.	10	17	16	2	5	.	1	.	.	.	.	.	.	.	.	.	91
Laignes	0	.	.	.	2	.	8	.	23	2	.	.	2	1	.	9	17	9	5	4	.	.	.	.	.	.	.	.	.	.	83
Brion-s.-Ource	.	.	.	.	.	.	4	.	24	.	.	4	.	4	.	5	15	8	6	.	1	.	.	.	.	.	.	.	.	.	69
Bar-s.-S. (P. C.)	.	.	.	.	2	.	5	.	10	1	11	3	1	2	1	5	20	6	3	2	.	1	.	2	.	.	.	.	.	.	74
Bar-s.-S. (M. Saill.)	.	.	.	.	2	1	4	.	9	0	7	1	1	2	1	6	19	7	3	4	.	.	.	1	.	.	.	.	.	.	66
Arc-en-Barrois	.	.	.	.	2	.	7	19	.	.	8	1	6	2	3	9	3	3	3	1	4	2	.	.	.	.	.	.	.	.	73
La Ferté-s.-Aube	.	.	.	.	.	.	6	.	13	.	.	7	.	4	3	7	10	.	4	4	.	2	.	.	.	.	.	.	.	.	58
Bar-s.-Aube	.	.	.	.	1	.	3	.	14	.	9	7	1	1	.	5	14	0	2	1	3	3	.	1	.	.	.	.	.	.	63
Fuligny	.	.	.	.	.	1	3	.	17	.	.	9	.	1	.	5	21	1	3	3	2	3	.	1	.	.	.	.	.	.	70
Chaumesnil	.	.	.	.	.	4	4	.	24	.	.	8	1	3	2	4	19	1	3	4	2	2	.	1	.	.	.	.	.	.	79
Ceffonds	.	.	.	.	.	6	4	.	22	.	.	13	0	2	.	7	25	.	4	7	1	2	.	1	.	.	.	.	.	.	93
Giffaumont	.	.	.	.	.	.	2	.	6	.	.	11	.	4	.	11	15	.	2	7	4	4	.	1	.	.	.	.	.	.	65
Vendeuvre	.	.	.	.	.	.	4	.	20	.	.	.	.	6	.	6	21	3	3	7	.	3	.	.	.	.	.	.	.	.	73
Barberey	.	.	.	.	4	.	4	.	14	.	1	4	3	3	.	4	27	4	4	4	.	.	.	.	.	.	.	.	.	.	73
Conflans-s.-Seine	.	.	.	.	5	.	7	.	15	3	.	1	2	3	.	5	22	12	3	3	1	.	.	.	.	.	.	.	.	.	82
Bassin de la Seine, entre Montereau et le confluent de l'Oise.																															
Courbeton	.	.	.	.	.	.	8	.	14	2	.	3	6	.	.	.	57	.	2	5	.	.	.	.	.	.	.	.	.	.	97
Samois	.	.	.	.	.	.	3	15	.	.	5	.	.	5	.	29	.	.	.	.	.	.	.	.	.	.	.	.	.	.	57
Melun (E. N.)	.	.	.	.	.	.	4	24	.	.	4	.	4	.	5	10	10	.	.	10	1	.	.	.	.	.	.	.	.	.	72
Melun (P. C.)	.	.	.	.	.	.	4	.	19	.	.	5	2	.	2	1	19	.	2	5	.	0	.	.	.	.	.	.	.	.	59
Évry	.	.	.	.	.	.	6	.	20	.	1	.	2	1	1	.	5	.	1	4	.	.	.	.	.	.	.	.	.	.	41
Paris (Obsre)	.	.	.	.	.	.	6	.	12	.	.	4	2	.	4	6	1	2	3	5	.	0	.	.	.	.	.	.	.	.	45
Paris (Montsris)	.	.	.	.	.	0	6	13	.	.	4	.	3	3	1	3	1	3	4	0	1	.	0	.	.	.	.	.	.	.	44

STATIONS.	1	2	3	4	5	6	7	8	9	10	11	12	13	14	15	16	17	18	19	20	21	22	23	24	25	26	27	28	29	30	TOTAL.
Bassin de la Seine, entre Montereau et le confluent de l'Oise (suite).																															
Paris (Passy).....							7		20			2	3	3	4	4	2	1	3	3				1						53
Paris (Ménilm^t) ...							1		15			6	4	5	3	6	2	1	3	4		1								52
Versailles (Bérigny).							7	19		5	1		3	3	4	5	0	2	5	0	0	0								56
Marly-le-Roi.....							7	18	0	1	3	3	3	0	7	4	1	0	6	5	0	1								57
Bassin de la Marne.																															
Langres (plateau)..						1	1		9		1	3	1	2		4	13	2	1	8		3									48
Langres (vallée)...							1		11			2	1			2	8	1		4		1									31
Marac.....						2	6		15			3	1	2	1	5	12	4	2	10		3									67
Richebourg.....						0	4		16			7		9	1	5	18	5	2	8		5									79
Chaumont (vallée).							3		22			3	2			6	14	2	4	6	1	7						1			71
Chaumont (E. N.).							3	22			3		2		2	10	10	0	1	7	1	6									66
Colombey.....						3	3		12			1	2	1		5	23	2	3	5	3	9		0			1				73
Andelot.....							4		30			2	0	4		6	17	2	4	5	1	6									80
Joinville.....							3		8					8		6	20		9	7		7									68
Vassy.....							4		16			9	1	0	1	12	16	1	3	7	5	6		0							81
St-Dizier (la Neuv.).							5		6			16		3	8				2	4	3	3									50
Pancey-s.-Saulx...							2		14			2	2	2	2	6	22		3	6	3	8		1					2		73
Demange-aux-Eaux							1		9			8	2		8	3	16		3	6	1	6									63
Saint-Aubin.....							4		10			12		4	1	10	15		4		15	11	0								88
Bar-le-Duc.....					1		4	0	6			7	1	4	7	4	13		5	10	4	8	3	0							77
F^t des Trois-Font...					0	2		10			17	3	3		7	20	7	3	10	7	7	0	2								100
Sermaize.....						1	9		8			12	7	5		8	16	4	1	8	8	7		2							98
Vanault-le-Ch.....							14		18			7	0	3		3	19	2	2	11	1	8	1	1							88
Vitry-en-Perth....							10		10		0	16	0	13		4	16		3	5	3	5		0							85
Vitry-le-François..						6	12					15	1	4	4	17		2	6	3	5		1								75
Châlons (P. C.)...							6		19			1			4	1	13		2	6	1	2		2							57
Châlons (E. N.)...						4	7	0	20			1		2		5	16	0	2	7	1	3	0	0							68
Sommesous.....					3		5	14			3		4		5	20	2		5	1	2	0	1	1							64
Villeseneux.....							10		13			4			3	9	10		3	8		5									65
Vertus.....					2	5	1		8			1	1	2		2	3	4	3	4	2	3		5							43
Pierry.....					1	6	2		11				1	1						27				4							54
La Caure.....						9	2		10					4		1	31		4	1	2	2									66
Montmort.....						12	2		9			1	1	3		3	26		5	5	3	1	1	1							72
Montmirail.....								7		4	3	5		3					6												26
La Ferté-s.-Jouarre.					0	1	4		9			2	4		4	1	0	4	3	3											35
Meaux.....							7		31			5	5		3	8	5	2	4	7				1							78
Touquin.....							2		25			4				3		18		13			3								59
Parc St-Maur (Obs^{re})							8	18			3		4	2	1	3	1	1	7	1	0		0								48
Bassin de l'Aisne.																															
St-Mard-s.-le-Mont.						3		13			5				5	17		3	10	3	7										67
Givry-en-Argonne.						4		12			5	1				1	17	4		10	2										55
Waly.....									14			6	2				3	15	6	7			4	14							70
Auzéville.....							4		10				7		0	3	16	0	4	11		4	1	1							60
Côte de Crèvecœur.							3	15			3		1		9	3	4	3	1		5		3								50
Bois des Planches .						3		13							1	9	1	4	4		7										41
Ste-Menehould.....						3		13			2		1		2	7	2	4	6		7		1								48
Côte de Biesmes...							4	10			3		1		11	3	3	4	6	2	7	4	3								61
Varennes.....						1	1		8			2	4			7	10	3	7	9	5	4	0								61
Grandpré.....					2	2	13				1		1		3	3	2	11	1	6	4	0	1								50

STATIONS.	1	2	3	4	5	6	7	8	9	10	11	12	13	14	15	16	17	18	19	20	21	22	23	24	25	26	27	28	29	30	TOTAL.
Bassin de l'Aisne (suite).																															
Vouziers	.	.	.	.	.	.	3	.	10	.	.	3	2	.	4	.	8	.	7	7	3	3	.	.	.	.	.	.	.	.	50
Signy-l'Abbaye	.	.	.	.	.	12	2	1	5	.	.	2	.	.	.	5	7	.	.	3	6	0	1	0	.	.	.	.	.	.	44
Remaucourt	.	.	.	.	2	2	4	.	6	.	.	7	2	2	4	.	3	.	8	5	3	8	1	1	.	.	.	.	.	.	57
Nanteuil	.	.	.	.	.	6	8	.	6	.	.	4	.	6	.	.	6	.	4	6	4	4	.	.	.	.	.	.	.	.	54
Berry-au-Bac	.	.	.	.	.	4	3	.	5	.	.	5	1	3	2	2	2	.	3	5	2	3	.	4	.	.	.	.	.	.	45
La Croix-en-Ch	.	.	.	.	.	.	5	3	.	.	.	.	4	6	.	3	6	5	.	5	3	2	.	4	.	.	.	.	.	.	47
Suippes	.	.	.	.	.	8	2	.	9	.	.	5	.	3	.	3	13	.	6	7	2	5	.	.	.	.	.	.	.	.	62
Verzy	.	.	.	.	.	6	1	.	5	.	.	5	2	6	.	6	0	18	2	5	3	6	.	.	.	.	.	.	.	.	62
Reims (P. C.)	.	.	.	.	0	6	3	.	6	.	.	4	1	1	.	7	12	.	3	4	1	3	.	1	.	.	.	.	.	.	50
Jonchery-s.-Vesle	.	.	.	.	3	3	.	12	.	.	7	.	1	2	2	6	.	2	5	3	4	.	.	.	.	.	.	.	.	.	49
Fismes	.	.	.	.	0	18	3	.	25	.	.	1	3	4	5	4	1	0	3	6	.	6	.	1	.	.	.	.	.	.	79
Vauxrot (Soissons)	.	.	.	.	10	.	7	.	15	.	.	4	4	6	4	3	.	1	8	9	2	7	.	.	.	.	.	.	.	.	81
Bassin de l'Oise.																															
Hirson	.	.	.	.	1	3	.	4	.	.	9	.	2	14	3	2	2	10	8	.	10	1	.	.	.	.	.	.	0	0	69
Dizy-le-Gros	.	.	.	.	3	5	.	12	.	.	9	1	3	4	2	.	.	7	4	3	8	2	1	.	.	.	.	.	.	.	65
Laon (P. C.)	.	.	.	.	.	13	2	18	.	.	4	2	0	7	3	2	0	6	8	2	3	0	.	.	.	.	.	.	.	.	71
Fourdrain	.	.	.	.	19	.	.	8	.	.	4	.	3	.	7	8	.	.	1	9	3	5	1	.	.	.	.	0	0	1	69
Compiègne	.	.	.	.	.	.	5	.	11	.	.	.	2	.	6	3	1	1	4	5	1	1	.	.	.	.	.	.	.	.	40
Hétomesnil	.	.	.	.	.	.	5	.	3	.	10	.	2	.	12	8	2	4	3	1	.	2	.	.	.	.	.	.	.	.	53
Beauvais (E. N.)	.	.	.	.	.	.	6	.	8	.	.	7	1	1	6	6	1	0	3	.	0	1	.	.	.	.	.	.	.	.	38
Noailles							6	.	10	.	.	7	.	.	3	1	.	.	3	16	.	.	.	.	.	.	.	.	.	.	47
Le Plessis-Belleville	.	0	.	.	.	.	6	11	.	.	.	2	2	8	7	5	2	3	5	.	0	0	.	1	.	.	.	0	0	.	52
Senlis	.	.	.	.	.	.	6	.	9	.	.	.	1	1	3	4	.	.	5	6	.	2	.	0	.	.	.	.	.	.	37
Apremont	.	.	.	.	.	5	.	14	.	.	3					12	0	5					7	.	.	.	.	.	.	.	47
Neuilly-en-Thelle	.	.	.	.	.	.	10	1	8	.	.	3	1	1	3	3	1	1	4	6	1	1	.	.	.	.	.	.	.	.	44
Pontoise	.	.	.	.	.	.	7	16	.	.	3	.	2	4	0	.	.	.	4	5	.	0	.	.	.	.	.	.	.	0	42
Bassin du Loing.																															
Moutiers	.	.	.	.	.	.	9	.	4	.	.	5	2	.	.	7	12	.	3	.	.	.	.	.	.	.	.	.	.	.	42
Champoulet	.	.	.	.	.	.	2	.	3	.	.	1	2	.	.	12	1	.	3	.	.	.	.	.	.	.	.	.	.	.	24
Toucy	.	.	.	.	.	.	9	.	.	.	.	7	2	.	.	2	16	.	2	4	.	.	.	.	.	.	.	.	.	.	42
Rogny	.	.	.	.	3	.	2	.	13	.	1	.	.	.	1	4	9	.	1	1	.	.	.	.	.	.	.	.	.	.	35
Combreux	.	.	.	.	.	.	6	.	23	4	.	.	3	.	.	8	7	.	2	1	.	.	.	.	.	.	.	.	.	.	54
Grignon	.	.	.	.	.	.	23	42	.	.	.	.	.	.	.	.	12	.	2	12	3	7	.	.	.	.	.	.	.	.	101
Courpalet	.	.	.	.	.	.	6	.	25	4	.	.	.	.	.	6	3	.	.	.	.	.	.	.	.	.	.	.	.	.	45
Château-Renard	.	.	3	.	.	5	.	.	23	.	.	.	.	.	3	.	.	10	.	.	.	.	.	.	.	.	.	.	.	.	44
Montargis	.	.	.	.	.	.	.	.	.	122	.	.	5	.	.	.	13	.	.	5	.	.	.	.	.	.	.	.	.	.	144
Nemours	.	.	.	.	.	7	.	14	.	.	.	.	.	.	.	37	.	.	.	.	.	.	.	.	.	.	.	.	.	.	58
Région de la Beauce et bassin de l'Eure.																															
Neuville-aux-Bois	.	.	.	.	.	.	24	22	.	.	3	.	4	.	4	13	.	.	4	.	.	.	.	.	.	.	.	.	.	.	76
Pithiviers	.	.	.	.	.	.	8	.	10	.	.	4	.	.	.	4	7	.	.	1	.	.	.	.	.	.	.	.	.	.	34
Malesherbes	.	.	.	.	.	.	7	.	18	.	.	.	3	4	.	35	.	.	.	7	.	.	.	.	.	.	.	.	.	.	75
Étampes	.	.	.	.	.	2	.	6	.	.	1	2	.	.	1	42	.	.	7	.	.	.	.	.	.	.	.	.	.	.	61
Dourdan	.	.	.	.	.	.	11	.	11	.	.	.	.	.	1	2	.	.	2	9	.	.	.	.	.	.	.	.	.	.	36
La Loupe	.	.	.	.	.	.	13	1	11	.	.	14	.	12	11	13	12	.	6	6	.	.	.	.	.	.	.	.	.	.	99
Courville	.	.	.	.	.	.	14	.	21	.	.	8	3	.	6	9	16	.	4	5	.	.	.	.	.	.	.	.	.	.	86
Chartres (E. N.)	.	.	.	.	.	.	15	.	18	.	.	.	.	3	5	2	20	2	5	5	1	.	.	.	.	.	.	.	.	.	76
Nogent-le-Roi	.	.	.	.	.	.	9	.	22	1	.	3	4	1	5	.	20	1	5	4	.	.	.	.	.	.	.	.	.	.	75
Rambouillet	.	.	.	.	.	.	10	21	1	.	.	6	.	5	4	1	22	2	.	11	.	.	.	.	.	.	.	.	.	.	83

STATIONS.	1	2	3	4	5	6	7	8	9	10	11	12	13	14	15	16	17	18	19	20	21	22	23	24	25	26	27	28	29	30	TOTAL.
Région de la Beauce et bassin de l'Eure (suite).																															
F[t] de Bonsmoulins.	.	.	.	.	.	.	13	.	49	.	2	18	8	.	12	14	16	1	8	9	0	1	0	.	.	.	.	0	.	.	150
Forêt du Perche...	.	.	.	.	.	.	10	.	35	.	.	13	9	5	16	18	16	1	5	9	5	.	.	.	.	.	.	.	.	.	144
La Ferté-Vidame...	.	.	.	.	.	.	10	1	32	.	.	15	9	3	13	10	20	.	7	5	.	1	.	.	.	.	.	.	.	.	126
Senonches.....	.	.	.	.	.	.	14	0	16	.	.	.	7	7	6	5	21	.	4	5	0	.	.	.	.	.	.	.	.	0	86
Châteauneuf.....	.	.	.	.	.	.	9	0	20	.	.	7	5	2	6	4	.	.	6	3	1	1	.	.	0	.	.	.	.	.	64
Brézolles.....	.	.	.	.	.	.	11	.	21	.	.	9	3	.	8	6	18	.	3	4	.	.	.	.	.	.	.	.	.	.	83
Dreux.....	.	.	.	.	.	.	13	21	.	.	7	5	.	.	4	7	19	0	5	.	.	.	.	.	.	.	.	.	.	.	81
Anet.....	.	.	.	.	.	.	12	1	25	.	.	9	9	0	5	3	8	1	4	6	.	0	.	.	.	.	.	.	.	0	81
Evreux (E. N.)...	.	.	.	.	.	.	.	11	2	.	.	7	1	.	9	3	17	.	7	5	1	13	3	.	.	.	.	.	.	.	77
Bassin de la Seine inférieure, au-dessous du confluent de l'Oise.																															
Laigle.....	.	.	.	.	.	.	14	1	37	.	1	14	7	2	8	18	10	1	6	5	0	1	.	.	.	.	.	.	.	.	123
Bernay.....	.	.	.	.	.	.	.	.	14	.	.	6	5	2	11	17	.	1	7	3	.	.	.	.	.	.	.	.	.	.	65
Gournay.....	.	.	.	.	.	.	6	5	.	.	4	.	10	4	13	16	.	3	6	4	.	.	.	.	.	.	.	.	.	.	72
Saint-Germer.....	.	.	.	.	.	.	8	.	6	.	.	5	3	3	18	7	.	8	3	4	4	.	.	4	.	.	.	.	.	.	73
Forges.....	.	.	.	.	.	.	10	.	.	.	2	.	9	6	12	5	0	5	8	2	3	.	1	.	.	.	.	.	.	.	63
Vascœuil.....	.	.	.	.	.	.	9	4	.	.	8	1	9	6	21	13	1	9	6	1	1	0	.	.	.	.	.	.	.	.	89
Buchy.....	.	.	.	.	.	.	10	2	1	.	7	.	13	6	20	11	1	7	7	1	3	1	1	.	.	.	.	.	.	.	91
Pont-de-l'Arche...	.	.	.	.	.	.	7	.	9	.	.	6	8	.	10	2	.	.	.	6	.	.	.	.	.	.	.	.	.	.	.	48
Elbeuf.....	.	.	.	.	.	.	7	5	.	.	8	.	11	3	7	5	.	3	11	.	1	.	.	.	.	.	.	.	.	.	62
Rouen (E. N.).....	.	.	.	.	.	.	7	6	1	0	.	7	9	11	11	21	0	.	6	6	2	0	.	1	.	.	.	.	.	.	88
Rouen (île Lacroix).	.	.	.	.	.	0	6	5	1	.	5	.	13	2	11	17	.	5	6	2	1	.	0	.	.	.	.	.	.	.	74
Barentin.....	.	.	.	.	.	.	30	4	.	.	9	.	14	7	22	32	1	7	11	.	2	1	0	.	.	.	.	.	.	.	138
Yvetot.....	0	0	.	.	.	1	30	5	8	.	3	0	16	6	24	41	1	7	14	2	3	1	1	0	.	.	.	.	.	.	163
Caudebec.....	.	.	.	.	.	.	26	3	2	.	3	1	11	7	26	50	.	6	6	3	1	2	.	.	.	.	.	.	.	.	146
Villequier.....	.	.	.	.	.	31	.	6	.	.	4	5	4	25	74	2	2	11	8	0	2	.	0	.	.	.	.	.	.	.	175
Bolbec.....	.	.	.	.	.	2	18	2	.	.	6	.	15	10	43	47	3	8	9	.	4	1	.	.	.	.	.	.	.	.	168
La Hève.....	.	.	.	.	.	6	20	0	5	.	.	14	7	5	14	36	14	1	7	9	.	1	.	.	.	.	.	.	.	.	139
Sanvic (le Havre)..	.	.	.	.	.	2	20	2	1	8	1	.	7	6	21	44	2	8	7	6	2	.	.	.	.	.	.	.	.	.	137
Honfleur.....	.	.	.	.	.	.	22	1	4	.	11	.	8	3	18	35	1	10	.	6	0	0	.	.	.	.	.	.	.	.	118
BASSINS ENTRE LA SEINE ET LA POINTE DE BRETAGNE.																															
Bassins de la Touque, de la Dive, de l'Orne, de la Vire et de la Douve.																															
Gacé.....	.	.	.	.	.	.	23	.	19	.	.	5	9	3	14	24	4	1	8	6	0	1	.	.	.	.	.	.	.	.	117
Lisieux.....	.	.	.	.	.	.	16	10	2	.	10	6	9	7	8	31	2	12	6	1	2	1	.	.	.	.	.	.	.	.	123
Pont-l'Évêque.....	.	.	.	.	.	.	14	8	.	.	12	3	3	6	6	23	.	6	1	7	2	.	.	.	.	.	.	.	.	.	91
Trouville.....	.	.	.	.	.	.	30	3	1	2	11	3	0	10	15	22	.	6	10	2	1	1	.	.	.	.	.	.	.	.	117
Montpinçon.....	.	.	.	.	.	.	11	8	.	.	4	3	6	4	4	11	2	2	1	.	1	0	.	.	.	.	.	.	.	.	56
Annebault.....	.	.	.	.	.	.	10	6	.	.	6	5	3	.	.	45	.	3	13	3	3	2	.	.	.	.	.	.	.	.	100
Champ-Haut.....	.	.	.	.	.	.	20	.	26	.	.	18	9	.	11	20	3	.	.	.	.	15	.	.	.	.	.	.	.	1	123
Sées.....	.	.	.	.	.	.	16	1	39	.	.	7	9	2	16	14	3	0	6	5	.	.	.	.	.	.	.	.	.	.	118
Argentan.....	.	.	.	.	.	.	60	.	20	.	.	.	9	2	7	13	6	7	5	7	.	1	.	.	.	.	.	.	.	.	137
Flers.....	.	.	.	.	.	14	.	28	.	3	3	1	1	15	27	8	4	6	7	.	1	.	0	.	.	.	.	.	.	.	118
Pierrefite.....	.	.	.	.	.	.	19	17	4	.	9	3	8	11	11	25	6	5	5	.	.	.	.	.	.	.	.	.	.	.	123
Roucamps.....	.	.	.	.	.	.	30	10	1	.	0	7	3	9	13	26	8	7	11	.	.	0	.	.	.	.	.	.	.	.	124
S[te]-Honorine-du-F.	.	0	.	.	.	.	25	7	3	4	14	2	2	3	6	15	12	7	6	0	1	0	.	.	.	.	.	0	.	0	107
Caen (E. N.).....	.	.	.	.	.	.	20	6	3	.	4	15	5	2	5	22	4	.	6	4	.	1	.	.	.	.	.	.	.	.	95
Ouistreham.....	.	.	.	.	.	.	13	2	4	1	22	1	5	3	7	15	1	2	3	.	.	.	.	.	.	.	.	.	.	.	79
Caumont.....	.	.	.	.	.	19	.	.	11	.	.	15	9	4	19	33	9	5	20	1	1	.	.	.	.	.	.	.	.	.	146

STATIONS.	1	2	3	4	5	6	7	8	9	10	11	12	13	14	15	16	17	18	19	20	21	22	23	24	25	26	27	28	29	30	TOTAL.
Bassins de la Touque, de la Dive, de l'Orne, de la Vire et de la Douve (suite).																															
Tilly-s.-Seulles	.	.	.	.	.	.	13	2	4	.	10	2	10	4	12	27	7	6	9	.	.	.	.	.	.	.	.	.	.	.	106
Ver	.	0	0	.	.	1	22	1	4	1	6	14	8	4	12	15	1	4	4	.	0	1	.	.	.	.	.	.	.	.	98
Bény-Bocage	.	.	.	1	.	4	.	.	4	2	15	.	.	2	2	.	3	5	10	4	9	7	.	.	.	.	.	.	.	.	68
Saint-Sever	.	.	.	.	.	11	.	7	4	1	14	8	15	8	7	31	11	6	11	.	.	.	.	.	.	.	.	.	.	.	132
Saint-Lô (E. N.)	.	.	.	2	.	.	.	22	13	12	4	.	5	3	15	25	5	0	11	10	.	.	1	.	.	.	.	.	.	.	126?
Trévières	.	.	1	6	0	.	10	.	.	.	12	15	7	33	11	4	3	.	.	.	.	.	.	6	8	3	9	4	6	1	140
Isigny	.	.	.	.	.	5	31	.	4	0	15	5	3	7	15	16	3	12	13	.	.	1	1	.	.	.	.	.	.	.	131
Ste-Marie-du-Mont	0	.	0	.	.	0	38	0	5	.	0	25	9	1	21	13	6	0	10	11	0	1	.	.	.	.	.	.	.	.	140
Cherbourg	.	.	.	.	.	4	16	1	11	.	.	33	28	1	8	11	4	.	11	9	1	1	.	.	.	.	.	.	.	.	140
La Hague	.	.	.	.	.	.	13	1	12	1	.	30	19	1	17	10	2	.	9	3	1	1	.	1	.	1	.	1	.	1	123
Bassins entre le cap de la Hague et la Pointe de Bretagne.																															
Louvigné-du-Désert	.	.	.	.	.	.	11	26	.	6	10	2	.	6	25	32	10	.	12	2	.	.	.	.	.	.	.	.	.	.	159
Fougères	.	.	.	.	1	1	43	26	1	0	6	2	4	6	21	42	16	7	6	2	1	1	.	.	.	.	.	.	.	.	188
Sens-de-Bretagne	.	.	.	.	.	.	12	6	4	.	7	6	5	6	6	13	6	6	6	.	.	.	.	.	.	.	.	.	.	.	82
Bazouges	.	.	.	.	.	.	21	17	0	2	7	5	2	4	24	36	.	8	4	.	.	0	.	.	.	.	.	.	.	.	130
Antrain	.	.	.	.	.	19	12	.	.	2	7	6	1	6	31	44	0	13	10	7	6	.	.	.	.	.	.	.	.	.	165
Trans	0	0	.	.	.	.	30	34	1	.	10	6	2	5	30	37	.	9	5	.	0	1	.	.	.	.	.	.	.	.	171
Longaulnay	.	.	.	.	.	14	11	11	1	1	10	6	2	4	5	35	.	7	3	.	.	.	.	.	.	.	.	.	.	.	116
Tinténiac	.	.	.	.	.	7	10	10	1	1	11	5	3	4	12	25	2	5	2	.	0	.	.	.	.	.	.	.	.	.	99
Combourg	.	.	.	.	.	5	3	3	2	0	0	0	5	9	5	9	.	3	0	0	.	.	.	.	.	.	.	.	.	.	47
Dol	.	.	.	.	.	.	19	26	.	.	16	4	2	11	28	30	0	6	6	0	.	0	.	.	.	.	.	.	.	.	148
La Gouesnière	.	.	.	.	.	9	9	6	4	6	8	7	.	7	7	7	5	4	10	2	4	.	.	.	.	.	.	.	.	.	95
Paramé	.	.	.	.	.	3	30	17	1	0	32	8	1	4	18	23	5	10	7	0	.	1	.	.	.	.	.	.	.	.	160
Saint-Servan	0	0	0	.	.	38	.	12	0	2	42	4	0	7	22	26	1	9	5	0	0	0	0	0	0	0	0	.	.	.	171
Saint-Brieuc	.	.	.	.	.	.	30	2	18	.	8	46	13	.	15	10	4	.	6	3	.	.	.	.	.	.	.	.	.	.	.	156
VERSANT DE L'OCÉAN.																															
PETITS BASSINS DU SUD DE LA BRETAGNE.																															
Ouessant	.	.	.	.	.	9	17	1	1	11	8	.	8	6	8	4	.	.	2	.	.	.	.	.	.	.	.	.	.	.	75
Pte Saint-Mathieu	.	.	.	.	.	1	10	1	8	18	17	7	3	3	5	2	1	.	4	1	1	.	.	.	.	.	.	.	.	.	82
Brest (Obsre)	0	.	.	.	.	0	6	2	24	11	11	9	8	5	3	2	2	0	4	2	2	1	.	.	0	0	.	.	.	.	92
Goarem-Liziard	.	.	.	.	.	3	16	3	15	6	33	10	12	13	5	6	6	1	9	4	3	2	.	.	.	.	.	.	.	.	148
Kermédan-Bian	.	.	.	.	.	8	25	.	19	10	24	17	13	3	21	16	2	.	6	0	1	.	.	.	.	.	.	.	.	.	165
Carhaix	.	.	.	.	.	1	17	1	13	.	24	17	6	1	15	8	2	1	5	2	0	1	.	.	.	.	.	.	.	.	114
La Feuillée	.	.	.	.	.	11	23	3	18	3	21	12	12	1	23	15	.	6	3	7	1	2	.	.	.	.	.	.	.	.	161
Reuniou	.	.	.	.	.	8	13	2	10	4	15	10	2	1	15	20	2	.	4	2	.	.	.	.	.	.	.	.	.	.	108
Pénity	.	.	.	.	.	1	18	2	6	5	14	17	8	8	12	9	3	1	4	4	0	.	.	.	.	.	.	.	.	.	113
Châteaulin	.	.	.	.	2	2	16	1	15	3	26	6	6	6	15	9	7	2	10	13	11	1	.	.	.	.	.	.	.	.	153
Gourin	.	.	.	.	.	.	19	5	11	4	10	13	8	9	11	9	1	.	4	2	.	1	.	.	.	.	.	.	.	.	107
Glomel	.	.	.	.	.	.	35	4	20	5	17	21	16	5	27	15	7	1	9	3	2	1	.	.	.	.	.	.	.	.	186
Kéroret	.	.	.	.	.	.	18	5	23	.	18	28	28	8	5	9	2	.	4	1	.	.	.	.	.	.	.	.	.	.	149
Plouay	.	.	.	.	.	.	22	5	14	5	11	14	16	20	7	11	1	.	3	.	.	.	.	.	.	.	.	.	.	.	129
Corlay	.	.	.	.	.	.	41	5	12	1	10	31	10	6	12	16	2	.	4	1	.	1	.	.	.	.	.	.	.	.	152
Gouarec	.	.	.	.	.	.	28	9	13	4	38	16	2	7	9	30	12	.	7	2	.	.	.	.	.	.	.	.	.	.	177
Pontivy	.	.	.	.	.	.	25	5	16	.	21	28	20	2	15	7	3	.	6	1	1	.	.	.	.	.	.	.	.	.	148
Le Cosquer	.	.	.	.	.	25	3	14	3	4	44	65	3	15	12	5	3	6	3	1	1	.	.	.	.	.	.	.	.	.	203
Locminé	.	.	.	.	6	.	29	5	12	.	15	19	8	2	9	3	2	.	4	2	.	.	.	.	.	.	.	.	.	.	115
Baud	.	.	.	.	.	10	15	5	1	16	23	20	.	8	1	.	.	3	1	.	.	.	.	.	.	.	.	.	.	.	103

STATIONS.	1	2	3	4	5	6	7	8	9	10	11	12	13	14	15	16	17	18	19	20	21	22	23	24	25	26	27	28	29	30	TOTAL.
PETITS BASSINS DU SUD DE LA BRETAGNE (suite).																															
Hennebont	.	.	.	.	.	.	27	9	5	22	17	15	26	1	9	1	.	.	3	1	.	.	.	.	.	.	.	.	.	.	137
Le Lézardeau	.	.	.	.	.	31	3	16	8	6	2¼	15	.	27	3	2	.	8	¼	.	1	.	.	.	.	.	.	.	.	.	147
Lorient (P. C.)	.	.	.	.	.	13	.	11	5	12	23	11	35	25	25	1	2	1	6	1	.	.	.	.	.	.	.	.	.	.	171
Lorient (Obsre)	.	.	.	.	.	.	39	3	2	10	15	16	18	1	10	1	.	.	3	2	1	.	.	.	.	.	.	.	.	.	121
Le Grognon (Groix)	.	.	.	.	.	.	24	1	13	1	1¼	24	13	.	8	.	.	.	¼	1	.	.	.	.	.	.	.	.	.	.	103
Auray	2	.	.	.	.	.	.	.	.	.	.	10	.	.	.	.	.	.	.	6	30	.	.	.	17	.	.	.	.	.	65
Port-Navalo	5	.	.	.	.	.	7	.	.	.	.	.	.	.	.	10	1	.	.	27	.	.	.	5	.	.	.	.	.	.	55
Vannes	.	.	.	.	.	9	.	19	.	.	20	.	.	28	2	¼	.	¼	.	3	.	.	.	.	.	.	.	.	.	.	89
Noyalo	.	.	.	.	.	8	15	2	.	10	11	.	.	9	2	.	.	1	1	.	.	.	.	.	.	.	.	.	.	.	59
Morguillio	.	.	.	3	6	3	.	.	.	15	2	.	.	.	.	.	6	8	5	.	.	.	.	15	9	.	.	.	1	2	75
Palais (Belle-Ile)	.	.	.	.	1	.	.	11	.	.	27	9	3	.	9	.	.	.	.	.	.	.	.	.	.	.	.	.	.	.	60
Er-Hastellic (id.)	.	.	.	.	.	2	.	6	1	.	11	29	7	.	13	.	.	.	2	.	.	.	.	.	.	.	.	.	.	.	70
BASSIN DE LA VILAINE.																															
Montdevert	.	.	.	.	.	.	15	78	.	2	5	3	5	9	8	30	2	6	6	.	.	2	.	.	.	.	.	.	.	.	172
Vitré	.		.	.	.	.	20	35	0	2	3	4	1	6	7	33	1	8	5	3	0	7	.	.	.	.	.	.	.	.	136
Noyal-s.-Vilaine	.	.	.	.	.	1	17	41	.	1	3	6	4	6	3	15	1	8	¼	2	2	1	.	.	.	.	.	.	.	.	115
Gosné	.	.	.	.	.	½0	10	10	6	9	6	6	8	8	6	17	6	6	3	2	1	1	.	.	.	.	.	.	.	.	147
Rennes (P. C.)	.	.	.	.	.	3	10	31	.	2	9	5	1	¼	2	23	2	5	3	1	0	1	.	.	.	.	.	.	.	.	103
Saint-Méen	.	.	.	.	.	22	13	8	2	0	25	9	.	7	2	4	1	1	2	.	1	.	.	.	.	.	.	.	.	.	98
Montauban	.	.	.	.	.	3	11	13	0	16	16	5	1	2	3	18	.	7	4	1	.	.	.	.	.	.	.	.	.	.	100
Montfort	.	.	.	.	.	10	16	12	3	3	13	10	.	8	4	16	1	8	1	1	.	.	.	.	.	.	.	.	.	.	106
Mordelles	.	.	.	.	.	6	20	13	.	.	7	8	5	6	1	18	1	¼	¼	3	.	0	.	.	.	.	.	.	.	.	96
La Guerche	.	.	.	.	.	.	16	57	.	9	5	5	3	9	10	18	3	7	5	2	4	.	.	.	.	.	.	.	.	.	153
Saint-Erblon	.	.	.	.	.	4	11	26	1	3	5	5	1	2	3	16	1	5	3	2	3	2	.	.	.	.	.	.	.	.	92
Martigné-Ferch	.	.	0	.	.	.	18	39	1	21	5	7	5	6	5	12	1	5	8	5	.	1	.	.	.	.	.	.	.	.	139
Bain	.	.	.	.	.	.	11	10	.	1	.	6	3	10	1	1¼	.	5	¼	2	.	1	.	.	.	.	.	.	.	.	68
Saint-Julien-de-V.	.	.	.	.	.	.	2	12	3	.	3	7	.	1¼	14	3	.	7	¼	.	1	.	.	.	.	.	.	.	.	.	68
Châteaubriant	.	.	.	.	.	.	13	13	.	.	.	1	21	1	16	2	5	.	6	6	.	1	.	.	.	.	.	.	.	.	84
Sion	.	.	.	.	.	.	10	28	.	.	1	0	11	0	7	10	6	6	3	0	.	.	.	.	.	.	.	.	.	.	82
Messac	.	.	.	.	.	1	15	11	2	1	2	6	¼	6	7	7	3	¼	¼	1	0	0	.	.	.	.	.	.	.	.	73
Plélan	.	.	.	.	0	17	12	18	0	2	1¼	9	1	¼	8	6	4	5	2	1	.	1	.	0	.	.	.	.	.	105
Chlle-Bouexie	.	.	.	.	.	.	9	31	.	¼	12	19	0	3	¼	8	1	¼	3	1	0	1	.	.	.	.	.	.	.	.	100
Plouguenast	.	.	.	.	.	.	22	8	19	.	18	25	16	3	12	15	2	.	6	1	0	.	.	.	.	.	.	.	.	.	147
Merdrignac	.	.	.	.	.	.	25	11	17	.	1¼	18	1¼	3	16	10	1¼	.	6	3	.	.	.	.	.	.	.	.	.	.	151
Rohan	.	.	.	.	.	.	18	8	3	.	7	36	11	2	17	7	.	0	7	1	.	.	.	.	.	.	.	.	.	.	117
Josselin	.	.	.	.	.	2¼	.	12	3	.	21	9	.	6	5	3	.	¼	2	.	.	.	.	.	.	.	.	.	.	.	90
Bosméléac	.	.	.	.	.	.	38	¼	12	.	19	39	20	2	7	19	2	.	¼	1	.	.	.	.	.	.	.	.	.	.	167
Néant	.	.	.	.	.	18	.	16	.	.	17	12	.	3	¼	7	3	5	1	.	.	.	.	.	.	.	.	.	.	.	86
Campénéac	.	.	.	.	.	22	7	2	.	2	.	9	¼	2	2	¼	.	2	.	3	2	1	.	.	.	.	.	.	.	.	61
Ploërmel	.	.	.	.	.	15	15	11	.	.	22	13	.	2	5	.	¼	.	2	2	.	2	.	.	.	.	.	.	.	.	93
Malestroit	.	.	.	.	.	.	12	6	1	.	7	6	6	.	¼	2	1	.	0	¼	.	.	.	.	.	.	.	.	.	.	49
Sérent	.	.	.	.	.	15	.	11	1	.	16	2	1	1	15	1	.	¼	.	.	.	.	.	.	.	.	.	.	.	.	67
La Maclais	.	.	.	.	.	14	.	2¼	.	.	11	22	.	8	6	.	.	.	6	.	.	.	.	.	.	.	.	.	.	.	91
Redon	.	.	.	.	.	.	15	12	.	.	5	1¼	1	7	8	11	2	6	¼	1	.	.	.	.	.	.	.	.	.	.	86
St-Nicolas-de-R	.	.	.	.	.	.	15	15	.	.	¼	3	22	.	1¼	5	1¼	.	5	6	.	.	.	.	.	.	.	.	.	.	102
Blain	.	.	.	.	.	1	7	1	0	.	3	15	.	6	7	2	.	5	3	.	0	.	.	.	.	.	.	.	.	.	49
Guenrouët	.	.	.	.	.	.	.	29	0	.	3	3	10	1	6	6	2	.	5	3	1	.	.	.	.	.	.	.	.	.	67
La Roche-Bernard	.	.	.	.	.	.	12	3	2	7	9	22	.	15	5	1	.	2	2	.	1	.	.	.	.	.	.	.	.	.	81
Piriac	.	.	.	.	.	.	10	11	.	1	26	10	20	2	9	3	.	.	5	2	.	0	0	0	.	.	.	.	.	.	99

STATIONS.	1	2	3	4	5	6	7	8	9	10	11	12	13	14	15	16	17	18	19	20	21	22	23	24	25	26	27	28	29	30	TOTAL.
BASSIN DE LA LOIRE.																															
Bassin de la Loire supérieure.																															
Saint-Paulien	.	.	.	.	.	.	6	1	.	1	6	.	.	1	2	.	9	3	.	2	.	.	.	.	.	.	.	.	.	.	32
Nolhac	.	.	.	.	0	.	1	.	1	9	.	7	.	.	8	0	7	1	.	12	.	.	.	.	.	.	.	.	.	.	46
Le Puy (E. N.)	.	.	.	.	.	.	.	.	4	.	.	31	.	.	5	3	10	1	.	15	.	.	.	.	.	.	.	.	.	.	69
Le Puy (P. C.)	.	1	.	.	4	4	27	2	4	9	.	14	.	.	.	.	.	7	6	.	.	1	.	.	.	.	.	.	.	.	79
Tence	.	.	.	.	1	.	9	.	.	9	9	.	2	.	.	4	1	.	.	.	8	.	.	.	.	.	.	.	.	.	46
Yssingeaux	.	0	.	.	4	.	13	4	8	.	20	2	.	7	1	7	.	.	12	.	.	1	.	.	.	.	.	.	.	.	79
Bas-en-Basset	.	.	.	.	.	.	7	4	10	8	6	.	.	6	3	7	.	.	7	.	5	.	.	.	.	.	.	.	.	.	65
La République	1	2	.	.	5	.	.	10	2	11	2	2	6	.	14	1	5	3	.	9	.	2	.	.	.	.	.	.	.	.	75
Les Creuses	3	.	.	.	.	4	.	11	3	6	1	2	4	.	9	2	6	2	.	14	.	2	.	.	.	.	.	.	.	.	68
Rochetaillée	.	18	.	.	.	7	1	7	1	13	2	1	5	.	13	1	3	2	.	10	.	0	.	.	.	.	.	.	.	.	84
Saint-Étienne	.	0	.	.	.	3	2	4	.	10	.	5	.	7	.	.	4	.	.	11	6	.	.	0	.	1	.	.	.	.	53
Andrezieux	.	1	.	.	.	.	2	1	.	24	3	10	.	.	18	.	.	4	.	.	.	1	.	.	.	.	.	.	.	.	64
Fortunières	.	.	.	.	.	.	12	.	19	.	24	.	3	.	7	.	12	.	.	12	8	.	.	.	.	.	.	.	.	.	99
Montbrison (P. C.)	.	.	.	.	.	.	.	.	6	15	6	9	.	.	6	.	2	2	.	3	.	.	.	.	.	.	.	.	.	.	50
St-Martin-en-Haut	.	.	.	.	0	.	0	2	0	13	0	11	.	0	15	0	6	.	1	11	.	1	.	.	.	.	.	.	.	.	61
Noirétable	.	.	.	.	.	.	3	.	19	.	5	.	.	.	5	19	9	.	21	.	.	.	.	.	.	.	.	.	.	.	81
St Romain-d'Urfé	.	.	.	.	.	.	.	1	22	5	2	6	.	.	3	8	15	.	25	.	.	.	.	.	.	.	.	.	.	.	86
Feurs	1	.	.	.	.	.	.	.	5	21	7	9	.	.	4	.	3	2	.	4	.	.	.	.	.	.	.	.	.	.	57
Panissières	6	.	.	.	.	.	.	.	10	21	.	10	.	.	8	.	6	.	13	.	.	.	.	.	.	.	.	.	.	.	76
Nervieux	.	.	.	.	6	.	.	11	12	.	23	.	.	.	.	.	2	.	.	7	.	.	.	.	.	.	.	.	.	.	61
St Priest-la-Roche	.	.	.	.	.	.	.	.	6	.	4	.	.	.	.	.	.	.	.	14	.	.	.	.	.	.	.	.	.	.	24
Fourneaux	.	.	.	.	.	3	.	1	16	14	18	.	.	.	2	.	1	2	.	14	.	3	.	.	.	.	.	.	.	.	74
Montagny	6	.	.	.	.	.	2	.	8	8	5	.	.	.	.	.	9	3	1	18	.	.	.	.	.	.	.	.	.	.	60
Cublize	.	.	0	1	2	6	.	.	2	2	.	4	4	.	.	0	1	.	18	6	.	0	0	7	2	0	.	.	.	.	57
Roanne	.	.	.	.	.	.	4	.	1	3	1	7	.	.	.	2	3	2	.	12	.	.	.	.	.	.	.	.	.	.	36
Lapacaudière	.	.	.	.	1	.	4	.	.	.	.	.	7	.	2	.	24	2	2	11	.	.	.	.	.	.	.	.	.	.	52
Charolles	.	.	.	.	.	.	.	.	13	6	.	.	16	.	.	.	15	4	.	21	.	.	2	.	.	.	.	.	.	.	75
Saint-Eusèbe	.	.	.	.	.	.	10	6	10	10	9	17	3	.	2	10	6	4	10	4	.	1	.	.	.	.	.	.	.	.	102
Chelsey	.	.	.	.	.	.	17	3	8	.	1	.	5	.	4	8	7	.	5	1	.	.	.	1	.	.	.	.	.	.	61
Arnay-le-Duc	.	.	.	.	3	.	6	7	6	.	11	.	3	.	3	10	8	.	6	2	.	.	.	.	.	.	.	.	.	.	65
Autun	23	.	.	.	.	.	5	.	19	1	.	2	2	.	.	4	15	5	3	9	.	.	.	.	.	.	.	.	.	.	89
Digoin	.	.	.	.	.	18	.	7	25	2	1	4	.	1	.	2	15	1	.	16	1	2	.	.	.	.	.	.	.	.	95
Saint-Clément	.	.	.	.	.	.	6	.	.	.	.	17	.	.	.	.	9	6	.	17	.	.	.	.	.	.	.	.	.	.	55
Mayet-de-Mont	.	.	.	.	.	.	1	1	.	2	.	12	1	.	.	.	13	1	0	14	8	4	.	.	.	.	.	.	.	.	57
Dompierre	.	.	.	.	.	8	.	.	22	.	2	.	.	.	.	.	18	2	1	13	.	.	.	.	.	.	.	.	.	.	66
Beaulon	.	.	.	.	.	3	.	.	.	1	1	.	.	.	.	.	19	3	.	13	.	.	.	.	.	.	.	.	.	.	40
Luzy (C. M.)	.	.	.	.	.	.	3	.	.	.	.	.	.	.	.	.	.	.	.	46	.	.	.	.	.	.	.	.	.	.	49
Luzy (P. C.)	.	.	.	.	.	.	2	.	10	1	.	2	1	.	.	7	.	.	.	14	12	0	.	.	.	.	.	.	.	.	49
Châtillon-en-B.	.	.	.	.	.	.	3	.	12	9	.	3	2	.	.	15	9	2	1	6	.	.	.	.	.	.	.	.	.	.	62
Decize	.	.	.	.	1	.	.	1	20	4	.	.	.	.	3	.	13	1	14	.	.	.	.	.	.	.	.	.	.	.	66
Saint-Léger-des-V.	.	.	.	.	.	.	.	0	28	.	5	0	1	.	.	.	12	.	.	13	.	0	.	.	.	.	.	.	.	.	59
Billy-Chevannes	.	.	.	.	2	.	.	32	.	3	.	.	.	.	5	30	.	4	3	.	.	.	.	.	.	.	.	.	.	.	79
Prémery	.	.	.	.	3	.	2	5	28	8	6	2	3	.	3	6	14	1	5	5	0	.	.	.	.	.	.	.	.	.	91
Nevers	.	.	.	.	0	.	.	1	18	1	0	2	1	.	3	6	14	0	3	5	.	0	0	.	.	.	.	.	.	.	54
Bassin de l'Allier.																															
Châteauneuf	1	3	.	.	.	.	.	11	.	9	8	1	0	.	8	11	5	.	.	.	.	.	.	.	.	.	.	.	.	.	.	57
Cheylard-l'Évêque	.	.	.	.	.	.	.	.	9	7	16	.	.	.	9	3	2	0	1	.	.	.	.	.	.	.	.	.	.	.	.	47

STATIONS.	1	2	3	4	5	6	7	8	9	10	11	12	13	14	15	16	17	18	19	20	21	22	23	24	25	26	27	28	29	30	TOTAL.
Bassin de l'Allier (suite).																															
Langogne	.	.	0	.	.	.	.	.	5	4	.	11	1	.	2	0	1	.	.	3	.	.	.	.	.	.	.	.	.	.	27
Saugues	4	.	.	.	.	.	.	2	.	6	4	.	.	.	3	5	6	.	1	.	.	.	.	.	.	.	.	.	.	.	.	31
Langeac	.	10	.	.	.	.	.	.	3	8	3	9	.	.	8	3	5	.	.	.	.	.	.	.	.	.	.	.	.	.	.	49
La Chaise-Dieu	.	.	.	.	1	1	3	4	.	5	4	9	.	.	10	4	.	.	.	8	.	.	.	.	.	.	.	.	.	.	.	48
Vernet-la-Varenne	.	.	.	.	.	.	6	1	22	.	.	.	8	.	.	.	4	.	.	2	.	.	.	.	.	.	.	.	.	.	.	44
Ambert	.	.	.	.	.	.	.	.	8	11	.	17	.	.	1	1	2	2	.	12	.	3	.	.	.	.	.	.	.	.	.	57
Billom	.	.	.	.	.	.	1	.	.	4	3	11	0	.	.	.	9	.	4	.	1	.	.	.	.	.	.	.	.	.	.	33
Thiers (P. C.)	.	.	.	.	.	2	1	.	2	4	.	6	.	1	.	1	6	.	.	17	.	3	.	.	.	.	.	.	.	.	.	43
Murat	.	.	.	.	17	9	.	12	.	.	4	.	.	.	15	10	7	3	.	.	.	.	.	.	.	.	.	.	.	.	.	77
Massiac	.	.	.	.	10	.	8	1	19	4	6	.	.	.	.	.	9	.	.	7	.	.	.	.	.	.	.	.	.	.	.	64
Brioude	.	.	.	.	.	.	2	1	2	8	19	9	.	.	.	2	2	.	1	3	.	.	.	.	.	.	.	.	.	.	.	49
Besse	.	.	.	.	.	.	2	.	.	.	10	.	12	.	2	22	2	.	.	.	26	.	.	.	.	.	.	.	.	.	.	76
Puy-de-Dôme	0	0	1	.	0	0	0	0	3	1	.	13	3	4	0	9	21	3	0	20	2	7	.	0	0	.	0	.	.	.	89
Clermont (Obsre)	.	.	.	.	.	0	.	0	0	2	.	4	0	.	.	2	8	0	.	8	.	1	.	.	.	.	.	.	.	.	25
Clermont (E.N.)	.	.	.	.	.	.	.	.	.	3	4	1	.	.	.	.	11	.	.	.	.	.	.	.	.	.	.	.	.	.	.	18
Clermont (P. C.)	.	.	.	.	.	.	.	.	2	2	1	4	1	.	.	2	7	.	.	7	.	2	.	.	.	.	.	.	.	.	.	28
Miremont	.	.	.	1	2	.	.	1	3	.	.	1	.	.	.	3	.	.	.	2	1	2	.	3	2	.	.	.	.	.	.	21
Pontgibaud	.	.	.	.	.	.	.	.	4	.	3	.	.	.	4	9	.	.	7	5	3	.	.	.	.	.	.	.	.	.	.	35
Vichy	.	.	.	.	.	.	.	.	4	3	.	14	.	.	.	.	8	.	.	19	.	.	.	.	.	.	.	.	.	.	.	48
Ébreuil	.	.	.	.	1	.	1	.	.	1	.	.	.	.	.	4	2	1	.	9	.	1	.	.	.	.	.	.	.	.	.	20
Chantelle	.	.	.	.	.	.	.	.	8	2	.	.	1	.	.	.	16	2	.	9	7	.	.	.	.	.	.	.	.	.	.	45
Bessay	.	.	.	.	.	3	.	.	1	.	2	.	.	.	1	1	15	6	.	8	.	1	.	.	.	.	.	.	.	.	.	37
Moulins (E. N.)	.	.	.	.	10	.	.	1	.	2	3	0	.	1	2	13	3	4	10	.	0	.	.	.	.	.	.	.	.	.	.	50
Moulins (C. M.)	.	.	.	.	9	.	.	.	.	3	.	4	.	.	.	3	22	7	.	9	.	1	.	.	.	.	.	.	.	.	.	58
Baleine	.	.	.	.	0	.	.	62	.	.	.	.	.	.	2	11	13	.	6	6	.	.	.	.	.	.	.	.	.	.	.	101
Franchesse	.	.	.	.	.	.	.	.	16	.	.	.	.	.	.	1	21	2	.	13	1	.	.	.	.	.	.	.	.	.	.	54
Bassin du Cher.																															
Bellegarde	.	.	.	.	.	.	9	.	.	1	.	.	2	3	1	2	11	0	1	18	.	2	.	.	.	.	.	.	.	.	.	51
Auzances	.	.	.	.	.	.	9	.	.	5	.	.	.	3	.	.	3	18	.	20	.	1	.	.	.	.	.	.	.	.	.	59
Pionsat	.	.	.	.	.	.	.	.	.	.	.	3	.	.	14	17	9	.	.	7	3	.	.	.	.	.	.	.	.	.	.	.	53
Chénerailles	.	.	.	.	.	.	.	.	.	.	.	.	1	.	.	.	10	1	.	.	24	2	.	.	.	.	.	.	.	.	.	.	39
Chambon	.	.	.	.	.	.	1	.	.	.	.	.	1	.	.	10	2	.	18	.	.	.	.	.	.	.	.	.	.	.	.	.	31
Montmarault	.	.	.	.	.	.	.	.	.	.	.	.	.	.	.	.	13	3	.	16	.	.	.	.	.	.	.	.	.	.	.	.	32
Montluçon	.	.	.	.	.	.	.	.	.	.	.	.	1	.	.	3	19	2	2	2	.	.	.	.	.	.	.	.	.	.	.	.	29
La Queune	.	.	.	.	.	.	.	.	.	.	6	20	10	4	8	.	.	.	.	.	.	.	.	.	.	.	.	.	.	.	.	.	48
Hérisson	.	.	.	.	.	.	.	10	5	.	4	.	.	.	.	13	3	3	1	2	.	.	.	.	.	.	.	.	.	.	.	.	41
Culan	.	.	.	.	.	.	.	2	.	3	4	.	.	.	3	3	29	3	4	8	.	.	.	.	.	.	.	.	.	.	.	.	59
Isle-et-Bardais	.	.	.	.	.	.	.	3	.	.	.	.	.	.	.	7	10	.	3	7	.	.	.	.	.	.	.	.	.	.	.	.	30
Blancfossé	.	.	.	.	.	.	.	.	3	1	1	.	.	.	.	2	17	2	.	11	1	.	.	.	.	.	.	.	.	.	.	.	38
Saint-Amand	.	.	.	.	.	.	.	3	.	.	6	.	.	.	1	6	5	2	.	7	.	.	.	.	.	.	.	.	.	.	.	.	30
Bourges (E. N.)	.	.	.	.	.	.	.	.	.	.	.	2	1	.	.	.	16	.	3	7	.	.	.	.	.	.	.	.	.	.	.	.	29
Bourges (P. C.)	.	.	.	.	.	.	.	.	.	.	4	15	.	2	3	.	.	.	.	.	.	.	.	.	.	.	.	.	.	.	.	.	24
Mennetou-s.-Cher	.	.	.	.	.	.	1	.	12	7	.	2	.	.	.	5	11	.	.	3	.	.	.	.	.	.	.	.	.	.	.	.	41
Aubigny	.	.	.	5	3	.	.	.	7	.	.	.	.	.	5	7	.	.	.	.	.	.	.	.	4	.	3	.	.	.	.	.	33
Brinon	.	.	.	.	.	.	3	14	.	14	.	.	.	.	.	13	.	.	2	2	.	.	.	.	.	.	.	.	.	.	.	.	48
Salbris	.	.	.	.	.	.	2	.	7	5	0	.	.	.	1	10	14	.	3	3	.	.	.	.	.	.	.	.	.	.	.	.	45
Romorantin	.	.	.	.	.	.	.	.	4	8	.	3	.	.	4	5	5	.	3	3	.	.	.	.	.	.	.	.	.	.	.	.	35
Saint-Aignan	.	.	.	.	.	.	.	.	55	.	.	.	.	6	.	.	15	2	.	8	.	1	.	.	.	.	.	.	.	.	.	.	87
Montrichard	.	.	.	.	.	.	.	22	.	.	8	.	.	.	.	13	.	4	10	.	.	0	.	.	.	.	.	.	.	.	.	.	57
Joué-les-Tours	.	.	.	.	.	.	.	.	0	.	.	2	3	0	1	6	3	11	2	7	.	0	.	.	.	.	.	.	.	.	.	.	35

STATIONS.	1	2	3	4	5	6	7	8	9	10	11	12	13	14	15	16	17	18	19	20	21	22	23	24	25	26	27	28	29	30	TOTAL.
Bassin de l'Indre.																															
Sainte-Sévère								0	1	4	0				1	8	20		3	11		1									50
Châteauroux (P.C.)									2	7		2	1	1	1		17	5	3	9		0									48
Loches (E. N.)				0				25			3		1	1	2	8	10		8	1											59
Le Louroux								0	1		5			2		9	4	4	3	8	2										38
Lignières										1	1	1	2	1	2					19											27
Cheillé								2				4	3			5				11											25
Bassin de la Creuse.																															
Felletin							3			1		1	3		1	3	21				16										49
Ahun													4			3	7			19											33
Boussac												1	2			6	15	3	1	23	0	0									51
Châtelus										2			4	0	6		19			19											50
Dun										2	3		4		1	2	13	2	1	17	0	0	0	0							45
Bénévent								1				2	7	1	2	2	9	0	5	26		1									58
Bellac								5								8	8		31	8											60
Argenton										6	4	3			5	26	2		10			2									61
Saint-Benoist-du-S.																7	12		9	9											38
Saint-Savin					2				3		6		3		1	10	4	3	2	19											55
Le Blanc											3		2		3	5	7	0	1	13		3									37
Barrou					0			0	3	4		3	0	1	3	13	10			12											50
Buxeuil								4				3			1	9			2	8											30
Bassin de la Vienne.																															
Eymoutiers				3			5	3	2		7		5		8	10	18		8	22											91
Saint-Léonard							3	7				1	1	1	3	25	2	5	20												68
Vallières							4			0					3		15		1	19			0								43
Pontarion					1		5					1		2		6		14	1	20		2									55
Château-de-Bort								1		7		4	9		14	9	19	12	10	23	0		1								109
Limoges (P. C.)							2	2		3	1		7		10	19	14		15	24	1	1									99
Limoges (E. N.)							2		1	3	3		1		7	25	26	5	100	12	1	1									185
Chabanais					1					1	0	2	3		1	13	6		7	15											48
Confolens					4				3		1	3	2		3	6	6		7	21											55
Isle-Jourdain					2			13	20	2	5				2	6	13		4	15			3				3				98
Lussac-les-Ch.				1				18	21	2	2	1	2		6	16	8	19	10	10	1	1									118
Lhommaizé				1				15	21	3	2	1	2		4	12	23		10	11	1										106
Gençay					3			13	20	8			3			5	6			9		1									68
Lusignan				2	3			8	15	6			3		1	3	8			11	3										63
Montreuil-Bonnin				1	7					9		4	1	1	3	4	7	3	2	11	0										53
Vouillé					7					9		2	2	1	2	4	6	4	2	15											54
Poitiers (P. C.)							1	0	5	21			6		5	6	9	2		15											69
Châtellerault	1			1				4	2	5					6	1				6	1		3				3				33
Saint-Gervais				1				6	5	0	1	1	1	2	10	5	1	11	1	1	0										46
Saint-Épain				6				4				3	4	2	8		2	2	10												41
Parçay-s.-Vienne								5			1			4		3			4	11											28
Lerné								4	1	1	2	6	3	2	3	12	2	3	12												51

STATIONS.	1	2	3	4	5	6	7	8	9	10	11	12	13	14	15	16	17	18	19	20	21	22	23	24	25	26	27	28	29	30	TOTAL.
Bassin de la Loire, du Bec-d'Allier à Angers.																															
Givry							4	16	1		1	1	1		3	5	14		4	6			0		0						57
Chaulgnes								19	3				2			3	16		6												47
Saint-Satur							4	1	14			9	6			15	19		3	1	1										71
L'Étang-du-Puits							1		69	5		0	0			10	4		3	1											93
Gien									11	1			1		2	5	2		2	2											26
Coullons																			6												6
Ouzouer-le-Marché				0			4		18			2	3		0	2	7		2	1											39
Orléans (P. C.)							16		9	0		6	2	1	2	7	3	0	3	2	1										53
Le Coudray									12	20						4	1		1												38
La Ferté St-Aubin					18			20		2						4															44
La Motte-Beuvron								11	5			3				8	1														28
La Ferté-Saint-Cyr							5	13								14															33
Vernou (Loir-et-C)								35		2	4					9	10		3	3											66
Contres									13			1					9		2	4		0									30
Blois (E. N.)							7	5	5		2			0		13			3												34
Blois (P. C.)							2		7			2			2	5	14			3											35
Herbault										12		6				5	8			3											34
Saint-Ouen								21			4	1	1	2	0	7	3	2	2	1											44
Saint-Amand							6		4				7	1	3		13			4											38
Monthodon															19	7	2		2	4											34
Vernou (Indre-et-Loire)									16			4	4		2		10		2	5											43
Vouvray									4		4	3	2			2	16	6	1												38
Beaumont-la-R.									9			4	5		3	7	5		4	3											40
Tours (P. C.)									1			3	3		4	8	3	6	1	6											35
Tours (ville)									3		0	3	5		3	9	4	6	1	6											39
Channay									3		3	4	7	2	4	6	4	1	3		6										43
Gizeux								6	6	1											25										38
Baugé				3				16		1	15	9	3	3		10	1		7			1									70
Pont-de-Cé							14	12			2	5	4		5	16	0	0	3	6		0		0							68
Bassin du Loir.																															
Outarville							6		26				0		4	16				16								2			70
Authon							11		19		1	11	9	4	8	21	12	6	6	5											114
Brou							12	4	15			6	2		5	14	5		3	2											68
Thiron-Gardais							14	8				19	11	1	7	18	11	0	6	5	0	0									100
Illiers						4		20	1		1	2	1	1	4	19		4	2												59
Bonneval							10	9				11	5		4	8	5		2	5											59
Châteaudun							19	11	0		15	1	1		1	9	4		3	2											66
Droué				0	2	1		7	3	12	3	5	4	7	3	5	3	2	0	1											58
Ville-aux-Clercs							25							4			9		3	2											44
Oucques							6		10			7	3		2	3	8	0	2	3		0	0								44
Vendôme							12		3			5	5		2	3	8		4	2											44
Montoire							12	0	2		1	4	5	1	1	6	4	2	3	2			0								43
Montmirail							13		15			6	12		3	8	10		4	4											75
Mondoubleau						19		14		3	5	4		3	4	23		4													79
Saint-Calais							20	2	3			4	2	4	4	5	2		2	1	1										50
Savigny							17		11		3	5	3		3	4	9	1	4	3		1	1								65
La Chartre-s.-L							1	9		2	2	4	4	2	0	10	0		4	4											42
Le Grand-Lucé							27	18			4			7	5	9	5	3	6	4	1										89
Château-du-Loir							7	14			5	5	2	5		12	7		3	3											63
Jupilles							31	19		6	2		10	5	1	8	2			4											91

STATIONS.	1	2	3	4	5	6	7	8	9	10	11	12	13	14	15	16	17	18	19	20	21	22	23	24	25	26	27	28	29	30	TOTAL.
Bassin du Loir (suite).																															
Vaas	.	.	.	.	.	.	6	19	.	2	2	.	6	3	3	9	3	.	3	3	.	.	.	.	.	.	.	.	.	.	59
Le Lude	.	.	.	.	.	.	9	1	28	0	1	10	7	1	1	8	.	.	.	.	.	.	.	.	.	.	.	.	.	.	67
Pontvallain	.	.	.	.	5	.	.	.	6	7	2	11	7	.	4	8	3	5	8	2	.	.	.	.	.	.	.	.	.	.	68
La Flèche	.	.	.	.	.	.	9	26	.	.	4	4	5	3	2	11	3	.	9	2	.	1	.	.	.	.	.	.	.	.	79
Le Plessis-Gramm.	0	.	.	.	.	20	.	21	.	.	4	5	1	3	3	12	4	3	5	.	.	.	.	.	.	.	.	.	.	.	80
Bassin de la Sarthe.																															
F^t d'Écouves	.	.	.	.	.	.	23	.	34	.	2	8	10	3	17	25	17	5	5	9	1	.	.	.	.	.	.	.	.	.	156
F^t de Perseignes	.	.	.	.	.	.	11	.	48	.	1	20	15	1	8	16	7	1	7	6	.	.	.	.	.	.	.	.	.	.	141
F^t de Bourse	.	.	.	.	.	.	5	.	26	.	.	16	9	10	27	20	26	14	18	10	.	.	.	.	.	.	.	.	.	.	182
Alençon (E. N.)	.	.	.	.	.	.	12	39	15	.	.	15	12	.	11	17	7	1	7	.	.	.	.	.	.	.	.	.	.	.	137
S^{t}Denis-s.-Sarth	.	.	.	.	.	.	14	55	.	.	4	5	.	2	12	27	3	9	14	3	.	.	.	.	.	.	.	.	.	.	149
Villaines-la-J	.	.	.	.	.	18	16	.	.	5	3	7	1	9	36	8	1	9	10	0	0	.	.	.	.	.	.	.	.	.	123
St-Léonard-des-B.	.	.	.	.	.	.	20	.	40	.	.	5	6	.	7	18	4	.	.	11	.	.	.	.	.	.	.	.	.	.	111
Neufchâtel	.	.	.	.	.	.	.	.	65	.	4	27	10	2	8	19	5	1	5	5	.	1	.	.	.	.	.	1	.	.	153
P^t-Oisseau	.	.	.	.	.	.	10	42	.	2	18	10	2	8	10	18	3	2	10	.	.	.	.	.	.	.	.	.	.	.	135
Beaumont-s.-S.	.	.	.	.	.	.	16	21	1	.	22	8	3	2	4	16	1	1	12	1	.	.	0	.	0	.	.	.	0	.	109
Bonnétable	.	.	.	.	.	.	12	2	35	.	.	12	6	1	7	13	4	1	4	4	.	.	.	.	.	.	.	.	.	.	101
Ballon	.	.	.	.	.	.	17	.	23	.	.	12	8	.	11	9	5	.	6	5	.	.	.	.	.	.	.	.	.	.	96
La Guierche	.	.	.	.	.	.	22	16	.	.	9	6	11	4	11	21	7	2	1	.	.	.	.	.	.	.	.	.	.	.	110
Le Mans (P. C.)	.	.	.	.	.	.	21	21	2	.	5	.	6	2	8	16	2	4	4	.	.	.	.	.	.	.	.	.	.	.	91
Le Mans (E. N.)	.	.	.	.	.	.	22	.	15	.	6	.	7	.	12	14	7	.	8	5	.	.	.	.	.	.	.	.	.	.	95
Le Mans (S. H.)	.	.	.	.	.	.	19	19	2	.	4	2	3	3	4	15	1	.	5	2	.	.	.	.	.	.	.	.	.	.	79
Forêt de Réno	.	.	.	.	.	8	.	39	.	.	8	8	3	9	10	18	.	7	10	1	.	.	.	.	.	.	.	.	.	.	122
Rémalard	.	.	.	.	.	.	14	6	20	.	.	5	6	.	6	19	8	.	4	8	.	.	.	.	.	.	.	.	.	.	96
Bellême	.	.	.	.	.	.	12	.	32	.	20	.	16	2	14	17	15	1	7	6	.	0	0	.	.	.	.	.	.	.	142
Nogent-le-Rotrou	.	.	.	.	.	.	24	.	24	.	10	.	9	1	9	17	8	.	6	5	0	.	.	.	.	.	.	.	.	.	113
La Ferté-Bernard	.	.	.	.	.	.	10	25	1	.	5	5	4	5	9	13	.	.	8	1	.	.	.	.	.	.	.	.	.	.	86
Fillé-Guécelard	.	.	.	.	.	.	10	10	.	.	.	6	4	.	.	.	.	.	.	7	.	.	.	.	.	.	.	.	.	.	37
Foulletourte	.	.	.	.	.	.	7	24	.	.	.	7	.	2	.	13	.	.	6	.	.	.	.	.	.	.	.	.	.	.	59
Souligné-s.-V	.	.	.	.	.	.	20	12	.	.	10	2	26	7	4	17	.	8	2	.	.	.	.	.	.	.	.	.	.	.	108
Chantenay	.	.	.	.	.	.	19	38	.	.	19	3	9	8	1	16	10	.	8	.	.	.	.	.	.	.	.	.	.	.	131
Malicorne	.	.	.	.	.	.	18	13	.	.	.	18	.	.	2	13	.	.	.	13	.	.	.	.	.	.	.	.	.	.	77
Sillé-le-Guillaume	11	.	.	.	.	.	12	21	17	.	.	14	10	4	16	7	8	.	12	.	.	.	.	.	.	.	.	.	.	.	132
Conlie	.	.	.	.	.	.	20	.	12	.	18	8	.	4	7	15	4	5	.	.	.	.	.	.	.	.	.	.	.	.	92
Neuvillette	.	.	.	.	.	.	23	8	2	1	6	3	8	7	6	15	3	0	13	2	.	0	.	.	.	.	.	.	.	.	98
Amné	.	.	.	.	.	.	10	4	.	1	12	7	2	3	3	13	1	.	6	2	.	.	.	.	.	.	.	.	.	.	64
Loué	.	.	.	.	.	.	16	.	.	.	.	9	.	11	.	5	1	.	4	.	.	.	.	.	.	.	.	.	.	.	46
Sablé	.	.	.	.	.	.	19	17	4	.	6	8	15	11	4	6	.	9	7	4	.	.	.	.	.	.	.	.	.	.	110
Angers (E. N.)	.	.	.	.	.	.	5	6	16	.	1	7	6	1	4	21	1	.	1	8	.	.	.	0	.	.	.	.	.	.	76
Bassin de la Mayenne.																															
La Lacelle	.	.	.	.	.	.	21	.	39	.	1	14	10	.	12	37	16	5	9	9	.	1	3	.	.	.	.	.	.	.	176
Javron	.	.	.	.	.	1	19	33	21	.	1	.	1	1	19	27	8	4	8	10	.	0	.	.	.	.	.	.	.	.	153
Couptrain	.	.	0	.	.	.	.	21	22	.	.	5	7	.	13	31	13	0	8	8	0	0	1	.	.	.	.	.	.	.	157
Forêt d'Andaines	.	.	.	.	.	2	62	30	.	.	1	4	7	.	15	44	13	4	6	13	.	1	.	.	.	.	.	.	.	.	202
La Ferté-Macé	.	.	.	.	1	.	34	19	4	.	1	4	7	.	28	39	6	5	6	10	.	.	.	.	.	.	.	.	.	.	166
Couterne	.	.	.	.	.	.	45	25	.	.	.	18	.	.	16	25	12	2	7	11	.	.	.	.	.	.	.	.	.	.	161
Domfront	.	.	.	.	.	.	34	26	.	10	.	4	6	3	20	48	10	1	6	15	.	0	.	.	.	.	.	.	.	.	184
Mayenne	.	.	.	.	.	.	.	23	28	10	14	2	2	2	.	17	2	.	2	13	.	.	.	.	.	.	.	.	.	.	115

STATIONS.	1	2	3	4	5	6	7	8	9	10	11	12	13	14	15	16	17	18	19	20	21	22	23	24	25	26	27	28	29	30	TOTAL.
Bassin de la Mayenne (suite).																															
Ernée	.	.	.	.	2	17	6	38	.	1	3	5	0	10	17	25	9	8	7	.	1	0	.	.	.	.	.	.	.	.	160
Laval (E. N.)	.	.	.	.	.	.	16	44	.	4	3	12	3	10	13	22	8	7	11	.	1	.	.	.	.	.	.	.	.	.	154
Château-Gontier	.	.	.	.	.	.	11	15	0	.	12	5	1	10	21	2	1	6	4	.	0	0	.	.	.	.	.	.	.	.	89
Bassin de la Loire inférieure, rive droite.																															
Varades	0	.	.	.	.	.	1	35	8	6	0	7	.	.	.	10	1	.	3	4	.	.	0	0	.	0	0	.	.	.	84
Oudon	.	.	.	.	.	.	.	43	2	15	1	8	9	.	8	8	3	.	4	7	.	.	.	.	.	.	.	.	.	.	109
Maumusson	.	.	.	.	.	.	2	14	5	24	4	7	5	12	14	.	2	.	2	8	0	1	.	.	.	.	.	.	.	.	100
Saint-Mars-la-Jaille	.	.	.	.	.	.	25	.	.	4	.	.	1	17	21	6	.	6	.	.	.	.	.	.	.	.	.	.	.	.	82
Joué-sur-Erdre	.	.	.	.	.	.	24	.	30	1	4	16	7	10	1	8	4	.	.	1	.	.	.	.	.	.	.	.	.	.	106
Nort	.	.	.	.	.	.	.	23	.	3	1	3	20	.	9	8	4	.	5	4	.	.	.	.	.	.	.	.	.	.	79
Sucé	.	.	.	.	.	.	.	16	6	.	5	22	.	7	.	6	.	5	5	.	.	.	.	.	.	.	.	.	.	.	71
Nantes (Obsre)	.	.	.	.	.	.	.	42	20	1	5	9	0	1	6	7	.	.	3	7	.	.	.	.	.	.	.	.	.	.	101
Nantes (P. C.)	.	.	.	.	.	.	.	38	.	.	.	6	6	21	15	.	8	6	.	.	.	8	0	.	.	.	.	.	.	.	.	108
Nantes (Écluse)	.	.	.	.	.	.	.	36	.	7	2	21	17	8	.	6	.	.	.	8	1	.	.	.	.	.	.	.	.	.	106
Cordemais	.	.	.	.	.	.	.	.	16	.	.	6	18	3	14	2	3	.	3	5	.	3	.	.	.	.	.	.	.	.	73
Savenay (E. N.)	.	.	.	0	.	.	.	3	.	.	5	6	.	4	2	6	.	.	.	0	1	1	.	.	.	.	.	.	.	.	28
Herbignac	.	.	.	.	.	0	.	16	1	2	11	4	17	0	10	2	1	.	4	2	0	1	.	0	.	.	.	.	.	.	72
Saint-Nazaire	.	.	.	.	.	.	.	23	2	5	8	10	2	4	2	0	1	.	.	.	.	.	.	.	.	.	.	.	.	.	57
Le Pouliguen	.	.	.	.	.	.	14	.	7	14	1	13	3	6	4	.	.	.	7	1	1	.	.	.	.	.	.	.	.	.	71
Bassin de la Loire inférieure, rive gauche.																															
Secondigny	.	.	.	0	.	.	.	1	3	.	3	4	.	8	3	1	.	16	17	.	1	.	.	.	.	.	.	.	.	.	56
Belleville	.	.	.	.	.	.	0	3	0	.	4	6	4	2	1	8	2	3	8	.	.	.	.	.	.	.	.	.	.	.	41
Mirebeau	.	.	.	.	5	.	.	.	2	8	1	1	3	1	5	.	2	6	.	.	4	0	1	.	.	.	.	.	.	.	40
Moncontour	.	.	.	1	3	.	.	.	2	4	.	3	2	1	8	4	.	5	0	6	1	1	.	.	.	.	1	.	.	.	43
Loudun	.	.	.	2	.	.	.	5	4	.	2	2	2	.	4	5	3	3	.	8	1	.	1	.	.	.	.	.	.	.	42
Bressuire (P. C.)	.	.	.	.	12	.	.	2	.	.	.	3	7	.	12	7	.	2	2	10	.	.	.	.	.	.	.	.	.	.	56
Combrand	.	.	.	.	.	.	.	1	5	1	5	11	1	7	7	1	.	2	10	.	3	.	.	.	.	.	.	.	.	.	54
Les Gardes	.	.	.	.	0	1	.	8	5	.	5	6	3	6	8	11	0	0	3	9	1	0	0	0	0	0	.	0	0	.	67
Vieillevigne	.	.	.	.	.		.	.	.	6	5	4	18	7	6	10	2	3	6	.	7	.	.	.	.	.	.	.	.	.	73
Legé	.	.	.	.	.	.	.	.	.	2	1	4	27	.	13	14	.	.	3	10	0	2	.	.	.	.	.	.	.	.	76
Montbert	.	.	.	.	.	.	.	1	6	10	.	8	27	2	18	5	1	1	4	8	0	1	.	0	.	.	.	.	.	.	92
Clisson	.	.	.	.	.	.	.	.	1	9	1	5	21	2	8	5	0	1	.	11	.	.	.	.	.	.	.	.	.	.	65
Le Pallet	.	.	.	.	.	.	.	17	2		8	22	0	4	17	2	.	.	.	.	.	.	.	.	.	.	.	.	.	.	72
Le Loroux	.	.	.	.	.	.	.	7	10	25	3	16	30	.	7	6	.	.	4	3	9	.	.	.	.	.	.	.	.	.	120
Vertou	.	.	.	.	.	.	.	6	7	.	15	26	.	11	6	.	.	4	8	.	1	.	.	.	.	.	.	.	.	.	84
Saint-Philbert	.	.	.	.	.	.	.	0	.	2	1	8	28	.	20	8	1	.	3	9	1	1	.	.	.	.	.	.	.	.	83
Bouaye	.	.	.	.	.	2	.	.	16	13	.	.	17	16	5	16	4	5	22	8	1	10	.	.	.	.	.	.	.	.	129
Le Pellerin	.	.	.	.	.	.	.	45	.	.	0	8	27	0	9	4	3	0	4	6	0	1	0	.	.	.	.	.	.	.	107
Saint-Père-en-Retz	.	.	.	.	.	.	.	29	2	.	10	14	.	6	1	2	.	7	.	.	.	.	.	.	.	.	.	.	.	.	71
Paimbœuf	.	.	.	.	.	.	.	24	1	1	8	12	1	12	8	.	.	7	4	1	1	.	.	.	.	.	.	.	.	.	80
Fort de Mindin	.	.	.	.	.	.	.	29	0	.	0	7	19	1	5	4	.	.	5	6	.	1	.	.	.	.	.	.	.	.	77
Saint-Gildas	.	.	.	.	.	.	.	22	.	10	6	7	7	1	6	4	.	.	1	3	.	.	.	.	.	.	.	.	.	.	67
BASSINS ENTRE LA LOIRE ET LA GIRONDE.																															
Bassins de la Sèvre niortaise et de la Vie.																															
Chey	.	.	.	.	5	.	.	.	1	5	2	3	7	0	0	2	9	.	.	13	1	2	0	.	.	.	.	.	.	.	51
Pamproux	.	.	.	9	.	.	.	.	11	2	5	6	3	6	7	6	.	3	5	17	1	.	.	.	.	.	.	.	.	.	81
Mazières	.	.	.	.	.	.	.	.	6	16	.	4	5	0	12	5	7	.	13	28	.	.	.	.	.	.	.	.	.	.	96

STATIONS.	1	2	3	4	5	6	7	8	9	10	11	12	13	14	15	16	17	18	19	20	21	22	23	24	25	26	27	28	29	30	TOTAL.
Bassin de la Sèvre niortaise et de la Vie (suite).																															
Champdeniers					1				1	39	8			1	6		1			21	1										81
François												1	5		11	6	1	1	4	14	1	1									45
Prahecq				3					3			18		3		9	1	2	14												53
Niort					5	0			2		5	7		9	5	0	0	7	13	1	2	0									57
Arçais										15	0	1	10	1	7	10	1		9	2		2									67
Xanton-Chassenon										10	2	2	9	3		2			7		1	1									37
Bazoin										37		0	12		9	7	1		2	11	0	1									81
Roche-s.-Yon (E.N.)											5	4	27	0	16	5	3	5	10	9		3									88
L'Aiguillon-s.-Mer												7	15		16	21	2		2	13											76
Les Sables-d'Olonne				0					1		0	2	42		2	3			3	8	0	1						0			64
Saint-Gilles-s.-Vie										1	2	1	8		5	3	1		2	10		1									38
Machecoul								6			1	6	26	3	27	23			3	22		2									119
Ile d'Yeu								1			7	3	13		6	5	0		7	1		1									47
Noirmoutiers								5		1	5	13	11	1	1	7			2	3		1									56
Bassin de la Charente.																															
Charroux								0	9	10		0	5		1	3	3		3	11	0	1									51
Civray								1	12	14			5		2	5				8	1										48
Ruffec					3					1		2	5		2	9	6	1	10	12	0	3									54
Montbron					8					2		2				11	12	2	13	22	1	2									75
Angoulême (P. C.)								0		2			3		2	12	16	4	7	22	0	0	0								69
Barbézieux					7			1		2			5		6	21	10	0	11	22	1										86
Cognac					2			0		1		1	7		6	15	19	1	5	15	1	0									73
Jonzac					7								13		8	19	5		21		10										83
Saintes													2	7	15	19	20		16	14	1	4									98
Chef-Boutonne					3					11	1	1	5		6	9	6			14	2	2									60
Celles-sur-Belle					7			0		25		6	12		5	9	2	1	4	13	1	2									88
Villiers-en-Bois				8					3		4	10		5	21	4		11	12	1	2	0	0								80
Chizé					3					2		2	5		5	10	2		7	6	1	2									45
St-Jean-d'Angely					11			0				2	7	0	3	15	17	2	8	11	1	1									78
Bel-Ébat														8			4	1	12	1	5	12			2						45
Rochefort (Obre)											1	4			3	8	1	1	4	1	0										23
La Rochelle											3	3		9		11	13		8	8	1										56
Ile d'Aix											1	2	15		8	1	33	8	8	7											83
Chassiron										4		3	8		3	9	16		12	6											61
BASSIN DE LA GIRONDE.																															
Bassin de la Dordogne.																															
La Tre-d'Auvergne						1			9		20	4	0		18	23	1	1	31	4											112
Messeix							24			9			12			12		6	10	15	5	3										96
Laqueuille								4	3			5		3	6	8	14		21												64
Ussel							10	3	4	1		8				7	17	2		15											67
Bort							12	5	2			8				8	19		2	18						17					91
Argentat										12						22	10		2	14											60
Beaulieu										13		5	0			6	8	7		24	0										63
Tulle (E. N.)					4		16		2	7	1	3			11	7	9		8	25	1	1									93
Tulle (P. C.)							21			10			5		2	14	15	0	33		0	1									101
Brive							5				5	2					13	3													28
Lavallade				4					6			7		3	9	20	21	5	28												103
Saint-Jean-d'Ataux				13						14	6	13			15	19	6		12												98

STATIONS.	1	2	3	4	5	6	7	8	9	10	11	12	13	14	15	16	17	18	19	20	21	22	23	24	25	26	27	28	29	30	TOTAL.
Bassin de la Dordogne (suite).																															
Chalais	.	.	.	.	6	.	.	.	.	8	.	1	11	.	8	9	15	2	1	12	0	.	.	.	.	.	.	.	.	.	71
Montguyon	.	.	.	1	7	.	.	.	16	.	.	11	.	1¼	23	.	.	.	3	8	.	.	.	.	.	.	.	.	.	.	.	83
Saint-Savin	.	.	.	.	17	.	.	.	.	8	.	.	.	9	2	23	33	2	2	6	.	.	.	.	.	.	.	.	.	.	101
Bassin du Lot.																															
Le Bleymard	.	.	.	.	.	.	.	¼	8	.	5	.	.	3	10	7	3	.	.	6	.	.	.	.	.	.	.	.	.	.	¼6
Montmirat	.	.	.	.	.	.	.	.	¼	3	23	.	.	.	6	9	4	.	¼	7	.	.	.	.	.	.	.	.	.	.	60
Bagnols	.	.	.	.	.	.	.	.	¼	7	.	1¼	8	.	6	5	5	3	.	7	.	.	.	.	.	.	.	.	.	.	59
Mende (P. C.)	.	.	.	.	.	.	0	.	15	¼	.	23	0	.	¼	6	2	0	.	6	.	.	.	.	.	.	1	.	.	.	61
Saint-Chély-d'Ap.	.	7	.	.	.	.	.	.	.	25	.	13	.	16	13	.	3	2	.	¼	.	.	.	.	.	.	¼	.	.	.	87
Saint-Léger-du-M.	.	.	.	.	.	.	.	.	.	22	.	19	.	.	11	.	12	.	¼	.	.	.	.	.	.	.	.	.	.	.	68
Nasbinals	.	.	.	.	1	.	.	.	¼	2¼	.	22	5	.	12	9	18	5	.	23	.	.	.	.	.	.	7	.	.	.	129
Marvéjols	.	.	.	.	.	.	1	.	13	7	3	.	.	.	18	12	6	9	.	.	.	.	.	.	.	.	.	.	.	.	69
Laguiole	.	.	.	.	.	.	.	.	.	20	.	36	¼	.	18	10	20	.	.	12	.	.	.	.	.	.	.	.	.	.	120
Mur-de-Barrez	.	.	.	.	.	.	.	.	16	10	.	.	.	.	12	10	12	.	.	10	.	.	.	.	.	.	.	.	.	.	70
Entraygues	.	.	.	.	.	.	.	.	7	18	.	21	1	.	22	27	12	19	.	.	.	.	.	.	.	.	.	.	.	.	127
Figeac	.	.	.	.	.	.	.	.	.	2¼	.	¼	.	.	12	5	3	.	.	21	.	.	.	.	.	.	.	.	.	.	70
Cahors	.	.	.	.	.	.	.	.	.	32	6	.	.	.	3	5	10	.	.	1¼	.	.	.	.	.	.	.	.	.	.	70
Villeneuve	.	.	.	1	3	.	.	.	.	3¼	.	.	1	2	.	11	10	3	.	9	2	.	.	.	.	.	.	.	.	.	76
Bassin de l'Aveyron.																															
Massegros	.	.	.	.	.	¼	1	.	¼	1	.	13	1	.	¼	¼	9	1	.	22	.	.	.	.	.	.	.	.	.	.	64
Rodez (E. N.)	.	.	.	.	1	.	1	.	3	15	.	2	3	.	16	5	7	0	.	1¼	0	.	.	.	.	1	.	.	.	.	68
Carmaux	.	.	.	.	.	.	.	.	5	¼	¼	3	.	.	5	.	.	5	.	6	0	.	.	.	.	.	.	.	.	.	32
Bassin du Tarn.																															
Croix-de-Fer	.	7	.	.	.	.	.	.	7	2	.	10	.	3	.	.	10	8	.	1¼	.	.	.	.	.	.	.	.	.	.	60
P[t] de Montvert	.	.	.	.	.	.	2	8	.	.	11	13	.	.	2	6	8	.	1	13	.	.	.	.	.	.	.	.	.	.	64
Florac	.	.	.	.	.	18	.	.	11	.	.	13	.	.	.	.	8	.	.	.	.	.	.	.	.	.	16	.	.	.	66
Meyrueis	.	.	.	.	.	.	.	.	8	.	.	10	.	1	.	.	.	.	.	.	.	.	.	.	.	.	.	.	.	.	19
La Salesse-Murat	.	.	.	¼	.	.	.	.	.	10	21	.	3	.	2	8	6	6	.	.	6	.	.	.	.	.	.	.	.	.	66
Le Cabaretou	.	.	.	2	.	.	.	9	.	.	8	2	.	.	.	.	.	.	.	¼	.	.	.	.	.	.	.	.	.	.	25
La Salvetat	.	.	.	2	.	.	.	7	.	.	6	1	.	.	3	.	16	.	.	35	.	.	.	.	.	.	.	.	.	.	70
La Cavalerie	.	.	.	.	1	.	.	2	9	.	1¼	.	.	.	2	¼	9	.	.	13	.	.	.	.	.	.	.	.	.	.	52
Castres	.	.	.	.	.	.	.	.	15	.	.	12	.	2	2	0	1	1	.	19	3	0	.	.	.	.	.	.	.	.	56
Lavaur	.	.	.	.	.	.	.	5	.	5	5¼	2	3	.	2	.	¼	.	.	1¼	2	.	.	.	.	.	.	.	.	.	90
Alban	.	.	.	5	.	.	.	¼	.	.	21	.	.	.	.	9	6	29	.	.	.	.	.	.	.	.	.	.	.	.	74
Albi (P. C.)	.	.	.	.	.	.	.	.	20	3	.	3	.	.	7	3	¼	5	.	19	.	.	.	.	.	.	.	.	.	.	64
Bassin de la Garonne, cours supérieur, et affluents des Pyrénées.																															
Ax	¼	.	.	.	.	.	.	.	¼	.	.	.	.	.	.	.	.	5	.	8	5	.	.	.	.	.	.	.	.	.	26
Vicdessos	5	.	.	.	1	.	.	.	1	7	.	.	.	.	3	1	3	.	.	9	3	.	.	.	.	.	.	.	.	.	33
Les Cabannes	.	.	.	.	5	.	.	.	1	9	.	.	.	.	.	.	.	.	.	.	2	.	.	.	.	.	.	.	.	.	17
Belesta	.	.	.	.	.	.	9	5	.	.	.	.	.	.	6	.	.	.	.	.	.	.	.	.	.	.	.	.	.	.	20
Foix (E. N.)	.	.	.	.	.	.	.	.	25	2	.	.	.	.	3	.	.	3	.	.	1	¼	.	.	.	.	.	.	.	.	38
Foix (P. C.)	.	.	.	.	.	.	.	.	10	5	.	.	.	.	.	.	3	1	.	1	¼	.	.	.	.	.	.	.	.	.	24
Mirepoix	.	.	.	.	.	.	.	.	27	1	.	2	1	.	3	.	2	2	.	1¼	15	.	.	.	.	.	.	.	.	.	97
Royat	.	.	.	.	3	.	.	.	13	.	.	.	.	.	.	.	.	.	.	3	20	.	.	.	.	.	.	.	.	.	40
Le Fossat	.	.	.	3	.	.	.	40	.	.	.	.	.	.	.	.	.	2	.	2	11	.	.	.	.	.	.	.	.	.	58
Couflens	9	.	.	.	¼	.	1	.	.	3	¼	6	.	.	2	3	11	.	.	6	3	.	.	.	.	.	.	.	.	.	52
Seix	7	.	.	.	1	.	.	2	2	1	.	9	.	.	5	.	3	.	.	2	3	.	.	.	.	.	.	.	.	.	35

STATIONS.	1	2	3	4	5	6	7	8	9	10	11	12	13	14	15	16	17	18	19	20	21	22	23	24	25	26	27	28	29	30	TOTAL.
Bassin de la Garonne, cours supérieur, et affluents des Pyrénées (suite).																															
Boussenac	2								6	9		9	2		5		8	2		18	12										73
Castillon	7			1				2	6			4			3		4			2		1									30
Saint-Girons					4				9				3		4		4			8	4										36
Bagnères-de-L	11							4	1	0		2	2		2	1	2			2											27
Arreau								3			1	5					4				1										14
Saint-Gaudens								33							3		11			2											49
Aurignac				0		35					0	1	4		7		6			13											67
Sainte-Croix					2				18			2			8		3	1		4	4										42
La Bastide-de-Sérou									12			5				17	2				4	1									41
Le Mas-d'Azil									16							11	3			1	7										38
Toulouse (Obs^{re})								3		11	2		2		6	2	9			10	7										52
Bassin de la Garonne (R. G.) au-dessous de Toulouse; bassins du Gers et de la Baïse; bassin de la Gironde.																															
Lannemezan	1				1			2	6	0		3	1	0	5	3	8	5		3	8										46
Lombez									18	10				4	2	2	5	1		21	24										87
Masseube					2				13	3			6		6	5	10	9		4	5										63
Trie									6					9	7	5	25	8		3	22						1				85
Miélan				0				1	8	5		2	8		4	5	26	11		9	23										102
Mirande					0		1		1	10	2		6		7	10	13	12		6	4										71
Gimont								3		18			2		13		6			23	2										67
Auch (P. C.)				1				4		14	1		2		6	4	8	9		11	12										71
Vic-Fezensac				5				4	4		2	0			5	12	12	2	14	3											62
La Sauvetat					6			4			8	1	3		18	10	8			17	6										81
Lectoure				5				4	5						9	11	14			11											59
Condom				3				4		18	2	5		11	17	17				7	11										95
Eauze				4	1				2	8		2	10		12	10	22	1		20	7										99
Agen			0	3				1	7			1	1	2	5	17	3		10	1	0										51
Damazan				9					24			14			7	17	2		12	1											86
Col-de-Fer				1	3					49	0		1			28	21	0		11	1	0				0					116
La Réole				4					34			3		1	22	26	1		10	5											104
Talence				26				0	9		0	9		2	15	36	0		11	1				0							111
Bordeaux-Floirac				0	11			0		8			8		3	22	33	10		11	1				0						108
Bordeaux (J. B.)				20						10			11		9	19	21		9			1				3					102
Bordeaux (Eaux)				0	26					10			10		9	14	36		1	8											116
Bordeaux (Petit)				31					12			10		3	11	39	1		10	2											120
Pointe de Grave											2	5	1		4	7	8		6	6		1									43
Royan												1	6			5	24		7	7	1		2								54
La Coubre								8				1	16		0	3	15		1	5		2	1								52
BASSINS ENTRE LA GIRONDE ET LES PYRÉNÉES.																															
Petits bassins entre la Gironde et l'Adour.																															
Pissos				5	10			0		16		1	1		2	19	45	12		25	5	3									144
Hourtin				0							5		9	4	1	18	19	4		5	1										66
Bassin de l'Adour.																															
Pic du Midi	5			1				7	1	1	2	4	9		6	4	12		2	54	4										141
Peyranère					13				15				13			10					8										59
Gélan							8	6	3		3	5	1		9	20	9			22											86
Bagnères-de-Big								13				5			6		17			5											46
Tarbes (P. C.)								5		2	8	2			8		16			7		1									49
Villecomtal									13	5			8		6		37	4		5	10										89

STATIONS.	1	2	3	4	5	6	7	8	9	10	11	12	13	14	15	16	17	18	19	20	21	22	23	24	25	26	27	28	29	30	TOTAL.
Bassin de l'Adour (suite).																															
Aignan	.	.	.	.	3	.	.	¼	11	.	.	6	.	.	7	12	23	12	.	1¼	8	.	.	.	.	.	.	.	.	.	100
Riscle	.	.	.	.	.	.	.	8	.	3	.	.	.	.	¼	21	30	12	.	9	2	.	.	.	.	.	.	.	.	.	.	91
Cazaubon	.	.	.	0	16	.	.	.	1	.	.	3	4	.	1¼	8	19	1	.	16	¼	.	.	.	.	.	.	.	.	.	.	87
Mont-de-Marsan	.	.	.	.	15	.	.	.	.	3	.	1	6	.	2	27	32	16	.	16	10	.	.	.	.	.	.	.	.	.	.	128
Saint-Sever	.	.	.	20	.	.	.	.	.	3	.	1	7	.	9	21	58	3	.	8	15	.	.	.	.	.	.	.	.	.	.	144
Tartas	.	.	.	¼	1¼	.	.	.	.	0	.	1	2	.	5	23	43	10	.	1	9	.	.	.	.	.	.	.	.	.	.	112
Pau (M. Tourasse)	.	.	.	.	1	.	.	0	½2	10	.	6	1	6	1	27	½7	16	.	12	17	0	.	.	.	.	.	.	.	.	.	187
Lescar (E. N.)	.	.	.	.	.	.	.	.	1¼	.	.	.	.	.	.	31	½1	.	.	7	11	.	.	.	.	.	.	.	.	.	.	13¼
Orthez	.	.	.	.	.	.	.	.	.	.	.	.	.	.	.	38	97	13	.	.	13	.	.	.	.	.	.	.	.	.	.	161
Oloron	3	.	.	.	4	.	.	.	19	10	.	.	3	.	2	13	23	.	.	21	16	.	.	.	.	.	.	.	.	.	.	114
Mauléon	.	.	.	.	.	.	.	12	21	.	1	.	1	.	20	24	9	.	16	18	1	.	.	.	.	.	.	.	.	.	.	123
Dax (P. C.)	.	.	.	15	.	.	.	.	.	.	3	.	28	.	28	68	65	.	.	21	13	.	.	.	.	.	.	.	.	.	.	241
St-Martin-de-Hinx	.	.	.	10	.	.	.	0	.	.	5	1	19	.	32	106	24	.	3	27	¼	.	.	.	.	.	.	.	.	.	.	228
Peyrehorade	.	.	.	.	16	.	.	.	0	.	0	1	22	.	30	45	55	.	.	12	12	0	.	.	.	.	.	.	.	.	.	195
Bayonne	.	.	.	.	.	.	.	.	.	.	.	.	28	.	17	66	46	1	.	5	9	.	.	.	.	.	.	.	.	.	.	172
Biarritz	.	.	.	.	.	.	.	.	.	.	.	2	11	.	3	25	16	.	.	2	2	1	.	.	.	.	.	.	.	.	.	62

VERSANT DE LA MÉDITERRANÉE.

BASSINS ENTRE LES PYRÉNÉES ET LE RHÔNE.

Bassins du Tech, de la Tet et de l'Agly.

Prats-de-Mollo	.	.	.	.	.	.	¼	.	.	.	.	.	.	.	.	.	.	6	.	.	.	.	.	.	.	.	.	.	.	.	10
Amélie-les-Bains	.	.	.	.	.	.	3	11	.	2	.	0	0	11	2¼	2	.	.	.	.	.	.	.	.	.	.	.	.	.	.	53
Céret	.	.	.	.	.	.	.	21	6	.	.	3	.	.	13	.	.	.	.	.	.	.	.	.	.	.	.	.	.	.	43
Bellegarde	.	.	.	.	.	.	.	22	3	.	.	3	.	.	12	.	.	.	.	.	.	.	.	.	.	3	.	.	.	.	43
Vernet-les-Bains	.	.	.	.	.	.	.	.	12	8	.	.	.	.	.	.	.	.	.	.	.	.	.	.	.	.	.	.	.	.	20
Col de la Quillane	.	.	.	.	.	.	.	¼	.	.	.	.	.	¼	.	.	.	.	.	.	3	.	.	.	.	.	.	.	.	.	11
Montlouis (C. M.)	.	.	.	.	2	.	.	¼	6	.	.	.	.	1	3	3	3	.	.	7	.	.	.	.	1	.	.	.	.	.	30
Montlouis (P. C.)	.	.	.	.	.	.	.	3	5	.	.	.	.	6	.	.	.	.	.	.	.	.	.	.	.	.	.	.	.	.	14
Molitg-les-Bains	.	.	.	.	.	.	.	.	1	.	.	.	.	.	.	.	.	.	.	.	.	.	.	.	.	.	.	.	.	.	1
Prades	.	.	.	.	.	.	¼	¼	.	.	.	.	.	.	2	.	.	.	.	.	.	.	.	.	.	.	.	.	.	.	10
Comes	.	.	.	.	.	.	.	0	.	.	.	.	.	.	2	.	.	.	.	.	.	.	.	.	.	.	.	.	.	.	2
Vinça	.	.	.	0	.	.	.	2	0	.	2	.	.	.	2	.	.	.	.	.	.	.	.	.	.	.	.	.	.	.	6
Caudiès	.	.	.	1	.	.	.	8	.	.	1	.	.	.	1	.	.	.	.	2	.	.	.	.	.	.	.	.	.	.	13
Sournia	.	.	2	.	.	.	.	.	.	7	.	.	.	.	.	.	.	.	.	.	.	.	.	.	.	.	.	.	.	.	9
Estagel	.	.	.	.	.	.	.	5	.	.	.	.	.	.	.	.	.	.	.	.	.	.	.	.	.	.	.	.	.	.	5
Perpignan (Obs^{re})	.	.	.	1	.	.	.	0	6	.	.	8	1	.	5	.	.	.	.	1	.	.	.	.	.	.	.	.	.	.	22
Perpignan (P. C.)	.	.	.	1	.	.	.	8	.	.	3	1	.	.	6	.	.	.	.	.	.	.	.	.	.	.	.	.	.	.	19
Cerbère	.	.	.	.	.	.	.	.	10	.	.	.	.	.	.	.	.	.	.	.	.	.	.	.	.	.	.	.	.	.	10
Cap Béar (phare)	.	.	.	.	.	.	3	.	.	.	11	.	.	.	3	4	.	.	.	.	.	.	.	.	.	.	.	.	.	.	21
Cap Béar (Sém^{re})	.	.	.	.	.	.	.	.	4	.	.	3	.	.	3	4	.	.	.	.	.	.	.	.	.	.	.	.	.	.	14
Port-Vendres	.	.	.	.	.	.	.	2	0	.	14	.	.	.	9	.	.	.	.	.	.	.	.	.	.	.	.	.	.	.	25
Barcarès	.	.	.	.	.	.	.	5	.	.	9	.	.	.	.	.	.	.	.	.	.	.	.	.	.	.	.	.	.	.	14
Vieille-Nouvelle	.	.	.	.	.	.	.	4	.	.	20	.	.	.	.	.	.	.	.	.	.	.	.	.	.	.	.	.	.	.	24
Bassin de la Sègre.																															
Col de Puymorens	.	.	.	.	.	.	.	.	8	.	.	.	.	.	.	.	.	.	.	.	3	.	.	.	.	¼	.	.	.	.	15
Bourg-Madame	.	.	.	.	.	.	.	.	.	12	.	5	.	.	.	¼	.	.	.	.	.	.	.	.	.	3	.	.	.	.	24
Bassin de l'Aude.																															
Arques	.	.	.	.	.	.	.	17	.	.	.	.	.	.	.	.	.	.	.	14	.	.	.	.	.	.	.	.	.	.	61
Couiza	.	.	.	.	.	.	.	14	1	.	.	.	.	.	.	.	1	.	.	5	.	.	.	.	.	.	.	.	.	.	21

STATIONS.	1	2	3	4	5	6	7	8	9	10	11	12	13	14	15	16	17	18	19	20	21	22	23	24	25	26	27	28	29	30	TOTAL.
Bassin de l'Aude (suite).																															
Monthaut (h. bois).								8												58											66
Monthaut (s. bois).								6												30											36
Sainte-Gemme								6			3						8			18	6										42
Besplas								11			29									35	4										70
Salettes				2				5			3					3	1			26	18										61
Lespinassière				2				6			2					2	2			18	11										43
Caunes (hors bois).				3				6	2		4																				15
Caunes (sous bois).								3			2																				5
Carcassonne (C. M.).				1				11			25	0					5			10	2										54
Carcassonne (E. N.).					2				9	0		26	1				5	2			11	1									55
Barbaira				1				1½	1		9	1			1		4			9	4										44
Montlaur				1				7			11	1								8	2										32
Moux				5				8			4									9											26
Boutenac				0				12			10						2			8											32
Terre-Rouge				1				13	1		2						2			8											27
Bize								7			1																				11
Capestang				2				5			1																				11
Bassins de l'Orb, de l'Hérault, du Lez et du Vidourle.																															
Saint-Pons								1	1		21						6			9											41
Saint-Gervais						4					8																				12
Bédarieux				1				2			45																				48
L'Escandolgue											38																				38
Béziers											1½	1																			15
Le Caylar								3			22				2	1	1			8											40
Lodève								2			43				1																46
Saint-Bauzille											11																				11
Gignac								1			23				8																32
Clermont-Villen														50					15												65
Plateau de Valène					1						25	6			1																36
Col de la Cardonille											11																				11
St-Mathieu-de-Tr.											5½				4																58
Nîmes (E. N.)								3		11	13				5					3											36
Lunel											2	7			16																25
Montpellier (E. N.)									6		7				26																39
Cette (P. C.)								3			16		2		7																58
Agde									2		8																				10
BASSIN DU RHÔNE.																															
Bassin de la Saône.																															
Bains					1		2	1	1	2	7	3			1	11	4	1	10	3	12	1	1								60
Pont-du-Bois							2		1		3		12			1	18		10	4		10									61
Fresnes-s.-Apance						22	1	1	3		0	3		3		2	7	3	1	7	3	4									59
Villars-le-Pautel					4		3		1			4					12					18									42
La Ferté-s.-Am					2		2	4			7					8	3		13		6										45
Jussey						2	3		1	1	5	7		2		3	11	1	1	6	2	4									50
Saint-Remy								5		8		6				6	9		3	6	7	4	1								55
Chalindrey						1	2		18	0	9	4	1	1		4	1½	2	2	1½	0	3									76
Bourg						5	2		29		3	4		4		2	11	2	4	9		2									76
Villegusien						3	6		4		0	4				7	13	4		8		2									52

STATIONS.	1	2	3	4	5	6	7	8	9	10	11	12	13	14	15	16	17	18	19	20	21	22	23	24	25	26	27	28	29	30	TOTAL.
Bassin de la Saône (suite).																															
Montigny-s.-Ving..	.	.	.	.	10	.	3	.	1	2	.	5	.	.	1	1	5	4	5	4	3	.	.	.	.	.	.	.	.	.	43
Vaux-s.-Aubigny..	.	.	.	.	3	4	.	6	7	.	8	.	4	.	6	14	4	.	15	.	.	.	.	.	.	.	.	.	.	.	71
Courlon.....	.	.	.	.	6	.	4	2	7	3	.	3	1	.	5	9	13	5	3	5	1	0	0	0	.	.	.	.	.	.	67
Is-s.-Tille.....	.	.	.	.	12	.	.	5	.	.	16	.	.	.	1	5	6	3	3	1	.	.	.	.	.	.	.	.	.	.	51
Beire-le-Châtel....	.	.	.	.	.	8	1	.	6	5	.	10	2	.	.	.	7	2	4	3	.	2	.	.	.	.	.	.	.	.	50
Saint-Seine-l'Abb..	.	.	.	.	.	5	3	.	.	.	.	15	.	.	.	.	7	5	10	10	14	.	.	.	.	.	.	.	.	.	69
Val-Suzon.....	.	.	.	.	.	.	3	.	7	1	.	17	.	.	.	13	16	7	.	7	.	4	.	.	.	.	.	.	.	.	76
Saussy.....	.	.	.	.	.	.	.	.	11	3	.	12	.	.	.	7	13	.	7	3	3	.	.	.	.	.	.	.	.	.	59
Pont-d'Ouche	.	.	.	.	.	.	4	5	13	.	.	.	9	.	1	5	8	2	10	.	.	.	.	.	.	.	.	.	.	.	56
Sombernon.....	.	.	.	.	.	.	5	6	.	4	10	.	2	.	8	10	2	.	11	.	.	.	.	.	.	.	.	.	.	.	56
Heuilley	.	.	.	.	9	.	2	16	10	.	.	.	3	.	.	9	1	.	21	2	.	.	.	.	.	.	.	.	.	.	70
Vonges (poudrerie)	.	.	.	.	10	.	1	.	5	10	.	.	4	1	.	1	12	1	1	18	.	2	.	.	.	.	.	.	.	.	65
Auxonne.....	.	.	.	.	18	.	4	10	.	24	2	3	.	.	5	7	9	2	12	1	.	.	.	.	.	.	.	.	.	.	96
St-Jean-de-Losne ..	.	.	.	.	1	.	4	7	3	2	1	.	.	.	1	6	6	.	12	1	.	.	.	.	.	.	.	.	.	.	44
Concœur.....	1	.	.	.	.	2	9	.	13	5	.	19	.	1	.	.	13	.	.	12	.	.	.	.	.	.	.	.	.	.	75
Beaune	0	.	.	.	.	.	14	18	4	5	7	.	.	.	4	5	4	3	3	3	.	.	.	.	.	.	.	.	.	.	71
Labergement.....	.	.	.	.	.	.	.	3	.	.	8	.	2	.	3	.	6	.	15	.	.	.	.	.	.	.	.	.	.	.	36
Trugny	.	.	.	.	.	.	.	7	4	.	10	.	.	2	.	2	2	.	17	.	.	.	.	.	.	.	.	.	.	.	43
Verdun-s.-Saône ..	.	.	.	.	.	.	2	2	3	11	1	.	1	.	0	1	1	1	6	3	0	.	.	.	.	.	.	.	.	.	32
Lons-le-Saul.(E.N.).	.	.	.	.	.	.	.	14	19	5	.	17	.	.	8	8	9	3	1	29	.	.	.	.	.	.	.	.	.	.	113
Branges.....	.	.	.	.	.	.	2	12	4	.	.	.	.	.	.	5	1	.	.	19	3	.	.	.	.	.	.	.	.	.	47
Cuisery.....	2	.	.	.	.	.	11	2	15	1	.	4	2	.	.	.	6	1	.	13	.	.	.	.	.	.	.	.	.	.	58
Bourg (E. N.)	.	.	.	.	.	.	2	.	23	4	.	29	.	.	9	4	4	2	.	13	.	.	.	.	.	.	.	.	.	.	90
Montrevel.....	.	.	.	.	.	.	.	2	28	5	.	.	.	.	.	11	3	4	.	16	.	.	.	.	.	.	.	.	.	.	69
Monsols.....	.	.	.	.	2	.	4	.	.	6	7	.	8	13	.	3	6	4	.	.	8	.	.	.	.	.	.	.	.	.	60
Cluny (E. N.)....	.	3	.	.	.	.	4	17	6	2	.	18	.	1	.	.	.	7	4	7	.	.	.	.	.	.	.	.	.	.	68
Pont-de-Vaux	.	.	.	.	.	.	3	12	5	.	.	4	.	.	.	3	3	3	4	7	2	.	.	.	.	.	.	.	.	.	46
Mâcon (E. N.)....	.	.	.	.	.	.	24	.	3	5	.	7	.	.	.	.	3	3	.	9	.	.	.	.	.	.	.	.	.	.	54
Châtillon-sur-Chal.	.	.	.	.	.	1	.	7	.	13	.	15	.	6	11	.	6	.	.	15	.	.	.	.	.	.	.	.	.	.	74
Thoissey	.	.	.	.	.	.	2	.	5	14	.	8	.	.	4	.	6	2	.	6	.	.	.	.	.	.	.	.	.	.	47
Cercié	.	.	.	.	6	.	0	.	.	13	7	2	.	.	.	5	3	8	.	7	.	.	.	.	.	.	.	.	.	.	52
Saint-Nizier-d'Az..	.	.	.	.	.	.	5	2	12	19	7	3	1	.	1	3	8	5	3	19	.	.	.	.	.	.	.	.	.	.	90
La Mure-s-Azergues	.	.	.	.	.	.	3	.	11	12	0	14	.	.	3	1	4	5	1	15	.	2	.	.	.	.	.	.	.	.	72
Villefranche (E.N.)	.	.	.	.	.	.	.	.	3	11	.	7	2	.	8	.	2	4	.	9	.	.	.	.	.	.	.	.	.	.	46
Trévoux	.	.	.	.	16	.	.	5	11	8	.	1	.	.	8	1	3	3	2	8	.	.	.	.	.	.	.	.	.	.	66
Saint-Laurent-d'O..	.	.	.	.	3	.	.	.	.	5	11	.	.	.	9	.	.	.	.	12	.	.	.	.	.	.	.	.	.	.	.	39
Sainte-Foy-l'Arg..	.	.	.	.	.	.	0	1	1	10	3	5	1	.	9	.	3	.	0	9	0	1	0	.	.	.	.	.	.	.	43
Tarare.....	.	.	.	.	.	.	3	3	.	15	13	.	.	2	3	.	2	4	10	5	1	.	.	.	.	.	.	.	.	.	61
L'Arbresle	.	.	.	.	7	.	.	5	12	.	7	.	.	.	6	.	.	7	9	.	.	1	.	.	.	.	.	.	.	.	.	55
Bassin du Doubs.																															
La Chap^{lle}-s.-Roug^{t}.	.	.	.	.	1	.	3	.	.	8	.	3	6	.	3	1	14	4	.	12	4	12	.	.	.	.	.	.	.	.	68
Belfort.....	.	.	.	.	2	.	1	1	5	3	.	5	3	.	3	7	17	0	.	15	3	20	.	.	.	.	.	.	.	.	87
Mouthe.....	.	.	.	.	2	.	3	12	1	16	15	.	6	6	12	24	21	12	3	4	.	.	.	.	.	.	.	.	.	.	137
Pontarlier.....	.	.	.	.	.	.	2	.	12	10	.	11	.	2	17	11	10	4	4	13	2	3	.	.	.	.	.	.	.	.	100
Pont-de-Roide.....	.	.	.	.	.	7	5	12	6	6	.	8	2	.	1	9	7	.	1	9	5	4	.	.	.	.	.	.	.	.	81
Audincourt.....	0	0	0	.	.	1	1	.	5	7	0	12	2	4	1	6	4	5	.	10	1	11	.	.	.	.	.	.	.	.	68
Clerval.....	.	.	.	.	.	2	10	.	.	.	16	3	5	5	3	5	8	3	3	2	7	.	.	.	.	.	.	.	.	.	73
Besançon (E. N.)..	.	.	.	.	.	.	3	1	9	9	.	13	5	0	.	4	29	10	.	19	.	4	.	.	.	.	.	.	.	.	103
Fort de Planoise...	.	.	.	.	.	.	3	.	9	11	.	18	.	3	.	5	11	32	2	19	.	3	.	.	.	.	.	.	.	.	116
Lods.....	.	.	.	.	.	.	7	7	7	.	15	2	.	6	10	6	9	1	12	.	3	.	.	.	.	.	.	.	.	.	85
Ornans	.	.	.	.	.	.	15	3	13	12	.	21	7	.	4	7	19	1	4	15	1	5	.	.	.	.	.	.	.	.	127

STATIONS.	1	2	3	4	5	6	7	8	9	10	11	12	13	14	15	16	17	18	19	20	21	22	23	24	25	26	27	28	29	30	TOTAL.
Bassin du Rhône proprement dit, cours moyen.																															
Chamonix	6	.	.	.	.	6	.	0	4	8	8	11	18	0	5	3½	8	3	.	29	1	0	.	.	.	.	.	.	.	.	140
Sallanches	1	.	.	.	.	3	.	.	11	18	2	16	14	1	4	14	3	2	21	1	1	0	.	.	.	.	.	.	.	.	112
Col des Gets	.	.	.	.	.	.	.	.	.	.	.	23	20	.	13	.	15	24	.	11	14	.	.	.	.	.	.	.	.	.	.	120
Mélan	2	.	.	.	.	13	.	.	10	18	4	7	23	.	12	16	6	4	.	5	2	.	.	.	.	.	.	.	.	.	120
Cruseilles	.	.	.	.	.	.	.	5	.	12	.	25	20	.	29	14	12	.	17	10	.	.	.	.	.	.	.	.	.	.	144
Annemasse	.	.	.	.	.	.	.	31	18	.	9	.	.	15	20	5	15	.	13	.	.	.	.	.	.	.	.	.	.	.	125
Douvaine	.	.	.	.	.	.	.	12	19	.	21	.	6	7	4	2	3	.	.	.	.	.	.	.	.	.	.	.	.	.	74
Évian	.	.	.	2	13	.	27	.	.	.	15	12	15	8	24	.	.	.	.	.	.	.	.	.	.	.	.	.	.	.	116
Gex	4	.	.	.	.	.	.	3	7	16	.	20	8	4	8	19	18	8	.	22	3	1	.	.	.	.	.	.	.	.	141
Léaz	2	.	.	.	.	.	2	1	9	22	.	25	13	.	19	22	6	.	2	15	.	.	.	.	.	.	.	.	.	.	138
Thônes	.	.	.	.	3	7	.	10	15	12	.	34	.	.	44	.	25	.	.	.	.	.	.	.	68	.	.	.	.	.	218
Annecy	1	.	.	.	.	16	0	.	12	19	.	23	1	22	17	14	4	.	22	2	.	.	.	.	.	.	.	.	.	.	154
Rumilly	.	.	.	.	1	.	.	.	8	10	.	27	.	.	23	11	20	.	.	26	.	.	.	.	.	.	.	.	.	.	127
Seyssel	.	.	.	.	.	.	3	.	4	.	.	12	4	.	11	3	9	.	.	11	.	.	.	.	.	.	.	.	.	.	55
Chambéry (P. C.)	4	.	.	.	.	.	0	0	11	32	9	10	26	.	15	29	19	13	.	58	1	.	.	.	.	.	.	.	.	.	226
Yon-Artemare	.	.	.	.	.	7	.	.	5	7	.	22	11	.	33	11	14	.	.	27	.	.	.	.	.	.	.	.	.	.	137
Belley	.	.	.	.	.	.	.	.	.	.	10	4	.	8	24	9	9	.	.	34	.	.	.	.	.	.	.	.	.	.	98
Lhuis	23	.	.	.	.	.	.	.	.	12	.	26	10	.	30	.	6	5	24	.	.	.	.	.	.	.	.	.	.	.	136
Pont-d'Ain	.	.	.	.	.	.	.	.	5	32	.	12	3	.	14	6	4	2	1	11	.	.	.	.	.	.	.	.	.	.	90
Chalamont	.	.	.	.	.	.	6	.	6	10	.	14	.	.	15	.	.	.	.	18	.	.	.	.	.	.	.	.	.	.	69
Hauteville	.	.	.	.	.	1	.	1	11	20	.	27	9	.	29	12	15	3	2	32	.	.	.	.	.	.	.	.	.	.	162
Ambérieu	.	.	.	.	.	.	.	.	8	39	.	10	4	.	14	6	5	2	14	2	.	.	.	.	.	.	.	.	.	.	104
Montluel	.	.	.	.	.	.	1	.	.	42	.	12	.	12	.	2	5	2	1	24	.	.	.	.	.	.	.	.	.	.	101
Mont-Verdun	2	.	.	.	.	.	1	.	9	7	.	16	1	.	9	.	3	3	.	.	.	1	.	.	.	.	.	.	.	.	51
Lyon (Parc)	2	.	.	.	.	6	.	.	0	8	.	9	1	0	14	1	2	2	1	12	.	0	.	.	.	.	.	.	.	.	58
Lyon (F^t Lamotte)	5	.	.	.	.	.	0	0	0	15	.	12	1	.	14	.	3	2	.	9	.	.	.	.	.	.	.	.	.	.	61
Lyon (St Irénée)	1	.	.	.	.	22	0	.	1	9	.	8	1	0	14	1	2	6	0	13	.	.	.	.	.	.	.	.	.	.	77
St-Genis-Laval	7	.	.	.	.	32	.	1	.	11	.	4	1	.	15	.	3	11	.	8	.	.	.	.	.	.	.	.	.	.	92
Loire	.	.	.	.	0	.	1	1	0	5	0	4	1	0	16	3	7	1	0	7	.	.	.	.	.	.	.	.	.	.	44
Vienne	.	.	.	.	2	.	6	2	.	15	.	8	2	.	7	5	9	.	7	3	.	.	.	.	.	.	.	.	.	.	67
Pélussin	.	.	.	.	.	.	.	.	.	.	9	2	.	.	7	.	3	.	.	15	.	.	.	.	.	.	.	.	.	.	36
Roybon	.	.	.	.	.	.	.	3	2	.	8	46	22	.	13	15	17	.	.	.	.	.	.	.	.	.	.	.	.	.	125
Bassin de l'Isère.																															
Megève	.	.	.	.	2	.	.		6	18	5	17	18	.	3	22	16	5	10	26	5	.	.	.	.	.	.	.	.	.	153
Allevard	.	.	.	.	.	.	1	0	8	20	3	12	26	.	21	17	8	0	.	25	.	.	.	.	.	.	.	.	.	.	141
Saint-Firmin	.	26	.	.	.	.	.	38	.	.	17	18	.	15	.	.	.	.	28	.	.	.	.	.	.	.	.	.	.	.	142
Valjouffrey	3	.	.	.	.	2	4	.	30	15	8	4	15	.	11	14	12	.	.	34	.	.	.	.	.	.	.	.	.	.	151
La Mure	.	.	.	.	1	.	4	.	12	15	11	9	8	.	9	16	15	.	.	23	.	.	.	.	.	.	.	.	.	.	123
N.-D. de Vaulx	.	.	.	.	.	.	.	2	16	14	3	12	16	.	6	31	12	1	.	13	.	.	.	.	.	.	.	.	.	.	125
Allemont	.	.	.	.	.	13	.	.	11	19	2	.	13	2	2	9	12	3	0	46	8	.	.	.	.	.	.	.	.	.	140
Vizille	.	.	.	.	.	.	.	.	12	15	3	.	.	.	9	8	.	.	.	4	.	.	.	.	.	.	.	.	.	.	51
Grenoble (E. N.)	2	.	.	.	.	10	2	2	5	9	6	8	9	.	7	22	3	4	.	16	.	.	.	.	.	.	.	.	.	.	103
St-Aupre	.	.	.	.	.	.	5	.	11	5	.	26	37	.	17	17	24	4	.	25	5	.	.	.	.	.	.	.	.	.	174
St-Marcellin	.	.	.	.	.	.	.	.	.	17	.	15	33	.	20	.	27	.	.	.	.	.	.	.	.	.	.	.	.	.	112
Pont-en-Royans	.	.	.	.	.	.	.	11	.	.	6	.	58	.	.	37	13	.	.	8	10	.	.	.	.	.	.	.	.	.	142
Bassin de la Durance.																															
Briançon	.	6	.	.	.	.	.	.	4	.	14	.	21	1	17	19	.	3	.	4	1	.	.	.	.	.	.	.	.	.	90
La Bessée	.	.	.	.	.	.	.	20	16	6	12	7	.	18	.	.	.	.	.	.	.	.	.	.	.	.	.	.	.	.	79

STATIONS.	1	2	3	4	5	6	7	8	9	10	11	12	13	14	15	16	17	18	19	20	21	22	23	24	25	26	27	28	29	30	TOTAL.
Bassin de la Durance (suite).																															
Aiguilles	1	.	.	.	.	.	.	25	.	25	.	.	20	.	20	.	.	.	.	.	.	.	.	.	.	.	.	1	.	.	91
Guillestre	.	.	.	.	.	.	.	6	4	.	.	.	7	5	.	17	.	5	.	.	8	.	.	.	.	.	2	.	4	.	59
Embrun	4	.	.	.	1	.	2	.	20	16	.	.	.	.	.	.	.	.	.	.	.	.	.	.	.	.	1	11	5	.	60
Barcelonnette(E.N.)	.	8	.	.	.	.	.	15	.	49	1	7	5	.	21	.	2	.	.	9	.	.	.	.	.	3	.	6	.	.	126
Gap (E. N.)	23	1	.	.	.	.	.	1	30	7	12	2	1	.	22	.	.	.	.	11	.	.	.	.	.	.	.	.	.	.	109
Gap (P. C.)	.	46	3	.	.	.	.	2	28	.	14	7	.	6	5	.	5	.	7	12	12	.	.	.	.	.	.	.	.	.	147
Tallard	.	46	.	.	.	.	.	.	14	13	.	25	.	.	22	.	.	.	.	13	.	.	.	.	.	.	.	.	.	.	133
Veynes	.	.	.	.	.	.	.	.	4	12	.	7	10	.	3	13	.	8	.	15	.	.	.	.	.	.	.	.	.	.	72
Serres	.	27	.	.	.	.	2	6	.	18	8	20	.	.	23	2	4	.	.	18	.	.	.	.	.	.	.	.	.	.	127
Orpierre	2	1	.	.	.	.	1	6	.	12	10	10	.	.	25	.	2	.	8	.	.	.	.	.	.	.	.	.	.	.	77
Laragne	.	21	.	.	.	.	.	17	.	16	.	9	.	.	18	.	.	.	.	12	.	.	.	.	.	.	.	.	.	.	93
Ribiers	28	.	3	.	.	.	.	2	.	40	34	7	.	.	20	.	.	.	.	.	.	.	.	.	.	.	.	.	.	.	134
Saint-Christol	3	3	.	.	.	.	.	.	3	8	2	11	4	7	5	.	.	.	.	7	.	.	.	.	.	.	.	.	.	.	53
La Garde	3	2	.	.	.	.	.	.	4	9	2	5	.	.	4	.	.	.	.	5	.	.	.	.	.	.	.	.	.	.	34
Apt	5	2	.	.	.	.	.	.	.	20	4	.	.	.	25	2	.	.	.	15	.	.	.	.	.	.	.	.	.	.	73
Murs	3	12	.	.	.	.	.	.	3	24	7	.	4	38	12	.	.	.	.	13	.	.	.	.	.	.	.	.	.	.	116
Mirabeau	2	1	.	.	.	.	.	4	.	15	3	1	.	.	.	.	.	.	.	17	.	.	.	.	.	.	.	.	.	.	43
Meyrargues	.	.	.	.	.	.	.	5	33	.	.	.	4	.	15	.	.	2	.	12	.	.	.	.	.	.	.	.	.	.	71
Pertuis	13	.	.	.	.	.	.	9	.	41	4	.	1	4	.	.	.	.	0	19	.	.	.	.	.	.	.	.	.	.	90
Rognes	9	.	.	.	.	.	.	1	18	8	6	.	.	.	7	.	.	.	.	16	.	.	.	.	.	.	.	.	.	.	65
Les Taillades	14	.	.	.	.	.	.	.	21	.	6	4	.	.	.	.	.	.	.	18	.	.	.	.	.	.	.	.	.	.	63
Orgon	.	.	.	.	.	.	.	.	.	26	8	1	.	.	22	.	.	.	.	12	.	.	.	.	.	.	.	.	.	.	69
Cavaillon	.	.	.	.	.	.	.	0	18	.	6	2	.	33	4	.	.	.	.	13	.	.	.	.	.	.	.	.	.	.	76
Bassin du Rhône proprement dit, cours inférieur.																															
N.-D.-des-Neiges	.	.	1	.	.	2	.	.	15	3	.	9	.	.	3	2	2	.	.	.	.	.	.	.	.	.	.	.	.	.	36
Les Laubies	.	.	.	.	.	.	.	.	12	5	.	19	2	.	.	9	9	.	.	4	.	.	.	.	.	.	.	.	.	.	59
Le Thort	.	.	.	.	.	.	.	9	.	2	6	.	.	.	2	1	1	.	.	4	.	.	.	.	.	.	.	.	.	.	25
Villefort	.	.	.	.	.	3	.	.	3	1	.	12	.	.	.	.	.	.	.	.	.	.	.	.	.	.	.	.	.	.	18
Vialas	.	.	.	.	.	.	.	.	7	1	9	28	.	.	0	1	1	.	.	6	.	.	.	.	.	.	.	.	.	.	52
St-Germain-de-C.	.	.	.	.	.	.	.	.	8	.	7	17	.	.	.	.	.	.	.	2	.	.	.	.	.	.	.	.	.	.	34
Montpezat	2	.	.	.	8	.	.	2	.	5	2	.	8	.	.	2	.	.	.	11	.	.	.	.	.	.	.	.	.	.	41
Valence (E. N.)	.	.	.	.	.	.	.	2	2	12	6	6	5	.	3	.	4	.	.	18	.	.	.	.	.	.	.	.	.	.	57
Die	.	.	.	.	.	.	.	.	20	5	.	12	18	.	.	5	5	4	.	20	.	.	.	.	.	.	.	.	.	.	89
Rosans	.	.	.	.	.	.	4	4	.	10	12	19	.	.	16	.	4	.	.	14	.	.	.	.	.	.	.	.	.	.	82
Valréas	.	6	.	.	.	.	.	11	.	9	8	.	.	1	19	.	5	.	0	6	.	.	.	.	.	.	.	.	.	.	65
Lapalud	.	.	.	.	.	.	.	.	2	21	.	19	3	.	6	5	1	.	.	9	.	.	.	.	.	.	.	.	.	.	66
Bollène	.	.	.	.	.	.	.	1	.	21	15	7	.	.	.	6	.	.	.	9	.	.	.	.	.	.	.	.	.	.	59
Orange	.	.	.	.	.	.	.	13	20	8	1	.	.	.	5	.	1	.	.	9	.	.	.	.	.	.	.	.	.	.	57
Savoillans	.	9	.	.	.	.	1	9	20	24	3	11	.	3	11	.	.	.	.	10	.	.	.	.	.	.	.	.	.	.	101
Sault	.	10	.	.	.	.	.	.	30	29	7	12	.	.	18	.	1	.	.	20	.	.	.	.	.	.	.	.	.	.	127
Bedouin	.	15	.	.	.	.	.	.	1	23	13	5	19	.	10	.	.	.	.	18	.	.	.	.	.	.	.	.	.	.	104
Carpentras	4	0	.	.	.	.	.	.	.	28	8	5	5	.	7	.	.	.	.	12	.	.	.	.	.	.	.	.	.	.	69
Malaucène	.	5	.	.	.	.	.	.	1	16	.	5	17	.	6	.	5	.	.	13	.	.	.	.	.	.	.	.	.	.	69
Pernes	.	11	.	.	.	.	.	.	.	9	6	.	6	.	11	.	.	.	.	13	.	.	.	.	.	.	.	.	.	.	56
Avignon (E. N.)	.	.	.	.	.	.	.	0	7	34	.	.	2	.	8	.	.	.	.	9	.	.	.	.	.	.	.	.	.	.	61
Saint-Remy	.	.	.	.	.	.	.	.	.	9	.	3	2	.	36	2	.	.	.	6	.	.	.	.	.	.	.	.	.	.	58
Les Baux	.	.	.	.	.	.	.	.	.	25	.	6	2	.	15	2	.	.	.	10	.	.	.	.	.	.	.	.	.	.	60
Saint-Michel	.	.	.	.	.	.	.	.	17	6	2	.	.	.	28	.	.	.	.	.	.	.	.	.	.	.	.	.	.	.	53
Farimon	8	.	.	.	.	.	.	.	.	1	.	11	.	.	19	.	.	.	.	12	.	.	.	.	.	.	.	.	.	.	54

STATIONS.	1	2	3	4	5	6	7	8	9	10	11	12	13	14	15	16	17	18	19	20	21	22	23	24	25	26	27	28	29	30	TOTAL.
Bassin du Rhône proprement dit, cours inférieur (suite).																															
Saint-Martin	3										13			20						14											55
Viguier										7		6	7	11		3				10											44
Arles								1		1		9	6	19		1				9											49
Létourneau											12	1		60						9											82
Saintes-Maries											29	10		36																	75
Giraud											13	9		7						7											36
RÉGION DE NICE.																															
Petits bassins entre le Rhône et les Alpes.																															
Trets								15		2	3			11						12											43
Gréasque	11							3			1	3		6						17											41
Mimet								2			1	4		4						16											27
Saint-Antonin			1					4		4		3		39						25											76
Aix (P. C.)											1	2		49						6											58
Bouc								1					1	14						21											38
Venelles								6		21	3	1		13						17											61
Pélissanne	2								3		20			19						13											57
Salon								2		15				28						12											57
Miramas	3										9			16						11											69
Cornillon									3	2				38		1				12											56
Les Pennes														4						19											23
Berre											16			14						12											42
Saint-Chamas											5			10		1				10											56
Port de Bouc											22	2		3						10											37
Septêmes														3						18											21
Rouvière									1		2	12		4						19											38
Aubagne								1				1		6						23											34
Marseille (Obs^{re})								0			1	3	0	8						14											25
Cap Sicié										2	0	1	8			3		5		7											29
Château St-Michel	1									2		6			1		2			12											28
Toulon										1		7	6	12			2			20								1			51
Hyères	2									2			8	6						6								5			29
Draguignan (E. N.)	4	4								18				22						8							9				64
Grasse	15	6								14			27	24														23			108
Bar			56							5			16	38																	114
Cannes	1									24		18		25													8				80
Nice (E. N.)										18		28		18		14												3			81
Nice (Port)										10	14		19	14		19												3			78
Villefranche (phare)										30	3		8	8		14												2			65
La Garouppe (phare)	1	2								12	8		10	12		26												7			77
Monaco										16	32		12	7		15															82
CORSE.																															
Ajaccio (E. N.)																15	28	15									?				58?
Ajaccio (P. C.)												1		1			13			8						22						45
Bastia																	8												19		27

OBSERVATIONS DU MOIS D'OCTOBRE 1880.

VERSANT DE LA MER DU NORD.

BASSINS DU RHIN, DE LA MEURTHE ET DE LA MOSELLE.

STATIONS.	1	2	3	4	5	6	7	8	9	10	11	12	13	14	15	16	17	18	19	20	21	22	23	24	25	26	27	28	29	30	31	TOTAL.
Rothau	.	8	2	26	23	3	30	1	.	.	2	1	2	.	.	7	13	.	.	26	39	28	8	0	.	17	50	15	1	.	.	332
Barençon	.	.	3	14	15	9	1	45	9	.	.	2	2	1	.	.	6	17	1	.	18	69	8	17	2	.	32	44	13	5	.	333
Senones	.	.	6	6	.	14	18	20	13	.	2	.	.	.	.	.	11	.	16	.	23	50	.	18	.	9	.	54	45	4	.	308
Moriviller	.	.	2	3	27	20	28	12	.	.	.	2	0	3	.	.	8	.	.	.	13	35	10	8	.	.	44	21	7	1	.	245
Flin	.	.	7	.	21	2	13	10	.	.	2	3	1	2	.	.	22	8	.	.	15	35	10	8	.	.	35	18	6	.	.	217
Blamont	.	.	6	1	23	23	12	10	.	.	.	.	2	.	.	.	13	9	.	.	4	34	12	4	.	.	31	23	5	.	.	211
Lunéville	.	.	5	17	18	48	9	.	.	.	.	.	5	.	.	8	6	.	.	.	31	17	2	.	.	3	29	14	5	2	.	219
Einville	.	.	5	.	25	25	25	.	.	.	.	.	.	.	.	11	18	.	.	.	10	15	17	.	.	.	9	9	.	.	.	169
Moncel-s.-Seille	.	.	5	2	15	21	15	16	.	.	.	.	.	.	.	.	10	.	.	5	30	.	16	.	.	.	28	6	20	.	.	188
Nancy (Faculté)	.	.	6	.	16	26	12	17	.	.	.	.	0	2	.	.	5	4	.	.	10	24	14	1	.	.	26	9	13	2	.	187
Nancy (E. N.)	2	6	.	6	33	14	20	.	.	.	.	.	2	.	.	4	3	.	.	8	21	16	1	.	.	21	9	10	.	.	.	175
Nancy (P. C.)	.	.	6	.	14	21	10	18	.	.	0	.	0	2	.	.	4	4	.	.	7	25	11	1	.	.	19	9	11	1	.	165
Cinq-Tranchées	.	.	6	2	13	37	13	10	.	.	.	.	3	2	.	3	6	1	.	.	13	28	6	1	.	6	28	3	14	1	.	196
Bellefontaine	.	.	7	.	13	4	47	10	.	.	.	.	3	.	.	2	6	.	.	.	10	.	4	3	.	.	25	5	16	2	.	155
Maxéville	.	.	7	4	12	27	21	19	.	.	.	.	.	.	.	.	5	3	.	.	9	23	12	.	.	28	.	.	.	15	.	185
La Malgrange	.	.	5	0	19	25	11	20	.	.	.	.	1	3	.	.	4	5	.	.	9	28	12	1	.	.	29	8	15	1	.	196
Épinal	.	.	5	8	11	31	32	14	.	.	.	3	0	1	.	1	9	5	.	.	36	54	3	6	.	6	29	16	12	2	.	283
Thaon	.	.	4	8	9	30	6	11	.	.	.	2	.	.	.	2	5	10	.	.	23	64	5	6	.	.	33	12	5	2	.	237
Mirecourt (E. N.)	.	.		7	14	10	.	.	.	.	.	5	.	50	.	.	3	5	.	.	11	40	2	6	.	39	.	11	.	.	.	202
Allain	.		5	1	17	29	20	20	.	.	.	.	.	.	.	.	7	5	.	.	7	30	14	6	.	.	28	8	18	7	.	223
Ménillot	.	.	6	3	20	21	29	14	.	.	.	.	.	.	3	.	.	8	.	.	.	36	.	11	.	.	39	3	16	.	.	209
Neuves-Maisons	.	.	4	1	17	23	9	20	0	.	.	1	0	3	.	.	6	5	.	.	6	30	10	2	.	.	24	7	18	1	.	187
Toul	.	.	6	.	20	21	20	12	.	.	.	.	.	3	.	.	5	3	.	.	6	25	10	.	.	.	28	7	17	2	.	186
Foug	.	.	4	1	20	22	20	11	.	.	.	.	.	3	.	.	4	2	.	.	7	26	8	.	.	.	24	8	16	2	.	178
Frouard	.	7	.	14	23	23	14	.	.	.	.	.	2	.	.	5	5	.	.	12	24	11	.	.	.	24	10	16	.	.	0	190
Rogéville	.	.	6	.	20	18	15	24	.	.	.	.	.	.	.	.	7	.	2	.	7	18	18	6	.	.	18	7	21	1	.	188
Nonsard	.	.	.	5	5	4	46	9	.	.	.	.	3	.	.	.	6	7	5	.	5	1	9	5	.	.	13	14	4	.	.	140
Haudiomont	.	.	6	0	6	6	15	4	3	1	.	.	5	1	.	1	3	.	.	.	12	12	31	1	.	.	7	2	8	1	.	125
Fleury	.	.	7	1	7	3	6	17	3	.	2	.	.	.	.	1	3	.	.	.	11	10	21	8	.	0	15	11	18	.	.	145
Amel	.	.	.	.	.	4	14	5	2	0	1	.	2	2	.	1	1	1	.	1	10	16	46	5	1	1	24	2	21	1	.	162

BASSINS DE LA MEUSE, DU CHIERS ET DE LA SAMBRE.

Pouilly	.	.	6	5	9	34	33	16	.	.	.	2	.	.	.	.	2	7	.	.	18	47	5	.	.	.	29	24	10	.	.	248
Bassoncourt	.	.	7	6	13	35	32	19	.	.	1	3	.	.	.	1	2	6	.	.	5	51	3	6	.	2	45	8	8	.	.	251
Clefmont	.	.	6	8	17	35	28	34	.	.	.	2	1	1	.	.	3	5	.	.	12	42	5	14	.	.	48	15	8	.	.	282
Contrexéville	.	.	4	6	9	31	35	15	.	.	.	.	.	.	.	.	1	6	.	.	13	48	5	12	.	.	35	15	16	.	.	240
Aillianville	.	.	5	7	18	29	22	26	.	.	.	.	.	3	.	.	5	5	.	.	13	41	7	10	.	.	36	14	19	.	.	260
Vouthon-Bas	.	.	7	8	10	36	15	10	.	.	.	.	0	2	.	.	1	3	.	.	14	25	19	.	.	.	5	22	24	1	.	200
Chalaines	.	.	4	4	19	19	21	13	1	.	.	.	.	.	.	.	6	3	.	.	8	27	8	.	.	.	26	10	15	.	.	183
Commercy (E. N.)	.	.	7	.	24	44	13	9	1	.	.	.	.	3	.	.	4	3	.	.	10	27	12	3	.	.	23	14	29	2	.	227

STATIONS.	1	2	3	4	5	6	7	8	9	10	11	12	13	14	15	16	17	18	19	20	21	22	23	24	25	26	27	28	29	30	31	TOTAL
BASSINS DE LA MEUSE, DU CHIERS ET DE LA SAMBRE (suite).																																
Les Kœurs	.	.	5	2	15	10	28	2	2	.	.	.	.	3	.	.	5	.	.	.	6	33	21	.	.	2	17	9	1	.	.	201
Souilly	.	.	1	2	9	5	20	5	2	0	.	.	1	2	.	1	3	.	.	.	18	25	20	.	.	1	12	5	30	2	.	167
Consenvoye	.	.	1	1	7	3	7	11	5	1	.	.	3	2	.	.	2	0	.	2	11	9	32	5	.	1	25	5	27	1	.	163
Dun	.	.	6	7	11	6	10	8	3	.	.	1	2	.	0	2	1	0	0	1	16	26	5	.	2	32	10	13	2	.	.	180
Damvillers	.	.	.	.	16	3	2	15	.	.	2	1	9	.	.	.	.	6	1	1	21	18	.	1	3	17	18	13	.	3	.	212
Montmédy	.	.	5	1	10	11	12	13	1	1	.	.	6	0	.	.	.	1	.	1	13	25	21	5	.	.	27	3	21	1	.	177
Margut	.	.	5	.	11	3	11	10	.	1	.	.	6	.	.	.	.	.	.	.	11	.	38	.	.	.	18	.	38	.	.	152
Mouzon	.	.	7	0	12	1	3	11	6	1	0	.	6	1	.	.	.	.	.	.	11	13	22	1	.	0	19	1	9	1	.	128
Tannay	.	.	5	1	5	3	7	1	7	1	.	.	1	1	.	.	.	.	.	0	12	1	17	9	.	1	23	3	10	.	.	130
Bairon	.	.	6	.	6	2	8	11	3	.	.	.	6	.	.	.	.	.	.	.	12	13	21	4	.	.	1	.	11	.	.	118
Saint-Aignan	.	.	5	0	8	7	5	5	11	2	0	.	5	1	.	.	.	.	.	.	10	13	20	3	.	0	16	1	13	1	.	126
Sedan	.	.	3	0	9	6	7	6	1	1	.	.	6	0	.	.	.	.	.	.	8	13	21	3	.	.	15	1	10	2	.	118
Launois	.	.	1	1	5	11	7	7	7	.	.	.	5	1	.	.	2	.	.	1	10	1	21	.	.	1	15	2	7	2	.	129
Saint-Marcel	.	.	1	1	6	1	7	5	2	.	.	.	5	.	.	.	.	.	.	.	.	15	31	2	.	.	31	1	5	3	.	125
Charleville (E. N.)	.	.	3	.	1	12	7	5	5	.	.	.	.	.	.	.	.	.	.	.	7	5	23	3	.	.	16	1	1	.	.	91
Maubert-Fontaine	.	.	2	2	8	1	9	10	5	.	.	.	1	.	.	.	.	.	.	2	.	5	7	.	15	17	11	4	.	.	.	99
Rocroi	.	.	.	10	.	7	8	5	.	.	.	9	15	.	.	.	.	.	.	27	35	16	9	.	.	45	38	.	.	.	.	255
Haybes	.	5	.	7	.	.	7	12	1	.	.	.	5	.	.	.	.	.	.	7	.	16	5	.	.	.	2	.	.	.	.	67
Avesnes	.	1	.	22	.	9	7	7	.	.	.	2	1	.	.	.	.	.	0	9	2	1	2	.	.	15	1	2	5	.	.	104
Landrecies	.	3	16	.	6	.	6	.	.	.	1	1	.	.	.	.	.	.	10	1	5	1	.	.	.	20	3	.	1	.	.	77
BASSINS DE L'ESCAUT, DE LA LYS, DE L'YSER ET DE L'AA.																																
Le Cateau	.	.	.	26	.	2	1	9	2	.	.	.	.	.	.	.	.	.	.	.	13	22	.	.	.	2	13	.	.	.	.	112
Gommegnies	.	5	.	21	1	3	5	21	.	.	.	.	1	.	.	.	.	.	.	11	.	19	3	.	.	22	1	.	.	.	.	116
Bavai	.	.	.	.	17	.	7	2	2	8	.	0	1	.	.	.	.	.	.	3	8	.	.	17	.	.	26	1	1	5	.	101
Havrincourt	.	7	.	25	.	12	0	1	3	.	.	.	.	.	.	.	.	.	.	13	2	19	4	.	.	13	1	1	.	.	.	104
Cambrai	.	.	5	21	0	11	.	2	.	.	3	.	.	.	.	.	.	.	.	5	1	17	3	.	.	10	0	0	.	.	.	78
Anzin	.	.	.	.	.	9	.	9	1	1	.	2	.	1	.	.	.	.	.	1	8	.	12	.	.	.	25	10	1	2	.	85
Arras (C. M.)	.	7	.	22	.	5	1	3	3	.	.	2	1	.	.	.	.	.	.	.	8	0	15	3	.	.	25	6	3	1	.	105
Hamblain-les-Prés	.	.	5	25	.	.	.	6	.	.	5	.	8	.	.	.	2	.	.	9	.	0	1	.	3	.	2	1	.	2	.	103
Masny	.	7	.	19	.	.	5	0	2	2	.	2	0	.	.	.	.	.	1	7	.	15	1	.	.	26	6	4	.	.	.	97
Carvin	.	5	1	13	7	5	4	1	3	1	.	.	7	.	.	.	.	1	.	5	1	1	8	.	1	0	28	0	0	.	.	101
Lille	.	6	.	9	2	6	2	10	6	.	0	0	1	0	.	.	.	.	2	16	1	7	5	.	0	21	10	0	6	.	.	115
Allouagne	.	12	.	16	.	3	1	.	.	.	25	.	3	2	.	.	.	.	.	16	3	12	4	.	.	33	5	2	5	.	.	172
Laventie	.	7	.	13	0	5	2	10	9	.	.	5	0	.	.	.	.	.	1	1	1	10	3	.	0	29	10	1	1	.	0	126
Nordpeene	.	7	.	21	.	2	12	8	20	.	.	.	7	.	.	.	.	.	16	19	5	8	4	.	.	12	7	2	12	.	.	162
Cassel (ville)	0	0	6	.	2	1	3	8	1	18	.	1	1	3	.	.	.	.	2	21	16	1	9	2	.	.	13	9	3	6	.	157
Godewaerswelde	.	6	.	12	0	6	15	5	15	.	0	3	3	.	.	.	.	3	20	1	8	1	1	.	.	1	10	.	7	6	0	149
Steene	.	.	5	.	1	.	.	15	10	.	16	.	.	.	.	.	.	.	.	17	16	9	10	.	.	16	12	1	.	.	.	154
Dunkerque (C. M.)	.	.	7	3	13	1	2	16	8	11	1	3	8	.	.	.	.	.	5	22	5	0	9	.	.	16	23	2	6	1	.	153
Dunkerque (P. C.)	.	7	.	1	7	1	7	7	13	2	.	2	8	1	.	.	.	.	8	1	3	0	2	.	.	22	11	1	5	1	.	126
Dohem	.	7	.	17	.	.	.	1	28	.	3	2	.	.	.	.	.	.	1	27	6	5	2	.	.	26	.	5	9	1	.	169
Oye	.	1	0	13	.	1	6	11	15	.	.	11	3	.	.	.	.	1	11	13	1	7	3	.	1	22	1	5	1	.	.	136
Calais (C. M.)	.	.	.	2	.	15	2	16	16	.	.	12	12	.	.	.	.	.	18	10	1	12	10	.	.	2	2	8	.	.	.	171
Calais (P. C.)	.	.	1	.	1	.	12	1	16	.	6	.	2	.	.	.	.	.	.	17	7	7	7	.	.	3	30	5	4	.	.	139

STATIONS.	1	2	3	4	5	6	7	8	9	10	11	12	13	14	15	16	17	18	19	20	21	22	23	24	25	26	27	28	29	30	31	TOTAL.
VERSANT DE LA MANCHE.																																
BASSINS DE LA CANCHE, DE LA SOMME, DE LA BÉTHUNE, ETC.																																
Cap Gris-Nez	.	.	.	.	19	5	1	7	7	21	.	7	5	2	.	.	.	.	.	9	11	3	7	.	1½	0	2	.	.	.	.	120
Samer	.	8	.	18	0	3	5	2	1½	.	2	½	3	.	.	.	.	.	18	9	2	8	.	.	.	15	9	8	0	.	.	126
Boulogne	.	.	8	.	18	.	2	6	½	13	.	½	8	2	.	.	.	.	2	6	8	3	7	.	.	5	10	½	6	.	.	113
Hucqueliers							½6	7	11	0	3	2	.	.	.	.	.				50	10	.	.	.	30	2½	.	½	.		187
Alpreck	.	7	.	20	.	2	6	½	11	5	½	1	.	.	.	.	.	15	7	2	9	1	.	.	15	¼	3	.	.	.	.	116
Sorrus	.	10	.	16	.	½	2	7	10	1	.	2	.	1	.	.	.	.	15	20	2	12	2	.	1	27	23	2	.	.	.	157
Le Touquet	.	.	5	.	18	0	2	3	20	11	.	.	0	½	.	.	.	.	.	16	7	3	3	2	.	5	2½	1½	3	0	.	141
Erquières	.	9	.	2½	.	7	.	3	8	.	.	.	3	.	.	.	.	.	.	12	.	18	.	.	.	19	8	1	11	.	.	152
Saint-Quentin	.	8	17	.	.	7	1	1	1	.	.	1	2	.	.	.	.	.	.	6	7	19	2	.	.	13	1	2	1	.	.	89
Abbeville	.	.	8	.	22	.	3	0	2	2	.	.	1	1	.	.	.	.	.	1	6	6	19	3	.	.	2½	5	1	3	.	105
St-Valery-s.-Somme	.	.	9	.	31	.	5	1	9	2	.	.	2	1	.	.	.	.	.	5	5	3	12	2	.	.	36	2	2	1	.	128
Aumale	.	½	.	16	9	2	2	.	5	.	.	.	2	.	.	.	.	.	1	13	.	25	18	.	.	9	5	.	½	.	.	113
Blangy	.	.	8	12	9	3	.	.	6	.	.	1	1	.	.	.	.	.	.	.	10	17	21	.	.	2	2	.	7	.	.	100
Eu	.	.	11	10	16	1	3	8	3	.	.	.	2	.	.	.	.	.	.	10	.	16	15	.	.	11	1½	.	5	.	.	123
Neufchâtel	.	.	.	25	3	3	3	2	5	2	2	.	.	.	.	.	.	.	.	3	12	26	6	.	.	13	3	.	9	1	.	118
Londinières	.	½	½	13	6	2	½	3	6	0	.	1	1	1	.	.	.	.	1	10	1	20	17	.	.	13	7	.	10	.	.	121
Saint-Aubin	.	.	13	8	13	1	½	½	6	.	.	½	.	2	.	.	.	.	.	16	1	21	20	.	.	9	7	.	7	.	.	135
Ecorchebœuf	.	.	13	.	23	.	½	.	10	7	.	.	7	2	0	.	.	.	.	5	9	1½	28	3	.	.	16	½	1	5	.	1½9
Dieppe	.	.	10	16	.	1	3	5	6	.	.	8	2	½	.	.	.	.	0	10	1	15	19	.	.	3	5	.	2	0	.	107
Bosc-le-Hard	.	.	7	5	19	2	2	3	6	0	0	2	1	.	.	.	.	.	0	11	1	21	9	.	.	9	2	0	8	½	0	111
Longueville	.	.	.	23	10	.	5	.	3	9	.	½	5	.	.	.	.	.	12	8	.	15	15	.	.	12	7	.	6	9	.	141
Tôtes	.	.	10	8	1½	2	½	5	13	.	.	½	1	.	.	.	.	.	.	13	3	21	10	.	.	7	8	.	10	.	.	132
Saint-Laurent	.	.	13	13	9	1	3	2	20	.	.	1½	1	1	.	.	.	.	.	17	0	2½	2½	.	.	11	8	.	7	1	.	168
St-Valery-en-Caux	.	.	11	14	8	.	2	3	13	.	.	8	3	2	.	.	.	.	.	16	1	19	2½	.	.	7	6	0	3	.	.	137
Cany	.	.	13	10	16	.	3	6	17	.	.	8	1	2	.	.	.	.	.	20	.	22	23	.	.	16	10	.	½	.	.	170
Goderville	.	.	11	15	7	2	3	½	30	5	1	7	½	.	.	.	.	.	3	21	3	27	25	.	.	19	10	.	½	0	.	198
Fécamp (ville)	.	1½	10	8	6	.	7	.	13	½1	2	8	2	.	.	.	.	.	.	20	.	20	½8	½	5	.	23	3	2	.	3	237
Fécamp (phare)	.	.	12	18	9	1	3	½	33	1	.	11	7	1	0	.	.	.	.	16	2	3½	57	.	.	15	19	1	3	.	.	2½5
BASSIN DE LA SEINE.																																
Bassin de l'Yonne.																																
Haut-Follin	.	.	.	.	33	.	.	.	.	79	.	.	.	.	3	.	.	.	.	7	.	.	.	.	72	.	.	.	.	67	.	161
Bas-Follin	.	.	.	1½	9	36	13	20	.	.	.	.	.	.	.	.	.	9	.	.	28	½	8	13	.	.	10	3½	5	.	.	203
La Croisette	.	.	½	7	10	48	19	16	.	2	.	.	.	.	.	2	.	5	.	.	27	9	6	8	.	.	28	16	6	.	.	213
Pommoy	.	1	16	63	2½	.	13	.	.	.	.	.	.	.	.	.	.	.	.	½9	15	8	13	.	½1	40	13	.	.	.	.	296
Arleuf	.	.	.	1½	13	35	13	19	1	.	1	.	2	.	.	1	1	2	.	.	2½	8	13	25	.	.	2½	13	½	.	.	215
Corancy	.	.	7	7	7	25	21	17	1	1	.	.	0	0	.	2	.	18	.	.	.	3½	9	26	.	.	26	17	7	.	.	226
Les Settons	.	.	9	13	7	28	23	21	.	.	.	.	6	.	.	.	.	10	.	.	36	11	6	20	.	.	½5	32	1½	.	.	282
Château-Chinon	.	.	7	10	5	28	21	19	1	1	.	.	2	.	.	.	5	3	.	.	2½	11	3	10	.	.	21	15	5	.	.	201
La Colancelle	.	.	.	7	8	9	16	1½	1	.	.	.	.	.	.	1	0	6	.	.	1½	9	1	9	.	.	25	9	8	.	.	137
Pannetière	.	.	.	10	19	15	9	38	½	0	.	.	.	0	.	.	.	7	.	.	15	13	½	16	½		8	15	12	5	.	.	193
Ouroux	.	.	.	.	13	31	31	.	.	.	.	.	6	.	.	.	.	1½	.	.	.	30	.	33	.	.	32	.	17	.	.	208
Brassy	.	.	.	12	12	13	23	15	5	1	.	.	1	.	.	.	2	1	.	.	8	6	3	5	.	.	16	17	1½	.	.	15½
Saint-Martin-du-P.	.	.	8	7	9	11	35	15	5	.	.	.	.	.	.	.	.	7	.	.	19	20	.	12	.	18	16	.	20	.	.	206
Saulieu	.	2	10	9	11	29	5	.	.	.	3	1	1	.	.	2	5	.	.	6	21	10	10	½	13	1½	22	3	8	.	.	189
Pouilly	.	.	3	6	½	56	1½	21	.	.	.	.	3	.	.	.	10	6	.	.	2½	13	18	.	.	7	1½	10	5	.	.	21½
Thorey-s.-Ch	.	.	2	6	½	33	1½	19	.	.	.	.	3	.	.	.	.	12	.	.	17	10	.	12	.	.	18	13	11	.	.	173
Grosbois	.	.	6	8	1	5½	15	22	.	.	.	0	4	1	.	2	8	1	.	.	19	9	3	11	.	.	20	9	6	.	.	198

STATIONS.	1	2	3	4	5	6	7	8	9	10	11	12	13	14	15	16	17	18	19	20	21	22	23	24	25	26	27	28	29	30	31	TOTAL.
Bassin de l'Yonne (suite).																																
Vitteaux	.	.	6	8	4	43	4	14	1	1	.	1	2	0	.	1	6	1	.	.	20	11	4	3	.	9	14	19	7	.	.	179
Thénissey	.	.	5	6	7	32	16	29	4	.	1	.	1	.	.	2	10	.	.	.	16	27	1	3	.	.	30	19	10	.	.	218
Grignon	.	.	10	17	20	21	16	20	.	6	.	.	.	.	.	6	4	3	.	.	8	31	.	.	.	15	8	13	.	.	.	195
Montbard	.	.	10	6	.	33	12	.	.	.	.	.	.	.	.	.	5	.	.	.	15	19	3	.	.	1	19	10	4	.	.	159
Bierre-l'Égaré	.	.	4	3	3	21	7	17	.	.	.	.	.	.	4	4	5	3	.	.	6	18	2	3	.	4	24	6	6	.	.	140
Cervon	.	.	4	5	5	9	26	14	15	.	.	.	.	0	.	.	2	6	.	.	14	11	2	7	.	.	21	6	8	.	.	155
Lormes	.	.	6	4	9	10	25	18	6	0	.	.	0	1	.	0	0	13	.	.	15	13	.	13	0	.	20	9	12	.	.	174
Tannay	.	.	.	.	17	9	9	10	.	.	.	.	.	.	.	1	1	2	.	.	10	19	1	6	.	.	21	9	5	.	.	120
Varzy (E. N.)	.	.	1	5	16	14	9	5	.	.	.	.	.	.	.	6	5	1	.	.	13	16	18	.	.	12	11	5	10	.	.	147
Clamecy (P. C.)	.	.	4	9	7	19	4	8	.	.	.	.	.	1	.	2	1	.	.	.	9	21	4	2	.	4	26	1	8	.	.	130
Clamecy (C. M.)	.	.	5	5	7	7	19	.	.	.	.	.	.	.	.	6	6	6	.	.	4	21	1	.	3	3	24	3	6	.	.	126
Vézelay	.	.	7	9	3	9	.	10	.	.	.	.	.	0	.	2	1	.	.	.	23	.	9	8	.	.	6	8	7	.	.	102
Avallon	.	.	13	5	.	11	8	13	.	.	.	.	.	.	.	2	2	5	.	.	12	25	1	5	.	.	20	4	6	.	.	132
Tonnerre	.	.	6	7	.	15	10	.	.	6	.	.	.	.	17	15	.	.	.	15	.	.	2	7	10	15	8	3	.	.	.	136
Chessy	.	.	6	9	25	6	9	2	.	.	.	.	.	.	.	.	4	3	.	.	7	23	3	8	.	.	30	6	17	.	.	158
Chablis	.	.	5	.	17	3	9	.	.	.	.	.	.	.	3	.	3	2	.	.	8	10	.	6	.	2	17	4	.	.	.	89
Auxerre (E. N.)	.	.	4	11	15	5	3	2	.	.	.	.	.	.	.	2	2	1	.	0	4	21	2	1	.	8	18	.	6	.	.	104
Auxerre (P. C.)	.	4	12	17	2	5	2	2	.	.	.	.	.	.	1	1	4	.	.	5	16	2	2	.	.	27	4	8	.	.	.	114
Laroche	.	.	5	12	11	2	5	2	.	.	.	.	.	0	.	1	4	2	.	.	5	21	2	5	.	.	23	.	13	.	.	113
Joigny	.	.	.	.	24	.	2	4	.	.	.	.	.	.	.	.	6	2	.	.	.	28	1	6	.	.	24	2	16	.	.	116
Sens (St-Martin)	.	.	.	16	2	.	6	.	2	.	.	.	.	.	.	.	8	4	.	.	7	29	2	10	.	.	26	.	14	.	.	126
Bassin de la Seine supérieure.																																
Chanceaux	.	7	.	7	37	16	23	5	.	.	.	.	.	2	.	2	11	.	.	20	30	1	8	.	.	15	21	11	.	.	.	217
Baigneux-les-J.	.	.	.	13	8	23	31	21	2	.	.	.	.	.	.	.	3	7	.	.	17	34	.	5	.	.	26	16	15	.	.	222
Beneuvre	.	.	5	8	6	27	24	29	2	.	.	2	0	0	.	1	1	8	.	.	14	29	1	7	.	.	33	17	13	.	.	229
Vivey	.	.	5	10	5	32	23	31	1	.	.	3	1	.	.	1	.	8	.	.	14	37	1	5	.	.	33	16	12	.	.	237
Châtillon-s.-Seine	.	.	6	7	7	14	28	14	4	.	.	.	.	.	.	.	2	7	.	.	10	30	4	9	.	.	18	7	7	.	.	172
Laignes	.	.	6	9	13	19	35	14	1	.	.	.	.	.	.	.	3	8	.	.	10	21	6	8	.	.	30	8	9	.	.	201
Brion-sur-Ource	.	.	3	8	7	15	20	13	.	.	.	.	.	.	.	1	1	6	.	.	1	33	4	11	.	.	22	7	3	.	.	155
Bar-s.-S. (P. C.)	.	.	6	5	15	10	7	10	.	0	.	.	.	1	.	1	5	4	.	.	9	32	3	9	.	.	27	8	12	.	.	162
Bar-s.-S. (M. Saill.)	.	.	6	6	13	7	6	10	.	1	.	.	.	1	.	1	5	.	.	.	8	30	3	7	.	.	26	6	12	.	.	148
Arc-en-Barrois	.	4	.	18	12	24	13	8	6	.	8	.	.	8	3	3	6	2	18	25	6	5	3	3	.	24	0	2	0	2	.	206
La Ferté-s.-Aube	.	.	4	5	6	6	25	12	.	.	.	.	.	.	.	.	1	9	.	.	9	28	20	3	.	.	27	7	7	.	.	168
Bar-sur-Aube	.	.	6	5	18	9	12	5	.	.	.	.	.	.	1	1	4	5	.	.	9	32	11	8	.	.	26	8	13	.	.	173
Fuligny	.	.	8	4	22	9	8	9	0	.	.	.	.	1	.	.	6	1	.	.	11	34	4	5	.	.	21	7	15	.	.	166
Chaumesnil	.	.	7	2	21	8	4	16	.	.	.	.	.	1	.	.	6	1	.	.	11	31	4	4	.	.	20	7	22	.	.	163
Celfonds	.	.	6	8	11	6	26	4	1	.	.	.	.	1	.	.	4	5	.	.	14	31	3	7	.	.	16	21	16	.	.	180
Giffaumont	.	.	7	12	20	4	8	6	.	.	.	.	.	2	.	.	2	6	.	.	7	29	4	3	.	.	15	7	16	.	.	146
Vendeuvre	.	.	6	6	24	8	3	10	.	.	.	.	.	.	.	.	8	1	.	.	8	32	2	18	.	.	17	6	14	.	.	162
Barberey	.	.	5	7	9	5	7	1	3	.	.	.	.	2	.	.	5	3	.	.	7	30	.	8	.		19	4	21	.	.	133
Conflans-s.-Seine	.	.	1	3	.	1	.	5	.	.	.	.	.	2	.	.	2	.	4	10	12	8	13	2	.	.	7	5	9	.	.	82
Bassin de la Seine, entre Montereau et le confluent de l'Oise.																																
Courbeton	.	.	4	12	3	1	6	.	.	.	.	.	.	.	.	.	5	.	.	.	9	31	7	.	.	.	12	.	11	.	5	101
Samois	9	.	.	17	.	.	6	2	1	.	.	.	.	.	.	2	3	.	.	6	23	12	.	.	.	7	.	12	.	.	.	100
Melun (E. N.)	.	.	4	9	4	1	6	7	4	.	.	.	1	.	.	1	1	.	.	11	12	22	4	.	.	12	3	4	6	.	.	110
Melun (P. C.)	.	.	4	6	5	0	4	6	6	1	.	.	.	1	.	.	1	.	.	0	10	24	8	2	.	0	11	2	6	2	.	99
Évry	.	.	.	6	1	1	5	8	.	1	.	1	.	4	.	.	1	1	.	.	17	27	8	1	.	.	1	12	.	.	.	90
Paris (Obs^{re})	.	.	3	7	3	2	5	3	0	0	.	.	.	1	.	.	1	.	.	.	8	20	14	.	.	1	13	7	.	.	.	87

STATIONS.	1	2	3	4	5	6	7	8	9	10	11	12	13	14	15	16	17	18	19	20	21	22	23	24	25	26	27	28	29	30	31	TOTAL.
Bassin de la Seine, entre Montereau et le confluent de l'Oise (suite).																																
Paris (Monts^{ris})	.	0	3	8	5	2	5	1	0	.	.	.	1	.	.	0	1	.	.	9	9	27	1	.	.	15	5	0	0	.	0	92
Paris (Passy)	.	.	3	6	5	1	5	9	.	2	.	.	.	3	.	.	1	.	.	.	8	22	15	1	.	1	17	2	.	.	.	101
Paris (Ménilm^{t})	.	.	4	6	4	2	5	5	0	1	.	.	.	2	.	.	1	.	.	.	7	22	18	2	.	0	16	6	.	1	.	102
Versailles (E. N.)	.	.	3	8	3	2	3	11	2	.	.	.	2	.	.	.	1	.	.	9	.	39	3	.	.	14	7	.	.	.	.	105
Versailles (Bérigny)	.	.	2	8	3	1	14	1	0	.	.	.	1	.	.	.	1	.	.	8	7	28	2	.	.	15	4	.	0	.	0	96
Marly-le-Roi	.	.	3	8	2	2	21	8	1	.	.	.	1	0	.	.	0	.	.	.	10	30	4	0	.	17	2	0	.	.	0	110
Bassin de la Marne.																																
Langres (pl^{au})	.	.	4	8	6	38	25	22	2	.	.	3	2	0	.	.	1	8	.	.	15	43	2	7	.		31	14	11	.	.	252
Langres (vallée)	.	.	2	7	5	31	19	19	.	.	.	1	0	.	.	.	.	7	.	.	8	30	8	7	4	.	32	12	6	.	.	189
Marac	.	.	6	7	9	25	28	25	1	1	.	2	.	1	.	.	2	8	.	.	11	48	5	3	1	.	31	13	6	0	.	233
Richebourg	.	.	7	3	15	19	24	40	.	.	1	.	1	1	.	.	3	7	.	.	13	24	11	4	0	.	29	11	7	.	.	220
Chaumont (vallée)	.	.	5	7	12	17	24	30	.	.	.	2	.	2	.	.	4	6	.	.	11	34	5	11	.	.	30	11	10	.	.	221
Chaumont (E. N.)	.	.	.	7	3	26	35	12	.	.	0	1	1	0	.	1	8	1	.	.	22	56	11	1	.	14	27	7	7	.	.	250
Colombey	.	.	7	7	17	15	34	9	1	.	.	.	.	1	.	1	5	5	.	.	12	42	3	22	.	.	28	9	13	.	.	231
Andelot	.	.	6	6	15	20	22	22	.	.	.	.	.	2	.	1	0	10	.	.	13	41	2	13	.	.	33	10	12	0	.	228
Joinville	.	.	5	5	23	13	32	11	.	.	.	.	.	2	.	.	5	8	.	.	12	31	3	.	.	.	24	8	16	.	.	197
Vassy	.	.	7	4	20	5	13	4	1	.	.	.	.	2	.	1	4	2	.	.	16	31	4	5	.	.	25	8	18	.	.	170
Trois Font.-l.-V.	.	.	4	6	21	13	13	4	4	.	.	.	.	2	.	0	4	2	.	.	18	31	6	9	.	.	25	9	21	0	.	194
St-Dizier (la Neuv.)	.	.	10	.	17	13	2	8	1	.	.	.	.	2	.	.	3	.	.	.	.	29	5	1	.	.	14	9	23	.	.	137
Aulnois	.	.	10	3	22	12	16	2	3	.	.	.	.	3	.	1	4	2	.	.	1	22	5	2	.	.	22	13	22	.	.	164
Pancey-sur-Saulx	.	.	7	2	22	20	40	9	1	.	.	.	.	3	.	.	4	3	.	.	11	29	5	4	.	.	31	11	14	0	.	216
Demange-aux-Eaux	.	.	6	5	17	35	11	8	.	.	.	.	2	2	.	0	3	.	0	.	13	25	5	4	.	3	32	4	16	.	.	192
Saint-Aubin	.	.	6	2	26	18	33	7	.	.	.	.	.	0	.	0	8	2	.	.	17	23	8	2	.	1	32	16	29	.	.	229
Bar-le-Duc	.	.	8	2	15	16	5	3	7	.	.	.	2	1	.	3	3	2	.	0	17	28	10	3	.	6	15	9	23	.	.	178
F^{t} des Tr.-Fontaines	.	9	1	13	8	15	8	6	.	.	.	.	2	.	.	6	3	.	.	13	26	14	.	.	.	17	4	30	1	.	.	174
Sermaize	.	.	7	2	7	8	11	8	5	.	.	.	.	2	.	.	5	2	.	.	11	26	15	.	.	.	15	3	30	2	.	156
Vitry-en-Perth	.	.	7	2	6	4	10	3	9	.	2	.	.	2	.	.	4	2	.	.	9	29	8	.	.	.	15	4	19	0	.	134
Vitry-le-François	.	7	3	7	6	9	2	8	.	.	.	.	1	.	.	6	2	.	.	9	30	8	.	.	.	15	3	20	.	.	.	134
Châlons (P.C.)	.	.	5	3	4	.	8	1	5	.	.	.	.	2	.	.	3	.	.	.	7	20	9	.	.	2	7	1	14	1	.	92
Châlons (E. N.)	.	.	6	.	8	1	6	.	4	.	.	.	.	7	.	.	1	0	.	.	8	15	18	.	.	.	12	0	15	0	.	102
Sommesous	.	1	9	9	2	5	2	15	0	.	.	.	2	.	.	4	1	.	.	9	17	19	4	.	.	12	2	15	4	.	.	130
Villeseneux	.	.	.	4	8	4	5	.	1	.	.	.	.	3	.	.	.	6	.	10	5	13	.	6	.	.	15	2	16	.	.	98
Vertus	.	.	4	2	7	1	7	.	5	.	1	.	.	2	.	.	1	4	.	.	8	14	20	1	.	.	13	2	12	0	.	107
Pierry	.	.	5	4	3	3	3	5	3	.	.	.	.	1	.	.	.	1	.	0	.	36	13	2	.	1	13	1	6	1	.	102
La Caure	.	.	5	.	10	3	2	5	3	.	.	.	.	3	.	.	1	4	.	.	12	10	24	2	.	.	9	3	9	.	.	102
Montmort	.	.	4	.	9	3	2	5	3	.	.	.	.	2	.	.	1	4	.	.	11	12	10	2	.	.	5	.	8	0	.	89
Montmirail	.	.	1	6	3	.	4	4	4	.	.	.	1	.	.	.	5	.	.	.	8	23	3	.	.	2	13	.	8	.	.	85
La Ferté-s.-Jouarre	.	.	4	4	5	0	2	2	2	.	.	.	.	2	.	0	0	.	.	0	9	16	23	3	.	.	10	1	3	.	.	86
Meaux	.	.	5	5	4	.	4	7	7	.	.	.	.	4	.	.	.	1	.	.	14	22	26	4	.	.	18	5	2	.	.	128
Touquin	.	.	5	4	.	3	.	.	.	.	.	.	.	4	.	.	3	.	.	.	10	23	7	.	.	.	14	3	7	0	.	85
Parc St-Maur (Obs^{re})	.	.	3	8	1	2	11	4	0	.	.	.	.	1	.	.	0	.	.	9	7	44	1	.	.	15	.	0	0	.	.	107
Bassin de l'Aisne.																																
St-Mard-s.-le-Mont	.	5	.	10	3	5	13	7	.	.	.	.	2	.	.	3	1	.	.	13	20	18	2	.	.	12	6	17	.	.	.	138
Givry-en-Arg	.	4	1	8	3	7	8	7	.	1	.	.	.	.	.	1	.	.	.	17	17	20	.	.	.	12	5	16	.	.	.	124
Waly	.	.	.	5	6	.	14	3	.	4	.	.	.	2	.	.	.	4	.	.	12	19	17	.	.	.	.	9	14	2	.	111
Auzéville	4	1	9	4	7	3	9	3	9	1	.	.	1	2	.	.	3	.	.	12	16	21	.	.	.	.	14	4	23	1	.	148
Côte de Crèvecœur	.	7	4	8	5	2	9	7	.	.	.	.	5	.	.	2	5	.	8	.	5	18	.	.	.	9	6	27	.	.	.	127
Bois des Planches	.	3	.	12	3	1	11	7	.	.	.	.	3	.	.	2	1	.	.	10	11	22	.	.	.	13	1	24	.	.	.	122
Ste-Menehould	.	3	.	8	3	3	13	8	.	.	.	.	3	.	.	1	2	.	1	9	8	23	.	.	.	9	1	26	.	.	.	119
Côte de Biesmes	.	10	3	11	4	3	10	8	.	.	.	.	4	.	.	1	2	.	10	.	8	24	.	.	.	13	2	25	.	.	.	138

STATIONS.	1	2	3	4	5	6	7	8	9	10	11	12	13	14	15	16	17	18	19	20	21	22	23	24	25	26	27	28	29	30	31	TOTAL.
Bassin de l'Aisne (suite).																																
Varennes	.	.	¼	3	7	3	15	7	5	.	.	.	3	.	.	.	3	.	.	1	1¼	17	40	.	.	.	25	1	2¼	2	.	171
Grandpré	.	2	.	6	¼	1	10	¼	1	0	.	.	2	.	.	0	2	.	0	9	10	27	3	.	.	18	8	10	1	.	.	118
Vouziers	.	.	3	3	¼	3	5	10	3	.	.	.	3	.	.	.	3	.	.	.	9	27	11	.	.	16	9	6	9	2	.	125
Remaucourt	.	.	3	1	8	.	7	3	2	.	.	.	5	.	.	.	3	.	.	1	6	1¼	20	.	.	3	20	1	¼	.	.	100
Nanteuil	.	.	¼	.	3	¼	3	6	¼	.	.	.	1	3	.	.	.	.	.	.	7	9	3	.	.	7	19	¼	.	.	.	77
Berry-au-Bac	.	.	7	.	10	.	¼	.	1	.	.	.	.	2	.	.	.	.	.	.	9	11	22	¼	.	.	18	1	2	.	.	92
La Croix-en-Ch.	.	.	3	3	5	2	1	1	6	.	.	.	.	2	.	.	1	3	.	.	.	9	15	.	.	.	8	2	11	.	.	69
Suippes	.	.	5	0	12	7	2	7	3	.	.	.	.	3	.	.	.	3	.	.	10	11	23	2	.	.	10	3	9	.	.	107
Verzy	.	.	7	.	5	¼	9	8	5	.	.	.	.	3	.	.	.	2	.	.	11	13	28	2	.	.	12	7	6	1	.	121
Jonchery-s.-Vesle	.	5	.	6	.	2	10	1	.	.	.	.	¼	.	.	.	.	.	.	9	10	28	1	.	.	15	2	5	.	.	1	98
Fismes	.	.	.	7	2	3	1	7	.	.	.	.	¼	.	.	.	.	.	.	8	23	11	2	.	.	12	3	¼	2	.	.	86
Vauxrot (Soissons)	.	.	¼	.	10	5	3	8	2	.	.	.	.	3	.	.	.	.	.	.	6	12	23	8	.	.	18	2	0	2	.	105
Bassin de l'Oise.																																
Hirson	.	.	5	.	17	.	12	9	8	.	.	.	2	1	.	.	.	.	.	.	8	3	19	3	.	.	13	2	.	¼	.	106
Dizy-le-Gros	.	2	.	10	.	11	2	.	.	.	.	1	¼	.	.	.	.	.	.	5	6	23	2	.	.	16	.	.	.	.	.	83
Laon (P. C.)	.	.	¼	9	1	6	10	¼	0	.	.	2	2	.	.	.	.	0	.	6	8	9	2	.	.	18	1	.	1	.	0	83
Fourdrain	1	0	7	.	9	.	8	8	6	1	1	.	1	¼	.	.	.	0	.	7	.	9	16	5	0	.	14	1	.	0	1	99
Compiègne	.	.	3	2	8	1	13	1	2	1	.	.	.	2	.	.	.	.	.	.	5	12	16	¼	.	.	16	1	.	1	.	88
Maignelay	.	1	.	.	.	.	.	2	2	.	.	.	.	.	.	.	.	.	.	.	.	26	.	.	.	12	.	2	.	.	1	47
Beauvais (E. N.)	.	.	.	2	10	.	7	2	¼	2	.	.	.	1	.	.	.	.	.	0	8	15	18	7	.	1	16	0	.	1	.	94
Noailles	.	.	.	.	19	.	6	.	1	2	.	.	.	.	.	.	.	.	.	.	11	28	17	5	.	.	16	.	.	.	.	105
Plessis-Belleville	.	0	¼	¼	¼	1	5	10	3	0	.	.	.	2	.	0	.	.	.	0	12	17	19	3	0	0	13	6	1	1	0	105
Senlis	.	.	3	3	9	1	15	10	6	2	1	.	.	2	2	.	.	.	.	.	7	15	19	¼	.	.	14	1	0	1	.	115
Apremont	.	¼	.	1¼	.	7	5	8	1	.	.	.	2	.	.	.	.	.	.	10	1¼	17	1	.	.	16	8	1	1	.	1	109
Neuilly-en-Thelle	.	.	.	1	2¼	2	19	¼	1	1	.	.	1	1	.	.	.	.	.	.	3	10	19	2	.	1	15	12	1	0	.	117
Pontoise	0	.	2	5	17	1	1	8	.	.	.	.	1	.	.	.	.	.	.	8	3	37	5	.	.	15	1	1	2	.	.	110
Bassin du Loing.																																
Moutiers	.	.	6	9	20	3	6	.	.	.	.	.	.	.	.	.	¼	.	.	.	6	15	.	7	.	.	25	.	8	.	.	109
Champoulet	.	.	¼	11	11	2	10	3	.	.	.	.	.	.	.	3	2	.	.	.	7	15	.	5	.	2	21	2	8	.	.	106
Toucy	.	.	6	12	18	2	6	2	.	.	.	.	.	.	.	.	4	1	.	.	.	26	1	.	.	8	25	2	10	.	.	123
Rogny	.	.	3	16	10	2	10	1	.	.	.	.	1	.	.	2	3	.	.	.	6	12	1	¼	.	4	21	1	16	.	.	112
Combreux	.	.	3	16	2	2	8	1	2	.	.	.	.	.	.	2	6	.	.	.	8	16	.	5	5	19	.	15	12	.	.	122
Grignon	.	5	19	4	.	5	13	2	1	.	.	.	.	.	.	2	8	1	.	.	5	10	26	11	9	7	33	13	.	.	.	184
Courpalet	.	.	5	18	2	5	7	1	.	.	.	.	.	.	.	1	6	6	.	.	8	16	.	2	.	6	28	6	17	.	.	134
Montargis	.	.	.	24	.	¼	.	.	.	.	.	.	.	.	.	.	11	.	.	.	.	34	.	.	.	.	25	.	15	.	.	113
Beaune-la-Rolande	.	.	4	16	.	.	5	0	.	.	.	.	.	.	.	.	.	.	.	.	13	17	.	10	.	10	.	.	7	.	.	83
Nemours	.	5	8	7	.	12	3	.	.	.	.	.	2	.	.	¼	.	.	9	10	15	8	.	.	.	6	.	.	.	.	.	89
Région de la Beauce et bassin de l'Eure.																																
Neuville-aux-Bois	.	.	1	22	.	.	4	9	.	.	.	.	.	.	.	3	3	.	.	11	23	2	5	.	.	15	5	.	.	.	.	103
Pithiviers	.	.	.	3	.	.	3	6	1	.	.	.	.	.	.	.	.	.	.	.	5	9	10	7	.	2	7	.	.	.	.	52
Malesherbes	.	.	.	6	.	.	20	6	.	.	.	.	.	4	.	.	5	.	.	.	8	22	8	.	.	.	14	.	9	.	.	102
Étampes	.	1	1¼	3	2	4	7	.	.	.	.	.	.	.	.	1	.	.	1	9	30	10	.	.	1	11	5	.	.	.	.	99
La Loupe	.	.	.	20	.	.	2	4	5	0	.	.	.	.	.	.	.	.	.	2	.	50	13	1	.	2	16	0	0	.	.	115
Courville	.	.	4	19	¼	3	11	4	2	1	.	.	.	.	.	.	0	.	.	.	10	28	15	.	.	.	15	.	.	.	.	116
Chartres (E. N.)	.	.	2	1	5	2	3	5	7	2	.	.	.	1	.	5	7	3	.	1	10	3	.	.	.	3	12	.	.	.	.	72
Nogent-le-Roi	.	.	.	12	4	7	9	9	0	.	.	.	.	.	.	.	.	.	.	1	7	32	11	.	.	1	13	10	.	.	.	116
Rambouillet	.	.	.	5	7	2	2	3	.	.	.	.	.	.	.	.	.	.	.	.	10	16	27	1	.	.	13	2	.	.	.	88
F^{t} de Bonsmoulins	.	.	4	11	23	0	3	2	6	19	.	0	0	0	.	.	.	.	.	2	18	27	28	1	.	2	20	1	.	1	.	167

STATIONS.	1	2	3	4	5	6	7	8	9	10	11	12	13	14	15	16	17	18	19	20	21	22	23	24	25	26	27	28	29	30	31	TOTAL
Région de la Beauce et bassin de l'Eure (suite).																																
Forêt du Perche...	.	.	1	9	15	1	5	.	¼	7	5	.	.	.	.	.	.	.	.	.	16	29	30	¼	.	.	8	19	10	.	.	162
La Ferté-Vidame..	.	.	3	13	7	2	2	0	3	¼	0	.	2	.	.	.	.	.	.	3	10	37	19	2	.	3	17	2	0	1	.	130
Senonches.....	.	.	2	13	5	¼	10	6	1	0	0	0	6	0	.	.	0	.	.	2	12	27	1¼	1	.	3	11	2	0	0	.	119
Châteauneuf.....	.	.	13	10	8	3	5	3	¼	.	.	.	0	0	.	.	0	.	.	1	9	32	11	1	.	2	11	6	.	1	.	110
Brézolles.....	.	.	3	13	10	1	1	1	1	1	0	.	.	3	.	.	.	.	.	.	8	3¼	25	5	.	3	13	2	.	.	.	125
Dreux.....	.	.	0	3	3	23	0	0	.	.	.	.	0	.	.	.	.	.	.	5	5	28	.	.	.	26	3	.	.	.		97
Anet.....	0	.	2	7	17	1	5	2	1	.	.	.	.	1	.	.	.	.	.	2	7	27	22	1	.	3	11	2	.	.	.	110
Bassin de la Seine inférieure.																																
Laigle.....	.	.	3	11	21	.	2	1	¼	11	.	.	.	.	.	.	.	.	.	3	12	32	20	3	.	6	10	1	.	.		139
Bernay.....	.	.	¼	5	1¼	.	2	.	¼	6	.	.	6	0	.	.	.	.	.	5	7	31	11	1	.	6	11	.	.	3	.	115
Gournay.....	.	.	1	8	10	3	2	.	3	.	.	.	.	.	.	.	.	.	.	11	1	2¼	10	.	17	.	.	.	1	5	.	93
Saint-Germer.....	.	.	.	.	15	.	8	.	2	¼	.	.	.	2	.	.	.	.	.	.	13	12	23	5	.	.	26	.	1	.	.	113
Forges.....	.	.	¼	7	2¼	2¼	¼	¼	3	3	.	.	1	.	.	.	.	.	.	13	3	16	17	.	.	3	5	.	6	.	9	146
Vascœuil.....	.	.	¼	6	13	5	1	3	3	.	.	0	0	.	.	.	.	.	.	12	1	35	8	.	.	5	.	¼	5	1	1	107
Buchy.....	.	.	6	13	1¼	¼	¼	2	7	¼	.	6	1	.	.	.	.	.	.	1¼	2	31	15	.	.	13	3	0	¼	2	1	145
Pont-de-l'Arche ..	.	.	3	2	12	.	¼	.	.	1	.	.	.	.	.	.	.	.	.	.	¼	2¼	13	.	.	.	1¼	.	.	.	.	77
Elbeuf..... ...	.	.	.	9	1¼	2	2	3	1	.	.	2	.	.	.	.	.	.	.	6	2	3¼	9	.	.	16	.	.	6	.	.	107
Rouen (E. N.)....	.	.	5	2	16	1	6	.	2	1	1	.	0	.	.	.	.	.	.	2	5	15	22	1	.	6	17	1	3	1	1	108
Rouen (île Lacroix).	.	.	3	6	10	2	3	0	2	.	.	3	1	.	.	.	.	.	.	6	2	25	7	.	.	18	0	.	¼	0	.	92
Barentin.....	.	.	¼	11	22	3	3	7	12	2	.	.	.	.	.	.	.	.	.	14	1	30	1¼	.	.	17	3	1	¼	.	.	148
Yvetot.....	.	.	7	9	.	.	3	¼	28	1	.	¼	1	1	.	.	.	.	.	1¼	2	26	17	.	.	1¼	5	.	2	1	0	139
Caudebec.....	.	.	6	1¼	13	2	¼	1	18	1	.	2	.	1	.	.	.	.	.	16	1	35	1¼	.	.	18	¼	.	3	1	.	15¼
Villequier.....	.	6	1	30	.	¼	0	9	8	0	.	2	.	.	.	.	.	.	0	9	19	35	2	.	0	20	.	1	2	.	2	153
Bolbec.....	.	.	6	12	8	2	2	2	25	1	.	3	2	.	.	.	.	.	.	16	2	30	16	.	.	17	9	.	¼	.	.	159
La Hève.....	.	.	¼	2	22	.	2	.	12	29	2	.	13	1	.	.	.	.	.	6	12	23	32	6	.	.	3¼	.	2	3	3	208
Sanvic (le Havre)..	.	.	¼	15	¼	1	1	1	27	2	0	8	2	.	.	.	.	.	.	13	1	27	18	.	.	16	10	2	6	.	¼	164
Honfleur.....	.	.	3	1¼	5	.	1	0	18	1	3	.	.	.	.	.	.	.	.	10	1	29	17	.	.	12	7	0	2	1	1	124
BASSINS ENTRE LA SEINE ET LA POINTE DE BRETAGNE.																																
Bassins de la Touque, de la Dive, de l'Orne, de la Vire et de la Douve.																																
Gacé.....	.	.	¼	11	19	.	3	¼	17	6	.	.	1	0	.	.	0	.	.	5	1¼	30	15	2	.	6	8	2	0	.	.	147
Lisieux.....	.	.	3	13	12	1	1	1	19	3	.	3	2	.	.	.	.	.	.	15	4	43	2	.	.	16	1	1	2	3	4	149
Pont-l'Évêque.....	.	.	¼	21	5	.	¼	2	19	.	.	2	.	.	.	.	.	.	.	11	1	39	11	.	.	20	4	1	13	.	0	159
Trouville.....	.	.	3	19	5	0	0	30	.	.	6	1	.	.	.	.	.	.	.	8	1	47	9	.	.	25	2	.	10	2	.	168
Montpinçon.....	.	.	2	7	5	0	0	.	19	1	.	2	.	.	.	.	.	.	.	10	12	29	4	.	.	3	.	.	3	.	1	97
Annebault.....	.	.	3	22	20	1	.	.	21	4	.	3	.	.	.	.	.	.	.	15	13	41	7	.	.	10	18	.	18	10	1	208
Champ-Haut.....	.	.	.	.	39	.	2	1	13	7	.	.	1	.	.	.	.	.	.	.	21	36	19	2	.	8	10	8	.	.	.	167
Sées.....	.	.	3	19	30	0	2	1	1	20	.	.	1	0	.	.	.	.	.	1	15	36	21	1	.	4	10	1	.	.	.	166
Argentan.....	.	.	.	16	16	.	.	.	17	3	.	.	.	.	.	.	.	.	.	.	16	43	15	2	.	.	1¼	.	.	.	.	152
Flers.....	.	8	13	16	.	.	2	12	32	2	.	6	.	.	.	.	.	.	1	15	3¼	20	2	.	.	20	4	.	.	.	.	187
Pierrefite.....	.	.	7	13	13	.	.	5	20	4	.	8	1	.	.	.	.	.	.	13	20	30	2	.	.	10	0	.	6	.	.	152
Roucamps.....	.	.	6	15	11	.	.	6	23	5	.	8	2	.	.	.	.	.	.	11	16	35	5	.	.	15	2	9	2	1	1	173
Ste-Honorine-du-F.	.	.	4	20	2	.	.	2	30	1	0	10	2	1	.	.	.	.	.	7	4	50	4	.	.	17	4	.	5	1	.	163
Caen (E. N.).....	.	5	.	6	26	.	.	1	31	3	.	7	8	.	1	.	.	.	.	.	2	33	11	.	.	15	3	.	4	.	.	156
Ouistreham.....	.	2	.	12	2	.	2	1	30	.	.	13	1	1	.	.	.	.	.	5	5	50	.	.	.	23	4	.	.	.	.	151
Caumont.....	.	.	.	41	9	.	.	2	32	15	.	1	22	.	.	.	.	.	.	13	16	56	.	.	.	36	.	1	6	.	.	250
Tilly-s.-Seulles....	.	.	15	17	.	.	.	¼	20	2	.	11	3	.	.	.	.	.	.	9	18	40	.	.	.	19	.	.	4	.	.	162
Ver.....	.	.	3	15	1	.	.	1	28	12	.	16	5	.	.	.	.	.	.	7	4	37	11	.	.	23	3	2	4	1	.	173
Saint-Sever.....	.	.	9	20	9	1	.	8	18	12	¼	11	10	.	.	.	.	.	.	1¼	27	5	7	.	.	30	2	15	2	.	.	202

STATIONS.	1	2	3	4	5	6	7	8	9	10	11	12	13	14	15	16	17	18	19	20	21	22	23	24	25	26	27	28	29	30	31	TOTAL.
Bassins de la Touque, de la Dive, de l'Orne, de la Vire et de la Douve (suite).																																
Saint-Lô (E. N.)	.	.	1	8	18	18	0	.	16	8	3	.	32	6	.	.	.	.	.	5	7	34	35	9	.	12	1	1	.	5	.	217
Trévières	2	6	6	1	.	.	.	9	12	.	13	38	27	.	.	.	.	.	.	14	35	43	38	10	.	29	32	14	16	.	.	345
Isigny	.	.	5	23	2	15	.	1	11	12	1	21	4	.	.	.	.	.	.	5	15	31	12	.	.	27	4	3	3	3	.	198
Ste-Marie-du-Mont	0	.	3	6	24	7	0	.	16	23	1	4	10	0	.	.	.	.	.	12	13	20	45	5	.	8	27	1	2	1	.	227
Cherbourg	.	.	5	3	21	9	1	.	19	32	1	2	12	.	.	.	.	.	.	18	20	16	36	9	.	6	40	12	9	1	.	272
La Hague	.	.	3	6	20	10	2	.	20	21	1	1	17	.	.	.	.	.	.	16	19	17	19	6	.	5	28	12	4	1	.	228
Bassins entre le cap de la Hague et la pointe de Bretagne.																																
Louvigné-du-Désert	.	.	7	21	5	.	.	5	26	15	.	16	6	.	.	.	.	.	5	.	23	22	5	.	.	15	4	3	.	.	.	178
Fougères	.	.	5	26	8	.	.	15	27	9	.	9	0	.	.	.	.	.	.	17	9	37	.	.	.	18	0	1	5	.	.	188
Sens-de-Bretagne	.	.	1	25	7	.	.	8	11	12	.	7	.	.	.	.	.	.	.	14	8	7	.	.	.	9	2	3	2	.	.	116
Bazouges	.	.	6	34	5	1	.	12	22	21	.	3	.	.	.	.	.	.	.	11	18	37	1	.	.	13	.	3	2	.	.	189
Antrain	.	.	8	30	6	.	.	16	23	.	.	9	.	.	.	.	.	.	.	18	12	44	4	.	.	15	5	1	6	0	.	197
Trans	.	.	4	29	6	0	.	11	26	17	.	3	1	.	.	.	.	.	.	0	12	13	41	1	.	.	13	1	2	3	.	.	182
Longaulnay	.	.	6	42	7	.	.	11	51	17	.	5	.	.	.	.	.	.	.	17	11	37	.	.	.	13	2	2	.	.	.	220
Tinténiac	.	.	6	25	6	0	0	12	37	14	.	5	0	.	.	.	.	.	.	15	10	39	0	.	.	12	1	2	0	.	.	185
Combourg	.	0	7	.	.	.	.	7	14	12	.	5	.	.	.	.	.	.	.	11	12	8	.	.	.	5	.	.	3	.	.	86
Dol	.	.	3	27	4	0	.	5	31	15	.	4	1	.	.	.	.	.	.	9	7	42	1	.	.	14	0	0	5	.	.	168
La Gouesnière	.	.	5	8	1	.	.	7	11	14	6	6	.	4	.	.	.	.	.	4	8	15	.	.	.	15	.	4	8	2	.	118
Paramé	.	.	7	24	1	.	.	7	30	20	0	4	4	0	.	.	.	.	.	12	7	35	0	.	.	16	1	0	8	0	.	176
Saint-Servan	0	.	5	28	2	1	0	12	31	14	0	6	2	.	.	.	.	.	.	11	8	42	0	.	0	17	1	1	12	.	.	193
Lamballe (E. N.)	.	.	8	27	7	2	.	11	58	22	.	10	4	1	.	.	.	.	.	10	12	31	0	.	.	11	8	3	2	.	.	226
Saint-Brieuc	.	.	5	30	19	3	.	9	15	45	2	.	4	.	.	.	.	.	.	.	11	40	7	.	.	11	8	4	4	.	.	217
VERSANT DE L'OCÉAN.																																
PETITS BASSINS DU SUD DE LA BRETAGNE.																																
Ouessant	.	.	2	36	6	13	60	9	11	6	6	.	.	.	.	.	.	.	.	19	6	27	15	.	.	22	60	.	.	3	.	301
Pte Saint-Mathieu	.	.	6	32	3	19	3	.	46	22	4	.	.	.	.	.	.	.	.	25	9	31	14	.	.	29	27	5	2	1	.	278
Brest (Obsre)	.	.	5	66	13	40	16	2	60	21	2	.	1	.	.	.	.	.	.	28	3	29	18	.	.	27	22	4	2	0	.	358
Goarem-Liziard	.	.	3	43	16	25	2	18	27	3	.	.	0	.	.	.	.	.	.	12	7	41	8	0	.	25	11	3	4	.	.	248
Kermédan-Bian	.	.	7	29	13	8	1	17	38	16	0	1	.	.	.	.	.	.	.	3	17	4	39	3	.	.	15	17	7	3	.	.	238
Carhaix	.	.	5	33	18	16	.	12	36	19	1	.	3	.	.	.	.	.	.	11	6	40	10	.	.	18	5	7	.	.	.	240
La Feuillée	.	.	7	4	5	40	.	11	33	27	13	.	.	4	.	.	.	.	.	.	23	31	24	.	.	16	24	3	3	.	.	268
Reuniou	.	.	7	25	28	35	.	23	46	30	2	.	.	.	.	.	.	.	.	20	13	30	26	.	.	11	30	2	2	3	.	333
Pénity	.	.	2	20	17	14	2	10	19	29	.	.	2	.	.	.	.	.	.	13	6	32	9	.	.	16	12	3	3	.	.	208
Châteaulin	.	.	7	37	9	26	.	7	14	7	.	.	1	.	.	.	.	.	.	18	8	38	4	1	.	19	8	5	2	.	.	212
Gourin	.	.	1	13	8	12	1	13	32	17	1	.	1	.	.	.	.	.	.	7	7	10	10	.	.	15	11	6	2	1	.	168
Glomel	.	.	3	31	25	14	1	26	61	28	2	.	4	1	.	.	.	.	.	4	7	40	9	.	.	15	18	10	1	.	.	300
Kéroret	.	.	1	31	14	.	1	6	15	8	.	.	6	.	.	.	.	.	.	2	8	31	17	.	.	15	16	5	.	.	.	176
Plouay	.	.	10	17	12	2	.	12	16	15	.	.	.	.	.	.	.	.	.	.	16	27	12	.	.	10	12	2	.	.	.	163
Corlay	.	.	3	41	24	4	.	19	32	15	.	.	4	.	.	.	.	.	.	1	8	44	8	.	1	14	10	8	2	.	.	238
Gouarec	.	.	3	16	33	27	5	18	34	19	.	.	9	1	.	.	.	.	.	6	7	42	11	.	.	15	17	12	.	.	.	275
Pontivy	.	.	3	33	14	12	.	18	16	11	1	.	7	1	.	.	.	.	.	3	13	41	13	.	17	9	5	.	.	.	.	216
Le Cosquer	.	.	9	18	5	1	1	21	7	3	.	.	3	.	.	.	.	.	.	12	14	18	.	.	.	13	8	1	.	.	.	132
Locminé	.	.	2	26	8	2	1	14	22	11	.	.	4	.	.	.	.	.	.	6	17	31	21	.	.	18	9	3	.	.	.	193
Baud	.	2	29	5	3	2	9	18	22	1	.	.	.	.	.	.	.	.	.	5	28	18	.	.	15	6	2	.	.	.	.	168
Hennebont	.	.	3	31	2	4	.	6	31	4	.	.	.	.	.	.	.	.	.	3	14	28	21	.	.	30	5	2	.	.	.	184
Le Lézardeau	1	4	31	10	8	1	14	35	13	.	.	.	1	.	.	0	.	.	3	22	40	28	0	1	13	18	4	1	.	.	.	246
Lorient (P. C.)	.	10	24	1	3	.	11	29	6	.	.	.	.	.	.	.	.	.	9	10	26	16	.	.	10	24	4	.	.	.	.	183
Lorient (Obsre)	.	.	4	27	3	2	.	6	26	3	.	.	.	.	.	.	.	.	.	0	18	26	23	.	.	14	6	2	1	.	.	160

STATIONS.	1	2	3	4	5	6	7	8	9	10	11	12	13	14	15	16	17	18	19	20	21	22	23	24	25	26	27	28	29	30	31	TOTAL.
PETITS BASSINS DU SUD DE LA BRETAGNE (suite).																																
Le Grognon (Groix).	.	.	3	25	3	2	.	3	12	8	.	.	.	.	.	.	.	.	.	.	28	28	.	.	.	14	8	2	1	.	.	137
Auray	.	.	.	7	13	.	.	.	8	.	.	.	.	.	.	.	.	17	.	.	.	.	38	.	.	12	8	.	.	.	.	103
Port-Navalo	.	.	5	7	19	2	8	7	8	.	.	1	.	.	.	.	.	.	1	1	8	.	.	.	15	3	2	1	.	.	.	104
Vannes	.	.	50	.	2	.	20	28	.	.	.	.	5	.	.	.	.	.	.	3	12	2	.	.	.	35	8	7	7	.	.	203
Noyalo	.	7	14	4	.	.	11	20	1	.	.	1	.	.	.	.	.	.	2	13	7	.	.	18	6	4	.	.	.	.	.	108
Morguillio	.	.	7	25	17	.	.	24	24	2	.	.	.	.	.	.	.	.	.	33	6	23	1	.	.		33	.	8	.	.	.	205
Palais (Belle-Ile)	.	.	2	22	5	.	.	.	3	.	.	.	.	.	.	.	.	.	.	1	8	10	1	1	.	9	5	3	.	.	.	70
Er-Hastellic	.	.	2	27	9	.	.	2	5	3	.	.	.	.	.	.	.	.	.	3	16	13	4	1	.	9	10	.	7	.	.	111
BASSIN DE LA VILAINE.																																
Montdevert	.	.	11	13	24	.	.	14	46	8	.	4	.	.	.	.	.	.	.	16	15	27	.	.	.	18	.	4	.	.	.	200
Vitré	.	.	5	28	12	1	.	27	31	4	.	6	0	0	.	.	.	.	.	19	10	39	2	.	.	17	1	0	1	.	.	204
Noyal-s.-Vilaine	.	0	6	30	11	.	.	20	26	5	0	6	0	.	.	0	.	.	0	22	15	34	2	.	.	17	1	1	1	0	.	197
Gosné	.	.	4	14	4	.	.	36	25	3	4	7	.	.	.	.	.	.	.	19	25	70	.	.	.	16	.	.	.	1	.	229
Rennes (P. C.)	.	.	5	29	4	.	.	20	29	6	.	2	0	.	.	.	.	.	.	22	15	32	.	.	.	21	.	2	0	.	.	186
Saint-Méen	.	.	1	31	.	.	.	30	13	3	5	5	.	.	.	.	.	.	.	12	8	20	0	.	.	9	3	0	.	.	.	141
Montauban	.	.	4	31	6	.	.	13	30	6	.	6	.	.	.	.	.	.	.	14	12	35	.	.	.	16	.	.	2	.	.	176
Montfort	.	.	8	37	9	.	.	14	26	6	7	.	.	.	.	.	.	.	.	21	24	39	.	.	.	21	9	.	.	.	.	220
Mordelles	.	.	5	34	4	.	.	26	15	5	.	.	.	.	.	.	.	.	.	22	14	36	.	.	.	5	0	2	1	.	.	169
La Guerche	.	.	6	26	20	.	2	17	28	2	.	5	.	.	.	.	.	.	.	18	16	21	1	.	.	15	1	2	0	.	.	180
Martigné-Ferch	.	.	8	27	17	1	0	20	19	2	.	4	.	.	.	.	.	.	.	28	11	26	4	.	.	20	0	2	.	.	.	189
Bain	.	.	6	28	19	.	.	20	30	5	.	3	.	.	.	.	.	.	.	26	14	15	1	.	.	21	.	2	.	.	.	190
St-Julien-de-Vouv	.	3	23	2	.	.	2	29	7	5	.	1	.	.	.	2	.	.	2	21	14	13	.	.	5	15	1	2	.	.	.	150
Châteaubriant	.	.	4	25	0	.	.	3	32	2	1	.	4	.	.	.	.	.	.	0	24	14	11	.	5	18	1	1	.	.	.	147
Sion	.	.	3	26	10	.	.	4	18	2	.	.	3	.	.	.	.	.	.	1	18	20	6	7	.	.	8	.	1	.	.	155
Messac	.	.	6	29	14	.	1	32	23	4	0	3	0	.	.	.	.	.	.	27	3	20	.	.	.	24	0	1	.	.	.	187
Plélan	.	0	7	32	9	0	.	17	22	10	.	7	0	.	.	.	.	.	.	25	14	42	1	.	.	28	1	6	.	.	.	221
Ch^{lle}-Bouexie	.	.	7	29	2	1	.	25	16	6	.	3	.	.	.	.	.	.	.	24	13	27	2	.	.	21	.	2	.	.	.	178
Plouguenast	.	.	4	36	12	7	.	17	22	24	1	.	9	3	.	.	.	.	.	5	6	43	11	.	.	7	16	1	1	.	.	225
Merdrignac	.	.	.	42	16	4	.	14	45	33	1	.	13	2	.	.	.	.	.	4	12	35	13	.	.	14	9	7	.	.	.	264
Rohan	.	.	2	29	10	1	.	12	19	9	.	.	5	.	.	.	.	.	.	3	12	38	13	.	.	11	9	4	.	.	.	177
Josselin	.	.	6	32	5	.	2	25	32	12	.	3	2	.	.	.	.	.	.	20	16	35	.	.	.	27	2	3	.	.	.	222
Bosméléac	.	.	.	42	16	4	.	14	45	33	1	.	13	2	.	.	.	.	.	4	7	43	9	.	.	15	23	6	1	1	.	279
Néant	.	.	4	24	9	.	.	22	22	.	.	7	.	.	.	.	.	.	.	25	12	40	.	.	.	22	.	6	.	.	.	193
Campénéac	.	.	8	9	1	2	.	9	50	10	.	.	.	.	.	.	.	.	.	12	20	23	.	.	.	12	7	.	.	.	.	163
Ploërmel	.	.	10	15	.	.	.	45	37	2	.	.	.	.	.	.	.	.	.	45	34	21	.	.	.	25	.	.	.	.	.	234
Malestroit	.	.	1	19	9	.	.	5	26	6	.	.	1	.	.	.	.	.	.	1	8	11	5	.	.	9	10	5	.	.	.	116
Sérent	.	.	.	33	7	.	.	24	27	13	.	3	.	.	.	.	.	.	.	7	4	24	.	.	.	26	.	2	.	.	.	170
La Maclais	.	.	7	25	6	.	.	19	.	2	.	.	.	.	.	.	.	.	.	28	3	21	.	.	.	19	.	2	.	.	.	162
Redon	.	.	16	14	16	1	.	26	15	2	.	3	.	.	.	.	.	.	.	22	9	9	1	.	.	34	2	3	.	.	.	173
St-Nicolas-de-R	.	.	.	28	15	6	.	14	30	2	.	.	1	.	.	.	.	.	.	1	19	12	10	9	.	11	19	8	3	.	.	189
Blain	.	.	5	16	9	.	.	9	4	.	4	.	1	.	.	.	0	.	.	1	.	2	11	6	7	10	13	1	3	.	.	102
La Roche-Bernard	.	1	15	15	.	.	3	20	3	.	.	6	.	.	.	.	.	.	1	18	6	4	.	.	5	26	1	2	.	.	.	126
Guérande	.	.	1	12	11	.	.	4	18	7	.	.	2	0	.	.	.	.	.	.	0	2	5	4	1	8	18	1	4	.	.	98
Piriac	.	.	2	22	5	.	.	.	3	.	.	.	.	.	.	.	.	.	.	.	1	8	10	1	1	9	5	3	.	.	.	70
BASSIN DE LA LOIRE.																																
Bassin de la Loire supérieure.																																
Saint-Paulien	.	.	.	.	.	.	.	1	1	.	1	4	4	.	.	1	.	.	2	.	.	.	5	.	.	.	2	8	1	.	.	31
Nolhac	.	.	.	.	.	.	.	35	.	.	.	18	5	.	.	.	1	.	.	3	0	.	24	.	1	.	1	6	.	.	1	95

STATIONS.	1	2	3	4	5	6	7	8	9	10	11	12	13	14	15	16	17	18	19	20	21	22	23	24	25	26	27	28	29	30	31	TOTAL.
Bassin de la Loire supérieure (suite).																																
Le Puy (P. C.)							2	10		¼	1¼	3	9										25	3	5			8	2			84
Tence						1		3		1	2	2		0				2	28	10				5		13		19				87
Yssingeaux								¼	8		30		5	1	0			6				9	2¼	2			10		1			101
Bas-en-Basset					6		32				15	10											10	6			9	1				90
La République								10		3		22	6	1		2		1	3	1			8	9	1			11	1	2		81
Les Creuses						2		13	2	1		2¼	6	2		2			¼	1			9	11	1		1	8	1	2		90
Rochetaillée								11	¼	2		21	11	1		2			2	3			8	10	1			12	1			89
Saint-Étienne					12	10		12	8			13	22			8		¼		2			3		2	6						102
Andrézieux						¼		23		1		2¼	13			9	1		6				5	9				5		2		102
Fortunières								23			3¼	8					7						2¼	9	8	27	8					148
Montbrison (P. C.)							¼	22			7	10	7		2		2		¼				¼	2			18	2				84
St-Martin-en-Haut						1	2	15			9	12	1					0	2			1	18	2			4	1	1			70
Noirétable					12		16				20	10					11	7			2	18	12	3			30	3				144
St-Romain d'Urfé					9		¼	16			20		12				1¼	11	1		3		29	5			15	13	8			160
Feurs							2	20			5	13	8				1	3	5				5	1			16	3				82
Panissières								18			18	10					¼	7					10				11	10				90
Nervieux					2		32				16	1¼					3	2				10	1				11					91
St-Priest-la-Roche							10	30				15	15						1¼						10			20				114
Fourneaux					5		32				18	11					5		1¼		¼	16	9	11	1		12	10	2	2		152
Montagny			2			10	15	10			1¼	6	12				6	11					20	13			6	16	3			146
Cublize		0	1	1	0	5	15	17			6	15	9				¼	¼	0		1	0	25	1	1	13	21	15	1	0		154
Roanne						10		23		0		15	12					10	5		1		2	15			¼	8		1		104
Lapacaudière					7	6	10	¼			12	7					5	3		3	2	8	11				11	8				97
Charolles				3	1	3		27					13					6			5		12	33			9	10				123
Saint-Eusèbe			¼	3		¼	9	25				3	8					8			15		5	9		3	14	9	2			121
Chelsey			2	7	9	37	5	17				1	2			3	5	¼			21	12	9	1		7	17	8				166
Arnay-le-Duc			6	5	62	3	5	20				1	2			1	2	1			25	7	7			6	15	13	3			183
Autun			2	10	7	60	¼	2¼	1	0		2	¼				2	1			30	3	2	3			21	8	4			185
Digoin				2	2	7	3	22				¼	7					¼			7		7	29			8					102
Saint-Clément					8		3	17				20	13	3			8	3			5	2	25	7			6	18	4			142
Mayet-de-Mont				2	7		2	17				8	8					7	2		8		13	26	1		8	15	3	1		129
Dompierre					2	19	5	13					2					8	2		16	0	1	20			12	7				106
Beaulon						37	3	17					6				1	3	2		8	4	1	13			10	5				109
Luzy (C. M.)			3	6	5	51	3	20	7					5			1	1			1¼	3	2	17		8		10	1			157
Luzy (P. C.)				8	3	53	3	20	6				5				1	3			15		1	17			10	8				157
Saint-Saulge			3	9	6	9	13	18	10								7	¼			17	9	2	16			23	8	8			161
Châtillon-en-B.			2	8	6	13	13	2	2¼								5	1			16	8	3	¼			20	7	6			139
Decize			1	10	2	20	11	17									2	5			11	2	3	9			10	11	1			115
Saint-Léger-des-V.				10	2	20	15	15									1	3			12	4	3				12	11	1			109
Billy-Chevannes				3	20	9	15	7									2			18	6	0	¼			26		5				116
Prémery			7	7	5	7	10	9	0	0					1		5	1			1¼	7	2	1¼		1	25	2	1¼			131
Nevers			3	8	3	9	10	10	1	0		0				1	5	0			16	4		7		0	1¼	2	6			99
Bassin de l'Allier.																																
Châteauneuf						11				3	17	5				2			13				16	1			8	5	19			101
Cheylard-l'Évêque												25							8					9			15					56
Langogne					1	1	5	2			0	12	1	0		¼			7				5	7	1		1	3	5			55
Saugues						2		7			8		3			¼		2			1		7	1			¼	2	6			47
Langeac							2	7				6		5										16			¼		9			49
La Chaise-Dieu						¼		6				10	6											6	8	3			9	7			59

STATIONS.	1	2	3	4	5	6	7	8	9	10	11	12	13	14	15	16	17	18	19	20	21	22	23	24	25	26	27	28	29	30	31	TOTAL.
Bassin de l'Allier (suite).																																
Vernet-la-Varenne.	.	.	.	.	.	5	.	20	.	.	.	17	.	.	.	.	.	.	.	.	.	.	.	22	.	13	8	.	1	.	.	86
Ambert	.	.	.	.	.	2	.	15	.	.	.	17	6	.	.	.	1	2	3	.	.	.	.	6	1	.	1	12	1	.	.	65
Thiers (P. C.)	.	.	.	.	.	.	.	.	2	2¼	.	.	12	9	.	.	.	8	6	.	2	.	.	.	.	2	.	¼	.	.	.	69
Murat	.	.	.	.	8	2	.	2	.	12	6	¼	.	.	.	.	7	9	5	.	.	.	.	.	.	9	13	15	2	.	.	94
Massiac	.	.	.	.	6	.	.	11	.	.	.	11	6	.	.	.	.	7	.	.	7	8	.	.	.	.	7	11	5	.	.	79
Brioude	.	.	.	.	.	1	.	21	.	.	.	1¼	5	1	.	.	2	.	3	.	.	.	10	16	1	.	5	10	3	.	.	93
Besse	.	.	.	.	.	15	.	23	.	.	3	27	11	.	¼	.	.	10	9	.	26	.	13	15	¼	.	13	1¼	8	.	.	195
Puy-de-Dôme	.	.	0	.	.	3	3	20	.	1	.	19	13	2	3	0	0	15	5	0	7	1	6	1¼	3	.	2	10	3	0	.	131
Clermont (Obs[re])	.	.	.	.	.	3	.	11	.	.	.	15	13	.	.	0	.	8	9	.	1	.	6	¼	2	.	.	7	10	0	.	88
Clermont (P. C.)	.	.	.	.	.	3	.	9	.	1	1	12	12	.	.	.	.	8	7	.	1	.	7	¼	1	.	5	9	.	.	.	80
Miremont	.	.	.	.	.	.	.	12	.	.	.	10	2	.	.	.	.	10	2	.	¼	3	6	8	.	.	3	11	1	.	.	72
Pontgibaud	.	.	.	.	19	1	.	.	.	5	7	6	3	.	.	.	9	.	.	.	¼	6	8	5	.	.	3	3	.	.	.	79
Vichy	.	.	.	2	.	6	.	21	.	.	.	16	5	.	.	.	.	8	¼	.	9	.	8	13	.	.	3	6	3	.	.	10¼
Ébreuil	.	.	.	2	.	18	3	11	.	.	.	9	3	.	.	.	3	7	.	.	10	.	7	¼	.	.	3	¼	.	.	.	83
Chantelle	.	.	.	2	.	17	1	1¼	.	.	.	7	3	.	.	.	1	9	1	.	9	.	3	9	.	.	6	¼	.	.	.	87
Bessay	.	.	.	.	2	25	7	17	.	.	.	6	2	.	.	.	.	7	.	.	11	3	.	5	.	.	.	11	.	.	.	96
Moulins (E. N.)	.	.	.	2	1¼	2	2	18	.	.	.	.	.	.	.	.	3	.	.	.	8	.	5	.	.	3	5	2	.	.	.	64
Moulins (C. M.)	.	.	.	2	.	16	6	21	.	.	.	6	.	.	.	.	2	.	.	.	9	1	1	6	.	.	5	10	.	.	.	85
Franchesse	.	.	.	5	1	11	1	19	1	.	.	7	.	.	.	1	1	1	.	.	.	.	15	.	.	.	.	6	2	.	.	70
Bassin du Cher.																																
Bellegarde	.	.	.	.	.	12	5	¼	.	.	.	1¼	.	2	.	1	1	8	2	16	1	2	8	6	1	.	7	¼	1	2	.	96
Auzances	.	.	.	.	.	6	2	8	.	.	13	.	.	.	.	.	.	8	.	3	17	2	9	9	.	.	¼	5	.	.	.	84
Pionsat	.	.	.	.	8	.	12	.	.	.	18	.	.	.	.	.	9	8	.	.	16	6	8	.	.	.	.	.	12	.	.	97
Chambon	.	.	0	0	11	5	6	.	.	.	1¼	1	.	.	.	.	2	2	.	13	6	2	5	.	.	3	6	.	.	.	.	76
Montmarault	.	.	.	.	1	13	1	19	.	.	.	.	.	.	.	8	.	7	1	.	4	2	.	6	2	.	3	5	.	.	.	72
Montluçon	.	.	0	0	0	10	¼	8	.	.	.	¼	.	.	.	.	0	.	.	.	18	5	3	3	.	.	¼	5	2	.	.	68
La Queune	.	.	8	2	.	3	¼	5	.	.	.	15	.	.	..	.	¼	.	.	.	18	2	2	3	.	1	.	.	.	.	.	66
Hérisson	.	.	.	.	.	25	5	19	.	.	.	16	.	.	.	.	5	.	.	.	30	.	¼	11	.	.	5	.	.	.	.	120
Culan	.	.	¼	2	6	2	11	5	.	.	.	20	.	.	.	0	4	.	.	.	23	1	5	8	.	.	3	1	4	.	.	97
Cérilly	.	.	8	1¼	10	8	2	4	.	.	.	.	.	.	.	.	.	.	.	19	.	.	5	6	.	.	.	.	.	.	.	76
Isle-et-Bardais	.	.	3	4	.	4	2	7	.	.	.	13	.	.	.	.	3	.	.	.	16	.	.	.	.	.	4	.	.	.	.	55
Blancfossé	.	.	.	6	2	8	3	21	.	1	.	3	.	.	.	.	2	2	.	.	12	1	2	4	.	.	4	4	1	.	.	75
Saint-Amand	.	.	5	3	3	2	13	7	.	.	.	2	.	.	.	.	2	1	.	.	15	1	1	.	.	1	1	.	1	.	.	59
Bourges (E. N.)	.	.	.	11	2	3	8	.	.	.	.	.	.	.	.	1	2	.	.	.	13	12	.	10	.	.	26	.	7	.	.	96
Bourges (P. C.)	.	.	5	.	6	4	6	5	.	.	.	.	.	.	.	.	.	3	.	.	11	.	9	.	.	10	9	.	8	.	.	76
Mennetou-s.-C	.	.	.	9	6	5	4	3	.	.	.	.	.	.	.	2	.	.	.	.	.	12	10	8	.	2	38	.	1¼	.	.	113
Aubigny	.	.	.	5	13	.	.	.	.	.	.	4	8	7	.	.	7	.	.	.	16	.	4	.	15	.	.	.	18	3	.	99
Brinon	.	.	2	19	9	.	.	.	.	.	.	.	.	.	.	.	.	.	.	1	12	13	11	.	.	15	20	13	13	.	.	126
Salbris	.	.	5	16	6	3	6	4	0	.	.	.	.	.	.	2	2	.	.	.	8	8	2	11	.	.	29	4	12	.	.	119
Romorantin	.	.	2	15	4	4	8	.	.	.	.	.	.	.	.	1	2	.	.	.	13	7	1	2	.	2	2¼	.	21	.	.	105
Saint-Aignan	.	.	2	17	4	15	5	.	.	.	.	.	.	.	.	1	1	.	.	.	31	16	0	4	.	4	30	.	.	17	.	147
Montrichard	.	6	21	4	19	3	3	1	2	.	.	.	.	.	.	4	3	.	.	8	12	1	5	.	.	29	.	33	.	.	.	154
Joué-les-Tours	.	.	2	18	0	1	1	4	3	3	.	.	.	.	.	1	2	.	.	.	12	12	0	3	.	2	22	0	16	.	.	100
Bassin de l'Indre.																																
Sainte-Sévère	.	.	3	2	1	3	15	1	.	.	.	16	.	0	.	2	2	.	.	.	18	5	4	12	.	2	4	1	2	.	.	91
Châteauroux (P. C.)	.	.	.	8	2	5	.	2	.	.	.	.	.	.	.	2	.	.	.	.	12	3	.	6	.	.	15	3	10	.	.	71
Loches (E. N.)	.	.	5	8	11	.	4	6	.	.	.	.	.	.	.	1	1	.	.	4	8	8	18	.	.	10	8	12	.	.	.	102
Le Louroux	.	.	2	16	1	5	2	7	2	1	.	.	.	.	.	1	4	0	.	.	11	6	0	1¼	.	.	25	.	23	.	.	121

STATIONS.	1	2	3	4	5	6	7	8	9	10	11	12	13	14	15	16	17	18	19	20	21	22	23	24	25	26	27	28	29	30	31	TOTAL.
Bassin de l'Indre (suite).																																
Saint-Branchs	.	.	.	15	4	4	.	8	2	.	.	.	.	.	.	.	5	.	.	.	11	10	1	9	.	.	21	.	33	.	.	121
Lignières	.	.	1	.	6	.	3	16	8	.	.	.	.	.	.	.	.	.	.	.	4	23	3	.	.	10	14	.	15	.	.	103
Cheillé	.	.	.	14	.	1	1	11	.	8	.	.	1	.	.	0	2	.	.	.	11	10	3	7	.	2	22	16	.	.	.	108
Bassin de la Creuse.																																
Felletin	.	.	.	.	0	9	3	3	.	1	.	24	2	1	.	.	2	9	4	.	8	1	8	7	1	.	8	.	2	4	.	97
Ahun	.	.	.	1	4	4	.	3	.	1	.	10	.	.	.	.	.	1	1	.	30	3	5	4	1	.	5	3	1	.	.	75
Boussac	.	.	.	2	1	2	6	6	0	.	.	3	.	.	.	.	1	0	.	.	17	4	6	15	.	.	4	.	1	.	.	69
Châtelus	.	.	.	1	.	8	9	3	1	0	.	5	0	.	0	.	.	1	.	.	21	4	.	19	.	.	.	3	1	.	.	76
Dun	.	.	0	1	1	1	6	4	0	.	.	5	.	1	.	.	2	2	.	.	15	6	8	7	1	.	2	1	5	.	.	65
Bénévent	.	.	.	1	1	4	21	7	4	1	.	15	0	0	.	.	1	.	.	.	20	3	6	6	1	.	5	8	5	1	.	109
Bellac	.	.	.	.	.	10	.	.	9	.	6	.	.	.	.	.	22	10	18	.	.	.	.	.	.	.	.	.	.	.	.	74
Argenton	.	.	2	2	4	2	.	.	.	.	.	.	.	.	.	.	6	.	.	2	18	4	.	.	.	5	8	5	.	.	.	59
St-Benoît-du-Sault	.	.	.	1	1	1	.	.	.	.	.	.	1	.	1	.	2	3	.	.	1	9	7	.	1	.	5	1	3	.	.	35
Saint-Savin	.	.	.	3	2	4	5	6	1	.	.	2	.	.	.	.	2	.	.	.	14	2	.	8	.	1	17	0	12	.	.	82
Le Blanc	.	.		3	7	3	2	7	1	.	.	1	.	.	.	.	3	.	.	.	12	2	.	9	.	1	15	2	13	.	.	78
Barrou	.	.	2	5	6	6	5	5	1	2	.	.	4	.	.	1	1	.	.	.	5	11	.	4	.	2	25	11	23	.	.	116
Buxeuil	.	.	2	8	2	8	3	8	1	.	.	.	6	.	.	1	1	.	.	2	14	.	10	.	.	11	13	7	17	.	.	112
Bassin de la Vienne.																																
Eymoutiers	.	.	.	3	4	3	3	.	14	.	17	8	.	.	.	.	2	9	.	3	7	4	18	.	.	2	8	5	1	.	.	112
Saint-Léonard	.	.	.	1	2	8	3	9	8	.	.	14	.	.	.	.	1	3	.	.	13	12	.	.	.	1	4	0	6	.	.	83
Vallières	.	.	.	.	0	3	12	2	.	.	.	28	1	1	.	.	.	8	.	.	16	2	19	9	2	.	9	6	2	.	.	119
Pontarion	.	.	.	.	3	3	9	6	.	3	.	14	.	.	.	.	.	4	.	.	20	5	6	7	2	.	6	4	3	.	.	95
Château-de-Bort	.	.	.	2	1	4	5	10	5	2	.	14	.	.	.	.	2	.	.	.	21	1	8	12	2	.	9	1	2	2	.	104
Limoges (P. C.)	.	.	.	1	3	1	3	14	4	.	10	8	1	.	.	0	1	1	.	.	15	1	16	3	.	.	5	1	.	.	.	86
Limoges (E. N.)	.	.	.	1	2	2	.	12	6	.	13	5	1	.	.	.	.	.	.	.	3	.	13	3	.	2	2	3	4	.	.	71
Chabanais	.	.	.	0	.	6	4	.	6	3	.	2	4	2	.	.	2	.	.	.	19	4	10	4	1	.	4	1	3	.	.	73
Confolens	.	.	.	.	0	6	3	3	2	2	.	2	2	.	.	.	2	.	.	.	20	.	8	13	2	.	9	.	7	.	.	78
Isle-Jourdain	.	.	.	1	6	.	7	11	5	.	.	.	.	.	.	.	1	.	2	4	18	3	.	2	.	4	15	5	.	.	.	81
Lussac-les-Ch	.	.	.	.	8	.	15	6	2	.	1	.	1	.	.	.	.	.	.	2	27	5	1	.	.	4	13	7	.	.	.	91
Lhommaizé	.	.	.	.	8	.	5	11	2	.	1	.	3	.	.	.	.	.	2	.	20	3	.	.	.	5	14	7	.	.	.	78
Lezay	.	.	.	2	.	21	.	.	8	6	12	.	.	.	.	.	.	1	.	.	14	3	0	6	2	.	15	2	19	.	.	111
Gençay	.	.	.	0	4	4	4	7	4	1	.	.	.	.	.	.	.	.	.	.	18	2	.	.	.	1	13	.	12	.	.	67
Lusignan	.	.	.	.	7	7	5	4	6	.	.	.	1	.	.	.	2	.	.	.	19	1	5	.	.	1	21	1	9	.	.	88
Montreuil-Bonnin	.	.	.	3	3	4	5	6	5	2	3	.	3	.	.	.	.	.	.	1	15	2	.	2	.	.	15	.	20	.	.	88
Vouillé	.	.	.	1	2	3	7	11	6	3	2	.	4	.	.	.	.	.	.	.	13	5	1	3	.	.	19	.	22	.	.	101
Poitiers (P. C.)	.	.	.	0	4	4	6	8	4	3	.	.	.	.	.	.	.	.	.	.	18	4	.	.	.	2	20	2	21	.	.	97
Châtellerault	.	.	.	1	7	2	7	3	.	.	.	.	2	.	.	.	2	.	.	.	11	4	.	.	.	14	.	12	15	.	.	79
Saint-Gervais	.	.	9	1	7	1	4	5	2	.	.	.	3	.	.	2	1	0	.	.	5	3	3	1	.	19	0	15	.	.	.	78
Saint-Epain	.	.	.	16	.	1	4	8	5	2	.	.	2	.	.	.	3	3	.	.	10	6	.	28	.	.	25	.	33	.	.	145
Parçay-sur-V	.	.	.	15	.	.	.	16	3	.	.	.	3	.	.	.	.	.	3	.	.	12	.	30	.	.	28	.	39	.	.	150
Lerné	.	.	7	10	.	0	.	8	8	3	.	.	4	.	.	.	4	.	.	.	6	12	.	28	.	2	19	3	11	.	.	126
Bassin de la Loire, du Bec-d'Allier à Angers.																																
Givry	0	.	4	8	3	4	12	7	.	.	.	.	.	.	.	.	3	.	0	.	18	4	0	6	.	2	17	3	6	.	0	94
Chaulgnes	.	.	.	13	7	5	18	3	.	.	.	.	.	.	.	0	.	5	.	.	15	4	1	.	.	.	13	.	12	.	.	126
Saint-Satur	.	.	4	9	9	4	8	2	.	.	.	.	.	.	.	2	2	2	.	.	11	12	.	2	.	1	20	1	9	.	.	97
L'Étang-du-Puits	.	.	5	17	6	3	8	2	1	.	.	.	.	.	.	3	2	.	.	.	8	8	2	6	.	3	23	1	21	1	.	117
Gien	.	.	.	16	6	3	6	3	.	.	.	.	0	.	.	4	3	.	.	.	7	10	1	4	.	4	18	0	11	.	.	99
Coullons	.	14	20	15	.	.	.	.	6	.	5	.	.	.	.	2	.	.	4	.	.	.	.	3	.	.	.	.	.	.	.	69

STATIONS.	1	2	3	4	5	6	7	8	9	10	11	12	13	14	15	16	17	18	19	20	21	22	23	24	25	26	27	28	29	30	31	TOTAL.
Bassin de la Loire, du Bec d'Allier à Angers (suite).																																
Ouzouer-le-Marché.	.	.	2	17	3	¼	2	22	1	1	.	.	.	.	.	2	3	.	.	.	11	20	3	2	.	2	17	.	7	.	.	119
Orléans (E. N.)....	.	.	6	16	7	.	5	12	.	.	.	.	.	.	.	2	½	.	.	7	7	17	¼	.	.	20	5	8	.	.	.	120
Orléans (P.C.).....	.	.	3	18	¼	5	6	8	1	.	.	.	.	.	.	5	6	0	.	.	9	19	½	5	.	9	12	.	5	.	.	117
La Ferté St-Aubin.	.	¼	5	10	6	7	11	1	1	.	.	.	.	.	1	1	.	2	1	9	.	.	5	3	.	.	5	5	1	.	.	78
La Motte-Beuvron.	.	.	5	12	2	5	7	1	.	.	.	.	.	.	.	1	5	.	.	.	¼	9	2	6	.	7	2	13	.	.	.	81
La Ferté Saint-Cyr.	.	.	2¼	¼	7	5	.	.	.	.	.	.	.	.	.	.	.	.	.	5	26	.	5	.	.	25	.	17	.	.	.	118
Vernou (L.-et-C.)..	.	.	5	11	¼	6	6	1	½	.	.	.	.	.	.	1	¼	.	.	.	8	13	.	13	.	1	22	.	22	.	.	121
Contres.....	.	.	2	17	2	8	¼	2	¼	1	.	.	.	.	.	.	3	1	.	.	8	11	1	9	.	.	21	.	23	.	.	117
Blois (E. N.).....	.	.	6	18	7	1	2	6	1	1	.	.	.	.	.	3	3	.	.	¼	¼	17	6	.	.	19	12	15	.	.	.	122
Blois (P. C.)	.	.	¼	19	1	5	2	2	5	0	.	1	.	.	.	1	2	1	.	.	9	15	1	5	.	2	28	1	1¼	.	.	117
Herbault.....	.	.	.	.	20	¼	1	.	8	¼	2	.	.	.	.	.	.	3	1	.	9	1¼	1	5	.	.	31	.	13	.	.	116
Saint-Amand.....	.	.	.	18	.	8	.	5	1	.	.	.	.	.	.	2	.	2	.	.	8	1¼	7	10	.	2	29	1	8	.	.	115
Monthodon.....	.	.	2	22	7	7	.	3	2	.	.	.	.	.	.	3	2	.	.	.	11	13	¼	11	.	.	32	.	11	.	.	129
Vernou (Indre-et-Loire)	.	.	.	17	.	5	1	10	¼	¼	.	.	.	.	.	.	¼	.	.	.	11	.	.	8	.	.	3¼	.	18	.	.	116
Beaumont-la-R....	.	.	2	28	0	6	1	1	6	.	.	.	.	.	.	2	2	.	.	.	13	13	2	9	.	2	30	1	15	.	.	133
Tours (P. C.).....	.	.	2	17	.	1	1	10	5	1	.	.	.	.	.	1	2	.	.	.	10	10	0	7	.	2	29	.	12	.	.	110
Tours (ville).....	.	.	2	17	.	2	2	5	5	3	.	.	.	.	.	1	1	9	.	.	12	11	1	5	.	2	33	.	1¼	.	.	116
Channay	.	.	2	2¼	1	0	5	5	11	.	.	.	.	.	.	1	.	0	.	.	1¼	10	2	10	.	5	29	1	10	.	.	130
Gizeux.....	.	.	6	16	1	.	3	7	3	¼	¼	.	.	.	.	.	2	.	.	.	6	20	.	.	.	10	27	3	8	.	.	119
Baugé.....	.	1	1	18	9	5	¼	2	0	.	1	.	.	.	.	.	.	.	.	¼	19	11	8	.	.	2¼	2	5	.	.	.	11¼
Ponts-de-Cé.....	.	0	3	22	2	0	1	1	9	.	.	.	1	.	.	.	0	.	.	0	12	10	15	.	.	12	1¼	.	6	.	0	112
Bassin du Loir.																																
Outarville.....	.	.	¼	3	.	10	3	7	¼	0	.	.	.	.	.	.	.	.	.	.	1¼	31	7	6	.	.	6	8	5	.	.	115
Authon.....	.	.	1	19	2	6	7	6	3	1	.	.	.	.	.	.	½	.	.	2	1¼	35	13	3	.	5	1¼	.	¼	.	.	140
Brou.....	.	.	1	19	1	3	2	0	1	.	.	.	¼	.	.	.	1	.	.	2	6	¼0	9	1	.	3	9	.	1	0	.	103
Thiron-Gardais ...	.	.	2	22	3	¼	5	¼	1	.	.	.	2	.	.	.	.	.	.	1	1¼	25	22	2	0	2	.	0	2	.	.	111
Illiers.....	1	10	7	.	6	1	1	2	0	.	.	½	.	.	.	.	.	.	.	10	30	13	3	.	.	1¼	.	.	.	.	.	102
Bonneval.....	.	.	.	20	3	5	6	¼	.	.	.	.	.	.	.	.	½	.	.	¼	9	½	6	2	.	12	5	.	¼	.	.	126
Châteaudun.....	.	.	1	20	1	¼	3	5	2	.	.	.	.	.	.	.	1	.	.	1	8	38	9	5	.	9	8	1	2	1	.	119
Droué.....	.	.	16	5	10	0	3	.	¼	.	.	.	1	.	.	.	.	.	.	.	25	18	20	6	.	3	13	5	2	.	.	131
Cloyes.....	.	.	2	17	0	5	¼	2	3	1	.	.	.	.	.	0	1	.	.	.	11	2¼	6	5	.	1	11	3	6	.	.	102
Ville-aux-Clercs...	.	.	.	5	1	5	3	13	¼	.	.	.	.	.	.	.	.	.	.	5	6	5	3	.	.	9	10	.	7	.	.	76
Oucques.....	.	.	3	13	5	3	2	8	2	2	.	.	.	.	.	2	¼	.	.	.	8	15	3	3	.	.	28	.	9	.	.	110
Vendôme.....	.	.	.	1¼	8	5	1	.	.	.	2	.	.	.	.	.	.	.	5	.	12	16	.	¼	.	2	32	2	5	.	.	108
Montoire.....	.	.	2	17	0	3	2	1	5	0	.	.	.	.	.	2	2	.	.	.	11	16	½	2	.	2	27	1	8	.	.	105
Montmirail.....	.	.	.	1¼	1	5	5	2	2	.	.	.	1	.	.	.	.	.	.	.	5	12	12	1	.	1	13	.	2	3	.	79
Mondoubleau	.	2	19	2	3	¼	3	3	.	.	.	5	0	.	1	1	.	.	.	12	30	20	5	.	1	20	1	5	.	.	.	137
Saint-Calais.....	.	.	7	2	7	6	3	2	1	.	.	.	.	.	.	.	.	.	.	5	12	18	9	.	.	9	.	¼	.	.	.	85
Savigny.....	.	.	¼	18	2	3	2	6	5	.	.	.	.	.	.	.	2	.	.	.	13	20	5	2	.	2	20	2	6	.	.	112
Le Grand-Lucé ...	.	.	5	10	.	¼	¼	.	7	.	.	.	.	.	.	.	.	.	.	15	12	1¼	.	.	.	11	8	16	.	.	.	106
Château-du-Loir ..	.	.	¼	19	2	2	9	3	.	.	.	.	.	.	.	.	2	.	.	5	12	13	¼	.	.	16	9	6	.	.	.	106
Jupilles.....	.	.	5	22	.	.	7	6	2	.	.	.	.	.	.	.	.	.	.	8	16	28	6	2	.	20	6	¼	6	.	.	138
Vaas.....	.	.	5	18	.	.	3	3	1	.	.	.	.	.	.	0	.	.	.	5	7	11	¼	.	.	16	5	5	.	.	.	83
Le Lude.....	.	.	.	28	.	1	3	1	7	1	0	.	.	.	.	.	.	1	.	.	15	12	5	2	.	1	23	0	6	.	.	106
Pontvallain.....	.	.	6	23	.	6	.	2	.	.	.	.	.	.	.	.	.	.	.	7	15	17	.	.	.	15	17	7	.	.	.	115
La Flèche.....	.	.	8	21	2	.	¼	2	2	.	.	.	.	.	.	.	1	.	.	1	11	16	7	.	.	19	¼	7	.	.	.	116
La Chlle-d'Aligné...	9	.	8	15	3	3	2	3	3	.	.	.	.	.	.	.	.	.	.	9	12	15	2	.	.	16	7	.	.	5	.	112
Le Plessis-Gramm.	.	.	8	20	.	¼	.	9	.	.	.	1	.	.	.	.	.	.	.	¼	23	13	3	.	.	29	.	5	.	.	.	119

STATIONS.	1	2	3	4	5	6	7	8	9	10	11	12	13	14	15	16	17	18	19	20	21	22	23	24	25	26	27	28	29	30	31	TOTAL.
Bassin de la Sarthe.																																
F^{t} d'Écouves	.	.	4	9	39	.	2	2	22	25	1	2	2	.	.	.	.	.	.	2	30	26	24	3	.	.	18	2	1	0	.	214
F^{t} de Perseigne	.	.	2	15	14	0	3	2	8	8	2	.	.	.	.	.	.	.	.	3	16	27	19	1	.	2	15	2	1	.	.	140
F^{t} de Bourse	.	.	.	4	32	2	3	3	16	3	2	1	.	.	.	.	.	.	.	.	17	25	30	9	.	.	25	6	9	1	.	189
Alençon (E. N.)	.	.	1	15	14	1	2	3	9	12	1	.	0	.	.	.	.	.	.	2	15	30	20	0	.	2	16	6	0	.	.	147
Saint-Denis-s.-S	.	.	.	18	23	7	.	3	28	8	.	.	.	.	.	.	.	.	.	17	9	28	8	.	.	14	9	.	.	.	.	173
Villaines-la-J	.	2	23	28	9	8	29	11	.	.	.	.	.	.	.	.	.	4	14	34	16	.	.	2	17	.	.	.	.	.	.	199
St-Léonard-des-B	.	.	.	15	14	.	.	3	5	6	.	.	.	.	.	.	.	.	.	.	9	25	17	.	.	.	17	8	.	.	.	119
Neufchâtel	.	.	.	16	8	.	.	7	10	7	1	.	.	.	.	.	.	.	.	6	5	20	15	1	.	.	18	3	1	.	.	128
P^{t}-Oisseau	.	.	2	9	13	4	2	3	.	.	.	.	.	.	.	.	.	.	4	13	.	23	2	.	.	13	2	.	.	.	.	90
Beaumont-s.-S	.	.	2	25	3	1	11	2	5	1	0	.	.	.	.	.	.	.	.	14	12	39	2	1	.	16	.	2	2	.	.	138
Bonnétable	.	.	.	4	7	2	4	1	1	1	.	.	.	.	.	.	.	.	.	.	15	29	22	5	.	1	14	.	1	1	.	108
Ballon	.	.	.	28	.	5	.	2	.	.	.	.	.	.	.	.	.	.	.	.	19	36	18	.	.	.	23	.	.	.	.	131
La Guierche	.	.	1	22	.	1	.	2	6	4	.	.	.	.	.	.	.	.	.	14	26	26	15	.	.	11	.	2	1	.	.	131
Le Mans (P. C.)	.	.	7	15	1	1	3	1	1	.	.	.	.	.	.	.	0	.	.	9	14	29	.	.	.	16	2	2	.	.	.	101
Le Mans (E. N.)	.	.	.	20	4	.	4	0	1	.	1	.	.	.	.	.	0	1	.	0	15	22	14	.	.	1	18	.	3	.	1	105
Le Mans (S. H.)	.	1	20	.	0	2	.	1	.	.	.	.	.	.	.	.	.	.	.	9	13	27	.	.	.	15	1	2	1	.	.	91
Forêt de Réno	.	3	10	15	4	3	.	3	4	.	.	.	.	.	.	.	.	.	.	16	22	16	.	.	.	18	2	.	.	.	.	118
Rémalard	.	.	2	19	3	2	3	1	3	.	.	.	.	.	.	.	.	.	.	3	10	31	12	2	.	4	13	1	3	.	.	112
Bellême	.	0	2	15	8	1	4	1	2	2	1	.	.	0	.	.	.	.	0	2	15	31	17	1	.	2	20	1	2	1	.	128
Nogent-le-Rotrou	.	.	2	24	5	.	3	5	5	0	.	.	.	.	.	.	.	.	.	2	11	24	13	2	.	2	18	.	.	.	.	116
La Ferté-Bernard	.	.	4	14	.	2	2	6	1	.	.	.	.	.	.	.	.	.	.	10	22	20	6	5	.	14	.	2	2	.	.	110
Fillé-Guécelard	.	.	.	17	2	.	.	3	.	.	.	.	1	.	.	.	.	.	.	.	.	16	.	4	1	8	6	3	.	.	.	61
Foulletourte	.	.	5	17	.	4	.	2	1	.	.	.	.	.	.	.	.	.	.	7	21	15	.	.	.	12	5	.	.	.	.	89
Souligné-s.-V	.	.	.	.	29	.	2	7	.	3	.	.	.	.	.	1	.	.	.	21	12	18	.	.	.	21	.	.	.	.	.	114
Chantenay	.	.	2	23	2	.	2	1	.	.	.	.	.	.	.	.	.	.	.	8	20	9	.	.	.	18	3	2	.	.	.	90
Malicorne	.	.	8	18	3	.	4	.	.	.	.	.	.	.	.	.	.	.	.	.	12	31	2	.	.	19	.	2	.	.	.	99
Sillé-le-Guillaume	.	.	16	4	3	3	9	2	11	6	.	.	.	.	.	.	.	.	.	16	.	27	9	.	.	15	13	1	2	.	.	137
Conlie	.	.	1	28	3	2	4	2	8	1	.	.	.	.	.	.	.	.	.	13	18	29	2	.	.	17	1	1	0	.	.	130
Neuvillette	.	.	3	27	3	1	7	9	14	1	.	.	.	.	.	.	.	.	.	17	12	38	0	0	.	17	1	2	0	.	.	152
Amné	.	.	2	20	1	6	2	2	10	2	.	.	.	.	.	.	.	.	.	11	14	28	.	.	.	16	2	1	.	.		117
Loué	.	.	9	6	.	.	2	1	7	.	.	.	.	.	.	.	.	.	.	14	1	20	.	.	.	14	.	.	0	.	.	74
Sablé	.	.	20	16	6	5	9	11	6	.	.	.	.	.	.	.	.	.	.	8	10	11	14	.	.	15	.	4	.	.	.	138
Angers (E. N.)	.	.	0	35	.	.	0	.	15	.	2	.	.	.	.	.	.	.	.	.	20	16	11	7	.	25	11	.	6	.	.	148
Bassin de la Mayenne.																																
La Lacelle	.	.	3	14	30	2	3	3	22	25	2	.	.	.	.	.	.	.	2	1	6	20	28	18	4	.	6	8	2	0	.	.	199
Javron	.	.	2	29	36	9	.	2	31	9	2	.	1	.	.	.	.	.	.	1	19	36	24	.	.	7	11	2	.	.	.	222
Couptrain	.	.	2	22	26	0	0	1	33	17	2	.	1	.	.	.	.	.	.	5	19	28	18	3	.	8	7	2	1	.	.	195
Forêt d'Andaines	.	.	4	10	21	2	.	4	35	18	7	.	4	.	.	.	.	.	.	3	17	40	20	1	.	.	18	1	1	.	.	206
La Ferté-Macé	.	.	3	16	17	.	.	.	32	16	3	.	2	.	.	.	.	.	.	20	3	53	11	1	.	4	12	1	2	.	.	196
Couterne	.	.	.	.	43	.	.	4	33	10	.	.	7	.	.	.	.	.	.	9	14	30	27	.	.	15	9	10	.	.	.	211
Domfront	.	.	5	21	15	.	.	2	43	10	4	.	.	.	.	.	.	.	.	.	.	61	11	.	.	8	10	.	4	.	.	194
Mayenne	.	.	.	.	20	0	.	4	24	13	4	.	2	.	.	.	.	.	.	8	12	17	18	1	.	7	12	3	0	1	.	146
Ernée	.	.	6	20	16	.	1	16	37	5	.	8	.	.	.	.	.	.	.	15	9	38	4	0	.	14	4	1	2	.	.	197
Évron	.	.	.	23	7	1	7	7	19	7	4	.	5	.	.	.	.	.	.	5	16	15	.	.	.	.	23	6	2	3	3	253
Laval (E. N.)	.	.	13	20	16	1	10	3	12	7	.	3	.	.	20	.	.	.	.	11	6	29	0	.	7	5	3	.	.	.	.	166
Château-Gontier	.	.	1	30	2	2	0	15	16	0	0	.	2	.	.	.	.	.	.	1	17	18	22	.	.	0	20	0	2	.	.	148

STATIONS.	1	2	3	4	5	6	7	8	9	10	11	12	13	14	15	16	17	18	19	20	21	22	23	24	25	26	27	28	29	30	31	TOTAL.
Bassin de la Loire inférieure, rive droite.																																
Oudon	.	.	5	19	.	.	.	10	2¼	1	.	.	4	.	.	.	.	.	.	1	1¼	14	16	.	7	17	2	10	.	.	.	156
Maumusson	.	.	2	22	1	.	.	.	.	.	.	.	.	.	.	.	0	0	0	0	18	12	13	7	.	6	21	3	6	.	.	111
St-Mars-la-Jaille	.	.	.	2¼	5	.	.	28	.	.	.	5	.	.	.	.	.	.	.	6	21	1	.	3	6	21	7	.	.	.	.	134
Joué-sur-Erdre	.	0	2	20	11	.	1	3	21	0	.	2	1	.	.	.	.	.	.	.	22	6	7	.	5	12	20	1	.	.	.	134
Nort	.	.	5	18	1	1	.	3	31	1	.	.	2	.	.	.	.	.	.	.	16	10	7	6	.	.	7	16	5	3	.	131
Sucé	.	.	3	19	1	.	.	9	26	4	.	.	1	.	.	.	.	.	.	1	17	20	17	.	.	7	18	.	10	.	.	154
Nantes (Obsre)	.	.	3	19	1	.	.	23	13	3	.	.	.	.	.	.	.	.	.	1	9	6	1¼	.	.	7	9	16	5	.	.	129
Nantes (P. C.)	.	.	2	15	1	.	.	1¼	23	3	.	.	.	.	.	.	.	.	.	1	8	6	13	.	.	1	15	8	.	.	.	110
Nantes (Écluse)	.	.	3	15	1	.	.	23	1¼	3	.	.	.	.	.	.	.	.	.	1	9	6	1¼	.	.	10	16	5	7	.	.	125
Herbignac	.	.	4	22	16	4	2	6	16	6	.	.	4	.	.	.	.	.	.	.	1	15	9	6	.	.	14	9	1	3	.	138
Saint-Nazaire	.	.	6	2	4	.	.	18	1	.	1	.	15	.	.	.	.	.	.	.	3	7	8	5	.	.	18	5	6	3	.	102
Le Pouliguen	.	4	9	4	.	.	.	9	10	3	.	.	2	.	.	.	.	.	11	2	6	6	0	.	3	2	4	7	.	.	.	81
Bassin de la Loire inférieure, rive gauche.																																
Secondigny	.	.	3	0	1	.	.	52	5	.	.	.	.	.	1	0	.	.	.	13	3	8	4	.	.	26	1	3¼	.	.		151
Saint-Loup	.	.	.	3	.	.	3	.	2¼	1	6	.	.	.	.	.	.	.	.	1¼	4	3	.	.	.	21	.	27	.	.	.	107
Airvault	.	.	4	.	.	1	4	5	22	0	0	.	5	.	.	1	1	0	.	.	9	6	1	.	.	4	16	.	26	.	.	105
Belleville	.	.	7	.	.	.	.	22	1	.	.	3	.	.	.	1	2	.	.	7	6	4	5	.	.	18	.	11	.	.	.	87
Mirebeau	.	.	8	2	5	1	8	13	3	.	1	.	.	.	.	.	2	.	.	.	12	4	.	.	.	9	11	7	9	.	.	95
Moncontour	.	.	.	3	3	7	3	4	6	1	.	3	1	.	.	.	2	.	.	.	12	3	3	1	.	6	18	4	20	.	.	99
Loudun	.	.	.	3	8	5	3	11	.	.	3	.	5	.	.	.	.	.	.	.	9	1	3	.	.	20	2	.	21	.	.	94
Bressuire (P. C.)	.	.	2	3	.	.	3	19	26	.	.	.	.	.	.	.	.	4	.	.	9	3	4	.	.	2	19	3	11	.	.	107
Bressuire (C. M.)	.	.	.	.	.	12	.	9	.	.	18	.	14	.	25	.	.	19	.	.	0	.	.	.	.	.	.	.	.	.	.	97
Les Gardes	.	0	8	10	0	.	2	17	9	0	.	.	2	0	.	0	2	0	.	14	3	8	12	.	.	6	20	10	1	0	.	159
Vieillevigne	.	.	2	7	2	.	.	8	25	.	.	.	.	.	.	.	.	.	.	.	7	9	8	4	5	.	2	25	7	16	.	128
Legé	.	.	2	8	2	.	.	12	20	1	.	.	1	.	.	.	.	.	.	1	3	3	8	3	.	7	23	3	13	.	.	109
Montbert	.	.	5	7	1	.	.	21	14	.	.	.	0	.	1	.	.	.	.	9	4	6	7	.	12	14	3	10	.	.	.	114
Clisson	.	.	2	13	1	.	.	10	22	.	.	.	2	.	.	.	.	.	.	.	6	9	2	15	.	6	25	2	6	.	.	121
Le Pallet	.	2	14	1	.	.	18	17	3	.	.	.	.	.	.	.	.	.	.	14	6	3	12	.	7	20	5	8	.	.	.	129
Le Loroux	.	.	.	22	.	.	.	9	18	.	.	.	.	.	.	.	.	.	.	12	7	10	3	6	8	19	2	7	.	.	.	123
Vertou	.	.	18	2	.	.	19	19	8	.	.	7	.	.	.	.	.	.	.	13	6	5	24	.	.	28	3	9	.	.	.	161
Saint-Philbert	.	.	3	11	1	.	.	21	15	.	4	.	1	.	.	.	.	.	.	.	11	6	5	7	11	23	26	1	10	.	.	156
Bouaye	.	.	8	12	1	.	.	5	15		.	.	4	.	.	.	2	.	.	.	9	5	24	14	.	39	21	4	9	.		221
Pellerin	.	.	2	13	1	.	1	14	16	2	.	.	1	.	.	.	0	.	.	1	7	9	8	14	.	9	19	2	12	.	.	131
Saint-Père-en-Retz	.	.	.	9	.	.	.	25	12	3	.	.	.	.	.	.	.	.	.	.	7	3	5	22	.	.	25	7	7	.	.	125
Paimbœuf	.	.	4	4	4	.	.	7	20	3	5	.	.	.	.	.	.	.	.	2	8	3	6	2	.	1	18	2	.	.	.	91
Fort de Mindin	.	.	3	10	4	.	.	18	16	2	2	.	5	.	.	.	.	.	.	.	1	10	9	7	0	.	15	13	4	3	.	122
Saint-Gildas	.	.	.	5	4	.	.	8	.	3	0	.	.	.	.	.	.	2	.	2	5	8	18	.	.	19	11	3	1	.	.	89
BASSINS ENTRE LA LOIRE ET LA GIRONDE.																																
Bassins de la Sèvre niortaise et de la Vie.																																
Chey	.	.	.	1	6	14	5	12	9	13	1	.	2	.	.	.	1	.	.	.	17	2	1	4	.	2	10	2	32	.	.	134
Pamproux	.	.	.	.	4	5	.	12	13	1	.	.	.	.	.	.	.	.	.	2	10	.	5	1	.	7	12	32	.	.	.	105
Mazières	.	.	.	.	.	5	4	10	25	3	.	.	.	.	.	.	.	.	.	.	12	8	.	9	.	.	24	8	50	.	.	148
Champdeniers	.	.	.	1	.	0	11	11	11	6	1	.	1	.	.	0	1	.	.	.	11	3	2	9	1	1	29	2	32	.	.	133
François	.	.	.	.	1	.	5	13	11	4	1	.	.	.	.	.	1	.	.	.	11	2	.	3	.	2	21	0	25	.	.	101
Prahecq	.	.	.	.	.	.	4	10	13	21	.	.	.	.	.	.	.	.	.	6	5	.	6	2	.	.	14	27	.	.	.	108
Niort	.	.	.	0	0	1	10	13	12	1	.	.	1	.	.	.	.	.	.	.	12	3	.	3	0	1	20	0	25	.	.	102
Mauzé	.	.	.	.	.	.	7	7	16	11	.	.	.	.	.	.	.	.	.	5	7	.	3	5	.	.	15	9	15	.	.	100

STATIONS.	1	2	3	4	5	6	7	8	9	10	11	12	13	14	15	16	17	18	19	20	21	22	23	24	25	26	27	28	29	30	31	TOTAL.
Bassins de la Sèvre niortaise et de la Vie (suite).																																
Arçais	.	.	.	.	0	3	.	4	14	3	.	.	1	.	.	0	0	.	.	.	11	4	.	7	2	1	21	.	31	.	.	102
Xanton-Chassenon	.	.	.	1	.	.	4	7	15	3	.	.	.	.	.	.	.	.	.	.	8	3	2	.	.	0	26	.	28	.	.	97
Bazoin	.	.	.	.	.	.	2	6	9	.	6	.	.	.	.	.	.	.	.	.	8	2	2	1	2	0	16	.	31	.	.	86
Roche-s.-Yon (E.N.)	.	.	1	5	.	.	.	12	.	.	.	.	0	.	.	0	2	.	.	.	6	.	2	3	0	7	20	3	20	.	.	80
L'Aiguillon-s.-Mer	.	.	.	5	.	.	8	11	15	0	.	.	.	.	.	.	.	.	.	.	6	.	.	5	1	10	17	5	29	2	.	114
Les Sables-d'Olonne	.	.	.	2	0	.	0	8	6	1	.	.	.	.	.	0	2	.	.	.	2	3	4	2	6	4	9	6	17	.	.	74
Saint-Gilles-s.-Vie	.	.	.	2	1	1	.	8	3	.	.	.	.	.	.	.	.	.	.	.	2	1	.	.	.	1	8	2	25	.	.	55
Machecoul	.	.	2	12	0	2	1	7	19	1	.	.	1	.	.	.	.	.	.	0	13	4	7	3	.	13	23	25	2	.	.	137
Ile d'Yeu	.	.	.	1	1	.	.	6	7	0	.	.	.	.	.	.	1	.	.	.	5	1	1	3	3	11	12	.	7	.	.	62
Noirmoutiers	.	.	2	4	3	.	.	7	7	.	.	.	.	.	.	.	.	.	.	.	8	3	2	4	.	12	15	1	11	.	.	80
Bassin de la Charente.																																
Charroux	.	.	.	.	2	3	1	9	7	0	.	2	1	.	.	.	2	.	.	.	18	2	2	3	.	1	10	.	7	.	.	72
Civray	.	.	.	.	5	6	6	7	1	.	.	2	2	.	.	.	.	.	.	.	21	2	.	.	.	.	16	.	14	.	.	85
Ruffec	.	.	.	.	2	3	1	8	5	.	.	.	0	.	.	.	3	.	.	.	15	1	2	.	2	0	10	.	5	.	.	61
Sauzé-Vaussais	.	.	.	.	.	15	7	15	16	1	.	.	.	.	.	.	2	.	.	.	17	1	.	7	1	.	12	0	7	.	.	101
Montbron	.	.	.	.	0	8	2	0	1	1	.	0	8	.	.	.	2	0	.	.	13	.	5	20	2	.	3	.	.	.	.	72
Angoulême (P. C.)	.	.	.	.	1	1	1	8	12	8	.	.	1	.	.	.	1	0	.	.	9	.	4	21	4	.	4	1	1	.	.	83
Barbézieux	.	.	.	0	.	1	1	12	18	10	.	.	.	.	.	.	.	.	.	.	12	.	6	27	4	.	3	1	.	.	.	101
Cognac	.	.	.	0	0	1	4	14	10	28	.	.	1	.	.	.	2	.	.	.	12	0	8	25	1	0	5	0	6	.	.	117
Jonzac	.	.	.	.	.	.	.	15	21	17	.	.	3	.	.	2	.	.	.	11	.	24	.	2	.	1	1	.	.	.	.	97
Saintes	.	.	.	.	.	2	1	18	24	13	.	.	.	.	.	.	4	.	.	.	11	.	.	4	5	1	24	2	.	.	.	112
Chef-Boutonne	.	.	.	4	10	.	6	10	20	6	.	.	.	.	.	.	.	.	.	.	12	1	1	1	12	1	11	2	8	.	.	105
Celles-sur-Belle	.	.	.	.	4	1	5	15	11	16	1	.	1	.	.	.	1	.	.	.	13	.	.	7	1	0	16	1	24	.	.	117
Villiers-en-Bois	.	.	1	1	.	5	13	13	18	0	.	1	.	.	.	.	.	.	.	12	.	1	8	3	0	15	0	27	.	.	.	118
St-Jean-d'Angely	.	.	.	1	4	1	5	10	13	8	.	.	1	.	.	0	0	.	.	.	11	1	1	6	7	0	12	1	9	0	.	91
Bel-Ébat	.	.	.	.	.	.	7	10	11	6	1	.	.	.	.	.	.	.	.	.	10	.	1	.	10	.	7	.	12	.	.	75
La Rochelle	.	.	.	.	.	.	8	27	9	.	.	.	1	.	.	.	.	.	.	0	8	2	8	11	.	2	13	8	20	.	.	114
Ile d'Aix	.	.	.	1	.	.	1	11	6	5	.	.	.	.	.	.	.	.	.	.	6	2	.	6	3	.	10	.	28	.	.	79
Chassiron	.	.	.	1	.	.	3	2	13	1	.	.	.	.	.	.	.	.	.	.	6	2	.	4	4	.	12	.	26	.	.	74
BASSIN DE LA GIRONDE.																																
Bassin de la Dordogne.																																
La Tr-d'Auvergne	.	.	.	.	9	3	23	.	.	.	35	10	.	.	.	.	7	5	.	18	.	9	18	.	.	7	14	12	2	.	.	170
Messeix	.	.	.	.	.	17	.	9	10	4	.	.	.	.	.	.	6	5	.	.	.	.	8	22	.	.	.	.	.	.	.	81
Laqueuille	.	.	.	.	5	.	32	.	.	.	31	18	.	.	.	.	.	15	.	9	.	.	22	0	4	9	.	.	.	.	.	145
Ussel	.	.	.	.	6	8	1	1	28	9	.	.	.	1	5	7	.	9	1	.	13	27	1	12	8	.	.	6	11	4	.	161
Bort	.	.	.	.	7	10	5	2	18	10	.	.	.	2	4	6	.	10	2	.	14	29	3	14	9	.	.	7	12	5	.	199
Argentat	.	.	.	.	.	12	.	4	.	.	.	4	6	.	.	.	1	3	1	.	4	.	6	14	.	.	.	2	7	9	.	73
Beaulieu	.	.	.	.	0	10	1	.	.	.	3	2	1	.	.	.	.	.	.	.	1	.	9	4	2	.	.	3	10	1	.	45
Tulle (E. N.)	.	.	.	.	.	19	.	4	.	.	19	.	.	.	.	.	.	18	.	16	.	.	12	17	6	.	15	.	14	.	.	139
Tulle (P. C.)	.	.	.	.	.	18	4	5	.	.	5	.	15	.	.	.	.	8	3	.	14	.	7	37	.	.	13	4	10	5	.	146
Brive	.	.	.	.	.	25	19	.	.	.	4	4	2	.	.	.	.	10	.	.	4	.	5	25	5	.	9	3	2	.	.	115
Lavallade	.	.	.	.	15	12	14	18	10	.	.	.	2	.	.	.	3	11	.	.	3	.	13	19	.	.	12	4	3	.	.	137
Saint-Jean-d'Ataux	.	.	.	6	15	6	14	.	5	.	.	.	.	.	.	.	5	11	.	17	.	.	11	.	.	.	19	.	9	.	.	116
Chalais	.	.	.	.	1	9	2	5	6	8	.	.	2	.	.	.	2	2	1	.	8	.	13	2	.	.	3	1	2	1	.	69
Montguyon	.	.	.	1	.	7	3	10	27	.	.	.	.	.	.	.	.	1	2	10	3	1	10	3	.	.	.	3	1	.	.	81
Saint-Savin	.	.	.	.	.	8	.	9	7	15	.	12	.	.	.	.	.	.	.	.	16	.	.	17	.	.	.	.	3	.	.	87

STATIONS.	1	2	3	4	5	6	7	8	9	10	11	12	13	14	15	16	17	18	19	20	21	22	23	24	25	26	27	28	29	30	31	TOTAL.
Bassin du Lot.																																
Montmirat	.	.	.	.	.	.	.	.	6	.	7	8	.	.	.	.	.	.	11	.	.	7	.	.	.	.	.	.	5	.	.	44
Bagnols	.	.	.	.	.	.	.	.	.	.	.	15	4	.	.	.	.	.	15	.	.	.	.	16	5	.	.	3	6	1	.		66
Mende (E. N.)	.	.	.	.	.	.	.	.	.	10	.	12	.	.	.	1	.	.	14	.	.	.	13	3	.	.	.	.	.	.	.		53
Mende (P. C.)	.	.	.	.	.	.	1	3	.	2	.	13	3	.	.	1	.	.	13	.	0	.	3	10	2	.	2	5	7	.	.		63
Saint-Chély-d'Ap	.	.	.	.	3	14	17	8	.	.	.	.	.	4	.	.	.	.	3	1	2	.	.	3	1	.	.	3	5	.	.		63
Saint-Léger-du-M	.	.	.	.	.	.	.	18	.	.	0	12	7	.	.	7	3	.	5	.	5	.	11	15	.	.	3	7	10	1	.		103
Nasbinals	.	.	.	.	.	1	2	13	.	.	.	6	7	.	.	.	.	.	17	10	.	.	4	8	6	.	1	3	9	16	.		100
Marvejols	.	.	.	.	.	.	.	12	.	14	15	.	10	.	.	.	.	.	7	5	7	.	12	7	11	.	.	5	13	.	.		116
Laguiole	.	.	.	.	.	.	.	12	.	.	.	10	.	.	.	8	.	.	4	2	.	.	6	20	.	.	.	7	12	2	.		83
Mur-de-Barrez	.	.	.	.	16	.	.	8	.	.	.	8	6	.	.	.	.	.	8	.	.	.	12	14	6	8	.	10	12	8	.		116
Entraygues	.	.	.	.	.	.	.	4	.	.	1	20	15	.	.	.	.	.	13	.	4	.	.	.	.	.	7	10	13	.	.		84
Bassin de l'Aveyron.																																
Massegros	.	.	.	.	.	.	.	.	.	4	.	10	5	.	.	.	.	.	15	2	2	.	1	8	4	.	.	5	6	1	.		60
Rodez (E. N.)	.	.	.	.	.	.	6	6	.	2	3	20	22	.	.	.	.	18	.	.	.	.	2	4	2	.	.	11	.	.	.		97
Carmaux	.	.	.	.	.	.	.	4	.	.	5	5	1	.	.	.	.	.	4	.	.	.	.	.	2	.	.	.	1	.	.		22
Bassin du Tarn.																																
Croix-de-Fer	.	.	.	.	.	.	.	.	.	6	.	6	2	.	.	.	.	.	7	1	.	.	.	.	3	.	.	.	.	.	.		24
P^t de Montvert	.	.	.	.	1	1	6	.	2	0	3	12	3	.	.	1	1	.	15	.	1	.	.	7	1	.	2	5	4	.	.		64
Florac	.	.	.	.	3	.	.	.	.	3	.	4	4	.	.	.	.	.	6	.	.	.	.	9	1	.	2	1	1	.	.		34
Meyrueis	.	.	.	.	.	.	.	.	1	6	5	1	.	.	.	.	.	.	9	1	.	.	.	2	.	3	.	1	3	.	.		30
La Salesse-Murat	.	.	.	.	.	.	.	.	.	.	28	.	.	.	.	.	.	.	5	.	.	.	.	.	.	.	.	.	.	.	.		33
Le Cabaretou	.	.	.	.	.	.	.	.	.	13	.	.	.	.	.	.	.	.	10	.	.	.	.	.	15	.	.	.	.	.	.		38
La Salvetat	.	.	.	.	.	.	.	.	3	13	4	9	.	.	.	.	.	.	25	.	.	.	.	1	22	.	.	.	.	.	.		77
La Cavalerie	.	.	.	.	.	.	.	.	2	17	8	4	.	.	.	.	.	.	16	.	.	.	.	11	3	.	.	.	2	.	.		63
Castres	.	.	0	.	.	.	.	.	.	8	.	.	4	.	.	.	.	.	13	0	.	.	.	1	7	.	.	.	.	.	.		35
Lavaur	.	.	.	.	.	.	14	.	.	1	.	1	4	.	.	.	.	.	8	.	.	.	.	5	2	.	.	.	.	.	.		35
Alban	.	.	.	.	.	.	.	3	.	.	6	27	.	.	.	.	15	.	.	.	.	.	.	.	.	.	.	3	.	.	.		53
Albi (E. N.)	.	.	.	.	.	.	.	.	.	.	.	7	.	.	.	.	.	7	11	13	.	19	.	2	4	.	.	.	3	.	.		66
Albi (P. C.)	.	.	.	.	.	.	4	.	.	.	.	5	15	.	.	.	.	.	23	.	.	.	.	.	5	.	.	.	5	.	.		57
Montauban (E. N.)	.	.	.	.	.	.	.	.	.	.	.	.	12	4	.	.	.	.	.	.	.	.	.	2	.	.	.	2	7	13	.		40
Bassin de la Garonne, cours supérieur, et affluents des Pyrénées.																																
Merens	.	.	.	21	4	.	.	.	.	.	3	.	2	.	.	.	.	.	5	.	.	.	.	4	.	.	4	.	3	3	.		47
Ax	.	.	.	.	.	.	.	.	.	.	.	12	6	.	.	.	.	.	.	.	.	.	.	.	3	.	.	.	.	2	7		30
Vicdessos	.	.	.	.	1	7	4	.	.	.	.	4	9	4	.	.	.	.	1	.	.	.	.	1	6	.	.	.	.	.	4		41
Les Cabannes	.	.	.	.	.	.	.	.	.	.	.	6	13	1	.	.	.	.	10	.	.	.	.	7	.	.	.	.	.	2	2		40
Belesta	.	.	.	.	.	.	.	.	.	.	4	.	.	.	.	.	.	7	.	.	.	.	.	.	.	.	.	.	.	.	.		11
Foix (E. N.)	.	.	.	.	.	.	.	.	.	.	.	11	7	2	.	.	.	.	33	.	.	.	.	6	4	.	.	.	0	11	4		78
Foix (P. C.)	.	.	.	.	.	.	.	.	.	.	.	9	6	1	.	.	.	.	28	.	.	.	.	4	6	.	.	.	.	10	3		67
Mirepoix	.	.	.	.	.	.	.	.	.	.	.	17	4	8	.	.	.	.	17	.	.	.	.	3	6	.	.	.	.	5	.		60
Royat	.	.	.	.	.	.	.	.	.	.	.	2	9	.	.	.	.	.	6	.	.	.	.	.	2	.	2	.	.	2	.		23
Le Fossat	.	.	.	.	.	.	.	.	.	6	.	10	5	6	.	.	.	0	10	.	.	.	.	2	6	.	.	.	.	9	1		53
Couflens	.	.	.	.	.	4	6	.	.	.	3	.	.	.	9	.	.	.	.	6	.	.	7	9	4	.	.	.	3	10	6		67
Seix	.	.	.	.	1	6	.	.	.	.	.	5	8	3	.	.	.	.	2	.	.	.	.	2	2	.	.	.	.	4	4		37
Boussenac	.	.	.	.	.	.	1	.	.	.	.	5	14	.	.	5	.	.	17	.	.	.	.	3	13	.	.	.	.	9	5		72
Castillon	.	.	.	.	0	.	2	1	.	.	.	2	9	3	.	.	.	.	9	.	.	.	.	.	6	.	.	.	.	8	4		45
Saint-Girons	.	.	.	.	.	.	3	.	.	.	.	.	4	5	.	.	.	.	.	.	.	.	.	.	.	.	.	.	.	4	3		19

STATIONS.	1	2	3	4	5	6	7	8	9	10	11	12	13	14	15	16	17	18	19	20	21	22	23	24	25	26	27	28	29	30	31	TOTAL.
Bassin de la Garonne, cours supérieur, et affluents des Pyrénées (suite).																																
Bagnères-de-L....	.	.	.	.	5	13	1	2	.	.	2	8	2	9	.	.	.	.	9	.	.	.	.	.	1	.	.	5	.	4	1	53
Arreau.....	.	.	.	.	2	3	4	.	.	.	.	2	5	.	.	.	.	.	.	7	.	.	.	2	.	.	4	.	.	10	6	45
Saint-Gaudens....	.	.	.	.	.	.	7	.	.	.	5	.	.	.	.	.	.	20	.	.	.	.	.	4	.	.	5	.	6	5	.	51
Aurignac.....	.	.	.	0	.	.	11	.	.	.	.	12	13	.	.	.	.	.	8	.	.	.	.	7	4	.	.	1	13	2	1	72
Le Mas-d'Azil.....	.	.	.	.	.	.	.	.	2	.	.	.	1	.	.	.	.	.	17	.	.	.	.	2	5	.	.	.	.	.	9	36
Toulouse (Obs^{re})..	.	.	.	.	.	.	10	0	.	.	.	.	6	.	.	.	.	.	15	.	.	.	.	4	1	.	.	.	0	1	.	38
Bassin de la Garonne (R. G.) au-dessous de Toulouse; bassins du Gers et de la Baïse; bassin de la Gironde.																																
Lannemezan.....	.	.	.	.	.	.	.	1	.	.	.	11	4	3	.	.	.	.	28	.	.	.	.	3	2	.	.	.	.	1	16	69
Lombez.....	.	.	.	.	.	.	.	6	.	.	.	5	6	11	.	.	.	.	13	.	.	.	.	4	6	.	.	.	.	13	.	62
Masseube	.	.	.	.	.	.	1	.	.	.	.	1	11	8	.	.	.	2	10	.	.	.	4	3	.	.	1	2	13	.	.	53
Trie.....	.	.	.	.	.	.	.	.	.	.	.	.	16	.	.	.	.	.	8	.	.	.	.	3	.	.	.	.	.	5	11	43
Miélan.....	.	.	.	.	.	.	.	1	.	.	.	3	19	6	.	.	.	.	12	.	.	.	.	3	7	.	.	1	2	14	0	68
Mirande.....	.	.	.	.	.	.	.	.	.	.	.	.	6	6	.	.	.	.	8	.	.	.	.	7	2	.	.	1	1	12	.	43
Gimont.....	.	.	.	.	.	.	3	.	.	.	.	6	19	.	.	.	.	.	4	.	.	.	.	3	14	.	.	0	2	5	.	56
Auch (P. C.).....	.	.	.	.	.	.	.	8	.	.	.	5	6	1	.	.	.	.	4	.	.	.	.	5	11	.	.	1	2	8	.	50
Vic-Fézensac	.	.	.	.	1	.	.	1	.	.	.	11	3	.	.	.	.	.	6	.	.	.	.	3	14	.	.	.	12	5	.	55
La Sauvetat	.	.	.	.	.	.	.	8	.	.	.	17	3	.	.	.	.	.	.	.	.	.	.	4	4	.	.	.	14	4	.	54
Lectoure.....	.	.	.	.	.	.	7	.	.	.	.	12	.	.	.	.	.	.	4	.	.	.	.	.	.	.	.	.	20	.	.	42
Condom.....	.	.	.	.	2	1	2	.	.	.	.	17	.	.	.	.	.	3	4	.	.	.	3	1	.	.	.	.	19	8	.	61
Eauze.....	.	.	.	.	2	2	1	7	.	.	.	5	5	2	.	.	.	5	11	.	.	.	.	1	12	.	.	.	17	5	.	74
Agen.....	.	.	.	1	1	1	7	.	.	.	1	6	.	.	.	0	0	5	.	.	.	.	1	0	.	.	1	14	1	.	.	40
Damazan.....	.	.	.	.	.	.	11	.	.	.	.	6	.	.	.	.	8	8	.	.	.	.	.	.	4	.	.	3	12	4	.	54
Col-de-Fer.....	.	0	.	1	.	5	0	7	.	.	.	1	3	1	.	.	.	14	4	.	1	.	1	.	12	.	6	0	5	2	.	60
La Réole.....	.	.	.	1	7	1	0	.	1	.	1	3	.	.	0	.	12	1	.	1	.	1	.	10	.	.	5	5	1	.	.	51
Talence.....	.	.	.	.	7	2	1	15	36	.	.	5	.	.	.	.	5	.	.	4	.	6	.	12	.	7	.	18	3	.	.	121
Bordeaux-Floirac..	.	.	.	.	.	6	2	1	23	17	.	.	5	.	.	.	.	4	.	.	3	.	6	0	8	.	6	.	15	7	.	104
Bordeaux (J. B.)..	.	.	.	.	.	7	.	20	.	.	.	.	.	.	16	.	.	.	.	.	10	.	.	.	10	.	6	.	.	.	.	69
Bordeaux (Eaux)..	.	.	.	.	.	6	2	.	21	14	.	.	4	.	.	.	.	4	.	.	4	.	3	.	8	.	8	.	18	.	.	93
Bordeaux (Petit)..	.	.	.	.	.	.	10	11	34	.	.	5	.	.	.	.	5	.	.	5	.	5	.	10	.	7	.	18	5	.	.	115
P^{te} de Grave.....	.	.	.	.	.	.	2	14	3	39	.	.	5	.	.	.	.	.	.	.	5	.	12	.	.	.	8	1	4	.	.	123
Royan.....	.	.	.	.	.	.	3	13	9	23	3	.	5	.	.	.	.	.	.	.	5	1	4	30	1	.	7	3	3	.	.	110
La Coubre.....	.	.	.	.	.	.	.	24	4	14	.	.	7	.	.	1	1	.	.	.	6	.	1	9	.	.	4	1	1	.		73
BASSINS ENTRE LA GIRONDE ET LES PYRÉNÉES.																																
Petits bassins entre la Gironde et l'Adour.																																
Pissos.....	.	.	.	.	1	12	2	3	3	2	.	3	7	.	.	0	.	10	6	.	1	.	1	1	4	.	6	.	8	4	.	76
Hourtin.....	.	.	.	0	.	.	5	17	19	11	9	.	10	.	.	.	1	.	.	.	16	.	2	5	.	.	2	.	0	.	.	97
Bassin de l'Adour.																																
Pic du Midi.....	.	.	.	.	7	6	4	2	.	.	3	8	25	.	.	.	.	2	7	4	.	.	.	15	8	.	.	.	3	16	7	116
Luz-Saint-Sauveur.	.	.	.	.	5	13	.	.	.	.	.	.	.	.	.	.	.	.	.	.	.	.	.	7	.	.	31	.	.	.	.	56
Peyranère.....	.	.	.	.	.	102	.	.	.	.	.	.	10	5	.	.	.	.	10	.	.	.	.	.	.	.	.	13	10	.	.	150
Gélan.....	.	.	.	12	29	24	1	.	.	.	4	13	8	.	.	.	.	13	1	.	.	.	.	.	.	.	.	9	27	12	5	157
Bagnères-de-Big...	.	.	.	.	.	.	.	.	.	.	5	.	4	8	.	.	.	.	42	.	.	.	.	3	.	.	.	.	.	19	8	89
Tarbes (P. C.).....	.	.	.	.	.	.	4	.	.	.	.	5	19	.	.	.	.	.	13	.	.	.	.	.	.	.	.	.	.	23	6	70
Villecomtal.....	.	.	.	.	.	.	.	1	.	.	.	3	19	.	.	.	.	.	19	.	.	.	.	4	3	.	.	1	1	17	1	69
Aignan.....	.	.	.	.	.	.	.	1	.	.	.	.	6	6	.	.	.	0	17	.	.	.	.	4	.	.	.	.	12	.	7	54
Riscle	.	.	.	.	.	.	.	.	.	.	.	6	8	6	2	2	.	.	12	.	.	2	.	11	.	.	.	.	10	3	.	63

STATIONS.	1	2	3	4	5	6	7	8	9	10	11	12	13	14	15	16	17	18	19	20	21	22	23	24	25	26	27	28	29	30	31	TOTAL.
Bassin de l'Adour (suite).																																
Cazaubon					1	4	1	2				0	6	3			1	9	9					2	13		0	1	16	4		73
Mont-de-Marsan					1	4	1	1		0	11	5		1		1	10	9						2	6		1		18	6		75
Saint-Sever				0	1	2	1	1			7	24				1	9	5						9					16	6		83
Tartas				0	1	8	0	0		1	1	23				0	6	3						6	4		1	3	11	8		76
Pau (M. Tourasse)					0	0	1				11	15	5			0	0	21				0		2	2	1			2	18	6	84
Lescar (E. N.)					0	0							13					9						2	1	1						25
Oloron								0			2	9	5					34						1	6	1			1	21	7	85
Mauléon											15	3					24							6				4	24	7		82
Dax (P. C.)					5		1			2	58	13					14	3				1		4	2		0	4	23	3		130
St-Martin-de-Hinx				1	3		5		1		1	51	12				1	12	9			0		5	2		1		17	2	1	122
Peyrehorade							1				24	18						22						4	3				8	4		84
Bayonne							3	2			60	19	4					9	13						3				10	11	1	133
Biarritz							1			4	16	19	7					9	4						3				4	13	3	83
VERSANT DE LA MÉDITERRANÉE.																																
BASSINS ENTRE LES PYRÉNÉES ET LE RHÔNE.																																
Bassins du Tech, de la Tet et de l'Agly.																																
Prats-de-Mollo																	23			10										2	3	38
Amélie-les-Bains												2						1												5	3	12
Céret												24	14																		8	46
Bellegarde												26	16																	6	3	51
Vernet-les-Bains														8																	10	18
Col de la Quillane					7	9							1														1			4	3	26
Montlouis (C. M.)					1	9	4				0	1															4				3	23
Montlouis (P. C.)					11	7																								12		30
Molitg-les-Bains													5																			5
Prades													2						5												1	8
Comes																			2												3	5
Vinça																			3												4	7
Caudiès														3					1							7					3	14
Sournia													4						18						3							25
Estagel																																0
Perpignan (Obs^{re})													5						0			0			1					2	1	9
Perpignan (P. C.)												5													2				2		1	11
Cap Béar (phare)													3																	1		4
Cap Béar (Sém^{ore})													4												1							5
Port-Vendres												3							0											1		4
Barcarès																																0
Bassin de la Sègre.																																
Col de Puymorens	11	19	7										3						8								5					54
Bourg-Madame	5	13	4																								2			4		28
Bassin de l'Aude.																																
Arques										6	7	2						20						4	13							52
Couiza								2				14	3					17	1					0	9				2			49

STATIONS.	1	2	3	4	5	6	7	8	9	10	11	12	13	14	15	16	17	18	19	20	21	22	23	24	25	26	27	28	29	30	31	TOTAL.
Bassin de l'Aude (suite).																																
Monthaut (h. bois).										3	6	4	2					18						4	13				3			53
Monthaut (s. bois).										1	2	2	1					11						2	8				2			29
Sainte-Gemme												6	3						7													16
Besplas								4			7	3	1					7							6				3			31
Salettes										10	2	2						14	5						9				3			45
Lespinassière										6	2	1						10	3						6				5			33
Caunes (hors bois)																		7	8						3							18
Caunes (sous bois)																		3	5						1							9
Carcassonne (C. M.)									0			3	1					3	9					0	5							21
Carcassonne (E. N.)										0		3	1					1	11						5				1	1		22
Barbaira												3	1					1	7						4							16
Montlaur												3	3						7						5							18
Moux																			17						1							19
Boutenac											7	2							4						2							15
Terre-Rouge												4	2						8						3							17
Bize											4																					4
Capestang										40																						40
Bassins de l'Orb, de l'Hérault, du Lez et du Vidourle.																																
Saint-Pons										12		1						1	15													29
Saint-Gervais										2																						2
Bédarieux										27																						27
L'Escandolgue										27									3				4	3								37
Béziers										23																						23
Le Caylar										14	1								2					4	2							23
Lodève						5				16													9									30
Saint-Bauzille										14							2										3					19
Gignac										9																						9
Clermont-Villen										15																						15
Plateau de Valène										19	1					1			1													22
Col de la Cardonille										14						2																16
St-Mathieu-de-Tr.										11																						11
Nîmes (E. N.)						4					62																3					69
Lunel										10																						10
Montpellier (E. N.)																																0
Cette (P. C.)										5															3							8
Agde										11																						11
BASSIN DU RHÔNE.																																
Bassin de la Saône.																																
Bains		6	2	24	33		12	36	1			4	1			4	11			24	48	11	12			33	26	12	1			300
Pont-du-Bois				12	23		29	24	18			3				1		15			28	54	4	8			39	17	14			288
Bourbonne-les-B.			3	4	18		45	3	23				2				2	8			23	31	5	2		32	18	5	3			226
Fresnes-s.-Apance			3	4	16		48	3	22				2	0			2	11			18	54	10	3			26	20	11	0	0	253
Villars-le-Pautel				9	22		28		32									25				72	3				32	31	15			268
La Ferté-s.-Am.			12	16	30		26	14								3	14				28	33	7				37	25	17			262
Jussey			2	8	13		27	9	20	2		2	1	0		0	2	19			22	41	2	3			29	13	11			227
Saint-Remy			5	13	7			46	6			4				3	8	26			30	33	26	2		6	52	50	10			327
Chalindrey			5	6	10		59	24	17	0		2	1	0		0	1	10			19	42	2	5			34	19	15			273
Bourg			4	5	8		39	18	24				5					9			11	48	2	3			33	15	13			237

STATIONS.	1	2	3	4	5	6	7	8	9	10	11	12	13	14	15	16	17	18	19	20	21	22	23	24	25	26	27	28	29	30	31	TOTAL.
Bassin de la Saône (suite).																																
Villegusien	.	.	3	7	9	47	12	18	2	.	.	4	1	.	.	.	1	7	.	.	11	38	1	4	.	.	26	29	16	.	.	235
Montigny-s.-V	.	.	7	4	12	1	10	4	.	.	.	9	.	.	.	.	5	.	.	.	18	2	1	1	8	8	9	13	.	.	.	115
Vaux-s.-Aubigny	.	.	13	15	41	10	19	.	.	.	.	.	.		.	.	15	.	.	20	27	.	5	.	.	26	13	8	.	.	.	213
Courlon	.	.	4	9	10	42	11	19	1	.	.	3	1	.	.	2	2	7	.	.	19	31	2	4	.	7	24	15	14	.	.	224
Is-sur-Tille	.	.	6	10	30	7	20	2	.	.	.	.	.	.	3	10	4	1	.	3	14	13	2	.	.	18	17	7	.	.	.	167
Beire-le-Châtel	.	.	2	12	4	5	1	24	.	.	.	1	3	.	.	.	.	4	.	.	.	27	18	9	.	.	31	6	3	.	.	150
Saint-Seine-l'Abb.	.	.	2	6	10	65	16	29	.	.	.	.	.	.	.	.	5	1	.	.	16	14	1	7	.	.	29	32	15	.	.	248
Val-Suzon	.	.	.	9	13	54	11	30	4	.	.	.	.	.	.	.	3	7	.	.	19	24	3	9	.	.	39	17	8	.	.	250
Saussy	.	.	3	8	7	45	6	35	.	.	.	3	.	3	.	.	2	3	.	.	16	18	3	7	.	.	32	12	5	.	.	207
Pont d'Ouche	.	.	6	4	14	22	13	22	.	.	.	7	1	.	.	.	3	3	.	.	6	1	9	.	7	14	12	1	.	.	.	144
Sombernon	.	.	12	9	62	9	23	.	.	.	.	.	7	.	.	.	13	.	.	.	20	20	17	.	.	24	10	.	7	.	.	232
Heuilley	.	.	12	5	6	13	30	.	.	.	6	1	.	.	.	.	1	8	.	23	21	4	10	.	.	34	16	.	.	.	.	193
St-Jean-de-Losne	.	.	18	6	3	2	36	9	.	.	.	7	1	.	.	.	.	6	.	6	27	3	5	.	.	6	14	7	.	.	.	156
Concœur	.	.	1	10	7	10	5	19	2	.	.	.	.	.	.	6	.	11	.	.	22	13	2	9	.	.	19	22	4	.	.	162
Beaune	.	.	7	10	10	10	11	12	.	.	.	10	12	.	.	.	0	0	.	6	10	4	10	.	.	4	6	13	.	.	.	136
Labergement	.	.	.	7	2	11	16	24	.	.	11	.	.	.	.	.	.	6	.	.	24	5	2	.	.	12	19	12	.	.	.	151
Trugny	.	.	4	9	8	.	24	22	.	.	.	6	.	.	.	.	.	11	.	.	14	2	6	.	.	.	4	9	.	.	.	118
Verdun-s.-Saône	.	.	6	11	1	7	27	23	.	.	.	2	3	.	.	.	.	7	.	.	17	.	8	3	.	1	12	10	.	.	.	138
Lons-le-Saul.(E.N.)	.	.	5	3	2	6	3	60	4	6	.	4	1	1	.	.	.	7	6	.	9	6	13	7	7	6	6	18	1	.	.	180
Branges	.	.	.	.	3	3	27	1	.	.	.	2	1	.	.	.	6	.	.	.	11	4	3	2	.	2	19	.	.	.	.	84
Cuisery	2	2	2	2	6	2	6	18	.	.	.	5	5	.	.	.	.	5	3	.	5	1	0	5	.	.	9	9	3	.	.	90
Bourg (E. N.)	.	.	.	.	2	.	4	48	3	1	.	6	5	2	.	.	.	6	4	.	1	.	11	19	.	.	3	24	4	.	.	143
Montrevel	.	.	.	.	3	.	30	33	.	.	3	5	1	.	.	.	1	15	2	.	3	.	.	27	.	1	17	11	.	3	.	155
Monsols	.	.	.	.	.	.	7	3	.	.	11	.	.	.	.	.	12	10	.	.	13	13	10	7	.	4	17	.	5	.	.	115
Cluny (E. N.)	.	.	.	.	1	.	4	17	.	.	.	7	7	1	.	.	.	7	0	.	7	2	26	7	.	.	10	12	1	.	.	109
Pont-de-Vaux	.	.	.	5	.	.	6	24	.	.	.	6	5	.	.	.	2	8	.	2	3	4	6	22	.	.	2	20	.	.	.	115
Mâcon (E. N.)	.	.	0	2	.	4	13	18	.	0	5	3	6	.	.	.	8	12	.	.	1	5	11	1	.	1	13	6	.	.	.	108
Châtillon-s.-Ch	.	.	.	.	1	.	.	37	6	1	.	28	9	.	.	.	.	11	15	.	.	1	4	34	6	.	.	15	1	.	.	169
Thoissey	.	.	.	.	2	.	.	66	.	.	.	10	.	.	.	.	18	6	.	.	.	2	8	13	.	.	17	.	.	.	.	142
Cercié	.	.	.	.	1	1	.	17	22	.	3	13	.	.	.	.	3	13	2	.	1	.	11	4	.	0	11	7	.	.	.	110
Saint-Nizier-d'Az	.	.	.	1	.	10	10	24	.	.	12	9	12	.	.	.	5	9	4	.	4	.	24	3	.	.	19	9	3	.	.	158
La Mure-s.-Az	.	.	.	0	0	4	0	31	.	.	.	17	10	.	.	.	.	11	10	.	3	.	14	16	.	.	4	16	3	.	.	140
Villefranche (E. N.)	.	.	.	.	4	.	10	.	0	.	1	18	8	.	.	.	.	3	4	.	1	.	9	14	.	.	8	7	.	.	.	89
Trévoux	.	.	.	1	.		30	16	.	.	11	11	.	.	.	.	3	4	.	.	.	16	8	7	.	.	10	.	.	.	.	118
Saint-Laurent-d'O	.	.	.	.	.	.	18	3	.	.	13	.	.	.	.	.	3	12	.	.	.	.	10	3	1	.	2	4	2	.	.	70
Sainte-Foy-l'Arg	.	.	.	.	0	1	9	13	0	3	10	7	.	.	.	.	2	2	4	.	.	.	10	.	.	0	5	11	1	.	.	78
Tarare	.	.	.	.	.	.	15	10	.	.	10	7	5	.	.	.	2	8	.	1	.	7	15	8	.	.	19	.	2	.	.	109
L'Arbresle	.	.	.	.	.	.	12	12	.	.	10	14	.	.	.	.	.	12	.	.	.	6	9	.	.	.	5	7	.	.	.	86
Bassin du Doubs.																																
La Chap.-s.-Roug^{t}	.	.	6	6	11	8	20	43	0	1	.	2	.	.	.	1	7	11	.	.	34	14	10	1	.	.	7	54	17	.	.	254
Belfort	.	.	3	8	7	5	1	41	2	1	.	2	.	.	.	.	2	8	1	.	10	26	.	10	.	.	30	32	.	.	.	186
Mouthe	.	.	3	13	3	2	23	74	.	12	.	8	.	.	.	.	.	12	8	.	19	7	30	26	2	.	14	55	4	5	.	321
Pontarlier	.	.	5	13	2	.	18	42	.	7	.	3	.	.	.	1	2	16	.	.	19	1	16	12	.	3	25	20	6	.	.	211
Pont-de-Roide	.	.	9	11	.	11	12	3	.	3	.	2	31	.	.	2	1	17	2	.	20	9	8	9	.	2	30	18	.	.	.	202
Audincourt	.	0	4	15	5	1	2	43	2	2	0	2	1	.	.	.	2	7	6	0	11	28	8	14	0	.	25	34	2	2	.	217
Besançon (E. N.)	.	17	15	1	.	.	9	35	.	7	.	3	1	.	.	1	1	13	1	.	36	5	7	18	.	.	20	31	.	.	.	220
Lods	.	.	.	.	.	6	.	39	.	.	.	2	.	.	.	.	.	10	.	.	24	17	18	.	.	6	30	3	.	.	.	155
Ornans	.	.	7	16	1	.	28	34	.	.	.	2	.	.	.	.	.	12	.	.	11	1	25	6	.	1	21	11	.	.	.	174

STATIONS.	1	2	3	4	5	6	7	8	9	10	11	12	13	14	15	16	17	18	19	20	21	22	23	24	25	26	27	28	29	30	31	TOTAL.
Bassin du Rhône proprement dit, cours moyen.																																
Chamonix	.	.	.	.	.	.	.	.	.	1	.	.	5	2	.	19	4	4	1	0	37	21	47	42	.	18	11	14	.	.	.	228
Sallanches	.	.	.	0	5	4	1	12	.	0	.	20	1	.	.	2	.	2	7	6	17	10	39	41	8	.	11	21	14	14	6	243
Col des Gets	.	.	.	.	.	11	.	.	.	.	14	12	.	.	.	.	.	8	.	5	60	.	24	27	39	25	53	35	18	29	17	407
Mélan	.	.	0	1	1	7	1	1	14	4	.	33	3	1	.	.	0	5	.	2	26	26	49	56	2	.	10	20	10	15	.	287
Cruseilles	.	.	.	.	11	2	3	35	.	2	2	30	3	.	.	.	3	.	6	.	4	3	45	29	.	1	24	.	14	.	.	217
Annemasse	.	.	.	.	10	10	5	6	.	.	.	.	1	2	.	.	5	.	3	.	.	17	22	2	.	3	15	14	.	.	.	115
Douvaine	.	.	.	.	12	4	19	10	4	.	7	11	.	.	.	.	6	6	.	2	1	19	19	.	.	5	5	3	.	.	.	134
Évian	.	.	.	4	6	4	3	11	.	.	14	21	.	.	.	.	.	8	.	.	10	.	39	28	.	12	31	.	7	.	.	198
Gex	.	.	.	4	3	4	2	37	.	7	.	20	.	2	.	.	.	8	11	.	6	8	23	40	.	.	7	40	6	2	.	230
Léaz	.	.	.	.	5	1	4	38	.	.	.	25	3	.	.	.	1	2	9	.	10	.	40	18	.	.	6	23	.	.	.	185
Thônes	.	.	.	.	10	.	12	20	7	9	15	18	5	.	.	7	9	6	.	6	9	16	19	6	.	7	8	.	.	.	.	189
Annecy	.	.	.	.	3	6	6	6	17	4	.	40	6	2	.	.	.	1	6	1	6	1	31	40	7	.	4	24	13	10	.	233
Rumilly	.	.	.	3	.	6	24	5	2	.	31	3	1	.	.	.	.	.	3	1	5	32	21	.	.	7	25	.	5	.	.	175
Seyssel	.	.	.	.	.	.	6	12	2	.	.	9	2	.	.	.	.	2	.	.	5	.	18	13	.	.	4	10	5	.	.	88
Chambéry (P. C.)	.	.	.	.	.	2	.	10	22	.	.	36	9	6	.	.	.	.	1	1	33	2	35	35	4	.	2	48	5	10	.	260
Yon-Artemare	.	.	.	.	13	2	.	27	.	.	4	17	3	.	.	.	.	.	9	.	5	3	34	10	.	.	4	17	8	.	.	156
Belley	.	.	.	.	8	.	.	30	.	.	.	20	7	.	.	.	.	.	.	.	17	26	10	13	.	.	.	.	.	.	.	131
Lhuis	.	.	.	.	.	.	.	.	37	.	.	23	10	.	.	.	.	.	.	.	12	.	41	15	.	.	.	24	5	.	.	167
Nantua	.	.	.	.	.	1	19	.	1	.	.	.	.	.	.	.	2	1	3	.	2	8	.	.	.	.	9	.	.	.	.	46?
Pont-d'Ain	.	.	.	.	2	.	30	38	.	.	.	18	6	.	.	.	.	2	3	.	3	.	54	14	.	3	5	16	.	.	.	194
Chalamont	.	.	.	.	.	.	30	38	.	.	4	12	5	.	.	.	.	2	.	.	4	.	46	5	.	.	4	12	.	.	.	162
Hauteville	.	.	1	.	8	.	17	41	.	6	6	21	4	.	.	.	2	1	9	.	7	2	58	26	.	1	10	38	11	2	.	271
Ambérieu	.	.	.	.	3	.	32	40	3	.	3	12	6	.	.	.	2	5	.	.	2	1	51	9	.	2	7	30	3	.	.	211
Montluel	.	.	.	.	1	.	29	13	.	.	.	10	5	.	.	.	1	1	3	.	2	12	22	3	.	.	5	12	2	.	.	120
Mont Verdun	.	.	.	.	.	.	.	30	1	.	.	13	10	.	.	.	.	2	6	.	.	.	6	13	1	.	1	10	0	1	.	94
Lyon (Parc)	.	.	.	.	1	.	2	30	6	2	.	9	4	.	.	.	.	2	3	.	.	.	5	8	.	.	17	6	.	1	.	96
Lyon (Fᵗ Lamotte)	.	.	.	.	.	.	12	28	.	9	.	4	0	.	.	0	0	0	0	.	.	0	16	.	.	.	3	0	4	2	.	78
Lyon (Sᵗ-Irénée)	.	.	.	0	1	0	3	26	12	2	.	13	9	0	.	0	.	2	3	.	0	.	4	11	1	.	1	5	0	1	.	92
Saint-Genis-Laval	.	.	.	.	1	.	1	19	11	4	.	12	7	.	.	.	.	.	3	.	.	.	4	17	.	.	1	4	0	1	.	82
La Valla	.	.	.	.	.	.	.	11	.	5	.	21	6	.	.	1	1	.	5	1	.	.	5	9	1	.	8	9	6	.	.	89
Loire	.	.	.	.	.	0	15	17	.	1	6	7	5	.	.	0	0	0	5	.	0	.	8	0	.	0	0	6	2	0	.	74
Vienne	.	.	.	.	2	.	4	8	5	.	3	5	.	.	.	2	.	.	3	.	.	.	9	1	.	1	2	10	6	.	.	61
Pélussin	.	.	.	.	.	.	.	26	.	.	3	15	4	.	.	.	.	2	.	.	.	.	4	.	.	.	9	13	3	.	.	79
Roybon	.	.	.	.	.	.	.	27	.	4	.	37	14	.	.	1	.	.	.	.	2	.	4	7	.	.	.	31	5	.	.	135
Bassin de l'Isère.																																
Megève	.	.	2	3	6	.	.	8	.	.	8	12	3	.	.	2	1	2	2	38	.	38	45	5	.	.	.	35	53	.	.	263
Allevard	.	.	.	.	1	.	.	16	.	2	.	23	11	4	.	.	.	.	.	.	14	.	20	37	.	.	3	26	20	4	.	181
Saint-Firmin	.	.	.	.	.	.	26	.	.	.	14	17	5	.	.	.	.	.	.	32	.	.	35	.	.	.	.	.	.	.	.	129
La Mure	.	.	.	.	.	.	.	3	3	8	.	33	7	0	.	.	.	.	.	.	1	.	9	13	.	.	.	.	10	0	.	87
Vizille	.	.	.	.	.	.	.	7	.	.	.	22	11	3	.	.	.	.	.	.	1	.	6	12	.	.	.	.	21	.	.	83
Grenoble (E. N.)	.	.	.	.	.	.	.	.	13	5	.	39	5	1	.	0	.	.	0	.	5	1	2	8	.	.	.	6	1	6	.	92
Saint-Aupre	.	.	.	.	.	.	.	.	.	.	.	42	14	4	.	.	.	.	.	6	7	15	23	.	8	20	8	11	.	.	.	158
Saint-Marcellin	.	.	.	.	.	.	.	21	.	.	.	36	14	.	.	.	.	.	16	.	.	.	.	.	.	.	19	6	2	.	.	114
Bassin de la Durance.																																
Briançon	.	.	.	.	.	14	21	13	5	2	1	23	2	9	.	.	.	.	.	.	1	1	4	8	.	.	1	12	7	7	.	131
La Bessée	.	.	.	.	.	12	18	16	.	.	12	10	.	.	.	.	.	.	.	.	12	.	18	.	.	.	18	.	.	.	116
Aiguilles	.	.	.	.	15	.	13	.	.	.	12	2	24	.	.	.	.	.	.	.	.	.	.	.	.	.	.	.	18	.	84

STATIONS.	1	2	3	4	5	6	7	8	9	10	11	12	13	14	15	16	17	18	19	20	21	22	23	24	25	26	27	28	29	30	31	TOTAL
Bassin de la Durance (suite).																																
Guillestre						17	10	5	6			5	10	4								4		6				6				75
Embrun						13	7	5	5		19	8									3		4	6			2	1	10			83
Barcelonnette(E.N.)						7					18	3										4						1	3			36
Gap (E. N.)					25	2	38	4	5	5	9	24	8					1					9	3			2	2				135
Gap (P. C.)						3	7	57	7	11		30	8										4	2			1	4	2	1		137
Tallard								49		8																						57
Veynes							4	2	5	6		19	7										7	6					4	2		62
Serres						3	2	5		10	21	5	2			1							8				3		1			61
Orpierre							10		2	18	4												8					2				44
Laragne						4	26	9		7		21	6																			73
Ribiers							82															24		14				60				180
Saint-Christol								1				15	3										2				3					24
La Garde											5	2											2					2				11
Apt											19	5											3									27
Murs												28	2															6				36
Mirabeau											14												2				1					17
Meyrargues												6	12										1		1							20
Pertuis											18		3										3									24
Rognes											25	6											5									36
Les Taillades											30	4																				34
Orgon								9			37																					48
Cavaillon								8			36	1											3			0						48
Bassin du Rhône proprement dit, cours inférieur.																																
N.-D.-des-Neiges						14	15	6				16	1			7			5			1		10	1		11	11	4			100
Les Laubies									6			13							16					7	2			8	9			60
Le Thort						5	5			10				1		4			4				10		1		3	3	4			50
Villefort					36	43	27	4			8	14				3			4					3			9	16				166
Vialas					19	47	20	2		6	8	12	0			3	2		2					4			8	14				146
Saint-Germain-de-C					4	14	12	3			10	5					3							4			4	6				64
Montpezat					192	68	89	11		20		1	4			12							6	2			18	13	1	2		447
Privas (E. N.)								22		18		26	5			3									5		3	7				89
Valence (E. N.)								14		16	30	14				6							5	13				15				143
Die									3	5		40	9										3	6				3		5		74
Rosans								0		7	4	6											3									20
Valréas						1		6	11		47												7									72
Lapalud							1		1	24		39				0							1	4			3	2				75
Bollène								1		12	47												4				1					65
Orange							1				60												9				1					71
Savoillans								4		1	46	4										0	8			1		1	1			66
Sault						1		3			30	3											3				3					43
Bedoin												24												6								30
Carpentras						0		1			3	17											4									25
Malaucène									1	0		43											0	3			1					48
Pernes								1				24												15								40
Avignon (E.-N.)												26												3								29
Saint-Remy											15																					15
Les Baux											15																					15
Farimon											21																					21

STATIONS.	1	2	3	4	5	6	7	8	9	10	11	12	13	14	15	16	17	18	19	20	21	22	23	24	25	26	27	28	29	30	31	TOTAL.
Bassin du Rhône proprement dit, cours inférieur (suite).																																
Saint-Martin											30																					30
Viguier											22																					22
Arles											9	10															2					21
L'Étourneau											21	2																				23
Saintes-Maries																																3
Giraud											4																					4
RÉGION DE NICE.																																
Petits bassins entre le Rhône et les Alpes.																																
Trets											27																					27
Gréasque											27	8	3																			38
Mimet											30	3																				33
Saint-Antonin											30																					30
Aix (P. C.)											24	2																				26
Bouc											24	2	1																			28
Venelles											14	3											2									19
Pélissanne											25												8									33
Salon											22	7											1									30
Miramas											18	6																				24
Cornillon											19	7																				26
Les Pennes											7	31																				38
Berre											19		4																			23
Saint-Chamas											14		4																			18
Port-de-Bouc											22		4																			26
Septêmes											36																					36
Rouvière											38																					38
Aubagne											45		2																			47
Marseille (Obsre)						1					9	10															1					21
Cap Sicié								1				42	3																			46
Chau-St-Michel						1		2			34	10	1						2													48
Toulon							0	1			35	4											0				1					40
Hyères								10			38	7															4	0				60
Draguignan (E. N.)								8			12	4							4								5					34
Grasse							1	8				31															2		1			43
Bar							5	13			7	38																7				70
Cannes							2	6			19																2	2				31
Nice (E. N.)												32															4	4				51
Nice (Port)							1	16				31															4	2				54
Villefranche (phare)							1	25	1			24											1				2					54
La Garouppe (phare)							0	11		0		22															4	1				38
Monaco							1	51				28															3	2				85
CORSE.																																
Ajaccio (E. N.)										26	2	21							15						9							73
Ajaccio (P. C.)									21		15								1													37
Bastia											8																					8

OBSERVATIONS DU MOIS DE NOVEMBRE 1880.

STATIONS.	1	2	3	4	5	6	7	8	9	10	11	12	13	14	15	16	17	18	19	20	21	22	23	24	25	26	27	28	29	30	TOTAL
VERSANT DE LA MER DU NORD.																															
BASSINS DU RHIN, DE LA MEURTHE ET DE LA MOSELLE.																															
Rothau	3	.	.	1	.	.	.	.	.	5	.	¼	6	2	27	17	3	1	11	8	1	.	.	.	8	.	3	.	0	.	98
Senones	1	3	.	.	.	.	.	.	.	.	.	.	11	.	4	9	5	¼	.	15	.	3	.	.	.	.	¼	13	.	.	72
Moriviller	.	3	.	.	0	.	.	.	.	.	1	.	6	7	.	6	9	.	2	12	.	.	.	.	.	3	¼	1	.	.	54
Flin	.	.	.	.	.	.	.	.	.	.	.	.	7	.	2	9	9	¼	1	1	.	1	.	.	.	.	2	0	.	.	36
Blamont	.	.	.	.	.	.	.	.	.	.	.	.	2	3	.	.	.	.	.	.	28	1	.	.	1	.	¼	4	.	.	42
Lunéville	.	.	.	1	.	.	.	.	.	0	.	.	3	.	8	9	1	.	13	4	.	0	.	.	1	.	.	.	.	.	41
Einville	.	.	.	.	.	.	.	.	.	.	.	.	.	.	.	9	.	.	.	7	.	.	.	.	10	.	1	.	.	.	27
Moncel-s.-Seille	.	.	.	3	.	.	.	.	.	.	.	.	5	.	5	7	.	1	.	30	.	.	.	.	.	.	2	.	.	.	53
Nancy (Faculté)	.	1	.	.	3	.	.	.	.	.	1	.	3	1	2	13	9	1	1	13	15	3	.	.	.	1	2	.	0	.	66
Nancy (E. N.)	.	.	.	.	.	.	.	2	.	2	.	3	.	¼	10	13	.	3	9	4	.	10	.	6	3	.	.	.	.	.	66
Nancy (P. C.)	.	1	.	.	3	.	.	.	.	0	.	.	3	.	2	8	6	1	1	14	17	3	.	.	.	1	1	.	0	.	59
Cinq-Tranchées	.	1	.	1	.	.	.	.	.	1	.	.	3	.	7	8	4	.	2	25	.	4	.	.	1	.	1	0	0	.	58
Bellefontaine	.	.	.	.	4	.	.	.	.	2	.	.	3	1	6	13	.	.	2	15	5	9	3	.	3	.	3	.	.	1	68
Maxéville	.	1	.	.	3	.	.	.	.	.	.	.	3	1	2	12	9	1	1	13	15	4	.	.	.	1	2	.	.	0	65
La Malgrange	.	1	.	.	2	1	.	.	.	.	0	.	4	0	.	13	.	.	1	18	12	3	.	.	.	0	2	.	.	.	56
Épinal	.	2	.	.	0	.	.	.	.	1	.	.	3	.	12	9	7	.	4	8	2	.	.	.	3	2	6	.	.	.	58
Thaon	.	.	.	.	.	.	.	.	.	1	.	.	3	.	7	8	5	.	1	8	.	.	.	.	.	4	7	.	.	.	44
Mirecourt (E. N.)	.	.	.	.	.	.	.	.	.	.	.	.	3	.	.	13	12	.	.	.	.	.	.	.	.	5	7	.	.	.	40
Allain	.	.	.	.	2	.	.	.	.	.	.	.	.	.	.	14	.	.	3	27	.	9	.	.	.	1	2	.	.	.	58
Ménillot	.	2	.	2	.	.	.	.	.	.	.	.	2	.	7	25	.	.	.	27	.	13	.	.	.	.	1	.	.	.	79
Neuves-Maisons	.	1	.	.	4	.	.	.	.	.	.	.	3	1	3	8	10	1	1	16	10	3	.	.	.	.	2	.	.	.	61
Toul	.	2	.	.	3	.	.	.	.	.	.	.	.	.	.	14	10	2	2	17	15	6	.	.	.	3	1	.	.	.	78
Foug	1	.	.	.	3	.	.	.	0	.	0	.	2	1	2	15	13	2	3	13	21	6	.	.	2	2	2	.	.	.	87
Frouard	.	.	.	10	.	.	.	.	.	0	.	4	.	0	14	6	0	5	16	13	3	.	.	.	1	1	.	.	.	.	73
Rogéville	1	1	.	.	3	.	.	.	.	.	1	.	2	.	.	.	9	.	2	18	14	6	.	.	.	2	2	.	1	0	61
Nonsard	.	.	.	.	5	.	.	.	.	.	6	.	2	.	3	10	2	3	5	5	.	.	.	.	.	.	.	.	.	.	41
Haudiomont	2	2	.	.	.	.	.	.	.	0	.	.	2	1	8	21	5	7	5	6	.	.	8	.	4	0	.	.	.	.	70
Fleury	0	.	.	.	2	.	.	.	.	.	.	0	5	0	9	22	9	10	.	.	6	.	.	.	.	4	3	.	.	0	70
Amel	1	1	.	.	.	.	.	.	.	.	0	.	.	2	.	2	20	6	.	8	4	.	.	9	.	2	7	2	.	1	64
BASSINS DE LA MEUSE, DU CHIERS ET DE LA SAMBRE.																															
Pouilly	.	.	.	.	2	.	.	.	.	.	.	.	7	1	4	12	6	.	1	7	.	6	.	.	.	4	9	.	.	.	58
Bassoncourt	0	2	.	.	.	0	.	.	.	.	.	.	0	.	12	9	6	.	.	9	.	1	.	.	.	5	2	2	3	.	53
Clefmont	.	3	.	.	.	.	.	.	.	.	.	.	.	.	.	21	12	¼	.	.	.	2	.	.	6	.	10	.	.	.	57
Contrexéville	.	2	.	.	.	.	.	.	.	.	.	.	.	2	6	7	7	.	1	6	.	.	.	.	.	.	2	9	.	.	41
Bulgnéville	.	1	.	.	.	.	.	.	.	.	1	.	¼	.	4	7	10	1	.	7	¼	2	.	.	.	2	8	.	.	.	49
Aillianville	.	2	.	.	2	.	.	.	1	.	1	.	9	2	7	16	10	.	5	11	3	6	.	.	.	4	6	0	0	.	85
Vouthon-Bas	.	.	.	.	3	.	.	.	.	.	.	2	2	.	4	14	.	.	8	10	.	.	1	.	.	8	.	.	.	.	51
Chalaines	.	.	.	.	.	.	.	.	.	.	.	.	.	.	5	12	6	1	1	28	.	.	.	.	.	.	.	.	.	.	53
Commercy (E. N.)	0	1	.	.	.	3	.	.	.	1	.	2	0	5	22	17	4	2	10	.	.	.	.	.	32	3	1	0	.	.	105
Les Kœurs	1	3	.	.	.	.	.	.	3	.	4	.	7	.	21	22	19	.	5	11	.	.	.	.	7	8	2	.	.	.	113

STATIONS.	1	2	3	4	5	6	7	8	9	10	11	12	13	14	15	16	17	18	19	20	21	22	23	24	25	26	27	28	29	30	TOTAL.
BASSINS DE LA MEUSE, DU CHIERS ET DE LA SAMBRE (suite).																															
Souilly	2	1	.	.	.	.	.	.	0	1	0	0	9	1	9	24	9	9	4	18	.	2	.	.	3	2	3	0	0	0	98
Consenvoye	1	.	.	.	.	.	.	.	.	1	.	.	3	0	5	19	5	11	4	5	13	3	.	.	2	5	1	0	.	.	78
Dun	1	.	.	.	.	.	.	.	0	0	0	0	6	1	9	22	6	15	6	4	4	3	.	1	4	7	2	0	0	0	92
Damvillers	2	.	.	.	.	.	.	.	.	.	.	.	7	3	18	26	8	16	5	.	.	.	.	2	6	15	.	.	.	.	109
Montmédy	1	.	.	.	.	0	0	1	0	0	0	4	1	.	13	25	5	13	5	3	4	2	.	1	5	.	5	.	.	.	85
Margut	.	.	.	.	.	.	.	.	.	2	.	.	6	5	.	40	.	15	.	5	.	.	.	3	7	3	.	.	.	.	85
Mouzon	0	.	.	.	.	.	.	.	.	0	.	.	1	0	13	23	7	1	2	0	.	0	.	0	7	5	.	.	.	.	60
Tannay	2	.	.	.	.	.	.	.	0	.	.	1	4	.	7	19	6	4	6	2	1	2	.	.	6	5	.	0	0	.	65
Bairon	.	.	.	.	.	.	.	.	.	.	.	3	5	.	7	21	7	7	5	2	.	3	.	.	6	5	.	.	.	.	72
Saint-Aignan	.	.	.	.	.	.	.	.	0	0	.	0	5	0	10	24	10	8	4	2	.	2	.	.	9	9	.	.	.	.	83
Sedan	1	.	.	.	.	.	.	.	1	1	.	2	4	.	14	30	11	5	4	1	.	3		.	8	6	.	.	.		90
Launois	0	.	.	.	.	.	.	.	.	.	.	3	7	.	9	24	4	12	4	3	.	6	.	.	8	6	.	.	.	.	87
Saint-Marcel	.	.	.	.	.	.	.	.	.	1	.	1	6	.	15	32	7	15	7	1	.	1	.	0	10	6	1	.	.	.	101
Charleville (E. N.)	1	.	.	.	.	.	.	.	.	3	.	8	12	.	3	2	19	14	6	1	11	2	0	.	2	8	2	.	.	.	93
Gespunsart	2	.	.	.	.	.	.	0	0	0	0	3	7	.	12	27	10	14	7	1	.	3	.	.	7	3	1	.	.	.	94
Maubert-Fontaine	.	.	.	.	.	.	.	1	.	2	.	4	7	1	15	29	7	7	10	1	2	.	.	.	7	4	.	.	.	.	99
Haybes	.	.	.	.	.	.	.	.	.	.	.	2	3	3	.	25	10	.	.	.	.	.	.	.	2	1	.	.	.	.	45
Avesnes	.	.	.	.	.	0	1	0	1	2	3	0	9	15		1	6	12	.	.	.	.	.	7	8	2	.	.	.	.	69
Landrecies	.	.	.	.	.	2	2	.	.	5	3	1	8	13		1	7	9	.	.	.	.	.	5	9	2	.	.	.	.	69
BASSINS DE L'ESCAUT, DE LA LYS, DE L'YSER ET DE L'AA.																															
Le Cateau	.	.	.	.	.	1	.	.	.	.	2	.	1	9	.	13	2	.	.	.	.	.	.	.	15	3	.	.	.	.	45
Gommegnies	.	.	.	.	.	.	.	.	1	.	3	5	.	13	10	6	5	9	4	.	.	.	.	8	7	3	.	.	.	.	73
Bavai	.	.	.	.	.	.	.	3	.	.	2	4	3	1	12	10	4	15	3	5	.	.	.	.	10	5	5	.	.	.	81
Havrincourt	.	.	.	.	.	.	.	.	.	.	0	2	2	9	11	4	0	13	.	.	.	0	.	0	17	.	.	.	0	.	60
Cambrai	.	.	.	.	0	.	.	.	.	.	.	.	0	13	8	1	2	9	1	.	.	.	.	6	6	.	.	.	.	.	47
Anzin	.	.	.	.	.	.	.	2	0	.	.	7	.	.	9	5	4	1	8	.	.	.	.	.	8	17	.	.	.	.	63
Arras (C. M.)	.	.	.	.	.	1	0	1	0	1	2	0	11	5	9	4	21	4	.	.	.	.	.	13	9	1	.	.	0	.	82
Arras (École rég.)	.	.	.	.	.	.	.	.	.	.	.	1	1	.	11	4	5	4	13	5	.	.	.	.	9	8	0	.	.	.	61
Masny	.	.	.	.	.	.	.	2	.	4	2	4	8	4	6	4	8	2	.	.	.	.	.	10	1	7	.	.	.	.	60
Carvin	.	5	1	13	7	5	4	1	3	4	.	.	7	.	.	.	.	1	.	5	4	4	8	.	1	0	2	.	.	.	74
Lille	0	.	.	.	.	0	0	2	.	2	2	3	1	0	15	7	7	13	15	.	.	.	.	1	14	3	.	.	.	.	83
Estrée-Blanche	.	.	.	.	.	.	.	.	.	.	3	3	.	14	14	11	.	36	10	.	.	.	.	.	3	4	.	.	.	.	99
Allouagne	.	.	.	.	.	.	1	.	1	.	1	1	.	16	14	18	6	20	5	.	.	.	.	13	3	3	.	.	.	.	102
Laventie	.	.	.	.	.	.	1	1	2	.	1	2	0	9	7	17	4	22	7	.	.	.	.	.	1	2	0	0	.	.	75
Nordpeene	1	.	.	.	.	.	.	6	2	.	2	3	0	14	6	6	1	56	10	.	.	.	.	.	9	2	.	.	.	.	117
Cassel (ville)	.	.	.	.	.	.	.	6	.	2	.	2	3	0	11	8	.	2	48	10	.	.	.	.	7	3	3	1	.	0	105
Godewaeswelde	.	.	.	.	0	.	4	.	2	0	4	2	0	15	10	5	8	33	8	.	.	.	.	9	3	1	0	0	0	0	105
Steene	.	.	.	.	.	.	.	.	8	6	.	.	.	12	.	15	.	.	44	16	6	.	.	.	5	.	.	.	.	.	112
Dunkerque (C. M.)	.	1	.	.	.	.	.	4	.	1	0	7	1	2	16	3	.	13	37	4	.	0	.	0	5	4	.	0	.	0	100
Dunkerque (P. C.)	1	1	.	.	.	.	.	2	.	.	1	4	1	2	9	5	.	14	24	1	.	.	.	1	3	3	.	.	.	.	69
Dohem	.	.	.	.	.	.	4	.	.	.	4	5	3	24	12	13	20	21	8	.	.	.	.	17	4	5	.	.	.	.	140
Oye	1	.	.	.	.	5	1	1	.	.	4	4	1	8	9	5	.	35	15	0	.	1	.	6	2	3	1	.	.	.	101
Calais (C. M.)	.	.	.	.	.	.	.	.	16	.	5	6	5	12	10	18	.	12	12	2	.	.	.	5	2	5	.	.	.	.	110
Calais (P. C.)	.	1	.	.	.	.	.	5	1	1	1	3	3	2	14	16	7	4	36	11	.	.	.	.	8	4	5	.	.	.	.	122

STATIONS.	1	2	3	4	5	6	7	8	9	10	11	12	13	14	15	16	17	18	19	20	21	22	23	24	25	26	27	28	29	30	TOTAL.
VERSANT DE LA MANCHE.																															
BASSINS DE LA CANCHE, DE LA SOMME, DE LA BÉTHUNE, ETC.																															
Cap Gris-Nez	.	.	.	.	.	.	.	1	1	0	6	4	2	11	11	10	.	5	8	.	.	0	5	10	3	1	3	.	.	.	130
Samer	.	.	.	.	.	.	9	.	2	.	11	6	4	20	17	10	1	5	4	.	.	.	.	2	6	7	6	.	.	.	154
Boulogne	.	.	.	.	.	.	.	5	.	.	1	6	4	2	13	13	2	5	39	1	.	.	.	.	11	5	1	.	.	.	108
Hucqueliers	.	.	.	.	.	.	.	.	10	.	.	.	23	.	.	44	16	.	48	1	.	.	.	.	.	.	.	.	34	.	178
Alpreck	.	.	.	.	.	.	4	0	1	.	5	5	2	8	17	3	4	3	.	.	.	.	.	12	4	4	.	.	.	.	72
Valhuon	.	.	.	.	.	.	1	2	3	.	3	5	0	16	15	23	5	26	4	.	.	.	.	18	5	4	.	.	.	.	127
Blangy-s.-Tern	.	.	.	.	.	.	3	.	5	0	0	5	0	18	15	21	4	25	3	.	.	.	.	17	5	5	.	.	.	.	124
Sorrus	.	.	.	.	.	.	6	.	14	.	3	2	3	14	15	24	12	36	3	.	1	.	.	12	7	7	1	0	0	0	159
Le Touquet	.	.	.	.	.	.	.	5	.	1	0	3	4	2	8	17	13	2	30	2	.	.	0	.	9	4	6	.	.	.	104
Erquières	.	.	.	.	.	.	4	.	6	0	5	3	.	9	7	27	.	25	0	.	.	.	.	17	8	.	.	.	.	.	112
Saint-Quentin	.	.	.	.	0	.	.	2	0	0	.	3	2	.	6	8	.	7	8	.	.	.	.	.	4	2	.	.	.	.	42
Amiens (E. N.)	.	.	.	.	.	.	.	.	.	6	.	.	.	.	19	.	31	10	15	.	.	.	.	.	5	.	.	.	.	.	86
Abbeville	.	.	.	.	.	.	.	1	3	5	0	0	2	.	14	7	9	4	16	2	.	.	.	.	6	3	3	.	.	.	73
S^{t}Valery-s.-Somme	.	.	.	.	.	.	.	5	.	4	7	2	1	.	8	9	8	1	16	2	0	.	.	.	10	5	5	.	.	.	82
Aumale	.	.	.	.	.	.	.	.	.	3	.	2	.	.	6	9	3	14	6	.	.	.	.	.	6	3	.	.	.	.	52
Blangy	.	.	.	.	.	.	.	.	.	.	.	1	.	.	13	6	5	9	14	.	.	.	.	1	6	7	.	.	.	.	63
Eu	.	.	.	.	.	.	.	.	.	10	3	1	4	.	17	14	7	16	15	1	.	.	.	.	7	10	.	.	.	.	104
Neufchâtel	4	.	.	.	.	.	.	2	.	0	2	3	0	.	8	9	.	12	6	.	.	.	.	.	13	4	.	.	.	.	62
Londinières	2	.	.	.	.	.	.	.	4	5	1	3	1	1	10	5	3	14	13	.	.	.	.	1	8	5	.	.	.	0	73
Saint-Aubin	.	.	.	.	.	.	.	1	.	10	.	3	.	1	14	18	2	6	12	.	.	.	.	.	11	6	1	.	.	.	85
Écorchebœuf	2	.	.	.	.	.	.	.	4	4	1	1	2	.	5	21	5	4	22	1	.	.	.	.	9	3	5	.	.	.	90
Dieppe	0	.	.	.	.	.	.	2	.	2	1	1	0	.	10	4	8	8	8	.	.	.	.	1	1	1	0	.	.	.	45
Bosc-le-Hard	3	.	.	.	.	.	.	2	.	2	.	4	1	1	13	12	5	9	8	.	.	.	.	1	11	5	.	.	0	0	76
Longueville	3	.	.	.	.	.	.	6	5	5	8	3	11	5	7	4	8	21	16	.	.	.	.	.	.	5	14	.	.	.	120
Tôtes	2	.	.	.	.	.	.	1	.	3	.	5	2	.	12	5	6	11	13	.	.	.	.	1	13	17	.	.	.	.	92
Saint-Laurent	7	.	.	.	.	.	.	4	.	4	1	3	2	2	12	13	7	10	19	1	.	.	.	1	9	8	.	.	.	.	101
St-Valery-en-Caux	3	.	.	.	.	.	.	3	.	1	0	1	0	.	9	2	9	5	9	7	.	.	.	1	4	3	.	.	.	.	54
Cany	1	.	.	.	.	.	.	4	.	3	.	6	.	.	19	7	6	7	18	.	.	.	.	2	6	7	.	.	.	.	85
Goderville	4	.	.	.	.	.	.	6	.	6	2	8	2	2	14	7	15	12	20	2	.	.	.	2	7	9	1	.	.	.	117
Fécamp (ville)	1	.	.	.	.	1	1	4	.	1	1	1	1	0	16	7	14	9	15	9	.	.	.	.	2	3	.	.	.	.	88
Fécamp (phare)	1	.	.	.	.	.	.	5	.	1	2	1	1	1	11	8	11	8	16	6	.	.	.	.	3	5	.	.	.	.	80
BASSIN DE LA SEINE.																															
Bassin de l'Yonne.																															
Haut-Follin	.	.	.	.	29	.	.	.	.	2	.	.	.	.	12	.	.	.	67	.	.	.	.	26	.	.	.	.	17		153
Bas-Follin	.	.	4	.	4	.	.	.	.	.	.	.	.	.	.	30	7	6	13	12	.	5	.	.	.	8	6	3	.	.	98
La Croisette	.	.	12	8	4	.	.	.	2	.	.	2	.	.	.	22	12	3	18	9	.	5	.	.	.	7	3	.	.	.	107
Pommoy	.	.	5	.	.	.	.	.	.	.	.	.	.	.	45	16	6	33	16	.	.	6	.	.	11	.	6	.	.	.	144
Corancy	.	0	.	16	9	.	.	.	.	.	.	.	3	.	.	21	6	3	4	6	7	.	.	.	.	4	8	0	.	.	98
Les Settons	.	.	8	4	4	.	.	.	.	.	.	.	8	.	4	23	20	1	8	13	.	6	.	.	.	11	9	.	.	.	122
Château-Chinon	.	1	3	0	3	.	.	.	.	.	.	.	6	.	1	15	5	3	4	5	.	6	.	.	.	4	7	.	.	.	64
La Colancelle	.	.	9	1	2	.	.	.	1	.	.	.	2	.	0	6	6	0	3	4	.	2	.	.	0	3	4	.	.	.	45
Pannetière	.	2	8	4	0	.	.	.	.	.	.	.	6	.	5	15	5	0	2	3	.	0	.	.	0	1	4	0	.	.	55
Ouroux	.	.	.	.	10	.	.	.	.	.	.	.	.	.	.	26	.	.	15	.	.	.	.	.	.	21	.	.	.	.	72
Brassy	.	.	1	.	.	.	.	.	.	.	.	.	8	.	2	8	6	.	3	8	.	.	.	.	.	5	7	.	.	.	47
Saint-Martin-du-P.	.	.	.	.	.	.	.	.	.	.	.	.	4	.	14	10	.	.	12	.	.	.	.	8	18	14	.	.	.	.	79
Saulieu	.	0	.	.	0	.	.	.	.	4	.	.	.	8	13	1	.	2	5	.	.	1	.	.	12	.	1	.	.	.	47
Pouilly	.	.	8	5	.	.	.	5	.	.	.	2	.	.	3	6	1	7	1	.	5	.	.	.	6	2	.	.	.	.	52
Thorey-s.-Charny	.	.	6	.	.	3	.	.	.	.	.	.	.	.	.	.	9	2	3	3	.	6	.	.	.	1	4	.	.	.	36

STATIONS.	1	2	3	4	5	6	7	8	9	10	11	12	13	14	15	16	17	18	19	20	21	22	23	24	25	26	27	28	29	30	TOTAL.
Bassin de l'Yonne (suite).																															
Grosbois	.	1	2	.	3	.	.	.	.	.	1	.	4	.	0	3	4	1	4	3	.	4	.	.	.	2	3	.	.	.	33
Vitteaux	.	.	1	1	.	.	.	.	1	.	0	1	5	.	1	4	2	1	2	2	.	6	.	.	1	1	4	.	.	.	31
Thénissey	.	1	.	.	1	.	.	.	.	.	.	.	9	.	.	2	4	1	1	11	.	5	.	.	.	2	4	.	.	.	40
Grignon	.	.	.	1	.	.	.	.	.	.	.	5	3	.	.	18	.	.	.	.	.	1	.	.	7	2	.	.	.	.	37
Montbard	.	.	.	.	.	.	.	.	.	.	.	.	.	.	7	5	3	2	6	2	.	5	.	.	3	.	.	.	.	.	33
Bierre-l'Égaré	.	.	5	1	.	.	.	.	.	.	2	.	.	.	5	10	5	3	3	8	.	2	.	.	2	2	4	.	.	.	53
Cervon	.	1	7	0	0	.	.	.	.	.	0	0	4	.	0	4	6	0	4	8	0	3	.	.	.	2	6	0	0	0	47
Lormes	.	.	12	1	.	.	.	.	.	.	.	.	12	0	.	4	6	1	2	9	1	.	.	4	1	6	1	2	.	0	61
Tannay	.	2	6	.	.	.	.	.	.	.	.	1	1	.	2	6	6	0	2	10	.	1	.	.	.	3	3	1	.	.	43
Varzy (E. N.)	.	.	7	.	.	.	.	.	.	.	.	.	.	.	0	9	.	1	6	2	.	.	.	.	1	2	3	.	.	.	32
Clamecy (P. C.)	.	0	2	4	.	.	.	.	.	.	.	.	.	.	1	9	2	.	4	10	.	1	.	.	1	1	1	.	.	.	36
Clamecy (C. M.)	.	.	7	.	.	.	.	.	.	.	.	.	.	.	10	5	10	.	.	.	.	.	.	.	.	5	3	.	.	.	40
Vézelay	.	.	.	.	2	.	.	.	.	.	.	.	2	.	.	2	8	.	.	1	1	.	3	.	.	1	3	.	.	.	24
Avallon	.	4	3	.	1	.	.	.	.	.	.	.	3	.	3	4	7	1	3	12	.	5	.	.	.	2	4	.	.	.	55
Tonnerre	.	1	.	.	.	.	.	.	.	.	.	.	2	.	1	9	3	1	3	.	.	.	.	3	.	8	8	.	.	.	39
Chessy	.	.	.	.	.	.	.	.	.	.	.	.	1	.	0	6	5	1	2	16	.	2	.	.	.	5	7	.	.	.	48
Chablis	.	.	.	.	0	.	.	.	.	.	.	.	2	.	.	2	8	1	1	1	.	1	.	.	.	2	.	.	.	.	27
Auxerre (E. N.)	0	2	.	.	.	.	.	0	.	.	.	0	0	.	3	10	1	1	2	13	.	0	.	.	1	1	7	.	.	.	40
Auxerre (P. C.)	2	.	.	.	.	.	.	.	.	.	.	1	.	2	7	8	1	3	1	1	.	.	.	.	2	7	.	.	.	.	47
Laroche	.	2	.	.	.	.	.	.	0	.	0	.	2	.	2	5	5	2	0	15	.	.	.	.	.	2	5	0	.	.	41
Joigny	.	2	.	.	.	.	.	.	.	.	.	.	.	.	.	12	4	.	.	16	.	.	.	.	.	.	.	8	.	.	42
Sens (St-Martin)	.	.	.	.	.	.	.	.	.	.	.	.	.	.	4	5	1	10	2	13	.	.	.	.	.	3	4	.	.	.	42
Bassin de la Seine supérieure.																															
Chanceaux	.	.	.	2	.	.	.	.	.	.	.	5	.	3	3	4	1	.	1	4	5	.	.	.	4	3	.	.	.	.	45
Baigneux-les-Juifs	.	.	.	2	.	.	.	.	.	.	.	.	5	.	.	7	5	.	.	11	.	4	.	.	.	5	.	4	.	.	43
Beneuvre	.	1	.	5	.	.	.	.	.	.	.	0	5	.	5	4	6	2	1	13	.	5	.	.	.	5	3	0	.	0	53
Vivey	.	2	.	.	2	.	.	.	.	.	.	.	5	.	8	4	5	0	.	15	.	6	.	.	.	5	2	.	.	.	52
Châtillon-s.-Seine	.	2	.	.	4	.	.	.	.	.	.	.	4	.	.	4	10	.	2	7	.	5	.	.	.	2	6	.	.	.	44
Laignes	.	.	.	.	2	.	.	.	.	.	.	.	2	.	1	11	9	2	1	12	.	4	.	.	.	3	6	.	.	.	52
Brion-s.-Ource	.	3	.	.	3	.	.	.	.	.	.	.	3	.	.	3	4	1	1	4	.	3	.	.	.	1	6	.	.	.	33
Bar-s.-S. (P. C.)	.	3	.	.	1	.	.	.	.	.	0	.	3	.	4	7	8	3	5	14	.	5	.	.	.	3	4	.	.	.	57
Bar-s.-S. (Saillard)	.	2	.	.	.	.	.	.	.	.	2	.	3	.	5	6	8	3	5	15	.	4	.	.	.	2	4	1	.	.	57
Arc-en-Barrois	4	0	2	3	.	.	.	.	.	.	.	.	3	0	11	8	1	0	8	.	1	.	.	3	1	.	.	.	.	.	45
La Ferté-s.-Aube	.	.	.	.	4	.	.	.	.	.	.	.	4	.	4	6	8	.	.	12	.	2	.	.	.	4	5	.	.	.	49
Bar-sur-Aube	.	1	.	.	2	.	.	.	.	.	1	.	3	.	3	8	8	2	4	11	.	1	.	.	.	4	5	0	.	.	52
Fuligny	.	1	.	.	1	.	.	.	.	.	1	.	3	.	3	6	9	3	.	15	1	4	.	.	.	2	5	.	.	.	53
Chaumesnil	.	1	.	.	1	.	.	.	.	.	1	.	2	.	2	5	6	3	.	17	1	4	.	.	.	3	3	.	.	.	48
Ceffonds	.	2	.	.	1	.	.	.	.	.	.	.	3	.	2	9	5	4	5	14	3	4	.	.	.	2	4	.	.	.	58
Giffaumont	.	1	.	.	0	.	.	.	.	.	.	.	3	.	4	11	3	2	0	13	2	3	.	.	.	3	4	.	.	.	49
Vendeuvre	.	3	.	.	2	.	.	.	.	.	.	.	5	.	4	6	6	2	.	15	.	11	.	.	.	.	5	.	.	.	56
Barberey	.	.	.	.	.	.	.	.	.	.	.	.	2	.	2	8	4	7	2	23	2	1	.	.	.	3	3	.	.	.	56
Conflans-s.-Seine	.	.	.	.	.	.	.	.	.	.	.	1	1	.	2	8	10	13	11	15	3	.	.	.	.	4	1	3	.	.	73
Bassin de la Seine, entre Montereau et Paris.																															
Courbeton	.	.	.	.	.	.	.	.	.	.	.	2	3	1	3	5	2	7	2	34	.	.	.	.	.	7	3	.	.	.	69
Samois	.	.	.	.	.	.	.	.	.	.	.	.	.	.	7	9	6	6	.	24	.	.	.	.	3	4	.	.	.	.	59
Melun (E. N.)	.	.	.	.	.	.	.	.	.	.	0	1	.	.	4	4	8	3	.	19	.	.	.	.	.	4	.	.	.	.	42
Melun (P. C.)	.	.	.	.	.	.	.	.	.	.	.	.	.	.	1	5	1	8	5	.	1	.	.	.	.	0	.	.	.	.	42
Évry	.	.	.	.	.	.	.	.	1	.	.	.	1	.	1	6	5	5	6	10	.	.	.	.	2	2	.	.	.	.	39
Paris (Obs^{re})	.	0	.	.	.	.	.	.	0	.	.	2	0	.	2	4	4	13	5	2	.	.	.	.	2	4	.	.	.	.	37

STATIONS.	1	2	3	4	5	6	7	8	9	10	11	12	13	14	15	16	17	18	19	20	21	22	23	24	25	26	27	28	29	30	TOTAL.
Bassin de la Seine, entre Montereau et Paris (suite).																															
Paris (Montsouris).	1	.	.	.	.	.	.	1	.	.	0	0	.	0	¼	6	13	5	.	3	.	.	.	0	3	¼	.	.	0	0	39
Paris (Passy).....	.	1	.	.	.	.	.	.	1	.	.	.	1	.	1	8	2	9	7	3	.	.	.	.	2	5	.	.	.	.	40
Paris (Ménilm^t)....	0	1	.	.	.	.	.	.	0	.	.	2	1	.	1	6	3	13	5	3	1	.	.	.	2	¼	.	.	0	0	42
Versailles (E. N.) ..	2	.	.	.	.	.	.	1	.	.	.	2	.	1	6	6	9	5	.	7	.	.	.	.	1	¼	.	.	.	.	42
Versailles (Bérigny).	1	.	.	.	.	.	.	1	.	.	1	1	0	0	5	5	10	5	.	¼	.	.	.	.	1	¼	.	.	.	0	36
Marly-le-Roi.....	1	.	.	.	.	.	.	1	.	0	0	2	0	0	3	8	9	¼	2	2	.	.	.	.	2	3	0	.	.	0	39
Bassin de la Marne.																															
Langres (plateau)..	.	6	.	.	1	.	.	.	.	.	1	.	¼	.	6	6	7	1	.	.	.	5	.	.	1	3	5	.	.	.	45
Langres (vallée)...	.	2	.	.	6	.	.	.	.	.	.	.	1	.	2	3	1	1	.	18	.	3	.	.	.	1	3	.	.	2	43
Marac.....	.	5	.	.	1	.	.	.	.	.	0	.	5	.	¼	6	6	¼	1	12	.	¼	.	.	.	¼	6	.	.	.	57
Richebourg.....	.	1	.	.	2	.	.	.	.	.	0	.	¼	1	.	7	11	2	.	6	.	4	.	.	.	3	7	1	.	.	49
Chaumont (vallée)..	.	1	.	.	1	.	.	.	.	.	.	.	6	.	3	8	9	2	.	6	2	3	.	.	.	3	7	.	.	.	51
Chaumont (E. N.) .	1	.	.	2	.	.	.	.	.	0	.	2	7	7	17	1	2	4	4	.	3	.	.	.	3	.	8	.	.	.	60
Colombey	.	1	.	.	2	.	.	.	.	.	1	.	6	.	3	10	9	3	¼	12	2	3	.	.	.	2	6	1	.	.	65
Andelot.....	1	2	.	.	0	.	.	.	.	.	0	.	5	0	2	11	10	1	.	10	1	3	.	.	.	3	7	.	.	.	56
Joinville	.	.	.	.	.	.	.	.	1	.	.	.	8	.	¼	10	5	3	2	17	.	¼	.	.	.	¼	3	.	.	.	61
Vassy.....	.	1	.	.	1	.	.	.	0	.	2	.	5	.	3	9	7	6	2	20	3	4	.	.	.	3	3	0	0	.	69
Trois-Font.-la-V...	.	1	.	.	0	.	.	.	1	.	3	.	8	0	5	13	8	6	2	19	2	¼	.	.	.	5	3	0	.	.	81
St-Dizier (La Neuv.).	.	.	.	.	2	.	.	.	.	.	1	.	6	.	5	12	8	8	.	18	8	.	.	.	2	2	¼	.	.	.	76
Aulnois.....	.	.	.	.	.	.	.	.	.	1	.	.	10	.	9	18	9	.	.	17	.	.	.	.	4	1	3	.	.	.	73
Pancey-sur-Saulx..	.	.	.	.	.	.	.	.	.	.	.	.	6	.	6	13	11	3	1	16	¼	3	.	.	.	¼	¼	0	.	.	71
Demange-aux-Eaux	.	.	.	0	.	.	.	.	0	1	.	0	3	.	7	20	7	0	6	22	.	7	.	.	¼	.	2	.	.	.	80
Saint-Aubin	.	0	.	.	3	.	.	.	.	.	0	1	¼	¼	8	24	12	5	5	10	1	.	.	.	8	21	.	.	.	.	106
Bar-le-Duc	.	0	1	.	2	.	.	1	1	0	1	1	4	1	12	25	1	7	2	29	.	2	.	.	3	1	3	.	.	.	97
F^t des Trois-Font..	0	.	.	0	.	.	.	.	.	2	.	7	1	5	15	5	8	1	17	10	¼	.	.	.	3	5	0	.	.	.	83
Sermaize.....	.	.	.	.	.	.	.	.	.	1	.	6	.	6	11	6	9	1	19	12	¼	.	.	.	3	3	0	.	.	.	78
Vitry-en-Perth ...	1	1	.	.	0	.	.	0	.	.	2	.	2	.	7	16	5	9	3	18	15	4	.	.	.	3	3	.	0	.	87
Vitry-le-François .	1	.	.	.	.	.	.	.	.	.	.	.	3	.	6	17	3	7	2	23	7	6	.	.	.	5	3	.	.	.	.	80
Châlons (P. C.)....	1	.	.	.	.	.	.	.	.	.	.	.	.	1	.	9	10	2	11	3	.	11	5	.	.	.	2	1	.	.	.	56
Châlons (E. N.) ...	0	.	.	.	.	.	.	.	.	.	0	6	1	.	¼	2	3	12	¼	8	9	.	8	3	.	.	.	.	0	.	.	
Sommesous.....	1	.	.	2	.	.	.	0	.	1	.	¼	2	1	11	10	11	5	2	13	10	8	.	0	2	3	3	1	.	.	89
Villeseneux.....	.	.	.	.	.	.	.	.	1	2	.	.	.	.	6	14	4	8	5	8	8	.	.	.	.	4	5	.	.	.	64
Vertus.....	.	.	.	.	.	.	.	.	.	.	.	.	3	.	¼	17	4	3	4	9	9	0	.	.	.	6	2	.	0	.	58
Pierry.....	.	.	.	.	.	.	.	.	.	.	.	.	1	.	5	18	4	4	.	6	17	.	.	.	.	5	.	.	.	.	61
La Caure.....	.	1	.	.	.	.	.	.	.	.	.	.	3	.	3	14	12	5	6	2	10	.	.	.	2	5	.	.	1	.	62
Montmort.....	.	.	.	.	.	.	.	.	1	.	0	.	1	1	¼	9	21	5	5	5	9	.	.	.	.	11	2	.	.	.	74
Montmirail.....	0	0	.	.	.	.	.	.	0	.	0	.	¼	.	5	15	1	7	¼	12	.	.	.	.	6	4	1	.	1	.	60
La Ferté-s-Jouarre.	1	.	.	.	1	.	.	.	1	.	.	.	1	.	1	1	2	5	¼	1	.	.	.	.	1	2	0	.	.	.	21
Meaux.....	.	2	.	.	.	.	.	.	2	.	.	.	1	.	.	11	¼	6	4	¼	2	.	.	.	4	3	2	.	.	.	45
Touquin	.	.	.	.	.	.	.	.	.	.	.	0	.	.	6	11	3	6	5	9	3	.	.	.	3	5	.	.	.	.	51
Parc St-Maur (Obs^{re})	1	.	.	.	.	.	.	1	.	.	0	1	1	0	¼	6	9	¼	.	4	.	.	.	.	¼	4	.	.	1	0	37
Bassin de l'Aisne.																															
St-Mard-s.-le-Mont.	.	.	.	.	.	.	.	.	.	.	.	9	.	5	21	5	10	4	25	10	.	.	.	.	5	3	.	.	.	.	97
Givry-en-Arg.....	3	.	.	.	.	.	.	.	.	.	0	5	¼	4	21	4	10	2	17	11	6	.	.	.	4	3	.	.	.	.	94
Waly.....	.	.	.	.	.	.	.	.	.	.	.	.	7	.	6	23	5	.	.	.	.	.	.	11	.	13	.	.	.	.	66
Auzéville.....	.	1	.	.	.	.	.	.	.	1	.	1	6	3	¼	28	6	11	7	.	12	.	.	.	2	¼	2	.	.	.	87
Côte de Crèvecœur.	2	.	.	.	.	.	.	.	.	.	.	4	.	6	7	6	5	¼	¼	17	.	.	.	.	.	6	1	.	.	.	59
Bois des Planches..	2	.	.	.	.	.	.	.	.	.	.	1	.	2	23	8	13	¼	2	18	2	.	.	.	4	2	.	.	.	.	80
Ste-Menehould (P.C.)	2	.	.	.	.	.	.	.	.	.	.	3	.	2	18	4	11	3	6	17	3	.	.	.	3	1	.	.	.	.	70

STATIONS.	1	2	3	4	5	6	7	8	9	10	11	12	13	14	15	16	17	18	19	20	21	22	23	24	25	26	27	28	29	30	TOTAL.
Bassin de l'Aisne (suite).																															
Côte de Biesmes...	2	.	.	.	.	.	.	.	.	.	.	4	.	2	12	6	12	3	5	15	3	.	.	.	3	2	.	.	.	.	69
Varennes.....	2	.	.	.	.	.	.	.	.	1	.	.	7	.	.	26	3	17	4	9	1	.	.	.	3	4	1	.	.	.	76
Grandpré	.	.	.	.	.	0	.	.	.	0	0	3	1	1	2	15	8	3	1	15	.	1	.	.	8	1	.	.	.	.	59
Vouziers.....	.	.	.	.	.	.	.	.	.	.	.	3	3	.	6	11	3	3	3	12	.	.	.	.	6	6	.	.	.	.	56
Signy-l'Abbaye...	.	.	.	.	.	.	.	.	.	0	0	0	5	.	4	17	4	7	3	1	2	1	.	.	6	7	.	.	.	.	56
Remaucourt.....	.	.	.	.	.	.	.	1	.	.	.	5	4	.	5	16	3	10	4	1	.	.	.	.	5	5	1	.	.	.	60
Nanteuil	.	.	.	.	.	.	.	.	.	.	.	.	4	.	5	1	4	6	.	2	.	1	.	.	6	4	.	.	.	.	33
Berry-au-Bac.	1	.	.	.	.	.	.	.	.	.	.	.	.	.	4	8	5	9	4	1	4	.	.	.	1	8	.	.	.	.	44
Suippes.....	.	.	.	.	.	.	.	.	.	.	.	.	2	.	2	15	3	8	3	9	11	2	.	.	.	4	2	.	.	.	58
Verzy	.	1	.	.	.	.	.	.	0	.	.	.	2	.	2	19	2	10	4	6	7	2	.	.	.	8	1	.	.	.	64
Reims (P. C.).....	1	.	.	.	.	.	.	.	.	.	.	.	.	.	.	13	5	9	4	4	6	.	.	.	1	3	.	.	.	.	45
Jonchery-sur-V...	.	1	.	.	.	.	.	.	.	.	1	2	.	1	9	7	10	4	4	3	.	.	.	0	6	1	.	.	.	.	50
Fismes.....	2	.	.	.	.	.	.	2	.	.	.	2	.	2	6	10	5	5	.	5	.	.	.	.	4	3	.	1	.	.	45
Vauxrot (Soissons).	1	.	.	.	.	.	.	.	1	.	.	0	1	.	2	10	4	8	.	.	.	.	.	.	.	.	.	.	.	.	26
Bassin de l'Oise.																															
Hirson.....	.	.	.	.	.	.	.	1	1	1	.	3	5	1	7	17	3	5	8	.	.	0	.	.	5	10	1	.	.	.	67
Dizy-le-Gros.....	.	.	.	.	.	.	.	2	.	.	5	4	.	7	13	4	6	4	2	.	.	.	.	4	5	.	.	.	.	.	56
Laon (P. C.).....	.	.	.	.	.	.	.	.	.	4	.	.	.	3	5	6	6	0	.	.	.	.	.	3	7	.	.	.	.	.	34
Fourdrain.....	1	.	.	.	.	.	.	1	1	.	.	0	2	.	3	15	4	7	6	1	.	.	.	.	4	5	1	.	0	.	52
Compiègne.....	1	.	.	.	.	.	.	.	0	.	.	.	2	.	1	11	1	3	.	.	.	.	.	.	6	3	1	.	.	.	29
Maignelay.....	1	.	.	.	.	.	.	.	.	.	.	.	.	.	.	.	1	5	.	.	.	.	.	.	.	2	.	.	.	.	9
Beauvais (E. N.) ..	1	.	.	.	.	.	.	.	.	.	.	1	1	.	2	14	1	1	5	1	.	.	.	.	9	5	1	.	.	.	43
Noailles.....	.	2	1	.	.	.	.	.	.	.	.	.	.	.	6	15	1	6	7	4	.	.	.	.	8	3	.	.	.	.	55
Plessis-Belleville ..	1	0	.	.	.	.	0	0	1	.	0	0	1	.	1	16	1	11	3	1	.	.	.	.	7	5	0	0	0	.	48
Senlis.....	.	.	.	.	.	.	.	.	2	.	.	.	2	.	.	10	1	6	3	1	.	.	.	.	6	3	0	.	.	.	34
Apremont.....	1	.	.	.	.	.	.	1	.	.	.	2	.	3	11	3	1	7	0	.	.	.	.	6	3	0	.	1	.	.	40
Neuilly-en-Thelle..	.	3	.	.	.	.	.	1	.	.	.	1	0	.	2	12	1	1	1	0	.	.	.	.	7	3	.	.	.	1	32
Pontoise.....	.	.	.	.	.	.	.	.	.	0	.	1	.	.	9	5	2	2	.	.	.	.	.	.	2	4	.	.	.	.	27
Bassin du Loing.																															
Moutiers	.	.	.	.	.	.	.	.	.	.	.	.	1	.	1	4	7	2	.	15	.	.	.	.	1	.	6	.	.	.	37
Champoulet.....	.	3	1	.	.	.	.	.	.	.	.	.	.	.	.	2	3	.	1	16	.	.	.	.	.	.	8	.	.	.	34
Toucy	.	.	.	.	.	.	.	.	.	.	.	.	3	.	4	6	8	1	14	4	.	.	.	.	.	3	10	.	.	.	53
Rogny	.	0	.	.	.	.	.	.	.	.	.	.	1	.	1	2	3	1	1	17	.	.	.	.	.	2	6	.	.	.	34
Combreux.....	.	2	.	.	.	.	.	.	.	.	11	3	.	.	1	7	1	5	5	29	.	.	.	.	1	5	.	4	.	1	76
Grignon.....	.	4	1	.	.	.	.	.	.	.	1	2	.	.	.	15	3	9	13	34	.	.	.	.	.	12	6	.	.	.	100
Courpalet.....	.	.	3	.	.	.	.	.	.	.	.	.	.	4	6	4	4	3	4	22	.	.	.	.	.	3	7	.	.	.	58
Château-Renard...	.	.	.	.	.	.	.	.	.	.	.	1	.	.	1	.	2	3	2	19	.	.	.	.	.	3	5	.	0	.	36
Montargis.....	.	.	.	.	.	.	.	.	.	.	.	.	.	.	.	.	.	.	16	32	.	.	.	.	.	11	.	.	.	.	59
Beaune-la-Rolande.	.	.	.	.	.	.	.	.	8	.	.	12	.	.	13	.	.	14	6	16	.	.	.	.	.	.	2	.	.	.	72
Nemours.....	.	.	.	.	.	.	.	.	.	.	.	.	1	.	.	4	3	12	.	.	.	.	.	.	.	.	.	.	.	.	20
Région de la Beauce et bassin de l'Eure.																															
Neuville-aux-Bois .	.	.	.	.	.	.	.	39	.	.	.	.	.	.	.	9	6	3	.	25	.	.	.	.	5	2	.	.	.	.	88
Pithiviers	.	.	.	.	.	.	.	.	.	.	.	.	1	.	.	3	.	3	5	.	.	.	.	.	.	1	.	.	.	.	14
Malesherbes.....	.	.	.	.	.	.	.	.	.	3	.	.	.	.	3	6	.	3	10	29	.	.	.	.	.	5	3	.	.	.	62
Étampes	.	.	.	.	.	.	.	1	.	.	1	.	.	.	2	4	8	2	8	9	.	.	.	.	4	.	.	.	.	.	39
La Loupe.....	.	.	.	.	.	.	.	.	1	.	2	1	.	2	8	28	6	7	4	5	.	.	.	.	3	5	3	.	.	.	75
Courville.....	.	1	.	.	.	.	.	.	.	.	.	.	.	.	6	2	21	13	7	5	.	.	.	.	2	5	.	.	.	.	62
Nogent-le-Roi.....	.	.	.	.	.	.	.	.	.	.	0	.	.	.	3	7	5	5	6	1	.	.	.	.	3	4	0	.	.	.	35

STATIONS.	1	2	3	4	5	6	7	8	9	10	11	12	13	14	15	16	17	18	19	20	21	22	23	24	25	26	27	28	29	30	TOTAL.
Région de la Beauce et bassin de l'Eure (suite).																															
Rambouillet	.	.	.	.	.	.	.	.	.	.	.	.	.	.	5	5	9	17	2	5	.	.	.	.	2	1	.	.	.	.	46
F^t de Bonsmoulins.	.	1	.	.	.	.	.	.	1	.	3	2	1	2	9	16	9	6	10	.	.	.	.	1	5	¼	1	.	.	.	69
Forêt du Perche	.	2	.	.	.	.	.	.	.	.	2	.	5	.	3	2¼	15	10	10	.	.	.	.	1	¼	7	.	.	.	.	83
La Ferté-Vidame	.	1	.	.	.	.	.	.	.	.	2	1	0	.	9	37	9	11	10	1	.	.	.	.	¼	5	.	.	.	.	89
Senonches	.	1	.	.	.	.	.	.	0	.	0	1	1	0	7	19	8	12	6	1	.	.	.	.	2	.	1	0	.	0	61
Châteauneuf	.	1	.	.	.	.	.	.	0	.	0	0	1	.	¼	11	9	10	7	2	.	.	.	0	2	¼	1	0	0	0	54
Brézolles	.	.	.	.	.	.	.	.	.	.	.	.	0	.	5	10	15	7	7	.	.	.	.	.	2	2	.	.	.	1	49
Dreux	.	.	.	.	.	.	.	1	.	.	.	.	.	3	5	6	5	5	.	.	.	.	.	.	0	.	.	.	.	.	25
Anet	1	1	.	.	.	.	.	.	.	.	1	1	0	.	1	9	1	9	3	.	.	.	.	.	1	2	1	.	0	.	31
Évreux (E. N.)	3	5	.	.	.	.	.	.	9	.	.	0	.	5	2	1	¼	¼	3	.	.	.	.	.	1	1	.	.	.	.	38
Bassin de la Seine inférieure, au-dessous du confluent de l'Oise.																															
Laigle	.	.	.	.	.	.	.	.	0	.	2	1	0	1	8	26	5	6	8	.	.	.	.	.	¼	3	1	.	.	.	64
Bernay	1	1	.	.	.	.	.	0	0	.	3	0	1	.	¼	11	3	2	¼	1	.	.	.	.	¼	1	1	.	.	.	39
Gournay	3	.	.	.	.	.	.	.	.	.	.	1	.	.	6	22	3	7	3	.	.	.	.	3	6	5	.	.	.	.	59
Saint-Germer	3	.	.	¼	.	.	.	.	.	.	.	.	.	.	.	12	14	.	.	¼	.	.	.	.	10	10	.	.	.	.	56
Forges	2	.	.	.	.	.	.	1	.	.	.	2	2	0	6	12	2	¼	5	.	.	.	.	.	1	5	.	.	.	.	42
Vascœuil	0	.	.	.	.	.	.	2	.	1	.	3	.	1	11	11	11	9	5	.	.	.	.	6	7	9	.	.	.	.	76
Buchy	6	.	.	.	.	.	0	1	.	1	1	2	1	1	15	8	6	9	8	.	.	.	.	2	1¼	7	1	.	0	.	83
Pont-de-l'Arche	.	.	.	.	.	.	.	.	.	.	.	.	.	.	.	10	9	.	5	.	.	.	.	.	6	.	.	.	.	.	30
Elbeuf	1	.	.	.	.	.	.	.	.	¼	.	.	.	.	5	1¼	5	¼	2	.	.	.	.	2	5	.	.	.	.	.	42
Rouen (E. N.)	1	0	.	.	.	.	.	1	.	6	.	0	3	.	2	9	9	3	¼	5	1	.	.	.	3	3	1	0	.	.	52
Rouen (île Lacroix).	1	.	.	.	.	.	.	0	.	0	.	¼	1	.	¼	8	1¼	6	9	.	.	.	.	2	2	1	1	.	.	.	53
Barentin	3	.	.	.	.	.	.	.	.	5	.	3	.	.	17	12	7	12	.	.	.	.	.	3	¼	3	1	.	.	.	69
Yvetot	2	.	.	.	.	.	0	3	.	1	2	3	2	7	17	10	¼	13	15	1	.	.	.	2	18	10	.	1	.	1	112
Caudebec	2	.	.	.	.	.	.	2	.	¼	1	¼	1	1	15	7	13	5	7	1	.	.	.	2	¼	6	1	.	.	.	76
Villequier	.	.	.	.	.	1	2	2	1	1	5	.	¼	1¼	1¼	0	7	1	.	.	.	.	.	¼	0	¼	.	.	.	.	57
Bolbec	3	.	.	.	.	1	3	.	2	1	¼	.	¼	14	11	7	13	8	.	.	.	.	.	2	7	8	.	.	.	.	88
La Hève	¼	.	.	.	.	.	.	2	.	2	.	3	.	.	1¼	8	5	10	¼	.	.	.	.	.	¼	9	.	.	.	.	65
Sanvic (le Havre)	2	.	.	.	.	.	.	2	.	3	.	3	.	1	9	5	9	8	9	.	.	.	.	2	3	8	.	.	.	.	64
BASSINS ENTRE LA SEINE ET LA POINTE DE BRETAGNE.																															
Bassins de la Touque, de la Dive, de l'Orne, de la Vire et de la Douve.																															
Gacé	2	1	.	.	.	.	.	.	2	.	¼	1	1	.	¼	20	6	¼	7	.	.	.	.	1	5	3	2	.	.	.	62
Lisieux	3	2	.	.	.	.	.	2	.	1	2	5	1	¼	10	1¼	18	7	5	.	.	.	.	.	7	7	2	.	.	.	93
Pont-l'Évêque	¼	1	.	.	.	.	.	1	.	.	3	1	.	.	10	7	14	7	8	.	.	.	.	3	¼	9	.	.	.	.	71
Trouville	7	.	.	.	.	.	.	1	.	3	1	1	.	1	8	10	12	7	10	.	.	.	.	3	5	6	.	.	.	.	74
Montpinçon	2	1	.	.	.	.	.	5	.	1	3	0	.	.	9	12	2	3	1	.	.	.	.	2	1	¼	.	.	.	.	44
Annebault	5	2	.	.	.	.	.	6	.	3	.	9	.	3	12	12	3	10	10	.	.	.	.	5	3	10	.	.	.	.	96
Champ-Haut	.	.	.	¼	.	.	.	.	2	.	2	3	.	.	7	26	.	6	7	.	.	.	.	.	7	3	.	.	.	.	67
Sées	.	1	.	.	.	.	.	1	.	.	.	.	.	.	6	31	2	7	12	.	.	.	.	1	7	6	1	.	.	.	74
Argentan	.	0	.	.	.	.	.	.	0	.	.	.	.	.	11	20	3	.	¼	.	.	.	.	.	.	1	.	.	.	.	39
Flers	.	2	.	.	.	.	1	1	.	1	.	1	2	10	36	3	2	15	.	.	.	.	1	17	6	12	.	.	.	.	111
Pierrefitte	.	.	.	.	.	.	.	.	.	.	.	.	.	.	2	7	5	6	6	1	.	.	.	.	2	.	9	1	.	.	.	38
Roucamps	.	.	.	.	.	.	2	3	1	3	1	2	1	9	7	19	7	13	.	.	.	.	.	2	12	10	.	.	.	.	90
Ste-Honorine-du-F.	2	0	.	.	.	0	0	1	.	1	1	0	0	1	12	18	8	7	2	.	.	.	.	1	5	9	.	.	1	.	66
Caen (E. N.)	.	.	.	.	.	.	.	.	.	.	.	.	.	.	10	13	10	5	¼	.	.	.	.	1	9	5	.	.	.	.	56
Ouistreham	1	.	.	.	.	.	.	.	.	.	.	.	.	1	8	7	6	3	12	.	.	.	.	1	9	.	.	.	.	.	47
Caumont	.	.	.	.	.	.	.	¼	.	5	0	5	1	5	10	26	5	11	5	1	.	.	.	2	10	10	.	.	.	.	98
Tilly-sur-Seulles	.	.	.	.	.	.	.	.	.	.	.	.	.	¼	19	5	11	7	2	.	.	.	.	1	7	7	.	.	.	.	62

STATIONS.	1	2	3	4	5	6	7	8	9	10	11	12	13	14	15	16	17	18	19	20	21	22	23	24	25	26	27	28	29	30	TOTAL.
Bassins de la Touque, de la Dive, de l'Orne, de la Vire et de la Douve (suite).																															
Ver	7	.	.	.	.	.	.	1	.	0	.	1	.	.	4	11	12	7	16	1	.	.	.	1	3	7	.	.	.	.	70
Bény-Bocage	3	1	.	.	1	.	.	.	.	.	.	2	2	3	3	5	2	.	.	.	.	.	.	.	.	.	.	.	.	.	22
Saint-Sever	.	10	.	.	.	.	.	3	8	.	8	3	2	6	23	16	7	9	.	.	.	.	.	8	11	16	.	.	.	.	130
Saint-Lô (E. N.)	1	2	.	.	.	.	.	3	1	.	1	.	2	.	7	15	14	5	11	1	.	.	.	.	3	3	5	.	.	.	72
Isigny	1	.	.	.	.	.	.	3	.	2	3	3	2	10	17	18	15	11	19	.	.	.	2	4	6	.	.	.	.	.	116
Ste-Marie-du-Mont	0	0	.	.	.	.	2	3	.	4	1	1	1	6	12	20	3	16	12	1	.	.	.	12	4	5	1	.	0	.	104
Cherbourg	1	1	.	6	.	.	.	1	2	.	1	5	6	3	13	16	14	3	26	3	2	.	.	.	13	12	6	2	.	.	136
La Hague	1	.	.	.	.	.	.	2	2	.	1	4	4	4	7	18	12	2	25	4	3	.	.	.	12	2	8	3	.	.	114
Bassins entre le cap de la Hague et la Pointe de Bretagne.																															
Louvigné-d-Désert	4	.	.	.	.	.	2	2	.	1	2	5	3	5	15	16	5	15	.	.	.	.	3	3	5	15	.	.	.	.	100
Fougères	2	.	.	.	.	.	.	2	.	.	.	2	1	3	9	17	2	11	1	.	.	.	1	1	5	11	.	.	.	.	67
Sens-de-Bretagne	0	0	.	.	.		.	.	.	.	0	0	0	2	14	20	5	12	5	.	.	.	.	2	10	9	.	.	.	.	80
Bazouges	3	.	.	.	.	.	.	.	1	1	0	.	1	2	6	23	4	12	.	.	.	.	.	1	4	7	.	.	.	.	67
Antrain	3	2	.	.	.	.	.	.	0	1	.	0	1	7	10	15	5	9	.	.	.	.	.	1	0	1	.	.	.	.	55
Trans	3	0	.	.	.	.	1	1	.	1	.	1	1	2	12	15	4	12	.	.	.	.	.	2	3	6	.	0	.	.	63
Longaulnay	.	.	.	.	.	.	.	1	.	.	.	.	.	7	5	19	4	14	.	.	.	.	.	3	10	8	.	.	.	.	69
Tinténiac	0	.	.	.	.	.	.	.	.	.	.	.	.	4	2	18	5	13	.	.	.	.	.	0	8	5	.	.	.	.	56
Combourg	3	.	.	.	.	.	.	2	.	.	.	.	.	3	2	0	3	1	.	.	.	.	0	0	4	.	.	0	.	.	21
Dol	7	.	.	.	.	.	1	1	.	.	.	0	0	1	11	11	7	10	2	.	.	.	.	4	1	6	.	.	.	.	62
La Gouesnière	10	.	.	.	.	.	5	4	.	.	4	8	.	3	4	4	6	6	.	.	.	.	.	4	4	3	7	.	.	.	70
Paramé	9	5	.	.	.	.	2	3	.	1	1	1	0	.	10	5	5	13	3	.	.	.	.	2	1	5	0	0	0	.	65
Saint-Servan	10	0	.	.	.	0	2	2	.	0	1	1	0	1	9	5	8	16	1	.	.	.	.	2	1	4	0	0	0	.	63
Lamballe (E. N.)	.	.	.	.	.	.	.	2	.	.	.	.	.	.	3	11	2	10	2	2	.	.	.	2	2	3	2	.	.	.	40
Saint-Brieuc	.	.	.	.	.	.	.	.	.	.	.	0	.	1	3	15	7	0	13	4	.	.	.	.	8	1	3	0	.	.	53
VERSANT DE L'OCÉAN.																															
PETITS BASSINS DU SUD DE LA BRETAGNE.																															
Ouessant	.	.	.	.	.	.	3	.	.	.	.	.	.	.	2	50	8	.	16	.	.	.	.	.	7	.	3	.	.	.	89
P^{te} St-Mathieu	.	3	.	.	.	.	.	.	.	.	.	1	.	3	3	11	19	20	24	2	.	.	.	6	15	4	6	.	.	.	117
Brest (Obs^{re})	0	1	.	.	.	.	.	1	.	.	.	3	1	1	3	10	17	17	20	.	1	.	.	3	8	4	5	0	.	.	93
Goarem-Liziard	.	1	.	.	.	.	.	.	.	.	.	5	1	4	15	22	9	19	17	6	.	.	.	2	7	6	9	.	.	.	124
Kermédan-Bian	.	1	1	.	.	.	.	.	.	0	.	.	.	1	12	15	11	14	1	12	2	.	.	8	14	8	.	.	.	.	100
Carhaix	.	.	.	.	.	.	.	.	2	.	.	1	.	2	6	15	6	13	10	15	3	.	.	1	11	2	5	.	.	.	93
La Feuillée	.	.	.	.	.	.	.	.	2	.	.	2	.	5	14	24	21	9	20	5	.	.	.	2	35	6	10	.	.	.	155
Reuniou	.	.	.	.	.	.	.	.	.	.	.	2	.	4	16	36	25	5	27	.	.	.	.	.	36	3	4	.	.	.	158
Pénity	.	1	.	.	.	.	.	.	.	.	.	1	.	2	12	15	9	15	11	9	1	.	.	4	18	3	7	.	.	.	107
Châteaulin	.	.	.	.	.	.	.	.	1	.	.	5	.	2	10	13	15	15	12	10	.	.	.	6	14	5	7	.	.	.	117
Gourin	.	1	.	.	.	.	.	.	.	.	.	3	.	3	5	25	8	10	9	11	1	.	.	1	19	5	13	.	.	.	114
Glomel	.	.	.	.	.	.	.	2	.	.	2	.	5	10	28	14	3	17	12	8	.	.	.	.	25	5	9	.	.	.	143
Kéroret	.	.	.	.	.	.	.	.	.	.	.	.	.	.	4	19	4	14	10	.	.	.	.	.	11	2	3	.	.	.	68
Plouay	.	.	.	.	.	.	.	.	.	.	.	.	1	7	1	11	14	22	11	6	.	.	.	6	23	27	5	1	.	.	135
Corlay	1	.	.	.	.	.	.	1	.	.	.	1	.	1	4	19	5	2	15	6	.	.	.	.	17	3	5	.	.	.	80
Gouarec	.	.	.	.	.	.	.	1	.	.	.	.	.	2	5	27	2	8	14	6	.	.	.	3	20	6	6	2	.	.	105
Pontivy	.	.	.	.	.	.	.	.	.	.	.	.	.	1	7	22	3	17	12	2	.	.	.	.	24	4	5	.	.	.	97
Le Cosquer	.	.	.	.	.	.	.	.	.	.	.	.	1	5	6	18	5	20	3	.	.	.	.	4	20	10	3	.	1	.	95
Locminé	.	.	.	.	.	.	.	.	.	.	.	.	1	1	1	27	8	14	9	4	.	.	.	.	18	4	6	2	.	.	95
Baud	.	.	.	.	.	.	.	.	.	.	.	.	1	1	20	4	12	1	1	.	.	.	.	1	3	1	1	.	.	.	46
Hennebont	.	.	.	.	.	.	.	.	.	.	.	.	1	1	1	19	6	10	9	9	.	.	.	.	12	3	5	3	.	.	79

STATIONS.	1	2	3	4	5	6	7	8	9	10	11	12	13	14	15	16	17	18	19	20	21	22	23	24	25	26	27	28	29	30	TOTAL.
PETITS BASSINS DU SUD DE LA BRETAGNE (suite).																															
Le Lézardeau	0	.	.	.	.	.	.	1	.	.	2	3	5	10	32	7	13	11	1	.	.	.	.	8	17	19	4	0	.	.	133
Lorient (P. C.)	.	.	.	.	.	.	.	.	.	.	1	3	.	1	19	27	15	11	6	.	.	.	2	16	1	10	.	.	.	.	112
Lorient (Obsre.)	.	.	.	.	.	.	.	.	.	.	0	2	4	3	.	30	12	9	11	11	.	.	.	.	21	4	8	.	.	.	115
Le Grognon (Groix)	.	.	.	.	.	.	.	.	.	.	.	.	1	2	2	26	16	8	.	18	.	.	.	.	13	4	8	.	.	.	98
Auray	.	.	.	.	.	.	.	.	.	3	20	22	.	1	.	.	.	.	.	.	28	.	29	31	.	.	2	.	.	.	136
Port Navalo	.	.	.	.	.	.	.	.	.	.	.	.	.	.	5	11	8	11	3	6	.	.	.	1	5	5	.	.	.	.	55
Vannes	.	.	.	.	.	.	.	.	.	.	.	.	3	9	.	30	8	27	.	.	.	.	.	.	23	.	.	.	.	.	100
Noyalo	.	.	.	.	.	.	.	.	.	.	.	.	1	16	11	8	7	5	.	.	.	.	3	.	1	.	.	.	.	.	52
Morguillio	.	.	.	.	.	.	.	.	.	.	.	2	3	5	10	45	14	27	1	7	.	.	.	4	7	21	1	.	.	.	147
Palais (Belle-Ile)	.	7	.	.	.	.	.	.	.	.	.	.	.	.	.	18	9	2	3	14	.	.	.	.	2	2	2	.	.	.	59
Er-Hastellic	.	7	.	.	.	.	.	8	.	.	.	.	.	.	4	.	18	4	.	19	.	.	.	2	5	2	2	.	.	.	71
BASSIN DE LA VILAINE.																															
Montdevert	1	.	.	.	.	.	.	.	.	.	.	4	.	3	7	22	9	18	1	2	.	.	.	.	5	12	1	.	.	.	85
Vitré	1	0	.	.	.	.	.	1	.	.	.	1	1	2	2	2	4	17	.	1	.	.	0	0	4	13	.	.	0	0	49
Noyal-s.-Vilaine	0	0	.	.	.	.	.	1	.	.	.	1	1	3	3	16	3	14	.	1	.	.	0	1	6	10	0	0	0	0	58
Gosné	.	.	.	.	.	.	.	1	.	.	.	.	0	2	6	12	13	16	.	.	.	.	0	1	.	12	9	.	.	.	73
Rennes (P. C.)	.	.	.	.	.	.	.	.	.	.	.	1	0	3	6	14	4	15	1	.	.	.	0	1	8	10	.	.	0	.	63
Saint-Méen	.	.	.	.	.	.	.	.	.	.	.	.	.	2	5	18	1	20	.	.	.	.	.	2	9	7	.	.	.	.	65
Montauban	.	.	.	.	.	.	.	.	.	.	.	.	.	1	6	25	1	18	.	.	.	.	.	3	11	7	.	.	.	.	72
Montfort	.	.	.	.	.	.	.	.	.	.	.	.	.	4	2	15	2	14	.	.	.	.	.	1	8	5	.	.	.	.	50
Mordelles	.	.	.	.	.	.	.	.	.	.	.	.	1	0	8	17	8	32	.	2	.	.	.	1	13	9	0	.	.	.	90
La Guerche	.	.	.	.	.	.	.	.	.	.	.	2	1	3	4	35	16	10	1	5	.	.	.	.	5	11	.	.	.	.	90
Martigné-Ferchaud	.	.	.	.	.	.	.	0	.	.	.	2	.	5	2	46	9	12	6	.	.	.	.	1	6	14	.	.	.	1	103
Bain	.	0	.	.	.	.	.	.	.	.	.	.	1	3	2	30	14	22	.	.	.	.	.	1	6	12	0	0	0	.	93
St-Julien-de-Vouv	.	.	.	.	.	.	.	.	.	.	.	1	1	7	30	11	13	10	12	.	.	.	0	6	6	3	.	.	.	.	99
Châteaubriant	.	.	.	.	.	.	.	.	.	.	.	.	2	2	8	36	16	16	10	8	.	.	.	.	7	12	4	.	.	.	121
Sion	.	.	.	.	.	.	.	.	.	.	.	0	1	0	2	34	19	4	4	10	.	.	.	0	7	7	1	1	2	.	92
Messac	0	.	.	.	.	.	.	.	.	.	.	0	0	2	3	27	13	20	0	7	.	.	0	1	9	12	1	0	.	.	95
Plélan	1	1	.	.	.	.	.	.	.	.	.	1	1	8	6	23	8	20	1	2	.	.	1	4	18	12	1	.	1	0	107
Chue-Bouexie	.	.	.	.	.	.	.	.	.	.	.	1	0	5	2	26	12	22	1	9	.	.	0	2	8	10	0	.	.	.	96
Plouguenast	.	1	.	.	.	.	.	.	.	.	.	.	.	1	3	22	6	11	14	3	1	.	.	.	14	2	4	1	.	.	82
Merdrignac	.	1	.	.	.	.	.	.	.	.	.	1	.	2	8	33	4	11	13	.	.	.	.	.	14	4	5	.	.	.	98
Rohan	.	.	.	.	.	.	.	.	.	.	.	.	.	3	11	34	4	9	16	1	.	.	.	.	16	3	5	.	.	.	102
Josselin	.	.	.	.	.	.	.	.	.	.	.	.	1	1	5	30	3	35	.	1	.	.	.	3	22	10	.	.	.	.	111
Bosméléac	.	.	.	.	.	.	.	.	.	.	.	.	3	6	21	3	5	20	6	1	.	.	15	20	4	7	.	.	.	113
Néant	.	.	.	.	.	.	.	.	.	.	.	.	.	.	2	28	.	29	.	.	.	.	.	3	7	7	.	.	.	.	76
Campénéac	.	.	.	.	.	.	.	.	.	.	.	.	1	1	3	14	2	16	1	.	.	.	.	5	7	4	.	.	.	.	54
Ploërmel	.	.	.	.	.	.	.	.	.	.	.	.	1	2	8	26	15	15	10	.	.	.	5	31	22	4	.	.	.	.	140
Malestroit	.	.	.	.	.	.	.	.	.	.	.	.	.	.	.	5	7	6	4	10	5	.	.	.	.	11	5	7	.	.	60
Sérent	.	.	.	.	.	.	.	.	.	.	.	.	.	.	.	7	3	22	24	5	.	.	.	.	15	14	28	.	.	.	118
La Maclais	.	.	.	.	.	.	.	.	.	.	.	.	.	.	.	3	32	11	23	.	10	.	.	.	.	9	11	.	.	.	98
Redon	.	.	.	.	.	.	.	.	.	.	.	1	0	3	5	38	10	28	0	10	.	.	1	4	10	15	.	.	.	.	125
St-Nicolas-de-R	.	.	.	.	.	.	.	.	.	.	.	.	9	1	5	35	10	18	13	11	.	.	.	0	17	10	6	.	2	2	138
Blain	.	.	.	.	.	.	.	.	.	.	.	3	1	1	5	36	26	9	9	11	.	.	.	1	12	9	3	.	.	.	122
Guenrouët	.	.	.	.	.	.	.	.	.	.	.	.	1	1	1	5	38	23	7	1	11	.	.	.	0	12	9	9	3	.	118
La Roche-Bernard	.	.	.	.	.	.	.	.	.	.	.	1	.	3	40	8	19	13	10	.	.	.	.	11	8	9	.	.	.	.	122
Piriac	.	0	.	.	.	.	.	.	.	.	.	.	1	1	4	31	23	6	3	7	.	.	.	2	9	6	3	0	1	0	97

STATIONS.	1	2	3	4	5	6	7	8	9	10	11	12	13	14	15	16	17	18	19	20	21	22	23	24	25	26	27	28	29	30	TOTAL.
BASSIN DE LA LOIRE.																															
Bassin de la Loire supérieure.																															
Saint-Paulien	.	.	7	10	.	.	.	1	.	.	.	.	.	.	.	.	.	.	1	.	4	8	.	.	3	.	.	.	.	.	37
Nolhac	.	.	.	.	.	22	1	7	0	.	.	.	.	0	.	.	.	1	4	.	.	12	.	.	.	0	.	.	.	0	50
Le Puy (P. C.)	.	.	.	11	1	.	.	9	8	.	.	.	.	.	.	.	.	.	5	.	.	.	16	3	.	.	.	.	.	.	58
Tence	.	.	1	12	3	.	.	22	1	.	.	.	.	.	.	.	.	.	.	3	4	0	.	.	.	.	.	.	.	.	55
Yssingeaux	.	.	6	10	.	.	.	26	18	11	2	.	.	.	.	.	.	6	1	.	9	17	.	.	2	.	.	1	0	.	112
Bas-en-Basset	.	.	9	10	.	.	.	12	2	.	.	.	.	.	.	.	.	.	3	.	6	4	.	.	2	.	.	.	.	.	49
La République	.	.	6	24	2	2	.	.	24	3	.	.	3	.	.	.	.	0	1	3	.	19	.	.	.	3	.	1	1	.	95
Les Creuses	.	.	15	25	1	1	.	2	27	1	.	.	5	.	.	.	2	3	2	2	.	19	.	.	.	2	.	2	.	.	109
Rochetaillée	.	.	9	25	.	.	.	.	24	3	.	.	.	.	.	.	1	2	1	.	.	13	.	.	3	.	.	0	.	.	87
Saint-Étienne	.	.	1	2	.	.	.	.	1	.	.	1	.	.	.	.	8	.	.	.	.	18	.	.	.	.	2	1	.	.	40
Andrézieux	.	.	10	27	5	.	.	.	14	.	.	.	.	.	.	.	.	.	.	.	.	17	.	.	.	.	.	.	.	.	72
Fortunières	.	.	13	22	.	.	.	.	.	.	.	.	3	.	.	.	.	7	8	.	3	6	.	.	7	.	.	.	.	.	70
Montbrison (P. C.)	.	.	16	10	.	.	.	2	.	.	.	.	.	.	.	.	.	.	.	.	4	7	2	.	8	.	1	.	.	.	51
St-Martin-en-Haut	.	0	12	4	.	.	.	12	3	.	.	.	.	.	.	.	0	1	2	.	6	2	.	.	0	2	.	.	.	.	45
Noirétable	.	5	18	9	.	.	.	.	3	.	.	.	.	.	.	.	4	.	8	.	3	.	.	.	2	.	.	.	.	.	52
St-Romain d'Urfé	.	.	20	5	1	.	.	.	2	.	.	.	.	.	.	.	5	.	5	2	.	8	.	.	5	.	.	.	2	.	54
Feurs	.	.	16	8	.	.	.	1	.	.	.	.	.	.	.	.	.	.	.	.	3	6	.	.	9	.	.	.	.	.	45
Panissières	.	.	12	10	.	.	.	1	.	.	.	.	.	.	.	.	.	.	.	.	6	.	.	.	3	.	.	.	.	.	37
Nervieux	.	.	.	28	.	.	.	.	.	.	.	.	.	.	.	.	.	.	2	.	10	5	.	.	2	.	.	.	.	.	47
St-Priest-la-Roche	.	.	.	16	.	15	.	.	.	.	.	.	.	.	.	.	.	.	.	.	.	.	7	.	.	.	8	.	.	.	46
Fourneaux	.	.	9	13	2	1	.	.	1	.	.	.	0	.	.	.	.	2	.	1	12	.	.	.	.	5	0	0	.	.	49
Montagny	.	.	16	5	2	.	.	1	.	.	.	.	.	.	.	.	.	.	.	9	4	8	.	.	1	.	1	.	.	.	50
Cublize	0	0	12	3	9	10	.	0	.	.	.	.	.	.	.	.	0	6	0	4	.	0	4	.	.	1	6	.	.	.	56
Roanne	.	.	11	11	.	2	.	.	1	.	.	.	.	.	.	.	.	.	1	.	.	10	.	.	.	.	.	2	.	.	37
Lapacaudière	.	.	24	4	.	.	.	.	.	.	.	.	.	.	.	1	.	6	6	.	6	.	.	.	2	.	.	.	.	.	50
Charolles	.	.	13	5	.	.	.	.	8	.	.	.	.	.	.	.	.	.	.	15	.	.	.	.	.	12	.	.	.	.	53
Saint-Eusèbe	.	.	17	7	1	.	.	.	.	.	.	.	.	.	.	3	6	1	9	3	.	7	.	.	2	.	.	.	.	1	56
Chelsey	.	.	10	4	.	.	.	.	.	.	.	.	.	.	.	.	7	2	7	2	.	3	.	.	1	.	1	.	.	.	36
Arnay-le-Duc	.	.	7	7	.	.	.	.	.	.	.	.	.	.	.	5	4	.	10	1	4	.	.	.	1	.	1	.	.	.	40
Autun	.	.	11	1	7	.	.	.	.	.	.	.	.	.	.	7	5	1	11	2	.	8	.	.	0	1	2	.	.	.	54
Digoin	.	.	15	4	4	.	.	.	.	.	.	.	.	.	.	.	.	2	5	2	.	1	.	.	.	2	0	.	.	.	34
Saint-Clément	.	.	4	7	3	.	.	.	.	.	.	.	.	.	.	.	4	.	5	9	.	.	10	.	.	4	.	.	.	.	45
Dompierre	.	.	15	3	1	.	.	.	.	.	.	.	.	.	.	.	.	.	9	.	.	8	.	.	.	1	1	.	.	.	39
Beaulon	.	.	9	6	1	.	.	.	.	.	.	.	.	.	.	.	.	.	9	2	.	5	.	.	.	.	2	.	.	.	35
Luzy (C. M.)	.	.	9	1	3	.	.	.	0	.	.	.	1	.	.	1	4	1	3	.	3	.	.	.	.	3	2	.	.	.	30
Luzy (P. C.)	.	.	8	0	0	.	.	.	.	.	.	.	2	.	.	1	5	1	12	3	.	.	.	.	.	7	2	.	.	.	41
Saint-Saulge	.	.	3	4	1	.	.	.	.	.	.	.	.	.	2	14	5	.	2	5	0	0	.	.	.	5	4	.	.	.	49
Châtillon-en-B.	.	.	9	3	6	.	.	.	.	.	.	.	2	.	3	4	1	.	4	4	.	3	.	.	.	4	.	.	.	.	43
Cercy-la-Tour	.	.	.	.	11	.	.	.	.	.	.	.	.	.	.	.	.	.	.	.	.	12	.	.	.	8	4	.	.	.	35
Decize	.	.	9	2	5	.	.	.	.	.	.	.	.	.	1	2	3	2	7	4	.	3	.	.	1	2	3	.	.	.	43
Saint-Léger-des-V.	.	.	8	3	1	.	.	.	.	.	.	.	.	.	.	.	.	.	11	3	.	2	.	.	.	.	5	.	.	.	33
Billy-Chevannes	.	.	1	22	.	.	.	.	.	.	.	.	2	.	4	6	1	2	.	.	.	8	.	.	.	4	3	.	.	.	54
Prémery	.	1	5	1	2	.	.	.	.	.	.	1	5	.	2	10	5	1	2	9	.	1	.	.	2	2	5	.	.	.	52
Nevers	.	1	4	0	1	.	.	.	.	.	.	.	.	.	.	5	2	1	1	4	.	0	.	.	1	1	1	0	.	.	23
Bassin de l'Allier.																															
Châteauneuf	.	.	2	6	.	.	2	14	2	.	.	1	1	.	.	.	6	1	21	.	.	.	2	1	.	.	.	.	.	.	57
Cheylard-l'Evêque	.	.	12	15	.	.	.	15	5	.	.	.	.	.	.	.	.	.	.	10	5	12	.	.	.	.	.	.	.	.	103

STATIONS.	1	2	3	4	5	6	7	8	9	10	11	12	13	14	15	16	17	18	19	20	21	22	23	24	25	26	27	28	29	30	TOTAL.
Bassin de l'Allier (suite).																															
Langogne	.	.	21	20	2	.	.	9	7	0	.	.	0	.	.	.	0	1	3	.	6	22	1	0	.	.	.	.	.	.	94
Saugues	.	.	5	4	.	.	.	7	2	.	.	.	.	.	.	.	3	.	2	.	3	.	.	.	.	.	8	.	.	.	34
Langeac	.	.	5	10	.	.	.	4	15	.	.	.	.	.	.	.	.	.	.	.	.	9	.	.	.	.	.	.	.	.	43
La Chaise-Dieu	.	.	8	4	1	.	.	3	.	.	.	.	4	.	.	.	4	.	6	5	.	5	.	.	.	.	.	.	.	.	40
Vernet-la-Varenne	.	.	10	17	.	.	.	.	.	.	.	.	.	.	.	.	.	.	.	.	.	.	.	.	11	5	.	.	.	.	43
Ambert	.	.	4	3	2	1	.	.	2	1	.	.	1	.	.	.	1	1	2	.	.	.	0	.	.	.	.	.	.	.	16
Thiers (P. C.)	.	.	3	6	.	.	.	.	.	.	.	.	.	.	.	.	.	.	7	.	.	12	.	.	.	6	.	5	.	.	38
Murat	.	21	6	2	.	.	.	2	1	.	3	.	.	.	1	16	13	19	14	.	8	.	.	.	.	2	.	.	.	.	108
Massiac	.	.	11	15	.	.	.	.	.	.	.	.	.	.	.	.	.	.	4	13	11	.	.	.	.	.	.	.	.	.	54
Brioude	.	.	14	15	.	.	.	.	3	.	.	.	.	.	.	.	1	5	1	8	.	3	.	.	.	4	.	1	.	.	55
Besse	.	.	2	1	.	13	.	.	.	3	.	.	.	.	3	4	15	5	34	28	4	.	7	3	.	2	.	.	.	.	124
Puy de Dôme	.	.	4	65	2	.	.	.	2	2	0	.	7	.	3	4	3	10	3	11	4	5	.	0	.	0	1	3	.	.	130
Clermont (Obs^re)	.	.	12	20	2	0	.	.	1	2	.	.	.	.	0	.	2	1	2	7	2	5	.	.	.	.	.	1	.	.	58
Clermont (E. N.)	.	.	.	6	7	7	.	.	17	6	.	.	.	5	.	.	2	.	4	7	3	.	.	.	.	6	2	.	.	.	70
Clermont (P. C.)	.	.	13	17	.	.	.	.	1	2	.	.	1	.	.	.	2	1	2	5	2	4	.	.	.	.	.	3	.	.	55
Miremont	.	.	7	8	6	.	.	.	.	.	.	.	.	.	.	.	7	.	3	18	2	1	.	.	.	.	2	2	.	.	56
Pontgibaud	.	.	.	8	.	.	.	3	4	.	.	.	.	.	.	10	2	4	18	6	3	.	.	.	.	.	.	.	.	.	60
Vichy	.	.	12	6	3	.	.	.	.	.	.	.	.	.	.	.	.	.	2	5	.	8	.	.	.	9	2	.	.	.	47
Ébreuil	.	.	6	12	.	.	.	.	3	.	.	.	.	.	.	.	.	.	4	3	.	6	.	.	.	.	3	.	.	.	35
Chantelle	.	.	13	7	2	.	.	.	3	.	.	.	.	.	.	.	.	.	3	1	.	3	.	.	.	1	1	.	.	.	34
Bessay	.	.	11	8	3	.	.	.	.	.	.	.	.	.	.	.	.	.	7	0	.	3	.	.	.	2	3	.	.	.	37
Moulins (E. N.)	.	.	12	.	.	.	.	.	.	.	.	.	.	.	.	.	0	.	11	.	.	.	.	.	1	.	.	.	.	.	24
Moulins (C. M.)	.	.	11	4	4	.	.	.	.	.	.	.	.	.	.	.	.	.	8	.	.	1	.	.	.	4	2	.	.	.	33
Franchesse	.	.	2	6	9	.	.	.	.	.	.	.	.	.	.	.	.	.	11	1	.	1	.	.	.	.	3	.	.	.	34
Bassin du Cher.																															
Bellegarde	.	.	6	8	1	.	.	.	4	.	.	.	.	.	2	2	12	2	.	7	2	.	.	.	.	.	.	.	.	.	49
Auzances	.	.	3	10	2	.	.	.	2	.	.	.	.	.	.	.	10	5	10	2	.	.	.	.	.	.	6	.	.	.	50
Pionsat	.	.	12	12	.	.	.	.	6	.	.	.	.	.	.	7	.	6	9	4	.	.	.	.	.	.	8	.	.	.	64
Chambon	.	2	12	6	.	.	.	5	.	.	.	.	.	.	.	3	.	5	8	.	.	.	.	.	.	3	.	.	.	.	43
Montmarault	.	.	3	15	.	.	.	.	4	.	.	.	.	.	.	.	2	.	8	.	2	2	.	.	.	.	3	.	.	.	38
Montluçon	.	.	5	6	2	.	.	.	1	.	.	.	.	.	.	4	.	.	18	2	.	.	.	.	.	.	0	.	.	.	38
Archignat	.	.	6	3	.	.	.	.	2	.	.	.	.	.	.	2	.	8	5	.	.	.	.	.	.	.	18	.	.	.	43
La Queune	.	.	6	3	.	.	.	.	2	.	.	.	.	.	.	2	.	8	5	.	.	.	.	.	.	.	18	.	.	.	43
Hérisson	.	.	23	.	.	.	.	.	4	.	.	.	.	.	.	.	3	.	14	.	.	.	.	.	.	.	10	.	.	.	53
Culan	.	.	12	5	.	.	.	.	.	.	.	.	.	.	4	4	0	1	16	3	.	.	.	.	.	1	4	.	.	.	49
Bougimont	.	.	5	3	.	.	.	.	.	.	.	.	.	.	.	.	2	.	6	2	.	.	.	.	.	.	5	.	.	.	21
Richebout	.	.	6	3	.	.	.	.	.	.	.	.	.	.	.	4	2	.	6	2	.	.	.	.	.	1	7	.	.	.	29
Isle-et-Bardais	.	.	8	5	.	.	.	.	.	.	.	.	.	.	.	.	.	.	8	3	.	.	.	.	.	.	7	.	.	.	30
Saint-Amand	.	.	6	4	.	.	.	.	.	.	.	.	.	.	.	2	.	.	3	.	.	.	.	.	.	1	4	.	.	.	19
Bourges (E. N.)	.	.	13	22	.	.	.	.	.	.	.	.	.	.	.	7	5	.	3	11	.	.	3	.	.	2	3	.	.	.	68
Bourges (P. C.)	.	.	.	.	.	.	.	.	.	.	.	.	.	.	.	12	2	.	6	5	.	.	.	.	.	1	3	.	.	.	31
Mennetou-s.-C	.	.	.	2	.	.	.	.	.	.	.	.	.	.	.	2	6	.	4	3	.	.	.	.	.	3	6	.	.	.	26
Aubigny	.	.	7	3	.	.	.	.	.	.	.	.	.	13	10	.	5	.	.	.	6	2	.	.	.	.	.	.	.	.	46
Brinon	.	.	.	.	.	2	2	.	.	.	.	7	16	14	2	3	1	2	.	.	.	.	.	.	4	6	.	.	.	.	57
Salbris	.	.	.	.	.	.	.	.	.	.	.	1	.	.	.	1	6	2	6	14	.	.	.	.	1	2	6	.	.	.	39
Romorantin	.	.	0	.	.	.	.	.	.	.	.	0	.	.	.	4	3	.	2	15	.	.	.	.	0	.	9	.	.	.	33
Saint-Aignan	.	.	.	.	.	.	.	.	.	.	.	.	.	.	.	.	17	.	6	12	.	.	.	.	.	4	10	.	.	.	49

STATIONS.	1	2	3	4	5	6	7	8	9	10	11	12	13	14	15	16	17	18	19	20	21	22	23	24	25	26	27	28	29	30	TOTAL.
Bassin du Cher (suite).																															
Montrichard	.	.	.	.	.	.	.	.	.	.	.	.	.	.	6	11	.	19	15	.	.	.	.	.	7	8	.	.	.	.	67
Joué-les-Tours	.	.	.	.	.	.	.	.	0	.	.	0	.	.	3	8	10	0	3	14	.	.	.	.	3	6	8	.	.	.	55
Bassin de l'Indre.																															
Sainte-Sévère	.	.	8	4	.	.	.	.	3	.	.	.	.	.	1	6	1	2	16	4	.	.	.	.	.	1	4	.	.	.	48
Châteauroux (E.N.)	8	.	.	.	.	3	.	.	.	.	.	.	.	.	2	2	8	.	8	2	.	.	.	.	.	.	.	.	.	.	34
Châteauroux (P.C.)	.	.	.	5	.	.	.	.	.	.	.	.	.	.	5	5	12	6	7	.	.	.	.	.	.	0	2	.	.	.	43
Loches (E. N.)	.	.	.	.	.	.	.	.	.	.	.	.	.	.	2	17	2	2	6	8	.	.	.	.	2	4	.	.	.	.	41
Le Louroux	.	.	.	.	.	.	.	.	1	.	.	.	.	.	.	0	6	19	3	13	.	.	.	.	3	6	6	.	0	0	56
Saint-Branchs	.	.	.	.	.	.	.	.	.	.	.	.	.	.	.	10	13	.	8	.	.	.	.	.	3	6	5	.	.	.	44
Lignières	.	.	.	.	.	.	.	.	.	.	.	2	3	.	8	8	9	10	19	1	0	.	2	2	.	.	.	.	.	.	63
Cheillé	.	.	.	.	.	.	.	.	.	.	.	.	.	.	3	10	10	.	7	15	.	.	.	.	4	6	6	.	.	.	61
Bassin de la Creuse.																															
Felletin	.	.	6	5	3	.	.	.	3	.	.	.	.	.	3	5	18	5	5	12	2	.	.	.	.	.	3	.	.	.	64
Ahun	.	.	1	8	1	.	.	.	1	0	.	.	.	.	0	0	3	.	8	6	.	.	.	.	.	0	.	.	.	.	26
Guéret (E. N.)	.	.	17	5	.	.	.	.	5	1	.	.	.	.	6	13	4	9	16	13	.	.	.	.	2	2	10	5	3	8	116
Boussac	.	.	3	4	3	.	.	.	4	.	.	.	.	.	1	0	5	.	13	4	.	.	.	.	.	.	7	.	.	.	43
Châtelus	.	.	.	11	1	.	.	.	1	.	.	.	.	.	.	2	9	.	21	7	.	.	.	.	.	.	6	.	.	.	58
Dun	.	.	5	5	1	.	.	.	2	.	.	.	.	.	1	5	9	2	21	2	1	.	.	.	.	2	7	0	.	.	63
Bénévent	.	.	3	5	3	.	.	.	6	.	.	.	.	.	3	2	7	3	19	8	.	.	.	.	1	1	11	0	.	.	72
Bellac	.	.	5	.	.	.	.	.	7	.	.	.	.	.	.	27	5	15	.	.	.	.	.	.	.	.	4	.	.	.	62
Argenton	.	.	8	4	.	.	.	.	.	.	.	.	.	.	.	6	1	1	.	5	.	.	.	.	.	.	.	.	.	.	26
St-Benoît-du-Sault	.	.	8	2	.	.	.	.	3	.	.	.	.	.	1	11	5	1	2	6	.	.	.	.	.	1	.	4	.	.	43
Saint-Savin	1	.	.	4	.	.	.	.	.	.	.	.	.	.	16	14	.	.	10	14	.	.	.	.	1	.	2	7	.	.	68
Le Blanc	.	.	1	2	.	.	.	.	.	.	.	.	.	.	9	8	17	1	5	14	.	.	.	.	2	0	.	.	.	.	56
Barrou	.	.	.	.	.	.	.	.	.	.	.	.	.	.	.	7	16	.	4	.	.	.	.	.	2	2	10	.	.	.	42
Buxeuil	.	0	0	.	.	.	.	.	1	.	.	.	.	.	.	20	2	4	5	13	.	.	.	.	2	2	8	.	.	.	56
Bassin de la Vienne.																															
Eymoutiers	.	.	9	.	.	.	.	.	.	.	.	.	1	.	6	9	10	3	16	6	.	.	.	.	3	.	7	.	.	.	69
Saint-Léonard	.	.	12	.	.	.	.	.	8	.	.	.	.	.	.	.	19	13	3	10	.	.	.	.	2	1	9	.	.	.	74
Vallières	.	.	10	6	.	.	.	.	7	.	.	.	.	.	.	2	1	5	24	9	3	.	.	.	.	.	4	.	.	.	70
Pontarion	.	.	3	10	1	.	.	.	7	.	.	.	.	.	.	4	9	10	17	14	.	.	.	.	.	1	8	.	.	.	84
Château-de-Bort	.	.	8	4	.	.	.	.	5	.	.	.	.	.	1	5	16	2	12	10	1	.	.	.	.	15	18	.	.	.	97
Limoges (P. C.)	.	.	12	.	.	.	.	.	5	.	.	.	.	.	3	7	9	4	10	5	.	.	.	.	3	1	10	.	.	.	68
Limoges (E.N.)	.	.	8	.	.	.	.	.	2	.	.	.	.	.	0	9	9	4	6	7	.	.	.	.	3	4	9	.	.	.	60
Chabanais	.	.	3	4	.	.	.	.	6	.	.	.	.	.	4	2	14	1	22	4	.	.	.	.	.	3	5	.	.	.	68
Confolens	.	.	2	3	.	.	.	.	16	.	.	.	.	.	2	4	26	1	25	7	.	.	.	.	.	3	3	.	.	.	90
Isle-Jourdain	.	.	.	5	.	.	.	.	.	.	.	.	.	.	.	16	10	2	4	3	4	.	.	.	1	.	4	.	.	.	47
Lussac-les-Ch	.	.	5	.	.	.	.	.	.	.	.	.	.	.	.	16	10	2	6	3	.	.	.	.	1	.	4	.	.	.	46
Lhommaizé	.	.	.	3	.	.	.	.	2	.	.	.	.	.	2	12	11	2	3	11	.	.	.	.	3	6	1	.	.	.	55
Lezay	.	.	.	2	.	.	.	.	.	.	.	.	.	.	1	7	27	4	6	10	.	.	.	.	1	11	10	.	.	.	77
Gençay	.	.	1	3	.	.	.	.	.	.	.	.	.	.	.	8	10	8	13	15	.	.	.	.	3	.	8	1	.	1	72
Lusignan	.	.	.	3	.	.	.	.	5	.	.	.	.	.	.	13	18	6	12	23	.	.	.	.	.	5	7	.	.	1	91
Montreuil-Bonnin	.	.	.	.	.	.	.	.	.	.	.	.	.	.	.	16	16	.	9	26	.	.	.	1	1	.	12	.	.	1	81
Vouillé	.	.	.	.	.	.	.	.	.	.	.	.	.	.	.	17	15	.	7	29	.	.	.	1	.	.	12	.	.	.	80
Poitiers (P. C.)	.	.	0	2	.	.	.	.	.	.	.	.	.	.	.	9	15	11	8	21	.	.	.	.	3	.	9	.	.	3	82
Châtellerault	.	.	.	2	.	.	.	.	2	.	.	.	.	.	6	9	9	5	15	13	.	.	.	.	1	2	3	.	.	.	66
Saint-Gervais	.	.	1	.	.	.	.	1	.	.	.	.	.	1	5	.	1	3	15	.	.	.	.	.	2	4	4	0	.	.	34

STATIONS.	1	2	3	4	5	6	7	8	9	10	11	12	13	14	15	16	17	18	19	20	21	22	23	24	25	26	27	28	29	30	TOTAL.
Bassin de la Vienne (suite).																															
Parcay-sur-V.....	.	.	.	.	.	.	.	.	.	.	.	.	.	.	.	.	.	25	6	14	.	.	.	.	.	7	.	.	.	.	52
Lerné.....	.	.	.	.	.	.	.	.	.	.	.	.	.	.	0	10	10	1	3	18	.	.	.	.	11	0	.	.	.	.	54
Bassin de la Loire, du Bec-d'Allier à Angers.																															
Givry.....	.	3	5	1	2	0	0	0	.	.	.	.	.	.	.	6	3	2	0	4	.	.	.	0	1	1	4	0	.	.	33
Chaulgnes.....	.	3	.	9	1	.	.	.	.	.	.	.	.	.	2	5	3	.	.	10	.	.	.	.	.	3	2	2	.	.	40
Saint-Satur.....	.	4	2	1	1	.	.	.	.	.	.	.	.	.	.	5	8	.	3	13	.	.	.	.	1	1	1	.	.	.	41
L'Étang-du-Puits..	.	2	2	.	.	.	.	.	.	.	.	.	1	.	1	3	5	2	7	19	.	.	.	.	1	2	8	1	0	.	52
Gien.....	.	2	1	.	0	.	.	.	1	.	0	.	0	.	0	1	1	2	3	16	.	.	.	.	0	.	5	.	.	.	32
Coullons.....	.	4	5	.	.	.	.	.	.	.	.	5	4	.	.	.	6	5	3	1	.	.	.	2	2	.	3	4	.	3	47
Ouzouer-le-Marché.	.	.	.	.	.	.	.	.	1	.	.	2	0	1	2	8	2	2	8	23	.	.	.	.	1	6	1	.	.	.	57
Orléans (E. N.)...	4	.	.	.	.	.	.	.	.	1	1	11	.	2	.	9	7	4	3	23	.	.	.	.	2	4	4	.	.	.	72
Orléans (P. C.)....	.	4	1	.	.	.	.	.	1	.	2	3	1	.	2	9	.	5	6	26	.	.	.	.	2	3	3	.	1	0	68
La Ferté St-Aubin.	.	.	.	.	.	.	.	3	3	3	10	5	4	.	2	5	3	.	4	.	.	.	3	.	2	5	1	4	3	2	61
La Motte-Beuvron.	.	.	.	.	.	.	.	.	.	.	.	1	.	.	.	.	1	1	.	19	.	.	.	.	1	2	4	.	.	.	29
La Ferté St-Cyr....	.	.	.	.	.	.	.	.	.	.	6	.	.	.	.	17	4	11	28	.	.	.	.	.	.	11	.	.	.		77
Vernou (Loir-et-Ch.)	.	.	1	.	.	.	.	.	.	.	0	.	.	.	6	6	7	.	8	18	.	.	.	.	0	4	8	.	.	.	58
Contres	.	.	.	.	.	.	.	.	.	.	.	1	.	.	.	1	11	0	12	11	.	.	.	.	.	3	9	.	..	.	49
Blois (E. N.).....	.	.	1	.	.	.	.	.	.	.	.	0	0	1	2	15	5	2	5	24	.	.	.	.	3	6	4	.	.	.	71
Blois (P. C.).....	.	.	.	.	.	.	.	1	0	.	.	0	.	.	5	8	11	6	6	24	.	.	.	.	2	5	4	.	1	.	73
Herbault.....	.	.	.	.	.	.	.	.	.	.	.	.	.	1	3	11	9	5	6	26	.	.	.	.	.	7	3	.	.	.	72
St-Ouen.....	.	.	.	.	.	.	.	.	.	.	.	.	.	7	10	7	6	5	17	.	.	.	.	.	10	6	.	.	.	.	67
St-Amand	.	.	.	.	.	.	.	.	.	.	.	.	.	.	1	13	6	3	4	21	.	.	.	.	1	5	.	.	.	.	54
Monthodon.....	.	.	.	.	.	.	.	.	.	.	.	.	.	.	.	19	8	5	7	24	.	.	.	.	2	6	1	.	.	.	72
Vernou (Indre-et-Loire)	.	.	.	.	.	.	.	.	.	.	.	.	.	.	3	10	10	.	4	16	.	.	.	.	3	5	5	.	1	.	56
Vouvray.....	.	.	.	.	.	.	.	.	.	.	.	0	.	0	15	19	8	10	8	.	.	.	.	.	7	.	3	.	.	.	71
Beaumont-la-R....	.	.	.	.	.	.	.	.	1	.	.	1	0	.	.	13	10	6	5	22	0	.	.	.	4	7	2	.	1	0	70
Tours (P. C.).....	.	.	.	.	.	.	.	.	.	.	.	1	.	.	5	8	13	2	3	18	.	.	.	.	.	8	4	.	.	.	60
Tours (ville).....	.	.	.	.	.	.	.	.	0	.	.	1	.	.	6	10	12	0	3	17	.	.	.	.	3	6	5	.	.	.	62
Channay.....	.	1	.	.	.	.	.	.	1	.	.	.	0	.	2	20	11	5	4	28	.	.	.	.	5	6	3	.	1	0	84
Gizeux.....	.	.	.	.	.	.	.	1	.	.	.	.	.	.	1	13	18	4	4	.	12	.	.	.	.	11	2	.	.	.	66
Baugé.....	.	.	.	.	.	.	.	0	.	.	.	.	1	6	4	11	8	5	24	3	.	.	0	.	9	1	.	0	.	.	75
Ponts-de-Cé.....	.	.	.	.	.	.	.	.	.	.	.	.	1	.	5	18	14	1	6	18	.	.	.	0	2	5	0	.	0	0	70
Bassin du Loir.																															
Outarville.....	2	3	.	.	.	8	8	5	2	1	.	.	5	.	.	.	8	.	3	3	12	.	.	.	3	.	.	.	.	.	64
Authon.....	.	2	.	.	.	.	.	.	.	.	1	2	2	1	13	18	12	13	9	10	.	.	.	.	3	7	1	.	.	.	93
Brou.....	.	1	.	.	.	.	.	.	.	.	.	.	1	2	.	8	-	7	6	13	.	.	.	.	1	4	.	.	0	.	48
Thiron-Gardais....	.	1	.	.	.	.	.	.	.	.	1	2	.	.	1	18	23	15	14	8	.	.	.	.	4	7	1	.	.	.	94
Illiers.....	2	.	.	.	.	.	.	.	.	.	.	.	.	.	.	22	10	2	.	6	.	.	.	.	3	8	.	.	.	.	53
Bonneval.....	3	.	.	.	.	.	.	.	.	.	.	.	2	.	2	13	.	10	6	15	.	.	.	.	2	5	.	.	.	.	57
Châteaudun.....	.	2	.	.	.	.	.	.	.	.	0	.	1	2	5	9	1	7	4	21	.	.	.	.	1	3	.	.	.	1	57
Droué.....	.	.	.	.	.	.	.	.	.	.	.	.	7	12	8	8	.	.	14	20	2	.	.	.	.	6	.	.	.	.	77
Ville-aux-Clercs...	.	.	.	.	.	.	.	.	.	.	.	.	.	.	8	4	6	10	7	15	.	.	.	.	.	5	.	.	.	.	55
Oucques.....	.	.	.	.	.	.	.	.	2	.	2	1	1	1	3	6	3	4	8	24	1	.	.	.	.	6	1	.	0	.	63
Vendôme.....	.	.	.	.	.	.	.	.	2	.	.	.	3	.	3	8	6	6	5	22	.	.	.	.	2	4	1	.	.	.	62
Montoire.....	.	.	.	.	.	.	.	.	1	.	.	.	0	.	4	14	4	4	4	18	.	.	.	.	2	4	.	.	.	.	56
Montmirail	.	1	.	.	.	.	.	.	.	.	.	.	1	.	3	6	4	10	5	12	.	.	.	.	1	3	.	.	.	.	46
Mondoubleau.....	.	.	.	.	.	.	.	.	.	.	.	2	1	6	12	10	6	10	21	.	.	.	.	2	8	.	.	.	.	.	77
Savigny.....	.	1	.	.	.	.	.	.	.	.	.	.	.	.	7	17	5	5	2	10	.	.	.	.	2	3	.	.	.	.	52
La Chartre-s.-L....	0	0	.	.	.	.	.	0	.	.	.	.	1	2	5	10	5	2	3	18	.	.	.	.	2	4	1	0	0	.	54

STATIONS.	1	2	3	4	5	6	7	8	9	10	11	12	13	14	15	16	17	18	19	20	21	22	23	24	25	26	27	28	29	30	TOTAL.
Bassin du Loir (suite).																															
Le Grand-Lucé....	.	.	.	.	.	.	.	.	.	.	.	.	.	.	.	16	27	12	3	27	.	.	.	.	3	0	5	.	.	.	93
Château-du-Loir...	.	.	.	.	.	.	.	.	.	.	.	.	1	4	4	12	9	5	2	30	.	.	.	.	.	1	4	.	1	.	74
Jupilles.....	.	.	.	.	.	.	.	.	.	.	.	.	.	6	19	8	4	11	28	.	.	.	.	.	.	.	.	.	.	.	76
Vaas.....	.	.	.	.	.	.	.	.	.	.	.	.	.	2	2	5	7	3	2	24	.	.	.	.	2	5	.	.	.	.	52
Le Lude.....	.	.	.	.	.	.	.	.	.	.	.	.	.	.	7	14	10	11	6	26	.	.	.	.	3	4	1	.	.	.	82
Pontvallain	.	.	.	.	.	.	.	.	.	.	.	.	.	5	8	15	17	14	11	.	.	.	.	.	.	7	.	.	.	.	77
La Flèche.....	1	.	.	.	.	.	.	1	.	.	.	1	5	3	20	6	4	2	14	.	.	.	.	.	4	5	.	.	.	.	66
La Ch^{lle}-d'Aligné...	.	.	.	.	.	.	.	.	.	.	.	3	5	5	20	10	5	.	14	.	.	.	.	.	5	8	.	.	.	.	75
Le Plessis-Grammi.	1	.	.	.	.	.	.	0	.	.	.	.	.	4	11	17	11	4	20	.	.	.	.	.	8	.	.	.	.	.	75
Bassin de la Sarthe.																															
F^{t} d'Ecouves.....	.	.	.	.	.	.	.	.	2	.	.	2	1	1	2	6	11	10	16	.	.	.	.	20	11	1	10	.	.	.	91
F^{t} de Perseigne...	.	.	.	.	.	.	.	.	3	.	.	1	1	1	6	24	17	18	9	2	.	.	.	1	3	7	1	.	.	.	92
F^{t} de Bourses.....	.	1	.	.	.	.	.	.	2	.	.	.	0	.	13	20	11	1	8	.	.	.	.	.	.	5	0	.	.	.	63
Alençon (E. N.)...	.	1	.	.	.	.	.	.	0	.	0	0	1	1	6	22	8	15	9	0	.	.	.	.	5	5	1	.	.	.	73
Saint-Denis-s.-S...	2	1	.	.	.	.	.	.	.	.	.	.	.	3	9	24	2	8	.	.	.	.	.	.	1	18	4	.	.	.	75
Villaines-la-J.....	.	.	.	.	.	.	.	.	.	.	.	7	1	12	36	3	7	7	.	.	.	.	.	2	13	3	.	.	.	.	91
St-Léonard-des-B .	.	3	.	.	.	.	.	.	.	.	.	.	.	.	5	18	2	13	15	.	.	.	.	.	.	5	.	.	.	.	61
Neufchâtel.....	.	1	.	.	.	.	.	.	.	.	.	4	2	1	7	34	15	12	14	3	.	.	.	.	4	2	.	.	1	.	100
P^{t}-Oisseau	.	.	.	.	.	.	.	1	.	.	.	.	.	2	3	19	19	4	2	.	.	.	.	.	6	2	.	.	.	.	58
Beaumont-s.-S.	2	.	.	.	.	.	.	.	.	.	.	1	1	2	5	35	19	7	2	3	.	.	.	0	4	7	.	1	0	0	90
Mamers.....	.	.	.	.	.	.	.	.	.	.	.	2	1	1	11	27	16	5	2	1	.	.	.	.	10	6	.	1	.	.	84
Bonnétable	.	0	.	.	.	.	.	.	.	.	.	1	1	.	2	5	15	17	5	.	.	.	.	.	.	5	.	.	.	.	51
Ballon	.	.	.	.	.	.	.	.	.	.	.	2	.	.	.	31	19	16	9	.	.	.	.	.	2	5	.	.	.	.	85
La Guierche.....	.	.	.	.	.	.	.	.	.	.	.	.	.	2	21	15	10	11	5	2	6	.	.	.	.	1	2	.	.	.	75
Le Mans (P. C.)....	.	.	.	.	.	.	.	.	.	.	.	.	3	.	9	26	15	1	5	7	.	.	.	.	.	8	.	.	.	.	74
Le Mans (E. N.)...	.	.	.	.	.	.	.	.	.	.	0	1	1	1	7	21	14	17	6	8	.	.	.	.	3	7	1	0	0	.	87
Le Mans (S. H.)...	.	1	.	.	.	.	.	.	.	.	.	.	1	2	4	27	14	0	.	3	.	.	.	.	1	2	0	.	.	.	54
Forêt de Réno	.	.	.	.	.	.	.	1	.	.	3	2	.	13	25	13	14	7	.	.	.	.	.	5	5	1	.	.	.	.	90
Rémalard.....	.	1	.	.	.	.	.	.	.	.	2	1	2	.	8	25	10	11	8	1	.	.	.	.	5	7	1	.	.	.	80
Bellême.....	.	1	.	.	.	.	.	.	1	.	1	3	1	1	10	29	13	10	8	2	.	.	.	2	4	8	2	0	.	1	98
Nogent-le-Rotrou ..	.	3	.	.	.	.	.	.	.	.	.	.	.	.	.	11	17	12	16	7	3	.	.	.	.	8	2	.	.	.	78
La Ferté-Bernard..	1	.	.	.	.	.	.	.	.	.	.	1	1	2	4	19	13	3	3	4	.	.	.	.	1	5	1	.	.	.	58
Fillé-Guécelard....	.	.	1	.	.	.	.	.	.	.	.	.	.	1	.	15	18	4	10	9	3	.	.	.	2	.	.	.	.	.	63
Foulletourte.....	.	.	.	.	.	.	.	.	.	.	.	.	.	5	5	8	8	9	.	.	.	.	.	.	11	9	.	.	.	.	55
Souligné-s.-V.....	1	.	.	.	.	.	.	.	.	.	.	0	1	5	12	31	7	13	.	14	.	.	1	0	20	.	.	7	1	.	115
Chantenay.....	.	.	.	.	.	.	.	.	.	.	.	.	.	4	9	20	20	11	.	.	.	.	.	.	4	3	.	.	.	.	72
Malicorne	.	.	.	.	.	.	.	.	.	.	.	.	.	.	.	22	23	6	7	.	.	.	.	.	.	9	6	1	.	.	74
Sillé-le-Guillaume..	.	.	.	.	.	.	.	.	.	.	.	2	.	2	3	30	21	6	.	4	.	.	9	.	.	.	.	.	.	.	77
Conlie.....	1	1	.	.	.	.	.	.	.	.	.	.	1	1	2	7	41	1	19	2	7	.	.	.	5	7	1	.	.	.	96
Neuvillette.....	.	.	.	.	.	.	.	.	.	.	.	.	1	1	10	41	18	8	2	4	.	.	.	2	5	8	1	.	.	.	103
Amné.....	.	.	.	.	.	.	.	.	.	.	.	.	.	2	7	12	10	8	4	2	.	.	.	.	4	6	.	.	.	.	55
Loué.....	.	.	.	.	.	.	.	.	.	.	.	.	0	1	1	8	14	1	2	3	.	.	.	1	2	.	.	.	.	.	33
Sablé.....	.	.	.	.	.	.	.	.	.	.	.	.	.	4	6	19	13	13	6	9	.	.	.	.	8	.	.	.	.	.	78
Angers (E. N.)....	.	.	.	.	.	.	.	.	0	.	.	.	.	3	1	29	9	19	.	26	.	.	.	.	2	8	0	.	5	.	101
Bassin de la Mayenne.																															
La Lacelle.....	.	4	.	.	.	.	.	.	0	.	.	1	2	4	8	35	1	4	10	.	.	.	.	1	6	6	2	.	0	0	85
Javron.....	.	.	.	.	.	3	.	.	.	.	.	1	1	4	10	27	2	4	6	.	.	.	.	.	6	6	.	.	.	.	68
Couptrain	.	2	.	.	.	.	.	1	1	.	1	1	1	1	11	23	4	4	6	.	.	.	.	0	6	3	4	0	0	.	67
F^{t} d'Andaines.....	.	2	2	.	.	.	.	1	2	.	3	2	1	2	18	23	3	3	7	.	.	.	.	0	5	6	8	.	.	.	87

STATIONS.	1	2	3	4	5	6	7	8	9	10	11	12	13	14	15	16	17	18	19	20	21	22	23	24	25	26	27	28	29	30	TOTAL
Bassin de la Mayenne (suite).																															
La Ferté-Macé	.	3	.	.	.	.	.	.	2	.	.	2	2	3	17	2¼	6	3	6	.	.	.	.	.	9	1	5	.	.	.	81
Couterne	.	.	.	.	.	.	.	.	¼	.	1	3	1	1	10	15	10	5	6	.	.	.	.	.	5	3	¼	.	.	.	67
Domfront	.	3	2	.	.	.	.	.	2	2	.	.	.	8	15	27	13	.	1¼	.	.	.	.	.	8	3	12	.	.	.	108
Mayenne	0	1	0	.	.	.	0	.	1	.	.	1	2	2	¼	8	2	3	6	.	.	.	.	0	5	¼	¼	.	.	.	43
Ernée	2	0	.	.	.	.	0	0	.	.	.	1	1	3	6	15	2	13	.	.	.	.	.	1	5	10	1	0	0	.	61
Évron	1	.	.	.	.	1	.	.	1	.	1	1	2	5	5	35	15	1¼	1	.	.	.	.	.	0	.	.	.	.	.	80
Laval (E. N.)	.	1¼	.	.	.	.	.	2	.	.	.	2	0	¼	3	39	19	8	.	2	.	.	1	0	5	8	.	0	0	.	107
Château-Gontier	.	.	.	.	.	.	.	.	.	.	.	.	2	.	5	29	11	12	7	13	.	.	.	0	2	6	1	.	.	.	89
Bassin de la Loire inférieure, rive droite.																															
Varades	.	.	.	.	.	.	.	.	1	.	.	.	.	0	¼	25	10	¼	5	22	.	.	.	0	3	¼	1	0	0	0	80
Oudon	.	.	.	.	.	.	.	.	1	.	.	.	2	.	8	37	10	6	7	2	.	.	.	1	11	8	3	.	.	.	99
Maumusson	.	.	.	.	.	.	.	.	.	.	.	.	2	1	7	3¼	7	5	6	16	.	.	.	2	8	7	2	0	.	.	95
St-Mars-la-Jaille	.	.	.	.	.	.	.	.	.	.	.	.	.	1	30	.	11	6	6	15	.	.	.	.	6	13	¼	.	.	.	92
Joué-sur-Erdre	.	.	.	.	.	.	.	.	.	.	.	2	0	3	3	1¼	2	8	1¼	.	.	.	1	10	7	2	.	.	.	.	65
Sucé	.	.	.	.	.	.	.	.	.	.	.	.	1	0	6	32	10	3	21	20	.	.	.	1	16	8	¼	.	.	.	121
Nantes (Obsre)	.	.	.	.	.	.	.	.	1	.	.	.	1	5	7	37	7	15	0	17	.	.	.	3	10	11	1	.	.	.	115
Nantes (P. C.)	.	.	.	.	.	.	.	.	.	.	.	.	1	7	26	16	7	5	15	.	.	.	1	12	7	9	.	.	.	.	106
Nantes (Écluse)	.	.	.	.	.	.	.	.	.	.	.	.	0	7	26	33	15	6	¼	1¼	.	.	.	1	12	6	3	.	.	.	124
Cordemais	.	.	.	.	.	.	.	.	.	.	.	.	2	¼	5	38	17	5	18	19	.	.	.	.	13	9	¼	.	.	.	133
Savenay (E. N.)	.	.	.	.	.	.	.	.	.	.	.	1	1	3	5	37	15	18	1	8	.	.	.	.	10	8	.	.	.	.	106
Herbignac	.	3	.	.	.	.	.	.	.	.	2	1	6	3	27	26	12	5	10	.	.	5	.	9	7	6	.	5	1	.	125
St-Nazaire	.	.	.	.	.	.	.	.	.	.	.	.	1	.	2	2¼	10	13	1	15	.	.	.	.	10	8	.	.	.	.	83
Le Pouliguen	.	.	.	.	.	.	.	.	.	.	.	1	1	3	32	1¼	12	1	15	.	.	0	.	12	8	¼	0	0	.	0	105
Bassin de la Loire inférieure, rive gauche.																															
Secondigny	.	.	0	.	.	.	.	1	.	.	.	.	.	2	36	19	2	9	31	.	.	.	.	¼	.	.	19	.	.	.	122
Parthenay (E. N.)	.	.	.	.	.	.	.	.	.	.	.	.	.	3	7	30	6	12	18	.	.	.	.	.	8	5	.	.	.	.	88
Saint-Loup	.	5	.	.	.	.	.	.	.	.	.	.	.	¼	17	1¼	3	5	18	.	.	.	.	.	¼	2	.	.	.	.	71
Airvault	.	.	.	.	.	.	.	.	.	.	.	.	.	.	2	23	13	0	8	16	.	.	.	.	3	.	.	.	3	0	68
Belleville	.	.	.	.	.	.	.	0	.	.	.	.	.	2	5	1¼	6	8	12	0	.	.	.	.	3	5	.	.	.	.	54
Mirebeau	.	.	.	.	.	.	.	.	.	.	.	.	.	.	.	1¼	20	2	7	16	.	.	.	.	.	.	3	.	.	3	65
Moncontour	.	.	.	.	.	.	.	.	.	.	.	.	.	.	1	8	12	1	11	7	.	.	.	.	2	.	.	.	.	3	45
Loudun	.	.	.	.	.	.	.	.	2	.	.	.	.	.	¼	9	20	.	9	12	5	.	.	.	3	.	5	.	.	.	68
Bressuire (P. C.)	.	.	.	.	.	.	.	.	.	.	.	.	.	.	¼	50	8	2	9	16	.	.	.	.	7	5	1	.	.	.	102
Absie	.	.	.	.	.	.	.	.	.	.	.	.	.	¼	27	30	2	10	23	.	.	.	.	7	13	5	.	.	.	.	120
Les Gardes	.	.	.	.	.	.	.	2	1	.	.	.	1	¼	1¼	3¼	15	7	7	18	.	.	.	.	7	7	1	0	1	1	121
Vieillevigne	.	.	.	.	.	.	.	.	.	5	.	.	¼	.	7	30	9	12	18	.	.	.	.	.	3	12	.	.	.	.	101
Legé	.	.	.	.	.	.	.	.	2	.	.	.	.	.	6	31	¼	5	19	25	.	.	.	.	16	8	2		.	.	118
Montbert	.	.	.	.	.	.	.	.	2	.	.	.	1	3	¼	26	9	5	7	19	.	.	.	0	11	8	2	.	.	.	98
Clisson	.	.	.	.	.	.	.	.	3	.	.	.	1	.	2	20	5	3	6	16	.	.	.	.	11	7	1	.	.	.	73
Le Pallet	.	.	.	.	.	.	.	.	1	.	.	.	0	1	6	30	12	5	17	10	.	.	.	10	2	¼	3	.	.	.	101
Le Loroux	.	.	.	.	.	.	.	.	.	.	.	.	.	3	6	30	12	7	15	1¼	.	.	.	6	11	7	.	.	.	.	111
Vertou	.	.	.	.	.	.	.	1	.	.	.	.	8	7	31	7	6	11	1¼	.	.	.	1	12	8	3	.	.	.	.	110
Saint-Philbert	.	.	.	.	.	.	.	.	1	.	.	.	.	5	¼	29	6	9	13	12	.	.	.	0	13	10	3	.	.	.	105
Bouaye	.	.	.	.	.	.	.	.	1	.	.	.	0	0	5	18	11	6	11	1¼	.	.	.	1	10	7	¼	.	.	.	88
Le Pellerin	.	.	.	.	.	.	.	.	.	.	.	.	.	.	10	4¼	13	¼	9	22	.	.	.	10	13	13	5	.	.	.	142
Saint-Père-en-Retz	.	.	.	.	.	.	.	.	.	.	.	.	.	.	6	26	16	1¼	2	1¼	.	.	.	.	2	1	0	.	.	.	81
Paimbœuf	.	.	.	.	.	.	.	.	.	.	.	.	.	2	3	2	26	1¼	10	5	12	.	.	1	1	13	9	3	.	.	103
Fort-de-Mindin	.	2	.	.	.	.	.	.	.	.	.	.	2	0	3	43	10	11	7	16	.	.	.	.	9	9	3	.	.	.	112
Saint-Gildas	.	.	.	.	.	.	.	.	.	.	.	.	1	.	1	20	22	11	¼	12	.	.	.	.	13	8	3	.	.	.	94

STATIONS.	1	2	3	4	5	6	7	8	9	10	11	12	13	14	15	16	17	18	19	20	21	22	23	24	25	26	27	28	29	30	TOTAL.
BASSINS ENTRE LA LOIRE ET LA GIRONDE.																															
Bassins de la Sèvre niortaise et de la Vie.																															
Chey	.	.	.	1	.	.	.	.	.	.	.	.	.	.	3	.	15	23	8	20	.	.	.	.	.	13	10	.	.	.	93
Pamproux	.	.	1	.	.	.	.	.	.	.	.	.	.	.	4	20	15	6	7	32	.	.	.	.	5	7	10	.	.	.	106
Mazières	.	.	2	.	.	.	.	.	.	.	.	.	.	.	5	15	28	7	15	27	.	.	.	7	4	2	.	.	.	.	111
Champdeniers	.	.	.	1	.	.	.	.	0	.	.	.	0	.	2	16	18	3	9	24	.	.	.	.	5	11	9	.	0	.	98
François	.	.	.	.	.	.	.	.	.	.	.	.	.	.	4	10	9	.	.	47	.	.	.	1	6	9	11	.	.	.	95
Prahecq	.	.	.	.	.	.	.	.	.	.	.	.	.	8	14	20	6	7	23	.	.	.	.	.	13	12	.	.	.	.	102
Niort	.	.	.	.	.	.	.	.	.	.	.	.	.	.	3	10	27	1	10	23	.	.	.	1	5	7	10	.	.	.	96
Mauzé	.	.	.	.	.	.	.	.	.	.	.	.	.	.	3	14	16	5	10	20	.	.	.	2	5	12	11	.	.	.	97
Arçais	.	.	.	.	.	.	.	.	.	.	.	.	.	.	2	6	29	1	7	23	.	.	.	0	5	8	9	.	.	.	91
Xanton-Chassenon	.	.	.	.	.	.	.	.	.	.	.	.	.	.	2	10	3	3	10	28	.	.	.	.	7	10	6	.	.	.	77
Bazoin	.	.	.	.	.	.	.	.	.	.	.	.	.	.	2	8	19	1	5	.	.	.	.	.	6	17	6	.	0	.	64
Roche-s.-Yon (E. N.)	.	.	.	.	.	.	.	.	.	.	.	.	.	.	7	28	21	3	16	15	.	.	.	1	19	7	1	.	.	.	118
L'Aiguillon-s.-M.	.	.	.	6	.	.	1	1	.	.	.	.	.	.	.	.	5	.	10	20	14	.	.	.	13	8	7	.	.	.	84
Les Sables-d'Ol	.	.	.	.	.	.	.	.	1	.	.	.	.	.	3	17	5	1	16	25	.	.	.	1	11	6	2	.	.	.	86
Saint-Gilles-s.-Vie	.	.	.	.	.	.	.	.	.	.	.	.	.	.	3	8	3	4	14	12	.	.	.	1	10	10	1	.	.	.	64
Machecoul	.	.	.	.	.	.	.	.	.	.	.	.	1	4	1	10	16	5	19	5	.	.	.	.	15	13	.	.	.	.	91
Ile d'Yeu	.	.	.	.	.	.	.	.	.	.	.	.	.	.	1	12	6	7	4	3	.	.	1	.	4	6	1	.	.	.	45
Noirmoutiers	.	1	.	.	.	.	.	.	.	.	.	.	1	.	1	16	13	4	8	12	.	.	.	1	11	8	5	.	.	.	80
Bassin de la Charente.																															
Charroux	.	.	.	6	.	.	.	.	2	.	.	.	.	.	1	6	18	6	16	11	.	.	.	.	.	2	3	3	.	.	74
Civray	.	.	.	6	.	.	.	.	2	.	.	.	.	.	.	7	15	4	17	10	.	.	.	.	2	2	4	2	.	.	71
Ruffec	.	.	1	3	.	.	.	.	2	.	.	.	.	.	1	4	20	.	14	9	.	.	.	.	1	5	2	.	.	.	62
Sauzé-Vaussais	.	.	.	.	.	.	.	.	5	.	.	.	.	.	.	9	25	1	9	.	.	.	.	.	6	6	5	.	0	.	66
Montbron	.	.	4	1	1	.	.	.	4	.	.	.	.	.	2	2	15	3	8	10	.	.	.	.	.	7	.	.	.	.	56
Angoulême (P. C.)	.	.	2	1	.	.	.	.	4	.	.	.	.	.	0	.	16	3	20	6	.	.	.	.	0	6	5	0	.	.	64
Barbézieux	.	.	4	3	.	.	.	.	3	.	.	.	.	.	1	.	20	9	12	7	.	.	.	.	.	4	4	0	.	.	67
Cognac	.	.	1	1	.	.	.	.	14	.	.	.	.	.	1	1	17	9	16	13	.	.	.	.	1	6	.	.	.	.	80
Jonzac	3	.	.	.	.	.	.	.	.	3	.	.	.	.	.	.	18	4	12	2	.	.	.	.	4	.	4	.	.	.	49
Saintes	.	.	.	.	.	.	.	.	.	.	.	.	.	.	11	8	25	14	17	8	.	.	.	.	6	2	.	.	.	.	90
Chef-Boutonne	.	.	.	.	.	.	.	.	.	.	.	.	.	.	.	.	30	.	12	.	.	.	.	.	13	.	10	.	.	.	65
Celles-s.-Belle	.	.	.	.	.	.	.	.	1	.	.	.	.	.	4	17	13	1	13	19	.	.	.	.	.	14	13	.	.	.	94
Villiers-en-Bois	.	.	.	.	.	.	.	.	.	.	.	.	.	.	6	29	2	15	15	.	.	.	.	4	8	13	.	.	.	.	91
St Jean-d'Angely	.	.	.	1	.	.	.	.	.	.	.	.	.	.	1	2	31	5	14	12	.	.	.	.	1	7	7	0	.	.	80
Bel-Ébat	.	.	.	.	.	.	.	.	.	.	.	.	.	.	.	3	24	7	12	8	.	.	.	.	.	5	9	.	.	.	67
Rochefort (Obs^{re})	.	.	.	.	.	.	.	.	.	.	.	.	.	.	1	8	4	6	3	.	.	.	1	1	3	5	.	.	.	.	30
Lagord (E. N.)	.	.	.	0	.	.	.	.	.	.	.	.	.	.	.	.	6	1	6	13	.	.	.	.	10	8	7	.	1	.	54
La Rochelle	.	.	3	1	.	.	.	.	.	.	.	.	.	.	3	14	10	3	6	16	2	.	1	.	11	8	9	1	.	.	85
Ile d'Aix	.	.	.	.	.	.	.	.	.	.	.	.	.	.	4	8	17	6	15	17	.	.	.	.	2	18	10	.	.	.	97
Chassiron	.	.	.	.	.	.	.	.	.	.	.	.	.	.	.	4	24	5	15	19	.	.	.	.	2	18	8	.	2	.	97
BASSIN DE LA GIRONDE.																															
Bassin de la Dordogne.																															
La T^{re}-d'Auvergne	.	3	1	.	.	.	.	.	1	.	.	1	.	1	5	16	4	11	21	2	1	.	.	.	.	2	.	.	.	.	69
Messeix	.	.	.	4	5	7	.	.	.	3	4	6	.	.	.	.	12	5	3	4	.	.	.	5	3	.	4	.	.	.	65
Laqueuille	.	.	10	.	.	.	.	.	.	.	.	.	.	.	5	9	.	9	12	.	4	.	.	.	.	.	.	.	.	.	49
Ussel	1	.	.	.	4	5	2	.	8	1	5	.	7	.	.	13	9	7	.	5	.	6	.	.	4	.	.	8	.	.	85
Bort	2	1	.	.	5	6	3	.	9	2	4	.	5	.	.	15	7	5	.	3	.	4	.	.	7	.	.	10	.	.	88
Aurillac (E. N.)	.	.	.	23	.	.	.	1	.	3	1	.	.	.	.	.	13	10	13	11	.	.	.	.	5	1	1	.	.	.	83
Argentat	.	.	6	8	.	.	.	.	3	.	.	.	.	.	.	1	5	2	7	12	.	.	.	.	2	.	4	.	.	.	50

STATIONS.	1	2	3	4	5	6	7	8	9	10	11	12	13	14	15	16	17	18	19	20	21	22	23	24	25	26	27	28	29	30	TOTAL.
Bassin de la Dordogne (suite).																															
Beaulieu	.	.	2	.	10	.	.	.	.	.	.	.	.	.	0	.	1	4	2	21	.	.	.	.	.	3	.	.	.	.	43
Tulle (E. N.)	.	.	10	.	.	.	.	.	6	.	.	.	.	.	6	.	18	6	.	17	.	.	.	.	4	.	6	.	.	.	72
Tulle (P. C.)	.	.	6	3	.	.	.	.	7	.	.	.	.	.	4	4	13	5	10	15	.	.	.	.	.	3	5	.	.	.	75
Brive	.	.	10	4	1	.	.	.	6	.	.	.	.	.	1	0	7	5	3	8	.	.	.	.	.	.	7	.	.	.	52
Lavallade	.	.	4	6	.	.	.	.	18	.	.	.	.	.	.	14	19	6	13	.	.	.	.	.	4	.	.	.	.	.	84
St-Jean-d'Ataux	.	.	9	4	.	.	.	8	.	.	.	.	.	.	2	17	10	11	13	.	.	.	.	.	10	8	.	.	.	.	92
Chalais	.	.	5	5	.	.	.	.	5	.	.	.	.	.	1	1	13	9	9	6	.	.	.	.	.	4	5	.	.	.	62
Montguyon	.	.	3	7	.	.	.	.	.	.	.	.	.	.	.	7	3	10	12	.	.	2	7	4	.	.	.	.	.	.	55
Saint-Savin	.	.	8	.	.	.	.	.	8	.	.	.	.	.	.	.	14	5	14	5	.	.	.	.	.	5	.	.	.	.	59
Bassin du Lot.																															
Le Bleymard	.	.	10	20	.	.	.	50	3	.	.	.	.	.	.	.	2	.	1	.	1	1	.	.	.	.	.	.	.	.	89
Montmirat	.	.	13	0	0	.	.	16	.	.	.	.	.	.	.	.	5	4	8	.	.	3	5	2	.	.	.	.	.	.	56
Bagnols	.	.	24	19	.	.	.	7	8	.	.	.	.	.	.	.	5	8	6	8	.	14	.	.	.	.	.	.	.	.	99
Mende (P. C.)	.	.	2	8	.	.	.	8	4	.	.	.	.	.	.	.	5	3	11	5	.	6	4	0	.	.	.	.	.	.	56
Saint-Chély-d'Ap	.	.	25	.	.	.	.	13	.	.	.	.	.	.	.	.	.	.	10	10	18	.	.	29	3	.	.	.	.	.	108
Saint-Léger-du-M.	.	.	2	0	7	0	.	4	3	.	.	.	.	.	.	.	7	9	6	.	.	4	.	.	.	.	.	.	.	.	42
Nasbinals	.	.	10	9	6	.	.	4	1	.	.	.	.	.	2	4	12	9	24	7	3	4	.	.	.	.	.	.	.	.	95
Marvejols	.	.	2	15	0	.	.	9	3	.	.	.	.	.	.	.	3	3	14	5	.	4	5	1	.	.	.	.	.	.	65
Laguiole	.	.	3	.	.	.	.	.	5	.	.	.	.	.	.	.	4	.	25	40	5	.	.	.	.	.	.	.	.	.	82
Mur-de-Barrez	.	.	8	10	.	.	.	.	8	.	.	.	.	.	.	8	10	.	14	10	12	.	.	.	6	.	.	.	.	.	86
Entraygues	.	.	7	13	.	.	.	.	1	.	.	.	.	.	.	.	7	11	18	7	.	.	.	.	.	.	.	.	.	.	64
Figeac	.	.	11	26	.	.	.	5	1	.	.	.	.	.	1	.	5	.	10	7	.	.	.	.	.	.	.	4	.	.	70
Cahors	.	13	12	1	.	.	.	.	.	.	.	.	.	.	1	2	1	3	10	4	.	.	.	.	.	.	2	3	.	.	52
Villeneuve	.	.	17	7	2	.	.	.	.	.	.	.	.	.	.	.	3	1	5	5	.	.	.	.	.	.	4	.	.	.	45
Bassin de l'Aveyron.																															
Massegros	.	.	.	29	2	.	0	9	1	1	.	.	.	.	1	.	7	3	7	1	.	12	.	0	.	.	.	.	.	.	73
Rodez (E. N.)	.	.	17	20	3	.	.	2	0	.	.	.	.	.	.	.	2	2	15	9	.	.	.	.	.	.	.	10	.	.	80
Carmaux	.	.	5	7	1	.	.	2	3	.	.	.	.	.	3	.	3	.	.	.	1	2	.	.	.	.	.	0	.	1	27
Bassin du Tarn.																															
Croix-de-Fer	.	.	11	32	2	.	.	7	4	.	.	.	.	.	.	1	3	1	1	.	.	21	.	.	.	.	.	.	.	.	83
Pt de Montvert	.	.	65	21	3	.	.	22	3	.	.	.	.	.	.	.	6	4	4	2	3	19	2	30	1	.	.	.	.	.	185
Florac	.	.	3	1	.	.	.	9	3	.	.	.	.	.	.	.	10	1	1	.	.	1	2	2	.	.	.	.	.	.	33
Meyrueis	.	.	9	16	6	.	.	7	9	.	.	.	.	.	.	.	4	2	2	2	.	15	.	.	.	.	.	.	.	.	72
La Salesse-Murat	.	.	20	.	.	.	.	9	.	.	.	.	.	.	.	.	1	.	.	.	.	.	28	.	.	.	.	.	28	4	90
Le Cabaretou	.	.	25	.	.	.	.	10	.	.	.	.	.	.	.	.	.	.	.	.	15	.	.	.	.	.	.	.	58	35	143
La Salvetat	.	.	17	27	.	.	.	8	.	.	.	.	.	.	.	.	5	3	.	.	3	4	.	3	.	.	.	.	55	38	163
La Cavalerie	.	.	9	12	.	.	.	32	2	.	.	.	.	.	.	.	.	.	1	.	3	.	4	2	.	.	.	.	2	.	67
Castres	.	.	24	22	4	.	0	4	0	.	.	.	.	.	.	.	5	3	.	.	2	4	.	.	0	.	.	.	.	6	75
Lavaur	.	.	15	6	.	.	.	5	.	.	.	.	.	.	0	.	5	.	.	.	.	.	.	.	.	.	0	.	.	.	32
Alban	.	.	17	.	9	.	.	19	9	5	.	.	.	.	4	3	.	.	.	.	4	.	6	.	.	.	.	.	4	.	79
Albi (E. N.)	.	.	30	5	3	.	.	3	1	.	.	.	.	.	2	2	6	.	3	.	.	.	.	.	.	.	.	.	4	.	58
Albi (P. C.)	.	.	11	.	.	.	.	7	.	.	.	.	.	.	5	.	6	.	4	.	.	.	.	.	.	.	.	.	.	3	36
Montauban (E.N.)	.	.	16	34	6	.	.	4	3	.	.	.	.	.	3	.	.	.	10	4	1	.	.	.	.	0	.	8	.	.	88
Bassin de la Garonne, cours supérieur, et affluents des Pyrénées.																															
Merens	5	.	16	4	.	.	7	.	.	.	.	.	.	.	.	.	9	.	.	.	21	.	.	.	.	.	.	.	.	.	62
Ax	7	.	11	13	.	.	.	.	.	.	.	.	.	.	.	.	.	7	.	.	3	2	2	.	.	.	.	.	.	.	45

STATIONS.	1	2	3	4	5	6	7	8	9	10	11	12	13	14	15	16	17	18	19	20	21	22	23	24	25	26	27	28	29	30	TOTAL.
Bassin de la Garonne, cours supérieur, et affluents des Pyrénées (suite).																															
Vicdessos	1	.	5	6	4	2	7	3	.	.	.	.	.	.	.	.	.	4	.	.	9	2	.	.	.	.	.	.	.	.	43
Les Cabannes	1	.	1	11	6	.	.	5	.	.	.	.	.	.	.	.	.	6	.	.	11	14	.	.	.	.	.	.	.	.	55
Belesta	.	.	.	4	14	.	.	6	.	.	.	.	.	.	.	.	.	7	.	.	21	.	.	.	.	.	.	3	.	.	55
Foix (E. N.)	1	.	2	14	1	.	.	2	.	.	.	.	.	.	.	.	0	7	.	.	12	4	.	.	.	.	.	2	.	.	42
Foix (P. C.)	.	.	4	6	7	.	.	1	.	.	.	.	.	.	.	.	.	5	.	.	11	2	.	.	.	.	.	2	.	.	38
Mirepoix	2	.	14	18	3	.	.	4	.	.	.	.	.	.	.	.	.	.	.	.	11	6	.	.	.	.	.	1	.	.	59
Royat	.	.	7	2	5	2	.	.	.	.	.	.	.	.	.	.	.	.	.	.	7	.	.	.	.	.	.	4	.	.	27
Le Fossat	.	.	9	13	5	.	.	.	.	.	.	.	.	.	.	.	3	1	.	.	8	2	.	.	.	.	.	8	.	.	49
Couflens	.	.	.	9	8	6	.	4	.	.	.	4	.	.	.	4	3	.	.	.	6	11	.	.	.	.	.	.	.	.	55
Seix	3	.	8	17	7	.	1	.	.	.	.	.	.	.	.	.	.	4	.	.	19	2	.	.	1	.	.	6	.	.	67
Boussenac	2	.	3	5	4	3	7	6	.	.	.	.	.	.	.	.	.	11	.	.	6	.	2	.	.	.	.	4	.	.	53
Castillon	.	.	5	12	6	.	.	1	.	.	.	.	.	.	.	.	0	2	.	.	.	21	.	.	.	.	.	6	.	.	53
Saint-Girons	.	.	.	.	6	5	.	3	.	.	.	.	.	.	.	.	3	.	.	.	12	6	.	.	.	.	.	5	.	.	40
Bagnères-de-L.	5	.	6	12	4	.	.	.	.	.	.	.	.	.	.	.	.	1*	.	.	20	.	.	.	.	.	.	9	.	.	56
Arreau	.	.	10	1	.	.	.	.	.	.	.	.	.	.	.	3	4	.	.	.	.	.	.	.	.	.	5	.	.	.	23
Saint-Gaudens	.	.	.	20	.	.	.	.	.	.	.	.	.	.	.	.	2	4	.	.	11	.	.	.	.	.	19	.	.	.	56
Aurignac	.	.	.	22	3	.	1	.	.	.	.	.	.	.	.	5	.	.	.	.	6	.	.	.	.	.	11	.	.	.	49
Sainte-Croix	.	.	13	16	5	.	.	1	.	.	.	.	.	.	.	.	1	2	.	.	16	1	.	.	.	.	.	8	.	.	63
La Bastide-d.-Sérou	.	.	20	2	3	.	.	.	.	.	.	.	.	.	.	.	.	3	.	.	21	.	.	.	.	.	7	.	.	.	56
Le Mas-d'Azil	.	.	2	24	1	.	.	.	.	.	.	.	.	.	.	.	.	1	.	.	11	3	.	.	.	.	.	10	.	.	52
Toulouse (Obsre)	.	0	19	10	3	.	.	.	.	.	.	.	.	.	.	.	4	.	.	.	.	.	.	.	.	.	.	1	.	.	36
Bassin de la Garonne (R. G.) au-dessous de Toulouse; bassins du Gers et de la Baïse; bassin de la Gironde.																															
Lannemezan	.	.	9	12	19	2	1	3	.	1	.	.	.	.	.	.	1	5	.	.	.	8	.	.	.	.	1	10	.	.	72
Lombez	.	.	12	14	3	.	.	1	.	1	.	.	.	.	.	.	2	1	.	.	4	.	.	.	.	.	.	11	.	.	50
Masseube	.	.	12	.	15	4	.	4	.	.	.	.	.	.	.	3	3	.	5	.	.	.	.	.	.	.	1	8	.	.	55
Trie	.	.	10	21	15	.	.	8	.	.	.	.	.	.	.	6	17	.	.	.	8	.	.	.	.	.	.	10	.	.	95
Miélan	.	.	13	12	3	.	.	3	.	.	.	.	.	.	.	.	6	7	.	.	6	.	.	.	.	.	6	5	.	.	60
Mirande	.	.	16	7	7	.	1	.	.	.	.	.	.	.	.	.	5	4	1	.	.	.	.	.	.	.	15	3	.	.	60
Gimont	.	0	17	10	2	.	3	.	.	.	.	.	.	.	.	.	6	.	0	.	.	.	.	.	0	.	12	.	.	.	51
Auch (P.C.)	.	.	8	14	3	.	.	1	.	.	.	.	.	.	.	.	3	6	4	.	1	.	.	.	.	.	6	8	.	.	54
Vic-Fézensac	.	.	21	11	4	.	.	2	.	.	.	.	.	.	.	.	11	2	11	.	1	.	.	.	.	.	8	.	.	.	71
La Sauvetat	.	.	18	10	3	.	2	.	.	.	.	.	.	.	.	.	11	.	13	.	.	.	.	.	.	.	8	.	.	.	65
Lectoure	.	.	22	9	2	.	1	.	.	.	.	.	.	.	2	.	6	19	.	.	.	.	.	.	.	.	8	.	.	.	69
Condom	.	.	21	13	3	.	.	2	.	.	.	.	.	.	1	4	4	3	12	.	.	.	.	.	1	.	6	.	.	.	70
Eauze	.	.	20	15	4	.	.	3	.	1	.	.	.	.	1	5	11	15	.	.	.	.	.	.	.	.	6	1	.	.	82
Beaumont	.	.	17	7	2	.	.	.	.	.	.	.	.	.	3	1	3	1	10	1	.	.	.	.	.	.	7	0	.	.	53
Agen (P. C.)	.	14	8	2	.	.	.	2	.	.	.	.	2	0	1	4	13	0	.	.	.	.	.	.	1	4	2	.	.	.	53
Damazan	.	17	10	.	.	.	.	6	.	.	.	.	.	.	4	2	5	7	6	.	.	.	.	.	7	5	.	.	.	.	70
Col-de-Fer	.	.	10	6	2	.	0	0	2	0	0	0	.	0	1	1	10	1	5	1	.	.	.	.	.	4	8	1	0	.	54
La Réole	.	7	6	0	.	.	.	2	.	.	.	.	.	1	0	13	2	5	2	.	.	.	.	.	5	7	2	.	.	.	53
Talence	.	18	12	.	.	.	.	.	0	.	.	.	.	.	.	12	15	10	9	.	.	.	.	.	.	4	4	1	.	.	85
Bordeaux-Floirac	.	.	18	13	.	.	.	.	.	1	0	.	.	.	0	.	13	10	9	6	.	.	.	.	.	4	4	2	0	0	82
Bordeaux (J. B.)	.	.	29	.	.	.	.	.	8	.	.	.	.	.	.	.	14	.	.	20	.	.	.	.	.	.	.	.	.	.	71
Bordeaux (Eaux)	.	.	17	6	.	.	.	.	.	.	.	.	.	.	.	.	17	6	8	4	.	.	.	.	1	1	4	.	.	.	65
Bordeaux (Petit)	.	17	11	.	.	.	.	.	.	.	.	.	.	.	.	16	9	9	8	.	.	.	.	.	4	.	4	.	.	.	79
Pte de Grave	.	.	.	.	.	.	.	.	.	.	.	.	.	.	.	.	4	3	.	6	10	.	.	.	3	10	5	.	.	.	41
Royan	.	.	1	.	.	.	.	.	.	.	.	.	.	.	3	1	19	5	8	11	.	.	.	.	1	8	.	.	.	1	56
La Coubre	.	.	.	.	.	.	.	.	.	.	.	.	.	.	1	1	10	5	10	3	.	.	.	.	1	10	11	.	.	.	52

STATIONS.	1	2	3	4	5	6	7	8	9	10	11	12	13	14	15	16	17	18	19	20	21	22	23	24	25	26	27	28	29	30	TOTAL.
BASSINS ENTRE LA GIRONDE ET LES PYRÉNÉES.																															
Petits bassins entre la Gironde et l'Adour.																															
Pissos	.	.	28	6	0	.	.	.	3	.	.	.	.	.	1	0	17	8	13	3	.	.	.	.	.	1	9	.	.	.	90
Hourtin	.	.	12	1	.	.	.	.	11	.	.	.	.	.	1	1	9	4	6	6	.	.	.	.	10	3	3	.	.	.	67
Bassin de l'Adour.																															
Pic-du-Midi	2	3	6	13	8	2	.	2	.	.	.	.	.	.	.	.	9	4	.	.	5	.	.	.	.	.	3	2	.	.	59
Peyranère	.	.	.	.	28	.	.	.	8	.	.	.	.	.	.	.	.	.	28	.	13	.	.	.	.	.	.	.	.	.	77
Gélan	.	34	22	9	.	.	.	14	.	.	.	.	.	.	.	.	9	10	6	15	.	.	.	.	.	.	9	.	.	.	129
Bagnères-de-Big	.	.	4	8	19	.	.	.	.	.	.	.	.	.	.	.	6	.	.	.	.	.	.	.	.	.	12	.	.	.	49
Tarbes (P. C.)	.	.	21	5	.	.	3	.	2	.	.	.	.	.	.	3	9	.	.	.	9	.	.	.	.	.	10	.	.	.	62
Villecomtal	.	.	14	16	4	.	.	4	.	.	.	.	.	.	.	.	5	7	.	.	9	.	.	.	.	.	9	3	.	.	72
Aignan	.	.	17	16	3	.	.	3	.	.	.	.	.	.	.	.	5	.	16	.	.	.	.	.	.	.	9	.	1	.	69
Riscle	.	.	18	13	3	.	.	3	2	.	.	.	.	.	.	6	4	9	.	.	.	.	.	.	.	9	3	.	.	.	71
Cazaubon	.	.	17	8	2	.	.	1	.	.	.	.	.	.	7	1	12	16	16	0	1	.	.	.	.	0	4	1	.	.	87
Mont-de-Marsan	.	.	29	11	2	.	.	2	4	0	.	.	.	.	.	0	16	16	17	2	.	.	.	.	.	0	5	1	0	0	104
Saint-Sever	.	.	22	12	3	.	.	2	5	.	.	.	.	.	1	.	11	11	14	.	.	.	.	.	.	.	7	.	.	.	85
Tartas	.	.	25	9	2	.	.	0	6	.	.	.	.	.	.	1	9	11	15	2	1	.	.	.	.	.	5	2	.	.	86
Pau (M.Tourasse)	.	.	13	18	5	1	.	0	9	.	.	.	.	.	.	0	6	14	0	0	4	.	.	.	.	.	8	14	.	.	93
Lescar (E. N.)	.	.	.	14	8	.	.	.	6	.	.	.	.	.	.	.	6	.	1	.	.	.	.	.	.	.	10	8	.	.	53
Oloron	.	.	10	6	21	4	.	3	11	0	.	.	.	.	.	.	.	11	.	.	17	.	.	.	.	.	.	17	.	.	98
Mauléon	.	6	17	10	2	.	.	7	.	.	.	.	.	.	.	5	8	.	.	6	.	.	.	.	.	2	7	.	.	.	69
Dax (P. C.)	.	3	12	10	2	.	.	4	.	.	.	.	.	.	1	.	10	20	12	1	.	1	.	.	.	.	5	2	.	.	86
Saint-Martin-de-H	.	11	18	5	1	.	.	4	0	.	.	.	.	.	1	14	18	5	7	2	.	.	.	.	.	.	13	0	0	1	99
Peyrehorade	.	.	20	12	2	.	.	1	3	.	.	.	.	.	.	0	.	10	9	3	.	.	.	.	.	.	.	12	3	.	78
Bayonne	.	.	22	32	0	.	.	.	1	.	.	.	.	.	.	.	12	12	9	.	.	.	.	.	.	.	.	20	.	2	112
Biarritz	.	.	22	21	6	.	.	.	.	.	.	.	.	.	.	.	8	8	7	.	3	.	.	.	.	.	8	8	.	3	94
VERSANT DE LA MÉDITERRANÉE.																															
BASSINS ENTRE LES PYRÉNÉES ET LE RHÔNE.																															
Bassins du Tech, de la Tet et de l'Agly.																															
Prats-de-Mollo	.	.	.	.	9	.	.	.	3	.	.	.	.	.	.	.	14	.	.	.	8	.	.	.	.	.	.	.	.	.	34
Amélie-les-Bains	.	.	4	1	.	.	6	.	.	.	.	.	.	.	.	.	8	.	.	21	7	.	.	.	.	.	.	.	2	.	48
Céret	.	.	.	25	1	.	.	0	.	.	.	.	.	.	.	.	7	1	.	.	13	5	.	.	.	.	.	.	.	3	55
Bellegarde	.	.	3	3	.	.	.	.	.	.	.	.	.	.	.	.	21	.	.	24	10	.	.	.	.	.	.	.	8	3	72
Vernet-les-Bains	.	.	.	5	.	.	12	.	.	.	.	.	.	.	.	.	.	.	.	.	34	.	.	.	.	.	.	.	.	.	51
Col de la Quillane	.	.	5	4	.	.	6	.	.	.	.	.	.	.	.	.	1	.	.	4	4	.	.	.	.	.	.	.	.	.	24
Montlouis (C. M.)	4	1	2	2	3	.	7	.	0	.	.	.	.	.	.	1	1	.	.	.	20	.	.	.	.	.	.	.	.	.	41
Montlouis (P. C.)	.	.	11	.	.	.	6	.	.	.	.	.	.	.	.	.	2	.	.	22	.	.	.	.	.	.	.	.	.	.	41
Molitg-les-Bains	.	.	0	.	.	.	.	3	.	0	.	.	.	.	.	.	.	.	.	.	10	4	.	.	.	.	.	.	.	.	18
Prades	2	.	.	2	.	.	.	3	.	.	.	.	.	.	.	.	.	.	.	14	.	.	.	.	.	.	.	.	.	.	21
Comes	.	.	.	.	.	.	4	.	.	.	.	.	.	.	.	.	0	.	.	20	.	.	.	.	.	.	.	.	.	.	24
Vinça	.	.	.	1	.	.	.	8	.	.	.	.	.	.	.	.	.	.	.	.	21	.	.	.	.	.	.	.	.	2	32
Caudiès	1	.	3	6	.	.	3	2	.	.	.	.	.	.	.	.	1	.	.	.	13	.	.	.	.	.	.	.	.	2	31
Sournia	8	.	.	1	.	.	.	9	.	.	.	.	.	.	.	.	.	.	.	.	26	.	.	.	.	.	.	.	.	.	44
Estagel	.	.	2	.	.	.	1	.	.	.	.	.	.	.	.	.	.	.	.	.	8	.	.	.	.	.	.	.	2	.	13
Perpignan (Obsre)	1	0	1	0	.	.	.	3	.	.	.	.	.	.	.	.	1	.	.	.	22	.	.	.	.	.	.	2	17		47
Perpignan (P. C.)	.	.	.	.	.	.	3	.	.	.	.	.	.	.	.	.	.	.	.	.	24	.	.	.	.	.	.	8	14		48
Cap Béar (phare)	1	.	.	2	.	.	.	8	.	.	.	.	.	.	.	.	.	11	.	.	19	17	.	.	.	.	.	.	29		87
Cap Béar (sémore)	2	.	.	2	.	.	.	8	.	.	.	.	.	.	.	.	.	13	.	.	19	18	.	.	.	.	.	.	24		86
Port-Vendres	1	.	.	2	.	.	.	5	.	.	.	.	.	.	.	14	.	.	.	.	23	.	.	.	.	.	.	.	27		72

STATIONS.	1	2	3	4	5	6	7	8	9	10	11	12	13	14	15	16	17	18	19	20	21	22	23	24	25	26	27	28	29	30	TOTAL.
Bassin de la Sègre.																															
Col de Puymorens.	.	.	8	.	.	.	4	.	.	.	.	.	.	.	.	.	8	.	.	.	17	.	.	.	.	.	.	.	7	.	44
Bourg-Madame ...	14	.	4	.	4	.	.	2	.	.	.	.	.	.	.	.	.	.	.	7	.	.	.	.	.	.	.	.	.	.	31
Bassin de l'Aude.																															
Arques.....	.	.	8	20	.	.	.	16	.	.	.	.	.	.	.	.	.	.	.	.	32	.	.	.	.	.	.	.	3	.	81
Couiza.....	3	.	1	12	.	.	.	7	.	.	.	.	.	.	.	.	1	.	.	.	21	.	.	.	.	.	.	.	1	.	46
Monthaut (h. bois).	.	.	9	20	.	.	.	12	.	.	.	.	.	.	.	.	.	.	.	.	21	.	.	.	.	.	.	.	4	.	66
Monthaut (s. bois).	.	.	3	17	.	.	.	11	.	.	.	.	.	.	.	.	.	.	.	.	20	.	.	.	.	.	.	.	3	.	54
Sainte-Gemme	.	.	32	.	.	.	.	6	.	.	.	.	.	.	.	.	.	.	.	.	.	.	.	.	.	.	.	.	.	.	39
Besplas	.	.	19	5	.	.	.	3	.	.	.	.	.	.	.	.	2	.	.	.	7	.	.	.	.	.	.	.	2	.	38
Salettes.....	.	25	36	.	.	.	.	.	.	.	.	.	.	.	.	2	4	.	.	2	9	.	2	.	.	.	.	11	64	2	157
Lespinassière	.	18	28	.	.	.	.	.	.	.	.	.	.	.	.	2	3	.	.	2	7	.	1	.	.	.	.	9	51	1	123
Caunes (hors bois).	.	.	20	.	.	.	.	.	.	.	.	.	.	.	.	.	2	.	.	.	8	.	.	.	.	.	.	18	42	.	90
Caunes (sous bois).	.	.	10	.	.	.	.	.	.	.	.	.	.	.	.	.	.	.	.	.	4	.	.	.	.	.	.	13	31	.	54
Carcassonne(C.M.).	.	.	22	4	.	.	.	5	.	.	.	.	.	.	.	.	.	.	.	.	2	9	.	1	.	0	.	.	1	.	44
Carcassonne(E.N.).	.	.	6	20	0	.	.	6	.	.	.	.	.	.	.	.	.	.	.	.	2	9	.	.	.	.	.	.	.	.	42
Barbaira.....	.	.	40	1	.	.	.	3	.	.	.	.	.	.	.	.	.	.	.	.	.	14	.	2	.	.	.	.	8	.	68
Montlaur.....	0	.	29	.	.	.	.	2	.	.	.	.	.	.	.	.	.	.	.	.	17	.	.	.	2	3	.	.	11	.	64
Moux.....	.	.	29	4	.	.	.	.	.	.	.	.	.	.	17	.	.	.	.	.	.	.	.	.	.	.	.	.	48	.	98
Boutenac.....	.	.	28	.	.	.	.	.	.	.	.	.	.	.	.	.	.	.	.	.	20	.	.	.	.	.	.	.	80	.	131
Terre-Rouge.....	.	.	16	7	.	.	.	2	.	.	.	.	.	.	.	.	.	.	.	.	21	.	.	.	1	.	.	.	17	.	64
Capestang	.	.	25	28	.	.	.	8	.	.	.	.	.	.	.	.	.	.	.	.	22	4	.	8	.	.	.	.	70	.	165
Bassins de l'Orb, de l'Hérault, du Lez et du Vidourle.																															
Saint-Pons.....	.	.	38	8	.	.	.	3	.	.	.	.	.	.	.	.	5	1	.	.	5	.	.	1	.	.	.	.	90	50	201
Saint-Gervais.....	.	.	18	.	.	.	.	2	.	.	.	.	.	.	.	.	4	.	.	.	.	.	.	.	.	.	.	.	3	.	27
Bédarieux	.	.	30	18	.	.	.	10	.	.	.	.	.	.	.	.	15	.	.	.	.	.	4	.	.	.	.	.	15	.	92
L'Escandolgue	.	.	41	27	.	.	.	17	.	.	.	.	.	.	.	.	5	.	.	.	18	.	4	24	1	.	.	.	10	.	147
Béziers.....	.	.	67	6	.	.	.	15	.	.	.	.	.	.	.	.	.	.	.	.	20	.	2	1	.	.	.	.	71	.	182
Le Caylar	.	.	39	20	5	.	.	17	.	.	.	.	.	.	.	.	2	.	.	.	16	.	15	10	1	.	.	.	.	.	125
Lodève.....	.	.	42	11	.	.	.	13	.	.	.	.	.	.	.	.	7	.	.	.	18	.	6	14	2	.	.	.	10	.	123
Saint-Bauzille	.	.	90	40	.	.	.	28	.	.	.	.	.	.	.	.	5	.	.	.	30	.	10	.	.	.	.	.	.	.	203
Gignac.....	.	.	30	34	.	.	.	11	.	.	.	.	.	.	.	.	.	.	.	.	22	.	6	3	.	.	.	.	4	.	110
Clermont-Villen ...	.	.	40	10	.	.	.	10	.	.	.	.	.	.	.	.	.	.	.	.	30	.	.	.	.	.	.	.	20	.	110
Plateau de Valène.	.	.	91	32	.	.	.	31	.	.	.	.	.	.	.	.	1	.	.	.	28	1	15	5	2	.	.	.	.	.	206
Col de la Cardonille.	.	.	88	22	3	.	.	23	.	.	.	.	.	.	.	.	8	.	.	.	22	.	5	.	.	.	.	.	.	.	168
St-Mathieu-de-Tr..	.	.	80	15	.	.	.	40	.	.	.	.	.	.	.	.	.	.	.	.	25	5	20	6	7	.	.	.	.	.	198
Nîmes (E. N.)....	.	.	57	28	.	.	.	35	.	.	.	.	.	.	.	.	6	.	.	.	27	2	2	.	.	.	.	.	.	.	156
Lunel.....	.	.	10	8	.	.	.	25	.	13	.	.	.	.	.	8	4	.	.	.	17	.	10	.	.	.	.	.	.	.	95
Montpellier (E.N.).	.	.	88	54	.	.	.	42	.	.	.	.	.	.	.	.	.	.	.	.	24	.	6	8	0	.	.	.	.	.	221
Cette (P. C.).....	.	.	119	.	.	.	.	22	.	.	.	.	.	.	.	.	7	.	.	.	23	.	.	4	.	.	.	.	10	.	185
Agde.....	.	.	55	39	.	.	.	8	1	.	.	.	.	.	.	.	4	.	.	.	23	.	.	4	.	.	.	.	30	.	164
BASSIN DU RHÔNE.																															
Bassin de la Saône.																															
Bains.....	1	.	.	.	.	.	.	.	.	.	.	.	6	5	4	4	.	.	.	7	.	.	.	.	.	5	.	.	.	.	31
Pont-du-Bois	.	3	.	1	.	.	.	.	.	.	1	.	5	.	7	4	.	.	.	19	.	1	.	.	.	2	8	.	.	.	52
Bourbonne-l.-B ...	.	.	.	.	0	.	.	.	.	.	.	.	.	2	10	8	4	.	4	5	.	1	.	.	.	.	8	1	.	.	43
Fresnes-s.-Apance.	.	1	.	.	3	.	.	.	.	.	.	.	2	0	2	8	5	1	.	8	0	2	.	.	.	3	1	3	.	.	40
Villars-le-Pautel ...	.	.	.	.	3	.	.	.	.	.	.	.	.	.	.	17	.	.	.	.	.	17	.	.	.	.	.	.	.	.	37

STATIONS.	1	2	3	4	5	6	7	8	9	10	11	12	13	14	15	16	17	18	19	20	21	22	23	24	25	26	27	28	29	TOTAL.
Bassin de la Saône (suite).																														
La Ferté-s.-Am...	.	.	.	2	.	.	.	.	.	.	.	.	3	14	8	.	.	.	7	.	1	.	.	3	.	5	.	.	.	43
Jussey.....	2	0	1	2	.	.	.	.	.	.	1	1	.	8	4	7	0	1	10	5	2	.	.	.	.	1	5	.	.	50
St-Remy.....	.	.	.	6	6	.	.	.	.	.	.	.	6	.	14	8	10	.	6	16	.	.	.	.	.	.	.	.	.	72
Chalindrey.....	.	6	.	.	2	.	.	.	.	.	.	.	5	.	4	4	4	0	0	13	.	3	.	.	0	4	4	.	0	0	49
Bourg.....	.	.	.	.	4	.	.	.	.	.	.	.	3	.	4	5	3	.	.	11	.	5	.	.	.	4	2	.	.	.	42
Villeguzien.....	.	.	.	.	5	.	.	.	.	.	.	.	4	.	4	5	1	.	2	7	1	4	.	.	.	4	3	.	.	.	43
Montigny-s.-V....	.	.	.	1	2	.	.	.	.	.	2	.	.	.	.	4	.	.	.	.	4	2	.	.	3	.	1	.	.	.	19
Vaux-s.-Aubigny..	.	.	.	3	.	.	.	.	.	.	.	4	.	6	3	4	.	.	6	.	3	.	.	.	4	3	.	.	.	.	36
Courlon.....	.	2	.	1	.	.	.	.	.	0	.	.	3	.	8	5	4	1	1	9	.	4	.	.	3	0	2	.	.	.	43
Is-sur-Tille.....	.	.	.	2	1	.	.	.	.	.	.	.	1	.	1	6	1	5	1	1	1	1	.	.	3	.	2	.	.	.	26
Beire-le-Châtel....	.	.	.	.	.	1	.	.	.	.	.	.	.	.	.	3	2	.	5	.	.	3	.	2	1	.	.	.	.	.	17
Saint-Seine-l'Abb..	.	.	.	.	2	.	.	.	.	.	.	.	1	2	1	5	2	6	9	.	2	.	.	.	4	4	.	.	.	.	38
Val-Suzon.....	.	.	.	.	4	.	.	.	.	.	.	.	2	.	.	9	6	.	7	.	3	3	.	.	7	2	.	.	.	.	43
Saussy.....	.	.	.	.	5	.	.	.	.	.	.	.	.	3	.	4	6	2	3	.	5	6	.	.	3	2	.	.	.	.	40
Pont-d'Ouche.....	.	.	7	3	.	.	.	.	.	.	.	.	1	.	.	4	3	.	13	3	1	.	.	.	4	.	2	.	.	1	42
Sombernon.....	.	.	.	.	.	.	.	.	.	.	.	.	3	.	3	19	.	4	.	.	.	.	.	.	12	.	2	.	.	.	44
Heuilley.....	.	.	.	.	.	.	.	.	.	.	.	.	.	.	.	.	.	22	.	.	4	.	.	.	6	2	.	.	.	.	34
Vonges (Poudrerie).	.	.	.	.	.	.	.	.	.	.	.	.	3	.	3	1	5	.	13	3	.	5	.	.	.	3	1	.	.	.	37
St-Jean-de-Losne...	.	.	6	3	1	.	.	.	.	.	.	.	1	.	2	5	.	.	9	1	3	1	.	.	2	.	1	.	.	.	35
Concœur.....	.	.	.	.	2	.	.	.	.	.	.	.	.	3	3	.	.	14	.	2	.	4	.	2	.	.	.	.	.	.	30
Beaune.....	.	6	10	1	1	.	.	.	.	.	.	.	.	.	.	1	9	5	6	.	1	0	.	.	2	1	.	.	.	.	43
Labergement.....	.	1	.	1	.	.	.	.	.	.	.	.	.	.	2	7	.	.	8	2	8*	.	.	.	2	.	.	.	.	.	30
Trugny.....	.	.	12	2	.	.	.	.	.	.	.	.	.	.	.	2	.	.	5	.	.	.	.	.	2	.	.	.	.	.	22
Verdun-s.-Saône...	.	.	14	2	.	1	.	.	.	.	.	.	.	.	.	.	2	.	4	.	.	1	.	.	2	.	.	.	.	.	26
Lons-le-Saul.(E.N.).	.	.	15	11	.	.	.	2	.	.	.	3	1	2	1	13	4	3	4	.	.	.	6	.	3	.	0	.	.	67
Branges.....	.	.	14	.	3	.	.	1	.	.	.	.	.	.	.	3	2	.	4	.	8	.	.	.	2	.	.	.	.	37
Cuisery.....	.	.	17	5	1	.	.	.	.	.	.	2	.	.	.	7	1	3	3	.	1	3	9	.	3	.	.	.	.	55
Bourg (E. N.).....	.	.	6	8	.	.	.	9	.	.	.	.	.	.	.	3	.	.	4	.	.	.	.	.	5	.	.	.	.	35
Montrevel.....	.	.	21	1	.	.	5	3	.	.	.	.	.	.	.	2	2	.	.	5	7	.	.	4	.	.	.	.	.	50
Monsols.....	.	12	9	.	6	.	.	.	.	.	.	2	.	.	.	5	.	.	11	.	5	5	.	3	3	.	.	.	.	61
Cluny (E. N.).....	.	.	11	8	2	2	.	.	1	.	.	.	0	.	.	4	.	.	3	3	.	.	.	7	.	3	1	0	0	.	44
Pont-de-Vaux.....	.	.	21	2	2	.	.	6	.	.	.	1	1	.	.	.	.	.	5	.	10	.	.	.	5	.	.	.	.	.	53
Mâcon (E. N.).....	.	.	25	2	.	.	.	.	.	.	.	.	1	1	1	.	2	1	.	2	.	.	.	.	3	.	.	.	.	.	37
Châtillon-s.-Chal...	.	.	6	6	.	4	.	.	16	.	.	.	1	7	.	.	5	.	6	10	.	19	.	.	.	13	.	.	.	.	93
Thoissey.....	.	.	21	.	.	.	.	.	13	.	.	.	.	.	.	.	.	.	2	.	.	19	.	.	.	.	3	.	.	.	58
Cercié.....	.	22	.	3	.	.	.	1	1	.	.	.	.	.	.	.	.	2	.	2	4	4	.	.	2	.	0	.	.	.	41
Saint-Nizier-d'Az..	.	.	14	.	4	.	.	.	.	.	.	.	1	.	.	.	1	3	.	5	.	2	.	.	2	.	.	.	.	.	32
La Mure-s.-Az....	.	.	9	12	.	1	.	.	1	.	.	.	.	.	.	.	3	3	.	6	.	7	.	.	.	4	.	1	.	.	46
Villefranche(E.N.).	.	.	15	9	1	.	.	.	.	2	.	.	1	.	.	.	0	.	.	2	.	14	.	.	.	3	.	.	.	.	47
Trévoux.....	.	1	26	.	2	.	.	6	3	.	.	.	.	.	.	.	.	.	2	15	.	.	.	.	3	.	.	.	.	.	59
Saint-Laurent-d'O.	.	.	8	.	2	1	.	6	2	.	.	.	.	.	.	.	.	1	0	.	.	4	.	.	3	.	1	.	.	.	28
Sainte-Foy-l'Arg...	.	.	15	9	1	.	.	8	1	.	.	.	1	.	.	0	0	1	.	2	6	5	.	.	3	.	1	.	.	.	53
Tarare.....	.	.	28	3	.	.	.	1	.	.	.	.	.	.	.	1	.	.	2	.	8	.	.	.	3	.	1	.	.	.	47
L'Arbresle.....	.	.	26	.	.	.	.	19	.	.	.	.	.	.	.	.	.	.	.	.	19	.	.	.	2	.	.	.	.	.	66
Bassin du Doubs.																														
La Chapelle-s.-R...	.	.	.	.	2	.	.	.	.	.	.	.	2	.	9	10	2	.	13	.	0	.	.	.	4	.	0	.	.	.	43
Belfort.....	.	1	.	.	2	.	.	.	.	.	.	.	2	5	7	10	2	3	8	.	1	.	.	.	3	0	.	.	.	.	42
Mouthe.....	.	0	7	11	3	4	1	.	7	.	.	.	1	.	1	10	31	2	8	17	.	1	.	2	.	3	.	1	.	.	110
Pontarlier.....	.	.	5	.	.	1	.	.	.	.	.	.	2	.	4	.	19	.	16	.	.	.	.	.	3	.	3	.	.	.	54
Pont-de-Roide.....	.	.	.	.	.	.	.	.	.	.	.	.	6	.	5	3	13	.	9	4	.	.	.	.	3	.	.	.	.	.	42

STATIONS.	1	2	3	4	5	6	7	8	9	10	11	12	13	14	15	16	17	18	19	20	21	22	23	24	25	26	27	28	29	30	TOTAL.
Bassin du Doubs (suite).																															
Audincourt	.	1	.	0	3	3	.	.	.	.	.	.	1	1	.	3	9	1	.	10	.	0	.	0	1	12	0	.	.	.	45
Clerval	.	.	1	1	3	.	.	.	.	.	.	.	.	5	5	0	3	5	8	10	1	0	.	.	.	.	.	.	.	.	42
Besançon (E. N.)	.	.	2	2	2	1	.	.	.	.	.	.	7	.	3	2	15	.	10	3	.	.	.	3	.	1/4	1	.	.	.	52
Lods	.	.	.	8	.	.	.	.	.	.	.	.	2	.	4	.	15	.	16	.	2	1	.	.	.	.	.	.	.	.	48
Ornans	.	.	5	3	.	0	.	.	.	.	.	.	5	.	5	3	1/4	2	7	3	.	2	.	1	3	.	1	.	.	.	53
Bassin du Rhône proprement dit, cours moyen.																															
Chamonix	.	.	.	.	.	.	.	1	18	1	.	.	.	.	.	16	18	.	12	15	.	.	.	.	.	.	.	.	.	.	81
Sallanches	.	.	.	.	1	.	.	1	10	.	.	.	.	.	.	.	18	1/4	13	13	0	.	.	0	.	.	1	1	.	.	72
Col des Gets	.	.	8	.	.	.	.	32	.	.	.	.	.	.	.	32	.	.	.	.	.	.	.	.	.	.	.	.	.	.	72
Mélan	.	.	.	2	.	.	.	3	31	.	.	.	.	.	.	.	19	19	9	13	.	.	.	.	.	1	.	2	.	.	99
Cruseilles	.	.	2	.	2	.	.	2	39	.	.	.	.	.	.	.	17	.	2	2	6	1	.	.	.	1/4	1	.	.	.	78
Annemasse	.	.	.	.	.	.	.	.	.	10	.	.	.	.	.	.	12	.	3	.	.	.	.	.	.	5	.	.	.	.	30
Douvaine	.	.	12	.	.	.	.	11	19	.	.	.	.	.	.	18	9	1	8	.	.	.	2	.	2	.	1	.	.	.	84
Évian	.	.	2	9	1	.	8	.	15	.	.	.	.	.	.	.	13	7	7	10	.	.	.	7	.	.	4	.	.	2	85
Gex	.	8	11	.	.	.	.	.	32	.	.	.	.	.	.	2	16	7	7	.	.	2	.	2	.	2	.	.	.	.	89
Léaz	.	.	13	3	1	.	.	10	18	.	.	.	.	.	.	.	24	.	10	.	6	4	.	.	.	4	.	.	.	.	93
Thônes	.	.	.	.	.	.	.	23	16	8	.	.	.	.	9	12	39	5	.	.	.	.	.	.	.	.	.	.	.	.	112
Annecy	.	.	.	1	1	1	.	5	1/4	1	.	.	.	.	1	12	2	13	10	11	.	.	.	.	.	1	0	.	.	1	103
Rumilly	.	13	.	1	.	.	6	3/4	2	.	.	.	.	1/4	.	12	20	8	9	.	.	3	.	1	1	0	1	.	.	.	115
Chambéry (P. C.)	.	.	.	.	.	1	.	.	56	12	.	.	.	.	.	.	32	20	5	18	.	.	2	.	1	.	.	.	.	.	146
Yon-Artemare	.	.	.	.	.	.	.	19	18	.	.	.	.	.	.	.	12	1/4	6	1/4	2	.	.	2	.	2	.	.	.	.	69
Belley	.	.	.	.	.	.	.	3/4	16	.	.	.	.	.	.	6	7	.	10	.	1	.	.	8	.	7	.	.	.	.	89
Lhuis	.	.	3	.	.	.	.	27	28	.	.	.	.	.	.	.	1/4	.	3	.	10	7	.	.	.	.	.	.	.	.	82
Nantua	.	.	7	3	7	6	9	.	.	.	1	1/4	10	.	.	3	.	.	.	8	2	.	.	.	4	3	.	.	.	.	67
Pont-d'Ain	.	.	3	1/4	.	.	.	6	8	2	.	.	.	.	1	.	6	.	1/4	5	4	10	.	.	1	2	.	.	.	.	56
Chalamont	.	.	9	.	.	.	.	19	1/4	.	.	.	.	.	.	.	6	.	.	4	8	6	.	.	.	1	.	.	.	.	67
● Hauteville	.	.	7	3	1	.	.	26	18	1	.	.	1	.	.	1	23	5	10	4	3	8	.	1	3	.	.	.	.	.	115
Ambérieu	.	.	5	3	1	.	.	11	13	1	1	.	.	.	.	1	3	.	4	4	3	8	.	.	2	2	.	.	.	.	63
Montluel	.	.	11	8	1	.	.	27	11	.	.	.	.	.	.	.	3	.	1	2	4	7	.	.	2	2	.	.	.	.	79
Mont Verdun	.	.	9	11	.	1	.	.	12	3	.	.	1	.	.	.	.	1	.	1	.	.	10	.	.	2	.	.	.	.	51
Lyon (Parc)	.	.	8	13	.	0	.	.	13	6	.	.	.	.	.	.	2	1	.	2	.	9	.	.	.	3	.	.	.	.	57
Lyon (Fort Lamot.)	.	.	8	9	0	0	.	2	1/4	.	.	.	0	.	.	.	4	.	0	3	4	.	.	.	.	7	0	.	.	.	51
Lyon (Saint Irénée)	.	.	9	16	.	1	.	.	18	5	.	.	1	.	.	.	2	0	1	0	0	11	.	1	.	3	.	0	.	.	68
Saint-Genis-Laval	.	.	8	.	.	1	.	.	16	2	.	.	0	.	.	.	1	0	.	1	.	.	.	.	.	1	.	.	.	.	30
La Valla	.	.	7	30	1	1	.	.	21	2	.	.	.	.	.	.	.	1/4	6	3	.	12	.	.	.	3	8	.	.	.	98
Loire	.	0	10	8	1	.	.	12	1/4	.	.	0	0	.	.	0	1	1	.	1	6	2	.	.	1	0	.	.	.	.	58
Vienne	.	1	6	8	5	.	13	7	5	.	.	.	.	.	.	2	6	.	2	.	7	.	.	.	.	2	.	.	.	.	64
Pélussin	.	.	9	1/4	.	.	.	8	.	10	.	.	.	.	.	.	2	.	.	.	.	.	2	.	3	1/4	.	.	.	.	52
Roybon	.	.	8	.	.	5	.	12	1/0	.	.	.	.	.	.	.	15	.	6	2	.	16	.	.	.	2	.	.	.	.	106
Bassin de l'Isère.																															
Mégève	.	.	.	.	.	.	.	26	.	.	.	.	.	.	.	.	30	.	46	.	.	.	.	.	.	.	1/4	.	.	.	106
Allevard	.	.	.	.	.	.	.	13	30	7	.	.	.	.	.	.	27	13	4	.	0	.	.	.	.	.	.	.	.	.	94
Saint-Firmin	.	15	12	.	.	.	.	.	.	.	.	.	.	.	17	15	.	.	.	.	.	.	.	19	6	.	.	.	.	.	84
La Mure	.	.	8	.	.	.	.	15	33	1	.	2	.	.	.	.	22	12	2	.	2	23	.	.	.	.	.	.	.	.	120
Vizille	.	.	30	.	.	.	.	8	32	.	.	.	.	.	.	.	10	6	.	.	.	.	.	.	.	.	.	.	.	.	86
Grenoble (E. N.)	.	.	3	1	.	.	.	2	37	8	.	.	.	.	.	.	6	1/4	0	2	.	15	.	1	.	.	.	.	.	.	88
St-Aupre	.	.	3	.	2	.	.	8	42	5	.	.	.	.	.	.	20	20	7	.	.	11	.	.	.	.	1	.	.	.	119
St-Marcellin	.	.	.	.	.	.	.	7	38	.	.	.	.	.	.	.	15	.	.	11	.	16	.	.	.	.	.	.	.	.	97

STATIONS.	1	2	3	4	5	6	7	8	9	10	11	12	13	14	15	16	17	18	19	20	21	22	23	24	25	26	27	28	29	30	TOTAL.
Bassin de la Durance.																															
La Bessée	.	.	.	.	.	.	.	17	20	.	.	.	.	.	.	26	.	12	.	18	.	.	.	.	.	.	.	.	.	.	93
Aiguilles	.	.	.	.	.	.	.	.	43	.	.	.	.	.	.	26	.	.	12	.	9	.	.	.	.	.	.	.	.	.	.	90
Guillestre	.	.	.	18	.	.	.	.	20	7	.	.	.	.	.	.	.	9	3	7	.	8	.	.	.	.	.	.	.	.	.	73
Embrun	.	.	12	.	.	.	.	8	21	6	.	.	.	.	.	19	.	2	9	.	12	.	.	.	.	.	.	.	.	.	.	89
Barcelonnette(E.N.)	.	.	.	.	.	.	.	9	4	.	.	.	.	.	.	6	.	5	.	.	10	.	.	.	.	.	.	.	.	.	.	34
Gap (E. N.)	6	.	.	17	.	.	.	6	16	.	.	.	.	.	.	30	2	3	.	.	3	.	.	.	.	.	.	.	.	.	.	83
Gap (P. C.)	.	.	6	2	12	.	.	.	8	17	.	.	.	.	.	11	20	5	2	.	11	.	.	.	.	.	.	.	.	.	.	94
Tallard	.	.	.	.	.	.	.	.	32	.	.	.	.	.	.	27	.	.	3	.	20	.	.	.	.	.	.	.	.	.	.	82
Veynes	.	.	30	35	1	.	.	.	36	6	.	.	.	.	.	9	15	9	3	.	27	.	.	.	.	.	.	.	.	.	.	171
Serres	.	.	83	.	.	.	.	39	3	.	.	.	.	.	.	23	.	3	.	29	.	.	.	.	.	.	.	.	.	.	.	180
Orpierre	.	.	75	.	.	.	24	9	.	.	.	.	.	.	.	20	.	1	.	26	.	.	.	.	.	.	.	.	.	.	.	158
Laragne	.	.	66	9	.	.	.	21	8	.	.	.	.	.	.	25	.	.	.	14	.	.	.	.	.	.	.	.	.	.	.	143
Saint-Christol	.	.	25	29	8	.	.	1	13	.	.	.	.	.	.	6	2	2	.	3	13	.	.	.	.	.	.	.	.	.	.	102
La Garde	.	.	35	16	7	.	.	1	8	.	.	.	.	.	.	1	1	.	.	2	5	.	1	.	.	.	.	.	.	.	.	80
Apt	.	.	10	57	6	.	.	2	30	0	.	.	.	.	.	1	7	.	.	.	28	.	.	.	.	.	.	.	.	.	.	171
Murs	.	.	20	53	7	.	.	3	30	.	.	.	.	.	.	13	.	.	.	.	2	18	.	.	.	.	.	.	.	.	.	146
Mirabeau	.	11	46	27	.	.	.	36	.	.	.	.	.	.	.	7	.	.	.	.	21	.	.	.	.	.	.	.	.	.	.	178
Meyrargues	.	66	31	12	.	.	.	.	15	.	.	.	.	.	.	5	.	.	.	.	22	.	.	.	.	.	.	.	.	.	.	151
Pertuis	.	.	42	10	17	.	.	2	18	.	.	.	.	.	.	6	.	.	.	.	18	.	.	.	.	.	.	.	.	.	.	143
Rognes	.	19	30	13	.	.	.	17	.	.	.	.	.	.	.	6	1	.	.	.	27	.	.	.	.	.	.	.	.	.	.	113
Les Taillades	.	12	60	7	.	.	.	10	.	.	.	.	.	.	.	7	.	.	.	.	21	.	.	.	.	.	.	.	.	.	.	147
Orgon	.	29	10	11	.	.	.	32	.	.	.	.	.	.	.	3	1	.	.	.	.	.	.	.	.	.	.	.	.	.	.	116
Cavaillon	.	.	29	37	5	.	.	3	26	.	.	.	.	.	.	1	3	.	.	3	18	.	.	0	.	.	.	.	.	.	.	128
Bassin du Rhône proprement dit, cours inférieur.																															
N.-D.-des-Neiges	.	.	38	32	.	.	.	10	12	.	.	.	.	.	.	0	2	0	6	6	2	6	7	9	1	.	.	.	.	.	131
Les Laubies	.	.	1	3	.	.	.	10	13	.	.	.	.	.	.	6	.	8	12	.	3	.	.	.	.	.	.	.	.	.	.	56
Le Thort	.	.	6	4	3	.	.	25	1	.	.	.	.	.	.	.	.	4	.	.	.	10	.	.	.	.	.	.	.	.	.	53
Villefort	.	.	69	56	1	.	.	12	9	.	.	.	.	.	.	.	.	1	.	.	5	9	20	.	.	.	.	.	.	.	.	185
Vialas	.	.	76	40	6	.	.	15	9	.	.	.	.	.	.	.	.	1	2	.	8	12	6	17	.	.	.	.	.	.	.	192
St-Germain-de-C.	.	.	70	36	5	.	.	11	6	.	.	.	.	.	.	.	.	2	.	9	17	5	13	.	.	.	.	.	.	.	.	174
Montpezat	.	.	58	40	4	.	.	16	.	.	.	.	.	.	.	8	.	.	.	18	3	15	.	.	.	.	.	.	.	.	.	162
Valence (E. N.)	.	.	22	14	.	.	.	37	4	.	.	.	.	.	.	13	.	1	.	14	.	.	.	.	15	.	.	.	.	.	.	120
Die	.	.	4	5	.	.	.	.	30	1	.	.	.	.	.	4	20	.	.	.	2	9	.	.	.	.	.	.	.	.	.	75
Rosans	.	.	20	.	.	.	.	20	.	.	.	.	.	.	.	23	3	.	.	16	.	.	.	.	.	.	.	.	.	.	.	83
Valréas	.	.	7	20	15	.	.	34	4	.	.	.	.	.	.	20	.	.	.	16	.	.	.	.	.	.	.	.	.	.	.	116
Lapalud	.	.	18	43	1	.	.	.	52	.	.	.	.	.	.	4	.	.	.	2	18	.	.	.	.	.	.	.	.	.	.	138
Bollène	.	63	2	.	.	.	52	.	.	.	.	.	.	.	.	6	.	.	.	24	.	.	.	.	.	.	.	.	.	.	.	147
Orange	.	.	10	49	.	.	.	39	.	.	.	.	.	.	.	12	.	.	.	29	.	2	.	.	.	.	.	.	.	.	.	141
Savoillans	.	31	27	10	.	.	1	36	.	.	.	.	.	.	.	13	21	.	.	4	14	.	.	.	.	.	.	.	.	.	.	157
Sault	.	54	54	8	.	.	.	34	.	.	.	.	.	.	.	5	6	1	.	.	18	.	.	.	.	.	.	.	.	.	.	180
Bedouin	.	.	24	11	.	.	.	11	14	.	.	.	.	.	.	15	13	.	.	3	16	.	.	.	.	.	.	.	.	.	.	107
Carpentras	.	.	17	22	7	.	.	21	6	.	.	.	.	.	.	13	.	.	.	21	.	.	.	.	.	.	.	.	.	.	.	107
Malaucène	.	.	18	6	.	.	.	.	19	.	.	.	.	.	.	14	11	.	.	4	16	.	.	.	.	.	.	.	.	.	.	88
Pernes	.	.	42	24	8	.	.	.	21	.	.	.	.	.	.	12	.	.	.	.	22	.	.	.	.	.	.	.	.	.	.	139
Avignon (E. N.)	.	.	12	37	1	.	.	34	.	.	.	.	.	.	.	11	.	0	.	19	.	0	.	.	.	.	.	.	.	.	.	117
Saint-Remy	.	6	21	15	.	.	.	22	.	.	.	.	.	.	.	4	.	.	.	37	.	.	.	.	.	.	.	.	.	.	.	105
Les Baux	.	5	32	.	.	.	.	17	.	.	.	.	.	.	.	3	.	.	.	15	.	.	.	.	.	.	.	.	.	.	.	72
Farimon	.	39	35	.	.	.	.	37	.	.	.	.	.	.	.	20	.	.	.	21	.	.	.	.	.	.	.	.	.	.	.	152

STATIONS.	1	2	3	4	5	6	7	8	9	10	11	12	13	14	15	16	17	18	19	20	21	22	23	24	25	26	27	28	29	30	TOTAL.
Bassin du Rhône proprement dit, cours inférieur (suite).																															
Saint-Martin		33	29					36									2				24										124
Viguier		3	47					29									4				28										112
Arles		22	44	2				38									4				32		1								143
Létourneau		21	32					25													15										93
Saintes-Maries		5	30					25													43	5									108
Giraud		28	26					53									1				27										135
RÉGION DE NICE.																															
Petits bassins entre le Rhône et les Alpes.																															
Trets		100	120	15				7									6				32										280
Gréasque		52	58	4				42									12				28										196
Mimet		20	20	5				25									13	1			31										115
Saint-Antonin		51	73					34									4				25										187
Aix (P. C.)		49	78		1			41									3				9										181
Bouc		79	39	1				28								5	4	1			28										185
Venelles		61	54	2				26									7				21										171
Pélissanne		50	25	1				26									6				21										129
Salon		33	29					23									2	2			25	5									119
Miramas		38	40					56													18										152
Cornillon		37	25	5				40									3				23										133
Les Pennes		23	37					43									8				4	5									120
Berre		35	31					36									3				18										123
Saint-Chamas		12	31					50									7				15										115
Port-de-Bouc		39	29					36									3				21										128
Septêmes		23	55					42									7				9										136
Rouvière		47	49	18				5									11	3			44										177
Aubagne		67	50	6				12									11	2			36										184
Marseille (Obsre)		1	83	2				27									4				26										143
Cap Sicié			40	60	22				2									2			2	40									168
Château-St-Michel			76	69	10			9	0								9		2		36										211
Toulon			90	58				3	1								13				40										205
Hyères		6	109	73			0	2	4								13	0	3		35										246
Draguignan (E. N.)			82	61				74	2								22	8			33										282
Bar			27	37				13									26				56										160
Cannes			69	3				21	0							19	11	8			21						1				153
Nice (Port)				19	3			34										33	5		33					1				128
Villefranche (phare)			1	17	3			2	30								24	10	2		16							0			105
La Garouppe (phare)			4	38	0			1	17								20	11	6		1	34									132
Monaco				15	2				25	1							26	13			24										106
CORSE.																															
Ajaccio (E. N.)			12	20	18				46	5		4						6	3	5	28	15			5						166
Ajaccio (P. C.)			18	13	11			8	29		1						26	5	5	20	13										149
Bastia			13					15		19		2					15														63

OBSERVATIONS DU MOIS DE DÉCEMBRE 1880.

STATIONS.	1	2	3	4	5	6	7	8	9	10	11	12	13	14	15	16	17	18	19	20	21	22	23	24	25	26	27	28	29	30	31	TOTAL.
VERSANT DE LA MER DU NORD.																																
BASSINS DU RHIN, DE LA MEURTHE ET DE LA MOSELLE.																																
Rothau	.	.	.	0	1	0	0	.	5	2	.	2	24	55	14	5	4	1	11	19	18	15	36	23	22	0	41	5	9	3	8	323
Senones	.	.	.	8	.	.	.	.	.	13	.	4	18	40	6	5	.	.	.	6	9	5	6	13	15	8	.	.	.	40	.	195
Moriviller	.	.	.	.	.	.	.	3	2	.	.	3	.	4	1	13	9	3	.	8	9	.	2	18	29	4	15	45	2	7	4	181
Flin	.	.	.	.	.	.	.	.	0	1	.	1	.	2	14	8	7	0	.	6	10	.	.	14	24	16	6	13	.	7	4	133
Blamont	.	.	.	.	.	.	3	.	.	1	1	.	.	4	20	7	2	5	.	2	7	2	5	12	15	19	.	16	1	3	2	127
Lunéville	.	.	5	0	1	1	0	1	1	.	.	1	.	10	7	8	0	0	2	7	4	2	11	14	12	.	14	4	5	5	3	118
Einville	.	.	.	.	.	.	.	.	3	.	.	1	1	0	2	10	0	.	.	5	2	2	2	8	4	2	4	5	.	4	4	60
Moncel-sur-Seille	.	.	.	.	.	.	.	.	.	.	.	.	4	1	13	3	4	1	.	12	13	.	6	15	24	.	4	0	.	.	.	101
Nancy (Faculté)	.	.	1	.	1	1	1	0	0	.	1	1	.	2	13	5	2	4	1	11	13	2	4	19	23	9	0	8	1	2	2	127
Nancy (E. N.)	.	1	.	1	.	1	.	.	0	1	.	1	2	11	4	1	4	.	9	11	3	3	12	23	9	.	15	2	1	2	2	121
Nancy (P. C.)	.	.	1	.	1	0	1	.	.	.	1	0	.	2	11	3	2	3	1	7	9	2	2	14	20	10	1	9	2	2	2	106
Cinq-Tranchées	.	.	1	.	3	.	2	0	0	.	.	1	0	1	17	3	4	2	2	7	13	.	7	17	23	.	8	3	0	1	2	117
Bellefontaine	.	.	1	.	2	.	.	.	3	.	.	2	2	2	12	5	4	.	.	11	11	0	10	16	2	.	7	4	.	2	2	98
Maxéville	.	.	.	.	2	.	.	.	.	.	.	2	.	5	11	4	5	.	.	10	.	15	3	3	44	8	17	2	2	2	1	136
La Malgrange	.	.	1	.	1	.	1	.	.	.	.	.	.	3	11	3	2	3	.	10	11	3	4	17	21	10	.	12	2	2	2	119
Épinal	.	.	.	.	2	0	2	.	0	2	1	0	2	7	11	5	6	0	.	4	13	1	4	16	24	.	11	4	.	7	5	127
Thaon	.	.	.	.	.	.	.	.	.	3	.	.	1	11	7	6	9	.	.	3	9	3	1	11	38	.	.	.	.	.	7	112
Mirecourt (E. N.)	.	.	.	.	.	.	.	.	3	3	.	4	6	11	8	23	10	6	6	6	15	2	16	21	13	.	27	19	0	.	11	210
Allain	.	.	0	1	2	1	.	.	.	3	.	.	.	.	12	5	8	.	29	9	17	3	6	20	14	8	.	17	1	1	2	159
Ménillot	.	.	.	.	4	.	.	.	.	.	.	.	.	.	.	16	11	.	.	.	14	.	.	.	47	.	.	17	.	.	5	114
Neuves-Maisons	.	0	1	.	2	0	1	0	.	.	1	0	.	3	10	5	3	3	3	8	14	4	4	17	15	11	0	15	1	1	1	124
Toul	.	.	2	.	1	1	.	.	.	.	2	.	.	2	10	4	4	4	1	10	13	2	11	9	18	10	.	10	2	2	3	121
Foug	.	.	.	.	2	.	1	.	0	0	2	.	.	2	10	1	5	6	1	10	10	2	3	15	19	6	4	6	2	4	5	116
Frouard	.	1	.	1	.	.	0	0	.	0	0	1	3	8	6	3	4	2	7	11	3	3	20	22	1	.	7	0	2	3	.	109
Rogéville	0	0	0	1	1	0	1	0	1	0	1	1	0	.	14	5	1	5	6	8	13	7	4	13	11	8	2	5	2	1	3	114
Nonsard	.	.	.	.	3	3	7	7	10	6	5	9	3	4	.	.	5	5	10	7	.	.	.	6	.	8	.	1	2	1	5	106
Haudiomont	.	.	1	1	1	0	.	.	1	1	.	1	3	4	15	12	1	7	4	19	20	5	11	6	4	0	2	3	1	1	6	130
Fleury	.	.	.	.	0	0	.	.	0	0	0	8	1	3	14	4	6	10	1	27	3	.	50	4	8	1	1	4	9	.	.	155
Amel	.	0	1	0	.	2	0	1	1	.	0	0	0	2	.	2	6	10	6	19	13	4	9	9	14	.	3	3	2	2	9	119
BASSINS DE LA MEUSE, DU CHIERS ET DE LA SAMBRE.																																
Pouilly	.	.	.	.	.	.	.	.	.	.	.	.	.	5	5	8	6	11	.	2	2	13	.	8	16	15	13	.	15	.	5	6	131
Bassoncourt	.	.	.	.	2	.	.	.	1	1	.	0	3	6	13	8	6	1	1	5	15	2	8	16	25	1	1	9	3	4	5	136
Clefmont	.	.	.	.	3	.	.	.	.	3	3	.	12	18	8	.	10	2	.	3	29	4	12	33	11	17	.	16	2	3	10	198
Contrexéville	.	.	.	.	.	.	.	.	.	2	.	.	.	9	15	8	7	.	1	5	15	1	6	14	28	2	1	18	2	1	7	143
Bulgnéville	.	.	.	.	2	2	2	.	.	5	4	.	3	9	25	10	2	3	2	1	13	2	5	22	18	25	2	23	2	3	4	191
Aillianville	0	.	.	.	2	0	0	0	1	2	3	1	1	8	24	9	6	3	2	10	24	3	8	36	24	7	3	31	1	2	5	217
Vouthon-Bas	.	.	1	.	4	.	.	.	.	.	.	.	3	.	4	12	10	5	7	5	7	12	.	.	21	19	.	8	12	4	5	.	135
Commercy (E. N.)	.	0	0	.	2	0	.	.	0	.	1	0	0	3	14	8	1	2	7	18	19	3	5	14	2	.	6	13	2	5	5	131

STATIONS.	1	2	3	4	5	6	7	8	9	10	11	12	13	14	15	16	17	18	19	20	21	22	23	24	25	26	27	28	29	30	31	TOTAL.
BASSINS DE LA MEUSE, DU CHIERS ET DE LA SAMBRE (suite).																																
Les Kœurs	.	.	.	.	.	.	.	.	.	4	3	2	2	6	.	8	.	8	11	20	13	6	6	17	10	.	3	8	.	7	6	140
Souilly	.	.	2	.	3	0	0	0	1	2	2	2	1	7	16	18	2	8	4	19	23	2	15	12	11	1	4	7	1	3	10	173
Consenvoye	.	.	1	1	4	.	0	.	1	1	1	1	0	4	12	8	0	11	6	23	17	2	14	13	11	.	2	3	3	2	9	149
Dun	0	0	3	1	3	.	0	0	3	1	1	2	2	6	14	14	1	14	7	30	23	2	23	17	12	0	0	4	14	.	6	204
Damvillers	.	.	.	.	.	3	.	2	1	1	.	.	.	1	10	19	3	3	6	27	18	8	32	28	16	1	4	6	.	.	.	190
Montmédy	.	.	1	1	1	.	.	.	2	0	1	0	0	14	10	10	4	10	21	36	19	5	21	7	5	.	2	4	3	.	9	187
Margut	.	.	1	.	.	.	.	.	3	.	.	.	2	11	9	.	18	13	.	66	37	.	21	26	6	.	5	4	4	.	12	238
Mouzon	.	0	0	0	3	0	0	.	1	0	.	0	1	9	9	12	1	11	12	48	26	0	16	17	4	.	7	2	8	.	10	197
Tannay	.	1	2	0	1	.	0	0	1	0	0	1	3	6	9	13	2	10	9	18	15	.	16	11	6	.	5	3	5	.	4	141
Bairon	.	.	3	.	.	.	.	.	2	.	.	.	.	8	9	16	4	11	11	36	16	.	16	12	7	.	4	3	6	.	10	174
Saint-Aignan	.	0	1	0	2	.	0	.	1	.	.	1	0	15	9	14	3	15	14	69	32	.	22	25	6	.	8	4	5	1	7	252
Sedan	.	1	.	.	3	.	1	.	3	0	0	1	.	9	9	6	2	10	19	57	31	1	18	27	5	.	7	2	5	1	4	221
Launois	.	2	2	0	2	.	.	.	4	.	.	2	1	11	9	15	2	8	15	52	16	1	22	25	5	.	12	3	6	.	7	222
Saint-Marcel	.	1	1	.	.	.	.	.	3	.	1	.	1	11	9	14	.	6	21	53	37	.	30	27	9	.	12	2	5	2	8	253
Gespunsart	.	2	.	1	2	.	0	0	3	1	1	2	2	15	10	16	1	8	15	47	28	1	25	20	7	.	12	3	5	.	8	235
Maubert-Fontaine	.	3	.	4	.	.	.	.	6	2	.	.	3	15	11	12	7	4	31	35	27	1	28	4	3	.	11	3	2	1	7	220
Haybes	.	.	.	.	.	.	.	.	.	.	.	.	.	20	5	.	10	.	.	20	15	8	.	7	.	.	4	.	2	1	1	93
Avesnes	1	0	0	2	.	.	.	2	0	1	.	.	5	14	12	2	3	.	35	12	.	16	6	2	.	6	2	6	1	4	.	144
Landrecies	.	1	1	1	.	.	1	.	2	.	.	.	3	13	9	.	4	9	33	12	.	25	5	1	..	4	3	7	4	3	.	141
BASSINS DE L'ESCAUT, DE LA LYS, DE L'YSER ET DE L'AA.																																
Le Cateau	.	2	.	.	.	2	.	.	.	.	.	.	.	.	8	13	2	.	2	43	.	8	13	.	.	.	2	.	11	.	.	107
Gommegnies	.	.	.	3	1	.	1	3	.	1	.	1	4	9	10	11	1	9	33	10	.	13	3	1	.	1	7	3	1	2	5	132
Bavai	.	.	2	.	4	.	1	.	3	0	1	.	1	6	11	16	6	4	16	26	13	16	10	11	1	.	7	1	8	5	4	177
Havrincourt	.	.	.	.	.	.	.	.	1	.	.	3	7	10	3	2	10	10	34	12	10	2	2	8	.	.	.	10	2	4	7	139
Cambrai	3	.	.	1	.	.	.	.	.	.	.	.	1	.	8	5	6	6	7	27	5	10	2	3	.	5	0	5	1	4	4	104
Anzin	.	.	.	6	.	.	.	.	4	2	.	.	.	.	7	9	6	5	13	22	5	.	16	7	.	.	6	3	.	.	4	114
Arras (C. M.)	.	0	.	0	.	.	0	0	.	.	.	.	0	7	9	12	7	7	29	14	1	8	6	2	.	8	1	7	0	4	5	128
Arras (École rég.)	.	.	.	.	.	.	.	.	1	.	.	.	.	.	7	6	11	7	4	24	14	7	5	1	.	.	5	4	6	.	3	105
Masny	.	.	.	4	.	0	.	.	.	.	.	.	1	9	4	5	4	6	24	8	1	17	11	.	.	2	7	4	.	5	2	114
Carvin	.	.	.	.	.	2	.	.	.	.	.	0	0	5	2	3	.	.	34	4	3	10	.	.	8	2	1	3	5	1	1	84
Lille	.	0	0	2	.	0	1	0	0	.	0	.	3	3	8	10	6	3	22	27	0	15	5	6	.	.	7	10	1	6	8	145
Estrée-Blanche	.	.	1	.	.	.	.	.	.	.	.	.	.	7	.	25	3	.	43	22	0	.	16	.	.	.	13	16	1	.	18	164
Allouagne	.	.	.	.	.	.	.	.	.	.	.	.	.	6	9	14	4	14	34	19	.	8	8	3	.	5	4	7	2	9	.	151
Laventie	0	0	0	1	0	0	0	0	.	.	.	0	1	5	4	12	6	9	26	13	0	20	5	3	0	2	5	5	0	10	7	137
Nordpeene	1	.	.	.	.	.	2	.	.	.	.	.	3	7	5	11	4	10	23	36	.	25	9	6	.	.	8	9	1	15	3	177
Cassel (ville)	1	1	0	.	.	0	1	0	.	.	.	0	6	6	5	10	3	10	21	28	1	22	10	4	.	2	5	8	1	17	4	167
Godewaerswelde	1	1	0	.	.	0	0	0	.	.	.	0	7	6	4	8	3	10	23	29	1	22	11	3	.	5	1	8	1	20	6	171
Steene	.	.	.	.	.	.	.	.	.	.	.	.	.	12	7	6	5	7	.	21	22	30	6	31	.	.	.	.	1	11	.	12	171
Dunkerque (C. M.)	0	3	0	1	.	.	.	0	.	.	.	.	.	11	11	2	3	1	10	47	6	19	.	16	.	.	2	16	1	5	6	160
Dunkerque (P. C.)	.	1	.	1	.	.	.	.	.	.	.	.	.	1	11	1	3	2	4	30	.	15	4	9	.	.	3	11	.	4	4	104
Dohem	.	.	.	.	.	.	1	0	.	.	.	.	.	3	13	16	15	23	25	23	0	19	16	4	.	6	7	3	5	5	5	189
Oye	4	.	2	1	.	.	.	.	.	.	.	.	3	3	9	1	8	8	32	23	.	16	11	1	.	1	3	6	1	11	1	145
Calais (C. M.)	8	.	.	4	.	.	.	.	.	.	.	13	.	12	20	.	15	13	.	42	.	18	16	.	.	.	.	8	3	12	24	207
Calais (P. C.)	.	3	.	2	.	.	.	.	.	.	.	.	.	2	6	6	3	3	7	35	20	3	16	11	.	.	3	1	6	3	19	149

VERSANT DE LA MANCHE.

BASSINS DE LA CANCHE, DE LA SOMME, DE LA BÉTHUNE, ETC.

STATIONS.	1	2	3	4	5	6	7	8	9	10	11	12	13	14	15	16	17	18	19	20	21	22	23	24	25	26	27	28	29	30	31	TOTAL.
Cap Gris-Nez	.	.	.	.	.	.	.	.	.	.	.	.	.	.	7	6	6	3	7	21	29	11	7	15	1	.	7	2	0	7	13	142
Samer	.	.	.	.	6	.	.	1	.	.	.	.	.	9	14	9	5	25	26	29	.	25	29	6	.	10	10	10	4	18	6	242
Boulogne	5	.	.	.	.	.	.	.	.	.	.	.	.	.	9	7	8	3	10	19	34	.	11	21	.	.	8	3	6	5	15	161
Alpreck	3	.	0	.	.	.	.	.	.	.	.	.	.	10	5	5	3	10	18	38	.	14	24	5	.	8	5	8	3	13	.	172
Valhuon	1	.	0	0	.	.	.	1	.	.	.	.	0	8	16	12	4	16	34	20	.	16	4	4	.	5	8	7	2	8	5	172
Blangy-s.-Tern	.	1	.	1	.	0	.	.	.	.	.	.	.	.	13	14	4	11	32	18	.	19	8	2	.	.	5	9	12	.	.	149
Sorrus	2	0	0	0	0	0	.	1	.	.	.	.	.	11	10	17	0	24	20	18	0	18	9	9	.	7	10	7	2	13	5	185
Le Touquet	.	2	.	1	.	.	.	0	0	.	.	.	.	.	8	10	23	3	18	25	17	.	3	14	3	0	9	4	5	3	7	154
Erquières	.	.	.	.	.	.	.	2	.	.	.	.	.	7	21	14	4	25	25	16	.	19	.	6	.	.	1	7	2	12	.	160
Saint-Quentin	.	.	3	.	.	.	.	.	.	3	.	.	.	2	17	6	1	2	3	19	7	.	11	8	2	.	9	1	4	1	3	101
Amiens (E. N.)	.	1	.	.	.	.	.	.	.	.	.	.	2	.	16	5	5	.	18	28	5	4	5	2	.	.	6	.	.	.	.	97
Abbeville	.	0	.	.	.	.	.	.	1	.	.	.	.	.	19	5	7	2	9	32	15	0	8	4	2	.	7	0	3	1	6	122
St-Valery-s.-Somme	.	1	.	1	.	.	0	.	1	.	.	.	0	.	15	12	10	10	15	23	10	0	6	3	3	.	11	1	4	2	14	142
Aumale	.	.	.	.	.	.	.	.	.	.	.	.	.	6	2	2	2	.	7	10	.	2	4	5	.	.	6	4	2	7	10	68
Blangy	.	.	.	.	.	.	.	.	.	.	.	.	2	20	6	.	4	2	25	30	8	5	2	12	4	.	5	.	4	2	11	140
Eu	.	1	3	.	.	.	.	.	.	.	.	.	.	7	17	7	5	2	29	15	13	.	5	5	.	.	13	1	.	5	.	126
Neufchâtel	.	4	.	.	.	1	.	.	2	.	.	.	0	14	7	2	6	3	26	26	5	9	5	5	.	.	9	6	.	5	.	132
Londinières	.	4	.	0	0	.	2	.	1	.	.	.	1	17	7	6	6	1	31	23	7	5	6	17	.	.	5	5	2	6	2	153
Saint-Aubin	.	.	.	.	.	.	.	.	.	.	.	.	.	8	13	.	6	3	24	26	8	.	3	2	8	.	12	1	3	2	1	119
Écorchebœuf	.	2	2	.	.	0	.	.	2	.	.	2	.	.	21	3	5	1	18	29	16	.	6	8	8	.	6	.	4	3	4	140
Dieppe	.	3	.	.	0	0	.	.	.	.	.	.	.	9	10	2	7	1	19	20	9	2	0	3	2	.	6	1	2	1	5	99
Bosc-le-Hard	.	2	.	0	.	.	1	.	2	.	.	0	0	5	7	3	1	2	18	31	5	4	7	5	2	.	10	4	5	5	4	122
Longueville	.	.	.	.	.	.	.	.	.	.	.	.	.	10	21	.	9	.	18	36	.	.	17	19	.	.	.	.	12	12	.	153
Tôtes	.	.	.	.	.	.	.	.	.	.	.	.	.	5	6	.	.	3	22	31	9	3	8	8	.	.	7	3	4	6	2	115
Saint-Laurent	.	3	.	.	.	.	.	1	1	.	.	1	.	7	12	3	7	2	27	38	4	2	3	13	1	.	5	1	3	2	8	143
Saint-Valery-en-C	.	1	0	.	.	.	.	1	0	.	.	.	.	5	13	2	8	1	20	30	3	3	0	3	2	0	8	3	3	1	4	108
Cany	.	2	.	.	.	.	.	.	1	.	.	.	.	9	12	2	2	4	36	40	3	3	3	5	.	.	5	2	2	2	7	137
Goderville	.	3	.	.	1	.	.	.	1	.	.	1	2	6	14	3	4	4	33	42	5	6	6	16	.	.	10	3	3	.	5	168
Fécamp (ville)	.	.	.	.	.	.	.	.	.	.	.	.	.	3	15	2	6	4	20	44	2	29	4	11	.	.	3	2	6	1	5	156
Fécamp (phare)	.	.	.	.	.	.	.	.	.	.	.	.	.	1	17	3	6	4	22	40	3	31	4	9	.	.	4	2	6	1	7	159

BASSIN DE LA SEINE.

Bassin de l'Yonne.

Haut-Follin	.	.	1	.	.	.	.	.	.	.	.	.	19	.	.	60	.	.	.	37	.	.	.	63	.	.	.	92	.	.	13	285
Bas-Follin	.	.	.	.	.	.	.	.	.	.	4	.	5	8	10	16	20	4	5	.	20	.	15	10	37	11	10	14	4	12	4	209
La Croisette	.	.	.	.	.	.	.	.	.	3	1	.	1	8	7	12	13	2	2	.	25	6	9	18	24	16	6	3	15	11	6	187
Pommoy	.	.	.	.	.	.	.	.	.	.	.	9	.	.	25	23	11	3	.	63	.	.	51	48	31	.	38	.	21	21	.	343
Corancy	.	.	.	.	.	.	.	.	.	3	4	.	3	11	10	6	18	2	1	.	15	.	9	9	21	12	3	13	3	5	5	153
Les Settons	.	.	.	.	.	.	.	.	.	5	.	10	2	3	32	16	21	6	3	.	32	1	11	20	30	20	2	21	3	9	9	256
Château-Chinon	.	.	.	.	0	.	.	.	.	3	7	0	4	8	10	6	15	1	2	.	15	.	4	8	22	6	8	12	.	5	2	138
La Colancelle	.	.	.	.	1	.	.	.	.	2	2	0	0	2	3	1	10	1	1	.	9	0	2	5	16	4	4	4	.	.	9	77
Pannetière	.	.	.	.	.	.	.	1	2	4	4	3	3	4	7	4	4	4	1	.	9	4	7	8	15	8	17	8	5	5	8	134
Ouroux	.	.	.	.	.	.	.	.	.	.	.	.	26	.	.	.	.	30	.	.	.	.	.	27	.	.	27	.	14	.	11	134
Brassy	.	.	.	.	.	1	.	.	.	2	4	.	1	6	8	9	10	1	3	1	10	.	3	5	20	2	6	0	1	3	7	109
St-Martin-du-P.	.	.	.	.	.	.	.	.	.	.	.	7	4	9	11	6	.	.	.	7	5	9	9	7	5	.	13	10	5	4	3	115
Saulieu	.	.	.	.	.	.	.	.	2	0	3	.	3	1	.	.	4	5	.	1	10	19	5	13	18	.	3	.	3	5	0	87
Pouilly	.	.	.	.	.	.	.	.	.	.	4	.	.	3	2	.	11	.	.	.	8	.	.	6	9	7	2	5	.	10	4	70
Thorey-s.-Charny	.	.	.	.	.	.	.	.	.	.	3	.	.	.	.	.	12	2	.	.	5	.	3	2	9	5	1	.	.	.	10	51

STATIONS.	1	2	3	4	5	6	7	8	9	10	11	12	13	14	15	16	17	18	19	20	21	22	23	24	25	26	27	28	29	30	31	TOTAL.
Bassin de l'Yonne (suite).																																
Grosbois	.	.	.	.	.	.	.	.	.	2	4	0	0	2	4	1	12	.	.	.	5	1	2	2	18	.	1	5	1	8	5	70
Vitteaux	.	.	.	.	1	0	.	.	1	2	1	1	0	3	3	1	8	1	.	0	5	1	1	2	10	.	1	3	0	4	5	54
Thénissey	.	.	.	.	.	1	.	.	.	2	4	.	1	2	9	2	8	0	.	.	6	1	1	7	8	9	.	5	.	2	7	76
Grignon	.	.	.	.	1	1	.	.	1	2	.	1	1	3	2	2	1	.	.	3	.	2	6	5	29	.	6	5	.	2	3	73
Montbard	.	.	.	.	.	.	.	.	.	5	.	.	.	4	8	5	2	2	.	.	6	.	4	7	30	.	8	2	2	5	.	90
Bierre-l'Égaré	.	.	.	.	1	.	.	.	1	2	.	.	.	3	3	4	4	.	.	5	6	.	.	10	12	.	3	.	.	6	5	64
Cervon	.	0	.	.	1	.	.	.	.	3	3	0	0	3	5	1	11	1	1	.	9	.	2	4	13	3	2	3	.	1	6	73
Lormes	.	.	0	.	1	.	0	.	2	6	3	1	3	5	2	2	13	2	1	4	2	2	1	11	17	.	.	.	.	5	5	90
Tannay	0	.	.	.	0	.	.	.	.	2	2	.	.	1	3	1	9	3	.	0	7	1	2	5	16	6	1	4	0	.	3	66
Varzy (E. N.)	.	.	.	.	0	.	.	.	1	2	.	.	4	2	5	2	10	0	10	4	0	1	4	6	7	12	.	0	2	3	.	74
Clamecy (P. C.)	.	.	.	.	1	.	.	.	2	1	1	.	.	1	1	2	8	3	.	3	6	1	2	2	23	.	1	4	1	4	4	70
Clamecy (C. M.)	.	.	.	.	.	.	.	.	.	5	.	.	.	1	1	2	8	.	2	.	.	.	.	10	5	11	11	1	4	.	.	4	65
Vézelay	.	.	.	.	.	.	.	.	2	2	1	.	1	1	1	.	5	7	8	4	1	2	.	.	10	22	4	.	2	.	3	76
Avallon	.	.	.	.	.	.	.	.	.	2	1	.	2	1	3	1	7	1	1	2	7	1	2	4	.	8	14	4	.	0	3	65
Tonnerre	.	.	.	.	.	.	.	.	3	1	.	3	2	.	7	3	5	8	8	5	6	2	3	2	2	8	8	.	1	5	.	82
Chessy	.	.	.	.	1	.	.	.	.	2	.	.	.	3	3	5	10	4	1	4	14	1	1	12	24	5	.	6	.	.	9	104
Chablis	.	.	.	.	2	3	.	1	1	1	2	.	.	.	2	3	2	3	7	.	7	2	5	5	20	6	.	6	2	.	3	83
Auxerre (E. N.)	.	.	.	.	.	.	.	.	1	0	1	0	.	1	2	2	9	3	.	1	7	.	1	11	21	.	1	3	.	4	2	70
Auxerre (P. C.)	.	.	.	.	.	.	.	.	1	.	1	.	0	2	4	9	4	1	1	7	4	0	6	20	8	1	4	.	2	5	.	80
Laroche	.	.	.	.	.	.	.	.	1	1	2	.	.	1	1	4	10	3	0	2	8	.	0	3	12	4	0	4	0	.	5	61
Joigny	.	.	.	.	.	.	.	.	.	1	2	.	.	.	2	.	14	2	.	.	11	.	.	5	9	8	.	4	.	.	4	63
Sens (St-Martin)	.	.	.	.	.	.	.	.	1	.	.	.	.	.	.	3	.	7	.	2	4	.	.	4	22	1	.	11	.	.	6	60
Bassin de la Seine supérieure.																																
Chanceaux	.	.	.	3	.	.	.	.	2	4	.	.	7	13	4	11	0	1	1	9	2	1	8	12	8	2	4	.	5	5	0	104
Baigneux-les-Juifs	.	.	.	.	.	.	.	.	.	.	5	.	.	6	14	5	8	.	.	.	10	.	3	12	23	29	.	11	.	2	6	134
Beneuvre	0	1	0	0	1	.	.	0	0	2	3	0	0	8	16	4	7	0	.	3	10	5	3	9	24	11	2	11	0	5	4	128
Vivey	1	.	.	.	2	.	0	.	.	2	.	.	4	6	12	4	8	1	.	2	12	3	9	10	15	11	2	10	1	3	3	119
Châtillon-s.-Seine	.	.	.	.	1	.	.	.	1	1	3	.	.	4	12	3	9	2	3	.	8	1	3	12	13	14	1	6	.	1	6	101
Laignes	.	.	.	1	1	.	.	.	.	3	2	.	.	3	7	6	6	3	1	7	1	3	2	4	20	6	1	.	7	4	8	97
Brion-sur-Ource	.	.	.	.	.	1	.	.	1	1	.	1	.	2	9	1	8	2	1	.	4	5	3	8	11	9	.	6	.	2	1	76
Bar-s.-S. (P. C.)	.	.	.	.	3	.	.	.	1	3	2	.	.	2	6	4	8	3	2	4	13	6	2	14	14	5	.	5	0	2	7	103
Bar-s.-S. (M. Saill.)	.	.	.	.	2	.	.	.	1	3	1	.	.	2	6	4	8	2	2	4	12	3	4	13	15	6	1	5	1	2	7	102
Arc-en-Barrois	.	0	.	.	0	.	3	.	11	5	0	0	3	12	4	5	5	4	3	4	3	4	15	12	24	.	9	.	.	6	4	139
La Ferté-s.-Aube	.	.	.	.	1	.	.	.	.	3	2	.	.	4	12	7	10	10	5	3	19	2	4	13	14	4	.	7	.	3	8	130
Bar-sur-Aube	.	.	.	.	3	1	1	.	0	1	1	.	1	5	2	1	5	3	1	6	7	2	5	10	22	5	2	12	1	.	8	102
Fuligny	.	.	.	.	2	1	.	.	1	2	2	1	.	0	4	5	6	2	2	6	10	5	4	15	18	17	.	14	2	.	7	124
Ceffonds	.	.	.	.	2	1	.	.	.	2	2	.	.	1	5	2	12	6	0	3	18	1	7	14	16	3	6	17	1	.	9	126
Giffaumont	.	.	.	.	.	2	.	.	.	.	2	.	0	.	4	5	6	6*	5	7	9	.	7	8	17	3	9	13	6	2	6	115
Sézanne	0	0	1	0	0	.	0	0	1	1	1	0	.	.	1	7	3	6	4	18	12	0	5	9	11	3	0	5	2	1	3	93
Vendeuvre	.	.	.	.	3	.	.	.	.	6	3	.	.	2	9	.	8	2	.	5	11	3	2	12	21	7	.	12	.	.	8	113
Troyes (E. N.)	.	.	.	.	.	.	.	.	2	1	.	1	.	.	3	4	7	3	.	5	8	.	.	8	21	.	12	6	.	0	4	82
Barberey	.	.	.	.	2	.	.	.	1	0	.	.	.	1	2	4	7	4	1	6	10	1	1	7	13	7	.	19	.	.	5	90
Conflans-s.-Seine	.	.	.	.	.	.	1	1	4	1	.	.	.	.	.	.	6	10	3	6	8	.	4	3	10	11	2	23	.	2	2	95
Bassin de la Seine, entre Montereau et le confluent de l'Oise.																																
Courbeton	.	.	.	.	.	.	1	.	.	.	1	0	.	.	.	6	4	3	.	4	5	.	.	.	22	4	.	4	.	.	2	57
Samois	.	.	.	4	.	.	.	.	.	.	.	.	.	.	2	3	.	9	5	3	.	.	7	.	12	2	2	.	.	.	10	59
Melun (E. N.)	.	.	.	.	.	.	2	.	.	1	.	.	.	.	1	3	6	3	.	6	6	1	2	.	12	.	14	2	1	3	.	60
Melun (P. C.)	.	.	.	.	.	.	2	.	0	.	.	.	.	.	.	2	0	7	.	.	10	1	.	2	12	.	7	5	.	2	3	53
Évry	1	.	.	.	.	.	2	.	0	.	.	.	.	.	3	2	1	5	.	6	6	.	6	2	11	.	4	4	1	1	2	58

STATIONS.	1	2	3	4	5	6	7	8	9	10	11	12	13	14	15	16	17	18	19	20	21	22	23	24	25	26	27	28	29	30	31	TOTAL.
Bassin de la Seine, entre Montereau et le confluent de l'Oise (suite).																																
Paris (Obs^re)	.	.	1	.	.	.	.	.	1	.	.	.	.	.	2	1	0	4	1	6	2	2	1	15	7	.	1	0	2	1	2	49
Paris (Monts^ris)	0	0	.	.	.	.	1	0	0	.	.	0	.	1	2	1	3	1	5	4	2	1	2	12	5	0	1	2	1	2	1	45
Paris (Passy)	1	.	1	.	.	.	1	.	.	.	.	.	.	.	4	3	1	3	2	5	5	3	2	3	5	.	1	.	2	1	2	45
Paris (Ménilm^t)	0	.	0	.	.	.	.	.	.	.	.	0	.	.	4	3	1	3	1	4	4	2	2	6	6	.	0	1	1	1	2	40
Versailles (E. N.)	.	1	.	.	.	.	1	.	.	.	.	.	.	.	4	2	2	.	2	9	3	1	2	8	6	.	2	.	.	.	.	42
Versailles (Bérigny)	.	1	0	.	.	.	1	.	0	.	.	.	.	0	3	1	1	0	4	6	2	1	2	6	5	.	1	1	0	2	3	42
Marly-le-Roi	.	1	0	.	.	.	1	.	0	0	.	0	.	.	8	2	0	2	2	8	7	2	1	5	4	.	1	0	2	0	5	53
Bassin de la Marne.																																
Langres (plateau)	.	.	.	.	2	.	.	.	.	2	2	.	1	6	12	3	7	1	.	1	14	5	5	14	14	12	1	11	4	.	6	123
Langres (vallée)	.	.	.	.	1	.	.	.	0	.	.	1	0	6	10	2	4	.	.	0	9	2	1	9	17	2	7	.	1	2	2	76
Marac	.	.	.	.	3	.	.	.	1	2	4	.	.	6	14	6	10	1	1	1	13	5	3	13	20	11	1	12	.	5	5	137
Richebourg	.	.	.	.	2	0	.	.	1	3	5	.	2	5	8	5	11	1	3	.	14	2	4	17	16	19	1	10	.	4	5	137
Chaumont (vallée)	.	.	.	.	3	1	.	.	.	2	3	1	.	5	12	5	11	3	4	.	7	7	9	20	19	8	1	11	.	.	8	140
Chaumont (E. N.)	.	.	.	.	3	.	.	.	3	3	.	1	4	10	9	7	10	.	4	11	17	5	14	17	26	.	8	6	.	5	5	167
Colombey	.	.	.	.	3	0	.	0	1	3	3	1	.	2	7	6	8	2	1	4	12	3	7	16	18	8	0	13	.	2	4	124
Andelot	.	.	.	.	3	0	.	.	0	2	2	1	0	7	7	17	9	2	1	9	21	3	6	26	19	11	1	27	0	0	6	179
Joinville	.	.	.	.	.	.	.	.	.	.	5	1	2	.	15	6	8	.	.	8	13	.	6	20	22	.	3	21	.	2	4	136
Vassy	.	.	0	0	2	0	0	0	0	2	2	1	0	1	7	6	7	3	2	13	12	0	7	16	20	7	0	25	1	2	3	142
St-Dizier (la Neuv.)	.	.	.	.	3	.	.	.	.	.	5	.	.	7	.	6	6	7	2	16	13	.	6	9	17	7	3	10	2	.	6	125
Aulnois	.	.	.	.	3	.	.	.	2	2	.	4	2	1	14	7	6	6	3	17	14	.	12	14	27	.	12	7	.	4	5	161
Pancey-s.-Saulx	.	.	.	.	1	.	0	.	0	2	4	1	1	6	13	14	7	4	2	9	15	2	7	19	15	7	0	21	1	2	3	156
Demange-aux-Eaux	.	.	.	.	1	1	.	.	1	0	1	1	2	6	9	5	5	2	2	10	14	.	10	17	16	.	18	9	0	2	4	138
Saint-Aubin	.	.	0	0	1	0	.	.	1	1	2	1	2	3	16	9	4	1	9	23	21	3	14	20	30	1	.	.	.	.	.	162
Bar-le-Duc	.	.	0	1	1	0	.	0	.	2	1	0	1	.	14	10	4	12	14	12	10	.	13	13	12	.	5	8	2	3	8	146
F^t des Trois Font	.	.	.	3	0	.	.	1	1	1	1	.	.	12	9	4	7	1	14	15	1	7	10	11	7	1	10	3	2	9	2	132
Sermaize	.	.	.	2	.	.	.	.	2	1	.	.	.	.	12	7	4	6	.	11	12	.	8	6	15	.	5	6	.	.	9	104
Vitry-en-Perth	.	.	0	0	1	.	0	0	0	2	1	1	.	.	10	6	3	6	0	19	16	.	6	7	12	5	0	7	3	2	5	112
Vitry-le-François	.	.	.	.	.	.	.	.	.	.	.	.	.	9	5	3	6	.	20	17	.	8	7	10	6	.	7	3	2	4	1	109
Châlons (P. C.)	.	.	.	.	.	.	.	.	3	1	.	.	.	.	7	3	5	6	1	7	7	.	5	5	7	.	2	.	6	.	.	65
Châlons (E. N.)	.	0	1	0	1	0	.	.	1	1	.	0	.	.	9	4	0	11	1	10	9	0	7	7	6	2	1	1	1	.	3	77
Sommesous	.	0	1	1	1	.	0	.	1	1	.	.	1	0	6	7	2	11	7	8	11	4	3	3	3	10	6	5	2	3	1	95
Villeseneux	.	.	.	.	1	.	.	.	.	3	.	.	1	.	4	3	4	6	5	5	6	7	9	6	8	.	5	4	1	.	8	86
Vertus	.	0	0	0	1	0	.	0	1	1	0	0	.	0	7	5	1	9	3	16	11	.	5	8	6	2	0	3	4	0	4	87
Pierry	.	.	.	.	.	.	.	.	.	.	.	3	.	.	9	5	.	11	4	16	16	.	10	6	9	.	1	2	5	1	1	97
La Caure	.	.	.	.	1	1	.	.	1	2	0	1	.	1	3	2	11	15	3	23	13	.	6	19	10	5	1	2	3	.	6	126
Montmort	.	.	.	.	2	0	.	.	0	2	0	1	.	0	3	0	12	15	2	25	14	.	6	20	10	5	2	3	3	.	6	131
Montmirail	.	.	.	.	1	.	.	.	3	1	1	.	.	.	8	5	4	10	5	21	12	2	9	7	7	.	2	5	1	2	5	109
La Ferté-s.-Jouarre	.	.	1	.	.	.	.	.	1	.	1	.	.	.	4	2	1	4	2	8	6	1	1	3	5	1	0	0	1	1	3	46
Meaux	.	.	.	.	.	.	.	2	.	.	.	.	.	.	7	2	2	9	3	6	6	.	3	4	5	.	.	.	4	2	4	59
Touquin	.	.	.	.	.	.	.	.	0	2	.	.	.	.	9	.	5	4	.	12	6	.	6	5	8	1	1	3	.	.	5	69
Parc St-Maur (Obs^re)	0	0	0	.	.	.	0	0	0	0	.	0	.	1	1	1	4	1	4	6	1	2	2	2	5	.	2	1	1	1	1	36
Bassin de l'Aisne.																																
St-Mard-s.-le-Mont	.	.	.	4	.	.	.	.	4	2	.	.	.	19	11	.	9	2	16	20	4	9	11	7	5	.	7	3	2	4	.	138
Givry-en-Arg	.	1	0	.	.	.	.	3	0	.	.	1	.	12	9	1	9	1	31	17	4	11	11	8	1	4	10	5	4	2	1	149
Waly	.	.	3	.	.	.	.	.	6	4	.	.	.	2	.	6	.	9	2	19	21	.	16	13	10	1	2	8	.	.	4	125
Auzéville	.	.	2	.	.	.	.	.	6	2	.	1	0	2	9	.	2	6	3	21	21	1	18	14	12	.	2	6	1	2	4	135
Côte de Crèvecœur	.	2	.	3	.	.	.	1	3	3	1	.	.	11	6	.	15	.	13	7	2	6	8	6	6	.	5	2	.	5	.	105
Bois des Planches	2	2	3	.	.	.	.	2	0	0	.	.	2	8	4	.	10	2	7	10	.	4	5	7	4	.	3	2	.	4	2	81
Ste-Menehould	.	1	.	1	.	.	.	1	.	1	.	.	13	13	7	.	15	2	13	17	4	6	8	7	4	.	.	4	.	4	3	121

STATIONS.	1	2	3	4	5	6	7	8	9	10	11	12	13	14	15	16	17	18	19	20	21	22	23	24	25	26	27	28	29	30	31	TOTAL.
Bassin de l'Aisne (suite).																																
Côte de Biesmes..	.	3	.	6	.	.	.	1	1	2	1	.	1	13	9	.	14	1	16	15	3	7	3	10	4	.	3	3	.	4	2	122
Varennes.....	.	.	.	.	.	.	3	1	6	.	.	.	.	5	19	6	.	13	3	21	22	.	21	26	9	.	2	.	10	.	12	180
Grandpré.....	2	2	.	1	.	.	.	0	1	0	.	1	1	15	6	.	13	1	15	15	0	11	9	5	0	.	1	4	.	4	0	107
Vouziers	.	3	.	3	.	.	.	.	3	.	.	2	2	10	7	9	6	3	4	17	11	3	8	9	4	.	2	3	2	2	6	119
Signy-l'Abbaye....	.	1	2	.	1	.	.	.	6	.	0	.	2	7	11	6	2	4	11	35	17	2	16	17	2	.	7	2	3	.	4	159
Remaucourt	.	1	2	.	2	.	.	.	3	1	.	.	.	9	13	10	.	5	9	39	12	.	17	13	4	.	6	1	3	.	8	157
Nanteuil.....	.	.	.	3	.	.	.	.	3	.	.	.	.	5	11	6	.	6	5	26	5	.	14	10	.	6	5	.	6	.	5	116
Berry-au-Bac	.	.	2	.	1	.	.	.	1	.	.	1	.	.	13	2	.	4	3	21	14	2	6	5	9	.	1	.	.	1	6	94
La Croix-en-Ch....	.	.	.	.	.	.	.	.	.	4	2	1	.	.	12	11	.	10	5	14	16	1	2	13	10	2	.	4	3	2	3	113
Suippes.....	.	.	2	.	3	.	.	.	0	2	.	.	.	.	11	4	.	10	3	12	16	.	8	9	7	1	.	2	3	.	6	96
Verzy.....	.	.	2	.	2	.	.	1	.	2	0	0	0	.	13	5	0	12	5	23	16	5	10	14	6	1	1	2	3	.	8	130
Reims (P. C.)	.	.	2	0	.	.	.	.	0	0	.	0	0	.	10	2	.	6	3	10	14	1	7	3	4	.	.	.	1	.	6	68
Jonchery-s.-Vesle.	.	2	1	1	1	1	.	2	1	1	1	0	.	13	3	.	5	4	12	14	3	11	5	10	.	2	0	2	1	7	2	102
Fismes.....	.	.	1	.	.	.	1	.	1	1	1	1	.	11	4	.	5	4	17	14	3	8	7	8	.	.	1	2	.	4	.	95
Vauxrot (Soissons).	.	.	2	.	.	.	1	.	1	.	0	0	.	.	10	2	.	4	2	17	15	4	4	5	.	5	.	0	1	.	3	75
Bassin de l'Oise.																																
Hirson.....	0	1	1	.	3	.	1	.	1	2	1	0	.	6	12	9	1	4	8	30	12	1	18	14	5	.	7	5	5	.	6	153
Dizy-le-Gros	.	3	.	3	.	.	.	2	.	1	.	.	3	17	10	.	5	3	32	11	2	13	7	4	.	6	2	3	3	3	5	138
Laon (P. C.).....	.	1	.	1	2	.	.	1	.	.	.	.	1	12	6	2	3	3	40	13	.	9	8	4	.	3	2	3	1	3	0	118
Fourdrain	.	1	.	.	0	.	0	0	1	0	.	.	.	1	16	6	1	2	2	30	20	4	9	5	6	.	5	3	2	.	0	114
Compiègne.....	.	.	2	.	.	1	.	.	.	.	1	.	.	0	8	1	2	.	1	29	12	.	4	5	2	.	4	3	1	2	2	80
Maignelay	.	.	.	.	.	.	.	.	.	.	.	.	.	.	.	.	.	.	.	16	.	5	4	.	.	.	.	.	4	2	.	31
Beauvais (E. N.)..	.	.	.	.	.	0	0	.	.	.	.	0	.	0	9	1	1	2	2	18	19	0	5	4	3	.	.	0	6	1	1	71
Noailles.....	.	.	3	.	.	.	.	.	.	.	.	.	.	.	.	.	.	5	4	35	30	2	7	10	4	.	3	1	1	2	1	108
Plessis-Belleville...	0	0	1	0	.	.	.	0	0	0	0	0	.	.	7	2	1	5	4	15	6	0	4	7	2	.	1	.	2	1	3	65
Senlis.....	.	.	.	.	.	.	.	.	.	.	.	1	.	.	6	1	2	.	4	7	13	2	3	2	2	.	0	.	2	.	.	45
Apremont	.	1	.	.	0	0	0	0	.	.	.	.	0	6	1	1	1	1	14	19	1	4	4	1	.	.	2	2	1	3	1	65
Neuilly-en-Thelle ..	.	1	1	.	.	.	.	.	.	.	.	.	.	.	8	2	3	4	2	8	11	1	5	7	1	.	4	.	1	0	2	63
Pontoise.....	.	.	.	.	.	.	1	.	.	.	.	.	.	.	4	.	3	1	5	6	10	2	.	3	2	.	1	0	1	2	2	46
Bassin du Loing.																																
Moutiers	.	.	.	.	.	.	.	.	.	2	2	.	1	.	3	3	7	1	.	2	8	.	2	4	17	.	.	5	.	.	.	57
Champoulet.....	.	.	.	.	.	.	.	.	.	2	1	.	.	.	2	2	9	4	.	3	3	.	.	3	19	.	.	3	.	2	1	54
Toucy	.	.	.	.	.	.	.	.	.	2	2	1	.	.	3	3	9	4	1	0	13	.	1	6	11	5	5	5	.	.	1	72
Rogny	.	.	.	.	.	.	1	.	1	1	1	.	.	.	1	2	10	2	.	1	.	4	1	2	23	.	0	5	.	1	2	58
Combreux.....	.	.	.	.	.	.	.	.	.	1	1	.	.	.	2	.	9	2	.	2	7	.	1	8	17	.	1	8	.	2	5	66
Grignon	.	.	.	.	.	.	.	.	3	.	.	2	4	3	.	3	9	6	5	7	5	.	7	19	38	9	8	.	.	.	5	133
Courpalet.....	.	.	.	.	.	.	1	.	.	.	.	2	.	.	3	.	9	.	9	3	9	2	3	4	18	.	3	7	3	2	10	89
Château-Renard ...	0	0	0	0	.	.	1	.	1	0	2	1	0	1	3	4	7	2	2	5	0	2	1	.	16	0	.	6	.	.	6	59
Montargis.....	.	.	.	.	.	.	.	.	.	.	.	.	.	.	.	.	.	.	.	.	.	.	.	30	.	20	.	2	.	2	.	53
Nemours.....	.	.	.	.	.	.	.	.	.	.	.	.	.	.	.	4	8	.	.	.	2	4	.	8	6	.	20	.	.	8	.	60
Région de la Beauce et bassin de l'Eure.																																
Neuville-aux-Bois..	.	.	.	.	.	.	.	.	.	.	.	.	.	.	.	.	13	.	.	6	.	2	1	16	7	.	25	6	.	.	.	77
Pithiviers.....	.	.	.	.	.	.	.	.	.	.	.	.	.	.	.	.	.	2	1	.	4	5	7	3	.	1	1	.	.	.	.	26
Malesherbes	.	.	.	.	.	.	.	.	.	.	.	.	.	.	.	.	5	5	.	5	4	.	2	6	4	.	18	9	.	.	.	58
Étampes	.	.	.	.	.	.	.	.	.	.	.	.	.	.	1	1	6	.	2	3	3	1	2	25	.	4	3	.	.	.	2	53
La Loupe.....	.	.	.	.	.	.	5	.	.	.	4	3	5	2	4	4	4	6	.	20	14	1	11	11	22	.	13	5	1	3	4	142
Courville.....	.	.	.	.	.	.	.	2	.	.	.	.	.	.	.	1	1	2	1	10	6	.	4	14	19	.	2	1	1	1	4	69

STATIONS.	1	2	3	4	5	6	7	8	9	10	11	12	13	14	15	16	17	18	19	20	21	22	23	24	25	26	27	28	29	30	31	TOTAL.
Région de la Beauce et bassin de l'Eure (suite).																																
Chartres (E.N.) ...	.	.	.	.	.	.	2	.	0	.	0	.	.	1	.	1	.	3	3	5	3	2	4	8	2	.	1	3	2	3	4	44
Nogent-le-Roi.....	.	.	.	.	.	.	.	.	.	.	.	.	.	.	0	.	.	1	.	5	4	1	5	6	10	.	9	.	1	1	4	47
Rambouillet.....	.	.	.	.	.	.	.	.	.	.	.	.	.	3	.	.	.	2	.	2	5	1	2	5	10	.	4	1	2	1	3	41
Fᵗ de Bonsmoulins.	.	0	0	.	.	.	.	.	1	.	1	1	0	1	1	2	3	2	12	24	20	2	5	14	12	.	9	1	2	3	3	119
Forêt du Perche...	.	.	.	.	.	.	.	.	.	.	1	4	1	.	2	.	4	.	4	5	33	5	3	2	3	6	3	1	2	12	.	91
La Ferté-Vidame..	.	.	.	.	.	.	2	.	.	.	1	.	1	.	.	2	.	3	7	13	16	3	6	21	15	.	9	3	2	4	5	113
Senonches.....	.	0	.	0	.	.	1	0	.	0	.	.	0	0	0	2	1	2	3	12	15	1	5	20	13	.	13	2	2	2	3	98
Châteauneuf.....	0	0	0	.	.	.	0	0	0	.	0	0	.	.	.	0	1	4	2	10	10	1	3	9	11	.	11	1	1	1	3	69
Brézolles.....	.	.	.	.	.	.	1	.	.	.	.	.	.	.	.	.	.	.	1	5	9	9	1	3	18	10	.	7	0	1	2	.	67
Dreux	.	.	.	.	.	.	.	.	.	.	.	.	.	.	.	.	.	1	1	1	0	7	1	1	12	12	.	9	0	1	0	0	46
Anet.....	.	.	0	.	0	.	0	.	0	.	.	1	.	.	1	1	1	.	3	8	5	3	3	4	5	.	1	1	1	1	.	40
Évreux (E. N.)....	.	2	1	2	.	.	.	.	.	.	.	.	.	.	1	1	1	0	1	8	15	2	3	6	3	.	5	1	.	.	.	51
Bassin de la Seine inférieure, au-dessous du confluent de l'Oise.																																
Laigle.....	.	.	.	.	.	.	.	.	1	.	.	.	.	1	1	2	1	3	9	16	18	2	5	12	8	.	2	1	4	2	4	93
Bernay.....	.	.	.	.	.	.	.	.	1	0	10	.	0	.	6	2	0	1	7	18	26	5	3	4	3	.	2	.	6	2	3	99
Gournay	2	.	.	.	.	.	.	.	.	.	.	.	.	5	5	1	3	2	17	21	8	4	7	3	.	.	8	4	8	1	5	101
Sᵗ-Germer	.	.	3	.	.	.	.	.	.	.	.	.	.	.	.	.	.	.	5	30	30	3	1	15	5	.	5	2	9	.	3	111
Forges.....	.	1	.	.	.	.	.	.	.	.	.	.	.	2	2	2	2	6	2	8	9	4	6	3	.	.	2	4	4	2	3	63
Vascœuil.....	.	1	.	.	.	.	.	.	1	.	.	.	.	4	8	2	.	2	15	24	15	16	2	10	.	.	2	5	6	2	.	105
Buchy	.	2	.	.	.	.	.	.	2	.	.	1	.	7	8	2	2	1	12	26	10	5	5	6	12	.	6	6	4	4	2	113
Pont-de-l'Arche...	.	.	.	.	.	.	.	.	.	.	.	.	.	.	9	.	.	.	.	15	14	2	8	5	.	.	.	.	.	6	4	63
Elbeuf.....	.	2	.	.	.	.	.	.	.	.	.	.	.	.	5	.	.	.	16	14	4	2	2	7	.	.	2	4	.	.	.	58
Rouen (E. N.)	.	0	1	.	.	0	0	.	2	0	.	0	2	.	7	6	2	2	4	17	12	4	4	4	3	.	4	1	5	4	5	91
Rouen (île Lacroix).	.	1	0	.	.	.	.	.	1	0	.	1	0	6	7	1	1	1	9	15	9	4	4	4	.	.	4	2	4	3	1	78
Barentin	.	2	.	.	.	.	.	.	1	.	.	.	.	7	10	2	2	4	19	34	7	9	1	4	4	.	.	11	3	4	7	130
Yvetot.....	1	1	0	.	.	.	.	1	2	.	.	1	.	9	12	3	1	2	33	46	9	6	8	8	13	.	2	4	2	6	1	171
Caudebec.....	.	1	.	.	.	.	.	.	1	.	.	1	1	4	14	3	4	2	24	37	6	9	7	6	2	.	12	2	3	1	5	145
Villequier	0	2	.	.	.	.	.	.	1	.	0	0	.	14	3	.	15	10	36	11	6	7	8	4	.	8	.	3	0	4	1	120
Bolbec.....	.	2	.	.	.	.	.	.	1	.	.	.	.	7	7	.	1	2	28	34	3	6	5	5	1	.	11	5	.	2	3	125
La Hève.....	.	.	.	.	.	.	.	.	.	.	.	1	.	.	7	3	.	9	13	29	13	2	9	6	3	.	9	.	4	3	.	111
Sanvic (le Havre) .	.	5	1	.	.	.	.	.	2	.	.	1	.	.	7	2	1	9	29	24	10	6	7	7	3	.	8	3	1	0	2	128
BASSINS ENTRE LA SEINE ET LA POINTE DE BRETAGNE.																																
Bassins de la Touque, de la Dive, de l'Orne, de la Vire et de la Douve.																																
Gacé	.	0	0	0	0	.	.	.	.	2	1	0	0	.	2	1	1	1	9	13	22	3	3	8	7	.	2	2	7	5	4	95
Lisieux	.	2	.	.	.	.	.	.	2	3	.	.	1	3	9	3	2	4	14	28	15	5	8	6	2	.	5	3	2	3	6	126
Pont-l'Évêque	.	.	.	.	.	.	.	.	1	.	.	.	.	.	8	1	.	3	10	27	6	4	3	9	.	.	3	2	.	.	3	81
Trouville.....	.	1	1	.	.	.	.	.	1	.	.	.	.	.	4	2	2	2	14	9	8	4	1	2	2	.	3	2	1	1	1	59
St-Ouen-le-Pin....	.	1	.	.	.	.	.	.	1	2	.	1	0	2	4	2	1	0	13	18	4	5	6	3	3	.	.	5	1	4	5	81
Annebault.....	.	.	2	.	.	.	.	.	0	5	.	.	.	.	5	.	.	3	12	29	9	15	16	14	.	.	4	4	2	4	12	138
Champ-Haut.....	.	.	1	.	.	.	.	.	.	2	2	.	.	.	.	5	.	4	10	20	18	4	6	.	.	10	3	2	8	.	2	98
Sées.....	.	.	2	.	.	.	.	.	0	7	1	0	.	2	.	1	1	2	14	17	16	3	4	13	12	.	5	1	9	6	6	122
Argentan.....	.	.	.	.	.	.	.	.	.	.	0	.	.	.	0	0	0	.	.	20	40	2	4	12	7	.	.	0	8	9	2	107
Flers	.	1	.	.	.	.	.	.	0	1	1	6	2	1	3	1	12	13	37	35	7	8	12	11	.	4	.	4	10	4	3	173
Pierrefite.....	.	.	.	.	.	.	.	.	.	.	.	.	.	1	1	2	3	.	7	41	6	1	6	5	2	2	0	3	5	8	1	94
Roucamps.....	.	.	0	.	.	.	.	.	.	.	.	.	0	1	4	4	4	11	11	39	9	2	17	7	.	2	5	.	3	4	1	125
Sᵗᵉ-Honorine-du-F..	.	0	.	.	.	.	.	.	1	1	.	0	0	1	3	1	5	3	10	22	6	1	3	4	3	0	2	2	1	6	2	76
Caen (E. N.).....	.	.	.	.	.	.	.	1	.	.	.	.	.	.	.	.	.	3	8	2	4	5	20	4	.	.	4	.	.	3	4	56

STATIONS.	1	2	3	4	5	6	7	8	9	10	11	12	13	14	15	16	17	18	19	20	21	22	23	24	25	26	27	28	29	30	31	TOTAL.
Bassins de la Touque, de la Dive, de l'Orne, de la Vire et de la Douve (suite).																																
Ouistreham	.	.	.	.	.	.	.	.	.	.	.	.	.	.	2	1	1	4	6	11	1	3	.	3	.	.	3	4	.	2	.	41
Caumont	.	.	.	.	.	.	.	.	1	.	.	2	1	1	6	3	.	7	29	41	5	2	5	5	.	3	12	.	.	.	.	123
Tilly-sur-Seulles	.	.	.	.	.	.	.	.	.	.	.	.	2	.	4	1	0	5	18	24	.	10	2	4	.	.	6	.	3	5	2	86
Ver	.	.	.	.	.	.	.	.	1	.	.	.	.	.	3	1	2	3	16	18	1	6	1	4	2	.	5	1	2	1	.	66
Bény-Bocage	3	.	.	.	5	6	.	.	1	7	9	5	1	.	1	2	8	.	11	6	.	.	3	4	1	.	3	.	4	1		82
Saint-Sever	.	.	.	.	.	.	.	1	1	2	2	2	6	5	4	4	6	12	17	72	26	9	9	7	8	4	2	.	5	16	1	221
Trévières	7	2	.	.	.	.	.	.	.	2	8	.	.	4	7	.	.	9	24	28	5	4	.	.	7	3	9	.	.	9	7	135
Isigny	.	.	.	.	.	.	.	.	.	.	.	2	.	.	7	2	3	24	30	11	2	6	13	.	.	7	5	3	3	4	3	125
Ste-Marie-du-Mont	.	0	0	.	.	.	.	0	.	.	.	1	.	0	1	3	3	3	17	33	18	1	2	9	1	.	7	0	3	1	3	107
Cherbourg	.	1	1	.	.	.	.	.	.	.	.	1	.	.	4	9	22	4	32	28	20	3	4	14	1	.	8	7	1	7	8	175
La Hague	.	1	2	.	1	.	.	.	.	.	.	1	.	.	5	8	14	5	18	28	24	4	3	11	1	.	17	2	.	8	4	157
Bassins entre le cap de la Hague et la Pointe de Bretagne.																																
Louvigné-du-Désert	.	.	0	.	.	.	.	.	1	1	1	2	1	1	2	3	8	8	15	41	12	6	10	26	5	.	12	4	4	6	5	174
Fougères	.	.	1	0	.	.	.	.	2	2	0	2	0	.	5	3	11	4	14	29	13	3	14	10	10	1	11	4	3	5	5	153
Sens-de-Bretagne	.	.	.	.	.	.	.	.	0	0	.	.	.	2	5	.	0	7	10	7	1	.	4	1	.	2	2	3	5	7	3	59
Bazouges	.	.	.	1	.	.	.	.	1	1	.	2	.	.	4	1	9	1	11	22	3	3	10	8	14	1	9	1	2	5	6	117
Antrain	.	.	.	.	.	.	.	1	4	8	1	.	.	2	4	1	.	5	10	35	4	8	9	13	12	7	7	3	5	2	8	150
Trans	0	.	0	.	.	.	.	.	2	2	.	0	1	.	4	1	13	2	15	44	4	2	9	15	12	1	4	2	3	5	6	149
Longaulnay	.	.	.	.	.	.	.	.	.	.	.	.	.	.	6	2	10	.	5	20	2	2	7	8	11	2	3	3	1	5	6	93
Tinténiac	.	0	.	.	.	.	.	.	1	0	0	0	0	0	4	2	15	0	5	18	3	1	4	11	11	1	8	2	2	0	1	91
Combourg	.	.	.	.	.	.	.	.	.	.	0	0	.	0	0	3	7	5	9	11	.	5	5	11	11	10	7	5	1	1	5	98
Dol	.	0	0	.	.	.	.	.	1	1	2	1	0	0	2	1	13	4	14	18	9	1	2	4	12	2	2	.	3	5	5	102
La Gouesnière	.	.	.	.	.	1	5	.	.	2	.	.	.	.	4	5	9	7	3	1	3	.	1	7	6	5	.	10	7	9	8	94
Paramé	0	0	0	0	.	.	.	0	2	2	1	2	1	0	4	0	5	1	13	23	7	2	3	2	12	2	1	3	2	5	6	99
Saint-Servan	.	.	.	.	.	.	.	.	1	1	2	1	1	1	1	1	6	1	17	18	2	2	2	4	11	2	1	3	2	6	9	97
Lamballe (E. N.)	.	.	.	.	.	.	.	.	.	1	.	.	.	.	4	1	1	1	10	13	2	1	2	3	11	.	5	3	1	2	11	67
Saint-Brieuc	.	1	.	.	.	.	.	.	.	1	.	1	.	.	2	.	2	2	.	24	20	1	1	2	13	.	5	2	2	5	7	91
VERSANT DE L'OCÉAN.																																
PETITS BASSINS DU SUD DE LA BRETAGNE.																																
Ouessant	.	.	.	.	.	.	.	.	.	2	.	.	.	.	1	3	3	.	9	15	18	5	.	7	23	.	7	.	7	.	9	109
Pte Saint-Mathieu	.	.	.	.	.	.	.	.	.	1	.	.	.	.	2	3	4	.	11	15	9	4	2	8	14	.	12	2	4	1	17	109
Brest (Obsre)	.	1	1	.	.	.	.	.	.	1	.	2	1	1	1	5	6	1	12	26	17	22	11	12	20	1	6	7	7	8	4	173
Goarem-Liziard	.	.	.	.	.	.	.	.	.	1	1	1	1	1	3	8	11	6	33	34	12	6	11	2	16	.	9	4	6	13	13	191
Kermédan-Bian	.	.	.	.	.	.	.	.	.	.	0	0	.	.	.	8	3	.	22	37	12	2	4	5	7	1	9	2	1	18	8	140
Carhaix	.	.	1	.	.	.	.	.	.	1	.	1	1	.	1	5	3	2	9	26	17	4	3	2	15	.	11	2	3	7	12	126
La Feuillée	.	.	.	.	.	.	.	.	.	5	3	2	1	.	3	8	7	2	18	44	28	4	9	18	16	.	13	1	3	14	12	209
Reuniou	.	.	.	.	.	.	.	.	.	.	2	3	.	.	.	13	10	.	20	44	40	.	13	20	18	.	3	7	7	10	12	223
Pénity	.	.	.	.	.	.	.	.	.	1	1	1	.	.	1	4	7	1	13	36	27	4	8	8	14	.	10	3	4	11	.	151
Châteaulin	.	.	.	.	.	.	.	.	.	2	.	1	.	1	3	8	9	3	17	29	30	4	8	9	14	.	9	4	5	14	8	175
Gourin	.	1	1	.	.	.	.	.	.	1	.	.	.	.	1	5	5	2	20	34	14	5	9	9	16	.	10	15	7	10	8	173
Glomel	.	.	.	.	.	.	.	.	.	1	.	1	1	.	1	5	11	2	15	38	30	2	12	19	23	.	13	5	8	11	9	209
Kéroret	.	.	.	.	.	.	.	.	.	.	.	.	.	.	1	2	4	4	11	8	6	.	1	10	8	.	7	2	4	5	3	77
Plouay	.	.	.	.	.	.	.	.	.	.	.	.	.	.	.	7	7	2	11	10	7	2	6	11	5	3	3	16	4	7	3	104
Corlay	.	.	1	.	.	.	.	.	.	.	3	.	.	1	.	3	2	.	6	16	15	.	2	.	11	.	10	13	1	5	8	98
Gouarec	.	.	.	.	.	.	.	.	.	.	1	1	.	.	1	3	4	.	12	39	23	1	8	3	16	.	18	5	3	11	5	152
Pontivy	1	.	.	.	.	.	.	.	.	.	.	1	.	.	.	8	7	1	14	15	16	2	5	3	11	.	7	5	5	10	5	117
Le Cosquer	1	.	.	.	.	.	.	1	.	.	.	.	.	.	1	2	9	.	17	36	1	2	5	3	11	.	7	5	5	10	5	124
Locminé	.	1	.	1	.	.	.	.	.	.	.	.	.	1	1	5	9	3	5	12	8	1	5	17	7	.	6	2	5	6	2	97

STATIONS.	1	2	3	4	5	6	7	8	9	10	11	12	13	14	15	16	17	18	19	20	21	22	23	24	25	26	27	28	29	30	31	TOTAL.
PETITS BASSINS DU SUD DE LA BRETAGNE (suite).																																
Baud	.	.	.	.	.	.	.	.	.	.	.	.	.	1	2	3	4	4	5	4	1	1	5	7	.	5	3	2	5	1	.	53
Hennebont	.	.	.	.	.	.	.	.	.	.	.	.	.	.	1	6	8	1	.	8	4	5	8	13	11	.	7	3	4	4	1	84
Le Lézardeau	1	.	1	.	.	.	.	.	.	.	1	.	0	3	1½	8	5	7	2½	12	5	17	19	12	.	8	3	11	7	1	.	159
Lorient (P. C.)	1	.	.	.	.	.	.	.	.	.	.	.	1	3	7	8	3	6	2	5	8	2½	7	9	2	9	3	5	9	1	.	113
Lorient (Obsre)	.	.	.	.	.	.	.	.	.	.	.	.	.	0	2	6	7	3	2	8	6	7	11	33	10	.	8	1	3	6	.	113
Le Grognon (Groix)	.	1	.	.	9	.	.	.	.	.	.	.	.	.	2	9	5	2	1	3	.	4	13	24	11	.	6	2	3	8	7	110
Auray	.	.	.	.	.	.	.	.	.	3	.	.	.	9	3	.	.	11	6	4	7	.	5	2	4	8	5	4	5	1	.	77
Port-Navalo	.	.	.	.	.	.	.	.	.	.	.	.	.	.	2	2	3	.	4	5	.	4	7	5	6	3	4	4	3	8	2	62
Vannes	.	.	.	.	.	.	.	.	.	.	.	.	.	.	6	3	11	10	1½	4	3	15	9	20	.	.	10	12	9	5	.	132
Noyalo	.	.	.	.	.	.	.	.	.	.	.	.	.	.	1	3	.	3	8	2	2	3	7	4	.	3	2	2	1	2	.	46
Morguillio	.	.	.	.	.	.	.	.	.	.	.	.	.	.	.	8	5	2	9	33	1	4	40	25	7	3	5	7	3	13	1	166
Palais (Belle-Ile)	.	.	.	.	.	.	.	.	.	.	.	.	.	.	.	1	2	1	.	.	2	.	1	5	8	.	1	1	1	4	5	35
Er-Hastellic	.	.	.	.	6	.	.	.	.	.	.	.	.	.	.	2	2	1	.	.	5	1	3	12	12	.	1	1	3	8	8	68
BASSIN DE LA VILAINE.																																
Montdevert	.	.	.	.	.	.	.	.	1	1	.	1	.	.	6	1	7	1	9	30	12	1	1½	10	12	3	9	12	7	11	.	151
Vitré	.	.	.	0	.	.	.	.	1	1	0	0	0	0	4	4	1	0	9	19	6	3	11	11	15	2	7	15	7	9	3	132
Noyal-s.-Vilaine	0	0	0	0	.	.	.	.	0	0	1	0	.	0	5	3	2	0	10	23	2	2	13	10	13	3	8	8	3	9	5	120
Gosné	0	0	0	.	.	.	.	.	2	3	1	1	.	1	.	4	2	.	4	42	21	6	19	8	4	1	7	9	12	4	6	157
Rennes (P. C.)	0	1	0	.	.	.	.	.	.	2	0	.	2	.	5	2	3	1	11	15	6	2	11	9	13	4	2	4	2	8	5	108
Saint-Méen	.	.	.	.	.	.	.	.	.	.	.	.	.	.	0	5	2	.	2	30	2	.	12	15	.	2	3	4	2	4	3	86
Montauban	.	2	.	.	.	.	.	.	.	.	1	1	.	.	3	1	12	.	12	20	1	.	13	5	13	3	3	2	1	6	6	105
Montfort	.	.	.	.	.	.	.	.	.	.	1	.	.	.	6	3	10	2	19	25	1	16	9	7	10	10	6	0	5	6	5	140
Mordelles	.	.	.	.	.	.	.	.	.	0	.	.	.	.	1	3	0	.	6	23	1	.	17	8	10	4	3	3	5	9	5	101
La Guerche	.	.	.	.	.	.	.	.	.	2	.	2	.	.	4	4	3	.	13	22	7	2	10	12	11	2	5	16	1	10	1	127
Martigné-Ferch	.	1	1	.	.	.	.	1	0	.	11	.	.	.	4	5	.	3	4	25	.	5	28	7	17	.	7	10	8	7	1	145
Bain	.	1	.	.	.	.	.	.	.	.	.	0	.	.	4	3	1	1	6	20	2	2	18	8	10	1	3	12	4	9	2	106
St-Julien-de-Vouv	.	.	.	.	.	.	.	1	.	0	0	.	.	4	6	4	2	2	10	17	2	4	25	8	.	3	9	3	9	4	1	115
Châteaubriant	.	.	.	.	.	.	.	.	.	.	1	.	1	.	4	6	6	3	7	14	13	2	10	24	10	.	4	9	10	15	3	142
Sion	.	.	1	0	.	.	.	.	.	.	.	1	.	1	3	5	1	1	3	7	11	1	8	19	9	.	4	8	12	11	2	107
Messac	.	0	0	0	.	.	.	.	.	1	1	.	0	0	3	3	2	1	3	23	2	2	15	18	9	2	3	11	4	11	3	118
Plélan	1	1	1	0	.	.	.	.	0	0	.	1	.	.	1	7	11	0	15	22	6	1	15	10	11	3	6	5	4	8	5	133
La Chlle-Bouexie	.	.	.	.	.	.	.	.	.	.	.	.	.	.	3	2	1	.	8	19	6	1	10	13	11	1	7	5	5	6	.	99
Plouguenast	.	.	.	.	.	.	.	.	.	.	1	.	.	.	1	1	4	2	7	18	13	1	3	3	12	.	10	4	3	8	9	102
Merdrignac	.	.	.	.	.	.	.	.	.	.	.	.	.	.	2	3	5	2	10	21	15	1	7	15	10	.	6	3	3	8	2	114
Rohan	.	.	.	.	.	.	.	.	.	.	.	.	.	.	1	2	7	2	15	17	17	2	6	16	7	.	8	4	3	7	3	117
Josselin	.	.	.	.	.	.	.	.	.	.	.	3	.	.	1	3	6	.	11	24	2	.	19	14	8	2	3	6	3	3	1	109
Bosméléac	.	.	.	.	.	.	.	.	.	.	.	.	1	.	1	2	3	.	5	30	22	.	5	4	13	.	7	4	6	11	12	126
Néant	.	.	.	.	.	.	.	.	.	.	.	.	.	.	.	.	3	.	4	26	.	.	23	.	10	3	2	4	11	3	3	92
Campénéac	.	.	.	.	.	.	.	.	.	.	.	.	.	.	.	1	2	.	.	13	.	2	12	2	4	1	1	3	5	2	2	53
Ploërmel	.	.	.	.	.	.	.	.	.	.	.	.	.	1	3	.	.	.	.	29	8	5	20	9	.	5	4	6	4	8	1	103
Malestroit	.	.	.	.	.	.	.	.	.	.	.	2	.	.	1	5	1	5	7	10	14	.	4	27	7	.	26	1	2	10	1	123
Sérent	.	.	.	.	.	.	.	.	.	.	.	.	.	.	2	6	2	.	6	18	.	.	11	14	.	7	1	3	3	.	.	73
La Maclais	.	.	.	.	.	.	.	.	.	.	.	.	.	.	.	2	4	.	7	27	.	.	14	14	9	.	5	7	.	9	.	98
Redon	.	.	.	.	.	.	.	.	.	.	2	.	.	.	4	4	4	.	7	25	1	1	23	4	7	2	8	11	6	9	.	118
St-Nicolas-de-Redon	0	0	0	.	0	.	0	.	.	0	1	1	.	.	2	5	2	5	4	12	15	1	8	18	7	.	4	7	8	12	2	114
Blain	.	.	.	.	.	.	.	.	.	0	0	.	.	.	.	7	4	7	2	17	14	0	11	28	9	0	9	3	13	14	4	142
Guenrouët	.	.	.	.	.	.	.	.	.	.	1	1	.	.	2	6	3	0	2	13	13	2	10	23	10	.	3	5	14	11	4	123

STATIONS.	1	2	3	4	5	6	7	8	9	10	11	12	13	14	15	16	17	18	19	20	21	22	23	24	25	26	27	28	29	30	31	TOTAL.
BASSIN DE LA VILAINE (suite).																																
La Roche-Bernard.	1	.	.	.	.	.	.	.	.	1	.	.	.	1	6	4	4	1	6	12	3	4	28	6	15	4	4	7	9	6	.	122
Piriac	.	.	0	6	0	.	.	.	.	0	0	.	0	1	1	6	4	2	1	4	12	3	6	16	10	.	1	4	3	7	5	93
BASSIN DE LA LOIRE.																																
Bassin de la Loire supérieure.																																
Saint-Paulien	.	.	.	.	.	.	.	.	.	.	.	.	.	.	.	.	.	.	.	.	4	.	.	4	4	.	.	.	.	.	.	12
Nolhac	.	.	.	.	.	.	.	0	0	.	.	0	0	.	.	.	.	.	.	.	1	1	.	.	6	4	1	0	.	.	.	13
Le Puy (E. N.)	.	.	.	.	.	.	.	.	.	.	.	2	.	.	.	.	.	.	.	.	.	1	.	5	4	13	.	.	.	.	.	26
Le Puy (P. C.)	.	.	.	.	.	.	.	.	.	.	.	.	.	.	2	.	.	.	.	4	4	.	.	.	.	4	.	.	.	.	.	14
Yssingeaux	.	.	.	.	.	.	1	3	.	3	.	.	.	.	1	.	.	.	.	4	3	.	.	.	.	1	.	.	.	2	.	18
La République	.	.	.	.	.	.	.	3	.	1	7	1	2	2	1	.	.	.	.	.	1	4	.	.	2	5	7	.	.	2	0	38
Les Creuses	.	.	.	.	1	.	.	2	.	.	7	1	2	4	2	.	.	.	.	.	1	4	2	.	2	7	7	.	.	3	.	45
Rochetaillée	.	.	.	.	.	.	0	1	0	.	1	.	.	3	.	.	.	.	.	.	.	4	.	.	.	4	5	.	.	.	.	18
Saint-Étienne	.	.	.	.	.	.	.	.	1	.	.	.	.	.	.	1	.	.	.	.	1	.	.	.	.	3	3	.	.	.	.	9
Andrézieux	.	.	.	.	.	.	.	.	.	3	2	.	.	.	.	.	.	.	.	.	.	1	.	.	.	.	3	.	.	.	.	8
Fortunières	.	.	.	.	.	.	.	23	.	.	.	.	.	.	.	.	.	.	.	.	3	.	.	.	12	9	23	.	.	2	3	75
Montbrison (P.C.)	.	.	.	.	.	.	.	.	.	.	.	.	.	.	.	7	.	.	.	3	.	.	0	.	1	.	.	.	.	.	.	12
St-Martin-en-Haut	.	.	.	.	.	.	.	.	.	0	1	.	.	2	.	.	1	.	.	0	4	.	.	1	1	1	4	1	.	0	1	19
Noirétable	.	.	.	.	.	.	.	.	2	5	.	.	5	2	.	.	.	.	.	18	3	.	.	15	9	2	.	.	9	2	1	73
St-Romain-d'Urfé	.	.	.	.	.	.	.	.	.	.	2	1	2	.	.	.	5	.	.	.	15	7	.	8	7	8	.	.	.	11	5	70
Feurs	.	.	.	.	.	.	.	.	.	.	.	.	.	.	.	1	.	.	.	2	.	.	1	.	2	.	.	.	.	.	.	6
Panissières	.	.	.	.	.	.	.	.	.	3	.	3	.	.	.	.	.	.	.	4	.	.	.	.	4	4	.	.	.	.	5	24
Nervieux	.	.	.	.	.	.	.	.	.	.	.	.	.	.	.	.	.	.	.	.	.	.	.	3	3	.	.	.	.	1	.	7
St-Priest-la-Roche	.	.	.	.	.	.	.	.	.	.	.	.	.	.	.	.	0	.	.	0	.	.	.	.	12	1	.	.	.	.	.	13
Fourneaux	.	.	.	.	.	.	.	.	.	2	5	1	1	1	1	1	2	.	.	.	2	.	.	3	1	3	3	0	.	1	1	28
Montagny	.	.	.	.	.	.	.	.	.	6	.	.	2	.	.	.	5	.	.	.	3	.	4	.	3	2	.	.	.	.	4	28
Cublize	.	.	.	.	.	.	.	.	.	1	6	5	1	.	0	.	.	2	0	2	2	1	.	21	5	.	.	.	.	.	4	51
Roanne	.	.	.	.	.	.	.	.	.	.	2	.	.	.	.	.	3	.	.	.	1	.	.	4	1	.	4	.	.	.	3	17
Lapacaudière	.	.	.	.	.	.	.	.	.	2	.	.	.	2	.	6	.	.	.	6	.	.	.	11	9	5	.	.	.	3	6	50
Charolles	.	.	.	.	.	.	.	.	.	.	4	.	.	.	.	15	.	.	.	.	.	.	.	12	.	9	.	.	.	.	15	55
Saint-Eusèbe	.	.	.	.	.	.	.	.	.	.	.	.	.	6	2	.	14	.	.	.	12	1	.	4	10	.	5	3	.	5	.	62
Chelsey	.	.	.	.	.	.	.	.	.	.	.	1	.	1	.	1	8	1	.	.	7	.	2	4	11	.	1	12	.	8	12	71
Arnay-le-Duc	.	.	.	.	.	.	.	.	.	1	6	.	.	2	.	.	10	2	.	.	9	2	2	6	13	.	1	6	1	14	2	77
Autun	.	.	.	.	1	.	.	.	.	.	.	.	.	2	1	1	11	1	0	.	15	.	2	7	19	.	3	2	1	9	6	81
Digoin	.	.	.	.	.	.	.	.	.	3	.	.	.	3	.	.	.	18	.	.	.	.	.	6	5	2	5	.	.	6	2	50
Saint-Clément	.	.	.	.	.	.	.	.	.	6	4	.	4	2	.	6	3	.	.	.	5	7	.	14	7	.	4	.	.	6	5	72
Dompierre	.	.	.	.	.	.	.	.	.	.	.	.	.	1	2	1	14	.	.	.	3	2	.	3	1	3	5	0	0	7	3	45
Beaulon	.	.	.	.	.	.	.	.	.	.	2	.	1	.	2	.	11	.	0	.	7	.	3	.	7	3	6	4	.	.	7	53
Luzy (C. M.)	.	.	.	.	.	.	.	.	.	1	2	0	.	3	3	1	11	1	.	.	7	.	2	3	9	4	4	5	1	8	2	67
Luzy (P. C.)	.	.	.	.	.	.	.	.	.	1	2	1	1	2	4	3	11	1	.	.	8	1	3	.	12	.	.	.	.	8	2	60
Saint-Saulge	.	.	.	.	.	.	.	.	.	0	4	1	.	1	3	3	10	1	2	.	14	.	4	7	23	4	5	12	.	.	11	105
Châtillon-en-B	.	.	.	.	1	.	.	.	.	.	4	.	.	2	3	.	7	3	1	.	10	.	2	4	15	7	4	5	.	.	8	76
Cercy-la-Tour	.	.	.	.	.	.	.	.	.	.	.	.	.	.	.	.	19	.	.	.	.	14	.	.	.	.	.	10	.	14	.	57
Decize	.	.	.	.	.	.	.	.	.	2	2	7	0	1	3	1	9	.	1	.	5	.	2	2	9	.	3	2	.	3	3	55
Billy-Chevannes	.	.	.	.	.	.	.	.	.	2	2	1	.	1	3	3	6	.	4	.	13	.	.	5	18	.	4	5	.	2	3	72
Prémery	1	.	.	.	.	.	.	.	1	2	3	3	1	2	7	3	9	3	0	.	12	.	4	9	20	.	4	4	2	1	6	97
Nevers	.	.	.	.	.	.	.	.	.	3	2	1	0	1	5	2	7	0	0	.	9	0	2	3	13	.	4	2	0	0	5	59

STATIONS.	1	2	3	4	5	6	7	8	9	10	11	12	13	14	15	16	17	18	19	20	21	22	23	24	25	26	27	28	29	30	31	TOTAL.
Bassin de l'Allier.																																
Châteauneuf						1	1			1	1			0				1			3			24	16	1	3	1	1			54
Cheylard-l'Évêque														2								1			8			3	5	1	1	21
Langogne							1			0				1							1	2		2	7	4	1	0	0	1	1	21
Saugues																					1			8	5	4	2					20
Langeac																										9						9
La Chaise-Dieu										2	1										3	5	4	5	6	6	4			4	1	41
Ambert										2	5	1	1								2	4		1	2	4	6			1	1	30
Thiers (P. C.)										4	6	1	1	2	2	1	4				3	5			4	2	3	1			2	41
Murat																3	2			9			13	13	7	8			2	4	7	68
Massiac																					5			4	3	3					3	18
Brioude											1										1	2		1	1						1	7
Besse																	6		2	7	13	3	3	23	40	10	20	3	2	20	1	153
Puy de Dôme		0			1	4	1	3		7	14	2	6	7	8	3	3	1	3	2	3	12	6	3	9	6	14	4	0	2	18	141
Clermont (Obsre)						0								0			2				4	9		1	9	3	8	0		2	7	44
Clermont (E. N.)								7									1				2	3					21			8		41
Clermont (P. C.)																	1	1			3	6		6	4		7			2	7	37
Miremont												2					5				7			2	17	6	9			6	6	60
Pontgibaud															2	3	4			6	5		4	8	8	8			3	4		58
Vichy																	18				3	2		6	2		5		2		4	42
Ébreuil											2			2			10				4	2		9	8		5			1	1	44
Chantelle										1				1			10				3	2		5	2		6				3	32
Gannat											1			1	0		11		1		2	4			6	1	4	0		2	1	34
Target									2		6					11	2				3	3					19					46
Bessay											3			1			12				3		1		6		8	1	1		4	40
Moulins (E. N.)									5	12		0		1	1	1	10	1		2	5	1		3	13	5						60
Moulins (C. M.)											3						14				7	3		3	3	2	4		1	1	1	42
Franchesse												3		2	1	1	4	0	1		7	3	1	1	4	4	3					35
Bassin du Cher.																																
Bellegarde										1	4		2	10	3		6	1		1	6	3	2	3	12	3	8	1		2	12	71
Auzances											2	3		5	1		5				7	5			21	7				7	6	68
Pionsat									3	1	3	4	2	2		7	2			4	7		4	5	8	6	3		4	3	6	74
Fontanières											6		2		4		3								21	4	4	2		7	6	59
Chambon										3		2	1			7				4				10		5	3			6	5	46
Montmarault											7	0	0		1						7	4	0		7		10				4	41
Montluçon	0										1	0					0	0			10	2			7	4	5			1	1	31
La Queune										2	4				2		6	1			5	3		1	2	6	7			4	1	44
Hérisson									3	16				14	1		14				10	5		4	3	10				6	2	88
Culan									1	2	2	1	1	1	0	1	3	0			10	3		2	7	5	1	1		5	1	47
Bougimont										1	2	1	1	1			6		1	5	1	1		1	3		6	0			7	37
Richebout										4			2	1		1	6	1		4	6				7	4				4		40
Isle-et-Bardais											3					5					5	3			7	4				3		30
Saint-Amand									1	1	2				2		6	1			4	3		1	6	3	2	2		2		36
Bourges (E. N.)										3	2				4	6		7			6		1	9	8		4				3	52
Bourges (P. C.)									1	1		0	1		2	3	6				5		3		10	2				3		37
Mennetou-s.-Cher											1	2			3	2	4	1		3	2	3	2	2	24		2	3			3	57
Aubigny		4				7			5	4	2					6	8	7	5	13				9	6				8			84
Brinon			1						1	1		0	2		4	4	7	2	3	5	3	1	7	3	25		4	2		2	4	81
Salbris										1	1	1			4	1	5		1	1	5		0	0	16			3			2	40
Romorantin											1		1		4	1	4	3		2	4	1	1	7	15	2		1		1	1	49
Selles-s.-Cher											0	0	0	0	0	1			0	2	3	5	4	13	38		0	0		0		66

STATIONS.	1	2	3	4	5	6	7	8	9	10	11	12	13	14	15	16	17	18	19	20	21	22	23	24	25	26	27	28	29	30	31	TOTAL.
Bassin du Cher (suite).																																
Saint-Aignan	.	.	.	.	.	.	.	.	.	.	.	.	.	.	.	4	3	11	4	8	3	3	4	3	22	.	.	.	.	3	6	75
Montrichard	.	.	.	.	.	.	.	.	0	.	1	2	1	6	3	10	5	.	3	6	2	10	9	15	4	.	4	2	2	9	.	97
Chenonceaux	.	.	.	.	.	.	.	.	.	0	1	.	1	.	4	4	9	3	.	4	5	3	0	14	13	.	2	3	.	.	3	68
Joué-les-Tours	.	.	.	.	.	.	.	.	.	.	1	.	.	.	2	2	5	1	.	5	7	1	1	8	16	0	2	5	0	0	.	57
Bassin de l'Indre.																																
Sainte-Sévère	.	.	.	.	.	.	.	.	2	1	3	1	.	1	.	3	1	1	2	.	11	.	1	6	11	5	1	2	.	4	1	57
Châteauroux (E. N.)	.	.	.	.	.	.	.	.	.	2	2	.	.	.	.	5	2	.	.	.	5	1	.	6	10	4	1	0	.	.	.	39
Châteauroux (P. C.)	.	.	.	.	.	.	.	.	0	2	1	.	0	.	.	1	14	2	.	.	6	.	3	5	10	2	5	1	.	1	4	58
Loches (E. N.)	.	.	.	.	.	.	.	.	.	.	.	.	.	.	2	2	7	1	.	9	.	.	3	6	12	3	2	5	.	5	.	54
Le Louroux																																
Saint-Branchs	.	.	.	.	.	.	.	.	.	.	.	.	.	.	.	5	6	.	.	4	.	11	.	.	.	10	21	.	.	.	13	73
Lignières	.	.	.	.	.	2	.	1	.	.	2	.	.	2	.	.	5	2	3	2	10	1	3	.	.	.	10	6	2	3	3	57
Cheillé	.	.	.	.	.	.	.	.	.	.	.	.	.	.	3	2	3	.	3	8	9	1	4	8	16	.	2	5	.	.	7	71
Bassin de la Creuse.																																
Felletin	.	.	.	.	.	.	.	.	.	1	2	1	.	3	.	.	2	1	1	.	9	3	1	8	13	3	8	1	.	2	19	77
Ahun	.	2	.	.	.	.	.	.	.	0	0	.	0	0	.	.	4	0	.	.	6	1	.	1	16	.	4	6	.	.	10	51
Guéret (E. N.)	8	8	7	9	.	.	.	.	0	6	5	3	3	4	4	12	15	1	.	9	2	.	1	10	14	6	.	.	.	2	2	128
Boussac	.	.	.	.	.	.	.	.	0	4	3	3	1	2	1	.	6	1	0	.	5	.	1	4	6	2	5	0	.	.	4	49
Châtelus	.	.	.	.	.	.	.	.	.	.	6	2	.	1	1	0	6	1	.	.	5	8	.	11	8	5	3	.	.	.	0	58
La Souterraine	.	.	.	.	.	.	.	.	2	2	8	1	1	1	2	2	11	5	1	0	11	.	2	9	11	5	2	4	0	1	12	96
Dun	.	.	.	.	.	.	.	.	.	3	4	.	2	1	.	1	16	4	.	2	7	1	1	4	13	4	4	4	.	1	12	84
Bénévent	.	.	.	.	.	.	.	.	1	2	6	3	1	4	2	1	7	4	1	.	8	2	2	9	9	2	8	2	0	2	12	88
St-Pierre-de-Fursac	.	.	.	.	.	.	.	.	.	2	5	1	2	2	1	12	5	1	.	10	0	.	0	13	6	11	1	.	.	12	3	87
Bellac	.	.	.	.	.	.	.	.	2	3	3	.	.	.	5	7	7	7	2	5	.	.	.	6	34	10	.	.	5	4	12	112
Argenton	.	.	.	.	.	.	.	.	2	.	.	.	3	.	2	4	9	1	.	5	1	2	2	3	12	4	1	1	2	2	2	58
St-Benoît-du-Sault	.	.	.	.	.	.	.	.	.	3	4	3	1	1	1	.	12	2	.	1	11	3	.	3	12	4	3	3	2	8	.	76
Saint-Savin	.	.	.	.	.	.	.	.	.	.	3	.	.	.	.	2	11	2	.	.	1	.	1	9	11	.	9	.	.	1	12	62
Le Blanc	.	.	.	1	.	.	.	.	.	1	2	.	1	.	.	3	8	2	.	.	8	.	2	8	7	3	8	1	.	2	6	63
Barrou	.	.	.	.	.	.	.	.	.	.	1	.	1	.	.	1	11	8	0	.	7	1	1	3	5	3	6	3	1	1	4	57
Buxeuil	.	.	.	.	.	.	.	.	.	.	0	.	.	.	1	0	5	7	.	.	5	.	1	2	9	2	1	3	2	2	0	40
Bassin de la Vienne.																																
Eymoutiers	.	.	.	.	.	6	.	.	.	6	2	.	.	2	2	5	6	2	3	4	5	6	.	21	17	7	7	.	.	13	6	120
Saint-Léonard	.	.	.	.	.	.	.	.	.	2	1	1	2	1	2	5	4	5	1	.	12	2	2	15	18	17	14	1	1	.	.	106
Vallières	.	.	.	.	.	.	.	.	.	.	.	.	2	2	3	1	3	3	1	.	8	5	.	6	10	12	16	2	.	.	4	78
Pontarion	.	.	.	.	.	.	.	.	.	.	5	2	1	2	1	.	9	4	5	0	9	3	2	10	19	2	14	4	1	0	22	115
Château-de-Bort	.	.	.	.	.	.	.	.	0	2	2	1	1	1	2	6	20	2	5	1	13	1	5	13	21	14	13	1	1	5	11	138
Limoges (P. C.)	.	.	.	.	.	.	.	.	1	3	1	3	.	0	1	6	15	1	1	.	8	0	1	17	12	8	10	.	.	6	8	102
Limoges (E. N.)	.	.	.	.	.	.	.	.	1	3	1	.	.	0	1	7	11	1	.	.	8	.	1	21	6	6	18	.	2	6	1	94
Chabanais	.	.	.	.	.	.	.	.	.	3	3	.	.	0	1	1	20	7	.	2	11	0	1	12	15	7	19	2	1	2	22	131
Confolens	.	.	.	.	.	.	.	.	.	.	4	.	.	1	2	1	27	4	.	1	7	.	1	18	11	3	10	3	2	2	13	110
Isle-Jourdain	.	.	.	.	.	.	.	.	.	1	1	.	.	.	1	9	21	2	1	7	1	1	.	9	13	5	1	1	.	7	6	87
Lussac-les-Ch	.	.	.	.	.	.	.	.	.	1	1	.	.	.	1	8	20	2	1	7	1	1	.	9	13	5	2	.	.	10	3	85
Lhommaizé	.	.	.	.	.	.	.	.	.	2	2	.	.	.	.	7	21	4	.	10	2	.	.	12	6	3	.	.	.	5	7	81
Lezay	.	1	.	.	.	.	.	.	.	.	1	1	.	1	1	7	13	8	1	1	14	1	5	8	12	11	13	1	1	2	14	116
Gençay	.	.	.	.	.	.	.	.	.	.	.	.	.	.	3	4	21	6	.	.	4	1	.	6	9	1	11	3	2	.	3	74
Lusignan	.	.	.	.	.	.	.	.	.	.	.	.	1	.	.	5	8	13	.	2	9	6	.	.	8	3	21	7	3	11	16	113
Montreuil-Bonnin	.	.	.	.	.	.	.	.	.	.	.	.	.	.	.	1	4	20	.	2	11	.	1	5	16	.	7	6	5	.	8	87
Vouillé	.	.	.	.	.	.	.	.	.	.	.	.	.	.	.	.	3	18	.	1	11	.	2	7	3	.	8	4	4	1	8	80

STATIONS.	1	2	3	4	5	6	7	8	9	10	11	12	13	14	15	16	17	18	19	20	21	22	23	24	25	26	27	28	29	30	31	TOTAL.
Bassin de la Vienne (suite).																																
Poitiers (P. C.)....	.	.	.	.	.	.	.	.	.	.	.	.	.	.	.	4	10	15	.	.	7	1	.	9	2	4	16	5	2	6	4	85
Châtellerault	.	.	.	.	.	.	.	.	.	1	.	.	.	.	.	5	17	4	.	2	1	4	2	3	11	.	6	2	.	.	11	69
Saint-Gervais.....	0	0	0	.	.	.	.	.	0	0	0	0	1	0	1	1	4	4	0	4	0	3	2	3	4	1	4	2	2	.	.	36
Saint-Épain	.	.	.	.	.	.	.	.	.	.	.	.	.	.	.	3	12	.	.	4	10	2	.	16	14	.	2	.	4	.	7	74
Parçay-s.-V.....	.	.	.	.	.	.	.	.	.	.	.	.	.	.	.	4	6	.	.	.	16	2	.	19	15	3	6	.	.	.	8	79
Lerné	.	.	.	.	.	.	.	.	.	.	.	.	.	.	.	3	4	1	.	.	5	7	4	10	19	.	3	1	1	4	0	65
Bassin de la Loire, du Bec-d'Allier à Angers.																																
Givry.....	.	0	.	0	.	.	.	0	0	1	2	1	.	1	4	2	7	1	.	.	6	.	1	4	12	.	3	1	0	1	1	50
Chaulgnes.....	.	.	.	.	.	.	.	.	.	2	.	.	4	.	4	2	9	2	.	.	5	1	.	7	5	12	4	2	.	.	6	65
Saint-Satur	.	.	.	.	.	.	.	.	1	3	1	1	.	.	3	2	8	3	1	2	6	.	3	6	19	.	2	3	1	1	3	69
Neuvy.....	.	.	.	.	.	.	.	.	.	.	3	.	.	.	2	2	12	1	1	.	11	.	9	4	2	5	3	20	.	.	.	75
L'Étang-du-Puits..	.	0	.	.	1	.	.	.	1	1	1	1	.	.	4	3	6	1	.	4	7	1	1	6	22	2	1	5	.	1	3	71
Gien	.	.	.	.	.	.	.	.	.	3	2	1	0	1	1	1	6	1	1	0	2	1	.	2	15	.	1	3	0	1	2	42
Coullons	.	.	.	.	.	.	2	.	2	.	.	.	1	.	5	.	6	4	.	5	7	.	4	10	5	.	8	9	1	.	.	69
Ouzouer-le-Marché.	.	.	.	.	.	.	.	.	.	.	.	.	.	.	2	2	6	4	1	2	6	.	1	9	11	0	.	11	.	0	3	57
Orléans (E. N.)...	.	.	.	.	.	.	.	.	.	.	.	.	.	3	.	2	9	2	.	10	.	.	4	5	14	.	0	12	.	.	3	65
Orléans (P. C.)....	.	0	1	1	.	.	1	.	1	1	0	.	1	.	3	2	7	4	.	3	7	1	1	6	15	.	1	11	1	1	2	69
La Ferté-St-Aubin.	.	.	.	.	.	.	.	.	.	.	.	.	.	.	2	4	7	.	.	.	3	1	4	5	2	1	9	3	.	3	.	44
La Motte-Beuvron..	.	.	.	.	.	.	.	.	.	1	1	1	.	8	.	.	8	4	.	1	4	.	8	.	15	.	3	2	.	2	.	58
La Ferté-S'-Cyr....	.	.	.	.	.	.	.	.	.	.	.	.	.	10	7	.	8	.	.	10	11	.	6	13	.	.	2	.	6	4	.	77
Vernou (Loir-et-Cher)	.	.	.	.	.	.	1	.	.	.	1	.	.	.	3	2	4	1	.	3	6	.	2	11	19	.	6	.	.	2	4	64
Contres.....	.	.	.	.	.	.	.	.	.	1	0	1	.	.	3	4	6	4	0	.	7	4	0	7	17	6	4	2	.	.	3	69
Blois (E. N.).....	.	.	.	.	.	.	1	.	.	.	1	1	.	.	2	2	6	0	1	8	4	2	4	8	12	1	4	5	1	3	1	64
Blois (P. C.).....	0	.	.	.	.	.	.	.	.	.	.	.	.	.	4	2	4	2	.	2	8	2	2	9	14	1	1	8	.	1	3	63
Herbault	.	.	.	.	.	.	.	.	.	.	.	2	.	.	.	4	.	7	.	2	15	3	3	5	15	4	.	8	.	.	3	71
Saint-Ouen.....	.	.	.	.	.	.	.	.	.	2	.	.	.	5	5	3	2	.	3	7	2	5	6	21	2	3	5	5	5	.	.	81
Saint-Amand.....	.	.	.	.	.	.	.	.	.	.	.	.	.	.	1	2	.	3	4	7	9	1	4	2	10	3	11	.	1	1	.	59
Monthodon	.	.	1	.	.	.	.	.	.	.	.	1	.	.	3	3	4	3	.	7	12	1	3	16	12	.	1	14	.	2	7	90
Vernon (I.-et-Loire)	.	.	.	.	.	.	.	.	.	.	.	2	.	.	4	2	5	7	4	4	6	2	1	7	19	.	2	8	.	.	6	77
Beaumont-la-R....	0	0	0	.	.	.	.	.	.	1	1	16	.	.	4	2	4	2	.	4	13	3	2	18	16	0	2	10	0	2	5	105
Tours (P. C.).....	.	.	.	.	.	.	.	.	.	.	1	.	.	.	4	2	4	5	1	4	5	1	1	10	16	.	3	9	.	1	5	72
Tours (ville)	1	.	.	.	.	.	.	.	.	0	1	0	.	.	3	2	5	3	.	5	7	2	1	11	17	.	2	10	0	0	6	75
Channay	0	0	.	.	.	.	.	.	0	0	1	.	.	.	3	2	3	1	0	5	8	1	1	28	18	.	2	18	1	2	6	100
Gizeux.....	.	.	.	.	.	.	.	.	.	.	.	.	2	1	.	3	3	.	3	9	7	2	1	22	15	.	3	.	.	6	7	85
Baugé.....	.	.	.	.	.	.	.	.	1	1	.	.	.	.	3	2	.	.	4	17	.	4	18	17	1	1	8	1	2	10	.	91
Ponts-de-Cé	.	0	.	.	.	.	.	.	0	.	.	.	0	.	3	4	1	.	0	6	5	2	5	20	15	.	3	8	0	11	1	84
Bassin du Loir.																																
Outarville.....	.	.	.	.	2	.	3	1	0	.	.	.	1	.	.	.	6	.	.	2	.	3	0	.	.	1	1	.	.	.	.	22
Authon	.	.	.	.	.	.	2	.	.	1	.	.	1	.	.	5	2	1	6	17	20	4	5	19	22	.	2	8	1	2	5	124
Brou	.	0	.	0	.	.	0	.	.	.	.	.	.	.	0	1	1	3	2	8	5	1	3	4	14	.	1	1	0	1	0	45
Thiron-Gardais....	1	0	.	.	.	.	0	0	.	0	.	1	.	.	3	0	.	4	7	17	12	1	6	17	18	1	5	3	2	4	5	107
Illiers.....	.	.	.	.	.	.	.	.	.	.	.	.	.	.	.	.	7	2	10	13	0	7	9	2	10	4	4	2	2	1	1	74
Bonneval.....	.	.	.	.	.	.	.	.	.	.	.	.	.	2	2	1	3	4	2	10	3	2	3	9	17	.	6	2	2	4	1	73
Châteaudun.....	.	1	.	.	.	.	.	.	1	.	.	.	.	.	3	1	6	1	0	7	5	1	2	8	17	1	3	7	1	3	3	71
Droué.....	.	0	.	.	.	.	.	.	.	.	.	.	0	4	3	5	3	6	5	10	5	2	.	14	.	.	.	5	6	4	2	74
Ville-aux-Clercs. .	.	.	.	.	.	.	.	.	.	.	.	.	.	.	3	2	8	.	.	7	.	11	5	11	14	.	2	6	.	4	4	78
Oucques.....	.	0	.	.	.	.	.	.	0	.	.	0	.	.	4	4	6	6	1	2	7	1	2	9	9	3	1	7	1	2	1	66
Vendôme.....	.	.	.	.	.	.	.	.	.	.	.	1	0	.	3	4	4	4	.	4	9	5	5	7	8	1	1	5	1	.	6	68
Montoire.....	.	.	.	.	.	.	.	1	0	.	.	.	0	.	2	4	4	0	0	6	12	2	2	12	11	.	1	7	1	1	9	75

STATIONS.	1	2	3	4	5	6	7	8	9	10	11	12	13	14	15	16	17	18	19	20	21	22	23	24	25	26	27	28	29	30	31	TOTAL.
Bassin du Loir (suite).																																
Montmirail	.	.	1	.	.	.	.	.	.	.	.	1	.	.	.	2	.	.	.	6	7	1	2	6	18	.	1	9	.	1	2	57
Mondoubleau	.	.	.	.	.	2	.	.	.	.	.	1	.	2	3	2	7	2	11	14	1	4	.	21	17	1	8	2	1	5	0	105
Saint-Calais	.	.	.	.	.	.	.	.	.	.	.	.	.	.	3	2	3	2	4	8	3	1	7	6	6	.	5	4	1	3	.	58
Savigny	.	.	.	.	.	.	.	1	.	.	1	.	.	3	5	4	1	.	0	9	14	2	4	15	14	.	1	5	1	1	1	82
La Chartre-s.-Loir	.	.	.	.	.	.	.	.	.	.	.	.	.	.	3	4	3	1	0	11	2	2	7	10	7	1	5	3	1	5	0	64
Le Grand-Lucé	.	.	.	.	.	.	.	.	.	.	.	.	.	.	5	6	6	2	9	7	5	12	19	6	4	5	5	.	6	.	.	97
Château-du-Loir	.	.	.	.	.	.	.	.	.	.	.	.	.	.	3	6	4	.	.	19	7	1	10	9	7	.	8	7	2	4	.	87
Jupilles	.	.	.	.	.	.	.	.	.	.	.	.	8	.	.	11	.	11	.	4	4	2	9	4	1	4	.	7	6	2	.	73
Vaas	.	.	.	.	.	.	.	.	.	.	1	.	.	2	2	3	.	.	7	2	1	5	8	6	1	5	2	1	6	.	.	52
Le Lude	.	.	.	.	.	.	.	.	.	0	.	1	.	.	.	.	5	3	.	7	17	1	8	14	12	.	2	9	.	3	6	88
Pontvallain	.	.	.	.	.	.	.	.	.	.	.	.	.	.	.	.	.	7	9	9	.	.	4	5	11	12	9	3	1	.	.	70
La Flèche	.	.	.	.	.	.	.	.	0	1	1	1	.	.	4	5	0	1	1	11	1	1	8	4	7	1	3	4	3	4	1	62
La Chlle-d'Aligné	.	.	.	.	.	.	.	.	1	.	.	.	.	.	3	9	.	1	13	9	2	20	10	10	.	.	5	.	10	.	.	93
Le Plessis-Gramm.	0	.	.	.	.	.	.	.	.	1	.	.	.	.	5	0	.	1	10	15	.	6	19	13	.	1	9	4	7	3	.	95
Bassin de la Sarthe.																																
Fte d'Écouves	.	.	.	.	.	.	.	.	.	1	1	0	0	1	1	6	3	4	20	33	29	6	10	22	14	.	6	2	11	7	6	183
Fte de Perseignes	.	.	.	1	.	.	.	.	.	.	.	.	.	.	2	3	2	4	6	16	17	5	6	19	13	.	5	2	3	3	3	110
Fte de Bourse	.	.	.	.	.	.	.	.	.	.	.	.	.	.	.	.	.	.	20	26	9	11	14	26	11	0	.	15	0	5	5	142
Alençon (E. N.)	.	.	.	.	.	.	.	.	.	.	.	0	.	0	2	2	1	3	6	16	15	3	4	25	13	.	8	2	1	4	3	107
St-Denis-s.-Sarthon	.	.	.	.	.	.	.	.	.	.	.	.	.	10	5	4	.	.	3	30	17	5	11	7	.	.	13	6	.	.	.	111
Villaines-la-Juhel	.	.	.	.	.	.	2	.	.	1	.	.	.	.	5	36	.	7	7	50	14	62	2	7	5	.	4	20	7	.	.	230
St-Léonard-des-Bois	.	.	.	.	.	.	.	.	.	.	.	.	.	.	.	.	.	.	2	13	11	10	15	11	.	.	1	1	2	6	1	73
Neufchâtel	.	1	.	.	.	.	.	.	.	.	.	1	.	.	.	3	2	4	4	14	24	2	10	20	18	.	3	2	3	2	1	114
Pt-Oisseau	.	.	.	.	.	.	.	.	.	.	.	.	.	.	.	.	0	4	8	9	14	2	5	1	4	10	5	11	.	1	0	74
Beaumont-s.-S	0	0	0	.	.	.	.	.	0	0	0	1	0	.	2	3	5	3	5	25	6	2	8	12	16	.	6	3	2	4	2	108
Mamers	.	.	.	.	.	.	.	.	.	.	.	.	.	1	3	2	3	5	13	16	8	5	7	13	14	.	3	.	1	6	1	101
Bonnétable	.	.	.	.	.	.	.	.	.	.	.	.	.	1	2	2	1	1	2	2	9	4	1	6	17	.	14	1	1	5	.	69
Ballon	.	.	.	.	.	.	.	.	.	.	.	.	.	.	.	4	.	4	4	5	17	12	6	17	16	.	.	.	6	6	.	97
La Guierche	.	.	.	.	.	.	.	.	.	.	.	.	.	.	1	.	1	5	21	20	4	.	7	6	13	1	.	16	9	14	.	118
Le Mans (P. C.)	.	.	.	.	.	.	.	.	.	.	.	.	.	.	.	9	2	.	5	14	6	1	5	15	6	6	6	1	.	6	5	87
Le Mans (E. N.)	.	.	.	.	.	.	.	.	0	.	0	.	2	.	10	17	10	6	1	10	19	.	4	25	17	4	4	2	10	22	22	183
Le Mans (S. H.)	.	.	.	.	.	.	.	.	.	.	.	.	.	.	1	2	2	0	3	11	6	2	5	11	10	.	4	1	1	6	1	66
Forêt de Réno	.	.	.	.	.	.	.	.	.	.	3	.	.	1	3	.	3	7	19	15	.	8	23	16	.	15	1	2	4	3	.	123
Rémalard	.	.	.	.	.	.	.	.	.	.	2	.	1	.	1	2	.	3	2	21	12	2	5	13	12	.	9	3	2	3	1	94
Bellême	0	1	0	0	.	.	0	0	.	1	1	1	1	.	1	4	1	4	4	18	27	3	8	20	16	.	5	2	3	3	3	127
Nogent-le-Rotrou	.	.	.	.	.	.	.	.	.	1	0	0	1	1	0	3	6	1	2	17	10	2	4	4	15	9	2	1	5	1	1	86
La Ferté-Bernard	.	.	.	.	.	.	.	1	.	.	.	1	.	1	1	3	4	1	5	16	5	3	7	7	10	.	5	1	2	5	.	78
Fillé-Guécelard	.	.	2	.	.	.	.	.	.	.	.	.	.	.	.	1	2	1	.	2	6	2	2	.	.	.	17	.	.	.	.	36
Foulletourte	.	.	.	.	.	.	.	.	.	.	.	.	.	.	.	5	3	.	1	5	1	4	.	9	2	11	3	2	2	4	.	52
Souligné-s.-V	.	.	.	.	.	.	.	.	.	.	.	.	.	.	3	5	5	8	4	10	8	1	3	20	19	8	4	8	4	2	2	113
Chantenay	.	.	.	.	.	.	.	.	.	.	.	.	.	.	0	0	4	3	4	11	9	0	9	13	7	0	13	7	2	4	.	87
Malicorne	.	.	.	.	.	.	.	.	.	.	.	.	4	.	.	.	5	.	.	12	6	.	20	5	.	3	4	3	.	.	.	62
Sillé-le-Guillaume	.	.	.	.	.	.	.	.	.	.	.	.	.	.	5	.	2	3	4	15	10	.	5	10	.	.	18	.	7	6	.	85
Conlie	.	.	2	.	.	.	.	.	.	.	.	.	.	.	1	7	6	2	11	21	7	2	15	11	16	.	4	5	4	4	2	119
Neuvillette	.	.	.	.	.	.	.	.	1	0	0	1	.	.	5	5	2	4	.	42	4	6	21	16	7	.	8	5	2	10	.	139
Amné	.	.	.	.	.	.	.	.	.	.	.	.	.	3	3	1	13	1	1	14	4	6	11	18	.	2	8	4	3	6	1	99
Loué	.	.	.	.	.	.	.	.	.	.	.	.	.	.	2	1	1	1	1	3	2	2	4	3	9	.	2	1	1	1	1	35
Sablé	.	.	.	.	.	.	.	.	.	.	.	.	.	.	.	.	.	.	6	15	9	10	13	6	.	1	11	8	6	.	.	85
Angers (E. N.)	.	.	.	.	.	.	.	.	.	.	1	0	.	.	2	6	0	0	.	12	5	5	7	33	19	1	2	11	1	7	6	116

STATIONS.	1	2	3	4	5	6	7	8	9	10	11	12	13	14	15	16	17	18	19	20	21	22	23	24	25	26	27	28	29	30	31	TOTAL.
Bassin de la Mayenne.																																
La Lacelle	.	0	0	.	0	0	.	.	1	0	0	0	0	0	8	5	3	0	1	7	22	31	6	10	20	1	8	9	8	7	14	161
Javron	.	1	.	.	.	.	.	.	1	.	.	1	1	.	3	5	1	18	37	25	3	4	10	17	21	.	9	2	1	9	4	173
Couptrain	.	0	0	.	.	.	.	.	1	0	1	1	1	1	2	3	2	3	14	26	22	4	7	12	13	.	15	1	9	10	3	151
Forêt d'Andaines	.	.	.	.	.	.	.	.	.	2	2	.	1	2	2	3	2	6	7	28	25	10	7	10	17	.	9	.	12	9	9	163
La Ferté-Macé	.	.	1	.	.	.	.	.	.	1	.	.	3	.	5	4	2	3	13	32	30	5	9	17	14	.	20	.	7	9	2	177
Couterne	.	.	.	.	.	.	1	.	.	8	0	.	2	1	4	3	2	3	2	35	20	22	6	13	15	.	13	5	4	7	7	173
Domfront	.	.	.	.	.	.	.	.	.	1	.	.	4	1	4	2	3	.	10	29	26	7	6	13	.	.	.	24	6	17	.	152
Mayenne	.	.	0	0	.	.	0	.	0	0	.	.	.	0	2	3	2	2	9	17	13	4	7	18	11	.	3	7	0	18	1	119
Ernée	0	0	0	.	.	.	.	.	1	0	0	1	.	1	6	1	3	.	19	23	2	2	12	7	9	1	2	11	6	7	2	116
Évron	.	.	.	.	.	.	.	.	.	.	1	2	7	.	.	.	.	.	10	15	12	13	12	9	.	3	2	5	3	3	1	98
Laval (E. N.)	0	2	.	.	.	.	.	.	0	.	1	0	.	.	6	1	4	0	14	29	1	4	20	9	11	1	4	15	3	11	1	137
Château-Gontier	.	.	.	.	.	.	.	.	.	.	.	.	.	.	.	7	1	1	1	10	10	2	11	15	7	.	4	8	4	14	1	96
Bassin de la Loire inférieure, rive droite.																																
Varades	.	0	0	.	.	.	.	.	0	0	0	0	.	.	2	2	0	1	.	4	7	1	2	19	14	0	3	3	0	8	2	69
Oudon	.	.	.	.	.	.	.	.	.	.	2	1	.	.	2	5	1	1	.	7	16	4	14	25	13	.	4	5	1	16	3	125
Maumusson	0	0	0	.	.	.	.	.	0	0	4	1	1	.	.	3	5	1	4	0	10	17	2	9	28	14	.	5	6	1	13	125
Saint-Mars-la-Jaille	.	.	.	.	.	.	.	.	.	.	.	.	.	.	8	.	4	.	7	13	.	8	4	.	7	11	.	5	8	15	.	92
Joué-s.-Erdre	.	.	.	.	.	.	.	.	.	1	0	.	.	2	4	1	1	1	7	18	2	2	20	16	.	3	3	2	9	4	1	97
Nort	.	.	.	.	.	.	.	.	.	.	.	3	.	.	2	4	1	2	1	4	16	1	8	18	13	.	4	4	1	11	7	100
Sucé	.	.	.	.	.	.	.	.	.	.	.	.	.	.	1	4	11	.	.	13	17	4	3	46	16	.	7	9	6	10	.	147
Nantes (Obs^{re})	.	.	.	.	.	.	.	.	0	0	1	0	.	.	1	9	1	5	.	5	12	4	8	24	15	.	5	5	.	13	5	113
Nantes (P. C.)	.	.	.	.	.	.	.	.	.	.	2	.	.	.	2	5	1	2	.	8	8	4	8	20	13	4	5	5	3	10	1	100
Nantes (Écluse)	.	.	.	.	.	.	.	.	.	.	1	.	.	.	2	5	1	1	.	7	7	3	7	19	12	4	5	5	3	9	1	92
Cordemais	.	.	.	.	.	.	.	.	.	2	2	.	.	2	7	1	3	2	5	15	.	7	21	18	.	5	4	5	12	9	.	123
Savenay	.	.	.	.	.	.	.	.	0	.	.	.	.	3	3	2	2	.	.	7	9	3	2	14	10	.	0	0	.	0	0	54
Herbignac	0	0	0	.	.	.	.	.	.	1	.	.	.	2	6	6	3	1	7	10	3	4	15	9	0	4	5	7	14	8	.	105
Saint-Nazaire	.	.	.	.	.	.	.	.	.	.	.	.	.	.	7	2	.	.	.	8	9	3	7	12	19	2	3	18	7	8	.	105
Le Pouliguen	0	.	.	.	.	.	.	.	.	.	.	.	.	2	5	2	1	7	14	2	6	13	19	0	6	5	15	10	2	.	.	112
Bassin de la Loire inférieure, rive gauche.																																
Secondigny	.	.	.	.	.	.	.	.	1	2	.	0	.	.	5	8	2	.	.	.	.	.	57	26	.	7	11	1	10	6	.	136
Saint-Loup	.	.	.	.	.	.	.	.	.	.	.	.	.	.	3	.	5	1	.	3	12	2	3	7	9	2	3	6	4	12	.	72
Airvault	0	0	.	.	0	.	.	.	0	.	1	.	0	.	1	0	4	0	.	3	14	2	1	7	11	5	2	4	.	9	8	72
Belleville	.	.	.	.	.	.	.	.	.	1	.	.	.	.	1	1	2	1	2	14	.	2	6	9	3	4	2	.	3	5	.	56
Mirebeau	.	.	.	.	.	.	.	.	.	.	.	.	.	.	.	3	2	14	.	5	5	.	.	10	5	2	.	.	.	3	3	52
Moncontour	.	.	.	.	.	.	.	.	.	.	.	.	.	.	.	3	9	11	.	4	2	3	1	.	10	.	5	.	1	4	3	56
Loudun	.	.	.	.	.	.	.	.	.	.	3	1	.	.	2	7	10	5	1	2	7	.	.	6	3	.	10	5	.	2	7	72
Bressuire (P. C.)	.	.	.	.	.	.	.	.	.	.	2	.	.	.	.	.	6	.	.	15	16	2	5	23	17	2	2	7	2	31	6	110
Les Gardes	1	0	1	0	.	.	.	0	0	1	1	1	0	0	2	5	1	1	1	18	19	3	6	33	14	0	4	10	1	16	4	143
Vieillevigne	.	.	.	.	.	.	.	.	.	.	.	.	.	.	3	5	5	.	5	7	14	7	5	25	7	5	7	9	9	7	12	132
Legé	.	.	.	.	.	.	.	.	.	5	.	.	.	.	2	3	4	2	.	8	17	1	2	33	12	.	4	9	1	11	9	123
Montbert	.	.	.	.	.	.	.	.	.	1	.	.	.	.	1	4	1	2	.	11	16	4	3	37	15	.	7	12	3	13	7	137
Clisson	.	.	.	.	.	.	.	.	.	.	1	.	.	.	.	3	.	.	.	5	8	1	2	18	15	.	5	6	2	6	5	79
Le Pallet	.	.	.	.	.	.	.	.	.	.	.	.	.	.	6	1	2	0	4	8	9	9	27	6	.	12	6	1	13	3	.	108
Le Loroux	.	.	.	.	.	.	.	.	.	.	.	.	.	.	.	.	3	5	4	6	11	5	10	20	5	11	3	4	14	13	2	117
Vertou	.	.	.	.	.	.	.	.	.	1	1	.	1	.	4	1	.	.	9	12	4	4	24	12	.	5	7	2	18	2	.	106
Saint-Philbert	.	.	.	.	.	.	.	.	.	.	1	.	0	.	1	3	17	2	.	8	14	3	2	38	16	.	6	8	1	15	6	141
Bouaye	.	.	.	.	.	.	.	.	.	0	1	0	.	.	1	3	0	0	0	5	10	2	1	22	16	.	5	8	0	10	8	93
Pellerin	0	0	0	.	.	.	.	.	0	0	2	0	.	.	1	7	1	2	0	5	15	3	5	27	15	2	5	11	1	19	2	123
Paimbœuf	.	.	.	.	.	.	.	.	.	3	.	.	.	.	3	6	1	1	2	4	13	3	6	14	16	.	3	6	8	13	5	108
Fort de Mindin	.	1	0	0	.	.	.	.	.	0	0	0	.	0	8	2	0	1	8	16	3	7	.	22	19	.	5	4	16	16	6	135

STATIONS.	1	2	3	4	5	6	7	8	9	10	11	12	13	14	15	16	17	18	19	20	21	22	23	24	25	26	27	28	29	30	31	TOTAL.
BASSINS ENTRE LA LOIRE ET LA GIRONDE.																																
Bassins de la Sèvre niortaise et de la Vie.																																
Chey	.		o	.	.	.	.	.	.	1	1	.	o	.	1	6	17	10	.	o	16	o	3	11	1	10	1	6	2	4	13	103
Pamproux	.		.	.	.	.	.	.	.	2	.	.	.	.	1	4	11	12	.	8	5	3	7	20	13	5	.	12	4	9	.	118
Mazières	.	.	.	.	.	.	.	3	.	.	.	.	.	.	18	.	.	.	25	.	26	16	28	9	35	.	8	12	o	12	12	204
Champdeniers	.	o	o	.	.	.	.	.	.	1	1	.	.	o	o	4	15	2	2	3	17	2	4	12	25	2	5	8	1	9	11	123
François	.	o	.	.	.	.	.	.	.	.	1	.	.	o	1	.	14	6	.	1	15	1	3	16	20	.	8	7	3	7	11	114
Prahecq	.	.	.	.	.	.	.	.	.	2	.	.	.	.	.	12	4	2	.	15	2	.	14	23	2	1	2	14	9	.	.	102
Niort	.	.	o	.	.	.	.	.	.	1	o	.	1	o	o	4	6	5	1	.	15	1	3	14	17	.	7	7	2	2	10	96
Mauzé	.	.	.	.	.	.	.	.	.	3	1	.	.	.	1	2	11	8	1	7	8	2	.	18	20	8	10	8	3	8	5	124
Arçais	.	.	1	.	.	.	.	.	.	1	o	.	.	.	1	2	11	3	1	.	15	2	.	14	17	4	6	5	1	7	10	104
Xanton-Chassenon	.	.	.	.	.	.	.	.	.	.	.	.	.	.	.	.	12	2	.	3	.	2	.	9	23	7	7	12	6	3	12	98
Roche-s.-Yon (E.N.)	.	.	.	.	.	.	.	.	.	1	1	o	.	.	2	.	8	9	.	1	18	4	2	28	19	.	7	9	1	17	12	139
L'Aiguillon-s.-M.	.	1	o	.	.	.	.	.	.	2	.	.	.	.	1	1	9	4	2	.	13	3	1	9	9	1	7	8	1	.	8	80
Sables-d'Olonne	.	.	.	.	.	.	.	.	.	o	o	.	.	.	1	1	5	1	.	o	10	2	.	13	17	1	8	6	1	6	6	78
Saint-Gilles-s.-Vie	.	.	.	.	.	o	.	.	.	1	1	.	.	.	.	1	3	1	o	1	4	3	2	15	11	4	5	6	2	17	3	83
Machecoul	.	.	.	.	.	.	.	.	o	o	.	.	.	.	1	3	1	.	2	5	13	2	4	25	9	3	.	5	4	9	.	86
Ile d'Yeu	.	.	o	.	.	.	.	.	.	1	.	.	.	.	o	2	3	.	21	17	2	1	23	13	6	7	7	4	1	9	3	113
Noirmoutiers	.	.	1	.	.	.	.	.	.	.	.	1	.	.	1	2	1	1	1	3	8	1	1	18	24	.	5	6	3	12	4	83
Bassin de la Charente.																																
Charroux	.	.	.	.	.	.	.	.	1	1	2	.	o	o	2	6	25	8	o	3	12	o	.	12	14	1	9	3	.	1	21	122
Civray	.	.	.	.	.	.	.	.	2	2	2	.	.	.	3	5	21	8	.	1	13	.	.	15	11	1	10	.	.	.	19	113
Ruffec	.	.	.	.	.	.	.	.	.	1	1	.	o	1	2	2	30	11	.	1	8	1	.	1	11	.	11	2	.	2	12	95
Sauzé-Vaussais	.	o	.	.	.	.	.	.	.	1	1	1	o	o	1	6	22	6	o	o	14	1	4	12	12	2	11	2	o	5	.	101
Montbron	.	.	.	.	.	.	.	.	.	.	.	1	.	.	.	1	28	7	1	.	.	.	5	14	14	6	3	.	.	5	.	85
Angoulême (P. C.)	.	.	.	.	.	.	.	.	.	1	1	.	.	2	.	2	22	10	1	.	8	1	2	5	12	7	5	1	.	1	10	90
Barbézieux	.	.	.	.	.	.	.	.	.	4	2	2	o	2	.	3	19	9	1	.	10	3	1	7	9	1	13	.	.	1	o	87
Cognac	.	.	.	.	.	.	.	.	.	2	1	o	o	2	o	3	27	6	o	.	11	3	1	14	8	2	25	2	o	1	10	117
Jonzac	.	.	.	.	.	.	.	.	.	.	.	.	.	.	2	6	21	5	1	.	9	2	8	.	11	5	6	.	.	5	8	89
Saintes	.	.	.	.	.	.	.	7	.	1	1	1	2	.	.	15	25	20	1	.	13	2	.	17	9	3	13	1	.	5	.	136
Chef-Boutonne	.	.	.	.	.	.	.	.	.	3	.	.	1	.	1	2	19	3	.	.	12	.	.	8	3	12	5	2	.	.	14	85
Celles-sur-Belle	.	.	.	.	.	.	.	.	.	.	3	.	.	.	.	7	17	6	1	.	14	.	.	2	19	1	12	6	6	10	9	114
Villiers-en-Bois	o	o	.	.	.	.	.	.	2	.	2	o	o	.	6	16	5	.	.	15	1	3	6	17	1	9	5	4	4	16	.	112
St-Jean-d'Angély	1	.	.	o	.	.	.	.	.	1	1	1	.	1	1	3	29	8	1	o	13	1	1	8	.	1	6	3	2	4	11	107
Bel-Ébat	.	.	.	.	.	.	.	.	.	.	.	.	.	.	.	.	20	8	1	.	15	1	.	7	7	.	8	3	2	2	11	85
La Rochelle	.	1	.	.	.	.	.	.	.	1	1	.	1	.	.	.	7	4	1	.	8	.	19	6	8	4	7	.	1	7	6	82
Ile d'Aix	.	.	2	.	.	.	.	.	.	.	.	.	.	.	.	3	8	2	2	.	14	2	.	8	9	.	11	9	2	3	6	81
Chassiron	.	.	.	.	.	.	.	.	.	.	.	2	.	.	.	2	6	3	2	.	11	2	1	4	9	.	11	8	.	4	6	71
BASSIN DE LA GIRONDE.																																
Bassin de la Dordogne.																																
La Tr-d'Auvergne	.	.	.	.	.	.	.	.	.	1	1	1	2	3	1	1	6	5	2	2	12	2	4	10	21	3	24	6	1	20	8	6	143
Messeix	.	.	.	.	.	.	.	.	.	.	3	6	5	6	10	8	9	8	.	4	5	4	3	3	5	7	7	6	10	8	5	122
Église Nve d'Entr	.	.	.	.	.	.	.	.	.	.	.	2	3	3	.	6	.	.	1	5	5	.	.	23	19	26	18	8	4	5	5	133
Laqueuille	.	.	.	.	.	.	.	.	.	.	7	1	4	o	.	3	3	1	.	5	2	1	4	12	6	9	6	.	8	12	7	91
Ussel	.	.	.	.	.	.	.	.	o	o	o	o	1	.	.	2	o	1	2	8	3	o	6	12	30	13	27	2	.	22	25	154
Bort	.	.	.	.	.	.	.	.	o	o	o	o	o	.	.	1	o	1	2	8	.	6	11	38	12	30	2	.	.	36	34	182
Aurillac (E. N.)	.	.	.	.	.	.	.	.	.	o	2	3	1	o	4	.	o	.	11	8	6	8	4	.	6	9	10	12	.	.	.	85
Argentat	.	.	.	.	.	.	.	.	.	1	.	.	.	.	.	.	.	.	.	4	7	.	.	5	10	5	6	.	4	5	6	53
Beaulieu	.	.	.	.	.	.	.	.	.	.	.	.	.	.	.	.	.	o	.	.	4	o	1	14	5	.	3	2	.	2	1	32
Tulle (E. N.)	.	.	.	.	.	.	.	.	.	1	.	.	4	.	1	1	8	7	2	13	.	.	7	16	21	10	14	.	15	6	.	125
Tulle (P. C.)	.	.	.	.	.	.	.	.	.	3	3	.	.	1	o	o	9	6	2	15	1	4	13	12	17	15	6	1	.	1	22	131

STATIONS.	1	2	3	4	5	6	7	8	9	10	11	12	13	14	15	16	17	18	19	20	21	22	23	24	25	26	27	28	29	30	31	TOTAL.
Bassin de la Dordogne (suite).																																
Brive	.	.	.	.	.	.	.	.	.	.	3	.	.	.	1	1	.	.	.	11	8	5	4	5	5	6	5	4	2	6	6	72
Lavallade	.	.	.	.	.	.	.	.	.	.	.	.	.	.	10	40	21	15	24	.	31	.	.	23	33	15	16	.	.	12	18	258
St-Jean-d'Ataux	.	.	.	.	.	.	.	.	.	12	.	8	.	.	.	20	7	.	4	.	15	4	.	16	10	10	6	.	.	16	.	128
Chalais	.	.	.	.	.	.	.	.	2	2	1	1	.	.	.	2	14	3	.	2	9	6	1	6	8	2	9	1	0	0	12	79
Montguyon	.	.	.	.	.	.	.	.	.	.	.	.	2	4	.	10	10	4	5	5	2	2	5	3	.	5	2	10	6	7	7	89
Saint-Savin	.	.	.	.	.	.	.	.	.	.	.	.	.	.	.	.	14	12	13	.	4	9	4	3	6	4	6	2	.	4	8	89
Bassin du Lot.																																
Le Bleymard	.	.	.	.	.	.	.	.	.	.	.	.	.	.	.	.	.	.	.	.	.	.	.	1	3	.	1	1	.	.	.	5
Montmirat	.	.	.	.	.	.	.	.	.	.	.	.	.	.	.	.	.	.	.	.	6	.	.	6	6	4	2	.	.	.	2	26
Bagnols	.	.	.	.	.	.	.	.	.	.	.	.	.	.	.	.	.	.	.	.	3	.	0	2	11	7	2	1	.	.	1	28
Mende (P. C.)	.	.	.	.	.	.	.	.	.	.	.	.	.	.	.	.	.	.	.	.	4	.	.	2	12	1	2	0	.	.	3	25
Saint-Chély-d'Ap	.	.	.	.	.	.	.	.	.	.	.	.	.	.	.	.	.	.	.	.	.	.	3	.	3	15	5	.	.	.	.	26
Saint-Léger-du-M	.	.	.	.	.	.	.	.	.	.	.	.	.	.	.	.	.	.	.	.	5	.	.	5	7	.	.	.	.	.	0	17
Nasbinals	.	.	.	.	.	.	.	.	.	.	.	.	.	2	.	.	1	1	0	.	14	2	3	2	7	26	6	4	1	2	7	78
Marvejols	.	.	.	.	.	.	.	.	.	.	.	.	.	.	.	.	.	.	.	.	5	.	.	4	5	6	3	2	.	.	5	30
Mur-de-Barrez	.	.	.	.	.	.	.	.	.	.	.	.	.	.	.	.	.	.	8	.	6	.	8	10	16	12	.	.	.	8	10	78
Entraygues	.	.	.	.	.	.	.	.	.	.	.	.	.	.	.	.	1	3	.	.	9	.	2	5	17	2	13	.	.	3	7	62
Figeac	.	.	.	.	.	.	.	.	.	3	.	.	1	2	.	.	1	1	.	.	10	3	3	3	18	6	3	.	.	3	.	57
Cahors	.	.	.	.	.	.	.	.	.	1	1	1	1	.	.	.	.	2	.	.	7	.	.	7	15	6	9	.	.	.	3	53
Villeneuve	.	.	.	.	.	.	.	.	.	4	1	.	.	.	.	.	.	.	.	.	3	3	.	1	5	4	6	.	.	.	3	30
Bassin de l'Aveyron.																																
Massegros	.	.	.	.	.	.	.	.	.	2	.	.	.	.	.	.	.	1	.	.	6	1	3	5	10	12	6	.	.	.	3	49
Rodez (E. N.)	.	.	1	.	.	1	.	.	.	2	2	.	.	2	1	.	.	2	.	.	8	3	3	3	14	1	12	.	.	.	3	56
Carmaux	.	.	.	.	.	.	.	.	.	1	0	.	0	.	.	.	.	.	.	.	1	2	4	3	3	3	6	.	.	.	4	27
Bassin du Tarn.																																
Croix-de-Fer	.	.	.	.	.	.	.	.	.	.	.	.	.	.	.	.	.	.	.	.	6	.	.	4	7	13	5	.	.	.	2	37
Pt de Montvert	.	.	.	.	.	.	.	.	.	.	.	.	.	.	.	.	.	.	.	.	7	.	.	3	8	13	5	2	7	5	1	52
Florac	.	.	.	.	.	.	.	.	.	.	.	.	.	.	.	.	.	.	.	.	44	.	.	1	1	0	1	.	1	.	1	48
Meyrueis	.	.	.	.	.	.	.	.	.	.	.	.	.	.	.	.	.	.	.	.	6	.	1	2	7	15	4	0	.	.	5	39
La Salesse-Murat	.	.	.	.	.	.	.	.	.	.	.	.	.	.	3	.	.	.	.	.	7	31	.	2	10	3	.	2	2	.	.	60
Le Cabaretou	.	.	.	.	.	.	.	.	.	6	.	.	.	.	.	.	.	.	.	.	16	10	.	5	21	8	.	.	.	.	11	77
La Salvetat	.	.	.	.	.	.	.	.	.	7	.	.	.	2	.	.	.	.	.	.	25	.	.	13	44	25	10	.	.	.	11	137
La Cavalerie	.	.	.	.	.	.	.	.	.	.	.	.	.	.	.	.	.	.	.	.	7	3	.	10	29	6	5	.	.	.	4	64
Castres	.	.	.	.	.	.	.	.	.	7	2	0	1	.	.	.	.	0	.	.	.	1	4	.	9	5	13	.	.	.	1	44
Lavaur	.	.	.	.	.	.	.	.	.	0	.	.	.	.	.	.	.	.	.	.	2	4	.	3	3	4	12	.	.	.	.	28
Alban	.	.	.	.	.	.	.	.	.	12	.	.	.	.	4	.	.	3	.	.	.	6	.	16	31	17	.	.	.	.	6	95
Albi (E. N.)	.	.	.	.	.	.	.	.	.	.	.	.	.	.	.	.	.	.	.	.	5	.	.	4	12	6	6	.	.	.	.	33
Albi (P. C.)	.	.	.	.	.	.	.	.	.	.	8	3	.	.	.	.	.	.	.	.	.	.	.	5	8	12	7	.	.	.	.	43
Montauban (E. N.)	.	.	.	.	.	.	.	.	.	2	3	0	.	1	.	.	.	.	.	.	.	.	.	4	7	8	15	.	.	.	.	40
Bassin de la Garonne, cours supérieur, et affluents des Pyrénées.																																
Ax	.	.	.	.	.	.	.	.	.	.	.	.	.	.	.	.	.	.	.	.	4	9	3	.	.	13	17	.	.	.	.	46
Vicdessos	.	.	.	.	.	.	.	.	.	.	.	.	.	.	.	.	.	1	.	.	2	1	1	.	.	20	6	.	.	.	.	31
Belesta	.	.	.	.	.	.	.	.	.	.	.	.	.	.	.	.	.	.	.	.	.	5	3	.	.	12	4	.	.	.	4	28
Foix (E. N.)	.	.	.	.	.	.	.	.	.	.	.	.	.	.	.	.	.	2	.	.	4	6	3	0	3	11	4	.	.	.	.	32
Foix (P. C.)	.	.	.	.	.	.	.	.	.	.	.	.	.	.	.	.	.	.	.	.	.	1	.	.	4	12	.	.	.	.	.	17
Mirepoix	.	.	.	.	.	.	.	.	.	.	1	.	.	.	.	.	.	.	.	2	.	.	.	3	2	14	6	.	.	1	.	29
Royat	.	.	.	.	.	.	.	.	.	.	.	.	.	.	.	.	.	.	.	.	.	.	.	2	4	12	7	.	.	.	1	26

STATIONS.	1	2	3	4	5	6	7	8	9	10	11	12	13	14	15	16	17	18	19	20	21	22	23	24	25	26	27	28	29	30	31	TOTAL.
Bassin de la Garonne, cours supérieur, et affluents des Pyrénées (suite).																																
Le Fossat											2														9	11	5			2	1	30
Couflens																					1	2	2		3	9	6					23
Seix																		2			2	3		1	4	24	1				2	39
Boussenac																		2			2	6	2	1	7	14	5				2	42
Castillon																		1			1	2			7	13	1					25
Saint-Girons																		1				2	2		8	7						20
Bagnères-de-L.																						2	0		1	9	3					14
Arreau																						3				16						19
Saint-Gaudens																					1	2		3		16					3	26
Aurignac																					4	3		3	5	13	5				3	36
Sainte-Croix					1							1										5			3	10	3				1	24
Le Mas-d'Azil																								4	2	10	1				1	18
Toulouse (Obs^{re})										3											3	1		2	7	15	15				3	49
Bassin de la Garonne (*R. G.*) *au-dessous de Toulouse; bassins du Gers et de la Baïse; bassin de la Gironde.*																																
Lannemezan							1												1			1	4	6	1	7	15			1	1	38
Lombez										2											0	2	4		2	34	28				4	77
Masseube									0	0	1						1				0	2	0	3	6	25	16				4	58
Trie																						4		5		20	9				8	46
Miélan	0	0	0	0	0	0	0	0	0		1											1	1	3	5	21	18			1	6	58
Mirande											2											2	3		3	34	14			2	4	64
Gimont										4	2										2	1		2	13	17	18				2	60
Auch (E. N.)		0															1				1	2		4	2	35	18					62
Auch (P. C.)						0	0	0			1											1	1	4	6	24	18			2	6	62
Vic-Fézensac									1		2							0			0	1	3	2	18	19	21			1	10	78
La Sauvetat										3	2											2			9	14	18				3	51
Lectoure										1											5			3	11	13	17				5	55
Condom										2	1			2				1			1	1	3	9	18	16	1			0	2	57
Eauze						1			0	1	2											1	2	2	13	23	26				7	78
Beaumont										3	0										4	1		2	12	11	9			1	5	49
Agen (P. C.)									4	1							2			3	3	0	2	4	9	15	0			2		45
Damazan																		4			5	4	2		14	11				8		48
Col-de-Fer	0	0	0	0	0			0	0	1	1	0	0	1			2	1			1	3	1	1	5	4	4			2	4	31
La Réole											1		1			3	2			1	4	1	0	8	4	8			3	4		41
Talence				1						2	0	0	3			5	2						2	10	11	9	0			8	1	55
Bordeaux-Floirac		0	0	0		0	0	0	0	3	1	1	0	4		0	6	2	0		3	3	0	2	17	5	9	0		0	8	65
Bordeaux (J. B.)											8							12	3					10			15					48
Bordeaux (Eaux)											3					3	5	2	2		2	2		3	6	4	6			4	6	49
Bordeaux (Petit)									3			1	3	0	0	6	5		1	4	3	1	3	14	6	9	1	8	1	2	2	74
P^{te} de Grave																	29	6			8	4		6	6	1	10	1	1	3	3	79
Royan			1							1			1	1		1	23	3		1	8	9	1	4	4	1	17	2	2	2	4	86
La Coubre										2		2					11	3			8	5		7	4		11	3	1		3	60
BASSINS ENTRE LA GIRONDE ET LES PYRÉNÉES.																																
Petits bassins entre la Gironde et l'Adour.																																
Pissos				1						3	2	2		2			1	5	1		3	3		1	14	23	11		1	3	13	89
Hourtin										1	1	1		5	1	3	24	7	2	1	8	4		1	6	3	6	3				80

STATIONS.	1	2	3	4	5	6	7	8	9	10	11	12	13	14	15	16	17	18	19	20	21	22	23	24	25	26	27	28	29	30	31	TOTAL.
Bassin de l'Adour.																																
Pic du Midi	.	.	.	.	.	.	.	.	.	.	.	.	.	.	.	.	.	1	.	.	3	8	.	5	34	29	1	.	.	.	16	96
Luz-Saint-Sauveur	.	.	.	.	.	.	.	.	.	.	.	.	.	.	.	.	.	.	.	.	.	.	.	.	3	7	.	.	.	.	.	10
Peyranère	.	.	.	.	.	.	.	.	.	.	.	.	.	.	.	.	.	.	.	.	.	.	10	23	.	.	.	.	.	.	.	33
Gélan	.	.	.	.	.	.	.	.	.	.	.	.	.	.	.	.	.	.	.	.	4	3	.	.	8	40	.	4	.	.	8	66
Bagnères-de-Big	.	.	.	.	.	.	.	.	.	.	.	.	.	.	.	.	.	.	.	.	.	.	.	.	.	38	5	.	.	.	3	46
Tarbes (P. C.)	.	.	.	.	.	.	.	.	.	.	.	.	.	.	.	.	.	.	.	.	2	.	.	4	.	22	10	.	.	.	5	43
Villecomtal	.	.	.	.	.	.	.	.	.	2	2	.	.	.	.	.	.	.	.	.	1	1	.	3	3	25	8	.	.	2	.	48
Aignan	.	.	.	.	.	.	.	.	.	.	.	5	.	.	.	.	.	.	.	.	.	1	.	.	21	26	26	.	.	1	11	90
Riscle	4	.	.	.	.	.	.	.	.	.	4	.	.	.	.	.	.	3	.	.	.	.	8	.	12	28	18	.	.	2	13	93
Cazaubon	.	.	.	.	.	.	.	.	1	1	2	.	.	.	.	.	1	2	.	.	1	0	1	2	14	19	26	.	.	2	6	78
Mont-de-Marsan	0	0	0	.	0	0	0	.	0	1	3	.	.	.	.	.	.	4	2	.	1	1	2	1	22	24	23	0	0	7	13	106
Saint-Sever	.	.	.	.	.	.	.	.	.	1	2	.	.	.	.	.	.	5	.	.	1	1	7	3	11	38	17	.	.	6	14	106
Tartas	.	.	.	.	0	0	0	.	.	0	3	.	.	.	.	.	.	8	1	.	2	2	1	2	6	36	25	.	.	13	11	110
Pau (M. Tourasse)	.	.	.	.	1	0	.	.	.	0	0	.	.	.	.	.	.	1	5	.	0	5	2	3	1	28	16	.	.	2	8	72
Lescar (E. N.)	.	.	.	.	.	0	.	.	.	.	1	1	.	.	.	.	1	2	1	.	1	4	2	2	0	20	22	.	.	3	9	68
Oloron	.	.	.	.	.	.	.	.	.	.	.	.	.	.	.	.	.	.	1	.	.	4	1	.	.	.	29	.	.	.	.	35
Mauléon	.	.	.	.	.	.	.	.	.	.	.	.	.	.	.	.	1	1	.	1	4	1	.	2	20	10	.	.	1	12	12	64
Dax (P. C.)	.	.	.	.	.	.	.	.	.	1	2	.	1	.	.	.	.	17	.	5	7	.	11	3	7	34	23	.	.	16	19	146
Saint-Martin-de-H.	.	.	0	0	.	.	0	.	.	3	.	0	.	.	.	.	5	20	0	1	5	4	.	5	22	32	2	0	.	24	24	145
Peyrehorade	.	.	.	.	.	.	.	.	.	.	.	.	.	.	.	.	.	19	1	.	2	4	.	2	7	47	5	.	.	13	18	118
Bayonne	.	.	.	.	.	.	.	.	.	.	.	.	.	.	.	.	.	26	1	.	.	6	.	.	2	36	10	.	.	22	18	121
Biarritz	.	.	.	.	.	.	.	.	.	.	3	.	.	.	.	.	.	18	3	.	13	6	.	2	5	2	15	.	.	10	8	85
VERSANT DE LA MÉDITERRANÉE.																																
BASSINS ENTRE LES PYRÉNÉES ET LE RHÔNE.																																
Bassins du Tech, de la Tet et de l'Agly.																																
Prats-de-Mollo	.	.	.	.	.	.	.	.	.	.	.	.	.	.	.	.	.	.	.	.	.	.	.	.	.	.	.	.	.	.	.	0
Amélie-les-Bains	.	.	.	.	.	.	.	.	.	.	.	.	.	.	.	.	.	.	.	.	.	.	.	.	.	.	.	.	.	.	.	0
Céret	.	.	.	.	.	.	.	.	.	.	.	.	.	.	.	.	.	.	.	.	.	.	.	.	.	.	.	.	.	.	.	0
Bellegarde	.	.	.	.	.	.	.	.	.	.	.	.	.	.	.	.	.	.	.	.	.	.	.	.	.	.	.	.	.	.	.	0
Vernet-les-Bains	.	.	.	.	.	.	.	.	.	.	.	.	.	.	.	.	.	.	.	.	.	.	.	.	.	.	.	.	.	.	.	0
Col de la Quillane	.	.	.	.	.	.	.	.	.	.	.	.	.	.	.	.	.	.	.	.	.	3	.	.	.	6	.	.	.	.	.	9
Montlouis (C. M.)	.	.	.	.	.	.	.	.	.	.	.	.	.	.	.	.	.	.	.	.	.	.	.	.	.	.	.	.	.	.	.	5
Montlouis (P. C.)	.	.	.	.	.	.	.	.	.	.	.	.	.	.	.	.	.	.	.	.	.	.	.	.	.	.	.	.	.	.	.	0
Molitg-les-Bains	.	.	.	.	.	.	.	.	.	.	.	.	.	.	.	.	.	.	.	.	.	.	.	.	.	.	.	.	.	.	.	0
Prades	.	.	.	.	.	.	.	.	.	.	.	.	.	.	.	.	.	.	.	.	.	.	.	.	.	.	.	.	.	.	.	0
Cômes	.	.	.	.	.	.	.	.	.	.	.	.	.	.	.	.	.	.	.	.	.	.	.	.	.	.	.	.	.	.	.	0
Vinça	.	.	.	.	.	.	.	.	.	.	.	.	.	.	.	.	.	.	.	.	.	.	.	.	.	.	.	.	.	.	.	0
Caudiès	.	.	.	.	.	.	.	.	.	.	.	.	.	.	.	.	.	.	.	.	1	2	.	.	4	3	.	.	.	.	.	10
Sournia	.	.	.	.	.	.	.	.	.	.	.	.	.	.	.	.	.	.	.	.	.	2	1	.	.	.	.	.	.	.	.	3
Estagel	.	.	.	.	.	.	.	.	.	.	.	.	.	.	.	.	.	.	.	.	.	.	.	.	.	.	.	.	.	.	.	0
Perpignan (Obsre)	0	.	.	.	.	.	.	.	.	.	.	.	.	.	.	.	.	.	.	.	1	.	.	.	0	0	.	.	.	.	.	1
Perpignan (P. C.)	.	.	.	.	.	.	.	.	.	.	.	.	.	.	.	.	.	.	.	.	.	.	.	.	.	.	.	.	.	.	.	0
Cap Béar (phare)	2	.	.	.	.	.	.	.	.	.	.	.	.	.	.	.	.	.	.	.	.	.	.	.	.	.	.	.	.	.	.	2
Cap Béar (sém.)	.	2	.	.	.	.	.	.	.	.	.	.	.	.	.	.	.	.	.	.	.	.	.	.	.	.	.	.	.	.	.	2
Port-Vendres	.	.	.	.	.	.	.	.	.	.	.	.	.	.	.	.	.	.	.	.	.	.	.	.	.	.	.	.	.	.	.	0
Bassin de la Sègre.																																
Col de Puymorens	.	.	.	.	.	.	.	.	.	.	.	.	.	.	.	.	.	.	.	.	.	3	.	.	15	.	.	.	.	.	.	18
Bourg-Madame	.	.	.	.	.	.	.	.	.	.	.	.	.	.	.	.	.	.	.	.	6	.	.	.	.	.	.	.	.	.	.	6

STATIONS.	1	2	3	4	5	6	7	8	9	10	11	12	13	14	15	16	17	18	19	20	21	22	23	24	25	26	27	28	29	30	31	TOTAL.
Bassin de l'Aude.																																
Arques																									7	9					6	22
Couiza																							1		2	10						13
Monthaut (hors bois)											3												2			18						23
Monthaut (s. bois)											2												2			4						8
Sainte-Gemme																							16			27						43
Besplas																					3				8	16	7				2	36
Salettes									1											4	13		2	4	17	12				1	2	56
Lespinassière									1											3	12		1	3	15	10				1	1	47
Caunes (hors bois)																					2				13	17						32
Caunes (sous bois)																									6	12						18
Rieux-Minervois																										14						14
Carcassonne (C. M.)										2											1	0		0	10	18	3				1	35
Carcassonne (E. N.)										2	1											2	0	0	1	19	9	0			0	34
Barbaira																					1	0				21	7					28
Montlaur							4	3																		22	3					34
Moux																										13	2					15
Boutenac	0																									7						7
Terre-Rouge																										12						12
Capestang	2																															2
Bassins de l'Orb, de l'Hérault, du Lez et du Vidourle.																																
Saint-Pons																					6				17	10					10	43
Saint-Gervais																					1							3				4
Bédarieux																									2	2					2	6
L'Escandolgue																									4		6				1	11
Béziers																											2					2
Le Caylar																							10	12	3	4	1	1		2		33
Lodève																								12	2							14
Saint-Bauzille																									3		3	1	4			11
Gignac																									3	4						7
Clermont-Villen																												15				15
Plateau de Valène																								1	1	1	2					5
Col de la Cardonille																													5			5
St-Mathieu-de-Tr.																										2	1					3
Nimes (E. N.)																											3					3
Lunel																																0
Montpellier (E. N.)																										1	2					3
Cette (P. C.)																								1			1					2
Agde																																0
BASSIN DU RHÔNE.																																
Bassin de la Saône.																																
Bains					1							1	4	16	6	6	3		1	6	1	4	9		21		12	2	3	0	3	98
Pont-du-Bois										4			4	7	13	4	9			4	8		4	10	25		2	13		6	5	118
Montdoré										3	2		0	4	14	3	10	2	1	1	13		5	12	19	10	16	2		6	1	123
Bourbonne-les-B														3	6	5	15	1			10		6	10	19	10	1	13	2	4	1	106
Fresnes-s.-Apance					1					1	1		0	4	8	3	5	5		1	12	2	3	10	8	21	0	11	1	4	2	103
Villars-le-Pautel															21		13					16			12	27	17				11	117
La Ferté-s.-Amance														10		7	9	2	15				7		18			24		7	9	110
Jussey					1				1		0	1	1	5		2	9	0		1	9	1	4	7	14	12		10	0	6	2	86
Saint-Remy								5	7		4	5	18	5	15	4			5	10	6	10	13	20		30	5	20	10	10		202

STATIONS.	1	2	3	4	5	6	7	8	9	10	11	12	13	14	15	16	17	18	19	20	21	22	23	24	25	26	27	28	29	30	31	TOTAL.
Bassin de la Saône (suite).																																
Chalindrey	1	0	.	.	1	.	.	.	1	1	1	0	.	5	6	3	10	0	.	2	9	4	5	16	10	12	1	19	1	4	3	115
Bourg	.	.	.	.	2	.	.	.	.	1	4	.	.	4	12	2	10	.	.	.	15	1	7	16	13	12	.	15	.	2	4	119
Villegusien	.	.	.	.	.	.	.	.	.	.	.	.	.	6	7	.	10	.	.	2	13	6	3	15	8	9	12	15	.	7	2	115
Montigny-s.-V	.	.	.	.	.	.	.	.	.	.	.	.	.	4	.	4	5	.	.	.	6	.	3	2	13	.	2	3	.	4	.	45
Vaux-s.-Aubigny	.	.	.	.	.	.	.	.	.	.	.	.	5	8	.	10	.	.	.	11	7	.	14	18	14	.	7	.	3	.	.	97
Courlon	.	.	.	.	2	.	.	.	.	4	.	.	2	8	11	.	11	1	.	.	.	18	4	14	42	.	2	8	.	7	8	140
Is-sur-Tille	.	.	.	.	.	.	.	.	1	.	.	4	.	3	.	6	8	.	.	1	3	3	5	1	11	.	4	2	.	5	1	58
Beire-le-Châtel	.	.	.	.	.	.	.	.	1	.	.	.	.	4	8	.	11	.	.	.	8	.	3	6	.	.	3	.	2	.	10	56
Saint-Seine-l'Abb	.	.	.	.	.	.	.	.	.	6	2	5	4	2	9	2	19	.	3	.	9	2	11	.	8	4	2	.	.	4	3	96
Val-Suzon	.	.	.	.	.	.	.	.	.	.	3	.	.	8	8	3	16	.	.	.	10	4	.	4	11	6	4	2	.	13	5	96
Saussy	.	.	.	.	.	.	.	.	3	.	2	.	.	5	3	2	15	.	2	7	1	3	.	6	14	12	2	3	11	3	.	93
Pont d'Ouche	.	.	.	.	3	.	.	.	.	1	1	.	.	3	2	2	12	3	.	.	9	.	3	2	11	.	5	1	.	12	3	71
Sombernon	.	.	.	.	.	.	.	.	.	.	7	5	3	7	11	4	.	.	.	.	.	.	22	.	23	.	.	6	.	12	.	100
Heuilley	.	.	.	5	.	.	.	.	.	.	.	.	.	15	.	10	.	.	.	.	5	.	.	7	10	.	12	.	18	.	6	88
Vonges (poudrerie)	.	.	.	.	.	.	.	.	.	.	2	.	.	.	6	2	15	.	.	.	7	.	2	3	10	.	2	9	.	5	.	63
St-Jean-de-Losne	.	.	.	.	1	.	.	.	.	.	.	.	.	1	2	1	9	.	.	3	8	.	.	4	6	1	2	4	.	4	.	46
Concœur	.	.	.	.	.	.	.	.	.	.	.	4	.	3	.	2	2	15	.	.	14	1	2	.	14	.	2	.	5	.	11	74
Beaune	.	.	.	.	.	.	.	.	.	.	.	.	.	0	0	1	3	.	4	12	1	2	3	8	3	1	7	6	0	1	0	52
Labergement	.	.	.	.	.	.	.	.	.	.	.	.	.	.	.	1	13	.	.	.	10	.	.	5	10	6	.	6	3	.	.	53
Trugny	.	.	.	.	.	.	.	.	.	.	.	.	.	.	.	.	12	.	.	.	6	.	.	3	2	.	1	1	.	5	.	29
Verdun-s.-Saône	.	.	.	.	.	.	.	.	.	.	.	.	.	.	0	.	18	.	0	.	2	.	.	2	7	.	2	7	.	3	.	38
Lons-le-Saul. (E.N.)	.	0	.	.	.	.	.	.	.	3	4	.	1	3	18	2	13	1	.	.	5	0	1	2	8	4	3	4	.	.	2	75
Branges	.	.	.	.	.	.	.	.	.	.	.	.	.	.	3	4	.	.	.	.	3	2	1	2	7	.	.	.	3	1	3	28
Cuisery	.	.	.	.	.	.	.	.	.	.	.	.	1	.	7	.	8	.	.	.	6	.	2	5	3	2	4	2	.	5	5	51
Bourg (E. N.)	.	.	.	.	.	.	.	.	.	2	4	.	1	3	7	1	6	.	.	.	7	.	.	.	11	6	2	3	.	4	.	58
Montrevel	.	.	.	.	.	.	.	.	2	1	.	.	.	3	4	4	9	.	.	.	9	.	1	8	6	.	3	.	.	3	.	53
Monsols	.	.	.	.	.	.	6	.	.	.	.	9	9	.	3	.	2	.	5	.	3	.	.	9	5	4	4	.	.	5	9	73
Cluny (E. N.)	.	.	.	.	0	.	.	.	.	0	.	.	.	.	.	.	6	.	.	.	.	1	2	14	5	.	4	3	.	3	1	39
Pont-de-Vaux	.	.	.	.	.	.	.	.	.	2	.	.	.	.	5	1	6	.	.	.	9	.	.	6	6	.	2	4	.	1	4	46
Mâcon (E. N.)	.	.	.	.	.	.	.	.	.	.	.	.	.	.	4	.	6	.	.	.	.	2	.	6	3	3	.	.	.	.	7	31
Châtillon-s.-Chal	.	.	.	.	.	.	.	.	.	4	3	.	1	6	.	5	.	.	.	.	.	8	9	1	15	12	1	8	.	1	1	75
Thoissey	.	.	.	.	.	.	.	.	.	.	.	.	.	2	3	.	9	.	.	.	4	3	.	.	.	12	3	2	.	2	.	40
Cercié	.	.	.	.	.	.	.	.	.	.	.	1	.	.	3	3	4	.	.	.	5	.	0	4	8	.	4	2	4	2	2	40
Saint-Nizier-d'Az	.	.	.	.	.	.	.	.	.	2	3	4	1	.	2	3	2	.	.	.	9	.	1	8	13	3	1	2	.	2	3	61
La Mure-s.-Az	.	.	.	.	.	.	.	.	.	.	2	.	.	2	.	2	5	.	.	.	6	2	.	1	7	5	3	2	.	3	.	40
Villefranche (E. N.)	.	.	.	.	.	.	.	.	.	0	1	.	.	0	1	0	4	.	.	.	2	.	.	3	2	.	3	.	.	.	.	16
Trévoux	.	.	.	.	.	.	.	.	.	.	.	.	.	.	5	.	3	.	.	3	.	.	.	3	1	3	1	.	.	1	.	20
Saint-Laurent-d'O	.	.	.	.	.	.	.	.	.	.	0	.	1	0	.	1	2	.	.	4	2	1	.	5	4	.	4	.	.	5	1	30
Sainte-Foy-l'Arg	.	.	.	.	.	.	.	.	.	0	1	.	.	1	.	.	1	.	.	0	4	.	.	1	6	1	2	.	.	2	1	22
Tarare	.	.	.	.	.	.	.	.	1	2	.	.	1	2	.	2	1	.	.	2	2	.	2	7	7	4	.	.	.	1	3	36
L'Arbresle	.	.	.	.	.	.	.	.	.	.	.	.	.	.	2	.	3	.	.	.	1	.	.	4	3	3	.	.	.	3	.	19
Bassin du Doubs.																																
La Chapelle-s.-R	.	.	1	.	.	.	.	.	8	5	0	3	14	33	6	5	20	1	.	5	6	.	11	22	14	.	12	.	.	6	1	172
Belfort	.	.	.	.	.	.	.	.	8	5	.	2	10	26	6	3	14	0	.	6	7	3	9	33	19	.	2	10	2	7	4	176
Mouthe	.	.	.	.	.	.	.	.	.	3	3	1	2	16	40	5	8	2	.	.	17	3	4	13	35	25	6	13	.	12	0	207
Pontarlier	.	.	.	.	.	.	.	.	1	11	.	.	5	9	16	3	3	.	.	.	7	2	.	11	11	.	2	.	.	11	11	103
Pont-de-Roide	.	.	.	.	.	.	.	.	1	2	1	.	3	11	11	3	11	.	.	.	17	5	.	12	14	.	4	3	.	7	5	110
Audincourt	.	.	.	.	.	.	.	.	.	4	2	.	1	5	20	2	14	1	.	.	10	.	1	3	5	2	1	4	1	8	4	88
Besançon (E. N.)	.	.	.	.	.	1	.	.	.	.	4	1	1	1	27	16	.	.	.	.	7	3	1	10	7	.	5	8	.	.	.	92
Lods	.	.	.	.	.	.	.	.	1	.	.	.	26	.	.	9	.	.	.	15	.	.	.	22	3	.	.	.	.	16	.	92
Ornans	.	.	.	.	.	.	.	.	2	5	5	1	1	3	24	7	6	1	.	11	1	2	3	10	13	.	3	2	.	8	6	115

STATIONS.	1	2	3	4	5	6	7	8	9	10	11	12	13	14	15	16	17	18	19	20	21	22	23	24	25	26	27	28	29	30	31	TOTAL.
Bassin du Rhône proprement dit, cours moyen.																																
Chamonix	.	.	.	.	.	.	.	.	.	12	.	.	.	.	2	10	7	.	.	.	14	.	.	2	4	21	10	3	.	3	21	109
Sallanches	.	.	.	.	.	.	.	.	.	8	1	.	.	.	3	7	5	5	1	.	18	4	.	4	9	18	4	2	.	2	26	117
Mélan	.	.	.	.	.	.	.	.	.	7	2	.	.	.	6	7	1	4	.	.	10	0	1	2	7	10	2	3	.	15	12	89
Cruseilles	.	.	.	.	.	.	.	.	.	.	.	.	.	0	.	4	2	3	.	.	.	10	.	.	8	.	4	1	.	17	3	52
Annemasse	.	.	.	.	.	.	.	.	.	.	.	.	.	.	.	.	.	.	.	.	6	.	.	13	.	.	.	5	.	15	.	39
Douvaine	.	.	.	.	.	.	.	.	1	0	.	.	.	.	.	2	5	.	.	.	7	.	.	5	7	3	5	.	.	14	.	51
Évian	.	.	.	.	.	5	.	3	.	.	.	.	.	.	5	.	4	3	.	.	.	6	.	3	.	10	.	11	.	17	3	71
Gex	.	.	.	.	.	.	.	.	.	2	.	.	.	4	6	2	1	2	.	.	14	6	2	3	16	14	6	6	.	29	2	115
Léaz	.	.	.	.	.	.	.	.	.	.	.	.	.	4	6	3	3	.	.	.	9	1	.	8	6	.	6	1	.	13	3	63
Thônes	.	.	.	.	.	.	.	.	.	.	.	.	.	.	.	.	.	.	8	7	9	3	.	10	25	37	21	16	14	15	1	166
Annecy	.	.	.	.	.	.	.	.	.	1	0	.	.	0	3	4	.	5	.	.	.	2	1	3	9	9	4	2	.	18	4	65
Rumilly	.	.	.	.	.	.	.	.	.	.	.	.	.	1	3	1	.	2	.	13	3	.	12	16	5	2	.	.	.	15	3	78
Seyssel	.	.	.	.	.	.	.	.	.	.	.	.	.	.	.	2	2	.	.	.	6	.	.	3	4	3	2	3	.	4	.	28
Chambéry (P. C.)	.	.	.	.	.	.	.	.	.	.	.	.	.	.	1	2	.	6	.	.	11	5	.	5	4	20	5	.	.	7	16	82
Yon-Artemare	.	.	.	.	.	.	.	.	.	.	.	.	.	2	2	2	3	.	.	.	12	3	.	10	8	.	4	2	.	9	2	59
Belley	.	.	.	.	.	.	.	.	.	.	.	.	.	3	.	9	.	.	.	4	.	5	.	11	10	.	2	.	.	.	6	50
Lhuis	.	.	.	.	.	.	.	.	.	.	.	.	.	3	.	4	.	.	.	3	.	5	.	5	7	.	4	.	.	.	5	36
Nantua	.	.	.	.	.	.	.	.	.	3	.	.	.	.	8	.	.	.	.	.	.	4	3	20	.	7	3	1	3	1	3	56
Pont-d'Ain	.	.	.	.	.	.	.	.	.	1	6	.	.	.	4	.	4	.	.	.	12	3	.	5	4	.	3	.	.	12	3	57
Chalamont	.	.	.	.	.	.	.	.	.	1	3	.	.	3	5	4	3	.	.	.	6	.	.	6	3	.	3	.	.	5	.	42
Hauteville	.	.	.	.	.	.	.	.	.	2	4	.	2	8	7	2	5	.	.	.	18	3	2	10	13	1	9	.	14	.	4	104
Ambérieu	.	.	.	.	.	.	.	.	.	1	5	.	.	3	4	2	3	1	.	10	4	.	.	7	6	.	3	.	.	14	5	68
Montluel	.	.	.	.	.	.	.	.	.	.	.	.	.	.	2	.	2	.	.	.	4	.	.	4	8	.	3	.	.	5	2	31
Mont-Verdun	.	.	0	.	.	.	.	0	.	0	1	.	0	0	.	1	2	2	.	.	1	.	.	0	1	3	.	0	.	0	0	11
Lyon (Parc)	.	.	.	.	.	.	.	.	.	.	0	.	0	0	0	1	1	1	.	.	2	0	.	.	3	.	5	0	.	2	1	16
Lyon (Fᵗ Lamotte)	.	.	.	.	.	.	.	.	.	.	.	.	.	.	0	0	2	.	.	.	3	.	.	0	0	2	0	0	.	4	0	12
Lyon (Sᵗ-Irénée)	.	.	.	.	.	.	.	.	.	.	0	0	0	1	1	0	1	.	.	.	2	.	.	0	2	2	3	0	.	2	0	14
Saint-Genis-Laval	.	0	.	.	.	.	.	.	.	.	1	.	.	0	.	0	1	0	.	.	1	.	.	0	1	2	3	1	.	2	1	13
Rive-de-Gier	.	.	.	.	.	.	.	.	.	3	.	.	.	.	.	.	.	.	.	.	3	2	.	.	2	.	2	.	.	.	.	12
Loire	.	.	.	.	.	.	0	.	.	0	.	0	0	.	.	.	.	.	.	.	3	.	.	1	1	2	1	.	.	3	0	12
Vienne	.	.	.	.	.	.	.	.	.	0	.	.	.	0	.	.	.	.	.	.	3	4	1	2	5	4	.	.	.	.	.	19
Pélussin	.	.	.	.	.	.	.	.	.	.	.	.	.	.	.	.	.	.	.	.	.	6	.	.	.	3	.	.	.	.	.	9
Arzay	.	.	.	.	.	.	.	.	.	.	.	.	2	1	0	.	.	2	.	.	2	2	.	2	2	1	3	2	.	8	.	27
Roybon	.	.	.	.	.	.	.	.	.	.	.	.	.	.	.	.	.	.	.	.	8	5	.	2	.	13	1	.	14	.	.	43
Bassin de l'Isère.																																
Megève	.	.	.	.	.	.	.	.	7	.	.	.	.	2	.	5	5	6	.	.	26	.	.	14	14	27	3	.	.	29	2	140
Saint-Firmin	.	.	.	.	.	.	.	.	.	.	.	.	.	.	.	2	.	14	.	.	.	.	7	12	14	13	10	.	.	8	.	80
Valjouffrey	.	.	.	.	.	.	.	.	.	.	.	.	.	.	.	.	.	11	.	.	.	7	.	5	12	16	13	.	.	4	.	68
La Mure	.	.	.	.	.	.	.	.	.	.	.	.	.	.	.	.	.	4	.	.	4	6	.	4	4	13	6	2	.	1	3	48
Allemond	.	.	.	.	.	.	.	.	.	.	.	.	.	.	.	.	.	.	.	.	1	5	8	4	26	30	11	7	.	.	.	92
Villars-Raymond	.	.	.	.	.	.	.	.	.	.	.	.	.	.	.	.	.	.	10	.	.	.	.	.	.	.	.	.	.	.	.	10
Vizille	.	.	.	.	.	.	.	.	.	.	.	.	.	.	.	.	.	.	.	.	4	5	.	6	3	.	3	.	.	13	8	42
Grenoble (E. N.)	.	.	.	.	.	.	.	.	.	.	.	.	.	.	.	1	0	7	.	.	1	6	.	4	2	5	5	.	.	7	11	47
Saint-Aupre	.	.	.	.	.	.	.	.	.	.	.	.	.	.	.	.	2	4	.	.	6	.	3	4	.	8	4	.	12	.	16	59
Saint-Marcellin	.	.	.	.	.	.	.	.	.	.	.	.	.	.	.	.	.	.	.	.	8	.	.	.	.	.	20	.	.	10	8	46
Bassin de la Durance.																																
La Bessée	.	.	.	.	.	.	.	.	.	.	.	.	.	.	.	.	.	.	.	.	.	.	.	.	.	12	10	.	.	.	.	22
Guillestre	.	.	.	.	.	.	.	.	.	.	.	.	.	.	.	.	.	.	.	.	.	.	.	.	.	.	7	.	8	.	.	16

STATIONS.	1	2	3	4	5	6	7	8	9	10	11	12	13	14	15	16	17	18	19	20	21	22	23	24	25	26	27	28	29	30	31	TOTAL.
Bassin de la Durance (suite).																																
Embrun																2		4			3			8	17		5			9		48
Barcelonnette (E.N.)																								3		4		2	1/2	16		29
Gap (E. N.)																		6						0	1		3			6	0	16
Gap (P. C.)																1		8			1				6	8	1/2			6	2	46
Veynes																		15			1/2	3			8	1/2	5			2	2	53
Serres																		13			7			7	12	1/2			1			44
Orpierre																	9				1			5	12	3						30
Laragne																		7							7	6	7					27
Ribiers										16								5						5						5		31
Saint-Christol																		5			1			2	1/2		1					13
La Garde																		3			1				3		1					8
Apt																	1								1	3	1	1				7
Murs																		4			1			2	3		2					12
Mirabeau																																0
Meyrargues																	1															1
Pertuis																					2				3		2					6
Rognes																								2		4	2					8
Les Taillades																																0
Orgon																																0
Cavaillon																					1			0	1		3					5
Bassin du Rhône proprement dit, cours inférieur.																																
N.-D.-des-Neiges			8								1					1	12				2	1			6	3	1	6	13	10		64
Les Laubies																								5	7	3	6	2			1	24
Le Thort																					1			1	1	1	1	5	15	5	0	30
Villefort																													33	26		59
Vialas																					3			1	1/2	6	3	6	15	19	1	57
St-Germain-de-C.																									2	2	3	5	6	4		22
Montpezat																						7			18			9	24	9		68
Privas (E. N.)																										1				10		12
Valence (E. N.)																							5			3				19		27
Die																		2			2			1	1/2	5	1				7	22
Rosans																	7			2				3	10		3					25
Valréas																		5		1				1/2	5		0			1		16
Lapalud																									3		1				1	5
Bollène																									3					4		7
Orange																					1				1		0			2		4
Savoillans																	8						1	1/2		9						22
Sault																		6			1			1/2	12		2					25
Bedouin																		7								8	1					16
Carpentras																		1			1			0	2		2	0				6
Malaucène																		7			1				3	3						14
Pernes																		2				1		1	3		3					10
Avignon (E. N.)																					1			1		1	2					5
Saint-Remy																											3					3
Les Baux																											2					2
Farimon																					7						1					8
Saint-Martin																											1					1
Viguier																											3					3

STATIONS.	1	2	3	4	5	6	7	8	9	10	11	12	13	14	15	16	17	18	19	20	21	22	23	24	25	26	27	28	29	30	31	TOTAL.
Bassin du Rhône proprement dit, cours inférieur (suite).																																
Arles																					2			1			2					5
Létourneau																										1						1
Saintes-Maries																																0
Giraud																																0
RÉGION DE NICE.																																
Petits bassins entre le Rhône et les Alpes.																																
Trets																																0
Gréasque																	4										1			2		7
Mimet																	6									2				2		10
Saint-Antonin																																0
Aix (P.C.)																	2									1	1					4
Bouc																	5										2					7
Venelles																																0
Pélissanne																											4					4
Salon																										2						2
Miramas																																0
Cornillon																										1						1
Les Pennes																																0
Berre																																0
Saint-Chamas																											4					4
Port-de-Bouc																									1							1
Septêmes																	3															3
Rouvière																	1								1							2
Aubagne																	1								2					1		4
Marseille (Obsre)																		6												1		7
Cap Sicié																											4					4
Chau-St-Michel																													1			1
Toulon																																0
Hyères																																0
Draguignan (E. N.)																		8											2			10
Cannes			6															30										3	3	1		43
Nice (E.N.)																		10	11										3	12		36
Nice (port)																		5	22										2	6	3	38
Villefranche (phare)																		4	18										2	7	3	34
La Garouppe (phare)																		8	8										3	7		26
Monaco																		2	24										3	9		38
CORSE.																																
Ajaccio (E. N.)																		5			2			5								11
Ajaccio (P.C.)																	1							1								2
Bastia																																0

RÉSUMÉ DES OBSERVATIONS DE L'ANNÉE 1880.

TOTAL DE CHAQUE TRIMESTRE ET TOTAL DE L'ANNÉE.

(Les nombres suivis d'un astérisque * dans la *première* colonne indiquent l'*altitude du lieu*, d'après la carte de l'État-Major.)

VERSANT DE LA MER DU NORD.

BASSINS DU RHIN, DE LA MEURTHE ET DE LA MOSELLE.

Stations	Altitude en mètres	1er trim.	2e trim.	3e trim.	4e trim.	Année 1880.
Wesserling	427	185	.	.	.	.
Rothau	373	107	264	260	753	1384
Barençon	?	.	.	.	619	.
Senones	338	167	282	309	575	1333
Moriviller	?	130	236	202	480	1048
Flin	253	93	219	226	386	924
Blamont	264	128	268	196	380	972
Lunéville	226	79	192	239	378	888
Einville	226	107	323	237	256	923
Moncel-s.-Seille	205	114	172	185	342	813
Nancy (Faculté)	221	132	192	215	380	919
Nancy (E. N.)	217	138	188	198	362	886
Nancy (P. C.)	199	119	183	214	330	846
Cinq-Tranchées	336	114	202	191	371	878
Bellefontaine	226	145	227	179	321	872
Maxéville	225	111	184	205	386	886
La Malgrange	234	127	207	242	371	947
Bruyères	?	.	.	367	.	.
Épinal	333	141	231	292	468	1132
Thaon	327	93	207	.	393	.
Mirecourt (E. N.)	295	107	197	224	452	980
Allain	307	147	.	182	440	.
Ménillot	250*	129	221	165	402	917
Neuves-Maisons	218	116	186	194	372	868
Toul	213	140	236	169	385	930
Foug	260	133	219	136	381	869
Frouard	192	143	242	166	372	923
Rogéville	310*	129	184	177	363	853
Nonsard	215*	116	172	165	287	740
Haudiomont	266*	61	111	158	325	655
Fleury	344*	106	126	164	370	766
Amel	220	134	130	199	345	808

BASSINS DE LA MEUSE, DU CHIERS ET DE LA SAMBRE.

Stations	Altitude en mètres	1er trim.	2e trim.	3e trim.	4e trim.	Année 1880.
Lamarche	401*	.	.	274	365	.
Pouilly	403	150	197	289	437	1073
Bassoncourt	346	?	175	189	440	.
Clefmont	460	181	204	231	537	1153
Contrexéville	350	131	215	226	424	996
Bulgnéville	342	98	215	.	.	.
Aillianville	423*	188	281	305	562	1336
Vouthon-Bas	379*	123	196	163	386	868
Chalaines	263	94	194	167	.	.
Commercy (E. N.)	248	147	214	211	463	1035
Les Kœurs	334	118	226	208	454	1006
Souilly	300*	165	232	268	438	1103
Charny	217*	128	.	167	342	.
Consenvoye	183	104	115	206	390	815
Dun	247	116	191	228	476	1011
Spincourt	250	.	.	164	390	.
Damvillers	218	167	185	233	511	1096
Montmédy	193	160	166	252	449	1027
Margut	172	.	138	216	475	.
Mouzon	160	133	149	185	385	852
Tannay	202	127	160	236	336	859
Bairon	181	150	169	269	364	952
Saint-Aignan	160	206	160	246	461	1073
Sedan	153	166	148	205	429	948
Launoy	207	188	174	249	438	1049
Saint-Marcel	181	190	172	287	479	1128
Charleville (E. N.)	145	111	137	.	.	.
Gespunsart	200	114	187	268	.	.
Maubert-Font	294	129	169	309	418	1025
Rocroi	376	108	149	292	.	.
Haybes	120	69	88	197	205	559
Avesnes	190	134	191	263	317	905
Landrecies	140	134	139	288	287	848

Stations.	Altitude en mètres.	1er trim.	2e trim.	3e trim.	4e trim.	Année 1880.
BASSINS DE L'ESCAUT, DE LA LYS, DE L'YSER ET DE L'AA.						
Le Cateau	93	142	145	317	264	868
Gommegnies	139*	57	167	284	321	829
Bavai	138	173	159	290	359	981
Havrincourt	110	135	185	229	303	852
Cambrai	51	98	142	212	229	681
Anzin	26	105	110	192?	262	669?
Arras (C. M.)	66	115	140	193	315	763
Arras (E. R.)	73	82	111	149	.	.
Hamblain-les-Prés	?	72	134	201	.	.
Douai (Musée)	27	102	143	.	.	.
Masny	32*	104	142	209	271	726
Carvin	30*	108	190	231	259	788
Lille	25	94	147	202	343	786
Estrée-Blanche	110	126	151	.	.	.
Allouagne	?	104	154	327	425	1010
Aire	75*	78	.	.	.	.
Laventie	16	82	173	277	338	870
Nordpeene	10	80	173	298	456	1007
Cassel (ville)	176	80	117	260	429	886
Godewaerswelde	?	104	133	222	425	884
Steene	8	62	182	242	437	923
Dunkerque (C. M.)	7	51	185	267	413	916
Dunkerque (P. C.)	7	27	155	185	299	666
Dohem	140	104	153	265	498	1020
Oye	0	53	143	174	382	752
Calais (C. M.)	5	59	225	261	488	1033
Calais (P. C.)	13	20	147	193	410	770

VERSANT DE LA MANCHE.

BASSINS DE LA CANCHE, DE LA SOMME, DE LA BÉTHUNE, ETC.						
Cap Gris-Nez	49	64	149	268	392	873
Samer	70	96	218	310	522	1146
Boulogne	8	56	146	276	382	860
Hucqueliers	150	134	185	.	.	.
Alpreck	45	85	158	259	360	862
Magnicourt-sur-C.	100*	.	.	305	404	.
Valhuon	138*	.	169	282	443	.
Saint-Pol	128	169	.	.	.	.
Blangy-sur-Tern	?	.	151	277	423	.
Sorrus	47	91	225	249	501	1066
Le Touquet	8	88	152	211	399	850
Erquières	100*	.	167	365	424	.
Auxi-le-Château	37	50	159	.	.	.
Saint-Quentin	85	107	128	238	232	705
Amiens (E. N.)	31	.	156	.	322	.
Saint-Riquier	26*	143	141	498	268	1050
Abbeville	9	115	123	273	300	811
Saint-Valery-s.-S.	8	92	141	297	352	882
Aumale	116	123	211	202	233	769
Blangy	56	102	151	218	303	774
Eu	21	123	180	369	353	1025
Neufchâtel	89	120	158	173	312	763
Londinières	85	109	136	256	347	848
Saint-Aubin	27	107	150	264	339	850
Écorcheboeuf	100	121	178	291	379	969
Dieppe	14	75	131	253	251	710
Bosc-le-Hard	159	135	187	315	309	946
Longueville	63	39?	149	298	414	900?
Tôtes	166	128	138	298	339	903
Saint-Laurent	144	136	164	266	412	978
St-Valery-en-Caux	62	79	149	261	299	788
Cany	27	159	162	346	392	1059
Goderville	135	168	165	326	483	1142
Fécamp (ville)	20	158	156	244	481	1039
Fécamp (phare)	110	146	178	228	484	1036
BASSIN DE LA SEINE.						
Bassin de l'Yonne.						
Haut-Follin	902	268	486	448	699	1901
Bas-Follin	800	207	391	367	510	1475
La Croisette	650	174	335	335	507	1351
Pommoy	650	271	536	438	783	2028
Arleuf	630	196	348	.	.	.
Corancy	377	176	308	354	467	1305
Gien-s.-Cure	670	.	338	345	.	.
Les Settons	596	294	459	404	660	1817
Château-Chinon	557	141	306	328	403	1178
La Colancelle	279	112	286	220	259	877
Pannetière	276	102	259	142	382	885
Ouroux	572*	175	342	269	414	1200
Brassy	221	51	235	257	310	853
St-Martin-du-Puits	500*	131	286	269	400	1086
Saulieu	539	39	236	229	323	827
Pouilly	395	65	298	244	336	943
Thorey-s.-Ch.	397	108	222	196	260	786
Grosbois	411	100	235	257	301	893
Vitteaux	319	86	267	223	264	840
Marigny	316	81	209	214	270	774
Thénissey	304	103	277	255	334	969
Grignon	327	111	287	193	305	896
Montbard	218	82	294	215	282	873
Bierre-l'Égaré	387	89	239	222	257	807

Stations.	Altitude en mètres.	1er trim.	2e trim.	3e trim.	4e trim.	Année 1880.
Bassin de l'Yonne (suite).						
Cervon	305*	111	276	235	275	897
Lormes	470	107	349	232	325	1013
Tannay	244	95	.	.	229	.
Varzy (E. N.)	232	108	226	165	253	752
Clamecy (P. C.)	147	96	218	163	236	713
Clamecy (C. M.)	146*	83	227	154	231	695
Vézelay	248	98	200	202	202	702
Avallon	240	89	229	195	252	765
Tonnerre	140	109	196	.	257	.
Chessy	120	101	195	234	310	840
Chablis	157	.	169	162	199	.
Auxerre (E. N.)	121	.	189	218	214	.
Auxerre (P. C.)	99	87	209	187	241	724
Laroche	88	65	172	.	215	.
Joigny	82	47	199	167	221	634
Vulaines-s.-Vanne	103	48	207	305	332	892
Sens (Saint-Martin)	66	55	150	208	228	641
Bassin de la Seine supérieure.						
Chanceaux	465	121	303	319	366	1109
Baigneux-les-J.	415	125	219	243	399	986
Beneuvre	?	147	371	313	410	1141
Vivey	400	.	288	276	408	.
Châtillon-s.-Seine	225	100	211	195	317	823
Vix	200	.	198	177	346	.
Nicey	204	105	182	220	344	851
Laignes	235	95	199	190	350	834
Brion-sur-Ource	218	111	254	194	264	823
Autricourt	229*	84	136	.	315	.
Bar-s.-S. (P. C.)	157	95	186	266	322	869
Bar-s.-S. (M. Saill.)	158	103	163	234	307	807
Arc-en-Barrois	280	146	237	239	390	1012
La Ferté-sur-Aube	211*	112	167	248	347	874
Bar-sur-Aube	165	79	192	227	327	825
Fuligny	180*	116	188	183	343	830
Chaumesnil	147	105	156	202	.	.
Ceffonds	133*	107	181	227	364	879
Giffaumont	142	107	170	177	310	764
Margerie	165	.	182	193	317	.
Sézanne	141	.	129	183	276	.
Vendeuvre	165	113	171	210	331	825
Barberey	100	57	161	189	279	686
Conflans-sur-Seine	71	65	161	233	250	709
Bassin de la Seine, entre Montereau et le confluent de l'Oise.						
Courbeton	57	58	155	280	227	720
Samois	46	54	172	128	218	572
Melun (E. N.)	65	57	161	190	212	620
Melun (P. C.)	42	50	134	161	194	539
Évry	36	52	157	166	187	562
Paris (Obsre) (1)	91	48	116	151	173	488
Paris (Montsris)	78	55	117	140	176	488
Paris (Passy)	78	47	151	160	186	544
Paris (Ménilm1)	100	53	145	218	184	600
Versailles (E. N.)	128	28	193	.	189	.
Versailles (Bérigny)	137	53	194	171	174	592
Marly-le-Roi	125	73	181	218	202	674
Bassin de la Marne.						
Langres (plateau)	469	140	201	186	410	937
Langres (vallée)	339	149	150	168	308	775
Marac	360	114	182	251	427	974
Richebourg	350	143	210	268	406	1027
Chaumont (vallée)	256	136	190	239	412	977
Chaumont (E. N.)	332	165	197	219	467	1048
Colombey	360	135	234	309	420	1098
Andelot	275*	122	229	221	463	1035
Joinville	196	146	241	245	394	1026
Vassy	183	115	191	295	381	982
Trois-Fontaines-l.-V	131	140	218	.	?	.
St-Dizier (la Neuv.)	131	123	188	229	338	878
Aulnois	272*	116	189	142?	398	845?
Pancey-s.-S.	283	165	218	248	443	1074
Demange-aux-Eaux	283	141	222	188	410	961
Saint-Aubin	376*	172	238	227	497	1134
Bar-le-Duc	186	141	244	228	421	1034
Forêt des Trois-Font.	205	104	224	269	389	986
Sermaize	133	107	177	251	338	873
Thiéblemont	120*	.	.	229	267	.
Vanault-le-Ch	170	.	168	255	327	.
Vitry-en-Perth	100	81	192	258	333	864
Vitry-le-François	108	95	200	243	323	861
Gravelines	?	.	157	305	331	.
Moivre	140*	.	124	191	302	.
Châlons (P. C.)	90	61	88	178	213	540
Châlons (E. N.)	90	62	117	211	.	.
Sommesous	168	134	218	294	314	960
Villeseneux	116	77	126	247	248	698
Vertus	170	.	119	199	252	.
Pierry	80*	.	112	151	260	.
La Caure	238	102	112	174	290	678

(1) Pluviomètre de la terrasse, à 30m au-dessus du sol de la cour.

Stations.	Altitude en mètres.	1er trim.	2e trim.	3e trim.	4e trim.	Année 1880.
Bassin de la Marne (suite).						
Montmort	198	108	128	177	294	707
Montmirail	205	78	156	111	254	599
La Ferté-s.-Jouarre.	65	79	102	135	153	469
Bassin de l'Aisne.						
St-Mard-s.-le-Mont.	160*	103	172	212	373	860
Givry-en-Arg.	175	.	150	187	367	.
Waly	?	.	113	238	302	.
Auzéville	195	144	161	253	370	928
Charmontois	153*	.	128	230	.	.
Côte de Crèvecœur.	181	80	99	154	291	624
Bois des Planches.	158	71	136	172	283	662
Ste-Mench. (P. C.).	137	79	142	195	310	726
Ste-Mench. (C. M.).	137	95	142	199	355	791
Côte de Biesmes.	251	98	159	219	329	805
Binarville	190	.	123	160	332	.
Varennes	155	83	184	304	427	998
Grandpré	125	40	104	166	284	594
Vouziers	93	83	129	166	300	678
Signy-l'Abbaye	156*	145	137	196	274	752
Remaucourt	119	125	138	222	317	802
Nanteuil	71	106	129	249	226	710
Berry-au-Bac	57	71	104	173	230	578
Courtisols	139*	.	.	192	281	.
La Croix-en-Ch.	208	.	70	103	228	.
Suippes	138	65	107	184	261	617
Verzy	?	88	142	262	315	807
Reims (P. C.)	79	41	90	.	211	.
Reims (C. M.)	86*	?	72	.	107	.
Jonchery-s.-V	?	78	.	166	250	.
Fismes	80	73	91	201	226	591
Vauxrot (Soissons).	44	47	120	221	206	594
Bassin de l'Oise.						
Aouste	?	.	.	159	198	.
Hirson	196	130	151	342	326	949
Dizy-le-Gros	140*	98	131	229	277	735
Laon (P. C.)	176	85	109	226	235	655
Fourdrain	189	84	90	222	265	661
Lassigny	70*	75	.	.	.	.
Compiègne	35	.	150	185	197	.
Maignelay	123	48	68	.	87	.
Hétomesnil	185*	112	137	226	.	.
Beauvais (E. N.)	69	84	119	152	208	563
Noailles	74	102	181	243	268	794
Plessis-Belleville	108	56	128	182	218	584
Senlis	61	52	116	187	194	549
Apremont	83	76	129	231	214	650
Neuilly-en-Thelle.	131	82	136	199	212	629
Pontoise	33	64	147	270	183	664
Bassin du Loing.						
Moutiers	235	75	203	164	203	645
Champoulet	193	72	215	133	194	614
Toucy	186	88	213	209	248	758
Rogny	173	64	219	174	204	661
Combreux	130	87	152	169	264	672
Grignon	119	90	236	344	417	1087
Courpalet	132	95	203	146	281	725
Château-Renard	120*	89	216	122	179	606
Montargis	100*	.	201	235	225	.
Nemours	63	63	145	205	169	582
Région de la Beauce et bassin de l'Eure.						
Neuville-aux-Bois.	129*	89	156	266	268	779
Pithiviers	102*	56	61	141	92	350
Malesherbes	?	57	142	190	222	611
Étampes	80	46	165	209	191	611
Dourdan	117	43	165	192	.	.
La Loupe	210	121	214	287	332	954
Courville	174	74	147	236	247	704
Chartres (E. N.)	160	42	256	284	?	.
Nogent-le-Roi	97	44	119	235	198	596
Rambouillet	162	44	150	229	175	588
Fe de Bonsmoulins.	297	137	198	491	355	1181
Forêt du Perche	283	145	198	412	336	1091
La Ferté-Vidame	240	126	172	304	332	934
Senonches	225	110	132	241	278	761
Châteauneuf	212	79	153	261	233	726
Brézolles	172	96	118	213	241	668
Dreux	102	67	124	234	168	593
Anet	77	58	132	281	181	652
Évreux (E. N.)	68	80	66	285	.	.

Stations.	Altitude en mètres.	1re trim.	2e trim.	3e trim.	4e trim.	Année 1880.
Bassin de la Seine inférieure, au-dessous du confluent de l'Oise.						
Laigle	206	112	163	376	296	947
Bernay	111	.	150	316	253	.
Gournay	102	115	93	256	256	720
Saint-Germer	116	.	132	216	279	.
Forges	168	112	158	221	251	742
Vascœuil	59	129	133	235	288	785
Buchy	197	143	159	289	341	932
Pont-de-l'Arche	13	?	123	283	170	.
Elbeuf	25	124	109	317	207	757
Rouen (E. N.)	24	105	137	353	251	846
Rouen (île Lacroix)	8	89	100	297	223	709
Barentin	68	135	180	371	347	1033
Yvetot	151	155	145	336	422	1058
Caudebec	12	165	155	402	375	1097
Villequier	93	146	155	421	330	1052
Bolbec	83	142	169	327	372	1010
La Hève	100	104	173	279	384	940
Sanvic (le Havre)	89	116	149	277	356	898
Fatouville (phare)	96	37	50	.	.	.
Honfleur	?	94	123	251	.	.
BASSINS ENTRE LA SEINE ET LA POINTE DE BRETAGNE.						
Bassins de la Touque, de la Dive, de l'Orne, de la Vire et de la Douve.						
Gacé	200	104	184	313	304	905
Lisieux	49*	174	211	324	368	1077
Pont-l'Évêque	13*	97	139	264	311	811
Trouville	?	107	137	290	301	835
Montpinçon	200*	52	93	181	.	.
Livarot	100*	68	.	.	.	.
Saint-Ouen-le-Pin	?	125	198	.	.	.
Annebault	143*	58	133	298	442	931
Champ-Haut	300	108	200	303	332	943
Sées	192	123	201	400	362	1086
Argentan	164	66	158	340	288	852
Flers	187	201	187	378	471	1237
Pierrefitte	?	71	164	332	284	851
Roucamps	285*	164	176	381	388	1109
Ste-Honorine-du-F.	120	128	161	337	305	931
Caen (E. N.)	21	112	129	317	268	826
Ouistreham	?	73	132	246	239	690
Caumont	149	189	247	345	471	1252
Tilly-s.-S	?	124	166	305	310	905
Ver	42*	95	161	242	309	807
Bény-Bocage	204*	71	111?	269	157?	608?
Saint-Sever	233*	237	273	329	553	1392
Percy	?	.	.	.	455	.
Saint-Lô (E. N.)	42	116	195	310?	.	.
Bérigny	?	.	.	.	451	.
Trévières	25	227	.	.	.	.
Isigny	14*	145	130	341	439	1055
Ste-Marie-du-Mont	32	171	140	294	438	1043
St-Wast-la-Hougue	?	.	.	.	574	.
Cherbourg	20?	166	132	257	583	1138
La Hague	8	158	131	187	499	975
Bassins entre le cap de La Hague et la pointe de Bretagne.						
Coutances	25*	.	.	.	483	.
St-Planchers	52*	.	.	.	420	.
St-Martin-de-Ch	368*	.	.	.	520	.
Le Teilleul	200*	.	.	.	470	.
Louvigné-du-Désert	176	.	257	369	452	.
Fougères	139	134	232	370	408	1144
Sens-de-Bretagne	90	.	162	202	255	.
Bazouges	100	53	214	314	373	954
Antrain	56	90	220	346	402	1058
Trans	100	117	241	353	394	1105
Longaulnay	120	126	272	287	382	1067
Tinténiac	53	76	230	230	332	868
Combourg	40	73	162	146	205	586
Évran	11	.	.	.	288	.
Dol	20	94	193	293	332	912
La Gouesnière	24	106	200	215	282	803
Paramé	22	120	180	287	340	927
Saint-Malo	9	96	.	.	.	.
Saint-Servan	22	112	174	347	353	986
Lamballe (E. N.)	77	97	267	.	333	.
Saint-Brieuc	85	?	190	313	361	.
VERSANT DE L'OCÉAN.						
PETITS BASSINS DU SUD DE LA BRETAGNE.						
Ouessant	7	158	119	186	499	962
Pte-St-Mathieu	34	215	161	188	504	1068
Brest (Obsre)	56	150	136	236	624	1146
Goarem-Liziard	207	232	249	394	563	1438
Kermédan-Bian	167	162	136	308	478	1084
Carhaix	147	173	163	296	459	1091

Stations.	Altitude en mètres.	1er trim.	2e trim.	3e trim.	4e trim.	Année 1880.	Stations.	Altitude en mètres.	1er trim.	2e trim.	3e trim.	4e trim.	Année 1880.
PETITS BASSINS DU SUD DE LA BRETAGNE (suite).													
La Feuillée	281	151	177	333	632	1293	Baud	65	102	122	230	267	721
Reuniou	158	201	158	298	714	1371	Hennebont	5	146	165	256	347	914
Pénity	58	171	158	269	466	1064	Le Lézardeau	82	304	245	324	538	1411
Châteaulin	8	218	209	371	504	1302	Lorient (P. C.)	5	69?	200	311	408	988
Gourin	168	185	153	303	455	1096	Lorient (Obsre)	26	148	180	257	388	973
Glomel	241	304	258	435	652	1649	Le Grognon (Groix)	45	154	185	302	345	986
Kéroret	132	115	168	285	321	889	Auray	36	218	135	184	316	853
Plouay	70	123	162	231	402	918	Port-Navalo	16	123	163	145	221	652
Corlay	200	125	177	317	416	1035	Vannes	8	211	187	219	435	1052
Gouarec	136	181	197	351	532	1261	Noyalo	16	60	79	132	206	477
Pontivy	57	137	196	312	430	1075	Morguillio	101	223	272	207	518	1220
Le Cosquer	167	202	238	466	351	1257	Palais (Belle-Ile)	48	62	120	136	164	482
Locminé	93	142	218	239	385	984	Er-Hastellic (*Id.*)	40	88	160	135	250	633
BASSIN DE LA VILAINE.													
Montdevert	123	115	250	373	436	1174	Plélan	154	142	173	243	461	1019
Vitré	91	115	305	265	385	1070	Chlle Bouexie	110	166	196	245	373	980
Noyal-s.-V.	65	122	235	231	375	963	Plouguenast	172	156	219	324	409	1108
Gosné	91	97	282	301	459	1139	Merdrignac	152	159	213	278	476	1126
Rennes (E. N.)	32	91	.	.	.	.	Rohan	64	109	180	222	396	907
Rennes (P. C.)	46	131	262	253	357	1003	Josselin	33	152	195	234	442	1023
Saint-Méen	100	90	164	153	292	699	Bosméléac	170	138	207	371	518	1234
Montauban	80	118	226	258	353	955	Néant	93	61	139	188	361	749
Montfort	40	125	184	245	410	964	Campénéac	71	69	139	122	270	600
Mordelles	30	119	236	221	360	936	Ploërmel	74	90	159	196	477	922
La Guerche	77	70	177	269	397	913	Malestroit	16	87	127	124	299	637
Saint-Erblon	28	126	171	200	.	.	Sérent	92	111	136	173	361	781
Chartres	38	.	.	.	332	.	La Maclais	6	123	150	191	358	822
Martigné-Ferch.	105	109	224	266	437	1036	Redon	28	154	160	182	416	912
Bain	103	147	189	209	389	934	Saint-Nicolas-de-R.	?	158	.	190	441	.
Saint-Julien-de-V.	65*	109	172	164	364	809	Blain	57*	128	149	187	366	830
Châteaubriant	62*	126	198	211	410	945	Guenrouët	30*	129	155	186	362	832
Sion	25*	106	190	214	354	864	La Roche-Bernard	33	134	156	221	370	881
Messac	11	168	182	196	400	946	Guérande	54	.	125	147	312	.
Treffieux	20*	.	169	.	460	.	Piriac	?	116	145	189	260	710
BASSIN DE LA LOIRE.													
Bassin de la Loire supérieure.													
Saint-Paulien	802	24	129	99	80	332	Montbrison (P. C.)	409	42	284	162?	147	635?
Nolhac	795	41	286	213	158	698	St-Martin-en-Haut	737	45	284	250	134	713
Le Puy (E. N.)	662	49	299	.	.	.	Noirétable	716	95	406	298	269	1068
Le Puy (P. C.)	630	66	273	350	156	845	St-Romain-d'Urfé	690	80	340	316	284	1020
Tence	850	28	229	96	.	.	Feurs	338	.	291	.	133	.
Yssingeaux	860	84	332	238	231	885	Panissière	630	59	334	282	151	826
Bas-en-Basset	860	40	263	.	.	.	Nervieux	325*	41	274	259	145	719
La République	1030	101	350	306	214	971	Saint-Priest-la-R.	426*	42	273	219	173	707
Les Creuses	1200	.	409	.	244	.	Fourneaux	500	81	299	267	229	876
Rochetaillée	800	85	287	262	194	828	Montagny	505	87	361	313	224	985
Saint-Étienne	545	62	301	259	151	773	Cublize	465	51	314	248	261	874
Andrézieux	387	.	267	266	182	.	Roanne	210	50	307	254	158	769
Fortunières	939	69	623	549	293	1534	Lapacaudière	336*	38	323	235	197	793

Bassin de la Loire supérieure (suite).

Stations.	Altitude en mètres.	1er trim.	2e trim.	3e trim.	4e trim.	Année 1880.
Charolles	316	58	302	298	231	889
Saint-Eusèbe	296	69	275	288	239	871
Chelsey	?	59	223	246	273	801
Arnay-le-Duc	370	67	294	244	300	905
Autun	287*	97	304	306	320	1027
Digoin	211	.	281	321	186	.
L'Assise	1080	137	469	343	261	1210
Saint-Clément	485	98	417	308	259	1082
Mayet-de-Mont	554	31	369	259	.	.
La Palisse	287	34	280	.	.	.
Dompierre	240	63	230	232	190	715
Beaulon	216	63	260	233	197	753
Luzy (C. M.)	265*	106	.	212	254	.
Luzy (P. C.)	275	97	275	211	258	841
Saint-Saulge	327	115	261	.	315	.
Châtillon-en-B	231	103	261	234	258	856
Cercy-la-Tour	213	.	227	.	.	.
Decize	230	79	263	209	213	764
Saint-Léger-des-V.	201	86	303	196	.	.
Billy-Chevannes	173*	111	258	206	242	817
Saint-Éloi	200	77	.	.	.	.
Prémery	239	138	324	239	280	981
Nevers	186	66	233	162	181	642

Bassin de l'Allier.

Stations.	Altitude en mètres.	1er trim.	2e trim.	3e trim.	4e trim.	Année 1880.
Châteauneuf	1290	29	191	233	212	665
Cheylard-l'Évêque	1150	24	204	187	180	595
Langogne	920	76	248	162	170	656
Saugues	980	28	232	106	101	467
Langeac	492	13	240	197	101	551
La Chaise-Dieu	1075	60	358	236	140	794
Vernet-la-V	816	.	387	210	.	.
Ambert	542	54	348	258	111	771
Billom	359	.	.	232	147	.
Saint-Dier	345	.	.	.	151	.
Thiers (P. C.)	413	44	280	236	148	708
Thiers (C. M.)	413	90	.	.	.	.
Murat	924	78	242	242	270	832
Massiac	540	39	218	209	151	617
Brioude	415	18	313	279	154	764
St-Germain-Lemb	416	.	.	103?	.	.
Besse	1028	102	440	294	472	1308
Montaigut-en-Comb	625	.	474	246	186	.
Puy-de-Dôme	1467	156	467	333	402	1358
Clermont (Obsre)	393	33	271	176	190	670
Clermont (E. N.)	400	25	260	172	?	.
Clermont (P. C.)	378	32	245	165	172	614
Miremont	500	41	351	201	188	781
Pontgibaud	673	35	298	170	197	700
Vichy	270	51	362	293	193	899
Ebreuil	310	14	227	162	162	565
Chantelle	297	23	290	174	153	640
Gannat	347	.	.	.	151	.
Target	437	.	.	178	173	.
Bessay	226	44	297	236	173	750
Moulins (E. N.)	219	.	284	208	148	.
Moulins (C. M.)	215	40	305	235	160	740
Baleine	209	59	294	254	.	.
Franchesse	250	57	255	176	139	627

Bassin du Cher.

Stations.	Altitude en mètres.	1er trim.	2e trim.	3e trim.	4e trim.	Année 1880.
Bellegarde	615	.	397	250	216	.
Auzances	561	66	409	223	202	900
Pionsat	537*	52	351	280	235	918
Fontanières	545	.	396	.	210	.
Marcillat	495	.	180	182	.	.
Chénérailles	500*	.	.	365	.	.
Chambon	330	39	306	212	165	722
Montmarault	480	66	390	250	151	857
Chamblet	350	57	281	130	.	.
Montluçon	240	34	331	206	137	708
Archignat	405	45	?	159	.	.
La Queune	183	109	332	214	153	808
Hérisson	250*	?	582	246	261	.
Culan	?	53	384	223	193	853
Cérilly	294	62	205	225	.	.
Bougimont	300	58	255	193	116	622
Montaloyer	279	65	297	221	.	.
Richebout	246	51	215	201	.	.
Isle-et-Bardais	240	45	290	167	115	617
Blancfossé	232	73	270	184	.	.
Saint-Amand	165*	55	256	166	114	591
Bourges (E. N.)	156	72	264	124	216	676
Bourges (P. C.)	130*	56	277	149	144	626
Mennetou-s.-Cher	88*	63	296	.	196	.
Aubigny	191*	45	171	141	229	586
Brinon	174*	63	225	139	264	691
Salbris	110*	78	257	207	198	740
Romorantin	104	58	146	116	187	507
Selles-s.-Cher	93	?	49	70	161	.
Saint-Aignan	125	48	243	211	271	773
Montrichard	68	89	272	157	318	836
Chenonceaux	60	.	175	.	236	.
Joué-les-Tours	80	65	175	137	212	589
Savonnières	42	66	161	.	.	.

Stations.	Altitude en mètres.	1er trim.	2e trim.	3e trim.	4e trim.	Année 1880.
Bassin de l'Indre.						
Sainte-Sévère.....	283	71	332	249	196	848
Saint-Chartier.....	199*	.	371	252	.	.
Châteauroux (E. N.)	152	.	210	.	.	.
Châteauroux (P. C.)	149	33	257	216	172	678
Loches (E. N.)....	73	11	?	193	197	.
Bassin de la Creuse.						
Féniers.....	900	.	503	.	426	.
Felletin	510	65	383	207	238	893
Ahun.....	448	33	291	172	152	648
Jarnages.....	376	.	.	210	.	.
Guéret (E. N.)....	453	?	163	.	.	.
Auzême.....	400	.	.	229	214	.
Boussac.....	380	81	.	259	161	.
Toulx-Ste-Croix....	630	.	.	.	187	.
Châtelus.....	419	.	312	252	192	.
Bonnat.....	320	.	292	.	105?	.
La Souterraine	374	.	.	.	253	.
Dun.....	355	.	.	237	212	.
Fresselines.....	198	.	325	317	196	.
St Goussaud.....	672*	.	379	274	289	.
Bassin de la Vienne.						
Gentioux.....	850	.	464	.	443	.
Royère.....	756	.	508	.	349	. .
Eymoutiers.....	452	89	419	229	301	1038
Saint-Léonard.....	370	75	295	201	263	804
Vallières.....	582	.	389	231	267	.
Pontarion.....	354	94	444	238	294	1070
Bourganeuf.....	449	.	345	.	345	.
Chte-de-Bort.....	329	119	409	271	339	1138
Limoges (P. C.)...	218	77	385	267	256	985
Limoges (E. N.)..	257	.	537	283	225	.
Chabanais.....	160*	75	260	156	272	763
Confolens.....	138	64	304	222	278	868
Isle-Jourdain.....	166	54	214	190	215	673
Lussac-les-Ch	84	54	217	192	222	685
Bassin de la Loire, du Bec-d'Allier à Angers.						
Givry.....	170*	73	215	148	177	613
Chaulgnes.....	230	90	267	236	231	824
Saint-Satur.....	150	93	248	203	207	751
Neuvy.....	140	.	.	.	225	.
L'Étang-du-Puits..	?	71	195	202	240	708
Gien.....	130	74	165	122	173	534
Coullons.....	170	79?	148	67	185	479?
Ouzouer-le-Marché	133*	79	118	233	233	663
Orléans (E. N.)....	109	.	.	.	257	.
Orléans (P. C.)....	100	111	175	157	254	697
Le Coudray.....	?	.	208	177	187	.
La Ferté-St-Aubin..	132*	.		.	183	.

Stations.	Altitude en mètres.	1er trim.	2e trim.	3e trim.	4e trim.	Année 1880.
Le Louroux.....	94	73	166	130	.	
Saint-Branchs.....	99*	.	142	.	238	.
Lignières.....	43*	.	172	114	223	.
Cheillé.....	39	.	156	136	240	.
Rigny-Ussé.....	?	75	.	.	.	.
Bénévent.....	520	.	.	247	269	.
St-Vaury.....	459	.	400	250	229	.
St-Pierre-de-Fursac	340	.	360	278	220	.
Bellac.....	240	62	340	148?	248	798?
Argenton.....	110	65	327	234	143	769
Saint-Benoist-du-S.	223	.	267	184	154	.
Saint-Savin.....	80	65	254	125	212	656
Le Blanc.....	78	63	290	124	197	674
Barrou.....	49	65	251	189	215	720
Chambon.....	330	.	197	.	.	.
Abilly.....	80*	.	.	218	226	.
La Haye-Descartes.	50	.	171	.	.	.
Buxeuil.....	59	40	156	149	208	553
Lhommaizé.....	120	47	224	184	214	669
Lezay.....	125	89	229	184	304	806
Gençay.....	133	.	189	165	213	.
Menigoute.....	161	119	.	.	.	.
Lusignan.....	136	97	241	166	292	796
Montreuil-Bonnin..	120	78	216	168	256	718
Vouillé.....	?	65	219	206	261	751
Poitiers (P. C.)....	115	76	239	141	264	720
Châtellerault.....	60	58	265	154	214	691
Saint-Gervais	?	53	150	120	148	471
Saint-Épain.....	40*	61	181	168	.	.
Parçay-s.-V.....	43	.	198	168	281	.
Lerné.....	?	61	188	172	245	666
La Motte-Beuvron..	108*	45	110?	113	168	436?
La Ferté-St-Cyr...	92*	80	220	141	272	713
Vernou (L. et Ch).	100*	57	184	176	243	660
Contres.....	100	46	163	160	235	604
Blois (E. N.).....	104	75	198	142	257	672
Blois (Asile).....	105	106	.	.	.	.
Blois (P. C.)	73	83	201	145	253	682
Herbault.....	132	75	237	146	259	717
Saint-Ouen	69	76	.	.	.	.
Saint-Amand.....	123	67	165	135	228	595
Monthodon	150	85	235	191	291	802
Vernou (Indre-et-Loire)	56	67	159	.	249	.

Stations.	Altitude en mètres.	1er trim.	2e trim.	3e trim.	4e trim.	Année 1880.
Bassin de la Loire, du Bec-d'Allier à Angers (suite).						
Vouvray.....	?	48	156	135	.	.
Beaumont-la-R....	128	.	237	213	308	.
Chanceaux.....	120*	72	.	.	270	.
Tours (P. C.).....	57	74	169	133	242	618
Tours (ville).....	52	73	174	132	253	632
Saint-Symphorien.	?	.	171	.	.	.
Bassin du Loir.						
Outarville.....	130*	66	175	246	201	688
Janville.....	142*	.	.	.	199	.
Orgères.....	133	.	.	.	221	.
Authon.....	250	96	178	311	357	942
Brou.....	165	70	126	218	196	610
Thiron-Gardais....	230	107	165	261	312	845
Illiers.....	171	51	139	211	229	630
Voves.....	147*	.	.	.	229	.
Bonneval.....	126	87	185	349	256	877
Châteaudun.....	144	81	161	184	247	673
Droué.....	156	103	199	?	282	?
Cloyes.....	95*	.	.	.	233	.
Ville-au-Clercs....	150	79	191	134	209	613
Oucques.....	125	90	126	233	239	688
Vendôme.....	81	90	157	217	238	702
Montoire.....	69	90	189	254	236	769
Langeais.....	40*	.	.	.	254	.
Channay.....	85*	82	183	174	314	753
Gizeux.....	74*	73	158	173	270	674
Baugé.....	59*	77	.	.	280	.
Pont-de-Cé.....	22	109	180	197	266	752
Montmirail.....	232	51	154	201	182	588
Mondoubleau.....	133	97	199	216	319	831
Saint-Calais.....	110	84	164	212	232	692
Savigny.....	88	45	192	209	246	692
La Chartre-s.-L....	72	76	151	156?	.	.
Le Grand-Lucé....	124	53	186	.	296	.
Château-du-Loir...	70	.	144	175	267	.
Saint-Aubin.....	?	.	.	218	.	.
Jupilles.....	140	98	229	285	287	899
Vaas.....	58	28	162	174	187	551
Le Lude.....	45	73	151	183	276	683
Écommoy.....	97	.	.	281	328	.
Pontvallain.....	52	89	201	197	262	749
La Flèche.....	42	86	210	185	244	725
La Ch^{lle}-d'Aligné...	60	60	138	.	280	.
Le Plessis-Gramm.	26*	93	204	158	289	744
Bassin de la Sarthe.						
F^t d'Écouves.....	203	150	203	395	488	1236
F^t de Perseigne...	188	134	202	445	342	1123
F^t de Bourse.....	148	180	157	578	394	1309
La Fresnaye.....	162	.	181	350	323	.
Alençon (E. N.)...	148	103	133	376	327	939
Saint-Denis-s.-S...	202	131	193	326	359	1009
Vilaines-la-J.....	200	151	182	273	520	1126
St-Léonard-des-B..	127	46	150	327	253	776
Neufchâtel.....	159	105	160	438	342	1045
P^t-Oisseau.....	135	102	198	399	222	921
Beaumont-s.-S....	83	70	196	291	336	893
Mamers.....	126	90	172	.	.	.
Monhoudou.....	132	.	92	95?	114	.
Bonnétable.....	118	48	166	286	228	728
Ballon.....	98	76	183	267	313	839
La Guierche.....	62	79	189	324	324	916
Sargé.....	107	34	140	.	254	.
Le Mans (P. C.)...	74	49	193	250	262	754
Le Mans (E. N.)..	87	104	229	279	375	987
Le Mans (S. H.)..	68	76	188	208	211	683
Mortagne.....	241	.	.	.	291	.
F^t de Réno.....	236	122	198	316	331	967
Rémalard.....	127	94	144	289	286	813
Bellême.....	222	70	211	357	353	991
Nogent-le-Rotrou..	116	103	156	374	280	913
La Ferté-Bernard..	99	56	127	245	246	674
Connerré.....	82	16?	150	228	323	717
Parigné-l'Évêque..	124	.	217	215	273	.
Sillé-le-Guillaume.	50	23	200	179	160	562
Foulletourte.....	84	82	184	221	196	683
Souligné-s.-V.....	72	99	198	208	342	847
Chantenay.....	60	86	209	269	249	813
Malicorne.....	38	58	178	186	235	657
Fillé-Guécelard....	138	110	171	265	299	845
Conlie.....	139	108	219	245	345	917
Neuvillette.....	169	151	239	278	394	1062
Amné.....	66	88	163	158	271	680
Loué.....	80	60	142	127	142	471
Sablé.....	30	87	173	213	301	774
Angers (E. N.)....	47	75	228	298	?	.
Bassin de la Mayenne.						
La Lacelle.....	266	144	220	408	445	1217
Javron.....	187	128	213	329	463	1133
Couptrain.....	187	95	201	367	413	1076
F^t d'Andaines.....	266	176	227	472	456	1331
La Ferté-Macé.....	206	151	236	399	454	1240
Couterne.....	130	114	156	433	451	1154

Stations.	Altitude en mètres.	1er trim.	2e trim.	3e trim.	4e trim.	Année 1880.
Bassin de la Mayenne (suite).						
Domfront	205	106	209	389	454	1158
Mayenne	113	121	235	.	308	.
Ernée	126	113	210	322	374	1019
Évron	121*	121	205	.	431	.
Laval (E. N.)	97	170	211	301	410	1092
Château-Gontier	84	95	180	201	333	809
Craon	79	.	173	.	375	.
Bassin de la Loire inférieure, rive droite.						
Varades	30*	84	.	212	.	.
Oudon	?	131	162	254	370	917
Maumusson	?	122	215	234	331	902
Teillé	30*	126	.	.	.	.
St-Mars-la-Jaille	?	134	163	205	318	820
Joué-sur-Erdre	?	123	148	213	296	780
Nort	13*	122	149	172	.	.
Treillières	?	.	.	.	388	.
Sucé	33*	124	169	193	422	908
Nantes (Obsre)	18*	82	147	.	357	.
Nantes (P. C.)	9	96	120	190	316	722
Nantes (Écluse)	?	86	117	202	341	746
Nantes (E. prof.)	?	.	.	.	318	.
Cordemais	20*	118	213	160	.	.
Savenay (E. N.)	40	109	96?	87	.	.
Herbignac	20*	149	160	198	368	875
Saint-Nazaire	8*	.	136	142	290	.
Le Pouliguen	?	104	117	177	298	696
Bassin de la Loire inférieure, rive gauche.						
Secondigny	162	.	242	178	409	.
Parthenay (E. N.)	178	122	216	.	279?	.
Saint-Loup	100	68	177	.	250	.
Airvault	133	65	173	?	245	.
Belleville	79	63	148	131	197	539
Mirebeau	132	60	218	125	212	615
Moncontour	82	53	173	115	200	541
Loudun	99	97	181	127	234	639
Bressuire (P. C.)	184	96	177	121	319	713
Bressuire (C. M.)	180	106	228	.	.	.
Combrand	187*	.	.	142	.	.
Absie	259*	.	.	.	404	.
Moncoutant	205	109	.	220	348	.
Les Gardes	210*	115	195	236	423	969
Vieillevigne	42*	132	291	242	361	1026
Legé	56*	93	231	206	350	880
Montbert	12*	97	160	230	349	836
Remouillé	?	.	194	.	.	.
Clisson	55*	77	153	292	273	795
Le Pallet	?	86	145	.	338	.
Le Loroux	?	101	159	259	351	870
Vertou	20*	119	150	226	377	872
Saint-Philbert	4*	97	158	236	402	893
Bouaye	?	85	150	217	402	854
Le Pellerin	19*	108	140	208	396	852
St-Père-en-Retz	29*	.	171	176	.	.
Paimbœuf	8*	120	163	137	302	722
Fort de Minden	?	.	.	157	369	.
Saint-Gildas	?	.	136	127	.	.
BASSINS ENTRE LA LOIRE ET LA GIRONDE.						
Bassins de la Sèvre niortaise et de la Vie.						
Chey	135	108	223	170	330	831
Pamproux	?	93	241	223	329	886
Saint-Maixent	76	.	.	149	.	.
Chantecorps	188*	.	.	240	?	.
Mazières	209	152	299	258	463	1172
Champdeniers	112	110	278	253	354	995
François	56	92	204	.	310	.
Prahecq	45	95	221	183	312	811
Niort	10	117	231	211	294	853
Mauzé	21	82	186	.	321	.
Arçais	13	91	220	227	297	835
Xanton-Chassenon	?	107	259	178	272	816
Fontenay-le-Comte	23*	.	195	.	.	.
Bazoin	?	68	171	152	.	.
Roche-s.-Yon (E. N.)	60	90	168	169	337	764
L'Aiguillon-s.-M.	14*	47	208	148	278	681
Les Sables-d'Ol.	?	55	120	108	238	521
Saint-Gilles-s.-Vie	12*	53	126	84	202	465
Machecoul	5*	91	168	263	314	836
Pornic	?	.	.	168	264	.
Ile d'Yeu	?	65	111	79	212	467
Noirmoutiers	?	124	118	185	273	700
Bassin de la Charente.						
Charroux	151	78	247	168	268	761
Civray	122	73	252	173	269	767
Ruffec	111	87	260	136	218	701
Sauzé-Vaussais	143	97	257	.	268	.
Montbron	?	108	234	195	213	750
Angoulême (P. C.)	90	73	198	146	237	654

Stations.	Altitude en mètres.	1er trim.	2e trim.	3e trim.	4e trim.	Année 1880.	Stations.	Altitude en mètres.	1er trim.	2e trim.	3e trim.	4e trim.	Année 1880.
Bassin de la Charente (suite).													
Barbézieux	103	59	246	156	255	716	Chizé	43*	56	194	123	.	.
Cognac	9*	56	199	164	314	733	St-Jean-d'Angely	11	33	200	161	278	672
Jonzac	44	52	213	142	235	642	Bel-Ébat	6	55	193	155	227	630
Saintes	27*	68	206	194	338	806	La Rochelle	6	70	161	144	281	656
Chef-Boutonne	104	76	198	.	255	.	Ile d'Aix	9	77	224	200	257	758
Celles-sur-Belle	115	102	242	192	325	861	Chassiron	10	80	182	144	212	618
Villiers-en-Bois	70	83	274	232	321	910							
BASSIN DE LA GIRONDE.													
Bassin de la Dordogne.													
La T^{r}-d'Auvergne	970	119	406	375	382	1282	Tulle (E. N.)	248	91	418	227	336	1072
Messeix	805*	87	345	.	268	.	Tulle (P. C.)	236	100	459	275	352	1186
Église N^{ve} d'Ent	985	.	217	.	.	.	Brive	132	32	370	142	239	783
Laqueuille	1000	27	285	239	285	836	Lavallade	151	76	575	200	479	1330
Ussel	635	31	310	270	400	1011	Saint-Jean-d'Ataux	?	144	392	194	336	1066
Bort	445	44	310	266	469	1089	Chalais	?	65	220	168	210	663
Aurillac (E. N.)	666	.	.	.	272	.	Montguyon	70	57	221	157	225	660
Argentat	196	40	369	178	176	763	Coutras	?	46	200	.	201	.
Beaulieu	157	73	361	200	120	754	Saint-Savin	88*	67	237	197	235	736
Bassin du Lot.													
Le Bleymard	1080	66	144	193	?	.	Marvejols	670	33	223	237	211	704
Montmirat	1041	72	223	221	126	642	Laguiole	1039	129	147	390	.	.
Bagnols	910	49	284	222	193	748	Mur-de-Barrez	799	88	232	223	280	823
Mende (P. C.)	722	54	269	198	144	665	Espalion	342*	.	349	351	182	.
Saint-Chély-d'Ap	1016	36	210	240	197	683	Entraygues	243*	91	307	338	210	946
Saint-Léger-du-M	870	49	221	227	162	659	Figeac	195	81	283	208	192	764
Saint-Flour	883*	.	322	328	280	.	Cahors	123	62	289	193	152	696
Nasbinals	1200	86	294	304	273	957	Villeneuve	64	46	208	141	115	510
Bassin de l'Aveyron.													
Massegros	850	63	265	330	182	840	Carmaux	243	33	160	86	76	355
Rodez (E. N.)	620	57	190	246	233	726	Saint-Antonin	106*	.	215	.	.	.
Bassin du Tarn.													
Croix-de-Fer	1150	64	300	215	144	723	Castres	189	43	276	240	154	713
Pont de Montvert	900	312	418*	222	301	1253	Lavaur	137	29	194	197	95	515
Florac	551	91	235	218	115	659	Alban	622	68	398	237	227	930
Meyrueis	710	49	236	177	141	603	Albi (E. N.)	170	26	144?	.	157	.
La Salesse-Murat	1106	56	300	154	183	693	Albi (P. C.)	188	32	219	245	136	632
Le Cabaretou	1018	146	444	.	258	.	Reyniès	89	.	266	.	.	.
La Salvetat	702	119	497	.	377	.	Montauban (E. N.)	730	23	240	.	168	.
La Cavalerie	800*	64	415	255	194	928							
Bassin de la Garonne, cours supérieur, et affluents des Pyrénées.													
Merens	1060	.	360	.	.	.	Belesta	503	63	324	136	94	617
Ax	740	144	373	121	121	759	Foix (E. N.)	399	114	393	163	152	822
Vicdessos	695*	96	332	171	115	714	Foix (P. C.)	399	98	379	134	122	733
Les Cabannes	535	.	302	165	.	.	Mirepoix	311	71	297	228	148	744

Bassin de la Garonne, cours supérieur, et affluents des Pyrénées (suite).

Stations.	Altitude en mètres.	1er trim.	2e trim.	3e trim.	4e trim.	Année 1880.
Royat	266	52	239	140	76	507
Le Fossat	249	61	220	153	132	566
Couflens	714	113	422	150	145	830
Seix	522	.	.	193	143	.
Boussenac	968	146	663	259	167	1235
Castillon	541	.	.	186	123	.
Saint-Girons	401	99	452	188	79	818
Bagnères de L.	639	.	401	190	123	.
Arreau	699	95	201	64	87	447
Saint-Gaudens	405	.	420	128	133	.
Aurignac	380	.	329	183	157	.
Sainte-Croix	350	.	.	166	117	.
La Bastide-de-Sérou	404	.	484	180	.	.
Le Mas-d'Azil	303	68	340	142	106	656
Toulouse (Obsre)	194	49	236	178	123	586

Bassin de la Garonne (R. G.) au-dessous de Toulouse; bassins du Gers et de la Baïse; bassin de la Gironde.

Stations.	Altitude en mètres.	1er trim.	2e trim.	3e trim.	4e trim.	Année 1880.
Lannemezan	392	133	569	144	179	1025
Lombez	168	75	284	198	189	746
Masseube	202	117	374	120	166	777
Trie	242	124	343	152	184	803
Miélan	289	103	409	179	186	877
Mirande	168	85	307	138	167	697
Gimont	171	58	308	207	167	740
Auch (E. N.)	188	.	.	.	168?	.
Auch (P. C.)	133	62	282	126	166	636
Vic-Fézensac	135	61	298	148	204	711
La Sauvetat	218	55	244	148	170	617
Lectoure	87	43	265	145	166	619
Condom	71	52	229	159	188	628
Eauze	147	75	253	168	234	730
Beaumont	134	.	249	.	132	.
Agen (P. C.)	52	60	203	92	138	493
Damazan	32	80	242	194	172	688
Col-de-Fer	25	58	193	188	145	584
La Réole	18	63	178	178	145	564
St-André-du-Bois	?	.	.	.	192	.
Talence	?	98	279	194	261	832
Bordeaux-Floirac	74	67	277	191	251	786
Bordeaux (J. B.)	7	59	195	174	188	616
Bordeaux (Eaux)	10	70	225	200	207	702
Bordeaux (Petit)	12	92	284	218	268	862
Pte de Grave	?	60	155	107	243	565
Royan	15	48	146	105	252	551
La Coubre	10	55	137	88	185	465

BASSINS ENTRE LA GIRONDE ET LES PYRÉNÉES.

Petits bassins entre la Gironde et l'Adour.

Stations.	Altitude en mètres.	1er trim.	2e trim.	3e trim.	4e trim.	Année 1880.
Pissos	57	.	257	246	255	.
Hourtin	17*	46	233	109	244	632

Bassin de l'Adour.

Stations.	Altitude en mètres.	1er trim.	2e trim.	3e trim.	4e trim.	Année 1880.
Pic du Midi	2266	221	1003	326	271	1821
Luz-Saint-Sauveur	708	36	399	?	.	.
Peyranère	1417	202	487	230	260	1179
Gélan	?	114	810	264	352	1540
Bagnères-de-Big.	535	162	683	142	184	1171
Tarbes (P. C.)	312	96	432	128	175	831
Villecomtal	177	91	355	152	189	787
Aignan	125	75	335	222	213	845
Riscle	113	98	283	150	227	758
Aire	79	.	.	.	233	.
Cazaubon	130	88	321	188	238	835
Roquefort	71	.	.	.	247	.
Mont-de-Marsan	51	.	290	223	285	.
Morceux	65	104	250	.	235	.
Saint-Sever	47	.	341	255	274	.
Tartas	37	.	328	233	272	.
Pau (M. Tourasse)	?	143	677	318	249	1387
Pau (Château)	?	92	545	214	151	1002
Pau (Monnaie)	?	101	580	216	165	1062
Pau (Gare)	?	99	568	244	171	1082
Lescar (E. N.)	160	136	514	280	146	1076
Orthez	68*	201	429	279	.	.
Oloron	?	130	764	265	218	1377
Mauléon	214*	166	620	302	215	1303
Dax (E. N.)	16	124	.	.	.	.
Dax (P. C.)	23	127	460	402	362	1351
Saint-Martin-de-H.	40	146	575	391	366	1478
Peyrehorade	8	104	507	332	280	1223
Bayonne	12*	116	426	318	366	1226
Biarritz	22	103	336	243	262	944
Aragorri	?	215	606	461	464	1746

VERSANT DE LA MÉDITERRANÉE.

BASSINS ENTRE LES PYRÉNÉES ET LE RHÔNE.

Bassins du Tech, de la Tet et de l'Agly.

Stations.	Altitude en mètres.	1re trim.	2e trim.	3e trim.	4e trim.	Année 1880.
Prats-de-Mollo	753	95	327	144	72	638
Amélie-les-Bains ..	234	.	341	141	60	.
Céret	183	87	311	165	101	664
Bellegarde.....	433	62	261	174	123	620
Vernet-les-Bains...	654	78	.	81	69	.
Col de la Quillane .	1573	30	179	73	59	341
Montlouis (C. M.)..	1586	37	229	127	69	462
Montlouis (P. C.)..	1627	27	280	96	71	474
Molitg-les-Bains. ..	488	78	172	41	23	314
Prades.....	360	68	105	31	29	233
Comes	790	69	129	64	29	291
Vinça.....	259	72	161	67	39	339
Caudiès-de-St-Paul.	328	57	309	93	55	514
Sournia.....	513	63	264	65	72	464
Estagel	77	59	183	93	13	348
Perpignan (Obse))..	64	78	285	104	57	524
Perpignan (P. C.) .	31	72	330	109	59	570
Cerbère.....	21	.	275	125	70	.
Cap Béar (phare)..	203	86	240	105	93	524
Cap Béar (sémaph.)	101	71	265	122	93	551
Port-Vendres	23	77	188	112	76	453
Pont-d'Elne.....	20	87	209	.	.	.
Barcarès	5	48	181	24	.	.
La Nouvelle.....	9	50	165	105	234	554
Vieille-Nouvelle...	3	37	166	59	130	392

Bassin de la Sègre.

Col de Puymorens..	1928	97	264	90	116	567	Bourg-Madame....	1144	22	174	100	65	361

Bassin de l'Aude.

Sauzils.....	462	71	237	103	138	549	Caunes (hors bois).	300	45	328	191	140	704
Quillan.....	285	86	253	83	137	559	Caunes (sous bois).	300	19	165	105	81	370
Arques	351	73	325	212	155	765	Rieux-Minervois...	90	19	198	.	.	.
Couiza.....	230	48	272	107	108	535	Carcassonne (C. M.).	101	49	268	172	100	589
Limoux	164	48	211	136	117	512	Carcassonne (E. N.)	117	36	266	174	98	574
Monthaut (h. bois).	730	89	401	229	142	861	Barbaira.....	289	43	357	179	112	691
Monthaut (s. bois) .	730	38	224	142	91	495	Montlaur	150	48	321	139	116	624
Castelnaudary.....	185	65	281	209	158	713	Moux	80	37	237	143	132	549
Sainte-Gemme	148	46	278	150	98	572	Boutenac.....	105	47	232	136	153	568
Besplas.....	230	49	212	190	105	556	Terre-Rouge.....	140	46	318	138	93	595
Fraissé-Cabardès ..	350*	31	198	148	49	426	Bize.....	52	41	203?	103	173	520?
Salettes.....	915	122	440	244	258	1064	Capestang	7	70	174	91	207	542
Lespinassière.....	600	92	361	187	203	843	Narbonne.....	13	48	163	59	136	406

Bassins de l'Orb, de l'Hérault, du Lez et du Vidourle.

Saint-Pons.....	328	76	290	.	273	.	Clermont-Villen ...	137	125	290	230	140	785
Saint-Gervais	334	53	141	87	33	314	Plateau de Valène .	233	.	299	151	233	.
Bédarieux	195	119	260	230	125	734	Col de la Cardonille.	317	221	382	77	189	869
L'Escandolgue.....	535	197	373	185	195	950	St-Mathieu-de-Tr...	141	152	309	185	212	858
Béziers.....	69	99	183	80	207	569	Nîmes (E. N.).....	57	75	309	86	228	698
Le Caylar.....	747	148	356	252	181	937	Lunel.....	15	49	179	141	105	474
Lodève.....	174	147	345	200	167	859	Montpellier (E. N.).	31	105	294	134	224	757
Saint-Bauzille.....	138	158	377	83	233	851	Cette (P. C.).....	3?	55	228	110	195	588
Gignac.....	59	97	261	153	126	637	Agde.....	9	68	243	42	175	528

BASSIN DU RHÔNE.

Bassin de la Saône.

Bains.....	293	106	233	207	429	975	Montdoré.....	406	.	.	.	535	.
Pont-du-Bois	288*	53	195	234	458	940	La Voivre.....	365	49	.	.	.	.

Stations.	Altitude en mètres.	1er trim.	2e trim.	3e trim.	4e trim.	Année 1880.
Bassin de la Saône (suite).						
Bourbonne-les-B. .	275	87	176	.	375	.
Fresnes-s.-Apance.	252	83	176	205	396	860
Villars-le-Pautel...	237	61	223	219	422	925
La Ferté-s.-Amance.	236	37	192	176	415	820
Jussey	269	76	169	210	363	818
Saint-Remy	325	105	300	205	601	1211
Villersexel.....	280	.	.	.	315	.
Nans-s.-Ste-Anne...	370	.	.	.	462	.
Montbozon	280	.	.	.	394	.
Chaumercenne.	294	.	.	.	332	.
Chalindrey	350	153	273	332	437	1195
Bourg	440	121	187	249	398	955
Villegusien	292	138	202	229	393	962
Montigny-s.-Ving .	234	68	162	154	179	563
Vaux-s.-Aubigny..	275	119	244	238	346	947
Courlon	332	138	250	276	407	1071
Is-sur-Tille.....	312*	79	200	227	251	757
Beire-le-Châtel....	266*	77	179	218	223	697
Saint-Seine-l'Abb..	550*	108	298	377	382	1165
Val-Suzon	?	114	356	280	389	1139
Saussy	577*	83	295	238	340	956
Pont-d'Ouche	?	74	233	190	257	754
Sombernon	?	.	291	226	376	.
Dijon	237	84	219	293	231	827
Heuilley.....	?	55	179	200	315	749
Vonges (Poudrie) ..	198	37	203	225	.	.
Auxonne	190*	76	384	357	.	.
St-Jean-de-Losne..	182	.	217	175	237	.
Concœur.....	?	67	281	291	266	905
Beaune.....	220*	66	234	249	231	780
Labergement	207*	59	244	157	234	694
Trugny	177*	.	242	184	169	.
Verdun-s.-Saône...	181	64	163	141	202	570
Lons-le-Saulnier...	260	178	324	397	322	1221
Branges.....	202*	80	140	149	149	518
Cuisery.....	211*	97	274	286	196	853
Bourg (E. N.).....	240	115	268	314	236	933
Montrevel	220	129	251	278	258	916
Monsols.....	535	77	283	198	249	807
Cluny (E. N.).....	240	.	236	209	192	.
Pont-de-Vaux.....	187	92	289	270	214	865
Mâcon (E. N.)	204	16	.	240	176	.
Châtillon-s.-Ch....	239	112	256	332	337	1037
Thoissey	178	63	236	267	240	806
Cercié.....	229	39	185	212	191	627
Saint-Nizier-d'Az. .	430	81	336	382	251	1050
La Mure-s.-Az	?	64	269	305	226	864
Villefranche (E. N.)	202	45	247	198	152	642
Trévoux.....	188	49	243	217	197	706
Saint-Laurent-d'O..	276	28	151	147	128	454
Sainte-Foy-l'Arg. .	450	44	280	272	153	749
Tarare.....	412	47	271	227	192	737
L'Arbresle.....	225	37	185	199	171	592
Bassin du Doubs.						
Chapne-s.-Rougem.	371	132	351	338	469	1290
Belfort.....	364	112	262	269	404	1047
Mouthe.....	948	.	.	533	638	.
Pontarlier	840	143	397	449	368	1357
Saint-Hyppolite...	367	.	.	.	311	.
Pont de Roide.....	358	105	375	313	354	1147
Audincourt.....	325	110	331	256	350	1047
Clerval.....	281	.	.	234	.	.
Bouclans.....	449	.	.	316	398	.
Fort de Planoise...	466	136	336	367	.	.
Besançon (E. N.)..	253	.	343	366	364	.
Besançon (C. M.)..	251*	193	365	382	318	1258
Levier.....	725	.	.	.	542	.
Lods.....	370	116	375	349	295	1135
Amancey.....	573	.	.	.	401	.
Ornans	341	97	325	376	342	1140
Epeugney	529	.	.	.	359	.
Quingey.....	267	.	.	252	.	.
Bassin du Rhône proprement dit, cours moyen.						
Chamonix	1044	96	369	375	418	1258
Sallanches.....	555	103	251	359	432	1145
Col des Gets.....	1162	157	358	442	.	.
Mélan.....	629	108	338	374	475	1295
Cruseilles	793	84	346	319	347	1096
Annemasse	435	52	187	203	184	626
Douvaine.....	428	44	284	213	269	810
Évian.....	380	66	309	324	354	1053
Gex	605	102	350	356	434	1242
Léaz.....	497	118	339	317	341	1115
Thônes.....	625	157	447	524	467	1595
Annecy	448	65	405	388	401	1259
Rumilly.....	334	51	195	305	368	919
Seyssel.....	259	.	.	119	.	.
Tamié.....	893	.	324	433	.	.
Chambéry (P. C.).	269	126	451	520	488	1585
Yon-Artemare	245	96	293	336	284	1009
Belley.....	282	84	285	310	270	949
Lhuis.....	228	112	296	333	285	1026
Nantua.....	484	66	349	140?	169?	724?
Pont-d'Ain.....	242	152	330	292	307	1081
Chalamont.....	285	107	270	240	271	888

Stations.	Altitude en mètres.	1er trim.	2e trim.	3e trim.	4e trim.	Année 1880.
Bassin du Rhône proprement dit, cours moyen (suite).						
Hauteville	801	179	447	418	490	1534
Ambérieu	249	102	277	291	342	1012
Montluel	200	85	241	251	230	807
Mont-Verdun	625	35	247	189	156	627
Lyon (Parc)	175	73	258	192	169	692
Lyon (Fe-Lamotte)	?	28	180	158	141	507
Lyon (St-Irénée)	?	70	250	217	174	711
St-Genis-Laval	299	.	.	.	125	.
La Valla	530	103	.	.	.	.
Rive-de-Gier	382*	.	154	.	.	.
Loire	133	54	193	189	144	580
Vienne	168	57	211	204	144	616
Pelussin	364*	.	205	103	140	.
Arzay	?	.	.	317	340	.
Roybon	610	115	407	284	284	1090
Bassin de l'Isère.						
Mégève	1113	68	351	392	509	1320
Allevard	475?	103	324	326	.	.
Saint-Firmin	1016	112	287	482?	293	1174?
Valjouffrey	1338*	.	.	336	362	.
La Mure	860	67	256	251	255	829
N.-D.-de-Vaulx	975*	.	.	277	.	.
Allemond	817*	.	.	347	388	.
Villars-Reymond	?	.	203	.	339	.
Vizille	278	46	217	204	211	678
Fe des Quatre-Seig.	940	115	.	.	.	.
Grenoble (E. N.)	218	93	272	361	227	953
Saint-Aupre	?	.	365	451	336	.
Saint-Marcellin	287	117	446	252	257	1072
Pont-en-Royans	300*	.	.	354	.	.
Bassin de la Durance.						
Briançon	1037	.	222	230	.	.
La Bessée	1041	16	207	218	231	672
Aiguilles	1432	.	85	183	.	.
Guillestre	1016	12	68	135	164	379
Embrun	860	54	226	228	220	728
Chorges	872	52	289	.	.	.
Larche	1715	36	268	.	.	.
Barcelonnette (E.N.)	1134	32	121	215	99	467
Gap (E. N.)	743	98	168?	287	234	787?
Gap. (P. C.)	735	90	232	333	277	932
Tallard	607	45	195	277	.	.
Veynes	837	77	284	223	286	870
Serres	675	80	328	299	285	992
Faucon	1000*	75	289	282	317	963
La Motte	775	44	203	.	.	.
Orpierre	687	77	305	207	232	821
Laragne	569	82	227	202	243	754
Sainl-Vincent	550	113	202	247	297	859
Ribiers	523	96	220	244	.	.
Sisteron	450	27	155	265	240	687
Banon	450	102	204	.	.	.
Volonne	445	43	281	90	135	549
Peyruis	398	51	237	108	124	520
Saint-Christol	858	60	171	99	139	469
La Garde	1087	56	153	57	99	365
Apt	226	39	245	138	205	627
Murs	537	45	257	176	194	672
Simiane	?	22	.	.	.	.
Mane	443	47	290	190	210	737
Manosque	377	29	202	113	114	458
Pierrevert	430	106	.	.	.	.
Thorame-Haute	1200	124	498	242	318	1182
Barrême	720	62	228	172	195	657
Annot	697	106	344	.	141	.
Montagnac	619*	24	225	177	122	548
Mirabeau	234	32	264	161	195	652
Meyrargues	247	22	189	179	172	562
Pertuis	209	26	230	162	173	591
Rognes	323	30	208	150	157	545
Les Taillades	264	11	172	123	181	487
Orgon	94	42	287	154	164	647
Cavaillon	76	27	190	150	181	548
Bassin du Rhône proprement dit, cours inférieur.						
N.-D.-des-Neiges	1120	299	418	179	295	1191
Les Laubies	1273	59	235	166	140	600
Le Thort	1100	104	237	117	133	591
Villefort	600	410	347	98	410	1265
Vialas	520	433	413	150	395	1391
St-Germain-de-C	500	265	259	111	260	895
Montpezat	1000	358	380	184	677	1599
Privas (E. N.)	304	109	213	?	.	.
Valence (E. N.)	125	62	201	.	290	.
Die	414	53	215	160	171	599
Rosans	683	51	222	165	128	566
Valréas	202	63	257	121	204	645
Lapalud	47	70	225	108	218	621
Bollène	55	76	254	105	219	654
Orange	39	57	271	124	216	668
Savoillans	533	80	392	212	245	929
Sault	788	62	278	221	248	809
Bedouin	309	29	222	184	153	588

Stations.	Altitude en mètres.	1er trim.	2e trim.	3e trim.	4e trim.	Année 1880.
Bassin du Rhône proprement dit, cours inférieur (suite).						
Carpentras	101	29	168	151	138	486
Malaucène	342	54	262	174	150	640
Pernes	89	27	172	139	189	527
Avignon (E. N.)	24	49	249	181	151	630
Saint-Remy	60	68	263	132	123	586
Les Baux	202	38	279	159	89	565
Saint-Michel	102	68	203	120	.	.
Farimon	41	23	271	160	181	635
Saint-Martin	20	36	299	167	155	657
Viguier	10	82	247	100	137	566
Arles	5	50	256	152	169	627
Létourneau	4	13	135	177	117	442
Saintes-Maries	3	37	150	161	111	459
Giraud	0	4	172	125	139	440
RÉGION DE NICE.						
Petits bassins entre le Rhône et les Alpes.						
Trets	243	50	223	146	307	726
Gréasque	328	58	199	157	241	655
Mimet	315	45	181	140	158	524
Saint-Antonin	422	76	222	189	217	704
Aix (P. C.)	185	24	117	222	211	574
Bouc	259	31	156	165	220	572
Venelles	409	27	155	190	190	562
Pélissanne	84	35	158	144	166	503
Salon	74	45	212	132	151	540
Miramas	30	14	151	153	176	494
Cornillon	110	32	187	135	160	514
Les Pennes	200	22	105	135	158	420
Berre	0	10	119	174	146	449
Saint-Chamas	4	14	112	122	137	385
Port de Bouc	0	21	172	153	155	501
Septêmes	210	39	160	147	175	521
Rouvière	300	106	222	145	217	690
Aubagne	127	67	204	186	235	692
Marseille (Obsre)	74	18	167	146	171	502
Cap Sicié	320	122	146	125	218	611
Chau-St-Michel	36	59	141	112	260	572
Toulon	18	94	203	131	245	673
Hyères	?	77	162	136	306	681
Draguignan (E. N.)	189	54	268	172	326	820
Belvédère	840	97	267	?	.	.
Grasse	325	114	237	167	.	.
Bar	308	145	.	.	238?	.
Cannes	5	90	199	144	227	660
Nice (E. N.)	17	92	187	174	.	.
Nice (port)	9	64	178	135	220	597
Villefranche (phare)	63	76	174	116	193	559
La Garouppe (phare)	81	113	134	125	196	568
Monaco	?	89	193	148	229?	659?
CORSE.						
Ajaccio (E. N.)	18	56	144	87?	250	537?
Ajaccio (P. C.)	?	51	113	73	188	425
Bastia	14	145	151	56	71	423

FIN.

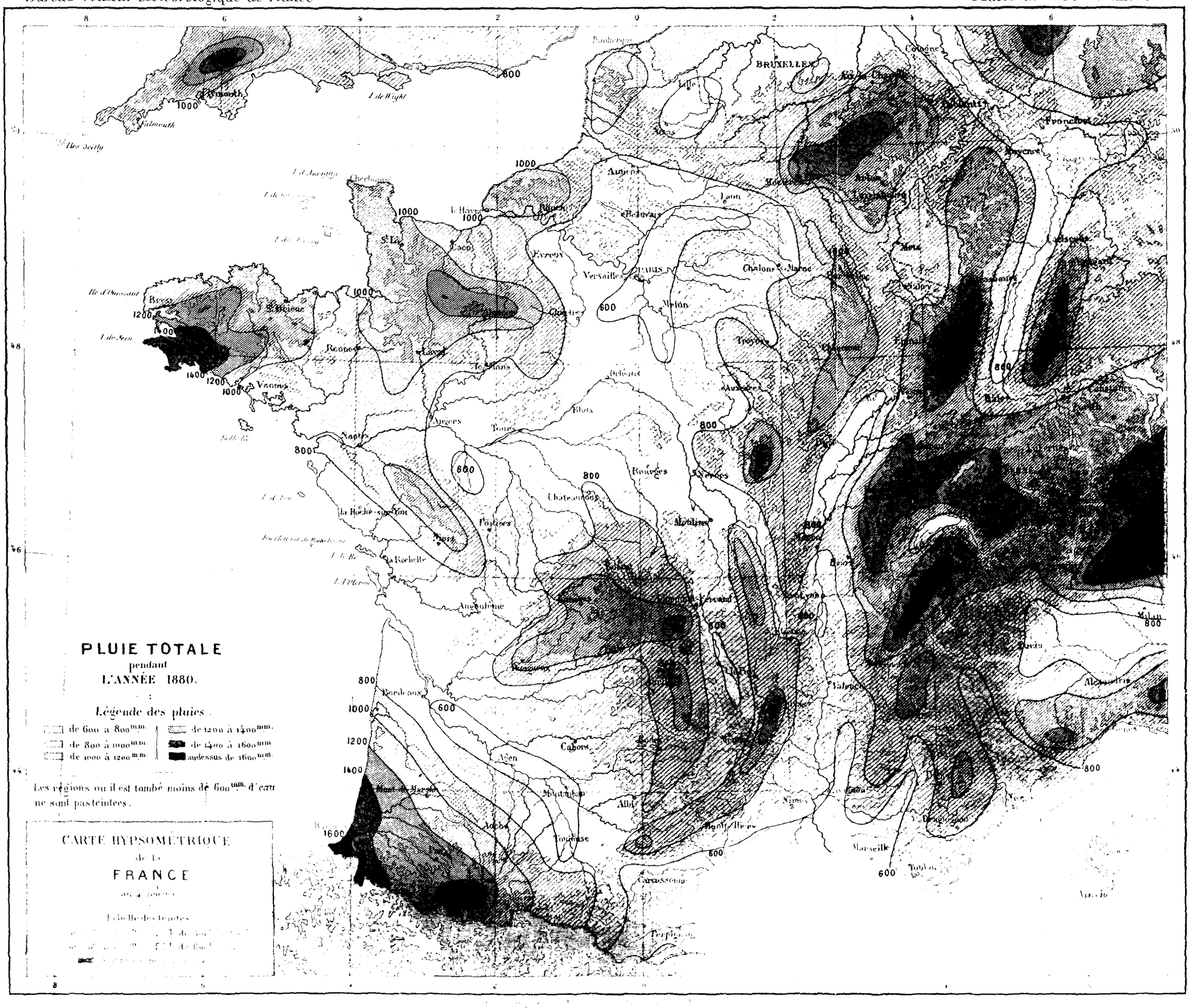
PLUIE TOTALE
pendant
L'ANNÉE 1880.
Légende des pluies.
de 600 à 800 mm.
de 800 à 1000 mm.
de 1000 à 1200 mm.
de 1200 à 1400 mm.
de 1400 à 1600 mm.
au-dessus de 1600 mm.
Les régions où il est tombé moins de 600 mm. d'eau ne sont pas teintées.
CARTE HYPSOMÉTRIQUE
de la
FRANCE
Échelle des teintes
BRUXELLES
PARIS
Lille
Amiens
Laon
Beauvais
Evreux
Versailles
Chalons-Marne
Melun
Troyes
Chaumont
Dijon
Nevers
Bourges
Châteauroux
Moulins
Orléans
Blois
Tours
Angers
Nantes
Poitiers
Niort
La Rochelle
Angoulême
Bordeaux
Agen
Cahors
Montauban
Albi
Toulouse
Carcassonne
Perpignan
Nîmes
Marseille
Toulon
Nice
Alexandrie
Milan
Turin
Lyon
Valence
Mézières
Arlon
Luxembourg
Mayence
Francfort
Cologne
Aix-la-Chapelle
Coblentz
Metz
Nancy
Bâle
Cherbourg
Caen
Le Havre
Rouen
St Lô
Brest
St Brieuc
Rennes
Laval
Le Mans
Vannes
Ile d'Ouessant
Ile de Sein
Falmouth
Plymouth
Iles Scilly
I. de Wight
Dunkerque
800
1000
1200
1400
1600
600

1. Pluies du mois de Janvier 1880.

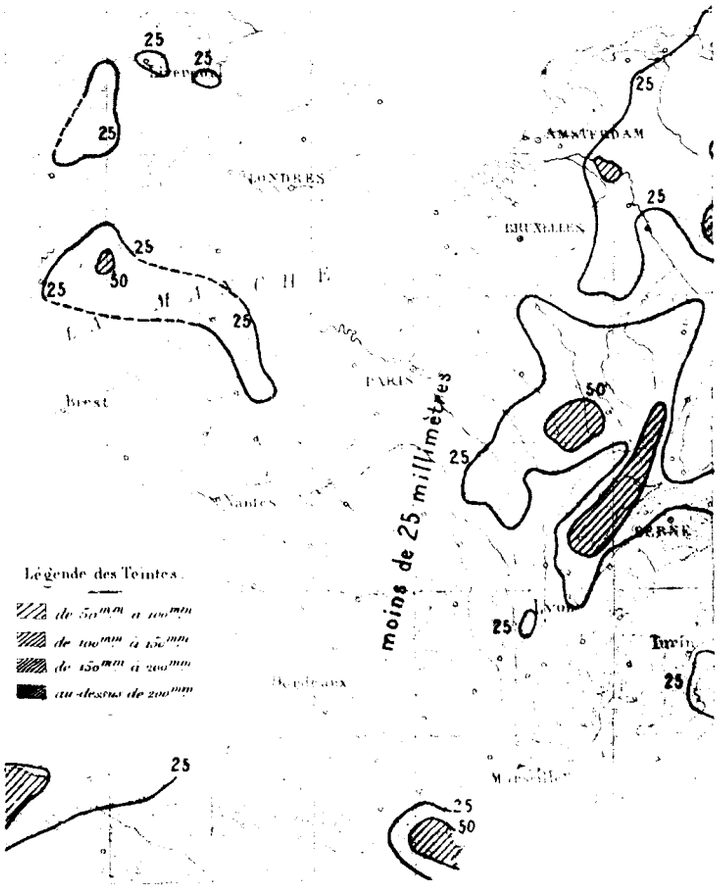

2. Pluies du mois de Février 1880.

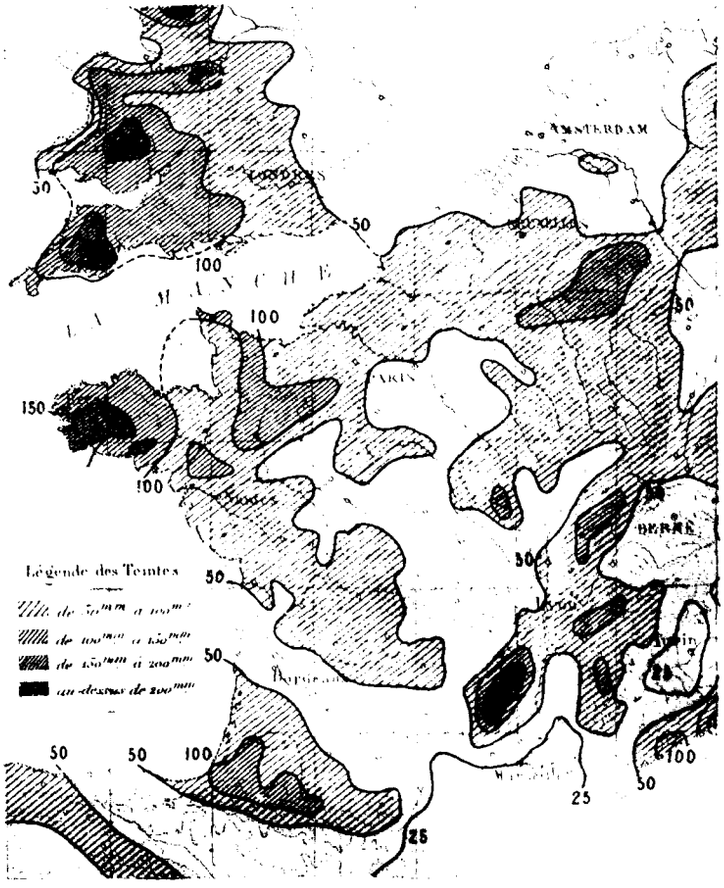

3. Pluies du mois de Mars 1880.

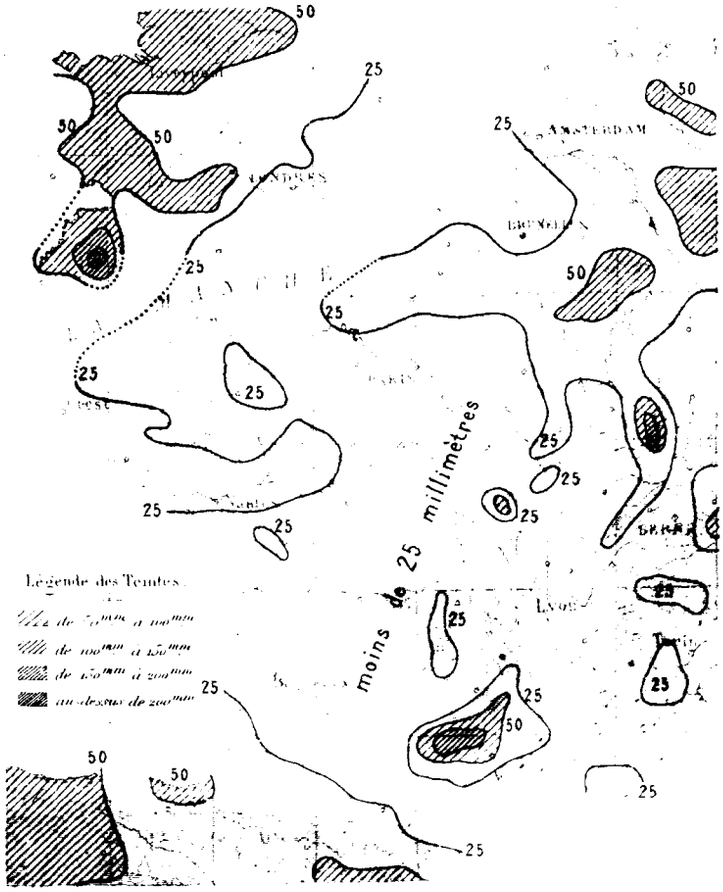

4. Pluies du mois d'Avril 1880.

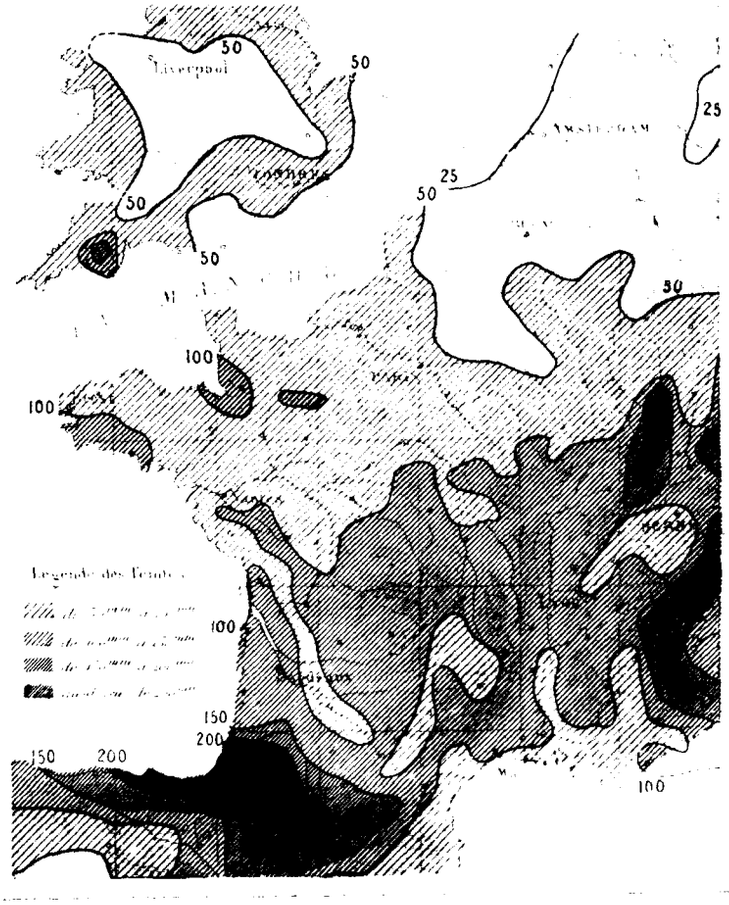

1. Pluies du mois de Mai 1880.

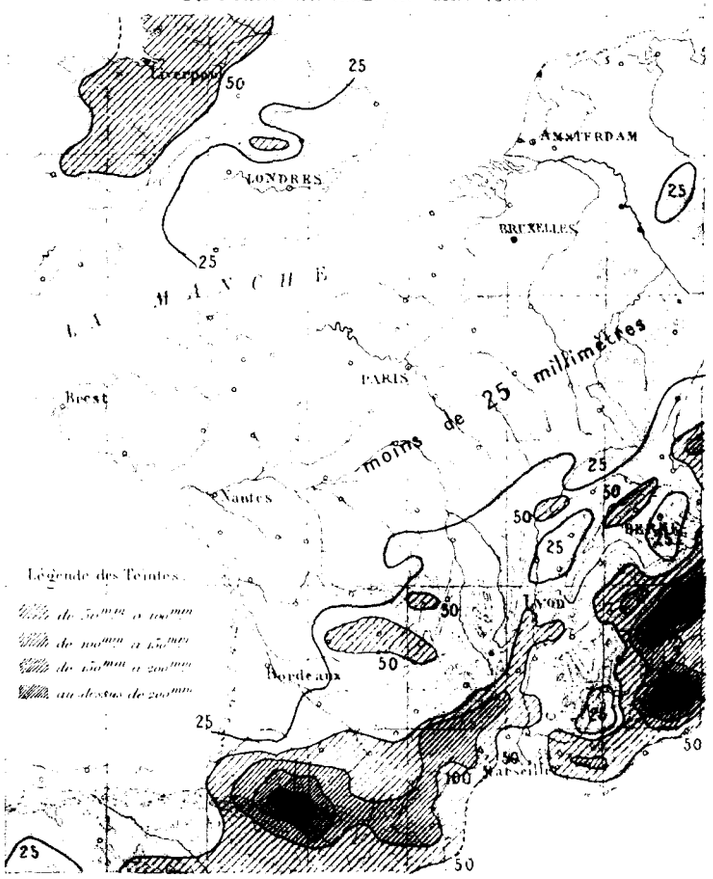

2. Pluies du mois de Juin 1880.

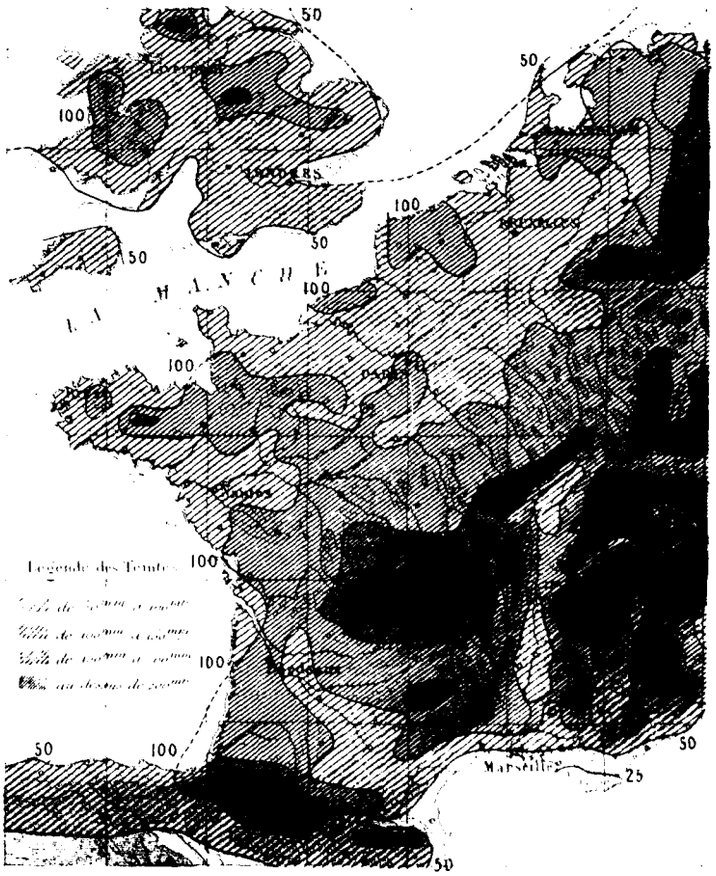

3. Pluies du mois de Juillet 1880.

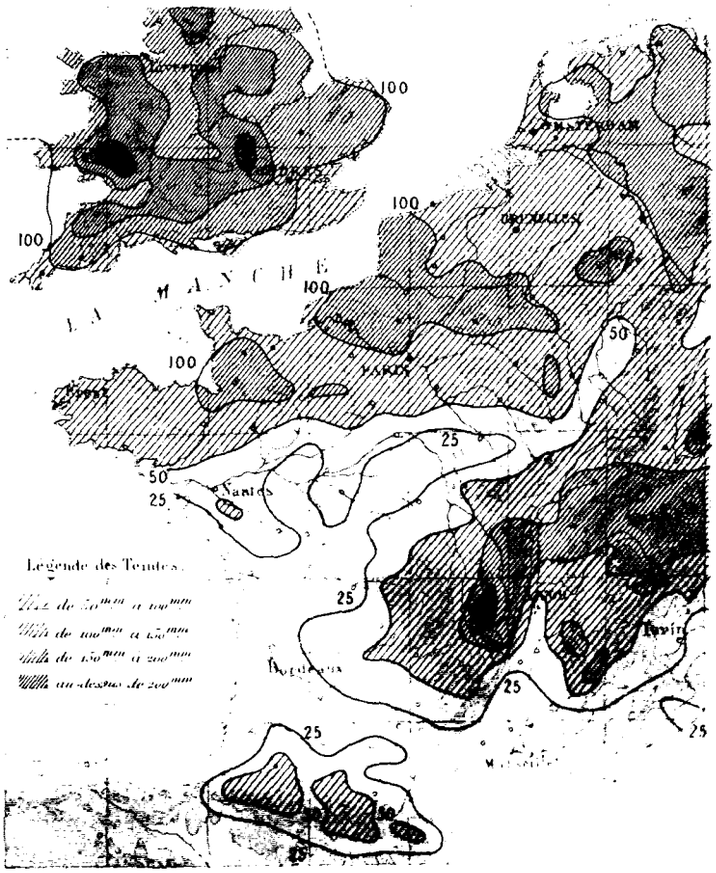

4. Pluies du mois d'Aout 1880.

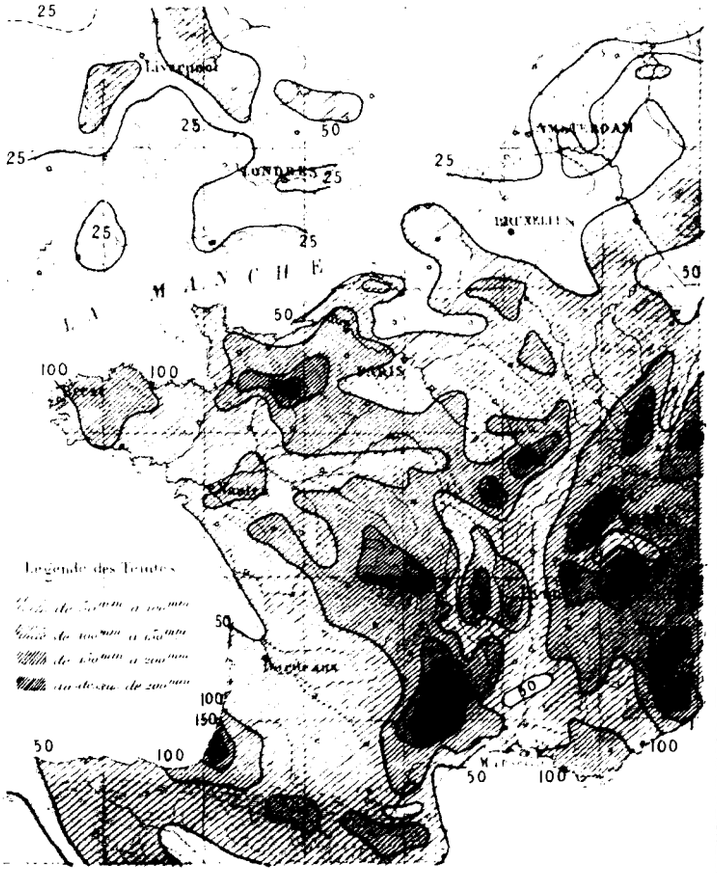

1. Pluies du mois de Septembre 1880.

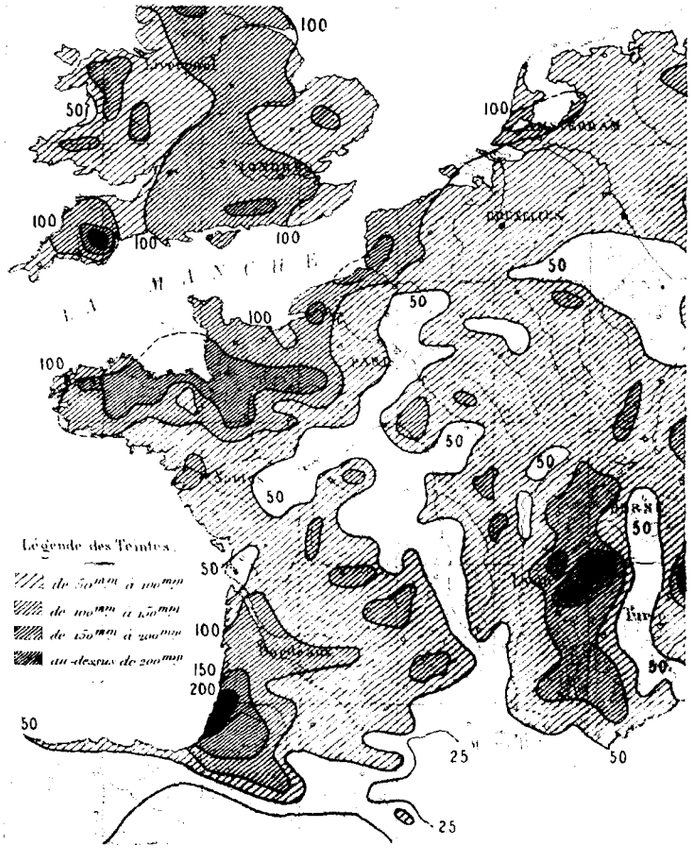

2. Pluies du mois d'Octobre 1880.

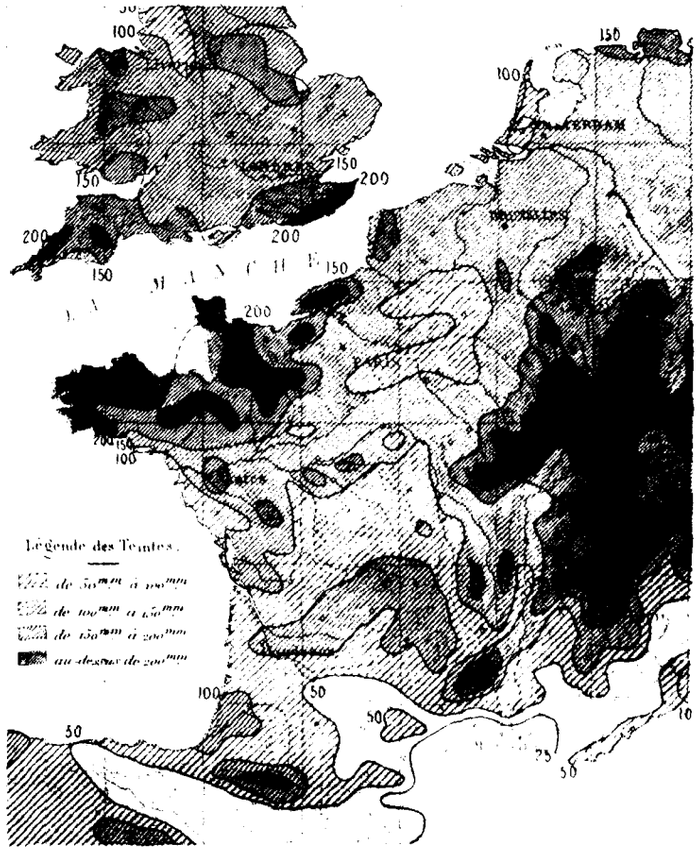

3. Pluies du mois de Novembre 1880

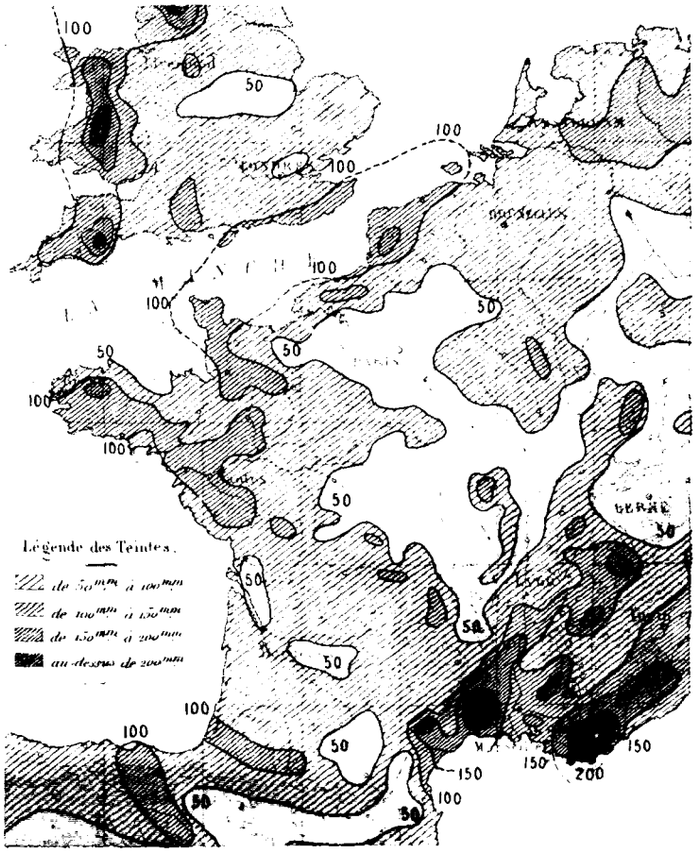

4. Pluies du mois de Décembre 1880.

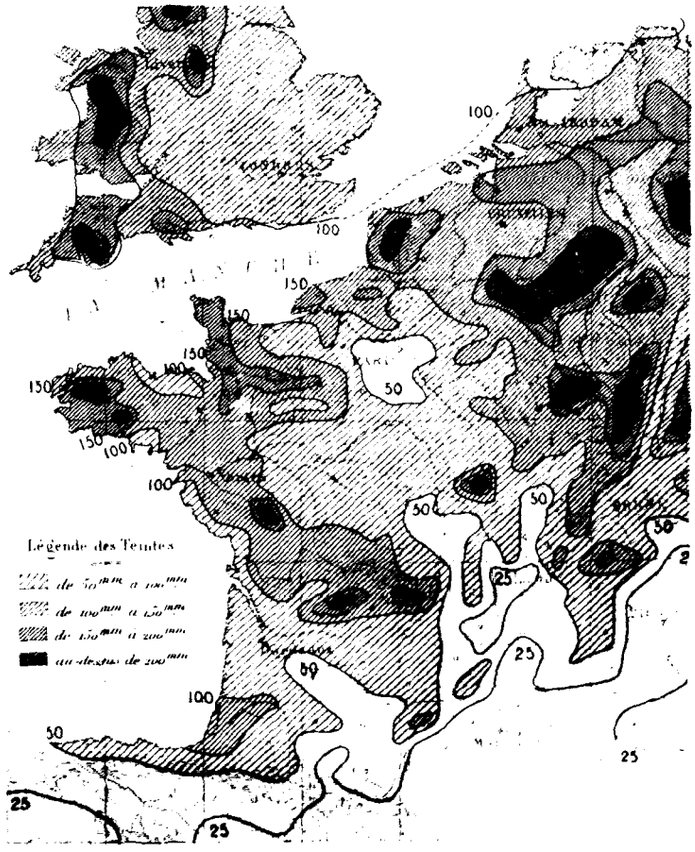

N°1 - Pluies du 1er Trimestre de 1880

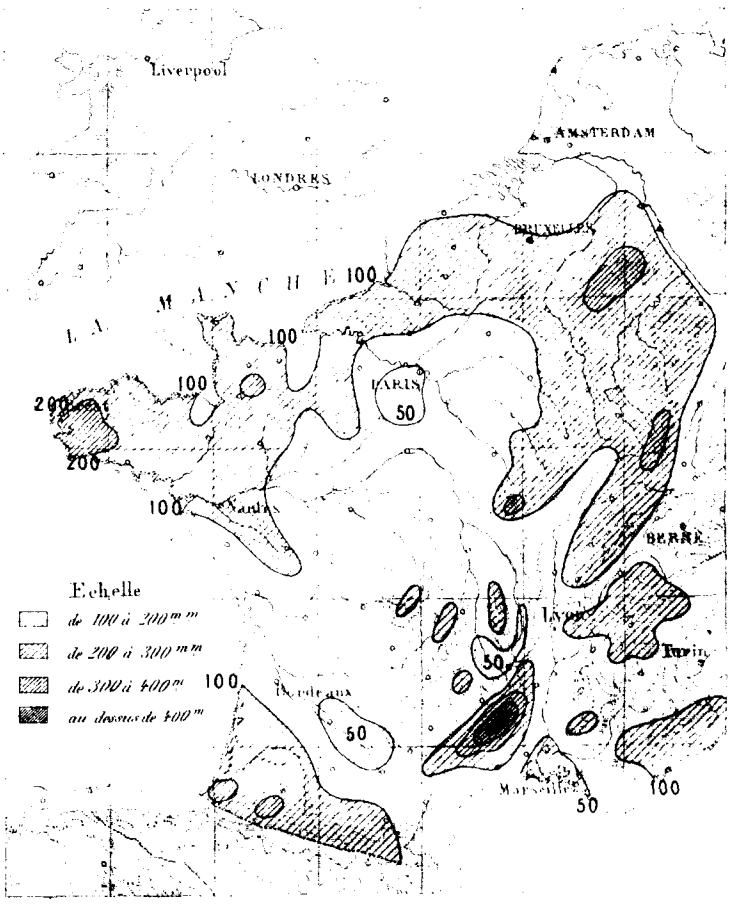

N°2 - Pluies du 2me Trimestre de 1880

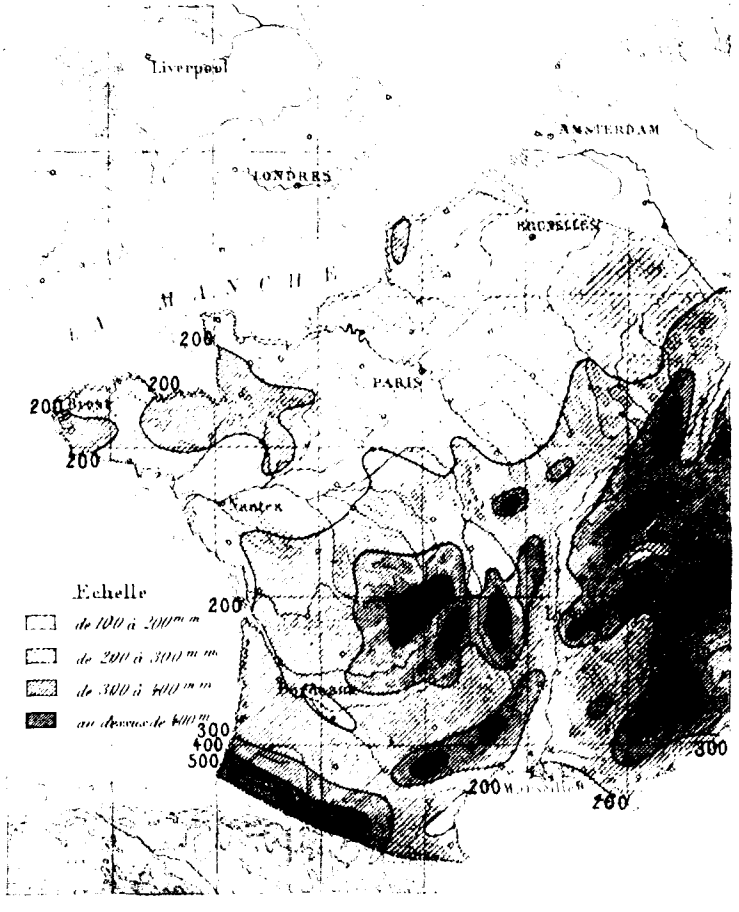

N°3 - Pluies du 3me Trimestre de 1880

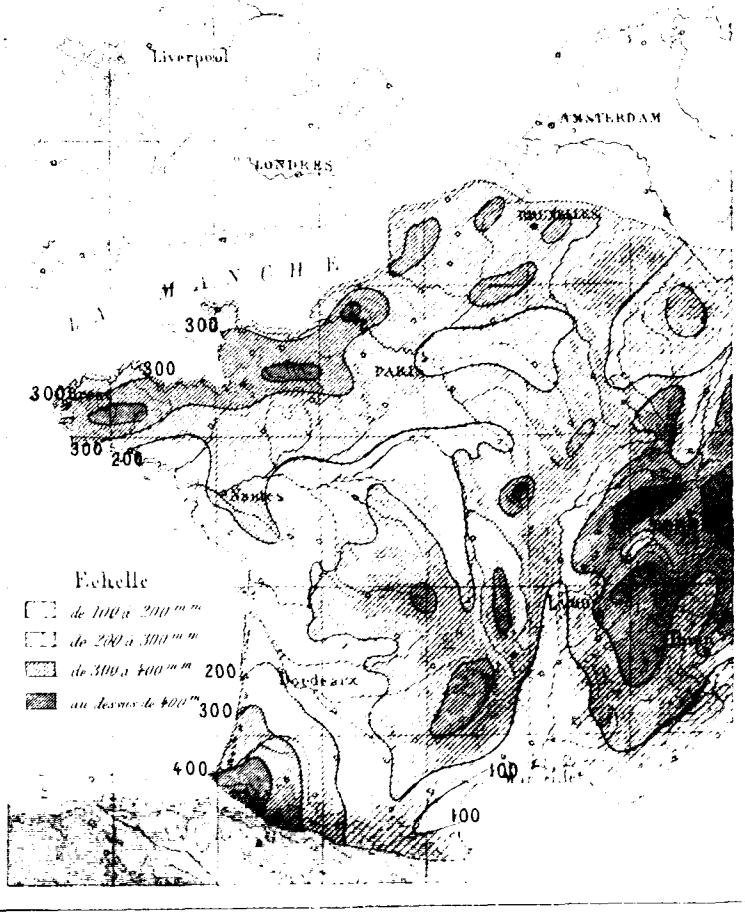

N°4 - Pluies du 4me Trimestre de 1880

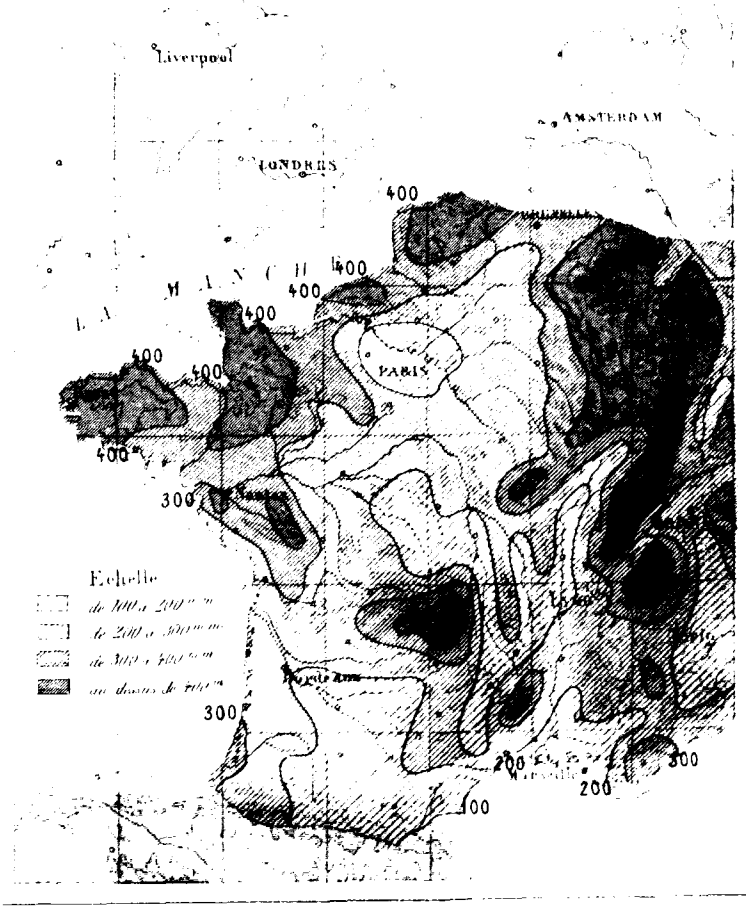

N° 1 - Pluies du 26 au 29 Octobre 1880

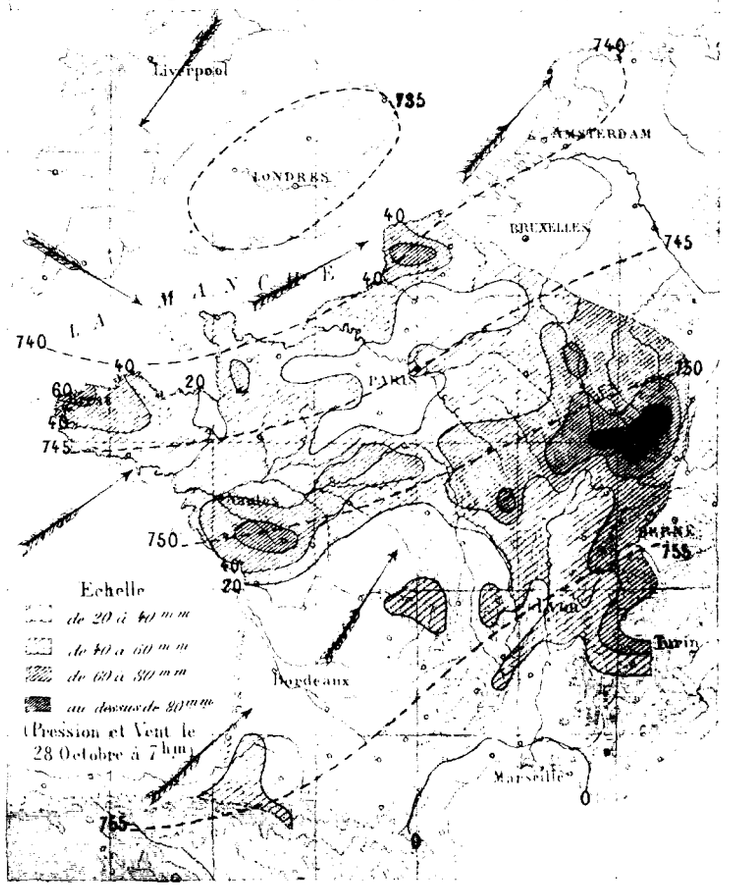

N° 2 - Pluies du 15 au 20 Novembre 1880

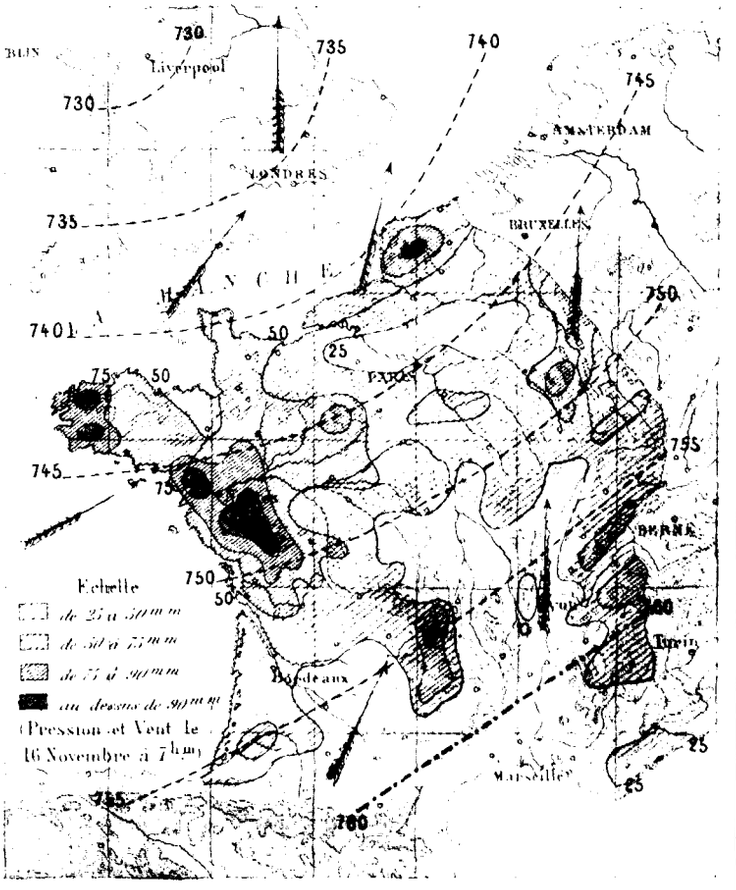

N° 3 - Pluies du 16 au 20 Février 1880

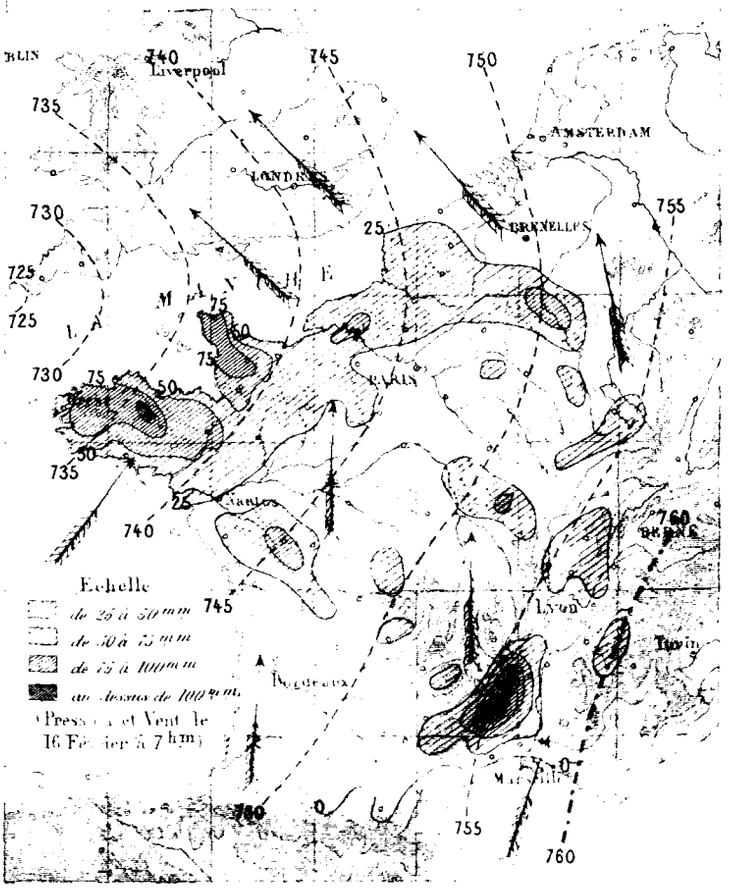

N° 4 - Pluies du 3 au 10 Octobre 1880

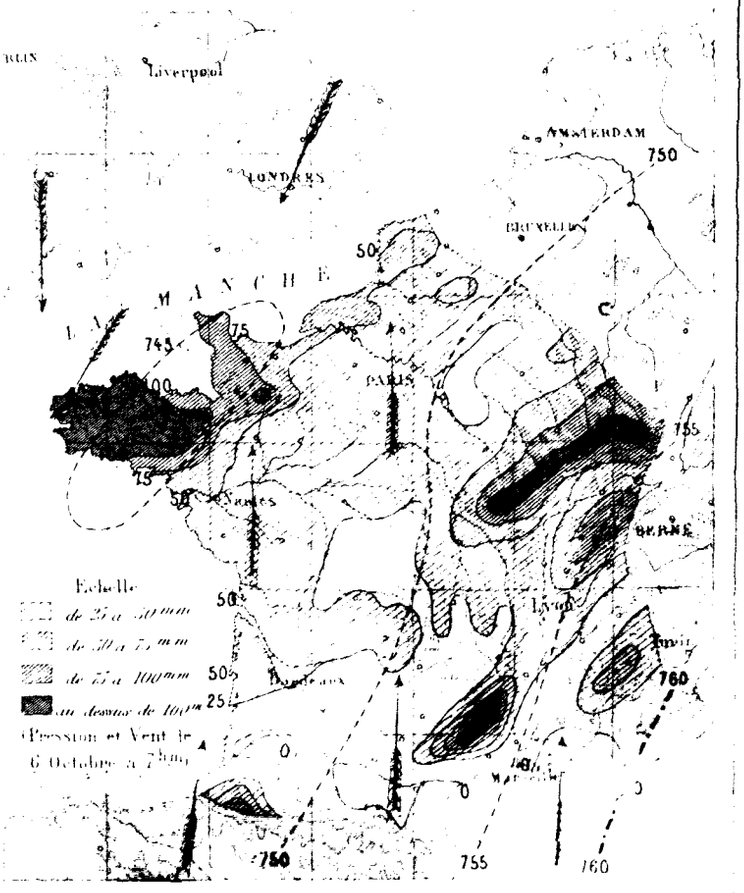

N°1 – Pluies du 1er au 8 Avril 1880.

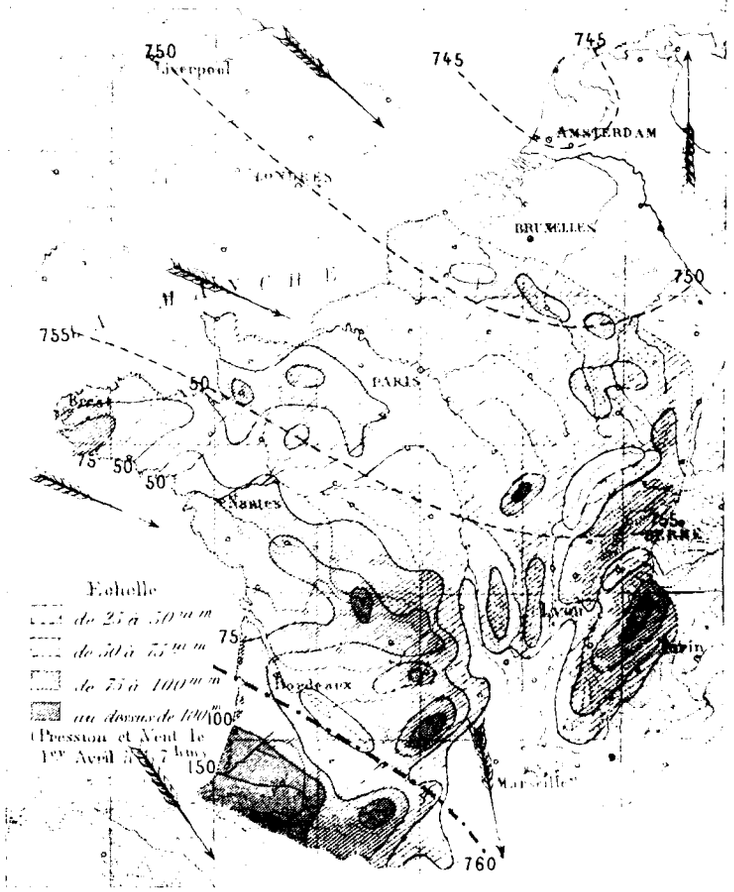

N°2 – Pluies du 14 au 17 Septembre 1880

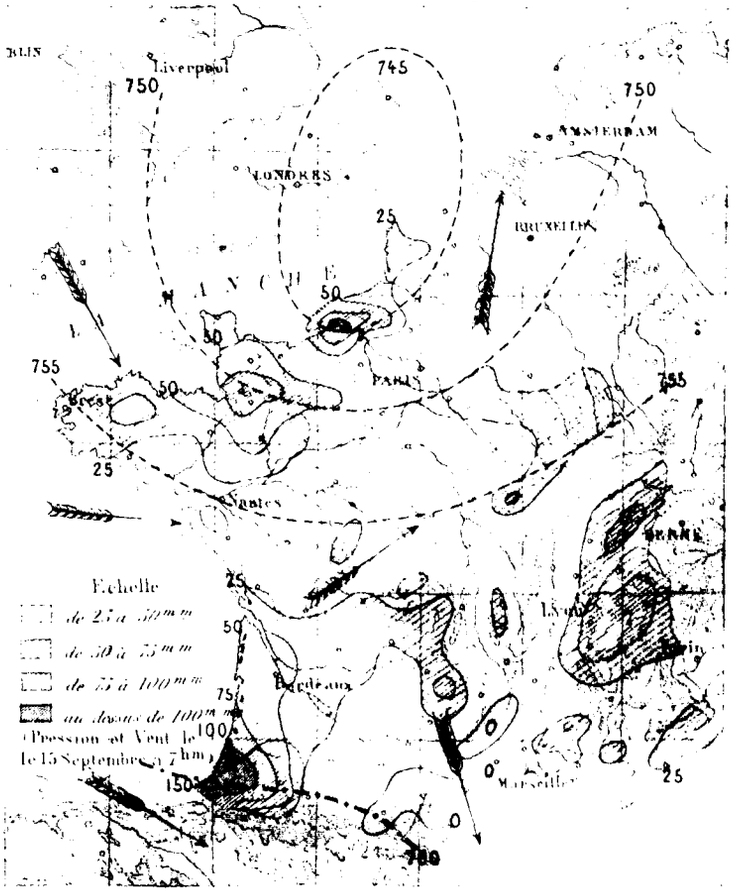

N°3 – Pluies du 11 au 13 Mai 1880

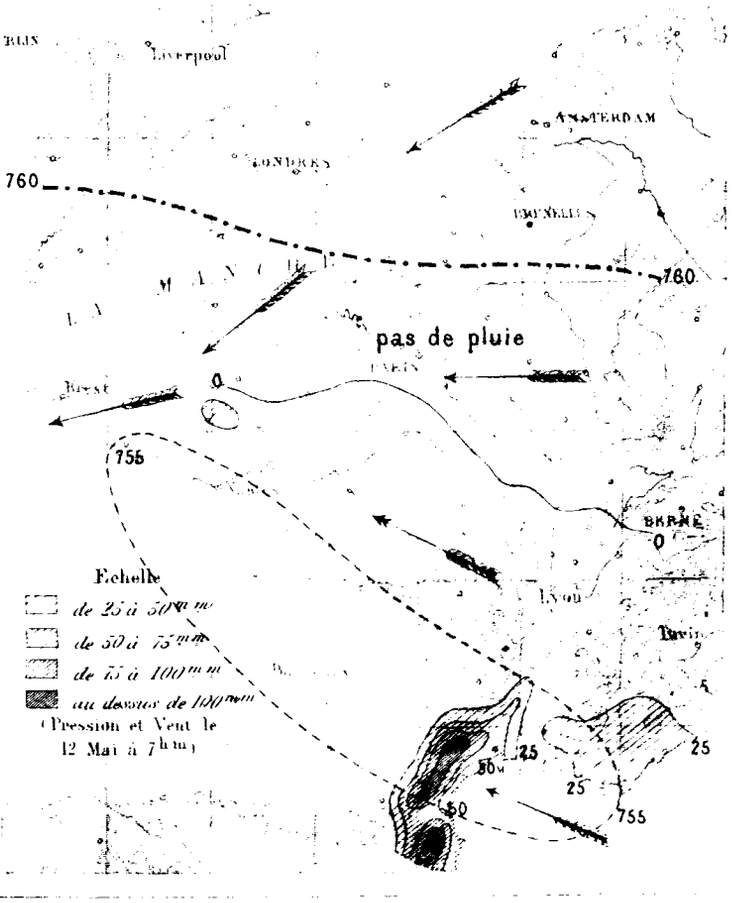

N°4 – Pluies du 2 au 5 Novembre 1880

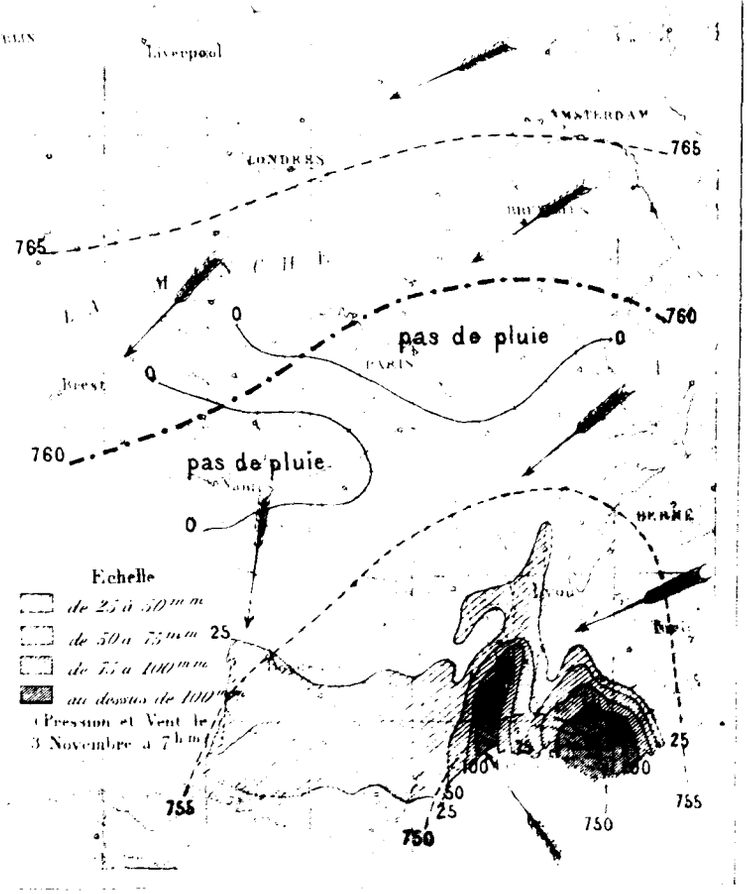

TABLE DES MATIÈRES.

	Pages
SUR LE RÉGIME DES PLUIES EN FRANCE PENDANT L'ANNÉE 1880; par M. *Th. Moureaux*..	(1)
TABLEAUX D'OBSERVATION :	
Janvier	1
Février	25
Mars	49
Avril	73
Mai	97
Juin	121
Juillet	145
Août	169
Septembre	193
Octobre	217
Novembre	241
Décembre	265
RÉSUMÉS. — Total de chaque trimestre et total de l'année	289

ERRATA.

			mm		mm
Page	18.	— Masseube. Total de la pluie tombée en janvier	2	*au lieu de*	0
»	59.	— Clermont (Obs^re^). Total de la pluie tombée en mars	23	»	36

(Il a été tenu compte de ces corrections dans le Tableau résumé.)

Page	167.	— Les Laubies.	Pluie du 9 juillet	17	»	2
»	»	»	Pluie du 21 juillet	8	»	1
»	»	»	Pluie totale de juillet	25	»	2
»	303	»	Pluie du troisième trimestre	189	»	166
»	»	»	Pluie totale annuelle	623	»	600

6994 Paris. — Imprimerie GAUTHIER-VILLARS, quai des Grands-Augustins, 55.