MINISTÈRE DE L'INSTRUCTION PUBLIQUE.

ANNALES

DU

BUREAU CENTRAL MÉTÉOROLOGIQUE

DE FRANCE,

PUBLIÉES

PAR E. MASCART,

DIRECTEUR DU BUREAU CENTRAL MÉTÉOROLOGIQUE.

ANNÉE 1884.

III.

PLUIES EN FRANCE.

OBSERVATIONS PUBLIÉES

AVEC LA COOPÉRATION DU MINISTÈRE DES TRAVAUX PUBLICS ET LE CONCOURS DE L'ASSOCIATION SCIENTIFIQUE.

QC
.989
.F8
A56
année
1884
pt.3

PARIS,

GAUTHIER-VILLARS, IMPRIMEUR-LIBRAIRE,

Quai des Augustins, 55.

1886

LIBRARY

N.O.A.A.

U.S. Dept. of Commerce

National Oceanic and Atmospheric Administration

Environmental Data Rescue Program

ERRATA NOTICE

One or more conditions of the original document may affect the quality of the image, such as:

Discolored pages
Faded or light ink
Binding intrudes into the text

This document has been imaged through the NOAA Environmental Data Rescue Program. To view the original document, please contact the NOAA Central Library in Silver Spring, MD at (301) 713-2607 x124 or www.reference@nodc.noaa.gov.

Information Manufacturing Corporation
Imaging Subcontractor
Rocket Center, West Virginia
September 14, 1999

ANNALES

DU

BUREAU CENTRAL MÉTÉOROLOGIQUE

DE FRANCE.

PLUIES EN FRANCE.

ΑΕΙ Ο ΘΕΟΣ ΓΕΩΜΕΤΡΕ

SUR LE

RÉGIME DES PLUIES EN FRANCE

PENDANT L'ANNÉE 1884;

PAR M. TH. MOUREAUX.

Introduction.

Publication des observations. — Les observations de pluies recueillies en France pendant l'année 1884 sont publiées d'après la méthode adoptée pour les années précédentes. La France a été divisée en quatre grandes régions naturelles, correspondant aux quatre versants de la mer du Nord, de la Manche, de l'Océan et de la Méditerranée; les versants ont été subdivisés en bassins principaux, et chaque bassin principal en bassins secondaires.

Le nombre des pluviomètres, qui était de 981 en 1877, de 1069 en 1878, de 1111 en 1879, de 1290 en 1880, de 1497 en 1881, de 1582 en 1882, de 1716 en 1883, s'élève à 1773 en 1884. La répartition des stations sur les divers bassins est indiquée dans le Tableau suivant, dressé d'après le résumé qui termine le Volume :

TABLEAU I. — NOMBRE DE STATIONS PAR BASSINS EN 1884.

	Stations.
Versant de la mer du Nord.	
Bassins du Rhin, de la Meurthe et de la Moselle	59
Bassins de la Meuse, de la Chiers et de la Sambre	40
Bassins de l'Escaut, de la Lys, de l'Yser et de l'Aâ	37
Versant de la Manche.	
Bassins de la Canche, de la Somme, de la Béthune, etc	58
Bassin de la Seine :	
Bassin de l'Yonne	64
» de la Seine supérieure	51
» de la Seine, entre Montereau et le confluent de l'Oise	32
» de la Marne	46
» de l'Aisne	25
» de l'Oise	20
» du Loing	14
A reporter	446

	Stations.
Report	446
Région de la Beauce et bassin de l'Eure	25
Bassin de la Seine inférieure, au-dessous du confluent de l'Oise	29
Bassins entre la Seine et la pointe de Bretagne :	
Bassins de la Touque, de la Dive, de l'Orne, de la Vire et de la Douve	34
Bassins entre le Cap de la Hague et la Pointe de Bretagne	29
Versant de l'Océan.	
Petits bassins du sud de la Bretagne	36
Bassin de la Vilaine	42
Bassin de la Loire :	
Bassin de la Loire supérieure	61
» de l'Allier	41
» du Cher	63
» de l'Indre	13
» de la Creuse	24
» de la Vienne	37
» de la Loire, du Bec-d'Allier à Angers	40
» du Loir	31
» de la Sarthe	44
» de la Mayenne	23
» de la Loire inférieure (R. D.)	11
» de la Loire inférieure (R. G.)	29
Bassins entre la Loire et la Gironde :	
Bassins de la Sèvre niortaise et de la Vie	30
Bassin de la Charente	29
Bassin de la Gironde :	
Bassin de la Dordogne	37
» du Lot	33
» du Tarn et de l'Aveyron	33
» de la Garonne, cours supérieur, et affluents des Pyrénées	25
» de la Garonne au-dessous de Toulouse, bassins du Gers et de la Baïse, bassin de la Gironde	49
Bassins entre la Gironde et les Pyrénées :	
Petits bassins entre la Gironde et l'Adour	17
Bassin de l'Adour	38
Versant de la Méditerranée.	
Bassins entre les Pyrénées et le Rhône :	
Bassins du Tech, de la Tet et de l'Agly	40
Bassin de la Sègre	3
» de l'Aude	41
Bassins de l'Orb, de l'Hérault, du Lez et du Vidourle	23
Bassin du Rhône :	
Bassin de la Saône supérieure	58
» de la Saône inférieure, au-dessous du confluent du Doubs	32
» du Doubs	25
» du Rhône proprement dit, cours moyen	44
» de l'Isère	23
» de la Durance	45
» de l'Ardèche, de la Cèze et du Gard; petits bassins de la rive droite du Rhône	16
» du Rhône proprement dit, cours inférieur (rive gauche)	26
Région de Nice :	
Petits bassins entre le Rhône et les Alpes	44
Corse	4
Total	1773

Dans le Tableau ci-dessous, les stations ont été classées par départements; afin qu'on puisse comparer la situation actuelle avec celle de l'année précédente, nous rappelons les nombres de 1883 à côté de ceux de 1884.

TABLEAU II. — NOMBRE DE STATIONS PAR DÉPARTEMENTS.

Départements.	1883.	1884.	Départements.	1883.	1884.	Départements.	1883.	1884.
			Reports	522	521	*Reports*	1099	1113
Ain	17	16	Finistère	11	11	Nord	33	30
Aisne	8	9	Gard	1	1	Oise	14	14
Allier	33	36	Garonne (Haute-)	13	14	Orne	22	22
Alpes (Basses-)	24	21	Gers	16	16	Pas-de-Calais	24	26
Alpes (Hautes-)	18	16	Gironde	38	39	Puy-de-Dôme	17	19
Alpes-Maritimes	6	6	Hérault	29	27	Pyrénées (Basses-)	20	17
Ardèche	3	3	Ille-et-Vilaine	32	38	Pyrénées (Hautes-)	12	12
Ardennes	19	19	Indre	6	8	Pyrénées-Orientales	38	39
Ariège	21	14	Indre-et-Loire	30	29	Rhône	17	17
Aube	41	41	Isère	7	7	Saône (Haute-)	10	22
Aude	26	43	Jura	2	2	Saône-et-Loire	34	35
Aveyron	5	6	Landes	9	9	Sarthe	40	41
Belfort	3	4	Loir-et-Cher	20	23	Savoie	16	19
Bouches-du-Rhône	38	38	Loire	23	20	Savoie (Haute-)	22	22
Calvados	27	23	Loire (Haute-)	8	11	Seine	12	13
Cantal	7	3	Loire-Inférieure	26	31	Seine-Inférieure	35	31
Charente	15	15	Loiret	17	16	Seine-et-Marne	24	21
Charente-Inférieure	15	15	Lot	29	29	Seine-et-Oise	16	16
Cher	31	40	Lot-et-Garonne	4	4	Sèvres (Deux-)	31	31
Corrèze	7	7	Lozère	28	45	Somme	5	25
Corse	4	5	Maine-et-Loire	4	4	Tarn	8	8
Côte-d'Or	43	42	Manche	13	12	Tarn-et-Garonne	19	17
Côtes-du-Nord	14	14	Marne	46	37	Var	5	15
Creuse	30	23	Marne (Haute-)	27	28	Vaucluse	17	18
Dordogne	2	2	Mayenne	25	26	Vendée	17	18
Doubs	23	20	Meurthe-et-Moselle	32	30	Vienne	11	10
Drôme	2	2	Meuse	20	19	Vienne (Haute-)	23	27
Eure	20	19	Morbihan	31	29	Vosges	40	40
Eure-et-Loir	20	19	Nièvre	30	27	Yonne	35	35
A reporter	522	521	*A reporter*	1099	1113	Totaux	1716	1773

Le Tableau II montre que le nombre des stations pluviométriques s'est accru de 57 pendant l'année 1884; l'augmentation porte principalement sur les départements suivants : Aude, Cher, Lozère, Saône (Haute-), Somme, Var; un certain nombre de départements ont fourni moins d'observations que l'année précédente. Le Tableau fait voir également quels sont les départements où l'organisation est encore incomplète [1].

Le Tableau résumé qui termine le présent Volume contient, comme l'année dernière, les relevés mensuels pour toutes les stations dont les observations sont

[1] La Commission météorologique du Gard a établi 14 stations secondaires en 1885. (Mars 1886.)

parvenues au Bureau central météorologique, directement ou par l'intermédiaire du Service hydrométrique du bassin de la Seine; on a maintenu, comme dans les Volumes précédents, les totaux trimestriels et le total de l'année. Enfin la dernière colonne du Tableau se rapporte au nombre annuel de jours de pluie constaté dans chacune des stations qui ont fourni des observations régulières; cette dernière indication est donnée à titre de renseignement; elle paraît, malheureusement, insuffisante pour un grand nombre de stations.

Signalons encore les nombreuses lacunes qui se montrent dans la colonne de la hauteur totale annuelle de la pluie : sur les 1753 stations dont se compose le réseau actuel, 375 ont fourni des relevés incomplets. L'attention a été appelée sur ce point dans les dernières réunions des délégués des Commissions météorologiques. La plupart des lacunes signalées étant causées par l'absence de l'observateur pendant les congés scolaires, on a proposé de confier, dans ce cas, l'observation du pluviomètre à un ou plusieurs élèves de l'école communale, préalablement exercés à ce travail. Cette mesure, appliquée par plusieurs Commissions, donne les meilleurs résultats.

Lorsque l'observateur s'absente sans qu'il lui soit possible de se faire suppléer, on peut lui recommander de mesurer, à son retour, la pluie trouvée dans le pluviomètre, en ayant soin d'indiquer sur le Tableau la période à laquelle cette quantité d'eau correspond. Ce procédé ne remplace pas complètement l'observation journalière, à laquelle on ne doit renoncer que dans le cas de nécessité absolue, mais il a l'avantage de diminuer l'inconvénient des lacunes, qui enlèvent une grande partie de leur valeur aux nombres fournis pour le reste de l'année.

Dans l'impossibilité matérielle de publier le détail de toutes les observations, on s'est borné à publier *in extenso* les relevés journaliers d'environ 920 stations convenablement choisies, d'après leur situation topographique, et en tenant compte de la qualité et de la régularité des observations. Dans les pays montagneux, le nombre des stations maintenu pour le détail est comparativement plus grand que dans les plaines, et la réduction n'a pas porté sur les régions où les pluviomètres sont encore clairsemés.

Comme dans les Volumes précédents, les hauteurs de pluies sont exprimées en nombres ronds de millimètres, et le total mensuel est, en chaque cas, non pas celui des nombres inscrits aux différentes dates dans les Tableaux, mais la somme exacte des pluies partielles consignées par les observateurs. On a indiqué par un zéro les hauteurs inférieures à $0^{mm},5$; un point indique qu'il n'est pas tombé d'eau. Ajoutons que les observations sont faites à 8^h ou 9^h du matin, quelquefois à midi, et que le nombre inscrit à une date donnée représente généralement la pluie tombée depuis la veille.

Dans le Tableau résumé, l'altitude des stations est inscrite à la première colonne; lorsque cette indication n'a pas été fournie par l'observateur, nous don-

nons, à titre de renseignement, les cotes de la Carte de l'État-Major. Ces cotes, qui représentent l'altitude du lieu, et non celle du pluviomètre, comportent nécessairement quelque incertitude; pour les distinguer, on les a fait suivre d'un astérisque.

Construction des Cartes. — Le présent Volume est accompagné de cinq Planches comprenant 17 Cartes, savoir : la Carte de la pluie totale tombée pendant l'année, 12 Cartes mensuelles et 4 Cartes trimestrielles.

Nous étudierons plus loin chacune de ces Cartes; disons seulement que les courbes qui limitent les hachures passent approximativement par les points où la quantité d'eau tombée est la même; elles sont tracées de 50^{mm} en 50^{mm} sur les Cartes mensuelles, de 100^{mm} en 100^{mm} sur les Cartes trimestrielles, et de 200^{mm} en 200^{mm} sur la Carte annuelle.

Premier trimestre de 1884.

Les observations du premier trimestre de 1884 mettent en évidence l'opposition du régime des pluies au nord et au sud du Plateau central.

Tandis que cette période est la plus sèche de l'année sur la plus grande partie de la France, elle est au contraire extrêmement humide sur les Pyrénées orientales, et d'une manière générale dans les bassins des rivières qui coulent entre les Pyrénées et le Rhône. Dans les parties supérieures de ces bassins, sur le versant méridional des Cévennes, cette saison est même la plus humide de l'année.

Janvier. — Dans les premiers jours du mois, les basses pressions étant sur l'Océan, au large des côtes de France, les isobares sont orientées du Sud au Nord et les vents soufflent du Sud sur la France entière. De fortes pluies tombent sur les Cévennes méridionales, vers les sources de l'Ardèche, de l'Hérault et du Tarn.

Du 5 au 8, une dépression, venue au large des îles Britanniques, traverse le nord de l'Europe de l'Ouest à l'Est et ramène en France le régime des vents d'entre Ouest et Sud-Ouest : les pluies tombent sur tout le pays situé au nord du Plateau central.

Du 9 au 22, le baromètre reste extrêmement élevé en France, et les pluies ne sont signalées nulle part.

A partir du 23, les trajectoires des dépressions passent plus près de la Manche, et une série de mauvais temps commence, pour se prolonger jusqu'à la fin du mois. Dans la nuit du 26 au 27 janvier, une violente tempête s'est abattue sur nos côtes et a été ressentie également dans l'intérieur; les forêts de la région

montagneuse des Vosges ont été particulièrement éprouvées. Les pluies de cette dernière période sont abondantes en Bretagne et sur la côte de l'Océan.

Le mois de janvier a été excessivement doux, et la température moyenne observée au Parc Saint-Maur a dépassé de 4° la moyenne normale.

Le plus souvent, un mois d'hiver chaud est aussi un mois humide; il n'en est pas ainsi pour le mois de janvier 1884, pendant lequel les hauteurs d'eau recueillies sont restées généralement au-dessous de la moyenne. Bien que le régime des vents d'Ouest ait dominé pendant ce mois, la pression s'est tenue extrêmement élevée; le 21, le baromètre ramené au niveau de la mer était au-dessus de 780^{mm} dans l'ouest et le centre de la France. Au Parc Saint-Maur, la moyenne mensuelle surpasse la normale de près de 6^{mm}.

Les totaux mensuels de pluie les plus élevés ont été recueillis sur le versant méridional des Cévennes, vers la source de l'Orb (238^{mm}) (voir *Pl. II, fig.* 1). Au sommet des Vosges, les totaux dépassent 150^{mm}. Les autres régions où la pluie soit supérieure à 100^{mm} sont : le Jura, les Ardennes, le sommet du Morvan, les collines de l'Artois et de la Normandie, la Pointe de Bretagne et la partie supérieure des bassins de l'Adour et de l'Ariège.

Dans les différents bassins, les régions de plaines ont reçu moins de 50^{mm} d'eau. Sur les bassins de la Durance et du Rhône inférieur et sur les Alpes maritimes, les hauteurs de pluie n'atteignent pas 20^{mm}. Il n'est pas tombé d'eau dans les parties basses des Pyrénées orientales.

Le nombre des jours de pluie est maximum sur les versants de la mer du Nord et de la Manche : 12 à 14 dans les bassins de la Meuse et de l'Escaut, 10 à 12 en Bretagne, dans le bassin de la Seine et dans les bassins des affluents de la rive droite de la Loire. On en compte 6 à 9 dans les bassins de la Garonne, de l'Adour, du Rhône moyen, et 2 à 4 seulement sur la côte de la Méditerranée.

Février. — Du 1er au 2 février, une dépression traverse le sud des îles Britanniques de l'Ouest à l'Est, et maintient au nord du Plateau central le régime pluvieux des derniers jours de janvier. Le baromètre remonte ensuite brusquement, et du 3 au 8 une aire de hautes pressions couvre la France : les pluies ont cessé partout.

Le 9, une forte dépression apparaît à l'ouest de l'Irlande, et les vents soufflent du Sud-Ouest en France. Les pluies tombent d'abord en Bretagne, puis s'étendent peu à peu aux autres régions, sauf à celles du Midi. Le 15, la zone des basses pressions s'étend des îles Britanniques aux Açores, et le 17 un centre de dépression s'est formé vers Gibraltar. Les vents soufflent alors du Sud-Est sur la Méditerranée et amènent sur les Cévennes méridionales des pluies torrentielles qui persistent jusqu'au 20 et atteignent 192^{mm} vers la source de l'Agout, affluent du Tarn, et 255^{mm} au Poujol, dans la région supérieure du bassin de l'Orb. C'est seulement

le 18, alors que le centre de dépression a gagné la Méditerranée et que les vents soufflent plus franchement de l'Est, que les pluies atteignent les Pyrénées orientales.

Du 21 au 24, le régime des vents d'Ouest, avec faibles pressions dans le nord de l'Europe, s'établit de nouveau. Le 27, la France se trouve sur la limite commune de deux dépressions, ayant leur centre, l'une sur l'Atlantique, l'autre sur la Turquie. Des pluies, faibles d'ailleurs, tombent dans les différentes régions, sauf sur les Cévennes. Enfin le 29, les faibles pressions sont sur l'Espagne, les vents soufflent de l'Est en France, et les pluies tombent seulement sur les Pyrénées orientales.

C'est encore, comme en janvier, sur les Cévennes méridionales que les totaux mensuels de pluie sont les plus élevés : 323^{mm} à Fraïsse, 388^{mm} au Poujol. Mais tandis qu'en janvier les pluies sont insignifiantes sur les Pyrénées orientales, on trouve ou contraire, en février, 160^{mm} à Estagel, 179^{mm} à Céret. Un maximum supérieur à 100^{mm} se montre également sur les monts du Limousin ; enfin la région de Brest, le sommet du Morvan, les Ballons des Vosges, ont reçu également plus de 100^{mm} d'eau. Dans les bassins de la Seine et de la Garonne, sur le versant occidental des monts d'Auvergne, dans les vallées de la Loire, de la Saône, du Rhône, on a recueilli moins de 50^{mm} d'eau. Le minimum, moins de 25^{mm}, comprend le bassin de la Durance et la région de Nice (voir *Pl. II, fig.* 2).

Le nombre des jours de pluie est de 16 à 18 en Bretagne, 14 à 16 dans le bassin de l'Ardèche et sur les affluents de la rive droite de la Loire, 10 à 13 sur les versants de la mer du Nord et de la Manche et dans le bassin de la Saône, 6 à 9 dans le bassin de la Garonne, 5 ou 6 dans les bassins de l'Isère et de la Durance, 1 à 3 seulement sur les Alpes Maritimes.

Mars. — Le mois de mars 1884 est remarquable par une sécheresse excessive. Le 3 et le 4, une dépression venue du large de l'Écosse commande le temps sur le nord-ouest de la France; les pluies tombent sur la côte de la Manche, en Bretagne, et sur les affluents de la rive droite de la Loire.

Du 9 au 12, la zone des basses pressions traverse les îles Britanniques en gagnant la mer du Nord ; les vents soufflent d'entre Sud et Ouest, et de faibles pluies tombent sur tout le pays au nord du Plateau central.

Le 13, la situation se modifie complètement; le baromètre est en hausse considérable en France et une zone de hautes pressions se forme bientôt sur l'Europe centrale. Du 15 au 18, les isobares sont sensiblement parallèles aux méridiens et la zone des faibles pressions s'étend au loin sur l'Atlantique, depuis les Açores jusqu'à l'Irlande; mais le baromètre reste très élevé en France, le gradient est extrêmement faible : le beau temps est général.

Du 20 au 21, une forte bourrasque passe au nord des îles Britanniques en se

dirigeant vers l'Est; son influence se fait sentir par de légères pluies sur les versants de la mer du Nord et de la Manche. Le régime des hautes pressions et le beau temps persistent jusqu'au 26. A cette date, les basses pressions qui existaient depuis plusieurs jours vers les Açores se déplacent vers l'Est et gagnent la Méditerranée; les vents d'Est soufflent sur le midi de la France et, comme il arrive presque toujours dans ces conditions, de fortes pluies tombent sur les petits bassins des Pyrénées orientales.

Cette situation spéciale n'influence pas le temps sur le bassin de l'Adour ni au nord du Plateau central.

Si l'on en excepte la région atteinte par les pluies de ce dernier groupe, qui ont donné jusqu'à 200^{mm} en quelques points du bassin de l'Aude, le mois de mars est le plus sec de l'année sur la France (voir *Pl. II, fig.* 3).

Les totaux ne dépassent 100^{mm} que sur les Pyrénées orientales et en quelques points culminants des Cévennes. Sur les Pyrénées occidentales et les Alpes de Provence, à la Pointe de Bretagne, au cap de la Hague, les totaux atteignent encore 50^{mm}. Ils sont compris entre 25^{mm} et 50^{mm} dans les régions du Nord et du Nord-Ouest. Dans tout le reste de la France, on a recueilli moins de 25^{mm} d'eau.

Le nombre des jours de pluie est très faible : 6 à 8 sur les Pyrénées orientales et en Bretagne; 5 à 7 sur les versants de la mer du Nord et de la Manche et dans les régions basses du bassin de la Loire; 2 à 4 vers la haute Loire, dans le bassin du Rhône et sur la côte de la Méditerranée.

Les pluies du premier trimestre de 1884 sont figurées (*Pl. V, fig.* 1).

Les pluies les plus considérables sont tombées sur le versant Sud des Cévennes : on a recueilli 431^{mm} vers la source de l'Ardèche, 772^{mm} au Poujol, dans le bassin de l'Orb. Des zones où les totaux sont supérieurs à 300^{mm}, mais dont l'étendue est très faible, se montrent encore sur les Pyrénées, dans la partie haute du bassin de l'Aude, vers Brest, sur les Ballons des Vosges et au sommet du Morvan. Des maxima secondaires se montrent sur les Ardennes (247^{mm}); sur les collines de l'Artois (237^{mm}), de la Normandie (218^{mm}), de la Bretagne (281^{mm}); sur les montagnes du Jura (208^{mm}) et de la Savoie (203^{mm}).

Dans les bassins de la Garonne, de la Seine en amont de Paris, de l'Allier, de la Loire supérieure, de la Saône, du Rhône, les totaux de ce trimestre n'atteignent pas 100^{mm}; ils restent même au-dessous de 50^{mm} vers le confluent de la Durance et dans la région du Rhône inférieur.

Deuxième trimestre de 1884.

Cette période a été particulièrement pluvieuse dans le centre et le sud de la France.

Elle est la plus humide de l'année sur tout le versant méditerranéen au-dessous de Valence, dans les bassins de la Garonne, de l'Adour, de la Charente, et sur les affluents de la Loire qui prennent leur source dans les montagnes de la Marche et du Limousin.

Au contraire, dans les bassins de l'Aisne, de l'Oise, de la Vilaine, dans les petits bassins du sud de la Bretagne, cette période est la plus sèche.

Avril. — C'est en avril qu'il est tombé le plus d'eau dans le bassin de l'Adour, sur le versant Nord des Pyrénées, vers la source de l'Ardèche, et dans la région de Nice.

Deux dépressions barométriques se montrent sur la Carte météorologique du 1er avril : l'une a son centre au large de l'Irlande, l'autre à l'est de la Tunisie; les vents soufflent d'entre Sud et Ouest sur l'Océan, de l'Est sur la Méditerranée. De fortes pluies tombent sur les sommets des Cévennes, vers la limite commune de ces deux dépressions. Jusqu'au 8, le baromètre est d'ailleurs au-dessous de la moyenne, et sous l'influence de dépressions secondaires, les pluies s'étendent pour ainsi dire à toute la France.

Le 12, une zone de basses pressions aborde l'Europe par l'Espagne et se dirige vers la Méditerranée. Le régime des basses pressions dans le Sud, avec vents d'entre Nord et Est en France, se prolonge jusqu'au 25. Les pluies sont très faibles ou nulles dans les régions occidentales, mais au contraire elles sont considérables dans le Midi, comme les mois précédents. Dans les Pyrénées orientales, la pluie tombe pendant quatorze jours consécutifs, du 13 au 26, et un nouveau groupe est signalé pendant les derniers jours du mois.

Les plus grandes hauteurs d'eau tombées ont été encore recueillies sur les Cévennes (310^{mm}) et sur le versant Nord des Pyrénées (255^{mm}). Il est tombé plus de 100^{mm} d'eau sur les Alpes de Provence, à l'ouest du Plomb du Cantal, à la Pointe de Bretagne (voir *Pl. II, fig.* 4). La pluie diminue d'ailleurs assez régulièrement du Sud au Nord; et dans la plus grande partie du bassin de la Loire, en Bretagne, dans les bassins de la Seine et de la Saône, sur le versant de la mer du Nord, les totaux sont compris entre 20 et 40^{mm}.

Le nombre des jours de pluie est de 20 à 22 dans le bassin de l'Adour, 16 à 18 dans les Pyrénées orientales, 12 à 14 dans le bassin de la Garonne et dans la région de Nice, 8 à 10 dans les bassins de la Loire et de la Seine.

Mai. — Pendant les premiers jours du mois, les trajectoires des centres de dépression se trouvent au nord des îles Britanniques, les vents soufflent de l'Ouest en France, et des pluies tombent dans toutes les régions situées au nord du Plateau central. Ces pluies sont abondantes surtout dans les Vosges (151^{mm} à Château-Lambert), et sur les montagnes du Jura (80^{mm} à Mouthe, vers la source du Doubs).

Le 6, une dépression secondaire a son centre sur les Basses-Pyrénées, et les pluies tombent dans le bassin de l'Adour. Du 7 au 13, une zone de hautes pressions couvre l'Europe occidentale; le beau temps est général en France. De faibles pluies tombent encore au nord du Plateau central, sous l'influence d'une dépression qui, passant sur les îles Britanniques, ramène momentanément, dans nos régions, le régime des vents d'Ouest. Le baromètre remonte bientôt et atteint 773^{mm} le 15 à Rochefort.

Le 18, une baisse barométrique très importante envahit toute l'Europe occidentale et le nord-ouest de l'Afrique. Des orages, accompagnés de pluies torrentielles, éclatent en France. Le 19, un mouvement secondaire a son centre sur les Pyrénées, et les pluies tombent à la fois au golfe de Gascogne et sur le versant de la Méditerranée. Pendant ces deux jours, on recueille 100^{mm} d'eau vers la source de l'Ardèche, 96^{mm} vers l'embouchure du Rhône, 68^{mm} à Avignon.

Du 21 au 24, une zone de hautes pressions persiste en France, et le temps est au beau. Le 25, les basses pressions apparaissent de nouveau sur l'Espagne, et quelques pluies tombent sur le versant océanien du Plateau central. Le 28, des mouvements orageux se dessinent sur la côte de l'Océan, et du 29 au 31 des dépressions secondaires, ayant leurs centres sur la Méditerranée, ramènent de nouveau les pluies dans le midi de la France; le temps reste très beau dans le Nord.

C'est au sommet des Vosges que les hauteurs mensuelles de pluie sont les plus considérables (208^{mm} au fort de Château-Lambert). Toute la région de l'Est reçoit d'ailleurs plus de 100^{mm} d'eau; il en est de même dans le bassin de l'Adour, dans les régions supérieures des bassins de l'Aude et de la Tet, sur tout le versant océanien du Plateau central, vers la source de l'Ardèche, et dans la région basse des bassins du Rhône et de ses affluents de la rive gauche (voir *Pl. III, fig.* 1). Il est tombé moins de 50^{mm} d'eau dans les régions du Nord, dans le bassin supérieur de l'Allier, et sur la côte de la Méditerranée à l'ouest de Cette.

Le nombre des jours de pluie est de 10 à 12 dans la partie supérieure du bassin de la Seine, en Bretagne, sur le versant Ouest du Plateau central et dans les régions de l'Est; on en compte 8 à 10 sur le versant de la mer du Nord, dans les bassins de la Loire, de la Saône, sur les Alpes; 7 ou 8 dans la région de Nice et dans la partie inférieure du bassin du Rhône; 5 ou 6 seulement sur les Pyrénées orientales.

Juin. — Du 2 au 4, une dépression venue par le nord de l'Irlande se dirige vers l'Europe centrale; son centre passait le 3 dans le voisinage du Havre. Les vents dominants en France étant de direction Nord-Ouest, c'est sur le versant nord du Plateau central et des Pyrénées, spécialement dans le bassin de l'Adour, que sont tombées les pluies les plus abondantes : 75^{mm} à la source de l'Allier, 116^{mm} à Saint-Martin de Hinx. Au Pic du Midi, la neige est descendue dans les plaines jusqu'à l'altitude de 700^{m}, empêchant de commencer à l'observatoire les travaux de la saison. Des orages nombreux ont accompagné le passage de cette dépression.

D'autres mouvements secondaires, venus également des îles Britanniques, et suivant à peu près la même direction que la dépression précédente, maintiennent en France, jusqu'au 9, le régime des vents du Nord-Ouest. Les pluies gagnent peu à peu le pays entier.

Depuis le 11 jusqu'à la fin du mois, une zone de hautes pressions couvre l'Europe occidentale, et le beau temps n'est interrompu que par des pluies locales dues au passage de mouvements secondaires, dont le plus important paraît s'être formé le 14 dans la région centrale; les quantités d'eau tombées dans le bassin du Cher sont assez abondantes.

Les totaux mensuels de pluie les plus importants ont été relevés dans le bassin de l'Adour : 248^{mm} à Hendaye, 286^{mm} à Bedous. Vers la source de l'Ariège et sur le versant occidental des monts d'Auvergne, les totaux sont encore supérieurs à 150^{mm} (voir *Pl. III, fig.* 2). Une vaste zone où la pluie est comprise entre 100^{mm} et 150^{mm} commence près de la Loire, dans le voisinage de Gien; elle s'étend sur la partie moyenne du bassin du Cher et couvre tout le versant ouest du massif central jusqu'à la montagne Noire. Quelques zones de faible étendue, où la pluie est également supérieure à 100^{mm}, se montrent encore au mont Pilat, au sommet du Morvan, en Savoie, sur les Vosges, dans les montagnes du Jura, et sur les Alpes de Provence. Il est tombé moins de 50^{mm} d'eau le long de la côte de l'Océan au nord de l'embouchure de la Gironde, dans les plaines de la Loire et de la Seine, dans le bassin de la Moselle, vers l'extrême nord de la France, et le long de la côte de la Méditerranée à l'ouest de l'embouchure du Rhône.

Le nombre des jours de pluie est de 12 à 14 dans le bassin de l'Adour et dans la région supérieure du bassin de la Loire; 10 à 12 dans les bassins de la Saône, de la Garonne et de la Seine supérieure; 8 à 10 dans les plaines de la Loire et de la Seine; 7 ou 8 sur le versant de la mer du Nord et dans la région de Nice; 3 ou 4 seulement dans le bassin de l'Hérault.

Les pluies du deuxième trimestre de 1884 sont figurées sur la *Pl. V, fig.* 2. Les totaux les plus élevés ont été recueillis sur les Cévennes : 520^{mm} sur la montagne Noire, 567^{mm} sur les monts du Vivarais, 637^{mm} vers la source du Gard. Dans le

bassin de l'Adour, les totaux mensuels sont également considérables : 571^{mm} à Bedous, 615^{mm} à Hendaye; toute la région des Pyrénées jusqu'à la source de l'Ariège reçoit d'ailleurs plus de 300^{mm} d'eau.

Les pluies atteignent 400^{mm} dans le bassin supérieur du Doubs, sur les Vosges, et sur le massif qui sépare les vallées de l'Ariège et de l'Aude. On a recueilli plus de 300^{mm} sur le versant ouest du Plateau central, au sommet du Morvan, dans le bassin de la Durance et sur les Alpes de Provence.

Les régions où il est tombé moins de 100^{mm} d'eau sont rares et d'étendue très limitée; on n'en trouve que dans la vallée de l'Aisne, dans la Beauce, dans le bassin de la Vilaine, dans la vallée de la Garonne et vers l'embouchure de la Charente.

Troisième trimestre de 1884.

La période correspondant aux mois de juillet, août et septembre, est la plus humide de l'année vers la région supérieure du bassin de la Loire, sur les affluents de la rive droite de ce fleuve, et dans les bassins du Doubs, de la Saône et du Rhône moyen. Au contraire, c'est pendant cette période qu'il est tombé le moins d'eau dans les petits bassins situés entre les Pyrénées et le Rhône.

Juillet. — La période de beau temps signalée pendant la seconde partie du mois de juin se continue encore les deux premiers jours de juillet. A partir du 3, et jusqu'au 9, la pression est remarquablement uniforme en France; les orages sont nombreux et la température très élevée. Les pluies tombent dans toutes les régions, sauf sur la côte de la Méditerranée.

Du 10 au 18, la distribution des pressions se modifie, et c'est sur les îles Britanniques que le baromètre est le plus bas. Les vents sont faibles de l'Ouest, et les pluies d'orages persistent; en même temps la température atteint son maximum de l'année : au Parc Saint-Maur, le thermomètre monte à 33°,9, le 13.

Après une hausse momentanée du baromètre, le régime orageux reprend et persiste jusque vers le 29.

Le baromètre est élevé et le beau temps règne partout en France le 30 et le 31 juillet.

Les pluies du mois de juillet ne se sont élevées au-dessus de 200^{mm} qu'en deux points : sur le Ballon de Servance (230^{mm}) et au mont Pilat (270^{mm}); il n'y a même de zone supérieure à 150^{mm} qu'en Savoie, sur le plateau de Langres, et sur le versant ouest des Cévennes méridionales (voir *Pl. III, fig.* 3). Les totaux atteignent 100^{mm} sur les montagnes du Centre et sur le plateau de Gâtine; mais ils sont au-dessous de 50^{mm} dans le bassin de l'Aisne, dans la vallée du cours moyen de la Loire, sur la côte de l'Océan, dans la région moyenne du bassin de la Garonne et dans le bassin de la Moselle. Sur la Méditerranée, les pluies

du mois de juillet n'atteignent pas 20^{mm}, et il n'est pas tombé d'eau dans les environs de Toulon.

Les pluies, sans être abondantes, sont fréquentes dans les régions du Nord. On compte de 13 à 15 jours de pluie sur le versant de la mer du Nord et sur les affluents de la rive droite de la Seine, 12 à 14 vers la Loire supérieure, dans les bassins de la Seine, du Doubs et du Rhône moyen, 9 à 11 dans les bassins de la Garonne et de la Vilaine, 4 à 6 sur les petits bassins compris entre les Pyrénées et le Rhône, 1 ou 2 seulement dans la région de Nice.

Août. — Le mois d'août 1884 est le plus sec de l'année dans le bassin de l'Hérault; il est également très sec dans toute la région du nord-ouest de la France.

Du 1er au 17, le temps est généralement beau et la température élevée; des pluies d'orage surviennent principalement vers la fin de cette période. A partir du 19 et jusqu'au 28, le baromètre est peu élevé sur la Méditerranée, et les vents soufflent d'entre Nord et Est en France. L'abaissement de la température est considérable, et des pluies orageuses surviennent, notamment du 18 au 20 dans les régions du Nord, et du 25 au 29 sur la France entière; celles du 26 sont les plus abondantes.

On a recueilli 180^{mm} de pluie pendant ce mois au Ballon de Servance, et en Savoie vers la source de l'Arve. Les totaux sont supérieurs à 100^{mm} sur le Jura, au sommet du Morvan, et en divers points de la région du Nord (voir *Pl. III, fig.* 4). Dans l'Ouest et le Sud, il est tombé moins de 30^{mm} d'eau; il n'a pas plu sur la côte de la Méditerranée entre Marseille et Toulon.

On compte 10 à 12 jours de pluie dans les bassins de la Meuse, du Doubs et du Rhône moyen, 8 à 10 dans les bassins de la Seine, de la Saône et de la Durance, 6 à 8 dans le bassin de la Loire, 5 ou 6 dans le bassin de la Garonne, 0 à 3 seulement sur la côte de la Méditerranée.

Septembre. — Du 1er au 7, le baromètre est relativement bas en France, et les pluies sont fréquentes dans les différentes régions. Le groupe le plus important est signalé sur les Cévennes; le 3 et le 4, on a recueilli 185^{mm} à N.-D.-des-Neiges, 216^{mm} à Villefort.

Du 8 au 14, une zone de hautes pressions couvre la France, et le beau temps est général; des mouvements secondaires, qui se forment particulièrement dans le Centre et le Midi, amènent quelques orages pendant cette période.

Le 15, les faibles pressions abordent nos côtes de l'Océan, en se dirigeant vers le Nord; les vents soufflent du Sud, et les pluies tombent encore, principalement sur les sommets du Massif central.

Du 17 au 20, le baromètre est élevé, et les pluies à peu près nulles. Du 21 au

23, une dépression venue par le nord-ouest des îles Britanniques traverse le nord de l'Europe en étendant son action sur la France; les pluies tombent sur tout le pays au nord du Plateau central.

Enfin, quelques pluies isolées sont encore signalées du 26 au 27 dans la région inférieure du bassin du Rhône, et le 30 le long des Pyrénées.

Les hauteurs d'eau les plus considérables sont tombées sur les affluents de la rive droite du Rhône qui prennent leur source dans les Cévennes; on a recueilli 244^{mm} à N.-D.-des-Neiges, 272^{mm} à Vals, 291^{mm} à Villefort. Sur les Pyrénées orientales, les totaux sont également très élevés (209^{mm} à Amélie-les-Bains). Sur toute la ligne de faîte qui sépare le versant de la Méditerranée des versants de la Manche et de l'Océan, depuis les monts Faucilles jusqu'aux monts de l'Espinous, la pluie a dépassé 100^{mm}; ce maximum s'étend vers l'Est sur tout le bassin de la Saône au-dessous de Chalon et sur les Alpes de Savoie; vers l'Ouest, il couvre le versant occidental du Massif central. Il est également tombé plus de 100^{mm} sur les Pyrénées occidentales, les Alpes de Provence, le Cotentin et la Pointe de Bretagne. Le minimum absolu, moins de 50^{mm}, forme une zone qui comprend le bassin de Paris et la région moyenne du bassin de la Loire.

Le nombre des jours de pluie est de 8 à 10 sur le versant de la mer du Nord, dans la région du Nord-Ouest, dans le bassin de l'Adour et dans la plus grande partie du bassin du Rhône; on en compte 6 à 8 dans le bassin de la Garonne et sur la côte de la Méditerranée.

Les pluies du troisième trimestre de 1884 sont figurées sur la *Pl. V, fig.* 3. Pendant cette période, il est tombé 509^{mm} d'eau au mont Pilat. Ce sont les Alpes de Savoie qui ont reçu ensuite les plus grandes quantités d'eau : 410^{mm} à Chamonix, 438^{mm} au col des Gets. Des maxima supérieurs à 300^{mm} se montrent au sommet du Morvan, sur le plateau de Langres, dans les Ardennes, sur les monts du Jura, d'Auvergne, du Forez, du Beaujolais et sur le versant nord des Pyrénées orientales.

Les zones ayant reçu moins de 100^{mm} sont de faible étendue et se trouvent en Sologne, dans la région inférieure du bassin de l'Aude, et le long de la côte de la Méditerranée à l'est de l'embouchure du Rhône.

Quatrième trimestre de 1884.

Bien que le mois de novembre ait été relativement sec, le quatrième trimestre de 1884 correspond à la saison la plus humide sur les versants de la mer du Nord et de la Manche, et sur les affluents de la rive droite de la Loire.

Octobre. — Du 1er au 7, le baromètre est élevé en France; à partir du 3, la

pression décroît du Nord au Sud, et les vents soufflent des régions Nord. Quelques pluies tombent sur le versant nord du Plateau central. Le 8, les faibles pressions apparaissent de nouveau au nord des îles Britanniques, et du 10 au 11 une forte dépression, ayant son centre sur la mer du Nord, amène une tempête de Nord sur nos côtes de la Manche et de l'Océan. Les pluies, générales dans les régions du Nord et de l'Ouest, sont abondantes surtout en Bretagne et dans le bassin de l'Adour.

A partir du 12, le baromètre remonte, et le 14 une zone de hautes pressions s'établit sur la France; cette situation persiste jusqu'au 22. Le 24, une dépression a son centre sur le golfe de Gascogne : les pluies tombent sur les Pyrénées orientales et n'atteignent pas le bassin de l'Adour. Du 26 au 29, les faibles pressions dans le Nord ramènent en France le régime des vents d'Ouest, et les pluies tombent dans la moitié septentrionale de la France. Enfin, le 30 et le 31 correspondent à une période de baromètre élevé et de beau temps.

La région où les pluies d'octobre ont atteint le plus d'intensité constitue une zone étroite qui longe la côte entière de la Manche et s'étend vers le Nord-Est et l'Est jusqu'aux montagnes du Jura. Il est tombé 114^{mm} à Lamballe, 136^{mm} à Saint-Lô, 116^{mm} dans les Ardennes, 166^{mm} à Gérardmer. Les pluies sont encore assez élevées sur le versant nord des Pyrénées, exposé également aux vents du Nord, qui ont été dominants pendant ce mois. Il est tombé de 20^{mm} à 40^{mm} sur les bassins de la Seine, de la Loire, de la Garonne, de la Saône. Le minimum absolu se trouve dans le bassin du Rhône, entre Lyon et Orange, où les totaux mensuels n'atteignent pas 10^{mm}.

Le nombre des jours de pluie est très variable suivant les régions : 8 à 10 dans les bassins de la Saône et de la Loire, 12 à 14 en Bretagne, dans le bassin de la Seine et dans les régions du Nord, 18 dans le bassin de la Meurthe. On en compte 4 à 6 dans le bassin de la Garonne et 2 seulement sur la Méditerranée.

Novembre. — Il est peu tombé d'eau en novembre; ce mois est presque partout le plus sec de l'année, après mars.

Le 6 et le 7, des pressions relativement faibles existent en Espagne, et les vents soufflent du Sud-Est sur la Méditerranée. Les pluies n'atteignent ni la région de Nice, ni le bassin du Rhône inférieur, mais elles tombent abondamment dans le bassin de l'Hérault et sur les Pyrénées orientales. Ces pluies ont donné 120^{mm} d'eau à Perpignan, 141^{mm} à Amélie-les-Bains, 144 au cap Béar. Une grande dépression, qui passe simultanément sur les îles Britanniques, amène quelques faibles pluies dans les pays du Nord.

Du 8 au 20, une zone de hautes pressions couvre l'Europe occidentale et maintient en France un temps sec et froid.

Le 21, une dépression a son centre sur la Hollande, et les vents soufflent

partout du Nord. Des pluies légères tombent dans les bassins de la Loire, de la Garonne, de la Saône. Enfin, la situation atmosphérique reste troublée pendant les derniers jours du mois, et du 28 au 30 de faibles pluies sont recueillies en divers points de la région située au nord du Plateau central.

Le maximum de la pluie tombée en novembre a été relevé dans les Pyrénées orientales (Perpignan 145^{mm}, Amélie-les-Bains 157^{mm}). Sur les dernières ramifications des Cévennes méridionales, on a recueilli 138^{mm}. Tout le versant de la Méditerranée à l'ouest de Montpellier a d'ailleurs reçu plus de 50^{mm} d'eau. Les totaux, inférieurs à 40^{mm} sur la plus grande partie de la France, atteignent à peine 10^{mm} dans le bassin de la Garonne et sont plus faibles encore dans le voisinage de Marseille et de Toulon.

On compte 8 à 10 jours de pluie sur les versants de la mer du Nord et de la Manche, 6 à 8 dans les bassins de la Loire et de la Saône, 2 à 4 dans le bassin de la Garonne et le long de la côte de la Méditerranée.

Décembre. — Le mois de décembre est très humide. C'est, de toute l'année, le mois qui a fourni le plus de pluie sur les versants de la mer du Nord et de la Manche, dans la région du Nord-Ouest, et dans le bassin de la Saône.

Le 2 au matin, trois centres de dépression se montrent à la surface de l'Europe : l'un sur le golfe de Bosnie, le second au nord-ouest de l'Irlande, le troisième au sud de la Méditerranée. Cette dernière dépression amène des pluies torrentielles en Algérie et en Tunisie; la deuxième marche lentement vers l'Est. Le régime des faibles pressions dans le Nord persiste pendant une grande partie du mois, et comme, dans ces conditions, les vents soufflent d'entre Sud-Ouest et Ouest, ce sont les régions situées au nord du Plateau central qui reçoivent la pluie. Sur le versant de la mer du Nord, sur la Manche et en Bretagne, la pluie est pour ainsi dire ininterrompue du 1er au 21.

Du 20 au 21, une violente bourrasque se dirige de la Belgique vers le golfe de Gênes; elle amène sur toute la France une violente tempête de Nord, accompagnée d'orages et de pluies. Après le passage de cette bourrasque, la situation se modifie, et, les basses pressions persistant vers l'Italie, les vents sont faibles du Nord-Est; les pluies cessent jusque vers le 26.

Le 27, une dépression a son centre sur l'Espagne; les vents soufflant du Sud-Est sur la Méditerranée, des pluies torrentielles, souvent accompagnées de violents orages, sont signalées dans les bassins de l'Hérault, de l'Ardèche, dans la région des Alpes maritimes et sur les Pyrénées orientales. Pendant l'orage du 27, il est tombé à Perpignan 44^{mm} d'eau de $10^{h}30^{m}$ à $11^{h}50^{m}$ du soir.

On a recueilli 541^{mm} d'eau dans les Vosges, au Ballon de Servance, et 586^{mm} au sommet du Morvan. Les totaux, qui sont supérieurs à 150^{mm} dans les régions du Nord et de l'Est, atteignent 200^{mm} sur le versant ouest du Massif central et

s'élèvent à 300^{mm} sur les Pyrénées occidentales. Sur la Carte (*Pl. IV, fig. 4*), on remarque seulement trois zones de faible étendue qui ne sont pas teintées, c'est-à-dire où la pluie n'a pas atteint 50^{mm}; ce sont : le Rhône inférieur, la région de Toulouse, et la partie supérieure des vallées de la Loire et de l'Allier. Vers la source du Cher, les pluies atteignent à peine 50^{mm} également.

On signale jusqu'à 18 et 20 jours de pluie en Bretagne, dans le bassin de la Seine et sur le versant de la mer du Nord; on en compte 10 à 12 dans les bassins de la Loire, de la Garonne, de la Saône, 6 et 8 dans la région du Rhône inférieur, 4 à 6 seulement le long de la côte de la Méditerranée.

Les pluies du 4e trimestre de 1884 sont résumées *Pl. V, fig. 4*; leur distribution a une grande analogie avec celle des pluies de décembre. Les sommets des Vosges ont reçu jusqu'à 784^{mm} d'eau, le Haut Morvan, 765^{mm}. La pluie est supérieure à 200^{mm} sur une longue zone qui s'étend depuis la Bretagne jusqu'au pas de Calais et redescend ensuite, par les Ardennes et les Vosges, jusqu'aux Alpes de Savoie; vers l'embouchure de la Seine, sur les collines de l'Artois et vers les Ardennes, les totaux dépassent même 300^{mm}. Dans les régions du Midi, on a recueilli 433^{mm} vers la source de l'Orb, 477^{mm} vers la source de l'Aude, 454^{mm} au Pic du Midi, 386^{mm} dans la partie haute du bassin de la Dordogne.

Les régions où il est tombé moins de 100^{mm} sont peu nombreuses et de faible étendue. Le minimum absolu paraît correspondre aux vallées supérieures de l'Allier et de la Loire, où les totaux atteignent à peine 80^{mm}.

Résumé.

La *Pl. I.* représente la distribution générale de la pluie en France pendant l'année 1884; cette Carte a été construite à l'aide des nombres inscrits dans l'avant-dernière colonne du Tableau résumé (p. 265).

Le total annuel le plus élevé a été relevé sur les Vosges (Mielin, 1800^{mm}); la décroissance de la hauteur de pluie tombée avec l'altitude est d'ailleurs très rapide, et dans les plaines de la Haute-Saône et des Vosges, les totaux tombent au-dessous de 800^{mm}. La région haute du bassin de l'Orb, sur le versant sud des Cévennes, reçoit 1734^{mm}, les monts de la Lozère 1617^{mm}, la vallée supérieure de l'Aude, 1609^{mm}, les Pyrénées occidentales 1573^{mm}, le sommet du Morvan 1573^{mm}. On trouve encore des totaux supérieurs à 1000^{mm} sur le Jura, en Savoie, sur les Pyrénées orientales, au mont Pilat et sur le versant ouest des monts d'Auvergne.

Sur les collines de la Bretagne, de la Normandie, de l'Artois, dans les Ardennes, sur le plateau de Langres, la quantité annuelle de pluie est supérieure à 800^{mm}, tandis que dans le bassin de Paris, dans les plaines de la Loire, dans les vallées

de la Garonne, de la Saône et du Rhône, les pluies n'atteignent pas 600^{mm}. Les totaux sont inférieurs à 500^{mm} vers l'embouchure du Rhône et dans la vallée moyenne de la Garonne; le minimum absolu, qui correspond le plus souvent à la côte méditerranéenne, se montre en 1884 dans les plaines de la Beauce (moins de 400^{mm}).

La fréquence des faibles pressions dans le sud-ouest de l'Europe a eu pour conséquence une prédominance des vents pluvieux de l'Est sur la partie inférieure du bassin méditerranéen : c'est ainsi qu'à Perpignan, où la moyenne annuelle est d'environ 400^{mm}, les pluies de 1884 atteignent le chiffre exceptionnel de 865^{mm}.

Dans les régions du Nord, au contraire, où le régime des pluies est opposé, les hauteurs annuelles sont au-dessous de la moyenne, et la saison chaude, en certains points, a été marquée par une sécheresse extrême.

Ce caractère de sécheresse peut d'ailleurs s'appliquer à la France entière, à l'exception seulement des Pyrénées orientales.

Le nombre des jours de pluie, en 1884, est également au-dessous de la moyenne. Il est nécessaire, ainsi que nous l'avons dit plus haut, de faire quelques réserves sur la valeur absolue du nombre des jours de pluie; la plupart des observateurs, en effet, ne tiennent pas compte des pluies jugées inappréciables au pluviomètre, et fournissent un nombre trop faible. C'est ainsi que, dans le bassin de Paris, la moyenne générale relevée d'après les feuilles des observateurs ne dépasse guère 100 à 110 jours, tandis qu'on en compte 155 à l'observatoire du Parc Saint-Maur. En consultant les nombres de la dernière colonne du Tableau résumé, on verra que cette remarque peut s'appliquer à toutes les régions où se trouve un observatoire météorologique. Néanmoins, comme l'erreur est toujours de même sens et qu'elle s'applique à l'ensemble du réseau, les nombres fournis, tout incomplets qu'ils sont, peuvent donner une indication utile sur la pluviosité relative dans les différentes régions.

Le nombre des jours de pluie en 1884 ne dépasse 200 qu'en une seule station située sur la côte de la Manche (Sainte-Marie-du-Mont, 224 jours). Il est compris entre 150 et 200 vers la pointe de Bretagne, à l'embouchure de la Seine, sur les collines de l'Artois et sur les Vosges. Dans tout le reste de la France au nord du Plateau central, la pluie se répartit sur 100 à 150 jours. Dans la région du Sud-Est, dans le bassin de la Garonne supérieure et dans les petits bassins situés entre les Pyrénées et le Rhône, on compte moins de 100 jours de pluie. Le minimum absolu, moins de 50 jours, s'étend sur tout le département des Bouches-du-Rhône.

RÉPARTITION

DES PLUIES EN FRANCE

PENDANT L'ANNÉE 1884.

ABRÉVIATIONS.

P. C.	Ponts et Chaussées.
C. M.	Commission météorologique.
E. N.	École normale.
E. A.	École d'agriculture.
St. Agr.	Station agronomique.
S. H.	Service hydraulique.

OBSERVATIONS DU MOIS DE JANVIER 1884.

STATIONS.	1	2	3	4	5	6	7	8	9	10	11	12	13	14	15	16	17	18	19	20	21	22	23	24	25	26	27	28	29	30	31	TOTAL.
VERSANT DE LA MER DU NORD.																																
BASSINS DU RHIN, DE LA MEURTHE ET DE LA MOSELLE.																																
Ballon de Servance	.	.	.	6	.	46	.	.	.	.	.	.	.	.	.	.	.	.	.	.	.	.	5	.	.	.	.	.	39	30	12	138
Ch^au Lambert (fort)	.	.	.	2	.	16	23	2	.	.	.	2	12	3	3	9	.	.	.	.	.	.	.	34	0	.	12	13	2	36	2	172
Col de Bussang	.	.	.	0	1	8	10	5	2	.	.	5	2	5	7	3	1	.	.	.	.	.	.	16	0	.	8	5	3	18	2	103
Col de la Schlucht	.	.	.	0	.	17	26	2	2	.	.	0	.	6	3	3	.	.	.	.	.	.	10	1	.	.	4	5	8	13	1	101
Rothau	.	.	0	.	9	3	4	1	.	.	3	2	4	3	1	1	0	.	.	.	.	.	20	2	.	7	11	4	18	2	.	95
Cornimont	.	.	.	1	.	15	8	5	.	.	.	6	3	6	6	7	1	.	.	.	.	.	.	40	2	.	26	21	5	7	3	162
Gérardmer	.	.	.	26	3	2	.	.	.	.	.	.	12	26	.	.	.	.	.	.	.	.	.	.	.	72	12	10	.	18	.	181
Dommartin les R.	.	.	.	.	.	12	.	.	.	.	.	.	13	.	.	21	.	.	.	.	.	.	.	.	.	.	.	.	.	11	.	57
La Hardalle	.	.	.	.	1	5	7	2	.	.	.	5	2	7	6	4	2	.	.	.	.	.	.	18	1	.	17	10	2	7	.	97
Saulcy-s.-Meurthe	.	.	1	.	.	10	5	3	.	.	.	7	5	7	7	5	1	.	.	.	.	.	.	12	1	.	10	8	6	7	.	95
Saint-Dié	.	.	.	.	.	6	.	5	2	.	.	.	7	6	5	4	.	.	.	.	.	.	.	9	.	.	9	9	4	2	.	68
Raon l'Etape	.	.	.	.	.	4	3	.	.	.	.	2	7	.	.	4	4	.	.	.	.	.	.	9	.	.	7	8	5	6	.	59
Moriviller	.	.	.	.	.	5	1	.	.	.	.	3	.	.	.	.	.	.	.	.	.	.	1	9	.	.	5	5	7	4	.	40
Blamont	.	.	.	.	.	3	2	.	.	.	.	2	1	4	3	.	.	.	.	.	.	.	2	7	.	.	.	3	1	9	.	37
Lunéville	.	.	.	.	.	4	1	.	.	.	.	.	.	.	0	.	.	.	.	.	.	.	.	4	.	.	8	7	5	8	0	37
Einville	.	.	.	.	.	5	.	.	.	.	.	.	.	.	1	.	.	.	.	.	.	.	2	6	.	.	10	3	11	.	.	38
Moncel-s.-Seille	.	.	.	.	.	9	4	.	.	.	.	.	.	.	.	.	.	.	.	.	.	.	8	.	12	.	.	.	13	.	.	46
Nancy (Faculté)	.	.	.	1	.	5	3	2	.	0	0	.	.	.	1	.	.	.	.	.	.	.	1	7	.	.	13	9	5	5	1	53
Amance	.	.	0	.	.	7	.	.	.	.	.	.	.	.	.	.	.	.	.	.	.	.	3	5	.	.	10	3	3	3	.	34
Bellefontaine	.	.	0	.	.	.	5	4	3	.	.	.	.	.	3	.	.	.	.	.	.	.	2	6	.	1	11	4	9	4	.	52
Bruyères	.	.	.	.	0	9	4	2	2	.	.	3	3	3	4	2	1	.	.	.	.	.	.	11	.	.	10	8	3	2	1	68
Bouzey	.	.	.	0	.	8	1	0	.	.	.	4	.	1	4	1	.	.	.	.	.	.	1	3	.	.	8	8	.	3	.	43
Thaon	.	.	.	.	.	4	2	.	.	.	.	3	.	.	2	1	.	.	.	.	.	.	.	4	.	.	5	7	1	7	.	36
Charmes	.	.	.	.	.	8	2	.	.	.	2	.	.	.	1	.	.	.	.	.	.	.	.	9	.	.	5	6	10	3	.	46
Lerrain	.	.	.	.	.	8	4	2	.	.	.	3	2	.	2	1	.	.	.	.	.	.	.	8	.	.	8	7	2	9	2	58
Vézelise	.	.	.	.	.	4	1	3	.	.	.	1	.	.	.	.	.	.	.	.	.	.	2	10	.	.	15	8	2	5	.	51
Allain	.	.	.	1	.	.	2	2	.	.	.	1	.	.	.	.	.	.	.	.	.	0	1	6	.	1	22	10	3	4	.	53
Neuves-Maisons	.	.	.	1	.	5	1	3	.	.	.	.	1	.	1	.	.	.	.	.	.	.	1	7	.	.	21	10	5	5	0	61
Toul	.	.	.	.	.	6	1	2	.	.	.	1	.	.	.	.	.	.	.	.	.	.	.	6	.	.	16	4	5	4	.	45
Fouard	.	.	0	1	.	4	2	2	.	.	.	.	.	.	1	.	.	.	.	.	.	0	4	6	.	.	14	9	4	3	0	52
Rogéville	.	.	.	0	.	5	2	1	.	0	.	.	.	0	2	1	.	.	.	.	.	1	2	9	.	.	9	5	5	5	.	46
Haudiomont	.	.	.	.	.	9	3	3	0	.	.	1	.	.	3	.	.	.	.	.	0	.	5	8	.	4	14	5	8	3	1	67
Fleury	.	.	.	3	1	1	1	1	2	5	1	0	2	2	3	0	.	.	.	.	.	.	6	15	3	5	5	8	5	1	0	70
Mance	.	.	.	5	0	2	1	3	1	0	.	2	.	.	2	.	.	.	.	.	.	0	3	9	.	.	10	11	4	3	.	57
BASSINS DE LA MEUSE, DE LA CHIERS ET DE LA SAMBRE.																																
Lamarche	.	.	.	.	.	10	.	.	.	.	3	.	.	.	.	.	.	.	.	.	.	.	.	10	.	.	10	3	11	6	.	53
Pouilly	.	.	.	5	.	11	.	2	.	.	.	1	.	.	.	2	.	.	.	.	.	.	.	13	.	.	8	5	4	9	.	60

STATIONS.	1	2	3	4	5	6	7	8	9	10	11	12	13	14	15	16	17	18	19	20	21	22	23	24	25	26	27	28	29	30	31	TOTAL.
BASSINS DE LA MEUSE, DE LA CHIERS ET DE LA SAMBRE (suite).																																
Bassoncourt	.	.	.	.	.	11	0	.	.	.	.	4	0	0	1	.	.	.	.	.	.	.	0	9	.	2	9	6	8	4	.	54
Clefmont	.	.	.	.	.	13	1	.	.	.	.	.	.	.	3	.	.	.	.	.	.	.	.	12	.	11	7	6	7	.	.	61
Contrexéville	.	.	.	.	.	10	1	.	1	.	2	.	.	.	.	.	.	.	.	.	.	.	1	10	.	.	18	7	5	8	.	64
Aillianville	.	1	.	0	1	10	2	2	.	.	.	3	.	1	3	0	.	.	.	.	.	1	0	8	.	.	17	8	8	9	1	77
Neufchât^au (C. M.)	.	.	.	.	9	.	2	.	.	.	2	.	.	1	.	.	.	.	.	.	.	.	1	.	.	15	10	5	9	1	.	55
Souilly	.	.	.	1	0	11	1	2	.	0	1	2	0	3	.	.	.	.	.	.	.	1	8	10	.	4	16	8	11	4	1	84
Charny	.	.	2	1	.	10	.	2	.	.	.	.	.	.	3	.	.	.	.	.	.	.	13	5	.	6	10	8	6	3	2	71
Consenvoye	.	.	1	3	.	8	0	2	0	.	.	.	.	.	3	.	.	.	.	.	.	.	9	8	.	.	13	7	6	1	2	63
Dun	.	.	1	.	.	1	1	2	.	.	.	1	.	.	2	.	.	.	.	.	.	.	6	4	.	0	8	6	3	4	.	39
Spincourt	.	.	.	.	.	12	.	3	.	.	.	.	4	.	.	.	.	.	.	.	.	.	.	8	12	.	10	18	.	.	3	70
Damvillers	.	.	2	.	.	15	.	7	.	.	.	.	.	.	2	.	.	.	.	.	.	1	10	11	.	1	13	20	6	3	3	94
Mouzon	.	.	1	0	0	11	3	0	1	0	0	0	.	.	0	0	.	.	.	.	0	1	3	9	.	.	8	12	11	16	1	77
Saint-Aignan	.	.	3	.	.	19	2	3	0	0	.	2	.	0	1	.	.	.	.	.	.	.	8	18	.	12	16	12	9	2	3	110
Sedan	.	.	0	.	.	11	3	6	.	.	.	3	.	.	1	.	.	.	.	.	.	.	7	9	.	22	17	12	7	1	1	100
Saint-Marcel	.	.	1	.	.	12	6	2	.	.	.	3	.	.	1	.	.	.	.	.	1	.	8	5	.	8	17	14	6	2	3	88
Gespunsart	.	.	.	2	1	5	10	3	1	1	2	1	.	.	3	1	.	.	.	.	.	2	12	8	.	8	22	9	8	4	3	106
Avesnes (C. M.)	.	0	1	.	7	2	.	1	.	.	.	.	.	1	.	.	.	.	.	.	.	6	2	.	6	15	2	3	3	7	8	64
BASSINS DE L'ESCAUT, DE LA LYS, DE L'YSER ET DE L'AA.																																
Gommegnies	.	1	.	.	5	4	1	2	.	.	.	.	.	0	.	.	.	.	.	.	.	7	2	.	5	14	2	.	5	5	6	59
Havrincourt	.	.	.	.	.	2	.	.	.	.	.	.	.	.	.	.	.	.	.	.	.	.	9	5	13	22	5	7	2	2	2	68
Cambrai (C. M.)	.	.	1	.	1	4	1	.	2	.	.	.	1	.	.	1	.	.	.	.	.	.	3	4	.	2	16	3	4	1	1	45
Anzin	.	.	.	.	.	.	.	.	.	.	.	.	.	.	10	.	.	.	.	7	.	.	.	9	.	4	12	2	3	.	2	49
Arras (C. M.)	.	0	1	0	5	1	0	1	.	.	1	.	.	0	.	.	.	.	.	0	.	5	10	.	5	15	7	4	3	3	1	62
Hamblain-les-Prés	.	.	.	.	12	1	.	.	.	.	.	.	.	.	.	.	.	.	.	.	.	20	22	.	5	20	3	5	1	2	4	95
Douai (Obs^re)	.	.	1	1	0	6	2	1	1	.	.	.	.	.	0	.	.	.	.	.	.	.	4	7	.	6	16	2	5	1	3	56
Lille	.	.	0	1	0	5	1	.	0	.	.	3	.	.	0	.	.	.	.	.	.	0	6	3	.	2	20	13	3	2	17	77
Allouagne	.	0	0	.	3	0	.	1	.	.	.	.	.	.	.	.	.	.	.	.	.	3	7	.	6	22	17	3	3	8	5	78
Laventie	.	1	1	0	3	1	0	1	.	.	1	0	.	0	.	.	.	.	.	.	.	1	4	0	3	18	10	2	1	8	4	59
Nordpeene	.	.	.	1	.	5	.	1	1	.	.	1	.	.	.	.	.	.	.	.	.	.	2	5	4	10	17	9	2	2	3	63
Godewaerswelde	.	1	0	1	3	1	0	.	.	1	0	.	0	0	0	.	0	0	0	1	0	2	3	1	7	15	6	2	2	3	2	53
Les Moëres	.	.	0	1	.	7	0	.	.	.	1	.	.	.	.	.	.	.	.	.	.	2	3	0	20	14	1	3	1	3	2	58
Dunkerque (P. C.)	.	.	0	0	4	2	.	1	.	.	0	.	.	.	.	.	.	.	.	.	.	0	4	.	11	22	2	.	2	3	2	54
Oye	.	.	1	.	6	1	.	1	.	.	1	.	.	.	.	0	.	.	0	0	.	3	7	1	26	16	1	2	2	4	5	78
Calais (C. M.)	.	.	2	1	8	.	2	0	.	.	1	.	.	.	.	.	.	.	.	.	.	4	2	2	19	22	4	3	2	3	8	84
VERSANT DE LA MANCHE.																																
BASSINS DE LA CANCHE, DE LA SOMME, DE LA BÉTHUNE, ETC.																																
Cap Gris-Nez	.	.	1	1	.	5	.	.	9	.	.	.	.	.	.	.	.	.	.	.	1	.	5	4	.	17	13	.	4	4	6	70
Samer	.	.	2	.	7	4	1	2	.	.	.	.	.	.	.	0	0	.	.	1	.	6	2	7	16	22	8	7	6	10	8	110
Boulogne	.	0	1	1	.	8	.	2	0	.	.	.	.	.	.	.	.	.	.	.	1	.	2	.	6	14	16	4	4	5	2	66
Hucqueliers	0	1	2	0	11	1	1	.	.	.	2	.	.	.	.	.	.	.	.	1	14	.	5	9	15	21	8	7	6	.	23	127
Magnicourt-sur-C.	.	.	.	0	8	1	2	1	1	.	3	.	.	.	.	.	.	.	.	1	.	8	10	.	3	22	11	.	12	12	8	103
Valhuon	.	1	1	0	5	1	4	2	.	.	0	.	.	1	0	0	.	.	.	0	0	10	11	2	6	25	14	6	8	16	5	118
Guigny	.	1	.	1	6	1	5	.	.	.	1	.	.	.	1	.	.	.	.	.	1	11	.	1	4	27	12	7	5	13	4	102
Le Touquet	.	.	1	.	8	0	1	1	.	.	.	.	.	.	.	1	.	.	0	0	0	1	1	3	12	17	1	4	1	4	6	63
Amiens (Stat. agr.)	.	.	1	1	0	3	1	0	.	.	0	.	.	.	.	.	1	.	.	.	.	.	0	.	.	4	19	6	6	.	.	42

STATIONS.	1	2	3	4	5	6	7	8	9	10	11	12	13	14	15	16	17	18	19	20	21	22	23	24	25	26	27	28	29	30	31	TOTAL.
BASSINS DE LA CANCHE, DE LA SOMME, DE LA BÉTHUNE, ETC. (suite).																																
Aumale	.	.	3	.	.	4	6	.	.	.	2	.	.	.	.	.	.	.	.	.	.	.	8	7	.	22	19	16	16	5	7	115
Eu	.	.	0	.	.	3	.	1	.	.	.	1	.	.	.	.	.	.	.	.	.	.	6	1	.	16	31	24	8	3	14	108
Londinières	.	.	3	.	2	3	2	4	.	.	1	.	.	.	.	.	.	.	.	.	.	.	5	1	.	14	25	8	7	3	1	79
Dieppe	14	.	1	.	.	.	2	1	4	1	.	1	.	.	.	.	.	.	.	.	.	.	.	1	0	5	21	2	3	1	2	45
Bosc-le-Hard	.	.	1	5	0	6	2	4	1	.	.	0	.	.	.	.	.	.	.	.	.	0	6	.	.	12	19	7	5	2	5	76
Longueville	.	.	4	.	.	3	4	.	.	.	.	.	.	.	.	.	.	.	.	.	.	.	6	.	.	13	19	13	2	1	6	71
St-Valery-en-Caux	.	.	0	.	.	3	1	4	1	.	.	.	.	.	.	.	0	.	.	.	0	.	3	.	.	6	13	9	1	1	3	46
Goderville	2	.	1	.	1	7	4	12	1	.	.	.	.	.	.	.	.	.	.	.	.	0	3	.	.	14	24	15	7	4	13	107
Fécamp (ville)	2	.	2	.	1	3	2	8	2	.	.	0	.	.	.	.	.	.	.	.	.	.	0	3	.	6	28	17	3	.	5	82
BASSIN DE LA SEINE.																																
Bassin de l'Yonne.																																
Bas-Folin	.	6	.	.	.	10	6	.	.	.	.	.	.	.	.	.	.	.	.	.	.	.	.	10	.	.	.	5	7	9	4	57
Pommoy	4	.	.	.	21	5	.	.	.	.	.	.	.	11	.	.	.	.	.	.	.	.	13	.	.	27	18	6	8	.	.	113
Les Settons	3	.	.	1	1	10	12	1	.	.	1	.	1	4	1	.	.	.	.	.	.	.	.	28	.	.	26	19	8	16	.	133
Château-Chinon	.	.	.	.	.	4	3	2	.	.	.	.	.	2	4	.	.	.	.	.	.	.	13	.	.	.	4	8	3	4	.	47
La Colancelle	5	.	.	.	0	3	5	.	.	.	.	1	.	.	3	0	.	.	.	0	.	0	.	4	.	.	8	8	.	4	3	46
Saulieu	.	.	1	.	2	6	.	.	.	.	.	.	.	.	3	.	.	.	.	.	.	.	7	.	.	.	16	4	8	.	.	47
Thorey-s.-Ch	2	.	.	2	.	2	3	.	.	.	.	.	.	.	.	.	.	.	.	.	.	.	.	6	.	.	10	3	4	2	.	34
Vitteaux	1	0	.	3	.	2	4	0	.	.	0	.	.	1	3	1	.	.	.	.	0	0	.	1	.	0	9	4	4	1	.	34
Époisses	.	.	.	2	0	2	5	0	.	.	.	.	.	.	2	0	.	.	.	.	.	0	.	2	.	.	5	5	1	1	.	25
Montbard	.	.	.	.	.	8	2	.	.	.	.	.	.	.	4	.	.	.	.	.	.	.	3	.	.	.	6	.	7	1	.	32
Bierre-l'Égaré	4	.	.	3	.	.	2	1	.	.	.	.	1	.	3	.	.	.	.	.	.	.	1	4	.	2	11	5	3	.	.	39
Clamecy (P. C.)	3	.	.	.	.	2	3	.	.	.	.	.	2	.	.	.	.	.	.	.	.	.	.	.	.	.	.	3	2	.	.	15
Vézelay (P. C.)	8	.	.	1	.	3	.	.	2	7	.	.	16	2	.	.	.	.	.	.	.	.	.	8	.	.	8	5	2	.	.	48
Avallon	8	.	.	1	.	3	3	1	.	.	.	.	.	1	2	.	.	.	.	.	.	0	5	.	.	.	5	5	2	1	.	36
Courson	4	.	.	.	2	1	2	.	.	.	.	.	1	1	.	.	.	.	.	.	.	.	7	.	0	2	5	3	.	.	.	28
Massangis	.	.	.	.	3	7	.	.	.	.	.	1	0	2	.	.	.	.	.	.	.	1	3	.	.	4	12	2	0	.	.	35
Ravières	.	1	.	.	7	5	1	.	3	.	1	.	.	4	.	.	1	.	.	.	.	.	.	.	.	6	7	3	1	.	.	40
Tonnerre (P. C.)	4	.	.	.	.	.	2	.	.	.	4	4	.	.	.	.	.	.	.	.	.	.	.	6	.	.	3	6	2	.	.	31
Vosnon	.	.	.	5	.	.	.	.	.	.	.	.	.	.	.	.	.	.	.	.	.	.	4	4	.	10	8	8	.	.	.	38
Bernon	1	2	.	3	.	.	2	.	2	.	1	.	.	.	.	.	.	.	.	.	1	.	.	9	.	.	.	8	.	3	.	32
Chaserey	3	2	.	1	1	3	.	.	.	1	.	.	.	2	2	0	0	.	1	0	0	1	.	6	.	.	3	3	3	7	0	39
Chessy	.	4	.	1	.	4	.	.	.	.	.	.	.	.	3	.	.	.	.	.	.	.	.	6	.	.	1	10	2	.	.	31
Chablis (P. C.)	.	.	.	.	.	3	.	4	1	.	.	.	.	.	.	.	.	.	.	.	.	1	.	2	.	9	6	4	.	.	.	29
Auxerre (P. C.)	.	.	.	.	1	1	2	.	.	.	.	.	2	1	.	.	.	.	.	.	.	.	5	.	.	6	4	1	.	0	.	23
Laroche	.	.	.	2	.	2	.	1	.	.	.	.	.	.	.	.	.	.	.	.	.	.	.	2	.	.	2	4	1	0	.	14
Joigny (P. C.)	.	.	.	1	.	.	2	.	.	.	.	.	.	2	2	.	.	.	.	.	.	.	.	3	.	.	4	5	0	0	.	20
St Julien du Sault	.	.	2	.	3	0	.	1	.	.	.	.	1	.	.	.	.	.	.	.	.	.	.	.	1	6	7	1	0	0	.	22
Messon	.	.	.	.	.	4	.	.	.	.	.	.	.	.	.	.	.	.	.	.	.	.	.	.	.	3	3	.	.	11	.	21
Villeneuve-l'Arch	.	.	.	2	2	.	.	3	.	.	0	.	.	1	.	.	.	.	2	.	.	0	.	.	1	7	5	.	2	.	.	24
Cerisiers	.	.	2	1	3	.	.	1	.	.	.	.	.	.	.	.	.	0	.	.	1	.	3	.	.	15	9	15	1	.	.	53
Sens (St-Martin.)	.	.	.	2	.	2	.	2	1	.	.	.	.	.	.	.	.	.	.	.	.	.	1	.	.	.	6	4	1	.	.	19
Bassin de la Seine supérieure.																																
Chanceaux	.	.	7	.	4	5	4	.	.	.	3	.	.	4	1	.	.	.	.	.	.	.	6	.	.	12	7	2	5	.	.	62
Beneuvre	.	0	.	3	3	4	4	1	.	.	.	1	0	0	4	1	.	.	.	0	0	0	.	5	.	.	6	7	2	5	.	46
Vivey	.	.	.	2	1	5	.	2	2	.	.	2	.	0	3	.	.	.	.	.	.	.	.	.	5	.	3	7	2	3	.	42

STATIONS.	1	2	3	4	5	6	7	8	9	10	11	12	13	14	15	16	17	18	19	20	21	22	23	24	25	26	27	28	29	30	31	TOTAL.
Bassin de la Seine supérieure (suite).																																
Châtillon-s.-Seine	.	.	.	.	3	3	2	1	.	.	.	2	.	1	4	1	.	.	.	.	.	.	.	3	.	.	6	5	1	3	.	35
Laignes	2	.	.	3	.	2	3	.	.	.	.	.	1	.	2	.	.	.	.	.	.	.	.	3	.	.	2	4	2	.	.	24
Fontette	.	.	.	0	1	6	2	1	0	0	.	0	.	1	4	1	0	.	.	.	0	1	0	3	.	.	7	7	2	3	0	39
Bar-s.-S. (Saillard)	.	2	.	3	.	4	.	.	.	.	.	.	.	.	.	.	.	.	.	.	.	.	.	7	.	.	.	13	1	1	.	31
Arc-en-Barrois	.	.	.	.	.	1	.	.	3	2	.	.	.	.	.	.	3	.	.	.	.	.	.	3	.	1	.	.	17	.	.	30
La Ferté-sur-Aube	.	.	.	1	.	10	.	.	.	.	.	.	.	.	2	.	.	.	.	.	.	.	.	5	.	.	7	9	5	2	.	42
Bar-sur Aube	.	.	.	.	.	2	2	.	.	.	.	.	.	.	4	.	.	.	.	.	.	.	.	4	.	.	2	3	1	0	.	18
Ceffonds	.	.	.	.	.	3	.	1	.	.	.	13	.	.	.	.	.	.	.	.	.	.	.	2	.	1	4	4	6	5	1	40
Épothémont	.	.	.	.	.	5	.	2	.	.	.	.	.	4	.	.	.	.	.	.	.	.	1	2	.	.	5	4	5	.	.	28
Verricourt	.	.	.	.	.	6	.	.	.	.	.	1	.	.	1	.	.	.	.	.	.	.	1	2	.	.	4	3	2	2	.	22
Sézanne	.	.	0	.	.	7	.	.	0	0	.	.	.	.	1	.	.	.	0	.	.	.	0	4	.	1	9	4	3	2	.	31
Montiéramey	.	.	.	.	.	5	2	.	.	.	.	.	.	.	.	.	.	.	.	.	.	.	.	.	4	.	12	5	1	1	0	32
Laines-aux-Bois	.	4	.	.	.	3	.	.	.	.	.	.	.	.	2	.	.	.	.	.	.	.	.	3	.	.	13	.	6	2	.	33
Barberey	.	.	.	.	.	4	.	.	.	.	.	.	.	.	.	.	.	.	1	.	.	.	.	.	.	.	5	6	.	3	.	19
Villacerf	.	.	.	.	.	2	.	.	0	.	.	.	.	.	.	.	.	.	.	.	.	.	4	.	.	4	.	.	6	.	.	16
Fay	.	.	0	.	.	3	.	0	0	.	.	.	.	.	1	.	.	.	.	.	.	.	0	1	.	.	3	2	1	6	.	17
Provins	0	.	0	.	.	0	.	0	1	0	0	.	.	.	1	.	.	.	.	0	.	1	1	2	.	.	10	.	0	.	.	16
Conflans-s.-Seine	.	.	1	.	.	4	.	.	.	.	.	.	.	.	.	.	.	.	.	.	.	.	.	5	.	.	5	.	2	1	.	18
St-Maurice-aux-R.H	.	.	.	.	2	.	.	0	.	.	.	.	.	.	.	.	.	.	.	.	.	.	2	.	.	3	3	1	.	1	.	12
Bassin de la Seine, entre Montereau et le confluent de l'Oise.																																
Courbeton	.	.	.	.	.	2	.	2	.	.	.	.	.	.	.	.	.	.	.	.	.	.	.	2	.	.	10	2	.	.	.	18
Fontainebleau	0	.	.	0	.	2	.	3	1	.	.	.	.	0	0	.	.	.	.	0	.	0	.	0	.	1	2	3	2	0	.	16
Samois	.	.	.	4	.	.	.	.	4	.	.	.	.	.	.	.	.	.	.	.	.	.	.	4	.	11	.	1	2	.	.	26
Melun (P. C.)	.	.	.	.	0	2	.	1	2	.	.	.	.	.	.	.	.	.	.	.	.	1	.	1	.	.	7	0	2	.	.	15
Brie-Cte-Robert	.	.	.	.	0	7	.	3	.	.	.	.	.	0	.	.	.	.	.	.	0	1	0	5	.	.	.	1	.	.	8	25
Paris (Passy)	.	.	.	.	.	4	.	1	2	.	.	.	.	.	.	.	.	.	.	.	.	.	.	4	.	.	11	2	1	3	.	28
Paris-Ménilmont	.	1	.	.	.	5	.	.	4	.	.	.	.	1	.	.	.	.	.	.	.	.	.	7	.	.	8	1	2	.	7	36
Trappes	.	.	1	.	0	5	0	3	4	.	.	1	.	.	1	.	.	.	1	1	0	0	0	3	.	2	9	2	2	0	.	35
Satory	1	0	0	0	0	5	1	2	5	0	0	.	.	0	1	.	.	0	0	1	0	0	1	2	.	2	8	3	1	0	.	33
Versailles (Bérigny)	0	.	0	.	2	2	.	4	1	.	.	.	.	.	1	.	.	.	.	.	.	.	1	.	.	2	5	1	1	.	.	22
Marly-le-Roi	1	0	1	0	4	3	0	3	3	0	0	.	.	0	0	.	.	0	0	0	0	0	3	.	.	2	11	1	3	.	.	36
Meudon	.	.	0	.	1	5	.	1	3	.	.	.	.	0	1	.	.	.	.	1	0	0	0	1	.	1	10	2	2	.	.	29
Bassin de la Marne.																																
Langres (plau)	.	1	.	3	1	6	1	.	.	.	.	.	.	.	3	.	.	.	.	.	.	1	.	7	.	10	5	4	5	.	.	46
Marac	.	.	.	1	1	11	1	2	.	.	.	1	.	.	3	.	.	.	.	.	.	1	.	6	.	.	8	5	4	6	.	50
Richebourg	.	.	.	1	2	5	3	2	.	.	.	.	.	1	3	1	.	.	.	.	.	.	.	7	.	.	10	9	3	6	0	53
Chaumont (E. N.)	.	.	.	1	.	11	0	0	.	.	1	2	.	1	3	.	.	.	0	.	.	1	0	6	.	1	9	7	8	2	.	53
Colombey	.	.	.	.	.	4	1	1	.	.	.	1	.	1	3	.	.	.	.	.	1	1	3	.	.	.	5	6	3	3	.	33
Andelot	.	0	.	1	.	8	.	2	.	.	.	2	.	.	2	.	.	.	.	.	.	.	0	7	.	.	11	8	4	4	1	50
Joinville	.	.	.	.	.	7	.	.	.	.	.	2	.	.	3	.	.	.	.	.	.	.	3	2	.	.	14	2	4	7	0	46
Vassy	.	.	0	.	.	9	0	0	0	.	.	0	0	1	3	.	.	.	.	.	0	0	.	3	0	.	12	2	2	3	2	39
St-Dizier (la Neuv.)	.	.	.	.	0	6	.	.	.	.	1	2	.	.	3	.	.	.	.	.	.	.	1	.	.	1	14	2	3	2	.	35
Trampot	.	.	.	.	.	13	.	.	.	.	.	5	.	.	.	.	.	.	.	.	.	.	.	12	.	.	12	10	.	13	.	65
Demange-aux-Eaux	.	.	.	0	.	6	3	0	.	.	.	0	0	.	2	0	.	.	.	.	.	.	1	4	.	4	13	3	5	3	.	45
Bar-le-Duc (P. C.)	.	.	1	.	.	8	1	.	.	.	.	2	1	4	.	.	.	.	.	.	.	1	6	5	.	11	4	.	10	2	0	55
Sermaize	.	.	.	.	7	.	1	.	.	.	.	1	.	0	3	.	.	.	.	.	.	.	6	5	.	0	10	2	6	4	0	45

STATIONS.	1	2	3	4	5	6	7	8	9	10	11	12	13	14	15	16	17	18	19	20	21	22	23	24	25	26	27	28	29	30	31	TOTAL.
Bassin de la Marne (suite).																																
Thiéblemont	.	.	.	.	.	5	.	3	.	.	.	.	.	.	2	.	.	.	1	0	.	.	1	2	.	.	5	2	2	1	.	24
Vitry-le-François	.	.	.	.	.	5	3	3	.	.	.	.	.	3	.	.	.	.	.	.	.	.	4	.	.	4	9	2	3	.	.	36
Châlons (E. N.)	.	.	2	.	.	4	0	0	1	.	.	1	0	.	1	1	.	.	.	0	0	.	3	.	.	1	11	4	5	0	.	36
Sommesous	.	.	1	.	2	2	0	.	0	.	0	.	.	0	1	.	.	.	1	1	.	0	1	1	1	3	5	0	3	0	.	22
Villeseneux	.	.	.	.	.	5	.	.	.	.	.	.	.	.	.	.	.	.	.	.	.	.	.	10	.	3	11	.	2	6	.	37
Montmort	.	.	2	.	.	5	.	0	.	.	.	2	.	.	1	1	.	.	.	.	.	1	0	5	.	1	14	4	2	1	.	39
Montmirail	.	.	1	.	.	5	1	.	1	1	1	1	.	.	.	.	.	.	.	.	.	.	3	4	.	4	7	2	1	.	.	32
Jouarre	.	.	0	.	.	7	0	.	2	.	.	.	.	.	1	.	.	.	.	.	0	1	1	3	.	.	6	0	2	.	.	24
Dammartin	.	.	.	.	.	11	.	.	3	.	.	.	.	.	.	.	.	.	.	.	.	.	.	10	.	2	6	.	2	.	.	34
Meaux (P. C.)	.	.	1	.	.	5	.	1	2	.	.	.	.	.	1	.	.	.	.	.	.	.	.	.	1	.	3	.	2	.	.	16
Touquin	.	.	.	.	.	9	0	.	.	.	.	.	.	.	.	.	.	.	.	.	.	.	6	.	.	.	.	.	4	.	.	19
La Ferté-Gaucher	.	.	.	.	.	6	.	.	1	0	.	0	.	.	1	.	.	.	.	.	.	.	.	4	.	2	5	2	.	3	.	24
Coulommiers	.	.	.	.	2	8	.	.	2	.	.	1	.	.	2	.	.	.	.	1	.	1	0	5	.	1	12	1	3	1	.	39
Parc St-Maur (Obsre)	.	.	0	.	3	1	0	3	0	0	0	.	.	0	0	.	0	.	.	.	0	0	2	.	.	2	7	0	1	.	.	21
Bassin de l'Aisne.																																
St-Mard-s.-le-Mont.	.	.	.	.	10	.	1	.	.	.	.	.	.	2	.	.	.	.	.	.	.	8	7	.	.	13	6	8	2	.	.	57
Ste-Menehould (P.C.)	.	1	.	.	7	.	0	0	.	.	0	0	.	2	.	.	.	.	.	.	2	6	1	.	.	7	3	7	.	.	.	36
Côte de Biesmes	.	.	.	.	9	.	2	.	.	.	.	.	.	5	.	.	.	.	.	.	.	8	4	.	.	8	.	3	7	2	.	48
Grandpré	.	.	1	.	4	6	.	.	0	.	.	.	.	1	.	.	.	.	.	.	.	8	10	.	.	10	5	.	6	2	.	53
Vouziers	.	.	4	.	.	10	1	.	.	.	.	.	.	.	2	.	.	.	.	.	.	.	6	7	.	5	3	10	9	1	.	58
Remaucourt	.	.	3	1	.	15	1	5	2	.	.	3	.	.	2	.	.	.	.	.	1	.	5	4	.	10	12	8	10	2	.	84
Nanteuil	.	.	.	.	5	11	7	4	.	.	.	.	.	.	.	.	.	.	.	.	.	.	3	.	.	7	10	9	.	.	.	56
Courtisols	.	.	1	.	.	6	.	1	1	.	.	2	.	.	.	.	.	.	.	.	.	1	2	3	.	.	8	2	8	1	.	36
Suippes	.	.	3	.	.	6	.	.	.	.	.	.	.	.	2	.	.	.	.	.	.	.	6	3	.	2	9	6	10	1	.	48
La Croix-en-Ch.	.	.	.	.	.	6	0	0	0	0	0	1	.	0	2	0	.	.	0	0	0	1	6	5	.	1	.	0	8	4	1	35
Reims (C.M.)	.	.	.	.	.	4	0	1	.	.	1	.	.	1	.	.	.	.	.	.	1	1	1	.	1	6	2	5	1	.	.	25
Fismes	.	.	4	0	.	6	.	4	1	.	.	1	.	.	1	.	.	.	.	.	.	.	2	1	.	2	9	5	7	0	.	42
Vauxrot (Soissons)	.	.	2	1	.	5	.	8	1	.	.	1	.	0	.	.	.	.	.	.	.	.	11	2	.	.	13	3	11	1	.	60
Bassin de l'Oise.																																
Hirson	.	.	1	.	.	10	5	1	1	.	.	1	.	.	.	.	.	.	.	.	1	.	8	2	.	8	15	6	6	3	5	73
Dizy-le-Gros	.	2	.	.	11	2	3	2	.	.	1	.	.	2	.	.	.	.	.	1	.	2	4	.	4	7	7	5	3	.	.	56
Montcornet	.	.	.	.	2	.	.	.	.	.	.	2	.	.	.	3	.	.	.	.	2	.	.	.	4	.	9	10	8	.	3	43
Laon (P. C.)	.	6	.	.	10	2	1	1	.	.	.	.	.	.	.	.	.	.	.	.	.	0	1	.	5	7	5	6	2	.	6	52
Fourdrain	.	.	4	.	.	10	2	4	1	.	.	1	2	.	0	.	.	.	.	0	1	0	2	3	.	1	9	6	2	1	9	58
Compiègne	.	.	2	.	.	8	.	.	4	.	.	1	.	.	.	.	.	.	.	.	.	.	.	3	.	3	8	.	10	.	.	39
Maignelay	.	1	1	1	5	2	3	1	.	.	.	0	.	.	.	.	.	.	.	.	.	0	2	.	1	12	6	7	1	.	6	49
Grandvilliers	.	.	.	.	8	.	6	1	.	.	.	.	.	.	.	.	.	.	3	.	.	.	.	5	.	.	18	9	7	1	.	58
Beauvais (E. N.)	1	.	.	3	1	5	1	3	2	.	.	1	.	.	.	.	0	0	.	.	.	.	0	6	.	2	10	12	1	1	0	49
Noailles	.	.	.	.	.	16	.	.	3	.	.	.	.	.	.	.	.	.	.	.	.	.	.	4	.	10	10	10	3	2	.	58
Bresles	.	.	1	.	4	5	1	1	4	.	.	.	.	.	.	.	.	.	.	.	.	.	1	15	.	4	10	11	2	.	.	59
Senlis	.	.	.	3	0	4	4	1	1	1	.	.	.	.	1	.	.	.	.	0	.	0	.	.	.	0	2	1	2	0	.	20
Neuilly-en-Thelle	.	2	.	.	.	5	6	.	5	.	.	.	.	.	.	.	.	.	.	.	.	1	.	1	.	4	6	.	.	1	.	32
Pontoise	.	.	2	.	.	5	.	.	6	.	.	0	.	.	.	.	.	.	.	.	.	.	1	4	.	.	0	9	2	3	.	34
Bassin du Loing.																																
Moutiers	.	.	.	.	.	1	1	2	.	.	1	.	.	.	.	2	.	.	.	.	.	.	1	3	.	.	3	3	3	.	.	19
Champoulet	.	.	.	.	.	.	.	6	.	.	.	.	.	.	.	.	.	.	.	.	.	.	.	3	.	.	2	3	2	.	.	16

STATIONS.	1	2	3	4	5	6	7	8	9	10	11	12	13	14	15	16	17	18	19	20	21	22	23	24	25	26	27	28	29	30	31	TOTA
Bassin du Loing (suite).																																
Tannerre	.	1	.	.	2	0	5	0	.	.	.	.	1	2	.	.	.	.	.	0	0	.	4	.	.	3	6	2	0	0	0	26
Rogny (P. C.)	1	.	0	.	0	1	.	1	3	.	.	.	.	0	.	1	.	.	.	.	.	.	.	1	.	.	2	4	2	.	.	15
Combreux	.	.	.	.	.	2	.	5	.	.	.	.	.	.	.	.	.	.	.	.	.	.	2	.	.	.	14	7	2	.	.	32
Courpalet	.	.	.	.	.	.	.	.	.	.	.	.	.	.	.	.	.	.	.	.	.	.	.	.	7	5	6	5	2	3	2	30
Charny	.	.	.	.	4	0	2	1	.	.	.	.	.	1	.	.	.	.	.	.	.	.	4	.	.	2	4	0	2	.	.	20
Château-Renard	.	.	.	.	.	.	.	2	1	0	.	.	.	.	.	.	.	.	.	.	.	.	0	1	.	.	4	4	.	1	.	15
Savigny	.	0	0	.	3	.	1	1	.	0	.	1	0	1	.	.	.	0	0	1	1	0	2	.	.	18	10	1	0	.	0	43
Région de la Beauce et bassin de l'Eure.																																
Neuville-aux-Bois	.	.	.	.	.	8	.	.	.	.	.	.	.	.	.	.	.	.	.	.	.	.	.	.	.	12	7	1	.	.	.	28
Malesherbes	.	.	.	2	.	.	.	12	3	.	.	.	.	.	.	.	.	.	.	.	.	.	.	.	.	2	.	2	1	.	.	22
Étampes	.	.	.	.	.	2	.	4	3	.	.	.	.	.	.	.	.	.	.	.	.	.	.	1	.	.	11	1	1	.	.	23
Dourdan	.	.	.	.	.	1	4	5	2	.	2	.	2	7	.	.	.	.	.	.	.	.	.	.	.	.	9	.	.	8	.	40
La Loupe	2	.	.	.	0	7	.	4	4	0	.	0	.	.	.	.	0	0	0	2	0	.	1	5	.	3	19	2	2	1	.	52
Courville	3	.	.	.	.	4	.	3	5	.	.	.	.	.	.	.	.	.	.	.	.	.	.	5	.	.	17	.	1	.	.	38
Nogent-le-Roi	0	.	.	0	0	3	.	5	5	.	.	.	.	1	.	.	1	0	0	0	0	0	.	1	.	1	6	1	2	0	.	26
Rambouillet	.	.	.	.	.	4	.	4	9	.	.	.	.	.	1	.	.	.	.	.	.	.	.	4	.	3	5	2	1	.	.	33
Ft de Bonsmoulins	0	.	1	0	1	7	1	4	5	.	.	1	0	0	1	.	.	.	.	.	.	1	1	4	.	4	24	5	4	2	1	67
Forêt du Perche	.	2	.	.	1	3	2	2	5	.	.	.	.	2	1	.	.	.	.	.	.	1	2	5	.	6	24	4	2	3	1	66
La Ferté-Vidame	.	.	.	.	6	.	8	2	6	.	.	3	.	.	.	.	0	.	0	.	.	.	5	.	3	23	3	1	1	.	.	62
Brézolles	1	.	.	.	1	4	.	3	3	.	.	2	.	.	1	.	.	.	.	.	.	.	1	3	.	1	20	1	1	1	.	42
Dreux	.	.	.	.	.	4	1	4	2	.	.	.	.	.	.	.	.	.	.	.	.	.	.	3	.	3	9	.	2	.	.	28
Saint-André	.	.	.	.	2	5	0	3	4	.	.	.	.	.	.	.	.	.	.	.	.	.	.	2	.	2	8	5	3	1	.	35
Saint-Marcel	.	.	3	3	.	2	6	7	3	.	.	.	.	.	.	.	.	.	.	.	.	.	.	4	.	1	11	5	.	.	.	43
Bassin de la Seine inférieure, au-dessous du confluent de l'Oise.																																
Laigle	2	.	1	.	.	4	1	4	3	.	.	.	.	.	.	.	.	.	.	.	.	.	3	1	.	3	22	1	3	.	.	49
Rugles	1	.	1	0	0	3	.	3	3	.	.	1	0	0	0	.	0	.	1	.	0	0	.	2	1	3	20	7	2	0	1	50
Montreuil	.	.	.	1	.	.	4	6	3	.	.	.	.	.	.	.	.	.	.	.	.	.	.	.	4	2	.	26	3	.	.	49
Bernay	.	1	2	2	.	3	1	.	3	.	.	1	.	0	1	.	.	.	.	.	.	.	.	3	.	6	15	8	3	.	1	49
Neubourg	.	3	.	2	.	2	4	8	3	.	.	.	.	3	.	.	.	.	.	.	.	.	.	.	.	.	16	14	3	1	.	59
Bourtheroulde	1	1	2	5	.	4	2	7	3	.	.	0	.	.	.	.	.	.	.	.	1	0	0	2	.	5	20	14	5	0	1	73
Gournay	.	.	.	.	11	.	.	.	.	.	.	3	.	.	1	.	.	.	.	.	.	.	.	.	.	6	45	.	8	5	.	79
Forges	.	.	.	.	.	.	.	5	.	.	.	3	.	.	.	.	.	.	.	5	.	.	2	4	3	3	2	5	5	7	.	44
Buchy	.	1	4	0	.	6	3	4	2	.	.	1	.	.	1	.	.	.	.	.	1	.	3	1	.	10	18	8	6	2	1	72
Elbeuf	1	0	3	.	1	3	2	6	2	.	1	.	1	0	1	.	0	0	0	.	0	0	1	3	.	7	16	13	4	2	1	68
Rouen (île Lacroix)	0	.	8	.	1	3	4	4	4	.	.	1	.	.	.	.	.	.	.	.	.	.	2	3	.	6	14	9	8	2	0	69
Yvetot	.	1	2	0	0	1	5	.	.	.	.	1	.	.	.	.	.	.	0	0	0	0	6	1	.	14	18	.	7	7	6	69
La Hève (sémaph.)	.	.	5	.	.	1	.	.	11	.	.	.	.	.	.	.	.	.	.	.	.	.	.	.	.	1	10	8	11	.	14	61
Honfleur	.	.	4	.	.	8	10	10	2	.	.	.	.	.	.	.	.	.	.	.	.	.	2	4	.	12	48	28	23	1	.	152
BASSINS ENTRE LA SEINE ET LA POINTE DE BRETAGNE.																																
Bassins de la Touque, de la Dive, de l'Orne, de la Vire et de la Douve.																																
Gacé	0	.	2	0	0	4	0	5	5	.	0	2	0	1	1	.	.	.	.	.	.	0	0	2	.	2	21	16	3	0	0	65
St-Germain-la-C.	0	.	2	1	.	3	2	6	3	.	.	.	.	1	2	.	.	.	.	1	.	.	0	.	5	4	21	6	3	.	1	62
Lisieux	2	.	6	.	1	3	3	4	10	3	.	.	.	.	.	.	.	.	.	2	.	.	.	.	.	12	27	8	5	2	1	88
Pont-l'Évêque	.	.	2	.	2	1	4	4	3	.	.	.	.	.	.	.	.	.	.	.	.	.	2	.	.	7	27	5	5	1	1	64
Trouville	.	.	.	.	.	3	2	5	.	.	1	0	.	.	.	.	.	.	.	.	.	.	.	0	9	18	11	3	1	1	.	54

STATIONS.	1	2	3	4	5	6	7	8	9	10	11	12	13	14	15	16	17	18	19	20	21	22	23	24	25	26	27	28	29	30	31	TOTAL.
Bassins de la Touque, de la Dive, de l'Orne, de la Vire et de la Douve (suite).																																
Sées	0	.	1	.	.	6	0	10	6	.	.	2	.	.	1	.	.	.	.	.	.	1	0	2	.	3	27	6	1	1	0	67
Argentan	0	.	.	.	0	2	0	.	.	.	.	.	0	0	.	.	.	.	.	.	.	0	0	.	1	6	22	6	4	0	.	41
Flers	.	2	.	.	4	2	3	4	.	.	.	.	1	.	.	.	.	.	.	.	.	.	4	.	.	22	.	18	.	3	.	63
Roucamps	0	.	.	.	0	5	4	4	2	.	.	.	.	0	.	.	.	.	.	0	.	.	3	.	.	12	41	12	4	11	9	107
Ste-Honorine-du-F.	0	.	2	1	1	1	7	8	.	.	.	.	.	.	.	.	.	.	.	.	.	.	2	0	.	12	33	4	3	1	0	75
Caen (E. N.)	2	2	2	1	.	.	2	6	4	.	.	1	.	1	.	.	.	.	.	.	.	.	.	2	0	5	27	16	4	0	3	77
Ver	2	.	2	.	.	3	2	4	4	.	.	.	.	1	.	.	.	.	.	.	.	.	1	2	.	3	19	18	2	1	6	70
Bény-Bocage	.	.	.	.	.	.	1	2	.	.	.	.	.	.	.	.	.	.	.	.	.	.	13	2	.	3	25	.	1	5	9	61
Isigny	.	.	1	.	1	4	3	6	1	.	.	.	.	.	.	.	.	.	.	.	.	.	7	1	.	18	20	9	4	4	6	85
Ste-Marie-du-Mont	.	.	1	0	0	5	2	5	4	.	.	0	.	1	0	.	.	.	.	.	.	0	1	2	3	2	19	9	5	0	7	67
Cherbourg	.	.	2	2	.	6	2	4	8	.	.	.	.	1	.	.	.	.	.	.	1	.	2	1	1	19	27	8	4	2	18	108
La Hague	.	.	1	2	.	6	1	5	7	.	.	.	.	.	.	.	.	.	.	.	.	.	.	1	1	20	26	6	3	1	19	99
Bassins entre le cap de la Hague et la Pointe de Bretagne.																																
Landivy	.	.	2	.	.	.	.	9	5	.	.	1	.	.	.	.	.	.	.	.	.	.	1	11	.	4	25	5	5	4	1	73
Louvigné-du-Désert	.	.	3	.	.	6	2	9	.	.	.	.	.	4	2	.	.	.	.	.	.	.	7	2	.	1	7	8	4	2	.	57
Fougères	.	0	2	.	1	5	5	9	0	.	.	2	2	.	1	.	.	.	.	0	1	.	3	1	.	10	10	6	4	4	.	67
Sens-de-Bretagne	.	.	.	.	.	5	2	4	5	.	1	2	.	3	.	.	.	.	.	.	.	.	1	.	4	5	10	.	.	3	.	45
St-Marc-s-Couesnon	.	1	1	.	3	1	5	7	.	.	.	1	.	0	1	.	.	.	.	.	.	.	4	1	.	14	9	3	3	2	.	56
Trans	.	1	1	.	2	4	4	5	.	.	.	1	0	2	0	.	.	.	.	.	.	.	2	1	.	10	14	4	4	.	.	55
Saint-Domineuc	.	1	1	0	2	2	6	6	.	0	0	.	.	1	1	.	.	.	0	0	0	.	0	0	0	5	9	3	1	.	.	39
Combourg	.	.	3	.	.	3	3	10	3	.	.	.	.	4	3	.	.	.	.	.	1	.	4	4	.	8	5	4	.	1	.	56
Évran	.	.	2	.	.	4	0	5	5	.	.	.	.	.	1	.	.	.	.	.	1	.	.	2	1	2	20	3	2	.	.	48
Dol	.	1	0	.	.	4	1	8	.	.	.	0	.	1	0	.	.	0	.	.	0	.	1	1	.	5	13	5	2	1	.	43
St-Jouan des Guér.	.	.	1	.	.	3	.	.	.	.	3	2	.	.	.	3	.	1	0	.	.	.	3	4	.	7	3	8	2	6	2	48
St-Méloir-des-Ond.	.	.	1	0	3	3	4	6	.	1	0	0	.	3	1	.	.	.	1	0	0	.	2	0	.	0	10	2	3	4	2	46
Saint-Servan	.	.	0	0	4	1	6	4	.	0	0	0	.	1	1	.	.	0	0	.	0	.	1	0	.	4	13	9	4	5	1	55
Saint-Brieuc	.	.	.	.	.	6	.	7	1	.	.	.	1	.	.	.	.	0	0	0	.	.	.	1	2	2	16	7	1	1	2	47

VERSANT DE L'OCÉAN.

PETITS BASSINS DU SUD DE LA BRETAGNE.

Pte Saint-Mathieu	.	.	1	1	.	5	.	2	.	.	.	.	.	1	.	.	.	.	.	.	.	.	1	.	2	5	.	.	4	2	6	30
Brest (Obsre)	.	11	15	.	18	1	1	.	.	.	.	.	0	1	.	.	.	.	.	0	.	2	2	2	8	9	11	32	9	50	18	190
Goarem-Liziard	.	.	.	.	.	6	.	2	.	.	.	.	.	.	1	.	.	.	.	.	.	.	3	4	2	9	18	14	5	3	13	80
La Feuillée	.	1	.	.	.	9	.	5	.	.	.	.	.	1	.	.	.	.	.	.	.	.	2	6	1	12	14	12	.	11	19	93
Reuniou	.	.	.	.	9	.	2	2	.	.	.	.	.	.	.	.	.	.	.	.	.	.	2	7	2	6	19	17	8	16	13	108
Pénity	.	1	1	1	2	1	6	.	.	.	.	.	.	.	.	.	.	.	.	.	.	.	5	1	1	19	25	4	4	8	5	83
Châteaulin	.	.	.	.	.	7	1	2	.	.	.	.	.	.	.	.	.	.	.	.	.	.	2	4	2	6	16	13	4	5	12	73
Gourin	.	.	.	1	.	.	3	1	2	.	.	.	.	.	.	.	.	.	.	.	.	.	1	3	1	6	14	11	2	4	7	56
Glomel	.	.	1	1	.	8	0	5	.	.	.	.	.	0	1	.	.	.	0	.	.	.	1	5	4	12	26	13	4	7	16	105
Gouarec	.	.	.	.	.	10	0	.	.	.	.	.	.	.	.	.	.	.	.	.	.	.	.	3	1	13	29	11	4	4	7	82
Pontivy	.	2	.	.	6	1	1	1	.	.	.	.	.	.	.	.	.	.	.	.	.	.	1	0	1	6	10	7	1	1	1	39
Locminé	.	.	.	1	6	1	1	.	.	.	.	.	.	.	.	.	.	.	.	.	.	1	2	.	2	12	10	3	2	1	.	42
Hennebont	.	.	2	2	.	8	.	1	.	.	.	.	.	.	.	.	.	.	.	.	.	.	2	2	0	7	10	4	3	1	.	42
Le Lézardeau	.	4	2	1	.	1	0	.	1	.	.	.	.	.	.	.	.	1	0	.	.	5	8	1	8	20	6	9	6	.	5	78
Lorient (P. C.)	.	.	3	1	7	.	1	.	.	.	.	.	.	1	.	.	.	.	.	.	.	.	.	.	4	18	7	5	2	1	3	53

STATIONS.	1	2	3	4	5	6	7	8	9	10	11	12	13	14	15	16	17	18	19	20	21	22	23	24	25	26	27	28	29	30	31	TOTAL.
PETITS BASSINS DU SUD DE LA BRETAGNE (suite).																																
Le Grognon (Groix).	.	.	.	1	.	5	.	.	.	.	.	6	.	.	.	.	.	.	.	.	.	.	.	1	.	.	9	7	.	1	.	30
Auray	.	.	1	.	.	2	.	.	.	7	.	.	1	.	.	.	.	.	.	6	.	.	1	3	.	.	20	3	.	2	7	53
Vannes	.	.	.	.	2	4	.	.	.	.	.	.	.	.	.	.	.	.	.	.	.	.	3	1	.	2	5	14	9	2	.	42
Palais (Belle-Ile)	.	.	.	1	.	4	2	.	.	.	.	.	.	.	.	.	.	.	.	.	.	.	2	1	.	.	9	5	.	3	.	27
Er-Hastellic (id.)	.	.	.	.	.	5	.	.	.	.	.	.	.	.	.	.	.	.	.	.	.	.	.	2	.	.	7	3	2	.	.	19
BASSIN DE LA VILAINE.																																
Montdevert	.	.	3	.	6	.	11	10	.	.	.	.	.	.	.	.	.	.	.	.	.	.	6	.	.	12	.	9	3	1	.	62
Vitré	.	.	.	0	3	2	5	8	0	0	0	.	.	0	1	.	.	.	0	0	0	.	1	.	.	15	14	9	2	1	.	63
Chateaubourg	.	.	1	.	4	1	3	6	.	.	.	1	0	0	1	0	.	.	.	1	.	.	2	0	.	6	16	7	3	0	.	52
Rennes (P. C.)	.	3	.	0	.	5	5	6	.	.	.	.	.	0	1	.	.	.	.	.	0	1	2	3	0	10	15	9	1	3	1	65
Montauban	.	.	3	.	5	.	2	6	.	.	.	.	.	.	.	.	.	.	.	.	.	.	1	.	.	7	12	7	2	1	.	46
Montfort	.	0	1	.	3	1	2	4	.	.	.	.	.	0	0	.	.	.	.	.	.	.	1	1	0	13	13	5	1	0	.	46
La Guerche	.	.	2	.	3	5	2	4	.	.	.	.	.	.	1	.	.	.	.	.	.	.	3	.	0	11	18	11	2	1	.	63
Martigné-Ferch	.	.	5	.	5	2	.	5	.	.	.	.	.	.	.	.	.	.	.	.	.	.	7	0	.	3	17	6	3	3	.	56
Bain	.	.	4	.	6	2	1	6	.	.	.	.	.	.	.	.	.	.	.	.	.	.	2	2	1	6	17	5	2	1	.	55
St-Julien-de-Vouv.	.	1	.	0	6	1	.	3	.	.	.	.	.	.	.	.	.	.	.	.	.	1	4	.	2	17	1	3	2	0	4	45
Guipry	.	.	1	.	3	6	1	5	0	.	0	.	.	.	0	.	.	.	.	.	0	.	1	0	0	10	18	5	1	0	.	52
Plélan	.	0	2	0	2	5	3	4	0	.	.	0	.	.	0	.	.	.	0	.	0	0	2	1	1	12	23	13	4	1	.	75
Plouguenast	.	.	1	.	.	5	2	2	.	.	.	.	.	.	.	.	.	.	.	.	.	.	1	1	1	5	13	1	6	6	2	46
Merdrignac	.	.	2	.	.	6	.	3	1	.	.	.	.	.	.	.	.	.	.	.	.	1	.	2	.	5	18	10	2	1	1	52
Rohan	.	.	.	.	.	2	.	.	.	.	.	.	.	.	.	.	.	.	.	.	.	.	.	.	.	.	10	12	1	.	2	27
Josselin	.	.	.	.	7	.	.	.	.	.	.	.	.	.	.	.	.	.	.	.	.	.	4	.	.	17	11	8	3	3	.	53
Bosméléac	.	.	0	0	.	6	2	3	0	.	.	.	.	.	.	.	.	.	.	.	.	.	.	1	.	6	18	6	2	1	5	53
Ploërmel	.	.	.	.	5	.	.	.	.	.	.	.	.	.	.	.	.	.	.	.	.	.	.	2	.	.	30	2	1	2	7	49
Malestroit	.	1	.	.	5	.	.	.	.	.	.	.	.	.	.	.	.	.	.	.	.	.	1	1	3	16	5	1	1	1	.	36
Redon	.	.	.	.	9	3	1	3	.	.	.	.	.	.	.	.	.	.	.	.	.	.	3	.	1	10	13	5	4	1	.	53
La Roche-Bernard	.	.	.	.	10	.	1	.	.	.	.	.	.	.	.	.	.	.	.	.	.	.	2	.	2	22	4	.	.	.	3	44
BASSIN DE LA LOIRE.																																
Bassin de la Loire supérieure.																																
St-Paulien	.	.	.	.	.	2	4	.	.	.	1	.	.	.	.	.	.	.	.	.	.	.	.	.	.	.	3	5	3	.	.	18
Sainte-Voy	.	.	.	.	4	6	.	.	.	.	.	3	.	.	6	.	.	.	.	.	.	.	.	.	.	.	.	.	.	.	.	19
Bas-en-Basset	.	.	2	.	.	2	2	3	.	.	0	.	.	.	.	.	.	.	.	.	.	.	.	.	.	.	4	6	3	.	.	23
La République	4	2	.	.	2	.	15	6	.	.	.	3	.	.	7	.	.	.	.	.	.	.	.	.	1	.	1	4	2	3	.	47
Les Creuses	.	.	.	1	1	.	12	3	.	.	.	2	1	.	3	.	.	.	.	.	.	.	.	.	3	.	2	4	4	5	.	41
Saint-Étienne	3	.	.	.	.	.	.	2	.	.	.	.	2	.	.	.	.	.	.	2	.	.	.	.	.	.	2	5	1	.	.	17
Montbrison (P. C.)	.	.	.	10	.	4	8	.	.	.	.	4	.	.	.	.	.	.	.	.	.	.	.	.	.	3	.	.	6	.	.	35
St-Martin-en-Haut	.	.	.	4	.	3	5	1	.	.	.	3	.	.	1	0	.	.	.	.	.	.	.	.	4	.	3	4	3	.	.	31
Noirétable	.	.	8	.	4	3	7	.	.	.	.	.	.	3	4	1	.	.	.	.	.	.	8	.	.	8	11	6	3	.	.	66
Feurs	.	.	.	8	.	2	6	.	.	.	.	3	.	.	.	.	.	.	.	.	.	.	.	.	.	.	1	.	3	.	.	23
Nervieux	3	.	.	.	.	5	2	6	.	.	.	.	.	.	.	.	.	.	.	.	.	.	.	2	.	.	3	.	.	.	.	21
Panissières	.	.	.	5	.	3	5	4	.	.	.	2	.	.	1	.	.	.	.	.	.	.	.	.	.	.	4	4	4	.	.	32
Fourneaux	3	.	.	6	1	2	4	5	.	.	.	3	.	.	2	0	.	.	.	.	.	.	.	2	.	.	1	4	3	1	.	37
Cublize	.	.	.	1	3	5	.	4	4	6	1	5	6	1	0	3	1	3	0	9	0	6	1	4	4	0	7	0	8	0	.	81
Roanne	4	.	.	5	1	.	2	1	.	.	.	2	.	.	.	.	0	.	.	.	.	.	.	1	.	.	4	3	4	.	.	27
Lapacaudière	.	.	.	3	.	.	.	.	.	.	.	15	.	1	.	1	.	.	.	.	.	.	2	.	.	.	4	.	2	.	.	21
Charolles	9	.	.	4	.	7	.	.	.	.	.	.	.	.	.	.	.	.	.	.	.	.	.	.	.	.	.	.	19	.	.	39

STATIONS	1	2	3	4	5	6	7	8	9	10	11	12	13	14	15	16	17	18	19	20	21	22	23	24	25	26	27	28	29	30	31	TOTAL.
Bassin de la Loire supérieure (suite).																																
Arnay-le-Duc	3	.	.	2	1	.	5	.	.	.	.	.	.	.	.	.	.	.	.	.	.	.	.	.	.	.	10	7	2	2	.	32
St-Prix	1	0	0	0	1	1	0	0	.	.	.	.	.	.	0	0	.	.	.	.	.	.	.	2	.	2	2	1	1	2	.	13
Autun (P. C.)	.	.	.	2	.	.	2	.	.	.	.	.	.	.	.	.	.	.	.	.	.	.	.	4	.	1	7	12	.	4	.	32
Toulon-s-Arroux	6	.	.	2	.	.	.	.	.	.	.	.	.	.	2	.	.	.	.	.	.	.	.	6	.	.	7	12	6	2	.	43
Digoin	7	.	.	3	.	2	0	3	0	.	0	.	.	0	1	.	.	0	.	.	.	1	.	0	1	.	4	4	5	0	.	33
L'Assise	.	.	.	4	.	.	.	10	.	.	.	6	.	.	.	.	.	.	.	.	.	.	.	.	.	.	5	.	.	.	.	25
Saint-Clément	7	.	.	.	8	.	.	12	.	.	9	.	2	4	7	.	.	.	.	.	.	.	.	6	.	9	5	6	.	.	.	75
Dompierre	10	.	.	4	.	1	.	4	.	.	.	1	.	1	.	.	.	.	.	.	.	.	.	3	.	.	.	4	4	5	.	38
Beaulon	.	.	.	8	.	.	.	.	.	.	.	.	.	6	.	.	.	.	.	.	.	.	.	.	.	.	.	9	4	.	.	28
Luzy (P. C.)	6	.	1	2	1	3	.	1	.	.	.	1	.	.	.	.	.	.	.	.	.	.	.	7	.	.	11	8	6	3	.	50
Châtillon-en-B.	8	.	.	.	1	.	5	1	.	.	.	1	.	3	2	.	.	.	.	.	.	.	.	5	.	.	6	5	4	2	.	43
Decize	8	.	.	3	1	2	.	.	.	.	.	.	.	.	2	.	.	.	.	.	.	.	.	2	.	.	3	4	5	.	.	30
Prémery	3	.	.	.	.	4	4	2	.	.	.	.	.	1	1	.	.	.	.	.	.	1	.	5	.	.	9	8	4	2	0	44
Nevers	2	0	0	4	0	2	1	1	0	.	.	1	.	1	1	.	0	.	.	.	.	0	0	1	.	0	6	6	4	1	0	31
Bassin de l'Allier.																																
Châteauneuf	1	.	.	5	.	6	3	1	.	.	.	1	.	.	0	.	.	.	.	.	.	.	.	1	.	.	4	2	4	.	.	27
Grandrieu	.	.	.	1	.	2	4	1	.	.	.	0	.	.	1	0	.	.	.	.	.	.	.	.	1	.	7	5	0	0	.	22
Langogne	4	2	.	0	.	0	2	1	.	.	.	0	.	.	1	0	.	.	.	.	.	.	.	1	.	.	4	3	.	1	.	19
Saugues	.	.	.	.	.	2	.	1	.	.	.	.	.	.	.	.	.	.	.	.	.	.	.	.	.	.	7	2	.	.	.	12
Langeac	.	.	.	.	.	.	.	4	.	.	.	.	.	.	.	.	.	.	.	.	.	.	.	.	.	.	8	9	.	.	.	21
La Chaise-Dieu	.	.	.	.	.	.	.	.	.	.	.	1	.	.	.	.	.	.	.	.	.	.	.	.	.	.	1	3	.	.	.	5
Ambert	1	.	.	1	.	1	4	5	0	.	.	2	.	.	.	1	.	.	.	.	.	.	.	.	.	.	7	4	22	3	.	51
Billom	7	1	.	.	9	.	.	.	7	.	.	.	.	.	.	1	.	.	.	.	.	12	.	.	.	.	.	.	.	.	.	37
Thiers (P. C.)	2	.	.	2	0	1	0	9	.	.	.	1	.	1	3	0	.	.	.	.	.	.	.	1	.	.	2	3	4	1	.	30
Murat	.	.	.	.	.	.	1	.	.	.	.	.	.	5	.	.	.	.	.	.	.	.	1	2	4	.	.	3	.	.	.	16
Massiac	1	.	.	1	.	.	8	.	.	.	.	.	.	1	.	.	.	.	.	.	.	.	.	.	.	.	7	5	1	.	.	24
Brioude	1	.	.	1	.	4	4	.	.	.	.	1	.	.	1	.	.	.	.	.	.	.	.	.	.	.	2	3	.	.	.	17
Besse	8	.	.	.	.	8	.	4	.	.	.	.	.	.	.	.	.	.	.	.	.	.	.	7	.	3	21	12	44	.	.	107
Puy-de-Dôme (Ob.)	2	.	.	5	2	2	14	21	2	.	.	2	1	0	1	5	4	0	.	.	.	.	.	3	0	1	9	16	11	10	0	113
Clermont (Obs^re)	.	.	.	4	0	.	1	0	1	.	.	.	.	0	1	2	0	.	.	.	.	.	.	.	.	.	9	4	1	1	.	24
Miremont	.	.	.	.	.	.	3	10	2	.	.	.	.	.	.	.	.	.	.	.	.	.	.	.	.	.	11	3	10	.	1	40
Pontgibaud	.	4	.	5	.	3	7	2	.	.	.	.	4	.	.	.	.	.	.	.	.	.	2	3	.	8	6	.	.	.	.	44
Vichy	4	.	.	6	.	1	.	3	.	.	.	.	.	.	.	.	.	.	.	.	.	.	.	.	.	.	5	3	3	.	.	25
Ébreuil	5	.	.	4	.	.	.	.	2	.	.	.	.	.	.	.	.	.	.	.	.	.	.	.	.	.	2	2	2	.	.	17
Bessay	.	.	.	3	.	.	2	3	.	.	.	.	.	.	2	2	.	.	.	.	.	.	.	.	.	.	4	3	6	.	.	25
Moulins (P. C.)	5	.	.	3	.	1	.	.	.	.	1	.	.	.	1	.	.	.	.	.	.	.	2	.	.	3	3	4	.	.	.	23
Franchesse	2	.	.	6	.	1	.	3	.	.	.	.	.	.	.	.	.	.	.	.	.	.	.	.	.	.	9	7	5	.	.	33
Bassin du Cher.																																
Auzances	.	.	.	8	.	.	1	6	3	.	.	.	.	.	.	.	1	.	.	.	.	.	.	.	.	.	8	10	7	1	.	46
Pionsat	.	.	.	1	.	2	3	.	.	.	.	.	.	.	.	.	.	.	.	.	.	.	.	.	.	.	5	12	11	2	.	36
Fontanières	.	.	.	.	10	.	.	4	4	.	.	.	.	.	.	1	.	.	.	.	.	.	.	.	.	.	4	2	9	.	.	34
Chénérailles	2	.	.	6	.	2	0	5	2	0	.	.	.	.	.	.	.	.	.	.	.	.	.	.	.	2	5	9	4	.	0	37
Montmarault	2	.	.	4	.	1	1	4	1	.	.	.	.	2	2	.	.	.	.	.	.	.	.	.	2	2	0	3	4	.	.	29
Montluçon	2	.	.	7	.	.	.	1	.	.	.	.	.	1	1	.	.	.	.	.	.	.	.	1	.	.	5	7	1	.	.	26
Préverangeс	2	.	.	6	.	2	.	6	2	.	.	.	.	.	1	.	.	.	.	.	.	.	.	6	.	.	7	12	6	2	.	52
Saulzais	2	.	.	5	.	1	0	2	0	.	.	.	.	.	1	.	1	.	.	.	.	.	.	.	.	.	11	10	4	1	.	37

STATIONS.	1	2	3	4	5	6	7	8	9	10	11	12	13	14	15	16	17	18	19	20	21	22	23	24	25	26	27	28	29	30	31	TOTAL.
Bassin du Cher (suite).																																
Charenton	.	.	.	9	.	2	.	3	.	.	.	.	.	.	1	.	.	.	.	.	.	.	.	.	.	.	9	4	6	1	.	34
Chateauneuf-s.-Ch.	3	.	.	7	0	0	0	2	1	0	.	0	.	1	1	0	.	.	.	.	.	1	0	.	2	.	5	6	4	0	.	33
Les Aix	.	.	.	.	.	4	2	1	.	2	.	.	.	.	.	.	.	.	.	.	.	.	.	.	.	.	17	4	2	.	.	32
La Réserve (St-Pal.)	1	.	.	1	.	3	2	3	1	.	.	1	.	.	2	.	.	.	.	.	.	1	0	4	.	0	12	7	3	6	.	47
Bourges (E. N.)	3	.	.	3	.	.	4	2	1	0	.	.	.	.	1	.	.	.	.	.	.	.	0	2	.	.	12	6	4	0	.	38
Mehun-s.-Yèvre	2	.	.	2	.	1	1	3	2	.	.	.	.	.	1	.	.	.	.	.	.	.	0	1	.	.	9	5	4	0	.	31
Le Brion (Vierzon)	3	.	.	.	.	1	.	5	2	.	.	.	.	.	2	.	.	.	.	.	.	.	1	1	.	.	10	6	4	.	.	35
Mennetou-s.-Cher	3	.	.	.	.	.	.	4	2	.	.	.	.	.	.	.	.	.	.	.	.	.	.	.	.	.	.	3	4	.	.	16
Vailly-s.-S	1	.	.	2	.	2	2	1	1	.	0	1	0	0	2	.	.	.	0	.	0	0	.	3	0	1	12	3	1	1	.	32
Argent	.	.	.	.	.	.	1	2	1	.	.	.	.	2	.	.	.	.	.	.	.	1	.	5	.	.	8	5	3	2	.	30
Nançay	1	.	.	.	.	0	.	3	1	.	.	.	.	.	2	.	.	.	.	.	.	.	.	2	.	.	10	2	2	1	.	24
Salbris	.	.	.	0	.	0	1	2	2	.	.	.	.	2	.	.	.	.	.	.	.	0	.	1	.	0	6	1	.	1	.	18
Romorantin	.	.	.	.	.	1	.	5	4	.	.	.	.	.	1	.	.	.	.	.	1	.	0	2	.	.	5	6	3	2	.	31
Saint-Aignan	.	.	.	.	.	1	.	.	3	.	.	.	.	.	.	.	.	.	.	.	.	.	.	3	.	21	.	.	.	.	.	27
Montrichard	.	2	.	.	1	1	1	0	6	.	.	.	.	1	.	1	.	.	.	.	.	0	3	.	.	14	3	1	2	.	1	36
Bassin de l'Indre.																																
Sainte-Sévère	2	.	.	6	.	1	1	4	1	1	.	.	.	.	.	.	.	.	.	.	.	.	.	2	.	0	4	6	2	.	.	30
Châteauroux (P. C.)	1	.	.	1	.	5	1	1	3	.	.	.	.	1	.	.	.	.	.	.	.	.	.	2	.	.	9	5	3	1	.	33
Loches (P. C.)	.	.	.	1	.	2	.	3	1	.	.	.	.	.	.	.	.	.	.	.	.	.	.	3	.	3	13	3	5	.	.	34
Le Louroux	.	.	.	.	.	2	0	1	5	0	0	.	.	.	.	.	.	.	.	.	.	.	0	3	.	1	14	3	3	0	.	32
Saint-Branchs	.	.	.	.	.	.	.	.	4	.	.	.	.	.	.	.	.	.	.	.	.	.	.	4	.	0	14	3	2	.	.	28
Rigny-Ussé	.	.	.	.	.	1	0	1	5	.	.	.	.	0	0	.	0	.	.	.	.	0	0	4	1	.	18	2	3	1	.	36
Bassin de la Creuse.																																
Ahun	.	.	.	.	.	9	4	5	2	.	.	.	.	.	.	.	.	.	.	.	.	.	.	.	.	.	3	7	1	.	.	32
Anzême	2	.	.	8	.	2	0	4	4	0	.	.	.	.	1	.	0	.	.	.	.	.	.	3	.	0	6	8	5	1	.	45
Boussac	2	.	.	.	4	.	1	4	2	.	.	.	.	.	1	.	.	.	.	.	.	.	.	.	.	.	7	4	5	2	.	32
La Souterraine	.	.	.	.	10	4	1	6	3	.	.	.	.	.	2	.	.	.	.	.	.	.	.	6	.	1	8	8	3	6	.	58
Dun	3	.	.	.	6	2	1	4	2	.	.	.	.	.	.	.	.	.	.	.	.	.	.	3	.	.	9	8	9	2	.	49
Bénévent	2	.	.	11	.	3	1	7	2	0	.	.	.	.	2	0	.	.	.	.	0	0	.	3	.	1	9	9	7	3	.	60
Saint-Pierre-de-F.	3	.	.	.	8	.	3	8	.	.	.	.	.	.	.	.	3	.	.	.	.	.	.	2	.	13	.	3	.	21	.	64
Bellac	.	.	.	8	.	4	.	5	5	.	.	.	.	.	.	.	.	.	.	.	.	.	.	.	.	6	14	13	10	.	.	65
Magnac-Laval	.	.	.	7	.	.	.	.	5	.	.	.	.	.	4	.	.	.	.	.	.	.	.	.	.	.	18	.	7	.	.	42
St-Benoît-du-Sault	.	.	.	.	.	.	9	2	3	1	.	.	.	.	2	.	.	.	.	.	.	.	4	.	.	.	10	9	5	.	.	45
Argenton	.	.	.	.	.	4	4	4	.	.	.	.	.	.	.	.	.	.	.	.	.	.	.	.	.	.	11	5	4	.	.	32
Le Blanc	.	.	.	6	.	0	2	1	2	4	1	.	.	.	1	.	.	.	.	.	.	.	.	2	.	1	15	5	2	1	.	43
Barrou	.	.	.	2	.	1	0	1	5	.	.	.	.	.	.	.	.	.	.	.	.	.	.	6	.	.	10	2	0	.	.	27
Abilly	.	.	.	1	.	.	1	1	5	.	.	.	.	.	.	.	.	.	.	.	.	.	.	4	.	.	15	6	3	.	.	36
Buxeuil	.	.	.	.	.	.	.	.	4	.	.	.	.	.	.	.	.	.	.	.	.	.	.	.	.	2	12	6	2	.	.	26
Bassin de la Vienne.																																
Gentioux	.	.	8	.	.	7	8	7	2	.	.	2	.	1	1	1	.	.	.	.	.	.	.	8	.	2	7	19	15	9	.	96
Royère	3	.	.	9	.	7	3	10	2	.	.	.	.	.	.	.	.	.	.	.	.	.	.	5	.	1	10	2	27	7	.	87
Eymoutiers	.	.	.	2	.	6	3	6	1	.	.	.	.	.	.	.	.	.	.	.	.	.	.	.	.	6	7	15	9	1	.	56
Pontarion	2	.	.	6	.	3	6	4	.	.	.	.	.	.	.	.	.	.	.	.	.	.	.	4	.	.	.	14	7	4	.	50
Bourganeuf	.	.	6	.	7	1	6	2	.	.	.	.	.	.	.	.	.	.	.	.	.	.	8	.	.	14	15	10	5	.	4	77

STATIONS.	1	2	3	4	5	6	7	8	9	10	11	12	13	14	15	16	17	18	19	20	21	22	23	24	25	26	27	28	29	30	31	TOTAL.
Bassin de la Vienne (suite).																																
St-Germain-les-B..	.	2	.	4	.	3	6	.	1	1	.	.	.	.	.	.	.	.	.	.	.	.	.	.	6	.	4	16	8	6	2	59
Pierrebuffière.....	1	.	.	4	.	2	1	3	2	0	.	0	.	.	.	4	.	.	.	.	.	.	.	3	.	1	9	15	6	5	0	54
Limoges (P. C.)...	3	.	.	6	.	3	4	4	3	.	.	.	.	.	.	1	.	.	.	.	.	.	.	6	.	.	8	16	5	7	.	66
Aixe.....	.	.	.	6	.	3	.	5	2	.	.	.	.	.	11	.	.	.	.	.	.	.	.	2	.	.	6	18	12	.	5	70
Oradour-s.-Vayres.	.	.	.	2	.	2	3	5	3	.	.	.	.	.	1	.	.	.	.	.	.	.	.	9	.	1	9	17	12	8	.	72
Saint-Laurent-s.-G.	.	.	4	3	4	.	2	6	.	.	.	.	.	.	.	.	.	.	.	.	.	.	.	.	.	2	12	24	5	5	1	68
Saint-Junien.....	.	.	.	5	.	2	.	7	4	.	.	.	.	.	.	.	.	.	.	.	.	.	.	4	.	.	12	13	8	3	.	59
Rochechouart.....	.	.	.	3	.	3	.	5	4	.	.	.	.	.	1	.	.	.	.	.	.	.	.	8	.	1	13	17	6	4	.	66
Chabanais.....	0	.	.	4	.	2	.	5	5	.	.	.	.	.	1	.	.	.	.	.	.	.	.	6	.	1	11	14	7	3	.	59
Confolens.....	.	.	2	2	.	3	.	4	5	.	.	.	.	.	1	.	.	.	.	.	.	.	.	7	.	2	11	6	5	4	.	52
Lussac-les-Ch.....	1	.	.	5	.	1	.	2	4	.	.	.	.	1	1	.	.	.	.	.	.	.	.	5	.	1	15	6	2	1	.	45
Jardres.....	1	.	5	.	1	.	1	4	.	.	.	.	.	.	.	.	.	.	.	.	.	.	7	1	21	5	2	.	4	.	.	56
La Chapelle.....	.	.	2	0	3	.	.	4	.	0	.	.	.	1	0	.	.	0	.	0	0	.	11	.	2	34	8	0	0	.	7	74
Vouillé.....	6	.	2	.	.	2	.	.	.	1	5	.	7	6	7	3	.	.	.	.	.	.	.	.	.	.	15	6	.	.	.	60
Poitiers (P. C.)....	.	.	.	3	2	.	.	1	2	.	1	.	0	.	.	.	1	.	.	.	.	.	.	4	.	3	28	3	.	.	1	49
Mondion.....	.	.	.	.	.	.	.	.	4	.	.	.	.	.	.	.	.	.	.	.	.	.	.	.	.	2	18	6	2	.	.	32
Saint-Épain.....	.	.	.	.	.	.	1	2	5	.	.	.	.	.	.	.	.	.	.	.	.	.	.	3	.	.	15	3	3	.	.	32
Parçay-s.-V.....	.	.	.	.	.	.	.	.	7	.	.	.	.	.	.	.	.	.	.	.	.	.	.	.	.	.	22	.	2	.	.	31
Bassin de la Loire, du Bec-d'Allier à Angers.																																
Sancoins.....	1	.	.	6	0	5	.	3	.	.	.	0	.	1	1	.	.	.	.	.	.	1	.	2	.	.	4	5	4	1	.	35
Givry.....	1	.	.	4	.	1	0	1	.	.	.	1	.	1	1	.	.	.	.	.	.	.	0	.	.	.	7	7	3	.	.	27
Sancergues.....	2	.	.	0	.	2	2	1	.	.	.	1	.	.	0	.	.	.	.	.	.	.	.	3	.	.	7	5	4	1	.	28
Saint-Satur.....	2	.	.	.	.	2	1	1	0	.	.	0	0	0	0	.	.	.	.	0	.	0	0	3	0	0	12	7	2	1	.	33
Léré.....	1	.	.	1	.	1	2	4	.	.	.	.	.	.	1	.	.	.	.	.	.	.	.	2	.	0	10	4	1	1	.	28
Sainpuits.....	.	.	.	1	1	2	1	.	.	.	.	.	1	2	.	.	.	.	.	.	.	1	5	.	.	8	5	4	.	0	.	32
Gien.....	.	.	.	.	.	.	.	5	0	.	.	.	.	.	2	.	.	.	.	.	.	.	.	2	.	1	1	3	1	.	.	15
Ouzouer-le-Marché.	.	1	.	.	.	.	2	.	4	.	.	.	.	.	.	.	.	.	.	.	.	.	.	2	.	.	17	8	2	2	.	38
Orléans (P.C.).....	2	.	0	2	1	3	.	4	3	.	.	1	.	0	0	1	.	.	1	1	1	0	0	2	.	.	12	5	3	1	0	43
La Motte-Beuvron.	1	1	.	3	.	.	1	3	2	.	.	.	.	.	1	.	.	.	.	.	.	.	.	2	.	.	3	4	4	1	3	29
La Ferté Saint-Cyr.	.	3	3	.	4	.	9	6	.	.	.	.	6	.	.	.	.	.	.	.	.	.	.	.	.	12	11	7	7	.	.	69
Contres.....	1	.	.	.	.	1	0	.	2	.	.	.	.	.	1	2	.	.	.	.	.	.	.	1	.	.	11	3	.	0	.	22
Blois (P. C.).....	.	.	.	.	3	2	.	.	4	.	.	.	.	.	.	.	.	.	.	.	.	.	.	4	.	.	13	4	3	0	.	33
Herbault.....	.	.	.	.	.	4	.	.	5	.	.	.	.	.	.	.	.	.	.	.	.	.	5	.	.	18	.	4	.	4	.	40
Beaumont-la-R....	.	.	.	.	.	2	1	1	6	0	0	0	.	.	.	.	.	.	0	0	0	0	.	3	.	1	16	4	3	0	.	38
Fondettes.....	.	.	.	.	.	2	1	.	7	.	.	.	.	.	.	.	.	.	.	.	.	.	.	.	.	5	13	3	1	.	.	32
Tours (Observat.).	.	1	.	.	.	1	1	0	5	0	.	0	.	.	0	.	0	.	.	.	0	0	.	3	.	3	15	4	2	1	.	36
Langeais.....	.	0	.	.	0	.	4	0	5	.	.	.	.	.	.	.	.	.	.	.	.	.	.	.	.	7	20	2	3	1	.	43
Ponts-de-Cé.....	.	.	.	.	.	2	.	1	5	.	.	.	.	.	.	.	.	.	.	.	.	.	1	.	.	2	12	1	3	1	.	28
Bassin du Loir.																																
Janville.....	.	.	.	.	.	3	.	6	3	.	.	.	.	.	.	.	.	.	.	.	.	.	.	3	.	1	2	4	3	3	.	28
Orgères.....	1	.	.	0	0	2	.	7	4	0	0	.	.	1	.	0	0	0	0	0	0	0	.	2	.	1	8	6	1	0	.	34
Authon.....	1	.	.	.	.	6	.	3	5	.	.	.	.	.	.	.	.	.	.	.	1	.	1	4	.	4	12	7	.	4	.	48
Thiron-Gardais ...	2	.	0	.	1	6	.	3	5	.	.	.	.	.	1	.	.	.	.	.	.	2	0	5	.	2	15	3	3	2	0	50
Voves.....	1	.	.	0	3	.	.	7	5	.	1	.	.	2	.	.	.	.	1	0	0	1	.	3	.	1	5	.	3	0	.	33
Bonneval.....	3	2	.	.	.	.	.	4	.	.	.	.	.	.	.	.	.	.	.	.	.	3	.	.	.	1	4	7	2	.	.	26
Châteaudun.....	1	1	.	.	1	0	.	1	7	.	.	.	.	.	.	.	.	.	.	.	.	1	.	1	.	1	7	7	3	1	.	32
Vendôme.....	.	.	.	.	.	3	.	.	5	.	.	.	.	.	.	.	.	.	.	.	.	.	.	3	.	0	14	4	2	1	0	32

STATIONS.	1	2	3	4	5	6	7	8	9	10	11	12	13	14	15	16	17	18	19	20	21	22	23	24	25	26	27	28	29	30	31	TOTAL.
Bassin du Loir (suite).																																
Montoire	.	.	1	.	0	2	.	1	5	.	.	.	.	.	0	.	.	.	.	.	.	1	.	3	.	0	16	4	1	1	.	35
Mondoubleau	.	.	.	.	.	3	.	1	7	.	.	.	.	.	.	.	.	.	.	.	.	.	.	6	.	.	7	3	4	8	.	39
Saint-Calais	.	.	.	.	1	.	1	4	.	.	.	.	.	.	.	.	.	.	.	.	.	.	5	.	1	2	4	5	4	3	2	32
Le Grand-Lucé	.	.	.	.	1	3	.	.	5	.	.	.	.	.	.	.	.	.	.	.	.	1	.	.	1	.	18	10	1	.	2	42
Le Lude	.	.	.	.	.	2	.	1	5	.	.	.	.	.	1	.	.	.	.	.	.	.	.	.	.	.	9	4	2	.	.	24
La Flèche	.	.	.	.	1	2	.	1	5	.	.	.	.	.	.	.	.	.	.	.	.	.	.	2	.	1	7	2	1	1	.	23
La Ch^{lle}-d'Aligné	.	.	.	.	.	.	4	.	4	.	.	.	.	.	.	.	.	.	.	.	.	.	.	2	4	.	13	3	2	1	.	33
Le Plessis-Gramm	.	.	.	.	2	.	2	5	.	.	.	.	.	.	.	.	.	.	.	.	.	.	4	.	.	11	4	.	.	2	.	30
Bassin de la Sarthe.																																
F^{t} d'Écouves (R. V.)	1	.	.	3	12	.	4	5	.	.	1	.	.	.	.	.	.	.	.	.	.	.	4	.	1	25	5	5	2	.	2	70
F^{t} de Perseignes	.	1	.	.	.	5	0	2	5	.	.	.	.	1	0	.	.	.	.	1	.	1	.	2	.	3	22	3	3	1	.	50
F^{t} de Bourse	.	.	.	.	.	4	2	2	2	.	.	0	0	.	.	.	.	.	.	.	.	.	.	4	.	0	23	6	3	2	1	51
St-Denis-sur-S	1	0	.	.	.	8	.	7	4	.	.	.	.	.	.	.	.	.	.	.	.	.	.	5	.	7	25	10	4	2	3	76
Villaines-la-Juhel	.	.	1	.	0	7	.	3	5	.	.	.	.	2	1	.	.	.	.	.	.	.	1	4	0	6	29	6	5	2	.	73
Neufchâtel	.	1	2	1	5	.	.	10	.	.	.	.	.	.	.	.	.	.	.	.	.	3	.	2	3	14	10	3	.	.	4	58
Beaumont-s.-S	1	.	.	.	1	4	1	3	5	.	1	.	.	.	.	.	.	.	.	1	.	.	.	3	.	2	20	6	2	1	.	51
Bonnétable	.	.	2	.	.	4	.	1	7	.	.	.	.	.	.	.	.	.	.	.	.	.	1	1	.	.	6	7	1	1	.	51
Le Mans (E. N.)	.	.	.	.	.	3	.	4	2	.	.	.	.	.	.	.	.	.	.	.	.	.	1	1	.	3	11	8	3	.	.	36
Mortagne	0	.	.	1	3	.	1	2	.	.	0	.	0	0	.	.	.	.	.	.	1	.	0	1	2	6	3	2	0	.	0	25
Forêt de Réno	2	.	.	.	6	.	3	5	.	.	1	.	.	.	.	.	.	.	.	.	.	.	5	.	4	21	3	3	1	.	.	54
Nogent-le-Rotrou	.	.	.	.	.	.	6	3	4	.	.	.	.	.	.	.	.	.	.	.	.	.	.	.	.	3	15	4	.	.	10	45
La Ferté-Bernard	.	.	.	.	.	2	.	1	4	.	.	1	.	.	.	.	.	.	.	.	.	.	.	2	.	1	6	5	1	2	.	25
Connerré	.	.	.	.	.	6	.	2	6	.	.	.	.	.	.	.	.	.	.	.	.	.	.	8	.	1	12	9	2	.	.	46
Parigné-l'Évêque	.	.	.	.	5	.	.	.	3	2	.	.	.	.	.	.	.	.	.	.	.	2	.	6	.	5	14	9	3	2	.	51
Sillé-le-Guillaume	.	.	.	.	.	4	.	3	3	.	.	.	.	1	.	.	.	.	.	.	.	.	2	.	.	.	7	.	.	.	.	20
Neuvillette	.	.	.	.	.	.	.	.	3	.	.	.	.	.	.	.	.	.	.	.	.	.	5	12	.	.	.	.	.	17	3	40
Grez-en-Bouëre	.	.	.	.	1	3	0	1	2	0	0	1	.	1	.	.	.	.	.	.	2	2	2	.	1	10	10	3	1	.	.	40
Sablé	.	.	.	.	.	3	.	2	.	.	.	.	.	2	.	.	.	.	.	.	.	.	.	3	.	2	6	6	2	.	2	28
Angers (E. N.)	.	.	.	.	7	2	.	2	.	7	.	.	.	.	.	12	.	.	.	0	.	.	.	4	.	6	15	10	25	2	.	92
Bassin de la Mayenne.																																
La Lacelle	3	.	.	.	.	0	6	5	5	0	0	0	.	0	.	0	0	.	0	.	0	.	5	6	1	3	25	8	4	2	.	74
Pré-en-Pail	0	.	1	.	1	6	0	3	5	.	.	.	.	1	1	.	.	.	.	.	1	1	1	2	.	4	10	11	4	2	.	54
Forêt d'Andaines	.	.	.	.	.	4	.	6	.	.	.	.	.	.	.	.	.	.	.	.	.	.	.	2	.	5	25	10	7	5	2	66
La Ferté Macé	.	.	1	.	0	5	0	2	4	.	.	.	.	.	1	.	.	.	.	.	0	.	.	3	.	8	18	13	8	.	3	66
Domfront	.	.	.	.	.	6	1	4	5	.	.	0	.	1	.	.	.	.	.	.	.	1	2	.	.	4	25	9	6	1	.	65
Gorron	.	1	.	1	6	1	2	5	0	0	0	.	2	.	0	0	0	.	0	0	0	1	5	.	4	.	5	4	2	2	2	43
Ambrières	.	.	1	0	0	7	1	0	7	.	.	.	0	0	1	.	.	.	.	.	0	.	4	.	.	7	18	4	4	1	0	58
Bais	.	.	.	.	.	9	.	6	.	.	.	.	.	.	.	.	.	.	.	.	.	3	.	.	26	.	4	6	.	.	.	54
Mayenne (Collège)	.	.	1	.	.	7	1	.	4	.	.	.	.	.	.	.	.	.	.	.	.	.	.	4	4	2	23	3	5	2	0	56
Ernée	0	.	1	0	4	3	3	4	.	0	.	1	.	1	1	.	.	.	.	0	0	.	5	1	1	24	4	6	3	1	.	63
Chailland	.	.	.	.	.	9	.	4	4	.	.	.	.	.	.	.	.	.	.	.	.	.	6	.	.	4	24	3	4	.	.	58
Cossé-le-Vivien	.	.	1	.	0	4	.	7	4	.	0	.	.	1	.	0	.	.	.	.	.	1	.	1	1	1	2	16	11	2	0	52
St-Aignan-s.-R	.	.	0	0	0	3	.	2	3	.	.	.	.	.	.	.	.	.	.	.	.	.	1	2	.	2	19	5	5	1	.	45
Chateau-Gontier	.	.	2	.	.	4	1	5	5	.	.	.	1	.	.	.	.	.	.	.	.	.	2	2	9	.	19	6	5	3	.	65
Bassin de la Loire inférieure, rive droite.																																
Varades	.	.	.	.	.	1	.	.	2	.	.	.	.	.	.	.	.	.	.	.	.	.	.	1	.	.	10	2	.	2	.	18
Oudon	.	.	.	.	.	5	.	1	2	.	.	.	.	.	.	.	.	.	.	.	.	.	.	6	.	2	21	6	2	2	.	48

STATIONS.	1	2	3	4	5	6	7	8	9	10	11	12	13	14	15	16	17	18	19	20	21	22	23	24	25	26	27	28	29	30	31	TOTAL.
Bassin de la Loire inférieure, rive droite (suite).																																
Joué-sur-Erdre	.	.	.	.	.	6	1	.	4	.	.	.	.	.	.	.	.	.	.	.	.	.	1	2	.	1	19	.	2	1	.	37
Nantes (Obs^re)	.	1	.	.	4	3	1	3	.	.	0	.	0	.	.	.	.	.	.	.	.	0	3	0	1	14	6	4	2	1	5	48
Cordemais	.	.	.	.	.	4	.	6	0	.	.	.	.	.	.	.	.	.	.	.	.	.	.	4	1	0	23	2	4	3	2	49
Savenay (E. N.)	.	1	1	.	5	0	1	3	0	.	.	.	.	.	.	.	.	.	.	.	.	.	3	1	1	3	9	2	3	1	.	34
Herbignac	.	1	.	8	.	1	.	.	.	.	.	.	.	.	.	.	.	.	.	.	1	1	2	.	.	15	2	2	1	.	1	35
Bassin de la Loire inférieure, rive gauche.																																
Secondigny	.	.	.	.	.	.	10	.	.	.	.	.	.	.	1	.	.	.	.	.	.	.	11	.	.	.	.	37	.	9	.	68
Parthenay (E. N)	.	.	.	.	.	6	.	5	.	.	.	.	.	.	.	.	.	.	.	.	.	.	0	7	15	22	.	.	.	1	1	57
Gourgé	.	.	.	.	.	1	.	1	4	.	.	.	.	0	1	0	.	.	.	.	.	.	.	3	.	3	25	5	1	1	.	45
Saint-Loup	.	.	.	.	.	.	.	5	4	.	.	.	.	.	.	.	.	.	.	.	.	.	.	.	3	.	16	7	.	.	.	35
Bressuire (P. C.)	.	.	.	.	.	4	1	2	3	.	.	.	.	.	.	.	.	.	.	.	.	.	.	8	.	.	24	8	4	2	.	56
St-Jouin	.	.	.	.	.	.	4	2	4	.	.	.	.	.	.	.	.	.	.	.	.	.	.	4	.	3	26	16	4	1	.	64
Combrand	.	0	.	.	.	3	2	.	6	.	.	.	.	.	.	2	.	.	.	.	.	.	3	6	.	2	22	18	5	2	3	74
Absie	.	.	.	.	.	7	.	4	3	.	.	.	.	.	.	.	.	.	.	.	.	.	.	6	5	7	4	12	12	.	1	62
Les Gardes	.	.	.	.	1	3	2	7	.	1	0	.	.	0	0	.	0	0	0	0	0	0	4	.	0	1	16	3	4	4	0	46
Vieillevigne	.	.	.	.	.	2	3	2	5	.	.	.	.	.	.	.	.	.	.	.	.	.	.	5	3	7	6	2	4	1	.	43
Les Herbiers	.	.	.	.	.	2	1	1	4	.	.	.	.	1	0	.	.	.	.	.	.	.	1	5	1	2	24	9	4	1	.	57
Tiffauges	.	.	0	.	.	2	.	1	3	.	.	.	.	.	.	.	.	.	.	.	.	.	0	2	1	16	5	6	3	1	.	42
Montaigu	.	.	0	.	.	2	.	1	2	.	.	.	.	.	.	.	.	.	.	.	.	.	.	3	1	3	15	6	2	1	.	37
Clisson	.	.	0	.	.	3	0	.	4	.	.	.	.	.	.	.	.	.	.	.	.	.	.	2	.	1	12	4	2	1	.	30
Vertou	.	0	.	.	3	1	0	4	.	.	.	.	.	.	.	.	.	.	.	.	.	.	4	0	.	18	5	5	2	.	7	49
St-Philbert	.	.	.	.	.	5	1	1	1	.	.	.	.	.	.	.	.	.	.	.	.	.	1	2	.	2	18	.	11	2	.	45
Fort-de-Mindin	.	.	.	0	.	4	.	0	.	.	.	.	.	.	.	.	.	.	.	.	.	.	2	2	2	1	8	3	4	.	.	28
BASSINS ENTRE LA LOIRE ET LA GIRONDE.																																
Bassins de la Sèvre niortaise et de la Vie.																																
Chey	.	.	.	2	0	3	.	3	2	0	0	.	0	.	0	.	.	0	.	.	.	0	0	10	.	1	23	15	10	5	.	76
Pamproux	.	.	.	1	0	2	.	2	3	0	.	.	.	.	0	.	.	.	0	.	.	.	0	4	.	0	20	11	8	5	.	57
Champdeniers	.	.	.	0	0	3	1	2	4	.	.	.	.	.	.	.	.	.	.	.	.	.	.	5	.	4	16	6	6	1	.	48
Prahecq	.	.	.	.	.	0	.	.	.	.	.	.	.	.	.	.	.	.	.	.	.	.	.	5	.	0	6	15	.	1	.	29
Niort (P. C.)	.	.	.	0	.	2	.	3	5	.	.	.	.	.	0	0	.	.	.	.	.	.	.	5	.	0	17	13	4	1	.	50
Arçais	.	.	.	.	3	.	.	2	3	0	0	.	.	.	0	.	.	.	.	.	.	.	.	6	.	.	17	12	3	1	.	47
Xanton-Chassenon	.	.	.	4	.	2	3	.	.	.	.	.	.	.	.	.	.	.	.	.	.	.	.	6	.	3	17	6	5	0	.	47
Longèves	.	.	.	.	.	3	1	2	3	.	.	.	.	.	1	.	.	.	.	.	.	.	.	5	.	1	16	7	4	0	.	43
Luçon	.	.	.	.	.	3	.	2	4	.	.	.	.	.	.	.	.	.	.	.	.	.	.	3	.	3	16	6	5	.	.	42
La Châtaigneraie	1	.	.	.	.	7	10	4	2	.	.	.	.	.	1	.	.	.	.	.	.	.	.	7	3	5	18	6	3	5	.	72
Puy-de-Serre	.	.	.	.	.	.	.	7	3	.	.	.	.	.	.	.	.	.	.	.	.	.	2	8	.	.	20	9	5	3	2	59
Les Sables-d'Olonne	.	.	.	.	.	1	0	1	0	.	0	.	.	.	.	.	.	.	.	.	.	.	.	2	0	2	7	6	2	.	0	21
Pornic	.	.	1	.	.	.	1	7	1	.	.	.	.	.	.	.	.	.	.	.	1	1	.	.	.	1	25	10	5	.	.	53
Ile d'Yeu	.	.	0	.	0	1	.	1	.	.	.	.	.	.	.	.	.	.	.	.	.	.	1	0	0	1	10	7	4	0	.	26
Noirmoutiers	.	.	0	.	.	6	1	1	.	.	.	.	.	.	.	.	.	.	.	.	.	.	0	1	.	2	11	5	4	1	4	37
Bassin de la Charente.																																
Saint-Mathieu	.	.	.	1	.	.	2	3	4	.	.	.	.	.	0	.	.	.	.	.	.	.	.	10	.	1	10	10	14	5	.	60
Charroux	.	1	.	3	0	.	.	3	2	0	0	.	.	.	1	.	.	.	.	.	0	.	.	8	0	2	23	9	5	2	.	59
Ruffec	.	.	.	1	.	1	.	2	2	.	0	.	.	.	.	.	.	.	.	.	.	.	.	5	.	1	12	10	.	2	.	36

STATIONS.	1	2	3	4	5	6	7	8	9	10	11	12	13	14	15	16	17	18	19	20	21	22	23	24	25	26	27	28	29	30	31	TOTAL
Bassin de la Charente (suité).																																
Montbron	.	.	.	1	.	2	2	2	5	.	1	.	.	.	1	.	.	.	.	.	.	.	.	7	.	.	16	2	9	1	.	49
Aigre	.	.	.	.	.	.	.	.	.	.	.	.	.	.	.	.	.	.	.	.	.	.	.	12	.	.	6	4	4	.	.	26
Angoulême (Poudr.)	.	.	.	.	.	.	2	3	1	.	.	.	.	.	.	.	.	.	.	.	.	.	.	2	.	.	10	10	8	1	.	37
Barbézieux	.	.	.	.	.	1	5	3	1	.	.	.	.	.	.	.	.	.	.	.	.	0	.	6	.	1	9	5	9	0	.	40
Cognac	.	.	.	.	.	1	0	1	1	.	.	.	.	.	.	0	.	.	.	.	.	.	0	3	.	1	11	8	8	.	.	35
Jonzac	.	.	.	.	2	.	2	.	.	.	.	.	.	.	.	.	.	.	.	.	.	.	.	.	.	.	2	9	3	.	.	18
Saintes	.	.	.	.	.	3	6	.	.	.	.	.	.	.	.	.	.	.	.	.	.	.	.	8	.	5	15	20	5	.	.	62
Crézières	.	.	.	2	.	.	.	2	1	.	.	.	.	.	.	.	.	.	.	.	.	.	.	10	.	6	12	17	6	3	0	59
Villiers-en-Bois	.	.	.	1	.	.	.	3	3	.	.	.	.	.	.	.	.	.	.	.	.	.	.	4	.	1	23	6	3	1	.	45
St-Jean-d'Angely	.	.	.	0	0	.	0	2	2	.	0	.	.	.	.	1	.	.	.	.	.	.	.	4	.	2	16	6	4	1	.	38
La Rochelle	.	.	.	.	.	.	.	.	.	.	.	.	.	.	.	.	.	.	.	.	7	.	.	.	.	14	.	.	.	.	8	29
Ile d'Aix	.	.	.	.	.	.	.	5	2	.	.	.	.	.	.	.	.	.	.	.	.	.	.	5	.	.	30	12	5	2	.	61
Chassiron	.	6?	.	.	.	2	.	2	2	2	.	.	.	.	.	.	.	.	.	.	.	.	.	3	.	3	17	4	4	.	.	45?
BASSIN DE LA GIRONDE.																																
Bassin de la Dordogne.																																
La T^r^-d'Auvergne	.	.	.	8	1	4	9	8	5	.	.	.	.	.	.	1	.	.	.	.	.	.	.	5	0	1	3	21	10	13	.	89
Ussel	.	.	1	.	.	5	15	4	10	.	.	6	3	4	.	.	.	.	.	.	.	.	.	.	1	8	18	4	.	.	.	79
Bort	.	.	2	2	.	5	17	4	12	2	.	5	.	.	.	.	.	.	.	.	.	.	2	.	2	9	16	6	.	.	.	84
Argentat	.	.	.	.	.	4	4	1	0	1	.	.	.	.	.	.	.	.	.	.	.	.	.	.	.	6	12	6	5	1	.	40
Beaulieu	.	.	.	2	.	2	2	5	0	.	.	.	.	.	.	.	.	.	.	.	.	.	.	4	0	.	3	8	13	0	.	40
La Tronquière	.	.	.	.	.	3	2	17	.	.	.	.	.	.	.	.	.	.	.	.	.	.	.	8	.	2	9	11	18	6	.	76
Bretenoux	.	.	.	5	.	3	.	14	4	.	.	.	.	.	.	.	.	.	.	.	.	.	3	.	.	.	8	11	12	.	.	60
La Capelle	.	.	.	1	.	3	.	10	1	.	.	.	.	.	.	.	.	.	.	.	.	.	.	11	.	6	4	5	16	.	.	57
Martel	.	.	.	2	.	4	.	9	.	.	.	.	.	.	.	.	.	.	.	.	.	.	.	6	.	.	2	14	4	.	.	41
Gourdon	.	.	2	.	.	4	3	.	.	.	.	.	.	.	.	.	.	.	.	.	.	.	4	.	.	.	.	6	6	.	.	25
Saint-Yrieix	.	.	.	2	.	3	5	8	2	.	.	0	.	.	.	.	.	.	.	.	.	.	.	12	.	.	10	14	7	10	.	74
Tulle (P. C.)	.	.	.	.	.	.	5	5	3	.	.	.	.	.	.	.	.	.	.	.	.	.	.	6	.	3	9	10	6	3	.	50
Brive	.	.	.	1	.	1	2	2	0	.	.	.	.	.	.	.	.	.	.	.	.	.	.	1	0	.	.	.	.	.	.	7
Blanzaguet	.	.	.	.	.	.	10	.	.	.	.	.	.	.	.	.	.	.	.	.	.	.	.	.	.	16	12	.	18	.	.	56
Périgueux (E. N.)	.	.	.	1	.	4	2	3	2	.	.	.	.	.	.	.	.	.	0	0	.	.	0	3	.	0	11	5	7	.	.	40
Saint-Jean-d'Ataux	.	.	.	.	.	13	7	.	7	.	.	.	.	.	.	.	.	.	.	.	.	.	.	8	.	.	17	13	4	.	.	69
Chalais	.	.	.	.	.	.	9	2	2	.	.	.	.	.	.	.	.	.	.	.	.	.	1	5	.	1	11	11	9	0	.	51
Montguyon	.	.	.	.	.	6	4	2	.	.	.	.	.	.	.	.	.	.	.	.	.	.	4	6	.	5	16	8	9	.	.	60
Les Églisottes	.	.	.	.	.	.	8	2	.	.	.	.	.	.	.	.	.	.	.	.	.	.	.	6	.	.	10	4	10	.	.	39
Lussac	.	.	.	.	.	6	2	4	0	.	.	.	.	.	.	.	.	.	.	.	0	0	.	4	.	.	5	5	4	0	.	30
Saint-Savin	.	.	.	.	0	.	6	4	1	0	.	.	.	.	.	.	.	.	.	.	.	.	.	5	.	2	4	11	7	.	.	39
St-André-de-Cubz	.	.	.	.	.	.	4	3	2	.	.	.	.	.	.	.	.	.	.	.	.	.	.	3	.	.	7	2	6	.	.	26
Bassin du Lot.																																
Le Bleymard	13	2	0	.	2	7	0	.	.	.	.	.	.	.	.	.	.	.	.	.	.	.	.	.	.	.	11	1	5	.	2	43
Montmirat	5	1	.	1	.	2	6	0	.	.	.	.	.	.	.	.	.	.	.	.	.	.	.	.	.	.	12	13	1	.	.	41
Bagnols	6	.	.	.	.	3	3	1	.	.	.	.	.	.	.	.	.	.	.	.	.	.	.	1	.	.	13	13	2	.	.	43
Mende (P. C.)	1	0	.	1	.	0	7	2	.	.	.	.	.	.	.	.	.	.	.	.	.	.	.	.	.	.	14	9	1	.	.	35
La Roche	.	.	.	2	.	3	.	.	.	.	.	.	.	.	.	.	.	.	.	.	.	.	.	.	.	.	10	1	.	.	.	16
Saint-Denis	.	.	1	0	2	15	0	.	.	.	.	.	.	.	.	0	.	.	.	.	.	.	.	.	.	.	0	0	0	.	.	20
Saint-Chély-d'Ap	.	.	.	.	.	.	2	8	0	.	.	.	.	.	0	.	.	.	.	.	.	.	.	1	.	.	5	7	4	0	.	28

STATIONS.	1	2	3	4	5	6	7	8	9	10	11	12	13	14	15	16	17	18	19	20	21	22	23	24	25	26	27	28	29	30	31	TOTAL.
Bassin du Lot (suite).																																
Saint-Léger-du-M..	.	2	.	.	.	2	7	1	0	0	.	.	.	.	.	0	.	.	.	.	.	.	.	0	0	.	9	12	14	.	.	47
Nasbinals	1	.	.	2	.	.	11	8	.	.	.	.	.	.	.	2	.	.	.	.	.	.	.	5	.	.	6	7	6	.	.	48
Marvejols	.	.	2	.	.	6	0	.	.	.	.	.	.	.	.	.	.	.	.	.	.	.	.	.	.	.	18	6	.	.	.	32
Laguiole	.	.	.	.	.	.	10	.	.	.	.	.	.	.	.	.	.	.	.	.	.	.	.	5	.	.	.	8	10	5	.	38
Mur-de-Barrez	.	.	.	6	.	8	10	6	.	.	.	.	.	.	.	.	.	.	.	.	.	.	.	8	.	.	6	10	14	10	.	78
Entraygues	.	.	.	3	.	3	5	2	.	.	.	.	.	.	.	.	.	.	.	.	.	.	.	.	.	2	12	10	11	2	.	50
Figeac (P. C.)	.	.	.	2	.	.	2	7	.	.	.	.	.	.	.	.	.	.	.	.	.	.	.	7	.	1	5	12	13	.	.	49
Livernon	.	.	.	.	.	.	.	13	1	.	.	.	.	.	.	.	.	.	.	.	.	.	5	6	.	.	12	4	5	.	.	46
Lauzès	.	.	.	1	.	1	3	4	.	.	.	.	.	.	.	.	.	.	.	.	.	.	.	7	.	.	7	6	6	.	.	35
Limogne	.	.	.	.	.	1	3	7	.	.	.	.	.	.	.	.	.	.	.	.	.	.	.	5	.	4	.	5	8	.	.	33
Saint-Géry	.	.	.	.	.	.	6	.	.	.	.	.	.	.	.	.	.	.	.	.	.	.	7	.	.	.	10	11	8	.	.	42
Cahors (P. C.)	.	.	.	.	.	.	4	5	.	.	.	.	.	.	.	.	.	.	.	.	.	.	.	5	.	.	5	8	7	.	.	34
Puy-l'Évêque	.	.	.	.	.	.	.	.	.	11	.	.	.	.	.	.	.	.	.	.	.	.	.	.	.	3	10	5	22	.	.	51
Villeneuve	.	.	.	.	.	1	2	3	6	.	.	.	.	.	.	.	.	.	.	.	.	.	.	.	.	.	2	2	2	.	.	18
Bassins du Tarn et de l'Aveyron.																																
Massevaques	26	18	5	.	.	.	6	2	.	.	.	.	.	.	.	.	.	.	.	.	.	.	.	4	.	.	7	18	5	1	.	92
Pt de Montvert	17	41	15	9	.	1	5	2	.	.	.	.	.	.	.	.	.	.	.	.	.	.	.	.	.	.	10	17	3	.	.	121
Florac	30	13	1	1	.	.	5	3	.	.	.	.	.	.	.	.	.	.	.	.	.	.	.	1	.	.	8	14	2	.	.	78
Meyrueis	4	2	.	1	.	.	4	2	.	.	.	.	.	.	.	.	.	.	.	.	.	.	.	6	.	.	7	12	6	.	.	43
Massegros	0	.	.	1	.	2	5	43	.	.	.	.	.	.	.	.	.	.	.	.	.	.	6	.	.	.	9	11	11	2	.	90
Le Cabaretou	67	23	.	.	.	.	.	15	.	.	.	.	.	.	.	.	.	.	.	.	.	.	.	2	.	.	35	75	20	.	.	237
Fraïsse	37	57	22	.	.	.	2	9	.	.	.	.	.	.	.	.	.	.	.	.	.	.	.	.	.	.	18	24	7	.	.	176
La Salvetat	42	40	3	.	.	.	25	10	.	.	.	.	.	.	.	.	.	.	.	.	.	.	.	.	.	.	32	39	11	.	.	202
La Cavalerie	10	7	1	.	.	.	.	3	.	.	.	.	.	.	.	.	.	.	.	.	.	.	.	.	.	.	14	1	.	.	.	36
Castres	.	.	.	0	.	1	4	5	3	.	.	.	.	.	.	.	.	.	.	.	.	.	.	3	.	2	6	2	14	.	.	41
Lavaur	.	.	.	.	.	5	4	4	1	.	.	.	.	.	.	.	.	.	.	.	.	.	.	.	.	.	.	.	11	.	.	25
Rodez (E. N.)	.	.	.	.	.	3	.	8	.	.	.	.	.	.	.	.	.	0	0	.	.	.	.	4	1	.	3	3	3	1	.	28
Alban	.	.	5	.	.	.	11	9	.	.	.	.	.	.	.	.	.	.	.	.	.	.	.	12	.	.	38	16	6	.	.	97
Albi (P. C.)	.	.	.	.	.	.	.	4	.	.	.	.	.	.	.	.	.	.	.	.	.	.	.	1	.	.	5	2	.	.	.	12
Carmaux	.	.	.	.	.	.	2	9	.	.	.	.	.	.	.	.	.	.	.	.	.	.	.	1	.	.	7	10	3	.	.	32
Lalbenque	.	.	.	3	.	.	3	5	0	.	.	.	.	.	.	.	.	.	0	.	.	.	.	6	.	.	4	4	5	.	.	30
Castelnau	.	.	.	.	.	.	4	.	.	.	.	.	.	.	.	.	.	.	.	.	.	.	4	.	.	.	5	.	5	.	.	18
Caussade	2	.	.	.	.	1	.	6	2	.	.	.	.	.	.	.	.	.	.	.	.	.	.	3	.	.	1	8	5	.	.	29
Canals	.	.	.	.	.	2	3	6	.	.	.	.	.	.	.	.	.	.	.	.	.	.	.	1	.	.	.	7	2	.	.	22
Montauban (E. N.)	.	.	.	.	.	.	.	.	.	.	.	.	.	.	.	.	.	.	.	.	.	.	.	2	.	.	2	3	2	.	.	9
La Française	.	.	.	.	.	1	4	5	2	1	.	.	.	.	.	.	.	.	.	.	.	.	.	3	.	.	8	.	.	.	.	24
Bassin de la Garonne, cours supérieur, et affluents des Pyrénées.																																
Ax	.	.	.	.	.	.	.	15	20	.	.	.	.	.	.	.	.	.	.	.	.	.	.	7	.	.	5	16	13	.	.	76
Mérens	.	.	.	.	.	.	9	4	15	5	.	.	.	.	.	.	.	.	.	.	.	.	.	11	.	10	15	.	.	.	.	69
Vicdessos	.	.	.	.	.	.	.	53	28	.	.	.	.	.	.	.	.	.	.	.	.	.	.	3	2	5	7	1	.	.	.	100
Belesta	.	.	.	.	.	.	.	13	19	.	.	.	.	.	.	.	.	.	.	.	.	.	.	4	10	.	.	31	4	.	.	81
Foix (P. C.)	.	.	.	.	1	.	.	15	7	.	.	10	7	.	.	.	.	.	.	.	.	.	.	6	3	7	1	5	4	.	.	65
Loubens	.	.	.	.	.	0	.	8	14	7	0	1	.	.	.	.	.	.	.	.	.	.	.	6	6	.	1	3	7	.	.	54
Mirepoix	.	.	1	.	.	1	.	20	2	2	.	16	1	.	.	.	.	.	.	.	.	.	.	5	4	.	2	2	12	.	.	67
Le Fossat	.	.	.	.	.	.	1	15	9	.	.	1	.	.	.	.	.	.	.	.	.	.	.	4	.	.	1	3	2	.	.	36
Arreau	.	.	.	.	.	.	3	10	1	.	.	.	.	.	.	.	.	.	.	.	.	.	.	12	.	.	.	5	.	.	.	31
Fos	.	.	.	.	.	.	23	.	.	38	.	.	.	.	.	.	.	.	.	.	.	.	.	.	17	.	.	.	.	.	.	78

STATIONS.	1	2	3	4	5	6	7	8	9	10	11	12	13	14	15	16	17	18	19	20	21	22	23	24	25	26	27	28	29	30	31	TOTAL
Bassin de la Garonne, cours supérieur, et affluents des Pyrénées (suite).																																
La Bastide-de-S...	.	.	.	.	1	.	6	13	22	.	.	4	.	.	.	.	.	.	.	.	.	.	.	15	.	.	.	10	.	.	.	70
Rieumes.....	.	.	.	.	.	.	.	.	20	.	.	2	.	.	.	.	.	.	.	.	.	.	.	2	.	.	.	8	.	.	.	32
Léguevin.....	.	.	.	.	.	.	6	.	9	6	.	.	.	.	.	.	.	.	.	.	.	.	4	.	.	.	.	6	.	.	.	31
Toulouse (Obs^re^)..	.	.	.	.	.	1	9	6	3	.	.	1	.	.	.	.	.	.	.	.	0	.	1	.	.	.	1	5	2	.	.	29
Bassin de la Garonne (R. G.) au-dessous de Toulouse; bassins du Gers et de la Baïse; bassin de la Gironde.																																
Lannemezan.....	.	.	.	.	.	.	26	17	.	.	.	1	.	.	.	.	.	.	.	.	.	.	.	1	13	.	.	9	5	.	.	72
Castelleau-Mag....	.	.	.	.	.	.	13	.	15	.	.	.	.	.	.	.	.	.	.	.	.	.	.	4	.	.	4	2	.	.	.	38
Lombez.....	.	.	.	.	.	.	4	11	8	.	.	1	.	.	.	.	.	.	.	.	.	.	.	4	.	.	2	4	.	.	.	34
Masseube	.	.	.	.	.	0	2	7	11	.	.	2	2	.	.	.	.	.	.	.	.	.	.	6	4	.	1	2	0	.	.	37
Trie.....	.	.	.	.	.	.	.	12	9	.	.	.	.	.	.	.	.	.	.	.	.	.	.	7	.	.	5	19	5	.	.	57
Miélan.....	.	.	.	.	.	0	3	11	9	.	.	1	2	.	.	.	.	.	.	.	.	.	.	3	2	.	3	6	1	.	.	41
Auch (P. C.).....	.	.	.	.	.	1	5	5	3	.	.	1	.	.	.	.	.	.	.	.	.	.	.	5	.	.	2	3	1	.	.	26
Vic-Fézensac.....	.	.	.	.	.	4	4	5	.	6	.	.	.	.	.	.	.	.	.	.	.	.	.	9	.	.	3	3	1	.	.	35
Lectoure.....	.	.	.	.	.	2	6	.	6	.	.	.	.	.	.	.	.	.	.	.	.	.	.	4	.	.	4	7	.	.	.	29
Condom.....	.	.	.	.	.	.	6	3	5	.	.	.	.	.	.	.	.	.	.	.	.	.	.	5	.	.	8	4	1	.	.	32
Eauze.....	.	.	.	.	.	.	3	8	6	.	.	.	.	.	.	.	.	.	.	.	.	.	.	8	.	.	2	5	4	.	.	36
Grisolles.....	.	.	.	.	.	.	9	.	6	.	.	.	.	.	.	.	.	.	.	.	.	.	.	.	.	.	.	8	3	.	.	26
Beaumont.....	.	.	.	.	.	3	2	8	3	.	.	.	.	.	.	.	.	.	.	.	.	.	.	4	.	.	4	7	6	.	.	37
Agen (P. C.).....	.	.	1	.	2	2	1	3	.	.	.	.	.	.	.	.	.	.	.	.	.	.	1	.	.	1	2	2	.	.	1	16
Grignols.....	.	.	.	.	.	0	2	2	3	.	.	.	.	.	.	.	.	.	.	.	.	.	.	4	2	0	6	3	2	.	.	24
Captieux.....	.	.	.	.	1	.	4	5	1	.	.	.	.	.	.	.	.	.	.	.	.	.	.	.	8	.	5	12	3	.	.	38
La Réole.....	.	.	.	.	.	.	1	2	1	.	.	.	.	.	.	.	.	.	.	.	.	.	.	2	1	.	3	4	3	.	.	16
Sauveterre.....	.	.	.	0	0	1	1	3	1	.	.	.	.	.	.	0	.	.	0	.	.	.	.	5	1	0	4	6	4	0	.	27
Bordeaux (Obs^re^)..	0	.	.	.	0	0	1	4	1	0	0	.	0	0	.	.	0	0	0	.	0	0	.	5	1	1	6	10	4	.	0	35
Royan.....	.	.	.	.	0	1	1	3	1	.	0	.	.	.	.	.	.	.	.	.	.	.	.	1	.	4	7	4	1	.	.	23
La Coubre.....	.	.	.	.	.	1	.	6	1	.	.	.	.	.	.	1	.	.	.	.	.	.	.	1	.	3	12	5	5	.	.	35
BASSINS ENTRE LA GIRONDE ET LES PYRÉNÉES.																																
Petits bassins entre la Gironde et l'Adour.																																
Saint-Nicolas.....	.	.	.	.	0	1	4	3	1	.	1	.	.	.	.	.	.	.	1	.	.	.	.	3	.	5	11	3	6	.	.	37
Hourtin (phare)...	.	.	.	.	.	.	6	3	1	.	.	.	.	.	.	.	.	.	.	.	.	.	.	5	1	7	11	3	3	.	.	39
Moutchic.....	.	.	.	.	.	2	2	5	0	.	.	.	.	.	.	.	.	.	0	.	.	.	.	6	2	3	6	5	3	.	.	35
Le Porge.....	.	.	.	.	.	1	1	4	1	.	0	.	.	.	.	0	.	.	.	.	.	.	0	5	3	3	7	3	2	.	.	30
Arès.....	0	.	.	.	0	1	2	5	1	.	0	0	.	.	1	0	0	.	0	.	.	.	.	5	1	3	7	3	4	0	0	33
Audenge.....	.	.	.	.	.	2	2	5	.	.	.	.	.	.	.	.	.	.	.	.	.	.	.	6	4	8	7	6	4	.	.	44
Pissos.....	.	.	.	.	.	2	4	8	.	.	.	.	.	.	.	.	.	.	.	.	.	.	.	8	.	3	11	7	1	.	.	45
Belin.....	.	.	.	0	0	1	3	6	1	.	0	.	.	0	0	.	0	0	.	.	.	.	.	6	1	4	4	6	2	.	.	35
Cazeaux.....	.	.	.	.	.	.	3	3	6	.	.	.	.	.	.	.	.	.	.	.	.	.	.	6	3	7	6	4	2	.	.	40
Piquey.....	.	.	.	.	.	1	1	6	0	.	.	.	.	.	.	.	.	.	.	.	.	.	.	3	4	3	4	5	7	.	.	32
La Salie.....	.	.	.	.	.	.	7	6	.	.	.	.	.	.	.	.	.	.	.	.	.	.	.	.	.	4	8	11	5	.	.	42
Bassin de l'Adour.																																
Pic du Midi.....	.	.	.	2	.	1	6	53	30	.	.	.	.	.	.	.	.	.	.	.	.	.	.	20	3	.	6	20	.	.	.	141
Peyranère.....	.	.	.	.	.	.	.	8	13	.	.	.	.	.	.	.	.	.	.	10	.	.	.	.	.	.	.	5	.	.	.	36
Gélan.....	.	.	.	.	.	.	23	24	.	.	.	6	.	.	.	.	.	.	.	.	.	.	.	17	.	.	5	14	.	.	.	89
Bedous	.	.	.	.	.	.	.	37	23	.	.	5	.	.	.	.	.	.	.	.	.	.	.	20	11	.	13	.	.	.	.	109
Lourdes.....	.	.	.	.	.	.	19	15	.	.	.	5	.	.	.	.	.	.	.	.	.	.	.	6	.	12	.	.	.	.	.	57

STATIONS.	1	2	3	4	5	6	7	8	9	10	11	12	13	14	15	16	17	18	19	20	21	22	23	24	25	26	27	28	29	30	31	TOTAL.
Bassin de l'Adour (suite).																																
Bagnères-de-Big	.	.	.	.	.	.	.	19	18	.	.	4	.	.	.	.	.	.	.	.	.	.	.	20	.	.	3	10	.	.	.	74
Tarbes (P. C.)	.	.	.	.	.	.	17	.	11	.	.	1	.	.	.	.	.	.	.	.	.	.	.	9	.	.	5	6	.	.	.	49
Maubourguet	.	.	.	.	.	.	.	19	14	9	.	.	.	.	.	.	.	.	.	.	.	.	.	3	5	.	.	13	.	.	.	63
Villecomtal	.	.	.	.	.	.	3	11	11	.	.	2	1	.	.	.	.	.	.	.	.	.	.	.	2	.	3	3	.	.	.	36
Aignan	.	.	.	.	.	2	.	11	6	.	.	.	.	.	.	.	.	.	.	.	.	.	.	4	.	.	5	3	.	.	.	31
Riscle	.	.	.	.	.	.	4	13	4	.	.	.	.	.	.	.	.	.	.	.	.	.	.	5	.	.	9	11	3	.	.	50
Cazaubon	.	.	.	.	.	1	3	8	3	.	.	.	.	.	.	.	.	.	.	.	.	.	.	7	.	1	7	4	1	.	.	35
Mont-de-Marsan	.	.	.	.	.	0	6	5	1	.	.	.	.	.	.	.	.	.	.	.	.	.	.	9	0	1	8	3	.	.	.	33
Morcenx	.	.	.	.	.	.	3	5	.	.	.	.	.	.	.	.	.	.	.	.	.	.	.	10	.	5	16	8	.	.	.	46
Saint-Sever	.	.	.	.	.	2	3	7	.	.	.	.	2	.	.	.	.	.	.	.	.	.	.	7	1	1	6	5	2	.	.	36
Tartas	.	.	.	.	.	2	3	7	1	.	.	.	.	.	.	.	.	.	.	.	.	.	.	7	1	2	9	6	.	.	.	38
Lescar (E. N.)	0	.	15	5	.	.	3	1	.	.	.	.	.	.	.	.	.	.	.	.	.	.	.	4	9	1	2	5	1	.	.	46
Orthez (P. C.)	.	.	.	.	.	.	18	3	.	.	.	.	.	.	.	.	.	.	.	.	.	.	.	8	2	.	10	.	2	.	.	43
Oloron (P. C.)	.	.	.	.	.	.	6	10	3	.	.	2	.	.	.	.	.	.	.	.	.	.	.	5	3	.	5	10	6	.	.	50
Mauléon (P. C.)	.	.	.	.	.	.	.	21	8	.	.	1	.	.	.	.	.	.	.	.	.	.	.	12	5	.	12	10	.	.	.	69
St-J.-Pied-de-Port	.	.	.	.	.	.	6	30	8	.	.	6	.	.	.	.	.	.	.	.	.	.	.	7	.	.	5	8	.	.	.	70
Dax (P. C.)	.	.	.	.	.	1	1	12	1	.	.	.	2	.	.	.	.	.	.	.	.	.	.	8	5	6	6	5	1	.	.	48
St-Martin-de-Hinx	.	.	.	.	.	1	8	6	.	.	.	1	.	.	.	.	.	.	.	.	.	.	1	12	.	1	9	4	4	.	.	47
Peyrehorade	.	.	.	.	.	.	4	9	.	.	.	.	.	.	.	.	.	.	.	.	.	.	.	11	.	.	4	7	.	.	.	35
Biarritz	.	.	.	.	.	.	.	11	1	.	.	.	.	.	.	.	.	.	.	.	.	.	.	1	.	1	1	3	6	.	.	24

VERSANT DE LA MÉDITERRANÉE.

BASSINS ENTRE LES PYRÉNÉES ET LE RHÔNE.

STATIONS.	1	2	3	4	5	6	7	8	9	10	11	12	13	14	15	16	17	18	19	20	21	22	23	24	25	26	27	28	29	30	31	TOTAL.
Bassins du Tech, de la Tet, de l'Agly, etc.																																
La Preste	.	.	.	.	.	.	.	.	8	13	.	.	.	.	.	.	.	.	.	.	.	.	.	.	.	.	.	.	.	.	.	21
Amélie-les-Bains	.	.	.	.	.	.	7	.	.	.	.	.	.	.	.	.	.	.	.	.	.	.	.	.	.	.	.	.	.	.	.	.	7
Bellegarde	.	.	.	.	.	.	.	.	.	.	.	.	.	.	.	.	.	.	.	.	.	.	.	.	.	.	.	.	.	.	.	0
Vernet-les-Bains	.	.	.	.	.	.	.	4	.	.	.	.	.	.	.	.	.	.	.	.	.	.	.	.	.	.	.	.	.	.	.	.	4
Col de la Quillane	.	.	.	.	.	.	2	4	5	.	.	.	.	.	.	.	.	.	.	.	.	.	.	4	.	.	.	5	.	.	.	20
Montlouis (C. M.)	.	.	.	.	.	.	.	12	5	.	.	.	.	.	.	.	.	.	.	.	.	.	.	.	.	.	.	8	.	.	.	25
Bouleternère	.	.	.	.	.	.	.	.	.	.	.	.	.	.	.	.	.	.	.	.	.	.	.	.	.	.	.	.	.	.	.	0
Le Soler	.	.	.	.	.	.	.	.	.	.	.	.	.	.	.	.	.	.	.	.	.	.	.	.	.	.	.	.	.	.	.	0
Perpignan (Obsre)	.	.	.	.	.	.	2	.	.	.	.	.	.	.	.	.	.	.	.	.	.	.	.	0	.	.	.	.	.	.	0	2
La Tour-de-France	.	.	.	.	.	.	.	.	.	.	.	.	.	.	.	.	.	.	.	.	.	.	.	.	.	.	.	.	.	.	.	0
Estagel (C. M.)	.	.	.	.	.	.	.	2	.	.	.	.	.	.	.	.	.	.	.	.	.	.	.	.	.	.	.	3	.	.	.	4
Rivesaltes	.	.	.	.	.	.	.	.	.	.	.	.	.	.	.	.	.	.	.	.	.	.	.	.	.	.	.	.	.	.	.	0
Salces	.	.	.	.	.	.	.	.	.	.	.	.	.	.	.	.	.	.	.	.	.	.	.	.	.	.	.	.	.	.	.	0
Paulilles	9	9	.	.	.	.	5	.	.	.	.	.	.	.	.	.	.	.	.	.	.	.	.	.	.	.	.	.	.	.	.	23
Cap Béar (Phare)	.	15	3	.	.	.	4	4	.	.	.	.	.	.	.	.	.	.	.	.	.	.	.	.	.	.	.	.	.	.	.	27
Port-Vendres	.	5	1	.	.	.	.	3	.	.	.	.	.	.	.	.	.	.	.	.	.	.	.	.	.	.	.	.	.	.	.	9
Bassin de la Sègre.																																
Col de Puymorens	.	.	.	.	.	.	.	.	4	.	.	.	.	.	.	.	.	.	.	.	.	.	.	.	.	.	.	.	.	.	.	4
Angoustrine	.	.	.	.	.	.	12	.	.	.	.	.	.	.	.	.	.	.	.	.	.	.	.	.	.	.	.	0	.	.	.	12
Bourg-Madame	.	.	.	.	.	.	.	4	.	.	.	.	.	.	.	.	.	.	.	.	.	.	.	.	.	.	.	.	.	.	.	4

STATIONS.	1	2	3	4	5	6	7	8	9	10	11	12	13	14	15	16	17	18	19	20	21	22	23	24	25	26	27	28	29	30	31	TOTAL.
Bassin de l'Aude.																																
Le Bousquet	.	.	.	.	.	.	17	7	4	.	3	.	.	.	.	.	.	.	.	.	.	.	5	4	.	.	10	4	.	.	.	55
Belcaire	.	.	.	.	.	.	66	14	.	.	.	15	.	.	.	.	.	.	.	.	.	.	.	3	15	4	45	12	.	.	.	174
Arques	.	.	.	.	.	.	.	14	13	.	.	2	.	.	.	.	.	.	.	.	.	.	.	3	2	.	2	9	.	.	.	46
Monthoumet	.	.	.	.	.	.	10	4	.	.	.	.	.	.	.	.	.	.	.	.	.	.	.	.	.	.	3	9	.	.	.	26
Besplas	.	.	.	.	.	4	8	.	.	.	.	3	.	.	.	.	.	.	.	.	.	.	.	1	.	.	1	5	2	.	.	24
Salettes	10	18	7	.	.	.	27	.	.	.	3	.	.	.	.	.	.	.	.	.	.	.	9	.	.	5	24	15	3	.	.	122
Lespinassière	7	14	5	.	.	.	27	.	.	.	3	.	.	.	.	.	.	.	.	.	.	.	8	.	.	4	20	12	2	.	.	102
Carcassonne (C. M.)	.	0	1	.	.	0	12	.	.	.	.	0	.	.	.	.	.	.	.	.	.	.	.	2	.	.	2	10	2	.	.	29
Montlaur	.	.	.	.	.	.	.	13	.	.	.	1	.	.	.	.	.	.	.	.	.	.	.	.	.	.	.	11	1	.	.	26
Boutenac	8	6	.	.	.	.	19	.	.	.	.	.	.	.	.	.	.	.	.	.	.	.	.	.	.	.	.	5	.	.	.	37
Bassins de l'Orb, de l'Hérault, du Lez et du Vidourle.																																
Saint-Pons	40	34	14	2	.	.	1	14	.	.	.	.	.	.	.	.	.	.	.	.	.	.	.	.	.	.	23	17	1	.	.	146
Saint-Gervais	29	35	22	.	.	.	.	.	.	.	.	.	.	.	.	.	.	.	.	.	.	.	.	.	.	.	.	2	.	.	.	88
Le Poujol	95	65	57	.	.	.	.	.	.	.	.	.	.	.	.	.	.	.	.	.	.	.	.	.	.	.	5	8	3	.	5	238
Bédarieux (P. C.)	40	35	.	.	.	.	.	.	.	.	.	.	.	.	.	.	.	.	.	.	.	.	.	.	.	.	5	.	.	.	.	80
L'Escandolgue	30	37	31	3	.	.	.	4	.	.	.	.	.	.	.	.	.	.	.	.	.	.	.	.	.	.	4	9	2	.	.	120
Béziers	14	14	12	.	.	.	.	.	.	.	.	.	.	.	.	.	.	.	.	.	.	.	.	.	.	.	1	.	.	.	.	41
Le Caylar	42	35	16	2	.	.	2	5	.	.	.	.	.	.	.	.	.	.	.	.	.	.	.	2	.	.	7	20	3	.	.	134
Soubès	34	12	4	.	.	.	.	.	.	.	.	.	.	.	.	.	.	.	.	.	.	.	.	.	.	.	10	.	.	.	.	60
Lodève	47	25	23	2	.	.	.	3	.	.	.	.	.	.	.	.	.	.	.	.	.	.	.	.	.	.	3	11	2	.	.	116
Saint-Bauzille	12	12	20	3	.	.	.	.	.	.	.	.	.	.	.	.	.	.	.	.	.	.	.	.	.	.	.	1	.	.	1	49
Gignac	29	15	8	2	.	.	.	.	.	.	.	.	.	.	.	.	.	.	.	.	.	.	.	.	.	.	.	.	.	.	.	54
Clermont	17	47	10	.	6	.	.	.	.	.	.	.	.	15	13	10	14	9	.	.	.	.	.	.	.	.	.	.	.	.	.	141?
Plateau de Valène	21	18	24	6	1	.	.	.	.	.	.	.	.	.	.	.	.	.	.	.	.	.	.	.	.	.	.	.	.	.	.	70
Col de la Cardonille	17	11	23	4	.	.	.	.	.	.	.	.	.	.	.	.	.	.	.	.	.	.	.	.	.	.	.	1	.	.	.	56
St.-Mathieu-de-Tr.	14	2	19	5	.	.	.	.	.	.	.	.	.	.	.	.	.	.	.	.	.	.	.	.	.	.	.	.	.	.	.	40
Nimes (E. N.)	.	.	5	3	.	.	.	.	.	.	.	.	.	.	.	.	.	.	.	.	.	.	.	.	.	.	.	.	.	.	.	8
Montpellier (E. A.)	11	3	33	22	1	.	.	.	.	.	.	.	.	.	.	.	.	.	.	.	.	.	.	.	.	.	.	1	.	.	.	71
Palavas	5	23	21	8	.	.	.	.	.	.	.	.	.	.	.	.	.	.	.	.	.	.	.	.	.	.	1	1	.	.	.	35
Cette (P. C.)	18	8	7	.	.	.	.	.	.	.	.	.	.	.	.	.	.	.	.	.	.	.	.	.	.	.	.	.	.	.	.	57
Agde	20	7	12	2	1	.	.	.	.	.	.	.	.	.	.	.	.	.	.	.	.	.	.	.	.	.	.	.	.	.	.	42
BASSIN DU RHÔNE.																																
Bassin de la Saône supérieure.																																
Le Val d'Ajol	.	.	.	2	2	14	9	3	.	.	.	6	1	2	7	3	.	.	.	.	.	.	.	15	.	.	13	10	5	11	.	103
Xertigny	.	.	.	2	.	5	8	.	.	.	.	3	.	0	.	.	.	.	.	.	.	.	.	.	.	.	0	24	5	6	.	54
Fontenay-le-Ch	.	.	.	.	.	15	.	.	.	.	.	.	.	.	7	.	.	.	.	.	.	.	.	14	.	.	5	8	4	7	.	60
Vioménil	.	.	.	1	.	12	3	1	.	.	.	3	.	.	4	1	.	.	.	.	.	.	0	9	.	.	8	7	4	6	.	60
Monthureux-s.-S.	.	.	.	.	.	6	4	0	.	.	.	3	.	.	.	1	.	.	.	.	.	.	.	8	.	.	5	5	3	7	.	42
Montdoré	.	.	.	4	.	6	2	.	.	.	.	1	.	.	2	0	.	.	.	.	.	.	.	9	.	.	10	6	2	7	.	52
Bourbonne-les-B.	.	.	.	3	2	7	11	7	.	.	.	9	.	.	.	.	.	.	.	.	.	.	.	16	.	.	11	16	14	6	3	105
Villars-le-Pautel	.	.	.	1	.	5	.	.	.	.	.	4	.	0	.	.	.	.	.	.	.	.	.	9	.	.	8	6	3	9	.	45
La-Ferté-s.-Amance	.	.	.	.	3	.	.	.	.	.	.	.	.	.	.	.	.	.	.	.	.	.	.	22	.	.	11	.	10	7	.	54
Jussey	.	.	.	0	.	3	1	0	.	.	.	.	3	.	.	.	.	.	.	.	.	.	.	0	3	.	13	2	2	6	1	34
Saint-Remy	.	.	.	.	.	4	.	2	.	.	2	.	.	1	2	.	.	.	.	.	.	.	3	.	.	.	15	5	5	5	.	44
Villersexel	.	.	.	.	1	3	4	.	.	.	.	.	.	2	2	2	.	.	.	.	.	.	.	7	.	.	13	11	0	.	.	47
Chaumercenne	.	0	.	3	.	2	2	.	.	.	.	2	.	0	2	1	.	.	.	.	.	.	.	3	.	.	11	2	3	0	.	33
Marnay	.	.	.	1	1	3	5	0	.	.	.	2	.	1	2	1	0	.	.	.	.	0	.	1	0	.	3	1	1	1	.	23

STATIONS.	1	2	3	4	5	6	7	8	9	10	11	12	13	14	15	16	17	18	19	20	21	22	23	24	25	26	27	28	29	30	31	TOTAL.
Bassin de la Saône supérieure (suite).																																
Chalindrey	.	.	1	0	2	8	3	1	.	.	.	2	.	.	1	0	.	.	.	.	.	.	.	8	.	.	6	4	5	7	0	48
Villegusien	.	.	.	.	.	8	2	.	.	.	.	.	.	.	.	.	.	.	.	.	.	.	.	.	.	.	17	7	2	4	.	40
Vaux-s.-Aubigny	.	.	.	4	4	.	.	.	.	.	.	.	.	.	.	.	.	.	.	.	.	.	7	.	.	4	9	.	9	.	.	37
Is-sur-Tille	3	.	.	4	.	.	2	.	.	.	.	.	.	1	1	.	.	.	.	.	.	.	.	6	.	.	8	4	7	2	.	38
Saint-Seine-l'Abb.	.	0	.	4	.	.	6	.	.	.	.	.	.	5	.	.	.	.	.	.	.	.	.	.	.	.	6	3	4	3	.	33
Saussy	.	.	3	1	.	4	8	.	.	6	.	.	.	.	.	.	.	.	.	.	.	.	.	4	.	.	10	3	10	.	.	49
Sombernon	.	.	.	5	.	.	.	4	3	.	.	0	.	3	.	.	.	.	.	.	.	.	.	.	.	.	11	7	3	.	.	36
Dijon (P. C.)	.	.	.	2	.	3	1	.	.	.	.	2	.	1	.	.	.	.	.	.	.	.	.	2	.	.	13	4	5	.	.	33
Auxonne	.	1	.	1	.	1	2	.	.	.	.	2	.	.	2	.	.	.	.	.	.	.	.	2	.	.	12	2	2	1	.	28
St-Jean-de-Losne	2	.	.	.	.	2	.	.	.	.	.	.	.	1	.	.	.	.	.	.	.	.	.	3	.	.	8	5	2	.	.	23
Bassin de la Saône inférieure, au-dessous du confluent du Doubs.																																
Beaune	.	.	.	0	.	1	0	.	.	.	.	.	.	1	.	.	.	.	.	.	.	.	.	0	.	.	3	7	6	.	.	19
Lons-le-S. (E. N.)	.	.	.	.	1	5	1	.	.	.	.	.	.	.	.	.	.	.	.	.	.	.	.	5	.	.	12	6	.	.	.	30
Châlon-s.-Saône	1	.	.	.	.	3	.	.	.	.	.	.	.	.	.	.	.	.	.	.	.	.	.	.	.	.	11	.	1	.	.	16
Monsols	0	5	5	2	.	7	8	3	7	.	7	.	.	.	2	.	.	.	.	.	.	.	6	11	.	.	4	3	3	.	.	73
Tramayes	4	.	.	5	.	5	3	3	.	.	.	.	.	.	.	2	.	.	.	.	.	.	.	5	.	.	5	10	4	.	.	46
Cuisery	1	0	.	4	1	3	.	.	.	.	.	0	.	.	1	.	.	.	.	.	.	1	.	3	.	.	4	3	2	.	.	23
Bourg (E. N.)	1	.	.	1	1	9	4	.	.	.	.	.	.	.	.	.	.	.	.	.	.	.	.	3	.	.	6	7	3	1	.	36
Montrevel	2	.	.	4	1	4	1	.	.	.	.	.	.	.	.	.	.	.	.	.	.	.	.	3	.	.	4	4	2	.	.	25
Pont-de-Vaux	.	.	.	6	.	24	.	.	.	.	.	.	.	.	.	.	.	.	.	.	.	.	.	2	.	.	5	4	9	.	.	50
Macon (E. N.)	.	.	.	4	.	6	2	.	.	.	.	.	.	.	.	.	.	.	.	.	.	1	.	.	.	.	8	.	1	6	.	28
Châtillon-s.-Ch.	.	.	.	5	6	6	.	.	.	.	.	.	.	.	.	.	.	.	.	.	.	.	.	.	.	.	3	1	7	.	.	28
Saint-Nizier-d'Az	2	3	.	4	.	9	1	1	.	.	.	.	.	.	.	.	.	.	.	.	.	.	.	5	.	.	10	8	3	1	.	48
La Mure-s.-Az	2	.	.	5	1	4	6	2	.	.	.	1	.	.	0	1	.	.	.	.	.	.	.	5	.	.	4	11	5	3	.	49
Trévoux	.	.	.	9	3	2	2	.	.	.	.	.	.	.	.	.	.	.	.	.	.	.	.	8	.	.	2	3	1	.	.	30
Sainte-Foy-l'Arg.	.	.	.	5	.	4	4	3	.	.	.	3	.	.	1	0	.	.	.	.	.	.	.	2	.	.	3	5	5	1	.	35
Tarare	.	.	.	6	.	7	2	.	.	.	.	1	.	.	1	.	.	.	.	.	.	.	.	1	.	.	8	.	5	.	.	31
L'Arbresle	.	.	.	7	.	4	.	5	.	.	.	.	.	.	.	.	.	.	.	.	.	.	.	2	.	.	3	2	5	.	.	28
Bassin du Doubs.																																
Mouthe	.	.	.	.	15	20	7	.	.	.	3	0	.	.	.	2	.	.	.	.	.	.	13	.	.	2	5	2	18	.	.	87
Pontarlier (P. C.)	.	.	3	3	1	11	9	1	.	.	.	3	5	0	4	.	.	.	.	.	.	.	.	12	.	.	9	10	5	14	0	91
Arc-sous-Cicon	.	.	.	.	2	7	19	9	.	.	2	.	.	.	.	.	.	.	3	.	.	.	.	3	.	.	3	12	10	4	.	74
St-Hippolyte	.	.	.	5	.	5	6	.	.	.	.	.	5	5	.	.	.	.	.	.	.	.	.	3	.	.	3	1	3	8	.	44
Pont-de-Roide	.	.	.	1	1	6	5	.	.	.	.	2	1	.	2	.	.	.	.	.	.	.	.	9	.	.	6	4	3	3	.	43
La Ch^elle-s.-Roug	.	.	.	.	.	29	18	.	.	.	5	.	1	0	1	2	.	.	.	.	.	.	15	.	.	.	13	10	30	0	.	124
Giromagny	.	.	.	.	.	.	.	.	.	.	.	.	.	.	.	.	.	.	7	.	.	16	14	.	.	.	6	15	19	.	.	77
Belfort	.	.	.	.	.	6	5	.	.	.	.	3	1	0	2	1	.	.	.	.	.	.	11	.	.	8	.	8	10	.	.	56
Levier	.	.	.	.	2	7	19	8	.	.	.	3	.	3	.	5	.	.	.	.	.	.	.	17	1	.	12	10	1	19	0	107
Nans-s-Ste Anne	.	.	.	.	6	6	13	2	.	.	.	2	.	3	2	2	0	.	.	.	.	.	.	11	.	.	12	14	0	6	.	82
Ornans	.	.	.	.	.	5	5	.	.	.	.	.	6	.	5	.	.	.	.	.	.	.	.	.	.	.	17	9	2	2	.	54
Quingey	.	.	.	.	.	.	6	.	.	.	.	4	.	2	2	3	.	.	.	.	.	.	.	7	.	.	4	5	.	2	.	35
Arbois	.	.	.	.	.	2	15	0	.	.	.	.	.	.	5	.	.	.	.	.	.	.	.	.	.	.	6	.	.	.	.	28
Bouclans	.	.	.	6	.	12	2	.	.	.	1	0	3	3	3	0	.	.	.	.	.	.	7	1	.	.	16	1	7	.	.	62
F. de Montfaucon	.	1	.	3	1	4	3	.	.	.	.	.	1	.	3	1	.	.	.	.	.	.	.	1	.	.	2	1	5	.	.	29
Fort de Planoise	.	.	.	.	3	3	.	.	.	.	.	.	.	1	4	1	.	.	.	.	.	.	.	.	.	.	14	3	1	4	.	34
Besançon (E. N.)	.	.	.	.	2	3	7	.	.	.	.	.	.	3	4	2	.	11	.	.	.	.	.	10	.	.	.	7	.	2	.	51

STATIONS.	1	2	3	4	5	6	7	8	9	10	11	12	13	14	15	16	17	18	19	20	21	22	23	24	25	26	27	28	29	30	31	TOTAL.
Bassin du Rhône proprement dit, cours moyen.																																
Chamonix	.	.	.	.	.	7	21	6	.	.	.	.	.	.	.	.	.	.	.	.	.	.	.	5	.	.	5	4	6	.	.	54
Sallanches	.	.	.	.	1	.	18	2	.	.	.	0	.	.	.	.	.	.	.	.	.	.	.	4	0	.	6	9	3	5	.	47
Col des Gets	.	.	.	.	.	.	10	.	.	.	.	.	.	.	.	.	.	.	.	.	.	.	.	.	.	.	.	7	10	.	.	28
Le Biot	.	.	.	.	19	8	15	.	.	.	.	9	.	.	.	.	.	.	.	.	.	.	.	14	.	.	12	6	10	7	.	100
Mélan	.	.	.	.	.	6	16	2	.	.	.	3	.	.	.	.	.	.	.	.	.	.	.	8	.	.	5	6	5	8	.	60
Bonneville	.	.	.	.	2	5	7	2	.	.	.	1	.	.	.	.	.	.	.	.	.	.	.	4	.	.	6	8	11	.	.	46
Cruseilles	.	.	.	3	3	12	1	.	.	.	1	.	.	.	.	.	.	.	.	.	.	.	4	.	.	2	8	5	4	.	.	43
Annemasse	.	.	.	.	3	2	5	0	.	.	.	1	.	.	.	.	.	.	.	.	.	.	.	1	.	.	4	6	1	3	.	26
Douvaine	.	.	.	.	3	7	.	.	.	.	.	.	.	.	.	.	.	.	.	.	.	.	.	.	.	.	3	.	.	3	.	16
Évian	.	.	.	.	3	.	12	2	.	.	.	2	.	.	.	.	.	.	.	.	.	.	.	.	3	.	8	9	.	5	.	44
Gex	.	.	.	4	.	.	7	10	.	.	.	.	.	.	.	.	.	.	.	.	.	.	.	.	.	.	22	.	20	12	.	75
Thônes	.	.	.	.	.	7	15	4	.	.	.	.	.	.	.	.	.	.	.	.	.	.	.	5	1	.	3	9	1	1	.	46
Seythenex	.	.	.	.	.	7	27	2	.	.	.	.	.	.	.	.	.	.	.	.	.	.	.	8	8	.	9	12	8	3	.	84
Leschaux	.	.	.	.	.	13	15	2	.	.	.	.	.	.	.	.	.	.	.	.	.	.	.	14	0	.	.	.	4	7	.	55
Annecy	.	.	.	.	.	8	19	4	.	.	.	.	.	.	.	.	.	.	.	.	.	.	.	4	.	.	2	9	4	11	.	61
Rumilly	.	.	.	1	.	5	14	0	.	.	.	.	.	.	.	.	.	.	.	.	.	.	.	4	.	.	7	11	4	3	.	49
Les Echelles	.	.	.	.	.	.	20	2	.	.	.	.	.	.	.	.	.	.	.	.	.	.	.	3	.	.	.	3	5	4	.	37
Novalaise	.	.	.	10	.	5	10	4	.	.	.	.	.	.	.	.	.	.	.	.	.	.	.	6	.	.	.	7	2	8	.	52
Chambéry	.	.	.	.	0	3	30	2	.	.	.	.	.	.	.	.	.	.	.	.	.	.	.	4	1	.	0	13	2	5	.	60
Albens	.	.	.	.	.	4	8	2	.	.	.	.	.	.	.	.	.	.	.	.	.	.	.	5	.	.	1	11	1	6	1	39
Chindrieux	.	.	.	.	.	4	13	1	.	.	.	.	.	.	.	.	.	.	.	.	.	.	.	7	.	.	.	9	2	11	.	47
Lhuis	.	.	.	.	.	7	12	.	.	.	.	.	.	.	.	.	.	.	.	.	.	.	.	.	.	.	.	6	12	.	.	37
Pont-d'Ain	.	.	.	.	.	3	.	.	.	.	.	.	.	.	.	.	.	.	.	.	.	.	.	5	.	.	.	.	15	2	.	25
Chalamont	.	.	.	.	.	13	8	.	.	.	.	.	.	.	.	.	.	3	.	.	.	.	.	2	.	.	8	8	2	2	.	46
Ambérieu	.	.	.	1	.	6	5	.	.	.	2	.	.	.	.	.	.	.	.	.	.	.	.	4	.	.	1	6	3	1	.	29
Mont Verdun	2	.	.	3	2	4	4	4	1	.	.	1	.	.	0	.	.	.	.	.	.	.	.	2	.	.	.	2	2	2	.	29
St-Genis-Laval (Obe)	2	.	.	1	2	2	5	1	.	.	.	.	.	.	0	.	.	.	.	.	.	0	.	0	.	.	.	2	1	0	0	18
Lyon (Tête-d'Or)	1	.	.	.	1	3	4	4	1	.	.	1	.	.	.	.	.	.	.	.	.	0	.	1	0	.	.	2	2	2	0	22
Vienne	.	.	.	4	.	3	3	.	.	.	.	.	.	.	.	.	.	.	.	.	.	.	.	.	.	.	10	8	6	.	.	34
Bassin de l'Isère.																																
Megève	.	.	.	.	.	22	7	5	.	.	.	.	.	.	.	.	.	.	.	.	.	.	.	7	.	.	5	6	5	.	.	57
Tamié (fort)	.	.	.	.	.	8	26	3	.	.	.	.	.	.	.	.	.	.	.	.	.	.	.	7	.	.	.	8	12	6	.	70
Bessans	.	.	.	.	.	.	4	.	.	.	.	.	.	.	.	.	.	.	.	.	.	.	2	.	.	.	4	2	2	.	.	14
L'Esseillon (fort)	.	.	.	.	.	.	6	.	.	.	.	.	.	.	.	.	.	.	.	.	.	.	.	.	.	.	1	19	31	.	.	57
Modane	.	.	.	.	.	.	8	.	.	.	.	.	.	.	.	.	.	.	.	.	.	.	.	3	.	.	5	18	6	.	.	39
Saint-Jean d'Arves	.	.	.	.	10	19	4	.	.	.	.	.	.	.	.	.	.	.	.	.	.	.	.	15	.	10	15	14	25	.	.	113
La Grave	.	.	.	.	.	.	.	.	.	.	.	.	.	.	.	.	.	.	.	.	.	.	.	.	.	.	.	25	.	.	.	25
Sainte-Foy	.	.	.	.	.	6	19	0	.	.	.	.	.	.	.	.	.	.	.	.	.	.	.	7	.	.	7	14	7	4	.	64
Beaufort	.	.	.	.	.	7	23	4	.	.	.	.	.	.	.	.	.	.	.	.	.	.	.	9	0	.	9	12	10	4	.	78
Aiguebelle	.	.	.	.	.	.	4	8	.	.	.	.	.	.	.	.	.	.	.	.	.	.	.	3	.	.	2	5	2	13	.	37
Saint-Bonnet	2	5	.	.	.	1	1	.	.	.	.	.	.	.	.	.	.	.	.	.	.	.	.	1	.	.	9	9	.	.	.	28
La Mure	.	.	.	.	.	2	5	.	.	.	.	.	.	.	.	.	.	.	.	.	.	.	.	2	.	.	1	12	3	.	.	26
Grenoble (E. N.)	.	.	.	.	.	6	1	.	.	.	.	.	.	.	.	.	.	.	.	.	.	.	.	.	.	.	.	13	3	1	.	24
Moirans	.	.	.	.	.	19	.	.	.	.	.	.	.	.	.	.	.	.	.	.	.	.	.	8	.	.	10	6	11	.	.	54
Saint-Marcellin	1	.	.	.	.	11	.	.	.	.	.	.	.	.	.	.	.	.	.	.	.	.	.	2	.	.	.	8	4	.	.	26
Bassin de la Durance.																																
Montgenèvre	3	1	.	.	.	2	.	.	.	.	.	.	.	.	.	.	.	.	.	.	.	.	.	1	.	.	10	10	.	.	.	27
Briançon	.	.	.	.	.	.	.	.	.	.	.	.	.	.	.	.	.	.	.	.	.	.	.	.	.	.	.	5	.	.	.	5

STATIONS.	1	2	3	4	5	6	7	8	9	10	11	12	13	14	15	16	17	18	19	20	21	22	23	24	25	26	27	28	29	30	31	TOTAL.
Bassin de la Durance (suite).																																
Aiguilles	.	.	.	.	.	.	.	.	.	.	.	.	.	.	.	.	.	.	.	.	.	.	.	.	.	.	30	.	.	.	.	30
Embrun	.	.	.	.	.	.	.	.	.	.	.	.	.	.	.	.	.	.	.	.	.	.	.	.	.	.	12	20	.	.	.	32
Chorges	2	.	.	.	.	.	.	.	.	.	.	.	.	.	.	.	.	.	.	.	.	.	.	.	.	.	4	15	.	.	.	21
Barcelonn. (E. N.)	.	.	0	.	.	.	.	.	.	.	.	.	.	.	.	.	.	.	.	.	.	.	.	.	.	5	.	12	.	.	.	17
Le Lauzet	.	.	.	.	.	.	.	.	.	.	.	.	.	.	.	.	.	.	.	.	.	.	.	.	.	.	.	14	.	.	.	14
Gap (P. C.)	.	.	.	.	.	.	.	.	.	.	.	.	.	.	.	.	.	.	.	.	.	.	.	.	.	.	6	15	2	.	.	23
Veynes	.	3	.	.	.	.	.	.	.	.	.	.	.	.	.	.	.	.	.	.	.	.	.	.	.	.	1	14	.	.	.	18
Serres	3	.	.	.	.	.	.	.	.	.	.	.	.	.	.	.	.	.	.	.	.	.	.	.	.	.	.	18	.	.	.	21
Faucon	.	8	.	.	.	.	1	.	.	.	.	.	.	.	.	.	.	.	.	.	.	.	.	.	.	.	4	14	1	.	.	28
Orpierre	2	.	.	.	.	2	.	.	.	.	.	.	.	.	.	.	.	.	.	.	.	.	.	.	.	.	5	3	.	.	.	12
Laragne	.	.	.	.	.	.	.	.	.	.	.	.	.	.	.	.	.	.	.	.	.	.	.	.	.	.	8	6	.	.	.	14
Sisteron	.	1	.	.	.	.	.	.	.	.	.	.	.	.	.	.	.	.	.	.	.	.	.	.	.	.	20	10	.	.	.	31
Banon	.	.	.	5	.	.	.	.	.	.	.	.	.	.	.	.	.	.	.	.	.	.	.	.	.	.	.	22	.	.	.	27
Peyruis	.	2	.	.	.	.	.	.	.	.	.	.	.	.	.	.	.	.	.	.	.	.	.	.	.	.	.	18	.	.	.	20
Saint-Christol	2	.	2	.	.	.	.	.	.	.	.	.	.	.	.	.	.	.	.	.	.	.	.	.	.	.	7	3	.	.	.	14
La Garde	1	.	1	.	.	.	.	.	.	.	.	.	.	.	.	.	.	.	.	.	.	.	.	.	.	.	3	3	.	.	.	8
Apt	.	.	.	.	.	.	.	.	.	.	.	.	.	.	.	.	.	.	.	.	.	.	.	.	.	.	.	2	.	.	.	2
Murs	0	.	5	.	.	.	.	.	.	.	.	.	.	.	.	.	.	.	.	.	.	.	.	.	.	.	2	5	.	.	.	12
Forcalquier	2	.	.	1	.	.	.	.	.	.	.	.	.	.	.	.	.	.	.	.	.	.	.	.	.	.	3	5	.	.	.	11
Manosque	.	3	.	.	.	.	.	.	.	.	.	.	.	.	.	.	.	.	.	.	.	.	.	.	.	.	.	17	.	.	.	20
Barrême	2	.	.	.	.	.	.	.	.	.	.	.	.	.	.	.	.	.	.	.	.	.	.	.	.	.	.	20	.	.	.	23
Mirabeau	.	.	4	.	.	.	.	.	.	.	.	.	.	.	.	.	.	.	.	.	.	.	.	.	.	.	2	7	.	.	.	13
Meyrargues	.	.	.	.	.	.	.	.	.	.	.	.	.	.	.	.	.	.	.	.	.	.	.	.	.	.	8	20	.	.	.	28
Pertuis	.	.	.	4	0	.	.	.	.	.	.	.	.	.	.	.	.	.	.	.	.	.	.	.	.	.	2	7	.	.	.	13
Rognes	.	.	12	.	.	.	.	.	.	.	.	.	.	.	.	.	.	.	.	.	.	.	.	.	.	.	.	5	.	.	.	17
Les Taillades	.	.	.	.	.	.	.	.	.	.	.	.	.	.	.	.	.	.	.	.	.	.	.	.	.	.	.	.	.	.	.	0
Cavaillon	0	0	3	.	.	.	.	.	.	.	.	.	.	.	.	.	.	.	.	.	.	.	.	.	.	.	0	1	.	.	.	4
Bassins de l'Ardèche, de la Cèze et du Gard; petits bassins de la rive droite du Rhône.																																
Montpezat	25	14	.	.	.	.	9	.	.	.	.	.	.	.	.	.	.	.	.	.	.	.	.	16	.	.	.	.	.	.	.	64
Vals	11	6	5	3	.	2	.	.	.	.	.	.	.	.	.	.	.	.	.	.	.	.	.	.	.	.	6	4	.	.	8	45
N.-D.-des-Neiges	14	10	7	1	.	.	0	1	.	.	.	0	.	.	1	.	.	.	.	.	.	.	.	.	.	.	8	4	.	1	0	49
Belvezet	2	.	.	.	.	2	0	.	.	.	.	.	.	.	.	.	.	.	.	.	.	.	.	.	.	.	.	0	.	.	0	5
Le Thort	.	.	.	27	0	.	1	.	.	.	.	.	.	.	.	.	.	.	.	.	.	.	.	.	.	.	9	3	.	.	0	40
Villefort	25	20	15	3	.	.	1	.	.	.	.	.	.	.	.	.	.	.	.	.	.	.	.	.	.	.	7	5	.	.	.	77
Vialas	31	12	7	2	.	.	4	.	.	.	.	.	.	.	.	.	.	.	.	.	.	.	.	.	.	.	9	11	.	.	.	76
St-Germain-de-C...	21	11	8	3	.	.	.	.	.	.	.	.	.	.	.	.	.	.	.	.	.	.	.	.	.	.	4	3	.	.	2	52
Privas (E. N.)	.	7	0	1	.	.	1	.	.	.	.	.	.	.	.	.	.	.	.	.	.	.	.	.	.	.	4	3	.	.	.	16
Bassin du Rhône proprement dit, cours inférieur (rive gauche).																																
Valence (E. N.)	.	.	.	1	5	.	.	1	.	.	.	.	.	.	.	.	.	.	.	.	.	.	.	.	.	.	2	3	1	.	.	13
Die	.	1	.	.	.	.	6	.	.	.	.	.	.	.	.	.	.	.	.	.	.	.	.	.	2	.	.	10	1	1	.	21
Valréas	9	.	1	.	.	0	.	.	.	.	.	.	.	.	.	.	.	.	.	.	.	.	.	.	.	.	2	1	.	.	.	13
Lapalud	.	2	.	4	.	.	.	.	.	.	.	.	.	.	.	.	.	.	.	.	.	.	.	.	.	.	.	.	.	.	.	6
Bollène	1	2	1	5	.	.	.	.	.	.	.	.	.	.	.	.	.	.	.	.	.	.	.	0	.	.	.	0	.	.	.	9
Orange	3	.	1	5	.	.	.	.	.	.	.	.	.	.	.	.	.	.	.	.	.	.	.	.	.	.	1	0	.	.	.	10
Savoillans	2	.	1	.	.	2	.	.	.	.	.	.	.	.	.	.	.	.	.	.	.	.	.	.	.	9	3	.	.	.	.	17
Sault	3	.	6	.	1	.	.	.	.	.	.	.	.	.	.	.	.	.	.	.	.	.	.	.	.	.	3	8	.	.	.	21
Bedouin	.	.	.	1	.	.	.	.	.	.	.	.	.	.	.	.	.	.	.	.	.	.	.	.	.	.	.	5	.	.	.	6
Carpentras	.	.	.	3	.	.	.	.	.	.	.	.	.	.	.	.	.	.	.	.	.	.	.	.	.	.	.	3	.	.	.	6

STATIONS.	1	2	3	4	5	6	7	8	9	10	11	12	13	14	15	16	17	18	19	20	21	22	23	24	25	26	27	28	29	30	31	TOTAL.
Bassin du Rhône proprement dit, cours inférieur (rive gauche) (suite).																																
Malaucène	.	9	.	1	.	.	2	.	.	.	.	.	.	.	.	.	.	.	.	.	.	.	.	.	.	.	1	2	.	.	.	15
Pernes	.	.	.	.	.	.	.	.	.	.	.	.	.	.	.	.	.	.	.	.	.	.	.	.	.	.	.	1	.	.	.	1
Avignon (E. N.)	.	.	3	3	.	.	.	.	.	.	.	.	.	.	.	.	.	.	.	.	.	.	.	.	.	.	.	1	.	.	.	7
Saint-Rémy	.	.	.	.	.	.	.	.	.	.	.	.	.	.	.	.	.	.	.	.	.	.	.	.	.	.	.	.	.	.	.	0
Les Baux	.	.	4	.	.	.	.	.	.	.	.	.	.	.	.	.	.	.	.	.	.	.	.	.	.	.	.	.	.	.	.	4
Farimon	.	.	1	2	.	.	.	.	.	.	.	.	.	.	.	.	.	.	.	.	.	.	.	.	.	.	.	.	.	.	.	3
Arles	1	3	1	.	.	.	.	.	.	.	.	.	.	.	.	.	.	.	.	.	.	.	.	.	.	.	.	.	.	.	.	5
L'Armeillère	.	3	3	.	4	.	.	.	.	.	.	.	.	.	.	.	.	.	.	.	.	.	.	.	.	.	.	.	.	.	.	10
Saintes-Maries	.	.	1	12	.	.	.	1	.	.	.	.	.	.	.	.	.	.	.	.	.	.	.	.	.	.	.	.	.	.	.	14
RÉGION DE NICE.																																
Petits bassins entre le Rhône et les Alpes.																																
Le Grand-Sambuc	.	.	.	7	.	.	.	.	.	.	.	.	.	.	.	.	.	.	.	.	.	.	.	.	.	.	3	7	.	.	.	17
Trets	.	.	.	2	.	.	.	.	.	.	.	.	.	.	.	.	.	.	.	.	.	.	.	.	.	.	2	3	.	.	.	7
Gréasque	.	.	.	5	.	.	.	.	.	.	.	.	.	.	.	.	.	.	.	.	.	.	.	1	.	.	2	3	.	.	.	11
Aix (P. C.)	.	.	.	5	.	.	.	.	.	.	.	.	.	.	.	.	.	.	.	.	.	.	.	.	.	.	.	4	.	.	.	9
Venelles	.	.	.	5	.	.	.	.	.	.	.	.	.	.	.	.	.	.	.	.	.	.	.	.	.	.	.	5	.	.	.	10
Pélissanne	2	2	3	.	.	.	.	.	.	.	.	.	.	.	.	.	.	.	.	.	.	.	.	.	.	.	.	.	.	.	.	7
Les Pennes	.	.	.	4	.	.	.	.	.	.	.	.	.	.	.	.	.	.	.	.	.	.	.	.	.	.	.	2	.	.	.	6
Saint-Chamas	.	.	2	2	.	.	.	.	.	.	.	.	.	.	.	.	.	.	.	.	.	.	.	1	.	.	.	.	.	.	.	5
Septèmes	.	.	.	.	.	.	.	.	.	.	.	.	.	.	.	.	.	.	.	.	.	.	.	.	.	.	.	.	.	.	.	0
Aubagne	.	.	.	.	.	.	.	.	.	.	.	.	.	.	.	.	.	.	.	.	.	.	.	.	.	.	.	.	.	.	.	0
Marseille (Obs^re^)	.	.	1	1	.	.	.	.	.	.	.	.	.	.	.	.	.	.	.	.	.	.	.	1	.	.	1	2	.	.	.	6
La Ciotat	.	.	.	.	.	.	.	.	.	.	.	.	.	.	.	.	.	.	.	.	.	.	.	.	.	.	.	3	.	.	.	3
Draguignan (E. N.)	3	.	.	0	.	.	.	.	.	.	.	.	.	.	.	.	.	.	.	.	.	.	.	.	.	.	11	7	.	.	.	21
Hyères	.	.	.	6	.	.	.	.	.	.	.	.	.	.	.	.	.	.	.	.	.	.	.	.	.	.	1	8	.	.	.	16
Cap Sicié (sém.)	1	.	.	2	.	.	.	.	.	.	.	.	.	.	.	.	.	.	.	.	.	.	.	.	.	.	.	.	.	.	.	3
La Seyne	.	.	.	9	.	.	.	.	.	.	.	.	.	.	.	.	.	.	.	.	.	.	.	.	.	.	2	6	.	.	.	17
Toulon (Obs^re^)	.	.	.	9	.	.	.	.	.	.	.	.	.	.	.	.	.	.	.	.	.	.	.	.	.	.	.	.	.	.	.	9
Cannes (P. C.)	.	.	.	.	.	.	.	.	.	.	.	.	.	.	.	.	.	.	.	.	.	.	.	.	.	.	15	.	.	.	.	15
Villefranche (phare)	.	.	.	.	.	.	.	.	.	.	.	.	.	.	.	.	.	.	.	.	.	.	.	.	.	.	11	2	.	.	.	13
La Garouppe (phare)	.	.	.	.	.	.	.	.	.	.	.	.	.	.	.	.	.	.	.	.	.	.	.	.	.	.	10	7	.	.	.	17
CORSE.																																
Bastia	.	.	.	.	.	.	.	1	1	.	.	.	.	.	.	.	.	.	.	.	.	.	.	.	.	.	.	.	.	.	.	2
Ile Sanguinaire	1	.	.	.	6	.	.	6	.	.	.	.	.	.	.	.	.	.	.	.	.	.	.	.	.	.	.	.	.	.	.	13

OBSERVATIONS DU MOIS DE FÉVRIER 1884.

STATIONS.	1	2	3	4	5	6	7	8	9	10	11	12	13	14	15	16	17	18	19	20	21	22	23	24	25	26	27	28	29	TOTAL.
VERSANT DE LA MER DU NORD.																														
BASSINS DU RHIN, DE LA MEURTHE ET DE LA MOSELLE.																														
Ballon-de-Servance	6	.	.	.	.	.	.	3	6	8	14	.	.	.	.	.	.	.	.	.	.	9	12	.	.	.	.	.	.	58?
Chât.-Lambert (F[1]).	.	9	.	4	.	.	.	.	6	2	17	6	.	.	.	.	.	.	2	.	.	2	8	21	8	9	23	.	.	117
Col de Bussang...	.	9	1	2	.	.	.	.	4	1	9	7	.	.	.	.	.	1	3	.	.	1	8	17	13	12	14	.	.	102
Col de la Schlucht.	4	3	1	2	.	.	.	.	2	1	11	4	.	.	.	.	.	.	2	.	.	0	5	15	14	4	4	.	.	72
Rothau	5	2	3	.	.	.	.	1	2	6	7	.	.	.	1	0	.	0	.	.	.	7	11	9	11	8	.	.	.	73
Cornimont	1	11	.	1	.	.	.	.	2	1	15	10	.	.	.	.	.	.	2	.	.	1	12	23	14	7	14	.	.	114
Gérardmer.....	.	.	.	.	.	.	.	16	.	.	.	.	.	.	.	.	.	.	.	.	.	.	1	24	12	3	.	.	.	61
Dammartin-les-R..	.	4	5	.	.	.	.	.	4	.	.	18	.	.	.	.	.	.	.	.	.	.	11	15	5	9	9	.	.	80
La Hardalle	.	12	1	3	.	.	.	.	1	.	9	11	.	.	.	.	.	.	3	.	.	.	5	14	16	10	6	.	.	91
Saulcy-s.-Meurthe.	.	7	.	3	.	.	.	.	1	.	8	12	.	.	.	0	0	.	2	.	.	1	1	8	16	12	6	.	.	77
Saint-Dié	6	.	.	.	.	.	.	.	1	1	7	10	.	.	.	.	.	.	.	.	.	3	.	11	13	10	.	.	.	62
Raon-l'Étape	.	6	.	.	.	.	.	.	.	4	8	10	.	.	.	1	.	.	.	.	.	.	4	12	9	18	2	.	.	74
Moriviller.....	2	3	.	.	.	.	.	.	.	7	.	.	.	.	.	.	.	.	.	.	.	1	3	8	11	5	.	.	.	41
Blamont	.	2	.	.	.	.	.	.	1	3	10	9	.	.	.	6	.	.	.	.	.	1	3	5	5	9	3	.	.	57
Lunéville.....	.	1	2	.	.	.	.	.	.	2	8	8	.	.	.	.	.	.	.	.	.	.	3	11	.	12	3	.	.	50
Einville.....	.	.	3	.	.	.	.	.	2	2	10	4	.	.	.	.	.	.	.	.	1	.	1	10	8	5	2	.	.	48
Moncel-s.-Seille ..	3	3	.	.	.	.	.	.	.	6	8	2	.	.	.	.	.	.	.	.	.	2	6	3	6	3	.	.	.	42
Nancy (Faculté)..	.	1	6	.	.	.	.	.	2	7	8	1	.	.	.	.	.	.	1	.	4	8	4	10	14	1	.	.	.	67
Amance	0	.	3	.	.	.	.	.	1	3	8	1	.	.	.	0	.	.	1	.	.	3	4	4	4	8	4	.	.	44
Bellefontaine.....	.	0	7	.	.	.	.	.	2	5	8	2	.	.	.	.	.	.	1	.	.	4	4	6	6	11	.	.	.	57
Bruyères.....	.	2	0	2	.	.	.	.	2	1	5	3	.	.	.	.	.	.	2	.	.	1	4	3	4	10	3	.	.	42
Bouzey.....	4	.	0	.	.	.	.	.	2	5	17	.	.	.	.	.	.	.	4	.	.	1	3	7	12	8	1	.	.	64
Thaon.....	.	2	.	.	.	.	.	.	2	1	6	8	.	.	.	.	.	.	3	.	.	.	4	6	10	9	4	.	.	55
Charmes.....	.	4	.	.	.	.	.	.	1	3	12	.	.	.	.	.	.	.	.	.	.	4	7	7	10	2	.	.	.	50
Lerrain.....	.	1	2	.	.	.	.	.	2	4	10	12	.	.	.	.	.	.	5	.	.	2	6	7	9	6	4	.	.	70
Vézelise.....	1	.	3	.	.	.	.	.	.	3	6	5	.	.	.	.	0	.	.	.	.	3	10	5	10	1	.	.	.	46
Allain	.	.	5	.	.	.	.	2	3	6	3	.	.	.	.	.	.	.	1	.	.	5	7	2	6	6	.	.	.	46
Neuves-Maisons...	.	.	4	.	.	.	.	.	2	2	7	2	.	.	.	.	.	.	2	.	.	2	6	3	6	6	0	.	.	42
Toul.....	.	.	4	.	.	.	.	.	2	.	11	1	.	.	.	.	.	.	.	.	.	4	7	4	7	4	3	.	.	49
Frouard	.	1	2	.	.	.	.	.	2	5	9	1	.	.	.	.	.	.	1	.	.	3	3	7	9	15	1	.	.	61
Rogéville.....	.	0	5	.	.	.	.	.	1	2	6	1	.	.	.	.	.	.	3	.	.	3	5	4	2	10	3	.	.	46
Haudiomont.....	1	3	2	.	.	.	.	.	.	3	8	.	.	.	.	.	.	.	3	.	.	3	7	8	10	6	3	.	.	57
Fleury.....	.	.	.	.	.	.	.	.	.	.	.	.	.	.	.	.	.	.	.	.	.	5	10	5	6	10	2	.	.	38
Mance	.	1	0	.	.	.	.	.	1	3	7	.	.	.	.	.	.	.	3	.	.	3	6	6	7	4	4	.	.	46
BASSINS DE LA MEUSE, DE LA CHIERS ET DE LA SAMBRE.																														
Lamarche.....	1	1	.	.	.	.	.	.	5	8	10	9	.	.	.	.	.	.	.	.	.	.	7	8	8	7	2	.	.	66
Pouilly.....	.	2	.	.	.	.	.	.	3	10	11	11	.	.	.	.	.	.	2	.	.	3	4	3	7	3	3	.	.	62

STATIONS.	1	2	3	4	5	6	7	8	9	10	11	12	13	14	15	16	17	18	19	20	21	22	23	24	25	26	27	28	29	TOTAL.
BASSINS DE LA MEUSE, DE LA CHIERS ET DE LA SAMBRE (suite).																														
Bassoncourt	0	.	0	3	5	11	9	3	.	.	.	.	.	2	.	.	3	5	12	6	2	1	.	.	.	.	.	.	.	62
Clefmont	.	.	7	.	.	.	.	.	4	8	9	11	.	.	.	.	.	.	.	.	4	7	5	.	10	2	.	.	.	68
Contrexéville	.	.	4	.	.	.	.	.	2	7	15	9	.	.	.	.	.	.	7	.	.	2	5	9	13	9	3	.	.	85
Aillianville	.	2	6	.	.	.	.	.	4	5	21	5	.	.	.	.	.	.	1	.	.	3	16	2	5	9	3	.	.	82
Neufchâteau (C.M.)	1	5	.	.	.	.	.	3	4	7	6	.	.	.	.	.	.	2	.	.	4	5	4	8	6	2	.	.	.	54
Souilly	1	2	0	.	.	.	.	.	2	5	10	0	.	.	.	.	.	.	3	.	4	8	13	3	7	5	.	.	.	63
Charny	1	4	.	.	.	.	.	2	6	2	.	.	.	.	.	.	.	3	.	.	3	7	13	11	5	2	.	.	.	59
Consenvoye	1	1	2	.	.	.	.	.	.	3	9	.	.	.	.	.	.	.	1	.	.	2	9	10	5	4	2	.	.	49
Dun	0	5	12	.	.	.	.	.	.	4	10	2	.	.	.	.	.	.	5	.	.	4	14	11	13	3	1	.	.	84
Spincourt	9	7	.	.	.	.	.	.	1	.	11	.	.	.	.	.	.	.	.	.	.	5	8	5	13	4	2	.	.	65
Damvillers	.	2	7	.	.	.	.	.	2	2	14	.	.	.	.	.	.	.	2	.	.	4	10	20	9	3	5	.	.	80
Mouzon	0	1	.	.	.	.	.	.	.	12	8	0	.	.	.	.	.	.	0	.	.	1	15	4	8	4	.	.	.	53
Saint-Aignan	1	7	3	.	.	.	.	.	1	11	7	.	.	.	.	.	.	.	5	0	.	10	23	4	12	8	.	.	.	92
Sedan	2	7	1	.	.	.	.	.	1	7	5	.	.	.	.	.	.	.	3	.	.	6	18	3	8	0	2	.	.	63
St-Marcel	16	7	3	.	.	.	.	2	.	10	2	.	.	.	.	.	.	.	6	.	.	6	11	4	7	4	.	.	.	78
Gespunsart	4	8	9	.	.	.	.	.	3	6	4	.	.	.	.	.	.	.	8	0	.	8	14	6	7	5	.	.	.	82
Avesnes (C. M.)	6	7	.	.	.	.	.	2	6	1	.	.	.	.	.	.	.	7	.	.	3	6	1	9	2	.	.	.	.	50
BASSINS DE L'ESCAUT, DE LA LYS, DE L'YSER ET DE L'AA.																														
Gommegnies	4	6	.	.	.	.	.	.	.	2	.	.	.	.	.	.	.	3	.	.	2	4	0	9	3	1	.	.	.	34
Havrincourt	5	3	.	.	.	.	.	.	3	3	1	1	.	.	.	.	.	4	0	0	7	3	.	8	0	4	.	.	.	43
Cambrai (C. M.)	2	2	2	.	.	.	.	.	.	6	0	.	.	.	.	.	.	.	4	0	.	4	3	1	8	1	1	.	.	34
Anzin	3	7	9	.	.	.	.	.	.	.	4	.	.	.	.	.	.	.	5	.	.	.	.	.	12	2	.	.	.	42
Arras (C. M.)	6	6	0	1	.	.	.	.	2	0	0	.	.	.	.	.	.	4	0	.	4	5	2	8	1	.	.	.	.	40
Hamblain-les-Prés	3	9	0	.	.	.	.	0	2	2	.	.	.	.	.	.	.	4	.	.	2	4	3	6	.	.	.	.	.	35
Douai (Obsre)	1	7	12	.	0	.	.	.	1	6	1	0	.	.	.	.	.	.	7	1	0	5	4	1	5	4	1	5	0	59
Lille	3	11	16	0	.	.	.	.	1	5	2	1	.	.	.	.	.	.	6	1	.	5	6	8	3	.	1	.	.	69
Allouagne	10	11	.	0	.	.	.	0	2	1	2	.	.	.	.	.	.	3	.	.	3	6	8	1	0	.	.	.	.	49
Laventie	1	21	.	.	.	.	.	1	2	2	3	0	.	0	.	.	.	5	2	0	4	7	4	7	1	0	.	.		59
Nordpeene	2	.	5	.	.	.	.	.	1	1	1	7	.	.	.	.	.	.	5	1	.	1	16	8	.	1	.	.	.	49
Godewaerswelde	5	0	.	.	.	0	.	1	0	5	.	.	.	.	.	.	.	5	0	0	1	9	6	3	0	0	.	.	.	36
Les Moëres	1	1	.	.	.	.	.	1	1	0	5	.	.	.	.	.	.	2	0	.	1	11	5	1	1	.	.	.	.	30
Dunkerque (P. C.)	2	1	1	.	.	.	.	2	0	3	8	.	.	.	.	.	.	.	1	.	5	6	4	7	2	.	.	.	.	42
Oye	2	1	.	.	0	.	.	2	1	4	7	.	.	8	.	.	.	2	1	.	6	8	10	.	0	0	.	.	.	52
Calais (C. M.)	.	2	0	.	1	.	.	2	2	4	10	.	2	11	.	.	.	1	0	3	7	14	17	.	.	.	.	.	.	78

VERSANT DE LA MANCHE.

STATIONS.	1	2	3	4	5	6	7	8	9	10	11	12	13	14	15	16	17	18	19	20	21	22	23	24	25	26	27	28	29	TOTAL.
BASSINS DE LA CANCHE, DE LA SOMME, DE LA BÉTHUNE, ETC.																														
Cap Gris-Nez	10	3	1	.	.	1	.	.	.	3	3	8	.	.	.	.	.	.	7	.	8	6	12	17	10	.	.	.	.	89
Samer	7	4	.	.	.	.	.	1	6	1	8	.	1	6	.	.	.	6	1	.	10	9	.	.	13	.	.	.	.	72
Boulogne	3	13	1	.	.	.	.	.	2	3	1	6	.	4	.	.	.	.	4	1	5	8	13	3	0	1	.	.	.	68
Hucqueliers	18	13	.	.	.	.	.	.	1	3	2	10	3	7	.	.	.	3	2	.	6	9	0	2	.	.	.	.	.	79
Magnicourt-s-C.	8	6	.	1	.	.	.	.	5	.	2	.	.	2	.	.	.	.	5	0	.	13	5	8	4	.	.	.	.	59
Valhuon	14	17	.	0	.	.	.	1	4	2	3	.	.	1	.	.	.	2	1	.	7	11	5	5	1	.	.	.	.	74
Guigny	13	8	0	1	.	.	.	1	3	.	2	.	.	14	.	.	.	.	.	1	3	10	6	3	1	.	.	.	.	66
Le Touquet	11	1	.	.	.	.	.	.	2	0	9	.	2	8	.	.	.	4	1	3	6	9	5	0	2	.	.	.	.	63
Amiens (St. Agr.)	3	1	.	.	.	.	.	.	2	3	.	.	.	1	4	.	.	.	3	.	.	2	3	1	7	.	.	.	.	30

STATIONS.	1	2	3	4	5	6	7	8	9	10	11	12	13	14	15	16	17	18	19	20	21	22	23	24	25	26	27	28	29	TOTAL.
BASSINS DE LA CANCHE, DE LA SOMME, DE LA BÉTHUNE, ETC. (suite).																														
Aumale	7	10	.	.	.	.	.	.	6	3	.	.	.	8	.	.	.	.	3	.	6	10	2	11	2	.	.	.	.	68
Eu	2	5	7	.	.	.	.	.	.	1	.	1	.	4	.	.	.	.	3	.	2	7	3	22	.	1	.	.	.	59
Londinières	3	4	.	.	.	.	.	2	1	2	2	.	.	7	.	.	.	.	6	1	3	6	3	14	5	3	.	.	.	62
Dieppe	2	4	.	.	.	.	.	.	1	2	1	.	.	10	1	.	.	.	3	.	2	8	3	5	3	4	.	.	.	47
Bosc-le-Hard	2	4	.	.	.	.	.	0	3	3	2	0	.	9	1	.	.	.	4	1	4	7	2	7	2	3	.	.	.	54
Longueville	3	4	.	0	.	.	.	2	3	2	.	1	.	9	2	.	.	.	5	.	1	9	3	4	7	3	.	.	.	56
St-Valery-en-Caux	1	5	.	.	.	.	.	0	1	2	.	1	.	3	.	.	.	.	3	.	6	7	5	7	2	2	.	.	.	45
Goderville	6	10	.	.	.	.	.	2	3	5	1	4	.	1	.	.	1	.	4	.	8	8	6	5	6	5	.	.	.	74
Fécamp (ville)	2	5	7	.	.	.	.	1	1	6	1	2	.	0	0	.	.	.	4	0	7	3	11	3	7	2	1	.	.	63
BASSIN DE LA SEINE.																														
Bassin de l'Yonne.																														
Bas-Folin	.	5	.	.	.	.	.	.	.	20	12	13	.	.	.	.	.	.	.	.	.	5	.	6	13	6	11	.	.	91
Pommoy	6	11	.	.	.	.	.	3	16	15	16	.	.	.	.	.	.	.	.	.	18	12	6	23	9	5	.	.	.	140
Les Settons	.	3	4	.	.	.	.	.	6	12	19	11	.	.	.	.	.	.	.	.	.	4	2	6	18	6	7	.	.	98
Château-Chinon	.	.	2	.	.	.	.	.	4	10	18	8	.	.	.	.	.	.	.	.	.	5	1	1	4	5	9	.	.	67
La Colancelle	.	.	2	.	.	.	.	.	4	5	11	7	.	.	3	.	.	.	.	.	.	.	5	1	4	3	9	.	.	55
Saulieu	1	4	.	.	.	.	.	1	.	9	12	.	.	.	.	.	.	.	.	.	.	5	.	5	10	4	.	.	.	51
Thorey-s.-Charny	.	.	2	.	.	.	.	.	2	5	10	8	.	.	.	.	.	.	.	.	.	.	.	.	10	3	7	.	.	47
Vitteaux	0	.	3	.	.	.	.	1	4	3	16	0	.	.	.	.	.	.	.	.	.	1	.	2	9	5	.	.	.	45
Epoisses	.	0	1	.	.	.	.	.	2	1	5	10	.	.	.	.	.	.	.	.	.	.	.	0	3	3	4	.	.	31
Montbard	.	4	.	.	.	.	.	.	.	8	.	12	.	.	.	.	.	.	.	.	.	.	4	7	4	5	.	.	.	44
Bierre-l'Égaré	.	.	.	4	.	.	.	.	3	.	17	.	.	.	.	.	.	.	.	.	.	1	2	4	9	7	.	.	.	46
Clamecy (P. C.)	.	4	.	.	.	.	.	.	4	4	8	.	.	1	.	.	.	.	.	.	.	4	3	2	4	.	2	.	.	36
Vézelay (P. C.)	.	.	3	11	.	.	.	.	.	6	3	11	.	.	.	.	.	.	.	.	.	8	2	2	5	.	13	.	.	64
Avallon	1	4	.	.	.	.	.	.	4	2	7	7	.	.	.	.	.	.	.	.	.	.	2	1	6	1	7	.	.	41
Courson	3	.	.	.	.	.	.	5	2	8	4	.	.	0	.	.	.	1	.	.	3	4	8	4	5	.	.	.	.	47
Massangis	.	1	.	.	.	.	.	1	1	1	5	1	.	.	.	.	.	.	.	.	1	4	1	5	4	4	4	.	.	33
Ravières	.	.	.	.	.	.	.	2	.	10	2	.	.	.	.	.	.	.	.	.	3	2	4	3	3	5	.	.	.	34
Tonnerre (P. C.)	.	.	.	.	.	.	.	.	.	8	10	.	.	.	.	.	.	.	.	.	.	.	5	10	9	4	.	.	.	46
Vosnon	4	1	.	.	.	.	.	5	3	6	5	.	.	.	.	.	.	.	4	.	.	5	9	6	3	4	.	.	.	54
Bernon	.	.	.	.	.	.	.	0	2	13	.	.	.	.	.	.	.	.	.	.	4	10	.	7	5	2	.	.	.	43
Chaserey	.	0	1	.	.	.	.	.	1	2	12	2	.	.	.	.	.	.	1	.	.	1	6	5	7	6	5	.	.	49
Chessy	.	.	3	.	.	.	.	.	2	2	8	.	.	.	.	.	.	.	1	.	.	.	5	4	4	6	4	.	.	41
Chablis (P. C.)	.	.	3	.	.	.	.	.	2	.	6	4	.	.	.	.	.	.	.	.	.	6	.	.	1	2	10	.	.	33
Auxerre (P. C.)	0	1	.	.	.	.	.	2	2	6	1	.	.	.	.	.	.	.	.	.	0	5	6	6	3	6	.	.	.	38
Laroche	.	.	.	.	.	.	.	.	0	0	3	.	.	.	.	.	.	.	.	.	.	0	3	4	0	0	6	.	.	17
Joigny (P. C.)	.	1	0	.	.	.	.	.	2	1	6	.	.	.	.	.	.	.	.	.	.	0	3	6	8	2	5	.	.	35
St-Julien-du-Sault	.	.	.	.	.	.	1	4	3	5	.	.	.	0	.	.	.	1	.	.	0	5	8	7	1	5	.	.	.	39
Villeneuve-l'Arch.	2	.	.	.	.	.	.	.	6	3	.	.	.	.	.	.	.	1	.	.	1	4	7	2	3	2	.	.	.	31
Cerisiers	1	1	.	.	.	.	.	3	3	6	.	.	.	.	.	.	.	2	.	.	1	6	9	3	10	3	.	.	.	48
Sens (St-Martin)	.	2	1	.	.	.	.	.	2	2	3	.	.	.	.	.	.	.	1	.	.	.	7	6	.	5	2	.	.	31
Bassin de la Seine supérieure.																														
Chanceaux	.	3	.	.	.	.	.	2	10	6	10	.	.	.	.	.	.	.	.	.	1	0	1	9	5	4	.	.	.	53
Beneuvre	0	1	3	0	0	0	0	0	1	6	12	11	0	0	.	.	.	.	1	.	.	1	3	1	9	7	3	.	.	61
Vivey	0	.	3	.	.	.	.	.	2	8	9	10	.	.	.	.	.	.	.	.	.	2	3	3	10	4	1	.	.	54
Châtillon-s.-Seine	.	.	7	.	.	.	.	.	2	2	8	8	.	.	.	.	.	.	2	.	.	.	2	3	8	5	5	.	.	51

STATIONS.	1	2	3	4	5	6	7	8	9	10	11	12	13	14	15	16	17	18	19	20	21	22	23	24	25	26	27	28	29	TOTAL.
Bassin de la Seine supérieure (suite).																														
Laignes	.	6	.	.	.	.	.	2	.	12	5	.	.	.	.	.	.	3	.	.	.	3	6	5	2	5	.	.	.	50
Fontette	.	1	5	0	.	.	.	.	1	2	.	10	4	.	.	.	.	.	1	0	.	.	1	5	4	8	2	7	.	51
Bar-s.-S. (Saillard)	.	.	4	.	.	.	.	.	.	3	12	.	.	.	.	.	.	.	.	2	.	.	8	5	4	2	4	.	.	44
Arc-en-Barrois	.	1	6	.	.	.	.	1	.	3	13	.	.	.	.	.	.	.	.	.	.	.	.	.	2	10	9	.	.	45
La Ferté-s.-Aube	.	.	.	.	.	.	.	.	1	2	7	5	.	.	.	.	.	.	4	.	.	2	2	4	13	.	2	.	.	42
Bar-sur-Aube	.	.	1	.	.	.	.	.	0	1	3	0	.	.	.	.	.	.	1	.	.	1	2	6	9	2	2	.	.	28
Ceffonds	.	2	2	.	.	.	.	.	3	3	3	.	.	.	.	.	.	.	2	.	.	5	6	3	1	.	.	.	.	31
Epothémont	.	2	.	.	.	.	.	.	3	10	.	.	.	.	.	.	.	.	6	.	.	4	8	5	4	5	.	.	.	47
Verricourt	.	2	1	.	.	.	.	.	2	3	5	.	.	.	.	.	.	.	4	.	.	2	5	6	50	.	4	.	.	84
Sézanne	.	3	0	.	.	.	.	.	1	5	7	.	.	.	.	.	.	.	2	.	.	3	8	7	1	.	4	.	.	42
Montiéramey	.	1	.	.	.	.	.	1	.	.	8	.	.	.	.	.	.	.	5	.	.	.	11	4	3	1	2	.	.	37
Laines-aux-Bois	.	2	2	.	.	.	.	.	1	2	6	.	.	.	.	.	.	.	3	.	.	1	3	6	3	3	2	.	.	34
Barberey	.	2	3	.	.	.	.	.	.	.	6	.	.	.	.	.	.	.	2	.	.	.	3	5	3	.	3	.	.	27
Villacerf	.	3	.	.	.	.	.	0	.	6	.	.	.	.	.	.	.	.	1	.	.	.	9	3	1	2	.	.	.	26
Fay	.	1	0	.	.	.	.	.	1	3	4	.	.	.	.	.	.	.	2	.	.	1	4	9	4	1	1	.	.	31
Provins	.	1	.	.	.	.	.	.	.	1	1	.	.	.	.	.	.	.	2	.	0	2	4	9	4	2	1	.	.	27
Conflans-sur-Seine	.	1	.	.	.	.	.	.	3	3	8	.	.	.	.	.	.	.	4	.	.	2	11	9	4	.	2	.	.	47
St-Maurice-aux-R.-H	.	1	.	.	.	.	.	1	2	4	.	.	.	.	.	.	.	2	.	.	1	5	9	2	.	4	.	.	.	32
Bassin de la Seine, entre Montereau et le confluent de l'Oise.																														
Courbeton	.	4	.	.	.	.	.	.	.	2	10	.	.	.	.	.	.	.	2	.	.	2	5	14	2	2	2	.	.	46
Fontainebleau	1	3	.	.	.	.	.	.	1	2	5	.	.	.	3	.	.	.	3	1	0	1	5	6	3	5	4	.	.	43
Samois	.	6	.	.	.	.	.	.	1	5	.	.	.	2	.	.	.	.	2	.	.	3	8	2	3	3	.	.	.	35
Melun (P. C.)	1	2	.	.	.	.	.	.	.	.	4	.	.	.	4	.	.	.	1	.	.	2	2	4	4	1	3	.	.	28
Brie-Cte-Robert	.	.	.	.	.	.	.	4	.	.	.	.	.	7	2	.	.	.	4	2	.	8	1	.	10	1	.	.	.	39
Paris (Passy)	2	1	1	.	.	.	.	2	2	1	.	.	.	2	12	.	.	.	1	2	.	3	3	.	3	1	2	.	.	38
Paris (Ménilm.)	4	.	.	.	.	.	2	2	.	.	.	.	.	.	10	.	.	3	.	2	4	4	.	1	1	.	5	.	.	38
Trappes	3	2	1	.	.	.	.	1	3	.	0	.	9	0	.	.	.	.	1	1	2	5	1	3	5	5	0	.	.	41
Satory	4	2	1	.	.	.	.	2	3	0	.	.	11	0	.	.	.	.	1	2	4	1	3	3	6	0	.	.	.	43
Versailles (Bérigny)	3	2	.	.	.	.	0	2	1	.	.	.	13	.	.	.	0	.	0	4	2	1	2	5	3	.	.	.	.	38
Marly-le-Roi	3	3	.	.	.	.	1	2	0	0	.	.	14	.	.	.	0	2	1	4	2	1	1	4	3	0	.	.	.	41
Meudon	4	1	1	.	.	.	.	1	3	.	.	.	15	.	.	.	.	.	1	2	5	2	.	4	3	.	.	.	.	41
Bassin de la Marne.																														
Langres (plateau)	.	2	0	.	.	.	.	3	8	10	11	.	.	.	.	.	.	.	2	.	.	2	4	2	13	3	2	.	.	62
Marac	.	2	3	.	.	.	.	3	6	8	10	.	.	.	.	.	.	.	.	.	.	2	2	2	10	5	4	.	.	57
Richebourg	.	0	6	.	.	.	.	2	4	8	9	.	.	.	.	.	.	.	2	.	.	2	3	4	8	3	2	.	.	55
Chaumont (E. N.)	1	4	1	0	0	0	.	2	9	9	0	.	.	.	.	.	1	1	.	.	.	4	2	7	3	4	.	0	.	48
Colombey	.	0	3	.	.	.	.	1	3	8	4	.	.	.	.	.	.	7	.	.	.	3	4	3	5	2	2	.	.	45
Andelot	.	1	6	.	.	.	.	2	4	8	6	.	.	.	.	.	.	3	.	.	.	2	4	3	7	6	2	.	.	55
Joinville	.	3	4	.	.	.	.	2	1	10	3	.	.	.	.	.	.	2	.	.	.	5	8	8	11	5	3	.	.	65
Vassy	.	2	4	.	.	.	.	1	5	10	0	.	.	.	.	.	.	2	.	.	.	5	6	4	13	6	2	.	.	60
St-Dizier (la Neuv.)	.	.	.	.	.	.	.	3	14	.	.	.	.	.	.	.	6	2	.	.	.	6	7	5	3	5	.	.	.	51
Trampot	.	1	4	.	.	.	.	.	10	11	5	.	.	.	.	.	.	.	.	.	.	.	14	3	5	7	4	.	.	64
Demange-aux-Eaux	1	1	1	.	.	.	.	2	6	10	.	.	.	.	.	.	.	0	.	.	.	4	10	14	10	5	1	.	.	65
Bar-le-Duc (P. C.)	1	2	1	.	.	.	.	2	13	2	.	.	.	.	.	.	.	4	.	.	.	7	11	3	3	1	.	.	.	50
Sermaize	.	1	3	.	.	.	.	2	6	9	.	.	.	.	.	.	.	4	.	.	.	5	6	7	6	3	3	.	.	56
Thiéblemont	.	4	.	.	.	.	.	2	5	6	.	.	.	.	.	.	.	4	.	11	.	2	3	2	.	1	.	.	.	39

STATIONS.	1	2	3	4	5	6	7	8	9	10	11	12	13	14	15	16	17	18	19	20	21	22	23	24	25	26	27	28	29	TOTAL.
Bassin de la Marne (suite).																														
Vitry-le-François..	2	.	.	.	.	.	.	.	3	13	.	.	.	.	.	.	.	4	.	.	.	9	13	1	3	.	.	.	.	47
Châlons (E. N.)....	.	2	1	.	.	.	.	.	1	4	10	.	.	.	.	.	.	.	5	.	.	2	6	14	2	3	.	.	.	50
Sommesous.....	1	1	.	.	.	.	.	1	2	6	1	.	.	.	.	.	.	1	1	.	1	10	8	4	0	1	.	.	.	38
Montmort.....	.	6	1	.	.	.	.	.	1	3	4	.	.	.	.	.	.	.	1	.	.	4	6	10	4	.	2	.	.	42
Dammartin.....	5	1	.	.	.	.	.	.	2	5	2	.	.	.	.	.	.	.	3	1	.	9	5	.	1	.	.	.	.	34
Meaux (P. C.).....	3	1	1	.	.	.	.	.	1	2	1	.	.	.	1	.	.	.	2	1	.	4	3	1	2	1	2	.	.	26
Touquin.....	.	.	.	.	4	.	.	.	.	6	.	.	.	.	.	.	.	.	4	.	.	.	6	11	4	.	8	.	.	45
La Ferté-Gaucher.	.	3	.	.	.	.	.	.	1	1	7	.	.	.	.	.	.	.	.	.	5	3	7	3	.	2	.	.	.	32
Couloummiers....	2	11	0	.	.	.	.	.	1	9	12	.	.	.	.	.	.	.	2	.	.	6	6	9	6	1	4	.	.	69
Parc St-Maur (Obs^re)	5	1	.	.	.	.	.	1	2	2	.	.	.	16	.	.	.	1	2	1	4	2	1	0	2	3	.	.	.	42
Bassin de l'Aisne.																														
St-Mard-s.-le-Mont.	4	.	.	.	.	.	.	1	5	10	.	.	.	.	.	.	.	4	.	.	7	7	13	2	2	2	.	.	.	57
Ste-Menehould (P.C.)	1	2	.	.	.	.	.	1	4	8	0	.	.	.	.	.	.	5	.	.	3	8	21	4	3	.	.	.	.	60
Côte de Biesmes...	2	2	.	.	.	.	.	2	3	7	.	.	.	.	.	.	.	.	4	.	3	8	11	4	3	.	.	.	.	49
Grandpré.....	2	6	.	.	.	.	.	.	1	9	1	.	.	.	.	.	.	7	.	0	4	3	18	4	11	3	.	.	.	69
Vouziers.....	.	14	.	.	.	.	.	.	.	3	7	.	.	.	.	.	.	.	4	.	.	2	14	3	11	.	.	.	.	58
Remaucourt.....	5	4	5	.	.	.	.	.	2	8	3	.	.	.	.	.	.	.	13	.	.	5	12	3	17	5	.	.	.	82
Nanteuil.....	5	.	.	.	.	.	.	.	2	3	4	.	.	.	.	.	.	.	10	.	3	4	13	.	.	9	2	.	.	55
Courtisols.....	.	.	1	.	.	.	.	.	1	2	8	.	.	.	.	.	.	.	5	.	.	1	.	22	2	4	5	.	.	51
Suippes.....	.	1	.	.	.	.	.	.	2	2	10	.	.	.	.	.	.	.	4	.	.	2	6	20	5	4	1	.	.	57
La Croix-en-Ch....	.	2	2	.	.	.	.	.	1	2	24	.	.	.	.	.	.	.	7	.	.	6	9	17	5	3	4	.	.	81
Reims (C. M.).....	2	3	.	.	.	.	.	1	.	3	.	.	.	.	.	.	.	.	6	1	.	2	2	6	5	1	1	.	.	33
Jonchery-s-Vesle..	0	4	5	.	.	.	.	.	1	1	4	.	.	.	.	.	.	.	5	.	.	2	2	2	1	3	.	.	.	30
Fismes.....	3	1	6	.	.	.	.	.	1	2	2	.	.	.	.	.	.	.	.	3	.	2	3	1	3	3	.	.	.	30
Vauxrot (Soissons).	16	2	1	.	.	.	.	.	1	2	1	.	.	.	.	.	.	.	5	.	.	2	5	1	5	1	2	.	.	44
Bassin de l'Oise.																														
Hirson.....	6	8	9	.	.	.	.	.	1	10	.	.	.	.	.	.	.	.	11	.	0	5	9	1	3	15	.	.	.	79
Dizy-le-Gros.....	9	6	.	.	.	.	.	1	2	1	.	.	.	.	.	.	.	9	.	.	4	5	4	8	2	.	.	.	.	52
Montcornet.....	6	.	.	7	.	3	.	2	.	3	.	1	.	.	.	.	.	.	13	.	.	5	4	5	4	6	.	.	.	61
Laon (P. C.).....	6	2	.	.	.	.	.	.	2	2	.	.	.	.	.	.	.	5	.	4	1	4	4	6	7	1	.	.	.	45
Fourdrain.....	5	3	9	.	.	1	.	1	2	2	1	0	.	.	.	.	.	.	12	.	1	3	7	1	8	9	6	.	.	71
Compiègne.....	7	1	2	.	.	.	.	.	.	2	1	.	.	.	.	.	.	.	1	1	.	5	6	.	2	.	1	.	.	29
Maignelay.....	2	1	.	.	.	.	.	.	0	2	1	.	.	0	.	.	.	10	0	.	5	6	0	3	1	1	.	.	.	34
Grandvilliers.....	8	1	.	.	.	.	.	.	7	5	.	.	.	.	8	.	.	.	.	.	.	8	6	1	2	.	.	.	.	47
Beauvais (E. N.)..	3	1	0	.	.	.	.	.	1	3	1	.	.	3	8	.	.	.	9	1	.	8	4	0	3	3	2	.	.	51
Noailles.....	6	2	0	.	.	.	.	.	.	3	1	.	.	.	16	.	.	.	10	4	.	5	5	0	1	1	.	.	.	54
Bresles.....	5	2	.	.	.	.	.	.	.	3	2	.	.	12	9	.	.	.	11	.	.	7	6	1	2	2	1	.	.	63
Senlis.....	5	.	1	.	.	2	.	.	.	0	3	.	.	1	.	.	.	.	4	.	5	1	.	1	0	.	0	2	.	25
Neuilly-en-Thelle..	5	2	.	.	.	.	.	.	1	2	0	.	.	.	18	.	.	.	.	.	1	9	6	.	1	9	1	.	.	55
Pontoise.....	4	0	.	.	.	.	.	.	2	1	.	.	.	15	.	.	.	.	3	.	5	3	0	3	2	2	.	.	.	43
Bassin du Loing.																														
Moutiers.....	1	.	2	.	.	.	.	.	.	3	5	.	.	.	6	.	.	.	.	.	.	.	9	3	5	4	3	.	.	39
Champoulet.....	.	.	2	.	.	.	.	.	.	.	7	.	.	2	4	.	.	.	.	.	1	.	2	2	2	6	4	.	.	32
Tannerre.....	0	2	.	.	.	.	.	1	2	9	0	.	.	5	.	.	.	.	.	.	1	6	8	4	1	6	.	.	.	45
Rogny (P. C.).....	1	.	.	.	.	.	.	.	.	4	3	.	.	2	3	.	0	9	2	1	4	3	.	.	.	.	.	.	.	32

STATIONS.	1	2	3	4	5	6	7	8	9	10	11	12	13	14	15	16	17	18	19	20	21	22	23	24	25	26	27	28	29	TOTAL.
Bassin du Loing (suite).																														
Combreux	.	7	.	.	.	.	.	.	.	2	.	.	.	2	1	.	.	.	.	6	.	.	11	1	5	2	.	.	.	37
Courpalet	.	1	2	.	.	.	.	.	.	3	4	.	.	.	10	.	.	.	.	.	1	2	4	8	3	4	6	9	.	60
Charny	.	.	.	.	.	.	.	3	3	6	.	.	4	.	.	.	.	.	.	.	1	5	7	9	3	2	.	.	.	43
Château-Renard	3	.	.	.	.	.	.	.	2	12	1	.	.	.	5	.	.	.	.	.	.	.	16	4	6	5	1	.	.	55
Savigny	2	.	.	.	0	2	.	2	4	4	1	.	.	1	.	.	.	1	.	.	1	6	13	6	1	6	.	.	.	50
Région de la Beauce et bassin de l'Eure.																														
Neuville aux Bois	8	.	.	.	.	.	.	.	.	8	.	.	.	8	.	.	.	.	.	2	.	.	11	.	.	9	.	.	.	46
Malesherbes	.	5	.	.	.	.	.	.	.	3	4	.	.	.	5	.	.	.	.	4	.	.	12	.	5	6	.	.	.	43
Étampes	2	2	.	.	.	.	.	.	.	2	3	.	.	2	3	.	.	.	1	1	.	3	5	.	.	5	1	.	.	30
Dourdan	2	10	6	.	.	.	.	.	.	.	6	.	.	.	7	.	.	.	.	.	6	12	13	2	6	8	12	.	.	90
La Loupe	7	9	0	.	.	.	.	.	1	3	0	.	.	2	1	.	.	.	.	7	.	9	6	.	3	3	6	0	.	56
Courville	2	8	0	.	.	.	.	.	2	1	.	.	.	1	2	.	.	.	.	4	.	4	5	.	.	5	4	.	.	38
Nogent-le-Roi	2	2	1	.	.	.	.	.	0	0	.	.	.	2	6	.	.	.	.	2	.	3	3	.	4	3	4	.	.	33
Rambouillet	2	7	1	.	.	.	.	.	.	2	2	.	.	6	2	.	.	.	2	.	.	5	3	.	4	5	3	.	.	44
F^e de Bonsmoulins	2	9	1	.	.	.	.	.	2	5	2	0	.	3	.	.	.	.	2	4	.	4	5	1	3	2	8	0	.	53
Forêt du Perche	1	2	2	1	.	.	.	.	3	4	2	.	.	3	2	.	.	.	5	5	1	5	5	2	4	1	10	.	.	58
La Ferté-Vidame	9	1	.	.	.	.	.	.	4	.	.	.	4	2	.	.	.	1	7	.	6	5	1	1	3	5	.	.	.	50
Brézolles	4	2	.	.	.	.	.	.	1	1	.	.	.	3	.	.	.	.	1	3	.	3	4	2	4	2	6	.	.	37
Dreux	2	1	.	.	.	.	.	.	.	.	.	.	.	5	1	.	.	.	2	2	3	2	.	7	2	5	.	.	.	31
Saint-André	1	2	1	.	.	.	.	.	1	.	1	.	.	2	4	.	.	.	4	3	.	3	3	1	7	1	4	.	.	38
Saint-Marcel	5	4	.	.	.	.	.	.	1	.	2	.	.	.	11	.	.	.	10	2	.	4	1	1	.	11	3	.	.	55
Bassin de la Seine inférieure, au-dessous du confluent de l'Oise.																														
Laigle	2	4	2	.	.	.	.	.	2	3	3	.	.	2	.	.	.	.	4	3	.	2	4	2	2	3	5	.	.	45
Rugles	1	3	2	0	.	.	.	.	1	2	2	.	.	3	0	.	0	.	5	2	.	2	4	1	6	1	6	.	.	41
Montreuil	3	.	.	6	.	.	.	.	1	.	.	.	.	.	2	.	.	.	3	0	.	1	.	.	18	.	8	.	.	42
Bernay	2	3	2	.	.	.	.	.	2	.	.	.	.	4	.	.	0	.	2	0	.	1	4	5	12	4	3	.	.	44
Neubourg	.	.	.	.	.	.	.	.	.	.	.	.	.	4	.	.	2	.	3	.	2	5	3	9	6	4	.	.	.	39
Bourgtheroulde	2	2	2	.	.	.	.	.	1	1	0	.	.	6	1	.	.	.	3	1	.	1	6	1	13	2	3	.	.	45
Gournay	.	.	.	.	.	.	.	.	.	9	.	2	3	8	.	.	.	.	.	6	11	17	.	.	.	10	13	7	.	86
Forges	2	4	4	2	.	.	.	5	4	3	3	.	.	.	.	.	.	.	5	4	7	.	5	.	13	.	.	.	.	61
Buchy	5	4	.	0	.	.	.	.	4	2	.	.	.	7	1	.	.	.	5	2	3	8	0	5	5	3	.	.	.	54
Elbeuf	2	1	0	1	.	.	.	2	2	3	.	.	.	4	.	.	.	.	3	1	2	4	0	2	12	4	.	.	.	43
Rouen (île Lacroix)	5	.	.	.	.	.	.	0	1	1	.	.	.	.	7	.	.	.	6	2	1	7	2	2	5	31	.	.	.	42
Yvetot	2	2	.	0	.	.	.	2	5	3	1	2	.	4	1	.	0	.	6	1	4	12	2	4	5	5	.	.	.	61
La Hève (sém.)	.	.	.	.	.	.	.	.	9	2	.	2	.	.	.	.	.	.	4	.	2	2	19	2	.	1	.	.	.	43
Honfleur	0	0	.	.	.	.	.	4	4	.	0	2	.	.	.	.	0	.	1	.	5	13	0	5	7	4	.	.	.	46
BASSINS ENTRE LA SEINE ET LA POINTE DE BRETAGNE.																														
Bassins de la Touque, de la Dive, de l'Orne, de la Vire et de la Douve.																														
Gacé	1	2	2	.	.	.	.	0	2	5	1	.	.	3	.	.	.	.	3	1	1	1	5	3	2	3	6	.	.	41
Saint-Germain-la-C.	2	2	3	.	.	.	.	.	3	2	.	.	.	.	.	.	.	.	2	.	.	1	3	3	9	2	5	.	.	37
Lisieux	1	7	1	.	.	.	.	6	8	2	.	.	.	.	.	.	2	2	2	.	.	11	3	12	3	6	0	.	.	66
Pont-l'Évêque	1	2	.	.	.	.	.	1	.	2	.	.	.	0	.	.	.	3	1	.	2	11	2	3	2	4	1	.	.	35
Trouville	.	.	.	.	.	.	.	3	3	1	1	1	.	.	.	.	3	.	2	.	5	8	2	2	2	3	.	.	.	36
Sées	2	7	.	.	.	.	.	.	2	7	2	.	.	3	.	.	.	.	2	2	.	5	9	0	14	4	6	0	.	65

STATIONS.	1	2	3	4	5	6	7	8	9	10	11	12	13	14	15	16	17	18	19	20	21	22	23	24	25	26	27	28	29	TOTAL.
Bassins de la Touque, de la Dive, de l'Orne, de la Vire et de la Douve (suite).																														
Argentan	0	3	.	.	.	.	.	.	4	.	4	.	.	1	.	1	1	.	.	0	0	1	2	0	12	1	9	0	.	41
Flers	11	4	.	.	.	.	.	.	18	.	.	.	.	.	.	6	.	2	.	.	11	13	2	1	.	8	1	.	.	77
Roucamps	5	9	.	.	.	.	.	2	3	1	1	.	.	.	.	.	0	.	.	.	6	8	8	6	2	2	3	.	.	56
Ste-Honorine-du-F.	2	5	.	.	.	.	.	4	2	3	.	.	.	.	.	2	1	.	0	0	6	9	2	7	2	4	1	.	.	52
Caen (E. N.)	0	8	1	.	.	.	.	2	4	1	.	.	.	.	.	.	2	.	1	.	2	0	12	3	3	4	0	.	.	43
Ver	5	4	1	.	.	.	.	2	2	2	.	1	.	.	0	.	4	.	1	.	2	2	19	6	2	2	3	.	.	61
Bény-Bocage	5	.	.	.	.	.	.	2	4	.	.	.	.	.	2	5	3	.	.	.	.	.	.	1	2	2	8	5	.	39
Isigny	4	10	.	.	.	.	.	6	3	5	2	1	.	.	.	1	6	.	3	.	1	6	6	7	4	7	2	.	.	74
Ste-Marie-du-Mont	2	4	2	.	0	.	.	1	4	5	0	1	.	.	0	.	3	1	2	0	0	1	9	4	5	1	3	3	.	55
Cherbourg	10	6	.	.	1	.	.	.	1	9	3	3	.	.	.	.	2	4	1	3	3	4	4	3	11	3	2	3	.	76
La Hague	11	.	.	1	1	.	.	.	1	8	3	2	.	.	.	.	3	4	.	3	13	4	4	2	10	3	2	4	.	79
Bassins entre le cap de la Hague et la Pointe de Bretagne.																														
Landivy	2	5	5	.	.	.	.	.	7	5	.	.	.	.	.	.	5	.	2	1	2	10	12	1	5	2	2	2	.	68
Louvigné-du-Désert	7	6	.	.	.	.	.	2	4	6	.	.	.	.	3	.	.	.	.	1	15	10	3	.	10	3	2	.	.	72
Fougères	5	2	.	.	.	.	.	1	5	4	.	.	.	.	.	4	.	.	1	.	12	10	3	0	2	1	0	.	.	50
Sens-de-Bretagne	5	1	.	.	.	.	.	3	8	5	.	.	.	.	.	4	.	.	7	.	13	5	.	.	.	.	.	.	.	51
St-Marc-s-Couesnon	3	4	.	.	.	.	.	2	4	5	.	.	.	.	.	4	.	.	1	.	11	9	1	.	.	6	1	.	.	51
Trans	4	3	.	.	.	.	.	5	4	4	.	.	.	.	.	7	0	.	2	.	8	11	5	1	6	2	0	.	.	63
Saint-Domineuc	4	3	.	.	.	.	.	5	4	3	.	.	.	.	.	6	0	.	1	.	7	12	2	0	0	3	0	.	.	50
Combourg	8	10	.	.	.	.	.	9	8	4	.	.	.	.	.	5	.	.	.	.	8	10	5	6	.	.	.	.	.	73
Evran	.	6	1	.	.	.	.	4	3	4	0	.	.	.	.	.	5	.	.	1	2	4	14	.	2	1	2	.	.	50
Dol	3	3	.	.	.	.	.	8	2	3	.	.	.	.	.	8	0	.	0	.	4	18	3	1	1	2	1	.	.	57
St-J.-des-Guérets	9	9	4	3	.	.	.	1	7	4	.	.	1	.	.	5	.	.	.	.	10	.	10	.	.	.	2	.	.	68
St-Méloir-des-O	3	2	.	.	.	.	.	6	1	4	.	.	.	.	.	6	0	.	1	.	7	11	7	5	1	3	0	.	.	57
Saint-Servan	6	2	.	.	.	0	.	6	1	4	.	.	.	.	0	5	.	.	1	.	3	18	1	4	.	2	0	.	.	54
Saint-Brieuc	2	4	2	0	.	.	.	2	5	2	.	1	0	.	.	0	5	0	.	4	3	1	9	1	5	1	1	.	.	48

VERSANT DE L'OCÉAN.

PETITS BASSINS DU SUD DE LA BRETAGNE.

Pte Saint-Mathieu	11	1	2	.	.	.	.	.	.	5	3	2	2	3	.	5	2	7	10	4	8	2	9	4	.	.	.	.	.	80
Brest (Obsre)	1	3	.	.	.	.	.	1	3	1	0	1	4	.	2	2	69	90	23	19	2	11	2	2	2	1	1	.	.	240
Goarem-Liziard	6	9	0	.	.	.	.	2	9	14	3	3	.	2	.	1	5	8	8	7	14	2	8	4	5	5	2	2	.	119
La Feuillée	7	7	2	.	.	.	.	.	8	17	5	.	.	.	.	.	2	5	4	8	11	3	5	4	6	5	3	.	.	101
Reuniou	5	4	7	.	.	.	3	14	10	7	.	.	.	.	.	3	10	2	4	5	7	4	6	3	3	3	.	.	.	103
Pénity	11	3	.	.	.	.	.	5	10	4	2	.	.	.	.	2	2	2	6	5	8	9	2	6	2	2	.	.	.	80
Châteaulin	5	5	.	.	.	.	.	1	4	8	3	1	.	1	.	1	3	7	3	6	6	4	5	6	9	3	1	.	.	82
Gourin	11	12	.	.	.	.	.	1	6	15	2	.	.	.	.	.	6	4	9	8	7	2	11	2	2	2	1	.	.	101
Glomel	8	10	1	.	.	.	1	.	4	15	2	1	.	1	.	.	6	3	1	5	12	2	12	2	6	2	.	1	.	95
Gouarec	3	6	4	.	.	.	.	1	9	13	.	.	.	.	.	.	3	1	1	3	24	.	10	3	3	1	.	.	.	85
Pontivy	9	2	.	.	.	.	.	10	11	6	.	.	.	.	.	5	.	.	9	1	7	18	1	1	1	.	.	.	.	81
Locminé	5	3	.	.	.	.	.	7	7	6	1	.	.	2	.	3	1	1	5	.	5	12	.	3	.	3	.	.	.	64
Hennebont	2	5	.	.	.	.	.	7	4	12	3	.	.	2	.	.	6	1	2	9	3	1	17	1	3	.	3	.	.	81
Le Lézardeau	6	.	.	.	.	.	3	11	20	4	0	0	1	.	.	7	5	8	8	1	2	10	1	2	1	9	.	.	.	100
Lorient (P. C.)	.	19	3	6	.	.	5	2	1	1	.	.	.	.	.	1	.	14	8	3	19	1	2	3	.	1	.	.	.	89
Le Grognon (Groix)	13	4	.	.	.	.	.	.	5	4	3	.	.	1	.	.	4	2	.	4	2	1	12	1	2	.	3	.	.	61
Auray	2	1	.	.	.	.	2	.	1	.	1	12	1	.	.	.	8	.	11	.	11	4	.	10	.	.	.	.	.	64
Vannes	4	10	.	.	.	.	.	2	5	10	6	.	.	.	.	1	.	8	1	3	17	.	3	.	.	.	.	.	.	70

STATIONS.	1	2	3	4	5	6	7	8	9	10	11	12	13	14	15	16	17	18	19	20	21	22	23	24	25	26	27	28	29	TOTAL.
PETITS BASSINS DU SUD DE LA BRETAGNE (suite).																														
Palais (Belle-Ile) ..	1	.	1	.	.	.	.	2	2	4	2	.	.	.	.	.	2	.	2	3	3	4	5	2	3	.	.	.	.	37
Er-Hastellic (id.)..	14	2	4	.	.	.	.	3	3	4	1	.	.	.	.	.	3	.	1	15	2	3	6	2	3	.	.	.	.	66
BASSIN DE LA VILAINE.																														
Montdevert.....	6	3	.	.	.	.	.	1	8	4	.	.	.	.	.	4	.	.	4	2	8	18	1	2	.	.	2	.	.	63
Vitré (P. C.).....	3	6	.	.	.	.	.	2	5	7	1	0	.	.	0	4	.	.	3	.	9	16	3	1	0	2	2	.	.	64
Chateaubourg.....	5	4	.	.	.	.	.	2	6	5	0	0	.	.	.	3	.	.	2	.	6	16	10	1	0	2	0	.	.	62
Rennes (P. C.)....	4	3	.	.	.	.	.	11	10	3	6	.	.	.	.	5	.	.	5	0	18	14	1	2	2	6	1	.	.	91
Montauban	5	2	.	.	.	.	.	5	5	.	.	.	.	.	.	2	.	.	0	.	1	2	.	4	.	.	.	.	.	26
Monfort.....	9	2	.	.	.	.	.	6	7	.	.	.	.	.	.	1	.	.	14	.	10	11	0	1	.	2	3	.	.	67
La Guerche.....	6	8	.	.	.	.	.	0	9	10	1	.	.	.	.	3	0	.	3	.	3	16	1	4	.	3	1	.	.	69
Martigné-Ferch ...	4	7	.	.	.	.	2	2	5	0	5	.	.	.	.	3	.	.	5	0	0	2	8	0	3	1	5	.	.	52
Bain.....	9	6	.	.	.	.	.	3	7	6	.	.	.	.	.	3	.	.	2	.	4	9	1	3	.	3	4	.	.	59
Saint-Julien-de-V..	1	.	.	.	.	.	.	2	8	1	.	.	.	.	.	1	.	1	12	.	1	8	0	4	1	3	.	.	.	44
Guipry.....	8	7	0	.	.	.	.	3	6	7	1	.	.	.	.	3	.	.	3	.	6	12	1	4	.	1	2	.	.	63
Plélan.....	7	3	.	.	.	0	0	6	10	7	.	0	.	.	.	7	1	.	3	0	14	11	.	0	.	3	2	.	.	75
Plouguenast	6	13	3	.	.	.	.	4	6	7	7	.	.	.	.	1	2	2	.	8	5	1	17	1	3	1	2	5	.	93
Merdrignac.....	5	7	1	.	.	.	.	5	5	11	.	.	.	.	.	3	5	.	.	5	7	.	11	.	4	.	2	.	.	72
Rohan	3	5	.	.	.	.	.	2	2	8	3	.	.	1	.	.	5	.	.	0	6	2	18	.	1	.	.	1	.	63
Josselin	10	7	.	.	.	.	.	6	12	5	2	.	.	.	.	3	1	.	6	1	5	12	2	.	.	1	2	.	.	75
Bosméléac.....	7	9	4	.	.	.	.	4	7	10	2	4	1	1	.	1	.	.	2	8	11	2	11	1	2	1	.	3	.	91
Ploërmel.....	10	.	.	.	.	.	4	9	2	4	.	.	.	.	.	6	.	.	2	2	3	5	.	1	.	.	.	.	.	48
Malestroit	6	.	.	.	.	.	1	2	10	1	.	.	.	1	.	.	4	.	.	1	4	7	8	2	6	.	.	.	.	53
Redon	6	6	.	.	.	.	.	5	10	4	3	.	.	1	.	3	.	.	2	.	6	12	.	7	.	2	.	.	.	67
La Roche-Bernard.	2	.	.	.	.	.	.	2	7	1	.	.	.	.	.	4	.	.	2	.	5	7	1	2	.	.	.	.	.	33
BASSIN DE LA LOIRE.																														
Bassin de la Loire supérieure.																														
Saint-Paulien.....	.	1	1	.	.	.	.	.	1	.	3	8	.	9	8	.	.	.	.	.	.	.	.	2	1	4	4	.	.	42
Sainte-Voy	.	.	.	.	.	.	.	.	.	.	17	.	1	33	.	.	.	.	.	.	.	.	7	.	2	3	.	.	.	63
Bas-en-Basset.....	0	.	.	.	.	.	.	.	2	.	16	.	.	31	.	.	.	.	.	.	.	.	4	.	4	.	.	.	.	57
La République	.	4	1	.	.	.	.	.	.	2	.	13	.	.	15	.	.	.	.	.	.	.	.	.	9	6	11	.	.	61
Les Creuses	.	.	3	.	.	.	.	.	.	.	.	17	.	.	12	.	.	.	.	.	.	5	.	2	8	6	11	.	.	64
Rochetaillée	.	9	.	.	.	.	.	.	.	.	.	16	.	.	16	.	.	.	.	.	.	.	.	2	6	1	9	.	.	59
Saint-Étienne	.	10	5	.	.	.	.	.	.	8	.	.	.	.	27	3	.	.	.	.	.	3	.	.	.	9	3	.	.	68
Fortunières.....	7	.	5	.	.	.	.	4	3	.	8	13	.	7	17	.	.	.	.	.	.	.	5	.	4	5	7	.	.	85
Montbrison (P. C.).	.	.	.	.	.	.	.	.	.	.	10	10	.	6	2	.	.	.	.	.	.	4	.	.	.	6	8	.	.	46
St-Martin-en-Haut.	2	.	.	.	.	.	.	.	3	.	4	7	.	0	12	.	.	.	.	.	.	2	.	1	4	5	4	.	.	44
Noirétable.....	3	1	.	.	.	.	.	.	1	4	16	.	18	.	.	.	.	.	.	.	.	5	2	13	5	14	3	.	.	85
St Romain-d'Urfé..	.	3	1	.	.	.	.	.	1	1	7	12	.	0	18	0	.	.	.	.	.	2	.	2	6	4	13	0	.	68
Feurs.....	.	.	.	.	.	.	.	.	.	.	8	7	.	3	5	.	.	.	.	.	.	2	3	.	2	5	6	.	.	41
Nervieux.....	.	.	.	.	.	.	.	.	.	2	19	.	.	7	.	.	.	.	.	.	.	.	.	1	3	6	5	.	.	43
Panissières	.	.	.	.	.	.	.	.	.	.	10	4	.	.	.	.	.	.	.	.	.	4	4	.	3	7	3	.	.	35
Fourneaux.....	0	.	.	.	.	.	.	.	.	3	9	13	0	.	3	.	.	.	.	.	.	5	.	.	7	12	.	.	.	52
Cublize	.	.	.	2	9	.	.	1	5	.	.	.	.	.	.	.	.	.	.	.	0	4	12	.	0	12	1	.	.	48
Roanne	.	.	.	.	.	.	.	.	1	1	9	10	.	.	.	.	.	.	.	.	.	1	2	4	6	7	4	.	.	46
Lapacaudière.....	1	.	1	.	.	.	.	.	2	1	15	1	.	18	.	.	.	.	.	.	.	.	.	4	1	3	14	.	.	64
Charolles.....	.	.	.	.	.	.	.	.	.	.	.	20	.	.	.	.	.	.	.	.	.	.	.	.	.	18	6	.	.	44

STATIONS.	1	2	3	4	5	6	7	8	9	10	11	12	13	14	15	16	17	18	19	20	21	22	23	24	25	26	27	28	29	TOTAL.
Bassin de la Loire supérieure (suite).																														
Arnay-le-Duc	.	.	1	.	.	.	1	.	4	4	14	.	.	.	.	.	.	.	.	.	.	1	5	4	6	5	.	.	.	45
Saint-Prix	.	6	6	.	.	.	.	.	4	15	17	20	.	.	.	.	.	.	.	.	.	9	7	6	16	7	14	.	.	127
Autun (P. C.)	4	.	.	.	.	.	.	.	5	4	15	15	.	.	6	.	.	.	.	.	.	3	1	10	23	3	.	.	.	89
Toulon-sur-A	.	4	.	.	.	.	.	.	4	3	5	.	.	.	3	.	.	.	.	.	.	.	2	.	9	4	10	.	.	43
Digoin	.	.	.	.	.	.	.	.	5	1	9	3	.	1	7	.	.	.	.	1	.	2	.	.	16	4	8	.	.	59
L'Assise	.	.	3	.	.	.	.	.	4	4	16	6	.	.	18	.	.	.	.	.	.	2	.	.	8	5	.	.	.	66
Saint-Clément	.	.	.	.	.	.	.	.	4	21	.	.	.	10	11	.	.	.	.	.	.	.	.	3	.	25	8	.	.	82
Dompierre	.	1	1	.	.	.	.	.	5	2	11	3	.	4	10	.	.	.	.	.	.	2	.	.	14	5	8	.	.	66
Beaulon	.	.	.	.	.	.	.	.	6	4	9	5	.	.	13	.	.	.	.	.	.	2	0	.	10	2	13	.	.	64
Luzy (P. C.)	.	.	.	.	.	.	.	.	10	9	12	3	.	.	7	.	.	.	.	.	.	4	.	7	22	4	8	.	.	86
Châtillon-en-B	.	.	2	.	.	.	.	.	4	6	18	1	.	.	4	.	.	.	.	.	.	4	1	2	1	6	5	.	.	54
Decize	.	.	1	.	.	.	.	.	8	3	11	4	.	5	11	.	.	.	.	.	.	3	.	.	14	5	3	.	.	68
Prémery	0	1	4	.	.	.	.	.	5	6	14	3	.	2	12	.	.	.	.	.	.	3	5	4	5	5	5	.	.	74
Nevers	0	.	2	.	.	.	.	.	5	4	14	3	.	6	9	0	0	.	.	0	.	1	3	2	14	5	4	.	.	72
Bassin de l'Allier.																														
Châteauneuf	2	.	.	.	.	.	.	2	2	1	20	6	3	6	.	2	.	.	.	.	.	.	2	2	1	2	.	.	3	53
Grandrieu	3	.	.	.	.	1	6	0	0	4	.	.	.	.	.	.	.	.	3	3	3	.	.	.	.	.	.	.	.	24
Langogne	1	.	.	.	.	.	.	.	0	.	0	8	2	0	10	.	.	.	.	.	.	0	0	2	.	4	.	.	.	28
Saugues	1	.	.	.	.	.	.	.	.	.	.	.	.	4	.	.	.	.	.	.	.	.	2	1	.	.	.	.	.	8
Langeac	.	.	.	.	.	.	.	.	.	.	4	9	.	10	.	.	.	.	.	.	.	.	.	.	3	7	.	.	.	33
La Chaise-Dieu	.	.	1	.	.	.	.	.	.	.	.	9	.	.	7	.	.	.	.	.	.	.	.	3	.	7	2	.	.	29
Ambert	2	.	6	.	.	.	.	4	13	15	11	5	.	5	5	.	.	.	.	.	.	.	.	1	8	3	5	.	.	83
Billom	.	.	.	.	.	.	.	.	.	.	3	18	1	24	.	.	.	.	.	.	.	.	.	.	1	.	3	.	.	50
Thiers	.	.	.	.	.	.	.	.	3	7	11	.	.	.	25	.	.	.	.	.	.	1	0	.	2	4	6	0	.	60
Murat	.	.	.	.	.	.	.	5	3	9	.	.	.	.	.	.	3	.	.	.	.	.	.	5	3	.	.	.	.	28
Massiac	1	.	.	.	.	.	.	.	1	.	.	20	.	21	.	.	.	.	.	.	.	.	.	2	.	.	.	.	.	45
Brioude	.	.	.	.	.	.	.	.	.	3	1	15	.	.	20	.	.	.	.	.	.	.	.	.	2	2	.	.	.	43
Besse	15	5	2	1	.	.	.	.	2	.	12	8	.	12	10	.	.	.	.	1	.	.	.	9	25	5	.	.	.	107
Puy-de-Dôme (Obre)	0	2	3	1	.	.	.	.	1	1	9	5	.	1	18	0	0	.	.	0	0	.	.	2	22	13	14	5	.	98
Clermont (Obsre)	0	2	1	.	.	.	.	.	1	.	8	8	.	0	16	.	0	.	.	.	.	.	.	0	7	3	2	1	.	49
Miremont	7	2	.	.	.	.	.	.	1	1	.	9	11	.	.	12	.	.	.	.	.	.	.	.	9	2	3	.	.	57
Pontgibaud	2	2	.	.	.	.	.	5	5	3	8	.	.	9	.	.	.	.	3	.	.	.	.	.	9	9	.	.	.	55
Vichy	.	.	.	.	.	.	.	3	.	.	14	7	.	8	20	.	.	.	.	.	.	.	.	.	6	4	7	.	.	69
Ébreuil	1	.	1	.	.	.	.	2	.	6	6	.	7	16	.	.	.	.	.	.	.	.	.	.	.	3	6	.	.	48
Bessay	.	1	.	.	.	.	.	.	7	1	9	10	.	.	16	.	.	.	.	.	.	.	.	1	6	.	9	.	.	60
Moulins (C. M.)	.	.	.	.	.	.	.	.	7	2	8	3	.	.	5	9	.	.	.	.	.	.	.	.	9	5	5	.	.	53
Franchesse	.	.	.	.	.	.	.	.	3	1	11	4	.	.	9	.	1	.	.	1	.	.	.	3	13	3	9	.	.	58
Bassin du Cher.																														
Auzances	.	.	3	.	.	.	.	.	.	.	9	11	.	1	4	.	.	.	.	4	1	.	.	1	7	5	4	1	.	50
Pionsat	.	.	.	.	.	.	.	.	.	.	12	10	.	.	9	.	.	.	.	4	11	.	.	.	.	10	15	3	.	73
Fontanières	.	.	5	.	.	.	.	.	.	2	16	8	.	.	5	.	.	.	.	3	.	.	.	.	11	.	5	7	1	63
Chénérailles	0	.	1	.	.	.	.	.	1	.	9	7	.	1	1	.	.	.	.	4	.	.	.	3	7	3	2	.	.	39
Montmarault	.	.	.	.	.	.	.	.	4	.	6	8	.	.	11	.	.	.	.	1	.	.	.	.	8	4	6	.	.	47
Montluçon	1	.	.	.	.	.	.	.	1	.	14	3	.	1	3	.	1	.	.	1	.	.	.	1	6	5	6	.	.	43
Préveranges	1	1	3	.	.	.	.	.	1	.	10	5	3	.	1	.	.	.	.	6	1	1	3	10	5	16	1	.	.	68
Saulzais	.	1	1	.	.	.	.	.	1	.	7	7	1	.	2	.	.	.	.	3	.	1	.	1	5	3	5	.	.	37

STATIONS.	1	2	3	4	5	6	7	8	9	10	11	12	13	14	15	16	17	18	19	20	21	22	23	24	25	26	27	28	29	TOTAL.
Bassin du Cher (suite).																														
Hérisson	.	.	.	.	.	.	.	1	3	1	9	6	.	.	3	.	.	.	.	.	1	.	.	2	6	2	3	.	.	37
Charenton	.	.	3	.	.	.	.	.	2	.	11	6	.	.	4	.	.	.	.	2	.	2	1	2	16	3	8	.	.	60
Châteauneuf-s-Ch	0	0	9	.	.	.	.	.	1	.	7	3	.	2	1	1	.	.	.	2	0	1	2	5	8	2	6	0	.	51
La Réserve (St-Pal.)	2	.	6	.	.	.	.	.	2	4	7	1	.	1	3	.	0	.	.	1	0	2	5	7	7	2	7	.	.	57
Bourges (E. N.)	1	.	2	.	.	.	0	.	0	1	9	1	.	3	.	.	0	.	.	2	.	2	9	12	1	10	.	.	.	53
Mehun-sur-Yèvre	1	.	1	.	.	.	.	.	1	1	5	1	.	2	.	.	1	.	.	3	.	1	3	5	11	2	8	.	.	46
Le Brion (Vierzon)	.	2	1	.	.	.	.	.	2	.	7	1	.	.	2	.	1	.	.	3	1	1	2	8	3	1	7	.	.	42
Mennetou-s.-Cher	2	.	.	.	.	.	.	.	3	.	8	.	.	.	.	.	.	.	.	4	.	5	.	7	.	8	.	.	.	37
Vailly-s.-S.	2	0	2	.	0	0	0	.	2	3	5	0	.	1	4	.	.	.	.	0	1	7	6	3	1	5	6	.	.	48
Argent	.	.	.	.	.	.	.	.	.	.	3	3	.	6	5	.	.	.	.	.	3	5	4	1	1	8	.	.	.	39
Salbris	1	0	1	.	.	.	.	.	2	2	3	.	.	3	.	.	.	.	1	3	.	1	9	2	2	2	3	.	.	35
Romorantin	2	3	.	1	.	.	.	.	.	3	4	.	.	2	.	.	1	.	.	4	1	1	6	.	2	5	1	8	.	44
Saint-Aignan	1	0	.	.	.	.	.	.	0	3	4	.	.	1	3	.	0	.	.	1	.	1	3	3	7	2	2	.	.	31
Montrichard	9	.	.	.	.	.	.	2	4	2	.	.	.	5	.	2	.	.	10	.	1	3	3	5	2	9	.	.	.	57
Joué-les-Tours	.	19	.	.	.	1	.	.	3	2	.	.	.	3	4	.	2	.	2	.	.	2	7	2	8	6	3	.	.	64
Bassin de l'Indre.																														
Sainte-Sévère	.	.	.	.	.	.	.	1	2	1	11	0	.	1	.	.	.	.	.	3	1	1	6	1	.	4	5	.	0	37
Châteauroux (P.C.)	1	1	.	.	.	.	.	.	1	3	8	1	.	1	1	.	1	.	.	6	.	2	.	5	4	1	1	.	.	37
Loches (P. C.)	2	5	0	.	.	.	.	.	.	5	6	.	.	2	1	.	2	.	.	7	.	.	3	3	6	2	2	.	.	46
Le Louroux	.	9	2	.	.	.	.	.	0	6	4	.	.	1	1	.	.	.	0	12	.	1	3	2	5	1	5	.	.	54
Cheillé	3	13	.	.	.	.	.	.	1	3	3	.	.	.	.	.	.	.	2	7	.	1	6	1	6	1	4	.	.	51
Rigny-Ussé	4	20	1	.	.	.	.	.	1	0	5	.	.	7	.	.	2	.	.	7	.	2	5	1	4	1	5	.	.	65
Bassin de la Creuse.																														
Ahun	1	.	.	.	.	.	.	.	3	.	8	.	.	.	.	.	.	.	4	.	.	.	.	4	8	.	.	7	.	35
Guéret (E. N.)	.	9	2	2	.	.	.	.	2	2	12	5	.	1	.	.	.	.	0	3	.	.	.	9	2	5	3	.	.	57
Anzême	1	.	3	.	.	.	.	.	.	.	6	11	.	.	1	.	.	.	.	2	.	.	.	5	5	2	5	.	.	41
Boussac	.	3	1	.	.	.	.	.	1	.	11	6	.	2	.	.	.	.	.	3	.	.	.	3	4	6	12	1	.	53
La Souterraine	2	2	.	.	.	.	.	.	4	.	10	6	.	0	.	.	.	.	.	5	.	0	0	8	5	2	4	.	.	48
Dun	2	.	2	.	.	.	.	.	2	1	8	7	.	1	.	1	.	.	.	3	.	0	0	5	8	2	3	3	.	48
Bénévent	1	1	3	.	.	.	.	.	4	1	14	4	.	.	2	.	.	.	.	1	.	1	1	6	10	2	3	.	.	54
St-Pierre-d-Fursac	2	.	5	.	.	.	.	.	1	0	11	5	.	.	1	.	.	.	.	.	2	.	.	3	11	.	.	.	.	41
Bellac	7	3	.	.	.	.	.	.	.	.	7	5	.	.	.	.	.	.	.	5	.	.	.	8	6	2	.	.	.	43
Magnac-Laval	11	.	.	.	.	.	.	.	.	.	.	.	.	.	.	.	.	.	.	.	.	.	5	13	3	1	.	4	.	38
Saint-Benoît-du-S.	5	.	.	.	3	.	.	.	.	10	.	.	5	.	.	.	.	.	.	3	.	3	11	.	4	5	3	.	2	54
Argenton	6	4	.	.	.	.	.	1	1	.	.	9	8	.	.	.	.	.	.	.	.	.	.	11	6	5	4	7	5	67
Le Blanc	4	1	3	.	.	.	.	.	1	4	6	.	.	1	.	.	.	.	.	7	.	2	5	4	2	2	2	1	.	45
Barrou	4	.	1	.	.	.	.	5	8	.	.	.	.	.	1	.	.	.	.	10	.	.	.	.	4	.	.	.	.	33
Abilly	2	2	1	.	.	.	.	.	1	6	5	.	.	2	0	.	1	.	.	10	.	0	2	3	1	.	0	.	.	36
Buxeuil	1	4	.	.	.	.	.	.	1	4	3	.	.	.	1	.	1	.	.	12	.	.	1	3	1	.	2	.	.	34
Bassin de la Vienne.																														
Gentioux	1	6	3	.	.	.	.	.	3	5	20	7	.	0	8	.	.	.	.	4	0	1	.	.	21	18	3	.	.	100
Royère	2	1	2	.	.	.	.	.	6	3	17	6	.	1	3	.	.	.	.	2	.	.	.	6	22	11	1	.	.	83
Eymoutiers	3	.	2	.	.	.	.	.	7	8	15	.	.	8	.	.	.	.	.	4	.	.	5	14	.	5	.	.	.	71
Pontarion	3	3	4	.	.	.	.	.	2	1	13	4	.	.	.	.	.	.	.	2	.	.	.	7	14	3	3	.	.	59
Bourganeuf	5	2	.	.	.	.	.	3	3	13	.	.	.	.	.	.	.	.	3	.	1	.	10	18	4	2	.	.	.	64
St-Germain-les-B.	.	.	.	.	.	.	.	.	10	1	18	2	2	2	4	.	.	.	.	6	.	.	.	3	5	.	.	.	.	53

STATIONS.	1	2	3	4	5	6	7	8	9	10	11	12	13	14	15	16	17	18	19	20	21	22	23	24	25	26	27	28	29	TOTAL
Bassin de la Vienne (suite).																														
Pierrebuffière	2	1	0	.	.	.	.	.	5	1	12	1	2	0	2	.	.	.	.	3	1	.	.	6	7	2	.	.	.	45
Limoges (E. N.)	2	.	.	.	.	.	.	.	4	2	4	5	.	2	.	.	.	.	.	5	.	.	.	11	7	3	.	.	.	45
Aixe	4	0	.	.	.	.	.	.	1	2	9	1	1	.	.	.	.	.	.	.	4	.	4	4	6	2	1	.	.	39
Oradour-s.-Vayres	.	3	1	.	.	.	.	.	.	3	8	3	.	0	.	.	.	.	.	6	.	1	5	13	6	16	.	0	.	64
Saint-Laurent-s.-G.	2	.	1	.	.	.	.	.	.	1	7	.	.	.	.	.	.	.	.	7	.	.	6	6	.	5	3	.	2	41
Saint-Junien	2	2	1	.	.	.	.	.	.	.	11	2	.	.	.	.	.	.	.	7	.	3	5	6	.	2	.	.	.	43
Rochechouard	3	2	.	.	.	.	.	.	1	2	10	3	.	.	.	.	.	.	.	5	.	.	4	6	3	1	.	.	3	43
Chabanais	4	1	.	.	.	.	.	.	.	2	9	2	.	.	.	.	.	.	.	7	.	1	3	7	4	1	.	.	7	48
Confolens	5	1	1	.	.	.	.	.	.	3	9	.	2	.	.	.	.	.	.	8	.	.	4	3	.	5	2	.	.	43
Lussac-les-Ch.	5	1	.	.	.	.	.	.	.	11	3	.	.	.	.	.	.	.	.	7	.	.	2	10	.	2	.	.	.	41
Jardres	3	2	.	.	5	.	.	2	10	4	.	.	.	.	.	.	.	.	9	.	.	2	7	2	1	.	.	1	.	48
La Chapelle	7	2	.	.	.	.	.	2	14	8	.	.	.	.	.	1	.	.	8	.	4	2	7	4	.	2	.	.	.	61
Vouillé	1	.	2	.	.	2	.	.	.	1	5	.	.	.	.	.	.	.	.	.	.	.	.	5	.	1	20	8	.	45
Poitiers (P. C.)	7	.	3	.	.	.	.	0	0	9	4	.	.	0	0	0	.	.	.	8	.	2	3	1	3	1	0	.	.	42
Mondion	.	.	.	.	.	.	.	.	.	.	.	.	.	.	.	.	.	.	.	9	0	2	2	4	3	1	0	.	.	21
Saint-Gervais	1	2	.	.	.	.	.	.	.	1	0	.	1	0	.	1	.	.	4	0	1	.	2	4	0	3	4	.	.	26
Saint-Épain	4	12	2	.	.	.	.	.	.	.	5	.	.	.	.	.	2	.	.	8	.	3	.	2	3	.	5	.	.	46
Parçay-sur-V.	6	18	.	.	.	.	.	.	.	.	.	.	.	.	.	.	.	.	.	7	.	.	.	.	7	.	.	.	.	39
Bassin de la Loire, du Bec-d'Allier à Angers.																														
Sancoins	.	.	3	.	.	.	.	.	4	2	12	7	.	0	7	.	1	.	.	1	.	1	3	3	10	2	15	.	.	71
Givry	0	.	1	.	.	.	.	.	4	3	14	2	.	6	6	.	0	.	.	0	.	1	3	5	15	4	3	.	.	67
Sancergues	1	.	6	.	.	.	.	.	2	4	7	4	.	.	10	.	.	.	.	0	.	1	7	4	7	2	7	.	.	63
Saint-Satur	2	0	2	.	0	0	0	0	1	2	5	1	.	2	3	.	.	.	.	0	0	1	11	8	1	4	5	0	.	51
Léré	1	1	1	.	.	.	.	.	0	2	4	0	.	.	4	.	.	.	.	.	0	1	5	10	1	0	9	.	.	39
Sainpuits	1	2	.	.	.	.	.	.	.	8	7	.	.	3	.	.	.	.	.	.	.	.	.	8	10	20	.	.	.	59
Gien	0	.	.	.	.	.	.	.	2	3	2	.	.	2	.	.	.	.	.	.	0	0	5	1	4	5	5	.	.	29
Ouzouer-le-Marché	2	11	.	.	.	.	.	.	.	2	5	.	.	2	2	.	.	.	.	4	.	1	4	4	2	4	6	.	.	49
Orléans (P. C.)	2	10	.	.	.	1	0	.	2	2	3	.	0	5	.	.	.	.	1	2	.	2	9	.	2	5	4	.	.	51
La Motte Beuvron	5	.	.	.	.	.	.	.	3	.	5	.	.	4	.	.	.	.	.	3	4	.	3	1	4	6	.	.	.	38
La Ferté-Saint-Cyr.	.	6	.	.	.	.	.	8	9	14	.	.	.	.	.	.	.	.	7	.	.	13	.	.	.	11	.	.	.	67
Contres	3	2	.	.	.	.	.	.	1	2	2	.	.	1	.	.	1	.	.	.	3	1	3	3	2	4	.	.	.	28
Blois (P. C.)	3	16	1	.	.	.	.	.	2	3	4	.	.	1	.	.	3	.	.	9	.	1	6	4	1	5	3	.	.	62
Herbault	4	14	.	.	.	.	.	.	1	6	.	.	.	2	.	4	.	.	14	.	.	6	5	.	.	9	.	.	.	65
Beaumont-la-R.	4	15	.	.	.	.	.	.	1	5	1	0	.	5	0	.	2	0	10	.	.	3	10	.	4	.	.	.	.	63
Fondettes	4	10	5	.	.	.	.	.	1	2	3	.	.	1	0	.	2	.	1	7	.	1	8	1	6	2	1	.	.	55
Tours (Obs^e)	3	17	4	.	.	.	.	.	0	3	3	.	.	1	2	.	2	.	0	13	.	1	5	3	6	3	1	.	.	67
Langeais	4	8	5	.	.	.	.	.	2	5	2	.	.	3	3	.	2	.	0	1	.	7	6	2	13	4	3	.	.	71
Ponts-de-Cé	4	4	.	.	.	.	.	0	.	3	.	.	.	0	.	.	.	3	2	1	0	1	2	.	1	6	4	.	.	31
Bassin du Loir.																														
Janville	.	0	.	.	.	.	.	.	0	.	1	.	.	1	0	.	.	.	.	1	.	1	4	.	.	2	5	.	.	16
Orgères	3	6	.	.	.	.	.	.	1	2	2	.	.	3	3	.	.	.	0	2	.	2	4	2	1	2	3	.	.	38
Authon	6	10	.	.	.	.	.	.	.	.	2	.	.	3	.	.	.	.	1	8	.	8	7	.	6	5	8	.	.	64
Thiron-Gardais	9	10	0	.	.	.	.	1	.	3	1	0	.	3	0	.	.	.	.	9	.	11	7	.	8	9	5	.	.	76
Voves	5	4	.	.	.	.	.	.	2	1	2	.	.	3	4	.	.	.	.	3	.	4	5	2	1	3	6	.	.	45
Bonneval	2	7	3	.	.	.	.	.	.	.	.	.	.	3	.	.	.	.	1	2	.	4	5	.	.	4	6	.	.	37
Châteaudun	4	8	.	.	.	.	.	.	1	6	1	.	.	3	1	.	1	1	2	7	1	2	7	0	2	8	.	.	.	55
Vendôme	3	11	.	.	.	.	.	.	0	3	3	.	.	1	0	.	3	.	.	11	.	2	4	4	3	4	7	.	.	58

STATIONS.	1	2	3	4	5	6	7	8	9	10	11	12	13	14	15	16	17	18	19	20	21	22	23	24	25	26	27	28	29	TOTAL.
Bassin du Loir (suite).																														
Montoire	5	7	0	.	.	.	.	.	.	4	3	.	.	3	.	.	2	.	.	11	.	2	7	3	2	4	2	0	.	55
Mondoubleau	4	5	.	.	.	.	.	3	.	.	4	.	.	.	2	.	1	.	.	11	2	5	5	1	2	4	9	.	.	59
Saint-Calais	4	4	.	.	.	.	.	6	7	2	.	.	.	4	.	2	.	2	1	2	2	3	3	.	4	3	3	.	.	52
Le Grand-Lucé	3	10	.	.	.	.	.	.	.	.	.	.	.	5	1	.	2	.	1	5	.	6	6	1	2	2	4	.	.	48
Le Lude	4	8	.	.	.	.	.	.	.	3	.	.	.	5	.	.	3	.	1	2	.	4	4	1	5	3	3	.	.	46
La Flèche	3	11	1	.	.	.	.	.	1	2	.	.	.	3	.	.	3	.	1	3	.	4	2	1	3	1	1	.	.	40
La Chapelle d'Alig	4	7	.	.	.	.	.	.	.	2	.	.	.	.	.	.	1	3	4	.	.	6	.	.	4	.	.	.	.	31
Le Plessis-Gramm.	9	.	.	.	.	.	.	0	3	.	4	.	1	2	1	.	.	4	.	1	2	1	4	4	3	2	.	.	.	41
Bassin de la Sarthe.																														
F^t d'Écouves	11	2	.	.	.	.	.	3	7	2	.	.	.	3	.	1	.	1	5	.	5	9	1	10	3	8	1	.	.	72
F^t de Perseignes	.	5	0	.	.	.	.	.	1	3	1	.	.	2	1	.	1	.	2	4	.	3	7	.	3	2	8	.	.	44
F^t de Bourses	2	2	0	.	.	.	.	.	.	4	2	0	.	.	.	4	10	.	1	1	.	2	0	2	1	.	13	0	.	46
Saint-Denis-sur-S.	2	4	.	.	.	.	.	.	.	5	6	.	.	.	2	.	2	.	5	3	1	2	7	.	3	2	2	1	.	47
Vilaines-la-J.	6	9	0	.	.	.	.	.	3	7	.	.	.	3	0	.	3	.	3	3	1	5	6	0	3	3	3	1	.	60
Neufchâtel	.	.	3	.	.	.	.	2	.	3	.	.	.	.	.	.	.	6	.	.	4	4	.	4	.	8	.	.	.	34
Beaumont-s.-S.	2	9	1	.	.	.	.	.	1	3	1	.	.	1	1	.	1	.	2	3	.	2	5	.	2	4	2	1	.	41
Bonnétable	5	7	.	.	.	.	.	.	1	2	2	.	.	1	1	.	1	.	2	1	.	5	4	.	1	4	.	.	.	37
Le Mans (P. C.)	3	9	.	.	.	.	.	.	.	2	.	.	.	4	1	2	.	.	2	.	5	4	1	.	1	3	.	.	.	37
Mortagne	2	.	.	.	.	.	.	0	3	.	.	.	3	.	.	.	.	1	3	.	3	3	.	3	3	6	0	.	.	32
Forêt de Réno	9	.	.	.	.	.	.	1	5	.	.	.	2	3	.	.	.	1	6	.	4	5	.	3	2	7	.	.	.	49
Nogent-le-Rotrou	.	11	.	.	.	.	.	.	1	.	3	.	.	0	.	.	.	.	.	6	1	.	5	7	10	7	3	.	.	54
La Ferté-Bernard	5	10	1	.	.	.	.	.	.	.	1	1	.	.	4	.	.	1	.	5	.	.	.				21	.	.	48
Connerré	4	8	1	.	.	.	.	.	1	3	1	.	.	6	1	.	2	.	2	3	.	.	4	.	2	4	.	3	.	45
Parigné-l'Évêque	4	12	.	.	.	.	.	.	.	3	.	.	.	5	1	.	2	.	1	3	1	4	5	.	.	4	1	.	.	46
Sillé-le-Guillaume	3	6	.	.	.	.	.	.	1	.	5	.	.	2	.	.	.	.	3	.	4	2	5	.	1	.	.	.	.	32
Grez-en-Bouëre	2	8	.	.	.	.	.	.	2	3	8	1	.	1	.	.	2	.	2	2	.	4	5	1	2	2	1	.	.	46
Sablé	.	5	.	.	.	.	.	.	.	2	.	.	.	.	.	.	6	.	2	3	2	.	9	.	.	1	2	.	.	32
Bassin de la Mayenne.																														
La Lacelle	4	7	2	0	.	0	0	.	3	8	3	0	.	1	0	.	2	.	3	3	0	6	9	0	3	4	6	0	.	64
Pré-en-Pail	3	7	0	.	.	.	.	.	2	7	2	.	.	.	.	.	1	.	2	3	1	4	8	1	.	3	4	0	.	48
Forêt d'Andaines	.	.	.	.	.	.	.	.	2	2	2	.	.	.	3	.	4	.	.	6	.	3	16	3	2	2	9	2	.	56
La Ferté-Macé	0	5	.	.	.	.	.	.	2	9	2	.	.	0	.	.	3	.	2	.	.	1	12	0	3	1	7	1	.	48
Domfront	1	6	.	.	.	.	.	.	.	.	.	.	.	0	.	.	4	.	1	.	.	7	14	2	.	1	.	.	.	37
Gorron	2	.	.	.	.	.	.	2	18	1	.	.	0	.	.	6	.	2	1	2	3	11	2	5	2	2	.	.	.	59
Ambrières	2	3	0	.	.	.	.	1	15	2	.	.	0	.	.	.	3	.	2	4	1	5	15	1	5	3	4	1	.	67
Bais	1	4	.	.	.	.	.	8	6	.	.	.	.	.	.	6	.	.	4	.	9	6	2	3	2	3	2	.	.	56
Mayenne (Collège)	.	8	.	.	.	.	.	.	2	6	.	.	.	.	.	.	3	9	.	0	2	4	9	.	1	3	4	.	.	52
Ernée	5	1	.	.	.	.	.	2	7	5	0	.	.	0	.	4	0	.	4	.	5	13	.	0	4	3	0	.	.	53
Chailland	.	11	.	.	.	.	.	.	4	10	.	3	.	.	.	.	4	.	.	4	.	20	.	.	4	3	3	.	.	66
Cossé-le-Vivien	4	8	.	.	.	.	.	0	2	8	1	1	.	.	.	.	3	.	2	.	.	2	11	2	1	.	2	.	.	48
St-Aignan-s.-Roë	4	5	.	.	.	.	.	.	2	9	2	.	.	.	.	.	2	.	2	2	.	2	10	2	9	1	2	.	.	54
Château-Gontier	7	7	1	.	,	.	.	0	1	9	4	1	.	.	.	1	1	.	2	8	1	0	9	.	5	.	5	.	.	62
Bassin de la Loire inférieure, rive droite.																														
Varades	4	5	.	.	.	.	.	.	2	3	1	.	.	.	.	.	3	.	.	2	1	1	2	.	4	1	.	.	.	29
Oudon	14	15	.	.	.	.	.	.	3	5	1	.	.	.	.	.	3	.	.	7	.	6	8	1	5	2	.	.	.	71

STATIONS.	1	2	3	4	5	6	7	8	9	10	11	12	13	14	15	16	17	18	19	20	21	22	23	24	25	26	27	28	29	TOTAL.
Bassin de la Loire inférieure, rive droite (suite).																														
Joué-sur-Erdre...	5	7	.	.	.	.	.	.	3	8	.	.	.	.	.	.	1	.	.	8	.	1	9	1	5	1	.	.	.	49
Nantes (Obs^re)...	11	.	.	.	.	.	2	2	6	1	.	.	.	.	.	2	.	1	7	0	9	8	1	0	0	0	.	.	.	50
Cordemais.....	3	14	.	.	.	.	.	.	2	14	2	.	.	.	.	.	4	.	.	2	.	4	10	1	1	.	.	.	.	57
Savenay (E. N.)...	3	6	.	.	.	.	.	2	5	4	0	.	.	.	.	1	.	.	4	0	2	16	1	4	.	.	.	.	.	49
Herbignac.....	8	0	.	4	.	.	2	2	4	2	.	.	.	.	5	.	.	.	2	1	7	7	3	.	.	.	.	.	.	47
Bassin de la Loire inférieure, rive gauche.																														
Secondigny.....	24	.	.	.	.	.	.	.	2	19	3	.	.	.	.	.	.	.	1	12	.	.	.	.	.	27	.	.	.	88
Parthenay (E. N.)..	9	.	.	.	.	.	.	.	.	12	.	.	.	.	.	.	.	.	.	.	10	4	5	.	.	.	.	.	.	40
Gourgé.....	5	10	0	.	.	.	.	.	0	8	2	.	.	.	1	.	.	.	.	5	.	3	3	4	2	1	0	2	.	46
Saint-Loup.....	5	8	.	.	.	.	.	.	.	.	6	.	.	.	.	.	.	2	.	4	.	1	3	3	2	.	.	2	.	36
Bressuire (P. C.)..	6	12	.	.	.	.	.	.	.	10	.	.	.	2	.	2	.	.	.	6	.	3	12	2	2	2	.	.	.	59
Saint-Jouin.....	.	.	.	.	.	.	.	.	1	.	8	.	.	.	.	5	.	.	.	.	11	.	14	.	.	.	.	.	.	40
Combrand.....	3	14	0	.	.	.	.	.	.	20	4	.	.	.	.	.	.	.	.	12	.	.	2	10	5	.	6	.	.	76
Absie.....	8	11	.	.	.	.	.	.	5	11	8	.	.	.	.	.	.	.	.	.	13	7	10	6	6	.	.	.	.	85
Les Gardes.....	6	9	.	.	.	.	0	0	0	6	.	0	.	.	.	2	.	.	1	5	0	1	4	2	8	7	0	.	.	53
Vieillevigne.....	5	3	.	.	.	.	.	2	.	3	.	.	.	.	.	3	.	.	2	7	.	3	8	6	.	2	.	.	.	45
Les Herbiers.....	7	6	.	.	.	.	.	.	.	8	.	.	.	.	.	.	2	.	1	7	.	3	12	2	2	1	1	.	.	53
Tiffauges.....	.	.	12	.	.	.	.	.	.	.	.	.	.	.	.	.	2	.	.	.	.	.	5	.	2	.	2	.	.	23
Montaigu.....	.	10	.	.	.	.	.	.	0	5	.	.	.	.	.	.	2	.	0	4	.	2	6	1	.	1	1	.	.	33
Clisson.....	5	6	.	.	.	.	.	1	.	5	.	.	.	.	.	.	3	.	.	3	.	1	5	0	0	.	.	.	.	30
Vertou.....	6	.	.	.	.	.	.	2	8	0	.	.	0	.	.	2	.	.	4	.	2	6	1	1	0	.	.	.	.	32
St-Philbert.....	5	10	.	.	.	.	.	1	.	11	1	.	.	.	.	0	.	.	.	5	2	2	6	2	3	.	.	.	.	48
Fort de Mindin....	2	11	.	.	.	.	.	.	3	5	2	.	.	.	.	.	5	.	.	3	1	3	16	2	.	.	.	.	.	53
BASSINS ENTRE LA LOIRE ET LA GIRONDE.																														
Bassins de la Sèvre niortaise et de la Vie.																														
Chey.....	8	3	8	.	.	.	.	.	1	14	13	.	1	.	0	1	.	.	.	11	1	3	2	8	4	1	1	.	.	80
Pamproux.....	4	2	3	.	.	.	.	0	0	12	6	1	.	1	.	.	.	.	.	11	.	3	2	4	6	1	.	.	.	56
Champdeniers.....	7	7	2	.	.	.	.	.	.	19	5	.	.	.	.	.	.	.	.	11	.	5	8	5	6	2	2	.	.	79
Le Beugnon.....	7	.	.	.	.	.	.	.	5	7	3	.	.	.	.	1	.	.	.	11	.	11	9	.	7	.	.	.	.	61
Niort (P. C.).....	5	6	.	.	.	.	.	.	.	15	6	1	.	.	.	0	.	.	.	11	0	3	4	4	4	3	0	.	.	62
Arçais.....	5	5	1	.	.	.	.	.	.	9	6	.	.	.	.	1	.	.	.	12	.	3	5	3	3	.	.	.	.	53
Xanton-Chassenon.	6	8	3	.	.	.	.	.	1	16	3	.	.	.	.	1	.	.	.	12	.	5	10	3	5	2	1	.	.	76
Longèves.....	6	11	0	.	.	.	.	.	.	14	1	.	.	.	.	.	.	.	.	14	.	7	10	2	3	.	.	.	.	69
Luçon.....	16	2	.	.	.	.	.	.	0	15	.	.	.	.	.	.	.	.	1	12	.	10	14	1	4	.	.	.	.	76
La Chataigneraie..	7	4	0	.	.	.	.	.	8	17	4	.	.	.	.	1	.	.	.	5	1	9	22	3	5	3	.	.	.	89
Puy de Serre.....	5	12	1	.	.	.	.	.	1	18	1	.	.	.	1	1	.	.	.	11	.	7	12	3	1	2	.	.	.	76
Les Sables-d'Olonne	3	4	.	.	.	.	.	1	0	5	0	.	.	.	.	1	1	.	1	1	.	2	7	1	1	.	0	.	.	29
Pornic.....	.	2	.	.	.	.	.	2	4	1	1	.	.	.	.	.	4	.	.	4	1	5	8	5	2	.	.	.	.	39
Ile d'Yeu.....	6	4	3	.	.	.	.	0	1	6	1	.	0	0	.	2	3	.	1	3	0	5	6	1	6	0	0	.	.	48
Noirmoutiers.....	4	7	0	.	.	.	1	1	2	6	2	1	0	0	.	.	7	1	1	8	0	8	9	5	8	1	.	.	.	72
Bassin de la Charente.																														
Saint-Mathieu.....	3	2	1	.	.	.	.	.	0	.	13	1	.	.	.	.	.	.	.	7	.	1	5	8	7	1	.	.	.	49
Charroux.....	7	1	3	.	.	.	.	.	0	5	9	0	.	.	.	.	.	.	.	10	.	2	4	5	8	0	.	.	.	54
Ruffec.....	7	1	2	.	.	.	.	.	.	5	6	.	.	1	.	.	.	.	.	12	.	1	2	4	5	3	0	.	.	49
Montbron.....	5	.	.	.	.	.	.	.	.	3	13	1	.	.	.	.	.	.	.	3	.	.	11	2	4	1	1	.	.	44

STATIONS.	1	2	3	4	5	6	7	8	9	10	11	12	13	14	15	16	17	18	19	20	21	22	23	24	25	26	27	28	29	TOTAL.
Bassin de la Charente (suite).																														
Aigre	7	4	.	.	.	.	.	.	.	8	.	.	.	.	.	.	.	.	.	9	.	.	2	4	4	3	.	.	.	41
Angoulême (Prie)	4	5	1	.	.	.	.	.	.	3	9	1	1	.	.	2	.	.	.	16	.	.	1	4	5	2	.	.	.	54
Barbézieux	4	.	1	.	.	.	.	.	.	3	7	1	.	1	.	.	.	.	.	23	.	0	0	4	5	0	.	.	.	49
Cognac	6	2	2	.	.	.	.	.	.	3	9	0	.	3	.	0	.	.	.	18	.	0	1	9	3	1	.	.	.	57
Jonzac	5	.	3	.	.	.	.	.	.	2	.	5	.	3	.	.	.	.	.	25	.	2	3	5	7	3	.	.	.	63
Saintes	4	.	.	.	.	.	.	.	.	5	.	.	.	.	.	.	.	.	3	30	.	2	7	3	3	2	.	.	.	59
Crézières	.	.	6	.	.	.	.	.	.	11	8	.	.	.	.	1	.	.	.	17	.	2	9	4	2	2	.	.	.	62
Villiers-en-Bois	6	7	1	.	.	.	.	.	.	13	8	.	.	.	.	.	.	.	.	21	.	3	2	4	2	.	.	.	.	67
St-Jean d'Angely	2	2	1	.	.	.	.	.	.	7	7	1	.	0	.	.	0	.	.	22	.	2	2	6	5	1	.	.	.	59
La Rochelle	.	.	.	.	.	6	.	.	.	.	10	.	.	.	.	.	.	.	.	8	.	5	.	.	.	10	.	.	.	39
Ile d'Aix	14	10	2	.	.	.	.	.	.	14	6	.	.	.	.	.	2	.	.	7	.	2	.	5	7	3	1	.	.	73
Chassiron	14	5	.	.	.	.	.	.	.	.	5	.	.	.	.	.	.	.	2	10	.	3	3	3	2	1	.	.	.	48
BASSIN DE LA GIRONDE.																														
Bassin de la Dordogne.																														
La Tr-d'Auvergne	0	1	.	.	.	.	.	.	2	13	9	.	.	.	13	.	.	.	.	.	.	1	.	3	13	6	7	.	.	68
Ussel	10	6	9	.	.	.	.	13	8	.	9	21	2	11	5	.	.	.	.	4	.	.	.	5	9	15	.	.	.	127
Bort	12	5	8	.	.	.	.	10	10	.	11	20	.	12	5	.	.	.	.	5	.	.	.	5	12	17	.	.	.	132
Argentat	.	.	.	.	.	.	.	.	10	6	12	5	5	2	.	.	.	.	2	.	.	.	.	2	6	.	.	2	.	52
Beaulieu	0	.	1	.	.	.	.	.	12	1	21	2	.	6	1	.	.	.	.	3	.	.	.	0	9	1	0	.	.	57
La Tronquière	1	.	.	.	.	.	.	1	6	.	22	.	.	11	.	.	.	.	.	3	.	.	2	9	11	8	2	.	.	76
Bretenoux	7	.	.	.	.	.	.	.	4	.	23	.	.	11	.	.	.	.	4	.	.	.	1	.	5	8	4	.	9	76
La Capelle	.	.	.	.	.	.	.	1	7	3	14	.	.	11	.	.	.	.	.	7	.	.	.	3	8	2	.	.	1	57
Martel	3	.	.	.	.	.	.	2	6	4	23	.	.	6	.	.	.	.	.	4	.	.	.	.	2	2	.	.	.	52
Gourdon	.	4	.	.	.	.	.	.	3	.	36	.	.	25	.	.	.	.	.	7	.	.	.	3	.	14	.	.	2	94
Saint-Yrieix	.	3	0	.	.	.	.	.	10	.	14	4	.	.	.	.	.	.	.	.	.	7	.	.	.	16	.	.	.	54
Tulle (P. C.)	2	.	.	3	.	.	.	0	10	8	8	3	.	5	.	.	.	.	.	2	.	1	3	3	6	.	5	.	.	61
Brive	.	.	.	.	.	.	.	1	1	1	2	1	.	3	.	.	.	.	.	1	0	.	.	.	.	.	.	.	0	11
Blanzaguet	.	.	3	.	.	.	.	.	.	.	14	.	.	.	.	.	.	.	.	12	.	.	3	11	.	.	2	.	.	45
Périgueux (E. N.)	1	.	.	.	.	.	.	.	7	4	8	1	.	1	.	.	.	.	.	6	.	1	1	2	3	2	0	.	0	37
Saint-Jean-d'Ataux	.	.	.	.	.	.	.	3	6	15	9	.	.	6	.	.	.	.	.	15	.	6	8	21	.	.	.	.	.	89
Chalais	4	1	.	.	.	.	.	.	.	2	9	2	.	.	.	.	.	.	.	7	.	1	3	7	4	1	.	.	7	48
Montguyon	.	.	.	.	.	.	.	.	.	4	4	.	.	.	.	.	.	.	3	15	.	.	3	4	2	.	.	.	.	35
Les Églisottes	2	.	1	.	.	.	.	.	2	1	9	2	.	.	.	.	.	.	.	14	.	.	2	2	3	.	.	.	.	38
Lussac	3	.	.	.	.	.	.	.	6	4	6	3	.	1	.	.	.	.	.	13	.	1	3	2	3	1	0	.	.	47
Saint-Savin	3	.	2	.	.	.	.	.	.	1	6	1	.	1	.	.	.	.	1	26	.	.	1	4	4	1	.	.	.	50
St-André-de-Cubz	3	.	2	.	.	.	.	.	.	1	6	2	1	.	.	.	.	.	.	25	.	.	.	3	7	6	0	.	.	54
Bassin du Lot.																														
Le Bleymard	1	.	.	.	.	.	.	.	.	.	6	5	6	11	9	.	.	.	.	.	.	.	3	.	4	3	.	.	1	50
Montmirat	.	.	.	.	.	.	.	.	.	.	.	14	12	1	6	.	.	.	.	.	.	.	.	6	2	1	.	.	.	42
Bagnols	1	.	.	.	.	.	.	.	.	.	.	5	3	1	6	.	.	.	.	.	.	.	.	3	1	2	.	.	.	23
Mende (P. C.)	0	.	.	.	.	.	.	.	.	0	0	11	2	0	11	.	.	.	.	.	.	.	.	3	2	1	.	.	.	29
La Roche	.	.	.	.	.	.	.	.	.	.	.	24	5	1	5	.	.	.	.	.	.	.	.	3	.	4	.	.	.	43
Saint-Denis	4	.	.	.	.	.	.	.	.	.	.	11	.	1	8	.	.	.	.	.	.	.	.	1	0	0	.	.	.	25
Saint-Chély-d'Ap.	1	1	.	.	.	.	.	.	.	2	.	10	1	.	8	.	.	.	.	.	.	.	.	0	3	3	.	.	.	29
Saint-Léger-du-M.	0	0	.	.	.	.	.	.	.	4	0	9	.	3	12	.	.	.	.	.	.	.	.	3	3	4	.	.	.	40

STATIONS.	1	2	3	4	5	6	7	8	9	10	11	12	13	14	15	16	17	18	19	20	21	22	23	24	25	26	27	28	29	TOTAL.
Bassin du Lot (suite).																														
Nasbinals	.	5	1	.	.	.	.	.	.	.	5	8	.	6	3	.	.	.	.	.	.	.	.	5	7	6	2	.	.	48
Marvéjols	.	.	.	.	.	.	.	.	1	.	1	19	9	4	7	.	.	.	.	.	.	.	.	5	2	.	.	.	.	48
Laguiole	.	5	.	.	.	.	.	.	.	3	.	15	.	.	7	.	.	.	.	.	.	.	.	.	5	.	4	.	.	33
Mur-de-Barrez	6	.	.	.	.	.	.	.	.	8	10	14	.	8	10	.	.	.	.	.	.	.	.	8	10	8	.	.	.	82
Entraygues	.	.	.	.	.	.	.	.	2	2	6	9	.	6	.	.	.	.	.	.	.	.	.	.	6	3	.	.	.	34
Figeac (P. C.)	.	.	.	.	.	.	.	.	6	3	7	1	.	8	.	.	.	.	.	7	.	.	.	3	6	2	10	.	.	53
Livernon	.	.	.	.	.	.	.	2	6	2	13	.	.	7	.	.	.	.	.	11	.	.	.	.	6	3	.	.	.	50
Lauzès	.	.	.	.	.	.	.	.	9	2	12	.	.	6	.	.	.	.	.	11	.	.	.	.	9	.	4	.	.	53
Limogne	.	.	.	.	.	.	.	.	5	1	4	.	.	8	.	.	.	.	.	7	.	.	.	6	.	6	.	.	2	39
Saint-Géry	1	.	.	.	.	.	.	.	9	2	11	.	.	7	.	.	.	.	.	11	.	.	.	2	5	1	.	.	2	51
Cahors (P. C.)	.	.	.	.	.	.	.	.	9	.	15	.	.	7	.	.	.	.	.	11	.	.	.	7	3	2	.	.	3	57
Puy-l'Évêque	.	.	.	.	.	.	.	.	9	.	21	.	.	.	.	.	.	.	.	4	.	.	.	6	.	.	.	.	.	40
Villeneuve	.	.	.	.	.	.	.	3	.	.	20	.	.	3	.	.	.	.	.	7	.	.	.	.	4	0	.	.	.	38
Bassins du Tarn et de l'Aveyron.																														
Massevaques	.	2	.	.	.	.	.	2	3	1	4	9	43	8	6	1	4	3	1	3	.	.	6	5	9	1	.	.	7	118
P^t de Montvert	2	.	.	.	.	.	.	4	5	0	6	9	27	9	5	1	4	2	1	.	.	.	15	3	3	1	.	.	4	100
Florac	.	.	.	.	.	0	0	0	0	1	1	6	12	5	3	.	0	1	1	.	.	.	3	.	8	.	.	.	1	42
Meyrueis	.	1	.	.	.	.	.	.	.	2	.	4	1	5	2	.	.	.	.	.	.	.	.	3	6	2	0	.	.	27
Massegros	.	.	.	.	.	.	.	.	.	0	.	9	2	2	6	.	.	.	.	.	.	.	.	3	12	3	.	.	.	37
Le Cabaretou	.	.	.	.	.	.	.	.	.	.	22	20	21	10	.	.	40	55	46	18	.	.	.	.	19	2	.	.	30	283
Fraïsse	.	.	.	.	.	.	2	11	3	7	10	13	18	8	.	9	21	64	69	29	6	.	.	2	17	3	.	.	31	323
La Salvetat	.	.	.	.	.	.	.	.	.	.	2	4	7	.	.	2	5	19	14	33	.	.	.	3	25	7	.	.	.	121
La Cavalerie	.	.	.	.	.	.	.	.	.	.	3	1	1	6	.	1	2	4	3	.	.	.	1	.	2	.	.	.	1	26
Castres	.	.	.	.	.	.	.	.	.	.	.	2	.	.	2	.	.	.	.	.	15	.	.	.	6	.	.	.	.	25
Lavaur	.	.	.	.	.	.	.	.	.	.	1	.	.	4	.	.	.	.	.	7	.	.	.	.	10	.	.	.	.	22
Rodez (E. N.)	.	.	.	.	.	.	0	.	.	2	4	.	5	3	.	.	.	.	.	.	.	0	.	1	6	2	.	.	.	22
Alban	.	.	.	.	.	.	.	.	.	.	6	.	.	10	.	.	.	.	.	.	.	.	5	14	12	4	.	.	.	51
Albi (P. C.)	.	.	.	.	.	.	.	.	.	.	1	.	.	1	.	.	.	.	.	3	.	.	1	4	5	2	.	.	1	18
Carmaux	.	.	.	.	.	.	.	.	.	.	1	1	.	5	1	.	.	0	1	1	0	.	.	4	1	9	3	.	.	26
Lalbenque	0	.	.	.	.	.	0	.	9	0	7	.	.	5	.	.	.	.	.	10	0	.	.	4	6	3	0	.	4	48
Castelnau	.	2	.	.	.	.	.	.	11	3	4	.	1	.	.	.	.	.	.	15	.	.	.	2	3	5	.	.	1	47
Caussade	.	.	.	.	.	.	.	.	.	5	1	2	.	3	5	.	.	.	.	8	7	.	.	.	10	2	1	.	.	44
Canals	.	.	.	.	.	.	.	.	.	3	.	4	.	.	1	.	.	.	.	9	9	.	.	.	2	7	.	.	.	33
Montauban (E. N.)	.	.	.	.	.	.	.	.	.	.	2	.	.	.	.	.	.	.	.	12	.	.	.	.	15	.	.	.	.	29
La Française	.	5	.	.	.	.	.	.	11	4	0	.	.	1	.	.	.	.	.	18	.	.	.	.	5	.	.	.	.	44
Bassin de la Garonne, cours supérieur, et affluents des Pyrénées.																														
Ax	.	.	.	.	.	.	.	.	.	9	.	.	.	.	.	.	.	.	.	15	14	.	.	.	10	.	.	.	.	48
Mérens	.	.	.	.	.	.	.	.	.	.	.	.	.	.	.	.	.	.	.	14	.	.	.	.	.	.	.	.	22	36
Vicdessos	.	.	.	.	.	.	.	.	.	.	.	.	.	.	.	.	.	.	.	11	1	.	.	.	3	1	.	.	.	16
Belesta	.	.	.	.	.	.	.	.	.	.	.	.	.	.	.	.	.	.	.	17	9	.	.	7	17	.	.	.	8	58
Foix (E. N.)	.	.	15	.	.	.	.	.	6	.	.	.	.	.	10	9	.	.	.	8	12	.	.	14	.	.	.	.	.	75
Loubens	.	.	17	.	.	.	.	.	.	.	1	.	.	1	.	.	.	.	.	7	3	.	4	.	8	.	.	.	21	63
Mirepoix	.	.	2	.	.	.	.	.	.	.	4	.	.	.	.	.	.	.	.	.	5	.	4	.	13	.	.	.	25	53
Le Fossat	.	.	10	.	.	.	.	.	.	.	.	.	.	.	.	.	.	.	.	9	.	.	.	.	2	8	.	.	1	30
Arreau	.	2	4	.	.	.	.	.	.	.	6	.	.	.	.	.	.	.	8	3	.	.	.	.	.	.	.	.	9	32
Fos	.	.	.	.	.	.	.	.	.	.	.	.	.	.	.	.	.	.	.	39	.	.	.	4	.	.	.	.	.	43
La Bastide-de-S.	.	.	15	.	.	.	.	.	.	.	4	.	.	4	.	.	.	.	.	16	.	.	7	.	6	.	.	.	20	72

STATIONS.	1	2	3	4	5	6	7	8	9	10	11	12	13	14	15	16	17	18	19	20	21	22	23	24	25	26	27	28	29	TOTAL.
Bassin de la Garonne, cours supérieur, et affluents des Pyrénées (suite).																														
Rieumes	.	.	.	.	.	.	.	.	.	.	.	.	.	.	.	.	.	.	.	11	.	.	.	.	.	.	.	.	6	17
Léguevin	.	.	.	.	.	.	.	.	.	.	.	.	.	.	.	.	.	.	.	17	.	.	.	.	7	.	.	.	.	24
Toulouse (Obs^re)	.	.	.	.	.	.	.	.	.	.	1	.	.	2	.	.	.	.	.	22	.	.	.	.	7	.	.	.	4	37
Bassin de la Garonne (R. G.) au-dessous de Toulouse; bassins du Gers et de la Baïse; bassin de la Gironde.																														
Lannemezan	.	.	.	.	.	.	.	.	.	.	1	5	.	.	2	.	.	.	.	.	51	7	.	2	1	6	.	.	.	75
Castelnau-Magn	.	.	.	.	.	.	.	.	.	.	.	.	.	.	.	.	.	.	.	23	.	.	5	.	9	.	.	.	.	37
Lombez	.	.	4	.	.	.	.	.	1	.	.	.	.	.	.	.	.	.	.	7	.	.	.	2	4	5	.	.	.	24
Masseube	.	.	2	.	.	.	.	.	1	.	1	0	.	.	.	.	.	.	.	15	2	.	.	1	3	5	.	.	.	30
Trie	.	.	.	.	.	.	.	.	5	.	2	9	.	3	.	.	.	.	4	.	.	.	.	.	8	12	.	.	.	43
Miélan	.	.	0	.	.	.	.	.	1	.	1	1	.	.	.	.	.	.	.	11	5	.	.	4	3	6	.	.	.	32
Mirande	.	.	.	.	.	.	.	.	.	.	1	.	.	.	.	.	.	.	.	11	.	.	.	.	6	9	.	.	.	28
Auch (P. C.)	.	.	.	.	.	.	.	.	4	.	0	1	.	.	.	.	.	.	.	8	.	.	.	0	5	5	.	.	.	23
Vic-Fezensac	.	.	1	.	.	.	.	.	6	.	6	1	.	.	.	.	.	.	.	10	.	.	.	1	4	1	.	.	.	32
Lectoure	.	2	.	.	.	.	.	.	6	4	.	.	.	.	.	.	.	.	.	10	.	.	.	.	6	.	.	.	.	28
Condom	.	2	.	.	.	.	.	.	6	.	14	1	.	.	.	.	.	.	.	8	1	.	.	.	11	2	.	.	.	43
Eauze	.	1	.	.	.	.	.	.	7	.	15	1	.	0	.	.	.	.	.	12	.	.	.	.	9	4	.	.	.	49
Grisolles	.	.	.	.	.	.	.	.	.	2	.	3	.	.	1	.	.	.	.	14	6	.	.	.	.	7	.	.	.	33
Beaumont	.	.	1	.	.	.	.	.	1	4	4	1	.	.	1	.	.	.	.	9	7	0	.	.	6	4	.	.	.	38
Agen (P. C.)	1	.	.	.	.	.	.	4	.	10	.	.	2	2	.	.	.	.	2	1	1	.	.	6	1	.	.	.	.	30
Grignols	2	2	0	.	.	.	.	0	2	.	10	4	0	.	.	.	.	.	.	14	.	0	.	2	9	3	.	.	.	48
Captieux	.	4	.	.	.	.	.	.	2	.	10	4	.	.	.	.	.	.	.	17	.	.	1	.	7	2	.	.	.	46
La Réole	0	0	.	.	.	.	.	.	2	.	10	2	.	.	.	.	.	.	.	10	.	1	2	1	2	1	.	.	.	29
Sauveterre	3	2	.	.	.	.	.	0	3	0	11	3	.	.	.	.	.	.	.	12	.	1	4	3	11	1	.	.	.	52
Bordeaux (Obs^re)	4	0	2	0	.	0	.	1	3	1	9	2	.	2	0	.	.	.	2	20	0	0	1	5	6	1	1	.	.	58
Saint-Julien	5	.	2	.	.	.	.	1	.	4	4	1	.	3	.	.	.	.	.	27	.	1	2	2	4	3	1	.	.	59
Royan	2	1	0	.	.	.	.	.	.	2	10	1	.	2	.	.	.	.	.	14	.	1	1	6	7	2	2	.	1	52
La Coubre	12	2	5	.	.	.	.	.	1	6	6	.	.	1	.	.	.	.	.	18	.	1	3	3	5	1	1	.	.	65
BASSINS ENTRE LA GIRONDE ET LES PYRÉNÉES.																														
Petits bassins entre la Gironde et l'Adour.																														
Saint-Nicolas	1	2	4	.	.	.	.	2	.	2	11	1	.	2	0	.	.	.	0	25	0	0	1	7	7	1	1	0	.	66
Hourtins (Phare)	6	1	3	.	.	.	.	1	.	2	13	0	3	.	0	.	.	.	.	22	.	.	.	20	8	.	3	.	1	83
Moutchic	4	.	6	.	.	.	.	2	.	0	8	1	.	.	.	.	.	.	.	20	.	.	1	10	7	1	.	.	3	64
Le Porge	4	1	3	.	.	.	.	2	.	2	8	1	.	2	0	.	.	.	1	29	0	0	1	11	5	1	0	.	.	71
Arès	2	.	5	.	.	0	0	1	0	1	6	1	0	3	.	.	0	.	1	24	0	.	1	8	9	4	1	0	.	69
Audenge	5	3	3	.	.	.	.	2	.	4	5	3	.	2	.	.	.	3	19	.	.	2	.	8	3	7	2	.	.	69
Pissos	5	.	3	.	.	.	.	2	.	.	9	1	.	.	.	.	.	.	2	26	.	.	.	8	8	6	.	.	3	73
Belin	9	2	5	.	.	.	.	2	3	.	7	2	.	1	1	.	.	.	1	25	.	1	1	5	9	7	1	.	.	83
Cazaux	3	.	.	.	.	.	.	.	8	1	8	2	.	1	.	.	.	.	0	27	0	.	.	8	3	9	1	.	.	72
Piquey	1	.	7	.	.	.	.	.	.	1	8	1	.	2	.	.	.	.	1	22	.	.	0	5	2	10	1	.	.	61
La Salie	3	8	4	.	.	.	.	.	.	.	11	8	1	1	.	.	.	.	.	6	3	4	2	6	5	16	.	.	.	79
Bassin de l'Adour.																														
Pic du Midi (Obs^re)	.	.	2	.	.	.	.	.	.	.	1	.	.	.	.	.	.	.	1	20	.	.	.	2	8	1	.	.	24	59
Peyranère	.	.	10	.	.	.	.	.	5	.	13	18	.	.	.	.	.	13	.	.	.	.	.	18	.	10	.	.	.	87
Gélan	.	7	.	.	.	.	.	.	.	3	8	.	.	.	.	.	.	.	31	13	.	1	4	1	5	.	.	.	.	73
Bedous	.	.	.	.	.	.	.	.	.	.	7	6	.	.	.	.	.	.	.	20	7	.	.	10	20	.	.	.	12	82

STATIONS.	1	2	3	4	5	6	7	8	9	10	11	12	13	14	15	16	17	18	19	20	21	22	23	24	25	26	27	28	29	TOTAL.
Bassin de l'Adour (suite).																														
Lourdes	.	.	.	.	.	.	.	.	10	8	.	.	.	.	.	0	.	.	17	10	.	.	10	.	.	0	.	.	.	55
Bagnères-de-Big	.	.	5	.	.	.	.	.	.	4	4	.	.	.	.	.	.	.	.	31	.	.	.	8	3	.	.	.	9	64
Tarbes (P. C.)	.	2	.	.	.	.	.	.	3	4	3	.	.	1	.	.	.	.	.	28	.	.	3	3	4	.	.	.	12	63
Maubourguet	.	.	3	.	.	.	.	.	.	4	6	14	.	.	.	.	.	.	.	16	18	.	.	.	9	16	.	.	.	86
Villecomtal	.	.	.	.	.	.	.	.	3	.	1	4	.	.	.	.	.	.	.	20	3	.	.	0	4	7	.	.	.	42
Aignan	.	.	.	.	.	.	.	.	6	.	9	.	.	2	.	.	.	.	.	18	.	.	.	.	19	6	.	.	.	60
Riscle	.	.	.	.	.	.	.	.	7	2	16	5	.	.	.	.	.	.	.	20	.	.	.	5	6	9	.	.	.	71
Cazaubon	1	1	.	.	.	.	.	0	3	.	12	1	.	1	.	.	.	.	.	13	.	.	.	.	10	3	.	.	.	44
Mont-de-Marsan	3	3	0	.	.	.	.	0	2	0	15	2	.	3	.	.	.	.	.	7	0	0	0	0	12	9	.	.	.	57
Morcenx	7	.	2	.	.	.	.	.	4	.	10	.	.	.	.	.	.	.	.	22	.	.	2	3	9	13	.	.	1	73
Saint-Sever	2	2	0	.	.	.	.	.	2	0	12	3	.	3	.	.	.	.	.	18	.	0	.	4	5	8	.	.	.	60
Tartas	3	.	3	.	.	.	.	.	3	.	11	3	.	2	.	.	.	.	.	17	1	.	1	3	5	10	.	.	1	65
Lescar (E. N.)	.	0	.	.	.	.	.	.	3	.	8	7	.	0	.	.	.	.	.	26	2	.	.	3	5	5	.	.	0	59
Orthez (P. C.)	.	1	.	.	.	.	.	.	5	.	15	3	.	1	.	.	.	.	.	13	.	.	.	.	11	7	.	.	1	57
Oloron (P. C.)	3	.	.	.	.	.	.	.	.	4	5	3	.	3	.	.	.	.	.	8	.	3	10	8	3	.	.	5	5	60
Mauléon (P. C.)	.	.	.	.	.	.	.	.	3	.	15	6	.	3	.	.	.	.	.	24	.	.	.	.	17	6	.	.	5	79
St-Jean-Pied-de-P.	6	.	.	.	.	.	.	.	1	.	14	6	.	.	.	.	.	.	.	26	8	.	.	1	.	15	.	.	18	95
Dax (E. N.)	2	2	5	.	.	.	.	1	2	.	13	5	.	1	.	.	.	.	1	22	.	0	0	3	10	4	.	.	1	72
St-Martin-de-Hinx	4	5	3	.	.	.	.	0	1	3	17	0	.	2	.	.	.	.	17	16	0	.	3	14	8	1	.	.	2	96
Peyrehorade	.	8	.	.	.	.	.	.	.	.	19	2	.	.	.	.	.	.	.	15	5	.	.	10	3	2	.	.	1	66
Biarritz (sém.)	21	.	.	.	.	.	.	.	1	.	11	8	.	.	.	.	.	.	.	10	.	.	1	1	4	2	.	.	4	63
VERSANT DE LA MÉDITERRANÉE.																														
BASSINS ENTRE LES PYRÉNÉES ET LE RHÔNE.																														
Bassins du Tech, de la Tet et de l'Agly.																														
La Preste	.	.	.	.	4	.	.	.	.	.	.	.	.	.	.	.	.	.	6	21	.	.	.	.	.	.	.	.	5	36
Prats-de-Mollo	.	.	.	.	.	.	.	.	.	.	.	.	.	.	.	.	.	.	2	23	.	.	.	.	.	.	.	.	8	33
Amélie-les-Bains	.	.	.	.	.	.	.	.	.	.	2	.	.	.	.	.	.	7	4	17	.	.	.	.	.	.	.	.	88	118
Bellegarde	.	.	.	.	.	.	.	.	.	.	.	.	.	.	.	10	25	15	12	30	.	.	.	.	.	.	.	10	36	138
Vernet-les-Bains	.	.	.	.	.	.	.	.	.	.	.	.	.	.	.	.	.	.	.	3	22	.	.	.	.	.	.	4	4	33?
Col de la Quillane	.	.	.	.	.	.	.	.	.	.	.	.	.	.	.	.	.	.	2	5	.	.	.	.	.	.	.	.	9	16
Montlouis (C. M.)	.	.	.	.	.	.	.	.	.	.	0	.	.	.	.	.	.	2	.	24	.	.	2	.	.	1	.	.	38	67
Bouleternère	.	.	.	.	.	.	.	.	.	.	.	.	.	.	.	.	.	.	.	53	.	.	.	.	.	.	.	.	84	137
Le Soler	.	.	.	.	.	.	.	.	.	.	.	.	.	2	.	.	.	8	.	64	.	.	.	.	.	.	.	.	66	140
Perpignan (Obsre)	.	.	.	.	.	.	.	.	.	.	1	0	.	.	.	.	2	6	0	57	1	.	.	.	.	1	.	.	50	118
La-Tour-de-France	.	.	.	.	.	.	.	.	.	.	6	.	.	.	.	.	8	8	.	56	.	.	.	.	.	.	.	.	67	145
Estagel (C. M.)	.	.	.	.	.	.	.	.	.	.	.	.	.	.	.	.	2	5	8	5	61	.	.	.	.	.	.	.	79	160
Rivesaltes	.	.	.	.	.	.	.	.	.	.	.	.	.	.	.	.	5	1	3	52	.	.	.	.	2	.	.	.	49	112
Salces	.	.	.	.	.	.	.	.	.	.	.	.	.	.	.	.	.	.	.	57	.	.	.	.	.	.	.	.	45	102
Paulilles	.	.	.	.	.	.	.	.	.	.	.	.	.	.	.	.	4	15	.	23	23	.	.	.	.	.	.	.	2	67?
Cap Béar (sém.)	.	.	.	.	.	.	.	.	.	.	.	.	.	.	.	.	.	2	13	5	37	.	.	.	.	.	.	.	3	60
Port-Vendres	.	.	.	.	.	.	.	.	.	.	.	.	.	.	.	.	4	1	15	4	35	.	.	.	.	.	.	.	2	61
Bassin de la Sègre.																														
Col de Puymorens	.	.	.	.	.	.	.	.	.	.	.	.	.	.	.	.	.	.	.	16	.	.	.	.	.	.	.	.	14	30
Angoustrine	.	.	.	.	.	.	.	.	1	.	.	.	.	.	.	.	.	.	1	5	.	.	.	1	.	.	.	.	13	21
Bourg-Madame	.	.	.	.	.	.	.	.	.	.	.	.	.	.	.	.	.	.	5	11	.	.	.	.	.	.	.	.	13	29

STATIONS.	1	2	3	4	5	6	7	8	9	10	11	12	13	14	15	16	17	18	19	20	21	22	23	24	25	26	27	28	29	TOTAL.
Bassin de l'Aude.																														
Le Bousquet	.	.	.	.	.	.	.	.	.	.	.	.	.	.	.	.	.	.	2	18	.	.	7	.	11	.	.	.	25	64
Belcaire	.	.	.	.	.	.	.	.	.	.	.	.	.	.	8	.	.	.	.	28	.	13	25	32	.	.	.	.	51	157
Arquen	.	.	.	.	.	.	.	.	.	.	.	.	.	.	.	.	.	.	.	5	32	.	.	1	.	6	.	.	40	84
Monthoumet	.	.	.	.	.	.	.	.	.	.	.	.	.	.	.	.	4	7	4	43	.	.	.	.	18	.	.	.	66	141
Besplas	.	.	1	.	.	.	.	.	.	.	.	.	.	.	.	.	.	.	.	7	.	.	.	.	9	.	.	.	7	24
Salettes	.	.	.	.	.	.	3	1	.	3	7	3	10	4	.	19	21	28	40	36	.	.	2	13	46	1	.	34	12	282
Lespinassière	.	.	.	.	.	.	2	1	.	1	4	1	6	2	.	12	12	17	25	23	.	.	1	10	39	1	.	20	8	186
Carcassonne (C. M.)	.	1	.	.	.	.	1	.	.	.	.	.	.	.	.	.	.	1	3	31	2	.	1	.	6	1	.	.	15	63
Montlaur	.	.	.	.	.	.	.	.	.	.	.	.	.	.	.	.	.	3	.	2	45	.	.	.	.	5	.	.	35	91
Boutenac	.	.	.	.	.	.	.	.	.	.	1	1	.	.	.	.	3	.	.	.	46	.	.	.	.	.	.	.	47	98
Bassins de l'Orb, de l'Hérault, du Lez et du Vidourle.																														
Saint-Pons	.	.	.	.	.	.	2	2	3	.	5	4	7	5	.	3	16	33	34	37	4	.	.	15	2	.	.	.	35	207
Saint-Gervais	.	.	.	.	.	.	2	.	.	.	4	1	2	3	.	3	27	44	59	5	.	.	.	.	.	.	.	.	5	155
Le Poujol	1	.	.	.	.	.	5	7	6	2	5	10	8	17	5	10	20	80	100	45	10	5	.	.	.	.	.	10	42	388
Bédarieux (P. C.)	.	.	.	.	.	.	2	3	2	3	2	4	10	7	.	10	5	30	45	18	1	1	.	.	.	.	.	.	14	157
L'Escandolgue	2	.	.	.	.	.	5	3	3	.	4	6	16	15	.	10	4	28	29	10	1	2	2	.	.	.	.	.	10	150
Béziers	.	.	.	.	.	.	.	.	1	.	2	1	.	3	.	2	.	1	11	36	.	.	.	.	.	.	.	.	33	90
Le Caylar	.	.	.	.	.	.	2	4	3	4	5	10	18	8	.	10	11	20	28	5	1	.	2	4	4	5	1	.	11	156
Lodève	3	.	.	.	.	.	.	3	3	.	4	7	14	15	.	14	4	30	26	10	.	.	2	.	.	.	.	.	9	144
Saint-Bauzille	4	.	.	.	.	.	.	3	5	.	1	8	28	2	.	21	.	8	4	.	.	.	3	2	2	.	.	.	5	96
Gignac	.	.	.	.	.	.	.	.	.	.	2	.	9	3	.	8	.	10	8	.	.	.	.	.	.	.	.	.	.	40
Clermont	.	.	.	.	.	.	4	4	2	2	3	3	3	4	.	.	2	3	4	5	2	2	.	.	.	.	.	.	3	46
Plateau de Valène	5	.	.	.	.	.	.	1	4	1	2	8	10	6	.	36	5	8	19	.	.	.	6	4	8	.	.	.	5	128
Col de la Cardonille	6	.	.	.	.	.	.	3	6	.	5	11	18	4	.	23	2	4	8	.	.	.	2	8	2	.	.	.	6	108
St-Mathieu-de-Tr.	5	.	.	.	.	.	.	.	3	.	.	7	1	3	.	23	.	4	.	6	.	.	10	.	.	.	.	.	3	65
Nîmes (E. N.)	.	.	.	.	.	.	.	.	2	.	.	.	.	3	.	.	.	.	.	.	.	.	.	.	.	.	.	.	.	5
Montpellier (E. A.)	1	1	.	.	.	.	.	0	.	1	.	1	0	1	1	3	1	2	15	.	.	.	.	3	.	.	.	.	3	33
Palavas	3	.	.	.	.	.	.	.	14	.	.	.	12	10	.	.	.	7	.	2	.	.	.	.	.	.	.	.	15	63
Cette (P. C.)	.	.	.	.	.	.	.	.	.	.	.	.	.	.	.	.	.	.	.	13	.	.	.	.	.	.	.	.	24	37
Agde	.	.	.	.	.	.	.	.	.	.	.	.	.	5	.	1	.	.	.	20	.	.	.	.	.	.	.	.	24	50
BASSIN DU RHÔNE.																														
Bassin de la Saône supérieure.																														
Le Val d'Ajol	.	2	.	1	.	.	.	.	6	2	14	9	.	.	.	.	.	.	2	.	.	2	9	9	5	13	15	.	.	89
Xertigny	.	0	.	.	.	.	.	.	4	5	8	8	.	.	.	.	.	.	2	.	.	4	5	.	.	15	8	.	.	59
Fontenoy-le-ch	.	3	.	.	.	.	.	.	4	5	10	7	.	.	.	.	.	.	2	.	.	2	1	6	8	9	12	.	.	69
Vioménil	.	3	1	.	.	.	.	.	2	5	14	7	.	.	.	.	.	.	2	.	.	2	5	4	17	7	5	.	.	74
Monthureux-s.-S.	.	1	.	.	.	.	.	.	1	4	8	13	.	.	.	.	.	.	3	.	.	1	3	3	8	3	4	.	.	52
Montdoré	.	1	.	.	.	.	.	.	2	4	9	15	.	.	.	.	.	.	2	.	.	1	4	3	5	6	7	.	.	59
Bourbonne-les-B.	.	2	.	.	.	.	.	.	2	7	12	16	.	.	.	.	.	.	3	.	.	.	4	8	9	7	7	.	.	77
Villars-le-Pautel	.	1	.	.	.	.	.	.	2	3	11	15	.	.	.	.	.	.	.	.	2	1	3	3	5	7	9	.	.	60
La Ferté-Amance	.	.	.	.	.	.	.	.	.	6	.	21	.	.	.	.	.	.	.	.	.	.	5	.	10	.	7	.	.	50
Jussey	.	1	.	1	.	0	.	.	0	0	10	12	.	.	.	.	.	.	2	.	.	1	0	6	5	3	2	.	.	43
Saint-Remy	1	.	.	.	.	.	.	.	2	2	18	.	.	.	.	.	.	3	.	.	.	5	5	2	7	5	.	.	1	51
Villersexel	.	2	.	1	.	.	.	.	2	0	5	11	.	.	.	.	.	.	4	.	.	.	3	6	5	2	3	.	.	44
Chaumercenne	3	.	.	.	.	.	.	.	3	5	17	4	.	.	.	.	.	.	.	.	.	0	3	3	5	4	2	.	.	49
Marnay	1	3	.	0	.	.	.	.	.	1	8	17	.	.	.	.	.	.	.	.	.	.	1	.	6	4	3	.	.	44
Chalindrey	.	1	2	.	.	.	.	.	3	7	18	12	.	.	.	.	.	.	2	.	.	3	3	3	6	3	2	.	.	64
Villegusien	.	.	.	.	.	.	.	.	3	9	10	9	.	.	.	.	.	.	.	.	.	5	.	4	5	3	2	.	.	50
Vaux-s.-Aubigny	.	.	.	.	.	.	.	.	5	16	10	.	.	.	.	.	.	2	.	.	3	4	.	10	4	2	.	.	.	56

STATIONS.	1	2	3	4	5	6	7	8	9	10	11	12	13	14	15	16	17	18	19	20	21	22	23	24	25	26	27	28	29	TOTAL.
Bassin de la Saône supérieure (suite).																														
Is-sur-Tille	.	.	.	.	.	.	.	1	5	6	9	.	.	.	.	.	.	2	.	.	.	3	2	5	2	4	.	.	.	39
St-Seine l'Abbaye	.	.	3	.	.	.	.	.	5	6	5	9	.	.	.	.	.	.	.	.	.	.	.	2	10	14	2	.	.	56
Saussy	.	.	.	.	.	.	.	.	4	9	14	3	.	.	.	.	.	.	5	.	.	.	9	.	4	1	5	.	.	54
Sombernon	5	.	.	.	.	.	.	2	.	9	14	1	.	.	.	.	.	.	.	.	.	1	1	5	8	.	5	.	.	51
Dijon	0	.	.	.	.	.	.	1	1	7	9	.	.	.	.	.	.	.	.	.	.	1	5	6	1	4	.	.	.	35
Auxonne	1	1	0	.	.	.	.	.	1	5	12	7	.	.	.	.	.	.	.	.	.	1	1	2	3	.	3	.	.	37
St-Jean-de-Losne	2	.	.	.	.	.	.	.	.	7	14	2	.	.	.	.	.	1	.	.	.	2	1	4	1	3	.	.	.	37
Bassin de la Saône inférieure, au-dessous du confluent du Doubs.																														
Beaune	2	.	.	.	.	.	.	.	.	5	13	.	.	.	.	.	.	.	.	.	1	.	1	3	5	6	.	.	.	36
L.-le-Sauln. (E.N.)	.	9	3	.	.	.	.	.	.	.	2	15	.	.	.	.	.	.	.	.	.	1	.	6	7	6	8	.	.	58
Monsols	.	.	.	5	.	5	.	.	.	9	5	2	.	.	.	.	.	.	.	.	.	6	8	5	9	11	2	.	.	67
Tramayes	4	.	.	.	.	.	.	.	.	2	15	6	.	.	.	.	.	.	.	.	.	4	2	1	13	10	3	.	.	60
Cuisery	5	.	.	.	.	.	.	.	1	2	9	9	.	.	.	.	.	.	.	.	.	2	4	.	10	2	5	.	.	49
Bourg (E. N.)	2	0	.	.	.	.	.	.	.	.	4	2	.	.	.	.	.	.	.	.	.	4	1	4	5	2	6	.	.	30
Montrevel	1	.	.	.	.	.	.	.	.	.	14	5	.	.	.	.	.	.	.	.	.	5	6	3	7	7	2	.	.	50
Pont-de-Vaux	2	.	.	.	.	.	.	.	.	20	8	3	.	.	.	.	.	.	.	.	.	1	2	12	4	14	.	.	.	66
Macon (E. N)	.	.	.	.	.	.	.	.	.	2	15	2	.	.	.	.	.	.	.	.	.	7	.	5	3	9	1	.	.	44
Châtillon-sur-Chal.	.	.	.	.	.	.	.	.	.	.	6	13	.	.	.	.	.	.	.	.	.	6	13	4	1	11	.	.	.	54
Saint-Nizier-d'Az.	8	.	.	.	.	.	.	.	.	2	12	5	.	.	.	.	.	.	.	.	.	10	5	2	15	14	1	.	.	73
La Mure-sur-Az.	.	2	.	.	.	.	.	.	.	1	2	15	.	.	1	.	.	.	.	.	.	5	2	2	13	4	10	.	.	58
Trévoux	.	.	.	.	.	.	.	.	.	.	19	.	.	.	.	.	.	.	.	.	.	2	3	4	6	.	.	.	.	34
St-Foy-l'Arg.	1	.	.	.	.	.	.	.	1	.	5	9	.	2	4	.	.	.	.	.	.	4	0	1	4	6	4	.	.	42
Tarare	1	.	.	.	.	.	.	.	.	1	14	.	.	1	.	.	.	.	.	.	.	1	7	7	2	6	.	.	.	40
L'Arbresle	2	.	.	.	.	.	.	.	.	.	17	.	.	.	.	.	.	.	.	.	.	6	.	.	3	10	.	.	.	39
Bassin du Doubs.																														
Mouthe	15	.	.	.	.	.	.	.	.	2	13	.	.	2	5	9	1	.	.	.	.	3	19	18	9	3	.	.	.	99
Pontarlier (P. C.)	4	10	.	.	.	.	.	.	.	.	2	11	.	.	.	5	2	0	.	.	.	1	.	.	22	27	.	.	.	84
St-Hippolyte	9	.	1	.	.	.	.	1	.	14	.	.	.	.	.	.	.	6	.	.	.	1	3	2	9	13	.	.	.	59
Pont-de-Roide	12	.	.	.	.	.	.	.	.	.	12	2	.	.	.	.	.	7	.	.	.	1	2	9	10	4	.	.	.	61
Chap^lle^-s.-Rougem.	3	.	0	0	.	.	.	2	.	6	6	.	.	.	.	.	.	4	.	.	.	5	6	.	20	1	.	3	.	56
Giromagny	20	.	.	.	.	.	.	.	4	5	5	.	.	.	.	.	.	.	.	.	.	6	6	7	11	24	.	.	.	88
Belfort	3	.	1	.	.	.	.	2	.	4	10	.	.	.	.	.	.	8	.	.	.	6	5	7	14	.	.	.	.	60
Levier	.	18	.	2	.	.	.	.	.	.	5	15	.	.	.	1	.	1	.	.	.	1	1	14	21	9	4	.	.	92
Nans-s-Ste-Anne	.	13	3	.	.	.	.	.	.	.	9	17	.	.	.	.	.	.	.	.	.	.	5	11	21	7	6	.	.	92
Ornans	7	.	3	.	.	.	.	.	.	1	17	.	.	.	.	.	.	0	.	.	0	.	.	9	10	4	.	.	.	52
Quingey	.	2	.	.	.	.	.	.	.	.	11	15	.	.	.	.	.	.	.	.	.	.	.	.	14	.	2	.	.	44
Arbois	7	.	.	.	.	.	.	.	.	.	25	.	.	.	.	.	.	.	.	.	.	.	.	18	12	7	.	.	.	69
Bouclans	7	.	1	.	.	.	.	.	.	8	15	.	.	.	.	.	.	2	.	.	.	1	5	19	4	3	.	.	.	65
Fort de Montfaucon.	4	.	.	.	.	.	.	.	.	3	15	.	.	.	.	.	2	1	.	.	.	2	.	1	3	8	.	.	.	42
Fort de Planoise	.	.	1	1	.	.	.	.	.	.	11	21	.	.	.	.	.	.	.	.	.	.	1	12	8	10	5	.	.	70
Besançon (E. N.)	5	1	.	.	.	.	.	.	.	2	17	.	.	.	.	.	.	.	.	.	.	1	.	.	26	.	5	.	.	57
Bassin du Rhône proprement dit, cours moyen.																														
Chamonix	.	.	.	.	.	.	.	.	.	.	.	.	.	.	.	2	.	.	.	.	.	.	.	6	4	1	15	.	.	28
Sallanches	5	.	.	.	.	.	.	.	.	.	.	4	.	.	.	.	.	2	.	.	.	.	.	.	12	13	13	.	.	49
Col des Gets	.	.	.	.	.	.	.	.	.	.	.	8	.	.	.	.	.	6	.	.	.	.	3	.	12	2	11	.	.	42

STATIONS.	1	2	3	4	5	6	7	8	9	10	11	12	13	14	15	16	17	18	19	20	21	22	23	24	25	26	27	28	29	TOTAL.
Bassin du Rhône proprement dit, cours moyen (suite).																														
Le Biot	.	8	.	.	.	.	.	.	.	.	.	15	.	.	.	2	.	7	.	.	.	.	.	.	28	2	9	.	.	72
Mélan	.	5	.	.	.	.	.	.	.	.	2	9	.	.	.	1	.	1	1	.	.	.	.	9	.	6	28	.	.	62
Bonneville	.	5	.	.	.	.	.	.	.	.	.	16	.	.	.	6	.	1	.	.	.	.	.	8	3	7	4	.	.	50
Cruseilles	3	.	.	.	.	.	.	.	.	.	13	.	.	.	.	1	.	.	.	.	.	.	6	4	10	13	.	.	.	50
Annemasse	.	6	.	.	.	.	.	.	.	.	.	9	.	.	.	.	.	2	.	.	.	.	.	5	2	4	4	.	.	32
Douvaine	.	.	.	.	.	.	.	.	.	1	12	.	.	.	.	.	2	.	.	.	.	.	.	5	6	1	4	.	.	31
Évian	.	.	.	8	.	.	.	.	2	.	3	10	.	.	.	.	1	.	3	.	.	.	.	8	.	5	9	.	.	49
Gex	.	1	.	.	.	.	.	.	.	.	.	2	.	.	.	.	.	4	.	.	.	.	.	19	.	.	14	.	.	40
Thônes	.	1	.	.	.	.	.	.	.	.	.	6	.	.	.	1	1	.	.	.	.	.	.	1	4	2	4	.	.	20
Seythenex	32	.	.	.	.	.	.	.	.	.	.	6	.	.	.	9	.	.	.	.	.	.	.	18	7	9	22	.	.	102
Leschaux	8	.	.	.	.	.	.	.	.	.	1	11	.	.	.	4	.	.	.	.	.	.	.	15	16	13	11	.	.	79
Annecy	4	.	.	.	.	.	.	.	.	.	3	19	.	.	.	2	.	2	.	.	.	.	.	13	8	12	11	.	.	74
Rumilly	6	.	.	.	.	.	.	.	4	.	.	18	.	.	.	2	.	2	.	.	.	.	.	10	10	13	5	.	.	70
Les Échelles	.	3	.	.	.	.	.	.	0	.	.	9	.	.	.	2	.	.	.	.	.	.	.	10	4	9	8	.	.	46
Novalaise	.	4	.	.	.	.	.	.	.	.	.	17	.	.	.	2	0	.	.	.	.	.	1	23	12	6	7	.	.	73
Chambéry (P. C.)	.	5	.	.	.	.	.	.	.	.	0	5	.	3	.	3	0	.	.	.	.	.	.	6	10	5	3	0	.	40
Albens	.	3	.	.	.	.	.	.	0	.	0	19	.	0	.	1	.	.	.	.	.	.	.	13	14	7	7	.	.	65
Chindrieux	.	2	.	.	.	.	.	.	.	.	1	20	.	.	.	.	1	.	.	.	.	.	.	8	9	6	11	.	.	58
Lhuis	.	.	.	.	.	.	.	.	.	.	20	.	.	.	.	.	.	.	.	.	.	6	.	7	12	9	.	.	.	54
Pont-d'Ain	1	.	.	.	.	.	.	.	.	.	20	.	.	.	.	.	.	.	.	.	.	.	1	10	1	15	.	.	.	48
Chalamont	.	.	.	.	.	.	.	.	.	.	19	6	.	.	.	.	.	.	.	.	.	3	.	3	6	3	2	.	.	42
Ambérieu	2	.	.	.	.	.	.	.	.	.	16	11	.	3	.	.	.	.	.	.	.	2	5	1	5	6	2	.	.	53
Mont-Verdun	.	1	.	.	.	.	.	.	.	1	1	16	.	0	.	.	.	.	.	.	.	3	3	1	7	.	13	.	.	47
St-Genis-Laval (Ore)	.	.	.	.	.	.	.	.	.	2	.	14	0	0	6	.	.	.	.	.	.	2	.	0	1	2	5	1	.	33
Lyon (Tête-d'Or)	3	.	.	.	.	.	.	.	.	3	.	10	1	.	0	0	.	.	.	.	.	3	2	1	3	1	6	.	.	33
Vienne	.	.	.	.	.	.	.	.	.	.	7	11	.	.	.	.	.	.	.	.	.	8	.	.	8	8	.	.	.	42
Mégève	5	.	.	.	.	.	.	.	.	.	4	.	.	.	.	1	.	1	.	.	.	.	.	3	14	19	.	.	.	48
Tamié (fort)	7	.	.	.	.	.	.	.	.	.	1	6	.	2	.	1	.	.	.	.	.	.	.	6	13	17	11	.	.	64
Bassin de l'Isère.																														
Bessans	.	.	.	.	.	.	.	.	.	.	.	.	.	.	.	.	.	.	.	.	.	.	.	2	3	.	9	.	.	14
L'Esseillon (fort)	.	.	.	.	.	.	.	.	.	.	.	.	.	.	.	.	.	.	.	.	.	.	.	2	.	.	4	.	.	5
Modane	.	.	.	.	.	.	.	.	.	.	.	.	.	.	.	.	.	.	.	.	.	.	.	3	2	1	18	.	.	24
St-Jean-d'Arves	2	2	6	.	.	.	.	.	.	.	2	.	4	.	.	.	.	.	.	.	.	.	.	1	4	25	2	.	.	49
La Grave	.	.	.	.	.	.	.	.	.	.	.	.	.	.	.	.	.	.	.	.	.	.	.	.	8	6	.	.	.	14
Sainte-Foy	.	3	.	.	.	.	.	.	.	.	.	.	.	.	.	.	1	.	.	.	.	.	0	3	7	3	14	.	.	31
Beaufort	.	9	.	.	.	.	.	.	.	.	.	.	.	.	.	6	0	1	.	.	.	.	.	8	15	12	13	.	.	64
Aiguebelle	.	6	.	.	.	.	.	.	.	.	.	2	.	.	.	.	.	.	.	.	.	.	.	2	5	12	.	.	.	28
Saint-Bonnet	4	.	.	.	.	.	.	2	.	2	0	.	.	.	.	.	.	.	.	.	.	.	.	1	2	.	.	1	.	12
La Mure	.	7	.	2	.	.	.	1	.	0	3	.	1	.	.	.	.	.	.	.	.	.	.	4	3	4	5	.	.	30
Grenoble (E. N.)	.	.	.	.	.	.	.	.	.	.	.	.	.	.	.	.	.	.	.	.	.	35	.	.	.	.	9	.	.	44
Moirans	.	.	.	.	.	.	.	.	.	.	.	7	.	.	.	.	.	.	.	.	.	.	8	13	9	.	.	.	.	37
Saint-Marcellin	3	.	.	.	.	.	.	.	5	.	.	.	7	2	.	.	.	.	.	.	.	.	.	8	4	.	.	.	.	29
Bassin de la Durance.																														
Mont-Genèvre	.	.	.	.	.	.	0	1	.	2	.	.	.	.	.	.	2	.	.	.	.	.	.	.	6	3	3	.	.	17
Briançon	.	.	.	.	.	.	.	.	.	.	.	.	.	.	.	.	.	.	.	.	.	.	.	3	.	.	.	10	.	13
Aiguilles	.	.	.	.	.	.	.	.	.	.	.	.	.	2	.	.	.	.	.	.	.	.	.	.	.	2	.	.	.	4

STATIONS.	1	2	3	4	5	6	7	8	9	10	11	12	13	14	15	16	17	18	19	20	21	22	23	24	25	26	27	28	29	TOTAL.
Bassin de la Durance (suite).																														
Embrun	2	.	.	.	.	.	.	.	5	.	.	2	.	3	.	5	.	.	.	.	.	.	.	.	2	.	1	.	.	20
Barcelonnette (E. N.)	.	.	.	.	.	.	.	.	6	.	.	2	.	4	.	.	.	1	.	.	.	.	.	.	.	.	.	.	.	13
Gap (P. C.)	.	.	.	.	.	.	.	.	1	.	.	8	.	.	.	.	1	1	.	.	.	.	.	0	1	.	1	.	.	13
Veynes	.	2	.	.	.	.	.	.	.	.	.	4	.	1	.	.	2	3	.	.	.	.	.	3	1	.	.	.	.	16
Serres	1	.	.	.	.	.	.	.	.	.	3	.	2	.	.	2	1	.	.	.	.	.	.	.	1	1	.	.	.	11
Faucon	.	5	.	.	.	.	.	.	.	3	.	1	.	5	.	1	.	9	.	.	.	.	.	.	.	.	.	.	.	24
Orpierre	.	.	.	.	.	.	.	.	1	.	3	.	.	4	.	.	.	.	.	.	.	.	.	.	.	.	.	.	.	8
Laragne	.	.	.	.	.	.	.	.	.	.	15	.	.	3	.	.	.	.	.	.	.	.	.	.	.	.	.	.	.	18
Sisteron	.	.	.	.	.	.	.	.	.	20	.	20	.	1	20	.	.	.	.	.	.	.	.	.	.	.	.	.	.	61
Banon	20	.	.	.	.	.	.	.	.	15	6	.	.	.	.	30	.	.	.	.	.	.	.	.	.	.	.	.	.	71
Les Granons	.	4	.	.	.	.	.	.	.	.	.	12	.	.	4	.	.	.	.	.	.	.	.	.	.	.	.	.	.	20
Peyruis	.	.	.	.	.	.	.	.	.	.	.	4	.	.	15	.	.	.	.	.	.	.	.	.	.	.	.	.	.	19
Saint-Christol	.	2	.	3	.	.	.	.	3	.	7	.	.	.	5	.	.	.	.	.	.	.	.	2	1	.	.	.	.	23
La Garde	.	.	.	.	.	.	.	.	2	.	5	.	.	.	2	.	.	.	.	.	.	.	.	1	.	.	.	.	.	10
Apt	1	.	.	.	.	.	.	.	14	.	1	0	.	4	.	.	.	.	.	.	.	.	.	.	1	.	.	.	.	21
Murs	2	.	.	.	.	.	.	.	13	.	6	.	.	.	2	.	.	.	.	.	.	.	.	3	.	.	.	.	.	26
Forcalquier	.	2	.	.	.	.	.	.	1	.	.	5	1	.	5	.	.	.	.	.	.	.	.	1	.	.	.	.	.	15
Manosque	.	.	.	.	.	.	.	.	.	.	.	7	.	.	3	.	.	.	.	.	.	.	.	.	.	.	.	.	.	10
Thorame-Haute	.	.	.	.	.	.	.	.	.	.	.	.	.	.	.	.	.	.	.	.	.	.	.	.	.	.	.	19	.	19
Barrême	.	.	.	.	.	.	.	.	.	4	.	5	.	.	9	.	.	5	.	.	.	.	.	.	.	.	.	.	.	23
Mirabeau	.	1	.	.	.	.	.	.	.	.	.	2	2	3	.	.	.	.	.	.	.	.	.	1	.	.	.	.	.	9
Meyrargues	.	.	35	.	.	.	.	.	.	.	.	.	.	4	20	.	.	.	.	.	.	.	.	.	.	.	.	.	.	59
Pertuis	.	6	.	.	.	.	.	.	.	.	1	.	.	.	2	.	.	.	.	.	.	.	.	1	.	.	.	.	.	10
Rognes	.	.	.	.	.	.	.	.	.	.	.	4	.	8	.	.	.	.	.	.	.	.	.	.	.	.	.	.	.	12
Les Taillades	.	.	.	.	.	.	.	.	.	.	.	.	.	.	.	.	.	.	.	.	.	.	.	.	.	.	.	.	.	0
Cavaillon	0	0	.	.	.	.	.	.	6	.	0	.	1	1	0	.	.	.	.	.	.	.	.	2	0	.	.	.	.	10
Bassins de l'Ardèche, de la Cèze et du Gard; petits bassins de la rive droite du Rhône.																														
Montpezat	9	.	.	.	.	.	.	6	6	3	6	6	9	5	.	5	.	.	.	.	.	9	31	2	.	.	.	2	.	99
Vals	7	.	.	.	.	.	.	5	4	3	18	.	5	2	4	5	.	.	.	.	7	14	13	.	.	.	.	1	.	88
N.-D.-des-Neiges	9	.	.	.	.	.	.	7	9	1	8	25	24	14	9	1	4	2	.	.	2	23	10	1	.	1	.	.	2	153
Belvezet	.	.	.	.	.	.	.	.	.	.	.	2	4	3	5	1	.	.	.	.	4	1	.	5	.	.	.	2	2	29
Le Thort	8	.	.	.	.	.	0	6	6	1	6	24	29	13	5	1	3	2	0	.	.	1	28	6	1	0	.	.	3	144
Villefort	6	.	.	.	.	.	.	11	11	1	19	31	29	22	3	3	5	1	.	.	.	4	46	11	.	0	.	.	4	207
Vialas	10	.	.	.	.	.	.	10	15	3	22	49	21	24	2	8	11	2	.	.	.	6	34	14	.	.	.	.	6	236
St-Germain-de-C.	4	.	.	.	.	.	.	7	7	3	8	19	19	8	.	6	.	.	.	.	.	6	11	6	.	.	.	.	6	109
Privas (E. N.)	.	3	.	.	.	.	.	.	.	.	.	.	10	.	.	.	.	2	.	.	.	.	3	2	.	.	.	.	.	20
Bassin du Rhône proprement dit, cours inférieur, rive gauche.																														
Valence (E. N.)	6	.	.	.	.	.	.	.	.	.	.	2	.	2	12	.	.	.	.	.	.	4	.	6	7	.	1	.	.	40
Die	.	3	2	.	.	.	.	.	.	1	.	2	.	2	6	1	0	2	.	.	.	.	.	5	4	1	1	.	.	30
Valréas	3	8	.	.	.	.	.	.	1	2	5	.	.	3	4	0	.	.	.	.	.	.	4	.	.	.	.	.	0	30
Lapalud	.	.	.	.	.	.	.	.	0	.	.	.	.	0	4	.	.	.	.	.	.	.	.	.	.	.	.	.	.	4
Bollène	.	3	9	.	.	.	.	.	1	2	.	0	0	.	2	1	.	.	.	.	.	.	.	5	.	.	.	.	.	23
Orange	3	3	.	.	.	.	.	.	3	.	1	.	.	3	.	3	.	.	.	.	.	.	.	7	.	.	.	.	4	27
Savoillans	.	.	6	.	.	.	.	.	.	.	29	.	.	11	.	.	.	.	.	.	.	.	.	1	3	.	.	.	.	50
Sault	2	.	.	.	.	.	.	.	.	13	4	.	2	13	.	0	.	.	.	.	.	.	.	2	.	.	.	.	1	37
Bedoin	.	4	6	.	.	.	.	.	.	4	.	6	.	.	4	.	.	.	.	.	.	.	.	.	3	.	.	.	.	27
Carpentras	.	2	.	.	.	.	.	.	5	4	2	.	.	.	1	.	.	.	.	.	.	.	.	.	2	.	.	.	4	20

STATIONS.	1	2	3	4	5	6	7	8	9	10	11	12	13	14	15	16	17	18	19	20	21	22	23	24	25	26	27	28	29	TOTAL.
Bassin du Rhône proprement dit, cours inférieur, rive gauche (suite).																														
Malaucène	.	3	4	.	.	.	.	.	.	9	.	6	.	.	3	.	.	.	.	.	.	.	.	6	0	.	.	.	.	31
Pernes	.	.	.	.	.	.	.	.	9	.	1	.	.	2	.	.	.	.	.	.	.	.	.	2	4	.	.	.	.	18
Avignon (E. N.)	3	.	.	.	.	.	.	.	5		1	.	.	1	1	.	.	.	.	.	.	.	.	4	.	.	.	.	.	15
Saint-Remy	6	.	.	.	.	.	.	.	.	.	.	.	.	.	.	.	.	.	.	.	.	.	.	.	.	.	.	.	.	6
Les Baux	.	2	.	.	.	.	.	.	.	.	.	.	.	1	5	.	.	.	.	.	.	.	5	.	.	.	.	.	.	13
Farimon	.	.	4	.	.	.	.	.	.	.	.	.	.	.	11	.	.	.	.	.	.	.	.	.	.	.	.	.	.	15
Arles	3	.	1	.	.	.	.	.	1	.	1	.	.	3	14	1	.	.	.	.	.	.	.	2	.	.	.	.	.	26
L'Armeillère	1	.	3	.	.	.	.	.	.	.	.	2	.	.	6	.	.	.	.	.	.	.	.	3	.	.	.	.	.	15
Saintes-Maries	.	1	.	.	.	.	.	.	.	.	.	.	.	.	.	.	.	.	.	.	.	.	.	2	.	.	.	.	.	3
RÉGION DE NICE.																														
Petits bassins entre le Rhône et les Alpes.																														
Le Grand-Sambuc	.	.	4	.	.	.	.	.	.	.	.	1	.	10	.	.	.	.	.	.	.	.	.	.	.	.	.	.	.	15
Trets	.	.	3	.	.	.	.	.	.	.	.	.	.	.	13	.	.	.	.	.	.	.	.	.	.	.	.	.	.	16
Gréasque	.	0	4	.	.	.	.	.	.	.	.	1	.	3	14	.	.	.	.	.	.	.	.	.	.	.	.	.	.	22
Aix (P. C.)	.	4	.	.	.	.	.	.	.	.	.	.	.	.	13	.	.	.	.	.	.	.	.	.	.	.	.	.	.	17
Venelles	.	.	9	.	.	.	.	.	.	.	.	.	.	.	12	.	.	.	.	.	.	.	.	.	.	.	.	.	.	21
Pélissanne	.	6	.	.	.	.	.	.	.	.	.	.	2	13	.	.	.	.	.	.	.	.	.	.	.	.	.	.	.	21
Les Pennes	.	.	3	.	.	.	.	.	.	.	.	.	.	.	16	.	.	.	.	.	.	.	.	.	.	.	.	.	.	19
Saint-Chamas	.	.	10	.	.	.	.	.	.	.	.	.	.	2	13	.	.	.	.	.	.	.	.	6	.	.	.	.	.	31
Septêmes	.	.	.	.	.	.	.	.	.	.	.	.	.	11	.	.	.	.	.	.	.	.	.	.	.	.	.	.	.	11
Aubagne	.	.	.	.	.	.	.	.	.	.	.	.	.	.	11	.	.	.	.	.	.	.	.	.	.	.	.	.	.	11
Marseille (Obs^re^)	.	.	.	.	.	.	.	.	.	.	.	.	1	11	.	.	.	.	.	.	.	.	.	.	.	.	.	.	3	15
La Ciotat	.	.	.	.	.	.	.	.	.	.	.	.	.	8	.	.	.	.	.	.	.	.	.	.	.	.	.	.	8	16
Draguignan (E. N.)	1	.	.	.	.	.	.	.	.	.	2	2	.	22	.	.	.	.	.	.	.	.	.	.	.	.	.	.	.	27
Hyères	1	.	4	.	.	.	.	.	.	0	3	2	.	6	3	.	.	.	.	.	.	1	.	.	.	.	.	.	5	25
Cap Sicié (sém.)	12	1	2	.	.	.	.	.	.	.	.	3	3	2	4	.	.	.	.	.	.	.	.	.	.	.	.	.	.	27
La Seyne	.	.	.	.	.	.	.	.	.	.	.	.	.	1	4	.	.	.	.	.	.	.	.	.	.	.	.	.	.	5
Toulon (Obs^re^)	.	0	1	.	.	.	.	.	.	0	.	2	.	8	.	.	0	.	.	.	.	0	.	.	.	.	.	.	0	12
Cannes (P. C.)	2	.	.	.	.	.	.	0	.	.	5	.	.	8	.	.	.	.	.	.	.	.	10	.	.	.	.	.	3	28
Nice (Obs^re^)	.	.	.	.	.	.	.	.	.	.	12	.	.	2	6	.	.	.	.	.	.	.	.	.	.	.	.	.	.	20
Villefranche (phare)	.	.	.	.	.	.	.	.	.	.	.	9	1	.	10	.	.	.	.	.	.	.	.	8	.	.	.	.	.	28
La Garouppe (phare)	.	1	.	.	.	.	.	.	0	.	1	7	.	.	7	.	.	.	.	.	.	.	.	4	.	.	.	.	.	20
CORSE.																														
Bastia	.	.	.	.	.	.	.	.	.	.	.	.	1	.	16	11	.	.	.	.	.	.	.	.	.	.	.	1	10	39
Ile Sanguinaire	14	.	.	.	.	.	.	.	.	.	.	.	.	.	9	.	.	.	.	.	.	.	.	.	.	.	.	.	1	24

OBSERVATIONS DU MOIS DE MARS 1884.

STATIONS.	1	2	3	4	5	6	7	8	9	10	11	12	13	14	15	16	17	18	19	20	21	22	23	24	25	26	27	28	29	30	31	TOTAL.
VERSANT DE LA MER DU NORD.																																
BASSINS DU RHIN, DE LA MEURTHE ET DE LA MOSELLE.																																
Château-Lambert..	9	.	.	.	.	3	.	.	.	5	0	.	4	.	.	.	.	.	.	.	4	5	.	0	2	.	.	.	.	.	.	32
Col de Bussang....	15	.	.	.	.	.	.	.	.	6	.	.	2	.	.	.	.	.	.	.	4	8	.	.	2	0	.	.	.	.	.	37
Col de La Schlucht.	0	.	.	.	.	1	.	.	1	1	0	1	2	.	.	.	.	.	.	.	6	2	.	0	5	1	.	.	.	.	.	20
Rothau.....	.	.	.	.	2	.	.	.	3	0	.	.	.	.	.	.	.	.	.	8	6	.	0	4	2	.	.	.	.	.	.	25
Cornimont.....	2	.	.	.	.	3	.	.	.	7	0	0	2	.	.	.	.	.	.	.	3	8	.	.	3	0	.	.	.	.	.	28
Gérardmer.....	.	.	.	.	.	.	.	.	16	.	.	.	.	.	.	.	.	.	.	.	12	.	.	.	2	.	.	.	.	.	.	60
Dommartin-les-R..	.	.	.	.	.	.	.	.	.	5	.	.	.	.	.	.	.	.	.	.	3	4	.	.	3	.	.	.	.	.	.	15
La Hardalle.....	.	.	.	.	.	4	.	.	.	2	.	.	3	.	.	.	.	.	.	.	11	4	.	2	3	0	.	.	.	.	.	29
Saulcy-s.-Meurthe.	.	.	.	.	.	1	.	.	.	6	.	.	2	.	.	.	.	.	.	.	10	7	.	1	2	.	.	.	.	.	.	30
Saint-Dié.....	.	.	.	.	.	5	.	.	3	.	.	.	3	.	.	.	.	.	.	.	20	.	.	8	.	.	.	.	.	.	.	39
Raon-l'Étape.....	.	.	.	.	.	3	.	.	.	2	.	.	3	.	.	.	.	.	.	.	7	2	.	2	3	.	.	.	.	.	.	22
Moriviller.....	.	.	.	.	.	.	.	.	.	3	.	.	0	.	.	.	.	.	.	.	.	4	.	.	3	.	.	.	.	.	.	10
Blamont.....	.	.	.	.	.	4	.	.	.	2	.	.	1	.	.	.	.	.	.	.	.	2	.	2	1	.	.	.	.	.	.	12
Lunéville.....	.	.	.	.	.	.	.	.	.	3	.	.	.	.	.	.	.	.	.	.	.	0	.	1	.	.	.	.	.	.	.	4
Einville.....	.	.	.	.	.	.	.	.	.	2	.	.	.	.	.	.	.	.	.	.	.	3	.	.	.	.	.	.	.	.	.	5
Moncel-s.-Seille...	.	.	.	.	.	.	.	.	.	3	.	.	.	.	.	.	.	.	.	.	.	2	.	3	.	.	.	.	.	.	.	8
Nancy (Faculté)..	.	.	.	.	.	1	.	.	.	2	.	.	0	.	.	.	.	.	.	.	.	3	.	2	1	.	.	.	.	.	.	9
Amance.....	.	.	.	.	.	0	.	.	.	2	1	1	1	.	.	.	.	.	.	.	.	1	.	.	4	.	.	.	.	.	.	10
Bellefontaine.....	.	.	.	.	.	2	.	.	2	0	.	.	1	.	.	.	.	.	.	2	.	.	.	2	0	.	.	.	.	.	.	9
Bruyères.....	.	.	.	.	.	3	.	.	.	3	.	0	2	.	.	.	.	.	.	.	6	3	0	2	2	0	.	.	.	.	.	21
Bouzey.....	.	.	.	.	.	1	.	.	1	.	.	.	.	.	.	.	.	.	.	.	5	3	.	1	2	.	.	.	.	.	.	14
Thaon.....	.	.	.	.	.	.	.	.	.	1	.	.	.	.	.	.	.	.	.	.	2	2	.	.	2	.	.	.	.	.	.	7
Charmes.....	.	.	.	.	.	.	.	.	.	0	.	.	.	.	.	.	.	.	.	.	2	.	.	.	.	.	.	.	.	.	.	3
Lerrain.....	.	.	.	.	.	.	.	.	.	3	.	.	.	.	.	.	.	.	.	.	1	3	.	1	.	.	.	.	.	.	.	8
Vézelise.....	.	.	.	.	1	.	.	.	.	3	.	.	1	.	.	.	.	.	.	.	.	4	.	1	.	.	.	.	.	.	.	10
Allain.....	.	.	.	.	.	1	.	.	.	2	0	.	.	.	.	.	.	.	.	.	.	3	.	1	.	.	.	.	.	.	.	9
Neuves-Maisons...	.	.	.	.	.	.	.	.	.	2	.	.	0	.	.	.	.	.	.	.	.	3	.	2	0	.	.	.	.	.	.	8
Toul.....	.	.	.	.	.	1	.	.	.	4	1	.	.	.	.	.	.	.	.	.	.	4	.	1	.	.	.	.	.	.	.	11
Frouard.....	.	.	.	.	.	1	.	.	.	1	1	.	.	.	.	.	.	.	.	.	.	5	.	3	.	.	.	.	.	.	.	11
Rogéville.....	.	.	.	.	.	0	.	.	0	2	2	.	1	.	.	.	.	.	.	.	.	4	0	2	2	0	.	.	.	.	.	12
Haudiomont.....	.	.	.	.	.	3	.	.	2	2	4	1	.	.	.	.	.	.	.	.	1	.	.	2	.	.	.	.	.	.	.	15
Fleury.....	.	.	.	.	.	.	.	.	1	3	3	3	.	.	.	.	.	.	.	.	0	1	0	4	.	.	.	.	.	.	.	15
Mance.....	.	.	.	.	.	.	.	.	.	3	1	2	1	.	.	.	.	.	.	.	.	1	.	2	.	.	.	.	.	.	.	10
BASSINS DE LA MEUSE, DE LA CHIERS ET DE LA SAMBRE.																																
Lamarche.....	.	.	.	.	.	.	.	.	.	.	.	.	.	.	.	.	.	.	.	.	.	.	.	.	2	.	.	.	.	.	.	2
Pouilly.....	.	.	.	.	.	.	.	.	.	6	.	.	.	.	.	.	.	.	.	.	.	4	.	.	.	.	.	.	.	.	.	10

STATIONS.	1	2	3	4	5	6	7	8	9	10	11	12	13	14	15	16	17	18	19	20	21	22	23	24	25	26	27	28	29	30	31	TOTAL.
BASSINS DE LA MEUSE, DE LA CHIERS ET DE LA SAMBRE (suite).																																
Bassoncourt	.	.	.	.	.	.	.	.	2	.	.	.	.	.	.	.	.	.	.	.	1	2	.	.	.	.	.	.	.	.	.	5
Clefmont	.	.	.	.	.	.	.	.	7	1	.	.	.	.	.	.	.	.	.	.	.	1	.	.	.	.	.	.	.	.	.	9
Contrexéville	.	.	.	.	1	.	.	.	3	.	.	.	.	.	.	.	.	.	.	.	5	.	.	1	.	.	.	.	.	.	.	10
Aillianville	.	.	.	.	.	1	.	.	7	2	0	1	.	.	.	.	.	.	.	.	.	4	.	1	3	.	.	.	.	.	.	18
Neufchâteau (C.M.)	.	.	.	.	1	.	.	5	1	.	.	.	.	.	.	.	.	.	.	.	3	.	.	.	.	.	.	.	.	.	.	11
Souilly	.	.	.	.	0	0	.	3	2	8	1	3	.	.	.	.	.	.	.	.	4	1	.	2	2	.	.	.	.	.	.	26
Charny	.	.	.	.	.	.	.	5	4	2	.	.	.	.	.	.	.	.	.	.	.	1	.	4	.	.	.	.	.	.	.	17
Consenvoye	.	.	.	.	1	.	.	1	7	5	1	1	.	.	.	.	.	.	.	.	1	.	4	.	.	.	.	0	.	.	.	21
Dun	.	.	.	0	.	.	.	1	2	14	3	2	.	.	.	.	.	.	.	.	2	1	.	.	0	.	.	.	.	.	.	25
Spincourt	.	.	.	.	.	.	.	3	1	5	.	.	.	.	.	.	.	.	.	.	.	.	.	1	.	.	.	.	.	.	.	10
Damvillers	.	.	.	.	.	.	.	2	6	15	2	3	.	.	.	.	.	.	.	.	.	5	.	3	.	.	.	.	.	.	.	36
Mouzon	.	.	.	.	0	.	.	0	4	22	6	.	.	.	.	.	.	.	.	.	0	.	.	.	.	.	.	.	.	.	.	32
Saint-Aignan	.	.	.	.	1	.	.	2	2	17	8	1	.	.	.	.	.	.	.	.	1	0	.	1	0	0	.	.	.	.	.	33
Sedan	.	.	.	.	.	.	.	.	2	16	7	.	.	.	.	.	.	.	.	.	1	1	.	.	.	.	.	.	.	.	.	27
Saint-Marcel	.	.	.	.	1	.	.	1	1	18	9	2	.	.	.	.	.	.	.	.	2	1	.	2	.	.	.	.	.	.	.	37
Gespunsart	.	.	.	.	2	.	.	.	3	16	9	1	.	.	.	.	.	.	.	.	3	4	.	1	.	.	.	.	.	.	.	39
Avesnes (C. M.)	.	.	.	.	.	.	0	1	19	10	1	.	.	.	.	.	.	.	.	1	1	1	2	1	.	.	.	.	.	.	.	37
BASSINS DE L'ESCAUT, DE LA LYS, DE L'YSER ET DE L'AA.																																
Gommegnies	.	.	.	1	.	.	.	1	15	14	2	.	.	.	.	.	.	.	.	3	2	.	2	3	.	.	.	.	.	.	.	45
Havrincourt	.	.	.	.	.	.	.	2	14	11	.	.	.	.	.	.	.	.	.	2	1	.	.	.	.	.	.	.	.	.	.	30
Cambrai (C.M.)	.	.	.	.	0	.	.	.	0	15	13	0	.	.	.	.	.	.	.	.	2	1	.	2	.	.	.	.	.	.	.	33
Anzin	.	.	.	.	.	.	.	.	.	15	13	.	.	.	.	.	.	.	.	.	.	.	.	2	.	.	.	.	.	.	.	29
Arras (C. M.)	.	.	.	.	.	.	.	0	15	13	1	.	.	.	.	.	.	.	.	2	0	.	.	.	.	.	.	.	.	.	.	31
Douai (Observ^re)	.	.	.	.	.	.	.	.	2	17	13	0	.	.	.	.	.	.	.	.	0	1	.	1	0	.	.	.	.	.	.	34
Lille	.	.	.	.	.	.	.	.	2	15	12	0	.	.	.	.	.	.	.	.	1	0	.	0	0	.	.	.	.	.	.	32
Allouagne	.	.	.	.	.	.	.	1	18	11	0	.	.	.	.	.	.	.	.	0	.	.	1	.	.	.	.	.	.	.	.	31
Laventie	.	.	.	.	.	0	.	3	16	9	1	.	0	0	.	.	.	.	.	1	0	.	.	0	.	.	.	.	.	.	.	30
Nordpeene	.	.	.	.	.	.	.	.	2	19	7	.	.	.	.	.	.	.	.	.	1	.	0	1	0	.	.	.	.	.	.	31
Godewaerswelde	.	.	.	.	.	.	0	.	2	4	.	.	14	8	0	.	.	.	.	0	1	0	.	.	.	.	.	.	.	.	.	28
Les Moëres	.	0	.	.	.	0	.	0	4	13	5	.	.	.	.	.	.	.	0	.	.	.	.	.	.	.	.	.	.	.	.	23
Dunkerque (P. C.)	.	.	0	1	.	.	.	.	2	3	9	3	.	.	.	.	.	.	.	.	1	.	0	0	.	.	.	.	.	.	.	19
Oye	.	.	1	.	.	.	.	.	2	17	3	1	.	0	0	.	.	.	1	.	.	.	.	.	.	.	.	.	.	.	.	25
Calais (C. M.)	.	.	1	.	.	.	.	1	3	21	2	1	.	.	.	.	.	.	1	.	2	.	.	0	.	.	.	.	1	.	.	33

VERSANT DE LA MANCHE.

BASSINS DE LA CANCHE, DE LA SOMME, DE LA BÉTHUNE, ETC.																																
Cap Gris-Nez	.	.	.	1	.	.	.	.	2	3	15	2	.	.	.	20	.	.	.	.	.	.	.	.	1	.	.	.	.	.	.	44
Samer	.	.	2	0	.	.	.	3	3	18	4	.	.	.	.	.	.	.	.	.	4	3	1	0	.	.	.	.	.	.	.	38
Boulogne	.	2	.	2	.	.	.	.	2	2	15	2	.	.	.	.	.	.	.	.	.	.	2	.	.	.	.	.	.	.	.	27
Hucqueliers	.	.	2	.	.	.	.	1	6	14	.	6	.	.	.	.	.	.	.	1	1	.	0	.	.	.	.	.	.	.	.	31
Magnicourt-s.-C.	.	.	.	.	.	.	.	.	1	18	12	1	.	.	.	.	.	.	.	.	5	3	.	.	.	.	.	.	.	.	.	40
Valhuon	.	.	.	0	.	.	.	.	3	18	10	0	.	.	.	.	.	.	.	1	0	0	2	.	.	.	.	.	.	.	.	34
Guigny	.	.	1	1	.	.	.	.	3	15	10	0	.	.	.	.	.	.	.	.	5	1	2	.	.	.	.	.	.	.	.	38
Le Touquet	0	.	1	2	.	.	.	.	2	2	14	4	.	.	.	.	.	.	.	.	.	.	0	.	.	.	.	.	.	.	.	25
Nesle	.	.	.	.	.	.	.	.	.	11	11	1	.	.	.	.	.	.	.	.	5	.	2	.	.	.	.	.	.	.	.	30
Péronne	.	.	.	.	0	.	.	.	1	8	4	7	0	.	.	.	.	.	.	.	2	2	.	.	.	.	.	.	.	.	.	24

STATIONS.	1	2	3	4	5	6	7	8	9	10	11	12	13	14	15	16	17	18	19	20	21	22	23	24	25	26	27	28	29	30	31	TOTAL.
BASSINS DE LA CANCHE, DE LA SOMME, DE LA BÉTHUNE, ETC. (suite).																																
Moreuil	.	.	.	.	.	.	.	.	1	.	11	10	.	.	.	.	.	.	.	.	6	3	.	.	2	.	.	.	.	.	.	33
Conty	.	.	.	.	.	.	.	.	0	3	11	13	.	.	.	.	.	.	.	.	8	4	.	.	.	.	.	.	.	.	.	40
Amiens (St. Ag.)	.	.	.	.	.	.	.	.	0	0	11	13	.	.	.	.	.	.	.	.	6	.	.	.	.	.	.	.	.	.	.	35
Villers-Bocage	.	.	.	.	0	.	.	.	1	.	13	12	0	.	.	.	.	.	.	.	3	.	0	.	.	.	.	.	.	.	.	29
Abbeville	.	.	.	1	.	.	.	.	1	1	12	10	.	.	.	.	.	.	.	.	6	2	.	0	.	.	.	.	.	.	.	33
St-Valery-s.-Somme	.	.	.	1	1	.	.	.	1	.	12	9	.	.	.	.	.	.	.	1	1	2	.	.	.	.	.	.	.	.	.	28
Aumale	.	.	.	.	.	.	.	.	.	8	22	2	.	.	.	.	.	.	.	.	13	.	.	.	.	.	.	.	.	.	.	45
Eu	.	.	.	.	.	.	.	.	0	2	10	2	.	.	.	.	.	.	.	.	10	.	.	.	.	.	.	.	.	.	.	24
Londinières	.	.	.	.	.	.	.	.	1	3	15	6	.	.	.	.	.	.	.	.	7	.	.	.	.	.	.	.	.	.	.	32
Dieppe	.	.	.	.	.	.	.	.	.	2	12	4	.	.	.	.	.	.	.	.	3	.	1	.	.	.	.	.	.	.	.	21
Bosc-le-Hard	.	.	.	2	.	.	.	.	1	2	11	7	.	.	.	.	.	.	.	.	2	.	1	.	.	.	.	.	.	.	.	27
Longueville	.	.	.	3	.	.	.	.	4	6	10	5	.	.	.	.	.	.	.	1	6	.	.	.	.	.	.	.	.	.	.	35
Saint-Valery-en-C.	.	.	.	2	.	.	.	.	1	2	12	6	.	.	.	.	.	.	0	0	1	.	0	.	.	.	.	.	.	.	.	24
Goderville	.	.	.	11	1	.	.	.	2	5	15	.	.	.	.	.	.	.	.	.	5	.	1	.	0	.	.	.	.	.	.	40
Fécamp (ville)	.	.	.	4	1	.	.	.	.	2	11	7	2	.	.	.	.	.	0	1	1	.	1	.	0	.	.	.	.	.	.	30
BASSIN DE LA SEINE.																																
Bassin de l'Yonne.																																
Bas-Folin	.	.	.	.	.	5	.	.	.	10	.	4	4	.	.	.	.	.	.	.	.	6	.	.	.	.	.	.	.	.	.	29
Pommoy	.	.	.	.	3	.	.	.	6	6	.	.	.	.	.	.	.	.	.	.	.	.	.	.	.	.	.	.	.	.	.	15
Les Settons	.	.	.	.	.	2	.	.	1	10	3	.	3	.	.	.	.	.	.	.	.	5	.	.	.	.	.	.	.	.	.	24
Château-Chinon	.	.	.	.	.	0	.	.	.	3	2	.	4	.	.	.	.	.	.	.	2	2	.	1	.	.	.	.	.	.	.	14
La Colancelle	.	.	.	.	.	.	0	.	.	5	5	2	7	.	.	.	.	.	.	.	.	4	.	.	.	.	.	.	.	.	.	23
Saulieu	.	.	.	.	1	.	.	.	2	2	2	2	.	.	.	.	.	.	.	.	8	.	.	.	.	.	.	.	.	.	.	17
Thorey-s.-Charny	.	.	.	.	.	4	.	.	.	.	.	.	.	.	.	.	.	.	.	.	.	.	.	.	.	.	.	.	.	.	.	4
Vitteaux	.	.	.	.	2	.	.	.	3	1	.	0	1	.	.	.	.	.	.	.	1	.	.	1	.	.	.	.	.	.	.	8
Époisses	.	.	.	.	.	0	.	.	.	1	0	.	2	.	.	.	.	.	.	.	1	.	.	1	1	.	.	.	.	.	.	6
Montbard	.	.	.	.	.	.	.	.	.	.	1	4	.	.	.	.	.	.	.	.	.	3	.	.	.	.	.	.	.	.	.	9
Bierre-l'Egaré	.	.	.	.	1	.	.	.	3	.	1	1	.	.	.	.	.	.	.	1	5	.	.	.	.	.	.	.	.	.	.	12
Clamecy (P. C.)	.	.	.	.	1	.	.	.	2	3	2	6	1	.	.	.	.	.	.	.	5	.	.	.	.	.	.	.	.	.	.	20
Vézelay (P. C.)	.	.	.	.	1	.	.	.	2	3	6	.	3	.	.	.	.	.	.	.	3	.	.	.	.	.	.	.	.	.	.	18
Avallon	.	.	.	.	.	1	.	.	.	2	2	.	6	.	.	.	.	.	.	.	.	5	.	.	.	.	.	.	.	.	.	16
Courson	.	.	.	.	.	.	.	3	1	6	1	5	.	.	.	.	.	.	.	.	5	.	.	.	.	.	.	.	.	.	.	20
Massangis	.	.	.	.	.	.	.	.	2	3	.	5	.	.	.	.	.	.	.	.	.	.	.	0	.	.	.	.	.	.	.	10
Ravières	.	.	.	.	2	.	.	.	2	1	.	.	.	.	1	.	.	.	.	.	2	.	.	.	.	.	.	.	.	.	.	8
Tonnerre (P. C.)	.	.	.	.	.	.	.	.	3	2	1	4	1	.	.	.	.	.	.	.	.	.	.	.	.	.	.	.	.	.	.	11
Vosnon	.	.	.	.	5	.	.	.	4	7	.	6	.	.	.	.	.	4	3	.	6	1	.	.	.	.	.	.	.	.	.	36
Chaserey	.	.	.	.	.	.	.	.	.	3	3	.	5	.	.	.	.	.	.	.	0	3	.	1	0	.	.	.	.	.	.	15
Chessy	.	.	.	.	.	3	.	.	.	4	4	.	4	.	.	.	.	.	.	.	.	.	.	.	.	.	.	.	.	.	.	15
Chablis (P. C.)	.	.	.	.	.	0	.	.	.	.	6	3	.	.	.	.	.	.	.	.	.	.	.	.	2	2	.	.	.	.	.	12
Auxerre (C. M.)	.	.	.	2	1	.	.	.	2	4	1	6	.	.	.	.	.	.	.	.	3	.	.	.	.	.	.	.	.	.	.	18
Laroche	.	.	.	.	2	.	.	.	3	0	4	0	1	.	.	.	.	.	.	.	.	1	.	.	.	.	.	.	.	.	.	10
Joigny (C. M.)	.	.	.	.	.	.	2	.	1	2	3	1	.	.	.	.	.	.	.	.	.	.	.	0	.	.	.	.	.	.	.	9
St-Julien-du-Sault	.	.	.	1	0	.	.	.	3	5	1	0	.	.	.	.	.	.	.	.	2	.	.	.	.	.	.	.	.	.	.	12
Villeneuve-l'Arc^que	.	.	.	1	.	0	.	.	2	1	4	0	.	.	.	.	.	.	.	.	0	.	.	.	.	.	.	.	.	.	.	8
Cerisiers	.	.	.	.	0	1	.	2	2	7	0	.	.	.	.	.	.	.	.	.	0	.	.	.	.	.	.	.	.	.	.	12
Sens (St-Martin)	.	.	.	.	2	.	.	.	.	3	6	2	1	.	.	.	.	.	.	.	.	.	.	.	.	.	.	.	.	.	.	14

STATIONS.	1	2	3	4	5	6	7	8	9	10	11	12	13	14	15	16	17	18	19	20	21	22	23	24	25	26	27	28	29	30	31	TOTAL.
Bassin de la Seine supérieure.																																
Chanceaux	.	.	.	.	.	.	.	.	3	.	.	.	.	.	.	.	.	.	.	2	6	.	.	.	.	.	.	.	.	.	.	.	12
Beneuvre	.	.	.	.	.	0	.	.	.	2	.	.	0	.	.	.	.	.	.	.	.	6	.	.	.	1	.	.	.	.	.	.	9
Vivey	.	.	.	.	.	0	.	.	.	4	.	1	.	.	.	.	.	.	.	.	0	6	.	.	.	.	.	.	.	.	.	.	11
Châtillon-s.-Seine	.	.	.	.	.	1	.	.	.	4	2	.	3	.	.	.	.	.	.	.	.	4	.	.	.	.	.	.	.	.	.	.	14
Laignes	.	.	.	.	1	.	.	.	4	1	.	3	.	.	.	.	.	.	.	.	4	.	.	.	.	.	.	.	.	.	.	.	13
Fontette	.	.	.	.	.	1	.	.	.	3	3	0	4	.	.	.	.	.	.	.	.	4	.	0	1	.	.	.	.	.	.	.	17
Bar-s.-S. (M. Saill[d])	.	.	.	.	.	1	.	.	3	.	3	.	3	.	.	.	.	.	.	.	.	1	.	1	.	.	.	.	.	.	.	.	12
Arc-en-Barrois	.	.	.	.	.	.	.	.	1	.	.	3	.	.	.	.	.	.	.	.	.	1	.	.	.	.	.	.	.	.	.	.	5
La Ferté-s.-Aube	.	.	.	.	.	1	.	.	.	4	2	1	.	.	.	.	.	.	.	.	.	.	.	.	.	.	.	.	.	.	.	.	8
Bar-s.-Aube	.	.	.	.	.	0	1	.	.	1	7	.	4	.	.	.	.	.	.	.	1	4	.	1	.	.	.	.	.	.	.	.	19
Ceffonds	.	.	.	.	.	4	.	.	.	4	10	1	8	.	.	.	.	.	.	.	3	1	.	.	1	.	.	.	.	.	.	.	32
Épothémont	.	.	.	.	2	.	.	.	3	.	3	4	.	.	.	.	.	.	.	1	4	.	.	2	.	.	.	.	.	.	.	.	19
Sézanne	.	.	.	.	0	.	.	.	0	3	10	3	1	.	.	.	.	.	.	.	.	2	.	0	0	.	.	.	.	.	.	.	19
Montiéramey	.	.	.	.	.	2	.	.	.	2	3	.	7	.	.	.	.	.	.	.	.	.	.	.	.	.	.	.	.	.	.	.	14
Barberey	.	.	.	.	.	.	.	.	.	.	4	.	2	.	.	.	.	.	.	.	.	.	.	.	.	.	.	.	.	.	.	.	6
Villacerf	.	.	.	.	.	.	.	.	1	3	.	.	.	.	.	.	.	.	.	.	1	.	.	.	.	.	.	.	.	.	.	.	4
Fay	.	.	.	.	1	0	2	.	1	1	6	.	.	.	.	.	.	.	.	.	.	.	.	1	.	.	.	.	.	.	.	.	12
Provins	.	.	.	.	2	.	.	.	2	1	9	1	2	.	.	.	.	.	.	.	.	1	.	1	.	.	.	.	.	.	.	.	19
Conflans-s.-Seine	.	.	.	.	.	.	.	.	3	2	9	.	.	.	.	.	.	.	.	.	.	.	.	.	.	.	.	.	.	.	.	.	14
S[t]-Maurice-aux-R.H	.	.	.	.	.	.	.	2	2	6	.	.	.	.	.	.	.	.	.	.	.	.	.	.	.	.	.	.	.	.	.	.	10
Bassin de la Seine, entre Montereau et le confluent de l'Oise.																																
Courbeton	.	.	.	.	.	.	.	.	2	.	9	4	.	.	.	.	.	.	.	.	.	2	.	.	.	.	.	.	.	.	.	.	17
Fontainebleau	.	.	.	.	.	.	.	.	.	1	1	1	1	.	.	.	.	.	.	.	1	1	.	1	.	.	.	.	.	.	.	.	7
Samois	.	.	.	.	.	.	.	.	2	.	10	.	.	.	.	.	.	.	.	.	.	.	.	.	.	.	.	.	.	.	.	.	12
Melun (P. C.)	.	.	.	.	.	.	.	.	1	.	6	7	0	.	.	.	.	.	.	.	.	2	.	.	.	.	.	.	.	.	.	.	16
Brie-Cte-Robert	.	.	.	.	.	.	.	.	3	.	6	6	.	8	.	.	.	.	.	.	.	.	.	.	.	.	.	.	.	.	.	.	23
Paris (Passy)	.	.	.	.	.	.	.	.	1	1	7	9	1	.	.	.	.	.	.	.	1	1	.	.	.	.	.	.	.	.	.	.	21
Paris (Ménilm.)	.	.	.	.	.	.	.	.	.	.	8	9	.	.	.	.	.	.	.	.	2	.	.	.	.	.	.	.	.	.	.	.	19
Trappes	.	.	.	.	.	.	.	1	0	1	10	6	.	.	.	.	.	.	.	.	.	3	.	.	.	.	.	.	.	.	.	.	21
Satory	.	.	.	.	.	.	.	.	1	1	11	6	.	.	.	.	.	.	.	.	2	1	1	.	.	.	.	.	.	.	.	.	22
Versailles (Bérigny)	.	.	.	.	.	.	.	.	0	2	11	5	.	.	.	.	.	.	.	.	1	.	0	.	.	.	.	.	.	.	.	.	19
Marly-le-Roi	.	.	.	.	.	.	.	.	1	1	12	4	.	.	.	.	.	.	.	0	3	.	1	.	.	.	.	.	.	.	.	.	22
Meudon	.	.	.	.	.	.	.	.	1	1	13	5	.	.	.	.	.	.	.	.	2	.	1	.	.	.	.	.	.	.	.	.	23
Bassin de la Marne.																																
Langres (plateau)	.	.	.	.	.	.	.	.	.	4	1	.	.	.	.	.	.	.	.	.	.	1	.	.	0	.	.	.	.	.	.	.	6
Marac	.	.	.	.	.	1	.	.	.	1	0	.	1	.	.	.	.	.	.	.	.	4	.	.	1	.	.	.	.	.	.	.	8
Richebourg	.	.	.	.	.	1	.	.	.	3	2	1	.	.	.	.	.	.	.	.	0	5	.	0	0	.	.	.	.	.	.	.	12
Chaumont (E. N.)	0	.	.	.	1	0	0	0	3	1	.	0	0	.	.	.	.	.	.	.	4	.	.	1	.	.	.	.	.	.	.	.	11
Colombey	.	.	.	.	.	1	.	.	.	4	4	1	4	.	.	.	.	.	.	.	1	6	.	1	1	.	.	.	.	.	.	.	24
Andelot	.	.	.	.	.	0	.	.	.	4	1	.	1	.	.	.	.	.	.	.	0	4	.	0	1	.	.	.	.	.	.	.	13
Joinville	.	.	.	.	.	.	.	.	.	2	4	.	3	.	.	.	.	.	.	.	.	8	.	3	2	.	.	.	.	.	.	.	22
Vassy	.	.	.	.	.	4	0	.	.	6	5	1	1	.	.	.	.	.	.	.	0	3	.	1	0	.	.	.	.	.	.	.	22
S[t]-Dizier (la Neuv.)	.	.	.	.	.	.	.	.	2	1	6	5	.	.	.	.	.	.	.	.	4	.	.	.	.	.	.	.	.	.	.	.	18
Trampot	.	.	.	.	.	.	.	.	.	4	.	.	.	.	.	.	.	.	.	.	.	.	.	4	.	.	.	.	.	.	.	.	9
Demange-aux-Eaux	.	.	.	.	0	.	.	.	5	3	1	.	0	.	.	.	.	.	.	.	3	.	.	2	.	.	.	.	.	.	.	.	14
Bar-le-Duc	.	.	.	.	.	2	.	.	3	4	2	3	2	.	.	.	.	.	.	.	2	.	.	1	1	.	.	.	.	.	.	.	20

STATIONS.	1	2	3	4	5	6	7	8	9	10	11	12	13	14	15	16	17	18	19	20	21	22	23	24	25	26	27	28	29	30	31	TOTAL.
Bassin de la Marne (suite).																																
Sermaize	.	.	.	.	0	.	.	.	.	2	8	3	4	.	.	.	.	.	.	.	2	2	.	1	0	.	.	.	.	.	.	22
Vitry-le-François	.	.	.	.	1	.	.	.	1	6	3	4	.	.	.	.	.	.	.	.	.	.	2	1	.	.	.	.	.	.	.	18
Châlons (E. N.)	.	.	.	.	1	.	.	.	0	2	16	1	.	.	.	.	.	.	.	.	1	2	.	1	1	0	.	.	.	.	.	26
Sommesous	.	.	.	.	1	0	.	.	1	6	4	0	.	.	.	.	.	.	.	0	1	.	1	0	.	.	.	.	.	.	.	15
Villeseneux	.	.	.	.	2	.	.	.	.	6	14	1	.	.	.	.	.	.	.	.	2	1	.	.	1	.	.	.	.	.	.	27
Montmort	.	.	.	.	.	1	.	.	.	2	11	3	0	.	.	.	.	.	.	.	.	4	.	1	.	.	.	.	.	.	.	22
Montmirail	.	.	.	.	0	.	.	.	2	2	4	4	.	.	.	.	.	.	.	.	0	.	0	.	.	.	.	.	.	.	.	12
Jouarre	.	.	.	.	.	.	.	.	1	1	11	0	.	.	.	.	.	.	.	.	2	0	.	1	.	.	.	.	.	.	.	17
Dammartin	.	.	.	.	.	.	.	.	.	3	10	9	.	.	.	.	.	.	.	.	1	.	.	.	.	.	.	.	.	.	.	23
Meaux (P.C.)	.	.	.	.	1	.	.	.	2	1	8	10	0	.	.	.	.	.	.	.	2	2	.	1	.	.	.	.	.	.	.	27
Touquin	.	.	.	.	2	.	.	.	.	.	.	.	.	6	14	4	.	.	.	.	.	6	.	.	.	.	.	.	.	.	.	33
La Ferté-Gaucher	.	.	.	.	.	1	.	.	2	0	11	3	1	.	.	.	.	.	.	.	.	2	.	1	.	.	.	.	.	.	.	21
Coulommiers	.	.	.	.	1	.	.	.	1	1	18	16	1	.	.	.	.	.	.	.	.	.	.	.	.	.	.	.	.	.	.	38
Parc St-Maur (Obs'e)	.	.	.	.	0	.	.	.	1	4	7	4	.	.	.	.	.	.	.	.	1	.	.	.	0	.	.	.	.	.	.	17
Bassin de l'Aisne.																																
St-Mard-s.-le-Mont	.	.	.	.	.	.	1	.	3	10	5	4	.	.	.	.	.	.	.	.	2	.	1	.	.	.	.	.	.	.	.	25
Ste-Ménehould (P.C.)	.	.	.	0	1	.	.	.	4	10	3	2	.	.	.	.	.	.	.	.	2	.	2	0	.	.	.	.	.	.	.	24
Côte de Biesme	.	.	.	.	0	.	.	.	4	7	2	3	.	.	.	.	.	.	.	.	1	.	2	1	.	.	.	.	.	.	.	20
Grandpré	.	.	.	.	1	.	.	.	2	6	3	1	.	.	.	.	.	.	.	2	.	.	1	1	.	.	.	.	.	.	.	17
Vouziers	0	.	.	.	2	.	.	.	1	7	7	.	.	.	.	.	.	.	.	.	.	.	.	.	.	.	.	.	.	.	.	17
Remaucourt	.	.	.	.	.	.	.	.	3	2	17	6	.	.	.	.	.	.	.	.	.	3	.	.	1	.	.	.	.	.	.	30
Nanteuil	.	.	.	.	2	.	.	.	.	4	5	4	.	.	.	.	.	.	.	.	2	.	.	.	.	.	.	.	.	.	.	17
Courtisols	.	.	.	.	.	1	.	.	.	2	14	3	.	.	.	.	.	.	.	.	.	.	.	.	.	.	.	.	.	.	.	20
Suippes	.	.	.	.	2	.	.	.	.	3	12	1	.	.	.	.	.	.	.	.	.	2	.	.	.	.	.	.	.	.	.	20
Reims (C. M.)	.	.	.	1	1	.	.	.	2	5	0	1	.	.	.	.	.	.	.	1	1	.	1	0	.	.	.	.	.	.	.	13
Jouchery-s.-Vesle	.	.	.	.	1	1	.	.	.	1	9	6	1	.	.	.	.	.	.	.	3	.	.	1	.	.	.	.	.	.	.	23
Fismes	.	.	.	.	1	.	.	.	1	0	.	13	1	.	.	.	.	.	.	.	2	2	.	.	.	.	.	.	.	.	.	20
Vauxrot (Soissons)	.	.	.	.	.	.	.	.	.	1	16	11	2	.	.	.	.	.	.	.	.	5	.	0	.	.	.	.	.	.	.	35
Bassin de l'Oise.																																
Hirson	.	.	.	.	.	.	.	.	.	2	19	11	1	.	.	.	.	.	.	.	0	2	.	2	.	.	.	.	.	.	.	37
Dizy-le-Gros	.	.	.	1	.	.	.	.	2	17	5	3	.	.	.	.	.	.	.	1	1	.	1	1	.	.	.	.	.	.	.	32
Montcornet	.	.	.	.	.	.	.	.	.	6	14	6	.	.	.	.	.	.	.	.	.	8	.	.	.	.	.	.	.	.	.	34
Laon (P. C.)	.	.	.	1	.	.	.	.	4	6	10	10	.	.	.	.	.	.	.	1	1	.	1	0	.	.	.	.	.	.	.	34
Fourdrain	.	.	.	.	.	.	.	.	2	0	10	16	3	.	.	.	.	.	.	.	2	4	.	.	.	.	.	.	.	.	.	37
Compiègne	.	.	.	.	.	.	.	.	2	1	12	8	.	.	.	.	.	.	.	.	5	2	.	.	.	.	.	.	.	.	.	29
Maignelay	.	.	.	.	.	.	.	1	1	11	11	0	.	.	.	.	.	.	.	7	1	0	.	.	.	.	.	.	.	.	.	32
Grandvilliers	.	.	.	.	.	.	.	.	.	.	20	14	.	.	.	.	.	.	.	.	.	8	.	.	.	.	.	.	.	.	.	43
Beauvais (E. N.)	.	.	.	.	.	.	.	.	1	0	11	12	.	.	.	.	.	.	.	.	3	1	.	0	.	.	.	.	.	.	.	28
Noailles	.	.	.	.	.	.	.	.	.	3	15	6	1	.	.	.	.	.	.	.	0	1	.	1	.	.	.	.	.	.	.	27
Bresles	.	.	.	.	.	.	.	.	0	.	13	.	.	.	.	.	.	.	.	.	3	4	.	.	.	.	.	.	.	.	.	20
Senlis	.	.	.	.	.	.	.	1	3	1	4	2	2	.	.	.	.	.	.	.	13	.	1	.	1	.	.	.	.	.	.	28
Neuilly-en-Thelle	.	.	.	.	.	.	.	.	1	6	7	8	.	.	.	.	.	.	.	.	.	5	.	.	.	.	.	.	.	.	.	28
Pontoise	.	.	.	.	.	.	.	.	2	.	.	8	4	.	.	.	.	.	.	.	3	0	.	.	.	.	.	.	.	.	.	18
Bassin du Loing.																																
Moutiers	.	.	.	.	1	.	.	.	2	.	7	.	.	.	.	.	.	.	.	.	2	1	.	.	.	.	.	.	.	.	.	13
Champoulet	.	.	.	.	.	.	.	.	4	1	2	1	.	.	.	.	.	.	.	.	2	.	.	.	.	.	.	.	.	.	.	10

STATIONS.	1	2	3	4	5	6	7	8	9	10	11	12	13	14	15	16	17	18	19	20	21	22	23	24	25	26	27	28	29	30	31	TOTAL.
Bassin du Loing (suite).																																
Tannerre	.	.	.	1	1	.	.	.	4	6	1	0	.	.	.	.	.	.	.	1	8	.	0	.	.	.	.	.	.	.	.	22
Rogny (P. C.)	.	.	.	.	1	.	.	.	3	0	4	1	.	.	.	.	.	.	.	.	1	.	.	.	.	.	.	.	.	.	.	10
Combreux	.	.	.	.	.	.	.	.	1	.	5	4	1	.	.	.	.	.	.	.	.	3	.	.	.	.	.	.	.	.	.	14
Courpalet	.	.	.	.	.	.	.	.	5	2	3	5	.	.	.	.	.	.	.	.	.	.	.	.	.	.	.	.	.	.	.	15
Charny	.	.	.	1	1	4	.	.	5	.	1	.	.	.	.	.	.	.	.	.	6	.	.	.	.	.	.	.	.	.	.	18
Château-Renard	.	.	.	.	2	.	.	.	3	1	4	3	.	.	.	.	.	.	.	.	1	.	.	.	.	.	.	.	.	.	.	14
Savigny	.	.	.	2	1	.	.	1	2	7	2	1	.	.	.	.	.	.	.	0	3	.	.	.	.	.	.	.	.	.	.	19
Région de la Beauce et bassin de l'Eure.																																
Neuville-aux-Bois	.	.	.	.	.	.	.	.	3	4	8	.	.	.	.	.	.	.	.	.	2	.	.	.	.	.	.	.	.	.	.	17
Malesherbes	.	.	.	.	.	.	.	.	.	.	8	6	.	.	.	.	.	.	.	.	2	.	.	.	.	.	.	.	.	.	.	16
Étampes	.	.	.	.	.	.	.	.	.	1	5	10	.	.	.	.	.	.	.	.	2	.	.	.	.	.	.	.	.	.	.	18
Dourdan	.	.	.	.	.	4	.	.	.	5	4	12	.	.	.	.	.	.	.	.	6	5	3	4	.	.	.	.	.	.	.	43
La Loupe	.	.	.	.	.	0	.	.	2	1	6	16	.	.	.	.	.	.	.	.	0	1	.	.	.	0	.	.	.	.	.	27
Courville	.	.	.	.	.	.	.	.	.	.	12	8	.	.	.	.	.	.	.	.	.	1	.	.	.	.	.	.	.	.	.	21
Nogent-le-Roi	.	.	.	.	.	.	.	.	0	.	8	8	0	.	.	.	.	.	.	.	2	1	.	.	.	.	.	.	.	.	.	19
Rambouillet	.	.	.	.	.	.	.	.	.	2	6	5	.	.	.	.	.	.	.	.	1	1	.	0	.	.	.	.	.	.	.	15
F^t de Bonsmoulins	.	.	.	1	1	.	.	.	2	1	12	13	.	.	.	.	.	.	.	.	0	1	.	0	.	.	.	.	.	.	.	31
Forêt du Perche	.	.	.	2	1	.	.	.	1	1	2	19	.	.	.	.	.	.	.	.	.	.	2	.	.	.	.	.	.	.	.	28
La Ferté-Vidame	.	.	.	.	.	.	.	1	1	10	15	.	.	.	.	.	.	.	.	.	2	.	.	.	.	.	.	.	.	.	.	30
Brézolles	.	.	.	.	1	.	.	.	.	1	10	16	.	.	.	.	.	.	.	.	2	2	.	.	.	.	.	.	.	.	.	31
Dreux	.	.	.	.	.	.	.	.	.	4	7	5	.	.	.	.	.	.	.	.	3	.	.	.	.	.	.	.	.	.	.	19
Saint-André	.	.	.	1	1	.	.	.	1	0	6	16	.	.	.	.	.	.	.	.	2	1	.	2	.	.	.	.	.	.	.	30
St-Marcel	.	.	.	1	.	.	.	.	.	.	6	16	.	.	.	.	.	.	.	.	1	2	.	1	.	.	.	.	.	.	.	27
Bassin de la Seine inférieure, au-dessous du confluent de l'Oise.																																
Laigle	.	.	.	1	0	.	.	.	2	2	11	13	.	.	.	.	.	.	.	.	1	2	.	.	.	.	.	.	.	.	.	32
Rugles	.	.	.	0	.	.	.	.	2	1	10	13	.	.	.	.	.	.	.	.	4	1	.	.	.	.	.	.	.	.	.	31
Montreuil	.	.	.	1	.	.	.	.	.	.	12	11	.	.	.	.	.	.	.	.	5	.	.	.	.	.	.	.	.	.	.	29
Bernay	.	.	.	3	.	.	.	.	3	0	9	10	0	.	.	.	.	.	.	.	3	0	.	0	.	.	.	.	.	.	.	30
Neubourg	.	.	.	5	.	.	.	.	1	4	4	13	.	.	.	.	.	.	.	.	3	3	.	0	.	.	.	.	.	.	.	33
Bourgtheroulde	.	.	.	.	5	.	.	.	2	.	13	10	.	.	.	.	.	.	.	.	1	2	.	.	.	.	.	.	.	.	.	33
Gournay	.	.	.	.	.	.	.	.	.	.	19	28	.	.	.	.	.	.	.	.	9	.	.	.	.	.	.	.	.	.	.	56
Buchy	.	.	.	1	1	.	.	.	2	3	12	8	.	.	.	.	.	.	.	.	4	2	2	.	.	.	.	.	.	.	.	35
Elbeuf	.	.	0	4	0	.	1	.	3	2	10	6	.	.	1	.	.	.	.	0	2	.	1	.	.	.	.	.	.	.	.	30
Rouen (île Lacroix)	.	.	.	5	1	.	.	.	2	2	12	8	.	.	.	.	.	.	.	.	4	.	1	.	.	.	.	.	.	.	.	35
Yvetot	.	.	.	15	0	.	1	.	2	2	16	7	.	.	.	.	.	.	.	0	10	.	1	.	.	.	.	.	.	.	.	54
La Hève (Sémaph.)	.	.	.	5	12	.	.	.	2	2	4	.	.	.	.	17	.	.	.	.	.	.	.	.	.	.	.	.	.	.	.	42
Honfleur	.	.	.	8	2	.	.	.	3	4	24	6	.	.	.	.	.	.	.	.	.	.	.	.	.	.	.	.	.	.	.	47
BASSINS ENTRE LA SEINE ET LA POINTE DE BRETAGNE.																																
Bassins de la Touque, de la Dive, de l'Orne, de la Vire et de la Douve.																																
Gacé	.	.	.	3	1	.	.	.	3	2	10	11	.	.	.	.	.	.	.	.	1	1	.	2	.	.	.	.	.	.	.	34
Saint-Germain	.	.	.	3	.	.	.	.	3	.	17	10	.	.	.	.	.	.	.	.	2	1	.	.	.	.	.	.	.	.	.	36
Lisieux	.	.	1	7	.	.	.	.	.	10	14	9	.	.	.	.	.	.	.	0	3	.	.	.	.	.	.	.	.	.	.	44
Pont-l'Évêque	.	.	.	6	2	.	.	.	1	7	11	4	.	.	.	.	.	.	.	.	2	1	.	.	.	.	.	.	.	.	.	34
Trouville	.	.	.	8	3	.	.	.	1	3	12	3	.	.	.	.	.	.	.	.	1	.	1	.	.	.	.	.	.	.	.	33

STATIONS.	1	2	3	4	5	6	7	8	9	10	11	12	13	14	15	16	17	18	19	20	21	22	23	24	25	26	27	28	29	30	31	TOTAL.
Bassins de la Touque, de la Dive, de l'Orne, de la Vire et de la Douve (suite).																																
Sées	.	.	.	3	.	.	.	.	1	2	18	11	.	.	.	.	.	.	.	.	0	.	.	0	.	.	.	.	.	.	.	36
Argentan	.	.	.	.	.	.	.	.	.	5	7	8	.	.	.	.	.	.	.	0	0	.	.	.	.	.	.	.	.	.	.	.	22
Flers	.	.	.	14	.	.	.	2	.	22	.	.	.	.	.	.	.	.	.	.	.	1	.	.	.	.	.	.	.	.	.	.	39
Roucamps	.	.	.	3	.	.	.	.	0	3	1	.	.	.	.	.	.	.	.	1	1	1	0	.	.	.	.	.	.	.	.	.	10
Ste-Honorine-du-F.	.	.	.	6	0	.	.	.	0	3	16	3	.	.	.	.	.	.	.	.	1	0	0	.	.	.	.	.	.	.	.	.	30
Caen (E. N.)	.	.	.	6	1	.	.	.	.	.	18	3	1	.	.	.	.	.	.	.	3	.	0	.	.	.	.	.	.	.	.	.	32
Ver	.	.	.	13	2	.	.	.	.	3	14	2	1	.	.	.	.	.	.	0	1	.	.	.	.	.	.	1	.	.	.	.	37
Beny-Bocage	.	.	4	3	.	2	.	.	.	5	2	3	.	.	.	.	.	.	.	.	.	.	10	.	.	.	.	.	.	.	.	.	30
Isigny	.	.	2	7	.	.	.	.	1	7	21	5	1	.	.	.	.	.	.	0	1	1	.	.	.	.	.	.	.	.	.	.	46
Ste-Marie-du-Mont	.	.	.	11	1	.	.	0	1	5	18	2	1	0	.	.	.	.	0	0	2	2	.	.	.	.	.	.	.	0	.	2	45
Cherbourg	.	.	.	16	4	.	.	.	5	8	.	.	.	.	.	18	.	.	.	.	.	.	.	.	.	.	.	1	.	.	.	1	53
La Hague	.	.	.	15	2	.	.	.	4	7	9	.	.	.	.	19	.	.	.	.	1	.	.	.	.	.	.	1	.	.	.	1	59
Bassins entre le cap de la Hague et la Pointe de Bretagne.																																
Landivy	.	.	.	8	.	.	.	.	3	4	17	4	.	.	.	.	.	.	.	.	2	.	.	.	.	.	.	.	.	.	.	38
Louvigné-du-Désert	.	.	.	9	.	.	.	.	6	7	18	3	.	.	.	.	.	.	.	4	.	.	.	.	.	.	.	.	.	.	.	47
Fougères	.	.	0	6	.	.	.	.	2	14	9	3	.	.	.	.	.	.	.	1	2	0	.	.	.	.	.	.	.	.	.	38
Sens-de-Bretagne	.	.	4	.	5	.	.	2	5	7	3	.	.	.	.	.	.	.	.	.	.	.	.	.	.	.	.	.	.	.	.	26
St-Marc-s.-Couesn	.	.	1	8	.	.	.	.	2	7	17	1	.	.	.	.	.	.	.	0	0	0	.	.	.	.	.	.	.	.	.	36
Trans	.	.	3	7	.	.	.	2	2	6	17	1	1	.	.	.	.	.	.	1	2	.	.	.	.	.	.	.	.	.	.	41
Saint-Domineuc	.	.	4	4	.	.	.	0	3	6	14	1	.	.	.	.	.	.	.	1	0	1	.	.	.	.	.	.	.	.	0	34
Combourg	.	.	6	.	.	.	.	4	3	7	5	3	.	.	.	.	.	.	2	.	.	1	.	.	.	.	.	.	.	.	.	33
Évran	.	.	.	6	.	.	.	.	3	7	18	1	.	.	.	.	.	.	.	1	1	0	.	.	.	.	.	.	.	.	0	37
Dol	.	.	2	5	.	.	.	1	1	4	18	0	.	.	.	.	.	.	.	0	3	.	.	.	.	.	.	.	.	.	0	35
St-Jouan des Guér.	.	.	.	7	5	.	.	.	6	.	.	.	.	.	6	.	.	.	.	.	4	.	3	6	.	.	.	.	.	.	.	37
St-Méloir des Ondes	.	.	4	5	.	0	.	2	4	4	25	2	0	.	.	.	.	.	.	1	3	.	.	.	.	.	.	.	.	.	1	51
Saint-Servan	.	.	8	.	.	0	0	3	.	1	7	24	1	0	.	.	.	.	.	1	.	0	.	.	.	.	.	.	.	0	0	47
Saint-Brieuc	.	.	0	3	0	0	.	.	5	4	19	0	1	.	.	.	.	.	.	.	1	1	1	.	.	.	.	.	.	.	1	36

VERSANT DE L'OCÉAN.

PETITS BASSINS DU SUD DE LA BRETAGNE.

Pte Saint-Mathieu	.	.	1	25	.	.	.	.	4	4	10	.	.	.	.	15	.	.	.	1	.	.	.	.	.	.	.	.	.	.	.	60
Brest (Obsre)	.	1	24	0	1	.	.	2	6	7	0	.	.	.	.	.	.	.	1	0	.	0	.	.	.	.	.	.	.	.	13	55
Goarem-Liziard	.	.	3	34	0	.	.	0	3	20	17	.	1	.	.	.	.	.	.	.	.	.	.	.	.	.	.	.	.	3	1	82
La Feuillée	.	.	5	32	2	.	.	.	2	12	13	.	.	.	.	.	.	.	.	.	3	1	.	.	.	.	.	.	.	1	4	75
Reuniou	.	.	3	32	3	.	.	.	.	19	13	.	.	.	.	.	.	.	.	.	.	.	.	.	.	.	.	.	.	2	4	76
Pénity	.	.	6	18	0	.	.	1	2	17	14	2	.	.	.	.	.	.	.	1	.	2	.	.	.	.	0	.	.	3	.	67
Châteaulin	.	.	2	28	.	.	.	.	6	13	11	.	.	.	.	.	.	.	.	.	.	.	.	.	.	.	.	.	.	2	2	65
Gourin	.	.	1	19	1	.	.	.	2	17	14	.	.	.	.	.	.	.	.	.	.	.	.	.	.	.	.	.	.	1	.	55
Glomel	.	.	1	30	2	1	.	.	4	17	16	0	.	.	.	.	.	.	0	0	1	.	.	.	.	.	.	.	.	.	1	72
Gouarec	.	.	2	21	0	.	.	.	2	11	16	.	.	.	.	.	.	.	.	.	1	.	.	.	.	.	.	.	.	.	.	53
Pontivy	.	.	15	2	1	.	.	.	2	10	19	1	.	.	.	.	.	.	.	.	.	.	.	.	.	.	.	.	.	.	0	50
Locminé	.	.	4	11	.	.	.	.	2	6	18	.	.	.	.	.	.	.	.	1	.	1	.	.	.	.	.	.	.	.	.	43
Hennebont	.	.	.	27	.	.	.	.	7	7	27	.	.	.	.	.	.	.	.	1	.	.	1	.	.	.	.	.	.	.	.	70
Le Lézardeau	.	.	31	0	.	.	.	7	10	24	.	.	.	.	.	.	.	.	0	0	.	1	.	.	.	.	.	.	0	0	2	75
Lorient (P. C.)	3	4	.	21	1	.	.	3	11	16	8	.	.	.	.	.	.	.	.	.	.	.	.	.	.	.	.	.	.	.	.	67

STATIONS.	1	2	3	4	5	6	7	8	9	10	11	12	13	14	15	16	17	18	19	20	21	22	23	24	25	26	27	28	29	30	31	TOTAL
PETITS BASSINS DU SUD DE LA BRETAGNE (suite).																																
Le Grognon (Groix).	.	.	.	15	.	.	.	.	1	4	23	.	.	.	.	16	.	.	.	.	.	.	.	2	.	.	.	.	.	.	.	61
Auray	4	6	2	.	.	4	.	15	.	.	11	2	7	2	.	.	.	.	.	.	.	.	.	.	.	.	.	.	.	.	.	53
Vannes	.	.	2	10	.	.	.	1	2	1	14	.	.	.	.	.	.	.	.	1	.	.	.	.	.	.	.	.	.	.	.	31
Palais (Belle-Ile)	.	.	.	12	.	.	.	.	4	4	10	.	.	.	.	.	.	.	.	1	.	1	.	1	.	.	.	.	.	.	.	33
Er-Hastellic (id.)	.	.	.	10	.	.	.	.	4	3	15	.	.	.	.	15	.	.	.	1	.	.	.	2	.	.	.	.	.	.	.	50
BASSIN DE LA VILAINE.																																
Montdevert	.	.	.	9	.	.	.	.	3	6	16	1	.	.	.	.	.	.	.	.	.	.	.	.	.	.	.	.	.	.	.	35
Vitré (P. C.)	.	.	1	10	0	.	.	.	.	7	16	1	0	.	.	.	.	.	.	1	1	1	.	.	.	.	.	.	.	.	.	38
Chateaubourg	.	.	1	7	1	.	.	.	3	4	17	1	.	.	.	.	.	.	.	.	1	.	.	.	.	.	.	.	.	.	.	35
Rennes (P. C.)	.	.	4	4	4	.	.	.	2	5	26	2	.	.	.	.	.	.	.	1	.	.	.	.	.	.	.	.	.	.	.	48
Montauban	.	.	3	2	.	.	.	.	1	6	13	.	.	.	.	.	.	.	.	.	.	1	.	.	.	.	.	.	.	.	.	26
Montfort	.	.	2	4	.	.	.	.	1	7	14	.	.	.	.	.	.	.	.	.	.	.	.	.	.	.	.	.	.	.	.	29
La Guerche	.	.	1	7	.	.	.	.	2	6	15	1	.	.	.	.	.	.	.	.	.	.	.	.	.	.	.	.	.	.	.	31
Martigné-Ferch	.	.	1	7	.	.	.	1	.	8	15	2	.	.	.	.	.	.	.	1	.	.	.	.	.	.	.	.	.	.	.	35
Bain	.	.	1	7	.	.	.	.	2	8	15	1	.	.	.	.	.	.	.	1	.	.	.	.	.	.	.	.	.	.	.	34
St-Julien-de-Vouv.	.	.	6	.	.	.	.	4	7	11	6	.	.	.	.	.	.	.	.	.	.	.	.	.	.	.	.	.	.	.	.	34
Guipry	.	1	1	8	.	.	.	.	2	9	16	0	.	.	.	.	.	.	.	1	.	.	.	.	.	.	.	.	.	.	.	10
Plélan	.	.	4	7	.	.	.	.	1	7	18	.	.	.	.	.	.	.	.	0	0	1	.	.	.	.	.	.	.	.	.	39
Plouguenast	.	.	2	9	.	.	.	.	3	12	17	.	.	.	.	.	.	.	.	.	3	.	.	.	.	.	.	.	.	.	1	47
Merdrignac	.	.	.	12	.	.	.	.	3	7	20	.	.	.	.	.	.	.	.	.	1	.	.	.	.	.	.	.	.	.	.	42
Rohan	.	.	.	3	.	.	.	.	1	2	14	.	.	.	.	.	.	.	.	.	.	.	.	.	.	.	.	.	.	.	.	20
Josselin	.	.	2	6	.	.	.	.	.	4	18	.	.	.	.	.	.	.	.	.	.	.	.	.	.	.	.	.	.	.	.	30
Bosméléac	.	.	.	21	1	.	.	.	5	18	30	.	0	.	.	.	.	.	.	.	3	.	2	.	.	.	.	.	.	.	.	80
Ploërmel	.	.	7	3	.	.	.	.	4	15	.	.	.	.	.	.	.	.	.	.	.	.	.	.	.	.	.	.	.	.	.	29
Malestroit	.	.	5	.	.	.	.	.	5	14	.	.	.	.	.	.	.	.	.	.	.	.	.	.	.	.	.	.	.	.	.	24
Redon	.	1	2	9	.	.	.	0	5	11	14	.	.	.	.	.	.	.	.	.	.	.	.	.	.	.	.	.	.	.	.	42
BASSIN DE LA LOIRE.																																
Bassin de la Loire supérieure.																																
Saint-Paulien	.	.	.	.	.	.	.	.	.	.	.	.	.	.	.	.	.	.	.	.	.	3	.	.	.	.	.	.	.	.	.	3
Sainte-Voy	.	.	.	.	.	1	.	.	.	.	18	.	.	.	.	.	.	.	3	2	1	.	.	.	.	.	.	.	.	.	.	25
Bas-en-Basset	.	.	.	.	.	.	.	.	.	.	.	.	.	.	.	.	.	.	.	3	.	.	.	.	.	.	.	.	.	.	.	3
La République	.	.	.	.	.	6	.	.	.	.	.	.	.	.	.	.	.	.	.	7	4	.	.	.	.	.	.	.	.	.	.	17
Les Creuses	.	.	.	.	.	7	.	.	.	.	2	5	.	.	.	.	.	.	.	4	4	.	.	.	.	.	.	.	.	.	.	22
Rochetaillée	1	.	.	.	.	4	.	.	.	.	.	.	.	.	.	.	.	.	.	8	1	.	.	.	.	.	.	.	.	.	.	15
Saint-Étienne	3	.	.	.	.	1	.	.	.	.	.	.	0	.	.	.	.	.	.	1	2	.	.	.	.	.	.	.	.	.	.	7
Fortunières	.	.	.	.	.	2	.	.	.	.	.	.	.	.	.	.	.	.	.	3	2	.	.	.	.	.	.	.	.	.	.	7
Montbrison (P.C.)	.	.	.	.	.	.	.	.	.	.	.	.	.	.	.	.	7	.	.	4	.	.	.	5	.	.	.	.	.	.	.	16
St-Martin-en-Haut	.	.	.	.	.	.	.	.	.	.	.	.	1	.	.	.	.	.	0	6	.	.	.	.	.	.	.	.	.	.	.	7
Noirétable	.	.	.	.	.	.	.	.	3	.	.	.	.	.	.	.	.	.	.	3	.	.	.	.	.	.	.	.	.	.	4	10
St-Romain-d'Urfé	.	.	.	.	.	.	.	.	.	2	.	.	.	.	.	.	.	.	.	.	6	.	.	.	.	.	.	.	.	.	.	8
Feurs	.	.	.	.	.	.	.	.	.	.	.	.	.	.	.	.	.	.	.	4	1	.	.	.	.	.	.	.	.	.	.	5
Nervieux	.	.	.	.	.	.	.	.	.	.	.	.	.	.	.	.	.	.	.	.	2	.	.	.	.	.	.	.	.	.	.	2
Panissière	.	.	.	.	.	.	.	.	.	.	.	.	.	.	.	.	.	.	.	5	1	.	.	.	.	.	.	.	.	.	.	7
Fourneaux	.	.	.	.	.	.	.	.	.	.	.	.	.	.	.	.	.	.	.	2	4	.	.	.	.	.	.	.	.	.	.	6
Cublize	.	.	.	.	.	1	.	.	.	.	.	.	.	.	.	.	.	.	.	1	2	0	.	.	.	.	.	.	.	.	5	9
Roanne	.	.	.	.	.	.	.	.	.	.	.	.	.	.	.	.	.	.	.	1	3	.	.	.	.	.	.	.	.	.	.	4

STATIONS.	1	2	3	4	5	6	7	8	9	10	11	12	13	14	15	16	17	18	19	20	21	22	23	24	25	26	27	28	29	30	31	TOTAL.
Bassin de la Loire supérieure (suite).																																
Lapacaudière	.	.	.	.	.	.	.	.	.	.	.	.	.	.	.	.	.	.	.	.	.	.	.	.	.	.	.	.	.	.	.	0
Charolles	.	.	.	.	.	.	.	.	.	.	.	.	.	.	.	.	.	.	.	.	.	.	.	.	.	.	.	.	.	.	.	0
Arnay-le-Duc	.	.	.	.	.	.	.	.	3	.	.	1	.	.	.	.	.	.	.	.	3	.	.	.	.	.	.	.	.	.	.	7
Saint-Prix	.	.	.	.	.	.	.	.	.	1	.	0	0	.	.	.	.	.	.	.	.	0	.	.	.	.	.	.	.	.	.	2
Autun (P. C.)	.	.	.	.	.	.	.	.	.	5	.	.	.	.	.	.	.	.	.	.	.	0	.	.	.	.	.	.	.	.	.	5
Toulon-sur-A	.	.	.	.	.	.	.	.	.	5	.	.	.	.	.	.	.	.	.	.	6	.	.	.	.	.	.	.	.	.	.	11
Digoin	.	.	0	.	.	1	.	.	0	2	.	.	0	.	.	.	.	.	.	.	2	1	.	.	.	.	.	.	.	.	.	7
L'Assise	.	.	.	.	.	.	.	.	.	.	.	.	.	.	.	.	.	.	.	.	.	2	.	.	.	.	.	.	.	.	.	2
Saint-Clément	.	.	.	.	.	1	.	.	.	.	.	.	.	.	.	.	.	.	.	.	4	4	.	.	.	.	.	.	.	.	.	9
Dompierre	.	.	.	.	.	1	.	.	.	1	.	.	3	.	.	.	.	.	.	.	1	4	.	.	.	.	.	.	.	.	.	10
Beaulon	.	.	.	.	.	1	.	.	.	1	.	.	3	.	.	.	.	.	.	.	.	5	.	.	.	.	.	.	.	.	.	11
Luzy (P. C.)	.	.	.	.	.	1	.	.	.	.	.	0	2	.	.	.	.	.	.	.	.	4	.	.	.	.	.	.	.	.	.	7
Châtillon-en-B	.	.	.	.	.	.	.	.	.	5	2	4	2	.	.	.	.	.	.	.	3	3	.	.	.	.	.	.	.	.	.	19
Decize	.	.	.	.	.	.	.	.	.	.	2	.	6	.	.	.	.	.	.	.	2	2	.	.	.	.	.	.	.	.	.	12
Prémery	.	.	.	.	.	.	.	.	4	4	7	1	8	.	.	.	.	.	.	.	2	4	.	.	.	.	.	.	.	.	.	30
Nevers	.	.	.	.	0	0	.	.	1	1	6	.	8	.	.	.	.	.	.	.	1	.	.	.	.	.	.	.	.	.	.	17
Bassin de l'Allier.																																
Châteauneuf	.	.	.	.	.	0	.	.	.	.	0	4	.	.	.	.	.	.	.	.	1	1	.	.	.	.	.	.	.	.	1	7
Grandrieu	.	.	.	.	.	0	.	.	.	.	.	0	.	.	.	.	.	.	.	.	2	.	.	.	.	.	.	.	.	.	.	3
Langogne	.	.	.	.	.	1	.	.	.	.	3	8	.	.	.	.	.	.	.	.	1	4	.	.	.	.	.	.	.	.	0	17
Saugues	.	.	.	.	.	.	.	.	.	.	.	.	.	.	.	.	.	.	.	.	.	.	.	.	.	.	.	.	.	.	.	0
Langeac	.	.	.	.	.	.	.	.	.	.	.	.	.	.	.	.	.	.	.	.	.	.	5	.	.	.	.	.	.	.	.	5
La Chaise-Dieu	.	.	.	.	.	.	.	.	.	.	.	.	.	.	.	.	.	.	.	.	.	.	.	1	.	.	.	.	.	.	.	1
Ambert	4	.	.	.	.	.	.	.	.	.	.	.	.	.	.	.	.	.	.	.	.	1	3	.	.	.	.	.	.	.	.	8
Billom	.	.	.	.	.	.	.	.	.	.	.	.	2	.	.	.	.	.	.	.	1	1	.	.	.	.	.	.	.	.	.	4
Thiers (P. C.)	.	.	.	.	.	0	.	.	.	0	.	.	0	.	.	.	.	.	.	.	.	6	.	0	.	.	.	.	.	.	.	7
Murat	.	.	.	.	.	.	.	.	.	.	2	.	.	.	.	.	.	.	.	2	2	.	8	2	.	.	.	.	.	.	.	16
Massiac	.	.	.	.	.	.	.	.	.	.	.	.	.	.	.	.	.	.	.	.	.	.	.	.	.	.	.	.	.	.	.	0
Brioude	.	.	.	.	.	.	.	.	.	.	.	.	.	.	.	.	.	.	.	.	.	.	.	.	.	.	.	.	.	.	.	0
Besse	9	.	.	.	.	.	.	.	.	.	.	.	3	.	.	.	.	.	.	.	.	5	.	.	.	.	.	.	.	.	.	17
Puy-de-Dôme (Obs^re)	.	.	.	.	.	2	0	0	0	0	.	.	7	0	.	.	.	.	.	.	3	8	0	0	0	0	.	.	.	.	.	21
Clermont (Obs^re)	.	.	.	.	.	0	.	.	.	.	.	.	5	.	.	.	.	.	.	.	.	2	.	0	.	.	.	.	.	.	.	7
Miremont	.	.	.	.	.	.	.	.	.	.	.	.	14	.	.	.	.	.	.	.	.	4	.	.	.	.	.	.	.	.	.	18
Pontgibaud	.	.	.	.	.	1	.	.	.	.	.	.	10	.	.	.	.	.	.	4	0	1	.	.	.	.	.	.	.	.	5	21
Vichy	.	.	.	.	.	.	.	.	.	.	.	.	5	.	.	.	.	.	.	.	.	.	.	.	.	.	.	.	.	.	.	5
Ébreuil	.	.	.	.	.	.	.	.	.	.	.	.	19	.	.	.	.	.	.	.	.	1	.	.	.	.	.	.	.	.	.	20
Bessay	.	.	.	.	.	.	.	.	.	3	.	.	12	.	.	.	.	.	.	.	.	.	.	.	.	.	.	.	.	.	.	15
Moulins (P. C.)	.	.	.	.	.	.	.	.	.	.	.	.	10	.	.	.	.	.	.	.	.	1	.	.	.	.	.	.	.	.	.	11
Franchesse	.	.	.	.	.	.	.	.	1	2	0	.	9	.	.	.	.	.	.	.	1	3	.	.	2	.	.	.	.	.	.	18
Bassin du Cher.																																
Auzances	.	.	.	.	.	1	.	.	.	1	.	.	16	.	.	.	.	.	.	.	4	2	1	0	.	.	.	.	.	.	.	26
Pionsat	.	.	.	.	.	2	.	.	.	.	.	.	21	.	.	.	.	.	.	.	2	.	.	.	.	.	.	.	.	.	.	25
Fontanières	.	.	.	.	.	2	.	.	.	0	.	.	17	.	.	.	.	.	.	.	.	1	.	.	.	.	.	.	.	.	.	21
Chénérailles	.	.	.	.	.	1	.	.	1	.	.	.	8	.	.	.	.	.	.	.	0	2	.	.	.	.	.	.	2	.	.	14
Montmarault	.	.	.	.	.	1	.	.	.	1	.	.	5	.	.	.	.	.	.	.	.	1	.	.	.	.	.	.	1	.	.	9
Montluçon	.	.	.	.	1	.	.	.	1	2	.	1	13	.	.	.	.	.	.	.	3	1	.	.	.	.	.	.	1	.	.	23

STATIONS.	1	2	3	4	5	6	7	8	9	10	11	12	13	14	15	16	17	18	19	20	21	22	23	24	25	26	27	28	29	30	31	TOTAL.
Bassin du Cher (suite).																																
Préveranges	.	.	.	.	.	.	.	.	.	2	.	.	3	.	.	.	.	.	.	.	2	3	.	.	.	.	.	.	2	.	.	12
Saulzais	.	.	.	.	.	.	.	.	.	3	.	.	5	.	.	.	.	.	.	.	2	.	.	.	.	.	.	.	.	.	.	10
Hérisson	.	.	.	.	.	5	.	.	.	7	.	.	.	.	.	.	.	.	.	.	4	4	.	3	.	.	.	.	3	.	.	26
Charenton	.	.	.	.	1	.	.	.	.	3	1	6	.	.	.	.	.	.	.	.	2	2	.	.	.	.	.	.	.	.	.	14
Châteauneuf-s.-Ch.	.	.	.	.	1	.	.	.	.	3	0	0	0	.	.	.	.	.	.	.	1	1	.	.	.	.	.	.	1	.	.	7
Les Aix	.	.	.	.	1	.	.	.	.	1	.	.	.	.	.	.	.	.	.	.	2	1	0	.	.	.	.	.	.	.	.	5
La Réserve (St-Pal.)	.	.	.	.	1	.	.	.	1	1	5	2	1	.	.	.	.	.	.	.	.	.	.	.	.	.	.	.	.	.	.	10
Bourges (E. N.)	.	.	.	.	2	.	.	.	1	2	.	1	.	.	.	.	.	.	.	1	1	.	.	.	.	.	.	.	0	.	.	8
Mehun-sur-Yèvre	.	.	.	.	0	.	.	.	1	1	2	0	1	.	.	.	.	.	.	.	1	1	.	.	.	.	.	.	1	.	.	8
Le Brion (Vierzon)	.	.	.	.	2	.	.	.	.	0	3	1	1	.	.	.	.	.	.	.	1	1	.	.	.	.	.	.	.	.	.	9
Mennetou-s-Cher	.	.	.	.	2	.	.	.	.	4	.	5	.	.	.	.	.	.	.	1	.	.	.	.	.	.	.	.	.	.	.	12
Vailly-s-S	.	.	.	.	2	.	.	0	2	1	7	1	0	.	.	.	.	.	.	.	1	2	1	0	.	.	.	.	.	.	.	17
Argent	.	.	.	.	3	.	.	.	.	3	.	5	0	.	.	.	.	.	.	.	2	1	.	.	.	.	.	.	.	.	.	14
Salbris	.	.	.	.	2	.	.	.	2	1	3	2	1	.	.	.	.	.	.	.	.	1	.	.	.	.	.	.	1	.	.	12
Romorantin	.	.	.	.	1	.	.	.	1	.	5	5	1	.	.	.	.	.	.	.	1	.	.	1	.	.	.	.	1	.	.	16
Saint-Aignan	.	.	.	.	.	.	.	.	.	0	5	6	4	.	.	.	.	.	.	.	0	.	.	.	.	.	.	.	.	.	.	16
Montrichard	.	.	.	.	.	.	.	.	.	5	8	2	.	.	.	.	.	.	.	1	.	.	.	.	.	.	.	.	.	.	.	15
Joué-les-Tours	.	.	.	.	.	.	.	.	0	0	5	9	.	.	.	.	.	.	.	.	.	.	.	.	.	.	.	.	.	.	.	14
Bassin de l'Indre.																																
Sainte-Sévère	.	.	.	.	2	.	.	.	.	.	.	1	.	.	.	.	.	.	.	3	.	1	.	.	.	.	.	.	3	.	.	10
Châteauroux (P. C.)	.	.	.	.	1	.	.	.	2	3	1	3	2	.	.	.	.	.	.	1	1	.	.	1	.	.	.	.	.	.	.	16
Loches (E. N.)	.	.	.	.	.	.	.	.	1	1	6	9	2	.	.	.	.	.	.	.	0	2	.	.	.	.	.	.	.	.	.	21
Le Louroux	.	.	.	.	0	.	.	.	0	.	7	9	3	.	.	.	.	.	.	.	.	.	.	.	.	.	.	.	.	.	.	19
Cheillé	.	.	.	.	.	.	.	.	.	.	8	11	.	.	.	.	.	.	.	.	.	.	.	.	.	.	.	.	.	.	.	19
Rigny-Ussé	.	.	.	.	.	.	.	.	0	1	9	16	.	.	.	.	.	.	.	.	.	.	.	.	.	.	.	.	.	.	.	26
Bassin de la Creuse.																																
Ahun	.	.	.	.	.	1	.	.	.	2	1	.	5	.	.	.	.	.	.	.	2	.	.	.	.	.	.	.	1	.	.	12
Guéret (E. N.)	.	.	.	.	3	.	.	.	8	.	4	3	.	.	.	14	.	.	.	.	.	.	.	.	.	.	.	.	2	.	.	34
Anzême	.	.	.	.	.	0	.	.	1	7	.	0	4	.	.	.	.	.	.	.	2	4	.	.	.	.	.	2	.	.	.	21
Boussac	.	.	.	.	.	3	.	.	.	3	.	.	4	.	.	.	.	.	.	.	1	4	.	.	.	.	.	.	2	.	.	17
La Souterraine	.	.	.	.	1	0	.	.	1	3	0	1	4	.	.	.	.	.	.	.	3	1	.	1	.	.	.	.	0	.	.	16
Dun	.	.	.	.	1	.	.	.	1	2	0	0	4	.	.	.	.	.	.	.	3	1	.	.	.	.	.	.	1	.	.	13
Bénévent	.	.	.	.	2	.	.	.	1	1	3	.	4	.	.	.	.	.	.	.	2	0	.	.	.	.	.	.	1	.	.	14
St-Pierre-d.-Fursac.	1	.	.	.	0	1	.	10	.	.	.	.	.	.	.	.	.	.	.	.	2	.	.	.	.	.	.	.	.	.	.	15
Bellac	.	.	.	.	.	.	.	.	.	2	9	4	9	.	.	.	.	.	.	.	5	.	.	.	.	.	.	.	.	.	.	29
Magnac-Laval	.	.	.	.	.	.	4	.	.	.	7	11	.	10	.	.	.	.	.	.	7	.	.	.	.	.	.	.	.	.	.	40
St-Benoît-du-Sault	.	.	.	.	.	.	.	.	.	.	1	10	1	.	.	.	.	.	.	.	3	.	.	1	.	.	.	.	.	.	.	16
Argenton	.	.	.	.	.	.	.	.	3	4	6	2	6	.	.	.	.	.	.	.	.	.	.	.	.	.	.	.	.	.	2	23
Le Blanc	.	.	.	.	2	.	.	.	2	.	4	16	.	.	.	.	.	.	.	.	2	2	.	.	.	.	.	.	.	.	.	28
Barrou	.	.	.	.	.	.	.	.	2	.	.	8	.	.	.	.	.	.	.	.	.	.	.	.	.	.	.	.	.	.	.	10
Abilly	.	.	.	.	1	.	.	.	.	0	6	11	2	.	.	.	.	.	.	.	.	.	.	.	.	.	.	.	.	.	.	20
Buxeuil	.	.	.	.	1	.	.	.	.	1	6	12	2	.	.	.	.	.	.	.	.	.	.	.	.	.	.	.	.	.	.	21
Bassin de la Vienne.																																
Gentioux	.	.	.	.	.	3	.	.	1	9	2	.	8	.	.	.	.	.	.	.	2	2	.	.	.	.	.	.	.	.	.	27
Royère	.	.	.	.	.	3	.	.	.	7	1	.	7	.	.	.	.	.	.	.	2	.	.	.	.	.	.	.	.	.	.	20

STATIONS.	1	2	3	4	5	6	7	8	9	10	11	12	13	14	15	16	17	18	19	20	21	22	23	24	25	26	27	28	29	30	31	TOTAL.
Bassin de la Vienne (suite).																																
Eymoutiers	.	.	.	.	.	.	.	.	6	.	2	6	.	.	.	.	.	.	.	3	1	.	.	.	.	.	.	.	.	.	.	18
Pontarion	.	.	.	.	1	0	.	.	.	4	1	.	4	.	.	.	.	.	.	.	.	3	.	.	.	.	.	.	.	.	.	14
Bourganeuf	.	.	.	.	4	.	.	.	5	2	.	4	.	.	.	.	.	.	.	3	3	.	.	.	.	.	.	.	.	.	2	23
St-Germain-les-B.	.	.	.	.	.	.	.	.	1	2	3	4	.	.	.	.	.	.	.	.	1	.	.	.	.	.	.	.	.	.	.	11
Pierrebuffière	.	.	.	.	1	1	.	.	.	1	3	0	5	.	.	.	.	.	.	.	2	.	.	.	.	.	.	.	.	.	.	13
Limoges (P. C.)	.	.	.	.	2	.	.	.	.	4	3	4	.	.	.	.	.	.	.	.	3	.	.	.	.	.	.	.	.	.	.	16
Aixe	.	.	.	.	0	.	.	.	1	2	3	5	.	.	.	.	.	.	.	.	1	.	.	.	.	.	.	.	.	.	.	13
Oradour-sur-Vayre	.	.	.	.	.	.	.	.	.	6	9	12	0	.	.	.	.	.	.	.	1	1	.	.	.	.	.	.	.	.	.	29
Saint-Laurent-s-G.	1	.	.	.	1	.	.	.	.	2	4	.	5	5	.	.	.	.	.	.	3	.	.	.	.	.	.	.	.	.	.	21
Saint-Junien	.	.	.	.	.	.	.	.	.	2	5	5	7	.	.	.	.	.	.	.	2	.	.	.	.	.	.	.	.	.	.	22
Rochechouart	.	.	.	.	2	.	.	.	1	.	8	7	5	.	.	.	2	.	.	.	.	.	.	.	.	.	.	.	.	.	.	25
Chabanais	.	.	.	.	1	.	.	.	.	2	8	16	1	.	.	.	.	.	.	.	3	.	.	.	.	.	.	.	.	.	.	31
Confolens	.	.	.	.	1	.	.	.	2	1	8	15	8	.	.	.	.	.	.	.	2	.	.	.	.	.	.	.	.	.	.	37
Lussac-les-Ch.	.	.	.	.	4	.	.	.	1	4	2	18	.	.	.	.	.	.	.	2	.	.	.	.	.	.	.	.	.	.	.	30
Jardres	.	.	.	.	.	.	.	.	.	4	22	.	.	.	.	.	.	.	.	.	.	.	.	.	.	.	.	.	.	.	.	26
La Chapelle	.	.	.	.	.	.	.	.	3	11	19	1	.	.	.	.	.	.	.	.	.	.	.	.	.	.	.	.	.	.	.	34
Vouillé	.	.	.	.	0	.	.	.	0	2	7	17	.	.	.	.	.	.	.	.	.	.	.	.	.	.	.	.	.	.	.	26
Poitiers (P. C.)	.	.	.	.	.	.	.	.	0	0	7	19	0	.	.	.	.	.	.	.	0	.	.	.	.	.	.	.	.	.	.	27
Mondion	.	.	.	.	.	.	.	.	.	1	7	12	.	.	.	.	.	.	.	.	.	.	.	.	.	.	.	.	.	.	.	20
Saint-Gervais	.	.	.	.	.	.	.	.	1	1	4	13	0	.	.	.	.	.	.	.	.	.	.	.	.	.	.	.	.	.	.	19
Saint-Épain	.	.	.	.	.	.	.	.	.	.	7	11	.	.	.	.	.	.	.	.	.	.	.	.	.	.	.	.	.	.	.	18
Parçay-s-V	.	.	.	.	.	.	.	.	.	.	7	12	.	.	.	.	.	.	.	.	.	.	.	.	.	.	.	.	.	.	.	19
Bassin de la Loire, du Bec-d'Allier à Angers.																																
Sancoins	.	.	.	.	1	.	.	.	.	2	1	.	9	.	.	.	.	.	.	.	2	2	.	.	.	.	.	.	0	.	.	18
Givry	.	.	.	.	1	.	.	.	1	3	4	.	7	.	.	.	.	.	.	.	1	0	.	.	.	.	.	.	.	.	.	17
Sancergues	.	.	.	.	2	.	.	.	.	2	5	1	4	.	.	.	.	.	.	.	1	1	.	0	.	.	.	.	.	.	.	16
Saint-Satur	0	.	.	.	2	.	.	.	2	3	9	1	0	.	.	.	.	.	.	.	2	2	.	.	.	.	.	.	.	.	.	20
Léré	.	.	.	.	0	.	.	.	.	2	8	0	.	.	.	.	.	.	.	.	1	2	.	.	.	.	.	.	.	.	.	12
Sainpuits	.	.	.	.	.	.	.	.	5	4	1	1	.	.	.	.	.	.	.	1	2	.	.	.	.	.	.	.	.	.	.	15
Gien	.	.	.	.	.	.	.	.	2	4	3	0	.	.	.	.	.	.	.	.	1	.	.	.	.	.	.	.	.	.	.	10
Ouzouer-le-Marché	.	.	.	.	.	.	.	.	2	1	5	7	2	.	.	.	.	.	.	.	.	.	.	.	.	.	.	.	.	.	.	17
Orléans (P. C.)	.	.	.	.	.	.	1	.	2	2	4	5	1	.	.	.	.	.	.	.	1	2	.	.	.	.	.	.	.	.	.	18
La Motte-Beuvron	.	.	.	1	.	.	.	.	1	1	5	4	.	.	.	.	.	.	.	.	1	1	.	.	.	.	.	.	.	.	.	14
La Ferté-St-Cyr	.	.	.	.	.	.	.	.	3	3	6	.	.	.	.	.	.	.	.	.	.	.	.	.	.	.	.	.	2	.	.	15
Contres	.	.	.	.	.	.	.	.	.	.	3	6	2	.	.	.	.	.	.	.	.	.	.	.	.	.	.	.	.	.	.	11
Blois (P. C.)	.	.	.	.	1	.	.	.	2	1	7	7	1	.	.	.	.	.	.	.	.	.	1	.	.	.	.	.	.	.	.	20
Herbault	.	.	.	.	.	.	.	.	1	6	7	8	.	.	.	.	.	.	.	.	.	.	.	.	.	.	.	.	.	.	.	22
Beaumont-la-R.	.	.	.	.	.	.	.	.	1	2	9	15	.	.	.	.	.	.	.	.	.	0	.	.	.	.	.	.	.	.	.	28
Fondettes	.	.	.	.	.	.	.	.	0	2	11	.	.	.	.	.	.	.	.	.	.	0	.	.	.	.	.	.	.	.	.	13
Tours (obs.)	.	.	.	.	.	.	.	.	1	1	8	9	0	.	.	.	.	.	.	.	.	4	.	.	.	.	.	.	.	.	.	23
Langeais	.	.	.	.	.	.	.	.	1	2	11	16	.	.	.	.	.	.	.	.	.	.	.	.	.	.	.	.	.	.	.	29
Ponts-de-Cé	.	.	.	2	.	.	.	.	.	5	8	12	.	.	.	.	.	.	.	.	.	.	.	.	.	.	.	.	.	.	.	27
Bassin du Loir.																																
Janville	.	.	.	.	.	.	.	.	.	.	0	1	.	.	.	.	.	.	.	.	.	0	.	.	.	.	.	.	.	.	.	1
Orgères	.	.	.	.	.	0	.	.	0	1	6	9	0	.	.	.	.	.	.	.	1	.	.	1	.	.	.	.	.	.	.	18
Authon	.	.	.	.	.	.	.	.	.	3	10	10	.	.	.	.	.	.	.	.	.	.	.	.	.	.	.	.	.	.	.	23

STATIONS.	1	2	3	4	5	6	7	8	9	10	11	12	13	14	15	16	17	18	19	20	21	22	23	24	25	26	27	28	29	30	31	TOTAL.
Bassin du Loir (suite).																																
Thiron-Gardais....	.	.	0	1	.	.	.	.	1	1	11	11	.	.	.	.	.	.	.	.	1	1	.	1	.	.	.	.	.	.	.	28
Voves.....	.	.	.	.	.	.	.	.	0	1	8	12	0	.	.	.	.	.	.	.	.	1	.	2	.	.	.	.	.	.	.	24
Bonneval.....	.	.	.	.	.	.	.	.	.	.	10	9	.	.	.	.	.	.	.	.	.	.	.	.	.	.	.	.	.	.	.	19
Châteaudun.....	.	.	.	.	.	.	.	.	1	2	10	12	.	.	.	.	.	.	.	.	.	.	.	0	.	.	.	.	.	.	.	25
Vendôme.....	.	.	.	.	.	.	.	.	3	1	8	9	1	.	.	.	.	.	.	.	.	.	.	.	.	.	.	.	.	.	.	23
Montoire.....	.	.	.	.	.	.	.	.	3	1	10	12	.	.	.	.	.	.	.	.	.	.	.	.	.	.	.	.	.	.	.	27
Mondoubleau.....	.	.	.	.	.	.	.	.	1	3	6	9	5	.	.	.	.	.	.	.	.	.	.	.	.	.	.	.	.	.	.	24
Saint-Calais.....	.	.	.	.	.	.	.	.	2	11	4	5	.	.	.	.	.	.	.	.	.	.	.	.	.	.	.	.	.	.	.	22
Le Grand-Lucé....	.	.	.	.	.	.	.	1	4	11	10	.	.	.	.	.	.	.	.	.	.	.	.	.	.	.	.	.	.	.	.	26
Le Lude.....	.	.	.	.	.	.	.	.	1	2	10	10	.	.	.	.	.	.	.	.	.	.	.	.	.	.	.	.	.	.	.	23
La Flèche.....	.	.	.	.	.	.	.	.	3	2	8	12	.	.	.	.	.	.	.	.	.	.	.	.	.	.	.	.	.	.	.	25
La Ch^{lle}-d'Aligné...	.	.	.	1	.	.	.	2	.	2	11	14	.	.	.	.	.	.	.	.	.	.	.	.	.	.	.	.	.	.	.	30
Le Plessis-Gramm.	.	.	.	3	.	.	.	.	3	12	17	.	.	.	.	.	.	.	.	.	.	.	.	.	.	.	.	.	.	.	.	35
Bassin de la Sarthe.																																
F^{t} d'Écouves (R.-V).	.	.	.	.	4	.	8	13	11	6	.	.	.	.	.	.	.	.	.	.	.	.	.	2	.	.	.	.	.	.	.	44
F^{t} de Perseignes...	.	.	.	3	1	.	.	.	1	1	13	14	.	.	.	.	.	.	.	.	1	.	.	.	.	.	.	.	.	.	.	34
F^{t} de Bourse.....	.	.	.	.	.	.	.	.	.	.	6	10	.	.	.	.	.	.	.	.	.	.	.	.	.	.	.	.	.	.	.	16
St-Denis-sur-S....	.	.	.	3	1	.	.	.	2	3	15	10	.	.	.	.	.	.	.	.	3	.	.	.	.	.	.	.	.	.	.	37
Villaines-la-Juhel..	.	.	.	7	.	.	.	.	2	4	14	10	.	.	.	.	.	.	.	.	4	.	.	.	.	.	.	.	.	.	.	41
Neufchâtel.....	.	.	.	2	.	.	.	.	2	3	9	20	.	.	.	.	.	.	.	2	.	.	.	.	.	.	.	.	.	.	.	38
Beaumont-s.-S....	.	.	.	1	.	.	.	.	1	2	12	12	.	.	.	.	.	.	.	.	.	.	.	.	.	.	.	.	.	.	.	28
Bonnétable.....	.	.	.	.	.	.	.	.	1	1	7	10	.	.	.	.	.	.	.	.	.	.	.	1	.	.	.	.	.	.	.	20
Le Mans (P. C.)...	.	.	.	.	.	.	.	.	1	3	9	7	.	.	.	.	.	.	.	.	.	.	.	.	.	.	.	.	.	.	.	20
Mortagne.....	.	.	.	.	.	.	.	1	5	6	9	.	.	.	.	.	.	.	.	.	.	.	0	.	.	.	.	.	.	.	.	22
Forêt de Réno....	.	.	.	.	.	.	.	.	3	12	14	.	.	.	.	.	.	.	.	.	1	.	.	.	.	.	.	.	.	.	.	30
Nogent-le-Rotrou..	.	.	.	.	.	.	.	.	1	3	8	11	.	.	.	.	.	.	.	.	.	.	.	.	.	.	.	.	.	.	.	23
La Ferté-Bernard..	.	.	.	.	.	.	.	.	1	1	6	9	.	.	.	.	.	.	.	.	.	.	.	.	.	.	.	.	.	.	.	17
Connerré.....	.	.	.	.	.	.	.	.	1	2	8	9	.	.	.	.	.	.	.	.	.	.	.	.	.	.	.	.	.	.	.	20
Parigné-l'Évêque..	.	.	.	.	.	.	.	.	1	4	5	11	.	.	.	.	.	.	.	.	.	.	.	.	.	.	.	.	.	.	.	21
Sillé-le-Guillaume.	.	.	.	2	.	.	.	.	.	4	9	11	.	.	.	.	.	.	.	.	.	.	.	.	.	.	.	.	.	.	.	26
Neuvillette.....	.	.	.	.	5	.	.	.	.	.	3	2	.	.	.	.	.	.	.	.	.	3	.	.	.	15	.	.	.	.	.	28
Grez-en-Boëre....	.	.	.	5	1	.	.	.	2	2	13	11	.	.	.	.	.	.	.	.	.	.	.	.	.	.	.	.	.	.	.	35
Sablé.....	.	.	.	3	.	.	.	2	.	.	10	13	.	.	.	.	.	.	.	.	.	.	.	.	.	.	.	.	.	.	.	28
Angers (E. N.)....	.	0	.	2	.	.	.	.	.	5	7	31	.	.	.	.	.	.	.	.	.	.	.	.	.	.	.	.	0	.	.	45
Bassin de la Mayenne.																																
La Lacelle.....	.	1	.	4	2	.	.	.	1	6	16	9	.	.	.	.	.	.	.	0	4	.	.	.	.	.	.	.	.	.	.	43
Pré-en-Pail.....	.	.	.	6	.	.	.	.	2	2	15	9	.	.	.	.	.	.	.	.	2	.	.	.	.	.	.	.	.	.	.	37
Forêt d'Andaines..	.	.	.	8	1	.	.	.	3	6	15	8	.	.	.	.	.	.	.	.	2	1	.	.	.	.	.	.	.	.	.	44
La Ferté-Macé....	.	.	.	8	.	.	.	.	3	5	13	8	.	.	.	.	.	.	.	.	3	.	.	.	.	.	.	.	.	.	.	39
Domfront.....	.	.	.	12	.	.	.	.	5	7	15	5	.	.	.	.	.	.	.	.	.	.	.	.	.	.	.	.	.	.	.	44
Gorron.....	.	.	9	.	.	.	.	3	9	14	.	5	2	.	.	.	.	1	1	.	.	.	.	.	.	.	.	.	.	.	.	44
Ambrières.....	.	.	.	9	0	.	.	.	2	3	20	8	.	.	.	.	.	.	.	.	3	1	.	.	.	.	.	.	.	.	.	47
Bais.....	.	.	.	7	.	.	.	2	.	18	9	.	.	.	.	.	.	.	.	.	.	.	2	.	.	.	.	.	.	.	.	38
Mayenne (Collège).	.	.	.	8	.	.	.	.	.	.	15	10	.	.	.	.	.	.	.	.	.	.	.	.	.	.	.	.	.	.	.	33
Ernée.....	.	.	.	1	8	.	.	.	2	7	17	1	.	.	.	.	.	.	.	0	1	.	.	.	.	.	.	.	.	.	.	37
Chailland.....	.	.	.	6	.	.	.	.	3	4	12	6	.	.	.	.	.	.	.	.	.	.	.	.	.	.	.	.	.	.	.	31

STATIONS.	1	2	3	4	5	6	7	8	9	10	11	12	13	14	15	16	17	18	19	20	21	22	23	24	25	26	27	28	29	30	31	TOTAL.
Bassin de la Mayenne (suite).																																
Cossé le Vivien	.	.	.	7	.	.	.	.	1	3	17	8	.	.	.	.	.	.	.	.	0	1	.	.	.	.	.	.	.	.	.	37
St-Aignan-s.-Roë	.	.	.	7	.	.	.	.	2	5	13	6	.	.	.	.	.	.	.	.	.	1	.	.	.	.	.	.	.	.	.	34
Château-Gontier	.	.	.	8	.	.	.	.	1	7	13	8	.	.	.	.	.	.	.	1	1	.	.	.	.	.	.	.	.	.	.	39
Bassin de la Loire inférieure, rive droite.																																
Varades	.	.	.	2	.	.	.	.	1	5	9	8	.	.	.	.	.	.	.	.	1	.	.	.	.	.	.	.	.	.	.	27
Oudon	.	.	.	.	5	.	.	.	3	7	9	7	1	.	.	.	.	.	.	.	.	.	.	.	.	.	.	.	.	.	.	32
Joué-sur-Erdre	.	.	.	7	.	.	.	.	2	8	11	4	.	.	.	.	.	.	.	.	.	.	.	.	.	.	.	.	.	.	.	32
Nantes (Obsre)	.	.	.	5	0	.	.	.	4	6	10	5	.	.	.	.	.	.	.	.	.	.	.	.	.	.	.	.	.	.	.	30
Cordemais	.	.	.	7	.	.	.	.	5	8	9	3	.	.	.	.	.	.	.	.	.	.	.	.	.	.	.	.	.	.	.	32
Savenay (E. N.)	.	.	.	0	7	.	.	.	4	7	12	.	.	.	.	.	.	.	.	0	.	.	.	.	.	.	.	.	.	.	.	30
Herbignac	.	.	10	.	.	.	.	4	7	13	.	0	.	.	.	.	.	.	1	.	.	.	.	.	.	.	.	.	.	.	.	35
Bassin de la Loire inférieure, rive gauche.																																
Secondigny	.	.	.	.	.	.	.	.	.	.	43	.	.	.	.	.	.	.	.	.	.	.	.	.	.	.	.	.	.	.	.	43
Belleville	.	.	.	.	.	.	.	.	.	15	6	17	.	.	.	.	.	.	.	.	.	.	.	.	.	.	.	.	.	.	.	38
Gourgé	.	.	.	.	.	.	.	.	2	1	13	23	.	.	.	.	.	.	.	.	.	.	.	.	.	.	.	.	.	.	.	39
Saint-Loup	.	.	.	.	.	.	.	.	.	.	14	20	.	.	.	.	.	.	.	.	.	.	.	.	.	.	.	.	.	.	.	34
Bressuire (P. C.)	.	.	.	.	.	.	.	.	3	6	15	18	.	.	.	.	.	.	.	.	.	.	.	.	.	.	.	.	.	.	.	42
Combrand	.	.	.	.	.	.	.	.	3	6	18	8	16	.	.	.	.	.	.	.	.	.	.	.	.	.	.	.	.	.	.	51
Absie	.	.	.	.	.	.	.	.	5	5	18	16	.	.	.	.	.	.	.	.	.	.	.	.	.	.	.	.	.	.	.	45
Les Gardes	.	.	.	1	.	.	.	.	3	6	7	16	0	.	.	.	.	.	.	.	.	.	.	.	.	.	.	.	.	.	.	33
Vieillevigne	.	.	.	.	.	.	.	.	4	3	4	11	.	.	.	.	.	.	.	.	.	.	.	.	.	.	.	.	.	.	.	23
Les Herbiers	.	.	.	1	.	.	.	.	1	9	9	16	.	.	.	.	.	.	.	.	.	.	.	.	.	.	.	.	.	.	.	35
Tiffauges	.	.	.	.	.	.	.	.	.	11	2	14	.	.	.	.	.	.	.	.	.	.	.	.	.	.	.	.	.	.	.	27
Montaigu	.	.	.	.	1	.	.	.	4	8	6	11	1	.	.	.	.	.	.	.	.	.	.	.	.	.	.	.	.	.	.	31
Clisson	.	.	.	3	.	.	.	.	4	6	7	10	.	.	.	.	.	.	.	.	.	.	.	.	.	.	.	.	.	.	.	29
Vertou	.	.	.	4	.	.	.	.	3	9	8	6	1	.	.	.	.	.	.	.	.	.	.	.	.	.	.	.	.	.	.	31
Saint-Philbert	.	.	.	3	.	.	.	.	5	8	7	5	.	.	.	.	.	.	.	.	.	.	.	.	.	.	.	.	.	.	.	29
Fort de Mindin	.	.	.	10	.	.	.	.	4	6	12	0	.	.	.	.	.	.	0	0	.	.	.	.	.	.	.	.	.	.	.	32
BASSINS ENTRE LA LOIRE ET LA GIRONDE.																																
Bassins de la Sèvre niortaise et de la Vie.																																
Pamproux	.	.	.	.	.	.	.	.	1	1	12	13	0	.	.	.	.	.	.	.	.	.	.	.	.	.	.	.	0	.	.	28
Champdeniers	.	.	.	.	.	.	.	.	3	4	15	16	0	.	.	.	.	.	.	.	.	.	.	.	.	.	.	.	.	.	.	38
Le Beugnon	.	.	.	.	.	.	.	.	3	10	17	16	0	.	.	.	.	.	.	.	.	.	.	.	.	.	.	.	.	.	.	46
Niort	.	.	.	.	.	.	.	.	0	5	8	9	.	.	.	.	.	.	.	.	.	0	.	.	.	.	.	.	.	.	.	23
Arçais	.	.	.	.	.	.	.	.	3	6	10	11	.	.	.	.	.	.	.	.	.	.	.	.	.	.	.	.	.	.	.	29
Xanton-Chassenon	.	.	.	.	.	.	.	.	2	8	12	9	.	.	.	.	.	.	.	.	.	.	.	.	.	.	.	.	.	.	.	32
Longèves	.	.	.	.	.	.	.	.	3	7	12	14	.	.	.	.	.	.	.	.	.	.	.	.	.	.	.	.	.	.	.	36
Luçon	.	.	.	.	.	.	.	.	2	6	16	12	.	.	.	.	.	.	.	.	.	.	.	.	.	.	.	.	.	.	.	36
La Châtaigneraie	.	.	.	.	.	.	.	.	1	10	13	22	.	.	.	.	.	.	.	.	.	.	.	.	.	.	.	.	.	.	.	46
Puy de Serres	.	.	.	.	.	.	.	.	.	6	19	13	.	.	.	.	.	.	.	.	.	.	.	.	.	.	.	.	.	.	.	38
Sables-d'Olonne	.	.	.	3	.	.	.	.	0	5	7	8	.	.	.	.	.	.	.	.	1	.	.	.	.	.	.	.	.	.	.	23
Saint-Gilles-s.-Vie	.	.	.	1	.	.	.	.	.	3	5	1	.	.	.	.	.	.	.	.	.	.	.	.	.	.	.	.	.	.	.	10
Pornic	.	.	.	7	.	.	.	.	4	8	7	.	.	.	.	.	.	.	.	.	1	.	.	.	.	.	.	.	.	.	.	27
Ile d'Yeu	.	.	.	6	.	.	.	.	2	10	7	2	.	.	.	.	.	.	.	.	0	.	.	.	.	.	.	.	.	.	.	27
Noirmoutiers	.	.	.	12	0	.	.	.	5	17	18	1	.	.	.	.	.	.	.	.	2	.	.	.	.	.	.	.	.	.	.	55

STATIONS.	1	2	3	4	5	6	7	8	9	10	11	12	13	14	15	16	17	18	19	20	21	22	23	24	25	26	27	28	29	30	31	TOTAL.
Bassin de la Charente.																																
Saint-Mathieu	.	.	.	.	0	.	.	.	.	8	7	6	5	.	.	.	.	.	.	.	2	.	.	.	.	.	.	.	.	.	.	28
Charroux	.	.	.	.	2	.	.	.	2	1	9	21	0	.	.	.	.	.	.	.	.	.	1	.	.	.	.	0	0	.	.	37
Ruffec	.	.	.	.	.	.	.	.	2	2	6	17	0	.	.	.	.	.	.	.	1	.	.	.	.	.	.	.	1	.	.	29
Montbron	.	.	.	.	.	.	.	.	.	10	10	12	.	.	.	.	.	.	.	.	1	0	.	.	.	.	.	.	.	.	.	33
Aigre	.	.	.	.	.	.	.	.	2	4	10	.	.	.	.	.	.	.	.	.	.	.	.	.	.	.	.	.	.	.	.	16
Angoulême	.	.	.	.	.	.	.	.	7	5	17	0	.	.	.	.	.	.	.	.	.	.	.	.	.	.	.	.	.	.	.	29
Barbézieux	.	.	.	.	.	.	.	.	2	1	4	14	.	.	.	.	.	.	.	.	.	.	.	.	.	.	.	.	.	.	.	21
Cognac	.	.	.	.	.	.	.	.	2	5	6	15	.	.	.	.	.	.	.	.	.	1	.	.	.	.	.	.	0	.	.	29
Jonzac	.	.	.	.	.	.	.	.	1	2	4	14	.	.	.	.	.	.	.	.	.	.	.	.	.	.	.	.	.	.	.	21
Saintes	.	.	.	.	.	.	.	.	4	5	4	7	.	.	.	.	.	.	.	.	.	.	.	.	.	.	.	.	.	.	.	20
Crézières	.	.	.	.	.	.	.	.	2	4	11	18	.	.	.	.	.	.	.	.	.	.	.	.	.	.	.	.	.	.	.	35
Villiers-en-Bois	.	.	.	.	.	.	.	.	.	.	13	10	.	.	.	.	.	.	.	.	.	.	.	.	.	.	.	.	.	.	.	23
St-Jean-d'Angély	.	.	.	.	.	.	.	.	.	2	11	8	0	.	.	.	.	.	.	.	.	.	.	.	.	.	.	.	.	.	.	22
La Rochelle	.	.	.	.	.	.	.	.	.	.	22	10	.	.	.	4	.	.	.	.	.	.	.	.	.	.	.	.	.	.	.	36
Ile d'Aix	.	.	.	.	.	.	.	.	.	6	15	23	.	.	.	21	.	.	.	.	.	.	.	.	.	.	.	.	.	.	.	65
Chassiron	.	.	.	.	.	.	.	.	1	3	.	17	.	.	.	21	.	.	.	.	.	.	.	.	.	.	.	.	.	.	.	42
BASSIN DE LA GIRONDE.																																
Bassin de la Dordogne.																																
La Tr-d'Auvergne	.	.	.	.	.	0	.	.	0	2	.	.	7	.	.	.	.	.	.	.	.	1	1	.	.	.	.	.	1	.	.	12
Ussel	.	.	.	.	1	.	.	.	.	.	3	.	15	.	.	.	.	.	.	.	.	5	4	.	.	.	.	3	.	.	.	31
Bort	.	.	.	.	2	.	.	.	.	5	.	.	17	.	.	.	.	.	.	.	3	7	.	.	.	.	.	.	2	.	.	36
Argentat	.	.	.	.	.	.	.	.	.	.	.	33	34	.	.	.	.	.	.	.	.	.	.	.	.	.	.	.	.	.	.	67
Beaulieu	.	.	.	.	.	.	.	.	.	1	.	1	22	.	.	.	.	.	.	.	.	.	.	.	.	.	.	.	.	.	.	24
La Tronquière	.	.	.	.	.	.	.	.	.	.	.	37	3	.	.	.	.	.	.	.	2	.	.	.	.	.	.	.	4	.	3	49
Bretenoux	.	.	.	.	.	.	.	.	.	.	.	22	4	.	.	.	.	.	.	.	2	.	.	.	.	.	.	.	.	.	2	30
La Capelle	.	.	.	.	.	.	.	.	.	.	.	28	4	.	.	.	.	.	.	.	4	.	.	.	.	.	.	2	.	.	3	41
Martel	.	.	.	.	.	.	.	.	.	.	.	6	2	.	.	.	.	.	.	.	.	.	.	.	.	.	.	.	.	.	.	8
Gourdon	.	.	.	.	.	.	.	.	.	.	.	2	.	.	.	.	.	.	.	.	.	.	.	.	.	.	.	.	.	.	.	2
Saint-Yrieix	0	.	.	.	.	.	.	.	.	5	4	.	3	.	.	.	.	.	.	.	3	1	.	.	.	.	.	.	.	.	.	16
Tulle (P. C.)	.	.	.	.	.	.	.	.	4	1	1	.	11	.	.	.	.	.	.	.	0	.	.	.	.	.	.	.	.	.	.	18
Brives	.	.	.	.	.	.	.	.	.	.	.	0	10	.	.	.	.	.	.	.	.	.	.	.	.	.	.	.	.	.	.	11
Blanzaguet	.	.	.	.	.	.	.	.	.	.	2	14	.	.	.	.	.	.	.	.	.	.	.	.	.	.	.	.	.	.	.	16
Périgueux (E. N.)	.	.	.	.	.	.	.	.	0	.	3	1	.	.	.	.	.	.	.	.	.	.	.	.	.	.	.	.	.	.	.	4
St-Jean-d'Ataux	.	.	.	.	.	.	.	.	.	.	8	10	.	.	.	.	.	.	.	.	0	.	.	.	.	.	.	.	.	.	.	18
Chalais	.	.	.	.	1	.	.	.	.	2	1	11	.	.	.	.	.	.	.	.	.	.	.	.	.	.	.	.	.	.	.	15
Montguyon	.	.	.	.	.	.	.	.	2	3	.	10	.	.	.	.	.	.	.	.	.	.	.	.	.	.	.	.	.	.	.	15
Les Eglisottes	.	.	.	.	.	.	.	.	.	.	.	11	2	.	.	.	.	.	.	.	.	.	.	.	.	.	.	.	2	.	.	14
Lussac	3	.	.	.	.	.	.	.	.	.	0	11	.	.	.	.	.	.	.	.	.	1	.	.	.	.	.	.	0	.	.	15
Saint-Savin	.	.	.	.	2	.	.	.	0	2	1	13	.	.	.	.	.	.	.	.	.	.	.	.	.	.	.	.	2	.	.	19
St-André-de-Cubzac	.	.	.	.	.	.	.	.	.	.	0	10	1	.	.	.	.	.	.	.	.	0	.	.	.	.	.	.	.	.	.	11
Bassin du Lot.																																
Le Bleymard	.	.	.	.	.	.	.	.	.	.	4	12	2	.	.	.	.	.	.	.	.	0	.	.	.	.	.	1	3	9	8	39
Montmirat	.	.	.	.	.	.	.	.	.	.	.	2	2	.	.	.	.	.	.	.	.	.	.	.	.	.	.	.	.	.	.	4
Bagnols	.	.	.	.	.	.	.	.	.	.	.	3	2	.	.	.	.	.	.	.	.	1	0	.	.	.	.	.	.	.	.	6
Mende (P. C.)	.	.	.	.	.	.	.	.	.	.	.	.	0	.	.	.	.	.	.	.	.	3	.	.	.	.	.	.	.	.	.	3

STATIONS.	1	2	3	4	5	6	7	8	9	10	11	12	13	14	15	16	17	18	19	20	21	22	23	24	25	26	27	28	29	30	31	TOTAL.
Bassin du Lot (suite).																																
La Roche	.	.	.	.	.	.	.	.	.	.	.	.	3	.	.	.	.	.	.	.	.	2	.	.	.	.	.	.	.	2	.	7
Saint-Denis	.	.	.	.	.	.	.	.	.	.	.	0	3	.	.	.	.	.	.	.	.	0	0	.	.	.	.	.	.	.	.	3
Saint-Chély-d'Apr.	.	.	.	.	.	.	.	.	.	.	.	2	2	.	.	.	.	.	.	.	.	1	2	1	.	.	.	.	.	.	1	9
Saint-Léger-du-M.	.	.	.	.	.	.	.	.	.	.	.	0	1	.	.	.	.	.	.	.	4	9	.	.	.	.	.	.	.	.	.	15
Nasbinals	.	.	.	.	.	.	.	.	.	.	.	.	6	.	.	.	.	.	.	.	.	1	.	.	.	.	.	.	2	.	.	9
Marvejols	.	.	.	.	.	.	.	.	.	.	.	.	.	.	.	.	.	.	.	.	.	2	1	.	.	.	.	.	.	.	1	4
Laguiole	.	.	.	.	.	.	.	.	.	.	.	.	10	.	.	.	.	.	.	.	.	.	.	.	.	.	.	.	.	.	.	10
Mur-de-Barrez	.	.	.	.	.	.	.	.	.	.	.	.	10	.	.	.	.	.	.	.	.	.	.	.	.	.	.	.	.	.	.	10
Entraygues	.	.	.	.	.	.	.	.	.	.	.	.	9	.	.	.	.	.	.	.	.	.	.	.	.	.	.	.	.	.	.	9
Figeac (P. C.)	.	.	.	.	.	.	.	.	.	.	.	16	2	.	.	.	.	.	.	.	.	.	.	.	.	.	.	.	.	.	1	19
Livernon	.	.	.	.	.	.	.	.	.	.	.	22	2	.	.	.	.	.	.	.	.	.	.	.	.	.	.	3	.	.	2	29
Lauzès	.	.	.	.	.	.	.	.	1	.	.	19	.	.	.	.	.	.	.	.	.	.	.	.	.	.	.	.	2	.	.	22
Limogne	.	.	.	.	.	.	.	.	.	.	.	15	.	.	.	.	.	.	.	.	.	.	.	.	.	.	.	.	.	.	.	15
Saint-Géry	.	.	.	.	.	.	.	.	.	.	.	23	.	.	.	.	.	.	.	.	2	.	.	.	.	.	.	3	.	.	3	31
Cahors (P. C.)	.	.	.	.	.	.	.	.	.	.	.	14	4	.	.	.	.	.	.	.	.	.	.	.	.	.	.	3	.	.	.	21
Puy-L'Évêque	.	.	.	.	.	.	.	.	.	.	.	6	.	.	.	.	.	.	.	.	4	.	.	.	.	.	.	.	.	.	.	10
Villeneuve	.	.	.	.	2	.	.	.	.	.	.	1	3	.	.	.	.	.	.	.	.	.	.	.	.	.	.	.	.	.	.	6
Bassins du Tarn et de l'Aveyron.																																
Massevaques	2	.	.	.	.	.	.	.	.	.	4	53	26	.	.	.	.	.	.	.	.	.	.	.	.	.	.	6	9	.	2	102
Pt de Montvert	.	.	.	.	.	.	.	.	.	0	13	66	9	.	.	.	.	.	.	.	.	1	.	.	.	.	.	2	1	.	0	92
Florac	.	.	.	.	.	.	.	.	.	.	1	12	7	.	.	.	.	.	.	.	.	0	.	.	.	.	.	.	1	.	.	21
Meyrueis	1	.	.	.	.	.	.	.	.	.	.	.	6	.	.	.	.	.	.	.	.	.	.	.	.	.	.	.	.	1	.	8
Massegros	.	.	.	.	.	.	.	.	.	.	.	.	5	.	.	.	.	.	.	.	.	1	.	.	.	.	.	.	.	.	2	8
Le Cabaretou	.	.	.	.	.	.	.	.	.	.	.	36	.	.	.	.	.	.	.	.	.	.	.	.	.	.	.	28	.	.	41	105
Fraïsse	.	.	.	.	.	.	.	.	.	.	.	43	.	.	.	.	.	.	.	.	4	.	.	.	.	.	.	36	.	.	5	88
La Salvetat	.	.	.	.	.	.	.	.	.	.	.	33	13	.	.	.	.	.	.	.	.	.	.	.	.	.	.	35	8	.	12	101
La Cavalerie	.	.	.	.	.	.	.	.	.	.	.	13	11	.	.	.	.	.	.	.	.	.	.	.	.	.	.	3	.	.	.	27
Castres	.	.	.	.	.	2	.	.	.	.	.	.	29	.	.	.	.	.	.	.	5	.	.	.	.	.	.	.	.	.	.	36
Lavaur	.	.	.	.	.	.	.	8	.	.	.	.	.	.	.	.	.	.	.	.	1	.	.	.	.	.	.	.	.	.	.	9
Rodez (E. N.)	.	.	.	.	.	2	.	.	.	.	.	5	.	.	.	.	.	.	.	.	.	.	.	.	.	.	.	.	.	.	.	7
Alban	.	.	.	.	.	3	.	.	.	.	.	13	.	.	.	.	.	.	.	.	8	.	.	.	.	.	.	.	.	.	15	39
Albi (P. C.)	.	.	.	.	.	.	.	.	.	.	.	3	.	.	.	.	.	.	.	8	10	.	.	.	.	.	3	2	.	.	7	33
Carmaux	.	.	.	.	.	.	.	.	.	.	.	.	14	.	.	.	.	.	.	.	.	1	.	.	.	.	.	.	1	.	.	16
Lalbenque	.	.	.	.	0	.	.	.	.	.	.	17	2	.	.	.	.	.	.	.	0	.	.	.	.	.	.	0	.	.	2	21
Castelnau	.	.	.	.	.	.	.	.	.	.	.	10	4	.	.	.	.	.	.	.	.	.	.	.	.	.	.	1	.	.	.	15
Caussade	1	.	.	.	.	.	.	.	.	.	.	.	15	.	.	.	.	.	.	.	2	2	.	.	.	.	.	.	1	.	.	21
Canals	.	.	.	.	.	3	.	.	.	.	.	.	15	.	.	.	.	.	.	.	.	2	.	.	.	.	.	.	.	.	.	20
Montauban (E. N.)	.	.	.	.	.	1	.	.	.	.	.	15	9	.	.	.	.	.	.	.	.	.	.	.	.	.	.	.	.	.	.	26
La Française	.	.	.	.	2	.	.	.	.	.	10	.	.	.	.	.	.	.	.	9	2	.	.	.	.	.	.	1	.	.	.	24
Bassin de la Garonne, cours supérieur, et affluents des Pyrénées.																																
Ax	23	.	.	.	7	.	.	.	.	.	.	25	.	.	.	.	.	.	.	.	9	7	5	.	.	.	4	.	.	.	.	80
Mérens	6	.	.	.	12	4	.	.	.	.	2	11	.	.	.	.	.	.	12	4	3	3	.	.	.	.	.	.	4	2	.	63
Vicdessos	15	.	.	.	12	.	.	.	.	.	.	9	.	.	.	.	.	.	.	.	9	9	.	.	.	.	.	.	2	.	.	56
Belesta	27	.	.	.	.	.	.	.	.	.	.	15	.	.	.	.	.	.	.	.	13	11	.	.	.	.	.	.	3	.	.	69
Foix (P. C.)	32	.	.	.	.	5	.	.	.	.	.	13	.	.	.	.	.	.	.	.	11	.	.	.	.	.	.	.	.	.	.	61
Loubens	.	.	.	.	.	2	.	.	.	.	.	10	.	.	.	.	.	.	.	.	4	8	.	.	.	.	.	.	.	.	.	24
Mirepoix	.	.	.	.	.	2	.	.	.	.	.	12	.	.	.	.	.	.	.	.	17	4	.	.	.	.	.	.	.	1	.	36

STATIONS.	1	2	3	4	5	6	7	8	9	10	11	12	13	14	15	16	17	18	19	20	21	22	23	24	25	26	27	28	29	30	31	TOTAL.
Bassin de la Garonne, cours supérieur, et affluents des Pyrénées (suite).																																
Le Fossat	.	.	.	.	17	.	.	.	.	.	.	11	.	.	.	.	.	.	.	.	3	2	.	.	.	.	.	.	.	.	.	33
Arreau	.	.	.	.	.	.	.	.	.	.	.	13	.	.	.	.	.	.	.	7	6	.	.	.	.	.	.	9	.	.	1	36
Fos	24	.	.	.	.	.	.	.	.	.	.	.	16	.	.	.	.	.	.	.	12	.	.	.	.	.	.	6	6	.	.	64
La Bastide-de-S	.	.	.	.	4	.	.	.	.	.	.	17	.	.	.	.	.	.	.	.	3	9	.	.	.	.	.	.	.	.	.	33
Rieumes	.	.	.	.	.	.	.	.	.	.	.	6	22	.	.	.	.	.	.	.	8	.	.	.	.	.	.	.	.	.	.	36
Léguevin	4	.	.	.	.	2	.	.	.	.	.	.	14	.	.	.	.	.	3	.	.	3	.	.	.	.	.	.	.	.	.	26
Toulouse (Obs^re^)	2	.	.	.	.	1	.	.	.	.	.	9	6	.	.	.	.	.	.	.	1	.	.	.	.	.	.	.	.	.	.	20
Bassin de la Garonne (R. G.) au-dessous de Toulouse; bassins du Gers et de la Baïse; bassin de la Gironde.																																
Castelnau-Magn	.	.	.	.	3	.	.	.	.	.	.	5	.	.	.	.	.	.	.	.	2	.	.	.	.	.	.	.	.	.	.	10
Lombez	4	.	.	.	.	2	.	.	.	.	.	.	8	.	.	.	.	.	.	.	5	.	.	.	.	.	.	.	.	.	.	19
Masseube	8	.	.	.	.	2	.	.	.	.	.	.	7	.	.	.	.	.	.	.	2	4	.	.	.	.	.	.	.	.	.	23
Trie	.	.	.	.	.	2	.	.	.	.	.	.	9	.	.	.	.	.	.	.	.	3	.	.	.	.	.	.	.	.	.	14
Miélan	3	.	.	.	.	1	.	.	.	.	.	1	4	.	.	.	.	.	.	.	1	1	.	.	.	.	.	.	.	.	.	11
Mirande	3	.	.	.	.	.	.	.	.	.	.	1	5	.	.	.	.	.	.	.	1	.	.	.	.	.	.	.	.	.	.	10
Auch (P. C.)	1	.	.	.	.	.	.	.	.	.	.	.	5	.	.	.	.	.	.	.	1	2	.	.	.	.	.	.	.	.	.	9
Vic-Fézensac	.	.	.	.	.	.	.	.	.	.	.	.	5	.	.	.	.	.	.	.	.	2	.	.	.	.	.	.	.	.	.	7
Lectoure	.	.	.	.	4	.	.	.	.	.	.	6	.	.	.	.	.	.	.	.	0	.	.	.	.	.	.	.	.	.	.	10
Condom	.	.	.	.	2	.	.	.	.	.	.	.	2	.	.	.	.	.	.	.	0	2	.	.	.	.	.	.	.	.	.	6
Eauze	.	.	.	.	.	3	.	.	.	.	.	.	2	.	.	.	.	.	.	.	.	.	.	.	.	.	.	.	.	.	.	5
Grisolles	.	.	.	.	.	3	.	.	.	.	.	.	19	.	.	.	.	.	.	.	.	5	.	.	.	.	.	.	.	.	.	26
Beaumont	.	.	.	.	.	0	.	.	.	.	.	.	3	.	.	.	.	.	.	.	10	2	.	.	.	.	.	.	1	.	.	16
Agen (P. C.)	.	.	.	.	0	.	.	.	.	0	0	3	.	.	.	.	.	.	.	.	.	.	.	.	.	.	.	.	1	.	.	4
Grignols	0	.	.	.	.	.	.	.	0	.	0	1	1	.	.	.	.	.	.	.	2	0	.	.	.	.	.	.	0	.	.	5
Captieux	.	.	.	.	.	.	.	.	.	.	.	3	.	.	.	.	.	.	.	.	.	.	.	.	.	.	.	.	.	.	.	3
La Réole	.	.	.	.	.	.	.	.	.	.	.	2	1	.	.	.	.	.	.	.	.	1	.	.	.	.	.	.	.	.	.	4
Sauveterre	.	.	.	.	.	.	.	.	0	.	0	5	2	.	.	.	.	.	.	.	.	1	.	.	.	.	.	.	.	.	.	8
Bordeaux (Obs^re^)	.	.	.	.	.	.	.	.	0	0	0	10	1	.	.	.	.	.	.	.	.	0	.	.	.	.	.	.	0	.	0	12
Saint-Julien	.	.	.	.	.	.	.	.	4	2	2	11	1	.	.	.	.	.	.	.	.	1	.	.	.	.	.	.	.	.	.	20
Royan	.	.	.	.	.	.	.	.	1	1	4	7	.	.	.	.	.	.	.	.	.	1	.	.	.	.	.	.	0	.	.	14
La Coubre	.	.	.	.	.	.	.	.	.	6	11	17	.	.	.	16	.	.	.	.	.	.	.	.	.	.	.	.	1	.	.	51
BASSINS ENTRE LA GIRONDE ET LES PYRÉNÉES.																																
Petits bassins entre la Gironde et l'Adour.																																
Saint-Nicolas	.	.	.	.	.	.	.	0	0	3	7	9	0	.	.	.	.	.	.	.	0	.	.	.	.	.	.	.	0	.	.	20
Hourtin (phare)	.	.	.	.	.	.	.	.	.	5	6	11	.	.	.	.	.	.	.	.	.	.	.	.	.	.	.	.	.	.	.	22
Moutchic	.	.	.	.	.	.	.	.	2	.	5	11	0	.	.	.	.	.	.	.	1	1	.	.	.	.	.	.	.	.	.	21
Le Porge	.	.	.	.	0	.	.	.	1	1	2	14	0	.	.	.	.	.	.	.	.	1	.	.	.	.	.	.	.	.	2	22
Arès	.	.	.	.	.	.	.	.	1	3	.	14	.	.	.	.	.	.	.	.	1	.	.	.	.	.	.	.	.	.	.	19
Audenge	.	.	.	.	.	.	.	.	.	2	3	16	.	.	.	.	.	.	.	.	.	.	.	.	.	.	.	.	.	.	.	22
Pissos	.	.	.	.	.	.	.	.	0	0	.	13	2	.	.	.	.	.	.	.	2	.	.	.	.	.	.	.	.	.	.	17
Belin	.	.	.	.	.	.	.	.	.	.	.	14	1	.	.	.	.	.	.	.	.	1	.	.	.	.	.	.	.	.	.	16
Cazaux	.	.	.	.	.	.	.	.	.	4	.	18	.	.	.	.	.	.	.	.	1	.	.	.	.	.	.	.	.	.	.	24
Piquey	.	.	.	.	0	.	.	.	0	0	1	16	0	.	.	.	.	.	.	.	.	0	.	.	.	.	.	.	.	.	.	18
La Salie	.	.	.	.	.	.	.	.	.	5	1	.	18	.	.	.	.	.	.	.	.	0	.	.	.	.	.	.	.	.	.	25
Bassin de l'Adour.																																
Pic du Midi (Obs^re^)	9	.	.	.	.	2	.	.	.	.	.	10	.	.	.	.	.	.	.	4	14	5	.	.	.	.	1	9	3	6	6	70
Peyranère	.	.	.	.	.	13	.	.	.	.	.	23	8	.	.	.	.	.	.	.	8	.	.	.	.	.	.	5	5	10	.	72

Bassin de l'Adour (suite).

STATIONS.	1	2	3	4	5	6	7	8	9	10	11	12	13	14	15	16	17	18	19	20	21	22	23	24	25	26	27	28	29	30	31	TOTAL.
Gélan	24	.	.	.	10	.	.	.	.	6	40	9	.	.	.	.	.	.	.	9	4	.	.	.	.	.	5	.	12	.	.	119
Bedous	22	.	.	.	7	3	.	.	.	.	2	22	7	.	.	.	.	.	.	.	24	14	.	.	.	.	.	3	5	4	7	120
Lourdes	.	.	.	.	8	.	.	.	.	.	.	8	.	.	.	.	.	.	.	.	.	7	8	.	.	.	.	.	.	.	1	32
Bagnères-de-Big.	12	.	.	.	.	12	.	.	.	.	.	7	.	.	.	.	.	.	.	.	14	5	.	.	.	.	.	.	4	.	7	61
Tarbes (P. C.)	.	.	.	.	3	.	.	.	.	.	.	7	.	.	.	.	.	.	.	2	3	.	.	.	.	.	4	2	.	.	.	21
Maubourguet	.	.	.	.	.	.	.	.	.	.	.	.	12	.	.	.	.	.	.	.	.	5	.	.	.	.	.	.	.	.	.	17
Villecomtal	5	.	.	.	.	1	.	.	.	.	.	.	7	.	.	.	.	.	.	.	.	1	.	.	.	.	.	.	.	.	.	14
Aignan	.	.	.	.	.	.	.	.	.	.	.	.	3	.	.	.	.	.	.	.	.	2	.	.	.	.	.	.	.	.	.	6
Riscle	.	.	.	.	.	.	.	.	.	.	.	3	.	.	.	.	.	.	.	.	.	.	.	.	.	.	.	.	.	.	.	3
Cazaubon	.	.	.	.	.	.	.	.	.	.	0	1	2	.	.	.	.	.	.	.	0	2	.	.	.	.	.	.	.	.	.	6
Mont-de-Marsan	.	.	.	.	.	.	.	.	0	.	.	2	2	.	.	.	.	.	.	.	1	1	.	.	.	.	.	.	.	.	4	10
Morcenx	.	.	.	.	.	.	.	.	.	.	.	14	2	.	.	.	.	.	.	.	.	2	.	.	.	.	.	.	.	.	.	19
Saint-Sever	0	.	.	.	.	.	.	.	.	.	.	3	0	.	.	.	.	.	.	.	1	2	.	.	.	.	.	.	.	.	.	7
Tartas	.	.	.	.	1	0	.	.	0	.	.	12	6	.	.	.	.	.	.	.	.	5	.	.	.	.	.	.	.	.	.	24
Lescar (E. N.)	6	.	.	.	.	3	.	.	.	.	.	1	4	.	.	.	.	.	.	.	2	4	.	.	.	.	.	.	.	.	.	20
Orthez (P. C.)	2	.	.	.	.	3	.	.	.	.	.	8	3	.	.	.	.	.	.	.	1	4	.	.	.	.	.	.	1	.	.	22
Oloron (P. C.)	.	.	.	.	3	7	.	.	.	.	.	11	.	.	.	.	.	.	.	2	4	5	.	.	.	.	.	.	.	.	16	48
Mauléon (P. C.)	6	.	.	.	.	1	.	.	.	.	.	15	4	.	.	.	.	.	.	.	2	9	.	.	.	.	.	6	.	1	.	44
St-Jean-P.-de-Port	2	.	.	.	.	1	.	.	.	.	.	20	3	.	.	.	.	.	.	.	7	7	.	.	.	.	.	9	2	.	2	53
Dax (P. C.)	.	.	.	.	.	0	.	.	1	.	.	17	2	.	.	.	.	.	.	.	1	3	.	.	.	.	.	.	.	.	.	24
Saint-Martin-de-H.	.	.	.	.	.	.	.	.	.	.	.	29	.	.	.	.	.	.	.	0	1	1	.	1	.	.	.	0	2	.	.	34
Peyrehorade	.	.	.	.	.	.	.	.	.	.	.	21	.	.	.	.	.	.	.	.	.	10	.	.	.	.	.	.	.	.	.	31
Biarritz (sém.)	3	.	.	.	.	.	.	.	.	.	.	24	6	.	.	23	.	.	.	.	1	1	.	.	.	.	.	.	3	.	.	61

VERSANT DE LA MÉDITERRANÉE.

BASSINS ENTRE LES PYRÉNÉES ET LE RHÔNE.

Bassins du Tech, de la Tet et de l'Agly.

La Preste	16	.	.	.	.	.	.	.	.	.	.	.	.	.	.	.	.	.	.	.	.	6	.	.	.	.	7	37	52	.	5	123
Prats-de-Mollo	.	.	.	.	.	.	.	.	.	.	.	.	.	.	.	.	.	.	.	.	.	.	.	.	.	.	2	23	38	41	8	112
Amélie-les-Bains	.	.	.	.	.	.	.	.	.	.	.	6	.	.	.	.	.	.	.	.	.	.	.	.	.	.	.	11	27	42	38	124
Bellegarde	48	.	.	.	.	.	.	.	.	.	.	6	.	.	.	.	.	.	.	.	.	.	.	.	.	.	11	37	35	33	7	177
Vernet-les-Bains	36	.	.	.	.	3	.	.	.	.	.	12	.	.	.	.	.	.	.	.	.	6	.	.	.	.	.	2	16	24	19	118
Col de la Quillane	.	.	.	.	.	.	.	.	.	.	2	12	4	.	.	.	.	.	.	.	3	9	.	.	.	.	.	6	20	25	7	88
Montlouis (C. M.)	.	.	.	.	.	.	.	.	.	.	.	5	.	.	.	.	.	.	.	.	.	6	.	.	.	.	4	9	23	34	.	81
Boulcternère	.	.	.	.	.	.	.	.	.	.	.	5	.	.	.	.	.	.	.	.	.	8	.	.	.	.	10	25	39	4	4	95
Le Soler	.	.	.	.	.	.	.	.	.	.	.	6	.	.	.	.	.	.	.	.	.	.	.	.	.	.	.	9	78	.	5	98
Perpignan (Obs^re)	.	.	.	.	.	.	.	.	.	.	.	6	.	.	.	.	.	.	.	.	1	.	.	.	.	.	5	26	9	9	3	59
La Tour-de-France	.	.	.	.	.	.	.	.	.	.	.	6	.	.	.	.	.	.	.	.	.	10	.	.	.	.	15	.	22	26	7	86
Estagel (C. M.)	.	.	.	.	.	.	.	.	.	.	.	6	.	.	.	.	.	.	.	.	.	5	.	.	.	.	.	16	18	24	8	76
Rivesaltes	.	.	.	.	.	.	.	.	.	.	.	7	.	.	.	.	.	.	.	.	.	.	.	.	.	.	7	24	14	.	5	57
Salces	.	.	.	.	.	.	.	.	.	.	.	4	.	.	.	.	.	.	.	.	.	.	.	.	.	.	.	20	5	.	27	56
Paulilles	.	.	.	.	.	.	.	.	.	.	.	2	.	.	.	.	.	.	.	.	.	1	.	.	.	.	12	12	23	23	4	77
Cap Béar (sém)	22	.	.	.	.	.	.	.	.	.	.	.	.	.	.	.	.	.	.	.	.	.	.	.	.	.	.	3	17	11	22	75
Port-Vendres	24	.	.	.	.	.	.	.	.	.	.	1	.	.	.	.	.	.	.	.	.	.	.	.	.	.	.	5	12	15	17	74

STATIONS.	1	2	3	4	5	6	7	8	9	10	11	12	13	14	15	16	17	18	19	20	21	22	23	24	25	26	27	28	29	30	31	TOTAL.
Bassin de la Sègre.																																
Col de Puymorens	.	.	.	.	.	.	.	.	.	.	.	42	.	.	.	.	.	.	.	.	.	12	.	.	.	.	.	32	.	.	.	86
Angoustrine	.	.	.	.	.	.	.	.	.	.	.	23	.	.	.	.	.	.	.	.	.	.	.	.	.	.	.	5	2	.	.	30
Bourg-Madame	.	.	.	.	.	.	.	.	.	.	3	10	.	.	.	.	.	.	.	.	.	.	.	.	.	.	.	5	.	.	.	18
Bassin de l'Aude.																																
Le Bousquet	.	.	.	.	6	.	.	.	.	.	.	35	.	.	.	.	.	.	.	15	8	.	.	.	.	.	.	16	37	5	6	128
Belcaire	8	.	.	.	.	.	.	.	.	.	.	17	.	.	.	.	.	.	.	.	23	.	.	.	.	.	.	14	51	25	13	151
Arques	.	.	.	0	.	.	.	.	.	.	.	.	14	.	.	.	.	.	.	.	4	2	.	.	.	.	.	1	10	13	7	51
Monthoumet	.	.	.	.	.	.	.	.	.	.	.	10	.	.	.	.	.	.	.	.	5	.	.	.	.	.	.	.	52	.	15	82
Besplas	3	.	.	.	.	.	.	.	.	.	.	16	.	.	.	.	.	.	.	.	1	.	.	.	.	.	.	.	.	.	.	20
Salettes	.	.	.	.	.	.	.	.	.	.	.	.	5	.	.	.	.	.	.	4	4	.	.	.	.	.	12	15	.	.	28	69
Lespinassière	.	.	.	.	.	.	.	.	.	.	.	.	3	.	.	.	.	.	.	3	4	.	.	.	.	.	8	10	.	.	22	49
Carcassonne (C. M.)	1	.	.	.	1	1	.	.	.	.	.	.	8	.	.	.	.	.	.	.	2	.	.	.	.	.	.	8	2	2	7	30
Montlaur	.	.	.	.	.	2	.	.	.	.	.	.	9	.	.	.	.	.	.	.	.	.	.	.	.	.	.	6	11	6	17	52
Boutenac	.	.	.	.	.	.	.	.	.	.	.	.	6	.	.	.	.	.	.	.	.	.	.	.	.	.	.	5	.	.	6	18
Bassins de l'Orb, de l'Hérault, du Lez et du Vidourle.																																
Saint-Pons	.	.	.	.	.	.	.	.	.	.	.	.	9	10	.	.	.	.	.	2	.	.	.	.	.	.	.	18	1	.	28	68
Saint-Gervais	.	.	.	.	.	.	.	.	.	.	.	.	6	.	.	.	.	.	.	.	.	.	.	.	.	.	.	15	.	.	13	34
Le Poujol	.	.	.	.	.	.	.	.	.	.	.	.	20	32	.	.	.	.	.	.	2	.	.	.	.	.	.	32	.	.	60	146
Bédarieux	.	.	.	.	.	.	.	.	.	.	.	.	15	35	.	.	.	.	.	.	.	.	.	.	.	.	.	13	.	.	15	78
L'Escandolgue	.	.	.	.	.	.	.	.	.	.	.	.	12	38	.	.	.	.	.	.	.	.	.	.	.	.	.	10	4	.	26	90
Le Caylar	.	.	.	.	.	8	.	.	.	.	3	24	32	.	.	.	.	.	.	.	.	.	.	.	.	.	.	12	8	.	13	100
Lodève	.	.	.	.	.	.	.	.	.	.	.	16	32	.	.	.	.	.	.	.	.	.	.	.	.	.	.	9	.	.	23	80
Saint-Bauzille	.	.	.	.	.	.	.	.	.	.	3	7	.	.	.	.	.	.	.	.	.	.	.	.	.	.	.	4	.	.	16	30
Gignac	.	.	.	.	.	.	.	.	.	.	.	.	4	.	.	.	.	.	.	.	.	.	.	.	.	.	.	4	5	.	.	13
Clermont	.	.	.	.	.	.	.	.	.	.	.	3	.	.	.	.	.	.	.	.	.	.	.	.	.	.	.	8	3	5	22	41
Plateau de Valène	.	.	.	.	.	.	.	.	.	.	.	9	6	.	.	.	.	.	.	.	.	.	.	.	.	.	.	9	4	.	22	50
Col de la Cardonille	.	.	.	.	.	.	.	.	.	.	.	11	5	.	.	.	.	.	.	.	.	.	.	.	.	.	.	5	2	.	14	37
St-Mathieu-de-Tr.	.	.	.	.	.	.	.	.	.	.	.	7	.	.	.	.	.	.	.	.	.	.	.	.	.	.	.	6	.	.	15	28
Nîmes (E. N.)	.	.	.	.	.	.	.	.	.	.	.	.	.	.	.	.	.	.	.	.	.	.	.	.	.	.	.	.	.	.	4	4
Montpellier (E. A.)	2	.	.	.	.	.	.	.	.	.	.	3	3	.	.	.	.	.	.	.	.	.	.	.	.	.	.	4	8	.	1	21
Palavas	.	.	.	.	.	.	.	.	.	.	.	.	.	.	.	.	.	.	.	.	.	.	.	.	.	.	.	5	8	.	17	30
Cette (P. C.)	.	.	.	.	.	.	.	.	.	.	.	1	.	.	.	.	.	.	.	.	.	.	.	.	.	.	.	9	.	.	41	51
Agde	.	.	.	.	.	.	.	.	.	.	.	2	.	.	.	.	.	.	.	.	.	.	.	.	.	.	.	11	.	.	21	34
BASSIN DU RHÔNE.																																
Bassin de la Saône supérieure.																																
Le Val-d'Ajol	.	.	.	.	.	4	.	.	.	4	.	.	.	.	.	.	.	.	.	.	2	6	.	.	3	.	.	.	.	.	.	19
Xertigny	.	.	.	.	3	.	.	.	.	3	.	.	.	.	.	.	.	.	.	.	22	2	2	.	.	.	2	.	.	.	.	33
Fontenay-le-Ch.	.	.	.	.	.	.	.	.	.	.	.	.	.	.	.	.	.	.	.	4	.	.	.	.	.	.	.	.	.	.	.	4
Vioménil	.	.	.	.	.	.	.	.	.	2	.	.	.	.	.	.	.	.	.	.	5	1	.	2	1	.	.	.	.	.	.	11
Monthureux-sur-S.	.	.	.	.	.	.	.	.	.	2	.	.	.	.	.	.	.	.	.	.	0	2	.	1	.	.	.	.	.	.	.	5
Montdoré	.	.	.	.	.	.	.	.	.	1	.	.	.	.	.	.	.	.	.	.	8	4	.	2	1	.	.	.	.	.	.	16
Bourbonne-les-B.	.	.	.	.	.	1	.	.	.	1	.	.	.	.	.	.	.	.	.	.	.	2	.	.	.	.	.	.	.	.	.	4
Villars-le-Pautel	.	.	.	.	.	.	.	.	.	2	.	.	.	.	.	.	.	.	.	.	7	3	.	.	.	.	.	.	.	.	.	12
La Ferté-s.-Amance	.	.	.	.	.	.	.	.	.	.	.	.	.	.	.	.	.	.	.	.	17	.	.	.	.	.	.	.	.	.	.	17
Jussey	.	.	.	.	.	.	.	.	.	3	.	.	0	.	.	.	.	.	.	.	5	2	1	.	.	.	.	.	.	.	.	11
Saint-Remy	.	.	.	.	.	.	.	.	3	.	.	.	.	.	.	.	.	.	.	4	2	.	.	.	.	.	.	.	.	.	.	9

STATIONS.	1	2	3	4	5	6	7	8	9	10	11	12	13	14	15	16	17	18	19	20	21	22	23	24	25	26	27	28	29	30	31	TOTAL.
Bassin de la Saône supérieure (suite).																																
Villersexel	.	.	.	.	.	2	.	.	.	0	.	.	.	.	.	.	.	.	.	.	7	4	.	.	.	.	.	.	.	.	.	13
Chaumercenne	.	.	.	.	.	.	.	.	2	.	.	.	0	.	.	.	.	.	.	.	3	1	.	.	.	.	.	.	.	.	.	6
Marnay	.	.	.	.	.	.	.	.	.	.	.	.	.	.	.	.	.	.	.	.	4	4	.	.	.	.	.	.	.	.	.	8
Chalindrey	.	.	.	.	.	1	.	.	.	2	.	0	.	.	.	.	.	.	.	.	1	3	.	0	0	.	.	.	.	.	.	8
Villegusien	.	.	.	.	.	.	.	.	.	2	.	2	.	.	.	.	.	.	.	.	.	5	.	.	.	.	.	.	.	.	.	9
Is-sur-Tille	.	.	.	.	.	.	.	.	1	.	.	.	.	.	.	.	.	.	.	4	2	.	.	.	.	.	.	.	.	.	.	7
St-Seine-l'Abb	2	.	.	.	.	.	.	.	.	5	.	.	.	.	.	.	.	.	.	.	1	2	.	.	0	.	.	.	.	.	.	10
Saussy	.	.	.	.	.	.	.	.	2	1	.	.	.	.	.	.	.	.	.	.	.	.	.	.	.	.	.	.	.	.	.	3
Sombernon	.	.	.	.	.	1	.	.	1	.	2	1	.	.	.	.	.	.	.	.	.	.	.	.	.	.	.	.	.	.	.	4
Dijon	.	.	.	.	.	.	.	.	3	.	.	.	.	.	.	.	.	.	.	.	1	.	.	.	.	.	.	.	.	.	.	4
Auxonne	.	.	.	.	.	.	.	.	.	1	.	.	.	.	.	.	.	.	.	.	1	3	.	.	.	.	.	.	.	.	.	5
St-Jean-de-Losne	.	.	.	.	1	.	.	.	.	.	.	.	.	.	.	.	.	.	.	.	3	.	.	.	.	.	.	.	.	.	.	4
Bassin de la Saône inférieure, au-dessous du confluent du Doubs.																																
Beaune	.	.	.	.	1	.	.	.	0	.	.	.	.	.	.	.	.	.	.	.	0	.	.	.	.	.	.	.	.	.	.	1
Lons-le-S.	.	.	.	.	.	.	.	.	.	.	.	.	.	.	.	.	.	.	.	.	4	4	.	.	.	.	.	.	.	.	.	8
Monsols	.	.	.	.	.	.	.	.	3	3	.	.	.	.	.	.	.	.	.	.	5	0	.	.	.	.	.	.	.	.	.	11
Tramayes	.	.	.	.	1	2	.	.	1	1	.	.	.	.	.	.	.	.	.	.	1	.	.	1	.	.	.	.	.	.	.	7
Cuisery	.	.	.	.	1	.	.	.	.	1	.	.	.	1	.	.	.	.	.	.	.	1	.	.	.	.	.	.	.	.	.	4
Bourg (E. N.)	.	.	.	.	.	0	.	.	.	.	.	.	.	.	.	.	.	.	.	.	8	4	.	.	.	.	.	.	.	.	.	12
Montrevel	.	.	.	.	.	.	.	.	.	.	.	.	.	.	.	.	.	.	.	.	10	.	.	.	.	.	.	.	.	.	.	10
Pont-de-Vaux	.	.	.	.	.	.	.	.	.	2	.	.	.	.	.	.	.	.	.	.	.	.	.	.	.	.	.	.	.	.	.	2
Macon (E. N.)	.	.	.	.	.	1	.	.	0	.	.	.	0	.	.	.	.	.	.	.	2	.	.	.	.	.	.	.	.	.	.	3
Châtillon-s.-Ch	.	.	.	.	.	.	.	.	.	.	.	.	.	.	.	.	.	.	.	.	5	.	.	.	.	.	.	.	.	.	.	5
Saint-Nizier-d'Az	.	.	.	.	.	.	.	.	1	.	.	.	.	.	.	.	.	.	.	.	3	.	.	.	.	.	.	.	.	.	1	6
La Mure-s.-Az	.	.	.	.	0	.	.	.	.	2	.	.	.	.	.	.	.	.	.	.	3	.	.	.	.	.	.	.	.	.	.	5
Trévoux	.	.	.	.	.	.	.	.	.	.	.	.	.	.	.	.	.	.	.	6	1	.	.	.	.	.	.	.	.	.	.	7
Sainte-Foy-l'Arg.	.	.	.	.	.	.	.	.	.	.	.	.	1	.	.	.	.	.	.	.	9	.	.	.	.	.	.	.	.	.	.	10
Tarare	.	.	.	.	.	.	.	.	.	.	.	.	.	.	.	.	.	.	.	2	3	.	.	.	.	.	.	.	.	.	.	6
L'Arbresle	.	.	.	.	.	.	.	.	.	.	.	.	2	.	.	.	.	.	.	7	3	.	.	.	.	.	.	.	.	.	.	12
Bassin du Doubs.																																
Mouthe	.	.	.	.	1	.	.	.	.	.	.	.	.	.	.	.	.	.	.	9	.	4	2	1	.	.	.	.	.	.	.	17
Pontarlier (P. C.)	.	.	.	.	.	4	.	.	.	.	.	.	.	.	.	.	.	.	.	.	14	3	1	0	4	.	.	.	.	.	.	26
Arc-sous-Cicon	.	.	.	.	.	.	.	.	.	.	.	.	.	.	.	.	.	.	.	.	3	1	.	.	.	.	.	.	.	.	.	4
Saint-Hippolyte	.	.	.	.	.	4	.	.	.	.	.	.	.	.	.	.	.	.	.	.	1	1	.	.	.	.	.	.	.	.	.	6
Pont-de-Roide	.	.	.	.	.	3	.	.	1	.	.	.	.	.	.	.	.	.	.	.	6	.	.	.	.	.	.	.	.	.	.	10
La Ch^lle-s.-Rougem^t	.	.	.	.	6	.	.	3	.	.	.	.	.	.	.	.	.	.	.	1	7	.	.	.	.	.	.	.	.	.	.	17
Giromagny	.	.	.	.	.	.	.	.	.	.	.	7	.	.	.	.	.	.	.	.	.	.	.	.	.	.	.	.	.	.	.	7
Belfort	.	.	.	.	.	0	.	.	3	.	.	.	.	.	.	.	.	.	.	.	7	.	.	.	.	.	.	.	.	.	.	10
Levier	.	.	.	.	.	1	.	.	.	1	.	.	.	.	.	.	.	.	.	.	3	4	.	.	.	.	.	.	.	.	.	9
Nans-s.-Ste-Anne	.	.	.	.	.	1	.	.	.	.	.	.	.	.	.	.	.	.	.	.	.	6	.	.	.	.	.	.	.	.	.	7
Ornans	.	.	.	.	.	1	.	.	.	.	.	.	.	.	.	.	.	.	.	0	2	.	.	.	1	.	.	.	.	.	.	4
Quingey	.	.	.	.	.	.	.	.	.	.	.	.	.	.	.	.	.	.	.	.	.	.	.	.	.	.	.	.	.	.	.	0
Arbois	.	.	.	.	.	.	.	.	.	.	.	.	.	.	.	.	.	.	.	.	.	.	.	.	.	.	.	.	.	.	.	0
Bouclans	.	.	.	.	.	3	.	.	0	.	.	0	.	.	.	.	.	.	.	5	3	.	.	.	.	.	.	.	.	.	.	12
Ft de Montfaucon	.	.	.	.	.	.	.	.	.	.	.	1	.	.	.	.	.	.	.	.	1	.	.	.	.	.	.	.	.	.	.	2
Fort de Planoise	.	.	.	.	.	.	.	.	.	.	.	.	.	.	.	.	.	.	.	.	2	1	.	1	.	.	.	.	.	.	.	4
Besançon (E. N.)	.	.	.	.	.	.	.	.	.	.	.	.	.	.	.	.	.	.	.	.	3	3	.	.	0	.	.	.	.	.	.	6

STATIONS.	1	2	3	4	5	6	7	8	9	10	11	12	13	14	15	16	17	18	19	20	21	22	23	24	25	26	27	28	29	30	31	TOTAL.
Bassin du Rhône proprement dit, cours moyen.																																
Chamonix	.	.	.	.	.	.	3	.	.	.	.	.	3	.	.	.	.	.	.	.	4	2	.	.	1	.	.	.	.	.	.	12
Sallanches	.	.	.	.	.	.	0	.	.	.	.	.	.	.	.	.	.	.	.	.	4	.	.	.	.	.	.	.	.	.	.	4
Col-des-Gets	.	.	.	.	.	.	.	.	.	.	.	.	.	.	.	.	.	.	.	.	5	6	.	.	.	.	.	.	.	.	.	11
Le Biot	.	.	.	.	.	.	.	.	.	.	.	.	.	.	.	.	.	.	.	.	5	3	.	.	7	.	.	.	.	.	.	15
Mélan	.	.	.	.	.	.	.	.	.	.	.	.	.	.	.	.	.	.	.	.	3	0	.	.	.	.	.	.	.	.	.	5
Bonneville	.	.	.	.	.	.	.	.	.	.	.	.	.	.	.	.	.	.	.	.	3	1	.	.	.	.	.	.	.	.	.	5
Cruseilles	.	.	.	.	.	.	.	.	.	.	.	.	.	.	.	.	.	.	.	.	1	.	.	.	.	.	.	.	.	.	.	1
Annemasse	.	.	.	.	.	.	.	.	.	.	.	.	.	.	.	.	.	.	.	.	2	.	.	.	.	.	.	.	.	.	.	2
Douvaine	.	.	.	.	.	.	.	.	.	.	.	.	.	.	.	.	.	.	.	.	.	.	.	.	.	.	.	.	.	.	.	0
Évian	.	.	.	.	.	.	.	.	.	.	.	.	.	.	.	.	.	.	.	4	.	.	.	.	.	.	.	.	.	.	.	4
Gex	.	.	.	.	.	.	.	.	.	.	.	.	.	.	.	.	.	.	.	.	.	3	.	.	.	.	.	.	.	.	.	3
Thônes	.	.	.	.	.	.	.	.	.	.	.	.	.	.	.	.	.	.	.	.	1	1	.	.	.	.	.	.	.	.	.	2
Seythenex	.	.	.	.	.	.	5	.	.	.	.	.	.	.	.	.	.	.	.	.	2	6	4	.	.	.	.	.	.	.	.	17
Leschaux	.	.	.	.	.	.	.	.	.	.	.	.	.	.	.	.	.	.	.	.	3	1	.	.	.	.	.	.	.	.	.	5
Annecy	.	.	.	.	.	.	.	.	.	.	.	.	.	.	.	.	.	.	.	.	3	.	.	.	.	.	.	.	.	.	.	3
Rumilly	.	.	.	.	.	.	.	.	.	.	.	.	.	.	.	.	.	.	.	.	0	1	.	.	.	.	.	.	.	.	.	2
Les Échelles	.	.	.	.	.	1	1	.	.	.	.	.	.	.	.	.	.	.	.	.	8	3	.	.	.	.	.	.	.	.	.	13
Novalaise	.	.	.	.	.	5	2	.	.	.	.	.	.	.	.	.	.	.	.	.	2	1	.	.	.	.	.	.	.	.	.	10
Chambéry	.	.	.	.	.	.	.	.	.	.	.	.	.	.	.	.	.	.	.	.	2	1	.	.	.	.	.	.	.	.	.	3
Albens	0	.	.	.	.	1	0	.	.	.	.	.	.	.	.	.	.	.	.	.	5	1	.	.	.	.	.	.	.	.	.	7
Chindrieux	.	.	.	.	.	.	.	.	.	.	.	.	.	.	.	.	.	.	.	.	.	.	.	.	.	.	.	.	.	.	.	0
Lhuis	.	.	.	.	.	.	.	.	.	.	.	.	.	.	.	.	.	.	.	.	6	.	.	.	.	.	.	.	.	.	.	6
Pont-d'Ain	.	.	.	.	.	.	.	.	.	.	.	.	.	.	.	.	.	.	.	10	.	.	.	.	.	.	.	.	.	.	.	10
Chalamont	.	.	.	.	.	.	.	.	.	.	.	.	.	.	.	.	.	.	.	.	8	.	.	.	.	.	.	.	.	.	.	8
Ambérieu	.	.	.	.	1	.	.	.	.	.	.	.	.	.	.	.	.	.	.	.	5	2	.	.	.	.	.	.	.	.	.	8
Mont-Verdun	.	.	.	.	.	.	.	.	.	.	.	.	2	.	.	.	.	.	.	.	17	0	.	.	.	.	.	.	.	.	.	19
St-Genis-Laval (Ore)	.	.	.	.	.	.	.	.	.	.	.	.	.	.	.	.	.	.	.	.	3	1	.	.	.	.	.	.	.	.	.	5
Lyon (Tête-d'Or)	.	.	.	.	.	.	.	.	.	0	.	.	.	.	.	.	.	.	.	.	2	1	.	.	.	.	.	.	.	.	.	3
Vienne	.	.	.	.	.	.	.	.	.	.	.	.	.	.	.	.	.	.	.	.	5	6	.	.	.	.	.	.	.	.	.	11
Bassin de l'Isère.																																
Mégève	.	.	.	.	.	.	.	.	.	.	.	.	.	.	.	.	.	.	.	.	5	2	.	.	.	.	.	.	.	.	.	7
Tamié (fort)	.	.	.	.	.	.	2	.	.	.	.	.	.	.	.	.	.	.	.	.	1	.	.	.	.	.	.	.	.	.	.	4
Bessans	.	.	.	.	.	.	5	.	.	.	.	.	.	.	.	.	.	.	.	.	4	1	.	.	.	.	.	.	.	.	.	.	10
L'Esseillon (fort)	.	.	.	.	.	.	2	.	.	.	.	.	.	.	.	.	.	.	.	.	.	.	.	.	.	.	.	.	.	.	.	2
Modane	.	.	.	.	.	.	2	.	.	.	.	.	.	.	.	.	.	.	.	.	.	.	.	.	.	.	.	.	.	.	.	2
Saint-Jean d'Arves	.	.	.	.	.	.	2	.	.	.	.	.	.	.	.	.	.	.	.	1	2	2	.	.	.	.	.	.	.	.	.	7
La Grave	.	.	.	.	.	.	.	.	.	.	.	.	.	.	.	.	.	.	.	.	.	.	.	.	.	.	.	.	.	.	.	0
Sainte-Foy	.	.	.	.	.	.	3	.	.	.	.	.	.	.	.	.	.	.	.	.	5	.	.	.	.	.	.	.	.	.	.	8
Beaufort	.	.	.	.	.	.	2	.	.	.	.	.	.	.	.	.	.	.	.	.	4	0	.	.	.	.	.	.	.	.	.	6
Aiguebelle	.	.	.	.	.	1	.	.	.	.	.	.	.	.	.	.	.	.	.	.	4	1	.	.	.	.	.	.	.	.	.	6
Saint-Bonnet	.	.	.	.	.	.	.	2	.	.	2	4	.	.	.	.	.	.	.	.	0	.	.	.	.	.	.	.	.	.	.	8
La Mure	.	.	.	.	.	.	1	.	.	.	.	.	.	.	.	.	.	.	.	.	12	1	.	.	.	.	.	.	.	.	.	14
Grenoble (E. N.)	.	.	.	.	.	.	.	.	.	.	.	.	.	.	.	.	.	.	.	.	7	2	.	.	.	.	.	.	.	.	.	9
Moirans	.	.	.	.	.	.	2	.	.	.	.	.	.	.	.	.	.	.	.	4	.	.	.	.	.	.	.	.	.	.	.	6
Saint-Marcellin	.	.	.	.	.	.	.	.	.	.	.	.	.	.	.	.	.	.	.	.	6	.	.	.	.	.	.	.	.	.	.	6
Bassin de la Durance.																																
Mont Genèvre	.	.	.	.	.	.	4	.	.	.	.	.	.	.	.	.	.	.	.	.	1	.	.	.	.	.	.	.	.	1	1	7
Briançon	.	.	.	.	.	.	.	.	.	.	.	.	.	.	.	.	.	.	.	.	.	.	.	.	.	.	.	.	.	.	.	0

STATIONS.	1	2	3	4	5	6	7	8	9	10	11	12	13	14	15	16	17	18	19	20	21	22	23	24	25	26	27	28	29	30	31	TOTAL.
Bassin de la Durance (suite).																																
Aiguilles	.	.	.	.	.	.	.	.	.	.	.	.	.	.	.	.	.	.	.	.	.	.	.	.	.	.	.	.	.	.	.	0
Embrun	.	.	.	.	.	.	4	.	.	.	.	.	.	.	.	.	.	.	.	.	1	.	.	.	.	.	.	.	.	.	.	5
Chorges	.	.	.	.	.	.	.	.	.	.	.	.	.	.	.	.	.	.	.	.	.	.	.	.	.	.	.	.	.	.	.	0
Barcelonnte (E. N.)	.	.	.	.	.	1	5	.	.	.	.	.	.	.	.	.	.	.	.	.	.	.	.	.	.	.	.	.	.	.	.	6
Le Lauzet	.	.	.	.	.	.	.	8	.	.	.	.	.	.	.	.	.	.	.	.	.	.	.	.	.	.	.	.	.	.	.	8
Gap (E. N.)	.	.	.	0	.	.	.	3	.	.	2	1	.	.	.	.	.	.	.	.	.	.	.	.	.	.	.	.	.	.	.	7
Veynes	.	.	.	.	.	.	.	7	.	.	2	2	.	.	.	.	.	.	.	.	.	.	.	.	.	.	.	.	.	.	.	11
Serres	.	.	.	.	.	.	7	.	.	.	4	.	.	.	.	.	.	.	.	.	.	.	.	.	.	.	.	.	.	.	1	12
Faucon	.	.	.	.	.	.	.	8	.	.	.	.	.	.	.	.	.	.	.	.	.	.	.	.	.	.	.	.	.	.	.	8
Laragne	.	.	.	.	.	.	.	.	.	.	.	.	.	.	.	.	.	.	.	.	.	.	.	.	.	.	.	.	.	.	3	3
Sisteron	.	.	.	.	.	.	1	3	.	.	.	.	.	.	.	.	.	.	.	.	.	.	.	.	.	.	.	.	.	.	.	4
Banon	.	.	.	.	.	.	.	.	20	.	.	.	.	.	.	.	.	.	.	.	.	.	.	.	.	.	.	.	.	.	.	20
Les Granons	.	.	.	.	.	.	.	9	.	.	.	.	.	.	.	.	.	.	.	.	.	.	.	.	.	.	.	.	.	1	7	17
Peyruis	.	.	.	.	.	.	.	15	.	.	.	.	.	.	.	.	.	.	.	.	.	.	.	.	.	.	.	.	.	.	.	15
Saint-Christol	.	.	.	.	.	.	2	.	.	.	.	.	.	.	.	.	.	.	.	.	.	.	.	.	.	.	.	.	.	.	4	6
Lagarde	.	.	.	.	.	.	1	.	.	.	.	.	.	.	.	.	.	.	.	.	.	.	.	.	.	.	.	.	.	.	1	2
Apt	.	.	.	.	.	.	2	.	.	.	.	.	.	.	.	.	.	.	.	.	.	.	.	.	.	.	.	.	.	.	2	4
Murs	.	.	.	.	.	.	1	.	.	.	.	.	.	.	.	.	.	.	.	.	.	.	.	.	.	.	.	.	.	.	.	1
Thorame Haute	.	.	.	.	.	.	.	.	.	.	.	.	.	.	.	.	.	.	.	.	.	.	.	.	.	.	.	.	7	.	.	7
Barrême	.	.	.	.	.	.	.	4	.	.	.	.	.	.	.	.	.	.	.	.	.	.	.	.	.	.	.	.	.	.	.	4
Mirabeau	.	.	.	.	.	.	.	.	.	.	.	.	.	.	.	.	.	.	.	.	.	.	.	.	.	.	.	.	.	2	.	2
Meyrargues	.	.	.	.	.	.	.	4	.	.	.	.	.	.	.	.	.	.	.	.	.	.	.	.	.	.	.	.	.	.	10	14
Pertuis	1	.	.	.	.	.	.	.	.	.	.	.	.	.	.	.	.	.	.	.	.	.	.	.	.	.	.	.	.	.	3	4
Rognes	.	.	.	.	.	.	.	.	.	.	.	.	.	.	.	.	.	.	.	.	.	.	.	.	.	.	.	.	.	.	2	2
Les Taillades	.	.	.	.	.	.	.	.	.	.	.	.	.	.	.	.	.	.	.	.	.	.	.	.	.	.	.	.	.	.	.	0
Cavaillon	.	.	.	.	.	.	0	.	.	.	.	.	.	.	.	.	.	.	.	.	.	.	.	.	.	.	.	.	.	.	3	3
Bassins de l'Ardèche, de la Cèze et du Gard; petits bassins de la rive droite du Rhône.																																
Montpezat	.	.	.	.	.	.	.	.	.	3	78	54	.	.	.	.	.	.	.	.	3	.	.	.	.	.	.	.	.	.	.	138
Vals	.	.	.	.	.	.	.	.	.	10	10	4	.	.	.	.	.	.	.	.	.	.	.	.	.	.	.	.	.	.	.	24
N.-D.-des-Neiges	.	.	.	.	.	.	.	.	.	.	27	46	3	.	.	.	.	.	.	.	1	.	.	.	.	.	.	.	.	.	.	77
Belvezet	.	.	.	.	.	.	.	.	.	.	.	10	2	.	.	.	.	.	.	.	.	.	.	.	.	.	.	.	.	.	.	12
Le Thort	0	.	.	.	.	0	.	.	.	1	35	63	4	.	.	.	.	.	.	.	.	.	.	0	.	.	.	2	1	.	1	106
Villefort	1	.	.	.	.	.	.	.	.	.	48	87	6	.	.	.	.	.	.	.	.	.	.	.	.	.	.	2	0	.	2	147
Vialas	.	.	.	.	.	.	.	.	.	.	42	59	9	.	.	.	.	.	.	.	.	.	.	.	.	.	.	2	.	.	.	112
St-Germain-de-C.	.	.	.	.	.	.	.	.	.	.	15	62	11	.	.	.	.	.	.	.	.	.	.	.	.	.	.	.	.	.	.	88
Privas (E. N.)	.	.	.	.	.	.	.	.	.	.	.	5	1	.	.	.	.	.	.	.	.	.	.	.	.	.	.	.	.	.	.	6
Bassin du Rhône proprement dit, cours inférieur, rive gauche.																																
Valence (E. N.)	.	.	.	.	.	.	.	.	.	.	.	.	.	.	.	.	.	.	.	.	.	.	.	.	.	.	.	.	.	.	.	0
Die	.	.	.	.	.	.	.	0	.	.	.	1	.	.	.	.	.	.	.	.	.	1	.	.	.	.	.	.	.	.	.	2
Valréas	.	.	.	.	.	.	.	.	.	.	.	.	.	.	.	.	.	.	.	.	.	.	.	.	.	.	.	.	.	.	3	3
Lapalud	1	.	.	.	.	.	.	.	.	.	.	.	.	.	.	.	.	.	.	.	.	.	.	.	.	.	.	.	.	.	.	1
Bollène	2	.	.	.	.	.	.	.	.	.	.	.	.	.	.	.	.	.	.	.	.	.	.	.	.	.	.	.	.	.	.	2
Orange	.	.	.	.	.	.	.	.	.	.	.	.	.	.	.	.	.	.	.	.	.	.	.	.	.	.	.	.	.	.	1	1
Savoillans	.	.	.	.	.	.	7	.	.	.	.	.	.	.	.	.	.	.	.	.	.	.	.	.	.	.	.	.	.	.	.	7
Sault	.	.	.	.	.	.	4	.	.	.	.	.	.	.	.	.	.	.	.	.	.	.	.	.	.	.	.	.	.	.	0	4
Bedoin	.	.	.	.	.	.	7	.	.	.	.	.	.	.	.	.	.	.	.	.	.	.	.	.	.	.	.	.	.	.	.	7
Carpentras	.	.	.	.	.	.	.	.	.	.	.	.	.	.	.	.	.	.	.	.	.	.	.	.	.	.	.	.	.	.	.	0

STATIONS.	1	2	3	4	5	6	7	8	9	10	11	12	13	14	15	16	17	18	19	20	21	22	23	24	25	26	27	28	29	30	31	TOTAL.
Bassin du Rhône proprement dit, cours inférieur, rive gauche (suite).																																
Malaucène	.	.	.	.	.	.	2	.	.	.	.	.	.	.	.	.	.	.	.	.	.	.	.	.	.	.	.	.	.	.	.	2
Pernes	2	.	.	.	.	.	.	1	.	.	.	.	.	.	.	.	.	.	.	.	.	.	.	.	.	.	.	.	.	.	.	3
Avignon (E. N.)	.	.	.	.	.	.	.	.	.	.	.	.	.	.	.	.	.	.	.	.	.	.	.	.	.	.	.	.	.	.	1	1
Saint-Remy	.	.	.	.	.	.	.	.	.	.	.	.	.	.	.	.	.	.	.	.	.	.	.	.	.	.	.	.	.	.	7	7
Les Baux	.	.	.	.	.	.	.	.	.	.	.	.	.	.	.	.	.	.	.	.	.	.	.	.	.	.	.	.	.	.	5	5
Farimon	.	.	.	.	.	.	.	.	.	.	.	.	.	.	.	.	.	.	.	.	.	.	.	.	.	.	.	.	.	.	9	9
Arles	.	.	.	.	.	.	.	.	.	.	.	.	.	.	.	.	.	.	.	.	.	.	.	.	.	.	.	1	.	1	8	10
L'Armeillère	3	.	.	.	.	.	.	.	.	.	.	1	.	.	.	.	.	.	.	.	.	.	.	.	.	.	.	.	.	.	11	15
Saintes-Maries	4	.	.	.	.	.	.	.	.	.	.	.	.	.	.	.	.	.	.	.	.	.	.	.	.	.	.	1	.	.	16	21
RÉGION DE NICE.																																
Petits bassins entre le Rhône et les Alpes.																																
Le Gd-Sambuc	.	.	.	.	.	.	.	2	.	.	.	.	.	.	.	.	.	.	.	.	.	.	.	.	.	.	.	.	.	.	2	4
Trets	.	.	.	.	.	.	.	10	.	.	.	.	.	.	.	.	.	.	.	.	.	.	.	.	.	.	.	.	.	.	7	17
Gréasque	3	.	.	.	.	.	.	9	.	.	.	.	.	.	.	.	.	.	.	.	.	.	.	.	.	.	.	0	.	.	1	13
Aix (P. C.)	.	.	.	.	.	.	.	6	.	.	.	.	.	.	.	.	.	.	.	.	.	.	.	.	.	.	.	.	.	.	.	6
Venelles	.	.	.	.	.	.	.	2	.	.	.	.	.	.	.	.	.	.	.	.	.	.	.	.	.	.	.	.	.	.	.	2
Pélissanne	.	.	.	.	.	.	.	.	.	.	.	.	.	.	.	.	.	.	.	.	.	.	.	.	.	.	.	.	.	6	.	6
Les Pennes	.	.	.	.	.	.	.	.	.	.	.	.	.	.	.	.	.	.	.	.	.	.	.	.	.	.	.	.	.	.	2	2
Saint-Chamas	1	.	.	.	.	.	.	.	.	.	.	.	.	.	.	.	.	.	.	.	.	.	.	.	.	.	.	1	.	.	8	10
Septèmes	.	.	.	.	.	.	.	.	.	.	.	.	.	.	.	.	.	.	.	.	.	.	.	.	.	.	.	.	.	.	.	0
Aubagne	.	.	.	.	.	.	.	.	.	.	.	.	.	.	.	.	.	.	.	.	.	.	.	.	.	.	.	.	.	.	.	0
Marseille (Obsre)	1	.	.	.	.	.	.	.	.	.	.	.	.	.	.	.	.	.	.	.	.	.	.	.	.	.	.	.	.	.	4	5
La Ciotat	4	.	.	.	.	.	.	.	.	.	.	.	.	.	.	.	.	.	.	.	.	.	.	.	.	.	.	.	.	.	3	7
Draguignan (E. N.)	.	.	.	.	.	.	20	.	.	.	.	.	.	.	.	.	.	.	.	.	.	.	.	.	5	.	.	.	.	.	33	58
Hyères	6	.	.	.	.	.	.	0	.	.	.	.	.	.	.	.	.	.	.	.	.	.	.	2	.	.	.	.	.	0	18	27
Cap Sicié (Sém.)	7	.	.	.	.	.	.	7	.	.	.	.	.	.	.	16	.	.	.	.	.	.	.	.	.	.	.	.	.	.	9	39
La Seyne	10	.	.	.	.	.	.	2	.	.	.	.	.	.	.	.	.	.	.	.	.	.	.	.	.	.	.	1	.	.	22	35
Toulon (Obsre)	11	.	.	.	.	.	.	.	.	.	.	.	.	.	.	.	.	.	.	.	.	.	.	.	.	.	.	.	.	.	18	29
Cannes (P. C.)	.	.	.	.	.	.	16	.	.	6	.	.	.	.	.	.	.	.	.	.	.	.	.	.	2	.	.	.	.	.	22	46
Nice (Obsre)	.	.	.	.	.	.	20	.	.	.	.	12	.	.	.	.	.	.	.	.	.	.	.	.	.	.	.	.	.	.	7	39
Villefranche (phare)	.	.	.	.	3	.	.	20	5	.	.	6	2	.	.	.	.	.	.	.	.	.	3	.	.	.	.	.	.	.	4	44
La Garouppe (ph.)	0	.	.	.	.	.	17	8	.	3	7	.	.	.	.	.	.	.	.	.	.	.	.	.	.	.	.	.	.	.	12	47
CORSE.																																
Bastia	26	10	.	.	.	.	.	2	.	.	.	.	.	.	.	.	.	.	.	.	.	12	31	5	17	.	.	.	23	.	.	126
Ile Sanguinaire	9	.	.	.	.	.	.	.	.	.	.	.	.	.	.	16	.	.	.	.	.	.	.	.	.	.	.	2	.	2	5	34

OBSERVATIONS DU MOIS D'AVRIL 1884.

STATIONS.	1	2	3	4	5	6	7	8	9	10	11	12	13	14	15	16	17	18	19	20	21	22	23	24	25	26	27	28	29	30	TOTAL.
VERSANT DE LA MER DU NORD.																															
BASSINS DU RHIN, DE LA MEURTHE ET DE LA MOSELLE.																															
Château-Lambert	.	3	1	.	.	.	.	13	2	1	16	1	.	6	1	.	.	6	9	2	.	1	.	.	.	.	.	.	.	.	62
Col de Bussang	.	4	.	.	.	0	.	10	5	2	13	4	.	4	1	1	.	7	13	1	.	3	0	0	.	.	.	.	.	.	69
Col de la Schlucht	.	2	.	.	.	.	4	11	2	.	2	6	.	5	1	.	1	5	12	.	0	5	0	0	.	.	.	.	.	.	56
Rothau	.	.	.	.	0	.	9	4	.	6	.	.	5	3	.	.	0	15	1	.	5	.	.	.	.	.	.	.	.	.	48
Cornimont	.	2	.	.	.	.	0	11	6	3	14	1	.	3	1	.	.	8	10	1	1	1	.	0	.	.	.	.	.	.	62
Gérardmer	6	2	.	.	.	.	18	6	.	.	25	.	.	5	.	.	3	.	5	.	.	.	.	.	.	.	.	.	.	.	70
Dommartin-les-R.	.	2	2	2	.	.	.	6	3	1	6	4	.	.	4	.	.	9	.	.	.	.	.	.	.	.	.	.	.	.	39
La Hardalle	.	.	.	.	.	.	.	9	9	.	8	1	.	3	1	.	.	5	9	1	.	6	0	.	.	.	.	.	.	.	52
Saulcy-sur-Meurthe	.	1	.	.	.	.	.	4	4	.	9	2	.	10	2	.	.	5	22	1	6	.	.	.	.	.	.	.	.	.	66
Saint-Dié	.	.	.	.	.	.	.	5	.	3	9	.	.	5	.	.	.	6	17	.	.	4	.	.	.	.	.	.	.	.	49
Raon-l'Etape	.	.	2	.	.	.	.	8	5	.	5	.	.	4	.	.	.	.	18	.	.	2	.	.	.	.	.	.	.	.	44
Moriviller	.	.	2	.	.	.	4	4	.	4	8	.	.	3	.	.	.	.	11	.	0	2	5	.	.	.	.	.	.	.	44
Blamont	.	1	.	.	.	.	5	2	.	1	1	.	.	.	.	.	.	8	5	.	10	.	.	.	.	.	.	.	.	.	32
Lunéville	.	2	.	.	.	.	5	3	0	0	9	.	.	1	.	.	.	.	7	.	3	.	.	.	.	.	.	.	.	.	31
Einville	.	2	.	.	.	.	.	1	2	.	3	.	.	2	.	.	.	.	5	.	.	.	.	.	.	.	.	.	.	.	15
Moncel-s.-Seille	.	.	3	.	.	.	.	3	3	.	2	.	.	.	.	.	.	8	.	6	4	3	4	.	.	.	.	.	.	.	36
Nancy (Faculté)	.	.	0	0	.	.	1	3	2	.	5	1	.	2	.	.	.	2	3	1	0	3	7	.	.	.	.	.	.	.	30
Amance	.	0	1	.	.	0	2	5	2	.	8	1	.	3	0	.	.	1	11	1	5	2	.	.	.	.	.	.	.	.	42
Bellefontaine	.	.	0	.	.	.	7	5	.	.	9	2	.	2	.	.	.	.	9	.	.	5	1	.	.	.	.	.	.	.	40
Bruyères	.	3	2	.	.	.	.	8	2	0	6	5	.	4	1	.	.	3	11	2	.	2	1	.	.	.	.	.	.	.	50
Bouzey	11	1	3	.	.	.	5	2	1	.	8	.	.	4	.	.	.	12	13	.	2	.	.	.	.	.	.	.	.	.	63
Thaon	.	1	.	9	.	.	.	4	4	.	3	.	.	2	.	.	.	5	3	5	.	4	.	.	.	.	.	.	.	.	39
Charmes	2	.	6	.	.	.	.	7	.	2	6	.	.	3	.	.	2	.	10	.	3	.	.	.	.	.	.	.	.	.	42
Lerrain	.	3	1	1	.	1	.	3	2	1	2	3	.	3	1	.	.	12	10	5	.	6	.	.	.	.	.	.	.	.	54
Vézelise	.	.	5	.	.	2	2	8	.	.	4	.	.	2	1	.	.	5	10	.	.	5	1	.	.	.	.	.	.	.	46
Allain	.	.	.	.	.	1	1	8	2	.	5	0	.	.	.	.	.	.	24	.	0	4	.	.	.	.	.	.	.	.	45
Neuves-Maisons	.	.	.	2	.	0	2	6	2	0	5	2	.	5	.	.	4	6	3	0	3	4	.	.	.	.	.	.	.	.	44
Toul	.	.	.	2	.	1	1	6	2	5	1	.	.	2	.	.	.	3	6	.	.	3	.	.	.	.	.	.	.	.	32
Frouard	.	0	.	.	0	2	4	2	.	11	.	.	1	1	.	.	0	7	1	0	5	2	.	.	.	.	.	.	.	.	36
Rogéville	1	.	.	.	.	0	1	3	1	.	8	.	.	.	.	.	.	1	1	5	0	3	3	.	.	.	.	.	.	.	27
Haudiomont	.	.	.	.	.	6	4	2	.	.	12	.	.	.	.	.	.	1	.	3	2	1	.	.	.	.	.	.	.	.	31
Fleury	.	.	2	2	2	.	2	.	2	2	2	.	.	.	.	.	2	3	4	3	4	3	.	3	.	.	.	.	.	.	36
Mance	.	.	.	.	.	6	1	2	1	.	15	.	.	.	.	.	.	.	.	6	.	1	.	0	.	.	.	.	.	.	32
BASSINS DE LA MEUSE, DE LA CHIERS ET DE LA SAMBRE.																															
Lamarche	.	.	.	.	.	.	5	.	.	5	.	.	.	3	.	.	.	4	.	4	.	2	.	.	.	.	.	.	.	.	23
Pouilly	.	.	.	4	.	2	6	4	2	.	2	.	.	1	.	.	5	12	8	2	2	2	.	.	.	.	.	.	.	.	52

STATIONS.	1	2	3	4	5	6	7	8	9	10	11	12	13	14	15	16	17	18	19	20	21	22	23	24	25	26	27	28	29	30	TOTAL.
BASSINS DE LA MEUSE, DE LA CHIERS ET DE LA SAMBRE (suite).																															
Bassoncourt	.	.	.	2	.	.	9	.	1	6	2	.	.	3	.	.	4	11	9	.	3	9	.	.	.	.	.	.	.	.	59
Clefmont	.	.	.	4	.	.	4	6	.	8	2	.	.	4	.	.	2	12	2	.	2	3	.	.	.	.	.	.	.	.	49
Contrexéville	.	.	.	2	.	2	7	.	.	5	.	.	.	3	.	.	2	8	12	1	1	4	.	.	.	.	.	.	.	.	47
Aillianville	.	.	.	5	.	2	2	2	1	1	6	.	.	3	1	.	.	11	4	1	3	2	.	.	.	.	.	.	.	.	44
Neufchâteau	.	.	2	.	2	4	.	1	2	4	.	.	3	1	.	.	9	5	1	1	4	.	.	.	.	.	.	.	.	0	39
Souilly	.	.	.	2	0	7	1	4	2	0	8	.	.	.	.	.	0	4	.	0	2	.	.	.	.	.	.	.	.	.	30
Charny	.	.	.	1	.	7	1	1	.	.	8	.	.	.	.	.	.	4	.	2	3	.	.	.	.	.	.	.	.	.	27
Consenvoye	.	.	.	.	5	10	1	3	.	1	10	.	.	.	.	.	.	2	.	.	4	.	.	.	.	.	.	.	.	.	36
Dun	.	.	.	.	.	12	1	2	.	2	6	.	.	.	.	.	.	.	0	1	4	1	.	.	.	.	.	.	.	0	29
Spincourt	.	.	1	.	8	4	1	1	.	.	10	.	.	.	.	.	.	2	2	.	1	.	.	.	.	.	.	.	.	.	30
Damvillers	.	.	.	.	.	10	1	1	.	.	14	.	.	.	.	.	.	1	.	2	2	.	.	.	.	.	.	.	.	.	31
Mouzon	.	.	.	1	0	17	.	1	.	1	3	.	.	.	.	.	.	.	.	0	0	0	0	.	.	.	.	.	.	.	23
Saint-Aignan	.	.	.	0	1	23	1	3	.	4	7	.	.	.	.	.	.	.	.	2	0	1	.	.	.	.	.	1	.	.	43
Sedan	.	.	.	.	1	16	.	2	.	2	8	.	.	.	.	.	.	.	.	.	0	1	.	.	.	.	.	.	.	.	30
Saint-Marcel	.	.	.	1	2	10	.	2	.	1	4	.	.	.	.	.	.	.	.	.	2	.	.	.	.	.	.	4	.	6	33
Gespunsart	.	.	.	2	3	12	1	4	.	.	9	.	.	.	.	.	.	3	.	2	2	1	.	.	1	.	.	2	1	.	43
Avesnes (C. M)	.	.	.	.	1	2	4	.	2	5	.	.	.	.	.	.	.	.	2	1	1	.	.	.	.	.	4	.	1	2	24
BASSINS DE L'ESCAUT, DE LA LYS, DE L'YSER ET DE L'AA.																															
Gommegnies	.	.	.	1	1	2	.	.	2	2	.	.	.	.	.	.	.	.	.	.	.	.	.	.	.	.	.	5	.	3	16
Havrincourt	.	.	.	.	.	.	.	.	.	.	.	.	.	.	.	.	.	.	.	.	.	.	.	.	.	.	8	0	.	2	11
Cambrai (C. M.)	.	.	.	1	1	1	.	1	.	1	2	.	.	.	.	.	.	.	.	1	.	.	.	.	.	.	.	4	.	.	13
Anzin	.	.	.	.	.	.	.	4	.	.	3	.	.	.	.	.	.	.	.	.	.	.	.	.	.	.	.	6	.	.	13
Arras (C. M.)	.	.	1	0	1	1	2	0	1	7	0	.	.	.	.	.	.	.	.	.	.	.	.	.	.	.	7	.	0	.	21
Hamblain-les-Prés	.	.	0	1	4	1	1	0	.	4	.	.	.	.	.	.	.	.	.	.	.	.	.	.	.	.	4	.	.	.	15
Douai (Obs^re)	.	.	.	2	.	10	0	1	0	1	4	1	.	.	.	.	0	.	.	.	.	.	.	.	.	.	7	.	0	.	27
Lille	.	.	.	0	0	2	.	2	0	2	3	.	.	.	.	.	.	.	.	.	.	.	.	.	0	.	0	6	.	.	16
Allouagne	.	.	.	.	2	2	3	.	.	2	4	.	.	.	.	.	.	.	.	.	.	.	.	1	.	0	4	2	.	.	21
Laventie	.	.	0	.	3	0	1	0	3	5	0	.	.	.	.	.	.	.	.	.	.	.	.	0	.	1	6	1	.	.	21
Nordpeene	.	.	.	1	.	3	7	2	2	.	17	.	.	1	.	1	0	.	.	.	.	.	.	.	.	.	.	5	1	.	40
Godewaerswelde	.	.	0	1	2	0	0	1	4	13	0	.	.	.	0	.	.	.	.	.	.	.	.	0	.	1	5	1	.	.	29
Les Moëres	.	.	.	.	2	2	2	0	1	5	.	1	.	1	1	.	.	.	.	.	.	1	.	.	.	2	2	.	.	.	19
Dunkerque (P. C.)	.	.	.	1	2	3	1	1	.	2	.	.	.	.	0	1	.	.	.	.	.	.	.	0	.	.	7	.	.	.	18
Calais (C. M.)	.	.	.	0	4	24	2	1	3	0	.	.	2	2	1	.	.	.	.	.	2	0	2	.	.	0	9	.	.	0	53

VERSANT DE LA MANCHE.

BASSINS DE LA CANCHE, DE LA SOMME, DE LA BÉTHUNE, ETC.																															
Cap Gris-Nez	.	.	.	2	.	0	19	2	.	2	2	11	.	.	1	2	.	.	.	.	3	.	4	2	.	.	2	11	2	.	65
Samer	.	1	.	2	5	32	1	.	.	4	.	.	.	1	.	.	.	.	.	.	.	.	.	.	.	.	12	1	.	.	59
Boulogne	.	.	1	1	3	.	15	2	1	1	1	.	.	2	.	.	.	.	.	.	.	.	.	.	.	1	9	2	.	.	39
Hucqueliers	.	.	2	3	.	14	2	.	4	.	.	.	.	.	.	.	.	.	.	.	.	.	.	.	.	1	6	0	.	1	33
Magnicourt-s-C	.	.	.	.	.	12	2	.	.	6	1	.	.	.	.	.	.	.	.	.	.	.	.	.	.	.	4	5	.	.	30
Valhuon	.	.	.	.	2	8	2	0	2	11	.	.	.	.	0	.	.	.	.	.	.	.	.	.	.	1	5	4	.	.	35
Guigny	.	.	3	.	2	12	1	1	1	3	.	.	.	.	.	.	.	.	.	.	.	.	.	.	.	1	5	8	.	1	38
Le Touquet	.	.	.	2	1	3	16	2	0	2	0	.	.	.	.	.	.	.	.	.	.	.	.	.	.	.	.	7	0	.	33
Nesle	.	.	.	.	.	0	1	5	.	4	0	.	.	.	.	.	0	.	.	1	.	.	.	.	.	.	4	.	0	.	16
Péronne	.	.	.	1	7	.	.	1	0	.	11	.	.	.	.	.	.	.	1	.	.	.	.	.	.	.	4	.	.	.	26

STATIONS.	1	2	3	4	5	6	7	8	9	10	11	12	13	14	15	16	17	18	19	20	21	22	23	24	25	26	27	28	29	30	TOTAL.
BASSINS DE LA CANCHE, DE LA SOMME, DE LA BÉTHUNE, ETC. (suite).																															
Moreuil	.	.	.	1	.	.	5	3	.	.	2	1	.	.	.	.	.	.	.	.	.	.	.	.	.	.	.	5	.	1	18
Conty	.	.	.	19	.	.	.	0	.	0	6	.	.	.	.	.	.	.	.	.	.	.	.	.	.	.	.	.	.	.	26
Amiens (St. Agr.)	.	.	.	.	3	0	4	3	.	.	3	.	.	.	.	.	.	.	.	.	.	.	.	.	.	.	.	4	0	1	18
Doullens	.	.	.	.	2	4	6	.	.	.	5	.	.	.	.	.	.	.	.	.	.	.	.	.	.	.	.	4	4	.	25
Abbeville	.	.	.	2	0	1	17	4	0	1	2	.	.	.	.	.	.	.	.	.	.	.	.	.	.	.	.	.	13	6	46
S^t^Valery-s -Somme	.	.	.	2	1	.	29	9	0	1	0	.	.	.	.	.	.	.	.	.	.	.	.	.	.	.	.	.	2	2	46
Aumale	.	.	4	.	4	17	3	.	.	7	.	.	.	.	.	.	.	.	.	.	.	.	.	.	.	.	7	9	.	.	51
Eu	.	.	.	3	2	8	5	2	.	3	.	.	.	.	.	.	.	.	.	.	.	.	.	.	.	.	.	2	3	.	28
Londinières	.	.	1	1	3	9	2	1	.	.	.	.	.	.	.	.	.	.	.	.	.	.	.	.	.	.	9	5	4	.	35
Dieppe	.	.	5	.	3	3	2	1	.	.	.	.	.	.	.	0	.	.	.	.	.	.	.	.	.	.	1	1	1	.	17
Bosc-le-Hard	.	.	4	1	4	6	2	.	.	.	.	.	.	.	.	.	.	1	.	.	.	.	.	.	.	.	7	2	3	.	30
Longueville	.	.	6	.	4	.	5	1	.	.	.	.	.	.	.	.	.	.	.	.	.	.	.	.	.	.	2	.	10	.	27
St-Valery-en-Caux	.	.	1	5	3	2	4	.	.	.	.	.	.	.	.	.	.	.	.	.	.	.	.	.	.	.	2	1	.	.	18
Goderville	.	.	7	4	5	4	8	.	.	.	.	.	.	.	.	0	.	1	.	.	2	.	.	.	.	.	5	.	.	.	36
Fécamp (ville)	.	.	.	10	3	2	9	.	.	.	.	.	.	.	.	4	.	.	.	.	.	.	.	.	.	.	1	6	.	.	35
BASSIN DE LA SEINE.																															
Bassin de l'Yonne.																															
Bas-Folin	.	.	.	4	.	.	.	18	.	.	.	.	.	.	.	.	.	4	32	.	.	.	.	.	.	.	.	.	.	.	58
Pommoy	.	.	9	.	.	2	.	.	.	.	.	.	.	14	.	3	10	13	.	.	.	.	.	.	.	.	.	.	.	.	51
Les Settons	.	.	.	3	.	2	2	2	1	.	.	.	.	.	6	.	6	5	.	.	2	1	.	.	.	.	.	.	.	.	30
Château-Chinon	.	.	.	5	.	3	2	8	.	.	.	.	.	3	.	.	3	5	11	.	1	.	.	.	.	.	.	.	.	.	40
La Colancelle	.	.	.	4	.	8	1	4	.	.	.	.	.	.	5	.	.	4	.	.	.	0	.	.	.	.	.	.	1	.	27
Saulieu	.	0	.	.	.	2	1	.	2	.	.	.	.	7	.	.	8	.	.	.	2	.	.	.	.	.	.	.	.	.	23
Thorey-s.-Charny	.	.	.	.	.	3	1	.	2	.	.	.	.	6	.	.	7	.	.	.	2	.	.	.	.	.	.	.	.	7	29
Vitteaux	.	.	.	.	.	3	2	2	8	.	1	.	.	3	0	.	7	0	.	.	0	.	.	.	.	.	.	.	.	.	26
Epoisses	.	.	.	.	.	2	0	0	1	4	1	.	.	6	2	.	4	22	.	.	1	1	1	.	.	.	.	.	.	.	45
Montbard	.	.	.	.	.	2	.	3	.	2	.	.	.	7	.	.	10	2	.	.	.	.	.	.	.	.	.	.	.	.	26
Bierre-l'Égaré	.	.	1	.	.	1	.	.	1	1	.	.	.	7	.	.	19	5	.	.	.	.	.	.	.	.	.	1	.	.	36
Clamecy (P. C.)	.	.	.	.	2	6	9	.	.	.	.	.	.	4	.	.	6	2	.	.	.	.	.	.	.	.	.	.	1	.	30
Vézelay (P. C.)	.	.	.	.	.	14	1	6	0	.	.	.	.	.	.	.	3	7	.	.	3	.	.	.	.	.	.	.	.	.	34
Avallon	.	.	.	.	.	10	.	4	4	4	.	.	6	.	.	.	7	3	.	.	3	5	.	.	.	.	.	.	.	.	46
Courson	.	.	.	.	12	.	5	.	.	.	.	.	6	.	.	1	2	.	.	.	.	.	.	.	.	.	.	.	.	3	29
Massangis	.	.	.	.	13	9	4	2	2	2	.	.	6	1	2	.	3	0	.	1	0	.	.	.	.	.	.	.	.	1	47
Ravières	.	.	.	.	1	4	2	2	.	.	.	.	.	.	.	2	1	.	.	1	8	.	.	.	.	.	.	.	.	.	21
Tonnerre (P. C.)	.	.	.	.	10	5	4	.	.	.	.	.	4	4	.	.	3	4	.	.	.	.	.	.	.	.	.	.	.	.	34
Vosnon	.	.	1	.	5	.	.	.	.	.	1	.	.	.	.	.	.	.	.	.	.	2	3	.	.	1	1	1	3	4	23
Chaserey	.	0	.	.	.	15	.	3	1	.	1	.	.	3	.	.	3	5	.	.	2	4	1	.	.	.	.	0	.	.	38
Chessy	.	.	.	.	11	.	.	1	2	.	1	.	.	4	.	.	3	6	.	.	.	3	.	.	.	.	.	.	.	.	32
Chablis (P. C.)	.	.	.	.	.	19	.	1	.	.	.	.	.	2	.	.	1	1	.	.	.	2	2	.	.	.	.	.	.	.	27
Auxerre (P. C.)	.	.	.	.	11	.	8	.	1	.	.	.	7	.	.	2	3	.	.	3	1	.	.	.	.	.	.	.	.	2	37
Laroche	.	.	.	.	.	6	1	5	0	.	2	.	.	3	.	.	3	2	.	.	1	.	.	.	.	.	.	2	.	.	24
Joigny (P. C.)	.	.	.	.	.	7	2	7	11	0	4	.	.	3	.	.	.	3	.	.	1	.	.	.	.	.	2	.	.	.	39
St-Julien-du-Sault	.	.	.	.	5	1	5	2	.	4	.	.	.	.	.	.	1	.	.	1	.	.	.	.	.	.	1	.	.	.	20
Villeneuve-l'Arch.	.	0	.	.	8	1	2	0	.	1	.	.	.	.	.	.	.	.	.	4	.	2	.	.	.	.	1	.	0	.	20
Cerisiers	.	.	.	.	8	0	5	.	.	3	.	.	1	.	.	1	.	0	.	2	1	.	.	.	.	.	2	.	2	.	26
Sens (St-Martin.)	.	.	.	.	.	10	1	3	2	.	2	.	.	.	.	.	.	2	1	.	2	2	.	.	.	.	.	2	.	.	27

STATIONS.	1	2	3	4	5	6	7	8	9	10	11	12	13	14	15	16	17	18	19	20	21	22	23	24	25	26	27	28	29	30	TOTAL.
Bassin de la Seine supérieure.																															
Chanceaux	.	.	0	.	3	1	1	2	0	.	.	.	7	0	.	.	6	.	0	2	0	.	0	.	.	.	.	.	.	2	26
Beneuvre	.	.	.	1	.	2	1	2	1	0	2	.	.	7	1	.	4	3	3	0	2	1	.	.	.	.	.	0	.	.	30
Vivey	.	.	.	0	.	2	2	1	1	2	5	.	.	.	.	.	7	8	2	0	1	2	.	.	.	.	.	2	.	.	33
Châtillon-s.-Seine	.	.	.	2	.	2	1	4	5	.	2	.	.	5	.	.	1	5	.	.	2	1	1	.	.	.	.	1	.	.	32
Laignes	.	.	0	.	2	5	.	1	.	.	.	.	.	5	.	.	11	.	.	.	2	2	,	.	.	.	.	1	.	3	32
Fontette	.	.	.	1	.	9	0	2	3	1	8	.	.	3	0	.	.	5	.	.	1	3	1	.	.	.	.	1	.	.	38
Bar-s.-S. (Saillard)	.	.	.	2	3	8	1	.	4	3	4	.	.	5	.	.	4	2	.	.	2	2	.	.	.	.	.	.	.	.	40
Arc-en-Barrois	.	.	.	.	.	3	1	1	.	.	.	.	.	3	.	.	.	.	.	.	.	.	.	.	.	4	.	3	.	.	15
La Ferté-s.-Aube	.	.	.	.	.	5	3	7	3	5	3	.	.	.	.	.	2	.	.	.	2	2	.	.	.	.	.	.	.	.	32
Bar-sur-Aube	.	1	.	1	.	5	2	6	2	2	4	.	.	2	.	.	1	3	.	.	2	.	1	.	.	.	.	.	.	.	32
Ceffonds	.	.	.	1	.	14	1	4	2	.	3	.	.	.	.	.	1	1	.	.	0	.	.	.	.	.	.	.	.	.	27
Épothémont	.	1	.	3	7	1	6	.	1	4	.	.	.	.	.	.	3	.	.	3	2	.	.	.	.	.	.	.	.	.	31
Sézanne	.	.	.	1	0	7	1	3	1	.	2	.	.	.	.	.	.	8	3	.	1	1	.	.	.	.	.	1	.	1	30
Montiéramey	.	.	.	2	15	2	1	.	4	1	4	.	.	.	1	.	.	3	.	.	1	.	.	.	.	.	.	.	.	.	34
Barberey	.	.	.	1	.	7	.	.	5	.	7	.	.	.	.	.	.	5	.	.	3	2	.	.	.	.	.	1	.	.	31
Villacerf	.	.	2	.	11	1	1	0	.	3	.	.	.	.	.	.	5	.	.	.	6	.	.	.	.	.	1	.	.	.	30
Fay	.	.	.	.	.	12	0	3	1	.	.	.	.	.	.	.	.	.	.	.	3	.	.	.	.	.	.	2	.	.	21
Provins	.	.	.	.	0	8	1	4	2	.	2	.	.	.	.	.	.	1	.	.	1	1	0	.	.	.	.	2	.	1	24
Conflans-s-Seine	.	.	.	3	11	.	.	4	3	.	3	.	.	.	.	.	.	8	.	.	1	.	.	.	.	.	.	2	.	.	35
St-Mauric.-aux-R-H	.	.	.	.	12	1	4	1	.	2	.	.	.	.	.	0	.	.	.	3	4	.	.	.	.	.	3	.	.	3	33
Bassin de la Seine, entre Montereau et le confluent de l'Oise.																															
Courbeton	.	.	.	.	.	4	.	3	.	.	.	.	.	.	.	.	.	.	.	.	.	.	.	.	.	.	.	2	.	2	11
Fontainebleau	.	.	.	1	1	2	0	8	3	0	1	0	.	.	.	.	.	3	.	.	2	0	0	.	.	.	.	2	0	8	31
Samois	.	.	.	2	1	.	.	8	1	.	.	.	.	.	.	.	.	.	.	.	.	.	.	.	.	.	.	.	9	.	20
Melun (P. C.)	.	.	.	1	3	.	.	.	6	2	.	.	.	.	.	.	.	1	.	.	.	2	.	.	.	.	.	1	2	.	18
Brie-Comte-Robert	.	.	3	.	.	4	2	.	.	.	.	.	.	.	.	.	.	.	.	.	.	.	.	.	.	.	2	.	.	.	11
Paris (Passy)	.	.	.	4	5	.	.	1	1	.	.	.	.	.	.	.	.	13	.	.	.	.	.	.	.	.	.	2	.	1	28
Paris (Ménilmont.)	.	.	2	2	1	3	.	.	6	.	.	.	.	.	.	.	.	14	.	.	1	.	.	.	.	.	4	.	.	6	38
Trappes	.	.	3	2	4	0	5	1	.	.	.	.	.	.	.	.	2	9	.	.	.	.	.	.	.	.	2	4	0	1	33
Satory	.	.	3	1	3	0	3	1	.	1	.	.	.	.	.	.	2	12	.	.	.	.	.	.	.	.	3	3	0	1	33
Versailles (Bérigny)	.	.	2	.	3	1	1	.	.	3	0	.	.	.	.	.	4	6	.	.	.	.	.	.	.	.	3	.	0	.	25
Meudon	.	.	4	4	3	.	3	1	.	2	.	.	.	.	.	.	2	9	.	.	.	.	.	.	.	.	2	4	.	.	34
Bassin de la Marne.																															
Langres (plateau)	.	.	.	2	.	2	7	3	1	4	3	.	.	3	.	.	4	11	8	1	3	0	.	.	.	.	.	.	.	.	53
Marac	.	.	.	4	.	1	7	3	1	1	4	.	.	4	1	.	3	12	4	2	5	3	.	.	.	.	.	.	.	.	55
Richebourg	.	.	.	2	.	2	1	10	2	3	5	.	.	3	2	.	.	6	1	2	2	1	0	.	.	.	.	1	.	.	43
Chaumont (E. N.)	.	.	.	1	.	2	7	1	3	0	2	.	.	5	.	.	9	1	4	0	4	1	.	.	1	.	.	0	.	6	48
Colombey	.	5	.	2	.	8	8	4	2	0	4	.	.	4	.	.	3	3	1	.	1	3	0	.	.	.	.	1	.	.	51
Andelot	.	.	.	3	.	2	2	2	0	8	5	.	.	3	0	.	2	15	2	1	4	3	.	.	.	.	.	.	.	.	52
Joinville	.	.	.	3	.	7	2	5	2	.	7	.	.	1	.	.	.	2	3	.	2	1	.	.	.	.	.	.	.	.	36
Vassy	.	.	1	.	.	8	3	4	2	0	4	.	.	0	0	.	4	.	.	.	3	1	.	.	.	.	.	.	.	.	30
St-Dizier (La Neuv.)	.	.	1	.	6	6	4	.	.	5	.	.	.	.	.	.	.	.	.	.	.	.	.	.	.	.	.	.	.	.	22
Trampot	.	.	.	9	.	.	.	7	.	.	9	.	.	.	.	.	.	14	.	2	.	4	.	.	.	.	.	.	.	.	45
Demange-aux-Eaux	.	.	.	1	.	2	0	0	.	5	4	.	.	2	.	.	0	5	2	.	8	1	.	.	.	.	.	.	.	.	30
Bar-le-Duc (P. C.)	.	.	.	4	.	7	2	.	.	3	6	.	.	.	.	.	.	2	.	.	4	3	.	.	.	.	.	.	.	.	30
Sermaize	.	.	.	3	.	14	3	2	.	.	9	.	.	.	.	.	.	2	.	.	2	1	.	.	.	.	.	.	.	.	36
Thiéblemont	.	.	.	.	.	.	11	.	2	.	6	.	.	.	.	.	.	.	5	.	.	.	.	.	.	.	.	.	.	.	24

STATIONS.	1	2	3	4	5	6	7	8	9	10	11	12	13	14	15	16	17	18	19	20	21	22	23	24	25	26	27	28	29	30	TOTAL.
Bassin de la Marne (suite).																															
Vitry-le-François	.	.	.	.	18	1	3	1	.	6	.	.	.	.	.	.	2	.	.	3	.	.	.	.	.	.	1	.	.	1	35
Châlons (E. N.)	.	.	.	1	18	3	1	.	.	0	4	.	.	.	.	.	.	9	1	.	2	1	0	.	.	.	.	1	.	.	41
Sommesous	.	.	0	.	10	1	3	.	0	4	.	.	.	.	.	.	5	3	.	2	1	.	.	.	.	.	3	.	.	2	34
Montmort	.	.	.	2	.	11	2	4	.	.	6	.	.	.	.	.	.	8	.	.	2	2	0	0	.	.	.	1	.	.	38
Dammartin	.	.	.	3	.	3	4	3	2	.	2	.	.	.	.	.	.	6	.	.	.	.	.	.	.	.	.	5	.	.	28
Meaux (P. C.)	.	.	.	.	2	2	4	4	1	.	2	.	.	.	.	.	.	9	.	.	1	2	2	.	.	.	.	2	1	.	32
Touquin	.	.	.	.	5	.	.	8	.	.	8	.	.	.	.	.	2	.	.	.	.	.	.	.	1	5	.	6	2	.	37
La Ferté-Gaucher	.	.	.	.	0	6	.	3	5	.	2	.	.	.	.	.	.	3	.	.	2	2	.	.	.	.	.	4	.	.	27
Coulommiers	.	.	.	1	1	20	1	4	2	.	.	.	.	.	.	.	.	1	.	4	1	.	.	.	.	.	.	5	1	.	41
Parc St-Maur (Obs^re)	.	.	1	.	4	2	3	4	.	.	2	.	.	.	.	.	2	3	.	0	.	0	.	.	.	.	4	2	3	.	30
Bassin de l'Aisne.																															
St-Mard-s.-le-Mont	.	.	6	.	16	.	2	3	.	5	.	.	.	.	.	.	6	.	.	3	.	.	.	.	.	.	.	.	.	.	40
Ste-Menehould	.	.	2	.	12	2	1	1	.	7	.	.	.	.	.	.	5	.	0	3	1	.	1	.	.	.	.	.	.	7	42
Côte de Biesmes	.	.	.	.	14	.	3	1	.	6	.	.	.	.	.	.	3	.	.	3	.	.	.	.	.	.	.	.	.	3	33
Grandpré	.	.	1	.	11	0	1	0	.	6	.	.	.	.	.	.	.	0	0	0	0	.	.	.	.	.	.	.	.	.	20
Vouziers	.	.	.	.	5	7	2	.	.	3	.	.	.	.	.	.	.	.	.	.	.	.	.	.	.	.	.	3	.	.	21
Remaucourt	.	.	.	0	2	9	1	3	1	.	2	.	.	.	.	.	.	1	.	.	3	.	.	.	.	.	.	3	.	.	25
Nanteuil	.	.	.	.	.	5	7	.	2	.	.	.	.	.	.	.	.	.	.	.	3	.	.	.	.	.	.	4	.	.	21
Courtisols	.	.	.	2	.	11	2	2	.	.	5	.	.	.	.	.	.	4	.	.	3	.	.	.	.	.	.	3	.	.	32
Suippes	.	.	.	.	.	18	.	2	.	.	4	.	.	.	.	.	.	4	.	1	1	.	.	.	.	.	.	1	.	.	31
Reims (P. C.)	.	.	.	0	2	2	1	0	.	.	.	0	.	0	.	.	5	1	1	1	2	1	.	.	.	.	2	.	0	.	18
Jonchery-sur-V.	.	.	.	1	1	3	0	3	1	.	3	.	.	.	.	.	.	3	.	0	5	1	2	.	.	.	.	2	.	.	25
Fismes	.	.	.	1	0	7	0	5	0	.	2	.	.	.	.	.	.	1	.	.	5	1	.	.	.	.	.	3	.	.	26
Vauxrot (Soissons)	.	.	.	1	.	2	0	2	.	.	2	.	.	.	.	.	.	1	.	1	.	1	.	.	.	.	.	3	.	.	14
Bassin de l'Oise.																															
Hirson	.	.	.	.	.	11	2	4	.	.	5	.	.	.	.	.	.	.	.	2	4	.	2	.	.	.	.	6	.	3	39
Dizy-le-Gros	.	.	.	1	10	5	3	.	.	4	.	.	.	.	.	.	1	.	.	3	.	2	.	.	.	.	2	.	1	3	38
Montcornet	.	.	.	.	.	12	.	8	.	.	5	.	.	.	.	.	.	.	.	.	.	5	.	.	.	.	6	.	.	.	36
Laon (P. C.)	.	.	2	1	1	1	5	.	.	3	.	.	.	.	.	.	3	0	.	2	1	1	.	.	.	.	4	.	3	.	27
Fourdrain	.	.	.	3	2	3	1	4	.	.	3	.	.	.	.	.	.	2	.	1	1	2	.	.	.	.	.	11	.	.	32
Compiègne	.	.	.	.	4	.	.	.	.	2	.	.	.	.	.	.	.	3	.	.	.	.	.	.	.	.	3	1	.	.	12
Maignelay	.	.	1	5	1	5	0	0	.	3	1	.	.	.	.	.	.	3	1	.	0	.	.	.	.	.	6	3	.	.	29
Grandvilliers	.	.	.	.	.	.	15	.	.	.	.	.	.	.	.	.	.	.	.	.	.	.	.	.	.	.	.	6	.	.	21
Beauvais (E. N.)	.	.	.	1	5	0	4	5	.	.	1	.	.	.	.	.	.	3	0	.	.	.	.	.	.	.	.	5	.	.	24
Noailles	.	.	.	.	5	1	1	.	.	.	2	.	.	.	.	.	.	.	2	2	.	.	.	.	.	.	.	5	.	.	18
Bresles	.	.	.	.	6	4	1	.	.	2	.	.	.	.	.	.	.	3	.	.	.	.	.	.	.	.	.	5	0	.	21
Senlis	.	.	.	.	3	.	7	1	3	1	2	.	.	.	.	.	.	0	1	.	.	1	.	.	0	.	0	4	.	.	23
Neuilly-en-Thelle	.	.	.	.	2	.	.	.	.	.	.	2	.	.	.	.	.	.	.	.	.	.	.	.	.	.	4	2	.	.	10
Pontoise	.	.	.	4	4	0	0	1	.	.	.	.	.	.	.	.	1	5	.	.	.	.	.	.	.	.	4	0	.	.	21
Bassin du Loing.																															
Moutiers	.	.	.	.	.	6	1	5	.	.	.	.	.	4	.	.	1	.	.	.	.	.	.	.	.	.	.	1	.	.	18
Champoulet	.	.	.	.	.	15	2	3	.	.	.	.	.	.	.	.	1	2	.	.	.	.	.	.	.	.	.	.	.	1	25
Tannerre	.	.	1	.	7	0	9	1	.	0	.	.	4	.	.	1	1	.	.	1	1	.	.	.	.	.	2	.	.	3	31
Rogny (P. C.)	.	.	0	1	.	11	2	2	2	.	.	.	.	2	.	1	2	.	.	.	1	.	.	.	.	.	.	1	.	.	24
Combreux	.	1	3	3	.	3	7	4	.	.	.	.	.	.	.	.	1	.	.	.	.	.	.	.	.	.	.	5	.	.	27
Courpalet	.	.	.	.	.	4	6	.	3	3	.	.	.	.	.	.	3	2	.	.	.	.	.	.	.	.	.	3	.	.	24

STATIONS.	1	2	3	4	5	6	7	8	9	10	11	12	13	14	15	16	17	18	19	20	21	22	23	24	25	26	27	28	29	30	TOTAL.
Bassin du Loing (suite).																															
Charny	.	.	.	.	14	0	7	1	4	2	.	.	.	.	.	3	1	.	.	.	.	5	.	.	.	.	0	.	.	.	39
Château-Renard	.	.	.	0	1	5	8	3	5	.	.	.	.	.	.	.	4	.	.	.	.	.	0	.	.	.	.	2	.	0	30
Savigny	.	.	1	0	14	0	8	3	.	5	.	.	2	.	.	.	1	.	.	2	1	0	.	.	.	.	2	.	1	.	42
Région de la Beauce et bassin de l'Eure.																															
Neuville-aux-Bois	.	4	5	.	5	5	12	.	.	.	.	.	.	.	.	.	.	.	.	.	.	.	.	.	.	1	2	.	.	.	34
Malesherbes	.	.	.	4	.	8	.	14	.	4	3	.	.	.	.	.	.	.	.	.	.	.	.	.	.	.	.	.	.	6	39
Étampes	.	.	2	2	2	1	2	6	.	.	.	.	.	.	.	.	.	2	.	.	.	.	.	.	.	.	.	.	6	1	24
Dourdan	.	.	7	8	3	.	6	9	.	.	.	.	.	.	.	.	.	10	.	.	4	3	.	.	.	.	.	5	.	.	54
La Loupe	.	.	0	5	10	5	8	2	.	.	.	.	.	.	.	.	.	3	1	.	.	.	.	.	.	.	.	.	7	.	41
Courville	.	.	.	3	9	.	17	.	.	.	.	.	.	.	.	.	.	5	1	.	.	.	.	.	.	.	7	5	.	.	46
Nogent-le-Roi	.	.	.	6	8	.	11	3	0	.	.	.	.	.	.	.	.	5	1	.	.	.	.	.	.	.	.	4	6	4	48
Rambouillet	.	.	3	5	6	1	4	.	.	.	.	.	.	.	.	.	.	6	3	.	.	.	.	.	.	.	.	5	.	3	36
F^t de Bonsmoulins	.	.	.	2	7	1	20	3	.	.	.	.	.	.	.	.	.	6	0	.	.	.	.	.	.	.	.	13	2	3	57
Forêt du Perche	.	.	.	2	12	1	14	6	.	.	.	.	.	.	.	.	.	10	3	.	.	.	.	.	.	.	22	1	7	6	84
La Ferté-Vidame	.	2	4	10	.	24	2	.	.	.	.	.	.	.	.	10	0	.	.	.	.	.	.	.	.	2	.	1	.	.	56
Brézolles	.	.	.	3	10	7	13	1	.	.	.	.	.	.	.	.	.	.	9	1	.	.	.	.	.	.	.	.	5	3	51
Dreux	.	.	3	.	7	19	7	.	2	.	.	.	.	.	.	.	2	10	.	.	.	.	.	.	.	.	4	2	5	.	61
Saint-André	.	.	.	5	4	4	13	1	2	.	.	.	.	.	.	.	.	9	4	.	.	.	.	.	.	.	.	6	3	0	51
Saint-Marcel	.	.	.	6	.	12	22	.	.	.	.	.	.	.	.	.	.	2	.	.	.	.	.	.	.	.	.	4	.	.	46
Bassin de la Seine inférieure, au-dessous du confluent de l'Oise.																															
Laigle	.	.	.	4	7	.	18	1	.	.	.	.	.	.	.	.	.	7	1	.	.	.	.	.	.	.	.	8	.	3	49
Rugles	.	.	.	3	4	3	18	2	.	.	.	.	.	.	.	.	.	6	4	.	.	.	.	.	.	.	.	8	1	1	50
Montreuil	.	.	.	.	8	.	14	5	.	.	.	.	.	.	.	.	.	3	.	.	.	.	.	.	.	.	.	6	2	.	38
Bernay	.	.	.	10	5	0	11	2	.	.	.	.	.	.	.	.	.	4	0	.	.	.	.	.	.	.	.	3	2	1	38
Neubourg	.	.	.	6	4	4	10	.	.	.	.	.	.	.	.	.	.	2	.	.	.	.	.	.	.	.	.	3	10	.	39
Bourgtheroulde	.	.	.	7	2	2	11	.	.	.	.	.	.	.	.	.	.	6	.	.	.	.	.	.	.	.	.	2	5	.	36
Gournay	.	.	.	.	6	.	17	4	.	.	.	.	.	.	.	.	.	.	.	.	.	.	.	.	.	.	.	.	.	10	37
Forges	.	.	2	.	3	9	6	.	.	4	.	.	.	.	.	.	.	.	.	.	.	.	.	.	2	10	.	.	.	.	37
Buchy	2	1	4	12	1	1	.	1	.	.	.	.	.	.	.	1	.	.	.	.	.	.	.	.	.	10	.	5	3	.	41
Elbeuf	.	.	6	.	3	6	5	.	.	.	.	.	.	.	.	.	1	1	.	.	.	.	.	.	.	.	2	4	8	.	36
Rouen (île Lacroix)	.	.	4	3	5	6	4	.	.	.	.	.	.	.	.	.	0	3	.	.	.	.	.	.	.	.	4	5	7	.	41
Yvetot	.	.	7	2	6	4	4	.	.	.	.	.	.	.	.	.	.	1	.	.	.	.	.	.	.	.	7	2	1	.	34
La Hève (sémaph.)	.	.	.	.	.	16	9	.	.	.	.	10	.	.	.	.	.	.	.	.	.	.	.	.	.	.	.	.	.	.	35
Honfleur	.	.	.	8	4	6	6	.	.	.	.	.	.	.	.	.	.	3	.	.	1	.	.	.	.	.	10	4	3	.	44
BASSINS ENTRE LA SEINE ET LA POINTE DE BRETAGNE.																															
Bassins de la Touque, de la Dive, de l'Orne, de la Vire et de la Douve.																															
Gacé	.	0	1	2	8	1	13	3	.	0	.	.	.	.	.	.	.	4	1	.	.	.	.	.	.	.	.	7	.	5	45
St-Germain-la-C.	.	0	2	6	1	.	13	7	.	.	.	.	.	.	.	.	.	3	.	.	.	.	.	.	.	.	.	3	2	1	38
Lisieux	.	.	5	1	6	6	12	.	.	.	.	.	.	.	.	.	.	4	.	.	.	.	.	.	.	.	3	4	4	.	45
Pont-l'Évêque	.	.	2	.	5	6	8	1	.	.	.	.	.	.	.	.	.	1	.	.	.	.	.	.	.	.	4	1	5	.	34
Trouville	.	.	2	0	5	7	13	.	.	.	.	.	.	.	.	.	.	4	.	.	.	.	.	.	.	.	4	1	4	.	39
Sées	.	.	2	1	9	.	21	.	.	.	.	.	.	.	.	.	.	1	2	.	.	.	.	.	.	.	.	6	1	4	47
Argentan	.	.	4	.	1	1	33	0	.	.	.	.	.	.	.	.	.	1	.	.	.	0	.	.	.	.	1	0	.	10	52
Flers	.	.	.	2	8	16	.	.	.	.	.	.	.	.	.	.	.	4	1	.	.	.	.	.	.	.	8	2	.	.	43

STATIONS.	1	2	3	4	5	6	7	8	9	10	11	12	13	14	15	16	17	18	19	20	21	22	23	24	25	26	27	28	29	30	TOTAL.
Bassins de la Touque, de la Dive, de l'Orne, de la Vire et de la Douve (suite).																															
Ste-Honorine-du-F.	.	.	2	3	3	3	16	.	.	.	.	.	.	.	.	.	.	5	.	.	3	.	.	.	.	.	3	4	1	0	43
Caen (E. N.)	.	.	.	2	2	.	.	.	.	.	.	.	.	.	.	.	.	8	.	.	3	.	.	.	.	.	1	1	2	2	21
Ver	.	.	2	0	5	7	13	.	.	.	.	.	.	.	.	.	.	4	.	.	.	.	.	.	.	.	4	1	4	.	39
Bény-Bocage	.	.	3	3	4	.	.	.	.	.	.	.	.	.	.	.	.	1	.	.	.	.	.	.	.	.	7	3	1	.	22
Isigny	.	.	.	4	3	2	15	.	.	.	.	.	.	7	2	7	.	.	.	.	2	1	.	.	1	6	4	29	.	.	83
Ste-Marie-du-Mont	.	.	.	1	4	1	14	0	0	.	.	.	.	1	3	1	3	2	.	.	.	0	2	0	1	3	13	8	5	.	62
Cherbourg	1	.	1	1	7	.	5	1	.	.	.	11	.	.	2	1	3	1	.	.	.	.	.	.	.	.	13	3	.	.	50
La Hague	1	.	1	6	8	.	6	1	1	.	.	11	.	.	2	.	1	1	.	.	.	.	1	.	.	1	15	2	.	.	58
Bassins entre le cap de la Hague et la Pointe de Bretagne.																															
Landivy	.	.	1	7	6	4	12	.	.	.	.	.	.	.	.	.	.	.	.	1	.	.	.	.	.	6	5	.	.	.	43
Louvigné-d-Désert	.	.	11	1	11	7	6	.	.	.	.	.	.	.	.	.	.	.	.	.	.	.	.	.	.	.	9	9	.	.	54
Fougères	.	.	14	4	5	2	12	.	.	.	.	.	.	.	.	.	.	1	.	.	1	.	.	.	.	.	9	2	0	.	50
Sens-de-Bretagne	.	.	8	5	1	4	5	4	.	.	.	.	.	.	.	.	.	3	1	.	.	.	.	.	.	.	6	3	2	.	42
Saint-Marc-sur-C.	.	.	12	5	5	3	6	.	.	.	.	.	.	.	.	.	.	.	1	.	.	.	.	.	.	.	6	0	8	.	46
Trans	.	.	11	5	4	4	4	.	.	.	.	.	.	.	.	.	.	.	.	.	1	.	.	.	.	.	10	3	8	.	50
Saint-Domineuc	.	.	9	5	1	2	5	0	.	.	.	.	.	.	.	.	0	0	.	1	.	.	.	.	.	.	9	1	.	.	32
Combourg	.	.	5	5	6	2	5	2	.	.	.	.	.	.	.	.	.	.	.	.	.	.	.	.	.	.	8	7	.	.	42
Évran	.	.	9	3	6	.	3	0	0	.	.	.	.	.	.	.	.	1	.	0	.	1	.	.	.	.	5	3	1	.	32
Dol	.	.	10	5	1	2	6	.	.	.	.	.	.	.	.	.	.	0	.	.	2	.	.	.	.	.	8	7	.	.	41
St-Jouan-des-Guér.	2	.	8	.	.	4	4	10	.	.	.	3	5	.	.	.	.	.	.	.	2	.	.	.	.	.	9	1	.	5	53
St-Méloir-des-Ondes	.	.	9	3	1	0	5	.	.	.	.	.	.	.	.	.	.	2	.	.	.	.	.	.	.	.	7	5	0	.	32
Saint-Servan	.	.	10	4	0	4	.	1	0	.	.	.	.	.	.	.	.	2	.	.	1	.	.	.	.	.	5	1	.	0	28
Saint-Brieuc	0	1	6	.	1	.	1	.	.	3	.	.	.	4	4	.	.	2	.	.	.	1	.	.	1	.	3	1	.	.	28

VERSANT DE L'OCÉAN.

PETITS BASSINS DU SUD DE LA BRETAGNE.

Pte St-Mathieu	22	14	4	.	14	2	.	.	.	.	.	12	.	3	1	2	.	.	.	.	.	.	.	.	.	.	7	8	.	7	96
Brest (Obsre)	86	23	10	52	2	.	.	.	.	.	.	.	1	2	0	.	.	0	.	.	.	.	.	.	.	8	7	1	2	1	195
Goarem-Liziard	8	13	.	1	18	0	.	.	.	.	.	.	.	.	.	.	.	1	.	.	.	.	.	.	.	.	9	1	8	1	58
La Feuillée	8	13	4	2	17	4	4	.	.	.	.	.	.	.	.	.	.	.	.	.	.	.	.	.	.	.	10	4	.	.	67
Reuniou	10	9	4	3	9	3	2	2	.	.	.	.	.	.	.	.	.	.	.	.	.	.	.	.	.	.	14	3	.	.	59
Pénity	14	3	7	12	5	3	1	1	.	.	.	.	.	.	0	.	1	.	.	.	1	.	.	.	.	2	10	8	.	2	70
Châteaulin	10	5	2	2	16	2	4	.	.	.	.	.	.	.	.	.	.	.	.	.	.	.	.	.	.	.	7	6	.	.	54
Gourin	3	4	9	2	15	2	1	.	.	.	.	.	.	.	1	.	.	.	.	.	.	1	.	.	.	.	.	2	3	8	51
Glomel	3	5	9	4	14	7	.	.	.	.	.	.	.	.	1	.	.	2	.	.	.	.	.	.	.	.	6	10	17	.	78
Gouarec	7	.	7	1	10	.	8	.	.	.	.	.	.	5	1	.	.	.	.	.	.	.	.	.	.	.	.	6	4	3	52
Pontivy	4	.	3	13	1	7	.	.	.	.	.	.	.	1	.	.	1	.	.	.	.	.	.	.	.	.	8	1	1	.	40
Locminé	2	.	5	8	.	2	5	.	.	.	.	.	.	.	.	.	.	.	.	.	.	.	.	.	.	.	7	5	.	1	34
Hennebont	2	.	10	2	7	5	.	3	.	.	.	.	.	.	.	.	.	.	.	.	.	.	.	.	.	.	5	1	3	.	38
Le Lézardeau	4	10	2	7	3	.	2	.	.	.	.	.	.	1	.	.	.	.	.	.	.	.	.	.	.	8	1	3	.	1	42
Lorient (P. C.)	9	11	6	.	2	.	.	.	.	.	.	.	.	.	.	.	.	.	.	.	.	.	.	.	.	6	3	.	.	.	37
Le Grognon (Groix)	.	1	9	1	4	4	.	.	.	.	.	15	.	.	0	.	.	2	.	.	.	.	.	.	.	.	3	1	.	.	40
Auray	.	.	.	11	1	.	.	.	.	.	.	.	.	.	.	.	.	.	.	.	.	.	.	.	.	.	8	5	.	.	25
Vannes	.	.	2	4	.	1	.	.	.	.	.	.	.	.	.	.	.	.	.	.	.	.	.	.	.	.	3	.	.	.	10
Palais (Belle-Ile)	.	.	5	4	3	.	2	.	.	.	.	.	.	.	.	.	.	.	.	.	.	.	.	.	.	.	5	2	.	.	21
Er-Hastellic (id.)	.	.	6	1	3	.	.	.	.	.	.	14	.	.	0	.	.	.	.	.	.	.	.	.	.	.	2	.	.	.	26

STATIONS.	1	2	3	4	5	6	7	8	9	10	11	12	13	14	15	16	17	18	19	20	21	22	23	24	25	26	27	28	29	30	TOTAL.
BASSIN DE LA VILAINE.																															
Montdevert	.	.	12	3	5	3	8	.	.	.	.	.	.	.	.	.	.	.	1	1	.	.	.	.	.	.	10	1	2	.	46
Vitré	.	.	11	4	5	3	6	1	.	.	.	.	.	.	.	.	1	0	0	0	0	.	.	.	.	.	3	2	0	.	36
Châteaubourg	.	.	11	4	4	2	7	9	.	.	.	.	.	.	.	.	0	.	1	.	.	.	.	.	.	.	9	3	10	.	60
Rennes (P. C.)	.	.	19	4	3	4	0	.	.	.	.	.	.	.	.	.	0	.	.	0	3	.	.	.	.	0	5	11	6	.	56
Montauban	.	.	18	8	.	2	3	5	.	.	.	.	.	.	.	.	.	0	.	.	.	.	.	.	.	.	5	.	.	.	41
Montfort	.	.	11	8	2	1	5	6	.	.	.	.	.	.	.	.	.	0	.	.	0	.	.	.	.	.	8	6	.	.	48
La Guerche	.	.	10	3	5	4	5	.	.	.	.	.	.	.	.	.	3	.	.	2	.	.	.	.	.	.	5	2	1	.	40
Martigné-Ferchaud	.	.	9	4	4	4	4	0	.	.	.	.	.	.	.	.	2	.	.	3	.	.	.	.	.	.	6	5	1	.	42
Bain	.	.	16	.	3	9	9	.	.	.	.	.	.	.	.	.	.	.	.	.	.	.	.	.	.	.	2	2	.	.	41
St-Julien-de-Vouv.	.	8	2	7	0	4	3	.	.	.	.	.	.	.	.	.	3	.	4	.	.	.	.	.	.	3	1	.	.	.	35
Guipry	.	.	14	5	4	1	4	1	.	.	.	.	.	.	.	.	1	.	.	.	.	.	.	.	.	.	2	1	2	.	35
Plélan	.	.	6	6	1	1	5	6	.	.	.	.	.	.	.	.	1	1	.	.	1	.	.	.	.	.	9	2	1	.	34
Plouguenast	1	2	3	3	13	.	3	2	.	.	.	.	.	.	4	.	.	.	.	.	2	.	.	.	.	.	11	2	2	.	48
Merdrignac	.	.	3	.	7	.	4	1	.	.	.	.	.	.	.	.	.	.	.	.	.	.	.	.	.	.	7	3	4	.	29
Rohan	.	3	3	2	8	2	2	1	.	.	.	.	.	.	.	.	.	.	.	.	.	.	.	.	.	.	3	1	.	.	25
Josselin	.	.	5	8	.	3	.	.	.	.	.	.	.	.	.	.	.	.	.	.	.	.	.	.	.	.	8	5	.	.	29
Bosméléac	4	3	4	.	.	.	5	1	5	.	.	.	.	.	4	1	.	1	1	2	.	.	.	.	.	.	1	9	3	.	44
Ploërmel	.	2	2	6	.	2	6	.	.	.	.	.	.	.	.	.	.	.	.	.	.	.	.	.	.	1	3	4	.	.	26
Malestroit	.	2	3	1	.	1	.	1	.	.	.	.	.	.	.	.	.	.	.	.	.	.	.	.	.	6	.	2	.	.	16
Redon	.	.	6	4	4	1	5	.	.	.	.	.	.	.	.	.	.	.	.	.	.	.	.	.	.	.	3	.	4	.	27
BASSIN DE LA LOIRE.																															
Bassin de la Loire supérieure.																															
Saint-Paulien	.	.	6	.	.	.	3	3	.	1	.	.	2	5	3	1	5	2	6	2	.	.	.	.	.	.	.	.	1	11	51
Sainte-Voy	.	.	24	.	.	.	.	15	6	.	.	.	.	6	8	6	7	1	4	3	.	.	.	.	.	.	.	6	.	7	93
Bas-en-Basset	.	.	13	.	.	10	.	2	.	.	.	.	2	.	2	.	4	.	6	.	.	.	.	.	.	.	.	.	.	.	39
La République	.	.	.	8	.	.	11	6	.	.	.	.	.	4	10	.	.	3	13	4	1	.	.	.	.	.	.	.	1	.	61
Les Creuses	.	.	.	8	.	.	8	2	4	9	.	.	.	7	6	1	4	3	12	3	3	.	.	.	.	.	.	.	1	.	71
Rochetaillée	.	.	.	9	.	.	10	9	4	.	2	.	.	2	100	1	2	.	.	4	.	.	.	.	.	.	.	.	.	.	143
Saint-Étienne	.	.	.	13	.	.	10	3	.	.	3	.	1	.	17	2	.	.	.	4	2	.	.	.	.	.	.	.	.	.	55
Fortunières	.	.	.	.	.	.	13	7	3	.	.	.	.	6	3	2	13	9	7	3	.	.	.	.	.	.	.	.	.	.	66
Montbrison (P.C.)	.	.	.	.	.	2	.	4	3	2	.	6	14	16	6	4	.	2	3	.	.	.	2	.	.	2	.	2	.	.	68
St-Martin-en-Haut	.	.	2	.	.	.	3	2	.	.	.	1	.	3	2	0	3	6	3	0	.	.	.	.	.	.	.	.	.	4	29
Noirétable	.	.	13	.	.	3	10	6	.	.	.	.	.	3	.	3	2	2	5	2	.	.	.	.	.	.	.	.	.	19	68
St-Romain d'Urfé	5	.	.	6	.	.	2	10	2	.	.	.	.	2	1	.	3	1	3	7	3	.	.	.	.	.	.	.	1	3	49
Feurs	.	.	3	.	.	.	4	5	.	.	.	.	1	1	6	.	4	1	.	12	.	.	.	.	.	.	.	.	4	.	41
Nervieux	.	.	4	.	.	.	3	4	.	.	.	.	1	.	.	.	.	.	6	6	.	.	.	.	.	.	.	.	5	.	29
Panissières	.	.	3	.	.	.	4	1	.	.	.	.	.	3	1	.	2	3	.	4	.	.	.	.	.	.	.	.	.	.	21
Fourneaux	2	.	3	.	.	.	5	2	1	.	.	.	.	.	2	.	.	.	4	4	.	.	.	.	.	.	.	.	.	.	24
Cublize	.	.	.	.	.	1	7	5	.	.	.	.	.	3	1	0	1	2	5	.	.	.	.	.	.	.	.	.	.	0	25
Roanne	.	.	.	.	.	.	4	1	.	.	.	.	.	.	.	.	3	6	1	10	.	.	.	.	.	.	.	.	.	.	25
Lapacaudière	.	.	13	.	.	.	.	0	.	.	.	.	.	.	.	.	6	1	0	.	.	.	.	.	.	.	.	.	.	.	21
Charolles	.	.	.	24	.	.	5	.	3	.	.	.	.	.	.	.	.	14	.	.	.	.	.	.	.	.	.	.	.	.	46
Arnay-le-Duc	1	.	.	1	1	.	2	1	.	.	.	.	.	6	.	.	11	.	.	.	1	.	.	.	.	.	.	.	.	.	24
Autun (P. C.)	.	.	.	.	.	.	.	2	.	.	.	.	.	6	1	4	2	2	.	.	.	.	.	.	.	.	.	.	.	.	17
Toulon-s-Ar	.	.	5	.	.	.	.	12	.	.	.	.	.	3	.	.	4	3	.	7	.	.	.	.	.	.	.	.	.	.	34
Digoin	.	.	.	6	.	.	6	1	.	.	.	.	.	2	0	.	4	3	5	4	.	.	.	.	.	.	.	.	.	.	31
L'Assise	.	.	.	.	.	.	4	10	5	.	.	.	.	.	.	.	.	.	.	4	.	.	.	.	.	.	.	.	.	3	26

STATIONS.	1	2	3	4	5	6	7	8	9	10	11	12	13	14	15	16	17	18	19	20	21	22	23	24	25	26	27	28	29	30	TOTAL.
Bassin de la Loire supérieure (suite).																															
Saint-Clément	.	.	9	.	.	.	11	10	.	.	.	.	.	.	.	.	6	.	.	19	.	.	.	.	.	.	.	.	.	3	58
Dompierre	.	.	.	5	1	6	2	.	.	.	.	.	.	1	1	.	0	1	3	1	10	.	.	.	.	.	.	.	.	.	31
Beaulon	.	.	.	5	.	3	2	8	.	.	.	.	.	2	.	.	.	3	1	1	.	4	.	.	.	.	.	.	.	.	29
Luzy (P. C.)	.	.	.	6	.	1	7	5	.	.	.	1	.	2	.	.	4	3	3	.	.	.	.	.	.	.	.	.	.	.	32
Châtillon-en-B.	.	.	.	4	.	6	4	.	.	.	.	.	.	6	.	.	3	.	.	.	1	.	.	.	.	.	.	.	.	.	24
Decize	.	.	.	5	.	5	4	1	.	.	.	.	.	3	.	.	1	17	2	.	.	.	.	.	.	.	.	.	.	.	38
Prémery	.	.	.	5	.	16	7	3	.	.	.	.	.	3	.	.	2	4	.	.	1	.	.	.	.	.	.	.	.	.	41
Nevers	.	.	.	3	0	15	5	3	0	0	.	.	.	3	.	.	1	0	.	.	.	.	.	.	.	.	.	.	0	0	30
Bassin de l'Allier.																															
Châteauneuf	3	2	26	.	0	6	28	6	.	.	.	.	3	4	2	5	12	3	3	1	0	4	.	.	.	.	.	23	.	.	133
Grandrieu	1	4	.	10	.	.	26	2	1	.	.	.	.	3	6	1	9	3	4	0	.	.	.	.	.	.	.	.	6	0	77
Langogne	3	0	17	17	.	0	47	2	.	.	0	.	.	3	10	.	9	2	0	6	.	.	1	.	.	.	.	.	1	2	121
Saugues	.	.	4	.	.	.	9	2	.	1	.	.	4	3	.	.	.	3	2	1	.	.	.	.	.	.	.	.	2	8	39
Langeac	.	.	.	7	.	.	5	.	.	.	.	.	.	5	7	.	9	.	2	.	.	.	.	.	.	.	.	.	.	2	37
La Chaise-Dieu	.	.	.	3	.	.	9	6	.	.	.	.	.	3	4	.	.	.	.	5	.	.	.	.	.	.	.	.	.	2	32
Ambert	1	.	.	7	.	.	10	7	1	2	.	.	.	2	.	.	8	2	2	3	2	.	.	.	.	.	.	.	.	1	48
Billom	.	.	.	8	.	.	5	9	.	.	.	.	3	.	.	.	3	5	.	0	6	.	.	.	.	.	.	.	.	.	39
Thiers (P. C.)	.	.	.	13	.	.	9	10	1	.	.	.	.	1	0	.	2	1	.	.	5	.	.	.	.	.	.	1	.	1	44
Murat	.	4	.	.	.	5	.	.	.	.	.	.	.	2	.	.	.	4	.	.	.	.	.	.	1	.	.	.	2	.	18
Massiac	.	.	13	.	.	.	13	.	.	.	.	.	.	3	5	8	.	.	.	3	4	.	.	.	.	.	.	.	5	2	56
Brioude	.	.	.	1	.	.	22	1	.	.	.	.	.	.	2	2	.	10	3	.	.	.	.	.	.	.	.	.	.	4	45
Besse	.	.	10	.	.	.	10	2	.	.	.	.	.	.	2	.	3	.	16	.	.	.	.	.	.	.	.	.	.	.	43
Puy de Dôme(Obs^{re})	5	.	.	3	.	5	11	13	0	2	0	0	.	1	3	0	8	4	1	6	3	0	0	0	0	.	.	2	.	0	68
Clermont (Obs^{re})	3	.	.	7	.	0	2	3	.	1	.	.	.	1	3	.	8	3	1	4	4	.	.	.	.	.	.	.	0	1	41
Miremont	1	.	.	1	.	2	3	1	.	.	.	.	.	1	1	.	5	.	.	3	5	.	.	.	.	.	.	.	.	1	24
Pontgibaud	1	.	3	.	6	4	7	5	.	.	.	.	1	2	.	8	8	1	1	3	.	.	.	.	.	.	.	.	2	2	54
Vichy	.	.	.	9	.	.	8	5	.	.	.	.	.	.	.	.	3	4	.	4	.	.	.	.	.	.	.	.	4	.	37
Ébreuil	.	.	.	4	.	6	2	1	.	1	.	.	.	.	1	.	3	11	.	5	.	.	.	.	.	.	.	.	.	.	34
Bessay	.	.	.	5	.	4	4	.	.	.	.	.	.	.	3	.	4	6	.	10	.	.	.	.	.	.	.	.	.	.	36
Moulins (P. C.)	.	.	.	2	.	5	4	.	1	.	.	.	.	1	.	.	3	4	.	4	.	.	.	.	.	.	.	.	.	.	24
Franchesse	.	.	3	3	.	19	1	.	.	.	.	.	.	3	.	.	.	2	.	9	.	.	.	.	.	.	.	.	.	.	41
Bassin du Cher.																															
Auzances	1	.	.	1	.	6	8	4	.	.	.	.	.	.	5	.	6	8	.	2	5	.	.	.	.	.	.	.	.	1	47
Pionsat	.	.	5	.	.	6	6	5	3	.	.	.	.	3	1	.	3	9	.	5	3	.	.	.	.	.	.	.	.	.	49
Fontanières	.	.	.	1	.	5	10	0	1	.	.	.	.	.	4	.	6	4	.	3	2	.	.	.	.	.	.	.	.	.	36
Chénérailles	.	.	.	1	.	7	5	5	.	.	.	.	.	.	.	.	.	.	.	20	.	.	.	.	.	.	.	3	.	8	49
Montmarault	.	.	.	6	.	.	2	5	.	2	.	.	.	2	.	.	9	2	.	13	.	.	.	.	.	.	.	1	.	.	44
Montluçon	.	.	1	2	.	12	2	11	1	.	.	.	.	1	.	.	7	2	.	1	.	.	.	.	.	.	.	.	.	2	42
Préveranges	.	.	2	.	.	8	5	6	.	.	.	.	.	5	.	.	8	8	.	5	.	.	.	.	.	.	.	0	0	2	50
Saulzais	.	.	7	2	.	7	7	2	.	.	.	.	.	2	.	.	5	4	.	.	.	.	.	.	.	.	.	.	.	.	36
Hérisson	.	.	.	7	.	10	5	3	.	.	.	.	.	7	.	.	.	1	5	4	1	.	.	.	.	.	.	.	.	.	43
Charenton	.	.	.	4	.	10	2	.	.	2	.	.	.	2	.	.	2	5	.	.	2	.	.	.	.	.	.	.	.	1	30
Châteauneuf-s.-Ch.	.	.	2	2	0	4	11	2	.	0	.	.	.	.	.	.	4	1	.	1	1	.	.	.	.	.	.	1	.	5	34
Les Aix	.	.	.	1	4	6	5	.	.	.	.	.	.	1	.	.	.	2	.	5	.	.	.	.	.	1	.	.	.	.	25
La Réserve (St-Pal).	.	.	2	3	0	12	11	5	.	.	.	.	.	1	.	.	2	1	.	.	.	0	.	.	.	.	.	2	.	.	39
Bourges (E. N.)	.	1	2	.	.	11	5	.	.	.	.	.	.	.	.	.	.	4	.	.	.	.	.	.	.	.	.	.	2	.	25

STATIONS.	1	2	3	4	5	6	7	8	9	10	11	12	13	14	15	16	17	18	19	20	21	22	23	24	25	26	27	28	29	30	TOTAL.
Bassin du Cher (suite).																															
Mehun-s-Yèvre...	.	.	5	1	0	14	8	3	.	.	.	.	.	.	.	.	2	4	.	.	.	.	.	.	.	.	.	2	1	3	43
Le Brion (Vierzon).	.	.	2	4	.	8	11	5	.	.	.	.	.	3	.	.	1	5	.	.	.	.	.	.	.	.	.	3	1	5	48
Mennetou-s-Cher..	.	2	.	.	3	5	14	.	.	.	.	.	.	2	.	.	7	.	.	.	.	.	.	.	.	.	5	.	4	.	42
Vailly-s.-S.....	.	.	0	1	0	9	2	6	.	2	.	.	.	2	.	.	1	2	.	.	.	1	0	.	.	.	.	2	.	2	32
Argent.....	.	.	1	3	.	8	6	.	.	6	.	.	.	3	.	.	1	1	.	.	.	0	1	.	.	.	.	3	.	.	33
Salbris.....	.	.	2	2	0	7	16	2	.	.	.	.	.	2	.	.	1	2	.	.	.	.	.	.	.	.	.	3	1	3	41
Romorantin.....	.	.	1	1	.	4	7	1	.	.	.	.	.	2	.	.	5	.	.	.	.	.	.	.	.	.	.	1	1	4	27
Saint-Aignan.....	.	.	.	5	1	0	8	3	.	.	.	.	.	0	.	.	.	7	.	.	.	.	.	.	.	.	.	2	.	5	31
Montrichard.....	.	.	5	1	.	17	2	.	.	.	.	.	.	.	.	3	3	.	.	.	.	.	.	.	.	.	6	1	3	.	41
Bassin de l'Indre.																															
Sainte-Sévère.....	.	.	.	.	3	8	2	11	.	.	.	.	.	4	.	.	5	3	.	.	.	.	.	.	.	1	0	.	3	.	40
Châteauroux (P.C.)	.	.	2	2	1	8	9	3	2	.	.	.	.	2	.	.	5	2	.	.	3	.	.	.	.	.	.	2	1	2	43
Loches (P. C.).....	0	.	.	2	2	6	23	.	.	.	.	.	.	.	.	.	0	3	.	3	.	.	.	.	.	.	.	3	7	33	82
Le Louroux.....	.	.	.	2	4	8	14	1	.	.	.	.	.	3	.	.	2	2	.	1	.	.	.	.	.	.	.	2	6	6	51
Cheillé.....	.	.	2	1	6	2	22	1	.	.	.	.	.	1	.	.	.	4	.	2	.	.	.	.	.	.	.	6	5	11	63
Rigny-Ussé.....	.	.	1	3	8	2	21	.	.	.	.	.	.	1	.	.	2	2	0	6	.	.	.	.	.	.	.	6	4	8	67
Bassin de la Creuse.																															
Ahun.....	.	.	.	2	.	3	1	4	.	.	.	.	.	2	.	.	0	8	.	2	.	.	.	.	.	.	.	2	.	7	31
Guéret (E. N.)...	.	.	.	.	3	6	5	4	.	.	.	.	.	.	6	.	6	8	4	.	.	.	.	.	.	.	.	3	3	.	48
Anzème.....	.	.	.	3	.	10	4	4	.	0	.	.	.	3	0	.	0	14	1	.	.	.	.	.	.	.	.	1	.	4	45
Boussac.....	.	.	.	.	.	5	4	1	.	.	.	.	.	4	.	.	7	18	.	16	.	.	.	.	.	.	.	.	.	.	54
La Souterraine....	.	.	.	3	.	10	5	5	.	.	.	.	.	3	.	.	.	7	.	1	.	.	.	.	.	.	.	3	1	3	42
Dun.....	.	.	.	3	.	6	6	5	.	.	.	.	.	6	.	.	.	5	4	2	.	.	.	.	.	.	.	5	.	3	45
Bénévent.....	.	.	.	5	.	9	5	4	.	.	.	.	.	9	0	.	0	5	6	2	.	.	.	.	.	.	.	2	1	4	53
St-Pierre-d.-Fursac.	.	.	.	2	.	4	3	5	.	.	.	.	.	3	1	.	.	20	3	.	.	.	.	.	.	.	.	1	8	.	50
Bellac.....	.	.	.	.	2	14	18	5	.	.	.	.	.	6	.	.	.	.	.	.	.	.	.	.	.	.	.	4	5	.	55
Magnac-Laval.....	.	.	.	.	.	9	11	.	.	.	.	.	.	.	.	.	.	.	.	.	.	.	.	.	.	.	.	.	1	7	29
St-Benoît-du-Sault.	.	.	1	.	12	8	3	4	.	.	.	.	.	5	1	.	.	.	.	2	.	.	.	.	.	.	1	1	26	5	69
Argenton.....	.	.	.	4	2	2	4	6	.	.	.	.	.	.	6	.	.	.	.	.	.	.	.	.	.	.	.	.	.	24	48
Le Blanc.....	.	.	.	2	1	12	12	2	.	.	.	.	.	3	.	.	0	.	.	2	.	.	.	.	.	.	.	4	3	7	48
Barrou.....	1	.	.	3	3	7	11	3	.	.	.	.	.	2	.	.	.	1	2	.	.	.	.	.	.	.	.	4	13	5	54
Abilly.....	.	.	.	3	3	5	15	4	.	.	.	.	.	0	.	.	.	1	1	.	2	.	.	.	.	.	.	2	6	6	49
Buxeuil.....	.	.	.	4	3	1	21	3	.	.	.	.	1	.	.	.	.	3	.	3	.	.	.	.	.	.	.	.	5	6	50
Bassin de la Vienne.																															
Gentioux.....	2	.	.	13	.	15	12	9	.	1	.	.	.	10	1	.	2	3	.	12	3	.	.	.	.	.	.	3	0	6	92
Royère.....	.	.	.	9	.	8	10	12	.	.	.	.	.	6	.	.	2	4	2	12	2	.	.	.	.	.	.	3	.	10	80
Eymoutiers.....	.	.	6	.	2	4	14	.	.	.	.	.	3	.	.	2	.	.	.	2	.	.	.	.	.	.	3	.	3	.	39
Pontarion.....	3	.	.	4	.	5	8	8	.	.	.	.	.	4	.	.	.	5	.	3	.	.	.	.	.	.	.	3	.	6	49
Bourganeuf.....	.	.	5	.	5	8	2	.	.	.	.	.	.	6	.	2	.	.	.	8	.	.	.	.	.	.	2	.	14	.	52
St-Germain-les-B..	.	.	.	5	.	7	15	5	.	.	.	.	.	.	5	.	4	.	6	.	.	.	.	.	.	8	.	.	6	8	68
Pierrebuffière.....	.	.	.	5	.	3	12	3	.	.	.	.	.	2	.	.	.	3	2	.	.	.	.	.	.	.	.	2	5	10	47
Limoges (P.C.)....	.	.	3	.	.	5	17	.	.	.	.	.	.	3	.	.	.	7	4	1	.	.	.	.	.	.	.	1	3	7	51
Aixe.....	.	.	2	.	.	2	18	1	.	.	.	.	0	.	.	.	0	.	.	.	.	.	.	.	.	.	.	.	6	2	32
Oradour-s.-Vayres.	.	.	.	4	2	19	12	4	.	.	.	.	.	3	.	.	.	9	2	.	.	.	.	.	.	.	.	3	6	1	66
Saint-Laurent-s.-G.	.	.	.	.	.	24	14	3	.	.	.	2	.	.	.	.	.	17	1	.	.	.	.	.	.	.	.	.	2	9	74

STATIONS.	1	2	3	4	5	6	7	8	9	10	11	12	13	14	15	16	17	18	19	20	21	22	23	24	25	26	27	28	29	30	TOTAL.
Bassin de la Vienne (suite).																															
Saint-Junien	.	.	.	3	1	15	16	7	.	.	.	.	.	5	.	.	.	7	.	.	.	.	.	.	.	.	.	4	4	.	62
Rochechouart	.	.	.	3	2	12	.	.	.	.	.	.	.	.	.	.	.	.	.	.	.	.	.	.	.	.	.	11	5	.	33
Confolens	.	.	.	3	4	10	29	1	.	.	.	.	.	1	.	.	.	.	.	.	.	.	.	.	.	.	.	2	11	.	61
Lussac-les-Ch	.	.	3	.	6	22	3	.	.	.	.	.	3	.	.	.	.	.	.	.	.	.	.	.	.	.	0	.	4	.	41
La Chapelle	.	.	6	8	2	35	1	.	.	.	.	.	4	.	.	.	.	1	.	.	.	.	.	.	.	.	1	5	3	.	66
Vouillé	.	.	0	5	7	9	19	0	.	.	.	.	.	3	.	.	.	.	.	.	.	.	.	.	.	.	.	3	19	5	70
Poitiers (P. C.)	.	.	5	1	7	16	18	2	.	.	.	.	.	3	.	.	.	.	.	.	.	.	.	.	.	.	.	3	5	.	60
Mondion	.	7	3	.	5	6	21	6	.	.	.	.	.	2	.	.	.	2	.	2	.	.	.	.	.	.	.	.	.	8	62
Saint-Gervais	.	6	3	5	6	14	8	0	.	.	.	.	2	0	.	1	2	0	2	0	.	.	.	.	.	2	4	1	1	0	58
Saint-Épain	.	.	7	.	.	8	15	2	.	.	.	.	.	1	.	.	.	.	2	.	6	.	.	.	.	.	2	7	4	2	56
Parçay-s.-V	.	.	4	.	.	5	20	.	.	.	.	.	.	.	.	.	.	.	3	.	3	.	.	.	.	.	.	4	6	4	49
Sancoins	.	.	.	2	.	13	1	4	.	.	.	.	.	.	.	.	.	4	.	.	.	.	.	.	.	.	.	.	.	.	24
Bassin de la Loire, du Bec-d'Allier à Angers.																															
Givry	.	.	.	2	.	12	3	3	.	.	.	.	.	4	.	.	1	.	.	.	.	.	.	.	.	.	.	.	.	.	25
Sancergues	.	.	3	2	.	8	1	6	.	.	.	.	.	2	.	.	3	.	.	.	.	.	.	.	.	.	.	.	.	.	24
Saint-Satur	.	.	0	2	0	7	3	2	.	0	.	.	.	2	.	.	2	0	.	.	.	0	0	.	.	.	.	1	.	0	22
Léré	.	.	.	1	.	8	1	5	.	.	.	.	.	2	.	.	0	1	.	.	.	.	.	.	.	.	.	2	1	.	21
Sainpuits	.	.	.	.	7	5	.	1	.	.	.	.	.	.	2	.	1	1	.	1	.	2	.	.	.	.	1	.	.	2	23
Gien	.	.	3	.	.	4	5	.	.	.	.	.	.	.	.	.	3	.	.	.	.	.	.	.	.	.	.	2	.	.	17
Ouzouer-le-Marché	.	.	.	4	5	.	9	3	.	.	.	.	.	.	.	.	.	.	.	.	.	.	.	.	.	.	.	2	.	.	23
Orléans (P. C.)	.	.	1	3	2	3	8	3	.	.	.	.	.	.	.	.	2	.	.	.	.	.	.	.	.	.	.	6	2	.	30
La Motte-Beuvron	.	.	2	1	.	3	7	5	.	.	.	.	.	.	.	.	3	.	.	.	.	.	.	.	.	.	.	1	.	1	23
La Ferté-St-Cyr	.	3	6	5	.	13	.	.	.	.	.	.	.	.	.	.	5	.	.	.	.	.	.	.	.	.	7	.	.	.	39
Contres	.	.	5	4	1	4	.	4	1	.	.	.	.	2	.	3	5	.	.	.	.	.	.	.	.	.	.	3	4	1	37
Blois (P. C.)	.	.	10	3	4	1	4	3	.	.	.	.	.	0	.	.	1	4	.	.	.	.	.	.	.	.	.	6	1	6	45
Herbault	.	.	4	8	.	5	2	.	.	.	.	.	.	.	.	.	7	.	.	.	.	.	.	.	.	.	6	.	10	.	41
Beaumont-la-R	.	.	.	4	9	1	28	1	.	.	.	.	.	.	.	.	1	1	.	.	.	.	.	.	.	.	.	3	5	3	56
Fondette	.	.	2	2	6	.	18	0	.	.	.	.	.	.	.	.	4	2	.	.	.	.	.	.	.	.	.	6	7	11	58
Tours (Obs^re)	.	.	6	1	7	1	21	3	.	.	.	.	.	1	.	.	3	1	.	1	.	.	.	.	.	.	.	7	6	14	72
Langeais	.	.	2	2	8	6	20	2	.	.	.	.	.	.	.	.	2	1	.	3	.	.	.	.	.	.	.	5	5	12	70
Ponts-de-Cé	.	.	6	0	11	11	6	1	.	.	.	.	.	.	.	.	.	0	.	5	.	.	.	.	.	.	6	1	2	.	50
Bassin du Loir.																															
Janville	.	.	1	1	3	0	2	4	.	.	.	.	.	.	.	.	.	.	.	.	0	.	.	.	.	.	.	0	.	.	12
Orgères	.	.	.	6	5	0	7	4	.	.	.	.	.	.	.	.	.	0	.	.	.	.	.	.	.	.	.	1	.	.	23
Authon	.	.	.	4	10	.	16	.	.	.	.	.	.	.	.	.	.	2	2	.	.	.	.	.	.	.	.	2	6	3	44
Thiron-Gardais	.	.	3	10	0	.	9	4	5	.	.	.	.	.	.	.	.	4	.	.	.	.	.	.	.	.	.	9	.	3	47
Voves	.	.	.	6	5	.	8	3	.	.	.	.	.	.	.	.	.	.	0	.	.	.	.	.	.	.	.	5	.	0	27
Bonneval	.	.	.	3	7	.	12	.	.	.	.	.	.	.	.	.	.	3	.	.	.	.	.	.	.	.	.	4	.	2	31
Châteaudun	.	.	.	1	7	1	8	.	.	.	.	.	.	.	.	.	.	.	.	.	.	.	.	.	.	.	6	1	2	.	26
Vendôme	.	.	2	6	8	.	9	2	.	.	.	.	.	.	.	.	2	2	.	.	.	.	.	.	.	.	.	6	7	2	46
Montoire	.	.	.	3	8	.	28	12	.	.	.	.	.	.	.	.	4	2	.	.	.	.	.	.	.	.	.	3	5	3	69
Mondoubleau	.	.	.	2	4	9	15	3	.	.	.	.	.	.	.	.	.	.	.	.	.	.	.	.	.	.	.	6	3	5	48
Saint-Calais	.	.	9	8	4	5	9	.	.	.	.	.	.	.	.	.	7	.	4	.	.	.	.	.	.	.	4	2	2	.	54
Le Grand-Lucé	.	.	.	1	8	1	28	4	.	.	.	.	2	.	.	.	.	.	.	.	.	.	.	.	.	.	.	6	2	4	56
Le Lude	1	.	.	3	8	.	25	2	.	.	.	.	.	.	.	.	.	.	.	.	.	.	.	.	.	.	.	9	1	7	56
La Flèche	.	.	.	2	8	1	23	5	.	.	.	.	.	.	.	.	.	2	.	1	.	.	.	.	.	.	.	4	3	7	56

STATIONS.	1	2	3	4	5	6	7	8	9	10	11	12	13	14	15	16	17	18	19	20	21	22	23	24	25	26	27	28	29	30	TOTAL.
Bassin du Loir (suite).																															
La Ch^lle^-d'Aligné	.	.	6	.	11	14	13	.	.	.	.	.	.	.	.	1	.	.	2	.	.	.	.	.	.	.	.	.	5	.	52
Le Plessis-Gramm.	.	.	4	10	.	24	.	.	.	.	.	.	.	.	.	.	2	.	.	.	.	.	.	.	.	.	6	0	1	2	49
Bassin de la Sarthe.																															
F^t^ d'Ecouves(Tanv.)	.	1	2	7	1	26	.	.	.	.	.	.	.	.	.	.	.	3	.	.	.	.	.	.	.	.	8	.	5	.	54
F^t^ de Perseigne	.	.	1	2	5	4	26	0	.	.	.	.	.	.	.	.	.	2	1	.	.	.	.	.	.	.	.	19	1	3	64
F^t^ de Bourse	.	.	.	0	3	8	4	13	.	.	.	.	.	.	.	.	.	2	0	.	.	.	.	.	.	.	.	17	3	2	53
Saint-Denis-s.-S.	.	.	1	2	9	4	20	.	.	.	.	.	.	.	.	.	.	1	.	.	.	.	.	.	.	.	3	9	.	2	51
Villaines-la-J.	.	.	0	0	10	.	21	2	.	.	.	.	.	.	.	.	.	2	1	.	.	.	.	.	.	.	.	6	5	2	49
Neufchâtel	.	3	1	.	9	20	.	.	.	.	.	.	.	.	.	.	3	.	.	.	.	.	.	.	.	.	9	2	.	.	47
Beaumont-s.-S.	.	.	1	1	9	1	26	1	.	.	.	.	.	.	.	.	.	1	1	.	.	.	.	.	.	.	.	3	5	4	53
Bonnétable	.	.	1	1	8	1	20	.	.	.	.	.	.	.	.	.	.	.	.	.	.	.	.	.	.	.	.	.	7	2	40
Le Mans (P. C.)	.	.	1	.	7	8	12	.	.	.	.	.	.	.	.	.	.	.	1	.	.	.	.	.	.	.	3	1	6	.	39
Mortagne	.	.	1	5	1	6	3	.	.	.	.	.	.	.	.	.	.	.	.	.	.	.	.	.	.	.	3	2	3	.	25
Forêt de Réno	.	.	5	6	7	17	3	.	.	.	.	.	.	.	.	.	1	1	.	.	.	.	.	.	.	.	4	.	5	3	52
Nogent-le-Rotrou	.	.	.	.	14	.	22	.	.	.	.	.	.	.	.	.	.	.	.	.	.	.	.	.	.	.	.	4	6	.	45
La Ferté-Bernard	.	.	.	1	6	1	17	1	.	.	.	.	.	.	.	.	.	.	1	.	.	.	.	.	.	.	.	3	1	3	34
Connerré	.	.	.	.	10	9	12	.	.	.	.	.	.	.	.	.	.	.	.	3	.	.	.	.	.	.	2	.	4	.	40
Parigné-l'Évêque	.	.	4	1	9	2	24	1	.	.	.	.	.	.	.	.	.	.	1	.	.	.	.	.	.	.	.	1	1	5	49
Sillé-le-Guillaume	.	.	.	1	11	9	12	2	.	.	.	.	.	.	.	1	.	.	.	.	.	.	.	.	.	.	.	4	.	.	40
Neuvillette	.	.	.	.	3	4	7	7	.	.	.	.	.	.	.	.	.	.	.	.	.	.	.	.	.	.	.	5	2	2	30
Grez-en-Boëre	.	.	0	3	5	2	21	1	.	.	.	.	.	.	.	.	.	4	.	.	.	.	.	.	.	.	.	3	11	3	53
Sablé	.	.	1	2	4	3	24	.	.	.	.	.	.	.	.	.	.	2	.	.	.	.	.	.	.	.	.	3	.	2	41
Angers (E. N.)	.	.	14	12	10	.	10	17	.	.	.	.	.	.	.	.	.	2	1	3	.	.	.	.	.	.	.	8	2	2	81
La Lacelle	.	.	.	3	9	2	22	.	.	.	.	.	.	.	.	.	0	0	.	.	.	.	.	.	.	.	1	5	.	.	42
Bassin de la Mayenne.																															
Pré-en-Pail	.	.	3	1	8	1	26	.	.	.	.	.	.	.	.	.	.	.	.	.	.	.	.	.	.	.	.	8	1	1	50
F^t^ d'Andaines	.	.	.	1	13	2	15	2	.	.	.	.	.	.	.	.	.	.	2	0	0	.	.	.	.	.	.	8	.	1	44
La Ferté-Macé	.	.	2	0	8	.	20	.	.	.	.	.	.	.	.	.	.	1	1	.	.	.	.	.	.	.	.	8	.	.	41
Domfront	.	.	.	.	.	10	16	.	.	.	.	.	.	.	.	.	.	.	2	.	.	.	.	.	.	.	4	.	.	8	40
Gorron	.	.	1	5	1	12	1	0	.	.	.	.	.	.	.	.	.	.	0	1	.	.	.	.	.	6	3	1	2	.	33
Ambrières	.	.	1	1	7	3	13	3	.	.	.	.	.	.	.	.	.	.	.	.	.	.	.	.	.	.	1	7	1	2	40
Bais	.	.	2	9	1	4	16	.	.	.	.	.	.	.	.	.	1	1	.	.	.	.	.	.	.	.	4	5	3	.	46
Mayenne (Collège)	.	.	.	.	9	12	2	.	.	.	.	.	.	.	.	.	.	1	.	.	.	.	.	.	.	.	.	18	3	.	45
Ernée	.	.	8	5	4	6	.	.	.	.	.	.	.	.	.	.	1	0	0	.	1	.	.	.	.	.	8	0	0	.	33
Chailland	.	.	.	10	11	9	6	12	.	.	.	.	.	.	.	.	.	.	.	.	.	.	.	.	.	.	.	12	10	.	70
Cossé-le-Vivien	.	.	.	9	5	4	8	3	.	.	.	.	.	.	.	.	.	2	.	3	.	.	.	.	.	.	.	6	.	.	40
St-Aignan-s.-R	.	.	8	3	6	.	7	0	.	.	.	.	.	.	.	4	.	8	.	.	.	.	.	.	7	1	.	.	.	.	44
Château-Gontier	.	.	4	7	3	2	5	.	.	.	.	.	.	.	.	.	.	2	4	6	.	.	.	.	.	.	4	3	2	.	42
Bassin de la Loire inférieure, rive droite.																															
Varades	.	.	9	2	9	.	5	.	.	.	.	.	.	.	.	.	.	3	.	0	.	.	.	.	.	.	2	2	.	8	40
Oudon	.	.	11	2	13	.	2	2	.	.	.	.	.	.	.	.	.	2	.	.	.	.	.	.	.	.	.	4	.	.	37
Joué-sur-Erdre	.	.	12	1	7	1	.	5	.	.	.	.	.	.	.	.	.	2	.	.	.	.	.	.	.	.	.	6	1	.	35
Nantes (Obs^re^)	.	.	13	8	6	1	3	1	.	.	.	.	.	.	.	.	.	1	.	.	.	.	.	.	.	.	1	3	0	1	38
Cordemais	.	.	12	.	7	0	2	.	.	.	.	.	.	.	.	.	.	1	.	.	.	.	.	.	.	.	2	6	4	.	35

STATIONS.	1	2	3	4	5	6	7	8	9	10	11	12	13	14	15	16	17	18	19	20	21	22	23	24	25	26	27	28	29	30	TOTAL.
Bassin de la Loire inférieure, rive droite (suite).																															
Savenay (E. N.)...	.	.	12	.	5	.	6	.	.	.	.	.	.	.	.	.	.	2	.	.	.	.	.	.	.	.	6	2	5	0	38
Herbignac.....	.	2	.	9	.	2	.	.	.	.	.	.	.	.	.	.	1	.	.	.	.	.	.	.	.	7	.	.	.	.	21
Bassin de la Loire inférieure, rive gauche.																															
Parthenay (E. N.).	.	.	7	5	9	22	5	.	.	.	.	.	3	.	.	3	3	.	.	.	.	.	.	.	.	.	2	4	1	.	64
Gourgé.....	.	.	3	7	11	3	23	0	.	.	.	.	.	2	.	.	.	.	.	.	.	.	.	.	.	.	.	2	2	1	54
Saint-Loup	.	.	.	.	21	.	24	.	.	.	.	.	.	.	.	.	.	.	.	.	.	.	.	.	.	.	.	5	4	.	54
Bressuire (P. C.)..	.	.	8	.	12	11	8	.	.	.	.	.	.	5	.	.	.	.	.	1	.	.	.	.	.	.	3	7	3	.	58
Combrand.....	.	.	10	3	14	12	4	2	.	.	.	.	.	5	2	.	.	.	.	.	10	4	.	.	.	.	.	10	2	1	79
Les Gardes	3	0	0	0	0	0	.	.	.	.	.	.	.	.	0	.	.	.	22	0	0	.	.	0	1	.	1	2	.	.	30
Vieillevigne.....	.	.	7	3	6	5	.	.	.	.	.	.	.	4	.	.	.	.	.	.	.	.	.	.	.	.	7	2	.	.	35
Les Herbiers.....	.	.	11	.	13	2	10	1	.	.	.	.	.	5	.	.	.	.	.	.	.	.	.	.	.	.	.	11	3	1	57
Tiffauges.....	.	.	10	13	8	2	6	.	.	.	.	.	.	.	.	.	.	.	.	.	.	.	.	.	.	.	.	5	1	.	45
Montaigu.....	.	.	14	3	11	1	6	1	0	.	.	.	.	5	.	.	.	.	.	.	.	.	.	.	.	.	3	1	.	.	45
Clisson.....	.	.	12	8	10	0	6	0	.	.	.	.	.	4	.	.	.	.	.	.	.	.	.	.	.	.	.	4	1	.	45
Vertou.....	.	.	15	2	9	.	3	.	.	.	.	.	.	3	.	.	.	2	.	.	.	.	.	.	.	.	7	1	.	5	48
Saint-Philibert....	.	.	11	2	9	0	5	.	.	.	.	.	.	3	.	.	.	.	.	.	.	.	.	.	.	.	6	1	.	.	37
Fort de Mindin....	.	.	3	1	5	0	5	.	.	.	.	.	.	.	.	.	.	.	.	.	.	.	.	.	.	.	8	2	.	4	28
BASSINS ENTRE LA LOIRE ET LA GIRONDE.																															
Bassins de la Sèvre niortaise et de la Vie.																															
Pamproux.....	.	.	.	5	9	6	26	3	.	.	.	.	.	3	.	.	.	.	.	.	.	.	.	.	.	.	.	7	15	.	75
Champdeniers.....	.	.	4	3	15	6	9	4	.	.	.	.	.	3	.	.	.	.	.	.	.	.	.	.	.	.	2	5	4	.	55
Le Beugnon.....	.	.	8	2	13	9	6	.	.	.	.	.	.	3	.	.	.	.	.	.	.	.	.	.	.	.	3	12	1	.	57
Niort (P. C.).....	.	.	4	5	16	4	15	1	.	.	.	.	.	3	.	.	.	.	.	.	.	.	.	.	.	.	1	5	5	2	61
Arçais.....	.	.	6	3	14	11	13	0	.	.	.	.	.	4	.	.	.	.	.	.	.	.	.	.	.	.	6	1	.	.	58
Xanton-Chassenon.	.	.	7	4	14	7	9	4	.	.	.	.	.	3	.	.	.	.	.	.	.	.	.	.	.	.	5	5	7	1	66
Longèves.....	.	.	9	4	12	5	12	1	.	.	.	.	.	3	.	.	.	.	.	.	.	.	.	.	.	.	5	7	1	.	59
Luçon	.	.	12	1	24	.	20	0	.	.	.	.	.	3	.	.	.	.	.	.	.	.	.	.	.	.	4	5	.	2	71
La Chataigneraie ..	.	.	9	6	10	9	15	1	.	.	.	.	.	6	.	.	.	.	.	.	.	.	.	.	.	.	1	1	8	1	66
Puy-de-Serre.....	.	.	3	7	14	7	7	6	.	.	.	.	.	.	.	.	.	.	.	.	.	.	.	.	.	.	1	6	2	.	53
Les Sables-d'Ol....	.	.	8	2	15	1	6	.	.	.	.	.	.	0	.	.	.	.	.	.	.	.	.	.	.	.	2	3	.	.	37
Saint-Gilles-s.-Vie.	.	.	2	.	3	.	1	4	.	.	.	.	.	1	.	.	.	.	.	.	.	.	.	.	.	.	.	5	.	.	16
Pornic.....	.	.	.	6	.	4	10	.	.	.	.	.	.	1	.	.	.	.	.	.	.	.	.	.	.	.	3	2	.	.	26
Ile d'Yeu	.	.	1	0	5	.	5	.	.	.	.	.	.	1	.	.	.	.	.	.	.	.	.	.	.	.	0	4	.	.	16
Noirmoutiers.....	.	.	1	5	10	0	7	.	0	.	.	.	.	2	.	.	.	.	.	.	.	.	.	.	.	.	6	0	.	.	32
Bassin de la Charente.																															
Saint-Mathieu.....	.	.	5	3	20	20	6	.	.	.	.	.	2	.	.	.	2	.	.	.	.	.	.	.	.	.	2	7	0	.	67
Charroux	.	.	3	3	1	22	16	0	.	.	.	1	.	.	.	.	.	.	.	.	.	.	.	.	.	.	9	8	.	.	63
Ruffec.....	.	.	6	.	10	8	34	5	.	.	.	.	1	.	.	7	.	.	.	.	.	.	.	.	.	.	2	6	.	.	78
Montbron.....	.	.	.	6	3	11	17	2	.	.	.	.	.	.	.	1	14	.	.	.	.	.	.	.	.	.	5	8	.	.	67
Aigre.....	.	.	7	4	4	22	.	.	.	.	.	.	.	.	.	.	.	.	.	.	.	.	.	.	.	.	.	.	.	.	37
Angoulême (Poudr.)	.	.	9	8	7	22	20	1	.	.	.	.	.	.	.	1	.	.	.	.	.	.	.	.	.	2	.	6	.	.	76
Barbézieux	.	.	5	.	0	4	2	1	.	.	.	.	.	.	.	0	.	.	.	1	.	.	1	.	.	.	.	0	.	.	14
Cognac.....	.	.	12	9	10	23	2	0	.	.	.	.	2	.	.	.	.	.	.	.	.	.	.	.	.	.	1	7	1	.	67
Jonzac	.	4	8	8	22	8	.	.	.	.	.	.	.	.	.	.	.	.	.	.	.	.	.	.	.	1	.	3	2	.	56

STATIONS.	1	2	3	4	5	6	7	8	9	10	11	12	13	14	15	16	17	18	19	20	21	22	23	24	25	26	27	28	29	30	TOTAL.
Bassin de la Charente (suite).																															
Saintes	.	.	11	4	10	14	4	.	.	.	.	.	.	4	.	.	.	.	.	.	.	.	.	.	.	.	3	.	.	.	50
Villiers-en-Bois	.	.	9	.	7	13	13	1	.	.	.	4	.	.	.	.	.	.	.	.	.	.	.	.	.	.	.	.	6	.	53
St-Jean-d'Angely	.	.	5	5	7	5	15	3	.	.	.	.	.	4	.	.	1	.	.	.	.	.	.	.	.	.	.	4	1	2	52
La Rochelle	.	.	.	.	15	.	.	20	.	.	.	.	.	.	.	.	.	.	.	.	.	.	.	.	.	.	7	3	.	.	45
Ile d'Aix	.	.	.		13	7	22	.	.	.	.	20	.	3	.	.	.	.	.	.	.	.	.	.	.	.	.	5	.	2	72
Chassiron	.	.	8	.	12	2	18	.	.	.	.	16	.	4	.	.	.	.	.	.	.	.	.	.	.	.	.	.	.	.	60
BASSIN DE LA GIRONDE.																															
Bassin de la Dordogne.																															
La Tr-d'Auvergne	.	.	3	5	.	7	20	6	.	.	.	.	.	1	.	.	6	3	10	4	.	.	.	.	.	.	.	.	0	3	68
Ussel	.	.	9	3	9	.	2	.	.	.	.	3	.	.	.	.	7	10	12	4	3	.	.	.	.	.	.	.	.	.	62
Bort	.	.	12	5	.	10	5	.	.	.	.	.	.	.	.	.	8	10	12	8	.	.	.	.	.	.	.	.	3	7	80
Argentat	2	.	6	12	3	7	9	4	.	.	.	.	.	1	0	.	6	1	.	.	.	.	.	.	.	.	.	3	1	4	59
Beaulieu	.	.	8	1	.	7	21	9	.	.	.	.	.	1	.	.	13	1	.	.	.	.	.	.	.	.	.	4	0	3	68
La Tronquière	4	.	19	.	.	10	35	2	.	.	.	.	1	.	1	.	10	.	.	1	1	.	.	.	.	.	2	.	10	5	101
Bretenoux	.	.	13	.	.	17	27	.	.	.	.	.	3	.	.	2	5	.	.	.	.	.	.	.	.	.	.	.	10	14	91
La Capelle	.	.	17	.	.	14	24	.	.	.	.	.	1	.	.	4	3	.	.	.	.	.	.	.	.	.	1	.	11	4	79
Martel	.	.	4	.	7	.	28	.	.	.	.	.	4	.	.	2	17	.	.	.	2	.	.	.	.	.	.	.	16	3	83
Gourdon	.	.	7	2	.	.	22	.	.	.	.	.	.	.	2	.	20	.	.	.	.	.	.	.	.	.	.	25	.	4	82
Saint-Yrieix	.	.	.	6	.	2	19	5	.	.	.	.	.	.	.	.	.	.	.	10	.	.	.	.	.	.	.	9	.	8	59
Tulle (P. C.)	.	.	14	.	.	15	15	.	.	.	.	.	4	.	.	.	.	7	.	.	.	.	.	.	.	.	.	.	6	7	68
Brives	7	5	4	3	3	.	13	4	.	.	.	.	.	.	.	.	2	.	.	.	.	1	1	.	.	.	.	.	1	1	45
Blanzaguet	.	.	1	7	4	10	20	.	.	.	.	.	.	.	.	.	.	11	.	.	.	.	.	.	.	.	.	4	.	3	60
Périgueux (E. N.)	.	.	2	.	2	12	5	.	.	.	.	.	2	.	.	.	10	2	.	.	.	.	.	.	.	.	4	1	5	.	45
St-Jean-d'Ataux	.	.	11	.	15	20	6	.	.	.	.	.	8	.	.	6	10	7	.	.	.	.	.	.	.	.	3	.	4	.	90
Chalais	.	.	7	3	3	14	16	2	.	.	.	.	.	1	.	.	1	9	.	.	4	.	.	.	.	.	.	3	4	1	68
Montguyon	.	.	9	8	3	18	4	.	.	.	.	.	.	.	.	.	.	.	.	.	.	.	9	.	.	.	4	4	.	.	59
Les Églizottes	.	.	8	2	4	37	10	3	.	.	.	.	.	1	.	.	1	6	.	.	3	.	.	.	2	.	.	2	3	.	82
Lussac	.	.	6	0	2	36	8	2	.	.	.	.	.	1	.	2	.	3	.	.	.	.	.	.	2	.	.	9	14	.	85
Saint-Savin	.	.	7	4	4	19	14	1	.	.	.	.	0	2	0	2	5	7	.	.	.	.	.	.	.	.	.	1	16	3	84
St-André-de-Cubz	.	.	5	.	2	18	11	2	.	.	.	.	1	4	.	1	.	15	.	.	.	.	.	.	0	.	.	3	5	1	68
Bassin du Lot.																															
Le Bleymard	5	3	28	14	3	5	54	.	.	.	.	.	.	6	3	.	9	1	3	.	.	1	.	0	.	.	.	19	26	.	180
Montmirat	6	0	12	18	.	.	36	0	.	.	.	.	.	0	0	.	12	0	0	.	.	.	0	.	.	.	.	.	18	0	105
Bagnols	4	3	20	10	1	.	40	.	.	.	.	.	.	1	3	.	5	7	2	1	.	2	.	.	.	.	.	.	24	12	135
Mende (P. C.)	7	1	3	16	.	.	35	0	.	.	.	.	.	3	4	.	12	4	1	2	.	2	1	.	.	2	.	0	15	4	112
La Roche	6	.	8	17	.	.	32	.	.	.	.	.	.	2	3	.	16	.	.	8	.	.	.	.	.	.	.	.	7	6	105
Saint-Denis	1	0	4	7	.	.	14	3	.	.	.	.	.	2	0	1	7	2	0	1	.	.	.	.	.	.	.	.	7	2	51
Saint-Chély-d'Ap.	2	1	1	14	.	.	26	.	.	.	.	.	.	4	2	.	5	7	.	1	.	.	.	.	.	0	.	.	.	8	72
Saint-Léger-du-M.	.	.	.	12	.	.	18	21	.	.	.	.	.	2	1	.	6	3	3	2	.	.	.	.	.	.	.	.	.	6	74
Nasbinals	.	.	.	25	.	.	24	1	.	.	.	.	.	3	2	.	3	9	.	.	1	.	.	.	.	.	.	4	.	5	77
Marvejols	.	.	7	16	.	.	28	.	.	.	.	.	.	.	9	.	17	.	5	.	.	.	1	.	.	.	.	.	.	.	83
Laguiole	.	.	.	.	.	.	20	5	.	.	.	.	.	.	.	.	15	5	.	.	.	.	.	.	.	.	.	8	.	.	53
Mur-de-Barrez	.	.	6	8	.	10	14	.	.	.	.	.	.	6	.	.	6	.	.	.	.	.	.	.	.	.	.	.	.	8	58
Entraygues	2	.	10	6	.	.	36	3	.	.	.	.	.	.	.	.	3	.	.	.	.	.	.	.	.	.	.	.	.	6	66
Figeac (P. C.)	1	.	13	.	3	27	2	.	.	.	.	.	.	.	.	.	6	.	.	.	.	.	.	.	1	.	.	.	11	7	71

STATIONS.	1	2	3	4	5	6	7	8	9	10	11	12	13	14	15	16	17	18	19	20	21	22	23	24	25	26	27	28	29	30	TOTAL.
Bassin du Lot (suite).																															
Livernon	.	.	14	.	.	8	24	.	.	.	.	.	.	2	1	4	2	.	.	.	.	.	.	.	1	.	.	.	10	1	67
Lauzès	.	.	5	.	2	.	22	.	.	.	.	.	.	.	.	0	11	.	.	.	.	.	.	.	.	.	.	2	20	4	66
Limogne	1	.	14	.	.	4	18	.	.	.	.	.	.	.	.	4	6	.	.	.	.	.	.	.	.	.	.	.	19	7	73
Saint-Géry	.	.	8	.	4	.	24	.	.	.	.	.	.	.	.	1	11	.	.	.	.	.	.	.	.	.	.	.	25	5	78
Cahors (P. C.)	.	.	5	.	4	8	6	.	.	.	.	.	.	.	.	.	14	.	.	.	.	.	.	.	2	.	2	.	23	12	76
Puy-l'Évêque	.	.	.	.	.	.	9	.	.	.	.	.	.	.	.	8	3	.	.	.	.	.	.	.	.	.	.	.	16	2	38
Villeneuve	.	.	2	.	.	8	3	.	.	.	.	.	0	.	5	.	3	.	.	.	.	.	.	2	.	.	.	0	16	2	42
Bassins du Tarn et de l'Aveyron.																															
Massevaques	41	10	48	21	4	10	73	.	.	.	.	.	.	3	5	.	10	8	.	6	.	.	.	.	4	.	.	.	26	41	310
Pt de Montvert	27	10	58	18	7	7	72	.	.	.	.	.	.	.	5	.	12	2	7	.	.	.	.	.	1	.	.	.	23	27	276
Florac	17	2	32	16	2	1	50	2	.	.	.	.	.	2	3	.	11	5	1	.	.	.	.	.	2	.	.	.	23	8	178
Meyrueis	14	0	12	20	.	.	26	.	.	.	.	.	.	2	7	.	10	5	.	.	.	.	.	.	1	.	.	1	20	0	128
Massegros	3	.	6	18	.	.	26	.	.	.	.	.	3	3	.	.	14	.	1	.	.	.	0	.	1	0	.	1	0	4	80
Le Cabaretou	6	.	15	.	.	27	.	.	.	.	.	.	.	5	.	16	.	.	.	.	.	.	.	7	.	.	.	.	14	4	94
Fraïsse	.	3	34	.	.	36	.	.	.	.	.	.	2	3	.	12	7	.	.	.	.	.	.	.	17	1	.	.	11	7	133
La Salvetat	23	.	45	.	.	4	39	.	.	.	.	.	.	7	.	14	6	.	.	.	.	.	.	12	4	.	.	10	12	15	191
La Cavalerie	12	1	27	.	.	.	36	.	.	.	.	.	.	3	2	10	10	.	1	.	1	2	.	.	8	.	.	.	4	10	128
Castres	8	.	11	.	.	.	30	11	.	.	.	.	1	1	5	1	.	.	.	.	.	7	.	.	2	19	.	.	3	21	119
Lavaur	.	.	7	.	.	13	5	.	.	.	.	.	.	.	.	0	7	.	.	.	.	0	.	2	4	.	.	.	7	19	64
Rodez (E. N.)	3	.	14	8	.	.	15	.	8	.	.	1	.	.	3	4	.	.	1	.	.	.	0	.	2	.	.	.	9	13	83
Alban	.	.	20	.	.	25	9	.	.	.	.	.	4	5	6	15	.	.	.	.	.	.	.	.	11	.	.	.	24	25	143
Albi (P. C.)	.	.	10	.	.	23	7	.	.	.	.	.	0	1	.	2	.	.	.	.	.	.	0	.	2	5	.	2	4	.	56
Carmaux	5	.	12	.	.	.	23	.	.	.	.	.	.	.	.	.	8	1	.	.	.	.	.	.	3	4	.	.	.	4	60
Lalbenque	1	.	4	.	.	14	20	.	.	.	.	.	0	0	.	1	11	0	1	.	.	.	.	.	2	.	.	3	31	10	98
Castelnau	1	.	3	.	.	8	7	.	.	.	.	.	.	.	.	.	13	.	.	.	.	.	.	.	2	1	.	21	.	15	71
Caussade	1	.	3	2	.	.	21	5	.	.	.	.	.	.	.	2	14	1	0	.	.	2	.	.	1	1	.	1	22	14	90
Canals	.	.	.	2	.	.	8	3	.	.	.	.	.	.	.	.	.	.	.	.	2	.	.	.	.	.	.	.	26	18	59
Montauban (E. N.)	.	.	.	1	.	.	.	.	.	.	.	.	.	.	.	.	.	.	.	.	.	.	.	.	.	.	.	1	9	21	32
La Française	.	.	2	.	.	16	5	.	.	.	.	.	.	.	2	2	.	.	.	.	.	.	.	.	.	.	.	22	10	1	60
Bassin de la Garonne, cours supérieur, et affluents des Pyrénées.																															
Ax	.	.	.	.	.	.	9	.	.	.	.	.	.	30	.	8	7	9	8	14	16	25	3	4	6	30	.	.	.	36	205
Mérens	.	.	.	3	.	.	8	.	.	.	.	.	.	8	15	.	4	.	7	8	9	4	9	19	18	9	.	.	14	4	139
Vicdessos	.	.	.	.	.	.	.	.	5	.	.	.	.	19	2	.	.	15	.	4	8	6	.	5	.	4	.	.	1	55	124
Belesta	3	.	.	.	.	.	.	3	.	.	.	.	.	3	23	.	2	15	.	.	3	.	.	.	18	56	.	.	11	44	181
Foix (P. C.)	.	.	.	.	.	1	3	.	.	.	.	.	.	9	6	1	.	8	9	10	5	.	.	3	13	13	.	.	.	21	102
Loubens	.	.	.	.	.	.	2	.	.	.	.	.	.	12	.	1	5	.	1	8	8	2	4	17	.	31	.	.	9	56	157
Mirepoix	.	.	.	.	.	4	2	.	.	.	.	.	.	3	2	1	2	.	.	6	3	.	2	11	34	.	.	.	3	66	139
Le Fossat	.	.	.	.	1	.	.	2	.	.	.	.	.	5	.	1	4	.	3	1	1	.	3	18	24	.	.	.	1	39	103
Arreau	.	.	.	.	.	.	6	.	.	.	.	.	.	9	4	.	6	5	.	8	7	.	3	4	10	.	.	.	10	3	75
Fos	.	.	.	.	.	.	4	.	.	.	.	.	.	.	.	.	13	7	3	.	6	.	6	9	10	8	10	.	22	25	124
La Bastide-de-S.	.	.	.	3	.	1	1	.	.	.	.	.	.	13	.	.	3	.	12	10	.	.	6	22	.	29	.	10	15	36	161
Rieumes	.	.	.	.	.	3	13	.	.	.	.	.	.	.	.	.	.	.	.	.	5	4	.	.	12	6	.	2	2	35	82
Toulouse (Obsre)	.	.	1	.	.	11	1	.	.	.	.	.	.	0	.	2	0	.	1	.	.	0	2	0	2	6	1	.	17	51	95

STATIONS.	1	2	3	4	5	6	7	8	9	10	11	12	13	14	15	16	17	18	19	20	21	22	23	24	25	26	27	28	29	30	TOTAL.
Bassin de la Garonne (R. G.) au-dessous de Toulouse; bassins du Gers et de la Baïse; bassin de la Gironde.																															
Lannemezan	.	1	0	.	.	.	8	.	.	.	.	.	1	2	19	12	4	1	4	9	7	4	.	8	27	7	.	.	2	25	141
Castelnau-Mag	.	.	.	.	.	2	6	.	.	.	.	.	3	9	1	.	3	.	.	3	.	.	6	30	3	.	.	2	15	10	93
Lombez	.	.	.	.	.	.	4	.	.	.	.	.	.	.	.	6	3	.	.	2	1	.	3	20	.	.	.	13	22	2	76
Masseube	.	.	0	.	.	.	6	1	.	.	.	.	1	0	1	4	3	1	.	2	3	2		4	19	1	.	0	11	32	91
Trie	.	.	3	.	.	.	9	10	.	.	.	.	2	.	4	7	.	9	.	6	.	.	.	9	19	6	.	.	8	25	117
Miélan	.	.	1	.	.	.	8	2	.	.	.	.	2	2	5	4	3	.	.	2		4	.	4	20	1	.	.	33	12	103
Mirande	.	.	.	.	.	.	11	.	.	.	.	.	.	2	1	4	1	.	.	.	.	.	.	6	21	1		.	4	28	80
Auch (P.C.)	.	.	2	.	.		1	2	.	.	.	.	.	.	1	4	.	.	1	.	.	1	.	1	7	.	.	.	12	13	45
Vic-Fézensac	.	.	6	.	.	.	4	2	.	.	.	.	2	.	.	.	.	.	4	1	.	.	.	.	7	.	.	.	11	3	40
Lectoure	.	.	.	.	.	.	2	1	.	.	.	.	.	.	.	4	.	.	6	.	.	.	.	.	1	.	.	3	15	2	34
Condom	.	.	4	.	.	0	4	1	.	.	.	.	.	0	.	6	.	.	5	.	3	.	.	.	1	.	.	5	5	3	37
Eauze	.	.	.	.	.	.	7	.	.	.	.	.	1	3	.	2	8	.	10	.	4	.	.	.	5	.	.	.	14	2	56
Grisolles	.	.	.	.	.	.	10	2	.	.	.	.	.	.	.	.	.	.	.	.	.	.	.	.	.	.	.	.	27	22	61
Beaumont	.	.	1	.	.	.	6	4	.	.	.	.	.	.	1	1	.	.	.	.	3	.	.	.	1	.	.	1	.	20	38
Agen (P.C.)	.	2	.	.	.	2	.	.	.	.	.	.	1	.	3	.	6	1	.	0	.	.	.	.	.	.	1	19	1	.	36
Grignols	.	.	10	1	2	2	9	6	.	0	.	.	.	6	.	9	0	7	.	.	6	1	.	.	0	.	.	2	5	.	68
Captieux	.	.	6	.	.	.	17	5	.	.	.	.	.	14	.	7	.	8	.	.	3	.	.	.	.	.	.	10	9	.	77
La Réole	.	.	8	.	1	5	2	2	.	.	.	.	2	.	.	5	1	2	.	.	.	1	.	.	1	.	.	6	3	.	36
Sauveterre	.	.	8	1	1	13	8	12	.	.	.	.	.	3	.	4	2	2	.	.	1	.	.	.	1	.	.	9	10	0	73
Bordeaux (Obs^re)	0	.	7	0	3	16	9	2	.	.	.	.	7	8	1	3	1	10	.	0	0	.	.	.	1	.	.	5	5	0	79
Saint-Julien	.	.	6	7	5	24	8	1	.	.	.	.	.	3	.	2	.	3	.	.	.	.	.	.	.	.	.	4	6	.	68
Royan	.	.	5	4	2	7	8	1	.	.	.	.	1	2	.	.	2	.	.	.	.	.	.	.	.	.	.	1	1	.	34
La Coubre	.	.	11	1	8	9	8	.	.	.	.	18	.	4	.	.	3	.	.	.	.	.	.	.	.	.	.	5	1	.	68
BASSINS ENTRE LA GIRONDE ET LES PYRÉNÉES.																															
Petits bassins entre la Gironde et l'Adour.																															
Saint-Nicolas	.	.	9	6	6	13	10	1	.	.	.	.	2	15	.	1	4	.	.	.	.	.	.	1	.	.	.	8	2	.	77
Hourtin (phare)	.	.	9	3	5	24	12	.	.	.	.	.	2	20	.	2	1	.	.	.	.	.	.	.	.	.	.	2	.	.	79
Moutchic	.	.	10	2	4	18	30	6	.	.	.	.	4	9	.	4	2	.	.	.	.	.	.	.	.	.	.	4	2	.	95
Le Porge	.	.	13	12	5	18	13	0	.	.	.	.	3	9	.	6	1	0	.	.	1	.	.	.	1	.	0	2	0	.	82
Arès	.	.	5	4	7	15	10	0	.	.	.	.	5	10	.	6	1	1	.	.	0	3	.	0	.	.	.	5	0	1	73
Audenge	.	.	15	2	2	14	11	2	.	.	.	.	3	11	.	6	1	15	.	.	.	.	.	.	.	.	.	10	1	4	98
Pissos	.	.	8	.	1	18	10	1	.	.			3	17	.	7	.	4	.	.	11	.		.	.	.	2	9	10	1	102
Belin	.	.	7	3	1	14	10	4	.		.	.	3	11	.	7	0	25	.	.	1	2	.	.	2	1	0	4	14	1	109
Cazaux	.	.	9	3	1	16	13	4	.	.	.	.	3	12	3	5	1	3	.	.	.	.	.	.	.	.	.	4	4	3	84
Piquey	.	.	9	3	2	20	9	.	.	.	.	.	3	9	0	5	0	1	.	2	.	.	.	.	.	.	.	6	1	.	71
La Salie	.	.	5	10	5	8	15	1	.	.	.	.	3	13	.	6	9	12	.	.	.	.	.	.	.	.	.	4	13	4	108
Bassin de l'Adour.																															
Pic-du-Midi (Obs^re)	.	1	7	.	.	.	20	.	.	.	.	.	2	7	1	7	5	2	7	9	1	2	4	4	30	4	.	1	17	17	148
Peyranère	.	.	10	.	43	.	15	.		.	.	.	.	8	.	.	15	.	10	.	10	.	.	8	.	13	.	.	.	23	155
Gélan	.	19	14	.	5	8	8	.	.	.	.	.	.	10	6	17	3	8	4	8	5	1	9	13	11	3	1	17	22	7	199
Bedous	.	.	15	.	3	10	9	.	.	.	.	.	.	5	12	11	6	.	.	.	3	5	7	9	12	10	9	13	19	17	175
Lourdes	6	.	.	.	.	.	16	.	.	.	.	.	9	4	2	15	.	10	3	9	.	.	6	17	13	.	.	10	15	.	135
Bagnères-de-Big	.	.	3	.	.	5	7	.	.	.	.	.	9	.	7	5	8	7	8	6	.	2	3	11	13	4	2	16	31	.	147
Tarbes (P. C.)	.	.	1	.	.	2	2	.	.	.	.	.	8	16	4	8	4	.	5	5	2	.	7	25	1	.	.	3	4	23	120
Maubourguet	.	.	.	.	.	.	12	10	.	.	.	.	.	6	18	6	7	5	3	6	6	4	.	7	37	.	.	.	7	29	163

STATIONS.	1	2	3	4	5	6	7	8	9	10	11	12	13	14	15	16	17	18	19	20	21	22	23	24	25	26	27	28	29	30	TOTAL.
Bassin de l'Adour (suite).																															
Villecomtal	.	.	2	.	.	.	11	0	.	.	.	.	3	2	6	4	10	.	.	4	1	.	.	5	30	.	.	.	18	20	116
Aignan	.	.	2	.	.	.	6	1	.	.	.	.	0	.	5	7	.	2	.	2	.	.	.	.	18	.	.	2	20	5	70
Riscle	.	.	5	.	.	.	9	4	.	.	.	.	2	6	4	.	.	.	7	.	3	.	.	.	12	5	.	.	16	12	87
Cazaubon	.	.	6	.	.	.	9	1	.	.	.	.	3	4	1	7	0	.	3	.	2	.	.	1	1	.	.	4	16	3	60
Mont-de-Marsan	.	.	6	2	.	4	12	1	.	.	.	.	7	5	0	4	0	.	.	4	1	.	.	0	0	.	0	2	14	3	65
Morcenx	.	.	8	.	.	21	9	6	.	.	.	.	4	5	1	2	3	1	.	3	1	2	3	3	2	.	.	3	12	.	89
Saint-Sever	22	.	3	0	.	3	9	.	.	.	.	.	5	5	2	.	7	.	2	2	1	.	.	.	8	.	.	0	14	3	86
Tartas	6	.	5	.	1	17	10	0	.	.	.	.	3	7	.	2	.	.	1	5	2	.	.	0	4	.	.	4	21	4	92
Lescar (E. N.)	17	.	1	.	.	.	21	.	.	.	.	.	3	8	9	5	12	.	0	.	1	8	0	5	3	0	.	.	20	10	123
Orthez	.	.	4	.	.	8	22	.	.	.	.	.	2	3	6	2	15	.	5	.	.	1	.	3	5	.	.	1	27	6	110
Oloron	.	.	1	.	.	4	10	.	.	.	.	.	5	25	12	5	10	.	.	5	4	.	4	.	17	.	.	.	29	19	150
Mauléon	.	.	.	.	.	.	20	.	.	.	.	.	17	.	6	.	1	.	.	.	3	.	.	3	7	.	.	.	32	4	93
St-Jean-P.-de-Port	.	.	5	.	.	18	14	.	.	.	.	.	.	4	.	6	.	.	12	.	.	3	3	.	5	.	.	2	34	10	116
Dax (P. C.)	.	.	5	.	2	19	15	6	.	.	.	.	.	6	.	1	8	11	.	.	7	2	.	1	3	.	.	3	18	3	109
Saint-Martin-de-H.	.	.	8	0	2	36	26	.	.	.	.	.	2	10	.	4	15	.	.	5	10	0	0	1	4	.	1	9	9	0	144
Peyrehorade	.	.	2	.	.	12	22	.	.	.	.	.	2	9	.	2	20	.	.	.	5	.	.	.	.	.	.	.	30	.	106
Biarritz (sém.)	.	.	12	.	1	5	21	.	.	.	.	21	2	4	.	2	2	.	.	2	15	3	.	1	.	.	.	4	20	1	116

VERSANT DE LA MÉDITERRANÉE.

BASSINS ENTRE LES PYRÉNÉES ET LE RHÔNE.

Bassins du Tech, de la Tet et de l'Agly.

La Preste	.	.	.	.	.	.	.	.	.	6	6	5	9	11	11	11	9	12	12	12	6	6	5	6	6	4	14	10	49	.	211
Prats-de-Mollo	.	.	2	.	.	.	.	.	.	.	.	.	4	3	5	1	2	1	.	3	2	1	4	1	4	.	.	.	.	.	33
Amélie-les-Bains	.	.	.	.	.	.	.	.	.	.	.	.	6	5	12	11	8	16	3	11	11	6	10	15	6	1	.	6	17	13	158
Bellegarde	3	.	9	.	.	3	.	.	.	.	.	.	12	5	12	7	5	4	3	14	13	6	14	20	12	4	.	7	24	5	181
Vernet-les-Bains	.	.	.	.	.	.	.	.	.	.	.	.	8	9	13	20	25	9	11	2	13	4	40	24	30	18	12	15	10	2	266
Col de la Quillane	.	.	7	.	.	9	.	.	.	.	.	.	.	6	2	3	.	.	9	12	14	8	.	12	15	16	.	.	11	7	131
Montlouis (C. M.)	.	.	5	.	.	7	.	.	.	.	.	.	8	16	.	7	5	1	14	6	13	2	.	12	9	25	.	3	28	.	162
Bouleternère	.	.	5	.	.	1	.	.	.	.	.	.	.	34	.	5	4	.	1	5	4	3	.	4	21	3	.	.	18	5	113
Le Soler	.	.	3	.	.	4	.	.	.	.	.	.	.	22	.	6	8	.	1	2	2	.	3	.	15	16	.	.	20	.	102
Perpignan (Obs^re)	.	.	2	.	.	5	.	.	.	.	.	.	0	21	.	7	8	.	1	2	1	6	3	3	15	17	.	.	29	4	124
La Tour-de-France	.	.	.	.	.	2	.	.	.	.	.	.	36	.	.	6	3	.	4	.	.	6	2	.	18	.	.	.	12	.	89
Estagel (C. M.)	.	.	.	.	.	.	.	.	.	.	.	.	.	42	.	6	7	.	1	1	.	.	6	1	.	25	.	.	.	17	106
Rivesaltes	.	.	.	.	.	4	.	.	.	.	.	.	16	9	.	6	.	.	.	.	7	.	3	.	.	24	.	.	41	4	114
Salces	.	.	.	.	.	.	.	.	.	.	.	.	14	15	.	3	.	.	.	.	.	1	.	.	11	14	.	.	27	.	85
Paulilles	.	.	4	.	.	5	.	.	.	.	.	.	11	11	4	6	13	.	.	6	5	7	.	4	25	4	.	.	19	.	124
Cap Béar (sém.)	.	.	6	.	.	2	.	.	.	.	.	.	.	18	7	2	8	11	.	2	6	7	7	2	5	25	1	.	.	12	121
Port-Vendres	1	.	3	.	.	4	.	.	.	.	.	.	.	10	3	.	6	8	.	.	4	5	4	.	3	20	.	.	.	10	81
Bassin de la Sègre.																															
Col de Puymorens	.	.	10	.	.	.	.	.	.	.	.	.	.	24	8	.	.	.	.	.	6	.	.	.	.	33	.	19	.	.	100
Bourg-Madame	.	.	15	.	.	.	.	.	.	.	.	.	14	.	6	.	.	.	.	.	.	4	.	.	21	.	.	.	.	.	60

STATIONS.	1	2	3	4	5	6	7	8	9	10	11	12	13	14	15	16	17	18	19	20	21	22	23	24	25	26	27	28	29	30	TOTAL.
Bassin de l'Aude.																															
Carcassonne (E.N.).	7	.	1	.	.	.	7	0	.	.	.	.	.	3	.	.	.	.	.	.	.	.	2	.	21	20	.	.	11	29	101
Montady	.	.	5	.	.	.	9	.	.	.	.	.	.	17	.	8	.	.	6	.	.	3	.	.	.	7	.	.	40	.	95
Capestang	.	.	.	.	.	18	.	.	.	.	.	.	.	28	.	6	.	.	.	.	.	.	.	.	.	12	.	.	15	24	103
Bassins de l'Orb, de l'Hérault, du Lez et du Vidourle.																															
Saint-Pons	14	.	19	.	.	11	4	.	.	.	.	.	2	11	.	7	2	.	.	.	.	2	2	.	.	7	.	.	.	13	94
Saint-Gervais	4	.	92	.	.	30	33	.	.	.	.	.	.	.	.	.	1	.	.	.	.	.	.	.	2	.	.	.	1	.	163
Le Poujol	5	2	35	.	.	40	.	.	.	.	.	.	2	18	.	8	12	.	.	.	.	1	1	.	18	.	.	35	1	.	178
Bédarieux	25	5	23	.	.	26	.	.	.	.	.	.	5	5	.	.	.	.	.	.	.	.	.	5	20	.	.	.	5	22	141
L'Escandolgue	21	3	29	.	.	1	40	.	.	.	.	.	.	11	1	8	20	2	.	.	.	.	.	.	8	11	.	10	11	26	202
Béziers	.	.	6	.	.	13	2	.	.	.	.	.	2	15	.	6	.	.	.	.	.	1	.	.	.	15	.	.	7	13	80
Le Caylar	30	4	34	.	.	5	40	.	.	.	.	.	1	6	3	6	15	3	.	.	.	.	.	.	7	10	.	.	9	18	190
Lodève	22	4	32	.	.	31	.	.	.	.	.	.	.	14	2	8	2	.	.	.	.	.	.	.	8	13	.	.	12	20	168
Saint-Bauzille	21	4	9	.	.	19	.	.	.	.	.	.	.	12	.	8	12	.	.	.	.	.	.	.	.	20	.	.	30	10	145
Gignac	45	.	8	.	.	.	13	.	.	.	.	.	2	7	2	6	.	.	.	.	.	.	.	2	.	6	.	.	16	19	126
Clermont	14	.	.	.	3	.	15	.	.	.	.	.	.	7	39	.	21	2	.	.	35	.	.	.	.	.	.	.	34	28	198
Plateau de Valène	24	1	8	.	.	.	.	20	.	.	.	.	.	9	4	5	1	13	.	.	2	.	.	.	.	1	20	.	28	25	161
Col de la Cardonille	25	3	9	.	2	.	19	.	.	.	.	.	.	10	2	5	1	2	.	.	.	.	.	.	.	4	4	.	22	12	118
St-Mathieu-de-Tr.	17	.	3	.	.	21	.	.	.	.	.	.	.	10	.	4	18	.	.	.	.	.	.	.	9	.	.	.	29	8	119
Nîmes (E. N.)	.	.	3	.	.	.	9	.	.	.	.	.	.	11	.	3	5	0	9	.	2	.	.	.	12	10	.	.	5	1	70
Montpellier (E.N.)	31	.	.	3	.	.	13	.	.	21	.	.	.	5	5	.	6	22	.	.	.	6	0	.	.	10	.	.	1	45	168
Palavas	18	.	12	.	.	17	.	.	.	.	.	.	.	9	.	11	6	.	.	.	.	.	.	.	.	8	.	.	90	4	175
Cette (P. C.)	2	.	.	.	.	5	.	.	.	.	.	.	.	10	.	6	12	.	.	.	.	.	.	.	19	.	.	.	28	.	82
Agde	24	.	.	.	.	.	10	.	.	.	.	.	.	10	.	6	.	.	.	.	.	1	.	.	.	28	.	.	20	.	99
BASSIN DU RHÔNE.																															
Bassin de la Saône supérieure.																															
Le Val-d'Ajol	.	.	.	.	.	.	.	7	2	3	6	2	.	5	.	.	1	4	13	1	.	1	.	.	.	.	.	.	.	.	45
Xertigny	2	.	.	.	.	.	.	5	3	2	3	3	1	5	.	.	4	2	10	4	1	1	.	.	.	.	.	.	.	.	46
Fontenoy-le-Ch.	.	.	2	1	.	.	2	.	2	3	6	.	.	5	.	.	2	14	3	.	.	.	.	.	.	.	.	.	.	.	40
Vioménil	.	4	0	.	.	.	4	0	.	5	1	.	.	5	.	.	11	4	10	3	0	7	.	.	.	.	.	.	.	.	56
Monthureux-s.-S.	.	.	1	1	1	.	4	3	3	4	3	.	.	3	0	.	0	7	10	7	.	0	.	.	.	.	.	.	.	1	48
Montdoré	.	4	1	3	.	.	.	4	1	1	2	2	.	4	1	1	.	12	.	15	0	1	.	.	.	.	.	.	.	5	58
Bourbonne-les-B.	.	.	.	3		3	5	5	1	3	2	.	.	2	2	.	.	13	5	6	.	1	.	.	.	.	.	.	.	.	51
Villars-le-Pautel	.	1	5	.	.	2	5	.	1	0	2	.	.	.	5	.	17	20	.	.	.	.	.	.	.	.	.	.	.	.	58
La Ferté-s.-Amance	.	.	.	.		.	8	6	.	3	.	.	.	.	4	.	.	13	.	10	.	.	.	.	.	.	.	.	.	.	45
Jussey	.	.	.	5	.	.	3	6	2	.	2	.	.	4	0	.	2	10	7	7	1	2	.	.	.	.	.	.	.	.	51
Saint-Remy	2	.	4	.	.	.	5	.	.	1	3	0	.	4	.	.	1	5	12	2	.	.	.	.	.	.	.	.	.	.	39
Villersexel	.	.	.	3	.	.	0	2	1	1	3	4	.	2	1	.	1	11	16	.	0	.	.	.	.	.	.	.	.	.	45
Chaumercenne	.	.	.	2	.	.	6	1	.	0	.	.	.	2	.	.	4	.	14	.	4	.	.	.	.	.	.	.	.	1	34
Marnay	2	.	.	2	.	.	7	3	1	.	.	.	.	2	0	.	3	9	9	2	.	2	.	.	.	.	.	.	.	.	42
Chalindrey	.	.	.	1	.	2	11	.	1	5	2	.	.	3	0	.	5	25	4	2	2	3	.	.	.	.	.	.	.	.	66
Villeguzien	.	.	.	.	.	4	10	.	.	.	2	.	.	.	.	.	8	9	3	3	4	2	.	.	.	.	.	.	.	.	45
Vaux-s.-Aubigny	.	.	.	.	.	10	.	.	6	.	.	.	4	.	.	5	5	8	3	2	.	.	.	.	.	.	.	.	.	.	43
Montigny-s-V.	.	.	.	2	.	1	5	.	4	1	.	.	.	2	.	.	12	.	7	.	1	.	.	.	.	.	.	.	.	1	36
Courlan	.	.	.	1	.	2	1	.	2	1	.	.	.	5	.	.	8	1	4	.	2	.	.	.	.	.	.	.	.	.	27
La Margelle	.	.	.	.	.	1	.	3	.	1	.	.	3	.	.	.	11	.	5	.	2	.	.	.	.	.	.	.	.	.	26
Lux	.	.	.	1	2	1	.	1	2	.	.	.	.	3	.	.	5	14	7	2	.	.	.	.	.	.	.	.	.	.	38

STATIONS.	1	2	3	4	5	6	7	8	9	10	11	12	13	14	15	16	17	18	19	20	21	22	23	24	25	26	27	28	29	30	TOTAL.
Bassin de la Saône supérieure (suite).																															
Is-sur-Tille	.	.	1	.	.	2	.	.	.	2	.	.	1	2	.	.	11	.	6	.	1	.	.	.	.	.	.	.	.	.	26
Saint-Seine-l'Abb.	.	.	.	.	.	2	.	.	.	2	.	.	.	1	3	.	1	2	1	.	2	1	0	.	.	.	.	.	.	.	15
Saussy	.	.	.	.	.	4	.	.	.	.	.	.	.	8	.	.	6	8	3	.	.	2	.	.	.	.	.	.	.	3	34
Sombernon	.	.	1	.	.	1	1	1	0	1	.	.	.	5	.	.	5	4	0	.	.	.	.	.	.	.	.	.	.	.	19
Dijon (P. C.)	.	.	2	.	.	1	1	.	1	.	.	.	2	1	.	.	15	.	6	.	3	.	.	.	.	.	.	.	.	.	32
Auxonne	.	.	.	2	.	.	2	.	.	.	.	.	.	3	.	.	2	0	6	.	2	3	.	.	.	.	.	.	.	.	20
St-Jean-de-Losne	.	.	1	.	.	.	1	1	.	.	.	.	.	3	.	.	1	.	5	.	3	.	.	.	.	.	.	.	.	.	15
Bassin de la Saône inférieure, au-dessous du confluent du Doubs.																															
Beaune	.	.	.	.	.	2	.	0	1	.	.	.	.	3	.	.	9	0	.	0	.	.	.	.	.	.	.	.	.	0	16
Lons-le-Sauln.(E.N)	.	.	.	2	.	.	3	2	4	.	.	.	.	.	.	.	.	.	6	.	4	.	.	.	.	.	.	.	.	.	22
Monsols	.	.	.	.	.	3	4	3	.	.	.	.	4	.	.	.	.	6	2	5	.	.	.	.	.	.	.	.	.	.	27
Tramayes	.	.	6	.	.	.	2	2	2	.	.	.	.	4	1	.	5	8	.	6	.	.	.	.	.	.	.	.	.	.	36
Cuisery	.	.	.	2	.	.	3	1	2	.	.	.	.	3	.	.	2	.	1	.	2	1	.	.	.	.	.	1	.	.	18
Bourg (E. N.)	.	.	.	6	.	.	3	1	2	.	.	.	.	1	3	.	.	2	6	.	.	.	.	.	.	.	.	.	.	.	24
Montrevel	.	.	2	2	.	.	2	2	.	.	.	.	.	2	1	.	3	1	2	.	.	.	.	.	.	.	.	.	.	.	17
Pont-de-Vaux	.	.	3	.	.	.	3	1	.	.	.	.	.	5	.	.	.	.	.	.	.	.	.	.	.	.	.	.	.	.	12
Mâcon (E.N.)	.	.	2	.	.	.	7	.	.	.	.	.	.	1	.	.	4	1	.	.	.	.	.	.	.	.	.	.	.	.	15
Châtillon-s.-Chal	.	.	.	6	.	.	3	5	6	.	.	2	.	.	4	.	4	.	.	.	.	.	.	.	.	.	.	.	.	.	30
Saint-Nizier-d'Az.	.	.	2	.	.	.	2	0	1	.	.	.	.	1	1	.	4	3	.	5	.	.	.	.	.	.	.	.	0	0	20
La Mure-sur-Az.	.	0	.	3	.	.	1	2	3	.	.	.	.	2	.	.	4	1	4	.	2	.	.	.	.	.	.	.	.	.	24
Trévoux	.	.	2	.	.	.	4	1	.	.	.	.	1	.	2	4	.	4	.	.	.	.	.	.	.	.	.	.	.	.	18
Sainte-Foy-l'Arg.	.	.	3	.	.	.	4	0	1	0	.	.	0	3	2	0	2	6	1	3	.	.	.	.	.	.	.	.	.	5	30
Tarare	.	.	2	.	.	.	1	4	.	.	.	.	.	.	1	.	2	5	.	.	.	.	.	.	.	.	.	.	.	.	15
L'Arbresle	.	.	2	.	.	.	2	.	.	.	.	.	.	.	2	.	4	3	.	.	.	.	.	.	.	.	.	.	.	4	17
Bassin du Doubs.																															
Mouthe	.	.	4	.	.	3	5	2	1	5	4	.	.	2	1	3	14	12	.	1	.	.	.	.	.	.	.	.	.	5	62
Pontarlier (P. C.)	.	.	.	1	.	.	10	3	0	7	4	.	.	4	.	1	2	10	10	0	2	.	0	.	.	.	.	.	.	0	53
Arc-sous-Cicon	.	.	.	5	.	.	4	2	6	4	2	.	.	.	.	2	4	12	8	2	4	.	.	.	.	.	.	.	.	.	55
Saint-Hippolyte	.	.	.	.	.	1	2	2	4	4	.	.	.	.	.	1	.	2	4	4	5	5	.	.	.	.	.	.	.	.	34
Pont-de-Roide	.	.	5	.	.	.	1	3	.	8	10	.	.	6	0	0	1	19	12	.	.	.	.	.	.	.	.	.	.	.	65
La Chap.-s.-Rougt.	.	.	.	.	.	.	4	1	0	.	11	.	.	4	.	.	.	13	1	.	.	.	.	.	.	.	.	.	.	.	34
Giromagny	.	.	.	.	.	4	.	12	.	.	.	.	.	.	.	.	7	10	6	.	.	.	.	.	.	.	.	.	.	4	43
Belfort	.	.	.	.	.	.	2	5	.	3	8	.	.	4	.	1	14	7	2	.	.	.	.	.	.	.	.	.	.	.	47
Levier	.	1	.	15	.	.	8	2	6	2	7	1	.	3	.	.	4	4	9	0	1	.	.	.	.	.	.	.	.	.	64
Nans-sur-Ste-Anne	3	5	.	.	.	.	.	18	7	3	11	5	.	.	.	.	1	9	13	.	2	1	.	.	.	.	.	.	.	.	80
Ornans	.	.	3	.	.	.	27	.	7	9	6	.	.	5	.	.	14	.	7	.	.	.	.	.	.	.	.	.	.	.	78
Quingey	.	6	.	5	.	.	.	7	4	3	2	.	.	4	.	.	.	3	.	1	.	2	.	.	.	.	.	.	.	.	37
Arbois	.	.	0	.	.	.	3	2	.	7	.	.	.	4	.	.	2	.	3	.	.	4	.	.	.	.	.	.	.	.	25
Bouclans	.	.	3	.	.	.	8	4	5	3	2	.	.	5	5	4	4	4	6	.	0	.	.	.	.	.	.	.	.	.	53
Fort de Montfaucon	.	.	1	.	.	.	3	7	2	4	5	.	.	3	3	1	.	12	7	.	5	1	.	.	.	.	.	.	.	.	57
Fort de Planoise	.	.	.	.	.	.	9	3	4	5	1	.	.	1	.	0	.	3	2	8	5	2	1	.	.	.	.	.	.	.	44
Besançon (E. N.)	.	.	.	4	.	.	8	.	6	.	1	.	.	.	2	.	5	3	12	5	0	.	.	.	.	.	.	.	.	.	46
Bassin du Rhône proprement dit, cours moyen.																															
Chamonix	.	.	.	7	.	.	2	.	.	.	5	.	.	.	1	0	8	6	20	.	3	.	.	.	.	.	.	.	.	.	53
Sallanches	.	.	.	7	.	.	1	.	.	.	1	2	.	1	3	.	4	5	6	3	8	0	.	.	.	.	.	.	.	.	41

STATIONS.	1	2	3	4	5	6	7	8	9	10	11	12	13	14	15	16	17	18	19	20	21	22	23	24	25	26	27	28	29	30	TOTAL.
Bassin du Rhône proprement dit, cours moyen (suite).																															
Col des Gets	.	.	.	5	.	.	1	.	.	.	6	.	.	.	6	.	.	30	.	.	.	3	.	.	.	.	.	.	.	.	51
Le Biot	.	.	.	.	.	.	.	5	.	.	8	.	.	1	3	.	3	15	14	4	.	.	.	.	.	.	.	.	.	.	53
Mélan	.	.	.	5	.	.	1	.	.	.	6	.	.	.	4	1	3	12	22	.	11	.	.	.	.	.	.	.	.	.	65
Bonneville	.	.	.	3	.	1	.	.	.	.	5	.	.	0	4	0	4	3	14	4	3	.	.	.	.	.	.	.	.	.	41
Cruseilles	2	.	3	.	.	2	.	.	.	1	.	.	1	4	0	7	5	8	.	4	1	.	.	.	.	.	.	.	.	1	39
Annemasse	.	.	.	2	.	.	.	.	.	.	.	.	.	.	2	.	6	7	7	.	4	.	.	.	.	.	.	.	.	.	29
Douvaine	.	1	.	2	.	.	2	.	.	.	.	.	.	.	2	.	3	9	6	3	3	.	.	.	.	.	.	.	.	.	31
Évian	.	.	.	2	.	.	.	3	.	2	.	.	.	.	4	4	6	4	12	.	7	.	.	.	.	.	.	.	.	.	44
Gex	.	.	.	2	.	.	3	.	.	.	.	1	.	.	1	2	1	5	.	2	.	.	.	.	.	.	1	.	.	.	18
Thônes	.	0	.	5	.	.	.	0	.	.	9	1	.	.	2	.	7	7	10	6	6	.	.	.	.	.	.	.	.	.	53
Seythenex	.	.	.	8	.	.	.	1	.	.	5	.	.	.	.	.	7	11	13	.	8	.	.	.	.	.	.	.	.	.	53
Leschaux	.	.	.	.	.	.	3	.	.	.	4	1	.	1	9	.	6	4	6	.	.	.	.	.	.	.	.	.	.	.	34
Annecy	.	.	.	6	.	.	1	.	.	.	.	.	.	.	5	0	8	5	14	1	1	.	.	.	.	.	.	.	.	.	41
Rumilly	.	0	.	4	.	.	.	.	.	.	1	.	.	1	4	0	4	5	8	1	.	.	.	.	.	.	.	.	.	.	28
Les Échelles	.	.	.	17	.	.	1	.	1	.	5	.	.	.	9	.	7	14	30	.	9	.	.	.	.	.	.	.	.	.	93
Novalaise	.	.	.	20	.	.	1	.	.	4	2	.	.	.	18	3	5	3	24	.	.	.	.	.	.	.	.	.	.	.	80
Chambéry (P. C.)	.	.	.	10	.	.	0	0	.	1	3	.	.	0	3	0	5	3	9	1	1	.	.	.	.	.	.	.	.	.	36
Albens	.	0	.	9	.	.	0	.	.	.	2	.	.	0	3	.	4	5	9	.	0	.	.	.	.	.	.	.	.	.	34
Chindrieux	.	1	.	7	.	.	.	.	.	.	1	.	.	1	5	1	4	3	7	.	.	.	.	.	.	.	.	.	.	.	30
Lhuis	.	.	6	5	.	.	.	.	10	.	.	.	.	11	.	.	7	13	3	.	.	.	.	.	.	.	.	.	.	7	63
Pont-d'Ain	.	.	10	.	.	.	3	.	.	.	.	.	.	4	3	.	4	.	.	.	.	.	.	.	.	.	.	.	.	.	25
Chalamont	.	.	2	5	.	.	5	2	.	.	.	.	.	.	4	.	3	2	1	.	.	.	.	.	.	.	.	.	.	.	24
Ambérieu	.	.	8	.	.	.	2	2	.	.	.	.	1	1	4	.	5	4	4	.	.	.	.	.	.	.	.	.	.	.	31
Mont Verdun	.	.	.	3	.	.	0	9	1	.	.	.	.	2	3	.	6	.	8	.	0	.	.	.	.	.	.	.	.	.	32
St-Genis-Laval (Obe)	.	.	.	4	.	.	0	7	0	.	.	.	.	1	2	0	3	.	7	0	1	.	.	.	.	.	.	.	.	.	25
Lyon (Tête-d'Or)	.	.	.	4	.	.	0	4	0	.	.	.	.	2	2	0	5	.	5	.	.	.	.	.	.	.	.	.	.	.	22
Vienne	.	.	6	.	.	.	7	6	.	.	.	.	4	4	4	6	3	5	.	.	.	.	.	.	.	.	.	.	.	.	45
Bassin de l'Isère.																															
Mégève	.	.	.	5	.	.	.	.	.	.	5	.	.	3	.	2	8	11	7	4	.	.	.	.	.	.	.	.	.	.	45
Tamié (fort)	.	.	.	8	.	.	0	.	.	.	3	1	.	.	.	2	6	8	14	.	4	.	.	.	.	.	.	.	.	.	46
Bessans	.	.	.	7	.	.	20	1	.	.	.	2	.	.	.	.	11	.	7	.	.	.	.	.	4	.	.	.	.	.	52
L'Esseillon (fort)	.	.	.	6	.	.	.	.	.	.	.	.	.	.	.	.	.	.	.	.	.	.	.	.	.	.	.	.	.	.	6
Modane	.	.	.	7	.	.	4	.	.	1	.	.	.	.	.	6	.	.	3	.	.	.	.	2	1	.	.	.	.	.	24
Saint-Jean-d'Arves	.	.	7	.	.	8	.	9	7	15	3	.	.	.	.	19	.	25	.	.	.	4	5	6	.	.	.	.	.	.	109
La Grave	.	.	5	.	.	.	19	.	.	.	.	.	.	.	.	4	5	.	3	.	.	.	.	.	.	.	.	.	.	.	36
Sainte-Foy	.	.	.	5	.	.	4	2	.	.	3	.	.	.	.	.	9	.	7	.	0	.	.	.	3	.	.	.	.	.	34
Mongilbert (fort)	.	.	10	.	.	7	.	.	.	4	.	.	.	.	1	3	.	5	16	.	.	.	.	.	.	.	.	.	.	6	53
Beaufort	.	.	.	6	.	.	.	.	.	.	8	0	.	.	.	1	3	2	22	.	7	0	.	.	.	.	.	.	.	.	49
Aiguebelle	.	.	.	8	.	.	1	.	.	.	1	.	.	.	1	.	7	5	19	3	1	.	.	.	.	.	.	.	.	2	48
Saint-Bonnet	3	.	.	19	.	.	30	.	.	.	.	.	.	3	.	1	10	5	.	.	0	.	.	1	7	0	.	.	.	.	79
La Mure	.	.	.	12	.	.	10	3	.	.	3	.	.	4	2	.	15	3	2	.	.	.	.	3	0	.	.	.	.	.	57
Grenoble (E. N.)	.	2	.	12	.	.	.	1	.	.	.	.	.	.	8	.	6	4	6	.	.	.	.	7	.	.	.	.	.	.	47
Moirans	.	.	.	14	.	1	.	.	.	.	.	1	.	.	.	7	.	10	.	1	.	.	.	.	.	.	.	.	.	.	34
St-Marcellin	.	.	10	.	.	.	.	.	.	6	.	6	.	7	6	3	4	.	.	.	.	.	.	.	.	.	.	.	.	.	42
Bassin de la Durance.																															
Mont Genèvre	.	.	16	.	4	.	8	.	.	.	.	.	.	.	.	.	2	.	2	.	.	.	1	.	2	.	4	.	.	.	39
Briançon	.	.	.	4	10	.	.	.	.	.	.	.	.	.	.	.	.	2	.	.	.	.	.	4	.	6	.	.	.	.	26

STATIONS.	1	2	3	4	5	6	7	8	9	10	11	12	13	14	15	16	17	18	19	20	21	22	23	24	25	26	27	28	29	30	TOTAL.
Bassin de la Durance (suite).																															
Aiguilles	.	.	2	.	.	4	8	.	.	12	.	.	.	.	.	.	.	15	.	.	.	.	.	.	4	.	.	.	.	.	45
Embrun	2	.	.	9	.	.	8	.	.	6	.	.	.	.	.	9	.	2	.	.	.	.	.	6	.	10	.	.	.	.	52
Chorges	.	.	19	.	.	15	.	.	2	.	.	.	.	.	.	12	.	.	.	.	.	.	.	9	3	10	.	.	.	.	70
Barcelonnette (E. N)	3	.	.	7	1	1	12	.	.	1	.	.	.	1	.	7	.	1	.	1	.	1	.	.	14	1	12	.	.	.	63
Le Lauzet	.	.	.	13	.	.	8	.	.	.	.	.	.	.	.	11	.	.	.	.	.	.	.	.	9	.	18	.	.	.	59
Gap (P. C.)	3	2	2	15	.	.	17	.	.	8	.	.	.	1	.	4	15	.	.	.	0	.	0	.	5	2	1	.	.	.	76
Veynes	2	2	1	23	.	.	22	2	.	.	.	.	.	3	1	1	27	3	1	.	.	.	.	1	3	.	.	.	.	.	92
Serres	3	1	20	.	.	.	16	.	.	.	.	.	.	5	10	14	.	2	.	.	.	.	.	3	.	.	.	.	.	.	74
Faucon	.	2	3	23	.	.	7	.	4	9	.	.	.	.	.	6	25	10	2	.	.	.	.	.	4	5	3	.	.	.	103
Orpierre	.	.	18	.	.	9	15	.	.	.	.	.	.	6	.	12	.	5	.	.	.	.	.	10	.	.	.	.	2	.	77
Laragne	.	.	.	.	.	12	.	.	.	.	.	.	3	2	10	4	3	.	.	.	.	.	.	7	.	1	.	.	.	.	42
Sisteron	1	.	.	60	.	.	20	.	.	2	.	.	.	.	20	10	20	20	.	.	.	.	.	.	10	.	.	.	.	.	163
Banon	.	.	.	10	.	.	.	.	12	.	.	.	.	.	15	27	12	9	.	.	.	.	.	5	10	.	7	5	.	.	112
Les Granons	5	.	.	18	.	.	6	9	.	.	.	.	.	3	12	.	4	5	.	.	.	.	.	4	10	1	9	.	.	11	97
Peyruis	.	.	.	25	.	.	12	.	.	.	.	.	.	.	2	12	18	30	.	.	.	.	.	.	.	.	18	.	.	.	117
Saint-Christol	2	.	15	.	.	.	3	.	.	.	.	.	3	2	.	.	2	3	.	.	.	.	.	2	.	1	.	.	3	.	36
Lagarde	1	.	11	.	3	.	.	.	.	.	.	.	.	3	.	2	.	.	.	.	.	.	.	.	.	1	.	.	2	6	29
Apt	4	.	21	.	.	.	8	.	.	.	.	.	.	18	.	7	.	.	1	.	.	.	.	5	.	5	.	.	9	8	86
Murs	3	.	36	.	.	.	6	.	.	.	.	.	.	14	.	.	9	.	.	.	.	.	.	2	.	.	.	.	4	12	86
Forcalquier	2	.	.	31	.	.	7	.	.	2	.	.	.	.	6	.	10	6	.	.	.	.	.	.	4	.	5	.	.	2	75
Manosque	.	.	.	.	30	.	5	.	.	.	.	.	.	5	3	.	9	4	.	.	.	.	.	4	5	.	7	2	.	5	79
Barrême	14	.	.	20	.	.	7	8	.	.	.	.	.	.	5	.	20	2	.	.	.	.	.	.	18	.	.	.	.	.	95
Mirabeau	.	.	19	.	.	6	.	.	4	.	.	.	17	6	.	13	.	31	.	.	.	.	7	5	.	3	3	.	12	.	126
Meyrargues	.	.	.	9	.	4	.	.	.	.	.	.	2	.	.	.	.	.	.	.	.	.	.	4	9	13	6	.	.	26	73
Pertuis	12	.	22	.	.	.	6	.	.	.	.	.	.	0	.	.	2	.	.	.	.	.	.	10	.	3	.	.	7	.	62
Rognes	.	.	15	.	.	10	.	.	.	.	.	.	.	12	12	.	5	.	.	.	.	.	.	14	.	2	1	.	8	4	83
Les Taillades	.	.	30	.	.	.	7	.	.	.	.	.	.	18	.	8	.	.	.	.	.	.	.	7	.	.	.	.	.	7	77
Cavaillon	.	.	23	.	.	.	8	.	.	.	.	.	9	10	.	6	0	.	.	0	.	.	.	1	2	.	.	.	5	6	70
Bassins de l'Ardèche, de la Cèze et du Gard; petits bassins de la rive droite du Rhône.																															
Montpezat	9	.	54	.	20	22	.	.	.	.	.	.	.	11	.	.	13	.	7	.	.	.	.	.	.	.	.	.	8	.	144
Vals	11	5	14	3	0	10	0	.	.	.	.	.	.	4	.	8	8	.	3	.	.	.	.	.	.	.	.	.	4	.	70
N.-D.-des-Neiges	12	11	51	20	9	28	80	2	.	.	.	.	.	4	9	.	19	4	.	3	.	.	.	.	.	.	.	.	11	14	277
Belvezet	.	10	23	7	1	2	46	.	.	.	.	.	.	2	12	.	.	.	4	.	2	1	.	.	.	.	.	.	23	15	148
Le Thort	11	17	64	20	19	19	71	1	.	.	.	.	.	2	8	13	4	.	0	.	0	1	.	.	.	.	.	.	7	13	273
Villefort	20	14	63	20	23	24	74	.	.	.	.	.	.	.	4	.	12	4	.	.	.	.	.	.	.	.	.	.	26	15	300
Vialas	23	21	50	24	22	17	76	.	.	.	.	.	2	3	.	7	10	.	2	.	.	.	.	.	.	.	.	.	26	24	310
St-Germain-de-C.	18	9	33	8	14	10	43	.	.	.	.	.	.	.	7	.	2	15	.	.	.	.	.	.	.	.	.	.	44	20	225
Privas	2	.	2	13	.	.	7	2	.	.	.	.	.	.	.	.	.	11	.	1	8	.	.	.	.	.	.	.	.	2	48
Bassin du Rhône proprement dit, cours inférieur.																															
Valence (E. N.)	.	.	14	.	.	7	4	.	.	.	.	.	1	0	1	.	9	1	.	.	.	.	.	.	.	.	.	.	.	.	37
Die	.	3	0	16	.	.	5	.	.	.	.	.	.	.	3	.	22	9	.	.	0	.	.	.	2	.	.	.	.	.	60
Valréas	6	.	29	.	.	1	4	.	.	.	.	.	.	15	.	7	2	.	.	1	.	.	.	.	.	.	.	.	7	.	72
Lapalud	2	.	.	.	.	.	.	.	.	.	.	.	.	.	6	2	.	7	.	.	.	.	.	0	.	.	2	.	.	2	21
Bollène	2	.	.	6	.	.	3	.	.	.	.	.	.	1	3	.	4	9	.	.	.	.	.	.	.	1	.	.	.	6	35
Orange	.	.	24	.	.	.	9	.	.	.	.	.	.	15	.	.	8	22	.	.	.	.	.	.	.	.	.	.	24	.	102
Savoillans	1	.	37	.	.	.	8	.	0	.	.	.	.	17	.	15	7	.	.	.	.	.	.	1	.	2	.	.	.	4	92
Sault	4	.	35	.	.	.	7	.	.	.	.	.	.	10	.	.	7	9	.	.	.	1	.	2	.	.	.	.	2	3	80

STATIONS.	1	2	3	4	5	6	7	8	9	10	11	12	13	14	15	16	17	18	19	20	21	22	23	24	25	26	27	28	29	30	TOTAL.
Bassin du Rhône proprement dit, cours inférieur (suite).																															
Bedouin	.	6	.	29	.	.	4	.	.	.	.	.	.	4	8	.	9	.	.	.	.	.	.	.	.	.	.	.	.	.	60
Carpentras	1	.	20	.	.	.	5	.	.	.	.	.	.	.	11	.	9	.	.	.	.	.	.	.	.	.	.	.	5	2	53
Malaucène	.	12	.	25	.	.	5	.	.	.	.	.	.	3	5	.	20	1	.	.	.	.	.	.	.	.	.	.	.	.	71
Pernes	.	.	33	.	.	.	7	.	.	.	.	.	.	14	.	.	8	1	.	.	.	.	.	.	.	.	.	.	6	.	69
Avignon (E. N.)	.	.	20	.	.	.	7	.	.	.	.	.	.	13	.	3	5	.	.	.	.	.	.	.	.	1	.	.	1	6	56
Saint-Remy	.	.	7	.	.	.	6	.	.	.	.	.	.	15	.	.	12	.	.	.	.	.	.	.	6	.	.	.	6	.	52
Les Baux	.	.	.	11	.	.	6	.	.	.	.	.	.	13	5	.	.	5	.	.	.	1	.	.	.	6	.	.	.	7	54
Farimon	.	.	13	.	.	.	13	.	.	.	.	.	.	19	.	.	7	.	1	.	.	.	.	.	.	2	.	.	6	7	68
Arles	.	.	4	1	.	.	5	.	.	.	.	.	.	20	.	2	15	2	1	.	8	5	.	.	.	1	.	.	3	10	77
L'Armeillère	12	.	5	.	.	.	.	6	.	.	.	.	.	17	2	4	2	4	.	.	.	3	.	.	.	.	.	.	.	24	79
Saintes-Maries	.	.	.	2	.	.	12	.	.	.	.	.	.	16	3	.	5	18	.	.	.	2	.	2	.	3	.	.	4	27	94
RÉGION DE NICE.																															
Petits bassins entre le Rhône et les Alpes.																															
Le Grand-Sambuc	.	.	.	32	.	.	8	.	.	.	.	.	.	15	9	.	4	.	.	.	.	.	.	10	24	2	3	.	.	15	122
Trets	.	.	.	26	.	.	6	.	.	.	.	.	.	7	12	.	.	7	.	.	.	.	1	.	35	5	.	.	.	.	99
Gréasque	.	.	1	20	.	.	4	.	.	.	.	.	.	16	11	.	.	3	.	.	.	.	1	20	1	1	.	.	.	11	89
Aix (P. C.)	.	11	.	17	.	.	.	.	.	6	.	.	.	19	29	.	2	2	.	.	.	.	.	9	3	3	.	.	.	12	113
Venelles	.	1	.	27	.	.	8	.	.	.	.	.	.	15	14	.	.	.	.	.	.	.	.	7	6	5	.	.	.	6	89
Pélissanne	.	.	20	.	.	7	.	.	.	.	.	.	16	8	.	2	1	.	.	.	.	.	.	7	3	.	.	.	9	5	78
Les Pennes	1	.	.	.	16	.	3	.	.	.	.	.	.	16	8	.	2	2	1	.	.	.	.	12	.	3	.	.	.	11	75
Saint-Chamas	2	.	.	14	.	.	7	.	.	.	.	.	.	13	8	.	3	1	1	.	.	.	.	3	.	2	.	.	.	6	60
Septêmes	.	.	30	.	.	.	.	.	.	.	.	.	.	.	16	3	.	.	.	.	.	.	.	15	.	.	.	.	.	15	79
Aubagne	.	.	23	.	.	5	.	.	.	.	.	.	.	14	.	.	5	.	.	.	.	.	34	.	6	.	.	.	34	.	121
Marseille (Obs^re)	.	.	23	.	.	1	4	.	.	.	.	.	.	15	.	2	2	2	.	.	.	2	2	19	1	2	.	.	15	16	106
La Ciotat	.	.	11	.	.	2	.	.	.	.	.	.	.	13	.	.	8	.	.	.	.	4	.	.	20	.	.	.	22	8	88
Brignoles	5	.	4	35	.	.	7	.	.	.	.	.	.	9	2	.	.	6	.	.	.	.	.	13	8	2	.	14	.	.	105
Comps	22	.	1	.	.	11	6	.	1	4	.	.	1	1	16	1	2	10	2	.	.	4	9	19	.	26	.	.	3	8	147
Fayence	8	.	.	47	.	.	4	.	.	9	1	.	.	7	.	.	3	10	.	.	.	1	.	9	19	.	9	5	1	1	135
Draguignan (E. N.)	1	.	.	43	.	.	12	.	4	.	.	.	.	7	.	.	2	10	.	.	.	.	.	19	.	.	22	.	9	.	129
Le Luc	11	.	3	32	.	.	11	2	.	16	.	.	.	8	4	16	.	9	.	.	.	.	1	7	21	.	.	.	4	.	145
Collobrières	6	.	2	37	.	.	13	1	.	14	.	.	.	12	6	1	0	15	.	.	.	4	.	11	6	3	.	.	.	16	147
Fréjus	14	.	.	33	.	.	3	.	.	1	.	.	.	6	1	.	.	11	1	.	.	.	1	3	18	.	.	.	.	5	97
Hyères	.	.	32	.	.	0	3	.	.	.	.	.	16	1	.	18	7	.	.	.	6	.	8	.	5	.	.	11	5	.	110
Cap Sicié (sém.)	.	.	.	21	.	.	4	.	.	.	.	16	.	6	3	.	.	30	.	.	.	.	8	3	.	1	.	.	.	12	104
La Seyne	.	.	22	.	.	3	2	.	.	.	.	.	2	14	2	.	.	32	.	.	.	.	8	8	.	2	.	.	6	25	126
Toulon (Obs^re.)	.	.	24	.	.	.	11	.	.	.	.	.	.	17	.	.	0	24	.	.	.	4	2	8	.	1	.	.	2	18	112
Cannes (P. C.)	.	.	.	29	.	.	6	.	.	.	.	.	.	12	2	1	.	21	.	.	.	3	.	14	.	.	1	2	.	.	91
Nice (Obs^re)	.	.	.	28	.	.	6	.	.	.	.	.	.	16	.	.	.	14	.	.	.	.	.	6	12	.	.	.	.	3	85
Villefranche (phare)	3	.	.	24	.	.	4	.	.	.	.	.	.	8	3	.	1	14	4	.	.	.	.	2	10	.	.	.	.	2	75
La Garouppe (phare)	0	.	.	30	.	.	5	.	.	.	.	.	.	6	.	.	5	21	.	.	.	.	.	1	11	.	.	.	.	0	79
CORSE.																															
Bastia	.	.	5	.	.	1	3	.	.	.	.	.	.	22	5	6	13	35	.	1	.	.	.	7	.	6	1	.	.	7	112
Ile Sanguinaire	.	.	.	16	.	.	.	.	.	.	.	17	.	2	13	.	.	10	8	.	.	.	.	3	.	.	5	3	.	1	78

OBSERVATIONS DU MOIS DE MAI 1884.

STATIONS.	1	2	3	4	5	6	7	8	9	10	11	12	13	14	15	16	17	18	19	20	21	22	23	24	25	26	27	28	29	30	31	TOTAL.
VERSANT DE LA MER DU NORD.																																
BASSINS DU RHIN, DE LA MEURTHE ET DE LA MOSELLE.																																
Ch^au Lambert (fort).	4	.	48	43	49	11	0	.	.	.	.	.	.	.	15	.	.	2	2	2	13	.	.	.	8	9	1	.	.	.	1	208
Col de Bussang....	1	.	12	20	42	11	0	.	.	.	.	.	.	.	10	.	.	2	2	0	6	.	.	.	7	19	4	.	.	.	1	137
Col de la Schlucht.	.	1	17	45	28	3	.	.	.	.	.	.	.	.	15	.	.	2	.	8	1	.	.	.	.	37	.	.	.	.	.	158
Rothau.....	.	23	18	28	9	0	1	.	.	.	.	.	.	3	.	.	.	1	1	9	.	.	.	15	9	1	.	.	.	.	7	125
Cornimont.....	3	0	19	47	43	11	0	.	.	.	.	.	.	.	9	.	.	3	.	2	10	.	.	.	4	52	0	.	.	.	1	204
Gérardmer.....	.	27	36	42	.	.	.	.	.	.	.	.	.	.	.	.	.	4	2	4	.	.	.	.	12	.	.	.	.	.	.	127
Dommartin les R..	.	.	15	32	42	10	.	.	.	.	.	.	.	.	9	.	.	5	.	.	6	.	.	.	.	9	3	.	.	.	.	131
La Hardalle.....	.	.	8	17	37	6	1	.	.	.	.	.	.	.	9	.	.	2	.	.	10	.	.	.	.	12	1	.	.	.	1	104
Saulcy-s.-Meurthe.	.	.	15	15	36	8	0	.	.	.	.	.	1	.	5	.	.	2	1	.	7	.	.	.	.	28	1	.	.	.	.	119
Saint-Dié.....	.	.	10	13	29	.	.	.	.	.	.	.	.	.	6	.	.	1	.	1	8	.	.	.	.	24	.	.	.	.	.	92
Raon l'Etape.....	.	.	7	18	22	3	0	.	.	.	.	.	.	1	6	.	.	.	.	.	8	.	.	.	2	.	.	.	.	.	.	67
Moriviller.....	4	5	.	14	16	2	.	.	.	.	.	.	5	15	.	.	.	.	.	5	.	.	.	.	9	1	.	.	.	.	.	76
Blamont.....	.	8	10	13	13	4	.	.	.	.	.	.	1	1	5	.	.	.	2	7	.	.	.	.	1	5	.	.	.	.	.	79
Lunéville.....	.	5	4	6	10	0	.	.	.	.	.	.	.	15	13	.	.	.	.	2	.	.	.	.	7	.	.	.	.	.	5	68
Einville.....	.	.	.	7	10	.	.	.	.	.	.	.	.	8	10	.	.	.	1	1	.	.	.	.	.	8	.	.	.	.	.	45
Moncel-s.-Seille...	.	.	6	5	9	.	.	.	.	.	.	.	.	10	14	.	.	.	.	2	1	.	.	.	.	0	.	.	.	.	.	47
Nancy (Faculté)..	.	.	5	7	7	9	0	.	.	.	.	.	.	19	9	.	.	.	.	0	.	.	.	.	1	0	.	.	.	.	.	58
Amance.....	.	0	5	6	7	15	1	.	.	.	.	.	.	11	10	.	.	.	.	.	.	.	.	.	.	.	.	.	.	.	.	57
Bellefontaine.....	.	.	7	8	18	6	.	.	.	.	.	.	.	19	3	.	.	.	.	.	.	.	.	.	.	.	.	.	.	.	.	61
Bruyères.....	0	0	9	9	19	5	0	.	.	.	.	.	.	.	8	.	.	0	1	1	7	.	.	.	.	8	1	.	.	.	2	70
Bouzey.....	.	5	7	16	25	5	.	.	.	.	.	.	.	4	2	.	.	.	.	9	3	.	.	.	1	8	.	.	.	.	2	87
Thaon.....	.	.	11	11	19	6	2	.	.	.	.	.	.	.	6	.	.	.	.	.	6	.	.	.	4	.	.	.	.	.	2	68
Charmes.....	.	3	1	8	16	.	.	.	.	.	.	.	0	20	.	.	.	.	.	7	.	.	.	20	.	.	.	.	.	.	18	93
Lerrain.....	1	.	20	12	19	5	3	.	.	.	.	.	10	21	.	.	0	.	2	.	9	.	.	.	3	9	.	.	.	.	3	118
Vézelise.....	.	.	4	9	10	4	1	.	.	.	.	.	.	23	10	.	.	.	3	.	1	.	.	.	1	.	.	.	.	.	11	77
Allain.....	.	.	3	10	6	6	1	.	.	.	.	.	.	9	12	.	.	.	.	0	.	.	.	.	.	.	.	.	.	.	.	47
Neuves-Maisons...	.	.	4	8	7	13	.	.	.	.	.	.	.	15	13	.	.	.	.	1	.	.	.	.	0	0	.	.	.	.	.	61
Toul.....	.	.	4	9	5	11	1	.	.	.	.	.	.	9	11	.	.	.	.	.	.	.	.	.	.	.	.	.	.	.	.	50
Frouard.....	0	7	9	7	10	3	.	.	.	.	.	.	.	8	13	.	.	.	.	.	.	.	.	.	0	.	.	.	.	.	.	59
Rogéville.....	.	1	7	8	7	7	3	.	.	.	.	.	.	5	11	.	.	.	.	3	.	.	.	.	.	26	.	.	.	.	0	78
Haudiomont.....	1	9	13	10	4	4	.	.	.	.	.	.	1	4	.	.	.	4	.	.	.	.	.	.	.	.	.	.	.	.	.	50
Fleury.....	.	2	3	1	2	0	.	.	.	.	.	.	.	1	1	.	.	.	3	0	.	.	.	.	0	.	.	.	.	.	.	13
Mance.....	.	6	5	15	6	4	1	.	.	.	.	.	.	3	.	.	.	.	.	0	.	.	.	.	.	4	.	.	.	.	.	45
BASSINS DE LA MEUSE, DE LA CHIERS ET DE LA SAMBRE.																																
Lamarche.....	.	.	.	.	6	8	11	9	.	.	.	.	.	.	18	.	.	.	.	2	.	.	.	.	6	.	.	.	.	.	13	73
Pouilly.....	.	.	6	7	16	2	.	.	.	.	.	.	.	5	16	.	.	.	.	3	2	.	.	.	6	20	.	.	.	.	2	85
Bassoncourt.....	.	2	7	5	15	4	.	.	.	.	.	.	.	21	11	.	1	.	.	.	.	.	0	.	7	1	.	.	.	.	.	74

STATIONS.	1	2	3	4	5	6	7	8	9	10	11	12	13	14	15	16	17	18	19	20	21	22	23	24	25	26	27	28	29	30	31	TOTAL.
BASSINS DE LA MEUSE, DE LA CHIERS ET DE LA SAMBRE (suite).																																
Clefmont	.	.	18	9	15	7	.	.	.	.	.	.	.	9	12	.	.	.	.	.	.	.	.	.	4	.	.	.	.	.	3	77
Contrexéville	.	.	1	13	12	16	9	.	.	.	.	.	.	12	12	.	.	.	.	1	.	.	.	.	14	11	.	.	.	.	3	104
Aillianville	0	2	21	11	9	3	1	.	.	.	.	.	.	9	9	.	.	.	.	0	.	.	.	.	6	4	.	.	.	.	4	80
Neufchât^au (C. M.)	1	14	10	7	2	.	.	.	.	.	.	.	9	15	.	.	.	.	.	.	.	.	.	4	10	.	.	.	.	3	8	83
Souilly	.	4	10	23	14	9	.	.	.	.	.	.	.	1	2	.	.	.	8	1	.	.	.	.	.	.	.	.	.	.	0	72
Charny	0	2	6	20	12	2	1	.	.	.	.	.	.	.	.	.	.	.	3	.	.	.	.	.	.	.	.	.	.	.	.	46
Consenvoye	2	1	6	11	10	5	0	.	.	.	.	.	.	.	2	.	.	.	2	10	.	.	.	.	.	3	.	.	.	.	.	52
Dun	1	2	9	19	5	1	1	.	.	.	.	.	2	1	4	0	.	.	.	19	.	.	.	.	.	12	.	.	.	.	.	76
Spincourt	.	.	9	11	11	8	3	.	.	.	.	.	.	3	2	.	.	.	6	.	.	.	.	.	.	13	.	.	.	.	.	66
Damvillers	1	2	4	20	8	3	1	.	.	.	.	.	5	4	.	.	.	.	2	6	.	.	.	.	.	3	.	.	.	.	.	59
Mouzon	4	1	15	16	3	1	.	.	.	.	.	.	.	0	1	0	.	.	0	13	.	.	.	.	.	0	.	.	.	.	.	54
Saint-Aignan	26	7	17	24	3	5	.	.	.	.	.	.	.	5	5	.	.	.	12	7	.	.	.	.	.	.	.	.	.	.	.	111
Sedan	6	2	14	17	2	3	.	.	.	.	.	.	.	4	2	.	.	.	4	6	.	.	.	.	.	.	.	.	.	.	.	60
Saint-Marcel	1	3	14	21	3	2	1	.	.	.	.	.	.	6	1	.	.	.	10	5	.	.	.	.	.	.	.	.	.	.	.	65
Gespunsart	.	6	16	14	4	6	.	.	.	.	.	.	2	5	.	1	.	.	15	6	.	.	.	.	.	.	.	.	.	.	.	75
Avesnes (C. M.)	2	8	23	.	2	1	.	.	.	.	.	.	.	10	4	.	.	2	3	.	.	.	.	.	.	.	.	.	.	.	.	55
BASSINS DE L'ESCAUT, DE LA LYS, DE L'YSER ET DE L'AA.																																
Gommegnies	5	5	27	.	3	2	1	.	.	.	.	4	.	.	.	.	.	1	4	.	.	.	.	.	.	.	.	.	.	.	.	50
Havrincourt	.	.	6	29	3	.	.	.	.	.	.	.	.	.	.	.	.	.	15	.	.	.	.	.	.	.	.	.	.	.	.	53
Cambrai (C. M.)	.	4	2	24	.	.	1	0	.	.	.	.	.	.	.	.	22	.	.	.	.	.	.	.	.	.	.	.	.	.	.	52
Anzin	4	3	10	2	.	.	.	.	.	.	.	.	2	2	.	.	.	.	.	14	.	.	.	.	.	.	.	.	.	.	.	37
Arras (C. M.)	2	2	7	.	1	1	0	.	.	.	.	.	11	.	.	.	.	1	21	0	.	.	.	.	.	.	.	.	.	.	.	47
Hamblain-les-Prés	2	4	6	.	.	.	.	.	.	.	.	.	3	.	.	.	.	1	26	.	.	.	.	.	.	.	.	.	.	.	.	42
Douai (Obs^re)	.	2	4	11	2	0	.	.	.	.	.	.	0	8	.	.	.	.	1	27	.	.	.	.	.	0	.	.	.	.	.	55
Lille	.	7	4	6	0	1	4	0	.	.	.	.	.	15	.	.	.	.	3	17	.	.	.	.	.	.	.	.	.	.	.	57
Allouagne	3	4	7	3	6	.	.	.	.	.	.	5	4	.	.	.	.	6	19	.	.	.	.	.	.	.	.	.	.	.	.	58
Laventie	3	3	4	1	2	.	.	.	.	.	.	.	21	2	.	.	.	5	22	.	.	.	.	.	.	.	.	.	.	.	.	63
Nordpeene	.	6	2	2	2	1	.	.	.	.	.	.	5	2	.	.	.	.	2	19	.	.	.	.	.	.	.	.	.	.	.	41
Godewaerswelde	6	4	2	6	1	.	.	.	.	.	.	2	7	.	.	.	.	6	15	.	.	.	.	.	0	.	.	.	.	.	.	49
Les Moëres	2	3	1	.	0	.	.	.	.	.	.	7	5	0	.	.	.	1	13	.	.	.	.	.	.	.	.	.	.	.	.	32
Dunkerque (P. C.)	1	2	2	.	.	.	8	2	1	.	.	.	.	.	.	.	.	.	5	2	.	.	.	.	.	.	.	.	.	.	.	23
Calais (C. M.)	1	1	1	.	.	.	.	.	.	.	.	4	0	.	.	.	.	.	6	.	.	.	.	.	.	.	.	.	.	.	.	13
VERSANT DE LA MANCHE.																																
BASSINS DE LA CANCHE, DE LA SOMME, DE LA BÉTHUNE, ETC.																																
Cap Gris-Nez	.	4	2	8	.	.	.	.	.	.	.	.	.	.	.	.	.	.	.	6	.	.	.	.	.	.	.	.	.	.	.	20
Samer	6	3	3	.	1	.	3	.	.	.	.	2	.	.	.	.	.	.	12	.	.	.	.	.	.	.	.	.	.	.	.	30
Boulogne	.	4	3	2	.	.	.	.	.	2	.	.	3	.	.	.	.	.	.	7	.	.	.	.	.	.	.	.	.	.	.	21
Hucqueliers	7	16	3	.	.	.	2	.	.	.	.	1	0	.	1	.	.	1	12	.	.	.	.	.	.	.	.	.	.	.	.	43
Magnicourt-sur-C.	.	6	13	3	3	.	.	.	.	.	.	1	1	0	.	.	.	6	20	.	.	.	.	.	1	.	.	.	.	.	.	54
Valhuon	5	5	13	1	9	.	0	0	.	.	.	3	2	.	1	1	.	3	20	.	.	.	.	.	0	.	.	.	.	.	.	63
Guigny	2	4	14	1	3	.	1	.	.	.	.	6	1	.	1	.	.	3	18	.	.	.	.	.	.	.	.	.	.	.	.	54
Le Touquet	.	2	1	4	1	.	.	.	.	.	1	.	.	1	1	.	0	.	.	10	.	.	.	.	.	.	.	.	.	.	.	21
Ham	0	1	8	26	0	3	3	3	.	.	.	.	.	.	.	.	.	.	.	18	.	.	.	.	.	.	.	.	.	.	.	61
Nesle	2	8	26	.	4	4	0	.	.	.	.	.	.	.	.	.	.	.	19	.	.	.	.	.	.	.	.	.	.	.	.	63
Péronne	.	4	6	18	1	3	.	1	.	.	.	.	.	.	1	.	.	.	2	8	11	.	.	.	.	.	.	.	.	.	.	53

STATIONS.	1	2	3	4	5	6	7	8	9	10	11	12	13	14	15	16	17	18	19	20	21	22	23	24	25	26	27	28	29	30	31	TOTAL.
BASSINS DE LA CANCHE, DE LA SOMME, DE LA BÉTHUNE, ETC. (suite).																																
Moreuil	.	1	8	13	0	1	1	1	.	.	.	.	.	.	.	.	.	.	0	19	.	.	.	.	.	.	.	.	.	.	.	45
Conty	.	.	11	.	.	.	.	1	.	.	.	.	.	.	.	.	.	.	.	.	18	.	.	2	.	.	.	.	.	.	.	32
Amiens (Stat. agr.)	1	1	3	18	.	4	.	1	.	.	.	.	.	2	.	.	.	.	7	21	.	.	.	.	.	0	.	.	.	.	.	58
Villers-Bocage	1	3	4	23	.	.	.	1	.	.	.	.	.	.	.	.	.	.	.	18	.	.	.	.	.	.	.	.	.	.	.	51
Doullens	.	4	4	13	.	1	.	1	.	.	.	.	.	6	.	.	.	.	7	19	.	.	.	.	.	.	.	.	.	.	.	55
Abbeville	2	2	2	9	.	4	.	1	.	.	.	.	4	3	.	.	.	.	3	16	.	.	.	.	.	.	.	.	.	.	.	45
Forest-l'Abb	2	3	5	10	4	0	.	1	.	.	.	.	.	.	.	.	.	.	2	14	.	.	.	.	.	.	.	.	.	.	.	40
Saint-Valery-s-S	2	2	4	6	4	1	.	1	.	.	.	.	3	1	.	.	.	.	2	12	.	.	.	.	.	.	.	.	.	.	.	38
Aumale	.	16	13	.	8	3	.	.	.	.	.	11	11	.	.	.	.	4	10	9	.	.	.	.	.	.	.	.	.	.	.	85
Eu	3	9	15	.	.	.	0	.	.	.	.	8	.	.	.	.	.	0	5	.	.	.	.	.	6	.	.	.	.	.	.	46
Londinières	2	8	15	.	6	4	1	.	.	.	.	.	1	.	.	.	.	.	5	7	.	.	.	.	19	.	.	.	.	.	.	68
Dieppe	1	1	2	4	6	2	0	.	.	.	.	0	1	1	.	.	.	0	4	6	.	.	.	.	19	.	.	.	.	.	.	46
Bosc-le-Hard	0	5	11	4	3	2	0	.	.	.	.	0	0	.	.	.	.	1	3	7	.	.	.	.	8	.	.	.	.	.	.	45
Longueville	.	6	8	1	4	4	.	.	.	.	.	3	0	.	.	.	.	.	5	9	.	.	.	.	.	.	.	.	.	.	.	39
St-Valery-en-Caux	0	5	8	4	3	.	.	.	.	.	.	.	0	0	.	.	.	.	2	4	.	.	.	0	0	.	.	.	.	.	.	28
Goderville	.	5	13	4	2	0	.	.	.	.	.	.	2	.	.	.	.	1	2	2	.	.	.	.	0	.	.	.	.	.	.	31
Fécamp (ville)	0	2	4	13	.	3	.	0	.	.	.	.	2	.	.	.	3	0	1	.	.	.	.	1	.	.	.	.	.	.	.	29
BASSIN DE LA SEINE.																																
Bassin de l'Yonne.																																
Bas-Folin	.	.	.	.	10	46	.	.	.	.	.	.	.	.	9	.	.	.	10	.	.	.	.	.	2	22	.	.	.	.	20	119
Pommoy	.	.	3	21	34	8	5	.	.	.	.	.	.	.	4	.	.	.	5	.	.	.	.	.	.	.	2	.	.	.	9	90
Les Settons	.	.	12	21	40	4	1	.	.	.	.	.	.	.	14	.	.	.	13	.	.	.	.	.	6	1	.	.	.	.	9	121
Château-Chinon	2	.	1	12	30	9	2	.	.	.	.	.	.	.	14	.	.	.	5	1	.	.	.	.	15	.	.	.	.	.	1	91
La Colancelle	2	.	.	.	34	2	.	.	.	.	.	.	.	.	11	.	.	.	12	2	.	.	.	.	6	1	.	.	.	.	5	77
Saulieu	4	4	.	18	11	4	.	.	.	.	.	.	.	13	.	.	.	13	.	.	.	.	.	8	2	.	.	.	.	4	1	82
Thorey-s.-Ch	7	.	2	24	3	.	.	.	.	.	.	.	.	24	15	.	.	.	.	.	.	.	.	.	16	.	.	.	.	6	1	98
Vitteaux	3	1	1	9	18	1	.	.	.	.	.	.	.	35	0	.	.	1	2	.	.	.	.	2	10	7	.	.	.	.	9	99
Époisses	2	.	2	6	16	3	.	.	.	.	.	.	.	0	5	.	.	.	2	.	.	.	.	.	1	4	.	.	.	.	2	43
Montbard	.	4	.	8	22	.	.	.	.	.	.	.	.	7	.	.	.	5	.	.	.	.	.	24	.	.	.	.	.	.	7	78
Bierre-l'Égaré	4	.	.	12	15	2	.	.	.	.	.	.	.	7	.	.	.	4	1	.	.	.	.	3	6	.	.	.	.	.	6	60
Clamecy (P. C.)	.	1	2	6	6	.	.	.	.	.	.	.	.	11	.	.	.	9	1	.	.	.	.	7	.	.	.	.	.	.	5	48
Vézelay (P. C.)	.	.	.	10	28	7	.	.	.	.	.	.	.	4	2	.	.	7	3	1	.	.	.	4	1	.	.	.	.	.	3	70
Avallon	.	.	3	7	21	3	.	.	.	.	.	.	.	.	8	.	.	.	19	.	.	.	.	.	2	1	.	.	.	.	.	64
Courson		.	4	17	12	.	.	.	.	.	.	.	6	9	.	.	.	2	1	.	.	.	.	19	3	.	.	.	.	6	3	82
Massangis	2	4	9	20	10	.	.	.	.	.	.	.	6	1	.	.	.	65	.	.	.	.	.	1	1	.	.	.	.	.	2	122
Ravières	.	5	.	4	8	.	.	.	.	.	.	.	1	.	.	.	.	3	.	.	.	.	.	.	.	.	.	.	.	3	.	24
Tonnerre (P. C.)	3	3	4	6	12	2	.	.	.	.	.	.	.	14	2	.	.	15	6	.	.	.	.	.	10	.	.	.	.	.	2	78
Bernon	.	1	9	9	8	4	.	.	.	.	.	.	.	1	9	.	.	.	19	7	.	.	.	.	.	6	0	.	.	.	6	80
Chaserey	1	1	8	9	8	3	.	.	.	.	.	.	.	2	9	.	.	.	19	1	.	.	.	.	8	0	.	.	.	.	5	74
Chessy	.	.	8	8	7	2	.	.	.	.	.	.	.	.	11	.	.	.	2	2	.	.	.	.	5	3	.	.	.	.	7	55
Chablis (P. C.)	6	.	8	3	4	1	1	.	.	.	.	.	.	.	14	.	.	.	.	.	.	.	.	.	.	3	3	.	.	.	1	43
Auxerre (P. C.)	.	4	3	12	3	1	.	.	.	.	.	.	5	9	.	.	.	1	2	.	.	.	.	5	2	.	.	.	.	.	3	50
Laroche	2	1	3	6	8	3	1	.	.	.	.	.	.	4	3	.	.	.	4	13	.	.	.	.	3	1	.	.	.	.	5	56
Joigny (P. C.)	.	.	2	7	7	4	3	.	.	.	.	.	.	6	4	.	.	.	2	4	.	.	.	.	5	3	.	.	.	.	.	47
St Julien du Sault	.	4	7	6	2	0	.	.	.	.	.	.	.	9	.	.	.	0	8	.	.	.	.	2	9	.	.	.	.	5	.	53
Villeneuve-l'Arch	2	3	7	.	3	3	.	.	.	.	.	.	5	3	.	.	.	2	7	.	.	.	.	.	3	.	.	.	.	5	.	43
Cerisiers	1	5	9	6	3	.	.	.	.	.	.	.	7	6	.	.	.	3	8	.	.	.	.	2	3	.	.	.	.	3	.	55
Sens (St-Martin.)	.	.	3	8	4	4	4	.	.	.	.	.	.	6	5	.	.	.	.	13	.	.	.	.	.	5	.	.	.	.	4	55

STATIONS.	1	2	3	4	5	6	7	8	9	10	11	12	13	14	15	16	17	18	19	20	21	22	23	24	25	26	27	28	29	30	31	TOTAL.
Bassin de la Seine supérieure.																																
Chanceaux	.	4	7	23	2	.	.	.	.	.	.	.	7	8	.	.	.	8	.	1	.	.	.	13	5	13	.	.	.	6	12	110
Beneuvre	.	.	3	6	15	2	0	.	.	.	.	.	.	6	6	.	.	.	15	.	.	.	.	.	3	1	0	.	.	.	5	61
Vivey	.	.	3	5	15	2	.	.	.	.	.	.	.	12	6	.	.	.	6	.	.	.	.	.	10	1	.	.	.	.	6	66
Châtillon-s.-Seine	2	.	5	7	16	.	6	.	.	.	.	.	.	.	8	.	.	.	1	.	.	.	.	.	.	35	3	.	.	.	.	83
Laignes	.	8	2	3	17	.	.	.	.	.	.	.	.	5	.	.	.	6	0	.	.	.	.	3	11	.	.	.	.	6	14	75
Fontette	3	2	14	9	9	3	1	.	.	.	.	.	.	2	6	.	.	.	5	1	.	.	.	.	26	14	.	.	.	.	8	103
Bar-s.-S. (Saillard)	5	3	2	9	7	8	0	.	.	.	.	.	.	.	6	.	.	.	4	2	.	.	.	.	.	16	.	.	.	.	20	82
Arc-en-Barrois	.	2	7	6	3	1	.	.	.	.	.	.	.	.	.	.	.	.	10	1	.	.	.	2	.	.	.	.	.	.	1	33
La Ferté-sur-Aube	.	.	5	11	5	5	.	.	.	.	.	.	.	.	7	.	.	.	.	.	.	.	.	.	3	3	.	.	.	.	2	41
Bar-sur Aube	1	3	4	8	6	2	.	.	.	.	.	.	.	.	10	.	.	.	3	3	.	.	.	.	2	6	.	.	.	.	5	53
Ceffonds	1	3	5	14	4	0	3	.	.	.	.	.	.	.	3	.	.	.	7	.	.	.	.	48	36	1	.	.	.	.	3	128
Épothémont	.	7	.	13	11	1	.	.	.	.	.	.	.	5	.	.	.	10	4	.	.	.	.	2	18	.	.	.	.	.	17	88
Sézanne	.	1	5	9	3	2	0	.	.	.	.	.	0	5	8	.	.	.	1	9	.	.	.	.	.	9	.	.	.	.	2	54
Montiéramey	4	1	4	9	2	9	1	.	.	.	.	.	.	1	5	.	.	.	9	1	.	.	.	.	4	4	.	.	.	.	11	66
Barberey	.	.	3	8	4	3	.	.	.	.	.	.	.	2	.	.	.	.	7	3	.	.	.	.	1	.	.	.	.	.	8	39
Villacerf	.	3	8	4	6	.	.	.	.	.	.	.	6	.	.	.	.	3	6	.	.	.	.	2	.	.	.	.	.	.	9	47
Fay	4	1	3	9	3	2	.	.	.	.	.	.	0	7	4	.	.	.	2	7	.	.	.	.	.	.	.	.	.	.	4	46
Provins	.	1	5	17	4	4	0	0	.	.	.	.	4	2	3	.	.	.	3	8	.	.	.	.	.	.	.	.	.	.	1	52
Conflans-s.-Seine	.	.	6	11	6	6	1	.	.	.	.	.	.	7	3	.	.	.	2	12	.	.	.	.	.	.	.	.	.	.	3	58
St-Maurice-aux-R.II	.	4	17	3	5	.	.	.	.	.	.	.	4	5	.	.	.	2	18	.	.	.	.	.	.	.	.	.	.	.	4	62
Bassin de la Seine, entre Montereau et le confluent de l'Oise.																																
Courbeton	5	.	5	7	.	4	.	.	.	.	.	.	.	2	.	.	.	.	9	10	.	.	.	.	.	.	.	.	.	.	.	42
Fontainebleau	0	0	3	7	2	2	1	.	.	.	.	.	.	2	.	.	.	.	4	8	.	.	.	.	.	.	.	.	.	.	5	35
Samois	.	.	5	9	.	.	.	.	.	.	.	.	.	3	.	.	.	.	6	9	.	.	.	.	.	.	.	.	.	.	8	40
Melun (P. C.)	.	.	2	9	.	2	.	.	.	.	.	.	1	0	2	.	.	.	1	11	.	.	.	.	.	.	.	.	.	.	2	30
Paris (Passy)	.	.	.	13	.	2	.	.	.	.	.	1	8	1	.	.	.	.	1	23	.	.	.	.	4	.	.	.	.	.	.	52
Paris-Ménilmont	1	.	8	.	1	2	1	.	.	.	.	.	8	.	.	.	.	.	.	18	.	.	.	.	.	27	.	.	.	.	.	66
Trappes	.	1	3	12	4	2	0	.	.	.	.	1	7	1	2	.	.	1	14	10	.	.	.	.	9	.	.	.	.	.	.	67
Satory	.	1	2	13	5	4	6	.	.	.	.	0	5	1	0	.	.	1	8	10	.	.	.	.	23	.	.	.	.	.	.	74
Versailles (Bérigny)	.	1	6	4	3	2	.	.	.	.	.	0	4	0	.	.	.	.	10	5	.	.	.	.	6	.	.	.	.	.	.	41
Meudon	.	1	3	11	4	3	.	.	.	.	.	1	8	0	1	.	.	.	4	13	.	.	.	.	8	.	.	.	.	.	.	57
Bassin de la Marne.																																
Langres (plan)	.	.	.	6	16	4	.	.	.	.	.	.	.	23	10	.	.	.	5	.	1	.	.	.	17	.	.	.	.	.	4	87
Marac	.	.	9	12	18	5	1	.	.	.	.	13	.	8	10	.	.	.	.	.	.	.	.	.	2	.	0	.	.	.	6	84
Richebourg	7	.	9	8	14	7	1	.	.	.	.	.	.	13	11	.	.	.	3	.	.	.	.	.	22	0	.	0	.	.	6	101
Chaumont (E. N.)	.	7	6	8	19	1	.	.	.	.	.	.	.	22	2	.	.	2	1	.	.	.	.	.	2	0	.	.	.	.	21	91
Colombey	5	2	6	7	9	3	0	.	.	.	.	.	.	2	9	.	.	.	2	.	.	.	.	.	4	17	.	.	.	.	.	69
Andelot	.	5	11	6	9	4	.	.	.	.	.	.	.	11	10	.	.	.	1	.	.	.	.	.	.	31	.	.	.	.	4	92
Joinville	7	2	7	11	8	6	3	.	.	.	.	.	.	3	7	1	.	.	.	3	.	.	.	.	2	7	.	.	.	.	8	77
Vassy	4	1	7	12	6	3	3	.	.	.	.	.	.	2	5	.	.	3	.	.	.	.	.	4	13	.	.	.	.	.	10	73
St-Dizier (la Neuv.)	.	3	12	3	10	4	.	.	.	.	.	.	.	4	.	.	.	6	9	.	.	.	.	4	6	.	.	.	.	.	6	67
Trampot	.	.	24	11	9	6	.	.	.	.	.	.	.	10	11	.	.	.	.	.	.	.	.	.	2	3	.	.	.	.	5	81
Demange-aux-Eaux	.	7	6	13	15	2	.	.	.	.	.	.	0	11	.	.	.	.	.	.	.	.	.	.	10	1	.	.	.	.	.	66
Bar-le-Duc (P. C.)	2	5	8	15	13	4	.	.	.	.	.	.	.	5	5	.	.	3	3	.	.	.	.	.	8	.	.	.	.	.	4	76
Thiéblemont	.	.	5	10	5	.	.	.	.	.	.	.	.	.	5	.	.	.	.	.	.	.	.	.	4	.	.	.	.	.	3	33
Vitry-le-François	.	4	14	.	11	.	.	.	.	.	.	.	.	7	.	.	.	12	10	.	.	.	.	12	4	.	.	.	.	.	6	80

STATIONS.	1	2	3	4	5	6	7	8	9	10	11	12	13	14	15	16	17	18	19	20	21	22	23	24	25	26	27	28	29	30	31	TOTAL.
Bassin de la Marne (suite).																																
Châlons (E. N.)...	0	1	1	12	4	2	3	.	.	.	.	.	14	7	5	.	.	13	6	.	.	.	.	.	3	.	.	.	.	.	0	72
Sommesous.....	.	4	6	4	12	0	.	.	.	.	.	.	2	7	.	.	.	8	4	0	.	.	.	15	76	.	.	.	.	.	2	140
Montmort.....	.	1	3	20	1	3	1	.	.	.	.	.	.	0	7	.	.	.	2	8	.	.	.	.	7	0	.	.	.	.	.	.	53
Dammartin.....	.	4	.	14	3	1	.	.	.	.	.	.	.	4	.	.	.	.	.	22	.	.	.	.	3	.	.	.	.	.	.	51
Meaux (P. C.)....	.	1	1	12	1	1	1	.	.	.	.	.	1	1	3	.	.	.	3	11	.	.	.	.	.	1	.	.	.	.	.	36
Touquin	.	.	2	16	.	.	.	.	.	6	.	3	.	.	.	.	.	.	.	.	.	.	.	.	.	24	.	.	.	.	.	51
La Ferté-Gaucher..	.	.	3	18	1	1	.	.	.	.	.	.	7	1	6	.	.	.	9	4	.	.	.	.	1	1	.	.	.	.	2	54
Coulommiers	.	.	3	27	18	3	2	.	.	.	.	.	6	0	4	.	.	.	13	.	.	.	.	.	.	24	.	.	.	.	1	101
Parc St-Maur (Obsre)	.	1	8	1	4	8	.	.	.	.	.	.	9	4	.	.	.	.	11	6	.	.	.	.	0	.	.	.	.	.	.	51
Bassin de l'Aisne.																																
St-Mard-s.-le-Mont.	2	.	18	9	10	3	.	.	.	.	.	.	.	6	.	.	.	2	8	.	.	.	.	.	2	.	.	.	.	.	.	60
Ste-Menehould (P.C.)	2	3	14	10	2	2	.	.	.	.	.	2	0	4	.	.	.	2	25	.	.	.	.	.	.	.	.	.	.	.	.	66
Côte de Biesmes...	5	17	9	.	.	2	.	.	.	.	.	.	.	6	.	.	.	.	26	.	.	.	.	.	.	.	.	.	.	.	.	65
Grandpré.....	.	6	15	2	4	1	.	.	.	.	.	0	1	10	.	1	.	3	14	.	.	.	.	.	.	.	.	.	.	.	.	58
Vouziers	.	5	10	14	.	.	.	.	.	.	.	.	3	4	.	.	.	13	7	.	.	.	.	.	.	.	.	.	.	.	.	56
Remaucourt	.	7	11	16	2	1	.	.	.	.	.	.	.	5	2	.	.	.	18	7	.	.	.	.	.	.	.	.	.	.	.	69
Nanteuil.....	.	3	2	10	4	.	.	.	.	.	.	4	.	3	.	.	.	.	10	6	.	.	.	.	.	.	.	.	.	.	.	42
Courtisols.....	.	2	2	9	4	3	4	.	.	.	.	.	20	3	7	.	.	.	15	13	.	.	.	.	.	.	.	.	.	.	.	87
Suippes	.	2	2	12	2	2	2	.	.	.	.	.	.	4	4	.	.	.	16	10	.	.	.	.	.	.	.	.	.	.	.	57
Reims (C.M.).....	2	1	1	12	1	2	.	.	.	.	.	.	1	4	.	.	.	8	8	.	.	.	.	.	.	.	.	.	.	.	0	40
Jonchery-s-Vesle..	.	2	.	9	1	2	3	.	.	.	.	.	.	.	5	.	.	.	6	3	.	.	.	.	.	.	.	.	.	.	.	31
Fismes.....	.	2	1	15	1	1	2	.	.	.	.	.	1	2	3	.	.	.	3	2	.	.	.	.	.	.	.	.	.	.	.	33
Vauxrot (Soissons).	1	1	0	8	1	1	1	.	.	.	.	.	.	0	5	.	.	.	1	6	.	.	.	.	0	.	.	.	.	.	.	25
Bassin de l'Oise.																																
Hirson	.	3	11	20	.	2	.	.	.	.	.	.	.	.	4	1	.	.	.	1	.	.	.	.	.	.	.	.	.	.	.	41
Dizy-le-Gros.....	1	8	9	2	4	3	.	.	6	.	.	.	4	4	.	.	.	.	.	.	.	.	.	.	.	.	.	.	.	.	.	42
Montcornet.....	.	1	7	10	2	5	.	.	.	.	.	.	.	.	8	.	.	.	2	4	.	.	.	.	.	.	.	.	.	.	.	41
Laon (P. C.)	3	3	5	6	6	2	.	.	.	.	.	.	4	4	.	.	.	1	5	.	.	.	.	.	.	.	.	.	.	.	.	39
Fourdrain	.	2	10	29	4	3	1	.	.	.	.	.	.	3	2	.	.	.	1	5	.	.	.	.	.	.	.	.	.	.	.	.	60
Compiègne	1	.	1	6	.	3	.	.	.	.	.	.	.	2	.	.	.	.	2	18	.	.	.	.	8	.	.	.	.	.	.	42
Maignelay	1	1	29	0	2	2	0	.	.	.	.	0	.	.	.	.	.	3	17	.	.	.	.	9	.	.	.	.	.	.	.	65
Grandvilliers.....	.	.	11	14	.	5	.	.	.	.	.	.	.	.	.	.	.	.	8	18	.	.	.	.	3	.	.	.	.	.	.	59
Beauvais (E. N.)..	.	.	2	2	.	1	3	.	.	.	.	.	0	.	.	.	.	.	4	14	.	.	.	.	11	.	.	.	.	.	.	37
Noailles.....	.	.	5	13	.	.	.	.	.	.	.	.	.	.	.	.	.	.	.	24	.	.	.	.	12	.	.	.	.	.	.	54
Bresles.....	.	.	1	19	.	1	.	0	.	.	.	.	1	.	.	.	.	5	15	.	.	.	.	4	.	.	.	.	.	.	.	46
Senlis.....	.	.	2	2	5	.	.	.	.	.	.	.	4	1	1	.	.	.	.	.	.	.	.	.	55	1	.	.	.	.	.	71
Pontoise	.	2	6	2	.	0	.	.	.	.	1	4	.	.	.	.	.	9	11	.	.	.	.	1	.	.	.	.	.	.	.	36
Bassin du Loing.																																
Moutiers	1	3	.	5	8	3	.	.	.	.	.	.	12	3	.	.	.	.	14	.	.	.	.	.	.	.	.	.	.	25	.	74
Champoulet	.	1	.	2	9	.	4	.	.	.	.	.	9	1	.	.	.	7	6	.	.	.	.	.	.	4	.	.	.	6	.	49
Tannerre	3	4	7	9	2	5	.	.	.	.	.	9	12	.	.	.	1	19	.	.	.	.	3	.	.	.	.	.	4	1	.	80
Rogny (P. C.).....	3	1	1	4	8	1	1	.	.	.	.	.	.	8	1	.	.	.	1	14	.	.	.	.	.	.	.	.	.	7	.	49
Combreux.....	.	1	.	9	4	1	1	.	.	.	.	.	.	3	0	.	.	.	3	14	.	.	.	.	.	.	.	.	.	14	.	50
Courpalet	.	.	.	.	.	.	.	.	.	.	.	.	.	5	2	.	.	.	.	12	.	.	.	.	.	.	.	.	.	6	.	25
Charny.....	1	4	8	.	2	6	.	.	.	.	.	.	5	.	.	.	.	15	.	.	.	.	.	.	.	.	.	.	.	8	.	48

STATIONS.	1	2	3	4	5	6	7	8	9	10	11	12	13	14	15	16	17	18	19	20	21	22	23	24	25	26	27	28	29	30	31	TOTAL.
Bassin du Loing (suite).																																
Château-Renard...	.	2	1	.	12	2	1	.	.	.	.	.	1	7	1	.	.	.	.	12	.	.	.	.	1	0	.	.	.	.	9	48
Savigny.....	1	4	10	6	3	1	.	.	.	.	.	1	4	5	.	.	.	.	11	.	.	.	.	3	2	.	.	.	.	.	5	56
Région de la Beauce et bassin de l'Eure.																																
Neuville-aux-Bois.	.	.	6	.	.	.	.	.	.	.	.	.	1	3	.	.	.	.	22	.	.	.	.	.	.	.	.	.	.	.	3	35
Malesherbes.....	.	.	.	7	.	.	.	.	.	.	.	3	.	3	.	.	.	.	7	10	.	.	.	.	.	.	.	.	.	.	.	30
Étampes.....	.	.	1	14	.	1	.	.	.	.	.	.	8	.	.	.	.	.	4	12	.	.	.	.	.	.	.	.	.	.	1	41
Dourdan.....	.	.	1	4	.	3	2	.	.	.	.	.	10	.	.	.	.	1	4	13	.	.	.	.	.	.	.	.	.	.	.	38
La Loupe.....	.	.	2	16	1	2	5	.	.	.	.	1	1	.	.	.	.	.	12	11	.	.	.	.	.	6	.	.	.	.	.	57
Courville.....	.	.	.	8	.	.	.	.	.	.	.	5	.	.	.	.	.	.	8	15	.	.	.	.	.	5	.	.	.	.	.	41
Nogent-le-Roi.....	.	.	0	8	1	2	3	0	.	.	.	.	4	.	.	.	.	.	4	15	.	.	.	.	.	1	.	.	.	.	.	38
Rambouillet.....	.	.	.	12	.	2	8	.	.	.	.	.	9	.	.	.	.	.	1	18	.	.	.	.	.	4	.	.	.	.	.	54
Ft de Bonsmoulins.	.	0	2	11	2	2	.	1	.	.	.	.	.	.	1	.	.	.	2	13	.	.	.	.	.	.	.	.	.	.	.	34
Forêt du Perche...	.	2	3	20	2	2	.	.	.	.	.	.	.	.	.	.	.	.	8	12	.	.	.	.	.	.	.	.	.	.	.	49
La Ferté-Vidame..	.	1	18	1	.	.	.	.	.	.	.	.	.	.	.	.	.	7	10	.	.	.	.	.	14	.	.	.	.	.	.	52
Brézolles.....	.	.	1	6	5	.	2	0	.	.	.	.	.	.	0	.	.	.	13	14	.	.	.	.	.	24	.	.	.	.	.	66
Dreux.....	.	.	.	.	3	.	3	.	.	.	.	0	1	.	.	.	.	.	12	10	.	.	.	.	0	.	.	.	.	.	.	29
Saint-André.....	.	.	0	5	2	.	.	.	.	.	.	1	.	.	1	.	.	.	9	17	.	.	.	.	.	9	.	.	.	.	.	44
Saint-Marcel.....	.	.	1	4	1	.	.	3	.	.	.	.	10	.	1	.	.	.	7	22	.	.	.	.	.	7	.	.	.	.	.	56
Bassin de la Seine inférieure, au-dessous du confluent de l'Oise.																																
Laigle.....	.	.	2	10	1	.	.	.	.	.	.	.	.	.	.	.	.	.	4	11	.	.	.	.	.	2	.	.	.	.	.	30
Rugles.....	.	.	2	11	0	4	1	0	.	.	.	.	1	.	.	.	.	.	4	12	.	.	.	.	.	1	.	.	.	.	.	36
Montreuil.....	.	1	4	.	12	7	.	.	.	.	.	.	.	.	.	.	.	.	2	10	.	.	.	.	.	.	.	.	.	.	.	36
Bernay.....	0	1	4	13	0	2	1	1	.	.	.	.	0	.	0	.	.	.	3	10	.	.	.	.	.	0	.	.	.	.	.	35
Neubourg.....	.	.	3	19	.	3	.	.	.	.	.	.	.	.	.	.	.	.	.	12	.	.	.	.	.	.	.	.	.	.	.	37
Bourtheroulde....	.	2	2	18	1	5	4	1	.	.	.	.	1	.	1	.	.	.	2	11	.	.	.	.	.	14	.	.	.	.	.	60
Gournay.....	.	.	30	22	34	8	.	.	.	.	.	.	.	.	.	.	.	.	6	22	.	.	.	.	.	.	.	.	.	.	.	122
Forges.....	.	.	.	.	.	.	.	.	.	.	.	6	5	.	.	.	.	.	12	.	.	.	.	.	2	.	.	.	.	.	.	25
Buchy.....	.	5	12	5	1	1	1	.	.	.	.	3	2	.	.	.	.	1	7	8	.	.	.	.	1	.	.	.	.	.	.	47
Elbeuf.....	.	2	9	7	2	2	1	.	.	.	.	7	.	1	.	.	.	1	1	5	.	.	.	.	9	.	.	.	.	.	.	47
Rouen (île Lacroix).	.	4	8	2	4	1	0	.	.	.	.	.	.	1	.	.	1	0	5	8	.	.	.	.	.	.	.	.	.	.	.	33
Yvetot.....	0	5	15	4	4	3	1	.	.	.	.	.	1	.	.	.	.	0	5	6	.	.	.	.	2	.	.	.	.	.	.	46
La Hève (sémaph.)	.	.	.	3	.	.	.	.	.	.	.	.	28	.	.	.	.	.	.	.	.	.	.	.	16	.	.	.	.	.	.	47
Honfleur.....	.	3	10	5	.	.	.	.	.	.	.	.	7	8	.	.	.	.	.	.	.	.	.	.	.	.	.	.	.	.	.	33
BASSINS ENTRE LA SEINE ET LA POINTE DE BRETAGNE.																																
Bassins de la Touque, de la Dive, de l'Orne, de la Vire et de la Douve.																																
Gacé.....	.	.	3	10	3	2	2	0	.	.	.	0	1	.	.	.	.	.	2	8	.	.	.	.	.	.	.	.	.	.	.	32
St-Germain-la-C...	.	0	4	25	1	5	.	.	.	.	.	.	7	.	.	.	.	.	2	7	.	.	.	.	.	.	.	.	.	.	.	51
Lisieux.....	.	4	25	5	1	0	1	.	.	.	.	14	1	.	.	.	1	1	2	4	.	.	.	.	.	.	.	.	.	.	.	59
Pont-l'Évêque.....	.	1	26	2	6	.	.	.	.	.	.	4	.	.	.	.	.	.	1	2	.	.	.	.	3	.	.	.	.	.	.	45
Trouville.....	.	1	9	2	6	.	.	.	.	.	.	1	.	7	.	.	.	.	1	.	.	.	.	10	.	.	.	.	.	.	.	36
Sées.....	.	.	1	11	.	2	0	0	.	.	.	.	.	.	.	.	.	.	3	7	.	.	.	.	9	1	.	.	.	.	.	35
Argentan.....	.	.	.	11	3	4	7	.	.	.	.	.	0	.	.	.	.	.	0	7	.	.	.	.	11	.	.	.	.	.	.	44
Flers.....	.	11	19	.	.	.	.	.	.	.	.	.	.	.	.	.	.	1	2	.	.	.	.	3	1	.	.	.	.	.	.	37
Roucamps.....	.	12	9	12	7	3	.	.	.	.	.	9	.	.	.	.	.	3	2	.	.	.	.	1	6	.	.	.	.	.	.	64
Ste-Honorine-du-F.	.	2	8	4	11	4	1	.	.	.	.	5	4	.	.	.	.	1	1	0	.	.	.	2	8	.	.	.	.	.	.	50

STATIONS.	1	2	3	4	5	6	7	8	9	10	11	12	13	14	15	16	17	18	19	20	21	22	23	24	25	26	27	28	29	30	31	TOTAL.
Bassins de la Touque, de la Dive, de l'Orne, de la Vire et de la Douve (suite).																																
Caen (E. N.)	.	1	2	11	4	2	1	1	.	.	.	0	12	.	.	.	.	1	1	1	.	.	.	.	1	.	.	.	.	.	.	37
Ver	.	2	8	0	4	.	.	.	1	.	.	4	8	.	.	.	.	2	.	.	.	.	.	1	.	.	.	.	.	.	.	31
Bény-Bocage	.	.	.	.	.	.	.	.	.	4	5	12	8	.	2	.	.	3	7	.	.	.	.	.	.	.	.	.	.	.	.	41
Isigny	.	3	11	4	2	2	2	1	.	.	.	.	8	1	.	.	.	.	.	.	.	.	.	.	4	.	.	.	.	.	.	38
Ste-Marie-du-Mont	.	.	24	2	2	2	6	17	0	0	.	.	.	.	.	.	.	.	.	.	.	.	0	5	.	0	.	.	18	.	.	77
Cherbourg	.	9	4	6	2	2	1	2	.	.	.	.	4	.	.	1	.	2	.	.	.	.	.	.	9	.	.	.	.	.	.	42
La Hague	.	1	3	5	2	1	2	2	.	.	.	.	.	.	.	.	.	2	.	.	.	.	.	.	14	.	.	.	.	.	.	32
Bassins entre le cap de la Hague et la Pointe de Bretagne.																																
Landivy	.	1	3	23	2	7	2	1	.	.	.	4	.	1	.	.	.	2	.	4	.	.	.	.	.	.	1	.	.	.	.	51
Louvigné-du-Désert	.	1	13	7	15	2	2	.	.	.	.	.	1	5	.	.	2	.	.	2	.	.	.	.	5	.	.	.	.	.	.	55
Fougères	0	2	12	5	5	3	0	1	.	.	.	3	0	5	.	.	.	2	1	2	.	.	.	0	.	.	.	.	.	.	.	42
Sens-de-Bretagne	.	.	5	2	8	3	2	.	.	.	1	1	.	.	.	.	3	.	.	.	.	.	.	.	.	.	.	.	.	.	.	25
St-Marc-s-Couesnon	.	0	10	4	5	3	1	0	.	.	.	34	.	4	.	.	.	2	1	2	.	.	.	.	.	.	.	.	.	.	.	66
Trans	0	1	11	4	18	0	1	0	.	.	.	3	.	3	.	.	.	1	1	1	.	.	.	.	.	.	.	.	.	.	.	44
Saint-Domineuc	0	.	9	2	3	3	.	.	.	.	.	6	.	1	.	.	.	1	3	.	0	.	.	.	.	.	.	.	.	.	.	28
Combourg	.	.	6	9	.	.	.	.	.	.	.	6	.	.	.	.	.	.	5	.	.	.	.	.	.	.	.	.	.	.	.	26
Évran	0	.	0	8	0	8	.	1	.	.	.	.	5	0	1	.	.	1	2	0	.	.	.	.	.	.	.	.	.	.	.	26
Dol	.	.	18	3	12	0	1	.	.	.	.	0	.	.	.	.	.	1	.	.	.	.	.	.	.	.	.	.	.	.	.	35
St-Jouan des Guér.	.	1	5	5	3	1	4	.	.	.	.	1	.	.	.	.	.	1	0	.	.	.	.	5	.	1	.	.	.	.	.	28
St-Méloir-des-Ond.	1	.	12	6	5	1	1	0	0	.	.	6	.	.	.	.	.	1	1	.	.	.	.	0	.	.	.	.	.	.	.	35
Saint-Servan	.	.	13	2	3	2	1	0	.	.	.	2	.	0	,	.	.	2	1	.	.	.	.	.	2	.	.	.	.	.	.	28
Saint-Brieuc	.	.	1	9	3	5	1	1	.	.	.	.	.	.	.	.	.	2	3	.	.	.	.	.	.	.	.	.	0	.	.	25

VERSANT DE L'OCÉAN.

PETITS BASSINS DU SUD DE LA BRETAGNE.

Pte Saint-Mathieu	2	.	3	12	1	1	.	2	.	.	.	.	.	2	.	.	.	.	.	.	.	.	.	.	.	.	.	12	13	3	.	51
Brest (Obsre)	1	7	11	1	0	.	1	0	.	.	.	.	1	1	.	.	.	.	.	.	.	.	2	.	.	.	10	25	1	.	.	61
Goarem-Liziard	1	2	13	19	5	3	1	4	2	.	.	.	.	.	4	.	1	.	.	.	.	.	.	2	.	.	.	26	5	.	.	89
La Feuillée	2	5	17	4	.	4	.	3	.	.	.	.	.	2	.	.	.	.	.	.	.	.	.	.	.	.	.	21	17	.	.	75
Pénity	1	24	4	5	1	2	1	.	.	.	.	.	.	1	.	.	.	2	.	.	.	.	.	3	24	.	.	66	3	.	.	137
Châteaulin	1	2	9	18	4	0	1	2	.	.	.	.	.	2	.	.	.	.	.	.	.	.	.	3	.	.	.	28	3	.	.	73
Gourin	1	.	2	9	.	1	.	.	.	.	.	.	.	1	.	.	.	1	.	.	.	.	.	.	.	6	.	13	12	.	.	46
Glomel	1	0	4	16	2	4	1	3	0	.	.	.	.	1	1	.	.	2	0	.	.	.	.	.	.	4	.	28	15	0	.	83
Gouarec	.	.	.	11	5	2	3	1	.	.	.	.	.	.	.	.	.	2	2	.	.	.	.	.	.	1	.	8	4	.	.	39
Pontivy	.	.	9	2	.	1	1	1	.	.	.	.	.	.	.	.	.	2	1	.	1	.	.	2	3	.	.	7	2	.	.	32
Locminé	.	.	9	2	7	1	.	1	.	.	.	.	.	.	.	.	.	2	.	1	.	.	.	2	8	.	.	9	6	4	.	52
Hennebont	.	.	2	14	1	1	2	.	.	.	.	.	.	.	.	.	.	3	2	.	.	.	.	6	.	.	.	12	5	12	.	60
Le Lézardeau	1	4	24	2	1	1	1	1	.	.	.	.	1	.	.	.	2	0	.	.	.	.	2	.	.	1	1	22	14	.	.	78
Lorient (P. C.)	.	1	13	3	.	4	.	.	.	.	.	.	1	.	.	.	.	5	.	.	.	.	.	.	.	.	13	22	7	.	.	69
Le Grognon (Groix)	.	.	1	8	1	2	.	.	.	.	.	.	.	.	.	.	.	1	1	.	.	.	.	2	.	.	.	19	17	5	.	57
Auray	.	.	4	.	.	.	.	.	.	9	.	.	.	.	.	.	.	.	.	.	.	.	18	.	.	.	.	11	29	4	.	75
Vannes	.	.	6	7	2	2	.	.	.	.	.	.	.	.	.	.	.	1	4	2	.	.	.	6	.	.	.	14	12	3	.	59
Palais (Belle-Ile)	.	.	.	10	11	2	.	.	.	.	.	.	.	.	.	.	.	2	7	.	.	.	.	2	.	.	.	10	28	2	.	74
Er-Hastellic (id.)	.	.	.	6	4	2	.	.	.	.	.	.	.	.	.	.	.	1	11	.	.	.	.	2	.	.	.	15	24	7	.	72

STATIONS.	1	2	3	4	5	6	7	8	9	10	11	12	13	14	15	16	17	18	19	20	21	22	23	24	25	26	27	28	29	30	31	TOTAL.
BASSIN DE LA VILAINE.																																
Montdevert	.	.	10	5	4	4	.	.	.	.	.	.	.	4	.	.	.	1	3	.	.	.	.	.	.	.	.	.	.	.	.	31
Vitré	.	1	8	3	4	2	0	1	0	.	.	4	0	4	.	.	.	1	3	3	.	.	.	.	.	.	.	.	.	.	.	.	34
Chateaubourg	0	.	7	1	2	3	.	0	.	.	.	.	.	1	.	.	.	2	4	2	.	.	.	.	.	.	.	.	.	.	.	.	23
Rennes (P. C.)	.	.	8	2	1	.	.	.	.	.	.	1	.	1	.	.	.	5	5	.	.	.	.	.	.	.	.	.	.	.	.	.	24
Montauban	.	.	10	4	6	3	.	.	.	.	.	.	.	1	.	.	.	1	4	.	.	.	.	.	.	.	.	.	.	.	.	.	29
Montfort	.	.	7	1	3	1	.	0	.	.	.	.	0	.	.	.	.	2	6	.	.	.	.	0	4	.	.	.	.	.	.	.	24
La Guerche	.	.	8	4	7	5	.	.	.	.	.	.	.	2	.	.	.	1	8	4	.	.	.	1	.	.	.	.	.	.	.	.	40
Martigné-Ferch	1	.	6	0	4	4	0	.	.	.	.	1	.	.	.	.	.	1	13	3	.	.	.	.	.	.	.	.	.	.	.	.	33
Bain	1	.	9	2	6	.	.	2	.	.	.	2	.	.	.	.	.	2	12	2	.	.	.	.	.	.	.	.	.	.	.	.	38
St-Julien-de-Vouv.	.	.	14	0	2	2	2	.	.	.	.	.	0	1	.	.	0	8	7	.	.	.	.	1	1	.	.	.	1	.	.	.	39
Guipry	.	.	7	2	4	4	.	1	.	.	.	.	.	1	.	.	.	3	5	1	.	.	.	.	.	.	.	.	.	.	.	.	28
Plélan	.	.	11	2	9	1	.	1	.	.	.	.	.	1	.	.	.	1	4	1	.	.	.	1	.	0	.	.	1	0	.	.	33
Plouguenast	.	.	1	8	1	3	1	1	.	.	.	.	.	.	.	.	.	0	3	.	.	.	.	.	.	.	.	.	.	.	.	.	18
Merdrignac	.	.	.	11	2	.	2	.	.	.	.	.	.	.	.	.	.	1	.	2	.	.	.	.	.	3	.	.	.	.	.	.	21
Rohan	.	.	.	12	1	1	4	1	.	.	.	.	.	.	.	.	.	1	.	1	.	.	.	.	.	2	.	2	.	.	.	.	25
Josselin	.	.	6	3	4	5	.	.	.	.	.	.	.	.	.	.	.	2	.	.	.	.	.	2	1	.	.	.	.	.	.	.	23
Bosméléac	.	.	.	9	.	4	1	2	.	.	.	.	.	.	.	.	.	2	3	.	.	.	.	.	.	1	.	.	.	.	.	.	22
Ploërmel	.	.	6	.	7	6	.	.	.	.	.	.	.	.	.	.	.	2	3	.	.	.	.	.	11	.	.	.	.	.	.	.	35
Malestroit	.	.	7	.	3	2	.	.	.	.	.	.	.	.	.	.	.	7	1	.	.	1	.	.	55	.	.	1	6	.	.	.	83
Redon	.	.	13	.	.	3	.	2	.	.	.	.	.	1	.	.	.	3	15	2	.	.	3	.	9	.	.	.	6	.	.	.	57
BASSIN DE LA LOIRE.																																
Bassin de la Loire supérieure.																																
St-Paulien	.	.	.	.	4	2	.	.	.	.	.	.	.	1	.	.	.	.	.	1	.	.	2	2	3	7	.	.	1	5	4	32
Sainte-Voy	.	.	.	.	.	.	.	.	.	.	.	.	.	.	.	.	.	.	4	29	.	.	10	.	9	.	.	.	.	24	9	85
Bas-en-Basset	.	.	.	.	5	4	.	.	.	.	.	.	1	.	.	.	.	.	.	22	.	.	3	.	5	.	.	.	.	17	6	63
La République	11	.	.	.	3	.	6	.	.	.	.	.	.	.	9	.	.	.	14	17	.	.	.	1	.	4	10	.	.	3	22	100
Les Creuses	6	.	.	.	5	.	6	.	.	.	.	.	.	.	8	.	.	.	.	18	16	.	.	.	.	2	4	.	.	3	3	71
Rochetaillée	9	.	.	.	3	.	6	.	.	.	.	.	.	.	12	.	.	.	.	.	19	.	.	.	.	2	6	.	.	1	21	79
Saint-Étienne	2	.	.	.	.	.	.	.	.	.	.	.	.	.	9	.	.	.	.	10	19	.	.	.	.	17	.	.	.	4	19	80
Fortunières	.	.	2	.	23	3	.	.	.	.	.	.	.	.	.	.	.	.	.	38	11	.	.	.	.	8	4	.	.	78	23	190
Montbrison (P. C.)	.	.	.	.	4	.	.	.	.	.	.	.	.	.	.	.	.	.	.	10	8	.	.	.	8	4	.	.	.	6	2	42
St-Martin-en-Haut	.	.	.	.	4	2	.	.	.	.	.	.	.	0	4	.	.	.	.	26	.	.	.	.	3	6	.	.	.	15	3	63
Noirétable	.	.	.	21	4	3	.	.	.	.	.	.	.	12	.	.	.	.	.	7	.	.	.	.	11	.	.	.	.	25	4	87
St-Romain d'Urfé	5	.	.	.	15	3	2	.	.	.	.	.	.	1	3	.	.	.	.	0	7	.	.	.	1	32	0	.	.	.	21	90
Feurs	.	.	.	.	4	3	.	.	.	.	.	.	.	3	.	.	.	.	.	19	.	.	.	.	3	2	.	.	.	27	.	61
Nervieux	.	.	.	.	3	1	.	.	.	.	.	.	.	7	.	.	.	.	.	15	.	.	.	.	1	5	.	.	.	27	1	60
Panissières	.	.	.	.	2	3	.	.	.	.	.	.	.	.	.	.	.	4	.	16	.	.	.	1	1	.	.	.	.	22	7	57
Fourneaux	.	.	.	8	.	.	.	.	.	.	.	.	.	5	.	.	.	.	.	14	.	.	.	.	.	.	.	.	.	29	.	56
Cublize	.	.	.	3	6	.	.	.	.	.	.	.	.	.	.	.	.	0	.	16	9	.	.	.	0	.	.	.	.	18	1	52
Roanne	1	.	.	.	5	.	.	.	.	.	.	.	.	3	2	.	.	.	.	7	3	.	.	.	1	5	3	.	.	5	13	53
Lapacaudière	1	.	.	2	11	.	.	.	.	.	.	.	.	7	1	.	.	12	0	1	.	.	.	.	3	.	.	.	.	9	11	61
Charolles	.	.	.	.	.	29	.	.	.	.	.	.	.	12	.	.	.	.	.	.	5	.	.	.	.	.	.	.	.	.	13	59
Arnay-le-Duc	1	.	.	9	13	6	.	.	.	.	.	.	22	.	.	.	.	5	.	.	.	.	.	16	.	4	.	.	.	.	11	87
Autun (P. C.)	.	.	.	10	15	.	4	.	.	.	.	.	.	19	.	.	.	.	.	.	.	.	.	.	.	.	5	.	.	.	.	53
Toulon-s-Arroux	.	.	.	6	44	.	6	.	.	.	.	.	.	31	.	.	.	3	.	.	.	.	.	.	.	.	.	.	.	16	.	107
Digoin	1	.	.	8	19	.	.	.	.	.	.	.	.	5	2	.	.	.	0	1	1	.	.	.	10	.	.	.	.	.	9	56
L'Assise	.	.	.	12	8	.	.	.	.	.	.	.	.	.	6	.	.	.	.	.	.	.	.	.	.	8	.	.	.	6	.	40

STATIONS.	1	2	3	4	5	6	7	8	9	10	11	12	13	14	15	16	17	18	19	20	21	22	23	24	25	26	27	28	29	30	31	TOTAL.
Bassin de la Loire supérieure (suite).																																
Saint-Clément	13	.	.	.	18	.	.	.	.	.	.	.	.	15	.	.	.	.	.	2	.	.	.	7	.	10	.	.	.	.	9	74
Dompierre	7	.	.	9	20	2	.	.	.	.	.	.	.	4	2	.	.	.	13	2	.	.	.	.	2	.	.	.	.	.	7	68
Beaulon	3	.	.	.	29	2	.	.	.	.	.	.	.	2	6	.	.	.	6	2	.	.	.	.	.	.	.	.	.	.	6	56
Luzy (P. C.)	4	.	.	19	16	3	.	.	.	.	.	.	.	8	4	.	.	.	3	.	.	.	.	.	.	.	.	.	.	.	22	79
Châtillon-en-B.	.	.	.	13	26	3	.	.	.	.	.	.	.	15	2	.	.	.	9	16	.	.	.	.	3	16	.	.	.	.	11	114
Decize	1	.	.	8	18	.	.	.	.	.	.	.	.	10	3	.	.	.	9	2	.	.	.	.	.	2	.	.	.	.	12	65
Prémery	.	.	.	14	29	3	2	.	.	.	.	.	.	12	1	.	.	.	4	3	.	.	.	.	.	3	.	.	.	.	8	79
Nevers	3	0	.	9	28	2	2	.	.	.	.	.	.	18	1	0	.	.	2	3	0	.	.	0	0	4	.	.	.	.	9	81
Bassin de l'Allier.																																
Châteauneuf	1	0	.	.	4	4	.	.	.	.	.	.	.	3	.	.	.	0	8	20	.	.	3	1	2	.	.	.	3	25	3	77
Grandrieu	3	.	0	.	7	2	2	.	.	.	.	.	.	.	.	.	.	.	4	10	8	.	.	.	0	3	.	.	.	15	6	60
Langogne	0	.	.	.	4	1	3	.	.	.	.	.	.	0	.	.	.	.	1	21	5	.	2	0	.	6	.	.	.	14	5	62
Saugues	.	.	.	1	2	.	.	.	.	.	.	.	.	.	.	.	.	.	.	9	.	.	.	.	2	.	.	.	2	16	.	32
Langeac	.	.	.	.	.	.	.	.	.	.	.	.	.	.	.	.	.	.	.	5	6	.	3	.	.	5	.	.	.	9	9	37
La Chaise-Dieu	.	.	.	.	9	.	.	.	.	.	.	.	.	2	3	.	.	.	.	4	5	.	.	.	.	3	.	.	.	4	9	39
Ambert	22	.	.	.	8	2	1	.	.	.	.	.	.	1	3	.	.	.	.	6	3	.	.	5	2	3	4	.	.	8	21	89
Billom	.	.	.	.	7	.	.	.	.	.	.	.	.	.	4	.	.	.	.	.	2	.	.	6	.	3	.	.	.	.	14	36
Thiers (P. C.)	1	.	.	1	7	4	0	.	.	.	.	0	.	2	7	.	.	.	4	1	2	.	.	.	1	1	.	.	.	.	13	44
Murat	.	4	.	3	.	5	.	.	.	.	.	.	.	.	.	.	.	.	7	8	.	12	9	10	.	.	5	7	5	.	.	75
Massiac	.	.	.	.	6	3	.	.	.	.	.	.	.	1	.	.	.	.	.	5	5	.	.	4	.	.	.	.	.	18	.	42
Brioude	1	.	.	.	5	.	.	.	.	.	.	.	.	.	.	.	.	.	.	2	5	.	.	4	.	.	.	.	.	9	12	38
Besse	.	.	.	10	34	5	.	.	.	.	.	.	.	5	.	.	.	.	.	12	.	.	.	2	.	.	.	.	.	9	15	92
Puy-de-Dôme (Ob.)	2	2	2	2	12	4	11	.	0	.	.	.	.	26	10	.	.	.	0	4	5	.	.	1	1	1	2	.	.	1	7	93
Clermont (Obs^re)	0	.	.	.	3	1	1	.	.	.	.	.	.	5	1	.	.	.	4	2	2	.	.	8	1	.	0	.	.	1	9	38
Miremont	.	.	.	2	9	.	.	.	.	.	.	.	10	16	8	.	.	.	.	5	.	.	7	.	3	.	.	.	.	.	12	72
Pontgibaud	.	.	.	5	5	11	.	.	.	.	14	.	10	13	.	.	.	.	.	.	.	.	.	.	.	.	.	.	.	4	.	62
Vichy	.	.	.	4	13	.	2	.	.	.	.	.	.	8	4	.	.	.	2	9	.	.	.	.	.	2	.	.	.	.	8	53
Ébreuil	.	.	.	4	8	.	.	.	.	.	.	.	.	9	4	.	.	.	6	.	1	.	.	.	.	.	.	.	.	.	11	43
Bessay	.	.	.	.	30	.	6	.	.	.	.	.	.	6	8	.	.	.	1	5	.	.	.	.	.	3	.	.	.	.	6	65
Moulins (P. C.)	.	.	.	2	16	.	6	.	.	.	.	.	.	9	.	.	.	.	.	2	.	.	.	.	1	2	.	.	.	.	9	47
Franchesse	.	.	.	.	28	2	2	.	.	.	.	3	1	6	5	.	.	.	7	1	.	.	.	.	3	0	.	.	.	.	10	68
Bassin du Cher.																																
Auzances	.	.	.	.	27	.	.	.	.	.	.	2	.	19	4	.	.	.	9	3	1	.	.	6	8	.	.	.	.	.	16	95
Pionsat	.	.	.	.	22	7	.	.	.	.	5	.	.	14	7	.	.	3	9	.	.	.	.	8	3	2	.	.	.	18	.	98
Fontanières	.	.	.	.	38	.	1	.	.	.	.	.	.	14	2	.	.	.	30	3	.	.	.	15	7	.	.	.	.	.	17	128
Chénérailles	.	.	.	2	47	0	2	.	.	.	.	4	.	19	3	.	.	.	4	8	.	.	.	3	4	.	.	.	.	5	20	122
Montmarault	.	.	.	42	1	.	.	.	.	.	.	.	.	22	5	.	.	.	23	.	1	.	.	.	1	4	.	.	.	.	13	113
Montluçon	.	.	.	10	23	.	.	.	.	.	.	9	.	17	.	.	.	.	7	18	1	.	.	4	3	.	.	.	.	3	21	116
Préveranges	.	1	.	4	40	.	7	.	.	.	.	1	.	21	6	.	.	.	13	17	.	.	.	14	.	.	.	.	.	.	17	144
Saulzais	.	.	.	7	32	.	.	.	.	.	.	.	.	22	10	.	.	.	30	13	.	.	.	7	11	.	.	.	.	.	28	160
Hérisson	.	.	.	4	29	.	3	.	.	.	.	.	.	18	7	.	.	21	.	10	.	.	.	.	.	.	1	2	.	.	16	111
Charenton	.	.	.	.	39	1	5	.	.	.	.	.	.	20	7	.	.	.	2	6	.	.	.	2	2	1	.	.	.	.	15	100
Chateauneuf-s.-Ch.	.	0	.	6	29	0	1	.	.	.	.	.	2	18	5	.	.	.	9	40	.	.	.	2	3	1	.	.	.	.	15	133
Les Aix	.	.	.	3	22	3	4	.	.	.	.	2	1	16	2	.	.	.	12	16	.	.	.	.	.	.	.	.	.	.	9	87
La Réserve (St-Pal.)	.	1	.	8	14	3	2	.	.	.	.	1	.	16	2	.	.	.	10	18	.	.	.	2	2	6	2	.	.	.	11	98

STATIONS.	1	2	3	4	5	6	7	8	9	10	11	12	13	14	15	16	17	18	19	20	21	22	23	24	25	26	27	28	29	30	31	TOTAL.
Bassin du Cher (suite).																																
Bourges (E. N.)	.	.	.	21	14	4	.	.	.	.	.	.	.	21	.	.	.	9	.	16	.	.	.	1	2	.	.	.	.	.	18	105
Mehun-s.-Yèvre	.	.	.	5	16	2	6	.	.	.	.	.	.	14	3	.	.	.	4	22	.	.	.	2	2	.	.	.	.	.	12	88
Le Brion (Vierzon)	.	.	.	6	14	7	2	.	.	.	.	1	1	8	4	.	.	.	3	25	.	.	.	3	2	.	.	.	.	.	16	92
Mennetou-s.-Cher	.	.	6	10	4	9	.	.	.	.	.	.	.	8	.	.	.	.	21	13	.	.	.	.	4	.	.	.	.	5	12	92
Vailly-s.-S	5	1	1	9	9	1	3	.	.	.	.	1	.	11	2	.	.	.	8	16	.	.	.	0	0	12	.	.	.	.	13	95
Argent	.	2	1	8	9	2	6	.	.	.	.	.	.	8	1	.	.	.	5	15	.	.	.	1	2	.	.	.	.	0	18	78
Salbris	0	.	1	6	9	5	1	.	.	.	.	.	.	8	.	.	.	.	12	23	.	.	.	0	0	.	.	.	.	.	25	90
Romorantin	.	.	.	.	15	4	2	.	.	.	.	1	.	4	.	.	.	.	7	16	.	.	.	2	0	.	.	.	.	.	21	72
Saint-Aignan	.	.	.	10	6	3	3	.	.	.	.	.	.	.	2	.	.	.	2	12	.	.	.	1	.	.	.	.	.	.	16	55
Montrichard	.	.	10	7	9	2	.	.	.	.	.	.	.	1	.	.	.	6	18	.	.	.	6	1	.	.	.	.	.	13	1	76
Bassin de l'Indre.																																
Sainte-Sévère	.	.	.	25	16	6	1	.	.	.	.	.	.	32	.	.	.	17	9	7	.	.	2	9	26	.	.	.	.	15	2	167
Châteauroux (P. C.)	.	.	.	6	20	1	1	.	.	.	.	.	10	1	.	.	.	.	5	29	.	.	1	8	1	.	.	.	.	.	32	115
Loches (P. C.)	.	.	.	7	13	.	1	.	.	.	.	.	0	.	.	.	.	.	3	13	.	.	.	7	.	.	.	.	.	.	22	66
Le Louroux	.	.	.	10	7	1	.	.	.	.	.	2	.	0	1	.	.	.	12	9	.	.	.	2	5	2	.	.	.	.	17	68
Cheillé	.	.	.	10	4	1	.	.	.	.	.	.	4	.	.	.	.	.	9	14	.	.	.	18	2	.	.	.	.	.	4	66
Rigny-Ussé	0	.	.	11	4	.	.	.	.	.	.	.	11	0	.	.	.	.	0	16	.	.	.	7	2	0	.	.	.	0	3	56
Bassin de la Creuse.																																
Ahun	.	.	.	5	39	1	2	.	.	.	.	.	.	21	2	.	.	.	4	9	.	.	.	4	8	.	.	.	.	13	23	131
Guéret (E. N.)	0	.	.	38	4	2	.	.	.	.	6	.	.	38	.	.	.	.	13	2	.	.	1	2	1	.	.	.	2	39	1	150
Anzême	.	.	.	8	36	2	5	.	.	.	.	2	.	28	5	.	.	.	5	14	.	.	.	.	14	.	.	.	.	.	34	153
Boussac	.	.	.	7	33	1	2	.	.	.	.	.	.	24	3	.	.	.	42	15	.	.	.	13	.	.	.	.	.	2	12	154
La Souterraine	1	.	.	12	41	2	4	.	.	.	.	0	.	17	4	.	.	.	16	28	.	.	.	14	.	.	.	.	.	14	20	173
Dun	.	0	.	9	38	4	3	.	.	.	.	.	.	22	8	.	.	.	5	31	.	.	.	8	.	.	.	.	.	4	28	160
Bénévent	2	0	.	15	50	4	4	.	.	.	.	.	.	24	3	.	.	.	4	21	.	.	.	3	1	.	.	.	.	16	23	170
Saint-Pierre-de-F.	.	.	.	.	42	8	1	.	.	.	2	.	.	15	4	.	.	.	14	27	.	.	2	.	1	.	.	.	.	8	30	154
Bellac	.	.	.	9	32	.	11	.	.	.	.	8	.	9	.	.	.	.	24	37	.	.	8	9	.	.	.	.	.	3	38	188
Magnac-Laval	.	.	.	23	14	7	.	.	.	.	.	16	5	.	.	.	.	.	18	15	35	.	.	9	3	.	.	.	.	13	28	189
St-Benoît-du-Sault	.	.	.	29	22	1	1	.	.	.	.	.	1	11	.	.	.	.	19	12	.	.	13	.	3	.	.	.	1	17	9	139
Argenton	.	.	.	.	32	4	.	.	.	.	.	.	.	12	.	.	.	.	10	26	.	.	.	14	.	.	.	.	.	.	31	129
Le Blanc	1	.	.	5	28	.	2	.	.	.	.	.	.	3	.	.	.	.	7	17	.	.	.	37	3	.	.	.	.	2	33	138
Barrou	.	.	.	12	10	.	2	.	.	.	.	2	.	2	.	.	.	.	6	13	.	.	.	13	5	0	.	.	.	.	39	104
Abilly	.	.	.	7	14	1	2	.	.	.	.	.	.	2	.	.	.	.	7	11	.	.	.	13	22	3	.	.	.	.	34	116
Buxeuil	.	.	.	4	13	1	2	.	.	.	.	.	.	.	.	.	.	.	6	17	.	.	9	5	3	.	.	.	.	.	31	91
Bassin de la Vienne.																																
Gentioux	3	.	1	10	26	2	5	.	.	.	.	.	.	.	22	4	.	.	.	.	.	.	.	1	4	0	.	.	.	11	23	111
Royère	.	1	0	8	27	1	4	.	.	.	.	10	.	30	4	.	.	.	.	12	.	.	.	2	1	.	.	.	.	18	29	147
Eymoutiers	.	.	4	3	9	9	.	.	.	.	.	.	.	36	.	.	.	4	11	1	.	.	2	.	.	.	.	.	2	44	3	128
Pontarion	.	.	6	59	.	.	3	.	.	.	.	2	.	36	1	.	.	.	.	12	.	.	.	4	5	.	.	.	.	22	24	174
Bourganeuf	.	1	10	55	.	4	.	.	.	.	8	.	52	.	.	.	.	5	13	.	.	.	6	1	0	.	.	.	16	30	3	204
St-Germain-les-B.	.	.	.	4	17	.	7	.	.	.	.	.	.	37	.	.	.	.	12	40	.	.	.	.	.	5	6	.	.	10	3	142
Pierrebuffière	1	.	.	2	13	1	3	.	.	.	.	.	.	18	1	.	.	.	18	31	.	.	18	2	2	4	.	.	.	18	10	142
Limoges (P. C.)	.	.	.	4	44	2	2	.	.	.	.	.	1	23	.	.	.	.	11	36	.	.	.	5	2	.	.	.	2	34	4	170
Aixe	.	.	.	31	13	3	1	.	.	.	.	.	.	23	.	.	.	.	19	27	.	.	.	.	.	.	.	.	.	14	6	137
Oradour-s.-Vayres	0	.	.	11	26	1	4	.	.	.	.	.	.	.	20	.	.	.	28	14	.	.	.	2	.	3	.	.	2	16	11	138

STATIONS.	1	2	3	4	5	6	7	8	9	10	11	12	13	14	15	16	17	18	19	20	21	22	23	24	25	26	27	28	29	30	31	TOTAL.
Bassin de la Vienne (suite).																																
Saint-Laurent-s.-G.	.	.	6	4	26	2	4	.	.	.	4	.	.	19	.	.	.	.	24	24	.	.	.	.	2	.	.	.	.	17	12	144
Saint-Junien	.	.	.	10	34	5	8	.	.	.	.	.	.	15	.	.	.	.	24	22	.	.	.	4	.	.	.	.	.	17	11	150
Rochechouart	.	.	.	13	28	5	9	.	.	.	.	.	.	15	.	.	.	.	17	14	.	.	.	.	19	.	.	.	.	15	12	148
Confolens	.	.	.	17	31	4	7	.	.	.	.	.	.	8	.	.	.	.	17	15	.	.	.	21	15	.	.	.	.	13	21	169
Lussac-les-Ch	.	.	.	29	8	5	.	.	.	.	.	.	.	2	.	.	.	.	29	5	.	.	12	9	.	.	.	.	.	18	16	134
La Chapelle	.	0	17	16	4	5	.	.	.	.	.	.	3	.	.	.	.	14	14	.	.	.	8	8	.	.	.	.	2	31	.	122
Vouillé	.	.	.	10	15	0	.	.	.	.	.	0	.	.	.	.	.	.	13	11	.	.	.	11	12	.	.	.	.	4	23	100
Poitiers (P. C.)	.	.	.	16	11	2	.	.	.	.	.	.	0	1	.	.	.	1	14	7	.	.	.	8	11	4	2	.	.	8	26	111
Mondion	.	.	.	6	12	5	1	.	.	.	.	.	.	5	.	.	.	.	8	8	.	.	.	7	.	7	.	.	.	28	.	89
Saint-Gervais	2	0	0	8	11	3	2	0	.	.	.	.	5	1	.	.	.	.	6	8	0	.	.	5	7	4	.	.	.	.	27	90
Saint-Épain	.	.	.	11	6	.	.	.	.	.	.	.	.	5	.	.	.	.	7	14	.	.	.	13	3	5	.	.	.	.	13	77
Parçay-s.-V	.	.	.	9	9	.	.	.	.	.	.	.	5	.	.	.	.	.	9	10	.	.	.	13	4	.	.	.	.	.	.	59
Bassin de la Loire, du Bec-d'Allier à Angers.																																
Sancoins	.	.	.	7	30	2	1	.	.	.	.	2	.	14	12	.	.	.	4	2	.	.	.	.	2	.	.	.	.	.	8	84
Givry	1	.	.	12	25	2	4	.	.	.	.	1	.	14	1	.	.	.	2	1	.	.	.	.	.	2	2	.	.	.	5	72
Sancergues	4	.	.	7	23	4	6	.	.	.	.	.	.	16	8	.	.	.	3	35	.	.	.	.	.	.	6	.	.	.	8	120
Saint-Satur	1	0	.	7	13	3	3	.	.	.	.	1	.	21	0	.	.	.	5	20	.	.	.	.	1	.	.	.	.	.	11	87
Léré	1	0	.	6	8	5	4	.	.	.	.	2	.	11	4	.	.	.	2	12	.	.	.	.	1	3	.	.	.	.	9	79
Sainpuits	3	0	.	23	7	0	.	.	.	.	.	.	11	.	.	.	.	0	10	.	.	.	.	.	6	.	.	.	.	6	11	78
Gien	.	1	1	3	7	1	0	.	.	.	.	.	0	6	.	.	.	4	14	.	.	.	.	5	.	.	.	.	.	.	7	49
Ouzouer-le-Marché	.	.	.	9	.	6	.	.	.	.	.	.	.	.	.	.	.	.	6	10	.	.	0	.	.	11	.	.	.	.	1	43
Orléans (P.C.)	.	.	1	8	2	5	.	.	.	.	.	.	.	1	1	0	.	.	4	6	.	.	.	2	.	.	.	.	.	.	4	34
La Motte-Beuvron	.	.	.	2	3	.	.	.	.	.	.	.	.	3	.	.	.	.	7	12	.	.	.	.	.	.	.	.	.	.	17	44
La Ferté Saint-Cyr	.	.	.	9	12	.	.	.	.	.	.	.	.	.	.	.	.	.	23	.	.	.	5	.	.	.	.	.	.	.	4	53
Contres	.	.	.	7	3	5	.	.	.	.	.	1	.	2	.	.	.	.	6	9	.	.	.	4	.	9	.	.	.	.	11	56
Blois (P. C.)	.	.	.	11	3	1	.	.	.	.	.	0	.	1	.	.	.	.	6	14	.	.	.	3	.	.	.	.	.	.	5	44
Herbault	.	.	11	2	3	.	.	.	.	.	.	.	.	.	.	.	.	.	19	.	.	.	.	.	2	.	.	.	.	.	2	39
Beaumont-la-R.	.	.	.	16	1	6	14	.	.	.	.	1	.	.	0	.	.	.	17	13	.	.	.	2	3	8	.	.	.	.	2	83
Fondettes	.	.	.	18	4	1	1	.	.	.	.	.	8	0	.	.	.	0	8	13	.	.	.	3	4	1	.	.	.	.	1	62
Tours (Observat.)	0	.	.	14	4	1	0	.	.	.	.	.	4	0	0	.	.	1	9	12	.	.	.	5	7	1	.	.	.	.	4	62
Langeais	0	.	2	14	4	1	.	.	.	.	.	.	10	.	.	.	.	.	10	12	.	.	.	14	2	0	.	.	.	.	2	72
Ponts-de-Cé	1	.	.	13	1	1	1	.	.	.	.	.	.	.	1	.	.	.	7	7	.	.	.	4	.	.	.	.	.	.	.	35
Bassin du Loir.																																
Orgères	.	.	.	5	4	1	.	.	.	.	.	.	1	0	.	.	.	.	8	14	.	.	.	.	.	8	.	.	.	.	6	47
Authon	.	.	1	14	.	10	.	.	.	.	.	1	3	1	.	.	.	.	13	9	.	.	.	1	.	.	.	.	.	.	.	52
Thiron-Gardais	0	1	18	2	0	1	.	.	.	.	.	2	0	.	.	.	.	.	12	10	.	.	.	2	.	2	.	.	.	.	.	50
Voves	.	.	.	9	.	6	.	.	.	.	.	2	7	1	.	.	.	.	4	11	.	.	.	.	.	7	.	.	.	.	3	50
Bonneval	.	.	.	7	1	3	.	.	.	.	.	2	5	.	.	.	.	.	3	11	.	.	.	.	.	3	.	.	.	.	1	36
Châteaudun	.	.	0	12	.	.	.	.	.	.	.	1	2	.	.	.	.	.	7	7	.	.	.	3	1	.	.	.	.	.	7	40
Vendôme	.	.	.	11	1	3	.	.	.	.	.	.	4	.	.	.	.	.	4	9	.	.	.	2	.	1	.	.	.	.	2	37
Montoire	.	.	.	9	0	4	.	.	.	.	.	0	6	0	.	.	.	.	6	11	.	.	.	3	.	16	.	.	.	1	.	58
Mondoubleau	.	.	.	12	3	.	.	.	.	.	.	.	12	.	.	.	.	.	5	14	.	.	.	.	.	24	.	.	.	.	.	71
Saint-Calais	.	.	5	5	3	.	.	.	.	.	.	.	12	7	.	.	.	11	6	6	.	.	.	.	9	.	.	.	.	.	.	64
Le Grand-Lucé	.	.	.	13	.	3	.	.	.	.	.	.	.	.	1	.	.	.	7	14	.	.	.	.	2	6	.	.	.	.	.	46
Le Lude	.	.	.	16	.	4	1	.	.	.	.	.	.	.	.	.	.	.	9	12	.	.	.	1	.	1	.	.	.	.	.	44

STATIONS.	1	2	3	4	5	6	7	8	9	10	11	12	13	14	15	16	17	18	19	20	21	22	23	24	25	26	27	28	29	30	31	TOTAL.
Bassin du Loir (suite).																																
La Flèche	.	.	.	13	.	5	1	.	.	.	.	.	.	.	1	.	.	.	9	3	.	.	.	.	1	.	.	.	.	.	.	33
La Ch^lle^-d'Aligné	.	.	.	15	3	4	.	.	.	.	.	.	.	.	.	.	.	.	7	9	.	.	.	.	.	.	.	.	.	.	.	38
Le Plessis-Gramm.	7	.	13	.	7	1	.	.	.	.	.	.	.	0	.	.	.	9	9	.	.	.	3	1	.	.	.	.	1	.	.	51
Bassin de la Sarthe.																																
F^t^ d'Écouves (R. V.)	.	5	17	1	.	1	.	.	.	.	.	.	.	.	.	.	.	.	10	.	.	.	.	.	.	.	.	.	.	.	.	33
F^t^ de Perseigne	.	.	1	14	.	.	1	.	.	.	.	.	.	.	.	.	.	.	2	10	.	.	.	.	4	.	.	.	.	.	.	32
F^t^ de Bourse	.	.	.	27	3	0	3	0	.	.	.	.	.	.	.	.	.	.	4	1	.	.	.	.	8	.	.	.	.	.	.	48
St-Denis-sur-S	.	4	5	19	1	3	.	0	.	.	.	1	.	.	.	.	.	.	2	3	.	.	.	.	.	.	.	.	.	.	.	38
Villaines-la-Juhel	.	1	1	13	6	1	3	0	.	.	.	.	.	1	1	.	.	.	4	6	.	.	.	.	3	.	.	.	.	.	.	40
Neufchâtel	.	2	.	11	2	.	1	.	.	.	.	.	.	.	.	.	.	5	5	.	.	.	.	1	1	.	.	.	.	.	.	28
Beaumont-s.-S	.	.	1	10	.	2	1	.	.	.	.	.	.	.	1	.	.	.	5	10	.	.	.	.	2	.	.	.	.	.	.	32
Bonnétable	.	.	1	8	.	2	.	.	.	.	.	.	.	.	1	.	.	.	6	10	.	.	.	1	2	.	.	.	.	.	.	31
Le Mans (P. C.)	.	.	1	9	4	1	.	.	.	.	.	.	.	.	.	.	.	1	9	6	.	.	.	4	.	.	.	.	.	.	.	35
Mortagne	.	0	13	0	.	3	.	.	.	.	.	.	.	.	.	.	.	3	8	.	.	.	.	0	.	.	.	.	.	.	.	28
Forêt de Réno	.	1	24	.	2	3	.	.	.	.	.	.	.	.	.	.	.	7	10	.	.	.	.	.	.	.	.	.	.	.	.	47
Nogent-le-Rotrou	.	.	.	.	18	.	.	.	.	.	.	.	.	.	.	.	.	.	11	9	.	.	.	.	.	.	.	.	.	.	.	38
La Ferté-Bernard	.	.	.	9	.	3	1	.	.	.	.	.	.	.	.	.	.	.	5	7	.	.	.	8	.	.	.	.	.	.	.	33
Connerré	.	.	.	15	.	.	.	.	.	.	.	.	.	.	.	.	.	8	10	.	.	.	.	.	.	.	.	.	.	.	.	33
Parigné-l'Évêque	.	.	.	.	15	5	2	.	.	.	.	1	.	.	.	.	.	8	9	.	.	.	.	.	1	.	.	.	.	.	.	41
Sillé-le-Guillaume	.	.	6	12	.	7	.	2	.	.	.	.	.	.	.	.	.	5	.	8	.	.	.	.	.	.	.	.	.	.	.	40
Neuvillette	.	.	.	5	.	.	.	.	.	.	.	.	.	.	.	.	.	.	.	3	2	2	.	.	.	7	.	.	.	.	.	19
Grez-en-Bouëre	.	0	0	11	.	5	7	0	.	.	.	.	.	.	.	.	.	3	8	.	.	.	.	.	.	3	.	.	.	.	.	37
Sablé	.	.	.	4	.	3	.	.	.	.	.	.	.	.	.	.	.	.	2	8	.	.	.	.	.	.	.	.	.	.	.	17
Angers (E. N.)	.	.	.	22	3	3	1	2	.	.	.	.	.	.	1	.	.	.	8	10	.	.	.	9	.	4	.	.	.	.	.	63
Bassin de la Mayenne.																																
La Lacelle	.	3	4	19	1	2	1	.	.	.	.	0	.	0	.	.	.	.	0	5	.	.	.	.	.	.	.	.	.	.	.	35
Pré-en-Pail	.	1	3	19	1	3	0	.	.	.	.	.	.	.	.	.	.	.	3	5	.	.	.	.	1	.	.	.	.	.	.	37
Forêt d'Andaines	.	6	21	1	.	8	2	2	.	.	.	3	.	.	0	.	.	.	1	.	.	.	.	.	2	.	.	.	.	.	.	46
La Ferté Macé	.	1	9	18	4	.	3	0	.	.	.	1	.	1	.	.	.	.	.	.	.	.	.	.	1	.	.	.	.	.	.	38
Domfront	.	2	6	16	5	6	.	1	.	.	.	2	0	2	0	.	.	0	1	3	.	.	.	.	1	1	.	.	.	.	.	46
Gorron	1	5	14	2	1	3	.	.	.	.	.	2	.	.	.	.	4	0	3	.	.	.	.	2	.	.	.	.	.	.	.	37
Ambrières	.	.	1	19	8	4	2	0	.	.	.	2	0	1	3	.	.	.	1	4	0	.	.	.	1	1	.	.	.	.	.	47
Bais	.	2	16	.	.	4	.	.	.	.	.	.	.	.	.	.	.	5	5	.	.	.	.	3	.	.	.	.	.	.	.	35
Mayenne (Collège)	.	.	10	7	4	.	.	.	.	.	.	1	.	.	.	.	.	.	6	.	.	.	.	.	.	.	.	.	.	.	.	28
Ernée	.	2	14	5	7	1	.	0	.	.	.	0	3	1	.	.	.	.	1	3	.	.	.	.	.	.	.	.	.	.	.	36
Chailland	6	14	4	2	5	3	.	.	.	.	.	.	.	10	.	.	.	.	.	5	.	.	.	.	.	.	.	.	.	.	.	49
Cossé-le-Vivien	0	.	1	13	.	6	.	2	.	.	.	.	2	.	2	.	.	.	4	5	.	.	.	.	.	5	.	.	.	.	.	40
St-Aignan-s.-R	1	1	1	11	.	5	2	0	.	.	.	.	0	0	.	.	.	1	5	16	.	.	.	.	2	.	.	.	.	.	.	45
Chateau-Gontier	.	.	1	12	.	4	2	.	2	.	.	.	1	0	1	.	.	.	4	6	.	.	.	.	.	2	.	.	.	.	.	35
Bassin de la Loire inférieure, rive droite.																																
Varades	1	.	.	9	3	1	1	.	.	.	.	.	.	.	.	.	.	.	8	13	.	.	.	1	12	.	.	.	.	1	.	50
Oudon	.	.	.	14	8	.	4	1	.	.	.	.	.	.	.	.	.	.	1	8	.	.	.	.	.	3	.	.	1	.	.	41
Joué-sur-Erdre	.	.	.	14	.	1	5	1	1	.	.	.	.	1	.	.	.	.	14	9	.	.	.	.	.	.	.	.	.	4	.	51
Nantes (Obs^re^)	1	.	1	12	5	1	1	1	0	.	.	.	.	.	.	.	.	0	15	15	.	.	0	5	5	16	.	.	4	8	.	90

STATIONS.	1	2	3	4	5	6	7	8	9	10	11	12	13	14	15	16	17	18	19	20	21	22	23	24	25	26	27	28	29	30	31	TOTAL.
Bassin de la Loire inférieure, rive droite (suite).																																
Cordemais	.	1	1	11	9	1	.	.	.	.	.	.	.	0	.	.	.	1	3	16	.	.	.	6	.	3	.	.	7	11	.	69
Savenay (E. N.)	.	0	.	11	4	1	1	.	.	.	.	.	.	.	.	.	2	2	11	.	.	.	5	.	4	.	.	10	21	.	.	72
Bassin de la Loire inférieure, rive gauche.																																
Parthenay (E. N)	1	.	.	20	12	.	.	.	.	.	.	.	.	.	.	.	.	2	20	2	.	.	5	.	1	.	.	.	.	18	.	81
Gourgé	.	.	.	9	3	1	4	.	.	.	.	.	.	1	.	.	.	2	10	14	.	.	.	6	1	.	.	.	1	14	.	66
Saint-Loup	.	.	.	.	19	3	.	.	.	.	.	.	.	.	.	.	.	.	11	12	.	.	.	6	.	.	.	.	.	.	12	63
Bressuire (P. C.)	.	.	.	19	10	.	2	.	.	.	.	.	.	.	.	.	.	.	16	10	.	.	.	5	.	16	.	.	.	2	.	80
Combrand	.	.	.	.	28	5	5	.	.	.	.	.	.	.	.	.	.	.	14	12	.	.	.	5	1	2	.	.	.	5	.	77
Les Gardes	1	.	1	15	3	.	.	.	.	.	.	.	.	.	.	.	.	2	10	9	.	.	.	7	.	.	.	.	.	0	.	48
Vieillevigne	2	.	7	6	8	2	3	.	.	.	.	.	.	.	.	.	.	1	6	8	.	.	7	.	3	.	.	.	7	9	.	72
Les Herbiers	.	.	.	15	7	6	8	.	.	.	.	.	.	.	.	.	.	.	7	11	.	.	.	5	.	4	.	.	7	4	.	74
Tiffauges	.	.	.	12	2	6	2	.	.	.	.	.	.	.	.	.	.	.	6	11	.	.	.	.	1	.	.	.	.	6	4	50
Montaigu	.	.	.	10	6	2	.	.	.	.	.	.	.	.	.	.	.	.	13	14	.	.	.	2	.	.	.	.	14	8	.	69
Clisson	1	.	.	10	4	2	5	.	.	.	.	.	.	.	.	.	.	.	8	15	.	.	6	0	.	.	.	.	.	16	.	67
Vertou	.	.	.	16	3	3	6	0	.	.	.	.	.	1	.	.	.	1	7	14	.	.	.	8	.	.	.	.	10	7	.	76
St-Philbert	.	.	.	11	7	1	.	.	.	.	.	.	.	.	.	.	.	.	15	20	.	.	.	4	.	.	.	.	21	3	.	83
Fort-de-Mindin	.	.	.	19	5	.	0	.	.	.	.	.	.	.	.	.	.	3	25	11	.	.	.	5	.	.	.	5	21	2	.	97
BASSINS ENTRE LA LOIRE ET LA GIRONDE.																																
Bassins de la Sèvre niortaise et de la Vie.																																
Pamproux	.	.	.	16	15	0	1	.	.	.	.	.	.	1	.	.	.	.	30	9	.	.	10	0	1	.	.	.	.	11	22	116
Champdeniers	.	.	.	23	15	3	1	.	.	.	.	.	.	.	.	.	.	.	2	10	11	.	.	2	2	8	.	.	2	17	18	114
Le Beugnon	.	.	.	6	20	9	3	.	.	.	.	.	.	2	.	.	.	.	6	17	.	.	.	1	.	10	.	.	5	11	7	97
Niort (P. C.)	.	.	.	11	20	5	1	.	.	.	.	.	.	1	1	.	.	.	11	11	.	.	.	2	1	.	.	.	3	12	28	113
Arçais	.	.	.	2	28	5	2	.	.	.	.	.	.	.	1	.	.	.	7	12	.	.	.	1	.	0	.	.	8	6	25	97
Xanton-Chassenon	.	.	.	20	13	3	5	.	.	.	.	.	.	.	2	.	.	.	6	8	.	.	.	2	.	1	.	.	8	8	10	86
Longèves	.	.	.	17	14	6	5	.	.	.	.	.	.	.	1	.	.	.	7	16	8	.	.	0	.	.	0	.	8	10	8	100
Luçon	.	.	.	18	8	3	2	.	.	.	.	.	.	.	.	.	.	.	4	11	.	.	.	.	.	1	.	.	14	13	4	78
La Châtaigneraie	.	.	.	23	11	3	14	.	.	.	.	.	.	.	.	.	.	.	9	11	.	.	.	.	.	19	.	.	7	7	5	109
Puy-de-Serre	.	.	.	22	13	3	4	.	.	.	.	.	.	.	.	.	.	.	7	13	.	.	.	2	.	.	2	.	3	12	8	89
Les Sables-d'Olonne	.	.	.	7	6	0	.	.	.	.	.	.	.	.	.	.	.	1	1	4	.	.	.	.	.	.	.	12	21	23	3	79
St-Gilles sur-Vie	.	.	.	1	2	1	.	.	.	.	.	.	.	.	.	.	.	.	.	8	.	.	.	11	.	.	.	.	28	2	.	54
Pornic	.	.	.	4	9	4	.	.	.	.	.	.	.	.	.	.	.	4	18	.	.	.	.	16	.	.	.	.	19	12	.	86
Ile d'Yeu	.	.	.	4	4	1	.	.	.	.	.	.	.	0	.	.	.	3	1	5	.	.	0	2	.	.	.	2	20	18	.	60
Noirmoutiers	.	.	.	5	3	1	.	.	.	.	.	.	.	.	0	.	.	2	4	8	.	.	.	3	.	.	.	15	38	8	0	87
Bassin de la Charente.																																
Saint-Mathieu	2	.	.	12	24	2	4	.	.	.	.	.	.	13	.	.	.	.	17	12	.	.	.	6	.	0	.	.	1	19	12	124
Charroux	.	.	.	21	27	1	4	.	.	.	.	.	1	4	.	.	.	.	17	19	.	.	.	4	1	.	.	.	.	11	36	146
Ruffec	.	.	.	16	25	2	.	.	.	.	.	.	.	1	.	.	.	.	16	15	.	.	.	1	4	.	.	.	6	17	14	118
Montbron	.	.	.	12	27	.	9	.	.	.	.	.	5	8	1	.	.	.	20	9	.	.	.	.	9	.	.	.	19	10	1	131
Aigre	.	.	.	17	26	.	.	.	.	.	.	.	.	1	.	.	.	.	25	.	.	.	5	17	.	.	.	.	.	23	.	114
Angoulême (Poudr.)	.	.	.	17	26	2	.	.	.	.	.	.	8	2	.	.	.	.	17	6	.	.	.	.	39	.	.	.	1	13	12	143
Barbézieux	.	.	.	2	6	0	0	.	.	.	.	.	.	0	.	.	.	.	9	2	.	.	.	.	22	.	3	.	2	12	3	61
Cognac	0	.	.	6	22	2	1	.	.	.	.	.	.	3	2	.	.	0	15	18	.	.	.	.	0	.	2	.	1	17	12	105
Jonzac	3	.	.	9	17	4	2	.	.	.	.	.	.	.	.	.	.	.	20	5	.	.	.	.	.	.	19	7	.	20	6	112

STATIONS.	1	2	3	4	5	6	7	8	9	10	11	12	13	14	15	16	17	18	19	20	21	22	23	24	25	26	27	28	29	30	31	TOTAL.
Bassin de la Charente (suite).																																
Saintes	.	.	.	22	18	2	.	.	.	.	.	.	.	.	.	.	.	3	13	13	.	.	.	.	.	.	.	1	7	12	4	95
Villiers-en-Bois	.	.	.	11	20	3	6	.	.	.	.	.	.	.	.	.	.	12	9	.	.	.	2	.	.	.	.	.	4	9	32	108
St-Jean-d'Angely	.	.	.	11	25	4	1	.	.	.	.	.	.	.	1	.	.	2	9	15	.	.	.	.	.	.	3	.	5	4	20	100
La Rochelle	.	.	.	.	20	.	7	.	.	.	.	.	.	.	.	.	.	15	.	7	.	.	.	.	.	.	.	.	15	50	.	114
Ile d'Aix	.	.	.	8	23	2	.	.	.	.	.	.	.	.	.	.	.	2	7	33	.	.	.	.	.	.	.	.	17	18	10	120
Chassiron	.	.	4	14	1	.	.	.	.	.	.	.	.	.	.	.	.	.	6	75	.	.	.	6	.	.	.	.	14	11	10	141
BASSIN DE LA GIRONDE.																																
Bassin de la Dordogne.																																
Ussel	12	3	.	7	.	18	3	.	.	.	.	.	17	4	.	.	.	.	23	.	5	6	7	.	.	.	.	.	5	15	5	130
Bort	16	4	.	8	.	20	3	.	.	.	.	.	17	4	.	.	.	.	22	.	5	6	7	.	.	.	.	.	5	14	4	135
Argentat	.	.	.	2	9	1	.	.	.	.	.	.	19	.	.	.	.	.	12	.	.	.	2	1	.	2	.	1	.	15	24	88
Beaulieu	.	2	.	.	7	.	.	.	.	.	.	.	20	0	.	.	.	.	10	.	.	.	.	0	.	.	1	.	.	14	16	70
La Tronquière	18	.	.	5	10	5	.	.	.	.	.	.	12	.	.	.	.	18	2	.	.	.	6	4	.	.	.	.	1	32	19	132
Bretenoux	.	.	.	1	17	13	.	.	.	.	.	.	53	.	.	.	.	10	.	.	.	.	.	.	.	.	3	.	4	23	17	141
La Capelle	.	.	.	7	8	4	.	.	.	.	.	.	13	.	.	.	7	21	.	.	.	.	.	1	.	.	.	.	1	15	13	90
Martel	.	.	.	.	12	.	.	.	.	.	.	.	48	.	.	.	.	16	.	.	.	.	.	.	.	22	.	.	.	21	.	119
Gourdon	2	.	.	3	5	6	.	.	.	.	.	.	50	.	.	.	.	36	.	.	.	.	.	.	.	.	.	.	3	46	20	173
Saint-Yrieix	.	.	.	.	.	.	.	.	10	.	.	.	.	19	.	.	.	13	28	.	.	.	4	.	.	1	.	.	.	17	23	115
Tulle (P. C.)	.	.	.	.	13	.	.	.	.	.	.	.	44	3	.	.	.	1	16	.	.	.	1	.	.	.	.	.	2	14	19	114
Brive	.	2	.	0	6	.	.	.	.	.	.	.	14	0	.	.	.	.	7	.	.	.	.	.	.	.	0	.	2	13	11	56
Blanzaguet	2	.	.	7	5	1	5	.	.	.	.	.	8	.	.	.	.	17	12	.	.	.	.	.	19	.	.	.	.	20	12	108
Périgueux (E. N.)	.	.	.	.	7	4	.	.	.	.	.	.	14	.	.	.	1	32	.	.	4	.	.	.	.	1	.	.	0	32	.	95
Saint-Jean-d'Ataux	.	.	.	15	.	7	.	.	.	.	.	.	18	.	.	.	.	32	.	.	.	.	.	.	.	.	.	.	8	46	.	126
Chalais	0	.	.	3	6	4	3	.	.	.	.	.	26	3	.	.	.	17	6	.	.	.	1	.	21	.	.	.	3	10	13	116
Montguyon	.	.	.	5	2	.	.	.	.	.	.	.	.	8	.	.	.	16	.	.	.	.	.	16	.	.	.	.	5	8	.	60
Les Églisottes	.	.	.	.	9	1	3	.	.	.	.	.	25	3	.	.	.	18	6	.	.	.	.	.	6	.	.	.	5	5	8	87
Lussac	.	.	.	.	9	4	1	.	.	.	.	.	7	2	.	.	.	18	9	.	.	.	.	.	5	.	.	.	5	11	8	79
Saint-Savin	.	.	.	2	7	4	2	.	.	.	.	.	3	2	.	.	.	1	14	7	.	.	0	.	1	15	.	1	12	7	10	88
St-André-de-Cubz	.	.	.	0	8	3	1	.	.	.	.	.	1	3	.	.	.	1	11	10	.	.	.	.	4	.	18	1	6	13	7	88
Bassin du Lot.																																
Le Bleymard	.	.	.	.	1	3	3	.	.	.	.	.	.	.	.	.	2	2	.	.	.	.	.	.	2	4	.	.	.	13	18	48
Montmirat	.	.	.	.	0	0	1	.	.	.	.	.	0	.	.	.	.	0	26	4	.	4	6	.	.	.	.	.	.	8	12	62
Bagnols	.	.	.	2	4	.	4	.	.	.	.	.	3	.	.	.	.	.	20	.	.	1	1	.	4	.	.	.	.	14	16	69
Mende (C. M.)	.	.	.	0	5	2	1	.	.	.	.	.	3	0	.	.	.	.	14	4	.	0	2	.	.	.	.	.	.	12	9	51
La Roche	.	.	.	.	6	3	2	.	.	.	.	.	.	.	.	.	.	.	11	5	.	.	.	.	.	.	.	.	.	29	21	78
Saint-Denis	4	.	.	.	13	2	3	.	.	.	.	.	2	0	.	.	.	1	10	7	.	.	.	.	.	17	.	.	.	20	21	102
Saint-Chély-d'Ap	4	0	.	3	5	1	2	.	.	.	.	.	0	0	.	.	.	.	3	5	.	.	0	.	.	2	.	.	.	18	22	65
Saint-Léger-du-M.	3	.	.	5	.	7	5	.	.	.	.	.	.	.	.	.	.	.	4	5	.	2	.	4	.	3	.	.	.	9	18	65
Nasbinals	.	2	.	4	10	2	5	.	.	.	.	.	2	1	.	.	.	2	6	3	.	.	4	.	.	.	.	.	.	6	22	69
Marvejols	.	.	.	.	10	7	.	.	.	.	.	.	0	.	.	.	.	.	2	9	.	.	2	.	.	4	.	.	.	29	19	82
Laguiole	10	.	.	.	20	.	5	.	.	.	.	.	.	12	.	.	.	.	.	17	.	.	.	5	.	.	3	.	.	.	43	115
Mur-de-Barrez	.	.	.	8	10	14	.	.	.	.	.	.	8	.	0	.	.	.	20	10	.	.	.	.	.	.	12	.	.	12	20	114
Entraygues	.	.	.	.	10	.	2	.	.	.	.	.	.	3	.	.	.	.	33	3	.	.	.	.	.	.	.	.	.	9	18	78
Figeac (P. C.)	4	.	.	.	8	2	.	.	.	.	.	.	.	.	.	.	7	12	.	.	.	.	.	.	.	.	.	.	.	26	13	72
Livernon	2	.	.	1	7	2	.	.	.	.	.	.	11	.	.	.	2	14	.	.	.	.	.	.	.	.	.	.	.	22	.	61

STATIONS.	1	2	3	4	5	6	7	8	9	10	11	12	13	14	15	16	17	18	19	20	21	22	23	24	25	26	27	28	29	30	31	TOTAL.
Bassin du Lot (suite).																																
Lauzès	.	0	.	.	6	5	.	.	.	.	.	.	.	31	.	.	.	.	20	0	.	.	.	.	.	2	.	.	0	25	16	105
Limogne	.	.	.	5	.	8	.	.	.	.	.	.	.	12	.	.	.	.	19	.	.	.	.	.	.	.	.	.	5	19	14	82
Saint-Géry	2	.	.	.	6	5	.	.	.	.	.	.	.	14	.	.	.	.	24	.	.	.	.	.	.	.	.	.	3	20	17	91
Cahors (P. C.)	.	.	.	.	4	7	.	.	.	.	.	.	.	42	.	.	.	.	35	.	.	.	.	.	.	2	.	.	2	25	15	132
Puy-l'Évêque	.	.	.	.	.	.	.	.	.	.	.	.	.	34	.	.	.	.	20	.	.	.	.	.	.	7	.	.	12	25	.	98
Villeneuve	.	.	.	.	4	4	.	.	.	.	.	.	.	16	.	.	.	3	24	1	.	.	.	.	.	.	.	.	4	6	8	70
Bassins du Tarn et de l'Aveyron.																																
Massevaques	.	.	.	.	1	3	5	.	.	.	.	.	.	0	3	.	.	.	15	81	7	.	5	16	.	22	.	.	.	18	5	182
P^t de Montvert	.	.	.	0	2	2	2	.	.	.	.	.	.	2	1	.	.	.	22	62	5	.	6	14	.	.	.	.	.	43	4	165
Florac	.	.	.	.	1	3	2	.	.	.	.	.	.	3	3	.	.	.	6	36	4	.	7	11	.	1	6	.	.	10	9	102
Meyrueis	.	.	.	.	.	4	2	.	.	.	.	.	.	3	3	.	.	.	1	17	5	.	5	8	.	.	.	.	.	15	11	75
Massegros	.	0	.	.	5	2	4	.	.	.	.	.	3	.	.	.	.	.	8	4	1	.	2	4	.	.	.	.	.	28	17	79
Le Cabaretou	.	.	.	.	.	10	.	.	.	.	.	.	.	.	.	.	.	.	40	10	.	.	7	15	.	.	.	.	.	5	7	94
Fraïsse	4	.	.	.	6	.	.	.	.	.	.	.	.	.	.	.	.	.	35	13	4	.	15	10	.	.	.	.	7	3	2	99
La Salvetat	.	.	.	.	3	8	.	.	.	.	.	.	.	2	.	.	.	.	22	19	.	.	8	32	.	.	.	.	1	11	5	111
La Cavalerie	10	.	.	.	1	7	.	.	.	.	.	.	.	2	.	.	.	.	10	15	.	.	2	6	.	.	.	.	.	37	2	94
Castres	1	.	.	.	2	3	1	.	.	.	.	.	.	5	1	.	.	.	.	50	4	.	.	.	.	2	8	.	.	4	7	88
Lavaur	.	.	.	.	0	5	.	.	.	.	.	.	.	1	.	.	.	.	2	6	.	.	.	.	.	.	.	.	.	10	6	30
Rodez (E. N.)	.	.	.	.	5	2	0	.	.	.	.	.	.	4	1	.	.	.	.	25	4	.	1	1	.	.	1	.	2	13	16	77
Alban	.	.	.	14	5	.	.	.	.	.	.	.	.	9	.	.	.	.	34	10	.	.	.	.	.	12	.	.	.	14	17	115
Albi (P. C.)	.	1	.	1	3	5	.	.	.	.	.	.	.	.	.	.	.	.	12	6	.	.	.	3	.	.	.	.	.	19	.	50
Carmaux	.	.	.	.	3	1	.	.	.	.	.	.	.	3	.	.	.	.	.	14	3	.	.	.	.	.	1	.	.	9	12	46
Lalbenque	0	.	.	.	3	6	.	.	.	.	.	.	.	13	.	.	.	.	33	2	.	.	0	.	.	3	.	.	2	17	10	89
Castelnau	.	.	.	.	4	5	.	.	.	.	.	.	.	30	.	.	.	.	28	.	.	.	.	.	.	.	.	.	3	13	9	92
Caussade	6	0	.	.	3	2	6	.	.	.	.	.	.	8	0	.	.	.	9	37	0	.	.	.	.	.	1	.	.	6	22	100
Canals	2	.	.	.	.	3	3	.	.	.	.	.	.	11	1	.	.	.	20	19	3	.	.	.	.	.	.	.	.	6	13	81
Montauban (E. N.)	1	.	.	.	15	24	.	.	.	.	.	.	3	.	.	.	.	.	4	12	0	.	.	.	.	.	.	.	.	19	15	93
La Française	.	.	.	.	3	6	.	.	.	.	.	.	16	2	.	.	.	.	27	.	.	.	.	.	.	.	.	.	3	11	9	78
Bassin de la Garonne, cours supérieur, et affluents des Pyrénées.																																
Ax	.	.	.	.	.	5	9	.	.	.	.	.	.	.	.	.	.	.	.	8	21	.	.	.	.	16	.	10	.	19	.	88
Mérens	.	.	.	.	6	1	17	.	.	.	.	.	3	.	.	.	.	.	.	.	4	.	.	.	12	7	.	.	25	.	.	85
Vicdessos	7	.	.	.	.	.	25	.	.	.	.	.	.	.	.	.	.	.	.	15	.	.	.	5	6	.	.	.	.	22	.	80
Belesta	.	.	.	.	4	12	.	.	.	.	.	.	.	.	7	2	.	.	.	9	10	.	.	.	.	.	3	3	.	6	.	56
Foix (P. C.)	.	1	.	.	9	3	.	.	.	.	.	.	.	2	1	.	.	1	.	8	.	.	.	.	30	6	.	.	8	.	.	69
Loubens	4	.	.	.	2	2	13	.	.	.	.	.	28	6	.	.	.	.	17	6	.	.	.	.	7	12	.	.	11	1	.	109
Mirepoix	2	.	.	.	3	10	.	.	.	.	.	.	2	2	.	.	.	.	.	7	9	.	.	.	2	7	.	.	4	.	.	48
Le Fossat	3	.	.	.	.	2	7	.	.	.	.	.	10	4	.	.	.	1	2	.	7	.	.	.	7	14	.	.	14	.	.	71
Arreau	.	.	.	.	2	18	.	.	.	.	4	.	.	3	.	.	.	.	2	8	.	.	.	3	5	.	.	.	18	6	4	73
Fos	.	.	.	.	.	.	15	.	.	.	.	.	.	.	.	7	.	.	.	.	6	.	.	.	.	15	.	.	.	24	6	73
La Bastide-de-S.	.	.	.	.	6	19	.	.	.	.	.	.	15	20	.	.	.	.	10	18	.	.	.	.	7	4	19	7	14	.	.	139
Rieumes	.	.	.	.	.	5	.	.	.	.	.	.	.	.	.	.	.	20	24	.	.	.	.	.	.	.	.	.	.	7	7	63
Léguevin	.	.	.	.	2	3	3	.	.	.	.	.	.	.	.	.	.	13	6	.	3	.	.	.	.	.	.	.	.	9	6	45
Toulouse (Obs^re)	.	.	.	.	.	5	0	.	.	.	.	.	.	3	2	.	.	.	13	6	2	.	.	.	.	.	.	.	3	18	6	58
Bassin de la Garonne (R. G.) au-dessous de Toulouse; bassins du Gers et de la Baïse; bassin de la Gironde.																																
Lannemezan	8	.	.	.	.	1	27	.	.	.	.	.	.	2	6	.	.	.	1	.	1	.	.	1	.	1	.	.	.	28	.	76
Castelnau-Magn.	.	.	.	.	.	.	12	.	.	.	.	.	.	3	.	.	.	.	22	2	.	.	.	.	10	.	.	.	2	16	.	67

STATIONS.	1	2	3	4	5	6	7	8	9	10	11	12	13	14	15	16	17	18	19	20	21	22	23	24	25	26	27	28	29	30	31	TOTAL.
Bassin de la Garonne (R. G.) au-dessous de Toulouse; bassins du Gers et de la Baïse; bassin de la Gironde (suite).																																
Lombez	.	.	.	.	3	4	.	.	.	.	.	.	2	.	.	.	.	9	.	1	1	.	.	3	2	.	.	.	15	5	.	45
Masseube	2	.	.	.	3	5	9	.	.	.	.	.	.	2	0	.	.	2	10	2	2	.	.	.	.	10	.	.	1	11	3	62
Trie	.	.	.	.	3	.	25	.	.	.	.	.	.	.	.	.	.	.	7	2	.	7	.	.	.	19	.	.	.	25	.	88
Miélan	.	.	.	.	2	4	2	.	.	.	.	.	.	5	0	.	.	1	11	1	1	.	.	.	.	1	.	.	3	9	1	41
Mirande	1	.	.	.	.	7	5	.	.	.	.	.	.	7	.	.	.	5	11	3	0	.	.	.	.	9	.	.	2	10	2	62
Auch (P. C.)	2	.	.	.	3	2	1	.	.	.	.	.	.	5	.	.	.	1	7	.	4	.	.	.	1	.	.	.	1	9	8	44
Vic-Fézensac	1	.	.	.	.	7	1	.	.	.	.	.	.	17	.	.	.	.	17	.	2	.	.	.	.	.	.	.	4	9	17	75
Lectoure	.	.	.	.	2	7	2	.	.	.	.	.	.	22	.	.	.	.	13	1	.	.	.	.	5	.	.	.	4	3	8	67
Condom	.	1	.	.	.	10	0	.	.	.	.	.	.	16	.	.	.	8	20	.	.	.	.	.	.	.	.	.	5	14	8	82
Eauze	.	.	.	.	4	7	3	.	.	.	.	.	.	24	.	.	.	.	24	6	.	.	.	.	.	.	.	.	7	19	10	104
Grisolles	1	.	.	.	.	6	.	.	.	.	.	.	.	9	.	.	.	.	31	.	3	.	.	.	.	.	.	.	11	.	6	67
Beaumont	.	0	.	.	1	2	3	.	.	.	.	.	.	9	2	.	.	.	24	2	1	.	.	.	.	.	.	.	.	11	15	70
Agen (P. C.)	.	.	.	2	6	4	.	.	.	.	.	.	21	1	.	.	1	11	2	2	.	.	.	.	.	.	.	3	6	9	.	68
Grignols	0	2	.	.	3	5	4	.	.	.	.	.	3	22	3	.	.	.	18	6	1	.	.	.	.	.	.	0	5	21	14	104
Captieux	.	1	.	.	2	7	2	.	.	.	.	.	3	13	.	.	.	.	17	6	.	.	.	.	.	.	.	.	7	10	3	71
La Réole	.	.	.	.	2	3	1	.	.	.	.	.	9	10	.	.	.	.	13	6	1	.	.	.	.	.	.	.	4	6	4	59
Sauveterre	.	.	.	.	4	3	1	.	.	.	.	.	7	8	.	.	.	.	13	9	0	.	.	.	3	.	0	.	6	8	4	66
Bordeaux (Obs^re)	0	.	.	0	8	3	2	.	.	.	.	.	0	3	.	.	.	2	19	13	0	.	.	.	1	.	0	.	6	15	4	78
Saint-Julien	.	.	.	1	5	3	1	.	.	.	.	.	.	4	.	.	.	2	15	19	1	.	.	.	.	.	.	.	18	21	6	95
Royan	.	.	.	5	20	3	1	.	.	.	.	.	.	.	.	.	.	.	4	14	.	.	.	2	.	.	.	.	12	7	7	75
La Coubre	.	.	.	6	24	6	2	.	.	.	.	.	.	.	.	.	.	.	4	27	.	.	.	3	.	.	.	.	15	2	13	102
BASSINS ENTRE LA GIRONDE ET LES PYRÉNÉES.																																
Petits bassins entre la Gironde et l'Adour.																																
Saint-Nicolas	0	.	.	0	9	4	1	.	.	.	.	.	.	.	.	.	.	1	4	19	.	.	.	.	1	.	.	.	48	20	4	111
Hourtin (phare)	0	.		.	7	4	1	.	.	.	.	.	.	.	.	.	.	.	6	24	.	.	.	.	2	.	.	.	24	9	3	81
Moutchic	2	.	.	3	6	.	0	.	.	.	.	.	.	4	0	.	.	.	7	22	.	.	.	.	12	.	.	0	38	9	1	106
Le Porge	2	.	.	1	6	6	2	.	.	.	.	.	0	8	1	.	.	.	10	15	6	.	.	.	21	.	.	.	26	10	3	117
Arès	2	.	.	.	8	6	.	.	.	.	.	.	0	7	.	.	.	.	11	19	.	.	.	.	3	.	.	.	25	4	1	85
Audenge	3	.	.	.	10	.	1	.	.	.	.	.	1	5	.	.	.	1	9	10	4	.	.	.	.	.	.	.	25	15	3	87
Pissos	1	.	.	.	4	.	9	.	.	.	.	.	.	9	4	.	.	3	31	8	.	.	.	.	.	2	.	.	14	6	5	95
Belin	.	1	.	.	5	5	3	.	.	.	.	.	0	5	1	.	.	3	29	17	2	.	.	.	.	7	0	.	13	11	3	93
Cazeaux	3	.	.	.	.	3	13	.	.	.	.	.	.	7	.	.	.	.	8	12	3	.	.	.	1	.	.	.	25	10	3	87
Piquey	2	.	.	.	7	9	2	.	.	.	.	.	.	9	0	.	.	.	10	12	.	.	.	.	7	.	.	.	22	4	1	84
La Salie	.	4	.	.	6	3	3	.	.	.	.	.	2	5	.	.	.	.	8	14	4	.	.	.	.	.	.	.	16	10	4	80
Bassin de l'Adour.																																
Pic du Midi (Obs^re)	.	.	.	.	1	17	7	.	.	.	.	.	.	3	.	.	.	.	3	4	.	1	.	2	2	1	.	1	0	9	2	52
Peyranère	.	.	.	.	.	10	5	.	.	.	.	.	.	8	.	.	.	.	13	5	.	.	.	10	.	.	15	.	18	23	8	115
Gélan	.	.	.	.	1	28	.	.	.	.	.	.	.	.	.	.	.	.	22	5	.	1	1	15	.	.	.	.	18	6	14	111
Bedous	3	5	.	.	3	7	13	.	.	.	6	.	.	3	2	.	.	.	14	16	.	2	.	.	.	3	.	.	8	16	9	110
Lourdes	.	.	.	6	.	14	.	.	.	.	.	.	.	4	.	.	.	9	9	0	.	.	.	1	.	.	7	8	15	3	.	76
Bagnères-de-Big	.	.	.	.	6	15	3	.	.	.	.	.	.	4	.	.	.	.	16	2	1	.	.	.	3	9	.	.	6	30	4	99
Tarbes (P. C.)	.	.	.	.	4	7	.	.	.	.	.	.	.	3	.	.	.	.	2	2	.	1	2	.	8	.	.	0	3	16	3	51
Maubourguet	.	.	.	.	.	6	8	.	.	.	.	.	.	7	.	.	.	.	6	9	.	.	.	.	.	.	.	.	.	18	15	69
Villecomtal	.	.	.	.	.	6	4	.	.	.	.	.	.	12	.	.	.	.	12	3	1	.	.	.	.	19	.	3	2	14	1	77
Aignan	.	2	.	.	.	7	5	.	.	.	.	.	.	37	.	.	.	.	20	.	2	.	.	.	.	.	.	.	7	22	5	108
Riscle	.	.	.	.	.	4	6	.	.	.	.	.	.	23	.	.	.	.	25	4	2	.	.	.	.	2	.	.	7	15	4	94

STATIONS.	1	2	3	4	5	6	7	8	9	10	11	12	13	14	15	16	17	18	19	20	21	22	23	24	25	26	27	28	29	30	31	TOTAL.
Bassin de l'Adour (suite).																																
Cazaubon	.	1	.	.	2	8	6	.	.	.	.	.	.	38	1	.	.	.	23	5	.	.	.	.	.	3	.	.	4	19	21	131
Mont-de-Marsan	2	1	.	.	3	10	0	.	.	.	.	14	7	14	1	.	.	0	18	2	0	.	.	.	.	.	6	1	6	17	18	120
Morcenx	2	1	.	.	.	2	.	.	.	.	.	.	.	4	10	2	.	.	6	9	11	.	.	.	.	.	.	.	15	3	16	82
Saint-Sever	0	0	.	.	1	7	0	.	.	.	.	.	10	11	.	.	.	0	18	11	0	.	.	.	.	2	.	.	5	11	13	89
Tartas	1	0	.	.	4	7	1	.	.	.	.	.	.	16	1	.	.	3	26	5	1	.	.	.	.	0	.	.	5	7	17	94
Lescar (E. N.)	0	.	.	.	2	3	7	.	.	.	.	3	.	13	1	.	10	.	.	15	1	.	1	.	.	13	.	.	7	18	11	106
Orthez (P. C.)	3	.	.	.	3	5	3	.	.	.	.	1	1	12	.	.	.	1	33	11	2	.	.	.	2	.	.	.	7	6	13	102
Oloron (P. C.)	.	.	.	.	4	8	14	.	.	.	.	.	.	22	.	.	.	.	27	18	1	.	8	.	.	.	.	.	10	14	8	134
Mauléon (P. C.)	5	.	.	3	5	6	.	.	.	.	.	2	.	13	1	.	.	.	40	16	3	.	4	.	8	2	.	6	.	10	6	130
St-J.-Pied-de-Port	2	.	.	.	2	7	12	.	.	.	.	.	.	20	.	.	.	.	43	14	5	.	32	2	1	.	.	.	6	8	5	159
Dax (P. C.)	.	2	.	.	3	4	4	.	.	.	.	.	.	21	0	.	.	.	17	13	0	.	2	.	.	.	.	.	2	8	9	15	100
St-Martin-de-Hinx	0	.	.	.	7	7	1	.	.	.	.	1	12	13	0	.	.	9	24	6	.	.	1	1	.	.	.	.	1	10	13	2	109
Peyrehorade	.	.	.	.	11	2	.	.	.	.	.	.	13	.	.	.	.	.	32	10	.	.	.	.	.		.	.	10	9	19	106
Biarritz	1	.	.	.	3	.	7	.	.	.	.	.	.	8	.	.	.	.	16	32	.	.	1	.	.	.	.	.	3	4	4	79

VERSANT DE LA MÉDITERRANÉE.

BASSINS ENTRE LES PYRÉNÉES ET LE RHÔNE.

Bassins du Tech, de la Tet, de l'Agly, etc.																																
La Preste	.	.	.	.	.	4	.	.	.	.	.	.	.	7	.	.	.	3	15	28	8	.	27	5	16	.	.	.	13	28	14	168
Prats-de-Mollo	.	.	.	.	2	3	.	.	.	.	.	.	.	.	.	.	.	.	2	8	3	2	2	2	3	.	1	.	.	.	.	28
Amélie-les-Bains	.	.	.	.	9	2	.	.	.	.	.	.	.	2	.	.	.	2	15	12	.	2	25	1	1	.	.	.	13	3	2	89
Céret	.	.	.	.	.	5	.	.	.	.	.	.	.	.	.	.	.	.	5	26	.	.	12	8	.	.	.	.	9	13	.	78
Bellegarde	.	.	.	.	4	3	.	.	.	.	.	.	.	.	.	.	.	.	14	8	.	.	23	6	.	.	.	13	7	5	3	86
Vernet-les-Bains	.	.	.	.	.	4	.	.	.	.	.	.	.	.	.	.	.	.	12	13	.	.	8	13	.	.	.	.	13	12	.	75
Col de la Quillane	.	.	.	.	.	4	.	.	.	.	.	.	.	4	.	.	.	.	7	22	.	4	18	.	9	.	.	24	14	.	.	106
Montlouis (C. M.)	.	.	.	.	.	5	.	.	.	.	.	.	.	6	.	.	.	.	17	27	.	5	8	.	19	.	.	8	12	5	.	113
Molitg-les-B.	.	.	.	.	.	0	.	.	.	.	.	.	.	1	.	.	.	.	.	14	.	.	.	13	1	20	.	.	.	23	.	72
Prades	.	.	.	.	.	3	.	.	.	.	.	.	.	.	.	.	.	2	4	12	.	.	6	.	4	.	.	.	12	13	.	55
Bouleternère	.	.	.	.	.	2	.	.	.	.	.	.	.	2	.	.	.	.	6	10	.	.	12	6	.	.	.	.	6	3	.	47
Le Soler	.	.	.	.	.	2	.	.	.	.	.	.	.	1	.	.	.	.	6	15	.	.	6	9	.	.	.	.	7	4	.	50
Perpignan (Obs^re)	.	.	.	.	.	2	.	.	.	.	.	.	.	1	.	.	.	.	8	16	.	1	3	10	.	.	.	.	7	5	.	53
Sournia	.	.	.	.	.	2	.	.	.	.	.	.	.	.	.	.	.	.	3	.	10	.	.	17	.	9	.	.	.	12	.	53
La Tour-de-France	.	.	.	.	.	.	.	.	.	.	.	.	.	.	.	.	.	.	.	12	.	4	15	4	.	.	.	.	9	.	.	44
Estagel (C. M.)	.	.	.	.	.	.	.	.	.	.	.	.	.	.	.	.	.	.	.	6	8	.	2	16	.	.	.	.	.	8	.	40
Espira-de-l'A	.	.	.	.	.	.	.	.	.	.	.	.	.	.	.	.	.	.	.	21	.	1	2	11	.	.	.	.	4	5	.	44
Rivesaltes	.	.	.	.	.	2	.	.	.	.	.	.	.	.	.	.	.	.	12	10	.	.	13	.	.	.	.	.	.	10	.	47
Salces	.	.	.	.	.	2	.	.	.	.	.	.	.	.	.	.	.	.	10	9	.	.	.	10	.	.	.	.	2	7	.	40
Paulilles	.	.	.	.	.	6	.	.	.	.	.	.	.	2	.	.	.	.	7	26	.	.	13	.	.	.	.	.	10	2	.	66
Cap Béar (Phare)	.	.	.	.	.	3	.	.	.	.	.	.	.	2	.	.	.	.	.	18	10	.	.	15	.	.	.	.	.	.	10	58
Port-Vendres	.	.	.	.	.	3	.	.	.	.	.	.	.	0	.	.	.	.	.	16	9	.	13	1	.	.	.	.	.	9	9	60
Bassin de la Sègre.																																
Col de Puymorens	.	.	.	.	.	3	.	.	.	.	.	.	.	2	.	.	.	.	.	31	.	.	12	.	8	.	.	.	23	.	.	79
Angoustrine	.	.	.	.	.	3	.	.	.	.	.	.	.	6	.	.	.	.	10	19	.	.	12	.	4	.	.	2	23	.	.	79
Bourg-Madame	.	.	.	.	.	4	.	.	.	.	.	.	.	10	.	.	.	.	6	17		.	9	.	.	.	.	18	24	.	.	88

STATIONS.	1	2	3	4	5	6	7	8	9	10	11	12	13	14	15	16	17	18	19	20	21	22	23	24	25	26	27	28	29	30	31	TOTAL
Bassin de l'Aude.																																
Besplas	.	.	.	.	.	5	.	.	.	.	.	.	.	.	.	.	5	.	.	.	.	.	12	.	.	.	.	.	.	4	.	26
Carcassonne (E. N.)	1	.	.	.	.	3	0	.	.	.	.	.	.	1	0	.	.	.	.	1	12	.	.	2	.	.	.	.	.	8	.	27
Montady	.	.	.	.	.	5	.	.	.	.	.	.	.	10	.	.	.	.	8	7	.	.	19	.	.	.	.	.	.	.	.	49
Capestang	.	.	.	.	.	.	.	.	.	.	.	.	.	.	.	.	.	.	2	9	.	.	6	12	.	.	.	.	.	.	.	29
Bassins de l'Orb, de l'Hérault, du Lez et du Vidourle.																																
Saint-Pons	3	.	.	.	.	3	.	.	.	.	.	.	.	1	.	.	.	.	19	17	.	.	7	9	6	.	.	.	.	8	.	73
Saint-Gervais	.	.	.	.	.	.	.	.	.	.	.	.	.	.	.	.	.	.	10	.	.	.	6	.	.	.	.	.	8	.	.	24
Le Poujol	.	.	.	.	.	2	.	.	.	.	.	.	.	2	.	.	.	.	35	5	.	.	10	25	.	.	.	.	5	1	.	85
Bédarieux (P. C.)	.	.	.	.	.	1	.	.	.	.	.	.	.	.	.	.	.	.	13	7	.	.	5	7	.	.	.	.	2	.	.	35
L'Escandolgue	.	.	.	.	.	2	.	.	.	.	.	.	.	.	.	.	.	.	10	16	.	.	8	14	.	.	.	1	.	.	5	56
Béziers	.	.	.	.	.	4	.	.	.	.	.	.	.	1	.	.	.	.	6	12	.	.	6	7	.	.	.	.	.	.	.	36
Le Caylar	.	.	.	.	.	3	.	.	.	.	.	.	.	.	.	.	.	.	30	21	.	.	4	11	.	.	4	.	1	18	2	94
Lodève	.	.	.	.	.	1	.	.	.	.	.	.	.	.	.	.	.	.	13	20	.	.	9	11	.	.	.	6	.	7	.	67
Saint-Bauzille	.	.	.	.	.	1	.	.	.	.	.	.	.	.	.	.	.	.	6	30	.	.	3	10	.	4	.	.	.	15	.	69
Gignac	.	.	.	.	.	3	.	.	.	.	.	.	.	2	.	.	.	.	6	20	.	.	4	4	.	.	.	.	.	4	.	43
Clermont	.	.	.	.	5	.	.	.	.	.	.	.	.	.	.	.	4	.	.	15	5	.	.	9	.	.	.	.	.	5	.	43
Plateau de Valène	.	.	.	.	.	5	.	.	.	.	.	.	.	2	.	.	.	.	9	34	.	.	4	10	.	.	.	.	.	6	.	70
Col de la Cardonille	.	.	.	.	.	1	.	.	.	.	.	.	.	.	.	.	.	.	8	35	.	.	2	10	.	6	.	.	.	13	.	75
St.-Mathieu-de-Tr.	.	3	.	.	.	.	.	.	.	.	.	.	.	1	.	.	.	.	4	33	.	.	.	10	.	9	.	.	.	9	.	69
Nimes (E. N.)	.	.	.	.	.	1	.	.	.	.	.	.	.	.	.	.	.	.	.	46	.	.	.	1	.	.	.	.	.	14	.	62
Montpellier (F. A.)	.	.	.	.	.	.	6	.	.	.	.	.	.	.	2	.	.	.	.	14	19	.	.	9	.	.	7	.	.	1	2	60
Palavas	.	.	.	.	.	.	.	.	.	.	.	.	.	.	.	.	.	.	5	33	.	.	3	3	.	8	2	.	.	6	.	65
Cette (P. C.)	.	.	.	.	.	7	.	.	.	.	.	.	.	2	.	.	.	.	.	31	.	.	3	4	.	.	.	.	.	3	.	50
Agde	.	.	.	.	.	4	.	.	.	.	.	.	.	1	.	.	.	.	.	20	.	.	9	5	1	.	.	.	.	.	.	40

BASSIN DU RHÔNE.

Bassin de la Saône supérieure.																																
Le Val d'Ajol	.	.	.	24	15	51	9	2	.	.	.	.	.	.	10	.	.	4	.	.	9	.	.	.	4	30	1	.	.	.	2	161
Xertigny	.	.	9	15	33	1	3	.	.	.	.	.	.	.	6	.	.	.	.	0	7	.	.	.	0	4	.	.	.	.	2	80
Fontenay-le-Ch.	.	.	4	11	28	3	.	.	.	.	.	.	.	.	6	.	.	2	.	3	5	.	.	.	26	32	.	.	.	.	.	120
Vioménil	.	2	12	3	15	.	.	.	.	.	.	.	.	.	15	.	.	.	.	2	.	.	.	.	.	12	.	.	.	.	0	61
Monthureux-s.-S.	.	.	9	7	18	3	.	.	.	.	.	.	.	8	11	.	.	.	.	2	21	.	.	.	3	11	.	.	.	2	.	95
Montdoré	.	.	8	12	30	4	1	1	.	.	.	.	.	2	10	.	.	1	.	.	5	.	.	.	17	32	.	.	.	.	2	125
Bourbonne-les-B.	.	.	7	5	23	3	3	.	.	.	.	.	.	2	22	.	.	.	1	3	11	.	.	.	23	14	.	.	.	.	1	118
Villars-le-Pautel	.	.	7	9	25	3	1	.	.	.	.	.	.	4	10	.	.	.	.	.	6	.	.	.	5	20	.	.	.	.	10	101
La-Ferté-s.-Amance	.	.	.	.	21	4	5	.	.	.	.	.	.	.	15	.	.	.	.	.	10	.	.	.	18	.	.	.	.	.	.	73
Jussey	.	.	9	5	27	1	0	.	.	.	.	.	.	.	7	.	.	0	.	2	4	.	.	.	2	33	.	.	.	.	.	90
Saint-Remy	.	.	4	10	26	.	.	.	.	.	.	.	.	6	.	.	.	.	.	6	.	.	.	17	30	1	.	.	.	.	5	106
Villersexel	2	.	4	12	64	12	.	.	.	.	.	.	.	.	12	.	.	.	2	1	10	.	.	.	8	9	1	.	.	.	2	139
Chaumercenne	1	0	4	26	21	1	.	.	.	.	.	.	.	10	.	.	.	.	.	9	0	.	.	.	.	.	.	.	.	.	18	90
Marnay	.	3	6	.	44	6	1	.	.	.	.	.	.	.	45	.	.	.	.	.	12	.	.	.	6	.	.	.	.	.	.	123
Chalindrey	.	.	5	4	23	2	1	.	.	.	.	.	.	10	21	.	.	0	1	1	4	.	.	.	8	.	.	.	.	.	6	88
Villegusien	.	.	.	3	21	.	.	.	.	.	.	.	.	.	18	.	.	.	7	.	.	.	.	.	4	.	.	.	.	.	5	57
Vaux-s.-Aubigny	.	2	.	20	.	.	.	.	.	.	.	.	.	21	.	.	.	.	.	5	.	.	.	.	.	.	.	.	.	6	4	58
Is-sur-Tille	.	.	3	16	2	4	.	.	.	.	.	.	1	7	.	.	.	.	.	6	.	.	.	.	6	.	.	.	.	6	6	57
Montigny-s-V.	.	.	2	10	13	.	.	.	.	.	.	.	.	10	.	1	.	.	.	4	.	.	.	2	6	.	.	.	.	3	5	56

STATIONS.	1	2	3	4	5	6	7	8	9	10	11	12	13	14	15	16	17	18	19	20	21	22	23	24	25	26	27	28	29	30	31	TOTAL.
Bassin de la Saône supérieure (suite).																																
Saint-Seine-l'Abb..	3	.	3	.	4	22	.	.	.	.	.	.	.	11	9	.	.	.	15	.	.	.	.	.	17	9	6	.	.	.	.	100
Saussy.....	.	.	.	5	21	2	.	.	.	.	.	.	.	2	10		.	.	10	2	.	.	.	.	.	2	.	.	.	.	19	72
Sombernon.....	1	.	2	32	2	.	.	.	.	.	.	.	.	3	15	.	.	6	.	.	.	.	.	9	6	2	.	.	.	10	10	108
Dijon (P. C.).....	.	1	.	14	7	.	.	.	.	.	.	.	.	16	.	.	.	1	.	5	.	.	.	37	6	.	.	.	.	9	2	98
Auxonne.....	.	.	4	10	23	.	.	.	.	.	.	.	.	.	5	.	.	.	.	3	4	.	.	.	27	.	.	.	.	.	20	96
St-Jean-de-Losne..	.	2	.	16	10	1	.	.	.	.	.	.	.	4	.	.	.	.	.	6	.	.	.	.	3	.	.	.	.	9	2	53
Bassin de la Saône inférieure, au-dessous du confluent du Doubs.																																
Beaune.....	.	.	.	10	4	0	.	.	.	.	.	.	.	8	.	.	.	6	.	1	.	.	.	.	0	0	.	.	.	7	8	45
Lons-le-S. (E. N.).	3	.	1	7	15	.	.	.	.	.	.	.	.	.	9	.	.	.	.	.	15	.	.	.	.	.	.	.	.	.	13	63
Monsols.....	.	.	.	4	2	4	.	.	.	.	.	.	.	4	.	.	.	.	.	13	.	.	.	.	5	.	.	.	.	6	9	47
Tramayes.....	.	.	.	7	12	2	.	.	.	.	.	.	.	4	3	.	.	0	.	12	.	.	.	.	.	.	.	.	.	8	7	55
Cuisery.....	.	.	1	7	13	.	.	.	.	.	.	.	.	5	9	.	.	.	.	16	5	.	.	.	.	.	.	.	.	.	15	71
Bourg (E. N.)....	1	.	.	1	15	.	.	.	.	.	.	.	.	1	9	.	.	.	.	21	9	.	.	.	.	.	.	.	.	.	14	71
Montrevel.....	2	.	.	6	7	.	2	.	.	.	.	.	.	3	1	.	.	.	.	29	.	.	.	.	.	.	.	.	.	8	7	65
Pont-de-Vaux.....	.	.	.	8	13	.	.	.	.	.	.	.	.	22	.	.	.	.	.	34	.	.	.	.	1	.	.	.	.	12	8	97
Macon (E. N.)....	.	.	.	3	8	1	.	.	.	.	.	.	.	2	.	.	.	.	.	21	.	.	.	.	1	.	.	.	.	11	5	53
Châtillon-s.-Ch....	.	.	.	.	6	.	.	.	.	.	.	.	.	8	.	.	.	.	.	7	26	.	.	.	.	5	.	.	.	15	13	80
Saint-Nizier-d'Az..	.	.	.	3	5	4	2	.	.	.	.	.	.	1	.	.	.	6	.	16	.	.	.	.	4	.	.	.	.	17	4	62
La Mure-s.-Az....	.	.	.	3	8	.	2	.	.	.	.	.	.	.	3	.	.	.	10	5	10	.	.	1	1	2	.	.	.	.	22	66
Trévoux.....	.	.	.	3	.	.	.	.	.	.	.	.	.	3	.	.	.	.	.	24	.	.	1	.	.	6	.	.	.	1	3	41
Sainte-Foy-l'Arg...	.	.	.	.	7	0	1	.	.	.	.	.	.	2	2	.	.	3	.	22	1	.	.	.	14	8	.	.	.	10	10	81
Tarare.....	.	.	.	1	8	5	.	.	.	.	.	.	.	1	.	.	.	.	.	17	.	.	3	.	5	3	.	.	.	22	.	64
L'Arbresle.....	.	.	.	.	4	.	.	.	.	.	.	.	.	.	.	.	.	.	.	25	.	.	.	3	.	3	.	.	.	13	4	53
Bassin du Doubs.																																
Mouthe.....	.	3	17	17	13	.	.	.	.	.	.	2	.	13	0	.	.	4	2	9	.	.	.	3	7	14	.	.	.	16	11	161
Pontarlier (P. C.)..	7	.	.	0	60	1	.	.	.	.	.	8	.	.	5	.	.	.	20	13	4	.	.	.	13	3	.	.	.	.	19	153
Arc-sous-Cicon....	.	.	.	6	30	13	.	.	.	.	.	.	.	.	15	.	.	.	6	.	.	.	.	.	50	6	.	.	.	.	6	134
St-Hippolyte.....	.	.	.	20	20	.	.	.	.	.	.	.	.	4	.	.	.	1	.	4	.	.	.	.	12	.	.	.	.	.	18	79
Pont-de-Roide....	.	.	4	31	37	.	1	.	.	.	.	.	3	3	6	.	.	1	2	8	.	.	.	.	9	1	.	.	.	.	10	116
La Chelle-s.-Roug..	.	5	9	35	25	.	.	.	.	.	.	.	1	4	.	.	.	7	0	3	.	.	.	.	4	4	.	.	.	2	8	107
Giromagny.....	.	32	6	54	33	.	.	.	.	.	.	.	.	3	.	.	.	.	9	8	.	.	.	.	20	5	.	.	.	.	5	176
Belfort.....	.	8	4	35	23	3	.	.	.	.	.	.	.	5	.	.	.	9	20	5	.	.	.	.	7	8	.	.	.	.	.	128
Levier.....	1	.	4	18	65	5	.	.	.	.	.	.	2	.	21	.	.	.	.	2	13	.	.	.	13	.	.	.	.	.	16	159
Nans-s-Ste Anne....	4	.	2	17	80	25	.	.	.	.	.	.	.	.	18	.	.	.	.	.	18	.	.	.	.	.	.	.	.	.	11	175
Ornans.....	.	.	.	18	13	2	.	.	.	.	.	.	.	21	.	.	.	.	.	14	.	.	.	.	12	.	.	.	.	4	13	97
Quingey.....	1	.	3	12	74	3	.	.	.	.	.	.	.	.	6	.	.	.	.	.	14	.	.	.	18	.	.	.	.	.	9	140
Arbois.....	.	.	.	50	27	.	.	.	.	.	.	.	.	8	.	.	.	.	.	24	.	.	.	.	.	.	.	.	.	.	35	143
Bouclans.....	2	3	14	64	8	.	.	.	.	.	.	.	.	8	.	.	.	1	0	14	.	.	.	4	11	.	.	.	.	8	9	148
F. de Montfaucon..	2	.	.	48	5	.	.	.	.	.	.	.	.	12	.	.	.	.	.	15	.	.	.	20	26	.	.	.	.	6	10	146
Fort de Planoise...	2	.	.	18	79	2	.	.	.	.	.	.	.	.	19	.	.	.	.	0	18	.	.	2	.	1	.	.	.	.	9	150
Besançon (E. N.)..	2	.	4	28	51	1	.	.	.	.	.	.	.	.	16	.	.	.	.	7	10	.	.	.	4	37	.	.	.	.	13	173
Bassin du Rhône proprement dit, cours moyen.																																
Chamonix.....	1	1	0	4	19	11	9	.	.	.	.	.	.	.	9	.	.	.	.	0	1	.	.	.	.	2	12	0	.	.	22	89
Sallanches.....	.	6	.	.	4	18	.	.	.	.	.	.	.	.	5	.	.	.	8	2	.	.	.	.	.	4	7	.	.	.	18	72

STATIONS.	1	2	3	4	5	6	7	8	9	10	11	12	13	14	15	16	17	18	19	20	21	22	23	24	25	26	27	28	29	30	31	TOTAL.
Bassin du Rhône proprement dit, cours moyen (suite).																																
Col des Gets	.	.	.	4	6	32	29	.	.	.	.	.	.	.	17	.	.	.	8	7	.	.	.	.	.	.	.	.	.	.	.	103
Le Biot	2	.	.	16	52	5	4	.	.	.	.	.	.	.	9	.	.	.	27	5	.	.	.	.	.	7	.	.	.	.	16	143
Mélan	2	1	2	5	23	13	4	.	.	.	.	.	.	.	6	.	.	.	.	.	.	.	.	.	.	1	3	.	.	.	17	78
Bonneville	3	0	2	18	14	2	.	.	.	.	.	.	.	.	3	.	.	3	11	0	4	0	.	.	0	9	0	.	.	.	21	92
Cruseilles	.	1	4	24	7	.	.	.	.	.	.	.	.	5	.	.	.	3	.	5	.	.	.	2	18	.	.	.	.	12	13	94
Annemasse	2	.	2	3	14	9	.	.	.	.	.	.	.	.	3	.	.	.	3	.	5	.	.	.	.	4	1	.	.	.	20	66
Douvaine	.	2	1	3	11	2	1	.	.	.	.	.	.	.	2	.	.	.	.	.	3	1	.	.	6	.	1	.	.	.	22	56
Évian	.	.	.	7	13	4	.	.	.	.	.	.	.	.	.	.	.	.	.	7	8	.	.	.	5	.	.	.	.	.	19	63
Gex	4	.	.	12	15	4	1	.	.	.	.	.	.	.	2	.	.	.	10	.	10	.	.	.	.	2	7	.	.	.	11	78
Thônes	.	1	.	7	16	46	5	.	.	.	.	.	.	.	13	.	0	0	.	.	6	.	.	.	.	0	.	.	.	.	23	118
Seythenex	.	2	.	3	30	14	.	.	.	.	.	.	.	.	7	.	.	3	.	.	6	.	.	.	.	1	5	.	.	.	13	84
Leschaux	0	.	.	3	25	12	7	.	.	.	.	.	.	.	9	.	.	1	6	.	3	.	.	.	8	.	4	.	.	.	23	101
Annecy	3	.	.	3	27	14	2	.	.	.	.	.	.	.	9	.	.	.	2	.	4	.	.	.	6	.	.	4	.	.	25	99
Rumilly	1	2	.	4	30	10	3	.	.	.	.	.	.	.	7	.	.	1	1	3	10	.	.	.	1	.	.	.	.	.	24	97
Les Echelles	.	.	.	2	10	11	6	.	.	.	.	.	.	8	11	.	.	.	0	6	13	.	.	.	7	.	1	.	.	.	19	94
Novalaise	.	3	.	6	18	5	4	.	.	.	.	.	.	.	16	.	.	.	.	6	10	.	.	.	6	.	.	.	.	.	28	102
Chambéry	.	.	0	2	13	14	3	.	.	.	.	.	.	.	10	0	.	2	.	0	10	.	.	.	3	2	.	.	.	.	15	74
Albens	1	4	0	2	24	8	2	.	.	.	.	.	.	.	13	.	.	.	7	4	7	.	.	.	3	.	.	.	.	.	22	97
Chindrieux	.	.	.	3	21	4	2	.	.	.	.	.	.	.	8	.	.	.	.	4	11	.	.	.	3	.	1	.	.	.	21	78
Lhuis	.	.	.	10	11	.	.	.	.	.	.	.	.	10	.	.	.	.	.	22	.	.	.	.	5	.	.	.	.	9	36	103
Pont-d'Ain	.	.	.	16	5	.	.	.	.	.	.	.	.	15	.	.	.	.	.	25	.	.	.	.	.	.	.	.	.	20	4	85
Chalamont	.	.	.	.	9	14	.	.	.	.	.	.	.	9	2	.	.	.	.	27	.	.	.	.	3	.	.	.	.	6	10	80
Ambérieu	.	.	.	3	12	6	.	.	.	.	.	.	.	13	.	.	.	.	.	19	.	.	.	.	.	.	.	.	.	15	7	75
Mont Verdun	1	.	.	.	4	2	.	.	.	.	.	.	.	.	13	.	.	.	.	3	23	.	.	4	1	.	1	.	.	.	13	65
St-Genis-Laval (Obe)	0	.	.	.	1	2	0	.	.	.	.	.	.	.	9	.	.	.	.	4	23	.	.	1	1	1	.	.	.	.	17	59
Lyon (Tête-d'Or)	1	.	.	.	3	5	.	.	.	.	.	.	.	.	13	.	.	.	.	4	22	.	.	2	1	1	.	.	.	.	12	64
Vienne	.	.	.	.	3	3	.	.	.	.	.	.	.	5	.	.	.	.	.	9	.	.	1	.	8	.	.	.	.	11	7	47
Bassin de l'Isère.																																
Megève	5	3	.	6	37	4	.	.	.	.	.	.	.	4	2	.	.	.	5	.	3	.	.	.	5	6	.	.	.	24	6	110
Tamié (fort)	.	3	.	5	24	8	3	.	.	.	.	.	.	.	3	.	.	.	.	.	3	.	.	.	.	2	4	.	.	.	14	69
Bessans	.	.	.	1	6	.	5	.	.	.	.	.	.	.	.	.	.	.	12	7	3	1	.	.	.	.	.	.	.	.	4	25	64
L'Esseillon (fort)	.	.	.	4	.	5	.	.	.	.	.	.	.	.	.	.	.	.	.	5	.	.	.	.	.	.	.	.	2	3	36	50
Modane	1	1	.	8	8	.	4	.	.	.	.	.	.	.	.	.	.	3	1	10	.	.	.	.	.	6	4	.	.	11	34	91
Saint-Jean d'Arves	.	.	.	8	14	12	.	.	.	.	.	.	.	.	.	.	.	.	.	8	.	.	.	.	14	3	.	.	6	34	2	102
La Grave	.	.	.	.	10	8	.	.	.	.	.	.	.	.	.	.	.	.	.	9	.	.	.	.	7	5	.	.	4	48	.	91
Sainte-Foy	.	.	.	5	6	11	6	.	.	.	.	.	.	.	3	.	.	.	.	.	.	.	.	.	.	3	.	.	.	.	26	60
Montgilbert (fort)	.	.	.	31	.	.	.	.	.	.	.	.	.	.	.	.	2	.	.	.	.	.	.	.	5	3	.	.	.	2	21	64
Beaufort	5	2	.	5	26	12	3	.	.	.	.	.	.	.	5	.	.	.	.	.	6	.	.	.	.	2	4	3	.	.	18	91
Aiguebelle	3	.	.	3	4	23	1	.	.	.	.	.	.	0	.	.	.	.	.	.	.	.	.	.	.	.	.	.	.	.	.	35
Saint-Bonnet	.	.	.	.	.	.	4	.	.	.	.	.	.	.	15	.	.	.	.	.	11	1	1	.	2	4	.	.	.	.	58	96
La Mure	.	.	.	1	2	1	6	.	.	.	.	.	.	.	2	.	.	.	.	2	9	10	.	.	.	2	.	.	.	4	15	54
Grenoble (E. N.)	.	.	.	.	1	.	6	.	.	.	.	.	.	.	7	.	.	.	2	2	21	.	.	.	.	.	.	.	.	.	.	39
Moirans	.	.	.	.	12	5	.	.	.	.	.	.	.	.	7	.	.	2	.	35	.	.	.	5	.	.	.	.	.	20	.	86
Saint-Marcellin	.	.	.	.	3	3	.	.	.	.	.	.	.	4	.	.	.	.	3	2	.	.	6	.	.	4	.	.	8	.	.	33
Bassin de la Durance.																																
Montgenèvre	.	.	.	3	4	.	.	.	.	.	.	.	.	.	.	.	.	15	.	14	.	.	5	.	5	9	.	.	.	40	15	111
Briançon	.	.	.	.	4	.	.	.	.	.	.	.	.	.	.	.	.	8	.	.	.	.	.	.	5	.	.	.	.	64	.	81

STATIONS.	1	2	3	4	5	6	7	8	9	10	11	12	13	14	15	16	17	18	19	20	21	22	23	24	25	26	27	28	29	30	31	TOTAL.
Bassin de la Durance (suite).																																
Aiguilles	.	.	.	.	4	.	6	.	.	.	.	.	.	.	.	.	.	21	.	6	.	.	15	.	.	.	.	.	.	.	36	88
Embrun	.	.	.	.	3	6	.	.	.	.	.	.	.	1	.	.	.	.	.	8	.	.	.	.	3	6	.	.	.	5	.	35
Chorges	.	.	.	.	.	4	.	.	.	.	.	.	.	.	.	.	.	.	11	.	.	.	.	1	.	.	6	.	.	.	47	72
Barcelonn. (E. N.)	.	.	.	2	.	.	.	8	.	.	.	.	.	.	.	.	.	.	.	23	.	.	.	.	.	2	6	1	5	4	20	71
Le Lauzet	.	.	.	.	.	.	10	.	.	.	.	.	.	.	.	.	.	.	.	12	.	.	.	.	.	8	.	.	.	16	36	83
Gap (P. C.)	.	.	.	.	.	.	3	.	.	.	.	.	.	.	.	.	.	.	1	8	3	.	.	.	3	.	.	2	.	.	44	64
Veynes	1	.	.	.	.	.	5	.	.	.	.	.	.	.	5	.	.	.	.	2	12	.	1	.	2	.	.	6	.	4	43	81
Serres	.	.	.	.	.	4	.	.	.	.	.	.	.	.	.	.	.	22	.	29	.	4	1	.	21	.	33	.	18	41	.	173
Faucon	.	.	.	.	.	.	6	.	.	.	.	.	.	.	.	.	.	.	.	5	.	.	.	.	2	.	10	6	.	.	57	86
Orpierre	.	.	.	.	.	.	5	.	.	.	.	.	.	.	.	.	.	7	.	15	.	.	.	.	3	.	20	.	.	30	35	115
Laragne	.	.	.	.	.	9	.	.	.	.	.	.	.	.	.	.	2	7	20	.	.	.	.	.	.	.	.	12	5	29	.	84
Sisteron	.	.	.	.	.	.	.	.	.	.	.	.	.	.	.	.	.	.	20	20	20	.	.	.	.	.	.	20	.	.	80	160
Banon	.	.	.	.	.	.	.	.	.	.	.	.	.	.	.	.	.	.	.	26	18	.	.	.	.	.	.	.	30	.	60	134
Les Granons	6	.	.	.	.	.	4	.	.	.	.	.	.	.	.	.	.	.	14	5	.	.	.	.	.	.	5	15	.	2	59	110
Peyruis	.	.	.	.	.	5	.	.	.	.	.	.	.	.	.	.	.	.	.	.	6	.	.	.	.	.	12	20	.	.	41	84
Saint-Christol	7	.	.	.	.	3	.	.	.	.	.	.	.	.	.	.	.	.	10	13	.	.	.	.	.	.	5	.	.	.	12	50
Apt	.	.	.	.	.	4	.	.	.	.	.	.	.	.	.	.	.	.	.	34	.	.	.	0	.	.	10	.	.	3	16	67
Murs	.	.	.	.	.	3	.	.	.	.	.	.	.	.	.	.	.	.	.	57	.	.	.	.	.	.	.	.	.	47	.	107
Forcalquier	11	.	.	.	.	.	4	.	.	.	.	.	.	.	.	.	.	.	.	13	4	.	.	.	.	.	15	25	.	5	36	113
Manosque	12	.	.	.	.	.	.	2	.	.	.	.	.	.	.	.	.	.	.	14	.	.	.	.	.	.	21	.	.	13	33	94
Thorame-Haute	.	.	.	.	.	.	.	.	.	.	.	.	.	.	.	.	.	.	.	35	.	.	.	.	.	.	.	.	8	8	42	93
Barrême	.	.	.	.	.	.	.	.	.	.	.	.	.	.	.	.	.	.	4	16	.	.	.	.	.	.	.	14	.	10	14	59
Mirabeau	13	.	.	.	.	.	3	.	.	.	.	.	.	.	.	.	.	.	6	3	.	.	2	.	.	.	.	14	.	5	26	72
Meyrargues	2	.	.	.	.	1	.	.	.	.	.	.	.	.	.	.	.	.	.	24	54	.	.	.	2	.	.	15	.	2	9	109
Pertuis	5	.	.	.	.	4	.	.	.	.	.	.	.	.	.	.	.	.	5	14	.	.	1	2	.	.	52	.	.	3	55	141
Rognes	.	.	.	.	.	3	.	.	.	.	.	.	.	.	.	.	.	.	4	33	.	.	2	.	.	.	38	.	.	.	83	163
Les Taillades	.	.	.	.	.	.	.	.	.	.	.	.	.	.	.	.	.	.	.	9	37	.	.	.	.	.	.	.	.	.	49	95
Cavaillon	.	.	.	.	.	3	.	.	.	.	.	.	.	0	.	.	.	2	48	32	.	.	0	2	.	.	.	.	.	3	55	145
Bassins de l'Ardèche, de la Cèze et du Gard; petits bassins de la rive droite du Rhône.																																
Montpezat	.	.	.	.	0	1	.	.	.	.	.	.	.	5	.	.	.	.	.	.	.	4	2	2	.	3	.	.	.	47	5	70
Vals	.	.	.	.	.	.	.	.	.	.	.	.	.	7	.	.	.	.	33	17	.	5	4	.	2	.	.	.	.	54	21	143
N.-D.-des-Neiges	.	.	.	.	.	1	4	.	.	.	.	.	.	2	.	.	.	.	9	78	8	.	3	.	.	3	.	.	.	19	27	154
Belvezet	.	0	.	.	.	0	1	.	.	.	.	.	.	.	.	.	.	.	1	21	8	.	.	.	.	.	.	.	.	12	8	51
Le Thort	.	.	.	.	1	1	2	.	.	.	.	.	.	1	0	.	.	.	13	67	6	.	1	1	1	1	.	.	.	18	15	127
Villefort	.	.	.	.	.	.	3	1	.	.	.	.	.	1	.	.	.	.	23	76	8	.	.	1	.	.	.	.	.	21	42	176
Vialas	.	.	.	.	.	2	.	.	.	.	.	.	.	1	.	.	.	0	23	66	12	.	2	4	.	.	.	.	.	24	29	164
St-Germain-de-C.	.	.	.	.	.	.	.	.	.	.	.	.	.	.	.	.	.	.	17	52	9	.	.	12	.	.	.	.	.	36	25	151
Privas (E. N.)	.	.	.	.	.	.	3	.	.	.	.	.	.	.	3	.	.	.	6	19	24	.	.	2	.	.	.	.	.	9	58	124
Bassin du Rhône proprement dit, cours inférieur (rive gauche).																																
Valence (E. N.)	.	.	.	.	.	3	.	.	.	.	.	.	.	4	.	.	.	2	.	48	.	.	.	.	.	.	.	.	.	43	15	115
Die	.	.	.	.	.	1	4	.	.	.	.	.	.	.	5	.	.	.	8	26	31	.	9	12	6	.	.	.	.	9	15	127
Valréas	.	.	.	.	.	1	.	.	.	.	.	.	.	1	.	.	.	5	1	66	.	7	9	.	.	.	.	.	.	35	.	125
Lapalud	.	.	.	.	.	.	.	.	.	.	.	.	.	.	.	.	.	.	.	14	27	.	8	.	.	.	.	.	.	.	17	66
Bollène	.	.	.	.	.	1	.	.	.	.	.	.	1	.	.	.	.	.	15	21	.	2	9	1	.	.	.	.	.	4	34	118
Orange	.	.	.	.	2	1	.	.	.	.	.	.	.	.	.	.	.	.	.	101	.	.	.	3	.	.	.	.	.	45	.	152
Savoillans	.	.	.	.	.	4	.	.	.	.	.	.	.	.	.	.	.	.	18	32	.	.	14	.	.	.	3	.	7	30	.	108
Sault	.	.	.	.	.	5	.	.	.	.	.	.	.	.	.	.	.	.	10	23	.	.	.	.	.	.	7	.	3	36	.	84
Bedouin	5	.	.	.	.	.	3	.	.	.	.	.	.	.	.	.	.	.	.	13	39	.	.	.	1	.	.	.	.	.	24	85

STATIONS.	1	2	3	4	5	6	7	8	9	10	11	12	13	14	15	16	17	18	19	20	21	22	23	24	25	26	27	28	29	30	31	TOTAL.
Bassin du Rhône proprement dit, cours inférieur (rive gauche) (suite).																																
Carpentras	.	.	.	.	.	2	.	.	.	.	.	.	.	.	.	.	.	.	.	68	.	.	.	1	.	.	.	.	.	7	12	90
Malaucène	.	.	.	.	1	.	2	.	.	.	.	.	1	.	.	.	.	.	0	69	.	.	.	7	0	.	.	.	.	24	.	104
Pernes	.	.	.	.	.	2	.	.	.	.	.	.	.	.	.	.	.	.	.	80	.	.	.	.	.	.	.	.	.	2	25	109
Avignon (E. N.)	.	.	.	.	.	3	.	.	.	.	.	.	.	.	.	.	.	.	.	68	.	.	.	3	.	.	.	.	.	5	31	111
Saint-Rémy	.	.	.	.	.	4	.	.	.	.	.	.	.	.	.	.	.	.	.	60	.	.	.	.	.	.	.	.	.	32	.	96
Les Baux	2	.	.	.	.	.	2	.	.	.	.	.	.	1	.	.	.	.	.	63	.	.	.	.	.	.	.	.	.	.	32	100
Farimon	.	.	.	.	.	3	.	.	.	.	.	.	.	.	.	.	.	.	.	57	.	.	.	1	.	.	.	.	.	6	37	104
Arles	.	.	.	.	.	4	.	.	.	.	.	.	.	1	.	.	.	.	.	58	.	.	3	1	.	.	.	.	.	7	15	89
L'Armeillère	1	.	.	.	.	1	.	.	.	.	.	.	.	.	.	.	.	.	.	67	.	.	11	.	.	.	1	.	.	26	9	116
Saintes-Maries	.	.	.	.	.	.	4	.	.	.	.	.	.	.	1	.	.	.	49	47	.	.	.	10	.	.	.	.	.	1	1	113
RÉGION DE NICE.																																
Petits bassins entre le Rhône et les Alpes.																																
Le Grand-Sambuc	13	.	.	.	.	.	5	.	.	.	.	.	.	.	.	.	.	.	.	11	4	.	.	.	.	.	.	21	.	3	22	79
Trets	.	.	.	.	.	.	3	.	.	.	.	.	.	.	.	.	.	.	.	.	7	.	.	.	.	.	.	19	.	4	15	48
Gréasque	9	.	.	.	.	.	5	.	.	.	.	.	.	.	.	.	.	.	.	15	10	.	.	.	0	.	.	38	0	5	9	91
Aix (P. C.)	22	.	.	.	.	.	4	.	.	.	.	.	.	.	.	.	.	.	.	14	38	.	.	.	.	.	.	43	.	.	34	155
Venelles	4	.	.	.	.	.	3	.	.	.	.	.	.	.	.	.	.	.	.	9	15	.	.	.	.	.	.	36	.	2	21	90
Pélissanne	.	.	.	.	.	2	.	.	.	.	.	.	.	.	.	.	.	41	18	.	.	.	.	.	.	.	1	.	4	52	.	118
Les Pennes	.	.	.	.	.	.	.	.	.	.	.	.	.	.	.	.	.	.	.	38	.	.	.	.	.	.	.	12	.	.	12	62
Saint-Chamas	4	.	.	.	.	.	2	.	.	.	.	.	.	.	.	.	.	.	.	39	25	.	.	1	1	.	.	.	.	3	30	105
Septèmes	40	.	.	.	.	.	.	.	.	.	.	.	.	.	.	.	.	.	.	16	22	.	.	.	.	.	.	25	.	.	10	113
Aubagne	.	.	.	.	.	.	.	.	.	.	.	.	.	.	.	.	.	.	.	17	.	.	.	.	.	.	12	.	.	.	13	42
Marseille (Obs^re)	.	.	.	.	.	2	.	.	.	.	.	.	.	.	.	.	.	.	3	37	.	.	.	1	.	.	15	.	.	5	5	68
La Ciotat	.	.	.	.	.	.	.	.	.	.	.	.	.	.	.	.	.	.	5	6	.	.	.	.	.	.	.	.	.	5	.	16
Brignolles	.	.	.	.	.	.	3	.	.	.	.	.	.	.	.	.	.	.	6	28	0	.	.	.	.	.	1	7	.	7	24	76
Aups	.	.	.	.	.	.	6	.	.	.	.	.	.	.	.	.	.	.	.	15	.	.	.	.	.	3	15	.	.	8	18	65
Comps	2	.	.	.	.	2	.	.	.	.	.	.	.	.	.	.	.	0	0	17	.	.	.	.	.	5	1	7	.	13	17	64
Fayence	.	1	.	.	.	.	.	.	.	.	.	.	.	.	.	.	.	2	9	.	.	.	.	.	.	.	3	.	.	.	41	57
Draguignan (E. N.)	33	.	.	.	.	2	.	.	.	.	.	.	.	.	.	.	.	.	.	.	.	.	.	.	.	.	9	.	.	15	25	84
Le Luc	.	.	.	.	.	.	3	.	.	.	.	.	.	.	.	.	.	.	5	25	.	.	.	.	.	25	.	10	.	5	33	106
Collobières	.	.	.	.	.	.	2	.	.	.	.	.	.	.	.	.	.	.	5	20	.	.	.	.	.	.	5	3	.	2	13	52
Fréjus	.	.	.	.	.	.	2	.	.	.	.	.	.	.	.	.	.	.	.	12	.	.	.	.	.	.	1	5	.	18	25	63
Grimaud	.	.	.	.	.	.	4	.	.	.	.	.	.	.	.	.	.	.	7	25	.	.	.	.	.	18	.	3	.	4	6	67
Hyères	.	.	.	.	.	2	0	.	.	.	.	.	.	.	.	.	.	.	1	30	.	.	.	.	.	.	1	.	.	6	5	45
Cap Sicié (sém.)	2	.	.	.	.	.	5	.	.	.	.	.	.	.	.	.	.	.	.	17	1	.	.	.	.	.	.	2	.	1	9	37
La Seyne	.	.	.	.	.	1	.	.	.	.	.	.	.	.	.	.	.	.	.	26	.	.	.	.	.	.	2	.	.	7	5	41
Toulon (Obs^re)	.	.	.	.	.	1	.	.	.	.	.	.	.	.	.	.	.	.	0	22	.	.	.	.	.	.	2	.	.	4	7	36
Cannes (P. C.)	.	.	.	.	.	.	4	.	.	.	.	.	.	.	.	.	.	.	.	8	.	.	.	.	.	.	.	.	.	18	17	47
Nice (Obs^re)	.	.	.	.	.	.	1	.	.	.	.	.	.	.	.	.	.	2	.	9	.	.	.	.	.	6	1	.	.	6	8	33
Villefranche (phare)	.	.	.	.	.	.	2	.	.	.	.	.	.	.	.	.	.	.	.	.	.	.	.	.	.	.	.	.	.	3	6	12
La Garouppe (phare)	.	.	.	.	.	.	2	.	.	.	.	.	.	.	.	.	.	.	.	4	.	.	.	.	.	.	.	.	.	12	18	37
CORSE.																																
Bastia	9	.	.	.	.	.	4	.	.	.	.	.	.	.	.	.	.	10	1	.	.	.	.	.	1	.	.	10	4	.	.	39
Ile Sanguinaire	15	.	.	.	.	.	5	2	.	.	.	.	.	.	.	.	.	.	.	.	.	.	.	.	.	.	2	5	.	.	.	29

OBSERVATIONS DU MOIS DE JUIN 1884.

STATIONS.	1	2	3	4	5	6	7	8	9	10	11	12	13	14	15	16	17	18	19	20	21	22	23	24	25	26	27	28	29	30	TOTAL.
VERSANT DE LA MER DU NORD.																															
BASSINS DU RHIN, DE LA MEURTHE ET DE LA MOSELLE.																															
Chât.-Lambert (F[t]).	4	.	4	5	16	14	9	15	28	6	2	.	.	.	36	0	2	.	.	1	.	.	.	8	.	.	.	.	.	.	150
Col de Bussang...	5	.	.	4	19	8	9	9	17	1	2	.	.	.	31	1	2	.	.	.	0	.	.	.	3	.	.	.	.	.	114
Col de la Schlucht.	.	.	0	2	9	6	11	12	10	3	0	.	.	1	5	11	6	1	.	.	.	2	.	.	3	.	.	.	.	.	82
Rothau.....	.	.	0	9	1	1	6	4	1	.	.	.	1	3	1	5	1	1	1	.	.	.	.	0	.	.	.	.	.	.	35
Cornimont.....	14	.	1	7	14	15	6	17	15	7	10	.	.	.	11	.	4	.	0	.	1	.	.	.	9	.	.	.	.	.	131
Gérardmer.....	30	.	.	3	4	8	2	4	9	9	.	.	.	.	18	7	.	.	.	.	13	.	.	.	.	.	.	.	.	.	107
Dammartin-les-R..	18	.	.	5	6	4	5	15	11	8	.	.	.	.	20	.	.	.	.	.	.	.	.	7	.	.	.	.	.	.	99
La Hardalle.....	11	.	1	3	5	4	2	6	16	2	2	.	.	.	3	2	6	.	.	.	.	.	.	.	.	.	.	.	.	.	63
Saulcy-s.-Meurthe	14	.	.	2	7	5	6	12	12	3	1	.	.	.	17	.	6	.	.	0	.	.	.	1	.	.	.	.	.	.	87
Saint-Dié.....	3	.	.	3	9	3	4	8	7	5	1	.	.	.	9	.	7	.	.	.	.	.	.	2	.	.	.	.	.	.	61
Raon-l'Étape.....	8	.	.	4	3	6	4	5	6	10	2	.	.	.	29	.	.	.	.	.	.	.	.	.	.	.	.	.	.	.	77
Moriviller.....	13	.	2	.	4	.	7	4	2	11	.	.	.	.	2	.	.	.	.	.	.	.	.	.	.	.	.	.	.	.	46
Blamont.....	.	11	.	1	10	.	4	4	3	15	.	.	.	.	1	3	2	.	.	.	.	.	.	.	.	.	.	.	.	.	56
Lunéville.....	.	.	1	3	.	3	2	1	2	.	.	.	.	1	2	.	.	.	.	.	.	.	.	.	.	.	.	.	.	.	15
Einville.....	.	.	.	5	8	4	1	.	4	.	.	.	.	.	.	.	.	.	.	.	.	.	.	.	.	.	.	.	.	.	22
Moncel-s.-Seille..	.	.	.	2	8	2	2	2	0	2	7	.	.	.	2	.	.	.	.	.	.	.	.	.	.	.	.	.	.	.	27
Nancy (Faculté)..	0	.	1	1	2	.	2	1	1	12	2	.	.	.	15	.	.	.	.	.	.	.	.	.	.	.	.	.	.	.	37
Amance.....	0	.	0	6	5	0	1	2	.	11	1	.	.	.	4	.	.	.	.	.	.	.	.	.	.	.	.	.	.	.	31
Bellefontaine.....	.	.	.	7	.	0	.	.	3	13	.	.	.	8	.	.	1	.	.	.	.	.	.	.	.	.	.	.	.	.	32
Bruyères.....	7	.	0	3	6	4	5	12	14	6	0	.	.	.	13	3	3	1	0	.	0	.	.	1	3	.	.	.	.	.	81
Bouzey.....	1	.	3	.	4	5	7	10	9	6	.	.	.	.	9	.	.	.	.	.	.	.	.	.	.	.	.	.	.	.	54
Thaon.....	11	.	.	3	2	5	.	7	6	11	.	.	.	.	7	.	1	.	.	.	.	.	.	.	.	.	.	.	.	.	53
Charmes.....	.	.	4	.	7	7	11	3	4	2	.	.	.	.	.	1	0	.	.	.	.	.	.	.	.	.	.	.	.	.	39
Lerrain.....	9	.	5	1	4	6	2	14	5	9	.	.	.	.	5	.	.	.	.	.	.	.	.	.	.	.	.	.	.	.	61
Vézelise.....	.	.	10	.	.	.	8	2	.	7	1	.	.	.	2	0	.	.	.	.	.	.	.	.	.	.	.	.	.	.	30
Neuves-Maisons...	1	.	1	1	.	.	7	.	.	8	3	.	.	.	4	.	1	.	.	.	.	.	.	.	.	.	.	.	.	.	27
Toul.....	.	.	2	.	.	5	5	.	8	5	.	.	.	.	5	.	.	.	.	.	.	.	.	.	.	.	.	.	.	.	31
Frouard.....	.	.	6	2	.	4	7	6	10	2	.	.	.	.	2	2	.	.	.	.	.	.	.	.	.	.	.	.	.	.	41
Rogéville.....	.	.	1	1	4	0	6	6	1	3	7	.	.	.	5	.	0	.	1	.	.	.	.	.	.	.	.	.	.	.	35
Haudiomont.....	.	.	.	0	8	3	2	9	8	3	9	5	.	.	.	5	.	.	.	.	.	.	.	0	.	.	.	.	.	.	52
Fleury.....	.	.	1	4	6	7	7	3	8	.	.	.	.	.	.	.	.	.	.	.	.	.	.	.	.	.	.	.	.	.	36
Mance.....	.	.	.	5	2	.	9	8	2	5	1	.	.	.	6	.	.	.	3	.	.	.	.	.	.	.	.	.	.	.	41
BASSINS DE LA MEUSE, DE LA CHIERS ET DE LA SAMBRE.																															
Lamarche.....	.	.	5	.	4	4	4	3	6	7	.	.	1	.	.	.	.	.	.	.	.	.	.	.	.	.	.	.	.	.	37
Pouilly.....	5	.	18	.	1	.	6	4	3	4	.	.	.	.	10	.	.	.	.	.	.	.	.	.	.	.	.	.	.	.	53
Bassoncourt.....	14	.	12	.	.	4	5	9	3	7	0	.	.	.	13	.	.	.	.	.	.	.	.	.	.	.	.	.	.	.	67
Clefmont.....	14	.	12	2	.	.	8	15	4	8	.	.	.	.	2	.	.	.	.	.	.	.	.	.	.	.	.	.	.	.	65

STATIONS.	1	2	3	4	5	6	7	8	9	10	11	12	13	14	15	16	17	18	19	20	21	22	23	24	25	26	27	28	29	30	TOTAL.
BASSINS DE LA MEUSE, DE LA CHIERS ET DE LA SAMBRE (suite).																															
Contrexéville	15	.	7	.	5	.	9	12	5	10	.	.	.	.	1	.	.	.	.	.	.	.	.	.	.	.	.	.	.	.	64
Aillianville	8	.	8	0	2	.	12	3	5	8	1	.	.	.	4	.	.	.	.	.	.	.	.	.	.	.	.	.	.	.	50
Neufchâteau	.	5	0	1	.	8	2	4	10	4	.	.	.	1	.	.	.	.	.	.	.	.	.	.	.	.	.	.	.	.	35
Souilly	.	.	2	5	.	9	13	8	4	10	0	.	.	.	1	0	.	.	1	.	.	.	2	2	.	.	.	.	.	.	57
Charny	.	.	2	4	4	6	14	5	4	8	.	.	.	.	.	.	.	.	.	.	.	.	2	1	.	.	.	.	.	.	50
Consenvoye	.	.	1	2	4	5	5	8	6	9	5	.	.	.	4	.	.	.	.	.	.	.	0	2	.	.	.	.	.	.	51
Dun	.	.	2	2	2	9	11	6	.	20	4	.	.	.	.	.	.	.	.	.	.	.	0	.	.	.	.	.	.	.	56
Spincourt	.	.	2	3	4	6	2	8	7	2	.	.	.	.	14	.	.	.	.	.	.	.	2	1	.	.	.	.	.	.	51
Damvillers	.	.	1	2	8	7	11	11	3	2	1	.	.	.	.	.	.	.	.	.	.	.	2	.	.	.	.	.	.	.	48
Mouzon	.	.	0	1	2	10	11	16	5	10	0	.	.	.	.	.	.	.	0	.	.	.	.	.	.	.	.	.	.	.	56
Saint-Aignan	.	.	1	2	6	8	25	18	6	15	2	.	.	.	.	.	.	.	.	.	.	.	.	.	.	.	.	.	.	.	83
Sedan	.	.	2	6	3	5	14	11	3	12	2	.	.	.	.	.	.	.	.	.	.	.	.	.	.	.	.	.	.	.	58
St-Marcel	.	.	1	2	5	6	13	9	4	2	.	.	.	.	.	.	1	.	.	.	.	.	.	.	.	.	.	.	.	.	43
Gespunsart	.	.	4	8	14	11	11	16	5	2	1	.	.	.	.	.	.	1	.	.	.	.	.	.	.	.	.	.	.	.	72
Avesnes (C.M.)	.	4	6	15	14	5	3	6	1	.	.	.	.	.	.	6	.	.	.	.	.	.	.	.	.	.	.	.	.	.	62
BASSINS DE L'ESCAUT, DE LA LYS, DE L'YSER ET DE L'AA.																															
Gommegnies	.	5	9	15	12	5	6	8	4	.	.	.	.	.	.	2	.	.	.	.	.	.	.	.	.	.	.	.	.	.	64
Havrincourt	.	.	2	31	13	6	2	7	.	.	.	.	.	.	.	.	.	.	.	.	.	.	.	.	.	.	.	.	.	.	61
Cambrai (C. M.)	.	.	4	9	19	12	4	4	4	2	.	.	.	.	.	.	1	.	.	.	.	.	.	0	.	.	.	.	.	.	58
Anzin	.	.	1	13	15	13	8	7	6	.	.	.	.	.	.	.	.	.	.	.	.	.	.	.	.	.	.	.	.	.	63
Arras (C. M.)	0	1	5	23	4	2	2	5	2	1	.	.	.	.	.	1	.	.	0	.	.	.	.	.	.	.	.	.	.	.	46
Douai (Obsre)	.	.	1	8	12	10	2	3	11	1	.	.	.	.	.	.	1	.	.	1	.	.	.	.	.	0	.	.	.	.	50
Lille	.	.	0	7	21	0	7	3	5	0	0	.	.	.	.	.	1	.	1	.	.	.	.	0	.	0	.	.	.	.	45
Allouagne	.	.	5	17	8	3	1	8	.	1	.	.	.	.	.	1	.	.	.	.	.	.	5	.	.	.	.	.	.	.	50
Laventie	.	.	8	3	1	6	0	17	1	.	.	.	.	.	.	0	1	0	1	.	.	.	.	.	1	.	.	.	.	.	39
Nordpeene	.	.	.	3	0	2	12	4	9	0	.	.	.	.	.	.	.	.	2	.	.	.	.	.	.	1	.	.	.	.	33
Godewaerswelde	.	.	3	1	0	8	3	5	2	0	.	.	.	.	.	.	4	.	3	.	.	.	.	.	.	2	.	.	.	.	31
Les Moëres	.	.	1	0	5	6	7	7	4	.	.	.	.	.	.	.	.	1	.	.	.	.	.	.	1	.	.	.	.	.	32
Dunkerque (P. C.)	.	.	.	.	2	1	6	5	2	.	.	.	.	.	.	.	.	.	1	.	.	.	.	.	1	.	.	.	.	.	18
Calais (C. M.)	.	.	2	1	4	10	1	8	3	0	.	.	.	.	.	2	.	.	.	.	.	0	.	.	0	.	.	.	.	.	31
VERSANT DE LA MANCHE.																															
BASSINS DE LA CANCHE, DE LA SOMME, DE LA BÉTHUNE, ETC.																															
Cap Gris-Nez	.	.	.	4	7	1	.	1	8	16	.	.	.	.	.	.	.	.	.	.	.	.	.	1	.	2	.	.	.	.	40
Samer	.	.	.	14	6	12	6	9	4	.	.	.	.	.	.	.	.	1	.	.	.	.	2	0	1	.	.	.	.	.	55
Boulogne	.	.	.	7	6	10	8	0	5	15	.	.	.	.	.	.	.	.	.	1	1	.	.	.	.	1	.	.	.	.	54
Hucqueliers	.	.	5	19	5	13	5	4	1	.	.	.	.	.	.	.	.	.	.	.	.	.	1	.	.	.	.	.	.	.	54
Magnicourt-s-C.	.	.	6	24	6	6	3	7	1	.	.	.	.	.	.	2	.	.	.	.	.	.	1	.	.	.	.	.	.	.	56
Valhuon	.	0	6	25	9	7	3	8	1	1	.	.	.	.	.	2	.	0	.	.	.	.	7	.	.	.	.	.	.	.	69
Guigny	.	.	6	33	12	12	5	6	4	.	.	.	.	.	.	.	.	0	.	.	.	.	.	.	0	.	.	.	.	.	78
Le Touquet	.	.	.	1	20	10	11	3	5	5	.	.	.	.	.	.	.	.	.	.	.	.	.	.	.	.	.	.	.	.	55
Ham	.	.	1	2	11	13	16	2	4	4	.	.	.	.	.	.	1	.	.	.	.	.	.	2	0	.	.	.	.	.	56
Nesles	.	.	6	11	8	4	0	10	2	1	.	.	.	.	.	.	.	.	.	.	.	.	.	.	.	.	.	.	.	.	42
Péronne	.	.	5	18	10	8	2	14	0	.	.	.	.	.	.	.	.	.	0	.	.	.	.	.	.	.	.	.	.	.	57
Villers-Roye	.	.	.	3	6	3	10	12	4	0	.	.	.	.	.	.	.	.	.	.	.	.	.	.	.	.	.	.	.	.	38
Moreuil	.	.	.	2	4	2	4	5	13	0	.	.	.	.	.	.	.	.	.	.	.	5	.	.	.	.	.	.	.	.	35

STATIONS.	1	2	3	4	5	6	7	8	9	10	11	12	13	14	15	16	17	18	19	20	21	22	23	24	25	26	27	28	29	30	TOTAL.
BASSINS DE LA CANCHE, DE LA SOMME, DE LA BÉTHUNE, ETC. (suite).																															
Conty	.	.	.	.	.	6	.	5	7	1	.	.	.	.	.	.	.	.	.	.	.	.	.	.	.	.	.	.	.	.	19
Amiens (St. Agr.)	.	.	.	2	20	2	9	4	9	0	.	.	.	.	.	.	.	.	.	.	.	.	.	.	.	.	.	.	.	.	46
Doullens	.	.	.	11	43	8	.	6	6	.	.	.	.	.	.	.	.	.	.	.	.	.	.	7	.	.	.	.	.	.	81
Abbeville	.	.	.	4	19	5	12	3	9	3	1	.	.	.	.	.	.	.	.	.	.	.	.	0	.	.	.	.	.	.	56
Forest-l'Abb (h. b.)	.	.	.	5	52	14	13	5	11	6	1	.	.	.	.	.	.	.	.	.	.	.	.	.	.	.	.	.	.	.	107
St-Valery-s.-S.	.	.	.	7	30	8	9	4	6	2	.	.	.	.	.	.	1	.	0	.	.	.	.	1	.	.	.	.	.	.	69
Aumale	.	2	.	4	3	6	13	.	4	10	.	.	.	.	.	.	.	.	.	.	.	.	.	.	.	.	.	.	.	.	42
Eu	.	3	.	8	11	14	6	1	5	.	.	.	.	.	.	.	.	.	1	.	.	.	.	.	.	.	.	.	.	.	48
Londinières	.	4	.	1	.	19	12	.	8	.	.	.	.	.	.	.	.	.	.	.	.	.	.	.	.	.	.	.	.	.	44
Dieppe	.	.	.	.	2	18	9	1	7	1	.	.	.	.	.	.	.	.	.	.	.	.	2	.	.	.	.	.	.	.	40
Bosc-le-Hard	.	.	.	.	0	13	12	0	7	1	.	.	.	.	.	.	.	.	0	.	0	.	.	.	.	.	.	.	.	.	34
Longueville	.	.	.	0	9	19	17	9	2	2	.	.	.	.	.	.	.	.	.	.	.	.	2	.	.	.	.	.	.	.	60
St-Valéry-en-Caux	.	.	.	.	1	18	19	.	10	.	.	.	.	.	.	.	.	.	.	.	0	.	0	.	.	.	.	.	.	.	48
Goderville	.	.	1	.	4	8	21	1	10	.	.	.	.	.	.	.	.	.	.	.	.	.	.	.	.	.	.	.	1	.	46
Fécamp (ville)	.	2	2	.	1	28	11	.	2	4	.	.	.	.	.	.	.	.	.	.	.	.	.	.	.	.	.	1	.	.	51
BASSIN DE LA SEINE.																															
Bassin de l'Yonne.																															
Bas-Folin	.	.	9	.	28	10	22	15	21	13	30	.	.	4	32	.	.	.	.	.	.	.	.	.	6	.	.	.	.	.	190
Pommoy	.	4	8	.	.	15	18	.	.	3	.	.	.	16	.	.	.	.	.	.	.	.	.	.	.	.	.	.	.	.	64
Les Settons	3	.	9	7	25	2	30	27	5	14	5	.	.	1	3	.	.	.	.	.	.	.	.	.	.	.	.	.	.	.	131
Château-Chinon	5	.	8	2	12	2	6	22	10	10	7	.	.	3	8	.	.	.	.	.	.	.	.	.	.	.	.	.	.	.	95
La Colancelle	3	.	9	.	5	.	10	8	5	7	5	.	.	2	6	.	.	.	.	.	.	.	.	.	2	.	.	.	.	.	61
Saulieu	.	10	.	10	4	8	8	2	10	2	.	.	1	15	6	.	.	.	.	.	.	.	.	.	.	.	.	.	20	.	96
Thorey-s.-Charny	.	.	11	.	4	18	9	1	11	1	.	.	.	.	14	.	.	.	.	.	.	.	.	.	.	.	.	.	.	.	69
Vitteaux	.	.	9	3	6	6	3	3	5	4	1	.	5	25	9	.	.	.	.	.	.	.	.	7	.	.	.	.	.	.	86
Epoisses	8	.	8	.	5	0	8	4	3	11	1	.	.	0	33	.	1	.	.	.	.	.	.	2	0	.	.	.	.	.	84
Montbard	.	.	.	11	.	7	2	10	6	12	.	.	.	10	.	.	.	.	.	.	.	.	.	3	.	.	.	.	.	.	61
Bierre-l'Égaré	.	5	1	4	4	10	2	2	9	8	.	.	15	26	2	.	.	.	.	.	.	.	.	.	.	.	.	.	5	.	95
Clamecy (P. C.)	.	7	.	4	1	8	5	6	10	1	.	.	.	10	.	.	.	.	.	.	.	.	.	.	.	.	.	.	.	.	52
Vézelay (P. C.)	2	.	3	2	3	2	3	10	3	10	5	.	.	9	2	.	.	.	.	.	.	.	.	1	.	.	.	.	.	.	55
Avallon	6	.	3	1	4	1	6	8	6	21	4	.	.	2	25	.	.	.	.	.	.	.	.	.	.	.	.	.	.	.	87
Courson	.	7	.	4	1	9	5	5	5	4	.	.	.	9	.	1	.	.	.	.	.	.	.	.	1	.	.	.	.	.	50
Massangis	.	14	1	3	8	4	6	10	7	14	5	.	.	15	.	.	.	.	.	.	.	.	.	.	.	.	.	.	.	.	86
Ravières	.	20	.	5	1	12	8	9	4	.	.	.	.	13	.	.	.	.	.	.	.	.	5	.	.	.	4	.	.	.	81
Tonnerre (P. C.)	6	10	.	4	.	5	10	4	13	3	.	.	.	20	2	.	.	.	.	.	.	.	.	2	.	.	.	.	.	.	79
Bernon	6	.	10	.	3	.	6	7	3	10	3	.	.	.	11	.	.	.	.	.	.	.	.	1	.	.	.	.	.	.	61
Chaserey	5	.	10	.	3	.	4	6	0	7	6	.	.	5	9	.	.	.	.	.	.	.	.	1	.	.	.	.	.	.	56
Chessy	4	.	10	.	3	0	5	10	5	7	10	.	.	.	8	.	.	.	.	.	.	.	.	3	1	.	.	.	.	.	66
Chablis (P. C.)	2	.	2	.	2	1	9	6	6	11	14	.	.	.	10	.	.	.	.	.	.	.	.	.	.	.	.	.	.	.	63
Auxerre (P. C.)	1	2	.	4	.	4	5	4	12	3	.	.	1	47	.	.	.	.	.	.	.	.	.	0	.	.	.	.	.	.	90
Laroche	3	.	3	.	2	0	1	0	7	3	1	.	.	.	.	.	.	.	.	.	.	.	.	0	.	.	.	.	.	.	21
Joigny (P. C.)	.	.	13	.	4	.	4	4	3	5	4	.	.	.	7	.	1	.	.	.	.	.	.	.	.	.	.	.	.	.	44
St-Julien-du-Sault	.	13	.	4	6	3	2	6	0	.	.	.	.	4	.	.	.	.	.	.	.	.	.	.	.	.	.	.	.	.	38
Villeneuve-l'Arch.	.	9	.	7	2	16	2	4	3	.	.	.	.	.	.	.	1	.	.	.	.	.	.	.	.	.	.	.	.	.	44
Cerisiers	.	11	.	0	1	6	10	12	3	2	.	.	.	0	.	1	.	.	.	.	.	.	1	.	.	.	.	.	.	.	47
Sens (St-Martin)	.	.	12	.	.	.	13	3	6	7	.	.	.	.	.	.	.	.	.	.	.	.	.	.	.	.	.	.	.	.	41

STATIONS.	1	2	3	4	5	6	7	8	9	10	11	12	13	14	15	16	17	18	19	20	21	22	23	24	25	26	27	28	29	30	TOTAL.
Bassin de la Seine supérieure.																															
Chanceaux	.	7	2	6	0	7	5	5	6	1	.	.	.	6	.	1	.	.	.	.	.	.	.	.	.	.	.	.	.	.	48
Beneuvre	7	.	10	9	4	1	12	5	6	4	5	.	.	.	21	.	3	.	.	.	.	.	.	0	.	.	.	.	.	.	87
Vivey	3	.	3	3	3	1	8	7	6	3	1	.	.	.	12	.	0	.	.	.	.	.	.	.	.	.	.	.	.	.	80
Châtillon-s.-Seine	15	8	8	2	5	1	6	4	4	12	1	1	.	.	13	.	.	.	.	.	.	.	.	1	.	.	.	.	.	.	81
Laignes	.	7	.	3	.	8	9	3	13	3	.	.	.	3	.	.	.	.	.	.	.	.	.	5	.	.	.	.	.	.	54
Bar-s.-S. (Saillard)	.	.	6	1	5	2	7	9	3	18	.	.	.	15	1	.	1	.	.	.	.	.	.	.	.	.	.	.	.	.	68
Arc-en-Barrois	.	3	4	.	.	5	6	7	3	6	.	.	.	11	.	.	.	.	.	.	.	.	.	.	.	.	.	.	10	1	56
La Ferté-s.-Aube	17	.	3	4	.	5	5	8	5	5	3	.	.	.	2	.	.	.	.	.	.	.	.	.	.	.	.	.	.	.	57
Bar-sur-Aube	12	.	2	.	10	.	10	12	5	4	4	.	.	.	7	.	.	.	.	.	.	.	.	.	.	.	.	.	.	.	66
Ceffonds	3	.	9	.	13	5	10	4	6	11	.	.	.	.	4	.	.	.	.	.	.	.	.	.	.	.	.	.	.	.	65
Epothémont	.	.	.	.	5	2	11	4	4	4	.	.	.	6	.	.	.	.	.	.	.	.	.	.	.	.	.	.	.	.	36
Sézanne	.	.	5	.	2	2	6	8	5	1	.	.	.	.	.	.	0	.	.	.	.	.	.	1	1	.	.	.	.	.	32
Montiéramey	3	.	3	3	6	2	10	7	7	3	3	.	.	.	2	.	2	.	.	.	.	.	.	.	.	.	.	.	.	.	51
Barberey	1	.	5	3	9	.	7	.	9	1	.	.	.	.	6	.	.	.	.	.	.	.	.	.	.	.	.	.	.	.	41
Villacerf	.	6	.	16	1	6	7	5	1	0	.	.	.	2	.	.	.	.	.	.	.	.	.	.	.	.	.	.	.	.	44
Fay	.	.	5	1	8	2	4	6	5	2	.	.	.	.	.	.	1	.	.	.	.	.	.	.	.	.	.	.	.	.	34
Provins	0	.	9	2	2	2	7	5	11	3	0	.	.	.	.	.	0	.	.	.	.	.	2	0	3	.	.	.	.	.	46
Conflans-sur-Seine	.	.	8	.	6	1	6	4	5	4	.	.	.	.	.	.	.	.	.	.	.	.	.	.	.	.	.	.	.	.	34
St-Maurice-aux-R.-H	.	9	.	12	2	13	15	11	.	.	.	.	.	.	.	1	.	.	.	.	.	.	.	.	.	.	.	.	.	.	63
Bassin de la Seine, entre Montereau et le confluent de l'Oise.																															
Courbeton	.	.	12	2	3	2	3	4	9	8	.	.	.	.	.	.	.	.	.	.	.	.	2	.	.	.	.	.	.	.	45
Fontainebleau	.	.	13	.	1	0	4	7	2	2	.	.	.	.	.	.	1	.	.	.	.	.	0	.	.	.	.	.	.	.	30
Samois	.	16	.	.	5	.	4	7	4	.	.	.	.	.	.	.	.	.	.	.	.	3	.	.	.	.	.	.	.	.	40
Melun (P. C.)	1	.	17	.	1	5	3	8	11	4	.	.	.	.	.	.	.	.	.	.	.	.	.	.	.	.	.	.	.	.	50
Paris (Passy)	.	.	15	.	.	3	10	3	7	5	.	.	.	.	.	.	.	.	.	.	.	.	1	.	.	.	.	.	.	.	45
Paris (Ménilm.)	.	11	.	.	7	8	7	7	2	.	.	.	.	.	1	.	.	.	.	.	.	.	.	.	.	.	.	.	.	.	43
Trappes	.	.	21	1	1	3	6	3	8	3	.	.	.	.	.	.	.	.	.	.	4	.	0	.	.	.	.	.	.	.	50
Satory	.	.	17	2	1	8	8	6	5	3	.	.	.	.	.	.	2	.	.	.	.	5	1	.	.	.	.	.	.	.	58
Versailles (Bérigny)	.	14	4	1	4	3	5	5	3	2	.	.	.	.	.	.	1	.	.	.	.	4	.	.	.	.	.	.	.	.	45
Meudon	.	.	19	1	3	4	13	10	8	5	.	.	.	.	.	.	.	2	.	.	.	4	1	.	.	.	.	.	.	.	70
Bassin de la Marne.																															
Langres (plateau)	5	.	6	10	4	1	1	4	4	7	2	.	.	.	3	.	.	.	.	.	.	.	.	.	.	.	.	.	.	.	47
Marac	6	.	4	5	4	2	4	2	11	10	2	.	.	.	20	.	.	.	.	.	.	.	.	.	.	.	.	.	.	.	70
Richebourg	33	.	5	8	3	2	5	10	2	14	5	.	.	.	16	.	.	.	.	.	.	.	.	.	.	.	.	.	.	.	103
Chaumont (E. N.)	0	.	4	1	2	7	5	12	7	12	.	.	.	16	3	.	0	.	.	.	.	.	.	.	.	.	.	.	.	.	69
Colombey	13	.	3	1	7	2	19	8	3	6	8	.	.	.	1	.	.	.	.	.	.	.	.	0	.	.	.	.	.	.	71
Andelot	24	.	7	3	2	1	9	4	9	9	2	.	.	.	2	.	.	.	.	.	.	.	.	.	.	.	.	.	.	.	72
Joinville	7	.	6	.	1	5	9	4	3	15	3	.	.	.	8	.	.	.	.	.	.	.	.	.	.	.	.	.	.	.	60
Vassy	4	.	3	.	3	1	8	4	4	10	2	.	.	.	16	.	.	.	.	.	.	.	.	.	.	.	.	.	.	.	54
St-Dizier (la Neuv.)	.	.	7	3	1	6	18	2	4	12	.	.	.	24	.	.	.	.	.	.	.	.	.	.	.	.	.	.	.	.	83
Trampot	10	.	8	.	5	.	10	3	5	11	2	.	.	.	2	.	.	.	.	.	.	.	.	.	.	.	.	.	.	.	55
Demange-aux-Eaux	.	.	6	.	1	1	14	3	4	14	.	.	.	.	1	1	.	.	0	.	.	.	0	.	.	.	.	.	.	.	46
Bar-le-Duc (P. C.)	.	.	5	0	12	10	22	3	9	19	.	.	.	1	4	.	.	.	.	.	.	.	.	.	.	.	.	.	.	.	86
Sermaize	.	.	5	18	3	2	16	5	8	23	.	.	.	.	3	.	.	.	.	.	.	.	.	.	.	.	.	.	.	.	83
Thiéblemont	.	.	.	.	.	7	5	5	10	5	.	.	.	3	.	.	.	.	.	.	.	.	.	.	.	.	.	.	.	.	36
Vitry-le-François	.	4	.	3	1	.	10	2	22	.	.	.	.	5	.	.	.	.	.	.	.	.	.	.	.	.	.	.	.	.	47

STATIONS.	1	2	3	4	5	6	7	8	9	10	11	12	13	14	15	16	17	18	19	20	21	22	23	24	25	26	27	28	29	30	TOTAL.
Bassin de la Marne (suite).																															
Châlons (E. N.)....	.	.	2	8	6	1	4	7	10	7	.	.	.	.	.	.	1	.	.	.	.	.	.	.	.	.	.	.	.	.	45
Sommesous.....	.	1	3	2	1	3	6	4	4	.	.	.	.	.	.	.	0	.	.	.	.	.	.	.	.	0	.	.	.	.	24
Montmort.....	.	.	5	.	5	1	11	10	3	5	.	.	.	.	.	.	.	.	.	.	.	.	.	.	2	.	.	.	.	.	42
Dammartin.....	.	.	3	.	2	3	11	6	8	2	.	.	.	.	.	.	.	.	.	.	.	.	.	.	.	.	.	.	.	.	35
Meaux (P. C.).....	.	.	3	2	11	2	9	5	10	3	.	.	.	.	.	.	.	.	.	.	.	.	.	.	.	.	.	.	.	.	45
Touquin.....	.	.	.	6	2	16	.	5	8	.	.	.	.	.	.	.	.	.	.	.	.	.	.	.	.	.	.	.	.	.	37
La Ferté-Gaucher.	.	.	4	.	10	10	11	6	13	2	.	.	.	.	.	.	.	.	.	.	.	.	2	.	.	.	.	.	.	.	58
Coulommiers.....	.	.	10	.	4	22	22	21	12	3	.	.	.	.	.	.	.	.	.	.	.	.	.	.	.	.	.	.	.	.	94
Parc St-Maur (Obs^re)	.	11	0	1	6	6	7	2	3	2	.	.	.	.	.	0	.	.	.	.	.	1	.	.	.	.	.	.	.	.	39
Bassin de l'Aisne.																															
St-Mard-s.-le-Mont.	.	8	.	5	11	11	11	9	12	.	.	.	.	.	.	.	.	.	.	.	.	.	.	.	.	.	.	.	.	.	67
Ste-Menehould (P.C.)	.	2	2	6	3	8	5	7	12	4	.	.	.	.	.	.	.	.	.	.	.	.	1	.	.	.	.	.	.	.	50
Côte de Biesmes...	.	2	5	13	.	11	4	5	9	2	.	.	.	.	.	.	.	.	.	.	.	.	.	.	.	.	.	.	.	.	52
Grandpré.....	.	.	.	3	3	8	16	2	5	.	.	.	.	.	.	.	.	0	.	.	.	.	.	.	.	.	.	.	.	.	37
Vouziers.....	.	.	.	2	4	4	4	1	3	2	.	.	.	.	.	.	.	.	.	.	.	.	.	.	.	.	.	.	.	.	20
Remaucourt.....	.	.	3	.	10	6	8	11	7	.	3	.	.	.	.	.	.	.	.	.	.	.	.	.	.	.	.	.	.	.	48
Nanteuil.....	.	.	.	.	4	6	12	8	.	.	.	.	.	.	.	.	.	.	.	.	.	.	.	.	.	.	.	.	.	.	30
Courtisols.....	.	.	.	.	.	8	6	7	8	6	.	.	.	.	.	.	.	.	.	.	.	.	.	.	.	.	.	.	.	.	35
Suippes.....	.	.	2	3	2	1	4	15	4	3	.	.	.	.	.	.	.	.	.	.	.	.	.	.	.	.	.	.	.	.	34
La Croix-en-Ch....	.	.	4	2	5	4	10	9	4	7	0	.	.	.	.	.	.	.	.	.	.	.	.	.	.	.	.	.	.	.	45
Reims (C. M.).....	.	2	1	2	2	5	6	5	12	.	.	.	.	.	.	0	.	.	.	.	.	.	.	0	.	.	.	.	.	.	35
Jonchery-s-Vesle..	.	.	2	.	1	3	3	6	11	5	.	.	.	.	.	.	.	.	.	.	.	.	.	.	.	.	.	.	.	.	31
Fismes.....	.	.	2	.	1	5	6	7	9	1	.	.	.	.	.	.	.	.	.	.	.	.	.	.	.	.	.	.	.	.	31
Vauxrot (Soissons).	.	.	0	.	2	1	6	5	7	4	.	.	.	.	.	.	.	.	.	.	.	.	.	.	.	.	.	.	.	.	25
Bassin de l'Oise.																															
Hirson.....	.	.	3	3	11	11	10	4	10	.	.	.	.	.	.	4	.	.	.	.	.	.	.	.	.	.	.	.	.	.	56
Dizy-le-Gros	.	2	.	6	7	5	8	5	3	.	.	.	.	.	.	.	.	.	.	.	.	.	.	.	.	.	.	.	.	.	37
Montcornet.....	.	.	2	.	7	7	8	5	13	.	.	.	.	.	.	.	.	.	.	.	.	.	.	.	.	.	.	.	.	.	42
Laon (P. C.).....	.	2	.	5	0	5	7	13	7	.	.	.	.	.	.	0	.	.	.	.	.	.	1	1	.	.	.	.	.	.	41
Fourdrain.....	.	.	3	1	4	7	10	11	8	7	.	.	.	.	.	.	.	.	.	.	.	.	.	.	.	.	.	.	.	.	51
Compiègne.....	.	.	.	.	3	1	6	3	5	1	.	.	.	.	.	.	.	.	.	.	.	.	.	.	.	.	.	.	.	.	19
Maignelay.....	.	.	1	3	2	7	3	4	0	0	.	.	.	.	.	.	.	.	.	.	.	3	.	.	.	.	.	.	.	.	24
Grandvilliers.....	.	.	.	5	2	1	6	5	7	3	.	.	.	.	.	.	.	.	.	.	.	.	.	.	.	.	.	.	.	.	29
Beauvais (E. N.)..	.	.	1	9	1	.	5	4	6	5	0	.	.	.	.	.	1	.	.	.	.	.	.	.	.	.	.	.	.	.	32
Noailles.....	.	.	.	.	1	.	10	9	8	11	.	.	.	.	.	.	.	.	.	.	.	.	.	.	.	.	.	.	.	.	39
Bresles.....	.	.	.	4	1	1	5	3	7	0	.	.	.	.	.	.	0	.	.	.	.	.	.	.	.	.	.	.	.	.	21
Senlis.....	.	.	.	3	1	6	12	10	3	1	.	.	.	.	.	.	.	.	.	.	.	.	.	.	.	.	.	.	.	.	36
Neuilly-en-Thelle..	.	.	.	.	.	.	2	.	.	.	8	.	.	.	.	.	.	.	.	.	.	.	5	.	.	.	.	.	.	.	15
Pontoise.....	.	.	6	1	0	14	8	12	3	3	.	.	.	.	.	.	1	.	.	.	.	2	.	.	.	.	.	.	.	.	50
Bassin du Loing.																															
Moutiers.....	.	.	5	2	3	.	11	.	11	10	.	.	.	.	29	.	.	.	.	.	.	.	.	.	.	.	.	.	.	.	71
Champoulet.....	.	.	6	.	3	2	4	5	6	5	2	.	.	.	24	.	.	.	.	.	.	.	.	.	.	.	.	.	.	.	57
Tannerre.....	1	7	.	1	.	10	2	19	12	6	.	.	.	19	.	.	.	.	.	.	.	.	.	8	.	.	.	.	.	.	85
Rogny (P. C.).....	.	.	6	1	3	.	4	3	3	8	1	.	.	.	6	.	0	.	.	.	.	.	.	.	1	.	.	.	.	.	33

STATIONS.	1	2	3	4	5	6	7	8	9	10	11	12	13	14	15	16	17	18	19	20	21	22	23	24	25	26	27	28	29	30	TOTAL.
Bassin du Loing (suite).																															
Combreux	.	.	12	1	.	.	4	4	9	4	.	.	.	.	.	.	.	.	.	.	.	.	1	.	.	.	.	.	.	.	35
Courpalet	.	.	7	4	4	7	3	.	.	10	7	.	.	.	.	.	.	.	.	.	.	.	6	.	.	.	.	.	.	.	48
Charny	.	7	.	3	.	9	9	10	1	.	.	.	.	10	.	.	.	.	.	.	.	.	.	.	.	.	.	.	.	.	49
Château-Renard	.	.	5	.	9	1	2	.	.	18	.	.	.	.	.	.	.	.	.	.	.	.	.	1	1	.	.	.	.	.	37
Savigny	.	8	.	4	.	10	6	2	9	1	.	.	.	.	.	.	.	.	.	.	.	.	.	4	.	.	.	.	.	.	44
Région de la Beauce et bassin de l'Eure.																															
Neuville aux Bois	.	15	.	.	.	3	3	9	4	2	.	.	.	.	.	.	.	.	.	.	.	3	.	.	.	.	.	.	.	.	40
Malesherbes	.	.	7	.	.	.	4	10	.	6	.	.	.	.	.	.	.	.	.	.	.	.	.	.	.	.	.	.	.	.	27
Étampes	.	.	10	.	.	.	4	7	5	2	.	.	.	.	.	.	.	.	.	.	.	.	6	.	.	.	.	.	.	.	34
Dourdan	.	.	18	.	3	2	6	5	2	.	.	.	.	.	.	.	.	.	.	.	.	.	16	.	.	.	.	.	.	.	52
La Loupe	.	.	27	.	1	1	7	13	12	.	.	.	.	.	.	.	.	.	.	.	.	6	2	.	.	.	.	.	.	.	68
Courville	.	.	50	.	3	.	.	.	.	.	.	.	.	.	.	.	.	.	.	.	.	3	7	.	.	.	.	.	.	.	63
Nogent-le-Roi	.	.	27	.	6	3	13	13	3	.	.	.	.	.	.	.	.	.	.	.	.	2	.	.	.	.	.	.	.	.	66
Rambouillet	.	.	30	.	3	6	12	13	4	2	.	.	.	.	.	.	.	.	.	.	.	.	14	.	.	.	.	.	.	.	84
F^e de Bonsmoulins	.	.	30	0	3	0	7	10	5	1	.	.	.	.	.	.	.	.	.	.	.	6	0	10	.	1	.	.	.	.	73
Forêt du Perche	.	.	28	1	1	3	10	9	5	2	.	.	.	.	.	.	.	.	.	.	.	5	2	.	.	.	.	.	.	.	66
La Ferté-Vidame	26	.	.	.	1	7	17	2	.	.	.	.	.	.	.	.	.	.	.	.	7	.	1	.	.	.	.	.	.	.	62
Brézolles	.	.	38	.	1	.	3	15	6	1	.	.	.	.	.	.	.	.	.	.	.	.	.	.	.	.	.	.	.	.	65
Dreux	.	31	.	.	1	3	7	20	4	.	.	.	.	.	.	.	.	.	.	.	.	6	.	.	.	.	.	.	.	.	72
Saint-André	.	.	36	.	3	0	3	15	6	.	.	.	.	.	.	.	.	.	.	.	.	.	.	.	.	.	.	.	.	.	63
Saint-Marcel	.	.	16	.	.	.	8	6	7	1	.	.	.	.	.	.	.	.	.	.	.	.	1	.	.	.	.	.	.	.	39
Bassin de la Seine inférieure, au-dessous du confluent de l'Oise.																															
Laigle	.	.	25	.	2	0	5	17	3	.	.	.	.	.	.	.	.	.	.	.	.	.	.	3	.	.	.	.	.	.	55
Rugles	.	.	30	.	2	.	5	18	8	1	.	.	.	.	.	.	.	.	.	.	.	.	1	.	.	.	.	.	.	.	65
Montreuil	.	.	28	1	.	9	6	.	28	.	.	.	.	.	.	.	.	.	.	.	.	.	.	.	.	.	.	.	.	.	72
Bernay	.	.	13	.	.	1	3	14	3	0	.	.	.	.	.	.	.	.	.	.	.	.	.	.	.	.	.	.	.	.	33
Neubourg	.	.	30	.	5	.	10	12	12	.	.	.	.	.	.	.	.	.	.	.	.	.	.	.	.	.	.	.	.	.	69
Bourgtheroulde	.	.	20	.	3	7	7	.	5	.	.	.	.	.	.	.	.	.	.	.	.	.	1	5	.	.	.	.	.	.	48
Gournay	.	.	.	.	.	.	.	.	5	26	32	.	.	.	.	.	8	.	.	.	.	.	.	.	.	.	.	.	.	.	71
Forges	.	.	2	.	3	.	7	.	4	6	.	.	.	.	.	2	.	.	.	.	.	.	.	.	.	.	.	.	.	.	24
Buchy	.	.	.	.	1	5	13	7	5	2	.	.	.	.	.	.	.	.	.	.	1	.	0	.	.	.	.	.	.	.	34
Elbeuf	.	1	6	0	4	1	20	8	4	.	.	.	.	.	.	.	.	.	.	.	.	.	5	.	.	.	.	.	.	.	49
Rouen (île Lacroix)	.	3	3	.	2	2	9	1	2	.	.	.	.	.	.	.	.	.	.	.	.	2	.	.	.	.	.	.	.	.	24
Yvetot	.	2	.	.	3	22	12	.	3	.	.	0	.	.	.	.	.	.	.	.	.	.	.	.	0	.	.	.	.	.	42
La Hève (sém.)	.	.	14	.	1	4	.	6	6	.	.	.	.	.	.	.	.	.	.	.	.	.	.	.	.	.	.	.	.	.	31
Honfleur	.	13	2	2	38	5	20	16	5	.	.	.	.	.	.	.	.	.	.	.	.	.	.	.	.	.	.	.	.	.	100
BASSINS ENTRE LA SEINE ET LA POINTE DE BRETAGNE.																															
Bassins de la Touque, de la Dive, de l'Orne, de la Vire et de la Douve.																															
Gacé	.	.	21	1	4	2	11	9	7	4	.	.	.	.	.	.	.	.	.	.	.	11	1	1	.	0	.	.	.	.	73
Saint-Germain-la-C.	.	.	27	0	5	.	4	20	5	.	.	.	.	.	.	.	.	.	.	.	.	.	.	1	.	.	.	.	.	.	62
Lisieux	.	9	15	7	4	2	10	17	6	.	.	1	.	.	.	.	.	.	.	.	.	.	.	.	.	.	.	.	.	.	70
Pont l'Évêque	.	13	.	1	5	5	27	16	2	.	.	.	.	.	.	.	.	.	.	.	.	.	.	.	.	.	.	.	.	.	69
Trouville	.	13	.	1	5	5	27	16	2	.	.	0	.	.	.	.	.	.	.	.	.	.	.	.	.	.	.	.	.	.	69
Sées	.	.	36	3	2	0	5	7	4	1	.	.	.	.	.	.	.	.	.	.	.	.	1	1	.	.	.	.	.	1	60

STATIONS.	1	2	3	4	5	6	7	8	9	10	11	12	13	14	15	16	17	18	19	20	21	22	23	24	25	26	27	28	29	30	TOTAL.
Bassins de la Touque, de la Dive, de l'Orne, de la Vire et de la Douve (suite).																															
Argentan	.	.	29	2	0	5	12	7	1	.	.	.	1	.	.	.	.	.	.	.	.	.	.	1	.	.	.	.	.	.	57
Flers	.	36	2	.	.	3	12	4	1	.	.	.	.	.	.	.	.	.	.	.	.	.	.	6	.	.	.	1	.	.	65
Roucamps	.	4	21	4	3	2	12	11	3	.	.	.	.	.	.	.	.	.	.	.	.	.	.	.	.	.	.	.	.	.	60
Ste-Honorine-du-F.	.	4	18	2	1	2	9	6	2	.	.	.	.	.	.	.	.	.	.	.	.	.	1	.	.	.	.	.	.	.	45
Caen (E. N.)	.	.	21	5	1	.	9	12	6	.	.	1	.	.	.	.	.	.	.	.	.	.	1	.	.	.	.	.	.	.	56
Ver	.	1	19	0	2	5	6	15	2	.	.	.	.	.	.	.	.	.	.	.	.	.	.	.	.	.	.	.	.	.	48
Bény-Bocage	.	15	10	20	3	8	7	5	3	.	.	.	.	.	.	.	.	.	.	.	.	.	4	.	2	.	.	8	10	.	95
Isigny	.	2	23	4	1	5	18	11	.	.	.	.	.	1	.	.	.	.	.	.	.	.	.	.	.	.	.	.	7	.	72
Ste-Marie-du-Mont	.		24	2	2	2	6	17	0	0	.	.	.	.	.	.	.	.	.	.	.	.	0	5	.	0	.	.	18	.	77
Cherbourg	.	.	16	7	2	4	8	10	.	.	1	.	.	.	.	.	.	.	.	.	.	.	.	.	.	.	.	.	16	.	64
La Hague	.	.	12	7	1	4	6	9	.	.	.	.	.	.	.	.	.	.	.	.	.	.	.	.	.	.	.	.	16	.	55
Bassins entre le cap de la Hague et la Pointe de Bretagne.																															
Landivy	.	.	26	16	4	3	16	20	1	2	.	.	.	.	.	.	.	.	.	.	.	.	.	.	.	.	.	.	1	.	89
Louvigné-du-Désert	.	3	15	8	5	5	8	4	0	0	.	.	.	.	.	.	.	.	.	.	.	.	.	.	.	.	.	.	1	.	49
Fougères	.	3	18	9	5	3	10	5	1	0	.	.	.	.	.	.	.	.	.	.	.	.	.	.	0	.	.	1	.	.	55
Sens-de-Bretagne	.	1	13	4	3	5	2	7	.	.	.	.	.	.	.	.	.	.	.	.	.	.	.	.	.	.	.	.	7	.	42
St-Marc-s-Couesnon	.	2	13	4	4	2	6	4	1	.	.	.	.	.	.	.	.	.	.	.	.	.	.	.	.	.	.	.	.	.	35
Trans	.	2	20	12	5	6	6	9	.	.	.	0	.	.	.	.	.	.	.	.	.	.	.	.	1	.	.	.	5	.	65
Saint-Domineuc	.	.	10	4	4	4	3	5	1	.	0	.	.	.	.	.	.	.	.	.	.	.	.	.	0	0	.	5	10	.	46
Combourg	.	.	9	4	3	7	10	10	9	.	.	.	.	.	.	.	.	.	.	.	.	.	.	.	.	.	.	.	.	.	52
Evran	.	.	9	8	.	5	7	2	2	2	.	.	.	.	.	.	.	.	.	.	.	.	.	.	0	.	.	.	6	.	41
Dol	.	.	20	10	1	3	7	5	.	.	.	.	.	.	.	.	.	.	.	.	.	.	.	.	0	.	.	3	.	.	49
St-J.-des-Guérets	.	3	10	8	3	2	8	10	.	.	.	.	.	.	.	.	.	.	.	.	.	.	.	.	1	.	.	4	9	.	58
St-Méloir-des-O.	.	2	23	15	2	4	8	6	.	.	.	.	.	.	.	.	.	.	.	.	.	.	.	.	1	.	.	.	25	.	87
Saint-Servan	.	0	31	12	3	4	11	8	0	.	1	.	.	.	.	.	.	.	.	.	.	.	.	.	0	.	.	7	.	.	77
Saint-Brieuc	.	.	10	6	0	0	6	4	3	.	.	1	.	.	.	.	.	.	.	.	.	.	.	.	.	.	.	.	.	.	31

VERSANT DE L'OCÉAN.

PETITS BASSINS DU SUD DE LA BRETAGNE.

Pte Saint-Mathieu	.	.	3	2	.	.	4	.	.	.	1	.	.	.	.	.	.	.	.	.	.	.	.	.	.	.	.	.	.	.	10
Brest (Obsre)	.	9	1	.	3	6	1	1	.	.	0	.	.	.	.	.	.	.	.	.	.	.	.	.	.	.	.	.	0	.	21
Goarem-Liziard	.	.	14	2	.	5	14	2	.	.	.	.	.	.	.	.	.	.	.	.	.	.	.	.	.	.	.	.	.	.	37
La Feuillée	.	.	26	5	.	4	10	5	.	.	.	.	.	.	.	.	.	.	.	.	.	.	.	.	.	.	.	.	.	.	50
Pénity	.	9	12	.	2	8	3	1	.	.	.	.	.	.	.	.	.	.	.	.	.	.	.	.	.	.	.	.	.	.	36
Châteaulin	.	.	17	1	.	4	11	2	.	.	.	.	.	.	.	.	.	.	.	.	.	.	.	.	.	.	.	.	1	.	36
Gourin	.	.	11	4	.	1	8	.	.	.	.	.	.	.	.	.	.	.	.	.	.	.	.	.	.	.	.	.	.	.	24
Glomel	.	.	8	6	.	2	7	2	0	.	.	0	.	.	.	.	.	.	.	.	.	.	.	.	.	.	.	.	.	.	25
Gouarec	.	5	3	.	3	6	1	.	.	.	.	.	.	.	.	.	.	.	.	.	.	.	.	.	.	.	.	.	1	.	19
Pontivy	.	.	2	.	.	3	.	.	.	.	.	.	.	.	.	.	.	.	.	.	.	.	.	.	.	.	.	.	.	.	5
Locminé	.	.	2	.	1	5	3	.	.	.	.	.	.	.	.	.	.	.	.	.	.	.	.	.	.	.	.	.	.	.	11
Hennebont	.	.	2	.	.	1	3	1	.	.	.	.	.	.	.	.	.	.	.	.	.	.	.	.	.	.	.	.	.	.	7
Le Lézardeau	.	1	4	.	2	7	1	1	.	.	0	.	.	.	.	.	.	.	.	.	.	.	.	.	.	.	.	0	.	0	16
Lorient (P. C.)	.	3	.	.	4	7	.	.	.	.	.	.	.	.	.	.	.	.	.	.	.	.	.	.	.	.	.	.	.	.	14
Le Grognon (Groix)	.	.	1	1	.	.	7	2	.	.	.	.	.	.	.	.	.	.	.	.	.	.	.	.	.	.	.	.	.	.	11
Auray	.	.	.	13	.	.	.	.	.	.	.	.	.	.	.	.	.	.	.	.	.	.	.	.	.	.	.	.	.	.	13
Vannes	.	.	.	.	.	4	8	.	.	.	.	.	.	.	.	.	.	.	.	.	.	.	.	.	.	.	.	.	.	.	12

STATIONS.	1	2	3	4	5	6	7	8	9	10	11	12	13	14	15	16	17	18	19	20	21	22	23	24	25	26	27	28	29	30	TOTAL.
PETITS BASSINS DU SUD DE LA BRETAGNE (suite).																															
Palais (Belle-Ile) ..	.	.	1	.	.	6	12	1	.	.	.	.	.	.	.	.	.	.	.	.	.	.	.	.	.	.	.	.	.	.	20
Er-Hastellic (id.)..	.	.	1	1	.	3	5	2	.	.	.	.	.	.	.	.	.	.	.	.	.	.	.	.	.	.	.	.	.	.	13
BASSIN DE LA VILAINE.																															
Montdevert.....	.	1	11	2	6	4	11	.	0	.	.	.	.	.	.	.	.	.	.	.	.	.	.	.	.	.	.	7	.	.	42
Vitré (P. C.).....	.	2	8	3	.	5	2	3	1	.	.	0	.	.	.	.	.	.	.	.	.	.	.	.	.	.	.	.	0	.	24
Chateaubourg.....	.	1	7	2	1	2	5	.	1	.	.	.	.	.	.	.	.	.	.	.	.	.	.	.	.	.	.	.	.	.	19
Rennes (P. C.)....	.	.	3	0	2	1	3	0	0	.	.	0	.	.	.	.	.	.	.	.	.	.	.	.	.	.	.	.	3	.	12
Montauban	.	.	6	8	4	3	1	.	4	.	.	.	.	.	.	.	.	.	.	.	.	.	.	.	.	.	.	.	4	.	29
Monfort.....	.	.	5	2	0	3	1	.	2	.	.	.	.	.	.	.	.	.	.	.	.	.	.	.	.	.	.	.	0	2	15
La Guerche.....	.	.	2	1	2	1	4	4	1	2	.	.	.	.	.	.	.	.	.	.	.	.	.	.	.	.	.	.	.	.	17
Martigné-Ferch ...	.	.	0	.	.	3	6	2	.	.	.	.	.	.	.	.	.	.	.	.	.	.	.	.	.	.	.	.	.	.	11
Bain.....	.	.	.	.	.	1	9	1	.	.	.	.	.	.	.	.	.	.	.	.	.	.	.	.	.	.	.	.	.	.	11
Saint-Julien-de-V..	.	0	.	1	1	9	2	2	0	.	.	.	.	.	.	.	.	.	.	.	.	.	.	.	.	.	.	.	.	.	15
Guipry.....	.	.	0	0	0	4	9	.	.	.	.	.	.	.	.	.	.	.	.	.	.	.	.	.	.	.	.	.	.	.	14
Plélan.....	.	.	4	0	5	5	4	0	.	.	.	.	.	.	.	.	.	.	.	.	.	.	.	.	.	.	.	.	.	.	18
Plouguenast	.	4	4	3	1	2	2	3	0	.	.	.	.	.	.	.	.	.	.	.	.	.	.	.	.	.	.	.	4	.	21
Merdrignac.....	.	.	2	.	.	2	5	2	1	.	.	2	.	.	.	.	.	.	.	.	.	.	.	.	.	.	.	.	1	.	15
Rohan	.	.	1	1	.	.	3	2	.	.	.	.	.	.	.	.	.	.	.	.	.	.	.	.	.	.	.	.	.	.	7
Josselin	.	.	2	.	.	3	1	.	.	.	.	.	.	.	.	.	.	.	.	.	.	.	.	.	.	.	.	.	.	.	6
Bosméléac.....	.	.	8	.	.	2	4	4	0	.	.	.	.	.	.	.	.	.	.	.	.	.	.	.	.	.	.	.	.	.	18
Ploërmel.....	.	.	2	.	.	3	1	.	.	.	.	.	.	.	.	.	.	.	.	.	.	.	.	.	.	.	.	.	.	.	6
Malestroit	.	4	.	.	1	5	1	.	.	.	1	.	.	.	.	.	.	.	.	.	.	.	.	.	.	.	.	.	.	.	12
Redon	.	.	.	4	1	4	8	0	.	.	.	.	.	.	.	.	.	.	.	.	.	.	.	.	.	.	.	.	.	.	17
BASSIN DE LA LOIRE.																															
Bassin de la Loire supérieure.																															
Saint-Paulien.....	.	2	3	4	2	.	2	3	.	.	.	.	.	4	5	.	.	.	.	.	.	.	.	.	.	.	.	.	.	.	25
Sainte-Voy	.	50	10	2	.	.	2	2	4	8	.	4	4	9	20	.	.	.	.	.	.	.	.	3	.	.	.	.	.	.	118
Bas-en-Basset.....	4	17	.	1	.	.	0	6	.	5	2	.	2	12	2	.	.	.	.	.	.	.	.	.	.	.	.	.	.	.	52
La République....	14	.	17	4	3	2	.	8	10	11	4	.	.	.	14	11	.	.	.	.	.	.	.	.	4	.	.	.	.	.	102
Les Creuses	18	.	12	7	3	2	2	9	9	7	7	.	.	.	18	.	.	.	.	.	.	.	1	.	4	.	.	.	.	.	99
Rochetaillée	10	.	18	9	3	2	.	6	8	6	4	.	.	1	6	10	.	.	.	.	.	.	.	.	3	.	.	.	.	.	86
Saint-Étienne.....	9	.	7	12	4	.	8	3	6	6	2	.	.	2	14	.	.	.	.	2	.	.	.	.	3	.	.	.	.	.	78
Fortunières.....	8	8	5	3	7	4	6	5	7	3	8	.	.	68	7	.	.	.	.	.	.	4	.	.	.	.	.	.	.	.	143
Montbrison (P. C.).	2	.	.	.	4	.	6	.	15	2	.	.	5	.	.	4	4	2	3	.	.	2	.	.	.	.	.	.	.	.	49
St-Martin-en-Haut.	1	2	.	.	.	5	5	2	.	3	6	.	.	0	2	.	.	.	.	.	.	.	.	.	.	.	.	.	.	.	26
Noirétable.....	.	11	2	8	.	7	17	9	18	11	.	.	3	.	2	.	.	.	.	.	.	.	.	5	.	.	.	.	.	.	93
St Romain-d'Urfé..	1	.	7	.	5	2	7	7	13	5	6	1	.	3	1	0	.	.	.	.	.	.	0	.	1	.	.	.	.	.	61
Feurs.....	.	5	.	.	2	1	.	.	5	7	.	.	.	.	1	.	.	.	.	.	.	.	.	.	.	.	.	.	.	.	21
Nervieux.....	.	7	.	.	1	1	.	1	3	6	.	.	.	.	1	.	.	.	.	.	.	.	.	.	.	.	.	.	.	.	20
Panissières	11	3	2	3	4	3	4	9	3	3	.	.	.	.	4	.	.	.	.	.	.	.	.	.	.	.	.	.	.	.	49
Fourneaux.....	10	.	4	1	4	.	6	1	5	16	.	.	.	.	2	1	.	.	.	.	.	.	.	3	.	.	.	.	.	.	53
Cublize	0	10	10	2	2	2	1	1	15	4	0	.	0	.	.	.	.	.	.	.	.	.	.	.	.	.	.	.	.	.	47
Roanne	1	.	5	0	4	1	3	.	2	4	5	8	.	6	2	.	.	.	.	.	.	.	.	.	7	.	.	.	.	.	48
Lapacaudière.....	4	2	1	4	7	3	1	2	0	.	.	.	.	.	.	.	.	.	.	.	.	.	.	17	.	.	.	.	.	.	44
Charolles.....	.	.	.	.	.	.	16	.	4	.	21	1	.	.	.	.	.	.	.	.	.	.	.	.	.	.	.	.	.	.	42

STATIONS.	1	2	3	4	5	6	7	8	9	10	11	12	13	14	15	16	17	18	19	20	21	22	23	24	25	26	27	28	29	30	TOTAL.
Bassin de la Loire supérieure (suite).																															
Arnay-le-Duc	.	.	9	2	1	8	6	3	.	3	.	.	.	.	9	.	.	.	.	.	.	.	.	.	.	.	.	.	.	3	44
Autun (P. C.)	.	.	9	1	.	2	11	.	14	8	.	.	.	13	11	.	.	.	.	.	.	.	.	.	10	.	.	.	.	2	81
Toulon-sur-A	.	.	5	.	9	15	6	.	4	7	3	.	.	3	.	.	.	.	.	.	.	.	.	5	.	.	.	.	3	.	60
Digoin	.	.	4	.	3	3	5	.	6	4	3	.	.	5	1	.	0	.	.	.	.	.	.	1	.	.	.	.	.	.	36
L'Assise	.	.	.	8	6	4	8	.	12	10	.	.	.	.	.	.	.	.	.	.	.	.	.	.	4	.	.	.	.	.	54
Saint-Clément	.	.	7	11	10	.	12	7	15	28	.	.	.	.	3	.	.	.	.	.	.	.	.	.	7	.	.	.	.	.	100
Dompierre	.	.	5	1	4	1	4	5	2	8	2	.	.	.	6	2	.	.	.	.	.	.	.	.	4	.	.	.	.	.	44
Beaulon	.	.	7	.	.	1	6	3	3	6	2	.	.	3	.	.	.	.	.	.	.	.	.	.	1	.	.	.	.	.	32
Luzy (P. C.)	1	.	9	3	12	1	16	8	5	9	3	.	.	9	6	.	.	.	.	.	.	.	.	.	3	.	.	.	.	.	85
Châtillon-en-B	4	.	8	2	3	1	10	10	4	3	2	.	.	10	.	.	.	.	.	.	.	.	.	.	.	.	.	.	.	.	57
Decize	2	.	9	0	7	1	6	3	4	6	0		.	13	.	1	.	.	.	.	.	.	.	.	4	.	.	.	.	.	56
Prémery	1	.	11	3	7	5	12	13	4	8	5	.	.	8	.	.	.	.	.	.	.	.	.	.	.	.	.	.	.	.	77
Nevers	0	.	9	1	2	1	8	4	6	4	4	0	.	13	4	.	.	.	.	.	.	.	.	.	1	.	.	.	.	.	57
Bassin de l'Allier.																															
Châteauneuf	.	61	11	3	.	0	4	3	1	0	.	.	8	9	2	.	.	.	.	.	.	.	.	4	.	.	.	.	.	.	106
Grandrieu	45	9	5	.	.	0	0	2	1	3	1	1	1	15	3	1	.	.	.	.	.	.	.	.	4	.	.	.	.	.	93
Langogne	.	16	35	3	.	0	0	1	1	1	0	0	.	20	13	4	.	.	.	.	.	.	.	0	1		.	.	.	.	96
Saugues	.	.	15	.	.	.	4	5	3	4	.	.	7	5	6	.	.	.	.	.	.	.	.	3	.	.	.	.	.	.	52
Langeac	.	2	28	3	.	.	.	.	5	.	.	.	.	.	.	7	.	.	.	.	.	3	.	.	.	.	.	.	.	.	48
La Chaise-Dieu	.	.	50	4	.	4	3	2	3	2	3	3	2	2	.	.	.	.	.	.	.	.	.	.	3	.	.	.	.	.	79
Ambert	3	.	13	4	4	2	1	1	15	4	2	2	.	1	4	1	.	.	.	.	.	.	.	.	.	.	.	.	.	.	57
Billom	4	.	24	3	1	.	1	.	8	.	6	.	.	1	.	.	.	.	.	.	.	3	.	.	.	.	.	.	.	.	51
Thiers	8	0	4	1	3	2	6	1	6	7	4	1	.	3	2	1	.	.	.	.	.	1	.	.	2	.	.	.	.	.	54
Murat	8	10	6	7	9	11	6	15	3	.	5	.	11	5	.	7	.	.	.	.	.	.	4	5		.	2	8	.	.	122
Massiac	.	23	5	.	.	.	3	.	2	.	.	.	.	.	13	.	.	.	.	.	.	.	3	.	.	.	.	.	.	.	49
Brioude	6	.	21	2	.	1	.	.	1	6	1	.	.	18	.	.	.	.	.	.	.	.	.	.	.	.	.	.	.	.	56
Besse	.	.	22	7	4	5	8	12	5	5	.	.	.	.	22	.	.	.	.	.	.	.	.	.	13	.	.	.	.	.	103
Puy-de-Dôme (Obre)	5	0	14	5	12	2	3	5	11	6	3	1	0	0	4	0	.	0	0	.	0	0	0	0	2	0	0	.	.	0	71
Clermont (Obsre)	3	2	12	0	.	2	1	0	3	.	1	1	.	0	4	.	.	.	.	.	.	1	.	0	14	.	.	.	.	.	44
Miremont	7	.	13	3	.	.	3	2	2	2	2	4	4	.	.	.	.	.	.	.	.	.	.	.	1	.	.	.	.	.	43
Pontgibaud	.	.	7	1	2	1	3	2	4	7	1	2	.	1	4	2	.	.	.	.	.	.	.	2	2	.	.	.	.	.	41
Vichy	6	.	14	2	.	1	3	.	4	5	2	2	.	.	.	.	.	.	.	.	.	.	.	.	23	.	.	.	.	.	62
Ébreuil	.	.	14	1	.	.	.	.	1	3	.	.	.	1	.	.	.	.	.	.	.	.	.	.	4	.	.	.	.	.	24
Bessay	.	.	13	.	.	1	2	2	4	3	3	.	.	5	.	.	.	.	.	.	.	1	.	.	.	.	.	.	.	.	33
Moulins (C. M.)	7	.	11	.	1	.	4	2	3	1	3	.	.	6	1	.	.	.	.	.	.	.	.	.	.	.	.	.	.	.	39
Franchesse	2	.	21	2	1	.	5	4	2	3	2	.	.	18	15	.	.	.	.	.	.	.	.	.	.	.	.	.	.	.	75
Bassin du Cher.																															
Auzances	5	20	.	4	4	1	3	4	5	4	3	0	.	13	3	.	.	.	.	.	.	.	.	.	.	.	.	.	.	.	69
Fontanières	2	.	18	6	3	.	4	3	2	3	5	.	15	.	1	.	.	.	.	.	.	.	.	.	.	.	.	.	.	.	62
Chénérailles	3	1	29	3	1	1	5	5	8	4	6	.	.	15	1	.	.	.	.	.	.	.	.	2	1	.	.	.	.	.	85
Montmarault	4	.	13	.	3	.	1	.	2	9	4	.	.	5	2	.	.	.	.	.	.	.	.	.	.	.	.	.	.	.	45
Montluçon	5	.	14	.	.	2	6	3	4	9	1	.	.	13	3	.	.	.	.	.	.	.	.	.	7	.	.	.	.	.	67
Préveranges	7	.	21	5	4	.	2	19	4	13	13	.	.	18	9	.	.	.	.	.	.	.	1	.	1	.	.	.	.	.	117
Saulzais	1	.	21	.	.	.	.	7	5	7	4	1	.	25	7	.	.	.	.	.	.	.	.	.	10	.	.	.	.	.	90
Hérisson	5	.	16	0	13	.	4	.	4	4	4	.	.	13	9	.	.	.	.	.	.	.	.	.	.	.	.	.	.	.	72
Charenton	10	.	16	1	.	.	5	7	5	2	10	.	.	27	4	.	.	.	.	.	.	.	.	.	1	.	.	.	.	.	88

STATIONS.	1	2	3	4	5	6	7	8	9	10	11	12	13	14	15	16	17	18	19	20	21	22	23	24	25	26	27	28	29	30	TOTAL.
Bassin du Cher (suite).																															
Châteauneuf-s-Ch.	1	.	18	2	6	1	4	6	7	4	4	.	.	6	15	.	.	.	.	.	.	.	0	.	.	.	.	.	.	.	74
La Réserve (St-Pal.)	4	.	28	3	5	1	14	7	8	10	5	.	.	.	39	.	.	.	.	.	.	.	.	.	2	.	.	.	.	.	127
Bourges (E. N.)...	.	14	2	5	0	6	17	2	3	7	0	.	.	49	9	.	.	.	.	.	.	.	.	6	.	.	.	.	.	.	120
Mehun-sur-Yèvre..	.	.	19	1	5	1	7	7	2	10	4	.	.	.	53	.	.	.	.	.	.	.	.	.	1	3	.	.	.	.	111
Le Brion (Vierzon).	.	.	23	2	8	.	8	.	.	16	4	.	.	.	64	.	.	.	.	.	.	.	.	.	.	.	.	.	.	.	125
Mennetou-s.-Cher.	.	14	4	8	.	5	9	6	9	4	.	.	.	9	.	.	.	.	.	.	.	.	.	2	.	.	.	.	.	.	70
Vailly-s.-S.	.	.	13	2	6	1	8	4	10	17	5	.	.	.	22	.	.	.	.	.	.	.	0	.	6	.	.	.	.	.	94
Argent.....	.	.	16	1	6	.	8	2	10	14	8	.	.	.	54	.	.	.	.	.	.	.	2	.	2	.	.	.	.	.	123
Salbris.....	.	.	26	3	4	3	3	4	4	4	7	.	.	.	4	.	.	.	.	.	.	2	1	.	2	.	.	.	.	.	67
Romorantin.....	.	.	26	3	4	.	4	3	5	2	.	.	.	.	4	.	.	.	.	.	.	1	.	.	6	.	.	.	.	.	58
Saint-Aignan	.	.	43	2	3	.	8	1	3	6	1	.	.	.	2	.	.	.	.	.	.	.	.	.	.	.	.	.	.	.	70
Montrichard	.	27	2	3	1	3	5	8	4	.	.	.	.	.	.	.	.	.	.	.	.	.	.	.	.	.	.	.	.	.	54
Bassin de l'Indre.																															
Sainte-Sévère.....	6	31	2	4	3	1	20	2	5	16	.	.	.	29	.	.	.	.	.	.	.	.	.	.	.	.	.	.	.	.	119
Châteauroux (P.C.).	.	.	31	.	7	.	5	6	2	3	4	.	.	.	18	.	.	.	.	.	.	.	0	.	2	.	.	.	.	.	108
Loches (P. C.)....	.	1	12	7	4	1	5	2	3	0	1	.	.	.	8	.	.	.	.	.	.	.	.	.	2	.	.	.	.	.	46
Le Louroux	.	.	18	10	1	0	6	.	1	1	1	.	.	.	.	.	.	.	.	.	.	.	.	.	.	.	.	.	.	.	38
Cheillé.....	.	.	10	8	.	.	6	.	6	.	.	.	.	.	.	.	.	.	.	.	.	.	.	.	.	.	.	.	.	.	30
Bassin de la Creuse.																															
Ahun.....	.	.	20	1	.	.	10	8	4	8	6	.	.	21	1	.	.	.	.	.	.	.	.	.	.	.	.	.	.	.	79
Guéret (E. N.) ..	3	26	3	5	1	4	24	4	7	7	.	.	4	14	1	.	.	.	.	.	.	.	.	15	.	.	.	.	.	.	119
Anzème.....	5	6	31	3	1	.	8	15	6	5	17	.	.	10	7	0	.	.	.	.	.	.	.	.	9	.	.	.	.	.	123
Boussac.....	11	3	26	2	2	1	3	8	2	5	5	.	.	12	6	.	.	.	.	.	.	.	2	.	.	.	.	.	.	.	88
La Souterraine....	.	7	20	4	1	2	16	12	8	11	2	.	.	10	19	.	.	.	.	.	.	.	0	0	.	.	.	.	.	.	112
Dun.....	1	1	21	1	3	1	10	15	11	7	4	.	.	11	20	0	.	.	.	.	.	.	.	4	1	.	.	.	.	.	111
Bénévent.....	2	.	24	5	2	1	8	11	7	6	4	.	.	14	2	.	.	.	.	.	.	.	.	1	3	.	.	.	.	.	90
St-Pierre-d-Fursac.	.	.	24	3	.	1	13	12	8	2	.	.	.	21	8	.	.	.	.	.	.	.	.	.	.	.	.	.	.	.	92
Bellac.....	.	7	10	.	.	.	17	14	13	.	.	.	.	25	19	.	.	.	.	.	.	.	.	.	.	.	.	.	.	.	105
Magnac-Laval.....	.	15	35	7	.	15	29	34	16	.	.	.	.	18	.	.	.	.	.	.	.	.	.	3	.	.	.	.	.	.	174
Saint-Benoît-du-S..	.	14	4	4	.	2	8	3	10	.	.	.	.	21	8	.	.	.	.	.	.	.	.	8	.	.	.	.	.	.	82
Argenton.....	.	.	21	6	7	2	2	30	2	4	.	.	.	.	26	.	.	.	.	.	.	.	.	.	.	.	.	.	.	.	100
Le Blanc.....	.	.	15	2	.	1	15	13	23	2	.	.	.	.	24	.	.	.	.	.	.	.	.	.	5	.	.	.	.	.	100
Barrou.....	.	.	14	2	.	.	9	.	.	.	.	.	.	.	40	.	.	.	.	.	.	.	.	.	.	.	.	.	.	.	65
Abilly.....	.	0	14	.	.	.	9	2	2	2	.	.	.	.	9	.	.	.	.	.	.	.	.	.	.	.	.	.	.	.	38
Buxeuil.....	.	.	14	.	1	3	11	.	.	2	.	.	.	.	.	.	.	.	.	.	.	.	.	.	.	.	.	.	.	.	30
Bassin de la Vienne.																															
Gentioux.....	2	26	.	.	8	1	17	20	6	9	5	0	.	15	2	.	.	.	.	.	.	.	.	2	7	.	.	.	.	.	120
Royère.....	2	.	29	10	9	2	15	17	6	11	4	.	.	40	2	.	.	.	.	.	.	.	.	4	8	.	.	.	.	.	159
Eymoutiers.....	.	20	6	2	3	3	16	6	3	6	.	.	.	31	.	.	.	.	.	.	.	.	3	4	.	.	.	.	.	.	103
Pontarion	2	.	22	3	1	.	9	14	6	8	7	.	.	17	.	.	.	.	.	.	.	.	.	6	5	.	.	.	.	.	100
Bourganeuf.....	.	29	5	3	2	10	20	5	7	6	2	.	16	.	.	.	.	.	.	.	.	.	.	2	.	.	.	.	.	.	105
St-Germain-les-B..	3	18	2	6	3	3	6	4	6	16	2	.	.	20	6	.	.	.	.	.	.	.	.	2	.	.	.	.	.	.	96
Pierrebuffière.....	1	.	20	4	2	.	12	11	4	13	7	.	.	.	16	.	.	.	.	.	.	.	.	.	.	.	.	.	.	.	90
Limoges (P. C.)...	.	.	16	3	1	7	21	3	5	7	7	.	.	22	.	.	.	.	.	.	.	.	0	.	.	.	.	.	.	.	92
Aixe.....	.	.	14	.	.	7	14	.	10	19	2	.	.	15	.	.	.	.	.	.	.	.	1	.	.	.	.	.	.	.	83

STATIONS.	1	2	3	4	5	6	7	8	9	10	11	12	13	14	15	16	17	18	19	20	21	22	23	24	25	26	27	28	29	30	TOTAL.
Bassin de la Vienne (suite).																															
Oradour-s.-Vayres.	0	1	9	7	5	1	13	13	4	4	1	.	24	5	.	.	.	.	.	.	.	.	.	0	.	.	.	.	.	.	88
Saint-Laurent-s.-G.	8	.	10	6	3	.	3	15	3	3	.	.	.	17	.	.	.	.	.	.	.	.	.	.	.	.	.	.	.	.	68
Saint-Junien.....	.	.	11	2	.	.	8	10	6	11	1	.	.	20	12	.	.	.	.	.	.	.	.	.	2	.	.	.	.	.	85
Rochechouard....	1	.	12	2	2	3	9	8	2	2	8	.	.	19	9	.	.	.	.	.	.	.	.	.	.	.	.	.	.	.	77
Chabanais.....	1	7	3	0	2	2	9	7	3	2	3	.	.	9	11	.	.	.	.	.	.	.	.	.	2	.	.	.	.	.	62
Confolens.....	.	4	6	2	.	4	12	10	6	7	2	.	.	2	16	.	.	.	.	.	.	.	.	.	.	.	.	.	.	.	71
Lussac-les-Ch.....	.	7	.	.	.	.	19	9	3	.	.	.	.	16	4	.	.	.	.	.	.	.	.	.	.	.	.	.	.	.	58
La Chapelle.....	.	11	1	0	.	.	8	3	5	.	.	.	.	.	.	.	.	.	.	.	.	.	0	.	.	.	.	.	.	.	28
Vouillé.....	.	1	7	.	.	0	8	2	2	0	.	.	.	.	0	.	.	.	.	.	.	.	1	.	.	.	.	.	.	.	21
Poitiers (P. C.)....	.	4	6	0	.	0	8	2	3	2	.	.	.	.	35	.	.	.	.	.	.	.	.	.	.	.	.	.	.	.	60
Mondion.....	.	.	16	0	.	.	8	1	.	.	.	.	.	.	.	.	.	.	.	.	.	.	.	.	.	.	.	.	.	.	25
Saint-Épain.....	.	.	8	6	.	.	13	.	2	.	.	.	.	.	.	.	.	.	.	.	.	.	.	.	.	.	.	.	.	.	29
Parçay-sur-V.....	.	.	10	2	.	.	9	.	4	.	.	.	.	.	.	.	.	.	.	.	.	.	.	.	.	.	.	.	.	.	25
Bassin de la Loire, du Bec-d'Allier à Angers.																															
Sancoins.....	4	.	20	1	3	.	5	6	4	5	7	.	.	29	6	.	.	.	.	.	.	.	.	.	1	.	.	.	.	.	91
Givry.....	.	.	5	2	3	3	8	5	7	5	2	.	.	22	3	.	.	.	.	.	.	.	.	.	.	.	.	.	.	.	65
Sancergues.....	2	.	11	.	6	1	11	9	1	6	7	.	.	15	27	.	.	.	.	.	.	.	.	.	.	.	.	.	.	.	96
Saint-Satur.....	10	.	9	1	4	1	16	3	7	9	0	.	.	1	21	.	0	.	.	.	.	.	.	.	.	.	.	.	.	.	82
Léré.....	5	.	10	.	2	.	5	5	5	6	5	.	.	.	15	.	.	.	.	.	.	.	1	.	0	.	.	.	.	.	60
Sainpuits.....	1	9	.	.	3	6	5	7	8	6	.	.	.	9	.	.	.	.	.	.	.	.	.	.	.	.	.	.	.	.	55
Gien.....	.	.	9	0	2	.	.	10	7	8	.	.	.	.	2	.	.	.	.	.	.	.	.	.	9	.	.	.	.	.	47
Ouzouer-le-Marché.	.	.	15	.	.	.	8	2	2	.	.	.	.	.	.	.	.	.	.	.	.	2	1	.	.	.	.	.	.	.	30
Orléans (P. C.)....	.	.	17	1	.	.	4	4	3	3	.	.	.	.	.	.	1	.	.	.	.	0	4	.	.	.	.	.	.	.	37
La Motte Beuvron.	.	.	18	1	.	.	5	3	1	.	.	.	.	.	13	.	.	.	.	.	.	.	.	2	.	.	.	.	.	.	43
La Ferté-Saint-Cyr.	.	22	3	.	.	6	.	.	10	.	.	.	.	.	.	.	.	.	.	.	.	.	.	.	.	.	.	.	.	.	41
Contres.....	.	.	30	.	6	.	6	1	3	.	.	.	.	.	.	.	.	.	.	.	.	1	5	.	.	.	.	.	.	.	52
Blois (P. C.).....	.	.	42	2	3	.	5	.	3	2	1	.	.	.	.	.	.	.	.	.	.	.	.	.	.	.	.	.	.	.	58
Herbault.....	.	48	.	5	.	.	6	5	5	.	.	.	.	.	.	.	.	.	.	.	.	.	.	.	.	.	.	.	.	.	69
Beaumont-la-R....	.	.	17	4	4	.	6	0	6	2	.	.	.	.	.	.	.	.	.	.	.	.	3	3	.	.	.	.	.	.	45
Fondettes.....	.	.	16	5	1	.	9	1	0	.	.	.	.	.	.	.	.	.	.	.	.	.	11	.	.	.	.	.	.	.	44
Tours (Obs^{re}).....	.	.	15	4	3	.	6	1	6	0	2	.	.	.	.	.	.	.	.	.	.	.	2	.	.	.	.	.	.	.	39
Langeais.....	.	.	11	11	1	0	9	.	.	.	.	.	.	.	.	.	.	.	.	.	.	0	.	.	.	.	.	.	.	.	33
Ponts-de-Cé.....	.	3	0	.	.	.	6	3	2	.	.	.	.	.	.	.	.	.	.	.	.	.	.	2	.	.	.	.	4	.	20
Bassin du Loir.																															
Janville.....	.	.	5	.	0	1	2	7	4	3	.	.	.	.	.	.	.	.	.	.	.	.	3	.	.	.	.	.	.	.	25
Orgères.....	.	.	15	.	2	.	1	4	4	1	.	.	.	.	.	.	.	.	.	.	.	.	1	.	.	.	.	.	.	.	28
Authon.....	.	.	30	5	.	.	.	7	8	1	.	.	.	.	.	.	.	.	.	.	.	.	.	.	.	.	.	.	.	.	51
Thiron-Gardais...	.	.	28	1	1	1	14	6	8	1	.	.	.	.	.	.	.	.	.	.	.	1	.	42	.	.	.	.	.	.	103
Voves.....	.	.	17	.	3	1	4	12	4	.	.	.	.	.	.	.	.	.	.	.	.	.	7	.	.	.	.	.	.	.	47
Bonneval.....	.	.	18	.	1	.	4	.	10	1	.	.	.	.	.	.	.	.	.	.	.	3	3	.	.	.	.	.	.	.	40
Châteaudun.....	.	2	26	1	.	1	1	1	3	.	.	.	.	.	.	.	.	.	.	.	1	2	1	.	.	.	.	.	.	.	39
Vendôme.....	.	.	27	2	2	1	6	1	1	2	.	.	.	.	.	.	.	.	.	.	.	.	2	.	.	.	.	.	.	.	44
Montoire.....	.	.	23	2	2	1	10	0	1	2	.	.	.	.	.	.	.	.	.	.	0	0	1	3	.	.	.	.	.	.	45
Mondoubleau.....	.	3	22	8	.	.	5	4	.	.	.	.	.	.	.	.	.	.	.	.	.	.	9	.	.	.	.	.	.	.	52
Saint-Calais.....	.	11	2	3	2	4	3	2	3	.	.	.	.	.	.	.	.	.	.	.	.	6	4	.	.	.	.	.	.	.	40
Le Grand-Lucé....	.	12	.	4	.	8	.	8	1	.	.	.	.	.	.	.	.	.	.	.	.	6	1	.	.	.	.	.	.	.	40

STATIONS.	1	2	3	4	5	6	7	8	9	10	11	12	13	14	15	16	17	18	19	20	21	22	23	24	25	26	27	28	29	30	TOTAL.
Bassin du Loir (suite).																															
Le Lude	.	.	11	4	5	.	7	3	3	.	.	.	.	.	.	.	.	.	.	.	.	.	2	1	.	.	.	.	.	.	36
La Flèche	.	.	10	2	2	.	6	4	5	2	.	.	.	.	.	.	.	.	.	.	.	.	.	.	.	.	.	.	.	.	31
La Chapelle d'Alig	.	.	8	2	.	2	8	.	3	.	1	.	.	.	.	.	.	.	.	.	.	.	8	.	.	.	.	.	.	.	32
Le Plessis-Gramm.	.	3	5	.	3	5	1	5	.	.	.	.	.	.	.	.	.	.	.	.	.	.	3	.	.	.	.	6	.	.	31
Bassin de la Sarthe.																															
F^t d'Écouves	.	42	3	1	.	9	8	9	2	.	.	.	.	.	.	.	.	.	.	.	3	.	6	.	.	.	.	.	.	.	83
F^t de Perseignes	.	.	44	2	1	1	5	4	5	1	.	.	.	.	.	.	.	.	.	.	.	5	0	0	.	.	.	.	.	.	68
F^t de Bourses	.	.	38	1	2	1	1	4	2	2	.	.	.	.	.	.	.	.	.	.	1	6	.	.	.	.	.	.	.	.	59
Saint-Denis-sur-S.	.	.	32	3	.	2	6	11	4	.	.	.	.	.	.	.	.	.	.	.	.	.	9	8	.	.	.	.	.	.	75
Vilaines-la-J.	.	.	32	2	.	1	9	8	1	1	.	.	.	.	.	.	.	.	.	.	.	.	11	.	.	.	.	.	.	.	65
Neufchâtel	.	35	3	.	.	3	9	15	.	.	.	.	.	.	.	.	.	.	.	.	6	.	2	.	.	.	.	.	.	.	73
Beaumont-s.-S.	.	.	21	.	.	1	5	3	2	1	.	.	.	.	.	.	.	.	.	.	.	1	1	1	.	.	.	.	.	.	36
Bonnétable	.	.	18	2	.	1	4	6	8	1	.	.	.	.	.	.	.	.	.	.	.	.	.	2	.	.	.	.	.	.	42
Le Mans (P. C.)	.	2	10	1	1	2	4	.	.	.	.	.	.	.	.	.	.	.	.	.	.	2	.	.	.	.	.	.	.	.	22
Mortagne	.	22	0	3	3	.	8	7	2	.	.	.	.	.	.	.	.	.	.	.	4	1	3	.	0	.	.	.	.	.	53
Forêt de Réno	.	25	.	2	2	6	4	5	2	.	.	.	.	.	.	.	.	.	.	.	2	.	1	.	.	.	.	.	.	.	50
Nogent-le-Rotrou	.	43	3	.	0	1	2	1	2	1	.	.	.	.	.	.	.	.	.	.	.	14	72	.	.	.	.	.	.	.	139
La Ferté-Bernard	3	40	.	2	1	3	.	.	2	.	.	.	.	.	.	.	.	.	.	.	.	.	7	2	.	.	.	.	.	.	57
Connerré	.	.	2	3	.	1	7	2	5	1	.	.	.	.	.	.	.	.	.	.	.	.	10	.	.	.	.	.	.	.	31
Parigné-l'Évêque	.	14	1	2	.	6	5	4	1	.	.	.	.	.	.	.	.	.	.	.	.	2	.	2	.	.	.	.	.	.	37
Sillé-le-Guillaume	.	.	14	.	1	2	7	.	6	.	.	.	.	.	.	.	.	.	.	.	.	.	.	.	.	.	.	.	.	.	30
Grez-en-Bouëre	.	.	10	2	0	2	7	3	3	1	.	.	.	.	.	.	.	.	.	.	.	.	0	.	.	.	.	.	.	.	28
Sablé	.	.	17	2	.	2	2	4	5	.	.	.	.	.	.	.	.	.	.	.	.	.	.	3	.	.	.	.	.	.	35
Angers (E. N.)	.	.	4	.	2	2	10	4	1	.	.	.	.	.	.	.	.	.	.	.	.	.	.	7	.	.	.	.	1	.	31
Bassin de la Mayenne.																															
La Lacelle	.	.	34	3	.	1	7	14	2	1	.	.	.	.	.	.	.	.	4	10	.	.	.	.	.	.	.	.	.	.	76
Pré-en-Pail	.	.	34	2	0	1	7	13	0	.	.	.	.	.	.	.	.	.	.	.	.	.	6	4	.	.	.	.	.	.	67
Forêt d'Andaines	.	.	36	4	7	2	7	10	5	2	.	.	.	.	.	.	.	.	.	.	.	.	.	.	.	.	.	.	.	.	73
La Ferté-Macé	.	.	38	3	1	.	12	8	5	.	.	.	.	.	.	.	.	.	.	.	.	.	.	4	.	.	.	.	.	.	73
Domfront	.	.	32	1	0	0	9	11	.	.	.	0	.	.	.	.	.	.	.	.	.	.	.	15	.	.	.	.	.	.	69
Gorron	.	24	6	.	4	10	12	2	1	.	.	.	.	.	.	.	.	.	.	.	.	.	.	.	.	.	.	.	.	.	59
Ambrières	.	.	23	4	0	3	5	15	4	.	.	.	.	.	.	.	.	.	.	.	.	.	.	.	.	.	.	.	0	.	54
Bais	.	13	4	1	1	4	10	14	.	.	.	.	.	.	.	.	.	.	.	.	.	2	2	.	.	.	.	.	.	.	51
Mayenne (Collège)	.	.	2	2	.	8	14	18	2	0	.	.	.	.	.	.	.	.	.	.	.	.	.	.	.	.	.	.	.	.	48
Ernée	.	6	7	7	2	4	7	4	0	.	.	.	.	.	.	.	.	.	.	.	.	.	.	.	.	.	.	1	.	.	38
Chailland	.	.	.	11	4	3	6	4	2	.	.	.	.	.	.	.	.	.	.	.	.	.	.	.	.	.	.	.	.	.	30
Cossé-le-Vivien	.	.	4	3	1	3	8	0	.	0	.	.	.	.	.	.	.	.	.	.	.	.	.	.	.	.	.	.	0	.	19
St-Aignan-s.-Roë	.	.	2	1	.	5	6	3	.	1	.	.	.	.	.	.	.	.	.	.	.	.	.	.	.	.	.	.	.	.	17
Château-Gontier	.	.	.	.	5	5	5	1	4	.	.	.	.	.	.	.	.	.	.	.	.	.	.	.	.	.	.	.	4	7	30
Bassin de la Loire inférieure, rive droite.																															
Varades	.	.	1	.	1	1	5	3	0	1	.	.	.	.	.	.	.	.	.	.	.	.	.	0	.	.	.	.	.	.	12
Oudon	.	.	.	.	1	.	7	1	.	1	.	.	.	.	.	.	.	.	.	.	.	.	.	2	.	.	.	.	.	.	13
Joué-sur-Erdre	.	.	4	.	2	1	8	4	1	1	.	.	.	.	.	.	.	.	.	.	.	.	.	.	.	.	.	.	.	.	20
Nantes (Obs^re)	.	.	1	0	.	1	9	1	3	.	.	.	.	.	.	.	.	.	.	.	.	.	.	0	.	.	.	.	.	.	15
Cordemais	.	.	3	1	.	5	12	2	.	.	.	.	.	.	.	.	.	.	.	.	.	.	.	.	.	.	.	.	.	.	23

STATIONS	1	2	3	4	5	6	7	8	9	10	11	12	13	14	15	16	17	18	19	20	21	22	23	24	25	26	27	28	29	30	TOTAL.
Bassin de la Loire inférieure, rive droite (suite).																															
Savenay (E. N.)	.	.	2	.	.	4	6	.	1	.	.	1	.	.	.	.	.	.	.	.	.	.	.	.	.	.	.	.	.	.	14
Herbignac	.	.	0	.	8	10	3	2	.	.	.	.	.	.	.	.	.	.	.	.	.	.	.	.	.	.	.	.	.	.	23
Bassin de la Loire inférieure, rive gauche.																															
Secondigny	.	.	5	.	15	.	.	.	12	.	.	.	.	.	.	.	.	.	.	.	.	.	18	.	.	.	.	.	.	.	50
Parthenay (E. N.)	.	2	.	.	.	1	5	3	1	.	.	.	.	.	.	.	9	.	.	.	.	.	.	.	.	.	.	.	.	.	21
Gourgé	.	2	6	1	.	.	7	1	0	1	.	.	.	.	.	.	.	.	.	.	.	1	.	.	.	.	.	.	.	.	19
Saint-Loup	.	.	6	.	.	.	10	.	.	.	.	.	.	.	.	.	.	.	.	.	.	.	4	.	.	.	.	.	.	.	20
Bressuire (P. C.)	.	4	2	.	.	2	15	2	.	2	.	.	.	.	.	.	.	.	.	.	.	.	.	.	.	.	.	.	.	.	27
Combrand	.	.	3	.	.	1	14	2	6	2	.	.	.	.	.	.	.	.	.	.	.	.	12	.	.	.	.	.	.	.	40
Les Gardes	.	2	.	1	.	1	13	2	.	1	.	.	.	.	.	.	.	.	.	.	.	.	0	.	.	.	.	.	.	.	20
Vieillevigne	.	.	4	.	.	2	6	4	3	3	.	.	.	.	.	.	.	.	.	.	.	.	2	.	.	.	.	.	.	.	25
Les Herbiers	.	.	3	.	.	.	17	3	5	.	.	.	.	.	.	.	.	.	.	.	.	.	.	50	.	.	.	.	.	.	78
Tiffauges	.	.	.	.	1	.	8	.	3	.	.	.	.	.	.	.	.	.	.	.	.	.	.	42	.	.	.	.	.	.	54
Montaigu	.	.	0	0	.	2	10	1	5	4	.	.	.	.	.	.	.	.	.	.	.	.	.	9	.	.	.	.	.	.	30
Clisson	.	.	.	1	.	.	14	1	.	.	.	.	.	.	.	.	.	.	.	.	.	.	.	10	.	.	.	.	.	.	26
Vertou	.	.	3	2	.	3	14	2	3	.	.	.	.	.	.	.	.	.	.	.	.	.	.	4	.	.	.	.	.	.	31
St-Philbert	.	.	2	.	.	1	15	1	4	.	.	.	.	.	.	.	.	.	.	.	.	.	.	.	.	.	.	.	.	.	23
Fort de Mindin	.	.	.	0	.	2	4	.	3	.	.	1	.	.	.	.	.	.	.	.	.	.	.	.	.	.	.	.	.	.	10
BASSINS ENTRE LA LOIRE ET LA GIRONDE.																															
Bassins de la Sèvre niortaise et de la Vie.																															
Pamproux	.	3	4	3	.	1	25	2	8	4	.	.	.	.	.	.	.	.	.	.	.	.	.	2	.	.	.	.	.	.	52
Champdeniers	.	4	2	2	0	1	16	3	2	2	.	.	.	.	.	.	.	.	.	.	.	.	.	1	.	.	.	.	.	.	33
Le Beugnon	.	.	4	.	.	2	15	4	.	.	.	.	.	.	.	.	.	.	.	.	.	.	.	24	.	.	.	.	.	.	49
Niort (P. C.)	.	1	8	0	.	6	21	2	6	3	.	.	.	.	.	.	.	.	.	.	.	.	1	.	.	.	.	.	.	.	48
Arçais	.	1	1	.	.	6	21	1	5	.	.	.	.	.	.	.	.	.	.	.	.	.	.	2	.	.	.	.	.	.	37
Xanton-Chassenon	.	1	.	0	.	2	15	2	7	2	.	.	.	.	.	.	.	.	.	.	.	.	.	43	.	.	.	.	.	.	72
Longèves	.	.	5	.	.	2	17	2	3	9	.	.	.	.	.	.	.	.	.	.	.	.	.	7	.	.	.	.	.	.	45
Luçon	.	.	2	.	.	5	17	1	1	2	.	.	.	.	.	.	.	.	.	.	.	.	.	.	.	.	.	.	.	.	28
La Chataigneraie	.	1	5	1	.	3	17	2	3	.	.	.	.	.	.	.	.	.	.	.	.	.	.	17	.	.	.	.	.	.	48
Puy de Serre	.	.	4	1	.	.	14	1	4	0	.	.	.	.	.	.	.	.	.	.	.	.	.	21	.	.	.	.	.	.	45
Les Sables-d'Olonne	.	.	1	1	.	3	7	0	.	.	.	.	.	.	.	.	.	.	.	.	.	.	.	.	.	.	.	.	.	.	12
St.-Gilles-sur-Vie	.	.	2	2	.	3	6	2	.	.	.	.	.	.	.	.	.	.	.	.	.	.	.	.	.	.	.	.	.	.	15
Pornic	.	.	.	.	.	1	15	11	.	.	.	.	.	.	.	.	.	.	.	.	.	.	.	.	.	.	.	.	.	.	27
Ile d'Yeu	.	.	.	1	3	1	13	13	.	.	.	.	.	.	.	.	.	.	.	.	.	.	.	.	.	.	.	.	.	.	32
Noirmoutiers	.	.	8	1	.	9	12	1	.	.	.	0	.	.	.	.	.	.	.	.	.	.	.	.	.	.	.	.	.	.	31
Bassin de la Charente.																															
Saint-Mathieu	1	3	8	3	7	1	14	15	10	6	2	.	.	11	7	.	.	.	.	.	.	.	.	.	1	.	.	.	.	.	89
Charroux	.	22	7	0	.	4	15	4	11	5	.	.	.	.	13	.	.	.	.	.	.	.	.	.	10	.	.	.	.	.	91
Ruffec	.	2	4	1	2	4	11	7	19	0	.	.	.	.	7	.	.	.	.	.	.	.	.	3	.	.	.	.	.	.	60
Montbron	.	.	9	8	4	19	19	7	5	.	.	.	.	24	18	.	.	.	.	.	.	.	.	.	1	.	.	.	.	.	114
Aigre	.	4	5	2	1	5	12	8	2	1	.	.	.	1	.	.	.	.	.	.	.	.	.	2	.	.	.	.	.	.	43
Angoulême (P^rie)	.	.	7	5	.	1	12	6	3	.	.	.	.	2	3	.	.	.	.	.	.	.	.	.	8	.	.	.	.	.	47
Barbézieux	.	4	4	2	0	4	13	4	5	0	.	.	.	0	0	.	.	.	.	.	.	.	.	.	0	.	.	.	.	.	36
Cognac	.	7	1	7	2	1	8	10	5	.	.	.	.	.	1	.	.	.	.	.	.	.	.	4	0	.	.	.	.	.	46

STATIONS.	1	2	3	4	5	6	7	8	9	10	11	12	13	14	15	16	17	18	19	20	21	22	23	24	25	26	27	28	29	30	TOTAL.
Bassin de la Charente (suite).																															
Jonzac	.	12	2	3	3	4	18	8	.	.	.	.	.	.	.	.	.	.	.	.	.	.	.	3	6	.	.	.	.	.	59
Saintes	1	4	6	2	6	8	19	7	10	.	.	.	.	.	.	.	.	.	.	.	.	.	.	1	.	.	.	.	.	.	64
Crézières	.	4	4	2	0	2	23	4	5	.	.	.	.	.	0	.	.	.	.	.	.	2	.	.	.	.	.	.	.	.	.	46
Villiers-en-Bois	.	7	4	2	.	.	17	5	8	.	.	.	.	.	.	.	.	.	.	.	.	.	.	5	.	.	.	.	.	.	.	48
St-Jean d'Angely	.	6	3	3	6	5	17	7	4	1	.	.	.	.	.	.	.	.	.	.	.	.	.	1	.	.	.	.	.	.	53
Ile d'Aix	.	1	6	3	2	6	18	6	2	.	.	.	.	.	.	.	.	.	.	.	.	.	.	.	.	.	.	.	.	.	44
Chassiron	.	.	2	4	.	4	8	4	1	.	.	.	.	.	.	.	.	.	.	.	.	.	.	.	.	.	.	.	.	.	23
BASSIN DE LA GIRONDE.																															
Bassin de la Dordogne.																															
La Tr-d'Auvergne	5	.	35	7	9	3	10	15	10	5	1	1	.	.	15	.	.	.	.	.	.	.	.	.	9	.	.	.	.	.	125
Ussel	4	10	28	12	14	.	8	7	13	3	7	.	.	.	.	.	.	.	3	2	.	.	.	.	.	.	.	.	.	.	112
Bort	.	13	22	17	11	8	5	19	15	5	6	.	.	.	18	.	.	.	.	.	.	.	5	21	.	.	.	.	.	.	165
Argentat	.	2	24	4	4	1	7	14	6	4	.	.	.	.	.	2	.	.	.	.	.	.	10	4	2	.	.	.	.	.	84
Beaulieu	.	1	24	4	1	1	3	3	11	.	.	.	.	.	.	.	.	.	.	.	.	.	.	1	.	.	.	.	.	.	49
La Tronquière	.	30	25	15	9	7	15	5	19	3	.	.	.	12	.	.	.	.	.	.	.	.	12	1	.	.	.	.	.	.	153
Bretenoux	.	19	11	4	.	5	24	19	16	9	4	.	.	.	.	.	.	.	.	.	.	.	3	.	.	.	.	.	.	.	144
La Capelle	.	20	24	7	2	6	11	13	8	3	.	.	.	16	.	.	.	.	.	.	.	1	2	1	.	.	.	.	.	.	114
Martel	.	14	17	8	2	3	9	5	3	.	.	.	.	.	.	.	.	.	.	.	.	.	4	19	.	.	.	.	.	.	84
Gourdon	.	26	15	8	9	7	10	15	9	.	.	.	.	.	.	.	.	.	.	.	.	.	2	2	.	.	.	.	.	.	103
Saint-Yrieix	3	.	16	.	.	14	.	20	.	16	2	.	.	16	.	.	.	.	.	.	.	.	.	.	3	.	.	.	.	.	91
Tulle (P. C.)	.	10	20	9	6	2	25	6	6	10	.	.	.	4	.	.	.	.	.	.	.	.	.	6	4	.	.	.	.	.	109
Brive	0	0	16	5	1	0	1	4	11	1	0	.	.	.	.	.	.	.	.	.	.	.	.	1	.	.	.	.	.	.	42
Blanzaguet	.	15	12	3	.	2	19	12	2	2	.	.	.	.	6	.	.	.	.	.	.	.	.	.	.	.	.	.	.	.	73
Périgueux (E. N.)	.	28	5	1	1	5	9	7	4	2	0	.	.	11	.	.	.	.	.	.	.	1	17	.	.	.	.	.	.	.	91
Saint-Jean-d'Ataux	.	18	9	6	.	5	22	7	4	4	.	.	.	15	.	.	.	.	.	.	.	.	.	.	.	.	.	.	.	.	90
Chalais	.	4	6	5	1	1	10	10	1	.	.	.	.	16	7	.	.	.	.	.	.	.	.	.	4	.	.	.	.	.	65
Montguyon	.	20	5	5	.	3	8	10	2	.	.	.	.	10	.	.	.	.	.	.	.	.	4	.	5	.	.	.	.	.	72
Les Églisottes	.	5	5	.	4	.	1	12	8	1	.	.	.	22	.	.	.	.	.	.	.	.	.	3	2	.	.	.	.	.	63
Lussac	.	5	12	.	.	2	5	11	2	0	.	.	.	18	8	.	.	.	.	.	.	.	.	.	.	3	.	.	.	.	65
Saint-Savin	.	8	1	8	.	2	.	15	4	.	.	.	.	2	5	.	.	.	.	.	.	.	.	.	.	.	.	.	.	.	46
St-André-de-Cubz	.	10	3	8	4	1	2	8	6	.	.	.	.	7	3	.	.	.	.	.	.	.	.	.	3	.	.	.	.	.	54
Bassin du Lot.																															
Le Bleymard	0	30	56	18	4	0	2	2	1	4	0	1	10	16	6	0	.	.	.	.	.	.	.	.	.	.	.	2	.	.	152
Montmirat	.	9	33	12	1	.	.	7	2	4	.	.	.	14	2	.	.	.	.	.	.	.	.	.	5	.	.	.	.	.	89
Bagnols	.	6	50	1	.	.	1	6	5	.	.	.	.	18	2	.	.	.	.	.	.	.	.	.	.	.	.	0	.	.	89
Mende (C. M.)	1	3	28	2	0	.	1	5	3	0	.	.	.	12	22	.	.	.	.	.	.	.	.	.	2	.	.	.	.	.	79
La Roche	.	9	3	7	.	.	4	6	5	.	.	.	.	14	.	.	.	.	.	.	.	.	.	.	.	.	.	.	.	.	48
Saint-Denis	.	5	40	13	.	.	3	7	6	5	2	.	.	50	6	0	.	.	.	.	.	.	.	.	.	.	.	5	.	.	142
Saint-Chély-d'Ap.	1	3	29	6	.	.	1	4	3	2	.	.	.	21	4	.	.	.	.	.	.	.	.	3	.	.	.	2	.	.	79
Saint-Léger-du-M.	.	.	1	2	.	.	.	.	10	14	.	.	.	5	11	1	.	.	.	.	.	.	.	.	.	.	.	2	.	.	47
Nasbinals	4	.	16	14	3	2	5	9	5	3	1	.	.	8	16	1	.	.	.	.	.	.	.	.	1	.	.	3	.	.	91
Marvéjols	.	22	10	2	.	.	2	2	2	1	3	.	.	30	2	.	.	.	.	.	.	.	.	.	.	.	.	7	.	.	83
Laguiole	10	.	25	15	8	.	10	15	12	5	.	.	.	10	.	.	.	.	.	.	.	.	.	10	13	.	.	.	.	.	133
Mur-de-Barrez	.	.	12	10	.	9	8	14	.	.	.	.	.	.	20	.	.	.	.	.	.	.	.	.	.	.	.	.	10	.	80
Entraygues	.	21	9	11	3	2	3	10	10	6	.	.	.	12	.	2	.	.	.	.	.	.	.	.	.	.	.	.	6	.	95

STATIONS.	1	2	3	4	5	6	7	8	9	10	11	12	13	14	15	16	17	18	19	20	21	22	23	24	25	26	27	28	29	30	TOTAL.
Bassin du Lot (suite).																															
Figeac (P. C.)	.	18	16	9	1	1	4	9	6	2	.	.	.	2	.	.	.	.	.	.	.	.	.	.	.	.	.	.	.	.	68
Livernon	.	15	24	8	3	3	2	18	4	1	1	.	.	.	.	.	.	.	.	.	.	.	.	4	.	.	.	.	.	.	83
Lauzès	2	10	18	10	2	6	5	7	5	0	.	.	.	.	.	.	.	.	.	.	.	.	.	.	.	.	.	.	.	.	63
Limogne	2	12	22	5	2	4	8	8	5	2	.	.	8	.	.	.	.	.	.	.	.	.	.	.	.	.	.	.	.	.	78
Saint-Géry	.	12	20	6	2	1	2	7	1	1	.	.	.	1	.	.	.	.	.	.	.	.	.	.	.	.	.	.	.	.	53
Cahors (P. C.)	.	10	20	4	3	.	6	4	3	.	.	.	.	10	.	.	.	.	.	.	.	.	.	4	.	.	.	.	.	.	64
Puy-l'Évêque	.	8	6	.	10	5	7	.	9	3	.	7	5	.	.	.	.	.	.	.	.	.	.	.	.	.	.	.	.	.	59
Bassins du Tarn et de l'Aveyron.																															
Massevaques	22	35	23	.	.	.	.	11	3	6	.	.	.	17	.	.	.	.	.	.	.	.	.	.	5	.	.	3	.	.	125
P^t de Montvert	.	84	9	6	.	.	.	6	2	.	.	.	.	14	4	.	.	.	.	.	.	.	.	.	.	.	.	.	.	.	124
Florac	0	23	25	10	2	.	.	9	3	2	.	.	.	17	2	.	.	.	.	.	.	.	.	.	1	.	.	.	.	.	94
Meyrueis	.	3	28	7	.	.	.	12	6	5	.	.	.	25	12	.	.	.	.	.	.	.	.	.	13	.	.	2	.	.	114
Massegros	.	.	40	14	2	1	1	9	13	26	0	13	.	.	1	.	.	.	.	.	.	.	.	.	2	.	.	13	.	.	135
Le Cabaretou	.	31	11	.	.	.	.	9	15	17	.	.	15	21	.	.	.	.	.	.	.	.	.	.	.	.	.	.	.	.	119
Fraïsse	.	29	17	11	5	2	3	9	8	6	.	.	6	.	3	.	.	.	.	.	.	.	.	.	.	.	.	.	.	.	99
La Salvetat	.	27	9	15	.	7	.	6	22	19	10	.	.	12	13	27	.	.	.	.	.	.	.	.	.	.	.	.	.	.	167
La Cavalerie	.	33	18	.	.	.	7	9	3	.	.	10	3	1	.	.	.	.	.	.	.	.	.	.	.	.	.	.	.	.	85
Castres	.	8	32	.	.	2	.	8	14	1	.	.	.	64	.	.	.	.	.	.	.	.	.	1	.	.	.	.	.	.	130
Lavaur	.	10	18	3	3	0	4	8	1	0	.	.	13	9	1	.	.	.	.	.	.	.	1	1	.	.	.	.	.	.	72
Rodez (E. N.)	.	15	20	5	0	2	3	8	11	3	.	.	3	2	6	.	.	.	.	.	.	.	.	2	.	.	.	0	.	.	80
Alban	.	32	36	6	.	8	.	22	17	13	4	2	.	8	.	.	.	.	.	.	.	.	.	.	.	.	.	.	.	.	148
Albi (P. C.)	15	24	3	1	.	.	8	12	15	3	.	.	.	.	.	.	.	.	.	.	3	.	.	.	.	.	.	.	.	.	84
Carmaux	6	4	20	7	6	1	2	7	6	5	.	.	.	10	.	.	.	.	.	.	.	.	.	.	7	.	.	.	.	.	81
Lalbenque	.	15	20	2	4	0	6	7	1	0	.	.	.	11	.	.	.	.	.	.	.	.	0	0	.	.	.	.	.	.	66
Castelnau	.	7	14	.	7	.	4	6	12	.	2	.	.	8	8	.	.	.	.	.	.	.	.	.	.	.	.	.	.	.	68
Caussade	.	.	29	1	1	2	1	6	13	8	1	.	.	12	1	.	.	.	.	.	.	.	.	3	.	.	.	.	.	.	78
Canals	2	.	21	4	1	.	1	1	9	4	.	.	.	17	2	1	.	.	.	.	.	.	.	2	.	5	.	.	.	.	70
Montauban (E. N.)	3	.	9	3	.	1	1	3	8	1	.	.	.	6	.	.	.	.	.	.	.	.	.	.	27	.	.	.	.	.	62
La Française	.	18	4	1	3	.	7	6	1	.	.	.	16	16	.	.	.	.	.	.	.	.	.	.	.	.	.	.	.	.	72
Bassin de la Garonne, cours supérieur, et affluents des Pyrénées.																															
Ax	.	9	25	31	.	.	4	6	5	.	10	9	8	18	5	11	.	.	.	.	.	.	17	18	6	.	.	.	.	.	182
Mérens	.	19	12	9	14	2	8	9	4	6	17	7	25	11	.	.	.	.	.	.	.	4	2	9	.	2	.	.	.	.	160
Vicdessos	7	.	.	.	.	.	25	.	.	.	.	.	.	.	.	.	.	.	15	.	.	.	.	5	6	.	.	.	.	22	80
Belesta	.	15	23	3	.	.	.	.	.	.	17	.	.	48	5	.	.	.	.	.	.	.	19	.	14	.	.	.	.	.	144
Foix (P. C.)	.	5	21	.	.	.	.	15	.	2	3	25	.	.	.	.	.	.	.	.	.	.	6	4	21	.	.	.	.	.	102
Loubens	.	4	15	4	.	4	.	4	2	.	1	.	1	8	.	1	.	.	.	.	.	.	4	6	24	.	.	.	.	.	79
Mirepoix	.	2	25	2	2	4	8	10	2	.	.	.	0	18	21	2	.	.	.	.	.	.	.	45	7	.	.	.	.	.	148
Le Fossat	.	8	15	5	1	1	.	.	6	2	1	.	.	7	1	.	.	.	.	.	.	.	2	2	18	.	.	.	.	.	69
Arreau	.	6	18	.	.	.	.	.	.	.	.	.	35	16	.	.	.	.	.	.	.	9	24	11	.	.	.	.	.	.	119
La Bastide-de-S.	.	.	26	7	.	11	8	.	2	.	7	.	2	11	2	.	.	.	.	.	.	.	5	.	33	.	.	.	0	.	114
Rieumes	.	18	21	5	8	6	2	3	5	.	.	.	5	.	.	.	.	.	.	.	.	.	.	.	.	.	.	.	.	.	73
Léguevin	.	.	29	6	2	4	.	11	5	.	.	.	.	30	2	.	.	.	.	.	.	.	.	6	.	.	.	.	.	.	95
Toulouse (Obs^re)	.	15	25	2	2	1	1	4	12	1	.	.	42	7	.	.	.	.	.	.	.	7	.	1	7	.	.	.	.	.	127
Bassin de la Garonne (R. G.) au-dessous de Toulouse; bassins du Gers et de la Baïse; bassin de la Gironde.																															
Lannemezan	1	7	5	.	7	.	5	1	.	0	.	1	31	15	1	.	.	.	.	.	.	.	.	14	7	.	.	.	.	.	95
Castelnau-Magn.	.	15	19	3	.	.	0	5	1	.	.	.	.	30	12	.	.	.	.	.	.	.	19	21	.	.	.	.	.	.	125

STATIONS.	1	2	3	4	5	6	7	8	9	10	11	12	13	14	15	16	17	18	19	20	21	22	23	24	25	26	27	28	29	30	TOTAL.
Bassin de la Garonne (R. G.) au-dessous de Toulouse; bassins du Gers et de la Baïse; bassin de la Gironde (suite).																															
Lombez	.	4	16	5	9	3	.	14	1	.	.	.	19	3	.	.	.	.	.	.	.	.	4	.	.	.	.	.	.	.	77
Masseube	.	6	14	9	8	4	.	1	9	3	.	.	.	21	19	.	.	.	.	.	.	.	.	3	.	.	.	.	.	.	98
Trie	.	13	22	25	9	.	.	.	12	6	.	.	.	21	26	5	.	.	.	.	.	.	.	12	.	.	.	.	.	.	150
Mirande	.	13	17	8	6	2	.	6	13	1	.	.	.	21	11	0	.	.	.	.	.	.	.	4	.	.	.	.	.	.	102
Auch (P. C.)	.	9	8	10	2	.	.	8	5	1	.	.	.	21	13	.	.	.	.	.	.	.	7	8	.	.	.	.	.	.	92
Vic-Fezensac	.	11	8	10	.	2	.	8	11	1	.	.	.	12	20	.	.	.	.	.	.	.	.	.	.	.	.	.	.	.	83
Lectoure	.	13	8	5	2	2	0	6	11	.	.	.	.	11	.	.	.	.	.	.	.	.	1	2	2	.	.	.	.	.	63
Condom	.	8	11	5	5	1	0	6	2	.	.	.	.	17	.	.	.	.	.	.	.	.	.	5	.	.	.	.	.	.	59
Eauze	.	9	11	8	9	2	5	5	3	.	.	.	3	9	4	.	.	.	.	.	.	.	.	.	.	.	.	.	.	.	68
Grisolles	.	12	10	3	.	.	.	2	9	3	.	.	.	17	6	.	.	.	.	.	.	3	.	10	.	.	.	.	.	.	76
Beaumont	2	.	21	6	2	6	0	6	12	1	.	.	.	28	3	0	.	.	.	.	.	.	.	0	4	.	.	.	.	.	91
Agen (P. C.)	3	7	.	.	.	.	3	3	.	.	.	.	6	1	.	.	.	.	.	.	.	.	.	3	.	.	.	.	.	.	27
Grignols	.	7	6	10	4	2	.	7	11	2	.	.	.	.	.	.	.	.	.	.	.	.	.	1	3	.	.	.	.	.	53
Captieux	.	12	19	7	9	.	12	.	3	1	.	.	.	.	2	.	.	.	.	.	.	.	.	.	.	.	.	.	.	.	65
La Réole	.	3	6	3	2	.	1	4	8	1	.	.	.	2	2	.	.	.	.	.	.	.	.	.	.	.	.	.	.	.	29
Sauveterre	.	4	5	2	2	0	2	8	11	2	.	.	.	14	4	.	.	.	.	.	.	.	.	.	.	.	.	.	.	.	54
Bordeaux (Obs^re)	0	8	6	4	2	2	2	12	6	0	.	.	0	32	10	.	.	.	.	.	.	.	.	0	0	0	.	.	0	.	84
Saint-Julien	3	4	16	1	2	1	3	11	4	0	.	.	.	.	6	.	.	.	.	.	.	.	.	.	1	.	.	.	.	.	50
Royan	6	1	2	1	1	7	9	1	1	.	.	.	.	.	.	.	.	.	.	.	.	.	.	.	.	.	.	.	.	.	29
La Coubre	.	2	2	3	.	1	2	9	3	.	.	.	.	.	.	.	.	.	.	.	.	.	.	.	.	.	.	.	.	.	22
Saint-Nicolas	.	12	4	5	1	.	2	8	7	.	.	.	.	.	.	.	.	.	.	.	.	.	.	.	.	.	.	.	.	.	40
Moutchic	.	10	5	2	.	4	5	4	5	2	.	.	.	8	.	.	.	.	.	.	.	.	.	.	.	.	.	.	.	.	46
Le Porge	.	12	5	8	1	2	.	15	2	2	.	.	.	.	9	.	.	.	.	.	.	.	.	.	.	.	.	.	.	.	56
Arès	.	10	7	21	7	0	.	12	4	2	.	.	.	2	2	.	.	.	.	.	.	.	.	.	.	.	.	.	.	.	69
Audenge	.	9	7	20	9	.	1	10	3	2	.	.	.	5	3	.	.	.	.	.	.	.	.	.	.	.	.	.	.	.	68
Pissos	.	14	12	13	6	2	2	3	5	.	.	.	.	13	43	.	.	.	.	.	.	.	.	.	.	.	.	.	.	.	113
Belin	.	3	17	11	7	2	1	13	2	1	.	.	.	19	31	.	.	.	.	.	.	.	.	1	.	.	.	.	.	.	105
Cazaux	.	33	11	15	6	.	1	8	3	.	.	.	.	9	.	.	.	.	.	.	.	.	.	.	.	.	.	.	.	.	66
Piquey	.	10	7	9	10	.	.	10	2	1	.	.	.	3	.	.	.	.	.	.	.	.	.	.	.	.	.	.	.	.	51
La Salie	.	11	9	18	5	1	2	4	3	3	.	.	.	2	2	.	.	.	.	.	.	.	.	.	.	.	.	.	.	.	61
Bassin de l'Adour.																															
Pic du Midi (Obs^re)	.	5	25	9	5	.	4	6	.	.	.	1	.	23	12	.	.	.	.	.	.	1	5	3	11	.	1	.	.	.	110
Peyranère	.	10	.	23	.	.	.	.	8	.	10	5	10	.	18	.	.	.	5	.	.	.	.	.	.	.	.	.	.	.	89
Gélan	23	26	32	5	2	.	6	8	3	.	9	11	26	20	18	.	.	.	.	.	.	.	12	23	.	.	1	.	3	.	228
Bedous	.	27	25	27	7	9	.	15	13	4	.	.	16	54	22	2	.	.	.	.	.	.	.	30	33	.	.	2	.	.	286
Lourdes	.	20	31	.	25	.	9	7	2	3	5	.	15	12	15	.	.	.	.	.	.	.	24	.	.	.	.	.	.	.	168
Bagnères-de-Big	.	6	34	7	15	11	3	5	2	.	.	2	2	47	6	.	.	.	.	.	.	.	.	7	9	.	.	.	.	3	159
Tarbes (P. C.)	.	11	27	6	7	.	.	5	4	2	.	1	.	31	6	.	.	.	.	.	.	.	.	.	.	.	.	.	.	.	100
Maubourguet	.	16	25	25	12	5	3	13	17	6	.	.	.	25	19	.	.	.	.	.	.	.	.	.	.	.	.	.	.	.	166
Villecomtal	.	15	15	12	.	.	.	1	9	1	.	.	.	30	11	15	.	.	.	.	.	.	.	.	.	.	.	.	.	.	109
Aignan	.	17	13	6	0	3	.	6	8	.	.	.	.	15	12	.	.	.	.	.	.	.	.	.	.	.	.	.	.	.	80
Riscle	.	23	22	9	6	4	5	14	8	3	.	.	.	12	2	2	.	.	.	.	.	.	.	.	.	.	.	.	.	.	110
Cazaubon	.	13	4	5	5	0	.	8	4	1	.	.	.	1	2	.	.	.	.	.	.	.	.	.	.	.	.	.	.	.	43
Mont-de-Marsan	.	26	16	11	4	0	0	5	10	1	.	.	.	4	3	.	.	.	.	.	.	.	.	.	4	2	.	.	.	.	86
Morcenx	.	5	13	8	13	4	7	.	3	2	2	.	.	.	5	.	.	.	.	.	.	.	.	3	.	.	.	.	.	.	66
Saint-Sever	.	27	18	15	0	4	.	8	6	2	.	.	.	3	3	6	.	.	.	.	.	.	.	.	5	.	.	.	.	.	98
Tartas	.	27	23	18	2	0	.	6	8	1	.	.	.	5	6	1	.	.	.	.	.	.	.	.	8	.	.	.	.	.	106
Lescar (E. N.)	.	25	22	29	9	0	.	11	11	3	.	.	.	6	8	0	.	.	.	.	.	.	.	.	.	.	.	.	1	.	125

STATIONS.	1	2	3	4	5	6	7	8	9	10	11	12	13	14	15	16	17	18	19	20	21	22	23	24	25	26	27	28	29	30	TOTAL.
Bassin de l'Adour (suite).																															
Orthez (P. C.)	.	.	28	44	31	4	1	.	28	5	.	.	.	.	6	4	2	.	.	.	.	.	.	.	.	.	.	.	.	.	156
Oloron (P. C.)	.	24	26	28	.	.	.	11	14	4	.	.	.	20	11	.	.	.	.	.	.	.	.	2	5	.	.	.	.	.	145
Mauléon (P. C.)	.	20	26	24	2	.	.	7	16	6	.	.	.	16	5	1	.	.	.	.	.	.	.	.	.	.	.	.	.	.	123
St-Jean-Pied-de-P.	.	40	30	27	.	10	.	15	9	5	.	.	12	2	.	.	.	.	.	.	.	.	.	9	.	.	.	.	.	.	159
Dax (E. N.)	.	26	38	16	8	1	2	12	8	2	.	.	.	4	13	3	.	.	.	.	.	.	.	4	.	.	.	.	.	.	137
St-Martin-de-Hinx	.	48	58	7	3	0	6	13	5	1	.	.	1	26	6	1	.	.	.	.	.	.	.	.	.	.	.	.	.	.	175
Peyrehorade	.	35	86	20	.	.	.	3	2	.	.	.	.	12	10	1	.	.	.	.	.	.	.	1	.	.	.	.	.	.	172
Biarritz (sém.)	.	.	21	17	7	2	.	3	6	.	.	.	.	10	26	.	.	.	.	.	.	.	.	.	.	.	.	.	.	.	92

VERSANT DE LA MÉDITERRANÉE.

BASSINS ENTRE LES PYRÉNÉES ET LE RHÔNE.

Bassins du Tech, de la Tet et de l'Agly.																															
La Preste	15	22	1	.	4	4	7	17	.	.	.	.	2	7	7	9	.	.	.	.	.	2	.	.	.	.	.	.	.	.	97
Prats-de-Mollo	.	32	.	.	.	.	.	16	.	.	.	4	.	30	.	.	.	.	.	.	.	.	.	.	.	.	.	.	.	.	82
Amélie-les-Bains	.	26	6	.	8	1	8	12	.	.	.	.	.	.	1	.	.	.	.	.	.	.	.	.	.	.	.	.	.	.	62
Bellegarde	.	34	3	.	.	.	5	12	.	.	.	.	.	.	.	.	.	.	.	.	.	.	.	.	.	.	.	.	.	.	54
Vernet-les-Bains	.	.	.	.	.	.	.	.	.	.	.	.	.	7	16	.	.	.	.	.	.	.	.	.	.	.	.	.	.	.	23?
Col de la Quillane	.	12	7	.	2	.	4	2	.	.	.	11	9	6	5	.	.	.	.	.	.	4	5	.	.	.	.	.	.	.	67
Montlouis (C. M.)	.	18	14	3	2	.	6	3	.	.	.	.	11	8	1	.	.	.	.	.	.	1	2	.	.	.	.	.	.	.	70
Bouleternère	.	25	.	.	.	.	.	.	.	.	.	.	.	5	.	.	.	.	.	.	.	.	.	.	.	.	.	.	.	.	30
Le Soler	.	30	.	.	.	.	1	.	.	.	.	.	.	2	.	.	.	.	.	.	.	.	.	.	.	.	.	.	.	.	33
Perpignan (Obs^re)	.	30	5	.	.	.	1	0	.	.	.	.	.	0	.	.	.	.	.	.	.	.	.	.	.	.	.	.	.	.	36
Caudiès-de-St-P.	.	6	9	.	2	.	12	4	.	.	.	.	6	.	2	.	.	.	.	.	.	.	.	1	.	.	.	.	.	.	41
Saint-Paul-de-F.	.	21	.	.	.	.	.	.	.	.	.	.	.	.	.	.	.	.	.	.	.	.	.	.	.	.	.	.	.	.	21
Sournia	.	16	10	.	.	.	.	.	12	.	4	.	.	7	12	.	.	.	.	.	.	.	.	.	.	.	.	.	.	.	61
La-Tour-de-France	.	19	.	.	.	.	.	.	.	.	.	.	16	21	.	.	.	.	.	.	.	.	.	.	.	.	.	.	.	.	56
Estagel (C. M.)	.	.	24	.	.	.	.	2	.	.	.	.	4	3	.	.	.	.	.	.	.	.	.	.	.	.	.	.	.	.	33
Rivesaltes	.	22	.	.	.	.	.	.	.	.	.	.	.	.	.	.	.	.	.	.	.	.	.	.	.	.	.	.	.	.	22
Salces	.	35	4	.	.	.	.	.	.	.	.	.	.	.	.	.	.	.	.	.	.	.	.	.	.	.	.	.	.	.	39
Paulilles	.	18	18	.	.	.	7	.	.	.	.	.	.	.	.	.	.	.	.	.	.	.	.	.	.	.	.	.	.	.	43
Cap Béar (sém.)	.	.	28	.	.	1	.	3	2	.	.	.	.	.	.	.	.	.	.	.	.	.	.	.	.	.	.	.	.	.	34
Port-Vendres	.	.	32	.	.	.	.	2	1	.	.	.	.	.	.	.	.	.	.	.	.	.	.	.	.	.	.	.	.	.	35
Bassin de la Sègre.																															
Col de Puymorens	.	29	5	.	.	.	9	.	.	.	.	42	.	.	8	.	.	.	.	.	.	12	13	.	.	.	.	.	.	.	118
Angoustrine	.	32	.	.	4	.	4	4	.	.	.	.	4	1	.	.	.	.	.	.	.	1	.	.	.	.	.	.	.	.	50
Bourg-Madame	.	25	5	.	.	.	.	.	.	.	.	.	10	.	.	.	.	.	.	.	.	3	.	.	.	.	.	.	.	.	43
Bassin de l'Aude.																															
Besplas	.	13	17	2	.	.	6	5	4	1	.	.	.	.	3	.	.	.	.	.	.	.	2	1	.	.	.	.	.	.	53
Carcassonne (C. M.)	.	19	16	7	.	.	4	.	4	6	.	.	.	.	.	0	.	.	.	.	.	.	.	.	.	.	.	.	.	.	56
Montady	.	28	7	.	.	.	.	.	.	.	.	.	.	.	3	.	.	.	.	.	.	.	.	.	.	.	.	.	.	.	38
Capestang	.	22	9	.	.	.	.	.	.	.	.	.	.	.	.	.	.	.	.	.	.	.	.	.	.	.	.	.	.	.	31
Bassins de l'Orb, de l'Hérault, du Lez et du Vidourle.																															
Saint-Pons	.	18	16	9	2	.	.	11	9	7	.	.	1	4	1	.	.	.	.	.	.	.	.	.	.	.	.	.	.	.	78
Saint-Gervais	.	15	.	.	.	.	.	.	.	.	.	.	6	.	.	.	.	.	.	.	.	.	.	.	.	.	.	.	.	.	21

STATIONS.	1	2	3	4	5	6	7	8	9	10	11	12	13	14	15	16	17	18	19	20	21	22	23	24	25	26	27	28	29	30	TOTAL.
Bassins de l'Orb, de l'Hérault, du Lez et du Vidourle (suite).																															
Le Poujol	.	45	5	.	.	.	1	.	2	.	.	.	.	.	.	.	.	.	.	.	.	.	.	.	.	.	.	.	.	.	53
Bédarieux	28	.	.	2	.	.	.	.	1	.	.	.	.	3	.	.	.	.	.	.	.	.	.	.	.	.	.	.	.	.	34
L'Escandolgue	.	19	6	.	.	.	2	.	.	4	.	.	.	.	.	.	.	.	.	.	.	.	.	.	.	.	.	.	.	.	31
Béziers	.	30	.	.	.	.	.	.	.	.	.	.	.	.	.	.	.	.	.	.	.	.	.	.	.	.	.	.	.	.	30
Le Caylar	.	37	8	2	1	.	3	3	4	1	.	.	.	.	.	.	.	.	.	.	.	.	.	.	.	.	.	.	.	.	59
Lodève	.	31	3	.	.	.	.	.	.	.	.	.	.	.	.	.	.	.	.	.	.	.	.	.	.	.	.	.	.	.	34
Saint-Bauzille	.	52	5	.	.	.	.	.	.	.	.	.	.	.	.	.	.	.	.	.	.	.	.	.	.	.	.	.	.	.	57
Gignac	.	17	4	.	.	.	.	.	.	.	.	.	.	2	.	.	.	.	.	.	.	.	.	.	.	.	.	.	.	.	23
Clermont	.	.	10	9	.	.	.	3	4	.	.	.	.	.	.	.	.	.	.	.	.	.	.	.	.	.	.	.	.	.	26
Plateau de Valène	.	26	7	.	.	.	2	.	.	.	.	.	.	.	.	.	.	.	.	.	.	.	.	.	.	.	.	.	.	.	35
Col de la Cardonille	.	57	3	.	.	.	2	.	.	.	.	.	.	3	.	.	.	.	.	.	.	.	.	.	.	.	.	.	.	.	65
St-Mathieu-de-Tr.	.	27	12	.	.	.	3	.	.	.	.	.	.	.	.	.	.	.	.	.	.	.	.	.	.	.	.	.	.	.	42
Nîmes (E. N.)	.	15	23	.	.	.	7	.	.	.	.	.	8	.	.	.	.	.	.	.	.	.	.	.	.	.	.	.	.	.	53
Montpellier (E. A.)	.	.	.	.	.	.	.	.	4	.	.	.	.	.	.	.	.	.	.	.	.	.	.	.	.	.	.	.	.	.	4
Palavas	.	18	22	.	.	.	.	.	.	.	.	.	.	.	.	.	.	.	.	.	.	.	.	.	.	.	.	.	.	.	40
Cette (P. C.)	.	23	.	.	.	.	5	.	.	.	.	.	.	.	.	.	.	.	.	.	.	.	.	3	.	.	.	.	.	.	31
Agde	.	12	7	.	.	.	4	.	.	.	.	.	.	.	.	.	.	.	.	.	.	.	.	.	.	.	.	.	.	.	23
BASSIN DU RHÔNE.																															
Bassin de la Saône supérieure.																															
Le Val d'Ajol	19	.	2	1	8	2	5	11	11	17	0	.	.	.	17	.	1	.	.	.	.	.	.	.	16	.	.	.	.	.	110
Xertigny	11	.	4	2	3	10	.	12	5	.	.	.	.	.	21	.	.	.	2	0	.	.	.	.	.	.	.	.	.	.	70
Fontenoy-le-ch	20	.	5	.	3	6	5	8	5	3	.	.	.	.	20	.	.	.	.	.	.	.	.	.	.	.	.	.	.	.	75
Vioménil	9	.	6	2	3	.	5	10	3	11	.	.	.	.	.	2	.	.	.	.	.	.	.	.	.	.	.	.	.	.	51
Monthureux-s.-S.	11	.	7	.	2	.	2	7	1	14	1	.	.	.	2	.	.	3	.	.	.	.	.	.	.	.	.	.	.	.	50
Montdoré	5	.	9	0	2	0	2	10	2	8	5	.	.	.	9	.	.	.	.	.	.	.	.	.	.	.	.	.	.	.	52
Bourbonne-les-B.	5	.	6	4	4	.	3	2	1	4	7	.	.	.	6	.	.	.	.	.	.	.	.	.	.	.	.	.	.	.	42
Villars-le-Pautel	.	.	7	.	.	.	.	5	0	9	5	.	.	.	10	.	.	.	.	.	.	.	.	.	.	.	.	.	.	.	36
La Ferté-s-Amance	9	.	14	.	5	.	.	7	.	19	.	.	.	.	19	.	.	.	.	.	.	.	.	.	.	.	.	.	.	.	73
Jussey	9	.	9	2	1	.	2	7	7	11	0	.	.	.	8	.	.	.	.	.	.	.	.	.	.	.	.	.	.	.	56
Saint-Remy	.	.	6	2	.	5	10	11	12	5	.	.	.	12	.	.	.	.	.	.	.	.	.	.	.	.	.	.	.	.	63
Villersexel	4	.	7	.	6	6	9	8	3	11	2	.	.	4	20	.	.	.	.	.	.	.	.	.	.	.	.	.	.	.	80
Chaumercenne	4	.	4	2	8	4	6	1	3	3	.	.	1	4	14	.	.	.	.	1	.	.	.	13	.	.	.	.	.	.	68
Marnay	4	3	.	12	4	4	15	3	4	5	1	.	.	.	8	.	.	.	.	.	.	.	.	.	.	.	.	.	.	.	63
Chalindrey	6	.	11	2	8	2	5	5	4	5	19	.	.	.	4	.	.	.	.	.	.	.	.	.	.	.	.	.	.	.	72
Villegusien	10	.	5	.	.	.	6	2	6	1	.	.	.	.	.	.	.	.	.	.	.	.	.	.	.	.	.	.	.	.	31
Vaux-s.-Aubigny	.	6	.	.	.	3	5	4	.	2	.	.	.	.	.	.	.	.	.	.	.	.	.	.	.	.	.	.	.	.	21
Is-sur-Tille	.	8	.	1	.	3	5	2	2	.	.	.	8	16	1	.	.	.	.	.	.	.	.	0	.	.	.	.	.	.	46
St-Seine l'Abbaye	9	.	6	9	9	2	5	8	7	3	9	.	7	.	10	.	1	.	.	.	.	.	.	.	.	.	.	.	.	.	86
Saussy	.	.	8	.	3	.	10	4	6	3	5	2	8	.	22	.	.	.	.	.	.	.	.	.	.	.	.	.	.	.	71
Sombernon	.	9	2	6	.	10	4	3	7	4	.	.	.	.	21	.	.	.	.	.	.	.	.	.	.	.	.	.	.	.	66
Dijon (P. C.)	.	6	.	3	.	1	2	.	7	4	.	.	1	11	.	.	.	.	.	.	.	.	.	2	.	.	.	.	.	.	37
Auxonne	1	1	8	4	8	.	7	3	4	11	1	.	.	.	16	.	.	.	.	.	.	.	.	.	.	.	.	.	.	.	64
St-Jean-de-Losne	2	7	1	9	1	2	9	4	12	3	.	.	.	16	2	.	.	.	.	.	.	.	.	17	.	.	.	.	.	.	85

STATIONS.	1	2	3	4	5	6	7	8	9	10	11	12	13	14	15	16	17	18	19	20	21	22	23	24	25	26	27	28	29	30	TOTAL.
Bassin de la Saône inférieure, au-dessous du confluent du Doubs.																															
Beaune	.	3	1	.	.	1	0	1	5	7	.	.	8	27	4	.	.	.	.	.	.	.	.	.	.	.	.	.	1	.	58
L.-le-Sauln. (E.N.)	1	.	.	12	.	2	13	11	2	16	4	.	.	.	8	.	.	.	.	.	.	.	.	2	.	.	.	.	.	.	71
Monisost	.	.	8	9	3	10	12	.	6	9	.	3	.	.	.	.	.	.	.	.	.	.	.	.	.	.	.	.	.	.	60
Tramayes	.	4	4	2	3	3	4	2	3	10	1	.	.	9	.	.	.	.	.	.	.	.	.	11	.	.	.	.	.	.	57
Cuisery	1	1	6	1	1	.	9	3	3	7	.	.	.	.	6	.	.	.	.	.	.	.	.	.	.	.	.	.	2	.	40
Bourg (E. N.)	6	.	3	.	7	2	8	13	18	9	.	.	.	6	1	.	.	.	.	.	.	.	.	.	11	.	.	.	.	.	84
Montrevel	.	.	5	10	2	6	19	16	23	3	.	.	.	.	.	.	.	.	.	.	.	.	.	8	.	.	.	.	.	.	92
Pont-de-Vaux	.	8	2	.	2	4	30	3	1	15	.	.	.	.	4	.	.	.	.	.	.	.	.	.	.	.	.	.	.	.	69
Mâcon (E. N.)	.	6	3	1	.	3	8	1	.	4	.	.	.	1	4	.	.	.	.	.	.	.	.	3	.	.	.	.	10	1	45
Châtillon-sur-Chal.	.	.	9	8	5	5	8	10	4	9	5	.	.	.	14	.	.	.	.	.	.	.	.	3	.	.	.	.	.	8	88
Saint-Nizier-d'Az.	.	4	1	2	6	10	15	.	16	10	.	.	.	5	3	.	.	.	.	.	.	.	.	.	.	.	.	.	.	.	74
La Mure-sur-Az	1	.	5	1	2	.	6	3	3	4	3	.	.	1	4	.	.	.	.	.	.	.	.	.	.	.	.	.	.	.	34
Trévoux	.	2	.	.	2	6	3	.	1	3	.	.	.	3	.	.	.	.	.	.	.	.	.	.	.	.	.	.	.	.	20
St-Foy-l'Arg	5	1	5	2	2	3	3	1	4	1	.	.	.	0	2	.	.	.	.	.	.	.	.	3	.	.	.	.	.	.	32
Tarare	3	4	.	4	1	.	5	.	4	4	.	.	.	1	1	.	.	.	.	.	.	.	.	2	.	.	.	.	.	.	30
L'Arbresle	.	4	.	.	.	4	5	.	.	6	.	.	.	10	.	.	.	.	.	.	.	.	.	.	.	.	.	.	.	.	28
Bassin du Doubs.																															
Mouthe	.	12	6	22	4	4	26	12	15	3	.	.	.	12	.	.	.	.	.	7	.	3	13	3	.	.	.	.	.	.	142
Pontarlier (P. C.)	1	.	18	13	8	2	3	15	3	20	1	.	.	.	6	5	1	.	.	1	.	.	.	2	4	.	.	.	.	.	103
Arc-s.-Cicon	14	.	16	.	18	6	2	6	24	14	2	.	1	.	19	10	3	.	.	.	.	.	.	.	1	.	.	.	.	.	136
St-Hippolyte	.	.	.	3	3	1	2	4	2	.	.	.	.	.	12	10	8	6	.	1	.	.	.	.	.	.	.	.	.	.	52
Pont-de-Roide	2	.	4	.	5	2	1	9	4	5	.	.	.	1	17	2	.	.	.	.	.	.	.	12	.	.	.	.	.	.	64
Chapelle-s.-Rougem.	.	.	5	2	1	6	4	8	0	1	.	.	0	31	1	.	0	0	.	.	.	.	1	0	.	.	.	.	.	.	61
Giromagny	.	.	5	17	2	3	3	28	5	.	.	.	.	13	2	.	.	.	.	.	.	.	.	9	.	.	.	.	.	.	87
Belfort	.	1	1	13	2	4	4	12	3	1	.	.	2	35	10	.	.	.	.	.	.	.	10	4	.	.	.	.	.	.	102
Levier	5	.	17	12	22	6	5	14	5	23	1	.	.	.	6	2	.	.	.	.	1	.	.	.	.	.	.	.	.	.	119
Nans-s-Ste-Anne	5	.	14	6	20	8	8	9	8	17	.	.	.	.	55	5	3	.	.	.	4	.	.	2	.	.	.	.	.	.	164
Ornans	2	.	14	6	10	5	5	10	12	4	1	.	.	4	7	.	.	.	.	.	.	.	.	.	.	.	.	.	.	.	80
Quingey	5	4	12	9	8	3	4	4	10	14	8	.	.	13	.	.	.	.	.	.	.	.	.	.	.	.	.	.	.	.	93
Arbois	.	.	5	14	7	4	6	9	10	20	0	.	.	6	4	.	.	.	.	.	.	.	.	.	.	.	.	.	.	.	86
Bouclans	.	10	.	15	8	1	9	11	9	0	1	.	15	22	1	.	.	.	.	1	.	.	5	.	.	.	.	.	.	.	108
Fort de Montfaucon.	.	9	.	13	7	3	4	8	10	.	.	.	6	20	.	.	.	.	.	.	.	.	.	.	.	.	.	.	.	.	80
Fort de Planoise	11	18	1	12	8	2	10	5	8	1	.	.	11	12	.	.	.	.	.	.	.	.	.	.	.	.	.	.	.	.	99
Besançon (E. N.)	11	7	8	1	18	6	5	5	12	4	2	11	.	5	12	.	.	.	.	.	1	.	.	2	.	.	.	.	.	.	110
Bassin du Rhône proprement dit, cours moyen.																															
Chamonix	10	0	13	8	2	1	1	16	0	3	4	.	.	.	1	3	0	.	.	.	.	.	.	1	.	.	.	.	.	.	63
Sallanches	.	.	6	4	4	3	0	.	6	19	6	.	.	.	4	6	.	.	.	.	.	.	.	6	.	.	.	.	.	.	64
Col des Gets	21	9	9	11	.	7	.	24	21	.	.	.	.	.	.	.	.	.	.	.	.	.	.	.	.	9	.	.	.	.	111
Le Biot	.	.	19	14	3	.	2	6	10	27	.	.	.	.	.	.	.	.	.	.	.	.	.	.	.	.	.	.	.	.	81
Mélan	7	1	7	8	5	1	1	20	2	11	3	.	.	7	1	.	.	.	.	.	.	.	.	.	1	.	.	.	.	.	75
Bonneville	7	6	4	.	8	2	.	25	3	7	3	.	.	.	0	0	.	.	.	.	.	.	.	1	2	.	.	.	.	.	68
Cruseilles	.	9	6	3	.	1	13	10	11	.	.	.	.	4	.	.	.	.	.	.	.	.	.	.	.	.	.	.	.	.	57
Annemasse	.	.	8	2	2	.	1	11	5	5	1	.	.	.	.	.	.	.	.	.	.	.	.	.	.	.	.	.	.	.	35
Douvaine	13	.	12	2	1	.	1	12	11	5	1	.	.	.	.	.	.	.	.	.	.	.	3	.	.	.	.	.	.	.	61
Évian	.	.	1	5	4	.	4	12	7	3	.	.	.	4	.	14	.	.	.	.	4	.	3	.	9	.	.	.	.	.	70
Gex	6	.	.	8	3	5	6	5	1	2	4	.	.	.	.	.	.	.	.	.	.	.	4	2	6	.	.	.	.	.	52

STATIONS.	1	2	3	4	5	6	7	8	9	10	11	12	13	14	15	16	17	18	19	20	21	22	23	24	25	26	27	28	29	30	TOTAL.
Bassin du Rhône proprement dit, cours moyen (suite).																															
Thônes	9	.	13	9	12	.	5	33	0	4	6	.	.	4	.	.	.	.	.	.	.	.	.	8	0	.	.	.	.	.	104
Seythenex	.	.	10	17	10	1	1	37	0	9	4	.	.	.	.	.	0	.	.	.	.	.	2	3	.	.	.	.	.	.	95
Leschaux	8	.	24	24	9	.	3	36	1	4	10	.	.	.	3	.	.	.	.	.	.	.	.	3	.	.	.	.	.	.	125
Annecy	8	.	11	8	5	.	1	.	14	11	9	.	.	0	.	.	.	.	.	.	.	.	.	4	.	.	.	.	.	.	71
Rumilly	5	.	9	3	4	.	1	30	5	8	6	.	.	.	1	.	.	.	.	.	.	.	.	2	.	.	.	.	.	.	74
Les Échelles	19	2	3	20	11	4	2	27	8	26	8	.	.	.	4	24	.	.	.	.	.	.	.	.	1	.	.	.	.	.	159
Novalaise	15	.	6	11	7	5	4	27	5	13	6	.	.	1	1	4	.	.	.	.	.	.	.	.	19	.	.	.	.	.	125
Chambéry (P. C.)	7	.	5	30	3	.	0	25	2	5	8	.	.	0	1	3	.	.	.	.	.	.	.	0	1	.	.	.	.	.	90
Albens	3	.	8	4	3	3	1	21	8	5	7	.	.	.	.	.	.	.	.	.	.	.	.	0	0	.	.	.	.	.	63
Chindrieux	4	.	9	5	4	1	2	24	2	5	6	.	.	.	.	3	.	.	.	.	.	.	.	.	1	.	.	.	.	.	66
Lhuis	.	.	11	11	.	4	2	18	17	2	.	.	.	.	.	.	.	.	.	.	.	.	.	12	.	.	.	.	.	.	77
Pont-d'Ain	.	7	6	8	3	11	.	12	28	12	.	.	.	5	.	.	.	.	.	.	.	.	.	.	1	.	.	.	.	.	93
Chalamont	4	1	5	8	3	3	7	3	32	6	.	.	.	4	1	.	.	.	.	.	.	.	.	.	.	.	.	.	.	.	67
Ambérieu	.	.	6	10	5	3	.	9	8	14	9	.	.	.	.	.	.	.	.	.	.	.	.	4	.	.	.	.	.	.	68
Mont-Verdun	15	1	3	2	2	2	3	3	0	6	5	.	.	3	0	1	.	.	.	.	.	.	.	.	.	.	.	.	.	.	46
St-Genis-Laval (Ore)	4	0	3	1	1	2	2	1	1	13	2	.	.	2	20	0	.	.	.	.	.	.	.	.	.	.	.	.	.	.	52
Lyon (Tête-d'Or)	17	0	2	1	1	0	5	4	0	2	2	.	.	5	10	0	.	.	.	.	.	.	.	.	.	.	.	.	.	.	49
Vienne	.	9	3	6	7	4	6	3	9	6	.	.	.	7	.	.	.	.	.	.	.	.	.	.	.	.	.	.	.	.	60
Bassin de l'Isère.																															
Mégève	.	.	8	5	1	.	20	10	.	.	.	.	.	3	5	.	.	.	.	.	.	.	8	.	.	.	.	.	.	.	60
Tamié (fort)	9	.	11	31	7	.	2	25	3	.	.	.	.	.	1	1	.	.	.	.	.	.	.	1	1	.	.	.	.	.	92
Bessans	3	38	24	.	.	.	6	.	.	8	.	.	.	6	.	.	.	.	.	.	.	.	3	.	.	.	.	.	.	.	88
L'Esseillon (fort)	7	4	40	2	.	.	.	9	.	4	.	.	.	.	.	.	.	.	.	.	.	.	.	.	.	.	.	.	.	.	66
Modane	8	1	18	4	.	.	.	8	.	.	.	.	.	.	1	.	.	.	.	.	.	.	3	2	.	.	.	.	.	.	45
St-Jean-d'Arves	2	6	5	.	.	.	6	7	6	14	2	.	.	.	19	.	.	.	.	.	.	.	.	8	.	.	.	.	.	.	75
La Grave	.	.	15	14	.	.	.	17	.	.	.	.	.	.	.	.	.	.	.	.	.	.	.	.	.	.	.	.	.	.	46
Sainte-Foy	4	.	9	4	.	.	.	19	.	3	2	.	.	.	.	3	.	.	.	.	.	.	.	13	2	.	.	.	.	.	59
Montgilbert (fort)	16	.	10	25	7	.	5	10	15	13	.	.	.	.	10	.	.	.	.	.	.	.	.	.	.	.	.	.	.	.	111
Beaufort	11	0	4	14	1	.	2	19	.	2	6	.	.	.	1	4	.	.	.	.	.	.	.	5	3	0	.	.	.	.	72
Aiguebelle	5	6	17	.	3	.	10	10	3	3	1	.	.	.	4	1	.	.	.	.	.	.	.	.	1	.	.	.	.	.	64
Saint-Bonnet	.	.	32	3	.	.	.	13	.	.	.	.	.	6	0	.	.	.	.	.	.	.	.	.	6	.	.	.	.	.	60
La Mure	3	.	15	29	.	.	.	17	.	.	.	.	.	.	.	7	.	.	.	.	.	.	.	.	.	.	.	.	.	.	71
Grenoble (E. N.)	6	6	.	.	.	.	.	21	3	4	4	.	.	.	3	.	.	.	.	.	.	.	.	0	.	.	.	.	.	.	47
Moirans	.	8	.	19	.	.	3	4	11	5	.	.	.	.	10	.	.	.	.	.	.	.	.	.	.	.	.	.	.	.	60
Saint-Marcellin	.	10	12	.	.	.	11	12	10	8	.	.	.	.	.	.	.	.	.	.	.	.	.	.	.	.	.	.	.	.	63
Bassin de la Durance.																															
Mont-Genèvre	.	12	.	6	.	.	5	.	.	.	4	.	18	.	.	.	.	.	.	.	.	.	17	5	.	.	.	.	.	.	67
Briançon	.	16	.	.	.	.	.	7	.	.	.	5	40	.	.	.	.	.	.	.	.	.	.	5	.	.	.	.	.	.	73
Aiguilles	.	18	.	.	.	.	.	7	.	.	.	5	38	.	.	.	.	.	.	.	.	.	.	.	.	.	.	.	.	.	68
Embrun	.	.	16	.	.	.	13	.	.	.	.	3	.	.	3	.	.	.	.	.	.	.	1	6	.	.	.	.	.	.	42
Chorges	.	28	8	.	.	.	19	.	.	.	.	.	.	.	.	.	.	.	.	.	.	.	.	11	.	.	5	.	.	.	72
Barcelonnette (E. N.)	1	.	21	15	.	.	.	10	.	.	2	.	.	1	1	.	.	.	.	.	.	.	7	2	5	.	2	.	.	.	67
Le Lauzet	.	.	26	18	.	.	.	24	.	.	.	.	.	.	.	15	.	.	.	.	.	.	.	.	.	.	.	.	.	.	84
Gap (P. C.)	2	.	33	7	.	.	.	10	.	.	.	.	.	.	2	9	.	.	.	.	.	.	.	.	.	.	.	24	.	.	87
Veynes	.	35	26	.	.	.	15	.	.	.	.	.	.	3	.	.	.	.	.	.	.	.	.	1	.	.	27	.	.	.	107
Serres	.	36	23	.	.	.	.	17	.	.	.	.	.	5	.	.	.	.	.	.	.	.	.	2	.	.	20	.	.	.	103

STATIONS.	1	2	3	4	5	6	7	8	9	10	11	12	13	14	15	16	17	18	19	20	21	22	23	24	25	26	27	28	29	30	TOTAL.
Bassin de la Durance (suite).																															
Faucon	.	.	39	27	.	.	.	25	.	.	.	.	.	.	.	4	.	.	.	.	.	.	.	.	2	.	.	7	.	.	104
Orpierre	.	14	30	.	.	.	.	.	.	.	.	.	.	10	.	.	.	.	.	.	.	.	.	2	.	.	1	.	.	.	57
Laragne	.	36	23	.	.	.	16	.	.	.	.	.	.	7	5	.	.	.	.	.	.	.	.	.	.	.	14	.	.	.	101
Sisteron	.	.	50	20	.	.	.	20	.	.	.	.	.	.	.	.	.	.	.	.	.	.	.	.	.	.	.	.	.	.	90
Banon	.	45	15	.	.	25	50	.	.	.	.	.	30	.	.	.	.	.	.	.	.	.	.	.	.	.	.	.	.	.	165
Les Granons	.	.	47	14	.	.	.	27	.	.	.	.	1	1	.	1	.	.	.	.	.	.	.	.	16	.	.	.	.	.	107
Peyruis	.	.	36	20	.	.	.	30	.	.	.	.	.	10	.	9	.	.	.	.	.	.	.	.	.	.	.	.	.	.	105
Saint-Christol	.	14	17	.	.	.	11	.	.	.	.	.	5	.	7	.	.	.	.	.	.	.	.	2	.	3	.	.	.	.	59
La Garde	.	8	9	.	.	.	6	.	.	.	.	1	4	.	4	.	.	.	.	.	.	.	.	.	.	.	.	.	.	.	32
Apt	.	24	16	.	.	.	26	.	.	.	.	.	.	.	6	.	.	.	.	.	.	.	.	7	.	.	0	.	.	.	79
Murs	.	19	30	.	.	.	25	.	.	.	.	.	16	.	15	.	.	.	.	.	.	.	.	.	.	.	2	.	.	.	107
Forcalquier	.	.	30	16	.	.	.	28	.	.	.	.	.	15	3	.	.	.	.	.	.	.	.	.	.	.	.	.	.	.	92
Manosque	.	.	39	18	.	.	.	29	.	.	.	.	13	.	3	6	.	.	.	.	.	.	.	.	22	.	.	.	.	.	130
Thorame-Haute	19	.	.	.	.	.	.	.	.	.	.	.	8	.	.	.	.	.	.	.	.	.	.	.	14	.	9	.	.	.	50
Barrême	.	.	.	.	42	.	.	15	.	.	.	.	8	22	.	5	.	.	.	.	.	.	.	.	17	.	.	5	.	.	116
Mirabeau	.	.	35	19	.	.	.	19	.	.	.	1	4	2	3	.	.	.	.	.	.	.	.	.	17	.	.	.	.	.	100
Meyrargues	.	.	11	8	.	.	.	8	.	.	.	.	.	.	.	.	.	.	.	.	.	.	.	.	.	.	.	.	.	.	27
Pertuis	.	24	18	.	.	.	21	.	.	.	.	2	1	.	1	.	.	.	.	.	.	.	.	18	.	.	.	.	.	.	85
Rognes	.	28	32	.	.	.	22	.	.	.	.	.	.	.	.	.	.	.	.	.	.	.	.	.	.	.	.	.	.	.	82
Les Taillades	.	22	41	.	.	.	22	.	.	.	.	.	.	.	.	.	.	.	.	.	.	.	.	.	.	.	.	.	.	.	85
Cavaillon	.	19	46	.	.	.	14	.	0	.	.	.	0	.	0	.	.	.	.	.	.	.	.	.	.	.	.	.	.	.	79
Bassins de l'Ardèche, de la Cèze et du Gard; petits bassins de la rive droite du Rhône.																															
Montpezat	.	51	12	.	.	.	0	1	.	1	.	.	17	.	.	.	.	.	.	.	.	.	.	.	.	.	2	.	.	.	85
Vals	.	40	6	.	.	.	.	.	.	.	.	.	.	11	.	.	.	.	.	.	.	.	.	.	.	.	.	.	.	.	57
N.-D.-des-Neiges	.	15	75	4	.	.	.	4	.	1	.	.	.	24	7	3	.	.	.	.	.	.	.	.	.	.	.	1	.	.	136
Belvezet	.	46	11	4	.	.	.	.	.	.	.	.	23	8	12	0	.	.	.	.	.	.	.	.	.	.	.	.	.	.	105
Le Thort	.	30	51	3	.	.	.	2	1	0	.	.	.	22	16	0	.	.	.	.	.	.	.	.	.	.	.	.	.	.	125
Villefort	.	55	37	.	.	.	.	1	.	.	.	.	.	25	.	.	.	.	.	.	.	.	.	.	.	.	.	8	.	.	127
Vialas	.	80	60	4	.	.	.	2	.	.	.	.	.	17	.	.	.	.	.	.	.	.	.	.	.	.	.	.	.	.	163
St-Germain-de-C.	.	85	34	3	.	.	.	.	.	.	.	.	.	9	.	.	.	.	.	.	.	.	.	.	.	.	.	.	.	.	131
Privas (E. N.)	.	.	33	1	.	.	.	.	.	.	.	.	19	.	2	.	.	.	.	.	.	.	.	.	.	.	.	.	.	.	55
Bassin du Rhône proprement dit, cours inférieur, rive gauche.																															
Valence (E. N.)	0	23	10	.	.	.	.	4	4	.	0	.	.	8	.	.	.	.	.	.	.	.	.	.	.	.	.	.	.	.	49
Die	8	.	25	21	.	.	.	15	0	1	.	.	.	21	10	1	0	.	.	.	.	.	.	.	.	.	.	2	.	.	104
Valréas	.	29	26	.	.	.	16	4	.	.	.	.	1	.	1	.	.	.	.	.	.	.	.	.	.	.	.	.	.	.	77
Lapalud	.	.	12	9	.	.	8	.	.	.	.	.	.	.	.	.	.	.	.	.	.	.	.	.	.	.	.	.	.	.	29
Bollène	.	.	24	12	.	.	8	.	.	.	.	.	.	.	.	.	.	.	.	.	.	.	.	.	.	.	.	.	.	.	44
Orange	.	15	29	.	.	.	13	.	8	.	.	.	11	.	.	.	.	.	.	.	.	.	.	.	.	.	.	.	.	.	76
Savoillans	.	34	36	.	.	.	15	4	.	.	.	.	8	.	.	.	.	.	.	.	.	.	.	.	.	.	.	.	.	.	97
Sault	.	32	28	.	.	.	13	1	.	.	.	.	15	.	1	.	.	.	.	.	.	.	.	1	.	.	2	.	.	.	93
Bedoin	.	.	28	25	.	.	.	16	.	.	.	.	.	8	.	.	.	.	.	.	.	.	.	.	.	.	.	.	.	.	77
Carpentras	.	10	37	.	.	.	6	4	.	.	.	.	19	.	.	.	.	.	.	.	.	.	.	.	.	.	.	.	.	.	76
Malaucène	.	.	24	23	.	.	.	10	.	.	.	.	.	12	1	.	.	.	.	.	.	.	.	.	.	.	.	.	.	.	70
Pernes	.	16	.	33	.	.	12	.	.	.	.	.	10	.	.	.	.	.	.	.	.	.	.	.	.	.	.	.	.	.	71
Avignon (E. N.)	.	9	37	9	.	.	.	8	1	.	.	.	9	.	.	.	.	.	.	.	.	.	.	.	.	.	.	.	.	.	73
Saint-Remy	.	40	20	.	.	.	8	.	.	6	.	.	4	.	.	.	.	.	.	.	.	.	.	.	.	.	.	.	.	.	78
Les Baux	.	16	.	46	.	.	.	.	.	.	.	.	.	5	.	.	.	.	.	.	.	.	.	.	.	.	.	.	.	.	67

STATIONS.	1	2	3	4	5	6	7	8	9	10	11	12	13	14	15	16	17	18	19	20	21	22	23	24	25	26	27	28	29	30	TOTAL.
Bassin du Rhône proprement dit, cours inférieur, rive gauche (suite).																															
Farimon	.	19	43	.	.	.	12	3	1	.	.	.	.	.	.	.	.	.	.	.	.	.	.	.	.	.	.	.	.	.	78
Arles	.	14	13	1	.	.	6	3	.	.	.	.	.	.	.	.	.	.	.	.	.	.	.	.	.	.	.	.	.	.	37
L'Armeillère	.	26	30	1	.	.	.	.	15	.	.	.	.	.	2	.	.	.	.	.	.	.	.	.	.	.	.	.	.	.	74
Saintes-Maries	.	.	18	38	.	.	.	6	.	.	.	.	.	.	.	15	.	.	.	.	.	.	.	.	.	.	.	.	.	.	77
RÉGION DE NICE.																															
Petits bassins entre le Rhône et les Alpes.																															
Le Grand-Sambuc	.	.	32	33	.	.	.	15	.	.	.	.	2	12	3	.	.	.	.	.	.	.	.	.	7	.	.	.	.	.	104
Trets	.	.	34	28	.	.	.	13	.	.	.	.	5	3	.	.	.	.	.	.	.	.	.	.	6	.	.	.	.	.	89
Gréasque	.	.	43	30	.	.	.	14	.	.	.	.	1	12	2	1	.	.	.	.	.	.	.	.	4	.	.	.	.	.	107
Aix (P. C.)	.	.	30	39	.	.	.	17	.	.	.	.	.	9	14	.	.	.	.	.	.	.	.	54	.	.	.	.	.	.	163
Venelles	.	.	36	14	.	.	.	19	.	.	.	.	.	11	.	.	.	.	.	.	.	.	.	.	9	.	.	.	.	.	89
Pélissanne	.	58	30	.	.	.	19	.	.	.	.	3	1	.	.	.	.	.	.	.	.	.	.	.	.	.	.	.	.	.	111
Les Pennes	.	.	47	35	.	.	.	15	.	.	.	.	1	4	.	.	.	.	.	.	.	.	.	.	.	.	.	.	.	.	102
Saint-Chamas	.	.	34	25	.	.	.	13	.	.	.	.	4	8	.	.	.	.	.	.	.	.	.	.	.	.	.	.	.	.	84
Septèmes	.	.	43	54	.	.	.	.	.	.	.	5	3	.	.	.	.	.	.	.	.	.	.	15	.	.	.	.	.	.	120
Aubagne	.	70	.	.	.	.	.	.	.	.	.	.	.	10	.	.	.	.	.	.	.	.	.	.	.	.	.	.	.	.	80
Marseille (Obs^{re})	.	34	45	.	.	.	10	1	1	.	.	.	.	1	.	.	.	.	.	.	.	.	.	4	.	.	.	.	.	.	96
La Ciotat	.	20	17	.	.	.	5	.	.	.	.	4	4	5	.	.	.	.	.	.	.	.	.	.	.	.	.	.	.	.	55
Brignolles	37	26	.	11	.	.	.	10	6	.	.	2	.	6	0	.	.	.	.	.	.	.	.	32	.	13	5	.	.	.	146
Aups	.	33	14	14	.	.	.	14	.	.	.	.	.	.	16	.	.	.	.	.	.	.	.	.	.	.	4	6	.	.	101
Comps	.	31	25	.	.	.	11	.	1	.	.	2	3	11	1	.	.	.	.	.	.	.	2	2	4	11	3	.	.	.	107
Fayence	1	.	20	35	.	.	.	8	.	.	.	.	.	.	.	2	.	.	8	.	.	.	.	.	.	.	.	.	.	.	75
Draguignan (E. N.)	.	65	30	.	.	.	.	.	.	.	.	1	.	.	.	.	.	.	.	.	.	.	.	4	3	.	.	.	.	.	103
Le Luc	.	41	25	.	.	.	.	5	.	.	.	.	.	.	.	.	.	.	.	.	.	.	.	18	.	.	.	.	.	.	89
Collobrières	.	.	33	9	.	.	.	7	.	.	.	.	.	.	.	.	.	.	.	.	.	.	.	.	43	.	.	.	.	.	92
Fréjus	.	.	18	10	.	.	.	3	.	.	.	.	1	.	.	.	.	.	.	.	.	.	.	.	2	.	.	.	.	.	34
Grimaud	.	.	16	.	.	.	.	6	.	.	.	.	.	.	.	.	.	.	.	.	.	.	.	.	.	.	.	.	.	.	22
Hyères	.	12	7	.	.	.	1	6	.	.	.	0	.	.	.	.	.	.	.	.	11	.	.	.	.	.	.	.	.	.	37
Cap Sicié (sém.)	.	.	34	21	.	.	.	9	.	.	.	.	5	4	.	.	.	.	.	.	.	.	.	.	.	.	.	.	.	.	73
La Seyne	.	40	32	.	.	.	.	5	.	.	1	5	1	1	.	.	.	.	.	.	.	.	.	.	.	.	.	.	.	.	85
Toulon (Obs^{re})	.	1	51	.	.	.	8	.	.	.	.	3	0	.	.	.	.	.	.	.	.	.	.	4	.	.	.	.	.	.	67
Cannes (P. C.)	.	26	20	.	.	.	11	.	2	1	1	.	.	.	.	.	.	.	.	.	.	.	2	5	.	.	.	.	.	.	69
Nice (Obs^{re})	.	.	34	.	.	.	30	.	.	.	.	.	.	.	.	3	.	.	.	.	.	.	.	5	.	.	.	.	.	.	72
Villefranche (phare)	5	.	14	18	.	.	.	11	0	1	.	.	.	2	4	.	.	.	.	.	.	.	.	.	.	.	.	.	.	.	55
La Garouppe (phare)	.	.	32	1	.	.	.	4	.	.	.	.	.	.	1	.	.	.	.	.	.	.	.	.	.	.	.	.	.	.	38
CORSE.																															
Bastia	.	.	.	17	.	.	.	.	.	.	13	.	41	.	.	.	.	.	.	.	.	.	.	4	.	.	.	.	.	.	75
Ile Sanguinaire	.	.	.	7	.	.	.	.	.	.	.	.	.	.	.	.	.	.	.	.	.	.	.	.	.	.	.	.	.	.	7

OBSERVATIONS DU MOIS DE JUILLET 1884.

STATIONS.	1	2	3	4	5	6	7	8	9	10	11	12	13	14	15	16	17	18	19	20	21	22	23	24	25	26	27	28	29	30	31	TOTAL.
VERSANT DE LA MER DU NORD.																																
BASSINS DU RHIN, DE LA MEURTHE ET DE LA MOSELLE.																																
Ballon de Servance.	.	29	16	.	5	.	.	3	2	7	.	.	.	2	9	7	.	.	10	.	14	8	.	32	13	6	18	35	10	4	.	230
Château-Lambert..	.	.	.	9	.	.	.	3	.	1	.	.	.	0	0	.	5	9	7	0	.	10	.	.	6	6	0	16	8	2	.	113
Col de Bussang....	.	.	.	5	3	2	.	.	.	.	0	.	.	.	.	3	.	7	7	1	.	19	.	.	19	3	1	12	4	.	2	88
Col de La Schlucht.	.	.	1	4	3	9	.	.	1	.	0	.	.	.	.	0	9	12	8	1	.	14	.	.	9	8	.	7	12	2	2	102
Rothau.....	.	.	.	.	7	0	.	.	0	1	.	.	.	.	5	1	16	2	1	.	11	.	.	8	6	6	.	1	.	2	.	68
Cornimont.....	.	.	6	0	6	3	.	.	17	2	1	.	.	.	.	.	7	9	6	1	.	12	.	.	5	6	1	7	9	2	1	101
Gérardmer.....	.	.	.	.	.	.	.	.	.	.	13	.	.	.	.	3	.	.	3	.	9	.	.	3	9	12	6	5	12	6	.	81
Dommartin-les-R..	.	.	.	8	.	.	.	.	6	.	1	.	.	.	.	.	.	17	5	0	6	.	.	7	2	2	6	4	2	2	.	68
La Hardalle.....	.	.	0	.	.	23	.	.	0	.	0	.	.	.	.	.	2	17	6	10	.	7	2	.	6	4	4	5	9	1	1	97
Saulcy-s.-Meurthe.	.	.	.	.	.	5	.	.	2	.	.	.	.	.	.	.	4	9	3	1	.	8	.	.	14	4	8	9	15	2	1	84
Saint-Dié.....	.	.	0	.	.	3	.	.	5	.	.	.	.	.	.	2	.	10	4	.	.	9	.	23	.	9	8	14	1	4	.	92
Raon-l'Étape.....	.	.	.	.	.	3	.	.	.	.	.	.	.	7	.	3	2	7	1	.	.	11	.	.	8	6	2	12	8	1	.	71
Moriviller.....	.	.	.	.	8	.	.	.	.	.	.	.	.	38	.	.	.	.	.	.	.	11	.	.	3	2	3	.	0	.	.	65
Blamont.....	.	.	.	.	1	.	.	.	.	.	.	.	.	8	.	4	6	.	.	.	5	.	.	4	13	.	.	3	.	.	.	44
Lunéville.....	.	.	.	.	11	.	.	.	0	4	.	.	.	11	26	.	0	.	.	.	2	.	.	.	.	0	3	.	.	.	.	57
Einville.....	.	.	.	.	7	.	.	.	.	1	.	.	.	4	1	13	2	.	.	.	.	1	.	.	.	2	.	.	.	.	.	31
Moncel-s.-Seille...	.	.	.	.	.	10	.	.	.	.	.	.	.	6	.	.	5	3	.	.	.	.	.	.	3	4	1	2	12	.	.	46
Nancy (Faculté)..	.	.	.	.	.	2	.	.	.	12	1	.	.	10	.	1	2	3	.	1	.	4	.	.	6	0	.	2	1	0	.	45
Amance.....	.	.	.	.	.	1	.	.	3	.	.	.	.	10	1	.	4	1	.	.	.	.	.	.	2	5	1	2	.	.	.	30
Bellefontaine.....	.	.	.	.	.	10	.	.	7	.	1	.	13	.	.	2	.	.	.	.	.	2	.	0	.	.	.	7	.	.	.	42
Bruyères.....	.	.	.	3	.	9	0	.	0	.	1	.	.	0	.	0	1	5	3	1	.	4	.	.	16	5	13	6	8	2	1	78
Bouzey.....	.	.	.	.	.	9	.	.	3	3	.	.	.	3	.	5	.	5	1	.	.	2	.	19	.	1	3	4	.	.	.	58
Thaon.....	.	.	.	.	.	2	.	.	.	1	1	.	.	3	.	.	.	8	.	.	.	.	.	.	14	3	4	2	.	.	.	38
Charmes.....	.	.	.	.	19	.	.	.	.	1	.	.	.	31	.	11	6	.	.	.	4	.	.	.	.	1	1	3	.	.	.	76
Lerrain.....	.	.	.	.	.	9	.	.	1	.	2	.	.	8	.	2	10	19	1	.	.	10	.	.	14	4	.	7	9	1	.	97
Vézelise.....	.	.	.	.	.	4	.	.	.	1	5	.	.	5	.	19	.	.	.	.	.	3	.	1	.	2	.	2	2	.	.	44
Allain.....	.	.	.	.	.	.	.	.	1	2	3	.	.	5	.	.	2	6	.	.	.	6	.	.	3	4	.	4	1	.	.	37
Neuves-Maisons...	.	.	.	.	.	7	.	.	.	3	1	.	.	5	.	.	3	8	.	1	.	1	.	.	1	1	.	5	3	0		39
Toul.....	.	.	.	.	.	4	.	.	.	.	1	.	.	10	.	.	.	.	.	.	.	4	.	.	.	2	.	2	5	.	.	28
Frouard.....	.	.	.	.	12	.	.	.	2	2	.	.	12	.	.	0	.	.	.	.	0	.	.	0	2	1	.	2	.	.	.	34
Rogéville.....	.	.	.	.	14	2	.	.	.	4	.	.	.	16	.	.	0	.	.	0	.	2	.	.	.	6	0	1	4	.	.	49
Haudiomont.....	.	.	.	.	.	3	.	.	.	.	.	.	.	1	.	.	1	4	.	.	4	0	.	3	.	2	.	4	4	.	.	26
Fleury.....	.	.	.	.	.	.	.	.	.	.	.	.	.	5	.	.	2	2	.	.	.	.	.	15	.	.	0	9	2	0	.	35
Mance.....	.	.	.	.	.	3	.	.	.	15	.	.	.	5	.	.	14	2	.	.	.	5	.	6	.	0	.	4	3	1	.	58
BASSINS DE LA MEUSE, DE LA CHIERS ET DE LA SAMBRE.																																
Lamarche.....	.	.	.	.	.	8	.	.	.	.	.	.	.	8	.	5	8	.	.	.	2	.	.	.	3	.	.	6	.	.	.	40
Pouilly.....	.	.	.	.	6	22	.	.	9	1	.	.	.	19	.	.	9	5	.	.	.	12	.	.	.	9	.	21	.	.	.	113

STATIONS.	1	2	3	4	5	6	7	8	9	10	11	12	13	14	15	16	17	18	19	20	21	22	23	24	25	26	27	28	29	30	31	TOTAL.
BASSINS DE LA MEUSE, DE LA CHIERS ET DE LA SAMBRE (suite).																																
Bassoncourt	.	.	.	.	6	25	.	.	7	0	2	.	.	8	.	28	0	3	1	.	5	5	.	2	.	1	0	11	0	.	.	104
Clefmont	.	.	.	.	4	15	.	.	11	.	.	10	.	5	.	.	22	0	.	.	.	10	.	.	.	.	.	13	.	.	.	92
Contrexéville	.	.	.	.	11	22	.	.	.	8	2	.	.	19	.	7	15	7	.	1	.	5	.	.	.	1	7	.	.	.	.	105
Aillianville	.	.	.	5	4	13	.	.	.	.	16	.	.	4	.	.	1	0	.	.	.	4	.	.	4	5	1	14	2	.	.	74
Neufchâteau (C.M.)	.	.	.	15	11	.	.	2	.	3	.	.	7	.	.	3	.	.	.	.	2	.	.	.	2	1	8	.	0	.	.	54
Souilly	.	.	.	.	.	5	.	.	.	2	3	.	.	.	5	.	1	3	.	0	3	2	.	1	1	0	0	2	.	1	.	29
Charny	.	.	.	.	0	.	.	.	.	.	.	.	.	4	.	.	21	3	.	.	.	.	.	.	.	.	.	12	.	.	.	40
Consenvoye	.	.	.	.	.	9	.	.	.	1	.	.	.	6	.	.	.	13	10	.	.	2	2	.	.	1	2	.	5	0	.	51
Dun	.	.	.	.	1	3	.	.	.	2	.	0	.	3	.	.	3	1	.	.	1	5	.	4	.	.	1	2	0	.	.	26
Spincourt	.	.	.	.	.	.	.	.	.	.	.	.	.	4	.	.	26	16	.	.	.	.	.	.	.	3	.	7	.	.	.	56
Damvillers	.	.	.	12	8	1	.	.	.	1	.	.	.	.	.	.	7	12	.	.	1	3	.	.	1	.	1	6	.	.	.	53
Mouzon	.	.	.	.	.	0	.	.	.	.	.	.	12	5	.	.	7	6	.	.	.	4	.	5	1	5	0	4	1	0	.	50
Saint-Aignan	.	.	.	.	.	3	.	.	.	.	.	.	16	4	.	.	.	4	1	.	3	.	.	6	1	3	3	11	.	.	.	55
Sedan	.	.	.	.	.	.	.	.	.	.	.	1	11	3	.	.	2	.	.	1	.	8	.	7	2	2	.	19	.	.	.	56
Saint-Marcel	.	.	.	.	.	25	.	.	.	.	6	1	10	2	.	.	5	5	.	.	.	7	.	3	2	4	4	33	2	.	.	110
Gespunsart	.	.	.	.	1	1	.	.	.	.	1	1	14	2	.	1	9	4	.	.	.	6	.	.	2	1	2	8	.	5	.	58
Avesnes (C. M.)	.	.	.	1	.	.	.	.	1	3	.	7	1	.	.	5	24	.	.	.	10	.	8	1	11	1	13	1	4	.	.	91
BASSINS DE L'ESCAUT, DE LA LYS, DE L'YSER ET DE L'AA.																																
Gommegnies	.	.	21	.	.	.	.	.	13	6	.	1	2	.	13	7	15	.	2	.	3	.	15	.	2	1	8	1	4	.	.	115
Havrincourt	.	.	.	11	1	.	.	.	6	1	.	.	.	.	.	2	9	.	.	.	.	.	5	4	22	.	1	2	.	.	.	64
Cambrai (C.M.)	.	.	.	.	35	1	.	.	.	8	.	7	2	.	.	.	2	5	8	.	1	.	1	6	4	7	0	2	.	2	.	91
Anzin	.	.	.	8	.	.	.	.	.	4	.	.	.	.	.	.	.	14	.	.	.	.	.	.	.	.	.	25	4	.	.	56
Arras (C. M.)	.	.	7	.	2	.	.	.	2	2	3	2	.	.	16	6	5	0	.	.	1	0	0	11	0	0	3	1	0	.	.	61
Douai (Observ^re)	.	.	.	6	1	3	.	.	.	21	2	7	3	.	.	11	12	10	.	.	.	5	0	3	8	1	1	10	1	2	0	107
Lille	.	.	.	1	.	0	.	.	.	15	6	1	6	.	.	8	2	5	.	.	.	0	.	2	1	1	2	6	.	4	.	62
Allouagne	.	.	29	3	.	.	.	.	2	7	4	3	4	.	6	5	1	.	8	.	.	.	4	6	.	4	2	0	0	.	.	88
Laventie	.	.	7	.	.	.	.	.	9	8	4	4	11	.	5	.	5	.	.	.	2	.	3	2	3	0	2	.	3	.	.	68
Nordpeene	.	.	.	7	.	6	.	.	.	1	6	1	.	2	.	.	.	.	3	0	.	4	.	14	.	6	.	11	.	2	.	65
Godewaerswelde	.	.	.	7	.	11	.	.	.	12	8	2	1	5	.	1	3	3	1	.	.	0	.	7	1	2	2	5	.	3	.	74
Les Moëres	.	.	6	.	1	.	.	.	18	5	1	0	20	.	.	1	1	.	.	1	1	.	3	1	2	4	32	1	.	.	.	99
Dunkerque (P. C.)	.	.	.	6	14	.	.	1	4	.	.	.	29	.	.	.	4	.	.	.	.	0	2	2	7	2	1	.	2	.	.	73
Oye	.	.	8	.	5	.	.	.	1	7	1	0	30	.	.	.	2	.	1	.	1	.	1	0	8	6	2	1	1	.	.	75
Calais (C. M.)	.	.	9	.	9	.	.	.	1	10	.	7	21	.	.	0	0	.	6	.	3	.	.	.	.	12	3	.	1	.	.	83

VERSANT DE LA MANCHE.

BASSINS DE LA CANCHE, DE LA SOMME, DE LA BÉTHUNE, ETC.																																
Cap Gris-Nez	.	.	.	2	.	2	.	.	.	.	7	1	14	7	.	.	.	2	.	.	.	1	.	1	2	2	5	1	1	4	.	52
Samer	.	.	14	.	6	.	.	.	1	6	.	.	.	.	.	.	7	.	.	.	3	.	6	12	.	.	0	1	4	.	.	60
Boulogne	.	.	.	.	.	1	.	.	.	.	10	.	.	4	.	.	2	.	.	.	.	4	.	3	3	1	4	.	.	.	.	32
Hucqueliers	.	.	6	.	9	.	.	.	3	6	.	.	.	3	.	.	4	.	.	.	2	.	6	6	.	2	0	1	3	.		51
Magnicourt-s.-C.	.	.	16	.	18	.	.	.	3	10	6	11	.	.	14	.	6	.	.	.	.	0	4	1	12	.	.	3	1	.	.	105
Valhuon	.	.	23	.	17	.	.	.	1	6	3	3	.	.	4	1	5	.	0	.	2	.	5	15	.	0	4	.	1	.	.	90
Guigny	.	.	24	.	10	.	.	.	3	.	.	4	5	.	.	.	3	.	.	.	2	.	7	.	11	4	.	5	2	.	.	80
Le Touquet	.	.	.	0	.	9	.	.	.	7	.	1	0	.	.	.	3	2	.	.	.	.	.	3	4	0	1	2	2	3	.	37
Ham	.	.	.	.	4	1	.	.	.	13	4	3	.	.	3	.	4	19	.	.	.	.	13	16	4	5	1	1	2	.	.	93
Nesle	.	.	2	3	3	.	.	.	11	1	1	.	.	.	.	24	13	.	.	.	1	.	7	1	7	.	1	0	.	.	.	75

STATIONS.	1	2	3	4	5	6	7	8	9	10	11	12	13	14	15	16	17	18	19	20	21	22	23	24	25	26	27	28	29	30	31	TOTAL.
BASSINS DE LA CANCHE, DE LA SOMME, DE LA BÉTHUNE, ETC. (suite).																																
Villers-Roye	.	2	7	6	6	.	.	.	.	12	3	.	.	.	2	6	7	.	.	.	3	.	.	.	.	13	.	3	.	.	.	70
Breteuil	.	.	.	13	.	.	.	.	.	9	2	.	0	.	.	.	6	6	.	.	1	0	.	5	0	2	0	1	.	.	.	45
Moreuil	.	.	.	6	.	.	.	.	.	3	1	2	1	.	.	.	5	6	.	.	.	.	.	1	2	1	.	6	2	.	.	36
Amiens (St. Ag.)	.	.	.	8	.	.	0	.	.	4	.	11	.	.	.	.	2	5	.	.	.	.	.	.	4	1	.	2	.	.	.	38
Doullens	.	.	.	19	.	4	.	.	.	.	1	4	.	3	.	17	.	5	.	.	.	.	.	20	10	.	.	5	2	.	.	90
Abbeville	.	.	.	9	.	2	.	.	.	16	0	2	10	1	.	0	1	2	2	.	.	1	.	3	4	.	0	2	.	.	.	55
Forest-l'Abb. (h. b.)	.	.	.	12	.	2	.	.	.	6	1	1	6	1	.	1	2	1	.	1	.	1	.	5	3	.	5	.	.	1	.	49
St-Valery-s.-Somme	.	.	.	2	6	7	.	.	.	.	1	1	1	2	0	.	2	2	0	.	.	0	.	12	1	0	2	.	.	1	.	40
Aumale	.	.	3	10	2	.	.	.	.	5	8	7	3	.	.	20	6	.	.	.	2	.	.	3	7	.	.	.	.	.	.	76
Eu	.	.	.	1	14	.	.	.	.	8	.	2	2	1	.	.	1	.	.	.	0	.	.	8	2	.	.	1	.	2	.	42
Londinières	.	.	1	4	8	.	.	.	.	5	.	1	1	.	.	.	3	.	.	2	.	.	.	1	9	.	2	1	.	.	.	38
Dieppe	.	.	.	.	20	.	.	.	.	2	.	.	4	1	.	.	1	.	.	.	1	.	.	7	5	.	2	2	.	.	0	45
Bosc-le-Hard	.	.	0	1	1	.	.	.	.	7	0	1	1	.	.	1	3	.	1	8	0	.	.	3	11	.	5	.	.	.	.	43
Longueville	.	.	.	.	28	.	.	.	.	1	.	14	.	.	.	.	2	.	.	9	.	.	.	10	19	.	2	.	.	.	.	85
Saint-Valery-en-C.	.	.	0	.	6	.	.	2	2	6	.	0	5	.	.	.	2	.	.	6	1	.	.	11	2	.	2	.	0	.	.	46
Goderville	.	.	2	.	4	.	.	2	6	9		2	6	1	.	.	2	.	.	10	1	.	.	10	3	.	4	.	4	.	.	66
BASSIN DE LA SEINE.																																
Bassin de l'Yonne.																																
Bas-Folin	.	.	.	.	22	.	.	.	.	18	.	.	.	.	.	5	7	.	.	.	.	.	.	.	.	3	.	40	.	.	.	95
Pommoy	.	.	.	.	21	.	.	.	3	.	.	.	.	4	.	3	.	.	.	.	4	.	.	.	.	.	38	.	.	.	.	73
Les Settons	.	.	.	.	2	31	.	.	.	5	2	.	.	.	.	2	11	.	.	.	2	5	.	.	4	.	.	37	.	.	.	101
Château-Chinon	.	.	.	.	.	10	.	.	.	.	15	.	.	.	.	3	14	.	.	.	3	7	.	.	0	.	2	33	.	.	.	87
La Colancelle	.	.	.	.	32	7	.	.	0	.	6	.	.	.	0	1	4	.	.	.	.	2	.	.	.	.	.	24	.	.	.	78
Saulieu	.	.	1	.	30	.	.	.	3	1	.	.	.	.	6	7	.	.	.	.	3	.	.	0	.	.	6	10	.	.	.	67
Thorey-s.-Charny	.	.	.	.	22	.	.	.	4	5	.	.	.	.	.	2	12	15	.	.	1	3	.	.	.	.	.	14	.	.	.	79
Vitteaux	.	.	.	.	.	44	.	.	6	1	1	.	.	.	.	14	10	.	1	1	3	3	.	.	.	.	7	8	.	.	.	99
Époisses	.	.	.	.	.	20	.	.	0	.	1	.	.	.	.	2	2	.	.	.	2	6	.	.	.	.	19	1	.	.	.	53
Montbard	.	.	.	4	15	.	.	.	.	.	.	.	.	.	3	4	.	.	.	.	6	.	.	5	.	.	19	2	.	.	.	58
Bierre-l'Egaré	.	.	.	.	36	.	.	1	.	.	5	.	.	.	.	6	.	.	.	.	.	3	.	.	.	.	3	9	.	.	.	63
Clamecy (P. C.)	.	.	.	23	6	.	.	.	.	.	.	.	.	.	.	19	.	.	.	1	.	.	.	1	1	.	7	10	.	.	.	68
Vézelay (P. C.)	.	.	.	3	1	.	.	.	.	9	.	.	3	.	19	3	.	.	.	.	11	.	.	.	.	.	.	16	.	.	.	65
Avallon	.	.	.	.	.	9	.	.	.	15	1	.	.	1	.	.	16	.	.	.	.	4	.	.	.	.	.	20	.	.	.	66
Courson	.	.	4	.	1	4	.	1	.	.	.	.	13	.	.	20	.	.	.	4	3	.	.	2	.	.	17	.	.	.	.	69
Massangis	.	.	3	8	6	.	.	0	7	2	.	.	.	.	2	25	.	.	.	1	3	1	.	.	7	1	14	.	.	.	.	80
Ravières	.	.	.	4	8	.	.	.	.	.	.	.	.	.	.	5	2	.	.	.	.	.	.	.	.	.	36	2	.	.	.	57
Tonnerre (P. C.)	.	.	.	.	2	.	.	.	.	1	.	.	.	8	.	16	.	.	.	.	14	.	.	2	2	.	21	.	.	.	.	64
Bernon	.	.	.	.	.	1	.	.	.	3	7	.	.	20	.	.	.	.	.	.	2	21	.	2	0	6	0	5	0	.	.	67
Chaserey	.	.	.	.	2	.	.	.	.	1	3	.	.	14	.	0	32	.	.	.	1	22	.	0	0	.	4	7	2	.	.	88
Chessy	.	.	.	.	.	3	.	.	.	3	3	.	10	3	.	6	.	.	.	.	.	19	.	.	.	.	.	6	.	.	.	54
Chablis (P. C.)	.	.	.	.	.	.	.	.	.	11	6	.	.	.	.	.	13	.	.	.	.	3	.	.	1	0	2	15	.	.	.	51
Auxerre (C. M.)	.	.	1	2	3	.	.	.	.	9	.	.	21	.	0	6	.	.	.	4	4	.	5	.	4	.	15	.	.	.	.	74
Laroche	.	.	.	2	6	2	.	.	.	.	9	.	.	16	.	.	3	.	.	.	5	13	.	.	.	1	.	6	.	.	.	63
Joigny (C. M.)	.	.	.	.	14	2	.	.	.	.	.	.	.	11	.	.	3	.	.	.	.	18	.	.	.	3	.	4	.	.	.	56
St-Julien-du-Sault	.	.	.	12	2	.	.	.	2	.	.	.	11	.	.	1	.	.	.	1	12	.	0	1	.	2	7	.	.	.	.	51
Villeneuve-l'Arc^que	.	.	5	31	.	.	.	.	8	3	.	.	11	.	.	4	.	.	.	2	11	.	.	4	8	.	19	.	.	.	.	106
Cerisiers	.	.	4	4	1	.	.	.	19	.	.	.	10	.	.	3	.	.	0	4	4	.	.	1	1	2	10	.	.	.	.	63
Sens (St-Martin)	.	.	.	.	4	.	.	.	.	25	2	.	.	12	.	.	4	.	.	.	4	3	.	.	.	7	.	8	.	.	.	69

STATIONS.	1	2	3	4	5	6	7	8	9	10	11	12	13	14	15	16	17	18	19	20	21	22	23	24	25	26	27	28	29	30	31	TOTAL.
Bassin de la Seine supérieure.																																
Chanceaux	.	.	5	.	56	.	.	.	.	7	.	.	.	.	3	8	8	3	.	2	7	.	.	3	0	.	13	.	.	.	.	117
Beneuvre	.	.	.	.	4	43	.	.	0	.	6	.	.	1	.	3	5	7	3	0	1	6	.	.	.	2	1	14	3	.	.	99
Vivey	.	.	.	36	6	33	.	.	1	3	7	.	.	8	.	.	10	8	7	3	8	4	.	.	.	2	.	20	0	.	.	156
Châtillon-s.-Seine	.	.	.	.	.	20	.	.	.	3	.	.	.	5	.	1	3	.	1	1	7	12	.	.	.	.	.	16	.	.	.	69
Laignes	.	.	.	2	19	.	.	.	.	.	.	.	.	2	.	4	.	.	.	.	11	.	.	.	3	.	16	.	2	.	.	59
Bar-s.-S. (M. Saill[d])	.	.	.	.	.	19	.	.	16	.	4	.	.	15	.	.	21	.	.	.	4	4	0	.	.	1	1	9	.	1	.	95
Arc-en-Barrois	.	.	.	.	.	.	.	0	.	.	.	.	.	.	.	.	.	.	.	.	11	.	.	.	.	.	8	.	.	.	.	19
La Ferté-s.-Aube	.	.	.	4	9	6	.	.	.	3	3	.	.	5	.	1	4	.	.	.	.	2	.	.	3	.	.	6	4	.	.	50
Bar-s.-Aube	.	.	.	.	19	.	.	.	.	5	7	.	.	19	.	.	11	.	.	.	.	3	.	.	.	.	.	6	7	.	.	77
Ceffonds	.	.	.	.	.	17	.	.	.	10	.	.	.	8	.	.	2	.	.	.	.	.	.	.	.	5	1	7	1	.	.	52
Verricourt	.	.	.	.	32	15	.	.	.	6	3	.	.	5	.	.	2	.	.	2	1	1	.	.	1	.	.	8	1	.	.	77
Sézanne	.	.	.	.	8	.	.	.	.	7	5	.	.	6	.	.	2	0	.	.	1	0	.	6	0	.	4	6	1	.	.	47
Montiéramey	.	.	.	.	.	.	.	.	.	15	.	.	.	.	10	.	7	.	.	0	1	2	.	.	.	1	.	9	1	.	.	46
Barberey	.	.	.	.	1	2	.	.	.	12	2	.	.	8	.	.	3	.	.	.	2	.	.	.	.	.	2	7	.	.	.	39
Villacerf	.	.	.	2	2	.	.	.	13	7	.	.	.	9	.	4	.	.	.	.	.	.	.	1	1	.	8	.	.	.	.	47
Fay	.	.	.	.	13	0	.	.	.	10	1	.	.	12	.	.	4	1	.	1	5	1	.	.	3	1	1	7	.	.	.	60
Provins	.	.	.	.	21	0	.	.	.	22	2	.	.	9	.	.	8	1	.	11	5	1	.	1	0	2	3	13	.	.	.	101
Conflans-s.-Seine	.	.	.	.	23	3	.	.	.	5	.	.	.	13	.	.	3	.	.	.	6	2	.	.	1	.	.	11	.	.	.	67
St-Maurice-aux-R.H	.	.	2	7	1	.	.	.	9	.	.	.	11	.	.	5	.	.	.	6	5	.	.	2	3	1	11	.	.	.	.	63
Bassin de la Seine, entre Montereau et le confluent de l'Oise.																																
Courbeton	.	.	.	2	.	.	.	.	.	16	.	.	.	6	.	.	12	.	.	.	7	.	.	4	.	.	.	25	.	.	.	72
Fontainebleau	.	.	.	.	.	.	.	.	.	2	1	.	.	1	.	.	1	1	.	.	1	1	.	.	1	.	1	1	.	.	.	11?
Samois	.	.	.	.	.	.	8	.	.	.	.	.	2	9	.	6	.	.	.	.	.	8	.	.	6	.	.	9	.	.	.	48
Melun (P. C.)	.	.	.	.	.	.	.	.	.	4	8	.	4	3	.	8	3	.	.	3	0	.	.	1	.	1	2	.	.	.	.	37
Paris (Passy)	.	.	.	.	.	.	.	.	.	.	13	.	2	.	.	.	4	14	.	1	9	1	.	3	.	.	4	5	.	.	.	56
Paris (Ménilm.)	.	.	.	.	.	.	.	.	.	5	3	.	.	.	.	7	12	.	.	7	.	.	2	.	.	6	5	.	.	.	.	47
Trappes	.	.	.	.	.	.	.	.	1	8	.	1	.	.	.	2	20	.	.	4	1	0	.	.	.	6	7	.	.	.	.	50
Satory	.	.	.	0	.	.	.	.	.	6	.	0	.	.	.	2	17	.	.	3	4	1	.	.	2	3	5	.	.	.	.	43
Versailles (Bérigny)	.	.	.	.	.	.	.	.	.	4	.	.	.	.	.	.	12	8	.	.	23	1	.	0	.	3	.	12	.	.	.	63
Marly-le-Roi	.	.	0	.	.	.	.	.	0	8	.	2	.	.	.	1	20	.	0	6	2	.	.	1	2	3	12	.	.	.	.	58
Meudon	.	.	.	.	.	.	.	.	.	8	.	1	.	.	.	4	15	.	.	2	1	.	.	.	1	2	14	.	.	.	.	48
Bassin de la Marne.																																
Langres (plateau)	.	.	.	0	25	27	.	.	19	1	9	.	.	4	.	.	17	7	2	.	4	11	.	.	4	.	.	21	.	.	.	151
Marac	.	.	.	2	3	68	.	.	15	2	2	.	.	8	.	0	8	1	1	.	3	12	.	.	1	1	.	16	1	.	.	144
Richebourg	.	.	.	1	1	29	.	.	.	1	.	.	.	.	.	.	4	.	1	0	2	11	.	.	.	1	1	14	.	.	.	66
Chaumont (E. N.)	.	.	3	2	4	23	.	2	1	.	1	.	.	1	.	5	.	.	3	0	8	4	.	.	1	2	7	2	.	.	.	70
Colombey	.	.	.	8	1	11	.	.	1	2	6	.	.	10	.	.	1	.	.	1	1	5	.	.	1	1	.	8	1	.	.	58
Andelot	.	.	.	1	33	39	.	.	5	10	16	.	.	2	.	.	1	.	0	0	.	1	3	.	1	1	1	12	.	.	.	126
Joinville	.	.	.	1	.	21	.	.	.	1	1	.	.	10	1	.	4	.	.	2	.	3	.	.	.	.	.	9	.	.	.	53
Vassy	.	.	.	.	.	12	.	.	.	.	2	.	.	.	13	18	.	.	.	.	.	.	.	.	.	.	2	1	9	2	.	57
St-Dizier (la Neuv.)	.	.	.	.	9	.	.	.	13	1	.	.	3	7	.	5	.	.	.	.	.	.	.	.	7	2	2	3	.	.	.	52
Trampot	.	.	.	5	5	22	.	.	.	3	26	.	.	10	.	.	.	8	.	.	.	9	.	.	3	.	.	15	1	.	.	107
Demange-aux-Eaux	.	.	.	.	0	16	.	.	6	3	.	.	.	11	.	2	0	.	.	.	.	.	.	.	7	2	1	2	.	.	.	49
Bar-le-Duc	.	.	.	.	1	38	.	.	2	2	.	.	.	8	.	4	0	.	1	.	.	2	.	.	2	.	2	4	0	1	.	66
Sermaize	.	.	.	.	1	14	.	.	.	9	8	.	.	9	.	.	3	3	.	.	.	2	.	2	.	1	0	9	1	0	.	62
Thieblemont	.	.	.	.	2	8	.	.	.	5	.	.	.	.	.	.	.	.	.	.	.	.	.	.	.	6	4	.	.	.	.	24

STATIONS.	1	2	3	4	5	6	7	8	9	10	11	12	13	14	15	16	17	18	19	20	21	22	23	24	25	26	27	28	29	30	31	TOTAL.
Bassin de la Marne (suite).																																
Vitry-le-François	.	.	.	5	8	.	.	.	2	2	.	.	.	6	.	4	.	.	.	.	.	.	.	.	6	.	10	.	.	.	.	43
Châlons (E. N.)	.	.	.	.	3	4	.	.	.	.	10	.	.	5	.	.	.	.	.	.	0	.	.	2	.	.	2	8	.	.	.	34
Sommesous	.	.	.	14	2	0	.	.	3	3	.	.	.	7	.	2	0	.	.	0	2	.	.	1	1	1	10	1	.	.	.	47
Villeseneux	.	.	2	4	5	.	.	.	6	7	.	.	.	5	.	.	.	.	.	.	.	2	.	3	4	.	5	10	2	.	.	55
Montmort	.	.	.	.	8	1	.	.	.	2	2	.	1	5	.	.	3	1	.	.	0	1	.	3	.	.	2	15	.	.	.	44
Montmirail	.	.	.	.	10	.	.	.	.	6	4	.	.	.	.	.	4	1	.	.	1	2	.	3	.	.	2	14	.	.	.	47
Jouarre	.	.	.	.	1	.	.	.	.	37	.	.	4	.	3	.	5	2	.	.	3	0	.	.	.	2	4	21	.	.	.	82
Meaux (P.C.)	.	.	.	.	.	.	.	.	.	3	1	2	3	3	.	.	7	11	.	.	3	1	.	.	.	4	4	7	.	.	.	49
Touquin	.	.	.	.	.	.	.	.	.	5	.	6	.	4	.	4	.	.	.	.	7	.	.	.	.	1	.	17	.	.	.	44
La Ferté-Gaucher	.	.	.	.	15	.	.	.	.	13	8	.	9	3	.	.	6	1	.	.	5	1	.	.	.	.	2	10	.	.	.	73
Coulommiers	.	.	.	.	1	.	.	.	.	14	9	.	.	6	.	.	6	3	.	.	9	1	.	.	.	.	.	14	1	.	.	65
Parc St-Maur (Obsre)	.	.	.	.	.	.	.	.	.	14	1	.	.	1	.	1	9	.	0	7	1	.	.	.	1	0	5	.	.	.	.	41
Bassin de l'Aisne.																																
St-Mard-s.-le-Mont	.	.	.	.	34	.	.	.	2	2	.	.	5	.	.	6	8	.	.	.	.	.	.	.	3	.	8	.	.	.	.	68
Ste-Ménehould (P.C.)	.	.	.	.	9	.	.	.	1	.	.	.	4	.	.	1	9	.	1	2	0	.	1	.	1	1	5	1	.	.	.	36
Côte de Biesme	.	.	.	.	4	.	.	.	6	.	.	.	.	.	.	.	3	.	.	4	.	.	.	.	.	.	7	8	.	.	.	32
Grandpré	.	.	.	0	9	.	.	.	.	.	.	.	3	.	.	0	0	0	0	.	1	.	0	1	2	.	1	1	.	.	.	19
Vouziers	.	.	.	33	.	.	.	.	.	.	.	2	.	7	.	.	.	.	.	.	.	.	.	3	.	.	.	4	.	.	.	48
Remaucourt	.	.	.	.	5	.	.	.	.	2	.	.	5	3	.	.	12	16	.	.	.	3	.	16	5	4	3	10	2	.	.	86
Nanteuil	.	.	.	.	4	.	.	.	.	.	.	8	.	.	.	5	2	.	.	.	6	.	.	5	.	.	4	5	.	.	.	39
Courtisols	.	.	.	.	.	4	.	.	.	1	4	.	.	10	.	.	.	.	.	.	2	.	.	6	.	16	3	10	.	2	.	58
Suippes	.	.	.	3	3	1	.	.	.	.	2	.	.	4	.	.	1	.	.	.	.	.	.	.	.	1	1	6	.	.	.	22
La Croix-en-Ch	.	.	.	.	.	3	.	.	.	0	2	.	.	5	.	.	3	2	.	0	3	1	.	6	1	1	1	4	1	1	.	32
Reims (C. M.)	.	.	.	0	.	0	.	.	1	.	.	.	.	.	.	4	3	.	.	1	1	.	1	0	1	0	3	5	1	.	.	21
Jouchery-s.-Vesle	.	.	.	.	3	1	.	.	.	8	2	.	15	2	.	.	8	6	.	1	1	0	.	5	.	3	0	4	1	2	.	61
Fismes	.	.	.	.	0	.	.	.	.	8	3	0	5	4	.	.	8	5	.	.	.	.	.	5	.	2	1	1	1	1	.	44
Vauxrot (Soissons)	.	.	.	.	3	.	.	.	.	11	7	.	4	.	.	.	7	12	.	1	.	1	.	12	1	8	1	5	1	1	.	75
Bassin de l'Oise.																																
Hirson	.	.	.	.	.	.	.	.	.	30	2	1	14	5	.	.	4	12	.	.	.	12	.	6	2	13	1	7	1	1	.	111
Dizy-le-Gros	.	.	.	17	.	.	.	.	11	2	.	2	2	.	.	15	5	.	.	.	.	.	6	.	3	1	8	.	.	.	.	72
Montcornet	.	.	.	.	9	.	.	.	.	6	7	3	.	.	.	17	8	.	.	.	.	.	2	1	.	.	5	18	.	.	.	76
Laon (P. C.)	.	.	2	3	.	.	.	.	19	.	.	17	.	2	7	10	9	.	3	4	1	.	2	3	4	2	16	1	1	.	.	106
Fourdrain	.	.	.	.	17	1	.	.	.	9	.	.	16	3	.	4	15	13	7	9	4	1	.	3	2	18	2	15	2	2	.	143
Compiègne	.	.	.	.	.	.	.	.	.	6	4	2	5	.	.	.	17	16	.	.	.	.	.	2	.	10	.	11	.	.	.	73
Maignelay	.	.	7	.	.	.	.	3	6	1	3	.	.	0	.	6	10	.	0	0	.	.	0	6	4	.	.	.	.	.	.	47
Grandvilliers	.	.	.	38	.	.	.	.	.	4	.	9	6	.	.	2	.	8	.	.	.	2	.	.	4	.	.	8	.	.	.	81
Beauvais (E. N.)	.	.	.	21	.	.	.	.	.	29	1	2	.	.	.	.	15	7	.	.	4	.	.	2	0	9	1	.	.	.	.	91
Noailles	.	.	.	.	.	.	.	.	.	11	.	2	.	.	.	.	2	13	.	.	3	.	.	.	.	3	.	6	.	.	.	40
Bresles	.	.	.	.	.	.	.	.	.	13	.	.	.	.	.	.	.	15	2	1	5	.	.	1	4	.	1	1	.	.	.	43
Senlis	.	.	.	.	.	.	.	.	.	12	0	2	8	.	.	.	29	1	.	1	2	1	.	.	1	3	1	6	.	1	.	68
Neuilly-en-Thelle	.	.	.	.	.	.	.	.	.	7	.	2	2	.	.	.	5	16	.	.	4	1	.	5	1	2	2	3	.	.	.	50
Pontoise	.	.	1	.	.	.	.	.	.	5	.	3	.	.	.	9	16	.	.	5	.	.	.	.	3	.	.	3	.	.	.	46
Bassin du Loing.																																
Moutiers	.	.	.	.	27	3	.	.	.	.	2	.	.	16	.	3	.	.	.	.	2	.	.	.	.	.	2	15	.	.	.	70
Champoulet	.	.	.	.	.	4	.	.	.	.	4	.	.	13	.	4	.	.	.	.	.	.	.	4	.	3	5	8	.	.	.	45

STATIONS.	1	2	3	4	5	6	7	8	9	10	11	12	13	14	15	16	17	18	19	20	21	22	23	24	25	26	27	28	29	30	31	TOTAL.
Bassin du Loing (suite).																																
Tannerre	.	.	.	4	3	.	.	.	3	4	.	.	17	.	.	2	.	.	.	0	4	.	4	.	0	1	19	.	.	.	.	61
Rogny (P. C.)	.	.	.	.	.	4	.	.	.	2	.	.	.	9	.	2	.	.	.	.	1	.	.	6	.	.	1	8	.	.	.	.	33
Combreux	.	.	.	.	.	.	.	.	.	5	1	.	.	5	.	2	5	.	.	.	23	.	.	.	.	.	.	.	.	.	.	.	41
Courpalet	.	.	.	.	.	3	.	.	.	.	.	.	.	13	.	.	6	.	.	.	9	.	.	.	.	.	4	.	.	.	.	.	35
Charny	.	.	.	1	.	.	.	.	2	.	.	.	11	.	.	.	.	.	.	.	11	.	.	1	.	.	20	.	.	.	.	.	46
Château-Renard	.	.	.	.	.	3	.	.	.	13	.	.	.	14	.	3	.	.	.	.	20	2	.	1	.	1	2	5	.	.	.	.	65
Savigny	.	.	.	3	1	.	.	.	22	4	.	.	14	.	.	8	1	.	.	1	7	.	.	1	.	1	8	.	.	.	.	.	71
Région de la Beauce et bassin de l'Eure.																																
Neuville-aux-Bois	.	.	.	.	.	.	.	.	.	13	.	.	3	.	.	22	.	.	.	.	16	.	.	.	.	.	.	4	.	.	.	.	59
Malesherbes	.	.	.	.	.	.	.	.	.	4	.	.	.	.	.	.	13	.	.	.	6	.	.	.	.	.	.	4	.	.	.	.	27
Étampes	.	.	.	.	.	.	.	.	.	3	.	4	4	1	.	.	18	.	.	.	4	.	.	.	.	2	.	1	.	.	.	.	37
Dourdan	.	.	.	.	.	.	.	.	.	13	1	1	.	.	.	.	23	2	1	2	5	.	.	.	.	8	.	6	.	.	.	.	62
La Loupe	.	.	.	6	.	.	.	.	.	12	11	.	.	.	.	1	10	2	.	6	7	5	.	.	.	9	.	11	.	1	.	.	81
Courville	.	.	.	2	.	1	.	.	.	33	9	.	.	.	.	.	19	.	.	.	8	.	.	.	.	.	.	8	.	.	.	.	80
Nogent-le-Roi	.	.	.	3	.	.	.	.	.	9	8	0	.	.	.	.	10	7	.	1	3	2	.	.	.	14	.	8	.	0	.	.	65
Rambouillet	.	.	.	1	.	.	.	.	.	16	1	4	5	.	.	.	11	14	.	.	5	2	.	.	.	.	.	9	.	.	.	.	68
F^t de Bonsmoulins	.	.	.	1	.	.	.	.	.	10	6	3	.	.	.	.	4	2	.	1	2	3	.	.	2	0	3	28	0	1	.	.	65
Forêt du Perche	.	.	.	3	.	.	.	.	.	14	5	.	.	.	.	.	6	4	.	.	5	4	.	.	.	2	.	21	2	.	.	.	66
La Ferté-Vidame	.	.	9	.	.	.	.	1	7	8	4	.	.	.	.	8	2	.	1	6	2	.	.	.	14	2	6	.	6	.	.	.	78
Brézolles	.	.	.	4	.	.	.	.	.	6	8	.	.	.	.	.	9	4	.	.	4	3	.	.	.	4	2	5	.	.	.	.	49
Dreux	.	.	.	8	.	.	.	.	4	13	2	.	.	.	.	6	16	.	.	.	4	.	.	6	.	.	7	.	1	.	.	.	67
Saint-André	.	.	.	26	.	.	.	.	.	14	2	2	.	.	.	.	4	4	.	1	6	1	.	.	.	6	1	3	0	.	.	.	70
St-Marcel	.	.	.	19	.	.	.	.	.	6	.	.	.	.	.	.	2	.	.	2	2	.	.	.	.	21	2	6	5	.	.	.	65
Bassin de la Seine inférieure, au-dessous du confluent de l'Oise.																																
Laigle	.	.	.	.	.	.	.	.	.	9	5	2	.	.	.	.	1	.	.	0	6	2	.	.	.	2	2	11	.	.	.	.	40
Rugles	.	.	.	.	.	.	.	.	.	5	5	2	.	.	.	.	3	3	.	1	2	3	.	1	.	5	2	8	.	.	.	.	40
Montreuil	.	.	.	.	.	.	.	.	.	.	.	.	.	.	.	.	.	.	.	.	.	.	.	.	.	27	.	9	.	.	.	.	36
Bernay	.	.	.	1	.	6	.	.	2	5	2	1	4	.	.	.	6	1	.	6	3	1	.	.	1	5	2	8	1	0	.	.	55
Neubourg	.	.	.	.	.	.	.	.	.	2	4	.	.	.	.	3	3	.	3	.	1	2	3	.	3	.	.	2	.	.	.	.	26
Bourgtheroulde	.	.	.	11	.	0	.	.	2	8	.	0	2	3	.	1	3	3	.	4	6	1	.	.	2	9	4	11	1	.	.	.	71
Gournay	.	.	30	20	.	.	.	.	.	.	.	.	.	.	.	.	.	.	.	27	.	.	.	.	.	.	5	.	.	.	.	.	82
Forges	.	.	6	8	.	.	.	.	.	.	.	.	12	.	.	3	7	.	.	.	.	.	6	.	2	12	10	.	.	.	.	.	66
Buchy	.	.	3	3	1	.	.	.	.	4	1	4	5	.	.	10	4	.	0	14	1	.	.	2	6	.	5	.	.	.	.	.	63
Elbeuf	.	.	6	.	1	.	.	0	.	9	.	12	0	.	0	2	3	.	.	16	1	0	.	1	12	.	6	.	.	.	.	.	69
Rouen (île Lacroix)	.	.	1	.	.	.	.	.	.	13	.	3	3	.	.	8	3	.	.	1	1	.	.	5	7	.	6	.	.	.	.	.	51
Yvetot	.	.	.	0	16	.	.	5	5	6	0	6	2	.	.	.	1	.	.	5	1	.	.	1	6	.	1	.	.	.	.	.	55
La Hève (sémaph.)	.	.	.	.	.	.	.	.	.	.	1	.	4	.	.	.	.	.	.	8	2	3	.	3	1	.	4	.	7	.	.	.	33
Honfleur	.	.	.	.	4	1	.	1	.	10	.	5	.	.	.	1	0	.	.	14	2	.	.	10	.	.	9	4	1	.	.	.	62
BASSINS ENTRE LA SEINE ET LA POINTE DE BRETAGNE.																																
Bassins de la Touque, de la Dive, de l'Orne, de la Vire et de la Douve.																																
Gacé	.	.	.	5	0	9	.	.	4	8	2	3	2	.	.	.	3	0	.	1	4	2	.	.	1	3	3	15	1	1	.	.	67
Saint-Germain	.	.	.	.	.	10	.	.	.	.	12	.	.	.	.	.	2	.	.	5	3	.	.	.	.	.	.	.	25	.	.	.	57
Lisieux	.	.	2	.	10	1	.	.	.	.	2	2	.	.	.	.	3	.	1	6	7	1	.	.	4	6	13	.	3	.	.	.	60
Pont-l'Évêque	.	.	2	3	.	.	.	.	.	9	.	.	.	.	.	.	5	.	.	5	5	0	.	.	.	3	5	.	1	.	.	.	38
Trouville	.	.	.	.	2	.	.	.	2	13	1	.	2	1	.	.	1	2	.	5	3	.	.	.	3	.	1	7	2	2	.	.	47

STATIONS.	1	2	3	4	5	6	7	8	9	10	11	12	13	14	15	16	17	18	19	20	21	22	23	24	25	26	27	28	29	30	31	TOTAL.
Bassins de la Touque, de la Dive, de l'Orne, de la Vire et de la Douve (suite).																																
Sées	.	.	.	2	.	3	.	.	16	8	3	5	8	.	.	.	4	.	.	3	12	.	.	.	.	3	.	11	1	.	.	78
Argentan	.	.	.	.	.	2	.	.	27	.	1	.	3	.	.	.	1	.	.	0	8	.	.	.	.	11	.	4	.	2	.	61
Flers	.	.	1	.	.	.	.	7	2	9	3	4	.	.	.	.	1	.	.	3	.	.	.	6	14	2	.	.	.	.	.	52
Roucamps	.	.	8	.	.	.	.	2	4	11	.	.	.	.	.	3	4	.	.	1	2	.	.	3	4	1	8	1	1	.	.	53
Ste-Honorine-du-F.	.	.	4	1	0	2	.	.	7	11	0	3	1	.	.	.	2	.	1	6	8	.	.	.	4	.	11	.	1	.	.	61
Caen (E. N.)	.	.	.	0	.	.	.	.	13	5	5	1	3	.	.	0	1	.	.	6	12	.	.	0	1	.	2	4	1	.	.	55
Ver	.	.	.	2	.	.	.	1	8	8	1	1	0	3	.	.	1	.	.	12	8	.	.	7	.	2	5	.	2	.	.	61
Beny-Bocage	.	2	5	.	.	.	.	5	7	7	.	.	2	.	4	.	1	.	.	.	5	.	2	4	7	7	7	2	3	.	.	70
Isigny	.	.	.	.	.	.	.	.	24	7	4	2	.	.	.	5	5	.	1	4	9	.	.	8	2	1	9	.	2	.	.	80
Ste-Marie-du-Mont	.	.	.	.	.	.	.	.	23	1	5	4	1	0	.	0	1	0	.	7	2	11	0	3	4	1	5	5	1	.	0	74
Cherbourg	.	.	.	.	.	2	.	.	1	2	2	9	3	.	6	.	4	.	.	6	5	1	.	1	.	.	7	2	1	.	.	52
La Hague	.	.	.	.	.	8	.	.	1	3	2	3	3	1	7	8	2	.	.	6	4	2	.	1	.	.	6	1	1	.	.	59
Bassins entre le cap de la Hague et la Pointe de Bretagne.																																
Landivy	.	.	.	.	.	.	.	.	9	3	19	3	.	.	.	.	4	1	.	.	4	6	.	.	.	7	4	9	.	.	.	71
Louvigné-du-Désert	.	.	15	.	.	.	.	.	8	22	.	.	.	.	.	.	4	.	.	.	5	2	.	2	3	.	4	2	.	.	.	67
Fougères	.	.	3	.	.	.	.	.	10	11	1	.	.	0	.	.	5	.	1	.	3	1	.	2	4	.	9	1	0	.	.	53
Sens-de-Bretagne	.	.	4	.	.	.	.	.	14	4	3	.	.	.	.	3	.	.	.	4	4	1	2	.	.	3	6	.	.	.	.	48
St-Marc-s.-Couesn.	.	.	12	.	.	.	.	.	18	8	.	.	.	1	.	.	5	.	.	.	8	1	.	3	7	.	7	.	0	.	.	71
Trans	.	.	3	0	0	.	.	0	5	14	1	.	1	.	.	0	3	.	1	1	3	2	1	2	1	1	2	1	2	.	.	44
Saint-Domineuc	.	.	2	.	.	.	.	.	1	9	1	2	.	0	.	.	3	.	1	3	9	1	.	4	1	1	4	.	0	.	.	42
Combourg	.	.	.	.	.	.	.	.	10	10	3	.	.	.	.	.	.	6	4	4	5	.	.	.	4	.	8	.	.	.	.	54
Évran	.	.	.	1	.	1	.	.	1	3	5	3	.	.	.	.	3	.	.	3	11	3	0	.	3	.	2	5	.	.	.	44
Dol	.	.	.	.	.	.	.	.	2	22	1	1	.	.	.	.	2	.	0	0	2	1	.	1	0	0	1	.	2	.	.	35
St-Jouan des Guér.	.	.	2	.	4	.	.	3	10	10	7	2	.	.	.	.	8	.	.	5	9	.	.	8	3	.	.	.	5	.	.	76
St-Méloir des Ondes	.	.	2	.	1	.	.	.	0	10	0	.	.	.	.	.	2	.	0	4	4	2	.	3	2	.	5	.	5	.	.	40
Saint-Servan	.	1	2	.	.	.	.	0	13	6	1	1	.	.	.	0	2	.	1	2	3	1	0	1	1	1	3	0	3	.	.	42
Saint-Brieuc	.	.	1	.	.	.	.	0	.	2	3	3	.	.	1	2	5	2	.	0	5	.	.	2	1	1	2	2	.	.	.	32

VERSANT DE L'OCÉAN.

PETITS BASSINS DU SUD DE LA BRETAGNE.

Pte Saint-Mathieu	.	.	.	.	4	.	.	.	.	.	2	19	4	.	4	5	.	.	2	2	2	.	.	.	2	.	2	.	.	.	.	48
Brest (Obsre)	.	0	.	0	1	.	.	.	3	3	11	7	1	16	6	.	.	.	2	2	1	0	0	1	.	5	1	.	.	.	.	60
Goarem-Liziard	.	.	.	.	4	2	.	.	.	9	1	5	2	1	.	5	2	.	.	2	.	.	0	1	1	1	5	.	.	.	.	43
La Feuillée	.	.	.	.	.	18	.	.	.	4	4	5	3	.	4	5	6	.	.	.	3	1	.	.	4	4	7	.	.	.	.	68
Reuniou	.	.	.	.	2	6	.	1	.	8	1	3	2	2	3	4	.	.	3	3	2	.	.	1	2	4	5	.	.	.	.	52
Pénity	.	.	.	1	6	.	.	.	.	8	3	1	2	1	.	5	2	.	.	2	.	.	.	10	2	3	1	.	.	.	.	47
Châteaulin	.	.	.	.	3	5	.	.	.	4	4	10	2	.	.	5	5	.	0	2	.	.	.	.	.	.	6	.	.	.	.	47
Gourin	.	.	.	.	.	1	.	.	.	3	1	13	.	2	.	2	3	.	.	.	4	.	.	.	3	.	2	.	.	.	.	34
Glomel	.	.	.	.	.	.	.	.	.	1	2	3	1	1	.	2	9	.	.	.	3	.	.	1	2	.	1	1	.	.	.	27
Gouarec	.	.	.	.	.	1	.	.	1	3	3	7	.	.	1	3	5	.	.	1	5	.	.	.	1	1	1	.	.	.	.	33
Pontivy	.	.	.	1	1	.	.	.	2	1	6	6	1	.	.	4	9	.	.	2	3	2	.	.	.	.	1	.	.	.	.	39
Locminé	.	.	.	.	.	2	.	.	2	3	8	3	.	2	.	2	4	.	1	1	1	.	.	1	1	1	4	.	.	.	.	36
Hennebont	.	.	.	.	.	3	.	.	2	12	3	10	.	1	.	1	6	.	.	2	1	.	.	.	.	.	2	2	.	.	.	45
Le Lézardeau	.	1	.	1	3	.	1	0	5	2	12	3	2	.	5	4	0	.	1	5	0	.	.	0	1	5	2	.	.	.	.	53
Lorient (P. C.)	.	.	.	.	.	.	.	2	3	17	14	2	.	.	.	7	1	.	.	5	.	.	.	.	.	.	.	.	.	.	.	51

STATIONS.	1	2	3	4	5	6	7	8	9	10	11	12	13	14	15	16	17	18	19	20	21	22	23	24	25	26	27	28	29	30	31	TOTAL.
PETITS BASSINS DU SUD DE LA BRETAGNE (suite).																																
Le Grognon (Groix)	.	.	.	.	.	.	.	1	.	18	2	3	2	.	.	1	4	.	.	1	1	.	.	.	.	.	1	.	.	.	.	34
Auray	.	.	.	.	.	.	.	20	1	.	.	.	.	.	.	.	.	.	.	.	.	.	.	.	.	.	6	.	.	.	.	27
Vannes	.	.	.	.	.	.	.	.	2	10	4	4	1	.	.	1	4	.	.	3	1	.	.	.	1	.	7	.	.	.	.	38
Palais (Belle-Ile)	.	.	.	.	.	.	.	.	3	8	5	5	.	.	.	1	5	.	.	1	2	.	.	.	.	.	2	.	.	.	.	32
Er-Hastellic (id.)	.	.	.	.	.	.	.	.	3	3	6	4	.	.	.	1	3	1	.	1	.	.	.	.	.	.	1	.	.	.	.	23
BASSIN DE LA VILAINE.																																
Montdevert	.	.	1	.	.	.	.	.	10	9	1	0	.	.	.	.	5	.	.	.	5	0	0	3	0	.	7	.	0	.	.	43
Vitré (P. C.)	.	.	17	0	.	.	.	.	19	17	2	.	.	.	1	0	7	.	.	1	8	0	0	2	1	.	5	.	2	.	.	82
Chateaubourg	.	.	5	.	.	.	.	.	24	2	.	.	.	1	1	.	6	.	0	.	8	.	.	1	1	.	6	0	.	.	.	55
Rennes (P. C.)	.	.	1	.	.	.	.	.	9	1	.	1	.	.	.	.	5	.	.	0	6	0	.	.	2	1	1	.	.	.	.	27
Montauban	.	.	3	.	.	.	.	.	2	3	6	3	.	.	.	.	2	.	.	4	2	2	.	.	3	.	5	.	.	.	.	36
Montfort	.	.	0	.	.	.	.	.	1	7	2	3	.	.	.	.	2	.	.	.	2	.	.	1	1	0	7	.	.	.	.	26
La Guerche	.	.	1	.	.	.	.	.	23	7	1	.	.	.	.	.	4	.	.	.	3	.	.	.	0	.	6	.	1	.	.	47
Martigné-Ferch	.	.	.	.	.	.	.	.	19	2	2	.	.	.	.	.	5	.	.	.	1	1	.	.	1	0	4	0	.	.	.	36
Bain	.	.	1	.	.	.	.	.	18	6	3	.	.	.	.	.	5	.	.	.	3	.	.	.	.	.	3	.	.	.	.	39
St-Julien-de-Vouv.	.	.	.	.	2	.	.	.	12	2	3	.	.	.	.	.	5	.	.	1	1	0	.	.	.	1	10	1	.	.	.	38
Guipry	.	.	0	.	.	.	.	.	10	3	1	2	.	.	0	0	6	.	.	.	2	0	.	.	.	.	6	.	.	.	.	30
Plélan	.	.	1	.	.	.	.	.	1	14	1	4	.	.	.	2	6	.	1	0	4	0	.	0	.	1	6	.	.	.	.	41
Plouguenast	.	.	.	.	.	.	.	5	5	2	.	.	.	.	.	.	4	7	.	1	1	5	.	.	.	1	.	1	.	1	.	33
Merdrignac	.	.	2	.	.	6	1	.	3	1	5	11	.	.	.	.	5	.	.	2	6	.	.	.	.	2	.	2	.	.	.	46
Rohan	.	.	.	.	.	.	.	.	1	.	4	7	.	.	.	2	2	.	.	.	5	.	.	.	.	.	2	.	.	.	.	23
Josselin	.	.	.	.	.	.	.	.	1	1	5	4	.	.	.	.	.	.	4	.	3	.	.	.	2	.	.	.	.	.	.	20
Bosméléac	.	.	.	1	1	1	.	.	1	2	7	7	1	.	.	4	9	.	.	2	4	3	.	.	.	.	1	.	.	.	.	44
Ploërmel	.	.	.	.	.	.	.	.	2	4	5	.	.	.	.	3	.	.	3	2	.	.	.	.	.	3	4	.	.	.	.	26
Malestroit	.	.	.	.	.	.	.	.	6	3	3	.	.	1	.	2	1	.	.	3	1	.	.	.	.	.	6	.	.	.	.	26
Redon	.	.	.	0	0	1	.	.	5	4	0	2	.	2	.	.	5	.	.	2	7	0	.	.	.	.	6	.	.	.	.	34
La Roche-Bernard	.	.	.	.	.	.	.	5	2	3	5	.	.	3	.	6	.	.	.	2	.	.	.	.	.	3	1	.	.	.	.	30
BASSIN DE LA LOIRE.																																
Bassin de la Loire supérieure.																																
Saint-Paulien	.	.	.	9	3	7	.	.	.	5	2	.	.	.	.	6	11	1	2	.	.	2	.	1	5	.	3	5	.	.	.	62
Sainte-Voy	.	.	10	3	.	11	.	6	.	9	.	.	.	.	.	4	15	14	.	.	.	.	.	20	4	.	.	.	.	.	.	96
Bas-en-Basset	.	.	10	.	.	13	.	.	.	3	.	.	.	.	.	6	5	29	.	.	.	.	.	19	6	5	6	3	.	.	.	105
La République	.	.	.	.	2	23	.	.	.	.	11	.	.	.	.	.	8	13	46	2	5	3	.	9	14	.	.	25	2	.	.	163
Les Creuses	.	.	.	.	3	40	4	.	2	.	13	.	.	.	.	.	5	10	30	.	1	5	1	6	22	.	.	24	2	.	.	168
Rochetaillée	.	.	.	.	85	200	9	.	.	.	9	.	.	.	.	.	3	9	51	.	3	7	1	7	27	.	.	15	3	.	.	429
Saint-Étienne	.	.	.	.	.	.	29	.	3	.	.	6	.	.	.	.	9	17	28	.	.	7	5	6	6	1	1	34	3	.	.	155
Fortunières	.	.	.	.	25	34	.	.	.	34	.	.	.	.	78	17	24	.	.	4	6	.	.	78	4	.	13	74	.	.	.	391
Montbrison (P.C.)	.	.	.	.	.	8	.	.	.	10	.	.	.	.	15	12	.	.	5	.	.	.	.	6	.	.	14	5	.	.	.	75
St-Martin-en-Haut	.	.	.	4	.	24	.	3	.	7	.	.	.	.	.	7	.	6	21	.	3	4	.	12	2	.	12	4	.	.	.	109
Noirétable	.	.	.	.	20	10	.	.	.	9	.	.	.	.	24	3	17	18	.	.	12	2	.	12	5	.	19	.	.	.	.	151
St-Romain-d'Urfé	.	.	.	.	0	22	0	.	.	.	21	.	.	.	.	13	3	22	20	.	2	3	.	2	4	0	.	22	0	.	.	135
Feurs	.	.	.	.	.	24	.	.	.	13	.	.	.	.	2	1	.	.	25	.	.	.	.	17	3	.	8	5	.	.	.	98
Nervieux	.	.	.	.	.	18	.	15	6	3	.	.	.	.	10	1	2	44	.	.	.	.	.	.	7	.	15	.	.	.	.	121
Panissière	.	.	.	15	.	22	.	5	1	20	.	.	.	.	.	1	0	.	24	.	.	6	.	15	7	.	11	6	.	.	.	134
Fourneaux	.	.	.	.	.	23	.	.	2	12	.	.	.	.	4	2	7	10	18	.	5	4	.	2	2	0	.	18	.	.	.	109
Cublize	.	.	.	.	0	20	.	1	27	4	.	.	.	.	0	1	18	1	16	.	.	.	.	13	.	.	4	22	.	.	.	128

STATIONS.	1	2	3	4	5	6	7	8	9	10	11	12	13	14	15	16	17	18	19	20	21	22	23	24	25	26	27	28	29	30	31	TOTAL.
Bassin de la Loire supérieure (suite).																																
Roanne	.	.	.	.	.	13	.	.	.	9	1	.	.	.	4	.	.	17	22	.	.	8	.	1	1	.	.	8	.	.	.	84
Lapacaudière	.	.	.	.	3	.	.	.	.	3	.	.	.	2	.	.	107	7	.	.	1	7	.	1	.	.	15	.	.	.	.	149
Charolles	.	.	.	.	.	.	.	.	.	.	32	.	.	.	.	15	.	34	9	.	.	9	.	.	.	.	.	24	.	.	.	124
Arnay-le-Duc	.	.	.	14	.	48	.	.	2	3	13	.	.	.	.	15	2	1	.	.	3	.	.	.	.	.	10	13	.	.	.	124
Saint-Prix	.	.	.	.	6	44	.	.	.	9	3	.	.	.	.	6	6	.	2	.	.	6	.	.	.	2	.	29	.	.	.	113
Autun (P. C.)	.	.	.	.	1	17	.	.	.	.	19	.	.	.	.	17	.	8	1	1	.	1	.	.	8	.	.	20	.	.	.	93
Toulon-sur-A	.	.	.	.	.	5	.	.	3	.	3	.	.	.	5	1	.	4	2	.	.	1	.	.	2	.	.	4	.	.	.	30
Digoin	.	.	.	.	8	8	.	.	.	11	2	.	.	.	.	20	.	19	8	.	.	9	.	.	8	3	3	21	.	.	.	120
L'Assise	.	.	.	4	2	.	.	.	.	6	.	.	.	.	4	18	14	.	18	.	8	12	.	6	8	.	2	4	.	.	.	106
Saint-Clément	.	.	.	.	11	13	.	.	.	5	.	.	.	.	.	8	3	63	11	.	.	11	.	4	.	3	.	23	.	.	.	155
Dompierre	.	.	.	.	1	22	.	.	.	4	14	.	.	.	.	10	.	2	4	.	2	11	.	.	.	7	4	19	.	.	.	100
Beaulon	.	.	.	.	5	14	.	.	.	.	3	.	.	.	.	14	1	2	.	.	.	.	.	.	.	.	2	17	.	.	.	58
Luzy (P. C.)	.	.	.	.	4	11	.	.	.	9	3	.	.	.	.	18	.	.	3	.	2	2	.	.	.	.	4	13	.	.	.	69
Châtillon-en-B	.	.	.	.	16	4	.	.	.	.	3	.	.	.	.	5	.	.	.	.	.	.	.	.	.	.	15	19	.	.	.	62
Decize	.	.	.	.	9	5	.	.	1	1	2	.	.	.	.	8	.	.	.	.	1	1	.	.	.	8	4	14	.	.	.	54
Prémery	.	.	.	.	7	14	.	.	.	.	4	.	.	.	.	14	1	.	.	.	.	.	.	.	.	.	3	14	.	.	.	57
Nevers	.	.	.	.	.	6	.	.	0	1	1	.	.	1	.	11	0	.	.	.	1	3	0	0	0	4	4	15	0	.	.	47
Bassin de l'Allier.																																
Châteauneuf	.	.	2	30	.	5	.	4	.	6	.	.	.	.	.	5	.	.	4	.	0	.	20	1	.	4	.	.	.	.	.	.	81
Langogne	.	.	.	5	.	1	.	.	.	4	1	.	.	.	.	.	2	1	8	.	.	1	.	10	1	2	.	2	.	.	.	.	38
Saugues	.	.	16	.	.	8	.	.	2	6	.	.	.	.	.	4	6	.	18	.	.	.	.	15	.	.	6	.	.	.	.	.	81
Langeac	.	.	.	.	.	25	.	.	.	.	.	.	.	.	.	.	.	.	35	.	.	.	.	18	.	7	.	5	.	.	.	.	90
La Chaise-Dieu	.	.	.	.	.	9	.	.	.	8	2	.	.	.	.	.	2	3	9	.	.	5	.	8	40	4	.	7	.	.	.	.	97
Ambert	.	.	.	.	20	38	.	.	.	12	1	.	.	.	.	2	.	2	28	.	0	5	.	9	21	6	.	15	2	.	.	.	161
Billom	.	.	.	.	4	8	.	.	8	4	3	.	.	.	.	.	.	9	18	.	1	.	.	1	4	4	.	12	.	.	.	.	76
Thiers (P. C.)	.	.	.	.	.	8	.	.	1	6	14	.	.	.	.	5	2	11	10	0	1	8	2	6	2	8	.	15	.	.	.	.	100
Murat	.	.	8	.	.	.	.	.	.	3	.	.	.	4	9	8	7	6	.	.	3	5	.	4	2	.	.	.	.	.	.	.	59
Massiac	.	.	31	3	12	.	.	.	.	7	2	.	.	.	9	3	7	38	.	.	.	.	.	14	.	.	5	.	.	.	.	.	131
Brioude	.	.	.	1	.	14	.	.	.	10	1	.	.	.	.	2	.	3	16	.	1	.	.	11	6	8	.	10	1	.	.	.	84
Besse	.	.	.	.	.	25	.	.	4	6	2	.	.	.	.	13	.	20	20	.	.	.	.	10	22	10	.	.	.	.	.	.	132
Puy-de-Dôme (Obs^re^)	.	.	.	.	2	32	2	1	7	4	2	.	.	.	1	3	2	18	24	1	2	14	1	0	2	7	0	25	1	0	0	151
Clermont (Obs^re^)	.	.	.	.	.	12	0	.	13	5	0	.	.	.	.	15	3	7	21	0	.	0	.	.	2	2	.	9	.	.	.	.	89
Miremont	.	.	.	.	22	.	.	2	.	.	3	.	.	.	.	.	2	7	3	.	.	.	.	.	11	.	.	19	.	.	.	.	69
Pontgibaud	.	.	.	.	4	3	.	1	.	2	.	2	.	.	1	7	9	7	6	1	1	4	.	2	8	.	8	9	1	.	.	.	76
Vichy	.	.	.	15	56	.	.	.	4	3	.	.	.	.	7	5	.	8	.	4	.	.	.	3	2	8	.	.	.	.	.	.	115
Ébreuil	.	.	.	18	.	2	.	.	5	8	.	.	.	.	5	8	.	6	0	.	.	1	.	.	.	1	.	7	.	.	.	.	61
Bessay	.	.	.	.	.	20	.	.	.	.	6	.	.	.	.	6	7	.	.	3	2	6	1	.	.	12	.	18	.	.	.	.	81
Moulins (P. C.)	.	.	.	.	16	4	.	.	.	1	12	.	.	.	.	14	.	.	.	.	.	4	.	.	.	1	3	15	.	.	.	.	70
Franchesse	.	.	.	.	25	12	.	.	.	1	3	.	.	.	.	3	38	.	0	.	.	4	1	.	.	2	4	11	.	.	.	.	104
Bassin du Cher.																																
Auzances	.	.	.	1	2	1	.	.	3	1	7	.	.	.	.	.	2	1	.	.	.	4	.	.	.	8	.	16	.	.	.	.	46
Pionsat	.	.	.	.	14	12	.	.	.	.	.	.	.	.	.	.	12	.	.	.	.	1	.	.	.	.	23	.	.	.	.	.	62
Fontanières	.	.	.	.	.	1	.	.	2	.	3	.	.	.	.	.	4	.	.	.	.	2	.	.	.	4	.	17	.	.	.	.	32
Chénérailles	.	.	.	.	.	6	.	4	2	.	4	.	.	.	.	.	.	.	.	.	.	2	.	.	.	6	.	18	.	.	.	.	42
Montmarault	.	.	.	.	3	27	.	.	.	2	6	.	.	.	.	6	3	.	.	.	.	4	4	.	.	.	.	6	.	.	.	.	62
Montluçon	.	.	.	1	2	3	.	1	.	1	6	.	.	.	.	4	.	.	1	.	.	1	.	.	.	1	5	.	6	.	.	.	32

STATIONS.	1	2	3	4	5	6	7	8	9	10	11	12	13	14	15	16	17	18	19	20	21	22	23	24	25	26	27	28	29	30	31	TOTAL.
Bassin du Cher (suite).																																
Préveranges	.	.	.	.	4	5	.	.	.	8	1	.	.	.	.	.	9	.	.	.	.	7	.	.	.	2	3	13	.	.	.	52
Saulzais	.	.	.	.	.	0	.	.	.	.	5	.	.	.	.	.	8	.	.	.	.	3	2	.	.	.	4	12	.	.	.	34
Hérisson	.	.	25	.	26	.	.	.	.	4	.	.	.	.	.	18	.	.	.	.	.	4	.	.	.	4	.	17	1	.	.	100
Charenton	.	.	.	.	.	7	.	.	.	5	8	.	.	2	.	.	5	.	.	.	.	3	.	.	.	1	5	16	.	.	.	52
Châteauneuf-s.-Ch.	.	.	.	.	.	12	.	.	.	1	2	.	.	15	.	.	6	0	0	.	0	2	.	.	1	1	.	16	0	.	.	57
Les Aix	.	.	.	.	.	5	.	.	7	3	13	.	.	7	.	.	13	.	.	.	.	6	.	3	.	4	.	16	.	.	.	78
La Réserve (St-Pal.)	.	.	.	.	.	9	.	.	.	1	1	.	.	19	.	.	7	.	.	.	.	4	.	0	.	3	4	.	.	.	.	48
Bourges (E. N.)	.	.	.	.	13	.	.	1	11	4	.	.	.	35	.	5	.	.	.	.	.	.	.	.	.	.	10	.	.	.	.	79
Mehun-sur-Yèvre	.	.	.	.	.	6	.	.	.	2	3	.	.	26	.	1	2	.	.	.	.	0	.	.	1	3	.	13	.	.	.	57
Le Brion (Vierzon)	.	.	.	.	.	13	.	.	.	2	.	.	.	23	.	.	.	.	.	.	.	2	.	.	.	.	2	19	.	.	.	61
Mennetou-s-Cher	.	.	.	.	.	.	.	.	.	5	.	.	.	11	.	.	.	.	.	.	.	.	.	.	.	.	11	.	.	.	.	27
Vailly-s-S.	.	.	.	.	.	13	.	.	0	2	1	.	.	14	.	.	3	.	.	.	.	3	.	1	.	1	5	17	.	.	.	60
Argent	.	.	.	.	.	10	.	.	.	3	.	.	.	.	.	.	0	.	.	.	.	5	.	22?	.	.	.	12	.	.	.	53?
Salbris	.	.	.	.	.	2	.	.	.	2	0	.	.	10	.	.	.	0	.	.	.	2	.	9	.	.	3	5	.	.	.	35
Romorantin	.	.	.	.	6	.	.	.	.	12	.	.	7	.	3	.	.	.	.	.	0	.	.	9	.	.	3	5	.	.	.	45
Saint-Aignan	.	.	.	.	.	7	.	.	5	.	.	.	.	5	.	.	9	.	.	.	0	.	.	.	.	2	.	12	.	.	.	40
Montrichard	.	.	.	.	23	.	.	.	.	6	.	3	.	2	.	2	3	.	.	.	.	.	8	.	5	2	6	.	.	.	.	60
Bassin de l'Indre.																																
Sainte-Sévère	.	.	.	6	8	.	.	6	.	5	.	.	.	8	.	2	.	.	.	.	1	1	.	.	1	.	6	.	.	.	.	44
Châteauroux (P. C.)	.	.	.	.	.	18	.	.	1	1	.	.	.	31	.	1	.	.	.	.	.	6	2	.	0	.	12	5	.	.	.	77
Loches (E. N.)	.	.	.	.	6	4	.	.	3	3	.	.	.	0	.	.	.	2	.	.	.	0	.	.	.	.	1	7	.	.	.	26
Le Louroux	.	.	.	.	10	.	.	.	2	10	.	.	1	1	.	.	.	1	.	.	.	2	.	.	.	.	.	16	.	.	.	43
Cheillé	.	.	.	.	7	.	.	.	2	24	.	.	.	.	.	2	11	.	.	.	.	1	.	.	.	.	.	11	.	.	.	58
Bassin de la Creuse.																																
Ahun	.	.	.	.	10	2	.	7	1	2	1	.	2	.	.	.	.	.	.	.	.	.	.	.	.	1	.	17	.	.	.	43
Guéret (E. N.)	.	.	.	.	2	.	.	.	8	2	0	.	.	.	.	9	.	1	.	1	.	.	.	.	3	.	1	0	.	.	.	29
Anzême	.	.	.	4	.	8	.	6	4	4	6	.	5	.	.	.	6	.	0	.	.	.	.	.	.	3	10	5	0	.	.	61
Boussac	.	.	.	.	.	16	.	.	4	1	1	.	.	.	.	.	13	.	1	.	.	2	1	.	.	1	2	12	.	.	.	54
La Souterraine	.	.	.	.	.	27	.	2	16	2	4	.	.	9	.	2	.	0	2	.	.	0	.	.	.	5	2	14	.	.	.	85
Dun	.	.	.	.	.	12	.	2	10	2	15	.	.	8	.	0	.	1	1	.	.	1	.	.	.	2	20	.	.	.	.	76
Bénévent	.	.	.	.	1	2	.	14	10	4	1	.	.	.	.	.	10	.	.	.	.	2	.	.	.	4	2	27	.	.	.	77
St-Pierre-d.-Fursac.	.	.	.	.	19	.	.	6	.	6	6	.	.	.	.	0	1	.	1	.	0	1	.	.	0	2	.	20	.	.	.	62
Bellac	.	.	.	.	15	.	.	.	10	16	.	.	.	18	.	.	.	.	.	.	.	.	.	.	.	.	.	15	.	.	.	74
Magnac-Laval	.	.	.	.	.	.	.	.	7	19	5	.	49	.	.	.	.	.	.	.	.	.	.	.	.	.	9	.	.	.	.	90
St-Benoît-du-Sault.	.	.	.	4	.	.	.	1	.	17	.	.	.	19	.	4	.	.	.	.	.	.	.	.	.	8	10	3	.	.	.	96
Argenton	.	.	.	.	.	8	.	.	.	.	6	.	.	53	.	9	.	.	.	.	.	4	.	.	.	.	7	.	.	.	.	87
Le Blanc	.	.	.	.	.	8	.	.	5	23	4	.	.	.	.	.	.	.	.	.	1	.	.	.	.	15	6	11	.	.	.	73
Barrou	.	.	.	.	19	.	.	.	2	9	1	.	.	2	.	.	.	.	.	.	1	1	.	.	.	0	9	.	.	.	.	44
Abilly	.	.	.	.	17	.	.	.	3	8	.	.	1	1	.	0	.	.	.	.	1	0	1	.	.	0	10	3	.	.	.	44
Buxeuil	.	.	.	.	.	15	.	.	.	9	1	.	.	.	.	.	.	1	.	.	.	.	.	.	.	.	.	9	.	.	.	35
Bassin de la Vienne.																																
Gentioux	.	.	.	1	1	11	.	6	4	6	7	.	.	.	.	2	.	1	2	.	0	5	0	4	3	3	.	21	.	.	.	77
Royère	.	.	.	.	1	13	.	.	11	4	5	.	.	.	.	3	.	.	.	.	.	5	.	3	1	8	.	23	.	.	.	77
Eymoutiers	.	.	.	.	2	.	.	24	9	2	.	.	.	.	.	2	.	2	.	.	2	.	.	.	3	.	3	1	.	.	.	50
Pontarion	.	.	.	.	.	.	.	11	.	5	.	.	.	.	.	.	.	.	.	.	.	1	.	1	.	.	21	.	.	.	.	39

STATIONS.	1	2	3	4	5	6	7	8	9	10	11	12	13	14	15	16	17	18	19	20	21	22	23	24	25	26	27	28	29	30	31	TOTAL.
Bassin de la Vienne (suite).																																
Bourganeuf	.	.	6	.	.	.	10	1	6	1	.	.	.	.	.	.	.	.	.	1	2	.	2	.	2	.	18	.	.	.	.	50
St-Germain-les-B.	.	.	.	3	.	.	19	.	6	7	.	.	.	.	.	.	.	.	.	.	2	3	.	4	2	.	6	8	.	.	.	60
Pierrebuffière	.	.	.	.	.	0	.	24	4	4	.	.	.	.	.	.	.	.	.	.	1	0	.	4	1	2	.	7	0	.	.	47
Limoges (P. C.)	.	.	.	.	1	.	.	25	15	5	.	.	.	.	.	1	.	.	.	.	4	.	.	2	.	.	1	30	.	.	.	84
Aixe	.	.	.	.	0	4	.	16	11	9	1	.	.	1	.	1	.	.	1	.	2	1	.	2	.	6	6	3	.	.	.	64
Oradour-s.-Vayre	.	.	.	.	0	.	5	.	16	28	0	0	.	.	.	.	.	.	3	.	3	2	.	5	.	4	.	16	.	.	.	82
Saint-Laurent-s-G.	.	.	.	.	2	.	.	12	24	16	.	.	.	1	.	.	1	.	2	.	2	1	.	4	1	7	.	9	.	.	.	82
Saint-Junien	.	.	.	.	.	.	.	10	16	30	5	.	.	5	.	.	.	.	.	.	2	.	.	3	.	6	.	8	.	.	.	86
Rochechouart	.	.	.	.	.	.	.	3	21	28	5	.	.	11	.	.	.	.	2	.	.	.	.	.	.	.	.	2	.	.	.	72
Chabanais	.	.	.	.	1	.	.	3	21	19	.	.	.	8	.	.	.	.	1	.	2	2	.	3	.	.	1	10	.	.	.	71
Confolens	.	.	.	.	6	.	.	1	17	10	5	.	.	16	.	3	.	.	.	.	1	.	.	.	.	5	.	4	.	.	.	68
Lussac-les-Ch.	.	.	.	.	14	.	.	1	6	15	.	.	.	19	.	2	.	.	.	1	.	.	.	.	4	.	6	.	.	.	.	67
Jardres	.	.	.	19	.	.	.	5	19	.	.	.	3	.	.	.	1	.	.	1	.	.	.	.	12	12	2	.	.	.	.	74
La Chapelle	.	.	.	.	20	.	.	.	5	7	.	.	5	.	.	.	1	.	.	1	1	.	.	.	2	.	4	.	.	.	.	46
Vouillé	.	.	.	.	15	.	.	1	.	4	.	.	.	0	.	1	.	2	.	.	0	0	.	.	.	4	1	7	.	.	.	35
Poitiers (P. C.)	.	.	.	.	25	.	.	0	2	16	.	.	.	5	.	.	.	1	.	.	1	.	.	1	1	2	5	4	.	.	.	63
Mondion	.	.	.	.	10	.	.	.	2	5	0	.	.	3	.	2	.	.	.	.	.	.	.	.	.	.	.	17	.	.	.	39
Saint-Gervais	.	.	.	.	22	.	.	.	2	7	2	4	4	.	.	3	2	.	.	1	0	0	.	.	2	.	4	2	0	.	.	56
Saint-Épain	.	.	.	.	9	.	.	.	2	8	.	.	5	.	.	4	3	.	.	.	.	.	.	.	.	.	3	8	.	.	.	42
Parçay-s-V	.	.	.	.	10	.	.	.	.	13	.	.	9	.	.	5	4	.	.	.	.	.	.	.	.	.	.	14	.	.	.	53
Bassin de la Loire, du Bec-d'Allier à Angers.																																
Sancoins	.	.	.	.	8	10	.	.	.	0	3	.	.	.	.	.	16	.	.	.	0	5	.	.	.	6	1	17	.	.	.	68
Givry	.	.	.	.	.	12	.	.	0	.	2	.	.	.	.	11	.	.	.	.	1	3	.	.	.	5	4	13	.	.	.	51
Sancergues	.	.	.	.	.	4	.	.	.	.	1	.	.	.	.	.	27	.	.	.	.	2	.	.	.	.	3	9	.	.	.	46
Saint-Satur	.	.	.	.	.	3	.	.	1	2	6	.	.	22	.	10	.	.	.	.	.	2	.	1	.	0	4	9	.	.	.	60
Léré	.	.	.	.	5	11	.	.	0	0	2	.	.	29	.	.	23	.	.	.	.	.	.	.	.	.	0	14	.	.	.	84
Sainpuits	.	.	.	.	15	6	.	.	.	1	.	.	15	.	.	.	.	.	.	.	.	.	.	.	9	.	23	.	.	.	.	69
Gien	.	.	.	.	.	9	.	.	.	1	.	.	.	14	.	1	.	.	.	.	.	.	.	11	5	.	.	10	.	.	.	51
Ouzouer-le-Marché	.	.	.	.	.	3	.	.	.	6	.	.	.	.	.	2	3	4	.	.	0	3	.	.	.	.	.	.	.	.	.	21
Orléans (P. C.)	.	.	.	.	1	2	.	.	.	12	.	.	.	3	.	1	11	.	.	.	7	.	.	1	.	0	3	5	.	.	.	45
La Motte-Beuvron	.	.	.	.	.	8	.	.	.	7	.	.	.	7	.	3	.	.	.	.	1	.	.	2	.	.	5	.	.	.	.	33
La Ferté-St-Cyr	.	.	.	.	5	.	.	.	11	.	.	.	.	.	.	9	.	.	.	.	5	.	.	.	.	.	8	.	.	.	.	38
Blois (P. C.)	.	.	.	.	7	.	.	.	.	8	0	.	2	.	.	.	.	4	.	.	.	1	.	3	.	1	4	6	.	.	.	37
Herbault	.	.	.	.	8	.	.	.	.	21	.	.	.	.	.	4	4	.	.	.	1	.	.	.	.	.	14	.	.	.	.	52
Beaumont-la-R.	.	.	.	3	2	.	.	.	1	25	1	0	.	1	.	2	20	11	.	.	1	1	.	.	.	.	2	2	.	.	.	72
Fondettes	.	.	.	.	3	.	.	.	1	27	.	.	.	1	.	1	29	2	.	.	.	.	.	.	.	.	2	4	.	.	.	70
Tours (obsre)	.	.	.	.	4	0	.	.	1	11	1	.	1	5	.	1	5	6	.	.	.	2	.	.	.	0	2	7	.	.	.	45
Ponts-de-Cé	.	.	.	.	8	0	.	.	27	4	2	0	1	.	.	0	14	.	.	.	0	0	.	.	.	.	2	4	.	.	.	64
Bassin du Loir.																																
Janville	.	.	.	2	.	.	.	.	.	2	.	.	.	.	3	.	6	10	.	.	.	4	.	.	.	5	.	.	.	.	.	23
Orgères	.	.	.	.	.	0	.	.	.	2	.	0	.	0	.	1	10	3	.	0	10	.	.	.	.	1	1	1	.	.	.	30
Authon	.	.	.	11	.	.	.	.	.	.	15	7	.	.	.	.	14	3	.	.	3	5	.	.	.	4	2	4	.	.	.	69
Thiron-Gardais	.	.	.	8	.	.	.	.	.	23	1	8	2	.	1	.	15	3	.	.	6	3	.	0	.	3	2	8	.	.	2	85
Voves	.	.	.	.	.	0	.	.	.	6	1	0	2	1	.	2	13	19	.	.	4	4	.	.	.	3	2	3	.	2	.	62
Bonneval	.	.	.	.	.	2	.	.	.	13	.	.	3	.	.	.	16	8	.	.	5	5	.	.	.	3	.	4	.	1	.	60
Châteaudun	.	.	.	.	4	.	.	.	.	35	.	15	.	2	.	1	31	.	.	.	6	.	.	.	6	.	3	.	.	.	.	103

STATIONS.	1	2	3	4	5	6	7	8	9	10	11	12	13	14	15	16	17	18	19	20	21	22	23	24	25	26	27	28	29	30	31	TOTAL.
Bassin du Loir (suite).																																
Vendôme	.	.	.	.	2	2	.	.	.	11	1	0	4	3	.	.	10	21	.	.	.	1	.	.	1	1	0	6	.	.	.	63
Montoire	.	.	.	2	2	.	.	.	1	16	.	.	4	1	.	.	24	7	.	.	.	.	.	.	.	.	.	6	.	.	.	64
Mondoubleau	.	.	.	.	.	.	.	.	.	15	6	.	.	.	.	.	8	18	.	.	.	6	.	.	.	.	.	7	.	.	.	61
Saint-Calais	.	.	.	2	1	.	.	.	.	6	3	.	.	.	.	3	9	.	.	.	.	.	.	.	10	3	2	2	2	.	.	43
Le Grand-Lucé	.	.	.	.	.	3	.	.	.	17	1	.	.	.	.	1	2	13	.	.	.	2	.	.	.	.	.	4	.	.	.	43
Le Lude	.	.	.	.	1	.	.	.	1	4	.	.	.	.	.	.	3	1	.	.	.	.	.	.	.	.	1	1	.	.	.	12
La Flèche	.	.	.	.	6	2	.	.	17	18	2	1	2	.	.	.	9	3	.	.	.	1	.	.	.	.	2	3	.	.	.	66
La Ch^lle^-d'Aligné	.	.	.	.	8	.	.	.	24	12	1	.	.	.	.	11	.	.	.	.	.	.	.	.	.	.	18	.	.	.	.	74
Le Plessis-Gramm.	.	.	0	.	12	.	.	1	34	6	.	.	1	.	.	0	13	.	.	.	1	.	.	.	.	1	.	.	.	.	.	69
Bassin de la Sarthe.																																
F^t^ d'Écouves (R.V.)	.	.	.	.	6	.	.	.	25	4	7	5	.	.	.	.	5	.	.	5	4	.	.	.	5	.	11	1	.	.	.	78
F^t^ de Perseignes	.	.	.	.	.	2	.	.	19	15	1	7	.	.	.	3	.	3	.	4	3	2	.	.	.	2	.	11	.	0	.	72
F^t^ de Bourse	.	.	.	.	.	.	.	.	.	19	8	26	1	.	.	.	1	.	.	1	4	1	.	.	0	.	0	6	0	0	.	69
St-Denis-sur-S.	.	.	.	.	8	5	.	.	39	7	3	9	.	.	.	.	4	.	3	3	3	.	.	.	3	4	6	7	.	.	.	104
Villaines-la-Juhel	.	.	.	0	2	5	.	.	21	1	2	1	2	.	.	.	3	0	.	.	5	1	.	.	1	4	3	5	.	.	.	56
Neufchâtel	.	.	.	.	1	.	.	.	26	7	2	8	.	.	.	.	7	.	7	2	.	.	.	.	.	5	.	3	.	.	.	68
Beaumont-s.-S.	.	.	.	.	2	1	.	.	34	9	6	7	.	.	.	.	.	.	6	.	.	2	5	2	.	.	1	1	1	6	.	83
Bonnétable	.	.	.	1	.	.	.	.	.	12	13	1	.	.	.	.	7	2	.	.	4	2	.	.	1	.	1	3	.	1	.	48
Le Mans (P. C.)	.	.	1	2	1	.	.	.	13	4	.	1	.	.	.	1	9	.	.	.	1	.	.	.	6	.	4	.	.	.	.	43
Mortagne	.	.	.	.	.	.	.	.	15	3	.	.	.	.	.	3	3	.	.	5	.	.	.	.	.	3	.	3	.	.	.	35
Forêt de Réno	.	.	1	.	.	.	.	.	10	6	4	2	.	.	.	.	8	.	2	3	3	.	.	.	2	3	12	.	1	.	.	57
Nogent-le-Rotrou	.	.	.	8	.	.	.	.	10	12	.	6	.	.	.	.	6	.	.	.	12	.	.	.	.	3	.	11	.	.	.	68
La Ferté-Bernard	.	.	8	1	.	.	.	.	.	5	.	.	.	.	.	.	6	8	.	.	2	4	.	.	2	.	.	5	.	.	.	41
Connerré	.	.	.	14	.	7	.	.	.	13	4	.	.	.	.	.	8	7	.	4	2	.	.	.	.	5	6	.	.	.	.	70
Parigné-l'Évêque	.	.	.	6	1	2	.	1	1	.	17	.	.	.	.	.	1	15	.	.	.	3	.	.	.	.	18	.	.	2	.	67
Neuvillette	.	.	.	.	.	.	.	.	26	7	3	3	.	.	.	.	5	.	.	.	2	2	.	.	2	1	1	8	.	.	.	60
Grez-en-Bouëre	.	.	.	.	4	4	.	.	25	0	3	1	.	.	.	.	4	2	.	.	0	2	.	.	1	3	2	7	.	.	.	58
Sablé	.	.	.	3	7	.	.	.	12	.	15	.	.	.	.	.	4	4	.	.	.	.	.	4	.	5	8	.	.	.	.	62
Angers (E. N.)	.	.	.	1	12	5	.	.	40	6	2	.	.	.	.	.	14	1	.	.	1	2	.	.	.	.	1	.	.	.	.	85
Bassin de la Mayenne.																																
La Lacelle	.	.	.	0	2	.	.	.	40	2	1	2	.	.	.	.	.	.	.	.	.	.	.	.	.	6	4	4	4	9	.	75
Pré-en-Pail	.	.	.	.	2	2	.	.	25	0	3	4	.	.	.	.	3	.	.	1	1	1	.	.	.	.	2	1	9	.	.	55
Forêt d'Andaines	.	.	.	3	.	.	.	.	17	7	8	.	.	.	.	4	.	.	.	1	2	1	.	.	.	13	1	6	.	.	.	64
La Ferté-Macé	.	.	.	1	.	.	.	.	23	.	7	1	.	.	.	1	5	.	.	2	3	.	.	.	.	3	.	7	.	.	.	53
Domfront	.	.	.	15	.	.	.	.	20	7	15	0	.	.	.	.	5	0	.	.	.	1	.	.	4	3	3	4	0	0	.	77
Gorron	.	.	.	.	0	.	.	.	16	3	6	.	.	.	.	.	5	.	.	.	3	.	.	.	7	.	9	.	.	.	.	50
Ambrières	.	.	.	1	0	.	.	.	16	3	6	.	.	.	.	.	5	.	.	.	.	0	0	.	3	4	3	6	.	.	.	48
Bais	.	.	1	.	6	.	.	5	12	3	1	2	.	2	.	.	4	.	.	.	10	2	.	3	.	10	.	.	.	.	.	61
Mayenne (Collège)	.	.	.	12	.	.	.	.	14	6	2	.	.	.	.	.	.	.	.	0	.	.	.	.	.	18	1	3	.	.	.	56
Ernée	.	.	3	.	2	.	.	3	17	10	2	.	.	.	1	.	5	.	.	1	3	.	.	4	1	0	6	.	.	.	.	58
Chailland	.	.	.	.	.	3	.	.	20	3	3	.	.	.	.	.	4	.	.	.	6	.	.	.	5	5	10	2	.	.	.	61
Cossé le Vivien	.	.	.	.	.	3	.	.	23	1	.	3	.	.	.	.	4	.	.	.	1	2	.	.	.	2	2	8	1	.	.	50
St-Aignan-s.-Roë	.	.	.	.	1	2	.	.	30	.	2	5	.	.	.	.	4	.	.	.	1	1	.	.	.	.	3	2	.	.	.	51
Château-Gontier	.	.	.	.	4	.	.	.	17	8	3	1	.	.	.	.	.	.	.	.	.	.	2	.	.	.	.	6	1	2	.	46

STATIONS.	1	2	3	4	5	6	7	8	9	10	11	12	13	14	15	16	17	18	19	20	21	22	23	24	25	26	27	28	29	30	31	TOTAL.
Bassin de la Loire inférieure, rive droite.																																
Varades	.	.	.	.	2	0	.	.	38	5	2	.	.	.	.	0	7	.	.	0	1	.	.	.	.	2	1	2	1	.	.	61
Oudon	.	.	.	.	.	3	.	.	18	7	4	.	.	.	.	.	9	1	.	.	2	.	.	.	.	.	4	3	.	.	.	53
Joué-sur-Erdre	.	.	.	.	.	.	.	.	15	5	3	4	.	.	.	.	4	.	.	.	.	1	.	.	.	.	2	4	1	.	.	40
Nantes (Obs^re)	.	.	.	.	.	9	.	.	7	3	5	1	.	.	.	.	8	2	.	.	1	0	.	.	.	.	7	1	.	.	.	44
Cordemais	.	.	.	.	.	.	.	.	5	10	7	.	.	.	.	.	6	1	.	.	5	1	.	.	.	.	6	3	.	.	.	44
Savenay (E. N.)	.	.	.	.	0	.	.	.	9	8	1	1	.	.	.	.	7	.	.	6	1	.	.	.	.	3	2	.	.	.	.	40
Bassin de la Loire inférieure, rive gauche.																																
Secondigny	.	.	.	.	16	.	.	.	21	.	.	.	.	4	4	.	.	.	.	.	.	.	.	.	.	.	15	.	.	.	.	60
Parthenay (E. N.)	.	.	.	.	.	.	.	10	12	8	.	.	.	.	.	3	3	.	.	.	.	.	.	.	.	.	14	.	.	.	.	50
Gourgé	.	.	.	.	13	.	.	.	22	9	.	.	.	1	1	4	4	2	.	.	.	.	.	.	.	1	1	6	.	.	.	64
Saint-Loup	.	.	.	.	14	.	.	15	6	.	.	.	.	.	.	.	9	.	.	.	.	.	.	.	.	.	4	.	.	.	.	48
Bressuire (P. C.)	.	.	.	.	16	.	.	.	21	6	.	.	.	.	.	.	16	.	.	.	.	.	.	.	.	.	2	12	.	.	.	74
Les Gardes	.	.	.	.	8	.	.	2	13	2	1	.	0	.	.	2	14	.	.	0	1	.	.	.	.	1	16	.	.	.	.	60
Vieillevigne	.	.	.	.	.	1	.	.	5	7	2	.	.	.	.	.	4	.	.	.	1	.	.	.	.	4	.	3	.	.	.	28
Les Herbiers	.	.	.	.	7	.	.	.	14	8	3	.	.	.	.	2	10	1	.	.	2	.	.	.	.	.	5	.	.	.	.	52
Tiffauges	.	.	.	.	8	.	.	.	20	.	3	.	.	.	.	1	8	1	.	1	0	0	.	.	0	.	1	.	.	.	.	43
Montaigu	.	.	.	.	.	.	.	.	21	2	.	.	.	.	.	.	6	0	.	.	1	.	.	.	.	4	2	.	.	.	.	36
Clisson	.	.	.	.	.	.	.	.	29	2	1	.	.	.	.	.	3	4	.	.	0	.	.	.	.	.	1	3	1	.	.	44
Vertou	.	.	.	.	.	1	.	.	15	.	10	.	.	.	.	.	8	3	.	.	1	.	.	.	.	.	4	1	.	.	.	43
Saint-Philbert	.	.	.	.	.	.	.	.	12	2	4	.	.	.	.	.	9	.	.	.	.	.	.	.	.	1	3	3	.	.	.	34
Fort de Mindin	.	.	.	.	.	.	.	.	2	1	4	0	.	.	.	.	5	0	.	.	1	0	.	.	.	.	6	.	.	.	.	19
BASSINS ENTRE LA LOIRE ET LA GIRONDE.																																
Bassins de la Sèvre niortaise et de la Vie.																																
Chey	.	.	.	.	.	.	.	.	3	.	.	.	.	.	.	.	.	1	.	4	.	.	.	.	.	1	.	11	.	.	.	19
Pamproux	.	.	.	.	27	.	.	.	4	22	.	.	12	2	.	.	.	2	.	.	2	.	.	.	5	1	2	13	.	.	.	92
Champdeniers	.	.	.	.	16	.	.	.	10	23	0	.	8	1	.	1	2	2	.	.	4	0	.	.	.	5	7	3	.	.	.	82
Le Beugnon	.	.	.	.	14	.	.	.	18	2	1	.	.	.	.	5	5	.	.	.	.	.	.	.	.	.	2	13	.	.	.	61
Niort (P. C.)	.	.	.	.	13	.	.	2	12	20	.	.	6	.	.	.	3	1	.	.	6	.	.	.	.	1	7	1	.	.	.	73
Arçais	.	.	.	.	.	15	.	.	9	6	.	.	.	.	.	4	2	0	.	.	3	0	.	.	1	2	6	.	.	.	.	48
Xanton-Chassenon	.	.	.	.	11	.	.	.	6	14	.	.	.	.	2	4	5	.	.	.	4	0	.	.	.	7	7	.	.	.	.	61
Longèves	.	.	.	.	10	.	.	.	12	8	1	.	.	.	.	2	10	.	.	.	3	1	.	.	.	.	6	.	.	.	.	53
Luçon	.	.	.	.	9	.	.	.	6	3	3	.	.	.	.	.	5	1	.	.	3	.	.	.	.	3	1	.	.	.	.	34
La Châtaigneraie	.	.	.	.	10	.	.	.	12	7	.	.	.	.	.	.	12	4	.	1	.	.	.	.	.	.	11	2	.	.	.	59
Puy de Serres	.	.	.	.	13	.	.	.	20	14	2	.	.	.	.	.	.	.	.	.	.	.	.	.	.	4	8	6	.	.	.	67
Sables-d'Olonne	.	.	.	.	.	.	.	.	6	1	1	.	.	.	.	.	12	1	.	0	3	.	.	.	3	.	3	.	.	.	.	30
Saint-Gilles-s.-Vie	.	.	.	.	.	.	.	.	28	1	0	.	.	.	.	.	.	.	.	4	1	.	.	.	5	.	2	.	.	.	.	41
Pornic	.	.	.	.	.	.	.	.	13	6	1	1	.	1	.	.	8	2	.	1	1	0	.	.	.	.	.	5	.	.	.	39
Ile d'Yeu	.	.	0	.	.	2	.	.	4	4	5	.	.	.	.	.	5	7	.	0	1	0	.	.	2	2	1	.	.	.	.	33
Noirmoutiers	.	.	.	.	.	.	.	.	7	2	19	1	.	.	.	.	8	3	.	0	4	0	.	.	.	.	4	.	.	.	.	48
Bassin de la Charente.																																
Saint-Mathieu	.	.	.	.	0	.	.	9	11	40	0	.	.	.	.	.	.	.	3	.	3	1	.	6	.	10	.	13	.	.	.	96
Charroux	.	.	.	.	20	.	.	0	7	11	1	.	.	22	.	3	.	.	.	.	4	1	.	.	.	2	.	16	.	.	.	87
Ruffec	.	.	.	.	34	.	.	1	6	26	.	.	.	15	.	.	.	.	.	.	3	0	.	.	.	.	.	10	.	.	.	95
Montbron	.	.	.	.	.	.	.	1	7	22	.	.	.	4	.	.	.	.	.	1	4	1	.	.	.	.	10	11	3	.	.	65

STATIONS.	1	2	3	4	5	6	7	8	9	10	11	12	13	14	15	16	17	18	19	20	21	22	23	24	25	26	27	28	29	30	31	TOTAL.
Bassin de la Charente (suite).																																
Aigre	.	.	.	.	73	.	.	.	31	9	.	.	.	27	.	.	.	.	.	.	.	.	.	.	.	.	4	.	.	.	.	144
Angoulême	.	.	.	.	11	.	.	3	8	23	.	.	.	9	.	.	.	.	.	.	4	.	.	2	.	.	.	5	.	.	.	65
Barbézieux	.	.	.	.	16	.	.	1	0	21	.	.	.	6	.	.	.	0	.	.	6	1	.	8	0	3	0	6	.	.	.	68
Cognac	.	.	.	.	23	.	.	0	2	12	.	.	.	18	.	.	.	1	.	.	6	1	.	.	.	.	.	4	.	.	.	66
Jonzac	.	.	.	.	17	.	.	3	2	6	.	.	.	14	.	.	.	.	.	.	.	.	.	9	.	.	8	.	.	.	.	59
Saintes	.	.	.	.	16	.	.	.	4	6	.	.	.	.	.	.	.	.	.	.	4	.	.	.	4	.	4	1	.	.	.	39
Crézières	.	.	.	.	36	.	.	.	5	7	.	.	.	4	.	.	.	1	.	.	3	1	.	.	.	1	.	4	.	.	.	62
Villiers-en-Bois	.	.	.	.	26	.	.	.	16	5	.	.	.	.	.	.	.	3	.	.	6	.	.	.	.	6	.	4	.	.	.	66
St-Jean-d'Angély	.	.	.	.	24	.	.	.	3	5	.	.	.	.	.	.	.	1	.	.	3	1	.	.	.	2	1	5	.	.	.	45
La Rochelle	.	.	.	.	6	.	.	.	.	.	11	.	.	.	.	.	11	.	.	.	5	.	3	.	.	.	.	.	.	.	.	36
Ile d'Aix	.	.	.	.	15	.	.	.	.	26	.	.	.	.	.	.	3	.	.	.	2	1	.	.	.	.	2	6	.	.	.	55
Chassiron	.	.	.	.	10	.	.	.	15	10	.	.	.	.	.	6	3	.	.	3	.	.	.	.	4	.	.	3	.	.	.	54
BASSIN DE LA GIRONDE.																																
Bassin de la Dordogne.																																
La Tr-d'Auvergne	.	.	.	.	3	3	.	12	0	.	1	.	.	.	.	10	.	9	10	.	3	2	.	4	17	.	1	14	0	4	.	93
Laqueuille	.	.	.	18	.	.	.	.	.	.	.	.	.	.	5	5	4	14	.	.	.	.	.	5	10	3	15	.	.	.	.	79
Ussel	.	.	7	.	.	.	12	.	3	.	.	.	.	.	.	.	15	4	.	.	.	3	.	22	14	9	.	.	21	.	10	120
Bort	.	.	.	.	.	15	10	.	.	8	.	.	.	.	.	8	12	.	24	.	.	.	.	18	13	.	.	8	.	.	.	116
Argentat	.	.	.	.	2	.	.	14	2	0	.	.	.	.	.	2	.	8	7	.	4	.	.	16	4	.	.	11	.	.	.	70
La Tronquière	.	.	.	.	2	5	.	2	.	1	7	.	.	.	.	7	.	10	2	.	10	5	.	17	1	2	2	5	.	.	.	78
Bretenoux	.	.	.	2	.	4	.	6	2	4	3	.	.	.	.	3	.	11	.	.	12	14	.	10	5	.	8	.	.	.	.	84
La Capelle	.	.	.	10	.	13	.	2	1	.	6	.	.	.	.	2	.	10	.	.	5	8	.	22	2	.	3	4	.	.	.	88
Martel	.	.	.	.	2	.	.	2	3	3	.	.	.	.	.	.	.	11	.	.	2	2	.	9	.	.	3	2	.	.	.	39
Gourdon	.	.	.	.	1	.	.	7	.	2	.	.	.	.	.	.	.	13	3	.	3	2	.	22	8	.	.	.	.	.	.	61
Tulle (P. C.)	.	.	.	.	.	.	1	6	.	3	20	.	.	.	.	5	.	5	4	.	1	2	.	17	2	1	4	10	.	.	.	83
Blanzaguet	.	.	.	.	.	.	.	25	7	10	.	.	.	6	.	.	.	.	3	.	7	.	11	.	.	.	5	.	.	.	.	74
Périgueux (E. N.)	.	.	.	.	.	.	.	4	18	5	1	.	.	.	.	.	.	0	.	2	2	2	.	5	1	.	5	.	.	.	.	45
St-Jean-d'Ataux	.	.	.	.	.	.	.	.	31	15	.	.	.	.	.	.	.	5	.	.	8	.	.	7	4	.	7	.	.	.	.	77
Chalais	.	.	.	.	.	.	.	.	13	7	.	.	.	3	.	.	.	.	2	.	3	.	.	7	.	2	.	7	.	.	.	44
Montguyon	.	.	.	.	8	.	.	.	24	19	.	.	.	4	.	.	.	.	.	4	.	.	.	5	.	.	12	.	.	.	.	106
Les Eglisottes	.	.	.	.	.	.	.	.	24	5	6	.	1	.	.	.	.	.	4	.	3	.	.	2	.	3	.	6	.	.	.	54
Lussac	.	.	.	.	.	.	.	.	9	12	0	.	.	.	.	.	.	0	.	.	5	1	.	12	.	.	.	4	.	.	.	43
Saint-Savin	.	.	.	.	6	.	.	.	9	14	.	.	.	16	.	.	.	0	.	.	7	2	.	3	.	.	.	7	.	.	.	63
St-André-de-Cubzac	.	.	.	.	1	.	.	.	3	54	.	.	.	2	.	.	.	0	0	.	4	1	.	3	.	.	.	2	.	.	.	99
Bassin du Lot.																																
Le Bleymard	.	.	0	2	.	3	.	.	0	4	1	.	.	.	.	0	3	.	4	.	.	.	.	5	7	.	.	2	.	.	.	32
Montmirat	.	.	.	17	.	5	.	.	.	7	.	.	.	.	.	.	5	.	6	.	.	.	.	.	12	.	.	4	.	.	.	56
Bagnols	.	.	.	8	.	5	.	.	.	8	.	.	.	.	.	0	1	.	8	.	.	.	.	5	7	1	2	.	.	.	.	47
Mende (P. C.)	.	.	.	28	3	6	.	0	1	12	.	.	.	.	.	5	.	.	4	.	.	.	.	4	10	.	.	2	.	.	.	76
La Roche	.	.	3	26	.	12	.	.	.	15	.	.	.	.	.	.	3	.	6	.	.	.	.	17	23	.	.	5	.	.	.	110
Saint-Denis	.	.	.	55	.	7	5	.	0	10	.	.	.	.	.	.	14	12	10	.	.	2	.	16	5	4	.	8	.	.	.	148
Saint-Chély-d'Apr.	.	.	.	1	.	3	.	.	2	6	3	.	.	.	.	.	4	33	26	.	.	0	.	17	1	2	.	3	.	.	.	101
Saint-Léger-du-M	.	.	.	.	.	4	.	.	.	8	3	.	.	.	.	1	21	7	18	.	.	7	.	.	9	.	.	5	.	.	.	84
Nasbinals	.	.	.	4	.	4	.	2	5	10	1	.	.	.	.	.	3	16	22	.	.	2	.	7	12	.	.	8	.	.	.	96
Marvejols	.	.	.	.	7	3	5	3	1	19	.	.	.	.	.	12	.	.	.	.	.	.	.	21	8	.	.	5	.	.	.	84

STATIONS.	1	2	3	4	5	6	7	8	9	10	11	12	13	14	15	16	17	18	19	20	21	22	23	24	25	26	27	28	29	30	31	TOTAL.
Bassin du Lot (suite).																																
Laguiole	.	.	.	.	.	.	.	.	.	13	.	.	.	.	.	.	8	27	20	.	.	5	.	25	3	.	.	18	.	.	.	119
Mur-de-Barrez	.	.	.	.	.	8	.	.	.	10	.	.	.	.	.	20	14	.	.	.	.	10	.	12	.	.	.	8	.	.	.	82
Entraygues	.	.	.	.	3	.	.	2	.	6	.	.	.	.	.	3	.	2	6	.	.	.	.	27	.	.	.	3	.	.	.	52
Figeac (P. C.)	.	.	.	.	.	.	.	.	.	.	.	7	.	.	.	5	3	10	4	.	3	.	.	30	.	.	7	3	.	.	.	72
Livernon	.	.	.	.	.	10	.	2	.	1	9	.	.	.	.	3	.	9	.	2	6	3	.	29	.	.	4	3	.	.	.	81
Lauzès	.	.	.	3	.	4	.	3	1	.	5	.	.	.	.	2	.	16	2	3	6	4	.	33	5	.	0	.	.	.	.	87
Limogne	.	.	.	.	.	.	.	.	.	.	.	.	.	.	.	6	.	6	.	.	.	10	1	.	6	.	.	.	.	.	.	29
Saint-Géry	.	.	.	.	.	10	.	.	4	.	2	.	.	.	.	4	.	8	.	2	5	6	.	30	2	.	4	.	.	.	.	77
Cahors (P. C.)	.	.	.	2	.	.	.	4	.	.	2	.	.	.	.	3	.	14	.	.	8	.	.	7	2	.	.	.	.	.	.	42
Puy-L'Évêque	.	.	.	.	.	9	.	8	.	.	5	.	.	.	.	.	.	10	.	4	3	.	.	7	.	.	.	.	.	.	.	46
Villeneuve	.	.	.	.	.	.	.	.	17	.	2	.	.	.	.	.	.	8	4	.	5	.	.	7	.	7	.	1	.	.	.	51
Bassins du Tarn et de l'Aveyron.																																
Massevaques	.	.	.	2	.	.	.	.	.	8	.	.	.	.	.	.	.	.	6	.	.	.	.	.	17	.	.	6	.	.	.	39
Pt de Montvert	.	.	.	.	1	3	.	.	.	6	.	.	.	.	.	8	.	.	.	.	.	.	1	1	.	.	.	3	.	.	.	23
Florac	.	.	.	.	.	2	.	.	.	6	.	.	.	.	.	0	10	.	8	.	.	.	.	.	4	.	.	3	.	.	.	33
Meyrueis	.	.	.	23	2	3	.	.	.	7	.	.	.	.	.	.	.	.	8	.	.	.	.	.	9	.	.	4	.	.	.	56
Massegros	.	.	.	.	.	13	.	.	.	8	.	.	.	.	.	.	4	.	.	.	.	.	.	.	18	.	.	19	.	.	.	62
Le Cabaretou	.	.	3	.	.	.	.	.	.	11	.	.	.	.	.	.	.	.	.	.	5	.	.	15	.	.	.	.	.	.	.	34
Fraïsse	.	.	.	.	.	.	.	.	3	8	.	.	.	.	.	0	.	7	.	.	6	.	.	17	.	.	.	.	.	.	.	42
La Salvetat	.	.	.	.	.	.	.	.	9	.	21	.	.	.	.	2	.	.	28	.	7	6	.	.	23	.	2	8	.	.	.	106
La Cavalerie	.	.	3	.	.	4	.	.	.	2	.	.	.	.	.	0	.	.	11	.	.	.	.	.	16	.	.	4	.	.	.	42
Castres	.	.	.	.	5	.	.	3	33	2	.	.	.	.	.	.	5	9	66	.	.	.	.	.	17	.	.	1	.	.	.	141
Lavaur	.	.	.	.	.	.	.	.	.	1	.	.	.	.	.	27	3	13	.	.	3	.	.	9	1	.	0	.	.	.	.	57
Rodez (E. N.)	.	.	.	.	.	.	.	4	0	8	.	.	.	.	.	.	.	28	5	.	10	.	.	7	2	.	4	.	.	.	.	68
Alban	.	.	.	.	.	.	.	16	6	10	.	.	.	.	.	35	.	34	.	8	21	5	.	25	.	.	12	.	.	.	.	173
Albi (P. C.)	.	.	.	15	.	.	.	1	.	0	.	.	.	.	20	.	2	6	.	.	7	.	5	5	.	4	5	.	.	.	.	70
Carmaux	.	.	.	.	.	.	.	0	6	1	.	.	.	.	.	.	11	.	5	.	1	7	.	.	.	.	.	1	.	.	.	32
Lalbenque	.	.	.	.	.	.	.	0	3	0	.	.	.	.	.	5	.	10	3	0	5	3	0	0	.	.	0	.	.	.	.	29
Castelnau	.	.	.	.	.	.	.	4	2	.	.	.	.	.	.	4	.	14	5	1	3	.	.	4	2	1	3	.	.	.	.	43
Caussade	1	.	.	.	.	.	.	1	4	.	.	.	.	.	.	6	3	2	16	.	2	2	.	.	2	1	.	3	.	.	.	42
Canals	.	.	.	.	.	.	.	1	15	.	.	.	.	.	.	6	3	1	23	.	3	2	.	.	.	.	.	2	.	.	.	57
La Française	.	.	.	.	.	.	.	4	1	.	.	.	.	.	.	13	.	19	.	4	2	.	.	.	6	.	2	.	.	.	.	50
Bassin de la Garonne, cours supérieur, et affluents des Pyrénées.																																
Ax	.	.	.	8	15	.	.	.	6	.	10	.	.	.	.	.	.	7	14	.	.	.	.	.	12	.	.	.	.	.	.	72
Mérens	.	.	2	3	.	.	.	.	.	.	.	.	.	.	.	.	.	4	.	17	.	.	18	10	9	.	4	5	.	.	.	72
Vicdessos	.	.	12	1	.	.	.	.	10	.	.	.	.	.	.	5	.	4	5	6	.	.	.	21	.	.	.	3	.	.	.	67
Belesta	.	.	.	.	.	.	.	.	.	.	18	.	.	.	.	.	.	.	3	21	.	.	.	.	25	.	.	26	.	.	.	93
Foix (P. C.)	.	.	.	.	.	21	.	.	3	.	2	.	.	.	.	.	.	5	9	.	.	.	.	10	16	.	.	6	.	.	.	72
Loubens	.	.	.	.	.	17	.	.	1	5	5	.	.	.	.	.	1	11	5	.	.	.	.	1	17	.	4	1	.	.	.	69
Mirepoix	.	.	.	.	.	14	.	.	1	1	6	.	.	.	.	.	.	0	4	.	7	1	.	1	18	1	8	.	.	.	.	62
Le Fossat	.	.	.	.	.	5	.	.	3	.	5	.	.	.	.	.	.	1	16	.	3	.	.	.	15	.	.	10	.	.	.	58
Fos	.	.	9	.	7	.	.	.	11	.	.	.	.	.	.	6	.	6	13	18	.	.	.	.	14	.	.	.	.	.	.	84
La Bastide-de-S	.	.	.	.	.	18	.	5	.	.	4	.	.	.	.	.	.	.	14	.	5	.	.	.	27	.	.	5	.	.	.	78
Rieumes	.	.	.	.	.	.	.	.	.	.	.	.	.	.	.	8	.	18	14	.	.	3	.	.	11	.	.	4	.	.	.	58
Léguevin	.	.	.	.	.	.	2	.	4	.	.	.	.	.	.	15	.	10	37	.	5	.	.	.	6	.	.	8	.	.	.	87
Toulouse (Obsre)	.	.	.	.	.	.	.	.	11	2	.	.	.	.	.	3	.	6	10	.	4	0	.	1	10	.	.	3	.	.	.	50

STATIONS.	1	2	3	4	5	6	7	8	9	10	11	12	13	14	15	16	17	18	19	20	21	22	23	24	25	26	27	28	29	30	31	TOTAL.
Bassin de la Garonne (R. G.) au-dessous de Toulouse; bassins du Gers et de la Baïse; bassin de la Gironde.																																
Lannemezan	.	.	.	.	.	.	.	.	.	.	2	.	.	.	.	8	4	9	37	.	1	.	.	1	16	.	.	6	.	.	.	84
Castelnau-Magn	.	.	.	.	.	.	.	.	.	.	1	.	.	.	.	3	0	30	.	.	12	.	.	7	.	.	.	.	.	.	.	53
Lombez	.	.	.	.	.	.	.	.	.	.	.	.	.	.	.	0	9	36	.	5	.	.	.	7	.	.	3	.	.	.	.	60
Masseube	.	.	.	.	.	5	.	3	0	.	.	.	.	.	.	4	.	15	15	.	2	0	.	.	5	2	.	7	.	.	.	59
Miélan	.	.	.	.	.	.	.	2	2	.	.	.	.	.	.	2	.	9	21	.	5	1	.	.	.	1	.	5	.	.	.	48
Mirande	.	.	.	.	.	.	.	.	0	.	.	.	.	.	.	3	.	10	13	.	.	.	.	.	.	.	.	6	.	.	.	32
Auch (P. C.)	.	.	.	.	.	.	.	5	4	.	.	.	.	.	.	2	.	8	8	.	3	.	.	.	2	.	.	4	.	.	.	36
Vic-Fézensac	.	.	.	.	.	.	.	18	2	.	1	.	.	.	.	.	.	22	3	.	3	.	.	.	.	.	.	.	.	.	.	49
Lectoure	.	.	.	.	.	.	.	13	.	.	2	.	.	.	.	2	.	17	.	.	4	.	.	.	.	1	.	2	.	.	.	41
Condom	.	.	.	.	.	.	.	6	.	.	5	.	.	.	.	0	.	8	.	.	2	.	.	.	.	.	.	1	.	.	.	22
Eauze	.	.	.	.	.	.	.	2	.	.	.	.	.	.	.	.	6	5	.	.	3	.	.	.	.	.	.	.	.	.	.	16
Grisolles	.	.	.	.	.	.	.	.	14	.	.	.	.	.	.	.	9	.	25	.	.	4	.	.	.	.	3	.	.	.	.	55
Beaumont	.	.	.	.	.	.	.	7	6	.	.	.	.	.	.	2	1	7	14	.	7	1	.	.	0	3	.	1	.	.	.	48
Agen (P. C.)	.	.	.	.	.	3	17	6	.	3	.	.	.	.	1	.	5	1	.	2	.	.	.	1	1	.	.	.	.	.	.	40
Grignols	.	.	.	.	.	3	.	0	9	.	.	.	.	.	.	.	.	2	12	0	4	0	.	4	3	.	0	0	.	.	.	38
Captieux	.	.	.	.	.	.	.	.	7	.	.	.	.	.	.	.	.	13	7	.	4	.	.	2	.	.	.	.	.	.	.	33
La Réole	.	.	.	.	.	.	.	.	1	15	.	.	.	.	3	.	.	.	0	.	3	0	.	5	.	1	.	2	.	.	.	29
Sauveterre	.	.	.	.	.	.	.	.	16	21	.	.	.	.	.	.	.	1	1	.	3	0	.	6	0	0	.	1	.	.	.	49
Bordeaux (Obs^re^)	.	.	.	.	0	.	.	0	15	17	.	1	.	2	.	.	.	0	1	.	3	0	.	13	0	2	.	1	0	.	.	56
Saint-Julien	.	.	.	.	16	.	.	.	5	8	.	.	.	22	.	.	.	1	.	.	5	1	.	5	1	2	.	5	.	.	.	70
Royan	.	.	.	.	8	.	.	.	6	.	.	.	.	2	.	.	1	.	.	3	1	.	.	.	.	0	3	.	.	.	.	24
La Coubre	.	.	.	.	16	.	.	.	4	.	1	.	.	.	.	.	.	.	.	.	1	3	.	.	.	1	1	3	.	.	.	30
BASSINS ENTRE LA GIRONDE ET LES PYRÉNÉES.																																
Petits bassins entre la Gironde et l'Adour.																																
Saint-Nicolas	.	.	.	.	12	.	.	.	3	.	0	.	.	2	.	.	.	3	.	.	4	1	.	2	.	.	1	3	.	.	.	32
Hourtin (phare)	.	.	.	.	16	.	.	.	3	.	1	.	.	.	.	.	.	1	.	0	6	1	.	5	.	.	.	4	.	.	.	37
Moutchic	.	.	.	.	16	.	.	.	3	.	.	.	.	6	.	.	.	1	.	0	6	2	.	4	.	2	.	4	.	.	.	45
Le Porge	.	.	.	.	16	.	.	.	7	8	0	.	.	13	.	.	3	0	.	3	8	1	.	3	.	1	.	3	.	.	.	65
Arès	.	.	.	.	19	.	.	.	9	1	0	.	.	14	.	.	.	3	.	1	6	1	.	6	1	4	.	2	.	.	.	66
Audenge	.	.	.	.	41	.	.	1	24	5	.	.	.	6	.	.	.	3	.	.	4	1	.	12	3	1	.	2	.	.	.	104
Pissos	.	.	.	.	.	.	.	2	1	.	.	.	.	1	.	.	.	3	1	.	5	.	.	4	1	2	.	3	.	.	.	24
Belin	.	.	.	.	2	.	.	3	39	12	1	.	.	2	.	.	.	0	0	.	5	2	.	0	1	2	2	.	.	.	.	72
Cazaux	.	.	.	.	22	.	.	4	24	4	0	.	.	.	.	.	.	2	.	2	6	2	1	.	.	.	.	4	.	.	.	69
Piquey	.	.	.	.	17	.	.	.	6	.	0	.	.	8	.	.	.	4	.	0	4	1	.	5	.	1	.	3	.	.	.	48
La Salie	.	.	.	.	25	.	.	2	35	.	.	.	.	20	.	.	.	1	.	.	5	7	.	1	.	.	.	.	.	.	.	96
Bassin de l'Adour.																																
Pic du Midi (Obs^re^)	.	.	3	1	.	2	.	1	3	.	.	.	.	.	.	7	.	25	.	4	6	.	.	6	1	.	1	3	.	.	.	63
Peyranère	.	.	5	.	.	13	.	.	5	.	.	.	.	.	.	.	8	.	.	.	.	.	.	.	10	.	.	5	.	.	.	46
Gélan	.	.	9	.	.	.	.	5	.	1	.	1	.	.	.	5	13	18	.	3	.	.	.	15	.	.	4	1	.	.	.	75
Bedous	.	.	.	.	.	3	.	7	7	.	.	.	.	.	2	.	.	18	6	.	22	.	.	.	5	4	.	10	.	.	.	84
Lourdes	.	.	.	3	.	.	.	2	.	.	.	.	.	.	.	1	.	45	.	.	.	.	.	18	.	8	.	.	.	.	.	77
Bagnères-de-Big.	.	.	.	.	.	5	.	.	.	3	.	.	.	.	.	4	.	15	9	.	.	.	.	.	.	.	.	14	.	.	.	50
Tarbes (P. C.)	.	.	.	.	.	.	.	2	3	.	0	.	.	.	.	2	.	10	21	1	.	.	.	.	3	.	2	1	.	.	.	45
Maubourguet	.	.	.	.	.	.	.	14	6	.	.	.	.	.	.	.	.	17	11	.	6	7	.	.	5	.	.	4	.	.	.	70
Villecomtal	.	.	.	.	.	.	.	3	3	.	.	.	.	.	.	4	.	12	13	.	6	.	.	.	.	.	.	3	.	.	.	46

STATIONS.	1	2	3	4	5	6	7	8	9	10	11	12	13	14	15	16	17	18	19	20	21	22	23	24	25	26	27	28	29	30	31	TOTAL.
Bassin de l'Adour (suite).																																
Aignan	.	.	.	.	.	.	.	4	7	.	.	.	.	.	.	4	.	7	6	.	12	.	.	.	.	.	.	5	.	.	.	45
Riscle	.	.	.	.	.	.	.	20	.	2	.	.	.	.	.	.	.	11	6	.	.	.	.	.	.	.	.	3	.	.	.	43
Cazaubon	.	.	.	.	.	1	.	.	4	.	.	.	.	.	.	.	.	4	5	.	4	.	.	.	.	1	.	1	.	.	.	20
Mont-de-Marsan	.	.	.	.	.	1	.	3	0	.	.	.	.	.	3	.	.	9	0	.	2	.	.	.	.	.	.	6	.	.	.	24
Morcenx	.	.	.	.	.	.	.	4	.	.	.	.	.	.	.	.	.	3	.	.	3	7	.	.	.	.	.	.	.	.	.	.	17
Saint-Sever	.	.	.	.	.	0	.	5	.	.	.	.	.	.	.	.	.	9	.	.	3	.	.	.	.	.	.	2	.	.	.	19
Tartas	.	.	.	.	.	0	.	4	0	.	.	.	.	.	.	.	.	12	1	.	6	0	.	.	.	.	.	3	.	.	.	26
Lescar (E. N.)	.	.	.	.	.	.	.	15	.	.	.	.	.	.	.	2	.	21	4	.	5	2	.	.	1	.	.	.	.	.	.	49
Orthez (P. C.)	.	.	.	.	.	.	.	15	1	.	1	.	.	.	.	.	.	23	.	.	6	.	.	1	2	2	3	2	.	.	.	56
Oloron (P. C.)	.	.	.	.	.	.	.	8	.	.	.	.	.	.	.	2	.	24	6	.	14	1	.	.	3	.	.	10	.	.	.	68
Mauléon (P. C.)	.	.	.	.	.	.	10	2	.	.	.	.	.	.	.	.	10	11	.	14	.	.	2	1	.	.	13	6	.	.	.	69
St-Jean-P.-de-Port	.	.	.	.	.	.	7	26	2	2	4	.	12	.	.	.	1	.	9	10	2	7	.	.	.	28	11	16	.	.	.	137
Dax (P. C.)	.	.	.	.	.	.	.	8	5	.	.	.	.	.	.	.	.	13	3	.	10	2	.	.	0	0	.	6	.	.	.	47
Saint-Martin-de-H.	.	.	.	.	.	.	1	2	.	.	.	.	0	.	.	.	7	10	.	10	4	.	.	1	2	.	3	3	.	.	.	44
Peyrehorade	.	.	.	.	.	.	.	4	3	.	.	.	.	.	.	.	.	5	4	.	3	.	.	.	.	.	.	5	.	.	.	24
Biarritz (sém.)	.	.	.	.	.	.	.	1	10	.	.	.	.	.	.	.	.	10	2	.	8	2	.	.	.	1	.	.	.	.	.	34

VERSANT DE LA MÉDITERRANÉE.

BASSINS ENTRE LES PYRÉNÉES ET LE RHÔNE.

Bassins du Tech, de la Tet et de l'Agly.

La Preste	.	2	7	4	5	24	.	.	.	.	.	.	.	.	.	.	.	.	.	.	.	.	.	.	.	.	58	.	.	.	.	100
Prats-de-Mollo	.	12	14	.	.	27	.	.	.	.	.	.	.	.	.	1	.	1	.	.	.	.	.	4	.	.	.	7	.	.	.	66
Amélie-les-Bains	.	.	.	.	.	8	.	.	.	.	.	.	.	.	.	24	.	4	1	.	.	.	.	29	.	.	.	.	.	.	.	66
Céret	.	.	.	.	.	.	.	.	.	.	.	.	.	.	.	.	.	.	.	.	.	.	.	30	.	.	.	.	.	.	.	30
Bellegarde	.	.	.	.	3	.	.	.	.	.	.	.	.	.	.	.	.	.	5	.	.	.	.	5	.	.	.	.	.	.	.	13
Col de la Quillane	.	.	32	5	1	2	4	.	.	.	.	.	.	.	.	.	.	.	2	3	.	.	.	.	5	.	.	.	.	.	.	54
Montlouis (C. M.)	.	.	.	.	.	2	.	.	.	.	.	.	.	.	.	.	.	1	7	.	.	.	.	.	7	8	3	.	.	.	.	29
Bouleternère	.	.	.	.	.	.	.	.	.	4	.	.	.	.	.	.	.	.	9	.	.	.	.	20	.	.	.	.	.	.	.	33
Le Soler	.	.	.	.	.	.	.	.	.	3	.	.	.	.	.	.	.	.	5	.	.	.	.	15	.	.	.	.	.	.	.	24
Perpignan (Obsre)	.	.	.	.	.	0	.	.	.	3	.	.	.	.	.	1	.	0	2	.	.	.	.	16	.	.	.	.	.	.	.	23
Caudiès-de-St-P.	.	.	.	2	.	.	.	.	.	39	.	.	.	.	1	.	.	.	1	.	2	.	.	20	.	.	.	4	.	.	.	68
St-Paul-de-F.	.	.	.	.	.	.	.	.	.	25	.	.	.	.	.	.	.	.	.	.	5	.	.	15	.	.	.	.	.	.	.	45
Sournia	.	.	.	.	.	.	.	.	.	42	.	.	.	.	.	.	.	.	.	.	.	.	.	.	22	.	.	.	.	.	.	64
La Tour-de-France	.	.	.	.	.	.	.	.	.	8	.	.	.	.	.	.	.	.	.	.	.	.	.	.	36	.	.	.	.	.	.	44
Estagel (C. M.)	.	.	.	.	.	.	1	.	.	4	.	.	.	.	.	.	.	2	.	.	.	.	.	28	.	.	.	.	.	.	.	36
Rivesaltes	.	.	.	.	.	.	.	.	.	4	.	.	.	.	.	.	.	.	.	.	.	.	.	14	.	.	.	.	.	.	.	18
Salces	.	.	.	.	.	.	.	.	.	1	.	.	.	.	.	.	.	.	.	.	.	.	.	12	.	.	.	.	.	.	.	13
Le Barcarès	.	.	.	.	.	.	.	.	.	1	.	.	.	.	.	.	.	1	.	.	.	.	.	7	.	.	.	.	.	.	.	9
Paulilles	.	.	.	.	.	.	.	.	.	1	.	.	.	.	.	.	.	1	.	.	.	.	.	5	.	.	.	.	.	.	.	7
Cap Béar (sém)	.	.	.	.	.	.	0	.	.	0	.	.	.	.	.	.	.	.	.	.	.	.	.	.	6	.	.	.	.	.	.	6
Port-Vendres	.	.	.	.	.	.	.	.	.	.	.	.	.	.	.	.	.	.	.	.	.	.	.	.	.	5	.	.	.	.	.	5
Bassin de la Sègre.																																
Col de Puymorens	.	.	2	.	.	.	.	.	1	.	.	.	.	.	.	.	.	.	7	.	.	.	.	21	.	.	6	.	.	.	.	37
Angoustrine	.	15	6	1	1	.	.	.	.	.	.	.	.	.	.	.	.	13	.	.	.	.	.	8	.	4	.	.	.	.	.	48
Bourg-Madame	.	32	32	.	.	.	.	.	.	.	.	.	.	.	.	.	.	.	13	.	.	.	.	8	.	.	.	.	.	.	.	85

STATIONS.	1	2	3	4	5	6	7	8	9	10	11	12	13	14	15	16	17	18	19	20	21	22	23	24	25	26	27	28	29	30	31	TOTAL.
Bassin de l'Aude.																																
Besplas	.	.	.	.	.	6	.	.	19	4	.	.	.	.	.	.	.	6	.	.	4	.	.	5	13	.	.	6	.	.	.	63
Carcassonne (E. N.)	.	.	.	.	.	.	.	.	.	1	.	.	.	.	.	.	.	.	.	.	.	.	.	.	11	.	.	1	.	.	.	13
Capestang	.	.	11	.	.	.	.	.	.	15	.	.	.	.	.	.	.	.	.	.	.	.	.	10	.	.	.	.	.	.	.	36
Bassins de l'Orb, de l'Hérault, du Lez et du Vidourle.																																
Saint-Pons	.	.	7	.	.	.	.	.	.	10	.	.	.	.	.	.	.	.	.	.	.	.	.	10	.	.	.	.	.	.	.	27
Saint-Gervais	.	.	.	.	.	.	.	.	.	.	.	.	.	.	.	.	.	.	.	.	.	.	.	3	.	.	.	.	.	.	.	3
Le Poujol	.	.	.	.	.	2	.	.	2	22	.	.	.	.	.	.	.	.	.	.	.	.	.	9	.	.	.	.	.	.	.	35
Bédarieux	.	.	.	.	.	.	.	.	.	15	.	.	.	.	.	.	.	.	3	.	.	.	.	5	.	.	.	.	.	.	.	23
L'Escandolgue	.	.	.	.	.	.	.	.	1	.	.	.	.	.	.	.	.	.	.	.	.	.	.	.	.	.	.	.	.	.	.	1
Béziers	.	.	.	.	.	.	.	.	.	.	.	.	.	.	.	.	.	.	.	.	.	.	.	2	5	.	.	.	.	.	.	7
Le Caylar	.	.	22	.	.	.	.	.	.	8	.	.	.	.	.	.	.	10	.	.	.	.	.	3	24	.	.	2	.	.	.	69
Lodève	.	.	.	.	.	.	.	.	.	.	.	.	.	.	.	.	.	.	.	.	.	.	.	.	8	.	.	.	.	.	.	8
Saint-Bauzille	.	.	.	.	.	41	.	.	.	16	.	.	.	.	.	.	.	.	.	.	.	.	.	.	18	.	.	.	.	.	.	75
Gignac	.	.	.	.	.	.	.	.	.	16	.	.	.	.	.	.	.	.	.	.	.	.	.	1	12	.	.	.	.	.	.	29
Clermont	.	.	.	.	.	.	.	.	.	.	.	.	.	.	.	.	.	.	3	.	.	.	.	.	24	.	.	.	.	.	.	27
Plateau de Valène	.	.	.	.	.	.	.	.	.	26	.	.	.	.	.	.	.	.	.	.	.	.	.	.	14	.	.	.	.	.	.	40
Col de la Cardonille	.	.	.	.	.	7	.	.	.	39	.	.	.	.	.	.	.	.	.	.	.	.	.	.	15	.	.	.	.	.	.	61
St-Mathieu-de-Tr.	.	.	.	.	.	.	.	.	.	19	.	.	.	.	.	.	.	.	.	.	.	.	.	10	.	.	.	.	.	.	.	29
Nimes (E. N.)	.	.	.	.	.	.	.	.	.	43	.	.	.	.	.	1	.	.	.	.	.	.	.	7	.	.	.	.	.	.	.	51
Montpellier (E. A.)	.	.	.	.	.	.	.	.	.	.	2	.	.	.	.	.	.	.	.	.	.	.	.	.	3	.	.	.	.	.	.	5
Palavas	.	.	.	.	.	.	.	.	.	3	.	.	.	.	.	.	.	.	.	.	.	.	.	.	9	.	.	.	.	.	.	12
Cette (P. C.)	.	.	.	.	.	.	.	.	.	.	.	.	.	.	.	.	.	.	.	.	.	.	.	11	.	.	.	.	.	.	.	11
Agde	.	.	.	.	.	.	.	.	.	.	.	.	.	.	.	.	.	.	.	.	.	.	.	2	6	.	.	.	.	.	.	8
BASSIN DU RHÔNE.																																
Bassin de la Saône supérieure.																																
Le Val-d'Ajol	.	.	.	.	3	6	.	.	1	1	1	.	.	.	.	.	2	21	5	.	0	14	.	.	12	1	.	12	4	1	0	84
Xertigny	.	.	.	.	.	3	.	.	.	.	6	.	.	.	.	2	.	.	0	.	.	6	.	.	13	.	.	8	1	0	.	39
Fontenay-le-Ch.	.	.	.	.	.	8	.	.	.	.	.	.	.	.	.	.	.	8	.	.	.	6	.	.	25	7	.	10	4	.	.	68
Vioménil	.	.	.	.	.	8	.	.	.	.	10	.	.	.	.	8	1	6	1	.	.	6	.	13	9	.	0	6	.	.	.	69
Monthureux-sur-S.	.	.	.	1	.	2	.	.	.	.	2	.	.	.	.	3	11	8	2	.	0	8	.	.	20	2	.	10	.	.	.	69
Montdoré	.	.	.	.	.	6	.	.	.	.	.	.	.	.	.	.	3	14	3	.	.	11	.	.	21	2	0	11	1	.	.	72
Bourbonne-les-B.	.	.	.	.	3	39	.	.	3	.	6	.	.	4	.	4	16	19	.	.	.	8	.	.	4	6	.	11	.	.	.	123
Villars-le-Pautel	.	.	.	.	1	9	.	.	2	.	.	.	.	0	.	.	0	16	.	.	.	19	.	20	18	3	.	11	.	.	.	99
La Ferté-s.-Amance	.	.	.	.	.	8	.	.	.	5	.	.	.	.	.	.	6	4	.	.	.	14	.	31	6	.	.	13	.	.	.	87
Jussey	.	.	.	.	.	5	.	.	9	.	2	.	.	1	.	0	6	24	2	.	1	10	.	.	31	1	1	10	.	.	.	103
Saint-Remy	.	.	.	.	1	2	.	.	.	.	3	.	.	.	.	.	3	.	3	.	2	.	.	5	.	.	.	11	.	2	.	50
Villersexel	.	.	.	.	.	9	.	.	.	8	2	.	.	.	.	.	9	11	9	3	.	13	.	.	8	6	2	8	2	.	.	90
Chaumercenne	.	.	.	.	1	5	.	.	2	.	2	.	.	.	.	1	2	17	9	.	8	2	.	1	5	0	6	4	.	.	.	65
Marnay	.	.	.	.	.	.	.	.	4	.	3	.	.	.	.	.	8	8	.	2	9	.	.	.	1	.	.	4	.	.	.	39
Chalindrey	.	.	.	.	16	30	.	.	52	.	10	.	.	.	.	.	4	10	2	.	5	13	.	.	0	.	.	22	.	.	.	164
Villegusien	.	.	.	.	9	13	.	21	.	.	17	.	.	.	.	.	4	2	.	.	12	9	.	.	15	.	.	11	.	.	.	112
Vaux-s.-Aubigny	.	.	4	4	43	.	.	4	.	13	.	.	.	.	.	3	.	5	.	7	4	.	.	.	.	.	5	.	.	.	.	93
Montigny-s.-V.	.	.	.	.	5	6	.	.	3	.	2	.	.	.	3	6	8	.	3	.	6	.	.	3	.	.	9	.	.	.	.	53
Courlon	.	.	.	.	3	25	.	5	5	2	13	.	.	3	.	5	.	13	3	1	4	1	.	9	1	.	8	6	.	.	.	106
La Margelle	.	.	.	.	36	.	.	.	.	3	.	.	1	.	2	4	2	.	4	.	3	.	.	.	.	.	13	.	.	.	.	69
Lux	.	.	.	.	4	17	20	.	.	1	.	.	.	.	2	2	.	4	.	3	3	.	.	5	.	.	13	.	.	.	.	74

STATIONS.	1	2	3	4	5	6	7	8	9	10	11	12	13	14	15	16	17	18	19	20	21	22	23	24	25	26	27	28	29	30	31	TOTAL.
Bassin de la Saône supérieure (suite).																																
Is-sur-Tille	.	.	.	.	28	.	.	5	1	4	.	.	.	.	3	3	.	1	.	.	1	.	2	3	3	.	7	3	.	.	.	64
St-Seine-l'Abb	.	.	.	.	11	.	32	.	.	5	2	.	.	.	.	3	5	1	4	.	.	9	.	.	.	.	.	10	.	.	.	82
Saussy	.	.	.	.	5	17	.	.	9	.	.	.	.	.	.	5	.	.	8	.	.	6	.	.	.	.	.	10	.	.	.	60
Sombernon	.	.	.	.	5	28	.	.	.	7	.	.	.	.	1	6	.	1	3	0	7	0	.	.	1	.	.	29	.	.	.	88
Dijon	.	.	3	.	25	.	.	2	1	6	.	.	.	.	2	4	7	.	3	.	4	1	.	5	3	.	6	5	.	.	.	77
Auxonne	.	.	.	.	3	14	.	.	.	.	2	.	.	.	.	.	2	15	8	.	.	1	.	.	.	.	.	8	.	.	.	53
St-Jean-de-Losne	.	.	.	.	2	3	.	.	.	2	.	.	.	.	2	5	15	.	10	.	1	.	.	.	.	1	1	1	.	.	.	43
Bassin de la Saône inférieure, au-dessous du confluent du Doubs.																																
Beaune	.	.	.	.	9	5	.	.	.	0	0	.	.	.	0	1	36	5	6	.	1	.	.	1	.	.	14	4	.	.	.	83
Lons-le-S. (E. N.)	.	.	.	.	.	3	.	.	.	5	3	.	.	.	.	.	12	12	.	.	.	7	.	.	19	.	2	.	6	.	.	69
Monsols	.	.	.	.	.	6	.	.	4	6	.	.	.	.	.	.	14	12	.	8	12	12	.	4	.	.	7	.	.	.	.	85
Tramayes	.	.	.	.	.	10	.	.	.	9	.	.	.	.	.	2	28	2	24	.	1	6	.	.	11	.	15	8	.	.	.	116
Cuisery	.	.	.	.	.	4	.	.	.	6	.	.	.	.	.	1	1	13	16	.	.	3	.	.	5	.	.	18	4	.	.	71
Bourg (E. N.)	.	.	.	.	.	13	0	.	.	10	.	.	.	.	.	1	2	.	18	.	.	11	.	6	3	.	.	18	4	.	.	86
Montrevel	.	.	.	.	.	4	.	.	.	8	.	.	.	.	.	2	11	.	17	.	.	6	.	.	.	.	7	16	.	.	.	71
Pont-de-Vaux	.	.	.	.	.	10	.	.	.	17	3	.	.	.	.	.	22	.	10	.	.	5	.	12	24	.	25	18	.	.	.	146
Macon (E. N.)	.	.	.	.	.	8	.	.	.	11	.	.	.	.	.	2	16	15	19	.	2	4	.	2	.	.	10	5	.	.	.	94
Châtillon-s.-Ch	.	.	.	.	.	3	5	.	.	.	9	.	.	.	.	.	6	.	15	4	.	8	.	.	10	.	.	17	4	.	.	81
Saint-Nizier-d'Az	.	.	.	14	2	16	.	1	1	18	.	.	.	.	.	5	.	.	17	2	6	13	.	10	.	.	9	8	.	.	.	124
La Mure-s.-Az	.	.	.	.	.	15	5	.	.	2	13	.	.	.	.	.	1	23	22	.	.	11	.	6	4	.	.	17	.	.	.	119
Trévoux	.	.	.	.	.	20	.	.	.	15	.	.	.	.	.	5	.	3	23	.	9	.	.	11	.	.	8	7	.	.	.	101
Sainte-Foy-l'Arg	.	.	.	4	.	20	.	.	.	10	.	.	.	.	.	.	1	1	29	.	0	5	.	24	7	0	10	5	.	.	.	115
Tarare	.	.	.	.	.	20	.	14	.	16	.	.	.	.	.	.	4	10	12	.	3	3	.	11	1	.	10	6	.	.	.	110
L'Arbresle	.	.	.	.	.	21	.	16	.	5	.	.	.	.	.	.	3	20	7	.	.	7	.	17	.	.	15	.	.	.	.	111
Bassin du Doubs.																																
Mouthe	.	.	3	1	15	3	.	2	2	12	.	.	.	1	.	5	3	13	4	.	11	5	.	9	3	.	14	6	.	.	.	112
Pontarlier (P. C.)	.	.	.	0	9	13	1	.	16	6	.	.	.	.	.	.	9	11	19	.	4	9	.	.	10	6	.	12	5	.	.	131
Arc-sous-Cicon	.	.	.	1	.	2	12	.	10	2	4	.	.	.	.	.	16	2	6	.	14	.	.	.	6	6	6	8	2	.	.	97
Saint-Hippolyte	.	.	.	.	3	3	.	24	2	4	.	.	.	.	.	3	2	.	.	.	.	.	.	22	2	.	20	.	.	.	.	85
Pont-de-Roide	.	.	.	.	9	7	.	.	3	11	.	.	.	.	.	20	.	.	13	.	2	1	.	1	5	3	.	9	.	.	.	84
La Ch^{lle}-s.-Rougem^{t}	.	.	.	.	3	.	.	.	0	1	.	.	.	.	.	32	2	.	8	.	16	.	.	2	.	0	3	.	.	.	.	68
Giromagny	.	.	.	.	.	2	.	.	.	2	.	.	.	.	.	13	6	.	10	.	22	6	.	12	3	1	6	3	5	.	.	91
Belfort	.	.	.	.	1	.	.	.	.	5	.	.	.	.	.	31	4	1	7	.	0	.	.	3	2	1	6	6	.	.	.	67
Levier	.	.	.	.	.	10	1	.	21	2	6	.	.	.	.	.	6	5	15	0	1	9	.	.	7	4	.	23	9	.	.	119
Nans-s.-Ste-Anne	.	.	.	1	.	25	13	.	.	.	6	.	.	.	.	.	8	14	21	.	.	8	4	.	9	7	.	14	27	.	.	159
Ornans	.	.	5	.	3	3	.	.	3	5	.	.	.	.	.	3	.	7	11	.	.	6	.	2	9	.	5	11	1	.	.	74
Quingey	.	.	.	.	.	12	6	.	.	.	.	.	.	.	.	.	.	15	7	.	.	5	.	.	.	16	.	12	4	.	.	77
Arbois	.	.	.	.	.	17	.	.	.	.	.	.	.	.	.	0	15	.	.	.	.	.	.	.	6	9	10	4	.	.	.	62
Bouclans	.	.	12	.	12	13	.	2	7	8	.	.	.	.	.	2	12	13	1	.	6	1	.	.	4	.	11	3	.	.	.	107
Ft de Montfaucon	.	.	.	.	6	4	.	2	.	2	.	.	.	.	.	.	7	11	.	.	8	.	.	.	7	.	10	6	.	.	.	63
Fort de Planoise	.	.	.	.	.	21	8	2	.	.	.	.	.	.	.	.	.	13	10	1	3	4	.	.	.	10	.	17	9	.	.	98
Besançon (E. N.)	.	.	.	.	.	13	2	.	5	0	0	.	.	.	.	0	.	0	1	.	.	1	.	.	1	0	.	.	.	3	.	26
Bassin du Rhône proprement dit, cours moyen.																																
Chamonix	.	.	.	.	.	10	3	.	2	5	25	.	.	.	.	.	7	14	15	9	.	6	.	2	29	4	.	18	1	.	.	152
Sallanches	.	.	.	.	.	.	18	.	7	0	.	.	.	.	.	.	0	2	32	0	.	6	.	.	31	4	.	3	10	.	.	113
Col-des-Gets	.	.	.	.	.	.	.	.	.	.	42	.	.	.	.	.	16	10	40	.	.	14	.	16	33	.	.	20	25	.	.	216

STATIONS.	1	2	3	4	5	6	7	8	9	10	11	12	13	14	15	16	17	18	19	20	21	22	23	24	25	26	27	28	29	30	31	TOTAL.
Bassin du Rhône proprement dit, cours moyen (suite).																																
Le Biot	.	.	.	.	.	.	.	.	.	.	15	.	.	.	.	.	.	6	40	17	.	.	.	24	6	26	.	15	9	.	.	158
Mélan	.	.	.	.	.	12	10	.	.	3	38	.	.	.	.	.	2	10	36	11	.	9	.	.	41	6	0	19	4	.	.	202
Bonneville	.	.	.	.	.	4	9	.	.	20	3	.	.	.	.	.	9	7	28	4	.	8		2	38	6	.	.	1	.	.	138
Cruseilles	.	.	.	.	3	6	2	.	.	8	.	.	.	.	.	1	9	8	3	.	10	.	2	39	6	.	15	.	.	.	.	114
Annemasse	.	.	.	.	.	2	6	.	.	1	6	.	.	.	.	.	2	7	8	3	.	5	.	3	15	3	.	13	1	.	.	75
Douvaine	.	.	.	.	.	12	2	.		2	7	.	.	.	.	.	5	5	6	6	.	4	.	2	11	.	.	14	.	.	.	76
Évian	.	.	.	.	.	17	.	4	3	9	8	.	.	.	.	5	.	13	19	.	6	8	.	3	.	11	2	8	4	.	.	120
Gex	.	.	.	4	.	.	14	.	10	6	5	.	.	.	.	.	1	6	.	20	.	10	.	.	9	.	.	15	.	.	.	100
Thônes	.	.	.	.	3	15	17	8	7	.	.	.	.	.	.	.	4	6	8	.	.	7	.	.	47	7	2	18	1	.	.	150
Seythenex	.	.	.	.	3	.	25	.	1	0	5	.	.	.	.	.	0	8	15	1	.	4	.	10	25	4	.	25	10	.	.	136
Leschaux	.	.	.	.	.	3	14	.	.	12	11	.	.	.	.	.	4	16	19	5	.	.	.	8	32	1	.	27	6	.	.	158
Annecy	.	.	.	.	.	2	13	.	.	.	10	.	.	.	.	.	12	10	15	.	.	.	.	7	37	2	.	20	11	.	.	140
Rumilly	.	.	.	.	.	5	7	.	.	.	10	.	.	.	.	.	3	12	15	4	.	8	.	10	36	.	.	14	1	.	.	125
Les Échelles	.	.	.	.	1	.	15	.	.	.	22	.	.	.	.	.	3	4	15	11	.	4	.	7	23	4	.	29	12	.	.	150
Novalaise	.	.	.	.	1	2	8	.	.	.	22	.	.	.	.	.	.	19	13	10	.	10	.	5	28	1	.	26	5	.	.	150
Chambéry	.	.	.	.	0	.	6	.	.	.	11	.	.	.	.	.	4	3	16	3	.	4	.	0	33	0	.	25	1	.	.	106
Albens	.	.	.	.	.	2	8	.	.	.	15	.	.	.	.	.	3	11	8	4	.	9	.	9	28	1	.	16	.	.	.	114
Chindrieux	.	.	.	.	.	5	5	.	.	.	10	.	.	.	.	.	.	12	12	2	.	13	.	9	34	1	.	17	.	.	.	120
Lhuis	.	.	.	14	.	.	.	.	.	19	.	.	.	.	.	.	.	7	7	.	.	13	.	22	7	.	9	10	.	.	.	108
Pont-d'Ain	.	.	.	.	.	5	.	.	.	.	.	.	.	.	.	.	3	6	7	.	20	10	.	14	.	.	17	13	.	.	.	95
Chalamont	.	.	.	.	.	8	.	.	.	12	.	.	.	.	.	.	5	.	30	.	10	11	.	14	.	4	8	16	.	.	.	118
Ambérieux	.	.	.	.	.	9	.	.	.	.	.	.	.	.	.	.	3	.	28	.	1	8	.	12	.	1	9	18	.	.	.	89
Mont-Verdun	.	.	.	.	.	5	15	.	.	1	15	.	.	.	.	.	10	3	25	0	.	9	.	1	19	.	.	15	.	.	.	118
St-Genis-Laval(Ore)	.	.	.	.	1	11	14	.	2	.	11	.	.	.	.	.	1	6	22	0	.	4	0	1	31	.	.	12	.	.	.	116
Lyon (Tête-d'Or)	.	.	.	.	.	9	7	.	.	0	7	.	.	.	.	.	2	5	18	.	.	5	.	.	23	.	.	17	2	.	.	96
Loire	.	.	0	0	.	8	.	0	.	3	0	.	.	.	.	1	0	4	23	.	0	4	.	22	5	.	7	4	0	.	.	82
Vienne	.	.	.	.	.	8	.	1	.	11	.	.	.	.	.	7	9	16	5	.	7	2	.	11	.	.	31	16	.	.	.	126
Bassin de l'Isère.																																
Mégève	.	2	.	4	.	5	15	.	1	.	14	.	.	.	.	.	1	23	21	7	.	.	.	4	24	11	.	.	22	.	.	154
Tamié (fort)	.	.	.	.	3	.	5	.	.	2	3	.	.	.	.	.	.	2	12	3	.	6	.	.	29	4	.	31	.	.	.	100
Bessans	.	.	.	.	3	3	3	.	.	.	11	.	.	.	.	.	.	.	.	5	.	5	.	.	22	.	.	3	3	.	.	58
L'Esseillon (fort)	.	.	.	.	.	.	2	.	.	.	.	.	.	.	.	.	.	.	.	.	.	.	.	.	8	.	.	.	.	.	.	10
Modane	.	.	.	.	.	.	2	.	.	4	.	.	.	.	.	2	0	0	2	.	.	.	.	8	11	.	1	.	.	.	.	30
Saint-Jean d'Arves	.	.	.	12	.	11	.	6	10	14	.	.	.	.	.	.	.	.	11	.	.	8	6	29	7	.	19	5	.	.	.	138
La Grave	.	.	.	.	.	13	.	.	.	.	.	.	.	.	.	.	.	.	.	.	.	.	.	.	18	.	.	14	.	.	.	45
Sainte-Foy	.	.	.	.	2	20	9	.	.	1	6	.	.	.	.	.	6	.	14	3	.	6	.	.	26	2	.	17	.	.	.	112
Montgilbert (fort)	.	.	.	7	2	11	.	.	.	5	.	.	.	.	.	.	.	3	41	.	.	.	.	36	.	3	1	7	.	.	.	116
Beaufort	.	.	.	.	1	2	3	.	.	3	9	.	.	.	.	.	9	12	21	10	5	.	.	2	34	2	1	21	2	.	.	137
Aiguebelle	.	.	.	.	27	.	.	.	.	.	3	.	.	.	.	.	.	.	36	5	.	.	.	1	23	2	.	26	2	.	.	127
Saint-Bonnet	.	.	.	.	.	2	1	.	.	.	7	.	.	.	.	.	.	.	1	2	.	.	.	.	26	.	.	5	.	.	.	44
La Mure	.	.	.	.	.	.	2	.	.	6	6	.	.	.	.	.	.	.	.	.	.	.	.	4	12	7	.	17	.	.	.	54
Grenoble (E. N.)	.	.	.	.	.	.	8	.	.	5	11	.	.	.	.	.	.	.	.	10	.	6	.	.	21	3	.	.	5	.	.	69
Moirans	.	.	.	.	.	8	.	.	.	11	.	.	.	.	.	.	2	.	4	.	.	.	.	19	10	.	.	18	4	.	.	76
Saint-Marcellin	.	.	.	.	.	.	.	.	.	.	10	.	.	.	.	.	.	.	.	.	23	10	.	60	10	.	.	20	.	.	.	133
Bassin de la Durance.																																
Mont Genèvre	.	.	6	18	.	9	.	.	.	11	.	.	.	.	.	.	2	1	.	.	.	.	.	20	.	.	6	.	.	.	.	73
Briançon	.	.	.	23	.	.	.	.	.	12	.	.	.	.	.	.	.	1	.	.	.	.	.	.	53	.	.	.	.	.	.	89

STATIONS.	1	2	3	4	5	6	7	8	9	10	11	12	13	14	15	16	17	18	19	20	21	22	23	24	25	26	27	28	29	30	31	TOTAL.
Bassin de la Durance (suite).																																
Aiguilles	.	25	30	15	.	.	.	19	.	.	.	.	.	.	.	.	.	.	.	.	.	.	.	24	.	.	.	.	.	.	.	113
Embrun	.	.	1	8	.	9	.	.	.	8	.	.	.	.	.	.	7	.	4	.	.	.	1	1	26	.	5	.	.	.	.	70
Chorges	.	28	.	.	.	.	.	.	.	12	.	.	.	.	.	.	.	.	.	.	.	.	.	.	14	.	.	.	.	.	.	54
Barcelonnte (E.N.)	.	12	21	25	.	6	.	.	.	6	.	.	.	.	.	.	.	10	2	.	.	.	.	1	13	.	6	.	.	.	.	102
Le Lauzet	.	.	12	15	.	.	9	.	.	.	14	.	.	.	.	.	.	.	3	.	.	.	.	.	23	.	.	5	.	.	.	81
Gap (P.C.)	.	.	.	2	.	.	.	.	.	.	5	.	.	.	.	.	.	.	.	.	.	.	.	.	.	.	.	2	.	.	.	9
Veynes	.	.	.	5	.	.	.	.	.	8	.	.	.	.	.	.	.	.	.	.	.	.	.	.	13	.	.	.	.	.	.	26
Serres	.	.	.	.	.	.	.	.	.	10	.	.	.	.	.	.	.	.	.	.	.	.	.	17	.	.	2	.	.	.	.	29
Faucon	.	.	25	.	.	6	.	.	.	.	10	.	.	.	.	.	.	.	.	.	.	.	.	.	22	.	.	7	.	.	.	70
Orpierre	.	.	1	2	1	.	.	.	.	6	.	.	.	.	.	.	.	.	.	.	.	.	.	.	8	.	.	.	.	.	.	18
Laragne	.	.	.	.	.	.	.	.	.	.	.	.	.	.	.	.	.	.	.	.	.	.	.	.	13	.	.	.	.	.	.	13
Sisteron	.	.	.	20	.	.	.	.	.	.	40	.	.	.	.	.	.	.	.	.	.	.	.	.	20	.	.	10	.	.	.	90
Banon	.	.	.	.	.	.	.	.	.	130	.	.	.	.	.	.	.	.	.	.	.	.	.	.	50	.	.	.	.	.	.	180
Les Granons	.	.	.	.	.	16	.	.	.	.	2	.	.	.	.	.	.	.	.	.	.	.	.	.	3	.	.	.	.	.	.	21
Peyruis	.	.	.	5	.	.	.	.	.	.	30	.	.	.	.	.	.	.	.	.	.	.	.	.	10	.	.	.	.	.	.	45
Saint-Christol	.	.	.	2	.	.	.	.	.	11	.	.	.	.	.	.	.	.	.	.	.	.	.	9	.	.	2	.	.	.	.	24
Lagarde	.	.	.	.	.	.	.	.	.	4	.	.	.	.	.	.	.	.	.	.	.	.	.	8	.	.	.	.	.	.	.	12
Apt	.	.	.	.	.	.	.	.	.	.	.	.	.	.	.	.	.	.	.	.	.	.	.	8	.	.	1	.	.	.	.	9
Murs	.	.	.	.	.	.	.	.	.	3	.	.	.	.	.	.	.	.	.	.	.	.	.	11	.	.	.	.	.	.	.	14
Forcalquier	.	.	.	.	.	.	.	.	.	.	17	.	.	.	.	.	.	.	.	.	.	.	.	.	12	.	.	.	.	.	.	29
Manosque	.	.	.	.	7	2	.	.	.	.	.	.	.	.	.	.	.	.	.	.	.	.	.	.	12	.	.	.	.	.	.	21
Barrême	.	.	.	.	.	7	.	.	.	.	4	.	.	.	.	.	.	.	.	.	.	.	.	.	38	.	.	.	.	.	.	49
Mirabeau	.	.	.	.	.	.	.	.	.	.	.	.	.	.	.	.	.	.	.	.	.	.	.	.	61	.	.	.	.	.	.	61
Meyrargues	.	.	.	.	.	.	.	.	.	.	.	.	.	.	.	.	.	4	.	.	.	.	.	.	61	.	.	.	.	.	.	65
Pertuis	.	.	.	.	.	.	.	.	.	.	.	.	.	.	.	.	.	.	.	.	.	.	.	.	37	.	.	.	.	.	.	37
Rognes	.	.	.	.	.	.	.	.	.	.	.	.	.	.	.	.	.	.	.	.	.	.	.	21	.	.	.	.	.	.	.	21
Les Taillades	.	.	.	.	.	.	.	.	.	.	.	.	.	.	.	.	.	.	.	.	.	.	.	.	20	.	.	.	.	.	.	20
Cavaillon	.	.	.	.	.	.	.	.	.	.	.	.	0	.	.	.	.	.	.	.	.	.	.	10	.	.	1	.	.	.	.	11
Bassins de l'Ardèche, de la Cèze et du Gard; petits bassins de la rive droite du Rhône.																																
Montpezat	.	.	.	2	4	.	12	.	.	.	.	.	.	.	.	26	10	.	.	.	.	.	.	17	.	.	.	3	.	.	.	74
Vals	.	.	.	.	.	10	.	.	.	39	.	.	.	.	.	4	1	6	.	.	.	.	.	22	.	.	3	.	.	.	.	85
N.-D.-des-Neiges	.	.	.	.	.	8	8	.	.	5	.	.	.	.	.	1	4	.	19	.	.	5	.	8	8	4	.	1	.	.	.	74
Belvezet	0	.	.	.	.	12	.	.	4	.	.	.	.	.	.	.	5	.	9	.	.	.	.	8	4	.	2	.	.	.	.	44
Le Thort	.	.	.	.	.	7	12	.	3	4	.	.	.	.	.	.	2	.	2	.	.	.	.	7	7	2	2	2	.	.	.	49
Villefort	.	.	.	.	.	12	4	.	5	3	.	.	.	.	.	.	.	6	.	5	.	.	.	5	6	.	.	.	.	.	.	46
Vialas	.	.	.	.	.	6	1	.	.	21	.	.	.	.	.	.	.	7	.	.	.	.	.	.	.	.	.	.	.	.	.	35
St-Germain-de-C.	.	.	.	.	.	4	.	.	.	20	.	.	.	.	.	.	.	.	4	.	.	.	.	.	4	.	.	.	.	.	.	32
Privas (E. N.)	.	.	.	5	40	3	.	.	.	.	6	.	.	.	.	.	.	2	15	.	.	.	.	8	16	.	.	5	.	.	.	100
Bassin du Rhône proprement dit, cours inférieur, rive gauche.																																
Valence (E. N.)	.	.	.	.	.	.	.	.	.	13	.	.	.	.	.	.	.	.	16	.	.	.	.	12	23	.	5	12	.	.	.	81
Die	.	.	.	.	28	1	1	.	.	.	14	.	.	.	.	3	.	.	.	.	.	.	.	.	17	.	.	12	2	.	.	78
Valréas	.	.	.	.	.	.	.	.	.	36	.	.	.	.	.	.	.	.	.	.	.	.	.	9	.	.	.	.	.	.	.	45
Lapalud	.	.	.	.	.	.	.	.	.	.	11	.	.	.	.	.	.	.	.	.	.	.	.	.	.	.	.	4	.	.	.	15
Bollène	.	.	.	.	.	.	.	.	.	.	11	.	.	.	.	0	.	.	.	.	.	.	.	4	.	.	2	.	.	.	.	17
Orange	.	.	.	.	.	.	.	.	.	6	.	.	.	.	.	.	.	.	.	.	.	.	.	10	.	.	4	.	.	.	.	20
Savoillans	.	.	.	26	.	.	.	.	.	43	.	.	.	.	.	.	.	.	.	.	.	.	.	28	.	.	4	.	.	.	.	101
Sault	.	.	.	1	.	.	.	.	.	19	.	.	.	.	.	.	.	.	.	.	.	.	.	27	.	.	.	.	.	.	.	47

STATIONS.	1	2	3	4	5	6	7	8	9	10	11	12	13	14	15	16	17	18	19	20	21	22	23	24	25	26	27	28	29	30	31	TOTAL.
Bassin du Rhône proprement dit, cours inférieur, rive gauche (suite).																																
Bedoin											6													12			4					22
Carpentras										7														13				1				21
Malaucène											10													12			5					27
Pernes										6														17							2	25
Avignon (E. N.)										22														11			2					35
Saint-Remy																								13								13
Les Baux																									16							16
Farimon										2														2	2							6
Arles																								3	5			2				10
L'Armeillère																								4	7							11
Saintes-Maries																									7			1				8
RÉGION DE NICE.																																
Petits bassins entre le Rhône et les Alpes.																																
Le Gd-Sambuc																									18							18
Trets																									9							9
Gréasque																									7							7
Aix (P. C.)																									10							10
Venelles																									14							14
Pélissanne											17													8								25
Les Pennes																									10							10
Saint-Chamas											2														5			1				8
Septêmes																									3							3
Aubagne																																0
Marseille (Obsre)																									6							6
La Ciotat																									3							3
Brignoles						20																			8							28
Aups									15																10							25
Comps									4															6	15							25
Draguignan (E.N.)						1			4																5							10
Le Luc					3																				4							7
Collobrières																																0
Fréjus								22																	1				3			25
Hyères																																0
Cap Sicié (Sém.)																																0
La Seyne													0	0										0								0
Toulon (Obsre)																									1							1
Cannes (P.C.)								3																	1			0				4
Nice (Obsre)																													4			4
Villefranche (phare)																																0
La Garouppe (ph.)																	0															0
CORSE.																																
Bastia																																0
Ile Sanguinaire																																0

OBSERVATIONS DU MOIS D'AOUT 1884.

STATIONS.	1	2	3	4	5	6	7	8	9	10	11	12	13	14	15	16	17	18	19	20	21	22	23	24	25	26	27	28	29	30	31	TOTAL.
VERSANT DE LA MER DU NORD.																																
BASSINS DU RHIN, DE LA MEURTHE ET DE LA MOSELLE.																																
Ballon-de-Servance	.	.	.	.	.	.	.	.	.	.	.	.	.	22	12	.	.	14	18	8	2	.	.	.	.	27	11	.	7	12	56	189
Ch^au Lambert (fort).	.	.	.	.	.	1	.	.	.	.	.	.	3	1	7	.	.	.	5	11	1	.	.	.	.	18	5	.	.	9	5	66
Col de Bussang....	.	.	.	.	.	.	.	.	.	.	.	.	2	.	5	.	.	.	7	7	2	.	.	.	.	14	5	.	.	5	7	54
Col de la Schlucht.	.	.	.	.	.	.	.	.	.	.	.	.	.	.	11	.	.	.	6	7	.	.	.	.	.	18	2	.	.	5	.	49
Rothau.....	.	.	.	.	.	.	.	.	.	.	.	0	.	26	.	.	.	1	4	1	.	.	.	.	21	10	1	.	2	4	1	71
Cornimont.....	.	.	.	.	.	1	.	.	.	.	.	.	2	.	8	.	.	.	7	7	12	.	.	.	.	18	4	1	.	10	5	75
Gérardmer.....	.	.	.	.	.	.	.	.	.	.	.	.	.	.	2	15	.	.	8	1	.	6	.	.	.	15	5	1	.	6	4	63
Dommartin les R..	.	.	.	.	.	.	.	.	.	.	.	.	.	7	.	.	.	7	1	15	.	.	.	.	.	20	.	.	.	10	1	61
La Hardalle	.	.	.	.	.	.	.	.	.	.	.	.	.	.	13	.	.	.	5	0	5	.	.	.	.	12	4	2	.	1	3	45
Saulcy-s.-Meurthe.	.	.	.	.	.	.	.	.	.	.	.	.	0	.	58	.	.	.	0	0	1	.	.	.	.	28	3	.	.	2	2	94
Saint-Dié.....	.	.	.	.	.	.	.	.	.	.	.	.	.	4	18	.	.	.	.	.	.	.	.	.	.	18	.	.	.	1	3	43
Raon l'Etape.....	.	.	.	.	.	.	.	.	.	.	.	.	.	.	48	.	.	.	.	12	.	.	.	.	25	.	3	.	.	2	2	92
Moriviller.....	.	.	28	.	.	.	.	.	.	.	.	.	.	.	6	.	.	.	1	.	4	.	.	.	.	18	2	.	4	.	1	65
Blamont	.	.	.	.	.	.	.	.	.	.	.	.	.	.	5	.	.	.	1	7	8	.	.	.	.	21	3	.	.	6	7	57
Lunéville.....	.	.	6	.	.	.	.	.	.	.	.	.	.	.	17	.	.	.	0	18	1	.	.	.	.	12	.	.	.	4	5	64
Einville.....	.	.	.	6	4	.	.	.	.	.	.	.	.	.	5	.	.	.	.	12	.	.	.	.	.	14	4	.	.	.	.	45
Moncel-s.-Seille...	.	.	.	5	6	.	.	.	.	.	.	.	.	.	33	.	.	.	.	.	12	.	.	.	.	9	1	.	.	6	5	77
Nancy (Faculté)..	.	.	.	0	2	.	.	.	.	.	2	.	1	.	9	.	.	.	1	7	3	.	.	.	.	9	2	.	.	6	6	48
Amance	.	.	.	6	.	.	.	.	.	.	.	.	.	.	4	.	.	.	1	0	8	.	.	.	.	8	.	.	.	6	8	41
Bellefontaine.....	.	.	.	4	5	.	.	.	.	.	.	9	.	.	.	.	.	1	.	.	16	.	.	.	.	7	.	.	.	8	10	61
Bruyères.....	.	.	.	1	.	.	.	.	.	.	.	.	.	.	11	.	.	.	1	0	6	.	.	.	.	20	6	1	.	5	5	56
Bouzey.....	.	.	.	.	.	.	.	.	.	.	.	.	.	7	.	.	.	.	.	.	.	.	.	.	.	15	4	.	5	.	3	34
Charmes.....	.	.	7	6	.	.	.	.	.	.	.	.	.	2	.	.	.	.	.	4	.	.	.	.	.	41	.	.	7	.	.	67
Lerrain.....	.	.	.	.	.	.	.	.	.	.	.	.	.	.	47	.	.	.	1	.	2	.	.	.	.	15	3	3	.	5	1	77
Vézelise.....	.	.	9	1	.	.	.	.	.	.	.	.	.	3	.	.	.	1	.	5	.	.	.	.	.	13	2	.	9	2	.	45
Allain	.	.	.	.	0	.	.	.	.	.	.	.	.	.	5	.	.	.	.	4	.	.	.	.	.	6	1	.	5	1	2	24
Neuves-Maisons...	.	.	.	.	1	.	.	.	.	.	.	.	.	.	9	.	.	.	2	5	3	.	.	.	.	.	.	.	.	5	3	28
Toul.....	.	.	.	3	20	.	.	.	.	.	.	.	.	.	.	.	.	.	4	2	5	.	.	.	.	.	3	.	.	4	3	44
Frouard.....	.	.	.	6	5	.	.	.	.	.	.	.	0	.	1	.	.	.	2	3	8	.	0	.	.	1	6	.	.	11	8	51
Rogéville.....	.	.	.	.	23	.	.	.	.	.	.	.	.	.	2	.	.	.	3	2	1	5	.	.	.	4	.	.	.	2	8	51
Haudiomont	.	.	.	.	0	.	.	.	.	.	6	.	.	0	.	.	.	.	2	6	3	.	.	.	.	1	0	.	.	3	6	27
Fleury.....	.	.	.	0	1	.	.	.	.	.	3	0	1	3	0	.	.	0	4	0	2	.	.	.	1	3	.	.	.	1	2	21
Mance	.	.	.	.	.	.	.	.	.	.	.	3	2	.	1	.	.	.	5	3	4	.	.	.	.	4	1	.	.	.	4	27
BASSINS DE LA MEUSE, DE LA CHIERS ET DE LA SAMBRE.																																
Lamarche.....	.	.	2	.	.	.	.	.	.	.	.	.	.	10	.	.	.	4	.	3	.	.	.	.	6	.	.	.	5	.	.	30
Pouilly.....	.	.	.	7	.	.	.	.	.	.	.	.	.	.	9	.	.	4	1	7	.	.	.	.	.	7	2	.	.	6	.	44
Bassoncourt.....	.	.	.	18	.	.	.	.	.	.	.	.	.	.	14	.	.	3	.	11	1	.	.	.	.	9	2	.	2	4	1	65

STATIONS.	1	2	3	4	5	6	7	8	9	10	11	12	13	14	15	16	17	18	19	20	21	22	23	24	25	26	27	28	29	30	31	TOTAL.
BASSINS DE LA MEUSE, DE LA CHIERS ET DE LA SAMBRE (suite).																																
Clefmont	.	.	.	.	.	.	.	.	.	.	.	.	.	.	10	.	.	2	.	8	3	.	.	.	.	4	.	.	.	9	3	39
Contrexéville	.	.	.	13	.	.	.	.	.	.	.	.	.	.	19	.	.	.	.	2	.	.	.	.	.	11	.	.	1	8	1	55
Aillianville	.	.	.	0	.	.	.	.	.	.	.	.	.	.	15	.	.	1	4	3	8	.	.	.	.	6	1	.	.	10	3	52
Neufchâteau	.	.	.	.	.	.	.	.	.	.	.	.	.	18	.	.	.	2	2	8	.	.	.	.	15	3	.	.	11	1	.	60
Souilly	.	.	.	.	.	.	.	.	.	.	4	.	0	2	0	.	.	1	2	3	.	.	.	.	.	2	2	.	.	6	12	34
Charny	.	.	.	.	.	.	.	.	.	.	8	.	.	.	.	.	.	.	5	3	3	.	.	.	.	5	.	.	1	2	.	27
Consenvoye	.	.	.	.	.	.	.	.	.	.	3	.	.	1	.	.	.	.	3	18	.	.	.	.	.	3	.	.	0	.	3	31
Dun	.	.	.	.	.	.	.	.	.	.	5	.	0	1	.	.	.	.	5	35	3	.	.	.	.	5	.	.	1	1	7	63
Spincourt	.	.	.	.	.	.	.	.	.	.	6	.	.	.	.	.	.	.	4	12	.	.	.	.	.	5	.	.	.	.	3	30
Damvillers	.	.	.	.	.	.	.	.	.	.	4	1	.	.	.	.	.	.	5	8	.	.	.	.	.	4	2	.	0	0	4	28
Mouzon	.	.	.	.	.	.	.	.	.	.	15	.	1	0	0	.	.	.	0	16	1	.	.	.	.	0	.	.	4	.	.	37
Saint-Aignan	.	.	.	2	.	.	.	.	.	.	20	.	7	0	.	.	.	.	5	27	1	.	.	.	.	12	.	.	4	0	5	83
Sedan	.	.	.	2	.	.	.	.	.	.	24	.	1	.	.	.	.	.	5	29	1	.	.	.	.	9	.	.	3	.	3	77
Saint-Marcel	.	.	.	1	.	.	.	.	.	.	16	.	1	0	1	.	.	.	6	18	6	.	.	.	.	6	.	10	.	3	6	74
Gespunsart	.	.	.	.	.	.	.	.	.	.	17	.	12	1	.	.	.	9	.	31	4	.	.	.	.	11	.	1	6	1	10	103
Avesnes (C. M.)	.	.	.	.	.	.	.	.	.	3	.	2	6	9	.	.	.	4	3	11	.	.	.	.	5	.	.	37	1	4	.	86
BASSINS DE L'ESCAUT, DE LA LYS, DE L'YSER ET DE L'AA.																																
Gommegnies	.	2	.	.	.	.	.	.	.	2	.	.	22	6	.	.	.	.	13	1	.	.	.	.	9	.	.	21	2	.	.	78
Havrincourt	.	.	.	.	.	.	.	.	.	9	.	2	26	.	.	.	.	.	.	.	.	.	.	.	0	.	1	32	0	2	.	74
Cambrai (C. M.)	.	.	2	.	.	.	.	.	.	.	3	.	16	22	2	.	.	3	1	.	.	.	.	.	.	4	.	1	32	0	1	87
Anzin	.	.	.	.	.	.	.	.	.	.	11	22	.	.	.	.	.	.	8	.	12	.	.	.	.	3	.	.	33	2	.	91
Arras (C. M.)	.	.	.	.	.	.	.	.	1	19	.	6	15	2	.	.	0	.	14	0	.	.	.	.	5	.	1	23	4	2	2	94
Hamblain-les-Prés	.	.	.	.	.	.	.	.	.	13	.	4	2	.	1	.	16	.	18	0	0	.	.	.	.	6	0	20	3	1	1	86
Douai (Obs^re)	.	.	1	.	.	.	.	.	.	.	7	.	8	7	1	.	.	.	2	5	1	.	.	.	.	6	.	3	10	3	3	56
Lille	.	.	.	.	.	.	.	.	.	.	0	.	5	20	.	.	.	.	6	0	3	.	.	.	.	10	.	23	5	4	4	80
Allouagne	.	.	.	.	.	.	.	.	.	0	.	14	19	2	.	.	3	.	.	1	.	.	.	.	.	8	12	5	1	2	0	67
Laventie	.	.	.	.	.	.	.	.	.	4	.	10	9	14	0	.	0	1	0	1	.	.	.	.	4	0	4	15	1	4	0	69
Nordpeene	.	.	.	.	.	.	.	.	.	.	.	37	.	13	5	.	.	3	.	2	.	.	.	.	.	4	5	12	11	1	5	98
Godewaerswelde	.	.	.	.	.	.	.	.	.	.	.	25	.	20	2	.	.	.	3	2	.	.	.	.	.	7	3	8	9	7	4	90
Les Moëres	.	.	.	.	.	.	.	.	.	1	.	6	13	.	.	.	2	.	3	.	.	.	.	3	.	10	6	3	4	6	.	56
Dunkerque (C. M.)	.	.	.	.	.	.	.	.	.	.	.	.	13	19	0	.	.	2	.	3	.	.	.	.	.	6	3	8	5	.	6	66
Oye	0	0	.	.	.	.	.	.	.	.	2	.	24	1	0	0	2	0	1	0	0	.	.	.	3	2	11	3	4	4	2	60
Calais (C. M.)	.	.	.	.	.	.	.	.	.	0	.	.	8	0	.	.	.	.	.	.	.	.	.	.	2	1	9	5	5	4	1	37

VERSANT DE LA MANCHE.

BASSINS DE LA CANCHE, DE LA SOMME, DE LA BÉTHUNE, ETC.																																
Cap Gris-Nez	.	.	.	.	.	.	.	.	.	.	.	.	.	4	.	.	.	.	.	2	.	.	.	.	.	2	.	8	4	2	5	27
Samer	.	.	.	.	.	.	.	.	.	.	.	.	14	1	.	.	.	4	.	.	.	.	.	5	.	.	36	12	1	9	4	86
Boulogne	.	.	.	.	.	.	.	.	.	.	.	.	.	9	.	.	.	.	.	.	.	.	.	.	.	4	.	25	3	4	2	47
Hucqueliers	.	.	.	.	.	.	.	.	.	0	.	.	18	.	.	.	.	.	6	.	.	.	.	.	8	.	27	22	10	20	5	117
Magnicourt-sur-C.	.	.	.	.	.	.	.	.	.	.	8	13	16	.	.	.	.	.	.	.	.	.	.	.	6	.	2	22	7	8	3	85
Valhuon	.	.	.	.	.	.	.	.	.	0	.	14	13	3	.	.	5	.	0	.	.	.	.	.	8	.	5	16	6	9	9	83
Guigny	.	.	.	.	.	.	.	.	.	1	.	15	12	2	.	.	3	.	.	.	.	.	.	.	6	.	6	14	12	12	4	87
Le Touquet	.	.	.	.	.	.	.	.	.	.	.	.	15	1	.	.	0	.	.	.	.	.	.	.	5	.	7	13	3	2	1	47
Ham	.	.	.	.	.	.	.	.	.	.	14	.	.	7	14	.	12	3	.	21	3	.	.	.	.	.	.	.	5	25	.	104
Nesle	.	.	.	.	.	.	.	.	.	23	.	22	.	.	.	.	4	1	0	0	.	.	.	.	4	.	.	22	.	3	0	79

STATIONS.	1	2	3	4	5	6	7	8	9	10	11	12	13	14	15	16	17	18	19	20	21	22	23	24	25	26	27	28	29	30	31	TOTAL.
BASSINS DE LA CANCHE, DE LA SOMME, DE LA BÉTHUNE, ETC. (suite).																																
Péronne	.	.	.	.	.	.	.	.	.	.	1	.	7	24	.	.	.	3	.	2	.	3	.	.	.	2	.	.	18	2	.	62
Rosières	.	.	.	.	.	.	.	.	.	.	1	16	.	36	.	.	.	2	.	3	6	.	.	.	.	.	6	.	19	.	2	91
Villers-Roye	.	.	.	.	.	.	.	.	.	.	24	.	9	.	.	5	.	.	.	6	7	.	.	.	.	4	.	.	18	.	3	76
Breteuil	.	.	.	.	.	.	.	.	.	.	2	9	12	13	.	.	.	8	0	4	.	.	.	.	.	8	.	.	21	3	.	79
Moreuil	.	.	.	.	.	.	.	.	.	.	0	7	11	36	.	.	.	4	.	7	1	.	.	.	.	5	.	.	19	1	1	92
Amiens (Stat. agr.)	.	.	.	.	.	.	.	.	.	.	.	0	37	13	.	.	.	5	0	14	1	.	.	.	.	10	1	.	1	1	10	93
Villers-Bocage	.	.	5	.	.	.	.	.	.	.	.	.	42	9	.	.	.	.	.	4	.	.	.	.	.	8	.	.	9	10	13	100
Doullens	.	.	.	.	.	.	.	.	.	.	.	.	23	20	.	.	.	.	.	.	.	.	.	.	.	15	.	17	16	4	3	98
Abbeville	.	.	.	.	.	.	.	.	.	.	.	0	3	14	2	.	.	1	.	.	.	.	.	.	.	8	2	1	11	7	6	55
Forest-l'Abb.	.	.	.	.	.	.	.	.	.	.	11	.	2	16	1	.	.	2	.	2	.	.	.	.	.	8	.	5	9	8	4	67
Saint-Valery-s-S	.	.	.	.	.	.	.	.	.	.	.	.	.	15	.	.	.	2	.	1	.	.	.	.	.	7	1	4	10	3	2	45
Aumale	.	.	.	.	.	.	27	.	.	.	.	3	.	10	.	.	.	4	.	.	.	.	.	.	13	1	.	14	10	5	1	88
Eu	.	.	.	.	.	.	.	.	.	.	.	0	.	9	.	.	.	1	1	.	.	.	.	.	8	6	.	7	11	2	8	53
Londinières	.	.	.	.	.	.	.	.	.	.	.	.	1	10	.	.	.	2	3	.	.	.	.	.	20	2	.	12	8	4	.	62
Dieppe	.	.	.	.	.	.	.	.	.	.	.	1	.	15	.	.	.	2	1	.	.	.	.	.	14	5	.	10	7	3	.	58
Bosc-le-Hard	.	.	.	.	.	.	.	.	.	.	0	1	.	1	.	.	.	3	.	1	.	.	.	.	6	1	.	5	3	1	0	22
Longueville	.	.	.	.	.	.	.	.	.	.	2	2	.	17	.	.	.	2	1	.	.	.	.	.	28	12	1	7	0	2	0	75
St-Valery-en-Caux	.	.	.	.	.	.	.	.	.	.	3	.	.	15	.	.	.	10	1	.	.	.	.	.	19	4	.	6	5	5	3	71
Goderville	.	.	.	.	.	.	.	.	.	.	.	.	.	7	.	.	.	5	.	.	.	.	.	.	17	2	1	11	10	10	2	65
BASSIN DE LA SEINE.																																
Bassin de l'Yonne.																																
Bas-Folin	.	.	.	23	.	.	5	.	.	.	.	.	.	.	20	.	.	4	.	.	.	.	.	.	.	30	3	.	.	12	.	97
Pommoy	.	.	.	.	.	.	.	.	.	.	.	1	.	23	.	.	.	14	.	6	.	.	.	.	36	.	.	.	9	.	.	89
Les Settons	.	.	.	4	.	.	12	.	.	.	.	13	20	.	18	.	.	3	1	3	.	.	.	.	.	8	4	.	.	13	.	99
Château-Chinon	.	.	.	2	.	.	.	8	.	.	.	.	.	.	31	.	.	11	5	.	8	.	.	.	.	26	.	.	15	1	.	107
La Colancelle	.	.	.	.	.	.	.	.	.	.	.	.	17	.	6	.	.	.	5	.	.	.	.	.	.	.	.	.	.	11	.	39
Saulieu	.	.	1	.	.	3	.	.	.	.	.	7	.	6	.	.	.	2	1	7	.	.	.	.	.	8	1	.	4	.	.	40
Thorey-s.-Ch	.	.	.	2	.	.	.	.	.	.	.	12	4	.	36	.	.	1	8	.	2	.	.	.	.	7	4	.	10	.	1	87
Vitteaux	.	.	8	2	.	.	.	.	.	.	27	1	.	1	16	.	.	25	8	1	.	.	.	.	.	4	.	.	7	.	0	100
Époisses	.	.	.	.	.	.	.	.	.	.	.	20	5	.	33	.	.	.	8	0	.	.	.	.	.	3	1	.	.	6	1	77
Montbard	.	.	.	.	.	.	.	.	2	.	6	6	.	5	.	.	.	29	3	.	.	.	.	.	.	.	.	.	10	.	.	61
Bierre-l'Égaré	.	.	.	4	.	.	.	.	.	.	4	5	.	3	.	.	.	25	.	2	.	.	.	.	.	7	1	.	5	.	.	57
Clamecy (P. C.)	.	.	.	.	.	13	.	.	.	.	.	.	8	.	.	.	.	.	.	1	.	.	.	.	.	11	.	.	2	.	.	35
Vézelay (P. C.)	.	.	.	.	.	.	.	12	.	.	.	.	2	.	.	.	.	.	.	.	.	.	.	.	.	2	1	.	5	1	.	23
Avallon	.	.	.	.	.	.	.	.	.	.	.	.	7	.	2	.	.	.	1	.	4	.	.	.	.	3	.	.	3	2	.	22
Courson	.	.	.	.	.	15	.	.	.	.	.	5	.	4	.	.	.	1	1	.	.	.	.	.	6	.	.	.	3	.	.	35
Massangis	.	.	.	.	.	2	2	.	.	.	12	13	.	.	.	.	.	21	1	.	.	.	.	.	6	5	.	.	7	0	.	69
Tonnerre (P. C.)	.	.	.	.	.	.	1	.	.	.	.	.	.	.	8	.	.	7	5	2	.	.	.	.	.	10	.	.	2	.	.	35
Vosnon	.	.	.	.	.	.	.	.	.	.	.	7	10	.	.	.	.	4	6	5	.	.	.	.	.	.	4	7	.	6	10	60
Chaserey	.	.	.	.	.	.	.	3	.	.	.	.	5	.	0	.	.	.	10	1	2	.	.	.	.	8	5	.	4	5	1	44
Chessy	.	.	.	.	.	.	.	.	.	.	.	.	10	2	8	.	.	.	6	4	.	.	.	.	.	3	.	4	.	6	.	43
Chablis (P. C.)	.	.	.	.	.	.	.	.	.	.	.	3	1	.	.	.	.	.	11	.	.	.	.	.	.	5	3	1	.	.	.	24
Auxerre (P. C.)	.	.	.	.	.	.	1	.	.	.	.	2	.	2	.	.	.	29	1	.	.	.	.	.	11	1	.	.	2	1	.	50
Laroche	.	.	.	.	.	.	.	.	.	.	.	2	2	.	5	.	.	7	2	7	.	.	.	.	.	11	0	.	5	.	1	42
Joigny (P. C.)	.	.	.	.	.	.	.	.	.	.	.	.	2	.	.	.	.	.	.	4	.	.	.	.	8	2	.	.	.	7	.	23
St Julien du Sault	.	.	.	.	.	.	.	.	.	.	.	6	.	.	.	.	.	.	3	3	.	.	.	.	9	.	.	.	6	1	.	28
Villeneuve-l'Arch	.	.	.	.	.	.	.	.	.	.	.	3	.	18	.	.	.	17	4	.	.	.	.	.	4	.	.	4	1	0	.	51
Cerisiers	.	.	.	.	.	8	.	.	.	.	4	11	.	6	.	.	.	20	2	1	.	.	.	.	3	3	.	5	4	0	.	66
Sens (St-Martin.)	.	.	.	.	4	.	.	.	.	.	.	1	3	.	16	.	.	1	.	13	.	.	.	.	.	9	.	.	3	.	.	50

STATIONS.	1	2	3	4	5	6	7	8	9	10	11	12	13	14	15	16	17	18	19	20	21	22	23	24	25	26	27	28	29	30	31	TOTAL.
Bassin de la Seine supérieure.																																
Chanceaux	.	.	7	.	.	.	.	.	.	1	6	1	.	6	.	.	5	38	2	5	.	.	.	.	3	1	2	.	8	.	.	87
Beneuvre	.	.	.	21	.	.	.	.	.	.	.	.	1	.	6	.	.	3	6	3	.	.	.	.	.	3	2	2	.	7	.	53
Vivey	.	.	.	10	.	.	.	.	.	.	.	0	1	.	1	.	.	5	6	3	.	.	.	.	.	4	1	.	.	3	4	38
Châtillon-s.-Seine	.	.	.	2	.	.	.	.	.	.	22	.	7	.	7	.	.	.	4	8	3	.	.	.	.	.	.	.	.	9	1	62
Laignes	.	.	.	.	.	.	.	.	.	.	.	4	.	10	.	.	.	2	28	4	.	.	.	.	.	5	2	.	5	.	.	61
Bar-s.-S. (Saillard)	.	.	.	.	.	.	11	.	.	.	.	.	5	24	1	.	.	.	3	8	12	.	.	.	.	3	1	3	.	7	1	79
Arc-en-Barrois	.	.	.	.	.	.	.	.	.	1	.	.	.	.	.	.	.	6	2	.	.	.	.	.	1	.	.	.	.	.	.	10
La Ferté-sur-Aube	.	.	.	.	.	.	.	4	.	.	.	.	3	.	10	.	.	.	3	8	.	.	.	.	.	3	.	.	3	.	6	40
Bar-sur-Aube	.	.	.	1	.	.	.	.	.	.	.	.	.	.	4	.	.	.	4	10	3	.	.	.	.	3	1	.	.	6	3	35
Ceffonds	.	.	.	.	.	.	.	.	.	.	.	.	0	.	1	.	.	.	10	13	2	.	.	.	.	6	.	.	.	3	2	37
Épothémont	.	.	.	0	.	.	.	.	.	.	.	.	.	8	.	.	.	4	12	4	5	.	.	.	.	5	.	.	2	.	.	40
Verricourt	.	.	.	.	.	.	.	.	.	.	.	.	.	.	7	.	.	.	16	8	6	.	.	.	.	7	.	.	.	4	3	51
Sézanne	.	.	.	.	.	.	.	9	.	.	.	1	2	0	.	.	.	.	7	8	.	.	.	.	.	6	.	.	3	1	2	39
Montiéramey	.	.	.	1	.	.	.	2	.	6	.	.	.	2	4	6	.	.	.	.	.	.	.	.	.	6	1	.	3	3	.	34
Barberey	.	.	.	.	.	.	.	.	.	.	.	.	1	.	1	.	.	.	9	6	3	.	.	.	.	5	3	.	2	.	.	30
Villacerf	.	.	.	.	.	.	.	.	.	.	.	7	.	3	.	.	.	10	.	11	.	.	.	.	.	4	.	.	.	3	.	37
Fay	.	.	.	.	.	.	.	.	.	.	.	.	3	.	.	.	.	.	7	20	.	.	.	.	.	5	0	1	2	.	.	39
Provins	.	.	.	.	.	.	.	9	.	.	.	3	1	0	9	.	.	.	17	5	1	.	.	.	.	7	8	0	8	1	2	71
Conflans-s.-Seine	.	.	.	.	.	.	.	1	.	.	.	1	.	.	.	.	.	.	9	10	.	.	.	.	.	5	.	.	.	.	2	28
St-Maurice-aux-R.H	.	.	.	.	.	.	.	.	.	.	.	.	.	16	.	.	.	14	6	.	.	.	.	.	6	.	.	2	2	.	.	46
Bassin de la Seine, entre Montereau et le confluent de l'Oise.																																
Courbeton	.	.	.	.	.	.	.	.	.	.	.	.	.	.	.	.	.	7	.	5	.	.	.	.	.	12	.	.	8	4	.	36
Fontainebleau	.	.	.	0	.	.	.	.	.	.	.	.	2	.	.	.	.	4	.	6	.	.	.	.	.	11	.	.	8	.	1	32
Samois	.	.	.	.	.	.	.	.	.	.	.	2	.	.	.	.	.	7	.	9	.	.	.	.	.	8	.	.	9	.	.	35
Melun (P. C.)	.	.	.	.	.	.	.	.	.	.	.	.	2	.	.	.	.	4	.	14	.	.	.	.	.	5	.	.	6	1	.	32
Paris (Passy)	.	.	.	.	.	.	4	.	.	.	.	.	4	.	.	.	.	3	.	4	.	.	.	.	.	9	.	.	18	1	1	44
Paris-Ménilmontant	.	.	.	.	.	.	.	.	.	.	.	.	7	2	.	.	.	.	15	.	.	.	.	.	13	.	.	21	.	3	.	61
Trappes	.	.	.	.	.	.	0	.	.	.	1	4	.	5	.	.	.	8	1	4	.	.	.	.	1	8	.	.	13	0	5	50
Satory	.	.	.	0	.	.	.	.	.	.	.	4	.	3	.	.	.	2	7	3	.	.	.	.	1	9	.	.	20	.	6	55
Versailles (Bérigny)	.	.	.	.	.	.	.	.	.	.	0	1	3	9	.	.	.	2	1	5	.	.	.	.	.	10	.	.	14	2	2	50
Meudon	.	.	.	.	.	.	.	.	.	.	.	4	.	0	.	.	.	3	1	4	.	.	.	.	.	10	.	.	18	.	3	43
Bassin de la Marne.																																
Langres (plau)	.	.	.	8	.	.	.	.	.	.	.	.	5	.	1	.	.	4	7	3	.	.	.	.	.	3	2	.	.	2	1	36
Marac	.	.	.	8	.	.	.	.	.	.	.	.	2	.	2	.	.	5	1	12	.	.	.	.	.	4	2	.	.	6	1	43
Richebourg	.	.	.	.	.	.	.	.	.	.	.	.	.	.	21	.	.	.	3	14	1	.	.	.	.	2	2	.	.	9	2	54
Chaumont (E. N.)	.	.	.	0	.	.	1	.	.	.	.	.	0	17	.	.	.	2	.	5	.	.	.	.	.	2	1	.	.	10	4	42
Colombey	.	.	.	.	0	.	.	1	.	.	.	.	.	.	5	.	.	.	4	8	9	.	.	.	.	6	0	.	.	10	5	48
Andelot	.	.	.	.	0	.	.	.	.	.	.	.	.	.	4	.	.	.	5	5	6	.	.	.	.	4	1	.	.	9	1	35
Joinville	.	.	.	4	10	.	.	.	.	.	.	.	.	.	.	.	.	.	17	9	10	.	.	.	.	5	.	.	.	9	5	69
Vassy	.	.	.	.	.	.	.	.	.	.	.	.	.	.	1	.	.	.	22	21	7	.	.	.	.	6	.	.	.	6	5	68
St-Dizier (la Neuv.)	.	.	.	.	.	.	.	.	.	.	.	.	.	.	.	.	.	8	.	12	.	.	.	.	.	4	.	.	7	.	4	35
Trampot	.	.	.	.	9	.	.	.	.	.	.	.	.	.	8	.	.	.	3	.	16	.	.	.	.	.	4	.	.	8	3	52
Demange-aux-Eaux	.	.	.	12	.	.	.	.	.	.	.	.	.	0	0	.	.	7	.	6	.	.	.	.	.	6	.	.	5	.	4	40
Bar-le-Duc (P. C.)	.	.	.	1	.	.	.	.	.	.	.	.	.	2	.	.	.	7	.	29	1	.	.	.	3	.	.	.	2	6	.	51
Sermaize	.	.	.	.	.	.	1	.	.	.	.	.	.	.	2	.	.	.	10	8	10	.	.	.	.	6	.	.	.	5	4	46
Thiéblemont	.	.	.	.	.	.	.	.	.	.	.	.	.	.	4	.	.	7	.	3	24	.	.	5	.	.	.	.	.	8	.	52
Vitry-le-François	.	.	.	.	.	.	.	.	.	.	.	.	.	2	.	.	.	24	.	5	4	.	.	.	.	4	.	.	2	.	2	44

STATIONS.	1	2	3	4	5	6	7	8	9	10	11	12	13	14	15	16	17	18	19	20	21	22	23	24	25	26	27	28	29	30	31	TOTAL.
Bassin de la Marne (suite).																																
Châlons (E. N.)	.	.	.	.	.	.	.	.	.	.	4	.	1	1	5	.	.	0	10	6	8	.	.	.	.	3	.	.	1	5	1	45
Sommesous	.	.	.	.	.	.	.	.	.	.	.	.	.	12	.	.	.	10	1	4	0	.	.	.	2	2	.	.	1	0	.	32
Villeseneux	.	.	.	.	.	.	.	.	.	.	3	4	.	13	.	.	.	14	.	2	.	.	.	.	.	5	.	.	2	3	0	46
Montmort	.	.	.	.	.	.	.	.	.	.	.	8	2	.	33	.	.	.	19	2	0	.	.	.	.	7	1	.	.	8	4	84
Montmirail	.	.	.	.	.	.	.	.	.	.	.	.	.	13	.	.	.	6	.	.	.	.	.	.	9	.	.	.	.	3	3	34
Jouarre	.	.	.	0	.	.	.	24	.	.	1	.	1	34	.	.	.	2	8	8	.	0	.	.	.	6	1	.	11	.	1	97
Dammartin	.	.	.	.	.	.	.	4	.	.	7	.	1	9	.	.	.	7	9	.	.	.	.	.	.	7	.	1	22	.	2	69
Meaux (P. C.)	.	.	.	.	.	.	.	7	.	.	6	.	3	12	.	.	.	3	.	13	1	.	.	.	.	13	.	.	16	.	3	77
Touquin	.	3	.	.	.	.	.	.	.	2	.	.	.	.	.	10	.	10	.	.	8	.	.	.	.	5	2	.	7	3	.	50
La Ferté-Gaucher	21	.	.	.	.	.	.	.	.	.	.	.	1	1	.	.	.	.	10	19	.	.	.	.	.	0	.	.	.	9	.	61
Coulommiers	.	.	.	.	.	.	.	2	.	.	.	.	8	7	2	.	.	.	8	21	4	.	.	.	.	.	6	.	.	7	1	71
Parc St-Maur (Obsre)	.	.	.	.	.	.	1	.	.	.	.	3	.	3	.	.	.	3	10	2	.	.	.	.	10	2	3	2	18	2	.	59
Bassin de l'Aisne.																																
St-Mard-s.-le-Mont.	.	.	.	.	.	.	.	.	.	.	2	.	.	3	.	.	.	4	3	2	5	.	.	.	3	.	.	.	8	4	.	34
Ste-Menehould (P.C.)	.	.	.	.	.	.	.	.	.	.	10	.	.	4	.	.	.	4	13	3	.	.	.	.	6	.	.	.	2	3	.	45
Côte de Biesmes	.	.	.	.	.	.	.	.	.	.	10	.	.	2	.	.	.	4	2	.	.	.	.	.	4	.	.	.	3	3	.	28
Grandpré	.	.	.	.	.	.	.	.	.	.	2	.	.	2	.	.	.	2	1	12	.	.	.	.	1	3	.	.	1	4	.	27
Vouziers	.	.	.	.	.	.	.	.	.	.	6	.	.	4	1	.	.	.	5	3	.	.	.	.	.	11	.	.	2	2	.	34
Remaucourt	.	.	.	2	.	.	.	.	.	.	39	.	2	2	4	.	.	.	8	21	1	.	.	.	.	5	.	.	14	.	5	104
Nanteuil	.	.	.	.	.	.	.	.	.	.	17	.	.	5	.	.	.	.	10	5	4	.	.	.	.	.	7	.	.	12	.	60
Courtisols	.	.	.	.	.	.	.	.	.	.	.	.	.	11	.	.	.	.	3	.	.	.	.	.	.	3	.	10	.	.	5	32
Suippes	.	.	.	.	.	.	.	.	.	.	9	7	.	3	.	.	.	.	6	9	.	.	.	.	.	5	.	.	1	.	1	41
La Croix-en-Ch.	.	.	.	0	.	.	.	.	.	.	.	15	.	.	7	.	.	.	.	11	4	.	.	.	.	2	.	.	.	9	2	50
Reims (C.M.)	.	.	.	.	.	.	.	.	.	12	4	0	.	.	.	.	.	.	10	5	7	.	.	.	.	.	.	.	.	5	.	43
Jonchery-s-Vesle	.	.	.	2	.	.	.	.	.	.	4	5	26	3	3	.	.	0	15	3	.	.	.	.	.	8	.	.	9	2	1	81
Fismes	.	.	.	1	.	.	.	.	.	.	10	.	7	7	.	.	.	4	7	8	.	.	.	.	.	7	.	.	14	1	.	66
Vauxrot (Soissons)	.	.	.	1	.	.	.	.	.	.	2	8	2	7	7	.	.	2	1	9	1	.	.	.	.	10	.	.	19	2	.	70
Bassin de l'Oise.																																
Hirson	.	.	.	.	.	.	.	.	.	.	6	.	27	7	8	.	.	.	7	6	3	.	.	.	.	7	.	.	46	4	5	126
Dizy-le-Gros	.	.	3	.	.	.	.	.	.	14	.	25	3	6	.	.	.	9	7	.	.	.	.	.	5	.	.	19	.	3	.	94
Montcornet	.	.	.	.	.	.	.	.	.	.	10	24	4	.	9	.	.	.	8	11	1	.	.	.	.	6	.	.	22	.	3	98
Laon (P. C.)	.	.	1	.	.	.	.	.	.	16	.	12	6	6	.	.	.	4	5	20	.	.	.	.	9	.	3	31	1	1	2	117
Fourdrain	.	.	.	.	.	.	.	.	.	.	28	.	16	18	3	.	.	2	2	8	14	.	.	.	.	11	.	1	34	2	2	141
Compiègne	.	.	.	.	.	.	.	1	.	.	13	.	2	3	.	.	.	4	.	5	3	.	.	.	.	6	.	3	14	.	0	54
Maignelay	.	.	.	.	.	.	5	.	.	10	4	12	.	.	.	.	6	3	.	6	.	.	.	.	6	.	2	15	1	1	0	72
Grandvilliers	.	.	.	.	.	.	.	4	2	.	2	.	67	17	.	.	.	7	.	.	.	.	.	.	.	10	1	.	25	2	1	138
Beauvais (E. N.)	.	.	.	.	.	.	.	.	.	.	9	.	36	3	.	.	.	5	1	7	.	.	.	.	.	3	.	.	16	1	.	83
Noailles	.	.	.	.	.	.	.	.	.	.	39	.	3	10	.	.	.	15	.	8	.	.	.	.	.	21	.	.	13	.	.	109
Bresles	.	.	.	.	.	.	.	.	.	.	.	13	.	3	.	.	.	10	1	.	.	.	.	.	.	10	.	.	15	.	.	52
Senlis	.	.	.	.	.	.	.	1	.	.	18	2	2	.	.	.	.	3	1	4	3	.	1	.	.	6	1	1	17	.	3	63
Neuilly-en-Thelle	.	.	.	.	.	.	.	.	.	.	10	.	3	.	.	.	4	.	6	15	.	.	.	.	.	8	.	.	8	2	.	56
Pontoise	.	.	.	.	.	.	21	.	.	.	3	32	.	1	.	.	.	8	5	8	.	.	.	.	2	8	.	9	.	.	1	100
Bassin du Loing.																																
Moutiers	.	.	.	.	.	.	4	.	.	.	.	19	.	.	.	.	.	2	.	1	.	.	.	.	15	.	.	6	.	.	.	47
Champoulet	.	.	.	.	.	.	.	4	.	.	.	7	.	.	.	.	.	7	.	.	.	.	.	.	.	12	.	.	4	.	.	34

STATIONS.	1	2	3	4	5	6	7	8	9	10	11	12	13	14	15	16	17	18	19	20	21	22	23	24	25	26	27	28	29	30	31	TOTAL.
Bassin du Loing (suite).																																
Tannerre	.	.	.	.	.	2	.	.	.	.	3	0	.	.	.	.	.	4	.	.	.	.	.	.	4	1	.	3	2	.	.	19
Rogny (P. C.)	.	.	.	.	.	.	.	.	.	.	.	2	.	.	.	.	.	3	.	.	.	.	.	.	.	9	.	.	6	.	.	20
Combreux	.	.	.	.	.	.	.	.	.	.	.	2	.	.	.	.	.	.	.	.	.	.	.	.	.	.	.	13	7	.	.	22
Courpalet	.	.	.	.	.	.	.	.	.	.	.	4	.	.	.	.	.	.	.	.	.	.	.	.	.	.	.	.	6	.	.	10
Charny	.	.	.	.	.	.	.	.	.	.	.	.	.	.	.	.	.	.	.	.	.	.	.	.	.	.	8	.	13	.	.	21
Château-Renard	.	.	.	.	.	.	.	.	.	.	.	1	3	2	.	.	.	3	.	.	.	.	.	.	.	11	.	.	6	4	.	29
Savigny	.	.	1	.	.	.	.	.	.	.	.	1	.	1	.	.	.	1	.	.	.	.	.	.	3	.	.	6	0	4	.	22
Région de la Beauce et bassin de l'Eure.																																
Neuville-aux-Bois	.	.	.	.	.	.	2	.	.	.	.	17	3	.	.	.	.	3	.	.	.	.	.	.	13	.	.	4	2	.	.	44
Malesherbes	.	.	.	.	.	.	.	5	.	.	.	3	3	.	.	.	.	4	10	.	.	.	.	.	.	10	.	.	11	.	.	46
Étampes	.	.	.	.	.	.	.	.	.	.	.	5	1	.	.	.	.	3	.	10	.	.	.	.	.	7	.	.	11	1	.	38
Dourdan	.	.	.	.	.	.	.	.	.	.	.	5	6	.	.	.	.	5	.	16	.	.	.	.	.	15	.	.	13	1	.	61
La Loupe	.	.	.	1	.	.	.	.	1	.	.	.	1	7	.	.	.	8	1	10	.	.	.	.	1	9	.	.	12	.	.	51
Courville	.	.	.	.	.	.	.	.	.	.	.	.	.	2	.	.	.	9	.	7	.	.	.	.	5	13	.	.	7	.	.	43
Nogent-le-Roi	.	.	.	.	.	.	.	4	.	.	0	.	8	4	0	.	.	12	.	4	.	.	.	.	.	13	.	.	7	0	0	53
Rambouillet	.	.	.	.	.	.	.	.	.	.	.	2	6	.	2	.	.	4	.	7	.	.	.	.	.	18	.	.	11	.	.	50
Ft de Bonsmoulins	.	.	.	.	.	.	.	.	.	.	2	.	.	0	.	.	.	17	.	5	.	.	.	.	2	16	.	.	30	3	8	83
Forêt du Perche	.	.	.	.	.	.	.	.	.	.	.	.	.	.	.	.	.	9	.	3	.	.	.	.	30	.	.	.	29	.	2	73
La Ferté-Vidame	.	.	.	.	.	.	.	.	.	7	.	.	.	.	.	.	16	.	4	.	.	.	.	.	30	.	.	22	2	.	.	82
Brézolles	.	.	.	.	.	.	.	.	.	.	17	.	.	.	.	.	.	17	1	3	.	.	.	.	4	34	.	.	14	2	.	92
Dreux	.	.	.	.	.	.	.	.	.	.	10	6	.	2	.	.	.	4	.	2	.	.	.	.	21	.	.	.	13	.	.	58
Saint-André	.	.	.	.	.	.	.	.	.	.	12	.	.	1	.	.	.	23	1	4	.	.	.	.	.	18	.	.	23	.	2	84
Saint-Marcel	.	.	.	.	.	.	.	.	.	.	8	.	1	.	.	.	.	39	.	16	.	.	.	.	.	18	.	.	28	1	.	111
Bassin de la Seine inférieure, au-dessous du confluent de l'Oise.																																
Laigle	.	.	.	.	.	.	.	.	.	.	5	.	.	.	.	.	.	14	1	4	.	.	.	.	11	12	.	.	23	4	0	74
Rugles	.	.	.	.	.	.	.	.	.	.	9	.	.	.	.	.	.	22	1	2	.	.	.	.	4	17	.	.	18	2	0	75
Montreuil	.	.	.	.	.	.	.	.	.	.	8	.	.	.	.	.	.	7	5	1	.	.	.	.	.	12	12	.	.	23	10	81
Bernay	.	.	.	.	.	.	.	.	1	.	4	.	.	1	.	.	.	11	1	.	.	.	.	.	4	13	0	.	13	3	1	51
Neubourg	.	.	.	.	.	.	.	.	.	.	.	.	.	.	.	.	.	.	.	.	.	.	.	.	5	15	.	.	.	.	.	20
Bourtheroulde	.	.	.	.	.	.	.	.	.	.	4	.	.	2	.	.	.	.	.	10	.	.	.	.	.	.	.	.	33	1	1	54
Gournay	.	.	.	.	.	.	19	.	.	.	.	4	.	6	.	.	.	.	.	.	.	.	16	10	11	31	12	11	.	.	10	130
Forges	.	.	.	.	.	.	.	.	.	.	10	3	.	.	.	.	.	.	.	.	.	.	.	.	9	11	.	4	16	2	.	55
Buchy	.	.	.	.	.	.	.	.	.	.	1	.	.	7	.	.	.	6	.	2	.	.	.	.	15	.	.	5	11	2	2	51
Elbeuf	.	.	.	.	.	.	.	2	.	3	3	.	.	1	.	.	.	5	.	3	.	.	.	.	8	1	.	12	6	1	.	45
Rouen (île Lacroix)	.	.	.	.	.	.	.	.	.	.	1	.	.	8	.	.	.	4	1	1	.	.	.	.	18	3	.	3	13	1	0	54
Yvetot	.	.	.	.	.	.	.	.	.	.	.	.	.	1	.	.	.	5	17	.	.	.	.	.	14	.	1	3	7	5	.	53
La Hève (sémaph.)	.	.	.	.	.	.	.	.	.	.	2	.	.	9	.	.	.	9	.	2	.	.	.	.	5	10	.	.	11	.	.	48
Honfleur	.	1	4	.	.	.	.	.	.	.	.	.	1	4	.	.	.	2	3	.	.	.	.	.	12	2	0	.	1	3	1	34
BASSINS ENTRE LA SEINE ET LA POINTE DE BRETAGNE.																																
Bassins de la Touque, de la Dive, de l'Orne, de la Vire et de la Douve.																																
Gacé	.	.	.	.	.	.	.	.	.	.	15	.	.	1	.	.	.	11	2	5	.	.	.	.	16	7	.	0	18	5	1	81
St-Germain-la-C.	.	.	.	.	.	.	.	.	.	.	.	11	.	1	.	.	.	7	.	7	.	.	.	.	4	14	.	.	14	3	.	61
Lisieux	.	.	.	.	.	.	.	.	.	.	1	.	.	1	.	.	.	4	.	2	.	.	.	.	32	.	.	6	5	4	1	55
Pont-l'Évêque	.	.	.	.	.	.	.	.	.	.	.	.	1	1	.	.	.	3	2	.	.	.	.	.	22	.	1	6	.	2	.	38
Trouville	.	.	.	.	.	.	.	.	.	.	.	.	.	4	.	.	.	5	1	3	.	.	.	12	15	2	5	3	1	.	.	51

STATIONS.	1	2	3	4	5	6	7	8	9	10	11	12	13	14	15	16	17	18	19	20	21	22	23	24	25	26	27	28	29	30	31	TOTAL.
Bassins de la Touque, de la Dive, de l'Orne, de la Vire et de la Douve (suite).																																
Sées	.	.	.	.	.	.	.	.	.	.	.	.	.	.	.	.	.	11	.	3	.	.	.	.	5	12	.	.	22	.	2	55
Argentan	.	.	.	.	.	.	.	.	.	.	1	.	.	1	.	.	.	3	.	2	.	.	.	.	7	30	.	.	.	3	.	47
Flers	.	.	.	.	.	.	.	.	.	2	.	.	.	.	.	.	2	.	2	.	.	.	.	16	14	2	.	11	.	1	.	50
Roucamps	.	.	.	.	.	.	.	.	.	5	.	.	.	.	.	.	1	2	0	.	.	.	.	.	16	.	.	5	12	3	2	46
Ste-Honorine-du-F.	.	.	.	.	.	.	.	.	.	.	6	.	0	3	.	.	.	1	1	.	.	.	.	.	14	4	.	3	1	0	.	34
Caen (E. N.)	.	.	.	.	.	.	.	.	.	.	8	.	.	3	.	.	.	2	1	.	.	.	.	.	6	3	.	.	4	.	.	27
Ver	.	.	.	.	.	.	.	.	.	.	3	.	.	4	.	.	.	2	5	.	.	.	.	.	15	1	.	9	.	3	.	42
Bény-Bocage	.	.	.	.	.	.	.	.	.	11	.	.	.	.	.	.	.	8	5	2	.	5	6	.	1	4	5	10	10	6	4	77
Isigny	.	.	.	.	.	.	.	.	.	.	3	.	5	2	.	.	.	.	3	.	.	.	.	.	5	4	.	6	2	5	7	42
Ste-Marie-du-Mont	0	0	0	.	0	0	0	0	.	1	2	.	.	12	0	.	.	.	.	5	.	0	.	.	2	5	.	1	5	2	3	37
Cherbourg	.	.	.	.	.	.	.	.	.	2	1	.	.	1	.	.	.	.	.	1	.	.	.	.	8	1	.	1	2	3	3	23
La Hague	.	.	.	.	.	.	.	.	.	2	.	.	.	1	.	.	.	.	.	1	.	.	.	.	1	.	.	.	1	3	2	11
Bassins entre le cap de la Hague et la Pointe de Bretagne.																																
Landivy	.	.	.	.	.	.	.	.	.	.	.	.	.	.	.	.	.	.	.	3	.	.	.	.	4	12	.	.	11	1	5	36
Louvigné-du-Désert	.	.	.	.	.	.	.	.	.	.	.	.	.	.	.	.	.	.	.	3	.	.	.	.	18	.	.	2	7	1	.	31
Fougères	.	.	.	.	.	.	.	.	.	.	.	.	.	0	.	.	.	0	6	.	.	.	.	.	19	.	.	4	0	2	1	33
Sens-de-Bretagne	.	.	.	.	.	.	.	.	.	.	.	.	.	.	.	.	.	.	2	.	.	.	.	.	16	.	10	5	.	3	.	36
St-Marc-s-Couesnon	.	.	.	.	.	.	.	.	.	.	.	.	.	.	.	.	.	.	.	.	.	.	.	.	39	.	.	4	.	2	.	45
Trans	.	.	.	.	.	.	.	.	.	21	14	.	.	2	.	.	.	1	5	.	.	.	.	.	10	.	1	8	0	1	.	63
Saint-Domineuc	.	.	.	.	.	.	.	.	2	0	.	.	.	1	.	.	.	.	6	.	.	.	.	.	4	.	11	1	.	.	.	25
Combourg	.	.	.	.	.	.	.	.	0	.	.	.	.	.	.	.	.	.	5	.	.	.	.	.	.	.	.	4	.	3	.	13
Évran	.	.	.	.	.	.	.	.	.	1	7	.	.	2	.	.	.	.	1	6	.	.	.	.	0	3	.	.	8	0	.	28
Dol	.	.	.	.	.	.	.	.	.	.	.	.	.	5	.	.	.	.	4	.	.	.	.	.	6	.	0	11	.	.	.	27
St-Jouan des Guér.	.	0	.	.	.	.	.	.	.	17	2	.	1	.	.	.	.	.	8	.	.	.	.	.	.	.	1	7	2	1	.	40
St-Méloir-des-Ond.	.	.	.	.	.	.	.	.	.	.	43	.	.	1	.	.	.	.	6	.	.	.	.	.	5	.	2	10	1	0	.	68
Saint-Servan	.	0	0	.	.	.	.	.	0	23	.	.	3	.	.	.	.	.	7	.	.	.	.	.	.	2	1	12	0	0	.	50
Saint-Brieuc	.	.	.	.	.	.	.	.	.	1	.	.	.	.	0	.	.	.	.	.	.	.	.	.	.	7	.	.	8	.	.	16

VERSANT DE L'OCÉAN.

PETITS BASSINS DU SUD DE LA BRETAGNE.

Pte Saint-Mathieu	.	.	.	.	.	.	.	.	.	.	.	.	.	1	.	.	.	.	.	.	.	.	.	.	.	.	.	.	1	.	.	2
Brest (Obsre)	0	.	.	.	.	.	.	.	.	.	.	.	1	.	.	.	.	.	2	.	.	.	.	3	.	.	1	2	3	2	25	39
Goarem-Liziard	.	.	.	.	.	.	.	.	.	.	.	.	1	8	.	.	.	.	1	.	.	.	.	.	.	.	14	.	2	3	3	32
La Feuillée	.	.	.	.	.	.	.	.	.	.	.	.	.	4	.	.	.	.	.	.	.	.	.	.	2	5	.	.	2	1	1	17
Reuniou	.	.	.	.	.	.	.	.	.	.	.	.	5	3	.	.	.	.	.	.	.	.	.	.	.	4	.	.	2	1	2	18
Pénity	.	.	.	.	.	.	.	.	12	.	.	.	16	.	.	.	.	.	.	.	.	.	.	.	5	.	.	5	1	1	.	41
Châteaulin	.	.	.	.	.	.	.	.	.	.	.	.	.	2	.	.	.	1	2	.	.	.	.	.	.	8	.	.	4	4	5	26
Gourin	.	.	.	.	.	.	.	.	.	.	.	.	2	3	.	.	.	.	.	.	.	.	.	.	8	.	.	3	.	1	.	17
Glomel	.	.	.	.	.	.	.	.	.	8	.	.	.	5	.	.	.	.	.	1	.	.	.	.	.	10	.	.	4	.	.	28
Gouarec	.	.	.	.	.	.	.	.	.	.	.	.	2	3	.	.	.	.	.	.	.	.	.	.	.	11	.	2	1	.	.	19
Pontivy	.	.	.	.	.	.	.	.	.	.	.	.	8	.	.	.	.	.	.	.	.	.	.	.	6	.	.	10	.	.	.	24
Locminé	.	.	.	.	.	.	.	.	3	.	.	.	.	2	.	.	.	.	.	.	.	.	.	.	4	.	.	.	.	1	.	10
Hennebont	.	.	.	.	.	.	.	.	.	.	.	.	.	17	.	.	.	.	.	.	.	.	.	.	1	6	.	1	.	1	.	26
Le Lézardeau	.	.	.	.	.	.	.	.	.	.	9	1	5	.	.	.	1	.	2	.	.	.	.	0	16	.	1	1	2	0	1	39
Lorient (P. C.)	.	.	.	.	.	.	.	.	.	.	.	.	24	.	.	.	.	.	.	3	.	2	1	.	.	3	.	1	.	.	3	37
Le Grognon (Groix)	.	.	.	.	.	.	.	.	.	.	.	.	.	19	.	.	.	.	.	1	.	.	.	.	.	6	.	.	.	.	2	28

STATIONS.	1	2	3	4	5	6	7	8	9	10	11	12	13	14	15	16	17	18	19	20	21	22	23	24	25	26	27	28	29	30	31	TOTAL
PETITS BASSINS DU SUD DE LA BRETAGNE (suite).																																
Auray	.	.	.	.	.	.	.	.	.	.	.	.	.	.	.	.	.	.	.	.	.	.	.	.	.	.	.	8	.	.	4	12
Vannes	.	.	.	.	.	.	.	.	.	.	.	.	.	.	.	.	.	.	.	.	.	.	.	.	3	5	.	1	1	.	.	10
Palais (Belle-Ile)	.	.	.	.	.	.	.	.	.	.	.	.	.	.	5	.	.	.	.	1	.	.	.	.	1	4	.	3	2	1	2	19
Er-Hastellic (id.)	.	.	.	.	.	.	.	.	.	.	.	.	.	2	.	.	.	.	.	.	.	.	.	.	2	6	.	.	2	.	.	12
BASSIN DE LA VILAINE.																																
Montdevert	.	.	.	.	.	.	.	.	.	.	.	.	.	.	.	.	.	4	2	.	.	.	.	.	12	.	.	4	6	0	2	30
Vitré	.	.	.	.	.	.	.	.	.	.	.	.	.	0	.	.	.	2	1	0	.	.	.	.	21	1	.	9	6	0	0	40
Chateaubourg	.	.	.	.	.	.	.	.	.	.	.	.	.	.	.	.	.	0	.	0	.	.	.	.	12	.	.	16	5	3	1	37
Rennes (P. C.)	.	.	.	.	.	.	.	.	.	.	.	.	.	.	.	.	.	0	0	.	.	.	.	.	54	.	.	4	.	.	.	59
Montauban	.	.	.	.	.	.	.	.	3	.	.	.	.	0	.	.	.	.	.	0	.	.	.	.	5	.	.	6	.	.	.	14
Montfort	.	.	.	.	.	.	.	.	7	.	.	.	.	.	.	.	.	2	2	.	.	.	.	.	52	.	.	5	0	.	0	69
La Guerche	.	.	.	.	.	.	.	.	.	.	.	3	.	.	.	.	.	.	8	.	.	.	.	.	22	2	.	.	0	1	.	36
Martigné-Ferch	.	.	.	.	.	.	.	.	.	.	.	3	.	.	.	.	.	.	0	.	.	.	.	.	31	1	.	.	1	.	0	37
Bain	.	.	.	.	.	.	.	.	.	.	.	1	.	.	.	.	.	.	.	.	.	.	.	.	7	1	.	.	.	.	4	14
St-Julien-de-Vouv.	.	.	.	.	.	.	.	.	.	.	.	4	.	.	.	.	.	.	0	.	.	.	.	.	4	4	.	.	3	1	.	16
Guipry	.	.	.	.	.	.	.	.	3	.	.	.	.	.	.	.	.	.	.	.	.	.	.	.	32	.	.	.	.	.	5	40
Plélan	.	.	.	.	.	.	.	.	0	.	.	.	.	.	.	.	.	.	1	.	.	.	.	.	12	2	.	12	.	.	1	28
Plouguenast	.	.	.	.	.	.	.	.	.	.	.	.	3	.	.	.	.	.	.	.	.	.	.	.	1	4	.	.	3	.	.	11
Merdrignac	.	.	.	.	.	.	.	.	1	.	.	.	.	.	.	.	.	4	2	.	.	.	.	.	.	.	.	4	.	.	.	11
Rohan	.	.	.	.	.	.	.	.	.	.	.	.	.	4	.	.	.	.	.	6	.	.	.	.	1	.	.	.	4	.	.	15
Josselin	.	.	.	.	.	.	.	.	12	.	.	.	.	.	.	.	.	.	.	.	.	.	.	.	2	.	.	.	.	.	.	14
Bosméléac	.	.	.	.	.	5	.	.	.	.	.	.	1	5	.	.	.	.	.	.	.	.	.	.	.	1	.	7	.	.	.	14
Ploërmel	.	.	.	.	.	.	11	1	.	.	.	.	.	.	.	.	.	.	.	.	.	.	.	.	17	.	.	1	.	.	.	30
Malestroit	.	.	.	.	.	.	.	2	19	.	.	.	.	.	.	.	.	.	.	.	.	.	.	2	35	.	.	.	.	1	.	58
Redon	.	.	.	.	.	.	.	2	.	.	.	3	.	.	.	.	.	.	.	.	.	.	.	.	18	7	.	.	.	.	3	33
La Roche Bernard	.	.	.	.	.	.	.	.	.	.	.	.	.	.	.	.	.	.	.	.	.	.	.	.	29	.	1	.	2	.	4	36
BASSIN DE LA LOIRE.																																
Bassin de la Loire supérieure.																																
St-Paulien	.	.	.	5	2	.	3	4	.	.	3	3	.	4	.	.	.	.	.	.	.	.	.	.	.	8	7	.	1	.	.	39
Sainte-Voy	.	.	.	18	.	8	.	.	.	12	10	8	3	2	.	.	.	.	.	.	.	.	.	.	.	20	7	.	1	.	.	89
Bas-en-Basset	.	.	.	3	3	2	3	.	.	.	.	5	.	.	.	.	.	.	.	.	.	.	.	.	.	17	.	.	3	.	.	37
La République	.	.	.	.	.	.	15	.	.	.	.	1	.	.	2	.	.	.	8	.	.	.	.	.	.	2	40	.	2	1	.	73
Les Creuses	.	.	.	.	.	.	9	.	.	.	.	1	1	.	2	.	.	2	5	1	.	.	.	.	.	2	62	3	.	4	.	92
Rochetaillée	.	.	.	.	.	.	200	.	.	.	.	.	.	.	3	.	.	.	6	.	.	.	.	.	.	5	36	2	.	.	.	252
Saint-Étienne	.	.	.	.	2	.	3	.	.	.	.	1	.	.	.	.	.	.	2	.	.	2	.	.	.	5	1	.	2	0	2	21
Fortunières	.	.	.	6	4	.	.	.	.	.	.	.	.	10	7	.	.	.	.	.	.	.	.	.	.	34	9	.	7	.	.	77
Montbrison (P. C.)	.	.	.	.	.	.	.	.	.	.	3	.	.	.	.	.	.	2	.	.	.	.	.	.	.	.	.	12	.	15	.	32
St-Martin-en-Haut	.	.	.	1	.	52	.	.	.	.	.	.	.	.	.	.	.	2	.	.	.	.	.	.	0	5	8	.	1	.	.	69
Noirétable	.	.	3	.	2	1	.	.	.	.	2	.	.	5	.	.	.	.	.	.	.	.	.	.	22	10	1	.	5	.	.	51
St-Romain d'Urfé	.	.	.	1	8	1	.	.	1	.	.	6	0	.	0	.	.	.	.	8	.	.	.	.	.	19	8	0	.	4	.	55
Feurs	.	.	.	.	.	.	.	.	.	.	.	.	.	.	.	.	.	.	.	.	.	.	.	.	23	.	.	.	10	.	.	33
Nervieux	.	.	2	.	.	.	.	.	.	.	.	21	.	.	.	1	.	.	.	.	.	.	.	.	12	9	6	.	11	.	.	62
Panissières	.	.	.	.	.	9	.	4	.	.	.	2	6	.	.	.	.	1	.	.	.	.	.	.	.	30	6	.	10	4	.	72
Fourneaux	.	.	1	.	.	1	.	.	.	.	.	17	.	.	.	.	.	.	.	3	.	.	.	.	16	.	9	.	4	2	.	53
Cublize	.	.	.	4	1	.	0	.	1	.	.	.	.	.	.	.	.	1	2	.	.	.	.	.	.	15	23	.	2	2	.	51
Roanne	.	.	.	.	.	.	.	.	.	.	.	3	.	.	.	.	.	7	.	2	.	.	.	.	.	19	4	.	5	4	.	44
Lapacaudière	.	.	.	.	.	.	.	.	.	.	.	.	.	.	.	.	.	3	3	.	.	.	.	.	.	49	.	.	15	.	.	70

STATIONS.	1	2	3	4	5	6	7	8	9	10	11	12	13	14	15	16	17	18	19	20	21	22	23	24	25	26	27	28	29	30	31	TOTAL.
Bassin de la Loire supérieure (suite).																																
Charolles	.	.	.	.	.	.	7	.	.	.	.	.	.	.	.	.	.	.	.	.	.	.	.	.	.	38	.	.	.	10	.	55
Arnay-le-Duc	.	.	.	15	.	.	.	.	.	.	21	2	11	8	1	.	.	4	3	3	.	.	.	.	.	21	2	.	4	1	1	97
Saint-Prix	.	.	.	10	.	.	.	7	8	.	.	.	1	.	13	.	.	8	8	.	3	.	.	.	.	32	8	2	.	8	1	109
Autun (P. C.)	.	.	.	17	.	.	.	.	.	.	.	2	.	.	.	.	.	13	.	.	.	.	.	.	.	41	.	.	8	.	.	81
Toulon-s-Arroux	.	.	.	22	.	.	.	.	.	.	.	.	.	2	.	.	.	.	.	7	.	.	.	.	.	22	5	.	.	.	.	57
Digoin	.	.	.	5	.	.	.	.	.	.	.	.	.	.	0	.	.	6	.	4	.	.	.	.	.	54	.	2	7	.	.	78
L'Assise	.	.	.	.	.	.	.	.	.	.	6	4	.	.	.	.	.	.	.	.	.	.	.	.	.	36	30	.	.	.	.	76
Saint-Clément	.	.	.	17	.	.	2	.	.	.	.	.	26	.	.	.	.	8	.	.	.	.	.	.	.	35	9	.	6	.	.	103
Dompierre	.	.	.	7	.	.	.	.	.	.	.	.	.	.	.	.	.	7	.	.	.	.	.	.	.	51	1	.	2	.	.	68
Beaulon	.	.	.	3	.	.	.	.	.	.	.	.	.	.	.	.	.	13	.	.	.	.	.	.	.	32	.	.	19	.	.	67
Luzy (P. C.)	.	.	.	7	.	.	.	.	.	.	.	2	.	.	3	.	.	9	2	4	.	.	.	.	.	25	.	.	8	.	.	60
Châtillon-en-B.	.	.	.	1	.	.	13	.	.	.	.	.	.	.	34	.	.	6	.	.	3	.	.	.	.	8	.	.	7	.	.	73
Decize	.	.	.	6	.	.	6	.	.	.	.	.	7	.	4	.	.	3	.	5	.	.	.	.	.	17	.	.	5	.	.	53
Prémery	.	.	.	.	.	.	.	.	.	.	.	3	.	.	6	.	.	7	2	.	.	.	.	.	.	4	1	.	7	1	.	31
Nevers	.	.	.	0	.	.	4	0	.	.	.	0	0	0	8	.	.	0	.	0	.	.	.	.	.	5	0	.	5	0	0	25
Bassin de l'Allier.																																
Châteauneuf	.	.	.	9	1	11	3	0	.	.	.	.	.	2	.	.	.	.	.	.	.	.	.	.	.	58	2	.	3	.	.	89
Langogne	.	.	.	.	2	1	10	2	.	.	.	.	.	.	.	.	.	0	.	.	.	.	.	.	.	0	0	.	0	0	.	15
Saugues	.	.	.	12	6	3	.	1	.	.	.	.	.	3	.	.	.	.	.	.	.	.	.	.	.	25	2	.	2	.	.	54
Langeac	.	.	.	.	7	9	.	.	.	.	.	.	.	5	.	.	.	.	.	.	.	.	.	.	.	10	17	.	.	.	.	48
La Chaise-Dieu	.	.	.	.	3	4	2	.	.	.	8	7	.	.	.	.	.	.	.	.	.	.	.	.	.	5	3	.	.	2	4	38
Ambert	.	.	.	.	7	6	3	.	.	.	.	1	.	2	.	.	.	.	.	1	.	.	.	.	.	10	6	1	1	3	.	41
Billom	.	.	.	.	9	.	.	.	.	.	.	2	.	.	12	.	.	2	.	.	.	.	.	.	.	9	6	.	.	.	.	40
Thiers (P. C.)	.	.	.	.	1	1	.	0	.	.	.	.	.	.	1	.	.	1	.	9	.	.	.	.	.	42	7	1	.	10	.	73
Murat	.	.	3	8	.	11	.	.	.	.	.	.	4	.	.	.	.	.	.	.	.	.	.	.	5	3	.	.	.	.	.	34
Massiac	.	.	.	8	5	3	.	.	.	.	.	.	.	.	.	.	.	.	.	.	.	.	.	.	10	24	.	.	2	.	.	52
Brioude	.	.	.	.	2	.	2	4	20	.	.	2	1	.	3	.	.	.	.	.	.	.	.	.	.	10	11	.	.	1	.	53
Besse	.	.	.	.	4	.	53	.	.	.	.	.	.	2	.	.	.	.	.	3	.	.	.	.	.	25	20	.	5	2	.	114
Puy-de-Dôme (Ob.)	.	.	.	3	5	5	0	3	.	.	.	.	1	.	13	0	.	6	.	1	0	0	.	.	.	9	16	0	1	6	2	70
Clermont (Obs^re)	0	.	.	0	12	30	.	.	.	.	.	.	.	.	8	.	.	4	.	.	.	.	.	.	.	6	14	.	.	.	.	74
Pontgibaud	.	.	.	17	1	0	.	.	0	.	.	1	.	0	0	.	.	14	.	.	.	.	.	.	.	20	14	.	3	.	.	70
Vichy	.	.	.	.	.	3	.	.	.	.	.	19	.	9	.	.	.	5	.	.	.	.	.	.	.	32	3	.	7	2	.	80
Ébreuil	.	.	.	5	.	.	.	.	4	.	.	60	.	.	5	.	.	11	.	.	.	.	.	.	.	25	7	.	2	.	.	119
Bessay	.	.	.	14	.	.	.	.	.	.	.	.	1	.	3	.	.	9	.	.	1	.	.	.	.	45	.	1	.	6	.	80
Moulins (P. C.)	.	.	.	3	.	.	.	.	.	.	.	.	3	.	4	.	.	10	.	.	.	.	.	.	.	20	.	.	4	.	.	44
Franchesse	.	.	18	4	.	4	.	.	.	.	.	12	6	4	8	.	.	11	.	5	.	.	.	.	.	23	.	4	4	1	.	104
Bassin du Cher.																																
Auzances	.	.	.	.	.	.	.	.	2	.	.	.	.	.	53	.	.	9	.	.	.	.	.	.	.	31	5	.	1	2	.	102
Pionsat	.	24	.	.	.	.	.	.	.	.	.	.	.	.	.	.	.	5	.	.	.	.	.	.	.	23	9	.	5	.	.	66
Fontanières	.	.	.	.	.	.	.	2	.	.	.	.	.	.	.	.	.	3	.	.	.	.	.	.	.	50	7	.	.	3	.	66
Chénérailles	.	.	.	.	.	.	.	.	7	.	.	.	.	.	0	.	.	.	.	.	.	.	.	.	.	27	2	.	4	.	.	41
Montmarault	.	.	.	.	.	.	.	.	.	.	.	.	.	.	11	.	.	5	.	2	.	.	.	.	.	23	12	.	3	.	.	55
Montluçon	.	.	.	1	.	.	.	.	6	.	.	.	.	.	.	.	.	4	.	.	.	.	.	.	.	28	1	.	3	.	.	43
Préveranges	.	.	.	.	.	.	9	.	.	.	.	.	.	.	.	.	.	2	.	3	.	.	.	.	.	26	2	.	2	.	.	44
Saulzais	.	.	.	.	.	.	.	.	.	.	.	.	.	.	.	.	.	.	.	.	.	.	.	.	.	35	2	.	4	.	.	41
Hérisson	.	.	.	.	.	.	.	.	.	.	.	.	2	.	.	.	.	4	1	.	.	.	.	.	.	24	0	0	5	1	.	37
Charenton	.	.	.	.	.	.	.	.	.	.	.	.	.	.	.	.	.	6	.	.	.	.	.	.	.	18	.	.	5	3	.	32

STATIONS.	1	2	3	4	5	6	7	8	9	10	11	12	13	14	15	16	17	18	19	20	21	22	23	24	25	26	27	28	29	30	31	TOTAL.
Bassin du Cher (suite).																																
Chateauneuf-s.-Ch.	.	.	.	.	.	.	.	.	.	.	.	4	1	.	.	.	.	18	4	.	.	.	.	.	.	23	1	.	1	3	.	56
Les Aix	.	.	.	.	.	.	3	.	.	.	.	.	.	.	.	.	.	.	.	.	.	.	.	.	.	11	.	.	.	.	.	14
La Réserve (St-Pal.)	.	.	.	.	.	.	21	.	.	.	.	2	.	.	.	.	.	.	.	.	.	.	.	.	.	5	.	.	3	.	1	32
Bourges (E. N.)	.	.	.	.	.	5	.	.	.	.	.	.	.	.	.	.	.	4	.	.	.	.	.	.	.	.	.	.	6	.	.	15
Le Brion (Vierzon)	.	.	.	.	.	.	.	.	.	.	.	.	.	.	.	.	.	.	.	.	.	.	.	.	.	3	.	.	.	2	.	5
Mennetou-s.-Cher	.	.	.	.	.	.	.	4	.	.	.	.	.	.	.	.	.	.	.	.	.	.	.	.	8	.	.	.	.	.	.	12
Vailly-s.-S	.	.	.	.	.	.	5	.	.	.	.	5	.	.	7	.	.	0	17	.	.	.	.	.	.	13	3	.	2	1	1	54
Argent	.	.	.	.	.	.	.	.	.	.	.	1	.	.	5	.	.	.	30	.	.	.	.	.	.	10	11	.	6	.	.	63
Salbris	.	.	.	.	.	.	.	.	.	.	.	0	.	.	1	.	.	.	.	.	.	.	.	.	.	9	.	.	3	.	.	13
Romorantin	.	.	.	.	.	.	.	.	.	.	.	4	.	.	.	.	.	.	.	.	.	.	.	.	.	4	.	.	5	.	.	13
Saint-Aignan	.	.	.	.	.	.	.	.	.	.	.	.	.	.	.	.	.	.	.	.	.	.	.	.	.	16	.	.	3	.	.	19
Montrichard	.	.	.	.	.	.	.	.	.	.	.	0	.	.	.	.	.	.	.	.	.	.	.	.	5	2	.	.	.	.	.	8
Bassin de l'Indre.																																
Sainte-Sévère	.	.	.	.	.	.	.	.	.	.	.	.	.	.	.	.	.	1	.	.	.	.	.	.	22	.	.	.	4	.	.	27
Châteauroux (P. C.)	.	.	.	.	.	.	.	3	.	.	.	.	.	.	.	.	.	.	.	.	.	.	.	.	.	5	2	.	0	1	.	11
Loches (P. C.)	.	.	.	.	.	.	.	.	.	.	.	.	.	0	.	.	.	.	.	.	.	.	.	.	.	15	.	.	4	2	.	22
Le Louroux	.	.	.	.	.	.	.	.	.	.	.	.	.	.	.	.	.	.	.	.	.	.	.	.	3	13	.	.	0	.	.	16
Cheillé	.	.	.	.	.	.	.	.	.	.	.	17	.	.	.	.	.	.	.	.	.	.	.	.	.	22	.	.	2	3	.	44
Lignières	.	.	.	.	.	.	.	.	.	.	.	7	.	.	.	.	.	1	.	.	.	.	.	.	.	9	.	.	5	.	.	22
Bassin de la Creuse.																																
Ahun	.	.	.	.	.	.	5	.	6	.	.	.	.	.	12	.	1	.	.	.	.	.	.	.	.	45	4	.	2	.	.	74
Guéret (E. N.)	.	.	.	.	.	1	.	15	13	.	.	1	.	1	.	.	.	4	.	.	.	.	.	.	1	35	.	.	4	.	.	76
Anzême	.	.	.	.	.	.	16	.	8	.	.	.	.	.	.	.	.	.	.	.	.	.	.	.	.	32	6	.	4	.	.	66
Boussac	.	.	.	1	.	.	12	.	3	.	.	.	.	.	.	.	.	2	.	.	.	.	.	.	.	27	4	.	4	.	.	56
La Souterraine	1	.	.	.	.	.	1	.	9	.	.	.	.	.	.	.	.	0	.	.	.	.	.	.	.	42	7	.	7	.	.	66
Dun	.	.	.	.	.	.	1	.	5	.	.	.	.	.	.	.	.	2	.	.	.	.	.	.	.	36	8	.	5	1	.	58
Bénévent	.	.	.	.	.	.	.	.	3	.	.	.	.	.	.	.	.	.	.	.	.	.	.	.	.	20	5	.	6	3	.	37
Saint-Pierre-de-F.	.	.	.	.	.	.	0	.	.	2	.	.	0	.	.	.	.	.	.	.	.	.	.	.	.	0	22	.	.	8	.	33
St-Benoît-du-Sault	.	.	.	.	.	21	.	.	.	.	.	.	.	.	.	.	.	.	.	.	.	.	.	.	.	26	7	1	3	.	.	58
Argenton	.	.	.	.	.	.	.	.	.	.	.	.	.	.	.	.	.	.	.	.	.	.	.	.	.	6	8	.	5	.	.	19
Le Blanc	.	.	.	.	.	.	.	.	.	.	.	.	.	.	.	.	.	.	.	.	.	.	.	.	.	1	.	.	.	3	.	4
Barrou	.	.	.	.	.	.	.	.	.	.	.	.	.	.	.	.	.	.	.	.	.	.	.	.	.	1	4	.	.	5	.	10
Abilly	.	.	.	.	.	.	.	2	.	.	.	.	.	.	.	.	.	.	.	.	.	.	.	.	.	3	.	.	3	.	.	8
Buxeuil	.	.	.	.	.	.	.	25	.	.	.	.	.	.	.	.	.	.	.	.	.	.	.	.	.	10	.	.	4	.	.	39
Bassin de la Vienne.																																
Gentioux	.	.	.	.	.	.	.	4	18	.	.	.	0	1	3	.	.	18	.	.	.	.	.	.	.	15	17	.	3	3	.	83
Pontarion	.	.	.	.	.	.	26	.	.	.	.	.	.	.	.	.	.	2	.	.	.	.	.	.	.	28	4	6	2	.	.	68
Bourganeuf	.	.	.	.	.	6	.	3	.	.	.	.	.	.	.	.	5	.	.	.	.	.	.	.	39	5	.	3	3	.	.	64
Chabanais	.	.	.	.	.	.	.	.	.	.	.	.	.	.	.	.	.	.	.	.	.	.	.	.	0	18	.	.	11	.	.	29
Confolens	.	.	.	.	.	.	.	.	.	.	.	.	.	.	.	.	.	.	.	.	.	.	.	.	.	23	.	3	5	.	.	31
Lussac-les-Ch	.	.	.	.	.	.	.	.	.	.	.	.	.	.	.	.	.	1	.	.	.	.	.	.	.	8	.	4	.	.	.	15
Jardres	.	.	.	.	.	.	.	.	.	.	.	.	.	.	.	.	.	.	.	.	.	.	0	.	4	.	.	1	.	.	.	5
La Chapelle	.	.	.	.	.	.	.	.	.	.	.	.	.	.	.	.	.	2	.	.	.	.	.	.	3	6	.	.	1	.	.	12
Vouillé	.	.	.	.	.	.	.	.	.	.	.	.	.	0	.	.	.	0	.	.	.	.	.	0	0	11	.	.	3	.	.	16

STATIONS.	1	2	3	4	5	6	7	8	9	10	11	12	13	14	15	16	17	18	19	20	21	22	23	24	25	26	27	28	29	30	31	TOTAL.
Bassin de la Vienne (suite).																																
Poitiers (P. C.)	.	.	.	.	.	.	.	.	.	.	.	1	.	.	.	.	.	.	0	.	.	.	.	.	3	3	.	.	1	.	.	8
Saint-Gervais	.	.	.	.	.	3	1	.	.	.	1	.	.	.	.	.	.	.	.	.	.	.	.	.	.	1	.	.	1	.	.	7
Saint-Épain	.	.	.	.	.	.	.	.	.	.	.	.	.	.	.	.	.	.	.	.	.	.	.	.	.	15	5	.	.	3	.	22
Parçay-s.-V	.	.	.	.	.	.	.	.	.	.	.	.	.	.	.	.	.	.	.	.	.	.	.	.	.	8	.	.	.	.	.	8
Bassin de la Loire, du Bec-d'Allier à Angers.																																
Sancoins	.	.	.	.	.	.	16	.	5	.	.	.	1	.	.	.	.	14	.	.	.	.	.	.	.	17	.	.	2	3	.	58
Givry	.	.	.	.	.	.	.	7	.	.	.	.	4	.	9	.	.	2	.	.	.	.	.	.	.	5	.	.	5	.	.	32
Sancergues	.	.	.	.	.	.	15	.	.	.	.	5	6	.	.	.	.	.	.	.	.	.	.	.	.	13	.	.	3	3	.	45
Saint-Satur	.	.	.	.	.	.	1	1	.	.	.	5	.	.	3	.	.	3	.	.	.	.	.	.	.	7	0	.	3	1	.	23
Léré	.	.	.	.	.	.	1	1	.	.	.	5	.	4	1	.	.	1	5	.	.	.	.	.	.	10	1	.	1	1	.	31
Sainpuits	.	.	.	.	.	.	.	4	.	.	.	6	.	6	.	.	.	4	.	.	.	.	.	.	.	16	.	.	5	.	.	41
Gien	.	.	.	.	.	.	.	.	.	.	.	6	.	.	.	.	.	7	.	.	.	.	.	.	1	4	.	.	.	.	1	19
Ouzouer-le-Marché	.	.	.	.	.	.	.	12	4	.	.	4	.	.	.	.	.	.	.	.	.	.	.	.	.	6	.	.	6	.	.	32
Orléans (P.C.)	.	.	.	.	.	.	.	11	.	.	.	4	7	.	.	.	.	.	.	.	.	.	.	.	2	18	.	.	5	0	1	49
La Motte-Beuvron	.	.	.	.	.	.	.	.	.	.	.	1	.	.	.	.	.	1	.	.	.	.	.	.	.	15	.	.	2	.	.	19
La Ferté Saint-Cyr	.	.	.	.	.	.	.	.	6	.	.	.	.	.	.	.	.	.	.	.	.	.	.	.	16	.	.	.	5	.	.	27
Contres	.	.	.	.	.	.	1	.	.	.	.	2	.	.	.	.	.	.	.	.	.	.	.	.	.	.	.	.	.	.	.	3
Blois (P. C.)	.	.	.	.	.	.	.	.	.	.	.	4	.	.	.	.	.	.	.	.	.	.	.	.	.	16	.	.	1	.	.	21
Herbault	.	.	.	.	.	.	.	.	.	.	.	10	.	.	.	.	.	.	.	.	.	.	.	.	7	.	.	.	3	.	.	20
Beaumont-la-R.	.	.	.	.	.	.	.	3	.	.	.	.	5	.	.	.	.	.	.	.	.	.	.	.	.	23	.	.	8	.	.	38
Fondettes	.	.	.	.	.	.	.	.	.	.	.	.	16	.	.	.	.	1	.	.	.	.	.	.	.	20	.	.	2	.	.	40
Tours (Observat.)	0	.	.	.	.	.	.	7	.	.	.	.	14	.	.	.	.	.	.	.	.	.	.	.	.	16	.	.	4	.	0	41
Ponts-de-Cé	.	.	.	.	.	.	.	.	.	.	.	.	.	.	.	.	.	.	.	.	.	.	.	.	.	38	.	.	2	1	.	40
Bassin du Loir.																																
Janville	.	.	.	.	.	12	.	.	.	.	.	.	19	.	.	.	.	1	.	5	.	.	.	.	.	8	.	.	13	2	.	61
Orgères	.	.	.	.	.	.	.	3	.	.	.	4	.	.	.	.	.	1	.	1	.	.	.	.	.	6	.	.	11	.	.	26
Authon	.	.	.	.	.	.	.	.	.	.	.	4	.	15	.	.	.	6	2	1	.	.	.	.	1	14	.	.	7	7	.	58
Thiron-Gardais	.	.	.	.	.	.	.	.	.	.	.	2	.	4	.	.	.	3	.	0	.	.	.	.	3	12	.	.	7	3	0	35
Voves	.	.	.	.	.	.	.	1	1	.	.	1	1	0	.	.	.	5	.	2	.	.	.	.	.	19	.	.	12	0	.	43
Bonneval	.	.	.	.	.	.	.	3	.	.	.	5	.	1	.	.	.	4	.	2	.	.	.	.	.	18	.	.	9	2	.	44
Châteaudun	.	.	.	.	.	.	.	.	.	.	.	4	.	.	.	.	.	4	1	1	.	.	.	.	.	20	.	.	20	.	.	50
Vendôme	.	.	.	.	.	.	.	4	.	.	.	1	3	.	.	.	.	3	.	2	.	.	.	.	.	9	.	.	10	.	.	32
Montoire	.	.	.	.	.	.	.	.	.	.	.	3	1	.	.	.	.	.	.	1	.	.	.	.	.	23	.	.	6	.	.	34
Mondoubleau	.	.	.	.	.	.	.	.	.	.	.	1	.	.	.	.	.	5	.	1	.	.	.	.	.	24	.	12	.	.	.	44
Saint-Calais	.	.	.	.	.	.	2	.	.	.	.	2	.	2	.	.	.	2	2	.	.	.	.	.	3	.	.	.	.	1	.	14
Le Grand-Lucé	.	.	.	.	.	.	.	.	.	.	.	.	5	.	.	.	.	.	.	3	.	.	.	.	.	.	.	.	.	5	.	13
Le Lude	.	.	.	.	.	.	.	4	.	.	.	2	.	.	.	.	.	.	.	.	.	.	.	.	.	7	.	.	1	2	.	16
La Flèche	.	.	1	.	.	.	.	.	.	.	.	7	3	.	.	.	.	8	.	3	.	.	.	.	.	21	.	.	4	.	.	47
La Ch^{lle}-d'Aligné	.	.	.	.	.	.	.	.	.	.	.	.	.	.	.	.	.	.	3	.	.	.	.	.	10	.	.	.	.	2	.	15
Le Plessis-Gramm.	.	.	.	.	.	.	.	.	.	.	.	11	.	.	.	.	2	.	.	.	.	.	.	.	.	34	.	5	.	.	.	52
Bassin de la Sarthe.																																
F^{t} d'Écouves (R. V.)	.	.	.	.	.	.	.	.	.	.	.	.	.	.	.	.	.	.	1	.	.	.	.	.	22	.	.	18	.	.	.	41
F^{t} de Perseigne	.	.	.	.	.	.	.	.	.	.	.	.	.	.	.	.	.	2	.	1	.	.	.	.	.	19	.	.	19	1	1	43
F^{t} de Bourse	.	.	.	.	.	.	.	.	.	.	.	.	.	.	.	.	.	2	.	1	.	.	.	.	10	42	1	.	30	.	3	90

STATIONS.	1	2	3	4	5	6	7	8	9	10	11	12	13	14	15	16	17	18	19	20	21	22	23	24	25	26	27	28	29	30	31	TOTAL.
Bassin de la Sarthe (suite).																																
St-Denis-sur-S....	.	.	.	.	.	.	.	.	.	.	.	.	.	.	.	.	.	12	18	5	.	.	.	.	.	.	9	.	.	2	.	46
Villaines-la-Juhel..	.	.	.	.	.	.	.	.	.	.	.	.	.	.	.	.	.	21	0	1	.	.	.	.	4	9	.	.	15	0	.	50
Neufchâtel.....	.	.	.	.	.	.	.	.	.	.	.	.	.	.	.	.	.	.	.	.	.	.	.	.	.	.	4	13	8	6	9	40
Beaumont-s.-S....	.	.	.	.	.	.	.	.	.	.	.	.	.	.	.	.	.	2	.	1	.	.	.	.	6	12	.	.	7	.	.	28
Bonnétable.....	.	.	.	.	.	.	.	.	.	.	.	.	3	1	.	.	.	10	.	.	.	.	.	.	8	8	.	.	8	.	.	38
Le Mans (P. C.)...	.	.	.	.	.	.	.	.	.	.	.	7	.	3	.	.	.	12	.	2	.	.	.	.	2	3	.	1	4	.	.	34
Mortagne.....	.	.	.	.	.	.	.	.	.	.	.	.	.	.	.	.	12	.	.	.	.	.	.	.	19	.	.	26	1	1	.	60
Forêt de Réno....	.	.	.	.	.	.	.	.	.	6	.	6	.	.	.	.	18	1	4	.	.	.	.	.	22	.	.	22	2	1	4	86
Nogent-le-Rotrou.	.	.	.	.	1	.	.	.	.	.	.	1	.	.	.	.	.	6	.	3	.	.	.	.	.	12	.	4	5	0	.	32
La Ferté-Bernard.	.	.	.	.	.	.	.	.	.	.	.	.	.	7	.	.	.	5	.	.	.	.	.	.	1	10	.	.	3	.	.	26
Connerré.....	.	.	.	.	.	.	.	.	.	.	.	6	.	4	.	.	13	.	.	.	.	.	.	5	.	.	.	.	.	.	.	28
Sillé-le-Guillaume.	.	.	.	.	.	.	.	.	.	.	13	.	.	.	.	.	.	.	.	.	.	.	.	.	12	10	.	5	.	.	.	40
Neuvillette.....	.	.	.	.	.	.	.	.	.	.	.	.	.	.	.	.	.	.	5	.	.	.	.	.	.	5	.	.	.	.	8	18
Grez-en-Bouëre...	.	.	.	.	.	.	.	.	.	.	.	2	.	1	.	.	.	8	.	2	.	.	.	.	4	1	.	.	4	.	.	22
Sablé.....	.	.	.	.	.	.	.	.	.	.	.	.	.	.	.	.	.	6	.	2	.	.	.	.	.	3	.	.	5	6	.	22
Angers (E. N.)...	.	.	.	.	.	.	.	.	.	.	.	15	.	.	.	.	.	.	.	.	.	.	.	.	.	40	.	.	28	3	.	86
Bassin de la Mayenne.																																
Le Horps.....	.	.	.	.	.	.	.	.	.	.	.	.	.	.	.	.	.	9	.	.	.	.	.	.	3	49	.	.	12	.	2	76
Pré-en-Pail.....	.	.	.	.	.	.	.	.	.	.	.	.	.	.	.	.	.	14	.	1	.	.	.	.	6	18	.	.	16	6	0	61
Forêt d'Andaines..	.	.	.	.	.	.	.	.	.	.	.	.	.	.	1	.	.	13	.	3	.	.	.	.	.	17	.	.	2	3	3	42
La Ferté Macé....	.	.	.	.	.	.	.	.	.	.	1	.	.	0	.	.	.	7	.	4	.	.	.	.	7	23	.	.	7	1	3	53
Domfront.....	.	.	.	.	.	.	.	.	.	.	.	.	.	.	.	.	.	10	.	2	.	.	.	.	3	13	.	.	10	5	2	45
Gorron.....	.	.	.	.	.	.	.	.	.	.	.	.	.	.	.	.	7	.	.	.	.	.	.	.	46	.	.	5	.	.	.	58
Ambrières.....	.	.	.	.	.	.	.	.	.	.	.	.	.	.	.	.	.	6	.	0	.	.	.	.	6	40	.	.	7	0	.	59
Bais.....	.	.	.	.	.	.	.	.	.	.	.	.	.	.	.	.	6	3	.	.	.	.	.	.	17	.	.	16	.	.	.	43
Mayenne (Collège)	.	.	.	.	.	.	.	.	.	.	.	.	.	.	.	9	.	.	3	.	.	.	.	8	7	.	.	.	13	.	.	40
Ernée.....	.	.	.	.	.	.	.	.	.	.	.	.	.	.	.	.	0	1	2	.	.	.	.	.	14	.	.	10	1	1	1	30
Chailland.....	.	.	.	.	.	.	.	.	.	.	.	.	.	.	.	.	.	9	.	.	.	.	.	.	10	5	.	.	12	.	.	36
Cossé-le-Vivien....	.	.	.	.	.	.	.	.	.	.	.	.	2	.	.	.	.	.	.	4	.	.	.	.	.	8	.	.	2	1	.	16
St-Aignan-s.-R....	.	.	.	.	.	.	.	.	0	.	.	5	.	.	.	.	.	.	.	1	.	.	.	.	5	4	.	.	4	.	0	20
Chateau-Gontier...	.	.	.	.	.	.	.	.	.	.	.	.	.	.	.	.	.	2	.	8	.	.	.	.	12	.	13	2	1	2	.	40
Bassin de la Loire inférieure, rive droite.																																
Varades.....	.	.	.	.	.	.	.	0	.	.	.	6	.	.	.	.	.	0	.	.	.	.	.	.	5	6	.	.	4	1	.	22
Oudon.....	.	.	.	.	.	.	.	.	.	.	.	5	.	.	.	.	.	.	.	.	.	.	.	.	2	29	.	.	4	1	.	41
Joué-sur-Erdre...	.	.	.	.	.	.	.	.	.	.	.	4	.	1	.	.	.	.	.	.	.	.	.	.	2	19	.	.	4	1	.	29
Nantes (Obsre)....	.	.	.	.	.	.	.	.	.	.	.	4	.	0	.	.	.	.	.	.	.	.	.	.	2	2	.	.	6	0	.	14
Cordenais.....	.	.	.	.	.	.	.	.	.	.	.	5	.	.	.	.	.	.	.	.	.	.	.	.	5	2	.	6	6	3	0	27
Savenay (E. N.)..	.	.	.	.	.	.	.	.	.	.	.	4	.	.	.	.	.	.	1	.	.	.	.	.	1	2	.	1	.	8	7	24
Bassin de la Loire inférieure, rive gauche.																																
Secondigny.....	.	.	.	.	.	.	.	.	.	.	.	.	.	.	.	.	.	.	1	.	.	.	.	.	.	13	.	.	.	.	.	14
Parthenay (E. N.).	.	.	.	.	.	.	.	.	.	.	.	.	.	.	.	.	.	.	.	.	.	.	.	.	.	14	.	.	.	.	.	14
Gourgé.....	.	.	.	.	.	.	.	.	.	.	.	1	.	.	.	.	.	.	.	.	.	.	.	.	.	15	.	.	1	.	.	17
Bressuire (P. C.)..	.	.	.	.	.	.	.	.	.	.	.	2	.	.	.	.	.	.	.	.	.	.	.	.	.	2	.	.	3	.	.	7
Absie.....	.	.	.	.	.	.	.	.	.	.	.	.	.	.	.	.	.	.	.	.	.	.	.	.	.	15	.	.	.	.	.	15

STATIONS.	1	2	3	4	5	6	7	8	9	10	11	12	13	14	15	16	17	18	19	20	21	22	23	24	25	26	27	28	29	30	31	TOTAL.
Bassin de la Loire inférieure, rive gauche (suite).																																
Les Gardes	.	.	.	.	.	.	.	0	.	.	.	9	0	.	.	.	.	.	.	.	.	.	.	.	7	2	.	.	4	3	.	26
Vieillevigne	.	.	.	.	.	.	.	2	.	.	.	8	.	.	.	.	.	.	.	.	.	.	.	.	2	.	.	.	2	5	.	19
Les Herbiers	.	.	.	.	.	.	.	.	.	.	.	7	.	.	.	.	.	.	.	.	.	.	.	.	3	15	.	.	7	.	.	32
Tiffauges	.	.	.	.	.	.	.	.	.	.	.	0	.	.	.	.	.	.	.	.	.	.	.	.	0	1	.	.	1	.	.	2
Montaigu	.	.	.	.	.	.	.	1	.	.	.	4	.	.	.	.	.	.	.	.	.	.	.	.	2	2	.	.	1	1	.	11
Clisson	.	.	.	.	.	.	.	.	.	.	.	10	.	.	.	.	.	.	.	.	.	.	.	.	.	4	.	.	4	0	.	18
Vertou	.	.	.	.	.	.	.	12	.	.	.	6	.	.	.	.	.	.	.	.	.	.	.	.	2	.	.	.	4	.	.	24
St-Philbert	.	.	.	.	.	.	.	.	.	.	.	13	.	.	.	.	.	.	.	.	.	.	.	.	3	.	.	.	3	3	.	22
Fort-de-Mindin	.	.	.	.	.	.	.	.	.	.	.	3	.	.	.	.	.	.	1	.	.	.	.	.	3	3	.	1	3	1	.	16
BASSINS ENTRE LA LOIRE ET LA GIRONDE.																																
Bassins de la Sèvre niortaise et de la Vie.																																
Chey	.	.	.	.	.	.	.	0	2	.	.	.	.	.	.	.	.	.	.	.	.	.	.	.	.	3	4	.	3	.	.	12
Pamproux	.	.	0	.	.	.	.	.	.	.	.	1	.	0	.	.	.	.	.	.	.	.	.	.	1	3	.	.	3	1	.	9
Le Beugnon	.	.	.	.	.	.	.	.	.	.	.	0	.	.	.	.	.	.	.	1	.	.	.	.	2	16	.	.	.	.	.	19
Niort (P. C.)	.	.	.	.	.	.	.	.	.	.	.	3	.	.	.	.	.	.	.	.	.	.	.	.	.	2	.	.	3	.	.	9
Xanton-Chassenon	.	.	.	.	.	.	.	.	.	.	.	0	.	.	.	.	.	.	.	.	.	.	.	.	2	2	.	.	5	.	.	9
Longèves	.	.	.	.	.	.	.	.	.	.	.	.	.	.	.	.	.	.	.	.	.	.	.	.	2	5	.	.	4	.	.	12
Luçon	.	.	.	.	.	.	.	2	.	.	.	.	.	.	.	.	.	.	.	2	.	.	.	.	1	4	.	.	3	.	.	12
La Châtaigneraie	.	.	.	.	.	.	.	.	.	.	.	.	.	.	.	.	.	.	.	.	.	.	.	.	.	2	.	.	.	.	.	2
Puy-de-Serre	.	.	.	.	.	.	.	.	.	.	.	.	.	.	.	.	.	.	.	.	.	.	.	.	.	7	.	.	3	1	.	11
Les Sables-d'Olonne	.	.	.	.	.	.	.	.	.	.	.	.	.	.	.	.	.	.	.	.	.	.	.	.	2	1	.	.	4	.	.	7
St-Gilles sur-Vie	.	.	.	.	.	.	.	.	.	.	.	.	.	.	.	.	.	.	.	.	.	.	.	.	3	.	.	.	4	.	.	7
Pornic	.	.	.	.	.	.	.	.	.	.	.	3	.	.	.	.	.	.	.	.	.	.	.	.	3	.	.	3	10	2	.	22
Ile d'Yeu	.	.	.	.	.	.	.	.	.	.	.	3	.	.	.	.	.	.	.	.	.	.	.	.	.	.	.	1	11	.	.	15
Noirmoutiers	.	.	.	.	.	.	.	.	.	.	.	10	.	.	.	.	.	.	.	.	.	.	.	.	0	.	.	2	4	.	.	16
Bassin de la Charente.																																
Champagne-M	.	.	.	.	.	.	.	0	.	.	.	1	.	.	.	.	.	.	.	0	.	.	.	.	.	7	.	.	6	1	.	16
Charroux	.	.	.	.	.	.	.	.	.	.	.	1	.	.	.	.	.	.	.	.	.	.	.	.	.	17	.	.	3	.	.	21
Ruffec	.	.	.	.	.	.	.	1	.	.	.	1	.	.	.	.	.	.	.	.	.	.	.	.	.	30	.	.	3	.	.	35
Montbron	.	.	.	.	1	.	.	.	.	.	0	1	.	.	.	.	.	.	.	.	.	.	.	.	3	25	4	1	2	.	.	38
Aigre	.	.	.	.	.	.	.	9	.	.	.	.	.	.	.	.	.	.	.	.	.	.	.	.	.	.	.	.	5	.	.	14
Angoulême (Poudr.)	.	.	.	.	.	.	.	5	.	.	.	4	.	.	.	.	.	.	.	.	.	.	.	.	.	1	9	.	4	.	.	23
Barbézieux	.	.	.	.	.	.	.	.	.	.	.	.	.	.	.	.	.	.	.	.	.	.	.	.	5	10	17	.	8	.	.	40
Cognac	.	.	.	.	.	.	.	5	.	.	.	3	.	.	.	.	.	.	.	0	.	.	.	.	3	11	5	.	5	0	.	33
Jonzac	.	.	.	.	.	.	.	.	.	.	.	.	.	.	.	.	.	.	.	.	.	.	.	.	.	36	.	.	6	.	.	42
Saintes	.	.	.	.	.	3	1	.	.	.	.	.	.	.	.	.	.	.	.	.	.	.	.	.	2	17	.	.	.	.	.	23
Villiers-en-Bois	.	.	.	.	.	.	.	.	.	.	.	.	.	.	.	.	.	.	.	.	.	.	.	.	.	2	.	.	2	.	.	4
St-Jean-d'Angely	.	.	.	.	.	.	.	.	.	.	.	5	.	.	.	.	.	.	.	.	.	.	.	.	2	8	.	.	2	2	0	19
La Rochelle	.	.	.	.	.	.	.	.	.	.	.	.	.	.	.	.	.	.	.	.	.	.	8	.	.	.	7	.	.	.	.	15
Ile d'Aix	.	.	.	.	.	.	.	.	.	.	.	.	.	.	.	.	.	.	.	.	.	.	.	.	3	5	2	.	2	.	.	12
Chassiron	.	.	.	.	.	.	.	.	.	.	.	5	.	.	.	.	.	.	.	.	.	.	.	.	4	3	1	.	9	.	.	22
BASSIN DE LA GIRONDE.																																
Bassin de la Dordogne.																																
Laqueuille	.	.	.	4	.	4	3	.	.	.	.	.	.	.	.	.	.	6	.	.	.	.	.	.	7	28	.	.	7	.	.	59
Ussel	2	.	.	.	.	20	2	.	.	.	.	5	.	.	.	.	.	8	7	3	.	.	3	.	.	3	7	.	.	.	.	60

STATIONS.	1	2	3	4	5	6	7	8	9	10	11	12	13	14	15	16	17	18	19	20	21	22	23	24	25	26	27	28	29	30	31	TOTAL.
Bassin de la Dordogne (suite).																																
Bort	.	.	.	.	.	8	.	12	19	.	.	.	.	6	.	.	3	.	8	.	.	.	.	.	14	13	.	.	8	.	.	91
Argentat	.	.	.	.	.	.	.	.	3	.	.	.	.	.	.	.	.	2	.	.	.	.	.	.	.	14	.	.	3	.	.	22
Beaulieu	.	.	.	.	.	.	0	.	.	.	.	.	.	0	.	.	.	.	.	.	.	.	.	.	.	0	1	.	0	.	.	2
La Tronquière	.	.	.	.	.	.	.	.	.	.	.	.	.	3	.	.	.	1	.	.	.	.	.	.	.	32	.	.	16	.	.	52
Bretenoux	.	.	.	.	.	11	.	1	.	.	.	.	.	3	.	.	.	2	.	.	.	.	.	.	.	30	.	.	3	.	.	50
La Capelle	.	.	.	.	.	.	.	.	.	.	.	.	.	10	.	.	2	.	.	.	.	.	.	.	.	28	.	.	16	.	.	56
Martel	.	.	.	.	.	.	.	.	.	.	.	.	.	.	.	.	.	.	.	.	.	.	.	.	.	34	.	.	2	.	.	36
Gourdon	.	.	.	.	.	.	.	15	.	.	.	1	.	3	.	.	.	.	.	.	.	.	.	.	3	30	3	.	.	.	.	55
Tulle (P. C.)	.	.	.	.	.	.	.	7	33	.	.	1	.	.	.	.	.	8	.	.	.	.	.	.	.	11	14	.	5	.	.	80
Brive	.	.	.	.	.	.	.	.	.	.	.	.	.	0	.	.	.	.	.	.	.	.	.	.	0	0	1	.	0	.	.	2
Blanzaguet	.	.	.	.	.	.	.	.	.	.	.	4	.	1	.	.	.	2	.	.	.	.	.	.	1	0	5	.	8	1	.	22
Périgueux (E. N.)	.	.	.	.	.	.	.	4	1	.	.	4	.	2	.	.	.	1	.	.	.	.	.	.	3	7	.	.	3	.	.	25
Saint-Jean-d'Ataux	.	.	.	.	.	.	.	.	.	.	2	.	.	.	.	.	.	.	.	.	.	.	.	.	5	10	.	4	.	.	.	21
Chalais	.	.	.	.	.	.	.	2	.	.	.	6	.	3	.	.	.	.	.	.	.	.	.	.	1	.	12	.	5	.	.	29
Montguyon	.	.	.	.	.	.	.	.	.	.	.	.	4	3	.	.	.	.	.	.	.	.	.	.	4	5	.	.	.	.	.	16
Les Églisottes	.	.	.	.	.	.	.	.	.	.	.	3	.	.	.	.	.	.	.	.	.	.	.	.	.	2	5	.	.	.	.	10
Lussac	.	.	.	.	.	.	.	.	17	.	.	0	.	1	.	.	.	.	.	.	.	.	.	.	2	.	2	.	4	.	.	26
Saint-Savin	.	.	.	.	.	.	.	2	.	.	.	1	.	3	.	.	.	.	.	.	.	.	.	.	3	5	.	.	2	.	.	15
St-André-de-Cubz	.	.	.	.	.	.	.	.	.	.	.	2	.	.	.	.	.	.	.	.	.	.	.	.	3	.	4	.	5	1	.	15
Bassin du Lot.																																
Le Bleymard	.	.	.	4	.	.	2	5	.	.	.	.	.	.	.	.	.	.	.	.	.	.	.	.	.	11	18	.	.	5	.	44
Montmirat	.	.	3	.	10	.	.	.	.	.	.	.	.	.	.	.	.	.	.	.	.	.	.	.	.	15	31	.	4	.	.	63
Bagnols	.	.	1	.	16	3	1	.	.	.	.	.	.	.	.	.	.	.	.	.	.	.	.	.	.	12	14	.	.	.	2	49
Mende (C. M.)	.	.	3	.	1	1	7	.	0	.	.	.	.	.	.	.	.	.	.	.	.	.	.	.	.	11	21	.	1	5	.	50
La Roche	.	.	.	.	5	6	3	.	.	.	.	.	.	.	.	.	.	.	.	.	.	.	.	.	.	16	19	.	6	.	.	54
Saint-Denis	.	.	.	.	.	4	3	2	.	.	.	.	.	.	.	.	.	.	.	.	.	.	.	.	.	11	15	.	1	7	.	43
Saint-Chély-d'Ap	.	.	.	.	15	.	7	.	.	.	.	.	.	.	.	.	.	.	.	.	.	.	.	.	.	13	7	.	.	6	.	48
Saint-Léger-du-M.	.	.	.	.	.	.	.	.	.	.	.	.	.	.	.	.	.	.	.	.	.	.	.	.	.	15	11	.	.	.	.	26
Nasbinals	.	.	.	.	.	.	2	1	.	.	.	.	.	.	1	.	.	1	.	.	.	.	.	.	.	7	10	.	.	14	.	36
Marvejols	.	.	.	.	12	.	6	.	.	.	.	.	.	.	.	.	.	.	.	.	.	.	.	.	.	17	16	.	.	.	.	51
Laguiole	.	.	12	.	5	.	17	13	.	.	.	.	.	.	5	.	.	.	.	.	.	.	.	.	.	32	8	.	.	3	.	95
Mur-de-Barrez	.	.	.	.	.	.	8	.	10	.	.	.	6	.	8	.	.	.	.	.	.	.	.	.	.	10	20	.	10	.	.	72
Entraygues	.	.	.	.	.	.	.	2	.	.	.	.	.	.	.	.	.	.	.	.	.	.	.	.	.	22	15	.	9	.	.	48
Figeac (P. C.)	.	.	.	.	.	.	.	.	.	.	4	.	.	11	.	.	.	.	.	.	.	.	.	.	.	42	.	.	9	.	.	66
Livernon	.	.	.	.	.	.	.	.	.	.	.	.	.	.	.	.	.	.	.	.	.	.	.	.	.	53	.	8	.	.	.	61
Lauzès	.	.	.	.	.	.	.	.	.	.	.	.	.	2	.	.	.	.	.	.	.	.	.	.	.	25	5	.	9	.	.	41
Limogne	.	.	.	.	.	.	20	2	.	.	.	.	.	.	.	.	.	.	.	.	.	.	.	.	.	44	.	.	5	.	.	71
Saint-Géry	.	.	.	.	.	.	1	.	.	.	1	.	.	2	.	.	.	.	.	.	.	.	.	.	.	48	.	.	7	.	.	59
Cahors (P. C.)	.	.	.	.	.	.	2	.	1	.	1	.	.	2	.	.	.	1	.	.	.	.	.	.	26	20	.	.	6	.	.	59
Puy-l'Évêque	.	.	.	.	.	3	.	.	.	.	.	.	.	.	.	10	.	.	.	.	.	.	.	.	.	.	.	.	5	.	.	18
Villeneuve	.	.	.	.	.	.	.	1	.	.	.	.	.	.	.	.	.	.	.	.	.	.	.	.	.	18	7	.	5	.	.	31
Bassins du Tarn et de l'Aveyron.																																
Massevaques	.	.	.	.	5	.	.	1	5	.	.	.	.	.	.	.	.	.	.	.	.	.	.	.	.	6	25	.	1	.	.	43
Pt de Montvert	.	.	16	.	1	.	.	1	.	.	.	5	.	.	.	.	.	.	.	.	.	.	.	.	.	10	13	.	3	.	.	50
Florac	.	.	14	.	33	.	.	8	.	.	.	.	.	.	.	.	.	.	.	.	.	.	.	.	7	14	.	.	4	.	.	80
Meyrueis	.	.	.	.	27	.	7	3	.	.	.	.	.	.	.	.	.	.	.	.	.	.	.	.	.	7	24	.	1	.	.	69

STATIONS.	1	2	3	4	5	6	7	8	9	10	11	12	13	14	15	16	17	18	19	20	21	22	23	24	25	26	27	28	29	30	31	TOTAL.
Bassins du Tarn et de l'Aveyron (suite).																																
Massegros	.	.	19	.	.	.	.	23	.	.	.	.	.	.	.	.	.	.	.	.	.	.	.	.	.	18	22	.	0	.	.	82
Le Cabaretou	.	.	.	.	.	.	4	.	.	.	.	.	.	.	.	.	.	.	.	.	.	.	.	.	15	3	.	.	.	.	.	22
Fraïsse	.	.	.	.	.	.	.	12	.	3	.	.	.	1	.	.	.	.	.	.	.	.	.	.	10	3	.	.	.	.	.	29
La Salvetat	.	.	.	.	.	.	.	.	.	.	.	.	.	.	.	.	.	.	.	.	.	.	.	.	.	20	.	.	5	.	.	25
La Cavalerie	.	.	.	.	.	.	.	23	.	.	.	.	.	.	.	.	.	.	.	.	.	.	.	.	.	4	.	.	1	.	.	28
Castres	.	.	.	1	.	.	1	.	.	5	.	.	.	.	.	.	.	.	.	.	.	.	.	.	.	23	2	.	.	14	.	45
Lavaur	.	.	.	.	.	1	.	1	.	2	.	.	.	.	.	.	.	.	.	.	.	.	.	.	.	20	.	.	3	.	.	27
Rodez (E. N.)	.	.	.	.	.	3	4	0	.	.	.	.	.	.	.	.	.	.	.	.	.	.	.	.	.	35	3	.	4	1	.	50
Alban	.	.	.	.	.	5	.	.	.	6	.	.	.	.	.	.	.	.	.	.	.	.	.	.	19	13	.	.	8	.	.	51
Albi (P. C.)	.	.	.	.	.	2	.	.	.	3	.	.	.	.	.	.	.	.	.	.	.	.	.	.	33	8	.	.	.	.	.	46
Carmaux	.	.	.	.	.	.	.	.	.	.	.	.	.	.	.	.	.	.	.	.	.	.	.	.	.	10	7	.	1	.	.	18
Lalbenque	.	.	.	.	.	.	.	.	.	.	.	1	.	2	.	.	.	.	.	.	.	.	.	.	.	35	.	.	5	.	.	43
Castelnau	.	.	.	.	.	.	.	4	.	1	.	.	.	.	.	.	.	.	.	.	.	.	.	.	.	38	.	.	5	.	.	48
Caussade	.	.	.	.	.	.	.	.	13	5	.	2	.	.	.	.	.	1	.	.	.	.	.	.	.	17	2	.	.	3	.	43
Canals	.	.	.	.	.	.	.	.	.	10	.	.	.	.	.	.	.	2	0	.	.	.	.	.	.	35	1	.	.	4	.	52
Montauban (E. N.)	.	.	.	.	.	.	.	.	30	5	.	.	.	.	.	.	.	1	.	.	.	.	.	.	.	12	.	.	.	1	.	49
La Française	.	.	.	.	.	.	.	3	2	.	8	.	.	.	.	.	.	.	.	.	.	.	.	.	40	1	.	.	5	.	.	59
Bassin de la Garonne, cours supérieur, et affluents des Pyrénées.																																
Ax	.	.	.	8	15	.	.	.	6	.	.	.	.	.	.	.	.	7	14	.	10	.	.	.	12	.	.	.	.	.	.	72
Mérens	.	.	.	.	11	6	2	.	8	.	.	.	.	.	.	.	4	8	.	.	.	.	7	9	.	.	.	.	.	.	.	55
Belesta	.	.	.	.	.	.	.	4	.	.	.	.	.	3	.	.	.	.	6	8	.	.	.	.	.	.	.	.	.	.	.	21
Foix (P. C.)	.	.	.	.	.	.	.	.	.	.	.	.	.	.	2	.	.	.	2	.	.	.	.	.	16	.	6	10	.	.	.	36
Loubens	.	.	.	.	.	.	.	4	.	.	2	.	.	.	.	.	.	.	0	.	.	.	.	.	.	10	.	.	.	4	.	20
Mirepoix	.	.	.	.	1	.	.	.	.	.	.	.	.	.	.	.	.	.	.	.	.	.	.	.	.	2	12	.	.	5	.	20
Le Fossat	.	.	.	.	.	.	.	.	.	.	.	.	.	.	.	.	.	.	.	.	.	.	.	.	.	26	2	.	5	2	.	35
Arreau	.	5	.	6	4	3	3	2	4	15	10	.	.	.	.	.	.	.	.	.	.	.	.	.	.	24	.	.	6	.	10	92
Fos	.	.	.	.	.	.	.	9	.	.	.	.	.	9	.	.	.	.	.	.	.	.	.	.	.	7	9	.	.	.	.	34
La Bastide-de-S.	.	.	.	.	.	.	.	.	.	.	.	.	.	1	3	.	.	1	.	.	.	.	.	.	.	.	19	.	.	6	11	41
Rieumes	.	.	.	.	.	.	.	.	.	.	.	.	.	.	.	.	.	.	1	.	.	.	.	.	.	29	.	.	2	.	.	32
Toulouse (Obs^re^)	.	.	.	.	.	.	.	.	.	.	.	.	.	.	.	.	.	.	.	.	.	.	.	.	.	22	.	.	4	.	.	26
Bassin de la Garonne (R. G.) au-dessous de Toulouse; bassins du Gers et de la Baïse; bassin de la Gironde.																																
Lannemezan	.	.	.	1	.	1	.	0	.	.	.	1	.	0	.	.	1	.	.	.	.	.	.	.	.	1	1	.	.	1	.	7
Castelnau-Magn.	.	.	.	.	3	.	.	7	.	.	.	.	.	.	.	.	.	.	.	.	.	.	.	.	9	5	.	.	8	.	.	32
Lombez	.	.	.	.	.	.	.	.	.	.	.	.	.	.	.	.	.	.	.	.	.	.	.	.	18	1	.	.	3	.	.	22
Masseube	.	.	.	.	.	.	.	.	.	.	.	.	.	.	.	.	.	.	.	.	.	.	.	.	.	54	5	.	5	8	.	71
Trie	.	.	.	.	.	.	.	.	.	.	.	.	.	.	.	.	.	.	.	.	.	.	.	.	.	12	19	.	.	8	.	39
Miélan	.	.	.	0	.	.	.	.	.	.	.	.	.	.	.	.	.	.	.	.	.	.	.	.	.	47	8	.	6	3	.	64
Mirande	.	.	.	.	.	.	.	.	.	.	.	.	.	.	.	.	.	.	.	.	.	.	.	.	.	49	6	.	7	.	.	62
Auch (P. C.)	.	.	.	.	.	.	.	.	.	1	.	.	.	.	.	.	.	2	.	.	.	.	.	.	.	30	6	.	2	3	.	44
Vic-Fézensac	.	.	.	.	.	.	.	1	.	2	.	2	.	.	.	.	.	5	.	.	.	.	.	.	.	68	.	.	.	2	.	80
Lectoure	.	.	.	.	.	.	.	8	.	18	.	.	.	.	.	.	.	1	.	.	.	.	.	.	.	15	.	.	4	.	.	46
Condom	.	.	.	.	.	.	.	.	.	16	.	.	.	.	.	.	.	.	.	.	.	.	.	.	.	.	.	.	4	0	.	21
Eauze	.	.	.	.	.	.	.	.	.	10	.	.	.	.	.	.	.	.	.	.	.	.	.	.	.	9	4	.	3	.	.	25
Grisolles	.	.	.	.	.	.	.	.	.	12	.	.	.	.	.	.	.	.	.	.	.	.	.	.	.	35	.	.	.	4	.	51
Beaumont	.	.	.	.	.	.	.	.	.	17	.	.	4	.	.	.	.	.	.	.	.	.	.	.	.	36	.	1	.	3	.	61

STATIONS.	1	2	3	4	5	6	7	8	9	10	11	12	13	14	15	16	17	18	19	20	21	22	23	24	25	26	27	28	29	30	31	TOTAL.
Bassin de la Garonne (R. G.) au-dessous de Toulouse; bassins du Gers et de la Baïse; bassin de la Gironde (suite).																																
Agen (P. C.)	.	.	1	.	.	.	2	.	2	.	.	.	3	.	.	.	.	.	.	.	.	.	.	.	19	2	.	7	.	.	.	36
Grignols	.	.	.	.	.	.	.	.	.	.	.	1	4	.	.	.	.	.	.	.	.	.	.	.	0	5	11	.	5	1	.	27
Captieux	.	.	.	.	.	.	8	.	.	.	.	.	.	.	.	.	.	.	.	.	.	.	.	.	.	1	8	.	7	.	.	22
La Réole	.	.	.	.	.	.	.	8	.	.	.	3	2	.	.	.	.	.	.	.	.	.	.	.	.	1	11	.	6	1	.	31
Sauveterre	.	.	.	.	.	.	.	.	.	.	.	1	.	1	.	.	.	.	.	.	.	.	.	.	.	1	1	.	0	1	.	5
Bordeaux (Obs^re)	.	.	.	.	.	.	.	.	.	.	0	.	0	.	.	.	.	.	.	.	.	.	.	.	2	0	3	.	5	2	.	13
Saint-Julien	.	.	.	.	.	.	.	.	.	.	.	0	.	2	.	.	.	.	.	.	.	.	.	.	.	.	3	.	2	.	.	7
Royan	.	.	.	.	.	.	.	.	.	.	.	2	.	.	.	.	.	.	0	.	.	.	.	.	5	4	0	4	.	1	.	16
La Coubre	.	.	.	.	.	.	.	.	.	.	.	4	.	.	.	.	.	.	.	.	.	.	.	.	.	8	.	.	3	.	.	15
BASSINS ENTRE LA GIRONDE ET LES PYRÉNÉES.																																
Petits bassins entre la Gironde et l'Adour.																																
Saint-Nicolas	.	.	.	.	.	.	.	.	.	.	.	1	.	.	.	.	.	.	1	.	.	.	.	.	2	7	.	.	4	1	.	16
Hourtin (phare)	.	.	.	.	.	.	.	.	.	.	3	.	.	1	.	.	.	.	.	.	.	.	.	.	3	22	.	.	1	.	.	29
Moutchic	.	.	.	.	.	.	.	.	.	.	.	1	.	.	.	.	.	.	.	.	.	.	.	.	1	.	4	.	5	2	1	14
Le Porge	.	.	.	.	.	.	.	.	.	.	.	4	.	.	.	.	.	.	.	1	.	.	.	.	0	.	5	.	9	2	.	21
Arès	.	.	.	.	.	.	.	.	.	.	.	1	.	.	.	.	.	.	.	.	.	.	.	0	0	2	.	.	.	2	.	6
Audenge	.	.	.	.	.	.	.	.	.	.	.	1	.	.	.	.	.	.	.	.	.	.	.	.	1	.	1	.	8	4	.	15
Pissos	.	.	.	.	.	6	.	.	.	.	.	.	.	3	.	.	.	.	.	.	.	.	.	.	7	1	.	.	8	.	.	24
Belin	.	.	.	.	.	.	.	.	.	.	.	.	.	0	.	.	.	.	.	.	.	.	.	.	2	.	1	.	7	3	0	13
Cazeaux	.	.	.	.	.	.	.	.	.	.	.	.	.	.	.	.	.	.	.	.	.	.	.	.	.	.	.	.	7	1	.	8
Piquey	.	.	.	.	.	.	.	.	.	.	.	3	.	.	.	.	.	.	.	.	.	.	.	.	.	.	1	.	5	2	.	10
La Salie	.	.	.	.	.	.	.	.	.	.	.	.	.	.	.	.	.	.	.	.	.	.	.	.	1	.	.	.	4	6	7	19
Bassin de l'Adour.																																
Pic du Midi (Obs^re)	.	12	.	1	.	.	2	2	.	.	16	.	1	12	.	3	.	.	.	.	.	.	1	.	.	29	12	.	11	7	5	114
Peyranère	.	.	.	.	.	.	.	.	.	.	.	.	.	10	.	.	.	.	.	.	.	.	.	.	.	13	15	.	.	.	.	38
Gélan	.	2	.	.	.	.	20	4	.	.	1	.	20	.	.	.	.	.	.	.	.	.	.	.	26	16	.	.	8	.	.	97
Bedous	.	.	.	.	.	.	4	.	.	.	.	.	.	.	.	.	20	.	.	.	.	1	.	.	.	19	22	.	7	.	.	73
Bagnères-de-Big	.	.	.	1	.	.	.	16	.	.	.	.	.	3	.	.	.	.	.	.	.	.	.	.	.	11	25	.	6	1	.	63
Tarbes (P. C.)	.	.	1	.	.	12	.	.	.	.	.	.	.	.	.	.	.	1	1	.	.	.	.	.	24	2	.	.	3	.	2	46
Maubourguet	.	.	.	.	.	.	.	.	.	.	.	.	.	.	.	.	.	.	.	.	.	.	.	.	.	19	16	.	.	.	.	35
Villecomtal	.	.	.	.	.	.	1	.	.	.	.	.	.	.	.	.	.	.	.	.	.	.	.	.	.	41	7	.	4	3	.	56
Aignan	.	.	.	.	.	.	.	.	.	.	.	.	.	.	.	.	.	12	.	.	.	.	.	.	.	30	4	.	5	.	.	51
Riscle	.	.	.	.	.	.	5	.	.	.	.	5	.	.	.	.	.	7	.	.	.	.	.	.	.	22	6	.	4	3	.	52
Cazaubon	.	.	.	.	.	.	11	.	.	11	.	10	.	.	.	.	.	.	.	.	.	.	.	.	.	14	8	.	4	.	.	58
Mont-de-Marsan	.	.	.	.	.	.	7	0	.	0	.	4	.	.	.	.	.	.	.	.	.	.	.	1	2	6	.	.	6	1	.	27
Morcenx	.	.	.	.	.	.	.	.	.	.	.	.	.	.	.	.	.	.	.	.	.	.	.	.	2	5	.	.	.	3	.	10
Saint-Sever	.	.	.	.	.	.	.	0	.	.	1	7	.	.	.	.	.	.	.	.	.	.	.	.	.	3	1	.	4	0	.	16
Tartas	.	.	.	.	.	.	.	0	.	.	0	.	.	1	.	.	.	.	.	.	.	.	.	.	2	3	.	.	7	.	.	14
Lescar (E. N.)	.	.	.	.	0	.	.	.	.	.	.	.	.	.	.	.	.	0	.	.	.	.	.	.	.	12	11	.	2	9	.	34
Orthez (P. C.)	.	.	.	.	.	.	.	.	.	1	2	.	.	.	.	.	.	.	.	.	.	.	.	.	39	1	.	.	4	1	.	48
Oloron (P. C.)	.	.	.	.	.	.	.	.	.	.	.	.	.	.	.	.	.	.	.	.	.	.	.	6	.	20	28	.	6	5	1	66
Mauléon (P. C.)	.	.	.	.	.	.	.	.	.	.	.	.	.	.	.	.	.	.	.	.	.	.	.	.	.	36	24	.	6	.	.	66
St-J.-Pied-de-Port	.	.	.	.	11	.	.	.	.	.	.	.	.	.	.	.	.	.	.	.	.	.	.	15	.	31	13	.	11	8	3	92
Dax (P. C.)	.	.	.	.	2	.	15	.	.	.	12	0	.	.	.	.	.	.	.	.	.	.	.	2	5	3	4	.	4	.	.	47
St-Martin-de-Hinx	.	.	.	.	.	.	.	.	.	14	0	.	.	.	.	.	.	.	.	.	.	.	.	2	5	26	.	.	4	0	0	52

STATIONS.	1	2	3	4	5	6	7	8	9	10	11	12	13	14	15	16	17	18	19	20	21	22	23	24	25	26	27	28	29	30	31	TOTAL.
Bassin de l'Adour (suite).																																
Peyrehorade	.	.	.	.	2	.	.	.	.	.	.	.	.	.	.	.	.	.	.	.	.	.	.	1	15	10	10	.	5	.	.	44
Biarritz	.	.		.	2	.	.	.	.	.	1	.	.	.	.	.	.	.	.	.	.	.	.	.	1	3	25	.	2	4	.	38
VERSANT DE LA MÉDITERRANÉE.																																
BASSINS ENTRE LES PYRÉNÉES ET LE RHÔNE.																																
Bassins du Tech, de la Tet et de l'Agly.																																
La Preste	.	.	.	.	.	.	.	.	9	10	12	10	9	3	.	.	19	.	.	.	20	21	30	34	.	.	.	.	.	.	.	177
Prats-de-Mollo	.	.	.	.	.	.	.	2	.	.	.	.	8	9	.	.	.	.	18	30	.	.	.	1	.	20	.	.	.	.	.	88
Amélie-les-Bains	.	.	.	.	1	.	1	5	.	.	.	.	.	1	.	.	.	.	38	6	.	.	2	.	.	7	.	.	20	.	.	81
Céret	.	.	.	.	.	.	.	14	.	.	.	.	.	.	.	.	.	.	15	.	.	.	.	.	.	.	.	.	.	.	.	29
Bellegarde	.	.	.	.	.	.	.	.	.	.	.	.	.	15	.	.	.	.	18	37	.	.	.	.	.	1	.	.	10	.	.	81
Col de la Quillane	.	.	4	16	5	9	.	.	6	.	.	2	.	13	.	1	.	.	6	.	.	.	.	.	.	21	.	.	3	.	2	88
Montlouis (C. M.)	.	.	.	.	5	2	2	2	2	1	1	.	3	4	.	3	0	.	2	11	.	.	16	6	3	8	.	.	5	.	.	76
Prades	.	.	.	.	.	.	4	.	.	.	.	.	.	.	.	.	.	.	.	1	.	.	.	.	.	18	.	.	.	.	.	23
Cômes	.	.	.	.	.	.	3	3	.	.	.	.	.	.	.	.	.	.	1	.	.	.	.	.	.	10	.	.	.	.	.	16
Vinça	.	.	1	.	.	.	.	1	.	.	1	.	1	0	.	.	.	.	2	1	.	.	1	.	.	18	.	.	1	.	.	26
Bouleternère	.	.	.	.	.	.	.	2	.	.	.	.	.	.	.	.	.	.	3	.	.	.	.	.	.	13	.	.	.	.	.	18
Ille	.	.	.	.	.	.	.	2	.	.	.	.	.	.	.	.	.	.	2	.	.	.	.	.	.	9	.	.	.	.	.	13
Le Soler	.	.	.	.	.	.	.	1	.	.	.	.	.	.	.	.	.	.	2	.	.	.	.	.	.	5	.	.	.	.	.	8
Millas	.	.	.	.	.	.	.	1	.	.	.	.	.	.	.	.	.	.	2	.	.	.	.	.	.	8	.	.	.	.	.	11
Perpignan (Obs^re^)	.	.	.	.	.	.	.	1	.	.	.	.	.	0	.	.	.	.	1	.	.	.	.	.	.	4	.	.	.	.	.	7
Sournia	.	.	.	.	.	.	.	.	.	.	.	.	.	2	.	.	.	.	10	.	.	.	.	.	.	.	2	.	.	1	.	15
La Tour-de-France	.	.	.	.	.	.	.	.	.	.	.	.	.	.	.	.	.	.	9	.	.	.	.	.	.	15	.	.	.	.	.	24
Estagel (C. M.)	.	.	.	.	.	.	.	.	0	.	.	.	.	.	.	.	.	.	3	.	.	.	.	.	.	6	.	.	.	.	.	10
Rivesaltes	.	.	.	.	.	.	.	.	8	.	.	.	.	.	.	.	.	.	.	.	.	.	.	.	.	14	.	.	.	.	.	22
Salces	.	.	.	.	.	.	.	.	.	.	.	.	.	.	.	.	.	.	.	.	.	.	.	.	.	7	.	.	.	.	.	7
Paulilles	.	.	.	.	.	.	.	.	.	.	.	.	.	.	.	.	.	.	7	.	.	.	.	.	.	4	.	.	6	.	.	17
Cap Béar (Phare)	.	.	.	.	.	.	.	.	.	.	.	.	.	.	.	.	.	.	.	6	.	.	.	.	.	.	7	.	.	3	.	16
Port-Vendres	.	.	.	.	.	.	.	.	.	.	.	.	.	.	.	.	.	.	.	2	.	.	.	.	.	.	5	.	.	2	.	10
Bassin de la Sègre.																																
Col de Puymorens	.	.	2	.	12	4	2	.	2	.	.	.	.	11	.	.	2	.	9	5	.	.	5	.	.	12	.	.	4	.	.	70
Angoustrine	2	.	.	.	8	9	8	.	.	.	14	.	.	3	.	2	3	.	3	14	.	.	6	1	.	6	.	.	13	.	.	92
Bourg-Madame	4	.	.	.	7	.	9	.	.	.	.	.	.	.	.	.	5	.	5	20	.	.	15	.	.	7	.	.	10	.	.	82
Bassin de l'Aude.																																
Besplas	.	.	.	.	.	.	.	.	.	.	.	.	.	.	.	.	.	.	.	.	.	.	.	.	8	5	.	.	2	.	.	15
Carcassonne (E. N.)	.	.	.	.	1	.	.	.	0	.	.	.	.	.	.	.	.	.	.	0	.	.	.	.	.	3	9	.	1	1	.	16
Capestang	.	.	.	.	.	.	.	.	.	.	.	.	.	.	.	.	.	.	.	.	.	.	.	.	.	5	.	.	.	.	.	5
Bassins de l'Orb, de l'Hérault, du Lez et du Vidourle.																																
Saint-Pons	.	.	.	.	.	.	12	7	.	.	.	.	.	.	.	.	.	.	.	.	.	.	.	.	.	15	.	.	.	.	.	34
Saint-Gervais	.	.	.	.	.	.	.	2	.	.	.	.	.	.	.	.	.	.	.	.	.	.	.	.	.	2	.	.	.	.	.	4
Le Poujol	.	.	.	.	.	.	.	9	.	.	.	.	.	.	.	.	.	.	.	.	.	.	.	.	.	6	.	.	.	.	.	15
Bédarieux, (P. C.)	.	.	.	.	.	.	.	.	.	.	.	.	.	.	.	.	.	.	.	.	.	.	.	.	3	.	.	.	.	.	.	3
L'Escandolgue	.	.	.	.	.	.	.	.	.	.	.	.	.	.	.	.	.	.	.	.	.	.	.	.	.	10	.	.	.	.	.	10

STATIONS.	1	2	3	4	5	6	7	8	9	10	11	12	13	14	15	16	17	18	19	20	21	22	23	24	25	26	27	28	29	30	31	TOTAL.
Bassins de l'Orb, de l'Hérault, du Lez et du Vidourle (suite).																																
Béziers	.	.	.	.	.	.	.	13	.	.	.	.	.	.	.	.	.	.	.	.	.	.	.	.	.	4	.	.	.	.	.	17
Le Caylar	.	.	.	2	.	.	.	.	.	.	.	.	.	.	.	.	.	.	.	.	.	.	.	.	.	15	.	.	.	.	.	17
Lodève	.	.	.	.	.	.	.	22	.	.	.	.	.	.	.	.	.	.	.	.	.	.	.	.	.	9	.	.	.	.	.	31
Saint-Bauzille	.	.	.	.	.	.	.	.	.	.	.	.	.	.	.	.	.	.	.	.	.	.	.	.	4	6	.	.	.	.	.	10
Gignac	.	.	.	.	.	.	.	7	.	.	.	.	.	.	.	.	.	.	.	.	.	.	.	.	.	10	.	.	.	.	.	17
Clermont	.	.	.	.	.	10	.	.	.	.	.	.	.	.	.	.	.	.	.	.	.	.	.	.	.	14	3	.	1	3	.	31
Plateau de Valène	.	.	.	.	.	.	.	.	.	.	.	.	.	.	.	.	.	.	.	.	.	.	.	.	.	9	.	.	.	.	.	9
Col de la Cardonille	.	.	.	.	.	.	.	.	.	.	.	.	.	.	.	.	.	.	.	.	.	.	.	.	.	7	.	.	.	.	.	7
St.-Mathieu-de-Tr.	.	.	.	.	.	.	.	.	.	.	.	.	.	.	.	.	.	.	.	.	.	.	.	.	8	10	.	.	.	.	.	18
Nimes (E. N.)	.	.	.	.	.	.	.	.	.	.	.	.	.	.	.	.	.	.	.	.	.	.	.	.	.	3	.	.	1	.	.	4
Palavas	.	.	.	.	.	.	.	.	.	.	.	.	.	.	.	.	.	.	.	.	.	.	.	.	6	12	4	.	2	.	5	29
Cette (P. C.)	.	.	.	.	.	.	.	.	.	.	.	.	.	2	.	.	.	.	.	.	.	.	.	.	10	30	3	.	.	.	.	45
Agde	.	.	.	.	.	.	.	.	.	.	.	.	.	.	.	.	.	.	.	.	.	.	.	.	5	5	.	.	.	.	.	10
BASSIN DU RHÔNE.																																
Bassin de la Saône supérieure.																																
Le Val d'Ajol	.	.	.	.	.	.	4	.	.	.	.	.	1	.	19	.	.	.	7	10	5	.	.	.	.	25	3	2	.	9	7	92
Xertigny	.	.	.	.	.	.	.	.	.	.	.	.	.	6	5	.	.	.	7	8	0	.	.	.	.	15	2	0	.	9	2	55
Fontenay-le-Ch.	.	.	.	.	.	.	.	.	.	.	.	.	.	.	16	.	.	.	7	16	.	.	.	.	.	11	5	.	.	4	9	68
Vioménil	.	.	.	.	.	.	.	.	.	.	.	.	.	.	56	.	.	.	6	5	.	.	.	.	.	16	4	.	.	6	1	94
Monthureux-s.-S.	.	.	.	2	.	.	.	.	.	.	.	.	.	.	14	.	.	.	5	3	.	.	.	.	.	18	2	.	.	3	2	49
Montdoré	.	.	.	2	.	.	.	.	.	.	.	.	4	.	20	.	.	.	5	5	.	.	.	.	.	20	2	.	.	7	3	69
Bourbonne-les-B.	.	.	.	6	.	.	.	.	.	.	.	.	.	.	17	.	.	.	4	5	3	.	.	.	.	13	.	.	.	3	.	51
Villars-le-Pautel	.	.	.	7	.	.	.	.	.	.	.	.	10	20	1	.	.	2	3	1	.	.	.	.	15	15	.	.	7	.	2	83
La-Ferté-st-Amance	.	.	.	11	.	.	11	.	.	.	.	.	.	42	.	.	.	.	3	.	.	.	.	.	11	.	7	.	.	7	.	92
Jussey	.	.	.	3	.	.	.	1	.	.	.	.	.	.	.	.	.	.	2	1	.	.	.	.	.	26	3	.	.	8	1	45
Saint-Remy	.	.	.	.	.	.	.	.	.	.	.	.	3	26	.	.	.	5	.	.	.	.	.	.	6	32	.	.	11	.	1	84
Villersexel	.	.	.	.	.	.	.	.	.	.	.	7	.	.	5	.	.	5	.	16	.	.	.	.	.	15	4	.	6	.	.	58
Chaumercenne	.	.	.	.	.	.	.	.	.	.	1	1	.	1	3	.	.	6	1	8	.	.	.	.	.	19	.	.	5	.	.	56
Marnay	.	.	.	.	.	.	.	.	.	.	4	1	.	1	.	.	.	7	7	11	.	.	.	.	18	0	1	.	6	.	.	56
Chalindrey	.	.	.	19	.	.	.	.	.	.	.	.	25	.	13	.	.	5	7	6	1	.	.	.	.	6	5	1	.	10	2	100
Villegusien	.	.	.	14	.	.	.	.	.	.	.	.	4	.	3	.	.	6	4	4	.	.	.	.	.	4	.	.	.	7	.	46
Vaux-s.-Aubigny	.	.	46	.	.	.	.	.	.	.	.	.	.	.	.	.	4	7	3	.	.	.	.	.	.	.	.	.	7	.	.	67
Is-sur-Tille	.	.	32	.	.	.	.	.	.	1	6	4	.	4	.	.	.	23	5	1	.	.	.	.	6	3	1	.	5	.	.	91
Montigny-s-V.	.	.	.	15	.	.	.	.	.	.	.	3	4	.	8	.	.	10	2	2	1	.	.	.	.	4	2	.	.	8	.	60
Saussy	.	.	.	11	.	.	4	.	.	.	.	.	11	.	.	.	9	.	9	.	.	.	.	.	.	4	12	3	.	5	.	68
Sombernon	.	.	4	.	.	.	.	.	.	.	7	6	.	11	.	.	.	4	5	.	.	.	.	.	.	10	.	.	7	.	.	54
Dijon (P. C.)	.	.	7	.	.	.	.	.	.	.	8	4	.	19	.	.	.	6	2	2	.	.	.	.	6	6	.	.	8	.	.	68
Auxonne	.	.	.	.	.	.	.	.	.	.	.	5	.	.	3	.	.	5	21	2	.	.	.	.	.	22	.	.	3	3	.	64
St-Jean-de-Losne	.	.	3	.	.	.	1	.	.	.	3	1	.	4	.	.	.	11	2	5	.	.	.	.	10	16	.	.	6	.	.	62
Bassin de la Saône inférieure, au-dessous du confluent du Doubs.																																
Beaune	.	.	10	.	.	.	.	.	.	.	6	25	0	1	.	.	.	5	5	.	.	.	.	.	2	18	.	3	4	.	.	80
Lons-le-S. (E. N.)	.	.	.	.	.	.	.	.	.	.	0	3	3	.	38	.	.	3	.	5	5	.	.	.	.	20	7	.	.	.	.	85
Chalon-s.-Saône	.	.	.	.	.	.	.	.	.	.	24	2	.	1	.	.	.	3	1	.	.	.	.	.	28	6	1	.	7	.	.	73
Monsols	.	.	.	.	.	.	3	.	.	.	.	6	3	.	.	.	.	.	.	.	.	.	.	.	6	16	.	.	11	.	.	45

STATIONS.	1	2	3	4	5	6	7	8	9	10	11	12	13	14	15	16	17	18	19	20	21	22	23	24	25	26	27	28	29	30	31	TOTAL.
Bassin de la Saône inférieure, au-dessous du confluent du Doubs (suite).																																
Tramayes	.	.	.	.	.	.	.	.	.	.	17	3	26	.	.	.	.	2	2	1	.	.	.	.	4	35	4	.	7	.	.	101
Cuisery	.	.	.	.	.	.	.	.	.	.	.	1	33	.	5	.	.	5	.	2	.	.	.	.	.	30	8	1	4	.	.	89
Bourg (E. N.)	.	.	.	.	.	.	7	.	.	.	.	1	5	.	.	.	.	2	.	5	.	.	.	.	.	27	11	1	.	7	.	66
Montrevel	.	.	.	.	.	.	6	.	.	.	4	1	17	.	.	.	.	7	9	.	.	.	.	.	.	42	.	.	9	.	.	95
Pont-de-Vaux	.	.	.	.	.	.	6	.	.	.	6	.	17	.	.	.	.	7	.	.	.	.	.	.	.	31	11	.	.	.	.	78
Macon (E. N.)	.	.	.	.	.	.	0	.	.	.	3	.	3	.	.	.	.	5	4	.	.	.	.	.	1	37	2	.	1	.	.	55
Châtillon-s.-Ch.	.	.	.	.	.	.	5	4	.	.	.	25	5	.	.	.	.	.	4	.	.	.	.	.	.	9	21	1	.	10	.	84
Saint-Nizier-d'Az	.	.	2	.	.	.	.	.	.	.	8	.	.	.	.	.	1	.	6	.	.	.	.	.	.	26	3	.	5	1	.	51
La Mure-s.-Az	.	.	.	.	.	.	.	7	.	.	.	6	.	.	.	.	.	3	.	3	.	.	.	.	.	20	9	2	.	5	.	55
Trévoux	.	.	.	.	.	.	.	.	.	.	.	4	.	.	.	.	.	.	.	.	.	.	.	.	.	14	.	.	6	.	.	24
Sainte-Foy-l'Arg.	.	.	.	2	.	42	.	.	.	.	0	3	5	0	.	.	.	7	.	.	.	.	.	.	.	8	5	.	8	1	.	82
Tarare	.	.	.	.	.	.	.	2	.	.	.	3	.	.	.	.	.	3	.	.	.	.	.	.	6	20	.	.	4	.	.	38
L'Arbresle	.	.	.	.	.	.	.	.	.	.	.	6	.	.	.	.	.	2	.	.	.	.	.	.	.	12	7	.	12	.	.	39
Bassin du Doubs.																																
Mouthe	.	.	16	.	10	.	8	.	.	.	3	14	.	24	.	.	.	7	10	6	.	.	.	.	12	16	3	.	8	.	.	137
Pontarlier (P. C.)	.	.	.	.	.	.	5	1	.	.	.	4	10	.	18	.	.	.	15	7	3	.	.	.	.	32	12	2	.	5	.	114
Arc-sous-Cicon	.	.	.	.	6	.	.	3	.	.	3	4	.	3	7	.	.	.	.	.	.	.	.	.	.	14	16	6	.	3	.	65
St-Hippolyte	.	.	.	.	.	.	.	.	.	3	.	.	.	3	.	.	.	3	2	2	.	.	.	.	.	12	3	.	8	2	.	38
Pont-de-Roide	.	.	.	.	.	.	.	.	.	.	12	.	.	10	4	.	.	.	7	17	2	.	.	.	.	13	18	.	2	.	.	85
La Chelle-s.-Roug	.	.	.	.	.	.	.	.	.	.	.	.	2	17	.	.	.	1	4	.	.	.	.	.	.	14	3	.	3	.	.	44
Giromagny	.	.	.	.	.	.	.	.	.	.	.	.	.	5	.	.	.	3	.	22	.	.	.	.	22	2	.	.	10	.	6	70
Belfort	.	.	.	.	.	.	.	.	.	.	.	.	2	8	.	.	.	8	.	6	3	.	.	.	.	20	8	.	.	.	.	55
Levier	.	.	.	.	.	.	9	15	.	.	.	6	.	.	30	.	.	1	11	8	6	.	.	.	.	10	24	2	.	7	.	129
Nans-s-Ste Anne	.	.	.	.	.	.	.	.	.	.	.	2	.	.	33	.	.	.	24	18	4	.	.	.	.	19	23	2	.	6	.	132
Ornans	.	.	.	.	4	.	2	.	.	.	4	1	.	16	.	.	.	5	10	14	.	.	.	.	.	21	5	4	.	.	.	86
Arbois	.	.	.	.	.	2	11	.	.	.	4	3	.	40	.	.	.	.	2	18	.	.	.	.	.	38	.	.	13	.	.	131
Bouclans	.	.	3	.	.	.	.	.	.	7	7	.	.	16	.	.	.	9	12	5	.	.	.	.	.	10	7	.	3	.	.	79
F. de Montfaucon	.	.	.	.	.	.	.	.	.	.	4	.	.	18	.	.	.	13	4	12	.	.	.	.	9	4	.	.	3	.	.	67
Fort de Planoise	.	.	.	.	.	.	.	.	.	.	.	.	.	.	.	.	.	.	22	20	15	.	.	.	.	28	2	1	.	.	.	88
Besançon (E. N.)	.	.	.	.	.	.	.	.	.	.	.	3	.	.	.	.	.	2	14	.	2	.	.	.	.	15	17	.	.	.	.	53
Bassin du Rhône proprement dit, cours moyen.																																
Chamonix	.	.	.	.	14	8	8	.	4	.	.	.	15	.	11	.	.	5	5	7	4	.	1	.	.	6	25	2	.	14	.	129
Sallanches	.	.	.	.	.	.	.	3	.	.	.	.	11	.	.	.	.	.	8	.	9	.	.	.	.	6	18	7	15	.	.	77
Col des Gets	.	.	.	.	.	6	10	.	.	.	.	.	4	.	24	.	.	.	13	9	6	.	.	.	.	8	16	3	.	20	.	120
Le Biot	2	.	.	.	.	.	3	.	.	.	.	.	12	.	10	.	.	.	7	9	.	.	.	.	7	26	13	3	20	.	.	110
Mélan	.	.	.	.	.	1	3	.	.	.	.	.	6	.	4	.	.	.	8	5	4	.	4	.	.	13	21	2	.	23	.	94
Bonneville	.	.	.	.	.	.	9	1	.	.	.	.	10	6	.	.	.	.	2	4	.	.	8	.	.	2	21	1	.	3	.	67
Cruseilles	.	.	.	.	.	2	8	.	.	.	.	2	.	8	.	.	.	5	6	.	.	.	.	.	.	5	6	.	.	14	.	54
Annemasse	.	.	.	.	.	.	5	.	.	.	.	.	6	.	8	.	.	.	5	8	.	.	1	.	.	2	25	.	.	10	.	71
Douvaine	.	.	.	.	.	.	.	3	.	.	.	.	.	4	3	.	.	3	.	3	.	.	.	.	.	2	21	1	.	10	.	50
Évian	.	.	.	.	.	.	6	.	.	.	.	.	12	.	8	.	.	3	.	3	.	.	.	.	.	9	15	9	.	13	.	78
Gex	.	.	.	.	.	.	7	.	6	.	.	.	14	.	8	.	.	.	1	3	.	.	5	.	.	.	15	.	.	8	.	67
Thônes	.	.	0	0	1	.	.	1	0	.	.	.	1	.	11	.	.	.	11	5	.	.	1	.	.	2	25	.	.	27	.	85
Seythenex	.	.	.	.	.	.	34	4	.	.	.	2	0	.	9	.	.	1	8	2	2	.	.	.	.	3	55	3	.	28	.	151
Leschaux	.	.	.	.	.	.	4	6	.	.	.	5	.	.	6	.	.	3	.	12	.	.	5	.	.	1	39	1	.	17	.	99

STATIONS.	1	2	3	4	5	6	7	8	9	10	11	12	13	14	15	16	17	18	19	20	21	22	23	24	25	26	27	28	29	30	31	TOTAL.
Bassin du Rhône proprement dit, cours moyen (suite).																																
Annecy	.	.	.	.	.	.	.	30	.	.	.	7	1	.	12	.	.	5	3	13	.	.	1	.	.	2	12	3	.	24	.	113
Rumilly	.	.	.	.	.	.	8	.	.	.	.	2	.	.	3	.	.	2	4	3	.	5	.	.	.	1	13	.	6	.	.	47
Les Echelles	.	.	.	.	.	.	14	4	7	.	.	.	1	.	4	.	.	4	.	1	.	.	.	.	.	.	26	4	.	16	.	81
Novalaise	.	.	.	.	.	.	21	.	.	.	.	.	22	.	10	.	.	1	3	.	.	.	.	.	.	.	11	4	.	13	.	83
Chambéry	.	.	.	.	.	.	15	.	.	.	.	.	1	.	6	.	.	1	2	.	.	23	.	.	.	.	.	1	.	7	.	56
Albens	.	.	.	.	.	.	9	.	.	.	.	.	1	.	11	.	.	2	5	5	.	.	1	.	.	2	6	.	.	7	.	49
Chindrieux	.	.	.	.	.	.	23	.	.	.	.	.	3	.	15	.	.	1	4	6	.	.	.	.	.	.	18	.	.	8	.	78
Lhuis	.	.	.	.	.	11	14	.	.	.	.	.	.	.	.	.	.	.	2	.	.	.	.	.	.	.	.	.	16	.	.	43
Pont-d'Ain	.	.	.	.	.	11	.	.	.	.	.	10	.	.	.	.	.	.	1	.	.	.	.	.	.	25	.	.	15	.	.	62
Chalamont	.	.	.	.	.	.	.	.	.	.	7	5	.	.	.	.	.	.	.	.	.	.	.	.	.	23	.	.	9	3	.	47
Ambérieu	.	.	.	.	.	3	3	.	.	.	.	1	.	.	.	.	.	.	.	1	.	.	.	.	.	17	.	.	12	.	.	37
Mont Verdun	.	.	.	.	.	.	1	.	.	.	.	.	3	.	1	.	.	0	.	.	.	.	.	.	.	12	7	6	.	16	.	46
St-Genis-Laval (Obe)	.	.	.	.	.	.	2	0	.	.	.	0	0	.	0	.	.	1	0	.	.	.	.	.	.	2	9	1	.	4	.	20
Lyon (Tête-d'Or)	.	.	.	.	.	.	1	.	.	.	.	.	.	.	6	.	.	.	1	.	.	.	.	.	.	2	9	.	.	12	.	31
Vienne	.	.	.	.	.	8	.	.	.	.	.	.	.	5	.	.	.	11	.	.	.	.	.	.	.	13	.	.	.	.	.	37
Bassin de l'Isère.																																
Megève	.	.	.	.	15	.	.	.	.	.	.	5	.	7	.	.	.	1	7	12	.	.	6	.	.	2	28	4	.	15	.	103
Tamié (fort)	.	.	.	.	.	.	55	10	.	.	.	.	.	.	8	.	.	7	5	3	.	.	2	.	.	.	32	6	.	20	.	148
Bessans	.	.	.	14	2	.	.	.	3	.	.	.	.	.	10	.	.	.	13	1	.	.	.	.	5	.	20	.	.	6	.	74
L'Esseillon (fort)	.	.	.	3	7	.	7	3	.	.	.	.	.	.	5	.	.	.	.	.	.	.	.	.	.	5	17	.	.	.	.	47
Modane	.	.	.	0	.	15	21	5	2	.	.	.	.	7	.	.	.	6	4	.	.	.	.	.	.	13	.	.	3	1	.	79
Saint-Jean d'Arves	.	.	.	.	3	15	17	.	.	.	.	.	.	5	.	.	.	7	10	.	.	.	.	.	.	15	5	.	12	.	.	90
La Grave	.	.	.	.	.	14	.	.	.	.	.	.	.	.	.	.	.	.	.	.	.	.	.	.	.	.	23	.	6	.	.	43
St-Martin-de-B.	.	.	.	.	.	.	5	10	.	.	.	.	.	.	5	.	.	3	13	1	.	.	13	.	.	3	28	.	.	10	.	90
Sainte-Foy	.	.	.	.	13	3	2	1	.	.	.	2	1	.	12	.	.	.	7	.	.	.	.	.	.	2	18	1	.	11	.	73
Montgilbert (fort)	.	.	.	.	.	5	4	.	.	.	.	5	.	.	.	.	.	.	.	.	.	.	.	.	.	5	9	13	7	.	.	48
Beaufort	.	.	.	.	.	6	14	18	3	.	.	0	.	.	7	.	.	3	8	9	.	.	2	.	9	.	33	.	.	19	.	131
Aiguebelle	.	.	.	.	.	.	19	3	.	.	.	.	.	5	.	.	.	.	.	.	.	.	.	.	.	.	18	6	.	7	.	58
Saint-Bonnet	.	.	.	9	.	2	.	.	.	.	.	.	.	.	1	.	1	.	.	.	5	.	.	.	.	.	.	6	5	5	.	34
La Mure	.	.	.	.	.	.	5	.	.	.	.	.	.	.	0	.	.	.	.	.	.	.	.	.	.	5	8	.	.	8	.	26
Grenoble (E. N.)	.	.	.	.	.	.	20	.	.	.	.	.	2	.	2	.	.	.	.	.	.	.	.	.	.	.	16	8	.	9	.	57
Moirans	.	.	.	.	.	.	12	.	.	.	.	.	.	.	.	.	2	3	4	.	.	.	.	.	.	.	.	.	4	.	.	25
Saint-Marcellin	.	.	.	.	.	.	.	.	.	.	.	28	.	.	32	.	.	.	9	.	.	.	.	.	.	5	.	.	7	.	.	83
Bassin de la Durance.																																
Montgenèvre	.	.	10	22	18	.	6	7	.	.	.	.	.	.	.	.	.	.	9	.	.	4	.	.	.	6	.	.	18	.	.	100
Briançon	.	.	.	9	.	29	.	.	.	.	.	.	.	.	.	.	.	.	.	.	.	.	.	.	.	14	.	.	.	.	.	52
Aiguilles	.	.	36	.	.	.	25	15	.	.	.	14	.	.	.	.	35	.	.	.	.	15	.	.	.	.	15	.	.	.	.	155
Embrun	.	.	.	1	.	6	1	.	.	.	.	3	.	.	.	.	.	.	.	.	.	.	6	.	.	14	.	.	3	.	.	34
Chorges	.	.	.	1	.	.	.	.	.	.	.	9	.	.	.	.	.	.	.	.	.	.	.	.	.	.	.	.	.	.	.	10
Barcelonn. (E. N.)	.	.	1	3	21	20	6	.	.	6	.	11	.	.	.	.	.	9	.	.	.	6	.	.	2	18	.	3	.	5	.	111
Gap (P. C.)	.	.	.	.	.	43	.	.	3	.	.	.	5	.	.	.	.	.	6	.	.	.	.	.	.	3	5	.	.	1	.	66
Veynes	.	.	.	.	.	.	4	.	4	4	.	.	3	.	.	.	.	.	.	.	.	.	.	.	.	9	9	.	.	4	.	37
Serres	.	.	20	.	.	3	.	2	.	.	.	4	.	.	.	.	.	.	.	.	.	.	.	.	.	6	.	.	1	.	.	36
Faucon	.	.	.	.	.	.	4	.	.	.	.	5	.	.	.	.	.	.	.	.	.	.	.	.	.	.	1	.	.	.	.	10
Orpierre	.	.	.	.	.	3	.	.	.	.	.	.	.	.	.	.	.	.	.	.	.	.	.	.	.	6	.	.	.	.	.	9
Sisteron	.	.	.	.	.	30	.	.	.	.	.	.	.	.	.	.	.	.	.	.	.	.	.	.	.	.	.	.	.	.	.	30

STATIONS.	1	2	3	4	5	6	7	8	9	10	11	12	13	14	15	16	17	18	19	20	21	22	23	24	25	26	27	28	29	30	31	TOTAL.
Bassin de la Durance (suite).																																
Banon	.	.	.	.	.	25	40	15	.	.	.	.	.	.	.	.	.	.	.	.	.	.	.	.	.	.	5	.	.	.	.	85
Les Granons	.	.	.	.	.	.	2	.	1	.	.	.	1	.	.	.	.	.	.	.	.	.	.	.	.	.	12	.	.	.	.	16
Peyruis	.	.	.	.	.	2	.	.	1	.	.	.	.	.	.	.	.	.	.	.	.	.	.	.	.	.	2	.	.	.	.	5
Saint-Christol	.	.	.	.	1	27	.	.	.	.	.	.	.	.	.	.	.	.	.	.	.	.	.	.	.	4	.	.	.	.	.	32
La Garde	.	.	.	.	.	3	3	.	.	.	.	.	.	.	.	.	.	.	.	.	.	.	.	.	.	4	.	.	.	.	.	10
Apt	.	.	.	.	.	1	.	6	.	.	.	.	.	.	.	.	.	.	.	.	.	.	.	.	.	16	.	.	0	.	.	23
Murs	.	.	.	.	.	.	.	.	.	.	.	.	.	.	.	.	.	.	.	.	.	.	.	.	.	8	.	.	.	.	.	8
Forcalquier	.	.	.	.	.	27	.	.	.	.	.	.	.	.	.	.	.	.	.	.	.	.	.	.	.	.	.	.	.	.	.	27
Manosque	.	.	.	.	.	.	8	.	.	.	.	.	.	.	.	.	.	.	.	.	.	.	.	.	.	10	.	.	.	.	.	18
Barrême	.	.	.	.	15	.	.	8	7	.	.	.	.	7	.	.	.	.	.	.	.	.	.	.	.	.	12	.	.	.	.	50
Mirabeau	.	.	.	.	.	.	3	.	58	.	.	.	.	.	.	.	.	.	.	.	.	.	.	.	.	.	11	.	.	.	.	72
Meyrargues	.	.	.	.	.	.	5	13	112	.	.	.	.	.	.	.	.	.	.	.	.	.	.	.	.	96	15	.	.	.	.	241
Pertuis	.	.	.	.	.	.	.	41	.	.	.	.	.	.	.	.	.	.	.	.	.	.	.	.	.	18	.	.	0	.	.	59
Rognes	.	.	.	.	.	.	.	3	.	.	.	.	.	.	.	.	.	.	.	.	.	.	.	.	.	15	.	.	4	.	.	22
Les Taillades	.	.	.	.	.	.	.	.	.	.	.	.	.	.	.	.	.	.	.	.	.	.	.	.	.	36	.	.	6	.	.	42
Cavaillon	.	.	.	.	.	.	.	.	.	.	.	0	.	.	.	.	.	.	2	.	.	.	.	.	.	29	.	.	2	.	1	34
Bassins de l'Ardèche, de la Cèze et du Gard; petits bassins de la rive droite du Rhône.																																
Montpezat	.	.	.	10	.	6	16	.	.	.	9	13	.	.	.	.	.	.	.	.	.	.	.	.	.	12	.	.	2	.	.	68
Vals	.	.	.	.	2	19	3	2	.	.	22	10	.	16	.	.	.	.	.	.	.	.	.	.	4	10	.	.	4	.	.	92
N.-D.-des-Neiges	.	.	4	.	1	.	20	.	.	.	.	1	.	.	3	.	.	.	.	.	.	.	.	.	.	6	24	.	.	.	.	59
Belvezet	.	.	.	.	5	11	24	.	.	1	.	.	.	.	.	.	.	.	.	.	.	.	.	.	.	7	32	2	.	.	.	82
Le Thort	.	.	6	.	1	1	7	.	.	.	.	.	.	.	.	.	.	.	.	.	1	20	.	.	.	.	.	.	.	.	.	36
Villefort	.	.	1	.	.	.	3	5	10	.	.	.	.	.	.	.	.	.	.	.	.	.	.	.	.	3	4	.	.	.	3	29
Vialas	.	.	11	.	1	.	.	1	3	.	.	0	0	.	.	.	.	.	.	.	.	.	.	.	.	4	13	.	.	.	.	33
St-Germain-de-C.	.	.	2	.	.	.	.	1	.	.	.	.	.	.	.	.	.	.	.	.	.	.	.	.	.	2	5	.	.	.	.	10
Privas (E. N.)	.	.	.	.	.	.	12	.	.	.	.	8	32	.	6	.	.	.	7	.	.	.	.	.	.	.	16	4	.	.	.	84
Bassin du Rhône proprement dit, cours inférieur (rive gauche).																																
Valence (E. N.)	.	.	.	.	.	12	.	.	.	.	.	.	2	4	.	.	.	.	2	.	.	.	.	.	.	9	.	.	.	5	.	34
Die	.	.	.	.	.	.	16	.	.	.	.	.	2	.	.	.	.	.	.	.	.	.	.	.	.	.	24	.	.	13	.	54
Valréas	.	.	.	.	.	.	.	.	.	.	.	1	.	.	.	.	.	.	1	.	.	.	.	.	.	4	.	.	1	.	.	7
Lapalud	.	.	.	.	.	.	3	.	.	.	.	.	10	.	.	.	.	.	.	3	.	.	.	.	.	.	8	.	.	2	.	26
Bollène	.	.	.	.	.	.	.	.	.	.	.	3	.	0	.	.	.	.	.	2	.	.	.	.	.	3	.	.	1	.	.	9
Orange	.	.	.	.	.	.	.	.	.	.	.	4	.	.	.	.	.	.	1	.	.	.	5	13	.	.	.	.	1	.	.	24
Savoillans	.	.	.	.	.	58	.	8	.	.	.	.	.	.	.	.	.	.	.	.	.	.	.	.	.	.	.	.	.	.	.	66
Sault	.	.	.	.	.	7	1	4	.	.	.	.	.	.	.	.	.	.	.	.	.	.	.	.	.	4	.	.	.	.	.	16
Bedouin	.	.	.	.	.	.	.	24	.	.	.	.	.	.	.	.	.	.	.	.	.	.	.	.	.	.	5	.	.	.	.	29
Carpentras	.	.	.	.	.	.	.	.	.	.	.	.	.	.	.	.	.	.	.	.	.	.	.	.	.	0	4	.	.	.	.	4
Malaucène	.	.	.	.	.	.	.	6	.	.	.	.	.	.	.	.	.	.	.	.	.	.	.	.	.	10	.	.	.	.	.	16
Pernes	.	.	.	.	.	.	.	.	.	.	.	.	.	.	.	.	.	.	.	.	.	.	.	.	.	12	.	.	.	.	26	38
Avignon (E. N.)	.	.	.	.	.	.	.	.	.	.	.	2	.	.	.	.	.	.	4	.	.	.	.	.	.	13	.	.	.	.	.	19
Saint-Rémy	.	.	.	.	.	.	.	.	.	.	.	.	.	.	.	.	.	.	27	.	.	.	.	.	.	14	.	.	.	.	.	41
Les Baux	.	.	.	.	.	.	.	.	.	.	.	.	2	.	.	.	.	.	.	.	.	.	.	.	.	.	35	.	.	.	.	37
Farimon	.	.	.	.	.	.	.	.	.	.	.	.	.	.	.	.	.	.	.	.	.	.	.	.	.	19	3	.	.	.	.	22
Arles	.	.	.	.	.	.	.	.	.	.	.	.	.	.	.	.	.	.	.	7	.	.	.	.	.	4	8	.	.	.	.	19
L'Armeillère	.	.	.	.	.	.	.	.	.	.	.	.	.	.	.	.	.	.	.	.	.	.	.	.	.	2	8	.	.	.	.	10
Saintes-Maries	.	.	.	.	.	.	.	.	.	.	.	.	.	.	.	.	.	.	.	.	.	.	.	.	.	1	3	.	.	.	.	4

STATIONS.	1	2	3	4	5	6	7	8	9	10	11	12	13	14	15	16	17	18	19	20	21	22	23	24	25	26	27	28	29	30	31	TOTAL.
RÉGION DE NICE.																																
Petits bassins entre le Rhône et les Alpes.																																
Le Grand-Sambuc	.	.	.	.	.	.	4	9	25	.	.	.	.	.	.	.	.	.	.	.	.	.	.	.	.	.	27	.	.	3	.	68
Trets	.	.	.	.	.	.	7	.	20	.	.	.	.	.	.	.	.	.	.	.	.	.	.	.	.	.	8	.	.	.	.	35
Gréasque	.	.	.	.	.	.	.	.	.	4	.	.	.	.	.	.	.	.	.	.	.	.	.	.	.	.	6	.	.	.	.	10
Aix (P. C.)	.	.	.	.	.	.	.	.	.	.	.	.	.	.	.	.	.	.	.	.	.	.	.	.	.	.	14	.	.	.	.	14
Venelles	.	.	.	.	.	.	.	22	.	.	.	.	.	.	.	.	.	.	.	.	.	.	.	.	.	.	50	.	.	2	.	74
Pélissanne	.	.	.	.	.	.	.	.	.	.	.	.	.	.	.	.	.	.	.	.	.	.	.	.	.	23	.	.	.	.	7	30
Les Pennes	.	.	.	.	.	.	.	.	.	.	.	.	.	.	.	.	.	.	.	.	.	.	.	.	.	.	.	.	.	.	.	0
Saint-Chamas	.	.	.	.	.	.	.	.	.	.	.	.	.	.	.	.	.	.	.	.	.	.	.	.	.	.	64	.	.	.	.	64
Septêmes	.	.	.	.	.	.	.	.	.	.	.	.	.	.	.	.	.	.	.	.	.	.	.	.	.	.	.	.	.	.	.	0
Aubagne	.	.	.	.	.	.	.	.	.	.	.	.	.	.	.	.	.	.	.	.	.	.	.	.	.	.	.	.	.	.	.	0
Marseille (Obs^re)	.	.	.	.	.	.	.	.	.	.	.	.	.	.	.	.	.	.	.	.	.	.	.	.	.	.	.	.	.	.	.	0
La Ciotat	.	.	.	.	.	.	.	.	.	.	.	.	.	.	.	.	.	.	.	.	.	.	.	.	.	.	.	.	.	.	.	0
Brignoles	.	.	.	.	.	.	2	.	25	.	.	.	.	.	.	.	.	.	.	.	.	.	.	.	.	.	.	.	.	.	.	27
Aups	.	.	.	3	2	.	5	.	.	.	.	.	.	.	.	.	.	.	.	.	.	.	.	.	.	26	.	.	.	.	.	36
Comps	.	.	.	.	.	10	.	13	.	.	.	12	.	.	.	.	.	.	.	.	.	.	.	.	.	7	.	.	.	.	.	42
Fayence	.	.	.	.	.	.	0	.	6	.	.	.	.	.	.	.	.	.	.	.	.	.	.	.	.	.	14	.	.	.	.	21
Draguignan (E. N.)	.	.	.	.	.	.	.	1	.	.	.	.	.	.	.	.	.	.	.	.	.	.	.	.	.	25	.	.	.	.	.	26
Le Luc	.	.	.	.	.	.	.	.	15	.	.	.	.	.	.	.	.	.	.	.	.	.	.	.	.	.	.	.	.	.	.	15
Collobières	.	.	.	.	.	.	.	.	23	.	.	.	.	.	.	.	.	.	.	.	.	.	.	.	.	.	.	.	.	.	.	23
Fréjus	.	.	.	.	.	.	.	.	0	.	.	.	.	.	.	.	.	.	.	.	.	.	.	.	.	.	.	.	.	.	.	0
Hyères	.	.	.	.	.	.	.	.	.	.	.	.	.	.	.	.	.	.	.	.	.	.	.	.	.	.	.	.	.	.	.	0
Cap Sicié (sém.)	.	.	.	.	.	.	.	.	.	.	.	.	.	.	.	.	.	.	.	.	.	.	.	.	.	.	.	.	.	.	.	0
La Seyne	.	.	.	.	.	.	.	.	.	.	.	.	.	.	.	.	.	.	1	.	.	.	.	.	.	.	.	.	.	.	.	1
Toulon (Obs^re)	.	.	.	.	.	.	.	.	.	.	.	.	.	.	.	.	.	.	.	.	.	.	.	.	.	.	.	.	.	.	.	0
Cannes (P. C.)	.	.	.	.	.	.	.	.	.	.	.	.	.	.	.	.	.	.	.	.	.	.	.	.	3	.	.	.	.	.	.	3
Nice (Obs^re)	.	.	.	.	.	.	.	.	.	.	.	.	.	.	.	.	.	.	.	.	.	3	.	12	.	.	1	.	.	.	.	16
Villefranche (phare)	.	.	.	.	.	.	.	.	.	.	.	.	.	.	.	.	.	.	.	.	.	.	.	5	.	.	.	.	.	.	.	5
La Garouppe (phare)	.	.	.	.	.	.	.	.	.	.	.	.	.	.	.	.	.	.	.	.	.	.	.	5	.	.	1	.	.	.	.	7
CORSE.																																
Bastia	.	.	.	.	.	.	.	.	.	.	.	.	.	.	.	.	.	.	.	.	.	.	.	.	.	.	.	.	.	.	.	0
Ile Sanguinaire	.	.	.	.	.	.	.	.	.	.	.	.	.	.	.	.	.	.	.	.	.	.	.	.	.	.	.	.	.	.	.	0

OBSERVATIONS DU MOIS DE SEPTEMBRE 1884.

STATIONS.	1	2	3	4	5	6	7	8	9	10	11	12	13	14	15	16	17	18	19	20	21	22	23	24	25	26	27	28	29	30	TOTAL.
VERSANT DE LA MER DU NORD.																															
BASSINS DU RHIN, DE LA MEURTHE ET DE LA MOSELLE.																															
Château-Lambert	0	1	5	6	37	6	6	25	3	3	.	.	.	.	.	.	.	.	.	.	.	7	2	.	.	.	.	.	.	.	101
Col de Bussang	0	0	5	6	26	3	4	17	3	2	.	.	.	.	.	.	.	.	.	.	.	8	3	.	.	.	.	.	.	.	78
Col de la Schlucht	.	.	11	5	24	4	7	15	3	4	.	.	.	.	.	.	.	.	.	.	.	13	3	.	.	.	.	.	.	.	89
Rothau	.	4	1	15	5	2	13	3	2	.	.	.	1	.	.	.	.	.	.	.	6	2	.	.	.	.	.	.	.	.	53
Cornimont	4	6	8	28	2	6	9	5	0	.	.	.	.	.	.	.	.	.	.	.	7	2	.	.	.	.	.	.	.	.	77
Gérardmer	.	1	4	6	22	2	7	15	5	1	.	.	.	.	.	.	.	.	.	.	.	7	3	.	.	.	.	.	.	.	73
Dommartin-les-R.	.	4	6	15	1	4	12	.	3	.	.	.	.	.	.	.	.	.	.	.	3	.	6	.	.	.	.	.	.	.	54
La Hardalle	.	.	5	17	3	.	10	.	3	2	.	.	.	.	.	.	.	.	.	.	.	15	3	.	.	.	.	.	.	.	58
Saulcy-sur-Meurthe	.	.	13	5	23	1	5	8	12	1	.	.	.	.	.	.	.	.	.	.	.	15	5	.	.	.	.	.	.	.	88
Raon-l'Etape	.	.	4	6	7	.	9	4	.	.	.	.	.	1	.	.	.	.	.	.	.	3	.	.	.	.	.	.	.	.	34
Moriviller	6	6	10	8	2	1	.	1	4	.	.	.	.	1	.	.	.	.	.	.	.	.	1	.	.	.	.	.	.	.	40
Blamont	.	.	12	8	6	1	4	5	2	.	.	.	.	2	.	.	.	.	.	.	.	.	.	.	.	.	.	.	.	.	41
Lunéville	2	38	5	5	1	7	3	2	2	.	.	.	.	0	.	.	.	.	.	.	.	.	1	.	.	.	.	.	.	.	67
Einville	.	6	5	6	1	.	4	.	2	.	.	.	.	.	.	.	.	.	.	.	.	.	1	.	.	.	.	.	.	.	25
Moncel-s.-Seille	.	.	7	15	4	8	3	3	3	2	.	.	.	.	.	.	.	.	.	.	.	.	.	.	.	.	.	.	.	.	45
Nancy (Faculté)	.	.	22	8	5	0	9	0	1	0	.	.	.	2	.	.	.	.	.	.	.	.	2	.	.	.	.	.	.	.	49
Amance	.	.	17	4	8	.	5	.	6	.	.	.	.	.	.	.	.	.	.	.	.	.	3	.	.	.	.	.	.	.	42
Bellefontaine	.	12	10	11	3	.	10	1	3	.	.	.	.	2	.	.	.	.	.	.	.	.	1	.	.	.	.	.	.	.	52
Bruyères	1	1	2	1	9	1	6	8	4	1	.	.	.	1	.	.	.	.	.	.	.	1	4	.	.	.	.	.	.	.	40
Bouzey	2	.	7	11	2	.	6	.	1	1	.	.	.	.	.	.	.	.	.	.	.	.	7	.	.	.	.	.	.	.	36
Thaon	.	1	4	3	7	.	8	3	2	2	.	.	.	2	.	.	.	.	.	.	.	.	2	.	.	.	.	.	.	.	34
Charmes	.	4	3	8	.	.	11	.	5	.	.	.	.	2	.	.	.	.	.	.	.	.	.	.	.	.	.	.	.	.	33
Lerrain	.	5	9	11	5	.	6	6	0	3	.	.	.	2	.	.	.	.	.	.	.	.	2	.	.	.	.	.	.	.	48
Vézelise	12	10	32	12	6	7	8	2	2	.	.	.	.	.	.	.	.	.	.	.	.	.	4	.	.	.	.	.	.	.	94
Allain	.	17	10	10	8	3	7	2	1	0	.	.	.	1	.	.	.	.	.	.	.	.	1	.	.	.	.	.	.	.	60
Neuves-Maisons	.	.	34	10	12	.	6	.	2	1	.	.	.	1	.	.	.	.	.	.	.	.	3	.	.	.	.	.	.	.	70
Toul	.	11	4	11	7	.	10	2	.	2	.	.	.	1	.	.	.	.	.	.	.	.	.	.	.	.	.	.	.	.	48
Frouard	.	.	11	12	9	.	8	1	1	0	.	.	.	3	.	.	.	.	.	.	.	.	.	.	.	.	.	.	.	.	46
Rogéville	.	.	13	13	6	1	6	4	1	0	.	.	.	2	.	.	.	.	.	.	.	.	1	.	.	.	.	.	.	.	47
Haudiomont	.	.	17	8	4	.	13	5	3	3	.	.	.	.	.	.	.	.	.	.	.	.	.	.	.	.	.	.	.	.	53
Fleury	.	3	3	4	5	4	3	4	6	7	.	.	.	.	.	.	.	.	.	.	.	.	.	.	.	.	.	.	.	.	39
Mance	.	.	8	6	7	2	0	11	8	6	0	.	.	.	.	.	.	.	.	.	.	.	2	.	.	.	.	.	.	.	50
BASSINS DE LA MEUSE, DE LA CHIERS ET DE LA SAMBRE.																															
Lamarche	.	.	12	12	.	6	6	5	8	9	.	.	.	.	.	.	.	.	.	.	.	.	.	.	.	.	.	.	.	.	58
Pouilly	.	.	15	20	7	.	12	5	6	15	.	.	.	.	.	.	.	.	.	.	.	.	.	.	.	.	.	.	.	.	80

STATIONS.	1	2	3	4	5	6	7	8	9	10	11	12	13	14	15	16	17	18	19	20	21	22	23	24	25	26	27	28	29	30	TOTAL.
BASSINS DE LA MEUSE, DE LA CHIERS ET DE LA SAMBRE (suite).																															
Bassoncourt	.	.	26	17	10	3	9	1	10	11	.	.	.	1	.	.	.	.	.	.	.	1	.	.	.	.	.	.	.	.	89
Clefmont	.	.	2	4	18	.	15	12	.	5	18	.	.	.	1	.	.	.	.	.	.	.	.	.	.	.	.	.	.	.	93
Contrexéville	.	1	23	12	9	.	14	4	6	4	.	.	.	.	.	.	.	.	.	.	.	1	.	.	.	.	.	.	.	.	74
Aillianville	.	.	32	17	14	.	10	3	6	13	.	.	.	1	.	.	.	.	.	.	.	.	.	.	.	.	.	.	.	.	96
Neufchâteau	.	36	13	10	.	9	3	5	7	.	.	.	.	3	.	.	.	.	.	.	.	.	.	.	.	.	.	.	.	.	86
Souilly	.	10	12	11	8	.	15	4	4	7	.	.	.	0	.	.	1	1	0	.	.	.	.	.	.	.	.	.	.	.	73
Charny	.	.	9	8	7	6	8	8	2	7	.	.	.	.	.	.	.	.	.	.	.	.	.	.	.	.	.	.	.	.	55
Consenvoye	.	.	3	8	4	1	13	9	7	5	.	.	.	.	.	.	.	.	.	.	.	0	.	.	.	.	.	.	.	.	50
Dun	.	2	3	12	8	0	15	5	4	8	.	.	1	.	.	.	1	1	.	.	.	.	.	.	.	.	.	.	.	.	60
Spincourt	.	3	12	12	5	.	15	5	3	.	.	.	.	.	.	.	.	.	.	.	.	.	.	.	.	.	.	.	.	.	55
Damvillers	.	.	7	10	4	1	14	3	7	4	.	.	.	.	.	.	.	.	.	.	.	.	.	.	.	.	.	.	.	.	50
Mouzon	.	1	8	9	1	0	11	11	0	8	.	.	.	.	.	.	.	.	.	.	.	0	1	0	.	.	.	.	.	.	50
Saint-Aignan	.	8	2	13	6	1	17	4	5	8	.	.	.	.	.	.	.	.	.	.	.	.	2	1	.	.	.	.	.	.	67
Sedan	.	6	1	11	2	.	10	4	3	7	.	.	.	.	.	.	.	.	.	.	.	.	.	1	.	.	.	.	.	.	45
Saint-Marcel	.	18	2	4	1	.	19	5	7	8	.	.	.	.	.	.	.	.	.	.	.	.	1	.	.	.	.	.	.	.	65
Gespunsart	1	6	1	15	8	1	11	1	5	9	.	.	.	.	.	.	.	.	.	.	.	1	2	.	.	.	.	.	.	.	61
BASSINS DE L'ESCAUT, DE LA LYS, DE L'YSER ET DE L'AA.																															
Gommegnies	3	3	3	10	5	9	.	13	18	.	.	.	.	.	.	.	.	.	.	.	3	5	.	.	.	.	.	.	.	.	72
Cambrai (C. M.)	.	1	.	2	14	.	4	1	12	7	.	.	.	.	.	.	.	.	.	.	.	0	.	3	.	.	.	.	.	.	44
Anzin	.	.	.	.	2	.	11	.	9	10	.	.	.	.	.	.	.	.	.	.	.	.	.	.	.	.	.	.	.	.	33
Arras (C. M.)	4	6	4	3	0	4	0	13	6	.	.	.	.	.	.	.	.	.	.	.	2	3	.	.	.	.	.	.	.	.	45
Hamblain-les-Prés	1	2	.	20	.	.	.	.	15	10	.	.	.	.	.	.	.	.	.	.	2	1	.	.	.	.	.	.	.	.	52
Douai (Obs^re)	1	3	3	4	5	0	6	0	5	7	.	.	.	.	.	.	.	.	.	.	.	.	1	.	.	.	.	.	.	.	35
Lille	4	6	4	3	5	1	21	0	9	4	.	.	.	.	.	.	.	.	.	.	.	3	13	.	.	.	.	.	.	.	73
Allouagne	4	0	7	4	.	14	4	12	9	.	.	.	.	.	.	.	.	.	.	.	3	4	.	.	.	.	.	0	.	.	60
Laventie	8	4	3	7	.	15	0	12	5	.	.	.	0	0	.	.	.	.	.	.	5	6	.	0	0	.	0	.	.	.	65
Nordpeene	1	4	2	8	12	.	20	1	10	6	.	.	.	.	.	.	.	.	.	.	.	2	.	.	2	.	0	1	.	.	69
Godewaerswelde	1	3	4	5	9	4	16	3	9	6	.	.	.	.	8	.	.	.	.	.	.	2	7	.	1	.	.	1	.	.	79
Les Moëres	1	3	4	26	.	13	.	9	4	.	.	.	.	.	.	.	.	.	.	.	.	7	.	.	.	1	1	1	.	.	70
Dunkerque (P. C.)	2	0	3	7	9	.	15	.	11	3	.	.	.	.	.	.	.	.	.	.	.	4	3	.	.	0	.	0	1	.	58
Oye	1	3	9	22	.	13	1	9	4	0	.	.	.	.	.	.	.	0	.	.	2	6	.	1	.	0	1	.	.	.	73
Calais (C. M.)	2	10	8	5	.	8	.	9	4	.	.	.	.	.	.	.	.	.	.	.	.	10	.	.	.	.	2	.	.	.	59

VERSANT DE LA MANCHE.

BASSINS DE LA CANCHE, DE LA SOMME, DE LA BÉTHUNE, ETC.																															
Cap Gris-Nez	2	5	5	14	12	.	19	.	2	2	.	.	.	.	.	.	.	.	.	.	.	4	11	.	.	.	.	2	.	8	86
Samer	10	9	6	6	22	10	13	5	3	.	.	.	.	.	.	.	.	.	.	.	.	7	.	4	.	3	2	2	1	.	103
Boulogne	2	2	6	12	10	9	15	5	6	3	.	.	.	.	.	.	.	.	.	.	.	.	7	.	.	.	.	.	.	3	80
Hucqueliers	3	2	14	8	.	33	2	7	4	.	.	.	.	.	.	.	.	.	.	.	.	3	0	4	.	2	6	2	0	.	90
Magnicourt-s-C	5	2	7	2	.	17	1	13	.	4	.	.	.	.	.	.	.	.	.	.	7	2	.	.	.	.	.	.	.	.	61
Valhuon	4	2	8	3	0	25	1	18	5	.	.	.	.	.	.	.	.	.	.	.	3	6	.	.	.	0	0	.	.	.	75
Guigny	5	2	12	24	2	19	3	6	6	.	.	.	.	.	.	.	.	.	.	.	5	3	2	1	1	1	1	1	2	.	96
Le Touquet	1	7	12	6	2	25	0	2	2	.	.	.	.	.	.	.	.	.	.	.	1	2	.	3	.	3	1	.	.	1	68
Ham	.	8	6	14	13	23	22	4	30	15	.	.	.	.	.	.	.	.	.	.	.	1	0	.	.	.	.	.	.	.	137
Péronne	.	1	1	4	7	1	6	10	18	8	.	.	.	.	.	.	.	.	.	.	.	.	.	.	.	.	.	.	.	.	56

STATIONS.	1	2	3	4	5	6	7	8	9	10	11	12	13	14	15	16	17	18	19	20	21	22	23	24	25	26	27	28	29	30	TOTAL.
BASSINS DE LA CANCHE, DE LA SOMME, DE LA BÉTHUNE, ETC. (suite).																															
Rosières	1	2	1	2	4	0	10	1	8	3	.	.	.	.	.	.	.	.	.	.	.	.	1	1	.	.	.	.	.	.	32
Villers-Roye	4	6	4	4	7	9	4	3	3	6	.	.	.	.	.	.	.	.	.	.	.	.	.	.	.	.	.	.	.	.	50
Moreuil	.	.	4	3	2	1	17	1	2	3	.	.	.	.	.	.	.	.	.	.	.	.	2	.	.	.	.	.	.	.	35
Amiens (St. Agr.)	.	6	1	7	5	1	3	1	3	4	.	.	.	.	.	.	.	.	.	.	.	5	1	2	.	.	.	.	.	.	38
Villers-Bocage	3	7	6	5	5	3	3	4	5	3	.	.	.	1	.	.	.	.	.	.	14	4	2	.	.	.	.	.	.	.	65
Doullens	.	8	.	12	3	4	8	3	8	2	.	.	.	.	.	.	.	.	.	.	.	18	1	.	1	.	.	.	.	.	68
Abbeville	.	6	4	10	2	1	9	3	6	3	.	.	.	.	.	.	.	.	.	.	.	1	4	0	.	.	.	0	.	.	49
Forest-l'Ab. (h. b.)	6	5	.	14	5	2	18	.	8	4	.	.	.	.	.	.	.	.	.	.	.	1	4	.	3	1	1	1	.	.	73
St Valery-s.-Somme	1	3	1	5	2	5	21	.	7	2	.	.	.	.	.	.	.	.	.	.	.	1	5	.	2	1	2	2	.	.	60
Aumale	.	12	.	16	.	3	8	5	3	.	.	.	.	.	.	.	.	.	.	.	.	6	.	.	.	.	.	.	.	.	53
Eu	4	3	.	8	.	5	26	4	5	2	.	.	.	.	.	.	.	.	.	.	.	2	6	.	1	.	1	.	.	0	67
Londinières	3	6	2	11	.	1	11	5	3	3	.	.	.	.	.	.	.	.	.	.	1	5	4	.	.	.	.	.	.	.	55
Dieppe	3	3	3	5	.	2	17	1	1	.	.	.	.	.	.	.	.	.	.	.	.	2	1	.	0	.	1	.	.	.	39
Bosc-le-Hard	.	8	0	20	3	1	13	2	4	1	.	.	.	.	.	.	.	.	.	.	1	3	1	.	.	.	.	.	.	.	57
Longueville	3	8	0	12	4	4	5	4	1	.	.	.	.	.	.	0	.	.	.	.	.	4	2	.	.	.	.	.	.	.	48
St-Valery-en-Caux	11	2	5	39	0	2	6	1	2	.	.	.	.	.	.	.	.	.	.	.	.	2	3	.	1	.	3	0	.	.	77
Goderville	12	4	4	29	3	2	13	4	4	.	.	.	.	.	.	.	.	.	.	.	.	5	11	.	3	.	3	2	.	.	99
BASSIN DE LA SEINE.																															
Bassin de l'Yonne.																															
Bas-Folin	.	.	27	31	9	8	4	3	5	5	.	.	.	.	.	.	.	.	.	.	.	8	13	.	.	.	.	.	.	.	113
Pommoy	.	33	53	11	6	11	.	.	6	.	.	.	1	.	.	.	.	.	.	.	.	.	.	.	.	.	.	.	.	.	121
Les Settons	.	.	30	41	24	3	7	.	6	4	.	.	.	.	.	.	.	.	.	.	.	12	.	.	.	.	.	.	.	.	127
Château-Chinon	.	.	29	18	19	8	11	.	3	8	.	.	.	.	.	.	.	.	.	.	.	10	8	.	.	.	.	.	.	.	114
La Colancelle	.	.	9	23	5	5	4	1	3	3	.	.	.	.	.	.	.	.	.	.	.	2	3	.	.	.	.	.	.	.	58
Saulieu	.	24	17	17	5	.	3	.	7	.	.	.	.	.	.	.	.	.	.	.	14	3	.	.	.	.	.	.	.	.	90
Vitteaux	.	12	34	26	5	0	1	0	8	15	.	.	.	0	.	.	.	.	.	.	.	8	1	.	.	.	.	.	7	.	118
Epoisses	.					50	2			.	.	.	.	.	.	.	.	.	.	.	.	.	.	.	.	.	.	.	.	.	60
Montbard	.	15	25	3	.	6	.	5	15	.	.	2	.	.	.	.	.	.	.	.	6	1	.	.	.	.	.	.	.	.	78
Bierre-l'Égaré	.	.	14	30	11	.	5	.	3	6	.	.	.	.	.	.	.	.	.	.	.	.	.	.	.	.	.	.	.	.	69
Clamecy	.	.	5	24	4	.	5	.	.	.	.	.	.	.	.	.	.	.	.	.	.	2	.	.	.	.	.	.	.	.	40
Vézelay (P. C.)	.	.	6	9	7	5	6	6	3	.	.	.	.	.	.	.	.	.	.	.	.	.	.	.	.	.	.	.	.	.	42
Avallon	.	.	7	15	4	3	3	.	7	5	.	.	.	.	.	.	.	.	.	.	.	.	2	.	.	.	.	.	.	.	46
Courson	.	5	16	7	3	7	.	4	2	.	.	1	.	.	.	.	.	.	.	.	1	.	.	.	.	.	.	.	.	.	46
Massangis	.	6	16	12	5	3	.	3	7	.	.	16	.	.	.	.	.	.	.	.	2	2	.	.	.	.	.	.	.	.	72
Ravières	.	3	3	4	1	5	4	1	3	.	.	.	.	.	7	.	.	.	.	.	.	.	.	.	.	.	.	.	.	.	31
Tonnerre (P. C.)	.	.	.	20	3	.	5	.	5	4	.	1	.	7	.	.	.	.	.	.	.	.	.	.	.	.	.	.	.	.	45
Vosnon	.	7	6	4	7	6	3	3	.	.	1	.	.	.	.	.	.	.	.	.	.	.	.	.	.	.	.	.	.	.	39
Chaserey	.	.	3	11	3	.	7	1	5	4	.	.	.	1	.	.	.	.	.	.	.	3	.	.	.	.	.	.	.	.	38
Chessy	.	.	6	10	5	.	8	.	2	5	.	.	.	.	.	.	.	.	.	.	.	.	.	.	.	.	.	.	.	.	36
Chablis (P. C.)	.	.	1	.	5	.	.	.	.	11	8	.	.	.	.	.	.	.	.	.	.	.	1	.	.	.	.	.	.	.	26
Auxerre (P. C.)	.	6	12	7	0	5	.	1	7	.	.	2	.	.	.	.	.	.	.	.	.	.	.	.	.	.	.	.	.	.	40
Laroche	.	7	5	7	6	4	4	.	.	5	.	.	.	.	.	.	.	.	.	.	.	.	4	.	.	.	.	.	.	.	42
Joigny (P. C.)	.	2	11	22	4	1	4	.	3	6	.	.	.	.	.	.	.	.	.	.	.	.	.	.	.	.	.	.	.	.	53
St-Julien-du-Sault	2	8	9	2	0	5	.	2	7	.	.	.	.	.	.	.	.	.	.	.	.	.	.	.	.	.	.	.	.	.	35
Villeneuve-l'Arch.	5	6	12	5	1	6	2	2	7	.	.	.	4	.	.	.	.	.	.	.	.	.	.	.	.	.	.	.	.	.	50
Cerisiers	9	3	6	8	2	4	.	2	12	.	.	.	.	.	.	.	.	.	.	.	.	.	.	.	.	.	.	.	.	.	46
Sens (St-Martin.)	.	.	9	10	3	4	8	.	9	.	.	.	.	.	.	.	.	.	.	.	.	.	.	.	.	.	.	.	.	.	43

STATIONS.	1	2	3	4	5	6	7	8	9	10	11	12	13	14	15	16	17	18	19	20	21	22	23	24	25	26	27	28	29	30	TOTAL.
Bassin de la Seine supérieure.																															
Chanceaux	.	37	26	10	2	4	2	5	20	.	.	.	.	.	.	.	.	.	.	.	3	0	.	.	.	.	.	.	.	1	110
Beneuvre	.	.	39	18	8	1	6	4	11	28	.	.	.	0	.	.	.	.	.	.	.	.	1	.	.	.	.	.	.	.	116
Vivey	.	.	40	21	7	1	8	3	7	23	.	.	.	2	.	.	.	.	.	.	.	.	.	.	.	.	.	.	.	.	112
Châtillon-s.-Seine	.	.	9	19	3	.	6	1	10	21	.	.	.	20	.	.	.	.	.	.	.	11	.	.	.	.	.	.	.	.	100
Laignes	.	2	30	6	.	1	7	.	18	.	.	.	.	10	.	.	.	.	.	.	.	2	.	.	.	.	.	.	.	.	76
Bar-s.-S. (Saillard)	.	.	3	15	10	1	8	4	9	17	.	.	.	10	.	.	.	.	.	.	.	2	.	.	.	.	.	.	.	.	79
Arc-en-Barrois	.	9	.	6	.	3	.	.	11	.	.	.	.	.	.	.	1	.	.	.	.	.	.	.	.	.	.	.	.	.	31
La Ferté-s.-Aube	.	.	4	16	13	.	10	3	24	17	.	.	8	.	.	.	.	.	.	.	.	5	.	.	.	.	.	.	.	.	100
Bar-sur-Aube	.	.	6	17	11	.	8	2	9	26	.	.	.	2	.	.	.	.	.	.	.	5	.	.	.	.	.	.	.	.	86
Ceffonds	.	.	12	18	8	.	10	2	10	27	.	.	.	.	.	.	.	.	.	.	.	3	.	.	.	.	.	.	.	.	90
Épothémont	.	2	7	12	2	6	7	8	3	19	.	.	.	2	.	.	.	.	.	.	.	4	.	.	.	.	.	.	.	.	70
Verricourt	.	.	5	8	8	4	5	3	11	12	8	.	.	2	.	.	.	.	.	.	.	.	.	.	.	.	.	.	.	.	66
Sézanne	.	.	5	7	6	.	8	3	3	3	.	.	.	1	.	.	.	.	.	.	.	.	.	.	.	.	.	.	.	.	36
Montiéramey	.	6	1	5	19	.	4	.	10	18	.	.	.	11	.	.	.	.	.	.	.	.	.	.	.	.	.	.	.	.	74
Barberey	.	2	9	8	6	1	5	1	5	9	.	.	.	6	.	.	.	.	.	.	.	.	.	.	.	.	.	.	.	.	52
Villacerf	10	7	4	.	6	3	.	15	.	.	.	.	.	5	.	.	.	.	.	.	.	.	.	.	.	.	.	.	.	.	50
Fay	.	1	5	17	3	2	13	3	1	7	.	.	.	2	.	.	.	.	.	.	.	.	.	.	.	.	.	.	.	.	54
Provins	.	.	7	10	7	1	6	2	3	3	.	.	.	0	.	.	.	.	.	.	.	.	0	.	.	.	.	.	.	.	38
Conflans-s-Seine	.	.	.	19	7	5	6	2	2	.	.	.	.	2	.	.	.	.	.	.	.	.	.	.	.	.	.	.	.	.	43
St-Mauric.-aux-R-H.	.	6	23	7	2	9	.	3	8	.	.	.	.	.	.	.	.	.	.	.	.	.	.	.	.	.	.	.	.	.	58
Bassin de la Seine, entre Montereau et le confluent de l'Oise.																															
Courbeton	.	7	8	6	.	9	.	.	3	.	.	.	.	.	.	.	.	.	.	.	.	.	.	.	.	.	.	.	.	.	33
Samois	.	8	.	10	.	9	3	3	2	.	.	.	.	.	.	.	.	.	.	.	5	.	.	.	.	.	.	.	.	.	41
Melun (P. C.)	.	1	5	7	5	1	6	1	.	1	.	.	.	.	.	.	.	.	.	.	.	.	.	.	.	.	.	.	.	.	27
Paris (Passy)	.	4	4	8	3	.	11	2	.	2	.	.	.	1	.	.	.	.	.	.	.	1	2	.	.	.	.	.	.	.	37
Paris (Ménilmont.)	.	6	.	12	2	9	3	.	2	.	.	.	.	.	.	.	.	.	.	.	17	.	2	.	.	.	.	.	.	.	53
Trappes	6	4	11	.	.	0	11	.	.	4	.	.	.	1	.	.	.	.	.	.	0	3	.	.	.	.	.	.	.	.	39
Satory	.	9	8	19	0	1	11	.	1	5	.	.	.	.	.	.	.	.	.	.	.	4	.	.	.	.	.	.	.	.	58
Versailles (Bérigny)	.	7	8	16	4	0	10	2	0	4	.	.	.	.	.	.	.	.	.	.	.	2	2	.	.	.	.	.	.	.	55
Marly-le-Roi	.	4	13	4	1	0	9	4	0	5	.	.	.	.	.	.	.	.	.	.	.	2	.	.	.	.	.	.	.	.	45
Meudon	.	4	2	14	.	1	15	.	.	4	.	.	.	.	.	.	.	.	.	.	.	2	.	.	.	.	.	.	.	.	42
Bassin de la Marne.																															
Langres (plateau)	.	.	29	24	6	1	9	3	7	26	.	.	.	.	.	.	.	.	.	.	.	.	.	.	.	.	.	.	.	.	106
Marac	.	.	29	21	10	.	8	5	7	22	.	.	.	4	.	.	.	.	.	.	.	.	1	.	.	.	.	.	.	.	107
Richebourg	.	.	17	20	9	.	7	6	3	30	.	.	.	4	1	.	.	.	.	.	.	.	.	.	.	.	.	.	.	.	97
Chaumont (E. N.)	.	11	8	24	3	4	5	4	27	7	.	.	.	1	.	.	.	.	.	.	.	1	.	.	.	.	.	.	.	.	95
Colombey	.	.	10	18	13	.	7	3	13	25	.	.	.	2	.	.	.	.	.	.	.	11	.	.	.	.	.	.	.	.	102
Andelot	.	.	21	18	11	2	7	3	5	17	.	.	.	4	.	.	.	.	.	.	.	.	.	.	.	.	.	.	.	.	88
Joinville	.	.	10	21	11	.	6	4	8	15	.	.	.	.	.	.	.	.	.	.	4	.	.	.	.	.	.	.	.	.	79
Vassy	.	.	15	14	12	.	10	2	15	20	.	.	.	1	.	.	.	.	.	.	.	2	.	.	.	.	.	.	.	.	90
St-Dizier (La Neuv.)	.	8	3	12	6	9	7	4	28	.	.	.	.	.	.	.	.	.	.	.	4	.	.	.	.	.	.	.	.	.	81
Trampot	.	.	33	22	16	.	10	4	8	11	.	.	.	.	.	.	.	.	.	.	.	.	.	.	.	.	.	.	.	.	104
Demange-aux-Eaux	.	0	7	20	8	3	10	0	9	3	.	.	.	1	.	.	.	.	.	.	.	.	.	.	.	.	.	.	.	.	61
Bar-le-Duc (P. C.)	.	11	2	18	4	.	11	1	14	4	.	.	.	1	.	.	.	.	.	.	.	6	.	.	.	.	.	.	.	.	71
Sermaize	.	.	4	16	12	0	10	2	8	12	.	.	.	2	.	.	.	.	.	.	.	3	0	.	.	.	.	.	.	.	69
Thiéblemont	.	.	.	.	15	8	11	.	.	28	.	.	.	.	.	.	.	.	.	.	.	.	.	.	.	.	.	.	.	.	62

STATIONS.	1	2	3	4	5	6	7	8	9	10	11	12	13	14	15	16	17	18	19	20	21	22	23	24	25	26	27	28	29	30	TOTAL.
Bassin de la Marne (suite).																															
Vitry-le-François	.	3	10	4	.	.	13	.	33	.	.	.	.	1	.	.	.	.	.	.	.	2	.	.	.	.	.	.	.	.	67
Châlons (E. N.)	.	3	4	10	8	3	9	1	12	22	.	.	.	2	.	.	.	.	.	.	.	.	0	.	.	.	.	.	.	.	75
Sommesous	.	5	5	5	0	1	7	3	7	1	.	.	.	1	.	.	.	.	.	.	.	.	.	.	.	.	.	.	.	.	35
Villeseneux	.	8	5	10	3	1	11	4	8	12	.	.	.	.	.	.	.	.	.	.	.	.	.	.	.	.	.	.	.	.	62
Montmort	.	.	6	8	4	3	5	10	14	10	.	.	.	2	.	.	.	.	.	.	.	.	.	.	.	.	.	.	.	.	63
Montmirail	.	7	0	10	12	1	7	1	3	2	.	.	.	2	.	.	.	.	.	.	.	.	.	.	.	.	.	.	.	.	45
Jouarre	.	.	11	6	5	0	16	.	2	3	.	.	.	.	.	.	.	.	.	.	.	0	10	.	.	.	.	.	.	.	53
Dammartin	.	6	.	5	4	.	11	1	2	2	.	.	.	.	.	.	.	.	.	.	.	.	4	.	.	.	.	.	.	.	35
Meaux (P. C.)	.	2	9	6	5	1	6	.	3	3	.	.	.	1	.	.	.	.	.	.	.	2	3	.	.	.	.	.	.	.	41
Touquin	.	.	19	6	7	7	.	5	.	.	.	.	.	.	.	.	.	.	.	.	.	.	.	.	.	.	.	.	.	.	44
La Ferté-Gaucher	.	.	8	8	10	1	.	5	9	.	.	.	.	.	.	.	.	.	.	.	.	.	.	.	.	.	.	.	.	.	41
Coulommiers	.	.	3	6	3	.	.	9	3	3	.	.	.	.	.	.	.	.	.	.	.	2	2	.	.	.	.	.	.	.	31
Parc St-Maur (Obs^re)	.	7	5	7	0	1	11	1	0	0	.	.	.	1	.	.	.	.	.	.	.	0	2	.	.	.	.	.	.	.	35
Bassin de l'Aisne.																															
St-Mard-s.-le-Mont.	.	7	6	15	.	.	15	2	11	13	.	.	3	.	.	.	.	.	.	.	.	9	.	.	.	.	.	.	.	.	81
Ste-Menehould	2	7	10	8	12	2	.	.	9	.	.	.	.	.	.	.	.	.	.	.	1	0	.	.	.	.	.	.	.	.	51
Côte de Biesmes	.	7	8	.	5	11	.	9	9	.	.	.	.	.	.	.	.	.	.	.	4	1	2	.	.	.	.	.	.	.	56
Grandpré	.	3	10	2	.	4	6	7	18	.	.	.	.	.	.	.	.	.	.	.	0	4	0	.	.	.	.	.	.	.	55
Vouziers	.	13	.	12	.	14	.	3	18	3	.	.	.	.	.	.	.	.	.	.	.	3	.	.	.	.	.	.	.	.	66
Remaucourt	.	10	3	14	14	3	19	1	11	15	.	.	.	.	.	.	.	.	.	.	.	.	3	.	.	.	.	.	.	.	94
Nanteuil	.	4	5	21	.	6	7	5	9	15	.	.	.	.	.	.	.	.	.	.	.	.	.	.	.	.	.	.	.	.	72
Courtisols	.	.	10	11	8	2	12	3	12	21	.	.	0	3	.	.	.	.	.	.	.	.	.	.	.	.	.	.	.	.	82
Suippes	.	6	6	6	5	.	10	.	10	14	.	.	.	.	.	.	.	.	.	.	.	.	.	.	.	.	.	.	.	.	57
La Croix-en-Ch.	.	4	9	17	7	.	16	1	11	16	.	.	.	2	.	.	.	.	.	.	.	.	0	.	.	.	.	.	.	.	83
Reims (P. C.)	.	.	.	.	50	.	13	.	14	4	.	.	.	.	.	.	.	.	.	.	.	.	3	1	.	.	.	.	.	.	85
Fismes	.	.	11	8	7	.	9	.	6	10	.	.	.	1	.	.	.	.	.	.	.	0	2	.	.	.	.	.	.	.	54
Vauxrot (Soissons)	.	.	10	4	6	.	8	.	10	4	.	.	.	.	.	.	.	.	.	.	.	1	6	.	.	.	.	.	.	.	49
Bassin de l'Oise.																															
Hirson	1	3	14	8	11	.	14	4	11	14	.	.	.	.	.	.	.	.	.	.	.	.	11	.	.	.	.	.	.	.	91
Dizy-le-Gros	.	21	14	7	.	16	.	11	15	.	.	.	.	.	.	.	.	.	.	.	.	.	.	.	.	.	.	.	.	.	84
Montcornet	.	.	20	14	7	3	11	2	10	13	.	.	.	.	.	.	.	.	.	.	.	.	3	.	.	.	.	.	.	.	84
Laon (P. C.)	12	2	2	14	.	6	6	0	3	.	.	.	.	.	.	.	.	.	.	.	.	10	.	.	.	.	.	.	.	.	55
Fourdrain	.	15	9	8	19	10	11	4	14	12	.	.	.	.	.	.	.	.	.	.	.	1	6	.	.	.	.	.	.	.	109
Compiègne	.	9	3	.	3	.	12	.	3	.	.	.	.	.	.	.	.	.	.	.	.	.	2	.	.	.	.	.	.	.	32
Maignelay	1	1	3	0	0	13	0	3	3	.	.	.	.	.	.	.	.	.	.	.	.	0	.	.	.	.	.	.	.	.	24
Grandvilliers	4	.	1	14	4	4	14	3	3	.	.	.	.	.	.	.	.	.	.	.	.	.	.	.	17	.	.	.	.	.	64
Beauvais (E. N.)	0	1	1	6	6	1	10	1	1	2	.	.	.	.	.	.	.	.	.	.	.	0	2	.	.	.	.	.	.	.	32
Noailles	.	.	8	6	5	.	12	2	.	.	.	.	.	.	.	.	.	.	.	.	.	.	.	.	.	.	.	.	.	.	32
Bresles	.	2	4	4	5	0	.	7	1	1	.	.	.	1	.	.	.	.	.	.	.	.	1	.	.	.	.	.	.	.	26
Senlis	.	5	3	5	8	6	7	3	3	2	.	.	.	1	.	.	.	.	.	.	.	2	.	.	.	.	.	.	.	.	45
Neuilly-en-Thelle	.	6	3	3	2	8	4	5	.	.	.	.	.	.	.	.	.	.	.	.	4	.	.	.	.	.	.	.	.	.	35
Pontoise	2	3	.	13	2	.	6	.	.	.	.	.	.	.	.	.	.	.	.	.	.	3	.	.	.	.	.	.	.	.	31
Bassin du Loing.																															
Moutiers	.	7	.	3	6	.	5	.	2	3	.	.	.	.	.	.	.	.	.	.	.	.	.	.	.	.	.	.	.	.	26
Champoulet	.	11	3	14	4	.	4	.	.	2	.	.	.	.	.	.	.	.	.	.	.	.	.	.	.	.	.	.	.	.	38

STATIONS.	1	2	3	4	5	6	7	8	9	10	11	12	13	14	15	16	17	18	19	20	21	22	23	24	25	26	27	28	29	30	TOTAL.
Bassin du Loing (suite).																															
Tannerre	2	14	8	9	.	6	.	.	6	.	.	11	.	.	.	.	.	.	.	.	.	2	.	.	.	.	.	.	.	.	58
Rogny (P. C.)	.	9	2	17	6	.	4	.	1	2	.	.	.	.	.	.	.	.	.	.	.	.	.	.	.	.	.	.	.	.	41
Combreux	.	6	.	7	.	.	4	.	.	4	.	.	.	.	.	.	.	.	.	.	2	.	.	.	.	.	.	.	.	.	23
Courpalet	.	5	.	12	.	.	6	.	1	.	.	.	.	.	.	.	.	.	.	.	.	.	.	.	.	.	.	.	.	.	24
Charny	.	11	17	7	1	6	.	1	4	.	.	.	.	.	.	.	.	.	.	.	.	.	.	.	.	.	.	.	.	.	48
Château-Renard	.	10	.	20	.	.	12	.	.	7	.	.	.	.	.	.	.	.	.	.	.	0	.	.	.	.	.	.	.	.	50
Savigny	.	9	24	1	2	6	.	2	4	.	.	.	.	.	.	.	.	.	.	.	.	.	2	.	.	.	.	.	.	.	50
Région de la Beauce et bassin de l'Eure.																															
Neuville-aux-Bois	.	2	18	.	.	.	6	.	.	2	.	.	.	.	.	.	.	.	.	.	.	.	.	.	.	.	.	.	.	.	28
Malesherbes	.	6	.	8	.	2	7	.	.	4	.	.	.	.	.	.	.	.	.	.	.	.	.	.	.	.	.	.	.	.	27
Étampes	.	4	1	11	.	.	6	.	.	3	.	.	.	.	.	.	.	.	.	.	.	6	.	.	.	.	.	.	.	.	31
Dourdan	.	3	9	9	.	.	6	.	1	.	.	.	.	.	.	.	.	.	.	.	.	4	3	.	.	.	.	.	.	.	35
La Loupe	1	6	4	5	2	.	16	1	.	1	.	.	.	.	.	6	.	.	.	.	.	.	4	.	.	.	.	.	.	.	46
Courville	.	6	.	3	.	.	11	.	.	.	.	.	.	3	.	.	.	.	.	.	.	.	.	.	.	.	.	.	.	.	23
Nogent-le-Roi	.	4	1	7	2	.	12	2	1	2	.	.	.	.	.	1	.	.	.	.	.	2	0	.	.	.	.	.	.	.	35
Rambouillet	.	8	6	13	5	.	6	9	2	3	.	.	.	.	.	.	.	.	.	.	.	3	.	.	.	.	.	.	.	.	55
F^t de Bonsmoulins	.	4	2	10	9	.	15	1	.	1	.	.	.	.	6	5	0	.	.	.	.	7	3	.	.	.	.	.	.	.	63
Forêt du Perche	.	9	1	12	4	.	6	2	3	3	.	.	.	.	10	2	.	.	.	.	.	8	6	.	.	.	.	.	.	.	66
La Ferté-Vidame	7	1	14	5	.	4	.	0	.	.	.	.	3	3	1	.	.	.	.	1	.	.	.	.	.	.	.	.	.	.	40
Brézolles	.	4	.	4	2	.	7	.	.	.	.	.	.	.	.	3	.	.	.	.	.	3	1	.	.	.	.	.	.	.	24
Dreux	.	5	.	9	.	.	12	.	.	.	.	.	.	.	.	2	.	.	.	.	.	3	.	.	.	.	.	.	.	.	31
Saint-André	.	3	1	4	1	.	4	2	1	0	.	.	.	.	.	1	.	.	.	.	.	.	7	.	.	.	.	.	.	.	24
Saint-Marcel	.	3	.	3	3	.	4	1	.	2	.	.	.	.	.	.	.	.	.	.	.	.	3	.	.	.	.	.	.	.	19
Bassin de la Seine inférieure, au-dessous du confluent de l'Oise.																															
Laigle	.	3	2	24	6	.	8	3	.	.	.	.	.	.	8	.	.	.	.	.	.	6	.	.	.	.	.	.	.	.	60
Rugles	.	2	2	19	4	.	9	1	0	1	.	.	.	0	6	1	0	.	.	.	.	1	5	.	.	.	.	.	.	.	52
Montreuil	.	1	1	7	11	.	.	18	1	.	.	.	.	.	.	1	.	.	.	.	.	7	3	.	.	.	.	.	.	.	50
Bernay	.	2	0	14	9	0	9	.	3	0	.	.	.	.	3	0	.	.	.	.	.	2	2	.	.	.	.	.	.	.	44
Neubourg	.	6	.	11	6	.	.	17	.	.	.	.	.	.	.	5	.	.	.	.	.	.	.	.	.	.	.	.	.	.	45
Bourgtheroulde	1	3	2	10	11	3	6	.	3	0	.	.	.	.	.	1	0	.	.	.	.	.	2	.	.	.	.	.	.	.	42
Gournay	.	.	.	.	.	.	.	.	20	29	.	.	.	.	.	.	.	.	.	.	.	12	.	.	.	.	.	.	.	.	61
Forges	.	.	6	8	7	2	.	.	.	.	.	.	.	.	.	.	.	.	.	.	.	6	2	.	.	.	.	.	.	.	31
Buchy	1	6	1	16	4	1	8	3	3	2	.	.	.	.	.	.	.	.	.	.	.	2	1	.	.	.	.	.	.	.	48
Elbeuf	1	2	1	17	1	1	5	1	2	1	.	.	.	.	1	.	.	.	.	.	.	2	.	.	.	.	.	.	.	.	35
Rouen (île Lacroix)	0	6	.	14	8	1	17	2	3	.	.	.	.	.	.	0	.	.	.	.	.	3	1	.	.	.	.	.	.	.	55
Yvetot	3	2	.	41	12	2	10	7	3	0	.	0	.	.	.	.	.	.	0	.	.	4	4	1	.	.	0	0	0	.	89
La Hève (sémaph.)	.	24	25	7	3	.	8	1	1	.	.	.	.	.	.	2	.	.	.	.	.	5	6	.	.	.	.	.	.	.	82
Honfleur	6	5	2	17	2	1	2	8	1	.	.	.	.	.	3	0	.	.	.	.	.	3	6	.	1	.	0	.	.	.	57
BASSINS ENTRE LA SEINE ET LA POINTE DE BRETAGNE.																															
Bassins de la Touque, de la Dive, de l'Orne, de la Vire et de la Douve.																															
Gacé	.	2	2	4	7	.	12	4	1	0	.	.	.	.	5	3	.	.	.	.	.	9	1	.	.	.	.	.	.	.	50
St-Germain-la-C.	.	6	3	.	19	.	7	6	1	.	.	.	.	.	3	0	.	.	.	.	.	3	3	.	.	.	.	.	.	.	51
Lisieux	1	1	3	30	.	8	13	.	.	.	.	.	.	.	5	2	.	.	.	.	.	4	.	.	.	.	.	.	.	.	66
Pont-l'Évêque	4	5	3	18	1	0	6	0	1	.	.	.	.	.	5	.	.	.	.	.	.	6	0	.	.	.	.	3	.	.	52

STATIONS.	1	2	3	4	5	6	7	8	9	10	11	12	13	14	15	16	17	18	19	20	21	22	23	24	25	26	27	28	29	30	TOTAL.
Bassins de la Touque, de la Dive, de l'Orne, de la Vire et de la Douve (suite).																															
Sées	.	2	7	7	9	.	13	.	0	.	.	.	.	.	7	2	0	.	.	.	.	5	3	.	.	.	.	.	.	.	.	54
Argentan	.	.	2	1	2	.	20	.	.	.	.	.	.	0	2	.	.	.	.	.	.	11	1	.	.	.	.	.	.	.	.	40
Flers	5	4	16	.	.	11	4	.	.	.	.	1	1	.	2	.	.	.	.	.	4	1	.	.	.	.	.	.	.	.	49
Roucamps	2	6	14	5	5	2	16	7	6	.	.	.	4	.	.	.	.	.	.	.	.	4	.	.	.	.	.	.	.	.	70
Ste-Honorine-du-F.	2	8	8	28	.	.	13	.	.	.	.	.	.	.	3	2	.	.	.	.	1	3	.	.	.	.	.	.	.	.	66
Caen (E. N.)	.	12	.	17	1	.	12	1	.	.	.	.	.	.	3	.	.	.	.	.	.	6	.	.	.	.	.	.	.	.	53
Ver	5	7	12	16	.	1	.	1	.	.	.	.	.	.	4	.	.	.	.	.	.	9	.	.	.	.	.	.	2	.	57
Bény-Bocage	.	15	11	8	4	12	6	6	1	.	.	.	9	.	4	.	.	11	3	.	.	.	.	.	4	.	.	.	.	.	94
Isigny	14	.	10	5	.	2	12	.	.	.	.	.	.	.	6	2	.	.	.	.	.	6	.	.	.	.	.	4	.	.	61
Ste-Marie-du-Mont	0	14	3	29	5	5	25	1	.	.	.	0	.	0	4	1	.	0	.	0	.	5	0	.	1	.	1	2	2	0	99
Cherbourg	6	8	1	45	3	2	30	.	.	.	.	.	.	.	2	1	.	.	.	.	.	2	.	.	1	.	2	3	1	.	107
La Hague	6	11	.	47	1	1	14	.	.	.	.	.	.	.	2	.	1	.	.	.	.	3	.	.	.	.	1	3	.	.	90
Bassins entre le cap de la Hague et la Pointe de Bretagne.																															
Landivy	.	3	1	12	20	1	13	.	1	0	.	.	.	.	9	3	.	.	.	.	.	11	.	.	.	.	.	.	.	.	76
Louvigné-d-Désert	1	7	17	16	.	12	.	1	1	.	.	.	.	.	10	3	.	.	.	.	.	14	.	.	.	.	.	.	.	.	82
Fougères	3	7	11	21	.	2	10	.	1	.	.	.	1	1	8	4	.	.	.	.	6	10	.	.	.	.	.	.	.	.	85
Sens-de-Bretagne	7	8	15	20	.	5	9	.	.	.	.	.	.	.	10	1	.	.	4	.	.	.	.	.	.	.	.	.	.	.	79
Saint-Marc-sur-C.	3	6	22	16	.	3	12	.	.	.	.	.	6	2	9	0	.	.	.	.	6	11	.	.	.	.	.	.	.	.	96
Trans	6	21	14	20	0	1	6	.	.	.	.	.	.	1	4	.	.	.	.	.	1	10	1	.	.	.	.	.	.	.	85
Saint-Domineuc	1	12	7	22	0	1	6	.	.	.	.	.	1	1	2	0	.	.	.	.	.	8	.	.	.	.	.	.	.	.	61
Combourg	3	5	5	14	7	2	2	.	.	.	.	.	.	.	.	.	.	.	.	.	.	11	.	.	.	.	.	.	.	.	49
Évran	.	5	0	33	.	2	5	.	.	.	.	.	.	.	1	17	.	.	.	.	.	13	.	.	.	.	.	.	.	.	75
Dol	4	5	7	20	1	0	13	.	.	.	.	.	.	.	3	.	0	.	.	.	0	7	1	.	.	.	.	.	.	.	61
St-Jouan-des-Guér.	4	2	6	10	.	3	.	.	.	.	.	.	.	.	5	.	.	.	.	.	8	3	.	.	.	1	.	.	.	.	42
St-Méloir-des-Ondes	1	3	4	15	.	.	8	.	0	.	.	.	.	.	1	.	1	0	.	.	8	.	7	.	3	.	.	.	.	1	53
Saint-Servan	4	7	5	39	1	5	0	.	0	0	0	.	.	0	0	3	0	.	0	0	4	12	3	.	0	0	0	0	.	0	83
Saint-Brieuc	6	2	1	53	.	2	7	.	0	.	.	.	.	.	.	10	2	.	.	.	1	3	.	.	.	0	0	0	.	3	90

VERSANT DE L'OCÉAN.

PETITS BASSINS DU SUD DE LA BRETAGNE.

Pte St-Mathieu	23	4	4	20	8	2	5	.	.	.	.	.	.	6	5	9	.	.	.	.	1	.	.	.	.	.	2	.	2	.	91
Brest (Obsre)	3	0	36	4	2	5	.	.	.	.	.	.	.	13	7	.	4	.	.	.	2	.	.	1	.	2	0	1	0	.	80
Goarem-Liziard	14	4	12	38	3	2	4	.	.	.	.	.	.	4	7	10	.	.	.	2	.	8	3	.	.	.	3	1	.	.	115
La Feuillée	23	3	2	57	3	3	6	7	.	.	.	.	.	.	3	5	.	.	.	.	.	4	.	.	1	.	2	3	.	.	122
Reuniou	25	1	15	18	4	2	14	2	.	.	.	.	.	.	4	3	.	2	.	.	.	4	.	.	.	.	.	5	.	.	99
Pénity	12	3	21	21	9	3	2	.	.	.	.	.	.	6	6	.	.	.	.	.	.	12	.	.	1	.	.	1	.	.	97
Châteaulin	19	3	7	37	8	2	3	1	.	.	.	.	.	2	10	18	.	3	.	.	.	5	1	.	.	.	3	1	.	.	121
Gourin	10	1	4	24	9	1	9	.	.	.	.	.	.	.	8	3	.	.	.	.	.	5	.	.	1	.	.	.	.	.	75
Glomel	4	6	2	37	4	0	10	.	.	.	.	.	.	.	12	9	.	.	.	.	.	6	2	.	.	.	.	.	.	.	92
Gouarec	5	2	8	39	3	0	6	.	.	.	.	.	.	.	14	9	3	.	.	.	8	8	1	.	.	1	.	.	.	.	107
Pontivy	3	3	24	9	5	8	1	.	.	.	.	.	.	10	2	.	1	.	.	.	2	8	.	.	.	.	.	.	.	.	76
Locminé	2	4	17	5	4	9	2	.	.	.	.	.	1	11	17	.	.	.	.	.	.	11	.	.	1	.	.	1	.	.	85
Hennebont	1	3	4	22	3	.	7	.	.	.	.	.	.	1	26	10	.	.	.	.	1	6	.	.	.	.	.	1	.	.	85
Le Lézardeau	6	6	24	6	0	10	0	.	.	.	.	.	3	18	16	.	0	.	.	.	19	0	.	1	0	0	.	.	.	.	111
Lorient (P. C.)	3	.	18	11	11	.	9	5	.	.	6	.	9	23	.	.	.	.	.	.	9	.	.	.	.	.	.	.	.	.	104

STATIONS.	1	2	3	4	5	6	7	8	9	10	11	12	13	14	15	16	17	18	19	20	21	22	23	24	25	26	27	28	29	30	TOTAL.
PETITS BASSINS DU SUD DE LA BRETAGNE (suite).																															
Le Grognon (Groix).	.	6	6	16	10	.	4	.	.	.	.	.	.	.	18	8	.	.	.	.	.	8	.	.	.	.	.	.	.	.	76
Auray	.	37	6	.	.	2	.	.	5	.	.	.	23	2	.	.	.	.	.	13	.	.	.	.	.	.	.	.	.	.	91
Vannes	5	4	14	1	8	5	7	.	.	.	14	13	.	.	.	.	.	.	.	.	.	12	.	.	.	.	2	.	.	.	85
Palais (Belle-Ile)	2	6	9	15	9	2	5	.	.	.	.	.	.	2	5	5	.	.	.	.	.	8	.	.	1	.	1	.	.	.	70
Er-Hastellic (id.)	.	5	3	25	8	.	7	.	.	.	.	.	.	6	6	6	.	.	.	.	.	14	.	.	2	.	.	.	.	.	82
BASSIN DE LA VILAINE.																															
Montdevert	7	7	18	23	1	3	11	.	.	.	.	.	3	1	16	7	.	.	.	.	1	14	1	.	.	.	.	.	.	.	113
Vitré (P. C.)	5	7	18	11	1	4	12	.	.	0	.	.	4	2	14	2	.	0	.	.	.	11	2	0	.	.	.	0	0	.	94
Châteaubourg	5	5	8	19	1	.	13	.	.	.	.	.	2	.	12	0	.	.	.	.	.	14	.	.	.	.	.	1	.	.	80
Rennes (P. C.)	6	6	24	10	2	0	11	.	.	.	.	.	3	.	10	.	.	.	.	.	6	13	.	.	.	.	.	0	.	.	91
Montauban	1	2	8	13	3	.	12	.	.	.	.	.	3	1	13	3	5	.	.	.	5	12	.	.	.	.	.	.	.	.	81
Montfort	0	8	2	12	1	3	.	.	.	.	.	.	4	1	10	.	1	2	.	.	1	20	.	.	.	.	.	.	.	.	65
La Guerche	3	11	20	11	1	4	15	.	.	.	.	.	1	15	.	.	.	.	.	.	1	6	.	.	.	.	.	.	.	.	88
Martigné-Ferchaud.	9	10	15	11	2	6	25	.	.	.	.	0	.	2	16	2	.	.	.	.	6	8	.	.	.	.	.	0	.	.	112
Bain	11	28	22	6	.	5	18	.	.	.	.	.	11	7	7	.	.	.	.	.	.	9	.	.	.	.	.	.	.	.	124
St-Julien-de-Vouv.	.	11	2	31	3	.	25	.	.	.	.	.	.	1	11	18	.	.	.	.	0	.	.	.	.	.	.	.	.	.	102
Guipry	4	.	9	3	3	1	12	.	.	.	.	.	6	5	7	.	.	.	.	.	.	16	.	.	.	.	.	.	.	.	66
Plélan	3	7	15	5	4	3	10	.	.	.	.	.	12	5	19	0	0	.	.	.	1	26	0	.	1	.	.	1	.	.	112
Plouguenast	5	5	3	24	3	2	7	.	.	.	.	.	.	.	4	13	.	1	.	.	.	14	.	.	.	1	.	.	.	4	86
Merdrignac	.	3	.	23	3	.	6	.	.	.	.	.	.	.	4	14	8	.	.	.	.	17	.	.	.	.	.	.	.	.	78
Rohan	.	4	17	2	2	.	8	.	.	.	.	.	.	.	11	13	.	.	.	.	.	9	1	.	.	.	.	.	.	.	67
Josselin	1	2	9	3	4	2	7	.	.	.	.	.	.	1	6	.	3	.	.	.	.	5	.	.	.	.	.	.	.	.	43
Bosméléac	4	.	.	25	2	.	8	.	.	.	.	.	.	.	9	28	3	.	.	.	.	5	.	.	1	.	.	1	.	.	86
Ploërmel	2	2	17	3	.	.	.	.	.	.	.	.	.	2	16	14	.	.	.	.	.	13	.	.	.	.	.	.	.	.	69
Malestroit	3	1	8	4	8	.	.	.	.	.	.	.	.	.	1	8	1	.	.	.	14	.	.	.	.	.	.	.	.	.	48
Redon	13	6	20	4	6	1	15	.	.	.	2	.	4	1	19	0	.	.	.	.	.	7	.	.	.	.	.	.	.	.	98
La Roche-Bernard.	23	1	15	7	2	15	.	.	.	.	.	.	.	4	.	2	.	.	.	.	2	4	.	.	1	.	.	.	.	.	76
BASSIN DE LA LOIRE.																															
Bassin de la Loire supérieure.																															
Saint-Paulien	.	1	3	3	2	.	.	.	.	3	.	.	.	.	.	.	.	.	.	.	4	4	.	.	.	.	.	.	.	.	20
Sainte-Voy	.	.	41	59	.	.	.	.	.	3	.	2	.	.	.	.	.	.	.	.	41	.	2	.	.	.	.	.	.	4	152
Bas-en-Basset	.	.	41	28	.	.	.	.	.	8	2	.	.	.	.	.	.	.	.	.	16	.	.	.	.	.	.	.	.	.	95
La République	.	.	26	43	3	13	1	1	.	12	14	.	.	.	.	.	.	.	.	.	.	10	.	.	.	.	.	.	.	.	123
Les Creuses	.	4	46	55	7	10	2	1	.	11	15	.	.	.	.	.	.	.	.	.	.	12	.	1	.	.	2	.	.	.	163
Rochetaillée	.	.	200	43	2	11	.	.	.	9	12	.	.	.	.	.	.	.	.	.	.	9	.	.	.	.	2	.	.	.	288
Saint-Étienne	.	.	40	4	12	5	.	1	.	3	5	.	.	.	.	.	.	.	.	.	.	7	.	.	.	.	.	.	.	.	78
Fortunières	5	.	34	78	18	.	.	.	.	27	.	.	9	.	.	.	.	.	8	.	.	12	.	.	.	.	.	.	.	.	191
Montbrison (P.C.).	.	25	15	15	8	.	.	.	2	.	4	.	.	.	.	.	.	.	.	.	6	.	.	.	.	.	.	.	.	4	79
St-Martin-en-Haut	.	.	42	31	12	5	2	.	.	10	1	.	.	.	.	.	.	.	.	.	5	4	.	.	.	.	.	.	.	4	116
Noirétable	.	30	42	11	30	1	5	.	3	.	.	.	.	1	.	.	.	.	.	.	.	6	.	.	.	.	.	.	.	2	131
St-Romain d'Urfé	.	.	36	22	12	26	4	1	0	3	.	.	.	1	.	1	.	.	.	.	.	1	1	.	.	.	.	.	.	.	108
Feurs	3	.	19	27	10	5	.	.	.	4	.	.	.	.	.	.	.	.	.	.	5	2	1	.	.	.	.	.	.	1	77
Nervieux	1	30	36	0	15	.	.	.	.	.	3	.	.	.	.	.	.	.	.	.	13	.	.	.	.	.	.	.	.	.	98
Panissières	.	.	37	30	18	.	1	.	.	30	.	.	.	.	2	.	.	.	.	.	3	11	.	.	.	.	.	.	.	2	134
Fourneaux	.	.	67	.	18	1	2	1	1	7	.	.	.	.	.	.	.	.	.	.	11	2	.	.	.	.	.	.	.	.	110
Cublize	.	.	10	4	5	3	37	3	2	10	3	.	.	.	.	.	.	.	.	.	8	3	.	.	.	.	.	.	.	1	89

STATIONS.	1	2	3	4	5	6	7	8	9	10	11	12	13	14	15	16	17	18	19	20	21	22	23	24	25	26	27	28	29	30	TOTAL.
Bassin de la Loire supérieure (suite).																															
Roanne	.	.	52	41	8	5	2	.	.	7	.	.	.	1	.	.	.	.	.	.	.	10	1	.	.	.	.	.	.	.	127
Lapacaudière	.	.	37	25	17	14	19	4	.	14	.	5	18	.	.	.	.	.	.	.	13	.	.	.	.	.	.	.	.	.	168
Charolles	.	.	35	32	12	.	.	.	.	.	.	.	.	22	.	.	.	.	.	.	.	.	.	.	.	.	.	.	.	.	101
Arnay-le-Duc	.	13	30	33	4	.	3	.	3	6	.	.	.	1	.	.	.	.	.	.	.	14	.	.	.	.	.	.	.	.	107
Saint-Prix	.	.	45	34	11	6	10	4	.	6	.	.	.	.	.	.	.	.	.	.	.	9	15	.	.	.	.	.	.	.	140
Autun (P. C.)	.	.	45	47	.	5	2	.	.	.	.	.	.	.	.	5	.	.	.	.	.	6	4	.	.	.	.	.	.	.	114
Digoin	.	.	36	29	10	5	4	.	.	8	.	.	.	4	3	.	.	.	.	.	.	11	1	.	.	.	.	.	.	.	111
L'Assise	.	.	18	12	16	6	14	.	.	4	2	.	.	.	.	.	.	.	.	.	.	4	.	.	.	.	.	.	.	4	80
Saint-Clément	.	.	31	46	9	4	.	.	.	15	.	.	.	.	.	.	.	.	.	.	.	19	11	.	.	.	.	.	.	.	135
Dompierre	.	.	70	8	8	2	3	.	0	3	.	.	.	1	.	.	.	.	.	.	.	3	2	.	.	.	.	.	.	.	100
Beaulon	.	.	39	23	.	8	.	.	.	6	.	.	.	.	.	.	.	.	.	.	.	4	4	.	.	.	.	.	.	.	84
Luzy (P. C.)	.	.	45	30	5	3	7	.	1	6	.	.	.	.	.	.	.	.	.	.	13	5	.	.	.	.	.	.	.	.	115
Châtillon-en-B.	.	.	16	25	9	.	4	.	3	4	.	.	.	.	.	.	.	.	.	.	.	.	7	.	.	.	.	.	.	.	68
Decize	.	.	23	44	7	.	7	.	.	3	.	.	.	.	.	.	.	.	.	.	.	9	4	.	.	.	.	.	.	.	97
Prémery	.	.	9	23	12	1	3	1	.	4	.	.	.	.	.	.	0	.	.	.	.	6	3	.	.	.	.	.	.	.	62
Nevers	.	.	12	17	9	0	3	0	0	4	.	.	.	.	.	1	.	.	.	.	.	4	2	.	.	.	.	.	.	.	51
Bassin de l'Allier.																															
Châteauneuf	1	0	32	15	6	.	.	.	.	0	.	.	0	.	.	.	.	.	.	2	4	0	1	.	.	21	2	.	.	1	85
Grandrieu	.	3	51	14	1	3	.	.	.	2	.	.	0	0	0	.	.	.	.	.	6	0	.	.	.	3	.	.	.	.	83
Langogne	1	1	21	32	1	2	.	.	.	1	.	.	.	.	.	.	.	.	.	.	.	6	2	.	.	.	6	.	.	.	73
Saugues	.	.	46	.	.	.	.	.	.	5	.	.	.	.	.	.	.	.	.	.	5	.	.	.	.	.	.	.	.	3	61
Langeac	.	.	25	35	8	5	.	.	.	.	.	.	.	.	.	.	.	.	.	.	.	5	.	.	.	.	.	.	.	.	78
La Chaise-Dieu	.	.	9	8	3	2	.	.	.	3	.	.	6	8	.	.	.	.	.	.	.	2	.	.	.	.	.	.	.	.	41
Ambert	.	7	23	26	3	10	.	.	.	3	5	10	.	1	.	.	.	.	.	.	5	.	4	.	.	.	.	.	.	.	97
Billom	.	.	16	33	3	7	.	.	.	4	.	.	6	3	.	.	.	.	.	.	.	4	4	.	.	.	.	.	.	.	80
Thiers (P. C.)	.	1	27	35	5	17	3	0	.	5	3	.	.	.	.	.	.	.	.	.	.	9	3	.	.	.	.	.	.	.	108
Murat	.	.	12	9	4	7	.	.	.	.	.	.	.	.	.	.	.	.	.	.	15	17	8	.	.	.	.	.	.	.	72
Massiac	.	.	31	24	4	.	.	.	.	.	.	.	.	.	.	.	.	.	.	.	16	3	.	.	.	.	.	.	.	.	78
Brioude	.	.	34	18	3	6	1	.	.	1	.	.	9	3	.	.	.	.	.	.	.	12	3	.	.	.	.	.	.	.	90
Besse	.	.	26	33	15	12	3	.	.	3	1	.	.	.	3	.	.	.	.	.	.	5	2	.	.	.	.	.	.	.	103
Puy de Dôme (Obs^re)	0	.	20	19	8	14	3	2	0	4	4	0	3	8	0	.	.	.	.	.	.	8	4	1	0	0	0	0	.	0	99
Clermont (Obs^re)	.	.	20	22	3	4	0	.	.	3	0	.	0	4	.	.	.	.	.	.	.	11	3	.	.	.	.	.	.	.	70
Pontgibaud	.	18	17	10	9	9	4	1	.	1	.	.	10	.	.	.	.	.	.	.	3	2	.	.	.	.	.	.	.	.	84
Vichy	.	3	48	24	8	3	2	.	.	4	.	.	.	.	.	.	.	.	.	.	.	5	4	.	.	.	.	.	.	.	100
Ébreuil	.	.	20	18	5	11	.	.	.	1	.	.	.	.	.	.	.	.	.	.	.	16	3	.	.	.	.	.	.	.	74
Bessay	.	.	31	14	9	7	4	.	.	6	.	.	.	.	11	.	.	.	.	.	18	8	.	.	.	.	.	.	.	.	108
Moulins (P. C.)	.	.	22	13	6	4	3	.	.	5	.	.	.	.	.	.	.	.	.	.	15	7	.	.	.	.	.	.	.	.	75
Franchesse	.	.	21	26	8	2	4	.	0	4	.	.	.	.	.	.	.	.	.	.	.	14	3	.	.	.	.	.	.	.	82
Bassin du Cher.																															
Auzances	.	.	26	22	9	18	6	.	.	2	1	.	.	1	.	.	.	.	.	.	.	8	3	.	.	.	.	.	.	.	96
Pionsat	.	.	25	26	33	16	3	.	.	2	1	.	.	.	.	.	.	.	.	.	.	6	3	.	.	.	.	.	.	.	115
Fontanières	.	13	.	.	36	7	5	4	.	.	.	.	.	.	.	.	.	.	.	.	.	15	3	.	.	.	.	.	.	.	83
Chénérailles	.	.	18	16	12	15	.	.	.	1	.	.	.	12	.	1	.	.	.	.	.	12	5	.	.	.	.	.	.	.	91
Montmarault	.	.	31	22	2	6	4	.	1	3	.	.	.	.	.	.	.	.	.	.	.	4	.	.	.	.	.	.	.	.	73
Montluçon	.	.	15	13	4	13	3	.	.	2	.	.	.	.	.	.	.	.	.	.	.	3	4	.	.	.	.	.	.	.	57
Préveranges	.	.	11	35	8	15	5	.	.	.	2	.	.	2	.	1	.	.	.	.	.	4	3	.	.	.	.	.	.	.	86
Saulzais	.	.	15	18	9	10	2	.	.	2	.	.	.	.	.	.	.	.	.	.	.	4	1	.	.	.	.	.	.	.	61

STATIONS.	1	2	3	4	5	6	7	8	9	10	11	12	13	14	15	16	17	18	19	20	21	22	23	24	25	26	27	28	29	30	TOTAL.
Bassin du Cher (suite).																															
Hérisson	.	.	17	15	8	8	3	.	1	4	.	.	.	.	.	.	.	.	.	.	.	21	3	0	.	.	.	.	.	.	80
Charenton	.	.	16	8	8	1	3	.	0	4	.	.	.	.	.	.	.	.	.	.	.	4	.	.	.	.	.	.	.	.	44
Châteauneuf-s.-Ch.	.	.	12	9	9	3	2	5	.	.	.	.	.	.	.	.	.	.	.	.	.	2	4	1	.	.	.	.	.	.	47
Les Aix	.	12	3	16	19	2	4	3	.	.	.	.	.	.	.	.	.	.	.	.	.	.	.	.	.	.	.	.	.	.	59
La Réserve (St-Pal).	.	11	3	21	16	2	7	0	.	2	.	.	.	.	.	1	.	.	.	.	.	.	0	.	.	.	.	.	.	.	63
Bourges (E. N.)	.	14	20	7	5	.	3	.	.	.	.	.	.	.	.	.	.	.	.	.	.	.	.	.	.	.	.	.	.	.	49
Mehun-s-Yèvre	.	.	12	13	4	4	2	.	.	1	.	.	.	.	0	1	.	.	.	.	.	.	.	.	.	.	.	.	.	.	37
Le Brion (Vierzon).	.	.	6	22	5	5	5	.	.	2	.	.	.	.	1	.	.	.	.	.	.	.	.	.	.	.	.	.	.	.	46
Mennetou-s-Cher	.	7	9	3	5	.	10	.	.	4	.	.	.	.	4	.	.	.	.	.	6	.	.	.	.	.	.	.	.	.	48
Vailly-s.-S.	.	1	2	17	10	1	9	.	2	3	.	.	.	.	.	.	.	.	.	.	.	0	1	.	.	.	.	.	.	.	46
Argent	.	.	6	10	9	3	6	.	1	5	.	.	.	.	.	.	.	.	.	.	.	.	0	.	.	.	.	.	.	.	40
Salbris	.	.	7	31	5	1	10	.	.	3	.	.	.	.	.	1	.	.	.	.	.	3	.	.	.	.	.	.	.	.	62
Romorantin	.	4	1	17	2	.	10	.	.	3	.	.	.	1	.	4	.	.	.	.	.	2	.	.	.	.	.	.	.	.	44
Saint-Aignan	.	0	7	8	.	.	3	.	.	.	.	.	.	1	.	21	.	.	.	.	.	.	5	.	.	.	.	.	.	.	45
Montrichard	.	12	3	2	9	5	.	.	.	.	.	.	.	.	6	.	.	.	.	.	.	.	.	.	.	.	.	.	.	.	38
Bassin de l'Indre.																															
Sainte-Sévère	.	2	35	4	16	1	.	.	.	2	.	.	.	0	0	1	2	.	.	.	2	1	.	.	.	.	.	.	.	.	66
Châteauroux (P. C.).	.	.	5	6	4	0	5	.	.	.	1	0	.	3	.	4	.	.	.	.	.	.	.	.	.	.	.	.	4	.	30
Loches (P. C.)	.	7	2	9	6	.	.	8	.	.	.	.	.	.	2	1	.	.	.	.	.	1	.	.	.	.	.	.	.	.	36
Le Louroux	.	5	3	6	4	.	6	.	.	.	.	.	.	6	4	2	.	.	.	.	.	.	.	.	.	.	.	.	.	.	36
Cheillé	.	6	5	8	2	.	7	.	.	.	.	.	.	4	5	.	.	.	.	.	.	3	.	.	.	.	.	.	.	.	40
Bassin de la Creuse.																															
Ahun	.	.	12	22	12	10	4	.	.	.	.	.	7	5	.	1	.	.	.	.	.	4	4	.	.	.	.	.	.	.	81
Guéret (E. N.)	.	.	22	12	22	.	6	.	.	.	.	2	1	1	.	6	.	.	.	.	2	4	1	.	.	.	.	.	.	.	79
La Souterraine	.	3	9	9	9	16	5	.	.	.	.	.	.	.	0	8	.	.	.	.	.	3	3	.	.	.	.	.	.	.	65
Bellac	.	16	6	17	19	6	3	2	.	.	.	.	.	.	.	8	.	.	.	.	.	.	7	.	.	.	.	.	.	.	84
Magnac-Laval	.	11	8	9	27	7	5	10	.	.	.	.	.	.	.	.	.	.	.	.	.	.	.	.	.	.	.	.	.	.	78
St-Benoît-du-Sault	.	16	10	14	15	6	.	.	.	.	.	.	.	.	9	1	.	.	.	.	0	3	0	.	.	.	.	.	.	.	74
Argenton	.	6	9	.	15	15	.	.	.	.	.	.	.	.	6	2	.	.	.	.	.	.	.	.	.	.	.	.	.	.	53
Le Blanc	.	.	7	7	5	6	3	.	.	.	.	.	.	.	.	8	.	.	.	.	.	5	.	.	.	.	.	.	.	.	41
Barrou	.	11	.	15	6	.	.	.	.	.	.	.	.	2	2	4	.	.	.	.	.	7	.	.	.	.	.	.	.	.	47
Abilly	.	6	7	8	10	.	5	.	.	.	.	.	.	.	2	3	.	.	.	.	.	6	.	.	.	.	.	.	.	.	48
Buxeuil	.	2	9	7	1	10	6	.	.	.	.	.	.	.	3	2	.	.	.	.	.	11	.	.	.	.	.	.	.	.	51
Bassin de la Vienne.																															
Gentioux	.	.	18	30	24	11	7	1	.	0	0	.	8	1	.	4	.	.	.	.	0	24	8	.	.	.	.	.	.	.	138
Royère	.	.	.	16	21	7	7	2	.	.	.	.	.	.	.	9	.	.	.	.	2	14	11	.	.	.	.	.	.	.	89
Eymoutiers	.	4	24	13	22	6	.	.	.	.	.	8	4	.	13	.	.	.	.	.	8	17	.	.	.	.	.	.	.	.	119
Pontarion	.	.	5	17	6	18	6	.	.	.	.	.	4	1	.	6	.	.	.	.	.	3	12	.	.	.	.	.	.	.	78
Bourganeuf	.	13	16	22	14	8	.	.	.	.	.	.	.	.	10	.	.	.	.	.	8	8	.	.	.	.	.	.	.	.	99
St-Germain-les-B.	.	12	.	21	.	10	13	.	.	.	.	.	18	.	37	.	.	.	.	8	8	5	.	.	.	.	.	.	.	.	132
Pierrebuffière	.	.	16	10	15	3	3	.	.	.	.	.	1	1	.	14	1	.	.	.	.	6	3	.	.	.	.	.	.	.	73
Limoges (P. C.)	.	.	11	13	33	4	8	.	.	.	.	.	2	.	13	.	.	.	.	.	2	5	.	.	.	.	.	.	.	.	92
Aixe	.	8	10	11	16	4	6	.	.	.	.	.	.	.	.	12	.	.	.	.	1	4	1	.	.	.	.	.	.	.	73
Oradour-s.-Vayres.	.	12	9	18	18	7	.	9	.	.	.	.	.	.	.	9	.	.	.	.	.	7	3	.	.	.	.	.	.	.	92
Saint-Laurent-s.-G.	.	19	12	9	21	7	.	6	.	.	.	.	3	.	.	7	.	.	.	.	.	4	.	.	.	.	.	.	.	.	89

STATIONS.	1	2	3	4	5	6	7	8	9	10	11	12	13	14	15	16	17	18	19	20	21	22	23	24	25	26	27	28	29	30	TOTAL.
Bassin de la Vienne (suite).																															
Saint-Junien	.	7	5	8	15	12	3	.	.	.	.	.	4	.	.	9	.	.	.	.	.	5	.	.	.	.	.	.	.	.	69
Rochechouart	.	13	5	13	15	5	6	.	.	.	.	.	.	.	.	9	.	.	.	.	.	2	2	.	.	.	.	.	.	.	70
Chabanais	.	13	6	8	15	8	3	.	.	.	.	.	1	.	.	12	.	.	.	.	.	1	1	.	.	.	.	.	.	.	68
Confolens	.	5	5	9	25	11	4	.	.	.	.	.	3	.	.	9	.	.	.	.	.	2	2	.	.	.	.	.	.	.	75
Lussac-les-Ch	.	6	8	5	7	.	3	.	.	.	.	.	.	.	7	6	.	.	.	.	.	1	.	.	.	.	.	.	.	.	43
Jardres	7	3	10	8	1	.	.	.	.	.	.	.	.	2	.	.	.	.	.	1	6	.	.	.	.	.	.	.	.	.	38
La Chapelle	.	9	7	6	5	.	3	.	.	.	.	.	.	.	24	.	.	.	.	.	8	0	.	.	.	.	.	.	.	.	61
Vouillé	.	7	5	4	5	.	3	.	.	.	.	.	.	.	11	1	.	.	.	.	.	4	.	.	.	.	.	.	.	.	40
Poitiers (P. C.)	.	9	4	8	5	.	1	.	.	.	.	.	.	.	5	6	.	.	.	.	1	4	.	.	.	.	.	.	.	.	43
Saint-Gervais	.	4	1	4	7	1	3	0	.	.	.	.	.	5	4	.	.	.	.	.	7	.	.	.	.	.	.	.	.	.	37
Saint-Épain	.	7	3	5	4	.	.	.	.	.	.	.	.	6	5	.	.	.	.	.	.	5	.	.	.	.	.	.	.	.	35
Parçay-s.-V	.	.	8	.	10	.	6	.	.	.	.	.	.	.	.	.	.	.	.	.	.	3	.	.	.	.	.	.	.	.	28
Bassin de la Loire, du Bec-d'Allier à Angers.																															
Givry	.	.	12	9	10	.	2	.	0	4	.	.	.	.	.	1	.	.	.	.	.	4	.	.	.	.	.	.	.	.	42
Sancergues	.	.	12	18	4	7	3	.	.	4	.	.	.	.	.	1	.	.	.	.	.	.	.	.	.	.	.	.	.	.	48
Saint-Satur	.	.	9	22	7	.	5	.	.	3	.	.	.	.	.	0	.	.	.	.	.	0	.	.	.	.	.	.	.	.	47
Léré	.	13	.	20	8	10	3	5	.	2	.	.	.	.	.	.	.	.	.	.	.	.	.	.	.	.	.	.	.	.	61
Sainpuits	.	7	10	14	2	5	.	.	.	.	.	.	.	.	.	.	.	.	.	.	.	.	.	.	.	.	.	.	.	.	38
Gien	.	5	1	10	5	.	.	.	0	4	.	.	.	.	.	.	.	.	.	.	.	.	.	.	.	.	.	.	.	.	26
Ouzouer-le-Marché	.	2	1	1	1	.	7	.	.	.	.	.	.	2	.	5	.	.	.	.	.	2	.	.	.	.	.	.	.	.	21
Orléans (P. C.)	.	4	.	23	1	1	1	.	0	5	.	.	.	.	.	.	1	.	.	.	.	1	.	.	.	.	.	.	.	.	37
La Motte-Beuvron	.	2	1	15	3	.	2	.	.	3	.	.	.	.	.	.	.	.	.	.	.	3	.	.	.	.	.	.	.	.	29
La Ferté-St-Cyr	.	5	9	6	.	.	4	.	7	.	.	.	.	.	.	.	.	.	.	.	3	.	.	.	.	.	.	.	.	.	43
Contres	.	.	6	7	.	.	3	.	.	.	.	.	.	.	.	18	.	.	.	.	.	4	.	.	.	.	.	.	.	.	38
Blois (P. C.)	.	4	3	2	.	8	4	.	.	0	.	.	.	.	.	7	.	.	.	.	.	0	.	.	.	.	.	.	.	.	28
Herbault	.	7	6	2	.	.	6	.	.	.	.	.	.	1	.	.	.	.	.	.	6	.	.	.	.	.	.	.	.	.	28
Beaumont-la-R	.	5	.	12	1	.	5	.	.	.	.	.	1	.	4	1	.	.	.	.	.	1	.	.	.	.	.	.	.	.	30
Fondette	.	5	4	11	4	.	7	1	.	.	.	.	.	1	5	1	.	.	.	.	.	1	.	.	.	.	.	.	.	.	40
Tours (Obsre)	.	5	5	7	4	0	4	1	.	0	.	.	.	1	4	1	.	.	.	.	.	1	.	.	.	.	.	.	.	.	33
Ponts-de-Cé	.	13	18	11	4	.	5	.	.	.	.	.	.	3	9	1	.	.	.	.	15	.	.	1	.	.	.	.	.	.	79
Bassin du Loir.																															
Janville	.	3	4	16	0	2	1	1	1	3	.	.	.	.	.	2	.	.	.	.	.	4	.	.	.	.	.	.	.	.	37
Orgères	.	0	3	28	.	.	4	.	0	4	.	.	.	.	.	3	.	.	.	.	.	8	1	.	.	.	.	.	.	.	52
Authon	.	11	5	7	4	.	.	.	0	.	.	.	.	2	1	2	.	.	.	.	.	.	2	.	.	.	.	.	.	.	35
Thiron-Gardais	.	12	6	9	2	1	15	.	.	0	.	.	.	.	3	1	.	.	.	.	.	2	.	.	.	.	.	.	.	.	51
Voves	.	2	9	14	.	0	7	.	.	3	.	.	.	.	.	2	.	.	.	.	.	3	2	.	.	.	.	.	.	.	42
Bonneval	.	.	13	9	5	.	4	.	.	.	.	.	.	.	.	4	.	.	.	.	1	1	5	.	.	.	.	.	.	.	42
Châteaudun	.	6	5	11	.	.	8	.	.	1	.	.	.	2	1	3	.	.	.	.	.	2	.	.	.	.	.	.	.	.	39
Vendôme	.	2	5	9	3	.	4	.	.	.	.	.	0	.	1	.	.	.	.	.	.	3	.	.	.	.	.	.	.	.	26
Montoire	.	3	3	3	3	.	2	.	.	.	.	.	1	8	2	.	.	.	.	.	.	2	.	.	.	.	.	.	.	.	28
Mondoubleau	.	.	10	14	9	5	.	.	.	.	.	.	5	.	.	.	.	.	.	.	.	.	.	.	.	.	.	.	.	.	44
Saint-Calais	.	.	2	1	1	1	2	1	1	.	.	.	.	1	1	.	1	.	.	.	.	.	.	.	.	.	.	.	.	.	12
Le Grand-Lucé	.	13	24	15	1	.	11	.	.	.	.	.	3	.	14	1	.	.	.	.	.	3	.	.	.	.	.	.	.	.	85
Le Lude				12	.	.	3	.	.	.	.	.	2	.	6	.	.	.	.	.	.	1	.	.	.	.	.	.	.	.	24
La Flèche	.	5	14	9	8	2	1	2	.	2	1	.	1	1	10	1	.	.	.	.	.	11	.	.	.	.	.	.	.	.	68

STATIONS.	1	2	3	4	5	6	7	8	9	10	11	12	13	14	15	16	17	18	19	20	21	22	23	24	25	26	27	28	29	30	TOTAL.
Bassin du Loir (suite).																															
La Ch^lle^-d'Aligné..	4	.	15	20	2	.	12	.	.	.	.	.	.	.	13	.	1	.	.	.	.	10	.	.	.	.	.	.	.	.	.	77
Le Plessis-Gramm.	6	30	14	.	2	3	1	.	.	.	.	.	1	8	2	.	.	.	.	.	10	1	.	.	.	.	.	.	.	.	.	79
Bassin de la Sarthe.																															
F^t^ d'Écouves (R.V.).	.	6	5	12	.	17	.	.	.	.	.	.	.	11	2	.	.	.	.	.	7	5	.	.	.	.	.	.	.	.	.	65
F^t^ de Perseigne...	2	5	2	5	7	.	12	.	.	.	.	.	.	2	9	1	.	.	.	.	.	9	2	.	.	.	.	.	.	.	.	56
F^t^ de Bourse.....	.	1	1	2	26	11	4	.	1	1	0	.	.	4	2	0	.	.	.	.	.	7	1	1	.	.	.	.	.	.	.	64
Saint-Denis-s.-S..	.	8	7	13	9	.	7	.	.	.	.	.	.	12	8	3	.	.	.	.	.	6	4	.	.	.	.	.	.	.	.	77
Villaines-la-J.....	.	4	11	10	0	1	14	.	.	.	.	.	.	6	3	4	1	.	.	.	.	9	.	.	.	.	.	.	.	.	.	63
Neufchâtel.....	10	.	8	.	.	.	2	.	.	.	.	.	.	.	2	.	.	.	.	.	9	.	.	.	.	.	.	.	.	.	.	31
Beaumont-s.-S....	.	14	5	8	2	.	16	.	.	.	.	.	.	.	10	1	.	.	.	.	.	7	3	.	.	.	.	.	.	.	.	66
Bonnétable.....	.	6	7	13	2	.	9	.	.	.	.	.	.	1	9	1	.	.	.	.	.	5	3	.	.	.	.	.	.	.	.	56
Le Mans (P. C.)...	2	11	1	2	.	1	18	.	.	.	.	.	1	.	12	.	.	.	.	.	4	1	.	.	.	.	.	.	.	.	.	53
Mortagne.....	5	0	14	.	5	.	.	.	1	.	.	.	.	5	4	.	.	.	.	.	4	2	.	.	.	.	.	.	.	.	.	41
Forêt de Réno....	7	3	22	3	.	12	.	.	.	.	.	.	2	9	1	.	.	.	.	.	3	3	.	.	.	.	.	.	.	.	.	66
Nogent-le-Rotrou..	.	8	5	4	.	.	.	.	.	.	.	.	.	8	17	.	.	5	.	.	.	.	.	.	.	.	.	.	.	.	.	47
La Ferté-Bernard..	3	4	.	5	3	.	15	.	.	.	.	.	.	9	.	2	.	.	.	.	3	.	.	.	.	.	.	.	.	.	.	44
Connerré.....	.	11	7	5	4	.	21	.	.	.	.	.	1	16	.	.	.	.	.	.	.	8	.	.	.	.	.	.	.	.	.	73
Parigné-l'Évêque..	1	11	.	18	.	.	18	.	.	.	.	.	.	.	17	1	.	.	.	.	.	7	.	.	.	.	.	.	.	.	.	73
Sillé-le-Guillaume.	8	10	.	.	9	7	.	.	.	.	.	.	10	.	.	.	.	.	.	.	5	6	.	.	.	.	.	.	.	.	.	55
Neuvillette.....	.	.	.	.	.	.	12	.	.	.	.	.	2	.	21	1	.	.	.	5	2	8	.	.	.	15	8	.	.	.	.	75
Grez-en-Boëre....	.	18	7	13	2	0	13	.	.	.	.	.	.	3	4	5	.	.	.	.	0	8	.	.	.	.	.	.	.	.	.	74
Sablé.....	.	4	6	4	4	7	14	.	.	.	.	.	.	.	11	5	.	.	.	.	.	11	.	2	.	.	.	.	.	.	.	68
Angers (E. N.)....	.	16	24	10	.	6	8	.	.	.	.	.	.	1	17	6	.	.	.	.	25	2	.	.	.	.	.	.	.	.	.	115
Bassin de la Mayenne.																															
La Lacelle.....	2	.	3	3	2	1	2	.	.	.	.	.	.	7	8	3	.	.	.	.	.	7	.	.	.	.	.	.	.	.	.	38
Pré-en-Pail.....	.	3	5	12	3	14	.	.	0	.	.	.	.	8	6	2	.	.	.	.	.	6	.	.	.	.	.	.	.	.	.	60
F^t^ d'Andaines.....	4	3	1	20	4	.	14	1	.	.	.	.	.	2	2	1	.	.	.	.	.	5	4	.	.	.	.	.	.	.	.	61
La Ferté-Macé....	.	4	1	6	9	.	17	.	0	.	.	.	.	2	2	1	1	.	.	.	.	16	.	.	.	.	.	.	.	.	.	59
Domfront.....	.	.	5	16	3	.	12	0	0	.	.	0	.	2	5	1	.	.	.	.	.	11	.	.	.	.	.	.	.	.	.	55
Gorron.....	2	10	10	15	.	18	.	.	1	.	.	.	.	.	7	1	.	.	.	.	10	.	.	.	.	.	.	.	.	.	.	74
Ambrières.....	1	3	3	23	5	0	18	.	1	.	.	.	.	.	2	3	.	.	.	.	.	19	.	.	.	.	.	.	.	.	.	77
Bais.....	3	3	7	8	.	18	.	.	.	.	.	.	2	3	3	.	.	.	.	.	7	6	.	.	.	.	.	.	.	.	.	61
Mayenne (Collège).	.	4	5	22	0	.	14	.	.	.	.	.	.	.	1	1	.	.	.	.	2	.	.	.	.	.	.	.	.	.	.	50
Ernée.....	4	4	17	17	.	10	5	.	1	.	.	2	0	3	8	1	.	.	.	.	1	13	.	.	.	.	.	.	.	.	.	86
Chailland.....	.	9	11	13	.	.	12	.	.	.	.	.	.	.	3	.	.	.	.	.	.	14	.	.	.	.	.	.	.	.	.	62
Cossé-le-Vivien....	.	5	10	15	1	.	18	.	.	.	.	.	.	.	2	3	.	.	.	.	0	11	1	.	.	.	.	.	.	.	.	66
St-Aignan-s.-R....	.	14	3	18	1	.	20	0	.	.	.	.	.	.	10	9	.	.	.	.	.	5	.	.	.	.	.	.	.	.	.	81
Château-Gontier...	2	8	17	3	13	2	.	12	.	.	.	.	.	.	1	3	.	.	.	.	3	6	.	.	.	.	.	.	.	.	.	70
Bassin de la Loire inférieure, rive droite.																															
Varades.....	.	8	3	7	4	.	5	.	.	.	.	.	.	.	4	9	.	.	.	.	4	2	.	.	.	.	.	.	.	.	.	46
Oudon.....	.	9	7	25	4	.	13	.	.	.	.	.	.	.	5	17	.	.	.	.	2	2	.	.	.	.	.	.	.	.	.	85
Joué-sur-Erdre....	.	9	3	28	3	.	22	1	.	.	.	.	.	.	18	8	.	.	.	.	.	5	.	.	.	.	.	.	.	.	.	96
Nantes (Obs^re^)....	.	8	10	22	7	.	10	0	.	.	.	.	.	.	33	6	1	.	.	.	2	5	1	.	.	.	.	.	.	.	.	105
Cordemais.....	.	10	16	11	3	.	24	.	.	.	.	.	.	.	15	4	.	.	.	.	.	2	4	.	.	.	.	.	.	.	.	89

STATIONS.	1	2	3	4	5	6	7	8	9	10	11	12	13	14	15	16	17	18	19	20	21	22	23	24	25	26	27	28	29	30	TOTAL.
Bassin de la Loire inférieure, rive droite (suite).																															
Savenay (E. N.)...	.	7	6	1	3	1	.	14	.	.	.	.	.	.	5	.	8	.	.	.	.	6	.	.	1	.	1	.	.	.	53
Horbignac.....	8	.	.	.	.	12	.	.	.	.	.	.	.	.	5	9	2	.	.	.	4	.	.	2	.	.	.	.	.	.	42
Bassin de la Loire inférieure, rive gauche.																															
Secondigny.....					31	.	7	.	.	.	.	.	.	.	6	.	.	.	1	.	.	20	.	.	.	.	.	.	.	.	65
Parthenay (E. N.).	.	14	.	4	5	.	5	.	.	.	.	.	.	.	20	.	.	.	.	.	24	.	.	.	.	.	.	.	.	.	72
Gourgé.....	.	4	5	.																33	2	10	.	.	.	.	.	.	.	.	54
Bressuire (P. C.)..	.	11	2	4	5	.	11	.	.	.	.	.	.	.	9	.	.	.	.	.	13	6	.	.	.	.	.	.	.	.	60
Absie.....	.	10	12	13	13	1	17	.	.	.	.	.	.	.	7	3	.	.	.	10	5	.	.	.	.	.	.	.	.	.	93
Les Gardes.....	1	23	2	4	9	.	7	0	.	0	.	.	7	.	8	2	.	.	.	.	17	4	.	.	.	.	.	.	.	.	85
Vieillevigne.....	.	2	7	4	6	.	.	.	.	.	.	.	.	.	3	4	.	.	.	.	4	5	.	.	.	.	.	.	.	.	37
Les Herbiers.....	.	.	.	.	.	3	1	1	4	.	.	.	.	1	0	.	.	.	.	.	.	.	1	5	1	2	24	9	4	1	57
Tiffauges.....	.	.	0	.	.	2	.	1	3	.	.	.	.	.	.	.	.	.	.	.	.	.	.	3	3	.	13	6	3	1	36
Montaigu.....	.	.	0	.	.	2	.	1	2	.	.	.	.	.	.	.	.	.	.	.	.	.	.	3	3	1	15	6	2	1	37
Clisson.....	.	13	5	16	8	.	6	2	.	.	.	.	.	0	6	9	.	.	.	.	.	8	0	.	.	.	.	.	.	.	73
Vertou.....	.	16	.	18	7	.	8	.	.	.	.	.	.	.	7	4	.	.	.	.	7	3	.	.	.	.	.	.	.	.	70
Saint-Philibert....	.	19	3	19	12	.	8	.	.	.	.	.	.	.	18	1	.	.	.	.	3	9	.	.	.	.	.	.	.	.	92
Fort de Mindin....	2	15	1	13	10	.	14	.	.	.	.	.	.	0	6	4	3	.	.	.	.	1	.	.	1	.	.	.	.	.	70
BASSINS ENTRE LA LOIRE ET LA GIRONDE.																															
Bassins de la Sèvre niortaise et de la Vie.																															
Chey.....	.	6	13	5	11	5	2	.	.	.	.	.	.	.	11	1	.	.	.	.	.	14	.	.	.	.	.	.	.	.	68
Pamproux.....	.	10	9	6	10	1	1	.	.	.	.	22	2	0	.	.	.	.	.	9	2	.	.	.	.	.	.	.	.	.	72
Le Beugnon.....	.	6	10	9	13	.	8	.	.	.	.	.	.	.	22	.	.	.	.	17	.	2	.	.	.	.	1	.	.	.	88
Niort (P. C.).....	.	9	11	5	14	6	3	.	.	.	.	.	.	.	5	1	0	.	.	.	24	7	.	.	.	.	.	2	.	.	87
Xanton-Chassenon.	.	.	.	.	.	4	.	2	3	.	.	.	.	.	.	.	.	.	.	.	.	.	.	6	.	3	17	6	5	0	47
Longèves.....	.	.	.	.	.	3	1	2	3	.	.	.	.	.	1	.	.	.	.	.	.	.	.	5	.	1	16	7	4	0	43
Luçon.....	.	.	.	.	.	3	.	2	4	.	.	.	.	.	.	.	.	.	.	.	.	.	.	3	.	3	16	6	5	.	42
La Chataigneraie..	1	.	.	.	.	7	10	4	2	.	.	.	.	.	0	.	.	.	.	.	.	.	.	7	3	5	18	6	3	5	72
Puy-de-Serre.....	.	.	.	.	.	.	.	7	3	.	.	.	.	.	.	.	.	.	.	.	.	.	2	8	.	20	9	5	3	2	59
Les Sables-d'Ol....	.	.	.	.	.	1	0	1	0	.	0	.	.	.	.	.	.	.	.	.	.	.	.	2	0	2	7	6	2	0	21
L'Aiguillon-s.-Mer.	.	.	.	.	.	2	.	4	1	.	.	.	.	.	.	.	.	.	.	.	.	.	.	3	.	1	16	4	4	0	36
Pornic.....	.	13	15	10	20	.	15	.	.	.	.	.	.	.	20	.	2	.	.	.	2	4	.	.	.	.	.	.	.	.	102
Ile d'Yeu.....	.	.	0	.	0	1	.	1	.	.	.	.	.	.	.	.	.	.	.	.	.	.	1	0	0	1	10	7	4	0	26
Noirmoutiers.....	.	.	0	.	.	6	1	1	.	.	.	.	.	.	.	.	.	.	.	.	.	.	0	1	2	11	5	4	1	4	37
Bassin de la Charente.																															
Saint-Mathieu.....	.	12	8	16	12	13	8	.	.	.	.	.	.	.	.	11	.	.	.	.	.	9	4	.	.	.	.	.	.	.	93
Charroux.....	.	7	4	6	15	5	4	.	.	.	.	.	.	.	.	12	.	.	.	.	1	2	.	.	.	.	.	.	.	.	56
Ruffec.....	.	8	7	9	25	1	1	.	.	.	.	.	.	.	1	2	.	.	.	.	3	1	4	.	.	.	.	1	.	.	63
Montbron.....	.	15	9	5	26	21	6	.	.	.	.	.	.	.	5	.	.	.	.	.	.	14	.	.	.	.	.	.	.	.	101
Aigre.....	.	7	8	4	2	.	.	.	.	.	.	.	.	.	3	5	.	.	.	.	.	.	.	.	.	.	.	.	.	.	29
Angoulême (Poudr.)	.	1	10	6	17	6	3	.	.	.	.	.	.	.	.	5	.	.	.	.	.	11	1	.	.	.	.	.	.	.	60
Barbézieux.....	.	6	10	9	16	2	3	.	.	.	.	.	.	.	5	1	.	.	.	.	6	10	2	.	.	.	.	.	.	.	70
Cognac.....	.	9	12	7	23	2	3	.	.	.	.	.	.	.	16	0	.	.	.	.	3	5	1	.	.	.	.	.	.	.	81
Jonzac.....	.	10	10	2	15	7	1	.	.	.	.	.	.	.	8	.	.	.	.	.	2	6	.	.	.	.	.	.	.	.	61

STATIONS.	1	2	3	4	5	6	7	8	9	10	11	12	13	14	15	16	17	18	19	20	21	22	23	24	25	26	27	28	29	30	TOTAL.
Bassin de la Charente (suite).																															
Saintes	.	18	22	6	37	.	.	.	.	.	.	.	.	.	13	.	2	.	.	.	7	6	.	.	.	.	.	.	.	.	111
Villiers-en-Bois	.	.	9	13	5	14	3	6	.	.	.	.	.	.	5	14	.	.	.	.	.	6	.	.	.	.	.	.	.	.	75
St-Jean-d'Angely	.	13	13	7	29	6	4	.	.	.	.	.	.	.	9	8	.	.	.	.	2	5	.	.	.	.	.	1	.	.	96
La Rochelle	.	.	18	5	.	.	.	.	.	9	.	.	.	.	.	.	.	.	.	20	14	.	.	.	.	.	.	.	.	.	65
Ile d'Aix	.	8	32	3	31	.	.	.	.	.	.	.	.	.	2	3	.	.	.	.	5	.	.	.	.	.	.	5	.	.	89
Chassiron	.	3	18	2	24	.	1	.	.	.	.	.	.	.	2	.	3	.	.	.	19	3	6	.	.	.	.	.	.	.	81
BASSIN DE LA GIRONDE.																															
Bassin de la Dordogne.																															
Ussel	.	.	.	24	22	18	.	.	.	.	12	.	.	.	3	.	.	.	.	6	4	.	5	.	10	5	.	.	.	.	109
Bort	5	.	19	28	34	15	9	.	.	.	.	.	.	9	.	.	.	.	.	.	6	8	.	.	.	.	.	.	.	.	133
Argentat	.	.	56	38	6	4	2	.	.	.	.	.	.	10	.	.	.	.	.	.	.	15	3	.	.	.	.	.	.	.	134
Beaulieu	.	.	10	90	20	10	5	.	.	.	.	.	.	.	.	.	.	.	.	.	.	2	18	.	.	.	.	.	.	.	155
La Tronquière	.	.	40	21	25	5	6	.	.	.	.	.	15	2	.	.	.	.	.	.	10	7	.	.	.	.	.	.	.	.	131
Bretenoux	.	5	34	23	18	.	12	.	.	.	.	.	2	.	.	.	.	.	.	.	5	8	.	.	.	.	.	.	.	2	109
La Capelle	.	.	48	14	12	.	9	.	.	.	.	.	40	.	.	.	.	.	.	.	25	4	.	.	.	.	.	.	.	.	152
Martel	.	8	60	6	15	.	2	.	.	.	.	.	2	.	2	.	.	.	.	.	10	4	.	.	.	.	.	.	.	.	109
Gourdon	3	30	.	6	15	.	5	.	.	.	.	.	13	.	9	.	.	.	.	.	.	6	.	.	.	.	.	.	.	.	87
Saint-Yrieix	.	.	.	15	16	22	5	5	.	.	.	.	.	.	.	.	.	.	.	.	.	14	.	.	.	.	.	.	.	.	77
Tulle (P. C.)	.	.	15	55	14	4	.	.	.	2	2	.	.	.	.	9	.	.	.	.	.	31	.	.	.	.	.	.	.	.	133
Brives	.	.	4	11	31	24	3	2	.	.	.	.	.	.	5	.	.	.	.	.	.	.	.	.	.	.	.	.	.	.	79
Blanzaguet	.	6	6	5	16	8	3	.	.	.	.	.	.	2	.	2	.	.	.	.	2	16	.	.	.	.	.	.	.	.	66
Périgueux (E. N.)	.	2	7	1	10	.	3	.	.	.	.	.	.	.	29	.	.	.	.	.	0	6	.	.	.	.	.	.	.	2	60
St-Jean-d'Ataux	.	15	7	12	10	.	.	.	.	.	.	.	.	.	10	.	.	.	.	.	5	15	.	.	.	.	.	.	.	4	78
Chalais	.	.	7	12	12	1	3	.	.	.	.	.	.	.	4	0	.	.	.	.	6	6	6	.	.	.	.	.	.	.	57
Montguyon	.	.	6	8	16	.	.	4	.	.	.	.	.	.	.	.	.	.	.	.	10	10	.	.	.	.	.	.	.	.	54
Les Églizottes	.	.	9	9	17	4	2	.	.	.	.	.	.	.	3	1	.	.	.	.	.	6	3	.	.	.	.	.	.	.	55
Lussac	.	.	18	5	7	3	.	.	.	.	.	.	.	.	4	1	.	.	.	.	8	4	.	.	.	.	.	.	.	.	49
Saint-Savin	.	.	11	4	13	4	.	.	.	.	.	.	.	.	4	14	0	.	.	.	3	9	13	.	.	.	.	.	.	.	74
St-André-de-Cubz	.	.	8	6	8	3	2	.	.	.	.	.	.	.	11	1	1	.	.	.	13	.	8	.	.	.	.	.	.	.	60
Bassin du Lot.																															
Le Bleymard	3	2	10	58	1	4	1	1	.	.	.	.	1	1	.	.	.	.	.	.	.	9	2	.	.	.	4	.	.	.	97
Montmirat	.	.	20	39	5	11	.	.	.	.	.	.	.	.	.	.	.	.	.	.	.	14	.	.	.	.	2	.	.	.	91
Bagnols	11	.	19	48	2	2	.	.	.	3	.	.	6	.	.	.	.	.	.	.	.	10	1	.	.	.	.	16	.	.	118
Mende (P. C.)	0	.	28	35	3	4	0	.	.	.	1	10	2	1	.	.	.	.	.	.	.	10	3	.	.	0	.	.	.	.	96
La Roche	.	.	46	37	4	.	.	.	.	.	.	.	.	.	.	.	.	.	.	.	.	.	3	.	.	.	.	.	.	.	90
Saint-Denis	.	1	60	26	7	7	1	.	.	1	.	1	8	0	.	.	.	.	.	.	.	4	3	.	.	.	6	.	.	.	125
Saint-Chély-d'Ap.	.	1	16	22	4	9	.	1	.	.	1	2	.	.	.	.	.	.	.	.	.	13	.	.	.	.	.	.	.	.	70
Saint-Léger-du-M.	.	.	18	20	.	.	.	.	.	.	6	.	0	0	.	.	.	.	.	0	3	.	.	.	.	.	.	.	.	.	48
Nasbinals	.	.	10	14	9	6	.	4	.	.	.	1	.	.	1	.	.	.	.	.	.	10	1	.	.	.	.	.	.	.	56
Marvejols	.	3	57	30	4	1	.	.	.	.	.	.	.	.	.	.	.	.	.	.	.	15	.	.	.	.	.	.	.	.	110
Laguiole	.	.	47	45	18	20	.	3	.	.	.	.	.	.	.	.	.	.	.	.	.	15	5	.	.	.	.	.	.	.	153
Mur-de-Barrez	.	.	14	20	10	12	14	.	.	.	.	10	14	8	.	.	.	.	.	.	.	10	8	.	.	.	.	.	.	.	120
Entraygues	.	.	16	30	6	3	2	.	.	.	.	.	.	.	.	.	.	.	.	.	.	12	6	.	.	.	.	.	.	.	75
Figeac (P. C.)	.	.	36	15	11	7	3	.	.	.	.	.	9	.	.	.	.	.	.	.	22	8	.	.	.	.	.	.	.	.	111
Livernon	.	.	42	13	8	3	6	.	.	.	.	.	30	4	.	.	.	.	.	.	8	4	.	.	.	.	.	.	.	2	120
Lauzès	.	.	42	10	12	2	4	.	.	.	.	.	8	4	.	.	.	.	.	.	.	11	.	.	.	.	.	.	.	.	93

STATIONS.	1	2	3	4	5	6	7	8	9	10	11	12	13	14	15	16	17	18	19	20	21	22	23	24	25	26	27	28	29	30	TOTAL.
Bassin du Lot (suite).																															
Limogne	.	.	28	11	6	.	.	.	.	.	.	.	.	.	.	.	.	.	.	.	43	18	.	.	.	.	.	.	.	.	106
Saint-Géry	.	.	50	5	4	.	3	.	.	.	.	.	4	.	2	.	.	.	.	.	4	5	.	.	.	.	.	.	.	7	84
Cahors (P. C.)	.	8	20	6	4	.	2	.	.	.	.	2	.	.	.	.	.	.	.	.	.	8	.	.	.	.	.	.	.	3	53
Puy-l'Évêque	.	2	8	6	10	.	7	.	.	.	.	.	9	.	.	.	.	.	.	.	.	.	.	.	.	.	.	.	.	3	45
Villeneuve	.	.	13	10	5	1	1	3	.	.	.	.	.	4	8	1	.	.	.	.	.	.	8	.	.	.	.	.	.	3	57
Bassins du Tarn et de l'Aveyron.																															
Massevaques	.	1	27	90	6	5	.	2	.	.	2	.	1	7	2	.	.	.	.	.	4	9	7	.	.	4	4	.	.	.	171
P^t de Montvert	9	1	61	92	2	3	.	.	.	.	1	.	9	1	9	.	.	.	.	.	.	10	.	.	.	.	4	.	.	.	202
Florac	2	.	5	57	4	7	.	.	.	.	1	.	.	.	.	.	.	.	.	.	.	6	.	.	.	.	.	.	.	.	82
Meyrueis	.	.	.	51	6	3	.	.	.	.	.	.	.	.	5	.	.	.	.	.	.	13	3	.	.	4	.	.	.	.	85
Massegros	.	.	.	33	27	7	6	3	.	.	.	.	.	.	.	.	.	.	.	.	.	15	8	.	.	.	.	.	.	.	99
Le Cabaretou	.	.	20	27	.	.	.	.	.	.	.	.	.	37	54	95	.	.	.	.	32	.	.	.	.	.	.	.	.	.	265
Fraïsse	.	.	34	12	10	3	.	.	.	.	4	.	.	17	68	68	.	.	.	.	16	11	.	.	.	.	.	.	.	.	245
La Salvetat	.	.	1	40	11	3	.	.	.	6	.	.	.	2	28	41	3	.	.	.	31	.	1	.	.	.	.	.	.	.	167
La Cavalerie	.	.	19	46	.	1	.	.	.	3	3	.	.	.	16	.	.	.	.	.	29	.	2	.	.	3	.	.	.	.	124
Castres	.	.	2	.	0	.	.	.	.	.	.	.	.	.	.	.	.	.	.	.	.	3	1	.	.	.	.	.	.	.	6
Lavaur	.	.	13	6	5	.	0	.	.	.	.	.	.	.	.	.	.	.	.	.	4	2	2	.	3	.	.	.	.	.	35
Rodez (E. N.)	.	.	43	21	11	6	4	.	.	2	.	.	.	.	.	3	.	.	.	.	12	3	.	.	.	.	.	.	.	.	105
Alban	.	16	34	28	11	.	6	.	.	.	.	.	.	.	.	.	.	.	.	.	13	.	.	.	.	.	.	.	.	.	108
Albi (P. C.)	.	5	33	19	10	.	.	6	.	.	.	.	.	.	.	.	.	.	.	.	6	3	.	.	.	.	.	.	.	.	82
Carmaux	.	.	16	24	12	2	.	.	.	.	.	.	.	1	.	.	.	.	.	.	.	6	0	.	.	.	.	.	.	.	60
Lalbenque	.	.	43	10	4	.	3	.	.	.	.	.	3	.	.	.	.	.	.	.	2	8	.	.	.	.	.	.	.	.	73
Castelnau	.	.	10	12	5	.	6	.	.	.	.	.	2	2	.	.	.	.	.	.	.	.	1	.	.	.	.	.	.	.	38
Caussade	.	.	34	44	10	3	.	2	.	.	.	5	.	7	.	.	.	.	.	.	.	30	2	.	.	.	.	.	.	.	136
Canals	.	.	7	14	3	2	.	.	.	.	.	.	.	.	.	.	.	.	.	.	.	10	1	.	.	.	.	.	.	.	37
Montauban (E. N.)	.	.	21	26	4	.	0	.	.	.	.	.	.	34	.	.	.	.	.	.	.	17	.	.	.	.	.	.	.	.	102
La Française	.	18	10	20	2	.	2	.	.	.	.	.	.	.	.	.	.	.	.	.	.	4	.	.	.	.	.	.	.	.	56
Bassin de la Garonne, cours supérieur, et affluents des Pyrénées.																															
Ax	11	.	.	14	5	.	.	.	.	.	.	.	.	.	.	7	15	.	.	.	.	.	.	6	.	12	.	.	.	.	70
Mérens	.	.	.	.	.	.	11	.	.	.	9	16	.	8	9	.	.	.	.	.	4	.	.	.	5	5	.	.	14	9	90
Vicdessos	.	5	.	12	.	.	.	.	.	.	.	.	.	.	.	.	.	.	.	.	.	2	.	.	7	.	.	.	.	.	26
Belesta	8	.	.	17	.	.	.	11	.	.	.	.	.	.	.	.	.	.	.	.	.	.	23	.	4	.	.	.	.	.	63
Foix (P. C.)	10	.	.	25	.	.	.	3	.	.	.	.	.	.	.	.	.	.	.	.	.	9	38	.	4	.	.	.	.	.	89
Loubens	4	.	.	15	.	.	4	.	.	.	.	.	.	.	.	.	0	.	.	.	1	43	.	.	.	1	.	.	.	.	68
Mirepoix	1	.	.	21	1	.	1	.	.	.	1	8	.	.	.	.	.	.	.	.	12	22	.	.	.	1	.	.	.	.	67
Le Fossat	3	.	.	6	.	.	.	2	.	.	.	.	.	.	.	2	.	.	.	.	.	.	32	.	2	2	.	.	.	.	49
Arreau	.	.	7	9	.	.	.	.	.	.	.	5	.	.	8	9	25	.	.	4	2	4	.	.	9	.	.	.	.	.	82
Fos	.	.	13	12	.	.	.	.	.	.	.	.	.	.	.	7	.	14	.	.	.	.	12	.	.	.	.	.	.	.	59
La Bastide-de-S.	7	.	.	22	2	.	8	.	.	.	.	.	.	.	.	.	.	.	.	.	2	37	.	.	4	.	.	.	.	.	82
Rieumes	.	.	10	2	1	.	.	.	.	.	.	2	.	.	.	.	.	.	.	.	.	.	20	.	.	.	.	.	.	.	35
Toulouse (Obs^re)	.	.	22	12	4	.	.	.	.	.	.	.	1	.	.	.	.	.	.	.	16	3	4	.	1	.	.	.	.	.	63
Bassin de la Garonne (R. G.) au-dessous de Toulouse; bassins du Gers et de la Baïse; bassin de la Gironde.																															
Castelnau-Magn.	.	.	9	6	2	.	.	.	.	.	.	.	.	.	3	1	.	.	.	.	3	13	.	.	.	.	.	.	.	8	45
Lombez	.	.	7	3	.	.	0	.	.	.	.	.	.	.	.	.	.	.	.	.	.	13	.	.	.	.	.	.	.	.	24
Masseube	.	.	1	10	4	.	.	9	.	.	.	.	.	.	2	1	.	.	.	.	.	2	8	.	.	.	.	.	.	.	37

STATIONS.	1	2	3	4	5	6	7	8	9	10	11	12	13	14	15	16	17	18	19	20	21	22	23	24	25	26	27	28	29	30	TOTAL.
Bassin de la Garonne (R. G.) au-dessous de Toulouse; bassins du Gers et de la Baïse; bassin de la Gironde (suite).																															
Trie	.	.	.	10	19	.	.	.	.	.	.	.	.	.	.	6	.	.	.	.	.	3	10	.	.	.	.	.	.	.	48
Miélan	.	.	3	18	10	.	.	1	.	.	.	.	.	.	6	5	3	1	.	.	.	2	9	.	.	.	.	.	.	.	58
Mirande	.	.	2	22	20	1	.	.	.	.	.	.	.	5	3	.	.	.	.	.	.	2	4	.	.	.	.	.	.	.	60
Auch (P.C.)	.	.	5	18	12	1	.	.	.	.	.	.	5	.	2	3	1	.	.	.	.	1	2	.	.	.	.	.	.	2	52
Vic-Fézensac	.	.	8	18	12	.	.	.	.	.	.	.	.	.	6	4	2	.	.	.	.	5	.	.	.	.	.	.	.	.	56
Lectoure	.	.	7	6	6	.	1	.	.	.	.	.	.	.	2	2	1	.	.	.	.	2	.	.	.	.	.	.	.	.	26
Condom	.	.	11	12	2	.	1	.	.	.	.	.	.	.	6	3	.	.	.	.	.	1	6	.	.	.	.	.	.	.	42
Eauze	.	.	11	20	12	.	.	.	.	.	.	.	.	.	9	3	3	.	.	.	4	7	.	.	.	.	.	.	.	2	71
Grisolles	.	.	15	22	.	.	.	.	.	.	.	.	.	.	.	.	.	.	.	.	18	.	.	.	.	.	.	.	.	.	55
Beaumont	.	.	8	7	4	1	.	1	.	.	.	.	.	9	1	.	.	.	.	.	.	2	1	.	.	.	.	.	.	.	34
Agen (P.C.)	.	9	8	1	.	2	2	.	.	.	.	.	.	1	5	.	.	.	.	.	1	1	.	.	.	.	.	.	.	4	34
Grignols	.	.	10	8	1	.	3	0	.	.	.	.	.	.	3	4	2	0	.	.	0	1	12	.	.	.	.	.	.	15	61
Captieux	.	.	12	3	.	.	.	.	.	.	6	.	.	.	.	.	.	.	.	.	.	.	17	.	.	.	.	.	.	5	43
La Réole	.	.	7	7	2	1	3	.	.	.	.	.	.	.	1	6	1	.	.	.	8	1	7	.	.	.	.	.	.	4	46
Sauveterre	.	.	13	8	9	0	1	.	.	.	.	.	.	.	.	2	3	1	.	.	5	3	13	.	.	.	.	.	.	2	58
Bordeaux (Obs^re)	0	0	14	7	6	2	1	0	.	.	.	.	3	.	1	1	1	.	.	0	17	4	5	.	.	.	.	.	0	1	63
Saint-Julien	.	3	.	.	.	.	.	.	.	.	.	.	.	.	10	1	.	.	2	.	.	.	.	.	4	.	.	.	.	.	21
Royan	.	13	13	4	18	1	1	.	.	.	.	.	.	.	12	1	2	.	.	.	1	4	.	.	.	.	.	.	.	.	70
La Coubre	.	12	20	.	19	1	3	.	.	.	.	.	.	.	3	2	5	.	.	.	4	3	.	.	.	.	.	.	.	.	72

BASSINS ENTRE LA GIRONDE ET LES PYRÉNÉES.

Petits bassins entre la Gironde et l'Adour.

Saint-Nicolas	.	18	25	13	9	3	2	.	.	.	.	.	.	.	11	5	6	.	.	1	1	3	.	.	.	.	.	.	.	.	96
Hourtin (phare)	.	6	27	6	16	2	4	.	.	.	.	.	.	.	4	2	11	.	.	0	0	13	1	.	.	.	0	.	.	.	92
Moutchic	1	3	29	10	9	2	2	.	.	.	.	.	.	.	7	3	7	.	.	.	.	5	8	.	.	.	.	.	.	0	87
Le Porge	.	2	15	6	14	2	2	.	.	.	.	.	.	.	10	2	8	.	.	.	0	12	6	.	.	.	.	.	.	1	79
Arès	.	4	14	4	8	1	3	.	.	.	.	.	.	.	8	2	16	.	.	.	.	7	10	.	.	.	.	.	.	1	77
Audenge	.	3	14	9	14	1	.	3	.	.	.	.	.	.	8	3	11	.	.	1	.	1	20	.	.	.	.	.	.	0	87
Pissos	.	.	17	15	11	.	4	.	.	.	.	.	.	.	1	2	15	.	.	1	0	1	8	.	.	.	.	.	.	2	77
Belin	.	3	17	9	7	1	5	.	.	.	.	.	.	.	3	4	8	.	.	.	8	.	4	.	.	.	.	.	.	4	72
Cazaux	.	1	17	2	13	.	.	.	.	.	.	.	.	.	6	5	10	.	.	0	.	1	1	.	.	.	.	.	.	.	55
Piquey	.	6	16	4	9	0	.	.	.	.	.	.	.	.	5	2	11	.	.	0	.	9	10	.	.	.	.	.	.	0	72
La Salie	1	3	9	5	5	2	2	.	.	.	.	.	.	.	10	5	7	.	.	1	0	.	3	.	.	.	.	.	.	1	55

Bassin de l'Adour.

Pic-du-Midi (Obs^re)	6	1	18	18	3	.	.	.	.	.	.	17	3	.	17	6	25	0	.	3	1	4	.	.	11	.	.	.	.	9	144
Peyranère	10	.	13	.	30	.	.	.	.	.	.	.	13	.	33	.	38	.	.	23	18	.	13	.	.	.	.	.	.	.	191
Gélan	.	24	27	.	.	.	6	.	.	.	18	.	.	.	.	.	.	.	12	.	.	4	.	.	9	16	.	.	.	.	116
Bedous	18	.	.	16	24	.	.	.	.	.	.	.	4	.	11	9	11	4	.	.	4	5	.	.	.	.	.	.	.	4	110
Lourdes	.	.	7	15	.	.	3	.	.	.	.	.	.	.	28	.	.	4	5	.	.	.	.	.	.	.	.	.	.	.	62
Bagnères-de-Big	6	.	14	24	0	.	.	.	.	.	.	.	.	.	10	.	15	1	.	5	3	10	5	.	3	.	.	.	.	.	96
Tarbes (P. C.)	.	.	.	13	10	.	1	.	.	.	.	.	.	.	16	1	27	1	.	4	2	7	.	.	.	.	.	.	.	5	86
Maubourguet	.	.	10	25	12	5	.	5	.	.	.	.	.	.	.	17	8	.	.	19	.	18	9	.	.	.	.	.	.	.	128
Villecomtal	.	.	10	22	3	.	.	.	.	.	.	.	.	.	10	7	9	1	.	6	.	3	13	.	.	.	.	.	.	.	84
Aignan	.	.	6	34	.	.	.	.	.	.	.	.	.	.	15	3	.	.	.	.	.	9	.	.	.	.	.	.	.	.	67
Riscle	.	.	14	30	5	.	.	.	.	.	.	.	.	6	16	.	10	.	.	9	7	9	6	.	.	.	.	.	.	.	112
Cazaubon	.	.	11	25	1	.	3	.	.	.	.	.	.	.	8	2	9	.	.	.	2	3	2	.	.	.	.	.	.	.	66

STATIONS.	1	2	3	4	5	6	7	8	9	10	11	12	13	14	15	16	17	18	19	20	21	22	23	24	25	26	27	28	29	30	TOTAL.
Bassin de l'Adour (suite).																															
Mont-de-Marsan...	.	.	16	19	5	.	4	.	.	.	.	.	.	.	5	2	10	0	.	3	2	5	3	.	.	.	.	.	.	1	75
Morcenx.....	.	.	2	1	2	.	2	.	.	1	2	.	2	.	.	2	.	.	3	.	2	4	7	.	.	.	.	.	.	4	34
Saint-Sever.....	.	.	2	16	4	.	.	.	.	.	.	.	6	.	3	3	9	.	.	4	2	2	0	.	.	.	.	.	.	4	55
Tartas.....	.	.	13	26	7	.	1	1	.	.	.	.	.	.	2	5	6	.	.	4	1	11	5	.	.	.	.	.	.	1	83
Lescar (E. N.)....	1	.	8	16	18	3	.	.	.	.	.	.	0	.	5	4	10	1	2	.	1	17	3	.	16	.	.	.	19	3	128
Orthez.....	.	.	6	61	33	1	1	.	.	.	.	.	.	.	3	9	9	.	.	1	2	6	6	.	.	.	.	.	.	24	162
Oloron.....	.	.	8	17	2	.	2	2	.	.	.	.	.	.	4	7	9	1	.	.	2	8	14	.	.	.	.	.	.	4	80
Mauléon.....	.	.	13	13	2	.	2	.	.	.	.	.	13	.	.	19	11	.	.	.	.	9	5	.	.	.	.	.	.	5	92
St-Jean-P.-de-Port.	.	.	11	23	5	.	.	6	.	.	.	.	17	.	.	15	10	.	.	8	.	13	.	.	.	.	.	.	.	18	126
Dax (P. C.).....	.	.	11	33	25	.	.	.	.	.	.	.	.	.	.	18	14	.	.	1	1	14	7	.	.	.	.	.	.	1	125
Saint-Martin-de-H.	.	0	15	68	4	.	1	.	.	.	.	0	1	.	0	26	1	.	1	.	2	21	.	.	.	.	.	.	.	1	141
Peyrehorade.....	1	.	18	48	31	.	.	.	.	.	.	.	.	.	.	26	.	.	.	.	.	12	.	.	.	.	.	.	.	.	136
Biarritz (sém.)....	.	.	8	11	14	.	.	3	.	.	.	.	57	.	1	2	3	.	.	1	.	10	13	.	.	.	.	.	.	3	126

VERSANT DE LA MÉDITERRANÉE.

BASSINS ENTRE LES PYRÉNÉES ET LE RHÔNE.

Bassins du Tech, de la Tet et de l'Agly.																															
La Preste.....	.	.	.	.	.	.	.	.	.	.	53	.	.	.	.	21	.	.	.	.	.	6	4	.	22	8	.	.	.	19	133
Prats-de-Mollo....	.	.	4	.	.	.	.	.	.	3	14	.	7	4	24	11	.	.	.	.	.	.	.	.	27	.	.	.	.	.	94
Amélie-les-Bains..	.	.	4	.	.	.	.	.	.	11	45	.	6	4	65	6	.	.	.	.	.	39	.	.	22	.	.	.	.	7	209
Bellegarde.....	.	.	.	4	.	.	.	.	.	.	40	.	.	.	40	46	.	.	.	.	.	45	.	.	23	.	.	.	.	.	198
Col de la Quillane.	4	17	.	.	.	.	.	.	.	.	2	.	.	.	2	21	.	.	.	.	.	5	.	.	.	.	.	.	.	17	68
Montlouis (C. M.).	.	3	12	.	.	.	.	.	.	.	5	.	.	.	5	10	8	.	.	.	.	3	.	.	16	.	.	.	.	.	62
Bouleternère.....	.	.	.	.	.	.	.	.	.	7	6	.	7	.	7	6	.	.	.	.	.	10	.	.	11	.	.	.	.	4	58
Le Soler.....	.	.	.	.	.	.	.	.	.	10	.	.	16	.	8	74	.	.	.	.	.	10	.	.	13	.	.	.	.	6	137
Perpignan (Obs^re).	.	.	.	11	.	.	.	.	.	10	.	.	16	.	5	114	.	.	.	.	4	9	.	.	13	.	.	.	.	.	182
La Tour-de-France.	.	.	6	.	.	.	.	.	.	7	.	.	.	.	.	10	.	.	.	.	.	.	.	.	14	.	.	.	.	8	46
St-Paul-de-F.....	.	.	8	.	.	.	.	.	.	9	.	.	.	.	.	15	.	.	.	.	.	13	.	.	13	.	.	.	.	5	62
Sournia.....	.	.	2	.	.	.	.	.	.	.	16	10	.	.	.	6	.	.	.	.	.	.	9	.	10	.	.	.	.	.	53
Espira-de-l'Agly...	.	.	.	.	.	.	.	.	.	15	1	.	5	.	3	118	.	.	.	4	.	4	.	.	9	.	.	.	.	.	158
Estagel (C. M.)...	.	.	6	.	.	.	.	.	.	.	6	.	.	.	1	20	.	.	.	.	3	8	.	4	2	.	.	.	.	1	52
Rivesaltes.....	.	.	9	.	.	.	.	.	.	9	.	.	15	.	7	98	.	.	.	.	6	5	.	.	12	.	.	.	.	1	162
Salces.....	.	.	5	.	.	.	.	.	.	7	1	.	7	.	.	19	.	.	.	.	.	9	.	.	9	.	.	.	.	.	57
Paulilles.....	.	.	7	.	.	.	.	.	.	.	16	.	22	22	.	35	.	.	.	.	.	6	.	.	27	.	.	.	.	.	135
Cap Béar (sém.)...	.	.	.	8	.	.	.	.	.	.	13	.	29	3	16	3	41	.	.	.	.	12	1	.	1	37	.	.	.	.	164
Port-Vendres.....	.	.	.	6	.	.	.	.	.	.	14	.	31	.	13	3	26	.	.	.	.	8	1	.	24	.	.	.	.	.	126
Bassin de la Sègre.																															
Col de Puymorens.	.	.	23	.	.	.	.	.	.	.	.	.	.	.	22	16	.	.	.	.	.	.	.	.	11	.	.	.	.	5	77
Angoustrine.....	.	1	9	.	.	.	.	.	.	.	2	.	4	.	3	27	.	.	.	.	.	6	.	.	19	.	.	.	.	.	71
Bourg-Madame....	.	6	.	5	.	.	.	.	.	.	.	.	.	.	3	22	8	.	.	.	.	.	.	.	18	.	.	.	.	.	62
Bassin de l'Aude.																															
Besplas.....	.	.	14	1	2	.	.	.	.	1	.	.	.	.	.	.	.	.	.	.	14	4	.	.	.	.	.	.	.	.	36
Carcassonne(E.N.).	.	.	.	1	3	.	.	.	.	.	.	.	.	.	.	3	.	.	.	.	.	17	23	.	.	1	.	.	.	.	48
Capestang.....	.	.	6	.	.	.	.	.	.	29	.	.	2	.	.	.	.	.	.	.	12	3	.	.	4	6	.	.	.	.	62
																														25	

STATIONS.	1	2	3	4	5	6	7	8	9	10	11	12	13	14	15	16	17	18	19	20	21	22	23	24	25	26	27	28	29	30	TOTAL.
Bassins de l'Orb, de l'Hérault, du Lez et du Vidourle.																															
Saint-Pons	.	.	7	30	.	.	.	.	.	.	.	.	.	10	27	55	.	.	.	.	80	4	16	.	.	.	.	.	.	.	229
Saint-Gervais	.	.	60	.	.	.	.	.	.	.	.	.	.	25	30	26	.	.	.	.	30	.	.	.	.	.	.	.	.	.	171
Le Poujol	.	3	20	2	.	.	.	.	.	25	.	.	12	50	10	8	.	.	.	.	26	5	.	.	2	.	.	.	.	.	163
Bédarieux	.	.	2	34	.	.	.	.	.	2	.	.	.	33	2	.	.	.	.	.	20	2	.	.	.	6	.	.	.	.	101
L'Escandolgue	1	3	34	28	.	.	.	.	.	2	.	.	2	13	58	3	.	.	.	.	9	12	.	.	.	.	.	.	.	.	165
Béziers	19	.	.	14	.	.	.	.	.	10	5	.	.	4	.	5	.	.	.	.	.	52	3	.	1	3	.	.	.	.	116
Le Caylar	.	1	23	70	2	.	.	.	.	5	.	.	.	4	49	2	.	.	.	.	10	15	2	.	.	1	.	.	.	.	184
Lodève	2	3	32	29	1	.	.	.	.	4	.	.	4	14	54	2	.	.	.	.	11	11	.	.	.	.	.	.	.	.	167
Saint-Bauzille	14	.	78	.	.	.	.	.	.	.	4	.	6	.	.	.	.	.	.	.	13	2	.	.	.	.	.	.	.	.	117
Gignac	.	.	.	28	.	.	.	.	.	11	.	.	.	4	.	2	.	.	.	.	.	22	.	.	.	4	.	.	.	.	71
Clermont	25	6	7	35	4	.	.	.	.	.	10	.	3	.	9	1	.	.	.	.	9	18	1	.	.	8	.	.	.	.	136
Plateau de Valène	26	.	2	32	.	.	.	.	.	.	.	.	4	1	9	1	.	.	.	.	2	42	.	.	.	1	.	.	.	.	120
Col de la Cardonille	25	2	31	31	.	.	.	.	.	1	.	.	.	7	5	1	.	.	.	.	1	19	.	.	.	1	.	.	.	.	124
St-Mathieu-de-Tr.	18	.	26	.	.	.	.	.	.	5	.	.	.	9	.	1	.	.	.	.	36	.	.	.	.	.	.	.	.	.	95
Nîmes (E. N.)	38	.	20	.	.	.	.	.	.	9	.	.	.	.	.	.	.	.	.	.	2	21	.	.	.	.	.	.	.	.	90
Montpellier (E.N.)	25	1	4	11	0	.	.	.	1	4	5	.	.	5	0	.	3	.	.	.	.	22	1	.	.	1	.	.	.	.	83
Palavas	2	3	1	8	.	2	.	.	7	.	.	.	2	.	.	.	.	.	.	.	33	.	.	8	.	.	.	.	.	.	66
Cette (P. C.)	13	.	7	.	.	.	.	.	.	8	.	.	6	.	.	3	.	.	.	.	30	3	.	.	.	.	.	.	.	.	70
Agde	27	.	.	3	.	.	.	.	.	8	.	.	.	1	2	1	.	.	.	.	25	.	.	.	2	6	.	.	.	.	75
BASSIN DU RHÔNE.																															
Bassin de la Saône supérieure.																															
Le Val-d'Ajol	0	1	5	11	22	3	7	9	3	4	.	.	.	.	.	.	.	.	.	.	.	2	.	.	.	.	.	.	.	.	67
Fort du Roulon	.	.	4	8	8	.	7	.	8	.	.	.	.	.	.	.	.	.	.	.	.	.	.	.	.	.	.	.	.	.	35
Xertigny	.	1	1	10	4	3	11	7	2	1	.	.	.	.	.	.	.	.	.	.	.	9	.	.	.	.	.	.	.	.	49
Bains-les-B	.	.	.	21	.	.	16	.	8	.	.	.	.	.	.	.	.	.	.	.	.	.	.	.	.	.	.	.	.	.	45
Fontenoy-le-Ch	.	.	9	8	7	.	6	.	10	4	.	.	.	.	.	.	.	.	.	.	.	5	.	.	.	.	.	.	.	.	49
Vioménil	1	3	9	11	6	2	13	1	5	.	.	.	.	.	.	.	.	.	.	.	.	6	.	.	.	.	.	.	.	.	57
Monthureux-s.-S.	.	8	10	14	8	7	8	5	6	7	.	.	.	1	.	.	.	.	.	.	.	.	.	.	.	.	.	.	.	.	74
Montdoré	.	.	5	13	5	.	6	6	6	10	.	.	.	.	.	.	.	.	.	.	.	0	1	.	.	.	.	.	.	.	52
Bourbonne-les-B.	.	13	26	14	6	.	5	17	6	18	.	.	.	.	.	.	.	.	.	.	.	.	.	.	.	.	.	.	.	.	105
Fresnes-s.-Ap.	.	7	16	14	9	0	6	4	2	15	.	.	.	.	.	.	.	.	.	.	.	0	0	.	.	.	.	.	.	.	73
Villars-le-Pautel	3	4	4	18	5	.	6	3	.	17	.	.	.	.	.	.	.	.	.	.	.	.	.	.	.	.	.	.	.	.	60
La Ferté-s.-Amance	6	.	18	.	13	.	7	.	.	18	.	.	.	.	.	.	.	.	.	.	.	.	.	.	.	.	.	.	.	.	63
Jussey	.	.	7	16	7	1	5	9	8	11	.	.	.	.	.	.	.	.	.	.	.	2	.	.	.	.	.	.	.	.	64
Mailleroncourt	.	0	4	12	8	.	6	5	.	10	.	.	.	.	.	.	.	.	.	.	.	3	.	.	.	.	.	.	.	.	48
Villersexel	.	.	11	14	1	.	9	.	5	.	.	.	.	.	.	.	.	.	.	.	.	1	1	.	.	.	.	.	.	.	42
Montbozon	.	3	5	1	8	11	6	4	1	9	.	.	.	.	.	.	.	.	.	.	.	1	.	.	.	.	.	.	.	.	49
Chaumercenne	.	1	14	16	2	1	9	.	23	9	.	.	.	.	.	.	.	.	.	.	.	2	.	.	.	.	.	.	.	.	77
Marnay	.	2	3	16	5	0	3	1	1	33	.	.	.	.	.	.	.	.	.	.	.	0	.	.	.	.	.	.	.	.	64
Chalindrey	.	0	42	26	7	.	5	4	11	32	.	.	.	1	.	.	.	.	.	.	.	5	.	.	.	.	.	.	.	.	132
Villeguzien	.	.	24	17	.	3	6	.	9	17	.	.	.	.	.	.	.	.	.	.	.	.	.	.	.	.	.	.	.	.	76
Vaux-s.-Aubigny	24	.	27	10	.	.	5	7	19	.	.	.	.	.	.	.	.	.	.	.	.	.	.	.	.	.	.	.	.	.	93
La Margelle	.	31	29	11	.	.	2	.	30	.	.	.	.	.	.	.	.	.	.	.	.	.	.	.	.	.	.	.	.	.	103
Is-sur-Tille	.	18	30	17	.	.	3	.	20	2	.	.	.	.	.	.	.	.	.	.	.	.	.	.	.	.	.	.	.	.	90
Saint-Seine-l'Abb.	.	.	38	27	14	.	.	.	6	24	.	.	.	.	.	.	.	.	.	.	.	5	3	.	.	.	.	.	.	.	116
Saussy	.	.	30	24	8	5	.	.	6	30	3	.	.	.	.	.	.	.	.	.	.	.	.	.	.	.	.	.	.	.	106
Sombernon	.	26	27	15	.	2	.	.	27	.	.	.	.	.	.	.	.	.	.	.	4	9	.	.	.	.	.	.	.	.	110

STATIONS.	1	2	3	4	5	6	7	8	9	10	11	12	13	14	15	16	17	18	19	20	21	22	23	24	25	26	27	28	29	30	TOTAL.
Bassin de la Saône supérieure (suite).																															
Dijon (P. C.).....	.	23	30	11	1	1	1	.	13	12	.	.	.	.	.	.	.	.	.	.	.	.	.	.	.	.	.	.	.	.	92
Auxonne.....	.	3	21	21	4	.	5	.	10	17	.	.	.	.	.	.	.	.	.	.	.	1	2	.	.	.	.	.	.	.	84
St-Jean-de-Losne ..	6	.	35	14	1	.	3	.	30	3	.	.	.	.	.	.	.	.	.	.	.	1	.	.	.	.	.	.	.	.	93
Bassin de la Saône inférieure, au-dessous du confluent du Doubs.																															
Beaune.....	.	36	41	10	4	.	5	.	6	2	.	.	.	.	.	.	.	.	.	.	.	.	.	.	.	.	.	.	.	.	105
Lons-le-S. (E. N.).	.	.	.	.	.	.	.	1	.	27	.	.	.	.	.	.	.	.	.	.	.	.	1	.	.	.	.	.	.	.	29?
Châlons-sur-Saône.	8	.	55	4	2	1	0	.	16	.	.	.	7	.	.	.	.	.	.	.	4	1	.	.	.	.	.	.	.	.	98
Monsols.....	.	.	17	15	7	3	8	.	.	11	.	.	.	.	5	.	.	.	.	.	.	.	.	.	.	.	.	.	.	5	71
Tramayes.....	5	.	29	51	10	.	4	2	1	15	.	.	.	11	.	.	.	.	.	.	1	8	.	.	.	.	.	.	.	.	138
Cuisery.....	.	8	19	39	7	1	5	.	6	16	.	.	.	9	.	.	.	.	.	.	.	2	0	.	.	.	.	.	.	.	112
Bourg (E. N.).....	.	.	14	42	2	3	3	.	.	24	9	.	10	10	.	.	.	.	.	.	.	1	.	.	.	.	.	.	.	.	118
Montrevel.....	.	.	19	47	.	.	7	.	19	14	.	.	18	2	.	.	.	.	.	.	.	2	2	.	.	.	.	.	.	.	130
Pont-de-Vaux....	.	.	14	15	33	.	.	.	8	9	.	.	.	.	.	.	.	.	.	.	.	.	.	.	.	.	.	.	.	.	79
Mâcon (E.N.).....	.	3	17	39	8	.	3	.	.	8	.	.	.	4	.	.	.	.	.	.	.	3	5	.	.	.	.	.	.	.	90
Châtillon-s.-Chal ..	.	.	12	45	3	13	.	.	.	12	16	.	8	.	.	.	.	.	.	.	.	.	.	.	.	.	.	.	.	4	113
Saint-Nizier-d'Az..	.	.	32	35	21	4	4	.	1	6	.	.	.	16	.	.	.	.	.	.	.	.	5	3	.	.	.	.	.	.	127
La Mure-sur-Az...	.	.	25	32	8	21	5	1	.	5	.	.	.	15	.	.	.	.	.	.	8	2	.	.	.	.	.	.	.	.	122
Trévoux.....	.	.	37	38	13	.	3	.	.	.	.	.	17	.	.	.	.	.	.	.	7	.	.	.	.	.	.	.	.	.	115
Sainte-Foy-l'Arg ..	.	.	32	36	13	4	2	.	.	6	.	.	.	.	.	.	.	.	.	.	6	7	.	.	.	.	.	.	.	4	110
Tarare.....	4	.	39	15	16	.	5	.	2	5	.	.	0	.	.	.	.	.	.	.	6	.	.	.	.	.	.	.	.	20	112
L'Arbresle.....	.	.	34	.	15	.	.	.	.	15	.	.	.	.	.	.	.	.	.	.	10	.	.	.	.	.	.	.	.	.	75
Bassin du Doubs.																															
Mouthe.....	.	8	18	33	3	2	14	0	24	.	5	.	1	.	.	.	.	.	.	1	1	6	1	.	.	.	.	.	.	.	117
Pontarlier (P. C.)..	.	.	7	22	9	5	12	1	10	16	.	6	.	.	.	.	.	.	.	.	.	1	7	.	.	.	.	.	.	.	95
Arc-sous-Cicon....	.	.	6	14	10	3	2	18	.	18	.	1	1	.	.	.	.	.	.	.	.	3	3	.	.	.	.	.	.	.	79
Pont-de-Roide....	.	.	5	13	9	1	12	4	3	.	.	.	.	.	.	.	.	.	.	.	5	2	.	.	.	.	.	.	.	.	54
La Chap.-s.-Rougt.	.	.	.	4	12	11	5	4	6	2	.	.	.	.	.	.	.	.	.	.	.	10	.	.	.	.	.	.	.	.	54
Giromagny.....	.	.	4	39	12	.	28	9	4	.	.	.	.	.	.	.	.	.	.	.	16	4	.	.	.	.	.	.	.	.	116
Belfort.....	.	.	2	26	2	.	15	.	2	.	.	.	.	.	.	.	.	.	.	.	7	1	.	.	.	.	.	.	.	.	56
Levier.....	.	.	7	11	28	1	3	11	1	28	.	.	.	.	.	.	.	.	.	.	.	.	8	.	.	.	.	.	.	.	98
Ornans.....	.	.	4	12	7	.	10	.	16	4	.	.	.	.	.	.	.	.	.	.	.	.	11	.	.	.	.	.	.	.	64
Quingey.....	.	2	11	10	4	.	3	6	.	30	.	.	.	4	.	.	.	.	.	.	.	.	8	.	.	.	.	.	.	.	78
Arbois.....	.	.	7	20	8	6	12	.	46	.	.	.	.	.	.	.	.	.	.	.	.	.	12	.	.	.	.	.	.	.	111
Bouclans.....	.	3	14	23	.	.	9	.	15	.	.	.	.	.	.	.	.	.	.	.	.	6	.	.	.	.	.	.	.	.	70
Fort de Montfaucon.	.	.	12	14	.	.	5	.	20	.	.	.	.	.	.	.	.	.	.	.	.	2	.	.	.	.	.	.	.	.	53
Fort de Planoise...	.	5	12	6	18	.	9	.	1	30	.	.	.	.	.	.	.	.	.	.	.	.	.	6	.	.	.	.	.	.	87
Besançon (E. N.)..	.	30	11	12	11	7	.	.	4	20	.	.	.	.	.	.	.	.	.	.	.	.	10	.	.	.	.	.	.	.	105
Bassin du Rhône proprement dit, cours moyen.																															
Chamonix.....	.	.	.	31	26	14	2	14	.	10	2	.	.	1	.	.	.	.	.	.	.	7	5	1	.	.	16	.	.	.	129
Sallanches.....	.	0	.	22	25	9	6	10	.	19	.	.	.	.	.	.	.	.	.	.	.	.	.	26	.	.	10	.	.	.	127
Col des Gets.....	.	.	.	24	15	10	15	.	10	13	6	9	.	.	.	.	.	.	.	.	.	.	.	.	.	.	.	.	.	.	102
Le Biot.....	.	.	.	22	23	.	7	18	1	19	4	.	.	.	.	.	.	.	.	.	.	17	6	1	.	.	.	.	.	.	119
Mélan.....	.	.	.	23	16	9	2	15	0	15	6	.	.	1	.	.	.	.	.	.	.	3	3	2	.	.	3	.	.	.	98
Bonneville.....	.	.	1	21	9	7	1	14	.	14	6	.	.	3	.	.	.	.	.	.	.	1	.	4	.	.	1	.	.	.	82
Cruseilles.....	.	3	27	19	8	3	12	.	20	9	.	.	2	.	.	.	.	.	.	.	.	2	.	.	.	.	.	.	.	.	105

STATIONS.	1	2	3	4	5	6	7	8	9	10	11	12	13	14	15	16	17	18	19	20	21	22	23	24	25	26	27	28	29	30	TOTAL.
Bassin du Rhône proprement dit, cours moyen (suite).																															
Annemasse	.	.	3	15	5	3	2	7	.	19	3	.	.	.	.	.	.	.	.	.	.	.	3	1	.	.	.	.	.	.	60
Douvaine	.	.	2	18	8	2	.	6	.	12	4	.	.	.	.	.	.	.	.	.	.	3	.	.	.	2	.	.	.	.	58
Évian	.	2	.	14	13	.	4	8	4	15	2	21	.	2	.	.	.	.	.	.	.	5	5	2	.	.	.	.	.	.	97
Gex	.	.	.	12	15	5	9	.	.	12	18	.	.	.	.	.	.	.	.	.	.	.	.	.	.	.	.	.	.	.	71
Thônes	.	.	.	33	51	13	.	27	2	12	.	.	0	.	.	.	.	.	.	.	.	6	7	0	.	.	6	.	.	7	165
Seythenex	.	.	.	29	35	19	.	14	.	10	6	.	.	.	.	.	.	.	.	.	.	.	10	.	.	.	4	.	.	.	127
Leschaux	.	.	6	30	45	15	3	11	.	.	11	.	.	.	.	.	.	.	.	.	.	.	.	.	.	.	6	.	.	.	127
Annecy	.	.	2	24	31	8	1	9	.	15	9	.	.	2	.	.	.	.	.	.	.	.	.	0	.	.	2	.	.	.	99
Rumilly	.	.	3	30	19	9	.	6	.	16	5	.	.	.	.	.	.	.	.	.	.	.	1	1	.	.	0	.	.	.	90
Les Échelles	.	.	8	48	14	12	1	8	.	19	17	.	1	8	.	.	.	.	.	.	.	0	18	.	.	.	4	.	.	.	158
Novalaise	.	.	4	45	23	9	2	5	.	19	.	6	.	6	.	.	.	.	.	.	.	.	6	0	.	.	.	1	.	.	128
Chambéry (P. C.)	.	.	1	25	26	6	.	13	.	9	5	.	.	2	.	.	.	.	.	.	.	0	6	0	.	.	4	.	.	.	103
Albens	.	.	1	35	36	9	1	8	.	18	2	1	.	2	.	.	.	.	.	.	.	1	1	.	.	.	1	.	.	.	116
Chindrieux	.	.	5	30	21	11	1	8	.	16	7	.	.	4	.	.	.	.	.	.	.	1	2	.	.	.	.	.	.	.	106
Lhuis	.	.	14	43	10	.	7	.	.	39	.	34	.	5	.	.	.	.	.	.	.	.	.	.	.	.	.	.	.	.	152
Pont-d'Ain	.	.	25	27	3	.	10	.	20	22	.	3	.	.	.	.	.	.	.	.	.	10	.	.	.	.	.	.	.	.	120
Chalamont	.	.	33	44	5	2	.	.	.	26	.	.	.	.	.	.	.	.	.	.	.	.	.	.	.	.	.	.	.	.	110
Ambérieu	.	.	19	43	3	.	5	.	.	35	.	2	.	.	.	.	.	.	.	.	.	9	.	.	.	.	.	.	.	.	116
Mont Verdun	.	.	17	48	3	11	.	4	.	10	11	.	.	5	.	.	.	.	.	.	.	2	3	.	.	.	.	.	.	.	114
St-Genis-Laval (Obe)	.	.	31	46	1	18	.	2	.	3	9	.	.	0	.	.	.	.	.	.	.	1	1	.	.	.	.	.	.	.	112
Lyon (Tête-d'Or)	.	.	29	44	1	16	.	2	.	2	15	.	.	0	0	.	.	.	.	.	.	1	0	.	.	.	.	.	.	.	110
Vienne	.	.	13	21	15	.	6	.	9	.	.	.	.	.	.	.	.	.	.	.	.	2	.	.	.	.	.	.	.	.	66
Bassin de l'Isère.																															
Mégève														105	.	.	.	.	.	.	.	.	12	.	.	.	7	.	.	4	128
Tamié (fort)	.	.	.	31	43	20	.	12	.	13	3	0	.	2	.	.	.	.	.	.	.	.	3	1	.	.	5	.	.	.	134
Bessans	.	.	.	.	7	9	6	.	.	.	5	19	4	14	.	.	.	.	.	.	.	.	.	.	.	.	.	.	.	.	64
L'Esseillon (fort)	.	.	.	16	6	9	.	2	3	2	4	.	.	4	.	.	.	.	.	.	.	.	.	.	.	.	.	.	.	.	46
Modane	.	.	.	21	27	7	3	.	.	16	.	.	.	3	.	.	.	.	.	.	.	2	.	.	.	.	9	.	.	.	87
Saint-Jean-d'Arves	.	.	8	28	19	.	7	.	.	9	0	.	11	.	.	.	.	.	.	.	.	8	2	.	.	12	.	.	.	4	108
La Grave	.	.	.	26	21	10	.	5	.	.	19	.	.	6	.	.	.	.	.	.	.	.	.	.	10	.	.	.	.	.	97
Sainte-Foy	.	.	.	19	14	11	.	9	.	6	8	.	.	1	.	.	.	.	.	.	.	.	6	1	.	.	11	.	.	.	86
Mongilbert (fort)	.	.	3	36	16	.	11	11	21	8	.	.	.	.	.	.	.	.	.	.	.	.	.	.	.	.	.	.	.	.	106
Beaufort	.	.	.	22	43	12	.	15	14	8	11	.	.	5	.	.	.	.	.	.	.	.	11	2	.	.	7	.	.	.	150
Aiguebelle	.	.	.	26	23	18	.	3	.	17	10	.	.	3	.	.	.	.	.	.	.	.	3	.	.	.	.	.	.	.	104
Saint-Bonnet	.	.	.	43	11	3	.	2	.	.	19	.	5	.	.	.	.	.	.	.	.	.	.	.	.	2	12	.	.	.	97
La Mure	.	.	.	27	21	8	1	2	.	4	3	.	2	7	.	.	.	.	.	.	.	.	6	.	.	.	14	.	.	.	95
Grenoble (E. N.)	.	.	.	28	11	7	.	5	.	12	5	.	.	9	.	.	.	.	.	.	.	.	7	3	.	.	.	.	.	.	86
Moirans	.	.	.	18	25	.	19	.	.	.	.	.	.	.	.	.	.	.	.	.	.	.	.	.	.	.	.	.	.	.	62
St-Marcellin	.	80	.	.	8	5	.	.	.	.	.	.	.	.	.	.	.	.	.	.	.	.	.	.	.	.	.	.	.	.	93
Bassin de la Durance.																															
Mont Genèvre	.	.	.	28	8	.	1	.	.	20	10	4	4	.	.	.	.	.	.	.	2	.	1	.	.	6	2	.	.	.	76
Briançon	.	.	.	.	67	4	.	.	.	40	.	.	.	.	.	.	.	.	.	.	.	.	.	.	.	.	6	.	.	.	117
Aiguilles	.	.	.	.	35	.	.	.	.	.	25	35	15	.	.	.	.	.	.	.	.	.	.	.	.	.	22	.	.	.	132
Embrun	.	.	.	39	.	.	2	.	.	26	.	.	.	.	.	.	.	.	.	.	.	.	5	.	.	.	12	.	.	.	84
Chorges	.	.	.	12	.	.	.	.	.	34	.	.	9	.	.	.	.	.	.	.	.	.	1	.	.	.	15	.	.	.	71
Barcelonnette (E.N.)	.	16	.	.	.	.	1	.	.	5	22	.	.	.	.	.	.	.	.	.	.	.	2	.	.	3	6	.	.	.	56

STATIONS.	1	2	3	4	5	6	7	8	9	10	11	12	13	14	15	16	17	18	19	20	21	22	23	24	25	26	27	28	29	30	TOTAL.
Bassin de la Durance (suite).																															
Gap (P. C.)	.	.	.	27	15	2	.	.	.	.	33	.	.	3	.	.	.	.	.	.	.	.	.	.	.	1	8	.	.	.	89
Veynes	.	.	.	29	11	2	2	.	.	.	31	.	.	4	.	.	.	.	.	.	.	.	1	.	.	1	7	.	.	.	88
Serres	.	.	.	24	2	.	.	.	.	40	11	.	10	.	.	.	.	.	.	.	.	.	7	.	.	6	.	.	.	.	100
Faucon	.	.	.	40	.	.	.	.	.	3	59	.	.	11	.	.	.	.	.	.	.	.	.	11	.	2	27	.	.	.	153
Orpierre	.	.	.	6	.	.	.	.	.	15	.	.	10	.	.	.	.	.	.	.	.	.	.	.	.	.	.	.	.	.	31
Laragne	.	.	40	3	.	.	.	.	50	.	.	6	.	.	.	.	.	.	.	.	.	.	.	.	.	15	.	.	.	.	114
Sisteron	.	.	.	20	.	.	.	.	.	.	60	.	.	10	.	.	.	.	.	.	.	.	.	.	.	.	10	.	.	.	100
Banon	.	.	.	30	.	.	.	.	.	15	10	6	.	.	.	.	.	.	.	.	7	10	.	.	9	.	.	.	.	.	87
Les Granons	1	.	.	23	.	.	.	.	.	.	13	23	.	5	.	.	.	.	.	.	.	.	.	1	.	.	.	.	.	.	66
Peyruis	.	.	.	50	.	.	.	.	.	.	20	.	.	10	.	.	.	.	.	.	.	.	.	.	.	.	.	.	.	.	80
Saint-Christol	.	.	10	2	.	.	.	.	.	7	4	.	7	.	.	.	.	.	.	.	.	1	1	.	2	.	.	.	.	.	34
Lagarde	.	.	10	.	.	.	.	.	.	6	4	.	4	.	.	.	.	.	.	.	.	.	.	.	2	.	.	.	.	.	26
Apt	.	.	.	14	0	.	.	.	.	12	11	1	10	.	.	.	.	.	.	.	.	.	.	.	2	.	.	.	.	.	50
Murs	.	.	27	.	.	.	.	.	.	22	4	1	5	.	.	.	.	.	.	.	3	.	.	.	1	.	.	.	.	.	63
Forcalquier	.	.	.	12	.	.	.	.	.	.	7	11	.	5	.	.	.	.	.	.	.	.	.	.	.	.	.	.	.	.	35
Manosque	4	.	.	25	.	.	.	.	.	.	21	9	.	6	.	.	.	.	.	.	.	7	.	2	2	.	.	.	.	.	76
Barrême	.	.	.	22	8	.	.	.	.	.	23	.	6	2	.	.	.	.	.	.	.	3	.	.	.	.	19	.	.	.	84
Mirabeau	7	.	.	11	.	.	.	.	.	.	12	16	.	6	.	.	.	.	.	.	.	6	.	.	.	3	.	.	.	.	61
Meyrargues	18	.	.	.	.	.	.	.	.	12	2	.	.	.	.	23	.	.	.	.	.	7	19	32	.	.	.	.	.	.	113
Pertuis	5	.	.	21	.	.	.	.	.	19	16	.	17	.	.	.	.	.	.	.	.	.	.	.	3	2	.	.	.	.	83
Rognes	.	.	24	.	.	.	.	.	.	18	.	.	14	.	.	.	.	.	.	.	4	.	.	.	3	.	27	.	.	.	90
Les Taillades	6	.	12	.	.	.	.	.	.	.	20	10	.	19	.	.	.	.	.	.	.	.	.	.	.	.	.	.	.	.	67
Cavaillon	.	.	36	.	1	.	.	.	.	17	2	1	12	.	.	.	.	.	.	.	7	.	.	.	3	2	.	.	.	.	81
Bassins de l'Ardèche, de la Cèze et du Gard; petits bassins de la rive droite du Rhône.																															
Montpezat	.	4	70	39	0	0	0	.	.	.	.	.	3	0	4	.	.	.	.	.	20	24	.	.	.	.	.	.	.	0	166
Vals	6	91	62	42	2	.	.	.	.	.	.	.	5	.	.	.	.	.	.	.	55	5	.	.	.	4	.	.	.	0	272
N.-D.-des-Neiges	7	3	77	108	.	.	.	.	.	2	.	.	.	2	14	.	.	.	.	.	.	30	1	.	.	.	.	.	.	.	244
Belvezet	.	.	2	68	7	.	.	.	.	.	3	.	.	.	.	.	1	.	.	.	.	11	.	.	13	1	.	.	.	.	106
Le Thort	5	2	26	75	0	1	.	.	.	1	.	.	1	2	11	.	.	.	.	.	1	25	2	.	.	0	1	.	.	.	153
Villefort	.	4	114	102	.	.	.	.	.	1	.	.	1	2	24	.	.	.	.	.	.	43	.	.	.	.	.	.	.	0	291
Vialas	12	5	84	91	1	.	.	.	.	.	.	.	5	3	20	.	.	.	.	.	.	48	.	.	.	0	.	.	.	.	269
St-Germain-de-C.	5	6	89	80	.	.	.	.	.	.	.	.	.	.	17	.	.	.	.	.	.	14	.	.	.	.	.	.	.	.	211
Privas (E. N.)	.	.	32	59	22	.	.	.	.	.	11	.	.	5	.	.	.	.	.	.	22	.	.	.	.	.	.	.	.	.	151
Bassin du Rhône proprement dit, cours inférieur.																															
Valence (P. C.)	.	.	10	25	.	2	.	.	17	.	.	.	.	2	.	.	.	.	.	.	.	2	3	.	.	1	1	.	.	.	63
Die	.	.	.	27	6	3	.	1	.	.	10	6	1	8	.	.	.	.	.	.	.	.	3	.	.	.	.	8	.	.	74
Valréas	0	.	23	.	.	.	.	.	.	20	.	.	6	.	.	.	.	.	.	.	5	.	.	.	3	.	.	.	.	.	57
Lapalud	1	1	.	17	.	.	.	.	.	.	6	2	3	4	.	.	.	.	.	.	.	3	.	.	.	2	.	.	.	.	39
Bollène	4	.	36	.	.	.	.	.	.	4	2	.	6	.	.	.	.	.	.	.	3	.	.	.	2	.	.	.	.	.	57
Orange	3	.	.	53	.	.	.	.	.	9	5	.	4	.	.	.	.	.	.	.	14	.	.	.	6	.	.	.	.	.	94
Savoillans	.	.	.	34	.	.	.	.	.	0	1	.	2	.	.	.	.	.	.	.	.	.	.	.	10	.	.	.	.	.	47
Sault	.	.	.	29	5	.	.	.	.	1	38	6	10	.	.	.	.	.	.	.	2	.	.	.	1	.	.	.	.	.	92
Bedouin	2	.	.	33	2	.	.	.	.	.	17	1	4	5	.	.	.	.	.	.	.	2	.	.	.	.	.	.	.	.	66
Carpentras	2	.	.	45	.	.	.	.	.	9	.	.	8	.	.	.	.	.	.	.	1	8	.	.	.	.	.	.	.	.	73
Malaucène	.	.	.	45	3	.	.	.	.	.	10	.	6	8	.	.	.	.	.	.	.	3	.	.	.	2	.	.	.	.	77
Pernes	.	.	.	43	.	.	.	.	.	13	.	.	3	.	.	.	.	.	.	.	.	.	4	.	1	.	.	.	.	.	64

STATIONS.	1	2	3	4	5	6	7	8	9	10	11	12	13	14	15	16	17	18	19	20	21	22	23	24	25	26	27	28	29	30	TOTAL.
Bassin du Rhône proprement dit, cours inférieur (suite).																															
Avignon (E. N.)...	8	.	77	.	1	.	.	.	.	10	16	.	10	.	.	.	.	.	.	.	1	11	.	.	1	.	.	.	.	.	135
Saint-Remy.....	8	.	.	20	.	.	.	.	.	31	2	.	11	.	.	.	.	.	.	.	.	8	.	.	.	.	.	.	.	.	80
Les Baux.....	9	.	.	12	.	.	.	.	.	3	.	6	.	15	.	.	.	.	.	.	.	12	.	.	.	.	.	.	.	.	57
Farimon.....	1	.	.	22	.	.	.	.	.	4	29	1	18	1	.	.	.	.	.	.	.	8	.	.	3	.	.	.	.	.	87
Arles.....	18	.	.	16	1	.	.	.	.	2	7	1	10	1	.	.	.	.	.	.	4	28	.	.	2	.	.	.	.	.	90
L'Armeillère.....	18	.	.	6	.	.	.	.	.	8	.	.	20	.	.	.	.	.	.	.	6	15	.	.	2	2	.	.	.	.	77
Saintes-Maries....	4	.	.	5	.	.	.	.	.	.	25	.	.	17	.	.	.	.	.	.	12	18	.	.	.	10	.	.	.	.	91
RÉGION DE NICE.																															
Petits bassins entre le Rhône et les Alpes.																															
Le Grand-Sambuc..	12	.	.	.	.	.	.	.	.	.	15	.	.	17	.	.	.	.	.	.	.	7	.	.	.	4	.	.	.	.	55
Trets.....	9	.	.	17	.	.	.	.	.	.	13	.	.	7	.	.	.	.	.	.	.	6	.	.	.	7	.	.	.	.	59
Gréasque.....	11	.	.	7	.	.	.	.	.	.	15	2	.	12	.	.	.	.	.	.	.	9	.	3	.	7	1	.	.	.	67
Aix (P. C.).....	5	.	.	10	.	.	.	.	.	.	19	.	.	17	.	.	.	.	.	.	.	4	.	.	.	5	.	.	.	.	60
Venelles.....	.	1	.	4	.	.	.	.	.	.	16	5	.	11	.	.	.	.	.	.	.	3	.	.	.	4	.	.	.	.	44
Pélissanne.....	.	.	7	.	.	.	.	.	.	17	.	.	18	.	.	.	.	.	.	.	14	.	.	.	3	.	.	.	.	.	59
Les Pennes.....	23	.	.	10	.	.	.	.	.	.	14	.	.	14	.	.	.	.	.	.	.	15	.	.	.	9	.	.	.	.	85
Saint-Chamas.....	8	.	.	13	.	1	.	.	.	.	28	.	.	17	.	.	.	.	.	.	.	11	.	.	.	4	.	.	.	.	82
Septêmes.....	23	.	.	6	.	.	.	.	12	.	.	.	.	15	.	.	.	.	.	.	.	20	.	.	.	.	.	.	.	.	76
Aubagne.....	.	.	.	.	.	.	.	.	.	23	.	.	12	.	.	.	.	.	.	.	.	.	.	14	.	.	17	.	.	.	66
Marseille (Obs^re^)...	16	.	.	6	.	.	.	.	.	9	4	.	16	.	.	.	.	.	.	.	.	12	.	.	4	4	8	.	.	.	79
La Ciotat.....	27	.	.	8	.	.	.	.	.	7	3	.	2	.	.	.	.	.	.	.	.	18	.	.	6	3	.	.	.	.	74
Brignoles.....	14	5	.	15	.	.	.	.	.	.	12	3	1	13	.	.	.	.	.	.	.	3	.	2	2	10	1	.	.	.	81
Aups.....	.	.	.	20	.	.	.	.	.	.	8	.	.	13	.	.	.	.	.	.	.	3	.	.	.	8	.	.	.	.	52
Comps.....	7	.	.	7	.	.	.	.	.	.	6	.	7	.	.	.	.	.	.	.	.	1	1	.	.	5	2	.	.	.	36
Fayence.....	.	2	10	5	.	.	.	.	.	.	.	3	7	.	11	.	.	6	.	.	.	.	9	.	3	7	4	.	.	.	69
Draguignan (E. N.).	22	.	.	5	.	.	.	.	.	7	3	.	24	.	.	.	.	.	.	.	1	10	.	1	7	5	.	.	.	.	85
Le Luc.....	15	1	.	7	.	.	.	.	.	.	18	.	12	10	.	.	.	.	.	.	.	8	.	.	.	.	.	.	.	.	71
Collobrières.....	21	3	.	.	.	.	21	.	.	.	4	.	7	2	.	.	.	.	.	.	.	12	.	.	.	7	.	.	.	.	77
Fréjus.....	5	19	.	6	.	.	.	.	.	2	13	1	2	.	.	.	.	.	.	.	.	5	.	.	.	9	.	.	.	.	62
Grimaud.....	11	13	.	3	.	.	.	.	.	.	12	.	9	.	.	.	.	.	.	.	.	2	0	.	.	16	.	.	.	.	65
Hyères.....	23	.	.	4	.	.	.	.	.	10	3	.	0	.	.	.	.	.	.	.	.	11	.	4	8	12	.	.	.	.	75
Cap Sicié (sém.)...	16	3	.	4	.	.	.	.	.	.	7	.	.	2	.	.	.	.	.	.	.	2	.	.	.	26	.	.	.	.	60
La Seyne.....	25	.	.	4	.	.	.	.	.	.	10	.	8	.	.	.	.	.	.	.	.	8	.	2	8	16	.	.	.	.	81
Toulon (Obs^re^.)....	18	.	.	3	.	.	.	.	.	2	5	.	11	.	.	.	.	.	.	.	.	6	.	15	7	12	.	.	.	.	79
Cannes (P. C.)....	15	.	.	1	.	.	.	.	.	13	2	.	10	.	.	.	.	.	.	.	3	.	.	.	7	.	.	.	.	.	51
Nice (Obs^re^).....	.	3	.	.	1	.	.	.	.	5	16	.	.	8	.	.	.	.	.	.	.	5	.	.	.	6	.	.	.	.	44
Villefranche (phare)	.	1	.	.	.	.	.	.	.	7	10	.	3	5	.	.	.	.	.	.	.	.	.	.	.	7	.	.	.	.	33
La Garouppe (phare)	.	10	.	2	.	.	.	.	.	17	4	.	13	2	.	.	.	.	.	.	.	1	.	.	.	7	.	.	.	.	56
CORSE.																															
Bastia.....	.	.	.	5	.	.	.	.	.	12	31	4	43	52	.	.	.	.	.	.	.	.	15	5	21	5	.	.	.	.	193

OBSERVATIONS DU MOIS D'OCTOBRE 1884.

STATIONS.	1	2	3	4	5	6	7	8	9	10	11	12	13	14	15	16	17	18	19	20	21	22	23	24	25	26	27	28	29	30	31	TOTAL.
VERSANT DE LA MER DU NORD.																																
BASSINS DU RHIN, DE LA MEURTHE ET DE LA MOSELLE.																																
Ballon de Servance.	11	.	20	5	10	14	.	.	9	21	10	.	.	.	34	39	36	31	10	.	.	.	.	.	.	14	15	38	64	31	.	412
Château-Lambert..	5	.	1	1	.	1	.	.	.	18	15	1	2	6	0	2	10	4	3	.	.	.	.	.	.	.	27	7	8	33	0	145
Col de Bussang....	5	0	2	3	0	5	4	.	.	19	12	4	1	5	.	.	8	2	4	.	.	.	.	.	.	.	17	3	3	16	.	115
Col de La Schlucht.	2	.	2	8	1	6	7	.	0	.	41	2	.	3	1	0	4	2	4	.	.	.	.	.	.	.	.	23	18	4	.	128
Rothau.....	.	3	3	2	1	9	.	2	5	16	12	3	4	.	0	2	1	1	.	.	.	.	.	.	.	21	5	20	19	1	.	130
Cornimont.....	4	.	2	5	2	1	5	.	.	29	23	5	1	7	.	1	7	4	3	.	.	.	.	.	.	.	20	5	5	11	.	140
Gérardmer.....	5	.	4	6	2	2	.	.	.	31	12	6	1	12	1	3	4	8	.	6	.	.	.	.	.	.	21	3	21	18	.	166
Dommartin-les-R..	9	.	.	7	.	.	.	.	.	33	9	6	4	.	.	4	.	.	.	.	.	.	.	.	.	13	.	5	9	.	.	99
La Hardalle.....	2	.	1	9	2	1	7	.	1	25	14	2	0	4	1	1	3	2	4	.	.	.	.	.	.	.	15	3	2	7	0	106
Saulcy-s.-Meurthe.	.	1	2	3	1	1	1	.	1	21	23	13	3	5	1	2	4	2	4	.	.	.	.	.	.	.	19	4	9	16	.	136
Saint-Dié.....	.	6	1	.	.	.	2	.	1	11	13	12	3	5	1	0	2	2	0	.	.	.	.	.	.	.	13	7	5	12	0	98
Raon-l'Étape.....	.	.	.	5	3	2	.	.	4	11	8	3	3	3	3	.	3	.	.	.	.	.	.	.	.	.	8	.	6	12	.	74
Moriviller.....	.	.	1	2	1	1	0	.	.	7	12	2	1	3	4	0	1	1	1	0	.	.	.	.	.	.	6	1	4	13	.	61
Blamont.....	.	.	2	5	1	.	.	.	.	9	5	3	6	1	1	4	.	1	.	.	.	.	.	.	.	6	.	3	14	.	.	59
Lunéville.....	.	.	1	0	0	.	.	.	.	18	4	.	9	.	3	1	.	1	.	.	.	.	.	.	.	5	1	2	11	.	0	56
Einville.....	.	.	1	1	1	.	.	.	1	7	9	2	.	.	2	3	4	.	.	.	.	.	.	.	.	3	.	.	.	10	2	46
Moncel-s.-Seille...	.	.	.	3	.	.	.	.	.	.	9	4	2	.	.	.	.	.	.	.	.	0	.	.	.	.	8	8	3	7	.	44
Nancy (Faculté)..	.	0	1	3	.	0	1	.	0	3	10	5	0	1	2	0	1	1	.	.	.	.	.	.	.	4	.	.	6	6	0	44
Amance.....	.	.	.	5	1	.	.	.	.	2	3	10	0	.	5	3	.	3	.	.	.	.	.	.	.	.	.	.	6	8	.	46
Bellefontaine.....	.	.	1	.	.	.	.	.	2	4	8	.	2	.	2	1	.	2	.	.	.	.	.	.	.	3	.	.	11	.	.	37
Bruyères.....	1	.	1	6	5	0	2	.	1	14	14	6	5	4	2	1	4	3	2	.	.	.	.	.	.	.	9	1	5	16	0	102
Bouzey.....	1	.	2	1	2	1	.	.	2	8	5	3	.	2	3	3	2	1	.	.	.	.	.	.	.	.	6	6	0	8	.	56
Thaon.....	.	.	.	2	1	2	.	.	.	8	5	4	1	.	4	.	1	1	.	.	.	.	.	.	.	.	5	.	2	10	.	46
Charmes.....	.	.	1	.	1	2	.	.	4	13	7	.	2	.	4	1	2	1	.	.	.	.	.	.	.	.	5	.	15	.	.	60
Lerrain.....	1	.	.	1	2	3	1	.	1	7	5	3	.	2	3	.	1	1	.	.	.	.	.	.	.	.	6	1	2	14	.	55
Vézelise.....	.	.	2	.	1	.	.	.	.	.	19	3	1	.	.	.	2	1	.	.	.	.	.	.	.	.	3	.	14	.	.	47
Allain.....	.	.	.	.	0	1	3	.	.	.	8	4	0	0	4	.	0	2	.	.	.	.	.	.	.	.	5	.	7	7	.	41
Neuves-Maisons...	.	0	0	1	.	.	2	.	0	3	12	7	0	2	2	0	1	1	1	.	.	.	.	.	.	.	3	.	5	8	.	48
Toul.....	.	.	1	.	1	.	.	.	.	2	10	6	.	2	3	.	1	1	.	.	.	.	.	.	.	.	3	2	5	4	.	41
Frouard.....	.	.	3	.	.	.	.	.	5	4	3	2	.	2	1	1	1	1	.	.	.	.	.	.	.	8	1	10	1	.	0	43
Rogéville.....	.	.	1	.	0	.	.	.	1	3	6	7	1	2	2	1	1	2	0	.	.	.	.	.	.	.	4	0	8	5	0	44
Haudiomont.....	.	.	5	.	1	.	1	.	.	7	10	13	4	1	1	2	2	2	.	.	.	.	.	.	.	7	.	1	14	.	.	71
Fleury.....	.	.	3	.	0	.	3	1	.	3	7	11	2	.	.	2	2	1	1	.	.	.	.	.	.	0	2	1	0	.	.	39
Mance.....	.	.	2	.	0	.	2	.	2	5	8	8	1	3	1	.	2	1	.	0	.	.	.	.	.	.	7	.	13	.	.	55
BASSINS DE LA MEUSE, DE LA CHIERS ET DE LA SAMBRE.																																
Lamarche.....	.	.	.	.	.	.	.	.	.	.	9	.	.	.	.	.	.	.	.	.	.	.	.	.	.	.	4	.	5	6	.	24
Pouilly.....	.	.	.	2	.	.	2	.	1	5	3	1	.	3	2	.	.	1	.	.	.	.	.	.	.	.	5	.	1	10	.	36

STATIONS.	1	2	3	4	5	6	7	8	9	10	11	12	13	14	15	16	17	18	19	20	21	22	23	24	25	26	27	28	29	30	31	TOTAL
BASSINS DE LA MEUSE, DE LA CHIERS ET DE LA SAMBRE (suite).																																
Bassoncourt	.	.	.	.	.	6	.	.	.	0	1	6	6	1	0	3	2	.	.	.	.	.	.	.	.	.	6	.	7	.	4	42
Clefmont	.	.	.	.	.	.	6	.	.	10	12	1	.	2	3	.	2	2	.	.	.	.	.	.	.	.	9	.	3	8	.	60
Contrexéville	2	.	.	2	.	2	.	.	2	14	8	2	.	2	6	.	.	3	.	.	.	.	.	.	.	.	3	.	5	13	.	64
Aillianville	.	0	0	3	0	2	2	.	1	14	12	8	.	1	3	.	4	4	0	.	.	.	.	.	.	.	9	1	12	11	.	87
Neufchâteau (C.M.)	.	.	.	.	1	1	.	.	9	13	7	.	1	4	.	1	.	1	.	.	.	.	.	.	.	6	1	9	9	.	.	64
Souilly	.	.	3	.	1	0	3	.	0	3	20	2	9	0	5	3	3	3	0	.	.	.	.	.	0	11	1	19	1	.	.	87
Charny	.	.	4	.	1	.	3	.	.	9	11	9	2	.	.	1	2	.	.	.	.	.	.	.	.	.	9	5	18	.	.	74
Consenvoye	.	.	2	.	3	2	2	.	0	6	10	10	5	.	2	1	0	3	.	.	.	.	.	.	.	0	6	2	16	.	.	70
Dun	.	.	4	.	.	.	4	.	.	6	15	12	3	.	2	2	1	2	.	.	.	.	.	.	.	1	7	2	17	.	.	78
Spincourt	.	.	3	.	.	.	2	.	.	4	9	5	4	.	2	3	.	.	.	.	.	.	.	.	.	.	5	3	17	.	.	57
Damvillers	.	.	4	1	1	.	1	.	.	6	19	7	3	.	.	2	2	3	.	.	.	.	.	.	.	.	10	.	16	.	.	75
Mouzon	.	.	1	.	0	.	1	.	0	14	22	12	0	.	1	1	0	0	.	.	.	.	.	.	.	0	5	1	14	.	.	72
Saint-Aignan	.	.	4	.	1	.	0	.	2	11	35	15	2	0	2	1	2	1	.	.	.	.	.	.	.	1	8	3	15	.	.	103
Sedan	.	.	3	.	.	.	.	.	.	9	15	9	3	.	3	1	2	.	.	.	.	.	.	.	.	.	3	2	9	.	.	59
Saint-Marcel	.	.	3	.	3	.	.	.	1	13	32	11	3	.	3	1	1	.	.	.	.	.	.	.	.	1	9	2	11	.	.	94
Gespunsart	.	.	.	3	.	.	.	.	2	16	31	17	2	.	8	3	3	3	1	1	.	.	.	.	.	5	5	4	12	.	.	116
Avesnes (C. M.)	.	.	.	.	4	.	.	3	4	20	27	5	3	5	2	1	1	1	.	.	.	.	.	.	.	.	8	.	9	.	.	93
BASSINS DE L'ESCAUT, DE LA LYS, DE L'YSER ET DE L'AA.																																
Gommegnies	.	4	.	4	3	1	.	.	8	28	20	9	4	.	2	1	.	.	.	.	.	.	.	.	1	7	.	16	.	.	.	108
Havrincourt	.	1	2	.	2	.	.	.	.	10	22	6	.	.	.	.	4	.	.	.	.	.	.	.	.	.	.	16	.	.	.	62
Cambrai (C.M.)	.	.	2	.	2	.	.	.	.	.	21	4	11	.	.	1	.	1	.	.	.	.	.	.	.	1	3	.	10	.	.	56
Anzin	.	.	.	.	16	.	.	.	2	.	25	5	.	.	.	4	.	.	.	.	.	.	.	.	.	.	4	.	10	.	.	66
Arras (C. M.)	.	1	.	1	.	0	.	.	0	29	6	7	.	0	0	0	1	.	.	.	.	.	.	.	.	3	0	7	.	.	.	55
Hamblain-l-Prés	.	.	0	0	.	.	.	.	.	15	18	.	.	.	.	.	.	.	.	.	.	.	.	.	3	1	.	1	.	.	.	38
Douai (Observ^re)	.	1	2	.	1	0	.	.	.	1	19	10	14	0	1	1	0	0	0	.	.	.	.	.	.	2	2	.	9	.	.	63
Lille	1	.	3	.	1	.	.	.	2	.	40	7	17	.	3	0	0	.	.	.	.	.	.	.	.	1	2	1	7	.	.	84
Allouagne	.	4	.	1	0	.	.	.	.	20	3	11	0	0	0	0	.	.	.	.	.	.	.	.	.	5	1	6	.	.	.	53
Laventie	.	3	.	5	.	.	.	1	.	24	8	22	1	0	2	.	0	0	.	.	.	.	0	0	1	3	1	6	0	0	.	77
Nordpeene	.	.	3	.	1	.	.	.	8	.	28	0	17	.	4	1	.	.	.	.	.	.	.	.	.	5	.	1	8	.	.	107
Godewaerswelde	.	1	5	.	5	0	1	2	.	.	47	5	28	0	3	1	.	.	.	.	.	.	.	.	.	2	6	3	10	.	.	120
Les Moëres	1	2	.	.	.	.	.	13	.	34	3	14	.	7	1	.	.	.	.	.	.	.	.	.	6	2	8	.	.	.	.	91
Dunkerque (P. C.)	2	3	.	.	.	1	.	9	.	33	.	3	8	.	5	0	0	0	.	.	.	.	.	.	0	0	4	0	8	.	.	77
Calais (C. M.)	1	2	.	.	.	7	.	15	2	14	.	6	.	.	1	.	.	.	.	.	.	.	.	.	.	5	.	5	.	.	.	59

VERSANT DE LA MANCHE.

BASSINS DE LA CANCHE, DE LA SOMME, DE LA BÉTHUNE, ETC.																																
Cap Gris-Nez	.	.	2	.	.	1	6	1	8	6	13	.	.	.	.	1	.	.	.	.	.	.	.	.	.	.	3	.	4	.	.	45
Samer	.	5	.	.	.	.	.	14	.	26	1	3	.	3	1	.	.	.	.	.	.	.	.	.	.	5	4	5	.	.	.	68
Boulogne	0	3	.	.	4	.	.	7	.	14	1	.	2	1	.	.	.	.	.	.	.	.	.	.	.	2	1	.	.	3	.	38
Hucqueliers	7	.	.	.	.	.	.	.	14	34	.	6	4	.	1	.	.	.	.	.	.	.	.	.	.	8	12	10	.	.	.	96
Magnicourt-s.-C.	.	2	.	.	.	.	.	.	.	25	3	4	.	.	1	.	1	.	.	.	.	.	.	.	.	2	.	10	.	.	.	48
Valhuon	1	4	.	1	0	.	0	1	.	22	2	9	.	1	0	.	1	.	.	.	.	.	.	.	.	7	3	11	.	.	0	63
Guigny	2	3	.	.	.	.	.	.	.	25	2	2	.	2	2	2	1	.	.	.	.	.	.	.	.	6	5	12	.	.	.	64
Le Touquet	1	2	.	.	.	.	.	14	2	11	1	1	.	2	0	0	.	.	.	.	.	.	.	.	1	2	4	6	.	.	.	47
Ham	.	.	2	.	0	.	.	1	3	6	14	5	2	0	2	0	.	2	.	.	.	.	.	.	0	1	6	.	9	.	.	54
Nesle	.	0	.	.	.	.	.	.	0	15	0	2	.	3	0	0	1	.	.	.	.	.	.	.	.	5	.	6	.	.	.	33

STATIONS.	1	2	3	4	5	6	7	8	9	10	11	12	13	14	15	16	17	18	19	20	21	22	23	24	25	26	27	28	29	30	31	TOTAL.
BASSINS DE LA CANCHE, DE LA SOMME, DE LA BÉTHUNE, ETC. (suite).																																
Péronne	.	.	.	.	.	.	.	1	1	.	21	1	3	.	1	0	2	1	.	.	.	.	.	.	.	3	4	.	11	.	.	49
Rosières	.	1	1	.	0	.	0	.	1	1	14	0	1	.	1	1	1	1	.	.	.	.	.	.	.	0	2	.	7	.	.	32
Villers-Roye	.	.	.	.	.	.	.	.	.	.	16	1	2	.	2	2	3	.	.	.	.	.	.	.	.	.	3	.	7	.	.	36
Breteuil	.	.	1	.	1	.	0	0	.	2	13	.	2	.	1	.	0	0	.	0	.	.	.	.	.	0	3	.	6	0	0	29
Moreuil	.	.	.	.	1	.	.	.	.	2	12	.	2	.	2	.	1	.	.	.	.	.	.	.	.	.	2	0	7	.	.	27
Amiens (St. Agr.)	.	.	.	.	.	.	.	.	.	.	14	0	.	.	2	1	.	.	.	.	.	.	.	.	.	8	.	.	1	.	.	26
Villers-Bocage	1	2	0	.	.	.	.	1	1	9	6	3	2	1	1	3	.	1	.	.	.	.	.	.	7	3	6	.	.	.	.	47
Doullens	.	.	2	.	.	.	.	.	.	.	25	4	.	.	7	.	2	.	.	.	.	.	.	.	.	.	3	.	10	.	.	53
Abbeville	.	.	0	2	.	.	.	.	.	.	16	1	6	6	5	1	0	1	.	0	.	.	.	.	.	.	4	1	11	.	.	55
Forest-l'Abb. (h. b.)	0	0	7	.	.	.	.	.	1	.	8	2	4	.	6	1	0	0	.	.	.	.	.	.	.	.	1	1	9	.	.	41
St-Valery-s.-Somme	.	1	2	.	.	.	.	.	1	3	7	2	4	.	6	0	1	0	.	0	.	.	.	.	.	.	5	2	12	.	.	46
Aumale	.	.	5	.	.	.	.	.	.	17	12	7	.	.	4	.	.	.	.	2	.	.	.	.	.	.	5	.	10	.	.	62
Eu	1	.	5	.	.	.	.	.	0	6	4	8	1	8	1	1	0	.	.	.	.	.	.	.	.	6	.	8	6	.	.	55
Londinières	1	.	3	.	.	.	.	.	1	12	11	16	1	3	10	1	1	.	.	.	.	.	.	.	.	4	1	8	5	.	.	78
Dieppe	1	1	1	.	.	.	.	.	1	4	1	6	3	.	2	.	0	.	.	0	.	.	.	.	.	2	1	2	9	.	.	34
Bosc-le-Hard	1	.	2	.	.	.	.	.	2	9	7	6	2	1	3	0	1	.	.	1	.	.	.	.	.	4	0	2	8	.	.	49
Longueville	0	2	1	.	.	.	.	.	.	5	4	4	4	8	13	0	1	1	.	.	.	.	.	.	.	2	2	1	.	.	1	49
Saint-Valery-en-C.	1	.	2	.	.	.	1	0	3	7	2	7	.	8	1	.	0	.	.	1	.	.	.	.	.	3	.	2	9	.	.	47
Goderville	1	.	6	.	.	.	5	4	5	19	5	20	2	3	5	1	1	1	.	1	.	.	.	.	.	8	1	4	18	.	.	110
BASSIN DE LA SEINE.																																
Bassin de l'Yonne.																																
Bas-Folin	.	.	.	.	.	.	.	.	.	33	3	3	2	.	.	.	.	.	.	.	.	.	.	.	.	.	5	13	17	.	.	76
Pommoy	.	.	.	.	.	.	.	.	68	8	.	.	9	.	.	.	.	.	.	.	.	.	.	.	.	.	16	.	10	.	.	111
Les Settons	.	.	.	2	.	.	3	.	10	17	8	8	1	.	3	.	3	2	0	.	.	.	.	.	.	.	16	.	7	9	.	88
Château-Chinon	.	.	.	4	.	.	4	.	5	8	12	1	3	2	1	1	3	2	.	.	.	.	.	.	.	.	6	.	3	9	.	64
La Colancelle	.	.	.	1	.	.	2	.	.	13	4	1	.	2	.	.	.	.	1	.	.	.	.	.	.	.	4	.	2	.	.	31
Saulieu	.	.	1	.	1	2	.	.	10	6	1	.	.	.	4	.	.	2	.	.	.	.	.	.	.	6	2	.	.	.	.	34
Vitteaux	.	.	1	0	.	3	.	.	3	2	7	.	0	.	6	0	1	1	.	0	.	.	.	.	.	.	3	1	0	1	.	29
Époisses	.	.	.	.	.	0	0	.	.	2	1	.	0	2	6	1	0	.	2	.	.	.	.	.	.	.	2	1	.	4	.	21
Montbard	.	.	.	.	2	.	.	.	8	.	3	.	.	.	6	.	.	.	.	.	.	.	.	.	.	5	.	.	5	.	.	29
Bierre-l'Egaré	.	.	1	.	1	2	.	.	2	.	.	6	.	.	6	.	.	2	.	.	.	.	.	.	.	.	.	8	.	3	.	31
Clamecy (P. C.)	.	.	.	.	.	.	2	.	3	1	.	.	.	1	.	.	.	.	.	.	.	.	.	.	.	4	.	.	2	.	.	13
Vézelay (P. C.)	8	.	.	2	1	1	.	.	2	1	.	.	.	6	.	.	.	.	.	.	.	.	.	.	.	.	2	5	2	10	.	40
Avallon	.	.	.	2	1	1	.	.	1	4	1	.	.	.	2	.	1	1	0	.	.	.	.	.	.	.	4	1	.	6	.	25
Courson	.	0	.	.	4	4	.	.	6	.	2	.	.	1	1	0	1	.	.	.	.	.	.	.	.	4	2	0	9	.	.	34
Massangis	.	.	.	.	2	2	.	.	5	3	1	.	0	0	0	.	.	.	.	.	.	.	.	.	.	.	1	1	6	.	.	21
Ravières	.	.	.	3	1	3	.	.	.	2	1	4	.	.	.	.	.	.	.	.	.	.	.	.	.	5	.	.	7	.	.	26
Tonnerre (P. C.)	.	.	.	5	.	.	10	8	3	.	.	.	.	.	.	.	.	.	.	.	.	.	.	.	.	.	.	.	17	.	.	43
Vosnon	.	.	5	.	5	4	.	3	3	.	2	.	.	4	1	5	.	.	.	.	.	.	.	.	7	6	4	4	.	.	.	54
Bernon	.	.	.	1	.	2	.	.	3	6	5	.	1	2	1	.	.	0	0	.	.	.	.	.	.	.	4	.	1	12	.	38
Chaserey	.	.	.	1	1	2	1	.	4	3	5	0	.	0	4	0	.	1	0	.	0	.	.	.	.	.	5	.	0	13	1	41
Chessy	.	.	.	1	1	.	.	.	.	7	4	1	.	.	3	.	.	.	.	.	.	.	.	.	.	.	4	.	1	11	.	35
Chablis (P. C.)	.	.	.	1	.	.	.	.	.	4	11	1	.	.	.	.	.	.	3	.	.	.	.	.	.	.	6	4	.	.	.	30
Auxerre (P. C.)	.	.	1	3	1	2	.	.	5	3	1	1	.	3	.	0	1	.	.	.	.	.	.	.	.	2	.	.	9	.	.	32
Laroche	.	.	.	0	1	.	2	.	1	4	.	3	1	.	2	.	.	1	.	.	.	.	.	.	.	.	2	.	0	9	.	26
Joigny (P. C.)	.	.	.	.	.	4	1	.	1	.	2	1	.	.	2	1	.	.	.	.	.	.	.	.	.	.	3	.	.	7	.	22
St-Julien-du-Sault	.	.	.	.	2	3	.	2	.	3	1	0	0	1	.	.	1	.	.	.	.	.	.	.	.	4	.	0	6	.	.	23

STATIONS.	1	2	3	4	5	6	7	8	9	10	11	12	13	14	15	16	17	18	19	20	21	22	23	24	25	26	27	28	29	30	31	TOTAL.
Bassin de l'Yonne (suite).																																
Villeneuve-l'Arc^que	.	.	.	.	1	10	.	1	1	3	3	2	5	.	.	.	.	.	.	.	.	.	.	.	.	7	.	9	2	.	.	44
Cerisiers	.	.	2	1	11	5	1	.	1	3	1	.	2	3	0	.	1	.	.	.	.	.	.	.	.	6	.	2	12	.	0	52
Sens (St-Martin)	.	.	.	.	.	3	6	.	.	2	6	.	.	.	3	.	.	.	.	.	.	.	.	.	.	.	4	.	4	5	.	33
Bassin de la Seine supérieure.																																
Chanceaux	.	.	1	.	.	0	.	.	8	7	1	.	.	5	.	.	3	.	.	.	.	.	.	.	.	5	.	0	2	.	.	34
Beneuvre	.	.	.	0	0	.	2	.	0	5	3	4	.	.	6	1	1	2	1	0	.	.	.	.	.	.	7	.	0	5	0	37
Vivey	.	.	.	.	.	.	2	.	.	7	2	4	.	.	6	0	1	2	1	.	.	.	.	.	.	.	8	.	.	4	.	37
Châtillon-s.-Seine	.	.	.	.	.	4	4	.	.	4	6	1	.	.	2	7	.	1	.	.	.	.	.	.	.	.	6	.	.	11	.	46
Laignes	.	.	.	.	5	1	.	5	12	1	0	.	1	.	6	.	.	1	.	.	.	.	.	.	.	3	3	.	11	1	.	49
Fontettes	.	.	.	4	0	1	4	.	.	3	10	0	.	1	7	.	2	2	1	.	.	.	.	.	.	.	6	0	2	10	0	53
Bar-s.-S. (M. Saill^d)	.	.	.	5	2	2	1	.	1	5	3	1	.	.	11	1	0	1	1	.	.	.	.	.	.	.	4	1	1	8	.	48
Arc-en-Barrois	.	.	1	1	.	.	.	.	.	.	.	.	.	.	.	.	1	.	.	.	.	.	.	.	.	.	.	2	10	.	.	16
La Ferté-s.-Aube	.	.	1	.	.	4	.	.	.	7	1	.	.	4	7	.	.	.	.	.	.	.	.	.	.	.	4	.	2	7	.	37
Bar-s.-Aube	.	.	.	2	2	1	.	.	.	7	7	1	.	0	7	.	1	1	.	.	.	.	.	.	.	.	6	.	3	9	.	47
Ceffonds	.	.	.	2	8	.	.	.	.	5	10	4	1	1	4	.	2	.	.	.	.	.	.	.	.	.	7	.	7	7	.	58
Épothémond	3	.	2	.	.	.	.	.	.	5	7	.	.	.	4	.	.	3	.	.	.	.	.	.	.	.	4	3	10	.	.	41
Verricourt	.	.	.	2	2	.	1	.	.	1	3	1	.	.	8	.	.	.	.	.	.	.	.	.	.	.	5	3	12	2	.	40
Sézanne	.	.	.	.	0	.	3	.	1	9	3	3	0	.	2	.	.	1	.	.	.	.	.	.	.	.	7	0	10	.	.	39
Montiéramey	.	.	.	1	3	.	.	.	.	4	.	3	.	.	9	.	.	.	.	.	.	.	.	.	.	.	5	.	.	.	.	25
Laines-aux-Bois	.	.	.	.	.	2	.	.	.	2	6	.	.	.	6	.	.	.	.	.	.	.	.	.	6	.	.	2	2	6	.	32
Barberey	.	.	.	3	.	.	2	.	.	1	4	.	.	.	11	.	.	.	.	.	.	.	.	.	.	.	5	.	4	3	.	33
Villacerf	.	.	.	.	.	4	.	.	.	6	.	.	.	11	.	.	.	1	.	.	.	.	.	.	.	6	.	7	.	.	.	35
Fay	.	.	.	2	0	1	6	.	1	3	2	.	.	0	4	.	0	1	.	.	.	.	.	.	.	.	6	.	3	3	.	32
Bray-s.-Seine	.	.	.	1	0	.	0	.	.	9	2	.	.	.	3	.	.	1	.	.	.	.	.	.	.	.	7	.	5	1	.	29
Conflans-s.-Seine	.	.	.	.	.	.	3	.	1	6	.	.	.	.	1	.	.	1	.	.	.	.	.	.	.	.	8	.	6	2	.	28
St-Maurice-aux-R.H	.	.	2	0	2	5	.	1	3	.	1	.	.	5	.	.	0	.	.	.	.	.	.	.	.	6	.	3	6	.	.	34
Bassin de la Seine, entre Montereau et le confluent de l'Oise.																																
Courbeton	.	.	.	.	.	.	.	.	.	.	8	.	.	.	.	.	.	2	.	.	.	.	.	.	.	.	7	.	9	.	.	26
Fontainebleau	.	.	1	.	.	0	1	0	5	2	2	.	0	.	2	.	.	0	.	.	.	.	.	.	.	.	4	.	3	1	0	21
Samois	.	.	.	.	.	.	.	.	5	3	.	.	.	.	.	.	.	.	.	.	.	.	.	.	.	.	9	.	.	.	.	17
Melun (P. C.)	.	.	.	.	.	.	1	.	0	1	0	.	1	.	.	.	.	0	.	.	.	.	.	.	.	.	4	.	2	1	.	10
Paris (Passy)	.	.	.	.	.	.	.	.	1	2	3	.	3	.	.	.	.	.	.	.	.	.	.	.	.	.	3	.	3	.	.	15
Paris (Ménilm.)	.	.	.	.	.	.	.	.	5	5	.	3	.	.	.	.	.	.	.	.	.	.	.	.	.	3	.	.	7	.	.	23
Trappes	.	.	.	.	.	2	.	.	6	4	2	.	2	.	0	.	.	.	.	0	.	.	.	.	.	1	0	.	5	.	.	24
Satory	.	.	1	.	1	.	.	.	5	4	2	.	4	.	0	.	.	.	0	0	.	.	.	.	.	1	1	.	5	.	0	25
Versailles (Bérigny)	.	.	.	.	.	1	.	.	1	6	6	.	4	.	0	.	.	1	.	.	0	.	.	.	.	.	1	0	5	.	.	26
Marly-le-Roi	.	.	1	.	1	.	.	0	3	5	6	5	1	0	.	.	.	0	.	0	.	.	.	.	.	1	0	0	5	.	.	28
Meudon	.	.	.	.	.	.	.	.	4	5	4	1	4	.	.	.	.	.	.	.	.	.	.	.	.	.	2	0	5	.	.	25
Bassin de la Marne.																																
Langres (plateau)	.	.	.	.	.	1	2	.	1	7	2	2	.	.	4	.	0	2	0	.	.	.	.	.	.	.	6	.	.	7	.	34
Marac	.	.	.	2	1	.	1	.	1	6	2	2	.	1	17	.	1	1	.	.	.	.	.	.	.	.	8	0	.	7	.	50
Richebourg	.	.	.	3	.	1	1	.	.	5	10	1	.	2	3	2	2	.	1	.	.	.	.	.	.	.	8	.	1	12	.	51
Chaumont (E. N.)	.	1	3	.	1	1	.	.	4	13	0	.	2	0	3	1	1	2	.	0	.	.	.	.	.	5	2	1	13	1	0	54
Colombey	.	.	1	3	1	2	3	.	1	7	7	0	.	1	6	0	2	2	.	.	.	.	.	.	.	.	6	.	3	9	.	54
Andelot	.	.	.	2	.	2	.	.	.	7	9	1	.	1	2	1	1	1	.	.	.	.	.	.	.	.	6	1	5	12	.	51
Joinville	.	.	.	2	2	.	2	.	.	6	7	13	.	2	4	2	4	2	1	.	.	.	.	.	.	.	7	.	11	5	.	70

STATIONS.	1	2	3	4	5	6	7	8	9	10	11	12	13	14	15	16	17	18	19	20	21	22	23	24	25	26	27	28	29	30	31	TOTAL.
Bassin de la Marne (suite).																																
Vassy	.	.	.	2	1	0	0	0	1	5	7	10	1	1	2	0	2	1	0	1	.	.	.	.	.	.	7	.	7	7	.	57
St-Dizier (la Neuv.)	.	.	2	.	2	.	.	.	.	3	8	.	.	.	.	.	.	.	.	.	.	.	.	.	.	4	.	4	10	.	.	33
Trampot	.	.	.	4	.	.	6	.	.	6	18	11	.	.	.	.	9	.	.	.	.	.	.	.	.	.	13	.	12	11	.	90
Demange-aux-Eaux	.	.	3	.	2	1	.	.	3	6	12	.	1	.	4	1	0	0	.	.	.	.	.	.	.	.	7	2	11	.	.	54
Bar-le-Duc	.	.	2	2	1	2	.	.	1	13	11	1	6	.	.	5	1	1	.	.	.	.	.	.	.	1	7	3	13	.	.	70
Sermaize	.	.	.	2	2	.	1	.	.	3	12	3	3	0	3	.	2	2	.	.	.	.	.	.	.	.	6	1	17	1	.	58
Thiéblemont	.	.	.	.	.	4	.	.	.	.	.	.	.	.	.	.	6	.	.	.	.	.	.	.	.	.	5	.	10	.	.	26
Vitry-le-François	.	.	.	.	.	5	.	.	.	7	3	.	3	2	.	.	.	.	.	.	.	.	.	.	.	3	.	3	10	.	.	36
Châlons (E. N.)	.	.	.	1	1	.	3	1	.	.	5	4	7	.	2	.	2	1	.	.	.	.	.	.	.	.	4	2	11	1	.	45
Sommesous	.	.	1	.	1	5	1	0	1	8	2	.	4	2	2	1	.	1	.	.	.	.	.	.	.	3	1	5	6	.	.	44
Villeseneux	.	.	1	.	3	2	.	.	2	1	7	.	2	3	.	2	.	.	.	.	.	.	.	.	.	.	4	.	18	.	.	45
Montmort	.	.	.	2	.	0	4	.	1	7	5	4	1	5	6	.	1	1	.	.	.	.	.	.	.	.	7	.	14	.	.	58
Montmirail	.	.	1	.	1	.	2	.	2	18	2	.	2	.	1	2	.	.	.	1	.	.	.	.	.	.	6	1	12	.	.	51
Jouarre	.	.	0	.	.	.	.	.	2	3	2	0	1	.	3	0	.	0	.	.	.	.	.	.	.	.	4	0	8	.	.	23
Dammartin	.	.	.	.	.	.	.	.	3	2	4	.	4	.	2	1	.	0	.	.	.	.	.	.	.	.	3	.	10	.	.	29
Meaux (P.C.)	.	.	.	.	.	.	.	.	3	3	3	1	3	.	4	1	.	1	.	.	.	.	.	.	.	3	.	6	.	.	.	28
Touquin	.	.	.	.	1	.	.	.	3	4	.	3	.	2	5	.	.	.	.	.	.	.	.	.	.	.	8	2	7	.	.	37
La Ferté-Gaucher	.	.	1	.	.	0	.	.	2	6	3	.	.	.	3	.	.	2	.	.	.	.	.	.	.	.	6	.	10	.	.	33
Coulommiers	.	.	.	.	.	.	.	.	5	5	3	2	.	.	.	1	2	1	.	.	.	.	.	.	.	.	.	1	1	.	.	23
Parc St-Maur (Obs^re)	.	.	1	.	1	.	.	0	2	4	0	2	0	0	1	.	.	0	.	.	.	.	.	.	.	2	0	0	4	.	.	17
Bassin de l'Aisne.																																
St-Mard-s.-le-Mont.	.	.	2	1	2	3	.	.	5	5	5	6	2	.	.	2	.	.	.	.	.	.	.	.	.	8	.	19	.	.	.	60
Ste-Ménehould (P.C.)	.	2	2	0	1	3	.	.	4	2	5	3	1	3	0	1	1	0	.	.	.	.	.	.	.	6	.	11	.	.	.	45
Côte de Biesme	.	.	5	.	.	.	.	.	4	.	5	4	2	8	2	5	.	.	.	2	.	.	.	.	.	7	.	.	8	.	.	52
Grandpré	.	.	4	0	.	2	.	.	2	12	22	1	6	5	0	3	2	2	0	.	.	.	.	.	.	.	.	10	6	.	.	77
Vouziers	.	.	.	.	.	.	2	.	4	7	11	19	4	.	.	2	2	.	.	.	.	.	.	.	.	13	.	3	.	.	.	67
Remaucourt	.	.	4	.	2	.	.	.	2	4	41	7	5	.	4	2	3	1	.	.	.	.	.	.	.	.	8	.	9	.	.	93
Nanteuil	.	.	.	.	3	.	.	.	.	14	15	13	3	.	2	.	.	.	.	.	.	.	.	.	.	.	4	8	.	.	.	62
Courtisols	.	.	.	1	1	3	9	.	.	5	2	4	3	1	2	.	1	2	2	.	.	.	.	.	.	.	6	.	16	.	.	58
Suippes	.	2	.	.	.	.	4	.	.	6	4	2	3	.	2	.	1	.	.	.	.	.	.	.	.	.	6	.	15	.	.	45
La Croix-en-Ch	.	.	0	1	2	0	8	.	0	7	2	5	3	1	1	.	2	1	.	.	.	.	.	.	.	.	7	1	13	1	.	55
Reims (C. M.)	.	.	.	.	.	.	.	.	11	3	3	6	1	2	1	1	1	1	.	.	.	.	.	.	.	2	1	12	1	.	.	46
Jonchery-s.-Vesle	.	.	3	.	.	7	1	.	.	5	3	8	2	.	1	1	1	1	.	.	.	.	.	.	.	1	2	0	12	.	.	48
Fismes	.	.	3	.	.	.	.	.	0	6	6	3	2	.	5	2	2	1	.	.	.	.	.	.	.	1	1	1	9	.	.	42
Vauxrot (Soissons)	.	.	2	.	0	.	.	.	.	6	2	4	1	1	2	.	1	0	.	.	.	.	.	.	.	.	2	.	6	.	.	27
Bassin de l'Oise.																																
Hirson	.	.	3	.	5	6	0	.	1	13	25	23	4	.	6	0	3	4	.	.	.	.	.	.	.	.	7	.	14	.	.	114
Dizy-le-Gros	.	2	.	.	.	.	.	.	15	23	15	4	.	3	3	2	2	.	.	.	.	.	.	.	1	3	.	8	.	.	.	81
Montcornet	.	.	.	.	3	.	.	.	.	16	25	10	4	.	.	2	4	2	.	.	.	.	.	.	.	.	7	.	8	.	.	81
Laon (P. C.)	.	.	1	.	.	.	.	.	7	16	12	4	.	1	.	.	3	.	.	.	.	.	.	.	.	4	.	12	.	.	.	60
Fourdrain	.	.	1	.	2	.	.	.	3	9	20	13	1	.	3	1	1	1	1	0	0	.	.	.	.	6	.	12	.	.	.	74
Compiègne	.	.	.	.	.	.	.	.	.	6	4	2	.	.	.	.	.	.	.	.	.	.	.	.	.	.	5	.	6	.	.	23
Maignelay	0	0	.	0	0	1	.	1	1	6	.	2	.	1	1	0	1	.	.	.	.	.	.	.	.	4	0	10	.	.	0	30
Grandvilliers	.	.	1	.	.	.	.	.	.	.	.	.	.	.	27	.	.	.	.	.	.	.	.	.	.	.	.	.	11	.	.	39
Beauvais (E. N.)	.	.	.	.	.	.	.	.	.	1	7	0	2	.	1	.	.	.	.	1	.	.	.	.	.	.	2	.	6	.	.	20
Noailles	.	.	.	.	.	.	.	.	.	.	4	.	3	.	2	.	.	.	.	.	.	.	.	.	.	.	3	.	6	.	.	18
Bresles	.	.	.	.	.	.	.	.	1	1	6	.	6	.	.	1	.	.	.	.	.	.	.	.	.	.	2	.	7	.	.	24

STATIONS.	1	2	3	4	5	6	7	8	9	10	11	12	13	14	15	16	17	18	19	20	21	22	23	24	25	26	27	28	29	30	31	TOTAL
Bassin de l'Oise (suite).																																
Senlis	.	.	0	.	.	1	.	0	8	3	2	2	3	2	.	0	.	.	.	.	.	.	.	.	1	1	3	0	8	.	1	35
Neuilly-en-Thelle	.	.	.	.	12	.	.	.	.	4	9	9	.	.	.	0	.	.	.	4	.	.	.	.	.	2	.	.	.	.	.	40
Pontoise	.	.	.	.	1	.	0	1	3	.	.	4	.	.	.	.	.	.	.	.	.	.	.	.	.	1	1	.	.	0	1	14
Bassin du Loing.																																
Moutiers	.	.	2	.	1	.	2	.	2	6	.	.	.	.	3	.	.	2	.	.	.	.	.	.	.	.	3	.	2	7	.	30
Champoulet	.	.	2	.	0	2	.	.	.	7	2	.	.	.	2	.	.	0	.	.	.	.	.	.	.	.	1	.	2	6	.	24
Tannerre	.	.	1	.	3	.	1	.	5	1	2	.	.	.	.	.	1	0	0	.	.	.	.	.	.	5	1	.	9	.	.	29
Rogny (P. C.)	.	.	1	.	.	5	6	.	1	6	2	.	1	1	2	.	.	1	.	.	.	.	.	.	.	.	2	.	3	3	.	34
Combreux	.	.	.	.	.	.	.	.	3	7	1	.	.	.	.	.	.	1	.	.	.	.	.	.	.	.	4	.	6	.	.	22
Courpalet	.	.	.	1	.	.	.	.	4	5	2	2	.	.	3	.	.	.	.	.	.	.	.	.	7	4	.	.	4	6	.	38
Charny	.	.	2	.	2	5	.	1	1	2	1	1	1	1	.	.	.	.	.	.	.	.	.	.	.	4	.	.	3	.	.	24
Château-Renard	.	.	3	.	.	.	.	.	.	12	.	.	.	1	.	.	1	.	.	.	.	.	.	.	.	.	5	0	5	3	.	31
Savigny	.	.	0	.	5	6	0	3	3	3	.	0	0	1	2	.	2	.	.	.	.	.	.	.	.	6	0	1	8	0	0	41
Région de la Beauce et bassin de l'Eure.																																
Neuville-aux-Bois	.	.	.	.	.	.	2	.	4	.	1	.	.	.	.	.	.	.	.	.	.	.	.	.	.	3	.	.	6	.	.	16
Malesherbes	.	.	.	.	.	.	.	.	.	2	6	.	.	.	.	.	.	.	.	.	.	.	.	.	.	.	.	.	6	.	.	14
Étampes	.	.	.	.	.	.	.	.	2	.	1	.	1	.	.	.	.	.	.	.	.	.	.	.	.	.	2	.	3	.	.	9
Dourdan	.	.	.	.	.	.	.	.	4	5	.	.	5	.	.	.	.	2	.	.	.	.	.	.	.	.	3	.	3	2	.	24
La Loupe	.	.	.	.	.	.	.	0	2	2	3	.	3	.	.	.	0	1	.	.	1	.	.	.	.	.	4	.	9	.	.	25
Courville	.	.	.	.	.	.	.	.	.	1	3	.	2	.	.	.	.	.	.	.	.	.	.	.	.	0	.	.	1	.	.	6
Nogent-le-Roi	.	.	.	.	.	1	.	.	1	1	4	1	5	.	.	.	.	1	0	.	1	.	.	.	.	.	1	.	5	.	.	21
Rambouillet	.	.	.	.	0	.	.	.	5	11	4	.	10	.	.	.	.	.	.	.	.	.	.	.	.	.	4	.	4	.	.	38
Fᵗ de Bonsmoulins	.	.	1	.	.	.	.	.	5	7	2	1	2	1	.	.	2	0	.	1	.	.	.	.	.	.	1	.	11	1	0	35
Forêt du Perche	.	.	.	.	.	.	.	.	3	9	3	1	8	.	.	.	3	2	.	.	3	.	.	.	.	2	.	.	12	.	.	46
La Ferté-Vidame	.	.	.	.	.	.	.	.	.	5	2	4	.	.	.	1	0	.	.	1	.	.	.	.	.	1	1	13	.	.	.	29
Brézolles	.	.	.	.	.	.	.	.	.	1	8	.	4	.	.	.	.	1	.	.	.	.	.	.	.	.	2	.	5	.	.	21
Dreux	.	.	.	.	.	.	.	.	.	2	3	4	.	.	.	.	.	.	.	.	.	.	.	.	.	2	.	.	6	.	.	17
Saint-André	.	.	.	.	.	.	.	.	0	2	11	1	2	.	0	.	.	2	.	1	1	.	.	.	.	.	2	.	5	.	.	27
Sᵗ-Marcel	.	.	.	.	.	.	.	.	.	2	5	.	6	.	1	.	.	.	.	.	.	.	.	.	.	.	2	.	7	.	.	23
Bassin de la Seine inférieure, au-dessous du confluent de l'Oise.																																
Laigle	.	.	.	.	.	.	.	.	2	7	5	1	5	.	.	.	.	.	.	1	.	.	.	.	.	.	2	.	10	.	.	33
Rugles	.	.	0	.	.	0	.	.	1	6	9	3	3	0	0	0	1	1	.	1	0	.	.	.	.	.	2	1	8	.	.	36
Montreuil	.	.	.	.	.	.	.	.	.	15	9	.	.	.	1	.	1	2	.	1	.	.	.	.	.	.	5	.	11	.	.	45
Bernay	.	.	2	.	0	.	.	.	2	7	19	6	4	.	.	.	.	1	.	1	.	.	.	.	.	.	9	1	.	.	.	51
Neubourg	.	.	.	.	.	.	.	.	.	5	.	11	12	.	.	.	.	.	.	.	.	.	.	.	.	.	4	8	.	.	.	39
Bourgtheroulde	.	.	1	.	.	.	.	.	2	2	11	3	5	.	1	.	.	2	.	1	.	.	.	.	.	.	5	1	9	.	.	42
Gournay	.	.	.	.	.	.	.	.	.	.	12	.	.	.	.	.	.	.	.	.	.	.	.	.	.	9	.	.	.	.	.	21
Forges	.	.	.	.	.	.	.	.	5	10	2	.	10	6	.	.	.	.	.	.	.	.	.	.	.	.	7	.	2	.	.	42
Buchy	1	.	1	.	.	.	.	.	2	13	6	8	1	1	2	1	0	1	.	1	.	.	.	.	.	4	0	1	8	.	.	51
Elbeuf	.	.	0	.	.	.	.	.	1	8	5	6	2	.	1	0	.	1	.	1	.	.	.	.	1	3	2	1	6	0	0	38
Rouen (île Lacroix)	1	.	1	.	.	.	.	.	1	10	4	3	4	.	2	1	1	.	.	1	.	.	1	.	.	3	2	1	5	.	.	41
Yvetot	1	.	3	.	.	.	.	0	3	21	6	10	2	4	1	.	1	1	.	1	.	.	.	.	0	5	0	1	15	.	0	76
La Hève (sémaph.)	.	.	.	.	.	.	11	25	4	7	6	18	7	5	2	.	.	1	.	.	.	.	.	.	.	.	4	.	.	.	.	90
Honfleur	1	0	.	.	.	.	1	5	3	20	3	10	2	0	.	.	1	1	.	.	.	.	.	.	.	1	2	3	14	.	.	67

STATIONS.	1	2	3	4	5	6	7	8	9	10	11	12	13	14	15	16	17	18	19	20	21	22	23	24	25	26	27	28	29	30	31	TOTAL.
BASSINS ENTRE LA SEINE ET LA POINTE DE BRETAGNE.																																
Bassins de la Touque, de la Dive, de l'Orne, de la Vire et de la Douve.																																
Gacé	.	.	1	.	0	.	.	1	4	10	3	4	9	0	0	0	1	1	.	1	.	.	.	.	.	.	2	.	12	.	.	49
Saint-Germain	.	.	1	.	.	.	.	2	.	15	27	7	3	.	1	.	.	1	.	2	.	.	.	.	.	.	4	1	10	.	.	74
Lisieux	.	.	2	.	.	.	.	13	.	30	22	13	.	.	.	0	1	2	.	.	.	.	.	.	.	3	6	6	11	.	.	108
Pont-l'Évêque	2	.	1	1	.	.	.	13	5	17	11	18	1	1	.	.	.	4	.	3	.	.	.	.	2	4	14	1	.	.	.	98
Trouville	1	.	.	.	.	.	1	10	4	14	8	23	2	.	.	1	.	3	.	1	.	.	.	.	.	2	4	.	14	.	.	88
Sées	.	.	.	.	.	.	.	.	.	4	2	4	7	.	.	0	0	1	.	1	.	.	.	.	.	.	2	.	7	.	.	28
Argentan	.	0	.	.	.	.	.	.	.	3	.	11	10	.	.	.	1	1	.	1	.	.	.	.	.	.	1	.	1	.	.	29
Flers	.	.	.	.	.	.	4	2	8	2	15	9	.	.	1	1	1	.	.	.	.	.	.	.	.	.	.	9	.	.	.	52
Roucamps	.	.	3	.	.	.	6	12	8	2	2	6	2	.	.	.	1	1	1	.	.	.	.	.	.	7	2	6	7	.	.	66
Ste-Honorine-du-F.	.	.	.	.	.	.	15	17	5	6	17	24	2	.	1	0	0	1	.	1	.	.	.	.	.	4	.	0	10	.	.	93
Caen (E. N.)	.	.	.	.	.	.	6	19	2	23	4	14	7	.	.	.	.	.	.	.	.	.	.	.	.	.	4	.	9	.	.	88
Ver	2	0	1	.	.	1	21	8	3	19	13	14	6	.	.	1	.	1	1	.	.	.	.	.	.	4	1	1	19	.	.	116
Beny-Bocage	2	.	.	.	.	2	4	7	9	14	11	19	2	.	3	2	.	.	.	2	.	.	.	.	.	.	3	1	.	.	.	84
Isigny	1	.	3	.	.	2	8	2	7	2	4	19	5	.	.	.	.	.	.	1	.	.	.	.	.	4	.	2	17	.	.	76
Ste-Marie-du-Mont	.	1	3	.	.	3	4	3	6	22	4	15	1	.	0	0	0	0	.	0	0	.	.	.	.	.	2	0	12	.	0	80
Cherbourg	.	1	3	.	.	.	.	.	3	.	2	3	.	1	.	.	.	.	.	.	.	.	.	.	.	.	2	1	10	.	.	26
La Hague	.	1	3	.	.	1	.	.	3	9	2	2	.	2	.	.	.	.	.	.	.	.	.	.	.	.	2	.	9	.	.	34
Bassins entre le cap de la Hague et la Pointe de Bretagne.																																
Landivy	.	.	1	.	.	.	.	.	2	22	18	17	10	.	.	.	.	4	.	.	.	.	.	.	.	.	5	0	9	.	.	88
Louvigné-du-Désert	.	.	.	.	.	.	.	.	9	19	18	23	3	.	.	2	.	1	.	.	.	.	.	.	.	.	5	.	7	.	.	87
Fougères	.	.	1	.	.	.	0	0	8	21	40	17	1	1	0	1	0	2	.	1	.	.	.	.	.	3	1	1	6	.	.	104
Sens-de-Bretagne	.	.	.	.	.	.	.	.	3	7	18	15	5	3	2	.	.	.	.	.	.	.	.	3	.	.	.	.	5	.	.	61
St-Marc-s.-Couesn.	.	.	.	.	.	.	.	.	8	8	21	25	0	2	.	5	.	1	.	.	.	.	.	.	.	2	.	.	7	.	.	80
Trans	.	.	1	.	.	.	3	4	3	25	23	44	.	3	0	3	0	.	.	0	.	.	.	.	.	3	1	.	7	.	.	121
Saint-Domineuc	.	0	.	.	.	.	3	2	4	7	23	25	1	4	4	1	.	1	.	.	0	.	.	.	.	2	1	.	12	.	.	90
Combourg	.	.	.	.	.	.	8	7	5	9	10	18	.	4	9	3	.	2	.	.	.	.	.	.	.	.	.	.	10	.	.	85
Évran	.	1	.	0	.	.	11	8	1	6	21	26	10	2	6	1	1	1	.	.	.	.	.	.	.	.	2	.	15	.	.	112
Dol	.	.	0	.	.	.	10	11	4	14	13	38	0	4	1	1	.	0	.	1	0	.	.	.	2	1	.	.	10	.	.	109
St-Jouan des Guér.	6	.	.	.	.	.	4	9	3	9	13	7	1	2	2	3	.	.	.	.	.	.	.	.	2	8	6	1	6	.	.	82
St-Méloir des Ondes	1	0	1	.	.	.	8	1	8	11	4	22	2	8	0	1	1	2	0	2	0	.	.	0	.	1	1	.	9	.	0	83
Saint-Servan	1	1	.	.	.	.	5	4	8	14	5	16	1	15	0	1	1	3	.	1	.	.	.	0	0	2	0	0	15	0	0	93
Saint-Brieuc	.	0	.	.	.	0	4	6	1	15	6	7	8	1	.	1	.	1	1	.	0	0	0	0	.	.	2	.	7	.	.	60
VERSANT DE L'OCÉAN.																																
PETITS BASSINS DU SUD DE LA BRETAGNE.																																
Pte Saint-Mathieu	.	.	2	.	.	.	.	.	7	15	1	1	.	3	.	.	.	.	.	.	.	.	.	5	.	.	.	.	4	.	.	38
Brest (Obsre)	.	1	.	.	.	.	.	5	20	2	3	1	1	0	2	1	1	0	.	.	.	.	.	.	.	1	.	4	.	.	.	42
Goarem-Liziard	.	.	4	.	.	.	.	.	6	16	2	3	3	0	.	.	.	.	.	.	.	.	.	.	.	4	1	.	8	.	.	48
La Feuillée	.	.	2	.	.	.	1	2	6	24	9	19	5	3	1	3	.	.	.	.	.	.	.	.	.	.	4	4	5	.	.	89
Reuniou	.	.	2	.	.	.	.	1	6	24	4	12	8	1	3	.	.	.	.	.	.	.	.	.	.	.	5	2	6	.	.	74
Pénity	.	.	1	.	.	.	.	5	7	7	7	6	5	0	.	.	.	.	.	.	.	.	.	.	.	3	.	.	8	.	.	49
Châteaulin	.	.	2	.	.	.	.	5	9	18	2	4	2	3	.	.	.	.	.	.	.	.	.	.	.	.	4	.	7	.	.	56
Gourin	.	.	.	.	.	.	2	8	13	3	4	2	1	.	5	.	.	.	.	.	.	.	.	.	.	1	2	.	7	.	.	48
Glomel	.	.	1	.	.	.	1	2	3	21	5	4	3	0	0	1	.	0	.	.	.	.	0	.	1	.	1	.	9	.	.	52
Gouarec	.	.	.	.	.	1	4	1	3	17	3	6	3	.	5	.	.	.	.	1	.	.	.	.	.	.	2	.	9	.	.	55

STATIONS.	1	2	3	4	5	6	7	8	9	10	11	12	13	14	15	16	17	18	19	20	21	22	23	24	25	26	27	28	29	30	31	TOTAL.
PETITS BASSINS DU SUD DE LA BRETAGNE (suite).																																
Pontivy	1	.	.	.	.	.	.	4	2	5	3	1	5	2	.	.	.	.	.	.	1	.	.	.	.	.	.	.	8	.	.	32
Locminé	.	.	0	.	.	.	4	1	6	4	1	3	2	.	.	.	.	.	.	.	.	.	.	.	.	.	.	.	4	.	.	25
Hennebont	.	.	1	.	.	.	1	1	1	8	.	0	1	.	0	.	.	.	.	.	.	.	.	.	.	.	.	.	3	.	.	16
Le Lézardeau	.	2	.	.	.	.	1	2	11	.	0	3	0	2	.	0	.	0	.	.	.	.	.	1	0	1	.	7	0	.	1	32
Lorient (P. C.)	1	.	.	.	.	.	.	4	10	4	.	.	.	.	.	.	.	.	.	.	.	.	.	.	.	.	.	.	1	.	.	20
Le Grognon (Groix)	.	.	.	.	.	.	.	.	1	6	.	.	.	.	.	.	.	.	.	.	.	.	.	.	.	.	.	.	.	.	.	7
Auray	.	.	2	.	.	.	.	.	11	.	.	.	.	.	.	3	2	.	.	.	.	.	.	.	.	.	.	3	.	.	.	21
Vannes	.	1	4	.	.	.	.	2	7	1	3	1	.	.	.	.	.	.	.	.	.	.	.	.	.	.	4	.	.	.	.	23
Palais (Belle-Ile)	.	.	1	.	.	.	.	.	3	7	1	.	1	.	1	.	.	.	.	.	.	.	.	.	.	.	1	.	1	.	.	15
Er-Hastellic (id.)	.	.	.	.	.	.	.	.	3	6	1	.	.	.	.	.	.	.	.	.	.	.	.	.	.	.	.	.	.	.	.	10
BASSIN DE LA VILAINE.																																
Montdevert	.	.	.	.	.	.	.	0	9	5	15	29	0	.	.	1	.	0	.	.	.	.	.	.	.	3	.	.	6	0	.	69
Vitré (P. C.)	.	0	1	.	.	.	.	1	9	4	18	26	0	2	.	1	0	1	.	0	0	0	0	0	0	3	1	.	6	0	0	76
Chateaubourg	.	.	1	.	.	.	.	10	4	21	19	0	.	.	.	1	.	.	.	.	.	.	.	.	.	2	.	.	8	.	.	66
Rennes (P. C.)	.	.	.	.	.	.	.	2	9	5	8	19	.	.	.	.	.	.	.	.	.	.	.	.	1	.	.	.	7	.	.	51
Montauban	.	.	.	.	.	.	2	1	10	10	18	10	4	.	.	2	.	.	.	.	.	.	.	.	.	1	.	.	13	.	.	71
Montfort	.	.	0	.	.	.	0	1	5	11	14	25	4	.	.	1	0	.	.	.	.	.	.	.	.	1	.	.	11	.	.	73
La Guerche	.	.	.	.	.	.	.	.	9	1	4	23	.	.	.	.	.	0	.	.	.	.	.	.	.	3	.	.	5	.	.	45
Martigné-Ferch	.	.	.	.	.	.	.	0	5	1	3	10	0	.	.	.	.	.	.	.	.	.	.	.	.	.	.	.	14	.	.	33
Bain	.	.	.	.	.	.	.	.	8	.	2	15	.	.	.	1	.	.	.	.	.	.	.	.	.	2	.	.	4	.	.	32
St-Julien-de-Vouv.	.	.	0	.	.	.	.	.	2	10	0	6	0	.	.	.	1	.	.	.	.	.	.	.	.	.	3	.	4	1	.	28
Guipry	.	.	0	.	.	.	.	1	4	.	1	7	8	.	.	1	1	.	.	.	.	.	.	.	.	1	.	.	3	.	.	28
Plélan	.	.	.	.	.	.	.	1	9	1	8	19	2	.	1	1	.	.	.	.	.	.	.	.	.	1	.	.	7	.	.	49
Plouguenast	.	.	.	.	.	1	2	13	3	6	6	7	10	.	3	1	.	.	.	.	.	.	.	.	.	.	.	1	8	.	.	61
Merdrignac	.	.	.	.	.	.	6	5	2	9	4	9	9	.	3	.	.	.	.	.	.	.	.	.	.	.	3	.	11	.	.	60
Rohan	.	.	.	.	.	.	2	8	2	10	1	2	8	.	5	.	.	.	.	.	.	.	.	.	.	.	1	.	9	.	.	48
Josselin	.	.	.	.	.	.	.	5	9	.	.	7	.	.	.	.	.	.	.	.	.	.	.	.	.	.	.	.	8	.	.	29
Bosméléac	.	.	.	.	.	.	6	2	2	7	1	2	6	.	2	.	.	.	.	.	.	.	.	.	.	.	.	1	.	5	.	34
Ploërmel	.	.	.	.	.	.	.	4	13	.	1	11	.	.	.	.	.	.	.	.	.	.	.	.	.	.	.	5	.	.	.	34
Malestroit	.	.	.	.	.	.	.	1	5	0	7	.	.	.	.	.	.	.	.	.	.	.	.	.	.	1	.	3	.	.	.	17
Redon	.	.	1	.	.	.	1	.	8	1	2	10	1	.	.	2	.	.	.	.	.	.	.	.	.	1	.	1	4	.	.	32
La Roche-Bernard	.	.	.	.	.	.	.	5	7	.	.	3	.	.	.	.	.	.	.	.	.	.	.	.	2	.	.	.	2	.	.	19
BASSIN DE LA LOIRE.																																
Bassin de la Loire supérieure.																																
Saint-Paulien	5	.	.	.	.	4	6	.	4	.	1	2	.	.	.	.	.	.	.	.	.	.	.	.	.	2	.	.	.	.	.	24
Sainte-Voy	1	.	3	.	.	16	2	.	5	3	.	.	.	.	1	1	.	.	.	.	.	.	.	.	.	.	.	.	.	.	.	32
Bas-en-Basset	6	.	.	.	.	4	5	.	2	.	.	.	.	.	.	.	.	.	.	.	.	.	.	.	.	.	.	.	.	.	.	17
La République	4	.	.	.	.	11	14	1	.	3	.	3	2	.	.	1	.	.	.	.	.	.	.	.	.	.	.	3	.	.	.	42
Les Creuses	1	.	.	1	.	6	34	1	.	4	3	1	3	.	.	1	.	2	.	.	.	.	.	.	.	.	2	.	.	1	.	60
Rochetaillée	1	.	.	.	.	10	8	.	.	4	.	.	3	.	.	1	.	.	.	.	.	.	.	.	.	.	2	.	.	.	.	29
Saint-Étienne	.	.	.	.	2	.	.	.	.	.	.	.	5	.	.	.	.	.	.	.	.	.	.	.	.	.	.	.	.	.	.	7
Fortunières	1	1	.	.	.	.	2	.	.	3	.	2	1	.	.	.	.	.	.	.	.	.	.	.	.	.	2	.	.	.	.	12
Montbrison (P.C.)	.	.	.	.	.	4	2	.	.	6	8	.	.	.	.	.	.	.	.	.	.	2	.	.	.	.	2	.	.	.	.	24
S-Martin-en-Haut	4	.	.	.	.	3	.	.	0	2	2	2	.	.	0	.	.	.	.	.	.	.	.	.	.	.	2	.	.	.	.	15
Noirétable	.	.	2	.	.	3	.	.	19	11	1	2	3	.	3	.	.	.	.	.	.	.	.	.	.	7	.	.	.	.	.	51
Feurs	.	.	.	.	.	.	.	.	.	4	3	.	.	.	.	.	.	.	.	.	.	.	.	.	.	.	1	.	.	.	.	8

STATIONS.	1	2	3	4	5	6	7	8	9	10	11	12	13	14	15	16	17	18	19	20	21	22	23	24	25	26	27	28	29	30	31	TOTAL.
Bassin de la Loire supérieure (suite).																																
Nervieux	.	.	.	.	.	.	.	.	.	3	.	.	.	.	.	.	.	.	.	.	.	.	.	.	.	.	.	.	.	.	.	3
Panissière	10	.	0	.	.	.	.	.	.	9	.	1	.	.	.	.	.	.	.	.	.	.	.	.	.	.	.	.	.	.	.	21
Tourneaux	3	.	.	4	.	.	.	.	.	10	1	2	1	.	1	2	0	.	.	.	.	.	.	.	.	.	2	.	.	.	.	26
Cublize	1	.	2	3	1	.	0	1	.	1	.	1	.	.	1	1	.	.	.	.	.	0	.	0	.	.	.	.	.	.	.	10
Roanne	2	.	.	1	1	.	.	.	.	2	.	5	1	.	.	.	0	.	.	.	.	.	.	.	.	.	2	.	.	.	.	14
Lapacaudière	.	.	.	.	.	1	.	.	0	1	.	.	.	.	.	.	.	.	.	.	.	.	.	.	.	.	.	.	.	.	.	3
Charolles	.	.	.	.	.	.	.	.	.	30	.	.	.	.	.	.	.	.	.	.	.	.	.	.	.	.	.	.	8	.	.	38
Arnay-le-Duc	.	2	.	1	.	.	.	.	9	.	5	.	.	.	2	.	.	.	.	.	.	.	.	.	.	.	3	.	1	.	.	23
Saint-Prix	.	.	.	3	.	.	1	.	2	35	6	4	1	1	2	.	.	1	.	.	.	.	.	.	.	10	.	3	3	9	10	82
Autun (P. C.)	.	.	.	.	.	.	.	.	11	21	.	3	.	.	.	.	.	.	.	.	.	.	.	.	.	.	6	.	.	1	.	42
Digoin	.	.	.	0	.	.	1	.	3	8	4	.	1	.	0	.	.	.	.	.	.	.	1	.	.	.	1	.	.	0	.	19
L'Assise	.	.	6	.	.	.	.	.	.	12	4	2	.	.	.	.	.	.	.	.	.	.	.	.	.	.	2	.	.	.	.	26
Saint-Clément	.	.	.	3	.	.	.	.	.	.	15	7	.	5	.	.	.	3	.	.	.	.	.	.	.	.	3	.	.	.	.	36
Dompierre	.	.	.	1	.	1	3	.	4	7	3	1	1	.	2	1	.	.	.	.	.	.	.	.	.	.	2	.	.	.	.	26
Beaulon	.	.	.	1	.	.	4	.	3	8	2	2	.	.	3	.	.	.	.	.	.	.	.	.	.	.	.	.	.	.	.	23
Luzy (P. C.)	.	.	.	2	.	.	.	.	12	22	6	3	.	.	2	1	.	1	.	.	.	.	.	.	.	3	.	.	.	3	.	55
Châtillon-en-B	.	.	.	.	.	.	4	.	6	7	.	5	.	2	.	1	.	.	2	.	.	.	.	.	.	.	6	.	2	.	.	35
Decize	.	.	1	.	.	.	1	.	7	5	2	.	.	2	.	.	.	.	.	.	.	.	.	.	.	.	2	.	.	3	.	23
Prémery	.	.	2	.	2	1	.	.	8	4	2	3	.	.	2	.	.	1	.	.	.	.	.	.	.	.	5	.	2	3	.	35
Nevers	.	.	0	1	1	1	.	.	12	3	4	1	0	.	0	1	0	0	0	0	.	.	.	.	.	.	4	0	.	3	0	31
Bassin de l'Allier.																																
Châteauneuf	.	.	.	.	.	3	12	4	3	12	1	1	0	.	.	.	.	.	.	.	.	.	.	1	.	.	1	.	.	.	.	38
Grandrieu	3	.	.	.	.	5	6	12	.	16	1	1	1	.	.	.	.	.	.	.	.	.	.	.	.	.	.	.	.	1	.	46
Langogne	6	.	.	.	.	2	2	11	.	4	.	.	.	.	.	.	1	.	.	.	.	.	.	.	.	.	0	.	.	.	.	27
Saugues	.	.	.	.	.	8	9	.	6	3	.	2	.	.	.	.	.	.	.	.	.	.	.	.	.	.	2	.	.	.	.	30
Langeac	.	7	.	.	.	.	.	.	7	.	3	4	.	.	.	.	.	.	.	.	.	.	.	.	.	.	.	.	.	.	.	21
La Chaise-Dieu	.	.	.	.	.	2	3	.	.	.	.	1	2	.	.	.	.	.	.	.	.	.	.	.	.	.	2	.	.	.	.	10
Ambert	17	.	.	3	1	4	1	2	.	5	2	3	2	3	.	.	.	.	.	.	.	.	.	.	.	.	.	.	.	.	.	43
Billom	.	.	.	.	.	.	2	3	.	5	.	.	3	.	.	.	1	.	1	.	.	.	.	.	.	.	.	.	.	.	.	15
Thiers (P. C.)	3	.	.	4	.	1	1	0	.	10	4	.	4	1	.	1	0	.	0	.	.	.	.	.	.	.	1	.	.	.	.	30
Murat	.	.	.	2	.	3	6	5	8	4	.	.	.	.	.	.	.	.	.	.	.	.	.	.	.	.	.	.	.	.	.	28
Massiac	16	.	.	.	.	6	17	.	5	.	.	.	.	.	.	.	.	.	.	.	.	.	.	.	.	.	.	.	.	.	.	44
Brioude	10	.	.	.	.	1	10	8	.	2	3	.	3	1	.	.	.	.	.	.	.	.	.	.	.	.	.	.	.	.	.	38
Besse	.	.	.	.	.	2	13	.	5	42	5	7	3	.	.	.	.	2	2	.	.	.	.	.	.	.	10	.	.	.	.	91
Puy-de-Dôme (Obs^re)	0	0	1	3	1	3	22	2	1	12	4	2	10	1	2	1	3	0	4	1	.	0	0	0	0	0	6	2	3	4	0	89
Clermont (Obs^re)	8	.	.	.	.	.	17	1	.	15	1	.	.	1	.	0	1	.	0	.	.	.	.	.	.	.	0	.	.	.	.	44
Pontgibaud	.	.	2	.	.	1	8	6	9	7	8	7	1	.	.	1	2	1	1	1	.	.	.	.	.	.	2	.	.	.	.	57
Vichy	.	.	.	.	.	3	5	.	3	5	5	2	3	.	.	.	.	.	.	.	.	.	.	.	.	.	.	.	.	.	.	26
Ébreuil	.	.	.	.	.	.	2	.	.	5	2	1	1	.	.	.	.	.	.	.	.	.	.	.	.	.	2	.	.	.	.	13
Bessay	0	.	.	1	.	2	.	.	.	11	4	.	1	.	.	.	.	.	.	.	.	.	.	.	.	.	.	.	.	.	.	19
Moulins (P. C.)	.	.	.	.	.	.	.	.	.	4	9	3	1	.	.	.	.	.	.	.	.	.	.	.	.	.	.	.	.	.	.	17
Franchesse	.	.	.	.	.	3	.	.	3	11	2	.	1	.	.	.	.	.	.	.	.	.	.	.	.	.	3	.	.	1	.	24
Bassin du Cher.																																
Auzances	.	.	.	.	.	3	8	.	.	14	4	.	6	.	.	.	.	1	.	.	.	.	.	.	.	.	2	.	.	.	.	37
Pionsat	.	.	.	.	.	.	9	.	.	.	12	.	3	.	.	.	.	.	.	.	.	.	.	.	.	.	.	.	.	.	.	24
Chénérailles	.	.	.	1	.	.	13	1	1	21	5	1	8	.	.	.	1	0	0	.	.	.	.	.	.	.	1	.	.	.	.	53
Montmarault	.	.	.	.	.	.	.	2	3	.	3	2	3	.	.	2	.	.	.	.	.	.	.	.	.	.	3	.	.	.	.	18

STATIONS.	1	2	3	4	5	6	7	8	9	10	11	12	13	14	15	16	17	18	19	20	21	22	23	24	25	26	27	28	29	30	31	TOTAL.
Bassin du Cher (suite).																																
Montluçon	.	.	1	.	.	2	1	.	6	8	2	1	1	.	.	.	2	.	.	.	.	.	.	.	.	.	2	.	.	.	.	26
Saulzais	.	.	.	.	.	1	3	.	2	7	3	1	1	.	.	.	1	.	.	.	.	.	.	.	.	.	.	.	.	4	.	23
Hérisson	.	.	2	.	.	.	.	.	6	13	2	.	1	.	0	.	1	.	.	.	.	.	.	.	.	.	.	.	.	.	.	25
Charenton	.	.	.	2	.	1	.	.	.	15	2	3	.	.	.	.	.	.	.	.	.	.	.	.	.	.	3	.	1	.	.	27
Châteauneuf-s.-Ch.	.	.	.	5	0	0	2	2	0	8	7	1	1	.	.	.	1	.	2	.	.	.	.	.	.	.	2	2	1	3	.	37
Les Aix	.	.	.	.	.	.	.	.	.	12	.	.	.	.	.	.	.	.	.	.	.	.	.	.	.	.	3	.	.	5	.	20
La Réserve (St-Pal.)	.	.	.	1	.	3	1	0	4	12	.	1	0	.	.	1	1	1	.	.	.	.	.	.	.	.	3	.	1	6	.	35
Bourges (E. N.)	.	2	.	.	.	0	0	.	9	1	.	1	.	.	.	.	0	1	.	.	.	.	.	.	.	0	.	.	2	1	.	17
Mehun-sur-Yèvre	.	.	.	1	.	3	2	0	.	5	.	2	0	.	.	.	1	.	.	.	.	.	.	.	.	.	3	.	.	2	.	19
Le Brion (Vierzon)	.	.	.	2	.	1	4	.	2	6	.	2	.	.	.	.	.	.	.	.	.	.	.	.	.	.	2	.	.	5	.	24
Mennetou-s-Cher	.	.	.	.	3	.	.	.	8	.	.	3	.	.	.	.	.	.	.	.	.	.	.	.	.	.	.	.	7	2	.	23
Vailly-s-S	.	.	.	1	1	3	1	0	1	5	1	1	0	1	.	.	0	1	0	0	0	0	.	.	0	.	4	.	2	10	0	34
Salbris	.	.	.	1	.	1	1	.	2	3	.	.	1	.	.	.	0	.	0	.	0	.	.	.	.	.	2	.	0	12	.	24
Romorantin	.	.	.	.	.	.	1	.	4	1	.	.	2	.	.	.	.	.	.	.	.	.	.	.	.	.	2	0	1	12	.	23
Saint-Aignan	.	.	.	.	.	.	.	.	.	3	2	.	.	.	.	.	.	.	.	.	.	.	.	.	.	.	2	.	2	15	.	24
Montrichard	.	.	.	.	.	.	.	.	6	7	.	.	.	.	.	.	.	.	.	.	.	.	.	.	.	.	.	2	10	.	.	24
Bassin de l'Indre.																																
Sainte-Sévère	.	.	.	.	1	4	8	.	11	9	8	3	2	.	.	.	1	.	.	.	.	.	.	.	.	.	2	.	.	.	.	49
Châteauroux (P. C.)	.	.	.	1	.	2	2	.	.	18	.	1	0	.	.	.	.	.	.	.	.	.	.	.	.	.	3	.	5	3	.	35
Loches (E. N.)	.	.	.	.	.	.	.	.	4	0	.	1	3	.	.	.	.	.	.	.	.	.	.	.	.	.	2	.	3	.	.	12
Le Louroux	.	.	1	.	.	.	0	0	6	2	.	1	1	.	.	.	.	.	.	.	.	.	.	.	.	.	2	.	.	10	.	23
Cheillé	.	.	.	.	.	.	.	.	6	.	4	.	2	.	.	.	.	.	.	.	.	.	.	.	.	.	2	.	.	9	.	23
Bassin de la Creuse.																																
Ahun	.	.	.	.	.	.	12	.	6	26	4	2	4	.	.	.	.	.	.	.	.	.	.	.	.	.	5	.	.	.	.	59
Guéret (E. N.)	.	.	0	.	0	1	0	13	0	6	4	9	1	.	.	2	.	.	1	.	.	.	.	.	.	2	2	.	1	.	.	42
La Souterraine	.	.	.	2	.	.	10	.	9	18	5	4	.	.	.	.	.	.	.	.	.	.	.	.	.	.	5	.	.	2	.	55
St-Pierre-d.-Fursac.	.	.	.	.	0	1	.	7	1	10	16	.	7	.	.	.	.	.	.	.	.	.	.	.	.	.	4	.	1	1	.	48
Bellac	.	.	.	.	.	7	.	.	7	.	.	16	.	.	.	.	.	.	.	.	.	.	.	.	.	.	.	.	.	.	.	30
Magnac-Laval	.	.	.	.	.	.	9	11	34	4	.	.	.	.	.	.	.	.	.	.	.	.	.	.	.	.	.	.	.	.	.	59
St-Benoît-du-Sault	.	.	5	1	3	.	.	.	18	5	.	7	2	.	.	.	.	.	.	.	.	.	.	.	.	.	4	.	.	5	.	50
Argenton	.	.	.	.	4	.	.	6	.	2	4	11	4	.	.	.	.	.	.	.	.	.	.	.	.	.	.	.	4	.	.	35
Le Blanc	.	.	3	.	.	2	1	1	9	5	3	4	.	.	.	.	.	.	.	.	.	.	.	.	.	.	4	.	2	2	.	36
Barrou	.	.	0	.	.	.	.	.	3	2	.	6	3	.	.	.	.	.	.	.	.	.	.	.	.	.	.	.	.	8	0	23
Abilly	.	.	1	.	.	.	.	1	5	3	.	2	3	.	.	.	.	.	.	.	.	.	.	.	.	.	1	.	.	10	.	26
Buxeuil	.	.	.	.	.	.	.	.	6	3	.	.	4	.	.	.	.	.	.	.	.	.	.	.	.	.	1	.	.	15	.	29
Bassin de la Vienne.																																
Gentioux	.	.	.	2	.	1	8	0	7	31	3	5	17	0	.	.	.	.	1	.	.	.	.	.	.	.	7	.	1	2	.	85
Royère	.	.	.	2	.	3	6	.	7	24	2	2	14	.	.	.	.	.	.	.	.	.	.	.	.	.	4	.	.	3	.	67
Eymoutiers	.	.	1	.	.	2	6	.	20	12	2	3	2	.	.	.	.	.	.	.	.	.	.	.	.	.	2	.	2	.	.	52
Pontarion	.	.	2	.	.	1	12	.	7	31	3	1	7	.	.	.	.	.	.	.	.	.	.	.	.	.	3	.	.	.	.	67
Bourganeuf	.	.	.	.	.	16	.	8	33	3	.	12	.	.	.	.	.	.	.	.	.	.	.	.	.	4	.	.	4	.	.	80
St-Germain-les-B.	.	.	2	.	.	.	5	6	18	4	5	4	.	.	.	.	.	.	.	.	.	.	.	.	.	3	4	.	.	.	.	51
Pierrebuffière	.	.	.	0	.	2	9	.	12	10	0	3	5	.	.	.	.	.	.	.	.	.	.	.	.	.	.	.	0	.	.	42
Limoges (P. C.)	.	.	1	.	.	.	12	.	34	6	.	.	9	.	.	.	.	.	.	.	.	.	.	.	.	.	3	.	1	.	.	66

STATIONS.	1	2	3	4	5	6	7	8	9	10	11	12	13	14	15	16	17	18	19	20	21	22	23	24	25	26	27	28	29	30	31	TOTAL.
Bassin de la Vienne (suite).																																
Aixe	.	.	0	1	.	0	12	.	16	13	2	2	8	.	.	.	.	.	.	.	.	.	.	.	.	.	2	0	.	.	.	56
Oradour-s.-Vayre	.	.	.	2	.	.	2	0	31	11	0	1	.	.	.	.	.	.	.	.	.	.	.	.	.	.	2	.	1	4	.	54
Saint-Laurent-s-G.	.	.	.	.	.	.	6	.	10	32	.	.	4	.	.	.	.	.	.	.	.	.	.	.	.	.	3	.	.	.	.	55
Saint-Junien	.	.	.	2	.	2	.	.	10	19	.	2	7	.	.	.	.	.	.	.	.	.	.	.	.	.	3	.	.	.	.	46
Rochechouart	.	.	.	1	.	2	1	.	14	20	2	.	2	.	.	.	.	.	.	.	.	.	.	.	.	.	.	3	1	.	.	46
Chabanais	.	.	.	2	.	.	.	1	10	12	2	.	2	.	.	.	.	.	.	.	.	.	.	.	.	.	.	.	1	1	.	31
Confolens	.	.	.	3	.	.	.	.	14	8	.	3	3	.	.	.	.	.	.	.	.	.	.	.	.	.	3	.	.	2	2	38
Lussac-les-Ch.	.	.	4	.	1	.	.	.	17	4	.	4	.	.	.	.	.	.	.	.	.	.	.	.	.	.	2	.	4	1	.	37
Jardres	.	5	.	.	.	.	.	11	8	.	.	3	.	.	.	.	.	.	.	.	.	.	.	.	.	3	.	2	3	.	.	35
La Chapelle	.	.	2	.	.	.	2	.	8	5	0	2	3	.	.	.	.	0	.	.	.	.	.	.	.	.	2	0	3	2	.	29
Vouillé	.	.	.	4	.	1	.	8	3	.	.	.	.	.	.	.	.	.	.	.	.	.	.	.	.	.	.	.	.	10	.	26
Poitiers (P. C.)	.	.	4	.	.	.	.	.	9	4	.	.	1	.	.	.	1	.	.	.	.	.	.	.	.	.	2	.	1	3	.	25
Mondion	.	.	.	.	1	.	.	.	7	.	.	.	.	.	.	.	.	.	.	.	.	.	.	.	.	.	.	.	.	5	.	13
Saint-Gervais	.	.	1	.	0	.	.	4	1	2	0	0	.	.	.	.	.	.	.	.	.	.	.	.	.	1	.	.	8	0	0	19
Saint-Épain	.	.	.	.	.	.	2	3	9	.	.	.	1	.	.	.	.	.	.	.	.	.	.	.	.	.	3	.	.	11	.	29
Parçay-s-V	.	.	.	.	.	.	.	.	7	.	.	.	.	.	.	.	.	.	.	.	.	.	.	.	.	.	2	.	.	8	.	17
Bassin de la Loire, du Bec-d'Allier à Angers.																																
Sancoins	.	.	.	1	.	2	1	.	2	12	4	0	.	.	.	.	.	.	.	.	.	.	.	.	.	.	2	.	1	2	.	27
Givry	.	.	.	.	2	1	.	.	5	3	3	.	.	.	0	.	.	.	.	.	.	.	.	.	.	.	4	.	.	3	.	21
Sancergues	.	.	.	4	.	4	.	.	.	11	1	.	.	.	.	.	.	.	.	.	.	.	.	.	.	.	4	.	.	6	.	31
Saint-Satur	.	.	2	.	1	.	1	.	4	4	0	0	0	1	0	.	.	0	.	.	.	.	.	.	.	1	3	0	1	6	0	25
Léré	.	.	.	.	1	1	1	.	2	5	.	2	.	.	.	2	.	1	.	.	.	.	.	.	.	.	4	.	1	10	.	30
Sainpuits	.	.	2	.	2	.	.	.	3	.	.	.	.	2	.	.	.	.	.	.	2	.	.	.	.	4	4	2	1	.	.	21
Gien	.	.	.	.	.	1	4	.	1	.	3	1	3	.	1	.	.	1	.	.	.	.	.	.	.	.	4	1	2	3	.	25
Ouzouer-le-Marché	.	.	.	.	.	.	.	.	.	5	2	.	.	.	.	.	.	.	.	.	.	.	.	.	.	.	3	.	3	3	.	16
Orléans (P. C.)	.	.	1	.	0	.	.	.	4	6	1	.	.	.	.	.	.	1	.	.	.	.	.	.	.	.	3	.	6	3	.	25
La Motte-Beuvron	.	.	1	.	1	.	.	.	2	.	.	.	.	.	.	.	.	.	.	.	.	.	.	.	.	.	3	.	5	2	.	14
La Ferté-St-Cyr	.	.	.	.	.	.	.	.	5	.	4	.	.	.	.	.	.	.	.	.	.	.	.	.	.	6	.	.	10	.	.	25
Contres	.	.	.	.	.	.	.	.	.	7	.	1	.	.	.	.	.	.	.	.	.	.	.	.	.	.	2	.	.	8	.	18
Blois (P. C.)	.	.	.	.	.	.	.	.	3	2	2	.	0	.	.	.	.	.	.	.	.	.	.	.	.	.	3	.	.	8	.	18
Herbault	.	.	.	.	.	.	.	.	7	2	.	.	.	.	.	.	.	.	.	.	.	.	.	.	.	2	.	.	8	.	.	19
Beaumont-la-R.	.	.	1	.	.	.	1	.	2	1	2	1	2	0	.	.	.	0	.	.	.	.	.	.	.	.	2	.	1	5	.	18
Fondettes	.	.	2	.	.	.	.	.	1	3	1	.	3	.	.	.	1	.	.	.	.	.	.	.	.	.	2	1	0	8	.	22
Tours (obs^re)	.	.	0	1	.	.	0	0	3	4	2	0	3	0	.	.	0	0	.	.	.	.	.	.	.	.	2	0	0	8	.	25
Langeais	.	.	.	.	.	.	.	.	.	.	.	.	.	.	.	.	.	.	.	.	.	.	.	.	.	.	4	1	0	6	.	12
Ponts-de-Cé	.	.	2	.	.	.	.	.	1	6	0	6	2	.	.	.	0	0	.	.	.	.	.	.	.	.	2	0	4	1	.	24
Bassin du Loir.																																
Janville	.	.	.	.	.	.	.	.	5	1	.	.	.	.	.	.	.	1	.	.	.	.	.	.	.	.	3	.	2	0	.	12
Orgères	.	.	.	.	.	.	.	.	3	.	1	.	.	.	.	.	.	.	.	.	.	.	.	.	.	.	.	0	9	0	0	13
Authon	.	.	0	.	.	.	.	.	1	2	3	1	.	3	.	.	1	.	.	.	.	.	.	.	.	.	3	.	.	6	.	22
Thiron-Gardais	.	.	2	.	.	.	.	0	1	3	3	.	2	1	.	0	.	0	.	0	.	.	.	.	.	.	4	.	6	0	.	23
Voves	.	.	.	.	.	.	.	.	2	1	2	.	1	.	.	0	0	0	0	.	.	.	.	.	.	.	2	.	5	1	.	14
Bonneval	.	.	.	.	.	.	.	.	1	1	.	.	2	.	.	.	.	.	.	.	.	.	.	.	.	.	.	.	8	.	.	12
Châteaudun	.	.	.	.	.	.	.	.	2	.	.	.	.	.	.	.	.	.	.	.	.	.	.	.	.	.	3	.	7	.	.	12
Vendôme	.	.	.	.	.	1	0	.	1	3	3	.	1	.	.	.	.	.	.	.	.	.	.	.	.	.	2	.	2	5	.	18
Montoire	.	.	.	.	.	.	.	.	1	3	4	1	2	.	.	.	.	.	.	.	.	.	.	.	.	.	1	0	3	6	.	21
Mondoubleau	.	.	.	.	.	.	.	.	7	.	.	10	2	.	.	.	.	.	.	.	.	.	.	.	.	.	3	.	.	7	.	29

STATIONS.	1	2	3	4	5	6	7	8	9	10	11	12	13	14	15	16	17	18	19	20	21	22	23	24	25	26	27	28	29	30	31	TOTAL.
Bassin du Loir (suite).																																
Saint-Calais	.	.	.	.	.	.	.	1	2	.	.	.	1	.	1	1	.	.	.	1	.	.	.	.	.	.	1	1	.	.	.	9
Le Grand-Lucé	.	.	.	.	.	.	.	.	4	5	4	1	4	1	.	.	.	.	.	.	.	.	.	.	.	.	2	1	2	4	.	28
Le Lude	.	.	.	.	.	.	.	.	1	1	.	.	.	.	.	.	.	.	.	.	.	.	.	.	.	.	1	.	.	2	.	5
La Flèche	.	.	1	.	.	.	.	.	1	4	2	.	.	.	.	.	.	.	1	.	.	.	.	.	.	.	2	.	2	5	.	18
La Ch^{lle}-d'Aligné	.	.	.	.	.	.	.	.	.	6	3	.	.	.	.	1	.	.	.	.	.	.	.	.	.	1	.	.	6	.	.	17
Le Plessis-Gramm.	.	.	1	.	.	.	.	2	5	.	23	12	.	.	.	7	.	.	.	.	.	.	.	.	.	.	1	0	.	4	.	55
Bassin de la Sarthe.																																
F^{t} d'Écouves (R.V.)	.	.	.	.	.	.	.	.	6	3	1	4	.	.	.	.	.	1	.	1	.	.	.	.	.	3	.	9	1	.	.	29
F^{t} de Perseignes	.	.	1	.	.	.	.	.	1	6	1	2	.	.	.	.	1	1	.	1	0	.	.	.	.	.	2	.	8	1	.	25
F^{t} de Bourse	.	.	.	.	.	.	.	.	.	2	0	1	8	1	.	.	1	.	1	.	0	.	.	.	.	.	0	.	.	1	.	16
St-Denis-sur-S.	.	.	1	.	.	.	.	.	.	10	3	4	4	.	.	1	.	.	.	.	.	.	.	.	.	.	4	.	.	.	.	27
Villaines-la-Juhel	.	.	.	.	.	.	.	.	.	18	6	5	6	.	.	0	.	.	1	.	.	.	.	.	.	.	5	.	13	.	.	54
Neufchâtel	.	.	.	.	.	.	2	.	9	.	1	9	.	.	.	.	.	.	.	.	.	.	.	.	.	3	.	8	.	.	.	32
Beaumont-s.-S.	.	.	.	.	.	.	.	1	1	8	1	3	2	.	.	.	.	.	.	.	.	.	.	.	.	.	2	.	4	1	.	23
Bonnétable	.	.	.	.	.	.	.	.	1	2	.	.	6	.	.	.	.	.	.	.	.	.	.	.	.	.	1	.	2	1	.	13
Le Mans (P. C.)	.	.	.	.	.	.	.	.	2	5	.	.	1	.	.	.	.	.	.	.	.	.	.	.	.	1	.	.	6	.	.	15
Mortagne	.	.	.	.	.	.	.	3	4	5	.	2	.	.	.	.	.	.	.	.	.	.	.	.	.	.	2	.	7	.	.	23
Forêt de Réno	.	.	.	.	.	.	.	2	2	3	.	6	1	.	.	.	.	.	.	.	2	.	.	.	.	3	.	7	2	.	.	28
Nogent-le-Rotrou	.	.	.	.	.	.	.	.	.	.	4	5	37	.	.	.	.	1	.	.	.	.	.	.	.	.	1	3	.	.	.	51
La Ferté-Bernard	.	.	.	.	.	.	.	1	2	2	.	.	2	.	.	.	.	.	.	.	.	.	.	.	.	.	1	.	2	2	.	12
Connerré	.	.	.	.	.	.	.	6	.	3	.	.	7	.	.	.	.	.	.	.	.	.	.	.	.	.	5	.	4	2	.	27
Parigné-l'Évêque	.	.	.	.	.	.	.	.	7	8	3	1	2	.	.	.	.	.	.	.	.	.	.	.	.	.	.	2	6	.	.	29
Sillé-le-Guillaume	.	.	.	.	.	.	.	.	.	12	3	.	6	.	.	.	.	.	.	.	.	.	.	.	.	.	1	.	3	.	.	25
Neuvillette	.	.	.	.	.	.	.	.	.	.	.	.	.	.	4	2	.	.	.	.	.	.	.	.	.	.	9	5	.	.	.	20
Grez-en-Bouëre	.	.	1	.	.	.	.	0	2	6	5	3	1	0	.	.	.	.	.	.	.	.	.	.	.	.	2	0	5	2	.	27
Sablé	.	.	.	.	.	.	.	.	.	.	2	5	1	.	.	.	.	.	.	.	.	.	.	.	.	.	3	2	.	.	.	13
Angers (E. N.)	.	.	2	.	.	.	.	.	.	.	.	4	1	.	.	.	3	1	11	.	.	.	.	.	.	.	1	1	5	3	.	32
Bassin de la Mayenne.																																
La Lacelle	.	.	.	.	.	.	.	1	.	9	2	8	2	.	.	0	0	1	.	1	.	.	.	.	.	.	9	2	7	.	.	42
Pré-en-Pail	.	.	0	.	.	.	.	.	.	9	3	10	2	.	.	.	1	1	.	1	.	.	.	.	.	.	2	.	9	1	.	39
Forêt d'Andaines	.	.	.	.	.	.	.	2	3	.	4	30	.	.	.	.	2	1	.	.	.	.	.	.	.	.	8	.	11	.	.	60
La Ferté-Macé	.	.	1	.	.	.	.	.	9	2	12	7	.	.	1	0	1	.	1	.	.	.	.	.	.	.	3	.	13	.	.	50
Domfront	.	.	1	.	.	.	.	1	1	18	3	.	3	.	.	1	1	1	.	.	.	.	.	.	.	.	3	.	9	.	.	42
Gorron	.	.	.	.	.	.	.	0	1	20	17	8	.	.	.	.	.	.	.	.	.	.	.	.	.	.	5	3	.	.	.	55
Ambrières	.	.	.	.	.	.	.	1	1	16	10	2	0	0	.	0	1	.	.	.	.	.	.	.	.	.	2	0	9	.	.	42
Bais	.	.	.	.	.	.	.	.	10	16	3	8	.	.	.	.	.	.	.	.	.	.	.	.	.	.	.	.	.	4	.	41
Mayenne (Collège)	.	.	.	.	.	.	.	.	.	25	10	1	.	.	.	.	2	.	.	.	.	.	.	.	.	2	1	.	1	.	.	43
Ernée	.	.	1	.	.	.	.	1	7	20	20	9	.	1	2	.	0	1	.	.	.	.	.	.	.	.	3	.	4	.	.	70
Chailland	.	.	.	.	.	.	.	.	11	15	5	22	3	.	.	4	.	.	.	.	.	.	.	.	.	.	4	.	6	.	.	70
Cossé le Vivien	.	.	0	.	.	.	.	.	2	10	4	22	1	.	.	.	.	.	.	.	.	.	.	.	.	.	4	.	5	0	.	48
St-Aignan-s.-Roë	.	.	.	.	.	.	.	.	2	9	1	19	1	.	.	.	.	.	.	.	.	.	.	.	.	.	0	.	8	1	.	41
Château-Gontier	.	.	.	.	.	.	.	.	2	7	13	17	.	.	.	.	.	1	.	.	.	.	.	.	.	.	2	1	8	.	.	51
Bassin de la Loire inférieure, rive droite.																																
Varades	.	.	0	.	.	.	.	.	2	5	0	3	.	.	.	.	1	.	.	.	.	.	.	.	.	.	3	.	2	2	.	18
Oudon	.	.	.	.	.	.	.	.	3	4	1	4	4	.	1	.	1	.	.	.	.	.	.	.	.	.	2	.	.	1	.	22

STATIONS.	1	2	3	4	5	6	7	8	9	10	11	12	13	14	15	16	17	18	19	20	21	22	23	24	25	26	27	28	29	30	31	TOTAL.
Bassin de la Loire inférieure, rive droite (suite).																																
Joué-sur-Erdre....	.	.	1	.	.	.	.	.	3	7	.	.	.	.	.	.	.	.	.	.	.	.	.	.	.	.	3	3	1	.	.	18
Nantes (Obs^re).....	.	.	3	.	.	.	.	.	5	7	.	.	2	0	.	.	2	.	.	.	.	.	.	.	.	.	3	.	.	4	.	26
Cordemais.....	.	.	1	.	.	.	.	.	6	8	.	.	5	0	1	0	1	.	.	.	.	.	.	.	.	.	2	.	.	3	.	28
Savenay (E. N.)...	.	.	.	.	.	.	.	.	4	.	10	.	6	0	.	2	1	.	.	.	.	.	.	.	.	.	0	.	3	0	.	26
Herbignac.....	.	.	2	.	.	.	.	.	5	6	.	.	3	.	2	1	.	.	.	.	.	.	.	.	.	.	1	1	1	0	0	22
Bassin de la Loire inférieure, rive gauche.																																
Secondigny.....	.	.	.	2	.	.	.	.	11	.	.	4	.	.	.	.	.	.	.	0	.	.	.	.	.	.	.	.	.	20	.	38
Parthenay (E. N.).	.	.	.	.	.	.	.	.	9	4	.	3	.	.	.	.	.	.	.	.	.	.	.	.	.	4	.	.	7	.	.	27
Saint-Loup.....	.	.	.	.	.	.	.	.	16	10	.	5	.	.	.	.	.	.	.	.	.	.	.	.	.	.	.	.	.	10	.	41
Bressuire (P. C.)..	.	.	4	.	.	.	.	.	6	6	.	.	.	.	.	.	.	.	.	.	.	.	.	.	.	.	2	.	.	10	.	28
Absie.....	.	.	.	4	.	.	.	.	14	5	.	.	.	.	.	.	.	.	.	.	.	.	.	.	.	.	.	2	6	14	.	46
Les Gardes.....	0	0	2	.	.	.	.	.	4	7	.	1	0	.	.	.	0	0	.	.	.	.	.	0	0	.	1	0	6	1	0	25
Vieillevigne.....	.	.	2	.	.	.	.	.	3	.	.	3	.	.	.	.	.	.	.	.	.	.	.	.	.	.	.	.	4	.	.	12
Les Herbiers.....	.	.	3	.	.	.	.	.	4	7	1	2	.	.	.	.	.	.	.	.	.	.	.	.	.	.	3	0	.	7	.	27
Tiffauges.....	.	.	.	.	.	.	.	.	2	8	.	.	.	.	.	.	.	.	.	.	.	.	.	.	.	.	.	.	.	.	.	10
Montaigu.....	.	.	2	.	.	.	.	.	4	6	.	.	1	.	1	.	.	.	.	.	.	.	.	.	.	.	0	.	.	3	.	16
Clisson.....	.	.	.	.	.	.	.	.	7	7	.	.	.	.	.	.	.	3	.	.	.	.	.	.	.	.	1	.	.	4	.	22
Vertou.....	.	.	2	.	.	.	.	.	7	6	.	1	.	.	.	.	.	.	.	.	.	.	.	.	.	.	2	.	.	4	.	22
Saint-Philbert.....	.	.	2	.	.	.	.	.	12	11	.	3	1	.	.	.	.	.	.	.	.	.	.	.	.	.	2	.	4	.	.	35
Fort de Mindin....	.	.	1	.	.	.	.	.	4	3	.	1	2	.	.	.	0	.	.	.	.	.	.	.	.	.	1	.	1	1	.	14
BASSINS ENTRE LA LOIRE ET LA GIRONDE.																																
Bassins de la Sèvre niortaise et de la Vie.																																
Chey.....	.	.	.	1	.	.	.	.	8	10	.	.	.	.	.	.	.	.	.	.	.	.	.	.	.	.	3	0	9	1	2	34
Pamproux.....	.	.	.	.	.	.	.	.	10	7	.	.	0	0	.	.	.	.	.	.	.	.	.	0	.	.	3	.	9	1	.	31
Champdeniers.....	.	.	0	.	.	.	.	.	3	16	0	.	.	.	.	.	.	.	.	.	.	.	.	.	.	.	.	.	6	10	.	36
Le Beugnon.....	.	.	5	.	.	.	.	.	14	3	.	.	.	.	.	.	.	.	.	.	.	.	.	.	.	.	.	.	5	11	.	38
Niort (C. M.).....	.	.	0	.	.	.	.	0	13	8	.	.	.	.	.	.	.	.	.	.	.	.	.	.	.	.	3	1	9	2	.	36
Xanton-Chassenon.	.	.	.	.	.	.	.	.	15	5	.	.	.	.	.	.	.	.	.	.	.	.	.	.	.	.	1	.	4	10	.	35
Longèves.....	.	.	.	.	.	.	.	.	22	4	.	.	.	.	.	.	.	.	.	.	.	.	.	.	.	.	1	.	2	8	.	37
Luçon.....	.	.	0	.	.	.	.	.	16	5	.	.	.	.	.	.	.	.	.	.	.	.	.	.	.	.	.	.	.	8	.	29
La Châtaigneraie..	.	.	.	.	.	.	.	.	6	.	.	.	.	.	.	.	.	.	.	.	.	.	.	.	.	.	.	.	4	14	.	24
Puy de Serre.....	.	.	.	.	.	.	.	.	11	3	.	.	.	.	.	.	.	.	.	.	.	.	.	.	.	.	1	0	2	10	.	27
Sables-d'Olonne...	.	.	1	.	.	.	.	.	8	3	0	0	1	.	3	.	.	.	.	.	.	.	.	.	.	.	1	.	1	3	.	21
Saint-Gilles-s.-Vie.	.	.	.	.	.	.	.	.	.	1	.	.	.	.	1	.	.	.	.	.	.	.	.	.	.	.	.	.	3	.	.	6
Pornic.....	.	.	.	.	.	.	.	.	7	2	.	.	.	.	.	.	.	.	.	.	.	.	.	.	.	.	1	.	.	1	.	11
Ile d'Yeu.....	.	.	0	.	.	.	.	.	1	6	0	3	.	0	0	.	.	.	.	.	.	.	.	.	.	.	0	.	1	5	2	19
Noirmoutiers.....	.	.	.	.	.	.	.	.	5	8	1	.	.	1	1	.	.	.	.	.	.	.	.	.	.	.	0	.	.	2	.	18
Bassin de la Charente.																																
Saint-Mathieu....	.	.	.	1	.	1	2	.	17	21	.	.	.	.	.	.	.	.	.	.	.	.	.	.	.	.	5	.	1	2	.	50
Charroux.....	.	.	.	1	.	0	.	.	10	17	.	.	3	.	.	.	.	.	.	.	.	.	.	.	.	.	2	.	1	3	.	37
Ruffec.....	.	.	.	.	.	.	.	.	10	21	.	.	0	.	.	.	.	.	.	.	.	.	.	.	.	.	1	.	.	2	1	35
Montbron.....	.	.	.	1	.	.	.	.	18	19	3	.	2	.	.	.	.	.	.	.	.	.	.	.	.	.	0	.	2	1	.	46
Aigre.....	.	.	.	.	.	.	.	.	11	22	.	.	.	.	.	.	.	.	.	.	.	.	.	.	.	.	2	.	.	2	.	37
Angoulême.....	.	.	.	0	.	.	.	.	8	11	1	.	2	.	.	.	.	.	.	.	.	.	.	.	.	.	.	.	1	1	1	25

STATIONS.	1	2	3	4	5	6	7	8	9	10	11	12	13	14	15	16	17	18	19	20	21	22	23	24	25	26	27	28	29	30	31	TOTAL.
Bassin de la Charente (suite).																																
Cognac	.	.	.	1	.	.	.	1	15	7	1	.	1	.	.	.	.	.	.	.	.	.	.	.	.	.	1	1	.	2	.	30
Jonzac	.	.	.	.	.	.	.	.	23	5	4	2	6	.	.	.	.	.	.	.	.	.	.	.	.	.	2	.	.	2	.	44
Saintes	.	.	.	.	.	.	.	.	13	6	5	5	.	.	.	.	.	.	.	.	.	.	.	.	.	.	.	.	.	.	.	29
Villiers-en-Bois	.	.	.	.	.	.	.	.	17	9	.	.	.	.	.	.	.	.	.	.	.	.	.	.	.	.	.	.	7	2	.	35
St-Jean-d'Angély	.	.	.	3	.	.	.	.	14	16	1	.	1	.	.	.	.	.	.	.	.	.	.	.	.	.	1	.	.	0	.	37
La Rochelle	.	.	.	.	.	.	.	.	12	.	9	.	.	.	.	.	.	.	.	.	.	.	.	.	.	.	.	3	.	.	.	24
Ile d'Aix	.	.	.	1	.	.	.	.	11	6	5	.	2	.	.	.	.	.	.	.	.	.	.	.	.	.	2	.	2	4	.	33
Chassiron	.	.	.	.	.	.	.	.	20	10	1	3	1	.	.	.	.	.	.	.	.	.	.	.	.	.	1	1	.	.	1	38
BASSIN DE LA GIRONDE.																																
Bassin de la Dordogne.																																
La Tr-d'Auvergne	.	.	.	1	.	.	13	.	2	21	13	6	9	.	1	.	.	.	.	.	.	.	.	.	.	.	.	.	1	.	.	67
Laqueuille	.	.	.	.	.	21	1	.	18	.	15	14	.	.	.	2	.	.	.	.	.	.	.	.	.	.	.	.	.	.	.	71
Ussel	.	.	1	.	.	.	.	.	5	25	18	5	11	8	.	.	.	.	.	.	.	.	.	.	.	.	.	.	.	.	.	73
Bort	.	.	.	2	.	.	8	.	5	32	10	5	10	.	.	.	.	.	.	.	.	.	.	.	.	.	.	4	4	.	.	80
Argentat	.	.	.	.	.	.	.	.	.	18	2	.	.	.	1	.	.	.	.	.	.	.	.	.	.	.	.	.	.	.	.	21
Beaulieu	.	.	.	.	.	.	.	.	2	.	.	.	.	.	.	.	.	.	.	.	.	.	.	.	.	.	.	.	.	.	.	2
La Tronquière	.	.	.	.	.	.	6	3	6	12	.	.	2	.	.	.	.	.	.	.	.	.	.	.	.	.	9	.	.	.	.	38
Bretenoux	.	.	.	.	.	.	.	.	4	8	.	.	.	.	.	.	.	.	.	.	.	.	.	.	.	.	.	.	.	.	.	12
La Capelle	.	.	.	.	.	.	.	1	2	6	1	.	.	.	.	.	.	.	.	.	.	.	.	.	.	.	1	.	.	.	.	11
Martel	.	.	.	.	.	.	.	6	6	6	.	.	.	.	.	.	.	.	.	.	.	.	.	.	.	.	.	.	.	.	.	18
Gourdon	.	.	.	.	.	.	.	.	13	2	.	.	.	.	.	.	.	.	.	.	.	.	.	.	.	.	1	.	.	.	.	16
Saint-Yrieix	.	.	.	.	.	12	6	.	.	32	.	.	.	.	.	.	.	.	.	.	.	.	.	.	.	.	.	.	.	.	.	51
Tulle (P. C.)	.	.	.	1	1	.	.	6	10	8	4	1	.	.	.	.	.	.	.	.	.	.	.	.	.	.	.	.	.	.	.	31
Brives	.	.	.	.	.	.	.	.	1	.	.	.	.	.	.	.	.	.	.	.	.	.	.	.	.	.	.	.	.	.	.	1
Blanzaguet	.	.	.	.	.	1	.	.	17	6	.	.	6	.	.	.	.	.	.	.	.	.	.	.	.	.	.	.	1	.	.	31
Périgueux (E. N.)	.	.	.	.	.	.	4	1	28	11	.	.	.	.	.	.	.	.	.	.	.	.	.	.	.	.	.	.	.	.	.	44
Chalais	.	.	.	.	.	.	.	.	17	10	1	.	2	.	.	.	.	.	.	.	.	.	.	.	.	.	1	.	.	.	.	32
Montguyon	.	.	.	.	.	.	.	.	23	10	8	10	4	.	.	.	.	.	.	.	.	.	.	.	.	.	.	.	2	.	.	57
Les Eglisottes	.	.	.	.	.	.	.	.	19	30	4	.	10	.	.	.	.	.	.	.	.	.	.	.	.	.	.	.	.	.	.	63
Lussac	.	.	.	.	.	.	.	.	.	21	4	.	2	.	.	.	.	.	.	.	.	.	.	.	.	.	0	.	.	.	.	27
Saint-Savin	.	.	.	.	.	.	.	.	18	26	6	3	1	.	.	.	.	.	.	.	.	.	.	.	.	.	2	.	.	.	.	56
St-André-de-Cubzac	.	.	.	1	.	.	.	.	25	7	5	1	7	.	.	.	.	.	.	.	.	.	.	.	.	.	.	1	.	.	.	46
Bassin du Lot.																																
Le Bleymard	.	.	.	.	.	.	2	4	.	7	3	0	.	.	.	.	.	.	.	.	.	.	.	.	.	3	.	.	.	.	.	19
Montmirat	7	.	.	.	.	.	.	19	.	8	.	.	.	.	.	.	.	.	.	.	.	.	.	.	2	.	.	.	.	.	.	36
Bagnols	2	.	.	.	.	.	4	.	.	1	6	1	1	.	.	.	.	.	.	.	.	.	.	.	2	.	.	.	.	.	.	17
Mende (P. C.)	6	1	.	.	.	.	2	13	0	13	3	0	1	.	.	.	.	.	.	.	.	.	.	.	1	.	0	.	.	.	.	40
La Roche	.	.	.	.	.	.	2	11	.	15	.	10	1	.	.	.	.	.	.	.	.	.	.	.	.	.	.	.	.	.	.	40
Saint-Denis	1	.	.	.	.	7	5	9	.	21	7	4	1	.	.	.	.	.	.	.	.	.	.	.	.	.	1	.	.	.	.	57
Saint-Chély-d'Apr	5	.	.	.	.	5	7	5	.	13	2	3	1	.	.	.	.	.	.	.	.	.	.	.	.	.	2	.	.	.	.	43
Saint-Léger-du-M	.	.	.	.	.	.	.	12	.	11	.	.	2	.	.	.	.	.	.	1	.	.	.	.	.	.	.	.	.	.	.	27
Nasbinals	1	2	.	0	.	3	4	4	.	9	10	1	3	.	.	.	.	.	.	.	.	.	.	.	.	.	3	.	.	.	.	40
Marvejols	1	.	.	.	.	.	2	7	2	.	15	3	.	.	.	.	.	.	.	.	.	.	.	.	.	3	.	.	.	.	.	33
Laguiole	.	.	.	.	.	.	.	7	.	22	8	.	.	.	.	.	.	.	.	.	.	.	.	.	.	.	3	.	.	.	.	40
Mur-de-Barrez	8	.	.	.	.	.	.	.	10	8	12	6	8	.	.	.	.	.	.	.	.	.	.	.	.	.	.	.	.	.	.	52

STATIONS.	1	2	3	4	5	6	7	8	9	10	11	12	13	14	15	16	17	18	19	20	21	22	23	24	25	26	27	28	29	30	31	TOTAL.
Bassin du Lot (suite).																																
Entraygues	.	.	.	.	.	.	.	.	.	18	2	.	.	.	.	.	.	.	.	.	.	.	.	.	.	.	.	.	.	.	.	20
Figeac (P. C.)	.	.	.	.	.	.	5	.	2	25	2	.	2	.	.	.	.	.	.	.	.	.	.	.	.	.	2	.	.	.	.	38
Livernon	.	.	.	.	.	.	.	.	4	14	3	1	.	.	.	.	.	.	.	.	.	.	.	.	.	.	.	.	.	.	.	22
Lauzès	.	.	.	.	.	.	.	.	6	10	4	.	.	.	.	.	.	.	.	.	.	.	.	2	.	.	.	.	.	.	.	22
Limogne	.	.	.	.	.	.	.	.	.	11	5	.	.	.	.	.	.	.	.	.	.	.	.	.	.	.	.	.	.	.	.	16
Saint-Géry	.	.	.	.	.	.	10	6	.	10	.	.	.	.	.	.	.	.	.	.	.	.	.	.	.	.	.	.	.	.	.	26
Cahors (P. C.)	.	.	.	.	.	.	2	.	10	6	.	.	2	.	.	.	.	.	.	.	.	.	.	.	.	.	.	.	.	.	.	20
Puy-L'Évêque	.	.	.	.	.	.	.	.	2	7	.	.	.	.	.	.	.	.	.	.	.	.	.	.	.	.	.	.	.	.	.	9
Villeneuve	3	.	.	.	.	.	3	.	.	7	6	.	2	.	.	.	.	.	.	.	.	.	.	.	.	.	.	.	.	.	.	21
Bassins du Tarn et de l'Aveyron.																																
Massevaques	.	6	.	.	.	.	23	19	.	8	.	.	.	.	.	.	.	.	.	.	.	.	.	.	.	.	1	.	.	.	.	57
Pt de Montvert	.	7	.	.	.	.	4	19	.	9	1	.	.	.	.	.	.	.	.	.	.	.	.	.	3	.	.	.	.	.	.	43
Florac	.	9	.	.	.	.	9	15	.	6	3	.	.	.	.	.	.	.	.	.	.	.	.	.	.	.	.	.	.	.	.	42
Meyrueis	.	.	.	.	.	.	8	14	.	6	.	.	1	.	.	.	.	.	.	.	.	.	.	.	.	.	2	.	.	.	.	32
Massegros	.	.	.	.	.	.	10	7	.	.	.	.	.	.	.	.	.	.	.	.	.	.	.	.	.	.	12	.	.	.	.	29
Le Cabaretou	9	.	.	.	.	2	4	.	.	.	.	.	.	.	.	.	.	.	.	.	.	.	.	.	.	.	.	.	.	.	.	15
Fraïsse	.	.	.	.	.	5	3	2	.	3	4	3	.	.	.	.	.	.	.	.	.	.	.	.	.	.	.	.	.	.	.	20
La Salvetat	13	.	.	.	.	2	.	9	.	4	3	2	.	.	.	.	.	.	.	.	.	.	.	.	.	.	5	.	.	.	.	38
La Cavalerie	4	.	.	.	.	.	2	5	.	6	.	.	.	.	.	.	.	.	.	.	.	.	.	2	.	.	1	.	.	.	.	20
Castres	5	.	.	.	.	.	7	8	.	2	.	1	.	5	.	.	.	.	.	.	.	.	.	.	.	.	0	.	.	.	.	28
Lavaur	.	.	.	.	.	.	4	.	.	4	5	.	1	.	.	.	.	.	.	.	.	.	.	.	.	.	0	.	.	.	.	16
Rodez (E. N.)	4	.	.	1	.	6	2	11	12	1	2	2	.	.	.	.	.	.	.	.	.	.	.	.	.	.	10	.	.	.	.	51
Alban	.	.	.	.	.	6	.	.	.	25	5	.	.	.	.	.	.	.	.	.	.	.	.	.	.	.	9	.	.	.	.	44
Albi (P. C.)	.	.	.	.	.	.	1	.	4	9	2	1	1	.	.	.	.	.	.	.	.	.	.	.	.	.	.	.	.	.	.	18
Carmaux	.	.	.	.	.	.	5	.	.	10	4	.	.	.	.	.	.	.	.	.	.	.	.	.	.	.	0	.	.	.	.	19
Lalbenque	.	.	.	.	.	.	.	.	.	12	2	.	.	.	.	.	.	.	.	.	.	.	.	.	.	.	.	.	.	.	.	14
Castelnau	.	.	.	.	.	.	3	.	.	4	6	.	.	.	.	.	.	.	.	.	.	.	.	.	.	.	.	.	.	.	.	13
Caussade	.	.	.	.	.	.	.	4	.	7	4	2	.	.	.	.	.	.	.	.	.	.	.	.	.	.	.	.	.	.	.	17
Canals	.	.	.	.	.	.	.	.	.	6	2	3	.	.	.	.	.	.	.	.	.	.	.	.	.	.	.	.	.	.	.	11
La Française	.	.	.	.	.	.	.	7	5	3	1	.	4	.	.	.	.	.	.	.	.	.	.	.	.	.	0	.	.	.	.	21
Bassin de la Garonne, cours supérieur, et affluents des Pyrénées.																																
Ax	17	21	26	9	.	19	24	5	.	.	2	.	3	.	.	.	.	.	.	.	.	.	.	.	.	.	.	.	.	.	.	126
Mérens	.	.	.	.	4	7	12	.	.	.	8	.	2	.	.	.	.	1	.	.	.	.	.	1	.	.	.	.	.	.	.	35
Vicdessos	9	.	.	.	.	9	22	1	0	.	2	.	.	5	.	.	.	.	.	.	.	.	.	.	.	.	.	.	.	.	.	48
Belesta	.	.	.	.	.	.	.	.	.	.	6	.	.	.	.	.	10	.	.	13	9	.	.	.	.	.	.	26	24	13	.	101
Foix (P. C.)	7	.	.	.	.	10	16	6	.	.	4	6	5	7	2	.	.	.	.	.	.	.	.	.	.	.	.	3	.	.	.	66
Loubens	13	.	.	.	.	2	23	3	4	.	9	.	9	.	.	.	.	.	.	.	.	.	.	.	.	.	2	.	.	.	.	65
Mirepoix	3	.	.	.	.	3	22	.	.	.	4	12	3	.	.	.	.	.	.	.	.	.	.	.	.	.	3	.	.	.	.	50
Arreau	12	.	.	.	.	10	.	.	.	.	8	.	12	.	.	.	.	.	.	.	.	.	.	.	.	.	2	.	.	.	.	44
Fos	.	12	23	.	.	17	18	9	.	.	.	.	.	.	.	.	.	.	.	.	.	.	.	.	.	.	.	.	.	.	.	79
La Bastide-de-S.	6	.	.	.	.	28	14	.	6	.	6	.	9	.	.	.	.	.	.	.	.	.	.	.	.	.	5	.	.	.	.	74
Rieumes	14	.	.	.	.	.	10	.	.	2	.	.	.	.	.	.	.	.	.	.	.	.	.	.	.	.	.	.	.	.	.	26
Toulouse (Obsre)	34	.	.	.	.	4	6	.	.	2	5	.	2	.	.	.	.	.	.	.	.	.	.	.	.	.	.	.	.	.	.	52
Bassin de la Garonne (R. G.) au-dessous de Toulouse; bassins du Gers et de la Baïse; bassin de la Gironde.																																
Lannemezan	12	21	.	.	.	1	10	5	.	.	4	12	1	20	.	.	.	.	.	.	.	.	.	.	.	.	1	0	.	.	.	87
Castelnau-Magn.	.	.	.	.	.	8	13	.	.	.	13	.	.	.	.	.	.	.	.	.	.	.	.	.	.	.	0	.	.	.	.	34

STATIONS.	1	2	3	4	5	6	7	8	9	10	11	12	13	14	15	16	17	18	19	20	21	22	23	24	25	26	27	28	29	30	31	TOTAL.
Bassin de la Garonne (R. G.) au-dessous de Toulouse; bassins du Gers et de la Baïse; bassin de la Gironde (suite).																																
Lombez	.	.	.	.	.	.	10	.	.	.	9	4	5	.	.	.	.	.	.	.	.	.	.	.	.	.	1	.	.	.	.	29
Masseube	3	.	.	1	.	.	7	6	.	4	6	2	0	5	.	.	.	.	.	.	.	.	.	.	.	.	1	.	.	.	.	36
Trie	.	.	.	.	.	.	11	.	.	.	.	9	.	19	.	.	.	.	.	.	.	.	.	.	.	.	.	2	.	.	.	41
Miélan	5	.	.	.	.	.	3	6	.	4	8	4	2	6	.	.	.	.	.	.	.	.	.	.	.	.	0	0	.	.	.	39
Mirande	.	.	.	.	.	.	.	4	.	4	14	1	.	.	.	.	.	.	.	.	.	.	.	.	.	.	.	.	.	.	.	24
Auch (P. C.)	.	.	.	.	.	.	2	.	.	4	5	3	.	0	.	.	.	.	.	.	.	.	.	.	.	.	1	.	.	.	.	15
Vic-Fézensac	.	.	.	.	.	.	.	.	.	5	10	1	2	.	.	.	.	.	.	.	.	.	.	.	.	.	2	.	.	.	.	20
Lectoure	.	.	.	.	.	.	5	.	.	5	2	2	.	.	.	.	.	.	.	.	.	.	.	.	.	.	.	.	.	.	.	15
Condom	.	.	.	.	.	.	.	.	5	4	3	3	.	.	.	.	.	.	.	.	.	.	.	.	.	.	.	.	.	.	.	15
Eauze	.	.	.	.	.	.	.	.	.	8	9	1	.	1	.	.	.	.	.	.	.	.	.	.	.	.	1	.	.	.	.	20
Beaumont	1	.	.	.	.	.	2	1	1	6	2	1	.	2	.	.	.	.	.	.	.	.	.	.	.	.	.	.	.	.	.	15
Agen (P. C.)	.	.	.	.	.	.	3	.	4	1	1	.	.	.	.	.	.	.	.	.	.	.	.	.	.	.	.	.	.	.	.	9
Grignols	.	.	.	.	.	.	.	.	.	17	4	3	0	.	0	.	.	.	.	.	.	.	.	.	.	.	1	.	.	.	.	25
Captieux	.	.	.	.	.	.	.	.	.	13	2	2	.	.	.	.	.	.	.	.	.	.	.	.	.	.	.	.	.	.	.	17
La Réole	2	.	.	.	.	.	.	.	.	21	2	1	1	.	.	.	.	.	.	.	.	.	.	.	.	.	0	.	.	.	.	26
Sauveterre	.	.	.	.	.	.	.	.	1	19	4	2	2	.	.	.	.	.	.	.	.	.	.	.	.	.	1	.	.	.	.	28
Bordeaux (Obs^re)	0	0	0	.	.	.	.	0	7	13	4	3	4	.	0	.	0	.	.	.	.	.	0	.	.	0	2	.	.	0	0	34
Saint-Julien	.	.	.	0	.	1	.	.	4	.	18	8	7	.	.	.	.	.	.	.	.	.	.	.	.	.	2	.	.	.	1	40
Royan	.	.	.	.	.	.	.	.	17	5	3	3	1	.	.	.	.	.	.	.	.	.	.	.	.	.	0	0	.	.	0	29
La Coubre	.	.	.	3	.	.	.	.	8	5	3	2	2	.	.	.	.	.	.	.	.	.	.	.	.	.	1	.	2	1	.	27
BASSINS ENTRE LA GIRONDE ET LES PYRÉNÉES.																																
Petits bassins entre la Gironde et l'Adour.																																
Saint-Nicolas	.	.	.	.	.	.	.	.	11	8	4	8	3	.	.	2	.	.	.	.	.	.	.	.	.	.	2	1	2	.	.	40
Hourtin (phare)	.	.	1	.	.	.	1	.	14	17	4	13	6	0	.	0	3	.	.	.	.	.	.	.	.	.	2	.	.	.	.	59
Moutchic	.	.	.	.	.	.	.	1	13	9	7	11	6	.	1	.	.	.	.	.	.	.	.	.	.	2	.	.	.	.	2	52
Le Porge	.	.	1	.	.	.	.	1	18	16	10	6	7	.	0	.	.	.	.	.	.	.	.	.	.	.	3	1	0	.	.	63
Arès	.	0	.	.	.	.	.	2	16	8	6	9	5	0	0	.	.	.	.	.	.	.	.	.	.	0	3	1	0	.	.	51
Audenge	.	.	.	.	.	.	.	.	7	11	7	7	5	.	.	.	.	.	.	.	.	.	.	.	.	.	4	1	.	.	.	41
Pissos	.	.	.	.	.	0	.	.	2	26	6	2	.	.	1	.	.	.	.	.	.	.	.	.	.	.	2	.	.	.	.	38
Belin	.	.	.	.	.	.	.	.	4	14	4	2	1	.	0	.	.	.	.	.	.	.	.	.	.	.	2	0	.	.	.	28
Piquey	.	.	.	.	.	.	.	2	12	7	5	5	8	0	1	.	.	.	.	.	.	.	.	.	.	.	1	.	.	.	.	42
La Salie	.	.	.	.	.	.	.	2	7	16	6	7	16	5	.	.	.	.	.	.	.	.	.	.	.	.	3	1	.	.	.	64
Bassin de l'Adour.																																
Pic du Midi (Obs^re)	5	.	.	.	.	11	23	1	0	2	10	8	9	3	.	.	.	.	.	.	.	.	.	.	.	.	1	.	.	.	.	74
Peyranère	.	10	.	.	.	.	18	.	.	.	.	13	5	.	.	.	.	.	.	.	.	.	.	.	5	.	.	.	.	.	.	51
Gélan	.	.	.	.	.	5	1	22	.	9	14	1	8	.	.	.	.	.	.	.	.	.	.	.	.	.	.	.	.	.	.	60
Bedous	19	.	.	.	.	4	8	4	.	4	19	8	7	.	.	.	.	.	.	.	.	.	.	.	.	.	5	.	.	.	.	78
Lourdes	.	.	.	.	.	10	10	7	6	7	18	.	8	.	.	.	.	.	.	.	.	.	.	.	.	7	.	.	.	.	.	73
Bagnères-de-Big.	25	4	.	.	.	9	15	3	.	.	12	4	6	.	.	.	.	.	.	.	.	.	.	.	.	.	5	.	.	.	.	83
Tarbes (P. C.)	5	.	.	.	.	.	4	3	.	1	11	.	8	.	.	.	.	.	.	.	.	.	.	.	.	.	1	.	.	.	.	33
Maubourguet	.	10	.	.	.	.	.	.	.	8	5	9	.	7	.	.	.	.	.	.	.	.	.	.	.	.	.	.	.	.	.	39
Villecomtal	3	.	.	.	.	.	4	.	.	3	3	11	1	4	.	.	.	.	.	.	.	.	.	.	.	.	.	.	.	.	.	29
Aignan	.	.	.	.	.	.	.	1	.	9	10	6	.	4	.	.	.	.	.	.	.	.	.	.	.	.	4	.	.	.	.	33
Riscle	6	.	.	.	.	4	.	.	6	11	5	4	.	.	.	.	.	.	.	.	.	.	.	.	.	.	3	.	.	.	.	40
Cazaubon	3	.	.	.	.	.	1	.	1	7	6	0	.	.	.	.	.	.	.	.	.	.	.	.	.	.	2	.	.	.	.	20

STATIONS.	1	2	3	4	5	6	7	8	9	10	11	12	13	14	15	16	17	18	19	20	21	22	23	24	25	26	27	28	29	30	31	TOTAL.
Bassin de l'Adour (suite).																																
Mont-de-Marsan	.	.	.	.	.	.	.	.	.	14	11	2	.	.	.	.	.	.	.	.	.	.	.	.	.	.	2	.	.	.	.	28
Morcenx	.	.	.	.	.	.	.	.	9	4	6	3	3	1	.	.	.	.	.	.	.	.	.	.	.	.	2	.	.	.	.	28
Saint-Sever	0	.	.	.	.	.	.	.	.	9	5	4	1	.	.	.	.	.	.	.	.	.	.	.	.	.	2	.	.	.	.	21
Tartas	1	.	0	.	.	.	.	.	0	11	6	8	2	.	.	.	.	.	.	.	.	.	.	0	.	.	3	.	.	.	.	31
Lescar (E. N.)	10	.	.	.	.	.	2	2	.	3	10	10	1	1	.	.	.	.	.	.	.	.	.	.	.	.	.	.	.	.	.	39
Orthez (P. C.)	1	.	.	.	.	.	1	.	.	14	15	1	1	.	.	.	.	.	.	.	.	.	.	.	.	.	1	.	.	.	.	34
Oloron (P. C.)	16	.	.	.	.	.	.	10	.	.	15	12	8	.	.	.	.	.	.	.	.	.	.	.	.	.	1	.	.	.	.	62
Mauléon (P. C.)	17	.	.	.	.	.	.	.	.	.	2	27	10	7	.	.	.	.	.	.	.	.	.	.	.	.	3	.	.	.	.	66
St-Jean-P.-de-Port	7	.	.	.	.	.	.	13	.	5	32	23	16	2	.	.	.	.	.	.	.	.	.	.	.	.	.	2	.	.	.	100
Dax (P. C.)	3	.	.	.	.	.	.	1	8	12	21	15	7	.	.	.	.	.	.	.	.	.	.	.	.	.	.	.	.	.	.	67
Saint-Martin-de-H.	1	.	.	.	.	2	1	.	5	36	12	12	16	.	.	.	.	.	.	.	.	.	.	.	.	.	2	.	.	.	.	87
Peyrehorade	8	.	.	.	.	.	.	.	.	22	19	13	10	.	.	.	.	.	.	.	.	.	.	.	.	.	.	.	.	.	.	73
Biarritz (sém.)	.	.	.	.	.	.	3?	7	1	5	12	6	19	6	2	.	.	.	.	.	.	.	.	.	.	.	3	1	.	.	.	65

VERSANT DE LA MÉDITERRANÉE.

BASSINS ENTRE LES PYRÉNÉES ET LE RHÔNE.

STATIONS.	1	2	3	4	5	6	7	8	9	10	11	12	13	14	15	16	17	18	19	20	21	22	23	24	25	26	27	28	29	30	31	TOTAL.
Bassins du Tech, de la Tet et de l'Agly.																																
La Preste	6	.	.	.	.	3	3	.	.	.	19	.	.	.	.	.	.	.	.	.	.	.	.	.	.	.	.	.	.	.	.	31
Prats-de-Mollo	.	9	.	.	.	.	.	.	.	.	13	7	.	.	.	.	.	.	.	.	.	.	.	1	.	.	.	.	.	.	.	30
Amélie-les-Bains	.	.	.	.	.	.	.	.	.	6	.	.	.	.	.	.	.	.	.	.	.	.	.	.	.	.	.	.	.	.	.	6
Bellegarde	.	.	.	.	.	.	.	.	.	.	.	.	.	.	.	.	.	.	.	.	.	.	.	.	.	.	.	.	.	.	.	0
Col de la Quillane	.	.	.	.	.	.	.	.	.	.	.	.	3	.	.	.	.	.	.	.	.	.	.	.	.	.	.	.	.	.	.	3
Montlouis (C. M.)	4	.	.	.	.	.	1	.	.	.	.	.	.	.	.	.	.	.	.	.	.	.	.	.	.	.	.	.	.	.	.	6
Bouleternère	.	.	.	.	.	.	.	.	.	.	.	.	.	.	.	.	.	.	.	.	.	.	.	11	.	.	.	.	.	.	.	11
Le Soler	.	.	.	.	.	.	.	.	.	.	.	.	.	.	.	.	.	.	.	.	.	.	.	16	20	.	.	.	.	.	.	36
Perpignan (Obsre)	0	.	.	.	.	.	0	.	.	.	.	.	.	.	.	.	.	.	.	.	.	.	.	.	24	.	.	.	.	.	.	25
La Tour-de-France	.	.	.	.	.	.	.	.	.	.	.	.	.	.	.	.	.	.	.	.	.	.	.	7	10	.	.	.	.	.	.	17
Estagel (C. M.)	.	.	.	.	.	.	.	.	.	.	.	.	.	.	.	.	.	.	.	.	.	.	.	17	.	.	.	.	.	.	.	17
Rivesaltes	.	.	.	.	.	.	.	.	.	.	.	.	.	.	.	.	.	.	.	.	.	5	.	32	.	.	.	.	.	.	.	37
Salces	.	.	.	.	.	.	.	.	.	.	.	.	.	.	.	.	.	.	.	.	.	.	.	.	32	.	.	.	.	.	.	32
Paulilles	.	.	.	.	.	.	.	.	.	.	.	.	.	.	.	.	.	.	.	.	.	.	.	10	29	.	.	.	.	.	.	39
Cap Béar (ph.)	.	.	.	.	.	.	.	.	.	.	.	.	.	.	.	.	.	.	.	.	.	.	.	.	8	29	.	.	.	.	.	37
Port-Vendres	.	.	.	.	.	.	.	.	.	.	.	.	.	.	.	.	.	.	.	.	.	.	.	.	5	41	.	.	.	.	.	46
Bassin de la Sègre.																																
Col de Puymorens	.	.	.	.	.	.	.	20	.	.	.	.	9	.	.	.	.	.	.	.	.	.	.	.	.	.	.	.	.	.	.	29
Angoustrine	8	.	.	.	.	.	.	.	.	.	.	.	.	.	.	.	.	.	.	.	.	.	.	.	.	.	.	.	.	.	.	8
Bourg-Madame	5	.	.	.	.	.	3	.	.	.	.	.	.	.	.	.	.	.	.	.	.	.	.	.	.	.	.	.	.	.	.	.	8
Bassin de l'Aude.																																
Besplas	.	.	.	.	.	4	18	2	.	.	5	2	.	.	.	.	.	.	.	.	.	.	.	.	.	.	1	.	.	.	.	31
Carcassonne (E.N.)	7	.	.	.	.	.	15	.	.	1	.	2	.	.	.	.	.	.	.	.	.	.	.	.	.	.	.	.	.	.	.	26
Capestang	.	.	.	.	.	4	6	.	.	.	.	.	.	.	.	.	.	.	.	.	.	.	.	9	.	.	.	.	.	.	.	19

STATIONS.	1	2	3	4	5	6	7	8	9	10	11	12	13	14	15	16	17	18	19	20	21	22	23	24	25	26	27	28	29	30	31	TOTAL.
Bassins de l'Orb, de l'Hérault, du Lez et du Vidourle.																																
Saint-Pons	13	.	.	.	.	.	.	.	2	.	.	3	.	.	.	.	.	.	.	.	.	.	.	.	.	.	.	.	.	.	.	18
Saint-Gervais	.	.	.	.	.	.	.	.	.	.	.	.	.	.	.	.	.	.	.	.	.	.	.	1	.	.	.	.	.	.	.	1
Le Poujol	.	.	.	.	.	1	.	.	.	1	1	.	.	.	.	.	.	.	.	.	.	.	.	21	.	.	.	.	.	.	.	24
Bédarieux	.	.	.	.	.	.	4	.	.	.	.	.	.	.	.	.	.	.	.	.	.	.	.	6	.	.	.	.	.	.	.	10
L'Escandolgue	2	.	.	.	.	6	.	.	.	.	.	.	.	.	.	.	.	.	.	.	.	.	.	15	2	.	.	.	.	.	.	25
Béziers	.	.	.	.	.	.	22	.	.	.	.	.	.	.	.	.	.	.	.	.	.	.	.	12	3	.	.	.	.	.	.	37
Le Caylar	12	.	.	.	.	.	7	3	.	2	2	.	.	.	.	.	.	.	.	.	.	.	.	6	.	.	.	.	.	.	.	32
Lodève	.	.	.	.	.	.	12	.	.	.	2	.	.	.	.	.	.	.	.	.	.	.	.	10	.	.	.	.	.	.	.	24
Saint-Bauzille	3	.	.	.	.	4	10	.	.	6	.	.	.	.	.	.	.	.	.	.	.	.	.	2	.	.	.	.	.	.	.	25
Gignac	1	.	.	.	.	.	.	.	.	.	.	.	.	.	.	.	.	.	.	.	.	.	.	7	.	.	.	.	.	.	.	8
Clermont	.	3	.	.	.	.	3	2	1	.	.	.	.	.	.	.	.	.	.	.	.	.	.	.	7	.	.	.	.	.	.	16
Plateau de Valène	1	.	.	.	.	.	11	4	.	.	.	.	.	.	.	.	.	.	.	.	.	.	.	4	.	.	.	.	.	.	.	20
Col de la Cardonille	2	.	.	.	.	.	9	5	.	.	.	.	.	.	.	.	.	.	.	.	.	.	.	2	1	.	.	.	.	.	.	19
St-Mathieu-de-Tr.	3	.	.	.	.	.	10	5	.	.	.	.	.	.	.	.	.	.	.	.	.	.	.	3	.	.	.	.	.	.	.	21
Nimes (E. N.)	.	.	.	.	.	.	1	21	.	.	.	.	.	.	.	.	.	.	.	.	.	.	.	.	.	.	.	.	.	.	.	22
Montpellier (E. A.)	1	1	.	.	.	.	1	5	.	.	.	.	.	.	.	.	.	.	.	.	.	.	.	.	6	.	.	.	.	.	.	14
Palavas	.	.	.	.	.	.	8	5	.	.	.	.	.	.	.	.	.	.	.	.	.	.	.	.	.	.	.	.	.	.	.	13
Cette (P. C.)	3	.	.	.	.	1	1	.	.	.	.	.	.	.	.	.	.	.	.	.	.	.	.	4	.	.	.	.	.	.	.	9
Agde	.	.	.	.	.	.	.	2	.	.	.	.	.	.	.	.	.	.	.	.	.	.	.	.	.	.	.	.	.	.	.	2
BASSIN DU RHÔNE.																																
Bassin de la Saône supérieure.																																
Le Val-d'Ajol	14	1	1	3	2	0	.	.	1	19	8	2	1	6	2	1	9	5	2	.	.	.	.	.	.	.	15	8	1	30	.	131
Xertigny	5	.	.	4	.	2	1	.	.	17	12	7	.	.	4	2	.	.	.	.	.	.	.	.	.	2	3	6	.	.	.	65
Fontenay-le-Ch.	2	.	.	.	2	3	.	.	.	6	9	.	2	6	5	.	4	.	.	.	.	.	.	.	.	.	6	4	.	8	.	57
Vioménil	.	.	.	3	2	1	.	.	1	10	5	.	.	3	.	0	.	4	.	.	.	.	.	.	.	.	6	.	3	8	.	47
Monthureux-sur-S.	.	.	.	.	.	1	1	.	.	7	3	.	.	2	3	1	0	1	.	.	.	.	.	.	.	.	4	1	0	9	1	34
Montdoré	2	.	.	0	3	.	.	.	.	6	12	0	.	4	5	1	2	2	1	.	.	.	.	.	.	.	6	1	.	5	.	53
Bourbonne-les-B.	.	.	2	.	.	.	.	.	.	3	.	.	.	2	.	.	.	.	.	.	.	.	.	.	.	.	8	.	.	5	.	20
Villars-le-Pautel	.	.	1	.	.	.	1	.	.	6	9	.	3	.	3	1	1	.	.	.	.	.	.	.	.	.	6	0	5	.	.	35
La Ferté-s.-Amance	.	.	.	.	.	.	.	.	.	12	.	.	.	.	8	.	.	.	.	.	.	.	.	.	.	.	5	.	.	3	.	29
Jussey	.	.	.	1	.	.	1	.	.	7	8	.	.	0	5	.	.	.	.	.	.	.	.	.	.	.	5	.	.	.	.	27
Saint-Remy	7	.	.	.	.	.	.	.	10	.	.	.	.	.	9	3	.	.	.	.	.	.	.	.	.	.	7	.	5	.	.	40
Villersexel	4	.	.	1	.	.	.	.	.	8	10	2	.	2	.	0	3	.	.	.	.	.	.	.	.	.	11	.	.	6	.	47
Chaumercenne	.	.	1	.	1	.	.	.	2	7	3	1	.	.	1	0	1	.	.	.	.	.	.	.	.	.	5	.	1	3	.	27
Marnay	3	.	.	2	.	.	.	.	.	8	3	.	.	.	1	0	2	0	.	.	.	.	.	.	.	.	2	2	0	3	.	26
Chalindrey	.	.	.	.	.	.	2	.	0	7	4	3	.	0	4	0	0	.	1	.	.	.	.	.	.	.	5	0	6	.	0	32
Villegusien	.	.	.	.	.	.	.	.	.	7	8	1	.	.	3	.	.	.	.	.	.	.	.	.	.	.	4	.	.	.	.	22
Vaux-s.-Aubigny	.	.	.	.	.	.	.	.	14	11	.	.	.	7	.	.	.	.	.	.	.	.	.	.	.	.	.	.	.	.	.	32
Is-sur-Tille	.	.	.	.	1	1	.	.	1	6	2	.	.	.	.	.	.	.	2	1	.	.	.	.	.	.	1	.	.	.	.	16
St-Seine-l'Abb	5	.	.	3	.	4	.	.	.	7	8	.	.	.	4	2	2	.	.	.	.	.	.	.	.	.	9	5	.	2	3	54
Saussy	.	.	.	2	.	.	3	.	.	13	6	.	.	.	7	.	.	.	.	.	.	.	.	.	.	.	8	.	.	.	.	39
Sombernon	.	.	1	.	2	2	.	.	14	5	.	2	.	.	3	2	0	2	1	.	.	.	.	.	.	4	.	1	3	0	.	42
Dijon (P. C.)	.	.	.	.	2	.	.	.	3	6	3	.	0	.	4	0	.	.	.	.	.	.	.	.	.	2	1	.	2	.	.	23
Auxonne	.	.	.	.	.	.	.	.	.	9	3	.	1	.	3	.	.	.	.	.	.	.	.	.	.	.	2	.	0	6	.	24
St-Jean-de-Losne	.	.	1	.	.	.	.	.	8	4	1	.	.	.	4	.	.	.	.	.	.	.	.	.	.	.	1	.	3	2	.	24

STATIONS.	1	2	3	4	5	6	7	8	9	10	11	12	13	14	15	16	17	18	19	20	21	22	23	24	25	26	27	28	29	30	31	TOTAL.
Bassin de la Saône inférieure, au-dessous du confluent du Doubs.																																
Beaune	.	.	6	.	.	.	.	.	7	4	5	3	.	.	4	.	.	.	.	.	.	.	.	.	.	.	2	.	.	.	.	31
Lons-le-S. (E. N.)	.	.	.	.	.	.	.	.	2	.	17	1	.	.	.	.	.	.	.	.	.	.	.	.	.	.	7	1	2	2	.	32
Monsols	.	.	3	.	.	.	.	.	11	2	.	.	.	.	.	.	3	.	.	.	.	.	.	.	.	.	4	.	.	.	.	23
Tramayes	.	.	5	.	.	.	.	.	3	3	7	.	.	.	3	.	.	.	.	.	.	.	.	.	.	.	.	.	.	.	.	21
Cuisery	9	.	.	.	.	.	.	.	.	6	3	.	.	.	2	.	.	.	.	.	.	.	.	.	.	.	2	1	.	3	.	26
Bourg (E. N.)	.	.	0	.	.	.	.	.	11	3	.	.	.	.	.	.	.	.	.	.	.	.	.	.	.	.	1	.	0	0	.	15
Montrevel	.	2	.	.	.	.	.	.	.	7	1	.	.	.	.	.	.	.	.	.	.	.	.	.	.	4	.	.	4	.	.	18
Pont-de-Vaux	2	.	.	.	.	.	.	.	.	3	.	.	.	.	.	.	.	.	.	.	.	.	.	.	.	.	.	.	.	.	.	5
Mâcon (E. N.)	.	.	.	.	.	.	.	.	.	4	1	1	0	.	1	.	.	.	.	.	.	.	.	.	.	.	.	.	.	.	.	7
Châtillon-s.-Ch	.	.	.	.	.	.	.	.	2	9	.	.	.	.	.	.	.	.	.	.	.	.	.	.	.	.	.	.	.	.	.	11
Saint-Nizier-d'Az	.	.	.	.	1	.	.	.	3	15	7	2	.	.	1	2	.	.	.	.	.	.	.	.	.	.	3	.	.	.	.	35
La Mure-s.-Az	14	.	.	.	.	.	.	.	.	13	6	1	1	.	.	1	.	.	.	.	.	.	.	.	.	.	5	.	.	.	.	41
Trévoux	.	.	.	.	.	.	.	.	.	4	.	3	.	.	.	.	.	.	.	.	.	.	.	.	.	.	.	.	.	.	.	7
Sainte-Foy-l'Arg	6	.	0	2	.	1	.	.	0	4	2	1	.	.	.	0	.	.	.	.	.	.	.	.	.	.	1	.	.	.	.	17
Tarare	.	.	.	.	.	.	.	.	15	1	.	3	1	.	.	.	.	.	.	.	.	.	.	.	.	.	1	.	.	.	.	21
L'Arbresle	2	.	.	.	.	.	.	.	5	2	.	.	.	.	.	.	.	.	.	.	.	.	.	.	.	.	.	.	.	.	.	9
Bassin du Doubs.																																
Mouthe	.	.	4	1	1	1	.	.	19	21	5	1	3	.	1	0	.	.	.	.	.	.	.	.	.	12	1	.	.	1	.	71
Pontarlier (P. C.)	2	.	.	2	5	6	.	.	.	15	9	7	.	.	1	.	.	.	.	.	.	.	.	.	.	.	4	.	.	8	1	60
Arc-sous-Cicon	.	.	1	2	.	3	.	.	1	7	6	6	.	2	1	.	1	.	.	.	.	.	.	.	.	.	6	4	.	8	.	48
Saint-Hippolyte	.	.	.	.	.	.	.	.	.	.	.	1	.	.	.	1	.	.	.	.	.	.	.	.	.	.	1	.	.	2	.	5
Pont-de-Roide	.	.	6	.	.	6	.	.	.	16	14	.	.	.	1	.	2	.	.	.	.	.	.	.	.	.	7	.	1	8	.	61
La Ch^lle^-s.-Rougem^t^	.	3	1	.	.	.	.	12	9	6	0	.	.	1	1	.	.	.	.	.	.	.	.	.	12	1	0	15	0	.	.	63
Giromagny	.	.	5	.	.	3	.	.	.	26	2	.	3	.	.	10	1	.	.	.	.	.	.	.	.	.	12	.	34	.	.	96
Belfort	.	.	4	.	.	.	.	.	.	12	8	1	1	.	0	.	2	.	.	.	.	.	.	.	.	.	15	1	12	.	.	55
Levier	2	8	.	2	1	2	.	.	.	21	13	4	.	.	1	.	2	.	.	.	.	.	.	.	.	.	18	0	1	8	0	83
Nans-s.-Ste-Anne	.	.	.	.	4	.	.	.	.	12	15	3	.	.	.	.	3	.	.	.	.	.	.	.	.	.	14	.	.	4	.	55
Ornans	.	4	.	1	.	1	.	.	1	14	13	.	.	3	.	1	2	1	.	.	.	.	.	.	.	.	11	.	.	7	.	59
Quingey	2	.	.	2	.	.	.	.	.	8	8	.	.	.	.	.	.	.	.	.	.	.	.	.	.	.	6	.	.	8	.	34
Arbois	.	.	5	.	.	.	.	.	.	.	19	.	3	.	.	.	.	.	.	.	.	.	.	.	.	.	10	.	.	.	.	37
Bouclans	4	.	2	.	1	1	.	.	10	15	2	.	.	.	3	3	.	.	.	.	.	.	.	.	.	11	1	0	4	0	.	57
Ft de Montfaucon	2	.	.	.	.	.	.	.	.	4	.	.	.	.	.	.	.	.	.	.	.	.	.	.	.	6	3	.	6	.	.	21
Fort de Planoise	4	.	.	.	.	.	.	.	16	5	1	.	.	2	.	.	.	.	.	.	.	.	.	.	.	.	14	.	2	8	.	52
Besançon (E. N.)	.	.	.	27	4	3	.	.	.	11	11	.	.	.	3	.	3	1	.	.	.	.	.	.	.	.	11	.	.	6	.	80
Bassin du Rhône proprement dit, cours moyen.																																
Chamonix	3	1	.	.	.	.	.	.	2	18	3	0	.	.	.	.	.	.	.	.	.	.	.	.	.	.	1	.	.	.	.	29
Sallanches	8	0	.	.	.	.	.	.	.	20	4	0	.	.	.	.	.	.	.	.	.	.	.	.	.	.	1	.	.	.	.	33
Col-des-Gets	10	.	.	.	.	.	.	.	.	29	18	.	2	.	.	.	.	.	.	.	.	.	.	.	.	.	.	.	.	.	.	58
Le Biot	.	10	.	.	3	.	.	.	.	14	.	.	.	.	.	.	.	.	.	.	.	.	.	.	.	.	.	.	.	.	.	27
Mélan	5	2	.	.	.	.	.	.	.	18	15	1	.	.	.	.	.	.	.	.	.	.	.	.	.	.	8	.	.	.	.	49
Bonneville	5	.	.	.	2	.	.	.	.	15	.	2	.	.	.	.	.	.	.	.	.	.	.	.	.	.	1	.	.	.	.	26
Cruseilles	.	.	.	.	.	.	.	.	8	6	5	.	.	.	.	.	.	.	.	.	.	.	.	.	.	5	.	.	.	.	.	24
Annemasse	14	.	.	.	.	.	.	.	.	10	6	0	.	.	.	.	.	.	.	.	.	.	.	.	.	.	.	.	.	.	.	31
Douvaine	11	.	.	.	.	.	.	.	.	6	4	.	.	.	.	.	.	.	.	.	.	.	.	.	.	.	.	.	.	.	.	22
Évian	4	.	.	.	.	.	.	.	.	13	.	.	4	.	.	.	6	.	.	.	.	.	.	.	.	2	3	.	.	.	.	32
Gex	.	.	.	.	.	.	.	.	.	7	8	5	.	.	.	.	.	.	.	.	.	.	.	.	.	.	.	.	.	.	.	20

STATIONS.	1	2	3	4	5	6	7	8	9	10	11	12	13	14	15	16	17	18	19	20	21	22	23	24	25	26	27	28	29	30	31	TOTAL.
Bassin du Rhône proprement dit, cours moyen (suite).																																
Thônes	6	.	.	.	.	.	.	.	.	38	30	9	.	.	.	.	.	.	.	.	.	.	.	.	.	.	.	10	.	.	.	93
Seythenex	2	2	.	.	.	.	.	0	.	25	9	.	.	.	.	.	.	.	.	.	.	.	.	.	.	.	6	.	.	.	.	45
Leschaux	4	3	.	.	.	.	.	.	.	23	15	4	.	.	.	.	.	.	.	.	.	.	.	.	.	.	8	.	.	.	.	57
Annecy	2	.	.	.	.	.	.	.	.	22	14	5	.	.	.	.	.	.	.	.	.	.	.	.	.	.	.	.	.	.	.	43
Rumilly	.	.	.	.	.	.	.	.	.	16	5	1	.	.	.	.	.	.	.	.	.	.	.	.	2	.	.	.	.	.	.	23
Les Échelles	1	3	.	2	.	.	.	.	.	9	12	1	.	.	.	.	.	.	.	.	.	.	.	.	.	.	3	.	.	.	.	32
Novalaise	13	4	.	.	.	.	.	.	.	16	4	2	.	.	.	.	.	.	.	.	.	.	.	.	.	.	4	.	.	.	.	43
Chambéry	4	2	.	.	.	.	.	.	.	7	10	1	.	.	.	.	.	.	.	.	.	.	.	.	0	.	1	1	.	.	.	26
Albens	.	13	.	.	.	.	.	.	.	19	6	4	.	.	.	.	.	.	.	.	.	.	.	.	.	.	4	.	.	.	.	46
Chindrieux	1	[illegible]	.	.	.	.	.	.	.	11	5	2	.	.	.	.	.	.	.	.	.	.	.	.	.	.	5	.	.	.	.	24
Lhuis	.	.	.	.	.	.	.	.	.	.	.	7	.	.	.	.	.	.	.	.	.	.	.	.	.	.	.	.	.	.	.	7
Pont-d'Ain	.	.	.	.	.	.	.	.	3	10	4	.	.	.	.	.	.	.	.	.	.	.	.	.	.	.	.	.	.	.	.	17
Chalamont	.	.	.	.	.	.	.	.	.	6	.	.	.	.	.	.	.	.	.	.	.	.	.	.	.	.	.	.	.	.	.	6
Ambérieux	.	.	.	1	.	.	.	.	4	.	2	1	.	.	.	.	.	.	.	.	.	.	.	.	.	1	.	.	.	.	.	9
Mont-Verdun	1	.	.	2	.	.	.	.	.	3	3	1	.	.	.	1	.	.	.	.	.	.	.	.	.	.	.	0	.	.	.	11
St-Genis-Laval (Ore)	0	.	.	.	.	1	.	.	.	1	1	1	1	.	.	0	.	.	.	.	.	1	0	0	.	0	0	.	.	.	0	7
Lyon (Tête-d'Or)	4	1	.	.	.	0	.	.	.	0	2	1	0	.	.	.	.	.	.	.	.	.	.	.	.	.	0	.	.	.	.	8
Vienne	.	.	.	.	.	.	.	.	.	2	.	.	.	.	.	.	.	.	.	.	.	.	.	.	.	.	.	.	.	.	.	2
Bassin de l'Isère.																																
Mégève	9	.	.	.	.	.	.	.	.	22	7	.	4	.	.	.	.	.	.	.	.	.	.	.	3	.	.	5	.	.	.	50
Tamié (fort)	2	4	.	.	.	.	.	.	1	17	10	5	.	.	.	.	.	.	.	.	.	.	.	.	.	.	3	2	.	.	.	44
Bessans	.	.	.	.	.	.	.	.	.	.	.	.	.	.	.	.	.	.	.	.	.	.	.	.	.	.	.	.	.	.	.	0
L'Esseillon (fort)	.	.	.	.	.	.	.	.	.	.	.	.	.	.	.	.	.	.	.	.	.	.	.	.	.	.	.	.	.	.	.	0
Modane	.	.	.	.	.	.	.	.	.	2	0	.	.	.	.	.	.	.	.	.	.	.	.	.	.	.	.	.	.	.	.	2
Saint-Jean d'Arves	3	.	.	.	.	5	.	.	5	4	2	.	.	.	.	.	.	.	.	.	.	.	.	.	.	2	1	.	.	.	.	22
La Grave	.	.	.	.	.	.	.	.	.	6	.	.	.	.	.	.	.	.	.	.	.	.	.	.	.	.	.	.	.	.	.	6
St-Martin-de-B.	1	.	.	.	.	.	.	.	.	.	5	.	.	.	.	.	.	.	.	.	.	.	.	.	.	.	.	.	.	.	.	5
Sainte-Foy	1	1	.	.	.	.	.	.	.	3	4	.	.	.	.	.	.	.	.	.	.	.	.	.	.	.	.	.	.	.	.	9
Montgilbert (fort)	.	.	.	.	.	.	.	.	.	.	.	.	.	.	.	.	.	.	.	.	.	.	.	.	.	.	4	.	.	.	.	4
Beaufort	4	.	.	.	.	.	.	.	3	16	4	2	.	.	.	.	.	.	.	.	.	.	.	.	.	.	4	1	.	.	.	34
Aiguebelle	2	.	.	.	.	.	.	0	.	.	15	6	.	.	.	.	.	.	.	.	.	.	.	.	.	.	.	4	.	.	.	28
Saint-Bonnet	.	.	.	.	.	.	1	.	.	1	.	.	.	.	.	.	.	.	.	.	.	.	.	.	.	.	.	.	.	.	.	2
La Mure	.	.	.	.	.	.	1	.	.	5	.	.	.	.	.	.	.	.	.	.	.	.	.	.	.	.	.	.	.	.	.	6
Grenoble (E. N.)	.	.	.	.	.	.	.	.	.	4	.	1	.	.	.	.	.	.	.	.	.	.	.	.	.	.	0	.	.	.	.	5
Saint-Marcellin	.	.	.	.	.	.	.	.	.	.	.	.	.	.	.	.	.	.	.	.	.	.	.	.	.	.	.	.	.	.	.	0
Bassin de la Durance.																																
Mont Genèvre	.	.	.	.	.	3	.	.	.	6	.	.	.	.	.	.	.	.	.	.	.	.	.	.	.	.	.	.	.	.	.	9
Briançon	.	.	.	.	.	1	.	.	.	.	.	.	.	.	.	.	.	.	.	.	.	.	.	.	.	.	.	.	.	.	.	1
Aiguilles	.	.	.	.	.	.	.	.	.	.	.	.	.	.	.	.	.	.	.	.	.	.	.	.	.	.	.	.	.	.	.	0
Embrun	.	.	.	.	.	.	.	.	.	1	1	.	.	.	.	.	.	.	.	.	.	.	5	.	.	.	.	.	.	.	.	7
Chorges	.	.	.	.	.	.	.	.	.	.	.	.	.	.	.	.	.	.	.	.	.	.	.	.	.	.	.	.	.	.	.	0
Barcelonnte (E.N.)	1	.	.	.	.	.	.	.	.	3	.	.	.	.	.	.	.	.	.	.	.	.	4	.	.	.	.	.	.	.	.	8
Gap (P.C.)	.	.	.	.	.	.	.	.	.	.	.	.	.	.	.	.	.	.	.	.	.	.	.	.	.	.	.	.	.	.	.	0
Veynes	.	5	.	.	.	.	.	.	.	1	.	.	.	.	.	.	.	.	.	.	.	.	1	.	.	.	.	.	.	.	.	7
Serres	.	.	.	.	.	1	.	.	.	2	.	.	.	.	.	.	.	.	.	.	.	.	4	.	.	.	.	.	.	.	.	7
Faucon	.	.	.	.	.	.	.	.	.	.	.	.	.	.	.	.	.	.	.	.	.	.	2	.	.	.	.	.	.	.	.	2

STATIONS.	1	2	3	4	5	6	7	8	9	10	11	12	13	14	15	16	17	18	19	20	21	22	23	24	25	26	27	28	29	30	31	TOTAL.
Bassin de la Durance (suite).																																
Orpierre						3																		2								5
Laragne						5																		5								10
Sisteron							10	10		10														10	10							50
Banon								10		20																						30
Les Granons							3	5		1																						9
Peyruis								5		15																						20
Saint-Christol							4	2																0								6
Lagarde							1	2																1								4
Apt						9	9		2															1								21
Murs						1	18		6																							25
Forcalquier										15																						15
Manosque							5	4	1																							10
Barrême																									1							1
Mirabeau							13	20																								33
Meyrargues							10	29																								39
Pertuis						12	13	1																								26
Les Taillades								32																								32
Cavaillon								25																								25
Bassins de l'Ardèche, de la Cèze et du Gard; petits bassins de la rive droite du Rhône.																																
Montpezat							9					3																				12
Vals							7		3			1																				11
N.-D.-des-Neiges	1						2	17		4			3																			28
Belvezet							0	14			2			12										3								31
Le Thort							3	15		2	0														1							21
Villefort		3					4	14		1															1							23
Vialas	2	12					2	21																	4							41
St-Germain-de-C.							4	16																4								24
Privas (E. N.)										3																						3
Bassin du Rhône proprement dit, cours inférieur, rive gauche.																																
Valence (P. C.)							2		1	4																						7
Die								1		6																						7
Valréas							5																	1								6
Lapalud	2							3																								5
Bollène								7				0												1								9
Orange								22																4								26
Savoillans								8																								8
Sault							2	1		2													1	1								10
Bedoin								7																								7
Carpentras							3	11																								14
Malaucène								12															1									13
Pernes								18																								18
Avignon (E. N.)								21																								21
Saint-Remy							28																									28
Les Baux								27																								27
Farimon							8	22																								30
Arles							10	10																								20

STATIONS.	1	2	3	4	5	6	7	8	9	10	11	12	13	14	15	16	17	18	19	20	21	22	23	24	25	26	27	28	29	30	31	TOTAL.
Bassin du Rhône proprement dit, cours inférieur, rive gauche (suite).																																
L'Armeillère	.	.	.	.	.	.	12	8	.	.	.	.	.	.	.	.	.	.	.	.	.	.	.	.	.	.	.	.	.	.	.	20
Saintes-Maries	.	.	.	.	.	.	3	14	.	.	.	.	.	.	.	.	.	.	.	.	.	.	.	.	.	.	.	.	.	.	.	17
RÉGION DE NICE.																																
Petits bassins entre le Rhône et les Alpes.																																
Le Gd-Sambuc	.	.	.	.	.	.	18	30	.	.	.	.	.	.	.	.	.	.	.	.	.	.	.	.	.	.	.	.	.	.	.	48
Trets	.	.	.	.	.	.	17	30	5	.	.	.	.	.	.	.	.	.	.	.	.	.	.	.	.	.	.	.	.	.	.	52
Gréasque	.	.	.	.	.	.	7	44	.	1	.	.	.	.	.	.	.	.	.	.	.	.	.	.	.	.	.	.	.	.	.	52
Aix (P. C.)	.	.	.	.	.	.	13	48	.	.	.	.	.	.	.	.	.	.	.	.	.	.	.	.	.	.	.	.	.	.	.	61
Venelles	.	.	.	.	.	.	20	29	.	.	.	.	.	.	.	.	.	.	.	.	.	.	.	.	.	.	.	.	.	.	.	49
Pélissanne	.	.	.	.	.	.	28	.	1	.	.	.	.	.	.	.	.	.	.	.	.	.	.	.	.	.	.	.	.	.	.	29
Les Pennes	.	.	.	.	.	.	2	22	.	.	.	.	.	.	.	.	.	.	.	.	.	.	.	.	.	.	.	.	.	.	.	24
Saint-Chamas	.	.	.	.	.	.	3	32	.	.	.	.	.	.	.	.	.	.	.	.	.	.	.	.	.	.	.	.	.	.	.	35
Septêmes	.	.	.	.	.	.	3	30	.	.	.	.	.	.	.	.	.	.	.	.	.	.	.	.	.	.	.	.	.	.	.	33
Aubagne	.	.	.	.	.	7	32	.	4	.	.	.	.	.	.	.	.	.	.	.	.	.	.	.	.	.	.	.	.	.	.	43
Marseille (Obsre)	.	.	.	.	.	7	21	11	.	.	.	.	.	.	.	.	.	.	.	.	.	.	.	.	.	.	.	.	.	.	.	39
La Ciotat	.	.	.	.	.	8	38	10	.	.	.	.	.	.	.	.	.	.	.	.	.	.	.	.	.	.	.	.	.	.	.	56
Brignoles	.	.	.	.	.	.	24	25	.	3	.	.	.	.	.	.	.	.	.	.	.	.	.	1	.	.	.	.	.	.	.	53
Aups	.	9	.	.	.	.	6	5	4	.	.	.	.	.	.	.	.	.	.	.	.	.	.	.	.	.	.	.	.	.	.	24
Comps	.	.	.	.	.	6	.	7	3	8	.	.	.	.	.	.	.	.	.	.	.	.	.	2	.	.	.	.	.	.	.	26
Fayence	.	.	.	.	6	.	17	3	15	7	.	.	.	.	.	.	.	.	.	.	.	.	.	8	1	.	.	.	.	.	.	57
Draguignan (E. N.)	.	.	.	10	.	.	10	3	11	3	5	.	.	.	.	.	.	.	.	.	.	.	4	.	.	.	.	.	.	.	.	46
Le Luc	.	.	.	.	12	.	31	11	.	18	.	.	.	.	.	.	.	.	.	.	.	.	.	.	.	.	.	.	.	.	.	72
Collobrières	.	.	.	.	10	.	42	13	.	4	.	.	.	.	.	.	.	.	.	.	.	.	2	.	.	.	.	.	.	.	.	72
Fréjus	.	.	.	.	10	.	26	4	.	15	.	.	.	.	.	.	.	.	.	.	.	.	.	8	.	.	.	.	.	.	.	63
Hyères	.	.	.	.	0	4	18	96	.	0	0	.	.	.	.	.	.	.	.	.	.	.	.	1	.	.	.	.	.	.	.	120
Cap Sicié (Sém.)	.	.	.	.	.	.	9	56	.	8	.	.	.	.	.	.	.	.	.	.	.	.	.	10	.	.	.	.	.	.	.	83
La Seyne	.	.	.	.	.	.	53	9	.	2	.	.	.	.	.	.	.	.	.	.	.	.	.	.	.	.	.	.	3	.	.	67
Toulon (Obsre)	.	.	.	.	.	.	43	6	.	2	.	.	.	.	.	.	.	.	.	.	.	.	.	2	.	.	.	.	.	.	.	52
Cannes (P. C.)	.	.	.	1	.	34	1	11	.	10	.	.	.	.	.	.	.	.	.	.	.	.	4	0	.	.	.	.	.	.	.	61
Nice (Obsre)	.	.	.	.	.	.	1	2	1	8	.	.	.	.	.	.	.	.	.	.	.	.	.	.	.	.	.	.	.	.	.	12
Villefranche (phare)	.	.	.	.	1	.	.	6	.	17	.	.	.	.	.	.	.	.	.	.	.	.	.	2	.	.	.	.	.	.	.	26
La Garouppe (ph.)	.	.	.	.	.	.	26	12	3	14	.	.	.	.	.	.	.	.	.	.	.	.	.	1	.	.	.	.	.	.	.	56
CORSE.																																
Bastia	.	.	.	.	16	3	.	9	.	.	.	.	.	.	.	.	.	.	.	.	.	.	.	.	.	.	.	.	.	.	.	28

OBSERVATIONS DU MOIS DE NOVEMBRE 1884.

STATIONS.	1	2	3	4	5	6	7	8	9	10	11	12	13	14	15	16	17	18	19	20	21	22	23	24	25	26	27	28	29	30	TOTAL.
VERSANT DE LA MER DU NORD.																															
BASSINS DU RHIN, DE LA MEURTHE ET DE LA MOSELLE.																															
Chât.-Lambert (F[1]).	.	.	.	.	.	.	.	1	1	.	.	.	.	.	.	.	.	1	7	0	23	17	.	1	11	.	0	1	25	24	112
Col de Bussang...	.	.	.	0	.	.	.	0	1	.	.	.	.	.	.	.	.	.	5	0	9	7	.	2	8	0	1	4	.	.	37
Col de la Schlucht.	.	.	.	.	.	.	.	1	.	.	.	.	.	.	.	.	.	.	1	1	.	1	.	.	1	.	.	1	.	12	18
Rothau.....	.	0	0	.	.	.	.	.	.	0	.	.	.	.	.	.	.	3	.	9	2	.	1	1	.	.	7	35	5	0	63
Cornimont.....	.	.	.	.	.	.	.	1	1	.	.	.	.	.	.	.	.	0	3	1	6	7	.	2	5	.	1	4	30	13	74
Gérardmer.....	.	.	.	.	.	.	.	4	.	.	.	.	.	.	.	.	.	.	.	8	19	.	.	.	.	.	.	.	48	90	169
Dammartin-les-R..	.	.	.	.	.	.	4	.	.	.	.	.	.	.	.	.	.	.	.	.	.	.	.	.	.	.	.	41	.	.	45
La Hardalle.....	.	.	.	1	.	.	.	1	2	.	.	.	.	.	.	.	.	0	6	0	2	.	.	5	1	.	.	1	10	13	43
Saulcy-s.-Meurthe.	.	.	.	1	.	.	.	0	1	.	.	.	.	.	.	.	.	.	5	1	5	3	.	3	1	.	.	5	13	19	57
Saint-Dié.....	.	.	.	1	.	.	.	.	0	.	.	.	.	.	.	.	.	.	.	.	55	.	.	.	9	.	.	16	.	7	88
Raon-l'Étape.....	.	.	.	3	.	.	.	.	.	.	.	.	.	.	.	.	.	.	5	.	5	1	.	1	1	.	.	.	14	8	38
Moriviller.....	0	.	.	.	.	.	.	.	.	.	.	.	.	.	.	.	.	.	1	.	2	6	.	.	2	.	.	.	6	10	27
Blamont.....	.	.	.	.	.	.	.	.	.	.	.	.	.	.	.	.	.	7	.	5	2	.	1	3	.	.	.	14	1	.	32
Lunéville.....	.	.	0	.	.	.	.	0	0	.	.	.	.	.	.	.	.	3	1	5	4	.	0	4	.	.	.	22	.	3	42
Einville.....	.	.	.	.	.	.	.	.	.	.	.	.	.	.	.	.	.	1	.	.	4	1	.	.	1	.	3	6	7	7	30
Moncel-s.-Seille..	.	.	.	.	.	.	.	.	.	.	.	.	.	.	.	.	.	.	.	11	.	.	.	.	.	.	.	.	31	6	48
Nancy (Faculté)..	0	0	0	0	.	.	.	1	.	0	.	.	.	.	.	.	.	.	2	.	5	2	.	.	2	.	.	3	26	2	43
Amance.....	.	2	.	2	.	.	.	0	.	.	.	.	.	.	.	.	.	1	2	4	6	4	.	.	.	.	.	3	5	5	34
Bellefontaine.....	.	.	.	.	.	.	.	.	.	1	.	.	.	.	.	.	.	.	.	.	8	.	.	.	4	.	.	30	8	.	51
Bruyères.....	0	0	.	1	.	.	.	1	1	1	1	1	.	.	.	.	.	.	6	0	9	7	.	2	3	.	.	2	12	19	66
Bouzey.....	.	.	.	.	.	.	.	.	.	.	.	.	.	.	.	.	.	1	1	.	1	1	.	1	4	.	.	1	12	10	32
Thaon.....	.	.	.	.	.	.	.	.	.	.	.	.	.	.	.	.	.	.	2	.	.	6	.	0	4	.	.	1	10	2	25
Charmes.....	.	.	2	.	.	.	.	.	.	.	.	.	.	.	.	.	.	5	.	.	7	.	.	3	6	.	.	7	4	3	37
Lerrain.....	.	.	.	.	.	.	.	1	.	.	.	.	.	.	.	.	.	.	3	1	5	3	1	.	1	.	.	3	20	10	48
Vézelise.....	.	.	.	.	.	.	.	.	.	.	.	.	.	.	.	.	.	.	2	.	4	4	1	.	2	.	19	.	5	.	38
Allain.....	.	.	.	2	.	.	.	2	.	.	.	.	.	.	.	.	.	0	2	.	4	3	.	0	4	.	.	4	17	5	42
Neuves-Maisons...	0	0	.	.	.	.	.	1	.	0	.	.	.	.	.	.	.	.	3	1	4	2	.	.	3	.	.	2	24	3	44
Toul.....	.	.	.	.	.	.	.	.	.	.	.	.	.	.	.	.	.	.	2	1	3	2	.	.	3	.	.	4	22	.	37
Frouard.....	.	.	1	.	.	.	1	.	.	.	.	.	.	.	.	.	.	1	5	2	5	5	1	.	1	.	1	18	27	2	70
Rogéville.....	0	0	0	1	.	.	.	0	0	0	.	.	.	.	.	.	.	0	2	0	7	0	0	.	3	.	0	4	15	3	36
Haudiomont.....	.	.	.	5	.	.	.	2	.	.	.	.	.	.	.	.	.	.	.	.	.	0	.	.	0	.	2	6	12	.	27
Fleury.....	.	.	.	1	.	.	.	1	.	.	.	.	.	.	.	.	1	1	1	0	1	.	.	.	.	2	2	4	3	2	19
Mance.....	.	.	.	.	.	.	.	1	.	.	.	.	.	.	.	.	.	1	.	.	4	.	.	.	.	.	.	3	12	2	23
BASSINS DE LA MEUSE, DE LA CHIERS ET DE LA SAMBRE.																															
Lamarche.....	.	.	.	.	.	.	.	.	.	.	.	.	.	.	.	.	.	.	.	.	3	2	.	.	.	10	.	.	.	3	18
Pouilly.....	.	.	.	.	.	.	.	.	.	.	.	.	.	.	.	.	.	.	2	.	7	4	.	.	4	.	.	2	17	5	41
Bassoncourt.....	.	.	.	.	.	.	.	.	.	.	.	.	.	.	.	.	.	.	.	.	7	3	1	.	1	.	1	6	10	4	33

STATIONS.	1	2	3	4	5	6	7	8	9	10	11	12	13	14	15	16	17	18	19	20	21	22	23	24	25	26	27	28	29	30	TOTAL.
BASSINS DE LA MEUSE, DE LA CHIERS ET DE LA SAMBRE (suite).																															
Clefmont	.	.	.	.	.	.	.	.	.	.	.	.	.	.	.	.	.	.	.	.	5	3	.	.	3	.	9	27	.	.	47
Contrexéville	.	.	.	.	.	.	.	.	.	.	.	.	.	.	.	.	.	.	.	.	6	4	.	.	3	.	.	6	13	5	37
Aillianville	.	.	.	1	.	.	.	3	.	.	.	.	.	.	.	.	.	.	2	0	17	5	.	.	7	.	.	5	33	11	84
Neufchâteau	.	.	.	.	.	.	2	.	.	.	.	.	.	.	.	.	.	.	1	.	.	.	15	4	.	.	3	25	9	.	59
Souilly	.	.	.	1	.	.	.	1	.	.	.	.	.	.	.	.	.	2	.	7	.	.	.	1	.	2	16	26	1	.	57
Charny	.	.	.	2	.	.	.	.	2	.	.	.	2	.	.	.	.	.	.	.	3	.	.	.	.	.	4	4	3	5	25
Consenvoye	.	.	.	3	.	.	.	2	.	.	.	.	.	.	.	.	.	2	.	.	2	.	.	.	.	.	2	3	10	.	24
Dun	.	.	.	4	.	.	.	4	.	.	.	.	.	.	.	.	0	.	.	.	.	.	3	.	.	.	0	9	9	4	33
Spincourt	.	.	.	1	.	.	.	1	.	.	.	.	.	.	.	.	.	0	.	.	4	.	.	.	.	.	4	2	5	7	24
Damvillers	.	.	.	4	.	.	.	1	.	.	.	.	.	.	.	.	0	.	.	3	.	.	.	.	.	.	.	6	7	3	24
Mouzon	.	.	.	.	.	.	.	3	.	.	.	.	.	.	.	.	.	0	.	0	1	.	0	.	0	.	1	9	5	.	19
Saint-Aignan	.	.	0	.	.	.	.	5	.	.	.	.	.	.	.	.	.	1	0	0	3	.	0	.	.	.	1	7	6	.	22
Sedan	.	.	.	.	.	.	.	4	.	.	.	.	.	.	.	.	.	.	0	.	3	.	.	.	.	.	.	2	2	.	11
St-Marcel	.	.	.	1	.	.	.	6	.	.	.	.	.	.	.	.	.	1	.	.	3	.	.	.	.	.	1	5	2	.	19
Gespunsart	.	.	.	2	.	.	.	8	.	.	.	.	.	.	.	.	.	2	.	4	.	.	3	.	.	.	2	9	2	2	34
Avesnes (C.M.)	.	.	1	.	.	.	6	.	.	.	.	.	.	.	.	.	3	1	2	4	0	3	.	.	.	.	.	5	1	.	26
BASSINS DE L'ESCAUT, DE LA LYS, DE L'YSER ET DE L'AA.																															
Gommegnies	.	.	.	.	.	.	.	.	.	.	.	.	.	.	.	.	10	3	3	2	.	4	.	.	.	.	5	.	2	.	30
Havrincourt	.	.	.	.	.	.	5	.	.	.	.	.	.	.	.	.	.	.	.	.	0	5	.	.	.	.	5	.	.	.	15
Cambrai (C. M.)	.	.	.	1	.	.	.	2	.	.	.	.	.	.	.	.	.	2	.	2	1	.	3	1	.	.	.	3	.	.	16
Anzin	.	.	.	3	.	.	0	.	.	.	.	.	.	.	.	.	.	.	.	.	.	.	.	.	.	2	2	.	6	4	17
Arras (C. M.)	.	.	3	.	.	.	4	.	.	.	.	.	.	.	.	.	1	1	1	1	0	3	1	0	.	.	2	.	.	.	17
Hamblain-les-Prés	.	.	.	.	.	.	1	.	.	.	.	.	.	.	.	.	.	.	3	1	.	.	.	.	.	.	.	5	.	.	11
Douai (Obsre)	.	.	.	4	.	.	.	4	.	.	.	.	.	.	.	.	.	3	1	2	1	1	2	5	0	.	.	2	.	0	25
Lille	.	.	5	.	.	.	3	.	.	1	.	.	.	.	.	.	0	4	.	6	1	1	10	0	.	.	2	.	1	.	35
Allouagne	.	1	5	.	.	.	3	.	1	.	.	.	.	.	.	.	4	.	5	0	6	1	5	.	.	.	3	.	.	.	34
Laventie	.	0	6	.	.	0	3	0	.	.	.	.	0	0	0	0	2	2	1	5	3	4	3	0	0	.	2	0	1	.	32
Nordpeene	.	.	4	3	.	.	.	4	.	1	.	.	.	.	.	.	.	8	14	3	7	1	2	4	3	.	.	3	.	1	58
Godewaerswelde	.	.	3	4	.	.	4	.	.	.	.	.	.	.	.	.	6	2	1	10	.	7	2	.	.	.	.	.	.	5	44
Les Moëres	.	1	2	.	.	.	13	1	.	.	.	.	.	.	.	.	9	3	2	8	.	6	7	4	0	.	2	.	.	2	61
Dunkerque (P. C.)	.	.	14	2	0	.	.	4	.	.	1	0	.	0	0	0	.	20	.	3	3	1	2	3	2	1	.	1	.	0	57
Oye	.	4	3	1	.	0	3	.	1	0	.	.	.	.	.	.	6	15	2	3	3	1	8	9	2	.	1	.	.	0	62
Calais (C. M.)	.	.	6	.	.	.	3	.	.	.	.	.	.	.	.	.	6	21	1	5	13	2	.	4	2	.	.	.	1	.	64

VERSANT DE LA MANCHE.

BASSINS DE LA CANCHE, DE LA SOMME, DE LA BÉTHUNE, ETC.																															
Cap Gris-Nez	.	.	3	3	.	.	.	3	.	1	.	.	.	.	.	.	.	2	18	2	1	5	.	.	6	1	.	.	9	.	54
Samer	.	6	2	0	.	.	5	.	.	.	.	.	.	.	.	.	7	.	2	1	2	.	.	.	.	.	2	.	.	.	26
Boulogne	.	.	7	3	0	.	.	3	.	.	.	.	1	.	.	.	.	3	18	.	4	5	.	.	.	.	.	.	.	.	44
Hucqueliers	.	3	3	.	.	.	6	.	.	.	.	.	.	.	.	.	4	5	2	0	1	0	.	.	.	.	3	.	1	.	28
Magnicourt-s-C.	.	.	3	.	.	.	5	.	.	.	.	.	.	.	.	.	2	2	.	1	4	.	7	.	.	.	5	.	1	.	30
Valhuon	.	.	5	.	.	.	5	.	.	.	.	.	.	.	.	.	2	4	1	1	3	2	11	1	.	0	5	.	.	.	40
Guigny	.	1	5	.	.	.	4	.	.	.	.	.	.	.	.	.	3	1	.	2	8	.	4	.	.	.	3	.	0	2	33
Le Touquet	.	4	1	0	.	.	4	.	.	.	.	.	.	.	.	.	4	6	1	1	1	.	.	.	.	.	.	1	.	.	23
Ham	.	.	1	1	.	.	.	3	0	.	.	.	.	.	.	.	.	.	.	2	2	2	.	.	.	.	2	1	3	3	20
Nesles	.	2	.	.	.	5	.	.	.	.	.	.	.	.	.	.	1	1	4	.	1	.	.	.	.	5	1	.	.	.	20
Péronne	.	.	0	.	1	.	.	4	.	.	.	.	.	.	.	1	.	1	.	1	.	.	2	.	1	.	.	7	.	.	18

STATIONS.	1	2	3	4	5	6	7	8	9	10	11	12	13	14	15	16	17	18	19	20	21	22	23	24	25	26	27	28	29	30	TOTAL.
BASSINS DE LA CANCHE, DE LA SOMME, DE LA BÉTHUNE, ETC. (suite).																															
Rosières	.	0	.	0	.	.	.	4	.	.	.	.	.	.	.	.	.	.	1	0	3	1	1	.	1	.	0	5	2	1	19
Villers-Roye	.	.	.	4	.	.	.	3	.	.	.	.	.	.	.	.	.	.	.	.	5	.	.	.	.	.	.	.	.	.	12
Breteuil	0	0	0	2	.	.	.	4	.	0	.	0	0	.	.	.	.	1	0	0	1	1	0	1	2	.	0	2	2	3	21
Moreuil	.	.	2	.	.	.	.	.	.	.	.	.	.	.	.	.	0	.	.	1	0	.	2	2	.	.	2	1	0	.	10
Amiens (St. Agr.)	.	.	.	7	.	.	.	3	.	.	.	.	.	.	.	.	.	1	0	.	2	0	.	2	.	.	2	4	.	.	21
Villers-Bocage	.	.	4	.	.	.	3	.	.	.	.	.	.	.	.	.	2	.	1	2	2	.	3	3	.	.	6	6	6	.	38
Doullens	.	.	.	3	.	.	.	6	.	.	.	.	.	.	.	.	.	.	0	.	5	.	.	4	.	.	.	3	2	.	23
Abbeville	.	0	1	3	.	.	.	3	.	.	.	.	0	.	.	.	.	0	0	.	1	3	.	.	1	.	0	3	5	3	23
Forest-l'Abb (h. b.)	.	.	2	3	.	.	.	4	.	.	.	.	.	.	.	.	.	1	0	.	1	3	.	.	1	.	.	3	.	.	19
St-Valery-s.-S.	.	.	2	3	.	0	.	6	.	0	.	.	.	.	.	.	.	1	1	1	1	2	.	1	.	.	.	1	3	.	22
Aumale	.	.	3	.	.	.	.	5	.	.	.	.	.	.	.	.	.	.	.	.	12	.	5	.	.	.	6	10	10	.	51
Eu	.	.	6	.	.	.	5	.	1	.	.	.	.	.	.	.	.	1	7	2	5	.	.	3	.	.	1	1	5	.	37
Londinières	.	.	5	.	.	.	5	.	.	.	.	.	.	.	.	.	2	11	2	4	4	.	.	.	.	.	2	6	3	.	44
Dieppe	.	.	5	.	.	.	4	.	.	.	.	.	.	.	.	.	.	1	.	3	.	.	.	4	1	.	.	2	3	.	23
Bosc-le-Hard	.	.	4	.	.	.	.	3	.	.	.	.	1	.	.	.	.	1	.	4	4	.	1	2	.	.	1	6	5	.	32
Longueville	1	1	5	.	.	.	.	.	.	.	.	.	.	.	.	.	.	.	1	1	3	6	1	0	1	1	1	2	3	5	32
St-Valéry-en-Caux	.	.	5	.	.	.	.	2	.	.	.	.	.	.	.	.	.	.	3	.	3	1	.	4	1	2	.	5	6	.	32
Goderville	.	.	5	1	.	.	4	.	.	.	.	.	.	.	.	.	.	4	6	2	10	.	.	.	9	2	.	10	14	.	67
BASSIN DE LA SEINE.																															
Bassin de l'Yonne.																															
Bas-Folin	.	.	.	.	.	.	.	3	.	.	.	.	.	.	.	.	.	.	2	.	5	17	4	.	11	.	.	.	19	13	74
Les Settons	.	.	.	.	.	.	.	4	.	.	.	.	.	.	.	.	.	.	7	.	10	.	.	.	12	.	.	2	21	.	56
Château-Chinon	.	.	.	.	.	.	.	5	.	.	.	.	.	.	.	.	.	.	4	.	12	3	2	1	12	.	.	.	15	6	60
La Colancelle	.	.	0	.	.	.	.	2	.	.	.	.	1	.	.	.	.	.	5	2	7	.	.	2	6	.	.	.	5	1	31
Saulieu	.	.	.	.	.	.	3	.	.	.	.	.	.	.	.	.	.	4	2	.	5	2	1	2	.	.	.	.	12	3	34
Vitteaux	.	.	.	.	.	.	.	1	.	.	.	.	.	.	.	.	.	1	2	.	6	1	4	.	2	.	.	1	2	1	21
Epoisses	.	.	.	.	.	.	.	3	.	.	.	.	.	.	.	.	.	.	2	2	1	7	1	1	2	.	.	.	7	3	29
Montbard	.	.	.	.	.	.	.	.	.	.	.	.	.	.	.	.	.	4	1	.	10	.	2	1	.	.	.	.	14	5	37
Bierre-l'Égaré	.	.	.	.	.	.	.	2	.	.	.	.	.	.	.	.	.	.	2	.	7	.	4	.	.	.	.	1	7	2	25
Clamecy (P. C.)	.	.	.	.	.	.	6	.	.	.	.	.	.	.	.	.	.	4	.	8	.	.	.	.	.	.	.	8	3	.	29
Vézelay (P. C.)	.	.	.	.	.	.	8	.	.	.	.	.	.	.	.	.	.	.	4	1	2	1	1	.	.	.	.	.	14	2	34
Avallon	.	.	.	.	.	.	.	2	.	.	.	.	.	.	.	.	.	.	4	1	10	3	2	.	4	.	.	.	8	2	36
Courson	.	.	.	.	.	.	2	.	.	.	.	.	.	.	.	.	.	3	.	8	.	.	.	4	.	.	1	11	3	.	32
Massangis	.	.	.	.	.	.	3	.	.	.	.	.	.	.	.	.	.	2	4	3	2	.	.	0	.	.	.	7	10	.	31
Ravières	.	.	.	.	.	.	.	.	.	.	.	.	.	.	.	.	.	3	7	2	.	.	3	.	.	.	.	3	10	.	28
Tonnerre (P. C.)	.	.	.	.	.	.	.	2	.	.	.	.	.	.	.	.	.	.	.	2	2	.	.	.	.	4	10	8	4	.	32
Vasnon	.	.	.	.	.	.	.	.	.	.	.	.	4	7	5	.	.	.	.	.	.	.	.	.	.	.	.	6	6	1	29
Bernon	.	.	.	.	.	.	.	2	.	.	.	.	.	.	.	.	2	.	1	.	6	1	.	.	.	.	1	0	11	5	30
Chaserey	1	.	.	.	.	.	.	2	.	0	.	0	0	.	.	.	.	.	5	1	7	3	.	6	1	.	.	0	19	6	51
Chessy	.	.	.	.	.	.	.	.	.	.	.	.	.	.	.	.	.	.	1	.	9	.	1	.	2	.	.	.	17	4	34
Chablis (P. C.)	.	.	.	2	.	.	.	7	.	.	.	.	.	.	.	.	.	.	2	2	4	8	5	.	.	.	.	.	5	9	44
Auxerre (P. C.)	.	1	.	.	.	.	5	.	.	.	.	.	.	.	.	.	.	3	.	7	1	1	1	1	.	.	.	6	7	.	33
Laroche	.	.	.	0	.	.	.	1	.	.	.	.	.	.	.	.	.	.	1	.	4	1	0	.	1	.	.	1	7	2	18
Joigny (P. C.)	.	.	.	1	.	.	.	.	.	.	.	.	.	.	.	.	.	.	.	.	6	.	.	.	.	.	.	.	11	2	20
St-Julien-du-Sault	.	0	0	.	.	.	1	.	.	.	.	.	.	.	.	.	.	0	.	6	.	1	.	1	0	.	1	17	4	.	31
Villeneuve-l'Arch.	.	.	.	.	.	.	.	.	.	.	.	.	.	.	.	.	.	1	.	5	.	1	.	.	.	.	.	25	.	.	31
Cerisiers	.	0	.	.	.	.	.	.	.	.	.	.	.	.	.	.	.	3	.	7	.	1	.	2	.	.	1	31	3	.	48
Sens (St-Martin)	.	.	.	.	.	.	.	4	.	.	.	.	.	.	.	.	.	.	.	.	.	2	1	.	1	.	.	2	18	4	32

STATIONS.	1	2	3	4	5	6	7	8	9	10	11	12	13	14	15	16	17	18	19	20	21	22	23	24	25	26	27	28	29	30	TOTAL.
Bassin de la Seine supérieure.																															
Chanceaux	.	.	.	.	.	.	1	.	.	.	.	.	.	.	.	.	.	3	0	10	5	1	.	3	.	.	.	15	8	0	47
Beneuvre	0	0	.	.	.	.	.	1	0	0	.	.	0	.	.	.	.	.	3	1	7	5	1	0	3	.	.	1	10	3	36
Vivey	.	.	.	.	.	.	.	1	.	.	.	.	1	.	.	.	.	.	0	.	8	6	.	0	4	.	.	1	8	5	34
Châtillon-s.-Seine	.	.	.	.	.	.	.	2	.	.	.	.	.	.	.	.	.	.	3	2	3	10	1	1	3	.	.	2	10	5	40
Laignes	.	.	1	.	.	.	.	2	.	.	.	.	.	.	.	.	.	.	1	0	11	.	1	.	2	.	.	7	6	1	32
Fontette	.	.	.	.	.	.	.	2	.	.	0	.	0	.	.	.	.	.	2	1	4	10	1	1	4	.	0	2	17	6	50
Bar-s.-S. (Saillard)	.	.	.	0	.	.	.	1	0	.	1	.	0	.	.	.	.	.	1	1	3	5	.	.	5	1	.	.	14	7	39
Arc-en-Barrois	.	.	.	.	.	.	.	.	.	.	.	.	.	.	.	.	.	.	0	2	1	1	.	.	.	.	.	10	2	.	16
La Ferté-s.-Aube	.	.	.	.	.	.	.	4	.	.	.	.	.	.	.	.	.	.	4	.	4	6	.	.	.	.	.	3	11	.	32
Bar-sur-Aube	.	.	.	.	.	.	.	2	.	.	.	.	.	.	.	.	.	.	1	1	7	5	1	.	5	.	.	3	16	5	46
Ceffonds	.	.	.	.	.	.	.	1	.	.	.	.	.	.	.	.	.	.	1	.	3	.	1	.	.	1	.	6	24	23	60
Epothémont	.	.	.	.	.	.	.	1	.	.	.	.	.	.	.	.	.	.	1	0	.	1	.	.	.	.	.	6	9	11	29
Verricourt	.	.	.	.	.	.	.	.	.	.	.	.	.	.	.	.	.	.	.	.	7	.	2	.	3	.	.	6	16	5	39
Sézanne	.	.	0	1	.	.	.	2	.	.	.	.	.	.	.	.	.	.	.	.	1	.	.	.	4	.	.	6	9	3	26
Montiéramey	.	.	.	.	.	.	.	2	.	.	.	.	.	.	.	.	.	.	.	.	5	5	1	.	.	.	.	9	15	.	37
Laines-aux-Bois	.	.	.	.	.	.	.	.	.	.	.	.	.	.	.	.	.	.	.	.	9	.	1	.	.	.	.	3	22	7	42
Barberey	.	.	.	.	.	.	.	.	.	.	.	.	.	.	.	.	.	.	.	.	5	.	2	.	2	.	.	2	10	6	27
Villacerf	.	.	.	.	.	.	.	.	.	.	.	.	.	.	.	.	.	.	.	1	6	.	.	3	.	.	.	12	9	.	31
Fay	.	.	0	0	.	.	.	2	.	.	.	.	.	.	.	.	.	.	.	.	4	.	1	.	2	.	.	2	14	8	33
Conflans-sur-Seine	.	.	.	.	.	.	.	2	.	.	.	.	.	.	.	.	.	.	.	.	5	.	1	.	2	.	.	6	6	.	22
St-Maurice-aux-R.-H	.	1	.	.	.	.	2	.	.	.	.	.	.	.	.	.	.	.	.	5	.	.	.	.	.	.	5	14	4	.	31
Bassin de la Seine, entre Montereau et le confluent de l'Oise.																															
Courbeton	.	.	3	.	.	.	.	3	.	.	.	.	.	.	.	.	.	.	.	.	4	.	.	.	.	.	.	6	15	5	36
Samois	.	.	4	.	.	.	.	6	.	.	.	.	.	.	.	.	.	.	.	.	5	.	.	.	4	.	.	8	.	8	35
Melun (P. C.)	.	.	1	0	.	.	.	3	.	.	.	.	.	.	.	.	.	.	.	.	.	.	.	.	.	.	.	1	8	6	19
Paris (Passy)	.	.	.	.	.	.	.	3	.	.	.	.	.	.	.	.	.	.	.	.	3	7	.	.	3	.	.	.	4	5	25
Paris (Ménilm.)	.	3	.	.	.	.	.	7	.	.	.	.	.	.	.	.	.	2	.	.	4	.	.	6	.	.	.	4	.	6	32
Trappes	0	0	1	0	.	.	0	4	.	.	.	.	0	.	.	.	.	.	.	.	6	2	1	1	.	.	0	2	9	0	27
Satory	0	0	2	.	.	.	1	4	.	.	.	.	0	.	.	.	.	1	0	.	5	2	0	1	.	.	0	2	8	.	27
Versailles (Bérigny)	.	.	1	0	.	.	.	4	.	.	.	.	.	0	.	.	.	0	.	.	2	4	.	2	1	.	.	.	5	4	23
Marly-le-Roi	0	.	1	.	.	.	4	0	.	.	.	.	.	.	.	.	.	1	.	0	4	2	0	2	.	0	0	2	8	.	24
Meudon	.	.	3	.	.	.	.	5	.	.	.	.	.	.	.	.	.	.	.	.	5	.	.	.	.	.	.	7	9	.	29
Bassin de la Marne.																															
Langres (plateau)	0	0	.	.	.	.	.	.	.	.	.	.	1	.	.	.	.	.	1	.	11	9	.	.	5	.	.	4	10	9	51
Marac	.	.	.	.	.	.	.	.	.	.	.	.	.	.	.	.	.	.	4	.	7	7	.	.	4	.	.	1	17	6	46
Richebourg	.	.	.	.	.	.	.	2	.	.	.	.	.	.	.	.	.	.	4	0	4	7	.	.	6	.	0	1	19	6	49
Chaumont (E. N.)	.	.	0	.	.	.	.	2	.	0	.	0	0	0	.	0	.	1	1	0	22	2	0	1	5	.	0	16	9	3	62
Colombey	.	.	.	.	.	.	.	3	.	.	.	.	.	.	.	.	.	.	3	3	12	4	1	.	4	.	.	1	4	5	40
Andelot	.	.	.	.	.	.	.	2	.	.	.	.	.	.	.	.	.	.	1	1	7	5	0	.	3	.	.	3	19	4	45
Joinville	.	.	.	.	.	.	.	2	.	.	.	.	.	.	.	.	.	.	2	.	4	3	1	.	1	.	.	6	14	8	41
Vassy	.	.	.	.	.	.	.	1	.	.	.	.	.	.	.	.	.	.	3	.	7	0	1	.	4	.	4	4	25	.	49
St-Dizier (la Neuv.)	.	.	.	.	.	.	.	.	.	.	.	.	.	.	.	.	.	2	.	1	5	.	.	4	.	.	.	29	6	2	49
Trampot	.	.	.	.	.	.	.	.	3	.	.	.	.	.	.	.	.	.	.	2	12	2	.	.	5	.	.	4	34	13	74
Domange-aux-Eaux	.	.	2	.	.	.	.	1	.	.	.	.	.	.	.	.	.	0	0	.	1	.	.	.	17	.	.	14	19	.	54
Bar-le-Duc (P. C.)	.	.	2	.	.	.	.	1	.	.	.	.	.	.	.	.	.	1	1	.	10	2	.	.	1	.	.	19	14	2	53
Sermaize	.	.	0	1	.	.	.	.	.	.	.	.	.	.	.	.	.	.	3	.	10	.	1	.	4	.	.	11	18	5	54
Thiéblemont	.	.	.	.	.	.	.	.	.	.	.	.	.	.	.	.	.	.	0	.	.	.	.	.	.	.	5	19	.	.	24

STATIONS.	1	2	3	4	5	6	7	8	9	10	11	12	13	14	15	16	17	18	19	20	21	22	23	24	25	26	27	28	29	30	TOTAL.
Bassin de la Marne (suite).																															
Vitry-le-François..	.	.	1	.	.	.	.	1	.	.	.	.	.	.	.	.	.	2	.	.	5	.	4	2	.	.	.	22	5	.	42
Châlons (P. C.)....	.	.	1	3	.	.	.	.	.	.	.	.	.	.	.	.	.	2	.	1	.	.	.	.	0	.	.	1	.	15	23
Sommesous.....	.	.	1	0	.	.	2	0	.	0	.	0	0	.	.	.	.	1	.	2	1	.	1	3	0	0	1	7	5	.	26
Villeseneux.....	.	.	.	.	.	.	.	.	.	.	.	.	.	.	.	.	.	1	.	.	.	.	2	.	1	.	.	6	12	5	28
Montmort.....	.	.	.	5	.	.	.	2	.	.	.	.	.	.	.	.	.	.	.	.	1	.	1	.	.	.	.	3	4	4	20
Montmirail.....	.	.	.	.	.	.	.	4	.	.	.	.	.	.	.	.	.	.	1	.	4	.	.	.	.	.	.	3	22	0	34
Jouarre.....	.	2	.	.	.	.	.	4	.	.	.	.	.	.	.	.	.	.	.	.	3	.	0	.	2	.	4	.	.	6	22
Dammartin.....	.	.	1	.	.	.	.	5	.	.	.	.	.	.	.	.	.	2	.	.	.	.	.	1	3	.	.	2	11	4	30
Meaux (P. C.).....	.	.	2	1	.	.	.	4	.	.	.	.	.	.	.	.	.	.	.	.	3	1	.	1	3	.	.	2	3	4	24
Touquin.....	1	.	.	.	.	.	.	.	.	.	.	.	.	.	.	.	.	.	.	.	.	1	4	.	.	.	.	1	5	3	16
La Ferté-Gaucher.	.	.	1	1	.	.	.	5	.	.	.	.	.	.	.	.	.	.	.	.	3	.	.	.	3	.	.	3	5	.	21
Coulommiers.....	.	.	4	.	.	.	5	.	.	.	.	.	.	.	.	.	.	1	.	.	5	.	.	.	.	.	.	5	9	.	30
Parc St-Maur (Obsre)	0	0	1	.	.	.	2	.	.	.	0	.	.	.	.	.	.	0	.	1	2	0	0	1	.	0	.	3	6	.	18
Bassin de l'Aisne.																															
St-Mard-s.-le-Mont.	.	.	1	.	.	.	2	.	.	.	.	.	.	.	.	.	.	2	.	9	.	.	.	3	.	.	10	14	4	.	45
Ste-Menehould (P.C.)	.	.	5	.	.	.	5	.	.	.	.	.	.	.	.	.	1	0	.	0	.	.	.	.	.	.	3	11	.	.	25
Côte de Biesmes...	.	.	6	.	.	.	3	.	.	.	.	.	.	.	.	.	0	0	.	.	.	5	.	0	.	.	3	10	3	.	30
Grandpré.....	.	.	4	.	.	.	7	.	.	.	.	.	.	.	.	.	.	0	.	2	.	.	0	.	.	.	3	6	5	.	27
Vouziers.....	.	.	3	.	.	.	.	.	.	.	.	.	.	.	.	.	.	1	.	.	1	.	.	.	.	.	.	.	4	.	13
Remaucourt.....	.	.	.	1	.	.	.	7	.	.	.	.	.	.	.	.	.	.	.	.	0	.	1	.	.	.	.	.	3	1	13
Nanteuil.....	.	.	.	.	.	.	.	4	.	.	.	.	.	.	.	.	.	3	.	.	.	.	2	.	.	.	.	.	5	1	15
Courtisols.....	.	.	3	.	.	.	2	.	.	.	.	.	.	.	.	.	.	.	.	.	3	.	1	.	1	.	.	3	12	.	25
Suippes.....	.	.	.	5	.	.	.	.	5	.	.	.	.	.	.	.	.	.	1	.	.	.	.	2	.	.	.	7	4	.	24
La Croix-en-Ch....	.	.	.	4	.	.	.	3	.	.	.	.	.	.	.	.	.	.	1	.	2	.	.	.	2	.	.	4	8	1	26
Jonchery-s-Vesle..	0	.	.	1	.	.	.	3	.	.	.	.	.	.	.	.	.	1	.	1	4	1	0	1	0	.	1	1	3	1	18
Fismes.....	.	.	0	1	.	.	.	3	.	.	.	.	.	.	.	.	.	1	0	1	4	.	2	.	1	.	1	1	4	3	22
Vauxrot (Soissons).	.	.	.	3	.	.	.	3	.	.	.	.	.	.	.	.	.	.	1	.	3	.	1	.	1	.	.	1	3	4	20
Bassin de l'Oise.																															
Hirson.....	.	.	.	1	.	.	.	6	.	.	.	.	.	.	.	.	.	2	.	1	1	.	3	.	.	.	.	7	1	.	22
Dizy-le-Gros.....	.	.	3	.	.	.	7	.	.	.	.	.	.	.	.	.	1	.	2	1	.	2	.	.	.	.	2	3	.	.	19
Montcornet.....	.	.	.	3	.	.	.	6	.	.	.	.	.	.	.	.	.	.	.	.	.	.	.	.	2	.	.	.	11	.	21
Laon (P. C.).....	.	.	3	.	.	.	6	.	.	.	.	.	.	.	.	.	.	2	.	4	.	2	1	.	.	.	4	3	3	.	28
Fourdrain.....	.	.	2	.	.	.	.	4	.	.	.	.	.	.	.	.	.	1	.	3	.	1	.	.	2	.	.	5	4	5	27
Compiègne.....	.	.	2	.	.	.	.	4	.	.	.	.	.	.	.	.	.	.	.	.	2	3	2	.	2	.	.	1	3	1	20
Maignelay.....	.	1	1	.	.	.	5	.	.	.	.	.	.	.	.	.	1	1	.	1	1	.	2	2	.	.	2	2	2	.	22
Grandvilliers.....	.	.	.	5	.	.	.	5	.	.	.	.	.	.	.	.	.	.	.	.	6	.	5	.	.	.	.	.	7	.	28
Beauvais (E. N.)..	.	.	1	1	.	.	.	4	.	.	.	.	.	.	.	.	.	0	.	1	4	0	.	.	1	.	.	3	2	4	22
Noailles.....	.	.	.	2	.	.	.	3	.	.	.	.	.	.	.	.	.	.	.	.	2	.	.	.	.	.	.	.	4	3	14
Bresles.....	.	.	.	1	.	.	.	4	.	.	.	.	.	.	.	.	.	.	.	3	.	.	.	.	.	.	.	.	2	2	12
Senlis.....	0	0	1	.	.	.	.	0	2	.	.	.	.	.	.	.	.	.	.	.	4	6	1	2	2	1	.	.	2	2	23
Neuilly-en-Thelle..	.	.	1	2	.	.	.	2	.	.	.	.	.	.	.	.	.	.	.	3	.	.	3	.	.	.	.	.	.	.	11
Pontoise.....	0	.	0	.	.	.	.	3	.	.	.	.	.	.	.	.	0	.	.	.	3	.	0	1	0	.	.	2	4	.	15
Bassin du Loing.																															
Moutiers.....	.	.	.	.	.	.	.	6	.	.	.	.	.	.	.	.	.	.	2	.	6	.	.	.	2	.	.	1	6	.	23
Champoulet.....	.	.	.	.	.	.	.	3	.	.	.	.	.	.	.	.	.	.	.	.	6	.	.	.	2	.	.	.	3	.	14

STATIONS.	1	2	3	4	5	6	7	8	9	10	11	12	13	14	15	16	17	18	19	20	21	22	23	24	25	26	27	28	29	30	TOTAL.
Bassin du Loing (suite).																															
Tannerre	.	1	.	.	.	.	2	.	.	.	.	0	.	.	.	.	.	1	.	8	1	0	.	4	.	.	0	8	2	.	28
Rogny (P. C.)	.	.	1	.	.	.	.	1	.	.	.	.	.	.	.	.	.	.	.	.	5	.	.	.	3	.	.	.	5	1	16
Combreux	.	.	.	.	.	.	.	2	.	.	.	.	.	.	.	.	.	.	.	.	5	1	.	.	.	2	.	1	19	1	31
Courpalet	.	2	.	.	.	.	.	.	.	.	.	.	.	.	.	.	.	.	.	.	7	.	.	.	.	.	.	6	8	4	27
Charny	.	.	.	.	.	.	1	.	.	.	.	.	.	.	.	.	.	.	.	4	.	.	.	2	.	.	2	5	.	.	13
Château-Renard	.	.	1	0	.	.	.	2	.	.	.	.	.	.	.	.	.	.	.	.	8	0	0	.	3	.	.	2	8	7	31
Savigny	.	1	0	0	.	.	2	.	.	.	.	.	.	.	.	.	.	0	.	9	0	0	.	3	.	.	2	33	3	.	54
Nemours	.	.	.	.	.	.	.	3	.	.	.	.	.	.	.	.	.	.	.	.	2	2	0	.	1	.	.	2	17	2	28
Région de la Beauce et bassin de l'Eure.																															
Neuville aux Bois	.	.	.	.	.	.	6	.	.	.	.	.	.	.	.	.	.	.	.	.	5	.	.	.	.	.	.	15	6	.	31
Malesherbes	.	.	2	.	.	.	.	4	.	.	.	.	.	.	.	.	.	.	.	.	.	.	9	.	.	.	.	4	10	.	29
Étampes	.	.	.	.	.	.	.	2	.	.	.	.	.	.	.	.	.	.	.	.	1	5	.	.	.	.	.	2	4	2	16
Dourdan	.	.	2	.	.	.	.	3	.	.	.	.	.	.	.	.	.	.	.	.	.	1	.	.	2	.	.	.	5	.	13
La Loupe	0	.	2	4	.	.	0	3	0	.	0	0	0	.	.	.	.	.	.	.	7	5	.	.	.	.	.	1	4	.	27
Courville	.	.	1	5	.	.	.	1	.	.	.	.	.	.	.	.	.	.	.	.	7	.	.	.	.	.	.	.	8	3	25
Nogent-le-Roi	0	.	1	2	.	.	.	3	0	.	.	.	.	0	.	.	.	.	.	.	4	2	0	.	1	.	.	.	5	4	22
Rambouillet	.	.	1	2	.	.	.	7	.	.	.	.	.	.	.	.	.	.	.	.	2	4	.	.	4	.	.	.	6	3	29
F^t de Bonsmoulins	.	.	1	5	.	.	.	5	.	.	.	0	0	.	.	.	.	.	.	.	4	2	.	.	.	.	.	1	7	3	28
Forêt du Perche	.	.	2	9	.	.	.	4	.	.	.	.	.	.	.	.	.	.	.	.	6	.	.	.	.	.	.	5	2	.	28
La Ferté-Vidame	.	.	6	.	.	.	7	.	.	.	.	.	.	.	.	.	.	2	.	3	7	.	.	.	.	.	.	6	8	.	40
Brézolles	.	.	2	4	.	.	.	5	.	.	.	.	1	.	.	.	.	.	1	.	5	2	.	.	.	.	.	.	5	6	31
Dreux	.	.	2	.	.	.	.	4	.	.	.	.	.	.	.	.	.	.	.	.	5	.	.	2	.	.	.	2	5	.	20
Saint-André	.	.	3	2	.	.	.	6	.	.	.	.	.	.	.	.	.	.	1	.	2	2	.	.	1	.	.	.	4	8	28
Bassin de la Seine inférieure, au-dessous du confluent de l'Oise.																															
Laigle	.	.	2	5	.	.	.	3	.	.	.	.	.	.	.	.	.	.	.	.	4	.	.	.	1	.	.	2	11	4	32
Rugles	.	.	2	4	.	.	.	2	.	.	.	0	0	.	.	.	.	.	1	.	3	0	0	.	1	.	0	0	9	.	23
Montreuil	.	.	3	.	3	.	.	.	.	.	.	.	.	.	.	.	.	.	.	.	6	1	.	.	1	.	.	4	10	.	28
Bernay	.	.	2	0	.	.	.	4	.	.	.	0	0	.	.	.	.	.	2	.	9	2	1	.	2	.	0	4	5	13	44
Neubourg	.	.	5	2	.	.	.	6	.	.	.	.	.	.	.	.	.	.	.	.	5	.	.	.	.	.	1	1	2	.	22
Bourgtheroulde	.	.	2	1	.	.	.	5	.	.	.	.	.	.	.	.	.	.	2	.	5	.	.	.	4	.	0	6	7	6	37
Gournay	.	.	.	.	.	6	.	.	.	11	.	.	.	.	.	.	.	.	.	.	9	.	.	.	.	.	.	13	7	.	46
Forges	.	.	3	3	.	.	.	.	.	.	.	.	.	.	.	.	.	.	.	.	5	.	5	.	.	5	6	11	5	.	43
Buchy	.	0	5	.	.	.	.	4	.	.	.	.	1	.	.	.	.	2	7	1	8	.	1	1	.	.	1	6	8	.	45
Elbeuf	.	.	3	0	.	.	1	2	0	.	.	0	.	0	.	.	.	1	0	1	4	.	0	2	.	.	2	4	11	1	32
Rouen (île Lacroix)	1	.	3	.	.	.	.	3	.	.	.	.	.	.	.	.	.	.	2	1	7	.	1	3	1	.	0	9	9	1	41
Yvetot	0	.	4	.	.	.	4	.	.	.	.	.	1	.	.	.	.	2	2	4	7	.	.	4	0	0	0	18	9	3	58
La Hève (sém.)	.	.	4	2	.	.	.	2	.	.	.	.	2	.	.	.	.	.	7	1	4	3	1	.	7	3	1	.	10	7	54
Honfleur	.	.	3	.	.	.	5	1	.	.	.	.	1	.	.	.	.	0	1	7	5	.	0	3	3	1	1	8	10	.	49
BASSINS ENTRE LA SEINE ET LA POINTE DE BRETAGNE.																															
Bassins de la Touque, de la Dive, de l'Orne, de la Vire et de la Douve.																															
Gacé	.	.	4	2	.	.	.	3	.	.	.	0	0	0	.	.	.	.	1	.	5	.	1	0	0	.	0	4	14	4	40
Saint-Germain-la-C.	.	.	.	4	.	.	.	4	.	.	.	.	.	.	.	.	.	.	.	.	1	.	.	.	3	.	.	5	11	11	42
Lisieux	.	.	7	.	.	.	4	.	.	.	.	.	2	.	.	.	2	.	.	0	13	1	.	2	.	.	.	7	11	.	49
Pont-l'Évêque	.	.	3	0	.	.	5	.	.	.	.	0	.	.	.	.	.	.	1	1	8	.	.	.	.	2	1	4	21	.	46

STATIONS.	1	2	3	4	5	6	7	8	9	10	11	12	13	14	15	16	17	18	19	20	21	22	23	24	25	26	27	28	29	30	TOTAL.
Bassins de la Touque, de la Dive, de l'Orne, de la Vire et de la Douve (suite).																															
Trouville	.	.	6	.	.	.	4	.	.	.	.	.	.	.	.	.	.	.	2	1	6	.	1	5	1	1	1	7	2	.	37
Sées	.	.	2	5	.	.	.	2	.	.	.	.	1	.	.	.	.	.	.	3	.	.	0	.	.	0	1	8	3	.	25
Argentan	.	.	12	4	.	.	.	3	.	.	.	.	.	.	.	.	.	.	.	.	1	1	0	1	.	.	.	5	6	.	34
Flers	.	.	.	.	.	.	.	.	.	.	.	.	.	.	.	.	.	4	3	.	.	.	.	.	4	.	.	9	.	.	20
Roucamps	.	.	0	0	0	.	5	1	.	.	.	.	0	.	.	.	.	0	2	4	2	2	1	1	0	.	.	14	4	.	37
Ste-Honorine-du-F.	.	.	6	.	.	.	2	.	.	.	0	.	1	.	.	.	.	0	7	1	9	1	3	0	6	.	.	17	5	.	56
Caen (E. N.)	.	2	.	.	.	.	.	.	.	.	.	.	1	.	.	.	.	10	3	8	9	.	.	2	2	.	6	10	5	.	59
Ver	.	.	5	1	.	.	2	.	.	.	.	.	0	.	.	.	.	.	13	4	13	1	1	1	15	1	.	5	13	.	75
Bény-Bocage	.	2	3	.	.	.	.	.	.	.	.	.	.	.	.	.	.	2	2	4	4	.	.	.	.	1	4	9	2	1	34
Isigny	.	.	1	.	.	.	3	.	.	.	.	.	.	.	.	.	.	2	3	7	19	.	4	5	1	.	4	9	1	.	59
Ste-Marie-du-Mont	0	0	6	0	.	.	.	2	.	0	.	.	0	0	.	.	.	0	3	3	4	13	3	1	5	.	0	4	8	2	53
Cherbourg	.	.	6	.	.	.	.	2	.	.	.	.	.	.	.	.	.	.	.	.	.	1	.	3	8	.	.	1	9	.	30
La Hague	.	.	5	.	.	.	.	2	.	.	.	.	.	.	.	.	.	.	.	.	.	.	.	4	9	1	.	.	10	.	31
Bassins entre le cap de la Hague et la Pointe de Bretagne.																															
Landivy	.	.	9	0	.	.	.	3	.	.	.	.	.	.	.	.	.	.	0	.	6	3	.	3	7	.	0	.	14	3	49
Louvigné-du-Désert	.	.	6	1	1	.	4	.	.	.	.	2	.	.	.	.	.	.	2	6	.	4	.	6	2	0	2	2	8	.	47
Fougères	.	.	9	.	.	.	5	.	.	.	.	0	.	.	.	.	.	.	0	1	7	.	.	1	.	.	1	3	13	.	40
Sens-de-Bretagne	.	.	6	2	.	.	2	.	.	.	.	.	.	.	.	.	.	.	.	.	17	5	.	5	.	.	3	3	9	3	56
St-Marc-s-Couesnon	.	.	7	.	0	.	2	.	.	.	.	.	.	.	.	.	.	.	.	.	6	.	.	5	.	.	0	5	4	.	29
Trans	.	.	6	0	1	.	3	.	.	.	.	0	0	.	.	.	.	.	1	.	18	1	.	4	.	.	1	5	10	.	51
Saint-Domineuc	.	.	7	.	0	.	1	.	.	.	.	0	0	.	.	.	.	.	1	1	12	0	0	2	.	.	1	5	9	0	40
Combourg	.	.	8	5	7	5	5	1	.	.	.	.	.	.	.	.	.	.	.	4	9	.	.	6	8	4	4	7	8	.	81
Evran	.	.	6	.	.	.	.	1	.	.	.	.	1	.	.	.	.	.	.	1	9	9	1	2	.	.	1	.	13	5	48
Dol	.	.	8	0	0	.	1	.	.	.	.	.	0	.	.	.	0	.	1	1	12	4	.	4	0	.	2	2	.	.	36
St-J.-des-Guérets	.	.	6	.	.	.	3	.	.	.	0	0	0	.	.	.	1	.	3	6	5	1	1	7	4	2	3	6	8	.	56
St-Méloir-des-O	.	.	7	.	0	.	2	1	.	.	.	0	2	.	.	.	.	.	2	0	9	5	.	6	2	0	2	11	9	.	58
Saint-Servan	.	0	10	.	.	0	3	0	0	.	.	0	1	.	.	0	0	0	1	6	4	5	1	7	0	0	2	12	8	.	60
Saint-Brieuc	.	.	19	.	.	.	.	.	2	.	.	.	.	.	.	.	.	.	3	1	6	11	3	0	1	.	1	0	6	4	57

VERSANT DE L'OCÉAN.

PETITS BASSINS DU SUD DE LA BRETAGNE.

P^te^ Saint-Mathieu	.	1	4	.	.	.	.	.	.	.	.	.	.	.	.	.	.	.	1	.	4	1	1	3	10	.	.	.	11	1	37
Brest (Obs^re^)	.	3	.	0	.	2	1	.	.	.	.	.	.	.	.	.	.	0	0	4	1	0	1	1	1	0	1	4	1	14	34
Goarem-Liziard	.	.	17	.	1	.	.	.	.	.	.	.	.	.	.	.	.	.	.	.	2	2	2	1	.	.	2	3	7	4	41
La Feuillée	.	.	15	.	.	.	1	.	.	.	.	.	.	.	.	.	.	.	.	.	13	6	2	.	.	2	4	2	7	12	65
Reuniou	.	.	12	.	.	.	.	.	.	.	.	.	.	.	.	.	.	1	.	.	2	7	.	.	.	.	5	4	5	4	43
Pénity	.	3	15	.	.	.	.	2	.	.	.	.	.	.	.	.	.	.	.	.	6	8	.	.	.	6	.	2	3	1	46
Châteaulin	.	.	12	.	.	.	2	.	.	.	.	1	.	.	.	.	.	.	.	1	3	1	1	3	.	.	1	.	9	3	34
Gourin	.	.	9	.	.	.	.	1	.	.	.	.	.	.	.	.	.	.	.	.	3	10	1	.	1	1	1	.	3	2	32
Glomel	.	.	17	.	.	.	.	4	.	.	.	.	.	.	.	.	.	1	.	.	4	10	4	.	1	1	1	.	7	4	54
Gouarec	.	.	17	.	.	.	1	3	.	.	.	.	.	.	.	.	.	.	2	1	3	10	1	.	.	1	2	.	9	5	55
Pontivy	.	1	23	1	.	.	4	.	.	.	.	.	.	.	.	.	.	2	.	1	5	3	.	.	.	.	.	1	1	3	45
Locminé	.	.	10	.	.	.	6	.	.	.	.	.	.	.	.	.	.	.	.	.	5	2	.	.	.	.	.	1	1	.	25
Hennebont	.	.	19	.	1	.	.	3	.	.	.	.	.	.	.	.	.	.	.	.	1	2	.	.	.	.	.	1	2	1	30
Le Lézardeau	.	13	.	0	.	.	.	.	.	.	.	.	4	.	.	.	.	.	.	0	2	1	.	.	0	.	0	3	1	4	29

STATIONS.	1	2	3	4	5	6	7	8	9	10	11	12	13	14	15	16	17	18	19	20	21	22	23	24	25	26	27	28	29	30	TOTAL.
PETITS BASSINS DU SUD DE LA BRETAGNE (suite).																															
Lorient (P. C.) ...	.	21	.	.	.	.	3	.	.	.	.	.	.	.	.	.	.	.	.	.	.	.	.	2	.	.	.	.	.	3	29
Le Grognon (Groix).	.	.	16	.	.	.	.	1	.	.	.	.	.	.	.	.	.	.	.	.	.	.	.	.	11	.	.	1	11	1	41
Auray	.	.	.	10	.	.	.	.	.	.	.	.	.	.	.	.	.	.	.	.	6	.	.	.	.	.	.	3	.	2	21
Vannes	.	.	6	.	.	.	2	.	.	.	.	.	.	.	.	.	.	.	.	.	1	1	.	.	.	.	.	3	1	.	14
Palais (Belle-Ile) ..	.	.	11	.	1	.	.	4	.	.	.	.	.	.	.	.	.	.	.	.	.	.	.	.	2	.	.	1	3	.	22
Er-Hastellic.....	.	.	2	.	.	.	.	4	.	.	.	.	.	.	.	.	.	.	.	.	.	.	.	.	11	.	.	.	11	.	28
BASSIN DE LA VILAINE.																															
Montdevert.....	.	.	5	1	1	0	.	.	.	.	.	.	.	.	.	.	.	.	.	1	1	.	.	2	0	.	0	7	5	.	24
Vitré (P. C.).....	.	0	6	1	1	.	.	0	0	.	.	0	0	.	.	.	.	0	.	0	4	1	1	5	0	.	0	7	8	0	37
Chateaubourg.....	.	.	12	.	.	.	1	.	.	.	.	.	.	.	.	.	.	.	.	.	12	.	.	4	.	.	1	10	6	.	45
Rennes (P. C.)....	.	.	9	.	.	.	.	.	.	.	.	.	.	.	.	.	.	.	.	2	9	.	.	.	2	.	.	9	0	.	31
Montauban	.	.	6	.	.	.	1	.	.	.	.	.	.	.	.	.	.	.	.	.	20	.	.	2	.	.	.	.	14	3	45
Monfort.....	.	.	4	.	.	1	.	.	.	.	.	0	.	.	.	.	.	.	.	1	14	5	0	.	1	.	.	1	6	.	35
La Guerche.....	.	.	6	1	1	.	1	.	.	.	0	1	.	.	.	.	.	.	.	.	7	.	.	3	1	.	.	2	3	.	26
Martigné-Ferch ...	.	.	4	1	6	.	1	.	.	.	.	.	1	.	.	.	.	.	.	.	5	.	.	.	.	.	.	.	6	0	24
Bain.....	.	.	7	.	1	.	.	.	.	.	.	.	.	.	.	.	.	.	.	.	4	.	.	.	.	.	.	2	1	.	16
Saint-Julien-de-V..	.	.	3	5	1	.	.	1	.	.	.	.	1	.	.	.	.	.	.	.	2	0	.	.	0	.	.	.	2	0	15
Guipry.....	.	.	4	.	.	.	.	.	.	.	.	.	.	.	.	.	.	.	.	.	5	2	.	.	.	.	.	1	.	.	12
Plélan.....	.	.	7	.	1	.	2	.	.	.	.	1	0	.	.	.	.	0	.	0	1	.	0	1	1	.	.	3	1	0	18
Plouguenast	.	.	7	.	.	.	.	3	.	.	.	.	.	.	.	.	.	.	.	2	4	9	.	.	3	.	.	.	.	.	28
Merdrignac.....	.	.	21	.	.	.	.	2	.	.	.	.	.	.	.	.	.	.	1	.	2	20	3	.	.	.	.	4	3	6	62
Rohan	.	.	18	.	.	.	.	5	.	.	.	.	.	.	.	.	.	.	.	.	.	6	.	.	.	.	.	.	.	.	29
Josselin	.	.	7	.	.	.	2	.	.	.	.	.	.	.	.	.	.	.	.	.	4	.	2	.	.	.	.	.	.	.	15
Bosméléac.....	.	.	10	.	.	.	.	3	.	.	.	.	.	.	.	.	.	.	5	.	3	12	3	.	.	.	.	.	4	4	44
Ploërmel.....	.	5	.	1	.	.	.	.	.	.	.	.	.	.	.	.	.	.	.	.	.	.	.	.	.	.	.	.	1	1	8
Malestroit	.	7	.	.	.	.	.	.	.	.	.	.	.	.	.	.	.	.	.	.	2	.	.	.	.	.	.	1	.	.	10
Redon	.	.	6	.	.	.	0	.	.	.	.	.	.	.	.	.	.	.	.	.	5	.	.	.	.	.	.	3	1	.	16
La Roche-Bernard.	.	3	.	2	.	.	.	.	.	.	.	.	.	.	.	.	.	.	.	.	.	.	.	.	.	.	.	1	.	.	6
BASSIN DE LA LOIRE.																															
Bassin de la Loire supérieure.																															
Saint-Paulien.....	.	.	.	.	.	.	.	.	.	.	.	.	.	.	.	.	.	.	.	.	1	1	.	.	.	.	.	1	2	.	5
Sainte-Voy	.	.	.	.	.	.	.	.	.	.	.	.	.	.	.	.	.	.	5	.	2	.	.	.	.	.	.	2	15	5	29
Bas-en-Basset.....	.	.	.	.	.	.	.	.	.	.	.	.	.	.	.	.	.	.	.	.	.	3	3	.	.	.	.	.	.	.	6
La République....	.	.	.	.	.	.	.	.	.	.	.	.	.	.	.	.	.	.	1	12	.	6	6	10	1	.	.	.	.	1	37
Les Creuses	.	.	.	.	.	.	.	2	.	.	.	.	.	.	.	.	.	1	2	13	1	5	15	4	1	.	1	1	0	18	64
Rochetaillée	.	.	.	.	.	.	.	1	.	.	.	.	.	.	.	.	.	.	.	2	.	6	4	4	.	.	.	.	.	2	19
Saint-Étienne.....	.	.	.	.	.	.	.	.	.	.	.	.	.	.	.	.	.	.	0	1	1	2	.	3	.	.	.	.	.	0	7
Fortunières.....	.	.	.	.	.	.	.	.	.	.	.	.	.	.	.	.	.	.	2	.	6	7	7	.	.	.	.	.	8	6	36
Montbrison (P. C.).	.	.	.	.	.	.	.	.	.	.	.	.	.	.	.	.	.	4	.	.	.	.	.	.	.	.	.	.	.	.	4
St-Martin-en-Haut.	.	.	.	.	.	.	.	.	.	.	.	.	.	.	.	.	.	0	3	.	3	24	10	.	.	.	.	.	1	5	47
Noirétable.....	.	.	.	.	.	.	.	.	.	.	.	.	.	.	.	.	1	.	.	3	5	2	2	7	2	.	.	.	4	.	26
St Romain-d'Urfé..	.	.	.	.	.	.	.	0	.	.	.	.	.	.	.	.	.	.	3	1	2	8	3	2	0	.	.	.	3	8	30
Feurs.....	.	.	.	.	.	.	.	.	.	.	.	.	.	.	.	.	1	.	.	.	4	.	12	.	.	.	.	.	.	2	19
Nervieux.....	.	.	.	.	.	.	.	.	.	.	.	.	.	.	.	.	.	.	.	.	.	.	.	.	.	.	.	20	.	.	20
Panissières	.	.	.	.	.	.	.	.	.	.	.	.	.	.	.	.	.	.	.	.	2	21	3	.	.	.	.	.	.	.	26
Fourneaux.....	.	.	.	.	.	.	.	.	.	.	.	.	.	.	.	.	.	.	2	1	1	15	4	2	1	.	.	.	.	.	26

STATIONS.	1	2	3	4	5	6	7	8	9	10	11	12	13	14	15	16	17	18	19	20	21	22	23	24	25	26	27	28	29	30	TOTAL.
Bassin de la Loire supérieure (suite).																															
Cublize	.	.	.	.	.	.	.	.	0	.	0	0	.	.	.	.	.	0	1	0	1	1	0	2	1	0	0	1	0	1	11
Roanne	.	.	.	.	.	.	.	.	.	.	.	.	1	.	.	.	.	.	3	2	1	6	6	.	3	.	.	.	.	.	22
Lapacaudière	.	.	.	.	.	.	.	.	.	.	.	.	.	.	.	.	.	.	.	.	.	.	2	2	2	.	.	.	.	.	7
Charolles	.	.	.	.	.	.	.	.	.	.	.	.	.	.	.	.	.	.	.	.	.	14	.	.	8	.	.	.	8	7	37
Arnay-le-Duc	.	.	1	.	.	.	.	.	.	.	.	.	.	.	.	.	.	.	3	.	2	.	1	.	2	.	.	.	5	2	16
Autun (P. C.)	.	.	.	.	.	.	.	3	.	.	.	.	.	.	.	.	.	.	2	.	2	3	.	.	.	.	.	1	8	3	22
Digoin	.	0	.	.	.	.	.	.	.	.	.	1	.	.	0	.	.	.	1	.	3	1	.	1	6	3	0	.	6	4	25
L'Assise	.	.	.	.	.	.	.	.	.	.	.	.	.	.	.	.	.	.	4	.	12	8	6	.	4	.	.	.	8	10	52
Saint-Clément	.	.	.	.	.	.	.	.	.	.	.	.	.	.	.	.	.	.	6	4	2	5	2	.	.	.	.	5	3	.	27
Dompierre	.	.	.	.	.	.	.	.	.	.	.	.	.	.	.	.	.	.	3	.	4	2	.	2	2	.	.	.	4	7	24
Beaulon	.	.	.	.	.	.	.	.	.	.	.	.	.	.	.	.	.	.	1	.	.	.	.	10	5	.	.	.	.	.	16
Luzy (P. C.)	.	.	.	.	.	.	.	.	1	.	.	.	.	.	.	.	.	.	1	.	8	.	.	.	11	.	.	6	15	7	49
Châtillon-en-B	.	.	.	.	.	.	.	.	.	.	.	.	.	.	.	.	.	.	5	.	6	.	2	2	7	.	2	6	.	4	34
Decize	.	.	.	.	.	.	.	.	.	.	.	.	.	.	.	.	.	.	3	.	4	1	.	4	.	.	.	.	3	6	21
Prémery	.	.	.	.	.	.	.	3	.	.	.	.	1	.	.	.	.	.	2	1	11	2	2	.	7	.	.	.	6	3	38
Nevers	.	.	.	.	.	.	.	1	0	0	0	0	0	.	.	.	.	.	1	.	6	2	.	2	4	.	.	0	6	3	27
Bassin de l'Allier.																															
Châteauneuf	.	.	.	.	.	.	2	.	.	.	.	.	.	.	.	.	.	.	0	.	0	0	.	.	.	.	.	.	0	.	3
Grandrieu	.	.	.	.	.	.	.	1	.	.	.	.	.	.	.	.	.	.	1	.	.	8	1	0	.	.	.	.	.	1	12
Langogne	.	.	.	.	.	.	.	1	.	.	.	.	.	.	.	.	.	1	.	.	.	8	2	1	.	.	.	.	.	1	14
Saugues	.	.	.	.	.	.	.	1	.	.	.	.	.	.	.	.	.	.	.	.	2	3	.	.	.	.	.	.	.	2	8
Langeac	.	.	.	.	.	.	.	.	.	.	.	.	.	.	.	.	.	.	.	.	.	3	4	1	.	.	.	.	.	.	8
La Chaise-Dieu	.	.	.	.	.	.	.	.	.	.	.	.	.	.	.	.	.	.	.	1	2	2	.	.	.	.	.	.	.	2	7
Ambert	.	.	.	.	.	.	.	.	.	.	.	.	.	.	.	.	.	.	1	0	1	2	4	1	1	.	.	.	1	0	11
Billom	.	.	.	.	.	.	.	.	.	1	.	.	.	.	.	.	.	.	3	.	.	.	.	.	.	.	.	.	.	.	4
Thiers	.	.	.	.	.	.	.	.	.	.	.	.	.	.	.	.	.	.	2	2	6	5	4	5	2	.	.	.	.	2	28
Murat	.	.	.	.	.	.	.	.	.	.	.	.	.	.	.	.	2	1	.	.	.	.	.	.		.	.	.	6	.	9
Massiac	.	.	.	.	.	.	.	.	.	.	.	.	.	.	.	.	.	.	4	.	.	3	.	.	.	.	.	.	.	.	7
Brioude	.	.	.	.	.	.	.	.	.	.	.	.	.	.	.	.	.	.	1	.	.	.	2	.	5	.	.	.	.	.	8
Besse	.	.	.	.	.	.	.	.	.	.	.	.	.	.	.	.	.	.	2	2	4	2	3	.	.	.	.	.	.	5	18
Puy-de-Dôme (Obre)	.	.	.	.	0	.	.	1	0	.	.	.	.	.	.	0	0	0	3	9	5	13	16	9	2	0	0	3	8	16	86
Clermont (Obsre)	.	.	.	.	.	.	.	0	0	0	0	0	0	.	.	.	.	0	1	1	.	11	2	2	.	0	.	.	1	6	25
Miremont	.	.	.	.	.	.	.	2	.	.	.	.	.	.	.	.	.	.	.	4	5	6	2	4	.	.	.	1	2	4	30
Pontgibaud	.	.	.	.	.	.	.	2	.	.	.	.	.	.	.	.	.	.	2	.	3	6	7	.	.	.	.	.	.	2	22
Vichy	.	.	.	.	.	.	.	.	.	.	.	.	.	.	.	.	.	.	5	.	3	4	4	.	.	.	.	.	.	7	23
Ébreuil	.	.	.	.	.	.	.	1	.	.	.	.	.	.	.	.	.	.	.	.	2	9	2	.	2	.	.	.	2	5	23
Bessay	.	.	.	.	.	.	.	.	.	.	.	.	.	.	.	.	.	.	3	.	.	3	.	2	2	.	.	.	.	5	15
Moulins (P. C.)	.	.	.	.	.	.	.	.	.	.	.	.	0	.	.	.	.	.	.	.	1	0	0	0	1	.	.	.	2	4	9
Franchesse	.	.	.	.	.	.	.	1	.	.	.	.	.	.	.	.	.	.	3	3	3	5	.	3	.	.	.	.	4	6	27
Bassin du Cher.																															
Auzances	.	.	.	.	.	.	.	3	.	.	.	.	.	.	.	.	.	.	4	3	.	2	2	2	.	.	.	.	3	4	22
Fontanières	.	.	.	.	.	.	.	3	.	.	.	.	.	.	.	.	.	.	4	2	.	3	3	3	.	3	.	.	.	.	26
Chénérailles	.	.	.	.	.	.	.	3	.	.	.	.	.	.	.	.	.	.	1	1	0	.	.	.	.	.	.	7	.	6	18
Montmarault	.	.	.	.	.	.	.	2	.	0	.	.	.	.	.	.	.	.	2	1	1	2	2	1	2	.	.	.	1	.	15
Montluçon	.	.	.	.	.	.	.	.	2	.	.	.	.	.	.	.	.	.	3	.	1	4	2	.	2	.	.	.	1	1	16
Préveranges	.	.	.	.	.	.	.	3	.	1	.	.	.	.	.	.	.	.	.	.	7	3	.	.	3	.	.	.	6	5	28

STATIONS.	1	2	3	4	5	6	7	8	9	10	11	12	13	14	15	16	17	18	19	20	21	22	23	24	25	26	27	28	29	30	TOTAL.
Bassin du Cher (suite).																															
Saulzais	.	.	.	.	.	.	.	2	.	.	.	.	1	.	.	.	.	1	.	.	2	1	.	4	2	.	.	.	4	3	20
Hérisson	.	.	.	.	.	.	.	.	.	0	.	.	0	.	.	.	.	.	.	.	5	.	.	.	3	.	.	.	3	2	14
Charenton	.	.	.	.	.	.	.	7	.	.	.	.	.	.	.	.	.	.	.	.	.	6	1	.	1	.	.	1	3	5	24
Châteauneuf-s-Ch	.	.	1	1	1	0	.	11	0	0	0	0	0	0	.	.	.	.	.	.	4	2	0	1	2	.	.	1	5	11	41
Les Aix	.	.	1	.	.	.	.	7	.	.	.	.	.	.	.	.	.	.	.	.	6	.	.	.	5	.	.	.	7	.	26
La Réserve (St-Pal.)	0	0	1	1	0	0	.	5	0	0	0	1	1	0	0	0	0	0	1	0	7	1	1	0	8	0	.	1	10	1	40
Bourges (E. N.)	.	.	.	.	.	.	2	5	.	.	2	2	1	.	.	.	.	.	.	.	3	.	.	4	.	.	1	0	7	.	27
Mehun-sur-Yèvre	.	.	1	1	.	.	.	4	.	0	.	.	0	.	.	.	.	.	.	.	3	.	0	1	3	.	0	.	3	2	20
Le Briou (Vierzon)	.	.	1	.	.	.	.	2	.	.	.	.	.	.	.	.	.	.	.	.	5	5	.	.	6	.	.	.	7	.	26
Mennetou-s.-Cher	.	.	.	.	.	.	.	.	.	.	.	.	.	.	.	.	.	.	.	.	1	.	.	.	.	.	.	.	1	0	2
Vailly-s.-S.	.	.	.	2	.	.	.	3	.	0	.	1	1	0	.	.	.	.	2	.	7	1	1	.	3	.	.	.	10	1	32
Argent	.	.	.	.	.	.	3	.	.	.	.	.	.	.	.	.	.	.	1	.	10	0	.	.	5	0	.	.	12	4	35
Salbris	.	.	1	.	.	.	.	1	.	.	.	.	0	.	.	.	.	.	0	.	7	0	0	.	4	.	.	1	3	2	19
Romorantin	.	.	1	0	.	.	.	3	.	.	.	.	.	.	.	.	.	.	.	.	1	.	1	1	2	.	.	.	3	.	12
Saint-Aignan	.	.	.	2	.	.	.	7	.	.	.	.	.	.	.	.	.	.	.	.	.	2	.	5	.	.	.	.	3	1	20
Montrichard	.	.	.	.	.	.	.	.	.	.	.	.	.	.	.	.	.	.	.	.	.	.	.	.	.	.	.	10	5	.	15
Bassin de l'Indre.																															
Sainte-Sévère	.	.	1	.	.	.	.	4	.	.	.	.	.	.	.	.	.	.	2	.	4	0	2	0	.	.	.	0	5	3	21
Châteauroux (P.C.)	.	.	.	.	.	.	.	5	.	.	.	.	1	.	.	.	.	.	.	.	.	1	.	.	.	.	.	.	7	2	17
Loches (P. C.)	.	.	5	.	.	.	.	1	.	.	.	.	.	.	.	.	.	.	.	.	1	1	0	.	.	.	.	.	5	2	15
Le Louroux	.	.	7	3	.	.	.	2	.	.	.	.	.	.	.	.	.	.	.	.	.	3	.	.	.	1	.	.	6	0	22
Cheillé	.	.	7	3	.	.	.	2	.	.	.	.	.	.	.	.	.	.	.	.	1	6	.	.	.	.	.	.	6	.	25
Bassin de la Creuse.																															
Ahun	.	.	.	.	.	.	.	1	.	.	.	.	.	.	.	.	.	.	.	.	.	.	.	.	.	.	.	.	14	4	19
Guéret (E. N.)	.	.	.	.	.	.	0	2	.	.	.	.	.	.	3	.	.	.	2	.	4	0	1	1	1	.	.	.	.	.	14
La Souterraine	.	.	0	.	.	.	.	16	.	.	.	.	.	.	.	.	.	.	4	.	3	3	.	.	.	.	.	0	.	.	27
St-Pierre-d-Fursac	.	.	.	.	.	.	.	.	7	.	.	.	.	.	.	.	.	.	1	.	.	17	.	1	.	.	.	.	.	2	29
Saint-Benoît-du-S.	.	.	.	.	.	.	9	2	2	.	.	.	.	.	.	.	.	.	.	.	8	5	2	.	.	.	2	.	5	5	40
Argenton	.	.	.	.	.	.	.	15	.	.	.	.	.	.	.	.	.	2	.	.	.	6	2	4	.	.	10	10	7	2	58
Le Blanc	.	.	.	.	.	.	.	6	.	.	.	.	.	.	.	.	.	.	.	.	3	3	.	.	2	.	.	.	7	1	22
Barrou	.	.	.	.	.	.	.	.	2	.	.	.	.	.	.	.	.	.	.	.	1	5	.	.	.	.	.	.	5	.	13
Abilly	.	.	6	2	.	.	.	.	.	.	.	.	.	.	.	.	.	.	.	.	0	6	.	.	.	1	.	.	5	1	20
Buxeuil	.	.	10	6	.	.	.	3	.	.	.	.	.	.	.	.	.	.	.	.	.	3	.	.	.	.	.	.	4	3	29
Bassin de la Vienne.																															
Gentioux	.	.	.	1	.	.	.	5	0	.	0	.	.	.	.	.	.	.	2	1	2	10	1	3	.	.	.	2	5	2	34
Royère	.	.	.	.	.	.	.	.	.	.	.	.	.	.	.	.	.	.	1	1	.	13	2	2	.	1	.	.	.	.	20
Pontarion	.	.	.	.	.	.	.	.	.	.	.	.	.	.	.	.	.	.	3	.	2	1	2	.	.	.	.	.	0	1	9
Bourganeuf	.	.	.	.	.	.	2	.	.	.	.	.	.	.	.	.	.	2	.	.	8	.	.	.	.	.	.	.	.	.	12
Chabanais	.	.	0	.	.	.	.	1	.	.	.	.	.	.	.	.	.	.	.	.	4	3	.	.	2	.	.	.	3	.	14
Confolens	.	.	.	.	.	.	.	.	.	.	.	.	.	.	.	.	.	.	.	.	3	7	.	.	.	.	.	.	5	.	15
Lussac-les-Ch.	.	.	0	.	.	.	.	5	.	.	.	.	.	.	.	.	.	.	.	9	.	.	.	.	.	.	.	.	6	.	20
Jardes	.	3	.	.	.	.	1	.	.	.	.	.	.	.	.	.	.	.	.	.	4	.	.	.	.	5	.	7	.	.	20
La Chapelle	.	.	0	.	.	.	.	.	.	.	.	.	.	.	.	.	.	.	.	.	9	1	.	.	.	.	.	.	5	.	15
Vouillé	.	.	.	3	.	.	.	.	.	.	.	.	.	.	.	.	.	.	.	.	.	6	.	.	.	.	.	.	.	.	9
Poitiers (P. C.)	.	.	4	.	.	.	.	.	.	.	.	.	.	.	.	.	.	.	.	.	3	4	.	.	.	.	.	.	5	.	15

STATIONS.	1	2	3	4	5	6	7	8	9	10	11	12	13	14	15	16	17	18	19	20	21	22	23	24	25	26	27	28	29	30	TOTAL.
Bassin de la Vienne (suite).																															
Mondion	.	5	4	13	.	.	.	.	.	.	.	.	.	.	.	.	.	.	.	.	.	.	.	.	.	.	.	.	.	.	22
Saint-Épain	.	.	7	4	0	.	3	.	.	.	.	.	.	.	.	.	.	.	.	.	3	3	0	1	.	0	.	3	1	.	26
Parçay-sur-V.	.	.	19	2	.	.	.	.	.	.	.	.	.	.	.	.	.	.	.	.	3	4	6	.	.	.	.	.	.	.	34
Bassin de la Loire, du Bec-d'Allier à Angers.																															
Sancoins	.	.	.	.	.	.	.	0	.	0	.	.	1	.	.	.	.	.	.	.	4	2	5	.	4	.	.	.	4	10	30
Givry	.	.	.	.	.	.	.	2	.	.	.	.	.	.	.	.	.	.	2	0	5	1	0	.	4	.	.	1	6	5	26
Sancergues	.	.	.	.	.	.	.	7	.	.	.	.	.	.	.	.	.	.	.	.	.	.	.	.	11	.	.	.	3	6	27
Saint-Satur	0	0	.	.	.	0	0	3	0	0	.	.	.	.	0	0	0	.	0	0	2	1	0	0	3	0	.	0	8	1	21
Léré	.	.	.	.	.	.	.	8	.	.	.	.	.	.	.	.	.	.	1	.	5	4	.	.	2	.	.	.	8	1	29
Sainpuits	.	.	.	.	.	.	.	.	.	.	.	2	.	.	.	.	.	.	.	10	.	.	.	5	.	.	.	10	.	.	28
Gien	.	.	2	.	.	.	.	.	.	.	.	.	.	.	.	.	.	.	.	.	6	1	.	.	3	.	.	.	2	3	17
Ouzouer-le-Marché	.	.	.	.	.	.	.	2	.	.	.	.	.	.	.	.	.	.	.	.	3	2	.	.	3	.	.	.	7	1	18
Orléans (P. C.)	0	.	1	1	.	.	.	4	.	.	.	.	1	.	.	.	.	1	.	.	2	2	1	.	4	.	.	1	8	1	27
La Motte Beuvron	.	.	.	.	.	.	.	2	.	.	.	.	.	.	.	.	.	.	.	.	11	.	.	.	.	.	.	8	2	.	23
La Ferté-Saint-Cyr	.	.	.	11	.	.	.	.	.	.	.	.	.	.	.	.	.	.	.	9	6	.	.	10	.	.	.	12	.	.	48
Contres	.	.	1	.	.	.	.	1	.	.	.	.	.	.	.	.	.	.	.	2	.	.	.	.	2	.	.	.	4	.	10
Blois (P. C.)	.	.	1	.	.	.	.	2	.	.	.	.	.	.	.	.	.	.	.	.	4	2	.	.	2	.	.	.	8	.	19
Herbault	.	.	3	.	.	.	.	3	.	.	.	.	.	.	.	.	.	.	.	.	3	1	.	6	.	.	.	4	.	.	20
Beaumont-la-R.	.	.	7	1	.	.	.	5	.	.	.	0	0	0	.	.	.	.	.	.	2	5	.	.	3	.	.	0	5	.	28
Fondettes	.	.	10	.	.	.	.	5	.	.	.	.	.	.	.	.	.	.	.	.	.	3	7	.	.	.	.	.	4	3	32
Tours (Obs^re)	.	.	2	2	.	.	.	3	.	0	.	.	0	.	.	.	.	.	.	.	2	4	.	.	.	.	.	.	3	3	19
Langeais	.	.	17	.	.	.	.	5	.	.	.	.	.	.	.	.	.	.	.	.	2	8	.	.	0	.	.	.	6	1	39
Ponts-de-Cé	.	.	17	12	0	.	0	.	.	.	.	0	.	0	.	.	.	.	.	.	2	.	.	.	.	.	.	.	5	.	37
Bassin du Loir.																															
Janville	.	.	.	.	.	.	.	6	.	.	.	.	.	.	.	.	.	.	.	.	.	5	.	.	.	.	.	2	7	10	32
Orgères	.	.	0	0	.	.	.	5	.	0	.	.	0	.	.	.	.	.	.	.	3	1	.	.	0	.	.	.	13	.	22
Authon	.	.	.	4	.	.	.	3	.	.	.	.	.	.	.	.	.	.	.	.	.	5	.	.	4	.	.	3	8	3	30
Thiron-Gardais	.	3	2	.	.	0	.	3	.	.	.	.	1	.	.	.	.	.	.	.	4	4	.	.	5	.	.	1	8	.	31
Voves	0	.	1	.	.	.	.	2	.	0	.	0	0	.	.	.	.	.	.	.	2	3	.	.	0	.	.	0	6	4	20
Bonneval	.	.	3	2	.	.	.	.	.	.	.	.	4	.	.	.	.	.	.	.	4	4	.	.	1	.	.	.	8	.	26
Châteaudun	.	.	1	.	.	.	.	4	.	.	.	.	0	.	.	.	.	.	.	.	0	3	1	0	1	.	.	.	15	.	25
Vendôme	.	.	1	.	.	.	.	3	.	.	.	.	.	.	.	.	.	.	.	.	3	3	.	.	4	.	.	.	4	1	19
Montoire	.	.	5	1	.	.	3	.	.	.	.	.	.	.	.	.	.	.	.	.	3	3	.	.	7	1	.	.	2	0	25
Mondoubleau	.	.	.	3	.	.	.	5	.	.	.	.	.	.	.	.	.	.	.	.	4	4	.	.	10	.	.	.	22	.	48
Saint-Calais	.	.	2	1	.	.	1	.	.	.	.	2	.	.	.	.	.	.	.	.	.	.	.	.	2	.	1	.	10	1	20
Le Grand-Lucé	.	.	3	9	.	1	.	4	.	.	.	.	.	.	.	.	.	.	.	.	4	1	.	.	3	.	.	1	9	.	35
Le Lude	.	.	1	2	.	.	.	1	.	.	.	.	.	.	.	.	.	.	.	.	.	.	.	.	.	.	.	.	1	.	5
La Flèche	.	.	12	15	.	1	.	1	.	1	.	.	.	.	.	.	.	.	.	.	1	1	.	.	1	.	.	1	.	4	38
La Chapelle d'Alig.	.	.	24	3	.	.	.	3	.	.	.	.	.	.	.	.	.	.	.	.	.	.	.	.	.	.	.	.	6	.	36
Le Plessis-Gramm.	.	.	30	.	1	.	1	.	.	.	.	.	.	.	.	.	.	.	.	.	2	.	.	.	.	.	.	4	.	.	38
Bassin de la Sarthe.																															
F^t d'Écouves	.	.	7	.	.	.	3	.	.	.	.	.	.	.	.	.	.	3	.	1	3	1	.	.	.	.	.	10	4	.	32
F^t de Perseignes	.	.	2	7	.	1	.	4	.	.	.	0	.	.	.	.	.	.	.	.	3	.	.	1	.	.	.	1	2	1	22
F^t de Bourses	.	.	.	5	.	.	.	.	.	.	9	.	.	.	.	.	.	.	.	.	.	1	.	.	.	1	.	.	16	4	36
Saint-Denis-sur-S.	.	.	5	11	1	.	.	4	.	.	.	.	.	.	.	.	.	.	2	.	1	.	.	.	.	.	.	3	6	5	38

STATIONS.	1	2	3	4	5	6	7	8	9	10	11	12	13	14	15	16	17	18	19	20	21	22	23	24	25	26	27	28	29	30	TOTAL.
Bassin de la Sarthe (suite).																															
Vilaines-la-J.	.	.	5	7	0	.	.	3	.	.	0	.	.	.	.	.	.	.	.	.	5	.	1	1	3	0	.	2	5	1	34
Neufchâtel	.	.	7	.	1	.	.	6	.	.	.	.	.	.	.	.	.	.	.	4	.	.	.	.	.	.	2	2	5	1	28
Beaumont-s.-S.	1	.	4	8	.	1	.	3	.	.	.	1	.	.	.	.	.	.	.	.	1	1	.	.	4	.	.	1	3	1	29
Bonnétable	.	.	1	8	.	.	.	1	.	.	.	.	.	.	.	.	.	.	.	.	4	1	.	.	4	.	.	.	5	.	24
Le Mans (P. C.)	.	.	14	2	.	.	.	1	.	.	.	.	.	.	.	.	.	.	.	.	1	.	.	1	1	.	.	5	3	.	28
Mortagne	.	.	1	3	.	.	3	5	.	.	.	.	.	.	.	.	.	.	.	.	2	2	.	.	.	.	.	6	8	1	31
Forêt de Réno	.	.	6	.	.	.	10	.	.	.	.	.	.	.	.	.	.	.	.	4	2	.	.	.	.	.	.	8	2	.	32
Nogent-le-Rotrou	.	4	7	.	.	.	.	1	.	.	.	.	.	.	.	.	.	.	.	.	.	7	.	.	1	.	.	.	7	6	34
La Ferté-Bernard	.	.	3	7	.	.	.	1	.	.	.	.	.	.	.	.	.	.	.	.	.	.	1	2	2	.	.	1	7	.	24
Connerré	.	4	12	.	.	.	.	.	.	.	.	.	.	.	.	.	.	.	.	.	.	.	.	.	4	.	.	11	.	.	31
Parigné-l'Évêque	.	.	.	18	.	.	.	2	.	.	.	.	.	.	.	.	.	.	1	.	3	.	.	1	2	.	.	1	10	.	38
Sillé-le-Guillaume	.	.	5	.	3	2	.	.	.	.	.	.	.	.	.	.	.	.	.	.	4	.	.	.	.	3	.	4	.	.	21
Neuvillette	.	.	.	3	.	3	.	2	.	.	.	.	.	.	.	.	.	.	.	.	.	.	.	.	.	.	.	.	13	5	26
Grez-en-Bouëre	.	.	8	12	0	0	.	0	.	.	.	.	1	.	.	.	.	.	.	.	1	.	.	0	2	.	.	.	5	5	35
Sablé	.	.	.	21	.	.	.	3	.	.	.	.	.	.	.	.	.	.	1	.	.	.	.	.	3	.	.	.	.	3	31
Angers (E. N.)	.	2	23	25	0	.	0	.	.	10	0	0	0	2	.	.	.	.	6	.	1	.	.	0	.	.	0	6	.	.	75
Bassin de la Mayenne.																															
La Lacelle	.	.	2	0	3	.	.	7	.	.	.	.	2	0	.	.	.	0	.	0	0	.	.	0	1	2	.	4	.	.	22
Pré-en-Pail	.	.	3	6	.	.	.	5	.	.	.	0	.	.	.	.	.	.	.	.	4	.	.	3	.	.	2	1	5	2	31
Forêt d'Andaines	.	.	7	6	.	.	.	4	.	.	.	.	.	.	.	.	.	.	1	2	1	.	.	.	4	7	.	3	5	6	46
La Ferté-Macé	.	6	2	.	.	.	.	4	.	.	.	.	0	.	.	.	.	.	.	.	4	0	0	2	3	.	.	2	7	3	33
Domfront	.	.	9	1	.	.	.	4	.	.	.	.	.	.	.	.	.	.	3	.	.	2	1	1	3	.	.	3	6	3	36
Gorron	.	.	12	1	.	.	.	3	.	.	.	.	.	.	.	.	.	1	.	.	7	.	.	6	.	.	4	6	4	.	45
Ambrières	.	.	8	4	.	.	.	.	.	.	.	0	.	.	.	.	.	.	1	.	4	1	2	4	.	.	.	2	6	2	36
Bais	.	.	10	6	.	.	2	.	.	.	.	.	.	.	.	.	.	.	.	.	.	.	.	4	7	.	1	.	4	.	34
Mayenne (Collège)	.	.	.	10	.	.	.	2	.	.	.	.	.	.	.	.	.	.	.	.	8	.	.	.	6	.	.	3	3	0	33
Ernée	.	.	9	.	1	.	2	.	.	.	.	1	0	.	.	.	.	.	0	1	4	.	1	4	.	.	1	7	4	.	36
Chailland	.	.	6	2	.	.	.	.	.	.	.	.	.	.	.	.	.	.	.	.	.	.	4	3	2	.	.	.	9	.	26
Cossé-le-Vivien	.	.	3	6	3	.	.	3	.	.	.	.	1	.	.	.	.	.	.	.	2	.	.	1	.	.	.	1	7	4	32
St-Aignan-s.-Roë	.	.	2	5	3	1	.	1	1	.	.	.	1	.	.	.	.	.	.	.	4	.	.	.	1	.	.	0	3	1	23
Château-Gontier	.	.	.	8	5	.	.	1	1	.	.	.	.	.	1	0	.	.	.	.	1	1	.	.	.	.	3	1	2	1	26
Bassin de la Loire inférieure, rive droite.																															
Varades	.	.	6	27	.	.	.	0	.	.	.	0	.	.	.	.	.	.	.	.	3	.	.	1	.	.	.	.	3	1	41
Oudon	.	.	9	7	1	.	.	1	.	.	.	.	.	.	.	.	.	.	.	.	4	.	.	.	.	.	.	.	3	.	26
Joué-sur-Erdre	.	.	2	3	1	.	.	.	.	.	.	.	.	.	.	.	.	.	.	.	3	.	.	.	.	.	.	.	4	.	14
Nantes (Obsre)	.	.	1	13	1	0	.	.	.	.	.	.	1	.	.	.	.	.	.	.	2	.	.	.	0	.	0	.	.	.	18
Cordemais	.	.	5	3	3	2	.	1	.	.	.	.	.	.	.	.	.	.	.	.	2	2	.	.	1	.	0	.	2	.	21
Savenay (E. N.)	.	.	.	.	.	.	.	0	.	.	.	.	.	.	.	.	.	.	.	.	1	.	.	.	.	.	0	.	2	.	3
Herbignac	.	.	4	.	2	.	.	0	.	.	.	.	.	.	.	.	.	.	.	.	.	.	.	.	.	.	.	.	4	.	11
Bassin de la Loire inférieure, rive gauche.																															
Secondigny	.	.	.	.	.	.	.	4	.	.	.	.	.	.	.	.	.	.	.	.	4	.	.	.	.	.	.	.	.	.	8
Parthenay (E. N.)	.	.	.	.	.	2	.	.	.	.	.	.	.	.	.	.	.	.	.	.	3	.	.	.	.	.	.	5	.	.	10
Gourgé	.	.	.	.	.	.	.	2	.	.	.	.	.	.	.	.	.	.	.	.	1	3	.	.	.	.	.	.	4	1	11
Saint-Loup	.	.	.	.	.	.	.	2	.	.	.	.	.	.	.	.	.	.	.	.	4	.	.	.	.	.	.	5	.	.	10
Bressuire (P. C.)	.	.	.	3	.	.	.	4	.	.	.	.	.	.	.	.	.	.	.	.	3	2	.	.	.	.	.	.	5	.	17

STATIONS.	1	2	3	4	5	6	7	8	9	10	11	12	13	14	15	16	17	18	19	20	21	22	23	24	25	26	27	28	29	30	TOTAL.
Bassin de la Loire inférieure, rive gauche (suite).																															
Absie	.	.	.	.	3	.	.	.	.	.	.	.	.	.	.	.	.	.	.	.	2	.	.	.	.	.	.	.	.	.	5
Les Gardes	0	.	18	1	0	0	.	4	.	2	.	.	0	.	.	.	.	.	.	.	6	.	.	.	1	.	.	0	3	0	35
Vieillevigne	.	.	4	3	2	.	.	.	.	.	.	.	.	.	.	.	.	.	.	.	2	.	.	.	.	.	.	.	5	.	17
Les Herbiers	.	.	3	3	.	.	.	3	.	.	2	.	.	.	.	.	.	.	.	.	4	.	.	.	.	.	.	.	5	.	19
Tiffauges	.	.	.	13	1	.	.	.	.	.	.	.	.	.	.	.	.	.	.	.	.	.	.	.	.	.	.	.	3	.	17
Montaigu	.	.	5	15	.	2	.	.	.	.	.	.	.	.	.	.	.	.	.	.	2	.	.	.	1	.	.	.	5	.	30
Clisson	.	.	6	28	.	.	.	.	.	.	.	.	.	.	.	.	.	.	.	.	4	.	.	.	.	.	.	.	3	.	42
Vertou	.	.	.	13	.	.	.	2	.	.	.	.	.	.	.	.	.	.	.	.	3	.	.	.	.	.	.	.	4	.	22
St-Philbert	.	.	8	6	3	.	.	.	.	.	.	.	.	.	.	.	.	.	.	.	1	.	.	7	.	.	.	1	3	.	29
Fort de Mindin	.	.	4	0	1	.	.	.	.	.	.	.	.	.	.	.	.	.	.	.	.	.	.	.	1	.	.	1	2	.	10
BASSINS ENTRE LA LOIRE ET LA GIRONDE.																															
Bassins de la Sèvre niortaise et de la Vie.																															
Chey	.	.	.	.	.	.	.	3	.	.	.	.	.	0	.	.	.	.	.	.	2	4	.	.	.	.	.	0	10	0	19
Pamproux	.	.	.	.	.	.	.	6	.	.	.	.	.	.	.	.	.	.	.	.	3	5	.	.	.	.	.	.	9	.	23
Champdeniers	.	.	.	.	.	.	3	.	.	.	1	.	.	.	.	.	.	.	.	1	1	.	.	.	.	.	.	0	10	.	16
Le Beugnon	.	.	.	.	.	.	.	.	.	.	.	.	.	.	.	.	.	.	.	.	1	.	.	.	.	.	.	.	24	.	25
Niort (P. C.)	.	.	.	1	.	.	5	.	.	.	.	.	.	.	.	.	.	.	.	.	2	0	.	.	.	.	.	.	8	.	17
Xanton-Chassenon	.	.	.	.	0	.	.	3	.	.	.	.	.	.	.	.	.	.	.	.	1	.	.	.	1	.	.	.	12	1	17
Longèves	.	.	.	.	.	.	.	4	.	13	.	.	.	.	.	.	.	.	.	.	.	.	.	.	1	.	.	0	10	0	28
Luçon	.	.	.	.	.	.	.	1	.	.	.	.	.	.	.	.	.	.	.	.	1	.	.	.	1	.	.	.	10	.	13
La Chataigneraie	.	.	.	.	.	.	.	8	.	1	0	.	.	.	.	.	.	.	.	.	1	.	.	.	.	.	.	.	9	.	19
Puy de Serre	.	.	3	2	.	.	.	3	.	.	1	.	.	.	.	.	.	.	.	.	3	.	.	.	.	.	.	.	5	.	17
Les Sables-d'Olonne	.	.	5	5	.	.	.	1	.	.	.	.	.	.	.	.	.	.	.	.	2	.	.	.	7	.	.	1	6	1	28
St.-Gilles-sur-Vie	.	.	4	.	.	.	.	.	.	.	.	.	.	.	.	.	.	.	.	.	.	.	.	.	.	.	.	.	.	.	4
Pornic	.	.	.	.	.	.	1	1	.	.	.	.	.	.	.	.	.	.	.	.	.	.	.	.	.	.	.	.	7	.	8
Ile d'Yeu	.	.	2	.	1	0	.	0	.	.	.	.	.	.	.	.	.	.	.	.	2	.	.	.	.	.	0	1	3	4	13
Noirmoutiers	0	.	7	0	0	0	.	.	.	.	.	.	.	.	.	.	.	.	.	.	.	.	.	.	5	.	.	2	6	1	22
Bassin de la Charente.																															
Charroux	.	.	.	1	.	.	3	.	.	.	.	.	0	.	.	.	.	.	.	3	.	7	.	.	1	.	.	.	4	0	19
Ruffec	.	.	.	0	.	.	.	3	.	.	.	.	.	.	.	.	.	.	.	.	2	9	.	.	1	.	.	.	2	3	20
Montbron	.	.	.	.	.	.	.	.	1	.	.	0	.	.	.	.	.	.	.	4	1	1	0	.	0	.	.	.	.	.	7
Aigre	.	.	1	.	.	.	.	3	.	.	.	.	.	.	.	.	.	.	.	.	3	8	.	.	.	.	.	.	.	4	19
Angoulême (P^rie)	.	.	.	.	.	.	.	3	.	.	.	.	.	.	.	.	.	.	.	.	3	4	.	.	4	.	.	1	3	.	18
Cognac	.	.	.	.	.	.	.	1	.	0	0	.	.	.	.	.	.	.	.	.	3	1	.	.	1	.	.	1	2	0	10
Jonzac	.	.	.	.	.	.	.	.	.	.	.	.	.	.	.	.	.	.	.	.	8	2	.	.	1	.	2	.	4	.	17
Saintes	.	.	.	.	.	.	.	6	.	.	.	.	.	.	.	.	.	.	.	7	.	.	8	.	.	.	.	.	.	.	21
Villiers-en-Bois	.	.	.	.	.	.	.	5	.	.	.	.	.	.	.	.	.	.	.	.	2	.	.	.	.	.	.	2	11	.	20
St-Jean d'Angely	.	.	.	.	.	.	.	4	.	.	0	.	.	.	.	.	.	.	.	.	2	.	.	.	3	.	.	1	5	1	16
La Rochelle	.	.	.	.	.	.	.	.	10	.	.	.	.	.	.	.	.	.	.	.	7	.	.	.	5	.	.	.	.	4	26
Ile d'Aix	.	.	.	.	.	.	.	4	.	.	.	.	.	.	.	.	.	.	.	.	3	.	.	.	10	.	.	2	11	3	33
Chassiron	.	.	.	.	.	.	.	8	.	.	.	.	.	.	.	.	.	.	.	.	5	.	.	.	10	.	.	.	21	2	46
BASSIN DE LA GIRONDE.																															
Bassin de la Dordogne.																															
Laqueiulle	.	.	.	.	.	.	2	.	.	.	.	.	.	.	.	.	.	.	2	5	7	4	6	.	.	.	1	1	5	.	33
Ussel	.	.	.	.	.	6	.	.	.	.	.	.	4	.	.	.	10	.	10	10	17	15	9	.	.	.	.	.	9	12	102

STATIONS.	1	2	3	4	5	6	7	8	9	10	11	12	13	14	15	16	17	18	19	20	21	22	23	24	25	26	27	28	29	30	TOTAL.
Bassin de la Dordogne (suite).																															
Bort	.	.	.	.	.	.	.	.	.	.	.	.	.	.	.	.	15	.	13	.	16	18	8	.	.	.	.	10	8	10	98
Argentat	.	.	.	.	.	.	.	.	.	.	.	.	.	.	.	.	.	.	.	.	2	4	.	.	2	.	.	.	.	2	10
Beaulieu	.	.	.	.	.	.	.	.	.	.	.	.	.	.	.	.	.	.	.	.	.	.	.	.	.	.	.	.	3	1	4
La Tronquière	.	.	.	.	.	.	.	.	.	.	.	1	.	.	.	.	.	.	3	.	14	.	.	.	.	.	.	1	1	4	24
Bretenoux	.	.	.	.	.	.	.	.	.	.	.	.	.	.	.	.	.	.	.	.	6	.	.	.	.	.	.	.	.	.	6
La Capelle	.	.	.	.	.	.	.	.	.	.	.	.	.	.	.	.	.	.	.	.	11	.	.	.	.	.	.	1	1	.	13
Martel	.	.	.	.	.	.	.	.	.	.	.	.	.	.	.	.	.	.	.	.	.	.	.	.	.	.	.	.	.	.	0
Gourdon	.	.	.	.	.	.	.	.	.	.	.	.	.	.	.	.	.	.	.	.	10	.	.	.	.	.	.	.	.	.	10
Tulle (P. C.)	.	.	.	.	.	.	1	.	0	.	.	.	.	.	.	.	.	.	.	.	.	.	.	.	.	6	.	.	3	.	10
Brive	.	.	.	.	.	.	.	.	.	.	.	.	.	.	.	.	.	.	.	.	.	.	.	.	.	.	.	.	3	.	3
Blanzaguet	.	.	.	1	.	.	.	1	.	.	.	.	.	.	.	.	.	.	.	.	.	8	.	.	1	.	.	.	.	.	11
Périgueux (E. N.)	.	.	.	.	.	.	.	.	.	.	.	.	.	.	.	.	.	.	.	.	12	6	.	.	4	.	.	.	4	.	26
Chalais	.	.	2	.	.	.	.	.	.	1	.	.	.	.	.	.	.	.	.	.	1	6	.	.	.	1	.	1	1	1	14
Montguyon	.	.	.	.	.	.	.	.	.	.	.	.	.	.	.	.	.	.	.	8	.	.	.	.	.	.	.	.	.	3	11
Les Églisottes	.	.	.	.	.	.	.	.	.	.	.	.	.	.	.	.	.	.	.	.	4	.	.	.	.	.	.	.	.	.	4
Lussac	.	.	.	.	.	.	.	3	.	.	.	.	.	.	.	.	.	1	.	.	1	1	.	.	.	.	.	1	.	1	9
Saint-Savin	.	.	.	.	.	.	.	.	.	.	0	.	.	.	.	.	.	0	.	.	6	1	.	.	.	.	.	2	3	1	13
St-André-de-Cubz	.	.	.	.	.	.	.	.	.	.	.	.	.	.	.	.	.	.	.	.	4	6	.	.	.	.	.	.	.	1	11
Bassin du Lot.																															
Le Bleymard	.	.	.	.	.	.	0	3	.	.	.	.	.	.	.	.	.	.	3	.	.	0	.	.	.	.	.	.	3	.	9
Montmirat	.	.	.	.	.	.	.	4	.	.	.	.	.	.	.	.	.	.	.	.	.	.	.	.	.	.	.	.	.	.	4
Bagnols	.	.	.	.	.	.	.	1	.	.	.	.	.	.	.	.	.	.	.	.	.	.	2	.	.	.	.	.	.	0	3
Mende (C. M.)	.	.	.	.	.	.	.	1	.	.	.	.	.	.	.	.	.	1	.	.	.	.	5	.	.	.	.	.	0	0	7
La Roche	.	.	.	.	.	.	.	.	.	.	.	.	.	.	.	.	.	.	.	.	5	.	.	.	.	.	.	.	.	1	6
Saint-Denis	.	.	.	.	.	.	.	1	.	.	.	.	.	.	.	.	.	.	.	.	.	11	1	.	.	.	.	.	.	1	13
Saint-Chély-d'Ap.	.	.	.	.	.	.	.	.	.	.	.	.	.	.	.	.	.	.	1	0	7	2	0	.	.	.	.	.	.	3	13
Saint-Léger-du-M.	.	.	.	.	.	.	.	.	.	.	.	.	.	.	.	.	.	.	.	.	.	.	3	3	1	.	.	.	.	.	8
Nasbinals	.	.	.	.	.	.	0	.	.	.	.	.	.	.	.	.	.	.	3	.	4	3	2	.	.	.	.	.	3	6	21
Marvéjols	.	.	.	.	.	.	.	.	.	.	.	.	.	.	.	.	.	.	.	.	.	11	.	.	.	.	.	.	.	.	11
Laguiole	.	.	.	.	.	.	.	.	.	.	.	.	.	.	.	.	.	.	.	.	.	.	.	.	.	.	.	.	.	.	0
Mur-de-Barrez	.	.	.	.	.	.	.	.	.	.	.	.	.	.	.	.	.	.	.	.	.	.	.	.	.	.	.	.	.	.	0
Entraygues	.	.	.	.	.	.	.	.	.	.	.	.	.	.	.	.	.	.	.	.	.	.	.	.	.	.	.	.	3	.	3
Figeac (P. C.)	.	.	.	.	.	.	.	.	.	.	.	.	.	.	.	.	.	.	.	.	8	.	.	.	.	.	.	.	.	.	8
Livernon	.	.	.	.	.	.	.	.	.	.	.	.	.	.	.	.	.	.	.	.	7	.	.	.	.	.	.	.	.	.	7
Lauzès	.	.	.	.	.	.	.	.	.	.	.	.	.	.	.	.	.	.	.	.	3	.	.	.	.	.	.	.	.	.	3
Limogne	.	.	.	.	.	.	.	.	.	.	.	.	.	.	.	.	.	.	.	.	2	4	.	.	.	.	.	.	1	.	7
Saint-Géry	.	.	.	.	.	.	.	.	.	.	.	.	.	.	.	.	.	.	.	.	.	5	.	.	.	.	.	.	3	.	8
Cahors (P. C.)	.	.	.	.	.	.	.	.	.	.	.	.	.	.	.	.	.	.	.	.	3	6	.	.	.	.	.	.	.	3	12
Puy-l'Évêque	.	.	.	.	.	.	.	.	.	.	.	.	.	.	.	.	.	.	.	.	.	1	.	.	.	.	.	.	.	.	1
Villeneuve	.	.	.	.	.	.	.	.	.	.	.	.	.	.	.	.	.	.	.	.	2	2	.	.	.	.	.	.	.	2	6
Bassins du Tarn et de l'Aveyron.																															
Massevaques	.	.	.	.	.	.	8	6	.	.	.	.	.	.	.	.	.	.	.	.	.	9	.	.	.	.	.	.	.	3	26
Pt de Montvert	.	.	.	.	.	.	2	9	.	.	.	.	.	.	.	.	.	.	.	.	.	8	.	.	.	.	.	.	.	1	20
Florac	.	.	.	.	.	.	.	.	.	.	.	.	.	.	.	.	.	.	.	.	.	3	.	.	.	.	.	.	1	.	4
Meyrueis	.	.	.	.	.	.	.	2	.	.	.	.	.	.	.	.	.	.	.	.	.	5	.	.	.	.	.	.	.	3	10
Massegros	.	.	.	.	.	.	.	.	.	.	.	.	.	.	.	.	.	.	.	.	8	.	.	.	.	.	.	.	.	4	13
Le Cabaretou	.	.	.	.	.	54	23	.	.	.	.	.	.	.	.	.	.	.	.	.	10	.	3	.	.	.	.	.	.	4	94

STATIONS.	1	2	3	4	5	6	7	8	9	10	11	12	13	14	15	16	17	18	19	20	21	22	23	24	25	26	27	28	29	30	TOTAL.
Bassins du Tarn et de l'Aveyron (suite).																															
Fraïsse	.	.	.	.	.	22	70	9	.	.	.	.	.	.	.	.	.	.	.	.	5	.	.	.	.	.	.	.	4	.	110
La Salvetat	.	.	1	.	.	9	47	5	.	.	.	.	.	.	.	.	.	.	.	.	3	.	.	.	.	.	.	.	.	13	78
La Cavalerie	.	.	.	.	.	.	7	1	.	.	.	.	.	.	.	.	.	.	.	.	.	3	.	.	.	.	.	.	.	.	14
Castres	.	.	.	.	.	.	2	.	.	.	.	.	.	.	.	.	.	.	.	.	.	1	2	.	.	.	.	.	.	2	6
Lavaur	.	.	.	.	.	.	0	.	.	.	.	.	.	.	.	.	.	.	.	.	0	.	.	.	.	.	.	.	0	1	3
Rodez (E. N.)	.	.	.	.	2	.	.	.	.	.	.	2	.	.	.	.	2	.	.	.	.	3	.	.	.	.	.	.	1	.	10
Alban	.	.	.	.	.	.	.	.	.	.	.	.	.	.	.	.	.	.	.	.	.	.	.	.	.	.	.	.	14	.	14
Albi (P. C.)	.	.	.	.	.	.	0	.	.	.	.	1	.	.	.	.	.	.	2	.	.	.	.	.	.	.	.	.	7	.	10
Carmaux	.	.	.	.	.	.	.	.	.	.	.	.	.	.	.	.	.	.	.	.	.	.	.	.	.	.	.	.	1	.	1
Lalbenque	.	.	.	.	.	.	.	.	.	.	.	.	.	.	.	.	.	.	.	.	3	.	.	.	.	.	.	.	3	1	7
Castelnau	.	.	.	.	.	.	.	.	.	.	.	.	.	.	.	.	.	.	.	.	.	.	.	.	.	.	.	.	.	.	0
Caussade	.	.	.	.	.	.	.	.	.	.	.	.	2	.	.	.	.	.	.	.	.	3	.	.	.	.	.	.	1	2	8
Canals	.	.	.	.	.	.	.	.	.	.	.	.	.	.	.	.	.	.	.	.	.	5	.	.	.	.	.	.	.	3	8
La Française	.	.	.	.	.	.	.	.	.	.	.	.	.	.	.	.	.	.	.	.	4	.	.	.	.	.	.	.	2	.	6
Bassin de la Garonne, cours supérieur, et affluents des Pyrénées.																															
Ax	.	.	.	10	19	.	.	.	.	.	.	.	.	.	.	.	21	7	.	.	.	.	5	.	.	.	.	.	.	6	68
Mérens	.	.	.	.	.	.	14	5	.	.	.	.	.	.	.	.	.	5	2	.	3	2	6	1	.	.	.	.	.	.	41
Vicdessos	.	.	.	.	.	3	.	.	.	.	.	6	.	.	.	.	.	.	.	.	.	.	.	.	.	.	.	.	.	.	9
Belesta	.	.	.	.	9	.	.	.	.	.	.	.	.	.	.	.	.	.	.	.	.	.	8	.	.	.	.	.	.	13	30
Foix (P. C.)	.	.	.	.	.	.	.	.	.	.	.	.	.	.	.	.	5	2	.	.	3	2	2	.	.	.	.	.	.	.	14
Loubens	.	.	.	.	.	.	2	1	.	.	.	.	1	.	.	.	.	4	.	.	.	14	.	.	.	.	.	.	3	.	25
Mirepoix	.	.	.	.	.	.	10	1	.	.	.	.	.	.	.	.	.	8	.	.	.	6	5	.	.	.	.	.	5	.	35
Le Fossat	.	.	.	.	.	.	1	2	.	.	.	.	.	.	.	.	.	2	.	1	.	10	2	.	.	.	.	.	.	1	19
Arreau	.	.	.	.	.	.	.	.	.	.	.	.	.	.	.	.	.	4	11	.	.	2	.	.	.	.	.	.	1	.	18
Fos	.	.	.	.	.	.	.	.	.	.	.	.	.	.	.	.	.	.	.	.	17	18	13	.	.	.	.	.	.	.	48
La Bastide-de-S.	.	.	.	.	.	.	.	2	.	.	.	.	2	.	2	.	.	7	.	.	.	18	.	.	.	.	.	.	3	.	32
Rieumes	.	.	.	.	.	.	.	.	.	.	.	.	.	.	.	.	.	.	.	.	.	.	2	.	.	.	.	.	.	.	2
Toulouse (Obs^re)	.	.	.	.	.	.	.	.	.	.	.	.	.	.	.	.	.	.	.	.	4	0	.	.	.	.	.	.	1	1	6
Bassin de la Garonne (R. G.) au-dessous de Toulouse; bassins du Gers et de la Baïse; bassin de la Gironde.																															
Lannemezan	.	.	.	.	.	.	.	10	2	.	.	1	.	.	.	.	.	.	0	0	.	1	2	.	.	.	1	.	.	2	19
Castelnau-Magn.	.	.	.	.	.	.	.	.	9	.	.	.	.	.	.	.	.	.	.	.	.	2	3	.	.	.	.	.	.	2	16
Lombez	.	.	.	.	.	.	.	.	.	.	.	.	.	.	.	.	.	.	.	.	.	2	1	.	.	.	.	.	1	.	5
Masseube	.	.	.	.	.	.	.	9	.	.	.	.	.	.	.	.	.	.	.	.	.	3	5	.	.	.	.	.	1	1	18
Trie	.	.	.	.	.	.	.	11	.	.	.	5	.	.	.	.	.	.	.	.	.	5	19	.	.	.	.	.	.	10	50
Miélan	.	.	.	.	.	.	.	7	.	.	.	2	.	.	.	.	.	.	.	.	.	3	1	.	.	1	.	.	1	1	16
Mirande	.	.	.	.	.	.	.	6	.	.	.	.	.	.	.	.	.	.	.	1	.	6	.	.	.	.	.	.	0	2	14
Auch (P. C.)	.	.	1	.	.	.	.	2	.	.	1	.	.	.	.	.	.	1	.	.	.	.	.	.	.	.	.	.	2	.	7
Vic-Fezensac	.	.	.	.	.	.	.	3	.	.	.	.	.	.	.	.	.	1	.	.	.	2	.	.	.	.	.	.	.	1	7
Lectoure	.	.	.	.	.	.	.	.	.	.	.	.	.	.	.	.	.	1	.	.	.	5	.	.	.	.	1	.	.	2	9
Condom	.	.	.	.	.	.	.	.	.	.	.	.	.	.	.	.	.	.	.	.	.	1	.	.	.	.	.	.	.	.	1
Eauze	.	.	.	.	.	.	.	.	.	.	.	.	.	.	.	.	.	.	.	.	.	4	.	.	.	.	.	.	1	.	5
Grisolles	.	.	.	.	.	.	.	.	.	.	.	.	.	.	.	.	.	.	.	.	.	14	.	.	.	.	.	.	.	.	14
Beaumont	.	.	.	.	.	.	1	1	.	.	.	.	.	.	.	.	.	.	.	.	.	2	.	.	.	.	.	.	1	3	7
Agen (P. C.)	.	.	.	.	.	.	.	.	.	.	.	.	.	.	.	.	.	.	.	.	2	.	.	.	.	.	.	.	1	2	5
Grignols	.	.	.	.	.	.	.	.	.	.	.	.	.	.	.	.	.	.	.	.	3	4	1	.	.	.	.	.	2	1	11

STATIONS.	1	2	3	4	5	6	7	8	9	10	11	12	13	14	15	16	17	18	19	20	21	22	23	24	25	26	27	28	29	30	TOTAL.
Bassin de la Garonne (R. G.) au-dessous de Toulouse; bassins du Gers et de la Baïse; bassin de la Gironde (suite).																															
Captieux	.	.	.	.	.	.	.	.	.	4	.	.	.	.	.	.	.	.	.	.	.	5	.	.	.	.	.	1	.	.	10
La Réole	.	.	.	.	.	.	.	.	.	.	0	.	.	.	.	.	.	0	.	.	2	2	.	.	.	.	.	.	1	1	7
Sauveterre	.	.	.	.	.	.	.	.	.	.	0	.	.	0	.	.	.	0	.	.	3	2	0	.	.	.	.	0	1	2	9
Bordeaux (Obs^re^)	.	.	.	0	.	.	.	0	.	0	.	.	.	.	.	.	.	0	.	.	6	2	.	.	.	1	0	.	1	3	15
Saint-Julien	.	.	.	.	.	.	.	.	.	3	.	.	.	.	.	.	.	.	.	.	9	.	.	.	.	.	4	.	2	2	19
Royan	.	.	.	.	.	.	.	2	.	.	.	.	.	.	.	.	.	.	.	.	9	.	.	.	6	.	1	.	2	5	25
La Coubre	.	.	.	.	.	.	.	3	.	.	.	.	.	.	.	.	.	.	.	.	8	2	.	.	10	.	.	2	13	4	42
BASSINS ENTRE LA GIRONDE ET LES PYRÉNÉES.																															
Petits bassins entre la Gironde et l'Adour.																															
Saint-Nicolas	.	.	.	.	.	.	.	2	.	.	3	1	.	.	.	.	.	.	.	.	4	3	.	.	6	.	.	4	.	2	26
Hourtin (Phare)	.	.	.	.	.	.	.	4	.	.	3	.	.	.	.	.	.	.	.	.	8	9	.	1	14	1	.	.	5	4	48
Moutchic	.	.	.	.	.	.	.	.	.	3	4	.	.	.	.	.	.	.	.	.	9	7	.	.	6	.	.	2	.	4	35
Le Porge	.	.	.	.	.	.	.	.	.	6	13	.	.	.	.	.	.	.	.	.	5	8	.	1	1	1	.	.	3	4	40
Arès	0	.	.	.	.	.	0	0	5	15	.	.	.	.	.	.	.	.	.	.	7	2	.	.	.	2	.	4	4	.	40
Audenge	.	.	.	.	.	.	.	.	.	5	23	.	.	.	.	.	.	.	.	.	8	3	.	1	.	.	.	.	9	5	55
Pissos	.	.	.	.	.	.	.	.	.	2	.	.	.	.	.	.	.	.	.	.	8	.	.	.	.	.	.	.	2	3	15
Belin	.	.	.	0	0	.	0	0	.	3	1	.	.	0	.	.	.	.	.	.	7	6	.	.	.	.	.	.	4	1	22
Piquey	.	.	.	.	.	.	.	0	.	6	3	.	.	.	.	.	.	0	.	.	5	4	0	1	.	0	.	.	6	2	27
La Salie	.	.	.	.	.	.	.	.	.	3	1	4	.	.	.	.	.	.	.	.	5	8	2	4	.	4	0	.	6	4	41
Bassin de l'Adour.																															
Pic du Midi (Obs^re^)	.	.	.	.	.	.	10	1	1	3	1	2	.	.	.	.	6	12	6		5	22	8	2	.	.	.	.	1	.	80
Peyranère	.	.	8	.	.	.	13	.	.	.	.	.	.	.	.	.	5	.	13		.	.	15	.	.	.	.	.	.	.	54
Gélan	.	.	.	.	.	.	4	.	.	.	5	.	.	.	.	.	1	4	.		9	14	.	.	.	.	.	.	.	.	37
Bedous	.	2	.	.	.	.	.	.	.	.	.	.	.	.	.	.	12	.	.		.	15	.	.	.	.	.	.	.	11	40
Lourdes	.	.	.	.	.	.	11	.	.	.	.	.	.	.	.	.	3	.	.		.	8	10	.	.	.	.	.	.	.	32
Bagnères-de-Big	.	.	.	.	.	.	7	.	.	.	.	.	.	.	.	.	5	1	.		5	.	.	14	.	.	.	.	1	.	33
Tarbes (P. C.)	.	.	.	.	.	.	24	.	.	.	.	.	.	.	.	.	1	1	.		2	0	.	.	.	.	.	.	1	.	29
Maubourguet	.	.	.	.	.	.	15	6	.	.	3	.	.	.	.	.	3	.	.		.	7	.	.	.	4	.	.	.	.	38
Villecomtal	.	.	.	.	.	.	6	.	.	.	1	.	.	.	.	.	.	.	.		.	5	0	.	.	.	.	.	2	7	21
Aignan	.	.	.	.	.	.	6	.	.	.	.	.	.	.	.	.	2	.	.		.	.	.	.	.	.	.	.	.	4	12
Riscle	.	.	.	.	.	.	4	.	.	.	.	.	.	.	.	.	.	.	.		.	4	.	.	.	.	.	.	4	2	14
Cazaubon	.	.	.	.	.	.	.	.	.	.	.	.	.	.	.	.	.	0	.		3	3	.	.	.	.	.	.	2	1	9
Mont-de-Marsan	.	.	.	.	.	.	.	.	.	.	.	.	.	.	.	.	.	.	.		3	2	.	.	.	1	.	.	.	.	7
Morcenx	.	.	.	.	.	.	.	.	.	.	.	.	.	.	.	.	.	.	3		4	.	.	.	.	.	.	.	5	3	14
Saint-Sever	.	.	.	.	.	.	.	.	.	1	.	.	.	.	.	.	.	.	.		1	1	.	.	.	0	.	.	1	1	5
Tartas	.	.	.	.	.	.	.	.	.	2	.	.	.	.	.	.	.	.	.		1	8	.	.	.	1	.	.	1	3	16
Lescar (E. N.)	.	.	.	.	.	.	.	.	.	.	.	.	.	.	.	.	3	.	.		.	5	4	.	.	1	.	.	.	5	18
Orthez (P. C.)	.	.	.	.	.	.	.	.	.	2	1	.	.	.	.	.	1	.	.		.	4	.	.	.	18	.	3	.	10	39
Oloron (P. C.)	.	.	.	.	.	.	2	.	.	.	4	.	.	.	.	.	.	.	.		.	8	.	.	.	1	1	.	.	6	22
Mauléon (P. C.)	.	.	.	.	.	.	.	.	.	.	.	.	.	.	.	4	.	.	.		11	.	.	.	.	7	.	.	.	13	35
St-Jean-Pied-de-P.	.	.	.	.	.	.	5	.	2	.	.	.	.	.	.	.	5	.	.		.	21	.	.	.	5	.	.	.	11	49
Dax (E. N.)	.	.	.	.	.	.	.	.	2	.	1	.	.	.	.	.	1	.	.		.	13	.	.	.	7	.	.	.	8	32
St-Martin-de-Hinx	.	0	.	.	.	.	2	0	1	0	.	.	.	.	.	.	0	.	.		21	5	.	.	2	1	.	.	4	5	41
Peyrehorade	.	.	.	.	.	.	.	.	.	.	.	.	.	.	.	.	4	.	.		15	.	.	.	.	.	.	.	3	10	32
Biarritz (sém.)	.	.	.	.	.	.	5	.	.	.	.	.	.	.	.	.	.	.	.		.	3	1	1	11	7	.	.	13	8	49

STATIONS.	1	2	3	4	5	6	7	8	9	10	11	12	13	14	15	16	17	18	19	20	21	22	23	24	25	26	27	28	29	30	TOTAL.
VERSANT DE LA MÉDITERRANÉE.																															
BASSINS ENTRE LES PYRÉNÉES ET LE RHÔNE.																															
Bassins du Tech, de la Tet et de l'Agly.																															
Prats-de-Mollo	.	1	.	.	.	47	50	.	.	.	.	.	.	.	.	.	.	.	.	.	.	.	.	.	.	.	.	.	.	.	98
Amélie-les-Bains	.	.	16	.	.	94	46	1	.	.	.	.	.	.	.	.	.	.	.	.	.	.	.	.	.	.	.	.	.	.	157
Céret	.	.	13	10	.	20	60	30	.	.	.	.	.	.	.	.	.	.	.	.	.	.	.	.	.	.	.	.	.	.	133
Bellegarde	.	.	20	.	.	11	12	36	.	.	.	.	.	.	.	.	.	.	.	.	.	.	.	.	.	.	.	.	.	.	79
Col de la Quillane	.	.	.	.	.	5	12	24	.	.	.	.	.	.	.	.	1	.	.	.	.	1	1	.	.	.	.	.	.	1	45
Montlouis (C. M.)	.	.	.	.	.	13	5	8	.	.	.	.	.	.	.	.	.	.	.	2	.	.	2	.	.	.	.	.	.	.	30
Bouleternère	.	.	6	.	.	46	25	.	.	.	.	.	.	.	.	.	.	.	.	.	.	.	.	.	.	.	.	.	.	.	77
Le Soler	.	.	9	.	.	60	40	.	.	.	.	.	.	.	.	.	.	.	.	.	.	.	.	.	.	.	.	.	.	.	109
Perpignan (Obs^re)	.	.	9	.	.	68	45	7	.	.	.	.	0	.	.	.	.	0	1	.	.	.	.	.	.	.	.	.	.	.	130
La-Tour-de-France	.	.	.	.	.	58	29	.	.	.	.	.	.	.	.	.	.	.	.	.	.	.	.	.	.	.	.	.	.	.	88
Estagel (C. M.)	.	.	2	.	.	.	65	33	.	.	.	.	.	.	.	.	.	.	.	.	.	.	.	.	.	.	.	.	.	.	100
Rivesaltes	.	.	9		.	84	23	.	.	.	.	.	.	.	.	.	.	.	.	.	.	.	.	.	.	.	.	.	.	.	116
Salces	.	.	.	.	.	.	49	37	.	.	.	.	.	.	.	.	.	.	.	.	.	.	.	.	.	.	.	.	.	.	85
Paulilles	.	.	2	.	.	84	39	.	.	.	.	.	.	.	.	.	.	.	.	.	.	.	.	.	.	.	.	.	.	.	125
Cap Béar (sém.)	.	.	.	2	.	4	96	45	.	.	.	.	.	.	.	.	.	.	.	.	.	.	.	.	.	.	.	.	.	.	147
Port-Vendres	.	.	1	2	.	.	82	32	.	.	.	.	.	.	.	.	.	.	.	.	.	.	.	.	.	.	.	.	.	.	117
Bassin de la Sègre.																															
Col de Puymorens	.	.	.	.	.	.	.	30	.	.	.	.	.	.	.	.	.	1	.	16	.	26	.	.	.	.	.	.	.	.	73
Angoustrine	.	.	.	.	.	16	11	.	.	.	.	.	.	.	.	.	.	.	.	.	.	.	.	.	.	.	.	.	.	.	27
Bourg-Madame	.	.	.	.	.	.	8	10	.	.	.	.	.	.	.	.	.	.	.	.	.	.	.	.	.	.	.	.	.	.	18
Bassin de l'Aude.																															
Besplas	.	.	.	.	.	.	7	.	.	.	.	.	1	.	.	.	.	.	1	.	4	.	1	.	.	.	.	.	.	.	14
Carcassonne (C. M.)	.	.	.	.	.	.	16	1	.	.	.	.	.	0	.	.	.	2	.	.	.	.	.	3	.	.	.	.	.	.	22
Capestang	.	.	2	.	.	6	34	.	.	.	.	.	.	.	.	.	.	.	.	.	.	.	.	.	.	.	.	.	.	.	42
Bassins de l'Orb, de l'Hérault, du Lez et du Vidourle.																															
Saint-Pons	.	.	5	.	.	7	62	8	.	.	.	.	.	.	.	.	.	.	.	.	.	6	.	.	.	.	.	.	4	.	92
Saint-Gervais	.	.	.	.	.	18	120	.	.	.	.	.	.	.	.	.	.	.	.	.	.	.	.	.	.	.	.	.	.	.	138
Le Poujol	.	.	10	2	.	18	62	15	.	.	.	.	.	.	.	.	.	.	.	.	2	.	.	.	.	.	.	.	2	.	111
Bédarieux	.	.	.	.	10	30	10	.	.	.	.	.	.	.	.	.	.	.	.	.	.	.	.	.	.	.	.	.	.	.	50
L'Escandolgue	.	.	3	.	.	10	26	13	.	.	.	.	.	.	.	.	.	.	.	.	.	3	.	.	.	.	.	.	1	.	56
Béziers	.	.	.	.	.	3	40	13	.	.	.	.	.	.	.	.	.	.	.	.	.	.	.	.	.	.	.	.	.	.	56
Le Caylar	.	.	2	.	.	6	23	10	.	.	.	.	.	.	.	.	.	2	.	.	.	8	.	.	.	.	.	.	1	1	53
Lodève	.	.	2	.	.	14	23	10	.	.	.	.	.	.	.	.	.	.	.	.	.	3	.	.	.	.	.	.	.	.	52
Saint-Bauzille	.	.	.	.	.	2	20	.	.	.	.	.	.	.	.	.	.	.	.	.	8	.	.	.	.	.	.	.	.	.	30
Gignac	.	.	.	.	.	.	17	6	.	.	.	.	.	.	.	.	.	.	.	.	.	2	.	.	.	.	.	.	.	.	25
Clermont	.	.	.	.	.	.	26	28	32	.	.	.	.	.	.	.	.	.	.	.	.	.	.	.	.	.	.	.	.	.	86
Plateau de Valène	.	.	.	.	.	1	30	9	.	.	.	.	.	.	.	.	.	.	.	.	.	.	.	.	.	.	.	.	.	1	41
Col de la Cardonille	.	.	.	.	.	1	20	6	.	.	.	.	.	.	.	.	.	.	.	.	.	1	.	.	.	.	.	.	.	.	28
St-Mathieu-de-Tr.	.	.	.	.	.	44	.	.	.	.	.	.	.	.	.	.	.	.	.	.	.	.	.	.	.	.	.	.	.	.	44
Nîmes (E. N.)	.	.	.	.	.	.	20	.	.	.	.	.	.	.	.	.	.	.	.	.	.	.	.	.	.	.	.	.	.	.	20

STATIONS.	1	2	3	4	5	6	7	8	9	10	11	12	13	14	15	16	17	18	19	20	21	22	23	24	25	26	27	28	29	30	TOTAL.
Bassins de l'Orb, de l'Hérault, du Lez et du Vidourle (suite).																															
Montpellier (E. A.)	.	.	.	.	.	.	10	43	.	.	.	1	.	.	.	.	.	.	.	.	.	1	.	.	.	.	.	.	.	.	55
Palavas	.	.	.	.	.	3	42	16	.	.	.	.	.	.	.	.	.	.	.	.	.	.	.	.	.	.	.	.	.	.	61
Cette (P. C.)	.	.	.	.	.	18	19	13	.	.	.	.	.	.	.	.	.	.	.	.	1	.	.	.	.	.	.	.	.	.	51
Agde	.	.	.	.	.	9	20	7	.	.	.	.	.	.	.	.	.	.	.	.	.	.	.	.	.	.	.	.	.	.	36
BASSIN DU RHÔNE.																															
Bassin de la Saône supérieure.																															
Le Val d'Ajol	.	.	.	2	.	.	.	3	1	.	.	.	.	.	.	.	.	.	6	.	20	10	.	3	10	.	.	6	27	13	101
Xertigny	.	.	.	.	.	.	.	.	.	.	.	.	.	.	.	.	.	.	4	.	11	2	.	1	.	.	.	2	8	6	34
Fontenoy-le-Ch.	.	.	.	.	.	.	.	3	.	.	.	.	.	.	.	.	.	.	4	.	5	.	.	.	3	.	.	2	3	.	20
Vioménil	.	.	.	.	.	.	.	.	.	.	.	.	.	.	.	.	.	.	3	.	6	2	0	.	4	.	.	3	14	4	36
Monthureux-s.-S.	.	.	.	.	.	.	.	.	.	.	.	.	.	.	.	.	.	.	3	.	4	5	.	2	7	.	.	2	12	3	38
Montdoré	.	.	.	.	.	.	.	.	.	.	.	.	.	.	.	.	.	.	.	.	.	.	.	.	.	.	3	.	30	.	33
Bourbonne-les-B.	.	.	.	.	.	.	.	.	.	.	.	.	.	.	.	.	.	.	1	.	3	4	.	1	4	.	.	7	13	3	36
Villars-le-Pautel	.	.	.	.	.	.	.	.	.	.	.	.	.	.	.	.	.	2	.	4	2	.	3	2	.	.	.	9	7	.	29
La Ferté-s-Amance	.	.	.	.	.	.	.	.	.	.	.	.	.	.	.	.	.	.	.	.	15	.	.	.	.	.	.	.	11	.	26
Jussey	.	.	.	4	.	.	.	0	.	.	.	.	.	.	.	.	.	.	0	.	5	4	.	2	0	.	.	.	6	7	29
Saint-Remy	.	.	.	.	.	.	1	.	.	.	.	.	.	.	.	.	.	.	.	.	11	.	.	.	4	.	.	11	.	4	31
Villersexel	.	.	.	.	.	.	.	1	.	.	.	.	.	.	.	.	.	.	1	2	3	6	.	1	4	1	0	.	9	6	33
Chaumercenne	.	.	.	.	.	.	.	1	.	.	.	.	.	.	.	.	.	3	.	.	4	4	.	.	3	.	2	.	10	2	29
Marnay	0	0	.	.	.	.	.	0	0	0	.	.	.	.	.	.	.	.	2	.	0	5	.	.	.	2	0	.	7	1	18
Chalindrey	1	0	0	.	.	.	.	0	0	0	.	0	0	.	.	.	.	.	1	.	6	4	1	.	4	.	.	2	15	7	42
Villegusien	.	.	.	.	.	.	.	.	.	.	.	.	.	.	.	.	.	.	.	2	6	5	1	.	3	.	.	2	6	2	27
Vaux-s.-Aubigny	.	.	.	.	.	.	.	.	.	.	.	.	.	.	.	.	.	.	.	4	5	.	.	.	3	.	.	6	.	.	20
Is-sur-Tille	.	.	.	.	.	.	.	.	.	.	.	.	.	.	.	.	.	.	.	.	3	2	2	.	2	.	.	.	12	.	21
St-Seine l'Abbaye	.	.	.	.	.	.	.	.	.	.	.	.	.	.	.	.	.	.	2	2	2	5	.	.	4	.	.	.	7	5	28
Saussy	.	.	.	.	.	.	.	.	.	.	.	.	.	.	.	.	.	.	.	.	.	.	.	.	10	.	.	.	17	4	32
Dijon (P. C.)	.	.	.	.	.	.	.	1	.	.	.	.	.	.	.	.	.	.	3	.	3	3	1	.	1	.	.	.	2	1	15
Auxonne	.	.	.	.	.	.	.	2	.	.	.	.	.	.	.	.	.	.	4	.	7	2	1	.	3	.	.	.	5	.	23
St-Jean-de-Losne	.	.	.	.	.	.	2	.	.	.	.	.	.	.	.	.	.	3	1	.	4	4	1	.	.	.	.	3	1	2	21
Bassin de la Saône inférieure, au-dessous du confluent du Doubs.																															
Beaune	.	.	.	.	.	.	.	2	.	.	.	.	.	.	.	.	.	.	3	.	1	4	3	.	.	.	.	2	1	.	16
L.-le-Sauln. (E. N.)	.	.	.	.	.	.	.	.	.	.	.	.	.	.	.	.	.	.	3	.	3	.	.	.	.	.	.	.	23	2	31
Châlons-s.-Saône	.	.	.	.	.	.	1	.	.	.	.	1	.	.	.	.	.	1	0	.	7	4	3	.	3	.	.	3	4	.	27
Montsols	.	.	.	.	.	.	.	.	.	.	.	.	.	.	.	.	.	0	0	0	0	0	0	.	13	.	11	5	0	0	30
Tramayes	.	.	.	.	.	.	.	0	.	.	.	.	5	.	.	.	.	2	5	.	4	18	8	.	5	.	.	.	7	6	60
Cuisery	.	.	.	.	.	.	.	.	0	1	1	1	0	.	.	.	.	.	1	.	.	3	5	3	.	1	5	.	2	5	28
Bourg (E. N.)	.	.	.	.	.	.	.	4	.	.	.	.	.	.	.	.	.	6	.	.	6	6	1	1	.	3	3	.	7	6	43
Montrevel	.	.	.	.	.	.	.	.	.	.	.	.	.	.	.	.	.	.	.	.	22	25	8	.	.	.	.	.	.	15	70
Pont-de-Vaux	.	.	.	.	.	.	.	.	.	.	.	.	.	.	.	.	.	.	.	.	13	25	.	.	6	.	4	.	.	13	61
Mâcon (E. N.)	.	.	.	.	.	.	.	.	.	.	.	.	.	.	.	.	.	.	.	.	.	.	10	5	.	.	.	.	7	.	22
Châtillon-sur-Chal.	.	.	.	.	.	.	.	.	.	.	.	.	.	.	.	.	.	.	3	.	1	18	11	.	5	.	.	.	.	4	42
Saint-Nizier-d'Az.	.	.	.	.	.	.	.	.	.	1	.	.	.	.	.	.	.	.	2	.	8	8	2	2	5	.	.	.	10	1	37
La Mure-sur-Az.	.	.	.	.	.	.	.	.	.	.	.	.	.	.	.	.	.	.	4	.	3	6	4	.	3	.	.	.	2	4	26
Trévoux	.	.	.	.	.	.	.	.	.	.	.	.	.	.	.	.	.	.	.	.	8	14	.	.	3	.	.	.	.	.	25

STATIONS.	1	2	3	4	5	6	7	8	9	10	11	12	13	14	15	16	17	18	19	20	21	22	23	24	25	26	27	28	29	30	TOTAL.
Bassin de la Saône inférieure, au-dessous du confluent du Doubs (suite).																															
St-Foy-l'Arg	.	.	.	.	.	.	0	1	.	.	.	.	.	.	.	.	.	1	3	.	4	15	1	.	.	.	.	.	2	4	31
Tarare	.	.	.	.	.	.	.	.	.	.	.	.	.	.	.	.	.	.	2	.	6	9	1	.	1	.	.	.	1	.	19
L'Arbresle	.	.	.	.	.	.	.	.	.	5	.	.	.	.	.	.	.	.	3	.	12	6	.	.	4	.	.	.	.	1	31
Bassin du Doubs.																															
Mouthe	.	.	.	.	.	.	.	.	.	.	.	.	.	.	.	.	.	1	.	.	.	2	4	1	1	1	.	1	2	7	20
Pontarlier (P. C.)	.	.	.	.	.	.	.	1	.	.	.	.	.	.	.	.	.	.	2	2	2	.	.	.	.	.	.	.	11	8	25
Arc-s.-Cicon	.	.	.	.	.	.	.	.	.	.	.	.	.	.	.	.	.	.	4	.	.	.	.	.	.	.	.	.	12	.	16
St-Hippolyte	.	.	.	.	.	.	.	.	.	.	.	.	.	.	.	.	.	1	0	.	1	0	.	.	.	.	.	3	.	3	8
Pont-de-Roide	.	.	.	.	.	.	.	.	.	.	.	.	.	.	.	.	.	.	2	.	2	.	1	.	3	.	.	.	13	3	24
Chapelle-s.-Rougem	.	.	.	.	.	.	.	1	.	.	.	.	.	.	.	.	.	1	.	.	5	.	2	2	5	.	.	10	14	9	49
Giromagny	.	.	.	.	.	.	.	2	.	.	.	.	.	.	.	.	.	4	.	.	8	.	.	3	6	.	.	12	9	6	51
Belfort	.	.	.	.	.	.	.	1	.	.	.	.	.	.	.	.	.	1	.	.	5	.	.	2	5	.	.	8	7	4	34
Levier	.	.	.	.	.	.	.	.	1	.	.	.	.	.	.	.	.	.	1	0	1	4	.	.	2	1	.	.	4	6	20
Nans-s-Ste-Anne	.	.	.	.	.	.	.	1	1	.	.	.	.	.	.	.	.	.	.	.	4	6	.	4	1	.	.	.	15	18	50
Ornans	.	.	.	.	.	.	.	3	.	.	.	.	.	.	.	.	.	.	2	.	2	1	2	.	3	.	.	.	11	9	33
Quingey	.	.	.	.	.	.	.	2	.	.	.	.	.	.	.	.	.	.	.	.	.	1	.	.	.	.	.	.	11	.	14
Arbois	.	.	.	.	.	.	.	.	.	.	.	.	.	.	.	.	.	.	.	.	2	19	.	.	.	.	.	.	.	23	44
Bouclans	.	.	.	.	.	.	.	2	.	.	.	.	.	.	.	.	.	0	0	1	0	.	.	1	0	.	.	12	2	1	20
Fort de Montfaucon	.	.	.	.	.	.	.	.	.	.	.	.	.	.	.	.	.	1	2	.	4	.	1	.	4	.	.	.	7	9	28
Fort de Planoise	.	.	.	.	.	.	.	1	1	.	.	.	.	.	.	.	.	.	2	0	2	6	.	1	4	1	.	1	5	12	36
Besançon (E. N.)	.	.	.	.	.	.	.	1	.	.	.	.	.	.	.	.	.	.	2	.	8	1	1	.	5	.	.	.	18	9	45
Bassin du Rhône proprement dit, cours moyen.																															
Chamonix	.	.	.	.	.	.	.	.	.	.	.	.	.	.	.	.	.	2	.	.	.	.	3	.	.	.	.	.	4	9	18
Sallanches	.	.	.	.	.	.	.	.	.	.	.	.	.	.	.	.	.	0	.	.	.	2	.	.	.	.	.	.	1	1	4
Col des Gets	.	.	.	.	.	.	.	.	.	.	.	.	.	.	.	.	.	3	3	.	.	.	.	.	6	.	.	.	.	.	13
Le Biot	.	.	.	.	.	.	.	.	.	.	.	.	.	.	.	.	.	.	.	.	.	2	.	.	.	.	.	.	13	4	19
Mélan	.	.	.	.	.	.	.	.	.	.	.	.	.	.	.	.	.	1	.	0	.	1	5	.	.	.	.	.	1	6	15
Bonneville	.	.	.	.	.	.	.	.	.	.	.	.	.	.	.	.	.	2	.	.	.	3	8	.	.	.	.	.	.	4	17
Cruseilles	.	.	.	.	.	.	2	.	.	.	.	.	.	.	.	.	2	.	.	.	5	10	.	.	.	.	.	2	4	3	28
Annemasse	.	.	.	.	.	.	.	3	.	.	.	.	.	.	.	.	.	.	.	.	.	5	6	.	.	.	.	.	.	2	16
Douvaine	.	.	.	.	.	.	.	.	2	.	.	.	.	.	.	.	.	.	.	.	.	5	.	3	.	.	.	.	.	2	12
Évian	.	.	.	.	.	.	.	.	2	.	.	.	.	.	.	.	.	.	3	.	.	3	9	.	1	2	.	.	2	2	24
Gex	.	.	.	.	.	.	.	.	4	.	.	.	.	.	.	.	.	.	.	.	.	.	5	.	.	.	.	.	.	8	17
Thônes	.	.	.	.	.	.	.	.	.	.	.	.	.	.	.	.	.	2	1	.	.	4	1	.	.	.	.	.	2	16	26
Seythenex	.	.	.	.	.	.	.	.	.	.	.	.	.	.	.	.	.	4	.	.	.	7	4	.	1	1	.	.	1	8	26
Leschaux	.	.	.	.	.	.	.	.	.	.	.	.	.	.	.	.	.	4	.	.	.	7	8	.	1	2	.	.	1	6	29
Annecy	.	.	.	.	.	.	.	6	.	.	.	.	.	.	.	.	.	.	.	.	.	.	12	.	.	.	.	.	.	.	18
Rumilly	.	.	.	.	.	.	.	2	.	.	.	.	.	.	.	.	.	.	.	.	.	12	3	.	.	.	.	.	1	6	24
Les Échelles	.	.	.	.	.	.	.	1	.	.	.	.	.	.	.	.	.	.	.	.	.	9	5	.	.	.	.	.	.	3	18
Novalaise	.	.	.	.	.	.	.	4	.	.	.	.	.	.	.	.	.	1	.	.	.	10	5	.	.	.	.	.	4	8	31
Chambéry (P. C.)	.	.	.	.	.	.	.	.	0	.	.	.	.	.	.	.	.	1	.	.	.	.	6	2	0	.	.	.	1	7	18
Albens	.	.	.	.	.	.	.	.	.	.	.	.	.	.	.	.	.	1	.	.	.	9	8	.	.	.	.	.	1	4	23
Chindrieux	.	.	.	.	.	.	.	2	.	.	.	.	.	.	.	.	.	1	.	.	.	.	12	.	.	.	.	.	6	6	27
Lhuis	.	.	.	.	.	.	.	5	.	.	.	.	.	.	.	.	.	.	.	.	.	4	.	.	2	.	.	.	5	2	18
Pont-d'Ain	.	.	.	.	.	.	1	.	.	.	.	.	.	.	.	.	.	.	.	.	1	2	.	.	1	.	.	.	1	1	7

STATIONS.	1	2	3	4	5	6	7	8	9	10	11	12	13	14	15	16	17	18	19	20	21	22	23	24	25	26	27	28	29	30	TOTAL
Bassin du Rhône proprement dit, cours moyen (suite).																															
Chalamont	.	.	.	.	.	.	1	.	.	.	.	.	.	.	.	.	.	.	.	.	7	8	6	.	3	.	.	.	.	3	28
Ambérieu	.	.	.	.	.	.	1	.	.	.	.	.	.	.	.	.	.	.	.	.	5	12	.	.	2	.	.	.	4	.	24
Mont-Verdun	.	.	.	.	.	.	.	.	.	.	.	.	.	.	.	.	.	.	0	3	9	6	0	1	.	.	.	.	.	1	21
St-Genis-Laval (Ore)	.	.	.	.	.	.	.	.	.	1	1	.	1	.	.	.	.	.	.	.	1	8	3	.	0	.	.	.	.	1	15
Lyon (Tête-d'Or)	.	.	.	.	.	.	.	0	.	.	0	.	.	.	.	.	.	0	0	0	0	9	3	.	.	2	.	1	.	4	19
Vienne	.	.	.	.	.	.	.	4	.	.	.	.	.	.	.	.	.	1	1	.	2	2	.	1	.	.	.	.	.	.	11
Bassin de l'Isère.																															
Mégève	.	.	.	.	.	.	.	.	.	.	.	.	.	.	.	.	.	7	.	.	.	5	2	.	.	.	.	.	5	18	37
Tamié (fort)	.	.	.	.	.	.	.	.	.	.	.	.	.	.	.	.	.	4	.	.	.	8	2	.	.	.	.	1	13	.	28
Bessans	.	.	.	.	.	.	.	.	.	.	.	.	.	.	.	.	.	.	.	1	.	.	1	2	.	.	.	.	.	3	7
L'Esseillon (fort)	.	.	.	.	.	.	.	.	.	.	.	.	.	.	.	.	.	.	.	.	2	.	.	.	.	.	.	4	4	.	10
Modane	.	.	.	.	.	.	.	.	.	.	.	.	.	.	.	.	.	.	.	.	.	.	3	.	.	.	.	.	1	4	9
St-Jean-d'Arves	.	.	.	.	.	.	.	.	.	.	.	.	.	.	.	.	.	1	1	0	.	2	.	.	0	.	.	.	.	9	14
La Grave	.	.	.	.	.	.	.	.	.	.	.	.	.	.	.	.	.	.	.	.	.	3	.	.	.	.	.	.	14	.	17
Saint-Martin de B.	.	.	.	.	.	.	.	.	.	.	.	.	.	.	.	.	.	1	.	.	.	.	.	.	2	.	.	.	.	.	3
Sainte-Foy	.	.	.	.	.	.	.	.	.	.	.	.	.	.	.	.	.	.	3	.	.	.	.	1	.	.	.	.	.	9	13
Montgilbert (fort)	.	.	.	.	.	.	.	.	.	.	.	.	.	.	.	.	.	4	.	.	.	7	2	.	3	.	.	6	6	.	28
Beaufort	.	.	.	.	.	.	.	.	.	.	.	.	.	.	.	.	.	2	.	.	2	.	5	.	1	.	.	.	1	9	20
Aiguebelle	.	.	.	.	.	.	.	.	.	.	.	.	.	.	.	.	.	2	.	6	3	.	.	.	.	.	.	.	.	.	11
Saint-Bonnet	.	.	.	.	.	.	.	.	.	.	.	.	.	.	.	.	.	.	.	.	.	17	.	.	.	.	.	.	.	5	22
La Mure	.	.	.	.	.	.	.	.	.	.	.	.	.	.	.	.	.	.	.	.	.	23	.	.	.	.	.	.	.	2	25
Grenoble (E. N.)	.	.	.	.	.	.	.	1	.	.	.	.	.	.	.	.	.	.	.	.	.	10	.	.	.	.	.	.	.	1	12
Saint-Marcellin	.	.	.	.	.	.	.	.	.	.	.	.	.	.	.	.	.	.	.	.	.	12	.	.	.	.	.	.	.	.	12
Bassin de la Durance.																															
Mont-Genèvre	.	.	.	.	.	.	.	.	.	.	.	.	.	.	.	.	.	.	.	5	.	3	.	.	.	.	.	.	.	5	13
Briançon	.	.	.	.	.	.	.	.	.	.	.	.	.	.	.	.	.	.	.	.	.	3	.	.	.	.	.	.	.	3	6
Aiguilles	.	.	.	.	.	.	.	.	.	.	.	.	.	.	.	.	.	.	.	.	.	2	.	.	.	.	.	.	.	.	2
Embrun	.	.	.	.	.	.	.	.	.	.	.	.	.	.	.	.	.	.	.	.	.	8	.	.	.	.	.	.	.	2	10
Chorges	.	.	.	.	.	.	.	.	.	.	.	.	.	.	.	.	.	.	.	.	.	15	.	.	.	.	.	.	.	5	20
Barcelonnte (E. N.)	.	.	.	.	.	.	.	.	.	.	.	.	.	.	.	.	.	.	.	.	.	4	.	.	.	.	.	.	.	.	4
Gap (P. C.)	.	.	.	.	.	.	.	.	.	.	.	.	.	.	.	.	.	.	.	.	.	25	.	.	.	.	.	.	.	.	25
Veynes	.	.	.	.	.	.	.	.	.	.	.	.	.	.	.	.	.	.	.	.	.	7	.	.	.	.	.	.	.	4	11
Serres	.	.	.	.	.	.	.	.	.	.	.	.	.	.	.	.	.	.	.	.	.	8	.	.	.	.	.	.	.	.	8
Faucon	.	.	.	.	.	.	.	.	.	.	.	.	.	.	.	.	.	.	.	.	.	14	.	.	.	.	.	.	6	.	20
Orpierre	.	.	.	.	.	.	.	.	.	.	.	.	.	5	10	.	.	.	.	.	.	.	.	.	.	.	.	.	.	.	15
Laragne	.	.	.	.	.	.	.	.	.	.	.	.	.	.	.	.	.	.	.	1	.	.	.	.	.	.	.	.	.	.	1
Sisteron	.	.	.	.	.	.	.	.	.	.	.	.	.	.	.	.	.	.	.	10	.	.	.	.	.	.	.	.	.	.	10
Banon	.	.	.	.	.	.	.	.	.	.	.	.	.	.	.	.	.	.	.	.	.	.	.	.	.	.	.	.	.	.	0
Les Granons	.	.	.	.	.	.	.	.	.	.	.	1	.	.	.	.	.	.	.	.	.	.	.	.	.	.	.	.	.	1	2
Peyruis	.	.	.	.	.	.	.	.	.	.	.	.	.	.	.	.	.	.	.	.	.	.	.	.	.	.	.	.	.	.	0
Saint-Christol	.	.	.	.	.	.	.	2	.	.	.	.	.	.	.	.	.	.	1	.	3	.	.	.	.	.	.	.	.	.	6
La Garde	.	.	.	.	.	.	.	.	.	.	.	.	.	.	.	.	.	.	.	.	.	2	.	.	.	.	.	.	.	.	2
Apt	.	.	.	.	.	.	1	.	.	.	.	.	.	.	.	.	.	.	.	.	3	.	.	.	.	.	.	.	.	4
Murs	.	.	.	.	.	.	8	.	.	.	.	.	.	.	.	.	.	.	.	.	6	.	.	.	.	.	.	.	.	14
Forcalquier	.	.	.	.	.	.	.	.	.	.	.	.	.	.	.	.	.	.	.	.	.	20	.	.	.	.	.	.	.	.	20
Manosque	.	.	0	.	.	.	.	.	.	.	.	.	.	.	.	.	.	.	.	2	.	5	.	.	.	.	.	.	.	.	7

STATIONS.	1	2	3	4	5	6	7	8	9	10	11	12	13	14	15	16	17	18	19	20	21	22	23	24	25	26	27	28	29	30	TOTAL.
Bassin de la Durance (suite).																															
Barrême																				2		9									11
Mirabeau																						4									4
Meyrargues																						3									3
Pertuis																					3										3
Rognes							4																								4
Les Taillades							2																								2
Cavaillon							12															3									15
Bassins de l'Ardèche, de la Cèze et du Gard; petits bassins de la rive droite du Rhône.																															
Montpezat							2	8													0	5	1							2	18
Vals							16															4									20
N.-D.-des-Neiges							2	8														4	1								15
Melvezet							0	1											0	0	0	0						0			2
Le Thort							0	9														1	0	0							11
Villefort							7	13														1									21
Vialas								18														4									22
St-Germain-de-C.							6	6																							12
Privas (E. N.)							11															2									13
Bassin du Rhône proprement dit, cours inférieur, rive gauche.																															
Valence (P. C.)								8														5									13
Die								1														8							1		10
Valréas							2														9		1								12
Capalud								6														4									10
Bollène								10													4										14
Orange							15														8										23
Savoillans								3												2		9									14
Sault							1													1		8									10
Sedoin								6														10									16
Carpentras								6														7									13
Malaucène								6														9									15
Pernes								9														13									22
Avignon (E. N.)							15															5									20
Saint-Remy							12														4										16
Les Baux								11														3									14
Parimon								10	3													1									14
Arles								11	14												1	4									30
Saintes-Maries							3	25														3									31
RÉGION DE NICE.																															
Petits bassins entre le Rhône et les Alpes.																															
Le Grand-Sambuc																															0
Trets																						2									2
Bréasque																						2									2
Aix (P. C.)																															0
Venelles																						2									2
Pélissanne							12														1										13

STATIONS.	1	2	3	4	5	6	7	8	9	10	11	12	13	14	15	16	17	18	19	20	21	22	23	24	25	26	27	28	29	30	TOTAL.
Petits bassins entre le Rhône et les Alpes (suite).																															
Les Pennes	.	.	.	.	.	.	.	.	.	.	.	.	.	.	.	.	.	.	.	.	.	.	.	.	.	.	.	.	.	.	0
Saint-Chamas	.	.	.	.	.	.	.	25	.	.	.	.	.	.	.	.	.	.	.	.	.	2	.	.	.	.	.	.	.	.	27
Septêmes	.	.	.	.	.	.	.	.	.	.	.	.	.	.	.	.	.	.	.	.	.	.	.	.	.	.	.	.	.	.	0
Aubagne	.	.	.	.	.	.	.	.	.	.	.	.	.	.	.	.	.	.	.	.	.	.	.	.	.	.	.	.	.	.	0
Marseille (Obs^re^)	.	.	.	.	.	.	.	.	.	.	.	.	.	.	.	.	.	.	.	.	1	1	.	.	.	.	.	.	.	.	2
La Ciotat	.	.	.	.	.	.	.	.	.	.	.	.	.	.	.	.	.	1	.	.	.	.	.	.	.	.	.	.	.	.	1
Brignoles	.	.	.	.	.	.	.	.	.	.	.	.	.	.	.	.	.	.	.	.	.	.	.	.	.	.	.	.	.	.	0
Aups	.	.	.	.	.	.	.	.	.	.	.	.	.	.	.	.	.	.	.	.	.	6	.	.	.	.	.	.	.	.	6
Comps	.	.	.	.	.	.	.	.	.	.	.	.	.	1	.	.	.	.	8	.	.	7	.	.	.	.	.	.	.	.	16
Fayence	.	.	.	.	.	.	.	.	.	.	.	.	.	1	.	.	.	.	.	2	.	8	.	.	.	.	.	.	.	.	11
Draguignan (E. N.)	.	.	.	.	.	.	.	.	.	.	.	.	.	.	.	.	.	.	6	.	.	3	.	.	.	.	.	.	.	.	9
Le Luc	.	.	.	.	.	.	.	.	.	.	.	.	.	.	.	.	.	.	.	.	.	.	.	.	.	.	.	.	.	.	0
Collobrières	.	.	.	.	.	.	.	.	.	.	.	.	.	.	.	.	.	.	.	.	.	.	.	.	.	.	.	.	.	.	0
Fréjus	.	.	.	.	.	.	.	.	.	.	.	.	.	.	.	.	.	.	5	.	12	.	.	.	.	.	.	.	.	.	17
Hyères	.	.	.	.	.	.	.	.	.	.	.	.	.	.	.	.	.	.	.	.	.	0	.	.	.	.	.	.	.	.	0
Cap Sicié (sém.)	.	.	.	.	.	.	.	.	.	.	.	.	.	.	.	.	.	2	.	.	.	4	.	.	9	.	.	.	9	.	24
La Seyne	.	.	.	.	.	.	.	.	.	.	.	.	.	.	.	.	.	2	.	1	.	0	.	.	.	.	.	.	.	.	3
Toulon (Obs^re^)	.	.	.	.	.	.	.	.	.	.	.	.	.	.	.	.	.	0	.	.	1	.	.	.	.	.	.	.	.	.	1
Cannes (P. C.)	.	.	.	.	.	.	.	.	.	.	.	.	.	.	.	.	.	.	.	.	.	10	.	.	.	.	.	.	.	.	10
Nice (Obs^re^)	.	.	.	.	.	.	.	.	.	.	.	.	.	.	.	.	.	.	.	.	.	10	1	.	10	.	.	.	10	.	31
Villefranche (phare)	.	.	.	.	.	.	.	.	.	.	.	.	.	.	.	.	.	.	.	.	.	13	4	.	.	.	.	.	.	.	17
La Garouppe (phare)	.	.	.	.	.	.	.	.	.	.	.	.	.	.	.	.	.	.	.	.	.	17	.	.	.	.	.	.	.	.	17
CORSE.																															
Bastia	.	.	.	.	.	.	.	.	.	.	.	.	.	.	.	.	.	.	.	7	19	2	.	3	.	.	1	.	.	.	32
Ile Sanguinaire	.	.	.	.	2	.	.	.	.	.	.	.	.	.	.	.	.	6	.	.	.	.	.	.	.	.	.	.	12	.	20

OBSERVATIONS DU MOIS DE DÉCEMBRE 1884.

STATIONS.	1	2	3	4	5	6	7	8	9	10	11	12	13	14	15	16	17	18	19	20	21	22	23	24	25	26	27	28	29	30	31	TOTAL.
VERSANT DE LA MER DU NORD.																																
BASSINS DU RHIN, DE LA MEURTHE ET DE LA MOSELLE.																																
Ch^au Lambert (fort).	.	.	0	68	42	24	16	7	.	0	.	9	2	.	.	29	16	28	32	21	19	10	0	.	0	.	.	.	.	.	.	323
Col de Bussang....	.	.	2	20	21	23	6	1	.	6	.	26	2	.	.	16	10	20	5	21	25	10	3	2	1	.	.	.	.	.	.	220
Col de la Schlucht.	2	.	5	42	20	13	3	1	.	11	1	23	1	.	.	9	28	5	.	11	4	12	.	.	.	.	.	.	.	.	.	191
Rothau.....	.	0	25	23	41	5	9	.	11	.	39	0	.	.	15	4	29	3	21	22	11	5	.	1	.	.	.	.	.	.	.	263
Cornimont.....	.	.	2	36	39	34	12	1	.	14	.	45	3	.	.	26	13	32	6	39	25	10	1	0	0	.	.	.	.	.	.	339
Gérardmer	.	.	.	.	92	4	.	.	.	.	.	18	12	.	.	16	.	14	18	.	.	.	.	.	.	.	.	.	.	.	.	174
Dommartin les R..	.	.	32	28	33	.	.	.	.	.	37	.	.	.	.	26	.	.	18	31	22	7	.	.	.	.	.	.	.	.	.	235
La Hardallo	.	.	.	17	26	23	10	0	.	12	.	30	2	.		20	10	22	3	14	20	11	.	.	2	.	.	.	.	.	.	222
Saulcy-s.-Meurthe.	.	.	.	28	22	26	11	2	.	6	.	26	1	.	.	22	12	17	6	12	17	12	1	.	1	.	.	.	.	.	.	222
Saint-Dié.....	.	.	.	20	14	19	8	3	8	.	19	.	.	.	.	.	21	8	17	2	15	15	50	.	1	.	.	.	.	.	.	220
Raon l'Etape.....	.	.	.	21	7	25	2	3	.	5	.	16	.	.	.	19	14	5	3	12	18	21	2	.	.	.	.	.	.	.	.	173
Moriviller.....	.	3	.	.	5	15	2	0	.	5	1	7	.	0	.	12	8	4	5	10	7	8	4	2	.	.	.	.	.	.	.	98
Blamont	.	.	13	7	16	.	.	.	3	.	13	.	.	.	.	15	9	6	1	5	11	11	2	.	.	.	.	.	.	.	.	112
Lunéville.....	.	.	10	5	12	.	1	.	3	.	6	.	.	.	.	14	.	17	.	12	11	7	3	.	1	.	.	.	.	.	.	102
Einville.....	.	.	4	8	16	13	21	.	1	.	4	4	.	.	2	10	2	2	7	8	6	1	.	.	.	.	.	.	.	.	.	109
Moncel-s.-Seille...	.	.	.	5	.	14	14	.	.	.	14	.	.	.	.	14	.	11	5	7	10	.	.	.	.	.	.	.	.	.	.	94
Nancy (Faculté) ..	.	.	1	15	7	14	0	1	1	4	1	8	.	0	.	15	6	4	3	10	14	3	1	0	.	1	.	.	.	.	.	109
Amance	3	.	3	2	7	9	8	.	.	2	7	6	.	.	.	11	5	5	.	4	12	.	2	4	.	.	.	.	.	.	.	89
Bellefontaine.....	.	.	1	15	7	5	14	.	0	5	.	18	.	.	.	19	7	.	10	11	16	1	.	.	.	.	2	.	.	.	.	132
Bruyères.....	1	.	.	22	29	18	14	4	.	6	.	26	1	.	.	25	7	15	2	15	17	10	1	.	2	.	.	.	.	.	.	215
Bouzey.....	.	.	7	25	8	6	1	1	.	5	8	17	.	.	.	13	12	3	12	22	10	6	.	.	.	.	.	.	.	.	.	156
Thaon.....	.	.	4	19	7	13	3	.	.	3	.	12	.	.	.	12	7	9	2	13	14	3	.	.	.	.	.	.	.	.	.	121
Charmes.....	.	.	16	11	8	8	.	.	3	.	5	.	.	.	10	.	9	.	16	17	17	5	.	.	.	.	.	.	.	.	.	125
Lerrain.....	.	.	3	23	12	14	3	.	.	4	.	20	1	.	.	14	8	13	5	15	23	13	.	.	.	.	.	.	.	.	.	171
Vézelise.....	.	.	.	16	7	.	2	.	.	6	9	.	.	.	12	.	.	10	.	22	.	17	.	.	.	1	.	.	.	.	.	104
Allain	.	.	1	19	8	12	1	3	1	4	1	10	0	.	0	13	8	7	11	6	18	5	2	1	.	.	.	.	.	.	.	130
Neuves-Maisons...	.	.	.	10	12	21	0	1	1	5	.	6	.	0	.	16	8	6	3	15	16	8	1	1	.	0	.	.	.	.	.	130
Toul.....	.	.	.	22	9	12	.	1	1	6	8	.	.	.	.	14	8	4	5	15	15	2	1	.	.	3	.	.	.	.	.	126
Frouard.....	.	2	16	10	6	1	3	4	2	0	.	2	6	2	15	8	6	7	2	9	4	.	.	.	.	3	.	.	.	.	.	110
Rogéville.....	0	0	1	15	7	15	1	1	2	3	1	5	0	0	0	11	5	7	3	7	10	1	1	0	0	1	.	.	.	.	0	98
Haudiomont	.	.	6	16	12	15	3	2	5	6	3	14	.	2	0	14	3	4	10	17	8	1	.	.	.	.	.	.	.	.	.	141
Fleury.....	1	2	2	6	13	13	15	7	3	6	9	11	.	2	4	5	1	1	4	9	2	2	1	.	.	2	.	.	.	.	.	121
Mance	.	.	6	19	11	3	13	.	4	5	2	.	.	.	.	12	4	.	12	11	9	.	.	0	.	2	.	.	.	.	.	113
BASSINS DE LA MEUSE, DE LA CHIERS ET DE LA SAMBRE.																																
Lamarche	.	.	3	4	5	9	1	.	.	3	.	13	.	.	.	6	12	.	13	24	6	4	.	.	.	.	.	.	.	.	.	103
Pouilly.....	.	.	2	21	8	13	4	.	.	5	.	24	.	.	.	8	15	3	4	21	10	6	.	.	.	.	.	.	.	.	.	144
Bassoncourt.....	0	1	9	19	11	15	0	.	.	6	3	21	.	.	.	10	15	3	8	23	15	2	.	.	.	.	.	.	.	.	.	161

STATIONS.	1	2	3	4	5	6	7	8	9	10	11	12	13	14	15	16	17	18	19	20	21	22	23	24	25	26	27	28	29	30	31	TOTAL.
BASSINS DE LA MEUSE, DE LA CHIERS ET DE LA SAMBRE (suite).																																
Clefmont	.	.	.	38	13	24	7	2	.	10	.	33	.	.	.	13	18	1	13	23	18	.	.	.	.	.	.	.	.	.	.	211
Contrexéville	.	.	6	16	11	13	2	.	.	.	6	13	.	.	.	9	17	6	18	22	12	7	.	.	.	.	.	.	.	.	.	158
Aillianville	.	.	4	42	11	25	5	6	0	6	3	24	.	1	0	15	13	8	11	18	24	7	0	.	.	2	.	.	.	.	.	225
Neufchâteau	.	.	30	13	19	3	7	.	6	1	19	.	.	.	13	13	6	12	15	20	7	0	0	.	3	.	.	.	.	.	.	187
Souilly	.	.	9	36	14	18	6	2	6	8	4	19	0	2	1	18	4	3	4	16	6	0	0	.	2	.	.	.	.	.	.	178
Charny	.	1	7	33	10	14	10	1	7	5	8	18	1	.	2	11	1	7	14	14	3	.	.	.	5	.	.	.	.	.	.	172
Consenvoye	.	.	8	24	9	7	4	6	3	2	6	19	.	.	2	12	3	3	4	11	3	.	.	.	2	.	.	.	.	.	.	128
Dun	.	.	12	39	14	10	14	2	10	6	8	21	2	1	3	19	2	1	9	20	3	.	.	.	.	.	.	.	.	.	.	196
Spincourt	.	4	10	16	15	6	7	.	7	.	.	29	.	.	14	.	.	.	14	13	.	.	7	4	.	.	.	.	.	.	.	146
Damvillers	.	1	6	28	12	8	8	7	4	6	6	21	.	1	3	12	3	3	12	17	4	.	.	.	1	.	.	.	.	.	.	163
Mouzon	.	0	10	30	12	14	6	1	11	9	6	4	0	0	4	15	0	0	13	14	1	.	.	.	0	.	.	.	.	.	.	150
Saint-Aignan	.	1	12	49	17	17	15	2	11	9	6	11	1	2	6	19	1	1	19	20	2	.	.	.	2	.	.	.	.	.	.	223
Sedan	.	1	9	32	9	6	6	1	10	7	2	11	.	1	3	12	1	4	9	12	2	.	.	.	0	.	.	.	.	.	.	138
Saint-Marcel	.	1	20	44	15	13	3	0	14	14	6	12	2	1	10	20	.	.	16	18	5	.	.	.	2	.	.	.	.	.	.	216
Gespunsart	.	1	12	34	14	10	11	2	14	10	4	11	3	2	7	18	2	1	15	15	5	1	.	.	3	.	.	.	.	.	.	195
Avesnes (C. M.)	0	7	20	15	5	8	1	7	21	1	16	.	1	1	22	.	1	19	11	5	.	.	2	4	.	.	.	.	.	.	.	167
BASSINS DE L'ESCAUT, DE LA LYS, DE L'YSER ET DE L'AA.																																
Gommegnies	1	11	15	6	3	3	.	8	29	2	18	.	.	.	23	.	.	18	17	5	1	.	7	.	.	.	.	.	.	.	.	167
Havrincourt	2	.	20	9	2	3	1	6	24	2	8	1	1	.	.	13	1	25	0	16	1	.	.	.	.	.	.	.	.	.	.	134
Cambrai (C. M.)	.	2	5	13	6	3	2	.	6	22	1	.	7	.	.	15	.	1	20	9	7	1	.	.	2	.	.	.	.	.	.	122
Arras (C. M.)	3	1	15	8	2	4	0	6	26	1	7	0	.	0	11	.	2	15	10	16	2	.	.	1	0	.	.	.	.	.	.	131
Hamblain-les-Prés	.	4	7	8	4	9	4	5	3	.	9	0	2	1	23							43	.	.	.	.	.	.	.	.	.	123
Douai (Obs^re)	.	3	3	18	6	3	3	0	6	31	1	10	.	0	0	17	.	0	11	13	11	1	.	.	1	1	.	.	.	.	.	139
Lille	0	1	6	22	3	7	7	0	13	18	1	10	0	1	0	11	.	.	7	6	11	1	0	0	3	1	.	.	.	.	.	129
Allouagne	2	0	3	21	.	4	2	8	21	.	8	.	.	0	8	.	.	8	10	17	1	.	.	3	1	.	.	.	.	.	.	119
Laventie	3	2	10	6	3	2	0	6	23	1	9	.	.	.	8	0	.	8	5	18	3	.	.	2	2	.	0	0	.	0	.	113
Nordpeene	.	6	3	6	2	4	2	1	12	19	2	9	.	1	1	5	.	.	10	5	28	6	.	.	4	2	.	.	.	.	.	129
Godewaerswelde	5	4	6	9	3	4	2	3	14	12	3	4	1	2	3	2	.	.	7	10	.	24	4	.	.	2	1	.	.	.	.	128
Les Moëres	6	4	8	2	12	1	2	9	15	1	12	3	.	1	4	.	.	3	8	16	2	.	.	2	3	.	.	.	.	.	.	112
Dunkerque (C. M.)	.	7	4	9	3	12	0	1	8	15	1	11	2	.	2	4	0	.	3	9	14	5	.	.	4	3	.	.	.	.	.	117
Oye	6	3	9	6	7	4	2	5	11	8	11	5	0	1	4	1	0	7	6	10	3	.	.	2	7	.	.	.	.	.	.	120
Calais (C. M.)	12	3	9	3	4	2	.	5	.	20	6	4	.	4	2	3	.	8	8	7	3	.	.	6	7	.	.	.	.	.	.	116

VERSANT DE LA MANCHE.

BASSINS DE LA CANCHE, DE LA SOMME, DE LA BÉTHUNE, ETC.																																
Cap Gris-Nez	.	.	7	18	3	7	8	1	6	13	6	21	4	.	.	0	1	6	3	8	4	6	.	.	2	.	.	.	.	.	.	124
Samer	.	10	20	0	8	7	2	.	6	8	16	2	6	5	6	2	.	4	14	14	8	.	.	1	7	.	.	.	.	.	.	147
Boulogne	2	5	13	.	8	3	4	10	12	8	13	3	.	3	.	.	2	1	9	7	4	.	.	3	3	2	.	3	.	.	.	118
Hucqueliers	4	8	29	6	10	9	2	25	14	10	11	3	6	2	14	2	6	.	14	27	6	.	.	6	.	.	.	.	.	.	.	214
Magnicourt-sur-C.	.	1	25	11	6	4	2	12	22	5	11	.	1	.	16	.	2	16	12	24	4	.	.	1	2	.	.	.	.	.	.	176
Valhuon	4	3	24	11	3	10	1	10	22	6	9	0	0	2	15	.	2	13	12	28	4	0	.	1	1	.	.	.	.	.	.	185
Guigny	.	6	31	14	4	5	2	12	23	.	3	8	.	.	2	.	1	15	11	20	14	1	.	3	1	.	.	.	.	.	.	165
Le Touquet	.	7	15	2	6	2	2	13	10	3	3	.	3	1	7	.	.	6	7	3	5	.	.	.	6	.	.	.	.	.	.	101
Ham	.	4	12	8	10	8	1	1	12	10	3	1	.	.	15	0	0	14	13	10	0	0	1	1	1	.	.	.	.	.	.	125
Nesle	4	4	6	6	6	1	1	11	10	1	3	1	.	.	15	0	0	14	14	10	0	0	1	1	.	.	.	.	.	.	.	109

STATIONS.	1	2	3	4	5	6	7	8	9	10	11	12	13	14	15	16	17	18	19	20	21	22	23	24	25	26	27	28	29	30	31	TOTAL.
BASSINS DE LA CANCHE, DE LA SOMME, DE LA BÉTHUNE, ETC. (suite).																																
Péronne	.	3	5	8	6	7	.	.	17	4	2	5	.	.	11	5	.	.	16	12	8	1	1	1	.	.	.	.	.	.	.	112
Rosières	3	.	8	5	5	9	.	.	12	13	1	3	.	.	.	15	.	3	9	15	11	1	.	1	2	.	.	.	.	.	.	116
Villers-Roye	1	2	5	11	11	8	4	3	7	13	1	4	.	.	3	14	.	3	7	13	11	3	2	.	.	.	.	.	.	.	.	126
Breteuil	.	4	6	6	8	6	1	1	11	12	2	4	.	0	.	20	0	6	7	14	27	1	0	1	0	1	.	.	.	.	.	137
Moreuil	2	7	8	3	6	0	.	9	15	1	11	.	.	.	14	.	3	9	12	14	1	.	2	1	.	.	.	.	.	.	.	118
Conty	.	1	5	8	5	5	1	1	12	10	2	3	0	0	0	16	0	8	14	17	22	3	2	1	1	1	.	.	.	.	.	138
Amiens (Stat. agr.)	.	3	10	4	5	6	2	21	11	16	1	5	.	.	.	14	.	.	10	10	18	10	.	.	.	.	.	.	.	.	.	146
Villers-Bocage	5	9	7	13	6	3	0	8	12	7	7	2	0	0	9	8	3	3	11	8	4	.	.	.	.	.	.	.	.	4	2	131
Doullens	.	3	4	25	10	7	7	.	7	24	.	10	.	.	2	16	.	.	26	13	28	4	.	.	.	3	.	.	.	.	.	189
Abbeville	.	5	3	17	12	4	4	1	8	22	0	10	.	.	1	16	.	2	23	12	12	16	.	.	.	.	2	.	.	.	.	170
Forest-l'Abb.	.	3	4	22	10	7	4	2	16	17	1	5	.	.	11	12	.	1	25	11	18	8	.	1	.	3	.	.	.	.	.	181
Saint-Valery-s-S.	.	6	5	20	11	3	.	2	14	12	3	4	.	.	2	11	2	1	21	13	4	4	0	1	2	3	.	.	.	.	.	144
Aumale	2	3	18	15	17	3	7	21	.	.	12	.	.	.	19	.	11	6	28	25	22	.	.	.	.	.	.	.	.	.	.	209
Eu	.	1	16	30	11	3	7	19	22	1	2	3	.	.	17	.	.	3	19	13	3	3	.	.	2	.	.	.	.	.	.	175
Londinières	.	3	12	8	12	2	4	7	17	.	9	.	.	.	17	2	9	2	20	18	6	.	.	.	3	.	.	.	.	.	.	151
Dieppe	.	3	7	5	6	2	2	11	17	.	2	1	.	.	14	3	3	0	7	11	.	4	.	0	7	.	.	.	.	.	.	105
Bosc-le-Hard	3	3	10	13	9	2	8	5	16	2	7	4	1	1	16	1	3	3	14	20	4	5	.	0	3	.	.	.	.	.	.	153
Longueville	1	3	7	11	11	4	1	8	13	5	1	8	0	2	10	11	5	0	15	20	13	5	.	3	1	.	.	.	.	.	.	158
St-Valery-en-Caux	1	1	5	6	4	4	1	15	20	.	3	1	0	.	10	.	3	1	8	7	.	.	.	1	3	.	.	.	.	0	.	94
Goderville	.	8	17	25	12	18	4	11	24	4	7	2	1	1	21	.	6	13	9	18	.	.	1	.	1	.	.	.	.	.	.	203
BASSIN DE LA SEINE.																																
Bassin de l'Yonne.																																
Bas-Folin	.	.	.	32	9	18	4	3	.	.	.	33	.	.	.	9	37	4	16	37	27	3	.	.	.	4	.	.	.	.	.	236
Pommoy	.	.	4	23	18	3	12	.	6	.	9	3	.	.	3	46	6	3	41	43	11	.	.	.	.	.	.	.	.	.	.	231
Les Settons	.	1	10	37	30	18	4	.	.	10	.	44	2	.	.	31	26	10	15	51	50	13	.	.	.	4	.	.	.	.	.	356
Château-Chinon	.	.	5	13	6	6	1	1	.	3	.	17	.	.	.	13	15	4	6	22	28	2	.	.	.	4	.	.	.	.	.	146
La Colancelle	.	.	.	15	14	2	.	0	.	4	.	12	1	.	.	.	19	.	3	25	14	.	1	.	.	4	.	.	.	.	.	115
Saulieu	.	1	5	17	9	2	.	.	2	.	6	9	.	.	9	.	15	10	25	28	19	6	.	.	4	.	.	.	.	.	.	167
Vitteaux	.	.	6	2	6	2	.	.	.	1	1	6	.	.	.	3	6	4	13	24	27	4	.	0	3	.	.	.	.	.	.	108
Époisses	1	1	0	4	6	5	0	.	.	3	.	5	1	.	.	6	5	4	2	19	29	1	1	.	0	3	.	.	.	.	.	96
Montbard	.	2	2	8	6	1	.	.	3	.	8	.	.	.	7	.	11	8	26	31	1	.	.	.	.	.	.	.	.	.	.	114
Bierre-l'Égaré	.	.	3	7	7	4	.	.	.	3	1	.	4	.	.	9	13	2	14	20	32	.	.	.	2	.	.	.	.	.	.	122
Clamecy (P. C.)	.	.	6	11	.	.	.	1	.	5	1	7	.	.	.	7	10	.	12	8	28	.	.	.	.	.	.	.	.	.	.	96
Vézelay (P. C.)	.	1	14	18	10	10	3	.	3	.	5	6	4	.	.	7	6	3	14	19	7	1	1	.	3	.	.	.	.	.	.	135
Avallon	.	1	0	4	8	3	0	.	.	2	.	5	.	.	.	7	8	3	1	22	13	0	.	.	.	3	.	.	.	.	.	81
Courson	1	3	12	8	5	1	0	.	5	.	12	.	.	.	6	12	4	3	18	23	.	.	.	.	4	.	.	.	.	.	.	117
Massangis	2	1	2	7	3	1	1	.	19	2	3	0	1	.	13	10	3	6	15	30	.	.	.	.	2	.	.	.	.	.	.	121
Ravières	1	3	.	.	3	.	.	.	8	.	28	.	.	.	7	.	2	3	24	27	3	.	.	.	.	.	.	.	.	.	.	109
Tonnerre (P. C.)	.	.	.	14	10	3	1	.	7	10	1	9	.	.	9	10	.	7	4	12	8	.	.	.	20	4	.	.	.	.	.	129
Vosnon	.	.	6	18	.	5	4	1	4	.	14	.	.	5	.	6	.	3	7	4	.	.	.	.	5	.	.	.	.	.	.	79
Bernon	5	2	6	12	8	10	3	0	2	3	0	10	.	.	0	8	11	2	3	13	18	.	.	.	.	2	.	.	.	.	.	120
Chaserey	.	2	1	9	11	4	0	0	.	3	.	12	.	0	7	10	2	4	14	25	0	.	.	.	1	3	.	.	.	.	0	110
Chessy	.	1	.	19	5	11	3	1	2	.	.	14	.	.	.	9	11	3	4	15	14	.	.	.	.	2	.	.	.	.	.	114
Chablis (P. C.)	.	.	8	11	10	7	5	.	.	.	.	8	.	.	.	9	10	8	12	16	9	.	.	.	.	3	.	.	.	.	.	116
Auxerre (P. C.)	1	1	11	11	4	2	.	1	3	.	9	.	.	.	3	14	8	10	26	14	.	.	.	.	2	.	.	.	.	.	.	120
Laroche	.	2	2	7	6	3	1	.	2	2	.	5	.	.	0	4	11	2	3	12	10	.	.	.	.	2	.	.	.	.	.	74
Joigny (P. C.)	.	2	.	10	6	7	2	.	2	3	.	7	.	.	.	7	11	3	3	9	12	.	.	.	.	3	.	.	.	.	.	87

STATIONS.	1	2	3	4	5	6	7	8	9	10	11	12	13	14	15	16	17	18	19	20	21	22	23	24	25	26	27	28	29	30	31	TOTAL.
Bassin de l'Yonne (suite).																																
St Julien du Sault.	2	1	15	4	5	3	1	2	3	8	.	7	.	.	.	11	3	4	9	.	.	1	0	.	3	.	.	.	.	.	.	82
Villeneuve-l'Arch..	1	.	14	6	7	5	2	1	4	0	11	.	.	.	9	8	.	6	11	6	.	.	.	.	3	.	.	.	.	.	.	94
Cerisiers.....	.	4	21	7	5	3	4	3	4	.	17	.	0	.	9	10	.	6	18	11	.	.	.	.	.	.	.	.	.	.	.	122
Sens (St-Martin.)..	.	1	1	8	4	8	1	2	2	3	.	6	.	.	.	8	8	.	4	13	4	.	.	.	1	1	.	.	.	.	.	75
Bassin de la Seine supérieure.																																
Chanceaux.....	1	2	10	9	12	1	.	.	3	.	15	0	.	.	8	15	8	3	29	18	9	.	.	.	3	.	.	.	.	.	.	149
Beneuvre.....	2	1	2	10	6	12	5	.	.	4	0	12	0	.	.	8	13	5	5	25	35	9	0	.	0	3	.	.	.	.	.	157
Vivey.....	.	1	4	13	7	14	.	.	.	4	.	15	.	.	.	7	14	3	4	29	23	6	.	.	.	2	.	.	.	.	.	146
Châtillon-s.-Seine .	.	2	1	10	14	11	5	.	3	.	.	9	.	.	.	7	15	5	3	15	35	2	.	.	.	5	.	.	.	.	.	142
Laignes.....	.	1	9	11	5	7	.	.	0	3	3	9	.	.	2	4	14	2	7	21	19	.	.	.	3	.	.	.	.	.	.	120
Fontette.....	0	0	2	23	7	10	10	0	.	4	.	15	0	.	.	7	10	2	5	14	25	1	.	.	0	4	.	.	.	.	.	139
Bar-s.-S. (Saillard).	1	1	.	7	6	7	4	1	1	4	.	11	1	1	0	9	10	4	5	15	23	.	.	.	.	3	.	.	.	.	.	113
Arc-en-Barrois....	.	.	4	10	8	.	.	.	.	3	3	.	.	.	3	5	3	1	.	.	.	.	.	1	3	.	.	.	.	.	.	45
La Ferté-sur-Aube.	.	.	4	18	11	19	8	4	.	3	2	18	.	.	.	7	15	4	9	21	12	2	.	.	.	1	.	.	.	.	.	158
Ceffonds.....	.	.	.	36	10	3	2	1	.	1	8	7	.	.	1	12	7	1	9	8	7	.	.	.	0	0	.	.	.	.	.	113
Épothémont.....	.	.	12	14	10	2	.	.	2	3	6	.	.	.	3	8	8	.	9	6	11	.	.	.	2	.	.	.	.	.	.	96
Verricourt.....	.	.	4	25	7	5	1	2	3	5	2	8	.	.	.	13	7	1	2	13	10	.	.	.	.	1	.	.	.	.	.	109
Sézanne.....	.	2	2	14	10	4	2	1	5	6	2	9	.	1	0	9	4	2	5	13	10	.	.	.	1	.	.	.	.	.	.	102
Montiéramey.....	.	1	.	11	17	5	3	.	3	.	.	12	.	.	.	10	11	.	4	12	16	.	.	.	1	.	.	.	.	.	.	106
Laines aux-Bois...	.	.	.	25	.	10	3	1	3	3	.	14	.	.	.	11	.	.	.	12	11	.	.	.	.	2	.	.	.	.	.	95
Barberey.....	.	.	17	11	.	4	2	.	3	4	.	7	.	.	.	12	7	2	7	11	12	.	.	.	.	2	.	.	.	.	.	101
Villacerf.....	.	.	11	13	4	1	.	.	7	.	9	.	.	.	9	4	.	.	11	17	.	.	.	.	3	.	.	.	.	.	.	89
Fay.....	.	0	1	13	7	5	2	3	1	4	1	9	.	0	12	.	6	2	1	15	9	.	0	.	.	3	.	.	.	.	.	94
Conflans-s.-Seine .	.	.	5	12	6	4	8	2	1	3	3	2	.	3	1	11	5	.	8	9	16	.	.	.	2	.	.	.	.	.	.	101
St-Maurice-aux-R.H	.	1	14	6	7	2	2	1	4	1	8	.	.	.	9	7	.	3	12	6	.	.	.	.	3	.	.	.	.	.	.	86
Bassin de la Seine, entre Montereau et le confluent de l'Oise.																																
Fontainebleau. ...	.	0	4	8	3	5	1	3	0	5	0	8	.	0	.	11	7	2	3	14	14	1	1	0	2	.	.	.	.	.	.	92
Samois.....	.	4	4	8	5	6	.	.	.	9	.	8	.	.	.	13	5	.	3	14	19	.	.	.	3	.	.	.	.	.	.	101
Melun (P. C.).....	.	.	2	4	3	4	1	0	4	5	.	5	.	0	.	12	4	2	3	8	15	.	1	.	.	.	.	.	.	.	.	73
Paris (Passy).....	.	.	5	14	7	1	.	.	7	5	1	4	.	.	.	13	4	1	5	8	7	2	.	.	1	.	.	.	.	.	.	85
Paris-Ménilmontant	.	3	12	9	4	2	.	.	6	6	4	.	.	.	19	4	2	.	4	8	10	.	.	.	1	.	.	.	.	.	.	94
Trappes.....	.	2	10	9	6	1	1	.	12	0	4	4	0	0	18	2	5	1	6	14	5	0	.	0	1	.	.	.	.	.	.	101
Saclay.....	0	.	14	9	5	2	0	.	2	1	2	4	0	1	8	0	1	1	7	11	4	0	0	0	1	.	.	.	.	.	.	73
Satory.....	.	1	10	7	5	1	1	.	9	0	4	4	.	1	15	2	6	1	5	13	6	1	.	0	1	0	.	.	.	.	.	92
Versailles (Bérigny)	3	2	6	11	8	1	0	.	5	5	0	5	.	0	1	12	4	3	6	8	7	4	.	0	0	0	.	.	.	.	.	92
Marly-le-Roi.....	.	1	11	7	5	1	1	2	9	0	5	2	0	0	16	.	5	1	5	15	5	.	.	0	0	0	.	.	.	.	.	91
Meudon.....	.	1	11	8	7	1	0	.	11	.	3	.	.	5	14	2	6	2	5	15	6	.	0	.	0	.	.	.	.	.	.	97
Bassin de la Marne.																																
Langres (plau).....	.	.	4	16	9	11	5	.	.	4	.	17	.	.	.	8	15	2	4	23	22	7	.	.	.	0	.	.	.	.	.	147
Marac.....	.	.	2	19	5	19	9	.	.	5	.	15	.	.	.	7	17	4	6	19	15	6	.	.	.	3	.	.	.	.	.	151
Richebourg.....	.	.	1	15	8	14	5	1	.	5	.	20	.	.	.	9	13	3	5	16	23	4	.	.	1	3	.	.	.	.	.	147
Chaumont (E. N.) .	.	.	21	18	10	11	0	0	5	0	10	14	.	.	3	6	19	2	11	22	20	0	.	.	3	.	.	.	.	.	.	175
Colombey.....	.	.	2	23	5	6	3	0	.	4	3	16	.	.	.	10	12	1	6	18	12	1	.	.	.	2	.	.	.	.	.	125
Andelot.....	.	.	9	21	9	18	6	0	.	7	3	18	.	.	0	9	13	2	9	23	18	4	.	.	.	2	.	.	.	.	.	171
Joinville.....	.	.	3	18	6	10	2	.	3	4	3	13	.	.	.	17	9	5	4	18	16	2	.	.	.	2	.	.	.	.	.	135
Vassy.....	.	0	2	25	8	6	2	2	2	5	3	11	.	.	1	15	8	4	10	10	12	.	0	.	0	1	.	.	.	.	.	127

STATIONS.	1	2	3	4	5	6	7	8	9	10	11	12	13	14	15	16	17	18	19	20	21	22	23	24	25	26	27	28	29	30	31	TOTAL.
Bassin de la Marne (suite).																																
St-Dizier (la Neuv.)	.	5	15	24	4	1	2	.	6	.	13	.	.	.	15	.	10	1	7	15	3	.	.	.	1	.	.	.	.	.	.	122
Trampot	.	.	.	49	14	23	6	5	.	9	.	32	.	.	.	19	.	19	13	19	10	10	.	.	.	3	.	.	.	.	.	231
Demange-aux-Eaux	.	0	8	31	7	8	3	.	2	6	4	10	.	.	12	5	9	5	10	13	15	1	.	.	1	.	.	.	.	.	.	149
Bar-le-Duc (P. C.)	.	11	29	10	7	4	3	.	7	3	13	.	1	0	8	8	10	6	7	16	7	1	1	.	2	.	.	.	.	.	.	154
Sermaize	.	2	3	24	10	7	3	1	1	6	3	7	.	1	.	16	5	6	4	14	6	.	.	.	1	0	.	.	.	.	.	119
Thiéblemont	.	3	11	14	4	3	.	.	3	6	.	.	.	.	.	.	11	6	4	3	15	3	.	.	.	.	1	.	.	.	.	87
Vitry-le-François	.	3	18	15	3	2	.	2	9	.	11	.	1	.	12	.	8	.	9	14	4	.	.	.	3	.	.	.	.	.	.	114
Châlons (E. N.)	.	.	4	13	10	9	1	0	4	4	2	9	.	.	.	4	.	.	10	.	.	.	.	.	.	.	.	.	.	.	.	70
Sommesous	.	7	7	14	3	2	3	2	5	.	8	1	.	1	9	.	6	3	11	9	6	0	0	0	9	.	.	.	.	.	.	106
Villeseneux	.	2	9	21	10	2	8	1	2	.	3	13	.	4	10	.	7	3	4	6	.	.	2	.	6	.	.	.	.	.	.	113
Montmort	.	1	11	27	17	6	6	2	6	9	2	13	.	5	.	14	2	2	6	15	15	.	.	1	2	1	.	.	.	.	.	163
Montmirail	.	.	3	23	3	3	3	.	2	1	14	8	.	3	6	4	3	4	4	12	10	.	2	.	3	.	.	.	.	.	.	111
Jouarre	.	3	3	16	12	2	1	1	0	3	.	12	0	1	.	12	2	2	3	13	4	1	0	.	2	.	.	.	.	.	.	95
Meaux (P. C.)	.	2	4	7	8	.	.	.	4	4	1	4	.	.	.	10	3	3	2	10	13	.	1	.	1	.	.	.	.	.	.	77
Touquin	.	.	10	8	4	7	4	1	12	.	.	6	.	.	.	4	9	7	9	10	.	2	.	.	1	2	.	.	.	.	.	97
Coulommiers	.	3	.	30	28	2	1	.	9	12	.	24	.	.	.	23	.	.	11	24	25	2	.	.	2	.	.	.	.	.	.	196
Parc St-Maur (Obsre)	.	1	11	8	3	0	0	1	6	.	6	0	.	.	13	.	4	0	2	17	1	0	.	.	2	.	.	.	.	.	.	73
Bassin de l'Aisne.																																
St-Mard-s.-le-Mont.	2	5	27	11	16	4	3	3	6	2	17	.	2	.	20	5	3	4	13	8	.	.	.	.	1	.	.	.	.	.	.	152
Ste-Menehould (P.C.)	1	1	14	8	14	8	.	2	5	1	10	.	.	.	10	3	2	2	8	5	.	.	.	1	.	.	.	.	.	.	.	95
Côte de Biesmes	2	4	19	8	12	5	1	4	5	2	12	.	3	4	13	.	2	5	8	3	2	.	.	1	1	.	.	.	.	.	.	116
Grandpré	.	5	20	17	15	5	1	5	6	3	26	1	0	1	18	1	6	10	8	7	.	.	.	.	1	.	.	.	.	.	.	157
Vouziers	.	2	12	18	15	4	3	.	5	8	11	6	1	.	10	8	1	.	11	12	.	.	.	.	1	.	.	.	.	.	.	128
Remaucourt	.	1	16	23	12	8	5	.	11	10	5	12	.	2	5	18	1	.	12	23	4	.	.	.	2	.	.	.	.	.	.	170
Nanteuil	.	3	4	15	5	7	4	.	6	6	4	4	2	.	2	14	2	4	5	13	2	.	.	.	3	.	.	.	.	.	.	105
Courtisols	.	.	5	4	1	9	8	.	3	6	3	11	.	1	1	15	4	.	4	9	2	.	.	.	.	4	.	.	.	.	.	90
Suippes	.	4	4	11	8	7	1	.	.	6	2	8	.	.	.	19	3	2	9	7	.	.	.	.	7	.	.	.	.	.	.	98
La Croix-en-Ch.	.	.	7	24	6	12	4	1	4	4	2	4	.	2	.	17	3	.	5	5	3	.	1	.	.	.	.	.	.	.	.	105
Reims (C.M.)	.	2	2	5	9	8	1	1	5	6	3	4	.	1	.	13	2	4	6	5	6	.	1	.	.	2	.	.	.	.	.	86
Jonchery-s-Vesle	.	2	1	10	9	7	1	0	7	6	3	3	0	1	.	18	3	8	4	7	7	.	1	.	2	0	.	.	.	.	.	100
Fismes	.	3	3	7	7	5	.	0	7	5	2	4	.	.	.	16	2	6	2	8	7	.	.	.	2	.	.	.	.	.	.	86
Vauxrot (Soissons)	.	1	0	8	7	5	0	.	3	5	2	4	.	.	.	9	1	5	3	8	8	.	.	.	.	.	.	.	.	.	.	69
Bassin de l'Oise.																																
Hirson	.	0	8	33	15	6	9	1	8	14	5	15	.	1	.	22	.	1	22	11	6	.	.	.	4	.	.	.	.	.	.	181
Dizy-le-Gros	2	9	17	13	10	2	.	5	7	2	6	.	1	1	13	1	.	3	14	3	.	.	.	3	.	.	.	.	.	.	.	114
Montcornet	.	.	3	28	5	14	4	.	5	.	10	5	2	.	1	14	.	.	12	8	10	.	.	.	.	.	.	.	.	.	.	121
Laon (P. C.)	4	4	8	4	18	5	.	.	7	10	.	7	.	.	16	2	2	6	7	17	.	.	2	3	.	.	.	.	.	.	.	122
Fourdrain	.	6	12	16	14	12	6	8	15	1	8	6	.	2	3	19	3	5	11	19	14	0	.	.	3	.	.	.	.	.	.	183
Compiègne	.	.	2	10	8	2	.	.	5	5	1	4	.	.	.	13	.	6	5	10	8	.	.	.	.	.	.	.	.	.	.	79
Maignelay	4	6	8	4	0	1	0	10	9	2	4	.	.	0	15	.	4	6	8	20	1	0	2	2	1	.	.	.	.	.	.	109
Grandvilliers	.	.	12	11	9	6	4	1	11	12	4	2	.	.	.	15	.	.	13	19	14	4	.	.	.	.	.	.	.	.	.	137
Beauvais (E. N.)	.	.	6	5	8	3	0	1	6	7	1	5	.	.	.	13	1	5	5	10	7	.	.	0	0	.	.	.	.	.	.	83
Noailles	.	.	12	9	11	1	.	.	2	10	2	1	.	.	.	21	2	4	11	15	9	3	.	.	.	.	.	.	.	.	.	113
Bresles	.	.	6	6	15	2	.	.	7	5	0	5	.	.	.	12	1	.	11	7	17	1	.	.	.	.	.	.	.	.	.	95
Senlis	.	3	2	2	2	1	.	.	6	4	2	3	.	3	4	8	1	1	8	8	19	.	.	.	.	.	.	.	.	.	.	77
Neuilly-en-Thelle	8	.	2	4	11	.	0	.	.	4	.	.	.	1	3	.	.	2	5	.	2	.	.	1	.	.	.	.	.	.	.	44
Pontoise	.	3	9	17	3	.	0	.	8	.	4	.	.	.	11	.	3	2	1	14	6	.	.	.	1	.	.	.	.	.	.	84

STATIONS.	1	2	3	4	5	6	7	8	9	10	11	12	13	14	15	16	17	18	19	20	21	22	23	24	25	26	27	28	29	30	31	TOTAL
Bassin du Loing.																																
Moutiers	.	.	4	7	4	1	.	.	.	3	1	7	.	.	.	5	16	5	3	10	9	.	.	.	.	.	.	.	.	.	.	75
Champoulet	.	.	2	5	4	.	.	.	.	.	3	6	.	.	.	5	7	2	5	8	7	1	.	.	.	.		.	.	.	.	55
Tannerre	0	2	16	11	3	1	1	1	5	.	16	.	.	.	7	12	4	4	21	18	.	1	0	.	2	.	.	.	.	.	.	126
Rogny (P. C.)	.	.	4	4	0	0	.	.	.	3	.	5	.	.	.	4	9	3	1	14	4	.	.	1	.	.	.	.	.	.	.	52
Combreux	.	.	6	6	1	2	.	.	.	5	4	.	.	.	4	5	5	4	7	9	5	.	.	.	2	.	.	.	.	.	.	65
Courpalet	.	2	4	11	2	1	1	.	6	1	7	.	.	1	1	5	11	7	6	8	2	2	2	1	0	.	.	.	.	.	.	81
Charny	9	15	15	12	3	3	0	2	2	9	.	.	.	.	6	11	8	3	22	24	1	0	.	.	3	.	.	.	.	.	.	148
Château-Renard	.	1	7	10	2	3	.	.	2	4	0	6	.	.	1	6	9	5	7	21	17	.	.	2	.	.	.	.	2	.	.	105
Savigny	1	2	19	3	6	3	1	2	5	0	10	.	0	0	11	9	2	6	16	16	.	1	1	3	1	.	.	.	.	.	.	118
Nemours	.	0	3	6	4	4	2	1	.	3	6	.	.	0	.	13	6	1	2	10	12	.	1	.	2	1	.	.	.	.	.	77
Région de la Beauce et bassin de l'Eure.																																
Neuville-aux-Bois	.	4	.	..	4	.	.	.	4	.	4	.	.	.	11	6	4	.	10	10	.	4	.	.	.	.	.	.	.	.	.	61
Malesherbes	.	.	8	5	6	.	3	.	.	5	.	4	.	.	4	.	11	.	.	21	.	.	.	.	.	.	.	.	.	.	.	66
Étampes	.	.	8	6	2	5	1	.	1	6	.	6	.	.	4	9	4	2	1	8	5	1	.	.	.	.	.	.	.	.	.	69
Dourdan	.	.	5	11	3	2	5	.	4	6	.	6	.	.	3	13	.	5	4	9	12	3	2	.	.	.	.	.	.	.	.	93
La Loupe	.	.	6	14	6	4	5	2	16	10	1	6	.	3	2	15	3	0	3	5	24	2	1	0	.	2	.	.	.	.	.	130
Courville	.	.	3	6	7	3	3	.	16	6	.	4	.	1	.	14	5	2	2	8	15	2	.	.	.	0	.	.	.	.	.	97
Nogent-le-Roi	.	.	3	6	3	3	.	1	13	7	0	4	.	1	0	10	2	4	4	12	10	2	0	0	0	1	.	.	.	.	.	86
Rambouillet	.	.	4	12	4	4	2	3	1	6	.	7	.	3	1	14	2	4	5	11	16	4	.	2	.	.	.	.	.	.	.	105
Ft de Bonsmoulins	.	.	8	22	10	3	2	3	11	9	6	3	.	3	4	19	3	6	6	15	14	2	.	0	1	3	.	.	.	.	.	153
Forêt du Perche	1	.	4	6	10	5	4	5	16	6	3	6	1	6	3	2	1	2	3	12	15	4	.	.	2	.	.	.	.	.	.	117
La Ferté-Vidame	.	6	10	4	6	2	2	10	11	3	6	.	.	3	18	2	2	6	8	15	.	.	3	.	.	.	.	.	.	.	.	119
Brézolles	.	.	2	6	9	2	1	.	12	7	.	3	.	.	1	14	3	6	3	15	12	2	.	1	.	2	.	.	.	.	.	101
Dreux	.	.	8	3	.	2	.	.	14	.	1	3	.	.	8	.	5	3	8	16	3	.	3	.	.	.	.	.	.	.	.	77
Saint-André	.	.	3	6	10	1	.	.	8	4	0	5	.	0	.	9	2	2	7	8	7	2	.	.	.	.	.	.	.	.	.	74
Bassin de la Seine inférieure, au-dessous du confluent de l'Oise.																																
Laigle	.	.	4	16	10	3	1	1	12	10	3	2	.	2	1	15	2	5	7	17	17	2	.	1	1	.	.	.	.	.	.	132
Rugles	.	.	3	13	10	2	1	0	9	8	3	4	.	1	0	16	2	9	8	14	12	2	.	1	0	2	.	.	.	.	.	120
Montreuil	7	.	7	.	24	1	.	1	9	8	.	9	.	.	1	17	1	.	17	18	.	17	.	.	.	6	.	.	.	.	.	143
Bernay	.	.	6	7	12	1	1	0	12	6	1	3	.	0	1	13	0	6	11	13	8	5	.	0	0	5	.	.	.	.	.	114
Neubourg	.	.	3	8	14	1	4	5	7	5	3	.	.	7	9	.	.	.	8	15	19	.	4	3	.	.	.	.	.	.	.	115
Bourtheroulde	.	3	9	7	13	1	2	1	17	4	1	4	.	0	.	2	.	7	9	10	7	3	.	1	1	2	.	.	.	.	.	104
Gournay	.	.	15	24	12	4	7	13	21	.	4	.	7	.	26	.	9	5	18	25	14	8	.	.	.	.	.	.	.	.	.	212
Forges	.	11	15	10	6	5	7	7	6	.	.	.	.	.	7	15	.	6	6	7	.	.	.	.	.	.	.	.	.	.	.	108
Buchy	2	4	9	14	13	2	1	3	18	1	4	4	.	0	15	.	3	4	14	23	8	1	.	1	4	.	.	.	.	.	.	148
Elbeuf	2	2	10	6	7	1	2	2	15	1	1	2	0	.	14	.	6	3	8	12	2	5	.	0	1	.	.	.	1	0	.	103
Rouen (île Lacroix)	2	2	10	7	8	8	6	2	16	2	1	5	.	.	17	1	2	3	6	16	2	6	.	.	5	.	.	.	.	.	.	127
Yvetot	0	2	15	23	15	4	6	8	22	2	11	4	1	3	29	4	3	4	15	9	1	6	.	1	2	.	.	.	.	.	.	200
La Hève (sémaph.)	.	.	9	7	4	4	3	1	15	14	.	5	.	.	2	21	1	.	2	4	1	4	.	.	.	.	.	.	.	.	.	97
Honfleur	.	2	9	11	7	1	1	9	16	1	2	1	2	1	20	0	5	3	3	9	.	1	0	1	1	.	.	.	.	.	.	105
BASSINS ENTRE LA SEINE ET LA POINTE DE BRETAGNE.																																
Bassins de la Touque, de la Dive, de l'Orne, de la Vire et de la Douve.																																
Gacé	.	1	7	14	12	2	1	1	13	12	3	5	.	1	2	22	1	1	6	11	14	4	.	0	0	3	.	.	.	.	.	136
St-Germain-la-C...	.	.	7	8	9	.	2	.	15	10	3	5	.	.	.	20	0	.	14	14	10	2	.	.	1	5	.	.	.	.	.	125

STATIONS.	1	2	3	4	5	6	7	8	9	10	11	12	13	14	15	16	17	18	19	20	21	22	23	24	25	26	27	28	29	30	31	TOTAL.
Bassins de la Touque, de la Dive, de l'Orne, de la Vire et de la Douve (suite).																																
Lisieux	3	3	14	7	3	6	1	9	29	5	3	.	1	1	31	1	13	5	16	15	2	.	.	.	3	.	.	.	.	.	.	168
Pont-l'Évêque	1	2	12	17	6	2	2	3	24	1	1	4	.	3	20	.	6	3	12	10	2	.	.	.	4	.	.	.	.	.	.	135
Trouville	1	1	10	14	14	.	4	11	20	2	1	.	.	1	27	.	1	5	4	7	.	1	1	1	1	.	.	.	.	.	.	127
Sées	.	0	4	13	9	1	1	2	20	13	5	3	.	2	2	21	2	4	2	11	6	2	.	0	.	3	.	.	.	.	.	126
Argentan	1	.	12	14	1	5	1	3	18	12	1	4	1	0	4	16	2	1	7	11	1	0	1	.	0	.	.	.	.	.	.	119
Flers	.	.	29	15	7	6	5	20	18	4	8	.	2	5	21	1	4	7	20	11	2	.	.	0	1	1	.	.	.	.	.	187
Roucamps	.	4	16	13	10	4	4	17	20	11	9	1	2	2	18	2	2	6	13	10	4	4	0	.	.	.	.	.	.	.	.	172
Ste-Honorine-du-F.	.	0	4	11	8	0	2	5	37	0	3	0	.	0	14	.	4	3	12	16	.	3	.	1	4	.	.	.	.	.	.	127
Caen (E. N.)	.	1	4	4	6	1	2	1	28	8	1	6	.	1	12	4	.	4	9	20	2	3	.	.	.	2	.	.	.	.	.	119
Ver	.	1	15	9	10	1	3	6	33	.	2	0	.	.	25	.	2	.	10	10	.	.	.	1	.	2	.	.	.	.	.	130
Bény-Bocage	4	4	12	11	4	9	5	7	16	12	.	9	.	.	.	8	9	13	7	7	2	7	4	2	.	.	.	.	.	.	.	151
Isigny	.	1	4	16	13	3	4	14	35	.	10	.	.	1	14	.	4	2	11	11	.	5	.	5	.	4	.	.	.	.	.	157
Ste-Marie-du-Mont	0	2	5	15	8	1	3	0	23	21	1	5	0	0	1	12	3	2	9	11	4	.	3	3	1	1	.	.	.	.	.	134
Cherbourg	3	1	10	18	7	3	9	8	18	11	8	2	1	.	3	8	4	1	7	12	1	.	.	8	.	.	.	.	.	.	.	143
La Hague	4	1	11	19	5	3	2	8	18	11	8	2	1	.	2	8	4	1	7	11	1	.	.	14	1	1	.	.	.	.	.	143
Bassins entre le cap de la Hague et la Pointe de Bretagne.																																
Landivy	.	2	9	29	3	5	4	5	22	13	8	5	7	4	13	18	3	6	10	18	6	4	.	.	2	.	.	.	.	.	.	197
Louvigné-du-Désert	1	5	11	17	2	5	3	10	22	2	11	.	5	.	29	.	7	6	4	18	.	.	.	.	.	1	.	.	.	.	.	159
Fougères	1	9	11	24	0	1	5	8	21	4	6	2	1	1	29	.	7	5	3	6	.	2	.	.	0	.	.	.	.	.	.	146
Sens-de-Bretagne	6	3	6	11	.	2	2	5	24	4	6	3	.	.	26	.	4	7	3	7	.	.	.	.	.	.	.	.	.	.	.	119
St-Marc-s-Couesnon	1	4	7	20	.	1	2	10	27	0	5	2	1	2	21	0	6	3	2	6	.	2	.	.	.	.	.	.	.	.	.	122
Trans	1	7	6	5	1	1	1	7	28	1	6	1	0	1	26	.	7	4	2	9	.	1	.	.	0	1	.	.	.	.	.	117
Saint-Domineuc	1	3	3	4	.	0	1	6	26	1	2	0	.	1	22	0	3	5	0	15	0	0	.	.	1	1	.	.	.	.	.	95
Combourg	7	10	8	8	2	.	.	7	16	.	7	.	1	.	10	6	8	8	.	11	4	2	2	.	.	.	.	.	.	.	.	118
Évran	.	.	6	5	2	.	0	0	14	21	1	4	.	2	5	17	1	5	3	11	10	1	.	.	.	1	.	.	.	.	.	109
Dol	0	4	4	2	0	0	.	5	33	1	9	1	.	1	31	0	5	6	3	7	.	1	.	.	0	.	0	.	.	.	.	115
St-Jouan des Guér.	1	2	.	7	6	.	6	.	9	.	4	5	.	1	10	.	8	4	3	4	3	.	.	.	.	.	.	.	.	.	.	73
St-Méloir-des-Ond.	.	8	5	5	3	0	1	8	30	0	6	0	.	1	19	1	8	4	6	8	.	1	0	0	.	2	.	.	.	.	.	116
Saint-Servan	2	4	6	4	1	0	1	15	26	1	4	0	0	18	3	6	2	7	0	.	.	1	0	0	1	4	.	.	.	0	.	107
Saint-Brieuc	1	0	4	5	6	0	2	1	32	25	1	6	0	.	3	8	0	3	2	11	4	1	2	0	2	2	.	0	1	.	0	122

VERSANT DE L'OCÉAN.

PETITS BASSINS DU SUD DE LA BRETAGNE.

Pte Saint-Mathieu	4	1	7	7	4	.	3	6	23	6	3	4	.	.	6	9	5	2	.	.	.	.	3	2	.	5	.	.	.	.	.	100
Brest (Obsre)	2	12	9	9	0	5	4	20	3	5	1	1	0	6	7	1	1	2	8	2	0	0	2	6	1	2	1	.	.	.	.	110
Goarem-Liziard	4	1	22	25	3	1	9	13	29	5	12	1	1	19	9	2	5	3	16	11	.	.	.	.	.	.	.	.	.	.	.	191
La Feuillée	6	3	14	15	2	1	10	23	37	8	6	7	.	10	.	10	3	6	7	17	8	.	1	.	2	.	5	.	.	.	.	201
Reuniou	6	5	4	7	.	9	7	4	5	2	6	6	7	14	9	.	17	8	6	13	3	.	.	.	1	2	.	.	.	.	.	141
Pénity	2	6	15	7	3	1	10	20	40	.	8	1	1	1	23	.	5	2	1	19	11	.	.	.	.	.	.	.	.	.	.	176
Châteaulin	8	6	19	19	3	.	6	10	34	1	7	3	2	.	16	4	2	2	5	17	6	.	.	.	.	4	.	.	.	.	.	178
Gourin	3	1	11	17	4	1	3	6	36	3	3	1	1	.	20	3	1	1	5	17	5	1	1	.	.	.	.	.	.	.	.	143
Glomel	3	.	10	27	3	1	8	14	38	7	6	9	1	2	23	5	1	2	3	16	12	.	1	.	.	.	1	.	.	.	.	193
Gouarec	1	3	5	19	3	.	3	7	36	8	2	4	1	.	13	11	1	3	4	14	5	1	3	.	.	2	.	.	.	.	.	149
Pontivy	.	5	2	9	1	.	2	13	26	1	3	4	1	3	13	.	.	2	1	9	1	1	.	.	1	1	.	.	.	.	.	99
Locminé	3	4	10	15	.	1	3	6	18	1	2	.	1	2	19	.	5	4	.	10	1	2	.	.	.	.	.	.	.	.	.	107
Hennebont	8	3	9	26	1	.	4	1	14	6	4	3	.	1	19	5	1	1	3	11	5	1	.	.	.	.	.	.	.	.	.	127

STATIONS.	1	2	3	4	5	6	7	8	9	10	11	12	13	14	15	16	17	18	19	20	21	22	23	24	25	26	27	28	29	30	31	TOTAL.
PETITS BASSINS DU SUD DE LA BRETAGNE (suite).																																
Le Lézardeau	.	17	36	3	1	11	6	14	5	5	6	1	3	9	24	1	3	5	18	8	.	1	.	.	1	.	.	.	.	.	.	178
Lorient (P. C.)	10	12	15	2	1	3	4	4	6	2	8	.	7	13	2	7	.	2	3	6	2	3	.	.	.	1	.	.	.	.	.	113
Le Grognon (Groix)	3	.	.	8	2	.	2	1	11	1	6	.	.	1	10	6	4	.	12	.	3	.	.	.	.	.	.	.	.	.	.	70
Auray	2	.	4	4	1	.	4	.	16	.	.	.	1	.	.	6	12	5	17	24	.	.	.	.	.	.	1	.	.	.	.	97
Vannes	2	6	6	12	8	.	6	6	12	.	4	.	1	3	18	.	4	3	9	.	2	.	.	.	.	.	.	.	.	.	1	103
Palais (Belle-Ile)	4	.	5	5	3	1	3	1	4	1	2	4	.	1	8	5	6	1	2	7	3	.	.	.	.	.	.	.	.	.	.	66
Er-Hastellic (id.)	4	1	6	8	4	2	1	.	5	1	1	2	.	.	7	7	6	.	.	.	2	.	.	.	.	.	.	.	.	.	.	57
BASSIN DE LA VILAINE.																																
Montdevert	.	9	9	9	0	0	3	7	19	0	5	2	0	1	27	.	1	7	1	6	.	1	.	.	1	0	.	.	.	.	.	108
Vitré	1	9	7	12	1	1	4	7	24	1	8	0	1	1	29	0	5	6	1	11	.	1	.	.	0	.	.	0	.	0	.	130
Chateaubourg	.	1	4	5	13	1	1	5	24	.	7	.	.	3	29	.	2	2	1	15	.	.	1	.	0	.	.	.	.	.	.	.	113
Rennes (P. C.)	1	4	4	11	.	0	5	7	24	0	9	.	0	1	12	.	2	3	0	6	.	.	.	.	0	.	.	.	.	.	.	90
Montauban	1	5	4	11	.	.	.	13	.	.	4	.	.	4	18	1	5	.	.	.	6	6	.	.	.	.	.	.	.	.	.	.	78
Montfort	1	5	2	21	.	1	2	7	8	21	0	2	.	1	23	.	6	2	4	12	1	.	.	.	.	.	.	.	.	.	.	121
La Guerche	2	6	5	16	.	.	4	11	29	5	4	.	0	1	31	.	3	3	4	10	.	0	.	.	3	.	.	.	.	.	.	138
Martigné-Ferch	.	8	7	17	.	1	6	15	29	1	15	1	1	0	8	.	5	4	2	5	.	2	.	.	.	.	.	.	.	.	.	127
Bain	2	6	4	13	1	0	4	16	29	.	6	.	.	1	27	.	3	2	.	16	.	.	.	.	2	.	.	.	.	.	.	131
St-Julien-de-Vouv.	.	2	8	10	.	0	4	5	17	10	3	2	.	1	10	16	4	1	3	7	2	.	.	.	.	1	.	1	.	.	.	108
Guipry	1	6	2	14	.	1	1	16	26	.	6	.	.	2	24	.	5	3	0	12	2	.	.	.	1	.	.	0	.	.	.	122
Plélan	3	8	4	18	.	2	6	11	36	1	6	.	1	2	30	.	2	2	0	17	0	.	.	.	.	.	.	.	.	.	.	149
Plouguenast	4	5	5	5	1	1	2	2	34	14	1	2	.	.	20	5	.	3	2	10	3	1	4	.	2	2	.	.	.	.	.	127
Merdrignac	1	1	8	16	1	.	2	9	17	24	2	2	.	1	16	11	.	4	9	3	1	.	.	2	.	.	.	.	.	.	.	130
Rohan	.	.	4	15	.	.	.	11	16	20	.	3	.	2	7	17	.	.	2	8	2	.	.	.	.	.	.	.	.	.	.	107
Josselin	3	5	3	17	.	2	4	15	28	2	1	.	.	.	24	.	2	4	2	8	2	.	.	.	.	.	.	.	.	.	.	122
Bosméléac	.	1	6	7	1	.	2	5	30	10	1	2	.	2	12	9	1	2	3	10	1	5	7	.	.	.	.	.	.	.	.	117
Ploërmel	3	6	14	.	.	4	9	13	.	.	1	.	1	.	22	24	1	2	.	11	.	.	1	.	.	.	.	.	.	.	.	112
Malestroit	1	3	11	3	.	4	4	8	16	1	4	1	.	19	.	.	3	.	.	7	.	.	.	.	.	.	.	.	.	.	.	85
Redon	.	10	2	15	4	1	4	13	23	1	7	.	1	.	21	.	6	1	.	11	.	.	.	.	.	.	.	.	.	.	.	120
La Roche-Bernard	.	10	8	3	1	5	2	16	3	2	1	.	.	9	10	8	.	1	5	3	.	.	.	.	1	.	1	.	.	.	.	89
BASSIN DE LA LOIRE.																																
Bassin de la Loire supérieure.																																
St-Paulien	.	.	.	.	.	.	.	.	.	.	.	.	.	.	.	.	.	4	.	7	16	8	4	.	.	.	.	1	.	.	.	40
Sainte-Voy	.	.	.	1	.	.	.	.	.	.	.	.	.	.	2	.	.	.	28	30	15	.	.	.	.	.	5	3	.	.	.	84
Bas-en-Basset	.	.	.	.	.	.	.	.	3	.	.	.	.	.	.	.	4	.	5	16	9	2	.	.	4	2	.	.	.	.	.	46
La République	.	2	1	4	.	3	.	.	.	.	.	5	3	.	.	.	2	15	.	.	10	7	9	3	4	.	.	.	.	.	.	68
Les Creuses	.	.	.	.	2	2	.	.	.	2	.	6	1	.	.	2	2	17	.	17	21	56	2	.	.	12	2	6	2	.	.	152
Rochetaillée	.	.	.	2	1	.	.	.	.	.	.	2	2	.	.	.	1	9	.	10	20	15	9	.	.	7	.	3	2	.	.	83
Saint-Étienne	.	.	.	.	.	.	.	1	0	2	.	.	.	.	.	2	1	0	.	.	4	9	2	1	.	.	.	.	.	.	.	22
Fortunières	.	.	.	7	.	.	3	.	.	6	.	.	.	.	.	6	8	13	9	24	8	.	.	.	5	7	.	.	.	.	.	95
Montbrison (P. C.)	.	.	.	.	.	.	.	.	.	.	.	.	2	.	.	.	8	4	15	10	2	.	.	.	.	.	.	.	.	.	.	41
St-Martin-en-Haut	.	.	2	.	3	.	.	.	.	.	.	4	.	.	.	1	7	3	2	19	23	25	.	.	0	14	.	.	.	.	.	103
Noirétable	.	4	1	12	.	.	.	.	6	.	10	4	.	.	6	.	21	3	33	13	.	.	.	.	.	.	.	14	7	4	.	138
St-Romain d'Urfé	0	.	.	.	8	2	.	.	.	2	.	8	1	.	.	4	6	19	1	44	42	23	1	.	.	8	.	1	.	.	.	170
Feurs	.	.	.	1	3	.	.	.	.	2	.	1	.	.	.	2	4	1	3	10	10	6	.	.	.	5	.	.	.	.	.	48
Nervieux	.	.	5	.	.	.	.	.	5	.	.	.	.	.	.	.	6	.	.	9	6	11	.	.	.	.	.	.	.	.	.	42
Panissières	.	.	6	.	2	.	.	.	.	.	.	5	.	.	.	2	10	1	.	17	29	.	.	.	.	7	.	.	.	.	.	80

STATIONS.	1	2	3	4	5	6	7	8	9	10	11	12	13	14	15	16	17	18	19	20	21	22	23	24	25	26	27	28	29	30	31	TOTAL
Bassin de la Loire supérieure (suite).																																
Fourneaux	.	.	2	.	3	.	.	.	.	2	.	2	.	.	.	3	9	5	.	12	48	.	.	.	.	.	.	.	.	.	.	86
Cublize	2	0	0	4	3	0	3	.	6	7	.	0	8	1	.	.	0	2	.	0	22	2	0	0	0	1	.	.	.	.	.	62
Roanne	2	.	1	.	3	.	.	.	.	1	.	1	.	.	.	.	5	4	.	15	14	10	2	5	.	.	.	.	.	.	.	63
Lapacaudière	.	.	.	3	.	.	.	.	.	.	.	1	.	.	.	.	8	.	4	19	3	4	.	.	.	3	.	.	.	.	.	47
Charolles	.	.	.	.	15	.	.	.	.	.	.	.	.	.	.	.	17	4	.	19	16	.	.	.	.	.	.	.	.	.	.	71
Arnay-le-Duc	.	0	3	5	5	.	.	.	.	2	.	9	.	.	.	2	10	4	5	27	18	1	.	.	2	.	.	.	.	.	.	95
Saint-Prix	.	.	1	2	2	2	1	0	.	1	.	4	1	.	.	2	.	1	2	5	3	1	3	.	.	0	.	.	.	.	.	31
Autun (P. C.)	.	.	4	.	9	3	.	.	.	.	5	.	.	.	.	8	15	.	5	20	12	0	.	.	.	.	.	.	.	.	.	81
Toulon-s-Arroux	0	.	.	.	3	2	.	.	.	.	.	.	.	.	1	1	3	2	2	.	7	.	.	.	0	.	.	.	.	.	.	23
Digoin	7	.	5	1	5	.	.	0	.	1	0	4	0	0	0	2	7	4	1	14	14	1	.	.	.	.	1	.	.	.	.	67
L'Assise	.	.	4	8	.	.	.	.	.	.	.	18	.	.	.	.	16	6	.	30	25	10	.	.	.	8	.	.	.	.	.	125
Saint-Clément	.	.	19	.	.	.	.	.	.	6	.	10	2	.	.	7	21	.	9	25	14	19	.	.	4	4	5	.	.	.	.	145
Dompierre	.	.	5	.	4	1	.	.	.	1	.	.	2	.	.	2	8	3	1	13	14	1	.	.	.	2	.	.	.	.	.	57
Beaulon	.	.	4	1	4	0	.	.	.	.	.	4	.	.	.	2	9	.	3	13	15	.	.	.	.	.	.	.	.	.	.	55
Luzy (P. C.)	.	.	10	5	5	3	.	.	.	3	1	10	.	.	.	13	15	5	4	45	21	.	.	.	.	.	.	.	.	.	.	140
Châtillon-en-B.	.	.	7	4	10	4	.	.	.	2	.	10	.	.	.	9	12	5	11	15	13	1	.	.	.	2	.	.	.	.	.	106
Decize	.	.	12	1	5	.	.	.	.	1	.	5	.	.	.	.	13	4	1	20	11	.	.	.	.	.	.	.	5	.	.	78
Prémery	.	1	12	13	19	2	1	1	.	3	13	.	.	.	.	9	14	5	6	22	14	2	.	.	2	3	.	.	.	.	.	142
Nevers	.	.	8	2	9	1	0	0	.	1	0	5	0	0	.	8	11	3	4	18	16	0	.	.	.	2	.	.	0	.	.	89
Bassin de l'Allier.																																
Châteauneuf	.	.	0	5	.	0	.	.	.	.	.	5	.	.	.	.	11	.	0	13	.	.	.	.	0	.	14	16	8	.	.	73
Grandrieu	.	.	.	1	2	.	.	.	.	0	.	4	1	.	.	0	5	4	0	18	2	5	0	.	.	.	34	17	2	.	.	95
Langogne	.	.	2	.	0	.	.	.	.	.	.	1	1	.	.	.	2	3	.	11	11	9	2	.	1	11	27	14	.	.	.	95
Saugues	.	.	.	1	.	.	.	.	.	.	.	2	.	.	.	.	4	.	5	.	8	3	.	.	.	.	5	.	.	.	.	28
Langeac	.	.	.	.	.	.	.	.	.	.	.	.	.	.	.	.	2	.	.	6	15	.	.	.	.	6	.	.	.	.	.	29
La Chaise-Dieu	.	.	.	.	.	.	.	.	.	.	.	5	.	.	.	.	4	3	.	6	9	2	.	.	.	.	3	.	.	.	.	32
Ambert	.	.	1	.	1	.	.	.	.	0	.	4	2	.	.	2	5	6	1	30	29	5	1	.	.	1	.	.	.	.	.	88
Billom	.	.	.	.	8	.	.	.	.	0	.	1	.	.	.	0	.	.	.	.	.	11	.	.	.	.	.	.	.	.	.	21
Thiers (P. C.)	.	.	0	0	3	.	.	.	.	1	.	1	1	.	.	2	.	9	1	13	20	25	1	.	.	10	0	.	.	.	.	87
Murat	.	.	2	.	1	3	.	.	.	.	11	3	.	.	.	4	11	13	22	16	13	2	.	1	.	11	.	.	.	.	.	113
Massiac	.	.	.	.	.	.	.	.	.	.	.	.	.	.	.	.	.	.	.	.	.	1	.	.	.	.	4	.	.	.	.	5
Brioude	.	.	10	.	.	.	.	.	.	1	.	2	.	.	.	2	.	.	4	4	2	.	.	.	.	2	5	.	.	.	.	32
Besse	.	.	.	4	20	10	.	.	.	10	15	.	.	.	.	.	12	3	8	28	12	3	.	.	.	2	3	4	.	.	.	134
Puy-de-Dôme (Ob.)	0	.	5	8	7	6	1	0	.	2	.	9	4	.	.	3	5	21	8	36	38	21	9	2	1	11	20	2	1	0	.	220
Clermont (Obs^re)	.	.	.	.	5	0	.	.	.	2	.	2	1	.	.	2	1	7	1	24	23	2	1	1	1	9	7	.	.	.	.	89
Miremont	.	.	.	.	.	5	.	.	.	1	.	5	.	.	.	2	6	12	.	13	18	0	3	.	.	6	2	1	.	.	.	74
Pontgibaud	.	.	.	2	3	2	.	.	2	.	6	1	.	.	.	8	9	9	10	16	9	2	1	.	3	1	.	.	.	.	.	85
Vichy	.	.	3	.	3	.	.	.	.	.	.	2	.	.	.	.	9	2	.	8	12	2	.	.	.	7	.	.	.	.	.	48
Ébreuil	.	.	2	.	1	.	.	.	.	.	.	2	.	.	.	2	5	2	1	7	.	2	1	2	.	8	.	.	.	.	.	35
Bessay	.	.	.	.	6	.	.	.	.	.	.	2	.	.	.	1	6	5	.	13	17	.	.	.	.	.	6	.	.	.	.	56
Moulins (P. C.)	.	.	2	.	2	.	.	.	.	.	.	1	.	.	.	1	4	4	1	9	11	.	.	.	.	.	3	.	.	.	.	38
Franchesse	.	.	2	.	5	.	.	.	.	0	.	6	.	.	.	4	10	5	8	12	8	0	.	.	1	3	2	.	.	.	.	67
Bassin du Cher.																																
Auzances	.	.	1	1	4	2	.	.	.	2	5	.	.	.	.	2	7	11	.	14	5	.	4	.	.	5	2	.	.	.	.	65
Pionsat	.	.	.	.	.	.	.	.	.	.	.	.	.	.	.	.	7	.	12	10	7	.	.	.	.	.	.	.	.	.	.	36
Fontanières	.	.	.	.	2	1	.	.	.	.	2	3	.	.	.	5	11	1	.	18	6	.	1	.	.	18	.	.	.	.	.	68

STATIONS.	1	2	3	4	5	6	7	8	9	10	11	12	13	14	15	16	17	18	19	20	21	22	23	24	25	26	27	28	29	30	31	TOTAL
Bassin du Cher (suite).																																
Chénérailles	.	.	1	1	3	1	.	.	.	.	.	1	.	.	.	2	9	7	1	23	3	1	.	.	.	.	.	.	16	0	.	69
Montmarault	.	.	.	.	4	2	.	.	.	.	.	5	.	.	4	.	5	.	4	11	11	3	.	5	.	16	.	.	.	.	.	69
Montluçon	.	.	2	4	3	.	.	.	.	.	2	3	.	.	.	2	7	.	2	8	5	3	.	.	3	2	.	.	.	.	.	46
Préveranges	.	.	.	4	9	.	.	.	.	.	.	9	.	.	.	5	15	2	3	28	.	7	2	.	.	12	.	3	.	.	.	99
Saulzais	.	.	1	1	7	.	.	.	.	.	.	3	.	.	.	4	9	3	1	13	12	.	1	.	.	.	5	.	.	.	1	61
Hérisson	.	.	.	2	2	.	.	.	.	.	.	4	.	.	.	7	6	6	4	8	10	1	.	.	.	4	0	.	.	.	.	56
Charenton	.	.	2	3	5	.	.	.	.	.	1	2	1	.	.	5	12	4	2	14	5	.	.	.	.	4	.	.	.	.	.	60
Chateauneuf-s.-Ch.	.	.	8	2	2	2	0	.	.	.	0	4	.	.	.	7	11	4	1	14	3	3	1	.	2	1	1	0	.	.	.	66
Les Aix	.	.	15	15	10	.	.	.	.	3	.	7	.	.	.	6	18	3	6	20	7	.	.	.	.	.	.	.	.	.	.	110
La Réserve (St-Pal.)	.	0	14	15	12	2	2	1	.	3	.	22	.	.	.	6	16	2	4	19	9	1	1	1	.	.	.	.	.	.	.	133
Bourges (E. N.)	.	.	5	4	6	.	.	.	2	.	.	.	.	.	2	2	14	1	5	7	0	1	.	1	.	1	.	.	.	.	.	51
Mehun-s-Yèvre	.	0	5	4	14	3	.	.	.	1	.	6	.	.	.	4	13	3	2	17	2	1	.	.	.	3	.	.	.	.	.	78
Le Briou (Vierzon)	.	.	6	8	7	1	.	.	.	.	.	8	.	.	.	4	14	.	5	13	6	.	2	.	.	3	.	.	.	.	.	77
Mennetou-s.-Cher	.	.	12	13	.	.	.	.	.	.	.	15	.	.	.	5	20	.	3	22	.	.	.	.	2	.	.	.	.	.	.	92
Vailly-s.-S	.	1	6	12	10	1	0	0	.	4	1	12	.	.	.	5	13	3	3	30	8	0	1	0	2	3	.	.	.	.	.	115
Argent	.	.	8	7	6	1	.	.	1	2	.	12	.	.	.	6	12	4	2	17	6	.	0	1	.	.	.	.	.	.	.	85
Salbris	.	0	9	9	3	.	.	.	.	2	.	6	.	.	.	3	11	7	4	17	4	1	.	.	.	2	.	.	.	.	.	78
Romorantin	.	.	3	2	1	.	.	.	.	.	1	.	.	.	2	2	.	.	.	4	2	2	.	.	2	2	.	.	.	.	.	23
Saint-Aignan	.	.	3	8	9	2	1	2	.	3	.	9	.	.	.	4	11	3	0	15	4	.	2	1	.	1	1	1	.	.	.	80
Montrichard	.	9	11	.	.	.	.	.	5	.	.	11	.	.	2	.	12	.	.	14	.	.	.	.	.	.	.	.	.	.	.	64
Bassin de l'Indre.																																
Sainte-Sévère	.	.	3	5	7	.	.	.	.	.	1	4	.	.	.	5	14	1	6	15	3	4	.	.	.	.	3	4	.	.	.	74
Châteauroux (P. C.)	.	.	2	2	4	.	.	.	.	1	.	8	.	.	.	4	13	3	5	12	1	1	1	.	.	.	.	2	.	.	.	59
Loches (P. C.)	.	.	1	11	5	.	1	.	1	0	.	3	.	.	.	7	21	.	1	17	2	.	.	.	.	0	.	.	.	.	.	70
Le Louroux	.	2	10	10	.	.	.	.	.	4	.	8	.	.	.	5	10	.	.	14	.	.	0	1	0	1	0	.	.	.	.	65
Cheillé	.	.	6	8	3	.	.	2	.	3	.	6	.	.	.	9	9	1	.	13	5	2	.	.	.	.	.	.	.	.	.	68
Bassin de la Creuse.																																
Ahun	.	.	.	.	5	2	.	.	.	1	.	3	.	.	.	3	14	5	1	17	4	3	3	.	.	.	.	.	15	.	.	76
Guéret (E. N.)	.	.	.	.	.	.	.	.	4	.	7	3	.	.	1	5	21	3	10	23	5	3	3	5	5	2	.	.	.	.	.	101
La Souterraine	.	.	4	6	14	2	1	.	.	.	2	10	.	.	.	6	23	4	5	27	2	2	.	.	.	9	10	3	.	.	.	130
St-Benoît-du-Sault	.	.	4	8	3	.	.	.	1	1	2	2	.	3	.	4	11	7	10	12	4	6	3	3	.	.	.	.	.	.	.	84
Argenton	.	.	3	2	.	.	6	.	3	7	.	.	.	.	.	.	.	.	4	20	9	11	4	.	.	.	.	.	.	.	.	69
Saint-Savin	.	.	.	3	.	.	5	8	2	.	.	7	.	.	.	7	9	2	8	4	2	2	12	.	.	.	.	1	.	.	.	73
Le Blanc	.	.	3	4	5	0	.	.	.	1	2	4	.	.	.	2	15	.	2	16	2	2	1	1	.	1	3	.	.	.	.	64
Barrou	.	.	5	8	7	.	.	.	.	4	.	.	.	.	.	5	.	.	1	9	4	3	.	.	.	1	.	.	.	.	.	49
Abilly	.	1	4	9	12	.	.	.	.	1	.	.	.	.	.	4	16	.	0	9	2	4	1	.	.	1	.	1	.	1	.	67
Buxeuil	.	1	4	9	.	.	.	.	.	1	.	3	.	.	.	6	16	.	.	7	3	.	.	.	.	.	.	.	.	.	.	50
Bassin de la Vienne.																																
Gentioux	.	.	8	9	22	8	1	1	.	3	.	22	.	.	.	8	27	6	4	54	3	1	1	.	.	6	26	3	.	1	.	214
Royère	.	.	11	4	13	7	1	2	.	.	.	18	.	.	.	13	21	6	5	29	4	8	2	.	.	5	13	9	.	.	.	171
Pontarion	.	.	.	3	8	1	.	.	.	1	.	4	.	.	.	2	14	3	3	21	5	8	4	.	.	4	4	2	.	.	.	87
Bourganeuf	.	.	6	15	8	2	1	.	2	17	.	.	.	.	6	24	6	6	30	3	3	2	.	.	3	6	10	.	.	.	.	151
Chabanais	.	.	5	4	10	1	1	.	.	1	2	10	.	.	.	7	17	3	2	23	.	8	3	.	.	3	.	5	.	.	.	105
Confolens	.	.	.	7	9	.	2	.	.	1	.	10	.	.	.	6	17	1	2	21	.	1	1	.	.	2	4	1	.	.	.	85
Lussac-les-Ch	.	.	5	7	1	1	.	.	.	.	6	.	.	.	.	.	19	.	8	9	2	2	.	.	.	.	8	.	.	.	.	67
Jardres	.	.	5	12	.	0	.	.	.	1	.	5	.	.	3	.	15	1	0	8	2	2	.	1	0	.	6	.	.	.	.	61

STATIONS.	1	2	3	4	5	6	7	8	9	10	11	12	13	14	15	16	17	18	19	20	21	22	23	24	25	26	27	28	29	30	31	TOTAL.
Bassin de la Vienne (suite).																																
La Chapelle	.	0	5	29	.	1	5	.	2	.	7	.	.	.	1	27	18	.	18	12	.	1	1	.	1	.	.	.	.	.	.	128
Vouillé	.	.	10	7	4	.	.	2	.	.	.	4	.	.	.	6	14	1	0	7	0	0	2	.	0	1	.	.	.	.	.	60
Poitiers (P. C.)	.	.	4	17	.	1	1	0	.	1	2	3	2	.	0	5	16	0	1	6	1	1	1	.	.	.	.	.	.	7	.	69
Mondion	.	.	6	3	4	4	.	.	.	.	.	4	.	.	.	4	14	.	2	.	8	4	1	.	.	.	.	.	.	.	.	54
Saint-Gervais	.	1	6	6	1	0	0	.	1	0	2	0	.	.	6	10	.	2	6	2	2	1	1	0	0	.	.	1	.	.	.	50
Saint-Épain	.	.	.	8	5	.	.	.	.	3	6	.	.	.	.	4	.	.	3	24	5	1	.	.	.	.	.	.	.	.	.	59
Parçay-s.-V	.	.	.	10	.	.	.	.	.	.	4	11	.	.	.	6	9	.	.	10	1	4	.	.	.	.	.	.	.	.	.	55
Bassin de la Loire, du Bec-d'Allier à Angers.																																
Sancoins	.	.	4	3	6	.	.	.	.	1	4	.	.	.	.	5	13	4	2	16	9	.	.	.	.	2	.	.	.	.	.	69
Givry	.	0	5	2	8	1	.	.	.	2	0	5	.	.	.	6	8	3	3	17	10	.	.	.	1	3	.	.	.	.	.	74
Sancergues	.	.	8	12	13	.	.	.	.	2	8	.	.	.	.	6	13	2	3	15	11	.	.	.	.	.	.	.	.	.	.	93
Saint-Satur	0	0	7	21	6	0	0	.	.	2	1	12	.	.	.	4	15	3	2	28	7	2	0	0	0	1	.	.	.	.	.	112
Léré	.	1	.	12	6	2	.	.	.	3	.	9	.	0	.	6	5	4	9	19	18	0	0	.	0	2	.	.	.	.	.	99
Sainpuits	2	.	21	13	.	.	.	1	.	.	20	.	.	.	.	13	8	.	25	16	.	.	.	.	5	.	.	.	.	.	.	124
Gien	.	0	2	3	2	0	.	.	.	2	0	3	.	.	.	1	15	3	3	10	4	0	1	.	4	.	.	.	.	.	.	53
Ouzouer-le-Marché	.	.	4	5	1	0	1	1	.	4	.	4	.	0	1	12	7	3	1	7	5	1	.	.	.	1	.	.	.	.	.	58
Orléans (P.C.)	.	.	6	4	1	1	1	.	.	4	0	4	.	1	4	8	6	6	1	10	2	2	1	1	2	.	.	.	.	.	.	65
La Motte-Beuvron	.	.	10	4	2	.	.	.	2	3	4	1	.	.	1	.	12	1	.	13	.	4	.	.	3	.	.	.	.	.	.	60
La Ferté Saint-Cyr	.	.	19	.	.	.	3	.	.	.	.	.	.	.	5	.	19	4	.	16	.	.	.	9	.	.	.	.	.	.	.	75
Contres	.	.	4	5	0	.	.	.	.	2	.	3	.	.	.	4	.	4	5	13	1	.	.	.	.	4	.	1	.	.	.	46
Blois (P. C.)	.	.	8	14	2	.	1	2	.	3	.	3	.	.	2	5	9	1	2	20	3	.	0	.	.	.	.	.	.	.	.	75
Herbault	.	5	6	3	.	.	4	.	3	.	4	.	.	.	9	10	.	.	13	1	.	.	.	.	2	.	.	.	.	.	.	60
Beaumont-la-R.	.	.	7	8	4	.	2	2	0	6	.	4	.	.	1	2	9	3	2	20	.	5	.	.	.	1	.	0	.	.	.	76
Fondettes	.	3	7	13	0	.	3	.	.	6	3	5	0	.	1	19	2	2	1	2	3	1	.	.	.	3	.	.	.	.	.	74
Tours (Observat.)	.	0	7	7	3	.	0	1	.	3	.	4	.	.	0	6	9	2	1	12	5	0	0	.	.	1	0	.	.	1	1	64
Langeais	.	.	7	8	3	0	0	2	.	4	1	4	.	.	1	13	9	2	1	17	5	4	.	.	.	1	.	0	.	.	.	83
Ponts-de-Cé	0	1	3	10	1	0	3	0	1	2	1	3	.	0	3	12	7	1	1	9	1	.	.	.	0	.	.	.	3	.	.	62
Bassin du Loir.																																
Janville	.	.	4	5	2	6	1	2	3	6	4	2	3	.	3	12	11	5	3	5	6	5	.	5	.	.	.	.	.	.	.	95
Orgères	.	.	4	3	1	1	1	.	.	5	0	3	.	.	3	12	7	4	4	14	8	4	1	0	0	.	0	.	.	.	.	76
Authon	.	.	10	11	9	.	5	4	5	6	.	7	2	1	4	14	3	5	.	17	12	2	.	.	.	6	.	.	.	.	.	124
Thiron-Gardais	.	.	8	13	5	3	7	3	6	10	7	9	0	8	4	20	4	0	8	16	16	4	0	.	.	.	4	.	.	.	.	154
Voves	.	.	4	5	4	1	2	1	.	5	0	3	.	.	2	17	5	1	2	8	7	2	.	0	0	1	.	.	.	.	.	70
Bonneval	.	.	4	5	2	1	3	1	.	4	.	3	.	1	1	14	5	3	2	12	6	3		.	.	1	1	.	.	.	.	72
Châteaudun	.	.	6	7	1	1	1	0	.	4	0	4	.	.	8	4	6	7	2	15	3	3	.	1	1	.	.	.	.	.	.	74
Vendôme	.	0	6	6	1	1	2	.	1	3	.	5	.	.	.	13	6	3	1	8	9	1	.	.	.	2	.	.	.	.	.	68
Montoire	.	3	5	8	2	.	2	1	0	3	0	3	.	0	2	11	7	2	1	10	2	0	.	.	.	2	.	1	.	.	.	65
Mondoubleau	.	.	2	5	7	3	4	3	.	7	2	4	.	.	3	12	.	6	8	13	11	.	.	.	.	.	.	.	.	.	.	92
Saint-Calais	.	.	7	10	6	.	.	.	.	3	1	6	3	.	1	15	.	5	4	3	2	2	1	.	.	.	.	.	.	.	.	69
Le Grand-Lucé	.	.	8	10	5	.	2	1	1	4	1	4	.	1	1	13	5	1	2	8	1	.	.	.	.	.	.	.	.	.	.	68
Le Lude	.	.	2	3	1	.	1	1	.	4	.	5	.	1	.	15	7	3	1	16	8	2	.	.	.	3	.	.	.	.	.	73
La Flèche	.	1	6	9	3	.	1	.	.	.	.	13	.	1	.	17	5	2	2	13	8	.	.	.	.	1	.	.	.	.	.	82
La Ch^lle^-d'Aligné	.	.	9	.	13	.	.	.	3	6	.	3	.	.	.	22	6		6	17	2	.	.	.	.	.	.	.	.	.	.	87
Le Plessis-Gramm.	.	5	10	2	.	.	1	1	0	.	7	.	.	.	20	.	8	.	.	13	.	.	.	.	.	.	.	.	.	.	.	67
Bassin de la Sarthe.																																
F^t^ d'Écouves (R. V.)	.	10	12	16	4	6	6	19	16	10	6	.	5	6	21	2	8	5	17	10	2	.	.	.	4	.	.	.	.	.	.	185
F^t^ de Perseigne	.	.	4	13	7	0	6	7	20	9	5	6	.	2	5	16	3	2	6	14	6	1	.	1	1	1	.	.	.	.	.	135

STATIONS.	1	2	3	4	5	6	7	8	9	10	11	12	13	14	15	16	17	18	19	20	21	22	23	24	25	26	27	28	29	30	31	TOTAL.
Bassin de la Sarthe (suite).																																
Fᵗ de Bourse	.	.	9	14	8	11	4	4	3	19	6	19	4	6	4	40	.	8	5	12	9	3	.	3	.	2	.	.	.	.	.	195
Sᵗ-Denis-sur-S.	.	3	5	21	7	5	7	6	17	5	8	4	.	3	13	7	6	5	7	9	6	.	.	.	.	2	.	.	.	.	.	146
Villaines-la-Juhel	.	1	9	24	2	1	8	4	20	12	5	6	.	2	7	19	3	1	9	14	2	1	.	.	.	3	.	.	.	.	.	152
Neufchâtel	.	.	.	14	.	.	14	11	8	.	11	.	.	12	10	3	.	8	17	3	.	.	.	1	.	.	.	.	.	.	.	112
Beaumont-s.-S.	.	1	4	10	1	.	4	2	14	7	4	8	.	2	2	19	3	2	4	7	4	3	.	.	.	.	.	.	.	.	.	101
Bonnétable	.	.	3	4	1	.	1	1	5	5	.	4	.	.	2	12	1	3	2	5	5	1	.	.	.	3	.	.	.	.	.	58
Le Mans (P. C.)	.	2	5	7	.	.	1	.	3	.	2	3	.	.	15	4	3	1	1	8	.	.	.	.	1	.	.	.	.	.	.	56
Mortagne	.	2	2	7	6	3	3	3	9	7	3	.	.	1	16	1	.	.	3	25	.	.	.	.	.	.	.	.	.	.	.	92
Forêt de Réno	.	5	17	8	5	4	2	12	9	1	7	.	5	.	19	.	5	2	14	15	2	.	.	.	3	.	.	.	.	.	.	135
Nogent-le-Rotrou	.	.	6	12	1	0	.	1	9	7	0	5	.	.	10	10	.	3	10	12	11	.	.	.	.	1	.	.	.	.	.	98
La Ferté-Bernard	.	.	3	5	2	.	1	2	.	7	.	5	.	.	.	16	.	3	1	7	5	.	.	.	.	1	.	.	.	.	.	58
Connerré	.	.	6	10	6	.	.	4	.	6	9	.	.	4	18	5	.	4	18	.	.	.	.	.	.	.	.	.	.	.	.	90
Parigné-l'Évêque	.	.	9	18	2	.	.	4	.	5	1	7	.	1	.	20	4	1	2	8	4	1	.	.	1	.	.	.	.	.	.	88
Sillé-le-Guillaume	.	.	.	.	24	5	.	.	23	.	10	6	.	.	8	12	4	.	7	10	2	.	.	.	.	.	.	.	.	.	.	111
Neuvillette	.	.	5	20	6	.	2	10	22	10	2	6	.	3	4	22	.	4	7	4	2	1	.	.	.	.	.	.	.	.	.	130
Grez-en-Bouëre	.	0	7	10	5	0	2	8	10	9	3	5	.	1	2	16	4	4	3	7	5	.	.	.	.	.	.	0	0	0	.	101
Sablé	.	2	2	.	2	1	4	3	2	3	1	4	1	.	.	15	3	1	2	12	5	.	1	.	1	.	.	.	.	.	.	65
Angers (E. N.)	.	.	.	20	1	2	3	2	3	1	7	4	.	13	2	22	20	20	10	15	20	.	.	.	1	2	1	1	.	.	.	170
Bassin de la Mayenne.																																
La Lacelle	0	.	12	30	2	1	5	4	18	10	5	5	.	3	17	2	2	.	5	4	17	4	.	1	0	1	0	.	.	.	.	148
Pré-en-Pail	.	.	5	24	2	1	5	4	17	8	8	.	.	2	7	13	3	6	5	21	4	1	.	.	.	.	.	.	.	.	.	138
Forêt d'Andaines	.	4	6	26	8	2	6	6	15	13	7	9	2	3	3	23	3	7	5	12	18	5	.	0	.	2	.	.	.	.	.	186
La Ferté Macé	.	1	9	39	5	1	6	3	19	12	9	5	0	2	2	24	3	8	3	12	4	0	.	.	.	.	1	.	.	.	.	168
Domfront	.	2	10	19	6	2	3	1	16	8	4	6	0	2	14	10	2	8	8	21	4	2	.	.	.	5	.	.	.	.	.	154
Gorron	.	11	15	17	.	5	2	15	12	4	.	4	3	4	25	.	12	6	9	13	1	.	.	.	.	.	.	.	.	.	.	158
Ambrières	.	.	10	21	6	1	4	12	9	12	5	6	2	6	5	28	2	6	9	12	9	9	1	0	.	.	0	.	.	.	.	175
Bais	1	7	13	14	.	10	.	8	13	7	13	.	.	11	16	3	5	6	7	4	2	.	.	.	.	.	.	.	.	.	.	143
Mayenne (Collège)	.	1	14	4	13	0	.	22	7	.	4	6	.	2	20	1	0	2	15	1	26	3	.	.	.	.	.	.	.	.	.	143
Ernée	1	4	11	18	1	2	5	10	19	1	9	.	2	1	25	0	8	3	3	19	.	2	.	.	1	.	.	.	.	.	.	145
Chailland	.	6	7	7	5	3	3	8	14	.	.	10	2	1	26	3	2	.	14	5	3	.	.	.	.	.	.	.	.	.	.	129
Cossé-le-Vivien	.	3	7	16	0	.	3	2	19	9	1	5	.	.	15	8	.	4	.	14	1	.	1	.	.	.	.	.	.	.	.	107
Sᵗ-Aignan-s.-R	.	3	4	18	1	0	1	9	16	.	.	7	.	1	8	20	3	1	4	9	4	.	.	.	.	.	.	.	0	.	1	110
Chateau-Gontier	.	4	9	.	.	.	6	12	19	5	3	.	5	13	4	0	.	.	6	9	10	.	.	.	.	.	.	.	1	.	.	106
Bassin de la Loire inférieure, rive droite.																																
Varades	.	.	2	8	2	.	1	1	1	3	0	1	.	.	3	7	6	.	0	6	3	.	.	.	.	.	.	1	.	.	.	45
Oudon	.	.	8	14	1	.	6	4	3	4	3	5	.	.	13	9	6	1	3	6	1	.	.	.	.	.	.	1	.	.	.	89
Joué-sur-Erdre	.	.	8	2	3	1	4	7	8	6	4	2	.	.	11	10	5	2	2	9	.	.	.	.	.	5	.	.	.	.	.	89
Nantes (Obsʳᵉ)	.	.	9	11	6	2	4	4	2	3	2	4	0	1	5	15	9	0	2	14	4	.	.	.	.	2	.	1	.	.	.	101
Cordenais	.	.	10	9	5	1	3	7	4	3	3	3	.	0	12	13	9	0	3	4	2	.	.	.	.	0	.	1	.	.	.	92
Savenay (E. N.)	.	.	8	7	4	.	2	3	6	.	2	1	0	.	7	12	3	5	1	9	3	.	.	.	.	2	2	.	.	.	.	78
Herbignac	.	.	7	8	3	1	4	2	9	2	3	1	.	1	13	3	8	0	4	11	3	.	.	.	0	.	.	1	.	.	.	84
Bassin de la Loire inférieure, rive gauche.																																
Parthenay (E. N.)	1	4	20	1	1	3	3	3	.	6	.	.	.	10	12	4	.	2	9	.	.	.	.	.	2	.	6	.	.	.	.	87
Gourgé	.	.	3	5	4	1	0	.	.	3	.	2	0	.	.	5	11	.	.	8	1	.	1	.	.	1	8	1	.	.	.	54
Sᵗ-Loup	.	3	.	8	1	.	.	.	1	.	3	.	.	.	5	14	0	.	9	2	.	.	.	.	.	.	.	.	.	.	.	46

STATIONS.	1	2	3	4	5	6	7	8	9	10	11	12	13	14	15	16	17	18	19	20	21	22	23	24	25	26	27	28	29	30	31	TOTAL.
Bassin de la Loire inférieure, rive gauche (suite).																																
Bressuire (P. C.)	.	.	6	24	3	.	5	2	2	3	2	9	.	.	.	11	11	.	3	17	3	.	.	.	.	.	.	.	.	.	.	101
Les Gardes	.	0	7	24	3	1	5	1	3	2	6	5	.	.	.	.	17	.	.	13	.	.	.	.	.	.	2	.	.	.	0	89
Vieillevigne	.	.	5	8	3	.	6	2	.	4	3	.	.	.	6	10	7	.	3	4	.	.	.	.	.	.	7	5	.	.	.	78
Les Herbiers	.	.	13	14	4	2	5	3	1	2	2	7	.	0	2	10	10	.	2	12	2	.	.	.	.	.	.	5	.	.	.	96
Tiffauges	.	.	4	3	1	.	.	4	0	.	.	.	.	1	.	.	.	2	6	29	.	.	.	.	.	1	4	.	.	.	.	55
Montaigu	.	.	6	7	2	1	3	1	2	.	1	3	.	1	2	10	9	2	3	8	1	.	.	.	.	.	.	3	.	.	.	65
Clisson	.	.	5	.	11	1	.	5	.	1	1	3	.	.	.	10	10	.	2	7	2	.	.	.	.	3	1	1	.	.	.	63
Vertou	.	.	9	17	5	3	8	.	2	3	4	4	.	1	9	13	11	.	3	10	3	.	.	.	.	1	2	0	.	.	.	108
St-Philbert	.	.	20	3	1	1	5	5	1	2	1	3	.	2	8	14	11	.	2	10	3	.	.	.	.	.	2	1	.	.	.	95
Fort-de-Mindin	.	.	10	10	2	2	4	4	4	1	4	5	0	1	14	9	8	0	4	6	0	.	.	.	.	.	1	1	.	.	.	90
BASSINS ENTRE LA LOIRE ET LA GIRONDE.																																
Bassins de la Sèvre niortaise et de la Vie.																																
Pamproux	.	.	10	12	16	0	2	1	.	1	3	8	.	.	.	9	23	0	3	14	2	1	1	.	.	.	.	2	.	.	.	108
Champdeniers	.	.	16	5	5	0	5	2	.	1	3	6	.	.	.	9	16	0	3	12	2	1	1	.	.	2	2	1	.	.	.	92
Le Beugnon	.	.	4	0	5	.	4	3	.	.	14	9	.	.	2	5	24	.	.	24	.	.	.	.	.	.	6	.	.	.	.	101
Niort (P. C.)	.	.	15	6	11	2	2	0	.	1	1	6	0	.	0	5	16	2	0	14	3	0	.	2	0	.	3	1	.	.	.	90
Xanton-Chassenon	.	.	16	9	2	1	4	2	.	2	3	6	.	.	.	8	15	1	2	12	1	.	.	.	.	.	1	1	.	.	.	86
Longèves	.	1	1	6	12	.	.	4	1	.	0	1	1	.	.	.	3	11	8	13	.	.	.	.	.	.	.	.	.	.	.	62
Luçon	.	.	7	6	1	1	1	0	1	1	0	3	0	.	.	7	14	0	6	17	5	.	.	.	.	.	.	.	.	.	.	70
La Châtaigneraie	.	0	9	11	4	1	2	4	1	1	.	6	2	1	.	.	2	10	11	3	1	2	1	.	.	.	1	.	.	.	.	74
Puy-de-Serre	.	.	15	17	0	.	6	4	1	2	1	2	4	10	.	.	1	9	15	.	3	16	3	.	.	.	2	.	.	.	.	109
Les Sables-d'Olonne	.	0	5	1	2	0	1	0	.	1	1	2	.	0	.	6	2	1	1	6	.	.	.	.	.	.	.	.	.	.	.	29
St-Gilles sur-Vie	.	.	1	.	.	1	.	.	.	.	1	2	.	.	.	3	.	3	2	2	.	.	.	.	.	.	.	.	.	.	.	14
Pornic	.	.	5	5	2	.	2	3	1	.	.	3	.	.	6	10	10	1	1	6	.	.	.	.	.	.	.	.	.	.	.	55
Ile d'Yeu	.	.	5	1	1	1	1	3	1	2	1	0	.	0	1	6	3	0	.	13	.	.	.	.	.	0	0	0	.	.	.	39
Noirmoutiers	.	.	6	5	3	2	1	0	0	.	5	1	.	0	10	18	18	5	3	15	.	.	.	.	.	.	.	1	.	.	.	93
Bassin de la Charente.																																
Ruffec	.	.	9	9	10	4	0	.	.	2	.	7	.	.	0	4	15	1	1	26	1	0	1	.	.	6	1	0	.	.	.	98
Montbron	.	.	7	20	6	1	.	.	.	.	6	9	1	.	.	3	2	9	9	29	1	0	2	0	.	.	4	.	.	.	.	109
Aigre	.	4	10	10	10	4	4	.	.	2	5	.	.	.	.	4	18	1	2	26	.	.	.	.	.	.	.	.	.	.	.	100
Angoulême (Poudr.)	.	.	17	6	10	.	2	.	.	1	.	10	.	.	.	3	14	4	1	22	.	.	1	.	.	1	3	.	.	.	.	95
Cognac	.	.	14	4	11	1	1	1	.	.	.	4	.	.	.	4	13	2	0	19	.	0	1	.	.	1	1	.	2	.	.	79
Jonzac	.	.	3	14	11	1	1	.	.	.	.	9	.	.	.	1	14	2	1	28	.	.	.	.	.	.	.	12	.	.	.	97
Saintes	.	.	9	11	.	.	.	1	3	.	5	.	.	.	7	.	11	1	.	1	2	.	1	.	.	.	.	.	3	.	.	58
Villiers-en-Bois	.	.	13	6	5	3	2	1	.	2	.	.	5	.	.	4	15	.	3	22	.	.	.	.	.	.	3	.	.	.	.	84
St-Jean-d'Angely	.	.	12	3	8	1	2	1	.	2	.	6	.	.	.	3	14	2	0	14	0	.	.	.	.	1	.	.	.	.	.	69
La Rochelle	.	.	9	.	.	10	.	.	.	.	.	12	.	.	.	.	.	11	.	.	.	.	.	.	.	.	.	.	4	.	.	46
Ile d'Aix	.	2	10	4	4	.	2	.	.	8	.	5	.	.	.	6	20	2	.	20	.	.	.	.	.	.	.	.	.	.	.	83
Chassiron	.	6	7	4	3	2	.	.	.	6	.	8	.	5	.	5	11	1	.	14	.	.	.	.	.	.	.	.	2	.	.	74
BASSIN DE LA GIRONDE.																																
Bassin de la Dordogne.																																
La Tour-d'Auvergne	.	.	8	8	11	3	.	.	.	4	.	14	0	.	.	.	24	5	9	30	16	10	.	.	.	9	.	.	.	.	.	151
Laqueuille	.	1	1	2	3	0	.	.	2	.	7	0	.	.	2	4	12	1	12	11	9	6	1	.	7	2	2	.	.	.	.	85
Ussel	.	.	13	11	13	12	3	.	.	10	3	15	4	2	.	.	.	19	4	11	14	7	23	4	.	.	9	21	.	.	.	198

STATIONS.	1	2	3	4	5	6	7	8	9	10	11	12	13	14	15	16	17	18	19	20	21	22	23	24	25	26	27	28	29	30	31	TOTAL.
Bassin de la Dordogne (suite).																																
Bort	.	9	12	10	15	12	.	.	.	12	3	16	6	.	.	.	5	17	5	11	15	8	22	6	.	.	6	18	.	.	.	208
Argentat	.	.	3	7	4	9	1	.	.	2	.	5	.	.	.	4	6	2	5	25	10	2	.	.	.	.	3	7	.	.	.	95
Beaulieu	.	.	8	4	4	1	.	.	.	2	.	5	.	.	.	8	7	4	3	46	8	0	.	.	.	1	2	4	2	3	.	112
La Tronquière	.		20	4	7	.	.	.	.	6	5	7	.	.	.	10	16	4	6	50	4	.	.	.	.	.	11	12	4	7	.	173
Bretenoux	.	.	3	2	3	.	.	.	.	1	4	.	.	.	.	5	8	3	5	33	1	.	.	.	.	2	8	.	.	6	.	84
La Capelle	.	.	12	2	6	.	.	.	.	.	3	9	.	.	.	3	17	8	25	5	.	.	.	.	3	11	3	.	2	11	.	120
Martel	.	.	24	6	.	.	.	.	.	3	3	4	.	.	.	6	7	.	6	31	2	.	.	.	.	.	.	.	4	7	.	103
Gourdon	.	.	10	5	.	.	.	.	4	.	2	.	.	.	.	8	6	.	.	42	.	.	.	.	.	.	.	.	.	38	.	115
Tulle (P. C.)	.	.	16	15	2	2	.	.	.	.	2	13	.	.	.	18	10	2	8	40	4	2	.	.	.	2	9	1	1	2	.	149
Brives	.	0	7	5	2	0	.	.	.	.	.	1	.	.	.	7	7	5	2	21	18	11	.	.	.	0	0	2	.	.	.	91
Blanzaguet	.	.	25	.	6	.	.	.	.	.	.	9	.	.	.	4	15	.	.	22	.	.	4	.	.	.	3	.	.	.	.	88
Périgueux (E. N.)	.	1	13	5	.	.	.	.	.	.	6	.	.	.	8	29	8	9	7	36	1	1	1	.	1	.	3	2	.	3	.	134
Chalais	.	.	9	9	5	1	.	.	.	.	.	7	.	.	.	4	13	6	.	30	2	.	2	.	.	.	.	1	3	2	.	94
Montguyon	.	.	18	8	3	.	.	.	.	.	8	3	.	.	.	7	13	3	.	29	.	.	.	.	.	.	.	8	4	.	.	104
Les Églisottes	.	.	14	4	4	1	.	.	.	.	.	9	.	.	.	3	13	3	5	27	.	.	.	.	.	.	.	.	13	3	.	99
Lussac	.	1	11	5	3	2	.	.	.	1	.	8	.	.	.	3	8	2	2	17	3	.	2	.	0	0	.	1	5	7	0	80
Saint-Savin	.	1	24	3	4	0	.	.	.	0	.	5	.	.	.	2	14	2	1	20	2	.	2	.	.	.	.	.	8	1	.	89
St-André-de-Cubz	.	.	19	2	3	3	.	.	.	.	.	6	.	.	.	.	11	1	1	16	2	.	2	.	.	.	.	.	6	1	.	72
Bassin du Lot.																																
Le Bleymard	.	.	3	.	.	.	5	.	.	.	.	2	.	.	.	1	0	0	4	31	3	.	0	.	.	.	5	8	7	6	.	75
Montmirat	.	.	.	.	5	.	.	.	.	.	.	.	5	.	.	.	9	3	.	26	.	.	.	.	.	.	4	14	.	.	6	72
Bagnols	.	.	.	.	3	.	.	.	.	.	.	3	.	.	.	.	6	3	.	33	2	.	.	.	.	.	7	40	8	2	.	108
Mende (C. M.)	.	.	3	0	1	0	.	.	0	.	.	4	.	.	.	1	5	3	.	23	9	3	.	.	.	.	3	19	11	11	3	99
La Roche	.	.	3	.	2	.	.	.	.	.	.	.	.	.	.	.	10	3	.	21	4	2	.	.	.	.	5	5	3	.	.	58
Saint-Denis	.	.	1	.	1	.	.	.	.	.	.	3	1	.	.	.	9	1	2	2	.	.	.	.	.	.	1	.	1	.	.	22
Saint-Chély-d'Ap	.	.	.	3	2	1	.	.	.	2	.	3	.	.	.	.	2	8	0	26	18	7	5	.	.	.	6	4	1	.	.	88
Saint-Léger-du-M	.	.	3	.	3	.	.	.	.	2	.	.	.	.	.	.	.	.	.	17	3	.	.	.	.	.	5	.	4	.	.	38
Nasbinals	.	.	1	3	1	12	.	.	.	5	.	13	.	.	.	2	13	10	5	20	9	6	11	.	.	.	6	13	9	7	.	146
Marvejols	.	.	.	2	1	1	.	.	.	.	.	.	.	.	.	.	6	.	.	17	3	1	.	.	.	.	.	20	2	.	.	53
Laguiole	.	.	.	.	3	.	.	.	.	.	.	5	.	.	.	7	40	5	3	42	5	.	.	.	.	.	.	.	.	.	.	110
Mur-de-Barrez	.	.	6	8	10	6	.	.	.	.	.	.	8	.	.	.	.	8	10	20	12	.	.	.	.	.	.	8	10	.	.	106
Entraygues	.	.	10	3	2	.	.	.	.	.	.	10	.	.	.	3	14	.	8	30	9	.	.	.	.	.	.	18	.	5	.	112
Figeac (P. C)	.	.	15	.	2	.	.	.	.	.	3	8	.	.	.	6	6	.	.	30	.	.	.	.	.	10	9	.	.	15	.	104
Livernon	.	.	17	3	2	.	.	.	.	3	1	8	.	.	.	5	13	1	2	30	4	1	.	.	.	3	13	.	5	15	.	126
Lauzès	.	.	10	6	.	4	.	.	.	.	3	7	.	.	.	9	7	4	8	20	3	.	.	.	.	2	21	10	.	.	.	114
Limogne	.	.	8	1	1	.	.	.	.	10	.	.	.	.	.	5	9	.	3	22	2	.	.	.	.	1	10	.	19	21	.	112
Saint-Géry	.	.	20	6	.	.	.	.	.	.	4	12	.	.	.	10	6	.	7	4	.	.	.	.	1	.	10	12	6	8	.	106
Cahors (P. C.)	.	.	.	10	3	.	.	.	.	3	6	.	.	.	.	7	8	3	2	22	.	.	.	.	2	2	10	7	.	12	.	97
Puy-l'Évêque	.	.	17	.	.	.	.	.	.	.	5	.	.	.	.	8	7	.	.	35	.	.	.	.	.	.	2	9	.	.	.	83
Villeneuve	.	.	8	.	.	0	.	.	.	.	.	6	.	.	.	6	4	.	.	12	.	2	.	.	.	1	2	1	.	5	.	47
Bassins du Tarn et de l'Aveyron.																																
Massevaques	.	.	2	0	1	7	.	.	.	.	.	4	.	.	.	.	6	3	4	61	7	.	.	.	.	.	20	50	6	18	.	190
Pt de Montvert	.	.	.	3	.	.	.	.	.	.	.	.	.	.	.	.	16	.	.	20	2	.	.	.	.	.	8	79	30	28	.	186
Florac	.	.	5	.	2	.	.	.	.	.	.	5	.	.	.	.	5	2	3	32	7	.	.	.	.	.	23	76	26	17	.	203
Meyrueis	.	.	3	4	1	2	.	.	.	.	.	5	.	.	.	.	2	9	3	41	7	0	.	.	.	.	16	89	8	27	.	217
Massegros	.	.	2	2	3	.	.	.	.	.	.	9	.	.	.	.	5	5	6	24	7	.	.	.	.	.	.	33	6	.	.	102
Le Cabaretou	.	.	.	.	.	.	.	.	.	.	.	.	.	.	.	.	.	.	15	43	.	.	.	.	.	.	34	.	25	.	.	117

STATIONS.	1	2	3	4	5	6	7	8	9	10	11	12	13	14	15	16	17	18	19	20	21	22	23	24	25	26	27	28	29	30	31	TOTAL.
Bassins du Tarn et de l'Aveyron (suite).																																
Fraïsse	.	.	.	.	.	.	.	.	.	.	.	.	.	.	.	.	3	2	3	32	.	5	.	.	7	2	85	23	.	69	.	231
La Salvetat	.	.	7	.	3	2	.	.	.	.	.	11	.	.	.	.	7	8	9	51	.	2	.	.	.	.	31	106	10	12	.	259
La Cavalerie	.	.	1	1	.	.	.	.	.	.	.	1	.	.	.	.	4	.	2	32	.	.	.	.	.	.	20	57	5	4	1	129
Castres	.	.	7	2	3	2	.	.	.	.	.	4	.	.	.	0	2	.	7	8	2	.	.	.	.	.	.	21	.	26	.	86
Lavaur	.	.	6	.	.	.	.	.	.	.	.	4	.	.	.	0	5	.	.	6	0	0	.	.	.	.	.	.	.	5	.	26
Rodez (E. N.)	.	.	3	2	.	.	.	.	.	.	.	.	.	.	.	.	.	.	.	7	17	.	.	.	.	.	13	18	3	11	.	73
Alban	.	.	22	.	.	.	.	.	.	.	21	.	.	.	.	5	11	.	42	22	.	.	.	.	.	.	55	5	.	.	.	183
Albi (P. C.)	2	2	1	.	.	.	.	.	.	.	2	1	.	.	.	.	.	1	5	10	2	.	.	.	.	.	15	.	13	.	.	54
Carmaux	.	.	3	2	0	.	.	.	.	.	.	3	1	.	.	.	4	3	4	10	3	.	.	.	.	1	2	29	.	12	8	84
Lalbenque	.	.	10	2	.	.	.	.	.	.	.	7	.	.	.	3	5	2	.	25	.	.	.	.	2	.	10	10	.	12	.	88
Castelnau	.	.	12	1	.	.	.	.	.	.	.	3	.	.	.	3	3	3	.	13	.	.	.	.	.	.	.	11	5	6	.	60
Caussade	.	.	8	2	1	1	.	.	.	1	.	3	.	.	.	1	2	7	1	11	3	0	.	.	.	4	10	10	.	14	.	83
Canals	.	.	7	.	.	.	.	.	.	.	.	3	.	.	.	.	4	4	.	4	7	.	1	2	.	1	8	5	.	2	.	49
Montauban (E. N.)	.	.	.	.	.	.	.	.	.	.	.	.	.	.	.	.	.	.	.	.	4	1	0	2	.	.	.	.	1	.	2	10
La Française	.	.	.	10	1	.	.	.	.	.	1	.	.	.	.	.	7	1	10	20	2	.	.	.	2	.	4	15	20	.	.	92
Bassin de la Garonne, cours supérieur, et affluents des Pyrénées.																																
Mérens	.	5	.	.	.	.	.	.	.	.	.	.	.	.	.	.	10	7	.	17	8	9	.	.	1	.	.	9	2	4	2	74
Foix (P. C.)	.	.	.	.	5	.	.	.	.	.	10	.	.	.	.	.	.	18	.	6	24	.	.	.	.	.	2	.	.	0	.	65
Loubens	.	.	1	1	3	.	.	.	.	.	.	4	1	.	.	.	.	6	.	.	7	.	4	0	.	2	2	.	3	6	.	40
Mirepoix	.	.	2	4	2	.	.	.	.	.	.	7	.	.	.	.	.	14	.	2	12	4	6	2	2	3	.	.	.	.	2	62
Arreau	.	.	.	.	.	.	.	.	.	.	.	6	.	.	.	.	9	6	.	.	1	2	.	.	.	.	.	.	.	.	.	24
La Bastide-de-S.	.	.	2	.	4	.	.	.	.	3	.	1	.	.	.	.	.	15	.	.	.	22	.	.	.	10	.	.	.	.	19	76
Rieumes	.	.	16	.	.	.	.	.	.	.	.	5	.	.	.	.	.	4	.	10	5	3	2	1	2	2	.	.	4	4	.	58
Léguevin	.	.	.	.	.	.	.	.	.	.	.	.	.	.	.	.	.	.	.	30	.	.	.	.	1	.	.	.	.	.	.	31
Toulouse (Obs^re)	.	.	10	.	.	.	.	.	.	.	.	3	.	.	.	2	2	1	.	11	1	1	3	1	.	1	2	5	.	4	.	46
Bassin de la Garonne (R. G.) au-dessous de Toulouse; bassins du Gers et de la Baïse; bassin de la Gironde.																																
Lannemezan	.	.	2	5	.	.	.	.	.	0	.	7	.	.	.	.	.	13	1	4	21	1	1	2	4	2	1	2	1	7	4	78
Castelnau-Magn.	.	.	9	.	6	.	.	.	.	.	.	8	.	.	.	.	6	.	.	7	4	22	4	.	.	6	4	.	.	8	.	84
Lombez	.	.	10	.	.	.	.	.	.	.	.	4	.	.	.	.	8	.	.	11	5	2	7	2	.	1	2	.	.	9	.	61
Masseube	.	.	12	.	1	.	.	.	.	.	.	2	.	.	.	.	2	6	0	11	7	2	4	3	.	1	2	2	0	11	.	65
Trie	.	.	8	.	.	.	.	.	.	.	.	6	.	.	.	.	.	15	.	13	.	29	9	15	.	.	6	.	.	9	.	110
Miélan	.	.	10	.	1	.	.	.	.	.	.	2	.	.	.	1	2	3	1	12	6	1	6	2	.	1	2	1	.	8	1	60
Mirande	.	.	9	.	3	.	.	.	.	.	.	2	.	.	.	0	.	4	.	15	7	1	3	.	.	3	3	1	.	9	.	60
Auch (P. C.)	.	.	10	.	1	.	.	.	.	.	.	2	.	.	.	1	2	7	1	7	4	1	3	4	.	1	4	.	.	5	.	53
Vic-Fézensac	.	.	7	.	.	.	.	.	.	.	.	4	.	.	.	1	3	3	1	12	6	.	1	1	.	3	1	.	.	5	.	48
Lectoure	.	.	9	.	2	.	.	.	.	.	.	2	.	.	.	1	3	2	.	17	4	.	3	2	.	.	2	2	.	3	.	51
Condom	.	.	10	.	.	2	.	.	.	.	.	.	.	.	.	.	6	2	.	17	0	4	3	1	.	1	1	.	.	3	.	50
Eauze	.	.	4	.	5	.	.	.	.	0	.	2	.	.	.	3	2	5	1	17	4	2	3	1	.	2	.	3	.	4	.	59
Grisolles	.	.	12	.	.	.	.	.	.	.	.	.	.	.	.	11	2	.	.	10	.	.	.	.	.	2	7	6	.	.	.	51
Beaumont	.	.	10	0	1	.	0	.	.	1	.	2	.	.	.	1	1	4	1	6	25	1	1	2	.	0	1	4	.	2	0	63
Agen (P. C.)	.	.	8	.	.	.	.	.	.	.	1	1	.	.	.	3	5	.	1	5	.	.	2	.	.	1	2	1	.	1	.	31
Grignols	0	.	5	1	1	1	0	0	.	0	.	4	.	.	.	4	4	5	1	18	33	0	2	2	.	2	0	1	1	5	0	92
La Réole	.	.	8	2	2	1	.	.	.	1	.	3	.	.	.	4	6	1	0	21	4	.	2	1	.	.	.	0	2	6	.	63
Sauveterre	0	.	8	4	5	1	0	0	0	.	0	6	.	.	.	3	6	3	1	21	2	0	2	0	.	.	0	0	4	5	.	72

STATIONS.	1	2	3	4	5	6	7	8	9	10	11	12	13	14	15	16	17	18	19	20	21	22	23	24	25	26	27	28	29	30	31	TOTAL.
Bassin de la Garonne (R. G.) au-dessous de Toulouse; bassins du Gers et de la Baïse; bassin de la Gironde (suite).																																
Bordeaux (Obs^re^)..	0	0	13	0	3	1	.	0	.	0	.	5	.	.	.	2	10	3	1	18	4	.	2	.	.	0	.	.	1	0	.	64
Saint-Julien.....	.	.	22	1	6	.	.	.	.	.	.	11	.	.	.	4	15	0	.	18	12	.	.	.	.	1	.	.	12	.	.	103
Royan	.	1	5	1	4	2	0	.	.	1	.	7	.	.	.	1	5	1	1	9	2	.	.	.	.	1	.	.	3	.	.	44
La Coubre.....	.	2	8	3	7	2	.	.	.	2	.	3	.	.	.	3	16	1	2	16	1	.	1	.	.	.	.	.	5	.	.	72
BASSINS ENTRE LA GIRONDE ET LES PYRÉNÉES.																																
Petits bassins entre la Gironde et l'Adour.																																
Saint-Nicolas.....	.	1	13	3	7	1	.	.	.	1	.	5	.	.	.	2	11	4	.	12	5	.	1	.	.	2	.	.	4	.	.	72
Hourtin (phare)...	.	3	14	2	3	1	.	.	.	.	.	5	.	.	1	2	14	1	0	13	5	.	1	.	.	2	.	1	.	.	.	67
Moutchic.....	.	2	24	2	4	.	2	.	.	2	.	.	8	.	.	.	17	6	4	14	8	.	.	.	.	4	.	.	5	.	.	102
Le Porge.....	.	0	26	4	5	2	.	.	.	.	0	9	.	.	1	4	16	3	2	15	4	.	1	.	.	3	.	.	1	.	.	95
Arès.....	.	1	22	1	2	3	0	.	.	0	.	6	.	.	0	5	14	5	0	13	7	.	0	.	.	2	.	.	1	.	.	84
Audenge.....	.	.	14	13	7	3	.	.	.	.	.	6	.	.	.	.	14	6	1	18	11	.	2	.	.	.	.	.	.	3	.	99
Pissos.....	.	.	20	.	2	2	.	.	.	.	.	6	.	.	.	5	11	5	2	39	13	.	.	2	.	2	.	.	.	.	.	111
Belin	.	.	21	1	3	2	.	0	0	0	.	4	.	.	.	4	7	6	1	26	4	.	2	.	.	1	.	1	.	.	.	82
Piquey.....	.	1	17	1	3	2	.	.	.	.	.	3	.	.	.	5	13	3	0	15	6	.	1	.	.	3	.	0	1	.	0	74
La Salie.....	0	.	5	18	6	5	.	0	.	.	.	7	.	.	.	10	11	4	3	4	15	3	.	.	.	2	.	3	1	.	.	99
Bassin de l'Adour.																																
Pic du Midi (Obs^re^).	.	.	15	2	1	.	.	.	.	1	.	20	.	.	.	.	9	19	.	50	86	54	6	.	.	3	5	9	8	12	.	300
Peyranère.....	.	10	.	.	.	.	.	.	.	.	.	8	.	.	.	.	.	.	23	.	.	.	.	51	.	.	.	.	31	10	.	133
Gélan.....	.	.	6	8	.	.	.	.	.	.	18	2	.	.	.	.	27	1	22	31	46	13	9	.	6	19	11	14	10	17	.	260
Bedous	.	19	.	.	.	.	.	.	.	5	.	37	.	.	.	.	.	30	10	46	56	6	5	7	.	2	3	4	6	7	.	243
Lourdes.....	.	.	22	.	.	.	.	.	4	.	9	14	.	.	.	.	4	15	.	34	25	.	4	10	10	.	.	.	.	.	.	151
Bagnères-de-Big...	.	.	6	.	4	.	.	.	.	1	.	21	.	.	.	.	1.	4	.	41	15	.	.	.	.	.	.	.	.	34	.	136
Tarbes (P. C.).....	.	.	8	.	3	.	.	.	.	.	.	7	.	.	.	.	.	8	.	21	5	1	4	4	.	.	.	8	.	5	1	75
Maubourguet	.	.	14	.	3	.	.	.	.	.	.	.	.	.	.	.	.	9	.	8	14	.	.	6	5	.	3	.	.	2	.	64
Villecomtal	.	.	13	.	1	.	.	.	.	.	.	2	.	.	.	2	4	.	10	5	1	5	2	.	2	3	1	.	7	.	.	58
Aignan.....	.	.	4	.	10	.	.	.	.	.	.	.	.	.	.	.	3	10	1	16	.	10	.	3	.	1	2	.	.	4	.	64
Riscle.....	.	.	5	.	3	.	.	.	.	.	.	4	.	.	.	2	5	2	3	17	8	.	5	2	.	2	1	2	.	3	.	64
Cazaubon.....	.	.	4	.	1	1	.	.	.	.	.	3	.	.	.	3	5	3	0	17	6	1	2	1	.	1	0	1	0	2	.	51
Mont-de-Marsan...	.	.	4	.	3	0	.	.	.	.	.	5	.	.	.	2	5	5	1	21	7	.	1	.	.	3	0	2	1	.	.	63
Morcenx	.	.	8	.	6	2	.	.	.	1	.	6	.	.	.	2	8	5	3	26	12	.	2	.	.	.	.	2	.	.	.	83
Saint-Sever.....	.	.	3	.	1	.	.	.	.	.	.	1	.	.	.	0	4	2	0	13	15	.	1	1	.	0	1	.	.	.	.	43
Tartas	.	.	3	1	4	1	.	.	.	.	.	3	.	.	.	2	4	7	2	36	11	.	.	2	.	1	.	1	.	.	.	78
Lescar (E. N.)....	.	.	8	1	3	.	.	.	.	1	.	6	.	.	.	.	.	12	0	10	24	0	6	3	0	2	0	0	.	2	.	78
Orthez (P. C.).....	.	7	.	.	6	.	.	.	.	.	.	6	.	.	.	.	9	6	5	15	10	4	.	.	3	2	.	.	.	.	.	73
Oloron (P. C.)....	.	.	7	.	.	.	.	.	.	3	.	12	.	.	.	.	4	11	.	24	22	.	4	4	.	2	1	.	.	4	.	98
Mauléon (P. C.) ...	.	.	.	9	.	.	.	.	2	.	5	6	.	.	.	17	7	3	18	32	.	3	3	.	2	2	.	.	2	.	.	111
St-J.-Pied-de-Port.	.	.	6	.	5	.	.	.	.	.	.	16	.	.	.	.	11	19	3	25	42	.	2	.	.	7	4	4	.	4	.	148
Dax (P. C.).....	.	.	7	.	5	3	.	.	.	1	.	4	.	.	.	3	.	11	2	28	24	.	.	2	.	1	.	1	.	1	.	93
St-Martin-de-Hinx..	.	1	5	4	2	0	.	.	1	.	2	4	.	.	.	7	9	5	5	19	10	0	1	1	.	1	.	.	2	0	.	79
Peyrehorade.....	.	.	2	.	7	.	.	.	.	1	.	6	.	.	.	.	5	6	3	19	21	.	.	.	1	.	1	.	.	.	.	72
Biarritz	.	.	4	.	4	.	.	.	.	.	.	6	1	.	.	1	.	8	4	7	3	4	1	2	.	2	.	.	1	10	.	58

VERSANT DE LA MÉDITERRANÉE.

BASSINS ENTRE LES PYRÉNÉES ET LE RHÔNE.

Bassins du Tech, de la Tet et de l'Agly.

STATIONS.	1	2	3	4	5	6	7	8	9	10	11	12	13	14	15	16	17	18	19	20	21	22	23	24	25	26	27	28	29	30	31	TOTAL
Prats-de-Mollo	.	.	.	.	.	.	.	.	.	.	.	.	.	.	.	.	.	.	.	.	18	.	.	.	.	6	51	3	6	4	.	88
Amélie-les-Bains	.	.	.	.	.	.	.	.	.	.	.	.	.	.	.	.	.	.	.	17	.	.	.	.	1	5	59	.	26	2	.	110
Bellegarde	.	.	.	.	.	.	.	.	.	.	.	.	.	.	.	.	.	.	.	.	5	.	.	.	.	1	48	.	16	.	.	70
Col de la Quillane	.	.	.	.	.	.	.	.	.	.	.	.	2	.	1	.	.	.	.	.	14	4	2	.	1	5	.	3	2	1	.	35
Montlouis (C. M.)	.	.	.	.	.	.	.	.	.	.	1	.	.	.	.	.	.	4	.	27	131	8	.	.	.	21	44	14	.	.	.	250
Bouleternière	.	.	.	.	.	.	.	.	.	.	.	.	.	.	.	.	.	.	.	33	.	.	.	.	.	.	41	.	.	.	8	82
Le Soler	.	.	.	.	.	.	.	.	.	.	.	.	.	.	.	.	.	.	.	10	.	.	.	.	.	.	70	.	.	.	.	80
Perpignan (Obs^re)	.	.	.	.	.	.	.	.	.	.	.	.	.	.	.	.	0	.	.	8	.	.	.	.	.	1	87	.	9	.	.	106
La Tour-de-France	.	.	.	.	.	.	.	.	.	.	.	.	.	.	.	.	.	.	.	20	.	.	.	.	.	8	45	.	.	.	.	73
Estagel (C. M.)	.	.	.	.	.	.	.	.	.	.	.	.	.	.	.	.	.	.	.	.	.	.	.	.	.	.	5	37	.	7	.	50
Risevaltes	.	.	.	.	.	.	.	.	.	.	.	.	.	.	.	.	.	.	.	10	.	.	.	.	.	15	82	.	7	.	.	114
Salces	.	.	.	.	.	.	.	.	.	.	.	.	.	.	.	.	.	.	.	5	.	.	.	.	.	.	57	.	4	.	.	66
Paulilles	.	.	.	.	.	.	.	.	.	.	.	.	.	.	.	.	.	.	.	8	.	.	.	.	.	8	34	.	16	2	.	68
Bap Béar (sém.)	.	.	.	.	.	.	.	.	.	.	.	.	.	.	.	.	.	.	.	.	.	.	.	.	.	.	6	31	6	12	4	59
Port-Vendres	.	.	.	.	.	.	.	.	.	.	.	.	.	.	.	.	.	.	.	.	2	.	.	.	.	.	5	27	2	11	.	47

Bassin de la Sègre.

STATIONS.	1	2	3	4	5	6	7	8	9	10	11	12	13	14	15	16	17	18	19	20	21	22	23	24	25	26	27	28	29	30	31	TOTAL
Col de Puymorens	.	.	.	.	.	.	.	.	.	.	.	3	.	.	.	.	17	.	.	.	.	29	.	.	.	.	.	.	.	20	.	69
Angoustrine	.	.	.	.	.	.	.	.	.	.	.	.	.	.	.	.	.	.	.	30	20	.	.	.	3	8	5	5	20	3	.	94
Bourg-Madame	.	.	.	.	.	.	.	.	.	.	.	.	.	.	.	.	.	.	.	.	.	25	.	.	.	8	17	.	.	.	.	50

Bassin de l'Aude.

STATIONS.	1	2	3	4	5	6	7	8	9	10	11	12	13	14	15	16	17	18	19	20	21	22	23	24	25	26	27	28	29	30	31	TOTAL
Besplas	.	.	3	.	.	.	.	.	.	.	.	3	.	.	.	.	4	.	.	9	.	1	.	.	0	.	8	.	3	8	.	41
Carcassonne (E. N.)	.	.	5	5	.	.	.	.	.	.	.	.	3	0	.	.	.	3	.	8	5	1	1	0	.	0	1	.	.	.	.	32
Capestang	.	.	.	.	.	.	.	.	.	.	.	.	.	.	.	.	.	.	.	2	.	.	.	.	.	.	24	26	12	44	.	108

Bassins de l'Orb, de l'Hérault, du Lez et du Vidourle.

STATIONS.	1	2	3	4	5	6	7	8	9	10	11	12	13	14	15	16	17	18	19	20	21	22	23	24	25	26	27	28	29	30	31	TOTAL
Saint-Pons	.	.	.	.	2	.	.	.	.	.	.	4	.	.	.	.	10	.	1	39	4	1	.	.	.	.	38	80	13	19	.	211
Saint-Gervais	.	.	.	.	.	.	.	.	.	.	.	.	.	.	.	.	.	.	.	4	.	.	.	.	.	18	219	.	.	20	.	261
Le Poujol	.	.	.	.	.	.	.	.	.	.	.	.	.	.	.	.	.	4	.	28	.	.	.	.	.	.	216	.	50	.	.	298
Bédarieux (P. C.)	.	.	.	.	.	.	.	.	.	.	.	1	.	.	.	.	.	.	3	.	.	.	.	.	.	.	65	75	50	25	.	218
L'Escandolgue	.	.	.	.	.	.	.	.	.	.	.	1	.	.	.	.	.	3	.	10	3	.	.	.	.	.	29	50	17	54	.	167
Béziers	.	.	1	.	.	.	.	.	.	.	.	.	.	.	.	.	.	.	.	1	.	.	.	.	.	.	55	94	26	27	.	204
Le Caylar	.	.	.	.	.	2	.	.	.	.	.	3	.	.	.	.	2	3	3	23	5	.	.	.	.	.	108	98	7	63	.	317
Lodève	.	.	.	.	.	.	.	.	.	.	.	.	.	.	.	.	.	.	.	10	9	.	.	.	.	.	26	72	3	60	.	180
Saint-Bauzille	.	.	.	.	.	.	.	.	.	.	.	.	.	.	.	.	.	.	.	4	.	.	.	.	.	.	40	55	11	54	.	164
Gignac	.	.	.	.	.	.	.	.	.	.	.	.	.	.	.	.	.	.	.	3	.	.	.	.	.	.	44	68	.	55	.	170
Clermont	.	.	.	.	.	.	.	.	.	.	.	.	.	.	.	.	35	.	.	.	7	89	.	.	.	.	21	90	.	42	.	284
Plateau de Valène	.	.	4	.	.	.	.	.	.	.	.	.	.	.	.	.	2	.	.	2	4	.	.	.	.	.	32	58	4	39	.	145
Col de la Cardonille	.	.	.	.	.	.	.	.	.	.	.	.	.	.	.	.	1	.	.	4	.	.	.	.	.	.	27	52	9	44	.	137
St.-Mathieu-de-Tr.	.	.	2	.	.	.	.	.	.	.	.	.	.	.	.	.	.	.	.	.	.	.	.	.	.	.	25	43	47	.	.	117
Nimes (E. N.)	.	.	.	.	.	.	.	.	.	.	.	.	.	.	.	.	.	.	.	.	.	.	.	.	.	.	12	25	21	.	.	58
Montpellier (E. A.)	.	.	.	.	.	.	.	.	.	.	.	.	.	.	.	.	.	.	.	.	5	.	.	.	.	.	13	58	8	34	.	118
Palavas	.	.	.	.	.	.	.	.	.	.	.	.	.	.	.	.	.	.	.	.	.	.	.	.	.	.	50	61	33	.	.	144

STATIONS.	1	2	3	4	5	6	7	8	9	10	11	12	13	14	15	16	17	18	19	20	21	22	23	24	25	26	27	28	29	30	31	TOTAL.
Bassins de l'Orb, de l'Hérault, du Lez et du Vidourle (suite).																																
Cette (P. C.)	.	.	1	.	.	.	.	.	.	.	.	.	.	.	.	.	.	.	.	5	.	.	.	.	.	.	23	64	42	.	.	135
Agde	.	.	.	.	.	.	.	.	.	.	.	.	.	.	.	.	.	.	.	.	.	.	.	.	.	.	68	52	24	18	.	162
BASSIN DU RHÔNE.																																
Bassin de la Saône supérieure.																																
Le Val d'Ajol	.	.	.	48	11	22	8	13	.	4	.	51	0	.	.	30	9	16	10	28	18	10	.	.	.	.	.	.	.	.	.	278
Xertigny	.	.	.	24	9	4	.	3	.	.	.	31	1	.	.	.	.	12	2	24	18	11	.	.	.	.	.	.	.	.	.	139
Fontenay-le-Ch.	.	.	9	10	10	4	2	4	.	8	3	12	.	.	.	5	16	4	4	22	8	8	.	.	.	.	.	.	.	.	.	129
Vioménil	.	.	11	20	9	8	1	.	.	4	2	18	.	.	.	11	15	4	9	23	9	9	.	.	.	.	.	.	.	.	.	154
Monthureux-s.-S.	.	.	2	22	7	9	4	.	3	.	.	23	0	.	7	12	.	.	3	15	.	16	8	.	.	.	.	.	.	.	.	131
Montdoré	.	.	.	22	3	5	5	2	.	3	.	7	1	.	10	13	.	3	2	17	11	3	.	.	.	.	.	.	.	.	.	107
Bourbonne-les-B.	.	.	.	20	14	15	11	.	.	6	.	27	1	.	.	9	16	5	13	9	24	7	.	.	.	.	.	.	.	.	.	177
Villars-le-Pautel	.	.	18	6	7	4	.	.	4	.	15	1	.	.	10	11	6	3	12	17	14	.	.	.	.	.	.	.	.	.	.	128
La-Ferté-s-Amance	.	.	.	18	10	6	5	.	.	2	.	13	.	.	.	8	.	12	.	18	13	.	.	.	.	.	.	.	.	.	.	105
Jussey	.	.	2	10	5	7	2	.	.	9	.	16	1	.	.	9	13	3	.	15	14	5	0	.	.	.	.	.	.	.	.	111
Saint-Remy	.	.	15	7	5	6		.	2	2	.	.	13	.	9	.	11	.	10	19	5	2	.	.	.	.	.	.	.	.	.	107
Villersexel	.	.	.	13	5	8	8	.	.	5	.	.	10	.	.	23	4	16	1	19	14	1	.	.	.	.	.	.	.	.	.	127
Chaumercenne	.	.	6	1	8	6	.	.	.	2	0	10	.	.	.	17	12	4	7	18	12	7	.	.	.	.	.	1	.	.	.	113
Marnay	0	.	1	4	2	7	2	.	.	1	.	7	0	.	.	13	2	10	0	12	13	13	1	.	.	2	.	.	.	.	.	90
Chalindrey	.	0	2	19	4	15	6	.	.	3	.	16	1	.	.	8	20	3	2	23	16	5	.	.	0	1	.	.	.	.	.	144
Villegusien	.	7	4	11	10	9	3	.	.	4	.	13	.	.	.	.	19	3	14	17	9	6	.	.	.	.	.	.	.	.	.	129
Vaux-s.-Aubigny	.	.	20	5	19	7	.	.	4	.	16	.	.	.	8	12	4	.	27	22	11	.	.	.	.	.	.	.	.	.	.	154
Is-sur-Tille	.	1	3	5	11	.	.	.	2	.	5	1	.	.	.	6	17	6	16	20	8	1	.	1	.	.	.	.	.	.	.	103
St-Seine-l'Abbaye	.	2	5	7	11	9	.	.	.	8	2	9	6	.	.	.	4	9	5	42	18	12	.	.	4	1	.	.	.	.	.	156
Saussy	.	.	8	7	.	14	.	.	.	4	.	13	.	.	.	5	11	5	9	23	18	5	.	.	.	.	.	.	.	.	.	122
Sombernon	.	.	7	27	4	9	.	.	3	.	8	3	.	.	7	6	.	7	.	5	7	.	.	.	.	.	.	.	.	.	.	93
Dijon (P. C.)	.	0	5	3	8	.	.	.	2	.	6	0	.	.	7	.	13	.	15	18	4	1	.	.	.	.	.	.	.	.	.	83
Auxonne	.	.	3	3	6	4	.	.	.	3	.	6	.	.	.	14	14	5	1	19	7	4	.	.	.	.	.	.	.	.	.	89
St-Jean-de-Losne	.	1	3	5	2	1	.	.	.	.	6	.	.	.	7	5	5	3	18	18	10	4	.	.	2	.	.	.	.	.	.	92
Bassin de la Saône inférieure, au-dessous du confluent du Doubs.																																
Beaune	.	0	5	6	5	.	.	.	3	.	3	4	.	.	1	2	5	3	11	24	16	4	.	.	.	.	.	.	.	.	.	93
Lons-le-S. (E. N.)	.	.	2	6	5	3	.	.	.	1	.	4	1	.	.	.	5	15	4	13	17	20	4	.	1	.	.	.	.	.	.	102
Chalon-s.-Saône	.	.	4	6	2	.	.	.	1	.	5	.	.	.	.	5	5	14	0	14	20	5	.	.	0	1	.	.	.	.	.	82
Monsols	0	4	.	4	4	.	.	.	.	7	3	4	.	.	.	4	12	5	17	15	10	.	0	.	0	0	0	.	.	.	.	89
Tramayes	.	.	3	7	2	1	.	.	.	2	0	6	.	.	.	6	11	4	4	24	20	4	.	.	.	.	.	.	.	.	.	94
Cuisery	2	.	3	4	7	3	.	.	.	.	.	4	.	.	.	9	12	5	8	22	14	4	.	.	0	0	.	.	.	.	.	95
Montrevel	.	.	.	7	7	1	.	.	.	.	.	7	.	.	.	17	.	.	4	25	25	5	.	.	.	.	.	.	.	.	.	98
Pont-de-Vaux	.	.	15	7	13	.	.	.	.	.	.	1	.	.	.	16	8	5	2	29	13	.	.	.	2	.	.	.	.	.	.	111
Macon (E. N.)	.	.	3	4	.	.	.	.	.	7	.	.	.	.	.	.	.	2	.	19	26	2	.	.	.	.	.	.	.	.	.	63
Châtillon-s.-Ch.	.	.	.	3	6	3	.	.	6	.	.	5	.	.	.	5	.	8	.	17	16	10	.	.	4	.	.	.	.	.	.	83
Saint-Nizier-d'Az	.	.	.	7	11	.	.	.	.	4	.	6	.	.	.	4	18	4	7	66	31	15	.	.	.	.	.	.	.	.	.	171
La Mure-s.-Az	.	.	2	.	4	3	.	.	.	5	.	4	3	.	.	3	3	12	3	40	62	.	16	.	.	.	.	.	.	.	.	164
Trévoux	.	.	.	3	.	.	.	.	.	.	3	.	.	.	.	.	2	.	7	12	13	.	.	.	1	1	.	.	.	.	.	42
Sainte-Foy-l'Arg.	.	.	1	0	4	.	.	.	0	1	.	2	.	.	.	0	6	2	3	16	27	7	.	.	0	7	0	1	.	.	.	78
Tarare	.	.	2	3	.	.	.	.	4	.	1	2	.	.	.	1	8	7	4	24	10	3	.	.	3	3	.	.	.	.	.	74
L'Arbresle	.	.	.	2	.	1	.	.	.	.	.	2	.	.	.	.	5	.	.	20	13	.	.	.	.	4	.	.	.	.	.	48

STATIONS.	1	2	3	4	5	6	7	8	9	10	11	12	13	14	15	16	17	18	19	20	21	22	23	24	25	26	27	28	29	30	31	TOTAL.
Bassin du Doubs.																																
Mouthe	.	.	4	19	8	4	.	.	10	.	24	.	.	.	13	8	35	4	30	6	33	6	3	1	.	.	.	.	.	.	.	208
Pontarlier (P. C.)	.	.	.	.	15	6	.	.	8	.	15	.	.	.	.	11	18	6	15	35	25	.	.	.	2	.	.	.	.	.	.	156
Arc-sous-Cicon	.	.	.	.	.	.	.	.	.	.	.	.	40	.	.	13	.	.	26	14	14	16	.	1	.	.	.	.	.	.	.	124
St-Hippolyte	.	.	.	3	7	7	.	.	4	.	.	3	.	.	.	6	12	.	2	5	2	2	2	2	2	1	.	.	.	.	.	60
Pont-de-Roide	.	.	4	4	10	10	.	.	.	5	2	9	.	.	.	22	17	6	10	22	11	.	.	.	.	.	.	.	.	.	.	132
La Chelle-s.-Roug	.	.	26	23	17	7	0	.	4	.	17	3	.	.	20	.	23	5	19	29	4	.	.	.	.	.	.	.	.	.	.	197
Giromagny	.	1	20	15	17	16	.	.	5	.	8	9	.	.	.	.	35	.	25	24	6	4	.	4	.	.	.	.	.	.	.	191
Belfort	.	1	16	11	12	12	.	.	5	.	6	8	.	.	.	.	26	.	18	17	5	2	.	2	.	.	.	.	.	.	.	141
Levier	3	.	.	5	16	19	1	.	.	13	.	25	2	.	.	23	8	33	3	42	35	10	.	.	.	.	.	.	.	.	.	238
Nans-s-Ste Anne	3	.	4	4	14	22	1	.	.	.	.	24	.	.	.	21	7	31	12	15	23	19	.	.	.	.	.	.	.	.	.	202
Ornans	.	.	1	6	13	6	.	.	.	4	.	13	.	.	.	8	22	8	7	30	14	9	.	.	.	.	.	.	.	.	.	141
Quingey	.	.	.	1	8	14	.	.	.	1	.	9	.	.	.	22	6	2	.	21	20	.	.	.	.	.	.	.	.	.	.	104
Arbois	.	.	.	7	13	.	.	.	.	.	.	.	.	.	11	.	21	.	.	21	14	8	4	.	.	.	.	.	.	.	.	99
Bouclans	.	.	13	6	12	4	.	.	4	1	11	1	.	.	23	3	12	3	19	15	3	.	.	.	.	.	.	.	.	.	.	128
F. de Montfaucon	.	.	4	2	11	4	.	.	1	.	.	6	.	.	20	3	7	.	18	20	12	.	.	.	.	.	.	.	.	.	.	108
Fort de Planoise	.	.	1	8	10	22	.	.	.	6	.	12	.	.	.	29	11	12	17	15	12	.	.	.	.	.	.	.	.	.	.	155
Besançon (E. N.)	.	.	5	7	13	12	.	11	.	5	.	13	.	.	11	20	15	7	8	29	18	15	.	.	.	.	.	.	.	.	.	189
Bassin du Rhône proprement dit, cours moyen.																																
Chamonix	8	.	.	.	13	4	.	.	.	3	.	10	4	.	.	1	8	41	.	16	14	.	.	.	3	.	.	.	.	.	.	125
Sallanches	6	.	.	0	.	5	.	.	.	1	.	15	1	.	.	.	6	27	.	17	50	.	.	.	.	.	.	.	.	.	.	127
Col des Gets	12	.	.	.	8	12	.	.	.	.	.	.	.	.	.	5	36	17	6	20	15	.	.	.	.	.	.	.	.	.	.	131
Le Biot	.	.	.	.	.	.	.	.	1	4	.	.	.	.	.	12	24	9	3	38	2	.	.	.	.	.	.	.	.	.	.	93
Mélan	.	.	.	5	11	6	.	.	.	.	.	12	.	.	.	7	3	23	.	25	24	.	.	.	1	.	.	.	.	.	.	117
Bonneville	.	.	.	1	6	1	.	.	.	3	5	.	.	.	.	1	5	19	.	9	11	1	.	.	1	.	.	.	.	.	.	63
Cruseilles	.	.	1	4	5	6	.	.	.	.	8	.	.	.	3	7	11	16	.	.	16	.	.	.	.	.	.	.	.	.	.	77
Annemasse	.	.	.	.	4	1	.	.	.	2	.	7	.	.	.	1	6	13	.	23	11	1	.	.	1	.	.	.	.	.	.	70
Douvaine	.	.	.	.	4	2	.	.	.	1	.	4	.	.	.	1	6	9	.	9	12	1	.	.	2	.	.	.	.	.	.	51
Évian	.	4	.	7	4	.	.	.	.	5	.	5	.	.	.	2	6	12	12	9	7	1	.	.	3	.	.	.	.	.	.	77
Gex	.	.	.	.	18	24	2	.	.	.	.	.	7	.	.	.	.	14	.	.	23	.	.	.	.	.	.	.	.	.	51	139
Thônes	1	.	.	.	12	7	.	.	.	.	8	17	.	.	.	1	32	6	2	35	22	12	.	.	.	.	.	.	.	.	.	155
Seythenex	.	.	.	.	18	4	.	.	.	8	14	5	.	.	.	.	17	59	.	27	39	3	.	.	.	.	.	.	.	.	.	194
Leschaux	.	.	.	0	12	.	.	.	.	3	.	25	.	.	.	.	6	25	.	21	25	.	.	.	.	.	.	.	.	.	.	117
Annecy	.	.	.	7	10	2	.	.	.	5	.	12	.	.	.	2	8	31	.	20	26	5	.	.	.	.	.	.	.	.	.	128
Rumilly	.	.	.	.	14	.	.	.	5	.	.	11	.	.	.	1	14	23	.	34	33	.	.	.	.	1	.	.	.	.	.	136
Les Echelles	.	.	.	.	16	2	.	.	.	.	.	16	0	.	.	5	20	9	.	26	33	4	.	.	.	4	.	.	.	.	.	135
Novalaise	.	.	.	7	4	.	.	.	4	.	.	12	3	.	.	.	16	22	.	26	29	5	.	.	.	7	.	.	.	.	.	136
Chambéry	.	.	.	.	12	1	.	.	.	10	.	11	2	.	.	0	8	34	.	37	37	9	.	.	0	2	1	.	.	.	.	164
Albens	.	.	.	.	10	1	.	.	.	5	.	10	.	.	.	2	10	18	.	30	32	.	.	.	2	2	.	.	.	.	.	122
Chindrieux	.	.	.	.	8	.	.	.	.	4	.	11	.	.	.	2	11	23	.	43	14	.	.	.	.	4	.	.	.	.	.	120
Lhuis	.	.	.	.	3	.	.	.	.	.	.	6	.	.	.	.	20	4	9	23	27	.	.	.	3	.	.	.	.	.	.	95
Pont-d'Ain	.	.	.	10	.	.	.	.	.	.	.	15	.	.	.	.	15	12	33	22	12	.	.	.	.	.	.	.	.	.	.	119
Chalamont	.	.	.	.	3	12	.	.	.	.	.	8	.	.	.	.	12	2	2	14	20	3	.	.	.	2	.	.	.	.	.	78
Ambérieu	.	.	.	4	.	.	.	.	.	.	.	11	.	.	.	1	12	4	4	33	20	1	.	.	2	.	.	.	.	.	.	92
Mont Verdun	.	.	0	.	3	2	.	.	.	1	.	1	.	.	.	1	1	1	.	14	3	12	.	.	.	7	.	.	.	.	.	46
St-Genis-Laval (Obe)	.	.	1	.	2	1	.	.	.	0	.	0	.	.	.	0	1	7	.	4	16	15	.	.	0	6	.	.	.	.	.	53
Lyon (Tête-d'Or)	.	.	1	0	1	1	.	.	.	1	.	1	.	0	.	0	0	1	1	8	13	8	0	.	0	.	13	.	.	.	.	49
Vienne	.	.	.	.	.	.	.	.	.	4	.	.	.	.	.	.	8	.	.	12	15	.	.	.	15	18	.	.	.	.	.	73

STATIONS.	1	2	3	4	5	6	7	8	9	10	11	12	13	14	15	16	17	18	19	20	21	22	23	24	25	26	27	28	29	30	31	TOTAL.
Bassin de l'Isère.																																
Megève	.	.	.	.	7	18	.	.	.	.	.	.	7	.	.	15	18	22	7	.	25	.	.	.	.	.	.	.	.	.	.	120
Tamié (fort)	.	.	.	.	11	5	.	.	.	5	.	17	2	.	.	.	7	36	.	35	26	.	.	.	.	.	.	.	.	.	.	144
Bessans	.	.	.	.	5	.	.	.	.	.	.	.	8	.	.	.	.	19	.	.	.	.	.	.	.	.	.	.	1	.	.	33
L'Esseillon (fort)	.	.	2	.	.	.	.	.	.	.	.	3	.	.	.	.	9	5	8	7	9	4	4	.	.	.	.	.	.	.	.	53
Modane	.	.	.	.	2	.	.	.	.	.	.	6	.	.	.	.	12	2	.	31	13	.	.	.	4	5	.	.	.	.	.	75
Saint-Jean d'Arves	.	.	.	9	2	.	.	.	.	8	3	.	.	.	.	12	19	.	6	24	1	.	.	.	.	1	.	.	.	.	.	85
La Grave	.	.	.	.	.	.	.	.	.	.	.	8	.	.	.	.	20	.	.	60	25	.	.	.	.	.	.	.	.	.	.	113
Sainte-Foy	.	.	.	3	7	5	.	.	.	2	.	10	.	.	.	.	11	27	.	24	16	.	.	.	.	.	.	.	.	.	.	103
Montgilbert (fort)	.	4	7	.	.	.	.	.	.	.	.	7	.	.	.	.	4	6	11	2	.	.	.	.	.	3	.	.	.	.	.	45
Beaufort	.	.	.	2	11	7	.	.	.	6	.	12	2	.	.	0	10	36	.	40	41	0	.	.	.	.	.	.	.	.	.	167
Aiguebelle	.	.	.	.	.	.	.	.	.	.	.	.	.	.	.	17	30	.	37	42	35	2	.	.	.	.	.	.	.	.	.	163
Saint-Bonnet	.	.	.	5	.	.	.	.	.	.	3	.	.	.	.	.	11	15	.	22	14	.	.	.	.	13	9	.	.	.	.	92
La Mure	.	.	.	.	.	.	.	.	.	.	.	14	0	.	.	.	17	6	.	44	31	.	.	.	3	21	.	.	0	.	.	136
Grenoble (E. N.)	.	.	.	.	.	.	.	.	.	.	.	12	2	.	.	0	7	17	.	19	53	9	.	.	.	10	.	.	.	.	.	128
Moirans	.	.	.	.	.	.	.	.	.	.	.	14	.	.	.	.	.	.	.	42	25	.	.	.	.	.	.	.	.	.	.	81
Saint-Marcellin	.	.	.	.	.	.	.	.	.	.	.	.	.	.	.	.	20	.	.	45	3	.	.	.	.	37	.	.	.	.	.	105
Bassin de la Durance.																																
Montgenèvre	.	.	.	1	.	.	.	.	.	.	.	6	.	.	.	.	25	5	.	30	.	.	.	.	1	5	10	5	.	2	1	91
Briançon	.	.	.	.	.	.	4	.	.	.	.	9	.	.	.	.	23	20	.	50	.	.	.	.	.	.	.	.	.	.	.	106
Aiguilles	.	.	.	.	.	.	.	.	.	.	.	1	.	.	.	.	3	.	.	.	30	.	.	.	.	10	.	.	3	.	.	47
Embrun	.	.	.	2	.	.	.	.	.	.	.	2	.	.	.	.	30	.	.	37	5	.	.	.	.	.	.	.	3	.	.	79
Chorges	.	.	.	.	.	.	.	.	.	.	.	.	.	.	.	.	10	.	.	32	.	.	.	.	.	2	.	.	.	.	.	44
Barcelonn. (E. N.)	.	.	.	.	.	.	.	.	.	.	.	.	.	.	.	.	20	.	.	.	.	.	.	.	.	.	.	.	.	.	.	20
Gap (P. C.)	.	.	.	.	.	.	.	.	.	.	.	5	.	.	.	.	15	.	.	34	32	.	.	.	.	13	2	.	.	.	.	101
Veynes	.	.	.	.	.	.	.	.	.	.	.	6	.	.	.	.	9	13	.	8	33	.	.	.	.	40	.	.	8	.	.	117
Serres	.	.	.	.	.	.	.	.	.	.	.	3	.	.	.	.	15	18	10	7	4	.	.	.	.	.	.	.	.	.	.	57
Faucon	.	.	.	.	.	.	.	.	.	.	.	.	.	.	.	.	4	19	.	10	16	.	.	.	.	30	.	.	.	.	.	79
Orpierre	.	.	.	.	.	.	.	.	.	.	.	1	.	.	.	.	5	.	1	15	.	.	.	.	5	6	.	.	.	.	.	33
Laragne	.	.	.	.	.	.	.	.	.	.	.	1	.	.	.	.	14	.	.	23	.	.	.	.	.	16	8	8	.	2	.	72
Sisteron	.	.	.	.	.	.	.	.	.	.	.	.	.	.	.	.	.	.	.	20	.	.	.	.	.	.	10	.	.	.	.	30
Peyruis	.	.	.	.	.	.	.	.	.	.	.	.	.	.	.	.	.	.	.	23	.	.	.	.	.	.	.	.	27	.	25	75
Saint-Christol	.	.	.	.	.	.	.	.	.	.	.	.	.	.	.	0	2	.	6	6	.	.	.	.	3	2	2	8	3	.	.	32
La Garde	.	.	.	.	.	.	.	.	.	.	.	.	.	.	.	.	.	.	.	15	.	.	.	.	1	.	4	.	.	1	.	21
Apt	.	.	.	0	.	.	.	.	.	.	.	1	.	.	.	.	3	.	10	3	.	.	.	.	.	.	.	25	8	.	.	50
Murs	.	.	.	.	.	.	.	.	.	.	.	1	.	.	.	.	8	.	.	7	8	.	.	.	1	.	3	7	8	.	.	43
Forcalquier	13	.	.	.	.	.	3	.	.	.	.	.	.	.	.	.	.	1	18	2	.	.	.	.	.	.	5	31	.	6	44	123
Manosque	.	.	.	.	.	.	.	.	.	.	.	.	.	.	.	.	.	.	.	20	.	.	.	.	.	.	.	.	34	.	27	81
Barrême	.	.	.	.	.	.	.	.	.	.	.	.	.	.	.	.	.	6	8	.	.	.	.	.	.	23	.	.	15	.	18	71
Mirabeau	.	.	.	.	.	.	.	.	.	.	.	1	.	.	.	.	.	1	.	24	3	.	.	.	.	2	.	.	26	15	1	73
Meyrargues	.	.	.	.	.	.	.	.	.	.	.	1	.	.	.	.	.	.	.	6	.	.	.	.	.	1	.	.	15	14	1	38
Pertuis	.	.	.	.	.	.	.	.	.	.	.	.	.	.	.	.	.	.	1	8	.	.	.	.	0	.	1	12	16	1	.	37
Rognes	.	.	.	.	.	.	.	.	.	.	.	.	.	.	.	.	.	.	.	6	.	.	.	.	.	.	.	20	.	14	.	40
Les Taillades	.	.	.	.	.	.	.	.	.	.	.	.	.	.	.	.	.	.	.	.	.	.	.	.	.	.	4	22	.	14	.	40
Cavaillon	.	.	.	.	.	.	.	.	.	.	0	.	.	.	.	1	2	.	.	3	.	.	.	.	.	2	5	26	12	.	.	51
Bassins de l'Ardèche, de la Cèze et du Gard; petits bassins de la rive droite du Rhône.																																
Montpezat	.	.	.	.	.	.	.	.	.	.	.	.	.	.	.	.	.	.	.	15	14	.	.	.	.	24	7	28	.	.	.	88
Vals	.	.	.	.	.	.	.	2	.	.	.	.	.	.	.	.	7	.	.	19	2	.	.	.	.	.	10	20	.	.	.	60

STATIONS.	1	2	3	4	5	6	7	8	9	10	11	12	13	14	15	16	17	18	19	20	21	22	23	24	25	26	27	28	29	30	31	TOTAL.
Bassins de l'Ardèche, de la Cèze et du Gard; petits bassins de la rive droite du Rhône (suite).																																
N.-D.-des-Neiges	.	.	2	.	.	.	.	.	.	.	.	.	.	.	.	.	6	2	.	12	2	.	.	.	.	.	12	39	19	.	.	94
Belvezet	.	.	.	.	.	.	.	.	.	.	.	0	.	.	.	.	11	2	3	15	10	5	.	4	2	5	7	12	3	.	.	77
Le Thort	.	.	.	0	.	.	.	.	.	0	.	.	.	.	.	.	6	2	.	12	4	3	.	.	.	.	6	36	17	.	.	86
Villefort	.	.	.	.	.	.	.	.	0	.	.	.	.	.	.	.	2	2	.	13	2	.	.	.	.	.	19	37	20	19	.	114
Vialas	.	.	.	.	1	.	.	.	.	.	.	.	.	.	.	.	5	3	.	10	5	.	.	.	.	.	16	55	39	23	.	156
St-Germain-de-C.	.	.	.	.	.	.	.	.	.	.	.	.	.	.	10	8	.	.	.	.	.	.	.	.	.	.	12	68	18	32	.	148
Privas (E. N.)	.	.	.	.	.	.	.	.	.	.	.	.	.	.	.	.	.	3	5	4	13	9	.	.	.	1	2	.	16	.	.	53
Bassin du Rhône proprement dit, cours inférieur (rive gauche).																																
Valence (P. C.)	.	.	.	.	.	.	.	.	.	.	.	1	.	.	.	.	9	2	1	17	7	7	.	.	.	.	12	.	.	.	.	56
Die	.	.	.	.	3	.	.	.	.	.	.	3	.	.	.	.	14	13	.	12	33	3	.	.	.	13	.	.	4	.	.	98
Valréas	.	.	.	.	.	.	.	.	.	.	.	.	.	.	.	.	4	.	.	4	35	.	1	.	3	1	6	11	.	0	.	66
Lapalud	.	.	.	.	.	.	.	.	.	0	.	.	.	.	.	.	.	1	3	2	1	.	.	.	.	.	.	14	9	2	.	32
Bollène	.	.	.	.	.	.	.	.	0	.	.	.	.	.	.	.	4	.	.	.	5	.	.	.	.	1	2	21	.	2	.	35
Orange	.	.	.	.	.	.	.	.	.	.	.	.	.	.	.	.	5	.	.	6	1	.	.	.	0	3	8	26	.	10	.	59
Savoillans	.	.	.	.	.	.	.	.	.	.	.	.	.	.	.	2	8	.	7	17	.	.	.	.	39	1	.	14	8	.	.	96
Sault	.	.	.	.	.	.	.	.	.	.	.	2	.	.	.	3	6	.	23	14	.	.	.	.	6	3	11	10	9	1	.	88
Bedouin	.	.	.	.	.	.	.	.	.	.	.	.	.	.	.	.	3	6	.	10	22	.	.	.	.	2	.	3	9	3	.	58
Carpentras	.	.	.	.	.	.	.	.	.	.	.	.	.	.	.	2	6	.	.	6	3	.	.	.	.	0	3	11	.	10	.	41
Malaucène	.	.	.	.	.	.	.	.	.	.	.	2	.	.	.	.	3	5	.	5	12	.	.	.	.	8	.	.	6	10	.	51
Pernes	.	.	.	.	.	.	.	.	.	.	.	.	.	.	.	.	4	.	.	.	5	.	.	.	.	.	.	23	.	13	.	45
Avignon (E. N.)	.	.	.	.	.	.	.	.	.	.	.	.	.	.	.	.	2	.	.	2	2	.	.	.	.	.	11	16	3	11	.	47
Saint-Rémy	.	.	.	.	.	.	.	.	.	.	.	.	.	.	.	.	.	.	.	.	.	.	.	.	.	.	.	35	.	13	.	48
Les Baux	.	.	.	.	.	.	.	.	.	.	.	.	.	.	.	.	.	.	.	.	4	.	.	.	.	.	2	13	2	14	.	35
Farimon	.	.	.	.	.	.	.	.	.	.	.	.	.	.	.	.	.	.	.	.	.	.	.	.	.	.	5	17	1	10	.	33
Arles	.	.	.	.	.	.	.	.	.	.	.	.	.	.	.	.	1	.	.	1	.	.	.	.	.	.	7	21	6	38	.	74
L'Armeillère	.	.	.	.	.	.	.	.	.	.	.	.	.	.	.	.	.	.	.	.	.	.	.	.	.	.	7	27	47	.	.	81
Saintes-Maries	.	.	.	.	.	.	.	.	.	.	.	.	.	.	.	.	.	.	.	.	.	.	.	.	.	.	11	24	5	40	.	80
RÉGION DE NICE.																																
Petits bassins entre le Rhône et les Alpes.																																
Le Grand-Sambuc	.	.	.	.	.	.	.	.	.	.	.	2	.	.	.	.	.	.	.	11	4	.	.	.	.	.	.	2	25	18	6	68
Trets	.	.	.	.	.	.	.	.	.	.	.	1	.	.	.	.	.	3	.	7	.	.	.	.	.	.	.	9	16	26	.	62
Gréasque	.	.	.	.	.	.	.	.	.	.	.	1	.	.	.	.	.	2	.	5	.	.	.	.	.	.	.	.	15	22	2	47
Aix (P. C.)	.	.	.	.	.	.	.	.	.	.	.	1	.	.	.	.	.	1	.	4	2	.	.	.	.	.	.	2	18	21	1	50
Venolles	.	.	.	.	.	.	.	.	.	.	.	1	.	.	.	.	.	.	.	4	5	.	.	.	.	1	.	2	20	14	1	48
Pélissanne	.	.	.	.	.	.	.	.	.	.	.	.	.	.	.	.	1	.	.	5	.	.	.	.	.	.	4	17	.	22	.	49
Les Pennes	.	.	.	.	.	.	.	.	.	.	.	.	.	.	.	.	.	.	.	.	.	.	.	.	.	.	6	19	.	27	.	52
Saint-Chamas	.	.	.	.	.	.	.	.	.	.	.	1	.	.	.	.	.	.	.	.	.	.	.	.	.	.	3	4	18	29	.	55
Septêmes	.	.	.	.	.	.	.	.	.	.	.	.	.	.	.	.	.	.	.	.	.	.	.	.	.	.	6	19	.	.	.	25
Marseille (Obs^re)	.	.	.	.	.	.	.	.	.	.	.	1	.	.	.	.	1	.	.	2	.	.	.	.	.	.	12	8	.	31	.	55
La Ciotat	.	.	.	.	.	.	.	.	.	.	.	.	.	.	.	.	.	.	.	2	.	.	.	.	.	.	2	14	.	28	.	46
Brignoles	.	.	.	.	.	.	.	.	.	.	.	.	.	.	.	.	.	1	.	2	6	.	.	.	.	1	0	7	17	24	23	81
Aups	.	.	.	.	.	.	.	.	.	.	.	4	.	.	.	.	.	.	.	.	8	.	.	.	.	16	.	8	40	41	19	136
Comps	.	.	.	.	.	.	.	.	.	.	.	.	.	.	.	.	.	.	.	15	.	.	.	.	.	45	8	.	19	10	.	97
Fayence	.	.	.	.	.	.	.	.	.	.	.	.	.	.	.	.	.	.	.	0	7	.	.	.	.	23	.	5	16	21	27	99
Draguignan (E. N.)	.	.	.	.	.	.	.	.	.	.	.	.	.	.	.	.	.	.	.	.	.	.	.	.	.	.	12	9	.	53	.	74
Le Luc	.	.	.	.	.	.	.	.	.	.	.	.	.	.	.	.	.	.	.	.	4	.	.	.	.	3	3	10	31	25	19	95

STATIONS.	1	2	3	4	5	6	7	8	9	10	11	12	13	14	15	16	17	18	19	20	21	22	23	24	25	26	27	28	29	30	31	TOTAL
Petits bassins entre le Rhône et les Alpes (suite).																																
Collobières	.	.	.	.	.	.	.	.	.	.	.	.	.	.	.	.	.	.	.	.	.	.	.	.	.	.	21	22	21	22	5	91
Fréjus	.	.	.	.	.	.	.	.	.	.	.	.	.	.	.	.	.	.	.	.	2	.	.	.	5	13	2	15	21	30	13	101
Grimaud	.	.	.	.	.	.	.	.	.	.	.	.	.	.	.	.	.	.	.	.	0	.	.	.	4	1	9	14	21	28	13	90
Hyères	.	.	.	.	.	.	.	.	.	.	.	0	.	.	.	.	0	.	.	4	.	.	.	.	.	.	8	21	0	18	.	52
Cap Sicié (sém.)	.	.	.	.	.	.	.	.	.	.	.	1	.	.	.	.	.	1	.	.	2	.	.	.	.	.	5	9	.	15	20	53
La Seyne	.	.	.	.	.	.	.	.	.	.	.	2	.	.	.	.	1	.	.	6	.	.	.	.	.	.	3	15	.	20	.	47
Toulon (Obs^re)	.	.	.	.	.	.	.	.	.	.	.	4	.	.	.	.	1	.	.	7	.	.	.	.	.	.	3	12	.	12	.	39
Cannes (P. C.)	.	.	.	.	.	.	.	.	.	.	.	.	.	.	.	.	.	.	.	2	.	.	.	1	15	.	13	12	.	48	.	93
Nice (Obs^re)	.	.	.	.	.	.	.	.	.	.	.	.	.	.	.	.	.	.	.	.	10	.	.	.	.	16	3	2	20	7	4	62
Villefranche (phare)	.	.	.	.	.	.	.	.	.	.	.	.	.	.	.	.	.	.	.	.	.	.	.	.	.	71	1	3	13	2	.	36
La Garouppe (phare)	.	.	.	.	.	.	.	.	.	.	.	.	.	.	.	.	.	.	.	.	.	.	.	.	1	12	4	1	5	43	.	66
CORSE.																																
Bastia	.	.	.	.	.	.	.	.	.	.	.	.	.	.	.	.	.	1	.	.	6	12	13	3	17	3	12	9	7	51	.	98
Ile Sanguinaire	.	.	.	.	2	.	.	.	.	.	.	.	.	.	.	.	.	7	.	.	.	.	.	1	5	9	3	.	3	.	10	40

RÉSUMÉ DES OBSERVATIONS DE L'ANNÉE 1884.

TOTAL DE CHAQUE MOIS, DE CHAQUE TRIMESTRE, ET DE L'ANNÉE.

TOTAL ANNUEL DU NOMBRE DES JOURS DE PLUIE.

(Les nombres suivis d'un astérisque * dans la *première* colonne indiquent l'*altitude du lieu*, d'après la carte de l'État-Major.)

Stations.	Altitude.	Janv.	Fév.	Mars.	Avril.	Mai.	Juin.	Juill.	Août.	Sept.	Oct.	Nov.	Déc.	1er trim.	2e trim.	3e trim.	4e trim.	Total de l'année.	Nombre de jours pluv.
VERSANT DE LA MER DU NORD.																			
BASSINS DU RHIN, DE LA MEURTHE ET DE LA MOSELLE.																			
Ballon de Servance.	1216	138	58	»	»	»	»	230	189	»	412	»	»	»	»	»	»	»	»
Chateau-Lambert..	760	172	117	32	62	208	150	113	66	101	145	112	323	321	420	280	580	1601	170
Ch. Lambert (C.M.)	695	109	76	23	63	205	125	114	63	»	154	62	272	208	393	»	488	»	»
Col de Bussang...	740	103	102	37	69	137	114	88	54	78	115	37	220	242	320	220	372	1154	172
Wesserling.....	421	106	72	30	35	132	61	113	38	67	93	34	239	208	228	218	366	1020	»
Col de la Schlucht.	1154	101	72	20	56	158	82	102	49	89	128	18	191	193	296	240	337	1066	160
Munster.....	388	43	45	6	38	64	28	37	28	27	41	18	125	94	130	92	184	500	132
Colmar.....	195	15	25	8	26	34	41	23	35	13	13	6	38	48	101	71	57	277	68
Rothau.....	347	95	73	25	48	125	35	68	71	53	130	63	263	193	208	192	456	1049	168
Cornimont.....	518	162	114	28	62	204	131	101	75	77	140	74	339	304	397	253	553	1507	188
Retournemer.....	780	157	111	34	73	167	124	139	74	118	173	66	321	302	364	331	560	1557	155
Gérardmer.....	683	181	61	60	70	127	107	81	63	73	165	169	174	302	304	217	509	1332	106
Dommartin-les-R..	400	57	80	15	39	131	99	68	61	54	99	45	235	152	269	183	379	983	97?
La Hardalle.....	800	97	91	29	52	104	63	97	45	58	106	43	222	217	219	200	371	1007	155
Gemaingoutte.....	448	57	54	16	45	72	47	74	59	42	82	35	111	127	164	175	228	694	167
Le Puid.....	575	71	74	20	44	86	53	»	»	»	»	»	»	165	183	»	»	»	»
Saulcy-sur-M.....	385	95	77	30	66	119	87	84	94	88	136	57	222	202	272	266	415	1155	»
Saint-Dié.....	340	68	62	39	49	92	61	92	43	»	98	88	220	169	202	»	406	»	»
Rambervillers.....	285	27	49	26	52	77	49	76	22	40	60	18	130	102	178	138	208	626	153
Raon l'Etape.....	286	59	74	22	44	67	77	71	92	34	74	38	173	155	188	197	285	825	117
Moyen.....	295	32	53	4	41	53	48	64	63	37	54	30	118	89	142	164	202	597	103
Moriviller.....	322	40	41	10	44	76	46	65	65	40	61	27	98	91	166	170	186	613	120
Baccarat.....	286*	50	65	14	39	89	34	89	88	40	71	41	160	129	162	217	272	780	137
Blamont.....	263	37	57	12	32	70	56	44	57	41	59	32	112	106	158	142	203	609	117
Péxonne.....	290?	24	58	13	24	56	44	73	71	46	73	19	138	95	124	190	230	639	106
Bénaménil.....	254	51	53	8	29	76	38	77	70	50	63	41	»	112	143	197	»	»	»
Lunéville.....	225	37	50	4	31	68	15	57	64	67	56	42	102	91	114	188	200	593	114
Paroy.....	233	35	47	5	16	58	22	40	50	53	55	30	135	87	96	143	220	546	118
Einville.....	225	38	48	5	15	45	22	31	45	25	46	30	109	91	82	101	185	459	96

Stations.	Altitude.	Janv.	Fév.	Mars.	Avril.	Mai.	Juin.	Juill.	Août.	Sept.	Oct.	Nov.	Déc.	1er trim.	2e trim.	3e trim.	4e trim.	Total de l'année.	Nombre de jours pluv.
BASSINS DU RHIN, DE LA MEURTHE ET DE LA MOSELLE (suite).																			
Serres	295	52	56	6	48	77	24	61	75	72	58	60	119	114	149	208	237	708	133
Moncel-s.-Seille	205	46	42	8	36	47	27	46	77	45	44	48	94	96	110	168	186	560	89
Nancy (Faculté)	221	53	67	9	30	58	37	45	48	49	44	43	109	129	125	142	196	592	156
Nancy (E. N.)	220	46	59	9	41	57	58	31	70	56	33	9	105	114	156	157	147	574	138
Tomblaine (E. A.)	200	49	43	8	43	59	20	33	53	47	38	37	112	100	122	133	187	542	118
Amance	400	34	44	10	42	57	31	30	41	42	46	34	89	88	130	113	169	500	125
Cinq-Tranchées	336	62	65	14	38	59	35	80	46	56	44	55	116	141	132	182	215	670	142
Bellefontaine	226	52	57	9	40	61	32	42	61	52	37	51	132	118	133	155	220	626	107
Maxéville	225	52	68	3	29	50	41	32	45	47	23	64	185	123?	120	124	272	639	185
La Malgrange	234	57	56	9	34	60	32	45	40	55	40	49	123	122	126	140	212	600	127
Bruyères	480	68	42	21	50	70	81	78	56	40	102	66	215	131	201	174	383	889	187
Bouzey	360	43	64	14	63	87	54	58	34	36	56	32	156	121	204	128	244	697	131
Épinal	340	»	»	»	»	»	»	68	48	35	67	50	172	»	»	151	289	»	»
Longchamps	400	43	63	14	42	66	62	41	36	32	55	»	128	120	170	109	»	»	»
Thaon	320	36	55	7	39	68	53	38	»	34	46	25	121	98	160	»	192	»	»
Charmes	269	46	50	3	42	93	39	76	67	33	60	37	125	99	174	176	222	671	101
Lerrain	318	58	70	8	54	118	61	97	77	48	55	48	171	136	233	222	274	865	143
Mirecourt (E. N.)	297	56?	57	10	31	64	46	50	36	44	50	27	113	123?	141	130	190	584?	115?
Vézelise	293	51	46	10	46	77	30	44	45	94	47	38	104	107	153	183	189	632	110
Allain	307	53	46	9	45	47	»	37	24	60	41	42	130	108	»	121	213	»	»
Neuves-Maisons	293	61	42	8	44	61	27	39	28	70	48	44	130	111	132	137	222	602	139
Toul	211	45	49	11	32	50	31	28	44	48	41	37	126	105	113	120	204	542	107
Foug	260	46	49	9	30	57	34	33	48	46	36	41	145	104	121	127	222	574	139
Frouard	191	52	61	11	36	59	41	34	51	46	43	70	110	124	136	131	223	614	142
Rogéville	300	46	46	12	27	78	35	49	51	47	44	36	98	104	140	147	178	569	166
Thiaucourt	210*	»	»	»	»	»	36	45	31	52	40	35	119	»	»	128	194	»	»
Nonsard	215*	34	28	8	26	34	48	22	»	43	50	34	201	70	108	»	285	»	»
Haudiomont	266*	67	57	15	31	50	52	26	27	53	71	27	141	139	133	106	239	617	130
Fleury	344*	70	38	15	36	13	36	35	21	39	39	19	121	123	85	95	179	482	149
Amel	220	9	45	20	55	77	68	87	54	104	89	38	213	74	200	245	340	859	138
Mance	270*	57	46	10	32	45	41	58	27	50	55	23	113	113	118	135	191	557	136
BASSINS DE LA MEUSE, DE LA CHIERS ET DE LA SAMBRE.																			
Lamarche	360	53	66	2	23	73	37	40	30	58	24	18	103	121	133	128	145	527	82
Pouilly	409	60	62	10	52	85	53	113	44	80	36	41	144	132	190	237	221	780	114
Bassoncourt	346	54	62	5	59	74	67	104	65	89	42	33	161	121	200	258	236	815	134
Clefmont	460	61	68	9	49	77	65	92	39	93	60	47	211	138	191	224	318	871	102
Contrexéville	350	64	85	10	47	104	64	105	55	74	64	37	158	159	215	234	259	867	117
Aillianville	423*	77	82	18	44	80	50	74	52	96	87	84	225	177	174	222	396	969	157
Aboncourt	370*	47	40	9	20	70	28	97	27	49	49	44	125	96	118	173	218	605	105
Chatenois	322	67	52	9	61	88	34	64	49	88	64	41	169	128	183	201	274	786	124
Neufchâteau (C. M.)	284	55	54	11	39	83	35	54	60	86	64	59	187	120	157	200	310	787	126
Neufchâteau (P. C.)	284	»	51	18	38	71	40	52	58	78	59	48	152	»	149	188	259	»	»
Vouthon-Bas	379*	81	79	15	39	79	37	99	59	66	54	52	164	175	155	224	270	824	136
Chalaines	263	28	40	5	28	33	27	35	32	44	37	33	95	73	88	111	165	437?	104
Commercy (E. N.)	248	13	43	17	30	96	49	60	23	55	70	57	203	73	175	138	330	716	136
Les Kœurs	354	42	16	20	26	56	44	69	26	56	45	8	52	78	126	151	105	460	67
Souilly	300*	84	63	26	30	72	57	29	34	73	87	57	178	173	159	136	322	790	168
Charny	217	71	59	17	27	46	50	40	27	55	74	25	172	147	123	122	271	663	117

Stations.	Altitude.	Janv.	Fév.	Mars.	Avril.	Mai.	Juin.	Juill.	Août.	Sept.	Oct.	Nov.	Déc.	1er trim.	2e trim.	3e trim.	4e trim.	Total de l'année.	Nombre de jours pluv.
BASSINS DE LA MEUSE, DE LA CHIERS ET DE LA SAMBRE (suite).																			
Consenvoye	183	63	49	21	36	52	51	51	31	50	70	24	128	133	139	132	222	626	134
Dun	247	39	84	25	29	76	56	26	63	66	78	33	196	148	161	149	307	765	143
Hussigny	423	102	74	40	25	46	53	23	22	15	103	26	175	216	124	60	304	704	102
Spincourt	250	70	65	10	30	66	51	56	30	55	57	24	146	145	147	141	227	660	100
Damvillers	218	94	80	36	31	59	48	53	28	50	75	24	163	210	138	131	262	741	129
Montmédy	193	97	94	30	42	60	50	53	48	48	93	23	172	221	152	149	288	810	144
Margut	172	33	82	24	33	74	38	43	38	45	76	15	128	139	145	126	219	629	92
Mouzon	160	77	53	32	23	54	56	50	37	50	72	19	150	162	133	137	241	673	150
Tannay	202	56	77	21	29	72	54	57	76	62	79	11	117	154	155	195	207	711	»
Bairon	181	63	72	22	31	71	59	58	68	65	69	15	157	157	161	191	241	750	85?
Saint-Aignan	160	110	92	33	43	111	83	55	83	67	103	22	223	235	237	205	348	1025	152
Sedan	153	100	63	27	30	60	58	56	77	45	59	11	138	190	148	178	208	724	122
Launois	207	92	69	22	32	75	58	81	69	71	114	29	193	183	165	221	336	905	148
Saint-Marcel	181	88	78	37	33	65	43	110	74	65	94	19	216	203	141	249	329	922	141
Charleville (E. N.)	145	73?	72	11	24	57	41	87	86	42	49	13	129	156?	122	215	191	684?	118
Gespunsart	200	106	82	39	43	75	72	58	103	61	116	34	195	227	190	222	345	984	159
Maubert-Fontaine	294	89	61	60	37	82	60	76	82	67	85	12	125	210	179	225	222	836	121
Rocroy	376	99	108	42	44	134	94	9	»	»	83	22	222	249	272	»	327	»	»
Haybes	120	82	67	18	37	78	54	109	84	65	111	28	115	167	169	258	254	848	68?
Fourmies	206	67	70	45	20	61	65	106	94	176	101	25	174	182	146	376	300	1004	129
Catillon	150	48	51	37	29	67	84	97	82	59	91	28	152	136	180	238	271	825	135
Avesnes (C. M.)	173	64	50	37	24	55	62	91	86	11	93	26	167	151	141	188	286	766	»
Avesnes (P. C.)	183	51	63	34	23	50	58	88	74	59	85	26	145	148	131	221	256	756	143
Maroilles	153*	24	52	24	22	48	71	102	75	72	94	29	155	100	141	249	278	768	135
BASSINS DE L'ESCAUT, DE LA LYS, DE L'YSER ET DE L'AA.																			
Le Cateau (C. M.)	93	43	46	39	19	42	96	65	»	»	»	»	»	128	157	»	»	»	»
Le Cateau (P. C.)	102	49	53	40	19	54	78	73	83	45	95	33	154	142	151	201	282	776	124
Gommegnies	124	59	34	45	16	50	64	115	78	72	108	30	167	138	130	265	305	838	130
Le Quesnoy	128	77	43	38	21	33	61	73	73	53	110	29	148	158	115	199	287	759	154
Bavai	152	56	46	34	16	38	73	74	70	58	105	27	123	136	127	202	255	720	168
Havrincourt	110	68	43	30	11	53	61	64	74	»	62	15	134	141	125	»	211	»	»
Honnecourt	80	60	46	34	15	58	69	76	85	60	60	20	144	140	142	221	224	727	108
Cambrai (C. M.)	51	45	34	33	13	52	58	91	87	44	56	16	122	112	123	222	194	651	132
Cambrai (P. C.)	52	35	30	30	12	43	49	72	83	41	45	15	100	95	104	196	160	555	124
Anzin	50	49	42	29	13	37	63	56	91	33	66	17	»	120	113	180	»	»	»
Condé	25	38	46	31	22	48	58	61	66	36	99	20	114	115	128	163	233	639	127
Orchies	35	63	58	30	17	43	49	47	66	36	74	17	132	151	109	149	223	632	159
Arras (E. N.)	66	59	41	33	22	47	48	63	82	45	44	16	96	133	117	190	156	596	163
Arras (C. M.)	66	62	40	31	21	47	46	61	94	45	55	17	131	133	114	200	203	650	162
Hamblain-les-Prés	?	95	35	»	15	42	»	»	86	52	38	11	123	»	»	»	172	»	»
Masny	33	43?	39	26	15	37	49	»	»	»	»	»	»	108	101	»	»	»	»
Marchiennes	19*	41	48	25	16	44	46	64	77	32	55	15	128	114	106	173	198	591	127
Douai (Obsre)	28	56	59	34	27	55	50	107	56	35	63	25	139	149	132	198	227	706	169
Douai (E. N.)	33	44	34	30	13	47	43	96	60	52	14?	20	112	108	103	208	146?	565?	»
Carvin	30*	42	38	27	9	38	35	13	»	»	»	»	»	107	82	»	»	»	»
Lille (1re station)	25	65	39	33	16	61	39	52	89	68	73	32	115	137	116	209	220	682	187

Stations.	Altitude.	Janv.	Fév.	Mars.	Avril.	Mai.	Juin.	Juill.	Août.	Sept.	Oct.	Nov.	Déc.	1er trim.	2e trim.	3e trim.	4e trim.	Total de l'année.	Nombre de jours pluv.
BASSINS DE L'ESCAUT, DE LA LYS, DE L'YSER ET DE L'AA (suite).																			
Lille (2e station)...	26	77	69	32	16	57	45	62	80	73	84	35	129	178	118	215	248	759	162
Lille (P. C.).....	20	73	45	31	16	63	35	156	97	61	86	36	112	149	114	314	234	811	144
Allouagne.....	?	78	49	31	21	58	50	88	67	60	53	34	119	158	129	215	206	708	141
Merville.....	18	40	49	29	18	55	30	78	89	47	83	42	101	118	103	214	226	661	99?
Laventie.....	16	59	59	30	21	63	39	68	69	65	77	32	113	148	123	202	222	695	188
Sailly-s.-la-Lys....	16*	39	44	28	20	59	34	75	64	61	85	31	102	111	113	200	218	642	147
Nordpeene.....	10	63	49	31	40	41	33	65	98	69	107	58	129	143	114	232	294	783	144
Cassel.....	106	52	43	30	38	47	33	55	86	61	96	56	103	125	118	202	255	700	156
Godewaerswelde..	138	53	36	28	29	49	31	74	90	79	120	44	128	117	109	243	292	761	177
Wormhout.....	18	53	40	25	44	45	20	49	68	55	106	52	125	118	109	172	283	682	112
Steene.....	8	62	34	28	»	32	20	77	49	77	44	34	142	124	»	203	220	»	»
Bergues.....	7	62	35	22	39	37	26	60	80	51	82	47	117	119	102	191	246	658	125
Les Moëres.....	1	58	30	23	19	32	32	99	56	70	91	61	112	111	83	225	264	683	151
Dunkerque (P. C.).	7	54	42	19	18	23	18	75	49	48	48	57	75	115	59	172	180	526	149
Oye.....	0	78	52	25	»	21	30	75	60	73	»	62	120	155	»	208	»	»	»
Calais (C. M.).....	5	84	78	33	53	13	31	83	37	59	59	64	116	195	97	179	239	710	146

VERSANT DE LA MANCHE.

BASSINS DE LA CANCHE, DE LA SOMME, DE LA BÉTHUNE, ETC.																			
Cap Gris-Nez.....	49	70	89	44	65	20	40	52	27	86	45	54	124	203	125	165	223	716	134
Samer (C. M.).....	70	110	72	38	59	30	55	60	86	103	68	26	147	220	144	249	241	854	141
Samer (P. C.).....	67	»	»	32	49	34	47	59	51	80	51	12	89	»	130	190	152	»	»
Boulogne.....	8	66	68	27	39	21	54	32	47	80	38	44	118	161	114	159	200	634	136
Boulogne (P. C.)..	8	79	74	26	43	23	63	40	60	85	40	47	133	179	129	185	220	713	178
Hucqueliers.....	150	127	79	31	33	43	54	51	117	90	96	28	214	237	130	258	338	963	144
Desvres.....	110	»	»	30	33	35	53	51	68	94	68	32	154	»	121	213	254	»	»
Alpreck.....	45	85	61	30	49	17	46	58	45	72	36	46	91	176	112	175	173	636	138
Magnicourt-sur-C..	100*	103	59	40	30	54	56	105	85	61	48	30	176	202	140	251	254	847	128
Valhuon.....	158*	118	74	34	35	63	69	90	83	75	63	40	180	226	167	248	283	924	175
Frévent.....	?	105	67	34	32	50	75	94	89	51	44	23	201	206	157	234	268	865	150
Erquières.....	100*	107	71	»	45	32	71	57	88	70	54	36	127	»	148	215	217	»	»
Guigny.....	100*	102	66	38	38	54	78	80	87	96	64	33	175	206	170	263	272	911	154
Sorrus.....	47	82	71	35	52	30	68	60	70	70	67	18	141	188	150	200	226	764	144
Le Touquet.....	8	63	63	25	33	21	55	37	47	68	47	23	101	151	109	152	171	583	148
Ham.....	140	»	»	»	17	61	56	93	104	137	54	20	125	»	134	334	199	»	»
Nesle.....	77	»	»	30	16	63	42	75	79	114	33	20	109	»	121	268	162	»	»
Ste-Emilie.....	142	»	»	»	14	»	61	75	58	67	62	6	152	»	»	200	220	»	»
Péronne.....	48	58	57	24	26	53	57	63	69	65	49	18	112	139	136	197	179	651	149
Rosières.....	182	»	»	»	»	»	»	»	91	32	32	19	116	»	»	»	167	»	»
Villers-Roye.....	84	»	»	»	»	»	38	70	76	50	36	12	126	»	»	196	174	»	»
La Boissière.....	88	»	»	»	21	54	32	82	»	»	31	8	79	»	107	»	118	»	»
Breteuil.....	75*	47	59	39	27	36	13	45	79	17?	29	21	137	145	76	141?	187	549?	151?
Moreuil.....	40	»	»	33	18	45	35	36	92	35	27	10	118	»	98	163	155	»	»
Conty.....	58	»	»	40	26	32	19	»	»	»	»	»	138	»	77	»	»	»	»
Amiens (E. N.)....	31	51	33	38	19	58	61	45	109	45	34	21	121	122	138	199	176	635	»
Amiens (st. agr.)..	34	42	30	35	18	58	46	38	93	38	26	21	146	107	122	169	193	591	119

Stations.	Altitude.	Janv.	Fév.	Mars.	Avril.	Mai.	Juin.	Juill.	Août.	Sept.	Oct.	Nov.	Déc.	1er trim.	2e trim.	3e trim.	4e trim.	Total de l'année.	Nombre de jours pluv.
BASSINS DE LA CANCHE, DE LA SOMME, DE LA BÉTHUNE, ETC. (suite).																			
Villers-Bocage....	122	»	»	29	»	51	»	»	100	65	47	38	131	»	»	»	216	»	»
Doullens.....	57	»	»	30	25	55	81	90	98	68	53	23	189	»	161	256	265	»	»
Quesnoy.....	65	»	»	50	45	95	105	»	76	122	67	35	266	»	245	»	368	»	»
Yvrench.....	125	119	119?	66	106?	112	120	74	73	91	61	23	199	304?	338?	238	283	1163?	»
Saint-Riquier.....	35	62	57	34	»	56	79	82	67	»	»	»	193	153	»	»	»	»	»
Millencourt.....	90	»	»	»	»	54	73	61	88	41	49	23	152	»	»	190	224	»	»
Abbeville.....	25	»	»	33	46	45	56	65	55	49	55	23	170	»	147	169	248	»	»
Forest-l'A. (h.bois).	35	»	»	»	»	40	107	49	67	73	64	19	181	»	»	189	264	»	»
Forest-l'A. (s.bois).	35	»	»	»	»	»	72	33	40	42	41	13	95	»	»	115	149	»	»
Crécy...	35	»	»	»	37	»	»	»	»	»	»	»	»	»	»	»	»	»	»
Quend.....	10?	»	»	»	»	40	80	50	63	56	54	15	124	»	»	169	193	»	»
Saint-Valery-s.-S..	8	»	»	28	46	38	69	40	45	60	46	22	144	»	153	145	212	»	»
Aumale.....	123	115	68	45	51	85	42	76	88	53	62	51	209	228	178	217	322	945	»
Beaucamp.....	206	»	»	»	28	64	46	27	88	68	»	»	168	»	138	183	»	»	»
Blangy.....	56	71	50	35	50	63	38	29	64	49	52	26	144	156	151	142	222	671	»
Aigneville.....	113	»	49?	32	47	43	56	38	59	65	41	37	162	»	146	162	240	»	»
Ault.....	33	»	»	»	27	51	51	33	49	61	41	39	173	»	129	143	253	»	»
Eu	25	108	59	24	28	46	48	42	53	67	55	37	175	191	122	162	267	742	»
Neufchâtel.....	100	105	56	35	40	98	48	50	72	57	67	48	163	196	186	179	278	839	»
Londinières.....	83	79	62	32	35	68	44	38	62	55	78	44	151	173	147	155	273	748	133
Saint-Aubin.....	27	66	56	24	22	64	50	62	48	46	49	25	127	146	136	156	201	639	133
Dieppe.....	14	45	47	21	17	46	40	45	58	39	34	23	105	113	103	142	162	520	137
Bosc-le-Hard.....	161	76	54	27	30	45	34	43	22	57	49	32	153	157	109	122	234	622	159
Longueville.....	63	71	56	35	27	39	60	85	75	48	49	32	158	162	126	208	239	735	143
Tôtes.....	166	100	59	24	30	49	41	50	71	68	52	41	181	183	120	189	274	766	131
Saint-Laurent.....	145	98	79	35	32	44	51	98	59	69	79	59	171	212	127	226	309	874	159
St-Valery-en-Caux..	62	46	45	24	18	28	48	46	71	77	47	32	94	115	94	194	173	576	144
Cany	27	86	52	35	22	29	52	93	62	112	72	61	159	173	103	267	292	835	117
Goderville.....	135	107	74	40	36	31	46	66	65	99	110	67	203	221	113	230	380	944	162
Fécamp (ville)....	20	82	63	30	35	29	51	»	»	»	»	»	»	175	115	»	»	»	»
Fécamp (phare)...	110	96	74	41	40	60	62	67	52	118	136	76	182	211	162	237	394	1004	160
BASSIN DE LA SEINE.																			
Bassin de l'Yonne.																			
Haut-Follin.....	902	116	179	35	76	152	158	151	69	108	102	33	315	330	386	328	450	1494	»
Bas-Follin.....	800	57	91	29	58	119	190	95	97	113	76	74	236	177	367	305	386	1235	96
La Croisette.....	651	120	121	18	43	90	131	97	76	112	67	102	586	259	264	285	755	1563	138
Pommoy.....	650	113	140	15	51	81	64	73	89	121	111	6?	231	268	196	283	348?	1095	»
Arleuf.....	630	»	»	»	»	»	»	»	»	»	69	45	294	»	»	»	408	»	»
Corancy.....	360	67	71	18	25	113	105	68	99	107	57	59	»	156	243	274	»	»	»
Gien-s.-Cure.....	670	111	13	6	6	125	20	34	116	43	19	11	»	130	151	193	»	»	»
Les Settons.....	596	133	98	24	30	121	131	101	99	127	88	56	356	255	282	327	500	1364	131
Château-Chinon...	557	47	67	14	40	91	95	87	107	114	64	60	146	128	226	308	270	932	127
La Colancelle.....	279	46	55	23	27	74	61	78	39	58	31	31	115	124	162	175	177	638	114
Pannetière.....	276	64	55	23	6	63	75	43	67	39	35	20	171	142	144	149	226	661	112
Ouroux.....	572*	90	66	22	32	104	85	88	134	85	61	49	189	178	221	307	299	1005	73
Brassy.....	430	8	21	9	35	65	73	33	76	80	13	15	82	38	173	189	110	510?	90
St-Martin du P....	500*	»	»	»	»	»	»	24?	36	»	52	10	135	»	»	»	197	»	»

Stations.	Altitude.	Janv.	Fév.	Mars.	Avril.	Mai.	Juin.	Juill.	Août.	Sept.	Oct.	Nov.	Déc.	1er trim.	2e trim.	3e trim.	4e trim.	Total de l'année.	Nombre de jours pluv.
Bassin de l'Yonne (suite).																			
Saulieu	539	47	51	17	23	82	96	67	40	90	34	34	167	115	201	197	235	748	116
Pouilly	395	28	38	5	23	90	52	96	81	99	34	19	105	71	165	276	158	670	115
Thorey-s.-Ch.	397	34	47	4	29	98	69	79	87	»	»	»	»	85	196	»	»	»	»
Grosbois	411	34	46	6	23	75	91	89	83	104	35	25	97	86	189	276	157	708	125
Vitteaux	319	34	45	8	26	99	86	99	100	118	29	21	108	87	211	317	158	773	152
Grignon	327	38	50	6	23	70	78	39	80	75	27	46	125	94	171	194	198	657	96
Epoisses	292	25	31	6	45	43	84	53	77	60	21	29	96	62	172	190	146	570	141
Semur	299	36	42	10	43	44	95	86	153	80	24	31	90	88	182	319	145	734	111
Vassy-s.-Pisy	340	38	45	9	39	68	88	64	56	91	28	46	114	92	195	211	188	686	»
Montbard	218	32	44	9	26	78	61	58	61	78	29	37	114	85	165	197	180	627	88
Bierre-l'Égaré	387	39	46	12	36	60	95	63	57	69	31	25	122	97	191	189	178	655	109
Cervon	305*	43	46	18	26	95	74	36	48	60	26	33	91	107	195	144	150	596	109
Lormes	470	47	49	23	49	88	105	74	56	60	43	49	123	119	242	190	215	766	138
Tannay	244	21	39	15	32	60	81	57	22	42	21	21	79	75	173	121	121	490	103
Varzy (E. N.)	231	34	52	23	29	66	84	40	70	46	41	27	193	109	179	156	261	705	119
Clamecy (P. C.)	147	15	36	20	30	48	52	68	35	40	13	29	96	71	130	143	138	482	88
Clamecy (C. M.)	150	27	42	23	6	55	50	47	34	40	11	15	82	92	111	121	108	432	»
Vézelay (P. C.)	249	48	64	18	34	70	55	65	23	42	40	34	135	130	159	130	209	628	117
Vézelay (C. M.)	309	21	37	14	37	59	70	34	18	43	24	36	122	72	166	95	182	515	98
Quarré-les-T.	450*	48	45	16	34	67	119	37	65	76	39	32	143	109	220	178	214	721	137
Avallon	266	36	41	16	46	64	87	66	22	46	25	36	81	93	197	134	142	566	118
Courson	245	28	47	20	29	82	50	69	35	46	34	32	117	95	161	150	183	589	119
Massangis	190?	35	33	10	47	122	86	80	69	72	21	31	121	78	255	221	173	727	136
Ravières	190	40	34	8	21	24	81	57	»	31	26	28	109	82	126	»	163	»	»
Cruzy	230	40	47	14	37	61	69	107	26	»	»	30	116	101	167	»	»	»	»
Tonnerre (P. C.)	140	31	46	11	34	78	79	64	35	45	43	32	129	88	191	144	204	627	98
Tonnerre (C. M.)	160	35	51	14	39	79	76	70	43	40	43	35	138	100	194	153	216	663	118
Flogny	140	»	»	13	48	75	75	61	19?	40	42	34	100	»	198	120?	176	»	»
Vosnon	190	38	54	36	23	»	40	62	60	39	54	29	79	128	»	161	162	»	»
Bernon	176	32	39	»	»	80	61	67	»	»	38	30	120	»	»	»	188	»	»
Chaserey	210	39	49	15	38	74	56	88	44	38	41	51	110	103	168	170	202	643	161
Chailley	185	41	51	14	25	61	54	45	45	42	29	41	220	106	140	132	290	668	110
Chessy	120	31	41	15	39	55	66	54	43	36	35	34	114	87	160	133	183	563	104
Chablis (P. C.)	157	29	33	12	27	43	63	51	24	26	30	44	116	74	133	101	190	498	96
Chablis (C. M.)	135	24	37	15	49	46	59	102	16	»	»	»	126	76	154	»	»	»	»
Auxerre (P. C.)	99	23	38	18	37	50	90	74	50	40	32	33	120	79	177	164	185	605	129
Auxerre (C. M.)	128	18	32	12	35	50	85	95	42	36	31	25	95	62	170	173	151	556	144
Auxerre (E. N.)	121	13	29	12	39	47	84	86	67	31	38	28	70	54	170	184	136	544	»
Auxerre (St-Gerv.)	121*	17	33	13	38	49	87	94	44	39	33	27	99	63	174	177	159	573	155
Aillant	115	20	37	13	24	67	41	45	28	60	29	33	96	70	132	133	158	493	128
Laroche	85	14	17	10	24	56	21	63	42	42	26	18	74	41	101	147	118	407	125
Joigny (P. C.)	82	20	35	9	39	47	44	56	23	53	22	20	87	64	130	132	129	455	104
Joigny (C. M.)	100?	20	30	9	26	39	38	49	29	36	23	22	91	59	103	114	136	412	85
Saint-Julien-du-S.	120?	22	39	12	20	53	38	51	28	35	23	31	82	73	111	114	136	434	123
Messon	183	21	»	»	»	»	»	»	»	»	»	»	»	»	»	»	»	»	»
St-Mars-en-Othe	176	15	34	14	17	57	42	»	»	»	24	17	115	63	116	»	156	»	»
Villemaur	130	20	29	»	29	»	43	64	43	41	33	32	87	»	»	148	152	»	»
Villeneuve-l'Arch.	110	24	31	8	20	43	44	106	51	50	44	31	94	63	107	207	169	546	117

Stations.	Altitude.	Janv.	Fév.	Mars.	Avril.	Mai.	Juin.	Juill.	Août.	Sept.	Oct.	Nov.	Déc.	1er trim.	2e trim.	3e trim.	4e trim.	Total de l'année.	Nombre de jours pluv.
Bassin de l'Yonne (suite).																			
Cerisiers	130	53	48	12	26	55	47	63	66	46	52	48	122	113	128	175	222	638	136
Saint-Martin	66	19	31	14	27	55	41	69	50	43	33	32	75	64	123	162	140	489	103
Bassin de la Seine supérieure.																			
Chanceaux	465	62	53	12	26	110	48	117	87	110	34	47	149	127	184	314	230	855	137
Baigneux-les-J.	415	54	61	9	26	86	73	87	49	89	41	40	152	124	185	225	233	767	87
Beneuvre	?	46	61	9	30	61	87	99	53	116	37	36	157	116	178	268	230	792	176
Vivey	411	42	54	11	33	66	80	156	38	112	37	34	146	107	179	306	217	809	137
Châtillon-s.-Seine	225	35	51	14	32	83	81	69	62	100	46	40	142	100	196	231	228	755	130
Vix	200	33	57	7	24	96	72	82	55	84	48	42	154	97	192	221	244	754	134
Laignes	235	24	50	13	32	75	54	59	61	76	49	32	120	87	161	196	201	645	119
Nicey	204	38	57	19	29	69	51	49	25	51	40	38	159	114	149	125	237	625	80
Brion-sur-Ource	218	25	42	14	34	68	88	99	53	116	51	42	126	81	190	268	219	658	123
Beurey	243	29	43	13	43	76	40	85	»	»	33	45	111	85	159	»	189	»	»
Autricourt	229*	21	27	13	17	45	62	»	»	69	21	14	99	61	124	»	134	»	»
Fontette	305	39	51	17	38	103	»	»	»	»	53	50	139	107	»	»	242	»	»
Bar-s.-S. (Saillard)	154	31	44	12	40	82	68	95	79	79	48	39	113	87	190	253	200	730	139
Bar (P. C.) haut	157	39	54	18	51	88	92	106	101	99	53	54	142	111	231	306	249	897	158
Bar (P. C.) bas	154	33	48	16	43	78	82	92	84	75	43	43	114	97	203	251	200	751	158
Forêt de Rumilly	182	30	30	16	53	»	35	»	37	»	»	37	101	76	»	»	»	»	»
Arc-en-Barrois	280	30	45	5	15	33	56	19	10	31	16	16	45	80	104	60	77	321?	77?
La Ferté-sur-Aube	211*	42	42	8	32	41	57	50	40	100	37	32	158	92	130	190	227	639	110
Clairvaux	220*	30	53	21	42	52	54	84	35	98	53	48	122	104	148	217	223	692	153
Bar-sur-Aube	165	18	28	19	32	53	66	77	35	86	47	46	237	65	151	198	330	744	»
Chaumesnil	150	31	41	15	41	76	45	102	58	85	45	69	124	87	162	245	238	732	»
Ceffonds	133*	40	31	32	27	128	65	52	37	90	58	60	113	103	220	179	231	733	120
Épothémont	145	28	47	19	31	88	36	»	40	70	41	29	96	94	155	»	166	»	»
Margerie	165	29	29	11	24	98	60	51	55	64	50	31	117	69	182	170	198	619	119
Verricourt	111	22	84	»	31	87	67	77	51	66	40	39	109	»	185	194	188	»	»
Arcis-s-Aube	95	29	46	10	21	85	54	»	49	71	43	34	80	85	160	»	157	»	»
Plancy	84	»	»	12	30	51	42	49	»	»	42	36	106	»	123	»	184	»	»
Sézanne	140	31	42?	19	30	54	32	47	39	36	39	26	102	92?	116	122	167	497?	140
Montmartin	250	»	»	»	»	»	40	50	»	»	»	»	»	»	»	»	»	»	»
Vendeuvre	170	43	54	22	32	89	45	76	50	77	41	75	139	119	166	203	255	743	»
Spoy	187*	30	47	20	34	65	51	75	38	90	41	53	»	97	150	203	»	»	»
Montiéramey	131	32	37	14	34	66	51	46	34	74	25	37	106	83	151	154	168	556	109
Moussey	131	»	»	17	»	»	»	»	»	»	»	»	»	»	»	»	»	»	»
Laines-aux-Bois	140	33	34	»	20	54	75	47	»	»	32	42	95	»	149	»	169	»	»
Troyes (E. N.)	110	20	21	5	55	61	47	47	40	71	31	25	92	46	163	158	148	515	»
Barberey	105	19	27	6	31	39	41	39	30	52	33	27	101	52	111	121	161	445	95
Luyères	177	22	29	6	37	60	38	74	»	»	37	46	111	57	135	»	194	»	»
Villacerf	105	16	26	4	30	47	44	47	38	50	35	31	89	46	121	135	155	457	87
Pavillon	133	20	36	9	38	53	57	50	38	44	32	29	125	65	148	132	186	531	126
Grandes-Chapelles	120	21	25	6	32	»	52	70	»	»	»	»	»	52	»	»	»	»	»
Bercenay-le-H	116	15	32	»	19	»	61	68	»	»	40	33	87	»	»	»	160	»	»
Fay	171	17	31	12	21	46	34	60	39	54	32	33	94	60	101	153	159	473	131

Stations.	Altitude.	Janv.	Fév.	Mars.	Avril.	Mai.	Juin.	Juill.	Août.	Sept.	Oct.	Nov.	Déc.	1er trim.	2e trim.	3e trim.	4e trim.	Total de l'année.	Nombre de jours pluv.
Bassin de la Seine supérieure (suite).																			
Marigny-le-Ch.....	110	28	37	8	27	57	67	67	132	86	26	29	91	73	151	285	146	655	134
Origny-le-Sec.....	101	18	26	»	»	»	»	»	»	»	»	»	»	»	»	»	»	»	»
Romilly-sur-Seine..	80	40	32	17	15	52	32	38	44	»	30	»	»	89	99	»	»	»	»
Nogent-sur-Seine..	73	6	17	9	11	16	11	23	»	16	11	23	89	32	38	»	123	»	»
Provins.....	103	16	27	19	24	52	46	101	71	38	»	»	»	62	122	210	»	»	»
Conflans-sur-Seine.	70	18	47	14	35	58	34	67	28	43	28	22	101	79	127	138	151	495	98
Soligny.....	92	16	29	12	21	56	41	71	47	64	38	37	103	57	118	182	178	535	91
St-Maurice-a-R. H..	105	12	32	10	33	62	63	63	46	58	34	31	86	54	158	167	151	530	105
Bray-sur-Seine....	62	18	42	18	26	40	62	50	36	12	29	32	81	78	128	98	142	446	»
Bassin de la Seine, entre Montereau et le confluent de l'Oise.																			
Courbeton.....	50	18	46	17	11	42	45	72	36	33	26	36	91	81	98	141	153	473	81
Fontainebleau.....	70	16	43	7	31	35	30	11?	32	»	21	»	92	66	96	»	»	»	»
Samois.....	44	26	29	12	20	40	40	48	35	41	17	35	101	67	100	124	153	444	76
Melun (E. N.)....	65	15	40	20	16	29	61	»	99	41	2	12	81	75	106	»	95	»	»
Melun (P. C.).....	42	15	28	16	18	30	50	37	32	27	10	19	73	59	98	96	102	355	107
Melun (gare).....	50	27	42	23	42	36	59	52	43	38	22	39	»	92	137	133	»	»	»
Rozoy.....	105	21	35	21	29	»	43	84	41	60	22	29	»	77	»	185	»	»	»
Évry.....	36	25	»	»	»	»	»	»	»	»	»	»	»	»	»	»	»	»	»
Brie-Cte-Robert...	95	25	39	23	11	»	73	»	»	»	»	»	»	87	»	»	»	»	»
Paris (Obsre) Cour..	56	28	37	21	19	38	45	24	44	31	16	18	67	86	102	99	101	388	»
Paris (Obsre) Terr..	91	25	33	19	16	37	43	27	43	29	15	19	65	77	96	99	99	371	»
Paris (Montsris)....	78	22	35	20	25	46	46	41	50	32	20	22	62	77	117	123	104	421	181
Paris (Passy).....	78	28	38	21	28	52	45	56	44	37	15	25	95	87	125	137	135	484	108
Paris-Montmartre..	118	24	26	22	20	48	36	27	30	32	11	22	56	72	104	89	89	354	124
Paris (Ménilmt)....	109	36	38	19	38	66	43	47	61	53	23	32	94	93	147	161	149	550	96
Paris (Monceaux).	53	31	37	19	24	38	43	51	48	33	13	12	76	87	105	132	101	425	100
Paris (Vaugirard).	50	21	42	31	28	47	55	53	50	37	16	34	70	94	130	140	120	484	115
Paris Btes Chaumont.	54	31	34	16	17	68	33	40	52	37	18	28	106	81	118	129	152	480	126
Paris (St Victor)...	50	23	33	20	25	43	46	38	54	31	15	26	63	76	114	123	104	417	138
Paris (Panthéon)...	68	22	27	24	16	49	45	40	53	31	13	23	63	73	110	124	99	406	132
Paris (Monnaie). .	33	26	39	21	25	64	52	39	44	27	13	27	53	86	141	110	93	430	146
Le Mesnil St-Denis..	171	37	33	19	32	68	55	52	65	43	27	27	95	89	155	160	149	553	156
Trappes.....	169	35	41	21	33	67	50	50	50	39	24	27	101	97	150	139	152	538	156
Buc.....	145	27	39	22	28	65	56	42	44	45	17	23	71	88	149	131	111	479	151
Saclay.....	151	41	40	24	22	45	58	50	21	42	16	25	73	105	125	113	114	457	167
Satory.....	160	33	43	22	33	74	58	43	55	58	25	27	92	98	165	156	144	563	166
Versailles (E. N.)..	128	28	43	20	30	51	42	43	49	52	15	14	45	91	123	144	74	432	»
Versailles (Bérigny)	137	22	38	19	25	41	45	63	50	55	26	23	92	79	111	168	141	499	139
Versailles (eaux)..	135	30	42	20	34	51	49	44	50	60	27	25	95	92	134	154	147	527	143
Versailles (Montbon)	159	24	44	20	38	56	48	45	51	57	24	26	103	88	142	153	153	536	131
Marly-le-Roi.....	125	36	41	22	34	82	51	58	64	45	28	24	91	99	167	167	143	576	»
Meudon..	142	29	41	23	34	57	70	48	43	42	25	29	97	93	161	133	151	538	122
Bassin de la Marne.																			
Langres (plateau)..	465	46	62	6	53	87	47	151	36	106	34	51	147	114	187	293	232	826	132
Langres (vallée)...	339	27	46	3	28	57	31	135	39	92	32	36	138	76	116	266	206	664	115
Marac.....	367	50	57	8	55	84	70	144	43	107	50	46	151	115	209	294	247	865	142

Stations.	Altitude.	Janv.	Fév.	Mars.	Avril.	Mai.	Juin.	Juill.	Août.	Sept.	Oct.	Nov.	Déc.	1er trim.	2e trim.	3e trim.	4e trim.	Total de l'année.	Nombre de jours pluv.
Bassin de la Marne (suite).																			
Richebourg.....	350	53	55	12	43	101	103	66	54	97	51	49	147	120	247	217	247	831	144
Chaumont (E. N.).	332	53	48	11	48	91	69	70	42	95	54	62	175	112	208	207	291	818	183
Chaumont (vallée).	256	36	50	10	31	65	65	54	34	89	44	23	136	96	161	177	203	637	113
Colombey	360	33	45	24	51	69	71	58	48	102	54	40	125	102	191	208	219	720	153
Andelot.....	275	50	55	13	52	92	72	126	35	88	51	45	171	118	216	249	267	850	146
Joinville.....	188	46	65	22	36	77	60	53	69	79	70	41	135	133	173	201	246	753	131
Saint-Bon	280	41	44	19	57	84	61	56	39	115	58	52	175	104	202	210	285	801	179
Vassy.....	171	39	60	22	30	73	54	57	68	90	57	49	127	121	157	215	233	726	150
Trois-Fontaines-la V	131	48	52	20	27	87	53	58	»	»	46	67	135	120	167	»	248	»	»
St-Dizier (la Neuv.).	131	35	51	18	22	67	83	52	35	81	33	49	122	104	172	168	204	648	103
Trampot.....	390	65	64	9	45	81	55	107	52	104	90	74	231	138	181	263	395	977	98
Demange-aux-Eaux	283	45	65	14	30	66	46	49	40	61	54	54	149	124	142	150	257	673	137
Bar-le-Duc (P. C.).	186	55	50	20	30	76	86	66	51	71	70	53	154	125	192	188	277	782	144
Bar-le-Duc (Bergez)	183	62	57	24	31	78	91	66	56	47	72	54	151	143	200	169	277	789	148
Forêt des Trois-Font.	205	31	48	16	32	64	89	50	41	67	49	44	97	95	185	158	190	628	136
Vavray-le-Petit...	163	42	46	26	35	53	39	32	48	70	53	46	104	114	127	150	203	594	150
Sermaize.....	133	45	56	22	36	»	83	62	46	69	58	54	119	123	»	177	231	»	»
Thiéblemont (P. C.).	115	24	39	15	24	33	36	24?	52	62	26	24	87	78	93	138?	137	446?	77
Thiéblemont (C. M.).	115	23	»	19	28	49	42	50	61	64	32	27	89	»	119	175	158	»	»
Vernancourt.....	130	»	»	»	»	»	»	»	»	»	61	50	130	»	»	»	241	»	»
Vanault-le-Ch.....	170	57	71	27	34	56	52	40	34	96	59	59	194	155	142	170	312	779	144
Vitry-en-Perth....	100	38	45	19	34	78	52	41	54	67	50	35	114	102	164	162	199	627	140
Vitry-le-François..	108	36	47	18	35	80	47	43	44	67	36	42	114	101	162	154	192	609	102
Gravelines.....	?	10	38	16	28	75	66	34	55	109	112	45	136	64	169	198	293	724	93
Moivre.....	140*	49	63	6	27	67	53	36	44	75	37	30	132	118	147	155	199	619	130
Châlons (E. N.)...	89	36	50	26	41	72	45	34	45	75	45	23	70	112	158	154	138	562	143
Sommesous.....	176	22	38	15	34	140	24	47	32	35	44	26	106	75	198	114	176	563	167
Villeseneux.....	116	37	46	27	26	74	34	55	46	62	45	28	113	110	134	163	186	593	113?
Vertus.....	170	22	34	12	33	46	25	27	41	64	35	32	117	68	104	132	184	488	119
Pierry.....	80*	42	33	21	40	87	»	37	49	72	46	27	136	96	»	158	209	»	»
Châtillon-s.-Marne.	200*	33	42	15	36	70	35	51	82	»	44	24	106	90	141	»	174	»	»
Montmort.....	199	39	42	22	38	53	42	44	84	63	58	20	163	103	133	191	241	668	137
Montmirail.....	205	32	»	12	40	67	34	47	34	45	51	34	111	»	141	126	196	»	»
Jouarre.....	150	24	»	17	24	36	39	82	97	53	23	22	95	»	99	232	140	»	»
La Ferté-s.-Jouarre.	69	23	32	28	31	43	41	77	105	50	26	24	102	83	115	232	152	582	162
Dammartin.....	140*	35	34	23	28	51	35	»	69	35	29	30	»	92	114	»	»	»	»
Meaux (P. C.).....	46	16	26	27	32	36	45	49	77	41	28	24	77	69	113	167	129	478	133
Meaux (C. M.)....	52	39	23	25	»	»	»	»	»	»	»	»	»	87	»	»	»	»	»
Villiers-St-Georges	163	30	46	27	32	47	32	76	70	30	44	41	»	103	111	176	»	»	»
Touquin	113	19	45	33	37	51	37	44	50	44	37	16	97	97	125	138	150	510	86
La Ferté-Gaucher.	118	24	32	21	27	54	58	73	61	41	33	21	»	77	139	175	»	»	»
Coulommiers.....	84	39	69	38	41	101	94	65	71	31	23	30	196	146	236	167	249	798	119
Parc St-Maur (Obsre)	50	21	42	17	30	51	39	41	59	35	17	18	73	80	120	135	108	443	155
Bassin de l'Aisne.																			
St-Mard-s.-le-M. (ht).	185	54	54	24	36	53	59	60	31	74	55	45	144	132	148	165	244	689	115
St-Mard-s.-le-M. (b.).	172	57	57	25	40	60	67	68	34	81	60	45	152	139	167	183	257	746	115

Stations.	Altitude.	Janv.	Fév.	Mars.	Avril.	Mai.	Juin.	Juill.	Août.	Sept.	Oct.	Nov.	Déc.	1er trim.	2e trim.	3e trim.	4e trim.	Total de l'année.	Nombre de jours pluv.
Bassin de l'Aisne (suite).																			
Givry-en-Arg.	175	39	52	23	31	48	50	70	37	67	61	65	136	114	129	174	262	679	132
Charmontois	155*	53	55	»	42	52	60	50	32	61	49	37	149	»	154	143	235	»	»
Auzéville	195	91	75	26	47	59	76	52	47	65	81	43	201	192	182	164	325	863	143
Ste-Meneh. (P. C.)	137	36	60	24	42	66	50	36	45	51	45	25	95	120	158	132	165	575	138
Ste-Meneh. (C. M.)	137	51	46	24	40	68	54	33	48	57	51	35	136	121	162	138	222	643	153
Côte de Biesmes	243	48	49	20	33	65	52	32	28	56	52	30	116	117	150	116	198	581	112
Binarville	190	55	50	»	24	51	46	24	57	45	68	26	130	»	121	126	224	»	»
Grandpré	125	53	69	17	20	58	37	19	27	55	77	27	157	139	115	101	261	616	136
Vouziers	97	58	58	17	21	56	20	48	34	66	67	13	128	133	97	148	208	586	93
Signy-l'Abbaye	155	62	60	33	»	»	»	»	»	»	66	19	111	155	»	»	196	»	»
Remaucourt	119	84	82	30	25	69	48	86	104	94	93	13	170	196	142	284	276	898	131
Nanteuil	71	56	55	17	21	42	30	39	60	72	62	15	105	128	93	171	182	574	95
Berry-au-Bac	57	38	26	17	22	30	25	55	67	63	41	19	101	81	77	185	161	504	120
Courtisols	157	36	51	20	32	87	35	58	32	82	58	25	90	107	154	172	173	606	114
La Croix-en-Ch	208	35	81	»	35	85	45	32	50	83	55	26	105	»	165	165	186	»	»
Suippes	137	48	57	20	31	57	34	22	41	57	45	24	98	125	122	120	167	534	106
Verzy	?	44	53	28	36	50	39	43	»	76	38	25	144	125	125	»	207	»	»
Bourgogne	90	39	35	16	22	»	38	48	59	90	38	22	82	90	»	197	142	»	»
Reims (P. C.)	79	34	32	13	19	38	26	22	37	83	48	4	41	79	83	142	93	397	114
Reims (C. M.)	88	25	33	13	18	40	35	21	43	85	46	»	86	71	93	149	»	»	»
Jonchery-s.-V	80	45	30	23	25	31	31	61	81	»	48	18	100	98	87	»	166	»	»
Fismes	80	42	30	20	26	33	31	44	66	54	42	22	86	92	90	164	150	496	139
Vauxrot (Soissons)	43	60	44	35	14	25	25	75	70	49	27	20	69	139	64	194	116	513	127
Bassin de l'Oise.																			
Aouste	204	75	63	46	39	71	47	103	105	47	95	31	242	184	157	255	368	964	126
Hirson	196	73	79	37	39	41	56	111	126	91	114	22	181	189	136	328	317	970	133
Dizy-le-Gros	140*	56	52	32	38	42	37	72	94	84	81	19	114	140	117	250	214	721	127
Montcornet	163	43	61	34	36	41	42	76	98	84	81	21	121	138	119	258	223	738	101
Laon (E. N.)	177	39	56	23	18	30	26	82	11	61	59	8	100	118	74	154	167	513	109
Laon (P. C.)	176	52	45	34	27	39	41	106	117	55	60	28	122	131	107	278	210	726	143
Fourdrain	189	58	71	37	32	60	51	143	141	109	74	27	183	166	143	393	284	986	156
Lassigny	98	41	50	31	12	63	41	77	76	27	29	11	58	122	116	180	98	516	107
Compiègne	35	39	29	29	12	42	19	73	54	32	23	20	79	97	73	159	122	451	97
Maignelay	122	49	34	32	29	65	24	47	72	24	30	22	109	115	118	143	161	537	158
Grandvilliers	206	58	47	43	21	59	29	81	138	64	39	28	137	148	109	283	204	744	88
Formerie	223	85	51	49	43	75	52	69	80	79	64	45	191	185	170	228	300	883	166
Lihus	180	49	50	37	30	48	39	74	108	43	34	26	122	136	117	225	182	660	115
Beauvais (E. N.)	66	49	51	28	24	37	32	91	83	32	20	22	83	128	93	206	125	552	136
Noailles	74	58	54	27	18	54	39	40	109	32	18	14	113	139	111	181	145	576	88
Bresles	62*	59	63	20	21	46	21	43	52	26	24	12	95	142	88	121	131	482	103
Plessis-Belleville	107	33	41	27	26	47	41	51	82	41	»	»	»	101	114	174	»	»	»
Senlis	63	20	25	28	23	71	36	68	63	45	35	23	77	73	130	176	135	514	»
Neuilly-en-Thelle	131	32	55	28	10	9	15	50	56	35	40	11	44	115	34	141	95	385	87
Pontoise	33	34	43	18	21	36	50	46	100	31	14	15	84	95	107	177	113	492	113

Stations.	Altitude.	Janv.	Fév.	Mars.	Avril.	Mai.	Juin.	Juill.	Août.	Sept.	Oct.	Nov.	Déc.	1er trim.	2e trim.	3e trim.	4e trim.	Total de l'année.	Nombre de jour pluv.
Bassin du Loing.																			
Moutiers	235	19	39	13	18	74	71	70	47	26	30	23	75	71	163	143	128	505	96
Champoulet	193	16	32	10	25	49	57	45	34	38	24	14	55	58	131	117	93	399	90
Toucy (P. C.)	186	21	20	23	»	70	96	49	47	58	27	26	101	64	»	154	154	»	»
Rogny (P. C.)	173	15	32	10	24	49	36	33	20	41	34	16	52	57	109	94	102	362	113
Tannerre	192	26	45	22	31	80	85	61	19	58	29	28	126	93	196	138	183	610	144
Combreux	130	32	37	14	27	50	35	41	22	23	22	31	65	83	112	86	118	399	86
Grignon	119	60	107	73	115	60	95	40	30	65	81	33	196	240	270	135	310	955?	115
Courpalet	132	30	60	15	24	25	48	35	10	24	38	27	81	105	97	69	146	417	90
Charny	120*	20	43	18	39	48	49	46	21?	48	24	13?	148	81	136	115?	185?	517?	102
Château-Renard	120*	15	55	14	30	48	37	65	29	50	31	31	105	84	115	144	167	510	111
Beaune-la-Rolande	?	14	46	11	18	24	24	18	65	14	20	33	55	71	66	97	108	342	86
Savigny	160	43	50	19	42	56	44	71	22	50	41	54	118	112	142	143	213	610	160
Souppes	68	22	41	16	21	33	29	36	»	»	»	»	»	79	83	»	»	»	»
Nemours	63	65	52	21	47	»	»	»	»	»	»	28	77	138	»	»	»	»	»
Région de la Beauce et bassin de l'Eure.																			
Neuville-aux-Bois	129*	28	46	17	34	35	40	59	44	28	16	31	61	91	109	131	108	439	68
Pithiviers	102*	10	48	16	23	15	28	14	30	0	1	27	89	74	66	44	117	301	55
Malesherbes	?	22	43	16	39	30	27	27	46	27	14	29	66	81	96	100	109	386	65
Étampes	71	23	30	18	24	41	34	37	38	31	9	16	69	71	99	106	94	370	93
Dourdan	117	40	90	43	54	38	52	62	61	35	24	13	93	173	144	158	130	605	105
La Loupe	213	52	56	27	41	57	69	81	51	46	25	27	130	135	167	178	182	662	146
Courville	172	38	37	21	46	41	63	80	43	23	6	25	97	96	150	146	128	520	83
Chartres (E. N.)	160	»	19	10	44	31	59	47	14	»	16	19	82	»	134	»	117	»	»
Nogent-le-Roi	96	26	33	19	48	38	66	65	53	35	21	22	86	78	152	153	129	512	144
Rambouillet	162	33	44	15	36	54	84	68	50	55	38	29	105	92	174	173	172	611	112
Le Perray	177	37	33	20	33	62	55	50	40	54	20	19	92	90	150	144	131	515	135
Ft de Bonsmoulins	297	67	53	31	57	34	73	65	83	63	35	28	153	151	164	211	216	742	158
Forêt du Perche	283	66	58	28	84	49	66	66	73	66	46	28	117	152	199	205	191	747	135
La Ferté-Vidame	240	62	50	30	56	52	62	78	82	40	29	40	119	142	170	200	188	700	117
Senonches	225	56	36	26	55	54	54	68	49	31	21	37	100	118	163	154	157	592	113
Chennebrun	198	26	83?	»	»	»	»	»	»	»	»	»	»	»	»	»	»	»	»
Brézolles	162	42	37	31	52	66	65	49	92	24	21	31	101	110	183	165	153	611	115
Dreux	135	28	31	19	61	29	72	67	58	31	17	20	77	78	162	156	114	510	93
Saint-André	145*	35	38	30	51	44	63	70	84	24	27	28	74	103	158	178	129	568	127
Chaise-Dieu-du-T	204	»	38	29	60	13	74	»	»	40	15	39	134	»	147	»	188	»	»
Damville	140	39	40	30	55	49	79	60	66	25	35	26	90	109	183	151	151	594	»
Conches	153	37	30	27	35?	44	94	»	»	31	37	28	»	94	173	»	»	»	»
Évreux (E. N.)	68	30	45	33	35	23	26	72	25	11	25	19	68	108	84	108	112	412	»
Saint-Marcel	84	43	55	27	46	56	39	65	111	19	23	»	»	125	141	195	»	»	»
Pacy-s.-Eure	46	»	»	»	51	50	55	65	106	20	27	21	70	»	156	191	118	»	»
Bassin de la Seine inférieure.																			
Laigle	206	49	45	32	49	30	55	40	74	60	33	32	132	126	134	174	197	631	120
Rugles	215	50	41	31	50	36	65	40	75	52	36	23	120	122	151	167	179	619	162
Montreuil	169	49	42	29	38	36	72	36	81	50	45	28	143	120	146	167	216	649	87?
La Barre	194	51	40	29	32	34	80	46	108	54	25	18	99	120	146	208	142	616	63?

Stations.	Altitude.	Janv.	Fév.	Mars.	Avril.	Mai.	Juin.	Juill.	Août.	Sept.	Oct.	Nov.	Déc.	1er trim.	2e trim.	3e trim.	4e trim.	Total de l'année.	Nombre de jours pluv.
Bassin de la Seine inférieure (suite).																			
Bernay	111	49	44	30	38	35	33	55	54	44	51	44	14	123	106	153	209	591	153
Beaumont-le-R.	87	53	50	36	34	53	71	74	44	36	51	41	111	139	158	154	203	674	93
Neubourg	136	59	39	33	39	37	69	26	20	45	39	22	115	131	145	91	176	543	88
Brionne	63	65	31	34	29	48	64	61	56	52	45	24	124	130	141	169	193	633	143
Bourgtheroulde	135	73	45	33	36	60	48	71	51	42	42	37	104	151	144	164	183	642	146
Gournay	96	79	86	56	37	122	71	8	130	61	21	46	212	221	230	199	279	929	74?
Saint-Germer	116	57	47	26	25	72	42	73	75	51	31	44	176	130	139	199	251	719	109
Forges	163	44	61	6	37	25	24	66	55	31	42	43	108	111	86	152	193	542	92
Buchy	192	72	54	35	41	47	34	63	51	48	51	45	148	161	122	162	244	689	160
Poses	2*	59	38	28	35	90	30	86	71	52	31	45	96	125	155	209	172	661	»
Elbeuf	7	68	43	30	36	47	49	69	45	35	38	32	103	141	132	149	173	595	179
Rouen (E. N.)	24	60	53	42	45	39	24	44	60	53	36	142?	72	155	108	157	250?	670?	»
Rouen (île Lacroix)	6	69	42	35	41	33	24	51	54	55	41	41	127	146	98	160	209	613	148
Rouen (Mt-aux-M.)	139	75	44	44	49	63	35	76	66	78	54	54	151	163	147	220	259	789	137
Rouen (mus. ind.)	?	70	38	33	37	50	21	58	59	64	39	43	132	141	108	181	214	644	151
Rouen (r. de la R.)	?	59	30	27	34	47	21	56	58	61	37	43	122	116	102	175	202	595	»
Barentin	67	93	42	43	37	44	24	68	70	59	52	51	138	178	105	197	241	721	129
Yvetot	148	69	61	54	34	46	42	55	53	89	76	58	200	184	122	197	334	837	172
Caudebec	9	106	46	38	34	38	33	69	54	98	59	40	194	190	105	221	293	809	142
Villequier	93	39	18	11	16	15	9	29	25	40	26	23	66	68	40	94	115	317	146
La Hève (sém.)	100	61	43	42	35	47	31	33	48	82	90	54	97	146	113	163	241	663	101
La Hève (phare)	119	76	55	21	30	55	40	44	45	98	135	64	110	152	125	187	309	773	157
Sanvic (le Havre)	87	86	58	37	39	35	45	45	48	89	126	59	132	181	119	182	317	799	149
Fatouville (phare)	96	85	51	38	32	32	62	80	51	64	75	54	134	174	126	195	263	758	133
Honfleur	?	152	46	47	44	33	100	62	34	57	67	49	105	245	177	153	221	796	148
BASSINS ENTRE LA SEINE ET LA POINTE DE BRETAGNE.																			
Bassins de la Touque, de la Dive, de l'Orne, de la Vire et de la Douve.																			
Gacé	200	65	41	34	45	32	73	67	81	50	49	40	136	140	150	198	225	713	178
Saint-Germain-la-C.	194	62	37	36	38	51	62	57	61	51	74	42	125	135	151	169	241	696	119
Thiberville	172	69	37	37	32	44	83	60	52	54	77	48	145	143	159	166	270	738	166
Lisieux	49*	88	66	44	45	59	70	60	55	66	108	49	168	198	174	181	325	878	142
Pont-l'Évêque	13*	64	35	34	34	45	69	38	38	52	98	46	135	133	148	128	279	688	137
Trouville	?	54	36	33	39	36	69	47	51	52	88	37	127	123	144	150	252	669	140
Montpinçon	200*	47	33	25	31	35	34	49	31	30	50	30	»	105	100	110	»	»	»
Mézidon	100*	»	37	14	36	9	38	»	»	29	45	34	»	»	83	»	»	»	»
Saint-Ouen-le-Pin	?	55	41	38	30	39	72	53	48	78	106	42	108	134	141	179	256	710	142
Annebault	143*	77	52	37	30	38	72	61	38	41	101	43	»	166	140	140	»	»	»
Champ-Haut	300	27	37	28	42	26	69	40	42	54	41	21	151	92	137	136	213	578	86
Sées	192	67	65	36	47	35	60	78	55	54	28	25	126	168	142	187	179	676	139
Argentan	164	41	41	22	52	44	57	61	47	40	29	34	119	104	153	148	182	587	128
Flers	214	63	77	39	43	37	65	52	50	49	52	20	187	179	145	151	259	734	110
Lénault	?	84	82	28	»	95	43	26	51	80	88	47	»	194	»	157	»	»	»
Pierrefitte	?	65	»	17	45	43	59	83	65	48	68	32	»	»	147	196	»	»	»
Thury-Harcourt	?	112	75	»	»	»	»	»	»	»	»	»	»	»	»	»	»	»	»
Brémoy	?	78	90	42	55	56	74	52	42	83	82	92	155	210	185	177	329	901	»
Roucamps	285*	107	56	10	6	64	60	53	46	70	66	37	172	173	130	169	275	747	153

Stations.	Altitude.	Janv.	Fév.	Mars.	Avril.	Mai.	Juin.	Juill.	Août.	Sept.	Oct.	Nov.	Déc.	1er trim.	2e trim.	3e trim.	4e trim.	Total de l'année.	Nombre de jours pluv.
Bassins de la Touque, de la Dive, de l'Orne, de la Vire et de la Douve (suite).																			
Ste-Honorine-du-F.	113	75	52	30	43	50	45	61	34	66	93	56	127	157	138	161	276	732	156
Caen (E. N.).....	21	77	43	32	21	37	56	55	27	53	88	45	119	152	114	135	252	653	136
Ouistreham.....	?	40	37	29	38	31	48	56	23	45	123	55	95	106	117	124	273	620	117
Caumont.....	149	86	81	37	58	53	66	41	53	89	»	78	187	204	177	183	»	»	»
Ver	42*	70	61	37	39	31	48	61	42	57	116	75	130	168	118	160	321	767	146
Bény-Bocage.....	204*	61	39	30	22	41	95	70	77	9	84	34	151	130	158	156	269	713	141
Saint-Sever	233*	107	79	32	35	52	74	74	30	101	92	62	»	218	161	205	»	»	»
Saint-Lô (E. N.)..	42	55	74	40	»	»	»	»	»	»	136	32	»	169	»	»	»	»	»
Bérigny.....	?	»	»	46	43	65	»	40	»	58	132	88	»	»	»	»	»	»	»
Trévières.....	25	70	72	27	75	69	58	57	91	85	100	115	»	169	202	233	»	»	»
Isigny	14*	85	74	46	83	38	72	80	42	61	76	59	157	205	193	183	292	873	150
Ste-Marie-du-Mont.	32	67	54	45	62	30	77	74	37	99	80	53	134	166	169	210	267	812	224
Barfleur (phare)..	73	73	51	30	31	17	35	28	7	79	38	30	111	154	83	114	179	530	123
Cherbourg	20?	108	76	53	50	42	64	52	23	107	26	30	143	237	156	182	199	774	151
La Hague.....	8	99	79	59	58	32	55	59	11	90	34	31	143	237	145	160	208	750	146
Bassins entre le cap de La Hague et la pointe de Bretagne.																			
Percy.....	?	»	79	44	46	40	»	»	52	84	92	84	202	»	»	»	378	»	»
Coutances.....	25*	»	»	15	12	12	»	25	»	»	»	81	184	»	»	»	»	»	»
St-Planchers	52*	»	»	47	»	30	»	»	»	»	»	»	»	»	»	»	»	»	»
Granville (phare)..	45	48	52	39	32	22	73	28	21	38	40	39	88	139	127	87	167	520	156
Avranches.....	103*	»	»	29	43	»	»	»	»	»	»	»	»	»	»	»	»	»	»
Landivy.....	198	73	68	38	43	51	89	71	36	76	88	49	197	179	183	183	334	879	134
Le Teilleul.....	200*	»	63	39	38	44	»	»	»	16	54	48	155	»	»	»	257	»	»
Louvigné-du-Désert	159	57	72	47	54	55	49	67	31	82	87	47	159	176	158	180	293	807	128
Fougères.....	127	67	50	38	50	42	55	53	33	85	104	40	146	155	147	171	290	763	162
St-Marc-s.-Couesnon	120	56	51	36	46	66	35	71	45	96	80	29	122	143	147	212	231	733	130
Sens-de-Bretagne..	90	45	51	26	42	25	42	48	36	79	61	56	119	122	109	163	236	630	114
Bazouges.....	100	43	44	33	40	33	55	39	27	78	99	49	102	120	128	144	250	642	131
Antrain	38	49	55	42	49	53	63	59	52	76	116	41	132	146	165	187	289	787	144
Trans.....	100	55	63	41	50	44	65	44	63	85	121	51	117	159	159	192	289	799	166
Bécherel.....	145	35	52	30	29	22	32	58	25	74	90	45	115	117	83	157	250	607	110
Hédé.....	59	40	51	34	39	19	32	40	21	67	85	38	99	125	90	128	222	565	124
Saint-Domineuc....	53	39	50	34	32	28	46	42	25	61	90	40	95	123	106	128	225	582	168
Combourg.....	50	56	73	33	42	26	52	54	13	49	85	81	118	162	120	116	284	682	114
Évran.....	11	48	50	37	32	26	41	44	28	75	112	48	109	135	99	147	269	650	146
Dol.....	12	43	57	35	41	35	49	35	27	61	109	36	115	135	125	123	260	643	152
St-Jouan des Guérets	42	48	68	37	53	28	58	76	40	42	82	56	73	153	139	158	211	661	145
St-Méloir des Ondes	30	46	57	51	32	35	87	40	68	53	83	58	116	154	154	161	257	726	168
Saint-Servan.....	22	55	54	47	28	28	77	42	50	83	93	60	107	156	133	175	260	724	208
Saint-Malo.....	15	31	44	34	18	21	57	26	41	63	67	43	73	109	96	130	183	518	116
Lamballe (E. N.)..	77	»	»	26	33	13	29	34	10	27	114	64	104	»	75	71	282	»	»
Erquy.....	40	32	39	45	33	»	56	31	43	73	92	»	105	116	»	147	»	»	»
Saint-Brieuc.....	85	47	48	36	28	25	31	32	16	90	60	57	122	131	84	138	239	592	173
Guingamp.....	77	»	»	»	51	»	»	»	»	115	»	»	»	»	»	»	»	»	»
Roches-Douvres...	55	60	41	37	66	24	66	58	16	48	56	34	84	138	156	122	174	590	144

Stations.	Altitude.	Janv.	Fév.	Mars.	Avril.	Mai.	Juin.	Juill.	Août.	Sept.	Oct.	Nov.	Déc.	1er trim.	2e trim.	3e trim.	4e trim.	Total de l'année.	Nombre de jours pluv.
VERSANT DE L'OCÉAN.																			
PETITS BASSINS DU SUD DE LA BRETAGNE.																			
Créac'h-d'Ouessant.	41	36	53	64	54	42	13	50	17	68	22	35	103	153	109	135	160	557	137
Ouessant	7	»	»	»	»	»	»	56	7	88	22	44	88	»	»	151	154	»	»
Pte-St-Mathieu.....	34	30	80	60	96	51	10	48	2	91	38	37	100	170	157	141	175	643	123
Brest (Obsre).....	56	190	240	55	195	61	21	60	39	80	42	34	110	485	277	179	186	1127	186
Penmarc'h (phare).	34	36	50	59	51	74	12	27	21	108	16	18	71	145	137	156	105	543	145
Goarem-Liziard ...	207	80	119	82	58	89	37	43	32	115	48	41	191	281	184	190	280	935	150
Kermédan-Bian....	164	70	72	51	55	42	30	40	25	82	73	46	143	193	127	147	262	729	133
Carhaix	147	74	65	58	59	65	25	35	38	77	54	48	152	197	149	150	254	750	143
La Feuillée	281	93	101	75	67	75	50	68	17	122	89	65	201	269	192	207	355	1023	141
Reuniou.....	232	102	103	76	59	»	38	52	18	99	74	43	141	281	»	169	258	»	»
Pénity	58	83	80	67	70	137	36	47	41	97	49	46	176	230	243	185	271	929	148
Châteaulin.....	8	73	82	65	54	73	36	47	26	121	56	34	178	220	163	194	268	745	141
Gourin.....	158	56	101	55	51	46	24	34	17	75	48	32	143	212	121	126	223	682	131
Glomel.....	241	105	95	72	78	83	25	27	28	92	52	54	193	272	186	147	299	904	161
Corlay (P. C.).....	200	57	57	35	53	29	18	28	12	104	47	45	134	149	100	144	226	619	118
Gouarec.....	136	82	85	53	52	39	19	33	19	107	55	50	149	220	110	159	259	748	136
Pontivy	57	39	81	50	40	32	5	39	24	76	32	45	99	170	77	139	176	562	128
Le Cosquer.....	167	71	98	46	41	41	10	53	19	137	44	42	202	215	92	209	288	804	130
Kéroret	132	53	86	41	39	30	13	35	24	82	58	41	134	180	82	141	233	636	129
Locminé.....	93	42	64	43	34	52	11	36	10	85	25	25	107	149	97	131	157	534	123
Baud	65	25	24	7	17	36	9	12	5	29	4	31	39	56	62	46	74	238	187
Plouay	70	40	64	52	31	47	6	30	8	62	17	20	58	156	84	100	95	435	105
Hennebont	5	42	81	70	38	60	7	45	26	85	16	30	127	193	105	156	173	627	125
Le Lézardeau	82	78	100	75	42	78	16	53	39	111	32	29	178	253	136	203	239	831	179
Lorient (P. C.)	5	53	89	67	37	69	14	51	37	104	20	29	113	209	120	192	162	683	109
Lorient (Obsre)....	26	36	81	58	45	71	43	42	27	75	20	54	113	175	159	144	187	665	117
Le Grognon (Groix).	45	30	61	61	40	57	11	34	28	76	7	41	70	152	108	138	118	516	96
Auray	36	53	64	53	25	75	13	27	12	91	21	21	97	170	113	130	139	552	77
Vannes.....	8	42	70	31	10	59	12	38	10	85	23	14	103	143	81	133	140	497	102
Port-Navalo.....	36	20	51	42	12	55	8	27	13	84	15	14	72	113	75	124	101	413	90
Noyalo.....	20	21	20	31	16	50	7	20	12	65	13	4	47	72	73	97	64	306?	83
Morguillio	101	86	106	55	31	63	22	38	18	92	26	12	206	247	116	148	244	755	110
Palais (Belle-Ile) ..	48	27	37	33	21	74	20	32	19	70	15	22	66	97	115	121	103	436	111
Palais (Colonie) ...	39	21	74	54	16	105	14	36	46	112	18	»	112	149	135	194	»	»	»
Belle-Ile (phare)..	77	26	37	32	22	76	22	32	18	69	16	23	64	95	120	119	103	437	134
Er-Hastellic.....	40	19	66	50	26	72	13	23	12	82	10	28	57	135	111	117	95	458	92
BASSIN DE LA VILAINE.																			
Montdevert	123	62	63	35	46	31	42	43	30	113	69	24	108	160	119	186	201	666	129
Vitré.....	91	63	64	38	36	34	24	82	40	94	76	37	130	165	94	216	243	718	183
St-Christophe-des-B	127	»	»	33	36	42	29	54	25	73	62	33	119	»	107	152	214	»	»
Chateaubourg	65	52	62	35	60	23	19	55	37	80	66	45	113	149	102	172	224	647	132
Le Boulet....	73	46	51	34	44	34	39	42	23	77	87	48	102	131	117	142	237	627	121
Onée (étang).....	92	43	50	41	49	31	34	53	40	101	72	47	118	134	114	194	237	679	158
Rennes (E. N.)....	32	45?	59	32	59	35	17	»	»	»	63	26	125	136?	111	»	214	»	»

Stations.	Altitude.	Janv.	Fév.	Mars.	Avril.	Mai.	Juin.	Juill.	Août.	Sept.	Oct.	Nov.	Déc.	1er trim.	2e trim.	3e trim.	4e trim.	Total de l'année.	Nombre de jours pluv.
BASSIN DE LA VILAINE (suite).																			
Rennes (P. C.)	59	65	91	48	56	24	12	27	59	91	51	31	90	204	92	177	172	645	132
Rennes (hôp. mil.)	46	47	59	32	50	21	15	36	38	89	62	30	106	138	86	163	198	585	165
Saint-Méen	100	58	61	28	41	23	14	17	17	76	82	27	123	147	78	110	232	567	132
Montauban	80	46	26	26	41	29	29	36	14	81	71	45	78	98	99	131	194	522	103
Montfort	48	46	67	29	48	24	15	26	69	65	73	35	121	142	87	160	229	618	132
Mordelles	34	47	62	29	35	14	9	37	34	65	60	27	106	138	58	136	193	525	104
La Guerche	75	63	69	31	40	40	17	47	36	88	45	26	138	163	97	171	209	640	113
Bruz	37	31	60	33	48	17	13	29	41	88	54	24	107	124	78	158	185	545	121
Martigné-Ferch.	87	56	52	35	42	33	11	36	37	112	33	24	127	143	86	185	184	598	123
La Couyère	90	»	»	»	32	35	15	56	36	95	37	21	129	»	82	187	187	»	»
Bain	108	55	59	34	41	38	11	39	14	124	32	16	131	148	90	177	179	594	99
Saint-Julien-de-V.	65*	45	44	34	35	39	15	38	16	102	28	15	108	123	89	156	151	519	129
Châteaubriant	62*	76	52	45	49	58	22	57	28	100	30	23	147	173	129	185	200	687	107
Guipry	11	52	63	38	35	28	14	30	40	66	28	12	122	153	77	136	162	528	119
Plélan	134	75	75	39	34	33	18	41	28	112	49	18	149	189	85	181	216	671	155
Pipriac	59	49	62	35	35	29	15	31	10	67	30	12	115	146	79	108	157	490	117
Plouguenast	172	46	93	47	48	18	21	33	11	86	61	28	127	186	87	130	216	619	136
Merdrignac	152	52	72	42	29	21	15	46	11	78	60	62	130	166	65	135	252	618	112
Loudéac	175	57	104	55	»	64	23	»	»	»	38	54?	»	216	»	»	»	»	»
Rohan	63	27	63	20	25	25	7	23	15	67	48	29	107	110	57	105	184	456	90
Josselin	34	53	75	30	29	23	6	20	14	43	29	15	122	158	58	77	166	459	85
Bosméléac	170	53	91	80	44	22	18	44	14	86	34	44	117	224	84	144	195	647	133
Néant	93	47	65	32	25	18	14	20	22	65	36	19	91	144	57	107	146	454	76
Campénéac	71	31	40	18	13	11	20	11	19	33	21	11	52	89	44	63	84	280?	83
Ploërmel	74	49	48	29	26	35	6	26	30	69	34	8	112	126	67	125	154	472	82
Malestroit	17	36	53	24	16	83	12	26	58	48	17	10	85	113	111	132	112	468	93
Sérent	92	15	30	8	4	44	4	20	45	64	19	6	65	53	52	129	90	324?	60
La Maclais	6	69	109	46	49	77	8	44	19	82	32	9	123	224	134	145	164	667	70
Redon	28	53	67	42	27	57	17	34	33	98	32	16	120	162	101	165	168	596	115
Saint-Nicolas-de-R.	?	42	53	37	24	46	8	25	21	88	26	11	120	132	78	134	157	501	104
Blain	57*	32	53	26	31	43	15	27	14	95	22	16	74	111	89	136	112	448	96
Melneuf	?	38	54	31	28	48	19	30	19	86	27	15	98	123	95	135	140	493	126
La Roche-Bernard	33	44	33	43	18	62	11	30	36	76	19	6	89	120	91	142	114	467	87
Piriac	?	38	44	44	19	»	»	»	»	»	31	17	79	126	»	»	127	»	»
Phare du Four	?	28	31	30	16	51	8	24	9	65	7	8	48	89	75	98	63	325	83
BASSIN DE LA LOIRE.																			
Bassin de la Loire supérieure.																			
Saint-Paulien	802	18	42	3	51	32	25	62	39	20	24	5	40	63	108	121	69	361	99
Le Puy (E. N.)	662	25	15	2	37	27	13	72	175	9	6	87	»	42	77	256	»	»	»
Le Puy (P. C.)	640	10	16	2	50	28	113	72	184	104	6	7	20	28	191	360	33	612	61
Sainte-Voy	1060	19	63	25	93	85	118	96	89	152	32	29	84	107	296	337	145	885	92
Tence	838	14	51	16	89	72	64	92	57	118	22	13	40	81	225	267	75	648	107
Yssingeaux	829	25	58	12	62	76	70	77	71	93	36	14	48	95	208	241	98	642	124
Bas-en-Basset	457	23	57	3	39	63	52	105	37	95	17	6	46	83	154	237	69	543	77
Le Pilat	1400	36?	65	22	50	132	103	270	80	159	61	112	137	123?	285	509	310	1227?	95?
La République	1050	47	61	17	61	100	102	163	73	123	42	37	68	125	263	359	147	894	115

Stations.	Altitude.	Janv.	Fév.	Mars.	Avril.	Mai.	Juin.	Juill.	Août.	Sept.	Oct.	Nov.	Déc.	1er trim.	2e trim.	3e trim.	4e trim.	Total de l'année.	Nombre de jours pluv.
Bassin de la Loire supérieure (suite).																			
Les Creuses	1200	41	64	22	71	71	99	168	92	163	60	64	152	127	241	423	276	1067	142
Rochetaillée	800	33?	59	15	143	79	86	429	252	288	29	19	83	107?	308	969	131	1515?	»
Saint-Étienne	545	17	68	7	55	80	78	155	21	78	7	7	22	92	213	254	36	595	99
Andrézieux	387	26	»	»	»	»	»	»	»	»	»	»	»	»	»	»	»	»	»
Fortunières	939	»	85	7	66	190	143	391	77	191	12	36	95	»	299	659	143	»	»
Montbrison (E. N).	398	21	37	7	41	58	»	»	23	39	20	17	29	65	»	»	66	»	»
Montbrison (P. C.).	409	35	46	16	68	42	49	75	32	79	24	4	41	97	159	186	69	511	81
St-Martin-en-Haut.	737	31	44	7	29	63	26	109	69	116	15	47	103	82	118	294	165	659	112
Noirétable	716	66	85	10	68	87	93	151	51	131	51	26	138	161	248	333	215	957	119
St-Romain-d'Urfé	690	»	68	8	49	90	61	135	55	108	»	30	170	»	200	298	»	»	»
Feurs	338	23	41	5	41	61	21	98	33	77	8	19	48	69	123	208	75	475	80
Nervieux	325	21	43	2	29	60	20	121	62	98	3	20	42	66	109	281	65	521	68
Panissière	630	32	35	7	21	57	49	134	72	134	21	26	80	74	127	340	127	668	82
Fourneaux	500	37	52	6	24	56	53	109	53	110	26	26	86	95	133	272	138	638	105
Montagny	505	38	56	5	32	79	77	115	70	130	23	36	74	99	188	315	133	735	100
Cublize	465	81	48	9	25	52	47	128	51	89	10	11	62	138	124	268	83	613	156
Roanne	210	27	46	4	25	53	48	84	44	127	14	22	63	77	126	255	99	557	106
Chauffailles	338	25	53	4	»	»	»	»	68	165	14	49	133	82	»	»	196	»	»
Lapacaudière	336*	28	64	0	21	61	44	149	70	168	3	7	47	92	126	387	57	662	81
Suin	592	48	52	8	56	57	40	96	88	110	»	45	67	108	153	294	»	»	»
Charolles	316	39	44	0	46	59	42	124	55	101	38	37	71	83	147	280	146	656	»
Saint-Eusèbe	296	28	38	4	28	42	45	56	30	63	21	30	69	70	115	149	120	454	102
Mont St-Vincent	603	4	31	0	4?	71	41	80?	38	»	»	68	100	35	116	»	»	»	»
Antully	555	58	89	10	32	66	101	121	»	163	53	34	163	157	199	»	250	»	»
Le Creusot	413	42	58	3	37	71	116	143	139	128	33	28	161	103	224	410	222	959	119
Huilly	?	26	37	4	13	69	42	65	58	106	25	7	87	67	124	229	119	539	104
Arnay-le-Duc	370	32	45	7	24	87	44	124	97	107	23	16	95	84	155	328	134	701	109
Saint-Prix	425	13	127	2	5	99?	15	113	109	140	82	»	31	142	119?	362	»	»	»
Sully	413	39	70	8	»	60	93	141	»	136	49	22	103	117	»	»	174	»	»
Autun (P. C.)	287*	32	89	5	17	53	81	93	81	114	42	22	81	126	151	288	145	710	85?
Autun (C. M.)	287	45?	74	9	29	78	78	99	90	116	45	28	111	128?	185	305	184	802	126
Toulon-s.-A	270	43	43	11	34	107	60	30	57	»	8	2?	23	97	201	»	33?	»	»
Digoin	220	33	59?	7	31	56	36	120	78	111	19	25	67	99?	123	309	111	642	135
L'Assise	1080	25	66	2	26	40	54	106	76	80	26	52	125	93	120	262	203	678	78
Saint-Clément	485	75	82	9	58	74	100	155	103	135	36	27	145	166	232	393	208	999	94
Mayet-de-Mont	555	35	81	0	39	88	59	131	66	93	29	36	49	116	186	290	114	706	83
La Bruyère	476	18	57	1	30	20	»	»	»	»	»	»	»	76	»	»	»	»	»
La Palisse	?	»	60	2	37	48	»	»	»	»	»	»	»	»	»	»	»	»	»
Pierrefitte	210	33	50	7	34	44	48	52	62	86	18	19	63	96	126	200	100	522	103
Dompierre	240	38	66	10	31	68	44	100	68	100	26	24	57	114	143	268	107	632	118
Bourbon-Lancy	305	51	66	0	»	»	33	72	»	»	»	23	50	117	»	»	»	»	»
Beaulon	216	28	64	11	29	56	32	58	67	84	23	16	55	103	117	209	94	513	82
Luzy (C. M.)	275	38	80	5	65	57	66	58	»	»	»	»	111	123	188	»	»	»	»
Luzy (P. C.)	275	50	86	7	32	79	85	69	60	115	55	49	140	143	196	244	244	827	113
Saint-Saulge	327	35	14	27	20	74	79	38	43	»	55	23	118	76	173	»	196	»	»
Châtillon-en-B.	231	43	54	19	24	114	57	62	73	68	35	34	106	116	195	203	175	689	108
Billy-Chevannes	327	46	76	20	31	86	74	44	32	»	35	39	119	142	191	»	193	»	»
Cercy-la-Tour	213	26	28	3	23	26	89	50	71	81	29	19	68	57	138	202	116	513	80

Stations.	Altitude.	Janv.	Fév.	Mars.	Avril.	Mai.	Juin.	Juill.	Août.	Sept.	Oct.	Nov.	Déc.	1er trim.	2e trim.	3e trim.	4e trim.	Total de l'année.	Nombre de jours pluv.
Bassin de la Loire supérieure (suite).																			
Decize	230	30	68	12	38	65	56	54	53	97	23	21	78	110	159	204	122	595	105
Prémery	239	44	74	30	41	79	77	57	31	62	35	38	142	148	197	150	215	710	129
Saint-Éloi	200	29	72	8	24	73	86	37	38	»	32	29	»	109	183	»	»	»	»
Nevers	186	31	72	17	30	81	57	47	25	51	31	27	89	120	168	123	147	558	182
Bassin de l'Allier.																			
Châteauneuf	1294	27	54	7	133	77	106	81	89	85	38	3	73	88	316	255	114	773	135
Mercoire	1222	30	54	44	219	101	146	40	55	94	35	9	91	128	466	189	135	918	144
Langogne	916	19	28	17	121	62	96	38	15	73	27	14	95	64	279	126	136	605	133
Chapeauroux	746	13	30	3	84	50	101	53	61	113	34	11	59	46	235	227	104	612	90
Auroux	110	16	19	0	78	56	86	34	58	27	37	0	41	35	220	119	78	452	»
Grandrieu	1166	23	24	3	77	60	93	87	50	83	46	12	95	50	230	220	153	653	128
Le Chambon	1012	18	28	3	87	56	87	85	63	89	46	13	72	49	230	237	131	647	129
Saugues	980	12	8	0	39	32	52	81	54	61	30	8	28	20	123	196	66	405	72
Langeac	492	21	33	5	37	37	48	90	48	78	21	8	29	59	122	216	58	455	54
Murat	924	16	28	16	18	75	122	59	34	72	28	9	113	60	215	165	150	590	98
Massiac	540	24	45	0	56	42	49	131	52	78	44	7	5	69	147	261	56	533	64
Brioude	427	17	43	0	45	38	56	84	53	90	38	8	32	60	139	227	78	504	90
Besse	1028	107	107	17	43	92	103	132	114	103	91	18	134	231	238	349	243	1061	116
La Chaise-Dieu	1075	5	29	1	32	39	79	97	38	41	10?	7	32	35	150	176	49?	410?	81
Ambert	542	51	83	8	48	»	57	161	41	97	43	11	88	142	»	299	142	»	»
Billom	359	37	50	4	39	36	51	76	40	80	15	4	21	91	126	196	40	453	78
Saint-Dier	345	»	»	»	11?	47	57	133	»	»	»	»	95	»	115?	»	»	»	»
St-Nectaire	760	»	»	»	»	»	»	»	»	»	»	15?	75	»	»	»	»	»	»
Vernet	812	»	»	11	66	»	65	138	72	135	30	27	37	»	»	345	94	»	»
Thiers (P. C.)	413	30	60	7	44	44	54	100	73	108	30	28	87	97	142	281	145	665	145
Randan	262	»	»	»	»	65	26	73	»	»	24	24	45	»	»	»	93	»	»
Puy-de-Dôme (Obre)	1467	113	98	21	68	93	71	151	70	99	89	86	220	232	232	320	395	1179	259
Clermont (Obsre)	388	24	49	7	41	38	44	89	74	70	44	25	89	80	123	233	158	594	149
Clermont (E. N.)	400	19	21	13	55	48	30	46	90	62	76	1	78	53	133	198	155	539	»
Clermont (P. C.)	378	25	41	5	29	29	35	76	62	59	38	19	76	71	93	197	133	494	99
Pont-du-Château	350	14	52	5	40	41	53	48	83	90	20	26	35	71	134	221	81	507	128
Miremont	500	40	57	18	24	72	43	69	27?	»	»	30	74	115	139	»	»	»	»
Pontgibaud	673	44	55	21	54	62	41	76	70	84	57	22	85	120	157	230	164	671	140
Vichy	270	25	69	5	37	53	62	115	80	100	26	23	48	99	152	295	97	643	91
Ebreuil	310	17	48	20	34	43	24	61	119	74	13	23	35	85	101	254	71	511	90
Chantelle	300	24	52	23	37	48	27	52	65	88	10	11	52	99	112	205	73	489	105
Target	437	30	63	24	33	66	56	50	41	84	19	23	80	117	155	175	122	569	77
Chatel-de-Neuvre	262	17	49	12	36	60	40	32	33	91	16	15	44	78	136	156	75	445	72
Bessay	226	25	60	15	36	65	33	81	80	108	19	15	56	100	134	269	90	593	89
Moulins (E. N.)	219	14	60	10	10	46	28	84	79	79	29	24	49	84	84	242	102	512	82
Moulins (P. C.)	222	23	53	11	24	47	39	70	44	75	17	9	38	87	110	189	64	450	91
Trévol	245	26	74	17	18	50	41	67	56	91	22	43	62	117	109	214	127	567	73
Baleine	209	29	66	10	25	60	70	58	93	93	23	22	94	105	155	244	139	643	70
Franchesse	250	33	58	18	41	68	75	104	104	82	24	27	67	109	184	290	118	701	118
Lurcy-Lévy	230	»	»	»	»	»	»	»	»	»	11	21	75	»	»	»	107	»	»
St-Pierre-le-M.	200	»	»	»	»	»	»	»	»	67	»	»	63	»	»	»	»	»	»

Stations.	Altitude.	Janv.	Fév.	Mars.	Avril.	Mai.	Juin.	Juill.	Août.	Sept.	Oct.	Nov.	Déc.	1er trim.	2e trim.	3e trim.	4e trim.	Total de l'année.	Nombre de jours pluv.
										Bassin du Cher.									
Bellegarde.....	615	»	48	18	59	94	92	34	»	»	57	25	73	»	245	»	55	»	»
Auzances.....	556	46	50	26	47	95	69	46	102	96	37	22	65	122	211	244	124	701	119
Montaigut.....	625	»	»	»	66	96	72	54	»	»	29	44	67	»	234	»	140	»	»
Bellaigues.....	508	15	67	24	42	99	69	43	80	109	27	31	42	106	210	232	100	648	101
Pionsat.....	537	36	73	25	49	98	»	62	66	115	24	»	36	134	»	243	»	»	»
Fontanières.....	545	34	63	21	36	128	62	32	66	83	»	26	68	118	226	181	»	»	»
Chénérailles.....	500*	37	39	14	49	122	85	42	41	91	53	18	69	90	256	174	140	660	118
Chambon.....	330	23	»	18	41	82	47	28	61	58	30	25	64	»	170	147	119	»	»
Montmarault.....	480	29	47	9	44	113	45	62	55	73	18	15	69	85	202	190	102	579	104
Montluçon.....	220	26	43	23	42	116	67	32	43	57	26	16	46	92	225	132	88	537	119
Chamblet.....	350	26	46	23	37	105	57	51	61	77	30	15	48	95	199	189	93	576	118
Épineuil.....	183	33	38	20	37	170	55	68	29	72	22	17	63	91	262	169	102	624	»
Préveranges.....	425	52	68	12	50	144	117	52	44	86	»	28	99	132	311	182	»	»	»
Culan.....	274	73	52	10	37	132	93	64	28	66	25	18	62	135	262	158	105	660	»
Saulzais.....	229	37	37	10	36	160	90	34	41	61	23	20	61	84	286	136	104	610	102
La Queune.....	183	33	38	9	37	171	55	68	30	73	22	17	63	80	263	171	102	616	91
Saint-Hilaire.....	314	38	61	7	31	104	55	65	59	134	35	30	67	106	190	258	132	686	94
Cosne.....	230	28	38	5	30	129	55	57	61	75	34	19	37	71	214	193	90	568	73
Givarlais.....	280	23	43	22	35	129	71	73	34	51	11	8	46	88	235	158	65	546	78
Hérisson.....	238	8	37	26	43	111	72	100	37	80	25	14	56	71	226	217	95	609	99
Vallon.....	180	»	»	»	»	»	»	»	»	»	34	9	46	»	»	»	89	»	»
Montaloyer.....	279	25	52	17	35	120	103	128	62	122	43	15	80	94	258	312	138	802	83
Cérilly.....	294	25	50	13	45	89	82	69	30	63	26	21	56	88	216	162	103	569	118
Bougimont (h. bois).	300	23	72	12	28	103	66	42	37	57	24	20	60	107	197	136	104	544	113
Bougimont (s. bois).	300	19	69	»	»	»	»	»	»	»	»	»	»	»	»	»	»	»	»
Richebout.....	246	30	56	6	28	145	91	69	43	50	24	18	66	92	264	162	108	626	79
Isle-et-Bardais.....	240	20	44	13	31	118	78	60	24	36	22	15	43	77	227	120	80	504	70
Charenton.....	181	34	60	14	30	100	88	52	32	44	27	24	60	108	218	128	111	565	105
Saint-Amand (C. M.)	161	»	43	10	28	158	105	49	32	58	22	»	63	»	291	139	»	»	»
Saint-Amand (P. C.)	164	26	47	7	33	165	84	46	26	50	27	21	54	80	282	122	102	586	»
Ourouer-les-B.....	200	32	59	11	24	105	95	54	35	41	20	7	72	102	224	130	99	555	98
Bengy.....	198	70	55	15	25	105	63	46	38	54	27	27	68	140	193	138	122	593	»
Dun-sur-Auron....	180	32	60	58	27	85	»	58	27	45	22	30	57	150	»	130	109	»	»
Levet.....	183	35	44	8	30	81	70	60	32	37	29	28	51	87	181	129	108	505	101
Châteauneuf-s.-Ch.	140	33	51	7	34	133	74	57	56	47	37	41	66	91	241	160	144	636	169
Morlac.....	193	»	»	7	33	125	96	58	19	34	18	32	57	»	254	111	107	»	»
Lignières.....	162	39	37	9	40	136	78	59	12	64	26	33	69	85	254	135	128	602	»
Charost.....	124	30	44	6	23	99	103	63	4	51	23	29	61	80	225	118	113	536	61
Issoudun.....	139	39	120	10	32	120	118	114	6	43	30	20	59	169	270	163	109	711	93
Les Aix.....	200	32	51	5	25	87	94	78	14	59	20	26	110	88	206	151	156	601	»
La Réserve (St-Pal.)	304	47	57	10	39	98	127	48	32	63	35	40	133	114	264	143	208	729	161
Bourges (E. N.)....	155	38	53	8	25	105	120	79	15	49	17	27	51	99	250	143	95	587	112
Bourges (P. C)...	151	33	73	48?	22	121	144	52	21	48	21	31	81	154?	287	121	133	695?	»
Bourges (Mess.-J.).	137	»	»	»	»	»	201	53	20	47	19	26	61	»	»	120	106	»	»
Mehun-sur-Yèvre..	120	31	46	8	43	88	111	57	»	37	19	20	78	85	242	»	117	»	»
Les Chaffauds.....	164	33	45	8	41	90	144	78	23	42	22	31	91	86	275	143	144	648	123
Lury.....	112	23	41	6	26	86	128	53	10	27	19	14	60	70	240	90	93	493	»
Le Briou (Vierzon).	168	35	42	9	48	92	125	61	5	46	24	26	77	86	265	112	127	590	»

Stations.	Altitude.	Janv.	Fév.	Mars.	Avril.	Mai.	Juin.	Juill.	Août.	Sept.	Oct.	Nov.	Déc.	1er trim.	2e trim.	3e trim.	4e trim.	Total de l'année.	Nombre de jours pluv.
Bassin du Cher (suite).																			
Graçay	110	21	34	9	31	108	93	36	»	30	16	13?	54	64	232	»	83?	»	»
Mennetou-s.-Cher	88	16	37	12	42	92	70	27	12	48	23	2	92	65	204	87	117	473	»
Humbligny	330	58	74	20	32	98	130	»	43	73	42	»	151	152	260	»	»	»	»
La Chapelle d'Ang.	195	53?	48	16	40	104	115	65	13	50	36	34	125	117?	259	128	195	699?	121
Vailly-sur-S	193	32	48	17	32	95	94	60	54	46	34	32	115	97	221	160	181	659	181
Argent	173	30	39	14	33	78	123	53	63	40	25	35	85	83	234	156	145	618	»
Aubigny	190	33	53	23	48	79	127	59	38	47	30	38	107	109	254	144	175	682	»
Brinon	138	26	43	9	18	77	63	47	19	43	26	14	43	78	158	109	83	428	»
Nançay	136	24	35	9	35	71	100	47	3	56	25	23	78	68	206	106	126	506	»
Salbris	110	18	35	12	41	90	67	35	13	62	24	19	78	65	198	110	121	494	130
Romorantin	104	31	44	16	27	72	58	45	13	44	23	12	23	91	157	102	58	408	111
Selles-s.-Ch.	93	5	8	1	48	61	38	61	1	48	3	1	17	14	147	110	21	292?	99
Saint-Aignan	71	27	31	16	31	55	70	40	19	45	24	20	80	74	156	104	124	458	97
Montrichard	68	36	57	15	41	76	54	60	8	38	24	15	64	108	171	106	103	488	92
Joué-lès-Tours	80	»	64	14	»	»	»	»	»	»	»	»	»	»	»	»	»	»	»
Bassin de l'Indre.																			
Sainte-Sévère	283	30	37	10	40	167	119	44	27	66	49	21	74	77	326	137	144	684	124
Châteauroux (E. N.)	152	31	54	13	45	104	140	71	14	25	26	24	55	98	289	110	105	602	107
Châteauroux (P. C.)	152	33	37	16	43	115	108	77	11	30	35	17	59	86	266	118	111	581	125
Châteauroux (st.ag.)	149	37	41	16	41	110	115	81	10	35	38	19	67	94	266	126	124	610	137
La Chapelle Bl.	126*	37?	55	23	49	77	34	48	45?	49	23?	25	75	115?	160	142?	123?	540?	114
Loches (E. N.)	73	40	52	24	77	71	51	34	22	32	19	21	54	116	199	88	94	497	124
Loches (P. C.)	73*	34	46	21	82	66	46	26	22	36	12	15	70	101	194	84	97	476	108
Genillé	?	35	58	20	69	72	40	40	23	41	12	16	7?	113	181	104	35?	433?	93
Le Louroux	94	32	54	19	51	68	38	43	16	36	23	22	65	105	157	95	110	467	113
Saint-Branchs	99*	28	62	20	64	83	45	24?	26	»	21	»	64	110	192	»	»	»	»
Cheillé	39	17?	51	19	63	66	30	58	44	40	23	25	68	87?	59	142	116	504	88
Lignières	45*	24?	64	19	78	82	29	»	22	»	»	22	69	107?	189	»	»	»	»
Rigny-Ussé	?	36	65	26	67	56	»	»	»	»	»	»	»	127	»	»	»	»	»
Bassin de la Creuse.																			
Féniers	900	92	108	39	92	199	181	91	91	»	»	»	»	239	472	»	»	»	»
Ahun	453	32	35	12	31	131	79	43	74	81	59	19	76	79	241	198	154	672	100
Guéret (E. N.)	4[illegible]	40	57	34	48	150	119	29	76	79	42	14	101	131	317	184	157	789	»
Anzême	40	45	41	21	45	153	123	61	66	»	»	»	»	107	321	»	»	»	»
Boussac	380	32	53	17	54	154	88	54	56	»	»	»	»	102	296	»	»	»	»
Toulx-Ste-Croix	650	»	»	20	64	132	105	61	53	61	59	6	81	»	301	175	146	»	»
La Souterraine	374	58	48	16	42	173	112	85	66	65	55	27	130	122	307	216	212	877	133
Dun	355	49	48	13	45	160	111	76	58	»	»	»	»	110	316	»	»	»	»
Fresselines	198	»	46	9	39	161	143	37	»	42	46	15	64?	»	343	»	125?	»	»
St-Goussaud	672*	»	53	27	38	213	122	78	»	»	»	»	»	»	373	»	»	»	»
Bénévent	520	60	54	14	53	170	90	77	37	»	»	»	»	128	313	»	»	»	»
St-Vaury	458	44	61	12	38	156	102	69	48	82	»	»	»	117	296	199	»	»	»
St-Pierre-de-Fursac	340	64	41	15	50	154	92	62	33	»	48	29	»	120	296	»	»	»	»
Bessines	?	31	35	39	22	151	98	55	10	44	42	34	68	105	271	109	144	629	»
Bellac	216	65	43	29	55	188	105	74	45	84	30	31	105	137	348	203	166	854	»
Magnac-Laval	226	42	38	40	29	189	174	90	48	78	59	17	128	120	392	216	204	932	»
Les Chézeaux	300	33	50	19	40	160	128	91	36	79	54	36	97	102	328	206	187	823	»

Stations.	Altitude.	Janv.	Fév.	Mars.	Avril.	Mai.	Juin.	Juill.	Août.	Sept.	Oct.	Nov.	Déc.	1er trim.	2e trim.	3e trim.	4e trim.	Total de l'année.	Nombre de jours pluv.
Bassin de la Creuse (suite).																			
St-Benoît-du-S....	223	45	54	16	69	139	82	96	58	74	50	40	84	115	290	228	174	807	128
Argenton.....	110	32	67	23	48	129	100	87	19	53	35	58	69	122	277	159	162	720	88
Saint-Savin.....	80	»	»	33	36	161	»	58	0	55	25	20	73	»	»	113	118	»	»
Le Blanc.....	78	43	45	28	48	138	100	73	4	41	36	22	64	116	286	118	122	642	107
Barrou.....	49	27	33	10	54	104	65	44	10	47	23	13	49	70	223	101	85	479	85
Abilly.....	80*	36	36	20	49	116	38	44	8	48	26	20	67	92	203	100	113	508	111
Buxeuil.....	50	26	34	21	50	91	30	35	39	51	29	29	50	81	171	125	108	485	84
Bassin de la Vienne.																			
Gentioux.....	850	96	100	27	92	111	120	77	83	138	85	34	214	223	323	298	333	1177	167
Royère.....	756	87	83	20	80	147	159	77	»	89	67	20	171	190	386	»	258	»	»
Eymoutiers.....	420	56	71	18	39	128	103	50	122	119	52	14	93	145	270	291	159	865	»
Châteauneuf.....	460	70	72	12	57	132	140	61	78	107	63	18	119	154	329	246	200	929	»
Saint-Léonard.....	356	55	48	17	39	134	67	63	46	98	36	24	89	120	240	207	149	716	»
Vallières.....	582	»	»	28	45	73	110	52	65	58	44	»	»	»	228	175	»	»	»
Pontarion.....	354	50	59	14	49	174	100	39	68	78	67	9	87	123	323	185	163	794	112
Bourganeuf.....	457	77	64	23	52	204	105	50	64	99	80	12	151	164	361	213	243	981	118
St-Germain-les-B.	456	59	53	11	68	142	96	60	77	132	51	21	109	123	306	269	181	879	»
Vicq.....	386*	27	29	16	44	119	129	45	81	96	40	21	78	72	292	222	139	725	»
Pierrebuffière.....	338	54	45	13	47	142	90	47	46	73	42	15	81	112	279	166	138	695	»
Ambazac.....	410	62	61	12	46	188	94	60	11	107	66	18	154	135	328	178	238	879	»
Limoges (E. N.)..	257	69	42	17	44	158	74	76	12	67	86	103?	63?	128	276	155	252?	811?	»
Limoges (P. C.)...	245	66	45	16	51	170	92	84	12	92	66	27	108	127	313	188	201	829	»
Nexon.....	349*	»	»	40	»	»	»	45	»	92	34	24	96	»	»	»	154	»	»
Aixe.....	221*	70	39	13	32	137	83	64	19	73	56	14	77	122	252	156	147	677	»
Oradour-s.-Vayres.	350	72	64	29	66	138	88	82	36	92	54	18	109	165	292	210	181	848	»
St-Laurent-s.-G....	240	68	41	21	74	144	68	82	23	89	55	20	93	130	286	194	168	778	»
St-Junien.....	275	59	43	22	62	150	85	86	24	69	46	11	83	124	297	179	140	740	»
Rochechouart.....	241*	66	43	25	33	148	77	72	23	70	46	16	87	134	258	165	149	706	»
Chabanais.....	160*	59	48	31	»	129	62	71	29	68	31	14	105	138	»	168	150	»	»
Confolens.....	138	52	43	37	61	169	71	68	31	75	38	15	85	132	301	174	138	745	109
Mézières.....	240	50	54	31	»	»	»	22	»	»	38	21	84	135	»	»	143	»	»
Nouic.....	260	»	»	»	43	153	100	22	»	»	»	»	»	»	296	»	»	»	»
Lussac-les-Ch.....	84	45	41	30	41	134	58	67	15	43	37	20	67	116	233	125	124	598	98
Jardres.....	123*	56	48	26	»	98	»	74	5	38	35	20	61	130	»	117	116	»	»
Lezay.....	125	40	63	33	64	129	49	60	»	»	»	»	»	136	242	»	»	»	»
La Chapelle.....	140	74	61	34	66	122	28	46	12	61	29	15	128	169	216	119	172	676	114
Vouillé.....	?	60	45	26	70	100	21	35	16	40	26	9	60	131	191	91	95	508	101
Poitiers (P. C.)....	115	49	42	27	60	111	60	63	8	43	25	15	69	118	231	114	109	572	123
Poitiers (E. N.)....	117	22	95	»	53	86	51	63	»	»	50	12	82	»	190	»	144	»	»
Mondion.....	100	32	21	20	62	89	25	39	0	6	13	22	54	73	176	45	89	383	65
Saint-Gervais.....	85	7	26	19	58	90	»	56	7	37	19	26	50	52	»	100	95	»	»
Jaulnay.....	65*	»	21?	23	75?	58	44	56	17	»	23	»	»	»	177	»	»	»	»
Saint-Épain.....	40*	32	46	18	56	77	29	42	22	35	29	26	59	96	162	99	114	471	»
Parçay-s.-V.....	43	31	39	19	49	59	25	53	8	28	17	34	55	89	133	89	106	417	55?
Saint-Benoît.....	?	31	48	27	66	65	29	49	48	41	20	22	47	106	160	138	89	493	117

Stations.	Altitude.	Janv.	Fév.	Mars.	Avril.	Mai.	Juin.	Juill.	Août.	Sept.	Oct.	Nov.	Déc.	1er trim.	2e trim.	3e trim.	4e trim.	Total de l'année.	Nombre de jours pluv.
Bassin de la Loire, du Bec-d'Allier à Angers.																			
Sancoins	200	35	71	18	24	84	91	68	58	»	27	30	69	124	199	»	126	»	»
La Guerche	182	28	56	17	25	83	66	42	41	»	25	7	160	101	174	»	192	»	»
Cuffy	287	30	68	19	30	82	65	63	35	45	20	28	85	117	177	143	133	570	150
Givry	170	27	67	17	25	72	65	51	32	42	21	26	74	111	162	125	121	519	122
Sancergues	174	28	63	16	24	120	96	46	45	48	31	27	93	107	240	139	151	637	103
Sancerre	293	45	56	19	24	81	96	61	28	46	27	22	111	120	201	135	160	616	167
Saint-Satur	150	33	51	20	22	87	82	60	23	47	25	21	112	104	191	130	158	583	175
Léré	145	28	39	12	21	79	60	84	31	61	30	29	99	79	160	176	158	573	129
Sainpuits	250*	32	59	15	23	78	55	69	41	38	21	28	124	106	156	148	173	583	96
Neuvy	140	18	»	»	»	»	97	50	45	29	33	16	74	»	»	124	123	»	»
L'Étang-du-Puits	?	29	43	15	34	70	96	50	26	30	32	28	91	87	200	106	151	544	135
Gien	130	15	29	10	17	49	47	51	19	26	25	17	53	54	113	96	95	358	103
Coullons	170	25	55	25	35	95	91	23	43	46	33	34	103	105	221	112	170	608	104
Ouzouer-le-Marché	133	38	49	17	23	43	30	21	32	21	16	18	58	104	96	74	92	366	93
Orléans (E. N.)	109	26	46	11	24	35	40	42	139?	»	14	16	49	83	99	»	79	»	»
Orléans (P. C.)	100	43	51	18	30	34	37	45	49	37	25	27	65	112	101	131	117	461	145
Le Coudray	?	7	37	9	18	74	36	61	15	29	9	8	59	53	128	105	76	362	78
La Ferté-St-Aubin	132*	»	39	20	20	31	50	»	»	»	»	»	»	»	101	»	»	»	»
La Motte-Beuvron	108	29	38	14	23	44	43	33	19	29	14	23	60	81	110	81	97	369	92
La Ferté-St-Cyr	92	69	67	15	39	53	41	38	27	43	25	48	75	151	133	108	148	540	66
Vernou (L. et Ch.)	100	29	37	14	46	54	42	27	12	43	17	18	71	80	142	82	106	410	120
Contres	100	22	28	11	37	56	52	18	3	38	18	10	46	61	145	59	74	339	90
Blois (E. N.)	104	21	56	17	43	40	51	45	16	22	19	13	82	94	134	83	114	425	83
Blois (P. C.)	73	33	62	20	45	44	58	37	21	28	18	19	75	115	147	86	112	460	106
Herbault	132	40	65	22	41	39	69	52	20	28	19	20	60	127	149	100	99	475	74
Saint-Amand	123	43	66	27	61	46	55	37	32	22	8	12	51	136	162	91	71	460	88
Villedomer	81*	»	62	22	52	40	31	48	24	29	20	22	90	»	123	101	132	»	»
Amboise	87*	»	»	»	»	53	30	»	23?	21	26	13	59	»	»	»	98	»	»
Vernou (Indre-et-Loire)	56	24?	67	17	62	53	22?	39?	36	28	»	»	»	108?	137?	103?	»	»	»
Crotelles	100	36	53	24	43	36	32	50	30	24	12	32	101	113	111	104	145	473	112
Beaumont-la-R.	128	38	63	28	56	83	45	72	38	30	18	28	76	129	184	140	122	575	134
Chançay	?	37	74	18	62	62	34	38	21	31	25	20	69	129	158	90	114	491	132
Vouvray	60*	21?	76	15	59	52	31	64	85	15?	13	15	59	112?	142	164?	87	505?	107
Fondettes	79*	32	55	13	58	62	44	70	40	40	22	32	74	100	164	150	128	542	115
Tours (Obs^re)	57	36	67	23	72	62	39	45	41	33	25	19?	64	126	173	119	108?	526	154
Tours (P. C.)	52	34	66	21	66	54	36	45	35	39	23	24	60	121	156	119	107	503	108
Langeais	40*	43	71	29	70	72	33	»	»	»	12	39	83	143	175	»	134	»	»
Channay	85*	33	56	26	58	48	32	49	49	57	19	29	70	115	138	155	118	526	149
Gizeux	74*	32	61	27	68	57	37	33	37	42	18	17	90	120	162	112	125	519	»
Ponts-de-Cé	22	28	31	27	50	35	20	64	40	79	24	37	62	86	105	183	123	497	122
Bassin du Loir.																			
Janville	142*	28	16	1	12	7	25	23	61	37	12	32	95	45	44	121	139	349	101
Orgères	133	34	38	18	23	47	28	30	26	52	13	22	76	90	98	108	111	407	131
Authon	250	48	64	23	44	52	51	69	58	35	22	30	124	135	147	162	176	620	104
Brou	165	29	88	18	30	33	48	55	45	33	12	17	77	135	111	133	106	485	103
Thiron-Gardais	230	50	76	28	47	50	103	85	35	51	23	31	154	154	200	171	208	733	150
Illiers	170	34	38	16	34	38	58	56	38	27	13	16	81	88	130	121	110	449	111

Stations.	Altitude.	Janv.	Fév.	Mars.	Avril.	Mai.	Juin.	Juill.	Août.	Sept.	Oct.	Nov.	Déc.	1er trim.	2e trim	3e trim.	4e trim.	Total de l'année.	Nombre de jours pluv.
Bassin du Loir (suite).																			
Voves	147*	33	45	24	27	50	47	62	43	42	14	20	70	102	124	147	104	477	137
Bonneval	126	27	37	19	31	36	40	60	44	42	12	26	72	83	107	146	110	446	98
Châteaudun	144	32	55	25	26	40	39	103	50	39	12	25	74	112	105	192	111	520	116
Droué	156	45	64	25	36	28	28	64	53	28	12	27	101	134	92	145	140	511	119
Cloyes	95*	42	49	17	38	39	21	61	8	17	10	14	43	108	98	86	67	359	75
Oucques	125	32	44	20	26	37	41	43	33	20	16	19	68	96	104	96	103	399	109
Morée	94?	42	59	23	27	31	37	67	42	29	20	19	68	124	95	138	107	464	114
Vendôme	80	32	58	23	46	37	44	63	32	26	18	19	68	113	127	121	105	466	119
Montoire	69	35	55	27	69	58	45	64	34	28	21	25	65	117	172	126	111	526	126
Montmirail	232	30	36	17	37	37	55	68	13	63	13	32	43	83	129	144	88	444	98
Mondoubleau	153	39	59	24	48	71	52	61	44	44	29	48	92	122	171	149	169	611	89
Saint-Calais	110	32	52	22	54	64	40	43	14	12	9	20	69	106	158	69	98	431	119
Savigny	88	40	68	26	56	52	62	82	50	37	20	27	87	134	170	169	134	607	121
La Chartre-s.-L	72	33	52	15	»	96	18	66	»	16	15	39	90	100	»	»	144	»	»
Le Grand-Lucé	124	42	48	26	56	46	40	43	13	85	28	35	68	116	142	141	131	530	105
Château-du-Loir	70	29	34	24	53	»	»	»	»	»	»	»	»	87	»	»	»	»	»
Dissais-s.-C	?	19	43	26	62	55	47	64	37	47	16	35	73	88	164	148	124	524	108
Jupilles	148	41	53	11	55	28	28	32	46	75	15	11	59	105	111	153	85	454	100
Vaas	58	15	38	23	53	38	46	65	38	70	15	21	82	76	137	173	118	504	95
Le Lude	45	24	46	23	56	44	36	12	16	24	5	5	73	93	136	52	83	364	88
Écommoy	97	60	50	15	62	41	52	45	21	91	20	38	97	125	155	157	155	592	83
Pontvallain	52	31	39	18	64	54	43	67	73	96	26	28	110	88	161	236	164	649	114
La Flèche	42	23	40	25	56	33	31	66	47	68	18	38	82	88	120	181	138	527	118
La Chlle-d'Aligné	60	33	31	30	52	38	32	74	15	77	17	36	87	94	122	166	140	522	76
Le Plessis-Gramm	44	30	41	35	49	51	31	69	52	79	55	38	67	106	131	200	160	597	101
Bassin de la Sarthe.																			
Ft d'Écouves (R. V.)	309	70	72	44	54	33	83	78	41	65	29	32	185	186	170	184	246	786	116
Ft d'Écouves (Gât.)	203	50	34	23	38	30	29	74	31	47	23	32	89	107	97	152	144	500	128
Ft d'Écouves (T.)	331	76	90	37	69	41	84	73	75	74	41	39	181	203	194	222	261	880	142
Ft de Perseigne	188	50	44	34	64	32	68	72	43	56	25	22	135	128	164	171	182	645	139
Ft de Bourse	148	51	46	16	53	48	59	69	90	64	16	36	195	113	160	223	247	743	131
La Fresnaye	162	36	43	28	49	44	56	72	48	41	29	6	105	107	149	161	140	557	93
Alençon (E. N.)	148	22	24	30	16	25	10	60	34	30	27	19	87?	76	51	124	133?	384?	98?
St-Léonard-des-B	127	»	»	»	»	»	»	»	»	»	3	37	»	»	»	»	»	»	»
St-Denis-s.-S	202	76	47	37	51	38	75	104	46	77	27	38	146	160	164	227	211	762	125
Vilaines-la-Juhel	193	73	60	41	49	40	65	56	50	63	54	34	152	174	154	169	240	737	146
Neufchâtel	159	58	34	38	47	28	73	68	40	31	32	28	112	130	148	139	172	589	94
Pt-Oisseau	135	32	27	29	55	19	34	48	51	39	20	35	85	88	108	138	140	474	89
Beaumont-s.-S	83	51	41	28	53	32	36	83	28	66	23	29	101	120	121	177	153	571	132
Mamers	126	47	42	26	36	39	63	64	59	56	27	29	145	115	138	179	201	633	112
Monhoudou	132	»	»	»	»	»	24	49	»	34	21	25	57	»	»	»	103	»	»
Bonnétable	100	31	37	20	40	31	42	48	38	56	13	24	58	88	113	142	95	438	110
Ballon	98	53	49	26	58	40	31	75	38	56	24	36	105	128	129	169	165	591	77
La Guierche	60	27	53	25	52	39	43	88	56	44	23	31	118	105	134	188	172	599	96
Sargé	107	29	32	13	»	»	»	»	»	»	»	»	»	74	»	»	»	»	»
Le Mans (E. N.)	87	51	44	29	56	32	33	48	27	49	12	27	64	124	121	124	103	472	»
Le Mans (P. C.)	68	36	37	20	39	35	22	43	34	53	15	28	56	93	96	130	99	418	104

Stations.	Altitude.	Janv.	Fév.	Mars.	Avril.	Mai.	Juin.	Juill.	Août.	Sept.	Oct.	Nov.	Déc.	1er trim.	2e trim.	3e trim.	4e trim.	Total de l'année.	Nombre de jours pluv.
Bassin de la Sarthe (suite).																			
Le Mans (gaz).....	51	42	48	41	60	51	29	77	36	69	20	37	80	131	140	182	137	590	152
Le Mans (Pontlieue)	51	41	44	45	64	44	36	66	33	80	23	39	78	130	144	179	140	593	159
Mortagne.....	241	25	32	22	25	28	53	35	60	41	23	31	92	79	106	136	146	467	111
Ft de Réno.....	236	54	49	30	52	47	50	57	86	66	28	32	135	133	149	209	195	686	118
Bellême.....	222	56	66	28	45	38	79	67	44	102	29	39	167	150	162	213	235	760	168
Nogent-le-Rotrou..	116	45	54	23	45	38	139	68	32	47	51	34	98	122	222	147	183	674	90
La Ferté-Bernard..	99	25	48	17	34	33	57	41	26	44	12	24	58	90	124	111	94	419	»
Bouloire.....	135	47	58	23	43	38	37	45	31	62	30	36	79	128	118	138	145	529	106
Connerré.....	74	46	45	20	40	33	31	70	28	73	27	31	90	111	104	171	148	534	87
Parigné-l'Évêque ..	124	51	46	21	49	41	37	67	»	73	29	38	88	118	127	»	155	»	»
Souligné-s.-Vallon.	72	41	48	31	51	42	34	84	32	64	21	40	84	120	127	180	145	572	95
Chantenay.....	60	27	29	21	30	27	24	70	26	64	18	35	68	77	81	160	121	439	100
Malicorne.....	38	13	20	23	54	33	32	»	»	26	15	34	65	56	119	»	114	»	»
Sillé-le-Guillaume.	198	20	32	26	40	40	30	»	40	55	25	21	111	78	110	»	157	»	»
Conlie.....	139	56	26	25	47	41	45	88	10	90	18	32	131	107	133	188	181	609	»
Neuvillette.....	169	40	»	28	30	19	3	60	18	75	20	26	130	»	52	153	176	»	»
Amné.....	66	46	32	22	38	33	15	69	18	40	20	25	59	100	86	127	104	417	112
Loué.....	80	19	20	28	41	25	19	44	24	44	57	21	32	67	85	112	110	374	»
Sainte-Suzanne....	148	37	21	10	28	20	92	100	36	148	23	68	396	68	140	284	487	979	136
Meslay.....	82	36	16	19	14	27	12	8	15	26	19	21	68	71	53	49	108	281?	127
Grez-en-Bouëre....	87	40	46	35	53	37	28	58	22	74	27	35	101	121	118	154	163	656	147
Sablé.....	37	28	32	28	41	17	35	62	22	68	13	31	65	88	93	152	109	442	94
Angers (E. N.)....	47	92	»	45	81	63	31	85	86	115	32	75	170	»	175	286	277	»	»
Bassin de la Mayenne.																			
La Lacelle.....	226	74	64	43	42	35	76	75	»	38	42	22	148	181	153	»	212	»	»
Pré-en-Pail.....	230	54	48	37	50	37	67	55	61	60	39	31	138	139	154	176	208	677	135
Le Horps.....	284	69	57	53	59	52	51	81	76	75	61	29	160	179	162	232	250	823	115
Couptrain.....	189	51	48	36	61	33	71	59	54	50	32	28	140	135	165	163	200	663	122
Ft d'Andaines	266	66	56	44	44	46	73	64	42	61	60	46	186	166	163	167	292	788	130
La Ferté-Macé.....	206	66	48	39	41	38	73	53	53	59	50	33	168	153	152	165	251	721	133
Domfront.....	199	65	37	44	40	46	69	77	45	55	42	36	154	146	155	177	232	710	131
Lassay.....	197	52	58	40	49	38	68	60	103	55	42	37	114	150	155	218	193	716	125
Gorron.....	170	43	59	44	33	37	59	50	58	74	55	45	158	146	129	182	258	715	130
Ambrières.....	125	58	67	47	40	47	54	48	59	77	42	36	175	172	141	184	253	750	152
Bais.....	212	54	56	38	46	35	51	61	43	61	41	34	143	148	132	165	218	663	105
Mayenne (P. C.)...	131	62	59	40	38	37	38	68	41	64	55	31	137	161	113	173	223	670	148
Mayenne (Collège).	131	56	52	33	45	28	48	56	40	50	43	33	143	141	121	146	219	627	98
Ernée.....	134	63	53	37	33	36	38	58	30	86	70	36	145	153	107	174	251	685	158
Chailland.....	110	58	66	31	70	49	30	61	36	62	70	26	129	155	149	159	225	688	95
Évron.....	112	29	26	21	13	4	6	14	24	»	21	16	85	76	23	»	122	»	»
Montsûrs.....	80	35?	39	40	49	28	44	72	36	63	36	37	115	114?	121	171	188	594?	151
Loiron.....	135	75	53	48	53	28	26	43	49	75	47	10	171	176	107	167	228	678	102
Laval (E. N.).....	97	67	75	55	59	31	35	68	46	101	53	39	223	197	125	215	315	852	150
Cossé-le-Vivien...	95	52	48	37	40	40	19	50	16	66	48	32	107	137	99	132	187	555	125
Craon.....	79	31	58	38	19	30	26	53	37	73	43	24	111	127	75	163	178	543	103
St-Aignan-sur-Roë.	102	45	54	34	44	45	17	51	20	81	41	23	110	133	106	152	174	565	126
Château-Gontier...	84	65	62	39	42	35	30	46	40	70	51	26	106	166	107	156	183	612	128

Stations.	Altitude.	Janv.	Fév.	Mars.	Avril.	Mai.	Juin.	Juill.	Août.	Sept.	Oct.	Nov.	Déc.	1er trim.	2e trim.	3e trim.	4e trim.	Total de l'année.	Nombre de jours pluv.
Bassin de la Loire inférieure, rive droite.																			
Varades	30*	18	29	27	40	50	12	61	22	46	18	41	45	74	102	129	104	409	113
Oudon	?	48	71	32	37	41	13	53	41	85	22	26	89	151	91	179	137	558	102
Joué-sur-Erdre	43	37	49	32	35	51	20	40	29	96	18	14	89	118	106	165	121	510	101
Nort	?	49	67	31	44	77	27	58	19	115	45	22	140	147	148	192	207	694	125
Nantes (Obsre)	41*	48	50	30	38	90	15	44	14	105	26	18	101	128	143	163	145	579	139
Nantes (P. C.)	9	26	46	32	26	63	23	31	9	110	13	18	73	104	112	150	104	470	84
Nantes (École Pr.)	12	40	45	30	32	93	20	41	17	107	27	19	111	115	145	165	157	582	»
Cordemais	20*	49	57	32	35	69	23	44	27	89	28	21	92	138	127	160	141	566	118
Savenay (E. N.)	44	34	49	30	38	72	14	40	24	53	26	3	78	113	124	117	107	461	118
Saint-Nazaire	8*	37	52	29	22	75	7	21	11	75	18	11	87	118	104	107	116	445	134
Herbignac	20*	35	47	35	21	»	23	»	»	42	22	11	84	117	»	»	117	»	»
Bassin de la Loire inférieure, rive gauche.																			
Secondigny	162	68	88	43	»	90	50	60	14	65	38	8	»	199	»	139	»	»	»
Fénery	220	33	»	29	»	»	»	37	»	»	»	»	»	»	»	»	»	»	»
Parthenay (E. N.)	175	57	40	38	64	81	21	50	14	72	27	10	87	135	166	136	124	561	79
Gourgé	120	45	46	39	54	66	19	64	17	54	»	11	54	130	139	135	»	»	»
Saint-Loup	100	35	36	34	54	63	20	48	»	»	41	10	46	105	137	»	97	»	»
Airvault	133	32	35	33	57	65	33	50	»	»	20	6	52	100	155	»	78	»	»
Saint-Jouin	108	64	40	»	»	»	»	»	»	»	»	»	»	»	»	»	»	»	»
Belleville	79	30	29	28	58	52	12	63	7	74	21	7	34	87	122	144	62	415	112
St-Maurice-la-F.	150*	37	19	33	49	39	»	»	»	»	»	»	»	89	»	»	»	»	»
Bressuire (P. C.)	184	56	59	42	58	80	27	74	7	60	28	17	101	157	165	141	146	609	88
Bressuire (C. M.)	180	52	37	19	30	»	32	»	»	»	29	7	109	108	»	»	145	»	»
Combrand	220	74	76	51	79	77	40	»	»	»	»	»	»	201	196	»	»	»	»
Absie	259*	62	85	45	»	87	54	30	15	93	46	5	»	192	»	138	»	»	»
Moncoutant	205	62	72	42	66	80	43	53	»	»	15	13	95	176	189	»	123	»	»
Les Gardes	210*	46	53	33	30	48	20	60	26	85	25	35	89	132	98	171	149	550	151
Montaigu	52	37	33	31	45	69	30	36	11	37	16	30	65	101	144	84	111	440	105
Vieillevigne	42*	43	45	23	35	72	25	28	19	37	12	17	78	111	132	84	107	434	97
Legé	56*	69	54	28	45	88	57	50	11	78	19	21	101	151	190	139	141	621	89
Les Herbiers	98	57	53	35	57	74	78	52	32	57	27	19	96	145	209	141	142	637	114
Tiffauges	80	42	23	27	45	50	54	43	2	36	10	17	55	92	149	81	82	404	82
Clisson	55*	30	30	29	45	67	26	44	18	73	22	42	63	89	138	135	127	489	96
Vallet	54	»	»	»	46	53	59	41	24	66	31	45	110	»	158	131	186	»	»
Le Pallet	?	57	38	26	43	75	38	70	26	80	18	38	94	121	156	176	150	603	118
Vertou	20*	49	32	31	48	76	31	43	24	70	22	22	108	112	155	137	152	556	107
Saint-Philbert	4*	45	48	29	37	83	23	34	22	92	35	29	95	122	143	148	159	572	101
Bouaye	?	49	25	22	36	82	19	41	19	91	27	17	»	96	137	151	»	»	»
Indret	9?	»	»	»	»	74	17	46	19	87	36	18	96	»	»	152	150	»	»
Fort de Mindin	?	28	53	32	28	97	10	19	16	70	14	10	90	113	135	105	114	467	115
Saint-Gildas	?	18	21	7	12	17	6	12	»	»	6	5	26	46	35	»	37	»	»
BASSINS ENTRE LA LOIRE ET LA GIRONDE.																			
Bassins de la Sèvre niortaise et de la Vie.																			
Chey	135	76	80	»	73	134	47	19	12	68	34	19	120	»	254	99	173	»	»
Viel-Pain	76	51	51	25	66	116	38	11	7	59	24	24	»	127	220	77	»	»	»

Stations.	Altitude.	Janv.	Fév.	Mars.	Avril.	Mai.	Juin.	Juill.	Août.	Sept.	Oct.	Nov.	Déc.	1er trim.	2e trim.	3e trim.	4e trim.	Total de l'année.	Nombre de jours pluv.
Bassins de la Sèvre niortaise et de la Vie (suite).																			
Pamproux.....	80	57	56	28	75	116	52	92	9	72	31	23	108	141	243	173	162	719	124
La Jarrie.....	80*	»	»	28	69	117	»	84	12	79	33	24	99	»	»	175	156	»	»
Chantecorps.....	188*	71	67	36	58	92	48	68	10	104	34	18	121	174	198	182	173	727	99
Mazières.....	209	72	83	18	45	129	51	80	»	»	39	9	164	173	225	»	212	»	»
Champdeniers.....	112	48	79	38	55	114	33	82	»	»	36	16	92	165	202	»	144	»	»
Le Beugnon.....	112	29	61	46	57	97	49	61	19	88	38	25	101	136	203	168	164	671	86
Prahecq.....	76	69	56	25	»	110	83	70	»	»	»	»	»	150	»	»	»	»	»
Chauray.....	59*	»	»	»	»	»	»	»	»	»	»	16	50	»	»	»	»	»	»
Niort (P. C.).....	10	50	62	23	61	113	48	73	9	87	36	17	90	135	222	169	143	669	»
Arçais.....	13	47	53	29	58	97	37	48	»	»	»	»	»	129	192	»	»	»	»
Xanton-Chassenon.	20	47	76	32	66	86	72	61	9	47	35	17	86	155	224	117	138	634	119
Fontenay-le-C....	20	30	66	31	35	77	33	49	5	83	28	29	70	127	145	137	127	536	90
Longèves.....	6	43	69	36	59	100	45	53	12	43	37	28	62	148	204	108	127	587	102
Luçon.....	15	42	76	36	71	78	28	34	12	42	29	13	70	154	177	88	112	531	94
Bazoin.....	5	35	51	28	56	76	47	47	8	»	36	13	65	114	179	»	114	»	»
Le Gouffre.....	4	25	57	26	58	70	40	27	8	25	6	5	60	108	168	60	71	407	77
Marans.....	3	50	69	39	68	67	»	22	7	50	43	14	59	158	»	79	116	»	»
L'Aiguillon-s.-Mer.	4	36	64	34	62	109	33	30	2	36	25	21	72	134	204	68	118	524	96
Puy-de-Serres....	100	59	76	38	53	89	45	67	11	59	27	17	109	173	187	137	153	650	102
La Châtaigneraie..	150	72	89	46	66	109	48	59	2	72	24	19	74	207	223	133	117	680	110
Chantonnay.....	60	62	77	40	63	82	28	42	9	62	34	11	100	179	173	113	145	610	93
Roche-s.-Yon (E. N.)	60	50	47	23	46	101	37	46	3	50	45	2	78	120	184	99	125	528	84
Les Sables-d'Ol....	6	21	29	23	37	79	12	30	7	21	21	28	29	73	128	58	78	337	124
Saint-Gilles-s.-Vie.	11	3	13	10	16	54	15	41	7	3	6	4	14	26	85	51	24	186?	57?
Machecoul.....	5*	41	61	30	40	75	42	57	25	104	36	24	97	132	157	186	157	632	124
Pornic.....	?	53	39	27	26	86	27	39	22	102	11	8	55	119	139	163	74	495	89
Ile d'Yeu.....	24	26	48	27	16	60	32	33	15	26	19	13	39	101	108	74	71	354	129
Noirmoutiers.....	22	37	72	55	32	87	31	48	16	37	18	22	93	164	150	101	133	548	123
Bassin de la Charente.																			
Châlus.....	378	»	104	23	99	169	87	89	19	108	62	25	142	»	355	216	229	»	»
Saint-Mathieu.....	322	60	49	28	67	124	89	96	46	93	50	16	120	137	280	235	186	838	»
Charroux.....	155	59	54	37	63	146	91	87	21	56	37	19	»	150	300	164	»	»	»
Champagne-M....	120*	61	53	41	58	145	65	118	16	89	40	26	116	155	268	223	182	828	144
Ruffec.....	111	36	49	29	78	118	60	95	35	63	35	20	98	114	256	193	153	716	117
Montbron.....	?	49	44	33	67	131	114	65	38	101	46	7	109	126	312	204	162	804	116
Aigre.....	68*	26	41	16	37	114	43	144	14	29	37	19	100	83	194	187	156	620	72
Le Lac-Français...	135	54	46	32	71	168	63	82	»	95	38	24	105	132	202	»	167	»	»
Chez-Méniers.....	142	54	46	32	»	»	»	»	»	105	47	28	90	132	»	»	165	»	»
Bouex.....	?	51	40	22	62	146	79	72	21	102	33	26	105	113	287	195	164	759	114
Angoulême (P. C.).	90	26	39	31	»	»	»	32	84	80	27	20	95	96	»	196	142	»	»
Angoulême (Poudr.)	37	37	54	29	76	143	47	65	23	60	25	18	95	120	266	148	138	672	104
Barbézieux.....	103	40	49	21	14	61	36	68	40	70	»	»	»	110	111	178	»	»	»
Cognac.....	9*	35	57	29	67	105	46	66	33	81	30	10	79	121	218	180	119	638	130
Jonzac.....	44	18	63	21	56	112	59	59	42	61	44	17	97	102	227	162	158	649	90
Saintes.....	27*	62	59	20	50	95	64	39	23	111	29	21	58	141	209	173	108	631	85
Chef-Boutonne....	104	53	68	28	70	133	43	66	10	71	17	18	84	149	246	147	119	661	»
Crézières.....	128*	59	62	35	»	»	46	62	»	»	»	»	»	156	»	»	»	»	»

Stations.	Altitude.	Janv.	Fév.	Mars.	Avril.	Mai.	Juin.	Juill.	Août.	Sept.	Oct.	Nov.	Déc.	1er trim.	2e trim.	3e trim.	4e trim.	Total de l'année.	Nombre de jours pluv.
Bassin de la Charente (suite).																			
Périgné	50*	51	69	27	45	127	25	»	»	»	15	8	72	147	197	»	95	»	»
Villiers-en-Bois	70	45	67	23	53	108	48	66	4	75	35	20	84	135	209	145	139	628	84
St-Jean-d'Angely	11	38	59	22	52	100	53	45	19	96	37	16	69	119	205	160	122	606	118
Bel-Ébat	6	40	56	18	48	98	51	48	12	63	27	16	60	114	197	123	103	537	90
Lagord (E. N.)	24	»	15?	80	»	»	»	»	»	»	»	»	»	»	»	»	»	»	»
La Rochelle	6	29	39	36	45	114	13	36	15	65	24	26	46	104	172	116	96	488	47?
La Tremblade	13*	34	62	34	49	105	22	36	»	»	»	»	»	130	176	»	»	»	»
Les Baleines (ph.)	47	29	45	32	42	79	16	28	9	73	37	21	60	106	137	110	118	471	»
Ile d'Aix	29	61	73	65	72	120	44	55	12	89	33	33	83	199	236	156	149	740	91
Chassiron	10	45?	48	42	60	141	23	54	22	81	38	46	74	135?	224	157	158	674?	94
Rochebonne	0	18	18	19	25	52	18	21	2	60	21	10	41	55	95	83	72	305	»
BASSIN DE LA GIRONDE.																			
Bassin de la Dordogne.																			
La Tr-d'Auvergne	970	89	68	12	68	»	125	»	»	»	67	»	151	169	»	»	»	»	»
Laqueuille	1000	»	»	12	81	93	66	79	59	»	71	33	85	»	240	»	189	»	»
Église Nve d'Entr.	835	»	»	»	»	34	57	105	20	35	67	28	91	»	»	160	186	»	»
La Bourboule	850	»	»	»	»	»	»	»	»	»	»	»	100	»	»	»	»	»	»
Ussel	635	79	127	31	62	130	112	120	60	109	73	102	198	237	304	289	373	1203	135
Bort	445	84	132	36	80	135	165	116	91	133	80	98	208	252	380	340	386	1358	132
Aurillac (E. N.)	666	57	45	5	45	100	143	58	99	104	63	3	144	107	288	261	210	866	125
Argentat	196	40	52	67	59	88	84	70	22	134	21	10	95	159	231	226	126	742	106
Beaulieu	157	40	57	24	68	70	49	15	2	155	2	4	112	121	187	172	118	598	104
La Tronquière	707	76	76	49	101	132	153	78	52	131	38	24	173	201	386	261	235	1083	118
Saint-Céré	152	32	45	36	80	92	95	64	73	94	13	6	86	113	267	231	105	716	91
Bretenoux	138	60	76	30	91	141	144	84	50	109	12	6	84	166	376	243	102	887	94
La Capelle	387	57	57	41	79	90	114	88	56	152	11	13	120	155	283	296	144	878	103
Gramat	290	53	60	45	105	130	91	48	39	97	28	15	128	158	326	184	171	839	91
Vayrac	130	45	69	19	87	100	67	54	47	110	19	7	99	133	254	211	125	723	89
Martel	200	41	52	8	83	119	84	39	36	109	18	0	103	101	286	184	121	692	78
Souillac	100	29	65	10	108	146	96	44	30	82	16	5	109	104	350	156	130	740	70
Payrac	286	36	52	11	68	100	72	69	51	90	13	11	87	99	240	210	111	660	88
La Bastide-Murat	447	46	50	18	104	113	58	48	44	101	27	0	112	114	275	193	139	721	53
Saint-Germain	200	28	42	7	72	92	64	77	41	61	13	6	104	77	228	179	123	607	80
Gourdon	250	25	94	2	82	173	103	61	55	87	16	10	115	121	358	203	141	823	76
Salviac	100	33	75	7	75	126	61	43	56	81	7	5	121	115	262	180	133	690	70
Marcognac	?	»	»	»	»	»	»	»	»	»	»	13	133	»	»	»	»	»	»
Saint-Yrieix	365	74	54	16	59	115	91	75	72	77	51	21	133	144	265	224	205	838	»
Tulle (E. N.)	248	44	76	18	70	109	107	70	71	67	50	10	135	138	286	208	195	827	»
Tulle (P. C.)	236	50	61	18	68	114	109	83	80	133	31	10	149	129	291	296	190	906	114
Brive	132	7	11	11	45	56	42	10	2	79	1	3	91	29	143	91	95	358?	92
Blanzaguet	73	56	45	16	60	108	73	74	22	66	31	11	88	117	241	162	130	650	83
Périgueux (E. N.)	89	40	37	4	45	95	91	45	25	60	44	26	134	81	231	130	204	646	115
Saint-Jean-d'Ataux	102	69	89	18	90	126	90	77	21	78	65	17	134	176	306	176	216	874	»
Chalais	?	51	48	15	68	116	65	44	29	57	32	14	94	114	249	130	140	633	115
Montguyon	70	60	35	15	59	60	72	106	16	54	57	11	104	110	191	176	172	649	80
Coutras	?	38	42	13	64	52	96	»	23	53	37	7	83	93	212	»	127	»	»

Stations.	Altitude.	Janv.	Fév.	Mars.	Avril.	Mai.	Juin.	Juill.	Août.	Sept.	Oct.	Nov.	Déc.	1er trim.	2e trim.	3e trim.	4e trim.	Total de l'année.	Nombre de jours pluv.
Bassin de la Dordogne (suite).																			
Les Églisottes	?	39	38	14	82	87	63	54	10	55	63	4	99	91	232	119	166	608	91
Lussac	71	30	47	15	85	79	65	43	26	49	27	9	80	92	229	118	116	555	110
Saint-Savin	88*	39	50	19	84	88	46	63	15	74	56	13	89	108	218	152	158	636	121
St-André-de-Cubzac	?	26	54	11	68	88	54	99	15	60	46	11	72	91	210	174	129	604	109
Bassin du Lot.																			
Mont Lozère	1308	9	74	60	210	125	111	44	53	107	36	6	72	143	446	204	114	907	97
Le Bleymard	1088	43	50	39	180	48	152	32	44	97	19	9	75	132	380	173	103	788	126
Bagnols	916	43	23	6	135	69	89	47	49	118	17	3	108	72	293	214	128	707	101
Mende (E. N.)	722	12	30	2	92	61	136	71	35	56	25	8	81	44	289	162	114	609	83
Mende (P. C.)	722	35	29	3	112	51	79	76	50	96	40	7	99	67	242	222	146	677	129
Banassac	535	75	38	5	93	74	101	89	40	146	38	13	144	118	268	275	195	856	89
Camp de la Roche	1207	16	43	7	105	78	48	110	54	90	40	6	58	66	231	254	104	655	73
Marvejols	670	32	48	4	83	82	83	84	51	110	33	11	53	84	248	245	97	674	80
Saint-Denis	1422	20	25	3	51	102	142	148	43	125	57	13	22	48	295	316	92	751	115
Le Malzieu	870	47	40	15	74	65	47	84	26	48	27	8	38	102	186	158	73	519	88
Saint-Juéry	936	50	39	6	63	98	84	128	76	84	48	2	97	95	245	288	147	775	99
Termes	1140*	31	34	12	82	77	89	95	66	76	46	20	86	77	248	237	152	714	109
St-Chély-d'Apcher	1016	28	29	9	72	65	79	101	48	70	43	13	88	66	216	219	144	645	119
Chaulhac	914	34	36	4	78	63	82	115	58	65	29	12	55	74	223	238	96	631	102
Nasbinals	1200	48	48	9	77	69	91	96	36	56	40	21	146	105	237	188	207	737	125
Laguiole	1039	38	39	10	53	115	133	119	95	153	40	0	110	87	301	367	150	905	80
Mur-de-Barrez	799	78	82	10	58	114	80	82	72	120	52	0	106	170	252	274	158	854	84
Espalion	346	66	38	10	67	96	115	106	70	91	27	20	152	114	278	267	199	858	94
Entraygues	245*	50	34	9	66	78	95	52	48	75	20	3	112	93	239	175	135	642	76
Figeac (P. C.)	219	49	53	19	71	72	68	72	66	111	38	8	104	121	211	249	150	731	85
Figeac (S. H.)	195	39	44	17	93	98	73	78	73	126	45	6	101	100	264	277	152	793	»
Livernon	325	46	50	29	67	61	83	81	61	120	22	7	126	125	211	262	155	753	94
Lauzès	315	35	53	22	66	105	63	87	41	93	22	3	114	110	234	221	139	704	91
Cajarc	151	42	32	25	52	70	75	50	40	90	23	10	112	99	197	180	145	621	80
Limogne	310	33	39	15	73	82	78	29	71	106	16	7	112	87	233	206	135	661	74
Saint-Géry	130	42	51	31	78	91	53	77	59	84	26	8	106	124	222	220	140	706	87
Cahors (P. C.)	120	34	57	21	76	132	64	42	59	53	20	12	97	112	272	154	129	667	88
Cahors (S. H.)	123	29	43	21	82	105	53	42	49	49	14	9	76	93	240	140	99	572	»
Catus	190	29	26	10	84	119	57	68	38	53	12	17	124	65	260	159	153	637	85
Cazals	195	44	59	4	65	138	58	71	76	82	13	17	110	107	261	229	140	737	70
Luzech	105	24	46	6	62	122	67	60	39	41	25	18	73	76	251	140	116	583	61
Puy-l'Évêque	120	51	40	10	38	98	59	46	18	45	9	1	83	101	195	109	93	498	57
Villeneuve	64	18	38	6	42	70	34	51	31	57	21	6	47	62	146	139	74	421	»
Bassins du Tarn et de l'Aveyron.																			
Massevaques	1000	92	118	102	310	182	125	39	43	171	57	26	190	312	617	253	273	1455	122
Montmirat	1041	41	42	4	105	62	89	56	63	91	36	4	72	87	256	210	112	665	»
Pont de Montvert	900	121	100	92	276	165	124	23	50	202	43	20	186	313	565	275	249	1402	114
Cassagnas	835	62	155	90	283	182	130	36	44	193	33	16	148	307	595	273	197	1372	124
Florac	551	78	42	21	178	102	94	33	80	82	42	4	203	141	374	195	249	959	110
Hures	1020	34	39	5	109	77	121	60	53	85	40	4	66	78	307	198	110	693	134

Stations.	Altitude.	Janv.	Fév.	Mars.	Avril.	Mai.	Juin.	Juill.	Août.	Sept.	Oct.	Nov.	Déc.	1er trim.	2e trim.	3e trim.	4e trim.	Total de l'année.	Nombre de jours pluv.
Bassins du Tarn et de l'Aveyron (suite).																			
Meyrueis	710	43	27	8	128	75	114	56	69	85	32	10	217	78	317	210	259	864	99
Le Massegros	850	90	37	8	80	79	135	62	82	99	29	13	102	135	294	243	144	816	94
Le Rozier	395	23	19	5	85	74	85	53	53	164	20	11	117	47	244	270	148	709	123
La Landette-M.	1085	122	67	51	146	60	83	73	26	151	41	39	106	240	289	250	186	965	157
Le Cabaretou	1018	237	283	105	94	94	119	34	22	265	15	94	117	625	307	321	226	1479	68
Fraïsse	930	176	323	88	133	99	99	42	29	245	20	110	331	587	331	316	361	1595	104
La Salvetat	702	202	121	101	191	111	167	106	25	167	38	78	259	424	469	298	375	1566	105
La Cavalerie	800*	36	26	27	128	94	84	42	28	124	20	14	129	89	306	194	163	752	91
Castres	189	41	25	36	119	88	130	141	45	6	28	6	86	102	337	192	120	751	92
Soual	170	26	23	19	69	34	48	50	28	37	27	28	61	68	151	115	116	450	82
Lavaur	139	25	22	9	64	30	72	57	27	35	16	3	26	56	166	119	45	386	79
Rodez (E. N.)	620	28	22	7	83	77	80	68	50	105	51	10	73	57	240	223	134	654	»
Alban	623	97	51	39	143	115	148	173	51	108	44	14	183	187	406	332	241	1166	79
Albi (E. N.)	170	17	16	33	31	56	71	56	52	76	19	4	65	66	158	184	88	496	85
Albi (P. C.)	188	12	18	33	56	50	84	70	46	82	18	10	54	63	190	198	82	533	89
Carmaux	250	32	26	16	60	46	81	32	18	60	19	1	84	74	187	110	104	475	87
Saint-Antonin	106	27	26	1	49?	78	64	6	»	»	0	0	»	54	191?	»	»	»	»
Lalbenque	280	30	48	21	98	89	66	29	43	73	14	7	88	99	253	145	109	606	104
Montalzat	300	23	49	22	84	120	61	39	30	74	13	7	71	94	265	143	91	593	»
Molières	179	54	41	11	47	52	109	58	34	»	»	11	60	106	208	»	»	»	»
Caussade	115	29	44	21	90	100	78	42	43	136	17	8	83	94	268	221	108	691	115
Bioule	89*	9	30	22	40	60	46	45	18	37	8	6	94	61	146	100	108	415	»
Villebrumier	90	24	37	26	79	49	34	64	»	»	0	37	65	87	162	»	102	»	»
Canals	135	22	33	20	59	81	70	57	52	37	11	8	49	75	210	146	68	499	73
Montauban (E. N.)	130	9	29	26	32	93	62	3	49	102	»	0	10	64	187	154	»	»	»
La Française	184	24	44	24	60	78	72	50	59	56	21	6	92	92	210	165	119	586	86
Moissac	178	12	30	5	74	91	91	»	»	»	»	9	»	47	256	»	»	»	»
Bassin de la Garonne, cours supérieur, et affluents des Pyrénées.																			
Mérens	1060	69	36	63	139	85	160	72	55	90	35	41	74	168	384	217	150	919	113
Ax	708	76	48	80	205	88	182	72	72	70	126	68	»	204	475	214	»	»	»
Vicdessos	707	100	16	56	124	80	80	67	67?	26	48	9	»	172	284	160?	»	»	»
Belesta	487	81	58	69	181	56	144	93	21	63	101	30	»	208	381	177	»	»	»
Foix (E. N.)	433	50	45	51	98	69	79	62	6	56	71	46	65	146	246	124	182	698	85
Foix (P. C.)	395	65	75	61	102	69	102	72	36	89	66	14	»	201	273	197	»	»	»
Loubens	420	54	63	24	157	109	79	69	20	68	65	25	40	141	345	157	130	773	111
Mirepoix	301	67	53	36	139	48	148	62	20	67	50	35	62	156	235	149	147	787	111
La Bastide-de-L.	297*	41	37	19	118	62	79	70	11	17	37	24	42	97	259	98	103	557	87
Royat	257	27	39	20	120	59	72	52	23	30	40	14	44	86	251	105	98	540	91
Nailloux	285	»	25	34	108	59	69	96	21	23	38	9	46	»	236	140	93	»	»
Le Fossat	233	36	30	33	103	71	69	58	35	49	»	19	»	99	243	142	»	»	»
Villeneuve-Durf.	346	45	47	27	122	68	84	72	29	65	84	16	48	119	274	166	148	707	»
Arreau	699	31	32	36	75	73	119	»	92	82	44	18	24	99	267	»	86	»	»
Fos	543	78	43	64	124	73	121	84	34	59	79	48	170	185	318	177	297	977	»
Izaut-de-l'Hôtel	300	»	»	»	171	82	106	93	35	»	91	48	99	»	359	»	238	»	»
Soueix	480	34	43	35	122	27	87	34	47	61	36	14	62	112	236	142	112	602	120
La Bastide-de-S.	404	70	72	33	161	139	114	78	41	82	74	32	76	175	414	201	182	972	94
Le Fousseret	319	5?	26	18	120	107	»	86	»	»	30	8	45	49?	»	»	83	»	»

Stations.	Altitude.	Janv.	Fév.	Mars.	Avril.	Mai.	Juin.	Juill.	Août.	Sept.	Oct.	Nov.	Déc.	1er trim.	2e trim.	3e trim.	4e trim.	Total de l'année.	Nombre de jours pluv.
Bassin de la Garonne, cours supérieur, et affluents des Pyrénées (suite).																			
Rieumes	280	32	17	36	82	63	73	58	32	35	26	2	58	85	218	125	86	514	62
Léguevin	191	31	24	26	»	45	95	»	»	»	»	»	31	81	»	»	»	»	»
Albiac	289	45	25	16	69	28	90	100	»	»	»	»	»	86	187	»	»	»	»
Verfeil	152	»	»	»	»	107	97	96	14	37?	83?	10?	25	»	»	147?	118?	»	»
Toulouse (Obs^re)	194	29	37	20	95	58	127	50	26	63	52	6	46	86	280	139	104	609	»
Toulouse (E. N.)	148	9	»	11	»	12	»	»	»	»	»	»	»	»	»	»	»	»	»
Bassin de la Garonne au-dessous de Toulouse; bassins du Gers et de la Baïse; bassin de la Gironde.																			
Lannemezan	592	72	75	»	141	76	95	84	7	»	87	19	78	»	312	»	184	»	»
Castelnau-Magn	365*	38	37	10	93	67	125	53	32	45	34	16	84	85	285	130	134	634	79
Boulogne	135	36	38	»	»	»	»	»	»	»	»	»	»	»	»	»	»	»	»
Isle-en-Dodon	195	»	»	»	»	74	78	63	»	»	»	»	»	»	»	»	»	»	»
Lombez	210	34	24	19	76	45	77	60	22	24	29	5	61	77	198	106	95	476	82
Masseube	221	37	30	23	91	62	98	59	71	37	36	18	65	90	251	167	119	627	122
Trie	242	57	43	14	117	88	150	»	39	48	41	50	110	114	355	»	201	»	»
Miélan	222	41	32	11	103	41	149	48	64	58	39	16	60	84	293	170	115	662	»
Mirande	165	»	28	10	80	62	102	32	62	60	24	14	60	»	244	154	98	»	»
Gimont	173	26	26	10	67	46	94	34	47	23	23	3	44	62	207	104	70	443	87
Cadours	250	35	31	13	74	48	70	34	42	»	»	3	25	79	192	»	»	»	»
Auch (E. N.)	188	31	34	11	64	56	85	26?	56?	59?	18?	15	50	76	205	141?	83?	505?	88
Auch (P. C.)	133	26	23	9	45	44	92	36	44	52	15	7	53	58	181	132	75	446	105
Vic-Fézensac	134	35	32	7	40	75	83	49	80	56	20	7	48	74	198	185	75	532	86
La Sauvetat	218	24	31	6	49	76	72	37	51	31	13	6	38	61	197	119	57	434	71
Lectoure	87	29	28	10	34	67	63	41	46	26	15	9	51	67	164	113	75	419	85
Condom	73	32	43	6	37	82	59	22	21	42	15	1	50	81	178	85	66	410	84
Eauze	155	36	49	5	56	104	68	16	25	71	20	5	59	90	228	112	84	514	87
Villeneuve-les-B	152*	41	35	19	96	68	149	55	»	»	»	1	85	95	313	»	»	»	»
Grisolles	110	26	33	26	61	67	76	55	51	55	0	14	51	85	204	161	65	515	53
Beaumont	126	37	38	16	38	70	91	48	61	34	15	7	63	91	199	143	85	518	116
Caumont	129	25	45	7	32	54	76	33	35	27	16	5	60	77	162	95	81	415	70
Saint-Loup	183*	19	41	12	»	76	85	68	21	»	0	12	54	72	»	»	66	»	»
Castelsarrazin	85	23	42	6	67	72	69	43	35	29	10	10	49	71	208	107	69	455	95
Castelnau	245	18	47	15	71	92	68	43	48	38	13	0	60	80	231	129	73	513	77
Montcuq	250	23	53	7	60	99	80	65	40	66	13	9	94	83	239	171	116	609	66
Lauzerte	220	21	41	6	51	104	45	»	»	»	»	»	»	68	200	»	»	»	»
Agen (E. N.)	184	18	34	1	»	84	30	62	21	41	10	1	48	53	»	124	59	»	»
Agen (P. C.)	52	16	30	4	36	68	27	40	36	34	9	5	31	50	131	110	45	336	100
Damazan	32	39	53	0	50	109	36	38	41	54	11	5	52	92	195	133	68	488	»
Grignols	147*	24	48	5	68	104	53	38	27	61	25	11	92	77	225	126	128	556	139
Captieux	95*	38	46	3	77	71	65	33	22	43	17	10	41?	87	213	98	68?	466?	77
Col-de-Fer	25	17	34	4	43	71	33	32	18	42	25	9	44	55	147	92	78	372	142
La Réole	18	16	29	4	36	59	29	29	31	46	26	7	63	49	124	106	96	375	113
Sauveterre	?	27	52	8	73	66	54	49	5	58	28	9	72	87	193	112	109	501	138
St-André-du-Bois	100*	26	48	8	75	79	48	37	15	53	28	13	81	82	202	105	122	511	156
Roaillan	?	21	55	4	81	71	52	37	21	62	»	13	84	80	204	120	»	»	»
Machorre	?	29	48	9	73	86	40	33	18	49	30	14	76	86	199	100	120	505	122
La Sauve (E. N.)	101	34	67	10	91	86	76	31	10	63	25	17	»	111	253	104	»	»	»
Pierroton	?	42	73	19	94	140	82	85	10	80	39	27	130	134	316	175	196	821	128

Stations.	Altitude.	Janv.	Fév.	Mars.	Avril.	Mai.	Juin.	Juill.	Août.	Sept.	Oct.	Nov.	Déc.	1er trim.	2e trim.	3e trim.	4e trim.	Total de l'année.	Nombre de jours pluv.
Bassin de la Garonne (R. G.) au-dessous de Toulouse; bassins du Gers et de la Baïse; bassin de la Gironde (suite).																			
Talence.....	?	35	66	14	79	99	86	61	12	61	45	17	81	115	264	134	143	656	141
Bordeaux (Obsre.)..	74	35	58	12	79	78	84	56	13	63	34	15	64	105	241	132	113	591	188
Bordeaux (Eaux)..	10	34	56	12	78	76	78	55	11	61	40	16	65	102	232	127	121	582	94
Saint-Julien.....	?	»	59	20	68	95	50	70	7	21	40	19	103	»	213	98	162	»	»
Soulac.....	?	37	62	21	47	86	37	22	18	79	38	23	84	120	170	119	145	554	130
Pte de Grave.....	12*	36	67	20	47	100	33	33	26	79	40	23	67	123	180	138	130	571	»
Royan.....	15	23	52	14	34	75	29	24	16	70	29	25	44	89	138	110	98	435	118
La Coubre.....	10	35	65	51	68	102	22	30	15	72	27	42	72	151	192	117	141	601	107
Cordouan (phare).	58	35	47	17	23	34	36	27	18	70	29	15	76	99	93	115	120	427	»
BASSINS ENTRE LA GIRONDE ET LES PYRÉNÉES.																			
Petits bassins entre la Gironde et l'Adour.																			
Saint-Nicolas.....	?	37	66	20	77	111	40	32	16	96	40	26	72	123	228	144	138	633	131
Hourtin (phare)..	17*	39	83	22	79	81	»	37	29	92	59	48	67	144	»	158	174	»	»
Grand-Mont.....	?	34	71	21	78	79	50	44	53	68	45	26	90	126	207	165	161	659	100
Sainte-Hélène.....	40*	35	33	17	29	17	63	11?	0	17	12	2	69	85	109	28?	83	305?	57
Moutchic.....	?	35	64	21	95	106	46	45	14	87	52	35	102	120	247	146	189	702	122
L'Alexandre.....	?	28	68	22	93	83	32	42	19	102	45	31	73	118	208	163	149	638	117
Gressier.....	?	29	61	17	87	66	40	34	5	80	49	44	67	107	193	119	160	579	135
Le Porge.....	32*	30	71	22	82	117	56	65	21	79	63	40	95	123	255	165	198	741	148
Gleize-Vieille.....	?	29	67	18	85	95	44	48	17	81	55	43	83	114	224	146	181	665	141
Arès.....	?	33	69	19	73	85	69	66	6	77	51	40	84	121	227	149	175	672	154
Audenge.....	?	44	69	22	98	87	68	104	15	87	41	55	99	135	253	206	195	789	119
Pissos.....	57	45	73	17	102	95	113	24	24	77	38	15	111	135	310	125	164	734	110
Belin.....	20*	35	83	16	109	93	105	72	13	72	28	22	82	134	307	157	132	730	152
Cazaux.....	5*	40	72	24	84	87	66	69	8	55	55	87	»	136	237	132	»	»	»
Piquey.....	?	32	61	18	71	84	51	48	10	72	42	27	74	111	206	130	143	590	128
La Salie.....	?	42	79	25	108	80	61	96	19	55	64	41	99	146	249	170	204	769	124
Arcachon (phare).	10	44	77	27	113	87	54	86?	10	84	80	25	107	148	254	180?	212	794?	»
Bassin de l'Adour.																			
Pic du Midi (Obsre).	2866	141	59	70	148	52	110	63	114	144	74	80	300	270	310	321	454	1355	159
Luz-Saint-Sauveur.	708	15	35	91	109	90	135	38	33	176	17	2	4?	141	334	247	23	745	73
Peyranère.....	1437	36	87	72	155	115	89	46	38	191	51	54	133	195	359	275	238	1067	80
Gélan.....	849	89	73	119	199	111	228	75	97	116	60	37	260	281	538	288	357	1464	130
Laruns.....	522	100	74	86	177	116	234	70	70?	57	144	41	207	260	527	197?	392	1376?	158
Bedous.....	415	109	82	120	175	110	286	84	73	110	78	40	243	311	571	267	361	1510	128
Argelès.....	466	62	51	85	109	61	130	94	47	107	»	24	279	198	300	248	»	»	»
Lourdes.....	422*	57	55	32	135	76	168	77	»	62	73	32	151	144	379	»	256	»	»
Bagnères-de-Big...	555	74	64	61	147	99	159	50	63	96	83	33	136	199	405	209	252	1065	104?
Tarbes (E. N.)...	308	46	60	15	112	50	93	51	46	85	36	31	65	121	255	182	132	690	117
Tarbes (P. C.)....	312	49	63	21	120	51	100	45	46	86	33	29	75	133	271	177	137	718	114
Villécomtal.....	179	36	42	14	116	77	109	46	56	84	29	21	58	92	302	186	108	688	103
Maubourguet.....	175*	63	86	17	163	69	166	70	35	128	39	38	64	166	398	233	141	938	89
Aignan.....	126	31	60	6	70	108	80	45	51	67	33	12	64	97	258	163	109	627	80
Riscle.....	113	50	71	3	87	94	110	43	52	112	40	14	64	124	291	207	118	740	100
Cazaubon.....	130	35	44	6	60	131	43	20	58	66	20	9	51	85	234	144	80	543	114
Mont-de-Marsan...	52	33	57	10	65	120	86	24	27	75	28	7	63	100	271	126	98	595	132

Stations.	Altitude.	Janv.	Fév.	Mars.	Avril.	Mai.	Juin.	Juill.	Août.	Sept.	Oct.	Nov.	Déc.	1er trim.	2e trim.	3e trim.	4e trim.	Total de l'année.	Nombre de jours pluv.
Bassin de l'Adour (suite).																			
Morcenx	65	46	73	19	89	82	66	17	10	34	28	14	83	138	237	61	125	561	104
Saint-Sever	104	36	60	7	86	89	98	19	16	55	21	5	43	103	273	90	69	535	110
Tartas	37	38	65	24	92	94	106	26	14	83	31	16	78	127	292	123	125	667	128
Pau (Tourasse)	?	46	69	23	129	115	162	64	32	110	30	23	79	138	406	206	132	882	153
Lescar (E. N.)	160	46	59	20	123	106	125	49	34	128	39	18	78	125	354	211	135	825	132
Orthez (P. C.)	81*	43	57	22	110	102	156	56	48	162	34	39	73	122	368	266	146	902	116
Orthez (C. M.)	68*	46	44	17	94	88	126	47	45	146	34	39	70	107	308	238	143	796	98
Oloron (P. C.)	233	50	60	48	150	134	145	68	66	80	62	22	98	158	429	214	182	983	114
Oloron (Collège)	233*	58	66	48	101	206	158	60	61	75	71	15	101	172	465	196	187	1020	64
Mauléon (P. C.)	142	69	79	44	93	130	123	69	66	92	66	35	111	192	346	227	212	977	104
Mauléon (C. M.)	214*	71	86	39	101	138	126	53	70	109	46	28	121	196	365	232	195	988	95
St-Jean-Pied-de-P.	160	70	95	53	116	159	159	137	92	126	100	49	148	218	434	355	297	1304	119
Dax (E. N.)	16	36	47	16	82?	89	129	»	43	128	53	61	48	99	300?	»	162	»	»
Dax (P. C.)	23	48	72	24	109	100	137	47	47	125	67	32	93	144	346	219	192	901	131
Saint-Martin-de-H.	40	47	96	34	144	109	175	44	52	141	87	41	79	177	428	237	207	1049	158
Peyrehorade	8	35	66	31	106	106	172	24	44	136	73	32	72	132	384	204	177	897	80
Bayonne (port)	35	38	54	36	86	84	96	25	32	75	64	25	60	128	266	132	149	675	84
Bayonne (s. des Sc.)	?	59	96	51	138	123	172	44	61	123	75	39	79	206	433	228	193	1060	136
Biarritz (Sém.)	22	24	63	61	116	79	92	34	38	126	65	49	58	148	287	198	172	805	118
Biarritz (phare)	70	36	59	43	109	88	134	35	47	118	60	48	61	138	331	200	169	838	»
Aragorri	42	78	108	85	165	202	248	46	72	130	147	39	153	271	615	248	339	1473	108

VERSANT DE LA MÉDITERRANÉE.

BASSINS ENTRE LES PYRÉNÉES ET LE RHÔNE.

Bassins du Tech, de la Tet et de l'Agly.

La Preste	1123	21	36	123	211	168	97	100	177	133	31	»	»	180	476	410	»	»	»
Prats-de-Mollo	757	0?	33	112	33	28	82	66	88	94	30	98	88	145?	143	248	216	752	70
Amélie-les-Bains	235	7	118	124	158	89	62	66	81	209	6	157	110	249	309	356	263	1187	83
Céret	183	0	179	127	135	78	54	30	29	158	0	133	54	306	267	217	187	977	55
Bellegarde	433	0	138	177	181	86	54	13	81	198	0	79	70	315	321	292	149	1077	71
Vernet-les-Bains	654	4	33	118	266	75	23?	»	»	»	»	»	»	155	364?	»	»	»	»
Col de la Quillane	1573	20	16	88	131	106	67	54	88	68	3	45	35	124	304	210	83	721	96
Montlouis (C. M.)	1586	25	67	81	162	113	70	29	76	62	6	30	250	173	345	167	286	971	99
Montlouis (P. C.)	1627	36	58	84	205	109	92	35	74	60	5	25	24?	178	406	169	54?	807?	85
Molitg-les-Bains	488	0	79	183	113	72	62	»	»	»	»	»	»	262	247	»	»	»	»
Prades	360	4	87	151	91	55	44	12	23	55	5	27	66	242	190	90	98	620	59
Cômes	790	11	136	183	164	57	71	60	16	77	4	58	63	330	292	153	125	900	54
Vinça	260	7	129	137	129	55	37	29	26	63	18	53	71	273	221	118	142	754	89
Bouleternère	181	0	137	95	113	47	30	33	18	58	11	77	82	232	190	109	170	701	54
Ille	143	0	145	101	102	56	44	26	13	65	15	87	80	246	202	104	182	734	47
Millas	105	0	151	100	103	47	39	24	11	110	30	98	80	251	189	145	208	793	50
Le Soler	74	0	140	98	102	50	33	24	8	137	36	109	80	238	185	169	225	817	51
Perpignan (Obsre)	32	2	118	59	124	53	36	23	7	182	25	130	106	179	213	212	261	865	82
Perpignan (tour)	48	2	108	57	114	55	35	22	6	176	24	131	96	167	204	204	251	826	73
Perpignan (E. N.)	64	2	112	59	132	56	37	18	14	172	25	145	92	173	225	204	262	864	80
Perpignan (P. C.)	37	1	116	48	48?	52	35	23	4	180	35	141	80	165	135?	207	256	763?	68

Stations.	Altitude.	Janv.	Fév.	Mars.	Avril.	Mai.	Juin.	Juill.	Août.	Sept.	Oct.	Nov	Déc.	1er trim.	2e trim.	3e trim.	4e trim.	Total de l'année.	Nombre de jours pluv.
Bassins du Tech, de la Tet et de l'Agly (suite).																			
Caudiès-de-St-Paul.	332	88	107	149	163	45	41	68	40	71	40	56	102	344	249	179	198	970	110
Sournia.....	515	26	42	214	108	53	61	64	15	53	12	43	103	282	222	132	158	794	63
La Tour-de-France.	297	0	145	86	89	44	56	44	24	46	17	88	73	231	189	114	178	712	44
St-Paul-de-Fenouil.	269	42	145	97	96	36	21	45	20	62	17	57	87	284	153	127	161	725	44
Palairac.....	339	15	187	105	124	57	41	28	11	59	23	114	126	307	222	98	263	890	»
Tuchan.....	150	»	»	»	»	»	»	37	17	71	17	88	103	»	»	125	208	»	»
Estagel (C. M.)...	79	4	160	76	106	40	33	36	10	52	17	100	50	240	179	98	167	684	55
Estagel (P. C.)....	79	0	148	55	86	40	32	20	20	46	17	88	100	203	158	86	205	652	»
Espira-de-l'Agly...	35	2	97	59	90	44	30	21	23	158	29	131	98	158	164	202	258	782	54
Rivesaltes.....	41	0	112	57	114	47	22	18	22	162	37	116	114	169	183	202	267	821	48
Salces.....	14	0	102	56	85	40	39	13	7	57	32	85	66	158	164	77	183	582	37
St-Laurent-de-la-S.	6	0	123	36	92	42	52	13	10	60	0	124	75	159	186	83	199	627	62
Le Barcarès.....	5	0	103	33	73	39	29	9	7	48	4	87	62	136	141	64	153	494	55
Durban.....	90	»	»	»	»	»	»	»	»	87	6	9	82	»	»	»	97	»	»
La Nouvelle.....	9	8	114	36	70	34	35	12	9	49	0	64	76	158	139	70	140	507	»
Paulilles.....	4?	23	67	77	124	66	43	7	17	135	39	125	68	167	233	159	232	791	62
Cap Béar (phare)..	208	27	69	86	114	83	48	6	16	164	37	137	64	182	245	186	238	851	72
Cap Béar (sémaph.)	102	25	60	75	121	58	34	6	13	129	24	147	59	160	213	148	230	751	62
Port-Vendres.....	23	9	61	74	81	60	35	5	10	126	46	117	47	144	176	141	210	671	63
Bassin de la Sègre.																			
Col de Puymorens..	1928	4	30	86	100	79	118	37	70	77	29	73	69	120	297	184	171	772	57
Angoustrine.....	1353	12	21	30	»	79	50	48	92	71	8	27	94	63	»	211	129	»	»
Bourg-Madame....	1144	4	29	18	60	88	43	85	82	62	8	18	50	51	191	229	76	547	49
Bassin de l'Aude.																			
Le Bousquet.....	1114	55	64	128	193	90	163	65	69	113	62	31	94	247	446	247	187	1127	»
Gesse.....	551	82	80	129	217	125	125	37	34	140	53	42	134	291	467	211	229	1198	»
Les Fanges.....	970	45	96	187	164	98	94	79	64	104	66	45	166	328	356	247	277	1208	»
Belcaire.....	1023	174	157	151	200	251	92	35	108	81	91	90	179	482	543	224	360	1609	»
Picaussel.....	890	159	73	98	213	99	147	111	78	89	101	137	239	330	459	278	477	1544	»
Espezel.....	919	140	60	88	196	80	138	60	68	54	50	44	158	288	414	182	252	1136	»
Mérial.....	941	75	79	90	255	97	177	53	66	97	49	39	65	244	529	216	153	1142	»
Rodome.....	946	37	62	113	169	63	116	58	42	89	41	50	74	212	348	189	165	914	»
Arques.....	351	46	84	51	170	38	55	34	5	70	31	39	62	181	263	109	132	685	90
Fourtou.....	863	72	116	81	209	77	73	57	26	90	32	44	94	269	359	173	170	971	»
Monthoumet.....	558	26	141	82	94	43	37	49	14	68	27	56	73	249	174	131	156	710	»
Sauzils.....	462	75	89	54	173	60	61	47	19	52	29	36	89	218	294	118	154	784	141
Quillan.....	285	52	98	73	134	51	77	36	26	58	23	32	118	223	262	120	173	778	»
Couiza.....	230	42	64	37	110	45	47	31	7	67	26	30	64	143	202	105	120	570	»
Limoux.....	164	18	42	22	80	37	69	34	6	62	27	22	34	82	186	102	83	453	»
Monthaut (h. bois).	730	49	104	69	140	52	58	40	17	82	34	45	76	222	250	139	155	766	82
Monthaut (s. bois).	730	27	80	44	100	38	23	22	7	55	16	29	46	151	161	84	91	487	82
Villemagne.....	420	»	»	»	»	»	»	80	17	50	43	22	74	»	»	147	139	»	»
Castelnaudary.....	185	23	29	23	72	16	50	52	14	58	27	13	57	75	138	124	97	434	»
Lasbordes.....	145	»	»	»	»	»	»	53	24	51	25	13	48	»	»	128	86	»	»
Sainte-Gemme....	148	38	35	»	»	»	»	30	20	50	26	17	56	»	»	100	99	»	»

Stations.	Altitude.	Janv.	Fév.	Mars.	Avril.	Mai.	Juin.	Juill.	Août.	Sept.	Oct.	Nov.	Déc.	1er trim.	2e trim.	3e trim.	4e trim.	Total de l'année.	Nombre de jours pluv.
Bassin de l'Aude (suite).																			
Besplas	230	24	24	20	86	26	53	63	15	36	31	14	41	68	165	114	86	433	»
Les Martys	780	98	113	69	120	101	153	90	34	77	85	32	138	280	374	201	255	1110	»
La Loubatière	760	88	97	72	127	70	143	107	33	65	80	36	203	257	340	205	319	1121	»
Salettes	915	122	282	69	142	53	135	49	18	175	37	94	206	473	330	242	337	1382	121
Lespinassière	600	102	186	49	104	44	114	38	12	148	25	66	166	337	262	198	257	1054	121
Villegause	410	54	136	55	82	26	71	15	25	75	16	43	143	245	179	115	102	641	»
Caunes (hors bois)	300	52	117	50	87	22	78	14	22	78	7	34	152	219	187	114	193	713	72
Caunes (sous bois)	300	17	49	17	21	6	26	6	7	42	3	17	78	83	53	55	98	289	72
Rieux-Minerv	90	12	73	20	78	6	36	0	5	50	3	21	145	105	120	55	169	449	»
Le Boulou-Alz	831	108	119	61	194	113	213	150	58	67	132	43	213	288	520	275	388	1471	»
Carcassonne (C. M.)	101	29	63	30	107	25	47	26	14	56	27	27	86	122	179	96	140	537	105
Carcassonne (E. N.)	117	26	43	26	101	27	56	13	16	48	26	22	32	95	184	77	80	436	»
Barbaira	289	24	65	67	128	41	58	14	3	16	5	62	83	156	227	33	150	566	100
Montlaur	150	26	91	52	105	33	103	12	5	53	5	45	99	169	241	70	149	629	62
Moux	80	6	32	43	109	14	62	»	»	»	»	»	»	81	185	»	»	»	»
Boutenac	105	37	96	18	148	7	14	19	4	42	1	69	62	151	169	65	132	517	»
Terre-Rouge	140	18	80	68	112	30	68	11	4	62	9	70	81	166	210	77	160	613	71
Montady	76	42	105	40	95	49	38	»	»	»	»	»	»	187	182	»	»	»	»
Capestang	7	50	104	»	103	29	31	36	5	62	19	42	108	»	163	103	169	»	»
Narbonne	13	22	66	37	66	30	24	15	10	38	8	34	54	125	120	63	96	404	»
Bassins de l'Orb, de l'Hérault, du Lez et du Vidourle.																			
Saint-Pons	328	146	207	68	94	73	78	27	34	229	18	92	211	421	245	290	321	1277	93
Saint-Gervais	334	88	155	34	163	24	21	3	4	171	1	138	261	277	208	178	400	1063	47
Le Poujol	125	238	388	146	178	85	53	35	15	163	24	111	298	772	316	213	433	1734	88
Bédarieux	195	80	157	78	141	35	34	23	3	101	10	50	218	315	210	127	278	930	65
L'Escandolgue	535	120	150	90	202	56	31	1	10	165	25	56	167	360	289	176	248	1073	87
Béziers	69	41	90	»	80	36	30	7	17	116	37	56	204	»	146	140	297	»	»
Le Caylar	747	134	156	100	190	94	59	69	17	184	32	53	317	390	343	270	402	1405	114
Soubès	266*	60	129	68	142	66	29	33	26	155	14	38	169	257	237	214	221	929	56
Lodève	174	116	144	80	168	67	34	8	31	167	24	52	180	340	269	206	256	1071	76
Saint-Bauzille	138	49	96	30	145	69	57	75	10	117	25	30	164	175	271	202	219	877	67
Gignac	59	54	40	13	126	43	23	29	17	71	8	25	170	107	192	117	203	619	»
Clermont	90	141	46	41	198	43	26	27	31	136	16	86	284	228	267	194	386	1075	83
Plateau de Valène	233	70	128	50	161	70	35	40	9	120	20	41	145	248	266	169	206	889	79
Col de la Cardonille	317	56	108	37	118	75	65	61	7	124	19	28	137	201	258	192	184	835	80
St-Mathieu-de-Tr	141	40	65	28	119	69	42	29	18	95	21	44	117	133	230	142	182	687	55
Nîmes (E. N.)	57	8	5	4	70	62	53	51	4	90	22	20	58	17	185	145	100	447	41
Lunel	15	6	1	4	47	75	18	2	0	25	30	35	10	11	140	27	75	253	»
Montpellier (E. N.)	31	113	26	18	111	62	24	6	2	50	7	32	161	157	197	58	200	612	63
Montpellier (E.A.)	43	71	33	21	168	60	4	5	0	83	14	55	118	125	232	88	187	632	»
Palavas	3	57	63	30	175	65	40	12	29	66	13	61	144	150	280	107	218	755	56
Cette (P. C.)	3?	35	37	51	82	50	31	11	45	70	9	51	135	123	163	126	195	607	51
Cette (phare)	27	30	32	43	84	45	17	8	35	48	12?	60	66	105	146	91	138?	480?	»
Agde	9	42	50	34	99	40	23	8	10	75	2	36	162	126	162	93	200	581	49

Stations.	Altitude.	Janv.	Fév.	Mars.	Avril.	Mai.	Juin.	Juill.	Août.	Sept.	Oct.	Nov.	Déc.	1er trim.	2e trim.	3e trim.	4e trim.	Total de l'année.	Nombre de jours pluv.
BASSIN DU RHÔNE.																			
Bassin de la Saône supérieure.																			
Belfahy	838	»	95	32	44	176	122	151	90	82	164	88	357	»	342	323	609	»	»
Mielin	567	168	151	38	70	204	96	121	70	98	214	29	541	357	370	289	784	1800	133
Melisey	330	117	56	10	44	145	85	105	69	61	84	39	154	183	274	235	277	969	151
Le Val-d'Ajol	360	103	89	19	45	161	110	84	92	67	131	101	278	211	316	243	510	1280	154
Fort du Roulon	455	»	27	13	97	270	38	43	30	35	20	»	»	»	405	108	»	»	»
Xertigny	450	54	59	33	46	80	70	39	55	49	65	34	139	146	196	143	238	723	119
Fontenoy-le-Ch.	260	60	69	4	40	120	75	68	68	49	57	20	129	133	235	185	206	759	104
Bains-les-B.	293	25	74	10	55	107	54	60	72	45	48	34	133	109	216	177	215	717	72
Pont-du-Bois	288*	17	67	9	52	130	57	68	47	45	55	15	149	93	239	160	219	711	83
Vioménil	472	60	74	11	56	61	51	69	94	57	47	36	154	145	168	220	237	770	124
Frain	367	65	74	7	47	115	63	105	79	70	45	41	161	146	225	254	247	872	152
Monthureux-s.-S.	251	42	52	5	48	95	50	69	49	74	34	38	131	99	193	192	203	687	129
Montdoré	384	52	59	16	58	125	52	72	69	52	53	33	107	127	235	193	193	748	128
Mailleroncourt	274	48	53	7	31	134	57	73	70	48	51	14	128	108	222	191	193	714	120
Bourbonne-les-B.	275	105	77	4	51	118	42	123	51	105	20	36	177	186	211	279	233	909	116
Fresnes-s.-Apance	252	41	47	5	54	84	38	94	60	73	34	33	120	93	176	227	187	683	157
Villars-le-Pautel	237	45	60	12	58	101	36	99	83	60	35	29	128	117	195	242	192	746	113
La Ferté-s.-Amance	313	54	50	17	45	73	73	87	92	63	29	26	105	121	191	242	160	714	65
Jussey	269	34	43	11	51	90	56	103	45	64	27	29	111	88	197	212	167	664	127
Quers	305	55	57	9	44	120	130	72	38	51	65	37	137	121	294	161	239	815	114
Conflandey	288	44	46	9	52	114	67	65	48	51	49	35	138	99	233	164	222	718	119
Saint-Remy	328	44	51	9	39	106	63	50	84	»	40	31	107	104	208	»	178	»	»
Vesoul (E. N.)	250	33	46	52	73	200?	105	96	29	44	58	30	184	131	378?	169	272	950?	»
Saint-Albin	209	40	52	8	55	138	75	66	47	57	42	32	140	100	268	170	214	752	111
Montessaux	332	62	59	15	48	120	93	110	67	51	87	42	159	136	261	228	288	913	131
Villersexel	280	47	44	13	45	139	80	90	58	42	47	33	127	104	264	190	207	765	124
Autrey-le-Vay	278	70	54	16	64	151	69	96	60	47	62	46	140	140	284	203	248	875	131
Rougemont	269	56	48	11	40	150	74	33	59	23	35	20	128	115	264	115	183	677	91
Montbozon	273	48	50	17	49	142	68	54	54	49	47	40	128	115	259	157	215	746	126
Mercey-le-Grand	267	32	44	»	»	»	»	»	»	»	»	»	»	»	»	»	»	»	»
Marnay	215	23	44	8	42	123	63	39	56	64	26	18	90	75	228	159	134	596	130
Chaumercenne	262	33	49	6	34	90	68	65	46	77	27	29	113	88	192	188	169	637	129
Chalindrey	350	48	64	8	66	88	72	164	100	132	32	42	144	120	226	396	218	960	154
Champlitte	246	56	50	8	54	94	66	107	54	88	22	27	136	114	214	249	185	762	111
Bourg	440	54	57	4	50	105	54	168	44	118	33	53	158	115	209	330	244	898	105
Villegusien	292	40	50	9	45	57	31	112	46	76	22	27	129	99	133	234	178	644	90
Montigny-s.-Ving	234	28	33	5	36	56	47	53	30	59	19	19	69	66	139	142	107	454	99
Pouilly-s.-V.	228	31	34	5	34	70	67	56	45	72	13	22	95	70	171	173	130	544	82
Vaux-s.-Aubigny	275	37	56	0	43	58	21	93	67	93	32	20	154	93	122	253	206	674	74
Courlon	332	43	53	7	27	82	71	106	58	103	25	30	145	103	180	267	200	750	132
La Margelle	?	60	68	8	26	71	55	69	68	103	34	37	135	136	152	240	206	734	93
Is-sur-Tille	312*	38	39	7	26	57	46	64	91	90	16	21	103	84	129	245	140	598	110
Lux	253	43	45	5	38	86	69	74	122	99	21	24	92	93	193	295	137	718	115
Beire-le-Châtel	266*	35	42	4	12	70	65	67	126?	115	23	16	82	81	147	308?	121	657?	97
Saint-Seine-l'Abb.	550*	33	56	10	15	100	86	82	60	116	54	28	156	99	201	258	238	796	119
Val-Suzon	?	48	64	10	34	69	79	60	92	68	28	20	86	122	182	220	134	658	100

Stations.	Altitude.	Janv.	Fév.	Mars.	Avril.	Mai.	Juin.	Juill.	Août.	Sept.	Oct.	Nov.	Déc.	1er trim.	2e trim.	3e trim.	4e trim.	Total de l'année.	Nombre de jours pluv.
Bassin de la Saône supérieure (suite).																			
Saussy	577	49	54	3	34	72	71	60	68	106	39	32	122	106	177	234	193	710	90
Pont-d'Ouche	?	30	41	4	21	82	51	72	58	104	35	16	109	75	154	234	160	623	94
Sombernon	?	36	51	4	19	108	66	88	54	110	42	2	93	91	193	252	137	673	109
Dijon (P. C.)	237	33	35	4	32	98	37	77	68	92	23	15	83	72	167	237	121	597	113
Dijon (E. N.)	243	26	28	5	»	52	35	74	31	105	22	14	79	59	»	210	115	»	»
Heuilley	?	21	31	0	4	117	35	69	46	85	24	13	85	52	156	200	122	530	91
Vonges (Poudrie)	198	32	46	3	14	54	80	88	65	87	16	30	97	81	148	240	143	612	110
Auxonne	186	28	37	5	20	96	64	53	64	84	24	23	89	70	180	201	136	587	113
St-Jean-de-Losne	182	23	37	4	15	53	85	43	62	93	24	21	92	64	153	198	137	552	110
Citeaux	202	24	24	4	15	52	60	77	68	98	23	12	75	52	127	243	110	532	69
Labergement	207*	12	32	0	23	58	77	35	61	89	19	1	120	44	158	185	140	527	70
Trugny	177*	14	36	2	12	51	65	54	73	93	18	11	56	52	128	220	85	485	67
Bassin de la Saône inférieure, au-dessous du confluent du Doubs.																			
Beaune	220	19	36	1	16	45	58	83	80	105	31	16	93	56	119	268	140	583	108
Chagny	225	32	42	6	26	66	57	83	66	98	25	22	84	80	149	247	131	607	114
St-Loup	206	13	46	3	24	71	92	48	43	97	37	28	74	62	187	188	139	576	64
Lons-le-Saun. (E. N.)	260	30	58	8	22	63	71	69	85	29?	32	31	102	96	156	183?	165	600?	87
Louhans	181	17	37	0	11	73	48	59	85	90	20	23	78	54	132	234	121	541	»
Varennes-St-Sauv.	231	18	63	2	1?	92	65	60	60?	»	0	»	»	83	158?	»	»	»	»
Chalon-sur-Saône	179	19	43	3	15	67	51	86	67	102	25	20	67	65	133	255	112	565	101
Montsols	587	73	67	11	27	47	60	85	45	71	23	30	89	151	134	201	142	628	110
Tramayes	572	46	60	7	36	55	57	116	101	138	21	60	94	113	148	355	175	791	117
Buffières	363*	45	»	10	»	»	»	»	»	»	»	»	»	»	»	»	»	»	»
La Vineuse	350	42	57	10	41	67	74	75	64	130	21	12	85	109	182	269	118	678	77
Lournans	300	21	57	3	46	58	»	»	»	»	»	15	70	81	»	»	»	»	»
Château	449	44	68	11	20	62	74	92	68	»	14	14	107	123	156	»	135	»	»
Cluny (E. N.)	298	22	46	5	45	51	72	75	55	104	19	30	66?	73	168	234	115	590	115
La Ferté-s.-G.	214	7	29	0	8	38	51	29	»	»	»	6	34	36	97	»	»	»	»
Cuisery	211	23	49	4	18	71	40	71	89	112	26	28	95	76	129	272	149	626	120
Tournus	173	»	»	1	35	43	»	»	43	»	»	»	124	»	»	»	»	»	»
Bourg (E. N.)	240	36	30	12	24	71	84	86	66	118	15	43	88	78	179	270	146	673	102
Montrevel	220	25	50	10	17	65	92	71	95	130	18	70	98	85	174	296	186	741	89
Pont-de-Vaux	187	50	66	2	12	97	69	146	78	79	5	61	111	118	178	303	177	776	7
Mâcon (E. N.)	199	28	44	3	15	53	45	94	55	90	7	22	63	75	113	239	92	519	88
Châtillon-s.-Ch	239	28	54	5	30	80	88	81	84	113	11	42	83	87	198	278	136	699	86
Thoissey	178	31	41	6	20	52	33	107	71	101	12	31	63	78	105	279	106	568	78
Cercié	230	32	36	4	20	49	23	112	37	116	18	26	66	72	92	265	110	539	103
Saint-Nizier-d'Az.	399	48	73	6	20	62	74	124	51	127	35	37	171	127	156	302	243	828	115
La Mure-s.-Az	?	49	58	5	24	66	34	119	55	122	41	26	164	112	124	296	231	763	116
Villefranche (E. N.)	202	27	26	12	19	71	19	73	41	97	13	6	62	65	109	211	81	466	88
Trévoux	188	30	34	7	18	41	20	101	24	115	7	25	42	71	79	240	74	464	67
Saint-Laurent-d'O.	552	20	37	6	9	47	15	74	20	65	11	16	68	63	71	159	95	388	91
Sainte-Foy-l'Arg.	432	35	42	10	30	81	32	115	82	110	17	31	78	87	143	307	126	663	134
Tarare	400	31	40	6	15	64	30	110	38	112	21	19	74	77	109	260	114	560	97
L'Arbresle	226	28	39	12	17	53	28	111	39	75	9	31	48	79	98	225	88	490	66

Stations.	Altitude.	Janv.	Fév.	Mars.	Avril.	Mai.	Juin.	Juill.	Août.	Sept.	Oct.	Nov.	Déc.	1er trim.	2e trim.	3e trim.	4e trim.	Total de l'année.	Nombre de jours plur.
Bassin du Doubs.																			
Mouthe	930	87	99	17	62	161	142	112	137	117	71	20	208	203	365	366	299	1233	155
Pontarlier (P. C.)	840	91	84	26	53	153	103	131	114	95	60	25	156	201	309	340	241	1091	141
Pontarlier (C. M.)	835	90	49	16	24	139	103	133	106	72	63	19	95	155	266	311	177?	909	»
Arc-s.-Cicon	797	74	»	4	55	134	136	97	65	79	48	16	124	»	325	241	188	»	»
Saint-Hippolyte	367	44	59	6	34	79	52	85	38	»	5	8	60	109	165	»	73	»	»
Pont-de-Roide	358	43	61	10	65	116	64	84	85	54	61	24	132	114	245	223	217	799	118
Chaple-s.-Rougem	371	124	56	17	34	107	61	68	44	54	63	49	197	197	202	166	309	874	124
Giromagny	484	77	88	7	43	176	87	91	70	116	96	51	191	172	306	277	338	1093	101
Montreux-Ch	345*	42	56	7	39	99	57	51	78	61	44	27	115	105	195	190	186	676	121
Belfort	364	56	60	10	47	128	102	67	55	56	55	34	141	126	277	178	230	811	116
Montbéliard	316	41	60	14	59	116	99	70	44	51	58	28	139	115	274	165	225	779	123
Levier	725	107	92	9	64	159	119	119	129	98	83	20	238	208	342	346	341	1237	143
Nans-s.-Ste-Anne	370	82	92	7	80	175	164	159	132	»	55	50	202	181	419	»	307	»	»
Amancey	573	51	31	6	35	142	106	81	37	63	65	16	125	88	283	181	206	758	105
Ornans	341	54	52	4	78	97	80	74	86	64	59	33	141	110	255	224	233	822	114
Quingey	267	35	44	0	37	140	93	77	96	78	34	14	104	79	270	251	152	752	»
Arbois	390	28	69	0	25	143	86	62	131	111	37	44	99	97	254	304	180	835	72
Bouclans	449	62	65	12	53	148	108	107	79	70	57	20	128	139	309	256	205	909	139
Fort de Montfaucon	611	29	42	2	57	146	80	63	67	53	21	28	108	73	283	183	157	696	101
Fort de Planoise	494	34	70	4	44	150	99	98	88	87	52	36	155	108	293	273	243	917	113
Chailluz	614	»	43	0	»	155	95	62	12	33	26	4	»	»	»	107	»	»	»
Besançon (Faculté)	230	42	64	7	47	182	80	69	39	49	40	53	105	113	309	157	198	777	116
Besançon (E. N.)	253	41	57	6	46	173	110	26	53	105	80	45	189	104	329	184	314	931	115
St-Germain-du-Bois	201	24	42	0	25	95	98	56	91	115	37	30	113	66	218	262	180	726	85
Pourlans	195	33	50	2	23	69	71	61	93	107	37	23	100	85	163	261	160	669	92
Bassin du Rhône proprement dit, cours moyen.																			
Chamonix	1044	54	28	12	53	89	63	152	129	129	29	18	125	94	205	410	172	881	120
Les Contamines	1184	»	9	»	57	94	88	»	180	»	22	4	101	»	239	»	127	»	»
Sallanches	555	47	49	4	41	72	64	113	77	127	33	4	127	100	177	317	164	758	101
Col des Gets	1162	28	42	11	51	103	111	216	120	102	58	13	131	81	265	438	202	986	76
Le Biot	818	100	72	15	53	143	81	158	110	119	27	19	93	187	277	387	139	990	87
Mélan	629	60	62	5	65	78	75	202	94	98	49	15	117	127	218	394	181	920	116
Bonneville	449	46	50	5	41	92	68	138	67	82	26	17	63	101	201	287	106	695	116
Cruseilles	793	43	50	1	39	94	57	114	54	105	24	28	77	94	190	273	129	686	105
Annemasse	435	26	32	2	29	66	35	75	71	60	31	16	70	60	130	206	117	513	95
Douvaine	428	16	31	0	31	56	61	76	50	58	22	12	51	47	148	184	85	464	90
Évian	380	44	49	4	44	63	70	120	78	97	32	24	77	97	177	295	133	702	110
Saint-Gingolph	395	»	9	0	1	14	81	169	119	»	4	11	111	»	96	»	126	»	»
Gex	605	75	40	3	18	78	52	100	67	71	20	17	139	118	148	238	176	680	83
Thônes	625	46	20	2	53	118	104	150	85	165	93	26	155	68	275	400	274	1017	115
Seythenex	712	84	102	17	53	84	95	136	151	127	45	26	194	203	232	414	265	1114	108
Faverges	507	49	56	5	43	64	85	143	128	115	43	»	96?	110	192	386	»	»	»
Le Semnoz	1650	29	43	15	28	34	146	163	38	194	62	9	100	87	208	395	171	861	»
Leschaux	931	55	79	5	34	101	125	158	99	127	57	29	117	139	260	384	203	986	101
Annecy	448	61	74	3	41	99	71	140	113	103	43	18	128	138	211	356	189	894	99
Rumilly	334	49	70	2	28	97	74	125	47	90	23	24	136	121	199	262	183	765	104
Seyssel	259	43	30	0	23	112	74	43	35	110	25	35	133	73	209	188	193	663	»

Stations.	Altitude.	Janv.	Fév.	Mars.	Avril.	Mai.	Juin.	Juill.	Août.	Sept.	Oct.	Nov.	Déc.	1er trim.	2e trim.	3e trim.	4e trim.	Total de l'année.	Nombre de jours pluv.
Bassin du Rhône proprement dit, cours moyen (suite).																			
Les Échelles.....	387	37	46	13	93	94	159	150	81	158	32	18	135	96	346	389	185	1016	111
Novalaise.....	433	52	73	10	80	102	125	150	83	128	43	31	136	135	307	361	210	1013	110
Chambéry.....	305	60	40	3	36	74	90	106	56	99	26	18	164	103	200	261	208	772	124
Albens.....	361	39	65	7	34	97	63	114	49	116	46	23	122	111	194	279	191	775	114
Chindrieux.....	316	47	58	0	30	78	66	120	78	106	24	27	120	105	174	304	171	754	95
Virieu-le-Gr.....	274	58	62	4	36	111	76	107	57	112	26	36	164	124	223	276	226	849	78
Belley.....	282	»	61	3	48	115	39	108	69	63	16	13	117	»	202	240	146	»	»
Lhuis.....	228	37	54	6	63	103	77	108	43	152	7	18	95	97	243	303	120	763	67
Nantua.....	484	19	6	1	36	14	»	»	»	»	»	»	»	26	»	»	»	»	»
Pont-d'Ain.....	242	25	48	10	25	85	93	95	62	120	17	7	119	83	203	277	143	706	70
Chalamont.....	285	46	42	8	24	80	67	118	47	110	6	28	78	96	171	275	112	654	81
Hauteville.....	801	43	43	9	29	41	79	78	22	82	22	20	107	95	149	182	149	575	117
Ambérieu.....	249	29	53	8	31	75	68	89	37	116	9	24	92	90	174	242	125	631	89
Montluel.....	200	27	24	0	17	78	56	119	50	96	0	19	51	51	151	265	70	537	74
Mont-Verdun.....	625	29	47	19	32	65	46	118	46	114	11	21	46	95	143	278	78	594	115
St-Genis-Laval (Ore)	299	18	33	5	25	59	52	116	20	112	7	15	53	56	136	248	75	515	131
Lyon (Tête-d'Or)..	175	22	33	3	22	64	49	96	31	110	8	19	49	58	135	237	76	506	126
Lyon (Ft-Lamotte).	?	22	23	0	20	58	43	81	29	119	0	10	34	45	121	229	44	439	90
Lyon (St-Irénée)...	250	22	19	4	21	70	51	115	35	106	10	19	64	45	142	256	93	536	150
La Valla.....	530	»	57	9	48	78	70	195	64	106	27	19	94	»	196	365	140	»	»
Rive-de-Gier.....	382*	28	28	4	17	48	59	121?	63?	89?	4?	23	262?	60	124	273?	289?	746?	98
Loire.....	153	13	33	4	20	41	33	82	36	81	6	9	47	50	94	199	62	405	129
Vienne.....	168	34	42	11	45	47	60	126	37	66	2	11	73	87	152	229	86	554	75
Bassin de l'Isère.																			
Mégève.....	1113	57	48	7	45	110	60	154	103	128	50	37	120	112	215	385	207	919	»
Tamié (fort).....	1327	70	64	4	46	69	92	100	148	134	44	28	144	138	207	382	216	943	103
Bessans.....	1630	14	14	10	52	64	88	58	74	64	0	7	33	38	204	196	40	478	167
L'Esseillon (fort)..	1334	57	5	2	6	50	66	10	47	46	0	10	53	64	122	103	63	352	48
Modane.....	1058	39	24	2	24	91	45	30	79	87	2	9	75	65	160	196	86	507	78
Saint-Jean-d'Arves.	1548	113	49	7	109	102	75	138	90	108	22	14	85	169	286	336	121	912	106
La Grave.....	1515	25	14	0	36	91	46	45	43	97	6	17	113	39	173	185	136	533	38
Saint-Martin-de-B..	1380	33	30	9	16	»	44	77	90	118	5	3	92	72	»	285	100	»	»
Sainte-Foy.....	978	64	31	8	34	60	59	112	73	86	9	13	103	103	153	271	125	652	91
Bs-St-Maurice.....	851	67	31	6	»	59	48	61	94	91	10	5	130	104	»	246	145	»	»
Aime.....	725	52	24	3	10	41	44	53	54	81	7	12	115	79	95	188	134	496	69
Flumet.....	961	»	»	»	»	»	97	179	96	143	50	26	215	»	»	418	291	»	»
Beaufort.....	771	78	64	6	49	91	72	137	131	150	34	20	167	148	212	418	221	999	120
Albertville (E. N.).	340	157	45	2	176	216	324?	43	33	277?	140	25	451?	204	716	353?	616	1889?	»
Aiguebelle.....	324	37	28	6	48	35	64	127	58	104	28	11	163	71	147	289	202	709	80
Montgilbert (fort).	1400	»	»	»	53	64	111	116	48	106	4	28	45	»	228	270	77	»	»
Allevard.....	465	»	»	»	»	»	97	148	81	»	»	»	»	»	»	»	»	»	»
Saint-Bonnet.....	1041	28	12	8	79	96	60	44	34	97	2	22	92	48	235	175	116	574	78
La Mure.....	860	26	30	14	57	54	71	54	26	95	6	25	136	70	182	175	167	594	82
Villard-Reym.....	1650	42	»	»	39	91	86	70	62	»	0	»	»	»	216	»	»	»	»
Grenoble (E. N.)..	218	24	44	9	47	39	47	69	57	86	6	12	128	77	133	212	146	568	69
Moirans.....	193	54	37	6	34	86	60	76	25	62	»	»	81	97	180	163	»	»	»
Saint-Marcellin....	281	26	29	6	42	33	63	133	83	93	0	12	105	61	138	309	117	625	52

Stations.	Altitude.	Janv.	Fév.	Mars.	Avril.	Mai.	Juin.	Juill.	Août.	Sept.	Oct.	Nov.	Déc.	1er trim.	2e trim.	3e trim.	4e trim.	Total de l'année.	Nombre de jours pluv.
Bassin de la Durance.																			
Mont Genèvre	1856	27	17	7	39	111	67	73	100	76	9	13	91	51	217	249	113	630	85
Briançon	1331	5	13	0	26	81	73	89	52	117	1	6	106	18	180	258	113	569	»
Aiguilles	1452	30	4	0	45	88	68	113	155	132	0	2	47	34	201	400	49	684	42
Embrun	860	32	20	5	52	35	42	70	34	84	7	10	79	57	129	188	96	470	65
Chorges	871	21	»	0	70	72	72	54	10	71	0	20	44	»	214	135	64	»	»
Barcelonnette (E.N.)	1134	17	13	6	63	71	67	102	111	56	8	4	20	36	201	269	32	538	78
Le Lauzet	917	14	»	8	59	83	84	81	»	»	»	»	»	»	226	»	»	»	»
Gap (E. N.)	743	31	12	8	53	44	97	38	63	93	2	10	108	51	194	194	120	559	73
Gap (P. C.)	735	23	13	7	76	64	87	9	66	89	0	25	101	43	227	164	126	560	66
Tallard	607	27	18	8	62	71	92	29	16	92	6	11	81	53	225	137	98	513	66
Veynes	837	18	16	11	92	81	107	26	37	88	7	11	117	45	280	151	135	611	74
Serres	675	21	11	12	74	173	103	29	36	100	7	8	57	44	350	165	72	631	62
Faucon	850	28	24	8	103	86	104	70	10	153	2	20	79	60	293	233	101	687	60
La Motte	775	4	11	7	23	71	98	22	11	18	2	24	24	22	192	51	50	315	40
Orpierre	687	12	8	0	77	115	57	18	9	31	5	15	33	20	249	58	53	380	47
Laragne	569	14	18	3	42	84	101	13	0	114	10	1	72	35	227	127	83	472	42
Noyers	550	5	15	17	104	94	113	45	3	56	20	2	68	37	311	104	90	542	45
Ribiers	523	3	6	0	45	85	94	29	»	101	7	13	59	9	224	»	79	»	»
Sisteron	490	31	61	4	163	160	90	90	30	100	50	10	30	96	413	220	90	819	43
Banon	810	27	71	20	112	134	165	180	85	87	30	0	»	118	411	352	»	»	»
Volonne	445	18	24	8	116	93	102	27	9	109	48	6	80	50	311	145	134	640	55
Les Granons	489	15	20	17	97	110	107	21	16	66	9	2	»	52	314	103	»	»	»
Peyruis	397	20	19	15	117	84	105	45	5	80	20	0	75	54	306	130	95	585	36
Plan des Mées	420	13	11	3	108	63	85	41	10	»	»	»	77	27	256	»	»	»	»
Saint-Christol	858	14	23	6	36	50	59	24	32	34	6	6	32	43	145	90	44	322	66
Lagarde	1087	8	10	2	29	23	32	12	10	26	4	2	21	20	84	48	27	179?	48
Apt	226	2	21	4	86	67	79	9	23	50	21	4	50	27	232	82	75	416	57
Murs	537	12	26	1	86	107	107	14	8	63	25	14	43	39	300	85	82	506	51
Forcalquier	550	11	15	0	75	113	92	29	27	35	15	20	123	26	280	91	158	555	50
Mane	442	22	15	2	91	123	96	18	43	55	19	1	»	39	310	116	»	»	»
Saint-Michel	613	3	5	0	»	»	»	0	»	»	»	»	»	8	»	»	»	»	»
Manosque	377	20	10	0	79	94	130	21	18	76	10	7	81	30	303	115	98	546	»
Pierrevert	430	20?	11	0	61	88	96	23	0	»	»	»	66	31?	245	»	»	»	»
Thorame-Haute	1200	»	19	7	»	93	50	»	»	»	»	»	»	»	»	»	»	»	»
Barrême	720	23	23	4	95	59	116	49	50	84	1	11	71	50	270	183	83	586	50
Castellane	730	40	10	32	101	115	80	38	73	20	65	16	78	82	296	131	159	668	51
Riez	520	15	17	7	108	156	111	43	111	»	4	9	96	39	375	»	109	»	»
Mirabeau	234	13	9	2	126	72	100	61	72	61	33	4	73	24	298	194	110	626	59
Meyrargues	247	28	59	14	73	109	27	65	241	113	39	3	38	101	209	419	80	809	49
Pertuis	209	13	10	4	62	141	85	37	59	83	26	3	37	27	288	179	66	560	56
Rognes	323	17	12	2	83	163	82	21	22	90	»	4	40	31	328	133	»	»	»
Les Taillades	264	0	0	0	77	95	85	20	42	67	32	2	40	0	257	129	74	460	25
Vernègues	300	»	»	»	»	»	»	24	44	»	»	»	»	»	»	»	»	»	»
Orgon	94	»	»	»	»	»	»	18	30	»	»	»	»	»	»	»	»	»	»
Cavaillon	76	4	10	3	70	145	79	11	34	81	25	15	51	17	294	126	91	528	70
Bassins de l'Ardèche, de la Cèze et du Gard; petits bassins de la rive droite du Rhône.																			
N.-D.-des-Neiges	1082	49	153	77	277	154	136	74	59	244	28	15	94	279	567	377	137	1360	118
Belvezet	1194	5	29	12	148	51	105	44	82	106	31	2	77	46	304	232	110	692	98

Stations.	Altitude.	Janv.	Fév.	Mars.	Avril.	Mai.	Juin.	Juill.	Août.	Sept.	Oct.	Nov.	Déc.	1er trim.	2e trim.	3e trim.	4e trim.	Total de l'année.	Nombre de jours pluv.
Bassins de l'Ardèche, de la Cèze et du Gard; petits bassins de la rive droite du Rhône (suite).																			
Le Thort	1119	40	144	106	273	127	125	49	36	153	21	11	86	290	525	238	118	1171	128
Cubières	996	26	28	27	192	107	111	34	52	86	33	2	77	81	410	172	112	775	62
Barre	900	56	107	61	237	119	112	17	49	194	50	14	100	224	468	260	164	1116	112
St-André-de-L.	690	76	183	85	264	175	156	75	44	219	40	20	190	344	595	338	250	1527	117
St-Germain-de-C.	500	52	109	88	225	151	131	32	10	211	24	12	148	249	507	253	184	1193	70
Vialas	522	76	236	112	310	164	163	35	33	269	41	22	156	424	637	337	219	1617	94
Prévenchères	848	72	118	109	246	143	123	37	35	199	26	11	169	299	512	271	206	1288	108
Villefort	597	77	207	147	300	176	127	46	29	291	23	21	114	431	603	366	158	1558	98
Pied-de-Borne	352	47	114	80	197	153	119	41	53	222	21	14	123	241	469	316	158	1184	113
Collet-de-Dèze	285	50	147	95	269	168	129	53	28	199	32	23	143	292	566	280	198	1336	98
St-Étienne-V.-F.	265	58	144	89	250	164	123	51	15	226	33	17	163	291	537	292	213	1333	89
Montpezat	1000	64	99	138	144	70	85	74	68	166	12	18	88	301	299	308	118	1026	84
Vals	246	45	88	24	70	143	57	85	92	272	11	20	60	157	270	449	91	967	85
Privas (E. N.)	304	16	20	6	48	124	55	100	84	151	3	13	53	42	227	335	69	673	69
Bassin du Rhône proprement dit, cours inférieur.																			
Valence (E. N.)	125	13	40	0	37	115	49	64	34	63	7	13	56	53	201	161	76	491	»
Die	414	21	30	2	60	127	104	78	54	74	7	10	98	53	291	206	115	665	87
Rosans	683	9	26	1	37	82	87	30	32	58	4	7	57	36	206	120	68	430	69
Valréas	202	13	30	3	72	125	77	45	7	57	6	12	66	46	274	109	84	513	65
Lapalud	47	6	4	1	21	66	29	15	26	39	5	10	32	11	116	80	47	254	48
Bollène	55	9	23	2	35	118	44	17	9	57	9	14	35	34	197	83	58	372	66
Orange	39	10	27	1	102	152	76	20	24	94	26	23	59	38	330	138	108	614	57
Savoillans	533	17	50	7	92	108	97	101	66	47	8	14	96	74	297	214	118	703	56
Sault	788	21	37	4	80	84	93	47	16	92	10	10	88	62	257	155	108	582	73
Mt Ventoux (obse)	1907	»	»	»	»	»	»	»	»	»	»	»	154	»	»	»	»	»	»
Bedoin	302	6	27	7	60	85	77	22	29	66	7	16	58	40	222	117	81	460	49
Carpentras	101	6	20	0	53	90	76	21	4	73	14	13	41	26	219	98	68	411	49
Malaucène	342	15	31	2	71	104	70	27	16	77	13	15	51	48	245	120	79	492	58
Pernes	89	1	18	3	69	109	71	25	38	64	18	22	45	22	249	127	85	483	39
Avignon (E. N.)	24	7	15	1	56	111	73	35	19	135	21	20	47	23	240	189	88	540	55
Saint-Remy	60	0	6	7	52	96	78	13	41	80	28	16	48	13	226	134	92	465	30
Les Baux	202	4	13	5	54	100	67	16	37	57	27	14	35	22	221	110	76	429	39
Farinon	41	3	15	9	68	104	78	6	22	87	30	14	33	27	250	115	77	469	46
Saint-Martin-de-C.	20	2	3	10	64	120	97	20	22	81	28	21	58	15	281	123	107	526	34
Viguier	10	4	7	4	61	92	61	10	31	91	24	24	51	15	214	132	99	460	43
Arles	15	5	26	10	77	89	37	10	19	90	20	30	74	41	203	119	124	487	68
L'Armeillère	3	10	15	15	79	116	74	11	10	77	20	0	81	40	269	98	101	508	50
Létourneau	4	3	12	6	63	119	153	38	21	95	0	13	61	21	335	154	74	484	41
Saintes-Maries	3	14	3	21	94	113	77	8	4	91	17	31	80	38	284	103	128	553	50
Giraud	0	27	4	20	82	121	79	2	24	75	25	18	100	51	282	101	143	577	48
Faraman	6	10	22	23	10	77	67	4	16	74	12	14	65	55	154	94	91	394	31
RÉGION DE NICE.																			
Petits bassins entre le Rhône et les Alpes.																			
Le Grand-Sambuc	615	17	15	4	122	79	104	18	68	55	48	0	68	36	305	141	116	598	42
Trets	243	7	16	17	99	48	89	9	35	59	52	2	62	40	236	103	116	495	46

Stations.	Altitude.	Janv.	Fév.	Mars.	Avril.	Mai.	Juin.	Juill.	Août.	Sept.	Oct.	Nov.	Déc.	1er trim.	2e trim.	3e trim.	4e trim.	Total de l'année.	Nombre de jours pluv.
Petits bassins entre le Rhône et les Alpes (suite).																			
Gréasque	322	11	22	13	89	91	107	7	10	67	52	2	47	46	287	84	101	518	63
Saint-Antonin	422	13	9	3	96	64	105	8	43	57	42	2	45	25	265	108	89	487	42
Aix (E. N.)	185	11	13	8	84	95	109	8	15	45	»	»	44	32	288	68	»	»	»
Aix (C. M.)	199	9	17	6	113	115	163	10	14	60	61	0	50	32	391	84	111	618	46
Réaltort	164	5	21	0	80	88	119	6	0	73	34	4	47	26	287	79	85	477	40
Bouc	259	6	20	0	89	127	104	10	0	69	39	2	46	26	320	79	87	512	38
Venelles	409	10	21	2	89	90	89	14	74	44	49	2	48	33	268	132	99	532	48
Pélissanne	84	7	21	6	78	118	111	25	30	59	29	13	49	34	307	114	91	546	46
Salon	74	6	23	6	68	44	100	5	25	62	30	21	47	35	212	92	98	437	39
Cornillon	110	5	26	10	61	157	108	9	66	84	42	23	54	41	326	159	119	645	50
Les Pennes	200	6	19	2	75	62	102	10	0	85	24	0	52	27	239	95	76	437	36
Berre	0	2	18	6	54	118	109	5	2	74	39	9	43	26	281	81	91	479	35
Saint-Chamas	4	5	31	10	60	105	84	8	64	82	35	27	55	46	249	154	117	566	54
Port-de-Bouc	2	0	8	20	69	122	89	0	18	81	45	23	67	28	280	99	135	542	30
Septèmes	210	0	11	0	79	113	120	3	0	76	33	0	25	11	312	79	58	460	26
Aubagne	127	0	11	0	121	42	80	0	0	66	43	0	»	11	243	66	»	»	»
Marseille (Obsre)	75	6	15	5	106	68	96	6	0	79	39	2	55	26	270	85	96	477	59
Cap Croisette	?	2	24	25	103	58	45	0	2	32?	14	19	16	51	206	34?	49	340?	44
Phare de Planier	4	1	0	5	59	73	56	1	1	58	41	5	38	6	188	60	84	338	41
La Ciotat	2	3	16	7	88	16	55	3	0	74	56	1	46	26	159	77	103	365	39
Saint-Maximin	302	»	»	12	135	43	90	14	36	81	69	3	60	»	268	131	132	»	»
Brignoles	229*	»	»	97	105	76	146	28	27	81	53	0	81	»	327	136	134	»	»
Aups	?	»	»	»	»	65	101	25	36	52	24	6	136	»	»	113	166	»	»
Comps	828	»	»	»	147	64	107	25	42	36	26	16	97	»	318	103	139	»	»
Fayence	350*	»	»	»	135	57	75	»	21	69	57	11	99	»	267	»	167	»	»
Annot	690	9	16	19	115	101	92	56	57	65	16	7	101	44	308	178	124	654	»
Draguignan (E. N.)	189	21	27	58	129	84	103	10	26	85	46	9	74	106	316	121	129	672	58
Le Luc	174	»	»	»	145	106	89	7	15	71	72	0	95	»	340	93	167	»	»
Collobrières	200	»	»	»	147	52	92	0	23	77	72	0	91	»	291	100	163	»	»
Fréjus	20	»	»	»	97	63	34	25	0	62	63	17	101	»	194	87	181	»	»
Grimaud	202	»	»	»	»	67	22	1	55	65	93	29	90	»	»	121	192	»	»
Hyères	?	16	25	27	110	45	37	0	0	75	120	0	52	68	192	75	172	507	»
Cap Sicié (sém.)	320	3	27	39	104	37	73	0	0	60	83	24	53	69	214	60	160	503	77
La Seyne	2	17	5	35	126	41	85	0	1	81	67	3	47	57	252	82	117	508	58
Toulon (Obsre)	18	9	12	29	112	36	67	1	0	79	52	1	39	50	215	80	92	437	56
Porquerolles (ph.)	64	5	27	17	63	29	21	0	28	42	174	5	22	49	113	70	201	433	59
Cannes (P.C.)	5	15	28	46	91	47	69	4	3	51	61	10	93	89	207	58	164	518	58
Cannes (Reynaud)	15	20	17	48	81	45	70	4	2	34	61	10	84	85	196	40	155	476	»
Nice (E. N.)	17	18	19	69	84	27	66	0	56	76	27	15	56	106	177	132	98	513	40
Nice (Obsre)	340	»	21	58	63	24	92	6	19	51	28	10	62	»	179	76	100	»	»
Villefranche (phare)	63	13	28	44	75	12	55	0	5	33	26	17	36	85	142	38	79	344	53
La Garouppe (phare)	81	17	20	47	79	37	38	0	7	56	56	17	66	84	154	63	139	440	54
CORSE.																			
La Giraglia (phare)	79	9	50	82	145	21	51	0	5	120	37	24	99	141	217	125	160	643	»
Bastia	?	2	39	126	112	39	75	0	0	193	28	32	98	167	226	193	158	764	»
Ile Sanguinaire	?	13	24	34	78	29	7	0	0	»	6	20	40	71	114	»	66	»	»
Pertusato (phare)	85	6	17	18	83	31	53	0	0	19	41	44	75	41	167	19	160	387	»

FIN.

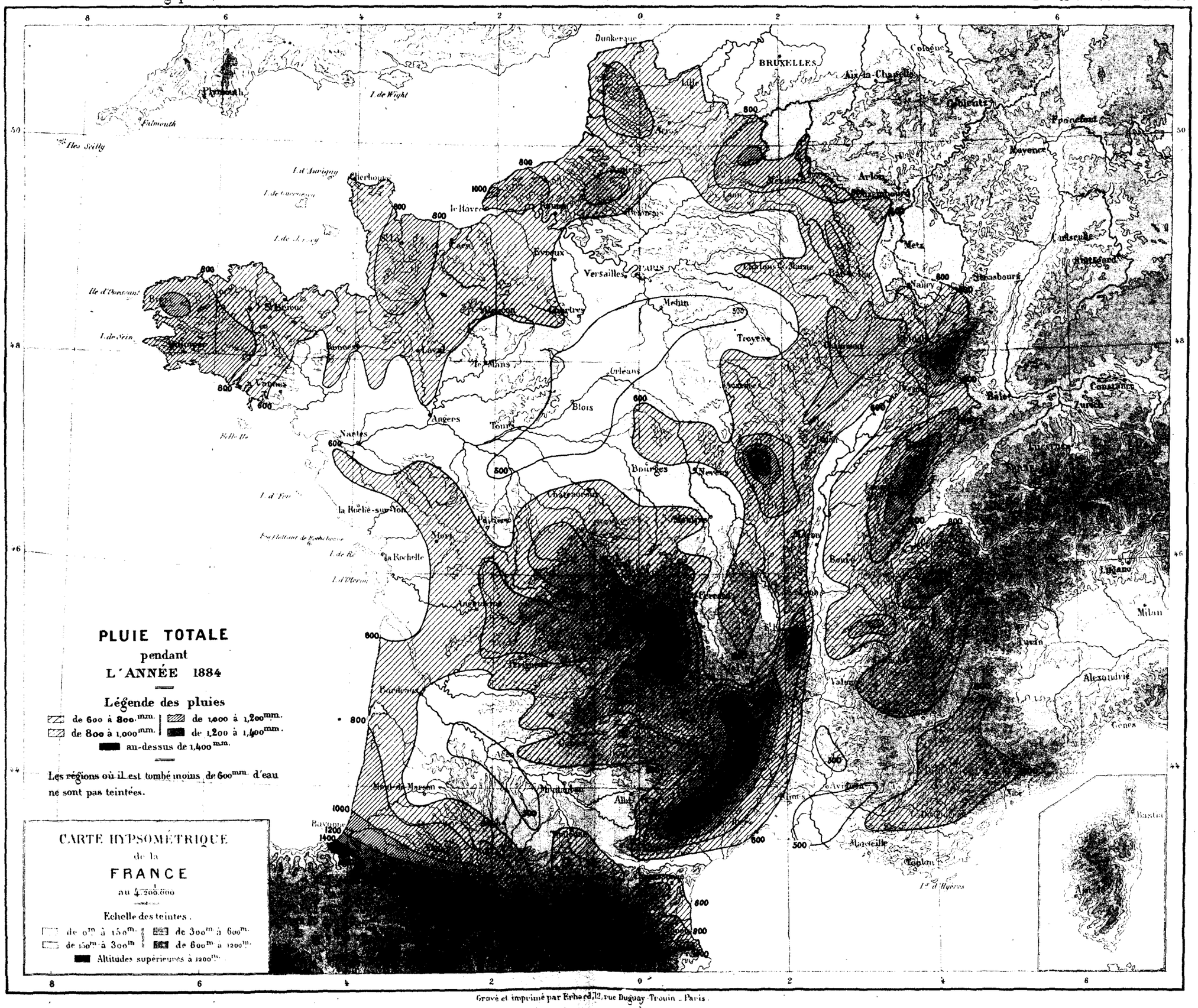

Gravé et imprimé par Erhard, 12, rue Duguay-Trouin - Paris.

1. Pluies du Mois de Janvier 1884.

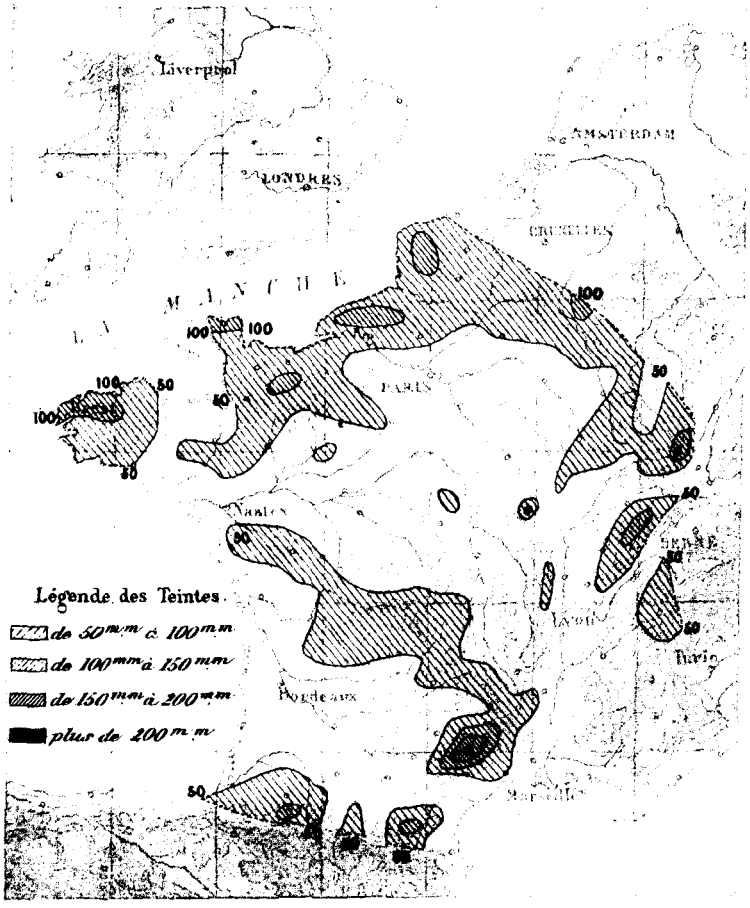

2. Pluies du Mois de Février 1884.

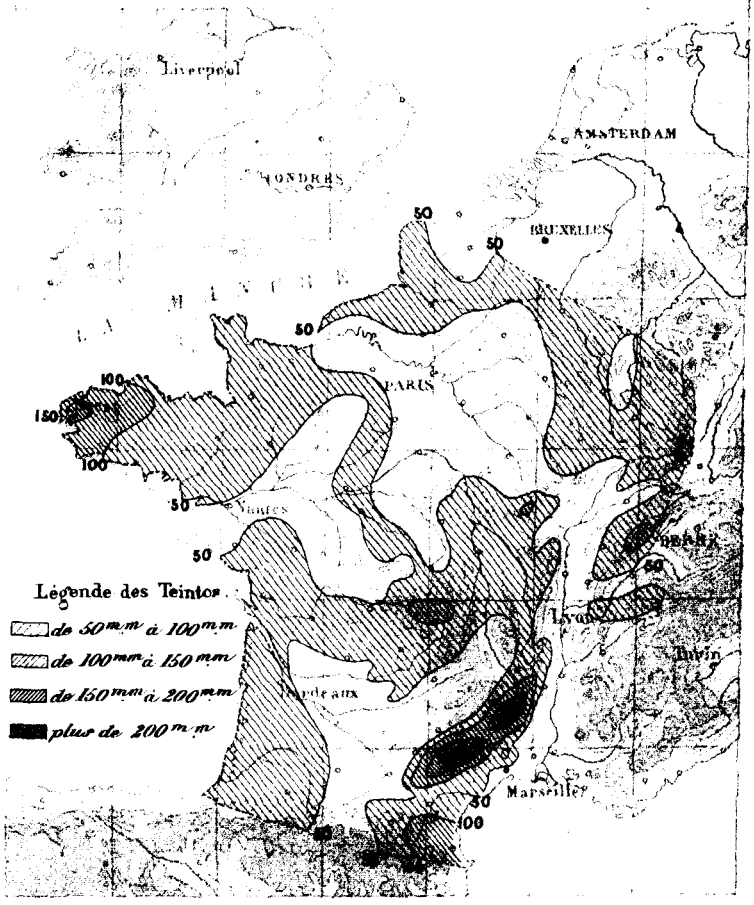

3. Pluies du Mois de Mars 1884.

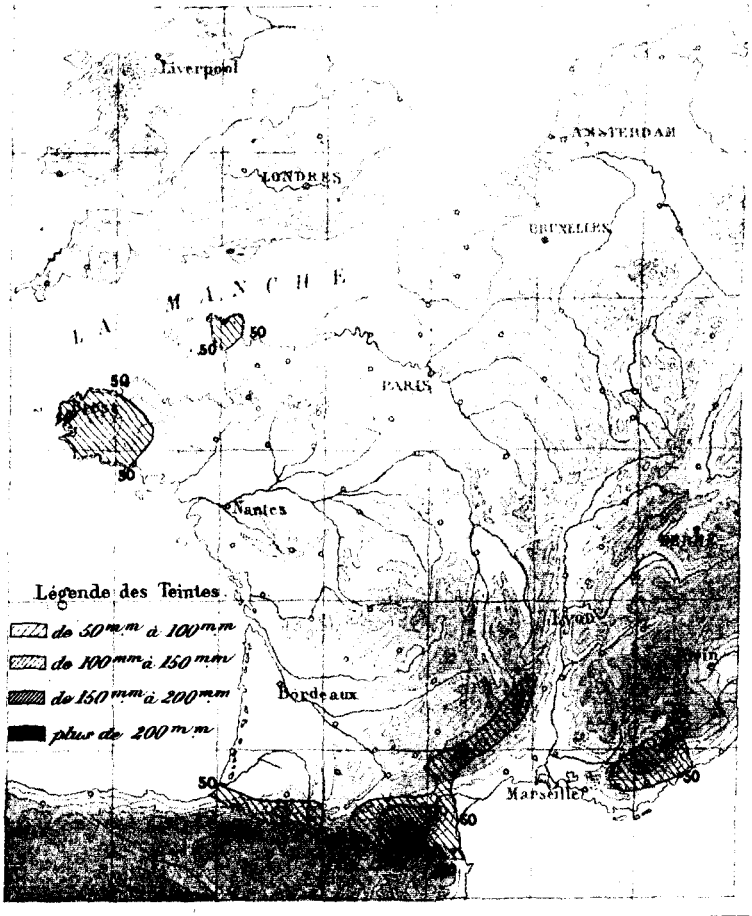

4. Pluies du Mois d'Avril 1884.

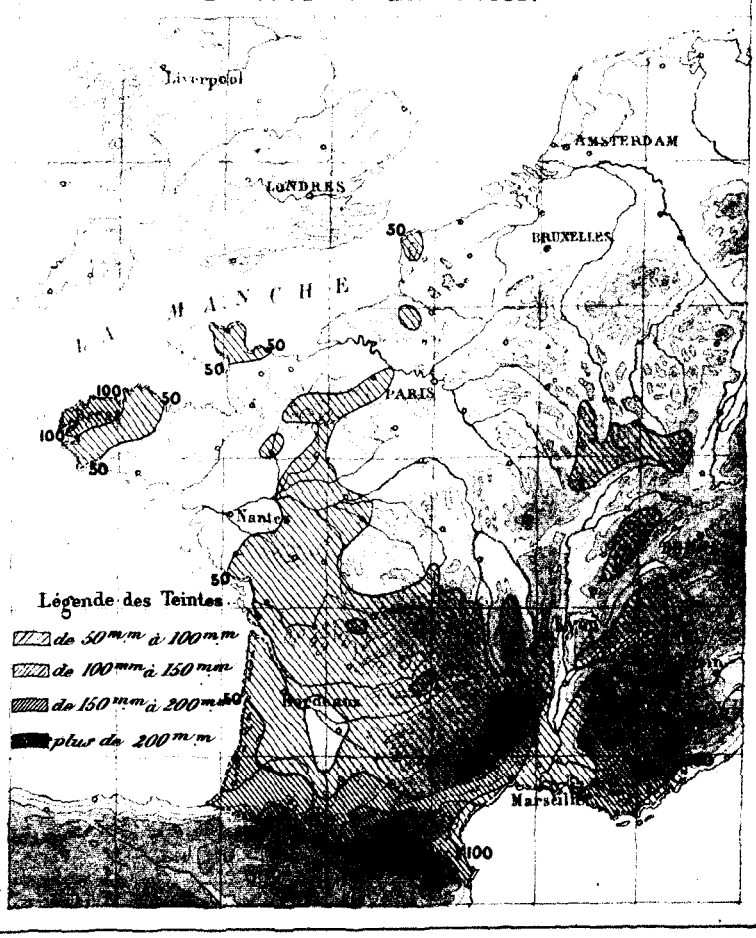

1. Pluies du Mois de Mai 1884.

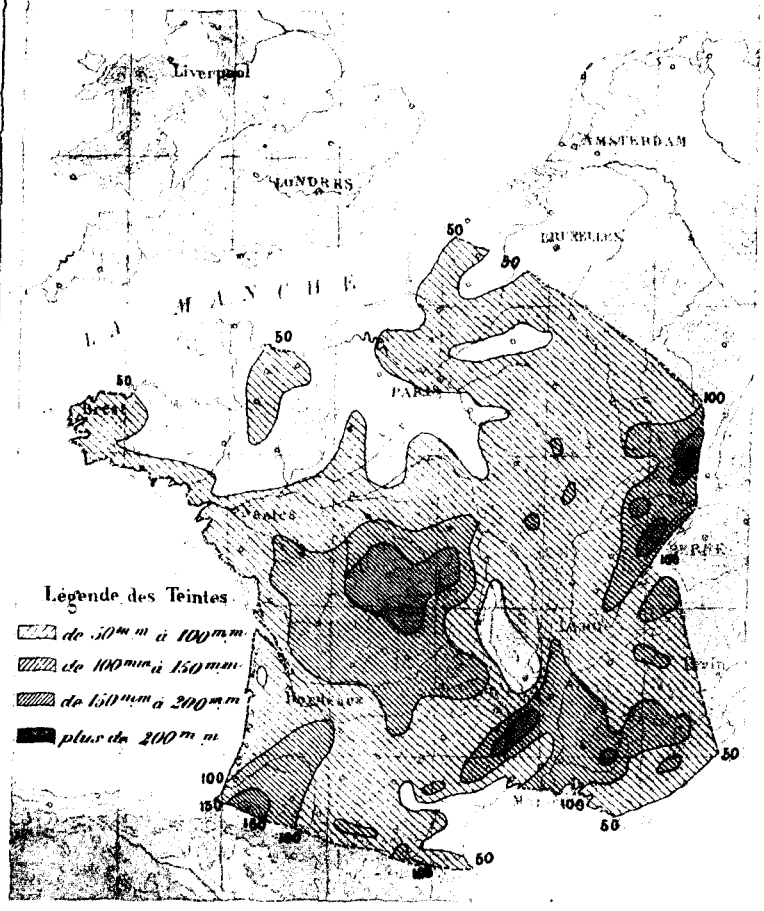

2. Pluies du Mois de Juin 1884.

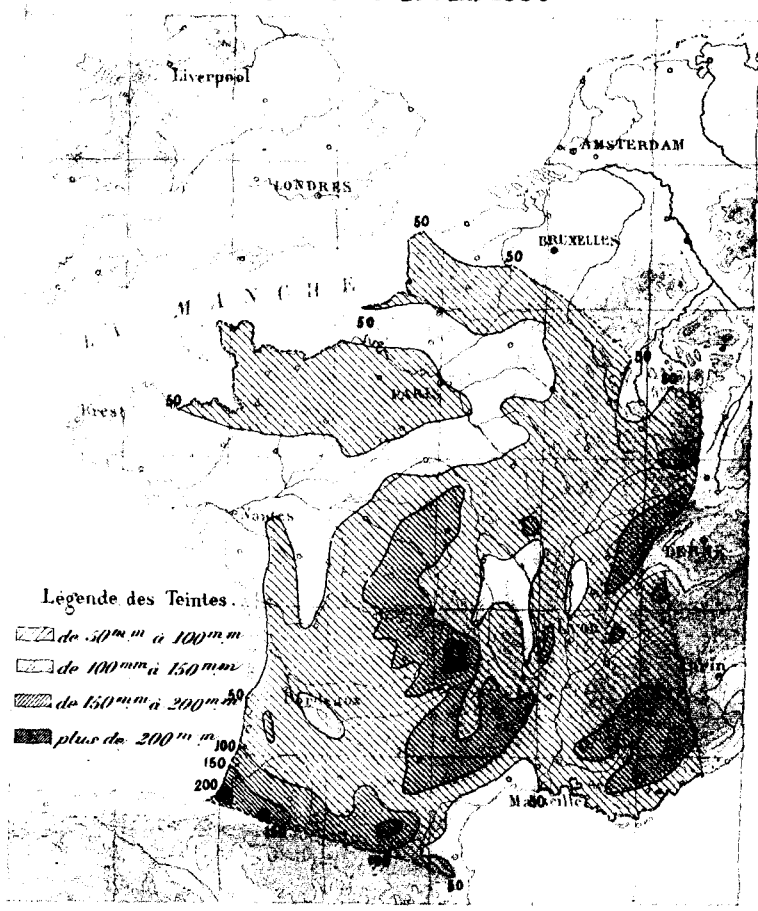

3. Pluies du Mois de Juillet 1884.

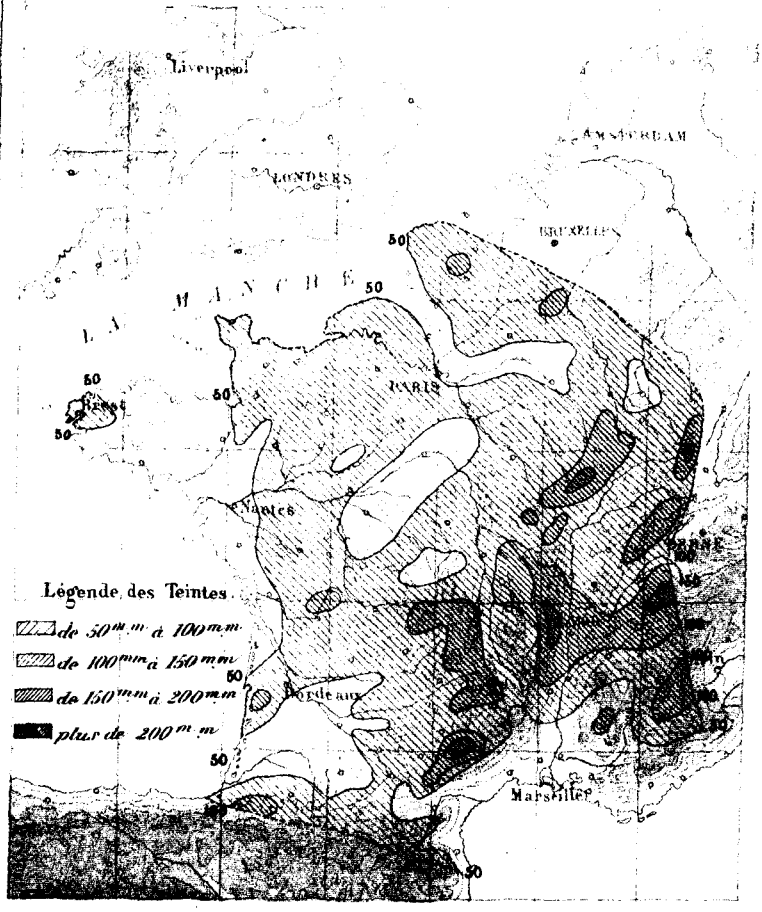

4. Pluies du Mois d'Août 1884.

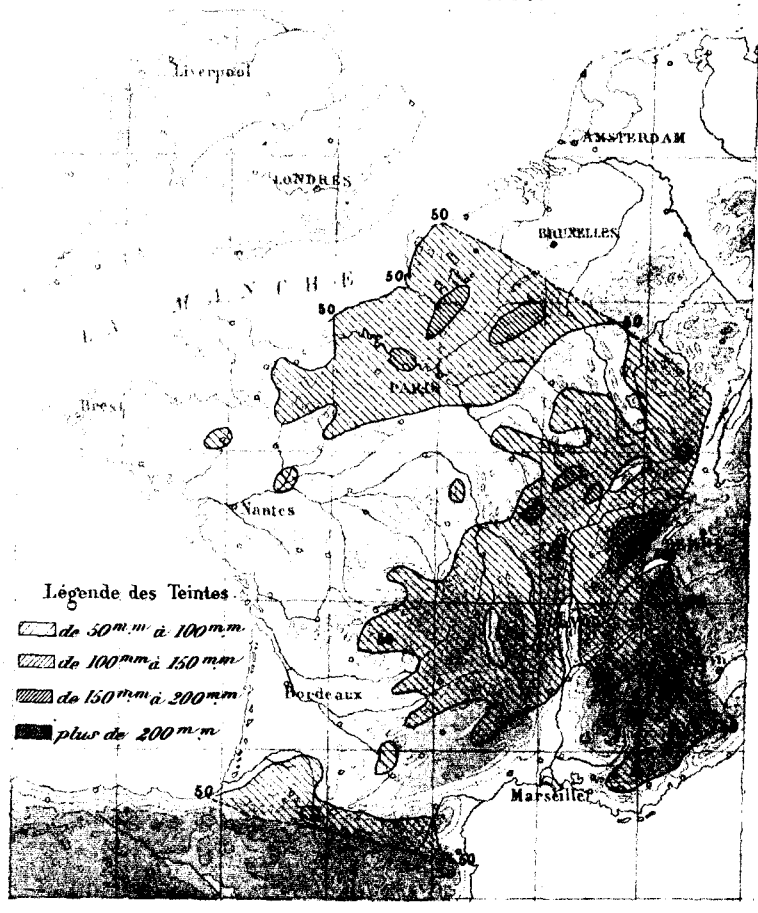

1. Pluies du Mois de Septembre 1884.

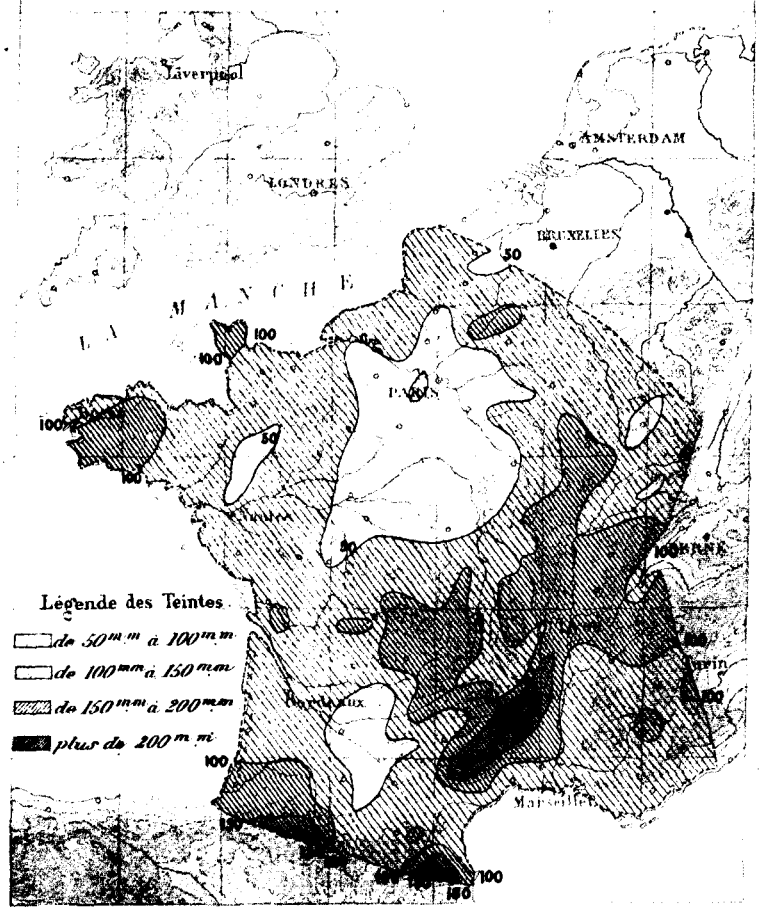

2. Pluies du Mois d'Octobre 1884.

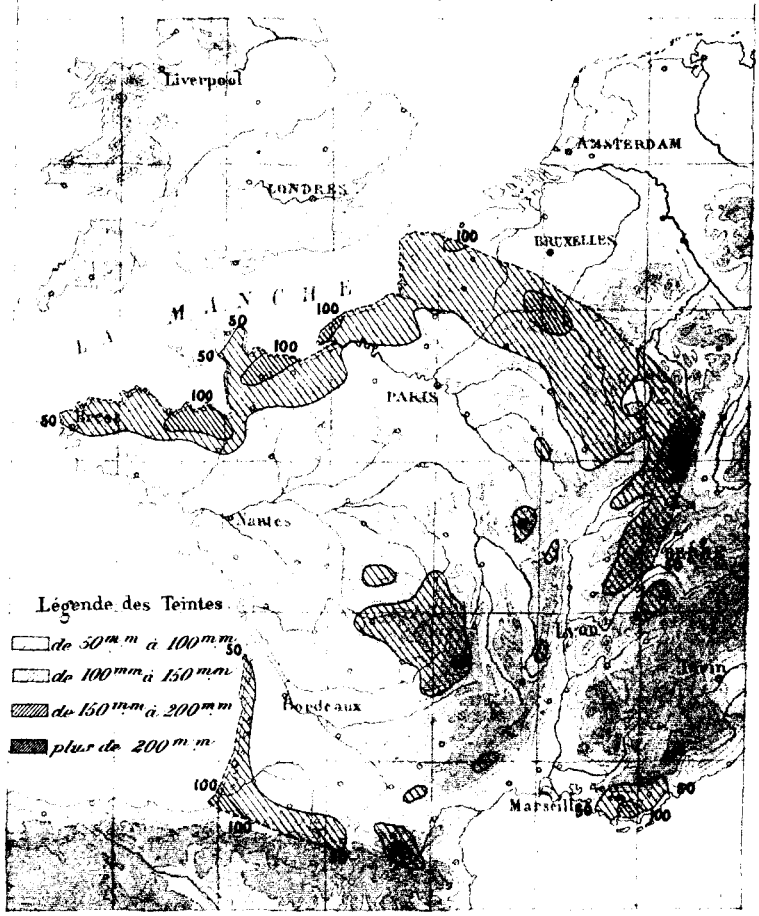

3. Pluies du Mois de Novembre 1884.

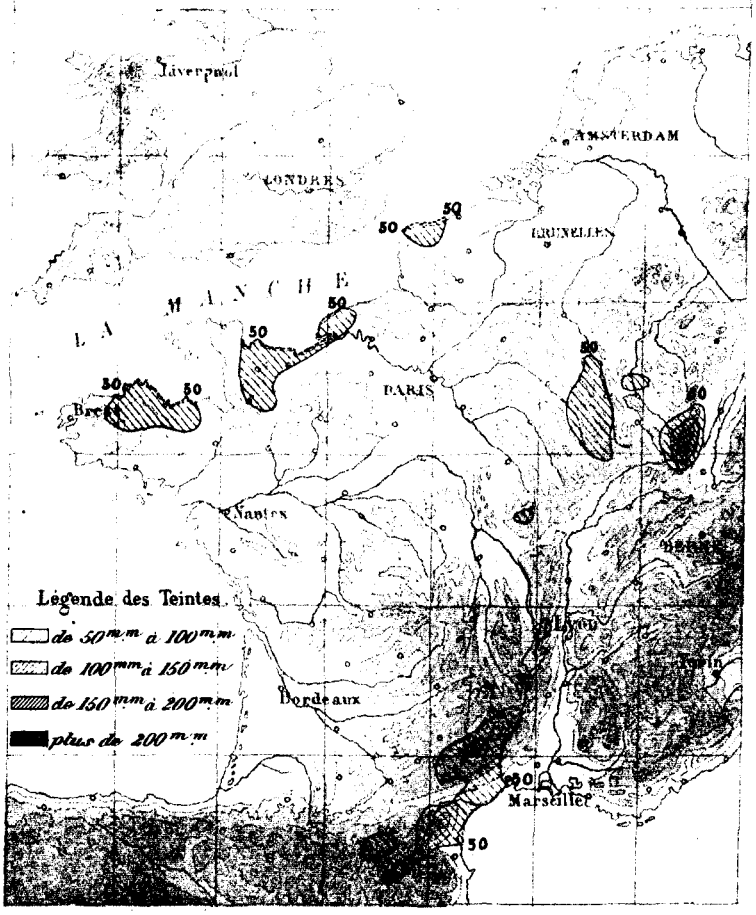

4. Pluies du Mois de Décembre 1884.

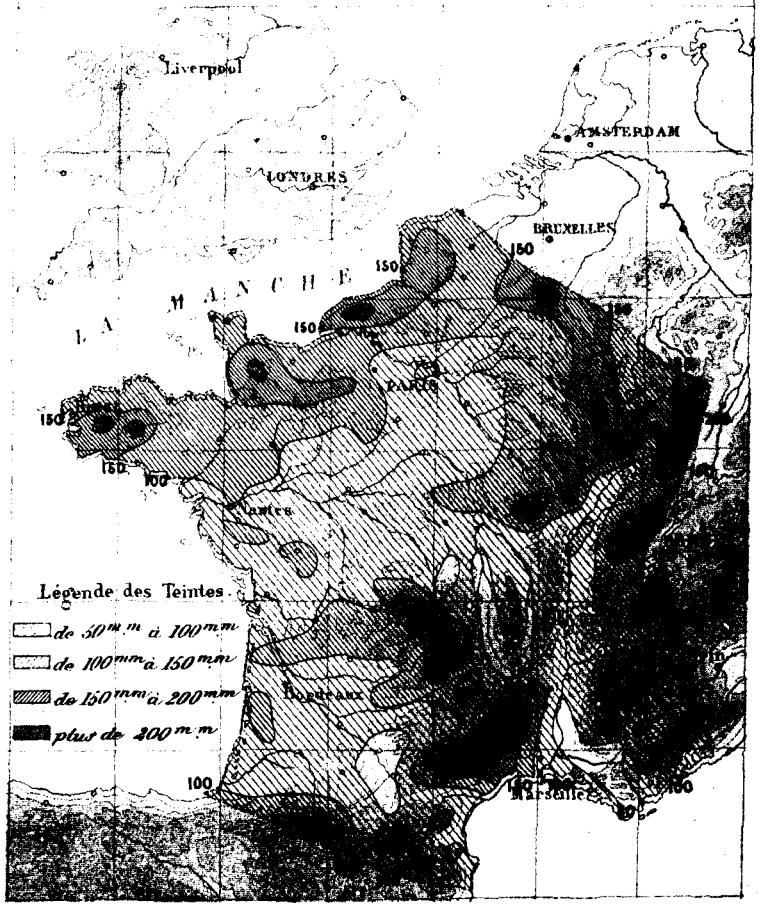

1. Pluies du 1er Trimestre de 1884.

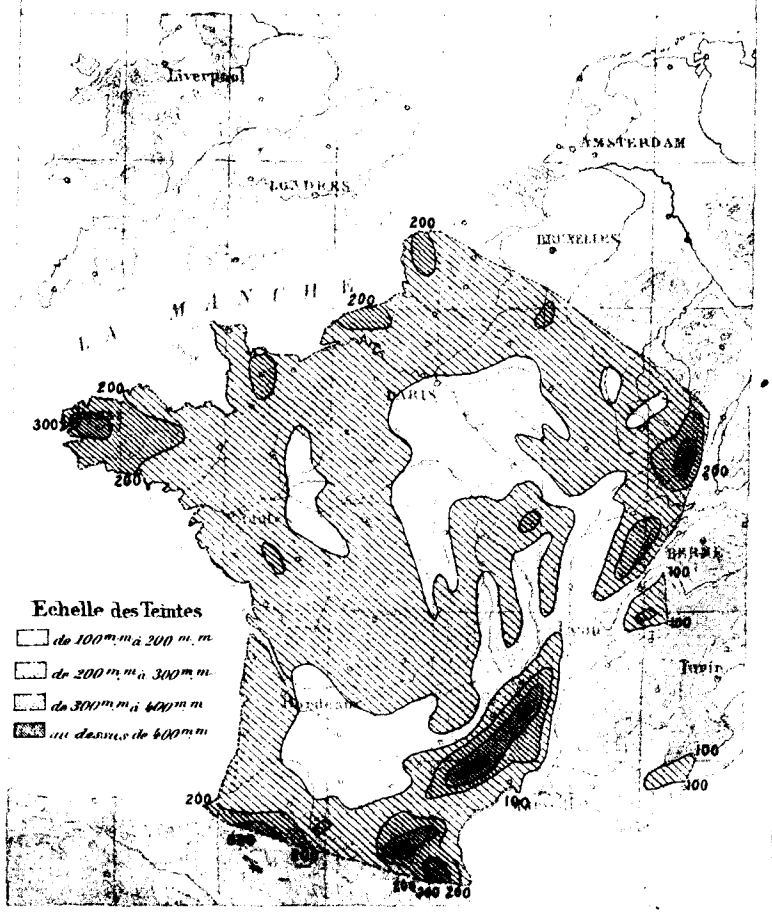

2. Pluies du 2e Trimestre de 1884.

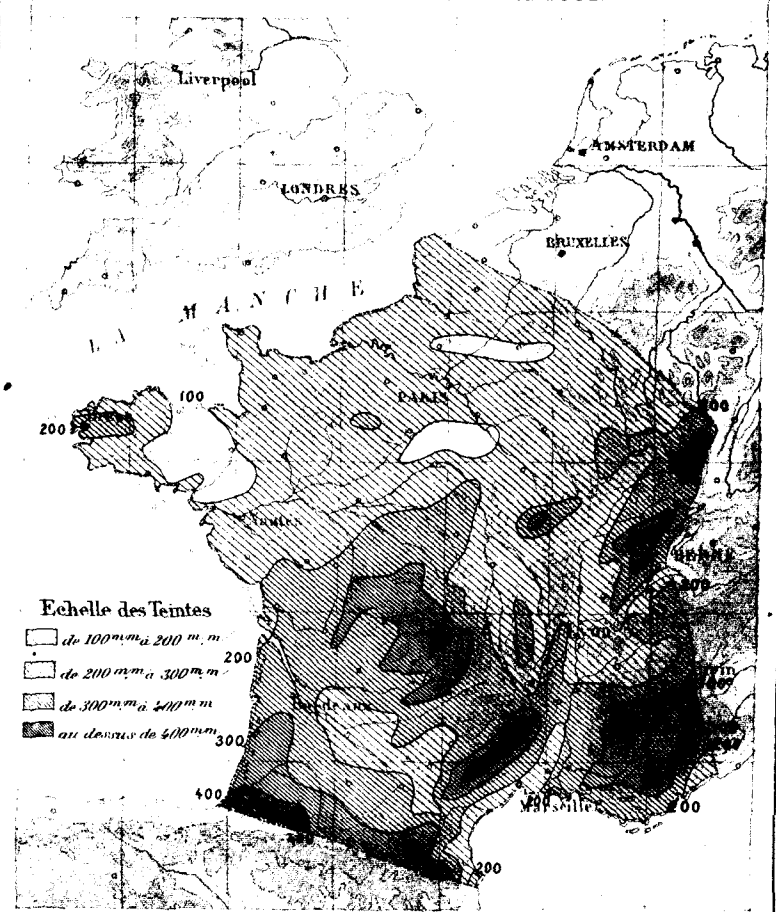

3. Pluies du 3ème Trimestre de 1884

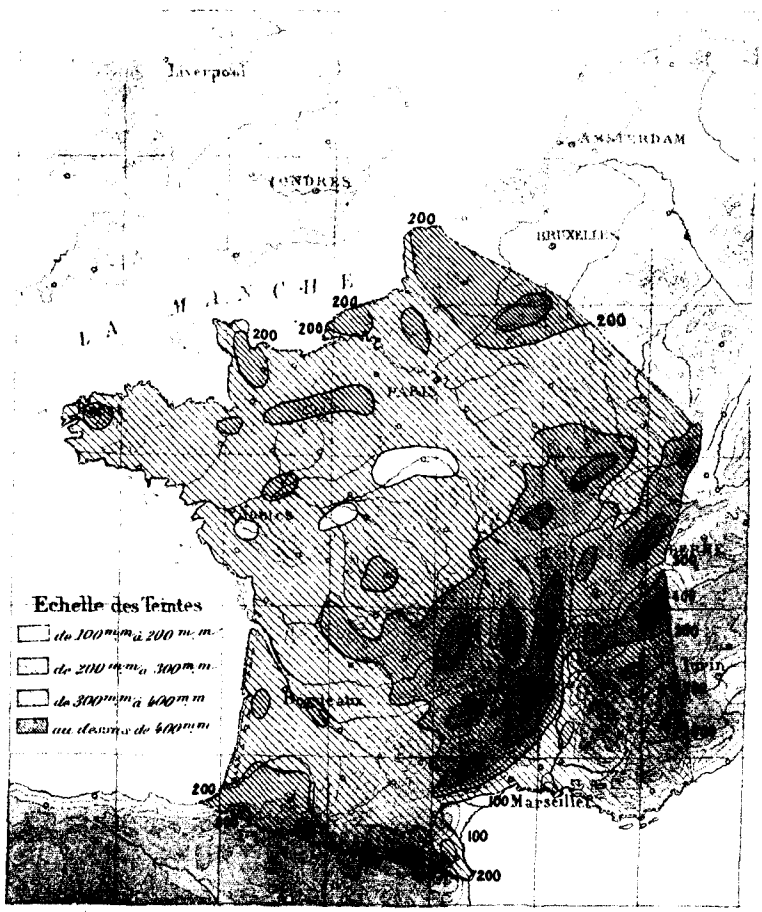

4. Pluies du 4ème Trimestre de 1884

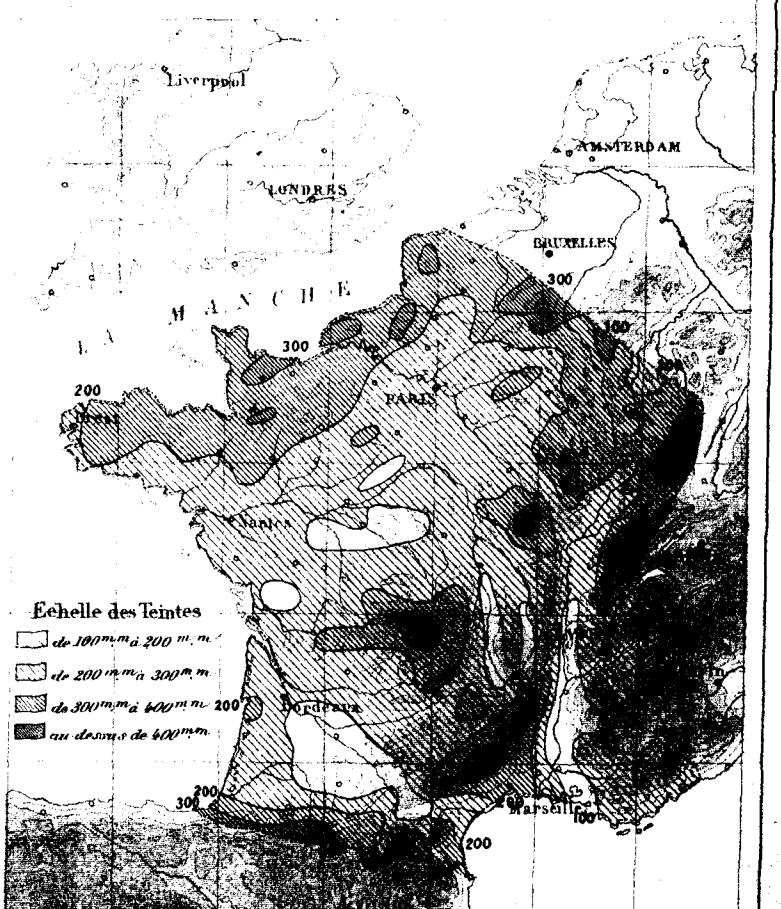

TABLE DES MATIÈRES.

	Pages
SUR LE RÉGIME DES PLUIES EN FRANCE PENDANT L'ANNÉE 1884; par M. *Th. Moureaux*.....	(1)
TABLEAUX D'OBSERVATION :	
Janvier.....	1
Février.....	23
Mars.....	45
Avril.....	67
Mai.....	89
Juin.....	111
Juillet.....	133
Août.....	155
Septembre.....	177
Octobre.....	199
Novembre.....	221
Décembre.....	243
RÉSUMÉS. — Total de chaque mois, de chaque trimestre, et total de l'année.....	265
	Planches.
PLANCHES. — Carte de la pluie tombée pendant l'année 1884.....	I
» chaque mois.....	II à IV
» chaque trimestre.....	V

ERRATA.

Page (18). — Ligne 9. Pluie moyenne annuelle à Perpignan.....	540 mm	*au lieu de*	400 mm
» 7. — Reuniou. Total de la pluie tombée en janvier.....	102	»	108
» 12. — Bonnétable. » »	31	»	51
» 18. — Les totaux de Palavas et de Cette sont intervertis.			
» 29. — Sainte-Marie-du-Mont. Total de la pluie tombée en février.	54	*au lieu de*	55
» 37. — Laguiole. Total de la pluie tombée en février.....	39	»	33
» 52. — Guipry. Total de la pluie tombée en mars.....	38	»	10
» 91. — La Colancelle. Total de la pluie tombée en mai.....	74	»	77
» 95. — Sainte-Marie-du-Mont. Mai. Les observations insérées sont celles du mois de juin. Total de mai.....			30
» 127. — Carcassonne. *Lire* (E. N.) *au lieu de* (C. M).			
» 160. — Les totaux de Bernay et de Bourgtheroulde sont intervertis.			
» 196. — Les totaux d'Annecy et de Chambéry sont intervertis.			
» 244. — Guigny. Total de la pluie tombée en décembre.....	175	*au lieu de*	165

(Dans le Tableau résumé, il a été tenu compte des corrections indiquées plus haut.)

Page 268. — Péronne. Août, 62; septembre, 56; 3e trimestre, 181; total, 635
» 272. — Paris-Passy. Décembre, 85; 4e trimestre, 125; total, 474.
» 276. — Gournay. Juillet, 82; 3e trimestre, 273; total, 1003.
» 277. — Bény-Bocage. Septembre, 94; 3e trimestre, 241; total, 798.

11381 Paris. — Imprimerie GAUTHIER-VILLARS, quai des Grands-Augustins, 55.