MINISTÈRE DE L'INSTRUCTION PUBLIQUE.

ANNALES

DU

BUREAU CENTRAL MÉTÉOROLOGIQUE

DE FRANCE,

PUBLIÉES

PAR E. MASCART,

DIRECTEUR DU BUREAU CENTRAL MÉTÉOROLOGIQUE.

ANNÉE 1894.

III.

PLUIES EN FRANCE.

OBSERVATIONS PUBLIÉES

AVEC LA COOPÉRATION DU MINISTÈRE DES TRAVAUX PUBLICS.

QC
989
.F8
A56
année
1894
pt. 3

PARIS,

GAUTHIER-VILLARS ET FILS, IMPRIMEURS-LIBRAIRES.

Quai des Grands-Augustins, 55.

1896

LIBRARY
NO.
U.S. D...

LIBRARY
1896
WEATHER BUREAU

National Oceanic and Atmospheric Administration

Environmental Data Rescue Program

ERRATA NOTICE

One or more conditions of the original document may affect the quality of the image, such as:

Discolored pages
Faded or light ink
Binding intrudes into the text

This document has been imaged through the NOAA Environmental Data Rescue Program. To view the original document, please contact the NOAA Central Library in Silver Spring, MD at (301) 713-2607 x124 or www.reference@nodc.noaa.gov.

Information Manufacturing Corporation
Imaging Subcontractor
Rocket Center, West Virginia
September 14, 1999

3226

ANNALES

DU

BUREAU CENTRAL MÉTÉOROLOGIQUE

DE FRANCE.

PLUIES EN FRANCE.


ΑΕΙ Ο ΘΕΟΣ ΓΕΩΜΕΤΡΕΙ

SUR LE

RÉGIME DES PLUIES EN FRANCE

PENDANT L'ANNÉE 1894.

Introduction.

Les observations de pluies recueillies en France pendant l'année 1894 sont publiées d'après la méthode adoptée pour les années précédentes. La France a été divisée en quatre grandes régions naturelles, correspondant aux quatre versants de la mer du Nord, de la Manche, de l'Océan et de la Méditerranée; les versants ont été subdivisés en bassins principaux et chaque bassin principal en bassins secondaires.

Le nombre des stations pluviométriques continue de s'accroître d'une façon remarquable. Ce nombre était de 1809 en 1891, de 1861 en 1892, de 1958 en 1893; il atteint cette année 2039.

Le Tableau suivant, dressé d'après le Résumé qui termine le Volume, indique la répartition des stations dans les divers bassins pour les années 1893 et 1894; il met immédiatement en évidence les régions qui ont bénéficié d'une amélioration sensible depuis l'année dernière.

NOMBRE DE STATIONS PAR BASSINS EN 1894.

Versant de la mer du Nord.

	Stations.	
	1893.	1894.
Bassins du Rhin, de la Meurthe et de la Moselle	70	67
Bassins de la Meuse, de la Chiers et de la Sambre	53	52
Bassins de l'Escaut, de la Lys, de l'Yser et de l'Aâ	39	39
A reporter	162	158

	Stations. 1893.	Stations. 1894.
Report	162	158
Versant de la Manche.		
Bassins de la Canche, de la Somme, de la Béthune, etc	55	53
Bassin de la Seine :		
Bassin de l'Yonne	70	70
» de la Seine supérieure	58	55
» de la Seine, entre Montereau et le confluent de l'Oise	43	46
» de la Marne	50	51
» de l'Aisne	32	33
» de l'Oise	32	33
» du Loing	15	21
» de l'Eure	24	25
» de la Seine inférieure, au-dessous du confluent de l'Oise	36	39
Bassins entre la Seine et la pointe de Bretagne :		
Bassins de la Touque, de la Dive, de l'Orne, de la Vire et de la Douve	36	40
Bassins entre le cap de la Hague et la pointe de Bretagne	37	38
Versant de l'Océan.		
Petits bassins du sud de la Bretagne	35	34
Bassin de la Vilaine	40	41
Bassin de la Loire :		
Bassin de la Loire supérieure	54	58
» de l'Allier	45	46
» du Cher	47	43
» de l'Indre	17	18
» de la Creuse	27	26
» de la Vienne	42	45
» de la Loire, du Bec-d'Allier à Angers	49	64
» du Loir	30	29
» de la Sarthe	40	36
» de la Mayenne	27	28
» de la Loire inférieure (rive droite)	13	12
» de la Loire inférieure (rive gauche); bassin de la Sèvre nantaise	46	45
Bassins entre la Loire et la Gironde :		
Bassins de la Vie, du Lay et de la Sèvre niortaise	47	47
Bassin de la Charente	29	30
Bassin de la Gironde :		
Bassin de la Dordogne	51	72
» du Lot	43	45
Bassins du Tarn et de l'Aveyron	35	37
Bassin de la Garonne, cours supérieur, et affluents des Pyrénées	15	15
» de la Garonne au-dessous de Toulouse, bassins du Gers et de la Baïse, bassin de la Gironde	43	44
Bassins entre la Gironde et les Pyrénées :		
Petits bassins entre la Gironde et l'Adour	16	16
Bassin de l'Adour	38	35
A reporter	1479	1529

	Stations. 1893.	Stations. 1894.
Report	1479	1529
Versant de la Méditerranée.		
Bassins entre les Pyrénées et le Rhône :		
Bassins du Tech, de la Tet et de l'Agly	39	55
Bassin de la Sègre	3	3
» de l'Aude	29	31
Bassins de l'Orb, de l'Hérault, du Lez et du Vidourle	35	37
Bassin du Rhône :		
Bassin de la Saône supérieure	70	77
» de la Saône inférieure, au-dessous du confluent du Doubs	18	25
» du Doubs	23	25
» du Rhône proprement dit, cours moyen	49	48
» de l'Isère	43	42
» de la Durance	33	28
Bassins de l'Ardèche, de la Cèze et du Gard; petits bassins de la rive droite du Rhône	32	35
Bassin du Rhône proprement dit, cours inférieur (rive gauche)	52	50
Région de Nice :		
Petits bassins entre le Rhône et les Alpes	48	49
Corse	5	6
Total	1958	2039

Les Commissions de l'Aube, de l'Oise, de Seine-et-Oise, du Jura ont maintenu les améliorations signalées dans les précédents Volumes et le nombre de leurs postes pluviométriques est toujours considérable. Il en est de même dans l'Yonne où le service météorologique, très bien organisé par M. Pavaillon, fonctionne avec la plus grande régularité; de même aussi dans les Vosges, grâce au zèle de M. Garnier, dans le Maine-et-Loire, les Deux-Sèvres, etc.

Les trois Commissions nouvelles de la Nièvre, du Cantal et de la Vienne, qui ont commencé, en 1893, à nous communiquer les résultats de nombreuses stations, continuent leurs efforts pour combler les lacunes importantes que nous avons tant de fois signalées dans ces départements.

Dans les Pyrénées-Orientales, le dévouement de M. le Dr Fines a réussi à accroître encore le nombre, déjà considérable, des points d'observation. Enfin les données recueillies dans le département de la Drôme sont toujours dues à l'initiative personnelle de M. Favier, auquel nous sommes heureux de renouveler chaque année nos remercîments.

Dans les Côtes-du-Nord et la Dordogne, malgré l'organisation encore imparfaite des Commissions départementales, nous avons gagné quelques stations; leur nombre est cependant insuffisant pour la connaissance exacte du régime des pluies dans ces régions.

Mais les améliorations importantes, sur lesquelles il convient d'appeler l'attention, portent sur les bassins du Loing, de la Loire supérieure et de la Dordogne.

Dans les premiers, le nombre des stations s'est accru de vingt-deux, grâce aux postes récemment créés par la Commission météorologique du Loiret dont le réseau est actuellement un des plus complets. Les observations n'ont commencé qu'en novembre 1894 et nous n'en pouvons donner cette année que deux mois.

Dans le bassin de la Dordogne, vingt et un pluviomètres nouveaux nous ont été fournis par la Commission de la Corrèze, réorganisée depuis la fin de 1893, et qui, dès le début de son fonctionnement, a pu s'assurer le concours de près de trente observateurs.

C'est un très gros vide qui se trouve ainsi comblé dans une région particulièrement intéressante et pour laquelle le tracé de nos Cartes de pluies était jusqu'alors resté fort incertain.

Malgré ces améliorations, d'importantes lacunes subsistent encore dans le Var, les Alpes-Maritimes, l'Ardèche, en Saône-et-Loire, en Seine-et-Marne, dans la région des Pyrénées-Occidentales et dans la Dordogne et les Côtes-du-Nord. Nous avons cependant signalé les efforts faits par les Commissions nouvelles de ces deux derniers départements.

Nous devons enfin remercier ceux de nos Correspondants particuliers qui nous transmettent directement leurs observations, et dont les renseignements, notamment dans les départements dépourvus de Commissions météorologiques, nous sont particulièrement précieux : ce sont MM. Vivier, ingénieur des Ponts et Chaussées, à Villeneuve-sur-Lot, Bergez à Beauvais, Biez à la Ferté-sous-Jouarre, A. Cheux à Angers, Lambert à Lizieux, Le Briéro à Port-Launay, Courtois à Damazan, Maisonneuve à Vernoux (Ardèche), Marty à Roscoff, Rouget à La Garde (Var), Rouet à La Châtre, Pugnet à Livron (Drôme), Vaschalde à Vals-les-Bains, Dr Vidal à Hyères, de Lentilhac à Saint-Jean-d'Ataux, Viard à Villiers-le-Duc, Giraud à Digne.

Le Résumé qui termine le Volume contient, comme les années précédentes, les relevés mensuels pour toutes les stations dont les observations sont parvenues au Bureau central météorologique, soit directement, soit par l'intermédiaire du service hydrométrique du bassin de la Seine. On a définitivement supprimé les totaux trimestriels, dont les Cartes avaient déjà disparu du Volume l'année dernière. Le groupement des mois par trois, de janvier à décembre, n'a, en effet, aucune signification nette au point de vue météorologique.

Dans l'impossibilité matérielle de publier le détail de toutes les observations, on s'est borné à donner *in extenso* les relevés journaliers pour 920 stations environ, convenablement choisies d'après leur situation topographique, et en te-

nant compte de la qualité et de la régularité des observations. Dans les pays montagneux, le nombre des stations maintenu au détail est relativement plus grand que dans les plaines, et la réduction n'a pas porté sur les régions où les pluviomètres sont encore clairsemés.

Les hauteurs de pluie sont exprimées en nombres ronds de millimètres et le total mensuel est, dans chaque cas, non pas celui des nombres inscrits aux différentes dates dans les Tableaux, mais la somme exacte des pluies partielles consignées par les observateurs. Les hauteurs inférieures à $0^{mm},5$ sont notées par un zéro; un point indique qu'il n'est pas tombé d'eau. Ajoutons que les observations sont faites à 8^h ou à 9^h du matin, quelquefois à midi, et que le nombre inscrit à une date donnée représente généralement la pluie tombée depuis la veille.

Dans le Résumé, l'altitude des stations est inscrite à la première colonne; lorsque cette indication n'a pas été fournie par l'observateur, nous donnons, à titre de renseignement, les cotes de la Carte de l'État-Major. Ces cotes, qui représentent l'altitude moyenne de la localité et non celle du point où se trouve le pluviomètre, comportent nécessairement quelque incertitude; pour les distinguer, on les a fait suivre d'un astérisque.

Cette année, comme les années précédentes, un certain nombre d'Écoles normales primaires ne figurent pas dans la partie du Volume consacrée au détail quotidien de pluies. Ces observations, qui pourraient être excellentes, sont toujours très défectueuses dans l'ensemble. Quelques-unes ont dû même être entièrement supprimées, aucun de leurs résultats mensuels ne présentant de garanties d'exactitude suffisantes pour trouver place dans le Résumé final.

Cartes. — Nous avons conservé, cette année, la disposition nouvelle adoptée en 1893. Le nombre des Cartes est réduit à 13 par la suppression des Cartes trimestrielles, et le format plus grand adopté pour les Cartes mensuelles permet un tracé plus exact des courbes et en augmente considérablement la clarté.

Les courbes, qui limitent les hachures (celles-ci sont d'autant plus serrées, que la quantité d'eau tombée est plus grande) passent approximativement par les points où la hauteur de pluie est la même; elles sont tracées de 50^{mm} en 50^{mm} sur les Cartes mensuelles et de 200^{mm} en 200^{mm} (à partir de 600^{mm}) sur la Carte des totaux annuels.

Toutes les fois qu'il a été possible de le faire, on a tracé sur les Cartes mensuelles la courbe de 25^{mm}, dont le dessin met mieux en relief les régions où la quantité d'eau tombée est minima. On trouvera de même sur la Carte annuelle la courbe de 500^{mm} qui, bien que délimitant des régions moins étendues qu'en 1893, présente encore cette année un certain intérêt.

Classification des stations. — On a conservé dans le présent Volume la classification adoptée depuis deux années et qui n'est qu'une modification légère de celle qui a été employée jusqu'en 1891.

Pour chaque bassin, on remonte, comme précédemment, de la source à l'embouchure; mais, au lieu de considérer isolément chacun des petits bassins affluents et de grouper, de la source au point d'affluence, les stations qu'il comporte, on ne s'attache qu'à l'ensemble du bassin principal et l'on inscrit les stations à mesure qu'elles se présentent, dans le sens général de l'écoulement des eaux.

On atténue ainsi, autant que possible, l'inconvénient présenté par notre ancienne classification, dans laquelle, en passant de l'embouchure d'un affluent à la source de l'affluent suivant, on était conduit à rapprocher des stations souvent fort éloignées par leurs positions géographiques.

Répartition mensuelle des pluies.

Janvier. — Le mois de janvier est moyennement pluvieux; la hauteur d'eau recueillie est, cependant, dans l'ensemble, un peu inférieure à la valeur moyenne correspondant à ce mois.

Dans les dix premiers jours, et même jusqu'au 15 sur le versant de la mer du Nord, la pluie est rare ou faible. Du 15 au 20, elle est à peu près générale, sauf dans la partie ouest du versant de la Méditerranée, où les bassins du Tech, de la Sègre, de l'Aude, de l'Hérault sont relativement secs pendant cette période.

Les versants de la Manche et de l'Océan reçoivent, au contraire, des pluies abondantes et presque continues, du 10 au 31. La hauteur d'eau recueillie y est généralement supérieure à 100^{mm} et dépasse parfois 150^{mm}.

La Carte (*Pl. I*) montre dans la région des Cévennes, un maximum peu étendu supérieur à 200^{mm}. La pluie est inférieure à 50^{mm} sur une surface assez vaste de l'Est et du Centre, ainsi qu'à l'embouchure du Rhône. Nulle part, elle n'est inférieure à 25^{mm}.

Février. — Ce mois est très remarquablement sec. La pluie n'est supérieure à 50^{mm} que sur une région assez étendue de l'Est et en divers points des versants de la Manche et de l'Océan, l'ensemble ne constituant pas la cinquième partie du territoire de la France. Au contraire, elle est inférieure à 25^{mm} dans tout le Midi, du lac de Genève à l'embouchure de la Gironde, le littoral de l'Océan excepté.

Cette grande sécheresse du mois de février est un phénomène assez fréquent dans nos régions. Les années 1887, 1890 et 1891 en offrent des exemples plus

remarquables encore. En 1894, en effet, si la hauteur d'eau recueillie est faible, le nombre des jours pluvieux est notable partout ailleurs que sur le littoral de la Méditerranée. La pluie n'a été nulle que dans le bassin de l'Hérault et en quelques points des bassins de la Durance et du Gard.

La Carte (*Pl. II*) résume les pluies de février. Elle montre deux régions très peu étendues, l'une sur les Vosges, l'autre sur le Morvan où la pluie a dépassé 150^{mm}.

Mars. — Le mois de mars est également d'une sécheresse remarquable et la répartition des pluies pendant ce mois, considérée, non pas au point de vue des hauteurs d'eau recueillies, mais au point de vue des jours pluvieux, offre une très grande analogie avec le régime du mois précédent.

Les 15 premiers jours sont humides et la pluie, plus ou moins abondante, est générale dans les régions du Nord, de l'Est, de l'Ouest et du Centre. Dans le Midi, sur le versant des Pyrénées, de l'Océan à l'embouchure de l'Aude, on ne trouve au contraire qu'un groupe important de jours pluvieux, du 14 au 18; mais les pluies sont fortes et dépassent 100^{mm} pour la journée du 15 en divers points du bassin de l'Adour.

La Carte (*Pl. III*) met en évidence trois régions étendues où la hauteur d'eau a été inférieure à 25^{mm}. L'une s'étend sur la Beauce et les bassins de l'Eure et de l'Oise, l'autre couvre le littoral de l'Océan depuis Quimper jusqu'à l'embouchure de la Gironde; enfin la plus importante s'étend sur le versant de la Méditerranée et la région des Alpes et se prolonge dans toute la longueur du bassin de l'Allier.

Le maximum s'observe dans la région des Pyrénées occidentales où le total mensuel dépasse, pour quelques stations, 200^{mm}.

Avril. — Les 15 premiers jours de ce mois sont peu pluvieux et l'on n'observe de pluies notables durant cette période qu'en Bretagne, sur le Plateau central, sur le versant des Pyrénées et les Cévennes.

Du 15 au 30, au contraire, la pluie est à peu près générale et particulièrement forte dans le bassin de l'Adour. Un maximum supérieur à 200^{mm} s'observe dans cette région; il est toutefois limité à la partie montagneuse du versant nord-ouest des Pyrénées.

La Carte (*Pl. IV*) montre dans le Nord et l'Est, dans les bassins de la Saône, de la Loire et de l'Allier supérieurs et sur le littoral de la Méditerranée, une région importante où la hauteur d'eau est inférieure à 50^{mm}. Elle reste même inférieure à 25^{mm} en quelques points des bassins de la Lys et de l'Escaut, d'une part, de la Seine, de la Marne et de la Saône supérieure, de l'autre; mais ces minima, bien que fort nets, sont peu étendus.

Mai. — La répartition des pluies pendant le mois de mai est bien différente et rentre dans un type que nous trouvons fréquemment pour les derniers mois du printemps et les mois d'été. Une région de pluies moyennes sur le littoral de la Manche et de la mer du Nord, puisune large bande sèche, traversant la France de l'Est à l'Ouest, limitée au Sud par une ligne tracée de l'embouchure de la Gironde à la région des Vosges et sur laquelle la pluie est partout inférieure à 50^{mm}.

Dans le Midi, au contraire, la hauteur d'eau recueillie est considérable. La pluie tombe avec abondance du 18 au 25 et dépasse 150^{mm} sur le Plateau central, la région des Cévennes, les bassins de la Saône inférieure, du Doubs et du Rhône moyen.

Le total mensuel est supérieur à 200^{mm} sur un assez grand nombre de points de ces régions.

On remarquera sur la Carte (*Pl. V*) deux minima très nets inférieurs à 25^{mm} : l'un d'eux s'étend sur les bassins de l'Eure, de la Loire moyenne et du Loir; l'autre sur le littoral de l'Océan, le long des côtes de Bretagne et de Vendée et dans la vallée de la Loire.

Juin. — Le mois de juin est généralement sec; la hauteur d'eau recueillie est, pour l'ensemble de la France, très notablement inférieure à la moyenne de ce mois, tandis que le nombre des jours pluvieux s'écarte peu de la normale.

Sur tout le versant de l'Océan, la pluie n'atteint pas 50^{mm}; elle est généralement inférieure à 25^{mm} sur le versant de la Méditerranée, ainsi que dans la région des Landes, dans les bassins de la Gironde et de l'Adour supérieur.

La région des Vosges et du Jura, le Morvan, reçoivent plus de 100^{mm}, parfois plus de 150^{mm} d'eau, qui tombe principalement du 8 au 20. Les dix derniers jours du mois sont très peu humides partout.

Juillet. — Ce mois est pluvieux pour toute la France, sauf sur le littoral de la Méditerranée et la région des Alpes.

Les versants de la mer du Nord et de la Manche, d'une part, de l'autre, la partie sud du versant de l'Océan, le Plateau central, les régions du Morvan, des Vosges et du Jura, reçoivent plus de 100^{mm} d'eau. Mais, tandis que, sur ces derniers points, l'eau recueillie provient de deux groupes de journées pluvieuses, du 11 au 16 et du 22 au 25, les pluies des côtes de Normandie et de Bretagne sont à peu près continues du 8 au 31, et le nombre des jours pluvieux est fréquemment supérieur à vingt.

La Carte (*Pl. VII*) montre, dans le Midi méditerranéen, une large bande du littoral où la pluie est inférieure à 25^{mm}. Un maximum très peu étendu, supérieur à 200^{mm}, s'observe dans la région du Jura, au voisinage du lac de Genève.

Août. — La répartition des pluies pendant le mois d'août est intéressante. Sur les versants de la mer du Nord, de la Manche, de l'Océan jusqu'à l'embouchure de la Gironde, la pluie est assez abondante, et surtout le nombre des jours pluvieux est considérable; il atteint et dépasse vingt en un grand nombre de points des côtes de Normandie et de Bretagne. Il est de même sur toutes les régions de l'Est, depuis la mer du Nord jusqu'aux Alpes.

Aucun groupe particulier n'est à signaler; la pluie est presque continue du 1er au 26.

Au contraire, sur la partie sud du versant de l'Océan, sur celui de la Méditerranée, sur le Plateau central, dans les bassins de la Loire supérieure, du Raz et de l'Allier supérieurs, le nombre des jours de pluie est en général inférieur à dix et la quantité d'eau recueillie moindre que 50^{mm}.

La Carte (*Pl. VIII*) montre, dans ces régions, un minimum très étendu inférieur à 25^{mm}. Un maximum intéressant est à signaler au voisinage de l'embouchure du Rhône. Il est uniquement dû à de fortes pluies orageuses, tombées le 15 et le 16 sur tout le bassin du Rhône et la région des Alpes, et qui donnent 148^{mm} à Lunel, 111^{mm} à Montpellier, 108^{mm} à Uzès, dans la seule journée du 15. Le nombre des jours pluvieux est de deux ou trois dans ces localités.

Septembre. — Les jours pluvieux forment, pendant ce mois, deux groupes très nets, du 2 au 9 et du 21 au 30.

Dans les bassins de la Loire inférieure, de l'Allier, du Cher, de la Creuse et de la Vienne, le premier groupe, plus faible que dans les régions du Nord et de l'Est, se prolonge jusqu'au 14; son intensité va diminuant à mesure qu'on descend vers le Midi et il a presque complètement disparu au voisinage du littoral de la Méditerranée.

Il en est à peu près de même pour le second groupe qui, toutefois, persiste davantage et donne encore des pluies assez fortes pendant les derniers jours du mois dans la région des Pyrénées-Orientales.

Dans le bassin de l'Adour, au fond du golfe de Gascogne et sur le versant nord-ouest des Pyrénées, un groupe de pluies orageuses, extrêmement abondantes, sévit du 13 au 16. Il donne en divers points plus de 200^{mm} d'eau en quatre jours. C'est ce que nous pourrions appeler le maximum accidentel du mois, par opposition avec le maximum observé dans la région des Vosges où la hauteur d'eau, à peu près équivalente, est due à plus de quinze journées de pluies fortes, mais non torrentielles, et dépourvues de tout caractère orageux.

Octobre. — Le nombre des journées pluvieuses est, pour l'ensemble de la France, notablement inférieur à la moyenne du mois et, comme pendant le mois de septembre, la répartition en est très nette.

La pluie est générale du 18 au 29, sauf dans la partie du versant de la Méditerranée comprise entre les Pyrénées et le Rhône, où le nombre des jours de pluie varie de 1 à 4, tandis que la hauteur d'eau recueillie est inférieure à 25^{mm}. C'est la région de minimum assez importante que la Carte (*Pl. X*) met en évidence.

A ce groupe, d'un caractère général, viennent se joindre, sur le versant de la mer du Nord et dans l'Est, sur les Vosges et le Jura, des pluies fréquentes durant la première quinzaine. Elles portent le nombre des journées pluvieuses à 18 ou 20 dans les bassins de la Canche et de la Somme et donnent, dans la même région, un total mensuel supérieur à 200^{mm}.

Ce nombre est également atteint sur les points élevés des bassins du Doubs et de la Saône-Inférieure.

Novembre. — Le mois de novembre est peu pluvieux dans l'ensemble; la hauteur d'eau n'est pas inférieure à la moyenne habituelle du mois, mais le nombre des jours de pluie est relativement peu élevé.

Sauf dans la partie inférieure du versant de la Méditerranée, les quinze derniers jours sont secs ou très peu humides. Dans les bassins de l'Hérault, de l'Ardèche, du Gard, de la Durance, du Rhône inférieur, des pluies abondantes tombent du 14 au 18 et du 26 au 30. On observe 104^{mm}, le 15, à Privas, 110^{mm} et 107^{mm} à Villefort et à Vialas, le 17, 105^{mm} à Barre et à 102^{m} à Saintes-Maries, sur le littoral, le 27. Sur toute la rive droite du Rhône, des Cévennes à la mer, les totaux mensuels sont supérieurs à 150^{mm}. Ils dépassent 200^{mm} sur la région des Cévennes proprement dite.

La Carte (*Pl. XI*) montre dans cette région un maximum restreint, mais très net. Elle fait en outre ressortir, dans l'ensemble de la répartition des hauteurs observées, une certaine analogie avec le mois de mai, très frappante pour les versants de la Manche et de l'Océan. Les minima sont sensiblement les mêmes, de même étendue, de même forme. Il n'en est pas ainsi des maxima du Midi qui, pendant le mois de mai, ont pour centres le Plateau central et le Jura, tandis qu'ils s'accentuent principalement sur le littoral méditerranéen pendant le mois de novembre.

Décembre. — Ce mois est remarquablement peu pluvieux, mais au seul point de vue des hauteurs d'eau recueillies, car le nombre de jours de pluie est en moyenne assez grand.

Les cinq premiers jours sont secs. Du 6 au 30, la pluie, faible, est presque continue, ou tout au moins très fréquente, dans l'Est et sur les versants de la mer du Nord et de la Manche. Il en est de même dans les bassins de la Garonne et de l'Adour, mais avec une intensité plus grande. La pluie est forte au voisi-

nage des Pyrénées et, notamment du 18 au 20 et du 29 au 31, dépasse fréquemment 50^{mm} par vingt-quatre heures. Les totaux mensuels sont supérieurs à 200^{mm} en divers points de cette région.

La Carte (*Pl. XII*) indique la position de ce maximum peu important. Au maximum de novembre, sur le versant de la Méditerranée, se substitue, en décembre, un minimum inférieur à 25^{mm} et sur le littoral même, entre le Rhône et les Alpes et dans le bassin de la Durance, la pluie est nulle ou inférieure à 5^{mm} dans la plupart des stations.

Résumé.

La Carte (*Pl. XIII*) résume les pluies de l'année 1894.

Nous avions signalé l'année dernière, comme une caractéristique de la sécheresse de 1893, l'existence de deux régions où la hauteur d'eau recueillie était inférieure à 500^{mm}. Nous retrouvons encore ces minima en 1894.

Le premier, situé dans la région de la Beauce et sur le bassin moyen de la Loire, est moins important qu'en 1893. Le second, sur le littoral même de la Méditerranée, est plus étendu et plus net que celui de l'année précédente.

La Carte montre en outre, sur cinq autres points, des courbes de 500^{mm} délimitant, dans les bassins de la Saône supérieure, de la Loire inférieure et de l'Allier, du Cher, du Tarn et de l'Aveyron, des régions, peu étendues, il est vrai, où ce même minimum s'accuse nettement.

Dans son ensemble, l'année 1894, bien que moins exceptionnelle que 1893, présente encore à un haut degré le même caractère de sécheresse. Elle en diffère par un nombre plus grand, par une répartition plus normale des jours pluvieux, par l'absence de ces périodes sèches prolongées qui, survenues au printemps, avaient, en 1892 et 1893, causé à l'agriculture et à l'élevage de si regrettables dommages.

RÉPARTITION

DES PLUIES EN FRANCE

PENDANT L'ANNÉE 1894.

ABRÉVIATIONS.

P. C.	Ponts et Chaussées.
C. M.	Commission météorologique.
E. N.	École normale.
E. A.	École d'agriculture.
E. R.	École régimentaire.
St. Agr.	Station agronomique.
S. Hy.	Service hydraulique.
Sémaph.	Sémaphore.
Ph.	Phare.
h. b.	Hors bois.
s. b.	Sous bois.

OBSERVATIONS DU MOIS DE JANVIER 1894.

STATIONS.	1	2	3	4	5	6	7	8	9	10	11	12	13	14	15	16	17	18	19	20	21	22	23	24	25	26	27	28	29	30	31	TOTAL.
VERSANT DE LA MER DU NORD.																																
BASSINS DU RHIN, DE LA MEURTHE ET DE LA MOSELLE.																																
Col de Bussang...	.	1	1	.	.	.	.	.	.	1	1	.	6	.	.	0	1	14	13	.	10	3	1	8	.	3	7	1	10	.	7	88
Le Thillot.....	1	.	.	.	.	.	.	.	1	.	.	5	.	.	1	.	27	17	.	.	34	6	10	.	.	3	.	25	.	18	10	158
Cornimont.....	.	1	.	.	.	.	.	.	.	0	.	1	1	.	.	.	.	38	16	.	21	5	8	7	3	1	1	3	8	.	12	126
Retournemer.....	.	5	.	.	.	.	.	.	.	.	.	.	4	.	.	1	1	21	22	.	15	5	1	13	.	.	6	2	10	.	13	119
La Hardalle.....	.	3	0	.	.	.	.	.	.	.	0	.	2	.	.	.	.	6	16	1	11	1	2	13	.	1	2	0	7	.	3	69
Saulcy-s.-M.....	3	1	.	.	.	.	.	.	.	.	1	1	.	.	0	6	2	7	.	8	0	0	4	.	0	2	.	6	.	3	6	50
Bruyères.....	.	.	.	.	.	.	.	.	.	.	.	6	.	.	.	.	11	18	.	11	5	.	10	.	.	2	.	9	.	7	2	81
Épinal.....	6	0	.	.	.	.	.	.	.	.	.	1	.	.	.	.	7	11	0	.	.	.	9	.	.	3	.	6	.	6	11	60
Lerrain.....	.	2	.	.	.	.	.	.	.	.	.	.	.	.	.	0	0	13	13	9	6	4	6	4	.	.	5	.	9	.	13	85
Charmes.....	0	3	.	.	.	.	.	.	.	.	.	.	.	.	.	.	0	3	0	0	0	.	2	.	.	3	.	.	.	2	1	16
Rambervillers....	.	.	.	.	.	.	.	.	.	.	.	.	.	.	.	.	3	3	7	.	6	.	.	8	.	1	.	4	.	3	.	35
Saint-Dié.....	.	.	.	.	.	.	.	.	.	.	.	.	3	.	.	.	.	6	.	16	2	1	.	.	.	.	.	8	.	.	10	46
Provenchères.....	.	1	0	.	.	.	.	.	.	.	.	.	5	.	.	0	.	2	10	1	8	.	0	7	.	.	3	.	7	.	1	47
Vexaincourt.....	.	3	2	.	.	.	.	.	.	.	.	.	7	.	.	.	.	.	13	.	.	6	.	11	.	.	.	.	10	.	4	56
Baccarat.....	4	.	.	.	.	.	.	.	.	.	.	2	.	.	.	.	4	6	.	.	5	7	.	.	.	2	.	3	.	4	7	44
Moriviller.....	.	3	.	.	.	.	.	.	.	.	.	.	.	.	.	.	2	3	4	1	7	.	.	4	.	.	0	3	.	.	6	33
Vézelise.....	1	1	.	.	.	.	.	.	.	.	.	.	.	.	.	.	1	.	.	.	.	.	.	1	.	.	.	.	.	.	.	4?
Allain.....	.	.	.	.	.	.	.	.	1	5	4	9	.	.	2	.	.	3	.	.	.	.	.	.	.	2	3	.	2	.	2	33
Neuves-Maisons...	.	1	.	.	.	.	.	.	.	.	.	.	.	.	.	.	1	5	2	.	7	0	.	0	.	.	3	0	3	.	3	25
Lunéville.....	.	2	.	.	.	.	.	.	.	.	.	.	0	0	0	0	1	2	2	.	5	0	.	4	.	.	2	.	2	.	3	24
Blamont.....	4	1	.	.	.	.	.	.	.	.	.	5	.	.	.	.	0	.	5	.	12	.	.	9	.	1	.	.	7	1	0	45
Parroy.....	.	.	.	.	.	.	.	.	.	.	.	.	.	.	.	.	1	.	1	1	9	.	2	2	.	.	2	1	3	1	2	25
Tomblaine (E. ag.).	.	0	.	.	.	.	.	.	.	.	.	.	.	.	.	.	0	3	1	.	9	1	0	2	.	.	0	0	6	.	4	27
Nancy (Faculté)..	0	1	.	.	.	.	.	.	.	.	.	.	.	.	.	0	0	.	2	.	9	2	0	3	.	.	.	1	1	.	5	24
Amance.....	1	1	.	.	.	.	.	.	.	.	.	.	.	.	.	.	.	.	.	.	.	0	3	.	.	.	.	2	4	2	2	15
Toul.....	2	1	.	.	.	.	.	.	.	.	.	.	.	.	.	.	.	.	.	.	5	.	.	1	.	.	.	.	2	.	1	12
Rogéville.....	0	2	.	.	.	.	.	.	.	.	.	.	0	.	.	0	1	4	2	0	8	1	0	2	.	.	0	1	7	0	3	31
Nomény.....	2	2	.	.	.	.	.	.	.	.	.	.	.	.	.	.	1	4	2	.	.	.	9	.	.	.	.	2	5	0	3	30
Euvezin.....	2	3	3	.	.	.	.	.	.	.	.	.	.	.	.	.	.	5	6	.	6	.	1	.	.	.	.	8	.	.	3	36
La Chaussée.....	.	1	0	.	.	.	.	.	.	0	.	.	.	.	.	.	3	9	5	.	7	0	1	2	.	.	0	4	3	0	5	41
Fleury.....	1	2	.	.	.	.	.	.	.	.	.	.	.	.	1	5	5	6	5	7	4	2	4	1	.	2	3	6	1	3	8	66
Mance.....	.	1	.	.	.	.	.	.	.	.	.	.	.	.	.	.	7	9	6	.	10	0	3	5	.	.	.	5	1	.	5	51

STATIONS.	1	2	3	4	5	6	7	8	9	10	11	12	13	14	15	16	17	18	19	20	21	22	23	24	25	26	27	28	29	30	31	TOTAL.
BASSINS DE LA MEUSE, DE LA CHIERS ET DE LA SAMBRE.																																
Clefmont	.	1	.	.	.	.	.	.	.	2	.	1	.	.	.	.	2	10	5	1	9	.	2	1	.	.	2	2	6	.	6	50
La Marche	.	.	.	.	.	.	.	.	.	2	.	.	.	.	.	.	.	6	11	.	.	7	2	4	.	2	.	.	.	.	4	38
Contrexéville	.	.	.	.	.	.	.	.	.	.	.	.	.	.	.	.	.	6	4	.	5	.	.	.	.	.	1	5	.	.	7	29
Beaufremont	.	2	.	.	.	.	.	.	.	.	.	.	.	.	.	.	.	2	3	.	7	3	4	.	.	.	.	.	4	.	8	33
Barville	4	.	.	.	.	.	.	.	.	.	.	.	.	.	1	1	8	3	2	9	2	.	.	.	.	3	1	6	.	5	4	49
Châtenois	.	0	.	.	.	.	.	.	.	.	2	.	.	.	.	.	2	7	5	1	0	2	.	2	.	1	1	2	3	.	2	30
Neufchâteau (C. M.)	.	.	.	.	.	.	.	.	.	.	.	.	.	.	.	1	1	5	2	8	.	0	2	.	.	2	4	.	5	.	4	34
Vouthon-Bas	.	.	.	.	.	.	.	.	.	0	.	.	.	.	.	0	2	6	6	.	13	.	.	6	.	.	1	8	.	2	4	49
Commercy (P. C.)	2	0	.	.	.	.	.	.	.	.	.	.	.	.	.	.	0	.	3	.	9	1	.	.	.	.	0	4	.	2	2	24
Les Kœurs	1	1	.	.	.	.	.	.	.	0	.	.	1	.	.	2	3	18	7	.	11	.	6	1	.	.	1	9	2	5	3	71
Consenvoye	.	.	.	.	.	.	.	.	.	.	.	.	.	.	.	1	1	8	3	.	3	3	6	.	.	1	2	2	0	2	4	37
Damvillers	1	.	.	.	.	.	.	.	.	.	.	0	.	.	1	2	7	6	5	16	9	13	15	.	.	.	.	1	.	4	6	86
Hussigny	1	1	.	.	.	.	.	.	.	.	.	.	.	.	2	12	12	18	.	20	.	11	6	.	.	3	.	14	.	8	17	125
Montmédy	.	.	.	.	.	.	.	.	.	.	.	.	.	.	.	4	.	6	11	.	12	.	7	.	.	.	.	3	.	3	7	53
Pouilly	.	.	.	.	.	.	.	.	.	0	.	.	.	.	2	3	11	30	9	3	15	1	11	.	.	.	2	6	.	5	9	107
Mouzon	1	.	.	.	.	.	.	.	.	3	.	.	.	.	.	8	9	21	10	.	16	1	7	2	.	.	2	3	.	2	7	92
Saint-Aignan	.	.	.	.	.	.	.	.	.	.	.	.	.	.	.	.	.	10	4	13	9	2	.	.	.	.	.	4	.	4	13	59
Poix	1	1	.	.	.	.	.	.	.	1	1	.	0	.	2	5	18	30	14	1	17	1	16	3	.	.	3	8	3	4	10	139
Saint-Marcel	.	.	.	.	.	.	.	.	.	.	.	.	.	.	3	24	18	30	21	.	32	.	22	.	.	.	5	15	1	6	17	194
Gespunsart	1	.	.	.	.	.	.	.	.	2	.	.	.	.	1	8	21	31	15	.	19	.	11	.	.	.	5	5	.	3	7	129
Maubert-Fontaine	1	.	.	.	.	.	.	.	.	.	.	.	.	.	2	8	15	48	12	6	19	3	22	2	.	1	4	11	.	2	14	170
Fumay	.	.	.	.	.	.	.	.	.	.	.	.	.	.	2	5	7	37	15	.	20	2	18	.	.	.	3	10	.	.	16	135
Landrecies	.	1	.	.	.	.	.	.	.	.	.	.	.	.	1	2	2	24	12	4	12	.	6	3	1	4	.	.	.	2	7	81
BASSINS DE L'ESCAUT, DE LA LYS, DE L'YSER ET DE L'AA.																																
Cambrai (C. M.)	.	1	.	.	.	.	.	.	.	.	.	1	0	.	1	2	0	18	6	4	2	0	7	0	.	5	4	.	.	2	5	58
Le Quesnoy (C. M.)	2	.	.	.	.	.	.	.	.	0	.	0	0	.	0	5	9	21	.	8	.	3	6	.	.	4	0	4	.	3	9	74
Valenciennes	1	.	.	.	.	.	.	.	.	.	.	0	.	0	4	1	19	7	3	4	0	6	0	.	.	4	6	.	3	3	4	67
Arras (St. agr.)	1	.	.	.	0	.	.	.	.	.	1	0	0	1	3	0	23	3	6	4	0	8	.	.	8	0	7	1	3	2	3	74
Lille (C. M.)	.	.	.	.	.	.	.	.	2	.	.	.	.	.	0	5	1	14	1	10	.	.	14	.	.	9	1	6	.	2	1	66
Gondecourt	.	0	.	.	.	.	.	.	.	.	.	1	.	.	.	4	1	8	3	2	5	0	10	.	.	3	.	5	.	1	1	44
Laventie	5	0	.	.	0	0	0	.	.	.	0	1	1	1	2	0	8	1	2	4	1	12	0	.	4	1	4	0	1	1	3	52
Allouagne	.	1	1	.	.	.	.	.	.	.	.	.	.	.	.	3	.	4	15	10	1	10	.	6	1	6	3	.	3	.	3	67
Godewaerswelde	.	3	.	.	.	.	.	.	.	.	3	.	.	.	.	4	.	14	1	5	.	1	13	.	.	.	12	6	.	2	1	65
Dunkerque (P. C.)	1	1	.	.	.	.	.	.	.	.	.	.	.	.	1	2	4	0	.	4	.	6	1	.	.	4	1	1	.	2	3	31
Oye	5	2	.	.	.	2	.	.	.	1	.	.	.	2	1	2	4	0	5	.	1	9	.	.	6	1	4	.	3	1	3	52
Calais	.	.	.	.	6	.	.	.	.	.	.	.	.	.	1	.	.	.	.	.	14	.	.	12	.	.	.	.	.	.	16	49

VERSANT DE LA MANCHE.

BASSINS DE LA CANCHE, DE LA SOMME, DE LA BÉTHUNE, ETC.

Nesles	.	.	.	.	.	2	.	0	.	.	.	1	0	.	2	3	2	22	7	3	5	0	4	1	.	3	.	0	2	.	4	61
Sainte-Émilie	1	1	.	.	.	.	.	.	.	.	8	.	3	.	6	1	24	3	6	8	.	5	.	.	3	.	5	.	3	6	.	83
Moreuil	.	.	.	.	.	.	.	.	.	.	.	3	.	.	2	4	3	12	7	5	7	.	1	.	.	4	1	3	1	2	5	60
Amiens (St. agr.)	0	.	.	.	.	.	.	.	.	.	2	0	0	1	5	0	18	2	7	3	.	2	.	.	3	.	4	1	1	8	2	59
Magnicourt-s.-C.	3	1	.	.	.	0	.	.	.	.	.	2	.	2	4	1	19	3	3	10	1	10	.	.	11	0	8	1	3	1	3	86

STATIONS.	1	2	3	4	5	6	7	8	9	10	11	12	13	14	15	16	17	18	19	20	21	22	23	24	25	26	27	28	29	30	31	TOTAL.
BASSINS DE LA CANCHE, DE LA SOMME, DE LA BÉTHUNE, ETC. (suite).																																
Valhuon	6	.	.	.	.	.	.	.	.	0	1	.	.	2	7	1	20	2	10	3	2	14	1	.	15	1	11	2	3	1	3	105
Hucqueliers	3	11	.	.	.	.	.	.	.	.	3	.	2	.	10	7	11	1	9	2	2	17	.	.	14	1	8	.	6	4	5	116
Desvres	1	6	.	.	.	0	0	.	.	.	.	.	.	3	3	4	5	10	.	12	.	7	21	.	1	4	1	7	.	7	6	98
Cap Gris-Nez	1	2	.	.	.	.	.	.	.	1	.	.	.	.	4	4	3	4	.	6	.	4	13	.	.	23	3	5	.	4	4	81
Boulogne (C. M.)	.	7	0	.	.	.	0	.	.	.	.	0	.	.	2	4	2	10	0	6	.	3	13	.	0	13	.	3	.	5	3	72
Le Touquet	5	.	.	.	.	.	.	.	.	.	5	.	1	2	5	2	7	5	.	.	1	1	.	.	5	4	5	.	3	5	7	63
Forêt-l'Abb. (h.b.)	.	6	.	.	.	.	.	.	.	.	.	.	.	.	2	8	3	19	1	4	7	.	1	.	1	8	3	.	9	0	.	74
Saint-Riquier	1	3	.	.	.	.	.	.	.	1	.	.	.	.	.	.	0	19	3	4	3	.	7	.	.	2	0	6	2	2	2	55
Abbeville	.	8	.	.	.	.	.	.	.	.	7	1	.	0	1	4	1	14	5	1	5	0	7	.	.	3	2	5	1	2	2	69
St-Valery-s.-Somme	1	1	.	.	.	.	.	.	.	.	.	.	.	.	1	3	1	7	1	7	.	1	8	0	.	6	0	2	8	2	2	51
Eu	1	5	.	.	.	.	.	.	.	.	.	.	0	1	.	9	10	16	.	1	.	4	4	.	.	12	1	12	3	6	6	91
Aigneville	.	1	.	.	.	.	.	.	.	.	.	1	.	.	.	6	2	21	3	6	4	0	7	.	.	5	.	9	1	.	7	73
Cempuis	2	.	.	.	.	.	.	.	.	.	.	.	.	4	.	4	5	18	.	13	1	1	2	0	0	6	.	10	1	2	11	80
Aumale	.	5	.	.	.	.	.	.	.	.	.	.	.	2	5	3	9	18	.	12	.	6	.	.	.	15	.	.	11	2	7	95
Londinières	1	4	.	.	.	.	.	.	.	.	.	.	.	.	.	3	4	19	.	7	2	1	6	.	.	6	.	6	4	1	6	70
Dieppe	3	5	.	.	.	1	.	.	.	.	.	1	.	1	.	5	6	12	.	6	1	2	4	.	.	7	.	3	4	2	3	66
Bosc-le-Hard	1	1	.	.	.	.	.	.	.	.	.	.	.	1	3	7	10	32	.	26	2	11	.	.	1	12	.	1	11	.	12	131
St-Valery-en-Caux	1	.	.	.	.	1	.	.	0	.	.	.	.	1	1	4	2	11	.	4	.	1	6	.	0	8	0	7	.	1	4	52
Goderville	2	3	.	.	.	2	.	.	.	.	.	2	.	6	.	11	8	23	.	10	5	5	9	.	.	14	.	12	3	2	10	127
BASSIN DE LA SEINE.																																
Bassin de l'Yonne.																																
Les Courreaux	.	4	.	.	.	0	.	.	.	10	.	2	.	.	6	.	18	28	21	1	16	3	7	13	.	.	11	.	12	.	21	173
La Croisette	.	2	1	.	.	1	.	.	.	12	.	2	1	.	3	1	10	32	19	.	16	3	7	9	.	.	9	.	14	.	24	166
Pommoy	.	3	.	.	.	.	.	.	.	11	.	1	.	.	.	2	4	20	15	.	16	.	10	5	.	.	7	3	5	.	15	117
Château-Chinon	.	3	.	.	.	.	1	.	.	8	.	.	2	.	4	1	14	17	18	1	11	.	5	11	.	.	9	.	5	.	13	123
Clamecy (P. C.)	.	.	.	.	.	.	.	.	.	1	.	2	.	4	.	.	1	4	6	.	6	.	7	.	.	3	.	.	2	.	6	43
Vézelay (C. M.)	1	.	.	.	7	.	.	.	2	0	2	0	.	1	0	2	6	8	0	9	0	7	3	.	.	2	2	2	2	5	6	67
Avallon	.	2	.	.	.	.	.	.	.	1	.	0	.	.	.	.	1	2	5	.	4	.	3	2	.	.	2	.	6	.	.	28
Saulieu	.	3	.	.	0	.	.	.	3	.	.	1	.	0	.	1	12	15	1	8	1	.	7	.	.	2	.	5	1	4	8	73
Époisses	.	3	.	.	.	.	.	.	.	1	.	.	.	.	1	.	1	2	9	.	3	0	2	3	.	.	.	.	4	.	2	31
Semur	.	2	.	.	.	.	.	.	.	1	0	.	2	.	1	.	3	2	9	.	3	0	0	3	.	.	1	0	2	.	2	32
Marigny-le-C	.	2	.	.	.	.	.	.	.	2	.	.	1	.	2	1	.	4	6	.	3	.	1	.	.	.	.	.	1	2	3	28
Montbard	.	.	.	.	.	.	.	.	1	.	.	.	.	.	.	3	.	13	.	5	.	.	6	.	.	3	.	3	.	7	6	47
Ravières	1	2	.	.	.	.	.	.	2	.	.	.	.	1	.	4	2	3	.	3	1	3	.	.	.	1	2	.	1	3	.	29
Châtel-Gérard	2	2	.	.	0	.	.	.	1	.	0	.	.	0	.	5	5	8	.	5	0	5	4	.	.	1	.	5	2	.	7	52
Courson	.	.	.	.	2	.	.	.	2	.	5	.	.	5	.	5	7	8	0	7	.	8	0	.	.	3	3	2	.	.	5	62
Auxerre	.	.	.	.	1	.	.	.	1	.	.	2	0	6	.	2	1	7	0	3	.	0	7	.	.	1	0	1	.	2	4	38
Chablis (P. C.)	.	1	.	.	.	2	.	.	.	.	.	3	.	2	2	1	2	0	7	2	4	9	.	.	.	.	2	.	.	9	5	51
Tonnerre (C. M.)	.	.	.	.	3	.	.	.	1	.	.	1	.	1	.	4	4	7	.	5	.	0	12	.	.	2	0	4	.	3	6	54
Flogny	.	.	.	.	5	.	.	.	1	.	.	1	.	6	.	5	4	14	1	4	1	7	3	.	.	.	.	5	.	4	4	65
Aillant	.	.	.	.	2	.	.	.	2	0	3	.	1	2	0	3	2	8	0	1	4	9	2	.	.	3	0	3	0	3	4	52
Joigny (P. C.)	.	.	.	.	.	.	.	.	.	3	.	2	.	1	10	.	3	2	7	.	4	1	7	6	.	.	8	2	4	2	3	65
La Roche	.	.	.	.	0	.	.	.	3	.	2	.	.	8	2	2	1	5	.	3	.	8	.	.	2	3	1	.	2	2	3	47
Chailley	.	.	.	.	1	.	.	.	0	.	.	2	.	2	.	10	8	9	.	9	.	.	16	.	.	5	0	3	.	6	6	77
Chessy	.	.	.	.	.	0	.	.	.	1	.	1	.	.	4	.	4	5	7	.	7	1	8	3	.	0	.	2	1	1	6	53
Cerisiers	.	1	.	.	1	.	1	.	0	.	3	.	.	7	.	6	7	9	.	8	.	13	2	.	.	1	1	1	1	1	3	65
St-Julien-du-Sault	.	.	.	.	.	1	.	.	.	5	.	3	.	.	8	1	4	6	.	.	6	9	2	.	.	3	.	2	.	3	2	55
Villeneuve-l'Arch.	.	.	.	.	1	.	1	.	1	.	2	.	.	5	1	4	4	6	0	6	.	8	.	.	.	2	2	2	0	2	4	51

STATIONS.	1	2	3	4	5	6	7	8	9	10	11	12	13	14	15	16	17	18	19	20	21	22	23	24	25	26	27	28	29	30	31	TOTAL.
Bassin de la Seine supérieure.																																
Chanceaux	.	7	5	.	.	.	.	.	.	.	.	.	.	.	.	.	.	13	7	.	7	.	.	.	.	.	5	.	7	.	8	59
Laignes	.	1	.	.	.	.	.	.	.	1	0	0	0	.	.	.	3	7	4	1	6	.	2	4	.	.	1	1	2	.	7	40
Nicey	1	.	.	.	.	.	.	.	.	.	.	.	.	.	1	5	1	6	7	7	.	.	7	.	.	1	.	5	.	3	2	46
Vix	.	2	.	.	.	.	.	.	2	.	.	6	.	.	.	.	6	5	9	4	.	.	.	.	.	5	2	5	.	6	6	58
Brion-s.-Ource	.	2	.	.	.	.	.	.	.	1	.	.	.	.	.	.	3	5	3	.	5	.	0	5	.	.	.	.	6	.	5	35
Riceys	.	1	.	.	.	.	.	.	.	.	0	.	0	1	1	.	3	9	6	1	3	0	6	4	.	.	3	1	2	1	5	47
La Ferté-s.-Aube	.	1	.	.	.	.	.	.	.	.	.	.	.	.	.	.	1	9	4	.	5	.	4	5	.	.	1	3	.	.	10	44
Clairvaux	.	1	.	.	.	.	.	.	.	.	.	.	.	.	.	.	3	8	8	0	8	1	3	4	.	.	1	1	3	.	6	47
Bar-s.-Aube	.	1	.	.	.	.	.	.	.	1	.	.	.	.	.	.	3	8	8	.	8	.	8	4	.	.	1	2	2	1	4	51
Vendeuvre (P. C.)	.	.	.	.	.	.	.	.	.	.	.	1	.	.	.	.	3	2	5	.	4	.	5	5	.	.	1	.	2	.	5	33
Bar-s-Seine (P. C.)	.	.	.	.	.	.	.	.	.	2	.	0	2	.	.	0	2	4	8	.	5	1	5	6	.	.	2	2	4	1	4	48
Barberey	.	.	.	.	.	1	.	.	.	.	.	.	.	.	2	.	.	.	4	.	2	.	4	.	.	1	.	3	.	.	2	19
Villacerf	.	.	.	.	.	.	.	.	.	.	.	.	.	.	.	.	5	8	14	.	6	.	.	.	.	.	.	.	9	2	3	47
Chaumesnil	.	1	.	.	.	.	.	.	.	.	.	.	0	.	.	.	1	6	5	.	6	.	2	4	.	.	.	0	5	2	1	33
Valentigny	.	0	1	.	.	.	.	.	.	1	.	.	0	.	.	0	3	5	6	.	6	.	3	3	.	.	1	0	2	.	4	36
Ceffonds	.	.	.	.	.	.	.	.	.	.	.	.	.	.	.	.	2	2	1	.	5	.	3	1	.	.	.	1	1	1	3	20
Arcis-sur-Aube	.	1	.	.	1	.	.	.	2	.	.	.	.	4	.	4	5	7	.	7	.	.	5	.	.	2	.	4	.	2	4	48
Fay	.	.	.	.	.	1	.	.	.	0	.	1	.	.	6	3	7	5	6	.	7	.	8	0	.	.	2	1	1	1	2	50
Soligny-les-Étangs	.	.	.	.	.	.	.	.	.	.	.	5	.	.	6	5	3	6	4	.	7	.	9	.	.	.	.	4	.	2	2	53
Conflans-s.-Seine	.	.	.	.	.	.	.	.	.	.	.	1	.	.	5	2	2	4	5	.	3	.	6	.	.	1	.	3	.	2	.	34
Courbeton	.	.	.	.	.	.	2	.	.	7	.	.	.	.	16	.	.	.	.	22	24	6	.	.	.	4	.	6	3	3	.	93
Bassin de la Seine, entre Montereau et le confluent de l'Oise.																																
Pithiviers	.	.	.	.	.	1	.	.	.	.	.	.	.	5	1	1	2	5	4	6	3	.	.	.	.	1	.	.	.	1	3	33
Étampes	.	.	.	.	.	1	.	.	.	2	.	3	.	.	4	4	3	2	7	.	4	.	4	.	.	2	.	3	.	1	1	40
Saint-Chéron	.	.	.	.	.	.	.	.	.	.	.	.	.	.	1	3	5	9	.	.	.	.	1	.	2	.	.	3	.	2	3	29
Melun (P. C.)	.	.	.	.	.	.	.	.	.	.	.	3	.	.	.	10	2	12	.	2	5	.	5	.	.	4	.	3	.	1	1	48
Fontainebleau (E.A.)	.	.	.	.	.	0	0	.	.	2	.	3	.	0	5	6	2	2	9	0	7	.	6	.	.	3	1	4	.	2	1	53
Touquin	.	.	.	.	.	.	1	.	.	4	6	.	.	.	7	9	5	9	8	.	7	.	.	.	.	.	2	8	.	.	5	72
Saclay	.	0	.	.	.	1	.	.	.	1	.	2	.	3	0	3	4	8	.	4	1	.	5	.	.	2	.	1	.	2	5	42
Rambouillet	.	1	.	.	.	1	.	.	.	.	.	.	.	7	2	7	4	7	8	3	5	1	7	.	.	6	.	4	.	2	4	69
Le Perray (St-Hub.)	.	1	.	.	.	.	.	.	.	.	.	.	.	5	.	4	3	13	.	3	1	0	5	.	.	3	.	2	.	2	6	48
Le Mesnil-St-Denis	.	.	.	.	.	0	.	.	0	1	.	1	0	4	0	5	3	14	0	3	1	.	5	.	0	1	.	1	0	2	5	46
Satory	.	0	.	.	.	.	.	.	.	.	.	1	.	3	0	2	7	14	0	0	.	.	.	.	.	2	0	2	0	2	8	42
Buc	0	0	.	.	.	1	.	.	.	1	.	3	.	3	0	6	4	11	.	4	.	0	5	.	.	2	.	2	.	2	9	54
Versailles (E. N.)	.	0	.	.	.	.	.	.	.	1	.	3	.	4	.	4	4	14	.	3	.	1	1	.	.	0	.	0	.	2	7	44
Meudon	.	.	.	.	.	3	.	.	.	.	.	.	.	3	.	6	4	16	.	4	.	.	6	.	.	3	.	1	.	2	12	60
Paris (Obs., cour)	.	.	.	.	.	.	.	1	.	1	.	3	.	.	3	6	1	12	3	2	.	2	5	.	.	4	.	.	1	1	3	48
Paris (Montm.)	.	.	.	.	.	0	.	.	.	.	.	2	.	2	.	6	3	13	.	1	.	.	4	.	.	0	.	0	.	.	4	34
Paris (B.C.M. cour)	.	.	.	.	.	1	.	.	.	1	.	2	0	1	2	6	1	1	15	2	1	.	5	.	.	5	.	1	.	1	3	48
Achères	0	.	.	.	0	0	.	0	0	.	.	2	0	3	.	2	4	33	.	4	.	2	0	.	.	7	.	1	1	1	7	67
Bassin de la Marne.																																
Langres (M. Raclot)	.	1	.	.	.	.	.	.	.	1	.	2	0	.	1	0	1	4	5	.	5	3	2	4	.	.	2	1	6	.	6	44
Richebourg	.	1	.	.	.	.	.	.	.	1	.	.	1	.	.	.	2	9	6	.	7	.	1	6	.	.	2	1	5	.	7	51
Saint-Bon	.	.	.	.	.	.	.	.	.	0	.	.	.	.	.	0	1	10	5	.	6	.	6	.	.	0	.	6	.	3	2	39
Colombey	.	1	.	.	.	.	.	.	.	1	.	.	1	.	.	1	2	10	7	.	7	1	4	4	.	.	1	2	2	.	6	50
Andelot	.	1	.	.	.	.	.	.	.	1	.	.	1	.	.	.	3	6	3	1	8	.	3	2	.	.	2	1	5	.	8	44

STATIONS.	1	2	3	4	5	6	7	8	9	10	11	12	13	14	15	16	17	18	19	20	21	22	23	24	25	26	27	28	29	30	31	TOTAL.
Bassin de la Marne (suite).																																
Aillianville	.	2	1	.	.	.	.	.	.	1	.	1	.	.	.	0	4	12	4	0	13	1	3	2	.	.	2	3	10	1	9	69
Trampot	.	.	.	.	.	.	.	.	.	.	.	.	.	.	.	.	6	11	5	.	11	.	.	6	.	.	.	.	12	.	8	59
Joinville	0	.	.	.	.	.	.	.	.	2	.	.	.	.	2	1	3	14	.	.	7	.	9	3	.	.	1	3	6	.	3	54
Vassy	1	.	.	.	.	.	.	.	.	1	.	.	0	.	.	1	6	9	8	.	9	0	3	3	.	.	1	2	3	.	6	53
Demange-aux-Eaux	.	0	.	.	.	.	.	.	.	.	.	.	.	.	.	.	3	12	5	.	14	1	.	5	.	.	2	2	7	.	8	58
Bar-le-Duc (P. C.)	.	.	.	.	.	.	.	.	.	.	.	.	.	.	.	.	6	14	8	.	11	1	2	10	.	.	1	4	4	.	8	69
Ft-des-trois-F. (b.)	.	.	.	.	.	.	.	.	.	.	.	0	1	.	.	.	8	12	9	.	14	1	6	5	.	.	3	2	2	0	7	70
Thiéblemont (C. M.)	.	.	.	.	.	.	.	.	.	.	.	0	.	.	0	0	.	4	.	3	4	.	.	.	.	0	.	1	.	.	2	14
Vitry-en-Perth	.	1	.	.	.	.	.	.	.	.	1	0	1	1	1	3	6	.	7	9	.	.	9	1	.	.	2	3	2	1	4	52
Vavray-le-Petit	.	0	0	.	.	.	.	.	.	0	.	1	.	.	0	3	3	7	7	0	8	0	10	2	.	.	2	2	.	3	3	51
Vanault-le-Châtel	.	0	.	.	.	.	.	.	.	.	.	.	.	.	2	2	7	8	.	.	10	.	15	1	.	.	4	.	.	0	.	49
St-Mard-s.-le-M. (b.)	.	1	0	.	.	.	.	.	.	1	.	0	0	.	0	1	8	10	9	0	9	0	12	2	.	0	2	2	3	3	4	69
Sommesous	.	0	.	.	1	.	.	.	.	.	1	1	.	2	1	4	8	7	.	11	0	9	1	.	.	1	2	3	.	7	8	67
Montmirail	.	.	.	.	.	.	.	.	.	2	.	1	.	.	6	6	6	10	10	1	4	7	15	.	.	.	.	9	.	6	.	83
Montmort	.	.	.	.	.	2	.	.	.	1	.	1	.	.	5	5	4	10	6	.	4	.	11	.	.	4	2	7	.	6	7	75
Epernay	1	.	.	.	.	0	.	.	.	1	0	0	0	.	2	2	4	8	10	.	7	.	10	.	.	1	0	5	2	2	4	60
La Ferté s. J. (M. Biez)	.	0	.	.	.	0	1	.	.	1	.	2	0	.	5	2	6	11	13	0	5	.	15	0	.	3	.	3	0	2	7	76
Coulommiers	.	.	.	.	.	.	0	.	.	1	.	2	.	.	5	5	5	9	12	.	8	.	11	.	.	1	1	3	.	1	0	64
Meaux (P. C.)	.	.	.	.	.	.	.	.	.	.	.	3	.	.	3	5	2	5	9	.	3	.	8	.	.	2	.	.	2	2	3	45
Parc St-Maur (Obsre)	.	.	.	.	0	1	.	.	0	.	.	2	0	3	.	6	3	10	.	3	.	0	7	.	.	3	.	1	.	3	6	48
Bassin de l'Aisne.																																
Merchines	.	1	.	.	.	.	.	.	.	1	.	.	.	.	.	3	5	13	7	.	13	1	10	.	.	.	2	2	5	2	5	70
Souilly	0	.	.	.	.	.	.	.	.	0	1	0	.	0	0	3	8	17	7	1	13	0	14	1	.	2	.	6	1	3	5	84
Ste-Menehould (P.C.)	1	.	.	.	.	.	.	.	1	.	.	.	.	.	1	6	11	9	.	10	.	9	5	.	.	2	3	2	1	5	6	72
Côte de Biesme (h.)	.	.	.	.	.	.	.	.	.	.	.	.	.	.	.	.	10	18	.	5	.	.	.	.	.	.	5	10	0	4	.	52
Suippes	2	.	.	.	.	.	.	.	.	.	.	.	.	.	.	.	4	8	12	.	15	.	3	.	.	2	.	3	.	1	7	57
Chéhéry-le-Châtel	1	0	.	.	.	.	.	.	.	1	.	.	.	.	0	7	9	17	0	10	5	0	15	.	.	2	.	3	.	3	8	83
Vouziers	.	2	.	.	.	.	.	.	.	.	.	.	.	.	1	3	8	8	8	.	9	.	4	2	.	.	0	1	1	.	3	50
Faissault	1	.	.	.	.	.	.	.	.	1	.	.	.	.	3	11	15	23	11	2	13	1	10	1	0	2	1	5	1	1	8	111
Signy-l'Abbaye	.	.	.	.	.	.	.	.	.	1	.	.	.	.	1	9	18	32	14	2	19	4	18	.	.	.	4	8	.	4	10	144
Remaucourt	2	.	.	.	.	.	.	.	.	.	.	.	.	.5	.	62	.	.	.	15	.	7	12	.	.	3	.	9	.	6	7	129
Tagnon	.	.	.	.	.	.	.	.	.	.	.	.	.	.	2	5	7	13	9	.	7	1	11	1	.	.	1	2	.	3	5	67
Bourgogne	.	.	.	.	.	.	.	.	.	.	1	.	.	3	5	7	.	20	.	5	.	11	1	.	.	.	.	4	2	3	.	62
Reims (C. M.)	.	.	.	.	.	.	.	.	.	.	.	.	.	.	.	1	2	4	.	10	.	.	5	.	.	.	.	.	2	1	3	28
Berry-au-Bac	.	.	.	.	.	0	.	.	.	0	.	.	.	.	.	5	6	8	11	.	5	0	8	0	.	0	.	3	.	2	5	56
Soissons (Vauxrot)	.	.	.	.	.	.	.	.	.	.	.	.	.	.	5	5	9	11	15	.	6	.	6	.	.	.	2	.	1	1	5	66
Bassin de l'Oise.																																
Signy-le-Petit	.	.	.	.	.	.	.	.	.	.	.	.	.	.	2	12	20	25	39	13	15	16	8	.	.	2	.	19	.	5	12	191
Hirson	.	.	.	.	.	.	.	.	.	.	1	.	.	.	2	4	11	28	18	5	11	2	15	.	.	.	.	9	.	.	12	118
Montcornet	.	.	.	.	.	3	.	.	.	.	.	2	.	.	3	7	19	27	11	.	11	1	8	.	.	.	5	4	.	3	7	111
Laon (P. C.)	.	1	.	.	.	.	1	.	.	.	.	1	.	.	1	11	8	22	13	2	9	.	8	.	.	1	1	2	.	2	5	88
La Liez (réservoir)	.	1	.	.	.	.	.	.	.	1	.	1	.	.	0	.	1	7	7	.	7	1	2	2	.	.	2	1	5	.	5	43
Lassigny	.	3	0	.	.	.	1	.	.	.	.	.	.	.	7	.	4	5	12	.	3	.	3	.	.	.	2	.	.	.	2	42
Maignelay	.	.	.	.	.	0	.	.	.	.	.	3	.	.	.	11	2	8	6	.	3	1	2	.	.	7	.	.	.	2	2	47
Formerie	2	2	.	.	.	0	.	.	.	0	.	.	.	8	6	7	10	11	5	7	3	4	2	.	2	1	1	2	3	5	8	89
Beauvais (M. Bergez)	1	.	.	.	.	.	.	.	0	.	2	0	1	2	8	2	24	5	6	2	0	1	.	.	10	.	3	1	2	7	6	83
Estrées-St-Denis	.	.	.	.	.	.	.	.	2	.	.	.	.	.	.	15	14	25	.	.	4	.	5	.	7	4	.	5	.	3	5	89

STATIONS.	1	2	3	4	5	6	7	8	9	10	11	12	13	14	15	16	17	18	19	20	21	22	23	24	25	26	27	28	29	30	31	TOTAL.
Bassin de l'Oise (suite).																																
Venette	0	.	.	.	.	0	.	.	.	0	.	.	.	.	.	3	15	20	6	4	4	.	4	.	.	3	.	5	.	3	8	77
Versigny	.	.	.	.	.	.	.	.	.	4	.	2	.	.	2	7	7	27	7	6	.	.	7	.	.	.	.	7	.	2	12	90
Senlis	.	.	.	.	.	.	.	.	.	.	.	4	.	.	3	7	5	10	12	4	6	.	5	.	.	.	2	2	2	.	6	68
Neuilly-en-Thel	0	0	.	.	0	.	.	.	.	.	.	.	.	.	10	7	5	21	12	3	.	1	.	.	.	0	11	2	1	2	7	82
Pontoise	.	1	.	.	.	0	.	.	.	.	.	2	.	1	.	11	.	26	.	.	3	.	0	.	.	2	.	3	.	2	5	58
Bassin du Loing.																																
Sainpuits	.	.	.	.	4	.	.	.	2	.	.	3	.	6	.	3	8	8	0	7	0	10	.	.	.	4	.	4	.	.	11	71
Moutiers	.	.	.	.	.	.	.	.	.	4	.	2	.	5	2	3	1	3	7	.	4	.	8	.	.	.	.	3	.	1	3	46
Moulins-s.-Ouanne	0	.	.	.	1	.	.	2	.	.	2	2	2	6	1	4	4	7	1	4	0	9	0	4	5	0	0	3	1	4	6	69
Tannerre	.	.	.	.	1	.	.	.	3	.	.	4	.	8	.	5	4	7	.	7	1	.	11	.	.	2	1	4	.	5	3	66
Rogny (P. C.)	.	.	.	.	.	.	.	.	.	3	.	3	.	3	4	4	1	2	3	.	2	.	7	.	.	1	.	1	.	1	3	38
St-Martin-s.-O	0	0	.	.	1	0	0	.	3	0	.	3	0	9	0	3	4	10	.	4	.	0	12	.	.	3	0	3	.	2	6	64
Charny	.	.	.	.	1	1	.	.	2	.	3	.	2	7	1	3	3	9	0	5	1	9	2	.	1	2	2	1	1	4	4	64
Courpalet	.	.	.	.	.	1	.	.	.	4	2	.	.	1	6	3	5	4	5	1	3	.	13	.	.	1	.	3	.	1	.	52
Savigny	.	.	.	.	1	1	.	.	3	.	2	.	.	8	4	3	5	8	.	6	0	14	2	.	4	2	2	.	2	4	5	76
Nemours	.	.	.	.	.	1	.	.	.	2	.	2	.	.	5	6	6	2	7	.	7	.	8	.	.	.	3	1	1	.	2	53
Bassin de l'Eure.																																
Courville	.	1	2	.	.	2	.	.	.	2	.	1	.	4	2	2	.	7	7	2	5	.	6	.	.	8	.	2	.	1	7	61
La Loupe	.	0	1	.	.	1	.	.	.	4	.	.	.	4	3	4	2	10	11	3	6	1	5	.	.	5	1	4	.	1	6	71
Senonches	.	.	.	.	.	.	.	.	.	.	.	.	.	5	.	2	3	7	9	2	4	5	3	.	.	0	.	3	.	0	17	60
Nogent-le-Roi	.	2	.	.	.	.	.	.	.	8	.	1	.	2	1	2	1	5	9	2	2	.	3	.	.	5	.	1	.	.	1	45
Dreux	.	1	.	.	.	.	.	.	1	.	.	.	.	4	.	5	1	18	.	5	.	.	4	.	.	2	.	1	.	2	5	49
Brézolles	.	.	1	.	.	0	.	.	.	.	.	1	.	4	.	3	1	11	12	3	4	1	5	.	.	6	.	.	1	2	6	61
Damville	.	.	2	.	.	.	0	.	.	.	.	0	.	.	3	.	3	.	28	.	4	.	1	.	.	3	.	.	2	.	13	59
Saint-André	.	.	.	.	.	.	.	.	.	.	2	.	.	3	1	3	3	12	13	4	3	.	1	.	.	.	4	1	.	1	10	61
Pacy-s-Eure	.	4	.	.	.	.	.	.	.	.	.	.	.	4	.	7	6	19	.	4	.	.	.	.	.	6	.	.	.	.	13	64
Conches	.	0	0	.	.	.	.	.	.	1	.	1	.	2	.	5	1	23	8	5	2	.	1	.	.	1	3	2	1	1	.	57
Évreux (P. C.)	.	1	.	.	.	.	.	.	.	.	.	.	.	2	.	4	2	6	4	2	2	1	1	.	.	3	.	2	1	1	5	37
Bassin de la Seine inférieure, au-dessous du confluent de l'Oise.																																
Trappes	.	0	.	.	.	0	1	.	.	1	0	2	.	4	0	5	4	18	.	4	0	.	6	.	.	2	1	2	0	2	5	57
Bonnières	.	.	.	.	.	.	.	.	.	.	.	.	.	3	.	12	3	26	.	4	.	.	3	.	.	9	.	3	.	1	14	79
Montjavoult	.	.	.	.	.	.	.	.	.	.	.	3	.	3	1	8	2	28	4	8	.	.	2	.	.	.	0	.	.	2	13	74
Le Coudray St-G	.	.	.	.	.	.	1	.	.	.	2	.	.	.	.	10	5	21	7	8	7	.	.	.	.	7	.	6	4	2	3	83
Gournay (hosp.)	.	3	.	.	.	.	.	.	.	.	3	1	.	.	4	10	3	20	6	7	.	.	.	.	.	6	.	.	6	4	9	82
Forges	.	9	1	.	.	.	.	.	.	.	.	3	.	.	.	5	7	9	4	6	4	4	1	.	2	6	.	3	6	4	5	79
Buchy	.	5	.	.	.	.	.	.	.	.	.	.	.	2	2	8	9	20	.	16	1	5	5	.	.	5	.	1	1	8	15	103
Épreville-Martinv.	.	1	.	.	.	.	.	.	.	.	.	1	.	4	.	11	2	22	1	9	.	.	.	.	.	10	4	9	1	6	18	100
Elbeuf (St-Aubin)	.	4	.	.	.	.	.	.	.	.	.	.	.	.	.	1	9	17	.	8	2	5	.	.	.	4	.	5	8	4	4	71
Rouen (île Lacroix)	.	.	.	.	.	.	.	.	.	.	.	.	.	5	.	9	1	25	.	8	.	1	.	.	.	8	.	9	2	.	17	85
Barentin	.	12	.	.	.	.	.	.	.	.	.	1	.	14	2	9	6	23	11	3	.	2	11	.	.	6	.	6	2	4	10	112
Yvetot	.	5	.	.	.	1	.	.	.	.	.	.	1	3	.	4	7	24	.	13	.	8	8	.	.	15	.	5	6	3	6	109
Caudebec	.	5	.	.	.	3	.	.	.	.	.	.	.	2	1	2	5	23	.	12	.	1	5	.	.	3	.	5	2	2	10	81
Bolbec	1	0	.	.	.	.	.	.	1	.	.	1	.	5	.	5	7	21	.	14	4	2	6	.	.	9	0	7	1	3	5	92
Sanvic (le Havre)	3	.	.	.	1	.	1	2	.	2	.	.	.	1	2	.	0	17	3	7	.	2	9	.	.	13	.	12	5	.	.	80
La Hève (sémaph.)	.	1	.	.	.	.	.	.	.	3	.	.	.	6	1	6	3	21	4	5	8	.	7	.	.	5	1	3	4	1	7	86
Honfleur	.	4	.	.	.	.	.	.	.	2	0	.	.	5	1	.	2	25	1	7	1	.	9	.	.	8	1	13	5	1	9	94

STATIONS.	1	2	3	4	5	6	7	8	9	10	11	12	13	14	15	16	17	18	19	20	21	22	23	24	25	26	27	28	29	30	31	TOTAL.
Bassin de la Seine inférieure, au-dessous du confluent de l'Oise (suite).																																
Brionne	.	6	1	.	.	.	0	.	.	.	.	1	.	1	3	6	1	19	8	2	4	.	4	.	.	5	3	4	6	2	11	87
Bernay	.	.	.	1	2	.	.	.	.	.	.	.	.	.	.	.	0	.	22	7	.	1	1	0	31	.	2	.	0	17	5	90
Rugles	.	2	.	.	.	.	.	.	.	1	.	1	.	2	3	3	1	29	7	4	6	1	3	.	.	5	1	3	0	3	15	90
Laigle	.	.	3	1	.	.	.	.	.	.	.	.	.	.	9	6	3	34	4	9	1	.	7	0	.	8	.	8	.	1	30	124
BASSINS ENTRE LA SEINE ET LA POINTE DE BRETAGNE.																																
Bassins de la Touque, de la Dive, de l'Orne, de la Vire et de la Douve.																																
St-Ouen-le-Pin	.	1	1	.	.	.	1	.	.	3	.	1	.	3	2	12	3	24	8	13	4	0	6	.	.	4	3	10	6	2	12	119
Lisieux	.	.	3	.	1	.	3	.	.	2	.	2	.	4	5	6	4	43	6	13	6	.	9	.	.	5	4	11	10	4	15	156
Pont-l'Évêque	.	.	.	.	.	2	.	.	.	.	.	.	.	5	1	9	1	20	10	1	5	.	7	.	.	16	1	11	6	2	20	117
Annebault	.	.	0	0	.	0	0	.	0	1	.	.	.	0	2	7	0	4	2	3	3	.	1	.	.	2	1	1	5	.	3	38
Trouville	.	0	0	.	.	1	1	.	.	1	.	1	.	1	1	7	1	16	11	5	2	.	4	.	.	12	1	6	4	1	6	82
Ouistreham	.	.	1	.	1	.	.	.	.	3	.	1	.	14	2	2	.	.	.	.	10	.	2	1	.	.	8	4	4	1	3	57
Ver (ph.)	.	1	2	.	.	1	.	.	2	4	.	1	.	11	4	2	3	17	3	4	5	1	7	0	.	6	1	3	3	2	6	90
Caen (C. M.)	.	1	.	.	.	1	.	.	1	3	.	1	.	11	1	2	1	19	3	7	4	1	4	.	.	1	.	2	1	1	12	77
Ste-Honorine-du-F.	0	2	0	.	.	1	.	.	3	0	0	.	0	9	1	2	1	25	0	9	0	1	2	.	.	2	1	3	1	1	13	78
Pierrefitte	.	1	3	.	.	3	.	.	.	3	.	1	.	4	2	4	3	31	6	5	3	0	8	.	.	3	1	3	2	4	9	99
Flers	.	2	.	.	.	.	.	4	.	.	.	.	10	4	10	3	36	4	10	7	1	12	.	.	15	.	5	2	6	18	4	153
Roucamps	.	.	2	.	.	2	.	.	1	4	.	2	.	13	2	11	3	29	3	12	0	.	15	0	.	8	1	3	4	7	16	139
Brémoy	.	.	6	.	.	3	.	.	0	5	.	1	.	1	2	8	2	28	2	10	3	0	10	1	.	7	1	6	3	6	16	121
Bény-Bocage	.	.	.	.	.	.	.	.	.	1	2	.	.	.	1	2	1	3	3	7	4	4	2	2	1	.	.	2	4	2	4	45
Saint-Sever	.	.	2	.	.	.	3	5	.	.	.	.	.	15	.	21	6	42?	.	10	4	.	20	.	.	14	5	8	.	.	15	170?
Trévières	.	.	.	.	.	.	2	.	6	7	1	1	.	16	1	4	3	18	4	6	2	.	2	.	.	10	.	6	.	1	7	97
Isigny	.	.	.	.	.	.	.	.	8	1	.	1	1	14	1	4	7	11	.	4	4	3	.	.	5	.	.	18	.	.	5	87
Ste-Marie-du-Mont	2	2	.	1	.	.	.	5	5	.	1	.	12	4	7	2	16	0	7	3	0	10	.	.	12	0	10	5	3	2	1	110
Sauxemesnil	.	.	.	.	.	.	.	1	2	1	.	2	2	7	0	12	8	5	0	20	2	9	10	.	4	20	0	13	1	6	8	133
Cherbourg	.	.	.	.	.	6	.	.	6	5	.	2	1	4	9	9	3	5	.	12	4	1	14	.	1	12	3	6	2	6	6	117
La Hague	.	.	4	.	.	.	.	.	9	6	.	1	1	1	9	5	2	2	.	6	2	6	7	.	.	10	3	7	4	1	3	89
Bassins entre le cap de la Hague et la Pointe de Bretagne.																																
Coutances	.	1	1	.	.	1	.	.	5	6	.	2	.	12	5	10	1	29	2	9	3	.	13	.	1	20	.	8	2	4	14	151
Percy	.	.	2	.	.	1	.	.	2	1	.	.	.	.	3	8	3	32	10	8	2	.	13	.	.	18	.	9	2	7	19	140
St-Planchers	.	.	.	1	0	1	.	.	5	2	.	1	0	15	1	13	23	19	2	9	4	.	9	.	0	17	.	6	4	9	19	161
Avranches	.	2	.	.	.	.	.	3	5	.	1	.	12	7	12	13	28	6	2	5	.	7	.	.	12	.	6	6	4	13	4	148
Landivy	.	.	1	.	.	2	.	.	.	5	.	1	.	13	7	13	4	39	4	10	5	1	4	.	.	12	.	6	4	4	13	148
Louvigné-du-Désert	.	.	0	.	.	.	.	.	.	.	.	.	.	.	.	.	42	24	2	.	.	.	8	2	8	4	7	17	7	3	0	124
Fougères	.	2	.	.	.	1	.	.	9	.	.	1	.	20	.	13	6	41	.	15	0	5	4	.	1	7	.	6	2	3	14	150
St-Marc-s-Couesnon	.	0	.	.	.	0	.	.	11	0	.	2	.	22	.	9	5	37	.	14	2	6	3	.	1	12	.	6	.	3	13	148
Sens de Bretagne	.	1	.	.	.	1	.	.	8	.	.	.	.	10	3	8	11	40	.	11	.	9	.	.	.	13	.	6	5	5	11	142
Antrain	.	0	.	.	.	1	.	9	.	.	.	.	.	.	17	10	3	56	.	9	.	5	5	.	1	16	.	4	.	2	17	156
Bazouges	.	0	.	.	.	.	.	.	7	.	0	1	.	21	0	9	6	37	.	7	2	5	3	.	1	11	0	3	1	1	14	130
Trans	.	0	1	.	.	1	.	.	6	.	.	1	.	17	1	10	6	36	0	8	0	2	2	.	0	15	.	5	1	2	14	129
St-Domineuc	.	.	.	.	.	.	.	.	8	.	.	.	.	16	.	3	.	32	.	8	.	6	3	.	.	10	.	3	.	1	12	101
Bécherel	.	.	.	.	.	3	.	.	15	1	.	.	.	20	.	2	3	39	.	8	.	8	.	.	2	10	2	.	.	.	12	125
Evran (M. Couray)	.	.	.	.	.	1	.	.	5	9	.	1	.	12	5	5	1	40	1	4	2	.	7	1	.	11	2	2	1	0	10	120
Dol	.	.	.	.	3	.	.	.	5	.	.	.	2	3	4	22	4	28	.	18	8	3	1	.	0	31	.	2	5	6	12	157
Saint-Malo	.	.	.	.	.	.	.	.	7	.	.	.	.	19	10	1	.	35	3	3	.	8	.	.	14	.	.	.	2	.	11	113
Roscoff (M. Marty)	.	0	1	3	.	.	.	.	.	1	8	0	.	15	4	15	3	.	.	10	1	11	.	.	7	.	.	5	.	8	10	97

STATIONS.	1	2	3	4	5	6	7	8	9	10	11	12	13	14	15	16	17	18	19	20	21	22	23	24	25	26	27	28	29	30	31	TOTAL.
VERSANT DE L'OCÉAN.																																
PETITS BASSINS DU SUD DE LA BRETAGNE.																																
Pte Saint-Mathieu	.	.	.	.	.	.	.	.	4	4	3	11	.	3	.	4	.	24	1	4	1	2	8	.	.	5	5	4	.	3	12	98
Brest (Obsre)	.	.	.	.	.	.	.	16	9	11	12	7	15	12	36	1	72	6	7	1	1	32	5	2	30	1	3	1	12	36	2	330
Renniou	.	.	.	1	.	.	.	.	2	.	.	.	.	7	3	7	.	8	.	25	1	6	14	.	3	7	.	.	1	8	5	98
Callac	.	.	.	.	.	.	.	.	15	11	5	.	4	21	10	33	3	60	6	18	15	.	17	26	2	42	2	12	13	9	44	368
Gouarec	.	.	.	.	.	.	.	.	7	.	.	1	2	16	2	7	4	23	1	8	.	7	9	.	3	10	.	.	1	3	13	117
Glomel	.	.	.	.	.	.	.	.	9	.	2	1	2	10	1	16	11	28	1	13	1	12	5	.	2	17	.	6	.	5	21	163
Le Faouët	.	.	.	.	.	.	.	16	2	1	1	.	3	6	6	7	26	.	9	1	.	7	.	1	10	.	1	2	24	1	.	124
Carhaix	.	.	.	.	.	.	.	.	6	.	2	.	.	7	1	10	5	19	1	6	.	10	2	.	1	10	.	2	1	3	13	99
Pénity	.	.	.	.	.	.	.	2	13	.	4	1	3	20	.	18	6	24	1	7	1	16	8	1	3	12	.	6	.	3	16	165
Goarem-Liziard	.	.	.	.	.	.	.	1	13	1	1	1	5	12	8	3	8	28	1	13	1	15	4	.	16	.	1	6	.	5	15	158
Châteaulin	.	.	.	.	.	.	.	2	13	1	4	1	3	16	7	22	10	19	1	12	.	12	1	.	7	9	.	6	.	4	20	170
Le Cosquer	.	.	.	.	.	.	.	.	11	.	.	3	1	31	.	.	9	4	28	.	12	.	10	2	.	3	12	.	3	5	19	153
Pontivy	.	.	.	.	.	.	.	.	2	.	2	1	3	8	6	.	19	2	.	9	.	5	1	2	8	.	1	1	3	.	7	80
Bel-Air	.	.	.	.	.	.	.	.	6	1	.	2	.	20	.	8	1	33	.	11	.	7	9	.	2	11	.	2	.	4	15	132
Locminé	.	.	.	.	.	.	.	3	3	.	1	.	4	7	3	2	14	.	4	1	2	5	1	.	9	.	3	.	1	2	3	68
Le Grognon (Groix)	.	.	.	.	.	.	.	.	8	11	.	.	3	2	12	7	.	20	.	8	2	.	6	.	1	11	.	2	.	2	12	107
Auray	.	.	.	.	.	.	.	.	.	.	1	2	.	16	11	2	11	.	17	3	.	9	.	.	15	.	3	2	3	13	3	111
Vannes	.	.	.	.	.	.	.	.	.	.	.	.	.	.	.	7	7	16	.	10	.	7	.	.	5	13	.	3	.	4	15	87
Palais (Belle-Ile)	.	.	.	.	.	.	.	2	9	4	.	1	2	4	4	7	4	24	.	7	1	1	8	.	2	8	.	5	2	4	16	115
Er-Hastellic	.	.	.	.	.	.	.	.	.	9	.	.	.	4	5	.	7	12	.	3	1	.	4	.	.	7	.	.	.	2	8	62
BASSIN DE LA VILAINE.																																
Erbrée	.	0	.	0	.	1	.	.	8	0	.	1	.	20	.	7	5	29	0	13	0	13	3	.	0	7	.	6	.	2	28	144
Vitré	.	0	.	0	.	1	.	.	10	0	.	2	.	19	2	6	4	30	0	17	0	5	5	.	.	8	1	4	.	3	18	135
St-Christophe-d.-B.	.	.	.	.	.	.	.	.	12	.	.	1	.	18	.	9	2	33	.	17	.	8	1	.	.	10	.	3	.	3	14	131
Châteaubourg	.	.	.	.	.	.	.	.	11	.	.	2	.	15	.	.	4	25	.	14	0	6	2	.	1	9	.	2	.	2	9	103
Bruz	.	.	.	.	.	.	.	.	7	.	.	.	.	19	.	2	5	27	1	5	.	7	1	.	2	7	1	3	.	4	6	97
Rennes (M. Aubry)	.	0	.	.	.	.	.	.	12	.	.	1	.	17	.	3	1	30	1	17	.	5	2	.	1	8	.	1	.	2	10	112
Le Boulet (Étang)	.	.	.	.	.	.	.	.	10	.	.	.	.	17	.	1	1	26	1	9	.	5	6	.	.	11	.	3	.	2	14	106
Montauban	.	.	.	.	.	.	.	.	21	.	0	.	1	15	.	5	1	31	.	7	.	1	.	.	.	14	13	1	.	6	4	121
Montfort	.	0	.	.	.	1	.	.	17	2	.	2	1	0	3	14	6	33	6	2	1	8	5	.	.	6	5	1	.	1	2	116
Saint-Méen	.	.	.	.	.	.	0	.	14	1	.	3	1	.	3	14	11	35	4	3	0	8	6	.	.	4	5	1	0	1	6	120
Merdrignac	.	.	.	.	.	.	.	2	.	.	.	.	.	11	9	1	.	38	1	11	1	2	9	3	.	1	18	3	.	4	9	123
Plouguenast	.	.	.	.	.	.	.	.	3	.	.	1	.	17	.	7	2	23	.	7	.	8	4	.	.	8	.	1	2	.	13	96
Bosméléac	.	.	.	.	.	.	.	.	2	.	.	1	.	9	.	10	3	15	1	9	.	8	6	.	2	8	.	1	.	2	6	83
Plélan	.	0	.	.	.	1	.	1	19	.	.	3	.	16	0	10	5	34	1	22	.	9	1	.	1	18	0	3	.	3	13	159
Malestroit	.	.	.	.	.	.	.	2	2	.	1	.	5	3	6	3	23	2	11	2	.	7	.	.	6	.	2	1	2	10	4	92
Redon	.	.	.	.	.	5	.	.	16	9	.	4	.	15	.	6	19	20	26	3	16	.	16	.	.	5	14	.	4	.	4	183
Guipry	.	.	.	.	.	.	.	.	16	0	.	3	.	14	.	8	4	30	0	18	.	8	3	.	3	13	.	3	.	2	21	146
Bain	.	.	.	.	.	.	.	.	14	.	.	2	.	13	5	10	6	30	.	17	.	11	1	.	3	13	.	3	.	1	13	143
La Guerche	0	0	.	.	0	0	.	.	12	.	3	.	.	13	11	4	14	17	1	18	.	9	4	.	.	6	.	5	0	4	19	140
Martigné Ferch	.	.	.	.	.	0	.	.	11	.	.	2	.	16	1	9	4	33	8	3	.	14	5	.	0	.	10	8	.	3	18	145
St-Julien de V.	.	.	.	.	.	.	2	8	.	1	.	10	2	4	.	1	25	3	3	5	1	8	.	.	5	0	3	3	2	19	2	107
Plessé	.	.	.	.	.	0	1	7	7	2	.	.	.	8	3	8	3	25	2	11	5	1	10	.	11	.	.	3	3	3	5	118
La Roche-Bernard	.	.	.	.	.	.	.	10	9	.	4	.	6	8	9	3	44	8	17	9	.	15	.	.	22	.	6	1	5	9	2	187

STATIONS.	1	2	3	4	5	6	7	8	9	10	11	12	13	14	15	16	17	18	19	20	21	22	23	24	25	26	27	28	29	30	31	TOTAL.
BASSIN DE LA LOIRE.																																
Bassin de la Loire supérieure.																																
Saint-Paulien	.	2	.	.	.	.	.	.	.	.	14	10	.	13	.	.	3	4	.	2	.	.	11	.	4	2	.	.	.	.	9	74
Les Creuses	.	.	1	6	2	.	.	.	.	2	.	5	.	.	.	.	1	7	13	.	.	.	.	18	.	1	.	.	.	2	1	59
Rochetaillée	.	1	6	3	.	.	.	.	.	.	.	.	7	.	.	.	.	3	12	.	.	.	.	33	.	.	3	.	3	.	1	72
St-Étienne (C. M.)	.	.	10	.	.	.	.	.	0	.	.	5	.	.	0	1	2	6	.	.	.	.	14	3	.	1	.	2	.	.	2	46
Fortunières	.	1	1	.	.	.	.	.	12	.	.	3	3	.	.	.	.	3	.	.	3	.	5	3	.	.	.	2	.	.	.	36
Montbrison (P.C.)	.	.	.	.	.	.	.	.	5	.	.	6	.	.	10	.	.	.	3	.	.	.	3	2	.	3	.	.	.	.	.	32
Feurs	.	2	1	.	.	.	.	.	4	.	.	4	.	.	12	.	.	1	5	.	.	.	4	2	.	2	.	1	.	.	1	39
Panissières	.	.	.	.	.	.	.	.	9	.	.	4	.	.	7	.	1	3	5	.	.	.	9	.	.	.	.	6	.	.	1	45
Noirétable	.	.	.	.	.	.	.	.	16	.	.	8	.	.	.	.	.	13	.	.	.	9	3	.	.	.	.	13	.	5	.	67
St-Romain-d'Urfé	.	5	.	.	.	.	.	.	3	.	.	3	.	3	0	.	.	2	7	.	6	.	4	1	.	1	.	2	1	2	2	42
Fourneaux	.	3	1	.	.	.	.	.	3	.	.	2	.	.	3	.	.	2	6	.	.	.	14	.	.	3	.	1	1	.	3	42
Roanne	.	1	.	.	.	.	.	.	.	2	2	.	.	.	3	.	4	.	2	.	.	.	2	5	.	.	.	1	.	.	1	23
Saint-Rirand	1	2	.	.	.	.	.	.	7	.	4	.	.	3	.	1	2	13	.	10	.	.	7	.	.	1	.	5	.	8	1	66
Charolles	.	3	.	.	.	.	.	.	.	5	.	3	.	.	7	.	6	4	10	.	4	1	6	5	.	.	4	.	7	.	6	71
Digoin (P. C.)	.	.	.	.	.	.	.	.	.	11	.	2	.	.	3	.	1	2	10	.	4	.	3	1	.	1	1	2	1	3	5	50
Pierrefitte	.	.	.	.	.	.	.	.	.	7	.	2	.	.	7	.	5	2	6	.	5	.	3	.	.	2	.	.	.	.	4	43
Dompierre	.	.	1	.	.	.	.	.	.	4	.	2	.	.	6	.	2	1	7	.	5	.	2	1	.	4	1	1	2	.	2	41
Beaulon	.	.	.	.	.	.	.	.	.	7	.	2	.	0	7	.	6	.	9	.	.	.	8	.	.	.	.	.	8	.	4	51
Saint-Eusèbe	.	.	.	.	.	.	.	.	4	1	.	1	.	5	.	.	6	4	5	.	6	.	8	.	.	3	.	4	.	3	5	55
Autun (P. C.)	.	1	.	.	.	.	.	.	.	5	.	0	.	.	3	.	.	14	10	.	9	2	8	3	.	2	2	4	2	5	3	74
Arnay-le-Duc	.	1	.	.	.	.	.	1	.	.	.	2	.	.	2	.	6	10	6	2	4	.	8	.	.	1	.	1	1	1	4	48
Luzy	.	.	.	.	.	.	.	.	.	.	.	.	.	.	8	.	6	.	17	.	.	9	3	6	.	.	4	.	4	.	9	66
Decize	.	.	.	.	.	.	.	.	.	5	.	7	.	.	3	.	12	3	6	.	5	.	5	.	.	5	.	5	4	3	6	69
Nevers	.	.	.	.	.	.	.	.	2	.	.	5	.	3	9	.	8	5	8	.	6	.	5	.	.	8	.	2	2	.	3	66
Châtillon-en-B	.	2	.	.	.	.	1	.	.	8	.	2	.	2	.	.	6	16	10	.	8	7	.	.	.	6	0	1	.	1	4	74
Prémery	.	.	.	.	.	1	1	.	.	5	.	4	.	2	4	2	5	9	10	0	7	1	10	1	.	4	1	5	0	1	6	79
Bassin de l'Allier.																																
Belvezet	3	3	1	1	.	3	.	.	2	.	11	.	.	3	.	.	11	5	.	.	2	3	4	.	.	1	.	.	.	2	3	58
Mercoire	.	1	1	.	4	1	.	.	.	1	.	5	.	.	6	.	.	5	4	.	.	.	5	6	.	1	.	.	.	.	.	40
Langogne	.	0	1	.	1	1	.	.	.	3	.	6	.	.	2	.	1	1	2	.	.	.	6	7	.	.	.	.	.	.	.	31
Grandrieu	.	1	2	.	1	0	6	.	.	3	.	3	.	.	3	.	.	2	1	.	.	.	0	2	.	.	.	.	.	.	.	24
Langeac	.	5	.	.	.	3	1	.	2	.	.	8	.	.	3	2	2	.	.	.	.	.	9	.	.	.	.	.	.	.	1	36
Murat	3	5	.	.	.	.	9	.	.	.	2	3	.	3	.	.	.	.	.	.	.	.	.	5	.	.	.	.	.	.	.	30
Massiac	.	2	.	.	.	.	6	2	.	2	.	5	.	.	3	.	.	.	6	.	.	.	.	.	.	.	.	.	.	.	.	26
Brioude	.	1	.	.	.	1	1	.	.	.	.	10	.	.	.	.	.	8	.	.	.	.	3	.	.	.	.	.	.	.	.	24
Ambert	.	1	1	.	.	.	.	1	.	2	.	7	0	.	9	0	1	1	6	.	1	.	2	4	.	.	4	0	2	.	1	43
Puy-de-Dôme (Obs.)	.	9	5	12	.	3	13	3	.	1	.	5	0	0	3	0	4	5	10	0	4	1	4	14	.	.	3	5	3	1	6	114
Clermont (Obsre)	.	1	0	1	.	0	1	3	.	.	.	6	.	.	2	.	1	.	1	.	1	0	0	2	.	.	.	.	0	.	.	19
Orcines	.	1	0	2	.	0	3	2	.	1	.	17	0	0	4	.	1	2	6	.	3	1	2	3	.	.	1	.	3	.	1	53
Thiers	.	4	4	.	.	.	.	.	.	3	.	8	.	.	10	.	1	1	10	.	1	.	5	5	.	3	2	.	1	.	1	59
Saint-Clément	.	.	.	.	.	.	.	.	.	11	.	13	.	.	.	.	.	5	18	.	13	.	10	11	.	3	.	8	.	.	.	92
Vichy	.	2	.	.	.	.	.	.	.	3	.	9	.	.	3	.	2	3	6	.	.	.	3	2	.	2	.	3	3	.	1	42
Ébreuil	.	1	.	.	.	.	.	.	2	.	.	13	.	1	3	.	3	.	3	.	.	2	.	.	1	.	.	.	1	.	1	31
Bessay	.	.	.	.	.	.	.	.	.	8	.	9	.	1	6	.	3	1	7	.	2	.	.	.	.	.	.	1	.	.	3	43
Moulins (P. C.)	.	.	.	.	.	.	.	.	.	1	.	.	5	.	1	6	1	4	1	5	3	.	.	.	.	3	.	1	0	.	1	35
Franchesse	.	.	.	.	.	1	2	.	.	6	.	8	1	4	5	1	7	3	5	1	4	.	2	2	.	1	1	0	2	.	1	57

STATIONS.	1	2	3	4	5	6	7	8	9	10	11	12	13	14	15	16	17	18	19	20	21	22	23	24	25	26	27	28	29	30	31	TOTAL.
Bassin du Cher.																																
Auzances	.	2	2	.	.	.	6	.	.	.	.	7	.	3	.	1	3	6	1	1	1	.	1	2	.	2	1	.	.	.	.	39
Chénérailles	.	.	.	.	.	.	.	.	.	8	.	1	.	.	3	0	0	0	6	.	1	.	0	4	.	.	.	0	.	.	0	24
Chambon	1	.	.	.	1	10	.	2	1	.	.	.	.	3	.	.	1	7	.	1	.	.	1	.	.	1	1	.	.	.	4	34
Montluçon	.	.	.	.	.	5	1	1	2	.	.	4	.	2	.	2	.	4	2	.	.	.	4	.	.	2	.	.	.	.	.	29
Préveranges	.	.	.	.	.	.	.	.	.	10	.	.	.	4	15	.	1	10	11	.	.	.	.	7	.	.	.	.	8	.	7	73
Laqueune (Épin.)	.	.	.	.	.	.	4	1	4	.	.	13	.	6	4	4	3	9	.	.	.	3	2	.	.	1	.	2	.	.	3	59
Cérilly	.	.	.	.	.	.	.	.	.	8	.	9	.	1	5	.	4	8	7	.	2	.	3	1	.	.	0	.	.	.	1	50
Levet	.	.	.	.	2	1	.	.	5	.	4	.	2	8	.	1	1	6	.	.	.	2	1	.	2	.	3	.	3	.	.	42
Ourouer-les-B.	.	.	.	.	.	.	.	.	.	.	.	2	4	7	.	.	.	3	.	.	7	.	8	.	.	.	.	.	.	.	.	31
Bourges (E. N.)	.	.	.	.	2	.	2	.	5	.	.	5	.	9	0	3	4	2	1	1	.	.	4	.	.	3	.	2	.	1	5	48
St-Palais (La Rés.)	.	.	.	.	.	6	6	.	.	4	.	5	.	4	11	1	6	2	6	.	.	6	.	.	.	2	3	6	9	11	5	93
Mehun-s.-Yèvre	.	.	.	.	.	6	.	.	.	9	.	4	.	2	8	2	2	3	3	.	1	.	3	.	.	.	.	.	6	4	.	53
Salbris	.	.	.	.	.	0	0	0	.	4	.	3	.	2	2	3	2	2	3	.	2	2	6	.	0	1	.	6	.	1	4	45
Romorantin	.	.	.	.	.	.	.	.	8	.	.	.	.	6	.	3	.	.	3	4	.	.	.	.	4	.	.	9	.	.	15	53
Mennetou-sur-Ch.	.	.	.	.	.	1	1	.	3	.	.	4	.	9	.	4	1	6	.	3	.	.	5	.	.	2	.	5	.	2	14	60
Selles-s.-Ch.	.	1	.	.	.	.	.	.	2	.	.	1	.	3	.	1	1	2	4	.	.	.	1	.	.	4	.	2	.	2	5	29
Montrichard	.	.	.	.	.	.	.	.	2	.	.	.	.	5	.	5	3	4	11	.	.	.	.	.	.	.	.	.	.	6	2	38
Épeigné-les-B.	.	.	.	.	.	0	.	.	.	7	.	3	.	3	2	2	1	1	4	0	6	.	6	.	.	5	.	5	.	2	5	53
Bassin de l'Indre.																																
Sainte-Sévère	.	.	.	.	.	6	3	4	.	.	.	.	.	.	.	5	2	11	.	.	.	.	6	.	.	5	.	.	.	.	3	46
La Châtre (M. Rouet)	.	.	.	.	.	3	3	1	2	.	.	4	.	5	.	1	1	6	.	2	.	.	2	.	.	1	.	2	.	1	3	37
Châteauroux (S. A.)	.	.	.	.	.	4	.	1	3	.	.	4	.	6	.	1	3	5	.	2	.	0	5	.	.	4	.	3	.	1	6	48
Loches (P. C.)	.	.	.	.	.	.	.	1	.	.	.	1	.	.	1	.	5	.	3	.	2	.	2	.	.	1	.	7	.	.	4	27
Manthelan	.	.	.	.	.	.	.	.	.	.	.	7	.	.	4	4	7	1	.	2	3	7	0	.	.	5	.	.	4	.	8	52
Villaines	.	.	0	.	.	.	.	.	.	8	.	1	.	3	1	3	1	2	2	0	5	0	5	.	.	4	0	4	.	3	4	50
St-Benoît (forêt)	.	.	.	.	.	.	.	.	.	8	.	.	.	6	1	3	1	3	2	1	5	.	4	.	.	7	.	3	.	2	2	48
Azay-le-Rideau	.	.	.	.	.	.	.	.	.	12	.	.	1	4	0	4	.	4	5	2	4	1	6	.	.	8	.	3	.	3	5	62
Lignières	.	0	.	.	.	.	.	.	.	9	.	2	.	6	0	4	0	4	2	1	6	1	5	.	.	10	.	3	0	2	4	58
Rigny-Ussé	.	.	.	.	.	0	.	.	.	9	.	2	.	6	1	3	1	3	2	1	6	.	5	.	.	7	0	3	.	1	3	53
Bassin de la Creuse.																																
Felletin	.	.	.	.	.	.	2	1	.	.	.	.	.	0	0	1	3	.	.	.	0	.	0	4	.	.	.	3	.	3	7	25
Aubusson	.	.	1	.	.	1	5	2	.	3	3	.	.	.	.	.	4	9	.	2	.	.	2	4	.	1	.	0	.	.	4	41
Ahun	.	.	.	.	.	.	.	.	3	.	.	.	.	.	.	.	.	.	10	.	.	.	.	.	.	3	.	.	.	.	.	16
Boussac	.	0	.	.	6	3	3	.	0	.	4	.	5	2	2	.	10	1	.	1	1	1	7	.	1	2	.	.	.	1	3	54
Guéret (E. N.)	.	.	.	.	.	1	2	.	6	.	2	.	.	0	.	.	5	6	.	1	.	1	4	.	.	5	.	2	.	.	2	37
Bénévent	.	.	.	.	.	2	2	2	1	5	.	4	.	1	1	0	.	14	4	0	1	0	3	.	.	5	.	2	.	1	3	51
Bessines	.	.	.	.	.	.	3	.	.	.	.	5	.	.	6	2	7	.	8	.	.	.	9	5	.	4	.	8	.	3	8	68
La Souterraine	.	.	.	.	.	.	5	.	10	.	.	4	.	.	.	.	2	10	6	.	3	8	6	.	.	.	5	10	.	.	11	80
Dun-le-Palleteau	.	.	.	.	.	.	3	3	4	7	.	.	.	4	5	.	6	4	4	3	2	.	9	.	.	4	.	3	.	3	4	71
St-Benoît-du-Sault	.	.	.	.	.	5	.	.	2	4	.	.	.	1	.	2	.	.	12	.	3	.	9	.	.	4	.	6	.	1	6	55
Le Blanc	.	.	2	.	.	.	2	.	2	2	.	3	.	1	.	1	1	7	3	1	3	.	5	.	.	5	.	5	.	2	4	49
Abilly	.	.	1	.	.	.	.	.	.	5	.	1	.	0	0	.	1	4	4	.	6	0	.	.	.	6	.	3	.	0	4	36
Buxeuil	.	.	.	.	.	.	.	.	1	.	.	.	.	.	.	.	.	4	3	4	.	.	.	.	.	6	2	.	.	.	5	25
Bassin de la Vienne.																																
Eymoutiers	.	.	.	.	.	.	.	.	11	9	.	5	.	.	3	.	.	12	11	.	6	.	11	5	.	5	10	3	5	8	.	104
Pontarion	.	.	.	.	.	11	.	.	12	.	.	1	.	.	.	.	7	11	.	.	4	6	.	.	.	12	.	.	.	.	.	64

STATIONS.	1	2	3	4	5	6	7	8	9	10	11	12	13	14	15	16	17	18	19	20	21	22	23	24	25	26	27	28	29	30	31	TOTAL.
Bassin de la Vienne (suite).																																
Saint-Léonard.....	.	.	.	.	.	.	.	6	.	6	.	.	.	1	2	.	3	6	7	.	5	.	5	3	.	2	.	4	.	5	5	60
Pierrebuffière.....	.	.	.	.	.	.	3	.	.	5	2	1	2	3	6	8	5	6	6	2	2	5	2	2	.	0	1	0	.	.	1	62
Oradour-s.-Vayres	.	.	4	.	.	.	1	.	.	9	.	5	.	1	9	1	3	10	8	.	7	1	8	3	.	4	.	8	.	2	15	99
Limoges (C. M.)...	.	.	.	.	.	2	3	.	1	4	.	.	.	5	4	2	5	7	6	1	4	1	5	1	.	3	.	4	.	2	9	69
Oradour-s.-Glane .	.	.	4	.	.	.	1	.	.	9	.	5	.	.	3	.	4	9	3	.	5	.	3	1	.	3	.	5	1	.	13	69
Rochechouart.....	.	.	2	.	.	2	2	.	.	3	.	4	.	.	5	0	1	3	4	0	3	0	6	3	.	3	.	1	1	.	8	51
Chabanais.....	.	.	.	.	.	.	3	.	1	6	.	6	.	1	4	0	1	6	6	.	4	.	7	.	.	7	.	4	.	0	11	67
Nouic.....	.	5	.	.	0	6	.	.	9	6	.	.	0	3	0	5	8	7	.	6	2	8	4	.	9	.	4	0	.	9	0	93
Lussac-les-Chât...	.	.	.	.	.	.	.	.	.	5	.	2	.	.	.	2	2	5	3	.	3	.	5	.	.	5	.	3	.	1	6	42
Poitiers (P. C.)...	.	.	5	.	.	.	.	.	4	1	.	.	.	.	.	6	8	5	.	3	.	.	7	.	.	4	.	8	.	2	4	58
Châtellerault.....	.	.	3	.	.	.	.	.	.	5	.	1	.	0	0	2	1	4	4	.	7	0	7	.	.	4	.	2	.	1	3	44
Parçay-s.-V.....	.	.	.	.	.	.	.	.	.	8	.	2	.	1	.	3	.	4	4	.	7	.	.	.	.	3	.	4	.	.	5	41
St-Épain.....	.	.	2	.	.	.	.	.	.	8	.	1	.	2	.	2	0	3	4	.	6	0	5	.	.	4	0	3	.	2	3	45
Bassin de la Loire, du Bec-d'Allier à Angers.																																
Givry.....	.	0	.	.	.	1	2	.	.	5	.	4	.	5	6	2	5	2	6	.	4	.	6	1	.	3	.	3	.	1	1	57
Sancerre.....	.	1	.	.	.	.	2	.	.	7	.	3	.	.	4	3	2	7	.	.	.	1	9	.	3	2	.	.	1	.	8	53
Saint-Satur.....	.	.	.	.	.	.	.	.	8	1	.	3	.	3	3	2	2	9	4	.	3	1	10	.	.	.	.	4	.	1	5	59
Léré.....	.	0	0	.	.	2	1	.	.	3	.	3	.	1	5	1	1	4	.	.	4	.	8	.	.	1	1	1	7	1	4	49
Gien.....	.	1	.	.	.	.	1	.	.	5	.	.	.	.	4	5	1	2	2	3	2	.	6	.	.	4	.	2	.	2	5	47
Grignon.....	.	.	.	.	.	3	0	.	.	4	3	.	.	3	2	4	1	6	4	1	4	.	10	.	.	3	.	3	.	1	3	55
Combreux.....	.	.	.	.	.	1	.	.	.	4	.	2	.	2	3	3	.	8	.	2	3	0	8	.	.	0	.	2	.	5	.	43
Orléans (P. C.)....	.	.	.	.	.	1	1	.	.	7	.	4	.	2	.	4	1	4	2	1	2	1	8	.	.	4	.	2	.	1	7	51
La Motte-Beuvron.	.	.	.	.	.	.	.	.	2	.	.	.	.	3	.	2	1	3	1	1	1	.	6	.	.	.	.	1	.	1	.	22
Vernou (Loir-et-C.)	.	.	.	.	.	.	.	.	.	1	.	3	.	1	2	3	1	5	1	0	3	.	7	.	.	5	.	3	.	0	6	41
Contres.....	.	.	3	.	.	.	.	.	4	.	.	.	.	.	5	.	.	.	4	.	3	.	4	.	.	.	.	3	.	.	4	31
Ouzouer-le-Marché.	.	4	.	.	.	2	.	.	.	5	.	.	.	3	1	5	1	2	3	4	5	.	7	.	.	6	.	10	.	1	2	61
Blois (P. C.).....	.	.	.	.	.	.	.	.	.	12	1	2	.	4	1	4	1	3	4	.	7	1	6	.	.	3	.	5	.	2	3	59
Montreuil.....	.	.	.	.	.	0	.	.	8	1	.	2	.	3	.	4	4	4	.	5	.	2	5	.	.	3	.	5	.	2	11	59
Villedomer.....	.	0	1	.	.	1	.	.	.	10	.	1	.	3	2	4	2	1	5	2	3	.	5	.	.	5	.	4	.	3	3	55
Beaumont-la-R....	.	.	.	2	.	.	3	.	.	10	.	.	.	.	11	5	4	2	3	1	7	5	2	.	.	2	.	2	.	2	6	69
Notre-Dame-d'Œ.	.	.	1	.	.	.	.	.	.	9	.	.	.	4	1	.	2	4	3	1	6	1	4	.	.	4	.	4	.	2	3	49
Tours (C. M.)....	.	1	.	.	.	0	.	.	6	1	.	1	0	3	.	1	1	5	.	6	0	1	5	.	0	3	0	4	.	1	11	54
Channay.....	.	0	.	.	0	0	.	.	.	10	.	2	.	8	2	4	1	7	4	1	6	0	5	.	.	7	.	5	.	2	6	71
Auverse.....	.	.	.	.	.	.	.	.	.	11	.	.	.	.	4	.	1	6	.	6	11	.	.	.	.	11	.	4	.	3	9	66
Angers (J. d. Pl.).	0	0	.	0	.	1	.	.	10	.	0	.	6	5	.	1	5	7	0	9	.	7	.	.	2	4	4	1	.	2	14	78
La Baumette (M. Cheux)	.	.	.	.	.	1	.	.	10	.	.	1	.	10	.	1	3	5	.	7	.	1	5	.	.	3	.	2	.	0	10	57
Bassin du Loir.																																
Janville.....	.	.	.	.	.	.	.	.	.	4	.	4	.	.	3	.	6	5	7	6	2	.	9	.	.	.	0	6	6	3	6	69
Voves.....	.	0	.	.	.	1	.	.	.	4	1	.	.	2	2	3	1	2	7	1	2	.	2	.	.	0	.	2	.	1	2	34
Orgères.....	.	.	1	.	.	0	.	.	.	4	.	3	.	2	2	2	0	2	6	1	3	.	4	.	.	3	.	2	.	0	2	38
Châteaudun.....	.	1	.	.	.	0	.	.	.	5	0	2	.	6	2	2	1	3	5	1	4	1	4	.	.	4	.	2	.	1	2	46
Brou.....	.	.	.	.	.	.	.	.	.	5	.	1	.	4	1	4	2	7	6	2	3	1	2	.	.	1	0	3	0	2	3	47
Authon-la-Pl.....	.	.	.	.	.	0	.	.	.	9	.	3	.	5	3	10	5	20	5	5	9	1	6	.	.	9	0	6	.	3	8	107
Droué.....	.	.	.	.	.	1	.	0	.	7	.	.	5	2	.	.	8	10	7	4	2	.	.	.	.	9	.	2	.	2	2	60
Oucques.....	.	.	0	.	.	0	.	.	.	4	.	1	.	5	1	2	3	3	2	5	6	.	.	.	.	1		1	.	.	2	36

STATIONS.	1	2	3	4	5	6	7	8	9	10	11	12	13	14	15	16	17	18	19	20	21	22	23	24	25	26	27	28	29	30	31	TOTAL.
Bassin du Loir (suite).																																
Vendôme (P. C.)	.	0	1	.	.	1	.	.	.	5	.	2	.	4	1	2	0	3	3	1	5	.	3	.	.	4	.	1	.	1	1	38
Montoire	.	.	.	.	.	.	.	.	.	8	.	1	.	3	0	2	1	5	3	1	6	.	3	.	.	6	.	3	.	1	6	50
Savigny	.	0	0	.	0	.	.	.	.	5	.	.	.	4	.	4	1	5	6	2	.	.	2	.	.	3	.	2	.	2	8	45
Jupilles	.	.	.	.	.	.	.	.	2	.	.	2	.	3	.	1	2	4	4	3	.	1	.	.	.	2	.	6	.	2	5	37
Dissais-s.-Courc.	.	.	.	.	.	.	.	.	.	8	.	2	.	4	.	2	1	9	.	2	6	.	4	.	.	8	.	2	.	1	9	58
Pontvallain	.	.	3	.	.	1	.	.	4	6	.	.	.	4	.	.	4	10	5	5	7	4	.	.	.	.	2	4	.	1	2	62
La Flèche	.	.	.	.	.	.	.	.	.	.	2	12	3	4	.	2	1	4	6	6	10	.	.	.	5	.	3	2	.	5	7	72
Bassin de la Sarthe.																																
Mortagne	.	1	0	.	.	1	.	.	2	.	.	.	.	13	3	4	38	6	16	21	10	9	.	.	2	5	.	2	0	1	4	138
Nogent-le-Rotrou	.	.	.	.	.	0	.	.	.	.	.	1	.	6	.	2	8	15	12	7	6	.	6	.	.	7	1	4	.	2	9	86
Thiron-Gardais	.	.	.	.	.	.	.	.	.	5	.	1	.	6	.	5	6	10	.	10	10	.	9	.	.	4	.	5	.	2	8	81
Bellême	.	0	0	.	.	.	0	0	.	5	0	2	.	7	4	9	4	20	4	8	10	0	9	.	.	9	.	5	1	2	13	113
Alençon (C. M.)	.	.	.	.	.	.	.	.	6	4	.	3	.	11	6	.	10	26	21	0	6	3	.	1	.	1	4	.	.	1	16	119
Saint-Denis-s.-S.	.	.	.	0	0	.	.	.	.	3	1	.	0	5	1	5	3	8	.	6	5	8	5	1	.	.	.	.	.	.	9	59
Villaines-la-Juhel	.	8	.	.	.	.	.	.	.	8	.	.	12	3	.	12	2	28	5	13	10	.	11	.	.	.	.	15	.	4	18	149
Beaumont-s.-S.	.	.	.	.	.	.	.	.	.	6	.	1	.	7	7	3	1	14	9	3	7	1	11	.	.	4	3	6	.	2	9	94
Bonnétable	.	.	.	.	.	.	.	.	1	2	2	1	.	5	2	2	1	5	5	1	5	1	4	.	.	2	2	4	.	1	3	49
La Ferté-Bernard	.	.	.	.	.	.	.	.	.	.	3	3	.	.	.	.	.	6	2	.	5	.	.	.	.	2	.	3	.	3	.	27
Sainte-Suzanne	.	.	.	.	.	.	.	2	8	.	.	.	9	3	3	1	13	5	5	6	0	11	.	.	7	.	3	.	2	9	7	94
Souligné-s-Vallon	.	.	.	.	.	.	.	.	.	9	.	.	.	11	4	5	1	19	1	.	1	1	6	.	.	7	.	4	.	1	9	79
Le Mans (P. C.)	.	.	.	.	.	.	.	.	4	.	.	1	.	8	.	1	2	8	5	3	3	1	1	.	.	3	.	3	.	.	3	46
Bouloire	.	.	.	.	.	.	.	.	.	5	.	1	.	.	4	1	2	9	.	5	.	.	3	.	.	3	.	1	.	.	4	38
Sablé	.	.	.	.	.	.	.	.	.	12	.	5	.	10	.	.	7	12	24	10	9	4	8	.	.	7	.	.	5	.	9	122
Bassin de la Mayenne.																																
Domfront	.	.	.	.	.	.	.	.	6	.	.	1	.	1	4	28	4	38	2	9	.	6	11	.	.	7	.	4	.	6	13	140
Pré-en-Pail	.	12	.	.	.	.	.	.	.	3	.	.	.	13	3	6	2	25	11	10	9	1	12	.	.	10	.	4	.	2	21	144
Gorron	.	.	.	.	.	.	.	7	.	.	.	.	.	35	.	6	8	6	.	31	.	12	.	.	.	.	.	3	.	4	16	128
Ambrières	.	.	1	0	2	3	.	.	.	10	1	1	1	11	5	12	3	36	20	6	3	0	14	.	.	8	1	9	3	10	8	168
Mayenne (P. C.)	.	.	.	.	.	2	.	.	.	8	.	.	.	11	4	10	2	26	13	12	12	.	11	.	.	8	.	3	.	4	18	144
Ernée	.	0	.	.	0	1	.	.	6	1	.	1	.	16	0	7	5	35	0	14	.	10	0	.	1	6	.	4	1	2	13	125
Chailland	.	.	.	.	.	.	.	.	9	.	.	.	.	17	.	.	5	25	6	26	.	5	10	.	6	.	.	4	.	7	9	129
Montsûrs	.	.	1	.	.	0	.	.	.	8	.	1	.	10	3	5	1	21	2	8	5	1	10	.	.	7	.	4	.	2	12	102
Laval (E. N.)	.	.	.	.	.	1	.	.	9	0	.	0	.	14	.	6	5	24	.	16	.	10	2	.	0	6	.	4	.	3	15	115
Cossé-le-Vivien	.	1	.	.	.	1	.	.	10	.	.	.	.	16	.	6	14	1	8	17	.	5	14	.	.	4	4	.	.	4	14	119
Grez-en-Bouëre	.	.	0	.	0	1	.	.	.	7	.	1	.	8	4	1	1	15	9	2	8	.	8	.	.	9	.	3	.	2	10	89
Château-Gontier	.	.	.	.	.	1	.	.	.	12	.	.	.	10	2	2	.	18	10	4	9	.	12	.	.	5	.	4	.	1	19	109
St-Aignan-s.-Roë.	.	.	.	.	.	.	.	.	.	9	.	1	.	11	3	3	2	19	5	10	3	1	8	.	.	3	1	4	.	2	11	96
Pouancé	.	.	.	.	.	.	.	.	.	4	.	.	.	.	.	.	.	25	.	.	10	1	5	.	.	.	.	8	.	8	.	61
Bassin de la Loire inférieure, rive droite.																																
Bécon	.	.	.	.	.	3	.	.	.	.	9	.	.	.	8	2	5	10	7	10	1	13	13	3	2	2	.	.	.	4	9	101
Candé	.	.	.	.	0	.	.	.	.	13	.	0	.	15	1	3	1	16	9	9	9	1	9	.	.	5	.	10	.	4	21	126
Oudon	.	.	.	.	.	.	.	.	13	.	.	.	.	11	.	5	6	16	.	10	.	.	8	.	.	8	.	.	.	3	18	99
Joué-s-Erdre	.	.	.	.	.	0	.	3	9	.	1	.	7	2	6	1	26	1	7	4	1	8	.	.	8	.	4	.	.	2	16	106
Nort	.	.	.	.	.	1	.	2	5	11	.	.	.	4	2	7	1	3	5	9	9	9	7	.	.	2	1	1	2	4	2	87
Nantes (Obs^re)	.	.	.	.	1	.	1	.	11	.	1	.	.	9	2	3	20	15	1	11	.	12	.	.	4	5	.	4	.	6	16	122

STATIONS.	1	2	3	4	5	6	7	8	9	10	11	12	13	14	15	16	17	18	19	20	21	22	23	24	25	26	27	28	29	30	31	TOTAL.
Bassin de la Loire inférieure, rive droite (suite).																																
Cordemais	.	.	.	.	.	3	.	2	.	11	.	1	.	9	2	10	1	26	8	7	5	.	8	.	.	16	.	3	0	5	21	139
Savenay (E. N.)	.	.	.	.	.	.	.	.	12	2	.	.	.	5	.	4	11	11	1	9	.	6	.	.	1	6	.	3	.	3	12	86
Saint-Nazaire	.	.	.	.	.	.	.	3	13	7	.	2	.	8	.	7	2	21	.	8	4	.	11	.	1	10	.	3	0	5	11	118
Bassin de la Loire inférieure, rive gauche; bassin de la Sèvre nantaise.																																
Parthenay (E. N.)	.	.	.	.	.	.	.	.	.	.	2	.	.	3	0	1	2	12	7	6	7	0	3	.	.	8	.	4	.	1	5	62
Bressuire	.	.	.	.	.	.	.	.	13	.	.	.	.	9	2	.	6	13	4	13	12	3	12	.	.	6	.	8	.	7	19	127
Puy Notre-Dame	.	.	.	.	.	.	.	0	.	8	.	1	.	2	0	0	.	1	7	0	6	0	3	.	.	4	.	2	.	1	4	39
Gennes	.	.	.	.	0	0	0	.	.	10	.	2	.	5	1	3	1	3	5	0	10	0	3	.	.	8	0	5	.	2	5	64
Saint-Saturnin	.	.	.	0	.	0	.	.	.	12	.	.	.	.	9	2	1	4	5	2	5	.	.	14	.	.	.	2	.	2	12	70
Ponts-de-Cé	.	.	.	.	.	1	.	.	5	3	.	1	.	9	0	1	1	7	0	4	3	.	6	.	0	4	.	2	.	1	8	56
Thouarcé	.	0	.	.	.	.	.	.	8	.	1	.	4	3	1	1	5	5	1	11	1	3	.	.	3	.	3	.	1	7	8	67
Les Gardes	.	0	0	.	.	1	0	0	6	5	.	1	.	5	0	2	2	10	1	8	2	1	5	.	.	3	1	4	.	3	16	76
Chalonnes	.	.	.	.	.	.	.	.	.	6	.	.	2	.	6	.	.	8	2	2	7	.	9	.	.	.	.	3	4	5	11	67
La Pommeraye	.	.	.	.	.	0	.	1	8	4	.	1	.	7	1	2	1	15	1	7	3	1	11	.	.	2	0	3	.	3	17	88
Chapelle-St-Florent	.	.	.	.	.	.	.	.	.	15	.	2	.	8	1	5	2	17	6	6	6	.	9	.	.	3	1	6	.	6	18	111
Champtoceaux	.	.	.	.	.	0	.	0	0	13	.	.	.	8	2	6	2	20	8	7	5	0	11	.	.	6	0	4	.	5	13	110
Montfaucon	.	.	.	.	1	.	.	.	.	6	.	3	.	7	1	6	.	7	4	7	10	.	11	.	10	.	.	.	.	8	4	86
Les Herbiers	.	.	.	.	0	1	0	.	0	7	.	4	.	12	0	5	1	14	3	8	9	2	12	0	.	6	.	4	.	4	15	108
Montaigu	.	.	.	.	.	2	.	2	0	6	.	2	.	12	2	4	1	14	2	11	7	3	9	.	.	12	0	5	1	4	16	116
Clisson	.	.	.	.	.	1	.	.	.	8	.	.	.	11	2	2	.	10	2	2	6	.	8	.	.	4	.	4	.	2	7	69
BASSINS ENTRE LA LOIRE ET LA GIRONDE.																																
Bassins de la Vie, du Lay et de la Sèvre niortaise.																																
Pte Saint-Gildas	.	.	.	.	.	.	1	.	15	.	.	.	.	12	.	.	16	14	.	10	.	12	0	.	1	9	.	2	.	5	15	112
Pornic	.	.	.	.	.	.	.	.	7	3	1	.	.	.	5	2	5	16	2	5	4	.	5	.	.	.	.	.	.	5	6	67
Noirmoutiers	.	.	.	.	.	.	.	.	5	6	.	3	.	13	2	8	.	38	2	12	7	2	7	.	.	18	.	3	1	5	11	143
Ile d'Yeu	.	.	.	.	.	.	1	3	7	1	0	3	.	12	1	3	1	14	0	5	7	3	14	.	.	6	.	3	0	7	8	99
St-Gilles-s.-Vie	.	.	.	.	.	.	.	6	4	1	.	.	.	10	1	5	2	10	1	6	7	8	12	.	.	9	0	3	5	3	10	103
Les Sables d'Olonne	.	.	.	.	.	.	.	7	4	2	.	1	.	12	1	3	1	14	2	8	7	2	13	.	.	13	1	3	1	2	10	107
Roche-s.-Yon (E.N.)	.	.	.	.	.	3	.	.	.	10	.	3	.	9	.	9	2	20	3	11	9	1	15	.	.	16	.	6	7	.	16	140
Chantonnay	.	.	.	.	.	2	.	.	.	9	.	4	.	14	.	7	2	15	2	12	4	3	12	.	.	8	.	6	.	6	19	126
La Châtaigneraie	.	1	.	.	0	1	.	.	.	11	.	4	.	8	6	3	2	12	1	11	20	2	14	.	.	7	.	9	.	5	10	127
Longèves	.	.	.	.	.	.	.	.	3	5	.	3	.	5	0	3	7	12	4	7	9	1	10	.	.	8	.	8	.	4	6	95
Luçon	.	.	.	.	.	.	.	.	.	13	.	3	.	9	1	5	9	10	2	17	5	.	11	1	.	14	.	5	.	4	12	121
Marans	.	.	.	.	.	.	.	.	3	4	.	3	.	4	.	1	2	9	4	3	9	10	.	.	.	10	0	3	.	3	4	72
Coulonges-s.-l'A.	.	.	.	.	.	.	.	.	9	.	4	.	7	.	7	6	16	5	5	14	.	11	.	.	11	.	10	.	10	6	10	131
Chantecorps	.	.	.	.	.	.	.	.	.	23	.	4	1	3	1	3	2	5	2	23	.	.	.	.	.	8	.	10	12	1	16	115
La Couarde	.	.	.	.	.	.	.	.	.	11	.	3	.	4	1	5	6	22	.	2	10	2	7	.	.	12	.	14	.	2	20	121
Niort	.	.	.	.	.	.	.	.	2	4	.	4	.	4	.	4	4	17	3	0	8	1	9	.	.	8	.	8	.	2	8	86
Fressines	.	.	.	.	.	.	.	.	.	7	.	5	3	.	4	2	6	12	2	2	.	.	.	.	.	10	.	8	.	4	10	74
Mauzé	.	.	.	.	.	.	.	.	.	5	3	.	.	7	.	.	5	5	2	2	5	.	5	.	.	8	.	6	.	2	7	63
Bazoin	.	.	1	.	.	.	.	.	2	2	.	4	.	6	0	2	3	13	5	2	7	.	11	0	.	8	.	6	.	5	4	81
La Rochelle (P. C.)	.	.	.	.	1	1	.	.	4	.	.	3	.	.	7	2	1	7	5	5	.	8	9	2	.	11	.	4	.	1	4	75
Bassin de la Charente.																																
Saint-Mathieu	.	.	3	.	.	.	3	.	.	.	12	1	8	11	.	.	5	2	7	1	10	5	.	.	.	12	.	8	.	4	20	113
Le Lac Français	0	.	0	0	.	.	1	0	2	.	1	6	.	1	5	3	6	8	5	1	6	0	4	4	0	5	.	5	1	1	26	91

STATIONS.	1	2	3	4	5	6	7	8	9	10	11	12	13	14	15	16	17	18	19	20	21	22	23	24	25	26	27	28	29	30	31	TOTAL.
Bassin de la Charente (suite).																																
Angoulême (P. C.)	.	.	.	.	.	.	.	.	.	4	.	4	.	.	4	2	8	6	3	1	5	.	12	.	.	6	.	4	2	.	17	77
Barbezieux	.	.	.	.	.	.	.	.	.	6	.	3	.	3	.	3	3	4	1	.	5	.	7	.	.	7	.	2	2	.	12	58
Jonzac	.	.	.	.	.	.	.	.	.	3	.	2	1	5	1	.	5	8	.	.	6	1	.	.	.	7	.	9	.	4	27	79
Cognac	.	.	.	.	.	.	.	1	4	.	4	.	2	1	3	5	4	1	0	6	1	8	.	.	5	.	4	1	.	21	5	76
Aigre	.	.	.	.	.	.	.	.	.	6	.	3	.	1	5	2	5	8	2	0	4	1	6	.	.	8	.	.	.	9	12	71
Ruffec	.	.	.	.	.	.	.	.	0	6	.	3	.	1	1	2	4	8	2	0	5	0	5	0	.	6	.	5	.	1	11	60
Chef-Boutonne	.	.	1	.	.	.	.	8	.	.	.	3	.	2	2	2	3	6	8	1	4	1	5	.	.	8	.	6	.	1	8	69
La Brousse	.	.	.	.	.	.	.	.	9	.	3	.	.	6	0	3	8	5	2	7	0	1	5	.	.	10	2	4	.	2	14	81
Chail	.	.	1	.	.	.	.	.	.	10	.	5	.	3	1	5	7	13	3	0	8	0	7	.	.	8	.	5	.	1	14	91
Vernoux-s.-Bout	.	.	.	.	.	.	.	.	5	.	.	4	5	1	7	5	6	11	.	11	.	.	.	.	2	3	5	3	11	17	1	99
Les Fosses	.	.	.	.	.	.	.	.	.	14	.	4	.	4	.	1	8	10	2	2	10	.	9	.	.	11	.	6	.	.	18	99
Villiers-au-Bois	.	.	.	.	.	.	.	.	2	10	.	4	.	4	.	3	4	9	.	2	8	.	8	.	.	8	.	6	.	2	12	82
St-Jean-d'Angely	.	.	.	.	.	.	.	1	3	.	3	.	4	.	1	2	5	2	1	7	.	4	.	.	7	.	2	.	1	11	5	59
Saintes	.	.	.	.	.	.	.	3	.	.	.	.	.	7	2	2	4	3	.	.	9	.	6	.	.	6	.	8	.	7	11	68
Rochefort	.	.	.	.	.	.	.	2	5	.	.	5	.	5	1	5	5	1	0	11	.	2	6	.	.	6	0	9	.	3	11	77
Ile d'Aix	.	.	.	.	.	.	.	3	.	4	.	4	2	.	.	3	4	4	4	.	13	.	11	.	.	12	.	8	4	1	7	84
Chassiron	.	.	.	.	.	9	9	1	.	4	.	.	.	.	8	.	5	5	6	.	16	.	7	5	.	.	12	.	6	2	5	100
BASSIN DE LA GIRONDE.																																
Bassin de la Dordogne.																																
Laqueuille	4	5	5	.	.	6	3	.	5	.	.	4	.	1	.	2	6	5	.	6	5	6	6	.	.	8	4	7	.	5	10	103
La T.-d'Auvergne	.	1	1	1	.	.	4	4	.	10	.	.	.	2	7	0	7	19	9	0	.	0	.	8	.	.	.	7	3	.	13	96
Ussel	.	2	0	.	.	.	5	4	.	3	.	.	2	5	4	1	3	8	4	.	3	2	4	1	.	3	.	.	1	.	7	62
Aurillac (E. N.)	.	0	.	.	.	0	1	.	.	11	.	14	.	4	2	1	7	1	5	0	0	13	.	.	.	0	.	0	.	1	.	60
Argentat	.	.	.	.	.	4	2	.	1	4	.	.	.	.	6	1	6	8	2	6	1	4	6	4	.	.	.	5	4	5	4	73
Beaulieu	.	.	.	.	.	.	11	.	3	5	.	7	.	.	8	.	7	5	5	.	4	2	8	1	.	.	3	.	.	.	12	81
Saint-Céré	.	.	.	.	.	4	10	.	2	.	.	9	.	.	4	.	6	2	2	2	2	.	3	.	.	3	.	2	.	1	.	52
La Tronquière	.	.	.	.	.	5	9	.	9	.	.	14	.	8	5	.	8	9	13	.	5	4	10	.	.	5	.	7	.	11	.	122
Gramat	.	.	.	.	.	5	5	.	.	.	.	12	.	6	.	5	8	8	6	5	.	.	10	.	4	.	.	5	.	3	.	82
Frayssinet	.	33	.	.	.	2	3	.	4	.	.	10	.	8	6	.	11	4	2	.	13	.	7	3	.	3	.	2	.	1	3	115
Martel	.	.	.	.	.	5	11	.	2	4	.	9	.	6	7	4	13	8	5	3	.	.	6	.	.	6	.	5	.	3	2	99
Vayrac	.	.	.	.	.	2	16	.	.	7	.	.	9	.	2	.	16	7	5	2	1	4	8	.	.	7	.	5	.	.	8	99
Tulle (P. C.)	.	.	.	.	.	3	3	13	2	6	.	7	.	2	4	1	8	10	8	.	4	2	12	1	.	7	.	3	.	1	18	115
Brive	.	.	.	.	.	2	7	.	1	3	.	5	.	6	4	3	4	4	3	.	3	.	2	5	2	4	2	3	.	.	5	68
Blanzaguet	.	.	1	.	.	.	.	.	.	.	.	.	.	1	9	8	10	9	1	9	11	5	.	.	.	.	.	.	5	.	.	69
Chalais	.	.	0	.	.	1	1	.	1	.	.	8	.	5	3	5	2	5	2	1	5	0	8	.	.	.	.	.	.	.	6	53
Montguyon	.	.	.	.	2	2	.	.	3	.	.	6	.	8	5	3	10	5	.	.	.	1	9	.	.	10	.	4	.	8	3	79
Les Églisottes	.	.	.	.	.	2	2	.	.	4	.	7	.	4	7	2	6	5	4	.	4	1	10	.	.	7	.	.	3	.	4	69
Coutras	.	.	.	.	.	.	.	.	.	2	.	5	.	5	5	.	6	6	6	5	.	4	.	.	.	5	.	0	0	1	6	56
Lussac	.	.	.	.	.	.	4	0	.	1	.	5	.	2	10	0	7	4	3	.	5	0	7	.	.	5	.	0	3	.	1	58
Cavignac	.	.	.	.	.	.	5	1	.	6	.	5	.	6	5	2	7	6	1	0	5	1	9	1	.	10	.	1	5	.	8	80
Bassin du Lot.																																
Le Bleymard	.	.	2	.	1	1	.	.	.	3	.	6	.	.	2	.	.	2	2	.	.	.	1	3	1	.	.	.	.	.	.	24
Bagnols	.	1	.	.	0	1	5	.	.	.	.	8	.	.	2	16	.	5	6	.	.	.	2	3	1	.	1	.	.	.	1	51
Montmirat	.	.	.	.	.	1	5	.	.	2	.	5	.	.	3	.	.	5	4	.	.	.	1	1	.	.	1	.	.	.	.	28

STATIONS.	1	2	3	4	5	6	7	8	9	10	11	12	13	14	15	16	17	18	19	20	21	22	23	24	25	26	27	28	29	30	31	TOTAL.
Bassin du Lot (suite).																																
Mende (P. C.)	.	.	.	.	1	.	2	4	5	.	.	.	4	.	.	.	.	.	10	.	.	.	.	4	.	.	.	.	.	.	.	30
Marvéjols	.	2	.	.	.	.	4	.	.	6	.	8	.	.	1	.	.	2	5	.	.	.	3	5	.	.	.	.	.	.	2	38
Cam de la Roche	.	.	.	.	0	1	.	.	.	.	.	2	.	.	2	.	.	.	10	.	.	.	.	2	.	.	1	.	.	.	.	18
St-Chély-d'Apcher	.	2	2	.	.	.	3	.	.	1	.	4	.	.	1	.	.	.	1	.	.	.	3	.	.	.	.	3	.	.	.	20
Nasbinals	.	.	.	.	.	.	.	.	.	14	.	5	.	2	5	.	.	.	19	.	.	4	.	8	.	.	7	.	3	.	.	67
Espalion	.	.	.	.	.	.	9	.	.	.	.	.	8	6	.	.	9	5	.	.	.	.	18	.	.	3	.	4	.	.	.	62
Entraygues	.	.	.	.	.	.	.	3	12	.	9	.	.	.	.	5	2	10	4	.	3	.	6	1	.	1	.	2	1	.	5	64
Figeac (S. H.)	.	.	.	.	.	7	10	1	8	3	.	6	.	13	.	.	7	8	2	.	5	.	6	.	.	5	.	3	.	2	3	89
La Capelle-M	.	.	.	.	.	5	4	.	10	.	11	.	.	5	10	3	8	4	.	5	2	.	8	.	.	3	.	10	.	7	.	95
Livernon	.	.	.	1	.	8	20	.	4	.	.	13	.	6	.	.	6	8	.	.	10	2	6	.	.	4	.	3	.	3	.	94
Limogne	.	.	.	2	.	.	28	.	.	.	.	17	.	7	6	.	7	2	.	.	9	.	8	.	.	4	.	.	.	.	.	90
Saint-Géry	.	.	8	.	.	.	18	.	.	.	.	15	.	13	.	8	.	.	.	.	.	.	11	.	.	8	.	.	.	7	.	88
Lauzès	.	.	.	.	.	5	14	.	2	.	.	13	.	9	10	1	11	3	2	2	5	.	7	2	.	3	.	3	.	1	5	98
Cahors (P. C.)	.	.	5	.	.	1	8	.	.	1	.	13	.	.	18	.	4	4	2	.	3	.	5	2	.	3	.	1	1	.	3	74
Puy-l'Évêque	.	.	4	.	.	2	.	.	.	.	.	.	.	7	.	.	14	6	4	.	.	.	8	.	.	5	.	3	.	.	2	55
Fumel	.	.	2	.	.	0	1	.	0	0	.	10	.	8	5	0	8	4	4	0	4	0	5	0	.	4	.	1	1	3	.	60
Montflanquin	.	.	.	.	.	.	.	.	.	.	.	9	.	4	10	.	8	3	3	.	4	.	4	.	.	5	.	1	.	.	.	51
Villeneuve (P. C.)	.	.	1	.	.	0	1	.	0	.	.	7	.	2	9	.	5	3	2	.	6	0	7	.	.	5	.	0	2	.	2	55
Monclar-d'A	.	.	1	.	.	.	1	0	1	.	.	5	.	4	8	0	8	3	2	.	5	0	4	0	.	3	0	2	3	.	1	51
Bassins du Tarn et de l'Aveyron.																																
Pont de Montvert	.	.	0	0	0	2	0	.	.	.	.	3	.	6	2	.	.	18	6	.	.	.	14	2	1	.	.	.	.	.	.	54
Florac	.	.	.	.	1	7	7	.	.	.	4	5	3	5	8	.	.	9	.	.	.	.	4	2	.	.	.	.	.	.	.	55
Cassagnas	.	.	.	.	.	6	18	.	.	6	.	5	.	2	10	.	1	6	6	.	.	.	14	2	2	3	.	.	.	.	.	81
Meyrueis	.	.	.	3	.	.	3	.	.	.	.	1	.	.	.	.	.	.	5	.	.	.	3	4	.	.	.	.	.	.	.	21
Col du Marquairès	.	.	.	.	1	8	12	.	0	3	.	7	.	3	5	.	.	6	5	.	.	.	2	0	.	3	.	.	.	.	.	55
Massegros	.	.	.	.	.	.	4	2	.	0	2	.	.	.	.	.	.	.	3	.	.	0	.	.	.	0	.	.	.	.	1	13
La Cavalerie	.	.	.	.	.	.	.	.	.	.	0	.	0	12	.	.	1	5	.	.	.	.	.	.	.	.	.	.	.	.	.	19
Saint-Affrique	.	.	.	.	.	1	13	2	.	.	.	5	.	.	10	.	3	5	5	.	4	2	5	4	.	.	.	.	1	.	.	60
Le Cabaretou	.	.	.	.	.	52	24	.	.	12	2	.	.	15	.	.	4	.	.	.	.	.	15	.	.	.	.	.	.	.	.	124
Fraïsse	.	.	4	.	9	10	90	.	.	.	.	.	.	58	.	.	.	16	.	3	.	.	6	.	.	.	.	.	.	.	.	196
La Salvetat d'A	.	.	7	.	.	11	71	.	.	.	.	.	.	36	29	.	3	12	3	.	.	.	2	3	.	.	.	.	.	.	.	177
Pradelles-Cabardès	.	1	0	.	.	16	14	6	.	.	.	15	.	4	49	.	2	.	9	.	11	4	3	3	.	2	.	.	3	.	.	144
Castres	.	.	0	.	.	.	19	0	.	.	.	10	.	.	26	.	3	1	1	.	6	1	9	4	.	1	1	.	2	.		84
Alban	.	.	.	.	.	.	.	.	.	.	24	12	.	.	20	.	5	7	26	.	12	.	6	.	.	.	.	4	.	.	.	115
Villefranche-d'Av.	.	.	.	.	0	.	16	5	.	.	.	9	.	.	8	.	3	4	6	.	6	3	5	6	.	.	4	.	1	2	.	78
Naucelle	.	.	.	2	.	.	25	4	.	.	.	9	.	.	2	.	3	6	6	.	7	1	9	4	.	.	3	.	1	.	1	83
Carmaux	.	.	.	.	.	.	3	2	30	3	6	7	.	.	7	.	6	3	.	.	4	3	2	1	.	6	.	.	2	.	.	85
Gordes	.	.	.	.	.	0	.	.	.	.	18	8	.	.	20	.	3	2	4	.	5	.	11	1	.	.	.	.	2	.	.	74
Albi (P. C.)	.	.	.	.	.	.	6	.	.	.	.	2	.	16	6	.	7	.	4	2	3	.	9	.	.	3	.	1	.	.	.	59
Lavaur	.	.	.	.	.	.	.	.	.	.	.	26	.	.	8	.	7	6	2	.	.	.	5	1	.	1	.	.	0	.	.	55
Montauban (E. N.)	.	.	.	.	.	11	7	.	.	.	13	.	.	.	18	.	8	4	5	.	3	.	14	.	.	3	.	.	.	.	.	86
Caylus	.	.	2	4	.	.	19	2	.	0	.	10	.	.	16	.	5	5	4	.	7	5	9	5	.	.	4	4	.	.	2	103
Lalbenque	.	.	3	.	.	.	19	.	.	.	.	15	.	7	10	.	9	2	.	.	6	.	8	2	.	5	1	2	.	2	.	91
La Française	.	.	.	.	.	.	.	.	.	.	.	11	.	17	.	.	3	.	.	9	.	6	3	.	.	2	.	4	.	.	.	55
Bassin de la Garonne, cours supérieur, et affluents des Pyrénées.																																
Belesta	.	1	3	.	.	.	5	.	.	.	6	.	.	.	12	.	.	.	9	.	12	.	9	6	.	.	7	5	.	.	.	75
Mirepoix	.	.	1	1	.	.	2	.	.	.	.	5	.	.	18	.	3	.	3	.	2	.	8	13	.	.	4	.	13	.	.	73

STATIONS.	1	2	3	4	5	6	7	8	9	10	11	12	13	14	15	16	17	18	19	20	21	22	23	24	25	26	27	28	29	30	31	TOTAL.
Bassin de la Garonne, cours supérieur, et affluents des Pyrénées (suite).																																
Foix (E. N.)	.	.	.	.	.	.	.	.	.	2	.	.	.	8	12	.	4	.	7	9	.	.	3	13	.	6	.	.	8	.	.	72
Royat	.	.	.	.	.	.	3	.	.	.	4	.	.	12	.	.	4	8	.	10	.	15	.	7	.	2	.	.	18	.	.	83
Izaut-de-l'Hôtel	.	1	1	5	.	.	.	.	.	.	.	2	.	.	21	.	1	.	10	.	6	.	10	6	.	.	7	.	15	.	.	85
Rieumes	.	.	.	1	.	.	3	.	.	.	.	4	.	.	15	.	6	5	2	.	.	.	7	3	.	.	.	9	11	.	.	66
Toulouse (Obs^re)	.	.	.	.	.	.	10	.	2	.	.	6	.	10	9	.	5	1	3	.	5	.	11	.	.	4	.	3	1	.	.	69
Bassin de la Garonne (R. G.) au-dessous de Toulouse; bassins du Gers et de la Baïse; bassin de la Gironde.																																
Lannemezan	.	.	.	.	.	.	.	.	1	3	1	0	.	.	9	.	.	.	5	1	7	.	.	1	.	.	.	.	6	.	.	34
Castelnau-Magnoac	.	.	.	5	.	.	.	.	.	.	.	.	.	17	.	.	5	3	3	.	.	3	11	.	.	7	.	.	11	.	.	65
Miélan	.	.	.	1	.	.	1	.	0	.	.	1	.	1	13	.	4	6	7	.	6	.	12	5	.	6	.	.	4	.	.	67
Masseube	.	0	0	0	.	.	1	.	.	.	.	2	.	.	12	.	7	5	2	.	5	.	12	.	.	8	2	.	10	.	.	67
Lombez	.	.	2	.	.	.	.	.	.	.	.	5	.	.	10	.	8	4	3	.	4	.	7	.	.	5	.	.	18	.	.	66
Auch (P. C.)	.	.	1	1	.	.	12	.	1	.	.	3	0	2	1	.	3	4	2	.	3	.	4	.	.	2	.	.	5	.	.	44
Canals	.	.	2	.	.	.	.	.	.	.	.	19	.	16	.	3	.	4	.	.	7	.	10	.	.	.	.	.	.	.	.	61
Beaumont	.	.	.	1	.	.	1	.	.	1	.	10	1	10	.	.	4	4	3	1	5	.	9	1	.	0	4	0	3	.	.	58
Vic-Fézensac	.	.	.	3	.	1	.	.	.	.	.	.	.	1	10	7	2	7	.	9	.	.	10	.	.	13	.	6	.	.	.	70
Eauze	.	.	.	.	4	.	.	.	.	.	5	3	5	.	.	.	.	4	18	.	.	7	9	.	.	.	.	.	.	.	.	56
Condom	.	.	.	2	.	.	2	.	1	.	.	3	.	4	1	.	6	4	2	.	4	.	5	.	.	5	.	.	2	.	.	41
Lectoure	.	.	1	1	.	.	.	.	.	.	.	5	.	.	7	.	5	2	3	.	6	.	.	.	.	5	.	.	4	.	.	39
Montcuq	.	4	.	.	.	1	3	.	5	.	.	13	.	10	6	1	10	3	.	3	5	.	6	.	.	4	.	1	1	.	2	78
Agen (P. C.)	.	.	.	.	.	1	.	.	0	.	.	7	.	10	.	4	6	1	0	5	1	2	3	.	.	4	.	4	.	1	0	50
Grignols	.	.	.	.	.	.	5	.	.	0	.	2	.	1	9	.	8	4	5	0	3	1	4	.	.	3	1	1	5	.	.	52
Col-de-Fer	.	.	.	.	.	4	.	.	1	.	.	3	.	8	5	4	3	2	3	.	3	0	3	.	.	5	.	1	2	.	.	47
Machorre	.	.	.	.	.	7	.	.	1	.	.	3	.	9	1	0	13	4	1	3	.	1	4	1	.	3	.	.	4	.	1	55
Budos	.	.	.	0	.	4	2	2	.	1	.	2	.	6	7	0	7	3	8	1	3	5	5	2	.	5	1	.	5	.	1	69
La Sauve (E. N.)	.	.	.	.	0	0	.	.	6	.	.	7	.	4	1	.	7	.	.	.	10	.	.	.	.	7	1	0	4	0	0	47
Bordeaux (Obs^re)	.	.	.	.	.	5	1	2	1	0	.	4	.	4	3	0	4	3	4	0	3	2	10	0	.	5	.	2	4	.	1	57
Soulac	.	.	1	.	1	0	0	3	1	1	.	4	.	3	0	4	4	3	0	0	7	1	7	.	.	10	.	3	1	1	14	70
Royan	.	.	.	.	.	3	3	3	.	8	.	.	4	.	.	.	2	3	.	.	5	1	6	.	.	7	.	3	1	1	10	60
La Coubre	.	.	.	.	.	1	.	6	.	4	.	5	.	4	.	4	7	2	1	.	11	.	5	.	.	9	.	1	5	.	12	77
BASSINS ENTRE LA GIRONDE ET LES PYRÉNÉES.																																
Petits bassins entre la Gironde et l'Adour.																																
Saint-Nicolas	.	.	.	.	.	.	.	6	.	3	.	.	.	4	.	4	6	5	.	.	7	1	7	.	.	14	.	4	5	6	17	87
Hourtin	.	.	.	.	.	.	.	6	1	6	.	4	.	3	5	5	11	5	2	.	7	2	7	.	.	16	3	4	4	3	10	104
Moutchic	.	.	.	.	.	2	.	2	0	0	.	3	.	5	5	3	15	8	2	.	9	1	11	.	.	14	1	2	10	4	5	101
Le Porge	.	.	.	.	.	2	.	2	0	1	.	3	.	5	6	2	15	8	4	.	5	1	13	0	.	13	.	8	3	1	7	99
Arès	0	.	.	.	.	3	1	3	0	1	.	2	.	4	11	3	15	7	10	0	5	3	13	4	.	11	1	2	9	1	2	111
Piquey	.	.	.	.	.	3	.	3	.	0	.	2	.	3	5	1	9	5	4	.	4	2	12	2	.	10	3	1	8	1	2	79
Audenge	.	.	.	.	.	4	3	7	1	.	.	2	.	.	11	1	11	7	9	.	5	1	17	4	.	12	.	2	13	1	6	114
La Salie	.	.	.	.	.	6	2	3	1	.	.	5	.	4	7	.	8	6	8	0	5	3	9	.	3	8	4	1	12	1	.	97
Arcachon (C. M.)	.	.	.	.	.	6	.	5	1	0	.	2	.	6	5	3	9	6	6	0	5	2	12	1	.	9	3	1	10	1	3	95
Belin	.	.	.	.	.	5	0	8	0	1	.	3	.	7	4	1	6	5	7	0	6	2	9	1	.	7	0	1	9	0	2	86
Pissos	.	.	.	.	.	5	2	2	1	.	.	1	.	6	8	2	8	4	9	.	4	1	6	7	.	6	.	.	10	5	.	87
Bassin de l'Adour.																																
Pic du Midi (Obs^re)	.	6	7	3	.	4	1	1	.	.	.	.	.	5	12	1	2	8	29	.	3	.	8	18	.	13	1	6	42	.	1	171
Bagnères-de-B.	.	3	.	3	.	.	4	3	.	.	.	.	.	.	5	2	3	15	12	.	.	.	14	1	.	7	.	7	15	.	2	96

STATIONS.	1	2	3	4	5	6	7	8	9	10	11	12	13	14	15	16	17	18	19	20	21	22	23	24	25	26	27	28	29	30	31	TOTAL.
Bassin de l'Adour (suite).																																
Lourdes	.	.	.	.	.	.	.	.	17	.	.	.	.	.	5	4	.	6	32	.	.	.	17	4	.	2	.	.	19	6	.	112
Peyranère	.	.	.	.	.	.	18	5	.	.	.	.	.	20	13	.	.	.	8	.	.	.	.	13	.	.	15	.	33	.	.	125
Gélan	.	.	.	.	.	.	5	3	.	.	.	.	.	.	.	13	.	3	8	.	1	1	.	6	.	.	.	13	.	10	.	63
Laruns	.	.	.	.	1	.	.	6	.	.	.	.	.	.	33	.	4	.	28	.	8	.	10	3	.	11	10	.	21	.	.	135
Bedous	.	1	.	.	.	5	7	.	.	.	.	.	.	.	18	.	7	15	14	.	10	.	12	12	.	6	10	.	27	.	.	144
Tarbes (P. C.)	.	.	.	3	.	8	.	.	.	.	.	1	.	12	.	2	5	19	.	.	5	.	8	.	.	7	.	8	.	.	13	91
Maubourguet	.	.	.	.	.	.	.	.	.	.	.	.	.	12	.	6	4	4	.	4	.	.	12	.	.	14	.	4	.	.	4	66
Lescar (E. N.)	.	.	.	2	.	.	.	.	.	.	.	.	.	13	2	5	4	7	2	8	1	.	18	4	.	.	.	8	7	.	1	82
Oloron	.	1	.	1	.	3	.	1	.	.	.	.	.	14	14	.	6	3	16	.	12	.	13	5	.	5	7	.	17	.	.	118
Mauléon	.	.	.	.	3	.	.	.	.	.	.	.	6	18	.	8	6	20	.	2	10	15	16	.	6	2	20	.	.	4	.	136
St-J.-Pied-de-Port	.	.	.	.	.	15	2	.	.	.	.	.	3	24	.	4	6	23	.	8	.	6	12	.	7	9	.	19	4	.	21	158
Orthez	.	.	.	.	.	7	.	4	.	.	.	1	.	4	5	.	5	3	7	.	9	3	13	3	.	7	4	.	8	.	.	83
Riscle	.	.	.	4	.	.	2	1	1	.	.	.	.	4	10	.	7	4	6	.	5	2	8	3	.	6	.	.	5	.	.	68
Cazaubon	.	.	.	2	.	.	2	.	1	.	.	2	.	1	10	.	2	9	2	.	5	1	7	3	.	4	1	2	6	.	.	60
Mont-de-Marsan	.	.	.	.	.	13	.	.	3	.	.	.	.	8	4	2	5	4	6	.	5	2	5	2	.	4	.	.	7	.	.	70
Saint-Sever	.	.	.	.	.	10	3	.	.	.	.	0	.	8	6	2	5	3	6	.	5	1	7	.	.	6	.	.	10	.	.	72
Tartas	.	.	.	1	.	7	4	3	0	.	.	0	.	7	7	2	6	4	10	3	6	3	9	4	.	5	1	.	10	.	.	92
Dax (P. C.)	.	.	.	.	.	.	17	.	0	.	.	1	.	14	5	.	8	5	13	.	10	3	19	9	.	6	.	.	11	1	0	122
Bayonne	.	.	.	.	2	10	12	.	.	.	.	.	5	14	4	8	6	16	20	7	30	6	14	.	.	9	.	5	4	.	24	196
Biarritz (Sém.)	.	.	.	.	.	11	4	14	.	6	.	.	.	6	12	.	.	4	8	2	6	6	10	25	.	4	5	.	9	3	.	135

VERSANT DE LA MÉDITERRANÉE.

BASSINS ENTRE LES PYRÉNÉES ET LE RHÔNE.

Bassins du Tech, de la Tet et de l'Agly.																																
Col de la Quillane	2	1	.	.	.	2	1	.	.	.	.	.	.	4	.	.	1	.	.	.	.	.	2	.	.	.	.	.	.	.	.	13
Montlouis (C. M.)	.	5	.	.	.	18	.	.	.	.	.	.	.	4	.	.	.	.	.	.	.	.	9	.	.	.	.	.	15	.	.	51
Prats-de-Molio	.	.	.	.	.	15	.	.	.	.	.	.	.	.	2	.	.	.	.	.	.	.	5	.	.	.	.	.	.	.	.	22
Céret	.	.	.	.	.	2	7	.	.	.	.	.	.	.	23	.	.	.	.	.	.	.	.	.	.	.	.	.	.	.	.	32
Vernet-les-Bains	.	.	.	.	.	7	.	.	.	.	.	4	0	19	.	.	.	.	.	.	.	.	3	.	.	.	.	.	.	.	.	34
Prades	.	.	.	.	.	9	.	.	.	.	.	.	.	8	.	.	.	.	.	.	.	.	.	.	.	.	.	.	3	.	.	20
Vinça	.	.	.	.	.	8	.	.	.	.	.	2	.	9	.	.	.	.	.	.	.	.	.	.	.	.	.	.	3	.	.	21
Gincla	.	2	3	.	.	8	4	.	.	.	.	2	.	4	8	.	1	3	.	1	.	.	2	1	.	.	.	.	22	.	.	61
Caudiès-de-St-Paul	.	7	.	.	.	2	12	.	.	.	.	2	.	17	.	.	7	1	.	.	.	.	8	.	.	2	.	11	20	.	.	89
Perpignan (Obsre)	.	.	.	.	.	18	.	.	.	.	.	5	.	13	3	.	.	.	.	.	.	.	.	.	.	.	.	.	.	.	.	39
Estagel (C. M.)	.	.	.	.	.	15	.	.	.	.	.	7	.	14	.	.	.	.	.	.	.	.	.	.	.	.	.	.	.	.	.	36
Palairac	.	.	.	.	.	18	.	.	.	.	.	8	.	.	23	.	.	3	.	.	1	.	2	.	.	.	.	.	2	.	.	57
St-Laurent-de-la-S.	.	.	.	.	.	57	.	.	.	.	.	12	.	.	22	.	.	.	.	.	.	.	.	.	.	.	.	.	.	.	.	92
Le Barcarès	.	.	.	.	.	2	42	.	.	.	.	6	.	7	14	.	.	.	.	.	.	.	1	.	.	.	.	.	.	.	.	72
Port-Vendres	.	.	.	.	.	4	64	.	.	.	.	.	.	18	.	.	.	.	.	.	.	.	1	.	.	.	.	.	.	.	.	88
Cap Béar (phare)	.	.	.	.	.	1	60	.	.	.	.	14	1	1	20	.	.	.	.	.	.	.	2	.	.	.	.	.	.	.	.	99
Banyuls	.	.	.	.	.	15	86	.	.	.	.	14	.	1	35	.	.	.	.	.	0	.	3	.	.	.	.	.	.	.	.	154
Bassin de la Sègre.																																
Col de Puymorens	.	11	.	.	.	20	.	.	.	.	.	.	.	.	25	.	.	23	.	.	.	.	4	.	.	.	23	.	30	.	.	136?
Angoustrine	.	.	.	.	.	11	.	.	.	.	.	.	.	11	.	.	.	.	.	.	.	.	4	.	.	.	.	.	6	.	.	32
Bourg-Madame	.	.	.	.	.	9	.	.	.	.	.	.	.	12	.	.	.	.	.	.	.	.	4	.	.	.	.	.	3	.	.	28

STATIONS.	1	2	3	4	5	6	7	8	9	10	11	12	13	14	15	16	17	18	19	20	21	22	23	24	25	26	27	28	29	30	31	TOTAL.
Bassin de l'Aude.																																
Le Bousquet	1	3	.	.	.	9	.	.	.	.	.	5	.	26	.	.	.	1	.	3	.	.	5	.	.	2	.	9	1	.	.	65
Mérial	.	4	.	.	.	12	.	.	.	.	.	7	.	16	.	.	.	6	.	.	.	.	10	.	.	2	.	4	18	.	.	80
Espezel	.	2	2	.	.	14	2	.	.	.	.	4	.	10	7	1	.	2	.	9	.	.	3	4	.	9	.	.	10	.	.	79
Les Fanges	.	1	2	.	.	9	.	.	.	.	.	21	.	37	12	.	.	5	.	.	.	.	4	7	.	2	.	.	10	.	.	112
Monthaut (h. b.)	.	4	2	.	.	29	.	.	.	.	.	2	.	18	.	1	4	6	1	3	.	.	22	.	.	.	.	.	9	.	3	105
Monthoumet	.	.	.	.	.	.	.	.	.	.	5	.	.	2	.	.	.	23	.	.	4	.	.	.	.	.	.	.	.	.	.	34
Montlaur	.	.	.	.	.	11	.	.	.	.	.	8	.	.	13	.	.	4	.	.	.	.	2	.	.	.	.	.	.	.	.	38
Moux	.	.	.	.	.	.	.	.	.	.	.	41	.	.	.	.	.	.	.	.	.	.	.	.	.	5	.	.	.	.	.	46
Barbaira	.	1	3	.	.	23	.	.	.	.	.	6	.	.	2	.	2	1	.	.	.	.	2	.	.	.	.	.	.	.	.	40
Carcassonne (C. M.)	.	1	1	.	.	15	.	.	.	.	.	6	.	9	3	.	2	3	.	1	1	.	2	.	.	1	.	0	1	.	3	49
Lasbordes	.	4	6	.	.	6	.	.	.	.	.	.	.	33	11	.	.	7	.	7	.	.	.	.	.	.	.	.	9	.	6	89
La Loubatière	.	5	4	.	.	25	.	.	.	.	.	6	.	17	11	.	18	6	.	6	8	.	11	.	.	2	.	.	9	.	7	136
Lespinassière (Salette)	.	0	2	2	.	33	20	.	.	.	.	16	4	60	30	3	1	11	2	.	6	.	4	.	.	.	.	.	3	.	.	197
Caunes (h. b.)	.	.	.	.	.	36	10	.	.	.	.	11	8	35	.	.	2	5	.	.	.	.	2	.	.	.	.	.	0	.	.	109
Estagnol	.	6	3	.	.	31	.	.	.	.	2	1	.	16	.	2	5	7	0	4	.	.	24	.	.	1	.	.	8	.	.	110
Bassins de l'Orb, de l'Hérault, du Lez et du Vidourle.																																
Saint-Pons	.	.	.	.	4	6	40	.	.	.	.	.	2	52	.	.	2	9	.	.	.	.	5	.	.	.	.	.	.	.	.	120
Le Poujol	.	.	.	.	2	.	.	.	.	.	.	20	.	.	.	160	58	.	.	.	.	.	1	.	.	.	.	.	.	.	.	241
Saint-Gervais	.	.	.	.	48	60	40	.	.	18	.	.	.	81	.	.	.	.	.	.	.	.	.	.	.	.	.	.	.	.	.	247
Bédarieux	.	.	.	.	3	28	35	.	.	.	.	.	15	40	27	.	.	.	.	.	.	.	.	.	.	.	.	.	.	.	.	148
L'Escandolgue	.	.	.	.	.	41	21	.	1	.	.	8	1	23	11	.	.	1	.	.	.	.	.	.	.	.	.	.	.	.	.	107
Lodève	.	.	.	.	18	34	24	.	1	.	.	3	1	26	10	.	.	.	.	.	.	.	.	.	.	.	.	.	.	.	.	117
Le Caylar	.	.	.	.	6	18	7	.	3	.	.	.	.	24	10	.	.	5	4	.	.	.	4	.	.	.	.	.	.	.	.	81
Blandas	.	.	.	.	.	.	40	.	.	.	4	.	12	.	6	19	.	.	3	8	.	.	.	.	.	.	.	.	.	.	.	92
Le Vigan	.	.	.	.	.	10	.	.	.	.	.	.	.	.	.	.	.	.	.	.	.	.	.	.	.	.	.	.	.	.	.	10
Valleraugue	.	.	.	.	.	28	6	.	.	6	.	12	.	4	14	.	.	15	6	.	.	.	2	.	.	.	.	.	.	.	.	93
Saint-Bauzille	.	.	.	.	.	24	10	3	.	.	.	.	.	.	.	.	.	15	3	.	.	9	1	.	.	.	.	.	11	.	2	78
Lunel	.	.	.	.	1	.	10	.	1	.	.	7	.	3	.	.	2	.	.	.	.	.	6	.	4	.	.	1	.	.	.	35
Montpellier (E. N.)	.	.	.	.	.	31	18	.	9	.	.	4	.	.	17	.	.	2	.	.	.	.	.	1	.	.	.	.	.	.	.	83
S-Mathieu-de-Trév.	.	.	.	.	28	.	.	.	11	.	.	4	.	5	.	.	.	4	.	.	.	.	.	.	.	.	.	.	.	.	.	52
Plateau de Valène	.	.	.	.	40	15	2	.	8	.	5	4	.	14	.	.	2	6	.	.	.	.	3	.	.	.	.	.	.	.	.	99
Gignac	.	.	.	.	10	5	45	.	.	.	.	8	.	5	10	.	.	.	.	.	.	.	.	.	.	.	.	.	.	.	.	83
Cette (P. C.)	.	.	.	.	24	.	42	.	1	.	.	5	.	8	.	.	.	2	.	.	.	.	3	.	.	.	.	.	.	.	.	85
Agde	.	.	.	.	12	61	21	.	1	.	.	3	1	16	4	.	.	.	.	.	.	.	3	.	.	.	.	.	.	.	.	121
Béziers	.	.	.	.	2	69	40	.	.	.	2	6	1	10	13	.	.	1	.	.	.	.	.	.	.	.	.	.	.	.	.	144
Capestang	.	.	.	.	3	120	42	.	.	.	4	15	.	26	.	.	.	.	.	.	.	.	.	.	.	.	.	.	.	.	.	210
BASSIN DU RHÔNE.																																
Bassin de la Saône supérieure.																																
Miclin	.	0	.	.	.	.	.	.	.	1	.	.	7	.	.	1	1	19	16	.	18	1	.	14	.	2	5	0	19	.	14	119
Belfahy	.	.	1	.	.	.	.	.	.	.	2	.	5	.	.	.	2	17	16	.	13	2	.	14	.	1	7	.	15	.	10	105
Plancher-les-M.	.	0	.	.	.	.	.	.	.	1	1	.	7	.	.	0	1	19	14	.	20	6	.	13	.	.	12	1	18	.	10	124
Villersexel	.	2	.	.	.	.	.	.	.	.	.	.	.	.	.	.	5	6	.	6	.	.	8	.	.	2	.	.	1	5	6	42
Montbozon	.	1	.	.	.	.	.	.	.	.	1	.	.	.	.	.	3	6	5	.	6	.	.	12	.	.	4	1	4	.	3	46
Marnay	.	4	2	.	.	.	.	.	.	3	1	1	2	.	.	.	4	6	6	.	4	.	0	13	.	.	.	2	1	.	1	49
Chaumercenne	.	.	.	.	.	2	.	.	1	2	.	2	.	.	.	0	4	9	6	.	5	.	9	4	.	2	.	4	1	.	4	55
Fouvent-le-Bas	.	0	.	.	.	.	.	.	1	.	.	.	.	.	.	0	8	10	.	11	2	5	2	.	.	4	.	.	.	2	13	58

STATIONS.	1	2	3	4	5	6	7	8	9	10	11	12	13	14	15	16	17	18	19	20	21	22	23	24	25	26	27	28	29	30	31	TOTAL.
Bassin de la Saône supérieure (suite).																																
Vesoul (C. M.)	.	2	.	.	.	.	.	.	.	.	.	.	.	.	.	.	.	5	9	.	10	1	0	6	.	.	2	5	.	.	3	43
Conflandey	3	.	.	.	.	.	.	.	1	.	.	2	.	.	.	.	14	8	.	1	9	0	9	.	.	.	.	2	.	4	3	56
Saint-Remy	.	.	.	.	.	.	.	.	.	.	.	2	.	.	.	.	1	8	8	5	.	1	.	.	.	8	1	2	.	3	1	40
Plombières	1	.	.	.	.	.	.	.	1	.	.	.	.	.	3	2	10	15	6	5	4	.	14	.	.	1	.	22	.	13	17	114
Vioménil	3	1	.	.	.	.	.	.	.	3	.	.	.	.	.	.	2	6	6	0	6	.	3	2	.	0	2	5	5	2	10	56
Fontenoy-le-Ch.	.	2	.	.	.	.	.	.	.	1	.	1	1	.	.	0	1	8	6	.	5	.	3	5	.	.	3	1	0	1	6	43
Montdoré	.	.	.	.	.	.	.	.	.	.	.	.	3	.	.	.	0	8	8	4	6	1	.	7	.	.	.	3	3	.	4	47
Villars-le-Pautel	.	.	.	.	.	.	.	.	.	.	.	2	.	.	1	1	2	8	2	4	.	2	5	.	1	1	2	2	.	7	3	43
Bourbonne-les-B.	.	1	.	.	.	.	.	.	.	.	.	.	2	.	.	.	3	4	9	.	2	.	.	4	3	.	3	.	5	.	3	39
La Ferté-s-Am.	.	.	.	.	.	.	.	.	.	.	.	.	3	.	.	.	.	.	12	.	10	.	.	10	.	.	.	.	.	.	.	35
Jussey	.	0	1	.	.	.	.	.	.	1	.	2	0	.	.	.	.	3	12	0	5	.	.	6	.	.	3	.	3	.	4	40
Chalindrey	.	2	0	.	.	.	.	.	.	2	0	1	.	.	0	.	2	10	8	.	7	1	2	4	.	.	2	1	5	.	6	53
Villegusien	1	.	.	.	.	.	.	.	3	.	2	.	.	1	.	3	9	8	.	4	.	1	2	.	.	2	.	4	.	5	2	47
Vaux-s.-Aubigny	.	0	.	.	.	.	.	.	0	.	.	.	.	.	.	.	13	16	.	7	.	.	4	.	.	1	.	1	.	5	.	47
Is-sur-Tille	0	1	.	.	.	.	.	.	1	.	.	.	.	.	.	.	12	1	1	.	3	3	1	.	.	1	.	2	.	1	3	30
Saussy	1	1	0	.	.	0	.	.	0	1	.	1	.	5	.	.	9	10	.	0	0	.	8	.	.	2	.	1	.	3	4	46
St-Seine-l'Abbaye	.	1	2	.	.	.	.	.	.	2	.	.	2	.	2	.	2	10	10	.	5	.	2	5	.	.	3	.	4	.	5	54
Dijon (P. C.)	1	1	.	.	.	.	.	.	2	.	.	1	.	0	.	.	10	4	.	2	.	.	3	.	.	1	.	3	.	1	3	32
Vonges (Poud^rie)	.	3	5	.	.	.	.	.	.	4	.	2	2	.	.	.	9	7	7	3	2	2	.	6	.	.	6	.	9	.	6	73
Bassin de la Saône inférieure, au-dessous du confluent du Doubs.																																
Beaune	0	0	.	.	.	.	.	.	2	.	.	2	.	1	0	3	10	4	.	2	.	.	3	.	.	0	.	1	.	1	7	36
Lons-l-Saunier(E.N)	.	0	.	.	.	.	.	.	.	3	2	.	.	.	.	.	2	3	13	.	9	1	17	16	.	1	5	.	2	.	4	78
Bourg (E. N.)	.	.	.	.	.	.	.	.	10	.	.	2	2	.	.	.	4	5	8	2	2	.	18	2	.	2	2	2	.	.	3	64
Les Écharmeaux	.	2	4	.	.	.	.	.	.	8	.	3	.	.	.	.	.	5	8	3	5	.	.	18	.	.	.	.	4	.	6	66
Trévoux	.	1	.	.	.	.	.	.	.	8	3	.	.	.	.	.	.	2	6	1	.	.	15	5	.	.	.	.	.	4	.	45
Tarare	.	.	.	.	.	.	.	.	.	8	.	2	.	.	5	.	4	3	10	.	2	2	6	7	.	.	3	.	4	.	4	61
Mont-Verdun	.	.	.	.	.	.	.	.	.	6	.	1	1	.	.	.	1	5	6	6	1	1	.	12	.	.	.	.	1	.	1	42
L'Arbresle	.	3	.	.	.	.	.	.	.	5	.	1	.	.	.	.	2	1	1	.	.	1	3	1	.	.	.	.	2	.	1	23
Ste-Foy-l'Argent	.	.	4	.	.	.	.	.	.	.	.	2	.	.	5	.	.	6	6	.	3	.	4	11	.	.	5	2	.	.	.	48
Bassin du Doubs.																																
Mouthe	1	2	2	.	.	.	.	.	3	.	.	.	.	.	.	2	6	12	3	1	0	.	16	4	.	1	.	8	.	2	8	71
Besançon (Obs.)	1	.	.	.	.	.	.	.	0	1	.	2	.	.	.	0	1	5	9	5	3	.	18	.	.	5	.	6	.	1	4	61
Chailluz	.	.	.	.	.	.	.	.	.	.	.	.	.	.	.	.	3	5	4	.	12	.	.	3	.	.	5	.	9	.	11	52
Ornans	.	1	.	.	.	.	.	.	.	2	.	.	.	.	.	.	.	6	14	.	.	.	.	21	.	.	10	.	9	.	.	63
Arbois	.	1	.	.	.	.	.	.	.	2	.	2	.	.	.	.	.	4	7	.	5	.	6	11	.	2	5	.	5	.	6	56
Grand-Contour	.	2	.	.	.	.	.	.	.	2	.	2	1	.	.	.	3	6	6	.	5	.	2	16	.	.	2	.	4	.	7	57
Dôle (P. C.)	.	4	.	.	.	.	.	.	.	3	.	3	1	.	.	.	3	6	9	.	4	2	15	.	.	.	.	2	3	.	6	61
Bassin du Rhône proprement dit, cours moyen.																																
Bonneville (E. N.)	.	.	.	.	.	.	.	.	0	.	.	.	.	.	.	.	0	1	5	.	0	.	3	7	.	10	.	.	.	.	2	29
Gex	.	.	.	.	.	.	.	.	2	.	.	.	.	.	.	.	6	10	.	2	.	.	11	.	.	2	.	5	.	.	6	44
Les Rousses	.	.	.	.	.	.	.	.	.	7	.	.	.	.	.	.	4	9	16	.	9	.	.	22	.	.	8	.	6	.	6	87
Champagnole	.	1	.	.	.	.	.	.	.	5	.	0	.	.	1	.	1	1	20	0	11	1	2	35	.	.	5	4	7	.	6	100
Cruseilles	.	.	.	.	.	.	.	.	.	6	.	.	.	.	.	.	2	6	11	.	2	.	.	25	.	.	.	.	.	.	.	52
Annecy	.	.	.	.	.	.	.	.	.	2	.	.	.	.	.	.	.	11	14	.	4	.	.	1	.	.	3	.	10	.	.	45
Le Châtelard	.	.	.	.	.	.	.	.	.	5	.	.	.	.	.	.	1	2	10	.	5	.	.	27	.	.	7	.	4	.	.	61
Albens	.	.	.	.	.	.	.	.	.	6	.	.	.	.	.	.	.	5	15	.	7	.	.	26	.	.	.	10	.	.	.	69

STATIONS.	1	2	3	4	5	6	7	8	9	10	11	12	13	14	15	16	17	18	19	20	21	22	23	24	25	26	27	28	29	30	31	TOTAL.
Bassin du Rhône proprement dit, cours moyen (suite).																																
Chambéry	.	.	.	.	.	.	.	.	.	12	.	.	.	.	.	.	1	5	10	.	4	.	.	25	.	.	.	.	11	.	.	68
St-Thibaud-de-C.	.	0	.	0	.	.	.	.	.	10	.	.	2	.	.	.	0	6	17	.	11	.	.	42	1	.	13	.	7	.	1	108
Lhuis	.	.	.	.	.	.	.	.	.	13	.	.	.	.	.	.	.	.	18	.	.	.	17	10	.	23	.	.	.	.	12	93
Belley	.	.	.	.	.	.	.	1	2	.	.	1	.	.	.	.	.	.	.	.	6	.	15	6	.	9	4	.	.	.	11	55
Hauteville	.	6	.	.	.	.	.	.	2	5	.	.	.	2	3	.	.	.	.	.	4	6	11	7	.	5	5	.	.	.	12	68
Nantua	.	.	.	.	.	.	.	.	8	.	.	.	.	.	.	.	8	31	.	8	.	.	24	.	.	3	.	3	.	3	4	92
Neuville-s-Ain	.	.	.	.	.	.	.	.	6	4	.	.	.	.	.	.	5	8	20	.	9	.	26	6	.	3	2	1	1	.	4	95
Montluel	.	1	.	.	.	.	.	.	5		.	1	.	.	.	4	1	.	9	.	.	.	21	.	.	1	.	.	.	.	3	46
Lyon (Tête-d'Or)	.	.	.	.	.	.	.	.	.	7	.	.	1	.	.	.	1	3	1	.	.	.	8	8	.	1	1	.	1	1	.	33
St-Genis-Laval(Obs)	.	.	.	.	.	.	.	.	.	7	.	.	1	.	.	.	1	2	7	.	.	.	.	18	.	1	.	.	1	.	1	39
St Romain en Gal.	.	.	.	.	.	.	.	.	13	.	.	3	.	.	.	.	.	11	.	7	.	.	29	.	1	.	1	.	.	.	17	82
Izieux	0	0	0	.	.	.	.	.	0	1	.	2	.	.	.	.	3	3	1	0	0	.	7	5	.	0	.	1	0	0	.	24
Mont Pilat	.	1	8	.	.	.	.	.	2		.	.	.	0	.	.	4	5	.	.	0	1	40	10	.	0	.	.	0	.	1	72
Bassin de l'Isère.																																
Flumet	.	.	.	.	.	.	.	.	.	2	.	.	.	.	.	.	.	13	11	.	.	.	.	21	.	.	5	.	4	.	.	56
Beaufort	.	.	1	0	.	.	.	.	.	2	.	.	.	.	.	.	.	.	.	.	3	.	.	12	0	.	5	.	6	0	.	29
Mont-Gilbert(fort)	.	0	1	.	.	.	0	0	.	.	.	.	.	.	.	0	.	.	2	.	0	.	.	6	.	1	.	.	0	.	.	11
Bourg St-Maurice	.	.	.	.	.	.	.	.	.	.	.	.	.	.	.	.	.	.	6	.	.	.	.	3	.	.	.	.	6	.	1	16
Sainte-Foy	.	.	.	.	.	.	.	.	.	0	.	.	.	.	.	.	.	.	12	.	.	.	.	4	.	.	3	.	.	.	.	20
Val d'Isère	.	.	1	.	.	.	.	.	.	.	.	.	.	.	2	.	.	.	.	2	.	.	.	1	.	0	.	.	4	.	1	11
Modane	.	.	.	.	.	.	.	.	.	3	.	.	.	.	.	.	.	.	2	.	.	.	.	2	2	.	.	.	1	.	.	10
L'Esseillon (fort)	.	.	.	.	.	.	.	.	.	.	.	.	.	.	.	.	.	.	4	.	.	.	.	.	4	.	.	.	.	.	.	8
Bozel	.	.	.	.	.	.	.	.	.	.	.	.	.	.	.	.	.	.	11	.	.	.	.	9	.	.	6	2	0	.	.	28
Montaimont	.	.	.	.	.	.	.	.	.	12	.	.	.	.	.	.	.	10	.	.	.	.	.	25	.	.	6	.	4	.	.	57
St-Jean-de-Maur.	.	1	.	.	.	.	.	1	3	.	.	.	.	.	.	.	.	.	9	.	.	.	.	11	.	.	3	.	5	.	.	33
St-Jean-d'Arves	.	.	1	.	.	.	.	2	.	5	.	.	.	.	.	.	.	.	13	.	.	.	.	18	.	.	7	.	2	3	.	52
La Mûre	.	.	.	.	.	.	.	.	.	7	.	.	.	.	.	.	.	1	13	.	.	.	.	21	.	.	6	.	.	.	.	48
Grenoble (E. N.)	.	.	.	.	.	.	.	.	16	.	.	.	.	.	.	.	.	1	6	.	4	.	22	10	.	7	.	.	1	.	.	68
La Tronche	.	.	.	.	.	.	.	.	14	.	0	0	.	0	0	0	1	6	.	0	3	0	12	19	.	7	.	.	2	0	.	66
Bassin de la Durance.																																
Faucon	.	.	.	.	.	.	.	.	.	.	.	.	.	.	.	.	.	.	15	.	.	15	.	.	.	.	.	.	.	.	.	30
Sisteron	.	.	.	.	.	.	.	.	.	.	.	.	.	.	.	.	.	.	28	.	.	.	24	32	.	15	20	.	.	.	.	119
Digne (M. Giraud)	.	.	.	.	.	.	3	.	4	.	.	.	.	.	.	.	.	9	.	1	.	1	18	3	.	8	.	.	.	.	.	47
St-Étienne-les-Org.	.	.	.	.	.	.	.	.	.	.	.	.	.	.	.	.	.	.	36	.	.	.	9	44	9	7	21	.	.	.	.	126
Forcalquier	.	.	.	.	.	.	.	.	.	.	.	.	.	.	.	.	.	.	.	12	.	.	.	35	3	7	12	.	.	.	.	69
Manosque	.	.	.	.	.	.	.	.	5	.	.	.	.	.	.	.	.	20	.	.	.	.	40	5	.	10	.	.	.	.	.	80
La Garde	.	.	.	8	.	.	9	.	.	.	.	.	.	.	.	.	.	24	.	.	.	5	16	24	.	6	.	.	.	.	.	92
Mirabeau	.	.	.	1	1	.	.	1	.	5	.	.	.	.	.	.	.	2	19	.	.	7	29	.	1	.	10	.	.	.	.	76
Venelles	.	.	.	3	.	.	4	.	.	2	.	.	.	.	.	.	1	1	15		1	.	6	20	4	2	7	.	.	.	.	66
Cavaillon	.	.	5	4	.	.	7	.	4	.	.	.	.	.	.	1	4	8	.	.	.	9	24	10	7	6	.	.	.	.	15	104
Bassins de l'Ardèche, de la Cèze et du Gard; petits bassins de la rive droite du Rhône.																																
Vernoux (M. Maisonneuse)	.	.	0	.	1	1	.	.	.	3	.	0	3	.	.	.	3	21	.	0	.	20	26	.	.	15	3	.	.	.	.	96
Privas (E. N.)	.	.	.	.	.	.	.	.	.	2	.	3	.	.	.	.	.	17	3	.	.	.	39	12	.	8	.	.	.	1	.	85
Montpezat	.	2	.	.	5	3	.	.	5	3	.	6	.	.	0	.	1	24	1	.	1	.	25	2	2	4	.	.	.	.	3	88
Villefort	.	.	.	.	4	10	2	6	.	11	.	.	6	2	6	.	1	11	6	.	.	.	30	3	.	6	.	.	.	.	.	104

STATIONS.	1	2	3	4	5	6	7	8	9	10	11	12	13	14	15	16	17	18	19	20	21	22	23	24	25	26	27	28	29	30	31	TOTAL.
Bassins de l'Ardèche, de la Cèze et du Gard; petits bassins de la rive droite du Rhône (suite).																																
Mâlons	.	.	.	2	13	.	8	.	14	.	.	7	.	3	.	.	3	20	.	.	.	.	29	.	5	9	.	.	.	.	10	123
Vialas	.	.	.	1	3	5	7	.	1	9	.	6	.	.	3	.	.	9	13	.	.	.	24	.	3	4	.	.	.	.	.	88
Bessèges	.	.	.	.	.	4	.	.	.	14	.	.	5	.	4	.	1	3	23	.	.	.	10	4	.	2	1	.	.	.	.	71
La Grande-Combe	.	.	.	.	.	.	5	.	12	.	7	8	.	.	.	.	.	.	.	.	.	9	.	3	.	1	.	.	.	.	2	47
Collet-de-Dèze	.	.	0	.	2	5	5	.	.	12	.	6	.	0	5	.	0	12	4	.	.	.	23	5	6	3	.	.	.	.	.	88
Barre	.	.	.	.	1	1	1	.	0	1	1	18	.	3	8	.	.	5	5	.	.	.	9	8	.	.	.	.	.	.	.	61
St-Étienne-V.-F.	.	.	.	.	2	8	9	.	.	8	.	6	.	2	7	.	.	2	10	.	.	.	3	2	1	.	.	.	.	.	.	60
Lasalle	.	.	.	.	.	2	15	.	.	8	.	.	.	.	10	.	.	3	7	.	.	.	.	19	.	.	.	.	.	.	.	64
Alais	.	.	.	.	.	.	.	.	.	.	13	.	.	.	.	.	8	8	.	.	.	3	4	2	7	.	.	.	.	5	.	50
Lédenon	.	.	.	.	.	.	.	.	.	.	.	.	.	.	.	.	.	6	.	.	.	10	.	.	.	2	.	.	.	.	.	18
Uzès	.	.	.	.	2	2	.	.	2	.	.	3	.	.	.	.	.	3	9	.	.	.	5	4	4	.	.	.	.	.	.	34
Barjac	.	.	.	.	.	.	.	.	.	6	.	6	.	.	.	.	.	4	14	.	.	.	10	9	.	9	.	.	.	.	.	58
Bassin du Rhône proprement dit, cours inférieur.																																
Livron (M. Pugnet)	.	1	.	.	.	.	.	.	.	.	.	.	.	.	.	.	.	.	26	.	.	.	3	46	.	8	2	.	.	.	.	87
Saoù	.	.	.	.	.	.	.	.	.	.	.	.	.	.	.	.	6	25	.	.	.	.	30	2	.	.	.	.	.	.	.	63
Crest	.	1	0	.	.	.	.	.	.	1	.	.	.	.	.	.	1	4	23	2	.	.	1	37	5	2	7	.	1	.	.	85
Beaufort	.	.	.	.	.	.	.	.	2	.	.	.	.	.	.	.	5	22	.	2	.	.	27	.	2	7	.	.	.	.	4	72
Die	.	.	.	.	.	.	.	.	1	.	.	.	.	.	.	.	6	13	.	2	.	.	32	.	.	11	.	.	.	.	.	65
Châtillon	.	.	.	.	.	.	.	.	.	.	.	.	.	.	.	.	.	.	.	.	.	.	21	31	.	.	.	.	.	.	.	52
Jansac	.	.	.	.	.	.	.	1	.	2	.	.	.	.	.	.	1	2	13	.	1	.	0	38	2	4	7	.	.	.	.	71
Beaurières (M. Martin)	.	0	.	.	.	0	1	.	.	1	.	.	.	.	.	.	0	9	10	.	.	.	.	36	.	8	.	.	.	.	.	65
Valréas	.	.	.	.	0	.	.	.	5	.	.	.	.	.	.	.	5	19	.	.	.	.	36	2	3	7	.	.	.	.	4	81
Lapalud	.	.	.	1	2	.	.	.	2	.	.	0	.	.	.	1	.	20	.	.	.	.	20	3	6	4	.	.	.	.	15	73
Orange	.	.	.	.	2	.	7	.	2	.	.	.	.	.	.	.	5	.	8	.	4	.	37	.	.	12	.	.	.	.	.	77
Malaucène	.	.	.	5	.	.	0	6	.	2	.	.	.	.	.	.	0	4	9	.	.	.	5	36	4	6	10	.	.	.	.	87
Savoillans	.	.	3	.	.	4	1	.	3	.	.	.	.	.	.	.	2	33	.	.	.	21	42	3	4	19	.	.	.	.	8	140
Mt-Ventoux (Obs.)	.	.	.	10	12	.	0	29	.	.	.	.	.	.	.	.	0	0	14	.	9	.	11	51	34	10	14	.	11	.	.	207
Sault	.	.	.	3	.	1	2	2	3	.	.	.	.	.	.	.	2	20	.	.	.	8	28	6	3	9	.	.	.	.	.	87
Saint-Christol	.	.	.	4	.	3	3	1	.	5	.	.	.	.	.	.	.	3	45	0	0	.	13	37	9	6	11	.	.	0	.	140
Murs	.	.	4	1	0	1	.	.	4	.	.	.	.	.	.	.	2	14	.	.	.	12	11	7	2	9	.	.	.	.	.	67
Carpentras	.	.	.	3	.	.	4	.	1	.	.	.	.	.	.	.	1	13	.	.	.	5	21	8	1	8	.	.	.	.	.	65
Avignon (E. N.)	.	.	.	.	.	.	2	.	.	.	.	.	.	.	.	.	.	.	.	.	.	32	2	.	.	.	13	.	.	.	.	49
Beaucaire	.	.	.	.	1	.	3	.	3	.	.	.	.	.	.	.	4	.	.	.	.	.	3	4	8	6	.	.	.	.	.	32
Saint-Rémy	.	.	.	.	6	.	2	9	11	.	.	.	.	.	.	.	3	7	.	.	.	.	8	4	3	3	.	.	.	.	.	56
Arles	.	.	.	.	1	.	2	1	.	2	.	1	.	.	.	.	1	1	.	.	.	.	1	3	1	14	.	.	.	.	.	28
Saintes-Maries	.	.	.	.	3	.	3	1	.	.	.	.	1	.	.	.	.	.	1	.	.	.	2	.	.	1	.	.	.	.	.	12
RÉGION DE NICE.																																
Petits bassins entre le Rhône et les Alpes.																																
Pélissanne	.	.	.	.	4	.	.	.	.	.	.	.	.	.	.	.	.	.	.	.	.	.	5	26	.	2	3	.	.	.	.	40
Cornillon	.	.	.	5	.	.	.	3	.	.	.	.	.	.	.	.	.	.	.	.	.	.	9	18	.	2	12	.	.	.	.	49
Saint-Chamas	.	.	.	3	.	.	2	.	.	1	.	.	.	.	.	.	2	.	.	.	.	3	22	1	1	6	.	.	.	.	.	41
Port de Bouc	.	.	.	.	.	3	1	.	2	.	.	.	.	.	.	.	.	.	.	.	.	.	13	.	5	4	.	.	.	.	.	28
Les Pennes	.	.	.	.	.	.	.	.	.	.	.	.	.	.	.	1	1	1	.	.	.	3	8	.	.	5	6	.	.	.	.	25
Aix (E. N.)	.	.	.	6	.	.	4	.	.	.	.	.	.	.	.	.	.	10	.	.	.	1	18	3	.	7	.	.	.	.	.	49

STATIONS.	1	2	3	4	5	6	7	8	9	10	11	12	13	14	15	16	17	18	19	20	21	22	23	24	25	26	27	28	29	30	31	TOTAL.
Petits bassins entre le Rhône et les Alpes (suite).																																
Saint-Antonin	.	.	.	.	.	.	.	.	.	.	.	.	.	.	.	.	.	.	20	.	.	6	15	20	5	.	.	.	.	.	.	66
Le Gd-Sambuc	.	.	.	.	.	.	.	.	.	5	.	.	.	.	.	.	.	.	31	.	.	.	19	35	2	.	7	.	.	.	.	99
Palama	.	.	.	.	11	3	.	.	3	.	.	.	.	.	.	6	12	.	.	.	.	.	7	13	6	4	.	.	.	.	.	65
Gréasque	.	.	.	2	1	.	2	3	.	1	.	.	.	.	.	.	.	2	18	.	1	.	9	29	0	5	6	.	.	.	.	78
Marseille (Obsre)	.	.	.	8	1	.	2	.	.	.	.	.	.	.	.	.	.	6	.	1	.	2	12	.	.	13	.	.	.	.	.	45
Cap Sicié (Sémaph.)	.	.	.	.	.	1	10	16	.	3	.	.	.	.	.	.	.	.	8	.	4	.	4	4	.	14	1	.	.	.	.	65
Toulon (Obsre)	.	.	.	2	3	2	28	0	.	2	.	.	.	.	.	.	.	2	0	3	.	2	14	.	.	17	.	.	.	.	.	76
La Garde	.	.	.	2	5	1	34	0	1	.	.	.	.	.	.	.	.	1	1	3	.	1	14	0	.	8	.	.	.	.	.	71
Hyères	.	.	.	.	3	1	10	.	1	2	.	.	.	.	.	.	.	2	2	5	8	.	0	18	.	36	1	.	.	.	.	89
Draguignan (E.N.)	.	.	.	.	.	8	2	.	3	.	.	.	.	.	.	.	.	27	7	.	.	4	25	6	1	27	.	.	.	.	1	111
Cannes (P.C.)	.	.	.	.	4	.	.	.	.	.	.	.	.	.	.	.	.	36	.	.	.	4	57	5	.	10	.	.	.	.	2	120
Nice (Obsre)	.	0	.	.	0	.	5	.	0	.	.	.	.	.	.	.	.	16	47	0	.	0	24	29	.	9	.	1	.	.	0	131
Villefranche (phare)	.	.	.	.	.	.	.	.	1	.	.	.	.	.	.	.	.	.	.	58	.	.	.	5	49	4	8	4	.	.	.	129
CORSE.																																
Bastia	.	.	28	.	.	33	6	2	.	.	.	.	.	.	.	.	.	.	.	.	.	2	.	.	.	4	.	.	.	5	.	80
Ile Sanguinaire	.	13	.	.	.	6	7	7	.	3	.	.	.	.	.	.	.	18	8	.	.	.	5	13	.	.	6	.	2	.	.	88

OBSERVATIONS DU MOIS DE FÉVRIER 1894.

STATIONS.	1	2	3	4	5	6	7	8	9	10	11	12	13	14	15	16	17	18	19	20	21	22	23	24	25	26	27	28	TOTAL.
VERSANT DE LA MER DU NORD.																													
BASSINS DU RHIN, DE LA MEURTHE ET DE LA MOSELLE.																													
Col de Bussang	9	4	6	15	.	1	.	1	8	5	5	1	10	7	1	.	4	.	.	.	.	.	.	.	11	12	17	.	117
Le Thillot	7	11	22	.	.	.	2	7	18	25	.	26	2	1	.	.	.	.	.	.	.	.	.	25	.	31	.	.	177
Cornimont	18	2	8	22	.	1	2	2	3	11	16	7	29	9	1	3	.	.	.	.	.	.	.	0	11	27	14	.	186
Retournemer	18	8	4	24	.	.	1	.	11	11	24	4	25	5	4	.	7	.	.	.	.	.	.	.	13	14	16	.	189
La Hardalle	18	2	0	15	.	2	1	0	4	4	3	2	13	8	4	.	4	2	.	.	.	.	.	.	5	10	10	.	108
Saulcy-s.-M	1	.	6	.	1	0	.	3	5	3	.	8	3	2	.	5	.	.	.	.	.	.	.	5	7	3	.	.	52
Bruyères	8	.	12	.	2	1	.	2	7	8	9	9	3	.	.	.	.	.	.	.	.	.	.	18	16	11	.	.	106
Épinal	3	2	.	.	.	.	.	3	2	8	1	7	5	.	.	0	.	.	.	.	.	.	.	11	3	8	1	1	55
Lerrain	4	4	4	6	.	.	.	.	4	7	15	10	9	2	.	.	.	.	.	.	.	.	.	.	3	10	10	.	88
Charmes	1	.	2	.	.	.	0	2	3	4	2	1	.	2	.	0	0	.	.	.	.	.	.	.	.	.	.	.	18
Rambervillers	9	1	8	.	.	2	.	4	4	4	2	.	11	.	.	.	5	.	.	.	.	.	.	6	7	4	.	.	67
Saint-Dié	8	4	10	.	.	.	.	6	10	4	3	10	6	2	.	.	.	.	.	.	.	.	.	14	5	15	4	2	107
Provenchères	12	.	5	13	.	1	0	.	6	8	2	.	14	7	2	.	5	0	.	.	.	.	.	.	.	25	16	.	116
Senones	1	10	3	7	.	4	3	0	2	14	3	3	15	4	2	.	.	1	.	.	.	.	.	.	11	18	10	.	111
Vexaincourt	7	8	4	4	2	2	3	2	6	5	3	4	11	.	2	.	.	7	.	.	.	.	.	.	3	26	12	.	110
Baccarat	2	4	5	.	.	4	1	1	6	3	8	.	7	2	1	.	5	.	.	.	.	.	.	.	8	13	5	1	73
Moriviller	5	1	1	6	.	1	1	0	6	3	10	1	7	.	.	.	5	.	.	.	.	.	.	.	4	9	2	.	62
Vézelise	2	4	1	.	.	.	.	.	.	.	6	1	6	.	.	.	1	.	.	.	.	.	.	.	2	6	0	.	29
Allain	1	1	.	.	.	2	.	0	2	3	7	4	4	0	1	.	.	.	.	.	.	.	.	.	4	8	1	1	39
Neuves-Maisons	4	1	2	8	.	1	0	0	2	5	10	1	8	2	1	.	1	.	.	.	.	.	.	.	.	4	8	1	59
Lunéville	4	1	1	4	.	1	1	0	4	3	9	1	8	1	1	.	4	.	.	.	.	.	.	.	5	7	3	.	58
Blamont	.	2	6	.	.	4	4	8	10	4	12	3	18	6	2	.	5	.	.	.	.	.	.	.	14	4	18	.	121
Parroy	1	2	4	2	.	.	.	4	3	7	7	5	.	1	.	.	.	.	.	.	.	.	.	6	3	8	3	.	56
Tomblaine (E. Ag.)	3	1	1	8	.	1	0	.	2	5	4	.	9	2	1	.	.	.	.	.	.	.	.	.	5	9	0	.	50
Nancy (Faculté)	5	2	2	9	.	1	0	0	2	6	6	1	11	2	2	.	2	.	.	.	.	.	.	.	4	10	1	.	67
Amance	3	0	.	4	.	3	.	.	1	8	3	1	7	1	.	.	7	.	.	.	.	.	.	0	.	.	3	.	42
Toul	.	.	2	.	.	.	.	.	3	2	4	3	1	.	.	0	.	.	.	.	.	.	.	.	1	3	.	.	20
Rogéville	3	1	2	7	0	2	0	1	2	7	3	1	9	2	1	.	2	.	.	.	.	.	.	0	4	7	2	.	56
Nomény	.	3	2	4	.	.	1	1	.	7	2	1	7	1	.	4	.	.	.	.	.	.	.	.	6	7	1	.	47
Euvezin	2	1	1	5	.	2	.	.	5	.	1	4	.	.	.	2	.	.	.	.	.	.	.	.	.	9	1	.	33
Lachaussée	4	2	1	7	.	1	0	1	1	8	1	1	6	.	0	.	2	.	.	.	.	.	.	.	5	4	1	.	45
Fleury	2	1	3	8	.	.	3	5	4	5	.	.	.	1	1	1	.	.	.	.	.	.	.	3	4	2	1	.	44
Mance	6	2	2	5	0	1	0	1	1	7	.	1	5	2	.	.	9	.	.	.	.	.	.	2	6	9	3	.	62

STATIONS.	1	2	3	4	5	6	7	8	9	10	11	12	13	14	15	16	17	18	19	20	21	22	23	24	25	26	27	28	TOTAL.
BASSINS DE LA MEUSE, DE LA CHIERS ET DE LA SAMBRE.																													
Clermont	3	5	6	5	.	1	.	1	10	5	12	4	11	1	.	.	.	.	.	.	.	.	.	.	9	15	5	.	93
La Marche	.	2	9	.	.	2	.	.	6	6	5	8	8	4	.	.	.	.	.	.	.	.	.	.	8	15	.	.	72
Contrexéville	.	.	5	6	.	1	.	3	3	3	13	4	2	.	.	.	.	.	.	.	.	.	.	.	6	7	5	.	58
Beaufremont	.	3	.	6	.	.	.	.	5	4	4	.	8	.	.	.	.	.	.	.	.	.	.	.	3	7	7	.	47
Barville	3	4	5	0	0	1	1	3	4	12	2	12	1	0	.	.	.	.	.	.	.	.	.	7	10	3	.	0	68
Châtenois	.	2	6	.	.	.	.	1	1	5	12	5	11	.	.	.	.	.	.	.	.	.	.	5	2	11	2	.	63
Neufchâteau (C. M.)	3	3	3	5	.	1	.	1	3	4	8	3	9	2	.	.	.	.	.	.	.	.	.	.	6	11	2	.	64
Vouthon-Bas	5	4	4	6	.	2	.	3	3	7	11	6	4	.	1	.	.	.	.	.	.	.	.	2	4	12	3	.	77
Commercy (P. C.)	3	3	2	.	.	.	.	10	8	2	.	1	.	1	0	.	.	.	.	.	.	.	.	3	2	.	1	.	36
Les Kœurs	12	4	6	4	.	2	1	4	0	14	2	7	11	1	3	.	.	.	.	.	.	.	.	4	2	21	3	.	102
Consenvoye	4	2	1	14	.	.	1	0	.	7	.	4	5	0	.	.	.	.	.	.	.	.	.	4	.	4	0	.	47
Damvillers	5	9	6	5	7	4	6	8	4	5	3	9	2	.	.	.	.	.	.	.	.	.	.	3	6	4	3	.	89
Hussigny	3	2	.	.	1	.	10	3	9	13	1	12	16	2	.	4	.	.	.	.	.	.	.	10	8	15	2	.	113
Montmédy	3	4	.	6	.	.	2	1	.	7	.	3	2	.	.	.	.	.	.	.	.	.	.	3	.	6	.	.	37
Pouilly	3	2	5	3	.	.	.	2	.	3	.	2	4	1	.	.	.	.	.	.	.	.	.	3	.	5	1	.	34
Mouzon	9	.	2	5	.	2	.	.	2	8	.	3	7	0	.	.	1	.	.	.	.	.	.	1	3	8	.	.	51
Saint-Aignan	4	11	10	4	2	9	12	2	1	10	3	3	1	.	.	.	.	.	.	.	.	.	.	.	1	4	4	1	82
Poix	12	8	5	8	.	4	3	2	3	12	1	4	13	3	1	1	.	.	.	.	.	.	.	2	8	16	3	.	109
Saint-Marcel	27	10	5	16	.	7	2	4	3	14	.	7	7	.	.	1	.	.	.	.	.	.	.	.	9	12	6	5	135
Gespunsart	12	8	1	10	.	6	.	4	.	7	.	5	3	5	1	.	1	.	.	.	.	.	.	2	5	18	.	3	91
Maubert-Fontaine	20	13	2	16	4	11	3	4	.	14	2	3	6	3	.	3	.	.	.	.	.	.	.	3	6	16	6	.	135
Fumay	17	6	1	7	.	3	.	3	.	12	.	4	1	1	.	.	1	.	.	.	.	.	.	.	5	9	2	.	72
Landrecies	9	4	2	8	.	9	.	2	.	5	.	3	1	.	.	3	.	.	.	.	.	.	.	.	4	12	.	3	65
BASSINS DE L'ESCAUT, DE LA LYS, DE L'YSER ET DE L'AA.																													
Cambrai (C. M.)	3	1	3	3	.	3	.	1	.	1	.	2	1	.	.	2	.	.	.	.	.	.	2	.	4	.	.	.	26
Le Quesnoy (C. M.)	1	4	5	0	6	2	0	2	1	1	0	2	.	0	0	3	0	.	.	.	.	.	.	7	8	2	0	1	45
Valenciennes	2	1	7	0	5	.	0	.	0	.	0	0	.	.	.	3	.	.	.	.	.	.	1	6	8	1	0	1	35
Douai (C. M.)	.	1	7	.	6	1	0	1	0	0	.	1	.	.	.	1	.	.	.	.	.	.	.	1	3	5	.	0	28
Arras (St. agr.)	2	1	4	0	5	0	1	.	0	0	2	2	0	.	3	.	.	.	.	.	.	.	2	0	5	1	1	2	31
Lille (C. M.)	6	4	9	3	6	.	.	1	.	1	.	2	.	.	.	4	.	.	.	.	.	.	.	6	.	9	0	2	53
Gondecourt	.	2		2	4	2	4	1	.	.	.	.	.	0	.	0	4	.	.	.	.	.	.	2	.	1	2	.	25
Laventie	2	0	8	0	7	0	0	0	0	.	1	.	0	0	3	.	.	.	0	0	0	0	1	0	4	1	0	2	31
Allouagne	3	.	9	.	4	.	.	0	.	.	1	1	.	.	3	.	.	.	.	.	.	.	.	.	5	.	.	.	26
Godewaerswelde	5	5	11	.	.	8	.	0	.	.	.	.	.	.	.	4	.	.	.	.	.	.	.	2	12	.	.	2	49
Dunkerque (P. C.)	5	.	6	.	6	.	.	.	.	.	.	.	.	.	2	0	.	.	.	.	.	.	.	2	4	1	0	6	32
Oye	4	3	5	1	11	0	0	0	.	.	1	.	.	.	4	.	.	.	.	.	.	.	2	3	4	1	.	9	48
Calais	.	.	.	.	.	12	.	.	.	.	.	3	.	.	.	.	3	.	.	.	.	.	.	.	3	.		16	37

VERSANT DE LA MANCHE.

BASSINS DE LA CANCHE, DE LA SOMME, DE LA BÉTHUNE, ETC.																													
Nesles	3	1	1	.	5	.	3	.	1	7	.	4	11	.	.	.	3	.	.	.	.	.	.	5	4	2	0	6	56
Sainte-Émilie	6	3	2	5	1	2	2	1	.	14	4	3	6	4	.	2	.	.	.	.	.	.	.	6	.	8	2	2	74
Moreuil	2	1	0	4	.	18	0	2	1	4	0	2	6	.	.	.	.	.	.	.	.	.	.	3	.	4	0	2	50
Amiens (St. agr.)	1	1	3	.	1	.	.	.	4	.	1	9	0	.	.	.	2	.	.	.	.	.	2	0	3	.	0	0	27
Magnicourt-s.-C.	4	2	6	.	8	0	0	.	0	.	2	5	1	.	2	.	.	.	.	.	.	.	.	2	10	3	0	1	47

STATIONS.	1	2	3	4	5	6	7	8	9	10	11	12	13	14	15	16	17	18	19	20	21	22	23	24	25	26	27	28	TOTAL.
BASSINS DE LA CANCHE, DE LA SOMME, DE LA BÉTHUNE, ETC. (suite).																													
Valhuon	2	1	10	1	7	1	1	.	1	.	1	.	.	.	2	.	.	.	.	.	.	.	2	1	9	4	1	3	45
Hucqueliers	7	15	1	1	4	8	3	.	.	1	1	.	.	1	1	1	.	.	.	.	.	.	8	.	17	1	1	1	72
Desvres	5	8	20	.	9	10	5	5	.	1	.	.	.	.	2	3	.	3	.	.	.	.	.	9	.	22	4	5	111
Cap Gris-Nez	.	10	3	6	.	10	.	1	.	.	.	4	.	.	.	5	.	2	.	.	.	.	.	1	.	7	1	.	50
Boulogne (C. M.)	6	4	7	1	1	6	0	2	.	0	.	1	.	.	1	1	.	3	.	.	.	.	.	7	2	8	1	5	56
Samer	.	2	1	2	.	4	.	.	2	.	3	.	.	.	.	.	.	.	.	.	.	.	.	.	15	7	.	.	37
Forest-l'Ab. (h. b.)	3	2	4	13	.	12	4	.	.	.	.	.	.	.	.	1	.	5	.	.	.	.	.	3	.	10	.	.	57
Saint-Riquier	4	2	1	6	1	9	.	.	.	1	.	0	2	1	.	1	.	4	.	.	.	.	.	2	0	5	1	.	40
Abbeville	5	1	.	7	0	3	.	.	1	1	0	6	.	.	1	.	3	.	.	.	.	.	.	2	.	0	5	1	36
St-Valery-s.-Somme	3	2	3	7	1	8	.	.	.	1	.	2	2	1	.	0	.	5	.	.	.	.	.	2	.	5	1	0	43
Eu	7	2	12	.	12	3	0	1	.	4	.	.	4	4	.	.	3	6	.	.	.	.	.	4	4	6	.	1	73
Aigneville	3	2	2	9	1	9	0	.	.	4	.	1	9	1	.	.	.	8	.	.	.	.	.	3	.	8	.	1	61
Cempuis	1	2	5	.	.	0	0	0	0	3	.	2	5	.	.	.	.	2	.	.	.	.	.	3	3	2	1	1	30
Aumale	2	5	9	.	2	.	.	3	1	8	.	2	4	.	.	.	4	4	.	.	.	.	.	3	4	4	1	.	56
Londinières	1	2	7	.	1	1	.	1	.	6	.	2	8	.	.	.	1	6	.	.	.	.	.	2	3	2	.	1	44
Dieppe	2	1	8	.	1	0	.	.	0	2	.	.	2	.	.	.	4	4	.	.	.	.	.	0	4	3	0	.	31
Bosc-le-Hard	.	8	11	.	1	2	2	.	1	2	.	9	8	.	.	.	4	6	.	.	.	.	.	5	3	8	.	.	70
St-Valery-en-Caux	0	2	4	.	6	1	.	.	.	4	.	.	3	.	.	.	1	11	.	.	.	.	.	1	2	1	0	.	37
Goderville	1	8	13	.	4	2	1	1	1	12	.	1	5	.	.	.	4	9	.	.	.	.	.	4	3	5	1	1	76
BASSIN DE LA SEINE.																													
Bassin de l'Yonne.																													
Les Courreaux	9	7	8	18	.	2	.	1	7	18	27	7	15	4	.	.	.	1	.	.	.	.	.	.	17	11	4	.	156
La Croisette	8	7	6	19	.	.	.	.	5	14	28	6	16	5	.	.	.	.	.	.	.	.	.	.	17	9	2	.	143
Pommoy	6	8	4	12	.	.	.	.	3	8	12	3	8	5	.	.	.	.	.	.	.	.	.	.	15	7	1	.	92
Château-Chinon	5	7	9	10	.	1	.	.	15	6	12	2	10	1	.	.	.	1	.	.	.	.	.	.	18	8	3	.	108
Clamecy (P. C.)	3	2	.	4	.	.	.	.	.	2	2	.	4	.	.	.	.	.	.	.	.	.	.	.	10	.	.	.	28
Vézelay (C. M.)	3	2	7	.	0	.	0	1	2	3	1	5	.	.	.	.	1	.	.	.	.	.	.	16	2	.	.	2	45
Avallon	5	2	1	3	.	.	.	.	.	1	1	.	4	1	.	.	.	.	.	.	.	.	.	.	8	.	.	.	26
Saulieu	.	4	7	.	.	.	.	1	.	6	7	4	5	.	.	.	.	.	.	.	.	.	.	11	2	1	.	1	49
Epoisses	6	1	1	5	0	0	0	0	0	3	2	0	2	3	.	.	.	.	.	.	.	.	.	.	6	2	.	.	31
Semur	6	1	1	5	.	1	0	.	1	1	1	0	2	2	.	.	.	.	.	.	.	.	.	.	7	3	.	.	31
Marigny-le-C	.	1	.	1	.	.	.	.	.	.	.	1	1	.	.	.	.	.	.	.	.	.	.	.	2	2	.	.	8
Montbard	.	3	6	.	.	.	.	.	1	3	.	2	6	.	.	.	.	.	.	.	.	.	.	11	.	2	.	2	36
Ravières	5	1	5	.	1	.	.	.	1	1	.	5	0	.	.	.	.	.	.	.	.	.	.	6	2	1	.	1	29
Châtel-Gérard	.	1	8	.	.	.	.	0	0	3	0	5	0	.	.	.	.	.	.	.	.	.	.	10	0	0	.	.	27
Courson	3	3	5	.	.	.	.	2	6	4	0	5	.	.	.	.	2	.	.	.	.	.	.	11	2	.	.	2	45
Auxerre	.	0	4	0	0	.	.	1	1	.	1	4	1	.	.	.	1	.	.	.	.	.	.	8	2	.	.	2	25
Chablis (P. C.)	5	3	1	6	.	.	.	.	.	.	1	.	.	.	.	.	.	.	.	.	.	.	.	.	3	1	1	4	25
Tonnerre (C. M.)	.	3	7	.	.	.	.	3	1	3	2	2	3	.	.	.	.	.	.	.	.	.	.	15	3	.	.	1	43
Flogny	1	1	9	.	.	.	.	1	2	3	2	.	1	.	.	.	.	.	.	.	.	.	.	16	4	.	.	2	42
Aillant	3	0	6	.	.	0	.	2	2	5	1	4	1	.	.	.	1	.	.	.	.	.	.	17	2	.	.	2	46
Joigny (P. C.)	4	1	.	6	.	.	.	.	3	2	4	1	4	2	.	.	.	1	.	.	.	.	.	2	11	2	.	.	43
Laroche	1	.	4	.	.	.	.	.	2	3	2	.	1	.	.	.	1	.	.	.	.	.	.	9	2	.	.	2	27
Chailley	.	6	4	.	.	.	.	10	4	7	3	6	1	.	.	.	.	.	.	.	.	.	.	16	4	.	.	2	63
Chessy	3	3	2	.	.	.	.	1	2	4	5	.	6	1	.	.	.	.	.	.	.	.	.	2	11	5	.	.	44
Cerisiers	4	1	4	.	.	1	1	7	2	4	4	.	0	.	.	.	1	.	.	.	.	.	2	16	3	.	.	2	52

STATIONS.	1	2	3	4	5	6	7	8	9	10	11	12	13	14	15	16	17	18	19	20	21	22	23	24	25	26	27	28	TOTAL.
Bassin de l'Yonne (suite).																													
St-Julien-du-Sault.	3	2	2	.	.	.	.	6	2	5	.	4	1	.	.	.	.	.	.	.	.	.	1	9	6	.	.	1	42
Villeneuve-l'Arch..	4	1	7	.	0	0	0	9	3	6	0	2	1	.	.	.	1	.	.	.	.	.	2	12	3	0	.	1	54
Bassin de la Seine supérieure.																													
Chanceaux.....	.	7	10	10	.	.	.	.	4	6	9	3	8	4	.	.	.	.	.	.	.	.	.	.	8	6	.	.	75
Laignes.....	4	3	2	5	.	.	.	.	1	3	2	1	3	1	.	.	.	.	.	.	.	.	.	.	10	3	1	0	39
Nicey.....	5	6	6	.	.	.	.	2	.	6	2	5	6	.	.	.	.	.	.	.	.	.	.	12	5	.	.	4	59
Vix.....	.	1	12	.	.	.	.	1	1	8	.	2	6	.	.	.	.	.	.	.	.	.	.	12	6	.	.	.	49
Brion-s.-Ource....	5	.	2	7	.	.	.	.	2	2	4	1	5	4	.	.	.	.	.	.	.	.	.	.	10	6	1	.	48
Riceys.....	6	2	1	10	0	.	0	0	4	4	5	1	6	0	.	.	.	.	.	.	.	.	.	1	9	4	.	0	54
La Ferté-s.-Aube.	5	7	2	5	.	.	.	.	9	12	8	7	8	5	.	.	.	.	.	.	.	.	.	.	7	12	4	.	91
Clairvaux.....	4	.	1	2	.	2	.	.	8	3	3	.	8	2	.	.	.	.	.	.	.	.	.	.	11	6	3	.	53
Bar-sur-Aube.....	5	3	1	2	.	2	.	.	7	3	7	1	5	3	.	.	.	.	.	.	.	.	.	2	10	6	3	.	60
Vendeuvre (P.C.)..	2	5	1	2	.	2	.	1	6	.	7	.	8	.	.	.	.	.	.	.	.	.	.	2	10	6	.	.	52
Bar-s.-S. (P.C.)..	4	3	1	3	.	.	.	1	8	2	2	5	5	1	.	.	.	.	.	.	.	.	.	.	11	5	2	.	53
Barbercy.....	.	.	3	.	.	.	.	.	.	5	5	.	5	.	.	.	.	.	.	.	.	.	.	2	5	5	.	.	30
Villacerf.....	.	.	.	3	.	.	.	.	.	.	4	.	.	.	.	.	.	.	.	.	.	.	.	.	.	19	.	.	25
Chaumesnil.....	1	.	6	3	.	2	3	.	.	.	4	.	7	4	.	.	.	.	.	.	.	.	.	1	7	1	7	.	46
Valentigny.....	4	2	1	3	.	1	.	1	1	2	5	0	4	2	.	.	.	.	.	.	.	.	.	.	9	6	3	.	44
Ceffonds.....	4	.	1	4	.	.	.	.	2	3	2	.	1	1	.	.	.	.	.	.	.	.	.	2	3	2	2	.	27
Arcis-sur-Aube...	.	3	3	.	2	2	.	2	.	4	.	6	4	.	.	.	.	.	.	.	.	.	.	.	10	3	.	3	42
Fay.....	4	2	1	2	0	0	0	0	1	1	2	.	3	4	.	.	.	.	.	.	.	.	.	.	10	3	.	.	34
Soligny-les-Étangs	5	2	.	.	.	.	.	.	.	5	.	.	2	.	.	.	.	.	.	.	.	.	.	4	13	2	.	.	33
Conflans-s-Seine..	5	2	1	2	2	.	.	.	.	1	.	1	10	.	.	.	.	.	.	.	.	.	.	1	5	3	.	.	33
Courbeton.....	8	.	4	2	.	.	.	.	.	.	.	.	.	.	.	.	.	.	.	.	.	.	.	4	.	.	.	.	18
Bassin de la Seine, entre Montereau et le confluent de l'Oise.																													
Pithiviers.....	4	.	2	1	.	.	.	.	2	.	5	.	2	2	.	2	.	.	.	.	.	.	.	10	1	3	.	.	35
Étampes.....	12	.	1	3	.	.	.	.	1	.	3	2	.	.	.	.	.	3	.	.	.	.	.	.	12	1	.	1	39
Melun (P. C.)....	6	1	.	.	.	.	.	.	.	.	.	5	4	.	.	.	.	.	.	.	.	.	.	4	6	2	.	.	28
Fontainebleau (E. A.)	7	1	1	0	0	3	0	0	1	0	3	1	1	.	.	.	.	2	.	.	.	.	.	5	15	2	0	0	43
Touquin.....	4	9	.	4	.	9	6	.	.	8	9	1	.	2	.	.	1	2	.	.	.	.	.	2	3	6	.	.	69
Saclay.....	.	1	3	0	1	0	.	1	.	1	.	1	4	.	.	.	0	2	.	.	.	.	.	8	1	1	.	1	25
Rambouillet.....	7	2	1	5	1	1	.	2	1	1	1	2	2	.	.	.	.	4	.	.	.	.	.	6	4	6	.	2	48
Le Perray (St Hub.)	.	0	1	.	1	1	.	.	.	.	.	2	4	.	.	.	.	4	.	.	.	.	.	9	3	1	.	1	28
Le Mesnil-St-Denis	.	0	2	0	0	0	.	1	.	1	.	1	2	.	.	.	0	3	.	.	.	.	.	6	1	1	.	1	19
Satory.....	.	.	.	1	1	1	.	0	.	1	.	2	2	.	.	.	.	.	.	.	.	.	.	13	1	0	.	1	23
Buc.....	.	1	2	.	0	1	.	.	.	1	.	1	3	.	.	.	1	1	.	.	.	.	.	11	1	2	.	1	25
Versailles (E. N.).	0	2	2	.	2	.	.	2	.	.	2	3	.	.	.	.	0	2	.	.	.	.	.	3	.	1	0	1	19
Meudon.....	.	1	1	.	2	.	.	2	.	1	.	2	6	.	.	.	.	2	.	.	.	.	.	10	2	1	.	1	31
Paris (Obs., cour).	4	0	.	.	2	.	0	0	.	1	.	3	4	.	.	.	.	.	.	.	.	.	.	8	.	1	.	0	25
Paris (Montm.)....	.	0	0	.	.	.	.	0	.	.	0	1	4	.	.	.	1	.	.	.	.	.	.	4	0	0	.	0	12
Paris (B.C.M. cour)	4	0	.	1	0	0	.	.	0	1	.	3	6	.	.	.	.	2	.	.	.	.	.	5	1	1	.	0	24
Achères.....	.	1	1	.	1	0	.	0	.	.	.	2	5	.	.	.	3	.	.	.	.	.	.	8	3	.	.	1	25
Bassin de la Marne.																													
Langres (M. Raclot)	2	4	2	5	.	1	.	1	1	3	4	1	3	3	.	.	.	.	.	.	.	.	.	0	7	10	3	.	52
Richebourg.....	6	5	1	5	.	.	.	2	9	4	5	1	8	4	.	.	.	.	.	.	.	.	.	.	11	9	6	.	76
Chaumont (E. N.).	2	7	4	.	.	1	.	3	8	6	4	9	6	.	.	.	.	.	.	.	.	.	.	8	.	15	.	1	74

STATIONS.	1	2	3	4	5	6	7	8	9	10	11	12	13	14	15	16	17	18	19	20	21	22	23	24	25	26	27	28	TOTAL.
Bassin de la Marne (suite).																													
Saint-Bon.....	4	5	2	1	.	0	.	2	4	3	5	2	8	.	.	.	.	.	.	.	.	.	.	9	1	11	.	.	57
Colombey	4	3	2	3	.	2	.	1	7	3	6	1	5	1	.	.	.	.	.	.	.	.	.	1	6	13	3	.	61
Andelot.....	4	7	2	7	.	0	.	1	5	6	11	2	13	2	1	.	.	.	.	.	.	.	.	.	8	14	5	.	89
Aillianville.	4	7	5	8	.	3	0	3	6	7	14	8	17	1	2	.	.	.	.	.	.	.	.	0	11	19	8	.	124
Trampot.....	.	.	16	6	.	.	.	.	9	6	7	6	19	.	.	.	.	.	.	.	.	.	.	.	14	24	10	.	117
Joinville	3	6	.	6	.	2	.	1	.	7	8	2	9	1	.	.	.	.	.	.	.	.	.	1	8	11	6	.	71
Vassy.....	5	5	2	3	.	2	0	1	3	3	5	1	3	2	1	.	.	.	.	.	.	.	.	.	12	10	5	.	63
Demange-aux-Eaux	7	1	6	8	.	1	.	2	3	10	6	2	13	2	.	.	.	.	.	.	.	.	.	.	16	18	6	.	101
Bar-le-Duc (P. C.).	8	6	4	5	.	2	.	2	3	11	4	3	9	2	.	.	.	.	.	.	.	.	.	4	13	14	6	.	96
Forêt-d.-Tr-Font. (b.)	5	7	4	8	.	2	2	3	1	7	4	2	5	1	1	.	.	.	.	.	.	.	.	.	13	14	4	.	83
Thiéblemont (C.M.)	1	0	1	.	1	.	.	.	1	2	.	2	.	.	.	.	.	.	.	.	.	.	.	0	3	1	.	.	11
Vitry-en-Perth....	5	4	1	4	1	2	1	2	1	3	2	1	5	1	1	.	.	.	.	.	.	.	.	2	3	9	2	.	50
Vavray-le-Petit...	5	4	4	2	0	1	0	1	0	4	1	2	5	.	.	.	.	.	.	.	.	.	.	3	7	9	1	.	50
Vanault-le-Châtel.	6	7	6	4	.	.	.	1	1	7	1	1	3	.	.	.	.	.	.	.	.	.	.	5	10	10	.	.	65
St-Mard-s-le-M. (b:).	5	6	2	4	0	1	0	2	1	6	1	3	8	.	1	.	.	.	.	.	.	.	.	4	13	9	2	.	67
Sommesous.....	3	2	4	0	0	.	2	2	4	2	1	2	2	.	.	.	.	.	.	.	.	.	2	10	6	1	.	2	45
Montmirail.....	11	6	2	.	5	.	0	2	1	.	.	3	1	.	.	.	.	.	.	.	.	.	.	.	8	7	.	1	48
Montmort.....	7	3	2	2	.	.	1	.	.	8	.	6	8	.	.	.	.	.	.	.	.	.	.	4	2	13	.	0	56
Épernay.....	7	4	0	3	0	1	.	.	.	4	.	0	6	.	.	.	.	.	.	.	.	.	.	3	6	4	.	.	39
La Ferté-s-J. (M. Biez)	5	2	0	3	1	0	0	.	1	2	.	1	1	1	.	.	.	1	.	.	.	.	.	5	7	3	.	1	34
Coulommiers.....	2	0	.	2	7	.	0	0	0	2	2	2	4	1	.	.	.	.	.	.	.	.	2	1	8	3	.	1	37
Meaux (P. C.)....	4	1	.	1	.	.	.	.	.	4	.	.	3	.	.	.	.	.	.	.	.	.	.	.	6	2	.	.	20
Parc St-Maur (Obsre)	0	0	1	.	1	0	.	0	.	1	.	1	5	.	.	.	1	1	.	.	.	.	.	9	2	.	1	0	23
Bassin de l'Aisne.																													
Merchines.....	6	7	5	6	1	2	1	5	1	11	5	7	10	.	2	.	.	.	.	.	.	.	.	3	8	14	2	.	96
Souilly.....	5	11	5	9	0	3	1	7	0	15	1	6	5	1	0	.	.	.	.	.	.	.	.	10	1	19	4	.	103
Ste-Menehould (P.C.)	6	2	6	1	3	.	1	.	9	1	1	4	3	1	.	.	.	.	.	.	.	.	2	8	7	3	.	1	59
Côte-de-Biesme...	.	2	7	.	20	.	.	.	3	5	.	.	1	.	.	.	.	.	.	.	.	.	6	.	7	2	.	.	53
Suippes.....	14	13	.	7	.	.	.	3	.	9	.	3	8	2	.	.	.	.	.	.	.	.	.	9	6	8	.	.	82
Chéhéry-le-Chât. .	4	7	7	1	1	6	1	4	.	10	0	5	6	1	0	.	.	.	.	.	.	.	.	13	.	14	0	2	82
Vouziers.....	7	3	1	6	.	1	.	.	1	6	0	2	2	.	1	.	.	.	.	.	.	.	.	1	3	7	1	.	42
Faissault.....	7	11	3	6	2	7	1	1	.	13	1	5	10	2	1	1	.	.	.	.	.	.	.	11	3	14	3	1	103
Signy-l'Abb.....	13	9	4	7	3	4	2	3	2	13	.	4	2	2	.	1	.	.	.	.	.	.	.	2	8	12	2	.	93
Remaucourt.....	.	9	11	.	9	6	7	10	.	.	.	10	15	.	.	.	.	.	.	.	.	.	.	4	9	.	.	.	90
Tagnon.....	5	5	1	5	0	3	.	.	2	4	1	2	6	1	.	.	.	.	.	.	.	.	.	2	8	9	.	.	54
Bourgogne.....	6	2	2	3	1	.	1	.	3	.	3	10	.	.	0	.	.	.	.	.	.	.	.	5	7	.	.	1	44
Reims (C. M.).....	.	5	.	25	.	1	.	.	.	.	.	3	3	.	.	.	.	.	.	.	.	.	.	.	.	2	.	.	39
Berry-au-Bac.....	5	4	0	4	0	1	.	.	0	0	0	5	6	0	.	.	.	.	.	.	.	.	.	1	3	3	0	.	34
Soissons (Vauxrot).	5	1	.	4	.	2	.	.	.	1	.	1	7	.	.	.	.	.	.	.	.	.	.	.	5	4	.	.	30
Bassin de l'Oise.																													
Signy-le-Petit	14	13	2	13	.	16	1	2	.	13	.	1	5	.	.	2	.	.	.	.	.	.	.	4	2	15	2	.	105
Hirson.....	9	7	2	8	3	8	0	2	.	9	.	2	.	.	.	.	.	.	.	.	.	.	.	.	0	14	2	.	66
Montcornet.....	12	6	3	6	2	6	.	1	1	7	.	3	8	.	.	.	.	.	.	.	.	.	.	1	5	17	1	.	79
Laon (P. C.).....	7	5	1	5	0	2	.	1	1	5	.	2	8	1	.	.	.	.	.	.	.	.	.	4	11	6	.	.	60
La Liez (réservoir).	4	2	2	4	.	1	.	.	1	2	2	0	4	2	.	.	.	.	.	.	.	.	.	.	8	10	2	.	44
Lassigny.....	.	.	2	4	1	1	1	1	.	.	1	.	.	3	.	.	.	.	.	.	.	.	.	.	5	.	.	.	19

STATIONS.	1	2	3	4	5	6	7	8	9	10	11	12	13	14	15	16	17	18	19	20	21	22	23	24	25	26	27	28	TOTAL.
Bassin de l'Oise (suite).																													
Formerie	3	7	2	3	2	5	9	.	6	7	5	10	3	.	.	.	6	.	.	.	.	.	2	2	3	2	3	3	82
Beauvais (M. Bergez)	1	1	6	.	0	.	0	.	2	.	3	5	.	.	.	.	4	.	.	.	.	.	5	0	4	.	1	1	33
Estrées-St-Denis	4	.	.	6	.	1	.	.	1	.	.	1	6	.	.	.	.	.	.	.	.	.	.	5	6	.	0	.	30
Venette	5	1	2	7	.	.	.	.	.	3	.	1	10	.	.	.	.	.	.	.	.	.	.	6	.	3	0	.	37
Versigny	1	1	3	.	1	.	.	.	.	1	.	.	7	.	.	.	.	2	.	.	.	.	.	10	.	4	.	1	31
Senlis	4	2	1	4	1	.	.	.	.	2	.	2	3	.	.	.	.	.	.	.	.	.	.	.	.	2	.	.	21
Neuilly en Thel	3	4	0	5	.	.	.	.	.	.	.	.	8	.	.	.	.	3	.	.	.	.	.	.	2	7	0	0	32
Pontoise	.	2	.	.	.	.	.	.	.	1	.	3	2	.	.	.	2	.	.	.	.	.	.	8	.	1	.	1	22
Bassin du Loing.																													
Sainpuits	4	7	.	.	.	.	.	3	3	1	2	6	.	2	.	.	.	.	.	.	.	.	.	15	1	.	.	2	45
Moutiers	4	2	3	2	.	.	.	.	1	1	2	2	2	.	.	.	.	.	.	.	.	.	5	3	2	.	.	.	29
Moulins-s.Ouanne	0	1	1	.	.	0	0	1	1	4	2	3	0	0	.	.	2	.	.	.	.	.	.	13	2	.	0	2	34
Tannerre	4	1	4	.	0	.	.	1	3	7	4	3	0	.	.	.	2	.	.	.	.	.	.	16	3	.	.	3	52
Rogny (P. C.)	2	1	.	2	.	.	.	0	1	2	1	1	.	.	.	.	.	1	.	.	.	.	.	7	5	1	.	.	24
St-Martin-s.-O.	.	2	4	0	0	0	.	0	2	2	2	3	3	.	.	.	0	1	.	.	.	.	.	19	.	1	.	2	41
Charny	2	1	6	0	.	0	.	0	3	5	1	4	.	.	.	.	2	.	.	.	.	.	1	19	2	.	.	2	48
Courpalet	6	2	1	4	.	.	.	3	.	.	9	4	1	.	.	.	.	2	.	.	.	.	.	12	7	.	.	.	51
Savigny	3	1	6	1	.	1	1	3	2	5	1	3	3	.	.	.	2	.	.	.	.	.	4	8	2	.	.	3	49
Nemours	6	.	2	2	.	1	.	3	.	.	5	4	2	.	.	.	.	2	.	.	.	.	.	.	16	1	.	.	44
Bassin de l'Eure.																													
Courville	5	1	.	3	.	.	.	.	.	.	.	2	2	.	.	.	.	10	.	.	.	.	.	2	4	.	.	1	30
La Loupe	7	0	1	4	.	.	0	.	0	1	1	.	3	.	.	.	.	2	.	.	.	.	.	4	10	0	.	1	36
Senonches	3	3	1	3	0	.	.	0	0	.	.	1	4	0	.	.	.	.	3	0	.	.	.	3	3	1	2	1	28
Nogent-le-Roi	2	.	.	1	.	.	.	.	.	1	.	1	4	.	.	.	.	6	.	.	.	.	.	4	4	1	.	1	25
Dreux (P. C.)	.	.	1	.	.	.	.	0	.	.	.	1	4	.	.	.	.	8	.	.	.	.	.	7	1	.	.	1	23
Brézolles	3	.	.	9	.	.	.	.	.	1	.	2	3	.	.	.	.	.	.	.	.	.	.	13	1	1	.	1	34
Damville	.	.	.	2	.	0	.	.	.	.	1	1	4	.	.	.	.	8	.	.	.	.	.	5	.	1	.	1	23
Saint-André	3	.	.	2	.	.	.	.	.	1	.	1	6	.	.	.	.	9	.	.	.	.	.	6	.	2	.	1	31
Pacy-sur-Eure	.	4	3	.	.	.	.	.	.	.	.	.	9	.	.	.	.	4	.	.	.	.	.	11	3	.	.	.	35
Conches	2	1	.	3	.	1	.	.	.	1	.	1	5	.	.	.	0	11	.	.	.	.	.	5	.	3	.	1	33
Évreux (P. C.)	.	.	.	.	.	.	.	.	.	1	1	.	2	8	.	.	.	2	.	.	.	.	.	4	.	1	.	1	20
Bassin de la Seine inférieure, au-dessous du confluent de l'Oise.																													
Trappes	.	1	2	.	1	2	.	1	.	0	.	2	2	.	.	.	1	2	.	.	.	.	.	8	1	1	.	2	26
Bonnières	.	.	0	.	.	.	.	.	.	.	.	8	5	.	.	.	.	7	.	.	.	.	.	12	.	.	1	.	33
Montjavoult	8	1	0	2	.	.	.	.	1	3	.	1	3	0	.	.	.	4	.	.	.	.	.	3	.	5	.	1	33
Le Coudray St-G.	10	2	2	.	.	8	0	.	1	.	7	3	6	3	.	.	.	5	.	.	.	.	.	.	.	.	9	3	59
Gournay (hosp.)	.	.	.	7	.	.	.	.	.	.	.	.	6	.	.	.	.	.	.	.	.	.	.	4	.	5	6	1	29
Forges	7	3	7	2	3	.	2	1	.	4	.	3	6	.	.	3	.	.	.	.	.	.	.	4	.	5	6	1	58
Buchy	0	0	.	.	1	.	.	2	2	12	.	.	2	.	.	.	.	3	.	.	.	.	.	1	.	4	6	2	35
Épreville-Martinv.	3	10	11	.	1	0	0	2	.	11	1	3	9	.	.	.	1	5	.	.	.	.	.	4	3	7	.	4	75
Elbeuf (St-Aubin)	.	4	12	.	5	.	.	.	6	4	.	5	4	.	.	.	2	3	.	.	.	.	.	7	4	.	3	2	61
Rouen (île Lacroix)	4	4	6	.	0	3	.	.	1	5	.	.	7	.	.	.	.	8	.	.	.	.	.	5	2	2	2	.	49
Barentin	5	.	9	.	1	1	1	0	1	11	2	4	1	.	.	.	1	9	.	.	.	.	.	4	3	3	3	0	59
Yvetot	2	6	8	.	1	1	.	1	2	10	.	3	6	.	.	.	4	7	.	.	.	.	.	5	3	4	2	2	67
Caudebec	2	3	8	.	.	1	.	1	1	6	.	3	5	.	.	.	2	6	.	.	.	.	.	4	3	3	2	.	50
Bolbec	1	5	9	.	1	1	.	1	.	15	.	1	3	.	.	.	.	4	.	.	.	.	.	7	4	6	1	1	60
Sanvic (le Havre)	.	5	2	.	3	.	2	.	.	13	.	2	2	.	.	.	.	.	.	.	.	.	.	2	4	2	2	.	39

STATIONS.	1	2	3	4	5	6	7	8	9	10	11	12	13	14	15	16	17	18	19	20	21	22	23	24	25	26	27	28	TOTAL.
Bassin de la Seine inférieure, au-dessous du confluent de l'Oise (suite.)																													
La Hève (sémaph.).	1	6	1	9	.	1	6	.	4	7	.	2	2	.	.	.	.	18	1	.	.	.	.	3	.	5	1	.	67
Honfleur	5	6	2	8	.	0	0	0	.	5	0	1	5	.	.	.	.	10	.	.	.	.	.	2	0	4	1	1	52
Brionne	5	4	0	5	0	.	.	.	.	5	2	3	6	.	.	.	.	8	.	.	.	.	.	6	.	3	.	2	49
Bernay	.	1	1	5	.	.	2	2	0	0	.	1	.	.	.	.	.	.	.	.	.	.	9	.	7	3	1	.	33
Rugles	3	2	.	3	0	.	.	.	1	1	.	1	3	.	.	.	.	10	.	.	.	.	.	6	.	4	.	1	35
Laigle	1	3	0	4	.	.	1	.	2	0	.	.	2	.	.	.	.	10	.	.	.	.	.	.	8	5	0	0	36
BASSINS ENTRE LA SEINE ET LA POINTE DE BRETAGNE.																													
Bassins de la Touque, de la Dive, de l'Orne, de la Vire et de la Douve.																													
St-Ouen-le-Pin	6	5	1	7	1	2	.	.	.	2	2	2	5	1	.	.	0	11	1	.	.	.	.	5	3	4	2	2	62
Lisieux	5	8	13	.	3	2	.	.	.	7	.	11	10	.	.	.	.	18	.	.	.	.	.	8	12	9	4	2	112
Pont-l'Évêque	6	4	6	3	.	.	.	.	.	5	0	.	10	.	.	.	.	7	.	.	.	.	.	8	.	4	.	3	56
Annebault	6	4	5	5	2	.	.	.	.	2	0	.	7	3	.	.	.	5	2	.	.	.	.	5	1	4	2	3	57
Trouville	9	3	4	6	.	0	.	.	1	2	0	2	13	.	.	.	.	9	2	.	.	.	.	2	.	4	1	1	59
Ouistreham	5	7	4	2	.	.	.	1	.	2	.	2	6	.	.	.	.	7	.	.	.	.	.	.	1	3	0	1	41
Ver (Ph.)	3	3	2	5	.	1	.	1	.	3	1	2	6	0	.	.	1	7	1	.	.	.	.	1	.	2	1	1	41
Caen (C. M.)	2	3	1	6	.	.	1	0	.	2	0	2	4	.	.	.	0	8	.	.	.	.	.	1	.	1	.	2	33
Ste-Honorine-du-F.	3	2	4	.	0	0	.	1	1	2	.	2	2	.	.	.	.	3	.	.	.	.	.	1	0	1	1	1	24
Pierrefitte	3	2	1	5	1	0	1	0	1	3	1	1	6	.	.	.	.	4	.	.	.	.	.	3	2	2	0	1	37
Flers	2	.	4	.	.	1	.	1	2	0	2	5	.	.	.	.	5	.	.	.	.	.	.	8	1	.	.	3	34
Roucamps	4	5	4	4	2	1	2	3	.	6	.	2	5	.	.	.	.	7	.	.	.	.	.	3	1	1	1	1	52
Brémoy	3	12	7	5	1	2	1	3	.	6	0	2	6	0	.	.	.	4	.	.	.	.	.	4	3	4	0	2	65
Bény-Bocage	2	7	1	2	1	.	4	.	3	1	1	1	2	.	.	.	.	.	.	.	.	.	.	6	.	4	1	2	39
Saint-Sever	6	7	4	4	.	2	2	3	.	3	.	5	5	.	.	.	.	.	.	.	.	.	.	14	.	1	3	7	66
Trévières	1	3	8	.	1	1	.	1	.	4	.	3	6	.	.	.	.	4	.	.	.	.	.	.	2	.	.	1	35
Isigny	.	4	7	1	1	2	.	1	.	3	.	2	4	1	.	.	.	7	.	.	.	.	.	3	.	5	.	2	43
Ste-Marie-du-Mont.	6	4	5	1	2	0	2	0	6	1	3	7	.	.	.	.	9	0	.	.	.	.	4	0	7	0	2	0	59
Sauxemesnil	2	1	22	1	0	3	4	2	2	8	0	0	3	.	.	.	4	15	.	.	.	.	.	9	7	3	2	6	95
Cherbourg	2	6	13	3	2	2	1	3	.	9	.	1	3	1	.	.	.	8	.	.	.	.	.	8	1	9	1	5	78
La Hague	2	7	12	.	.	5	1	2	.	8	.	.	1	.	.	.	.	10	.	.	.	.	.	4	.	3	.	11	66
Bassins entre le cap de la Hague et la Pointe de Bretagne.																													
Coutances	5	4	8	2	1	3	.	0	1	4	0	3	10	0	.	.	.	11	.	.	.	.	.	11	.	4	0	4	71
Percy	6	5	5	.	1	4	1	2	1	5	.	5	7	.	.	.	.	9	.	.	.	.	.	10	9	4	.	4	78
Saint-Planchers	1	3	7	.	0	1	.	1	2	1	.	3	5	2	.	.	.	12	.	.	.	.	.	.	.	1	.	4	43
Avranches	3	4	0	2	.	.	1	3	2	.	2	12	1	.	.	.	12	.	.	.	.	.	14	.	.	2	3	3	64
Landivy	3	6	1	.	7	1	1	2	3	1	4	3	3	.	.	.	.	8	.	.	.	.	.	13	3	4	1	1	65
Louvigné-du-Désert	.	.	.	.	.	.	.	2	0	.	.	.	.	.	.	.	0	5	.	.	.	.	.	5	1	.	4	3	20
Fougères	1	2	5	0	1	1	1	4	2	1	1	3	4	.	.	.	5	7	.	.	.	.	.	14	.	2	3	2	59
St-Marc-s.-Couesnon.	4	.	4	.	.	.	2	2	.	3	1	2	3	.	.	.	1	12	.	.	.	.	.	12	.	1	2	2	51
Sens-de-Bretagne	2	3	.	.	.	.	.	5	.	.	7	5	.	.	.	.	8	6	.	.	.	.	.	3	.	.	.	.	39
Antrain	.	.	9	.	.	2	2	.	8	2	3	.	.	.	.	.	.	16	.	.	.	.	.	.	13	.	5	.	60
Bazouges	4	1	6	.	0	.	0	1	.	1	.	1	2	.	.	.	3	9	.	.	.	.	.	13	0	0	2	2	45
Trans	2	1	5	.	.	0	1	2	.	1	.	2	4	.	.	.	2	9	.	.	.	.	.	12	1	.	3	3	48
Saint-Domineuc	.	.	4	.	.	.	.	.	.	.	.	2	.	.	.	.	4	10	.	.	.	.	.	8	.	.	2	1	31
Bécherel	1	1	4	.	.	.	.	1	.	1	.	1	.	.	.	.	4	10	.	.	.	.	.	7	.	.	4	2	37
Évran (M. Couray)	5	1	3	0	0	.	.	.	0	.	0	1	0	.	.	.	.	16	.	.	.	.	.	7	.	.	.	2	36
Dol	4	4	5	.	.	.	.	2	0	1	1	0	4	.	.	.	0	5	.	.	.	.	.	5	1	2	3	2	39

STATIONS.	1	2	3	4	5	6	7	8	9	10	11	12	13	14	15	16	17	18	19	20	21	22	23	24	25	26	27	28	TOTAL.
Bassins entre le cap de la Hague et la Pointe de Bretagne (suite).																													
St-Malo	7	1	6	.	.	.	.	2	.	1	.	.	4	.	.	.	9	.	.	.	.	.	5	.	1	.	3	2	41
Roscoff (M. Marty)	1	3	9	1	0	0	0	2	.	4	.	.	1	.	.	.	7	1	.	.	.	.	.	11	0	0	15	.	55
VERSANT DE L'OCÉAN.																													
PETITS BASSINS DU SUD DE LA BRETAGNE.																													
Pte St-Mathieu	1	.	3	.	.	.	.	.	1	3	.	.	2	.	.	.	.	9	.	.	.	.	.	10	.	.	.	6	35
Brest (Obsre)	0	7	.	2	3	4	11	9	16	1	2	4	.	.	.	.	7	.	.	.	.	.	11	.	0	.	5	.	82
Renniou	2	.	9	.	.	.	1	1	.	.	.	3	1	.	.	.	.	11	.	.	.	.	.	11	.	1	2	1	43
Callac	16	3	15	2	1	2	1	.	3	3	2	4	2	2	.	.	40	.	.	.	.	.	.	24	.	3	1	5	129
Gouarec	4	1	4	.	1	.	.	.	1	1	1	1	.	.	.	.	10	2	.	.	.	.	.	7	.	.	.	1	34
Glomel	4	3	7	.	1	1	2	1	2	4	1	3	3	.	.	.	13	5	.	.	.	.	.	15	.	2	3	4	74
Le Faouët	1	1	1	1	.	.	.	.	.	.	.	.	1	.	.	.	15	1	.	.	.	.	6	.	4	.	4	.	35
Carhaix	3	1	5	.	.	.	.	.	2	2	.	1	2	.	.	.	9	1	.	.	.	.	.	7	.	.	.	2	35
Pénity	1	2	6	.	1	.	.	1	1	3	1	1	2	.	.	.	9	2	.	.	.	.	.	17	.	2	1	2	55
Goarem-Liziard	1	4	6	.	2	2	2	3	2	5	2	3	3	.	.	.	16	.	.	.	.	.	.	18	1	2	6	1	79
Châteaulin	2	2	8	1	.	1	3	4	2	3	1	4	3	.	.	.	12	1	.	.	.	.	.	21	1	2	1	2	74
Le Cosquer	4	1	6	.	.	2	.	1	.	.	.	.	.	.	.	.	13	7	.	.	.	.	.	10	.	1	2	1	48
Pontivy	.	.	3	.	.	.	.	.	.	1	.	.	.	.	.	.	3	4	.	.	.	.	.	7	.	.	.	2	20
Bel-Air	2	.	5	.	.	.	.	.	.	.	.	1	.	.	.	.	10	6	.	.	.	.	.	.	.	2	.	.	26
Locminé	.	2	.	1	1	.	1	1	1	1	2	.	.	.	.	.	5	.	.	.	.	.	3	1	1	1	.	.	21
Le Grognon (Groix)	1	.	2	1	.	.	.	.	.	1	3	2	.	.	.	.	.	8	.	.	.	.	.	9	3	1	1	2	34
Auray	.	4	.	1	.	.	3	1	1	4	1	.	.	.	.	.	9	.	.	.	.	.	10	3	1	1	2	1	42
Vannes	.	.	3	.	.	.	2	.	.	2	.	2	.	.	.	.	8	.	.	.	.	.	.	12	.	.	.	.	29
Palais (Belle-Ile)	1	.	4	.	.	1	1	1	2	2	8	3	.	.	.	.	.	5	.	.	.	.	.	11	2	2	1	1	45
Er-Hastellic (Id.)	.	.	11	.	.	.	.	.	.	.	.	2	.	.	.	.	.	5	.	.	.	.	.	5	4	.	.	.	27
BASSIN DE LA VILAINE.																													
Erbrée	3	1	5	.	0	.	0	2	0	3	0	1	1	.	.	.	1	8	.	.	.	.	.	14	.	1	3	2	45
Vitré	1	1	8	.	.	.	0	2	1	1	0	2	1	.	.	.	.	9	.	.	.	.	.	14	.	1	1	2	44
St-Christophe-d.-B.	3	0	3	.	0	.	.	2	0	2	.	2	.	.	.	.	.	10	.	.	.	.	.	13	.	1	0	2	40
Châteaubourg	.	1	4	.	.	.	1	2	.	2	.	.	.	.	.	.	.	9	.	.	.	.	.	12	.	1	2	3	37
Bruz	2	1	2	.	.	.	.	2	1	.	.	1	.	.	.	.	.	4	.	.	.	.	.	4	.	.	2	2	21
Rennes (M. Aubry)	1	1	4	.	.	.	0	2	.	0	.	1	.	.	.	.	1	9	.	.	.	.	.	12	.	.	1	1	34
Le Boulet (Étang)	2	2	4	.	.	.	1	2	.	2	.	2	.	.	.	.	2	8	.	.	.	.	.	10	.	.	3	.	38
Montauban	1	.	7	.	.	.	.	1	1	1	1	.	.	.	.	.	1	15	.	.	.	.	.	4	.	.	.	4	36
Montfort	1	.	7	.	.	.	.	1	1	.	1	.	.	.	.	.	.	15	.	.	.	.	.	4	.	.	.	4	34
St-Méen	1	0	1	5	0	.	0	2	.	.	.	3	0	.	.	.	6	7	0	.	.	.	.	2	0	.	0	0	28
Merdrignac	4	.	5	.	.	.	.	1	.	2	.	.	.	2	.	.	.	18	.	.	.	.	.	3	.	.	.	.	35
Plouguenast	2	.	3	.	.	.	.	.	1	1	.	2	.	.	.	.	7	8	.	.	.	.	.	5	.	.	.	1	30
Bosméléac	1	.	4	.	1	.	.	.	.	1	.	.	.	.	.	.	4	5	.	.	.	.	.	2	.	.	.	2	20
Plélan	.	1	5	.	1	.	2	2	0	1	1	2	.	.	.	.	5	9	.	.	.	.	.	12	.	0	3	3	46
Malestroit	.	.	3	.	.	.	.	.	1	.	1	.	.	.	.	.	6	.	.	.	.	.	2	3	.	.	4	.	20
Redon	.	.	7	.	.	3	2	3	3	3	1	3	.	.	.	.	5	6	.	.	.	.	.	11	3	1	.	6	58
Guipry	.	.	5	.	1	.	.	1	0	1	0	2	.	.	.	.	.	8	.	.	.	.	.	12	.	0	0	4	34
Bain	.	1	5	.	.	.	1	1	1	.	2	3	.	.	.	.	.	10	.	.	.	.	.	12	.	1	1	3	41
La Guerche	2	0	9	0	1	0	0	3	1	2	2	4	.	.	.	.	1	11	.	.	.	.	.	18	0	4	1	1	63
Martigné-Ferchaud	.	1	1	.	4	0	1	1	1	4	1	5	.	.	.	.	0	7	.	.	.	.	.	15	.	2	2	4	49

STATIONS.	1	2	3	4	5	6	7	8	9	10	11	12	13	14	15	16	17	18	19	20	21	22	23	24	25	26	27	28	TOTAL.
BASSIN DE LA VILAINE (suite).																													
St-Julien-de-V....	1	.	5	.	0	0	1	1	1	5	1	1	.	.	.	.	6	.	.	.	.	.	9	7	1	1	.	0	41
Plessé.....	7	1	3	.	1	0	.	1	1	1	3	2	.	.	.	.	.	9	.	.	.	.	.	7	5	1	1	0	43
La Roche-Bernard.	.	.	2	3	.	.	3	2	5	18	4	.	.	.	.	.	8	.	.	.	.	.	5	10	1	.	.	2	63
BASSIN DE LA LOIRE.																													
Bassin de la Loire supérieure.																													
Saint-Paulien.....	5	.	8	.	.	.	.	.	.	.	.	3	.	.	.	.	4	.	.	.	.	.	.	13	.	.	.	.	33
Les Creuses.....	6	.	.	7	.	1	2	.	.	.	.	.	3	8	.	.	.	1	.	.	.	.	.	.	10	.	.	.	38
Rochetaillée.....	11	3	.	5	.	.	4	.	.	.	.	.	1	8	.	.	.	2	.	.	.	.	.	.	9	.	.	.	42
St-Etienne (C. M.).	2	.	3	.	.	0	.	0	.	.	.	1	5	.	.	.	.	1	.	.	.	.	.	7	.	.	.	.	19
Fortunières.....	2	.	1	4	.	.	.	.	.	.	.	.	.	.	.	.	.	2	.	.	.	.	.	7	.	.	.	.	16
Montbrison (P. C.).	4	.	.	.	.	.	.	.	.	.	.	.	2	.	.	.	.	2	.	.	.	.	.	.	.	.	.	.	
Feurs.....	6	1	1	.	.	.	.	.	.	.	.	.	2	.	.	.	.	1	.	.	.	.	.	2	2	.	.	.	15
Panissières.....	.	.	8	2	.	.	.	.	.	.	.	.	2	.	.	.	1	.	.	.	.	.	.	4	2	.	.	.	19
Noirétable.....	12	11	.	.	.	.	.	.	.	.	.	4	8	.	.	.	.	.	.	.	.	.	.	12	6	.	.	.	53
St-Romain-d'Urfé..	2	1	5	.	3	4	.	.	.	.	.	2	3	.	.	.	.	2	.	.	.	.	.	9	2	.	.	.	33
Fourneaux.....	3	3	5	.	.	.	.	.	.	.	.	.	.	7	.	.	.	.	.	.	.	.	.	.	.	.	.	.	18
Montagny.....	4	2	4	.	.	.	.	.	.	.	.	4	3	.	.	.	.	1	.	.	.	.	.	6	3	.	.	.	27
Roanne.....	1	2	.	.	.	1	.	.	.	.	.	.	2	1	.	.	.	.	.	.	.	.	.	.	5	.	.	.	12
St-Rirand.....	2	3	10	.	1	.	.	.	.	.	.	12	2	.	.	.	4	.	.	.	.	.	.	12	.	.	.	.	46
Charolles.....	5	3	2	7	.	2	.	.	.	3	.	.	7	.	.	.	.	.	.	.	.	.	.	.	9	.	.	.	38
Digoin.....	5	5	.	9	.	2	.	.	1	1	.	.	5	.	.	.	1	.	.	.	.	.	.	.	6	.	.	.	35
Pierrefitte.....	4	2	.	5	.	2	.	.	.	.	.	.	3	.	.	.	.	.	.	.	.	.	.	.	7	.	.	.	23
Dompierre.....	2	1	1	5	.	2	.	.	1	.	.	.	4	.	.	.	.	.	.	.	.	.	.	.	8	.	.	.	24
Beaulon.....	4	1	.	4	.	.	2	.	.	.	.	.	.	.	.	.	.	.	.	.	.	.	.	.	11	.	.	.	23
Saint-Eusèbe.....	3	2	.	.	.	5	.	.	1	1	3	2	3	.	.	.	.	.	.	.	.	.	.	5	1	.	.	.	26
Autun.....	4	2	0	4	.	.	.	.	2	2	2	.	4	.	.	.	.	.	.	.	.	.	.	.	7	1	.	.	28
Arnay-le-Duc.....	5	1	6	.	.	.	.	.	0	1	1	2	3	.	.	.	.	.	.	.	.	.	.	3	1	5	.	.	28
Luzy.....	.	.	9	.	5	.	2	1	2	.	.	1	2	2	.	.	.	9	4	.	3	.	.	.	.	.	.	.	40
Decize.....	3	1	.	2	3	.	3	.	4	.	.	6	9	2	.	.	.	.	.	.	.	.	.	.	9	1	1	.	44
Nevers.....	4	5	.	3	.	1	.	1	3	.	2	.	9	.	.	.	.	.	.	.	.	.	.	.	12	1	1	.	42
Châtillon-en-B.....	.	5	3	3	.	2	.	1	1	1	6	2	4	.	.	.	.	2	.	.	.	.	.	3	7	2	.	.	42
Prémery.....	5	4	3	6	.	1	.	1	2	1	6	3	2	.	.	.	.	2	.	.	.	.	.	4	9	2	0	.	51
Bassin de l'Allier.																													
Belvezet.....	.	.	.	.	.	.	.	.	.	.	.	.	.	.	.	.	3	.	.	.	.	.	.	3	.	.	.	.	6
Mercoire.....	4	.	0	.	.	.	.	.	.	.	.	.	.	.	.	.	.	3	.	.	.	.	.	.	2	.	.	.	9
Langogne.....	2	.	.	1	.	.	.	.	.	.	.	.	.	.	.	.	.	2	.	.	.	.	.	.	2	.	.	.	7
Grandrieu.....	1	.	.	0	.	0	.	.	.	.	.	.	.	.	.	.	.	2	.	.	.	.	.	.	2	.	.	.	5
Langeac.....	.	.	3	.	.	.	.	.	.	.	.	.	.	.	.	.	.	1	.	.	.	.	.	2	.	.	.	.	6
Murat.....	3	2	.	.	.	.	.	.	.	.	.	.	.	5	.	.	.	.	.	.	.	.	.	.	1	.	.	.	11
Massiac.....	12	.	.	.	.	.	.	.	.	.	.	.	.	.	.	.	.	4	.	.	.	.	.	.	4	.	.	.	20
Brioude.....	4	.	2	.	.	.	.	.	.	.	.	1	.	.	.	.	.	2	.	.	.	.	.	4	.	.	.	.	13
Ambert.....	3	4	1	5	.	1	.	.	1	.	.	.	1	2	.	.	.	1	.	.	.	.	.	.	3	.	.	.	22
Besse.....	3	3	4	20	.	3	.	.	.	.	.	4	10	.	.	.	.	.	.	.	.	.	.	.	10	.	.	.	57
St-Nectaire.....	3	.	.	.	3	1	.	.	.	.	.	.	1	.	.	.	.	1	.	.	.	.	.	.	2	.	.	.	11
Puy de Dôme (Obsre)	14	5	6	8	.	2	1	.	0	0	1	1	3	1	.	.	.	3	0	.	.	.	.	0	15	1	1	.	62

STATIONS.	1	2	3	4	5	6	7	8	9	10	11	12	13	14	15	16	17	18	19	20	21	22	23	24	25	26	27	28	TOTAL.
Bassin de l'Allier (suite).																													
Clermont (Obs^re^)..	1	0	.	5	.	1	.	.	.	.	.	.	1	1	.	.	.	2	0	.	.	.	.	.	1	.	.	0	11
Orcines.....	4	2	0	10	.	1	0	.	.	.	0	.	3	3	.	.	.	2	.	.	.	.	.	.	9	.	.	.	34
Thiers.....	7	4	0	3	.	1	.	.	.	.	.	.	3	1	.	.	.	.	1	.	.	.	.	.	11	.	.	.	31
Saint-Clément....	11	6	.	21	.	.	.	.	.	.	.	.	11	.	.	.	.	.	.	.	.	.	.	.	19	.	.	.	68
Vichy.....	8	3	.	3	.	2	.	.	.	.	.	.	6	1	.	.	.	.	1	.	.	.	.	.	8	.	.	.	32
Ébreuil.....	8	.	.	6	.	1	.	.	.	.	.	.	7	.	.	.	.	2	.	.	.	.	.	.	3	.	.	.	27
Bessay.....	1	1	.	1	.	1	.	.	.	.	.	.	.	2	.	.	.	.	.	.	.	.	.	.	7	.	.	.	13
Moulins (P. C.)...	1	1	1	8	.	1	.	.	.	.	.	.	2	.	.	.	.	.	.	.	.	.	.	.	6	.	.	.	20
Franchesse.....	3	1	1	5	.	1	.	.	0	.	.	.	3	2	.	.	.	0	.	.	.	.	.	.	6	.	.	.	22
Bassin du Cher.																													
Auzances.....	6	1	7	.	.	1	.	.	.	.	.	2	1	.	.	.	.	4	.	.	.	.	.	5	.	.	.	1	28
Chénérailles.....	2	2	2	6	.	.	.	.	.	.	.	.	3	.	.	.	.	4	.	.	.	.	.	.	5	.	.	.	24
Chambon.....	.	.	3	.	.	.	.	.	.	.	.	3	.	3	.	.	4	.	.	.	.	.	.	6	.	.	.	.	19
Montluçon.....	.	2	2	3	.	2	.	.	.	.	.	2	3	.	.	.	.	3	.	.	.	.	.	6	.	.	.	2	25
Préveranges.....	.	.	3	7	.	.	.	.	.	.	4	.	.	8	.	.	.	.	.	.	.	.	.	.	16	.	.	.	38
Laqueune (Épineuil).	4	.	5	.	.	.	.	.	.	.	3	.	.	.	.	.	4	.	.	.	.	.	.	2	.	.	.	.	18
Cérilly.....	3	2	1	4	.	0	1	.	1	0	.	.	2	1	.	.	.	0	.	.	.	.	.	9	.	.	.	1	25
Levet.....	2	1	3	.	.	.	.	2	.	1	3	.	1	.	.	.	3	.	.	.	.	.	.	8	.	1	.	1	26
Ourouer-les-B.....	.	.	.	.	.	.	3	4	.	.	.	.	.	.	.	.	6	.	.	.	.	.	.	.	.	1	.	4	18
Bourges (E. N.)..	.	3	3	.	.	.	.	1	1	1	1	3	3	.	.	.	.	1	.	.	.	.	.	13	0	.	1	3	34
Mehun-s.-Yèvre...	.	6	.	3	.	.	.	.	2	.	1	.	3	.	.	.	.	3	.	.	.	.	.	9	3	.	.	.	30
Salbris.....	6	1	0	4	.	.	.	.	2	0	2	0	4	.	.	.	.	4	.	.	.	.	.	5	10	2	.	.	40
Romorantin.....	.	3	.	.	.	.	.	6	3	3	.	.	.	.	.	.	.	.	8	.	.	.	.	14	.	.	13	.	50
Mennetou-s.-Cher.	.	2	5	.	.	.	.	.	1	1	1	1	.	.	.	.	.	18	.	.	.	.	.	23	.	1	.	1	54
Selles-sur-Cher...	.	1	4	.	.	.	.	1	1	2	.	2	.	.	.	.	.	6	.	.	.	.	.	7	.	3	.	3	30
Montrichard.....	.	8	2	.	.	.	2	2	5	5	.	.	.	.	.	.	5	.	.	.	.	.	.	12	1	.	.	2	44
Épeigné-les-B....	9	1	0	2	.	.	.	1	1	1	4	3	0	2	.	.	.	3	.	.	.	.	.	5	2	1	0	.	35
Bassin de l'Indre.																													
Sainte-Sévère.....	.	.	8	.	.	.	.	.	.	.	3	4	4	.	.	.	.	.	.	.	.	.	.	14	.	.	.	.	33
La Châtre (M. Rouet)	.	2	4	.	.	1	.	.	1	1	.	1	2	.	.	.	.	6	.	.	.	.	.	8	.	.	1	1	28
Châteauroux (st. ag.)	.	.	7	.	.	.	.	.	2	1	3	0	.	.	.	.	.	6	.	.	.	.	.	7	.	2	1	2	31
Loches (P. C.)....	.	.	2	0	.	.	.	.	1	.	1	1	.	.	.	.	.	0	.	.	.	.	.	.	8	.	.	1	15
Manthelan.....	.	8	.	.	2	.	.	0	1	2	5	.	.	.	.	.	.	.	.	.	.	.	.	.	14	.	.	.	32
Villaines.....	8	0	0	3	0	0	.	0	1	0	4	1	0	.	.	.	.	3	.	.	.	.	.	6	10	0	0	0	40?
St-Benoît (h. b.)...	12	.	.	2	1	0	.	0	1	.	3	2	0	.	.	.	.	6	.	.	.	.	.	4	12	2	.	.	45
Azay-le-Rideau...	4	3	.	3	1	0	.	.	.	1	4	3	.	.	.	.	.	2	.	.	.	.	.	5	15	.	.	.	41
Lignières.....	20	.	1	5	0	0	0	1	2	0	6	4	.	.	.	.	.	2	.	.	.	.	6	.	13	2	.	.	62
Rigny-Ussé.....	12	.	1	5	1	.	.	0	1	0	4	2	1	.	.	.	.	4	.	.	.	.	.	5	14	2	1	.	53
Bassin de la Creuse.																													
Felletin.....	.	.	2	1	12	.	.	0	.	.	.	0	.	.	.	.	.	3	.	.	.	.	.	2	3	.	.	.	25
Aubusson.....	10	1	3	5	.	.	.	.	.	.	.	.	4	.	.	.	.	4	.	.	.	.	.	.	6	.	.	.	32
Ahun.....	.	.	.	4	.	.	.	.	.	.	.	1	.	.	.	.	.	.	.	.	.	.	.	.	4	.	.	.	9
Boussac.....	1	2	5	.	.	.	1	0	0	.	3	3	.	.	.	.	5	.	.	.	.	.	.	10	0	.	.	2	33
Guéret.....	4	4	0	.	.	.	.	.	.	.	2	2	.	.	.	.	4	.	.	.	.	.	.	10	.	0	.	.	26
Bénévent.....	5	6	3	2	.	.	.	1	1	.	2	5	.	.	.	.	.	3	.	.	.	.	.	.	9	0	.	1	38
Bessines.....	8	.	2	.	6	.	.	.	.	.	.	.	8	.	.	.	.	.	.	.	.	.	.	.	11	.	.	.	35
La Souterraine....	7	4	1	10	.	.	1	.	2	1	5	1	6	.	.	.	.	3	.	.	.	.	.	.	13	1	2	.	58

STATIONS.	1	2	3	4	5	6	7	8	9	10	11	12	13	14	15	16	17	18	19	20	21	22	23	24	25	26	27	28	TOTAL.
Bassin de la Creuse (suite).																													
Dun-le-Paleteau...	6	.	5	4	.	.	.	.	.	.	5	3	2	.	.	.	.	3	.	.	.	.	.	3	12	2	.	.	46
S'-Benoît-du-S....	4	1	3	5	.	.	2	.	2	.	.	5	1	.	.	.	.	3	.	.	.	.	.	11	.	1	.	1	39
Le Blanc.....	3	0	3	2	.	.	.	.	2	.	1	2	3	.	.	.	.	2	.	.	.	.	.	6	3	1	1	.	29
Abilly.....	5	0	0	2	.	0	.	0	1	1	0	3	0	.	.	.	.	2	.	.	.	.	.	1	11	0	1	.	27
Buxeuil.....	.	.	.	.	.	.	.	.	.	.	5	.	.	.	.	.	.	.	.	.	.	.	.	.	5	6	.	.	16
Bassin de la Vienne.																													
Pontarion.....	5	10	.	.	.	.	.	.	.	.	.	4	.	.	.	.	.	.	.	.	.	.	.	9	.	.	.	.	28
Saint-Léonard....	5	1	2	6	.	.	.	.	.	.	4	3	3	.	.	.	.	4	.	.	.	.	.	.	8	.	.	.	36
Pierrebuffière....	0	1	0	1	.	.	.	.	.	.	.	.	2	2	.	.	.	3	2	.	.	.	.	.	.	.	.	.	11
Oradour-s.-Vayres.	.	.	7	.	.	.	.	.	.	.	2	6	8	.	.	.	.	.	.	.	.	.	.	.	.	1	1	.	26
Limoges (C. M.)...	6	2	1	5	.	1	.	.	1	1	1	2	4	.	.	.	.	4	.	.	.	.	.	.	11	1	.	.	40
Oradour-s.-Glane.	8	2	1	6	.	1	.	.	1	1	1	1	6	.	.	.	.	2	.	.	.	.	.	.	7	1	1	.	39
Rochechouart.....	6	0	1	1	0	.	.	.	0	.	0	0	2	.	.	.	.	1	.	.	.	.	.	.	4	.	1	.	16
Chabanais.....	10	2	2	3	.	1	.	.	.	.	.	4	5	.	.	.	.	.	.	.	.	.	.	.	6	1	1	.	35
Nouic.....	.	13	5	1	1	3	.	1	0	2	0	6	.	.	.	.	1	.	.	.	.	.	.	9	.	0	0	5	48
Lussac-les-Chât....	5	.	3	.	.	.	.	.	.	.	.	1	.	.	.	.	.	3	.	.	.	.	.	4	5	1	.	.	22
Poitiers (P. C.)....	6	3	1	.	.	.	.	.	1	.	2	2	1	.	.	.	.	3	.	.	.	.	.	4	4	.	3	.	30
Chatellerault.....	5	0	0	2	.	0	.	0	1	.	.	2	0	.	.	.	.	4	.	.	.	.	.	1	10	0	0	.	28
Parçay-s.-V.....	7	2	.	.	.	.	.	.	.	5	.	2	.	.	.	.	.	3	.	.	.	.	.	6	9	.	.	.	34
Saint-Epain.....	8	1	.	4	.	.	.	0	3	1	2	3	.	.	.	.	.	3	.	.	.	.	.	4	10	1	0	.	40
Bassin de la Loire, du Bec-d'Allier à Angers.																													
Givry.....	5	4	2	1	.	0	.	0	1	1	2	2	5	.	.	.	.	.	.	.	.	.	.	5	6	1	1	.	35
Sancerre.....	.	.	.	6	.	.	.	1	1	.	1	1	2	.	.	.	.	.	.	.	.	.	.	.	8	1	.	.	21
Saint-Satur.....	1	4	3	3	.	.	.	.	1	.	3	2	2	.	.	.	.	.	.	.	.	.	.	6	6	.	.	.	31
Léré.....	3	0	1	.	0	0	.	.	0	0	0	1	2	1	.	.	.	0	.	.	.	.	.	0	9	.	.	.	19
Gien.....	.	.	.	3	1	.	.	3	1	0	1	.	1	.	.	.	.	.	.	.	.	.	.	3	6	.	.	1	21
Grignon.....	4	3	1	3	0	.	.	1	1	2	6	3	2	.	.	.	.	.	.	.	.	.	.	17	8	1	.	.	53
Combreux.....	4	1	2	4	.	1	.	.	0	.	3	3	1	.	.	.	.	6	.	.	.	.	.	14	11	2	.	.	52
Orléans (P. C.)...	1	1	2	1	1	0	1	.	1	0	2	4	.	.	.	.	.	3	.	.	.	.	.	11	2	1	1	.	32
La Motte-Beuvron.	6	.	2	.	.	.	.	.	.	4	.	1	.	.	.	.	.	.	5	.	.	.	.	.	.	.	.	.	18
Vernou (Loir et Ch.)	2	1	1	1	0	.	.	0	1	0	7	3	4	.	.	.	.	5	.	.	.	.	.	7	7	1	0	.	40
Contres.....	8	.	.	3	.	.	.	.	.	.	2	.	2	.	.	.	.	7	.	.	.	.	.	.	11	.	.	.	33
Ouzouer-le-Marché.	9	1	2	3	.	.	.	1	2	.	3	1	.	.	.	.	.	8	.	.	.	.	.	8	.	.	.	3	41
Blois (P. C.).....	6	4	1	.	2	.	.	1	1	1	6	4	1	.	.	.	.	7	.	.	.	.	.	7	7	1	0	.	49
Montreuil.....	.	0	1	1	.	.	.	1	3	3	2	4	2	.	.	.	.	3	.	.	.	.	.	17	.	1	1	0	39
Villedomer.....	9	1	1	4	.	.	.	1	2	2	3	4	.	.	.	.	.	3	.	.	.	.	.	8	1	1	0	.	40
Beaumont-la-R....	5	1	3	.	.	.	.	.	0	.	.	2	4	4	.	.	.	.	.	.	.	.	.	.	6	.	5	.	30
Notre-Dame d'Œ.	12	1	0	2	0	0	0	0	2	1	1	1	1	.	.	.	.	3	.	.	.	.	.	3	14	0	0	.	41
Tours (C. M.).....	.	0	4	.	.	0	1	3	3	1	3	1	.	.	.	.	0	4	.	.	.	.	.	14	.	2	1	1	37
Channay.....	7	0	2	8	0	1	.	0	3	1	4	1	0	.	.	.	.	3	.	.	.	.	.	7	11	1	1	.	49
Auverse.....	6	.	.	.	2	.	.	1	.	.	3	.	.	.	.	.	.	0	.	.	.	.	.	13	6	1	.	.	32
Angers (J. d. Pl.)..	0	1	3	.	0	0	0	1	1	5	0	3	0	.	.	.	5	0	.	.	.	.	.	11	0	0	0	0	30
La Baumette (M. Cheux)	.	0	4	.	.	.	.	0	1	2	1	2	.	.	.	.	.	5	.	.	.	.	.	10	.	.	.	0	26
Bassin du Loir.																													
Janville.....	.	1	1	4	2	.	1	1	3	.	4	6	3	.	.	.	.	6	.	.	.	.	.	.	.	6	.	4	45
Voves.....	8	.	1	4	.	.	.	.	0	.	3	2	2	.	.	.	.	7	.	.	.	.	.	2	6	.	.	.	35

STATIONS.	1	2	3	4	5	6	7	8	9	10	11	12	13	14	15	16	17	18	19	20	21	22	23	24	25	26	27	28	TOTAL.
Bassin du Loir (suite).																													
Orgères	6	2	0	5	.	0	.	.	4	0	4	2	1	0	.	.	.	7	.	.	.	.	.	2	6	.	.	.	39
Châteaudun	5	1	1	2	0	.	.	.	1	1	2	1	.	.	.	.	.	10	.	.	.	.	.	2	6	.	0	.	32
Brou	4	1	1	2	.	.	0	.	4	0	6	1	1	.	.	.	.	10	.	.	.	.	.	1	5	1	.	.	37
Authon-la-Plaine	10	4	5	.	1	1	1	5	4	4	11	5	0	.	.	.	.	5	0	.	.	.	.	10	5	2	1	1	75
Droué	7	4	7	9	.	.	4	.	.	.	.	.	3	.	1	.	.	.	.	.	.	.	.	.	3	.	3	4	45
Oucques	3	0	1	.	.	.	1	.	.	1	3	1	.	.	.	.	.	3	.	.	.	.	.	4	3	.	.	.	19
Vendôme (P. C.)	3	1	1	3	.	0	1	.	0	0	3	2	1	0	.	.	.	6	.	.	.	.	.	3	8	0	0	.	32
Montoire	4	1	1	3	1	0	.	.	0	0	1	2	1	.	.	.	.	3	.	.	.	.	.	3	9	0	.	.	29
Savigny	3	.	1	1	.	.	.	1	1	0	1	2	2	.	.	.	.	3	.	.	.	.	.	3	3	2	1	.	24
Jupilles	4	2	3	.	.	.	3	4	2	5	2	12	3	.	.	.	.	.	.	.	.	.	.	4	8	4	3	.	59
Dissais-s.-Coure	1	.	2	.	.	.	.	1	1	.	.	3	1	.	.	.	.	2	.	.	.	.	.	12	3	1	.	.	27
Pontvallain	.	.	.	.	.	.	.	.	1	.	.	4	.	.	.	.	2	.	.	.	.	.	.	.	3	.	.	.	10
La Flèche	2	5	1	2	.	.	.	2	1	1	1	.	.	.	.	.	.	.	.	.	.	.	.	.	2	1	9	2	29
Bassin de la Sarthe.																													
Mortagne	2	3	1	.	.	.	.	1	4	2	3	3	.	.	.	.	.	.	.	.	.	.	.	6	12	4	1	4	45
Nogent-le-Rotrou	8	.	.	4	.	.	.	.	3	.	.	4	2	.	.	.	.	2	.	.	.	.	.	10	3	1	.	2	39
Thiron-Gardais	.	.	6	9	.	.	2	2	1	.	.	4	3	.	.	.	.	8	.	.	.	.	.	10	.	1	.	.	46
Bellême	6	3	1	5	1	0	1	1	4	1	3	3	1	.	.	.	.	8	.	.	.	.	.	4	12	2	0	2	58
Alençon (C. M.)	0	1	4	3	.	.	.	2	1	0	.	2	2	.	.	.	1	.	.	.	.	.	.	12	.	0	1	2	31
St-Denis-s.-Sarthon	3	2	.	.	.	.	.	3	.	5	4	6	4	.	.	.	.	1	.	.	.	.	.	.	2	1	.	1	31
Villaines-la-Juhel	3	2	.	.	.	.	7	1	.	4	.	.	6	.	.	.	.	.	.	.	.	.	.	15	.	.	6	3	47
Beaumont-s.-S.	6	1	2	2	.	.	1	.	1	1	2	2	.	.	.	.	.	7	.	.	.	.	.	1	6	.	.	1	33
Bonnétable	10	1	.	3	1	1	.	1	1	.	8	1	3	.	.	.	.	4	.	.	.	.	.	1	6	1	.	1	43
La Ferté-Bernard	3	1	1	.	.	.	.	1	2	.	2	2	.	.	.	.	.	.	.	.	.	.	.	2	4	2	.	.	
Sainte-Suzanne	0	.	4	.	.	.	.	1	.	1	1	2	.	.	.	.	7	.	.	.	.	.	6	4	.	.	.	2	29
Souligné-s-Vallon	8	1	.	3	1	.	.	1	1	1	3	2	6	1	.	.	.	5	.	.	.	.	.	5	.	1	.	1	40
Le Mans (P. C.)	.	1	3	.	.	.	.	.	.	.	1	1	.	.	.	.	.	1	.	.	.	.	.	4	6	.	.	1	18
Connerré	9	11	.	4	.	.	.	.	3	2	1	3	1	.	.	.	.	6	.	.	.	.	.	.	7	5	.	.	52
Bouloire	7	3	.	.	.	.	.	.	1	.	.	3	.	.	.	.	.	.	.	.	.	.	.	.	6	7	.	.	27
Sablé	12	.	.	.	.	.	.	.	.	4	6	.	.	.	.	.	.	7	.	.	.	.	.	.	8	3	.	.	40
Bassin de la Mayenne.																													
Domfront	3	5	6	.	1	1	.	.	4	1	.	3	6	.	.	.	.	6	.	.	.	.	.	3	12	3	0	2	56
Pré-en-Pail	4	2	1	7	0	1	1	0	2	.	1	2	3	.	.	.	.	6	.	.	.	.	.	8	2	1	.	2	43
Gorron	0	0	2	.	0	.	1	1	0	1	.	.	1	.	.	.	.	0	.	.	.	.	.	5	.	1	.	0	13
Ambrières	4	3	1	7	0	.	.	.	0	0	2	3	1	.	.	.	.	6	.	.	.	.	.	4	6	2	1	5	46
Mayenne (P. C.)	5	.	3	4	.	.	1	2	2	.	7	3	.	.	.	.	.	9	.	.	.	.	.	13	.	2	.	2	53
Ernée	4	1	4	.	1	0	1	4	0	3	1	2	5	.	.	.	2	5	.	.	.	.	.	14	0	1	1	1	51
Chailland	9	.	13	.	3	2	.	.	.	5	.	.	.	.	.	.	.	.	.	.	.	.	.	6	.	2	3	.	43
Montsûrs	3	1	3	1	0	0	1	0	0	1	5	2	3	0	.	.	.	6	.	.	.	.	.	12	.	1	0	2	41
Laval (E. N.)	1	0	4	0	0	0	0	0	0	5	.	2	1	.	.	.	1	7	.	.	.	.	.	12	.	1	1	1	36
Cossé-le-Vivien	1	1	7	.	.	.	1	2	.	7	.	4	0	.	.	.	.	6	.	.	.	.	.	14	.	2	1	1	47
Grez-en-Bouëre	9	1	.	4	.	.	0	1	12	1	2	2	0	.	.	.	.	6	.	.	.	.	.	5	13	0	0	2	58
Château-Gontier	.	1	4	.	1	.	1	.	.	6	.	1	.	.	.	.	.	6	.	.	.	.	.	14	.	1	2	2	39
St-Aignan-s.-Roë	5	1	1	4	.	1	.	1	1	2	3	4	.	1	.	.	.	6	.	.	.	.	.	8	.	.	1	2	41
Pouancé	8	.	.	.	.	.	.	6	2	2	5	.	.	.	.	.	.	7	.	.	.	.	.	.	7	2	.	3	42

STATIONS.	1	2	3	4	5	6	7	8	9	10	11	12	13	14	15	16	17	18	19	20	21	22	23	24	25	26	27	28	TOTAL.
Bassin de la Loire inférieure, rive droite.																													
Bécon	18	.	.	2	.	.	.	.	3	4	2	3	.	.	.	.	.	0	.	.	.	.	.	12	.	7	5	.	59
Candé	3	1	2	1	0	.	.	1	1	2	2	3	.	.	.	.	.	1	.	.	.	.	.	9	9	1	1	.	37
Oudon	.	.	4	.	2	.	.	.	2	6	5	1	.	.	.	.	.	4	.	.	.	.	.	15	.	.	1	.	42
Joué-s.-Erdre	.	2	.	.	.	.	.	3	1	1	2	3	.	.	.	.	.	8	.	.	.	.	.	9	6	.	.	.	35
Nort	3	2	2	3	2	1	1	2	2	2	5	2	.	.	.	.	.	8	.	.	.	.	.	6	6	.	.	.	47
Nantes (Obs^re)	0	0	3	2	1	0	1	2	1	6	3	1	.	.	.	.	8	.	.	.	.	.	4	13	.	1	.	1	47
Cordemais	4	.	3	.	.	2	1	2	2	1	3	3	1	.	.	.	.	7	.	.	.	.	.	4	13	0	1	.	47
Savenay (E. N.)	.	.	2	.	.	.	1	2	.	1	1	.	.	.	.	.	.	6	.	.	.	.	.	12	.	.	.	.	26
Saint-Nazaire	2	.	3	.	.	2	.	2	2	0	2	2	.	1	.	.	.	6	.	.	.	.	.	10	5	.	.	0	37
Bassin de la Loire inférieure, rive gauche; bassin de la Sèvre nantaise.																													
Parthenay (E. N.)	9	0	1	3	.	.	.	.	1	.	2	3	.	.	.	.	.	2	.	.	.	.	.	.	1	0	0	.	22
Bressuire	.	.	.	1	0	.	.	1	4	.	.	4	.	.	.	.	.	.	.	.	5	.	.	3	1	.	.	1	20
Puy-Notre-Dame	6	0	1	2	2	.	.	1	1	0	3	1	0	.	.	.	.	5	.	.	.	.	.	1	1	0	0	.	24
Gennes	11	0	1	1	1	.	.	1	2	1	3	2	1	.	.	.	.	3	.	.	.	.	.	.	15	1	0	0	43
Saint-Saturnin	2	4	.	.	.	.	.	5	1	.	2	2	.	.	.	.	.	.	.	.	.	.	.	7	7	.	1	.	32
Ponts-de-Cé	2	1	3	1	0	.	.	1	2	1	2	2	.	.	.	.	.	4	.	.	.	.	.	10	1	.	0	0	30
Thouarcé	1	0	1	1	.	.	1	1	1	2	2	0	.	.	.	.	4	.	.	.	.	.	1	5	1	1	.	0	22
Les Gardes	.	1	3	.	.	0	1	1	2	4	4	3	1	.	.	.	.	8	.	.	.	.	.	11	.	1	1	0	41
Chalonnes	11	4	3	2	2	.	.	0	1	1	1	1	.	.	.	.	.	4	.	.	.	.	.	4	3	.	.	.	37
La Pommeraye	1	1	3	0	1	.	.	1	0	2	3	2	.	.	.	.	.	4	.	.	.	.	.	10	2	.	1	.	31
Chapelle-St-Flor	9	.	1	3	.	.	.	.	3	5	5	3	.	.	.	.	.	8	.	.	.	.	.	6	7	1	.	.	51
Champtoceaux	5	1	.	2	2	0	.	1	1	1	3	2	.	.	.	.	.	5	.	.	.	.	.	4	3	1	0	0	31
Montfaucon	.	.	2	4	.	.	.	3	4	5	6	4	2	.	.	.	.	7	.	.	.	.	.	14	.	13	.	.	64
Les Herbiers	10	0	0	4	3	2	.	1	2	2	9	5	0	.	.	.	.	12	.	.	.	.	.	4	10	1	1	.	66
Montaigu	8	.	1	4	1	1	0	1	2	1	8	3	0	1	.	.	.	8	.	.	.	.	.	4	10	2	1	.	56
Clisson	6	.	.	.	4	.	.	1	1	2	7	2	.	.	.	.	.	7	.	.	.	.	.	.	8	.	2	1	41
BASSINS ENTRE LA LOIRE ET LA GIRONDE.																													
Bassins de la Vie, du Lay et de la Sèvre niortaise.																													
P^te St-Gildas	.	0	2	.	1	.	1	.	1	1	.	1	.	.	.	.	1	3	.	.	.	.	.	15	.	.	.	.	26
Pornic	.	.	.	6	.	3	.	4	2	.	2	1	.	.	.	.	.	.	.	.	.	.	.	3	1	.	4	1	29
Noirmoutiers	5	.	.	3	2	1	.	1	0	0	1	4	0	.	.	.	.	8	.	.	.	.	.	12	11	1	1	.	51
Ile d'Yeu	0	.	1	1	0	0	0	0	2	3	2	2	5	.	.	.	.	1	.	.	.	.	.	5	10	1	2	0	36
Saint-Gilles-s-Vie	3	.	.	4	2	1	.	.	2	.	1	8	.	.	.	.	.	.	.	.	.	.	.	5	8	.	.	.	34
Sables-d'Olonne	5	0	1	.	2	3	.	1	2	0	1	3	1	.	.	.	.	9	.	.	.	.	.	5	7	1	0	.	41
Roche-s.-Yon (E.N.)	.	.	.	5	1	1	.	2	3	1	8	14	2	.	.	.	.	2	.	.	.	.	.	5	9	3	2	.	58
Chantonnay	6	2	.	4	.	.	.	2	1	3	5	4	,	.	.	.	.	16	.	.	.	.	.	.	11	2	1	.	58
La Châtaigneraie	24	.	3	.	.	.	.	.	7	4	6	5	.	.	.	.	.	6	.	.	.	.	.	4	14	3	3	.	79
Longèves	12	.	.	2	.	.	.	0	3	1	6	1	.	.	.	.	.	9	.	.	.	.	.	3	6	3	1	.	47
Luçon	7	.	1	3	.	2	.	1	2	.	6	3	1	.	.	.	.	10	.	.	.	.	.	2	14	1	1	.	54
Marans	7	.	1	2	.	.	.	2	1	2	2	1	1	.	.	.	.	10	.	.	.	.	.	1	9	0	1	.	40
Coulonges-s.-l'A.	0	1	.	.	.	2	2	3	3	10	1	2	.	.	.	.	4	.	.	.	.	.	.	6	1	3	0	.	38
Chantecorps	7	9	3	.	.	.	.	5	10	5	12	4	2	.	.	.	.	.	.	.	.	.	.	.	10	2	3	1	75
La Couarde	8	1	3	10	.	0	.	2	6	6	14	5	6	.	.	.	.	5	.	.	.	.	.	1	13	4	3	1	88
Niort	8	0	1	4	.	1	.	1	3	1	5	1	3	.	.	.	.	9	.	.	.	.	.	1	7	.	2	.	46
Fressines	2	2	2	6	.	0	2	2	1	2	7	5	2	.	.	.	.	3	.	.	.	.	.	.	11	2	2	.	51
Mauzé	3	.	.	6	.	.	.	.	1	2	3	4	1	.	.	.	.	7	.	.	.	.	.	.	10	.	3	.	40

STATIONS	1	2	3	4	5	6	7	8	9	10	11	12	13	14	15	16	17	18	19	20	21	22	23	24	25	26	27	28	TOTAL
Bassins de la Vie, du Lay et de la Sèvre niortaise (suite).																													
Bazoin	9	.	2	3	.	.	.	1	2	.	7	2	1	0	.	.	.	8	.	.	.	.	.	1	10	1	1	.	48
La Rochelle (P.C.)	6	.	1	.	1	2	.	1	.	2	.	4	1	1	.	.	.	10	.	.	.	.	.	.	.	9	1	.	39
Bassin de la Charente.																													
Saint-Mathieu	13	3	7	5	.	2	.	.	.	1	9	.	13	.	.	.	.	.	.	.	.	.	.	.	9	3	.	.	65
Le Lac Français	7	1	3	5	0	0	.	.	.	0	2	2	5	0	.	.	.	6	.	.	0	.	.	.	5	4	4	0	45
Angoulême (P. C.)	4	.	3	.	.	.	.	.	3	.	.	.	7	.	.	.	.	.	.	.	.	.	.	.	12	4	.	.	33
Barbézieux	4	0	2	5	.	.	.	.	1	0	.	1	4	1	.	.	.	7	.	.	.	.	.	.	.	5	1	0	31
Jonzac	5	.	2	.	.	.	.	.	.	.	.	7	.	.	.	.	.	3	.	.	.	.	.	.	5	2	.	.	24
Cognac	.	1	2	.	.	0	.	1	1	0	1	5	1	.	.	.	6	.	.	.	.	.	.	8	1	2	.	1	30
Aigre	5	1	2	4	.	.	.	.	.	1	2	2	5	.	.	.	.	5	.	.	.	.	.	.	10	.	2	.	39
Ruffec	6	1	2	3	.	.	.	.	1	1	2	2	5	.	.	.	.	5	.	.	.	.	.	.	9	1	2	.	39
Chef-Boutonne	5	0	2	2	.	2	.	0	1	1	1	2	2	.	.	.	.	5	.	.	.	.	.	0	.	0	2	2	27
La Brousse	.	.	4	.	.	3	.	.	1	3	2	3	2	.	.	.	.	3	.	.	.	.	.	9	.	2	1	0	35
Chail	6	1	2	6	.	1	0	0	4	3	4	4	2	.	.	.	.	5	.	.	.	.	.	.	16	2	.	.	56
Vernoux-s-Bout	.	1	6	.	3	.	2	.	4	2	4	1	.	.	.	4	3	.	.	.	.	.	.	.	.	.	.	.	30
Les Fosses	.	0	1	3	.	1	.	1	2	2	5	4	2	.	.	.	.	5	.	.	.	.	.	.	11	2	2	.	41
Villiers-au-B.	5	.	1	3	.	.	.	1	2	2	3	3	.	.	.	.	.	6	.	.	.	.	.	.	8	1	2	.	37
St-Jean-d'Angely	.	5	.	.	.	.	1	.	1	.	4	.	.	.	.	.	5	.	.	.	.	.	.	4	1	.	.	.	21
Saintes	5	.	2	.	.	.	.	.	.	1	1	3	.	.	.	.	8	.	.	.	.	.	.	9	.	1	2	.	32
Rochefort	.	0	1	.	.	1	.	0	1	1	0	1	1	.	.	.	.	8	.	.	.	.	.	9	.	0	1	.	24
Ile d'Aix	6	.	.	1	.	1	3	1	1	1	1	.	2	.	.	.	.	10	.	.	.	.	.	.	7	.	2	.	36
Chassiron	8	.	.	.	.	.	1	.	.	.	.	.	1	.	.	.	.	12	.	.	.	.	.	.	12	.	.	.	34
BASSIN DE LA GIRONDE.																													
Bassin de la Dordogne.																													
Laqueuille	.	.	16	.	.	5	3	.	.	5	1	3	.	.	.	.	6	.	.	.	.	.	.	3	.	.	.	.	42
La T.-d'Auvergne	4	6	8	.	.	.	.	.	.	1	6	6	.	.	.	.	.	.	.	.	.	.	.	.	.	3	.	.	34
Ussel	4	3	1	5	.	.	.	.	.	.	2	1	3	1	.	.	.	.	.	.	.	.	.	5	2	.	.	.	27
Aurillac (E. N.)	.	2	0	.	.	.	.	.	.	.	.	.	8	.	.	.	.	4	.	.	.	.	.	.	0	1	.	.	15
Argentat	.	5	7	.	.	.	1	.	.	.	.	2	7	.	.	.	.	7	1	.	.	.	.	.	6	1	.	.	37
Beaulieu	6	7	8	3	.	.	.	.	.	1	.	.	6	3	.	.	.	6	.	.	.	.	.	.	7	0	.	.	47
Saint-Céré	5	2	1	.	.	.	.	.	.	.	.	.	.	.	.	.	.	.	.	.	.	.	.	2	2	.	.	.	12
La Tronquière	6	7	10	.	.	.	.	.	.	.	.	7	10	.	.	.	.	7	.	.	.	.	.	10	.	.	.	.	57
Gramat	7	8	.	.	.	.	.	.	.	.	.	3	5	.	.	.	.	3	.	.	.	.	.	4	.	3	.	.	33
Frayssinet	3	2	6	.	.	.	.	.	.	.	.	.	5	.	.	.	.	2	.	.	.	.	.	4	.	.	.	.	22
Martel	7	2	4	.	.	.	.	.	.	.	.	5	4	.	.	.	.	1	.	.	.	.	.	7	.	2	.	.	32
Vayrac	4	6	4	.	.	.	.	.	.	.	.	2	5	.	.	.	.	3	.	.	.	.	.	.	.	3	.	.	27
Tulle (P.C.)	4	2	5	9	.	.	.	.	.	.	.	3	7	.	.	.	.	.	.	.	.	.	.	.	7	5	0	1	44
Brive	2	3	3	.	.	.	.	.	.	.	2	3	3	0	.	.	.	1	.	.	.	.	.	.	8	1	.	.	26
Blanzaguet	10	.	.	.	.	.	.	.	.	.	.	6	.	.	.	.	.	.	.	.	.	.	.	7	7	.	.	.	30
Chalais	4	1	2	2	.	.	.	.	.	1	.	1	4	.	.	.	.	10	.	.	.	.	.	.	5	1	1	.	32
Montguyon	3	.	2	3	.	.	1	.	.	.	.	3	7	.	.	.	.	8	.	.	.	.	.	2	6	.	3	.	38
Les Églisottes	5	0	2	2	1	.	.	.	1	.	.	.	4	1	.	.	.	9	.	.	.	.	.	.	.	5	1	.	31
Coutras	2	1	0	.	4	.	.	.	.	.	.	.	2	.	.	.	.	5	.	.	.	.	.	.	5	.	1	.	20
Lussac	4	0	0	2	.	.	.	.	0	0	.	1	5	0	.	.	.	9	.	.	.	.	.	.	4	1	.	.	27
Cavignac	3	1	2	5	.	.	.	.	.	1	.	.	5	1	.	.	.	9	.	.	.	.	.	.	7	1	1	.	35

STATIONS.	1	2	3	4	5	6	7	8	9	10	11	12	13	14	15	16	17	18	19	20	21	22	23	24	25	26	27	28	TOTAL.
Bassin du Lot.																													
Le Bleymard	.	.	.	2	.	.	.	.	.	.	.	.	.	.	.	.	.	1	.	.	.	.	.	.	.	.	.	.	3
Bagnols	3	.	.	.	.	.	.	.	.	.	.	.	.	.	.	.	.	1	.	.	.	.	.	.	2	.	.	.	6
Montmirat	1	1	.	2	.	.	.	.	.	.	.	.	.	.	.	.	.	3	.	.	.	.	.	.	0	.	.	.	7
Mende (P. C.)	.	4	.	.	.	.	.	.	.	.	.	.	.	.	.	.	.	.	.	.	.	.	.	.	.	.	.	.	4
Marvéjols	0	0	.	5	.	.	.	.	.	.	.	.	.	.	.	.	.	.	.	.	.	.	.	.	0	.	.	.	5
Cam-de-la-Roche	1	.	.	.	.	.	.	.	.	.	.	.	.	.	.	.	.	0	.	.	.	.	.	.	6	.	.	.	7
St-Chély-d'Apcher	6	.	.	.	.	1	.	.	.	.	.	.	1	.	.	.	.	2	.	.	.	.	.	.	2	.	.	.	12
Nasbinals	.	.	.	8	.	.	.	.	.	.	.	.	5	3	.	.	.	.	2	.	.	.	.	.	3	.	.	.	21
Espalion	.	.	.	.	.	.	.	.	.	.	.	11	.	.	.	.	.	.	.	.	.	.	.	10	.	.	.	.	21
Entraygues	.	1	1	2	.	.	.	.	.	.	.	1	6	.	.	.	.	.	4	.	.	.	.	.	6	.	.	.	21
Laguiole	.	.	.	.	.	.	.	.	.	.	.	.	.	.	.	.	.	.	.	.	.	.	.	.	3	.	.	.	3
Figeac (S. hy.)	.	.	1	2	.	.	.	.	.	.	.	.	2	.	.	.	.	4	.	.	.	.	.	.	5	.	.	.	14
La Capelle M	.	5	7	.	.	.	.	.	.	.	.	4	5	.	.	.	.	4	.	.	.	.	.	7	.	.	.	.	32
Livernon	3	3	2	2	.	.	.	.	.	2	.	1	1	.	.	.	.	.	.	.	.	.	.	2	.	.	.	.	16
Limogne	6	.	.	7	.	.	.	.	.	.	.	.	3	.	.	.	.	2	.	.	.	.	.	2	4	.	.	.	24
Saint-Géry	.	.	.	.	.	.	.	.	.	.	.	3	.	.	.	.	.	4	.	.	.	.	.	3	.	.	.	.	10
Lauzès	2	1	3	1	.	.	.	.	.	.	.	1	2	.	.	.	.	2	.	.	.	.	.	2	.	1	.	.	15
Cahors (P. C.)	2	0	1	6	.	.	.	.	.	1	.	.	2	1	.	.	.	4	.	.	.	.	.	.	5	1	.	.	23
Puy-l'Évêque	.	6	5	2	.	.	.	.	.	.	.	.	5	.	.	.	.	1	.	.	.	.	.	7	.	.	.	.	26
Fumel	2	2	2	3	.	1	.	.	.	.	.	.	3	7	.	.	.	3	.	.	.	.	.	.	5	1	.	.	29
Montflanquin	.	6	.	.	.	.	0	.	.	.	.	.	7	1	.	.	.	3	.	.	.	.	.	.	6	.	.	.	23
Villeneuve (P. C.)	3	1	1	2	.	.	.	.	.	.	.	.	2	1	.	.	.	3	.	.	.	.	.	.	4	0	.	.	18
Moneclar d'A	5	1	1	2	0	1	.	.	.	.	.	.	3	1	.	.	.	3	0	.	.	.	.	.	4	0	0	.	21
Bassins du Tarn et de l'Aveyron.																													
Pont-de-Montvert	.	.	.	10	.	.	.	.	.	.	.	.	.	.	.	.	.	.	.	.	.	.	.	.	.	.	.	.	10
Florac	.	.	.	6	.	.	.	.	.	.	.	.	.	.	.	.	.	4	2	.	.	.	.	.	3	.	.	.	16
Cassagnas	3	.	.	2	.	.	.	.	.	.	.	.	.	.	.	.	.	1	.	.	.	.	.	.	1	.	.	.	7
Meyrueis	3	.	.	.	.	.	.	.	.	.	.	.	4	.	.	.	.	.	.	.	.	.	.	.	3	.	.	.	10
Col du Marquairès	1	.	.	2	.	.	.	.	.	.	.	.	1	.	.	.	.	2	.	.	.	.	.	.	1	.	.	.	7
Massegros	.	.	.	.	.	.	.	.	.	.	1	.	.	.	.	.	.	2	.	.	.	.	.	.	1	.	.	.	4
La Cavalerie	.	.	0	.	.	.	.	.	.	.	.	.	2	.	.	.	.	2	.	.	.	.	.	1	.	.	.	.	5
Saint-Affrique	2	.	.	2	.	.	.	.	.	.	.	.	4	1	.	.	.	6	2	.	.	.	.	.	7	.	.	.	24
Le Cabaretou	3	.	.	.	.	.	.	.	.	.	.	.	10	.	.	.	.	11	.	.	.	.	.	.	.	.	.	.	24
Fraïsse	.	5	.	8	.	.	.	.	.	.	.	.	9	.	.	.	.	.	.	.	.	.	.	.	9	.	.	.	32
La Salvetat d'A	.	.	.	.	.	.	.	.	.	.	.	.	8	.	.	.	.	18	.	.	.	.	.	.	.	2	.	.	28
Pradelles-Cabardès	3	.	4	.	.	.	.	.	.	.	.	.	17	6	.	.	.	10	3	.	.	.	.	.	15	5	.	.	63
Castres	7	1	2	1	.	.	.	.	.	.	.	.	4	2	.	.	.	7	4	.	.	.	.	.	3	.	.	.	31
Alban	13	5	4	18	.	.	.	.	.	.	.	.	20	6	.	.	.	17	.	.	.	.	.	.	11	3	.	.	97
Villefranche-d'Av	1	3	1	.	.	.	.	.	.	.	.	.	.	.	.	.	.	2	2	.	.	.	.	.	5	0	0	.	14
Naucelle	.	2	1	4	.	.	.	.	.	0	.	.	1	.	.	.	.	3	1	.	.	.	.	.	1	0	.	.	13
Carmaux	.	1	3	1	.	.	.	.	.	.	.	.	2	.	.	.	.	3	.	.	.	.	.	.	2	.	.	.	12
Cordes	.	0	1	3	.	1	.	.	.	.	.	.	2	.	.	.	.	3	5	.	.	.	.	.	2	0	.	.	17
Albi (P. C.)	0	2	1	4	.	.	.	.	.	0	.	.	3	1	.	.	.	5	.	.	.	.	.	3	.	0	.	.	19
Lavaur	1	1	2	0	.	.	.	.	.	.	.	0	1	.	.	.	.	3	1	.	.	.	.	.	2	.	.	.	11
Montauban (E. N.)	1	.	.	.	.	.	.	.	.	.	.	.	0	.	.	.	.	3	.	.	.	.	.	4	.	.	.	.	8
Caylus	2	0	2	11	.	.	.	.	.	0	.	.	1	3	.	.	.	.	2	.	.	.	.	.	9	0	.	.	30
Lalbenque	.	3	.	4	.	.	.	.	.	.	.	.	3	.	.	.	.	3	.	.	.	.	.	2	.	.	.	.	15
La Française	.	.	.	6	.	.	.	.	.	.	.	.	.	.	.	.	.	6	.	.	.	.	.	4	.	.	.	.	16

STATIONS.	1	2	3	4	5	6	7	8	9	10	11	12	13	14	15	16	17	18	19	20	21	22	23	24	25	26	27	28	TOTAL.
Bassin de la Garonne, cours supérieur, et affluents des Pyrénées.																													
Belesta	.	.	.	.	.	.	.	.	.	.	.	.	7	.	.	.	.	9	.	3	.	.	.	7	.	.	.	.	26
Mirepoix	2	.	.	.	.	.	.	.	.	.	.	.	.	2	.	.	.	8	9	.	.	.	.	.	3	.	.	.	24
Foix (E. N.)	8	1	.	7	.	.	.	.	.	.	.	.	.	1	.	.	.	3	5	.	.	.	.	2	.	.	.	.	27
Royat	10	.	.	3	.	.	.	.	.	.	.	.	4	.	.	.	.	4	.	2	.	.	.	.	3	.	.	.	26
Izaut-de-l'Hôtel	12	1	.	2	.	.	.	.	.	.	.	.	1	.	.	.	.	13	.	.	.	.	.	.	3	.	.	.	32
Rieumes	10	1	.	2	.	.	.	.	.	.	.	.	3	2	.	.	.	4	.	.	.	.	.	.	.	.	.	.	21
Toulouse (Obs^re)	1	.	0	.	.	.	.	.	.	.	.	.	4	4	.	.	.	4	0	.	.	.	.	.	1	.	.	.	17
Bassin de la Garonne (R. G.) au-dessous de Toulouse; bassins du Gers et de la Baïse; bassin de la Gironde.																													
Lannemezan	2	1	2	1	.	.	.	.	.	.	.	.	0	.	.	.	.	1	1	.	.	.	.	.	.	.	.	.	9
Castelnau-Mag	9	.	.	0	.	.	.	.	.	.	.	.	.	.	.	.	.	.	.	.	.	.	.	.	.	.	.	.	9
Miélan	5	1	.	1	.	.	.	.	.	.	.	.	2	.	.	.	.	5	0	.	.	.	.	.	1	.	.	.	16
Masseube	4	.	.	1	.	.	.	.	.	.	.	.	1	0	.	.	.	6	.	.	.	.	.	.	1	.	.	.	13
Lombez	7	.	.	.	.	.	.	.	.	.	.	.	1	4	.	.	.	7	.	.	.	.	.	1	.	.	.	.	20
Auch (P.C.)	2	.	.	1	.	.	.	.	.	.	.	.	1	1	.	.	.	3	1	.	.	.	.	.	2	.	.	.	11
Canals	.	.	.	.	.	.	.	.	.	.	.	.	5	.	.	.	.	3	.	.	.	.	.	2	.	.	.	.	10
Beaumont	1	0	0	1	.	.	0	.	.	.	.	.	1	3	.	.	.	5	1	.	.	.	.	.	3	1	.	.	16
Vic-Fézensac	.	.	.	3	.	.	.	.	.	.	.	.	5	.	.	.	.	4	.	.	.	.	.	1	.	.	.	.	13
Eauze	.	.	5	.	.	.	.	.	.	.	.	3	.	.	.	.	5	.	.	.	.	.	.	.	.	.	.	.	13
Condom	.	.	.	3	.	.	.	.	.	.	.	.	2	2	.	.	.	4	.	.	.	.	.	.	1	.	.	.	12
Lectoure	1	.	.	2	.	.	.	.	.	.	.	.	2	3	.	.	.	3	1	.	.	.	.	.	2	.	.	.	14
Montcuq	3	1	1	3	.	.	.	.	.	.	.	.	4	.	.	.	.	2	.	.	.	.	.	5	.	.	.	.	19
Agen (P.C.)	.	2	1	.	.	0	.	.	.	.	.	1	1	.	.	.	.	4	.	.	.	.	.	4	.	.	.	1	14
Grignols	6	2	2	2	.	.	.	.	.	.	.	.	3	2	.	.	.	5	.	.	1	.	.	.	3	.	.	.	24
Col de Fer	1	1	1	1	1	.	.	.	.	.	.	.	2	.	.	.	.	6	.	.	.	.	.	.	2	.	.	.	17
Machorre	5	.	.	3	.	.	.	.	.	.	.	.	.	2	.	.	.	7	.	.	.	.	.	.	.	.	1	.	17
Budos	4	2	0	2	0	.	.	.	.	.	.	.	2	3	0	.	0	6	.	0	.	.	.	.	3	0	0	.	23
La Sauve (E. N.)	.	0	0	.	.	.	.	.	.	.	2	1	6	6	.	.	.	0	.	.	.	.	.	.	1	0	.	.	17
Bordeaux (Obs^re)	2	1	1	3	0	.	.	.	.	0	.	0	4	2	.	.	.	5	.	.	0	.	0	.	5	1	1	.	26
Soulac	3	1	1	1	.	.	.	.	.	1	1	0	3	1	.	.	.	9	.	.	.	.	.	.	9	1	1	.	29
Royan	3	.	1	.	.	.	.	.	.	.	.	1	2	1	.	.	.	7	.	.	.	.	.	.	6	2	.	1	24
La Coubre	3	1	1	.	.	.	.	.	.	.	.	.	1	2	.	.	.	7	.	.	.	.	.	.	9	1	.	.	25
BASSINS ENTRE LA GIRONDE ET LES PYRÉNÉES.																													
Petits bassins entre la Gironde et l'Adour.																													
Saint-Nicolas	9	3	.	1	.	.	.	.	.	.	.	2	3	.	.	.	.	11	.	.	.	.	.	.	9	2	.	.	39
Hourtin	7	2	1	0	.	.	.	.	1	.	.	0	3	1	.	.	.	10	.	.	.	.	.	.	8	1	1	.	35
Moutchic	6	3	0	2	.	.	.	.	1	0	.	0	2	.	.	.	.	10	.	.	.	.	.	.	11	1	1	.	36
Le Porge	7	2	3	3	.	.	.	.	.	0	.	3	3	1	.	.	.	13	.	.	.	.	.	.	9	1	1	.	46
Arès	9	2	2	1	0	.	.	0	0	0	.	0	3	0	.	.	.	11	0	.	.	.	.	0	8	2	1	.	40
Piquey	7	2	1	2	0	.	.	.	.	.	.	0	1	1	.	.	.	11	.	.	.	.	.	.	7	1	0	.	33
Audenge	8	1	2	2	.	.	.	.	.	.	.	.	4	1	.	.	.	10	2	.	.	.	.	.	9	1	1	.	41
La Salie	8	7	1	2	.	.	.	.	.	.	.	.	1	1	.	.	.	12	0	.	.	.	.	.	7	.	.	.	39
Arcachon (C. M.)	8	3	2	1	0	.	.	.	0	0	.	.	2	1	0	.	.	10	.	.	.	.	.	.	6	1	1	.	35
Belin	8	.	2	3	0	0	.	.	.	.	.	.	2	1	.	.	.	9	.	.	.	.	.	.	4	0	0	.	30
Pissos	6	3	1	3	.	.	.	.	.	.	.	.	2	1	.	.	.	10	.	.	.	.	.	.	5	0	.	.	31

STATIONS.	1	2	3	4	5	6	7	8	9	10	11	12	13	14	15	16	17	18	19	20	21	22	23	24	25	26	27	28	TOTAL.
Bassin de l'Adour.																													
Pic-du-Midi (Obs^re)	18	.	.	2	.	.	.	.	.	.	.	.	1	.	.	.	.	6	3	.	.	.	.	3	7	.	.	.	40
Bagnères-de-Big...	11	0	.	3	.	.	.	.	.	.	.	.	0	.	.	.	.	9	2	.	.	.	.	0	.	.	.	0	26
Lourdes.....	12	.	.	2	.	.	.	.	.	.	.	.	0	.	.	.	.	.	8	.	.	.	.	.	.	.	.	.	23
Peyranères.....	13	.	.	.	.	.	.	.	.	.	.	.	.	.	.	.	.	.	18	5	.	.	.	.	10	.	.	.	46
Gélan.....	8	.	.	.	.	.	.	.	.	.	.	.	.	.	.	.	.	.	.	.	.	.	.	.	5	.	.	.	13
Laruns.....	16	.	.	7	.	.	.	.	.	.	.	.	4	.	.	.	.	10	3	.	.	.	.	.	5	.	.	.	45
Bedous.....	8	4	.	.	.	.	.	.	.	.	.	.	.	.	.	.	.	5	10	1	.	.	.	.	8	.	.	.	36
Tarbes (P. C.)....	.	.	1	.	.	.	.	.	.	.	.	.	3	.	.	.	.	6	4	.	.	.	.	.	.	.	.	.	14
Maubourguet.....	.	.	3	.	.	.	.	.	.	.	.	1	.	.	.	.	.	7	.	.	.	.	.	.	.	.	.	.	11
Lescar (E. N.)....	8	0	1	0	.	.	.	.	.	.	.	.	0	.	.	.	.	7	1	.	.	.	.	2	0	.	.	.	20
Oloron.....	16	.	.	4	.	.	.	.	.	.	.	.	2	.	.	.	.	9	2	.	.	.	.	.	3	.	.	.	36
Mauléon.....	13	8	.	.	.	.	.	.	.	.	.	.	.	.	.	.	11	2	.	.	.	.	.	.	.	.	.	.	34
St-Jean-P.-de-Port.	6	3	2	.	.	.	.	.	.	.	.	6	.	.	.	.	15	6	1	.	.	.	.	2	.	.	.	.	41
Orthez.....	11	.	1	3	.	.	.	.	.	.	.	.	3	.	.	.	.	6	.	.	.	.	.	.	2	.	.	.	26
Riscle.....	4	.	.	2	.	.	.	.	.	.	.	.	3	1	.	.	.	7	1	.	.	.	.	.	1	.	.	.	19
Cazaubon.....	2	1	1	.	.	.	.	.	.	.	.	2	1	4	.	.	.	4	.	.	.	.	.	.	3	.	.	.	18
Mont-de-Marsan..	8	.	.	2	.	.	.	.	.	.	.	.	1	2	.	.	.	1	.	.	.	.	.	.	5	.	.	.	18
Saint-Sever.....	7	0	0	3	.	.	.	.	.	.	.	.	3	0	.	.	.	7	.	.	.	.	.	.	3	0	.	.	24
Tartas.....	10	1	0	3	.	.	.	.	.	.	.	.	2	1	.	.	.	8	.	0	.	.	.	.	5	0	.	.	30
Dax (P.-C.).....	18	1	0	.	.	.	.	.	.	.	.	.	6	1	.	.	.	9	.	.	.	.	.	.	8	.	.	.	44
Bayonne.....	5	3	4	2	.	.	.	.	.	.	.	4	.	.	.	.	.	15	3	.	.	.	.	6	.	1	.	.	43
Biarritz.....	10	.	2	3	.	.	.	.	.	.	.	.	4	.	.	.	.	7	12	.	.	3	.	.	4	.	.	.	45

VERSANT DE LA MÉDITERRANÉE.

BASSINS ENTRE LES PYRÉNÉES ET LE RHÔNE.

Bassins du Tech, de la Tet et de l'Agly.																													
Col de la Quillane..	.	.	1	.	.	.	.	.	.	.	.	.	.	.	.	.	.	1	1	2	.	.	.	.	.	.	.	.	5
Montlouis (C. M.).	.	.	.	.	.	.	.	.	.	.	.	.	.	.	.	.	.	6	16	14	.	.	.	.	.	.	.	.	36
Prats-de-Mollo ...	.	.	.	.	.	.	.	.	.	.	.	.	.	.	.	.	.	.	14	13	.	.	.	.	.	.	.	.	27
Céret.....	.	.	.	.	.	.	.	.	.	.	.	.	.	.	.	.	.	13	11	14	.	.	.	.	.	.	.	.	38
Vernet-les-Bains..	.	.	.	.	.	.	.	.	.	.	.	.	.	.	.	.	.	5	19	.	.	.	.	.	.	.	.	.	24
Prades.....	.	.	2	.	.	.	.	.	.	.	.	.	.	.	.	.	.	.	.	17	11	.	.	.	1	.	.	.	31
Vinça.....	.	.	.	.	.	.	.	.	.	.	.	.	.	.	.	.	.	1	25	11	1	.	.	.	.	.	.	.	39
Gincla.....	.	.	3	.	.	.	.	.	.	.	.	.	.	.	.	.	.	16	13	13	.	.	.	2	.	.	.	.	47
Caudiès de St-Paul	3	.	3	.	.	.	.	.	.	.	.	.	5	4	.	.	.	.	13	7	10	.	.	2	.	.	.	.	46
Perpignan (Obs^re).	.	.	.	.	.	.	.	.	.	.	.	.	0	1	.	.	.	1	29	12	.	.	.	.	.	.	.	.	43
Estagel (C. M.)...	.	.	.	.	.	.	.	.	.	.	.	.	.	.	.	.	.	.	8	6	.	.	.	.	.	.	.	.	14
Palairac.....	.	.	.	.	.	.	.	.	.	.	.	2	1	.	.	.	.	3	13	.	.	.	.	.	.	.	.	.	19
St-Laurent-de-la-S.	.	.	.	.	.	.	.	.	.	.	.	.	.	.	.	.	.	.	11	10	.	.	.	.	.	.	.	.	21
Le Barcarès.....	.	.	.	.	.	.	.	.	.	.	.	.	.	.	.	.	.	2	1	9	.	.	.	.	.	.	.	.	12
Port-Vendres.....	.	.	.	.	.	.	.	.	.	.	.	.	.	.	.	.	.	6	9	.	.	.	.	.	.	.	.	.	15
Cap Béar (phare)...	.	.	.	.	.	.	.	.	.	.	.	.	.	.	.	.	.	.	10	8	1	.	.	.	0	.	.	.	19
Banyuls.....	.	.	.	.	.	.	.	.	.	.	.	.	.	.	.	.	.	.	18	7	1	.	.	.	1	.	.	.	27

STATIONS.	1	2	3	4	5	6	7	8	9	10	11	12	13	14	15	16	17	18	19	20	21	22	23	24	25	26	27	28	TOTAL.
Bassin de la Sègre.																													
Col de Puymorens.	25	.	.	.	.	.	.	.	.	.	.	.	.	.	.	.	.	.	15	.	.	.	.	2	.	.	.	.	42
Angoustrine.....	.	.	.	.	.	.	.	.	.	.	.	.	.	.	.	.	.	1	1	.	.	.	.	2	.	.	.	.	4
Bourg-Madame....	.	.	.	.	.	.	.	.	.	.	.	.	.	.	.	.	.	.	2	.	.	.	.	.	.	.	.	.	2
Bassin de l'Aude.																													
Le Bousquet.....	.	.	12	.	.	.	.	.	.	.	.	0	.	.	.	.	.	20	.	7	.	.	.	4	.	.	.	.	44
Mérial.....	4	.	.	.	.	.	.	.	.	.	.	.	1	.	.	.	.	15	.	2	.	.	.	3	.	.	.	.	25
Espezel.....	.	.	.	21	.	.	.	.	.	.	.	.	6	.	.	.	.	5	11	3	.	.	.	5	.	.	.	.	51
Les Fanges.....	.	.	3	.	.	.	.	.	.	.	.	.	7	9	.	.	.	15	25	29	.	.	.	2	.	.	.	.	91
Monthaut (h. b.)..	2	.	1	.	.	.	.	.	.	.	.	4	2	.	.	.	9	9	23	2	.	.	.	2	.	.	.	.	54
Monthoumet.....	1	.	4	.	.	.	.	.	.	.	.	4	4	.	.	.	.	.	15	.	.	.	.	3	.	.	.	.	31
Montlaur.....	.	.	.	.	.	.	.	.	.	.	.	.	.	.	.	.	.	3	3	1	.	.	.	.	.	.	.	.	7
Moux.....	.	.	.	.	.	.	.	.	.	.	.	.	.	.	.	.	.	.	.	.	.	.	.	.	.	.	.	.	0
Barbaira.....	4	.	.	.	.	.	.	.	.	.	.	.	.	.	.	.	.	.	5	.	.	.	.	2	.	.	.	.	11
Carcassonne (C.M.)	1	.	1	.	.	.	.	.	.	.	.	1	1	.	.	.	.	4	4	.	.	.	.	4	.	.	.	.	15
Lasbordes.....	.	.	.	.	.	.	.	.	.	.	.	.	4	.	.	.	.	12	.	.	.	.	.	4	.	.	.	.	20
La Loubatière....	.	10	6	.	.	.	.	.	.	.	.	10	10	.	.	.	.	4	17	.	.	.	.	8	.	4	.	.	70
Lespinassière (Sal.)	1	1	1	2	.	.	.	.	.	.	.	.	15	.	.	.	.	6	.	.	.	.	.	7	.	0	.	.	33
Caunes (h. b.)....	.	.	.	.	.	.	.	.	.	.	.	.	4	.	.	.	.	2	.	.	.	.	.	4	.	.	.	.	9
Estagnol.....	2	0	1	.	.	.	.	.	.	.	.	3	3	.	.	.	5	7	21	3	.	.	.	3	.	.	.	.	49
Bassins de l'Orb, de l'Hérault, du Lez et du Vidourle.																													
Saint-Pons.....	.	.	3	.	.	.	.	.	.	.	.	.	4	.	.	.	.	1	.	.	.	.	.	1	.	.	.	.	9
Le Poujol.....	.	.	.	1	.	.	.	.	.	.	.	.	.	.	.	.	.	.	.	.	.	.	.	.	.	.	.	.	1
Saint-Gervais.....	.	.	.	.	.	.	.	.	.	.	.	.	.	.	.	.	.	.	.	.	.	.	.	.	.	.	.	.	0
Bédarieux.....	.	.	.	.	.	.	.	.	.	.	.	.	.	.	.	.	.	.	.	.	.	.	.	.	.	.	.	.	0
L'Escandolgue.....	.	.	.	.	.	.	.	.	.	.	.	.	.	.	.	.	.	.	.	.	.	.	.	.	.	.	.	.	0
Lodève.....	.	.	.	.	.	.	.	.	.	.	.	.	.	.	.	.	.	.	.	.	.	.	.	.	.	1	.	.	1
Le Caylar.....	.	.	.	.	.	.	.	.	.	.	.	.	3	.	.	.	.	.	.	.	.	.	.	.	2	2	.	.	7
Blandas.....	.	.	.	4	.	.	.	.	.	.	.	.	.	.	.	.	.	.	.	.	.	.	.	.	.	.	.	.	4
Le Vigan.....	.	.	.	.	.	.	.	.	.	.	.	.	.	.	.	.	.	.	.	.	.	.	.	.	.	.	.	.	0
Valleraugue.....	.	.	.	.	.	.	.	.	.	.	.	.	.	.	.	.	.	.	.	.	.	.	.	.	.	.	.	.	0
Lunel.....	.	.	.	.	.	.	.	.	.	.	.	.	.	.	.	.	.	.	.	.	.	.	.	.	.	.	.	.	0
Montpellier (E.N.)	.	.	.	.	.	.	.	.	.	.	.	.	.	.	.	.	.	.	.	.	.	.	.	.	.	.	.	.	0
St-Mathieu-de-Tr..	.	.	.	.	.	.	.	.	.	.	.	.	.	.	.	.	.	.	.	.	.	.	.	.	.	.	.	.	0
Plateau de Valène.	.	.	.	.	.	.	.	.	.	.	.	.	.	.	.	.	.	.	.	.	.	.	.	.	.	.	.	.	0
Gignac.....	.	.	.	.	.	.	.	.	.	.	.	.	.	.	.	.	.	.	.	.	.	.	.	.	.	.	.	.	0
Cette (P. C.).....	.	.	.	.	.	.	.	.	.	.	.	.	.	.	.	.	.	.	.	.	.	.	.	.	2	.	.	.	2
Béziers.....	.	.	.	.	.	.	.	.	.	.	.	.	.	.	.	.	.	3	.	.	.	.	.	.	.	.	.	.	3
Capestang.....	.	.	.	.	.	.	.	.	.	.	.	.	.	.	.	.	.	4	.	.	.	.	.	.	.	.	.	.	4
BASSIN DU RHÔNE.																													
Bassin de la Saône supérieure.																													
Miélin.....	15	5	10	15	.	1	0	0	13	12	5	4	16	2	0	2	.	.	.	.	.	.	.	.	6	24	22	.	152
Belfahy.....	13	3	11	.	.	.	.	2	12	15	.	.	7	5	1	.	.	.	.	.	.	.	.	.	16	8	26	.	119
Quers.....	5	2	5*	3	.	3	.	6	.	4	6	6	9	.	.	.	.	.	.	.	.	.	.	1	3	5	4	.	62
Plancher-les-Mines	20	5	15	17	.	1	.	1	13	11	17	0	10	13	1	.	.	.	.	.	.	.	.	.	23	13	36	0	196

STATIONS.	1	2	3	4	5	6	7	8	9	10	11	12	13	14	15	16	17	18	19	20	21	22	23	24	25	26	27	28	TOTAL.
Bassin de la Saône supérieure (suite).																													
Villersexel	3	4	.	.	1	.	.	1	4	1	.	3	4	2	.	.	.	.	.	.	.	.	.	12	4	14	.	1	54
Montbozon	7	5	3	8	.	1	1	.	1	3	3	.	4	5	3	.	.	.	.	.	.	.	.	.	9	5	4	.	62
Marnay	12	1	0	6	.	1	0	1	0	.	10	1	.	.	.	.	.	.	.	.	.	.	.	.	7	5	0	.	47
Chaumercenne	8	3	2	4	.	2	.	.	.	.	.	4	3	1	.	.	.	.	.	.	.	.	.	7	2	5	.	.	41
Fouvent-le-Bas	0	3	10	0	1	.	.	0	1	0	.	3	1	.	.	.	.	.	.	.	.	.	.	10	5	4	2	1	41
Vesoul (C. M.)	8	1	1	10	.	2	.	.	.	1	1	.	7	4	.	.	.	.	.	.	.	.	.	.	8	11	3	.	57
Conflandey	11	2	9	.	1	0	.	0	.	.	.	7	1	.	.	.	.	.	.	.	.	.	.	3	5	.	.	2	41
Saint-Remy	6	2	4	6	.	1	0	1	1	1	.	.	6	1	.	.	.	.	.	.	.	.	.	8	11	5	.	.	53
Plombières	2	12	9	.	.	18	5	14	.	28	7	7	2	0	.	.	.	.	.	.	.	.	.	15	1	27	9	3	159
Vioménil	3	4	7	5	.	0	1	2	.	6	8	5	14	1	.	.	.	.	.	.	.	.	.	3	9	5	.	.	73
Fontenoy-le-Chât.	6	7	2	4	.	0	.	1	2	3	1	4	6	1	.	.	.	.	.	.	.	.	.	1	6	11	3	.	58
Montdoré	9	3	0	8	.	1	1	.	2	2	5	1	5	.	.	.	.	.	.	.	.	.	.	.	9	6	4	.	55
Villars-le-Pautel	5	5	6	.	.	2	.	3	.	4	4	2	6	7	.	.	.	.	.	.	.	.	.	8	.	11	.	.	63
Bourbonne-les-B.	2	.	2	3	.	1	.	1	3	3	4	2	2	1	.	.	.	.	.	.	.	.	.	.	6	8	6	.	44
La Ferté-sur-Am.	3	.	.	4	.	2	.	4	2	.	5	3	8	.	.	.	.	.	.	.	.	.	.	.	6	6	8	.	51
Jussey	8	1	1	6	.	0	0	.	1	1	1	0	6	6	.	.	.	.	.	.	.	.	.	.	7	8	2	.	48
Chalindrey	3	2	4	7	.	1	0	0	2	2	6	0	6	3	.	.	.	.	.	.	.	.	.	0	7	10	2	.	58
Villegusien	1	2	10	.	1	.	.	1	1	6	.	4	2	.	.	.	.	.	.	.	.	.	.	6	7	.	.	2	43
Vaux-sur-Aubigny.	0	6	6	.	.	.	.	.	.	5	.	4	.	.	.	.	.	.	.	.	.	.	.	3	3	0	.	.	27
Is-sur-Tille	2	2	7	.	.	.	1	.	.	1	.	.	3	.	.	.	.	.	.	.	.	.	.	4	1	2	.	1	25
Saussy	1	3	5	.	.	.	.	0	1	2	.	3	9	.	.	.	.	.	.	.	.	.	.	5	6	1	.	2	38
St-Seine-l'Abbaye.	3	2	1	7	.	.	.	.	3	1	2	2	1	5	.	.	.	.	.	.	.	.	.	.	12	3	.	.	41
Dijon (P. C.)	.	1	3	.	.	.	.	.	.	.	1	2	4	.	.	.	.	.	.	.	.	.	.	4	2	.	.	.	17
Vonges poudrie	5	5	.	.	9	3	.	.	.	.	.	.	6	.	.	.	.	.	.	.	.	.	.	.	8	4	.	.	39
Bassin de la Saône inférieure, au-dessous du confluent du Doubs.																													
Beaune	.	1	3	.	.	0	.	.	.	0	.	0	2	.	.	.	.	.	.	.	.	.	.	4	2	2	.	.	14
Lons-le-Saul. (E.N.)	12	.	.	1	.	.	.	0	0	.	.	0	2	2	0	.	.	.	.	.	.	.	.	.	1	6	0	.	25
Bourg (E. N.)	10	.	7	1	.	1	.	.	.	.	2	3	5	.	.	.	.	.	.	.	.	.	.	9	1	3	.	.	41
Les Écharmeaux	.	.	3	8	.	.	.	.	.	.	9	.	.	.	.	.	.	.	.	.	.	.	.	.	7	.	.	.	27
Trévoux	3	4	3	.	.	.	.	.	.	.	.	.	2	.	.	.	.	.	.	.	.	.	.	2	4	.	.	.	18
Tarare	7	2	.	4	.	.	.	.	.	.	.	.	4	4	.	.	.	.	.	.	.	.	.	.	14	.	.	.	35
Mont-Verdun	4	.	.	7	3	.	.	.	.	.	.	.	.	2	.	.	.	.	.	.	.	.	.	.	5	.	.	.	21
L'Arbresle	4	.	.	2	.	.	.	.	.	.	.	.	1	5	.	.	.	.	.	.	.	.	.	.	6	.	.	.	18
Ste-Foy-l'Argent	4	2	.	6	.	.	.	.	.	.	.	1	.	3	.	.	.	1	.	.	.	.	.	.	7	.	.	.	24
Bassin du Doubs.																													
Mouthe	.	1	3	.	.	.	.	.	2	11	1	9	3	1	.	.	.	.	.	.	.	.	.	5	6	2	.	1	45
Belfort	2	2	.	4	.	.	.	.	.	3	1	6	3	5	.	.	.	.	.	.	.	.	.	5	7	5	5	.	48
Fort de Montfaucon	10	.	1	5	.	.	.	.	1	10	.	2	1	2	.	.	.	.	.	.	.	.	.	.	12	.	6	.	50
Besançon (Obs.)	9	2	2	7	0	1	.	0	1	8	2	3	4	0	.	.	.	.	.	.	.	.	.	9	4	11	0	.	63
Chailluz	.	.	7	.	.	.	.	.	.	.	9	.	.	11	.	.	.	.	.	.	.	.	.	.	9	.	13	.	49
Ornans	12	.	.	14	.	.	.	.	2	5	4	.	13	.	.	.	.	.	.	.	.	.	.	.	13	5	8	.	75
Arbois	8	4	3	.	.	.	.	.	.	2	.	3	5	1	.	.	.	.	.	.	.	.	.	.	5	4	.	.	35
Grand-Contour	10	3	1	6	.	0	0	.	3	3	1	.	8	3	.	.	.	.	.	.	.	.	.	.	13	7	0	.	58
Dôle (P. C.)	11	4	4	8	.	1	.	.	.	.	4	.	10	.	.	.	.	.	.	.	.	.	.	.	16	4	.	.	62
Bassin du Rhône proprement dit, cours moyen.																													
Bonneville (E. N.)	4	.	4	.	.	.	.	.	.	.	.	0	2	.	.	.	.	.	.	.	.	.	.	0	0	3	.	.	14
Gex	.	.	7	.	.	.	.	.	.	.	2	5	7	.	.	.	.	.	.	.	.	.	.	4	.	9	.	.	34

STATIONS.	1	2	3	4	5	6	7	8	9	10	11	12	13	14	15	16	17	18	19	20	21	22	23	24	25	26	27	28	TOTAL.
Bassin du Rhône proprement dit, cours moyen (suite).																													
Les Rousses	12	.	2	14	.	.	.	.	.	1	5	.	7	10	.	.	.	.	.	.	.	.	.	.	2	13	3	.	69
Champagnole	7	1	3	6	.	.	.	.	1	2	11	.	8	6	.	.	.	.	.	.	.	.	.	.	9	8	1	.	63
Saint-Claude	11	.	2	14	.	.	.	.	.	1	6	.	10	10	1	.	.	.	.	.	.	.	.	.	17	0	1	.	73
Cruseilles	17	.	.	.	.	.	.	.	.	.	.	.	.	.	.	.	.	.	.	.	.	.	.	.	13	3	.	.	33
Annecy	.	.	.	3	.	.	.	.	.	.	.	.	4	.	.	.	.	.	.	.	.	.	.	.	9	2	.	.	18
Le Chatelard	10	.	.	10	.	.	.	.	.	.	2	.	3	2	.	.	.	.	.	.	.	.	.	.	6	4	.	.	37
Albens	7	.	.	6	.	.	.	.	.	.	.	.	.	3	.	.	.	.	.	.	.	.	.	.	8	.	.	.	24
Chambéry	3	.	.	6	.	.	.	.	.	.	.	.	2	4	.	.	.	.	.	.	.	.	.	.	8	1	.	.	24
St-Thibaud-de-C.	8	0	.	9	.	.	.	.	.	.	.	.	3	7	.	.	.	.	.	.	.	.	.	.	9	1	.	.	37
Lhuis	.	.	8	.	.	.	.	.	.	.	.	6	.	.	.	.	.	.	.	.	.	.	.	.	11	.	.	.	25
Belley	.	.	8	.	.	.	.	.	.	.	.	11	17	.	.	.	.	5	7	.	.	.	.	21	15	.	5	2	91
Hauteville	.	.	.	.	.	.	.	5	.	8	5	14	12	.	.	.	.	.	.	.	.	4	6	2	4	10	4	2	76
Nantua	12	2	5	7	.	.	.	.	1	6	.	5	5	.	.	.	.	.	.	.	.	.	.	8	2	4	2	.	59
Neuville-s-Ain	8	.	3	5	.	.	.	.	.	.	.	.	7	.	.	.	.	.	.	.	.	5	5	3	.	.	.	.	36
Montluel	1	.	.	.	.	.	.	.	.	.	.	2	18	.	.	.	.	.	.	.	.	.	.	7	.	.	.	.	28
Lyon (Tête-d'Or)	8	3	.	4	.	.	.	.	.	.	.	.	1	2	.	.	.	.	.	.	.	.	.	.	7	.	.	.	25
St-Genis-Laval (Obs.)	7	.	.	2	.	.	.	.	.	.	.	.	1	.	.	.	.	.	.	.	.	.	.	.	8	.	.	.	18
St-Romain-en-Gal	1	1	.	.	.	.	.	.	.	.	.	.	5	.	.	.	.	.	.	.	.	.	.	.	10	.	.	.	17
Izieux	3	0	3	.	.	.	.	.	.	.	.	0	4	.	.	.	.	0	.	.	.	.	.	5	0	.	.	.	16
Mont-Pilat	3	.	2	.	2	0	.	.	1	.	.	.	5	.	.	.	.	.	.	.	.	.	.	6	.	.	.	2	21
Bassin de l'Isère.																													
Flumet	2	.	.	7	.	.	.	.	.	.	.	.	4	9	.	.	.	.	.	.	.	.	.	.	4	10	.	.	36
Beaufort	3	0	.	6	0	.	.	.	.	.	.	.	3	6	.	.	.	.	.	.	.	.	.	.	3	13	.	.	34
Mont Gilbert (fort)	8	.	.	17	.	.	.	.	.	.	.	.	.	.	.	.	.	.	.	.	.	.	.	.	.	.	.	.	26
Bs-St-Maurice	.	.	.	.	.	.	.	.	.	.	.	.	.	.	.	6	.	.	.	.	.	.	.	.	.	5	.	.	11
Sainte-Foy	4	.	.	5	.	.	.	.	.	.	.	.	.	3	.	.	.	.	.	.	.	.	.	.	.	9	2	.	24
Val d'Isère	.	.	2	.	.	.	1	.	.	.	.	1	.	.	.	.	4	.	.	.	.	.	.	.	.	2	.	.	10
Modane	.	.	.	.	.	.	.	.	.	.	.	.	.	.	.	.	.	.	.	.	.	.	.	.	1	2	.	.	3
L'Esseillon (fort)	.	.	.	.	.	.	.	.	.	.	.	.	.	.	.	.	.	.	.	.	.	.	.	.	.	.	.	.	0
Bozel	1	.	.	6	.	.	.	.	.	.	.	.	3	4	.	.	.	.	.	.	.	.	.	.	0	.	9	.	23
Montaimont	.	.	.	2	.	.	.	.	.	.	.	.	.	2	.	.	.	.	.	.	.	.	.	.	2	.	.	.	8
St-Jean-de-Maur	.	.	3	.	.	.	.	.	.	.	.	.	4	.	.	.	.	.	.	.	.	.	.	.	.	7	.	.	14
St-Jean-d'Arves	5	.	.	6	.	.	.	.	.	.	.	.	.	8	.	.	.	.	.	.	.	.	.	.	6	.	.	.	25
La Mûre	12	.	.	1	.	.	.	.	.	.	.	.	.	.	.	.	.	.	.	.	.	.	.	.	.	.	.	.	13
Grenoble (E. N.)	5	.	3	3	.	.	.	.	.	.	.	.	1	.	.	.	.	.	.	.	.	.	.	.	2	1	.	.	15
La Tronche	5	.	5	.	.	.	.	.	.	.	.	1	6	.	.	.	.	.	.	.	.	.	.	2	.	1	.	0	21
Bassin de la Durance.																													
Sisteron	5	.	.	.	.	.	.	.	.	.	.	.	.	.	.	.	.	.	2	.	.	.	.	.	2	.	.	.	9
Digne (M. Giraud)	.	.	.	.	.	.	.	.	.	.	.	.	.	.	.	.	.	.	7	.	.	.	.	1	.	.	.	.	8
St-Etienne-les-Org.	0	.	.	.	.	.	.	.	.	.	.	.	.	.	.	.	.	.	.	.	.	.	.	.	.	.	.	.	0
Forcalquier	6	.	.	.	.	.	.	.	.	.	.	.	.	.	.	.	.	.	.	.	.	.	.	.	.	.	.	.	6
Manosque	5	.	.	.	.	.	.	.	.	.	.	.	.	.	.	.	.	.	.	.	.	.	.	.	.	.	.	.	5
La Garde	.	.	.	.	.	.	.	.	.	.	.	.	.	.	.	.	.	.	.	.	.	.	.	.	.	.	.	.	0
Apt	.	.	.	.	.	.	.	.	.	.	.	.	.	.	.	.	.	.	.	.	.	.	.	.	.	.	.	.	0
Mirabeau	2	.	.	1	.	1	.	.	.	.	.	.	.	.	.	.	.	.	.	.	.	.	.	.	3	.	.	.	7
Pertuis	.	.	.	.	.	.	.	.	.	.	.	.	.	.	.	.	.	.	.	.	.	.	.	3	.	.	.	.	3
Venelles	5	.	.	.	.	.	.	.	.	.	.	.	.	.	.	.	.	.	.	.	.	.	.	.	4	.	.	.	9
Cavaillon	.	.	.	.	.	.	.	.	.	.	.	.	.	.	.	.	.	2	.	.	.	.	.	6	.	.	.	.	8

STATIONS.	1	2	3	4	5	6	7	8	9	10	11	12	13	14	15	16	17	18	19	20	21	22	23	24	25	26	27	28	TOTAL.
Bassins de l'Ardèche, de la Cèze et du Gard; petits bassins de la rive droite du Rhône.																													
Vernoux (Maisonneuve)	12	1	.	.	.	.	.	.	.	.	.	.	.	.	.	.	.	.	.	.	.	.	.	.	9	.	.	.	22
Privas (E. N.)	.	.	.	.	.	.	.	.	.	.	.	.	.	.	.	.	.	.	.	.	.	.	.	.	7	.	.	.	7
Montpezat	11	.	0	2	.	.	.	.	.	.	.	.	2	.	.	.	.	.	.	.	.	.	.	4	2	.	.	.	21
Villefort	12	.	.	.	.	.	.	.	.	.	.	.	.	.	.	.	.	3	.	.	.	.	.	.	.	.	.	.	15
Mâlons	.	.	.	.	.	.	.	.	.	.	.	.	.	.	.	.	.	3	.	.	.	.	.	2	.	.	.	.	5
Vialas	8	.	.	.	.	.	.	.	.	.	.	.	.	.	.	.	.	0	.	.	.	.	.	.	2	.	.	.	10
Bessèges	.	.	.	.	.	.	.	.	.	.	.	.	.	.	.	.	.	.	4	.	.	.	.	.	3	.	.	.	7
La Grande-Combe	.	.	.	.	.	.	.	.	.	.	.	.	.	.	.	.	.	.	.	.	.	.	.	.	.	.	.	.	0
Collet de Dèze	11	.	.	.	.	.	.	.	.	.	.	.	.	.	.	.	.	0	.	.	.	.	.	.	.	.	.	.	11
Barre	.	.	.	.	.	.	.	.	.	.	.	.	.	.	.	.	.	6	.	.	.	.	.	.	1	.	.	.	7
St-Étienne-V.-F	3	.	.	.	.	.	.	.	.	.	.	.	.	.	.	.	.	2	.	.	.	.	.	.	.	.	.	.	5
Lasalle	.	.	.	.	.	.	.	.	.	.	.	.	.	.	.	.	.	.	.	.	.	.	.	.	.	.	.	.	0
Alais	.	.	.	.	.	.	.	.	.	.	.	.	.	.	.	.	.	.	.	.	.	.	.	.	.	.	.	.	0
Lédenon	.	.	.	.	.	.	.	.	.	.	.	.	.	.	.	.	.	.	.	.	.	.	.	.	.	.	.	.	0
Uzès	.	.	.	.	.	.	.	.	.	.	.	.	.	.	.	.	.	.	.	.	.	.	.	.	.	.	.	.	0
Barjac	12	.	.	.	.	.	.	.	.	.	.	.	.	.	.	.	.	.	.	.	.	.	.	.	3	.	.	.	15
Pont Saint-Esprit	.	.	.	.	.	.	.	.	.	.	.	.	.	.	.	.	.	.	.	.	.	.	.	.	.	.	.	.	0
Bassin du Rhône proprement dit, cours inférieur.																													
Valence (E. N.)	14	.	.	3	.	.	.	.	.	.	.	.	.	.	.	.	.	.	.	.	.	.	.	6	1	.	.	.	24
Livron (M. Pugnet)	16	.	.	.	.	.	.	.	.	.	.	.	.	.	.	.	.	.	.	.	.	.	.	8	.	.	.	.	24
Saoû	21	.	.	.	.	.	.	.	.	.	.	.	.	.	.	.	.	.	.	.	.	.	.	.	.	.	.	.	21
Crest	11	.	.	1	0	.	.	.	.	.	.	.	.	1	.	.	.	.	0	.	.	.	.	.	5	.	.	.	18
Beaufort	.	.	2	.	.	.	.	.	.	.	.	.	.	.	.	.	.	.	.	.	.	.	.	8	.	.	.	.	10
Die	.	.	.	.	.	.	.	.	.	.	.	.	.	.	.	.	.	.	.	.	.	.	.	10	.	.	.	.	10
Châtillon	13	.	.	.	.	.	.	.	.	.	.	.	1	.	.	.	.	.	.	.	.	.	.	9	.	.	.	.	23
Jansac	7	.	.	1	.	.	.	.	.	.	.	.	.	.	.	.	.	.	.	.	.	.	.	.	8	.	.	.	16
Beaurières (M. Martin)	9	.	.	.	.	.	.	.	.	.	.	.	.	.	.	.	.	.	.	.	.	.	.	.	7	.	.	.	16
Valréas	.	.	.	.	.	.	.	.	.	.	.	.	.	.	.	.	.	.	2	.	.	.	.	.	6	.	.	.	8
Lapalud	.	.	.	.	.	.	.	.	.	.	.	.	.	.	.	.	.	.	.	.	.	.	.	3	.	.	.	.	3
Orange	14	.	.	.	.	.	.	.	.	.	.	.	.	.	.	.	.	.	1	.	.	.	.	3	.	.	.	.	18
Malaucène	12	.	.	.	.	.	.	.	.	.	.	.	.	.	.	.	.	.	.	.	.	.	.	.	7	.	.	.	19
Savoillans	.	.	.	.	.	.	.	.	.	.	.	.	.	.	.	.	.	0	.	.	.	.	.	.	6	.	.	.	6
Mt-Ventoux (Obsre)	12	.	.	.	.	.	.	.	.	.	.	.	.	.	.	.	.	.	9	.	.	.	.	.	12	.	.	.	33
Sault	.	.	.	.	.	.	.	.	.	.	.	.	.	.	.	.	.	1	.	.	.	.	.	.	3	.	.	.	4
Saint-Christol	10	.	.	.	.	.	.	.	.	.	.	.	.	0	.	.	.	.	.	1	.	.	.	4	.	.	.	.	16
Murs	13	.	.	.	.	.	.	.	.	.	.	.	.	.	.	.	.	.	.	.	.	.	.	.	1	.	.	.	14
Carpentras	10	.	.	.	.	.	.	.	.	.	.	.	.	.	.	.	.	.	.	.	.	.	.	.	3	.	.	.	13
Avignon (E. N.)	3	.	.	.	.	.	.	.	.	.	.	.	.	.	.	.	.	.	.	.	.	.	.	2	1	.	.	.	6
Saint-Remy	1	.	.	.	.	.	.	.	.	.	.	.	.	.	.	.	.	.	.	.	.	.	.	.	.	.	.	.	1
Arles	1	.	.	.	.	.	.	.	.	.	.	.	.	.	.	.	.	.	.	.	.	.	.	.	2	.	.	.	3
Saintes-Maries	.	.	.	.	.	.	.	.	.	.	.	.	.	.	.	.	.	.	.	.	.	.	.	.	2	.	.	.	2
RÉGION DE NICE.																													
Petits bassins entre le Rhône et les Alpes.																													
Pélissanne	3	.	.	.	.	.	.	.	.	.	.	.	.	.	.	.	.	.	.	.	.	.	.	4	.	.	.	.	7
Cornillon	2	.	.	.	.	.	.	.	.	.	.	.	.	.	.	.	.	.	5	.	.	.	.	.	3	.	.	.	10

STATIONS.	1	2	3	4	5	6	7	8	9	10	11	12	13	14	15	16	17	18	19	20	21	22	23	24	25	26	27	28	TOTAL.
Petits bassins entre le Rhône et les Alpes (suite).																													
Saint-Chamas.....	2	.	.	.	.	.	.	.	.	.	.	.	.	.	.	.	.	.	5	.	.	.	.	.	4	.	.	.	11
Port-de-Bouc.....	.	.	.	.	.	.	.	.	.	.	.	.	.	.	.	.	.	.	.	.	.	.	.	3	.	.	.	.	3
Les Pennes.....	1	.	.	.	.	.	.	.	.	.	.	.	.	.	.	.	.	.	.	.	.	.	.	.	.	.	.	.	1
Aix (E. N.).....	4	.	.	.	.	.	.	.	.	.	.	.	.	.	.	.	.	.	.	.	.	.	.	2	2	.	.	.	8
Saint-Antonin.....	.	.	.	.	.	.	.	.	.	.	.	.	.	.	.	.	.	.	.	.	.	.	.	.	.	.	.	.	0
Le Grand-Sambuc..	4	2	.	.	.	.	.	.	.	.	.	.	.	.	.	.	.	.	.	.	.	.	.	.	5	.	.	.	11
Palama.....	1	.	.	.	.	.	.	.	.	.	.	.	.	.	.	.	.	.	.	.	.	.	.	.	3	.	.	.	4
Gréasque.....	3	.	.	.	.	.	.	.	.	.	.	.	.	.	.	.	.	.	.	.	.	.	.	.	4	.	.	.	7
Marseille (Obs^{re})...	.	.	.	.	.	.	.	.	.	.	.	.	.	.	.	.	.	.	2	.	.	.	.	2	1	.	.	.	5
Cap Sicié (sémaph.)	.	.	.	.	.	.	.	.	.	.	.	.	.	.	.	.	.	.	.	.	.	.	.	.	4	.	.	.	4
Toulon (Obs^{re})....	4	.	.	.	.	.	.	.	.	.	.	.	.	.	.	.	.	.	.	.	.	.	.	2	.	.	.	.	6
La Garde.....	1	.	.	.	.	.	.	.	.	.	.	.	.	.	.	.	.	.	.	.	.	.	.	1	.	.	.	.	1
Hyères.....	1	.	.	.	.	.	.	.	.	.	.	.	.	.	.	.	.	.	.	.	.	.	.	.	1	.	.	.	2
Draguignan (E. N.).	4	.	.	.	.	.	.	.	.	.	.	.	.	.	.	.	.	1	.	.	.	.	.	.	.	.	.	.	5
Cannes (P. C.)....	.	.	.	.	.	.	.	.	.	.	.	.	.	.	.	.	.	1	.	.	.	.	.	.	.	.	.	.	1
Nice (Obs^{re}).....	8	.	.	.	.	.	.	.	.	.	.	.	.	.	.	.	.	1	.	.	.	.	.	.	.	.	.	.	9
Villefranche (phare)	.	8	.	.	.	.	.	.	.	.	.	.	.	.	.	.	.	.	.	.	.	.	.	.	.	.	.	.	8
CORSE.																													
Bastia.....	.	.	.	.	4	.	.	.	.	.	.	.	.	.	.	.	.	.	1	.	.	.	.	.	1	.	.	.	6
Ile Sanguinaire....	1	.	.	.	.	.	.	.	.	.	.	.	.	.	.	.	.	.	.	.	.	.	.	.	6	.	.	.	7

OBSERVATIONS DU MOIS DE MARS 1894.

STATIONS.	1	2	3	4	5	6	7	8	9	10	11	12	13	14	15	16	17	18	19	20	21	22	23	24	25	26	27	28	29	30	31	TOTAL.
VERSANT DE LA MER DU NORD.																																
BASSINS DU RHIN, DE LA MEURTHE ET DE LA MOSELLE.																																
Col de Bussang...	1	.	4	2	7	0	24	3	.	.	3	4	.	18	8	1	3	2	.	.	.	.	.	.	.	.	.	.	.	.	.	.	80
Le Thillot.....	.	6	.	10	.	34	.	.	.	.	12	.	16	5	.	.	.	.	.	.	.	.	.	.	.	.	.	.	.	.	.	.	83
Cornimont.....	3	.	4	4	13	.	22	.	.	0	7	8	.	16	.	.	.	.	.	.	.	.	.	.	.	.	.	.	.	.	.	.	77
Retournemer.....	2	.	4	2	14	.	33	3	.	.	9	.	.	23	5	1	4	1	.	.	.	.	.	.	.	.	.	.	.	.	.	.	101
La Hardalle.....	3	.	6	3	18	1	9	8	.	.	6	4	2	10	3	2	3	3	0	0	2	.	.	.	.	.	.	.	.	.	.	.	85
Saulcy-s.-M.....	.	2	1	3	.	6	2	.	.	1	1	.	3	4	3	.	.	.	.	.	.	.	.	.	.	.	.	.	.	.	.	.	26
Bruyères.....	.	.	.	13	.	8	.	.	.	.	9	.	5	.	8	9	.	.	.	.	.	.	.	.	.	.	.	.	.	.	.	.	52
Épinal.....	.	2	.	10	.	14	1	.	.	2	.	1	4	3	1	7	.	.	.	.	.	.	.	.	.	.	.	.	.	.	.	.	45
Lerrain.....	.	.	4	.	3	.	20	.	.	.	2	.	1	4	3	1	5	.	.	.	.	.	.	.	.	.	.	.	.	.	.	.	43
Charmes.....	.	.	2	.	.	3	.	.	.	0	0	.	1	2	0	0	.	0	.	.	.	.	.	.	.	.	.	.	.	.	.	.	11
Rambervillers.....	.	4	1	2	.	8	2	.	.	3	2	.	3	4	.	1	.	.	.	.	.	.	.	.	.	.	.	.	.	.	.	.	31
Saint-Dié.....	2	6	2	9	10	17	.	.	.	.	.	4	6	3	2	.	.	.	.	.	.	.	.	.	.	.	.	.	.	.	.	.	59
Provenchères.....	1	.	.	1	12	.	18	5	.	.	2	4	.	4	7	4	.	.	.	.	.	.	.	.	.	.	.	.	.	.	.	.	58
Senones.....	.	.	5	.	5	.	14	7	.	.	7	5	.	8	5	6	0	.	.	.	.	.	.	.	.	.	.	.	.	.	.	.	62
Vexaincourt.....	2	.	5	3	4	2	17	.	.	.	.	9	.	5	.	16	.	.	.	.	.	.	.	.	.	.	.	.	.	.	.	.	65
Baccarat.....	.	.	5	2	2	.	12	1	.	.	5	2	.	3	2	2	1	.	1	.	.	.	.	.	.	.	.	.	.	.	.	.	37
Moriviller.....	1	7	3	.	.	.	10	.	.	.	5	2	2	3	1	2	.	.	.	.	.	.	.	.	.	.	.	.	.	.	.	.	36
Vézelise.....	1	8	.	.	.	0	11	.	.	.	4	3	.	2	1	0	1	.	.	.	.	.	.	.	.	.	.	.	.	.	.	.	31
Allain.....	.	1	4	2	.	.	4	.	.	8	4	.	5	8	.	.	.	.	.	.	.	.	.	.	.	.	.	.	.	.	.	.	36
Neuves-Maisons...	1	.	10	2	0	.	15	.	.	.	4	4	.	3	1	0	.	.	.	.	.	.	.	.	.	.	.	.	.	.	.	.	41
Lunéville.....	1	.	8	2	0	.	11	0	.	.	3	2	.	2	.	2	.	.	.	.	.	.	.	.	.	.	.	.	.	.	.	.	31
Blamont.....	.	.	2	6	.	1	16	.	.	.	14	.	.	5	14	2	.	.	1	.	.	.	.	.	.	.	.	.	.	.	.	.	60
Parroy.....	.	.	10	3	.	2	12	.	.	1	2	2	.	1	.	.	.	.	.	.	.	.	.	.	.	.	.	.	.	.	.	.	33
Tomblaine (E. A.).	1	.	8	2	0	.	25	.	.	.	2	2	.	4	1	2	.	.	.	.	.	.	.	.	.	.	.	.	.	.	.	.	47
Nancy (Faculté)..	2	.	8	2	1	.	23	.	.	.	3	3	.	5	0	1	.	.	.	.	.	.	.	.	.	.	.	.	.	.	.	.	48
Amance.....	1	.	9	2	.	.	7	.	.	0	2	2	.	2	.	.	1	.	.	.	.	.	.	.	.	.	.	.	.	.	.	.	26
Toul.....	.	.	8	1	.	.	15	.	.	.	6	.	.	2	.	.	.	.	.	.	.	.	.	.	.	.	.	.	.	.	.	.	33
Rogéville.....	1	.	8	1	1	.	13	.	.	.	4	5	.	4	2	3	.	.	.	.	.	.	.	.	.	.	.	.	.	.	.	.	43
Nomény.....	.	.	9	1	.	.	15	.	.	.	2	6	.	3	.	.	.	.	.	.	.	.	.	.	.	.	.	.	.	.	.	.	36
Euvezin.....	.	.	6	2	.	.	11	.	.	1	.	6	.	5	.	3	.	.	.	.	.	.	.	.	.	.	.	.	.	.	.	.	34
Lachaussée.....	1	.	6	2	.	1	10	.	0	3	3	4	.	8	1	4	1	.	.	.	.	.	.	.	.	.	.	.	.	.	.	.	44
Fleury.....	.	5	6	2	.	5	4	.	.	.	1	1	1	.	1	3	1	.	.	.	.	.	.	.	.	.	.	.	.	.	.	.	30
Mance.....	1	0	1	.	2	.	9	.	1	4	4	4	.	6	.	1	.	.	.	.	.	.	.	.	.	.	.	.	.	.	.	.	33

STATIONS.	1	2	3	4	5	6	7	8	9	10	11	12	13	14	15	16	17	18	19	20	21	22	23	24	25	26	27	28	29	30	31	TOTAL.
BASSINS DE LA MEUSE, DE LA CHIERS ET DE LA SAMBRE.																																
Clefmont	1	.	4	2	3	.	26	.	.	.	6	2	.	2	2	6	5	.	.	.	.	.	.	.	.	.	.	.	.	.	.	59
La Marche	.	4	.	1	.	3	15	.	.	.	2	4	.	4	.	5	.	.	.	.	.	.	.	.	.	.	.	.	.	.	.	37
Contrexéville	2	.	.	4	7	4	9	.	.	.	2	.	.	2	.	.	.	.	.	.	.	.	.	.	.	.	.	.	.	.	.	30
Beaufremont	.	.	4	2	2	.	5	.	.	.	.	3	.	2	.	.	1	.	.	.	.	.	.	.	.	.	.	.	.	.	.	19
Barville	.	8	3	2	.	21	.	.	.	3	2	.	3	3	2	0	.	0	.	.	.	.	.	.	.	.	.	.	.	.	.	48
Châtenois	.	.	2	.	.	4	15	5	.	1	.	.	.	.	4	.	.	.	.	.	.	.	.	.	.	.	.	.	.	.	.	31
Neufchâteau (C. M.)	1	.	7	1	1	.	17	.	.	.	4	3	.	2	1	5	.	0	0	.	.	.	.	.	.	.	.	.	.	.	.	42
Vouthon-Bas	.	1	9	1	1	4	14	.	.	1	7	3	.	3	0	2	4	.	.	.	.	.	.	.	.	.	.	.	.	.	.	51
Commercy (P. C.)	.	1	.	.	5	12	.	.	.	1	5	2	1	1	0	.	.	.	.	.	.	.	.	.	.	.	.	.	.	.	.	29
Les Kœurs	3	.	7	2	1	7	12	.	1	5	0	8	.	8	1	.	1	.	.	.	.	.	.	.	.	.	.	.	.	.	.	57
Consenvoye	2	0	0	1	0	9	.	.	.	4	2	4	.	6	1	1	.	.	.	.	.	.	.	.	.	.	.	.	.	.	.	31
Damvillers	2	4	5	4	.	9	.	.	3	.	1	4	5	1	.	.	.	.	.	.	.	.	.	.	.	.	.	.	.	.	.	39
Hussigny	.	.	.	3	.	17	11	.	2	12	.	2	4	.	.	.	.	.	.	.	.	.	.	.	.	.	.	.	.	.	.	53
Montmédy	.	.	.	.	.	3	1	.	.	5	1	4	3	.	.	.	.	.	.	.	.	.	.	.	.	.	.	.	.	.	.	17
Pouilly	1	0	.	1	.	15	1	.	1	7	0	5	.	5	.	1	3	.	.	.	.	.	.	.	.	.	.	.	.	.	.	41
Mouzon	3	1	2	2	1	7	6	.	.	7	3	.	.	7	.	3	.	.	.	.	.	.	.	.	.	.	.	.	.	.	.	42
Saint-Aignan	.	.	.	2	0	7	1	3	.	6	4	9	1	7	2	5	.	.	.	.	.	.	.	.	.	.	.	.	.	.	.	47
Poix	3	1	2	1	2	11	11	.	.	8	4	3	.	10	2	8	1	.	.	.	.	.	.	.	.	.	.	.	.	.	.	67
Saint-Marcel	1	3	.	.	2	20	2	.	.	9	.	8	1	2	1	5	.	.	.	.	.	.	.	.	.	.	.	.	.	.	.	54
Gespunsart	3	2	.	3	.	7	13	0	.	8	.	2	.	8	2	2	.	.	.	.	.	.	.	.	.	.	.	.	.	.	.	50
Maubert-Fontaine	3	4	2	5	2	16	5	.	.	9	1	4	.	10	.	2	.	.	.	.	.	.	.	.	.	.	.	.	.	.	.	63
Fumay	1	.	2	4	.	13	5	.	.	6	.	4	.	7	.	.	.	.	.	.	.	.	.	.	.	.	.	.	.	.	.	42
Landrecies	2	3	.	5	.	6	2	.	1	1	.	4	2	2	3	4	5	.	.	.	1	.	.	.	.	.	.	.	.	.	.	41
BASSINS DE L'ESCAUT, DE LA LYS, DE L'YSER ET DE L'AA.																																
Cambrai (C. M.)	2	1	.	5	.	3	1	.	1	1	0	1	0	2	4	1	3	.	.	2	0	.	.	.	.	.	.	.	.	.	.	27
Le Quesnoy (C. M.)	.	3	.	5	.	6	0	2	0	2	1	0	1	1	2	3	0	.	.	1	0	.	.	.	.	.	.	.	.	.	.	27
Valenciennes	3	.	.	6	.	7	.	0	.	2	1	0	2	3	2	5	.	.	.	1	.	.	.	.	.	.	.	.	.	.	.	32
Douai (C. M.)	1	2	.	.	3	3	.	2	.	3	.	1	1	.	4	.	.	.	.	7	.	.	.	.	.	.	.	.	.	.	.	27
Arras (St. ag.)	1	.	6	.	5	0	0	2	2	.	1	1	1	2	2	0	0	.	1	0	.	.	.	.	.	.	.	.	.	.	.	24
Lille (C. M.)	.	2	.	4	0	11	.	.	6	4	.	6	10	1	5	1	.	.	.	1	.	.	.	.	.	.	.	.	.	.	.	51
Gondecourt	.	1	.	.	6	5	.	.	4	2	1	0	3	3	4	1	.	.	.	1	2	.	.	.	.	.	.	.	.	.	.	33
Laventie	1	0	5	0	3	0	1	5	2	.	1	7	2	2	4	0	0	0	0	0	0	.	0	.	.	.	.	0	.	.	.	35
Godewaerswelde	.	1	.	7	.	9	.	1	6	2	.	.	.	6	.	1	7	2	.	1	.	.	.	.	.	.	.	.	.	.	.	43
Dunkerque (P. C.)	.	.	.	6	.	5	1	3	1	1	.	.	2	1	3	.	0	.	.	.	.	.	.	.	.	.	.	.	.	.	.	25
Oye	1	.	5	.	7	.	1	4	3	.	1	3	3	1	4	.	2	.	.	1	.	.	0	.	.	.	.	0	.	.	.	36
Calais	.	.	1	.	.	.	.	3	.	.	.	.	.	.	11	.	.	.	.	.	.	.	.	.	.	.	.	.	.	.	.	14

VERSANT DE LA MANCHE.

BASSINS DE LA CANCHE, DE LA SOMME, DE LA BÉTHUNE, ETC.																																
Nesles	0	3	0	.	.	8	2	.	.	2	.	2	0	5	8	4	.	.	.	.	.	.	.	.	.	.	.	.	.	.	.	33
Sainte-Emilie	0	3	.	9	.	6	.	.	.	2	.	2	1	2	8	4	.	.	.	.	.	.	.	.	.	.	.	.	.	.	.	37
Moreuil	0	0	.	5	.	3	0	.	.	.	.	1	.	.	.	9	2	.	.	.	.	.	.	.	.	.	.	.	.	.	.	21
Amiens (St. agr.)	1	.	5	.	4	0	.	0	1	0	2	2	0	5	1	.	.	.	1	.	.	.	.	.	.	.	.	.	.	.	.	22
Magnicourt-sur-C.	1	.	.	5	8	3	0	4	2	3	2	2	2	3	2	.	.	.	.	1	.	.	.	.	.	.	.	.	.	.	.	38
Valhuon	1	.	7	.	10	1	1	5	3	.	6	9	3	3	1	3	.	.	1	.	.	.	.	.	.	.	.	.	.	.	.	54

STATIONS.	1	2	3	4	5	6	7	8	9	10	11	12	13	14	15	16	17	18	19	20	21	22	23	24	25	26	27	28	29	30	31	TOTAL.
BASSINS DE LA CANCHE, DE LA SOMME, DE LA BÉTHUNE, ETC. (suite).																																
Guigny	2	.	.	12	12	.	.	8	.	.	7	2	6	3	2	3	.	.	.	.	.	.	.	.	.	.	.	.	.	.	.	57
Hucqueliers	2	.	4	.	18	0	4	7	4	.	5	8	2	5	2	.	.	.	.	.	.	.	.	.	.	.	.	.	.	.	.	61
Desvres	.	.	.	1	.	24	.	1	11	.	.	7	9	.	15	2	.	.	.	1	.	.	.	.	.	.	.	.	.	.	.	72
Cap Gris-Nez	10	1	.	6	.	10	.	1	9	4	.	4	1	4	3	2	.	.	.	.	.	.	.	.	.	.	.	.	.	.	.	55
Boulogne (C. M.)	1	0	0	5	.	10	.	1	4	4	.	1	6	8	3	1	.	0	.	0	.	.	.	.	.	.	.	.	.	.	.	44
Samer	1	.	.	.	.	.	19	.	.	.	7	6	5	.	5	.	.	.	.	0	.	.	.	.	.	.	.	.	.	.	.	44
Forest-l'Abb. (h. b.)	.	4	.	9	.	7	.	.	4	0	1	3	2	4	1	4	.	.	.	.	.	.	.	.	.	.	.	.	.	.	.	40
Saint-Riquier	0	.	2	9	.	6	2	1	3	.	.	2	0	0	3	2	1	.	.	0	0	.	.	.	.	.	.	.	.	.	.	31
Abbeville	1	2	.	9	.	3	2	.	2	1	.	2	0	2	10	1	1	1	.	.	.	1	.	.	.	.	.	.	.	.	.	39
St-Valery-s-Somme	0	2	.	.	.	13	2	1	4	1	.	1	2	.	4	1	.	.	.	.	1	.	.	.	.	.	.	.	.	.	.	32
Eu	.	.	.	6	.	5	.	5	1	.	2	5	3	1	5	.	.	.	.	.	.	.	.	.	.	.	.	.	.	.	.	33
Aigneville	2	1	.	9	6	4	.	3	.	.	1	2	3	2	3	.	.	.	.	.	.	.	.	.	.	.	.	.	.	.	.	36
Cempuis	.	2	.	5	.	6	.	.	0	2	2	1	4	2	7	0	0	.	.	0	.	.	.	.	.	.	.	.	.	.	.	31
Aumale	.	.	.	9	.	12	.	.	3	7	4	1	3	.	7	.	.	.	.	2	.	.	.	.	.	.	.	.	.	.	.	48
Londinières	.	0	.	10	.	12	2	.	2	1	2	.	6	1	7	3	.	.	.	0	.	.	.	.	.	.	.	.	.	.	.	46
Dieppe	.	0	.	7	.	3	0	2	0	.	1	.	3	1	7	1	.	.	.	0	.	.	.	.	.	.	.	.	.	.	.	25
Bosc-le-Hard	.	.	.	3	.	15	.	2	3	.	2	2	6	3	18	1	.	.	.	.	.	.	.	.	.	.	.	.	.	.	.	55
St-Valery-en-Caux	.	1	.	8	.	6	.	0	2	0	1	0	0	.	3	.	.	.	.	.	.	.	.	.	.	.	.	.	.	.	0	21
Goderville	.	3	.	.	.	18	.	1	1	2	2	2	4	5	10	.	.	.	.	.	.	.	.	.	.	.	.	.	.	.	2	50
BASSIN DE LA SEINE.																																
Bassin de l'Yonne.																																
Les Courreaux	1	.	.	.	5	.	67	.	.	.	5	3	.	5	11	7	.	.	.	.	.	.	.	.	.	.	.	.	.	.	.	104
La Croisette	1	.	.	.	8	.	67	1	.	.	4	3	.	4	17	10	.	.	.	.	.	.	.	.	.	.	.	.	.	.	.	115
Pommoy	1	.	1	.	6	.	37	.	.	.	3	2	.	6	6	11	.	.	.	.	.	.	.	.	.	.	.	.	.	.	.	73
Château-Chinon	3	.	3	.	5	3	40	.	.	.	3	3	.	2	8	5	0	.	.	.	.	.	.	.	.	.	.	.	.	.	.	75
Clamecy (P. C.)	.	.	6	.	2	.	18	.	.	.	.	2	.	3	4	8	.	.	.	.	.	.	.	.	.	.	.	.	.	.	.	43
Vézelay (C. M.)	.	4	0	2	1	31	.	.	.	1	3	.	2	8	6	1	.	.	.	.	.	.	.	.	.	.	.	.	.	.	.	59
Avallon	1	.	4	.	2	1	14	.	.	.	.	2	.	1	4	5	.	1	.	.	.	.	.	.	.	.	.	.	.	.	.	35
Saulieu	.	2	.	1	1	28	.	.	.	1	.	2	3	3	14	5	0	0	.	.	.	.	.	.	.	.	.	.	.	.	.	60
Époisses	.	.	4	.	1	1	17	.	.	.	0	1	.	1	3	7	1	1	.	.	.	.	.	.	.	.	.	.	.	.	.	37
Semur	1	.	3	.	4	.	14	.	.	.	0	2	.	2	4	9	0	1	.	.	.	.	.	.	.	.	.	.	.	1	.	41
Marigny-le-C.	.	.	2	.	.	.	10	.	.	.	2	.	.	1	.	18	.	.	.	.	.	.	.	.	.	.	.	.	.	.	.	32
Montbard	.	.	.	6	.	15	.	.	.	.	2	.	.	.	19	2	1	.	.	.	.	.	.	.	.	.	.	.	.	.	.	45
Ravières	.	5	5	1	.	9	.	.	.	.	2	.	1	.	13	1	.	.	.	.	.	.	.	.	.	.	.	.	.	.	.	37
Châtel-Gérard	.	3	0	1	0	21	.	.	.	.	0	.	0	9	14	.	0	.	.	.	.	.	.	.	.	.	.	.	.	.	.	50
Courson	.	6	.	1	.	22	.	.	.	.	2	.	5	2	12	.	3	.	.	.	.	.	.	.	.	.	.	.	.	.	.	53
Auxerre (b. du T.)	.	6	0	0	.	10	.	.	.	1	2	.	1	0	7	0	.	.	.	.	.	.	.	.	.	.	.	.	.	.	.	28
Chablis (P. C.)	3	1	5	2	2	1	18	.	.	.	.	1	1	4	.	13	.	.	.	.	0	.	.	.	.	.	.	.	.	.	.	50
Tonnerre (C. M.)	.	6	1	1	.	18	.	.	.	1	2	.	2	2	18	.	.	.	.	.	.	.	.	.	.	.	.	.	.	.	.	51
Flogny	.	6	.	2	.	17	.	.	0	.	1	.	4	.	14	1	.	.	.	.	.	.	.	.	.	.	.	.	.	.	.	45
Aillant	.	7	.	1	.	17	.	.	.	.	2	.	2	.	8	.	1	.	.	.	.	.	.	.	.	.	.	.	.	.	.	37
Joigny (P. C.)	2	.	7	.	4	1	12	.	.	.	1	2	.	2	5	3	.	.	.	.	.	.	.	.	.	.	.	.	.	.	.	39
Laroche	.	8	.	1	2	4	.	.	.	.	2	.	1	4	4	.	.	.	.	.	.	.	.	.	.	.	.	.	.	.	.	26
Chailley	.	7	1	1	.	22	.	.	.	2	.	2	2	.	12	1	.	.	.	.	.	.	.	.	.	.	.	.	.	.	.	51
Chessy	2	.	8	.	.	5	18	.	.	.	2	2	.	4	.	8	.	.	.	.	.	.	.	.	.	.	.	.	.	.	.	48
Cerisiers	.	8	1	1	.	16	.	.	.	2	2	.	4	6	5	.	.	.	.	.	.	.	.	.	.	.	.	.	.	.	.	45
St-Julien-du-Sault	.	7	1	1	2	11	.	.	.	0	1	.	3	4	5	.	.	.	.	.	.	.	.	.	.	.	.	.	.	.	.	36
Villeneuve-l'Arch.	.	8	1	1	5	8	.	.	0	0	3	.	1	5	3	.	.	.	.	.	.	.	.	.	.	.	.	.	.	.	.	35

STATIONS.	1	2	3	4	5	6	7	8	9	10	11	12	13	14	15	16	17	18	19	20	21	22	23	24	25	26	27	28	29	30	31	TOTAL.
Bassin de la Seine supérieure.																																
Chanceaux	.	.	.	.	.	7	23	.	.	.	7	.	.	4	.	8	13	.	.	.	.	.	.	.	.	.	.	.	.	.	.	62
Laignes	.	.	4	1	1	.	15	.	.	.	1	2	.	3	2	7	1	.	.	.	.	.	.	.	.	.	.	.	.	.	.	37
Nicey	.	.	.	.	.	27	.	.	.	3	.	1	1	.	8	4	.	.	.	.	.	.	.	.	.	.	.	.	.	.	.	44
Vix	.	6	0	2	.	10	9	.	.	6	.	.	4	.	.	6	8	.	.	.	.	.	.	.	.	.	.	.	.	.	.	51
Brion-sur-Ource	2	.	4	.	2	.	17	.	.	.	.	2	.	3	.	12	3	.	.	.	.	.	.	.	.	.	.	.	.	.	.	45
Riceys	2	.	5	2	2	2	12	.	0	1	0	2	.	2	4	8	1	.	.	.	.	.	.	.	.	.	.	.	.	.	.	43
La Ferté-sur-Aube	4	.	.	3	6	4	14	.	.	.	.	.	.	5	4	13	7	.	.	.	.	.	.	.	.	.	.	.	.	.	.	60
Clairvaux	2	.	7	0	3	0	16	.	.	.	4	3	.	3	4	5	6	0	.	.	.	.	.	.	.	.	.	.	.	.	.	53
Bar-sur-Aube	1	.	7	.	2	3	21	.	.	.	.	3	.	3	1	4	4	.	.	.	.	.	.	.	.	.	.	.	.	.	.	49
Vendeuvre (P.C.)	1	.	8	.	1	3	14	.	.	.	.	.	.	2	3	7	4	.	.	.	.	.	.	.	.	.	.	.	.	.	.	43
Bar-s.-S. (P. C.)	2	.	8	1	.	.	19	.	.	0	1	3	.	2	3	9	7	.	.	.	.	.	.	.	.	.	.	.	.	.	.	55
Barberey	1	.	7	.	.	3	6	.	.	.	.	3	.	2	4	3	.	.	.	.	.	.	.	.	.	.	.	.	.	.	.	29
Villacerf	.	.	8	.	1	.	10	.	.	.	.	.	.	3	.	4	2	.	.	.	.	.	.	.	.	.	.	.	.	.	.	28
Chaumesnil	.	.	6	4	2	.	14	.	.	.	1	2	.	3	0	3	2	.	.	.	.	.	.	.	.	.	.	.	.	.	.	37
Valentigny	1	.	8	1	1	1	13	.	.	0	3	2	.	3	1	7	1	.	.	.	.	.	.	.	.	.	.	.	.	.	.	41
Ceffonds	1	.	4	3	.	1	3	.	.	.	2	2	.	2	3	3	.	.	.	.	.	.	.	.	.	.	.	.	.	.	.	24
Arcis-sur-Aube	.	6	3	.	.	10	.	.	2	2	1	.	4	.	4	3	.	.	.	.	.	.	.	.	.	.	.	.	.	.	.	35
Fay	.	.	5	0	0	1	7	.	.	.	0	2	.	3	3	8	.	.	.	.	.	.	.	.	.	.	.	.	.	.	.	31
Soligny-l.-Étangs	1	6	.	.	.	2	11	.	.	1	2	.	.	4	1	6	.	.	.	.	.	.	.	.	.	.	.	.	.	.	.	34
Conflans-sur-Seine	.	.	6	1	.	4	4	.	.	.	3	2	.	10	3	3	.	.	.	.	.	.	.	.	.	.	.	.	.	.	.	36
Courbeton	.	.	5	4	.	8	.	6	4	.	11	.	9	4	.	.	4	6	.	.	.	.	.	.	.	.	.	.	.	.	.	61
Bassin de la Seine, entre Montereau et le confluent de l'Oise.																																
Pithiviers	.	3	5	.	.	2	3	.	.	.	.	.	.	.	.	.	.	.	.	.	.	.	.	.	.	.	.	.	.	.	.	13
Étampes	.	.	3	1	.	3	7	.	.	.	3	3	.	5	5	8	.	.	.	.	.	.	.	.	.	.	.	.	.	.	.	38
Saint-Chéron	6	.	5	.	.	.	.	.	.	.	.	.	.	.	.	.	.	.	.	.	.	.	.	.	.	.	.	.	.	.	.	11
Melun (P. C.)	.	.	3	.	.	2	3	.	.	.	.	2	.	6	4	6	.	.	.	.	.	.	.	.	.	.	.	.	.	.	.	27
Fontainebleau (E. A.)	1	0	4	1	.	3	5	.	.	1	0	3	0	6	4	6	1	.	.	.	.	.	.	.	.	.	.	.	.	.	.	35
Touquin	3	4	6	2	.	9	4	.	.	1	.	.	3	5	2	7	.	.	.	.	.	.	.	.	.	.	.	.	.	.	.	46
Saclay	.	2	.	0	.	7	1	.	.	0	.	5	4	0	10	1	.	.	.	.	.	.	.	.	.	.	.	.	.	.	.	30
Rambouillet	2	1	.	2	.	3	5	.	.	1	2	5	.	7	6	4	.	.	.	.	.	.	.	.	.	.	.	.	.	.	.	38
Le Perray (St-Hub.)	.	1	.	1	.	4	.	.	0	.	0	4	5	1	9	6	.	.	.	.	.	.	.	.	.	.	.	.	.	.	.	31
Le Mesnil St Denis	.	1	.	1	.	4	0	.	1	1	.	3	5	1	9	2	.	.	.	.	.	.	.	.	.	.	.	.	.	.	.	28
Satory	.	.	.	.	1	5	0	.	1	.	3	1	5	2	8	2	.	.	.	.	.	.	.	.	.	.	.	.	.	.	.	28
Buc	.	1	.	1	.	3	0	.	.	1	.	3	4	1	11	0	.	.	.	.	.	.	.	.	.	.	.	.	.	.	.	25
Versailles (E. N.)	.	2	.	5	.	2	.	.	.	3	1	.	4	2	5	.	.	.	.	.	1	0	.	.	.	.	.	.	.	.	.	25
Meudon	.	.	.	2	.	7	.	.	1	3	.	5	7	.	11	2	.	.	.	.	.	.	.	.	.	.	.	.	.	.	.	36
Paris (Obsre, cour)	.	2	.	.	1	2	1	.	.	1	.	7	2	1	5	2	.	.	.	.	.	.	.	.	.	.	.	.	.	.	.	24
Paris (Montm.)	.	1	.	1	.	0	.	.	0	1	.	4	3	0	6	2	.	.	.	.	.	.	.	.	.	.	.	.	.	.	.	18
Paris (B.C.M. cour)	1	1	0	.	1	2	1	.	.	0	1	7	2	2	5	3	.	.	.	.	.	.	.	.	.	.	.	.	.	.	.	25
Achères	.	1	.	2	.	4	.	.	.	1	4	.	8	1	9	.	.	0	.	0	.	.	.	.	.	.	.	.	.	.	.	30
Bassin de la Marne.																																
Langres (M. Raclot)	2	.	3	0	1	1	24	.	.	.	1	3	.	1	2	8	2	.	.	.	.	.	.	.	.	.	.	.	.	.	.	48
Richebourg	3	.	6	.	6	.	20	.	.	.	.	4	.	2	2	12	6	.	.	.	.	.	.	.	.	.	.	.	.	.	.	61
Chaumont (E. N.)	0	1	4	2	.	17	1	.	.	8	.	2	0	2	3	4	.	.	.	.	.	.	.	.	.	.	.	.	.	.	.	45
Saint-Bon	.	.	6	1	.	17	4	.	.	0	.	3	4	0	1	6	3	.	.	.	.	.	.	.	.	.	.	.	.	.	.	45
Colombey	2	.	7	.	4	2	9	.	.	.	0	3	.	3	1	6	6	1	.	.	.	.	.	.	.	.	.	.	.	.	.	44
Andelot	0	.	7	.	2	0	21	.	.	2	1	4	.	3	.	4	.	.	.	.	.	.	.	.	.	.	.	.	.	.	.	46

STATIONS.	1	2	3	4	5	6	7	8	9	10	11	12	13	14	15	16	17	18	19	20	21	22	23	24	25	26	27	28	29	30	31	TOTAL.
Bassin de la Marne (suite).																																
Aillianville	2	.	8	1	3	3	26	.	.	0	4	5	.	4	2	6	7	.	.	.	.	.	.	.	.	.	.	.	.	.	.	71
Trampot	.	.	9	.	4	.	27	.	.	.	8	3	.	1	.	9	1	.	.	.	.	.	.	.	.	.	.	.	.	.	.	68
Joinville	.	3	6	3	.	2	16	.	.	2	6	4	.	4	5	1	.	.	.	.	.	.	.	.	.	.	.	.	.	.	.	52
Vassy	1	.	8	1	2	0	14	.	.	0	8	3	.	4	1	9	9	.	.	.	.	.	.	.	.	.	.	.	.	.	.	61
Demange-aux-Eaux	2	.	7	1	2	.	17	.	.	.	8	4	.	4	.	2	3	.	.	.	.	.	.	.	.	.	.	.	.	.	.	50
Bar-le-Duc (P. C.)	3	.	7	3	1	.	22	.	.	3	4	6	.	7	2	9	4	.	.	.	.	.	.	.	.	.	.	.	.	.	.	71
Forêt des Trois-Font. (b.)	3	.	9	3	2	5	16	.	.	2	2	9	.	7	1	6	6	.	.	.	.	.	.	.	.	.	.	.	.	.	.	72
Thiéblemont (C.M.)	.	2	7	2	.	4	.	.	0	4	.	.	2	.	3	1	.	.	.	.	.	.	.	.	.	.	.	.	.	.	.	25
Vavray-le-Petit	2	1	7	1	.	2	12	.	.	1	2	4	.	7	.	8	.	.	.	.	.	.	.	.	.	.	.	.	.	.	.	47
Vanault-le-Châtel	6	.	4	.	.	4	20	.	.	.	1	8	.	8	.	.	1	.	.	.	.	.	.	.	.	.	.	.	.	.	.	53
St-Mard-s.-le-Mont.	3	0	8	1	1	6	15	.	1	2	4	4	.	7	0	2	0	.	.	.	.	.	.	.	.	.	.	.	.	.	.	54
Sommesous	.	.	1	.	3	11	.	.	.	4	2	.	10	1	1	11	.	.	.	.	.	.	.	.	.	.	.	.	.	.	.	44
Montmirail	.	2	3	1	.	3	11	.	.	2	1	8	5	.	3	1	0	.	.	.	.	.	.	.	.	.	.	.	.	.	.	40
Montmort	.	1	.	0	.	4	5	.	.	1	1	8	.	2	3	3	0	.	.	.	.	.	.	.	.	.	.	.	.	.	.	28
Épernay	1	0	1	1	.	6	6	.	.	1	4	5	.	3	0	2	0	.	.	.	.	.	.	.	.	.	.	.	.	.	.	31
La Ferté s J. (M. Biez)	1	1	1	1	.	2	4	.	.	0	1	6	.	4	4	2	1	.	.	.	.	.	.	.	.	.	.	.	.	.	.	29
Coulommiers	.	.	1	0	.	3	4	.	.	.	4	3	.	6	4	3	.	.	.	.	.	.	.	.	.	.	.	.	.	.	.	28
Meaux (P. C.)	.	3	.	.	.	.	3	.	.	.	.	8	.	3	4	1	.	.	.	.	.	.	.	.	.	.	.	.	.	.	.	21
Parc St-Maur (Obsre)	.	3	.	1	.	2	.	.	.	2	5	0	3	1	8	.	.	.	.	.	.	.	.	.	.	.	.	.	.	.	.	25
Bassin de l'Aisne.																																
Merchines	3	.	8	2	1	6	21	.	1	5	4	6	.	12	0	1	7	.	.	.	.	.	.	.	.	.	.	.	.	.	.	76
Souilly	3	1	6	1	0	12	16	.	1	7	3	10	.	10	2	1	0	.	.	0	.	.	.	.	.	.	.	.	.	.	.	75
Ste-Menehould (P.C.)	.	4	1	1	3	26	.	1	3	5	7	.	4	1	2	.	.	.	.	.	.	.	.	.	.	.	.	.	.	.	.	58
Biesme (Côte de)	.	2	.	4	6	9	.	.	.	5	7	.	.	.	.	.	.	.	.	.	.	.	.	.	.	.	.	.	.	.	.	33
Suippes	.	.	3	.	.	7	10	.	.	.	9	6	.	7	.	3	4	.	.	.	0	.	.	.	.	.	.	.	.	.	.	49
Chéhéry-le-Chât	.	2	.	3	1	17	0	.	1	7	.	10	6	.	0	1	.	.	.	.	.	.	.	.	.	.	.	.	.	.	.	48
Vouziers	1	.	2	.	2	6	8	.	.	4	1	3	.	5	3	2	1	.	.	.	.	.	.	.	.	.	.	.	.	.	.	38
Faissault	3	3	1	3	1	7	6	1	1	5	2	2	.	7	1	7	.	.	.	.	.	.	.	.	.	.	.	.	.	.	.	50
Signy-l'Abb.	3	3	3	2	3	8	9	.	.	6	.	2	.	8	.	.	.	.	.	.	.	.	.	.	.	.	.	.	.	.	.	47
Remaucourt	.	7	.	4	.	5	.	.	.	12	2	.	12	.	.	.	.	.	.	.	.	.	.	.	.	.	.	.	.	.	.	43
Tagnon	1	2	2	1	1	2	6	.	.	1	1	4	.	2	.	5	2	.	.	.	.	.	.	.	.	.	.	.	.	.	.	30
Bourgogne	1	1	.	1	.	3	5	.	.	2	5	.	4	.	3	0	.	.	.	.	.	.	.	.	.	.	.	.	.	.	.	25
Reims (C. M.)	.	1	.	1	.	.	8	.	.	.	.	4	5	6	.	1	.	.	.	.	.	.	.	.	.	.	.	.	.	.	.	26
Berry-au-Bac	3	0	1	1	.	0	9	.	.	1	.	0	.	5	0	3	.	.	.	.	.	.	.	.	.	.	.	.	.	.	.	25
Soissons (Vauxrot)	.	.	3	.	1	.	6	.	.	.	.	4	.	3	.	8	.	.	.	.	.	.	.	.	.	.	.	.	.	.	.	25
Bassin de l'Oise.																																
Signy-le-Petit	3	4	.	10	.	19	3	.	1	4	3	3	2	3	.	2	.	.	.	.	.	.	.	.	.	.	.	.	.	.	.	59
Hirson	.	5	.	5	.	13	.	.	4	4	.	6	.	4	.	.	.	.	.	.	.	.	.	.	.	.	.	.	.	.	.	41
Montcornet	.	2	3	3	4	2	9	.	.	3	.	3	.	8	.	1	.	.	.	.	.	.	.	.	.	.	.	.	.	.	.	38
Laon (P. C.)	.	3	.	3	.	6	5	.	0	2	1	2	.	3	1	4	.	.	.	.	.	.	.	.	.	.	.	.	.	.	.	29
La Liez (réserv.)	1	.	3	.	1	.	21	.	.	.	0	2	.	.	4	.	11	.	.	.	.	.	.	.	.	.	.	.	.	.	.	43
Lassigny	5	.	.	.	.	7	5	.	.	.	3	.	2	.	.	3	.	.	.	.	2	.	.	.	.	.	.	.	.	.	1	28
Maignelay	.	1	.	1	.	1	1	.	.	3	0	1	1	6	4	1	1	.	.	.	.	.	.	.	.	.	.	.	.	.	.	21
Formerie	.	.	0	.	3	8	4	3	5	1	4	3	5	3	3	.	.	.	2	1	.	.	.	.	.	.	.	.	.	.	.	45
Beauvais (M. Bergez)	.	1	4	.	1	7	.	.	2	.	2	.	6	6	3	.	.	.	.	.	.	.	.	.	.	.	.	.	.	.	.	32
Estrées-St-Denis	.	3	.	2	.	2	.	.	.	1	.	2	4	.	.	6	.	.	.	0	.	.	.	.	.	.	.	.	.	.	.	19
Venette	0	3	.	0	.	3	1	.	.	1	.	2	.	4	6	1	2	.	.	.	.	.	.	.	.	.	.	.	.	.	.	24

STATIONS.	1	2	3	4	5	6	7	8	9	10	11	12	13	14	15	16	17	18	19	20	21	22	23	24	25	26	27	28	29	30	31	TOTAL.
Bassin de l'Oise (suite).																																
Versigny	.	2	.	.	.	6	.	.	.	7	.	.	1	3	9	.	.	.	.	.	.	.	.	.	.	.	.	.	.	.	.	28
Senlis	.	.	.	2	.	2	5	.	.	2	.	2	.	3	6	1	1	.	.	.	.	.	.	.	.	.	.	.	.	.	.	24
Neuilly-en-Thelle	.	1	.	3	.	1	4	.	.	1	.	.	.	2	2	7	.	.	.	.	.	.	.	.	.	.	.	.	.	.	.	21
Pontoise	.	1	.	.	.	3	.	.	2	.	.	1	2	.	9	0	.	.	.	.	.	.	.	.	.	.	.	.	.	.	.	20
Bassin du Loing.																																
Sainpuits	.	6	0	1	.	25	.	.	.	.	2	.	3	0	11	.	.	.	.	.	.	.	.	.	.	.	.	.	.	.	.	48
Moutiers	.	.	4	1	.	4	9	.	.	.	.	2	.	1	6	5	2	.	.	.	.	.	.	.	.	.	.	.	.	.	.	34
Moulins-s-Ouanne	.	7	0	2	.	24	.	.	.	1	2	.	1	6	6	0	3	.	.	.	.	.	.	.	.	.	.	.	.	.	.	51
Tannerre	.	7	.	.	.	22	.	.	.	1	1	.	3	1	9	.	.	.	.	.	.	.	.	.	.	.	.	.	.	.	.	44
Rogny (P. C.)	1	.	4	.	0	2	7	.	.	1	.	1	1	1	5	3	.	.	.	.	.	.	.	.	.	.	.	.	.	.	.	26
St-Martin-s.-O.	.	3	3	0	.	11	.	.	0	1	.	1	2	.	9	0	0	.	.	.	.	.	.	.	.	.	.	.	.	.	.	30
Charny	.	5	1	.	3	14	.	.	.	1	2	.	2	5	6	0	0	.	.	.	.	.	.	.	.	.	.	.	.	.	.	39
Courpalet	2	.	6	0	.	6	12	.	.	1	.	1	.	2	6	4	.	.	.	.	.	.	.	.	.	.	.	.	.	.	.	40
Savigny	.	7	1	1	.	15	.	.	6	.	2	.	3	4	4	.	.	.	.	.	.	.	.	.	.	.	.	.	.	.	.	43
Nemours	.	.	6	.	2	5	.	.	.	.	.	4	.	3	3	4	1	.	.	.	.	.	.	.	.	.	.	.	.	.	.	29
Bassin de l'Eure.																																
Courville	1	.	2	3	.	1	1	.	.	.	.	4	.	7	.	.	.	.	.	.	.	.	.	.	.	.	.	.	.	.	.	19
La Loupe	.	3	.	2	.	3	3	.	.	.	.	4	2	8	9	.	.	.	.	.	.	.	.	.	.	.	.	.	.	.	.	33
Senonches	0	.	1	.	0	4	.	.	.	1	.	1	2	6	.	0	0	.	.	.	1	.	.	.	.	.	.	.	.	.	.	17
Nogent-le-Roi	1	1	0	2	.	1	1	.	.	.	0	4	.	5	7	0	.	.	.	.	.	.	.	.	.	.	.	.	.	.	0	22
Dreux	.	1	.	1	.	8	.	.	.	0	.	4	5	1	4	.	.	.	.	.	.	.	.	.	.	.	.	.	.	.	.	25
Brézolles	.	1	.	2	.	1	2	.	.	.	.	3	1	.	4	2	.	.	.	.	.	.	.	.	.	.	.	.	.	.	.	17
Damville	.	.	1	4	.	3	.	.	.	.	.	1	4	1	2	.	.	.	.	.	2	.	.	.	.	.	.	.	.	.	0	18
Saint-André	.	.	.	4	.	1	4	.	.	.	1	1	.	3	4	5	.	.	.	.	1	.	.	.	.	.	.	.	.	.	.	24
Pacy-sur-Eure	.	.	.	3	.	4	.	.	.	.	.	.	4	5	2	.	.	.	.	.	.	.	.	.	.	.	.	.	.	.	.	18
Conches	0	1	.	.	2	3	.	.	.	0	0	1	4	2	2	1	.	.	.	.	.	.	.	.	.	.	.	.	.	.	.	16
Évreux (P. C.)	.	1	.	5	.	2	3	.	.	.	1	1	1	0	1	3	.	.	.	1	.	.	.	.	.	.	.	.	.	.	1	20
Bassin de la Seine inférieure, au-dessous du confluent de l'Oise.																																
Trappes	.	1	.	1	.	7	1	.	.	0	.	4	4	4	9	4	.	.	.	.	.	.	.	.	.	.	.	.	.	.	.	35
Bonnières	.	1	.	6	.	2	.	.	.	4	1	.	5	.	10	.	.	.	.	.	.	.	.	.	.	.	.	.	.	.	.	29
Montjavoult	0	2	.	4	.	3	0	.	0	2	0	1	4	0	5	4	.	.	.	.	1	.	.	.	.	.	.	.	.	.	.	26
Le Coudray-St-G.	.	2	.	5	.	2	6	.	.	3	.	4	.	7	7	2	.	.	.	.	.	.	.	.	.	.	.	.	.	.	.	38
Gournay (Hosp.)	.	.	.	.	.	.	.	.	.	2	.	2	5	.	5	5	.	.	.	.	.	.	.	.	.	.	.	.	.	.	.	20
Forges	.	.	.	.	.	10	1	.	2	2	.	.	8	0	11	1	1	.	.	.	.	.	.	.	.	.	.	.	.	.	.	36
Buchy	.	.	.	6	.	.	.	.	.	3	3	4	4	2	6	9	.	.	.	.	.	.	.	.	.	.	.	.	.	.	.	37
Épreville-Martinv.	.	3	.	9	.	12	.	.	.	0	2	2	5	2	6	7	.	.	.	.	.	.	.	.	.	.	.	.	.	.	.	48
Elbeuf (St-Aubin)	.	.	.	10	.	10	.	.	3	.	2	.	3	.	9	5	.	.	.	.	.	.	.	.	.	.	.	.	.	.	.	42
Rouen (île Lacroix)	.	.	.	7	.	5	.	.	.	2	3	1	4	1	7	.	.	.	.	.	.	.	.	.	.	.	.	.	.	.	.	30
Barentin	.	2	.	7	.	11	.	.	2	2	1	.	5	2	9	.	.	.	.	.	.	.	.	.	.	.	.	.	.	.	.	41
Yvetot	.	2	.	2	.	11	.	1	2	2	.	2	9	1	17	.	.	.	.	.	.	.	.	.	.	.	.	.	.	.	1	50
Caudebec	.	2	.	8	.	7	.	0	3	2	1	0	.	2	10	.	.	.	.	.	.	.	.	.	.	.	.	.	.	.	.	35
Bolbec	.	1	.	5	.	17	.	1	4	4	2	2	5	4	8	.	.	.	.	.	.	.	.	.	.	.	.	.	.	.	2	55
Sanvic (Le Havre)	.	.	.	.	.	3	8	2	2	2	3	2	3	1	1	1	.	.	.	.	.	.	.	.	.	.	.	.	.	.	.	28
La Hève (sémaph.)	.	2	.	8	.	1	1	0	2	3	.	1	2	1	4	2	.	.	.	.	.	.	.	.	.	.	.	.	.	.	.	27
Honfleur	.	1	.	7	0	3	3	0	3	4	0	3	3	1	7	2	.	.	.	.	.	.	.	.	.	.	.	.	.	.	.	37

STATIONS.	1	2	3	4	5	6	7	8	9	10	11	12	13	14	15	16	17	18	19	20	21	22	23	24	25	26	27	28	29	30	31	TOTAL.
Bassin de la Seine inférieure, au-dessous du confluent de l'Oise (suite).																																
Brionne	.	1	.	7	1	3	4	.	1	1	2	0	.	3	3	5	.	.	.	.	.	.	.	.	.	.	.	.	.	.	0	31
Bernay	.	.	.	2	.	4	.	1	.	.	0	.	4	0	4	.	.	.	.	.	.	.	.	.	.	.	.	.	.	.	.	17
Rugles	1	1	.	4	0	2	2	.	.	.	.	2	2	2	2	2	.	.	.	.	1	.	.	.	.	.	.	.	.	.	0	21
Laigle	0	1	.	4	0	2	7	.	.	.	1	2	1	12	4	0	.	.	.	.	.	.	.	.	.	.	.	.	.	.	1	35
BASSINS ENTRE LA SEINE ET LA POINTE DE BRETAGNE.																																
Bassins de la Touque, de la Dive, de l'Orne, de la Vire et de la Douve.																																
St-Ouen-le-Pin	1	1	.	8	1	5	5	.	1	3	2	1	2	1	6	3	.	.	.	.	0	.	.	.	.	.	.	.	.	.	0	39
Lisieux	.	3	.	15	2	17	.	2	3	8	4	.	8	5	8	.	.	.	.	.	.	.	.	.	.	.	.	.	.	.	.	75
Pont-l'Évêque	.	.	.	7	.	4	6	.	4	3	.	4	3	5	7	.	.	.	.	.	.	.	.	.	.	.	.	.	.	.	1	44
Annebault	1	1	.	.	1	5	6	1	2	3	1	2	4	2	3	6	.	.	.	.	0	.	.	.	.	.	.	.	.	.	.	38
Trouville	.	1	.	5	2	.	2	0	2	2	.	3	3	1	5	1	.	.	.	.	.	.	.	.	.	.	.	.	.	.	.	28
Ouistreham	1	1	.	3	1	3	4	.	2	1	2	2	3	1	2	2	0	.	.	.	.	.	.	.	.	.	.	.	.	.	.	27
Ver (ph.)	2	1	.	5	.	2	3	1	2	2	1	2	3	2	3	2	.	.	.	.	.	.	.	.	.	.	.	.	.	.	1	32
Caen (C. M.)	0	.	.	3	0	1	2	1	1	2	0	1	4	1	2	1	0	1	.	.	0	.	.	.	.	.	.	.	.	.	.	20
Ste-Honorine-du-F.	.	1	.	4	.	4	.	0	1	7	.	.	15	3	4	0	0	.	0	.	.	0	.	.	.	.	.	.	.	.	.	40
Pierrefitte	1	2	.	.	5	2	3	0	0	.	0	2	3	3	5	5	.	.	.	.	0	.	.	.	.	.	.	.	.	.	.	32
Flers	2	.	6	.	.	5	1	1	.	1	1	8	2	10	3	1	.	.	.	4	.	.	.	.	.	.	.	.	.	.	.	45
Roucamps	.	3	.	8	0	5	5	2	2	2	.	2	8	5	8	5	.	.	.	.	.	.	.	.	.	.	.	.	.	.	.	55
Brémoy	2	3	.	5	.	4	5	0	2	1	.	1	5	4	9	6	0	.	.	.	0	.	.	.	.	.	.	.	.	.	.	48
Bény-Bocage	.	2	.	.	.	2	4	.	.	.	.	.	7	6	5	5	1	.	.	.	.	.	.	.	.	.	.	.	.	.	.	32
Saint-Sever	.	3	.	7	.	11	6	.	.	.	.	.	12	.	15	2	.	.	.	.	.	.	.	.	.	.	.	.	.	.	.	56
Trévières	1	1	.	5	.	8	2	1	2	2	.	2	3	1	3	1	.	.	.	.	.	.	.	.	.	.	.	.	.	.	.	30
Isigny	.	3	.	8	.	6	2	3	2	2	.	3	2	.	1	4	2	.	.	.	.	.	.	.	.	.	.	.	.	.	.	38
Ste-Marie-du-Mont	1	.	8	.	6	3	1	3	2	.	2	6	3	4	3	.	.	.	.	.	.	.	.	.	.	.	.	.	.	1	0	43
Sauxemesnil	0	5	.	5	0	12	.	5	1	3	2	1	6	8	14	.	.	.	.	.	.	.	.	.	.	.	.	.	.	.	.	62
Cherbourg	1	3	.	10	.	8	2	2	3	4	.	2	5	2	9	.	.	.	.	.	.	.	.	.	.	.	.	.	.	.	.	51
La Hague	2	3	.	6	.	5	1	2	1	4	.	2	4	2	6	1	.	.	.	.	.	.	.	.	.	.	.	.	.	.	1	40
Bassins entre le cap de la Hague et la Pointe de Bretagne.																																
Coutances	1	5	.	11	.	7	9	0	2	4	.	4	6	6	14	0	0	.	.	.	.	.	.	.	.	.	.	.	.	.	.	69
Percy	.	5	.	4	.	12	.	2	3	1	1	3	8	5	9	2	.	.	.	.	.	.	.	.	.	.	.	.	.	.	.	55
Saint-Planchers	.	1	.	8	.	4	3	2	1	.	.	1	4	3	9	.	0	.	.	.	.	.	.	.	.	.	.	.	.	.	.	38
Avranches	1	.	9	.	8	3	0	1	.	.	3	8	.	14	5	.	.	.	.	.	.	.	.	.	.	.	.	.	.	.	.	52
Landivy	3	3	.	6	.	2	14	3	3	.	.	4	8	5	11	9	.	.	.	.	.	.	.	.	.	.	.	.	.	.	.	71
Louvigné-du-Désert	.	.	0	3	.	6	2	2	0	4	4	7	1	2	4	1	.	.	.	.	.	.	.	.	.	.	.	.	.	.	.	36
Fougères	.	2	1	4	0	11	.	2	.	1	22	1	9	0	15	.	.	.	.	.	.	.	.	.	.	.	.	.	.	.	.	67
St-Marc-s-Couesnon	.	1	.	4	.	7	.	2	.	2	5	.	14	1	9	.	.	.	.	.	.	.	.	.	.	.	.	.	.	.	.	45
Sens-de-Bretagne	.	.	.	.	.	.	.	.	.	5	5	.	2	8	10	.	.	.	.	.	.	.	.	.	.	.	.	.	.	.	.	30
Antrain	.	.	.	6	.	9	.	1	.	.	.	.	10	.	.	.	.	.	.	.	.	.	.	.	.	.	.	.	.	.	.	26
Bazouges	.	1	1	.	.	10	.	0	.	1	3	.	7	5	9	.	.	.	.	0	.	.	.	.	.	.	.	.	.	.	.	37
Trans	.	2	0	7	.	8	.	1	1	1	6	.	8	4	13	.	.	.	.	.	.	.	.	.	.	.	.	.	.	.	0	51
Saint-Domineuc	.	2	.	2	.	6	.	1	.	.	2	.	8	3	4	.	.	.	.	.	.	.	.	.	.	.	.	.	.	.	.	28
Bécherel	.	5	.	3	.	3	.	1	.	.	2	.	5	5	4	2	.	.	.	.	.	.	.	.	.	.	.	.	.	1	.	32
Évran (M. Couray)	1	2	.	4	0	.	6	1	.	0	.	1	4	1	7	2	.	.	.	.	.	.	.	.	.	.	.	.	9	.	.	38
Dol	.	0	.	1	.	4	1	2	0	.	6	0	16	10	1	.	.	.	.	.	.	.	.	.	.	.	.	.	.	.	0	41
Saint-Malo	2	.	7	.	.	5	2	1	.	.	.	.	7	.	7	.	.	.	.	.	.	.	.	.	.	.	.	.	.	.	.	31
Roscoff (M. Marty)	5	.	8	.	2	6	2	2	.	.	1	6	2	3	.	.	.	.	.	.	.	.	.	.	.	.	.	.	.	.	8	45

VERSANT DE L'OCÉAN.

PETITS BASSINS DU SUD DE LA BRETAGNE.

STATIONS.	1	2	3	4	5	6	7	8	9	10	11	12	13	14	15	16	17	18	19	20	21	22	23	24	25	26	27	28	29	30	31	TOTAL.
Pte Saint-Mathieu..	.	3	.	11	.	2	6	1	.	1	.	.	4	.	6	.	.	.	.	.	.	.	.	.	.	.	.	.	.	.	.	34
Brest (Obsre)	2	.	5	.	1	5	1	0	2	.	.	5	2	14	0	2	.	.	.	.	.	.	.	.	.	.	.	.	.	.	.	39
Renniou.....	.	.	1	3	.	.	20	.	.	2	.	3	16	4	23	.	.	.	.	.	.	.	.	.	.	.	.	.	.	.	.	72
Callac.....	3	.	13	20	.	3	11	7	3	1	13	6	15	4	24	4	1	.	.	.	.	.	.	.	.	.	.	.	.	.	.	128
Gouarec.....	.	2	3	1	.	3	.	1	.	.	1	.	6	6	7	.	.	.	.	.	.	.	.	.	.	.	.	.	.	.	.	30
Glomel	.	4	1	4	.	6	1	4	.	1	2	.	11	8	9	1	.	.	.	.	.	.	.	.	.	.	.	.	.	.	.	52
Le Faouët	.	.	.	4	.	.	2	2	.	.	.	1	6	1	17	.	.	.	.	.	.	.	.	.	.	.	.	.	.	.	.	33
Carhaix.....	.	2	3	2	.	3	1	.	.	.	1	.	7	8	5	1	.	.	.	.	.	.	.	.	.	.	.	.	.	.	.	33
Pénity.....	.	3	3	2	.	8	1	1	.	.	1	.	11	10	8	1	.	.	.	.	.	.	.	.	.	.	.	.	.	.	.	49
Goarem-Liziard....	1	4	3	3	.	2	2	4	.	.	.	1	.	11	10	7	.	.	.	.	.	.	.	.	.	.	.	.	.	.	.	48
Châteaulin.....	.	3	5	1	.	9	1	3	.	.	.	.	8	11	3	.	.	.	.	.	.	.	.	.	.	.	.	.	.	.	.	44
Le Cosquer.....	.	3	3	3	.	2	.	1	.	.	2	.	8	7	8	1	.	.	.	.	.	.	.	.	.	.	.	.	.	.	.	38
Pontivy.....	.	.	2	3	.	.	.	1	.	.	1	.	3	1	7	1	.	.	.	.	.	.	.	.	.	.	.	.	.	.	.	19
Bel-Air.....	.	2	3	2	.	2	.	2	.	.	1	.	5	6	5	.	.	.	.	.	.	.	.	.	.	.	.	.	.	.	.	28
Locminé.....	2	.	2	.	.	1	1	.	.	.	1	3	.	1	.	.	.	.	.	.	.	.	.	.	.	.	.	.	.	.	.	11
Le Grognon (Groix).	.	2	.	6	.	.	2	1	.	.	.	2	4	1	3	.	.	.	.	.	.	.	.	.	.	.	.	.	.	.	.	21
Auray.....	2	.	6	.	.	2	3	.	.	.	2	6	.	5	.	.	.	.	.	.	.	.	.	.	.	.	.	.	.	.	.	26
Vannes.....	.	2	5	.	.	1	.	3	.	.	.	.	6	2	5	.	.	.	.	.	.	.	.	.	.	.	.	.	.	.	.	24
Palais (Belle-Ile)..	.	3	.	3	.	2	1	2	.	1	.	2	4	4	4	1	.	.	.	.	.	.	.	.	.	.	.	.	.	.	.	27
Er-Hastellic (Id.).	.	2	.	1	.	.	.	.	.	.	.	1	2	2	.	.	.	.	.	.	.	.	.	.	.	.	.	.	.	.	.	8

BASSIN DE LA VILAINE.

STATIONS.	1	2	3	4	5	6	7	8	9	10	11	12	13	14	15	16	17	18	19	20	21	22	23	24	25	26	27	28	29	30	31	TOTAL.
Erbrée.....	0	2	2	4	.	7	.	1	.	.	3	1	7	2	8	1	0	.	.	0	.	.	.	.	.	.	.	.	.	.	.	38
Vitré	.	1	1	2	.	6	0	.	.	.	.	4	4	3	9	.	.	.	.	.	.	.	.	.	.	.	.	.	.	.	.	31
St-Christophe-d.-B.	.	2	.	4	.	7	.	.	.	.	3	.	5	2	13	.	.	.	.	.	.	.	.	.	.	.	.	.	.	.	.	35
Châteaubourg.....	.	3	1	4	.	5	.	.	.	.	.	4	5	1	7	.	.	.	.	.	.	.	.	.	.	.	.	.	.	.	.	30
Bruz.....	.	4	1	3	.	3	.	1	.	.	1	.	4	1	3	.	.	.	.	.	.	.	.	.	.	.	.	.	.	1	.	22
Rennes (M. Aubry)	.	4	1	2	.	7	.	.	.	1	3	.	8	4	6	2	.	.	.	.	.	.	.	.	.	.	.	.	.	.	.	38
Le Boulet (Étang).	.	1	.	0	.	4	.	1	.	.	3	.	8	0	7	.	.	.	.	.	.	.	.	.	.	.	.	.	.	.	.	24
Montauban	.	4	1	1	.	6	.	1	.	.	1	.	10	2	2	0	.	.	.	.	.	.	.	.	.	.	.	.	.	.	.	29
Montfort.....	.	2	1	1	.	8	0	1	.	.	0	.	10	7	6	.	.	.	.	.	.	.	.	.	.	.	.	.	.	.	.	37
Saint-Méen	.	0	0	0	.	7	2	1	.	2	.	10	3	10	8	.	.	.	.	.	0	0	.	.	.	.	.	.	.	.	.	43
Merdrignac.....	.	4	.	.	.	.	7	3	.	.	.	1	5	2	9	.	.	.	.	.	.	.	.	.	.	.	.	.	.	.	.	31
Plouguenast	.	3	.	3	.	2	.	3	.	1	.	.	6	5	4	.	.	.	.	.	.	.	.	.	.	.	.	.	.	.	.	27
Bosméléac.....	.	3	1	7	.	2	.	1	.	.	.	.	10	9	4	.	.	.	.	.	.	.	.	.	.	.	.	.	.	.	.	37
Plélan.....	.	6	3	2	.	5	.	2	.	.	4	.	7	3	1	.	.	.	.	.	.	.	.	.	.	.	.	.	.	.	.	33
Malestroit.....	3	.	1	.	.	1	1	.	.	.	2	5	1	4	.	.	.	.	.	.	.	.	.	.	.	.	.	.	.	.	.	18
Redon.....	.	5	3	1	.	.	2	3	.	.	2	.	10	5	1	.	.	.	.	.	.	.	.	.	.	.	.	.	.	.	.	34
Guipry.....	.	4	1	3	.	4	.	0	.	0	2	0	6	2	3	.	.	.	.	.	.	.	.	.	.	.	.	.	.	.	.	25
Bain.....	.	4	1	2	.	4	.	1	.	.	2	.	.	9	1	.	.	.	.	.	.	.	.	.	.	.	.	.	.	.	.	24
La Guerche.....	.	3	6	3	.	9	3	3	.	1	4	1	14	2	3	0	.	.	.	.	.	.	.	.	.	.	.	.	.	.	.	52
Martigné-Ferchaud	.	5	.	3	.	5	0	1	.	.	1	2	8	0	7	.	.	.	.	0	.	.	.	.	.	.	.	.	.	0	.	32
St-Julien-de-V.....	4	.	5	.	.	6	0	.	1	.	3	4	.	5	1	.	.	.	.	.	.	.	.	.	.	.	.	.	.	0	.	29
Plessé	0	5	0	3	.	.	3	0	.	1	.	2	4	.	4	.	.	.	.	.	.	.	.	.	.	.	.	.	.	.	.	23
La Roche-Bernard.	3	.	4	.	.	1	.	.	.	.	6	8	.	5	.	.	.	.	.	.	.	.	.	.	.	.	.	.	.	1	.	28

STATIONS.	1	2	3	4	5	6	7	8	9	10	11	12	13	14	15	16	17	18	19	20	21	22	23	24	25	26	27	28	29	30	31	TOTAL.
BASSIN DE LA LOIRE.																																
Bassin de la Loire supérieure.																																
Saint-Paulien	.	.	.	3	.	3	.	.	.	.	.	.	3	.	5	2	1	1	.	.	.	.	.	.	.	.	.	.	.	.	.	18
Les Creuses	.	.	.	.	6	1	.	.	.	.	.	.	.	9	2	2	.	.	.	.	.	.	.	.	.	.	.	.	.	.	.	20
Rochetaillée	.	.	.	.	20	.	18	.	.	.	.	.	.	16	4	7	.	.	.	.	.	.	.	.	.	.	.	.	.	.	.	65
St-Étienne (C.M.)	.	.	.	8	0	0	.	.	.	.	.	.	10	4	4	.	.	.	.	.	.	.	.	.	.	.	.	.	.	.	.	26
Fortunières	.	.	.	.	2	1	2	.	.	.	.	.	.	5	7	6	7	.	.	.	.	.	.	.	.	.	.	.	.	.	.	30
Montbrison (P. C.)	.	.	.	4	4	.	.	.	.	.	.	.	4	3	6	1	.	.	.	.	.	.	.	.	.	.	.	.	.	.	.	22
Feurs	.	.	.	.	9	.	.	.	.	.	.	.	5	6	5	2	.	.	.	.	.	.	.	.	.	.	.	.	.	.	.	27
Panissières	.	.	.	.	6	.	2	.	.	.	.	.	5	10	.	12	.	.	.	.	.	.	.	.	.	.	.	.	.	.	.	35
Noirétable	.	.	.	6	5	18	3	.	.	.	.	.	19	12	7	.	17	.	.	.	.	.	.	.	.	.	.	.	.	.	.	87
St-Romain-d'Urfé	.	.	.	.	3	.	8	.	.	.	.	2	8	2	11	3	4	2	.	.	.	.	.	.	.	.	.	.	.	.	.	42
Fourneaux	.	.	.	6	1	5	.	.	.	.	.	.	23	2	15	1	1	.	.	.	.	.	.	.	.	.	.	.	.	.	.	54
Montagny	.	.	.	.	7	1	4	.	.	.	.	.	17	12	12	6	2	.	.	.	.	.	.	.	.	.	.	.	.	.	.	61
Roanne	.	.	.	1	3	.	2	.	.	.	.	.	.	22	2	10	1	2	.	.	.	.	.	.	.	.	.	.	.	.	.	.	43
Saint-Rirand	.	.	.	4	1	21	1	.	.	.	.	3	13	4	.	7	6	3	2	.	.	.	.	.	.	.	.	.	.	.	.	65
Charolles	.	.	.	.	2	.	17	.	.	.	.	.	.	12	6	5	1	.	.	.	.	.	.	.	.	.	.	.	.	.	.	43
Digoin (P. C.)	.	.	.	.	.	3	14	.	.	.	.	.	.	6	6	6	.	.	.	.	.	.	.	.	.	.	.	.	.	.	.	.	35
Pierrefitte	.	.	.	.	2	.	12	.	.	.	.	.	.	2	7	2	.	.	.	.	.	.	.	.	.	.	.	.	.	.	.	.	25
Dompierre	.	.	.	.	1	.	13	.	.	.	.	0	.	1	6	2	1	2	.	.	.	.	.	.	.	.	.	.	.	.	.	26
Beaulon	.	.	.	.	.	.	11	.	.	.	.	1	.	.	6	.	7	.	.	.	.	.	.	.	.	.	.	.	.	.	.	25
Saint-Eusèbe	2	.	.	.	1	7	9	.	.	.	.	2	.	3	7	.	1	.	.	.	.	.	.	.	.	.	.	.	.	4	.	36
Autun (P. C.)	.	.	.	.	4	3	14	.	.	.	.	.	.	1	9	2	.	.	.	.	.	.	.	.	.	.	.	.	.	.	.	34
Arnay-le-Duc	1	2	.	1	2	5	5	.	.	0	3	.	1	1	5	7	1	.	.	.	.	.	.	.	.	.	.	.	.	.	.	34
Luzy	.	.	.	.	.	7	16	.	.	.	.	.	.	1	2	10	.	.	.	.	.	.	.	.	.	.	.	.	.	.	.	36
Decize	.	.	.	.	1	2	11	.	.	.	.	.	3	.	7	4	.	.	.	.	.	.	.	.	.	.	.	.	.	.	.	28
Nevers	.	.	1	.	3	.	14	.	.	.	.	.	.	.	7	4	.	.	.	.	.	.	.	.	.	.	.	.	.	.	.	29
Châtillon-en-B.	3	.	.	.	4	5	18	.	.	.	2	1	.	2	7	4	.	2	.	.	.	.	.	.	.	.	.	.	.	.	.	48
Prémery	1	0	3	0	2	4	17	.	.	1	3	2	.	2	8	5	.	.	.	.	.	.	.	.	.	.	.	.	.	.	.	48
Bassin de l'Allier.																																
Belvezet	.	.	.	4	.	2	.	.	.	.	.	.	5	6	4	2	2	.	.	.	.	.	.	.	.	.	.	.	.	.	.	25
Mercoire	.	.	.	.	3	.	.	.	.	.	.	.	.	17	1	.	1	.	.	.	.	.	.	.	.	.	.	.	.	.	.	22
Langogne	.	.	.	.	.	.	.	.	.	.	.	.	.	13	.	.	1	.	.	.	.	.	.	.	.	.	.	.	.	.	.	14
Grandrieu	.	.	.	.	.	.	1	.	.	.	.	.	.	13	1	1	0	1	.	.	.	.	.	.	.	.	.	.	.	.	.	18
Langeac	.	.	.	1	.	.	.	.	.	.	.	.	17	.	2	.	.	.	.	.	.	.	.	.	.	.	.	.	.	.	.	20
Murat	.	.	.	.	2	.	.	.	.	.	.	.	.	10	9	8	5	.	5	.	.	.	.	.	.	.	.	.	.	.	.	39
Massiac	.	.	.	.	4	.	.	.	.	.	.	.	.	12	.	2	3	1	.	.	.	.	.	.	.	.	.	.	.	.	.	22
Brioude	.	.	.	3	5	.	.	.	.	.	.	.	5	.	.	.	2	1	.	.	.	.	.	.	.	.	.	.	.	.	.	16
Ambert	.	.	.	1	5	0	6	.	.	.	.	.	.	8	4	7	3	1	2	.	.	.	.	.	.	.	.	.	.	.	.	37
Besse	5	.	.	.	.	.	15	.	.	.	.	.	.	.	.	15	10	2	1	.	.	.	.	.	.	.	.	.	.	.	.	48
Saint-Nectaire	.	.	.	.	1	0	2	.	.	.	.	.	.	1	3	1	1	6	1	.	.	.	.	.	.	.	.	.	.	.	.	16
Puy-de-Dôme (Obs.)	1	.	.	0	6	2	37	0	.	1	1	1	0	11	16	29	1	5	3	1	0	.	.	.	.	.	.	.	.	.	.	115
Clermont (Obs.)	.	.	.	.	1	0	6	.	.	.	.	0	.	1	3	8	0	2	0	.	.	.	.	.	.	.	.	.	.	.	.	21
Orcines	.	.	.	.	4	1	17	.	.	.	.	1	0	10	4	9	1	2	.	.	.	.	.	.	.	.	.	.	.	.	.	49
Thiers	.	.	.	.	10	1	4	.	.	.	.	.	.	12	9	6	1	2	1	.	.	.	.	.	.	.	.	.	.	.	.	46
Saint-Clément	.	.	.	.	14	.	23	.	.	.	.	5	.	15	.	21	4	4	.	.	.	.	.	.	.	.	.	.	.	.	.	86
Vichy	.	.	.	.	4	.	4	.	.	.	.	.	.	3	4	5	.	.	.	.	.	.	.	.	.	.	.	.	.	.	.	20

STATIONS.	1	2	3	4	5	6	7	8	9	10	11	12	13	14	15	16	17	18	19	20	21	22	23	24	25	26	27	28	29	30	31	TOTAL.
Bassin de l'Allier (suite).																																
Ébreuil	1	.	.	.	4	.	4	.	.	.	.	.	.	.	5	2	.	.	.	.	.	.	.	.	.	.	.	.	.	.	.	16
Bessay	3	.	.	.	.	.	3	.	.	.	.	.	.	.	5	5	.	.	.	.	.	.	.	.	.	.	.	.	.	.	.	16
Moulins (P. C.)	.	.	.	.	.	.	7	.	.	.	.	1	.	0	3	3	1	.	.	.	.	.	.	.	.	.	.	.	.	.	.	15
Franchesse	1	.	.	.	1	.	9	.	.	.	.	1	.	1	4	2	.	.	.	.	.	.	.	.	.	.	.	.	.	1	.	20
Bassin du Cher.																																
Auzances	.	.	.	6	2	5	.	.	.	.	.	1	5	.	7	.	.	.	.	.	.	.	.	.	.	.	.	.	.	.	.	26
Chénérailles	.	.	.	.	3	0	8	.	.	.	.	2	.	3	3	3	.	.	.	.	.	.	.	.	.	.	.	.	.	.	.	22
Chambon	.	.	.	.	1	11	.	.	.	.	1	.	3	4	6	.	.	.	.	.	.	.	.	.	.	.	.	.	.	.	.	26
Montluçon	.	.	.	.	.	.	7	.	.	.	.	.	.	5	7	.	.	.	.	.	.	.	.	.	.	.	.	.	.	.	.	19
Préveranges	.	2	.	.	5	.	12	.	.	.	.	.	.	4	.	8	.	.	.	.	.	.	.	.	.	.	.	.	.	.	.	31
Laqueune (Epineuil)	.	.	1	.	.	.	5	.	.	.	.	0	2	5	8	.	.	.	.	.	.	.	.	.	.	.	.	.	.	.	.	21
Cérilly	0	.	1	.	1	.	10	.	.	.	.	1	0	2	4	4	1	.	.	.	.	.	.	.	.	.	.	.	.	.	.	24
Levet	.	3	.	3	.	8	.	.	.	2	.	.	3	3	1	.	.	.	.	.	.	.	.	.	.	.	.	.	.	.	.	24
Ourouer-les-B.	.	.	.	.	3	4	3	0	.	.	0	3	.	.	.	0	.	.	.	.	.	.	.	.	.	.	.	.	.	.	.	13
Bourges (E. N.)	1	1	1	2	.	15	.	.	.	.	.	3	4	1	6	.	.	.	.	.	.	.	.	.	.	.	.	.	.	.	.	34
Salbris	0	.	9	1	.	1	15	.	.	.	2	2	.	3	5	.	.	.	.	.	.	.	.	.	.	.	.	.	.	.	.	38
Romorantin	.	3	.	2	4	.	14	.	1	7	2	.	9	.	13	4	.	.	.	.	.	.	.	.	.	.	.	.	.	.	.	59
Mennetou-s.-Ch.	.	3	4	.	.	21	5	.	.	3	.	4	7	.	8	.	.	.	.	.	.	.	.	.	.	.	.	.	.	.	.	55
Selles-s.-Ch.	.	2	2	.	.	6	7	.	.	1	.	.	5	.	6	.	.	.	.	.	.	.	.	.	.	.	.	.	.	.	.	29
Montrichard	.	12	.	.	.	8	.	.	.	3	.	.	3	.	14	.	.	.	.	.	.	.	.	.	.	.	.	.	.	.	.	40
Epeigné-les-B.	.	.	12	0	.	.	9	.	.	0	.	3	.	3	4	2	0	.	.	.	.	.	.	.	.	.	.	.	.	.	1	34
Bassin de l'Indre.																																
Sainte-Sévère	.	.	.	.	3	6	.	.	.	.	.	.	6	.	6	3	.	.	.	.	.	.	.	.	.	.	.	.	.	.	.	24
La Châtre (M. Rouet)	.	1	.	2	.	9	.	.	.	1	.	2	2	.	9	.	0	.	.	.	.	.	.	.	.	.	.	.	.	.	.	26
Châteauroux (S.ag.)	.	2	1	3	.	8	2	.	.	1	.	.	6	1	7	0	.	.	.	.	.	.	.	.	.	.	.	.	.	.	.	31
Loches (P. C.)	.	.	10	.	.	.	13	.	.	0	.	.	2	.	5	.	.	.	.	.	.	.	.	.	.	.	.	.	.	.	.	29
Manthelan	.	.	11	.	.	.	10	.	.	.	.	.	8	.	.	.	.	.	.	.	.	.	.	.	.	.	.	.	.	.	.	29
Villaines	.	1	5	0	.	0	8	.	0	1	1	2	.	3	3	1	0	0	.	.	.	.	.	.	.	.	.	.	.	.	.	25
St-Benoist (h. b.)	.	1	8	1	.	.	7	.	.	1	1	2	.	5	2	.	.	.	.	.	.	.	.	.	.	.	.	.	.	.	.	27
Azay-le-Rideau	.	4	4	0	.	.	10	.	.	1	1	4	0	3	.	4	.	.	.	.	.	.	.	.	.	.	.	.	.	.	.	32
Lignières	.	1	7	0	.	.	10	.	0	1	0	2	0	.	7	2	0	.	.	.	.	.	.	.	.	.	.	.	.	.	.	31
Rigny-Ussé	1	1	8	0	0	.	7	.	.	1	0	1	0	3	2	1	.	.	.	.	.	.	.	.	.	.	.	.	.	.	.	26
Bassin de la Creuse.																																
Felletin	.	.	.	.	6	.	9	.	.	.	.	.	1	3	9	2	.	.	.	.	.	.	.	.	.	.	.	.	.	.	.	31
Aubusson	.	.	.	.	5	.	9	.	.	.	.	1	.	6	8	.	.	.	.	.	.	.	.	.	.	.	.	.	.	.	.	29
Boussac	.	.	.	0	1	11	.	.	.	.	.	5	0	8	8	1	.	.	.	.	.	.	.	.	.	.	.	.	.	.	.	35
Guéret	.	.	.	.	1	10	.	.	.	.	.	1	.	5	2	.	.	.	.	.	.	.	.	.	.	.	.	.	.	.	.	19
Bénévent	.	.	.	.	4	1	12	.	.	.	.	4	4	0	6	.	.	.	.	.	.	.	.	.	.	.	.	.	.	.	.	29
Bessines	.	.	.	.	.	.	15	.	.	.	.	4	.	3	5	.	.	.	.	.	.	.	.	.	.	.	.	.	.	.	.	28
La Souterraine	2	.	.	1	2	.	17	.	.	.	1	3	.	8	.	4	.	.	.	.	.	.	.	.	.	.	.	.	.	.	.	38
Dun-le-Paleteau	.	2	.	.	6	6	.	.	.	.	.	.	.	6	7	.	.	.	.	.	.	.	.	.	.	.	.	.	.	.	.	28
St-Benoît-du-S.	.	3	1	2	.	8	.	.	.	.	1	.	3	.	5	2	.	.	.	.	.	.	.	.	.	.	.	.	.	.	.	25
Le Blanc	.	.	2	2	.	.	8	.	.	.	.	.	5	1	3	1	.	.	.	.	.	.	.	.	.	.	.	.	.	.	.	22
Abilly	1	.	8	.	.	.	9	.	.	2	.	4	3	1	.	.	.	.	.	.	.	.	.	.	.	.	.	.	.	.	.	28
Buxeuil	7	.	.	.	5	.	.	.	.	.	6	.	4	.	2	.	.	.	.	.	.	.	.	.	.	.	.	.	.	.	.	24

STATIONS.	1	2	3	4	5	6	7	8	9	10	11	12	13	14	15	16	17	18	19	20	21	22	23	24	25	26	27	28	29	30	31	TOTAL.
Bassin de la Vienne.																																
Eymoutiers	.	.	.	.	3	.	15	.	.	.	.	3	5	.	.	9	3	.	.	.	1	.	.	.	.	.	.	.	.	.	.	39
Pontarion	.	.	.	.	.	12	.	.	.	.	.	1	.	4	7	3	.	.	.	.	.	.	.	.	.	.	.	.	.	.	.	27
Saint-Léonard	.	.	.	.	3	.	10	.	.	.	.	2	.	3	6	4	.	.	.	.	.	.	.	.	.	.	.	.	.	.	.	28
Pierrebuffière	.	.	.	.	1	.	3	.	.	4	.	1	1	1	1	1	.	.	.	.	.	.	.	.	.	.	.	.	.	.	.	14
Oradour-s.-Vayre	.	.	.	.	17	.	10	.	.	.	.	1	.	6	8	5	.	.	.	.	.	.	.	.	.	.	.	.	.	.	.	47
Limoges (C. M.)	.	.	.	1	5	1	3	.	.	.	1	2	.	4	6	1	.	.	.	.	.	.	.	.	.	.	.	.	.	.	.	24
Oradour-s.-Glane	1	.	.	.	2	.	10	.	.	.	.	2	.	6	6	1	.	.	.	.	.	.	.	.	.	.	.	.	.	.	.	28
Rochechouart	1	.	.	.	3	.	4	.	.	.	.	.	.	2	3	3	.	.	.	.	.	.	.	.	.	.	.	.	.	.	.	16
Chabanais	1	.	.	.	2	.	8	.	.	.	.	1	.	5	4	5	.	.	.	.	.	.	.	.	.	.	.	.	.	.	.	26
Nouic	.	.	.	2	.	11	.	.	.	1	.	.	5	4	1	.	.	.	.	.	.	.	.	.	.	.	.	.	.	.	.	24
Lussac-les-Ch	.	.	.	2	2	.	5	.	.	1	.	.	3	.	.	3	.	.	.	.	.	.	.	.	.	.	.	.	.	.	.	16
Poitiers (P. C.)	.	.	.	5	.	5	.	.	.	2	.	2	1	2	.	.	.	.	.	.	.	.	.	.	.	.	.	.	.	.	.	17
Châtellerault	1	.	8	0	.	.	8	.	0	0	1	2	.	6	2	3	.	.	.	.	.	.	.	.	.	.	.	.	.	.	.	31
Parçay-s.-V	.	4	.	.	.	6	.	.	.	.	.	.	7	.	.	.	.	.	.	.	.	.	.	.	.	.	.	.	.	.	.	18
Saint-Épain	.	1	10	1	.	0	10	.	.	0	1	2	0	5	3	3	0	.	.	.	.	.	.	.	.	.	.	.	.	.	.	36
Bassin de la Loire, du Bec-d'Allier à Angers.																																
Givry	0	0	1	0	4	1	12	.	.	0	0	1	0	1	6	3	.	.	.	.	.	.	.	.	.	.	.	.	.	.	.	29
Sancerre	.	.	.	1	2	.	.	.	.	.	.	2	.	.	.	2	.	0	.	1	.	.	.	.	.	.	.	.	.	.	.	8
Saint-Satur	.	.	5	.	.	2	12	.	.	.	.	3	1	1	5	1	.	2	.	.	.	.	.	.	.	.	.	.	.	.	.	32
Léré	.	.	5	.	1	1	4	.	.	0	1	3	.	5	9	3	.	.	0	.	.	.	.	.	.	.	.	.	.	.	.	32
Gien	1	.	1	.	.	12	.	.	.	.	.	1	2	2	3	.	1	.	.	.	.	.	.	.	.	.	.	.	.	.	.	25
Grignon	3	1	7	1	.	6	11	.	.	1	.	3	2	.	7	5	.	.	.	.	.	.	.	.	.	.	.	.	.	.	.	47
Combreux	3	1	6	1	.	4	10	.	.	1	.	2	2	.	4	3	0	.	.	.	.	.	.	.	.	.	.	.	.	.	.	38
Orléans (P. C.)	.	3	4	1	.	3	11	.	.	1	.	3	3	.	4	1	.	.	.	.	.	.	.	.	.	.	.	.	.	.	.	33
La Motte-Beuvron	.	6	.	.	.	1	9	.	.	.	.	.	4	.	2	.	.	.	.	.	.	.	.	.	.	.	.	.	.	.	.	22
Vernou (L.-et-Ch.)	.	.	8	0	.	0	11	.	.	2	.	.	.	3	5	2	1	.	.	.	.	.	.	.	.	.	.	.	.	.	.	32
Contres	.	.	11	.	.	.	5	.	.	.	.	.	4	.	3	2	.	.	.	.	.	.	.	.	.	.	.	.	.	.	.	25
Ouzouer-le-Marché	.	3	2	.	.	.	7	.	.	.	.	4	.	7	.	.	.	.	.	.	.	.	.	.	.	.	.	.	.	.	.	23
Blois (P. C.)	1	0	11	1	0	1	5	.	.	3	0	2	.	3	5	0	.	.	.	.	.	.	.	.	.	.	.	.	.	.	.	32
Montreuil	.	4	7	.	.	5	1	.	.	2	.	2	3	.	7	.	.	.	.	.	.	.	.	.	.	.	.	.	.	0	.	31
Villedomer	2	2	6	2	.	1	7	.	.	1	.	3	0	4	4	2	.	.	.	.	.	.	.	.	.	.	.	.	.	.	0	35
Beaumont la R.	.	.	2	9	.	.	6	.	.	.	2	2	.	3	.	4	3	.	.	.	.	.	.	.	.	.	.	.	.	.	.	31
Notre-Dame d'OE.	1	1	7	.	.	.	7	0	1	1	0	3	.	3	4	3	.	.	.	.	.	.	.	.	.	.	.	.	.	.	.	31
Tours (C. M.)	.	4	5	0	.	9	.	0	0	1	0	2	4	0	3	3	.	.	.	.	.	.	.	.	.	.	.	.	.	0	.	32
Channay	0	2	7	1	.	.	6	.	.	2	0	3	3	2	6	1	.	.	.	.	.	.	.	.	.	.	.	.	.	.	.	34
Auverse	.	1	7	2	.	.	5	.	.	1	.	.	.	.	3	.	.	.	.	.	.	.	.	.	.	.	.	.	.	.	.	19
Angers (J. des P.)	.	5	1	0	.	3	.	.	.	1	3	.	2	3	.	0	.	.	.	.	.	.	.	.	.	.	.	.	.	0	.	19
La Baumette (M. Cheux)	.	4	2	1	.	2	.	.	.	1	1	2	3	.	5	0	.	.	.	.	.	.	.	.	.	.	.	.	.	.	.	21
Bassin du Loir.																																
Janville	.	2	1	1	3	2	1	.	.	.	1	.	.	5	3	2	.	.	.	.	.	.	.	.	.	.	.	.	.	.	.	22
Voves	1	.	5	.	.	2	1	.	.	.	1	4	.	2	5	.	.	.	.	.	.	.	.	.	.	.	.	.	.	.	.	21
Orgères	.	1	5	1	.	2	5	.	.	0	0	1	.	3	4	1	.	.	.	.	.	.	.	.	.	.	.	.	.	.	.	24
Châteaudun	1	0	9	1	.	7	.	.	.	.	.	3	2	.	5	1	.	.	.	.	.	.	.	.	.	.	.	.	.	.	.	29
Brou	1	1	4	2	.	1	5	.	.	0	.	3	1	3	2	1	.	.	.	.	.	.	.	.	.	.	.	.	.	.	.	24
Authon-la-Pl.	1	6	3	3	.	6	5	.	.	.	1	6	.	6	6	1	.	.	.	.	.	.	.	.	.	.	.	.	.	.	.	44
Droué	.	.	.	2	.	4	.	.	1	.	3	4	1	.	3	3	.	.	.	.	.	.	.	.	.	.	.	.	.	.	.	22

STATIONS.	1	2	3	4	5	6	7	8	9	10	11	12	13	14	15	16	17	18	19	20	21	22	23	24	25	26	27	28	29	30	31	TOTAL.
Bassin du Loir (suite).																																
Oucques	1	.	2	.	.	.	4	.	.	0	.	.	.	1	.	0	.	.	.	.	.	.	.	.	.	.	.	.	.	.	.	8
Vendôme (P. C.)	0	1	8	1	.	6	.	.	.	0	.	4	.	4	3	2	0	.	.	.	.	.	.	.	.	.	.	.	.	.	0	29
Montoire	1	1	10	1	.	1	6	.	.	.	.	3	.	3	4	1	0	.	.	.	.	.	.	.	.	.	.	.	.	.	1	32
Savigny	.	0	8	1	.	1	2	.	.	.	.	.	.	2	7	1	.	.	.	.	.	.	.	.	.	.	.	.	.	.	1	23
Jupilles	.	2	4	3	.	3	5	.	.	.	.	5	4	3	1	.	.	.	.	.	.	.	.	.	.	.	.	.	.	.	.	30
Dissais-s.-Courc	.	2	6	1	.	1	5	.	.	1	.	2	.	3	4	2	.	.	.	.	.	.	.	.	.	.	.	.	.	.	.	27
Pontvallain	3	.	1	3	.	.	5	2	.	.	.	.	3	7	2	1	.	.	.	.	.	.	.	.	.	.	.	.	.	.	1	28
La Flèche	2	1	5	.	4	.	2	.	1	.	2	3	2	4	4	7	2	.	.	.	.	.	.	.	.	.	.	.	.	.	.	39
Bassin de la Sarthe.																																
Mortagne	.	.	2	.	.	6	.	.	.	.	6	8	4	9	.	.	.	.	.	.	.	.	.	.	.	.	.	.	.	.	.	35
Nogent-le-Rotrou	1	2	.	2	.	4	6	.	.	.	.	3	2	4	5	2	.	.	.	.	.	.	.	.	.	.	.	.	.	.	.	31
Thiron-Gardais	.	5	.	2	.	4	14	.	.	.	.	.	10	1	5	.	.	.	.	.	.	.	.	.	.	.	.	.	.	.	.	42
Bellême	1	3	0	4	.	.	9	.	.	1	1	10	2	7	5	6	0	.	.	.	.	.	.	.	.	.	.	.	.	.	1	49
Alençon (C. M.)	.	1	3	.	.	1	.	4	.	1	2	.	9	1	8	.	.	.	.	.	.	.	.	.	.	.	.	.	.	3	.	33
St-Denis-s.-Sarthon	.	2	.	4	.	.	.	.	1	.	2	.	4	2	6	1	.	.	.	.	.	.	.	.	.	.	.	.	.	.	.	21
Vilaines-la-Juhel	.	4	.	.	.	6	8	.	.	1	.	.	11	.	4	16	.	.	.	.	.	.	.	.	.	.	.	.	.	.	.	50
Beaumont-s.-S.	1	1	1	3	.	1	4	.	.	.	1	4	2	9	4	3	.	.	.	.	.	.	.	.	.	.	.	.	.	.	.	34
Bonnétable	1	1	2	1	.	.	3	.	.	.	.	3	.	6	3	2	.	.	.	.	.	.	.	.	.	.	.	.	.	.	.	22
La Ferté-Bernard	.	.	.	.	.	1	4	.	.	.	1	.	1	3	1	2	.	.	.	.	.	.	.	.	.	.	.	.	.	.	.	13
Ste-Suzanne	2	0	4	.	.	4	.	.	.	1	.	6	4	.	4	.	.	.	.	.	.	.	.	.	.	.	.	.	.	.	.	25
Souligné-s.-Vallon	1	1	2	4	.	1	3	.	.	3	.	4	1	4	3	3	.	.	.	.	.	.	.	.	.	.	.	.	.	.	.	30
Le Mans (P. C.)	1	1	.	1	.	1	.	.	.	.	.	2	2	1	2	.	.	.	.	.	.	.	.	.	.	.	.	.	.	.	.	11
Connerré	2	.	4	3	.	.	10	.	.	.	.	4	.	5	5	4	.	.	.	.	.	.	.	.	.	.	.	.	.	.	.	37
Bouloire	3	.	2	1	.	.	11	.	.	.	.	4	4	.	4	1	.	.	.	.	.	.	.	.	.	.	.	.	.	.	.	30
Sablé	.	.	.	5	.	.	10	.	.	.	.	7	.	.	6	8	.	.	.	.	.	.	.	.	.	.	.	.	.	.	.	36
Bassin de la Mayenne.																																
Domfront	.	.	.	6	.	.	13	.	1	.	.	2	7	4	17	7	.	.	.	.	.	.	.	.	.	.	.	.	.	.	.	58?
Pré-en-Pail	1	2	.	4	.	1	7	.	1	.	.	14	2	.	17	5	.	.	.	.	.	.	.	.	.	.	.	.	.	.	.	54
Gorron	0	.	.	.	1	.	1	.	0	.	.	5	1	3	.	.	.	.	.	.	.	.	.	.	.	.	.	.	.	.	.	11
Ambrières	0	7	.	4	.	3	7	0	.	.	.	3	6	6	13	5	.	.	.	.	.	.	.	.	.	.	.	.	.	.	0	54
Mayenne (P. C.)	.	3	.	6	.	.	8	.	.	.	6	9	4	12	5	.	.	.	.	.	.	.	.	.	.	.	.	.	.	.	.	53
Ernée	.	2	2	3	.	9	.	2	.	1	8	.	10	6	8	2	.	.	.	0	.	.	.	.	.	.	.	.	.	.	.	54
Chailland	7	.	.	3	.	11	.	.	.	5	.	.	14	.	12	.	.	.	.	.	.	.	.	.	.	.	.	.	.	.	.	52
Montsûrs	0	2	.	4	.	0	3	1	.	.	1	3	5	1	7	1	.	.	.	.	.	.	.	.	.	.	.	.	.	.	.	29
Laval (E. N.)	.	3	3	1	.	5	.	0	.	.	3	0	6	4	4	.	.	.	.	.	.	.	.	.	.	.	.	.	.	.	.	29
Cossé-le-Vivien	.	2	4	.	.	4	.	1	.	.	1	.	.	1	4	1	.	.	.	.	.	.	.	.	.	.	.	.	.	.	.	18
Grez-en-Bouëre	.	2	1	5	.	.	3	.	.	.	.	5	5	4	4	2	.	.	.	.	.	.	.	.	.	.	.	.	.	.	0	31
Château-Gontier	.	2	.	10	.	4	.	.	.	.	.	4	.	4	.	.	.	.	.	.	.	.	.	.	.	.	.	.	.	.	.	24
St-Aignan-s.-Roë	3	3	1	4	.	.	5	0	0	.	.	3	7	2	4	1	0	.	.	.	.	.	.	.	.	.	.	.	.	.	.	33
Pouancé	.	.	.	.	.	.	14	.	.	.	4	4	.	6	.	.	.	.	.	4	.	.	.	.	.	.	.	.	.	.	.	32
Bassin de la Loire inférieure, rive droite.																																
Bécon	.	1	6	.	.	.	7	.	.	.	.	.	6	2	.	1	.	.	.	.	.	.	.	.	.	.	.	.	.	.	.	23
Candé	.	3	.	5	.	.	6	.	.	2	.	2	5	.	.	.	.	.	.	.	.	.	.	.	.	.	.	.	.	.	.	23
Oudon	.	3	2	4	.	3	.	.	.	.	.	4	5	12	2	.	.	.	.	.	.	.	.	.	.	.	.	.	.	.	.	37

STATIONS.	1	2	3	4	5	6	7	8	9	10	11	12	13	14	15	16	17	18	19	20	21	22	23	24	25	26	27	28	29	30	31	TOTAL.
Bassin de la Loire inférieure, rive droite (suite).																																
Joué-sur-Erdre...	5	.	3	.	.	3	.	.	.	.	.	2	5	.	3	.	.	.	.	.	.	.	.	.	.	.	.	.	.	.	.	22
Nantes (Obs^re^)...	3	2	3	.	.	5	.	.	1	.	1	3	2	4	.	.	.	.	.	.	.	.	.	.	.	.	.	.	.	.	.	24
Cordemais.....	.	3	.	11	.	.	5	0	.	1	.	3	6	2	3	.	.	.	.	.	.	.	.	.	.	.	.	.	.	.	.	34
Savenay (E. N.)..	4	4	.	.	4	.	.	.	.	.	1	.	4	3	1	.	.	.	.	.	.	.	.	.	.	.	.	.	.	.	.	21
Saint-Nazaire.....	.	4	.	6	.	.	2	1	.	.	.	2	6	1	4	.	.	.	.	.	.	.	.	.	.	.	.	.	.	.	.	25
Bassin de la Loire inférieure, rive gauche; bassin de la Sèvre nantaise.																																
Secondigny.....	.	.	8	.	3	7	.	.					14	.	7	.	.	.	.	.	.	.	.	.	.	.	.	.	.	.	.	38
Parthenay (E. N.).	.	.	4	2	.	.	.	.	.	.	1	1	2	3	5	2	.	.	.	.	.	.	.	.	.	.	.	.	.	.	.	19
Bressuire.....	.	.	9	9	2	6	.	.	.	2	.	8	13	16	4	.	.	.	.	.	.	.	.	.	.	.	.	.	.	.	.	69
Puy Notre-Dame..	0	1	9	0	.	.	4	.	.	0	0	2	2	2	3	0	.	.	.	.	.	.	.	.	.	.	.	.	.	.	.	22
Gennes.....	.	1	6	1	.	.	4	.	.	2	0	2	0	4	4	1	.	.	.	.	.	.	.	.	.	.	.	.	.	.	.	25
Saint-Saturnin....	.	2	15	.	.	.	.	.	.	6	6	.	.	.	.	.	.	.	.	.	.	.	.	.	.	.	.	.	.	.	.	29
Ponts-de-Cé.....	.	2	4	2	.	.	3	.	.	1	.	3	3	1	6	0	.	.	.	.	.	.	.	.	.	.	.	.	.	.	.	25
Thouarcé	.	7	.	.	.	4	.	.	1	1	1	.	4	2	.	0	.	.	.	.	.	.	.	.	.	.	.	.	.	.	.	20
Les Gardes.....	.	3	4	1	.	4	.	.	1	2	.	1	3	0	2	.	.	.	.	.	.	.	.	.	.	.	.	.	.	.	.	21
Chalonnes.....	.	2	4	1	.	.	2	.	.	1	.	2	1	3	.	4	.	.	.	.	.	.	.	.	.	.	.	.	.	.	.	20
La Pommeraye....	.	3	5	2	.	.	5	.	.	1	.	2	3	.	3	.	.	.	.	.	.	.	.	.	.	.	.	.	.	.	.	24
Chapelle-St-Flor...	1	1	9	2	.	.	3	.	.	1	.	3	2	3	2	1	.	.	.	.	.	.	.	.	.	.	.	.	.	0	.	29
Champtoceaux....	.	2	2	3	.	.	4	.	.	0	.	2	.	3	2	0	.	.	.	.	.	.	.	.	.	.	.	.	.	.	.	18
Montfaucon	.	6	.	.	1	.	10	.	.	3	.	2	.	.	.	.	.	.	.	.	.	.	.	.	.	.	.	.	.	.	.	23
Les Herbiers.....	.	3	5	1	.	.	9	.	0	1	.	3	4	2	6	.	.	.	.	.	.	.	.	.	.	.	.	.	.	.	3	38
Montaigu	.	3	6	1	.	.	6	.	.	2	.	3	4	1	4	.	.	.	.	.	.	.	.	.	.	.	.	.	.	.	.	30
Clisson.....	.	.	7	.	.	.	7	.	.	1	.	0	.	4	3	.	.	.	.	.	.	.	.	.	.	.	.	.	.	.	.	23
BASSINS ENTRE LA LOIRE ET LA GIRONDE.																																
Bassins de la Vie, du Lay et de la Sèvre niortaise.																																
P^te^ St-Gildas.....	.	3	.	5	.	2	.	1	.	.	.	.	5	2	4	.	.	.	.	.	.	.	.	.	.	.	.	.	.	.	.	23
Pornic.....	.	.	.	.	.	.	.	.	.	.	.	.	6	3	.	.	.	.	.	.	.	.	.	.	.	.	.	.	.	.	.	9
Noirmoutiers.....	.	2	3	6	.	.	2	0	.	.	.	.	5	1	10	.	.	.	.	.	.	.	.	.	.	.	.	.	.	.	.	29
Ile d'Yeu.....	1	1	2	1	.	0	4	.	.	0	1	1	5	1	4	3	.	.	.	.	.	.	.	.	.	.	.	.	.	.	.	24
St-Gille-s.-Vie....	.	.	10	.	.	.	3	.	.	.	.	12	3	.	2	.	.	.	.	.	.	.	.	.	.	.	.	.	.	.	.	30
Les Sables-d'Olonne	.	3	3	2	.	.	5	.	.	1	1	4	2	7	0	.	.	.	.	.	.	.	.	.	.	.	.	.	.	.	.	28
Roche-s-Yon (E.N.)	1	4	4	1	.	1	8	.	.	.	.	3	5	.	.	.	.	.	.	.	.	.	.	.	.	.	.	.	.	.	.	27
Chantonnay.....	1	3	5	1	.	.	6	.	.	.	1	3	3	2	8	.	.	.	.	.	.	.	.	.	.	.	.	.	.	.	.	33
La Châtaigneraie ..	.	3	5	4	.	2	8	.	1	7	3	2	9	5	10	3	.	.	.	.	.	.	.	.	.	.	.	.	.	.	.	62
Longèves.....	.	.	6	.	.	0	3	.	.	.	0	.	.	6	7	.	.	.	.	.	.	.	.	.	.	.	.	.	.	.	.	23
Luçon	.	4	2	3	.	.	4	.	.	3	1	1	4	1	6	.	.	.	.	.	.	.	.	.	.	.	.	.	.	.	.	29
Marans	.	1	4	.	.	0	3	.	.	1	.	1	.	5	4	.	.	.	.	.	.	.	.	.	.	.	.	.	.	.	.	19
Coulanges-s.-l'A..	.	6	.	1	.	5	.	1	1	1	1	1	3	8	.	.	.	.	.	.	.	.	.	.	.	.	.	.	.	.	.	28
Chantecorps.....	.	.	9	1	3	.	8	.	3	3	3	3	.	.	13	.	.	.	.	.	.	.	.	.	.	.	.	.	.	.	.	46
Sepvret.....	2	1	1	1	2	9	.	.	3	3	2	2	5	17	5	.	.	.	.	.	.	.	.	.	.	.	.	.	.	.	.	53
La Couarde.....	.	.	5	0	.	1	9	.	1	2	0	4	.	5	8	3	.	.	.	.	.	.	.	.	.	.	.	.	.	.	.	39
Niort.....	1	.	4	.	0	.	5	.	1	.	.	1	.	4	6	0	.	.	.	.	.	.	.	.	.	.	.	.	.	.	.	21
Fressines.....	.	2	4	1	.	0	.	.	.	0	0	.	.	7	5	.	.	.	.	.	.	.	.	.	.	.	.	.	.	.	.	19
Mauzé.....	.	.	2	.	.	.	4	.	.	.	.	.	.	14	6	.	.	.	.	.	.	.	.	.	.	.	.	.	.	.	.	26

STATIONS.	1	2	3	4	5	6	7	8	9	10	11	12	13	14	15	16	17	18	19	20	21	22	23	24	25	26	27	28	29	30	31	TOTAL.
Bassins de la Vie, du Lay et de la Sèvre niortaise (suite).																																
Bazoin	.	.	3	.	.	.	4	.	.	0	1	.	2	3	4	.	.	.	.	.	.	.	.	.	.	.	.	.	.	.	.	17
La Rochelle (P. C.)	.	.	3	.	.	.	4	.	.	.	.	1	1	5	7	.	.	.	.	.	.	.	.	.	.	.	.	.	.	.	.	21
Bassin de la Charente.																																
Saint-Mathieu	.	.	.	.	5	.	11	.	.	.	1	.	.	8	.	8	.	0	.	.	.	.	.	.	.	.	.	.	.	.	.	33
Le Lac Français	.	0	.	.	4	.	8	.	0	1	.	1	.	5	7	2	.	.	.	.	.	.	.	.	.	.	.	.	.	.	.	28
Angoulême (P. C.)	2	.	.	.	.	.	8	.	.	.	.	.	.	7	8	2	.	.	.	.	.	.	.	.	.	.	.	.	.	.	.	27
Barbézieux	0	.	.	.	5	.	7	.	.	.	.	.	1	5	.	12	.	.	.	.	.	.	.	.	.	.	.	.	.	.	.	30
Jonzac	.	.	.	3	.	.	5	.	.	.	.	.	3	2	11	6	.	.	.	.	.	.	.	.	.	.	.	.	.	.	.	30
Cognac	0	.	.	1	.	6	.	.	.	.	.	.	8	12	2	.	.	.	.	.	.	.	.	.	.	.	.	.	.	.	.	30
Aigre	0	1	.	.	1	.	8	.	.	.	1	2	.	4	4	1	.	.	.	.	.	.	.	.	.	.	.	.	.	.	.	20
Ruffec	0	1	.	.	1	.	8	.	.	.	0	2	.	4	4	1	.	.	.	.	.	.	.	.	.	.	.	.	.	.	.	21
Chef-Boutonne	.	0	1	1	0	0	1	.	.	0	1	1	2	4	7	1	.	.	.	.	.	.	.	.	.	.	.	.	.	.	.	19
La Brousse	.	.	1	1	.	.	7	.	.	1	.	1	5	2	3	.	.	.	.	.	.	.	.	.	.	.	.	.	.	.	.	21
Chail	1	.	3	0	.	.	8	.	.	0	1	1	.	10	7	.	.	.	.	.	.	.	.	.	.	.	.	.	.	.	.	32
Vernoux-s.-Bout	5	.	.	.	.	.	.	.	.	.	.	.	.	7	11	10	.	.	.	.	.	.	.	.	.	.	.	.	.	.	.	33
Les Fosses	.	.	3	.	.	.	6	.	.	.	1	.	.	9	4	.	.	.	.	.	.	.	.	.	.	.	.	.	.	.	.	23
Villiers-au-B.	.	.	4	.	.	.	6	.	.	.	.	3	1	6	3	.	.	.	.	.	.	.	.	.	.	.	.	.	.	.	.	23
St-Jean-d'Angely	.	1	.	.	.	3	.	.	1	.	.	.	4	6	.	.	.	.	.	.	.	.	.	.	.	.	.	.	.	.	.	15
Saintes	.	1	.	.	3	5	.	.	.	.	.	.	5	3	.	.	.	.	.	.	.	.	.	.	.	.	.	.	.	.	3	20
Rochefort	.	1	0	1	.	.	3	.	.	.	.	.	4	3	4	2	.	.	.	.	.	.	.	.	.	.	.	.	.	.	.	18
Ile d'Aix	.	.	3	.	.	.	4	.	.	.	.	.	.	7	6	3	.	.	.	.	.	.	.	.	.	.	.	.	.	.	.	23
Chassiron	.	.	.	.	.	.	.	.	.	.	.	.	.	3	8	2	5	.	.	.	.	.	.	.	.	.	.	.	.	.	.	18
BASSIN DE LA GIRONDE.																																
Bassin de la Dordogne.																																
Laqueuille	.	.	.	8	.	8	.	.	.	.	.	2	6	11	11	.	4	5	.	.	.	.	.	.	.	.	.	.	.	.	.	55
La-Tr-d'Auvergne	.	.	.	.	8	.	8	.	.	.	4	.	.	12	6	.	1	1	.	.	.	.	.	.	.	.	.	.	.	.	.	40
Ussel	.	.	.	0	1	1	7	.	.	.	.	1	.	6	5	3	.	.	.	.	.	.	.	.	.	.	.	.	.	.	.	24
Aurillac (E. N.)	.	.	.	4	.	10	.	.	.	0	.	0	10	3	11	.	.	0	.	.	.	.	.	.	.	.	.	.	.	.	.	39
Argentat	.	.	.	5	1	.	2	.	.	.	.	2	.	10	6	4	2	.	.	.	.	.	.	.	.	.	.	.	.	.	.	32
Beaulieu	.	.	.	.	3	.	5	.	.	.	.	.	.	11	6	5	.	.	.	.	.	.	.	.	.	.	.	.	.	.	.	30
Saint-Céré	.	.	.	2	.	.	2	.	.	.	.	.	6	6	11	1	.	.	.	.	.	.	.	.	.	.	.	.	.	.	.	28
La Tronquière	.	.	.	5	.	10	.	.	.	.	.	.	7	10	14	10	.	.	.	.	.	.	.	.	.	.	.	.	.	.	.	56
Gramat	.	.	.	5	.	4	.	.	.	.	.	.	5	6	5	.	.	.	.	.	.	.	.	.	.	.	.	.	.	.	.	25
Frayssinet	.	.	.	.	4	5	.	.	.	.	.	.	3	1	5	7	.	.	.	.	.	.	.	.	.	.	.	.	.	.	.	25
Martel	.	.	.	2	.	.	6	.	.	.	.	.	3	4	12	.	.	.	.	.	.	.	.	.	.	.	.	.	.	.	.	27
Vayrac	.	.	.	.	.	.	.	6	.	.	.	.	4	5	9	.	.	.	.	.	.	.	.	.	.	.	.	.	.	.	.	24
Tulle (P. C.)	.	.	.	1	4	.	10	.	.	.	0	2	.	12	11	3	.	.	.	.	.	.	.	.	.	.	.	.	.	.	.	43
Brive	2	.	.	2	3	.	4	.	.	0	.	1	.	8	5	1	.	.	.	.	.	.	.	.	.	.	.	.	.	.	.	26
Blanzaguet	.	.	.	.	5	.	.	.	.	.	.	.	.	.	10	9	.	.	.	.	.	.	.	.	.	.	.	.	.	.	.	24
Chalais	1	.	.	1	4	.	5	.	.	.	.	.	.	.	.	15	.	.	.	.	.	.	.	.	.	.	.	.	.	.	.	26
Montguyon	.	.	.	1	3	.	.	.	.	.	.	.	2	.	8	9	.	.	.	.	.	.	.	.	.	.	.	.	.	.	.	23
Les Églisottes	.	.	.	.	5	.	4	.	.	.	.	.	1	4	6	14	.	.	.	.	.	.	.	.	.	.	.	.	.	.	.	35
Coutras	.	.	.	1	2	.	2	.	.	.	.	0	6	6	.	.	.	.	.	.	.	.	.	.	.	.	.	.	.	.	.	17
Lussac	1	0	.	0	4	.	4	.	.	.	.	0	.	7	11	16	.	.	.	.	.	.	.	.	.	.	.	.	.	.	.	43
Cavignac	1	.	.	0	5	.	6	.	.	.	.	.	.	6	9	15	.	.	.	.	.	.	.	.	.	.	.	.	.	.	.	42

STATIONS.	1	2	3	4	5	6	7	8	9	10	11	12	13	14	15	16	17	18	19	20	21	22	23	24	25	26	27	28	29	30	31	TOTAL.
Bassin du Lot.																																
Le Bleymard	.	.	.	.	.	.	.	.	.	.	.	.	.	6	3	.	.	.	.	.	.	.	.	.	.	.	.	.	.	.	.	9
Bagnols	.	.	.	.	5	.	2	.	.	.	.	.	.	11	2	0	1	0	.	.	.	.	.	.	.	.	.	.	.	.	.	21
Montmirat	.	.	.	.	4	.	1	.	.	.	.	.	.	10	3	.	.	.	.	.	.	.	.	.	.	.	.	.	.	.	.	18
Mende (P. C.)	.	.	.	.	9	.	.	.	.	.	.	.	.	10	2	2	.	.	.	.	.	.	.	.	.	.	.	.	.	.	.	23
Marvéjols	.	.	.	.	.	.	0	.	.	.	.	.	.	12	1	1	.	.	.	.	.	.	.	.	.	.	.	.	.	.	.	15
Cam-de-la-Roche	.	.	.	.	.	.	1	.	.	.	.	.	.	11	4	2	.	.	.	.	.	.	.	.	.	.	.	.	.	.	.	19
St-Chély-d'Apcher	.	.	.	.	2	1	.	.	.	.	.	.	.	13	6	2	1	1	1	.	.	.	.	.	.	.	.	.	.	.	.	27
Nasbinals	.	.	.	.	3	.	4	.	.	.	.	.	.	.	8	9	.	.	7	.	.	.	.	.	.	.	.	.	.	.	.	31
Espalion	.	.	.	5	.	3	.	.	.	.	.	.	6	13	10	.	.	.	.	.	.	.	.	.	.	.	.	.	.	.	.	37
Entraygues	.	.	.	.	1	.	8	.	.	.	.	.	.	10	12	18	.	.	.	.	.	.	.	.	.	.	.	.	.	.	.	49
Laguiole	.	.	.	.	4	.	.	.	.	.	.	.	.	5	.	.	.	.	.	.	.	.	.	.	.	.	.	.	.	.	.	9
Figeac (S. H.)	.	.	.	1	1	.	3	.	.	.	.	.	.	7	11	2	.	.	.	.	.	.	.	.	.	.	.	.	.	.	.	25
La Capelle-M	.	.	.	5	.	5	.	.	.	.	.	.	12	.	18	.	.	.	.	.	.	.	.	.	.	.	.	.	.	.	.	40
Livernon	.	.	.	.	3	.	4	.	.	.	.	.	6	4	11	.	.	.	.	.	.	.	.	.	.	.	.	.	.	.	1	29
Limogne	.	.	.	.	8	.	7	.	.	.	.	.	6	2	9	7	.	.	.	.	.	.	.	.	.	.	.	.	.	.	.	39
Saint-Géry	.	.	.	4	.	.	6	.	.	.	.	.	6	.	16	.	.	.	.	.	.	.	.	.	.	.	.	.	.	.	.	32
Lauzès	.	.	.	1	3	.	3	.	.	.	.	.	2	2	8	6	.	.	.	.	.	.	.	.	.	.	.	.	.	.	.	25
Cahors (P. C.)	.	.	.	6	.	5	.	.	.	.	.	.	.	6	12	13	.	.	.	.	.	.	.	.	.	.	.	.	.	.	.	42
Puy-l'Évêque	.	.	.	3	2	.	.	5	.	.	.	.	8	11	9	.	.	.	.	.	.	.	.	.	.	.	.	.	.	.	.	38
Fumel	.	.	.	.	5	.	7	.	.	.	.	0	.	4	12	15	.	.	.	.	.	.	.	.	.	.	.	.	.	.	.	44
Montflanquin	.	.	.	.	5	.	4	.	.	.	.	.	.	6	10	20	.	.	.	.	.	.	.	.	.	.	.	.	.	.	.	45
Villeneuve (P. C.)	.	.	.	.	4	.	2	.	.	.	.	.	.	3	6	18	.	.	.	.	.	.	.	.	.	.	.	.	.	.	.	33
Monclar d'A	.	.	.	.	6	.	6	.	.	.	.	0	.	3	13	20	.	.	.	.	.	.	.	.	.	.	.	.	.	.	.	48
Bassins du Tarn et de l'Aveyron.																																
Pt de Montvert	.	.	.	.	.	.	.	.	.	.	.	.	.	10	.	.	.	.	.	.	.	.	.	.	.	.	.	.	.	.	3	13
Florac	.	.	.	.	3	.	5	.	.	.	.	.	.	12	3	.	.	.	.	.	.	.	.	.	.	.	.	.	.	.	.	24
Cassagnas	.	.	.	.	2	.	1	.	.	.	.	.	.	11	2	1	.	.	.	.	.	.	.	.	.	.	.	.	.	.	1	18
Meyrueis	.	.	.	.	3	.	4	.	.	.	.	.	.	4	5	4	.	.	.	.	.	.	.	.	.	.	.	.	.	.	.	20
Col du Marquairès	.	.	.	.	2	.	2	.	.	.	.	.	.	12	3	1	.	.	.	.	.	.	.	.	.	.	.	.	.	.	.	20
Le Massegros	.	.	.	.	.	.	3	.	.	.	.	.	.	5	5	.	.	.	.	.	.	.	.	.	.	.	.	.	.	.	.	13
Millau	.	.	.	.	.	.	.	.	.	.	.	.	.	10	9	3	.	.	.	.	.	.	.	.	.	.	.	.	.	.	.	22
La Cavalerie	.	.	.	0	.	.	2	.	.	.	.	.	.	6	8	2	.	.	.	.	.	.	.	.	.	.	.	.	.	.	.	18
Saint-Affrique	.	.	.	.	2	.	2	.	.	.	.	.	.	10	5	8	.	.	.	.	.	.	.	.	.	.	.	.	.	.	2	29
Le Cabaretou	.	.	.	.	.	.	8	.	.	.	.	.	.	14	25	.	.	.	.	.	.	.	.	.	.	.	.	.	.	35	.	82
Fraïsse	.	.	.	.	3	.	4	.	.	.	.	.	.	10	32	11	.	.	.	.	.	.	.	.	.	.	.	.	.	29	19	108
La Salvetat d'A	.	.	.	.	.	.	11	.	.	.	.	.	3	15	22	11	.	.	.	.	.	.	.	.	.	.	.	.	.	35	5	102
Pradelles-Cabardès	.	.	.	.	.	.	7	.	.	.	.	.	.	.	4	22	0	.	2	.	.	.	.	.	.	.	.	.	.	0	50	86
Castres	.	.	.	.	2	.	1	.	.	.	.	.	.	11	12	35	.	.	.	.	.	.	.	.	.	.	.	.	.	.	.	60
Alban	.	.	.	5	.	.	18	.	.	.	.	.	.	18	29	18	5	.	.	.	.	.	.	.	.	.	.	.	.	.	.	93
Villefranche-d'Av	.	.	.	.	8	.	5	.	.	.	.	.	.	8	7	9	.	.	.	.	.	.	.	.	.	.	.	.	.	.	.	38
Naucelle	.	.	.	.	2	.	0	.	.	.	.	.	.	4	3	17	.	.	.	.	.	.	.	.	.	.	.	.	.	.	.	25
Carmaux	.	.	.	.	3	.	1	.	.	.	.	.	.	2	4	3	.	.	.	.	.	.	.	.	.	.	.	.	.	.	.	12
Cordes	.	.	.	.	.	.	2	.	.	.	.	.	.	9	15	7	.	.	.	.	.	.	.	.	.	.	.	.	.	.	.	34
Albi (P. C.)	.	.	.	.	.	.	4	.	.	.	.	.	9	4	15	12	.	.	.	.	.	.	.	.	.	.	.	.	.	.	.	44
Lavaur	.	.	.	.	1	.	0	.	.	.	.	.	.	3	13	27	.	.	.	.	.	.	.	.	.	.	.	.	.	.	.	44
Montauban (E. N.)	.	.	.	2	.	.	2	.	.	.	.	.	.	4	11	25	.	.	.	.	.	.	.	.	.	.	.	.	.	.	.	45

STATIONS.	1	2	3	4	5	6	7	8	9	10	11	12	13	14	15	16	17	18	19	20	21	22	23	24	25	26	27	28	29	30	31	TOTAL.
Bassins du Tarn et de l'Aveyron (suite).																																
Caylus	.	.	.	.	6	.	7	.	.	.	.	.	.	12	14	14	.	.	.	.	.	.	.	.	.	.	.	.	.	.	.	54
Lalbenque	.	.	.	.	4	.	5	.	.	.	.	.	2	10	14	11	.	.	.	.	.	.	.	.	.	.	.	.	.	.	.	46
La Française	.	.	.	.	.	5	.	.	.	.	.	.	.	13	8	21	.	.	.	.	.	.	.	.	.	.	.	.	.	.	.	47
Bassin de la Garonne, cours supérieur, et affluents des Pyrénées.																																
Belesta	.	.	.	.	.	4	.	.	.	.	.	.	.	12	19	17	14	.	3	.	.	.	.	.	.	.	.	.	.	.	.	69
Mirepoix	.	.	.	.	9	.	.	.	.	.	.	.	.	9	20	28	6	.	.	.	.	.	.	.	.	.	.	.	.	.	.	72
Foix (E. N.)	.	.	.	17	.	.	.	.	.	.	.	.	30	.	44	41	8	.	10	.	.	.	.	.	.	.	.	.	.	.	.	150
Royat	.	.	.	.	2	.	.	.	.	.	.	.	.	2	22	29	24	.	.	.	.	.	.	.	.	.	.	.	.	.	.	79
Izaut-de-l'Hôtel	.	.	.	.	18	.	.	.	.	.	.	.	.	27	60	34	41	1	2	.	.	.	.	.	.	.	.	.	.	.	.	183
Rieumes	.	.	.	.	6	.	.	.	.	.	.	.	.	6	20	45	8	.	.	.	.	.	.	.	.	.	.	.	.	.	.	85
Toulouse (Obs^re)	.	.	.	.	3	.	.	.	.	.	.	.	1	6	9	25	.	.	.	.	.	.	.	.	.	.	.	.	.	.	.	44
Bassin de la Garonne (R. G.) au-dessous de Toulouse; bassins du Gers et de la Baïse; bassin de la Gironde.																																
Lannemezan	.	.	.	.	7	.	0	.	.	.	.	.	.	6	31	18	41	.	.	.	.	.	.	.	.	.	.	.	.	.	.	103
Castelnau-Mag	.	.	.	.	12	.	.	.	.	.	.	.	.	17	19	32	10	.	.	.	.	.	.	.	.	.	.	.	.	.	.	90
Miélan	.	.	.	.	7	.	.	.	.	.	.	.	.	18	45	52	9	.	.	.	.	.	.	.	.	.	.	.	.	.	.	131
Masseube	.	.	.	.	6	.	.	.	.	.	.	.	.	10	22	36	7	.	.	.	.	.	.	.	.	.	.	.	.	.	.	81
Lombez	.	.	.	.	4	.	.	.	.	.	.	.	.	4	26	45	3	.	.	.	.	.	.	.	.	.	.	.	.	.	.	83
Auch (P. C.)	.	.	.	.	1	.	.	.	.	.	.	.	.	2	6	20	6	.	.	.	.	.	.	.	.	.	.	.	.	.	.	34
Canals	.	.	.	.	2	.	.	.	.	.	.	.	.	5	4	19	.	.	.	.	.	.	.	.	.	.	.	.	.	.	.	30
Beaumont	.	.	.	.	4	.	2	0	.	.	.	.	.	6	11	23	0	.	.	.	.	.	.	.	.	.	.	.	.	.	.	47
Vic-Fézensac	.	.	.	.	.	.	.	.	.	.	.	.	.	15	27	21	3	.	.	.	.	.	.	.	.	.	.	.	.	.	.	66
Eauze	.	.	.	2	.	5	.	.	.	.	.	.	6	22	37	.	.	.	.	.	.	.	.	.	.	.	.	.	.	.	.	72
Condom	.	.	.	.	3	.	2	.	.	.	.	.	.	4	23	26	.	.	.	.	.	.	.	.	.	.	.	.	.	.	.	58
Lectoure	.	.	.	.	4	.	2	.	.	.	.	.	.	.	17	20	.	.	.	.	.	.	.	.	.	.	.	.	.	.	.	43
Monteuq	.	.	.	.	3	.	6	.	.	.	.	.	2	8	17	21	.	.	.	.	.	.	.	.	.	.	.	.	.	.	.	57
Agen (P. C.)	.	0	1	.	.	.	3	.	.	.	.	.	3	5	8	8	.	.	.	.	.	.	.	.	.	.	.	.	.	.	.	28
Grignols	.	.	.	.	7	.	4	.	.	.	.	.	.	3	10	24	.	.	.	.	.	.	.	.	.	.	.	.	.	.	.	47
Col de Fer	.	.	.	3	3	.	2	.	.	.	.	2	.	3	6	19	.	.	.	.	.	.	.	.	.	.	.	.	.	.	.	38
Machorre	1	.	.	.	6	.	5	.	.	.	.	.	.	4	8	18	.	.	.	.	.	.	.	.	.	.	.	.	.	.	.	43
Budos	0	0	.	.	6	.	3	.	.	.	0	1	1	4	11	22	.	.	.	.	.	.	.	.	.	.	.	.	.	.	.	49
La Sauve (E. N.)	0	0	.	0	.	.	.	.	.	.	.	1	11	7	0	0	.	.	.	.	.	.	.	.	.	.	.	.	.	.	.	20
Bordeaux (Obs^re)	0	0	.	2	3	0	2	.	.	.	0	1	.	3	6	13	.	.	.	.	.	.	.	.	.	.	.	.	.	.	.	31
Soulac	0	1	.	0	2	2	.	.	.	.	.	.	.	6	5	9	.	.	.	.	.	.	.	.	.	.	.	.	.	.	.	24
Royan	.	1	.	1	1	.	1	.	.	.	.	1	1	6	9	8	.	.	.	.	.	.	.	.	.	.	.	.	.	.	.	29
La Coubre	.	.	.	.	1	.	1	.	.	.	.	.	.	9	4	8	.	.	.	.	.	.	.	.	.	.	.	.	.	.	.	23
BASSINS ENTRE LA GIRONDE ET LES PYRÉNÉES.																																
Petits bassins entre la Gironde et l'Adour.																																
Saint-Nicolas	.	.	.	1	3	.	.	.	.	.	.	.	.	7	5	10	.	.	.	.	.	.	.	.	.	.	.	.	.	.	.	26
Hourtin	.	.	0	1	5	.	3	.	.	.	.	.	.	6	5	14	.	.	.	.	.	.	.	.	.	.	.	.	.	.	.	34
Moutchic	.	.	.	2	5	.	3	.	.	.	.	.	.	7	9	18	.	.	.	.	.	.	.	.	.	.	.	.	.	.	.	44
Le Porge	1	.	.	.	5	.	4	.	.	0	.	1	.	8	13	20	.	.	.	.	.	.	.	.	.	.	.	.	.	.	.	51
Arès	1	0	.	1	.	.	3	0	.	.	1	1	0	7	11	29	1	.	.	.	.	0	0	.	.	.	.	.	.	.	.	55
Piquey	1	.	.	1	5	.	2	.	.	.	.	0	.	5	12	28	1	.	.	.	.	.	.	.	.	.	.	.	.	.	.	54
Audenge	.	.	.	.	7	.	3	.	.	.	.	0	.	8	15	34	1	.	.	.	.	.	.	.	.	.	.	.	.	.	.	68
La Salie	.	.	.	.	.	.	3	.	.	.	.	0	.	7	19	20	3	.	.	.	.	.	.	.	.	.	.	.	.	.	.	51

STATIONS.	1	2	3	4	5	6	7	8	9	10	11	12	13	14	15	16	17	18	19	20	21	22	23	24	25	26	27	28	29	30	31	TOTAL.
Petits bassins entre la Gironde et l'Adour (suite).																																
Arcachon (C.M.)	1	.	.	1	7	.	1	0	.	.	.	2	.	8	15	25	2	.	.	.	.	.	.	.	.	.	.	.	.	.	.	62
Belin	1	.	.	1	5	.	2	.	.	.	.	0	.	5	12	27	2	.	.	.	.	.	.	.	.	.	.	.	.	.	.	56
Pissos	.	.	.	.	8	.	5	.	.	.	.	.	.	8	25	27	9	.	.	.	.	.	.	.	.	.	.	.	.	.	.	82
Bassin de l'Adour.																																
Pic du Midi (Obs.)	.	.	.	.	10	1	2	.	.	.	.	.	.	23	39	59	40	12	16	2	1	.	.	.	.	.	.	.	.	1	1	209
Bagnères-de-B.	.	.	.	2	16	1	.	.	.	0	.	.	3	26	90	43	17	4	4	.	.	.	.	.	.	.	.	.	.	.	.	206
Lourdes	.	.	.	.	18	.	.	.	.	.	.	.	.	17	100	66	20	.	.	.	.	.	.	.	.	.	.	.	.	.	.	221
Peyranère	.	.	.	.	.	8	.	.	.	.	.	.	.	.	.	54	13	.	5	.	.	.	.	.	.	.	.	.	.	.	.	80
Gélan	.	.	.	.	.	.	.	.	.	.	.	.	.	3	10	17	8	.	.	.	.	.	.	.	.	.	.	.	.	.	.	38
Laruns	.	.	.	.	11	.	.	.	.	.	.	.	.	35	99	92	39	5	.	.	.	.	.	.	.	.	.	.	.	.	.	281
Bedous	.	.	.	.	15	.	6	.	.	.	.	.	.	30	66	72	66	.	.	.	.	.	.	.	.	.	.	.	.	.	.	255
Tarbes (P. C.)	.	.	9	.	.	.	.	.	.	1	.	.	3	25	53	52	23	.	.	.	.	.	.	.	.	.	.	.	.	.	.	169
Maubourguet	.	.	.	5	.	.	.	.	.	.	.	.	12	24	30	24	.	.	.	.	.	.	.	.	.	.	.	.	.	.	.	95
Lescar (E. N.)	.	.	.	9	.	.	83	.	.	.	.	.	1	13	80	37	1	.	.	.	.	.	.	.	.	.	.	.	.	.	.	225
Oloron	.	.	.	.	5	.	.	.	.	.	.	.	.	25	56	44	23	.	.	.	.	.	.	.	.	.	.	.	.	.	.	153
Mauléon	.	.	.	3	.	.	.	.	.	.	.	.	24	65	55	20	.	.	.	.	.	.	.	.	.	.	.	.	.	.	.	167
St-Jean-Pied-de-Pt.	.	.	.	6	3	.	.	.	.	.	.	.	19	64	52	47	3	.	.	.	.	.	.	.	.	.	.	.	.	.	2	196
Orthez	.	.	.	.	2	.	2	.	.	.	.	.	.	21	51	26	10	.	.	.	.	.	.	.	.	.	.	.	.	.	.	112
Riscle	.	.	.	.	4	.	.	.	.	.	.	.	.	17	31	28	7	.	.	.	.	.	.	.	.	.	.	.	.	.	.	87
Cazaubon	.	.	.	.	2	.	5	.	.	.	.	.	.	7	22	32	1	.	.	.	.	.	.	.	.	.	.	.	.	.	.	69
Mont-de-Marsan	.	.	.	.	1	.	4	.	.	.	.	.	.	15	26	27	5	.	.	.	.	.	.	.	.	.	.	.	.	.	.	78
Saint-Sever	.	.	.	.	1	.	5	.	.	.	.	.	.	13	37	28	9	.	.	.	.	.	.	.	.	.	.	.	.	.	.	94
Tartas	.	.	.	.	1	.	6	3	.	.	.	.	.	10	39	33	10	.	.	.	.	.	.	.	.	.	.	.	.	.	.	102
Dax (P. C.)	.	.	.	.	1	.	3	2	.	.	.	.	.	16	59	42	17	.	.	.	.	.	.	.	.	.	.	.	.	.	.	140
Bayonne	.	.	.	1	.	.	6	.	.	.	.	.	13	20	58	42	4	.	.	.	.	.	.	.	.	.	.	.	.	.	.	144
Biarritz (sémaph.)	.	.	.	.	5	.	.	3	.	.	.	.	.	12	28	26	12	.	.	.	.	.	.	.	.	.	.	.	.	.	.	86

VERSANT DE LA MÉDITERRANÉE.

BASSINS ENTRE LES PYRÉNÉES ET LE RHÔNE.

Bassins du Tech, de la Tet et de l'Agly.

Col de la Quillane	.	.	.	1	.	.	.	.	.	.	.	.	.	3	4	2	1	.	.	.	.	.	.	.	.	.	.	.	.	1	.	12?
Montlouis (C. M.)	.	.	.	.	.	.	.	.	.	.	.	.	.	39	86	17	.	.	.	.	.	.	.	.	.	.	.	.	.	.	7	149
Prats-de-Mollo	.	.	.	.	.	.	.	.	.	.	.	.	.	9	5	3	.	.	.	.	.	.	.	.	.	.	.	.	6	15	3	41
Céret	.	.	.	.	.	.	.	.	.	.	.	.	.	.	15	11	.	.	.	.	.	.	.	.	.	.	.	.	.	35	32	94
Vernet-les-Bains	.	.	.	3	.	.	.	.	.	.	.	.	.	21	12	27	2	.	.	.	.	.	.	.	.	.	.	.	.	5	19	89
Prades	.	.	.	.	.	.	.	.	.	.	.	.	.	13	13	60	2	.	.	.	.	.	.	.	.	.	.	.	.	3	27	118
Vinça	.	.	.	.	.	.	.	.	.	.	.	.	.	7	8	37	2	.	.	.	.	.	.	.	.	.	.	.	.	.	113	167
Gincla	.	.	.	.	.	.	.	.	.	.	.	.	16	40	38	20	.	.	.	.	.	.	.	.	.	.	.	.	.	58	49	221
Caudiès-de-St-Paul	.	.	.	5	.	.	.	.	.	.	.	.	16	9	39	32	2	.	.	.	.	.	.	.	.	.	.	.	.	57	20	180
Perpignan (Obs^re)	.	.	.	1	.	.	.	.	.	.	.	.	1	4	10	3	.	.	.	.	.	.	.	.	.	.	.	.	.	32	12	63
Estagel (C. M.)	.	.	.	.	.	.	.	.	.	.	.	.	1	1	.	36	.	.	.	.	.	.	.	.	.	.	.	.	.	85	5	128
Palairac	.	.	.	1	.	.	.	.	.	.	.	.	.	10	25	23	.	.	.	.	.	.	.	.	.	.	.	.	.	15	45	119
St-Laurent-de-la-S.	.	.	.	.	.	.	.	.	.	.	.	.	.	.	6	.	.	.	.	.	.	.	.	.	.	.	.	.	.	28	.	34
Le Barcarès	.	.	.	.	.	.	.	.	.	.	.	.	.	1	7	2	.	.	.	.	.	.	.	.	.	.	.	.	.	1	2	13
Port-Vendres	.	.	.	.	.	.	.	.	.	.	.	.	.	4	2	5	1	.	.	.	.	.	.	.	.	.	.	.	3	14	12	41

STATIONS.	1	2	3	4	5	6	7	8	9	10	11	12	13	14	15	16	17	18	19	20	21	22	23	24	25	26	27	28	29	30	31	TOTAL.
Bassins du Tech, de la Tet et de l'Agly (suite).																																
Cap Béar (ph.)	.	.	.	0	.	.	.	.	.	.	.	.	.	6	2	6	2	.	.	.	.	.	.	.	.	.	.	.	.	4	13	34
Banyuls	.	.	.	.	.	.	.	.	.	.	.	.	.	12	5	8	3	.	.	.	.	.	.	.	.	.	.	.	.	4	18	51
Bassin de la Sègre.																																
Col de Puymorens	.	.	.	3	.	.	.	.	.	.	.	.	.	.	45	.	20	.	.	.	.	.	.	.	.	.	.	.	.	2	.	70
Angoustrine	.	.	.	.	.	.	.	.	.	.	.	.	.	25	56	1	.	.	.	.	.	.	.	.	.	.	.	.	.	.	.	82
Bourg-Madame	.	.	.	.	.	.	.	.	.	.	.	.	.	45	53	.	.	.	.	.	.	.	.	.	.	.	.	.	.	.	.	98
Bassin de l'Aude.																																
Le Bousquet	.	.	.	7	2	.	.	.	.	.	.	.	16	15	77	22	1	0	.	.	.	.	.	.	.	.	.	.	.	10	.	151
Mérial	.	.	.	7	2	.	.	.	.	.	.	.	24	17	74	15	6	4	.	.	.	.	.	.	.	.	.	.	.	1	.	150
Espezel	.	.	.	10	0	.	.	.	.	.	.	.	5	16	66	28	8	.	3	.	.	.	.	.	.	.	.	.	.	1	.	138
Les Fanges	.	.	.	.	5	.	.	.	.	.	.	.	15	14	9	37	12	.	.	.	.	.	.	.	.	.	.	.	.	61	6	161
Monthaut (h.b.)	.	.	.	6	.	.	2	.	.	.	.	.	18	12	28	10	.	.	.	.	.	.	.	.	.	.	.	.	9	47	1	133
Monthoumet	.	.	.	4	.	.	7	.	0	.	.	.	6	11	26	25	.	.	.	.	.	.	.	.	.	.	.	.	.	4	48	132
Montlaur	.	.	.	.	.	.	.	.	.	.	.	.	5	.	21	27	.	.	.	.	.	.	.	.	.	.	.	.	.	14	.	67
Moux	.	.	.	.	.	.	.	.	.	.	.	.	.	.	20	28	.	.	.	.	.	.	.	.	.	.	.	.	.	15	4	67
Barbaira	.	.	.	.	.	.	.	.	.	.	.	.	4	.	7	10	.	.	.	.	.	.	.	.	.	.	.	.	.	1	9	31
Carcassonne (C. M.)	.	.	.	1	.	.	.	.	.	.	.	.	5	3	37	21	.	.	.	.	.	.	.	.	.	.	.	.	.	6	3	76
Lasbordes	.	.	.	4	.	.	.	.	.	.	.	.	10	11	35	11	.	.	.	.	.	.	.	.	.	.	.	.	.	4	.	75
La Loubatière	.	.	.	.	.	.	11	.	.	.	.	.	8	26	28	39	.	.	.	.	.	.	.	.	.	.	.	.	.	17	6	136
Lespinassière	.	.	.	5	.	.	4	.	0	0	.	.	7	55	60	8	.	.	.	.	.	.	.	.	.	.	.	.	.	43	.	182
Caunes (h. b.)	.	.	.	.	.	.	.	.	.	.	.	.	4	25	43	.	.	.	.	.	.	.	.	.	.	1	.	.	.	31	.	104
Estagnol	.	.	.	6	.	.	4	.	.	.	.	.	14	12	43	13	.	.	.	.	.	.	.	.	.	.	.	.	10	33	1	136
Bassins de l'Orb, de l'Hérault, du Lez et du Vidourle.																																
Saint-Pons	.	.	.	.	.	.	.	.	.	.	.	.	2	10	28	7	.	.	.	.	.	.	.	.	.	.	.	.	.	53	.	100
Le Poujol	.	.	.	.	.	.	.	.	.	.	.	.	.	.	.	8	12	.	.	.	.	.	.	.	.	.	.	.	.	.	30	50
Saint-Gervais	.	.	.	.	.	.	.	.	.	.	.	.	.	.	.	.	.	.	.	.	.	.	.	.	.	.	.	.	.	8	.	8
Bédarieux	.	.	.	.	.	.	.	.	.	.	.	.	.	7	23	5	.	.	.	.	.	.	.	.	.	.	.	.	.	11	.	53
L'Escandolgue	.	.	.	.	.	.	.	.	.	.	.	.	6	1	7	11	.	.	.	.	.	.	.	.	.	.	.	.	.	3	.	28
Lodève	.	.	.	.	.	.	.	.	.	.	.	.	1	6	8	9	.	.	.	.	.	.	.	.	.	.	.	.	.	10	.	34
Le Caylar	.	.	.	.	.	.	.	.	.	.	.	.	.	7	6	7	.	.	.	.	.	.	.	.	.	.	.	.	.	3	.	23
Blandas	.	.	.	.	.	.	.	.	.	.	.	.	.	13	5	5	.	.	.	.	.	.	.	.	.	.	.	.	.	.	6	31?
Le Vigan	.	.	.	.	.	.	.	.	.	.	.	.	.	.	.	.	.	.	.	.	.	.	.	.	.	.	.	.	.	.	.	0
Valleraugue	.	.	.	.	.	.	.	.	.	.	.	.	.	8	3	.	.	.	.	.	.	.	.	.	.	.	.	.	.	.	2	13
Saint-Bauzille	.	.	.	.	.	.	.	.	.	.	.	.	.	10	.	.	.	.	.	.	.	.	.	.	.	.	.	.	.	.	2	12
Lunel	.	.	.	.	.	.	.	.	.	.	.	.	9	.	.	.	.	.	.	.	.	.	.	.	.	.	.	.	.	.	.	9
Montpellier (E. N.)	.	.	.	.	.	.	.	.	.	.	.	.	.	7	.	.	.	.	.	.	.	.	.	.	.	.	.	.	.	.	1	9
St-Mathieu de Tr.	.	.	.	.	.	.	.	.	.	.	.	.	6	.	.	.	.	.	.	.	.	.	.	.	.	.	.	.	.	.	.	6
Plateau de Valène	.	.	.	.	.	.	.	.	.	.	.	.	6	.	.	.	.	.	.	.	.	.	.	.	.	.	.	.	.	.	.	6
Gignac	.	.	.	.	.	.	.	.	.	.	.	.	.	.	.	.	.	.	.	.	.	.	.	.	.	.	.	.	.	10	.	10
Cette (P. C.)	.	.	.	.	.	.	.	.	.	.	.	.	3	.	.	.	.	.	.	.	.	.	.	.	.	.	.	.	.	1	.	4
Agde	.	.	.	.	.	.	.	.	.	.	.	.	.	.	.	.	.	.	.	.	.	.	.	.	.	.	.	.	.	.	.	0
Béziers	.	.	.	.	.	.	.	.	.	.	.	.	.	.	.	.	.	.	.	.	.	.	.	.	.	.	.	.	.	6	.	6
Capestang	.	.	.	.	.	.	.	.	.	.	.	.	.	.	.	.	.	.	.	.	.	.	.	.	.	.	.	.	.	12	.	12

STATIONS.	1	2	3	4	5	6	7	8	9	10	11	12	13	14	15	16	17	18	19	20	21	22	23	24	25	26	27	28	29	30	31	TOTAL.
BASSIN DU RHÔNE.																																
Bassin de la Saône supérieure.																																
Miélin	2	.	4	2	9	.	19	.	2	.	3	3	.	26	8	1	4	.	.	.	.	.	.	.	.	.	.	.	.	.	.	83
Belfaby	1	.	5	.	11	.	6	1	.	.	4	4	.	17	4	2	2	.	.	.	.	.	.	.	.	.	.	.	.	.	.	57
Quers	3	.	6	2	7	2	6	.	.	.	.	.	.	7	9	5	1	.	.	.	.	.	.	.	.	.	.	.	.	.	.	48
Plancher-les-Mines	4	.	3	.	11	1	37	2	.	.	3	1	4	22	5	1	1	0	.	.	.	.	.	.	.	.	.	.	.	.	.	95
Villersexel	.	1	.	6	.	13	.	.	.	.	.	1	13	.	4	5	.	.	.	.	.	.	.	.	.	.	.	.	.	.	.	43
Marnay	.	.	1	.	10	0	13	.	.	.	1	0	.	18	2	7	6	.	.	.	.	.	.	.	.	.	.	.	.	.	.	59
Chaumercenne	.	0	1	1	2	9	6	.	.	.	1	0	.	12	1	16	.	.	.	.	.	.	.	.	.	.	.	.	.	.	.	49
Fouvent-le-Bas	.	1	0	2	.	21	.	.	.	1	.	0	4	0	6	4	.	.	.	.	.	.	.	.	.	.	.	.	.	.	.	39
Vesoul (C. M.)	2	.	4	1	.	.	21	.	.	.	.	.	.	7	.	5	4	.	.	.	.	.	.	.	.	.	.	.	.	.	.	44
Conflandey	.	0	.	4	.	25	.	.	.	.	1	.	2	4	9	10	.	.	.	.	.	.	.	.	.	.	.	.	.	.	.	54
Saint-Remy	.	.	.	3	2	13	.	.	.	1	0	.	6	1	10	9	3	.	.	.	.	.	.	.	.	.	.	.	.	.	.	48
Plombières	.	1	1	10	.	45	.	.	1	.	5	8	4	5	3	.	.	.	.	.	.	.	.	.	.	.	.	.	.	.	.	83
Vioménil	.	1	.	6	.	6	14	.	.	0	.	5	.	1	3	1	.	.	.	.	.	.	.	.	.	.	.	.	.	.	.	37
Fontenoy-le-Ch	1	.	1	1	2	3	6	.	.	.	.	1	.	6	0	2	5	.	.	.	.	.	.	.	.	.	.	.	.	.	.	28
Montdoré	1	.	2	.	3	.	4	0	.	.	.	1	.	5	1	5	5	.	.	.	.	.	.	.	.	.	.	.	.	.	.	27
Villars-le-Pautel	.	.	3	2	.	13	7	.	.	.	.	1	2	6	6	7	.	.	.	.	.	.	.	.	.	.	.	.	.	.	.	47
Bourbonne-les-B.	.	.	.	.	.	.	.	.	.	.	.	14	.	.	.	.	.	.	1	1	10	.	.	.	.	.	.	.	.	.	.	26
La-Ferté-sur-Am	4	.	3	3	.	.	2	.	.	.	.	.	.	4	3	20	.	.	.	.	.	.	.	.	.	.	.	.	.	.	.	39
Jussey	1	1	1	1	1	.	17	.	.	.	0	0	.	5	.	10	6	.	.	.	.	.	.	.	.	.	.	.	.	.	.	43
Chalindrey	1	.	4	0	1	0	19	.	.	.	0	1	.	5	1	9	9	.	.	.	.	.	.	.	.	.	.	.	.	.	.	51
Villegusien	.	3	.	1	.	25	.	.	.	1	1	.	6	.	5	.	.	.	.	.	.	.	.	.	.	.	.	.	.	.	.	42
Vaux-s.-Aubigny	.	.	.	.	.	25	.	.	.	.	1	.	4	.	11	2	.	.	.	.	.	.	.	.	.	.	.	.	.	.	.	43
Is-sur-Tille	.	.	1	3	.	8	2	.	.	.	.	.	1	1	3	8	.	.	.	.	.	.	.	.	.	.	.	.	.	.	.	27
Saussy	.	.	.	8	2	13	0	.	.	.	.	3	1	1	8	7	.	.	.	.	.	.	.	.	.	.	.	.	.	.	.	43
St-Seine-l'Abbaye	1	.	.	.	2	3	20	.	.	.	1	3	.	4	5	9	7	.	.	.	.	.	.	.	.	.	.	.	.	.	.	56
Dijon (P. C.)	1	.	.	3	1	12	.	.	.	0	.	.	.	4	4	12	.	.	.	.	.	.	.	.	.	.	.	.	.	.	.	37
Vonges (poudrerie)	.	.	3	.	6	.	18	.	.	.	.	.	.	9	4	5	6	.	.	.	.	.	.	.	.	.	.	.	.	.	.	51
Bassin de la Saône inférieure, au-dessous du confluent du Doubs.																																
Beaune	.	.	.	1	.	8	0	.	.	.	.	.	2	1	9	1	0	.	.	.	.	.	.	.	.	.	.	.	.	.	.	22
Lons-le-Saun. (E. N.)	.	.	.	3	3	3	11	0	.	.	0	.	2	9	5	6	8	0	.	.	.	.	.	.	.	.	.	.	.	0	.	50
Bourg (E. N.)	.	.	.	.	11	5	7	.	.	.	.	.	4	10	10	2	.	.	.	.	.	.	.	.	.	.	.	.	.	.	.	49
Les Écharmeaux	.	.	.	.	.	.	23	.	.	.	.	.	3	21	.	.	.	.	.	.	.	.	.	.	.	.	.	.	.	.	.	47
Trévoux	.	.	.	.	7	2	2	.	.	.	.	.	2	13	7	.	.	.	.	.	.	.	.	.	.	.	.	.	.	.	.	33
Tarare	.	.	.	.	4	.	10	.	.	.	.	.	.	12	6	11	.	.	.	.	.	.	.	.	.	.	.	.	.	.	.	43
Mont-Verdun	.	.	.	.	10	.	6	.	.	.	.	.	.	15	.	9	.	.	.	.	.	.	.	.	.	.	.	.	.	.	.	40
L'Arbresle	.	.	.	.	4	7	3	.	.	.	.	.	.	7	2	6	.	.	.	.	.	.	.	.	.	.	.	.	.	.	.	29
Ste-Foy-l'Argent	.	.	.	.	8	.	.	.	.	.	.	.	.	10	.	8	.	.	.	.	.	.	.	.	.	.	.	.	.	.	.	26
Bassin du Doubs.																																
Mouthe	.	.	.	14	.	12	4	.	.	4	.	4	14	2	18	9	.	.	.	.	.	.	.	.	.	.	.	.	5	.	.	86
Belfort	.	.	.	4	4	9	8	1	.	.	1	5	5	4	2	3	2	.	.	.	.	.	.	.	.	.	.	.	.	.	.	48
Fort de Montfaucon	.	.	.	.	5	.	18	.	.	.	.	6	.	30	.	15	18	4	.	.	.	.	.	.	.	.	.	.	.	.	.	96
Chailluz	.	.	.	.	15	.	.	.	.	.	.	.	.	13	5	.	.	.	.	.	.	.	.	.	.	.	.	.	.	.	.	32
Ornans	.	.	.	13	.	.	18	.	.	.	1	.	5	19	.	15	8	.	.	.	.	.	.	.	.	.	.	.	.	.	.	80
Arbois	.	.	.	.	4	.	6	1	.	.	2	1	.	5	1	9	4	.	.	.	.	.	.	.	.	.	.	.	.	.	.	33

STATIONS.	1	2	3	4	5	6	7	8	9	10	11	12	13	14	15	16	17	18	19	20	21	22	23	24	25	26	27	28	29	30	31	TOTAL.
Bassin du Doubs (suite).																																
Grand-Contour	1	.	1	0	7	.	16	.	.	0	.	0	.	22	3	9	3	1	.	.	.	.	.	.	.	.	.	.	.	9	.	72
Dôle	.	.	2	.	6	.	18	.	.	.	.	.	.	20	3	10	2	.	.	.	.	.	.	.	.	.	.	.	.	2	.	63
Bassin du Rhône proprement dit, cours moyen.																																
Bonneville (E. N.)	.	.	.	3	2	3	3	.	.	.	.	.	1	5	3	4	1	.	.	.	.	.	.	.	.	.	.	.	1	.	.	26
Gex	.	.	.	3	.	19	.	.	.	.	.	.	9	2	3	9	.	.	.	.	.	.	.	.	.	.	.	.	3	.	.	48
Les Rousses	.	.	.	.	15	.	12	2	.	.	.	.	2	15	3	13	14	.	.	.	.	.	.	.	.	.	.	.	.	.	.	76
Champagnole	0	.	.	0	12	0	1	3	.	0	4	2	.	18	3	26	8	0	.	.	.	.	.	.	.	.	.	.	.	.	.	77
Saint-Claude	.	.	.	.	16	1	20	2	.	.	1	1	1	19	7	34	7	.	.	.	.	.	.	.	.	.	.	.	0	2	.	111
Cruseilles	.	.	.	15	15	.	.	.	.	.	.	.	.	8	10	.	.	.	.	.	.	.	.	.	.	.	.	.	.	.	.	48
Annecy	.	.	.	.	24	.	15	.	.	.	.	.	.	15	.	27	4	.	.	.	.	.	.	.	.	.	.	.	.	.	.	85
Le Châtelard	.	.	.	.	22	.	13	.	.	.	.	.	.	9	2	17	11	.	.	.	.	.	.	.	.	.	.	.	1	.	.	75
Albens	.	.	.	.	17	.	10	.	.	.	.	.	.	.	4	8	.	.	.	.	.	.	.	.	.	.	.	.	.	.	.	39
Chambéry	.	.	.	.	21	1	11	1	.	.	.	.	.	8	3	9	2	.	.	.	.	.	.	.	.	.	.	.	.	.	.	56
St Thibaud-de-C.	.	.	.	.	23	17	13	1	.	.	.	.	.	17	5	28	10	.	.	.	.	.	.	.	.	.	.	.	.	0	.	114
Lhuis	.	.	.	6	.	7	7	.	.	.	.	.	11	.	7	.	.	.	.	.	.	.	.	.	.	6	.	.	.	.	.	44
Belley	.	.	.	.	.	7	10	.	5	.	6	.	.	8	5	4	.	.	.	.	.	.	.	.	.	.	.	.	.	.	.	45
Hauteville	.	.	.	.	.	5	6	.	7	.	9	.	.	2	2	5	.	.	3	2	.	.	.	.	.	.	.	.	.	.	.	41
Nantua	.	.	.	14	.	13	2	.	.	.	.	.	.	14	22	13	.	.	.	.	.	.	.	.	.	.	.	.	.	.	.	78
Neuville-sur-Ain	.	.	.	3	2	.	7	.	.	.	.	1	.	18	8	8	.	.	.	.	.	.	.	.	.	.	.	.	.	.	.	47
Montluel	.	.	.	10	.	.	5	.	.	.	.	.	14	4	10	.	.	.	.	.	.	.	.	.	.	.	.	.	.	.	.	43
Lyon (Tête-d'Or)	.	.	.	.	4	.	4	1	.	.	.	.	.	8	7	10	.	.	.	.	.	.	.	.	.	.	.	.	.	.	.	34
St Genis-Laval (Obs)	.	.	.	.	4	.	2	.	.	.	.	.	.	14	2	8	.	.	.	.	.	.	.	.	.	.	.	.	.	.	.	30
St Romain-en-Gal	.	.	.	10	.	.	.	.	.	.	.	.	18	7	9	.	.	.	.	.	.	.	.	.	.	.	.	.	.	.	.	44
Izieux	.	.	.	3	7	0	1	.	.	.	.	.	4	7	4	3	0	.	.	.	.	.	.	.	.	.	.	.	.	.	.	29
Mont Pilat	.	.	.	4	45	1	.	.	.	.	.	.	4	32	2	.	4	2	.	.	.	.	.	.	.	.	.	.	.	.	.	94
Bassin de l'Isère.																																
Flumet	.	.	.	.	19	.	21	3	.	.	.	.	.	13	4	19	8	.	.	.	.	.	.	.	.	.	.	.	.	.	.	87
Beaufort	.	.	.	.	.	23	0	.	.	.	.	.	.	10	4	22	4	0	.	.	.	.	.	.	.	.	.	.	.	.	.	63
Mont Gilbert (fort)	.	.	.	.	4	1	.	.	.	.	.	.	7	2	0	.	.	.	.	.	.	.	.	.	.	.	.	.	.	.	.	14
Bourg St-Maurice	.	.	.	.	.	.	.	.	30	.	.	.	.	4	2	5	.	.	.	.	.	.	.	.	.	.	.	.	.	.	.	41
Sainte-Foy	.	.	.	.	11	.	15	.	.	.	.	.	.	5	1	22	10	.	.	.	.	.	.	.	.	.	.	.	.	.	.	65
Val d'Isère	.	.	1	.	.	3	.	.	1	.	.	.	5	2	.	.	2	.	.	.	.	.	.	.	.	.	.	.	.	1	1	17
Modane	.	.	.	.	3	.	13	.	.	.	.	.	.	2	.	7	6	.	.	.	.	.	.	.	.	.	.	.	.	.	.	31
L'Esseillon (fort)	.	.	.	.	.	.	4	.	.	.	.	.	.	4	.	.	.	.	.	.	.	.	.	.	.	.	.	.	.	.	.	8
Bozel	.	.	.	.	5	.	11	.	.	.	.	.	.	6	2	14	2	.	.	.	.	.	.	.	.	.	.	.	.	.	.	40
Montaimont	.	.	.	.	9	.	14	.	.	.	.	.	.	12	6	10	.	.	.	.	.	.	.	.	.	.	.	.	.	.	.	51
Saint-Jean de Maur.	.	.	.	2	.	9	.	.	.	.	.	.	.	6	.	8	.	.	.	.	.	.	.	.	.	.	.	.	.	.	.	25
Saint-Jean-d'Arves	.	.	.	2	4	.	18	.	.	.	.	.	.	4	13	9	5	.	.	.	.	.	.	.	.	.	.	.	.	.	.	56
La Mûre	.	.	.	.	6	.	.	.	.	.	.	.	.	10	3	10	2	.	.	.	.	.	.	.	.	.	.	.	.	.	.	31
Grenoble (E. N.)	.	.	.	0	6	3	4	.	.	.	.	.	.	3	5	8	.	.	.	.	.	.	.	.	.	.	.	.	.	.	.	28
La Tronche	.	0	0	4	1	.	11	.	.	.	.	.	.	14	14	14	.	.	.	.	.	.	.	.	.	.	.	.	.	.	.	59
Bassin de la Durance.																																
Sisteron	.	.	.	.	.	.	.	.	.	.	.	.	.	.	10	.	.	2	.	.	.	.	.	.	.	.	.	.	.	.	.	12
Digne (M. Giraud)	.	.	.	.	.	.	.	.	.	.	.	.	.	14	.	.	.	.	.	4	.	.	.	.	.	.	.	.	.	.	.	18

STATIONS.	1	2	3	4	5	6	7	8	9	10	11	12	13	14	15	16	17	18	19	20	21	22	23	24	25	26	27	28	29	30	31	TOTAL.
Bassin de la Durance (suite).																																
St-Étienne-les-Org.	.	.	.	.	.	.	.	.	.	.	.	.	.	4	.	.	.	.	.	.	.	.	.	.	.	.	.	.	.	.	.	4
Forcalquier	.	.	.	.	.	.	.	.	.	.	.	.	.	5	.	.	.	.	.	.	.	.	.	.	.	.	.	.	.	.	.	5
Manosque	0	.	.	.	.	.	.	.	.	.	.	.	.	.	.	.	.	.	.	.	.	.	.	.	.	.	.	.	.	.	.	0
Lagarde	.	.	.	.	.	.	.	.	.	.	.	.	.	15	2	.	.	.	.	.	.	.	.	.	.	.	.	.	.	.	.	17
Apt	.	.	.	.	.	.	.	.	.	.	.	.	.	12	.	.	.	.	.	.	.	.	.	.	.	.	.	.	.	.	.	12
Mirabeau	.	.	.	.	.	.	.	.	.	.	.	.	.	2	.	.	.	.	1	.	1	.	.	.	.	.	.	.	.	.	.	4
Pertuis	.	.	.	.	.	.	.	.	.	.	.	.	.	.	.	.	.	.	.	.	.	.	.	.	.	.	.	.	.	.	.	0
Venelles	.	.	.	.	.	.	.	.	.	.	.	.	.	.	.	3	.	.	.	.	.	.	.	.	.	.	.	.	.	.	.	3
Cavaillon	.	.	.	.	.	.	.	.	.	.	.	.	16	1	1	.	.	.	.	.	.	.	.	.	.	.	.	.	.	.	.	18
Bassins de l'Ardèche, de la Cèze et du Gard; petits bassins de la rive droite du Rhône.																																
Vernoux (M. Maisonneuve)	.	.	.	.	6	.	.	.	.	.	.	.	.	21	0	2	.	.	.	.	.	.	.	.	.	.	.	.	.	.	.	29
Privas (E. N.)	.	.	.	3	.	.	.	.	.	.	.	.	.	2	2	.	.	.	.	.	.	.	.	.	.	.	.	.	.	.	.	7
Montpezat	.	.	.	1	1	.	.	.	.	.	.	.	1	15	4	1	.	.	.	.	.	.	.	.	.	.	.	.	.	.	.	24
Mâlons	.	.	.	.	.	.	.	.	.	.	.	.	19	.	.	.	.	.	.	.	.	.	.	.	.	.	.	.	.	2	.	21
Vialas	.	.	.	.	0	.	0	.	.	.	.	.	.	23	1	.	.	.	.	.	.	.	.	.	.	.	.	.	.	.	.	24
Bessèges	.	.	.	.	.	.	.	.	.	.	.	.	.	14	.	.	.	.	.	.	.	.	.	.	.	.	.	.	.	.	.	14
La Grande-Combe	.	.	.	.	.	.	.	.	.	.	.	.	.	.	.	.	.	.	.	.	.	.	.	.	.	.	.	.	.	.	.	0
Collet de Dèze	.	.	.	.	.	.	.	.	.	.	.	.	.	19	.	.	.	.	.	.	.	.	.	.	.	.	.	.	.	.	.	19
Barre	.	.	.	.	.	.	2	.	.	.	.	.	.	9	7	.	.	.	.	.	.	.	.	.	.	.	.	.	.	.	.	18
St-Étienne-V.-F.	.	.	.	.	.	.	.	.	.	.	.	.	.	15	.	.	.	.	.	.	.	.	.	.	.	.	.	.	.	.	.	15
Lasalle	.	.	.	.	.	.	.	.	.	.	.	.	.	21	.	.	.	.	.	.	.	.	.	.	.	.	.	.	.	.	.	21
Alais	.	.	.	.	.	.	.	.	.	.	.	.	20	.	.	.	.	.	.	.	.	.	.	.	.	.	.	.	.	.	.	20
Lédenon	.	.	.	.	.	.	.	.	.	.	.	.	.	15	.	.	.	.	.	.	.	.	.	.	.	.	.	.	.	.	.	15
Uzès	.	.	.	.	.	.	.	.	.	.	.	.	.	9	.	.	.	.	.	.	.	.	.	.	.	.	.	.	.	.	.	9
Barjac	.	.	.	.	.	.	.	.	.	.	.	.	.	.	.	.	.	.	.	.	.	.	.	.	.	.	.	.	.	.	.	0
Bassin du Rhône proprement dit, cours inférieur.																																
Valence (E. N.)	.	.	.	3	8	.	.	.	.	.	.	.	.	26	4	1	1	.	.	.	.	.	.	.	.	.	.	.	.	.	.	43
Livron (M. Pugnet)	.	.	.	8	.	.	0	.	.	.	.	.	.	24	.	2	.	.	.	.	.	.	.	.	.	.	.	.	.	.	.	34
Saoù	.	.	.	.	.	.	.	.	.	.	.	.	.	37	.	.	.	.	.	.	.	.	.	.	.	.	.	.	.	.	.	37
Crest	.	.	.	.	6	.	1	.	.	.	.	.	.	21	4	3	1	.	.	.	.	.	.	.	.	.	.	.	.	.	.	36
Beaufort	.	.	.	4	.	1	.	.	.	.	.	.	13	1	9	1	.	.	.	.	.	.	.	.	.	.	.	.	.	.	.	29
Die	.	.	.	.	.	3	.	.	.	.	.	.	14	8	2	.	.	.	.	.	.	.	.	.	.	.	.	.	.	.	.	27
Châtillon	.	.	.	3	0	5	.	.	.	.	.	.	19	4	14	.	.	.	.	.	.	.	.	.	.	.	.	.	.	.	.	45
Jansac	.	.	.	.	4	.	3	.	.	.	.	.	.	23	1	7	0	.	.	.	.	.	.	.	.	.	.	.	.	.	.	38
Beaurières (M. Martin)	.	.	.	3	.	.	5	.	.	.	.	.	.	23	4	12	.	.	.	.	.	.	.	.	.	.	.	.	.	.	.	47
Valréas	.	.	.	2	.	.	.	.	.	.	.	.	19	.	0	.	.	.	.	.	.	.	.	.	.	.	.	.	.	.	.	20
Lapalud	.	.	.	3	.	.	.	.	.	.	.	.	23	.	.	.	.	.	.	.	.	.	.	.	.	.	.	.	.	.	.	26
Orange	.	.	.	3	.	.	.	.	.	.	.	.	.	25	.	.	.	.	.	.	.	.	.	.	.	.	.	.	.	.	.	28
Malaucène	.	.	.	1	.	.	.	.	.	.	.	.	29	0	.	.	.	.	.	.	.	.	.	.	.	.	.	.	.	.	.	30
Savoillans	.	.	.	1	.	.	.	.	.	.	.	.	33	1	3	.	.	.	.	.	.	.	.	.	.	.	.	.	.	.	.	38
Mt-Ventoux (Obsre)	.	.	.	.	0	.	1	.	.	.	.	.	.	14	.	.	.	.	6	.	.	.	.	.	.	.	.	.	.	.	.	21
Sault	.	.	.	.	.	.	.	.	.	.	.	.	18	0	1	.	.	.	.	.	.	.	.	.	.	.	.	.	.	.	.	19
Saint-Christol	.	.	.	0	.	.	.	.	.	.	.	.	.	22	1	3	.	.	.	.	1	.	.	.	.	.	.	.	.	.	.	27
Murs	.	.	.	.	.	.	.	.	.	.	.	.	.	25	2	.	.	.	.	.	.	.	.	.	.	.	.	.	.	.	.	27
Carpentras	.	.	.	.	1	.	.	.	.	.	.	.	.	17	1	.	.	.	.	.	.	.	.	.	.	.	.	.	.	.	.	19
Avignon (E. N.)	.	.	.	.	1	.	.	.	.	.	.	.	.	19	0	.	.	.	.	.	.	.	.	.	.	.	.	.	.	.	.	20
Beaucaire	.	.	.	.	.	.	.	.	.	.	.	.	18	.	.	.	.	.	.	.	.	.	.	.	.	.	.	.	.	.	.	18

STATIONS.	1	2	3	4	5	6	7	8	9	10	11	12	13	14	15	16	17	18	19	20	21	22	23	24	25	26	27	28	29	30	31	TOTAL.
Bassin du Rhône proprement dit, cours inférieur (suite).																																
Saint-Remy	.	.	.	.	.	.	.	.	.	.	.	.	.	15	.	.	.	.	.	.	.	.	.	.	.	.	.	.	.	.	.	15
Arles	.	.	.	.	1	.	.	.	.	.	.	.	.	16	.	.	.	.	.	.	.	.	.	.	.	.	.	.	.	.	.	17
Saintes-Maries	.	.	.	.	.	.	.	.	.	.	.	.	.	6	.	.	.	.	.	.	.	.	.	.	.	.	.	.	.	.	.	6
RÉGION DE NICE.																																
Petits bassins entre le Rhône et les Alpes.																																
Pélissanne	.	.	.	.	.	.	.	.	.	.	.	.	.	.	.	.	.	.	.	.	.	.	.	.	.	.	.	.	.	.	.	0
Cornillon	.	.	.	.	.	.	.	.	.	.	.	.	.	.	.	4	.	.	.	.	.	.	.	.	.	.	.	.	.	.	.	4
Saint-Chamas	.	.	.	.	.	.	.	.	.	.	.	.	2	.	.	.	.	.	.	.	.	.	.	.	.	.	.	.	.	.	.	2
Port-de-Bouc	.	.	.	.	.	.	.	.	.	.	.	.	.	.	.	.	.	.	.	.	.	.	.	.	.	.	.	.	.	.	.	0
Les Pennes	.	.	.	.	.	.	.	.	.	.	.	.	.	.	6	.	.	.	.	.	.	.	.	.	.	.	.	.	.	.	.	6
Aix (E. N.)	.	.	.	.	.	.	.	.	.	.	.	.	.	1	.	.	.	.	.	1	.	.	.	.	.	.	.	.	.	.	.	2
Saint-Antonin	.	.	.	.	.	.	.	.	.	.	.	.	.	.	.	.	.	.	.	.	.	.	.	.	.	.	.	.	.	.	.	0
Le Grand-Sambuc	.	.	.	.	.	.	.	.	.	.	.	.	.	1	.	.	.	.	.	.	.	.	.	.	.	.	.	.	.	.	.	1
Palama	.	.	.	.	.	.	.	.	.	.	.	.	.	.	1	.	.	.	.	.	.	.	.	.	3	.	.	.	.	.	.	4
Gréasque	.	.	.	.	.	.	.	.	.	.	.	.	.	.	1	8	.	.	.	.	2	.	.	.	.	.	.	.	.	.	.	11
Marseille (Obs^re^)	.	.	.	.	.	.	.	.	.	.	.	.	.	.	3	.	.	.	.	.	.	.	.	.	.	.	.	.	.	.	3	6
Cap Sicié (sémaph.)	.	.	.	.	.	.	.	.	.	.	.	.	.	9	2	9	.	.	.	.	2	.	.	.	.	.	.	.	.	.	1	23
Toulon (Obs.)	.	.	.	.	.	.	.	.	.	.	.	.	.	8	16	.	2	.	0	20	0	.	.	.	.	.	.	.	.	2	0	49
La Garde	.	.	.	.	.	.	.	.	.	.	.	.	.	8	12	0	1	.	.	20	0	.	.	.	.	.	.	.	.	1	.	42
Hyères	.	.	.	.	1	.	.	.	.	.	.	.	.	8	.	.	2	.	3	4	.	2	.	.	.	.	.	.	.	3	.	24
Draguignan (E. N.)	.	.	.	.	7	.	.	.	.	.	.	.	.	2	.	.	.	.	4	.	2	.	.	.	.	.	.	.	.	.	.	15
Cannes (P. C.)	.	.	.	.	.	.	.	.	.	.	.	.	.	2	.	.	.	.	.	.	.	.	.	.	.	.	.	.	.	.	.	2
Nice (Obs.)	.	.	.	.	.	.	.	.	.	.	.	.	.	3	.	.	.	0	0	.	.	.	.	.	.	.	.	.	.	0	.	3
Villefranche (Ph.)	.	.	.	.	.	.	.	.	.	.	.	.	.	.	.	.	.	.	.	.	.	.	.	.	.	.	.	.	.	.	.	0
CORSE.																																
Ajaccio (E. N.)	.	.	.	.	.	.	.	.	.	.	.	.	.	.	.	.	.	.	.	.	.	20	.	.	.	.	.	.	.	0	.	20?
Bastia	.	.	.	.	.	.	.	4	.	.	.	.	.	.	1	.	.	.	.	.	.	5	.	.	.	.	.	.	.	.	5	15
Ile Sanguinaire	.	.	.	.	.	.	.	.	.	.	.	.	.	5	3	.	.	.	.	.	.	.	7	.	.	.	.	.	.	.	1	16

OBSERVATIONS DU MOIS D'AVRIL 1894.

STATIONS.	1	2	3	4	5	6	7	8	9	10	11	12	13	14	15	16	17	18	19	20	21	22	23	24	25	26	27	28	29	30	TOTAL.
VERSANT DE LA MER DU NORD.																															
BASSINS DU RHIN, DE LA MEURTHE ET DE LA MOSELLE.																															
Col de Bussang	.	.	.	.	.	.	.	.	.	.	.	1	.	.	.	12	11	1	1	0	4	.	.	.	.	.	1	2	3	2	37
Le Thillot	.	.	.	.	.	.	.	.	.	.	.	.	.	.	14	16	1	3	.	1	.	.	.	2	.	6	.	5	1	1	50
Cornimont	.	.	.	.	.	.	.	.	.	.	.	.	.	.	.	16	14	0	.	2	3	.	.	0	.	.	7	.	4	1	48
Retournemer	.	.	3	0	.	.	.	.	.	.	.	0	11	0	.	20	14	2	3	3	8	.	.	.	.	2	5	2	.	3	77
La Hardalle	.	.	.	1	.	.	.	.	.	.	.	1	4	.	.	11	10	7	2	5	9	.	.	1	.	.	2	1	2	7	63
Saulcy-sur-M.	.	.	1	.	.	.	.	.	.	.	1	5	.	1	3	8	1	.	6	9	.	.	.	.	.	3	.	1	1	3	43
Bruyères	.	.	.	.	.	.	.	.	.	.	3	13	.	.	.	5	12	4	.	2	7	.	.	1	.	.	8	.	3	2	60
Épinal	.	.	.	.	.	.	.	.	.	.	.	3	1	.	.	9	7	4	.	8	.	.	.	0	.	.	9	15	1	.	57
Lerrain	.	.	.	.	.	.	.	.	.	.	.	.	.	.	0	5	9	1	2	1	6	.	.	.	.	.	10	2	5	2	43
Charmes	.	.	0	.	.	.	.	.	.	.	0	0	.	.	.	0	4	1	1	3	.	.	.	.	.	.	6	1	2	.	19
Rambervillers	.	.	.	.	.	.	.	.	.	.	.	27	.	.	1	2	21	9	.	8	.	.	.	.	.	.	6	5	.	2	81
Saint-Dié	.	.	1	.	.	.	.	.	.	.	.	.	.	1	.	9	7	3	4	8	.	.	.	5	.	.	3	3	3	3	50
Provenchères	.	.	.	1	.	.	.	.	.	.	.	.	17	.	2	6	12	0	1	4	7	.	.	.	.	.	2	.	2	1	55
Vexaincourt	.	.	.	.	.	.	.	.	.	.	.	.	.	.	.	12	14	.	.	14	6	.	.	.	.	.	.	1	6	4	57
Baccarat	.	.	.	.	.	.	.	.	.	.	.	.	2	.	0	1	13	0	1	.	9	.	.	.	7	1	6	1	2	.	43
Moriviller	.	.	.	.	.	.	.	.	.	.	.	.	2	.	.	1	8	1	3	7	3	.	.	.	.	.	10	.	9	1	45
Vézelise	.	.	0	.	.	.	.	.	.	.	.	.	2	4	.	4	4	6	3	5	7	.	.	0	.	.	4	.	0	2	41
Allain	.	.	.	.	.	.	.	.	.	.	.	2	8	.	.	7	3	5	6	4	5	.	.	1	.	3	4	.	1	.	49
Neuves-Maisons	.	.	.	.	.	.	.	.	.	.	.	.	1	2	.	5	4	4	2	9	5	.	.	0	.	.	4	0	2	.	40
Lunéville	.	.	.	.	.	.	.	.	.	.	.	.	.	.	0	1	10	.	8	8	3	.	.	0	.	.	9	.	1	.	40
Blamont	.	.	.	.	.	.	.	.	.	.	.	.	.	.	.	1	10	.	8	5	4	.	.	.	.	.	1	1	.	1	31
Parroy	.	.	.	.	.	.	.	.	.	.	.	.	.	8	.	.	9	5	10	3	.	.	.	.	.	6	.	5	1	.	47
Tomblaine (E. A.)	.	.	.	.	.	.	.	.	.	.	.	.	2	4	.	3	3	2	1	9	5	.	.	0	.	.	6	.	6	.	41
Nancy (Faculté)	.	.	.	.	.	.	.	.	.	.	.	.	2	12	.	4	5	3	1	12	3	.	.	0	.	.	5	.	2	.	49
Amance	.	.	.	.	.	.	.	.	.	.	.	.	5	6	.	4	.	.	0	10	5	.	.	1	.	.	3	5	.	.	39
Toul	.	.	.	.	.	.	.	.	.	.	.	.	11	.	.	.	.	6	4	9	6	.	.	.	1	3	17	.	.	.	57
Rogéville	.	.	.	.	.	.	.	.	.	.	.	.	0	.	.	3	4	3	2	9	1	.	.	1	.	.	3	0	0	.	26
Nomény	.	.	.	.	.	.	.	.	.	.	.	.	.	1	1	6	4	3	.	4	2	.	.	.	1	.	3	.	.	1	26
Euvezin	.	.	.	.	.	.	.	.	.	.	.	.	.	.	.	3	2	4	4	4	1	.	.	.	.	3	4	.	3	.	28
Lachaussée	.	.	.	.	.	.	.	.	.	.	.	.	0	.	0	5	2	11	3	3	.	.	.	.	.	4	4	.	1	.	33
Fleury	.	.	.	.	.	.	.	.	.	.	.	.	6	.	.	4	0	.	4	.	.	.	.	.	.	.	7	3	.	1	25
Mance	.	.	.	.	.	.	.	.	.	.	.	.	7	.	2	3	3	6	4	8	.	.	.	0	.	1	5	2	2	.	44

STATIONS.	1	2	3	4	5	6	7	8	9	10	11	12	13	14	15	16	17	18	19	20	21	22	23	24	25	26	27	28	29	30	TOTAL.
BASSINS DE LA MEUSE, DE LA CHIERS ET DE LA SAMBRE.																															
Clefmont	.	.	.	.	.	.	.	.	.	.	.	.	.	.	.	6	.	13	.	2	3	.	.	.	.	2	7	2	2	4	41
La Marche	.	.	.	.	.	.	.	.	.	.	.	.	.	.	.	4	2	2	10	.	.	.	.	.	.	5	.	8	.	.	31
Contrexéville	.	.	.	.	.	.	.	.	.	.	.	.	.	.	.	2	1	6	.	6	8	.	.	.	.	.	.	3	8	.	35
Beaufremont	.	.	.	.	.	.	.	.	.	.	.	.	.	.	.	6	3	7	4	5	7	.	.	3	.	.	6	5	.	.	46
Barville	.	.	.	.	.	.	.	.	.	.	.	.	.	1	6	4	1	5	.	3	.	.	1	.	3	6	2	.	.	0	32
Châtenois	.	.	.	.	.	.	.	.	.	.	.	.	.	.	.	6	5	7	.	2	.	.	.	1	6	5	.	.	1	1	33
Neufchâteau (C.M.)	.	.	.	.	.	.	.	.	.	.	.	.	.	.	.	6	1	9	2	2	.	.	.	0	.	3	4	1	0	2	30
Vouthon-Bas	.	.	.	.	.	.	.	.	.	.	.	.	.	.	.	6	1	1	7	2	2	.	.	.	.	2	3	1	1	.	27
Commercy (P.C.)	.	.	.	.	.	.	.	.	.	.	.	.	.	.	.	1	.	2	3	.	.	.	.	.	6	3	3	3	3	0	24
Les Kœurs	.	.	.	.	.	.	.	.	.	.	.	.	.	.	.	5	.	3	2	4	.	.	.	.	.	2	10	2	0	.	28
Consenvoye	.	.	.	.	.	.	.	.	.	.	.	.	2	.	.	0	3	3	9	3	.	.	.	.	.	.	20	1	.	.	41
Damvillers	.	.	.	.	.	.	.	.	.	.	.	4	.	.	3	.	.	8	1	.	.	.	.	.	2	12	7	1	.	.	38
Hussigny	.	.	.	.	.	.	.	.	.	.	.	6	.	6	.	2	4	4	6	.	.	.	.	.	.	.	.	7	.	.	35
Montmédy	.	.	.	.	.	.	.	.	.	.	.	.	3	.	.	2	.	6	3	.	.	.	.	.	.	4	8	7	.	.	33
Pouilly	.	.	.	.	.	.	.	.	.	.	.	.	4	.	2	8	.	1	4	2	.	.	.	.	.	8	14	4	.	.	47
Mouzon	.	.	.	.	.	.	.	.	.	.	.	.	3	.	.	9	2	.	2	2	.	.	.	.	.	12	13	1	.	.	44
Saint-Aignan	.	.	.	.	.	.	.	.	.	.	.	.	.	2	.	5	2	3	1	.	.	.	.	.	1	7	27	2	.	.	50
Poix	.	.	3	.	.	.	.	.	.	.	.	.	2	2	.	12	1	.	5	2	.	.	.	.	.	9	26	3	5	.	70
Saint-Marcel	.	.	.	.	.	.	.	.	.	.	.	.	2	.	.	17	.	.	5	.	.	.	.	.	.	.	29	.	1	.	54
Gespunsart	.	.	.	.	.	.	.	.	.	.	.	.	.	.	1	7	0	0	1	1	.	.	.	1	.	9	19	2	5	.	46
Maubert-Fontaine	.	.	.	.	.	.	.	.	.	.	.	.	18	.	12	10	.	1	.	.	.	.	.	.	.	11	24	.	40	.	116
Fumay	.	.	.	.	.	.	.	.	.	.	.	.	36	.	.	12	.	.	6	.	.	.	.	.	.	10	12	.	.	.	76
Landrecies	.	.	.	.	.	.	.	.	.	.	.	.	.	.	.	6	.	.	.	.	.	.	.	.	.	2	9	2	1	.	20
BASSINS DE L'ESCAUT, DE LA LYS, DE L'YSER ET DE L'AA.																															
Cambrai (C. M.)	.	.	.	.	.	.	.	.	.	.	.	2	.	.	0	6	.	2	1	1	.	.	.	0	.	1	6	0	.	.	18
Le Quesnoy (C. M.)	.	.	.	.	.	.	.	.	.	.	.	0	.	.	3	.	.	.	0	0	.	.	.	.	1	8	1	3	.	.	16
Valenciennes	.	.	.	.	.	.	.	.	.	.	.	2	.	.	4	.	0	5	.	0	.	.	.	0	1	2	0	5	.	.	19
Douai (C. M.)	.	.	.	.	.	.	.	.	.	4	.	2	.	.	9	6	1	.	.	1	.	.	.	1	.	2	5	3	.	.	34
Arras (St. agr.)	.	.	.	.	.	.	.	.	.	.	1	.	.	.	6	.	3	0	0	0	.	.	0	.	1	3	1	2	.	.	17
Lille (C. M.)	.	.	.	.	.	.	.	.	.	2	0	.	.	.	4	3	1	.	1	0	.	.	.	0	.	.	4	6	5	.	26
Gondecourt	.	.	.	.	.	.	.	.	0	.	0	2	.	1	.	8	.	.	2	.	.	.	.	.	.	.	2	4	11	.	30
Laventie	.	.	.	.	.	.	.	.	.	.	0	.	.	0	5	1	0	.	0	.	.	.	0	0	1	3	1	0	.	.	12
Godewaerswelde	.	.	.	.	.	.	.	.	.	.	.	.	.	.	3	4	.	3	6	.	.	.	.	.	1	2	.	5	.	10	34
Dunkerque (P. C.)	.	.	.	.	.	.	.	.	.	.	.	2	.	1	1	1	7	.	4	0	.	.	.	.	4	5	6	.	.	.	31
Oye	.	.	.	.	.	.	.	.	.	.	2	.	.	1	7	1	1	4	3	.	.	.	1	5	1	14	1	.	.	.	41
Calais	.	.	.	.	.	.	.	.	.	.	.	2	.	.	.	.	11	.	.	.	12	.	.	.	7	.	.	.	13	.	45

VERSANT DE LA MANCHE.

BASSINS DE LA CANCHE, DE LA SOMME, DE LA BÉTHUNE, ETC.																															
Nesles	.	.	.	.	.	.	.	.	.	0	.	.	.	.	7	5	.	4	3	13	.	.	.	2	.	.	10	.	6	0	50
Sainte-Émilie	.	.	.	.	.	.	.	.	.	.	.	2	.	.	1	9	2	2	4	1	.	.	.	.	.	.	1	6	1	.	29
Moreuil	.	.	.	.	.	.	.	.	.	.	.	1	0	0	3	8	.	6	2	.	.	.	.	0	.	0	7	3	.	.	31
Amiens (St. agr.)	.	.	.	.	.	.	.	.	.	.	3	.	.	3	5	0	3	0	0	.	.	.	0	.	0	4	0	2	.	.	21
Magnicourt-s-C.	.	.	.	.	.	.	.	.	.	.	3	.	.	.	4	5	3	.	0	.	.	.	0	.	2	2	4	1	.	.	24
Valhuon	.	.	.	.	.	.	.	.	.	.	7	.	.	.	2	2	5	1	1	.	.	.	0	0	2	4	5	1	.	.	30

STATIONS.	1	2	3	4	5	6	7	8	9	10	11	12	13	14	15	16	17	18	19	20	21	22	23	24	25	26	27	28	29	30	TOTAL.
BASSINS DE LA CANCHE, DE LA SOMME, DE LA BÉTHUNE, ETC. (suite).																															
Guigny	.	.	.	.	.	.	.	.	.	.	.	5	.	1	3	.	8	2	.	.	.	.	.	1	3	15	3	1	.	.	42
Hucqueliers	.	.	.	.	.	.	.	.	.	1	7	.	.	3	2	2	2	3	1	.	.	.	0	5	1	17	.	.	.	.	43
Desvres	.	.	.	.	.	.	.	.	.	.	.	8	.	.	2	12	1	.	6	3	.	.	.	.	7	1	13	11	5	.	69
Cap Gris-Nez	.	.	.	.	.	.	.	.	.	.	.	1	.	.	.	3	4	.	.	2	.	.	.	.	7	1	33	.	.	.	51
Boulogne (C. M.)	.	.	.	.	.	1	.	.	.	.	.	2	.	.	1	3	2	.	0	2	.	.	.	0	5	1	23	1	8	.	49
Samer	.	.	.	.	.	.	.	2	.	.	.	.	15	.	2	.	1	1	1	.	.	2	.	1	.	.	.	2	1	.	29
Forest-l'Abb. (h.b.)	.	.	.	.	.	.	.	.	.	.	4	2	.	.	.	4	.	4	.	.	.	.	.	1	2	0	12	17	.	.	46
Saint-Riquier	.	.	.	.	.	.	.	.	.	.	2	4	.	.	0	3	1	0	0	.	.	.	.	1	1	4	3	3	2	.	24
Abbeville	.	.	.	.	.	0	.	.	.	.	0	2	.	.	1	3	2	3	.	.	.	.	.	0	0	2	4	3	.	.	20
St-Valery-s.-S	.	.	.	.	.	.	.	.	.	.	1	1	.	.	.	4	1	2	1	1	.	.	.	1	2	2	12	8	1	.	37
Eu	.	.	.	.	.	.	.	.	.	.	2	3	.	1	.	4	3	.	2	.	.	.	.	2	2	6	14	2	.	.	41
Aigneville	.	.	.	.	.	.	.	.	.	.	0	6	.	.	.	4	2	1	.	2	.	.	.	1	1	2	13	2	.	.	35
Aumale	.	.	.	.	.	.	.	.	.	.	.	2	.	.	.	3	1	.	.	.	.	.	.	.	4	6	11	14	.	.	41
Londinières	2	.	.	.	.	.	.	.	.	.	2	3	.	.	.	5	3	.	1	.	.	.	.	.	1	5	12	5	1	.	40
Dieppe	.	.	.	.	.	.	.	.	.	.	1	5	.	.	3	5	2	1	1	.	.	.	.	.	4	5	9	.	.	.	36
Bosc-le-Hard	.	1	.	.	0	.	.	.	.	.	23	.	.	.	5	4	4	6	1	0	.	.	.	.	2	5	12	0	0	.	63
St-Valery-en-Caux	.	.	.	.	.	.	.	.	.	.	3	2	.	.	2	2	1	2	.	2	.	.	.	.	5	4	12	.	.	.	35
Goderville	.	.	.	3	.	0	.	.	.	.	4	0	.	3	2	9	3	.	.	4	.	.	.	1	12	3	12	3	.	.	59
BASSIN DE LA SEINE.																															
Bassin de l'Yonne.																															
Les Courreaux	.	.	1	.	1	.	.	.	.	.	.	.	.	.	1	25	5	3	4	7	1	.	.	2	.	.	5	3	1	.	59
La Croisette	.	.	.	.	.	.	.	.	.	.	.	.	.	.	.	24	4	3	2	3	1	.	.	.	.	.	6	3	.	.	45
Pommoy	.	.	.	.	.	.	.	.	.	.	.	.	.	.	.	27	1	5	20	3	1	.	.	.	.	.	5	3	.	.	65
Château-Chinon	.	.	1	.	1	.	.	.	.	.	.	0	.	.	0	36	3	1	1	3	1	.	.	1	.	4	7	1	.	1	61
Clamecy (P. C.)	.	.	.	.	.	.	.	.	.	.	.	.	.	.	.	20	.	.	.	2	2	.	.	.	.	.	9	.	.	2	35
Vézelay (C. M.)	.	.	.	1	.	.	.	.	.	.	.	.	.	.	19	8	0	.	2	5	.	.	.	.	2	8	1	8	1	.	55
Avallon	.	.	4	.	.	.	.	.	.	.	.	.	.	.	.	16	.	.	2	.	3	.	.	.	.	.	6	5	3	.	39
Saulieu	.	0	.	.	.	.	.	.	.	.	0	.	.	1	10	11	1	9	.	.	.	.	.	.	2	.	2	7	.	.	44
Époisses	.	.	.	.	.	.	.	.	.	.	.	.	.	.	.	16	2	.	3	7	1	.	.	.	.	.	4	0	2	.	35
Semur	.	.	1	.	.	.	.	.	.	.	.	.	.	.	1	13	3	0	2	2	0	.	.	0	.	3	2	.	1	.	28
Marigny-le-C.	.	.	.	.	.	.	.	.	.	.	.	.	.	.	.	4	3	2	1	1	.	.	.	.	.	.	.	.	0	.	11
Montbard	.	.	.	.	.	.	.	.	.	.	.	.	.	.	17	.	4	6	3	1	.	.	.	1	1	5	.	2	.	.	40
Ravières	.	.	.	.	.	.	.	.	.	.	.	.	.	.	13	1	5	3	4	2	.	.	.	.	.	6	.	.	2	.	36
Châtel-Gérard	.	.	.	.	.	.	.	.	.	.	.	.	.	.	16	1	.	4	4	1	.	.	2	5	0	.	.	.	9	.	42
Courson	.	.	.	3	.	.	.	.	.	.	.	.	.	1	21	.	7	1	3	0	.	.	.	.	1	11	1	2	.	.	50
Auxerre	.	.	.	.	.	.	.	.	.	.	3	.	.	0	13	.	2	.	0	2	.	.	.	.	4	4	0	3	.	.	31
Chablis (P. C.)	.	.	.	.	.	.	.	.	.	.	.	0	.	.	.	11	.	1	.	1	1	.	.	.	.	1	15	.	.	.	30
Tonnerre (C. M.)	.	.	.	.	.	.	.	.	.	.	3	.	.	1	15	.	4	1	1	1	.	.	.	.	.	15	1	0	0	.	42
Flogny	.	.	.	.	.	.	.	.	.	.	0	.	.	0	13	0	3	2	2	1	.	.	.	.	2	12	.	2	0	.	37
Aillant	.	.	.	.	.	.	.	.	.	.	1	.	.	0	12	.	4	2	1	5	.	.	.	.	5	9	0	.	0	.	41
Joigny (P. C.)	.	.	.	.	.	.	.	.	.	.	.	2	.	.	1	14	.	2	1	3	12	.	.	.	.	4	11	.	3	.	53
La Roche	.	.	.	.	.	.	.	.	.	.	.	.	.	.	13	.	2	.	1	6	.	.	.	.	5	9	.	4	.	.	40
Chailley	.	.	.	.	.	.	.	.	.	.	1	.	.	.	20	1	7	.	.	14	.	.	.	.	.	21	.	1	.	.	65
Chessy	.	.	.	.	.	.	.	.	.	.	.	.	.	.	.	16	.	3	.	.	.	.	.	.	.	6	14	.	9	.	48
Cerisiers	.	.	.	.	.	.	.	.	.	.	1	0	.	.	19	.	11	2	.	11	.	.	.	.	5	9	1	6	.	.	65
St-Julien-du-Sault	.	.	.	.	.	.	.	.	.	.	.	.	.	.	3	10	4	2	.	.	.	.	.	.	4	11	1	5	.	.	40
Villeneuve-l'Arch.	.	.	.	.	.	.	.	.	.	.	0	8	.	.	13	.	3	1	1	3	.	.	.	.	10	8	0	3	.	.	49

STATIONS.	1	2	3	4	5	6	7	8	9	10	11	12	13	14	15	16	17	18	19	20	21	22	23	24	25	26	27	28	29	30	TOTAL.
Bassin de la Seine supérieure.																															
Chanceaux	.	.	.	.	.	.	.	.	.	.	.	.	.	.	.	19	9	.	.	2	.	.	.	.	.	.	4	.	.	8	42
Laignes	.	.	.	.	.	.	.	.	.	.	.	.	.	.	.	10	4	5	.	4	.	.	.	.	.	2	8	.	1	.	34
Nicey	.	.	.	.	.	.	.	.	.	.	.	.	.	.	.	2	4	6	.	2	.	.	.	.	3	10	.	4	.	.	31
Vix	.	.	1	.	.	.	.	.	.	.	2	.	.	.	12	.	5	4	.	4	.	.	.	.	2	8	0	4	.	.	43
Brion-sur-Ource	.	.	.	.	.	.	.	.	.	.	.	.	.	.	.	17	.	.	2	.	9	.	.	.	.	.	4	2	.	.	33
Riceys	.	.	.	.	.	.	.	.	.	.	0	2	0	.	.	11	0	4	5	.	2	.	.	.	.	0	16	.	12	.	52
La Ferté-s.-Aube	.	.	.	.	.	.	.	.	.	.	.	.	.	.	.	9	.	.	.	.	7	.	.	.	.	6	2	.	.	.	24
Clairvaux	.	1	.	.	.	.	.	.	.	.	.	.	.	.	.	13	.	.	1	.	3	.	.	.	.	6	7	1	0	.	33
Bar-sur-Aube	.	.	.	.	4	.	.	.	.	.	.	.	.	.	.	13	.	6	2	2	4	.	.	.	.	1	13	.	1	.	46
Vendeuvre (P. C.)	.	.	.	.	.	.	.	.	.	.	.	.	.	.	.	9	.	5	.	2	3	.	.	.	.	3	11	.	3	.	37
Bar-sur-S. (P.C.)	.	.	.	.	.	.	.	.	.	.	.	0	.	.	1	10	.	5	1	.	2	.	.	.	.	.	15	2	5	0	41
Barberey	.	.	.	.	.	.	.	.	.	.	.	2	.	.	.	10	.	6	4	1	3	.	.	.	.	5	12	.	2	.	45
Villacerf	.	.	.	.	.	.	.	.	.	.	.	.	2	.	.	13	.	3	.	5	.	.	.	.	.	.	14	.	.	.	37
Chaumesnil	.	.	.	.	.	.	.	.	.	.	0	1	.	.	.	3	0	1	.	.	.	.	.	.	.	.	7	.	.	.	12
Valentigny	.	.	.	.	.	.	.	.	.	.	.	.	2	.	.	9	.	5	2	1	7	.	.	.	.	4	24	1	1	0	56
Ceffonds	.	.	.	.	.	.	.	.	.	.	1	.	1	.	1	10	.	1	1	.	.	.	.	.	.	.	2	.	1	.	18
Arcis-sur-Aube	.	.	.	.	.	.	.	.	.	.	1	.	2	.	.	14	4	.	2	11	.	.	.	.	5	20	.	.	.	.	59
Fay	.	.	.	.	0	.	.	.	.	.	.	.	1	.	.	10	.	5	1	1	4	.	.	.	.	4	8	1	4	.	39
Soligny-les-Etangs	.	.	.	.	.	.	.	.	.	.	.	.	1	.	.	8	.	1	2	.	5	.	.	.	.	5	11	2	4	.	39
Conflans-sur-Seine	.	.	.	.	.	.	.	.	.	.	.	2	.	.	.	7	.	.	2	2	3	.	.	.	.	3	6	.	.	.	25
Courbeton	.	.	.	.	.	.	.	.	.	.	.	.	.	.	.	7	3	3	4	.	10	.	.	.	.	6	3	4	.	.	40
Bassin de la Seine, entre Montereau et le confluent de l'Oise.																															
Pithiviers	.	.	.	.	.	.	.	.	.	.	.	7	1	.	9	.	.	5	4	2	13	.	.	.	.	.	23	.	.	.	64
Étampes	.	.	.	.	.	.	.	.	.	.	.	.	7	.	3	13	2	1	.	8	3	.	.	.	.	8	7	5	4	.	61
Saint-Chéron	.	.	.	.	.	1	.	.	.	.	.	.	.	1	8	14	.	2	2	2	.	.	.	.	.	.	5	1	1	.	37
Melun (P. C.)	.	.	.	.	.	.	.	.	.	.	.	.	.	.	.	12	4	2	6	4	.	.	.	.	.	10	7	.	.	.	45
Fontainebleau (E. A.)	.	.	.	.	.	.	.	.	.	.	.	0	1	.	5	12	2	0	4	10	9	.	.	0	.	9	14	2	4	.	73
Touquin	.	.	.	.	.	.	.	.	.	.	.	.	.	.	.	6	4	5	.	9	6	.	.	.	.	.	7	.	6	.	45
Saclay	.	.	.	0	.	.	.	.	.	.	.	2	.	.	8	6	1	1	4	.	.	.	.	0	0	8	2	4	.	.	38
Rambouillet	.	.	.	.	.	.	.	.	.	.	.	7	3	.	7	7	.	6	2	2	.	.	.	.	.	.	5	6	3	.	48
Le Perray (S-Hub.)	1	.	.	.	.	.	.	.	.	.	3	4	.	.	8	3	2	1	4	.	.	.	.	.	.	3	1	6	.	.	35
Le Mesnil St-Denis	.	.	.	.	.	.	.	.	.	.	1	2	0	.	9	6	2	2	2	.	.	.	.	1	.	1	3	4	.	.	31
Satory	.	.	.	.	.	.	.	.	.	.	0	2	.	.	9	3	.	3	5	.	.	.	.	1	0	9	1	2	.	.	35
Buc	0	.	.	0	.	.	.	.	.	.	1	1	.	.	9	9	1	3	3	.	.	.	.	0	0	9	1	3	.	.	40
Versailles (E. N.)	.	0	.	0	.	.	.	.	.	.	2	1	.	1	3	7	3	5	2	1	.	.	.	.	.	3	4	.	.	.	32
Meudon	.	.	.	.	.	.	.	.	.	.	1	2	.	.	7	7	.	3	4	.	.	.	.	.	.	16	5	2	.	.	47
Paris (Obs., cour)	.	1	.	.	.	.	.	.	.	.	.	0	.	.	.	13	.	4	5	.	.	.	.	0	.	3	9	4	.	.	39
Paris (Montm.)	.	.	.	.	.	.	.	.	.	.	.	.	.	.	7	5	0	4	2	.	.	.	.	.	.	12	3	1	.	.	35
Paris (B.C.M. cour)	.	.	.	.	.	.	.	.	.	.	.	1	.	.	5	7	.	1	7	0	.	.	.	0	.	0	12	4	0	.	37
Achères	.	.	.	.	.	.	.	.	.	1	2	.	.	0	7	5	3	2	9	.	.	.	0	.	0	4	6	1	.	.	40
Bassin de la Marne.																															
Langres (M. Raclot)	.	.	0	.	.	.	.	.	.	.	.	0	.	.	.	5	.	0	.	0	1	.	.	0	.	2	7	3	1	1	21
Richebourg	.	.	.	.	.	.	.	.	.	.	.	1	.	.	.	18	.	.	1	1	2	.	.	.	.	2	3	.	1	1	30
Chaumont (E. N.)	.	.	.	.	.	.	.	.	.	.	.	.	.	.	5	7	1	1	.	7	1	.	.	.	2	.	2	1	3	.	30
Saint-Bon	.	.	.	.	.	.	.	.	.	.	.	.	.	.	.	14	1	13	.	2	2	.	.	.	.	4	6	1	.	.	43
Colombey	.	.	.	.	.	.	.	.	.	.	.	.	.	.	.	17	1	16	1	7	2	.	.	.	.	4	8	1	0	.	57
Andelot	.	.	.	.	.	.	.	.	.	.	.	.	.	.	.	9	.	.	.	6	2	.	.	.	.	3	2	2	.	.	25

STATIONS.	1	2	3	4	5	6	7	8	9	10	11	12	13	14	15	16	17	18	19	20	21	22	23	24	25	26	27	28	29	30	TOTAL.
Bassin de la Marne (suite).																															
Aillianville	.	.	.	.	.	.	.	.	.	.	.	.	.	.	1	7	0	3	2	3	2	.	.	1	.	4	3	1	0	0	27
Trampot	.	.	.	.	.	.	.	.	.	.	.	.	.	.	.	8	3	2	.	.	.	.	.	.	.	2	3	1	1	.	20
Joinville	.	.	.	.	.	.	.	.	.	.	.	.	.	.	.	14	.	6	2	3	.	.	.	.	.	3	7	3	.	.	38
Vassy	.	.	.	.	.	.	.	.	.	.	0	.	.	.	1	13	.	2	.	1	4	.	.	.	.	2	14	0	3	.	40
Demange-aux-Eaux	.	.	.	.	.	.	.	.	.	.	.	.	.	.	.	4	.	7	.	2	3	.	.	.	.	2	5	.	.	.	22
Bar-le-Duc (P. C.)	.	.	.	.	.	.	.	.	.	.	.	.	.	.	.	11	.	.	.	4	.	.	.	.	.	.	11	.	5	.	31
Forêt des Trois-Font. (b.)	.	.	.	.	.	.	.	.	.	.	.	.	.	.	0	10	.	1	.	5	1	.	.	.	.	1	15	2	1	.	37
Thiéblemont (C.M.)	.	.	.	.	.	.	.	.	.	.	.	4	.	.	5	.	2	.	1	4	2	.	.	.	3	17	.	6	.	.	45
Vavray-le-Petit	.	.	.	.	.	.	.	.	.	.	.	.	8	.	0	7	.	2	2	4	.	.	.	.	.	4	16	1	0	.	45
Vanault-le-Châtel	.	.	.	.	.	.	.	.	.	.	.	.	4	.	.	9	.	1	1	.	3	.	.	.	.	4	17	0	.	.	39
St-Mard-s-le-M.	.	.	.	.	.	.	.	.	.	.	.	.	.	.	1	11	.	1	.	2	.	.	.	.	.	4	20	2	5	.	46
Sommesous	.	.	.	.	.	.	.	.	.	1	.	7	.	.	16	.	3	0	2	1	.	.	.	.	.	7	1	.	.	.	39
Montmirail	.	.	.	.	.	.	.	.	.	.	.	4	29	.	.	11	.	.	4	6	3	.	.	.	.	9	16	.	.	.	82
Montmort	.	.	.	.	.	.	.	.	.	.	.	1	13	.	.	11	.	0	.	1	3	.	.	.	.	5	7	.	3	.	44
Épernay	.	.	.	.	.	.	.	.	.	.	0	5	7	.	.	6	.	1	2	2	.	.	.	.	.	8	11	1	.	.	43
La Ferté-s-J. (M. Biez)	.	.	.	.	.	.	.	.	.	.	.	1	3	.	0	15	1	3	3	3	4	.	.	.	.	7	8	4	3	.	55
Coulommiers	.	.	.	.	1	.	.	.	.	.	.	1	1	.	.	14	1	1	4	21	.	.	.	.	.	11	7	2	.	.	64
Meaux (P. C.)	.	.	.	.	.	.	.	.	.	.	.	.	.	.	.	12	.	2	3	.	.	.	.	.	.	6	6	2	1	.	31
Parc St-Maur (Obsre)	.	.	.	0	.	.	.	.	.	.	.	.	0	1	7	8	.	1	3	0	.	.	0	.	9	6	3	0	.	.	39
Bassin de l'Aisne.																															
Merchines	.	.	.	.	.	.	.	.	.	.	.	.	.	.	0	10	0	1	.	5	.	.	.	.	.	2	14	1	8	.	40
Souilly	.	.	.	.	.	.	.	.	.	.	.	.	1	.	0	7	0	.	4	5	.	.	.	0	.	2	11	5	0	.	35
Ste-Menehould (P.C.)	1	.	.	.	.	.	.	.	.	.	.	10	.	.	8	.	2	0	.	.	.	.	.	.	6	22	.	3	.	.	52
Côte de Biesme	.	.	.	.	.	.	.	.	.	.	.	2	2	2	.	.	7	.	3	.	.	.	.	.	4	.	17	3	.	.	40
Suippes	.	.	.	.	.	.	.	.	.	.	.	.	4	.	5	.	.	5	.	5	.	.	.	.	.	9	18	2	.	.	48
Chéhéry-le-Chât.	.	0	.	.	.	.	.	.	.	.	.	1	0	.	0	7	3	0	.	3	.	.	.	.	1	8	16	5	.	.	44
Vouziers	.	.	.	.	.	.	.	.	.	.	.	.	2	.	0	7	.	1	.	1	.	.	.	1	.	8	26	1	1	.	48
Faissault	.	.	.	.	.	.	.	.	.	.	.	.	2	1	1	11	1	3	.	2	.	.	.	.	.	10	14	1	.	.	47
Signy-l'Abbaye	.	.	.	.	.	.	.	.	.	.	.	.	8	.	.	13	.	.	.	.	.	.	.	.	.	3	16	2	.	.	42
Remaucourt	.	.	.	.	.	.	.	.	.	.	.	35	.	.	.	7	2	.	.	.	.	.	.	.	.	23	.	8	.	.	75
Tagnon	.	.	.	.	.	.	.	.	.	.	.	.	6	.	1	8	.	.	.	7	.	.	.	.	.	6	12	2	.	.	42
Bourgogne	.	.	.	.	.	.	.	.	.	.	.	.	9	.	.	5	.	5	.	16	.	.	.	.	.	7	18	1	.	.	61
Reims (C. M.)	.	.	.	.	.	.	.	.	.	.	.	.	4	.	.	.	.	.	5	3	.	.	.	.	3	.	17	.	.	.	32
Berry-au-Bac	.	.	.	.	.	.	.	.	.	.	.	.	22	.	0	4	0	.	0	2	.	.	.	.	.	5	8	1	.	.	42
Soissons (Vauxrot)	.	.	.	.	.	0	.	.	.	.	.	2	.	.	1	5	1	2	1	2	.	.	.	.	.	8	11	6	.	.	39
Bassin de l'Oise.																															
Signy-le-Petit	.	.	.	.	.	.	.	.	.	.	.	.	20	.	.	12	.	1	.	2	.	.	.	.	.	15	19	5	3	.	77
Hirson	.	.	.	.	.	.	.	.	.	.	.	.	6	.	.	5	3	.	3	.	.	.	.	.	.	3	12	3	.	.	35
Montcornet	.	.	.	.	.	.	.	.	.	.	.	.	24	.	.	4	1	.	.	.	.	.	.	.	.	6	12	.	.	.	47
Laon (P. C.)	.	.	.	.	.	.	.	.	.	.	.	1	.	.	1	5	.	2	3	13	.	.	.	.	.	5	12	1	.	.	43
La Liez (réservoir)	.	.	0	.	.	.	.	.	.	.	.	.	.	.	.	5	.	1	.	1	0	.	.	.	.	0	6	2	.	1	16
Lassigny	.	.	.	.	.	.	.	.	.	.	5	.	.	.	1	12	3	5	2	2	2	.	.	.	.	1	3	1	.	.	37
Maignelay	.	.	.	.	.	.	.	.	.	.	.	.	.	.	.	11	.	1	2	10	.	.	.	.	.	1	6	5	.	.	37
Formerie	2	.	.	.	1	.	.	.	.	.	3	.	.	0	8	1	0	0	1	1	.	.	1	.	3	3	4	4	.	.	32
Beauvais (M. Bergez)	.	.	.	.	1	.	.	.	.	.	3	.	.	1	8	.	5	5	1	.	.	.	0	.	1	5	4	0	.	.	34
Estrées-St-Denis	.	.	.	.	.	.	.	.	.	.	0	0	.	4	6	.	4	1	4	9	.	.	.	.	.	.	1	3	0	.	33
Venette	.	.	.	.	.	.	.	.	.	.	.	.	.	.	4	8	.	2	3	7	.	.	.	.	.	1	2	6	.	.	34

STATIONS.	1	2	3	4	5	6	7	8	9	10	11	12	13	14	15	16	17	18	19	20	21	22	23	24	25	26	27	28	29	30	TOTAL.
Bassin de l'Oise (suite).																															
Versigny	.	.	.	.	.	.	.	.	.	.	.	1	.	.	4	11	.	.	15	5	.	.	.	.	.	.	19	4	.	.	59
Senlis	.	.	.	.	.	.	.	.	.	.	.	1	.	.	.	.	.	2	.	10	.	.	.	.	.	.	11	6	.	.	30
Neuilly-en-Thel	.	.	.	.	0	.	.	.	.	.	.	.	.	.	3	9	2	1	3	11	.	.	.	.	.	.	5	1	3	.	38
Pontoise	.	.	.	0	0	.	.	.	.	.	1	0	.	.	6	8	.	4	12	.	.	.	.	0	.	0	2	.	.	.	35
Bassin du Loing.																															
Sainpuits	.	.	.	.	.	.	.	.	.	.	.	.	.	.	19	0	3	5	3	1	.	.	.	.	.	23	1	1	.	.	57
Moutiers	.	.	.	.	.	.	.	.	.	.	.	.	.	.	3	14	.	3	5	.	5	.	.	.	.	5	6	.	1	.	42
Moulins-s-Ouanne	.	.	.	11	.	.	.	.	.	.	.	.	.	1	19	.	4	.	.	7	.	.	.	.	5	12	1	.	.	0	60
Tannerre	.	.	0	1	.	.	.	.	.	.	.	5	.	0	14	.	2	4	2	4	.	.	.	.	.	16	2	7	.	.	56
Rogny (P. C.)	.	.	.	.	.	.	.	.	.	.	.	0	.	.	6	14	3	2	8	1	2	.	.	.	.	6	6	.	1	.	49
St Martin-s.-O	.	.	.	.	.	.	.	.	.	.	.	.	.	0	10	7	5	3	3	7	0	.	0	.	3	9	0	.	.	.	48
Charny	.	.	.	1	.	.	.	.	.	.	.	6	.	1	15	.	6	5	2	6	.	.	.	.	5	9	0	0	.	.	56
Courpalet	.	.	.	.	.	.	.	.	.	.	.	.	.	.	10	7	2	.	8	3	5	.	.	.	.	3	6	1	1	.	46
Savigny	.	.	.	1	.	.	.	.	.	.	.	.	.	.	13	1	6	3	.	3	.	.	1	.	9	7	.	1	.	.	45
Nemours	.	.	.	.	.	.	.	.	.	.	.	.	5	.	.	15	1	3	5	.	10	.	.	.	.	9	5	3	.	.	55
Bassin de l'Eure.																															
Courville	.	.	.	.	2	.	.	.	.	.	.	3	16	.	5	6	2	2	3	10	.	.	.	.	.	1	10	4	.	.	63
La Loupe	.	.	.	1	1	.	.	.	.	.	.	6	8	.	7	8	8	5	8	8	.	.	.	0	.	.	.	6	.	.	66
Senonches	.	.	.	.	.	.	.	.	.	.	5	.	6	4	7	3	3	3	3	6	.	.	.	.	.	.	9	3	.	.	53
Nogent-le-Roi	.	.	.	.	.	.	.	.	.	.	.	4	6	.	5	5	1	1	4	7	.	.	.	1	.	1	5	5	1	.	47
Dreux	.	.	.	.	.	.	.	.	.	.	1	6	.	.	7	4	2	1	9	.	.	.	.	2	.	4	4	2	.	.	43
Brézolles	.	.	.	.	1	.	.	.	.	.	.	9	2	.	3	7	4	2	9	4	.	.	.	1	.	.	8	4	.	.	54
Damville	.	.	0	.	.	.	.	.	.	6	.	.	.	1	3	1	1	8	2	.	.	.	.	.	2	6	4	1	.	.	34
Saint-André	.	.	.	.	.	.	.	.	.	.	.	8	.	.	3	2	.	1	3	8	.	.	.	3	.	1	11	3	.	.	43
Pacy-s.-Eure	.	.	.	.	.	.	.	.	.	.	6	.	.	.	4	.	.	6	4	.	.	.	3	.	.	11	4	.	.	.	38
Conches	.	.	.	.	.	.	.	.	.	.	.	21	.	.	2	4	2	1	12	6	.	.	.	0	.	2	3	5	.	.	59
Évreux (P. C.)	.	.	.	.	.	1	.	.	.	.	6	10	.	4	1	3	0	1	2	3	.	.	.	.	.	3	9	.	.	.	43
Bassin de la Seine inférieure, au-dessous du confluent de l'Oise.																															
Trappes	.	.	.	.	.	.	.	.	.	.	1	1	0	.	8	7	1	8	2	.	.	.	.	0	0	1	3	0	.	.	34
Bonnières	.	.	.	.	.	.	.	.	.	.	7	.	.	.	3	4	.	3	8	.	.	.	.	.	.	4	.	.	.	.	29
Montjavoult	.	.	.	1	.	.	.	.	.	.	.	5	0	.	4	3	0	1	1	.	.	.	.	0	.	1	6	.	0	.	23
Le Coudray-St-G.	.	.	.	.	.	.	.	.	.	.	2	.	.	.	.	9	.	.	7	.	.	.	.	1	.	1	9	5	.	.	33
Gournay (hosp.)	.	.	.	.	.	.	.	.	.	.	5	4	.	8	3	.	.	.	5	.	.	.	.	.	.	2	17	.	3	.	47
Forges	4	.	.	.	.	.	.	.	.	.	2	4	.	.	.	3	3	1	.	.	.	.	.	.	2	6	7	5	.	.	37
Buchy	.	.	.	.	.	.	.	.	.	2	6	.	.	.	2	.	5	5	2	.	.	.	.	.	4	.	8	4	2	.	40
Épreville-Martinv.	.	.	.	.	.	.	.	.	.	1	5	6	.	.	.	4	3	.	.	.	.	.	.	.	1	5	1	1	1	.	28
Elbeuf (St-Aubin)	.	.	.	.	.	.	.	.	.	.	3	5	.	.	.	3	3	2	4	3	.	.	.	.	3	8	14	6	.	.	54
Rouen (île Lacroix)	.	2	.	.	.	.	.	.	.	.	6	6	.	.	.	5	5	5	.	.	.	.	.	.	0	5	10	.	.	.	44
Barentin	.	.	.	.	.	.	.	.	.	.	2	8	.	.	.	6	6	10	.	.	.	.	.	.	3	10	6	4	.	.	55
Yvetot	2	.	.	.	.	.	.	.	.	.	5	3	.	1	2	6	4	.	1	3	.	.	.	.	8	5	23	.	.	.	63
Caudebec	.	3	.	.	.	.	.	.	1	.	3	6	.	0	.	3	2	4	3	1	.	.	.	.	3	3	23	.	.	.	55
Bolbec	.	.	.	2	.	.	.	.	.	.	4	2	.	3	5	5	.	2	2	3	.	.	.	0	10	8	18	.	.	.	64
Sanvic (le Havre)	.	1	.	.	.	.	.	.	.	.	4	2	3	2	3	2	2	2	12	9	7	.	17	22	4	11	9	2	.	.	114
La Hève (sémaph.)	.	.	.	.	.	.	.	.	.	.	3	7	.	.	.	4	.	.	.	4	.	.	.	2	5	12	20	1	2	.	60
Honfleur	.	.	.	.	0	.	.	.	1	.	0	1	.	0	2	3	1	1	5	1	.	.	.	.	8	1	16	2	0	.	42
Brionne	.	.	.	0	.	.	.	.	.	3	.	16	.	.	.	4	3	2	3	2	0	.	.	0	1	3	3	4	2	.	46

STATIONS.	1	2	3	4	5	6	7	8	9	10	11	12	13	14	15	16	17	18	19	20	21	22	23	24	25	26	27	28	29	30	TOTAL.
Bassin de la Seine inférieure, au-dessous du confluent de l'Oise (suite).																															
Bernay	.	.	15	.	2	.	.	.	5	.	5	.	.	2	1	3	1	3	3	1	.	.	.	0	3	.	2	1	.	.	48
Rugles	.	.	.	.	1	.	.	.	.	.	13	.	.	.	2	8	1	.	9	3	.	.	.	1	.	3	8	.	1	.	50
Laigle	.	.	.	.	.	.	.	.	.	.	2	20	.	.	2	9	2	6	8	2	.	.	.	2	.	2	.	1	.	.	56
BASSINS ENTRE LA SEINE ET LA POINTE DE BRETAGNE.																															
Bassins de la Touque, de la Dive, de l'Orne, de la Vire et de la Douve.																															
Saint-Ouen-le-Pin	.	0	1	.	.	.	.	.	.	.	1	1	.	.	2	2	4	1	2	3	0	.	.	1	5	3	11	.	5	.	42
Lisieux	.	.	4	2	.	.	.	.	.	4	.	.	.	2	2	5	7	4	7	2	.	.	3	.	6	5	10	.	.	.	63
Pont-l'Évêque	.	.	.	.	.	0	.	.	.	.	.	1	.	.	3	3	2	3	10	2	.	.	.	1	7	5	13	5	2	.	57
Annebault	.	.	0	.	1	.	.	.	.	.	1	1	.	.	2	2	1	4	6	6	2	.	.	1	3	5	15	6	1	.	57
Trouville	.	1	0	1	1	.	.	.	.	.	0	5	.	.	2	4	1	1	6	2	1	.	.	2	6	2	11	1	.	.	47
Ouistreham	0	.	.	.	1	.	.	.	0	.	.	3	1	10	.	0	0	0	1	1	2	.	.	1	7	9	7	0	.	.	44
Ver	.	.	.	1	1	.	.	.	.	.	.	1	.	1	3	4	2	3	1	1	1	.	.	2	3	5	10	3	.	.	42
Caen (C. M.)	.	2	0	0	1	1	.	.	0	.	0	2	0	0	.	3	1	1	5	2	1	.	.	5	3	9	11	3	1	.	51
Ste-Honorine-du-F.	.	.	.	0	.	.	.	.	.	.	4	0	.	1	2	2	0	1	2	2	.	.	4	.	8	2	13	.	.	.	43
Pierrefitte	.	.	.	3	.	.	.	.	.	.	2	.	2	.	1	2	7	0	6	3	0	.	.	5	3	3	10	2	3	.	52
Flers	.	.	2	1	.	.	.	.	.	6	3	.	.	3	5	9	3	9	3	1	.	.	6	7	3	11	4	2	.	.	78
Lénault	.	.	.	.	.	.	.	.	.	5	.	.	2	1	5	8	7	1	3	2	3	2	5	7	3	5	6	3	7	.	75
Roucamps	.	.	.	1	.	4	.	.	.	.	4	.	.	.	3	7	4	2	1	3	3	.	.	6	5	7	15	.	.	.	65
Brémoy	.	0	1	.	0	1	.	.	.	.	1	1	.	0	3	2	3	6	.	3	1	.	1	1	13	2	16	5	.	.	60
Bény-Bocage	0	.	8	.	2	5	.	.	.	.	.	.	2	3	5	1	7	5	3	1	2	3	2	5	10	5	15	3	2	4	93
Saint-Sever	.	.	.	2	.	.	.	.	.	.	5	3	.	.	8	5	8	8	5	.	.	.	.	6	11	2	18	.	2	.	83
Trévières	.	.	9	0	.	.	.	2	.	.	.	.	.	0	4	5	2	1	0	.	.	.	.	6	6	1	16	.	.	.	52
Isigny	.	.	3	2	.	.	.	.	.	.	2	3	.	.	6	7	1	2	2	.	.	.	.	2	10	.	18	.	.	.	58
Ste-Marie-du-Mont	.	5	1	2	0	.	.	.	.	0	8	.	2	11	7	1	2	0	0	.	.	0	6	16	2	17	7	0	0	4	92
Sauxemesnil	1	.	.	1	0	1	.	1	.	.	17	.	.	11	8	8	2	1	.	.	0	.	5	11	12	1	13	1	.	.	94
Cherbourg	.	.	.	.	.	.	.	.	.	.	.	7	.	2	2	5	5	2	.	.	.	.	.	3	24	1	12	4	.	.	67
La Hague	.	.	.	1	1	2	.	.	.	.	.	1	.	2	4	5	4	4	.	.	.	.	1	.	18	1	7	.	.	1	52
Bassins entre le cap de la Hague et la Pointe de Bretagne.																															
Coutances	0	.	.	1	0	.	.	.	.	.	0	1	.	3	3	11	6	1	.	.	0	.	3	0	19	4	22	5	.	.	79
Percy	.	.	3	1	.	.	.	.	.	.	5	3	.	2	2	3	3	1	.	.	.	.	8	.	9	.	23	2	.	.	65
Saint-Planchers	.	.	1	1	.	.	.	.	.	.	.	2	.	5	1	3	1	2	1	0	0	0	4	2	9	3	3	1	0	1	40
Avranches	.	1	1	1	.	.	.	.	.	0	1	.	.	3	1	3	6	7	.	0	.	3	5	8	7	11	3	.	.	.	61
Landivy	.	.	.	5	1	.	.	.	.	.	3	1	.	2	3	7	5	9	8	.	.	.	1	9	12	2	13	6	.	.	87
Louvigné-du-Désert	.	.	.	.	.	.	.	.	.	.	.	4	1	3	1	1	2	9	.	.	3	.	4	.	11	6	7	4	.	.	56
Fougères	.	3	7	1	1	.	.	.	.	.	2	.	.	5	4	6	6	8	1	.	.	.	11	1	8	8	20	1	.	.	94
St-Marc-s-Couesnon	.	.	5	1	.	.	.	.	.	.	.	1	.	5	5	5	5	12	.	.	.	.	16	2	8	7	18	2	.	.	92
Sens-de-Bretagne	.	.	2	3	.	.	.	.	.	.	1	.	.	3	4	7	8	8	.	.	.	.	7	5	3	12	5	.	.	.	68
Antrain	.	.	19	6	.	9	.	1	.	.	.	.	1	3	.	9	9	17	.	.	.	.	13	2	4	8	16	.	.	.	117
Bazouges	0	3	7	.	2	.	.	.	.	.	2	1	.	2	0	6	3	6	.	.	.	.	27	1	6	6	14	2	.	.	88
Trans	.	.	6	0	4	.	.	.	.	.	1	1	.	3	3	7	8	10	1	.	.	.	10	2	7	7	17	2	.	.	89
Saint-Domineuc	.	.	5	.	1	.	.	.	.	.	2	.	.	4	1	7	6	10	.	.	.	.	11	1	6	12	11	3	.	.	81
Bécherel	.	.	8	.	2	.	.	.	.	.	3	.	.	2	4	7	2	7	.	.	.	.	6	8	9	11	11	10	.	.	90
Evran (M. Couray)	.	0	4	11	1	.	.	.	.	.	.	5	.	1	1	9	.	9	0	.	.	.	3	11	13	2	17	11	.	2	100
Dol	.	.	1	.	3	.	.	.	.	.	0	2	5	3	4	6	7	2	.	.	.	.	2	0	3	7	18	1	0	0	65
Saint-Malo	.	.	2	5	.	2	.	.	.	.	.	2	.	2	3	5	.	6	.	.	.	.	4	2	13	24	16	.	.	6	92
Roscoff (M. Marty)	.	.	11	.	.	10	1	2	.	.	1	.	.	2	12	4	28	.	.	.	.	7	7	9	5	3	6	.	.	.	108

VERSANT DE L'OCÉAN.

PETITS BASSINS DU SUD DE LA BRETAGNE.

STATIONS.	1	2	3	4	5	6	7	8	9	10	11	12	13	14	15	16	17	18	19	20	21	22	23	24	25	26	27	28	29	30	TOTAL.
Pointe St-Mathieu..	.	.	.	2	.	4	.	3	.	.	.	2	.	13	3	14	4	16	.	.	.	.	9	4	5	9	2	3	.	.	93
Brest (Obsre)	.	.	3	.	7	.	.	.	.	.	1	.	28	3	43	9	18	.	.	.	.	42	35	17	25	5	8	.	.	18	262
Renniou.....	.	.	.	.	3	.	21	.	1	.	.	.	.	3	5	6	6	17	.	.	.	.	8	3	8	.	18	19	10	.	128
Callac.....	.	11	.	2	.	10	50	6	.	.	.	17	.	3	14	30	14	23	5	.	.	.	12	12	28	2	32	31	23	.	325
Gouarec.....	4	.	.	.	3	2	.	1	.	.	4	.	.	8	6	12	6	8	.	.	.	.	4	16	4	17	16	18	.	.	129
Glomel.....	9	.	.	.	4	6	1	2	.	.	1	.	.	8	7	12	9	11	.	.	.	.	7	17	5	19	15	16	.	2	151
Le Faouët.....	.	.	.	.	.	6	6	.	2	.	.	1	.	8	3	11	9	6	3	.	.	.	6	4	15	2	34	20	3	10	149
Carhaix.....	2	.	.	.	6	3	1	.	.	.	1	.	.	4	6	14	7	4	.	.	.	.	3	6	.	8	9	19	.	.	93
Pénity.....	13	.	.	1	2	6	1	2	.	.	.	1	.	9	7	11	8	2	.	.	.	.	5	10	2	3	15	14	0	1	113
Goarem-Liziard ...	.	.	1	.	2	5	.	.	.	.	2	2	.	12	9	8	15	6	.	.	.	.	6	13	8	7	19	13	.	6	134
Châteaulin.....	.	.	1	.	5	.	.	.	.	.	1	1	.	11	6	10	14	9	.	.	.	.	7	12	4	12	7	11	.	7	118
Le Cosquer.....	.	.	.	.	.	5	.	6	.	.	1	3	.	6	4	14	9	1	.	.	.	.	3	2	5	10	19	23	.	4	115
Pontivy.....	.	.	.	.	.	.	.	8	.	.	.	.	.	4	5	6	5	4	1	.	.	.	3	6	6	9	11	6	.	1	75
Bel-Air.....	.	.	.	.	.	.	.	7	.	.	1	.	.	5	4	14	7	6	.	.	.	.	2	13	3	8	17	14	.	2	103
Locminé.....	.	.	.	.	.	.	.	2	.	.	.	.	1	2	3	4	3	.	.	.	.	1	.	9	3	8	6	.	.	3	45
Le Grognon (Groix).	.	.	.	2	.	2	.	1	1	.	.	.	.	4	1	1	3	2	.	.	.	.	6	.	20	.	.	6	1	.	50
Auray.....	.	.	6	.	.	.	1	1	.	.	1	.	5	.	11	3	5	3	.	.	.	6	2	5	2	20	9	5	1	2	88
Vannes	.	.	2	.	.	.	.	8	.	.	.	.	.	8	.	8	8	8	.	.	.	4	2	28	8	.	8	.	1	.	93
Palais (Belle-Ile) ..	.	.	.	3	4	2	5	1	.	.	1	.	2	4	1	6	6	5	.	.	.	.	5	4	5	6	18	6	3	1	88
Er-Hastellic (Id.)..	.	.	.	2	.	5	1	2	.	.	.	.	.	2	.	8	4	1	.	.	.	.	4	.	4	1	15	9	.	.	58

BASSIN DE LA VILAINE.

Erbrée.....	.	.	13	.	1	.	.	.	.	3	1	0	.	2	0	5	3	17	6	0	.	.	9	1	8	6	9	2	.	.	86
Vitré.....	.	.	2	1	1	.	.	.	.	.	.	1	.	5	1	6	5	14	3	.	.	.	15	.	9	6	15	5	.	.	89
St-Christophe-des-B	.	0	4	.	0	.	.	.	.	.	.	.	.	7	4	2	3	10	0	.	.	.	9	2	11	9	14	1	.	.	76
Châteaubourg.....	.	.	4	.	1	.	.	.	.	.	.	1	.	5	3	5	5	15	.	1	.	.	12	1	12	8	13	1	.	.	88
Bruz.....	7	3	3	.	.	.	.	.	.	.	1	.	.	.	10	13	5	4	1	.	.	.	18	7	13	7	8	6	.	.	106
Rennes (M. Aubry).	.	.	3	.	.	.	.	.	.	.	1	.	.	2	5	10	2	7	.	.	.	.	13	3	11	8	16	2	.	.	84
Le Boulet (Étang).	.	.	5	2	.	.	.	.	.	.	2	.	.	4	.	7	4	4	.	.	.	.	12	2	7	6	14	1	.	.	69
Montauban.....	.	0	1	.	.	.	.	.	.	.	1	.	.	0	.	7	3	6	.	.	.	.	3	4	8	10	7	7	.	7	65
Montfort.....	.	.	2	.	.	.	.	.	.	.	2	.	.	2	3	6	3	7	.	.	.	.	6	7	12	6	12	10	.	5	82
Saint-Méen.....	.	.	8	3	1	.	.	.	.	.	.	.	6	5	1	7	2	0	6	3	.	.	5	6	6	11	9	2	.	4	85
Merdrignac.....	.	.	1	3	.	2	.	.	2	.	.	3	.	3	3	10	3	5	3	.	.	.	2	7	8	6	15	14	.	3	93
Plouguenast.....	.	.	3	.	.	.	.	6	.	1	3	.	.	4	4	15	6	9	.	.	.	.	3	12	5	6	15	14	.	3	109
Bosméléac.....	10	.	1	.	1	.	.	9	.	.	1	.	.	10	2	23	7	4	.	.	.	.	3	19	9	29	13	21	.	2	164
Plélan.....	1	.	1	.	.	.	.	.	.	.	2	.	.	5	6	8	7	5	.	.	.	.	5	3	11	14	9	8	.	2	87
Malestroit.....	.	.	.	.	1	.	.	2	.	.	2	.	.	4	6	4	6	1	.	.	.	1	1	8	3	17	7	3	.	1	67
Redon.....	.	4	.	.	2	.	.	3	.	.	.	2	.	4	4	9	4	3	.	.	.	.	10	2	13	11	8	8	.	.	87
Guipry.....	.	.	2	.	1	.	.	.	.	.	3	.	1	4	0	8	4	6	.	.	.	.	9	1	12	5	18	8	0	1	83
Bain.....	.	.	2	.	.	.	.	.	.	.	.	.	.	2	3	11	3	7	.	.	.	.	14	.	16	13	9	8	.	.	87
La Guerche.....	.	1	3	.	4	.	.	0	.	.	.	0	.	5	2	6	9	4	10	0	.	.	9	1	9	11	4	2	0	.	80
Martigné-Ferchaud	.	.	10	.	.	.	.	.	.	.	0	.	.	2	1	8	9	11	0	.	.	.	10	1	8	6	9	3	.	.	77
St-Julien de V.....	1	2	.	.	.	.	.	.	.	.	1	.	2	1	8	4	13	4	4	.	.	6	7	4	5	10	4	.	.	.	75
Piessé.....	.	.	7	1	.	.	.	.	.	.	.	4	.	2	1	5	5	14	1	1	.	.	9	1	2	6	16	5	5	.	85
La Roche-Bernard.	.	.	1	.	.	.	.	1	.	.	2	.	4	.	13	9	8	2	.	.	.	5	7	10	4	15	8	2	.	4	95

STATIONS.	1	2	3	4	5	6	7	8	9	10	11	12	13	14	15	16	17	18	19	20	21	22	23	24	25	26	27	28	29	30	TOTAL.
BASSIN DE LA LOIRE.																															
Bassin de la Loire supérieure.																															
Saint-Paulien	.	.	.	.	.	.	.	.	.	.	.	30	30	.	.	3	16	.	.	4	3	.	17	.	.	.	3	7	7	.	120
Les Creuses	.	.	.	.	.	.	.	.	.	.	.	.	3	14	.	2	23	2	.	.	1	26	.	9	.	.	3	4	43	8	138
Rochetaillée	.	.	.	.	.	.	.	.	.	.	.	.	4	13	.	1	28	3	1	.	.	5	.	9	.	.	4	3	10	6	88
St-Étienne (C. M.)	.	.	.	0	.	.	.	.	.	.	.	1	4	.	.	38	.	1	0	.	4	.	7	.	.	.	5	1	14	.	75
Fortunières	.	.	.	.	.	.	.	.	.	.	.	.	5	7	.	7	.	.	.	.	8	.	.	.	.	.	.	2	9	.	38
Montbrison (P. C.)	1	.	.	.	.	.	.	.	.	.	.	.	1	.	.	3	2	.	3	.	3	.	3	.	.	.	2	3	10	1	32
Feurs	.	.	.	.	.	.	.	.	.	.	.	.	2	.	.	5	4	.	2	.	2	.	5	1	.	.	2	2	13	1	39
Panissières	.	.	.	.	.	.	.	.	.	.	.	.	.	.	.	10	7	.	2	.	3	.	5	1	.	.	.	3	14	1	46
Noirétable	.	.	.	17	6	.	.	.	.	.	.	3	8	3	.	11	.	.	.	.	7	.	5	.	.	2	7	.	17	.	86
St-Romain d'Urfé	.	.	.	.	1	.	.	.	.	.	.	.	2	.	.	2	.	.	.	0	2	.	1	.	.	.	2	0	6	.	16
Fourneaux	.	.	.	.	.	.	.	.	.	.	.	2	.	1	.	13	.	1	.	.	2	.	6	.	.	.	6	1	9	.	41
Montagny	.	.	.	.	.	.	.	.	.	.	.	.	.	.	.	.	6	.	.	.	.	.	5	4	.	.	2	6	7	.	30
Roanne	.	.	.	.	1	.	.	.	.	.	.	.	4	.	2	1	4	.	.	.	1	.	.	4	.	.	2	1	5	1	26
Saint-Rirand	.	.	.	2	.	.	.	.	.	.	.	.	3	.	.	6	.	.	.	.	2	.	3	.	4	.	3	5	.	.	29
Charolles	.	.	.	.	.	.	.	.	.	.	.	.	.	.	.	3	4	.	3	.	1	.	.	1	.	1	4	4	5	.	26
Digoin	.	.	.	.	.	.	.	.	.	.	.	.	.	.	.	16	2	.	.	.	.	.	.	2	.	.	2	7	3	2	34
Pierrefitte	.	.	.	.	.	.	.	.	.	.	.	.	.	.	2	17	2	3	3	.	.	.	.	2	.	.	4	.	1	.	34
Dompierre	.	.	.	.	.	.	.	.	.	.	.	.	.	.	.	3	1	4	1	.	.	.	.	1	.	.	0	1	.	.	11
Beaulon	.	.	.	.	.	.	.	.	.	.	.	.	.	.	.	18	1	.	2	1	.	.	.	2	.	.	2	.	.	.	26
Saint-Eusèbe	.	.	.	.	.	.	.	.	.	.	.	.	.	.	.	6	3	.	.	.	.	.	.	.	.	.	7	6	1	.	23
Autun	.	.	.	.	.	.	.	.	.	.	.	.	.	.	.	9	7	4	1	1	2	.	.	.	.	.	1	.	.	3	28
Arnay-le-Duc	.	.	.	.	.	.	.	.	.	.	.	.	.	.	11	18	2	10	.	.	.	.	.	.	.	.	3	.	5	.	49
Luzy	.	.	1	.	.	.	.	.	.	.	.	.	.	.	19	1	.	.	.	.	.	.	.	.	1	2	.	3	9	4	40
Decize	.	.	.	.	.	.	.	.	.	.	.	.	.	.	.	20	6	2	3	.	.	.	.	.	.	3	3	.	.	.	37
Nevers	.	.	.	.	.	.	.	.	.	.	.	5	.	.	.	23	.	.	3	.	.	.	.	.	.	4	7	2	.	.	44
Châtillon-en-B.	.	.	.	.	.	.	.	.	.	.	.	.	.	.	.	23	1	.	3	.	.	.	.	.	.	4	4	.	1	.	36
Prémery	.	.	.	.	.	.	.	.	.	.	.	1	.	.	1	23	1	2	5	0	.	.	.	.	.	6	10	1	3	.	53
Bassin de l'Allier.																															
Belvezet	.	.	.	.	.	.	.	.	.	.	.	16	9	.	14	6	.	.	2	3	2	.	12	.	1	.	6	9	.	3	83
Mercoire	.	.	.	.	.	.	.	.	.	.	.	.	13	.	.	12	13	2	.	.	2	2	.	8	.	.	.	.	14	1	68
Langogne	.	.	.	.	.	.	.	.	.	.	.	.	23	.	.	9	15	2	.	.	.	4	.	8	.	.	.	.	9	3	73
Grandrieu	.	.	.	.	.	.	.	.	.	.	.	.	14	1	.	1	9	.	1	1	0	6	.	6	.	.	2	.	11	1	53
Langeac	1	.	.	.	.	.	.	.	.	.	.	2	10	.	2	.	.	.	.	.	1	.	8	.	.	.	.	3	12	.	39
Murat	.	.	.	.	.	2	.	.	.	.	.	.	3	15	.	15	.	4	10	2	1	.	.	2	.	.	6	1	6	4	71
Massiac	.	.	.	.	.	1	.	.	.	.	.	.	15	2	.	4	.	.	.	.	7	.	.	3	.	.	.	.	.	4	36
Brioude	.	.	.	.	.	.	.	.	.	.	.	.	6	.	.	6	.	.	.	.	2	.	.	.	.	.	.	.	13	.	27
Ambert	.	.	.	.	1	.	.	.	.	.	.	.	7	4	.	4	2	0	.	.	2	2	.	6	.	.	1	.	4	2	35
St Nectaire	.	.	.	0	.	1	.	.	.	.	.	3	3	3	.	2	.	0	.	3	2	0	0	3	.	.	1	1	3	0	25
Puy-de-Dôme (Obs.)	.	.	.	.	2	0	.	.	.	.	.	12	9	6	1	7	3	1	2	10	8	6	0	11	.	0	4	1	6	4	94
Clermont (Obsre)	.	.	.	.	3	0	.	.	.	0	.	11	6	2	.	2	.	.	.	0	3	.	.	2	.	.	0	.	0	1	30
Orcines	.	.	.	.	3	2	.	.	.	.	.	10	3	4	0	5	1	.	0	5	8	1	0	5	.	.	2	0	2	1	52
Thiers	.	.	.	.	1	.	.	.	.	.	.	.	6	.	1	3	1	.	0	0	6	1	.	3	.	.	7	.	6	7	42
Saint-Clément	.	.	.	.	5	.	.	.	.	.	.	.	8	.	.	9	4	1	.	.	13	8	.	5	.	2	7	.	11	12	85
Vichy	.	.	.	.	1	.	.	.	.	.	.	2	.	.	.	28	2	.	.	2	1	.	.	3	.	1	.	4	1	.	45
Ébreuil	.	.	.	.	1	.	.	.	.	.	.	4	.	.	.	29	1	0	.	1	2	1	.	4	.	1	.	.	2	.	46
Bessay	.	.	.	.	.	.	.	.	.	.	.	.	.	.	.	24	.	1	.	2	.	1	.	2	.	.	3	.	.	1	34

STATIONS.	1	2	3	4	5	6	7	8	9	10	11	12	13	14	15	16	17	18	19	20	21	22	23	24	25	26	27	28	29	30	TOTAL.
Bassin de l'Allier (suite).																															
Moulins (P. C.)...	.	.	.	.	1	.	.	.	.	.	.	.	.	.	.	20	1	.	2	.	5	.	.	1	.	.	1	.	2	.	33
Franchesse.....	.	.	.	.	.	0	.	.	.	.	.	.	.	.	.	21	.	1	1	9	1	.	.	.	.	0	7	1	1	.	43
Bassin du Cher.																															
Auzances.....	.	.	.	4	.	.	.	.	.	.	.	6	3	1	10	.	1	0	26	4	.	.	4	.	.	1	9	16	.	.	85
Chénérailles.....	.	.	.	0	2	.	.	.	.	.	.	1	1	0	0	5	4	.	2	8	10	.	.	6	.	3	7	2	13	.	65
Chambon.....	.	.	.	4	1	.	.	.	.	.	2	1	2	1	12	.	2	2	1	10	1	.	1	.	.	8	.	6	.	.	54
Montluçon.....	.	.	.	.	4	.	.	.	.	.	.	2	.	.	10	3	.	.	5	2	2	.	.	.	.	2	5	.	5	.	40
Préveranges.....	.	.	.	.	3	2	.	.	.	.	.	.	3	.	.	13	.	.	8	9	.	.	.	5	.	12	9	1	14	.	80
Laqueune (Epineuil).	.	.	.	3	2	.	.	.	.	.	.	3	3	2	3	4	.	3	4	.	2	.	2	.	.	6	3	.	.	.	40
Cérilly.....	.	.	.	.	.	0	.	.	.	.	.	.	.	.	1	11	.	0	.	8	1	.	.	1	.	4	7	0	1	.	35
Levet.....	.	.	.	1	.	.	.	.	.	.	.	1	.	1	18	.	4	1	7	1	.	.	0	.	7	.	.	1	.	.	43
Ourouer-les-B....	.	.	.	.	.	.	.	.	.	.	.	.	.	.	.	.	.	.	.	.	.	.	.	.	.	.	.	.	.	.	
Bourges (E. N.)...	.	.	.	1	.	.	.	.	.	.	.	1	.	1	19	6	3	3	4	2	2	.	.	.	0	16	4	.	.	.	63
St-Palais (La Rés.).	.	.	.	.	.	.	.	.	.	.	.	.	.	.	.	.	.	.	.	.	.	.	.	.	.	.	.	.	.	.	
Mehun-s.-Yèvre..	3	.	4	.	.	.	13	.	.	.	1	4	.	3	4	1	.	.	.	.	.	.	.	.	.	.	.	.	.	.	33
Vierzon (Le Briou).	.	.	.	.	.	1	.	.	.	.	.	5	3	.	7	18	1	6	12	1	.	.	.	1	.	2	6	.	3	.	66
Salbris.....	.	.	.	.	4	.	.	.	.	.	.	4	.	.	8	7	8	6	11	6	4	.	.	1	.	11	3	3	5	.	81
Romorantin.....	.	.	.	3	4	.	.	.	.	.	1	3	.	2	6	7	8	13	2	3	.	.	3	6	3	8	10	7	2	3	97
Mennetou-s.-Cher.	.	.	1	1	2	.	.	.	.	.	2	1	.	2	15	11	8	9	13	5	2	.	1	.	3	7	4	5	1	.	93
Selles-s-Cher.....	.	.	.	1	2	.	.	.	.	.	1	.	.	1	9	6	7	5	11	6	4	.	1	1	8	6	5	5	.	.	79
Montrichard.....	.	.	5	1	.	.	.	.	.	.	.	3	.	5	5	.	6	5	6	15	.	.	.	.	10	9	3	.	.	.	73
Épeigné-les-B.....	.	.	.	12	1	.	.	.	.	.	.	.	.	.	10	5	4	3	7	7	18	.	.	1	.	5	13	5	0	.	91
Bassin de l'Indre.																															
Sainte-Sévère.....	.	.	.	.	.	.	.	.	.	.	.	5	.	.	9	.	2	9	5	9	.	.	.	.	.	6	9	.	11	.	65
La Châtre (M.Rouet).	.	.	1	.	0	.	.	.	.	.	.	2	0	0	15	2	1	9	2	10	0	.	1	.	9	19	0	6	.	.	75
Châteauroux (St. Ag.)	.	.	2	5	.	.	.	.	.	.	.	0	1	1	16	9	2	4	6	5	1	.	1	.	.	9	7	4	0	.	73
Loches (P. C.)....	.	.	6	.	.	.	.	.	.	.	.	.	.	.	3	.	15	.	17	.	2	.	.	.	.	.	29	31	.	.	102
Manthelan.....	.	.	.	2	.	.	.	.	.	.	.	.	.	.	7	6	6	6	6	.	6	.	.	.	.	7	8	6	.	3	63
Villaines.....	.	.	.	0	.	0	.	.	.	.	.	.	.	.	8	5	6	7	7	3	1	.	.	0	.	2	2	3	2	.	49
St-Benoît (h. b.)..	.	.	.	1	.	.	.	.	.	.	.	.	.	.	5	9	6	8	9	5	.	.	.	2	.	.	.	11	.	.	56
Azay-le-Rideau...	.	.	.	0	.	1	.	.	.	.	.	.	.	.	4	8	4	9	6	3	.	.	0	.	.	3	6	5	.	.	50
Lignières.....	.	.	.	3	.	.	.	.	.	.	.	.	.	0	8	11	5	12	5	4	.	.	.	.	.	3	2	9	2	.	64
Rigny-Ussé.....	.	.	.	1	.	.	.	.	.	.	.	.	.	.	4	15	3	13	6	6	.	.	.	2	.	3	1	4	1	.	60
Bassin de la Creuse.																															
Felletin.....	.	.	.	.	.	.	.	.	.	.	.	4	6	.	.	10	5	12	4	6	1	0	7	5	.	.	4	2	.	.	68
Aubusson.....	.	.	.	4	2	.	.	.	.	.	.	4	8	.	.	9	5	3	4	3	9	0	1	5	.	1	11	6	6	.	80
Ahun.....	.	.	.	2	.	.	.	.	.	.	.	.	1	.	.	.	1	12	5	2	13	.	1	1	.	4	4	3	5	.	54
Boussac.....	.	.	1	5	.	.	.	.	.	.	3	3	1	.	4	.	5	2	6	3	3	1	1	0	4	10	6	3	.	1	63
Guéret.....	.	.	2	5	.	.	.	.	.	.	0	.	.	.	6	3	13	6	6	1	0	.	2	.	6	4	1	7	.	.	62
Bénévent.....	.	.	1	3	0	.	.	.	.	.	.	4	5	.	5	7	5	4	10	15	7	.	1	2	.	6	17	6	2	.	100
Bessines.....	.	.	.	.	4	.	.	.	.	.	.	.	21	.	.	20	3	10	3	16	10	.	2	3	.	.	15	10	22	.	141
La Souterraine....	.	.	.	2	7	.	.	.	.	.	.	3	4	5	2	16	9	2	7	19	8	.	.	6	.	11	6	6	6	.	119
Dun-le-Paleteau..	.	.	.	.	6	.	.	.	.	.	3	.	4	3	4	8	.	4	5	46	7	.	4	6	.	4	6	3	5	.	122
Saint-Benoît-du-S.	.	.	.	7	.	.	.	.	.	.	.	.	3	.	17	8	5	4	8	3	.	.	4	2	.	17	4	6	.	.	88
Le Blanc.....	.	1	.	1	.	.	.	.	.	.	.	.	.	.	12	6	5	3	9	4	1	.	5	.	.	4	2	11	5	.	69
Abilly.....	.	0	.	0	.	.	.	.	.	.	.	.	.	.	11	4	8	7	14	5	4	.	.	0	.	8	11	2	5	.	79
Buxeuil.....	.	.	.	.	.	.	.	.	.	.	.	.	.	.	.	9	7	3	12	7	2	.	.	.	.	8	8	10	.	.	68

STATIONS.	1	2	3	4	5	6	7	8	9	10	11	12	13	14	15	16	17	18	19	20	21	22	23	24	25	26	27	28	29	30	TOTAL.
Bassin de la Vienne.																															
Eymoutiers	.	.	.	5	.	.	.	.	.	.	.	12	5	.	12	10	4	10	12	16	6	.	.	15	.	10	12	6	9	.	144
Pontarion	.	.	4	4	.	.	.	.	.	.	.	.	5	.	3	7	8	9	6	5	6	8	3	.	9	8	.	15	8	.	108
Saint-Léonard	.	.	.	4	.	.	.	.	.	.	.	4	7	1	2	11	7	9	11	15	3	.	5	4	.	9	10	7	8	.	117
Pierrebuffière	.	.	2	1	3	.	.	.	.	.	.	6	7	7	3	9	8	4	8	8	3	.	4	2	.	10	8	8	5	.	107
Oradour-s^{r}-Vayre	.	1	.	.	3	.	.	.	1	.	14	2	.	.	2	17	11	7	10	9	4	.	1	5	.	7	5	9	4	.	112
Limoges (C. M.)	.	1	1	2	2	.	.	.	.	.	.	7	2	2	4	8	10	5	8	12	2	.	5	3	.	10	31	7	2	.	124
Oradour-s^{r}-Glane	.	1	.	1	.	.	.	.	.	.	.	9	2	.	5	16	9	2	9	15	3	.	.	9	.	8	4	7	2	.	102
Rochechouart	.	.	.	.	3	.	.	1	.	.	.	11	.	.	4	16	3	2	4	8	.	.	2	4	.	5	6	8	2	.	79
Chabanais	1	.	.	3	.	.	.	.	0	.	.	12	.	.	3	15	9	4	11	12	1	.	.	13	.	5	9	.	6	7	111
Nouic	.	.	.	3	.	.	.	0	0	.	7	1	.	5	14	9	6	6	14	3	.	.	7	.	6	7	11	5	.	.	104
Lussac-l.-Châteaux	.	.	.	.	.	.	.	.	.	.	.	3	5	.	15	5	8	9	3	9	.	.	5	.	.	11	4	4	4	.	84
Poitiers (P. C.)	.	.	.	1	.	.	.	.	.	.	.	6	2	.	16	5	7	11	5	3	.	.	3	2	.	9	9	7	3	.	90
Chatellerault	.	.	.	.	.	.	.	.	.	.	.	.	.	.	14	4	8	.	8	5	.	4	.	.	.	10	8	11	.	.	73
Parçay-sur-V	.	.	.	.	.	.	.	.	.	.	4	.	.	5	4	.	8	2	6	8	.	.	.	2	.	4	6	5	10	.	64
Saint-Epain	.	.	.	.	0	.	.	.	.	.	.	4	.	.	5	5	6	2	10	2	.	.	.	1	.	6	4	4	11	.	60
Bassin de la Loire, du Bec-d'Allier à Angers.																															
Givry	.	.	.	.	.	.	.	.	.	.	.	0	.	.	1	20	0	.	3	0	0	.	.	0	.	5	6	5	0	.	40
Sancerre	.	.	.	.	.	.	.	.	.	.	.	5	1	.	.	25	.	7	7	12	3	.	.	.	.	11	.	.	1	1	73
Saint-Satur	.	.	.	.	.	.	.	.	.	.	.	.	.	.	8	18	3	3	5	6	2	.	.	.	.	6	12	0	1	.	65
Léré	.	.	.	.	.	.	.	.	.	.	0	0	.	.	5	24	1	1	9	1	6	.	.	.	.	4	2	0	5	.	59
Gien	.	.	.	.	1	1	.	.	.	.	.	0	.	.	3	10	1	5	4	3	1	.	.	.	.	3	3	.	2	.	37
Grignon	.	.	.	.	.	.	.	.	.	.	.	.	7	.	8	6	4	4	6	3	10	.	.	0	.	7	5	1	3	.	64
Combreux	.	.	.	.	.	.	.	.	.	.	.	.	8	.	7	6	1	0	6	5	14	.	.	.	.	10	4	2	0	.	63
Orléans (P. C.)	.	.	.	.	4	.	.	.	.	.	.	4	3	.	9	6	2	5	9	4	24	.	.	.	.	11	7	3	1	.	92
La Motte-Beuvron	.	.	.	7	.	.	.	.	.	.	19	1	.	.	7	4	3	.	12	7	.	.	.	.	.	9	4	4	.	.	77
Vernou (Loir-et-Cher)	.	.	.	0	4	.	.	.	.	.	1	.	.	.	14	5	4	3	3	8	20	.	.	0	12	2	5	9	1	.	91
Contres	.	.	.	.	2	.	.	.	.	.	.	.	.	.	11	7	4	.	3	4	18	.	.	.	.	10	8	3	5	.	75
Ouzouer-le-Marché	.	.	.	.	.	.	.	.	.	.	2	9	5	.	.	.	.	.	7	5	.	.	3	3	.	.	.	.	.	.	34
Blois (P. C.)	.	.	.	1	8	.	.	.	.	.	.	1	0	.	10	3	2	1	10	7	13	.	.	0	.	8	17	4	2	.	87
Montreuil	.	.	.	18	.	2	.	.	.	.	.	4	.	1	4	13	1	.	7	1	1	.	0	.	.	8	5	1	.	.	66
Villedomer	.	.	.	10	2	.	.	.	.	0	.	0	4	.	4	6	0	4	1	1	1	.	.	0	.	2	7	3	.	.	47
Beaumont-la-R	.	.	3	2	.	.	.	.	.	.	.	4	.	0	7	6	8	8	13	8	.	.	.	.	.	3	2	3	2	.	69
Notre-Dame-d'OE	.	.	.	2	.	.	.	.	.	.	.	7	4	.	10	7	3	11	1	3	1	.	.	1	.	3	3	5	1	0	62
Tours (C. M.)	.	.	0	1	.	.	.	.	.	.	6	0	.	3	4	7	2	5	3	0	0	.	0	.	0	3	5	4	.	.	44
Channay	.	.	.	3	.	1	.	.	.	.	.	.	.	.	4	6	2	7	8	5	.	.	.	1	.	3	4	7	2	.	53
Auverse	.	.	.	5	.	.	.	.	1	.	.	.	.	.	6	9	3	7	8	11	.	.	.	3	.	4	11	3	.	.	71
Angers (J. des Pl.)	.	0	1	0	.	.	.	2	.	0	1	0	.	1	7	12	10	11	6	.	.	.	5	2	3	2	7	1	0	.	72
La Baumette (M. Cheux)	.	4	0	.	.	.	.	.	1	1	2	1	.	1	16	9	13	4	6	.	.	.	7	0	3	2	8	2	1	.	81
Bassin du Loir.																															
Janville	.	.	.	.	1	.	.	.	.	.	.	1	4	.	.	17	6	4	.	5	6	.	.	.	.	7	3	2	.	.	56
Voves	.	.	.	.	3	.	.	.	.	.	.	5	5	.	8	9	2	7	5	7	.	.	.	0	.	2	4	5	.	.	62
Orgères	.	.	.	.	2	.	.	.	.	.	.	6	4	.	6	8	1	6	4	4	.	.	.	0	.	2	4	0	.	.	47
Châteaudun	.	.	.	0	1	.	.	.	.	.	0	7	8	0	7	15	2	12	14	3	.	.	.	0	.	2	2	2	.	.	76
Brou	.	.	.	0	1	.	.	.	.	.	.	.	9	.	7	10	0	3	4	4	.	.	.	.	.	.	6	3	.	.	47
Authon-la-Pl.	.	.	3	3	.	.	.	.	.	.	0	2	12	.	5	10	3	6	12	14	.	.	.	0	.	2	5	9	0	.	86
Droué	.	0	.	0	1	.	.	.	.	.	0	3	3	2	4	10	6	5	5	5	.	.	.	.	.	1	.	.	.	.	45

STATIONS.	1	2	3	4	5	6	7	8	9	10	11	12	13	14	15	16	17	18	19	20	21	22	23	24	25	26	27	28	29	30	TOTAL.
Bassin du Loir (suite).																															
Oucques	.	.	.	.	4	.	.	.	.	.	.	.	4	.	6	7	2	3	6	13	0	.	.	.	.	3	4	2	1	.	56
Vendôme (P. C.)	.	.	.	1	9	0	.	.	.	.	.	.	5	.	6	7	1	9	9	3	.	.	.	.	.	3	1	3	.	.	57
Montoire	.	.	.	5	4	.	.	.	.	.	.	1	12	.	8	8	2	7	3	2	.	.	.	.	.	3	1	4	.	.	62
Savigny	.	.	.	.	.	.	.	.	.	.	.	1	3	.	4	5	0	3	5	1	.	.	.	1	.	1	12	3	2	.	42
Jupilles	.	.	.	2	.	.	.	.	.	.	.	.	.	.	2	4	5	4	6	19	.	.	.	.	3	3	5	6	3	.	62
Dissais-s-Courc	.	.	1	.	.	.	.	.	.	.	.	1	.	.	10	6	6	7	2	1	.	.	.	.	.	1	5	2	.	.	42
Pontvallain	.	.	1	.	.	.	.	.	.	.	.	2	5	.	9	15	6	21	6	13	.	.	.	4	.	.	13	16	15	.	126
La Flèche	.	.	6	.	.	.	.	.	.	1	.	.	.	2	13	15	13	.	17	.	.	6	5	3	1	8	7	.	.	.	97
Bassin de la Sarthe.																															
Mortagne	.	.	.	3	.	.	.	.	2	.	1	9	4	.	2	10	0	8	2	.	.	.	.	2	1	12	3	4	2	.	66
Nogent-le-Rotrou	.	.	.	4	.	.	.	.	.	.	.	2	3	.	6	17	6	4	6	17	.	.	.	.	.	2	4	7	.	.	78
Thiron-Gardais	.	.	.	.	0	.	.	.	.	.	.	2	16	.	7	4	7	3	8	10	.	.	.	.	.	2	6	6	.	.	72
Bellême	.	.	.	3	.	.	.	.	2	.	1	0	4	.	3	11	7	6	13	5	.	.	.	1	1	2	13	6	4	.	82
Alençon (C. M.)	.	.	4	.	.	.	.	.	.	.	9	.	.	.	5	7	5	6	5	.	.	1	.	.	2	4	10	.	.	.	58
St-Denis-s.-Sarthon	.	.	.	1	.	.	.	.	.	.	2	4	.	.	.	7	6	5	5	3	.	.	2	.	5	7	6	8	3	.	64
Villaines-la-Juhel	.	.	.	3	.	.	.	.	.	.	.	4	.	.	.	.	6	7	7	13	.	.	.	7	.	10	11	5	.	.	73
Beaumont-s-S	.	.	.	6	.	.	.	.	.	.	4	.	.	.	2	16	4	3	9	1	.	.	.	1	2	1	6	1	.	.	56
Bonnétable	.	.	.	3	.	.	.	.	1	.	.	1	3	.	2	11	6	6	6	5	.	.	.	.	1	2	2	5	1	.	55
La Ferté-Bernard	.	.	.	1	.	.	.	.	.	.	.	1	7	.	3	1	2	1	4	7	.	.	.	.	.	5	6	6	.	.	44
Sainte-Suzanne	1	.	2	.	.	.	.	.	.	.	4	.	.	2	6	4	10	6	6	.	.	.	6	3	2	4	4	.	.	.	60
Souligné-s.-Vallon	.	.	.	3	.	.	.	.	.	.	1	.	.	.	5	13	8	6	5	1	.	.	.	1	2	3	5	3	.	.	56
Le Mans (P. C.)	.	.	.	1	.	.	.	.	.	.	2	.	1	.	2	17	4	7	2	3	.	.	1	.	1	1	5	1	.	.	48
Connerré	1	.	1	6	1	.	.	.	.	.	.	1	4	11	14	8	.	7	5	19	.	.	.	.	.	2	4	.	6	1	91
Bouloire	.	.	.	4	.	.	.	.	.	.	.	.	2	.	3	12	1	7	4	8	.	.	.	.	.	.	5	2	.	.	48
Sablé	.	.	.	.	.	.	.	.	.	.	.	.	.	5	4	18	14	13	9	16	.	.	.	12	5	4	.	.	.	.	100
Bassin de la Mayenne.																															
Domfront	.	.	.	.	.	.	.	.	.	.	.	9	.	1	2	.	4	3	7	.	.	.	6	2	7	3	15	13	.	.	72
Pré-en-Pail	.	1	.	2	1	.	.	.	.	.	1	8	.	1	1	7	1	4	10	7	.	.	.	4	3	9	9	8	.	.	77
Gorron	.	.	.	.	.	.	.	.	.	.	.	1	.	1	1	.	.	1	1	.	.	.	2	1	0	.	.	1	.	.	9
Ambrières	.	.	.	2	2	.	.	.	.	.	.	1	.	0	2	6	4	4	6	0	.	0	1	8	5	11	19	7	0	.	79
Mayenne (P. C.)	.	.	.	4	.	.	.	.	.	.	3	.	.	.	0	8	3	6	7	1	.	.	.	8	5	6	13	4	1	.	70
Ernée	3	.	4	.	1	.	.	.	.	12	1	.	.	2	2	5	4	13	2	.	.	.	9	1	6	11	11	.	.	.	87
Chailland	.	.	.	5	.	.	.	.	.	.	.	3	.	4	.	.	.	6	2	.	.	.	4	.	6	3	.	.	.	.	33
Montsûrs	.	2	.	3	.	.	.	.	.	.	2	1	0	1	2	5	2	3	0	4	.	.	1	8	2	3	6	4	2	.	51
Laval (E. N.)	.	.	5	.	1	.	.	.	.	6	.	.	.	2	2	7	7	8	3	.	.	.	9	0	5	14	3	1	.	.	74
Cossé-le-Vivien	.	.	12	.	2	.	.	.	.	.	.	.	.	3	9	3	14	11	2	.	.	.	8	.	8	11	5	.	.	.	89
Grez-en-Bouëre	.	.	.	7	0	.	.	.	.	.	5	0	.	0	4	7	5	4	6	5	.	.	.	9	4	2	3	10	0	.	71
Château-Gontier	.	.	.	10	.	.	.	.	.	.	.	.	.	.	5	2	11	6	4	8	.	.	13	.	2	5	15	3	.	.	84
St-Aignan-s.-Roë	.	.	1	2	.	.	.	.	1	.	.	0	.	12	10	9	4	11	2	8	.	.	2	14	6	3	17	6	.	.	108
Pouancé	.	.	8	.	.	.	.	.	.	.	16	.	.	.	.	.	.	.	12	6	9	9	.	3	3	.	10	8	.	.	84
Bassin de la Loire inférieure, rive droite.																															
Bécon	.	.	4	.	.	.	.	.	2	.	.	.	5	.	4	10	8	12	5	.	.	.	.	6	2	4	1	2	.	.	65
Candé	.	1	.	1	.	.	.	.	.	.	0	.	.	.	0	12	21	10	6	5	.	.	5	5	3	3	4	4	.	.	80
Oudon	.	.	.	.	.	.	.	.	.	.	.	.	.	.	1	10	11	6	2	.	.	.	13	6	4	4	8	.	.	.	65

STATIONS.	1	2	3	4	5	6	7	8	9	10	11	12	13	14	15	16	17	18	19	20	21	22	23	24	25	26	27	28	29	30	TOTAL.
Bassin de la Loire inférieure, rive droite (suite).																															
Joué-sur-Erdre...	.	.	.	.	.	.	.	.	.	.	.	2	.	.	2	11	6	8	6	1	.	.	6	7	5	5	10	3	6	.	78
Nort.....	.	.	.	2	.	.	.	.	1	.	.	2	.	.	.	.	9	10	20	.	9	.	3	21	7	8	7	8	.	.	107
Nantes (Obs^re).....	.	0	0	.	.	.	.	0	.	.	1	.	2	1	11	9	17	7	1	.	.	8	7	6	6	11	8	4	.	.	99
Cordemais.....	.	.	12	.	.	.	.	.	.	.	.	2	.	.	3	8	12	12	2	5	.	5	13	10	.	7	10	6	16	.	123
Savenay.....	.	.	.	.	.	.	.	.	.	.	2	.	.	4	1	6	15	2	4	.	.	10	6	.	9	11	7	9	.	.	86
Saint-Nazaire.....	.	.	.	2	1	.	.	0	.	.	1	0	.	5	.	15	9	8	7	0	.	.	11	.	9	15	16	6	0	.	105
Bassin de la Loire inférieure, rive gauche; bassin de la Sèvre nantaise.																															
Secondigny.....	.	.	.	.	.	.	.	9	.	.	.	3	.	0	8	5	6	16	5	3	.	.	.	6	.	.	1	.	14	.	76
Parthenay (E. N.).	.	.	.	.	.	.	.	.	.	.	.	2	.	.	4	9	5	11	4	8	0	.	1	2	.	.	6	8	.	.	60
Bressuire.....	.	.	.	.	.	.	.	7	.	.	4	3	.	4	9	9	12	5	3	.	.	.	3	.	.	.	9	.	.	.	68
Puy-N.-D.....	.	.	.	.	.	.	.	.	2	.	1	1	1	0	2	6	6	11	5	4	.	.	.	4	.	2	0	2	.	.	47
Gennes.....	.	0	.	.	2	.	.	.	.	.	.	1	.	.	4	10	2	6	3	9	.	.	.	4	.	3	7	1	3	.	56
Saint-Saturnin....	0	0	.	.	0	.	.	.	.	.	.	8	.	2	2	28	2	8	2	3	.	.	1	7	2	3	2	2	4	.	76
Ponts-de-Cé.....	.	.	.	0	2	.	.	.	4	.	4	3	.	1	3	23	4	9	3	2	.	.	3	4	2	4	5	2	1	.	80
Thouarcé.....	.	.	1	.	.	.	.	5	.	5	4	1	.	2	20	2	11	9	4	.	.	.	5	1	4	2	1	1	.	.	78
Les Gardes.....	.	.	.	.	.	.	.	.	2	.	1	1	.	1	19	9	5	15	8	1	.	.	3	5	2	3	3	3	.	.	81
Chalonnes.....	.	.	.	0	.	.	.	.	.	.	3	.	1	0	5	18	4	10	5	5	.	.	1	4	2	2	0	5	.	.	65
La Pommeraye....	.	.	.	.	.	.	.	.	.	.	2	0	.	0	2	14	15	11	3	2	.	.	4	3	1	3	2	4	.	.	66
Chapelle-St-Flor...	.	.	2	.	.	.	.	.	.	.	.	.	3	1	0	12	9	18	4	7	.	.	2	6	2	4	3	4	.	.	77
Les Herbiers.....	.	5	.	.	.	.	.	.	.	.	1	1	.	1	5	8	8	20	5	14	.	.	6	1	0	6	3	16	1	.	101
Montaigu.....	.	.	.	1	.	.	.	.	.	.	3	0	.	1	1	9	7	19	4	12	.	.	7	1	2	6	3	19	4	.	99
Clisson.....	.	.	.	3	.	.	.	.	.	.	.	3	.	.	.	8	6	8	2	4	.	.	.	7	.	6	.	.	6	.	53
BASSINS ENTRE LA LOIRE ET LA GIRONDE.																															
Bassins de la Vie, du Lay et de la Sèvre niortaise.																															
Pointe St-Gildas...	.	.	3	.	4	.	.	1	.	.	2	.	.	5	3	8	10	2	1	.	.	.	11	.	17	14	3	8	.	.	92
Pornic.....	.	.	.	.	.	.	.	.	.	.	.	.	.	3	10	10	6	9	1	.	.	.	6	3	2	9	15	.	.	.	75
Noirmoutiers.....	.	.	.	4	8	0	.	1	.	.	1	1	.	5	1	9	10	26	2	.	.	.	20	1	17	19	13	10	2	0	150
Ile d'Yeu.....	.	.	.	2	6	0	0	0	.	.	.	3	.	2	1	4	6	11	6	0	.	.	12	5	6	6	14	8	1	.	93
St-Gilles-s.-Vie...	.	.	.	.	.	.	.	.	.	.	.	.	.	.	.	.	17	24	4	2	.	.	7	9	3	12	9	4	.	.	92
Les Sables-d'Olonne	.	.	.	0	2	.	0	1	.	.	0	.	.	0	2	4	4	12	0	7	.	.	12	2	2	3	1	6	1	.	59
Roche-s-Yon(E.N.)	.	.	43	.	1	.	.	.	0	.	3	.	.	1	6	13	10	18	10	10	.	.	7	4	1	3	2	20	1	.	153
Chantonnay.....	.	.	.	2	2	1	.	.	.	.	.	2	.	.	4	7	8	6	5	18	.	.	7	2	1	6	1	9	.	.	81
La Châtaigneraie..	.	.	.	.	.	.	.	.	.	.	.	.	.	.	2	5	8	10	4	7	.	.	4	4	.	.	7	7	4	.	62
Longèves.....	.	.	.	.	2	.	.	.	.	.	.	.	.	0	10	2	1	11	5	9	.	.	1	5	.	3	0	7	3	.	59
Luçon.....	.	.	.	.	.	2	.	.	.	.	1	.	.	3	3	2	8	19	5	8	.	.	7	3	1	2	.	9	.	7	80
Marans.....	.	.	.	.	.	4	.	.	.	.	1	.	.	.	1	2	3	14	13	11	.	.	6	.	.	3	1	6	3	1	69
Coulonges-s.-l'A..	.	.	0	0	.	.	.	9	.	.	0	.	.	4	10	4	11	3	5	.	.	4	1	.	.	1	9	2	.	.	63
Chantecorps.....	.	.	.	.	2	.	.	.	.	.	.	1	.	.	5	13	5	10	11	5	.	.	.	7	3	6	5	3	18	.	97
Viel-Pain.....	.	.	1	.	.	.	.	.	.	.	0	1	.	1	12	.	4	10	2	3	.	.	5	.	1	5	2	11	.	.	58
Sepvre.....	.	.	2	.	.	.	.	.	.	.	.	.	.	10	10	20	35	18	3	1	4	.	.	1	2	4	8	.	.	.	124
La Couarde.....	.	.	.	3	2	.	.	.	.	.	.	4	1	.	6	5	16	19	5	4	.	.	3	3	.	3	7	9	3	.	93
Niort.....	.	.	.	1	1	.	.	.	6	.	.	3	.	.	6	15	7	18	9	2	.	.	3	1	.	2	4	8	2	.	87
Fressines.....	.	.	.	2	0	.	.	.	3	.	.	2	.	.	8	4	6	11	7	7	2	.	0	4	.	4	6	0	.	.	66
Mauzé.....	.	.	.	.	1	.	.	.	.	.	.	.	.	.	3	11	8	5	50	6	.	.	.	4	.	2	2	11	2	.	105

STATIONS.	1	2	3	4	5	6	7	8	9	10	11	12	13	14	15	16	17	18	19	20	21	22	23	24	25	26	27	28	29	30	TOTAL.
Bassins de la Vie, du Lay et de la Sèvre niortaise (suite).																															
Bazoin	.	1	.	2	1	.	.	.	.	.	.	.	.	1	3	3	8	13	6	7	.	.	4	.	.	6	3	13	3	.	74
La Rochelle (P. C.)	.	.	1	.	5	.	.	.	.	.	1	.	.	.	.	2	8	13	1	6	.	.	6	1	.	1	1	3	.	7	56
Bassin de la Charente.																															
Saint-Mathieu	.	0	.	.	2	.	.	.	.	.	.	17	.	.	2	19	16	15	31	23	3	.	7	8	3	6	14	10	.	.	176
Le Lac Français	.	.	.	1	5	.	.	.	.	.	.	4	1	1	3	10	6	2	17	39	2	.	7	4	.	3	9	5	8	.	127
Angoulême (P. C.)	.	.	.	5	2	.	.	.	.	.	.	3	.	.	3	2	7	2	6	9	.	.	5	2	.	8	2	7	3	.	66
Barbézieux	.	.	.	13	4	.	.	.	.	.	.	0	2	0	3	3	16	6	16	6	1	.	4	3	.	2	8	13	3	.	102
Jonzac	.	.	.	4	3	.	.	.	.	.	.	.	.	.	2	6	15	16	6	6	.	.	10	.	.	.	3	12	1	.	84
Cognac	.	.	7	5	.	.	.	.	.	.	6	.	0	3	3	3	3	7	2	.	.	6	3	.	.	2	9	3	.	.	63
Aigre	.	.	.	1	3	.	.	.	.	.	.	5	.	.	.	8	2	9	5	12	2	.	7	3	.	.	6	9	.	.	72
Ruffec	.	.	.	1	3	.	.	.	.	.	.	4	.	.	7	7	3	9	5	11	1	.	7	3	.	.	5	9	2	.	77
Chef-Boutonne	.	.	.	4	4	.	.	.	.	.	.	.	.	.	12	5	5	7	4	8	3	.	.	5	2	.	5	6	10	1	81
La Brousse	.	.	6	0	1	.	.	.	.	.	4	.	.	.	24	3	8	17	3	2	.	.	9	.	4	2	3	12	1	.	99
Chail	.	.	.	5	3	.	.	.	.	.	.	0	.	.	15	6	6	10	23	6	.	.	6	0	3	7	6	.	.	.	97
Vernoux-s-Bout	.	.	2	.	.	.	.	.	.	.	2	.	.	0	20	7	6	18	3	3	.	.	5	.	3	13	10	1	.	.	93
Les Fosses	.	.	.	4	1	.	.	.	.	.	.	1	1	.	7	3	9	12	9	1	.	.	5	2	.	1	2	15	1	.	74
Villiers-au-Bois	.	2	.	2	.	.	.	.	.	.	.	1	.	.	5	4	7	9	18	2	.	.	4	4	.	1	.	15	2	.	76
St-Jean-d'Angely	1	.	.	1	.	.	.	.	.	.	.	1	.	.	3	10	4	5	4	6	.	.	3	3	.	.	.	7	2	.	50
Saintes	.		.	5	1	.	.	.	.	.	3	2	.	.	7	1	7	11	3	.	.	.	8	.	.	4	4	11	2	.	69
Rochefort	0	.	1	.	24	.	.	.	.	.	0	2	.	0	4	4	2	4	2	.	.	.	7	.	.	2	1	10	.	.	63
Ile d'Aix	.	.	.	.	4	.	.	.	.	.	.	7	.	.	2	2	5	7	3	2	.	.	5	.	.	5	1	9	9	.	61
Chassiron	.	.	.	.	4	.	.	.	.	.	.	4	4	.	.	1	6	4	3	12	.	.	.	9	.	.	.	1	10	.	58
BASSIN DE LA GIRONDE.																															
Bassin de la Dordogne.																															
Laqueuille	.	.	.	1	.	.	.	.	.	.	.	9	6	.	45	2	3	5	5	9	4	.	6	.	.	6	6	11	3	.	121
La Tour-d'Auvergne	.	.	.	5	.	.	.	.	.	.	.	4	4	3	.	24	5	6	19	9	12	1	3	9	.	.	11	14	5	.	134
Ussel	.	.	.	2	1	.	.	.	.	.	.	13	2	1	3	28	4	6	8	3	1	0	4	4	.	0	11	3	2	1	97
Aurillac (E. N.)	.	1	6	.	.	.	.	.	.	.	.	1	0	0	3	14	2	6	12	5	2	.	6	6	.	.	17	6	.	.	87
Argentat	.	.	.	2	2	.	.	.	.	.	.	14	2	.	.	24	4	4	10	6	.	.	7	7	.	.	17	3	2	.	104
Beaulieu	.	.	.	1	.	.	.	.	.	.	.	17	5	0	.	15	16	8	6	9	8	.	10	17	.	.	11	3	5	.	131
Saint-Céré	.	.	.	.	.	.	.	.	.	.	.	21	1	.	.	14	1	6	6	7	1	.	18	.	.	.	10	3	.	.	88
La Tronquière	.	.	10	7	.	.	.	.	.	.	.	13	10	.	.	7	5	10	12	21	.	.	22	.	.	.	14	6	.	.	137
Gramat	.	.	.	2	.	.	.	.	.	.	.	20	2	3	.	22	.	.	4	12	2	.	14	.	.	.	5	4	.	.	90
Frayssinet	.	.	.	5	.	.	.	.	.	.	.	27	2	.	1	8	4	10	8	3	.	.	21	.	.	.	5	9	.	.	103
Martel	.	.	.	3	.	.	.	.	.	.	.	16	2	.	6	18	4	7	8	3	.	.	19	.	.	.	12	.	.	.	98
Vayrac	.	.	.	4	.	.	.	.	.	.	.	16	3	.	.	21	2	9	2	2	2	19	.	.	.	.	10	4	.	.	94
Tulle (P. C.)	.	.	.	3	.	.	.	.	.	.	.	17	5	1	.	19	7	6	25	4	3	2	4	7	.	5	14	8	.	.	130
Brive	.	.	.	6	1	.	.	.	.	.	.	13	0	3	7	8	1	8	6	3	.	.	10	2	6	5	9	8	10	.	106
Blanzaguet	.	.	.	.	.	.	.	.	.	.	.	2	3	.	6	10	10	10	.	.	.	.	10	8	6	10	7	3	.	.	85
Chalais	.	4	.	6	0	1	.	.	.	.	.	2	.	.	2	18	3	3	11	7	1	.	3	2	.	8	18	8	12	.	109
Montguyon	.	.	.	9	4	.	.	.	.	.	.	2	.	.	.	9	.	5	10	10	1	.	8	.	.	11	3	8	3	.	83
Les Églisottes	.	2	.	6	.	.	.	.	.	.	.	4	.	.	4	14	7	7	12	12	.	.	5	5	.	12	2	5	8	.	101
Coutras	.	.	.	5	2	0	.	.	.	.	.	2	4	.	3	12	7	8	16	15	2	.	5	2	.	7	4	5	8	7	113
Lussac	.	1	.	5	4	.	.	.	.	.	.	5	9	.	7	8	6	7	10	13	1	.	4	6	.	18	4	8	6	.	122
Cavignac	.	1	.	10	2	0	.	.	.	.	0	6	.	0	1	6	4	5	14	11	5	.	3	4	.	5	7	8	4	.	97

STATIONS.	1	2	3	4	5	6	7	8	9	10	11	12	13	14	15	16	17	18	19	20	21	22	23	24	25	26	27	28	29	30	TOTAL.
Bassin du Lot.																															
Le Bleymard	.	.	.	.	.	.	.	.	.	.	.	.	9	.	.	7	16	4	2	.	.	.	.	12	.	.	.	.	3	2	55
Bagnols	.	.	.	.	.	.	.	.	.	.	.	.	9	1	.	2	9	4	.	.	.	.	.	9	.	.	1	.	1	1	39
Montmirat	.	.	.	.	.	.	.	.	.	.	.	.	11	.	.	4	11	5	3	.	.	.	.	15	.	.	.	.	.	.	49
Mende (P. C.)	.	.	.	.	.	.	.	.	.	.	.	.	11	.	.	2	12	4	3	.	.	.	.	8	.	.	.	.	.	4	44
Marvéjols	.	.	.	.	.	.	.	.	.	.	.	.	5	.	.	6	5	5	1	.	.	.	.	6	.	.	2	1	.	3	34
Cam-de-la-Roche	.	.	.	.	.	.	.	.	.	.	.	.	9	.	.	.	18	.	8	.	3	1	.	7	.	.	4	.	2	.	53
St-Chély-d'Apcher	.	.	.	.	.	.	.	.	.	.	.	1	12	3	.	4	5	0	1	.	3	.	.	.	.	.	.	1	4	7	41
Nasbinals	.	.	.	.	.	.	.	.	.	.	.	4	7	.	.	.	7	.	9	15	.	6	.	8	.	.	3	.	.	9	68
Espalion	.	.	.	.	.	.	.	.	.	.	.	.	9	1	.	2	6	3	7	16	7	0	3	7	.	.	7	4	4	.	76
Entraygues	.	.	.	3	.	.	.	.	.	.	.	2	7	.	.	1	6	4	8	7	.	.	.	7	.	.	6	6	1	.	58
Laguiole	.	.	.	.	.	.	.	.	.	.	.	.	5	.	.	2	4	2	4	2	2	.	.	5	.	.	2	4	2	1	35
Figeac (S. H.)	.	.	14	8	.	.	.	.	.	.	.	15	7	.	.	8	1	5	3	.	.	.	14	3	.	.	12	.	2	.	92
La Capelle-M	.	.	2	3	.	.	.	.	.	.	.	19	3	.	.	5	5	13	4	7	.	.	25	.	10	.	.	8	.	.	104
Livernon	.	1	.	.	.	.	.	.	.	.	.	21	3	.	.	8	8	9	4	2	4	.	22	.	.	11	2	.	.	.	95
Limogne		.	.	4	.	.	.	.	.	.	.	34	.	.	.	8	3	9	3	3	6	.	12	.	.	.	7	12	.	.	101
Saint-Géry	.	.	.	2	.	.	.	.	.	.	.	22	.	.	.	6	3	4	.	5	.	.	28	.	.	.	10	16	.	.	96
Lauzès	.	.	.	2	.	.	.	.	.	.	.	21	1	.	2	10	4	6	6	3	4	.	19	.	.	.	11	4	.	.	93
Cahors (P. C.)	.	.	.	9	7	.	.	.	.	.	.	29	2	.	.	6	2	3	3	3	1	.	11	7	.	.	7	3	9	.	102
Puy-l'Évêque	.	.	.	5	2	.	.	.	.	.	11	.	.	.	6	12	7	5	4	6	.	.	14	.	.	.	4	9	.	.	85
Fumel	.	.	.	10	1	.	.	.	.	.	.	23	3	0	.	10	3	12	4	4	2	.	13	7	.	.	3	6	8	.	109
Montflanquin	.	.	.	1	3	.	.	.	.	.	.	20	.	1	.	12	3	15	3	7	3	.	13	9	.	.	4	6	.	5	105
Villeneuve (P. C.)	.	.	.	3	0	.	.	.	.	.	1	22	.	0	1	3	4	15	7	9	4	.	11	4	.	1	2	4	8	.	99
Monclar d'A	.	.	.	3	2	.	.	.	.	.	.	21	2	0	.	15	4	5	7	13	4	.	8	5	.	2	6	5	8	.	110
Bassins du Tarn et de l'Aveyron.																															
P^{t}-de-Montvert	.	.	.	.	.	.	.	.	.	.	.	.	14	.	.	12	9	7	.	.	.	.	.	12	.	2	.	.	3	.	59
Florac	.	.	.	.	.	.	.	.	.	.	.	.	5	.	.	5	10	4	4	.	.	.	.	9	.	.	.	.	.	.	37
Cassagnas	.	.	.	4	.	.	.	.	.	.	.	.	13	.	.	13	19	4	2	.	.	.	.	8	.	2	3	.	.	.	68
Meyrueis	.	.	.	.	.	.	.	.	.	.	.	.	4	.	.	.	3	12	4	.	.	.	7	.	.	.	.	.	.	.	30
Col-du-Marquairès	1	.	.	3	1	.	.	.	.	.	.	.	6	.	1	7	17	8	1	.	.	.	.	13	.	2	5	.	.	.	65
Le Massegros	.	.	.	.	.	.	.	.	.	.	.	.	1	.	.	1	.	1	0	1	0	.	.	1	.	.	1	0	.	0	7
Millau	.	.	.	.	.	.	.	.	.	.	.	.	9	.	.	10	1	10	1	1	.	.	7	.	.	.	.	3	.	.	42
La Cavalerie	.	0	.	.	.	.	.	.	.	.	.	.	15	.	0	11	.	16	.	0	2	.	10	.	.	.	.	2	1	.	58
Saint-Affrique	.	.	.	.	.	.	.	.	.	.	.	.	8	.	.	.	16	7	5	10	3	.	.	11	.	.	1	4	3	3	71
Le Cabaretou	.	26	.	3	.	.	.	.	.	.	.	.	10	.	.	24	.	.	7	12	6	.	14	.	.	4	.	10	2	.	118
Fraïsse	.	5	.	2	19	.	.	.	.	.	.	.	10	.	.	19	2	9	3	4	.	.	7	.	.	.	.	12	7	.	98
La Salvetat-d'A	.	22	11	.	.	.	.	.	.	.	1	4	5	.	.	5	1	10	15	12	10	2	7	3	.	.	.	17	11	.	136
Pradelles-Cabardès	.	.	.	.	.	.	.	.	.	.	.	24	12	.	.	.	10	42	3	10	10	2	.	3	.	.	3	5	28	.	152
Castres	.	.	.	.	.	.	.	.	.	.	.	40	6	.	.	.	20	11	1	10	7	1	0	13	.	.	1	1	5	1	116
Alban	.	.	.	.	.	.	.	.	.	.	36	.	12	.	.	.	12	8	15	9	3	.	15	.	.	.	6	19	6	.	140
Villefranche-d'Av.	.	.	.	18	.	.	.	.	.	.	.	27	4	3	.	.	8	4	3	2	5	.	.	14	.	.	12	2	4	.	106
Naucelle	.	.	1	9	.	.	.	.	.	.	.	22	5	.	.	.	9	4	5	8	3	.	.	12	.	.	9	4	8	.	99
Carmaux	.	.	.	12	.	.	.	.	.	.	.	17	12	.	.	.	3	4	3	2	4	.	1	10	.	.	5	4	2	.	78
Cordes	.	.	.	3	.	.	.	.	.	.	.	32	4	.	.	2	12	2	4	2	5	.	6	6	.	.	6	2	2	.	88
Albi (P. C.)		.	.	.	.	.	.	.	.	.	.	18	4	.	1	5	1	5	5	6	1	.	10	.	.	.	4	9	.	.	69
Lavaur	.	.	.	15	.	.	.	.	.	.	.	16	3	.	.	.	15	3	.	5	10	.	1	9	.	.	2	2	2	.	83
Montauban (E. N.)	.	.	15	1	.	.	.	.	.	.	7	29	.	.	.	8	12	1	4	8	4	.	20	.	.	.	6	8	.	.	123
Caylus	.	.	.	5	.	.	.	.	.	.	.	36	4	.	.	.	12	6	5	3	17	.	.	16	.	.	7	9	5	.	125
Lalbenque	.	.	.	5	.	.	.	.	.	.	.	40	.	.	.	5	4	.	.	3	3	.	18	.	.	.	17	4	.	.	99
La Française	.	.	.	.	.	.	.	.	.	.	27	5	2	.	2	8	4	3	6	3	7	1	24	.	.	9	3	11	.	.	115

STATIONS.	1	2	3	4	5	6	7	8	9	10	11	12	13	14	15	16	17	18	19	20	21	22	23	24	25	26	27	28	29	30	TOTAL.
Bassin de la Garonne, cours supérieur, et affluents des Pyrénées.																															
Belesta	.	.	.	.	7	.	.	.	.	.	.	15	9	.	.	.	.	8	12	.	10	16	.	8	.	.	10	7	10	12	124
Mirepoix	.	.	.	.	.	.	.	.	.	.	.	20	5	.	.	.	2	10	.	.	15	10	6	9	.	.	3	2	6	5	93
Foix (E. N.)	.	.	28	.	.	.	.	.	.	.	.	15	1	.	.	3	6	3	1	.	7	9	10	.	.	.	6	6	18	.	113
Royat	.	.	.	4	.	.	.	.	.	.	.	40	.	.	.	.	6	15	.	.	1	15	20	8	21	.	.	2	.	.	132
Izaut-de-l'Hôtel	.	.	.	4	.	.	.	.	.	.	.	46	3	.	.	.	5	11	.	.	12	18	7	8	.	.	5	6	22	24	171
Rieumes	.	.	.	1	.	.	.	.	.	.	.	32	6	.	.	10	8	.	3	14	5	.	.	18	.	.	6	.	.	4	107
Toulouse (Obs^re^)	.	.	6	1	.	.	.	.	.	.	.	29	.	.	.	10	9	7	.	.	7	.	18	.	.	.	5	1	3	.	96
Bassin de la Garonne (R. G.) au-dessous de Toulouse; bassins du Gers et de la Baïse; bassin de la Gironde.																															
Lannemezan	.	.	.	1	4	.	.	.	.	.	.	32	3	.	.	.	.	3	4	.	6	3	11	4	1	.	.	1	2	15	90
Castelnau-Magn.	.	.	7	.	.	.	.	.	.	.	18	.	.	.	.	9	5	.	.	11	13	.	16	.	.	.	9	9	12	3	112
Miélan	.	.	.	.	.	.	.	.	.	.	.	39	10	.	.	2	7	4	.	7	13	1	13	3	.	.	.	3	9	11	122
Masseube	.	.	.	5	.	.	.	.	.	.	.	31	5	.	.	2	5	5	0	14	15	4	14	2	.	.	4	1	9	10	128
Lombez	.	.	.	.	.	.	.	.	.	.	.	34	2	.	.	.	11	2	.	6	16	.	9	8	.	.	3	.	3	1	95
Auch (P. C.)	.	.	.	2	.	.	.	.	.	.	.	10	3	.	.	2	2	18	1	6	12	.	9	3	.	.	.	6	2	3	80
Canals	.	.	8	.	.	.	.	.	.	.	10	14	.	.	.	4	5	11	.	5	6	.	13	.	.	.	4	1	4	.	85
Beaumont	.	.	.	.	.	.	.	.	.	.	.	19	2	.	.	2	10	18	2	1	11	0	1	17	.	.	5	2	4	3	97
Vic-Fézensac	.	.	3	6	.	.	.	.	20	.	.	.	.	.	.	9	8	6	15	14	.	.	15	.	.	.	.	9	4	.	109
Eauze	.	.	8	.	.	.	.	.	.	.	16	.	.	.	4	6	18	5	4	7	.	12	.	.	.	.	.	12	6	4	102
Condom	.	.	.	.	4	.	.	.	.	.	1	17	0	.	.	2	6	6	11	4	10	.	10	4	.	.	.	3	5	4	88
Lectoure	.	.	.	7	.	.	.	.	.	.	.	19	3	.	.	11	6	6	6	.	10	.	12	4	.	.	.	4	3	.	91
Montcuq	.	.	.	6	.	.	.	.	.	.	1	29	.	.	.	8	6	6	3	4	1	.	18	.	.	.	5	6	2	.	95
Agen (P. C.)	.	.	1	8	.	.	.	.	.	.	10	8	.	.	4	2	8	5	7	1	3	.	16	.	.	1	.	5	.	.	79
Grignols	.	.	.	2	3	.	.	.	.	.	.	4	4	.	3	6	5	10	5	12	2	.	6	6	.	3	2	5	4	1	84
Col-de-Fer	.	.	0	2	2	.	.	.	.	1	1	.	.	5	5	3	5	5	9	5	1	.	6	1	.	1	4	5	1	.	62
Machorre	2	.	5	.	1	.	.	.	.	.	5	3	.	3	3	.	1	13	19	.	2	.	5	.	.	3	1	10	.	.	77
Budos	.	1	0	6	7	1	.	.	.	.	1	7	2	0	2	3	1	7	6	11	7	.	4	2	.	13	0	7	2	.	89
La Sauve (E. N.)	.	.	.	8	.	.	.	.	.	.	0	8	8	6	4	12	11	7	6	14	3	.	7	5	.	12	7	6	4	.	130
Bordeaux (Obs^re^)	.	2	1	12	2	0	.	.	.	.	0	2	2	0	0	4	7	3	8	12	5	.	2	2	.	8	1	5	2	0	80
Soulac	0	.	.	.	3	19	.	0	.	.	0	1	.	0	2	.	8	4	8	11	.	.	10	2	.	0	1	5	5	.	80
Royan	.	.	.	.	1	1	.	.	.	.	.	3	.	.	2	.	2	5	11	4	.	.	10	1	.	.	2	4	4	.	50
La Coubre	.	.	.	.	4	2	.	.	.	.	.	.	.	.	2	.	1	3	4	7	.	.	13	3	.	.	.	4	3	.	46
BASSINS ENTRE LA GIRONDE ET LES PYRÉNÉES.																															
Petits bassins entre la Gironde et l'Adour.																															
Saint-Nicolas	1	.	.	.	6	.	.	3	.	.	.	2	.	.	2	1	2	3	6	5	.	.	7	.	.	.	.	6	4	.	46
Hourtin	.	2	.	.	2	.	.	7	.	.	1	.	.	0	.	1	2	3	7	1	1	.	4	1	.	.	1	2	1	.	34
Moutchic	.	.	.	1	3	.	2	7	.	.	.	2	2	.	0	2	2	3	5	3	4	.	2	2	.	.	1	3	5	.	49
Le Porge	.	.	.	1	2	3	.	7	.	.	.	2	0	0	.	.	6	12	14	11	1	.	3	4	.	1	0	6	5	.	77
Arès	.	.	.	1	2	0	0	7	1	.	.	9	.	.	.	1	15	1	2	26	2	.	6	1	.	1	1	11	15	.	102
Piquey	.	1	.	2	2	1	2	3	1	.	.	3	.	.	.	1	10	1	2	16	3	.	5	3	.	0	1	7	9	.	70
Audenge	.	8	1	4	4	2	.	6	.	.	.	6	1	.	.	2	9	5	6	13	3	.	4	2	.	2	1	9	10	.	95
La Salie	.	.	.	2	6	1	.	.	1	.	.	.	4	.	.	.	3	6	5	1	1	2	5	.	.	1	7	17	.	.	59
Arcachon (C. M.)	3	2	2	1	2	1	3	5	1	.	0	6	1	.	.	1	8	4	2	16	2	.	4	0	.	1	0	6	13	.	82
Belin	.	.	0	2	10	1	.	3	.	.	1	5	1	.	.	3	4	3	12	5	2	.	3	2	.	4	2	7	8	.	78
Pissos	.	.	.	2	3	.	.	4	.	.	.	17	2	.	0	3	10	20	7	2	5	.	4	5	.	5	1	5	10	.	107

STATIONS.	1	2	3	4	5	6	7	8	9	10	11	12	13	14	15	16	17	18	19	20	21	22	23	24	25	26	27	28	29	30	TOTAL.
Bassin de l'Adour.																															
Pic du Midi (Obs.).	15	4	3	2	5	3	.	.	.	.	2	27	.	.	1	5	3	7	7	5	14	13	10	.	.	.	9	10	90	29	264
Bagnères-de-B. (G.)	2	1	1	0	0	0	.	.	.	.	9	28	.	.	.	1	16	3	2	7	12	6	14	.	.	1	4	12	26	6	152
Lourdes	.	17	0	2	.	.	.	.	.	.	22	30	.	.	.	.	9	.	12	.	15	.	23	.	.	.	.	22	31	12	196
Peyranère	.	.	.	31	13	20	.	.	.	.	.	18	5	.	.	28	.	5	.	.	.	18	8	.	.	.	10	13	.	31	200
Gélan	.	1	.	5	8	.	.	.	.	.	.	10	.	.	.	3	.	1	1	3	6	1	.	5	.	.	13	11	14	9	91
Laruns	.	13	4	3	2	3	.	.	.	.	.	58	3	.	.	4	3	2	8	6	15	3	19	1	.	.	2	15	34	14	212
Bedous	.	12	.	6	6	6	.	.	.	.	.	60	8	.	.	6	3	3	12	14	12	8	8	.	.	.	7	9	47	8	235
Tarbes (P. C.)	.	.	2	.	.	.	.	.	.	.	9	32	.	.	1	2	7	.	3	4	9	7	10	.	.	.	.	13	15	3	117
Maubourguet	.	.	4	.	.	.	.	.	.	.	12	7	.	.	1	12	6	3	8	7	9	.	13	.	.	.	.	12	12	.	106
Lescar (E. N.)	.	.	.	.	.	.	.	.	.	.	.	.	28	1	.	0	4	1	13	23	24	12	.	15	.	.	.	5	29	.	145
Oloron	.	11	10	6	6	2	.	.	.	.	.	50	8	.	.	5	13	3	10	11	14	2	13	.	.	.	.	21	31	3	219
Mauléon	.	.	6	13	4	.	.	.	6	4	30	4	.	.	6	4	14	15	19	16	2	4	.	.	.	9	13	47	5	.	219
St-Jean-Pied-de-P.	.	6	2	16	.	.	.	.	3	3	25	12	3	2	7	10	4	15	13	20	.	14	.	.	.	5	22	24	26	10	242
Orthez	.	.	4	1	3	1	.	.	.	.	.	17	2	.	.	4	.	18	24	8	2	.	4	.	.	.	2	19	21	.	130
Riscle	.	.	.	4	6	.	.	.	.	.	.	25	1	.	.	5	12	16	7	17	6	4	12	.	.	.	.	6	13	2	136
Cazaubon	.	.	.	4	4	.	.	.	.	.	.	19	.	.	.	7	8	12	13	14	4	.	11	.	.	1	7	16	5	.	126
Mont-de-Marsan	.	3	4	2	1	.	.	.	.	.	.	15	.	.	.	10	12	19	13	8	2	.	11	1	.	4	15	19	9	1	149
Saint-Sever	.	.	5	.	1	.	.	3	.	.	10	7	0	.	.	9	7	26	8	15	0	1	7	.	.	1	7	13	14	.	133
Tartas	.	1	1	2	0	1	2	8	.	.	0	11	1	2	.	5	9	17	12	12	1	.	7	1	.	3	8	12	13	.	129
Dax (P. C.)	.	.	.	.	5	3	1	5	.	.	.	14	2	1	.	5	7	17	16	9	5	.	9	0	.	0	4	13	16	.	132
Bayonne	.	.	6	.	8	.	.	.	3	4	12	4	3	.	2	.	6	18	20	7	4	22	.	.	1	1	.	24	12	6	163
Biarritz (sém.)	.	.	.	.	7	1	.	5	6	4	.	9	5	.	.	6	5	10	6	8	8	.	7	.	.	1	1	12	13	.	114

VERSANT DE LA MÉDITERRANÉE.

BASSINS ENTRE LES PYRÉNÉES ET LE RHÔNE.

Bassins de la Tech, de la Tet et de l'Agly.																															
Col de la Quillane	.	.	.	.	1	.	.	.	.	.	.	.	.	.	.	.	.	1	.	.	.	.	.	.	.	.	1	.	2	.	5
Montlouis (C. M.)	.	.	.	.	4	.	.	.	.	.	.	3	.	.	.	3	.	4	.	.	.	.	2	.	.	.	8	.	12	.	36
Prats-de-Mollo	3	.	4	5	.	.	.	.	.	.	.	17	.	.	.	.	12	15	14	.	.	.	3	.	.	.	15	4	4	.	96
Céret	4	2	7	.	3	.	.	.	.	.	.	.	.	.	.	10	7	10	.	.	.	.	5	.	.	.	6	2	.	.	56
Vernet-les-Bains	6	0	.	.	6	.	.	.	.	.	.	14	2	.	.	4	1	7	0	.	.	.	5	.	.	.	3	6	0	4	59
Prades	21	.	.	.	.	.	.	.	.	.	.	1	.	.	.	8	.	17	.	.	.	.	1	.	.	.	3	4	.	.	55
Vinça	.	.	.	.	1	.	.	.	.	.	.	4	.	.	.	6	.	21	.	.	2	.	1	.	.	.	3	.	1	.	39
Ginela	.	.	.	5	.	.	.	.	.	.	23	.	.	.	.	3	8	15	.	.	8	.	4	.	.	.	6	5	10	.	89
Caudiès-de-St-Paul	.	.	.	.	.	.	.	.	.	.	3	33	.	.	.	6	4	11	.	2	.	.	8	.	.	3	4	5	1	.	80
Perpignan (Obsre)	2	0	.	.	.	.	.	.	.	.	.	1	.	.	.	5	.	11	.	.	.	.	1	.	.	.	2	.	1	.	23
Palairac	1	.	.	.	.	.	.	.	.	.	.	.	.	.	.	6	6	.	.	.	1	.	1	.	.	.	2	.	.	.	17
St-Laurent-de-la-S.	.	.	.	.	.	.	.	.	.	.	4	.	5	.	.	.	.	1	.	.	.	.	.	.	.	.	.	.	.	.	10
Le Barcarès	1	.	.	.	.	.	.	.	.	.	.	1	1	.	.	2	.	4	.	.	.	.	1	.	.	.	1	.	0	.	11
Port-Vendres	.	.	.	.	.	.	.	.	.	.	.	3	1	.	.	.	6	.	5	.	3	.	.	.	.	.	.	.	.	.	18
Cap Béar (phare)	14	.	.	.	.	.	.	.	.	.	.	4	4	.	.	.	12	1	4	.	.	.	5	.	.	.	.	0	.	.	44
Banyuls	12	.	.	.	.	.	.	.	.	.	.	10	4	.	.	.	10	1	5	0	.	.	7	.	.	.	1	1	.	1	52
Bassin de la Sègre.																															
Col de Puymorens	.	.	.	.	7	.	.	.	.	.	.	1	.	.	.	.	.	5	7	.	.	.	.	.	.	.	.	.	15	.	35
Angoustrine	.	2	.	.	12	.	.	.	1	.	.	2	.	.	.	.	.	3	.	.	.	.	2	.	.	.	1	1	16	.	40
Bourg-Madame	.	.	.	.	41	.	.	.	.	.	.	.	.	.	.	.	.	13	4	.	.	.	.	.	.	.	.	.	5	.	63

STATIONS.	1	2	3	4	5	6	7	8	9	10	11	12	13	14	15	16	17	18	19	20	21	22	23	24	25	26	27	28	29	30	TOTAL.
Bassin de l'Aude.																															
Le Bousquet	.	1	.	.	.	.	.	.	.	.	31	3	.	.	.	9	3	21	1	6	13	.	9	.	.	.	8	10	29	.	144
Mérial	.	.	.	.	.	.	.	.	.	.	15	6	.	.	.	5	6	9	2	7	17	.	13	.	.	.	11	9	27	.	128
Espezel	.	1	.	.	.	.	.	.	.	.	12	17	.	.	.	6	.	10	1	.	15	4	8	.	.	2	9	31	2	.	118
Les Fanges	.	2	.	.	.	.	.	.	.	.	14	2	.	.	.	14	10	13	.	.	6	.	7	.	.	.	14	3	12	.	99
Monthaut (h. b.)	.	.	.	2	.	.	.	.	.	.	7	13	.	.	.	13	12	1	.	5	8	.	7	.	.	3	8	4	9	.	93
Monthoumet	.	.	.	.	.	.	.	.	.	.	.	5	.	.	1	13	10	1	.	2	12	.	5	.	.	6	4	.	5	.	64
Montlaur	.	.	.	5	.	.	.	.	.	.	.	6	.	.	.	10	9	.	.	.	4	.	2	.	.	.	2	3	5	.	46
Moux	.	.	.	16	.	.	.	.	.	.	.	5	.	.	.	3	.	.	.	.	3	.	1	.	.	.	.	.	.	.	28
Barbaira	.	.	.	.	.	.	.	.	.	.	.	4	2	.	.	6	7	.	.	1	4	.	.	.	.	.	3	2	4	2	35
Carcassonne (C. M.)	.	.	.	0	.	.	.	.	.	.	11	12	3	.	.	5	10	.	1	1	9	.	6	.	.	.	4	4	3	.	69
Lasbordes	.	.	.	.	.	.	.	.	.	.	15	31	.	.	.	8	8	.	4	5	7	.	21	.	.	.	5	4	4	.	112
La Loubatière	.	.	.	.	.	.	.	.	.	.	17	37	2	.	.	8	11	12	7	19	17	.	22	.	.	.	9	13	14	.	188
Lespinassière (Salette)	.	.	.	4	.	.	.	.	.	.	11	3	7	.	.	14	30	.	8	18	4	.	14	.	.	.	2	9	24	.	148
Caunes (h. b.)	.	.	.	1	.	.	.	.	.	.	5	.	.	.	.	4	12	0	.	6	.	.	5	.	.	.	2	8	0	.	43
Estagnol	.	.	.	.	.	.	.	.	.	.	4	10	.	.	.	14	23	1	1	12	6	.	8	.	.	.	8	7	.	.	94
Bassins de l'Orb, de l'Hérault, du Lez et du Vidourle.																															
Saint-Pons	.	4	.	.	.	.	.	.	.	.	.	.	.	.	.	8	.	4	.	.	.	.	.	.	.	.	.	11	6	.	33
Le Poujol	.	10	.	.	.	.	.	.	.	.	.	.	.	.	.	.	8	.	.	.	6	.	.	.	.	.	.	2	.	.	26
Saint-Gervais	.	1	.	.	.	.	.	.	.	.	.	.	.	.	.	18	15	.	.	.	.	.	.	.	.	.	.	.	2	.	36
Bédarieux	.	7	.	5	.	.	.	.	9	.	.	.	.	.	.	28	15	.	.	.	.	.	9	.	.	3	4	.	.	.	80
L'Escandolgue	.	.	.	1	.	.	.	.	.	.	.	3	.	.	.	19	2	3	.	.	.	8	.	.	.	.	.	.	.	.	36
Lodève	.	1	.	1	2	.	.	.	.	.	.	10	.	.	.	17	2	3	.	.	.	.	9	.	.	.	.	.	.	.	45
Le Caylar	.	.	.	.	.	.	.	.	.	.	.	7	.	.	.	20	.	8	2	1	.	.	11	.	.	3	2	1	.	.	55
Blandas	.	.	.	.	.	.	.	.	.	.	.	4	.	.	.	5	9	5	.	.	.	.	16	.	.	.	4	.	.	.	44
Le Vigan	.	.	.	.	.	.	.	.	.	.	.	.	.	.	.	.	.	.	.	.	.	.	.	.	8	3	.	.	.	.	11
Valleraugue	.	.	.	.	.	.	.	.	.	.	.	.	.	.	.	26	.	.	.	.	.	.	.	18	.	.	.	.	.	.	44
Saint-Bauzille	.	.	.	.	.	.	.	.	.	.	.	9	.	.	.	15	.	5	.	.	.	.	28	.	.	1	3	.	.	.	61
Lunel	.	.	.	.	.	.	.	.	.	.	.	.	.	.	.	5	.	.	.	.	.	.	40	.	.	.	6	.	.	.	51
Montpellier (E. N.)	.	.	.	.	.	.	.	.	.	.	.	9	.	.	.	3	.	.	.	.	.	.	15	.	.	.	4	.	.	.	31
St-Mathieu-de-Tr.	.	.	.	.	.	.	.	.	.	.	.	8	.	.	.	13	.	.	.	.	.	.	29	.	.	.	37	.	.	.	87
Plateau de Valène	.	.	.	.	.	.	.	.	.	.	.	8	.	.	.	10	5	.	.	.	.	.	35	.	.	3	4	.	.	.	65
Gignac	.	.	.	.	.	.	.	.	.	.	.	12	.	.	.	10	.	.	.	.	.	.	30	.	.	.	.	.	.	.	52
Cette (P. C.)	.	.	.	.	.	.	.	.	.	.	.	10	.	.	.	3	.	.	2	.	.	.	7	.	.	.	10	.	.	.	32
Agde	.	.	.	.	.	.	.	.	.	.	.	5	.	.	.	11	2	.	.	.	.	.	16	.	.	.	13	.	.	.	47
Béziers	.	.	.	.	.	.	.	.	.	.	.	10	.	.	.	2	.	.	.	.	.	.	10	.	.	.	.	.	.	.	22
Capestang	.	.	.	.	.	.	.	.	.	.	.	6	.	.	.	27	.	.	.	.	.	.	.	.	.	.	3	.	.	.	36
BASSIN DU RHÔNE.																															
Bassin de la Saône supérieure.																															
Miellin	.	.	1	1	.	.	.	.	.	.	.	.	.	.	0	14	19	1	1	0	2	.	.	1	.	.	4	.	9	0	53
Belfahy	.	.	.	.	.	.	.	.	.	.	.	.	.	.	.	12	23	1	2	1	2	.	.	2	.	.	2	1	15	2	63
Quers	.	.	.	.	.	.	.	.	.	.	.	.	.	.	.	.	6	.	8	.	.	.	.	4	.	.	.	6	1	2	28
Plancher-les-M.	.	.	0	.	.	.	.	.	.	.	.	.	.	.	0	6	31	.	2	2	2	.	.	1	.	.	1	2	18	1	66
Villersexel	.	.	.	.	.	.	.	.	.	.	.	.	.	.	3	14	2	10	.	.	.	.	.	.	.	.	1	12	1	2	45
Montbozon	.	.	.	.	.	.	.	.	.	.	.	.	.	1	.	2	16	3	5	1	.	.	.	.	.	.	1	1	5	3	38
Marnay	.	.	.	0	.	.	.	.	.	.	.	.	.	1	.	2	14	.	2	.	.	.	.	0	.	.	5	.	1	0	26
Chaumercenne	.	.	.	.	.	.	.	.	.	.	.	.	.	.	.	3	3	1	3	.	.	.	.	.	.	.	8	0	3	.	21

STATIONS.	1	2	3	4	5	6	7	8	9	10	11	12	13	14	15	16	17	18	19	20	21	22	23	24	25	26	27	28	29	30	TOTAL.
Bassin de la Saône supérieure (suite).																															
Fouvent-le-Bas	.	.	.	.	.	.	.	.	.	.	.	.	.	0	.	10	.	0	1	.	.	.	0	.	.	.	11	1	1	.	24
Vesoul (C. M.)	.	.	.	.	.	.	.	.	.	.	1	.	.	.	.	1	10	.	6	.	.	.	.	0	.	.	7	2	1	0	28
Conflandey	.	.	.	.	.	.	.	.	.	.	.	.	.	.	.	4	6	6	.	1	.	.	.	.	.	.	7	7	3	.	33
Saint-Remy	.	.	.	.	.	.	.	.	.	.	.	.	.	.	.	.	22	8	.	.	1	.	.	1	.	.	6	5	2	.	45
Plombières	.	.	.	.	.	.	.	.	.	.	.	.	.	.	.	23	13	3	.	4	.	.	.	1	.	.	10	3	3	3	63
Vioménil	.	.	.	.	.	.	.	.	.	.	.	.	.	.	.	11	18	1	2	7	1	.	.	.	1	.	7	.	7	5	61
Fontenoy-le-Ch.	.	.	.	.	.	.	.	.	.	.	.	.	.	.	.	5	8	1	2	1	0	.	.	1	.	.	8	1	4	1	33
Villars-le-Pautel	.	.	.	.	.	.	.	.	.	.	.	.	.	0	.	3	5	2	.	5	.	.	.	.	.	.	8	7	2	.	32
Bourbonne-les-B.	.	.	.	.	.	.	.	.	.	.	.	.	.	.	.	1	1	.	.	.	.	.	.	.	.	.	6	.	.	.	8
La Ferté-s-Amance	.	.	.	.	.	.	.	.	.	.	.	.	.	.	.	.	2	3	.	.	.	.	.	.	.	.	4	.	.	2	11
Jussey	.	.	.	.	.	.	.	.	.	.	.	.	.	.	.	3	5	2	2	1	1	.	.	.	.	.	10	.	1	2	26
Chalindrey	.	.	.	.	.	.	.	.	.	.	.	.	.	.	0	7	1	.	.	.	1	.	.	.	.	0	8	3	3	1	24
Villegusien	.	.	.	.	.	.	.	.	.	.	.	.	.	.	5	.	.	.	.	.	.	.	.	.	.	5	1	3	.	.	18
Vaux-s.-Aubigny	.	.	.	.	.	.	.	.	.	.	.	.	.	.	0	.	.	.	.	.	.	.	.	.	.	9	.	.	.	.	9
Is-sur-Tille	.	.	.	.	.	.	.	.	1	.	.	.	.	1	.	.	.	.	1	0	.	.	.	.	.	6	.	13	1	.	23
Saussy	.	.	.	.	.	.	.	.	.	.	0	.	1	.	14	1	.	2	2	.	.	.	.	.	.	.	1	8	8	.	38
St-Seine-l'Abbaye	.	.	.	.	.	.	.	.	.	.	.	1	.	.	.	26	.	.	.	.	.	.	.	.	.	.	5	.	7	14	53
Dijon (P. C.)	.	.	.	.	.	.	.	.	.	.	.	.	.	.	.	5	.	1	6	.	.	.	.	.	.	.	6	3	.	.	21
Vonges (Poud^{rie})	.	.	.	.	.	.	.	.	.	.	.	.	.	.	.	.	4	.	.	3	.	.	.	.	.	.	8	.	.	7	22
Bassin de la Saône inférieure, au-dessous du confluent du Doubs.																															
Beaune	.	.	1	.	.	.	.	.	.	.	.	.	.	.	3	3	2	.	.	.	.	.	.	.	.	1	6	7	.	.	23
Lons-le-S. (E. N.)	.	.	.	.	.	.	.	.	.	.	.	5	1	.	.	5	15	13	0	.	.	0	.	1	.	.	7	0	2	2	51
Bourg (E. N.)	.	.	.	.	.	.	.	.	.	.	.	1	.	.	.	11	11	2	3	.	.	.	4	7	.	.	8	.	5	.	53
Les Écharmeaux	.	.	.	.	.	.	.	.	.	.	.	2	2	.	.	3	7	.	.	.	5	2	5	4	.	.	7	5	7	19	68
Trévoux	.	.	.	.	.	.	.	.	.	.	.	13	.	.	.	20	.	2	7	.	4	.	1	.	.	.	8	.	5	.	60
Tarare	.	.	.	.	.	.	.	.	.	.	.	4	2	.	.	6	11	.	.	.	.	2	3	.	.	.	2	5	4	5	44
L'Arbresle	.	.	.	.	.	.	.	.	.	.	.	9	8	.	.	5	17	4	5	2	.	1	.	1	.	.	6	15	13	6	92
Ste-Foy-l'Argent	.	.	.	.	.	.	.	.	.	.	.	2	1	.	.	.	22	4	4	2	.	2	.	7	.	.	.	2	4	8	58
Bassin du Doubs.																															
Mouthe	.	.	3	.	.	.	.	.	.	.	.	9	4	.	8	37	3	6	6	1	1	.	5	.	.	1	5	14	5	1	109
Belfort	.	.	.	.	.	.	.	.	.	.	.	.	.	.	.	13	8	4	5	.	.	2	.	0	.	.	.	.	.	1	33
Fort de Montfaucon	.	.	.	.	.	.	.	.	.	.	.	.	6	.	1	45	11	.	.	.	.	.	.	.	.	.	1	.	12	10	86
Besançon (Obs.)	.	.	.	.	.	.	.	.	.	.	.	4	.	.	6	9	4	1	.	.	.	.	1	1	.	.	2	2	4	0	35
Chailluz	.	.	.	.	.	.	.	.	.	.	.	.	.	.	.	8	10	4	.	.	.	.	.	.	.	.	6	.	3	5	37
Ornans	.	.	.	.	.	.	.	.	.	.	.	4	2	.	9	29	3	.	.	.	.	.	.	.	.	.	.	4	3	.	54
Arbois	.	.	.	.	.	.	.	.	.	.	.	14	4	.	12	10	3	1	.	.	.	.	.	1	.	.	5	.	3	4	57
Grand-Contour	.	.	.	.	.	.	.	.	.	.	.	4	.	.	6	8	3	3	1	0	.	.	.	0	.	.	8	.	1	0	35
Dôle (P. C.)	.	.	.	.	.	.	.	.	.	.	.	.	.	.	2	18	.	.	.	.	.	.	.	.	.	.	6	.	.	.	26
Bassin du Rhône proprement dit, cours moyen.																															
Bonneville (E. N.)	.	.	.	.	.	.	.	.	.	.	.	3	1	1	.	2	7	3	3	2	.	.	10	1	.	.	10	7	.	.	68
Gex	.	.	.	.	.	.	.	.	.	.	.	20	4	.	.	30	.	10	3	.	.	.	14	.	.	.	7	11	.	.	99
Les Rousses	.	.	.	.	.	.	.	.	2	.	.	26	5	.	11	25	.	10	.	.	.	.	.	9	.	.	2	7	12	1	110
Champagnole	.	.	.	0	.	.	.	.	.	.	.	28	1	.	7	26	6	5	0	0	.	.	.	2	.	.	3	2	8	1	90
Saint-Claude	.	.	.	.	.	.	.	.	.	.	3	11	5	.	4	26	2	7	.	.	.	.	.	7	.	.	3	7	2	.	77
Cruseilles	.	.	.	.	.	.	.	.	.	.	.	8	6	.	10	26	6	5	.	.	.	.	.	16	.	.	.	8	.	.	85
Annecy	.	.	.	.	.	.	.	.	.	.	.	8	0	.	8	28	3	6	2	.	.	.	.	11	.	.	.	9	2	.	77

STATIONS.	1	2	3	4	5	6	7	8	9	10	11	12	13	14	15	16	17	18	19	20	21	22	23	24	25	26	27	28	29	30	TOTAL.
Bassin du Rhône proprement dit, cours moyen (suite).																															
Le Chatelard	.	.	.	.	.	.	.	.	.	.	.	.	15	5	.	9	30	5	2	1	.	.	.	20	.	.	.	10	2	.	98
Albens	.	.	.	.	.	.	.	.	.	.	.	.	13	.	.	10	24	3	.	.	.	.	.	3	.	.	.	8	1	.	62
Chambéry	.	.	.	.	.	.	.	.	.	.	.	.	12	2	.	3	16	1	2	.	.	.	.	9	.	.	.	7	2	.	54
St-Thibaud-de-Couz	.	.	0	.	.	.	.	.	.	.	.	.	12	4	.	3	21	1	6	.	.	.	.	13	.	.	.	8	5	.	73
Lhuis	.	.	.	.	.	.	.	.	.	.	.	.	12	.	.	41	.	8	.	.	.	.	7	.	.	.	.	.	.	.	68
Belley	.	.	.	.	.	.	.	.	.	.	.	.	8	9	15	27	19	5	.	.	5	.	10	2	8	.	10	5	.	7	130
Hauteville	.	.	.	.	.	.	.	.	.	.	.	.	.	.	.	6	.	7	3	.	8	.	8	7	7	.	11	5	5	7	74
Nantua	.	.	.	.	.	.	.	.	.	.	.	.	6	.	.	40	1	7	.	.	.	.	7	.	.	.	3	.	5	.	69
Neuville-sur-Ain	.	.	.	.	.	.	.	.	.	.	.	.	5	4	.	12	16	5	.	.	.	.	.	10	.	.	1	2	5	.	60
Montluel	.	.	.	.	.	.	.	.	.	.	.	.	2	.	.	21	.	6	5	.	.	.	6	.	.	.	2	3	.	.	45
Lyon (Tête-d'Or)	.	.	.	.	.	.	.	.	.	.	.	.	.	3	.	.	17	3	3	3	.	.	.	2	.	.	1	6	5	2	45
St-Genis-Laval (Obre)	.	.	.	.	.	.	.	.	.	.	.	.	1	4	.	.	25	.	2	2	.	.	.	1	.	.	1	4	3	2	45
St Romain-en-Gal	.	.	.	.	.	.	.	.	.	.	.	1	21	.	.	26	4	5	1	.	2	3	.	.	.	.	2	4	.	.	69
Izieux	.	.	1	.	.	.	.	.	.	.	.	4	10	.	.	17	1	1	1	0	2	.	5	0	.	.	6	3	4	.	55
Mont-Pilat	.	.	.	.	.	.	.	.	.	.	.	2	24	.	.	12	19	8	7	4	18	5	12	7	10	.	14	7	29	.	178
Bassin de l'Isère.																															
Flumet	.	.	.	1	.	.	.	.	.	.	.	1	12	10	.	6	26	5	4	.	.	.	.	3	.	.	.	14	7	.	89
Beaufort	.	.	.	.	.	.	.	.	.	.	.	.	6	7	.	2	19	8	8	3	.	0	.	3	.	.	.	14	7	0	77
Mt Gilbert (fort)	.	.	.	.	.	.	.	.	.	.	.	.	0	.	.	.	.	0	0	1	1	.	.	.	.	.	0	0	1	0	3
Bourg St Maurice	.	.	.	.	.	.	.	.	.	.	.	.	.	.	.	.	.	9	18	6	.	.	.	.	.	.	7	.	.	.	40
Sainte-Foy	.	.	.	.	.	.	.	.	.	.	.	.	3	.	.	.	6	4	3	.	.	.	.	.	.	.	1	23	.	.	40
Val d'Isère	.	.	.	.	.	.	0	0	.	.	3	1	.	1	.	.	2	.	2	0	.	.	.	.	.	.	11	2	.	.	22
Modane	.	.	3	.	.	.	.	.	.	.	4	.	6	2	.	0	9	3	.	.	.	1	2	.	.	.	.	11	1	.	42
L'Esseillon (fort)	.	.	.	.	.	.	.	.	.	.	.	.	.	.	.	.	.	.	.	.	.	.	.	.	.	.	.	6	6	.	12
Bozel	.	.	.	.	.	.	.	.	.	.	.	.	2	2	.	0	13	1	6	.	0	1	.	.	.	.	.	21	1	2	50
Montaimont	.	.	.	.	.	.	.	.	.	.	.	.	1	9	.	8	10	8	6	.	.	.	.	.	.	.	12	10	8	4	76
Saint-Jean de Maur	.	.	.	.	.	.	.	.	.	.	.	.	2	.	.	.	8	.	1	0	.	.	.	.	.	.	4	.	.	.	15
Saint-Jean d'Arves	.	.	.	.	.	.	.	.	.	.	.	.	9	4	.	3	20	3	.	.	2	2	.	2	3	.	.	14	.	.	62
La Mûre	.	.	.	.	.	.	.	.	.	.	.	.	.	9	.	3	12	3	.	1	.	0	.	6	.	.	.	.	0	.	34
Grenoble (E. N.)	.	.	.	.	.	.	.	.	.	.	.	.	15	.	.	9	11	1	.	.	.	.	.	6	.	.	7	.	3	1	53
La Tronche	.	.	.	.	.	.	.	.	.	.	.	5	2	0	.	16	1	1	0	1	.	.	5	0	.	.	8	1	4	2	46
Bassin de la Durance.																															
Faucon	.	.	.	.	.	.	.	.	.	.	.	.	.	.	10	15	10	.	5	.	.	.	10	.	.	.	15	.	.	.	65
Sisteron	.	.	.	.	.	.	.	.	.	.	.	.	.	.	.	4	12	10	3	.	.	.	2	.	3	.	.	2	.	.	36
Digne (M. Giraud)	1	.	.	.	.	.	.	.	.	.	.	.	6	.	.	25	.	6	.	.	.	4	.	.	.	.	6	3	6	.	57
St-Etienne-les-Orgues	.	.	.	.	.	.	.	.	.	.	.	.	.	.	.	6	30	7	7	.	.	.	.	7	.	.	.	12	.	.	69
Forcalquier	.	.	.	.	.	.	.	.	.	.	.	.	.	.	4	.	20	7	.	.	.	.	.	10	.	.	3	.	.	.	44
Manosque	.	.	.	.	.	.	.	.	.	.	.	.	.	.	.	20	.	10	.	.	.	.	5	.	.	.	5	.	.	.	40
Lagarde	.	6	.	4	.	.	.	.	.	.	.	.	4	.	8	.	14	7	.	.	.	.	16	4	.	.	7	.	.	.	70
Apt	.	.	.	.	.	.	.	.	.	.	.	.	.	.	.	.	7	6	.	.	.	.	13	.	.	.	1	.	.	.	27
Mirabeau	.	.	.	.	.	.	.	.	.	.	.	.	.	.	.	3	7	6	6	.	.	.	.	14	1	.	.	5	.	.	42
Pertuis	.	.	.	.	.	.	.	.	.	.	.	4	.	.	3	3	9	.	.	.	.	.	11	.	.	.	3	.	.	.	33
Venelles	.	.	.	.	.	.	.	.	.	.	.	.	1	.	.	4	1	7	.	.	.	.	.	8	2	.	.	6	.	.	29
Cavaillon	.	.	.	.	.	.	.	.	.	.	.	13	.	.	5	7	3	.	.	.	.	.	16	.	.	.	5	.	.	.	50

STATIONS.	1	2	3	4	5	6	7	8	9	10	11	12	13	14	15	16	17	18	19	20	21	22	23	24	25	26	27	28	29	30	TOTAL.
Bassins de l'Ardèche, de la Cèze et du Gard; petits bassins de la rive droite du Rhône.																															
Vernoux (Maisonneuve)	.	.	.	.	.	.	.	.	.	.	.	.	2	.	.	44	42	6	2	2	.	.	.	12	.	.	.	.	.	.	110
Privas (E. N.)	.	.	.	.	.	.	.	.	.	.	.	.	2	.	.	66	3	3	.	.	.	.	4	1	.	.	4	0	6	.	89
Montpezat	.	.	.	.	.	.	.	.	.	.	.	.	7	.	5	58	11	11	.	.	1	.	7	4	.	.	3	.	3	2	112
Villefort	.	.	.	.	.	.	.	.	.	.	.	.	20	.	2	30	31	4	.	.	.	.	.	11	.	1	.	1	.	.	99
Mâlons	.	.	.	.	.	.	.	.	.	.	.	.	23	11	24	43	2	6	.	.	.	.	22	.	.	2	4	6	.	.	143
Vialas	.	1	.	1	.	.	.	.	.	.	.	.	6	3	0	29	49	6	1	.	.	.	.	15	.	1	.	1	.	.	113
Bessèges	.	.	.	.	.	.	.	.	.	.	.	.	22	.	.	12	21	6	.	.	.	.	.	12	.	.	.	.	4	.	78
La Grande-Combe	.	.	.	.	.	.	.	.	.	.	.	.	7	.	.	.	45	.	7	.	.	.	.	17	.	.	3	2	.	.	81
Collet-de-Dèze	.	.	0	.	.	.	.	.	.	.	.	.	6	0	2	11	53	8	1	.	.	.	.	20	.	0	3	.	.	.	104
Barre	1	.	.	1	.	.	.	.	.	.	.	.	8	2	1	9	20	10	.	.	.	.	.	18	.	1	2	.	.	.	74
St-Étienne-V.-F.	.	.	.	.	.	.	.	.	.	.	.	.	17	.	1	10	44	7	.	.	.	.	.	22	.	1	2	.	.	.	105
Lasalle	.	.	.	.	.	.	.	.	.	.	.	.	.	4	2	6	20	23	.	.	.	.	.	26	.	.	4	.	.	.	85
Alais	.	.	.	.	.	.	.	.	.	.	.	5	3	.	8	20	11	.	.	.	.	.	18	.	.	.	.	4	.	.	69
Lédenon	.	.	.	.	.	.	.	.	.	.	.	.	.	5	.	.	.	4	6	13	.	.	.	28	.	.	.	.	6	.	62
Uzès	.	2	.	.	.	.	.	.	.	.	.	5	.	.	.	2	19	3	.	.	.	.	.	24	.	.	3	.	.	.	58
Barjac	.	.	.	.	.	.	.	.	.	.	.	.	11	4	.	.	16	7	.	.	.	.	11	.	.	.	2	.	.	.	51
Bassin du Rhône proprement dit, cours inférieur.																															
Valence (E. N.)	.	.	.	.	.	.	.	.	.	.	.	.	2	.	.	45	11	15	.	.	.	.	.	.	10	.	.	.	.	.	83
Livron (M. Pugnet)	.	.	.	.	.	.	.	.	.	.	.	.	1	.	.	.	68	11	.	.	.	.	.	8	.	.	.	3	.	.	92
Saoû	.	.	.	.	.	.	.	.	.	.	.	.	3	.	.	.	.	43	.	.	27	.	4	.	.	.	.	.	5	.	82
Crest	.	.	.	.	.	.	.	.	.	.	.	.	0	4	.	0	43	10	.	3	.	5	.	17	.	.	.	3	7	2	95
Beaufort	.	.	.	.	.	.	.	.	.	.	.	1	9	.	1	26	7	3	.	.	7	.	11	.	.	.	5	3	15	.	88
Die (M. Favier)	.	.	.	.	.	.	.	.	.	.	.	8	2	.	4	14	5	3	.	.	.	.	5	1	.	.	11	.	.	.	53
Châtillon	.	0	.	.	.	.	.	.	.	.	.	4	1	.	7	10	2	3	.	.	.	.	3	.	.	.	12	1	.	.	43
Jansac	.	.	1	.	.	.	.	.	.	.	.	.	5	.	.	17	14	5	1	.	.	.	.	6	5	.	.	10	.	.	64
Beaurières (M. Martin)	.	.	.	.	.	.	.	.	.	.	.	.	8	.	.	18	10	5	.	.	.	.	.	6	.	.	11	.	.	.	58
Valréas	.	.	.	6	.	.	.	.	.	.	.	5	.	.	.	18	13	.	.	.	.	.	22	.	.	.	9	.	0	.	74
Lapalud	.	0	.	.	.	.	.	.	.	.	.	10	.	.	1	14	.	8	.	.	.	.	14	.	.	.	3	.	1	.	51
Orange	.	29	.	.	.	.	.	.	.	.	.	1	10	.	3	7	5	8	.	.	.	.	9	3	.	.	10	.	.	.	85
Malaucène	3	2	.	0	.	.	.	.	.	.	.	.	3	2	4	10	9	.	.	.	.	.	28	1	.	.	6	.	.	.	68
Savoillans	.	2	.	.	.	.	.	.	.	.	.	.	.	.	11	32	5	.	.	.	.	.	20	.	.	.	6	.	.	.	76
Mt Ventoux (Obsto)	.	0	1	.	1	.	.	.	.	.	.	.	.	3	.	.	9	10	.	.	.	.	.	18	.	.	.	2	.	.	45
Sault	.	6	.	.	.	.	.	.	.	.	.	.	.	.	3	9	6	.	.	.	.	.	10	.	1	.	2	.	.	.	37
Saint-Christol	.	1	.	.	.	.	.	.	.	.	.	.	.	1	.	17	26	17	.	.	.	.	.	21	1	.	5	.	.	.	88
Murs	1	.	.	.	.	.	.	.	.	.	.	8	.	.	3	7	4	.	.	.	.	.	14	.	.	.	1	.	.	.	38
Carpentras	1	.	.	.	.	.	.	.	.	.	.	1	.	.	1	5	6	.	.	.	.	.	14	.	.	.	5	.	.	.	33
Avignon (E. N.)	.	.	.	.	.	.	.	.	.	.	.	3	14	.	.	14	.	5	.	.	.	.	1	17	.	.	5	.	.	.	58
Beaucaire	.	.	.	.	.	.	.	.	.	.	.	.	.	.	2	2	5	.	.	.	.	.	25	.	.	.	4	.	.	.	38
Saint-Remy	.	.	.	.	.	.	.	.	.	.	.	5	.	.	.	6	.	11	.	.	.	.	23	.	.	.	2	.	.	.	47
Arles	.	.	.	.	.	.	.	.	.	.	.	.	.	.	.	1	3	5	.	.	.	.	6	20	.	.	2	.	.	.	37
Saintes-Maries	.	.	.	.	.	.	.	.	.	.	.	.	.	.	.	.	1	5	.	.	.	.	.	24	.	.	.	2	.	.	32
RÉGION DE NICE.																															
Petits bassins entre le Rhône et les Alpes.																															
Pélissanne	.	.	.	.	.	.	.	.	.	.	.	.	15	.	.	4	6	8	.	.	17	.	.	.	.	.	.	1	.	.	51
Cornillon	.	.	.	.	.	.	.	.	.	.	.	.	.	.	.	.	6	9	.	.	.	.	.	21	.	.	.	2	.	.	38

STATIONS.	1	2	3	4	5	6	7	8	9	10	11	12	13	14	15	16	17	18	19	20	21	22	23	24	25	26	27	28	29	30	TOTAL
Petits bassins entre le Rhône et les Alpes (suite).																															
Saint-Chamas	.	.	.	.	.	.	.	.	.	.	.	.	.	.	.	2	5	8	.	.	18	.	.	.	.	.	.	1	.	.	34
Port-de-Bouc	.	.	.	.	.	.	.	.	.	.	.	.	.	.	.	1	.	24	.	.	.	.	20	.	.	.	.	.	.	.	45
Les Pennes	.	.	.	.	.	.	.	.	.	.	.	.	.	.	.	1	1	12	.	.	.	.	.	14	.	.	.	3	.	.	31
Aix (E. N.)	.	4	.	.	.	.	.	.	.	.	.	3	.	.	.	4	.	4	.	.	.	.	12	3	.	.	4	.	.	.	34
Saint-Antonin	.	.	.	.	.	.	.	.	.	.	.	.	.	.	.	.	7	.	.	.	.	.	.	13	.	.	.	.	.	.	20
Le Grand-Sambuc	.	.	.	.	.	.	.	.	.	.	.	.	.	3	.	2	8	3	.	.	.	.	.	15	.	.	.	3	.	.	34
Palama	.	.	.	.	.	.	.	.	.	.	.	.	.	.	.	3	2	8	4	.	.	.	.	14	.	1	.	.	.	.	32
Gréasque	.	.	.	.	.	.	.	.	.	.	.	.	1	1	.	1	2	5	.	.	.	.	.	17	.	.	.	2	.	1	30
Marseille (Obs^{re})	.	.	.	.	.	.	.	.	.	.	.	.	.	.	.	4	1	12	.	.	.	.	15	5	.	.	2	.	.	.	39
Cap Sicié (sémaph.)	.	.	.	.	.	.	.	.	.	.	.	.	.	.	.	.	10	.	2	.	.	.	.	24	.	.	.	.	.	.	36
Toulon	.	.	.	.	.	.	.	.	.	.	.	.	.	.	.	14	2	1	.	.	.	.	26	2	.	.	0	.	2	.	47
La Garde	.	.	.	.	.	.	.	.	.	.	.	.	.	.	.	22	3	0	.	.	.	.	14	4	.	.	1	.	2	.	46
Hyères	.	.	.	.	.	.	.	.	.	.	.	.	.	.	.	16	4	.	.	.	.	.	16	9	.	.	.	1	1	.	47
Draguignan (E. N.)	.	.	.	.	.	.	.	.	.	.	.	.	.	.	.	17	25	24	.	.	.	.	2	13	.	.	.	.	.	.	81
Cannes (P. C.)	.	.	.	.	.	.	.	.	.	.	.	.	.	.	.	82	.	19	.	.	.	.	.	7	.	.	.	.	.	.	108
Nice (Obs.)	.	.	.	.	.	.	.	.	.	.	.	.	.	.	.	63	.	22	.	0	0	.	.	.	.	.	.	.	.	.	85
Villefranche (phare)	.	.	.	.	.	.	.	.	.	.	.	.	.	.	.	.	1	52	.	16	.	.	.	.	.	.	.	.	.	.	69
CORSE.																															
Bastia	.	.	.	.	.	.	.	.	.	.	.	.	.	.	.	.	5	.	7	25	36	2	.	8	.	.	.	7	.	17	107
Ile Sanguinaire	1	.	.	8	.	.	.	.	.	.	.	.	.	.	.	.	9	1	6	.	5	2	.	14	.	.	.	2	1	2	51

OBSERVATIONS DU MOIS DE MAI 1894.

VERSANT DE LA MER DU NORD.

BASSINS DU RHIN, DE LA MEURTHE ET DE LA MOSELLE.

STATIONS.	1	2	3	4	5	6	7	8	9	10	11	12	13	14	15	16	17	18	19	20	21	22	23	24	25	26	27	28	29	30	31	TOTAL.
Col de Bussang...	2	2	15	6	10	.	.	7	.	1	1	5	25	1	.	.	.	.	.	.	1	12	10	0	.	8	13	13	6	8	0	146
Le Thillot.....	1	11	16	.	.	.	13	.	.	3	8	21	.	.	.	.	.	.	.	7	2	1	.	.	12	5	14	12	2	.	1	129
Cornimont.....	.	1	13	11	1	.	0	7	2	2	1	3	24	0	.	.	.	.	.	1	12	8	3		.	10	9	14	2	11	1	136
Retournemer	2	4	18	15	5	.	.	10	.	3	2	.	40	2	.	.	.	.	.	.	15	9	19	.	.	11	18	14	10	10	1	208
La Hardalle.....	3	4	24	3	4	0	.	4	.	1	4	3	24	6	.	.	.	.	.	.	10	7	9	.	.	8	17	6	4	5	.	146
Saulcy-s.-M.....	2	11	3	1	.	.	3	.	2	0	3	16	1	.	.	.	.	.	.	11	6	8	.	.	6	17	2	3	1	.	4	100
Bruyères.....	1	5	17	8	1	.	.	4	.	2	1	7	21	1	.	.	.	.	.	.	12	7	1	.	.	6	11	4	5	3	1	116
Épinal.....	5	11	2	6	.	.	4	.	.	2	.	19	2	.	.	.	.	.	.	5	12	2	.	.	.	22	6	2	2	0	.	102
Lerrain	1	7	5	7	.	.	.	7	.	0	5	5	5	.	.	.	.	.	.	.	15	5	.	2	.	10	4	12	3	2	6	101
Charmes.....	2	1	0	0	0	.	.	.	.	0	.	14	1	.	.	.	.	.	.	4	3	0	.	.	.	5	.	.	.	.	0	33
Rambervillers	7	13	.	1	.	.	7	.	.	1	.	9	13	.	.	.	.	.	.	.	22	.	2	.	.	13	5	4	.	1	5	103
Saint-Dié.....	5	12	4	3	.	.	9	.	1	2	.	17	4	.	.	.	.	.	.	10	6	15	.	.	.	16	2	4	1	.	.	111
Provenchères.....	3	3	12	6	4	.	.	4	.	1	1	4	20	7	.	.	.	.	.	.	6	4	3	.	.	5	16	5	3	1	.	108
Vexaincourt.....	4	4	9	10	4	.	.	.	.	2	3	5	23	.	.	.	.	.	.	.	11	6	6	.	.	1	11	7	9	9	.	124
Baccarat.....	.	4	12	6	.	.	.	0	.	1	1	1	15	1	.	.	.	.	.	.	18	3	.	.	.	10	5	4	10	2	1	94
Moriviller.....	.	6	6	3	0	.	.	.	.	1	1	6	7	.	0	.	.	.	.	.	14	5	.	.	.	11	5	5	2	1	.	73
Vézelise.....	.	4	2	6	.	.	.	.	.	.	.	5	4	.	.	.	.	.	.	.	7	1	.	.	.	3	0	.	1	2	.	35
Allain.....	.	4	5	4	.	.	.	.	.	.	0	10	7	.	.	.	.	.	.	.	5	3	.	.	.	1	.	1	1	3	.	43
Neuves-Maisons ...	.	9	5	4	2	.	.	0	.	.	.	7	11	0	.	.	.	.	0	.	9	3	.	.	.	3	.	2	1	3	.	59
Lunéville.....	.	1	2	14	1	.	.	.	.	.	.	13	9	0	.	.	.	.	.	0	4	2	.	.	.	8	1	6	0	0	1	63
Blamont.....	.	10	12	2	1	.	.	.	.	.	.	1	21	.	.	.	.	.	.	.	8	9	.	.	.	6	2	2	.	1	.	75
Parroy.....	.	5	2	2	2	.	.	.	.	.	1	7	8	.	.	.	.	.	.	2	14	1	.	.	.	11	.	7	8	2	.	72
Tomblaine (E. ag.).	.	4	4	3	1	.	.	1	.	.	.	10	5	.	.	.	.	.	1	1	7	2	.	.	.	0	.	2	1	3	.	45
Nancy (Faculté)..	.	3	4	5	1	.	.	.	.	.	.	13	7	.	.	.	.	.	1	1	6	4	.	.	.	1	.	3	1	3	.	54
Amance.....	3	3	6	5	1	.	.	.	.	.	.	4	6	.	.	.	.	3	.	1	8	7	.	.	.	0	.	3	1	3	.	55
Toul.....	.	.	9	4	.	.	.	.	.	.	.	7	5	.	.	.	.	.	.	.	.	4	.	.	.	.	.	.	7	.	.	35
Rogéville.....	.	1	5	6	0	.	.	.	.	.	0	9	9	.	.	.	.	.	.	.	4	3	0	.	.	1	.	6	1	3	.	48
Nomény	.	1	5	3	1	.	.	.	.	.	.	7	5	.	.	.	.	.	.	.	8	3	.	.	.	.	.	5	2	7	.	48
Euvezin.....	.	.	.	6	1	.	.	.	.	.	.	11	7	.	.	.	.	.	.	.	.	.	.	.	.	.	.	5	4	1	.	35
La Chaussée.....	.	.	4	4	0	.	1	.	.	.	.	8	11	.	.	.	.	.	.	.	0	2	.	.	.	.	.	5	5	3	.	43
Fleury.....	0	1	1	2	.	.	1	.	.	.	.	8	7	.	.	.	.	.	1	.	.	.	.	1	.	.	.	8	2	1	1	34
Mance.....	.	.	6	2	2	.	.	.	.	.	.	8	5	.	.	.	.	.	.	.	.	3	0	.	.	.	.	5	3	3	.	37

STATIONS.	1	2	3	4	5	6	7	8	9	10	11	12	13	14	15	16	17	18	19	20	21	22	23	24	25	26	27	28	29	30	31	TOTAL.
BASSINS DE LA MEUSE, DE LA CHIERS ET DE LA SAMBRE.																																
Clefmont	.	6	5	4	.	.	.	.	.	.	3	11	13	.	.	.	.	.	.	.	17	.	.	2	.	4	.	1	4	3	.	73
La Marche	.	4	4	4	2	.	.	.	.	.	2	14	.	.	.	.	.	.	.	5	12	.	.	.	.	.	6	.	3	.	.	56
Contrexéville	1	3	10	.	2	.	.	.	.	.	.	14	.	.	.	.	.	.	.	.	3	.	.	4	.	.	.	5	4	.	2	48
Beaufremont	1	5	7	3	.	.	.	.	.	.	.	5	6	.	.	.	.	.	.	.	6	.	.	.	.	5	.	1	5	.	.	44
Barville	5	7	2	.	.	.	.	.	.	.	11	12	.	.	.	.	.	.	.	10	2	0	.	.	3	4	2	0	9	.	.	67
Châtenois	2	4	3	.	.	.	.	.	.	.	.	11	5	.	.	.	.	.	.	4	7	.	.	.	.	5	.	.	11	.	.	52
Neufchâteau (C. M.)	.	3	5	2	.	.	.	.	.	.	1	11	11	.	.	.	.	.	.	.	7	1	0	.	.	5	.	1	1	6	.	54
Vouthon-Bas	.	4	5	5	.	.	.	.	.	.	.	22	6	.	.	.	.	.	.	2	2	.	.	.	.	4	.	1	4	1	.	57
Commercy (P. C.)	4	5	3	6	.	.	.	.	.	.	.	16	5	.	.	.	.	.	.	.	.	.	.	.	.	.	.	5	6	3	.	54
Les Kœurs	.	.	5	.	6	.	.	.	.	.	.	23	8	.	.	.	.	.	0	.	.	1	.	.	.	.	.	8	4	2	.	57
Consenvoye	1	.	.	3	1	.	.	.	.	.	0	14	5	.	.	.	.	.	.	.	.	.	.	.	.	.	1	4	2	5	5	42
Damvillers	3	5	4	2	.	.	.	.	.	.	3	15	8	.	.	.	.	.	.	.	.	.	.	.	.	.	3	5	3	.	3	55
Hussigny	.	1	6	4	.	.	.	.	.	.	.	10	9	.	.	.	.	3	.	.	1	.	.	.	.	.	2	3	15	.	.	56
Montmédy	.	.	.	.	3	.	.	.	.	.	.	13	2	.	.	.	.	.	6	.	.	.	.	.	.	.	.	3	5	.	.	33
Mouzon	.	.	.	4	.	.	.	.	.	1	8	8	3	.	.	.	.	.	4	.	.	.	.	.	.	.	.	.	2	3	.	33
Saint-Aignan	.	.	.	3	4	.	.	.	.	0	2	14	6	0	.	.	.	.	.	.	.	.	.	.	.	.	.	2	4	3	.	39
Poix	.	.	.	2	3	.	.	.	.	1	.	12	7	.	.	.	.	.	.	.	.	1	.	.	.	.	.	6	5	2	1	39
Saint-Marcel	.	.	.	.	6	.	.	.	.	.	.	15	11	.	.	.	.	.	.	.	.	.	.	.	.	.	.	13	2	.	.	47
Gespunsart	1	.	.	2	2	.	.	.	.	0	1	14	9	0	.	.	.	.	.	.	.	1	0	.	.	.	.	2	4	2	1	40
Maubert-Fontaine	3	.	.	3	1	.	.	.	.	3	2	16	11	.	.	.	.	.	.	.	.	3	.	.	.	.	.	4	4	.	.	50
Fumay	4	.	.	2	.	.	.	.	.	2	.	18	9	.	.	.	.	.	.	.	.	2	1	.	.	.	.	2	2	.	.	42
Landrecies	.	.	.	5	1	.	.	.	.	5	2	10	27	.	.	.	.	.	.	.	.	9	1	.	.	.	.	11	6	1	1	79
BASSINS DE L'ESCAUT, DE LA LYS, DE L'YSER ET DE L'AA.																																
Cambrai (C. M.)	.	.	0	1	2	.	.	.	.	2	1	7	4	.	.	.	.	.	.	.	.	10	4	1	.	.	1	15	6	.	.	54
Le Quesnoy (C. M.)	.	.	2	.	1	.	.	.	2	1	2	34	1	.	.	.	.	.	.	.	2	9	0	.	.	.	6	5	3	.	.	71
Valenciennes	.	.	2	0	.	.	.	.	3	0	6	16	.	.	.	.	.	.	.	.	7	3	.	.	.	.	7	7	1	0	.	52
Douai (C. M.)	.	.	2	.	.	.	.	.	.	3	4	25	.	.	.	.	.	.	.	.	1	10	.	.	.	.	2	4	3	2	.	55
Arras (St. agr.)	.	1	3	1	.	.	.	.	2	1	12	7	.	.	.	.	.	.	.	.	7	2	1	.	.	8	1	3	6	1	.	56
Lille (C. M.)	.	.	1	4	.	.	.	.	.	2	1	21	3	.	.	.	.	.	.	.	.	6	4	.	.	2	7	12	2	20	3	88
Gondecourt	.	.	1	2	2	.	.	.	.	2	2	13	10	3	.	.	.	.	.	.	.	6	6	.	.	.	5	7	10	12	4	85
Laventie	.	1	3	0	.	.	.	.	2	1	8	6	0	0	.	.	.	.	.	.	7	4	.	.	.	6	3	11	5	4	0	61
Godewaerswelde	.	.	2	0	.	.	.	.	.	2	3	.	19	.	.	.	.	.	.	.	.	8	4	.	.	.	6	.	5	.	7	56
Dunkerque (P. C.)	.	.	1	1	.	.	.	.	1	.	6	5	.	.	.	.	1	.	.	5	1	2	1	.	.	1	3	2	4	2	.	36
Oye	.	1	1	.	.	.	.	.	1	3	8	3	.	.	.	0	0	.	2	2	2	4	.	.	.	4	6	6	2	1	1	47
Calais	.	.	.	3	.	.	.	.	0	.	.	.	17	.	.	.	.	.	.	.	3	.	.	.	25	.	.	.	.	.	21	70

VERSANT DE LA MANCHE.

BASSINS DE LA CANCHE, DE LA SOMME, DE LA BÉTHUNE, ETC.																																
Nesles	.	.	1	2	.	.	.	.	3	2	8	2	.	.	.	.	.	.	.	.	.	8	3	0	.	.	.	7	9	.	.	45
Sainte-Émilie	.	.	.	3	1	.	.	.	.	3	2	12	7	.	.	.	.	.	.	.	.	9	5	3	.	.	.	12	11	1	.	69
Moreuil	.	.	0	1	1	.	.	.	.	1	2	7	5	0	.	.	.	3	.	.	.	5	0	1	.	.	5	2	4	0	0	38
Amiens (St. agr.)	.	1	2	0	.	.	.	.	2	3	14	5	.	.	.	.	0	.	.	.	5	2	1	.	.	3	2	4	2	3	.	49
Magnicourt-s.-C.	.	.	3	0	.	.	.	.	2	2	12	.	.	.	.	.	.	.	.	.	3	3	1	.	.	.	11	9	8	3	.	57

STATIONS.	1	2	3	4	5	6	7	8	9	10	11	12	13	14	15	16	17	18	19	20	21	22	23	24	25	26	27	28	29	30	31	TOTAL.
BASSINS DE LA CANCHE, DE LA SOMME, DE LA BÉTHUNE, ETC. (suite).																																
Valhuon	.	1	3	.	.	.	.	.	1	1	14	6	.	.	.	.	.	.	.	.	4	3	4	.	.	8	2	6	15	5	0	72
Guigny	.	.	.	.	.	.	.	.	4	3	.	18	.	.	.	.	.	.	.	.	2	2	2	.	.	.	12	9	6	4	.	62
Hucqueliers	.	2	1	.	.	2	.	.	4	2	10	5	.	.	.	.	.	.	.	0	3	2	1	.	.	6	4	14	9	1	.	66
Desvres	.	.	5	.	.	.	.	.	.	.	8	18	1	.	.	.	.	.	.	1	2	7	1	.	.	.	3	15	12	9	.	82
Cap Gris-Nez	.	.	1	1	.	.	.	.	.	3	8	8	7	.	.	.	.	.	.	.	.	2	2	.	.	.	16	14	4	1	.	67
Boulogne (C. M.)	0	.	2	.	.	.	.	.	.	2	5	9	3	.	.	.	.	.	.	1	2	4	3	.	.	.	16	7	6	4	.	63
Samer	1	.	3	.	.	.	.	.	.	6	11	.	.	.	.	.	.	.	.	.	20	.	3	.	2	.	.	22	.	3	.	72
Forêt-l'Abb. (h.b.)	.	.	.	.	4	6	.	.	.	2	3	10	4	.	.	.	.	.	.	.	.	2	.	1	.	.	.	5	7	3	3	50
Saint-Riquier	.	.	2	3	.	.	.	.	.	1	4	10	4	.	.	.	0	.	.	.	.	2	1	1	.	.	6	2	5	4	4	49
Abbeville	.	.	1	.	3	.	.	.	.	.	1	7	3	.	.	.	.	.	.	.	.	2	1	1	.	.	5	3	4	4	1	35
St-Valery-s.-Somme	.	.	2	3	.	.	.	.	.	2	2	8	2	.	.	.	.	.	.	.	.	.	1	1	.	.	4	6	8	5	2	46
Eu	.	.	3	.	.	.	.	.	.	2	7	12	.	.	.	.	1	.	.	.	.	.	3	.	.	.	13	4	2	2	2	51
Aigneville	.	.	.	2	2	.	.	.	.	3	0	12	3	.	.	.	.	.	.	.	.	1	1	2	.	.	2	16	11	6	1	62
Cempuis	.	.	1	0	.	.	.	.	0	0	10	0	.	.	.	.	.	.	.	.	.	.	.	.	.	0	3	5	3	.	.	22
Aumale	.	.	2	.	.	.	.	.	.	.	19	9	.	.	.	.	.	.	.	.	.	3	3	.	.	.	7	9	4	.	5	61
Londinières	.	.	2	.	.	.	.	.	.	1	6	11	.	.	.	.	.	.	.	.	.	.	5	.	.	.	14	4	6	2	.	51
Dieppe	.	.	1	.	.	.	.	.	1	1	9	7	.	.	.	.	0	.	.	.	.	3	10	.	.	.	9	4	2	1	1	49
Bosc-le-Hard	.	.	3	.	.	.	.	.	.	.	16	5	.	.	.	.	.	.	.	.	.	.	.	.	.	.	24	5	5	0	.	57
St-Valery-en-Caux	.	.	2	.	.	.	.	.	.	2	5	8	.	.	.	.	.	.	.	.	.	7	4	.	.	.	14	5	.	2	.	49
Goderville	.	.	4	.	.	.	.	.	3	4	7	8	.	.	.	0	.	.	.	1	8	6	5	.	.	.	21	6	3	4	.	80
BASSIN DE LA SEINE.																																
Bassin de l'Yonne.																																
Les Courreaux	.	4	5	8	.	.	1	2	.	.	4	13	9	.	.	.	.	.	.	.	.	5	1	.	.	4	9	9	6	1	5	87
La Croisette	.	3	4	7	.	.	.	1	.	.	4	13	9	.	.	.	.	.	.	.	2	3	1	.	.	2	10	11	6	1	3	80
Pommoy	.	1	4	4	.	.	.	1	.	.	3	11	8	.	.	.	.	.	.	.	1	3	1	.	.	1	3	11	5	2	4	63
Château-Chinon	.	1	4	4	.	.	3	6	.	.	3	12	8	.	.	.	.	.	.	.	3	2	1	.	.	4	4	4	4	.	2	65
Clamecy (P. C.)	.	.	.	2	.	.	2	.	.	.	.	7	.	.	.	.	.	.	.	.	.	4	1	.	.	.	.	.	.	4	.	20
Vézelay (C. M.)	1	0	2	.	.	0	5	.	.	1	10	5	.	.	.	.	.	.	.	0	2	0	.	.	1	4	2	1	1	.	0	36
Avallon	.	1	0	3	.	.	.	2	.	.	.	7	5	.	.	.	.	.	.	.	2	2	.	1	.	2	3	1	1	1	0	31
Saulieu	8	2	0	2	.	.	.	.	.	2	4	5	.	.	.	.	.	.	.	1	4	.	7	.	.	.	5	.	3	3	.	45
Époisses	.	2	.	3	0	.	0	0	.	.	1	6	4	.	.	.	.	.	.	.	2	2	.	7	.	2	1	2	1	1	1	35
Semur	.	2	0	1	1	.	.	.	.	.	1	8	5	.	.	.	.	.	.	.	2	2	0	3	.	6	3	2	1	3	.	40
Marigny-le-C	.	0	.	.	.	.	.	.	.	.	.	4	1	.	.	.	.	.	.	.	0	0	.	.	.	.	0	3	.	.	.	9
Montbard	3	.	3	.	.	.	.	.	.	.	11	5	.	.	.	.	.	.	.	1	3	.	.	.	.	.	4	.	4	.	1	35
Ravières	2	.	2	0	.	.	.	.	.	0	8	6	.	.	.	.	.	.	.	3	1	.	.	.	3	1	3	1	.	.	.	30
Châtel-Gérard	0	.	5	.	.	.	0	.	.	0	9	10	.	.	.	.	.	.	.	3	0	.	5	.	2	2	2	.	3	.	.	41
Courson	.	1	2	.	.	.	3	.	.	.	13	.	.	.	.	.	.	.	.	.	2	0	.	.	.	.	.	1	2	1	.	25
Auxerre	0	1	1	0	.	.	0	.	.	.	8	4	.	.	.	.	.	.	.	.	2	1	0	.	.	0	1	1	3	.	1	23
Chablis (P. C.)	.	1	1	2	1	.	.	.	.	.	.	9	5	.	.	.	.	.	.	.	.	3	1	4	.	.	.	3	.	.	.	30
Tonnerre (C. M.)	.	1	2	0	.	.	4	.	.	.	9	9	.	.	.	.	.	.	.	0	3	.	2	.	.	3	6	2	2	.	3	46
Flogny	1	.	2	.	.	.	.	.	.	.	12	7	.	.	.	.	.	.	.	.	3	0	1	.	.	.	5	4	3	.	1	39
Aillant	.	.	3	.	.	.	.	.	.	.	10	5	.	.	.	.	.	.	.	.	7	0	0	.	.	.	3	1	4	1	0	34
Joigny (P. C.)	.	.	.	.	.	.	.	.	.	.	2	8	9	.	.	.	.	.	.	.	.	5	1	2	.	2	.	7	.	6	2	44
Laroche	.	.	.	.	.	.	.	.	.	2	10	5	.	.	.	.	.	.	.	.	7	.	2	.	1	.	4	2	3	2	.	38
Chailley	.	.	2	.	.	.	.	.	.	.	20	5	.	.	.	.	.	.	.	.	2	.	2	.	.	.	4	.	9	1	2	47
Chessy	.	.	.	2	.	.	.	.	.	.	2	11	8	.	.	.	.	.	.	.	.	3	.	2	.	2	.	2	2	4	.	38
Cerisiers	.	.	1	.	.	.	.	.	.	.	17	4	.	.	.	.	.	.	.	.	4	.	3	.	.	.	4	2	3	.	.	38
St-Julien-du-Sault	.	.	.	.	.	.	.	.	.	1	13	.	2	.	.	.	.	.	.	.	3	.	1	.	.	.	6	2	0	0	.	29
Villeneuve-l'Arch	.	.	0	.	.	.	.	.	.	1	16	.	.	.	.	.	.	.	.	.	2	2	3	.	.	.	5	5	1	0	.	36

STATIONS.	1	2	3	4	5	6	7	8	9	10	11	12	13	14	15	16	17	18	19	20	21	22	23	24	25	26	27	28	29	30	31	TOTAL.
Bassin de la Seine supérieure.																																
Chanceaux	.	4	2	9	.	.	.	.		.	.	7	12	.	.	.	.	.	.	.	4	.	.	.	.	.	3	6	.	.	.	47
Laignes	.	1	.	3	.	.	.	2	.	.	1	13	9	.	.	.	.	.	.	.	.	1	0	1	.	3	1	4	.	1	2	41
Nicey	.	1	6	.	.	.	3	.	.	.	2	20	1	.	.	.	.	.	.	.	.	.	.	.	.	.	8	.	.	.	3	44
Vix	0	3	5	.	.	.	5	.	5	.	.	24	.	.	.	.	.	.	.	.	2	.	.	.	5	.	6	.	2	.	2	60
Brion-s.-Ource	.	.	.	5	.	.	.	4		.	.	12	9	.	.	.	.	.	.	.	.	.	.	.	.	2	6	.	.	.	.	38
Riceys	.	2	.	4	.	.	0	.	.	.	1	10	6	.	.	.	.	.	.	.	.	.	0	1	.	3	.	11	3	4	.	45
La Ferté-s.-Aube	.	.	5	.	.	.	.	.	.	.	.	8	15	.	.	.	.	.	.	.	.	.	.	.	.	3	.	5	.	5	.	41
Clairvaux	.	2	2	3	.	.	.	.	.	.	.	14	8	.	.	.	.	.	.	.	.	.	1	2	.	2	.	2	1	4	.	40
Bar-s.-Aube	.	.	2	1	.	.	.	.	.	.	.	12	6	.	.	.	.	.	.	.	.	.	1	1	.	2	.	4	2	7	.	38
Vendeuvre (P. C.)	.	.	.	.	.	.	.	.	.	.	.	11	8	.	.	.	.	.	.	.	.	.	.	6	.	.	2	2	4	4	.	37
Bar-s-Seine (P. C.)	.	2	0	2	.	.	0	.	.	.	0	13	13	.	.	.	.	.	.	.	0	1	.	2	.	4	.	6	1	8	.	53
Barberey	.	.	.	3	.	.	.	.	.	.	.	9	6	.	.	.	.	.	.	.	.	.	.	4	.	2	.	.	.	2	.	26
Villacerf	.	.	.	.	.	.	.	.	.	.	.	20	3	.	.	.	.	.	.	.	.	.	.	6	.	.	.	2	4	.	.	35
Chaumesnil	.	.	2	14	.	.	.	.	.	.	.	19	2	.	.	.	.	.	.	.	.	0	1	.	.	.	.	5	0	1	.	44
Valentigny	.	.	.	3	.	.	.	.	.	.	0	16	8	.	.	.	.	.	.	.	.	.	.	.	.	.	.	3	1	3	.	34
Ceffonds	.	.	3	13	.	.	.	.	.	.	.	18	11	.	.	.	.	.	.	.	.	.	.	.	.	.	.	2	3	2	.	51
Arcis-sur-Aube	.	.	.	.	.	.	.	.	.	.	2	13	5	.	.	.	.	.	.	.	1	2	3	2	.	.	2	1	3	.	.	34
Fay	.	.	.	2	.	.	.	.	.	.	3	22	2	.	.	.	.	.	.	.	.	1	0	5	.	.	.	5	1	1	.	42
Soligny-les-Étangs	.	.	.	1	.	.	.	.	.	.	2	22	.	.	.	.	.	.	.	.	.	.	.	5	.	.	.	6	.	.	.	36
Conflans-s.-Seine	.	.	.	2	.	.	.	.	.	.	.	13	2	.	.	.	.	.	3	.	.	.	.	5	.	.	.	2	.	.	.	27
Courbeton	.	.	.	.	.	.	.	.	.	.	3	14	3	.	.	.	.	.	11	.	.	9	5	.	.	.	.	7	.	.	.	52
Bassin de la Seine, entre Montereau et le confluent de l'Oise.																																
Pithiviers	.	.	.	7	.	.	.	.	.	.	3	6	.	.	.	.	.	.	.	.	4	2	.	.	.	.	1	1	.	.	.	25
Étampes	.	.	.	.	.	.	.	.	.	.	2	11	.	.	.	.	.	.	.	.	.	8	.	.	.	.	.	4	.	2	3	30
Saint-Chéron	.	.	.	.	.	.	.	.	.	.	.	23	1	.	.	.	.	.	.	.	.	6	.	.	.	.	.	.	.	6	.	36
Melun (P. C.)	.	.	.	.	.	.	.	.	.	.	.	13	.	.	.	.	.	.	.	.	.	5	3	.	.	.	.	8	.	.	1	31
Fontainebleau (E.A.)	.	.	.	1	.	.	.	.	.	.	1	16	3	.	.	.	.	.	.	.	0	11	0	1	.	.	0	6	1	3	.	43
Touquin	.	4	.	.	2	.	.	.	.	3	7	7	8	.	.	.	.	.	.	.	8	4	8	.	.	.	5	8	6	.	.	72
Saclay	.	.	0	1	.	.	.	.	.	1	5	6	.	.	.	.	.	.	.	.	6	5	2	.	.	.	6	1	.	2	.	35
Rambouillet	.	.	.	2	.	.	.	.	.	4	3	17	1	.	.	.	.	.	.	.	.	7	.	1	.	.	.	8	1	3	.	47
Le Perray (St-Hub.)	.	.	1	0	.	.	.	.	1	.	3	7	.	.	.	.	.	.	.	.	5	3	.	.	.	.	6	.	1	2	.	29
Le Mesnil-St-Denis	.	.	0	1	.	.	.	.	1	1	4	5	.	.	.	.	.	.	.	.	5	3	1	.	.	.	4	1	0	3	.	29
Satory	.	.	0	1	.	.	.	.	0	1	4	6	.	.	.	.	.	.	.	6	4	1	1	.	.	.	9	.	0	1	.	35
Buc	.	.	0	2	.	.	.	.	.	1	4	9	.	.	.	.	.	.	.	.	6	4	.	.	.	.	6	1	.	3	.	35
Versailles (E. N.)	.	.	5	1	.	.	.	.	.	.	5	9	.	.	.	.	.	.	.	.	5	11	2	3	.	.	3	6	1	2	.	53
Meudon	.	.	1	1	.	.	.	.	1	.	6	12	.	.	.	.	.	.	.	.	7	4	1	.	.	.	9	1	.	4	.	47
Paris (Obs., cour)	.	.	.	3	.	.	.	.	.	1	1	9	.	.	.	.	.	.	.	.	.	7	0	2	.	.	.	2	.	2	.	27
Paris (Montm.)	.	.	0	2	.	.	.	.	.	0	4	5	.	.	.	.	.	.	.	.	6	3	3	1	.	.	3	1	2	0	.	30
Paris (B.C.M. cour)	.	.	.	3	.	.	.	.	.	1	2	8	.	.	.	.	0	.	.	.	.	11	0	2	.	.	1	2	1	3	0	34
Achères	.	.	4	.	.	.	.	.	2	2	4	6	.	.	.	.	.	.	.	.	7	1	2	.	.	.	4	4	1	1	0	39
Bassin de la Marne.																																
Langres (M. Raclot)	.	4	4	3	3	.	.	5	.	.	2	8	12	.	.	.	.	.	.	1	12	1	1	0	.	2	.	4	2	1	.	65
Richebourg	.	4	4	4	2	.	.	3	.	.	.	10	21	.	.	.	.	.	.	.	.	2	.	3	.	2	3	4	2	2	.	66
Chaumont (E. N.)	.	5	1	3	.	.	1	.	.	.	1	17	1	.	.	.	.	.	.	.	.	0	1	.	.	2	0	6	1	.	.	40
Saint-Bon	.	.	1	2	.	.	.	.	.	.	.	19	6	.	.	.	.	.	.	.	.	.	.	2	.	3	.	2	4	3	.	42
Colombey	.	1	3	2	.	.	.	.	.	.	.	14	10	.	.	.	.	.	.	.	.	.	1	1	.	0	.	4	1	4	.	41
Andelot	.	2	2	3	.	.	.	.	.	.	.	17	12	.	.	.	.	.	.	.	.	.	.	1	.	5	.	2	4	11	.	59

STATIONS.	1	2	3	4	5	6	7	8	9	10	11	12	13	14	15	16	17	18	19	20	21	22	23	24	25	26	27	28	29	30	31	TOTAL.
Bassin de la Marne (suite).																																
Aillianville	.	3	3	4	.	.	.	0	.	.	1	20	11	.	.	.	.	.	.	.	3	1	0	.	.	4	.	3	5	4	.	61
Trampot	2	.	4	3	.	.	.	.	.	.	1	17	13	.	.	.	.	.	.	.	2	0	.	.	8	.	.	2	4	3	.	59
Joinville	.	2	2	2	.	.	.	.	.	.	.	18	12	.	.	.	.	.	.	.	.	.	.	4	.	.	.	4	.	8	.	52
Vassy	0	1	3	.	.	.	.	.	.	.	0	17	10	.	.	.	.	.	.	.	.	.	.	1	.	1	.	2	1	6	.	42
Demange-aux-Eaux	.	.	7	6	1	.	.	.	.	.	.	10	15	.	.	.	.	.	.	.	1	.	.	.	.	4	.	5	3	3	.	55
Bar-le-Duc (P. C.)	.	.	3	5	.	.	.	.	.	.	.	14	12	.	.	.	.	.	.	.	.	.	.	.	.	.	.	6	3	4	.	47
Forêt-des-trois-F.	.	.	1	5	.	.	.	.	.	.	.	23	7	.	.	.	.	.	1	.	.	0	.	4	.	.	.	6	10	7	.	64
Thiéblemont (C. M.)	.	.	.	2	.	.	.	.	.	.	.	13	5	.	.	.	.	.	.	.	.	.	.	.	.	.	4	2	.	1	0	26
Vavray-le-Petit	.	0	.	4	0	.	0	.	.	1	0	19	6	.	.	.	.	.	.	.	.	.	.	2	.	.	.	6	4	1	.	43
Vanault-le-Châtel	.	.	.	.	0	.	.	.	.	.	.	16	7	.	.	.	.	.	.	.	.	.	.	.	.	.	.	5	3	3	.	35
St-Mard-s.-le-M. (b.)	.	.	0	4	.	.	.	.	.	0	1	17	3	.	.	.	.	.	.	.	.	.	.	1	.	.	.	6	4	2	.	38
Sommesous	.	.	5	.	.	.	.	.	.	1	19	5	.	.	.	.	.	.	.	.	1	.	.	.	.	.	4	2	1	.	.	38
Montmirail	.	.	.	2	.	.	.	.	.	.	.	14	3	.	.	.	.	.	.	.	.	.	2	.	.	.	.	13	.	3	.	37
Montmort	.	.	.	2	.	.	.	.	.	.	1	10	3	.	.	.	.	.	1	.	.	1	.	3	.	.	.	3	1	3	.	28
Epernay	.	.	.	1	0	.	.	.	.	.	1	9	5	.	.	.	.	.	.	.	.	1	0	0	.	.	.	2	1	1	.	21
La Ferté s. J. (M. Biez)	.	.	.	2	0	.	.	.	.	1	2	9	2	.	.	.	.	.	.	.	.	6	3	5	.	.	.	4	0	1	.	35
Coulommiers	.	.	.	2	.	.	.	.	.	0	3	4	5	.	.	.	.	.	.	.	.	6	3	7	.	.	2	2	1	.	.	35
Meaux (P. C.)	.	.	.	3	.	.	.	.	.	1	3	8	3	.	.	.	.	.	.	.	.	9	.	5	.	.	.	3	.	4	.	38
Parc St-Maur (Obsre)	.	.	2	.	.	.	.	.	1	0	10	4	.	.	.	.	0	.	.	.	5	3	8	.	.	.	4	1	1	1	0	40
Bassin de l'Aisne.																																
Merchines	.	.	6	5	1	.	0	.	.	0	1	14	12	.	.	.	.	.	2	.	.	1	0	.	.	.	.	9	9	.	.	60
Souilly	.	0	3	6	0	.	.	.	.	0	1	16	8	.	.	.	.	.	10	.	.	0	.	.	.	.	.	8	8	6	.	66
Ste-Menehould (P.C.)	.	.	3	1	.	.	.	.	.	1	14	8	.	.	.	.	.	1	.	.	.	.	.	.	.	.	10	2	2	.	.	42
Côte de Biesme (h.)	.	.	.	.	.	0	.	.	.	.	18	8	.	.	.	.	.	.	.	.	.	.	.	.	2	.	2	4	.	3	.	37
Suippes	.	.	.	.	.	.	.	.	.	.	.	11	5	.	.	.	.	.	.	.	.	.	.	.	.	.	.	4	.	2	.	22
Chéhéry-le-Châtel	.	.	0	3	0	.	.	.	.	1	2	20	2	.	.	.	.	0	.	.	.	.	.	.	.	.	4	2	1	2	0	38
Vouziers	.	.	.	1	0	.	.	.	.	.	.	10	9	.	.	.	.	.	3	.	.	.	.	.	.	.	.	5	1	4	.	33
Faissault	.	.	.	3	1	.	.	.	.	3	1	11	6	.	.	.	.	.	3	.	.	.	.	.	.	.	.	4	5	2	.	39
Signy-l'Abbaye	.	.	.	3	3	.	.	.	.	2	2	11	12	.	.	.	.	.	.	.	.	.	.	.	.	.	.	6	4	3	.	46
Remaucourt	2	.	.	3	.	.	.	.	.	.	9	12	.	.	.	.	.	.	.	.	7	.	8	.	.	.	.	6	.	.	.	48
Tagnon	.	.	.	1	.	.	.	.	.	1	3	6	10	.	.	.	.	.	.	.	.	3	.	.	.	.	.	3	3	2	.	32
Bourgogne	0	.	.	.	.	.	.	.	.	1	1	9	.	2	.	.	.	.	.	.	.	4	.	.	.	.	.	3	3	.	.	23
Reims (C. M.)	.	.	.	.	.	.	.	.	.	.	.	9	.	.	.	.	.	.	.	.	.	3	1	.	.	.	.	.	.	1	.	14
Berry-au-Bac	.	.	.	1	.	.	.	.	.	0	.	8	3	.	.	.	.	.	.	.	.	5	1	.	.	.	.	6	1	1	.	26
Soissons (Vauxrot)	.	.	.	1	0	.	.	.	.	1	.	10	2	.	.	.	.	.	.	.	.	5	3	5	.	.	.	8	1	.	2	38
Bassin de l'Oise.																																
Signy-le-Petit	2	.	.	.	4	.	.	.	.	2	1	32	21	.	.	.	.	.	.	.	.	1	.	.	.	.	.	4	2	.	.	69
Hirson	.	.	.	8	4	.	.	.	.	2	.	11	13	.	.	.	.	.	.	.	.	13	0	.	.	.	.	.	.	.	1	51
Montcornet	.	.	.	2	2	.	.	.	.	2	3	13	2	.	.	.	.	.	.	.	.	1	.	.	.	.	.	.	.	2	.	28
Laon (P. C.)	.	.	.	1	0	.	.	.	.	3	4	2	3	.	.	.	.	.	.	.	.	7	1	.	.	.	.	8	3	.	.	31
La Liez (réservoir)	.	5	4	3	1	.	.	3	.	.	2	7	8	.	.	.	.	.	.	2	11	0	0	.	.	3	.	3	3	1	.	56
Lassigny	.	.	.	5	.	.	.	.	.	2	3	4	.	.	.	3	.	.	.	.	.	5	3	.	.	.	.	3	5	2	6	41
Maignelay	.	.	.	1	.	.	.	.	.	4	2	6	3	.	.	.	.	.	.	.	.	1	5	5	.	.	.	5	7	.	.	39
Formerie	.	.	1	1	.	.	.	.	10	12	.	.	.	.	.	5	.	.	.	.	.	2	5	.	.	4	9	6	2	2	2	61
Beauvais (M. Bergez)	.	.	2	0	.	.	.	.	4	2	6	0	.	.	.	.	.	.	.	.	3	1	4	.	.	.	3	7	1	1	.	35
Estrées-St-Denis	.	.	.	1	0	.	.	.	.	4	2	6	1	.	.	.	.	.	.	.	.	7	7	.	.	.	4	.	3	.	4	40
Venette	.	.	.	0	.	.	.	.	.	1	1	8	1	.	.	.	.	.	.	.	.	8	4	4	.	.	3	10	3	.	1	44

STATIONS.	1	2	3	4	5	6	7	8	9	10	11	12	13	14	15	16	17	18	19	20	21	22	23	24	25	26	27	28	29	30	31	TOTAL.
Bassin de l'Oise (suite).																																
Versigny	.	.	.	0	.	.	.	.	1	4	.	7	4	.	.	.	.	.	.	.	.	13	.	5	.	.	.	9	.	3	2	49
Senlis	.	.	.	3	.	.	.	.	.	2	.	8	.	.	.	.	.	.	.	.	.	7	2	5	.	.	.	10	4	2	2	45
Neuilly-en-Thel	.	.	.	.	.	.	.	.	.	3	.	10	1	.	.	.	.	.	.	.	.	8	4	3	.	.	0	3	4	1	1	38
Pontoise	.	.	.	3	.	.	.	.	1	.	5	8	.	.	.	.	.	.	.	.	2	2	1	.	.	.	11	2	1	5	.	44
Bassin du Loing.																																
Sainpuits	.	.	3	.	.	.	1	.	.	.	9	2	.	.	.	.	.	.	.	.	2	.	4	.	.	.	3	.	4	.	0	29
Moutiers	.	.	.	2	.	.	.	.	.	.	1	9	2	.	.	.	.	.	.	.	1	4	4	.	.	1	.	2	2	.	3	31
Moulins-s.-Ouanne	1	.	2	.	.	0	.	.	.	2	12	4	.	.	.	.	.	.	.	.	4	.	.	.	1	.	1	3	2	2	3	37
Tannerre	.	.	2	.	.	.	.	.	.	.	14	3	.	.	.	.	.	.	.	.	7	3	.	.	.	.	2	3	2	2	1	39
Rogny (P. C.)	.	.	.	0	.	.	.	.	.	.	1	11	1	.	.	.	.	.	.	.	.	2	1	.	.	.	.	0	1	1	2	20
St-Martin-s.-O	.	.	.	2	.	.	0	.	.	.	12	4	.	.	.	.	.	.	.	.	2	2	2	.	.	1	1	.	4	5	1	36
Charny	0	.	1	.	.	.	.	.	.	2	11	1	.	.	.	.	.	.	.	.	5	1	.	.	1	.	2	4	1	2	.	31
Courpalet	.	.	.	.	.	.	.	.	.	.	4	8	.	.	.	.	.	.	.	.	.	8	.	.	.	.	2	.	4	1	1	28
Savigny	.	.	0	.	.	1	.	.	.	1	17	4	.	.	.	.	.	.	.	.	5	.	.	1	.	.	8	4	2	.	1	44
Nemours	.	.	.	1	.	.	.	.	.	.	.	13	.	.	.	.	.	.	.	.	.	11	.	2	.	.	.	7	.	1	.	36
Bassin de l'Eure.																																
Courville	.	.	.	.	.	.	.	.	.	.	2	10	.	.	.	.	.	.	.	.	.	.	.	2	.	.	.	5	0	2	1	22
La Loupe	.	.	.	1	.	.	.	.	.	1	4	14	.	.	.	.	.	.	.	.	.	.	.	2	.	.	1	7	1	5	2	39
Senonches	.	.	.	4	.	.	.	.	.	0	0	15	1	.	.	.	.	.	.	.	.	.	0	1	.	.	1	6	1	2	6	38
Nogent-le-Roi	.	.	0	.	.	.	.	.	.	1	2	8	1	.	.	.	.	.	.	.	.	1	.	.	.	.	5	1	1	1	1	23
Dreux	.	.	.	1	.	.	.	.	1	.	6	3	.	.	.	.	.	.	.	.	.	.	.	.	.	.	6	2	3	6	.	27
Brézolles	.	.	.	2	.	.	.	.	.	.	2	6	.	.	.	.	.	.	.	.	.	.	1	2	.	.	5	4	4	.	7	33
Damville	.	.	.	1	.	.	.	.	.	0	2	6	2	.	.	.	.	.	.	.	.	.	2	.	.	.	.	11	3	2	2	31
Saint-André	.	.	.	1	.	.	.	.	.	.	3	5	1	.	.	.	.	.	.	.	.	.	.	.	.	.	6	4	3	1	.	24
Pacy-s-Eure	.	.	.	.	.	.	.	.	.	.	.	.	.	.	.	.	.	.	.	.	.	.	.	.	.	.	8	4	.	.	.	12
Conches	.	.	0	3	.	.	.	.	.	.	2	9	.	.	.	.	2	.	.	.	.	.	1	1	.	.	7	4	5	3	3	40
Évreux (P. C.)	.	.	.	2	.	.	.	.	.	.	2	4	1	.	.	.	.	.	.	.	.	.	0	.	.	.	7	3	4	3	2	28
Bassin de la Seine inférieure, au-dessous du confluent de l'Oise.																																
Trappes	.	.	1	2	.	.	.	.	1	2	3	7	.	.	.	.	.	.	.	.	5	3	1	.	.	.	9	0	0	3	0	37
Bonnières	.	.	5	.	.	.	.	.	1	1	4	6	.	.	.	.	.	.	.	.	.	.	1	.	.	.	6	6	3	1	.	34
Montjavoult	.	.	0	1	.	.	.	.	.	4	2	6	1	.	.	.	1	.	.	.	.	1	0	1	.	.	4	2	11	2	1	37
Le Coudray St-G	.	.	.	1	.	.	.	.	.	2	4	8	1	.	.	.	.	.	.	.	2	6	.	.	.	.	.	6	6	4	.	42
Gournay (hosp.)	.	.	.	.	.	.	.	.	.	.	.	12	.	.	.	.	.	.	.	.	.	1	.	4	.	.	.	10	4	3	1	36
Forges	.	.	1	.	.	.	.	.	.	1	3	.	.	.	.	.	.	.	.	.	.	2	7	0	.	14	2	6	4	.	.	40
Buchy	.	.	0	.	.	.	.	.	.	2	15	4	.	.	.	.	.	.	.	.	.	.	.	.	.	.	11	2	2	2	2	40
Épreville-Martinv.	.	.	2	.	.	.	.	.	.	1	23	3	.	.	.	.	.	.	.	.	.	.	1	.	.	.	14	3	1	3	3	54
Elbeuf (St-Aubin)	.	.	2	.	.	.	.	.	2	.	7	14	.	.	.	.	.	.	.	.	.	3	5	.	.	.	16	15	3	3	.	70
Rouen (île Lacroix)	.	.	1	.	.	.	.	.	0	.	15	6	.	.	.	.	.	.	.	.	.	.	.	.	.	.	15	2	4	.	.	44
Barentin	.	.	3	.	.	.	.	.	2	.	15	5	.	.	.	.	1	.	.	.	.	2	1	.	.	.	27	5	6	.	.	67
Yvetot	.	.	2	.	.	.	.	.	2	.	11	7	.	.	.	.	.	.	.	.	.	6	2	1	.	.	28	11	2	.	.	72
Caudebec	.	.	1	.	.	.	.	.	2	1	11	5	.	.	.	.	1	.	.	.	.	0	2	.	.	.	19	5	6	.	.	53
Bolbec	.	.	3	.	.	.	.	.	4	4	8	6	.	.	.	1	.	.	.	.	0	22	4	.	.	.	26	9	5	.	1	93
Sanvic (le Havre)	.	.	10	.	.	.	.	.	.	38	12	18	.	.	1	2	.	.	.	2	2	.	.	.	.	.	75	14	8	3	4	189
La Hève (sémaph.)	.	.	1	1	.	.	.	.	.	2	8	4	1	.	.	3	1	.	.	.	2	1	6	1	.	.	10	7	7	3	1	59
Honfleur	.	.	1	1	.	.	.	.	.	3	9	5	1	.	.	1	.	1	.	.	0	3	2	.	.	.	7	9	9	2	1	55

STATIONS.	1	2	3	4	5	6	7	8	9	10	11	12	13	14	15	16	17	18	19	20	21	22	23	24	25	26	27	28	29	30	31	TOTAL.
Bassin de la Seine inférieure, au-dessous du confluent de l'Oise (suite).																																
Brionne	.	.	.	3	.	.	.	.	.	1	2	6	2	.	.	.	.	1	.	.	.	.	2	1	.	.	12	7	5	2	1	45
Bernay	.	.	.	1	.	.	.	.	0	.	2	4	.	.	.	.	.	.	.	.	.	.	2	2	.	.	9	4	2	1	.	27
Rugles	.	.	.	3	.	.	.	.	.	2	.	13	.	.	.	.	1	.	.	.	.	.	3	2	.	.	11	7	6	3	1	52
Laigle	.	2	1	6	.	.	.	.	.	1	3	6	4	1	.	.	.	.	.	.	.	.	3	0	.	1	5	20	19	1	1	73
BASSINS ENTRE LA SEINE ET LA POINTE DE BRETAGNE.																																
Bassins de la Touque, de la Dive, de l'Orne, de la Vire et de la Douve.																																
St-Ouen-le-Pin	.	.	1	2	.	.	.	.	.	3	5	5	.	.	.	2	0	.	.	.	.	4	3	.	.	.	12	10	6	5	0	58
Lisieux	.	.	4	.	.	.	.	3	2	5	5	.	.	1	1	.	.	1	.	.	1	7	3	.	.	.	22	3	10	2	5	75
Pont-l'Évêque	.	.	.	2	.	.	.	.	.	3	11	4	1	.	.	.	.	.	.	.	.	7	3	1	.	.	14	19	4	3	1	72
Annebault	.	.	1	2	.	.	.	.	1	3	7	4	3	.	.	1	0	2	1	.	2	2	4	.	.	.	5	9	4	4	4	58
Trouville	.	.	1	1	0	.	.	.	.	2	7	4	.	.	.	3	.	1	.	.	0	.	2	1	.	.	6	7	4	1	2	42
Ouistreham	.	.	.	.	.	.	.	.	.	.	8	1	.	.	.	.	.	.	.	0	1	0	6	2	.	.	12	1	4	2	1	38
Ver (ph.)	1	0	1	2	.	.	.	.	.	1	6	3	.	.	.	2	1	.	.	.	5	3	6	1	.	.	5	4	2	1	1	45
Caen (C. M.)	.	.	1	0	.	.	.	.	.	.	.	6	3	.	.	1	.	3	.	.	.	4	10	0	.	.	11	2	2	1	.	44
Ste-Honorine-du-F.	.	.	1	0	.	.	.	.	.	1	1	3	.	.	.	1	6	.	.	.	.	3	7	.	.	.	9	2	2	2	13	51
Pierrefitte	.	.	1	3	.	.	.	.	.	4	2	7	0	.	.	0	7	0	.	.	.	1	4	.	.	.	8	1	3	3	2	46
Flers	.	.	.	.	.	.	.	.	5	4	7	.	.	.	.	8	.	.	.	.	.	3	.	.	.	2	3	5	3	5	.	45
Lénault	.	.	.	.	.	.	.	3	.	10	3	.	6	10	12	7	.	.	.	.	.	.	5	.	.	7	3	6	5	7	4	88?
Roucamps	1	.	1	1	.	.	.	.	.	4	4	7	3	.	.	.	7	.	.	.	.	2	7	.	.	.	7	0	5	1	.	51
Brémoy	1	.	1	0	.	.	.	.	.	1	2	6	.	.	.	0	5	2	.	1	3	3	7	0	.	.	7	2	4	2	1	48
Bény-Bocage	.	.	.	.	.	.	.	3	4	6	7	4	1	.	.	1	6	5	2	2	1	8	4	2	.	1	5	2	6	5	.	75
Saint-Sever	.	.	.	.	.	.	.	.	.	5	2	7	3	.	.	.	7	16	.	.	.	.	.	.	.	.	2	.	6	7	.	55
Trévières	3	.	1	0	.	.	.	.	.	2	4	0	.	.	.	1	5	.	.	.	1	2	6	1	.	.	6	1	3	2	2	40
Isigny	3	.	2	.	.	.	.	.	.	.	2	2	.	.	.	.	7	2	.	.	.	2	6	3	.	.	7	.	.	.	.	36
Ste-Marie-du-Mont	.	.	2	.	.	.	.	.	5	13	4	.	.	.	1	6	1	.	0	.	0	6	1	.	.	5	2	7	1	1	.	55
Sauxemesnil	1	.	2	.	.	.	.	.	3	9	0	8	.	.	1	2	15	.	.	0	1	.	7	1	.	1	3	3	3	3	4	65
Cherbourg	6	.	2	1	.	.	.	.	.	3	8	3	.	.	.	1	.	16	5	.	.	.	5	1	.	.	2	.	7	1	5	66
La Hague	3	.	1	1	.	.	.	.	.	3	7	2	.	.	.	5	12	4	.	.	.	.	4	2	.	.	.	.	2	.	3	49
Bassins entre le cap de la Hague et la Pointe de Bretagne.																																
Coutances	0	.	2	5	.	.	.	.	.	9	3	4	.	.	.	4	18	13	.	.	.	0	2	1	.	.	3	.	6	1	.	71
Percy	.	.	.	3	.	.	.	.	.	3	4	7	.	.	.	1	.	22	.	.	10	4	8	.	.	.	2	5	3	2	3	78
St-Planchers	.	.	4	3	.	.	.	.	.	2	6	6	.	.	.	3	8	4	.	.	.	.	2	.	.	.	1	2	5	5	3	54
Avranches	.	.	2	.	.	1	.	.	3	4	9	.	.	.	3	9	5	.	.	.	.	2	.	.	.	.	.	7	6	3	13	67
Landivy	.	.	.	2	.	.	.	.	.	2	8	4	.	.	.	2	9	1	.	.	.	.	.	.	.	.	.	.	3	4	1	36
Louvigné-du-Désert	.	.	.	.	4	8	.	6	7	2	1	.	.	2	1	4	.	.	.	.	4	1	.	.	0	.	.	3	5	7	6	61
Fougères	.	.	3	.	.	.	.	.	2	1	8	3	.	.	2	2	10	.	.	0	.	.	3	.	.	.	2	6	8	2	1	53
St-Marc-s-Couesnon	.	.	2	.	.	.	.	.	2	1	9	1	.	.	.	3	9	5	.	.	.	.	.	.	.	.	5	6	9	6	1	60
Sens-de-Bretagne	.	3	.	.	.	.	.	.	4	2	7	.	.	.	3	6	8	3	.	.	.	.	.	.	.	.	2	6	11	4	4	63
Antrain	.	.	3	.	.	.	.	.	1	4	7	1	.	.	1	10	0	.	.	.	.	.	1	.	.	.	1	18	7	1	12	67
Bazouges	0	.	1	.	.	.	.	.	1	11	2	1	.	.	1	2	8	3	.	.	0	.	2	.	.	.	4	5	7	5	1	54
Trans	0	.	3	.	.	.	.	.	.	6	2	1	.	.	1	2	11	0	.	.	1	.	5	.	.	.	5	4	8	4	4	57
St-Domineuc	.	.	.	.	.	.	.	.	.	7	2	.	.	.	3	3	5	2	5	.	.	.	5	.	.	.	.	10	6	2	.	50
Bécherel	.	.	3	.	.	.	.	.	2	3	4	.	.	.	4	2	6	.	15	.	.	.	.	.	.	2	1	4	8	3	.	59
Evran (M. Couray)	0	.	0	3	.	.	.	.	.	1	6	1	.	.	1	6	1	9	.	.	.	1	1	0	.	.	2	0	6	5	4	47
Dol	0	.	2	1	.	.	.	0	0	4	0	.	.	.	1	3	9	1	.	.	0	.	10	.	.	.	.	4	9	1	8	53
Saint-Malo	1	.	.	2	.	.	.	.	2	1	5	2	.	.	5	3	10	.	.	.	.	.	5	.	.	.	.	3	5	3	3	50
Roscoff (M. Marty)	.	.	2	.	.	.	.	.	4	7	.	.	.	.	.	.	2	6	.	.	2	.	1	.	.	3	.	.	2	5	3	37

VERSANT DE L'OCÉAN.

PETITS BASSINS DU SUD DE LA BRETAGNE.

STATIONS.	1	2	3	4	5	6	7	8	9	10	11	12	13	14	15	16	17	18	19	20	21	22	23	24	25	26	27	28	29	30	31	TOTAL.
Pte Saint-Mathieu..	6	.	.	.	.	.	.	.	.	12	5	.	.	.	.	.	.	4	14	.	.	.	.	.	.	.	.	1	1	.	.	43
Brest (Obsre).....	.	0	1	.	.	.	.	.	20	17	0	.	.	.	.	.	2	2	.	.	.	.	1	.	.	0	0	1	1	.	7	53
Renniou.....	2	.	.	.	.	.	.	.	.	14	6	1	.	.	.	.	.	5	.	.	.	2	.	.	.	.	5	.	.	.	.	35
Callac.....	1	.	.	2	.	.	.	.	.	15	24	8	.	.	.	.	.	13	.	.	.	2	4	.	.	.	.	9	15	7	.	100
Gouarec.....	1	.	.	.	.	.	.	.	4	4	.	.	.	.	.	1	1	10	.	.	3	6	.	.	.	.	1	.	.	3	1	35
Glomel.....	2	.	.	.	.	.	.	.	5	8	1	.	.	.	.	.	.	5	4	.	1	.	.	.	.	.	2	2	1	1	.	32
Le Faouët.....	.	.	.	.	.	.	.	.	.	4	4	1	.	.	.	.	.	2	5	.	.	1	.	1	.	.	1	.	1	1	.	21
Carhaix.....	1	.	.	.	.	.	.	.	4	5	1	.	.	.	.	.	.	6	1	.	.	.	.	.	.	1	.	1	3	.	1	24
Pénity.....	.	.	.	.	.	.	.	.	6	2	.	.	.	.	.	.	.	2	1	.	.	.	1	.	.	.	2	2	3	1	2	22
Goarem-Liziard...	6	1	.	.	.	.	.	.	7	6	2	1	.	.	.	.	.	8	2	.	1	.	.	.	.	.	2	3	1	.	.	40
Châteaulin.....	.	.	1	.	.	.	.	.	6	4	1	1	.	.	.	.	.	6	1	.	1	.	.	.	.	.	4	1	1	1	1	29
Le Cosquer.....	.	.	1	.	.	.	.	.	3	1	.	.	.	.	.	5	.	5	.	.	.	.	.	.	.	.	.	2	.	.	.	17
Pontivy.....	1	.	.	.	.	.	.	.	2	1	1	.	.	.	1	1	1	1	.	.	.	.	.	.	.	.	1	1	.	.	.	11
Bel-Air.....	.	.	.	.	.	.	.	.	3	3	1	.	.	.	1	4	1	4	.	.	.	2	.	.	.	.	3	3	6	1	.	32
Locminé.....	.	.	.	.	.	.	.	.	2	1	.	.	.	.	3	1	1	3	.	.	.	.	.	.	.	1	.	1	1	.	.	14
Le Grognon (Groix).	1	.	.	.	.	.	.	.	.	4	3	.	.	.	.	3	.	8	4	.	.	.	.	.	.	.	.	.	1	1	1	26
Auray.....	.	.	.	.	.	.	.	.	6	3	.	.	.	.	4	3	7	3	.	.	.	.	.	.	.	.	.	.	2	1	7	36
Vannes.....	.	.	.	.	.	.	.	.	3	.	.	.	.	.	4	2	.	.	.	.	.	.	.	.	.	.	.	.	6	.	.	15
Le Palais (Belle-Ile).	2	.	.	.	.	.	.	.	.	4	2	.	.	.	.	5	.	1	.	.	.	.	.	2	.	.	.	.	1	5	.	22
Er-Hastellic (Id.)..	.	.	.	1	.	.	.	.	.	6	.	.	.	.	.	2	.	.	1	.	.	.	.	.	.	.	.	.	.	1	.	11

BASSIN DE LA VILAINE.

Erbrée.....	.	.	4	.	.	.	.	.	1	3	4	0	.	.	0	1	6	0	9	.	.	.	1	.	.	.	2	4	8	.	1	44
Vitré.....	.	.	3	.	.	.	.	.	1	5	3	2	.	.	1	1	8	.	4	.	.	.	0	.	.	.	4	5	10	.	.	47
St-Christophe-d.-B.	.	.	2	.	.	.	.	.	1	2	3	1	.	.	0	.	7	0	.	.	.	.	.	.	.	.	3	4	11	1	1	36
Châteaubourg.....	.	.	4	.	.	.	.	.	1	2	3	1	.	.	2	1	5	1	3	.	.	.	.	.	.	.	3	5	7	3	.	41
Bruz.....	.	.	.	.	.	.	.	.	1	4	4	.	.	.	2	2	6	3	2	.	.	.	.	.	.	.	.	2	4	2	.	31
Rennes (M. Aubry).	.	.	1	.	.	.	.	.	2	2	2	.	.	.	2	3	4	.	7	.	.	.	.	.	.	.	2	4	9	1	.	39
Le Boulet (Étang)..	.	.	2	.	.	.	.	.	.	8	3	1	.	.	2	3	9	4	.	.	.	.	2	.	.	.	3	6	7	2	2	54
Montauban.....	2	.	1	1	.	.	.	.	.	1	3	.	.	.	1	2	3	1	.	.	3	.	0	.	.	.	1	1	4	.	.	24
Montfort.....	0	.	1	.	.	.	.	.	1	3	4	.	.	.	3	2	4	.	9	.	1	.	.	.	.	2	0	6	11	5	.	52
Saint-Méen.....	0	.	.	2	.	.	2	2	8	8	0	2	.	.	10	2	8	11	8	0	2	1	1	.	0	0	0	8	15	0	.	90
Merdrignac.....	1	.	.	.	.	.	.	.	4	5	.	.	.	.	4	8	.	7	.	.	.	4	.	.	.	.	5	.	7	8	1	54
Plouguenast.....	2	.	2	.	.	.	.	.	3	12	.	.	.	.	2	5	5	1	.	.	.	3	.	.	.	.	3	6	.	.	4	48
Bosméléac.....	.	.	.	.	.	.	.	.	3	5	2	.	.	.	.	3	2	2	.	.	2	3	.	.	.	.	.	4	.	2	5	33
Plélan.....	.	.	.	.	.	.	.	.	6	5	1	.	.	.	7	2	7	2	1	.	.	.	.	.	.	.	1	2	5	1	.	40
Malestroit.....	.	.	.	.	.	.	.	.	1	3	1	.	.	.	8	1	3	.	.	.	.	.	.	.	.	2	.	3	.	.	1	23
Redon.....	.	.	.	.	.	.	.	.	3	1	1	.	.	.	6	4	7	1	4	.	.	.	.	.	.	.	.	7	4	1	2	42
Guipry.....	.	.	.	.	.	.	.	.	3	3	0	.	.	.	5	2	7	4	3	.	.	.	.	.	.	.	.	6	2	1	1	37
Bain.....	.	.	.	.	.	.	.	.	3	4	2	.	.	.	2	3	12	11	1	.	.	.	.	.	.	.	.	7	2	.	2	49
La Guerche.....	.	0	4	.	.	.	.	.	1	4	1	.	.	.	0	0	8	2	5	.	1	.	1	.	.	.	5	2	3	1	2	40
Martigné Ferch....	.	.	1	.	.	.	.	.	2	3	2	0	.	.	1	1	5	10	.	.	.	.	1	.	.	.	2	6	2	1	4	40
St-Julien de V....	.	.	3	.	.	.	.	.	2	2	0	.	.	.	1	4	3	30	.	.	.	.	.	.	.	2	.	7	4	2	1	62
Plessé.....	.	.	.	.	.	.	.	.	.	2	3	1	.	.	1	7	1	6	1	.	.	.	.	.	.	.	.	.	2	8	1	33
La Roche-Bernard.	.	.	1	.	.	.	.	.	3	2	.	.	.	.	8	.	3	.	.	.	.	.	.	.	.	.	.	.	4	1	2	24

STATIONS.	1	2	3	4	5	6	7	8	9	10	11	12	13	14	15	16	17	18	19	20	21	22	23	24	25	26	27	28	29	30	31	TOTAL.
BASSIN DE LA LOIRE.																																
Bassin de la Loire supérieure.																																
Saint-Paulien....	3	.	.	.	.	6	15	.	6	5	4	3	.	.	.	15	56	45	30	15	28	4	30	80	14	20	5	.	10	4	9	407
Les Creuses.....	3	37	6	3	.	.	3	5	.	6	5	5	8	.	.	.	1	9	6	23	20	7	3	22	32	9	14	1	4	.	5	237
Rochetaillée.....	.	45	18	.	.	.	4	6	.	4	6	2	5	.	.	.	2	11	2	32	15	13	3	18	34	9	9	1	8	.	2	249
St-Étienne (C. M.)	7	6	.	.	.	8	5	.	.	6	0	5	.	.	.	.	8	10	10	12	10	3	15	25	15	5	3	.	6	0	2	161
Fortunières.....	9	8	.	.	.	.	3	.	.	5	2	.	.	.	.	.	5	4	.	64	18	6	34	42	5	9	8	6	.	.	.	228
Montbrison (P.C.).	5	2	.	.	.	3	12	.	.	7	.	1	.	.	.	2	.	9	6	39	27	10	16	12	52	7	5	.	5	.	.	220
Feurs.....	1	1	.	.	.	2	8	.	.	9	.	3	1	.	.	.	.	.	.	40	5	3	2	18	15	7	5	.	5	.	1	126
Panissières.....	2	2	.	.	.	4	9	.	.	5	.	5	1	.	.	.	2	.	.	35	7	.	4	16	16	9	5	.	10	.	.	151
Noirétable.....	.	.	.	5	.	4	.	3	.	6	.	13	.	.	.	.	21	.	32	25	39	.	.	9	34	26	16	3	6	.	.	242
St-Romain-d'Urfé..	0	4	.	.	.	4	2	.	.	1	2	4	1	.	.	0	3	.	35	24	15	7	2	12	15	6	6	2	2	0	.	147
Fourneaux.....	7	2	1	.	.	3	.	.	2	.	2	2	.	.	.	.	4	.	17	3	10	5	7	.	7	20	4	1	3	2	2	104
Montagny.....	3	3	.	3	.	.	2	.	.	6	.	10	.	.	.	.	.	3	.	7	4	6	7	19	17	16	10	.	4	.	.	120
Roanne.....	.	3	1	.	.	.	4	0	.	0	2	3	1	.	.	.	1	.	.	5	.	7	3	10	5	25	7	1	2	.	5	85
Saint-Rirand.....	20	3	.	1	.	5	1	.	.	3	3	12	.	.	.	1	.	.	.	3	11	.	5	9	21	3	17	6	1	1	1	126
Charolles.....	.	3	2	1	.	.	6	4	.	.	.	7	2	.	.	.	.	.	.	8	5	11	3	.	3	23	8	3	.	4	.	93
Digoin.....	.	1	3	.	.	.	4	8	.	.	.	4	4	.	.	.	1	.	.	3	3	4	11	.	3	17	7	.	3	1	.	77
Pierrefitte.....	4	3	.	.	.	.	2	.	.	.	.	2	.	.	.	.	.	2	8	3	.	8	2	2	.	12	12	.	4	.	.	64
Dompierre.....	1	2	.	.	.	.	1	.	.	.	.	1	1	.	.	.	2	4	.	1	1	7	1	2	1	15	11	.	2	.	1	54
Beaulon.....	.	3	1	1	.	.	.	2	.	.	.	3	4	.	.	.	.	.	.	.	1	7	2	1	1	11	.	13	5	1	0	56
Saint-Eusèbe.....	2	3	1	.	.	.	5	.	.	.	1	6	1	.	.	.	.	.	.	8	6	7	.	.	2	12	12	.	6	.	.	72
Autun.....	.	6	.	.	.	.	4	2	.	0	.	2	4	.	.	.	.	.	.	.	5	3	0	.	.	.	7	4	4	.	1	43
Arnay-le-Duc.....	1	3	.	1	.	.	2	.	.	2	1	8	.	.	.	.	.	.	0	1	7	1	10	.	.	4	2	.	2	.	.	45
Luzy.....	2	1	.	.	.	.	.	3	.	1	.	2	1	3	5	.	3	14	.	.	.	.	.	.	.	3	2	16	8	5	4	73
Decize.....	2	.	.	.	.	.	.	.	.	2	1	.	.	.	.	.	.	.	.	4	6	6	.	.	.	3	7	4	4	6	7	52
Nevers.....	.	.	.	.	.	.	1	4	.	.	.	3	.	.	.	.	.	.	.	.	4	3	1	.	4	.	4	2	2	.	.	28
Châtillon-en-B....	.	1	2	.	.	.	3	.	.	1	.	6	3	.	.	.	.	.	.	.	2	2	6	.	.	4	8	2	4	.	1	45
Prémery.....	1	2	0	2	.	.	3	0	.	0	1	8	4	.	.	.	.	.	.	.	1	2	2	.	.	.	4	5	2	2	.	39
Bassin de l'Allier.																																
Belvezet.....	2	.	.	.	.	4	1	2	.	3	.	1	.	.	.	5	.	34	15	12	9	11	62	34	8	4	6	.	.	8	.	221
Mercoire.....	2	.	.	.	.	1	4	1	.	.	.	1	.	.	.	.	.	3	15	19	9	4	5	55	45	7	2	.	3	.	9	186
Langogne.....	.	2	1	.	.	.	1	.	.	.	.	.	3	.	.	.	2	2	19	30	9	3	10	28	39	9	3	.	.	.	6	166
Grandrieu.....	3	1	1	.	.	.	1	1	.	1	2	3	.	.	.	.	5	4	27	8	4	1	8	36	19	2	5	1	5	.	4	142
Langeac.....	.	.	.	.	.	12	.	.	2	1	.	2	.	.	.	4	1	30	22	3	9	5	.	24	17	18	.	.	2	.	.	152
Murat.....	.	.	.	.	.	.	2	.	.	.	3	.	6	.	.	.	5	15	28	19	7	16	11	30	12	15	20	5	6	.	.	200
Massiac.....	.	.	8	.	.	.	.	.	.	5	.	2	.	.	.	.	7	6	14	18	6	15	2	16	27	9	11	4	2	.	.	152
Brioude.....	.	.	.	.	.	.	1	.	.	.	.	.	.	.	.	.	6	11	24	12	11	.	.	12	18	14	11	.	.	.	.	120
Ambert.....	.	1	0	.	.	.	1	3	.	2	1	1	3	.	.	1	4	5	2	34	8	13	.	12	35	15	6	5	3	.	0	155
Besse.....	10	2	.	.	.	.	3	.	.	2	5	12	.	.	.	.	4	6	4	50	12	10	80	30	25	17	10	15	8	3	.	308
Saint-Nectaire....	1	1	5	.	.	.	.	1	.	.	0	1	.	1	.	.	2	5	18	104	12	4	4	71	19	7	5	3	1	1	.	267
Puy-de-Dôme (Obs.)	3	8	2	1	1	.	3	12	.	1	3	8	4	0	.	.	6	3	0	32	14	4	8	21	23	40	7	12	1	2	0	218
Clermont (Obsre)..	1	4	1	.	.	.	0	2	.	.	.	0	2	.	.	0	3	0	.	42	10	6	4	13	23	20	1	3	.	0	.	135
Orcines.....	2	7	1	1	.	.	1	3	.	.	1	2	7	.	.	.	4	0	.	34	20	4	7	20	26	22	7	11	1	1	.	182
Thiers.....	.	3	1	2	.	.	2	3	.	2	0	2	4	.	.	1	0	.	.	63	3	6	1	9	12	28	5	4	1	0	.	152
Saint-Clément....	.	23	4	3	.	.	4	5	.	2	.	11	7	.	.	.	4	.	1	4	.	13	3	11	9	44	26	18	4	6	.	202
Vichy.....	.	4	1	.	.	.	2	.	.	.	2	3	2	.	.	1	2	.	.	2	2	8	1	4	6	44	13	5	2	1	.	105
Ébreuil.....	1	3	.	.	.	.	.	.	.	1	1	2	4	.	.	.	9	.	.	2	1	3	5	1	5	25	14	5	1	.	.	83

STATIONS.	1	2	3	4	5	6	7	8	9	10	11	12	13	14	15	16	17	18	19	20	21	22	23	24	25	26	27	28	29	30	31	TOTAL.
Bassin de l'Allier (suite).																																
Bessay	.	4	.	.	.	.	.	.	.	.	.	2	2	.	.	.	.	.	.	.	4	4	.	2	12	19	10	2	4	1	.	66
Moulins (P. C.)	.	2	.	.	.	.	2	2	.	.	.	1	1	.	.	.	1	1	.	1	.	2	1	1	11	5	8	1	3	.	.	43
Franchesse	.	3	1	1	.	.	.	2	.	1	1	1	3	.	.	.	1	.	.	.	2	4	4	0	5	5	9	2	3	0	3	51
Bassin du Cher.																																
Auzances	2	2	.	.	.	.	4	.	.	0	1	7	.	.	.	2	1	.	.	40	.	.	.	12	14	9	30	.	.	1	.	125
Chénérailles	.	1	0	1	.	.	5	.	.	.	1	1	1	.	.	.	1	.	.	.	.	5	4	11	8	24	7	5	2	.	.	80
Chambon	1	.	.	.	.	8	1	.	.	1	2	2	.	.	.	1	1	.	.	.	8	2	1	9	28	6	2	1	1	.	.	75
Montluçon	.	.	.	.	.	.	5	.	.	2	.	3	.	.	.	7	.	.	.	.	7	.	.	6	13	8	5	.	5	.	.	61
Préveranges	.	2	5	.	.	.	2	.	.	.	.	.	15	.	.	.	3	.	.	.	3	6	4	.	7	15	8	5	3	5	4	87
Laqueune (Épineuil)	2	.	.	1	.	2	2	.	.	3	.	4	.	.	.	6	.	.	.	.	3	3	4	7	4	11	9	.	.	2	.	63
Cérilly	.	3	.	1	.	.	.	0	.	2	3	1	1	.	.	.	3	.	.	.	.	8	2	.	2	5	9	7	4	1	2	54
Levet	1	.	.	.	.	2	.	.	.	.	1	2	.	.	.	1	.	.	.	1	4	3	.	10	.	5	3	2	2	.	1	39
Bourges (E. N.)	2	.	.	1	.	.	2	.	.	.	1	4	.	.	.	.	1	.	.	.	1	3	2	10	.	1	3	.	9	.	2	42
St-Palais (La Rés.)	.	.	.	.	.	.	.	.	.	1	2	6	6	.	.	.	.	.	.	.	.	2	3	.	2	.	5	4	1	5	4	41
Mehun-s.-Yèvre	.	.	.	1	.	.	.	.	.	.	.	4	2	.	.	.	.	.	.	.	.	7	2	.	5	.	3	4	1	3	.	32
Vierzon (le Briou)	.	1	.	.	.	.	.	.	.	.	.	4	1	.	.	.	.	.	.	.	.	8	2	.	.	2	.	6	3	1	.	28
Salbris	.	.	.	1	.	.	.	.	.	.	.	2	1	.	.	.	.	.	.	.	.	8	2	1	.	.	0	2	.	.	4	22
Romorantin	.	.	.	.	.	.	.	.	.	.	5	2	.	.	.	.	.	.	.	.	.	.	.	.	.	2	4	.	.	5	.	19
Mennetou-s.-Cher	.	.	.	.	.	.	.	.	.	.	1	15	.	.	.	.	.	.	.	.	7	6	7	1	.	.	8	1	1	1	.	48
Selles-s.-Cher	.	.	.	.	.	.	.	.	.	.	.	7	.	.	.	.	.	1	5	1	4	2	1	.	.	.	3	.	.	1	.	25
Montrichard	.	.	.	.	.	.	.	.	.	.	.	4	.	.	.	8	.	.	.	.	10	.	.	.	.	2	.	.	2	.	.	26
Épeigné-les-B	.	.	.	.	.	.	.	.	.	.	0	0	4	.	.	.	6	.	0	.	1	8	1	.	1	.	.	1	.	1	.	24
Bassin de l'Indre.																																
Sainte-Sévère	.	.	.	.	.	.	.	.	.	2	.	4	.	.	.	.	.	.	.	.	.	7	3	7	13	.	8	3	5	.	7	59
La Châtre (M. Rouet)	2	.	.	2	.	.	.	.	1	1	.	3	.	.	.	1	.	.	.	.	.	7	4	7	4	19	3	7	1	2	.	65
Châteauroux (S. A.)	.	.	.	2	.	.	1	.	.	0	0	2	0	.	.	.	8	5	.	.	1	3	1	12	.	2	3	.	1	2	1	44
Loches (P. C.)	.	.	.	.	.	.	.	.	.	.	0	.	1	.	.	.	5	.	.	.	7	.	.	2	.	.	5	.	.	.	.	20
Manthelan	.	.	.	.	.	.	.	.	.	.	.	.	.	.	.	.	6	2	.	.	.	.	6	.	8	.	.	.	.	2	.	24
Villaines	.	.	.	0	.	.	.	.	.	0	0	1	.	.	.	.	4	1	10	.	2	3	0	0	2	.	0	0	0	1	2	33
St-Benoît (forêt)	.	.	.	1	.	.	.	.	.	1	.	1	.	.	.	1	2	2	6	.	.	5	.	.	.	.	3	.	.	4	4	29
Azay-le-Rideau	.	.	.	.	.	.	.	.	.	.	.	.	1	.	.	0	5	4	8	.	8	.	.	.	3	.	1	0	.	.	0	36
Lignières	.	.	.	.	.	.	.	.	.	2	0	0	.	.	.	0	2	0	3	.	4	2	.	.	1	.	1	0	.	5	7	25
Rigny-Ussé	.	.	.	0	.	.	.	.	.	1	0	2	.	.	.	1	3	1	2	.	.	2	.	0	3	.	4	.	0	3	1	26
Bassin de la Creuse.																																
Felletin	.	.	.	.	.	.	1	1	.	.	1	3	1	.	.	.	2	4	12	20	14	3	5	21	18	31	11	25	5	1	.	180
Aubusson	.	1	.	.	.	.	7	.	.	.	2	2	3	.	.	.	3	.	.	.	11	9	6	13	14	32	11	12	5	0	.	131
Ahun	.	.	.	.	.	.	5	1	.	.	.	1	.	.	.	.	.	.	.	.	4	4	6	8	15	27	4	8	2	2	.	87
Boussac	6	.	.	.	.	6	.	.	.	2	.	4	.	.	.	2	.	.	.	2	3	5	5	6	18	7	6	7	2	.	.	81
Guéret	1	.	.	0	.	5	.	.	1	1	3	.	.	.	.	.	.	.	.	.	.	6	3	16	14	9	6	7	1	0	.	75
Bénévent	.	.	.	2	.	.	8	.	.	1	6	5	1	.	.	.	4	.	.	.	3	5	5	7	10	20	9	13	5	3	0	107
Bessines	.	.	.	.	.	.	3	.	.	5	4	4	.	.	.	.	.	.	3	.	.	2	4	8	6	12	10	10	6	2	.	80
La Souterraine	.	1	.	1	.	.	2	.	.	2	4	2	.	2	.	.	2	1	3	.	.	6	3	2	4	16	3	4	6	1	2	67
Dun-le-Palleteau	.	.	.	.	.	.	3	.	.	.	.	.	.	.	.	.	5	.	3	.	.	6	.	.	12	10	13	5	4	3	6	71
St-Benoît-du-Sault	.	2	.	.	.	.	.	.	.	1	1	.	.	.	.	1	.	.	.	.	.	6	2	6	.	9	4	1	8	1	.	42
Le Blanc	.	.	.	2	.	.	.	.	.	.	1	1	.	.	.	.	1	2	.	.	.	3	2	.	5	.	6	1	2	.	5	31
Abilly	.	.	.	1	.	.	.	.	.	0	3	0	.	.	.	0	2	13	0	.	0	10	1	.	12	.	5	0	1	.	3	52
Buxeuil	.	.	.	.	.	.	.	.	.	.	.	.	.	.	.	.	13	2	.	.	8	.	.	14	.	.	4	.	.	.	.	40

STATIONS.	1	2	3	4	5	6	7	8	9	10	11	12	13	14	15	16	17	18	19	20	21	22	23	24	25	26	27	28	29	30	31	TOTAL.
Bassin de la Vienne.																																
Eymoutiers	.	.	.	.	2	.	4	7	.	.	.	12	4	.	.	.	2	3	16	26	17	12	4	22	18	28	13	9	3	6	.	208
Pontarion	.	.	.	.	.	5	.	.	.	.	3	4	.	.	.	.	3	4	.	.	.	6	.	28	12	14	14	10	6	.	.	109
Saint-Léonard	.	.	.	1	.	.	6	.	.	.	4	4	1	.	.	.	.	4	.	5	5	2	3	12	12	20	32	5	6	.	.	122
Pierrebuffière	.	.	.	.	.	.	8	.	.	.	9	.	.	.	.	.	4	.	4	10	10	6	14	15	14	14	.	6	7	4	.	125
Oradour-s.-Vayres	.	.	.	2	.	.	.	.	.	.	.	10	.	.	.	1	2	7	2	1	7	6	3	13	10	10	11	3	4	2	.	94
Limoges (C. M.)	.	.	.	1	.	.	2	.	.	.	2	6	.	.	.	.	7	3	1	.	5	3	5	15	12	22	18	5	4	2	.	113
Oradour-s.-Glane	.	.	.	1	.	.	4	.	.	3	1	6	.	.	.	.	5	1	.	.	8	6	3	7	11	16	14	3	4	3	.	96
Rochechouart	.	.	.	.	.	.	3	.	.	2	0	5	.	.	.	.	2	3	.	.	8	5	2	11	11	16	3	3	1	2	.	78
Chabanais	.	.	.	2	.	.	1	.	.	3	.	5	.	.	.	1	5	3	.	.	8	2	2	9	11	12	8	4	3	1	.	80
Nouic	.	.	2	.	.	1	1	.	3	1	3	3	.	.	0	5	1	0	.	2	7	3	4	6	11	15	4	6	.	.	.	78
Lussac-les-Chât	.	.	.	.	.	.	.	.	.	1	2	5	.	.	.	.	5	.	.	.	.	6	0	.	4	3	.	1	5	1	1	34
Poitiers (P. C.)	.	.	.	.	.	.	.	.	1	1	1	.	.	.	.	2	.	3	1	.	3	5	0	.	4	.	.	1	.	.	.	22
Châtellerault	.	.	.	.	.	.	.	.	.	.	.	2	.	.	.	1	4	.	.	.	.	10	.	.	8	.	3	.	.	.	.	28
Parçay-s.-V.	.	.	.	.	.	.	.	.	.	.	.	.	.	.	.	.	3	4	.	.	3	3	.	.	9	.	2	.	.	.	1	25
St-Épain	.	.	.	1	.	.	.	.	.	.	1	1	1	.	.	.	6	1	.	.	2	3	1	.	7	.	3	.	.	1	.	28
Bassin de la Loire, du Bec-d'Allier à Angers.																																
Givry	3	1	.	0	.	.	5	.	.	0	0	4	0	.	.	.	.	0	.	.	1	4	1	.	5	.	5	1	1	5	0	36
Sancerre	.	.	.	.	.	.	.	.	.	.	2	2	2	.	.	.	.	.	1	.	1	5	1	.	2	.	2	2	3	.	2	25
Saint-Satur	.	.	.	1	.	.	1	.	.	.	3	8	1	.	.	.	.	.	2	.	1	3	1	.	.	.	.	4	2	1	.	28
Léré	.	0	.	1	.	.	0	1	.	.	0	7	6	.	.	.	.	1	.	.	1	3	.	.	.	.	.	4	2	1	1	28
Gien	.	.	.	.	.	.	.	.	.	.	.	8	.	.	.	.	.	.	.	.	.	5	.	.	.	5	.	5	.	.	3	27
Grignon	.	.	.	.	.	.	.	.	.	.	1	15	.	.	.	.	.	.	.	.	.	10	1	.	.	.	3	1	3	0	.	34
Combreux	.	.	.	.	.	.	.	.	.	0	1	14	.	.	.	.	.	.	.	.	0	6	1	.	.	.	4	1	2	0	0	29
Orléans (P. C.)	.	.	.	1	.	.	.	.	.	.	1	15	.	.	.	.	.	.	.	.	1	4	1	.	.	.	5	1	1	3	.	32
La Motte-Beuvron	.	.	.	.	.	.	.	.	.	.	4	.	.	.	.	.	.	.	.	.	5	.	.	.	.	.	5	.	.	4	.	18
Vernou (Loir-et-C.)	.	.	.	1	.	.	.	.	.	.	.	2	.	.	.	.	.	.	.	.	.	5	3	.	.	.	5	0	.	.	3	19
Contres	.	.	.	.	.	.	.	.	.	.	.	.	.	.	.	.	5	.	.	.	.	6	2	.	.	.	.	3	.	.	2	18
Ouzouer-le-Marché	.	.	.	.	.	.	.	6	.	.	7	3	.	.	.	.	.	10	.	.	5	.	.	.	.	.	8	2	3	3	.	47
Blois (P. C.)	.	.	.	0	.	.	.	.	.	.	2	3	1	.	.	.	.	.	.	.	.	7	2	.	.	.	.	3	.	2	4	24
Montreuil	.	.	.	0	.	.	.	.	.	.	4	3	.	.	.	.	9	4	.	.	6	.	1	1	.	.	.	.	0	4	1	34
Villedomer	.	.	.	1	.	.	.	.	.	0	3	3	5	.	.	.	14	.	8	.	1	5	0	.	1	.	.	.	1	5	.	47
Beaumont-la-R.	.	.	.	2	.	.	.	.	.	1	2	3	5	.	.	.	2	7	39	.	2	3	3	2	.	.	.	0	2	1	1	75
Notre-Dame-d'OE.	.	.	.	.	.	.	.	.	.	.	1	3	1	.	.	.	12	.	60	.	.	3	0	0	1	.	.	.	.	5	4	90
Tours (C. M.)	.	.	0	1	.	.	.	.	.	0	2	2	.	.	.	.	8	11	31	.	3	.	2	0	.	.	1	.	2	6	1	70
Channay	.	.	.	0	.	.	.	.	.	0	3	2	.	.	.	0	7	2	44	.	3	1	0	0	.	.	1	.	5	3	2	73
Auverse	.	.	.	.	.	.	.	.	.	1	1	2	.	.	.	.	6	1	17	.	2	.	1	.	.	.	.	.	5	4	.	40
Angers (J. d. Pl.)	.	.	0	.	.	.	.	.	.	1	0	.	.	.	0	0	5	1	.	1	0	0	0	0	.	.	.	4	1	1	0	15
La Baumette (M. Cheux)	.	.	1	0	.	.	.	.	.	1	2	.	.	.	.	0	4	1	0	.	1	.	0	.	.	.	.	.	5	.	2	17
Bassin du Loir.																																
Janville	.	.	.	.	.	.	.	.	.	2	1	7	5	.	.	.	.	.	.	.	.	6	.	.	.	.	.	7	.	.	2	31
Voves	.	.	.	.	.	.	.	.	.	1	1	4	0	.	.	.	.	.	.	.	.	7	.	0	.	.	.	6	.	0	0	20
Orgères	.	.	.	.	.	.	.	.	.	.	1	6	0	.	.	.	.	.	.	.	.	8	.	.	.	.	1	5	.	0	1	22
Châteaudun	.	.	.	1	.	.	.	.	.	1	2	5	1	.	.	.	.	.	1	.	.	5	.	1	.	.	.	4	1	0	1	23
Brou	.	.	.	1	.	.	.	.	.	1	0	4	.	.	.	.	.	1	0	.	.	1	0	1	.	.	.	3	.	3	1	16
Authon-la-Plaine	.	.	.	3	.	.	.	.	.	1	3	6	0	.	.	.	.	.	.	.	.	.	.	0	.	1	3	2	0	5	3	27
Droué	.	.	1	.	.	.	.	.	.	0	1	3	2	.	.	.	1	2	.	.	1	3	2	3	.	.	10	3	.	.	.	34

STATIONS.	1	2	3	4	5	6	7	8	9	10	11	12	13	14	15	16	17	18	19	20	21	22	23	24	25	26	27	28	29	30	31	TOTAL.
Bassin du Loir (suite).																																
Oucques	.	.	.	.	.	.	.	.	.	.	0	6	0	.	.	.	.	.	.	.	1	6	1	.	.	.	0	1	4	1	0	21
Vendôme (P. C.)	.	.	.	2	.	.	.	.	.	1	1	3	.	.	.	.	1	.	1	.	.	4	0	0	.	.	.	2	3	2	0	22
Montoire	.	.	.	0	.	.	.	.	.	1	1	1	1	.	.	.	6	.	.	.	0	2	2	0	.	.	1	.	4	2	0	22
Savigny	.	.	.	1	.	.	.	.	.	1	1	3	1	.	.	.	3	1	2	.	.	1	.	.	.	.	1	1	1	2	2	22
Jupilles	.	.	.	.	.	.	.	.	.	.	3	2	2	3	.	.	3	.	7	.	.	.	.	.	.	4	3	2	3	.	.	32
Dissais-s.-Courc	.	.	.	1	.	.	.	.	.	1	1	.	1	.	.	1	11	.	22	.	2	.	.	1	.	.	.	1	2	1	1	46
Pontvallain	.	.	.	1	.	.	.	.	.	3	4	1	8	.	.	.	1	2	44	.	2	1	.	.	.	.	.	.	2	1	2	72
La Flèche	.	.	.	.	.	.	.	.	1	.	.	1	.	.	1	.	.	43	.	.	.	.	.	1	.	.	.	2	.	8	.	57
Bassin de la Sarthe.																																
Mortagne	.	.	.	.	.	.	.	.	.	3	15	2	.	.	0	0	.	.	.	.	.	.	.	.	.	.	6	8	5	7	2	50
Nogent-le-Rotrou	.	.	.	1	.	.	.	.	.	3	.	5	.	.	.	.	.	.	.	.	.	.	.	.	.	.	3	1	2	2	3	20
Thiron-Gardais	.	.	0	1	.	.	.	.	.	.	1	9	.	.	.	.	.	.	.	.	.	.	.	.	.	.	4	4	.	5	1	25
Bellême	.	.	0	.	.	.	.	.	.	0	3	21	2	.	.	.	.	0	.	.	.	.	0	.	.	.	3	1	3	6	1	41
Alençon (C. M.)	.	.	.	.	.	.	.	.	.	2	9	3	.	.	.	1	1	.	.	.	.	.	.	.	.	.	5	1	9	0	0	31
Saint-Denis-s.-S.	.	.	.	5	.	.	.	.	.	4	9	6	3	.	.	0	4	.	.	.	.	.	.	.	.	.	.	4	3	3	.	41
Villaines-la-Juhel	.	.	1	.	2	.	.	.	.	1	.	8	4	.	.	1	12	2	.	.	.	.	3	.	.	.	.	5	.	1	.	40
Beaumont-s.-S.	.	.	.	2	.	.	.	.	.	1	1	3	1	.	1	1	9	3	.	.	.	.	.	.	.	.	1	1	4	3	1	32
Bonnétable	.	.	.	3	.	.	.	.	.	1	1	4	.	.	.	.	4	.	.	.	.	.	.	.	.	.	.	1	3	3	2	22
La Ferté-Bernard	.	.	.	.	.	.	.	.	.	1	1	.	.	.	.	.	.	.	.	.	.	.	.	.	.	.	.	1	3	1	1	8
Sainte-Suzanne	.	.	8	.	.	.	.	.	4	5	9	3	.	.	.	4	5	.	.	.	.	.	.	.	.	.	.	1	.	.	.	39
Souligné-s-Vallon	.	.	.	2	.	.	.	.	.	.	3	2	.	.	.	.	14	.	.	.	.	.	2	.	.	.	.	1	2	2	1	29
Le Mans (P. C.)	.	.	.	.	.	.	.	.	.	1	1	1	.	.	.	.	11	4	.	.	.	.	1	.	.	.	.	.	2	1	.	22
Connerré	.	.	1	2	.	.	.	.	.	.	.	6	.	.	.	.	8	1	.	.	.	.	.	.	.	.	3	.	.	5	3	29
Bouloire	.	.	.	2	.	.	.	.	.	.	2	2	.	.	.	.	.	8	1	.	.	.	.	.	.	.	.	1	4	4	4	28
Sablé	.	.	.	4	.	.	.	.	.	.	6	.	.	.	.	.	7	18	.	.	.	.	.	.	.	.	.	.	.	11	5	51
Bassin de la Mayenne.																																
Domfront	.	.	.	5	.	.	.	.	.	0	.	9	.	.	.	.	18	.	.	.	.	.	.	.	.	.	.	.	6	6	.	45
Pré-en-Pail	.	.	.	2	.	.	.	.	.	3	1	15	2	.	.	2	3	2	.	.	.	1	.	.	.	.	2	.	5	4	4	46
Gorron	.	.	0	.	.	.	.	.	.	.	1	1	.	.	.	0	4	.	.	.	.	.	.	.	.	.	.	.	.	.	.	6
Ambrières	.	.	.	1	0	.	.	.	.	0	6	7	0	7	.	.	20	20	.	.	0	.	.	.	.	.	.	.	2	9	7	80
Mayenne (P. C.)	.	.	.	2	.	.	.	.	.	1	5	5	.	.	.	1	8	0	.	.	.	.	.	1	.	.	.	.	5	5	3	36
Ernée	.	.	1	.	.	.	.	.	1	3	6	2	.	.	.	1	12	.	.	.	.	.	1	.	.	.	7	7	6	1	48
Chailland	.	.	.	6	.	.	.	3	3	2	5	.	.	.	.	.	9	.	.	.	6	5	.	.	.	.	7	.	4	6	56
Montsûrs	.	.	.	1	.	.	.	.	.	1	2	3	.	.	.	0	5	.	.	.	.	0	.	.	.	.	0	3	3	.	18
Laval (E. N.)	.	.	3	.	.	.	.	.	1	2	2	0	.	.	.	.	8	.	.	.	0	.	.	.	.	.	1	4	3	2	1	27
Cossé-le-Vivien	.	.	3	.	.	.	.	2	1	.	1	.	.	.	.	.	5	5	2	.	.	.	.	.	.	.	.	.	.	5	4	29
Grez-en-Bouëre	.	.	.	3	.	.	.	.	.	0	3	1	.	.	.	0	5	0	12	.	.	.	.	.	.	.	0	.	3	2	1	32
Château-Gontier	.	.	.	.	.	.	.	.	6	.	.	.	.	.	.	.	1	.	6	24	.	.	.	.	.	.	3	2	2	.	.	44
St-Aignan-s.-Roë	.	.	.	3	.	.	.	.	.	2	3	2	.	.	.	0	7	1	15	.	.	.	0	.	.	.	1	.	3	2	2	41
Pouancé	.	.	.	3	.	.	.	.	.	.	.	5	.	.	.	.	4	18	.	.	.	.	.	.	.	2	.	.	15	.	.	47
Bassin de la Loire inférieure, rive droite.																																
Candé	.	.	.	1	.	.	.	.	.	1	0	2	.	.	.	0	3	2	6	.	.	.	1	.	.	.	.	1	5	2	.	24
Oudon	.	.	.	.	.	.	.	.	.	1	2	.	.	.	2	2	.	.	.	.	.	.	.	.	.	1	.	.	2	.	.	11
Joué-s-Erdre	.	.	.	.	.	.	.	.	.	1	6	1	.	.	.	4	4	6	10	.	.	.	.	.	.	.	.	.	3	2	2	40
Nort	.	.	.	2	.	.	.	.	.	3	3	2	.	.	.	.	6	9	6	.	.	.	.	.	.	.	.	.	2	5	3	42
Nantes (Obsre)	.	.	0	.	.	.	.	.	2	1	2	.	.	.	6	0	7	.	.	2	.	.	.	.	.	0	.	0	4	0	1	25

STATIONS.	1	2	3	4	5	6	7	8	9	10	11	12	13	14	15	16	17	18	19	20	21	22	23	24	25	26	27	28	29	30	31	TOTAL.
Bassin de la Loire inférieure, rive droite (suite).																																
Cordemais	.	.	.	.	.	.	.	.	.	1	4	4	.	.	.	7	0	4	.	3	.	.	.	.	.	.	.	.	.	4	3	31
Savenay (E. N.)	.	.	.	.	.	.	.	.	4	11	1	.	.	.	2	19	.	17	.	.	.	.	.	.	.	.	.	.	.	4	12	71
Saint-Nazaire	.	.	.	.	.	.	.	.	.	2	1	.	.	.	2	7	0	2	1	0	.	.	.	.	.	.	0	.	.	5	2	23
Bassin de la Loire inférieure, rive gauche; bassin de la Sèvre nantaise.																																
Secondigny	.	.	2	.	.	.	.	.	.	1	6	2	.	.	.	1	10	1	.	.	8	2	.	3	.	.	.	.	2	9	1	48
Parthenay (E. N.)	.	.	.	.	.	.	.	.	.	.	1	0	.	.	.	.	.	.	.	.	3	2	.	.	12	.	1	.	.	.	.	19
Bressuire	.	.	.	.	.	.	.	.	.	2	2	1	.	.	.	1	4	.	.	4	1	.	.	.	6	.	1	3	2	3	.	30
Puy-Notre-Dame	.	.	.	1	.	.	.	.	.	0	0	.	.	.	.	0	4	19	.	.	3	1	.	.	8	.	2	.	.	2	2	42
Gennes	.	.	.	1	.	.	.	.	.	0	2	1	.	.	.	0	3	2	.	.	3	2	.	.	.	.	.	.	0	3	3	19
Saint-Saturnin	.	.	.	1	.	.	.	.	.	.	.	.	.	.	.	.	2	4	2	.	.	.	.	1	.	.	.	.	2	8	.	20
Ponts-de-Cé	.	.	.	1	.	.	.	.	1	2	.	.	.	.	.	0	4	1	.	.	2	.	1	.	.	.	.	.	2	4	.	18
Thouarcé	.	.	1	.	.	.	.	.	.	3	1	.	.	.	1	5	7	.	.	4	3	.	.	.	.	.	.	.	6	1	1	33
Les Gardes	.	.	.	.	.	.	.	.	.	2	7	0	.	.	.	.	8	13	.	.	5	0	0	.	2	.	.	.	.	5	2	45
Chalonnes	.	.	.	.	.	.	.	.	.	.	.	.	.	.	.	.	.	1	7	.	.	.	.	.	.	.	.	.	.	5	.	14
La Pommeraye	.	.	.	0	.	.	.	.	.	1	1	0	.	.	.	.	4	6	.	.	1	1	.	.	.	.	.	.	0	4	.	19
Chapelle-St-Florent	.	.	.	0	.	.	.	.	.	.	.	4	.	.	.	.	6	8	.	.	2	.	.	.	.	.	.	.	.	1	3	24
Champtocceaux	.	.	.	0	.	.	.	.	.	.	2	1	.	.	.	3	4	6	.	.	0	.	0	.	.	0	.	0	0	.	.	18
Montfaucon	.	.	.	.	.	.	.	.	.	.	4	.	.	.	.	9	.	3	.	.	.	.	7	.	.	.	.	6	.	5	4	38
Les Herbiers	.	.	.	1	.	.	.	.	.	0	4	1	.	.	.	3	4	2	.	.	6	1	.	.	5	.	.	0	5	6	.	38
Montaigu	.	.	.	2	.	.	.	.	.	1	2	1	.	.	.	3	1	4	.	.	4	0	.	.	3	.	.	1	2	3	1	28
Clisson	.	.	.	.	.	.	.	.	.	.	3	0	.	.	.	.	4	2	.	.	.	.	.	.	4	.	.	.	.	2	.	15
BASSINS ENTRE LA LOIRE ET LA GIRONDE.																																
Bassins de la Vie, du Lay et de la Sèvre niortaise.																																
Pte Saint-Gildas	.	.	0	.	.	.	.	.	2	.	1	.	.	.	6	2	0	.	11	.	.	.	.	.	.	.	.	.	.	.	.	22
Pornic	.	.	.	.	.	.	.	.	.	.	1	.	.	.	3	11	.	.	.	.	.	.	.	.	.	.	.	.	.	.	.	15
Noirmoutiers	.	.	.	.	.	.	.	.	.	2	1	.	.	.	2	7	.	2	.	.	2	.	.	.	.	.	.	.	3	5	2	26
Ile d'Yeu	.	.	.	.	.	.	.	.	.	1	1	1	.	.	5	6	0	0	.	9	2	.	.	.	0	.	.	0	6	2	0	35
St-Gilles-s.-Vie	.	.	.	.	.	.	.	.	.	.	.	.	.	.	2	12	1	.	.	.	1	.	.	.	.	.	.	.	.	.	.	16
Les Sables d'Olonne	.	.	.	.	.	.	.	.	.	2	4	1	.	.	.	6	.	1	.	.	2	.	.	.	.	.	3	0	8	1	.	28
Roche-s.-Yon (E.N.)	.	.	1	.	.	.	.	.	.	.	16	3	.	.	5	1	1	.	.	.	4	.	.	.	2	.	.	4	5	6	.	48
Chantonnay	.	.	.	2	.	.	.	.	.	1	3	1	.	.	.	2	2	1	.	.	5	1	.	.	2	.	.	3	2	.	1	26
La Châtaigneraie	.	.	.	.	.	.	.	.	.	.	6	4	.	.	.	.	.	6	.	.	6	7	.	.	3	.	.	.	.	.	6	38
Longèves	.	.	.	.	.	.	.	.	.	2	2	3	.	.	.	0	1	0	2	.	7	0	.	.	1	.	.	8	2	3	2	33
Luçon	.	.	.	.	.	.	.	.	.	2	2	1	.	.	.	0	.	.	1	2	4	1	.	.	.	.	.	3	5	1	3	25
Marans	.	.	.	.	.	.	.	.	.	1	5	3	.	.	.	.	.	0	.	.	7	1	.	.	.	.	.	4	4	3	2	30
Coulonges-s.-l'A.	.	.	0	.	.	.	.	.	1	4	4	.	.	.	.	3	1	.	11	.	.	1	0	.	.	.	0	1	2	4	.	32
Chantecorps	.	.	.	.	.	.	.	.	.	.	6	5	2	.	.	.	2	4	.	.	.	10	0	.	3	5	1	.	.	.	.	38
Sepvret	.	.	.	.	.	.	.	.	.	9	5	.	.	.	.	.	3	1	.	4	6	.	.	3	1	.	.	4	2	4	1	43
La Couarde	.	.	.	1	.	.	.	.	.	1	7	5	.	.	.	.	2	2	.	.	7	4	.	.	3	1	.	2	3	3	.	40
Niort	.	.	.	1	.	.	.	.	.	0	6	3	.	.	.	.	6	1	.	.	7	7	.	1	.	1	.	3	2	1	0	39
Fressines	.	.	.	.	.	.	.	.	.	0	9	3	.	.	.	0	2	2	.	.	9	6	.	0	1	.	0	2	3	0	0	37
Mauzé	.	.	.	1	.	.	.	.	.	1	6	4	.	.	.	0	2	2	.	.	7	6	.	1	1	0	0	8	3	0	.	42
Bazoin	.	.	.	.	.	.	.	.	1	5	2	.	.	.	.	.	5	.	1	.	12	.	.	.	.	.	.	2	3	1	4	36
La Rochelle (P. C.)	.	.	.	0	.	.	.	.	.	4	5	0	.	.	0	1	0	2	2	.	12	1	0	0	0	.	.	1	3	3	1	35

STATIONS.	1	2	3	4	5	6	7	8	9	10	11	12	13	14	15	16	17	18	19	20	21	22	23	24	25	26	27	28	29	30	31	TOTAL.
Bassin de la Charente.																																
Saint-Mathieu	.	.	.	3	.	.	3	.	.	.	3	19	.	.	.	.	3	19	8	2	.	.	.	28	16	13	12	8	10	2	.	149
Le Lac Français	.	.	.	1	.	.	6	.	.	2	2	11	1	.	.	.	2	7	0	.	7	1	2	12	9	10	3	1	2	.	.	79
Angoulême (P. C.)	.	.	.	.	.	.	.	.	.	.	.	12	.	.	.	.	.	13	.	.	5	4	1	12	9	20	2	0	2	.	.	79
Barbezieux	.	.	.	2	.	.	2	.	.	.	8	10	.	.	.	.	.	3	6	1	16	3	.	7	16	28	1	1	1	1	1	107
Jonzac	.	.	.	2	.	.	.	.	.	.	8	7	.	.	.	.	.	.	13	5	17	15	.	.	14	9	4	2	.	.	.	96
Cognac	.	.	1	.	.	1	.	.	4	2	9	.	.	.	.	1	9	.	1	10	4	.	15	4	7	2	.	2	.	.	1	73
Aigre	.	0	.	1	.	.	1	.	.	1	2	3	.	.	.	.	5	4	.	.	14	3	.	4	4	3	4	4	5	.	.	59
Ruffec	.	0	.	1	.	.	0	.	.	1	2	2	.	.	.	.	5	3	0	.	17	2	.	3	4	3	4	4	5	.	1	57
Chef-Boutonne	.	.	3	.	.	.	.	.	.	1	3	3	.	.	.	.	.	1	1	2	6	2	1	3	2	2	6	4	5	2	.	47
La Brousse	.	.	2	.	.	.	.	.	0	3	7	1	.	.	.	.	5	0	.	.	12	.	.	2	1	.	6	.	4	3	1	47
Chail	.	.	3	.	.	.	.	.	.	1	6	3	.	.	.	.	2	2	0	.	5	3	0	1	3	2	1	4	5	.	1	42
Vernoux-s.-Bout	.	.	.	.	.	.	.	.	3	7	5	.	.	.	.	.	3	8	6	.	.	.	3	3	0	2	5	1	0	.	.	46
Les Fosses	.	.	2	.	.	.	.	.	.	1	5	4	.	.	.	.	3	1	6	.	13	2	.	0	1	1	.	4	3	.	2	48
Villiers-au-Bois	.	.	4	.	.	.	.	.	.	1	4	3	1	.	.	.	4	1	1	2	11	3	.	.	.	.	1	8	2	.	1	47
St-Jean-d'Angely	.	.	1	.	.	.	.	.	1	1	9	.	.	.	.	4	2	.	3	15	4	0	3	2	1	.	1	3	.	2	.	52
Saintes	.	.	.	2	.	.	0	.	.	3	4	9	.	.	.	.	.	6	.	12	23	.	2	10	3	4	.	0	7	1	.	86
Rochefort	.	.	.	1	.	.	.	.	.	3	8	1	.	.	.	0	3	4	4	0	13	.	.	6	0	1	1	1	4	1	0	51
Ile d'Aix	.	.	.	.	.	.	.	.	.	.	2	5	.	.	.	1	1	3	.	3	12	.	.	3	1	.	2	.	2	1	2	38
Chassiron	.	.	.	.	.	.	.	.	.	.	1	8	.	.	.	5	7	1	2	4	.	8	.	.	1	.	.	5	2	3	.	47
BASSIN DE LA GIRONDE.																																
Bassin de la Dordogne.																																
Laqueuille	4	.	2	.	.	5	7	.	.	2	9	4	.	.	.	3	6	.	51	20	17	3	48	13	23	12	6	2	2	.	0	239
La T.-d'Auvergne	.	1	.	.	.	.	12	2	.	.	13	16	3	.	.	.	5	6	18	40	22	11	.	17	18	20	16	12	4	0	.	236
Ussel	.	.	.	.	.	1	4	1	.	2	1	4	4	.	.	.	3	5	21	34	11	6	4	25	18	17	7	3	1	.	.	172
Aurillac (E. N.)	.	0	.	1	.	1	6	4	.	4	7	14	1	.	.	.	1	6	9	8	10	4	6	16	11	4	5	8	9	.	.	132
Argentat	.	.	.	.	.	.	3	7	.	2	6	10	2	.	.	.	2	.	5	15	7	15	3	12	9	12	5	2	.	.	.	117
Beaulieu	.	.	.	1	.	.	6	2	.	.	11	14	.	.	.	.	3	.	8	5	14	14	5	12	3	17	3	6	1	1	.	126
Saint-Céré	.	.	.	.	.	.	5	.	.	2	8	10	.	.	.	.	2	2	40	3	23	3	4	3	5	8	5	5	.	.	.	128
La Tronquière	.	.	.	2	.	2	7	.	.	3	16	12	6	.	.	2	.	4	24	10	11	3	6	13	11	13	11	12	1	.	.	169
Gramat	.	.	.	1	.	.	8	.	.	5	6	6	.	.	.	.	.	.	25	8	8	6	10	10	12	8	.	.	.	.	.	113
Frayssinet	.	.	.	.	.	.	5	.	.	5	8	9	2	.	.	.	.	4	13	23	7	2	6	9	3	4	2	1	3	.	.	106
Martel	.	.	.	.	.	.	6	.	.	5	6	13	.	.	.	4	.	1	9	5	30	3	4	13	8	5	6	.	.	.	.	118
Vayrac	.	.	.	.	.	.	3	.	.	5	4	10	.	.	.	6	.	3	12	5	3	4	9	10	11	.	.	2	.	.	.	87
Tulle (P. C.)	.	.	.	.	.	.	6	4	.	1	5	13	.	.	.	.	3	5	1	5	18	11	3	9	17	10	4	5	1	0	.	121
Brive	.	.	.	1	.	.	2	4	.	1	7	13	.	.	.	.	5	.	10	7	16	10	8	6	10	8	8	7	.	.	.	124
Blanzaguet	.	.	.	.	.	.	.	.	.	.	2	3	.	.	.	.	17	19	10	5	6	5	4	8	14	19	6	.	.	.	.	118
Chalais	.	.	.	.	.	.	0	.	.	.	9	6	.	.	.	.	.	2	5	4	9	2	1	6	15	19	1	2	.	1	.	80
Montguyon	.	.	.	.	.	.	3	.	.	.	.	5	.	.	.	.	.	9	.	31	.	.	.	15	.	33	.	.	.	6	.	102
Les Églisottes	.	.	.	1	.	.	1	.	.	.	4	13	.	.	.	.	.	2	13	6	15	.	1	12	8	20	2	1	.	.	.	97
Coutras	0	.	.	.	4	.	.	.	.	.	1	12	.	.	.	.	0	1	3	6	18	5	4	8	9	24	8	1	.	.	1	105
Lussac	.	.	.	.	1	.	1	.	.	.	2	14	.	.	.	.	.	1	20	6	9	.	1	15	4	13	3	1	.	.	.	89
Cavignac	.	.	.	2	.	.	2	.	.	.	5	17	.	.	.	.	.	9	6	4	10	0	0	12	10	20	4	2	1	.	1	105
Bassin du Lot.																																
Le Bleymard	.	2	.	.	.	.	2	.	.	.	.	4	.	.	.	.	2	3	14	15	18	4	12	66	38	4	15	3	2	.	7	211
Bagnols	.	.	.	.	.	.	4	.	.	.	.	2	.	.	.	.	.	1	13	10	16	6	3	42	24	6	6	0	2	.	6	143
Montmirat	.	.	.	.	.	.	.	2	.	.	.	4	.	.	.	.	2	.	15	35	13	7	7	30	29	2	8	3	2	.	5	164

STATIONS.	1	2	3	4	5	6	7	8	9	10	11	12	13	14	15	16	17	18	19	20	21	22	23	24	25	26	27	28	29	30	31	TOTAL.
Bassin du Lot (suite).																																
Mende (P. C.)	.	.	.	.	.	.	4	2	.	1	.	.	.	.	.	.	3	.	19	.	23	4	4	18	18	6	8	8	3	.	2	123
Marvéjols	.	.	.	.	.	.	10	.	.	.	1	.	.	.	.	.	1	.	22	5	18	12	8	22	12	5	7	.	8	.	5	136
Cam-de-la-Roche	.	.	.	.	.	.	8	1	.	.	.	4	.	.	.	.	3	6	5	19	16	8	9	21	23	7	6	3	7	3	5	154
St-Chély-d'Apcher	.	1	.	.	.	.	.	3	.	1	1	2	1	.	.	.	5	3	11	12	7	3	6	21	22	4	10	4	7	3	.	127
Nasbinals	.	.	.	.	.	.	3	3	.	.	4	2	3	.	.	.	.	2	28	7	9	6	2	24	11	3	7	11	5	7	5	142
Espalion	.	.	.	10	.	4	5	.	.	3	16	.	.	.	.	3	.	10	8	6	31	.	22	.	.	15	9	12	.	3	.	157
Entraygues	.	.	.	.	.	.	5	.	.	.	9	14	2	.	.	.	.	.	17	2	2	30	4	19	5	4	6	2	10	.	.	131
Laguiole	.	.	.	.	.	.	3	.	.	3	10	3	.	.	.	.	.	4	7	3	6	3	5	6	3	10	15	7	8	.	.	96
Figeac (S. H.)	.	.	.	1	.	.	2	2	.	1	8	12	.	.	.	3	.	2	18	34	9	4	10	8	4	5	.	2	7	.	.	132
La Capelle-M.	.	.	.	.	.	2	8	.	.	5	5	10	.	.	.	.	2	8	5	15	104	.	6	8	5	7	3	.	.	.	.	193
Livernon	.	.	.	.	.	2	11	.	.	7	10	8	.	.	5	.	.	1	28	22	32	4	10	15	5	.	10	5	.	.	.	175
Limogne	.	.	.	.	.	1	4	.	.	3	8	13	.	.	.	.	.	.	11	48	21	3	4	14	.	8	7	.	5	.	.	150
Saint-Géry	.	.	.	.	.	.	16	.	.	10	12	14	.	.	.	.	.	18	.	5	.	.	5	12	.	4	3	.	2	.	.	101
Lauzès	.	.	.	.	.	1	5	.	.	3	6	8	3	.	.	.	.	1	17	10	8	1	7	7	2	5	1	.	5	.	.	90
Cahors (P. C.)	.	.	.	.	.	.	5	0	.	4	3	11	.	.	.	.	.	3	10	10	8	1	1	16	.	3	6	.	4	.	.	85
Puy-l'Évêque	.	.	.	.	.	1	2	.	.	2	9	.	.	.	.	3	10	1	8	11	14	.	4	12	.	3	2	.	3	.	.	85
Fumel	.	.	.	.	.	1	3	.	.	5	4	11	.	.	.	.	2	.	11	8	4	4	2	18	.	5	4	.	1	.	.	83
Montflanquin	.	.	.	.	.	1	10	.	.	7	3	10	.	.	.	0	0	.	9	8	4	9	5	16	.	4	2	1	.	.	.	89
Villeneuve (P. C.)	.	.	.	.	.	2	5	.	.	6	2	.	.	.	.	.	0	2	16	2	5	3	1	22	.	6	4	1	1	0	.	78
Monclar-d'A.	.	.	.	.	.	1	6	.	.	5	.	15	.	.	.	.	.	2	8	8	3	2	1	22	.	3	5	0	.	0	.	81
Bassins du Tarn et de l'Aveyron.																																
Pont de Montvert	.	.	.	.	.	.	.	.	.	.	.	.	.	.	.	.	3	2	26	12	24	9	16	60	26	12	10	.	3	.	10	213
Florac	.	.	.	.	.	1	2	1	.	1	.	.	.	.	.	.	.	.	7	3	27	3	12	42	22	7	5	.	3	1	4	141
Cassagnas	.	.	.	.	.	.	.	.	.	.	.	.	.	.	.	.	.	.	10	6	32	6	6	75	23	3	4	.	1	.	7	173
Meyrueis	.	.	.	.	.	.	.	.	.	.	.	9	.	.	.	.	.	.	3	3	6	5	.	2	.	2	5	.	3	.	5	43
Col du Marquairès	.	.	.	.	.	.	5	4	.	1	0	2	.	.	.	0	0	.	11	30	55	9	11	64	17	4	2	0	1	.	11	227
Massegros	.	.	.	.	.	.	.	0	.	.	.	2	.	.	.	.	.	.	2	5	3	.	1	2	0	1	0	0	0	.	0	18
Millau	.	.	.	.	.	.	1	.	.	1	.	1	.	.	.	.	.	12	2	.	13	9	10	31	.	6	3	.	1	.	1	91
La Cavalerie	.	.	.	.	.	.	.	.	.	.	0	6	.	.	.	.	.	0	1	.	12	3	13	18	.	8	11	.	3	.	2	78
Saint-Affrique	.	.	.	.	.	.	.	.	.	.	1	4	3	.	.	.	.	.	.	1	8	18	12	25	.	3	12	.	2	.	3	92
Le Cabaretou	.	.	.	.	.	.	.	.	.	.	4	12	.	.	.	.	.	.	.	.	34	.	100	.	.	4	14	.	.	.	10	178
Fraïsse	.	.	.	.	.	3	.	.	.	.	.	7	.	.	.	5	.	.	2	8	36	.	48	81	2	7	8	.	.	.	3	210
La Salvetat d'A.	.	.	.	.	.	.	3	.	.	.	7	11	.	.	.	3	.	8	2	.	50	.	37	61	.	9	8	.	.	.	10	209
Pradelles-Cabardès	.	.	.	.	.	.	.	6	.	.	3	19	.	.	.	4	5	8	2	.	31	2	3	47	.	.	9	9	.	.	13	160
Castres	.	.	.	.	.	.	1	.	.	15	.	8	.	.	.	.	2	7	1	1	36	17	2	39	.	3	14		7	.	5	157
Alban	.	.	.	3	.	.	6	.	.	.	8	21	.	.	.	.	6	3	119	6	6	5	4	38	.	5	32	.	6	.	8	276
Villefranche-d'Av.	.	.	.	.	.	.	3	1	.	2	3	13	3	.	.	.	1	1	19	8	8	6	2	22	3	.	5	6	9	.	.	115
Naucelle	.	.	.	0	.	.	3	1	.	3	5	15	1	.	.	2	0	1	15	13	1	11	2	21	.	3	7	1	3	.	6	115
Carmaux	.	.	.	.	.	.	4	.	.	.	2	11	.	.	.	.	2	.	9	6	3	2	7	19	.	3	8	.	4	.	5	84
Cordes	.	.	.	.	.	1	3	1	.	4	1	5	.	.	.	.	.	2	22	7	5	8	1	21	.	3	8	.	3	.	4	99
Albi (P. C.)	.	.	.	.	.	.	1	.	.	2	.	8	.	.	1	2	1	1	5	.	8	5	14	14	.	6	11	.	3	.	4	86
Lavaur	.	.	.	.	.	.	8	.	.	6	.	3	.	.	.	.	.	1	.	.	20	2	1	24	.	2	12	0	.	.	10	89
Montauban (E. N.)	.	.	.	.	.	3	3	.	1	3	3	5	.	.	.	.	4	9	6	14	5	.	11	16	.	11	5	.	.	.	.	99
Caylus	.	.	.	.	.	.	4	2	.	2	2	17	1	.	.	.	.	1	13	7	12	7	2	20	2	1	8	.	5	.	1	107
Lalbenque	.	.	.	.	.	4	.	.	.	.	7	10	.	.	.	.	3	.	11	16	19	.	10	10	.	8	4	.	2	.	.	104
La Française	.	.	.	.	.	3	4	.	3	1	10	.	.	.	.	.	4	.	7	6	9	.	27	2	2	5	6	5	.	.	.	95

STATIONS.	1	2	3	4	5	6	7	8	9	10	11	12	13	14	15	16	17	18	19	20	21	22	23	24	25	26	27	28	29	30	31	TOTAL.
Bassin de la Garonne, cours supérieur, et affluents des Pyrénées.																																
Belesta	.	.	.	.	.	17	12	.	.	10	12	9	10	.	.	.	13	9	7	.	12	.	.	15	12	15	10	9	.	.	12	184
Mirepoix	.	.	.	.	.	4	7	.	.	.	.	2	.	.	.	.	7	8	11	.	.	11	1	20	.	.	10	.	.	.	11	92
Foix (E. N.)	.	2	.	.	.	10	.	25	.	.	.	3	.	.	.	18	15	.	.	.	13	.	.	16	8	7	5	.	.	.	16	138
Royat	.	.	.	.	.	.	1	.	.	.	1	2	3	.	.	.	1	2	43	.	12	6	2	20	2	5	4	.	.	.	1	105
Izaut-de-l'Hôtel	2	.	6	.	.	.	17	7	.	.	2	2	4	.	.	.	.	11	3	5	13	6	2	4	10	12	10	1	1	.	19	137
Rieumes	.	.	.	.	.	.	2	4	.	8	.	4	.	2	.	.	.	.	9	.	7	8	3	10	.	8	7	.	5	.	9	86
Toulouse (Obs^re^)	.	.	.	.	.	3	1	.	.	9	.	9	.	.	.	.	2	3	.	.	20	2	3	21	.	4	1	.	9	.	3	90
Bassin de la Garonne (R. G.) au-dessous de Toulouse; bassins du Gers et de la Baïse; bassin de la Gironde.																																
Lannemezan	9	.	.	.	.	.	10	3	.	3	1	0	6	.	.	0	1	2	2	1	1	5	2	7	3	10	33	.	2	.	8	109
Castelnau-Magnoac	.	.	.	.	.	3	.	2	.	3	1	5	.	.	.	.	6	4	5	3	28	0	4	13	.	8	9	5	3	.	10	112
Miélan	.	.	.	.	.	.	3	1	.	5	.	9	.	.	.	.	5	4	17	.	9	9	2	13	1	2	2	.	11	.	8	101
Masseube	.	.	.	.	.	.	6	2	.	7	.	5	.	.	.	.	13	0	12	.	5	5	1	11	1	3	1	.	11	.	13	96
Lombez	.	.	.	.	.	.	3	4	.	8	.	6	.	.	.	.	.	.	1	.	6	4	2	12	.	1	1	.	12	.	12	72
Auch (P. C.)	.	.	.	.	.	.	.	6	.	8	1	12	.	.	.	.	1	1	1	.	5	2	6	5	.	2	3	.	5	.	8	66
Canals	.	.	.	.	.	6	.	.	.	6	3	.	.	.	.	.	3	.	.	.	17	.	.	23	.	15	.	.	3	.	7	83
Beaumont	.	.	.	.	.	.	17	.	.	4	0	8	.	.	.	.	.	3	.	1	2	7	1	20	1	5	4	.	4	.	2	79
Vic-Fézensac	.	.	.	.	.	5	4	.	4	.	.	8	.	.	.	.	.	3	11	.	4	.	3	10	4	3	.	2	.	.	2	64
Eauze	.	.	.	.	.	.	.	.	12	11	.	.	.	.	.	.	7	4	1	2	3	.	9	.	.	.	.	4	.	1	.	54
Condom	.	.	.	.	.	3	1	5	.	12	4	2	.	.	.	.	4	3	5	1	1	1	3	.	.	.	.	.	.	.	.	45
Lectoure	.	.	.	.	.	.	13	.	.	3	1	3	.	.	.	.	.	.	3	.	.	4	.	2	17	2	.	.	2	.	.	50
Monteuq	.	.	.	.	.	2	3	.	.	4	7	10	.	.	.	.	1	.	10	14	9	.	6	14	.	5	3	.	3	.	2	93
Agen (P. C.)	.	.	.	0	.	9	2	.	1	0	7	3	.	.	.	.	4	3	3	2	1	1	7	8	.	8	2	1	.	0	.	62
Grignols	.	.	.	1	0	.	4	.	.	3	1	14	.	.	.	.	.	3	5	0	1	1	2	15	4	1	6	1	.	.	.	62
Col-de-Fer	.	.	.	.	.	.	4	.	.	4	7	6	.	.	.	.	.	.	5	5	3	1	1	18	3	4	1	1	1	.	.	64
Machorre	.	.	.	1	.	3	.	.	.	2	.	20	0	.	.	.	.	13	6	2	5	1	1	2	7	4	5	1	.	.	.	71
Budos	1	.	.	2	.	1	1	.	.	3	2	10	.	.	.	.	.	2	5	2	4	1	3	15	7	4	2	0	0	1	.	63
La Sauve (E. N.)	.	.	.	.	.	.	0	.	.	.	0	1	.	.	.	.	.	.	8	5	3	2	.	1	1	.	2	.	.	.	0	23
Bordeaux (Obs^re^)	0	0	.	0	.	.	.	.	.	.	4	10	0	.	.	0	0	1	10	2	16	0	1	17	1	9	3	1	1	0	.	77
Soulac	.	.	.	2	.	.	1	.	.	.	6	11	.	.	.	.	1	5	8	0	13	.	.	14	7	5	1	3	4	.	.	78
Royan	.	.	.	.	.	.	.	3	1	8	.	.	.	.	.	.	1	4	1	1	21	.	.	15	2	3	2	1	3	.	.	66
La Coubre	.	.	.	.	.	.	.	.	.	1	.	10	.	.	.	.	1	1	2	4	10	.	1	11	2	1	4	.	1	.	.	49
BASSINS ENTRE LA GIRONDE ET LES PYRÉNÉES.																																
Petits bassins entre la Gironde et l'Adour.																																
Saint-Nicolas	.	.	.	0	.	.	.	.	.	3	9	9	.	.	.	.	.	2	4	2	19	2	.	10	27	4	1	.	.	.	.	94
Hourtin	.	.	.	1	.	.	1	.	.	.	6	9	.	.	.	.	1	1	8	10	7	.	0	14	19	8	1	0	1	0	.	87
Moutchic	.	.	.	0	.	.	4	.	.	.	5	10	.	.	.	.	1	.	6	0	5	.	.	11	8	8	1	1	2	.	.	60
Le Porge	.	.	.	1	.	.	2	.	.	.	5	14	.	.	.	.	0	.	10	1	35	0	3	11	4	7	2	1	2	.	.	96
Arès	0	.	.	2	.	1	2	.	.	.	3	13	.	.	.	0	1	.	9	1	26	0	4	11	11	5	3	1	1	0	.	92
Piquey	.	.	.	3	.	2	1	.	.	.	3	8	.	.	.	1	.	.	6	1	8	0	4	11	7	4	4	0	0	.	.	63
Audenge	1	.	.	3	.	.	2	.	.	.	5	13	.	.	.	.	1	.	3	4	14	.	.	10	9	5	3	.	1	1	.	75
La Salie	.	.	2	.	.	5	.	.	0	1	10	.	.	.	.	.	0	2	4	14	1	3	11	4	3	0	0	1	0	0	.	62
Arcachon (C. M.)	.	.	.	1	.	3	.	.	.	.	4	12	.	.	.	0	0	3	6	1	5	1	4	11	9	4	2	.	1	0	.	69
Belin	.	.	.	1	.	2	2	.	.	2	3	13	.	.	.	0	.	.	7	1	3	.	5	16	4	.	4	.	1	.	.	63
Pissos	.	.	.	.	.	3	4	.	.	7	2	11	.	.	.	.	.	.	9	1	4	.	3	14	1	2	3	2	.	1	.	68

STATIONS.	1	2	3	4	5	6	7	8	9	10	11	12	13	14	15	16	17	18	19	20	21	22	23	24	25	26	27	28	29	30	31	TOTAL.
Bassin de l'Adour.																																
Pic du Midi (Obs^re).	5	.	1	.	.	1	1	1	.	.	3	3	.	.	.	1	2	6	3	2	12	.	2	9	3	17	2	.	2	.	4	81
Bagnères-de-B.	3	1	3	.	.	6	0	4	.	1	0	2	.	.	.	0	2	1	4	8	22	2	5	6	23	20	3	.	4	4	16	140
Lourdes	.	.	4	.	.	.	4	11	.	4	.	.	.	.	.	.	.	.	.	4	21	5	4	8	6	21	5	.	5	.	11	113
Peyranère	.	.	.	.	.	.	.	3	.	.	.	5	.	.	.	.	.	1	8	.	3	6	4	1	.	.	5	1	.	13	5	55
Gélan	23	.	.	.	.	.	8	.	.	.	.	.	.	.	.	.	.	15	.	.	.	28	.	18	13	10	.	.	18	.	8	141
Laruns	3	.	3	.	.	.	4	5	.	3	.	3	4	.	.	.	5	.	7	.	23	9	1	8	3	18	6	.	13	.	8	126
Bedous	.	.	.	.	.	.	4	.	.	18	.	.	.	.	.	8	5	4	.	42	.	15	10	8	.	30	15	2	6	.	18	185
Tarbes (P. C.)	.	6	2	.	.	3	3	.	7	.	1	.	.	.	.	.	4	2	2	10	14	3	4	2	2	9	2	3	.	12	.	91
Maubourguet	.	.	.	.	.	.	1	.	1	.	.	8	.	.	.	9	.	6	12	.	9	6	1	8	.	6	5	15	.	5	.	92
Lescar (E. N.)	.	.	.	.	.	.	.	.	.	.	.	.	.	.	.	.	5	12	7	5	23	2	5	8	.	14	5	.	10	2	1	99
Oloron	.	.	.	.	.	.	7	18	.	7	.	2	2	.	.	.	5	8	22	2	33	9	9	24	.	16	6	.	9	.	2	181
Mauléon	.	.	.	.	.	4	2	.	.	.	6	.	.	.	.	2	4	5	3	34	.	18	13	.	13	.	7	9	.	8	.	128
St-J.-Pied-de-Port	.	.	.	.	.	.	4	.	6	.	2	.	.	.	.	8	10	14	8	5	11	25	21	.	.	7	9	.	.	13	.	143
Orthez	.	.	.	.	.	.	4	.	.	4	.	6	.	.	.	.	3	6	9	2	7	.	2	9	.	9	2	1	2	2	6	74
Riscle	2	.	.	.	.	2	2	.	.	3	.	3	.	.	.	.	.	4	3	1	7	.	5	6	.	2	2	.	5	.	6	53
Cazaubon	.	.	.	.	.	4	.	.	.	6	2	5	.	.	.	.	.	8	8	2	0	.	5	10	.	2	1	.	.	.	2	55
Mont-de-Marsan	.	.	.	.	.	6	3	.	.	2	.	10	.	.	.	.	1	4	6	2	1	.	6	10	.	0	2	.	.	.	.	53
Saint-Sever	7	.	.	.	.	6	5	.	.	5	.	6	.	.	.	.	2	4	5	2	6	2	1	8	.	5	3	1	0	.	.	68
Tartas	.	.	.	.	.	3	3	.	.	1	7	3	0	.	.	.	7	2	6	2	4	0	3	8	0	6	5	2	0	.	.	62
Dax (P. C.)	.	.	.	.	.	.	3	.	.	4	.	17	.	.	.	.	27	10	5	2	4	1	3	8	.	4	7	.	.	.	.	95
Bayonne	.	.	.	.	.	.	1	.	.	5	4	7	.	.	.	3	6	10	11	9	8	7	11	12	1	11	3	.	.	.	.	109
Biarritz (Sém.)	8	.	.	.	.	.	.	1	.	7	.	2	2	.	.	.	2	7	7	11	1	8	3	15	3	6	2	1	.	.	.	86

VERSANT DE LA MÉDITERRANÉE.

BASSINS ENTRE LES PYRÉNÉES ET LE RHÔNE.

Bassins du Tech, de la Tet et de l'Agly.

Col de la Quillane	.	.	.	.	.	1	.	.	.	1	.	.	.	.	.	.	1	1	.	1	2	1	1	2	1	2	.	.	0	.	1	15
Montlouis (C. M.)	.	11	.	.	.	2	1	.	.	3	.	.	.	.	.	.	.	20	.	4	.	.	23	.	6	.	.	.	.	.	10	80
Prats-de-Mollo	.	9	3	.	.	16	5	.	.	.	.	.	.	.	.	.	4	8	6	4	.	14	10	5	.	.	6	.	8	10	18	126
Céret	.	.	.	.	.	2	13	.	.	.	.	.	.	.	.	3	9	2	.	2	10	7	4	13	.	4	2	1	2	.	3	77
Vernet-les-Bains	.	.	.	.	.	.	.	.	.	.	.	.	.	.	20	.	5	3	.	.	6	1	4	28	.	3	2	.	.	.	4	77
Prades	.	3	.	.	.	.	.	.	.	.	.	.	.	.	.	.	3	4	.	.	.	1	2	25	2	30	2	.	.	.	3	75
Vinça	.	2	.	.	.	7	1	.	.	.	.	.	.	.	.	.	14	.	.	1	3	.	2	24	24	0	.	.	.	4	2	84
Gincla	.	.	.	.	.	9	9	.	.	4	.	1	.	.	1	16	.	.	.	20	4	.	4	21	3	13	.	.	.	5	1	111
Caudiès-de-St-Paul	.	.	.	.	.	6	2	.	.	1	.	2	.	.	.	1	10	.	.	12	10	.	8	12	1	7	.	.	.	.	2	74
Perpignan (Obs^re)	.	.	.	.	.	5	2	0	.	.	.	.	.	.	1	3	3	.	.	.	7	1	14	5	.	3	.	.	.	.	0	44
Estagel (C. M.)	.	.	.	.	.	.	.	.	.	.	.	.	.	.	7	.	.	.	.	15	5	6	.	.	22	6	5	.	.	.	.	66
Palairac	.	.	.	.	.	5	.	.	.	.	.	2	.	.	.	2	4	.	.	6	13	.	.	25	5	1	.	.	.	.	.	62
St-Laurent-de-la-S.	.	.	.	.	.	5	.	.	.	.	.	.	.	.	3	4	.	.	.	.	7	.	18	.	.	2	.	.	.	.	.	40
Le Barcarès	.	.	.	.	.	4	0	.	.	.	.	.	.	.	.	5	1	.	.	.	4	.	17	6	.	3	.	.	.	.	.	40
Port-Vendres	.	.	.	.	.	.	.	.	.	0	.	.	.	.	.	1	6	1	.	10	.	25	3	15	.	.	5	1	.	.	.	67
Cap Béar (phare)	.	.	.	.	.	.	1	.	.	2	.	.	.	.	.	1	7	0	.	.	9	26	3	17	.	.	5	1	.	.	.	72
Banyuls	.	.	.	.	.	2	1	.	.	2	.	.	.	.	.	3	6	0	.	.	16	26	4	18	.	.	7	2	.	.	.	87

STATIONS.	1	2	3	4	5	6	7	8	9	10	11	12	13	14	15	16	17	18	19	20	21	22	23	24	25	26	27	28	29	30	31	TOTAL.
Bassin de la Sègre.																																
Col de Puymorens	.	16	.	.	.	2	4	.	.	.	.	.	.	.	.	.	4	14	.	12	.	10	17	3	8	.	.	.	.	.	5	95
Angoustrine	.	10	3	.	.	.	7	.	.	.	.	.	.	.	.	.	6	6	1	.	3	5	.	18	6	1	.	.	2	12	.	80
Bourg-Madame	.	20	.	.	.	.	9	.	.	.	.	.	.	.	.	.	5	15	.	12	.	15	3	10	.	.		.	.	.	5	94
Bassin de l'Aude.																																
Le Bousquet	.	2	.	.	.	19	9	.	.	2	1	7	.	.	.	14	4	.	.	15	3	1	.	35	8	4	.	.	3	8	3	139
Mérial	.	3	.	.	.	13	6	.	.	4	1	6	.	.	.	26	6	.	.	8	6	.	.	10	16	8	.	.	1	10	2	129
Espezel	.	3	.	.	3	22	1	.	.	1	2	5	.	.	1	22	2	.	.	12	1	6	7	23	17	10	.	.	.	3	5	146
Les Fanges	.	.	.	.	.	10	7	.	.	5	.	7	.	.	.	30	4	.	.	10	5	.	10	30	7	9	7	.	.	5	6	154
Monthaut (h. b.)	.	.	.	.	.	5	.	.	.	4	.	3	.	.	0	18	.	.	.	12	17	1	12	22	13	8	1	0	.	3	1	121
Monthoumet	.	.	.	.	.	9	.	.	.	1	2	5	.	.	.	0	18	.	.	27	6	3	.	27	1	4	6	.	.	.	.	109
Montlaur	.	.	.	.	.	.	.	.	.	.	.	.	.	.	.	4	3	.	.	.	15	.	6	32	.	25	5	.	.	.	1	90
Moux	.	.	.	.	.	.	.	.	.	.	.	.	.	.	.	20	.	.	.	.	50	.	16	.	.	14	.	.	.	.	.	101
Barbaira	.	.	.	.	.	.	.	.	.	.	.	.	.	.	.	.	.	.	.	.	.	.	29	30	.	5	.	.	.	.	.	64
Carcassonne (C. M.)	.	.	.	.	.	.	1	.	.	.	2	1	.	.	1	3	6	.	.	1	14	1	21	13	1	6	2	.	.	2	7	82
Lasbordes	.	.	.	.	.	.	.	.	.	4	5	.	.	.	.	.	.	.	.	11	7	.	31	.	.	.	9	.	.	.	.	67
La Loubatière	.	.	.	.	.	.	.	.	.	.	2	30	.	.	2	3	1	3	4	1	29	15	22	5	16	3	2	.	.	7	2	147
Lespinassière (Salette)	.	.	.	.	.	.	2	.	.	.	22	6	.	.	.	4	2	7	1	1	25	2	4	57	.	11	6	.	.	.	8	158
Caunes (h. b.)	.	.	.	.	.	.	.	.	.	.	.	.	.	.	0	4	6	.	.	.	25	3	1	36	.	.	6	.	.	.	8	89
Estagnol	.	.	.	.	.	7	4	.	.	.	2	1	.	.	1	20	.	.	.	6	24	2	.	32	11	10	4	.	.	3	0	127
Bassins de l'Orb, de l'Hérault, du Lez et du Vidourle.																																
Saint-Pons	.	.	.	.	.	.	.	.	.	.	.	.	.	.	.	.	.	.	.	.	23	.	40	50	.	.	5	.	.	.	1	119
Le Poujol	.	.	.	.	.	.	.	.	.	.	2	1	.	.	.	1	.	.	.	.	.	.	.	.	10	.	108	2	.	.	.	124
Saint-Gervais	.	.	.	.	.	.	.	.	.	.	.	.	.	.	.	.	60	40	17	.	.	.	.	.	.	4	.	.	.	.	.	121
Bédarieux	.	.	.	.	.	.	.	.	.	.	.	.	.	.	.	.	.	.	.	25	27	9	31	106	.	7	.	.	.	.	.	205
L'Escandolgue	.	.	.	.	.	1	.	.	.	.	.	.	.	.	.	.	.	.	.	1	45	.	29	48	.	11	4	.	2	.	1	142
Lodève	.	.	.	.	.	.	.	.	.	.	.	.	.	.	.	.	.	2	1	1	45	.	34	50	.	10	3	.	2	.	2	150
Le Caylar	.	.	.	.	.	.	.	.	.	.	.	.	.	.	.	.	.	.	.	3	42	4	24	37	.	6	11	.	4	.	5	136
Le Vigan	.	.	.	.	.	3	.	.	.	.	.	.	.	.	.	.	.	.	.	.	46	.	49	35	5	.	.	.	.	.	3	141
Saint-Bauzille	.	.	.	.	.	.	.	.	.	2	.	.	.	.	.	.	.	.	28	30	30	3	20	30	.	.	.	.	7	.	8	158
Lunel	.	.	.	.	.	.	.	.	.	.	.	.	.	.	.	.	.	10	.	.	58	.	40	18	.	.	.	.	.	.	6	132
Montpellier (E. N.)	.	.	.	.	.	.	.	.	.	.	.	.	.	.	.	.	.	0	.	8	18	.	20	45	.	.	.	.	.	.	1	92
S-Mathieu-de-Trév.	.	.	.	.	.	.	.	.	.	.	.	.	.	.	.	.	.	.	.	10	41	.	40	14	.	.	.	.	.	.	.	105
Plateau de Valène	.	.	.	.	.	.	.	.	.	.	.	.	.	.	.	.	.	18	5	27	30	.	58	4	.	1	.	.	.	8	3	154
Gignac	.	.	.	.	.	.	.	.	.	.	.	.	.	.	.	.	.	.	.	10	70	.	15	28	.	.	.	.	.	.	.	123
Cette (P. C.)	.	.	.	.	.	.	.	.	.	.	.	.	.	.	.	1	.	3	.	.	10	.	48	.	.	2	.	.	.	.	1	65
Agde	.	.	.	.	.	.	.	.	.	.	.	.	.	.	.	.	.	.	.	.	31	.	71	14	.	3	.	.	.	.	2	121
Béziers	.	.	.	.	.	.	.	.	.	.	.	.	.	.	.	2	.	.	.	.	30	1	26	52	.	3	.	.	.	.	2	116
Capestang	.	.	.	.	.	.	.	.	.	.	.	.	.	.	.	.	.	.	.	.	6	.	32	28	.	4	.	.	.	.	.	70
BASSIN DU RHÔNE.																																
Bassin de la Saône supérieure.																																
Mielin	2	3	13	12	2	.	1	7	.	1	2	8	24	1	.	.	.	.	.	.	4	13	4	.	.	17	7	20	9	7	.	157
Belfahy	1	2	20	16	11	.	.	5	.	1	2	9	24	2	.	.	.	.	.	.	7	13	3	.	.	17	9	16	10	8	.	176
Quers	3	6	8	6	.	.	3	.	.	.	5	4	9	.	.	.	.	.	.	.	12	8	4	.	.	12	13	7	6	2	.	108
Plancher-les-M.	2	3	17	10	10	.	0	10	.	0	2	10	27	2	.	.	.	.	.	1	6	15	1	2	.	18	11	17	11	8	.	183
Villersexel	4	8	4	5	.	.	10	.	1	2	2	25	.	.	.	.	.	.	.	7	13	1	.	.	13	7	10	3	7	1	1	124

STATIONS.	1	2	3	4	5	6	7	8	9	10	11	12	13	14	15	16	17	18	19	20	21	22	23	24	25	26	27	28	29	30	31	TOTAL.
Bassin de la Saône supérieure (suite).																																
Montbozon	.	1	2	6	3	3	.	.	4	.	1	1	2	6	.	.	.	.	.	.	7	6	.	.	.	15	10	16	4	7	.	94
Marnay	.	.	3	2	3	4	.	.	2	.	1	2	4	4	.	.	.	.	0	.	11	6	.	.	.	15	12	5	3	3	.	78
Chaumercenne	3	2	1	6	0	.	2	.	.	1	1	8	1	.	.	.	.	.	0	1	9	2	.	.	3	16	8	.	3	.	3	71
Fouvent-le-Bas	3	6	2	2	.	0	1	.	.	6	1	7	.	.	.	.	.	.	.	7	3	0	0	.	0	2	3	1	5	0	7	57
Vesoul (C. M.)	.	3	5	3	0	.	.	1	.	1	1	2	11	.	.	.	.	.	9	.	9	2	1	.	.	22	.	5	10	5	1	91
Conflandey	5	6	3	.	.	.	1	.	.	3	.	4	.	.	.	.	.	.	0	2	10	.	.	.	.	8	7	2	5	2	2	60
Saint-Remy	.	8	6	6	.	.	11	.	.	.	.	14	.	.	.	.	.	.	.	4	8	.	.	.	7	4	.	8	7	.	.	83
Plombières	.	6	1	1	.	.	4	.	.	2	0	35	9	.	.	.	.	.	.	6	8	4	.	.	.	21	8	15	13	2	1	137
Vioménil	2	4	5	3	.	.	19	2	.	1	.	6	4	.	.	.	.	.	.	4	10	9	5	.	.	5	4	7	2	1	0	93
Fontenoy-le-Ch.	2	2	5	7	1	.	1	1	.	0	1	9	3	.	.	.	.	.	.	.	13	2	.	.	.	14	3	1	6	2	1	73
Villars-le-Pautel	8	6	4	2	.	.	9	.	.	2	1	7	1	.	.	.	.	.	.	9	5	.	.	.	.	4	6	3	1	1	1	70
Bourbonne-les-B.	.	3	4	3	5	.	.	.	.	4	2	.	2	.	.	.	.	.	.	.	2	1	.	2	.	.	1	1	3	2	.	35
La Ferté-s-Am.	.	12	6	7	.	.	.	.	.	.	.	.	8	.	.	.	.	.	.	.	8	8	.	.	.	.	4	.	5	3	.	61
Jussey	.	5	5	4	1	.	2	.	.	.	1	1	4	.	.	.	.	.	.	.	7	2	.	0	.	3	2	3	5	4	2	51
Chalindrey	.	6	5	2	1	.	.	1	.	.	3	8	7	.	.	.	.	.	.	1	18	1	.	.	.	3	0	5	4	.	0	65
Villegusien	5	4	0	.	.	.	.	.	.	4	6	6	.	.	.	.	.	.	.	15	1	.	.	.	3	.	3	3	.	.	.	50
Vaux-s.-Aubigny	1	8	.	.	.	.	.	.	.	5	6	12	.	.	.	.	.	.	.	15	.	.	.	.	.	2	2	7	.	.	.	58
Is-sur-Tille	4	4	.	0	.	.	.	.	.	.	5	6	.	.	.	.	.	.	.	14	11	.	.	.	.	6	2	2	2	.	.	56
Saussy	4	3	.	.	.	.	1	.	.	.	2	11	3	.	.	.	.	.	.	8	6	.	.	.	.	4	7	.	.	.	.	48
St-Seine-l'Abbaye	.	8	7	3	.	.	.	.	.	.	9	.	10	.	.	.	.	.	.	.	8	.	.	.	.	.	.	9	2	2	.	59
Dijon (P. C.)	2	2	.	.	.	.	4	.	.	.	5	3	.	.	.	.	.	.	.	4	8	.	.	.	2	2	6	1	1	.	.	40
Vonges (Poudrie)	.	5	4	5	.	.	.	8	.	.	5	7	.	.	.	.	.	.	.	.	11	2	.	.	.	11	8	4	3	.	7	80
Bassin de la Saône inférieure, au-dessous du confluent du Doubs.																																
Beaune	2	2	.	0	.	.	7	.	.	.	3	7	.	.	.	.	.	.	.	33	9	.	3	.	1	3	8	.	2	.	.	81
Lons-le-Saunier (E. N.)	0	2	.	4	0	.	1	2	.	9	3	7	12	.	.	.	.	0	.	0	14	9	1	.	.	32	12	2	13	2	2	127
Bourg (E. N.)	.	.	3	.	.	.	15	.	.	5	1	5	3	.	.	.	.	.	10	2	17	6	2	.	15	21	11	.	12	1	6	134
Les Écharmeaux	.	7	.	.	.	.	5	3	.	5	8	11	.	.	.	.	.	7	.	4	10	22	4	9	3	25	10	4	5	.	1	143
Trévoux	1	5	.	.	.	.	10	.	3	2	.	8	.	.	.	.	.	.	.	5	11	17	2	14	11	9	2	.	6	3	3	112
Tarare	.	2	1	.	.	.	4	1	.	6	.	.	7	.	.	.	4	.	.	20	11	6	8	16	4	16	2	.	4	.	1	113
Mont-Verdun	.	8	1	3	.	.	4	6	.	6	1	3	1	.	.	.	1	.	.	5	8	63	2	12	16	11	11	1	6	3	8	180
L'Arbresle	.	5	1	.	3	.	4	15	4	6	4	2	6	.	.	.	.	.	.	20	9	9	16	12	17	20	25	3	15	6	4	206
Ste-Foy-l'Argent	.	5	4	.	.	.	5	2	.	.	5	5	2	3	.	.	2	.	.	12	6	28	6	12	7	16	24	3	5	.	2	154
Bassin du Doubs.																																
Mouthe	3	5	5	6	.	1	2	.	9	4	10	26	1	.	.	.	5	.	6	15	16	4	1	.	.	15	24	23	10	6	5	202
Fort de Monfaucon	1	12	10	21	5	.	.	.	.	8	.	5	45	.	.	.	.	.	.	.	25	10	.	.	.	21	30	22	6	1	2	224
Besançon (Obs.)	2	5	1	4	.	.	3	.	.	1	.	14	7	.	.	.	.	.	.	.	18	4	1	.	.	18	11	7	3	.	11	110
Chailluz	.	4	6	.	5	.	.	2	.	.	.	7	15	.	.	.	.	.	.	.	4	6	.	.	5	12	7	8	4	.	.	86
Ornans	1	2	5	4	2	.	.	10	.	1	1	.	9	.	.	.	.	.	.	.	13	22	.	4	.	13	11	10	8	8	4	128
Dôle (P. C.)	.	2	.	3	.	.	.	2	.	.	1	5	8	.	.	.	.	.	5	.	8	2	.	.	.	17	11	.	2	2	.	68
Bassin du Rhône proprement dit, cours moyen.																																
Bonneville (E. N.)	0	.	0	0	.	0	15	1	.	10	3	9	5	.	.	.	.	.	.	21	9	10	.	.	12	45	7	1	11	0	16	177
Gex	.	.	.	.	.	.	10	.	.	4	.	15	.	.	.	.	.	.	3	23	21	2	.	.	9	23	19	3	15	.	13	160
Les Rousses	.	1	.	5	4	.	11	4	.	.	10	6	26	.	.	.	.	5	.	12	20	16	1	2	.	28	25	23	28	4	6	237
Champagnole	.	0	2	3	2	.	1	4	.	6	7	5	18	.	.	.	.	.	.	0	18	18	1	2	5	14	16	20	15	5	3	165
Saint-Claude	.	.	.	4	0	.	6	0	.	2	12	8	15	.	.	.	.	3	2	1	27	12	.	.	.	30	33	21	32	2	5	215

STATIONS.	1	2	3	4	5	6	7	8	9	10	11	12	13	14	15	16	17	18	19	20	21	22	23	24	25	26	27	28	29	30	31	TOTAL.
Bassin du Rhône proprement dit, cours moyen (suite).																																
Cruseilles	.	1	3	1	.	.	16	5	.	3	10	8	10	.	.	.	.	.	.	15	20	20	.	.	.	30	20	8	13	7	8	198
Annecy	.	.	2	.	0	.	10	.	.	3	9	2	8	.	.	.	.	.	.	11	14	17	2	.	.	19	24	13	9	7	4	154
Le Châtelard	.	2	5	.	1	.	6	.	.	.	12	2	13	.	.	.	.	.	4	11	10	20	7	.	.	15	23	27	9	2	.	169
Albens	.	.	.	.	.	.	4	.	.	2	7	3	6	.	.	.	.	.	.	6	19	6	3	.	.	15	17	18	.	12	.	118
Chambéry	.	3	0	.	0	.	6	2	.	1	11	6	12	.	.	.	.	0	4	6	27	5	13	.	.	15	16	17	7	8	3	162
St-Thibaud-de-C.	1	7	17	.	.	.	8	2	.	.	22	7	17	.	.	.	.	12	5	3	27	16	10	.	.	18	39	28	10	11	7	268
Lhuis	.	.	.	.	.	.	10	.	.	.	11	25	.	.	.	.	.	.	.	.	59	.	.	.	14	22	.	.	30	.	7	178
Belley	.	.	.	5	.	.	.	9	2	17	.	.	8	10	5	4	2	4	.	16	17	13	18	.	16	27	20	.	22	.	15	230
Hauteville	.	.	3	3	2	.	.	14	.	12	1	5	12	15	8	6	7	7	5	19	9	.	15	.	3	4	4	2	16	6	2	180
Nantua	1	1	1	2	.	1	8	.	.	7	1	25	11	.	.	.	.	.	12	14	5	3	.	.	13	12	22	28	.	.	9	176
Neuville-s-Ain	.	.	.	3	.	.	9	.	.	8	.	9	5	.	.	.	.	.	.	15	14	19	5	.	16	22	13	1	12	.	8	159
Montluel	.	.	.	.	.	4	7	.	.	6	5	2	.	.	.	.	.	.	7	.	46	8	.	.	12	6	4	.	4	8	5	124
Lyon (Tête-d'Or)	.	1	.	.	.	.	2	3	.	1	3	3	2	.	.	.	1	.	.	16	10	7	5	5	18	17	16	.	7	.	3	120
St-Genis-Laval(Obs)	.	5	1	.	1	.	1	4	.	1	5	2	1	.	.	.	.	.	.	19	13	16	4	13	33	10	8	.	6	.	4	147
St-Romain en Gal.	.	7	.	.	.	4	4	.	.	.	1	.	.	.	.	.	.	.	26	62	7	5	14	18	11	10	7	.	1	4	2	182
Izieux	3	3	0	0	.	6	14	.	.	6	0	3	.	.	.	0	6	8	11	13	26	1	18	21	16	7	6	1	4	0	4	177
Mont-Pilat	11	5	1	.	.	7	14	.	.	4	10	12	.	.	.	.	3	5	25	25	33	23	9	29	25	14	6	2	3	9	5	280
Bassin de l'Isère.																																
Flumet	.	5	4	0	0	.	17	1	.	3	7	3	10	0	.	.	.	.	0	4	9	1	4	.	.	18	34	28	0	7	.	156
Beaufort	4	7	5	2	.	.	24	0	.	15	10	5	5	1	.	.	.	.	6	11	13	1	8	.	.	20	36	26	.	6	.	205
Mont-Gilbert(fort)	0	0	0	0	.	.	3	3	.	1	0	0	0	.	.	.	.	5	4	.	0	0	3	.	4	2	1	0	1	0	0	30
Bourg St-Maurice	.	12	.	.	.	20	.	.	.	5	.	2	3	.	.	.	.	.	25	2	.	5	.	.	3	9	5	.	8	.	.	99
Sainte-Foy	.	6	5	.	.	.	.	4	17	7	3	1	.	.	.	.	.	.	1	2	.	2	.	.	.	12	6	2	.	.	.	68
Val d'Isère	.	2	4	.	.	.	24	.	.	7	8	2	.	.	.	.	.	11	.	1	.	1	.	2	21	15	10	16	0	.	.	124
Modane	.	2	1	.	.	.	17	.	.	7	2	.	1	.	.	.	.	.	.	1	.	2	.	1	3	16	1	7	.	.	.	61
L'Esseillon (fort)	4	.	.	.	.	.	.	.	3	2	.	.	.	.	.	.	.	.	.	7	.	.	.	.	.	75	.	.	.	.	.	92
Bozel	1	0	1	.	.	.	24	.	.	5	7	1	4	.	.	.	.	.	.	9	.	3	4	.	3	6	13	11	.	2	.	94
Montaimont	2	3	4	.	.	.	36	.	2	4	.	2	13	.	.	.	.	.	1	15	4	14	1	.	1	15	11	9	2	.	.	139
St-Jean-de-Maur	.	4	.	.	.	7	.	.	.	5	6	1	9	.	.	.	9	.	3	.	.	10	.	.	12	12	13	.	3	.	.	94
St-Jean-d'Arves	.	3	3	.	.	.	14	.	.	2	10	.	7	.	.	.	.	1	.	4	6	6	10	3	3	10	5	9	.	.	.	96
La Mûre	.	.	.	.	.	.	28	.	.	.	3	4	10	.	.	.	.	16	0	45	23	21	.	17	15	3	15	11	5	.	6	223
Grenoble (E. N.)	.	1	.	.	.	6	16	4	.	3	5	8	18	.	.	.	.	.	7	22	15	4	2	0	18	12	36	28	4	.	8	217
La Tronche	.	0	.	0	.	18	11	0	1	7	.	26	2	.	.	.	3	4	13	31	12	1	1	1	18	12	22	.	4	1	8	196
Bassin de la Durance.																																
Faucon	10	12	.	.	.	15	.	.	.	.	.	.	.	.	.	.	.	10	5	15	10	.	10	40	30	5	.	.	12	.	.	174
Sisteron	.	2	.	.	.	.	13	.	.	.	.	.	.	.	.	.	2	4	10	8	6	4	6	8	15	10	8	5	10	15	.	126
Digne (M. Giraud)	.	4	.	.	.	2	4	8	.	.	.	.	.	.	.	.	2	49	1	3	1	2	6	4	31	11	2	.	7	.	9	146
St-Étienne-les-Org.	.	.	.	.	.	.	6	.	.	.	.	.	.	.	.	.	.	11	.	.	8	12	5	9	15	3	.	.	8	.	3	80
Forcalquier	.	.	.	.	.	.	6	.	.	.	.	.	.	.	.	.	.	8	.	.	7	12	.	10	28	.	.	.	6	.	.	77
Manosque	.	.	.	.	.	.	.	.	.	.	.	.	.	.	.	.	.	.	5	15	5	.	.	35	.	.	.	.	20	.	25	105
La Garde	.	.	.	.	.	12	.	.	.	.	.	.	.	.	.	4	14	.	23	14	9	14	16	27	6	4	.	12	.	.	8	163
Apt	.	.	.	.	.	3	.	.	.	.	.	.	.	.	.	.	.	.	.	31	.	.	9	.	28	.	.	.	2	.	3	76
Mirabeau	.	.	.	.	.	.	4	1	.	.	.	.	1	.	.	1	2	.	.	5	5	5	6	5	41	.	.	1	6	12	.	95
Pertuis	.	.	.	.	.	8	2	.	.	.	.	.	.	.	.	2	.	.	7	19	7	3	5	4	.	0	.	9	9	.	9	85
Venelles	.	.	.	.	.	.	5	1	.	.	.	.	.	.	.	.	2	.	1	1	21	6	1	6	31	.	3	.	8	14	.	100
Cavaillon	.	.	.	.	.	4	6	.	.	.	.	.	.	.	.	3	30	.	6	18	7	.	12	60	.	6	.	10	.	.	5	167

STATIONS.	1	2	3	4	5	6	7	8	9	10	11	12	13	14	15	16	17	18	19	20	21	22	23	24	25	26	27	28	29	30	31	TOTAL.
Bassins de l'Ardèche, de la Cèze et du Gard; petits bassins de la rive droite du Rhône.																																
Vernoux (M. Maisonneuve)													49	.	.	.	6	3	17	4	8	8	4	12	29	12	7	1	3	3	7	173
Privas (E. N.)	.	.	.	.	.	.	.	.	.	12	.	4	.	.	.	.	8	19	10	2	14	.	12	21	16	3	.	.	4	.	7	132
Montpezat	.	.	.	.	.	0	2	.	.	1	.	1	1	.	.	.	3	1	22	5	35	2	15	31	32	7	2	0	1	.	6	166
Villefort	.	.	.	.	.	.	.	.	.	.	.	.	.	.	.	.	2	12	10	24	29	.	21	62	66	4	2	1	.	.	11	244
Mâlons	.	.	.	.	.	.	.	.	.	.	.	.	.	.	.	3	.	36	4	30	16	12	42	47	12	4	.	.	2	.	2	211
Vialas	.	.	.	.	.	.	1	.	.	.	.	.	.	.	.	.	2	.	13	6	24	10	19	80	36	6	6	0	2	.	6	211
Bessèges	.	.	.	.	.	.	.	.	.	.	.	.	.	.	.	.	.	.	12	27	44	18	19	40	4	.	47	17	68	.	47	343
La Grande-Combe	.	.	.	.	.	.	.	.	.	.	.	.	.	.	.	4	.	10	6	24	14	11	46	48	.	3	.	7	.	.	.	171
Collet-de-Dèze	.	.	.	.	.	.	0	.	.	.	.	0	.	.	.	.	2	.	18	3	34	25	15	46	56	36	.	.	3	.	6	244
Barre	.	.	.	.	.	.	1	1	.	.	.	1	.	.	.	1	1	.	8	6	42	5	5	71	20	11	1	.	.	.	8	182
St-Étienne-V.-F.	.	.	.	.	.	.	6	.	.	.	.	.	.	.	.	.	.	.	5	56	33	9	4	81	18	10	.	.	3	.	5	230
Lasalle	.	.	.	.	.	.	.	3	.	.	.	.	.	.	.	.	.	.	4	68	21	.	53	31	.	.	.	.	.	6	2	187
Alais	.	.	.	.	.	.	.	.	.	.	.	.	.	.	.	.	.	13	4	28	23	4	46	34	.	.	4	.	.	.	5	161
Lédenon	.	.	.	.	.	.	.	.	.	.	.	.	.	.	.	.	3	.	.	2	.	26	8	.	29	.	.	.	.	.	6	74
Uzès	.	.	.	.	.	.	2	.	.	2	.	.	.	.	.	.	3	.	.	9	25	5	.	19	41	.	2	.	3	2	4	116
Barjac	.	.	.	.	.	.	.	.	.	.	.	.	.	.	.	.	5	.	13	13	18	12	5	23	61	7	4	5	.	2	.	168
Pont-Saint-Esprit	.	.	.	.	.	.	.	.	.	.	.	.	.	.	.	.	.	.	.	.	.	.	.	.	.	.	.	.	.	.	.	.
Bagnols	.	.	.	.	.	.	.	.	.	.	.	.	.	.	.	.	.	.	.	.	.	.	.	.	.	.	.	.	.	.	.	.
Bassin du Rhône proprement dit, cours inférieur.																																
Valence (E. N.)	.	.	.	.	.	.	4	.	.	.	2	1	.	.	.	18	.	11	22	2	5	.	13	37	22	2	1	1	4	2	6	153
Livron (M. Pugnet)	.	.	.	.	.	.	.	5	.	.	3	.	.	.	.	.	.	7	20	9	4	2	2	7	28	4	7	1	2	6	3	110
Saoù	.	.	.	.	.	7	.	.	.	.	.	.	.	.	.	.	5	3	2	1	2	4	4	25	35	2	4	.	.	2	.	95
Crest	.	1	.	.	.	.	2	.	.	.	.	.	1	.	.	.	4	.	24	1	1	2	5	6	37	18	4	10	1	1	1	120
Beaufort	.	.	.	.	.	8	0	.	.	.	.	4	.	.	0	6	11	2	2	12	2	10	8	39	10	2	6	.	4	5	.	131
Die (M. Favier)	.	.	.	.	.	29	2	.	.	1	.	4	.	.	5	.	3	3	15	6	.	9	5	29	9	2	11	.	10	4	1	148
Châtillon	.	.	.	.	.	29	2	.	.	.	1	5	.	.	.	2	6	16	7	7	12	10	7	23	7	9	4	.	5	.	7	159
Jansac	.	.	.	.	.	.	44	0	.	.	1	0	0	.	.	.	0	1	6	1	13	6	18	8	34	8	7	9	2	6	8	172
Beaurières (Martin)	.	.	.	.	.	27	0	.	.	0	.	1	.	.	.	.	20	.	6	5	5	5	4	11	37	2	11	.	4	.	4	145
Valréas	.	.	.	.	.	11	5	.	.	.	.	0	.	.	.	.	.	11	12	3	9	7	6	86	10	4	.	.	7	.	0	171
Lapalud	.	.	.	.	.	0	4	.	.	0	.	.	.	.	.	2	2	19	39	13	6	2	.	74	1	3	.	.	3	.	1	171
Orange	.	.	.	.	.	.	2	.	.	2	.	.	.	.	.	1	5	.	2	2	15	3	17	52	27	2	.	.	6	.	3	139
Malaucène	.	.	.	.	.	2	1	.	.	.	.	.	.	.	1	0	26	0	6	6	8	7	7	43	4	1	0	7	.	.	2	121
Savoillans	.	.	.	.	.	14	.	.	.	.	.	.	.	.	.	.	34	6	22	6	5	5	2	37	2	7	2	16	.	1	5	163
Mt-Ventoux (Obs.)	.	.	.	.	.	.	24	14	.	4	.	.	6	.	.	.	7	23	12	17	22	10	13	8	32	5	9	3	2	8	1	221
Sault	2	.	.	.	.	5	.	.	.	.	.	.	.	.	.	2	14	7	8	16	5	5	10	20	1	1	1	11	0	.	3	111
Saint-Christol	.	1	.	.	.	17	0	.	.	.	.	.	.	.	.	1	1	28	2	7	22	16	4	17	25	3	2	1	7	.	5	159
Murs	.	.	.	.	.	10	0	.	.	.	.	.	.	.	0	3	46	7	.	7	3	4	0	8	35	0	0	9	.	.	.	126
Carpentras	.	.	.	.	.	5	.	.	.	.	.	.	.	.	.	3	21	.	2	5	7	1	11	42	2	9	.	7	.	.	10	125
Avignon (E. N.)	.	.	.	.	.	1	2	.	.	.	.	.	.	.	1	.	1	5	1	11	7	3	14	37	20	.	.	.	2	.	15	120
Beaucaire	.	.	.	.	.	.	.	.	.	.	.	.	.	.	.	.	15	.	.	11	19	.	28	25	.	.	.	.	.	31	5	134
Saint-Rémy	.	.	.	.	.	5	10	.	.	.	.	.	.	.	.	1	37	12	.	22	57	.	11	4	.	2	.	.	13	.	15	189
Arles	.	.	.	.	.	.	12	1	.	.	.	.	.	.	.	.	1	22	.	.	29	5	.	.	12	1	.	.	13	1	57	154
Saintes-Maries	.	.	.	.	.	.	3	.	.	.	.	.	.	.	.	.	.	.	.	.	.	6	11	44	.	.	.	.	.	.	.	64
RÉGION DE NICE.																																
Petits bassins entre le Rhône et les Alpes.																																
Pélissanne	.	.	.	.	.	.	5	.	.	.	.	.	.	.	.	.	.	1	.	33	21	.	14	64	.	5	.	14	.	25		182
Cornillon	.	.	.	.	.	.	4	.	.	.	.	.	.	.	.	.	.	2	.	5	22	.	14	32	.	.	.	9	.	.		88

STATIONS.	1	2	3	4	5	6	7	8	9	10	11	12	13	14	15	16	17	18	19	20	21	22	23	24	25	26	27	28	29	30	31	TOTAL.
Petits bassins entre le Rhône et les Alpes (suite).																																
Saint-Chamas	.	.	.	.	.	3	.	.	.	.	.	.	.	.	.	.	.	2	.	6	21	.	15	35	.	3	.	9	.	.	13	107
Port de Bouc	.	.	.	.	.	.	.	.	.	.	.	.	.	.	.	.	.	.	.	3	20	.	9	10	.	.	.	.	27	.	3	72
Les Pennes	.	.	.	.	.	.	.	.	.	.	.	.	.	.	.	.	1	.	.	.	7	23	8	.	32	1	3	.	21	6	.	102
Aix (E. N.)	.	.	.	.	.	1	6	.	.	.	.	.	.	.	.	2	.	5	2	13	10	2	7	58	18	.	3	.	13	.	26	166
Saint-Antonin	.	.	.	.	.	.	7	.	.	.	.	.	.	.	.	.	.	.	7	14	42	28	12	18	19	4	.	17	.	.	22	190
Le Gd-Sambuc	.	.	.	.	.	.	3	.	.	.	.	.	.	.	.	.	3	.	4	7	11	14	6	8	47	.	.	.	14	2	.	119
Palama	.	.	.	.	.	1	.	.	.	.	.	.	.	.	.	1	.	.	2	.	5	22	2	10	44	.	4	.	28	5	.	124
Gréasque	.	.	.	.	.	.	1	.	.	.	.	.	.	.	.	.	1	.	3	5	4	12	.	12	77	.	3	.	20	6	.	144
Marseille (Obsre)	.	.	.	.	.	.	1	.	.	.	.	.	.	.	.	1	.	1	.	.	24	.	12	22	6	1	.	.	44	.	.	112
Cap Sicié (Sémaph.)	.	.	.	.	.	.	.	.	.	.	.	.	.	.	.	.	.	.	.	.	6	8	1	11	30	.	1	.	4	.	.	61
Toulon	.	.	.	.	.	.	.	.	.	.	.	.	.	.	.	.	.	.	.	5	25	0	11	23	9	4	.	.	1	.	.	99
Hyères	.	.	.	.	.	.	.	.	.	.	.	.	.	.	.	.	.	.	.	26	12	2	10	22	13	1	.	.	1	.	.	87
Draguignan (E. N.)	.	.	.	.	.	.	.	.	.	.	.	.	.	.	.	.	.	.	.	4	47	7	6	14	19	.	.	.	6	3	5	109
Cannes (P. C.)	.	2	.	.	.	.	.	.	.	.	.	.	.	.	.	.	.	.	.	30	14	4	9	24	.	.	.	.	.	.	2	85
Nice (Obsre)	.	5	27	.	.	1	1	.	.	.	.	.	.	.	.	.	.	.	.	6	58	.	7	4	25	.	.	.	2	.	2	138
Villefranche (phare)	.	.	.	8	.	.	.	.	.	.	.	.	.	.	.	.	.	.	.	.	.	65	16	.	9	41	2	.	.	.	.	141
CORSE.																																
Bastia	4	5	2	.	.	.	.	.	.	.	.	.	.	1	.	.	.	2	.	18	.	5	.	4	.	10	.	.	.	5	2	58
Ile Sanguinaire	8	.	.	.	.	.	.	.	.	.	.	4	.	.	.	.	4	.	.	8	.	16	.	10	2	.	4	.	.	5	.	61

OBSERVATIONS DU MOIS DE JUIN 1894.

STATIONS.	1	2	3	4	5	6	7	8	9	10	11	12	13	14	15	16	17	18	19	20	21	22	23	24	25	26	27	28	29	30	TOTAL.
VERSANT DE LA MER DU NORD.																															
BASSINS DU RHIN, DE LA MEURTHE ET DE LA MOSELLE.																															
Col de Bussang	1	9	22	.	.	1	1	19	2	.	1	18	16	18	2	.	3	1	24	4	6	1	.	.	.	.	.	.	.	.	149
Le Thillot	25	28	.	.	2	9	19	1	.	2	19	18	7	2	1	.	.	35	2	6	.	.	.	.	.	.	.	.	.	.	156
Cornimont	2	.	24	.	4	2	3	26	1	.	3	19	9	10	5	.	2	4	28	2	5	.	.	.	.	.	.	.	.	.	150
Retournemer	7	8	20	.	.	3	11	18	3	.	6	18	20	7	10	.	5	.	43	4	9	.	.	.	.	.	.	.	.	.	192
La Hardalle	7	4	4	.	.	1	5	16	6	.	7	8	13	6	12	.	10	.	25	7	16	4	.	.	.	.	.	.	.	.	151
Saulcy-s.-M.	6	1	.	.	1	3	8	0	1	2	7	7	4	2	.	1	0	17	4	15	1	.	.	.	.	.	.	.	.	.	80
Bruyères	3	7	4	.	.	.	10	11	.	.	4	6	3	7	4	.	2	1	20	2	6	.	.	.	.	.	.	.	.	.	90
Lerrain	.	8	6	.	.	.	6	13	2	.	5	3	8	4	3	1	1	.	10	2	1	.	.	.	.	.	.	.	.	.	73
Charmes	.	9	.	.	.	2	.	1	.	.	0	0	6	0	.	6	1	3	0	3	1	.	.	.	.	.	.	.	.	.	34
Rambervillers	.	9	5	.	3	7	7	1	.	.	16	4	4	1	.	5	.	11	3	11	.	.	.	.	.	.	.	.	.	.	86
Saint-Dié	2	10	.	.	.	.	.	.	.	3	12	10	4	5	.	4	.	4	24	.	14	.	.	.	.	.	.	.	.	.	93
Provenchères	2	8	1	.	.	0	7	10	2	.	1	11	5	5	3	.	1	.	21	3	10	1	.	.	.	.	.	.	.	.	91
Vexaincourt	.	11	3	.	2	5	9	17	2	.	5	6	8	5	7	6	.	1	14	2	.	.	.	.	.	.	.	.	.	.	105
Baccarat	.	9	3	.	.	3	2	16	1	.	1	3	3	6	1	.	4	.	9	4	8	.	.	.	.	.	.	.	.	.	73
Moriviller	.	7	3	.	.	1	6	5	2	.	1	2	1	14	1	.	8	1	5	5	.	.	.	.	.	.	.	.	.	.	62
Vézelise	.	5	.	.	.	.	10	7	1	1	2	1	2	6	3	.	3	1	7	0	3	0	.	.	.	.	.	.	.	.	52
Allain	.	4	0	.	.	3	9	4	3	1	3	2	3	7	.	.	5	.	12	1	3	.	.	.	.	.	.	.	.	.	60
Neuves-Maisons	4	.	1	.	2	4	9	14	1	1	3	2	1	12	0	.	0	1	8	1	4	.	.	0	1	.	.	.	.	.	69
Lunéville	.	5	7	2	.	1	4	13	4	.	3	1	1	8	1	.	3	.	10	0	3	.	.	.	.	.	.	.	.	.	66
Blamont	.	16	.	.	5	6	5	11	.	.	2	5	6	6	4	.	7	.	8	10	.	.	.	.	.	.	.	.	.	.	90
Parroy	.	4	1	.	.	4	7	6	10	.	3	.	.	.	.	.	2	4	15	2	2	.	.	.	.	.	.	.	.	.	60
Tomblaine (E. Ag.)	0	3	1	.	0	1	8	6	4	.	4	2	1	9	0	3	.	.	8	2	2	.	.	3	.	.	.	.	.	.	57
Nancy (Faculté)	.	3	1	.	.	1	9	5	1	.	5	2	1	12	0	.	2	.	9	2	3	.	.	1	.	.	.	.	.	.	58
Amance	.	2	5	.	.	2	7	4	1	.	4	1	4	5	1	.	2	.	6	.	2	.	.	.	2	.	.	.	.	.	48
Toul	.	3	.	.	.	1	10	5	2	.	3	4	2	7	.	.	.	.	9	1	4	.	.	.	3	.	.	.	.	.	53
Rogéville	.	2	2	.	.	4	10	7	5	0	3	4	2	11	0	.	3	.	10	1	3	.	.	.	.	.	.	.	.	.	67
Nomény	.	1	2	.	.	4	10	2	4	.	4	5	7	5	.	.	2	.	11	.	.	.	.	.	.	.	.	.	.	.	57
Euvezin	.	2	.	.	.	.	5	10	5	6	.	6	3	3	.	.	5	.	5	0	2	.	.	.	.	.	.	.	.	.	53
Lachaussée	.	3	3	.	.	0	10	1	8	1	3	3	3	4	.	.	5	.	11	3	2	.	.	0	.	.	.	.	.	.	60
Fleury	.	1	2	.	.	2	5	4	7	4	10	7	3	3	1	1	4	8	1	1	6	.	.	.	1	.	.	.	.	.	71
Mance	.	2	4	1	.	.	9	1	2	3	14	2	5	12	.	.	5	.	11	0	1	.	.	.	0	.	.	.	.	.	72

STATIONS.	1	2	3	4	5	6	7	8	9	10	11	12	13	14	15	16	17	18	19	20	21	22	23	24	25	26	27	28	29	30	TOTAL.
BASSINS DE LA MEUSE, DE LA CHIERS ET DE LA SAMBRE.																															
Clefmont	.	13	5	.	.	.	20	10	6	.	2	7	6	5	.	.	2	.	10	2	3	.	.	.	.	.	.	.	.	.	91
La Marche	4	10	.	.	.	.	10	13	.	.	3	5	.	.	.	6	.	.	5	.	1	.	.	.	.	.	.	.	.	.	57
Contrexéville	.	12	4	.	.	2	16	5	3	.	2	3	4	.	5	.	4	3	6	2	3	.	.	.	.	.	.	.	.	.	75
Beaufremont	.	8	7	.	.	.	38	15	5	.	3	3	.	8	3	.	5	.	8	10	4	.	.	.	.	.	.	.	.	.	117
Barville	6	5	.	.	12	10	3	1	1	2	3	2	8	1	.	5	.	9	2	3	.	.	.	.	.	.	.	.	.	.	74
Châtenois	.	3	3	.	.	11	15	.	2	2	.	.	6	1	1	.	.	1	9	.	.	.	.	.	.	.	.	.	.	.	54
Neufchâteau (C. M.)	.	7	4	.	.	1	13	5	2	.	3	4	2	4	0	0	4	.	7	4	2	.	.	.	.	.	.	.	.	.	61
Vouthon-Bas	.	5	.	.	1	0	14	3	2	1	1	7	10	4	.	1	5	.	14	2	4	.	.	.	.	.	.	.	.	.	74
Commercy (P. C.)	.	2	.	.	4	17	2	7	.	.	8	2	9	.	2	3	.	3	13	3	.	.	.	.	.	.	.	.	.	.	75
Les Kœurs	.	4	1	.	1	3	5	2	5	1	5	5	9	1	0	1	1	1	15	1	6	.	.	.	1	.	.	.	.	.	68
Consenvoye	.	1	0	0	.	.	5	5	6	1	8	4	4	6	.	.	1	1	1	10	6	.	.	.	.	.	.	.	.	.	60
Damvillers	.	4	6	2	.	4	3	3	10	15	4	3	10	.	.	2	.	8	2	.	.	.	.	2	.	.	.	.	.	.	79
Hussigny	1	2	6	.	.	1	12	.	5	9	8	6	4	1	3	6	.	16	4	.	.	.	.	.	.	.	.	.	.	.	85
Montmédy	.	.	2	.	.	.	3	2	.	4	5	8	.	.	.	.	.	5	9	.	.	.	.	1	.	.	.	.	.	.	40
Mouzon	.	3	1	.	.	.	1	10	3	4	4	.	7	13	.	.	4	4	6	.	10	.	.	.	.	.	.	.	.	.	70
Saint-Aignan	2	3	5	1	3	4	6	9	10	7	10	7	24	2	.	.	3	5	6	.	.	.	.	.	.	.	.	.	.	.	107
Poix	1	1	2	1	.	.	4	5	7	2	4	3	12	7	.	1	2	1	22	1	2	.	.	.	2	.	.	.	.	.	80
Saint-Marcel	.	.	2	.	.	.	.	.	4	.	9	10	15	.	.	2	3	9	16	2	.	.	.	.	.	.	.	.	.	.	72
Gespunsart	.	.	.	.	1	.	3	8	4	4	5	3	9	1	.	.	5	.	28	.	4	.	.	.	1	.	.	.	.	.	76
Maubert-Fontaine	.	3	2	.	3	.	1	3	9	2	7	7	6	3	.	2	2	7	31	.	5	.	.	.	.	.	.	.	.	.	93
Fumay	.	4	.	.	1	.	2	4	5	.	10	6	8	.	.	.	2	.	35	.	2	.	.	.	.	.	.	.	.	.	79
Landrecies	1	0	1	.	.	.	2	2	1	3	3	3	22	4	.	3	.	12	26	.	4	2	.	.	.	.	.	.	.	.	89
BASSINS DE L'ESCAUT, DE LA LYS, DE L'YSER ET DE L'AA.																															
Cambrai (C. M.)	.	0	0	.	3	0	7	.	3	1	1	2	31	1	.	3	.	15	13	1	2	.	.	.	.	.	.	.	.	.	85
Le Quesnoy (C. M.)	.	2	.	0	.	5	1	0	4	0	5	6	14	2	.	6	.	28	2	4	.	.	.	.	.	.	.	.	.	.	79
Valenciennes	0	0	0	.	.	7	.	0	3	2	2	3	16	1	.	7	.	24	2	3	.	.	.	.	.	.	.	.	.	.	69
Douai (C. M.)	.	4	.	.	.	2	23	.	1	.	4	2	10	2	.	5	.	34	1	.	2	.	.	.	.	.	.	.	.	.	90
Arras (St. agr.)	4	1	.	0	.	28	.	0	0	1	2	20	2	.	3	0	15	10	.	2	.	.	.	0	.	.	.	.	.	.	88
Lille (C. M.)	4	5	.	1	.	24	.	.	1	0	7	6	14	1	.	4	18	3	.	.	3	.	.	.	.	.	.	.	.	.	91
Gondecourt	.	2	2	.	.	.	3	3	1	.	4	.	13	3	.	.	1	19	6	.	.	.	.	.	.	.	.	.	.	.	57
Laventie	5	2	.	0	.	23	0	0	1	7	0	14	1	0	4	.	7	11	1	3	0	.	0	.	.	0	0	.	.	.	79
Godewaerswelde	.	2	.	3	.	.	.	21	.	2	3	.	3	8	1	5	.	8	8	.	.	.	.	.	.	.	.	.	.	.	64
Dunkerque (P. C.)	1	2	.	1	.	24	1	.	.	0	1	5	10	.	.	3	.	16	.	3	.	.	.	.	.	.	.	.	.	.	67
Oye	4	2	.	0	.	33	.	.	0	0	1	10	1	0	5	.	3	12	.	4	0	.	.	.	.	.	.	.	.	.	75
Calais	.	1	.	.	.	.	.	.	.	.	47	.	19	.	.	.	19	.	.	.	2	.	.	.	.	.	.	.	.	.	88

VERSANT DE LA MANCHE.

BASSINS DE LA CANCHE, DE LA SOMME, DE LA BÉTHUNE, ETC.																															
Nesles	0	1	.	.	.	.	3	3	1	.	.	2	1	13	4	.	2	.	9	22	.	1	.	.	.	.	.	.	.	.	62
Sainte-Émilie	.	1	1	.	.	.	20	2	1	4	4	3	18	2	.	3	.	11	22	0	2	.	.	.	.	.	.	.	.	.	94
Moreuil	.	0	0	.	3	.	17	6	0	3	1	2	3	4	0	1	.	12	9	.	.	0	.	.	.	.	.	.	.	.	63
Amiens (St. agr.)	1	1	.	4	.	3	.	1	1	2	.	2	5	0	2	.	24	9	.	1	.	.	.	.	.	.	.	.	.	.	56
Magnicourt-s.-C.	2	1	.	.	.	4	.	1	.	2	4	21	3	.	2	1	8	10	.	2	.	.	.	.	.	.	.	.	.	.	61

STATIONS.	1	2	3	4	5	6	7	8	9	10	11	12	13	14	15	16	17	18	19	20	21	22	23	24	25	26	27	28	29	30	TOTAL.
BASSINS DE LA CANCHE, DE LA SOMME, DE LA BÉTHUNE, ETC. (suite).																															
Valhuon	11	2	.	1	.	10	1	1	1	6	3	15	5	.	4	1	9	9	.	4	.	.	.	.	.	.	.	.	.	.	82
Guigny	4	2	.	2	.	8	.	.	2	.	8	.	6	.	3	.	.	18	.	5	.	.	.	.	.	.	.	.	.	.	58
Hucqueliers	8	0	.	.	.	9	.	1	.	.	2	4	3	.	4	.	7	8	.	5	.	.	.	0	.	.	.	.	.	.	51
Desvres	.	8	.	.	.	.	7	.	1	.	.	4	3	4	.	6	.	12	3	.	6	.	.	.	.	.	.	.	.	.	54
Cap Gris-Nez	.	2	2	.	.	.	19	1	.	.	.	3	10	3	.	8	.	8	10	.	6	.	.	.	.	.	.	.	.	.	72
Boulogne (C. M.)	.	9	1	0	.	.	15	.	0	.	1	1	5	2	.	5	.	11	4	.	3	.	.	.	.	.	.	.	.	.	57
Samer	.	3	1	.	.	.	.	.	2	2	1	6	.	3	.	2	.	.	.	.	10	.	.	.	.	.	.	.	.	.	31
Forest-l'Ab. (h. b.)	2	7	3	.	.	.	9	.	.	1	.	.	.	2	.	3	.	14	8	.	6	.	.	.	.	.	.	.	.	.	54
Saint-Riquier	0	2	.	.	.	.	6	.	2	1	1	0	2	6	.	2	.	17	9	2	3	.	.	0	.	.	.	.	.	.	53
Abbeville	.	1	.	.	.	.	.	5	1	1	.	0	0	1	4	3	.	2	.	14	12	.	4	.	.	.	.	.	.	.	48
St-Valery-s.-Somme	.	6	2	.	2	.	13	.	1	0	1	.	7	4	.	3	.	13	7	.	4	.	.	0	.	.	.	.	.	.	63
Eu	.	2	.	.	.	4	2	.	1	1	2	1	2	.	.	3	0	25	.	7	1	.	.	.	.	.	.	.	.	.	51
Aigneville	1	4	.	.	.	.	16	.	3	.	6	.	4	3	.	2	20	.	9	.	7	.	1	.	.	.	.	.	.	.	76
Cempuis	3	2	1	4	.	2	5	.	4	1	3	3	6	.	.	1	.	25	1	1	.	.	.	.	.	.	.	.	.	.	61
Aumale	.	2	1	.	.	20	.	.	2	.	6	2	12	.	.	.	.	24	1	3	.	.	.	.	.	.	.	.	.	.	73
Londinières	.	3	.	1	.	11	2	.	1	.	3	5	6	.	.	2	.	25	.	2	2	.	.	.	.	.	.	.	.	.	63
Dieppe	.	2	.	.	.	3	.	.	2	.	.	.	1	.	.	2	.	19	.	4	.	.	.	.	.	.	.	.	.	.	33
Bosc-le-Hard	.	4	.	1	.	.	10	.	2	4	1	5	4	.	.	4	.	13	5	.	.	.	.	0	.	.	.	.	.	.	53
St-Valery-en-Caux	.	3	.	.	.	5	1	.	1	.	2	4	2	.	.	5	.	18	.	4	2	.	.	.	.	.	.	.	.	.	47
Goderville	1	5	1	.	.	8	1	.	4	1	2	6	11	.	.	5	.	17	1	5	1	0	.	1	.	.	.	.	.	.	70
BASSIN DE LA SEINE.																															
Bassin de l'Yonne.																															
Les Courreaux	.	7	6	.	.	.	26	28	4	.	6	26	16	20	1	.	7	7	13	.	.	.	.	.	.	.	.	.	.	.	166
La Croisette	.	7	5	.	.	.	27	28	4	.	5	24	13	16	2	.	3	5	13	.	.	.	.	.	.	.	.	.	.	.	152
Pommoy	.	4	6	.	.	.	23	23	3	1	1	26	11	16	1	.	3	1	11	1	.	.	.	.	.	.	.	.	.	.	131
Château-Chinon	.	4	2	.	.	.	30	22	4	4	.	25	12	15	1	.	9	2	7	.	.	.	.	.	.	.	.	.	.	.	137
Clamecy (P. C.)	.	5	.	.	.	9	5	.	.	2	.	10	1	2	.	.	.	.	5	.	.	.	.	.	.	.	.	.	.	.	39
Vézelay (C. M.)	7	1	.	.	0	8	5	1	0	1	10	3	3	.	.	3	.	8	.	.	1	.	.	.	.	.	.	.	.	.	51
Avallon	.	6	0	.	.	.	6	8	0	0	1	8	1	5	.	.	3	.	7	.	.	.	.	.	.	.	.	.	.	.	45
Saulieu	1	5	.	.	.	12	14	2	.	.	6	9	10	1	.	0	.	8	2	0	.	.	.	.	.	.	.	.	.	.	70
Epoisses	0	4	1	.	.	.	7	7	3	.	1	5	3	5	1	.	8	0	6	0	.	.	.	0	.	.	.	.	.	.	51
Semur	0	3	1	.	.	.	8	7	4	0	1	6	4	8	1	.	1	.	8	0	.	.	.	.	.	.	.	.	.	.	53
Marigny-le-C	.	3	2	.	.	.	4	4	1	.	.	2	1	1	.	.	.	2	3	.	.	.	.	.	.	.	.	.	.	.	24
Montbard	3	4	.	.	.	6	15	2	2	.	4	2	6	.	.	.	1	12	4	.	.	.	.	.	.	.	.	.	.	.	61
Ravières	6	6	.	.	.	8	6	.	1	1	1	6	2	0	.	.	.	3	0	.	.	.	.	.	.	.	.	.	.	.	40
Châtel-Gérard	7	0	.	0	0	7	11	2	0	1	1	1	2	.	.	.	.	11	.	.	.	.	.	.	.	.	.	.	.	.	43
Courson	8	.	.	.	1	10	7	.	1	2	9	.	1	.	.	4	.	4	.	2	.	.	.	.	.	.	.	.	.	.	49
Auxerre	1	8	.	.	.	6	6	1	1	.	1	1	5	4	.	.	.	2	.	.	.	.	.	.	.	.	.	.	.	.	36
Chablis (P. C.)	3	6	3	.	.	.	6	6	1	2	0	7	.	.	.	.	.	.	9	.	.	.	.	.	.	.	.	.	.	.	43
Tonnerre (C. M.)	1	8	.	.	.	7	6	.	.	2	1	4	3	2	.	0	.	8	0	.	.	.	.	.	.	.	.	.	.	.	43
Flogny	.	9	.	.	.	12	4	.	0	1	6	1	3	.	.	.	.	9	.	.	.	.	.	.	.	.	.	.	.	.	45
Aillant	8	.	.	.	.	9	4	0	1	2	2	0	3	.	.	.	.	8	.	.	.	.	.	.	.	.	.	.	.	.	37
Joigny (P. C.)	1	6	.	.	.	.	13	4	.	1	.	1	1	6	.	.	.	.	7	.	.	.	.	.	.	.	.	.	.	.	40
Laroche	5	.	.	.	2	8	4	1	1	1	2	.	2	.	.	.	2	6	.	.	.	.	.	.	.	.	.	.	.	.	34
Chailley	10	2	.	.	.	8	6	.	4	.	7	1	6	.	.	.	.	14	.	.	.	.	.	.	.	.	.	.	.	.	58
Chessy	2	2	6	.	.	.	8	6	.	.	.	6	1	3	.	.	.	.	7	.	.	.	.	.	.	.	.	.	.	.	41
Cerisiers	12	.	.	.	6	7	4	.	2	.	7	.	6	.	.	.	.	12	.	.	.	.	.	.	.	.	.	.	.	.	56

STATIONS.	1	2	3	4	5	6	7	8	9	10	11	12	13	14	15	16	17	18	19	20	21	22	23	24	25	26	27	28	29	30	TOTAL.
Bassin de l'Yonne (suite).																															
St-Julien-du-Sault.	17	0	.	0	4	7	7	0	0	1	2	1	5	.	.	.	.	7	.	.	.	.	.	.	.	.	.	.	.	.	52
Villeneuve-l'Arch..	9	.	.	.	7	9	1	.	2	1	7	.	13	.	.	.	.	20	.	.	.	.	.	.	.	.	.	.	.	.	69
Bassin de la Seine supérieure.																															
Chanceaux.	.	.	9	.	.	.	19	8	7	.	.	8	4	8	9	0	5	.	9	8	.	.	.	.	.	.	.	.	.	.	94
Laignes.....	.	12	7	.	1	1	6	6	0	.	2	1	3	3	1	.	0	1	9	.	.	.	.	.	.	.	.	.	.	.	52
Nicey.....	1	21	.	.	.	8	9	.	.	.	1	2	2	.	.	.	.	.	6	3	.	.	.	.	.	.	.	.	.	.	53
Vix	18	5	.	.	2	8	18	2	1	.	6	5	1	.	.	1	.	10	.	.	.	.	.	.	.	.	.	.	.	.	77
Brion-s.-Ource....	.	9	6	.	.	.	7	10	.	.	1	7	1	6	1	.	.	.	10	.	.	.	.	.	.	.	.	.	.	.	58
Riceys.....	1	3	7	3	.	.	1	5	8	0	0	1	6	2	7	.	.	.	1	7	0	.	.	.	.	.	.	.	.	.	52
La Ferté-s.-Aube.	.	6	.	.	.	.	9	12	.	.	4	8	3	12	.	.	.	.	6	.	.	.	.	.	.	.	.	.	.	.	60
Clairvaux.....	2	.	2	.	.	1	.	9	.	2	1	5	3	10	.	.	3	.	12	.	0	.	.	.	.	.	.	.	.	.	50
Bar-sur-Aube.....	.	7	2	.	.	3	6	12	.	1	3	9	2	12	.	.	2	.	14	.	.	.	.	.	.	.	.	.	.	.	73
Vendeuvre (P. C.)..	.	9	.	.	.	.	7	8	.	.	.	7	3	11	1	.	.	.	15	.	.	.	.	.	.	.	.	.	.	.	61
Bar-s.-S. (P. C.) ..	.	5	1	.	.	0	6	7	0	.	2	8	3	10	0	.	3	.	14	1	3	.	.	.	.	.	.	.	.	.	63
Barberey.....	.	6	.	.	.	3	4	.	.	3	5	1	.	5	.	.	.	.	14	.	.	.	.	.	.	.	.	.	.	.	41
Villacerf.....	.	.	4	.	.	6	5	3	.	2	.	4	.	.	.	.	.	17	.	.	.	.	.	.	.	.	.	.	.	.	41
Chaumesnil.....	0	5	.	.	.	2	6	4	1	1	1	7	7	9	.	.	1	.	14	0	.	2	.	1	.	.	.	.	.	.	61
Valentigny.....	1	3	.	.	.	5	7	5	1	.	1	5	3	6	.	.	1	.	14	2	.	.	.	2	.	.	.	.	.	.	56
Ceffonds	1	2	.	.	.	4	4	4	1	1	9	7	3	3	.	.	3	.	10	2	4	.	.	.	.	.	.	.	.	.	59
Arcis-sur-Aube...	2	3	.	.	.	8	12	3	.	.	.	.	.	12	2	.	.	.	18	.	.	.	.	.	.	.	.	.	.	.	60
Fay.....	.	5	.	.	.	10	5	7	2	1	1	12	.	7	.	.	.	5	16	.	.	.	.	.	.	.	.	.	.	.	71
Soligny-les-Étangs	.	5	.	.	.	9	5	.	.	.	.	11	.	9	.	.	.	4	13	.	.	.	.	.	.	.	.	.	.	.	56
Conflans-s-Seine ..	.	3	.	.	.	5	3	3	1	.	.	5	.	4	.	.	.	.	10	.	1	.	1	.	.	.	.	.	.	.	36
Courbeton.....	.	15	.	.	.	14	32	8	3	3	3	4	.	.	.	.	.	4	18	.	.	.	.	.	.	.	.	.	.	.	104
Bassin de la Seine, entre Montereau et le confluent de l'Oise.																															
Pithiviers.....	1	1	.	.	10	14	3	1	3	.	4	2	2	4	.	.	2	11	4	.	.	.	.	.	.	.	.	.	.	.	62
Étampes.....	.	3	.	.	.	.	10	4	2	3	.	2	.	4	.	.	1	3	6	.	.	.	.	.	.	.	.	.	.	.	38
Saint-Chéron.....	.	18	.	.	.	.	5	7	.	5	.	3	.	.	.	.	.	10	.	.	.	.	.	.	.	.	.	.	.	.	48
Melun (P. C.)....	.	4	.	.	.	4	7	4	3	.	.	13	.	10	.	.	.	7	5	.	.	.	.	.	.	.	.	.	.	.	57
Fontainebleau (E. A.)	.	5	.	0	0	7	14	2	1	1	1	5	2	10	.	0	.	6	7	.	.	.	.	.	.	.	.	.	.	.	61
Touquin.....	.	17	.	.	3	6	.	5	7	.	4	.	.	5	.	.	.	3	11	.	.	.	.	.	.	.	.	.	.	.	62
Saclay.....	3	2	.	1	.	5	.	2	1	.	5	7	1	1	.	1	.	12	.	.	1	1	.	.	.	.	.	.	.	.	43
Rambouillet.....	.	5	.	.	2	3	2	1	3	1	3	7	2	1	.	2	.	9	4	.	.	.	.	.	.	.	.	.	.	.	45
Le Perray (St Hub.)	2	3	.	1	.	4	6	2	1	.	1	6	8	.	.	1	.	12	.	.	.	.	.	.	.	.	.	.	.	.	47
Le Mesnil-St-Denis	1	2	.	.	.	4	3	.	1	.	3	12	4	.	.	1	.	13	0	.	0	0	1	.	.	.	.	.	.	.	46
Satory.....	2	2	.	0	.	5	1	.	5	.	4	6	0	.	.	1	.	15	2	.	1	.	.	.	.	.	.	.	.	.	44
Buc.	3	3	.	.	.	7	0	.	1	0	7	7	1	.	.	1	.	14	.	.	0	.	1	.	.	.	.	.	.	.	45
Versailles (E. N.) .	2	3	.	2	0	5	2	.	.	1	5	3	.	.	1	.	.	20	.	.	.	.	1	.	.	.	.	.	.	.	45
Meudon.....	.	4	.	.	.	6	1	.	.	.	4	2	2	.	.	.	.	16	1	.	.	.	.	.	.	.	.	.	.	.	35
Paris (Obs., cour).	0	3	.	1	.	4	1	.	.	.	4	1	0	1	.	0	.	9	5	.	1	.	.	.	.	.	.	.	.	.	30
Paris (Montm.)....	1	2	.	1	.	5	1	2	0	.	3	2	.	.	.	0	.	12	.	.	2	0	1	.	.	.	.	.	.	.	32
Paris (B.C.M. cour)	.	3	.	1	.	2	3	0	0	.	6	2	0	1	.	1	.	8	6	.	1	.	2	.	.	.	.	.	.	.	36
Achères....	8	1	.	1	.	3	0	1	1	1	8	0	3	.	.	1	.	11	.	3	.	4	0	.	.	.	.	.	.	.	46
Bassin de la Marne.																															
Langres (M. Raclot)	1	7	17	.	0	0	15	2	1	.	2	5	4	2	.	.	3	.	7	1	1	.	.	.	.	.	.	.	.	.	67
Richebourg.....	.	10	6	.		.	14	17	.	.	.	14	7	7	.	.	6	1	11	6	.	2	.	.	.	.	.	.	.	.	101

STATIONS.	1	2	3	4	5	6	7	8	9	10	11	12	13	14	15	16	17	18	19	20	21	22	23	24	25	26	27	28	29	30	TOTAL.
Bassin de la Marne (suite).																															
Chaumont (E. N.).	.	16	.	.	.	11	6	2	1	.	2	6	6	.	.	2	.	5	9	.	.	.	.	.	.	.	.	.	.	.	66
Saint-Bon.....	.	8	.	.	.	4	5	4	4	3	3	8	2	1	.	2	.	4	14	.	4	.	.	.	.	.	.	.	.	.	66
Colombey	.	8	.	.	.	.	7	10	0	.	4	8	5	4	.	.	2	.	19	.	.	.	.	.	.	.	.	.	.	.	67
Andelot.....	.	12	4	.	.	2	13	11	3	1	2	12	4	7	.	.	1	.	11	1	2	.	.	.	.	.	.	.	.	.	86
Aillianville.....	1	10	2	.	.	5	16	11	2	1	4	5	2	11	0	.	3	.	15	1	5	.	.	.	.	.	.	.	.	.	93
Trampot.....	.	10	1	.	3	12	6	9	2	.	5	9	2	14	.	3	.	18	1	7	.	.	.	0	.	.	.	.	.	.	102
Joinville	.	6	.	.	.	3	7	10	2	.	6	5	3	7	.	.	.	.	8	.	2	.	.	.	.	.	.	.	.	.	61
Vassy.....	0	3	0	.	.	.	9	5	4	8	4	5	9	11	.	.	5	.	17	.	3	.	.	.	.	.	.	.	.	.	84
Demange-aux-Eaux	.	3	.	1	.	2	8	12	2	2	2	9	0	12	.	.	4	.	17	6	6	.	.	.	.	.	.	.	.	.	86
Bar-le-Duc (P.C.).	.	3	.	.	.	5	4	5	5	3	3	5	6	5	.	.	3	.	14	4	5	2	.	.	.	.	.	.	.	.	72
Forêt-d.-Tr-Fontaines	.	4	1	.	.	.	2	6	5	4	4	6	2	8	.	.	3	.	21	3	6	2	.	.	.	.	.	.	.	.	77
Thiéblemont (C.M.)	.	2	.	.	.	1	9	3	3	1	2	2	2	.	.	.	3	.	5	3	.	0	.	.	.	.	.	.	.	.	36
Vitry-en-Perth....	.	2	1	.	.	7	6	10	5	1	3	3	2	4	.	.	1	1	12	1	4	.	.	0	.	.	.	.	.	.	63
Vavray-le-Petit...	.	3	0	.	.	4	8	10	3	1	1	3	3	3	.	.	1	0	14	.	4	.	.	0	.	.	.	.	.	.	60
Vanault-le-Châtel.	.	3	0	.	.	4	8	9	5	4	4	11	4	6	0	.	2	0	15	1	5	.	.	.	.	.	.	.	.	.	81
St-Mard-s-le-M. (b.).	0	3	0	.	.	4	10	4	2	.	10	6	2	10	.	.	1	0	13	0	5	.	.	1	1	.	.	.	.	.	72
Sommesous.....	4	.	.	.	3	5	9	0	2	4	3	1	2	.	.	2	.	13	.	.	2	0	.	.	.	.	.	.	.	.	50
Montmirail.....	.	7	0	.	.	1	5	1	.	2	3	8	.	5	.	.	.	1	19	3	.	.	.	.	.	.	.	.	.	.	55
Montmort.....	.	2	1	.	1	1	5	4	2	1	5	3	1	8	0	.	1	3	10	.	1	.	1	.	1	.	.	.	.	.	51
Épernay.....	2	3	.	.	.	.	3	1	.	1	3	1	1	5	1	1	.	2	10	.	4	.	0	.	.	.	.	.	.	.	37
La Ferté-s-J. (M.Biez)	.	6	.	.	.	0	4	2	3	2	4	4	2	14	0	1	.	2	15	.	4	.	1	.	.	.	.	.	.	.	64
Coulommiers.....	.	14	.	.	.	.	7	4	2	2	4	4	3	14	.	2	0	.	12	.	1	.	.	.	.	.	.	.	.	.	69
Meaux (P. C.)....	.	6	.	.	.	.	5	.	1	.	6	3	3	7	.	.	.	.	7	.	4	.	.	.	.	.	.	.	.	.	43
Parc St-Maur (Obsre)	2	3	.	1	0	5	1	0	1	1	1	1	3	.	.	1	.	11	1	1	.	0	0	.	.	.	.	.	.	.	33
Bassin de l'Aisne.																															
Merchines.....	.	5	2	.	1	2	5	6	5	2	5	11	4	5	0	.	3	.	17	10	4	.	.	.	1	.	.	.	.	.	88
Souilly.....	.	6	1	.	0	3	6	4	25	10	5	1	5	3	.	1	1	4	11	1	3	.	.	1	0	.	.	.	.	.	92
Ste-Menehould (P.C.)	1	3	.	.	2	6	6	11	3	3	1	5	3	.	.	3	.	14	13	3	.	.	.	2	.	.	.	.	.	.	79
Côte-de-Biesme (h.).	.	.	.	.	2	7	3	3	4	4	4	.	.	.	.	7	.	4	.	.	2	.	.	.	.	.	.	.	.	.	40
Suippes.....	.	.	.	.	.	2	2	3	4	.	4	.	3	3	.	.	4	2	13	.	2	.	.	.	.	.	.	.	.	.	43
Chéhéry-le-Chât. .	.	3	1	0	.	2	9	18	5	2	7	2	5	.	.	2	.	18	5	.	5	.	4	.	.	.	.	.	.	.	88
Vouziers.....	.	6	1	1	.	.	1	3	12	2	12	2	6	6	.	.	2	.	14	0	4	.	.	.	.	.	.	.	.	.	72
Faissault.....	.	1	2	1	.	.	2	5	8	3	3	1	8	9	.	3	.	6	19	2	3	.	.	.	1	.	.	.	.	.	77
Signy-l'Abb.....	.	.	2	.	.	.	3	4	4	.	5	.	11	2	.	4	.	3	19	.	4	.	.	.	2	.	.	.	.	.	63
Remaucourt.....	.	.	7	.	.	.	8	10	.	.	11	.	28	.	.	9	.	20	10	.	.	.	.	.	.	.	.	.	.	.	103
Tagnon.....	.	1	3	3	.	.	2	4	8	1	6	1	8	2	.	.	2	1	14	2	5	.	.	.	1	.	.	.	.	.	64
Bourgogne.....	.	3	.	.	.	.	4	2	.	.	13	5	10	3	.	2	.	16	.	5	.	.	.	.	.	.	.	.	.	.	63
Reims (C.M.).....	.	3	.	.	1	.	2	.	.	4	2	1	8	.	.	.	2	.	8	.	4	.	.	.	.	.	.	.	.	.	35
Berry-au-Bac.....	.	1	1	0	.	.	1	2	4	1	6	3	3	3	.	1	.	2	14	.	5	.	.	.	.	.	.	.	.	.	47
Soissons (Vauxrot).	.	.	1	3	.	.	4	.	1	.	2	3	.	5	.	.	3	.	17	.	4	.	.	.	.	.	.	.	.	.	42
Bassin de l'Oise.																															
Signy-le-Petit	3	3	.	.	.	.	2	4	2	.	14	12	.	3	.	3	.	24	42	2	3	.	.	.	.	.	.	.	.	.	116
Hirson.....	.	8	.	.	4	.	3	6	3	2	3	5	3	.	.	.	3	.	18	.	4	.	0	.	.	.	.	.	.	.	62
Montcornet.....	.	.	.	4	.	.	3	3	15	2	4	.	6	6	.	2	2	8	21	.	2	.	.	.	.	.	.	.	.	.	78
Laon (P. C.).....	.	1	1	.	1	.	2	8	2	.	.	0	11	1	.	4	1	13	15	2	3	.	.	.	.	.	.	.	.	.	65
La Liez (réservoir).	.	7	11	.	.	.	18	3	0	.	2	4	2	1	.	.	2	.	7	1	0	.	.	.	.	.	.	.	.	.	58
Lassigny.....	.	3	3	.	.	.	5	.	3	3	6	.	7	.	.	.	3	.	9	.	.	5	.	3	7	.	.	.	.	.	57

STATIONS.	1	2	3	4	5	6	7	8	9	10	11	12	13	14	15	16	17	18	19	20	21	22	23	24	25	26	27	28	29	30	TOTAL.
Bassin de l'Oise (suite).																															
Maignelay	.	.	1	1	.	.	.	3	2	3	2	1	.	.	2	1	.	2	14	.	3	.	.	.	.	.	.	.	.	.	35
Formerie	2	3	3	.	.	7	7	4	4	3	10	9	11	.	1	.	5	20	.	2	.	.	.	0	.	.	.	.	.	.	89
Beauvais (M. Bergez)	1	1	1	.	.	35	13	1	1	2	7	1	2	.	1	.	3	9	.	4	.	.	.	.	.	.	.	.	.	.	82
Estrées-St-Denis	1	.	2	.	.	4	2	3	3	2	0	1	.	3	.	1	.	15	3	.	3	3	.	.	.	.	.	.	.	.	47
Venette	.	2	4	0	.	.	8	8	1	0	6	2	4	2	.	0	.	5	14	.	5	.	2	.	.	.	.	.	.	.	64
Versigny	.	1	.	.	2	2	1	1	.	1	4	4	3	1	.	1	.	13	.	.	3	.	.	.	.	.	.	.	.	.	37
Senlis	.	3	1	.	.	.	6	3	0	5	4	4	1	9	.	1	.	.	14	.	4	0	1	.	.	.	.	.	.	.	56
Neuilly en Thel	3	0	2	1	.	.	4	1	2	9	6	.	5	.	.	.	.	9	6	.	2	.	.	.	.	.	.	.	.	.	50
Pontoise	.	2	.	.	.	6	2	.	1	2	5	10	2	.	.	1	.	9	.	.	4	1	.	.	.	.	.	.	.	.	47
Bassin du Loing.																															
Sainpuits	8	1	.	.	0	13	12	1	1	2	9	1	7	.	.	3	.	7	.	.	.	.	.	.	.	.	.	.	.	.	65
Moutiers	.	9	1	.	.	5	6	4	1	.	3	1	2	7	.	.	.	3	2	.	.	.	.	.	.	.	.	.	.	.	44
Moulins-s.Ouanne	3	7	.	.	.	11	6	4	0	2	5	2	3	.	1	12	.	7	.	.	.	.	.	.	.	.	.	.	.	.	64
Tannerre	9	.	.	.	.	7	9	2	1	1	4	1	6	.	.	1	.	8	.	.	.	.	.	.	.	.	.	.	.	.	49
Rogny (P. C.)	.	7	.	.	.	5	4	1	1	2	1	2	5	3	.	1	10	6	1	.	.	.	.	.	.	.	.	.	.	.	49
St-Martin-s.-O	1	7	.	0	.	9	4	0	2	.	2	2	3	1	.	4	0	10	1	.	.	.	.	.	.	.	.	.	.	.	46
Charny	7	0	.	.	4	9	5	1	0	.	2	2	5	.	.	0	1	9	.	.	.	.	.	.	.	.	.	.	.	.	45
Courpalet	.	8	.	.	3	5	5	.	3	1	.	2	4	8	.	2	8	6	3	.	.	.	.	.	.	.	.	.	.	.	58
Savigny	11	.	.	.	7	7	7	1	2	0	4	1	6	.	.	.	2	14	.	.	.	.	.	.	.	.	.	.	.	.	63
Nemours	.	6	.	.	.	6	14	5	1	2	.	2	.	7	.	1	.	.	18	.	.	.	.	.	.	.	.	.	.	.	62
Bassin de l'Eure.																															
Courville	.	5	1	.	1	3	5	3	1	5	.	7	.	5	.	0	0	3	1	.	.	.	.	.	.	.	.	.	.	.	42
La Loupe	0	6	.	1	0	6	3	2	2	3	2	8	7	2	.	0	.	2	5	.	.	.	.	.	.	.	.	.	.	.	49
Senonches	0	3	0	.	0	6	1	1	2	.	3	2	3	1	.	.	0	2	2	.	.	.	.	.	.	.	.	.	.	.	28
Nogent-le-Roi	.	5	.	.	.	3	7	.	2	1	2	1	4	1	.	2	.	5	2	.	.	.	.	.	.	.	.	.	.	.	35
Dreux	2	2	.	.	.	6	1	.	.	.	4	2	3	.	.	1	.	5	.	.	.	.	.	.	.	.	.	.	.	.	26
Brézolles	.	5	.	.	.	5	4	.	9	.	3	4	6	.	.	1	.	3	2	.	.	.	.	.	.	.	.	.	.	.	42
Damville	4	3	.	.	.	6	1	1	.	2	4	6	6	.	.	1	.	9	3	.	.	0	.	.	0	.	.	.	.	.	46
Saint-André	.	1	.	.	.	.	4	1	1	1	3	18	3	.	.	1	.	1	12	.	.	.	.	.	.	.	.	.	.	.	46
Pacy-sur-Eure	.	.	.	.	.	7	2	.	.	.	5	16	.	.	.	.	.	13	.	.	.	.	.	.	.	.	.	.	.	.	43
Conches	0	4	.	.	.	.	1	6	1	2	2	2	12	6	0	.	1	.	12	3	.	1	.	1	.	1	.	.	.	.	55
Évreux (P. C.)	1	4	.	0	.	.	6	2	2	.	2	22	3	2	.	1	.	5	1	.	2	.	1	0	.	.	.	.	.	.	54
Bassin de la Seine inférieure, au-dessous du confluent de l'Oise.																															
Trappes	2	3	.	1	.	4	1	.	0	.	10	8	4	.	.	1	.	12	1	.	1	1	2	.	.	.	.	.	.	.	50
Bonnières	3	.	.	.	.	7	.	3	.	.	5	3	2	.	.	2	.	7	5	3	.	.	.	0	.	.	.	.	.	.	40
Montjavoult	0	3	.	.	.	0	5	2	4	6	4	13	1	2	.	2	.	8	7	.	2	.	.	0	.	.	.	.	.	.	59
Le Coudray St-G.	.	3	5	.	.	.	.	8	2	4	.	10	.	1	.	.	.	7	9	4	.	.	.	.	.	.	.	.	.	.	53
Gournay (hosp.)	.	6	.	.	.	.	13	.	7	2	6	8	6	0	.	1	.	11	4	.	2	.	.	.	.	.	.	.	.	.	66
Forges	.	6	.	.	.	5	4	7	4	.	4	4	7	7	.	3	.	30	2	.	.	.	.	.	.	.	.	.	.	.	83
Buchy	.	1	2	.	.	3	4	3	3	.	4	5	6	.	.	3	.	21	.	.	.	.	.	.	.	.	.	.	.	.	55
Épreville-Martinv.	0	4	2	1	.	7	8	.	1	.	3	5	1	.	.	3	.	19	.	1	3	.	.	.	.	.	.	.	.	.	58
Elbeuf (St-Aubin)	.	.	5	.	.	10	.	.	3	.	2	.	.	.	.	2	.	26	.	4	.	.	.	.	.	.	.	.	.	.	52
Rouen (île Lacroix)	5	2	1	.	.	9	13	.	2	.	1	5	4	.	.	1	.	20	2	0	4	3	.	.	.	.	.	.	.	.	72
Barentin	1	4	1	.	.	10	4	.	5	.	2	3	4	.	3	.	.	23	5	1	.	.	.	.	.	.	.	.	.	.	66
Yvetot	.	3	2	.	.	32	.	2	5	3	2	4	7	.	.	2	.	16	1	3	.	.	.	2	.	.	.	.	.	.	84
Caudebec	.	3	2	0	.	13	2	.	4	.	3	5	15	.	.	1	.	19	1	4	.	2	.	.	.	.	.	.	.	.	74
Bolbec	1	5	2	0	.	11	1	.	3	.	2	9	16	.	.	3	.	21	1	6	1	0	.	1	.	.	.	.	.	.	83
Sanvic (le Havre)	2	2	.	1	.	6	7	11	2	4	18	12	6	.	.	1	1	1	.	2	1	1	1	.	.	.	.	.	.	.	79

STATIONS.	1	2	3	4	5	6	7	8	9	10	11	12	13	14	15	16	17	18	19	20	21	22	23	24	25	26	27	28	29	30	TOTAL.
Bassin de la Seine inférieure, au-dessous du confluent de l'Oise (suite.)																															
La Hève (sémaph.)	.	4	1	1	.	.	7	1	2	1	.	15	7	1	.	1	.	15	6	.	4	.	.	.	.	.	.	.	.	.	66
Honfleur	1	5	3	2	.	.	10	1	4	3	3	21	8	4	1	1	0	16	4	2	8	1	1	2	.	.	.	.	.	.	101
Brionne	1	3	0	0	.	.	15	4	2	5	3	32	4	3	.	2	.	6	8	.	4	.	1	.	0	.	.	.	.	.	93
Bernay	0	.	.	.	4	10	12	7	4	.	8	6	2	4	2	.	1	5	2	4	0	3	4	.	.	.	.	.	.	.	79
Rugles	1	5	.	0	.	4	5	1	6	0	2	12	7	.	.	1	.	6	5	.	0	.	.	.	.	.	.	.	.	.	57
Laigle	1	1	0	.	0	0	3	1	2	3	0	8	8	21	0	0	.	.	1	2	.	2	.	.	.	.	.	.	.	.	56
BASSINS ENTRE LA SEINE ET LA POINTE DE BRETAGNE.																															
Bassins de la Touque, de la Dive, de l'Orne, de la Vire et de la Douve.																															
St-Ouen-le-Pin	7	4	1	2	.	.	16	3	9	9	2	19	5	2	.	2	1	17	3	.	3	0	1	.	.	.	.	.	.	.	106
Lisieux	.	1	.	0	.	.	2	1	.	.	2	1	.	.	.	3	9	11	.	.	6	.	.	.	.	.	.	.	.	.	36?
Pont-l'Évêque	4	4	.	1	.	.	22	3	1	7	1	11	7	6	.	2	.	18	12	5	1	1	.	.	.	.	.	.	.	.	106
Annebault	6	4	.	.	.	1	6	3	4	7	5	2	4	2	.	1	.	6	5	.	3	1	.	.	.	.	.	.	.	.	60
Trouville	2	2	1	1	.	.	6	2	4	3	1	9	11	2	.	1	.	18	4	.	6	1	1	1	1	.	.	.	.	.	77
Ouistreham	1	2	.	1	.	.	9	1	5	9	1	1	2	4	.	0	0	14	2	2	1	2	1	0	.	.	.	.	.	.	58
Ver (Ph.)	.	4	2	1	.	.	16	1	5	1	1	5	6	.	.	1	0	11	1	.	2	1	.	1	0	.	.	.	.	.	58
Caen (C. M.)	3	1	.	1	.	.	9	1	4	3	1	6	12	1	.	1	1	17	4	0	1	1	0	0	.	.	.	.	.	.	67
Ste-Honorine-du-F.	1	3	.	2	0	0	9	1	4	1	0	3	7	1	.	1	.	18	0	.	1	1	1	0	.	.	.	.	.	.	54
Pierrefitte	10	4	0	4	.	1	13	1	6	2	2	6	7	1	.	.	.	10	1	.	3	2	.	0	0	.	.	.	.	.	73
Flers	9	.	2	2	.	7	1	2	7	1	7	6	1	.	0	.	14	1	.	2	1	.	.	.	.	.	.	.	.	.	63
Lénault	.	.	.	.	.	.	3	2	0	4	4	6	1	9	.	2	3	1	10	7	9	1	3	2	0	.	.	.	.	.	67
Roucamps	4	8	1	3	.	1	11	3	6	0	2	6	10	2	.	1	.	12	2	.	3	2	.	1	.	.	.	.	.	.	77
Brémoy	11	2	.	4	.	1	8	7	4	3	2	5	6	.	.	1	1	18	1	0	3	3	0	1	.	.	.	.	.	.	81
Bény-Bocage	1	4	3	9	.	1	2	.	8	1	11	9	3	2	.	2	4	11	4	1	4	2	.	.	.	.	.	.	.	.	82
Saint-Sever	8	4	7	2	.	.	.	3	5	3	.	11	6	.	.	.	2	12	.	.	5	6	.	.	.	.	.	.	.	.	74
Trévières	.	3	1	0	.	.	12	1	3	.	2	2	6	.	.	2	.	7	1	.	1	1	.	0	.	.	.	.	.	.	42
Isigny	.	4	.	.	.	.	13	.	.	3	2	1	11	.	.	2	.	11	2	.	1	.	.	.	.	.	.	.	.	.	50
Ste-Marie-du-Mont	4	1	1	.	.	11	1	2	0	1	2	10	.	.	1	0	8	2	.	.	.	0	.	.	.	.	.	.	.	.	46
Sauxemesnil	1	5	3	6	.	9	3	1	3	2	0	4	4	.	.	1	0	3	.	4	1	.	.	0	.	.	.	.	.	.	50
Cherbourg	2	3	1	5	.	.	12	.	1	.	1	2	3	.	.	1	.	4	2	.	1	.	.	.	.	.	.	.	.	.	38
La Hague	8	1	.	4	.	.	7	.	2	1	1	1	1	.	.	.	.	2	2	.	1	1	.	.	.	.	.	.	.	.	32
Bassins entre le cap de la Hague et la Pointe de Bretagne.																															
Coutances	4	2	0	1	.	1	16	1	5	0	0	5	3	.	0	5	1	15	2	0	5	1	.	1	1	.	.	.	.	.	69
Percy	10	6	.	2	.	1	3	6	5	3	5	8	5	5	.	4	.	16	3	1	5	2	.	.	1	.	.	.	.	.	91
Saint-Planchers	7	5	1	1	.	2	9	3	6	2	1	11	1	.	0	9	5	14	2	2	1	3	.	1	0	.	.	.	.	.	86
Avranches	8	.	5	.	2	7	2	6	1	4	8	7	.	.	3	4	18	2	.	4	5	.	.	.	.	.	.	.	.	.	86
Landivy	3	8	.	10	.	4	9	1	8	3	1	17	1	.	.	1	1	10	1	.	4	4	.	.	0	.	.	.	.	.	86
Louvigné-du-Désert	6	10	.	7	5	10	8	7	7	5	9	2	.	.	.	.	.	.	.	.	.	.	.	.	.	.	.	.	13	4	93
Fougères	4	9	.	17	.	5	8	3	3	.	3	27	3	.	.	1	1	13	.	.	2	2	.	2	.	.	.	.	.	.	103
St-Marc-s.-Couesnon	6	7	.	13	.	9	9	1	2	.	.	13	6	.	.	2	.	1	.	.	3	.	.	.	.	.	.	.	.	.	72
Sens-de-Bretagne	3	.	6	8	2	8	5	5	4	1	2	7	5	.	.	.	.	.	.	6	3	1	2	1	.	.	.	.	.	.	70
Antrain	12	.	.	.	.	9	7	9	.	4	.	14	3	.	.	0	.	15	.	1	2	4	.	.	.	.	.	.	.	.	80
Bazouges	5	7	.	3	.	9	6	1	3	.	0	8	3	.	.	0	0	13	.	.	2	3	.	.	.	.	.	.	.	.	62
Trans	7	7	0	2	.	9	10	3	1	.	1	9	5	.	.	3	0	16	.	2	2	6	.	1	.	.	.	.	.	.	84
Saint-Domineuc	6	4	.	2	.	9	13	.	.	.	.	12	1	.	.	.	.	9	.	.	.	2	.	.	.	.	.	.	.	.	58
Bécherel	5	.	.	7	.	11	11	1	.	.	.	10	.	.	.	.	3	6	.	.	.	2	.	.	.	.	.	.	.	.	54

STATIONS.	1	2	3	4	5	6	7	8	9	10	11	12	13	14	15	16	17	18	19	20	21	22	23	24	25	26	27	28	29	30	TOTAL.
Bassins entre le cap de la Hague et la Pointe de Bretagne (suite).																															
Évran (M. Couray)	4	4	.	1	.	7	14	1	1	.	1	16	2	.	.	.	0	7	.	0	.	1	.	.	1	.	.	.	.	.	60
Dol	4	.	.	3	.	7	13	8	1	1	1	6	0	.	.	1	1	12	1	4	2	0	0	.	0	.	.	.	.	.	65
St-Malo	4	4	2	.	.	3	13	2	2	2	7	1	.	.	.	.	16	1	.	4	4	.	.	.	.	.	.	.	.	.	65
Roscoff (M. Marty)	.	7	2	3	1	.	.	.	.	.	2	1	.	.	.	.	.	1	.	.	.	.	.	.	.	.	.	.	.	.	17

VERSANT DE L'OCÉAN.

PETITS BASSINS DU SUD DE LA BRETAGNE.

Pte St-Mathieu	12	10	1	2	.	1	5	.	.	.	.	3	.	.	.	.	.	3	.	.	.	.	.	1	.	.	.	.	.	.	38
Brest (Obsre)	5	2	3	.	.	1	.	.	6	1	1	.	.	.	.	1	2	1	.	2	0	.	2	.	.	.	.	.	.	.	27
Renniou	8	2	.	.	.	.	3	.	.	.	.	1	.	.	.	.	.	.	2	.	.	.	.	.	.	.	.	.	.	.	16
Gouarec	8	5	.	4	.	3	2	.	.	.	1	7	1	.	.	.	.	2	.	.	1	.	.	.	.	.	.	.	.	.	34
Glomel	8	8	2	4	.	2	3	1	.	2	4	.	.	.	.	.	.	5	.	.	1	.	.	1	.	.	.	.	.	.	41
Le Faouët	10	1	3	.	3	5	.	1	.	.	4	.	.	.	.	.	.	2	1	.	.	4	.	.	.	.	.	.	.	.	34
Carhaix	6	3	5	10	.	3	1	1	.	.	.	2	.	.	.	.	.	4	.	.	1	.	.	.	.	.	.	.	.	.	36
Pénity	9	4	1	5	.	3	2	2	.	.	.	6	.	.	.	.	.	4	.	.	.	.	.	1	.	.	.	.	.	.	37
Goarem-Liziard	18	7	1	5	.	5	3	1	1	1	2	2	.	.	.	1	1	6	.	1	3	.	.	1	.	.	.	.	.	.	59
Châteaulin	8	6	.	2	.	4	1	1	1	1	1	2	.	.	.	.	.	5	.	1	2	.	.	2	.	.	.	.	.	.	37
Le Cosquer	11	5	.	.	.	12	1	.	.	.	.	3	.	.	.	.	.	2	.	.	.	.	.	.	.	.	.	.	.	.	34
Pontivy	1	.	.	.	.	1	1	.	.	.	1	.	.	.	.	.	.	2	.	.	2	.	.	.	.	.	.	.	.	.	8
Bel-Air	9	6	.	1	.	6	8	.	.	.	2	2	1	.	.	.	.	4	.	.	2	.	.	.	.	.	.	.	.	.	41
Locminé	3	.	1	.	1	2	.	1	.	1	.	.	.	.	2	.	.	.	.	.	1	.	.	.	.	.	.	.	.	.	12
Le Grognon (Groix)	3	7	.	3	.	4	.	.	.	.	.	2	.	.	.	.	.	2	1	.	.	.	.	.	.	.	.	.	.	.	22
Auray	7	.	1	.	4	4	.	1	2	1	.	.	.	.	.	.	4	1	.	.	.	.	.	.	.	.	.	.	.	.	25
Vannes	.	.	.	.	.	3	4	.	3	.	.	2	.	.	.	.	3	.	.	.	.	.	.	.	.	.	.	.	.	.	15
Palais (Belle-Ile)	14	8	.	4	.	10	1	.	3	2	1	5	.	.	.	.	2	3	.	.	1	.	.	.	.	.	.	.	.	.	54
Er-Hastellic (Id.)	10	4	.	.	.	7	.	.	1	.	.	3	.	.	.	.	.	.	.	.	.	.	.	.	.	.	.	.	.	.	25

BASSIN DE LA VILAINE.

Erbrée	1	5	.	2	.	5	5	0	5	.	0	9	1	.	.	1	2	7	.	.	.	.	.	0	.	.	.	.	.	.	44
Vitré	3	6	.	.	.	5	5	.	8	.	.	10	1	.	.	5	3	8	.	.	.	.	.	.	.	.	.	.	.	.	55
St-Christophe-d.-B.	5	7	.	5	.	7	8	0	6	1	2	12	1	.	.	0	2	8	.	.	.	.	.	1	.	.	.	.	.	.	65
Châteaubourg	3	5	.	6	.	8	4	.	2	.	.	7	2	.	.	3	2	4	.	.	.	.	.	.	.	.	.	.	.	.	46
Bruz	3	.	.	.	.	19	8	.	.	.	1	2	1	.	.	1	6	8	.	.	2	.	.	4	.	.	.	.	.	.	55
Rennes (M. Aubry)	6	5	.	9	.	10	6	.	2	.	.	7	1	.	.	3	3	6	.	.	1	.	.	.	.	.	.	.	.	.	59
Le Boulet (Étang)	7	5	.	4	.	11	8	.	2	.	3	6	2	.	.	2	.	12	.	.	.	5	.	.	.	.	.	.	.	.	67
Montauban	3	9	.	.	.	13	13	.	0	.	1	3	3	.	.	.	.	10	.	.	3	2	.	.	.	.	.	.	.	.	60
Montfort	4	4	.	.	.	12	9	0	.	.	.	5	.	.	.	.	1	6	.	.	2	2	.	.	.	.	.	.	.	.	45
St-Méen	3	4	.	.	.	13	5	1	1	0	3	1	0	1	.	.	0	.	.	0	.	.	.	.	.	.	.	.	.	.	32
Merdrignac	8	7	.	1	.	7	8	4	.	4	2	2	.	.	1	.	.	4	1	.	.	.	.	.	.	.	.	.	.	.	49
Plouguenast	5	4	.	.	.	4	3	.	.	.	.	5	.	.	.	.	.	3	.	.	.	1	.	.	.	.	.	.	.	.	25
Bosméléac	9	5	.	2	.	5	4	.	.	.	2	4	.	.	.	.	.	.	.	.	1	.	.	1	.	.	.	.	.	.	33
Plélan	7	8	.	5	.	13	9	.	2	.	0	1	.	.	.	.	.	6	.	.	3	1	.	.	.	.	.	.	.	.	57
Malestroit	10	.	1	.	6	5	.	1	2	.	1	.	.	.	.	.	3	1	.	.	1	.	.	.	.	.	.	.	.	.	31
Redon	9	7	.	3	.	9	8	.	.	.	.	.	.	.	.	.	.	8	3	.	.	.	.	.	.	.	.	.	.	.	48
Guipry	4	3	.	5	.	5	7	.	4	.	1	.	.	.	.	.	.	8	.	.	3	.	.	.	.	.	.	.	.	.	40
Bain	3	7	.	2	.	7	9	.	4	.	.	1	.	.	.	1	.	5	.	.	5	.	.	.	.	.	.	.	.	.	44

STATIONS.	1	2	3	4	5	6	7	8	9	10	11	12	13	14	15	16	17	18	19	20	21	22	23	24	25	26	27	28	29	30	TOTAL.
BASSIN DE LA VILAINE (suite).																															
La Guerche	3	3	.	5	5	7	5	.	4	.	0	7	.	.	.	1	4	6	.	.	2	.	.	0	.	.	.	.	.	.	52
Martigné-Ferchaud	4	6	.	1	.	7	12	.	6	.	.	4	.	.	.	0	4	5	1	.	4	.	.	0	.	.	.	.	.	.	54
St-Julien-de-V	7	.	1	0	4	8	.	5	1	3	1	2	.	.	.	0	5	1	.	1	.	.	2	.	.	.	.	.	.	.	41
Plessé	14	9	.	1	.	3	10	.	4	.	.	1	.	.	.	.	1	5	.	.	.	.	.	1	.	.	.	.	.	.	49
La Roche-Bernard	12	.	3	.	6	11	.	4	.	.	2	.	.	.	.	.	13	.	.	.	.	.	.	1	.	.	.	.	.	.	52
BASSIN DE LA LOIRE.																															
Bassin de la Loire supérieure.																															
Saint-Paulien	1	1	.	.	.	22	6	1	.	.	.	8	16	2	.	.	.	.	.	.	.	.	.	86?	.	.	.	.	.	.	143?
Les Creuses	2	.	.	.	.	8	6	2	.	.	.	1	10	18	.	.	4	.	1	.	.	.	.	.	7	.	.	.	.	.	60
Rochetaillée	3	.	.	.	.	.	10	5	4	.	.	2	11	11	.	.	9	.	2	.	.	.	.	.	.	.	.	.	.	.	57
St-Etienne (C. M.)	.	0	.	.	.	11	4	2	.	.	.	9	10	.	.	2	.	.	.	.	.	.	.	0	.	.	.	.	.	19	58
Fortunières	.	.	.	.	.	8	.	7	.	.	4	5	4	.	4	.	6	.	.	.	.	.	.	.	.	.	.	.	.	.	37
Montbrison (P. C.)	.	.	.	.	.	10	4	4	.	.	.	2	5	4	.	.	.	1	.	.	.	.	.	.	.	.	.	.	.	.	30
Feurs	.	1	.	.	.	10	2	1	2	.	1	1	2	3	.	.	3	.	.	.	.	.	.	.	.	.	.	.	.	.	26
Panissières	6	2	.	.	.	8	5	4	2	.	1	6	5	7	.	.	.	3	.	.	.	.	.	.	.	.	.	.	.	.	49
Noirétable	8	3	.	.	.	32	7	11	4	.	.	17	11	5	.	7	.	.	.	.	.	.	.	.	.	.	.	.	.	.	105
St-Romain-d'Urfé	.	3	.	.	.	12	3	3	5	.	4	16	9	8	.	.	2	1	.	.	.	.	.	.	.	.	.	.	.	.	66
Fourneaux	10	.	.	.	.	17	4	5	.	2	6	9	10	1	.	2	.	1	.	.	.	.	.	.	.	.	.	.	.	.	67
Montagny	.	7	.	.	.	13	6	3	7	.	.	20	12	8	.	1	.	.	.	.	.	.	.	.	.	.	.	.	.	.	77
Roanne	.	4	.	.	.	1	16	1	3	.	1	5	4	4	1	.	4	1	.	.	.	.	.	.	.	.	.	.	.	.	45
St-Rirand	6	.	.	.	.	10	13	6	.	3	16	14	9	.	.	7	3	2	.	.	.	.	.	.	.	.	.	.	.	.	89
Charolles	.	5	.	.	.	.	17	6	3	.	4	11	12	8	.	.	1	2	1	.	.	.	.	.	.	.	.	.	.	.	70
Digoin	.	4	.	.	.	1	12	5	1	3	7	2	8	3	.	.	.	.	2	.	.	.	.	.	.	.	.	.	.	.	48
Pierrefitte	.	3	.	.	.	.	18	4	3	.	.	9	6	4	.	.	.	.	.	.	.	.	.	.	.	.	.	.	.	.	47
Dompierre	.	2	.	.	.	2	14	2	1	.	1	8	5	1	.	.	1	1	.	.	.	.	.	.	.	.	.	.	.	.	38
Beaulon	.	4	.	.	.	.	.	10	2	.	0	6	9	7	.	.	2	.	.	.	.	.	.	.	.	.	.	.	.	.	42
Saint-Eusèbe	.	2	.	.	.	19	10	1	.	.	3	12	.	9	.	2	.	1	2	.	.	.	.	.	.	.	.	.	.	.	61
Autun	.	3	.	.	.	1	31	6	3	.	4	12	.	.	.	.	.	3	10	.	.	.	.	.	.	.	.	.	.	.	73
Arnay-le-Duc	.	3	.	.	.	12	8	4	.	.	.	14	9	2	.	7	.	2	1	.	.	.	.	.	.	.	.	.	.	.	62
Luzy	.	.	.	.	.	3	40	10	3	1	2	7	18	5	.	.	1	.	4	.	.	.	.	.	.	.	.	.	.	.	94
Decize	6	12	.	.	.	4	13	4	9	.	1	5	5	.	.	.	4	.	6	.	.	.	.	.	.	.	.	.	.	.	70
Nevers	.	7	.	.	.	.	12	8	.	.	2	3	3	8	.	.	.	.	.	.	.	.	.	.	.	.	.	.	.	.	45
Châtillon-en-B.	1	6	.	.	.	6	14	7	1	.	4	14	4	.	.	.	5	4	6	.	.	.	.	.	.	.	.	.	.	.	72
Prémery	2	5	0	.	.	8	6	14	3	0	4	19	2	4	.	.	6	3	5	.	.	.	.	.	.	.	.	.	.	.	81
Bassin de l'Allier.																															
Belvezet	.	.	.	.	.	5	3	.	.	.	.	.	5	.	.	.	.	.	.	.	.	.	4	5	.	.	.	10	.	.	32
Mercoire	.	.	.	.	.	.	6	2	.	.	.	1	2	2	.	.	.	.	.	.	.	.	.	.	.	.	.	.	4	.	17
Langogne	.	.	.	.	.	.	7	1	.	.	.	.	5	2	.	.	.	.	.	.	.	.	.	.	.	.	.	.	4	.	19
Grandrieu	.	.	.	.	.	.	7	.	.	.	.	2	2	3	.	.	.	.	.	.	.	.	.	.	1	.	.	.	56	.	71
Langeac	.	.	.	.	.	19	.	8	.	.	.	6	2	.	.	.	.	.	.	.	.	.	.	.	.	.	.	.	9	10	54
Murat	.	.	.	.	.	14	12	13	.	.	.	6	9	5	.	.	.	.	.	.	.	.	.	.	3	.	.	.	4	.	66
Massiac	.	.	.	.	.	.	12	14	.	.	.	.	.	.	.	.	.	.	.	.	.	.	.	.	13	.	.	.	4	.	43
Brioude	.	.	.	.	.	15	.	.	.	.	.	1	3	.	1	.	.	.	.	.	.	.	.	.	.	.	.	.	.	.	20
Ambert	.	.	.	.	.	1	12	4	2	.	0	4	5	12	1	.	6	.	1	.	.	.	.	.	.	.	.	.	.	.	48
Besse	.	2	.	.	.	3	38	15	.	.	.	14	10	6	.	.	.	.	.	.	.	.	.	.	.	.	.	.	.	.	88
St-Nectaire	.	.	.	.	.	15	8	4	.	5	0	3	.	6	0	.	1	1	.	.	.	.	.	.	.	.	.	.	.	.	43

STATIONS.	1	2	3	4	5	6	7	8	9	10	11	12	13	14	15	16	17	18	19	20	21	22	23	24	25	26	27	28	29	30	TOTAL.
Bassin de l'Allier (suite).																															
Puy de Dôme (Obs^re)	1	3	0	.	.	.	14	12	3	0	6	6	8	11	1	0	6	3	5	.	.	0	.	.	1	.	.	.	.	.	81
Clermont (Obs^re)	.	0	.	.	.	.	20	1	.	.	.	1	2	6	.	.	5	0	0	.	.	.	.	.	.	.	.	.	.	.	35
Orcines	.	2	.	.	.	0	17	14	1	0	1	6	5	14	0	.	1	1	2	.	.	0	.	.	.	.	.	.	.	.	64
Thiers	.	.	.	.	.	2	20	4	3	.	3	3	6	13	2	.	15	1	.	.	.	.	.	.	.	.	.	.	.	.	72
Saint-Clément	.	8	.	.	.	.	32	9	20	.	8	16	28	4	.	.	8	2	.	.	.	.	.	.	.	.	.	.	.	.	135
Vichy	.	6	.	.	.	2	15	4	5	.	.	3	5	9	3	.	5	.	.	.	.	.	.	.	.	.	.	.	.	.	57
Ébreuil	.	3	.	.	.	1	12	4	2	.	1	3	5	4	6	.	3	2	2	.	.	.	.	.	.	.	.	.	.	.	48
Bessay	.	3	.	.	.	.	26	6	2	.	.	3	5	6	1	.	4	.	.	.	.	.	.	.	.	.	.	.	.	.	56
Moulins (P. C.)	.	3	.	.	.	4	11	7	.	.	.	9	11	3	1	.	4	2	1	.	.	.	.	.	.	.	.	.	.	.	56
Franchesse	.	4	.	.	.	1	15	4	.	.	3	6	6	4	1	.	3	.	1	.	.	.	.	.	.	.	.	.	.	.	48
Bassin du Cher.																															
Auzances	4	2	.	.	.	20	1	.	.	2	0	6	14	.	.	.	.	0	.	.	.	.	.	.	.	.	.	.	.	.	49
Chénérailles	.	2	0	.	.	0	15	8	.	.	1	4	7	6	.	5	.	.	.	.	.	.	.	.	.	.	.	.	.	.	49
Chambon	4	1	.	.	.	14	6	.	.	.	8	6	6	.	.	.	2	.	.	.	.	.	.	.	.	.	.	.	.	25	72
Montluçon	3	.	.	.	.	7	9	.	.	.	10	6	.	.	.	3	4	.	.	.	.	.	.	.	.	.	.	.	.	.	42
Préveranges	.	4	.	.	.	.	15	12	5	1	1	18	7	5	.	.	3	.	.	.	.	.	.	.	.	.	.	.	.	3	74
Laqueune (Épineuil)	3	5	.	.	.	11	8	.	.	.	1	8	8	.	.	2	1	.	2	.	.	.	.	.	.	.	.	.	.	.	49
Cérilly	.	4	.	.	.	5	10	4	1	0	1	10	9	11	.	.	1	.	1	.	.	.	.	.	.	.	.	.	.	.	57
Levet	7	.	.	.	2	8	17	1	.	1	4	1	3	.	.	3	.	1	.	.	.	.	.	.	.	.	.	.	.	.	48
Ourouer-les-B.	.	19	6	.	.	.	13	8	.	.	.	10	13	.	.	.	5	.	4	.	.	.	.	.	.	.	.	.	.	.	78
Bourges (E. N.)	.	4	.	.	3	8	11	0	1	.	5	5	9	0	.	6	0	2	1	.	.	.	.	.	.	.	.	.	.	.	55
St-Palais (La Rés.)	.	6	2	.	.	6	6	6	3	1	1	16	18	16	.	6	5	.	18	.	1	.	.	.	.	.	.	.	.	.	111
Mehun-s.-Yèvre	4	4	1	.	2	.	11	5	1	1	2	7	1	.	.	.	9	.	4	.	.	.	.	.	.	.	.	.	.	.	52
Vierzon (Le Briou)	.	12	3	.	.	3	9	13	.	8	.	4	1	4	.	.	.	4	8	3	.	.	.	.	.	.	.	.	.	.	68
Salbris	4	1	.	.	.	6	3	6	1	2	3	3	2	4	0	.	2	4	2	.	.	.	.	.	.	.	.	.	.	.	45
Romorantin	4	11	.	.	2	4	9	4	.	3	2	2	3	1	2	1	2	1	.	.	.	.	.	.	.	.	.	.	.	.	53
Mennetou-s.-Cher	2	11	.	.	1	18	7	.	5	.	3	2	4	.	.	6	2	9	.	.	.	.	.	.	.	.	.	.	.	.	70
Selles-sur-Cher	1	4	.	.	3	11	9	.	.	.	5	8	3	3	.	3	1	7	.	.	.	.	.	.	.	.	.	.	.	.	61
Montrichard	6	.	.	.	5	7	5	5	9	.	5	3	2	.	.	3	.	8	.	.	.	.	.	.	.	.	.	.	.	.	58
Épeigné-les-B.	4	5	.	.	2	5	8	4	0	8	4	1	.	2	.	.	3	4	2	.	.	0	.	.	.	.	.	.	.	.	52
Bassin de l'Indre.																															
Sainte-Sévère	4	.	.	.	.	6	8	.	7	3	9	.	7	.	.	.	.	5	.	.	.	.	.	.	.	.	.	.	.	.	50
La Châtre (M. Rouet)	2	2	.	.	.	4	11	2	2	.	5	4	10	.	.	1	.	1	.	.	.	.	.	.	.	.	.	.	.	2	45
Châteauroux (st. ag.)	2	4	.	.	2	9	10	.	4	.	3	2	4	.	2	1	.	2	.	.	.	.	.	.	.	.	.	.	.	.	45
Loches (P. C.)	.	6	.	.	.	.	13	.	10	.	0	.	0	.	.	.	.	1	.	.	.	.	.	.	.	.	.	.	.	.	30
Manthelan	.	4	.	.	1	7	3	4	.	9	.	.	6	.	.	.	.	8	2	.	.	.	.	.	.	.	.	.	.	.	44
Villaines	4	3	.	.	5	6	7	1	3	.	.	2	1	.	.	.	0	5	1	.	.	0	.	.	.	.	.	.	.	.	43
St-Benoît (h. b.)	.	4	.	.	.	10	9	4	.	8	1	7	.	2	.	.	2	4	1	.	.	.	.	.	.	.	.	.	.	.	52
Azay-le-Rideau	.	5	.	.	5	10	8	.	2	4	.	2	.	.	.	.	.	6	.	.	.	.	.	.	.	.	.	.	.	.	43
Lignières	1	7	.	.	5	14	9	2	4	5	3	3	0	1	.	.	0	8	1	.	.	0	.	.	.	.	.	.	.	.	63
Rigny-Ussé	0	5	0	0	2	13	4	3	2	6	2	2	.	1	.	.	1	5	2	.	.	.	.	.	.	.	.	.	.	.	48
Bassin de la Creuse.																															
Felletin	.	.	.	.	.	10	16	11	.	.	.	.	.	.	0	1	.	.	.	.	.	.	.	.	.	.	.	.	2	.	41
Aubusson	.	6	.	.	.	1	12	8	.	.	2	5	7	0	.	.	7	.	.	.	.	.	.	.	.	.	.	.	.	.	49
Ahun	1	3	3	.	.	7	13	16	.	1	2	2	2	1	.	.	4	1	.	.	.	.	.	.	.	.	.	.	.	.	56
Boussac	2	1	.	.	.	4	10	2	4	5	3	7	.	.	.	.	6	.	.	.	.	.	.	.	.	.	.	.	.	0	44
Guéret	.	4	.	.	.	.	13	10	2	.	.	5	4	2	.	.	.	3	.	.	.	.	.	.	.	.	.	.	.	.	43

STATIONS.	1	2	3	4	5	6	7	8	9	10	11	12	13	14	15	16	17	18	19	20	21	22	23	24	25	26	27	28	29	30	TOTAL.
Bassin de la Creuse (suite).																															
Bénévent	.	5	.	.	.	12	11	7	2	.	3	12	5	0	8	.	1	1	.	.	.	.	.	.	.	.	.	.	.	20	87
Bessines	.	9	.	.	.	5	8	13	.	.	2	2	7	8	3	.	.	4	.	.	.	.	.	.	.	.	.	.	.	5	66
La Souterraine	.	7	1	.	.	6	9	11	1	1	1	2	4	5	3	.	2	.	2	.	.	.	.	.	.	.	.	.	.	.	55
Dun-le-Paleteau	3	.	.	.	.	7	7	4	5	4	3	4	5	3	4	2	3	.	.	.	.	.	.	.	.	.	.	.	.	.	57
St-Benoît-du-Sault	4	5	.	1	.	10	2	.	2	.	2	4	14	2	5	.	3	1	.	.	.	.	.	.	.	.	.	.	.	.	55
Le Blanc	.	10	.	.	4	5	3	5	8	4	1	5	3	3	.	.	.	2	.	.	.	.	.	.	.	.	.	.	.	.	53
Abilly	0	8	.	.	5	9	2	1	7	.	1	1	0	1	.	.	3	3	1	.	.	.	.	.	.	.	.	.	.	.	43
Buxeuil	4	.	.	.	.	5	2	.	8	.	.	.	3	.	.	.	5	.	.	.	.	.	.	.	.	.	.	.	.	.	28
Bassin de la Vienne.																															
Eymoutiers	.	8	.	.	.	6	24	17	.	.	2	6	5	11	.	.	.	.	.	.	.	.	.	.	.	.	.	.	.	.	79
Pontarion	.	.	.	.	.	15	11	3	.	.	.	5	4	.	.	.	.	.	.	.	.	.	.	.	.	.	.	.	.	3	41
Saint-Léonard	2	3	.	.	.	12	9	6	.	.	4	5	8	1	3	.	.	.	.	.	.	.	.	.	.	.	.	.	.	.	53
Pierrebuffière	.	4	.	.	.	7	18	14	5	.	3	1	1	1	.	.	2	.	.	.	.	.	.	.	.	.	.	.	.	.	56
Oradour-s.-Vayres	2	2	.	.	.	10	8	9	0	1	3	3	6	.	.	.	.	.	.	.	.	.	.	.	.	.	.	.	.	.	43
Limoges (C. M.)	0	5	.	.	.	10	11	8	1	1	2	1	8	.	.	.	.	1	1	.	.	.	.	.	.	.	.	.	.	.	49
Oradour-s.-Glane	.	3	1	.	.	8	10	11	6	2	2	2	2	2	.	1	.	.	.	.	.	.	.	.	.	.	.	.	.	.	50
Rochechouart	1	3	.	.	.	6	6	8	.	3	0	1	3	0	.	.	.	.	1	.	.	.	.	.	.	.	.	.	.	.	32
Chabanais	2	6	1	.	.	7	24	9	6	.	2	.	5	.	.	.	.	.	1	.	.	.	.	.	.	.	.	.	.	.	62
Nouic	9	.	.	.	3	17	8	.	3	2	0	4	1	.	.	1	1	1	.	.	.	.	.	.	.	.	.	.	.	.	52
Lussac-les-Chât	1	6	.	.	3	5	4	3	6	10	1	1	0	.	.	.	.	1	.	.	.	.	.	.	.	.	.	.	.	.	41
Poitiers (P. C.)	1	7	.	.	1	11	13	1	9	2	.	2	.	.	.	.	.	1	.	.	.	.	.	.	.	.	.	.	.	.	48
Châtellerault	.	5	.	.	.	19	4	2	6	2	3	.	.	1	.	.	.	4	.	.	.	.	.	.	.	.	.	.	.	.	46
Parçay-s.-V.	.	2	.	.	4	8	5	2	.	2	13	3	.	.	.	.	1	5	1	.	.	.	.	.	.	.	.	.	.	.	47
Saint-Epain	.	3	0	.	2	6	2	5	1	10	.	6	.	1	.	.	0	4	1	.	.	.	.	.	.	.	.	.	.	.	43
Bassin de la Loire, du Bec-d'Allier à Angers.																															
Givry	.	4	.	.	.	5	4	5	0	0	2	4	5	5	.	.	4	2	1	.	0	.	.	.	.	.	.	.	.	.	42
Sancerre	.	.	3	.	.	.	11	10	1	1	.	.	.	.	.	.	.	.	3	.	.	.	.	.	.	.	.	.	.	.	29
Saint-Satur	1	4	.	.	2	7	9	4	.	0	4	16	2	8	.	.	9	2	2	.	.	.	.	.	.	.	.	.	.	.	69
Léré	.	15	1	.	.	1	6	2	2	1	3	4	3	8	.	.	16	1	12	.	0	.	.	.	.	.	.	.	.	.	75
Gien	.	4	.	.	3	7	7	3	3	1	.	.	5	9	.	5	.	2	1	.	1	.	.	.	.	.	.	.	.	.	51
Grignon	.	18	.	.	5	7	6	1	2	1	2	2	3	6	.	0	8	8	2	.	.	.	.	.	.	.	.	.	.	.	71
Combreux	0	7	.	.	14	6	5	.	.	4	0	2	3	13	.	.	7	9	4	.	.	.	.	.	.	.	.	.	.	.	74
Orléans (P. C.)	1	4	.	.	5	5	5	1	2	2	1	1	4	.	.	1	1	10	1	.	.	.	.	.	.	.	.	.	.	.	44
La Motte-Beuvron	.	6	.	.	.	4	6	6	5	.	.	7	3	.	.	.	.	8	.	.	.	.	.	.	.	.	.	.	.	.	45
Vernou (Loir-et-Cher)	.	5	.	.	1	7	9	1	4	3	3	3	5	1	.	.	1	4	4	.	.	.	.	.	.	.	.	.	.	.	50
Contres	.	8	.	.	.	.	16	4	.	8	.	.	4	3	.	.	3	.	7	.	.	.	.	.	.	.	.	.	.	.	53
Ouzouer-le-Marché	.	5	.	.	.	10	2	3	6	.	6	1	3	.	.	.	4	10	.	.	.	.	.	.	.	.	.	.	.	.	50
Blois (P. C.)	.	8	.	.	4	11	3	1	.	7	1	4	9	1	1	.	.	6	2	.	.	.	.	.	.	.	.	.	.	.	58
Montreuil	0	6	.	.	14	8	7	.	6	.	5	0	2	.	.	2	1	6	1	.	.	.	.	.	.	.	.	.	.	.	58
Villedomer	.	1	.	0	1	3	4	1	5	11	0	0	3	0	0	.	3	6	1	.	.	0	.	.	.	.	.	.	.	.	40
Beaumont-la-R	.	1	1	.	0	1	3	.	2	6	.	2	3	5	.	.	3	3	4	.	0	.	.	.	.	.	.	.	.	.	36
Notre-Dame d'Œ	2	5	.	.	2	8	9	3	1	6	.	5	0	2	.	.	3	6	3	.	.	2	.	.	.	.	.	.	.	.	57
Tours (C. M.)	2	5	.	0	6	10	7	.	7	.	3	1	0	.	.	2	4	4	.	.	1	.	.	0	.	.	.	.	.	.	53
Channay	0	4	.	.	0	4	10	2	5	3	1	2	2	.	.	.	2	8	2	.	.	1	.	0	.	.	.	.	.	.	48
Auverse	.	3	.	.	1	1	13	1	4	2	2	3	.	.	.	.	3	6	1	.	.	1	.	.	.	.	.	.	.	.	41
Angers (J. d. Pl.)	3	1	.	4	3	7	8	3	6	0	2	3	0	.	.	.	0	2	.	.	0	.	.	.	.	.	.	.	.	.	42
La Baumette (M. Cheux)	2	2	.	5	3	6	6	.	6	.	3	2	.	.	.	.	0	3	.	.	0	.	.	0	.	.	.	.	.	.	38

STATIONS.	1	2	3	4	5	6	7	8	9	10	11	12	13	14	15	16	17	18	19	20	21	22	23	24	25	26	27	28	29	30	TOTAL.
Bassin du Loir.																															
Janville	.	2	.	.	1	2	13	3	5	.	2	1	6	1	.	.	.	3	16	.	.	1	.	.	.	.	.	.	.	.	57
Voves	.	5	.	0	.	6	2	1	2	3	0	2	3	3	.	.	1	6	3	.	.	.	.	.	.	.	.	.	.	.	37
Orgères	.	4	.	.	.	4	9	9	1	5	0	3	4	7	.	0	1	5	10	.	.	.	.	.	.	.	.	.	.	.	62
Châteaudun	.	4	.	.	0	4	4	5	1	4	.	3	.	4	.	.	0	6	8	.	.	.	.	.	.	.	.	.	.	.	44
Brou	.	5	.	1	0	6	4	2	1	2	0	3	4	.	.	.	.	3	4	.	0	.	.	.	.	.	.	.	.	.	35
Authon-la-Plaine	0	8	1	1	.	7	5	0	2	3	1	9	5	.	.	0	0	7	7	3	.	.	.	.	.	.	.	.	.	.	60
Droué	2	.	.	1	1	5	4	6	4	.	5	1	1	.	.	.	0	2	.	.	.	.	.	.	.	.	.	.	.	.	31
Oucques	0	5	.	.	3	6	4	2	2	4	1	6	4	.	.	.	.	3	7	.	.	.	.	.	.	.	.	.	.	.	47
Vendôme (P. C.)	0	5	.	.	5	5	13	5	1	4	.	4	4	5	.	.	1	7	4	.	.	.	.	.	.	.	.	.	.	.	63
Montoire	.	4	.	1	1	3	5	0	1	5	4	3	.	1	.	.	1	6	2	.	.	.	.	.	.	.	.	.	.	.	40
Savigny	.	4	1	.	1	7	5	1	1	4	.	6	5	1	.	.	1	6	6	.	.	.	.	.	.	.	.	.	.	.	49
Jupilles	.	3	.	3	2	1	3	4	3	6	2	1	2	.	2	3	2	.	4	.	.	.	.	.	.	.	.	.	.	.	41
Dissais-s.-Courc	.	3	.	.	2	.	8	1	.	6	.	2	2	.	.	.	2	.	8	.	.	.	.	.	.	.	.	.	.	.	34
Pontvallain	.	4	.	.	12	3	1	10	5	2	2	8	2	2	.	.	4	9	3	.	.	.	.	.	.	.	.	.	.	.	67
La Flèche	.	5	.	7	.	.	.	9	5	4	.	3	.	.	7	.	5	.	.	.	.	.	.	.	.	.	.	.	.	.	45
Bassin de la Sarthe.																															
Mortagne	1	1	.	0	1	15	5	3	2	4	4	1	1	.	1	1	5	5	.	1	.	0	.	.	.	.	.	.	.	.	51
Nogent-le-Rotrou	.	2	.	2	.	5	9	1	3	2	3	2	8	.	.	.	.	5	4	.	.	.	.	.	.	.	.	.	.	.	47
Thiron-Gardais	3	5	.	.	.	10	6	1	1	.	3	8	.	6	.	.	.	1	9	.	.	.	.	.	.	.	.	.	.	.	53
Bellême	.	9	.	.	0	.	11	2	2	4	4	4	4	0	.	1	1	5	7	.	0	.	.	0	.	.	.	.	.	.	54
Alençon (C. M.)	0	1	.	0	.	25	7	0	6	.	3	2	4	.	.	.	.	7	.	.	1	.	.	.	.	.	.	.	.	.	56
St-Denis-s.-Sarthon	.	4	.	.	.	3	8	11	4	.	2	4	6	0	.	.	0	5	.	.	0	.	.	.	.	.	.	.	.	.	47
Villaines-la-Juhel	.	.	.	7	5	8	10	.	5	4	9	6	8	12	0	.	.	7	.	.	.	.	.	.	.	.	.	.	.	.	82
Beaumont-s.-S.	1	7	.	.	.	8	8	1	4	4	1	7	2	.	.	.	1	3	4	.	.	.	.	.	.	.	.	.	.	.	51
Bonnétable	.	3	.	.	1	4	6	3	8	6	.	4	1	1	.	.	.	3	3	.	.	1	.	.	.	.	.	.	.	.	44
La Ferté-Bernard	.	.	2	3	.	1	4	2	1	2	2	3	2	.	.	2	4	4	2	3	.	.	.	.	.	.	.	.	.	.	37
Sainte-Suzanne	6	.	.	2	.	11	.	3	4	.	5	2	3	.	.	2	6	7	.	1	.	.	.	.	.	.	.	.	.	.	52
Souligné-s-Vallon	.	8	.	1	1	3	8	1	1	10	.	5	6	1	.	.	3	8	6	.	.	.	.	.	.	.	.	.	.	.	62
Le Mans (P. C.)	2	3	.	1	.	3	3	.	4	.	.	4	1	.	.	3	4	8	3	.	.	.	.	.	.	.	.	.	.	.	39
Connerré	2	4	.	1	.	5	6	.	.	5	.	10	5	.	.	.	3	7	6	.	.	.	.	.	.	.	.	.	.	.	54
Bouloire	.	.	.	.	.	.	4	.	4	1	.	7	4	.	.	.	.	8	4	.	.	.	.	.	.	.	.	.	.	.	32
Sablé	.	8	.	.	.	10	7	5	6	11	.	6	8	.	.	.	.	.	10	.	.	.	.	.	.	.	.	.	.	.	71
Bassin de la Mayenne.																															
Domfront	6	8	1	.	.	2	5	5	.	2	13	5	.	.	.	.	2	8	2	.	2	.	.	.	.	.	.	.	.	.	61
Pré-en-Pail	.	7	.	.	.	11	11	1	7	4	2	5	5	1	.	1	.	1	9	.	1	.	.	1	.	.	.	.	.	.	67
Gorron	3	0	.	.	.	1	1	1	1	.	1	1	1	.	.	0	0	2	.	.	0	.	.	.	.	.	.	.	.	.	13
Ambrières	1	9	.	1	.	4	7	7	4	5	5	8	7	1	.	.	.	9	2	1	2	.	0	0	.	.	.	.	.	.	74
Mayenne (P. C.)	.	10	.	.	.	9	7	1	6	2	2	10	4	.	.	.	.	9	1	.	1	.	.	.	.	.	.	.	.	.	62
Ernée	3	7	.	1	.	6	11	0	6	0	6	11	7	.	.	0	3	8	.	0	1	.	.	1	.	.	.	.	.	.	71
Chailland	7	.	.	.	.	10	8	.	9	.	6	8	.	.	.	.	6	.	.	.	6	.	.	.	.	.	.	.	.	.	61
Montsûrs	2	6	1	0	.	8	8	.	3	3	1	6	3	0	.	.	2	8	3	.	0	.	.	0	.	.	.	.	.	.	54
Laval (E. N.)	3	4	.	1	7	6	0	.	8	.	1	6	1	.	.	1	1	13	.	0	.	.	.	.	.	.	.	.	.	.	52
Grez-en-Bouëre	1	6	.	1	0	1	10	1	0	7	1	2	2	0	.	.	4	5	2	.	.	.	.	.	.	.	.	.	.	.	43
Château-Gontier	.	11	.	.	1	1	3	12	8	.	.	4	.	.	.	.	.	9	2	.	1	.	.	.	.	.	.	.	.	.	52
St-Aignan-s.-Roë	3	6	.	1	3	.	9	1	4	5	1	2	3	0	0	.	6	3	3	.	.	3	.	.	.	.	.	.	.	.	53
Pouancé	.	5	.	3	.	.	.	.	16	2	1	.	.	.	.	.	.	.	4	.	.	5	.	.	2	5	.	.	.	.	43

STATIONS.	1	2	3	4	5	6	7	8	9	10	11	12	13	14	15	16	17	18	19	20	21	22	23	24	25	26	27	28	29	30	TOTAL.
Bassin de la Loire inférieure, rive droite.																															
Bécon	.	7	.	0	.	.	8	.	6	.	.	4	.	.	.	.	.	.	1	.	.	.	.	.	.	.	.	.	.	.	26
Candé	1	5	.	.	1	1	8	.	6	.	.	3	4	.	.	.	.	5	.	.	.	.	.	.	.	.	.	.	.	.	34
Oudon	.	2	3	.	.	.	5	.	5	.	3	.	.	.	.	.	.	5	.	.	.	.	.	.	.	.	.	.	.	.	24
Joué-s.-Erdre	.	6	.	.	.	1	9	.	5	.	.	1	.	.	.	.	.	5	.	.	.	.	.	.	.	.	.	.	.	.	28
Nort	2	7	1	1	.	1	5	6	6	6	4	3	1	2	.	.	4	3	4	.	.	.	.	.	1	.	.	.	.	.	57
Nantes (Obs^re)	7	0	1	1	2	11	0	6	3	1	3	2	.	.	.	.	5	0	.	.	.	.	1	.	.	.	.	.	.	.	43
Cordemais	0	10	.	.	1	2	11	.	5	1	0	3	.	.	.	.	.	12	0	.	.	.	.	.	.	.	.	.	.	.	46
Savenay (E. N.)	.	.	11	.	.	3	9	24	9	.	.	.	.	.	.	.	6	12	.	.	.	.	.	2	.	.	.	.	.	.	77
Saint-Nazaire	2	4	.	1	.	0	9	.	5	1	.	3	1	.	.	.	3	4	.	.	.	0	.	1	.	.	.	.	.	.	34
Bassin de la Loire inférieure, rive gauche; bassin de la Sèvre nantaise.																															
Secondigny	.	.	16	2	12	11	1	10	0	1	1	1	.	.	.	1	.	3	.	.	.	.	.	.	.	.	.	.	.	5	64
Parthenay (E. N.)	.	0	.	.	2	5	7	.	0	.	.	.	.	.	.	.	.	2	2	.	.	.	.	.	.	.	.	.	.	.	18
Bressuire	.	.	.	.	2	7	15	1	12	1	3	2	.	.	.	.	.	7	.	.	.	.	.	.	.	.	.	.	.	.	50
Puy-Notre-Dame	.	3	0	.	1	3	4	3	2	8	1	1	0	1	.	.	.	2	0	.	.	.	.	.	.	.	.	.	.	.	29
Gennes	0	3	.	2	1	4	5	2	4	8	0	3	0	0	.	.	.	3	0	.	.	.	.	.	.	.	.	.	.	.	35
Saint-Saturnin	0	0	1	.	0	1	1	6	2	4	3	6	8	6	.	.	.	.	.	.	.	.	.	.	.	.	.	.	.	.	40
Ponts-de-Cé	1	2	.	0	1	1	6	0	6	1	1	3	0	.	.	.	0	3	0	.	.	.	.	.	.	.	.	.	.	.	26
Thouarcé	3	0	1	4	6	3	1	3	8	.	2	2	0	.	.	.	.	2	.	.	.	.	.	.	.	.	.	.	.	.	35
Les Gardes	.	9	.	.	4	2	7	.	9	.	2	2	.	.	.	.	.	3	.	.	.	.	.	.	.	.	.	.	.	.	38
Chalonnes	.	4	.	3	3	1	7	.	5	2	.	1	.	.	.	.	.	2	.	.	.	.	.	.	.	.	.	.	.	.	28
La Pommeraye	1	3	.	.	2	0	6	.	6	.	1	2	1	.	.	.	1	2	.	.	.	.	.	.	.	.	.	.	.	.	25
Chapelle-St-Flor	.	6	.	.	.	1	11	0	6	3	3	4	1	.	.	.	.	3	.	.	.	.	.	.	.	.	.	.	.	.	39
Champtoceaux	2	3	.	5	0	0	5	.	6	1	2	2	.	.	.	.	.	4	.	.	.	.	.	.	.	.	.	.	.	.	30
Les Herbiers	1	8	0	.	1	2	9	0	8	5	2	3	0	.	.	.	.	4	0	.	.	.	.	1	.	.	.	.	.	.	44
Montaigu	1	9	1	1	1	1	8	.	9	2	1	4	3	.	.	.	.	3	1	.	.	.	.	0	.	.	.	.	.	.	45
Clisson	.	8	2	1	.	6	4	1	7	1	.	.	.	.	.	.	.	2	.	.	.	.	.	.	.	.	.	.	.	.	31
BASSINS ENTRE LA LOIRE ET LA GIRONDE.																															
Bassins de la Vie, du Lay et de la Sèvre niortaise.																															
P^te St-Gildas	2	4	.	.	.	2	4	.	4	.	.	.	.	.	.	.	1	2	.	.	.	.	.	.	.	.	.	.	.	.	19
Pornic	3	.	.	.	.	3	4	5	3	5	.	1	.	.	.	.	2	.	.	.	.	.	.	.	.	.	.	.	.	.	28
Noirmoutiers	2	3	.	0	1	.	4	.	4	.	0	2	1	.	.	.	.	3	0	.	.	.	.	1	.	.	.	.	.	.	21
Ile d'Yeu	0	2	.	3	1	1	14	.	5	1	.	2	2	.	.	.	.	2	.	.	.	.	.	.	.	.	.	.	.	.	34
Saint-Gilles-s-Vie	.	.	.	7	.	5	7	.	1	0	.	4	.	.	.	.	.	.	.	.	.	.	.	.	.	.	.	.	.	.	23
Sables-d'Olonne	0	3	.	1	1	.	7	.	12	2	1	3	0	.	.	.	.	1	.	.	.	.	.	0	.	.	.	.	.	.	31
Roche-s.-Yon (E.N.)	5	8	.	.	3	2	17	.	14	3	2	.	.	.	.	.	.	2	1	.	.	.	.	.	.	.	.	.	.	.	57
Chantonnay	.	6	2	.	.	2	10	.	8	8	.	2	4	.	.	.	.	.	.	.	.	.	.	.	.	.	.	.	.	.	43
La Châtaigneraie	.	7	5	.	2	7	3	3	10	3	2	6	.	.	.	.	.	3	5	.	.	.	.	.	.	.	.	.	.	.	57
Longèves	.	13	.	0	1	5	9	0	13	3	0	3	1	.	.	.	.	2	.	.	.	.	.	.	.	.	.	.	.	.	50
Luçon	4	7	.	.	.	.	9	1	10	5	1	2	1	.	.	.	.	.	.	.	.	.	.	.	.	.	.	.	.	.	40
Marans	.	11	.	.	3	3	7	.	6	9	1	2	0	.	.	.	.	2	.	.	.	.	.	.	.	.	.	.	.	.	44
Coulonges-s.-l'A.	16	1	.	4	3	13	1	6	11	.	0	1	.	.	.	.	2	1	.	.	.	.	.	.	.	.	.	.	.	10	69
Chantecorps	.	16	.	.	5	1	8	6	.	16	.	.	7	.	.	.	6	.	.	4	.	.	.	.	.	.	.	.	.	.	69
Sepvret	14	.	.	.	5	7	9	4	13	2	1	.	.	.	.	.	.	.	.	.	.	.	.	.	.	.	.	.	.	.	56
La Couarde	.	19	0	.	0	5	9	3	4	9	2	0	1	0	.	.	.	2	1	.	.	.	.	0	.	.	.	.	.	.	55
Niort	.	16	0	.	.	8	10	0	6	8	2	1	.	.	.	.	.	.	1	.	.	.	.	.	.	.	.	.	.	.	52
Fressines	.	15	.	.	.	7	14	0	2	16	2	0	0	.	.	.	.	0	2	.	.	.	.	.	.	.	.	.	.	.	58
Mauzé	.	8	3	.	.	4	5	4	0	23	1	1	8	1	.	.	.	.	3	.	.	.	.	.	.	.	.	.	.	.	61

STATIONS.	1	2	3	4	5	6	7	8	9	10	11	12	13	14	15	16	17	18	19	20	21	22	23	24	25	26	27	28	29	30	TOTAL.
Bassins de la Vie, du Lay et de la Sèvre niortaise (suite).																															
Bazoin	13	1	.	2	2	9	.	5	.	10	1	1	7	.	.	.	.	2	.	.	.	.	.	.	.	.	.	.	.	.	53
La Rochelle (P.C.)	.	10	.	.	2	2	2	2	14	2	.	7	2	.	.	.	.	1	.	.	.	.	.	.	.	.	.	.	.	.	44
Bassin de la Charente.																															
Saint-Mathieu	5	7	.	.	.	12	11	19	4	3	3	4	0	.	.	.	.	.	2	.	.	.	.	.	.	.	.	.	.	.	70
Le Lac Français	1	2	.	.	.	7	19	5	1	6	3	3	2	.	.	.	.	.	2	.	.	.	.	.	.	.	.	.	.	.	51
Angoulême (P.C.)	.	1	.	.	.	5	11	4	1	8	2	6	3	.	.	.	.	.	.	.	.	.	.	.	.	.	.	.	.	.	41
Barbézieux	.	2	.	.	.	5	14	5	.	8	5	6	1	.	.	.	.	.	.	.	.	.	.	.	.	.	.	.	.	.	46
Jonzac	1	.	.	.	.	8	10	7	3	2	3	7	1	.	.	.	.	.	1	.	.	.	.	.	.	.	.	.	.	.	43
Cognac	2	.	.	.	4	4	0	3	10	1	11	2	1	.	.	.	.	1	.	.	.	.	.	.	.	.	.	.	.	.	39
Aigre	.	2	.	.	.	9	5	3	0	14	1	4	1	.	.	.	.	2	2	.	.	.	.	.	.	.	.	.	.	.	45
Ruffec	.	4	.	.	1	9	5	3	1	11	2	4	1	.	.	.	.	1	2	.	.	.	.	.	.	.	.	.	.	.	44
Chef-Boutonne	2	12	.	.	1	7	10	4	1	10	1	.	2	2	.	.	.	1	.	.	.	.	.	.	.	.	.	.	.	.	53
La Brousse	.	3	3	.	.	3	14	8	.	11	.	.	1	3	.	.	.	.	2	.	.	.	.	.	.	.	.	.	.	0	48
Chail	0	8	1	.	4	7	14	2	4	12	1	0	1	1	.	.	.	1	3	.	.	.	.	.	.	.	.	.	.	.	59
Vernoux-s-Bout	4	6	.	.	4	7	8	3	20	.	.	.	3	.	.	.	.	.	.	.	.	.	.	.	.	.	.	.	.	4	59
Les Fosses	.	9	.	.	.	3	9	1	4	11	2	.	2	.	.	.	.	3	.	.	.	.	.	.	.	.	.	.	.	.	44
Villiers-au-B.	.	8	1	.	.	5	7	1	4	10	1	1	2	.	.	.	.	2	0	.	.	.	.	.	.	.	.	.	.	.	42
St-Jean-d'Angely	4	.	.	.	1	7	1	.	12	1	6	4	.	.	.	.	.	.	.	.	.	.	.	.	.	.	.	.	.	.	36
Saintes	3	1	.	.	.	4	10	1	13	3	2	.	.	.	.	1	.	.	1	.	.	.	.	.	.	.	.	.	.	.	39
Rochefort	2	1	.	.	.	2	4	.	11	.	1	4	.	.	.	.	.	.	.	.	.	.	.	.	.	.	.	.	.	.	25
Ile d'Aix	.	5	.	.	.	3	4	.	1	12	2	3	.	.	.	.	.	.	.	.	.	.	.	1	.	.	.	.	.	.	31
Chassiron	3	2	5	.	.	.	2	4	.	10	.	.	4	.	.	.	.	.	.	.	.	.	.	.	.	.	.	.	.	.	30
BASSIN DE LA GIRONDE.																															
Bassin de la Dordogne.																															
Laqueuille	2	.	.	.	.	13	14	.	.	.	7	6	12	.	.	2	.	3	.	.	.	.	.	.	.	.	.	.	.	10	69
La T.-d'Auvergne	1	.	.	.	.	12	20	17	1	.	5	12	12	10	.	.	2	0	4	.	.	.	.	.	.	.	.	.	.	.	96
Ussel	.	2	.	.	.	8	12	4	0	3	5	2	.	.	.	.	.	0	.	.	.	.	.	.	.	.	.	.	.	4	40
Aurillac (E. N.)	0	.	.	.	.	18	4	11	9	12	.	8	8	4	.	.	.	.	1	.	.	.	.	.	.	.	.	.	.	.	75
Argentat	.	.	.	.	.	10	12	6	.	.	2	3	9	1	.	.	.	.	.	.	.	.	.	.	.	.	.	.	.	.	43
Beaulieu	.	1	.	.	.	11	10	6	.	.	3	12	7	2	3	.	.	.	.	.	.	.	.	.	.	.	.	.	.	.	55
Saint-Céré	.	.	.	.	.	10	2	.	.	.	1	11	3	.	.	.	.	.	.	.	.	.	.	.	.	.	.	.	.	.	27
La Tronquière	1	.	.	.	.	18	4	10	.	.	5	22	5	.	.	.	.	1	.	.	.	.	.	.	.	.	.	.	2	.	68
Gramat	.	.	.	.	.	10	10	.	.	.	3	5	4	.	.	.	.	.	.	.	.	.	.	.	.	.	.	.	.	.	34
Frayssinet	.	.	.	.	.	16	1	5	.	.	3	6	1	.	.	.	.	.	.	.	.	.	.	.	.	.	.	.	.	10	42
Martel	.	.	.	.	.	18	4	.	.	.	.	10	2	.	.	.	.	.	.	.	.	.	.	.	.	.	.	.	.	.	34
Vayrac	.	.	.	.	.	20	.	.	.	.	.	15	.	.	.	.	.	.	.	.	.	.	.	.	.	.	.	.	.	.	35
Tulle (P.C.)	.	.	.	.	8	20	10	8	.	.	3	8	13	.	.	.	.	.	.	.	.	.	.	.	.	.	.	.	.	.	70
Brive	.	3	.	.	.	13	14	7	.	.	2	5	3	1	.	.	.	.	.	.	.	.	.	.	.	.	.	.	.	.	48
Blanzaguet	.	.	.	.	.	2	4	6	7	3	.	5	4	.	.	.	.	.	.	.	.	.	.	.	.	.	.	.	.	.	31
Chalais	.	4	.	.	.	.	14	3	.	1	2	11	5	.	.	.	.	.	.	.	.	.	.	.	.	.	.	.	.	.	40
Montguyon	.	.	.	.	.	6	5	7	.	1	2	10	3	.	.	.	.	.	2	.	.	.	.	.	.	.	.	.	.	.	36
Les Églisottes	.	1	.	.	.	8	6	4	.	.	1	2	2	.	.	.	.	.	.	.	.	.	.	.	.	.	.	.	.	.	24
Coutras	.	.	.	.	.	.	9	6	.	.	2	1	.	.	.	.	.	0	.	.	.	.	.	.	.	.	.	.	.	.	17
Lussac	.	1	.	.	.	7	12	2	.	0	2	.	1	.	.	0	.	.	.	.	.	.	.	.	.	.	.	.	.	.	25
Cavignac	.	1	.	0	.	5	3	4	.	1	2	0	1	0	.	.	.	1	.	.	.	.	.	.	.	.	.	.	.	.	18

STATIONS.	1	2	3	4	5	6	7	8	9	10	11	12	13	14	15	16	17	18	19	20	21	22	23	24	25	26	27	28	29	30	TOTAL.
Bassin du Lot.																															
Le Bleymard	.	.	.	.	.	.	4	3	.	.	.	3	2	.	.	.	.	.	.	.	.	.	.	.	6	.	.	.	22	7	47
Bagnols	.	.	.	.	.	.	2	1	.	.	.	1	1	.	.	.	.	.	1	.	.	.	.	5	8	.	.	.	1	28	50
Montmirat	.	.	.	.	.	.	2	2	.	.	.	3	.	.	.	.	.	.	.	.	.	.	.	19	.	.	.	.	9	.	35
Mende (P. C.)	.	.	.	.	.	.	6	.	.	.	.	.	4	.	.	.	.	.	.	.	.	.	.	10	8	.	.	.	8	4	40
Marvéjols	0	.	.	.	.	10	3	1	.	.	.	1	1	0	.	.	.	.	1	.	.	.	.	1	1	.	.	.	9	.	28
Cam-de-la-Roche	.	.	.	.	.	.	16	4	.	.	.	2	4	.	.	.	.	.	.	.	.	.	.	.	6	.	.	.	49	.	81
St-Chély-d'Apcher	.	.	.	.	.	2	25	6	.	.	.	2	7	1	.	.	.	.	1	.	.	.	.	.	.	.	.	.	2	.	46
Nasbinals	.	.	.	.	.	.	15	23	.	.	.	4	5	7	.	.	.	.	.	.	.	.	.	.	.	.	.	.	.	1	55
Espalion	.	.	.	.	.	5	14	.	.	.	7	8	10	.	.	.	.	.	.	.	.	.	.	.	.	.	.	.	.	10	54
Entraygues	.	.	.	.	.	2	14	8	.	.	1	8	4	4	.	.	.	.	.	.	.	.	.	.	.	.	.	.	.	24	65
Laguiole	.	.	.	.	.	1	21	5	3	.	10	5	7	2	.	.	.	.	.	.	.	.	.	.	.	.	.	.	.	.	54
Figeac (S. hy.)	.	.	.	.	.	13	3	2	.	.	2	6	3	.	.	.	.	.	.	.	.	.	.	.	.	.	.	.	.	.	29
La Capelle M	.	.	.	.	.	.	9	6	.	.	5	5	10	.	.	.	.	.	.	.	.	.	.	.	.	.	.	.	.	.	35
Livernon	.	.	.	.	.	16	4	.	.	.	4	4	6	2	.	.	.	.	.	.	.	.	.	.	.	.	.	.	.	.	36
Limogne	.	.	.	.	.	19	.	.	.	.	4	9	4	.	.	.	.	.	.	.	.	.	.	.	.	.	.	.	.	.	36
Saint-Géry	.	.	.	.	.	16	5	.	.	.	.	.	.	.	.	.	.	.	.	.	.	.	.	.	.	.	.	.	.	.	21
Lauzès	.	.	.	.	.	15	5	4	.	2	1	9	.	.	.	.	.	.	.	.	.	.	.	.	.	.	.	.	.	.	36
Cahors (P. C.)	.	.	.	.	.	10	6	0	1	3	1	7	4	.	.	.	.	.	.	.	.	.	.	.	.	.	.	.	.	.	32
Puy-l'Évêque	.	.	.	.	.	4	3	.	.	1	2	3	.	.	.	.	.	.	.	.	.	.	.	.	.	.	.	.	.	.	13
Fumel	.	.	.	.	.	10	5	.	.	3	2	3	1	.	.	.	.	.	.	.	.	.	.	.	.	.	.	.	.	.	24
Montflanquin	.	.	.	.	.	11	8	.	.	6	1	3	1	.	.	.	.	.	.	.	.	.	.	.	.	.	.	.	.	.	30
Villeneuve (P. C.)	0	.	.	.	.	10	9	.	.	5	2	3	1	.	.	.	.	.	0	.	.	.	.	.	.	.	.	.	.	.	29
Monclar d'A	.	.	.	.	.	10	17	1	.	8	1	9	0	.	.	.	.	.	.	.	.	.	.	.	.	.	.	.	.	.	46
Bassins du Tarn et de l'Aveyron.																															
Pont-de-Montvert	.	.	.	.	.	1	2	2	.	.	.	.	.	.	.	.	.	.	.	.	.	.	.	.	4	.	.	.	8	2	19
Florac	.	.	.	.	.	.	2	.	.	.	.	.	.	.	.	.	.	.	.	.	.	.	.	0	.	.	.	.	11	3	17
Cassagnas	.	.	.	.	.	.	1	.	.	.	.	.	.	.	.	.	.	.	.	.	.	.	.	.	11	.	.	.	.	4	16
Meyrueis	.	.	.	.	.	.	.	2	.	.	.	3	4	.	.	.	.	.	.	.	.	.	.	.	.	.	.	.	5	1	15
Col du Marquairès	.	.	.	.	.	.	2	2	.	.	.	3	1	.	.	.	.	.	.	.	.	.	.	10	.	.	.	.	3	12	33
Massegros	.	.	.	.	.	.	1	2	.	.	.	.	.	.	.	.	.	.	.	.	.	.	.	.	.	.	.	2	1	.	7
Millau	.	.	.	.	.	1	2	.	.	.	.	1	1	.	.	.	.	.	.	.	.	.	.	.	.	.	.	.	6	.	11
La Cavalerie	.	.	.	.	.	0	.	.	.	.	0	3	2	.	.	.	.	.	.	.	.	.	.	.	.	.	.	1	3	.	10
Saint-Affrique	.	.	.	.	.	.	3	.	.	.	.	4	3	4	.	.	.	.	.	.	.	.	.	.	.	.	.	.	6	.	20
Le Cabaretou	.	.	.	.	.	18	.	.	.	.	4	14	.	.	.	.	.	.	.	.	.	.	.	.	.	.	.	14	.	.	50
Fraïsse	.	.	.	.	.	.	8	.	.	.	1	11	3	.	.	.	.	.	.	.	.	.	.	.	.	.	.	4	6	.	33
La Salvetat d'A	.	.	.	.	.	2	9	3	.	.	3	10	8	2	.	.	.	.	2	.	.	.	.	.	.	.	.	.	42	.	81
Pradelles-Cabardès	.	.	.	.	.	.	13	2	.	2	5	7	8	.	.	.	.	.	.	2	.	.	.	.	.	.	.	.	7	7	54
Castres	7	.	.	.	.	.	1	.	.	.	.	6	6	.	.	.	.	.	.	.	.	.	.	.	.	.	.	.	6	1	27
Alban	.	.	.	.	.	.	22	11	.	.	6	12	11	4	.	.	.	.	3	.	.	.	.	.	.	.	.	28	.	.	97
Villefranche-d'Av	.	.	.	.	.	.	16	3	.	.	.	7	6	1	1	.	.	1	.	.	.	.	.	.	.	.	.	.	.	.	35
Naucelle	.	.	.	.	.	0	6	2	.	.	1	10	5	4	.	.	.	.	0	.	.	.	.	.	.	.	.	.	4	16	48
Carmaux	.	.	.	.	.	3	1	.	.	.	.	3	5	.	.	.	.	.	.	.	.	.	.	.	.	.	.	.	31	33	76
Cordes	.	.	.	.	.	7	1	0	.	.	.	2	4	.	.	.	.	.	.	.	.	.	.	.	.	.	.	.	28	20	62
Albi (P. C.)	.	.	.	.	.	1	.	1	.	.	1	1	.	.	.	.	.	.	.	.	.	.	.	.	.	.	.	28	13	.	45
Lavaur	.	.	.	.	.	4	.	.	.	.	.	3	.	1	.	.	.	.	.	.	.	.	.	.	.	.	.	.	6	.	14
Montauban (E. N.)	.	.	.	.	.	12	.	.	.	4	1	8	.	.	.	.	.	.	.	.	.	.	.	.	.	.	.	0	0	.	25
Caylus	.	.	.	.	.	.	13	3	.	1	1	2	9	1	.	.	.	.	1	.	.	.	.	.	.	.	.	.	.	4	35

STATIONS.	1	2	3	4	5	6	7	8	9	10	11	12	13	14	15	16	17	18	19	20	21	22	23	24	25	26	27	28	29	30	TOTAL.
Bassins du Tarn et de l'Aveyron (suite).																															
Lalbenque	.	.	.	.	.	23	.	2	.	.	3	8	2	.	.	.	.	.	.	.	.	.	.	.	.	.	.	.	.	.	38
La Française	.	.	.	.	.	10	.	.	6	.	.	3	.	.	.	.	.	.	1	.	.	.	.	.	.	.	.	.	41	2	63
Bassin de la Garonne, cours supérieur, et affluents des Pyrénées.																															
Belesta	.	.	.	.	.	5	3	.	.	.	.	7	5	.	.	.	.	.	.	.	.	.	.	.	.	.	.	.	1	.	21
Mirepoix	.	.	.	.	.	.	15	.	.	3	.	.	.	.	.	.	.	.	.	.	.	.	.	.	.	.	.	.	.	.	18
Foix (E. N.)	.	.	.	.	.	1	.	.	6	.	.	5	.	.	.	.	.	.	.	.	.	.	.	.	.	.	.	.	.	7	19
Royat	.	.	.	.	.	2	.	.	.	10	3	.	4	.	.	.	.	.	.	.	.	.	.	.	.	.	.	.	.	.	19
Izaut-de-l'Hôtel	2	.	.	.	.	17	.	1	.	20	7	.	.	.	.	.	.	.	.	.	.	.	.	.	.	.	.	.	9	.	56
Rieumes	.	.	.	.	.	15	.	.	.	13	.	.	6	.	.	.	.	.	.	.	.	.	.	.	.	.	.	.	.	.	34
Toulouse (Obs^re)	.	.	.	.	.	13	.	.	.	4	2	4	.	2	.	.	.	.	.	.	.	.	.	.	.	.	.	.	1	.	26
Bassin de la Garonne (R. G.) au-dessous de Toulouse; bassins du Gers et de la Baïse; bassin de la Gironde.																															
Lannemezan	.	.	.	.	.	7	1	.	.	8	4	.	6	.	.	.	.	.	.	.	.	.	.	.	.	.	.	1	1	.	28
Castelnau-Mag	.	.	.	.	.	18	.	.	.	18	.	.	4	.	.	.	.	.	.	.	.	.	.	.	.	.	.	.	.	.	40
Miélan	.	.	.	.	.	13	.	2	.	15	.	2	5	.	.	.	.	.	.	.	.	.	.	.	.	.	.	.	.	.	37
Masseube	.	.	.	.	.	17	.	.	.	15	.	3	2	.	.	.	.	.	.	.	.	.	.	.	.	.	.	.	62	.	99
Lombez	.	.	.	.	.	17	.	.	.	15	.	3	3	.	.	.	.	.	.	.	.	.	.	.	.	.	.	.	48	.	86
Auch (P.C.)	.	.	.	.	.	10	.	1	.	2	1	0	1	.	.	.	.	.	.	.	.	.	.	.	.	.	.	.	29	.	44
Canals	.	.	.	.	.	12	.	.	.	.	4	1	.	.	.	.	.	.	.	.	.	.	.	.	.	.	.	3	.	.	21
Beaumont	.	.	.	.	.	10	1	.	.	6	.	1	3	3	.	.	.	.	.	.	.	.	.	.	.	.	.	.	.	.	24
Vic-Fézensac	.	.	.	.	.	11	.	.	.	5	.	2	.	.	.	.	.	.	.	.	.	.	.	.	.	.	.	5	.	.	23
Eauze	.	.	.	.	8	.	.	.	19	.	.	.	.	.	.	.	.	.	.	.	.	.	.	.	.	.	.	.	.	.	27
Condom	.	.	.	.	.	11	4	1	.	8	.	1	1	0	.	.	.	.	.	.	.	.	.	.	.	.	.	.	.	.	26
Lectoure	.	.	.	.	.	12	4	.	.	5	.	.	3	3	.	.	.	.	.	.	.	.	.	.	.	.	.	.	.	.	26
Montcuq	.	.	.	.	.	16	.	.	.	5	3	7	.	.	.	.	.	.	.	.	.	.	.	.	.	.	.	.	.	3	34
Agen (P.C.)	.	.	.	.	.	19	.	.	3	3	1	1	.	.	.	.	.	.	.	.	.	.	.	.	.	.	.	.	.	.	27
Grignols	1	.	.	.	.	7	23	4	.	4	1	1	4	.	.	.	.	.	1	.	.	.	.	.	.	.	.	.	.	.	42
Col de Fer	3	1	.	.	.	7	14	.	.	3	2	3	1	.	.	.	.	.	.	.	.	.	.	.	.	.	.	.	.	.	34
Machorre	.	.	.	.	.	4	18	0	.	3	3	0	.	.	.	.	.	.	.	.	.	.	.	.	.	.	.	.	.	.	28
Budos	2	1	.	.	.	5	23	0	.	3	1	3	4	1	.	.	.	.	1	.	.	.	.	.	.	.	.	.	.	.	41
La Sauve (E. N.)	.	.	.	.	.	8	3	1	.	.	1	2	2	.	.	.	.	.	.	.	.	.	.	.	.	.	.	.	.	.	17
Bordeaux (Obs^re)	0	2	.	.	.	4	2	1	.	1	1	2	2	0	0	.	.	.	0	.	.	.	0	.	.	.	.	.	.	.	15
Soulac	1	.	.	.	0	3	2	.	1	17	1	5	1	.	.	.	.	0	1	.	.	.	.	0	.	.	.	.	.	.	30
Royan	.	1	.	.	1	2	4	1	.	10	1	1	.	.	.	.	.	.	1	.	.	.	.	.	.	.	.	.	.	.	22
La Coubre	.	2	.	.	0	2	5	1	.	8	1	1	2	.	.	0	0	0	0	.	.	.	0	0	0	.	.	.	.	.	21
BASSINS ENTRE LA GIRONDE ET LES PYRÉNÉES.																															
Petits bassins entre la Gironde et l'Adour.																															
Saint-Nicolas	.	2	.	.	.	3	2	.	1	8	2	7	1	.	.	.	.	.	.	.	.	.	.	.	.	.	.	.	.	.	25
Hourtin	.	1	.	.	.	1	2	1	0	14	2	2	1	.	.	.	.	.	0	.	.	.	.	.	.	.	.	.	.	.	24
Moutchic	.	1	.	.	.	1	2	2	0	8	2	3	4	.	.	.	.	.	0	.	.	.	.	.	.	.	.	.	.	.	22
Le Porge	.	1	.	.	.	1	2	1	.	5	3	2	1	0	.	.	.	.	.	.	.	.	.	.	.	.	.	.	.	.	15
Arès	.	1	.	.	.	2	3	0	.	3	1	2	1	.	.	.	.	.	1	.	.	.	.	.	.	.	.	.	.	.	12
Piquey	.	1	.	.	.	1	1	.	.	2	2	1	0	.	.	.	.	.	1	.	.	.	.	.	.	.	.	.	.	.	7
Audenge	.	1	.	.	.	3	1	.	.	2	2	1	2	.	.	.	.	.	1	.	.	.	.	.	.	.	.	.	.	.	13
La Salie	.	0	.	.	.	2	2	.	.	2	1	1	3	0	.	.	.	.	.	.	.	.	.	.	.	.	.	.	.	.	12

STATIONS.	1	2	3	4	5	6	7	8	9	10	11	12	13	14	15	16	17	18	19	20	21	22	23	24	25	26	27	28	29	30	TOTAL.
Petits bassins entre la Gironde et l'Adour (suite).																															
Arcachon (C. M.)..	.	1	.	.	.	2	2	1	0	2	1	1	1	.	.	.	.	.	1	.	.	.	.	.	.	.	.	.	.	.	11
Belin.....	.	0	.	.	.	3	2	1	.	2	2	0	2	.	.	.	.	.	.	.	.	.	.	.	.	.	.	.	.	.	11
Pissos.....	.	0	.	.	.	4	4	2	.	4	2	.	6	3	.	.	.	.	1	.	.	.	.	.	.	.	.	.	.	.	26
Bassin de l'Adour.																															
Pic-du-Midi (Obs^re)	.	.	.	.	.	8	2	.	2	27	.	1	.	.	.	.	.	.	.	.	.	.	.	1	3	2	12	4	.	2	64
Bagnères-de-Big...	.	.	.	.	.	13	0	.	1	31	1	0	1	.	.	.	.	.	.	.	.	.	.	.	.	.	2	1	1	1	52
Lourde.....	.	.	.	.	.	11	7	.	.	31	.	13	4	.	.	.	.	.	.	.	.	.	.	.	.	.	.	.	.	.	66
Peyranère.....	.	.	.	.	.	.	28	.	.	15	.	.	.	.	.	.	.	.	.	.	.	.	.	23	.	5	.	8	.	.	79
Gélan.....	.	.	.	.	.	8	5	.	.	3	.	.	.	.	.	.	.	.	.	.	.	.	.	13	.	.	8	10	.	.	47
Laruns.....	.	.	.	.	.	18	.	.	.	20	.	.	4	.	.	.	.	.	.	.	.	.	.	.	.	1	.	8	8	.	59
Bedous.....	.	.	.	.	.	18	.	.	.	18	.	4	10	.	.	.	.	.	.	.	.	.	.	.	.	.	.	.	.	1	51
Tarbes (P. C.)....	.	.	.	.	.	11	.	.	.	25	2	2	1	.	.	.	.	.	.	.	.	.	.	.	.	.	.	.	.	.	41
Maubourguet.....	.	.	.	.	.	7	4	.	18	.	.	6	.	.	.	.	.	.	1	.	.	.	.	.	.	.	.	.	.	1	37
Lescar (E. N.)....	.	.	.	.	.	.	.	.	.	.	2	4	.	.	.	.	.	.	.	.	.	4	.	.	.	.	.	.	.	.	10
Oloron.....	.	.	.	.	.	12	.	.	.	24	.	.	.	.	.	.	.	.	.	.	.	.	.	.	.	.	.	.	.	.	36
Mauléon.....	.	.	.	.	5	4	.	.	19	5	3	4	2	.	.	.	.	.	.	.	.	.	.	.	.	.	.	1	.	.	43
St-Jean-P.-de-Port.	.	.	.	.	8	.	.	.	22	.	3	12	4	.	.	.	.	.	.	.	.	.	.	.	.	.	.	.	.	.	49
Orthez.....	.	.	.	.	.	3	2	.	.	17	2	5	.	.	.	.	.	.	1	.	.	.	.	.	.	.	.	.	.	.	30
Riscle.....	.	.	.	.	.	7	1	.	.	12	.	4	.	0	.	.	.	.	.	.	.	.	.	.	.	.	.	.	.	4	28
Cazaubon.....	.	.	.	.	.	8	2	.	.	7	4	3	.	.	.	.	.	.	0	.	.	.	.	.	.	.	.	.	.	.	24
Mont-de-Marsan..	.	.	.	.	.	4	9	.	.	6	1	.	.	2	.	.	.	.	.	.	.	.	.	.	.	.	.	.	.	0	21
Saint-Sever.....	.	.	.	.	.	3	2	.	.	12	1	2	0	.	.	.	.	.	0	.	.	.	.	.	.	.	.	.	.	2	22
Tartas.....	.	.	.	.	.	0	1	0	.	6	0	3	1	0	.	.	.	.	.	.	.	.	.	.	.	.	.	.	.	.	11
Dax (P. C.).....	.	.	.	.	.	.	11	.	.	6	.	4	.	1	.	.	.	.	.	.	.	.	.	.	.	.	.	.	.	.	22
Bayonne.....	.	.	.	.	.	.	6	.	4	3	1	1	2	.	.	.	.	.	.	.	.	.	.	.	.	.	.	.	.	1	18
Biarritz (sém.) ...	.	.	.	.	.	2	4	.	.	7	.	1	1	.	.	.	.	.	1	6	.	.	.	.	.	.	.	.	.	.	22

VERSANT DE LA MÉDITERRANÉE.

BASSINS ENTRE LES PYRÉNÉES ET LE RHÔNE.

STATIONS.	1	2	3	4	5	6	7	8	9	10	11	12	13	14	15	16	17	18	19	20	21	22	23	24	25	26	27	28	29	30	TOTAL.
Bassins de la Tech, de la Tet et de l'Agly.																															
Col de la Quilliane.	.	.	.	.	.	2	.	.	.	1	.	.	.	.	.	.	.	.	.	.	.	.	2	4	2	0	1	.	1	.	13
Montlouis (C. M.).	.	.	.	.	.	5	.	.	.	6	.	.	.	.	.	.	.	.	.	.	.	.	.	13	.	15	.	1	23	3	65
Prats-de-Mollo ...	.	.	.	.	.	.	14	.	.	.	3	.	.	.	.	.	.	.	.	.	.	.	.	8	.	.	3	.	.	17	45
Céret.....	.	.	.	.	.	.	.	.	.	.	.	.	.	.	.	.	.	.	.	.	.	.	.	.	.	.	.	.	.	8	8
Vernet-les-Bains ..	4	.	.	.	.	.	.	.	.	2	.	.	.	.	.	.	.	.	.	.	.	.	.	2	4	.	.	.	1	.	13
Prades.....	3	.	.	.	.	3	.	.	.	.	.	.	.	.	.	.	.	.	.	.	.	.	.	.	.	.	.	.	2	.	8
Vinça.....	.	.	.	.	.	.	.	.	.	.	.	.	.	.	.	.	.	.	.	.	.	.	.	.	.	.	.	1	.	20	22
Gincla.....	.	.	.	.	.	.	.	.	.	.	.	.	.	.	.	.	.	.	.	.	.	.	.	.	15	.	.	.	.	9	24
Caudiès de St-Paul	.	.	.	.	.	.	.	.	.	.	.	1	.	.	.	.	.	.	.	.	.	.	.	.	.	.	.	.	.	5	6
Perpignan (Obs^re).	.	.	.	.	.	.	.	.	.	.	.	.	.	.	.	.	.	.	.	.	.	.	.	.	.	.	.	.	.	6	6
Estagel (C. M.)...	.	.	.	.	.	.	.	.	.	.	.	.	.	.	.	.	.	.	.	.	.	.	.	.	.	.	.	.	.	5	5
Palairac.....	.	.	.	.	.	1	.	.	.	.	.	.	.	1	.	.	.	.	.	.	.	.	.	.	.	.	.	.	.	.	2
St-Laurent-de-la-S.	.	.	.	.	.	.	.	.	.	.	.	.	.	.	.	.	.	.	.	.	.	.	.	.	.	.	.	.	.	2	2
Le Barcarès.....	.	.	.	.	.	.	.	.	.	.	.	.	.	.	.	.	.	.	.	.	.	.	.	.	.	.	.	.	.	1	1
Port-Vendres.....	.	.	.	.	.	.	.	1	.	.	.	.	.	.	.	.	.	.	.	.	.	.	.	.	.	.	.	.	.	0	1

STATIONS.	1	2	3	4	5	6	7	8	9	10	11	12	13	14	15	16	17	18	19	20	21	22	23	24	25	26	27	28	29	30	TOTAL.
Bassins de la Tech, de la Tet et de l'Agly (suite).																															
Cap Béar (phare)..	.	.	.	.	.	.	.	1	.	.	.	.	.	.	.	.	.	.	.	.	.	.	.	.	.	.	.	.	.	.	.	1
Banyuls.....	.	.	.	.	.	.	.	.	.	.	.	.	.	.	.	.	.	.	.	.	.	.	.	.	.	.	.	.	.	.	.	0
Bassin de la Sègre.																															
Col de Puymorens.	.	.	.	.	.	4	.	.	.	2	.	.	.	.	.	.	5	.	.	.	.	.	2	6	8	.	3	6	.	4	40
Angoustrine.....	.	.	.	.	.	.	.	.	.	.	3	.	.	.	.	.	.	.	.	.	.	.	.	16	.	.	.	.	8	4	31
Bourg-Madame....	.	.	.	.	.	.	.	.	.	.	.	.	.	.	.	.	12	.	.	.	.	.	.	15	.	.	.	6	5	8	46
Bassin de l'Aude.																															
Le Bousquet.....	.	.	.	.	.	1	.	.	2	.	.	.	.	.	.	.	.	.	.	.	.	.	.	.	.	.	.	.	.	5	8
Mérial.....	.	.	.	.	.	4	.	.	.	5	.	.	.	.	.	.	.	.	.	.	.	.	.	.	.	.	.	13	.	25	47
Espezel.....	.	.	.	.	.	1	.	.	2	2	2	.	.	.	.	.	.	.	.	.	.	.	.	.	1	.	.	22	3	21	53
Les Fanges.....	.	.	.	.	.	.	.	.	2	6	1	.	.	.	.	.	.	.	.	.	.	.	.	.	.	.	.	.	.	12	22
Monthaut (h. b.)..	.	.	.	.	.	2	.	.	.	1	.	3	3	.	.	.	.	.	.	.	.	.	.	.	.	.	.	.	.	6	15
Monthoumet.....	.	.	.	.	.	3	.	.	.	.	.	3	3	2	.	.	.	.	.	.	.	.	.	.	.	.	.	.	.	5	16
Montlaur.....	.	.	.	.	.	.	.	.	.	.	.	4	.	5	.	.	.	.	.	.	.	.	.	.	.	.	.	.	.	.	9
Moux.....	.	.	.	.	.	.	.	.	.	.	.	3	.	4	.	.	.	.	.	.	.	.	.	.	.	.	.	.	.	.	7
Barbaira.....	.	.	.	.	.	1	.	.	.	.	.	3	.	.	.	.	.	.	.	.	.	.	.	.	.	.	.	.	.	.	4
Carcassonne (C.M.)	1	.	.	.	.	2	.	.	.	1	.	3	.	3	.	.	.	.	.	.	.	.	.	.	.	.	.	7	1	5	22
Lasbordes.....	.	.	.	.	.	3	.	.	.	.	.	.	.	.	.	.	.	.	.	.	.	.	.	.	.	.	.	.	.	.	3
La Loubatière....	.	.	.	.	.	11	.	.	.	2	11	11	6	1	.	.	.	.	3	.	.	.	.	.	.	.	.	15	.	3	63
Lespinassière.....	.	.	.	.	.	2	.	.	.	1	4	12	2	.	.	.	.	.	.	.	.	.	.	.	.	.	.	5	2	0	28
Caunes (h. b.)....	.	.	.	.	.	1	.	.	.	.	0	0	1	.	.	.	.	.	.	.	.	.	.	.	.	.	.	7	2	0	11
Estagnol.....	.	.	.	.	.	.	.	.	.	.	.	1	2	.	.	.	.	.	.	.	.	.	.	.	.	.	.	.	.	6	9
Bassins de l'Orb, de l'Hérault, du Lez et du Vidourle.																															
Saint-Pons.....	.	.	.	.	.	22	.	.	.	.	21	.	.	.	.	.	.	.	.	.	.	.	.	.	.	.	.	3	16	.	63
Saint-Gervais.....	.	.	.	.	.	.	.	.	.	.	.	.	.	.	.	.	.	.	.	.	.	.	.	.	.	.	.	6	18	.	24
Bédarieux.....	.	.	.	.	.	5	.	.	.	.	.	.	.	.	.	.	.	.	.	.	.	.	.	2	.	.	.	.	9	.	16
L'Escandolgue.....	.	.	.	.	.	.	.	.	.	.	.	.	.	.	.	.	.	.	.	.	.	.	.	.	.	.	.	.	34	.	34
Lodève.....	.	.	.	.	.	.	4	.	.	.	.	.	.	.	.	.	.	.	.	.	.	.	.	.	.	.	.	.	29	.	33
Le Caylar.....	.	.	.	.	.	.	.	.	.	.	.	4	2	.	.	.	.	.	.	.	.	.	.	.	.	.	.	.	6	.	12
Blandas.....	.	.	.	.	.	.	2	.	.	.	.	.	3	.	.	.	.	.	.	.	.	.	.	73	.	.	.	.	.	21	99
Le Vigan.....	.	.	.	.	.	.	.	.	.	.	.	.	.	.	.	.	.	.	.	.	.	.	.	.	.	.	.	.	.	.	0
Valleraugue.....	.	.	.	.	.	.	.	.	.	.	.	.	.	.	.	.	.	.	.	.	.	.	.	9	26	.	.	3	.	15	53
St-Bauzille.....	.	.	.	.	.	.	1	.	.	.	.	.	.	.	.	.	.	.	.	.	.	.	.	.	6	.	.	.	.	.	7
Lunel.....	.	.	.	.	.	.	.	.	.	.	.	.	.	.	.	.	.	.	.	.	.	.	.	.	.	.	.	.	.	.	0
Montpellier (E.N.)	.	.	.	.	.	.	.	.	.	.	.	.	.	.	.	.	.	.	.	.	.	.	.	.	.	.	.	.	.	.	0
St-Mathieu-de-Tr..	.	.	.	.	.	.	.	.	.	.	.	.	.	.	.	.	.	.	.	.	.	.	.	.	.	.	.	.	.	.	0
Plateau de Valène.	.	.	.	.	.	.	.	.	.	.	.	.	.	.	.	.	.	.	.	.	.	.	.	.	.	.	.	.	1	.	1
Gignac.....	.	.	.	.	.	.	.	.	.	.	.	.	.	.	.	.	.	.	.	.	.	.	.	.	.	.	.	.	.	.	0
Cette (P. C.).....	.	.	.	.	.	.	.	.	.	.	.	.	.	.	.	.	.	.	.	.	.	.	.	.	.	.	.	.	10	.	10
Agde.....	.	.	.	.	.	.	.	.	.	.	.	.	.	.	.	.	.	.	.	.	.	.	.	.	.	.	.	.	.	.	0
Béziers.....	.	.	.	.	.	.	.	.	.	.	.	.	.	.	.	.	.	.	.	.	.	.	.	.	.	.	.	.	.	.	0
Capestang.....	.	.	.	.	.	.	.	.	.	.	.	.	.	.	.	.	.	.	.	.	.	.	.	.	.	.	.	.	.	.	0

STATIONS.	1	2	3	4	5	6	7	8	9	10	11	12	13	14	15	16	17	18	19	20	21	22	23	24	25	26	27	28	29	30	TOTAL.
BASSIN DU RHÔNE.																															
Bassin de la Saône supérieure.																															
Belfahy	2	9	28	.	.	0	9	18	1	.	3	22	20	15	.	3	6	3	27	12	3	3	.	.	.	.	.	.	.	.	184
Quers	8	4	4	.	.	1	12	8	.	7	3	8	17	5	.	1	2	8	13	4	.	.	.	.	.	.	.	.	.	.	105
Plancher-les-Mines	6	7	27	.	.	1	9	17	0	.	0	24	18	18	4	2	5	1	30	8	1	.	.	.	.	.	.	.	.	.	178
Villersexel	3	4	.	.	.	11	18	1	.	1	14	18	7	1	2	3	15	15	10	.	.	.	.	.	.	.	.	.	.	.	124
Montbozon	1	5	2	.	.	.	12	16	1	.	2	10	7	11	.	7	3	2	15	6	.	2	.	.	.	.	.	.	.	.	102
Marnay	0	2	5	.	.	.	10	11	4	.	1	7	19	6	3	3	7	0	8	.	.	.	.	.	.	.	.	.	.	.	86
Chaumercenne	.	8	.	.	.	9	9	3	3	.	2	11	9	1	0	5	.	7	2	.	.	.	.	.	.	.	.	.	.	.	69
Fouvent-le-Bas	0	10	.	.	.	12	4	1	.	.	7	4	15	.	2	4	.	1	0	.	.	.	.	.	.	.	.	.	.	.	60
Vesoul (C. M.)	0	7	.	.	.	1	7	10	1	.	1	6	5	6	0	6	10	1	14	4	.	.	.	.	.	.	.	.	.	.	79
Conflandey	4	6	.	.	.	6	7	0	.	.	8	.	11	.	3	8	.	11	.	.	.	.	.	.	.	.	.	.	.	.	65
Saint-Remy	7	9	5	.	3	3	10	.	.	.	3	16	7	4	3	5	.	2	18	.	.	.	.	.	.	.	.	.	.	.	95
Plombières	.	6	.	.	0	0	18	6	.	1	.	4	2	0	.	7	.	8	.	.	18	.	.	.	.	.	.	.	.	.	72
Vioménil	.	4	5	.	.	2	4	4	4	5	6	5	2	6	2	1	1	3	1	0	4	.	.	.	.	.	.	.	.	.	59
Fontenoy-le-Chât	.	9	2	.	.	0	12	2	0	.	3	4	5	4	0	.	16	10	4	0	.	.	.	.	.	.	.	.	.	.	72
Montdoré	1	7	.	.	.	4	2	.	.	.	2	2	2	4	6	8	3	8	4	4	.	0	.	.	.	.	.	.	.	.	57
Villars-le-Pautel	.	10	.	.	.	4	6	1	.	1	1	8	5	.	1	3	1	6	2	.	0	.	.	.	.	.	.	.	.	.	49
Bourbonne-les-B.	.	.	8	.	.	.	12	2	.	.	1	3	2	4	.	.	2	.	3	.	.	.	.	.	.	.	.	.	.	.	37
La Ferté-sur-Am.	.	.	4	.	.	.	7	4	.	.	.	3	3	4	.	.	3	2	.	3	.	.	.	.	.	.	.	.	.	.	33
Jussey	1	5	4	.	.	.	11	5	0	.	1	4	5	5	.	1	7	1	5	1	.	.	.	.	.	.	.	.	.	.	57
Chalindrey	1	8	5	.	.	0	24	3	1	.	2	6	2	5	.	.	2	.	6	0	0	.	.	.	.	.	.	.	.	.	65
Villegusien	6	3	.	.	.	20	3	0	.	.	6	5	.	.	.	6	.	3	0	.	.	.	.	.	.	.	.	.	.	.	52
Vaux-sur-Aubigny	1	5	.	.	.	21	.	4	1	.	7	2	9	.	.	.	.	1	.	.	.	.	.	.	.	.	.	.	.	.	51
Is-sur-Tille	.	6	.	.	.	12	0	1	.	.	5	7	3	.	1	.	.	.	.	.	.	.	.	.	.	.	.	.	.	.	35
Saussy	4	9	.	.	.	6	4	1	1	.	9	10	5	3	.	2	.	2	1	.	.	.	.	.	.	.	.	.	.	.	57
St-Seine-l'Abbaye	.	5	.	.	.	.	16	4	3	.	3	6	4	20	.	.	1	.	11	2	.	.	.	.	.	.	.	.	.	.	75
Dijon (P. C.)	.	6	.	.	.	14	2	1	.	.	1	7	5	.	1	.	.	4	3	.	.	.	.	.	.	.	.	.	.	.	44
Vonges (poudrie)	.	8	4	.	.	.	15	8	5	.	.	6	14	6	.	.	.	.	7	.	.	.	.	.	.	.	.	.	.	.	73
Bassin de la Saône inférieure, au-dessous du confluent du Doubs.																															
Beaune	0	1	.	.	.	31	6	4	.	.	3	10	9	1	0	0	.	0	.	.	.	.	.	.	.	.	.	.	.	.	66
Lons-le-Saul. (E.N.)	.	3	.	.	.	.	10	8	1	.	6	26	17	14	1	.	1	0	4	.	.	.	.	.	.	.	.	.	.	.	91
Bourg (E. N.)	.	4	.	.	.	9	2	6	1	.	1	16	8	13	0	.	.	1	3	.	.	.	.	.	.	.	.	.	.	.	64
Les Écharmeaux	.	5	2	.	.	.	16	11	2	3	5	6	22	12	5	.	3	.	4	.	.	.	.	.	.	.	.	.	.	.	96
Trévoux	.	2	.	.	.	.	5	4	.	.	1	5	4	4	3	.	.	1	.	.	.	.	.	.	.	.	.	.	.	.	29
Tarare	4	2	.	.	.	.	1	1	.	.	.	9	6	7	1	2	2	.	.	.	.	.	.	.	.	.	.	.	.	.	35
Mont-Verdun	1	3	.	.	.	.	7	.	3	.	.	3	5	11	7	.	1	.	2	.	.	.	.	.	.	.	.	.	.	.	43
L'Arbresle	.	2	.	.	.	.	10	2	3	.	.	6	2	3	6	.	.	12	5	.	.	.	.	.	.	.	.	.	.	.	51
Ste-Foy-l'Argent	2	3	9	.	.	.	15	4	4	.	.	2	10	6	3	.	.	.	.	.	.	.	.	.	.	.	.	.	.	.	58
Bassin du Doubs.																															
Belfort	.	21	.	.	.	.	14	2	1	1	5	15	8	4	.	4	.	2	8	.	3	.	.	.	.	.	.	.	.	.	89
Fort de Montfaucon	3	.	.	.	.	.	15	10	2	.	2	15	42	22	2	1	4	3	22	10	.	1	.	.	.	.	.	.	.	.	154
Besançon (Obs.)	.	6	.	.	1	11	4	5	1	.	5	26	11	2	3	5	.	13	8	.	1	.	.	.	.	.	.	.	.	.	102
Chailluz	.	.	5	.	.	.	8	7	5	.	.	10	13	15	2	7	8	4	13	5	.	.	.	.	.	.	.	.	.	.	102
Ornans	.	2	1	.	.	.	2	18	.	.	.	21	16	24	3	.	4	1	19	5	.	1	.	.	.	.	.	.	.	.	117
Arbois	5	5	.	.	.	.	3	.	.	0	6	6	7	.	.	1	2	6	6	2	.	.	.	.	.	.	.	.	.	.	48?
Dôle (P. C.)	.	7	.	.	.	.	13	4	3	.	1	13	7	7	.	.	.	2	4	3	.	.	.	.	.	.	.	.	.	.	64

STATIONS.	1	2	3	4	5	6	7	8	9	10	11	12	13	14	15	16	17	18	19	20	21	22	23	24	25	26	27	28	29	30	TOTAL.
Bassin du Rhône proprement dit, cours moyen.																															
Bonneville (E. N.)	.	2	.	.	.	1	12	6	.	.	8	13	10	16	0	.	.	4	7	.	.	.	.	.	.	.	.	.	.	.	79
Gex	.	3	.	.	.	6	10	8	.	.	.	30	7	6	.	1	.	7	9	5	.	.	.	.	.	.	.	.	.	.	92
Les Rousses	6	3	.	.	.	.	8	27	.	.	13	22	22	31	8	.	.	.	24	.	.	.	.	.	.	.	.	.	.	.	164
Champagnole	1	3	1	.	.	.	7	22	1	.	9	23	14	35	3	1	4	.	23	3	.	.	.	.	.	.	.	.	.	.	150
Saint-Claude	6	3	1	.	.	.	6	17	.	.	11	20	19	27	6	1	1	.	5	0	.	.	.	.	.	.	.	.	.	.	123
Cruseilles	.	7	2	.	.	.	15	15	.	.	.	15	9	16	6	1	.	.	20	.	.	.	.	.	.	.	.	.	.	.	106
Annecy	8	.	3	.	.	.	6	7	.	.	1	13	8	22	7	.	.	.	15	.	.	.	.	.	.	.	.	.	.	.	90
Le Châtelard	5	.	1	.	.	.	14	25	6	.	4	23	9	18	5	.	.	.	16	.	.	.	.	.	.	.	.	.	.	.	126
Albens	.	.	10	.	.	.	4	9	.	.	2	12	12	17	.	.	.	1	7	.	.	.	.	.	.	.	.	.	.	.	74
Chambéry	4	.	2	.	.	.	11	15	.	.	.	11	8	20	2	.	10	.	2	.	.	.	.	.	.	0	.	.	.	.	85
St-Thibaud-de-C.	7	.	2	.	.	.	13	41	1	.	6	18	10	23	4	.	4	.	4	.	.	.	.	.	.	0	.	.	.	.	133
Lhuis	.	.	.	.	.	.	7	25	.	.	.	5	23	.	.	.	.	.	6	.	.	.	.	.	.	.	.	.	.	.	66
Belley	.	.	11	3	.	9	8	11	.	6	9	7	4	3	4	.	7	4	6	2	5	.	.	.	.	.	.	.	.	.	99
Hauteville	.	.	8	3	2	12	5	11	.	5	6	4	12	2	10	1	3	5	4	1	5	.	.	.	.	.	.	.	.	.	99
Nantua	3	.	.	.	.	13	14	3	.	1	8	21	18	6	5	.	.	12	.	.	.	.	.	.	.	.	.	6	.	.	110
Neuville-s-Ain	.	3	.	.	.	4	3	5	.	.	1	23	15	14	.	.	2	.	3	.	.	.	.	.	.	.	.	.	.	.	73
Montluel	.	4	.	.	.	4	3	3	.	.	.	.	14	.	.	4	4	5	.	.	.	.	.	.	.	.	.	.	.	.	41
Lyon (Tête-d'Or)	2	.	1	.	.	.	8	.	1	.	.	2	5	7	11	.	1	.	6	.	.	.	.	.	.	.	.	.	.	.	42
St-Genis-Laval (Obs.)	3	.	.	.	.	.	10	.	1	.	.	.	5	6	8	1	1	.	2	.	.	.	.	.	1	.	.	.	.	1	38
St-Romain-en-Gal	.	.	.	.	.	7	.	2	.	.	.	7	11	12	3	.	.	.	.	.	.	.	.	.	.	.	.	.	.	.	42
Izieux	0	2	.	.	.	8	2	3	1	.	0	3	5	3	0	1	1	0	1	.	.	.	.	23	.	.	.	.	0	.	53
Mont-Pilat	1	.	.	.	.	11	.	.	.	.	3	15	4	25	.	8	11	3	4	.	.	.	.	11	.	.	.	.	14	.	110
Bassin de l'Isère.																															
Flumet	5	0	4	.	.	.	15	35	2	.	7	17	13	16	2	.	.	.	33	.	.	.	.	.	.	.	.	.	.	.	149
Beaufort	5	0	5	.	.	.	21	42	2	.	6	24	8	15	4	.	0	1	22	.	.	.	.	.	.	.	.	.	6	.	161
Mont Gilbert (fort)	.	0	.	.	.	4	4	2	.	.	0	0	2	1	.	.	.	0	.	.	.	.	.	.	.	.	.	.	.	.	15
Bs-St-Maurice	.	3	.	.	.	2	21	2	.	.	4	2	3	5	.	.	.	15	.	.	.	.	.	.	.	.	.	2	.	.	59
Sainte-Foy	1	.	7	.	.	.	19	13	.	.	.	4	2	2	.	.	.	.	21	.	.	.	.	.	.	.	.	.	.	.	69
Val d'Isère	2	.	10	.	.	.	7	17	3	1	5	13	2	6	.	.	.	.	11	.	.	.	.	.	.	.	.	3	.	.	81
Modane	.	.	.	.	.	.	6	3	.	.	.	1	.	3	.	.	1	.	.	.	.	.	.	.	.	.	.	.	.	6	20
L'Esseillon (fort)	.	.	.	.	.	.	9	.	.	.	.	12	4	.	.	.	.	.	.	.	.	.	.	.	.	.	16	35	.	.	76
Bozel	3	.	1	.	.	.	11	14	.	.	2	8	3	9	.	.	2	13	.	.	.	.	.	.	.	.	.	.	.	.	65
Montaimont	2	.	2	.	.	.	12	18	8	.	4	10	4	.	10	.	1	.	20	.	.	.	.	.	.	.	.	2	.	.	93
St-Jean-de-Maur	.	.	.	.	.	7	14	1	.	.	6	5	10	.	.	.	.	1	.	.	.	.	.	.	.	.	.	.	1	.	45
St-Jean-d'Arves	3	.	2	.	.	.	11	13	2	.	2	5	11	11	.	.	2	3	5	.	.	.	.	.	1	.	.	.	.	.	71
La Mûre	.	.	.	.	.	.	6	5	.	.	.	4	7	8	.	.	.	.	.	.	.	.	.	.	.	.	.	.	.	.	30
Grenoble (E. N.)	.	.	.	.	.	.	19	11	.	.	9	12	6	14	.	.	.	2	.	.	.	.	.	.	.	.	.	.	1	.	73
La Tronche	.	.	.	.	.	9	10	20	.	.	8	17	8	17	.	.	1	1	3	.	.	.	.	.	.	.	.	0	2	.	96
Bassin de la Durance.																															
Faucon	.	.	.	.	.	.	.	.	.	.	.	.	.	.	.	.	.	5	.	.	.	.	.	.	.	.	.	5	6	.	16
Sisteron	3	.	.	.	.	.	.	.	.	.	.	.	.	.	.	.	.	.	1	.	.	.	.	.	2	.	.	.	95	10	111
Digne (M. Giraud)	.	.	.	.	.	.	.	.	.	.	.	.	.	.	.	.	1	4	.	.	.	.	.	7	.	.	.	7	2	.	20
St-Etienne-les-Org.	8	.	.	.	.	.	.	.	.	.	.	.	.	.	.	.	.	.	8	.	.	.	.	.	.	.	.	.	6	3	25
Forcalquier	.	.	.	.	.	.	.	.	.	.	.	.	.	.	.	.	.	.	.	.	.	.	.	.	.	.	.	.	6	.	6
Manosque	.	.	.	.	.	.	.	.	.	.	.	.	.	.	.	.	.	.	.	.	.	.	5	.	.	.	.	.	.	.	5
La Garde	.	.	.	.	.	.	.	.	.	.	.	.	.	.	.	.	.	.	.	.	.	.	.	.	.	.	27	7	18		53

STATIONS.	1	2	3	4	5	6	7	8	9	10	11	12	13	14	15	16	17	18	19	20	21	22	23	24	25	26	27	28	29	30	TOTAL.
Bassin de la Durance (suite).																															
Apt	.	.	.	.	.	.	.	.	.	.	.	.	.	.	.	.	.	.	.	.	.	.	.	.	.	.	.	13	0	.	13
Mirabeau	9	.	.	.	.	.	.	.	.	.	.	.	.	.	.	.	.	.	.	.	.	.	.	.	.	.	.	.	6	15	30
Pertuis	.	.	.	.	.	.	.	.	.	.	.	1	.	.	.	.	.	.	.	.	.	.	.	.	.	.	.	37	2	.	40
Venelles	17	.	.	.	.	.	.	.	.	.	.	.	.	.	.	.	.	.	.	.	.	.	.	.	.	.	.	.	63	1	81
Cavaillon	.	.	.	.	.	.	.	.	.	.	.	5	.	.	.	.	.	.	.	.	.	.	.	.	.	.	.	70	2	.	77
Bassins de l'Ardèche, de la Cèze et du Gard; petits bassins de la rive droite du Rhône.																															
Vernoux (Maisonneuve)	1	1	.	.	.	.	1	.	.	.	.	.	1	1	1	0	.	.	1	.	.	.	.	.	.	.	.	.	1	.	9
Privas (E. N.)	.	.	.	.	.	.	3	0	.	.	.	.	5	.	.	.	.	.	.	.	.	.	.	.	.	.	.	.	.	.	8
Montpezat	.	.	.	.	.	.	3	1	.	.	.	0	2	1	.	.	.	1	.	.	.	.	.	.	.	.	.	.	6	0	14
Villefort	.	.	.	.	.	.	1	.	.	.	.	.	.	.	.	.	.	.	.	.	.	.	.	.	.	.	.	.	1	.	2
Mâlons	.	.	.	.	.	.	.	.	.	.	.	.	.	.	.	.	.	.	.	.	.	.	.	.	.	.	.	.	.	.	0
Vialas	.	.	.	.	.	.	2	.	.	.	.	2	.	.	.	.	.	.	.	.	.	.	.	.	3	2	.	.	18	.	26
Bessèges	.	.	.	.	.	.	2	.	.	.	.	.	.	.	.	.	.	.	.	.	.	.	.	.	.	.	.	.	.	4	6
La Grande-Combe	.	.	.	.	.	.	.	.	.	.	.	.	.	.	.	.	.	.	.	.	.	.	.	.	.	.	.	.	.	7	7
Collet de Dèze	.	.	.	.	.	.	.	.	.	.	.	.	.	.	.	.	.	.	.	.	.	.	.	20	.	.	.	.	4	.	24
Barre	.	.	.	.	.	.	2	.	.	.	.	.	1	.	.	.	.	.	.	.	.	.	.	6	.	.	.	.	1	2	12
St-Étienne-V.-F	.	.	.	.	.	.	.	.	.	.	.	.	.	.	.	.	.	.	.	.	.	.	.	.	8	.	.	.	.	.	8
Lasalle	.	.	.	.	.	.	2	.	.	.	.	.	.	.	.	.	.	.	.	.	.	.	.	7	.	.	.	.	.	.	9
Alais	.	.	.	.	.	.	.	.	.	.	.	.	.	.	.	.	.	.	.	.	.	.	.	.	.	.	.	.	.	.	0?
Lédenon	.	.	.	.	.	.	.	.	.	.	.	.	.	.	.	.	.	.	.	.	.	.	.	.	.	.	.	.	.	.	0?
Uzès	.	.	.	.	.	.	.	.	.	.	.	3	.	.	.	.	.	.	.	.	.	.	.	.	.	.	.	.	4	19	26
Barjac	.	.	.	.	.	.	8	.	.	.	.	.	.	.	.	.	.	.	.	.	.	.	.	.	.	.	.	.	.	8	16
Bassin du Rhône proprement dit, cours inférieur.																															
Valence (E. N.)	.	.	.	.	.	.	.	.	.	.	.	.	.	.	.	1	8	.	3	2	.	.	1	.	.	.	.	.	.	.	15
Livron (M. Pugnet)	1	.	.	.	.	.	4	.	.	.	.	.	7	5	.	.	.	.	.	.	.	.	.	.	.	.	.	.	.	.	17
Saoû	.	.	.	.	.	16	.	.	.	.	.	.	2	1	.	.	.	.	.	.	.	.	.	.	.	.	.	.	8	20	47
Crest	1	.	.	.	.	.	11	.	.	.	.	.	5	3	1	.	.	.	1	.	.	.	.	.	.	.	.	.	.	.	22
Beaufort	2	.	.	.	.	10	.	.	.	.	1	5	5	0	.	.	.	2	.	.	.	.	.	.	.	.	.	.	.	1	26
Die (M. Favier)	.	.	.	.	.	14	2	.	.	.	.	7	8	0	.	.	.	2	.	.	.	.	.	.	.	.	.	.	4	1	38
Jansac	.	.	.	.	.	.	4	4	.	.	.	2	4	2	.	.	.	.	1	.	.	.	.	.	.	.	.	.	36	4	57
Beaurières (M. Martin)	.	.	.	.	.	.	9	1	.	.	9	3	2	.	.	.	.	2	.	.	.	.	.	.	.	.	.	20	25	4	75
Valréas	.	.	.	.	.	1	.	.	.	.	1	0	.	.	.	.	.	0	.	.	.	.	.	.	.	.	.	44	3	.	49
Lapalud	.	.	.	.	0	.	.	.	.	.	.	2	.	.	.	.	.	0	.	.	.	.	.	.	.	.	.	62	.	.	64
Orange	.	.	.	.	.	.	.	.	.	.	.	0	.	.	.	.	.	.	.	.	.	.	.	.	.	.	.	17	.	.	17
Malaucène	5	.	.	.	.	.	.	.	.	.	.	0	.	.	.	.	.	1	.	.	.	.	.	.	.	.	.	5	3	.	14
Savoillans	.	.	.	.	.	.	0	.	.	.	.	.	.	.	.	.	.	.	.	.	.	.	.	.	.	.	.	21	8	2	31
Mt-Ventoux (Obsre)	6	.	.	.	.	.	.	.	.	.	.	2	4	.	.	.	.	.	6	.	.	.	.	.	.	.	.	.	12	3	34
Sault	.	.	.	.	.	.	.	.	.	.	.	1	.	.	.	.	.	4	.	.	.	.	.	.	.	.	.	8	9	.	22
Saint-Christol	.	.	.	.	.	.	0	.	.	.	.	.	2	.	.	.	.	0	.	.	.	.	.	.	.	.	.	.	10	28	40
Murs	5	.	.	.	.	.	.	.	.	.	.	.	.	.	.	.	.	.	.	.	.	.	.	.	.	.	.	23	3	.	31
Carpentras	.	.	.	.	.	.	.	.	.	.	.	1	0	.	.	.	.	0	.	.	.	.	.	.	.	.	.	8	22	.	32
Avignon (E. N.)	.	.	.	.	.	.	.	.	.	.	.	0	.	.	.	.	.	0	.	.	.	.	.	.	.	.	.	.	7	5	13
Beaucaire	.	.	.	.	.	.	.	.	.	.	.	2	.	.	.	.	.	.	.	.	.	.	.	.	.	.	.	.	10	.	12
Saint-Remy	.	.	.	.	.	.	.	.	.	.	.	.	.	.	.	.	.	.	.	.	.	.	.	.	.	.	.	14	.	.	14
Arles	.	.	.	.	.	.	.	.	.	.	.	5	.	.	.	.	.	.	.	.	.	.	.	.	.	.	.	.	1	.	6
Saintes-Maries	.	.	.	.	.	.	.	.	.	.	.	.	.	.	.	.	.	.	.	.	.	.	.	.	.	.	.	.	5	.	5

STATIONS.	1	2	3	4	5	6	7	8	9	10	11	12	13	14	15	16	17	18	19	20	21	22	23	24	25	26	27	28	29	30	TOTAL.
RÉGION DE NICE.																															
Petits bassins entre le Rhône et les Alpes.																															
Pelissanne	.	.	.	.	.	.	.	.	.	.	.	.	.	.	.	.	.	.	.	.	.	.	.	.	.	.	.	.	1	3	4
Cornillon	20	.	.	.	.	.	.	.	.	.	.	.	.	.	.	.	.	.	.	.	.	.	.	.	.	.	.	.	.	.	20
Saint-Chamas	.	.	.	.	.	.	.	.	.	.	.	.	.	.	.	.	.	.	.	.	.	.	.	.	.	.	.	1	.	.	1
Port-de-Bouc	.	.	.	.	.	.	.	.	.	.	.	.	.	.	.	.	.	.	.	.	.	.	.	.	.	.	.	.	2	.	2
Les Pennes	11	.	.	.	.	.	.	.	.	.	.	.	.	.	.	.	.	.	.	.	.	.	.	.	.	.	.	.	2	.	13
Aix (E. N.)	.	.	.	.	.	.	.	.	.	.	.	1	.	.	.	.	.	.	.	.	.	.	.	.	.	.	.	11	3	.	15
Saint-Antonin	.	.	.	.	.	.	.	.	.	.	.	.	.	.	.	.	.	.	.	.	.	.	.	.	.	.	.	.	14	.	14
Le Grand-Sambuc	24	.	.	.	.	.	.	.	.	.	.	.	.	.	.	.	.	.	.	.	.	.	.	.	.	.	.	.	14	3	41
Palama	.	.	.	.	.	1	.	.	.	.	.	.	.	1	.	.	.	.	.	.	.	.	.	.	.	.	.	.	1	.	3
Gréasque	8	.	.	.	.	.	.	.	.	.	.	.	.	.	.	.	.	.	.	.	.	.	.	.	.	.	.	17	.	.	25
Marseille (Obs^re)	.	.	.	.	.	.	.	.	.	.	.	3	.	.	.	.	.	.	.	.	.	.	.	.	.	.	.	.	2	.	5
Cap Sicié (sémaph.)	.	.	.	.	.	.	.	.	.	.	.	.	.	.	.	.	.	.	.	.	.	.	.	.	.	.	.	.	.	2	2
Hyères	.	.	.	.	.	.	.	.	.	.	.	.	.	.	.	.	.	.	.	.	.	.	.	.	.	.	.	.	3	.	3
Draguignan (E. N.)	.	.	.	.	.	.	.	.	.	.	.	.	.	.	.	.	.	.	.	.	.	.	.	.	.	.	.	.	3	.	3
Nice (Obs^re)	.	.	.	.	.	.	.	.	.	.	.	.	.	.	.	.	.	.	.	.	.	.	.	.	.	.	0	1	0	.	1
Villefranche (phare)	0	.	.	.	.	.	.	.	.	.	.	.	.	.	.	.	.	.	.	.	.	.	.	.	.	.	.	.	.	.	0
CORSE.																															
Bastia	.	.	.	.	.	.	.	.	.	.	.	.	.	.	.	.	.	.	.	.	.	.	.	.	.	.	.	.	7	.	7
Ile Sanguinaire	.	.	.	.	.	.	.	.	.	.	.	.	.	.	.	.	.	.	.	.	.	.	.	.	.	.	.	.	.	.	0

OBSERVATIONS DU MOIS DE JUILLET 1894.

STATIONS.	1	2	3	4	5	6	7	8	9	10	11	12	13	14	15	16	17	18	19	20	21	22	23	24	25	26	27	28	29	30	31	TOTAL.
VERSANT DE LA MER DU NORD.																																
BASSINS DU RHIN, DE LA MEURTHE ET DE LA MOSELLE.																																
Col de Bussang	.	.	.	.	.	.	.	7	.	.	23	1	2	20	12	4	3	20	22	1	.	.	.	6	1	23	4	.	.	5	15	169
Le Thillot	7	6	.	.	.	.	1	.	.	17	.	2	14	18	18	16	7	24	.	.	.	.	2	.	12	6	.	.	5	15	12	182
Cornimont	.	.	.	.	.	.	.	0	.	.	20	4	2	25	10	15	1	11	13	.	.	.	.	5	.	17	3	.	.	9	10	145
Retournemer	.	.	.	.	.	.	.	4	.	.	21	.	2	29	15	4	2	13	.	13	.	.	.	8	.	21	8	.	.	.	18	158
Granges	.	.	.	.	.	.	.	.	.	.	3	6	4	29	11	14	1	6	9	1	.	.	.	3	1	9	5	.	.	3	4	109
La Hardalle	.	.	6	0	.	.	.	9	.	.	12	6	6	24	8	8	4	8	5	.	.	.	.	.	.	22	7	.	.	.	6	131
Saulcy-s.-M.	.	.	.	.	.	.	7	.	.	6	2	0	17	3	7	0	5	3	3	.	.	.	10	.	15	5	0	.	3	4	6	96
Bruyères	.	.	10	.	.	.	.	6	.	.	17	.	.	18	5	4	19	3	18	.	.	.	.	.	2	5	17	.	.	3	3	129
Épinal	.	.	1	.	.	.	.	1	.	8	4	.	8	12	6	1	6	3	1	.	.	.	.	1	3	2	.	.	1	1	6	65
Lerrain	.	.	.	.	.	.	.	2	.	.	15	3	.	19	4	3	1	4	7	.	.	.	.	.	0	.	.	.	.	.	6	64
Charmes	.	.	2	.	.	2	.	.	.	4	5	5	.	6	2	1	0	.	.	.	.	.	.	.	0	.	.	.	.	2	4	34
Rambervillers	.	.	.	.	.	.	4	.	.	.	14	3	10	3	3	1	8	2	.	.	.	.	.	.	1	2	.	.	.	4	0	55
Saint-Dié	.	.	2	.	.	.	.	.	.	.	.	.	.	23	7	6	8	5	1	.	.	.	9	2	10	7	.	.	1	.	15	96
Provenchères	.	.	.	.	.	.	.	5	.	.	10	.	.	20	6	8	.	11	4	.	.	.	.	0	.	13	6	.	.	3	5	91
Vexaincourt	.	.	8	2	.	.	.	.	.	.	30	.	.	7	15	24	.	8	.	5	.	.	.	6	.	6	4	3	.	2	3	123
Baccarat	.	.	.	.	.	.	8	.	.	.	28	4	.	8	4	23	4	3	4	1	.	.	.	1	0	4	0	.	.	1	1	94
Moriviller	.	.	.	3	.	.	.	2	.	9	4	.	13	8	8	1	6	2	.	.	.	.	.	.	2	1	.	.	.	.	1	60
Vézelise	.	.	.	.	.	.	0	.	.	.	.	.	.	3	8	2	0	1	1	.	.	.	.	.	.	.	.	.	.	.	8	23
Allain	.	.	.	.	.	.	.	.	.	.	15	2	.	6	6	4	0	1	5	.	.	.	.	.	.	.	.	.	.	0	12	51
Neuves-Maisons	.	.	.	1	.	.	.	.	.	.	15	2	1	4	3	9	0	1	13	.	.	.	.	.	.	.	5	.	.	1	2	57
Lunéville	.	.	.	.	.	.	.	.	.	.	6	5	.	9	7	17	0	7	.	.	.	.	.	.	1	0	2	.	.	.	.	55
Blamont	.	.	.	.	.	.	.	18	.	.	20	2	.	.	12	6	.	12	1	.	.	.	.	.	2	.	1	.	.	.	2	77
Parroy	.	.	.	.	.	.	.	.	.	.	4	2	.	5	3	.	3	1	10	1	.	.	.	.	.	.	1	.	.	.	3	33
Tomblaine (E. A.)	.	.	.	.	.	.	.	.	.	.	15	2	0	4	5	4	.	.	12	1	.	.	.	.	.	.	2	.	.	0	1	45
Nancy (Faculté)	.	.	.	.	.	.	.	.	.	.	14	2	0	3	11	5	0	1	11	.	.	.	.	.	.	.	3	.	.	1	2	51
Amance	.	.	.	1	.	.	.	.	.	.	8	1	.	5	7	6	.	.	11	0	.	.	.	.	.	.	1	.	.	0	3	43
Toul	.	.	.	.	.	.	.	.	.	.	7	2	.	9	11	6	.	.	13	.	.	.	.	.	.	.	6	.	.	.	8	61
Rogéville	.	.	.	.	.	.	.	.	.	.	6	2	0	14	11	6	.	2	8	0	.	.	5	.	0	.	2	.	.	2	3	62
Nomény	.	.	.	.	.	.	.	.	.	.	5	2	2	12	6	.	.	1	9	.	.	.	.	.	.	.	.	.	.	2	2	41
Euvezin	.	.	.	2	.	.	.	.	.	.	7	3	6	2	.	.	0	.	13	1	.	.	.	.	.	.	.	.	.	2	.	36
Lachaussée	.	.	.	2	.	.	.	.	.	2	6	4	.	6	5	1	0	10	6	2	.	.	0	.	.	.	0	.	.	2	0	46
Fleury	.	.	0	.	.	.	.	.	.	3	1	.	4	6	6	2	6	6	3	3	2	.	.	4	5	3	4	1	.	5	7	72
Mance	.	.	.	.	.	.	.	.	.	.	8	8	2	4	1	.	.	7	0	.	.	.	.	.	.	.	0	.	.	3	.	33

STATIONS.	1	2	3	4	5	6	7	8	9	10	11	12	13	14	15	16	17	18	19	20	21	22	23	24	25	26	27	28	29	30	31	TOTAL.
BASSINS DE LA MEUSE, DE LA CHIERS ET DE LA SAMBRE.																																
Clefmont	.	.	.	.	.	.	.	.	.	.	15	11	.	21	7	4	3	1	3	.	.	.	.	.	.	.	.	.	.	3	17	85
La Marche	.	.	.	.	.	.	.	.	.	12	6	.	.	9	9	.	2	2	2	.	.	.	.	.	.	.	.	.	.	6	11	59
Contrexéville	.	.	.	.	.	.	.	.	.	5	7	.	1	8	3	6	2	4	3	2	1	.	.	.	.	.	.	.	.	2	4	48
Beaufremont	.	.	.	.	.	.	2	.	.	.	6	4	.	16	15	.	4	.	4	.	.	.	.	.	.	.	.	.	.	3	4	58
Barville	.	.	.	.	.	.	.	.	.	17	6	.	2	15	4	3	3	4	.	.	.	.	.	.	.	.	.	.	4	3	9	70
Châtenois	.	.	.	6	.	.	.	.	.	5	.	.	.	15	7	1	.	.	.	.	.	.	.	.	.	.	.	.	.	2	11	47
Neufchâteau (C. M.)	.	.	.	.	.	.	.	.	.	.	16	3	.	11	6	6	3	4	1	.	.	.	.	.	.	.	.	.	.	3	9	61
Vouthon-Bas	.	.	.	.	.	.	.	.	.	.	9	2	.	18	5	0	2	5	7	.	.	.	.	.	.	.	.	.	.	5	9	63
Commercy (P. C.)	.	.	.	.	.	.	.	.	.	5	.	1	.	5	.	14	.	2	3	.	.	.	.	.	.	.	.	.	.	4	10	44
Les Kœurs	.	.	.	6	.	.	.	.	.	.	15	2	.	9	7	1	6	3	4	.	.	.	.	.	3	.	0	.	.	6	8	69
Consenvoye	.	.	.	.	.	.	.	.	.	.	13	.	.	10	1	3	5	1	.	.	.	.	2	3	5	1	.	.	5	8	5	62
Damvillers	.	.	.	.	.	.	1	.	.	.	22	2	.	15	.	2	5	.	.	.	.	.	2	.	10	.	.	.	3	5	22	89
Hussigny	.	.	.	.	.	.	.	.	.	.	13	17	0	.	.	3	15	5	.	.	9	.	.	.	1	.	.	.	8	2	9	84
Montmédy	.	.	.	.	.	.	.	.	.	.	14	3	.	2	.	.	3	.	3	.	.	.	.	.	6	.	.	.	.	6	.	37
Mouzon	.	.	.	.	.	.	2	.	.	.	6	.	.	14	.	.	2	3	2	4	.	.	.	.	.	.	.	.	.	6	8	47
Saint-Aignan	.	.	.	.	.	.	5	4	.	1	15	11	7	2	.	2	2	9	7	1	3	.	5	4	4	8	.	.	.	20	10	120
Poix	.	.	1	.	.	.	29	1	1	5	8	11	1	1	10	.	4	2	12	8	2	.	2	.	11	.	.	.	.	6	3	118
Saint-Marcel	.	.	1	.	.	.	40	.	1	12	14	12	.	3	11	0	5	2	22	8	2	1	14	.	14	.	.	.	.	11	9	182
Gespunsart	.	.	.	0	.	.	12	1	0	6	6	11	.	2	11	4	2	2	7	6	2	.	2	.	.	6	1	.	.	7	12	100
Maubert-Fontaine	.	.	4	.	.	.	9	.	.	5	16	9	.	2	4	1	3	2	9	9	.	.	8	.	25	.	.	.	.	6	10	122
Fumay	.	.	.	.	.	.	.	15	.	7	6	7	.	3	5	.	2	.	5	8	.	.	3	.	.	10	.	.	.	3	7	81
Landrecies	.	.	45	1	.	.	.	.	5	6	9	6	4	3	3	1	2	2	9	.	1	.	14	1	6	1	.	.	.	17	15	151
BASSINS DE L'ESCAUT, DE LA LYS, DE L'YSER ET DE L'AA.																																
Cambrai (C. M.)	.	.	1	.	.	.	0	.	3	4	4	4	5	3	1	.	.	.	3	20	2	.	22	1	2	2	1	.	.	18	19	115
Le Quesnoy (C. M.)	.	2	.	.	.	.	.	.	7	1	14	8	3	0	.	.	1	2	2	5	4	21	10	.	4	.	0	.	15	6	15	122
Valenciennes	.	.	.	.	.	.	.	.	.	33	.	.	6	0	1	.	0	0	3	1	0	.	23	.	3	0	.	.	19	20	.	112
Douai (C. M.)	.	.	1	.	.	.	.	.	1	.	8	12	6	2	0	0	5	1	5	.	2	.	18	1	4	40	.	.	18	1	16	140
Arras (St. ag.)	.	6	.	.	.	.	.	3	1	7	10	8	4	12	.	1	3	4	3	1	.	.	2	4	0	3	.	.	27	5	.	104
Lille (C. M.)	.	.	1	7	.	.	2	.	4	.	17	15	7	26	.	7	2	2	22	.	7	.	.	3	3	.	24	.	.	24	11	185
Gondecourt	.	.	10	.	.	.	.	.	7	.	16	5	4	.	5	.	.	3	1	4	4	.	2	2	2	.	15	.	.	31	3	114
Laventie	.	0	0	.	.	.	.	7	0	5	4	5	3	7	1	1	1	0	3	5	1	.	3	3	0	10	0	0	27	2	0	88
Godewaerswelde	.	.	1	.	.	.	.	.	.	1	.	19	3	3	7	3	.	1	6	.	5	.	13	33	1	3	.	.	.	12	5	116
Dunkerque (P. C.)	.	.	.	.	.	1	2	3	5	5	13	5	4	3	.	1	.	1	0	1	5	8	3	4	.	.	.	.	12	1	.	77
Oye	.	3	.	.	.	6	.	11	1	16	3	3	1	1	0	3	2	3	2	9	2	.	12	3	15	.	.	.	13	1	.	110

VERSANT DE LA MANCHE.

STATIONS.	1	2	3	4	5	6	7	8	9	10	11	12	13	14	15	16	17	18	19	20	21	22	23	24	25	26	27	28	29	30	31	TOTAL.
BASSINS DE LA CANCHE, DE LA SOMME, DE LA BÉTHUNE, ETC.																																
Nesles	.	.	2	.	.	.	.	.	1	9	9	0	2	3	4	1	.	.	.	4	1	.	2	1	5	1	2	.	.	12	10	69
Sainte-Emilie	.	.	1	.	.	.	.	.	1	1	9	3	2	3		.	1	5	5	.	6	.	.	13	1	4	1	.	.	27	12	104
Moreuil	.	.	7	.	.	.	1	.	3	.	10	.	4	2	7	0	1	1	0	2	.	.	1	2	4	1	.	.	.	14	8	68
Amiens (St. agr.)	.	1	.	.	.	0	.	.	.	9	12	1	5	9	.	1	2	0	2	3	.	0	4	1	.	13	.	.	10	7	0	82
Magnicourt-sur-C.	.	2	.	.	.	.	.	10	.	17	4	7	5	1	0	1	3	15	8	3	2	.	4	3	.	4	.	.	25	2	.	116
Valhuon	.	4	.	.	.	.	.	11	.	14	4	21	2	.	.	3	1	2	13	5	8	6	15	5	3	1	.	.	25	2	.	144
Guigny	.	.	.	.	.	.	.	12	2	3	2	8	5	1	2	3	4	6	4	.	6	.	34	5	4	2	.	.	29	8	3	143
Hucqueliers	.	.	.	.	.	3	.	7	2	23	13	3	2	0	5	.	2	7	2	5	1	.	7	2	10	.	.	.	24	1	.	119

STATIONS.	1	2	3	4	5	6	7	8	9	10	11	12	13	14	15	16	17	18	19	20	21	22	23	24	25	26	27	28	29	30	31	TOTAL.
BASSINS DE LA CANCHE, DE LA SOMME, DE LA BÉTHUNE, ETC. (suite).																																
Desvres	.	.	.	.	.	.	2	.	22	.	15	8	.	7	.	.	7	5	3	6	4	.	.	14	.	14	.	.	.	29	1	137
Cap Gris-Nez	.	.	2	1	.	.	6	.	9	.	31	4	.	.	.	.	5	.	.	.	14	1	.	11	6	15	.	.	.	22	.	127
Boulogne (C. M.)	.	.	1	.	.	.	3	.	12	.	20	5	3	1	2	0	4	.	1	0	10	1	.	10	2	5	.	.	.	27	0	107
Samer	.	.	.	.	.	1	.	.	18	13	.	.	.	.	14	5	.	.	.	14	.	.	11	.	0	0	1	.	2	.	1	81
Forest-l'Abb. (h. b.)	.	.	1	.	.	.	.	12	1	.	19	3	2	4	.	.	3	8	3	.	3	6	.	24	5	4	.	.	.	29	.	127
Saint-Riquier	.	.	0	.	.	.	1	.	10	1	10	2	5	3	3	.	1	10	10	0	3	1	.	18	0	1	4	.	.	25	1	110
Abbeville	.	.	.	.	.	.	1	.	10	0	11	7	6	7	3	.	1	4	3	4	3	1	.	30	.	5	1	.	.	19	.	116
St-Valery-s-Somme	.	.	.	.	.	.	.	.	11	.	8	10	7	3	.	.	3	3	2	.	2	4	.	32	2	14	1	.	.	19	.	121
Eu	.	.	.	.	.	.	.	.	9	.	9	16	5	4	.	.	8	10	.	.	3	.	16	4	7	.	.	.	45	.	.	136
Aigneville	.	.	.	.	.	.	1	.	8	.	14	2	8	2	6	.	3	5	2	1	5	1	.	17	1	13	7	.	.	37	.	133
Aumale	.	.	.	.	.	.	.	.	6	.	13	6	3	9	.	.	4	2	8	1	.	.	2	6	7	6	.	.	9	.	.	82
Londinières	.	.	.	.	.	.	.	.	4	2	13	6	2	5	.	.	3	4	4	.	2	.	3	4	1	2	.	.	24	.	1	89
Dieppe	.	.	.	.	.	.	.	.	10	1	5	8	2	9	.	.	4	3	.	1	3	.	37	2	22	2	.	.	14	2	.	125
Bosc-le-Hard	.	.	.	.	.	0	.	.	6	.	15	9	7	1	.	.	3	2	.	2	.	.	3	9	7	.	.	.	30	3	.	97
St-Valery-en-Caux	.	.	.	.	.	.	1	.	14	.	3	14	4	5	.	.	3	3	.	1	4	.	22	2	1	.	.	.	24	15	.	116
Goderville	.	1	1	.	.	.	.	.	10	2	15	15	5	2	.	.	9	3	2	1	.	.	16	2	1	.	.	1	17	6	.	109
BASSIN DE LA SEINE.																																
Bassin de l'Yonne.																																
Les Courreaux	.	.	1	.	.	.	4	.	.	.	18	3	8	22	16	27	1	7	20	1	.	.	0	.	7	.	0	.	.	10	21	165
La Croisette	.	.	.	.	.	.	.	3	.	.	22	3	6	22	12	19	1	5	15	0	.	.	.	.	4	1	.	.	.	14	13	139
Pommoy	.	.	3	.	.	.	2	.	.	.	18	3	11	28	21	16	.	5	11	.	.	.	.	.	1	.	.	.	.	23	11	153
Château-Chinon	.	.	.	.	.	.	8	.	.	.	21	4	2	15	30	11	.	4	20	.	.	.	0	.	12	.	.	.	.	35	20	183
Clamecy (P. C.)	.	.	.	.	.	.	2	.	.	.	7	17	.	3	9	18	.	.	7	.	.	.	2	.	2	.	.	.	.	10	4	81
Vézelay (C. M.)	.	3	.	.	.	.	2	.	.	5	5	0	3	11	18	0	3	12	.	.	.	1	.	5	.	.	.	.	2	5	.	75
Avallon	.	.	6	.	.	.	10	.	.	.	6	4	.	4	9	19	.	.	15	.	.	.	.	.	8	.	2	.	.	4	8	94
Saulieu	.	23	.	.	.	.	4	.	.	13	5	4	2	11	14	4	1	5	.	.	.	.	.	0	1	.	.	.	20	1	3	112
Époisses	.	.	4	.	.	.	3	.	.	.	12	2	.	5	8	14	.	1	8	.	.	.	.	.	2	0	1	.	.	17	3	80
Marigny-le-C.	.	.	.	.	.	.	.	.	.	.	10	2	.	3	8	5	1	4	.	.	.	.	.	.	.	.	.	.	.	19	.	52
Montbard	.	4	.	.	.	.	.	.	.	14	6	.	.	7	13	.	5	9	.	.	.	.	.	.	4	.	.	.	16	8	.	86
Ravières	.	.	.	.	.	.	4	.	.	8	3	.	.	9	7	.	.	4	.	.	.	.	.	.	3	3	.	.	13	3	2	59
Châtel-Gérard	.	7	2	.	.	.	2	.	.	15	10	3	6	8	7	3	4	8	.	.	.	.	.	4	.	4	.	.	5	20	.	107
Courson	.	.	.	.	.	.	.	2	.	8	4	0	.	5	18	2	2	5	.	.	.	3	.	3	.	.	.	.	5	6	.	63
Auxerre	.	.	.	.	.	.	4	.	.	4	2	.	.	6	12	2	0	1	.	.	.	2	.	.	8	4	.	.	2	1	.	50
Chablis (P. C.)	.	.	24	.	.	.	5	.	.	.	6	2	.	1	5	2	3	1	4	.	.	.	1	.	6	.	.	.	.	4	6	70
Tonnerre (C. M.)	.	23	.	.	.	.	6	.	0	6	3	1	4	10	7	5	4	1	1	.	.	0	.	1	4	1	.	.	1	4	2	84
Flogny	.	16	.	.	.	.	.	.	.	7	.	.	.	11	17	1	0	.	.	.	.	.	.	6	.	7	.	.	4	2	.	71
Aillant	.	.	.	.	.	.	12	.	.	12	3	0	.	2	15	0	1	1	.	.	.	2	.	3	.	3	.	.	4	3	.	61
Joigny (P. C.)	.	.	.	.	.	.	3	.	.	.	9	.	4	.	5	11	2	.	.	.	.	.	4	.	6	.	2	.	.	6	.	52
Laroche	.	.	.	.	.	12	.	.	.	8	2	.	.	6	6	.	.	1	.	.	1	2	.	3	.	3	.	.	3	2	.	49
Chailley	.	17	.	.	.	.	4	.	.	8	1	4	.	6	9	.	2	2	.	.	.	3	.	.	7	1	.	.	4	6	.	74
Chessy	.	.	6	2	.	.	6	.	.	.	7	3	.	.	4	15	3	1	.	.	.	.	.	.	3	1	.	.	.	2	4	58
Cerisiers	.	.	.	.	.	.	2	.	.	13	4	.	.	7	9	0	.	.	0	.	.	2	.	4	1	2	.	.	6	3	.	54
St-Julien-du-Sault	.	.	.	.	.	.	7	.	.	7	3	.	.	8	11	.	.	.	.	.	.	0	2	4	.	.	.	.	6	1	.	49
Villeneuve-l'Arch.	.	2	.	.	.	2	.	.	2	10	4	2	2	14	6	1	1	3	.	.	.	1	.	6	3	7	.	.	4	1	.	70

STATIONS.	1	2	3	4	5	6	7	8	9	10	11	12	13	14	15	16	17	18	19	20	21	22	23	24	25	26	27	28	29	30	31	TOTAL.
Bassin de la Seine supérieure.																																
Chanceaux	.	.	.	.	.	.	.	.	.	.	.	15	3	.	24	7	4	4	18	.	.	.	.	.	4	.	.	.	.	7	7	93
Laignes	.	.	1	.	.	.	8	.	.	.	14	8	.	6	6	14	.	1	4	.	.	.	.	.	8	.	.	.	.	17	4	91
Nicey	.	2	.	.	.	.	3	.	.	5	6	4	.	2	17	1	1	9	.	.	.	.	.	.	5	.	.	.	8	3	.	66
Vix	.	.	.	.	.	.	.	.	.	22	20	.	.	4	11	9	7	3	.	.	.	.	.	.	.	.	.	.	25	6	.	107
Brion-sur-Ource	.	.	.	.	.	.	.	.	.	.	12	3	2	6	6	6	5	.	7	.	.	.	.	.	7	.	.	.	.	17	7	78
Riceys	.	.	1	1	.	.	10	.	.	0	9	2	.	4	10	8	1	1	.	.	.	.	.	.	3	.	0	.	.	17	13	80
La Ferté-sur-Aube	.	.	10	.	.	.	5	.	.	.	13	4	4	12	7	4	7	.	.	.	.	.	.	.	6	.	.	.	.	.	.	72
Clairvaux	.	.	3	.	.	.	16	.	.	.	13	3	.	22	4	0	5	.	.	.	.	.	.	.	4	.	.	.	.	10	7	87
Bar-sur-Aube	.	.	1	.	.	.	7	.	.	.	8	4	.	5	.	2	2	.	1	.	.	.	.	.	8	.	.	.	.	24	6	68
Vendeuvre (P.C.)	.	.	6	3	.	.	5	.	.	.	8	2	.	1	16	6	.	3	.	.	.	.	.	3	2	.	.	.	.	5	8	68
Bar-s.-S. (P. C.)	.	.	.	.	.	.	3	.	.	1	8	2	.	5	5	2	5	0	.	1	.	.	.	0	3	.	1	.	.	4	5	45
Barberey	.	.	3	.	.	.	3	.	.	.	6	3	.	.	6	1	.	.	3	.	.	.	.	.	3	.	.	.	.	14	.	42
Villacerf	.	4	2	.	.	.	4	.	.	.	10	.	2	.	.	4	.	.	.	.	.	.	.	.	.	2	.	.	12	.	.	40
Chaumesnil	.	.	3	.	.	.	2	.	.	.	8	2	.	10	.	6	1	0	3	.	.	.	.	3	5	.	.	.	.	11	3	57
Valentigny	.	.	0	2	.	.	4	.	.	.	6	2	.	4	5	2	0	0	10	1	.	.	.	.	5	.	1	.	.	7	5	54
Ceffonds	.	.	.	3	.	.	16	.	.	.	6	2	.	15	1	.	.	.	4	.	.	.	.	.	12	.	.	.	.	7	13	79
Arcis-sur-Aube	.	10	.	.	.	.	20	.	1	.	17	1	.	6	6	.	.	18	.	.	.	1	.	3	.	.	.	.	12	.	5	100
Fay	.	.	8	.	.	.	2	.	.	2	7	2	.	0	3	2	0	1	8	1	.	.	.	.	9	3	1	.	.	2	1	52
Soligny-l.-Étangs	.	.	.	.	.	.	.	.	.	3	5	.	.	1	5	.	.	13	.	.	.	.	1	.	9	.	.	.	.	12	.	49
Conflans-sur-Seine	.	.	20	.	.	.	4	.	.	.	8	2	.	.	2	.	.	.	.	.	.	.	.	.	6	6	.	.	.	4	.	52
Courbeton	.	.	.	.	.	.	.	.	.	.	6	3	.	.	8	.	.	2	.	.	.	5	.	.	3	.	.	.	.	5	.	32
Bassin de la Seine, entre Montereau et le confluent de l'Oise.																																
Pithiviers	.	.	.	.	.	.	.	.	.	.	10	.	.	4	9	6	.	.	.	.	.	.	.	.	.	2	.	.	10	6	2	49
Étampes	.	.	.	.	.	.	.	.	.	.	10	3	.	.	3	1	.	.	.	.	.	.	1	.	.	.	2	.	.	6	.	26
Melun (P. C.)	.	.	.	.	.	.	.	.	.	.	6	3	.	.	7	.	.	.	.	.	.	.	2	.	3	.	.	.	.	.	.	21
Fontainebleau (E. A.)	.	.	.	.	.	.	.	.	.	1	10	0	.	3	13	3	0	0	0	0	.	0	.	0	3	.	.	.	7	1	.	40
Touquin	.	.	.	3	.	.	.	.	.	.	10	.	4	.	0	.	.	.	.	.	.	.	2	.	5	.	2	.	.	15	10	52
Saclay	.	.	.	.	.	.	.	.	4	6	8	.	4	1	6	.	0	2	0	.	.	.	.	2	1	.	.	.	9	12	3	58
Rambouillet	.	.	.	.	.	.	.	.	4	1	14	2	1	5	2	4	2	.	.	1	.	.	1	22	.	4	.	.	.	11	3	77
Le Perray (St-Hub.)	.	.	.	.	.	.	.	.	3	7	8	2	2	7	.	.	1	1	2	.	.	.	.	11	4	.	.	.	4	11	.	63
Le Mesnil St Denis	.	.	.	.	.	.	.	.	4	6	12	1	4	3	0	.	0	1	2	.	.	.	.	16	1	1	.	.	10	8	0	69
Satory	.	.	.	.	.	.	.	.	8	6	18	1	4	4	8	.	.	2	.	.	.	2	.	4	1	.	.	.	14	14	2	88
Buc	.	.	.	.	.	.	.	.	5	8	24	2	3	5	3	.	0	2	.	.	.	.	0	4	1	.	.	.	13	11	3	84
Versailles (E. N.)	.	.	.	.	.	.	.	.	3	7	13	.	4	5	3	2	1	2	.	.	.	.	2	.	.	2	.	.	7	27	8	86
Meudon	.	.	.	.	.	.	.	.	3	7	15	.	9	4	2	.	.	1	2	.	.	.	1	2	2	2	.	.	15	14	.	79
Paris (Obsre, cour)	.	.	.	.	.	.	.	.	1	2	10	6	1	.	.	11	.	.	.	1	.	.	.	2	2	.	.	.	.	23	1	60
Paris (Montm.)	.	0	.	.	.	.	.	.	3	6	3	4	2	5	2	.	.	0	1	.	.	.	1	1	1	11	0	.	7	17	1	66
Paris (B.C.M. cour)	.	.	.	.	.	.	0	.	2	0	9	4	1	6	3	0	.	1	.	0	.	.	.	2	2	2	0	.	.	31	2	64
Achères	.	2	.	.	.	.	.	.	2	7	8	0	3	0	1	.	.	2	.	.	.	.	1	9	1	.	.	.	19	8	0	63
Bassin de la Marne.																																
Langres (M. Raclot)	.	.	.	.	.	.	0	.	.	.	11	5	.	14	7	1	2	2	5	.	.	.	0	0	0	.	.	.	.	4	10	61
Richebourg	.	.	.	4	.	.	.	.	.	.	13	5	.	8	7	3	3	3	5	.	.	.	.	.	1	.	.	.	.	9	3	64
Chaumont (E. N.)	.	.	.	.	.	.	.	.	.	9	7	9	.	17	5	2	2	2	.	.	.	.	.	.	3	.	.	.	2	1	12	71
Saint-Bon	.	.	.	.	.	.	5	.	.	.	12	4	.	2	3	1	4	1	.	.	.	.	.	.	2	.	.	.	.	12	7	53
Colombey	.	.	1	.	.	.	6	.	.	.	14	3	.	18	6	3	4	2	.	.	.	.	1	.	3	.	.	.	.	13	13	87
Andelot	.	.	.	.	.	.	.	.	.	.	11	7	1	18	4	1	9	4	2	.	.	.	.	.	.	.	.	.	.	2	9	68

STATIONS.	1	2	3	4	5	6	7	8	9	10	11	12	13	14	15	16	17	18	19	20	21	22	23	24	25	26	27	28	29	30	31	TOTAL.
Bassin de la Marne (suite).																																
Aillianville	.	.	.	.	.	.	.	.	.	.	16	6	0	18	11	6	5	3	2	0	.	.	.	.	0	.	0	.	.	3	14	84
Trampot	.	.	.	.	.	.	.	.	.	.	9	.	.	18	6	.	2	7	2	0	.	.	.	.	.	.	0	.	3	3	13	63
Joinville	.	.	.	.	.	.	2	.	.	.	6	7	.	15	10	.	10	4	5	.	.	.	.	.	.	.	.	.	.	14	11	84
Vassy	.	.	.	4	.	.	11	.	.	.	9	5	.	4	3	1	1	1	11	1	.	.	0	.	2	.	.	.	.	8	11	72
Demange-aux-Eaux	.	.	.	.	.	.	.	.	.	.	8	3	3	11	9	9	.	5	12	.	.	.	0	.	0	.	.	.	.	7	3	70
Bar-le-Duc (P. C.)	.	.	.	3	.	.	1	.	.	1	8	6	.	5	3	7	2	3	3	.	.	.	2	.	1	.	3	.	.	5	8	61
Forêt des Trois-Font	.	.	.	1	.	.	13	.	.	1	9	2	0	5	5	1	2	3	10	.	.	.	1	2	2	.	2	.	.	7	11	77
Thiéblemont (C.M.)	.	.	.	.	.	.	3	.	.	.	6	3	.	6	2	.	.	0	.	7	.	.	.	.	23	.	.	.	.	7	9	66
Vitry-en-Pert	.	.	1	.	.	.	9	.	.	1	6	3	.	.	.	16	0	1	12	0	.	.	1	.	10	.	.	.	.	6	5	71
Vavray-le-Petit	.	.	1	0	.	.	5	.	.	0	6	2	1	2	12	7	1	3	1	.	.	.	1	.	21	.	0	.	.	8	10	82
Vanault-le-Châtel	.	.	1	.	.	.	7	.	.	.	7	4	.	2	14	2	4	1	2	2	.	.	1	.	20	.	.	.	.	9	7	83
St-Mard-s.-le-M. (b.)	.	.	.	.	.	.	5	.	.	.	9	5	.	2	16	4	2	2	3	1	.	.	1	1	2	.	1	.	.	7	9	70
Sommesous	.	4	.	.	.	6	.	.	.	14	.	.	5	5	2	1	.	1	.	.	.	1	.	7	.	.	.	.	16	2	.	64
Montmirail	.	.	32	.	.	.	1	.	1	.	15	12	.	.	3	.	2	1	.	.	.	.	12	.	8	1	.	.	.	48	2	139
Montmort	.	.	13	.	.	.	0	.	0	.	13	5	.	.	4	1	2	.	.	.	.	.	8	.	1	.	1	.	.	9	15	72
Épernay	.	.	4	.	.	.	.	.	0	0	8	3	1	.	1	2	1	2	1	1	.	.	2	.	1	.	.	.	.	10	7	44
La Ferté-s-J. (M. Biez)	.	.	0	.	.	.	.	.	0	1	12	5	.	2	6	1	.	2	.	0	.	.	.	3	5	1	1	.	.	25	1	64
Coulommiers	.	.	.	.	.	.	.	.	1	0	14	6	2	.	4	.	0	.	.	.	.	.	0	.	0	3	.	.	.	24	0	55
Meaux (P. C.)	.	.	1	.	.	.	.	.	.	1	8	2	.	4	13	.	.	2	.	.	.	.	3	.	.	4	.	.	.	18	1	58
Parc St-Maur (Obsre)	.	.	.	.	.	.	.	.	3	6	7	1	3	8	1	.	.	1	1	.	.	.	0	0	1	1	.	.	2	15	.	50
Bassin de l'Aisne.																																
Merchines	.	.	.	.	.	.	1	.	.	1	11	4	1	5	8	1	5	.	2	1	.	.	1	.	1	.	2	.	.	10	20	74
Souilly	.	.	.	.	.	.	.	.	.	1	15	5	.	5	6	1	7	1	3	0	.	.	2	.	2	.	1	.	.	5	10	65
Ste-Menehould (P.C.)	.	.	.	.	.	4	.	.	.	7	8	4	.	4	.	5	12	3	0	.	.	1	.	2	.	.	.	.	10	9	2	71
Biesme (Côte de)	.	.	.	.	.	2	.	.	2	.	12	.	2	10	.	8	2	.	.	.	.	.	.	5	.	.	.	2	2	7	7	61
Suippes	.	.	.	.	.	.	7	.	.	.	7	6	.	.	.	.	.	2	.	.	.	.	.	.	6	.	.	.	.	5	9	42
Chéhéry-le-Chât	.	.	.	.	.	.	5	.	.	0	15	6	0	10	0	.	4	4	0	0	0	0	.	.	3	.	.	.	6	2	3	59
Vouziers	.	.	0	.	.	.	20	.	.	.	7	12	.	.	.	.	0	0	1	.	.	.	1	.	11	1	1	.	.	4	5	63
Faissault	.	.	5	1	.	.	4	.	1	8	7	8	.	1	3	.	3	5	4	2	1	.	3	19	.	.	.	.	6	34	.	115
Signy-l'Abb.	.	.	1	2	.	.	4	.	1	8	10	7	.	4	9	4	4	3	6	4	2	.	14	.	18	.	.	.	.	6	21	128
Remaucourt	.	.	7	.	.	.	4	.	8	4	10	.	2	6	.	.	8	16	.	.	.	.	.	.	7	.	.	.	10	14	.	96
Tagnon	.	.	5	1	.	.	3	.	1	7	8	6	.	.	.	1	.	2	3	2	.	.	2	.	11	.	.	.	.	11	11	74
Bourgogne	.	3	.	.	.	.	.	.	3	.	.	9	.	.	5	.	.	3	.	3	.	.	.	.	3	.	.	.	10	.	13	52
Reims (C. M.)	.	.	7	.	.	.	.	.	.	.	2	.	.	.	16	5	.	.	.	1	.	.	3	.	4	.	.	.	.	20	14	72
Berry-au-Bac	.	.	6	.	.	.	0	.	0	0	7	1	.	4	1	5	.	3	0	3	0	.	2	.	1	.	.	.	.	6	9	49
Soissons (Vauxrot)	.	.	.	.	.	.	.	.	.	1	9	8	.	.	5	9	.	.	2	.	.	.	.	.	5	3	.	.	.	20	16	78
Bassin de l'Oise.																																
Signy-le-Petit	.	.	15	4	.	.	3	.	.	22	21	11	.	2	13	.	.	2	13	15	.	.	3	.	.	.	.	.	.	10	25	160
Hirson	.	.	8	0	.	.	.	.	.	9	4	14	1	.	.	.	6	.	5	10	.	.	.	6	7	.	.	.	.	8	16	94
Montcornet	.	.	9	.	.	.	.	.	.	3	9	4	.	.	5	2	3	3	6	2	.	.	3	.	6	.	.	.	.	15	7	77
Laon (P. C.)	.	.	8	.	.	.	.	.	0	.	8	5	.	.	1	.	2	3	0	1	0	.	1	.	1	2	.	.	.	34	10	77
La Liez (réserv.)	.	.	.	.	.	.	2	.	.	.	12	3	.	14	6	1	2	2	3	.	.	.	.	.	.	.	.	.	.	.	11	56
Maignelay	.	.	17	.	.	.	.	.	1	.	20	8	.	1	8	.	.	.	.	1	.	.	.	9	1	.	2	.	.	12	10	90
Formerie	.	1	.	0	.	.	.	1	.	.	2	5	4	5	.	3	6	5	4	.	1	.	7	7	7	1	3	.	12	7	.	83
Beauvais (M. Bergez)	.	0	.	.	.	.	.	2	0	8	5	0	4	7	.	1	0	0	0	0	.	.	4	2	.	1	.	.	10	7	.	51
Estrées-St-Denis	.	34	.	.	.	.	.	.	0	4	15	6	.	1	1	.	1	1	.	2	1	.	0	.	2	0	.	.	1	7	3	79
Venette	.	.	5	.	.	.	1	.	.	2	4	5	3	1	2	2	3	2	.	2	.	.	2	0	0	.	.	.	20	5	1	60

STATIONS.	1	2	3	4	5	6	7	8	9	10	11	12	13	14	15	16	17	18	19	20	21	22	23	24	25	26	27	28	29	30	31	TOTAL.
Bassin de l'Oise (suite).																																
Versigny	.	.	16	.	.	.	.	1	1	1	12	9	.	3	2	2	.	1	.	1	.	.	.	.	3	.	3	.	.	21	5	81
Senlis	.	.	32	.	.	.	.	.	3	3	12	5	.	1	1	4	1	2	2	4	1	.	2	1	1	.	5	.	.	10	5	95
Neuilly-en-Thelle	.	.	.	.	.	.	.	.	.	4	19	2	2	3	2	3	.	.	.	.	.	.	.	5	.	.	.	.	.	25	4	69
Pontoise	.	2	.	.	.	.	.	.	9	5	28	.	6	4	.	.	.	.	.	.	.	.	.	8	.	.	.	2	9	17	.	91
Bassin du Loing.																																
Sainpuits	.	.	.	.	.	.	14	.	.	12	5	.	.	4	6	.	.	8	.	.	.	6	.	7	.	.	.	.	5	5	.	72
Moutiers	.	.	.	.	.	.	5	.	.	.	7	2	.	.	5	14	.	1	2	.	.	.	3	.	6	.	1	.	.	7	3	56
Moulins-s-Ouanne	.	.	.	.	.	.	23	.	.	9	.	.	.	8	15	.	.	2	.	.	.	1	.	.	.	6	.	.	6	4	.	74
Tannerre	.	.	.	.	.	.	1	.	.	7	3	.	.	10	18	1	.	3	.	.	.	3	.	6	1	2	.	.	7	5	.	67
Rogny (P. C.)	.	.	.	.	.	.	.	.	.	.	3	2	.	1	4	28	1	1	.	.	.	1	.	.	5	1	.	.	.	2	1	50
St-Martin-s.-O.	.	.	1	.	.	.	1	.	.	3	3	3	.	1	10	2	1	2	.	.	.	2	.	1	4	3	0	.	7	3	2	49
Charny	.	.	0	.	.	.	.	.	0	5	5	0	1	5	6	1	0	0	1	.	2	0	.	4	0	4	.	.	3	9	.	46
Courpalet	.	.	1	.	.	.	3	.	.	.	6	3	.	.	4	16	1	.	.	.	.	.	.	.	3	1	.	.	.	6	4	48
Savigny	.	.	3	.	.	.	.	.	2	8	4	.	0	5	15	1	0	.	0	.	.	7	.	3	1	0	.	.	3	4	.	57
Nemours	.	.	.	.	.	.	.	.	.	.	8	1	.	.	6	12	.	1	5	.	.	3	.	.	.	2	1	.	.	5	2	46
Bassin de l'Eure.																																
Courville	.	.	.	.	.	.	.	.	.	.	12	3	1	4	4	.	.	.	.	.	.	.	.	21	4	1	.	0	.	26	1	77
La Loupe	.	1	.	.	.	.	.	.	1	2	14	6	4	6	8	5	1	1	.	.	.	.	4	13	4	.	1	2	.	29	6	108
Senonches	.	.	.	.	.	.	.	.	.	16	2	8	1	8	0	1	2	.	.	.	.	1	1	5	3	.	.	0	.	47	1	96
Nogent-le-Roi	.	.	.	.	.	.	.	.	1	.	12	3	1	3	2	0	.	.	.	.	.	.	0	34	.	6	.	.	.	23	5	92
Dreux	.	.	.	.	.	3	.	.	.	11	4	2	6	3	0	.	.	1	1	.	.	.	1	29	4	1	.	.	26	6	2	100
Brézolles	.	.	.	.	.	.	.	1	.	.	12	5	6	.	9	4	.	.	.	.	.	.	1	11	.	3	.	.	.	26	1	79
Damville	.	.	.	.	.	.	0	.	11	7	4	4	.	2	7	2	.	2	.	2	.	.	1	17	3	1	1	.	14	16	1	95
Saint-André	.	.	.	.	.	.	.	.	1	8	9	4	.	5	3	.	.	.	.	.	.	.	2	14	.	3	1	.	.	38	.	88
Pacy-sur-Eure	.	2	.	.	.	.	.	.	4	6	5	.	3	6	.	.	.	.	.	.	.	2	5	18	2	5	.	.	30	1	.	89
Conches	.	.	.	.	.	.	1	.	0	.	23	11	.	7	13	3	0	2	0	.	.	0	.	11	3	2	.	.	.	17	7	100
Évreux (P.C.)	.	.	.	.	.	.	0	.	1	10	11	10	2	7	3	1	1	2	0	.	1	.	1	3	1	1	1	.	.	18	4	78
Bassin de la Seine inférieure, au-dessous du confluent de l'Oise.																																
Trappes	.	.	.	.	.	.	.	.	3	6	9	1	4	4	4	.	.	1	.	.	.	.	.	17	1	1	.	.	13	10	5	79
Bonnières	.	2	.	.	.	1	.	.	5	6	6	.	2	3	4	1	.	2	.	.	.	.	2	24	9	2	.	.	10	1	.	80
Montjavoult	.	.	9	.	.	.	0	.	2	1	8	7	1	3	7	4	0	1	2	2	0	.	.	12	0	5	3	.	.	4	1	73
Le Coudray-St-G.	.	.	.	.	.	.	.	.	4	.	11	8	4	.	5	.	3	.	.	.	1	.	.	20	1	5	.	.	.	16	2	79
Gournay (Hosp.)	.	.	5	.	.	.	.	.	2	.	11	11	.	7	.	.	1	.	0	1	1	.	.	15	.	5	1	.	.	16	3	79
Forges	.	2	.	.	.	.	.	1	4	7	4	2	2	10	.	.	1	.	5	2	1	.	8	2	.	.	.	.	9	10	.	70
Buchy	.	.	.	.	.	.	.	.	6	.	16	3	2	5	1	1	2	2	1	1	2	.	2	11	9	.	.	.	9	.	.	73
Épreville-Martinv.	.	.	.	.	.	.	.	.	6	2	24	3	3	7	2	2	5	3	1	1	.	.	4	19	12	11	.	.	42	.	.	148
Elbeuf (St-Aubin)	.	.	.	.	.	.	.	.	8	2	3	8	5	8	.	.	2	2	2	5	2	.	19	.	17	8	.	.	25	.	4	120
Rouen (Ile Lacroix)	.	.	.	.	.	2	.	.	3	1	16	2	3	3	.	.	1	.	0	.	1	.	4	8	2	1	.	.	16	5	1	69
Barentin	.	.	.	.	.	.	.	.	7	9	5	6	.	6	.	.	2	4	2	2	1	.	6	3	1	.	.	.	25	19	.	98
Yvetot	.	.	.	.	.	1	.	.	6	.	9	23	4	4	.	.	2	3	4	2	4	.	38	1	1	7	.	2	20	8	8	147
Caudebec	.	.	.	.	.	0	.	.	6	4	12	5	5	3	.	.	.	6	1	1	2	.	27	2	2	1	.	3	34	22	.	136
Bolbec	.	1	.	.	.	2	.	.	7	4	17	15	4	3	.	.	5	5	.	2	3	.	33	2	1	1	.	7	14	16	.	142
Sanvic (Le Havre)	.	1	.	.	4	.	.	.	3	2	4	13	4	1	.	1	.	.	2	.	.	.	19	1	1	.	.	12	40	4	2	114
La Hève (sémaph.)	.	2	.	.	.	.	2	.	5	.	13	5	2	5	.	.	2	2	.	2	4	.	.	13	1	3	.	.	3	36	.	100
Honfleur	.	1	1	.	.	.	1	.	5	.	24	10	1	4	3	1	2	2	3	0	1	.	.	22	1	2	1	.	2	28	2	117

STATIONS.	1	2	3	4	5	6	7	8	9	10	11	12	13	14	15	16	17	18	19	20	21	22	23	24	25	26	27	28	29	30	31	TOTAL.
Bassin de la Seine inférieure, au-dessous du confluent de l'Oise (suite).																																
Brionne	.	1	.	.	.	.	.	.	2	.	13	6	1	3	17	1	0	1	4	1	0	.	1	2	2	3	1	.	.	27	5	91
Bernay	.	.	.	.	.	.	.	.	.	2	4	2	0	7	10	.	.	3	.	.	.	4	.	.	.	2	.	.	24	5	.	64
Rugles	.	1	.	.	.	.	.	.	1	3	19	6	4	11	3	1	1	1	.	1	.	.	.	4	1	1	3	.	.	27	.	88
Laigle	.	.	1	.	.	.	.	.	1	0	24	18	3	4	11	3	.	2	0	.	.	.	1	3	3	3	3	2	.	30	2	114
BASSINS ENTRE LA SEINE ET LA POINTE DE BRETAGNE.																																
Bassins de la Touque, de la Dive, de l'Orne, de la Vire et de la Douve.																																
St-Ouen-le-Pin	.	7	.	.	.	.	4	.	0	.	29	8	0	17	8	6	1	1	7	4	1	.	.	48	2	6	3	4	.	50	4	210
Pont-l'Évêque	.	6	.	.	.	.	2	.	1	.	17	11	2	3	12	4	2	0	3	.	1	.	.	31	1	5	5	5	7	44	.	164
Annebault	.	.	.	.	.	.	8	.	2	1	7	6	4	3	10	.	6	4	2	2	2	.	1	9	3	6	8	4	4	12	0	104
Trouville	.	1	.	.	.	.	0	.	5	.	22	8	2	8	9	0	1	2	3	.	1	.	.	20	1	6	4	.	3	32	1	129
Ouistreham	.	.	1	.	.	.	1	.	1	.	10	7	3	7	8	.	.	1	1	4	0	.	.	7	2	7	2	8	2	41	1	114
Ver (ph.)	.	7	2	.	.	.	1	.	4	.	16	9	1	6	2	.	1	1	2	.	5	.	1	6	3	2	.	7	3	32	1	112
Caen (C. M.)	.	1	0	.	.	.	0	.	3	.	19	8	3	13	3	.	1	2	.	0	1	0	.	5	2	3	0	8	2	41	1	116
Ste-Honorine-du-F.	.	.	1	.	.	.	.	.	2	.	18	14	.	13	2	.	0	.	.	0	0	.	.	5	1	2	1	1	7	45	0	113
Pierrefitte	.	.	0	.	.	.	0	.	4	.	15	6	2	13	4	0	1	5	0	2	0	.	.	13	3	7	2	4	5	51	1	138
Flers	.	.	.	.	.	6	.	2	19	.	18	7	7	7	.	.	1	1	.	.	.	.	9	4	.	1	1	8	15	7	.	113
Lénault	.	.	.	.	.	.	.	35	23	12	.	3	8	7	2	5	4	10	11	13	8	.	6	10	14	14	.	5	4	12	.	206
Roncamps	0	2	.	.	.	.	0	.	4	.	35	21	2	16	6	0	2	2	0	2	2	.	.	7	4	6	2	5	5	49	2	174
Bény-Bocage	8	7	.	.	.	0	9	.	5	.	10	5	11	14	5	.	5	5	3	2	3	3	6	6	10	6	4	10	7	6	3	153
Saint-Sever	.	.	.	.	.	.	.	.	.	.	29	6	.	28	6	.	.	.	2	4	2	3	.	10	.	.	17	.	.	16	10	133
Trévières	.	3	1	.	.	.	.	.	3	.	14	16	.	8	.	1	1	3	1	1	7	.	.	4	11	1	.	2	8	28	.	113
Isigny	.	12	2	.	.	.	13	8	6	.	10	29	0	3	1	1	2	.	1	1	13	1	.	5	2	4	3	4	7	22	.	150
Ste-Marie-du-Mont	16	9	.	.	.	5	.	5	1	22	12	2	10	2	.	4	2	1	.	13	0	.	5	4	2	2	.	14	38	.	1	170
Sauxemesnil	2	6	2	.	.	.	.	4	9	29	36	4	7	6	12	6	2	4	.	17	17	.	4	1	3	6	1	.	28	12	.	217
Cherbourg	.	13	.	.	.	.	1	.	11	.	26	5	.	2	1	.	6	2	3	.	20	1	.	2	2	4	.	1	21	34	.	155
La Hague	.	10	2	.	.	.	.	.	10	1	36	2	.	2	.	.	1	4	1	1	16	1	.	38	2	2	.	.	31	17	.	177
Bassins entre le cap de la Hague et la Pointe de Bretagne.																																
Percy	.	.	1	.	.	.	1	.	3	.	23	12	3	8	14	5	3	1	0	2	3	.	.	5	6	2	.	12	23	5	.	132
Saint-Planchers	.	24	3	.	.	.	.	1	3	.	28	12	6	4	4	.	5	.	.	.	.	.	5	6	20	4	2	.	10	15	3	155
Avranches	22	2	.	.	.	1	.	4	.	31	23	11	19	11	0	0	.	5	.	.	1	.	8	13	25	14	2	13	19	21	1	245
Landivy	.	10	1	.	.	.	.	.	3	.	26	2	2	5	25	5	1	0	.	1	.	.	.	12	2	3	.	.	16	6	6	126
Louvigné-du-Désert	14	6	.	.	.	.	.	4	5	.	.	8	6	7	.	.	5	4	5	.	.	.	5	9	7	.	10	4	10	6	5	119
Fougères	18	2	1	.	.	.	.	2	.	7	.	3	7	.	4	.	0	.	.	.	.	.	7	18	5	1	3	.	47	11	.	135
St-Marc-s-Couesnon	2	1	2	.	.	.	.	3	1	8	7	5	11	1	4	2	2	.	.	.	.	.	6	12	20	0	2	.	19	11	.	119
Sens-de-Bretagne	6	5	.	.	.	.	.	3	.	12	7	5	6	6	3	.	3	.	1	.	.	.	6	11	5	.	.	4	5	5	.	93
Antrain	26	.	5	.	.	.	.	1	3	14	11	12	10	2	5	1	.	.	.	.	.	.	9	.	13	.	.	.	11	8	4	135
Bazouges	6	3	0	.	.	.	.	3	.	8	8	6	14	2	7	2	0	.	.	.	.	.	15	13	19	0	.	.	7	8	.	121
Trans	14	4	1	.	.	.	.	1	1	8	13	19	20	11	5	.	2	.	.	1	.	.	11	6	5	2	1	.	14	11	.	150
Saint-Domineuc	47	.	.	.	.	.	.	1	.	8	9	16	11	6	3	.	.	.	.	.	.	.	10	17	2	.	.	.	16	5	.	152
Bécherel	8	4	.	.	.	.	.	.	.	8	7	22	11	11	.	.	.	.	.	.	1	.	11	9	2	.	.	4	11	6	.	115
Évran (M. Couray)	.	11	2	.	.	.	.	.	1	.	16	9	0	11	8	1	1	.	.	.	.	.	9	7	3	6	1	.	14	3	1	104
Dol	7	8	0	.	.	.	.	0	0	1	28	23	8	1	1	1	.	.	.	.	0	.	4	1	0	2	.	0	25	21	.	132
Saint-Malo	17	.	.	.	.	.	.	.	1	17	5	4	15	5	.	.	.	.	.	.	.	.	.	19	11	2	.	40	.	12	1	159
Roscoff (M. Marty)	6	5	.	.	.	.	.	8	0	23	10	4	4	2	.	2	.	0	.	7	1	15	7	1	20	5	.	10	.	.	.	130

STATIONS.	1	2	3	4	5	6	7	8	9	10	11	12	13	14	15	16	17	18	19	20	21	22	23	24	25	26	27	28	29	30	31	TOTAL.
VERSANT DE L'OCÉAN.																																
PETITS BASSINS DU SUD DE LA BRETAGNE.																																
Pte Saint-Mathieu..	.	5	7	.	.	.	.	.	13	3	21	9	6	.	3	.	2	.	2	1	4	.	32	10	2	2	1	.	7	.	.	130
Brest (Obsre)	9	6	.	.	.	.	.	13	1	21	4	5	1	4	0	2	0	.	.	4	.	37	6	2	7	3	.	8	0	.	4	137
Renniou.....	.	3	3	.	.	.	.	.	1	.	8	28	4	9	4	1	.	.	.	.	6	1	3	13	4	33	.	.	21	.	.	142
Gouarec.....	.	.	.	.	.	.	.	.	1	28	9	1	.	3	1	.	1	.	.	2	1	.	3	4	8	6	.	6	15	.	.	89
Glomel	.	2	.	.	.	.	.	2	4	30	6	9	7	3	3	1	2	.	.	6	2	.	3	1	5	10	.	1	20	.	.	117
Le Faouët	.	1	.	.	.	.	.	.	4	.	20	11	1	1	1	1	1	.	.	.	6	1	2	1	1	17	1	.	22	1	.	93
Carhaix.....	3	.	.	.	.	.	.	1	2	12	5	6	7	3	1	1	1	.	.	5	1	1	1	2	17	17	.	9	11	.	.	106
Pénity.....	6	.	.	.	.	.	1	1	2	10	5	2	6	1	1	1	.	.	.	1	.	1	1	1	16	5	.	4	14	.	.	79
Goarem-Liziard....	8	2	.	.	.	.	.	4	6	21	10	6	4	5	3	2	1	1	.	6	3	5	4	.	14	9	2	12	5	.	.	133
Châteaulin.....	12	1	.	.	.	5	6	3	1	23	3	7	5	2	6	4	1	.	.	3	2	3	.	.	3	29	1	18	3	.	.	141
Le Cosquer.....	.	.	.	.	.	.	.	.	.	25	3	20	2	10	.	.	.	.	.	.	.	.	5	.	7	.	.	.	15	.	.	87
Pontivy.....	5	1	.	.	.	.	.	1	1	11	10	10	1	1	4	.	1	.	.	2	1	.	2	.	1	1	2	.	.	.	.	55
Bel-Air.....	2	2	.	.	.	.	.	.	.	20	4	18	8	9	2	.	.	.	.	2	2	.	8	.	3	4	1	1	19	.	.	105
Locminé.....	1	1	.	.	.	.	.	.	.	3	5	.	2	3	1	1	.	.	.	2	.	.	1	.	2	1	.	5	.	.	.	28
Le Grognon (Groix).	.	6	.	.	.	.	.	4	1	4	7	9	2	7	.	1	.	.	.	.	7	.	.	2	.	2	1	.	4	.	.	57
Auray.....	.	.	.	.	.	.	3	2	.	8	6	.	.	17	.	2	.	1	.	6	.	3	7	.	8	4	.	7	.	.	.	74
Vannes	.	.	.	.	.	.	.	.	4	7	.	16	15	.	.	3	2	.	.	3	.	.	7	.	4	2	.	.	28	.	.	91
Le Palais (Belle-Ile)	.	2	.	.	.	.	.	.	2	5	6	5	10	4	4	1	1	4	1	.	2	.	3	3	.	7	1	.	5	.	.	66
Er-Hastellic (Id.).	.	.	.	.	.	.	.	.	.	.	6	2	1	6	.	.	.	.	1	.	.	.	1	4	.	7	.	.	2	.	.	30
BASSIN DE LA VILAINE.																																
Erbrée.....	1	2	1	.	.	.	0	1	1	14	2	8	19	7	2	.	1	1	.	.	0	.	13	5	9	1	1	.	16	5	.	110
Vitré	2	2	1	.	.	.	.	.	.	13	2	4	14	11	4	.	1	1	1	1	.	.	6	11	4	1	1	.	17	6	.	102
St-Christophe-d.-B.	3	2	.	.	.	.	.	3	1	10	2	6	19	3	8	.	3	.	.	.	.	.	5	10	20	3	2	.	13	5	.	118
Châteaubourg.....	3	4	.	.	.	.	.	1	.	13	1	5	10	8	2	.	.	1	.	.	.	.	7	5	9	2	2	.	15	6	.	94
Bruz.....	18	.	2	.	.	.	.	.	.	5	4	6	12	.	.	.	.	.	.	.	.	.	16	9	6	1	.	2	13	3	.	95
Rennes (M. Aubry)	15	.	2	.	.	.	.	1	0	7	2	6	14	4	2	.	.	0	.	.	0	.	6	11	7	1	2	0	23	1	1	105
Le Boulet (Étang).	13	2	2	.	.	.	.	2	.	9	8	11	11	4	5	.	.	.	.	.	6	.	9	5	11	.	2	.	9	6	.	112
Montauban	1	.	2	.	.	.	.	1	.	.	.	11	3	20	1	.	.	.	.	.	.	.	.	3	2	.	.	.	12	13	1	72
Montfort.....	6	2	.	.	.	.	.	.	.	9	7	20	4	10	0	.	.	.	.	0	1	5	1	6	3	.	.	3	17	8	1	103
Saint-Méen	6	0	.	.	.	.	.	1	.	10	7	33	1	0	1	1	.	.	1	0	9	10	3	0	2	.	0	4	28	2	1	121
Merdrignac.....	.	2	.	.	.	.	.	.	4	.	18	15	1	11	13	2	.	.	.	.	5	.	.	7	.	5	2	.	37	.	1	123
Plouguenast	6	2	.	.	.	.	.	.	.	11	1	9	3	5	.	.	.	.	.	.	.	.	4	1	1	2	.	.	23	.	.	68
Bosméléac.....	5	1	.	.	.	.	.	1	1	18	12	10	1	2	5	.	1	.	.	1	1	.	2	.	18	5	1	.	26	1	.	112
Plélan.....	1	.	.	.	.	.	.	.	1	11	2	7	18	2	.	.	.	1	.	0	1	.	9	9	5	3	2	1	26	1	.	100
Malestroit.....	1	.	.	.	.	.	.	1	.	3	12	14	3	.	.	.	.	.	.	1	.	5	6	.	3	.	.	19	15	.	.	83
Redon.....	.	.	.	.	.	.	.	3	.	15	1	5	19	13	.	.	1	2	.	.	.	.	7	10	6	7	2	2	30	2	.	126
Guipry.....	.	.	.	.	.	.	.	3	.	15	2	3	17	6	1	.	.	.	.	.	0	.	11	5	8	4	1	0	22	1	.	99
Bain.....	2	.	0	.	.	.	.	4	1	14	1	3	20	2	.	.	.	.	.	.	.	.	9	2	3	4	1	.	18	5	.	89
La Guerche.....	3	1	.	.	.	.	.	1	1	13	12	2	8	6	6	0	1	0	.	.	.	.	13	12	13	6	1	12	14	3	.	128
Martigné-Ferchaud	12	1	1	.	.	.	.	3	1	20	2	7	18	2	1	1	1	.	.	.	.	.	12	.	10	2	1	2	21	10	.	128
St-Julien-de-V.....	0	.	.	.	.	.	2	1	.	23	16	6	22	3	0	2	2	1	.	.	.	.	1	1	10	2	.	6	12	1	.	108
Plessé	.	.	.	.	.	.	.	1	1	.	24	15	2	15	1	.	2	2	.	.	1	.	0	9	8	15	2	1	12	4	.	115
La Roche-Bernard.	.	.	.	.	.	.	4	1	.	18	8	2	22	.	.	.	.	4	.	.	2	2	7	.	10	4	1	24	.	.	.	119

STATIONS.	1	2	3	4	5	6	7	8	9	10	11	12	13	14	15	16	17	18	19	20	21	22	23	24	25	26	27	28	29	30	31	TOTAL.
BASSIN DE LA LOIRE.																																
Bassin de la Loire supérieure.																																
Saint-Paulien	.	.	.	.	.	.	28	.	.	26	.	.	35	2	.	.	.	5	.	.	.	.	.	3	.	.	.	.	.	.	.	99
Les Creuses	.	.	38	.	.	.	.	11	.	2	36	.	.	16	8	3	.	.	.	.	.	.	.	.	4	.	.	.	.	.	.	118
Rochetaillée	5	.	15	.	.	.	.	6	.	2	36	.	.	22	2	4	.	.	7	.	.	.	.	.	.	.	.	.	.	.	.	100
St-Étienne (C.M.)	7	2	.	.	.	.	21	.	.	45	.	.	.	23	0	.	.	4	.	.	.	.	.	0	0	.	.	.	.	.	.	102
Fortunières	.	.	.	.	.	.	25	.	.	19	13	9	35	.	4	.	.	.	7	.	.	.	.	.	.	.	.	.	6	.	.	118
Montbrison (P. C.)	.	.	.	.	.	.	2	.	.	10	7	.	.	25	.	.	.	.	3	.	.	.	.	.	.	.	.	.	6	.	.	53
Feurs	.	.	.	.	.	.	.	.	.	11	8	.	2	37	1	.	.	.	2	.	.	.	.	.	2	.	.	.	5	.	.	68
Panissières	.	.	.	.	.	.	3	.	.	19	12	.	5	31	.	.	.	.	3	.	.	.	.	.	.	.	.	.	1	.	.	74
Noirétable	.	.	.	.	.	.	.	.	.	26	22	.	5	15	2	.	.	.	9	.	.	.	.	.	2	.	.	.	2	4	.	87
Montagny	.	.	.	.	.	.	11	.	.	28	8	.	18	42	7	.	.	.	8	.	.	.	.	.	.	.	.	.	12	.	.	134
Roanne	.	.	2	.	.	.	3	14	.	17	10	.	2	26	1	.	.	.	1	.	.	.	.	.	2	.	.	.	1	16	.	95
Saint-Rirand	27	.	.	.	.	.	.	.	6	19	3	7	15	9	2	.	.	4	.	.	.	.	.	5	.	.	.	.	5	2	.	106
Charolles	.	.	.	.	.	.	.	.	.	4	9	.	4	25	8	10	.	.	19	.	.	.	.	.	1	.	.	.	.	5	7	92
Digoin	.	.	.	.	.	.	.	.	.	5	10	.	3	21	7	8	.	.	13	.	.	.	.	.	5	.	.	.	1	2	5	80
Pierrefitte	.	.	17	.	.	.	.	.	.	4	11	.	3	12	5	5	.	8	.	.	.	.	.	4	.	.	.	.	15	.	.	84
Dompierre	.	.	.	.	.	.	.	.	.	2	6	.	2	3	2	1	.	.	5	.	.	.	.	.	3	.	.	.	3	8	2	37
Beaulon	.	.	.	.	.	.	.	.	.	6	9	.	2	15	3	5	.	.	12	.	.	.	.	3	3	.	.	.	10	.	1	69
Saint-Eusèbe	.	4	.	.	.	.	1	.	.	6	9	.	2	24	14	.	.	3	4	.	.	.	.	.	.	.	.	.	11	.	3	81
Autun	.	.	30	.	.	.	.	.	.	1	13	.	3	10	19	6	1	1	2	2	.	.	.	.	3	.	.	.	.	16	2	109
Arnay-le-Duc	.	3	1	.	.	.	.	.	.	8	5	2	1	27	12	4	.	2	.	.	.	.	.	.	.	.	.	.	8	1	1	77
Luzy	.	.	.	.	.	.	.	.	.	14	10	5	2	10	23	1	1	2	7	5	.	.	.	.	.	3	9	6	5	10	19	132
Decize	.	.	.	.	.	.	2	.	.	.	14	5	2	.	.	.	5	.	.	.	1	.	.	.	11	.	.	.	.	14	9	64
Nevers	.	.	.	.	.	.	6	.	.	.	6	5	.	4	7	5	.	1	8	.	.	.	4	.	12	.	.	.	7	.	7	72
Châtillon-en-B.	.	.	.	.	.	.	3	.	.	.	31	7	2	7	9	5	1	1	9	.	.	.	2	.	.	.	.	.	.	5	5	87
Prémery	.	.	.	.	.	.	0	.	.	.	9	.	.	3	4	7	.	.	7	1	.	.	2	.	7	0	.	.	.	5	8	53
Bassin de l'Allier.																																
Belvezet	.	.	.	.	.	.	7	.	8	30	.	5	3	4	.	.	.	.	.	.	.	.	1	6	.	.	.	.	.	.	.	64
Mercoire	.	.	.	.	.	.	.	.	.	9	15	.	12	7	.	.	.	.	.	.	.	.	.	.	3	.	.	.	.	.	.	46
Langogne	.	.	.	.	.	.	6	24	.	6	10	.	.	25	.	.	.	.	.	.	.	.	.	.	1	.	.	.	.	.	.	72
Grandrieu	.	.	.	.	.	.	.	1	.	2	15	.	.	21	1	.	.	.	.	.	.	.	.	.	5	.	.	.	.	.	.	45
Langeac	.	.	.	.	.	.	.	.	.	13	.	.	.	25	.	.	.	.	.	.	.	.	.	.	4	.	.	.	.	.	.	42
Murat	42	.	6	.	.	.	.	.	.	.	26	.	.	22	6	.	.	.	.	.	.	.	.	2	20	.	.	.	.	.	.	124
Massiac	7	.	2	.	.	.	.	.	.	3	10	.	.	19	.	.	.	.	.	.	.	.	3	.	8	.	.	.	.	.	.	52
Brioude	.	.	.	.	.	.	.	1	.	1	7	.	.	28	1	.	.	.	.	.	.	.	.	1	15	.	.	.	.	.	.	54
Ambert	4	.	3	.	.	.	.	1	.	5	10	.	.	45	6	1	.	.	5	.	.	.	.	0	4	.	.	.	0	.	1	85
Besse	.	2	14	.	.	.	4	.	.	.	6	40	.	27	35	4	3	7	.	.	.	.	3	4	15	4	.	.	3	2	.	173
Saint-Nectaire	5	17	4	.	.	.	3	.	.	9	23	.	3	19	4	.	.	.	0	.	.	.	.	.	12	.	.	.	0	.	.	99
Puy-de-Dôme (Obs.)	5	5	17	.	.	.	1	0	.	17	18	3	6	23	14	2	2	2	14	1	.	.	4	0	5	.	1	0	2	1	3	146
Clermont (Obs.)	1	.	19	.	.	.	1	.	.	14	16	.	8	17	1	1	.	.	2	.	.	.	1	0	9	.	.	.	3	0	.	93
Orcines	2	.	6	.	.	.	1	.	.	11	22	3	5	18	11	1	.	.	8	0	0	.	2	1	11	.	.	.	3	1	.	106
Thiers	7	.	.	.	.	.	.	.	.	20	19	.	5	35	5	3	.	.	5	.	.	.	.	.	9	.	.	.	.	2	1	111
Saint-Clément	3	13	.	.	.	.	.	.	.	28	28	.	9	40	16	5	.	.	10	.	.	.	.	.	8	.	.	.	5	9	.	174
Vichy	4	.	2	.	.	.	1	.	.	8	21	2	7	9	6	1	.	.	.	8	.	.	.	.	7	.	.	.	4	.	.	80
Ébreuil	.	.	7	.	.	.	3	.	.	4	12	.	7	9	3	.	.	.	0	.	.	.	1	.	7	.	2	.	1	4	.	59
Bessay	.	.	.	.	.	.	.	.	.	.	10	.	5	8	.	.	.	.	10	.	.	.	.	.	8	.	.	.	4	.	4	49

STATIONS.	1	2	3	4	5	6	7	8	9	10	11	12	13	14	15	16	17	18	19	20	21	22	23	24	25	26	27	28	29	30	31	TOTAL.
Bassin de l'Allier (suite).																																
Moulins (P. C.)...	.	.	.	.	.	.	.	.	.	1	9	1	2	7	0	.	.	.	5	.	.	.	.	2	7	.	.	.	.	5	.	39
Franchesse.....	.	.	.	.	.	.	5	.	.	.	12	1	.	8	4	1	.	.	3	.	.	.	.	.	11	.	1	0	.	1	4	52
Bassin du Cher.																																
Auzances	.	.	.	.	.	.	.	.	.	20	.	2	5	8	4	.	.	2	.	.	.	.	4	6	5	.	.	.	2	.	9	67
Chénérailles.....	2	.	.	.	.	.	.	.	.	8	2	.	2	5	8	0	.	.	2	.	.	.	4	.	8	.	.	.	.	8	2	52
Chambon.....	.	.	.	.	.	.	.	.	1	7	2	1	13	2	4	.	.	2	.	.	.	4	.	11	.	.	.	.	6	3	.	56
Montluçon.....	20	.	.	.	.	.	.	.	.	3	.	.	.	12	7	.	.	.	4	.	.	.	.	9	.	.	2	.	3	.	.	60
Préveranges.....	.	.	.	.	.	.	.	.	.	.	7	15	.	2	6	2	.	.	9	.	.	.	5	.	10	.	.	.	2	5	3	66
Laqueune (Epineuil).	.	.	.	.	.	.	.	.	.	2	.	3	.	5	.	.	.	12	.	.	.	.	.	8	.	.	3	.	13	.	.	46
Cérilly.....	11	.	.	.	.	.	6	.	.	.	7	3	.	5	8	5	.	1	8	.	.	.	.	.	12	.	.	.	.	3	.	69
Levet.....	.	.	.	.	.	3	.	.	.	3	.	3	.	.	5	.	.	8	.	.	.	4	.	8	.	.	1	.	8	2	.	46
Ourouer-les-B....	.	.	.	.	.	.	.	18	.	0	1	.	3	.	.	1	6	.	.	.	2	.	3	.	.	4	4	.	10	18	3	73
Bourges (E. N.)...	.	.	.	.	.	.	.	.	.	4	.	1	.	8	6	.	1	11	.	.	.	1	1	2	3	.	0	.	4	6	4	52
St-Palais (La Réserve).	.	.	.	0	.	.	.	.	.	.	5	12	.	7	9	.	6	3	10	.	.	.	1	.	6	.	.	0	.	2	15	76
Mehun-s-Yèvre...	.	.	.	.	.	.	.	.	.	.	4	7	.	2	12	1	.	.	9	.	.	1	5	.	3	.	.	1	.	4	10	58
Vierzon (Le Briou).	.	.	.	.	.	.	.	.	.	.	5	4	.	.	6	17	.	10	.	.	.	.	4	.	.	0	.	.	3	.	9	58
Salbris	.	.	.	.	.	.	1	.	.	.	2	4	.	.	1	3	.	.	4	.	.	1	.	.	1	.	.	2	0	3	6	28
Romorantin	.	.	.	.	.	.	2	.	4	5	1	2	1	3	4	3	.	3	.	.	.	.	3	23	4	2	1	2	5	2	3	74
Mennetou-s.-Cher .	.	.	.	.	.	.	1	.	.	5	10	2	.	7	13	.	.	11	.	.	.	5	.	18	.	.	1	.	5	18	8	104
Selles-s.-Cher....	.	.	.	.	.	.	.	.	.	3	3	1	.	1	3	.	.	6	.	.	.	3	.	37	8	2	3	.	3	2	.	75
Montrichard.....	.	.	.	.	.	.	.	.	.	6	8	.	.	2	.	.	.	4	.	.	.	1	25	12	.	.	.	.	13	12	.	83
Epeigné-les-B. ...	.	.	.	.	.	.	.	.	.	.	7	7	0	1	4	4	.	2	5	.	.	.	1	29	13	1	.	.	7	.	1	82
Bassin de l'Indre.																																
Sainte-Sévère	.	.	.	.	.	.	.	.	.	.	.	3	4	5	.	.	.	.	.	.	5	.	.	.	9	5	.	.	.	.	.	31
La Châtre (M. Rouet)	.	.	.	.	.	.	.	.	.	4	2	3	.	3	2	.	.	6	.	.	.	1	0	2	1	.	.	2	4	1	1	33
Châteauroux (S.ag.)	.	.	.	.	.	.	9	.	.	4	1	2	.	5	3	1	1	10	2	.	.	6	0	8	1	.	.	.	2	1	.	56
Loches (P. C.)....	.	.	.	.	.	.	.	.	.	.	.	20	.	.	7	1	.	.	.	3	.	.	12	.	24	.	.	.	25	.	.	93
Manthelan.....	.	.	.	.	.	6	7	.	.	.	.	.	.	.	.	.	.	.	16	.	.	.	6	12	13	.	.	.	8	.	.	68
Villaines.....	.	.	.	.	.	.	.	.	.	0	13	7	0	0	2	2	.	1	6	.	.	0	9	35	13	.	2	.	3	0	0	97?
St-Benoist (Forêt).	.	.	.	.	.	.	.	.	.	.	12	12	1	.	6	3	.	.	8	.	.	.	47	9	17	4	3	.	3	.	.	126
Azay-le-Rideau ...	.	.	.	.	.	.	.	.	.	.	13	10	.	2	.	2	.	1	.	4	.	.	17	39	13	1	2	.	3	.	.	107
Lignières	.	.	.	.	.	.	.	.	.	1	14	4	4	.	4	0	1	1	3	0	.	.	28	41	14	0	0	.	5	1	0	121
Rigny-Ussé.....	.	.	.	.	.	.	.	.	.	1	11	4	1	1	5	5	1	1	5	.	.	0	39	17	16	.	9	.	5	0	0	121
Bassin de la Creuse.																																
Felletin.....	.	.	.	.	.	.	.	.	.	2	15	6	5	3	2	.	.	.	.	.	.	.	4	0	2	.	.	.	.	.	.	40
Aubusson.....	8	.	.	.	.	.	1	.	.	5	8	2	4	9	7	.	.	.	5	.	.	.	5	12	.	.	.	.	3	5	.	74
Ahun.....	6	.	.	.	.	.	.	.	.	.	6	2	.	8	6	1	1	1	2	.	.	.	5	.	7	.	.	.	.	.	.	45
Boussac.....	.	.	.	.	.	1	.	.	2	4	2	.	5	9	6	.	4	6	.	.	.	3	1	10	.	1	.	9	.	2	.	64
Guéret.....	.	.	.	.	.	1	.	.	.	.	4	3	1	10	7	0	.	.	6	.	.	.	.	4	7	.	.	.	1	1	.	45
Bénévent	.	1	.	.	.	.	0	.	.	.	13	6	.	3	14	9	4	2	3	.	.	.	0	2	6	.	1	.	2	0	.	68
Bessines.....	.	.	.	.	.	.	.	.	.	.	12	.	.	.	14	.	.	.	7	.	.	.	.	6	13	.	.	.	6	.	.	58
Magnac-Laval	1	5	.	.	.	.	3	.	.	.	11	7	.	2	8	1	.	0	7	.	.	1	3	14	17	.	0	.	1	.	1	82
La Souterraine....	5	20	.	.	.	.	2	.	.	.	12	9	.	4	14	2	.	.	12	.	.	.	5	5	.	12	.	1	3	2	1	109
Dun-le-Paleteau ..	4	.	.	.	.	.	.	.	.	.	5	6	3	5	4	6	5	2	8	.	.	.	3	4	3	.	.	.	4	3	2	70
St-Benoît-du-Sault.	.	.	.	.	.	.	4	.	.	.	4	.	7	2	3	4	0	1	8	.	.	.	2	2	10	.	1	.	1	.	1	50
Le Blanc.....	.	.	2	.	.	.	3	.	.	.	6	2	.	6	3	2	1	9	.	.	.	14	3	31	12	.	.	.	6	.	.	100

STATIONS.	1	2	3	4	5	6	7	8	9	10	11	12	13	14	15	16	17	18	19	20	21	22	23	24	25	26	27	28	29	30	31	TOTAL.
Bassin de la Creuse (suite).																																
Abilly	.	.	.	.	.	.	.	.	.	.	6	6	.	1	2	2	3	0	14	.	.	2	4	16	17	0	1	.	11	.	.	85
Buxeuil	.	.	.	.	.	.	.	.	.	5	.	7	.	2	.	.	.	.	.	.	.	3	15	16	.	.	.	.	27	.	.	76
Bassin de la Vienne.																																
Eymoutiers	.	.	.	.	.	.	5	.	.	6	18	7	6	8	19	.	.	.	10	.	.	.	3	.	9	.	.	.	.	.	.	91
Pontarion	.	.	.	.	.	2	.	.	.	.	.	6	.	12	14	8	3	2	7	.	.	.	9	.	5	.	.	.	2	.	.	70
Saint-Léonard	.	.	.	.	.	.	.	.	.	1	14	6	.	14	18	2	1	1	5	.	.	.	14	2	23	.	.	.	1	.	.	102
Pierrebuffière	.	3	.	.	.	.	2	.	.	8	10	8	6	4	7	3	5	6	5	.	.	.	2	1	23	8	0	0	0	0	.	104
Oradour-s.-Vayre	.	.	.	.	.	.	24	.	.	.	15	8	.	4	14	4	1	2	6	.	.	.	.	38	21	.	.	.	.	.	.	137
Limoges (C. M.)	.	20	.	.	.	.	1	.	.	0	17	6	.	5	10	3	1	0	7	0	.	.	6	5	19	.	0	.	2	0	.	103
Oradour-s.-Glane	.	.	.	.	.	.	3	.	.	.	12	7	.	.	11	3	.	.	9	.	.	.	.	22	.	.	.	.	6	.	.	73
Rochechouart	.	.	.	0	.	.	2	.	.	.	10	6	.	1	6	.	1	2	0	.	.	0	1	34	24	.	1	.	2	.	.	90
Chabanais	.	.	4	.	.	.	1	.	.	.	21	5	.	1	13	2	1	.	5	.	.	.	3	17	22	.	.	.	1	.	.	96
Nouic	.	2	.	.	.	7	.	.	.	13	6	.	.	12	1	1	2	12	2	.	1	1	26	16	1	0	.	2	.	.	.	107
Lussac-les-Ch	.	.	.	.	.	.	3	.	.	.	12	.	.	6	.	.	.	.	5	.	.	5	5	33	13	.	.	.	3	.	.	85
Poitiers (P. C.)	.	.	.	.	.	.	.	.	.	5	5	.	.	.	4	.	.	6	2	.	.	3	5	29	.	.	.	.	13	.	.	72
Châtellerault	.	1	.	.	.	.	.	.	.	.	7	2	.	.	3	.	.	5	8	.	.	2	12	25	12	0	2	.	8	.	.	87
Parçay-s.-V	.	.	.	.	.	.	.	.	.	.	12	11	.	2	4	.	.	.	13	.	.	.	4	26	10	5	.	.	3	.	.	90
Saint-Épain	.	.	.	.	.	.	.	.	.	.	.	10	9	.	1	3	4	1	1	8	.	.	0	3	32	13	1	1	1	3	.	91
Bassin de la Loire, du Bec-d'Allier à Angers.																																
Givry	.	.	0	.	.	.	3	.	.	.	4	3	.	2	5	4	.	3	7	.	.	0	0	.	10	0	.	.	0	11	5	58
Sancerre	.	.	.	.	.	.	2	.	.	.	4	.	.	7	7	.	.	.	.	.	.	.	8	1	.	.	.	.	.	.	.	29
Saint-Satur	.	.	.	.	.	.	3	.	.	.	8	9	.	5	.	10	.	2	2	.	.	.	24	.	7	1	.	.	9	1	2	83
Léré	.	.	.	.	.	.	0	.	.	.	5	3	.	.	0	1	0	.	0	.	.	0	4	.	6	.	3	0	.	4	6	32
Gien	.	.	.	.	.	.	.	.	.	2	3	5	3	4	6	.	2	1	.	.	.	.	.	3	2	.	.	.	.	12	4	47
Grignon	.	.	.	.	.	.	.	.	.	1	5	7	.	2	3	31	1	1	.	.	.	.	1	.	3	1	.	.	.	9	3	67
Combreux	.	1	1	.	.	.	.	.	.	0	7	5	.	0	7	18	.	2	.	.	.	4	.	.	1	2	.	.	10	3	2	63
Orléans (P. C.)	.	.	.	.	.	.	.	.	.	1	6	2	.	1	5	4	1	.	.	.	.	8	1	6	2	.	.	.	2	6	4	49
La Motte-Beuvron	.	.	.	.	.	.	.	.	.	6	.	4	.	5	.	.	3	2	.	.	.	.	.	.	2	.	1	.	4	6	3	36
Vernou (L.-et-Ch.)	.	.	.	.	.	.	.	.	.	.	6	5	.	2	.	1	7	10	1	.	.	.	1	36	7	1	1	.	9	.	8	95
Contres	.	.	.	.	.	.	.	.	.	.	6	3	.	.	.	9	5	.	.	.	.	.	.	12	11	.	.	4	3	5	.	58
Ouzouer-le-Marché	.	.	.	.	.	.	.	.	.	8	2	.	1	1	3	.	5	1	0	.	.	.	7	30	3	1	0	.	6	7	.	75
Blois (P. C.)	.	.	.	.	.	.	.	.	.	.	7	2	0	1	2	4	0	.	0	.	.	1	.	35	15	0	.	2	1	5	10	87
Montreuil	.	1	.	.	.	.	.	.	1	8	2	1	1	0	9	.	.	.	.	.	.	.	5	23	7	.	.	8	5	.	.	71
Villedomer	.	.	.	.	.	.	.	.	1	4	6	0	.	.	6	9	.	1	1	.	.	1	2	3	19	0	0	.	4	1	3	61
Beaumont la R.	.	.	0	.	.	.	.	.	0	5	5	.	0	0	0	6	0	0	1	.	.	.	6	9	13	0	0	.	5	2	5	59
Notre-Dame d'Œ.	.	6	.	.	.	.	.	.	.	1	11	3	0	.	3	3	0	1	1	.	.	1	6	15	18	.	1	.	3	1	2	76
Tours (C. M.)	.	2	.	.	.	.	.	0	3	9	2	1	.	1	3	0	0	2	0	.	.	1	13	11	8	2	1	.	6	1	.	66
Channay	.	18	.	.	.	.	.	.	.	2	16	3	.	.	2	1	1	1	.	.	.	.	4	19	15	2	1	.	4	1	1	91
Auverse	.	.	.	.	.	.	.	.	.	2	19	5	.	4	2	3	1	1	.	.	.	.	2	17	9	5	1	.	5	4	1	81
Angers (J. des P.)	.	.	.	.	.	.	.	0	0	25	1	2	1	2	0	.	0	1	1	.	.	.	.	5	4	2	2	.	8	7	.	62
La Baumette (M. Cheux)	.	.	.	.	.	.	.	.	.	21	2	1	1	3	1	.	0	2	1	.	.	.	.	4	4	6	6	.	16	.	.	68
Bassin du Loir.																																
Janville	.	.	.	.	.	.	.	.	.	.	7	1	.	.	12	8	.	.	3	.	.	.	1	20	.	2	.	.	.	5	17	76
Voves	.	.	.	.	.	.	.	.	.	.	12	1	1	1	5	.	1	.	0	0	.	.	.	30	1	1	.	.	.	15	5	73
Orgères	.	2	.	.	.	.	.	.	.	0	9	1	.	.	9	2	1	.	.	0	.	.	.	22	2	1	0	.	0	7	3	59

STATIONS.	1	2	3	4	5	6	7	8	9	10	11	12	13	14	15	16	17	18	19	20	21	22	23	24	25	26	27	28	29	30	31	TOTAL.
Bassin du Loir (suite).																																
Châteaudun	.	.	.	.	.	.	.	.	.	1	14	1	0	1	3	4	0	1	1	.	.	.	.	41	6	2	.	0	1	16	10	102
Brou	.	.	.	.	.	.	.	.	.	.	27	0	.	0	3	1	.	.	0	0	.	.	1	13	2	3	.	.	.	10	6	66
Authon-la-Plaine	.	.	.	.	.	.	.	.	.	.	17	4	1	5	6	.	.	0	1	.	.	.	1	16	11	2	.	0	3	35	7	110
Droué	.	.	.	.	.	.	2	.	.	3	5	3	3	6	3	1	.	3	1	.	.	.	9	7	8	3	.	.	9	6	.	72
Oucques	.	.	.	.	.	.	.	.	.	.	10	1	.	2	.	.	.	.	.	.	.	5	18	.	.	.	.	2	9	10	12	71
Vendôme (P. C.)	.	.	.	.	.	.	.	.	.	0	9	2	0	0	2	2	3	1	.	.	.	.	1	18	8	3	0	2	2	4	11	68
Montoire	.	1	.	.	.	.	.	.	.	1	12	3	0	5	5	8	1	2	1	.	.	.	4	8	10	2	2	.	3	4	4	76
Savigny	.	0	.	.	.	.	.	.	.	.	8	1	1	2	1	1	0	1	.	.	.	.	13	13	4	3	.	.	3	32	14	97
Jupilles	.	.	.	.	.	.	.	.	.	.	6	5	.	.	6	.	4	3	5	.	.	3	10	11	5	4	6	.	6	4	8	86
Dissais-s.-Courc.	.	4	.	.	.	.	.	.	.	.	18	6	.	1	9	5	2	.	3	.	.	.	9	23	8	5	.	.	2	3	4	102
Pontvallain	.	12	.	.	.	.	.	.	.	1	16	4	.	2	11	21	.	8	2	.	.	14	9	16	7	6	.	.	2	4	5	140
Bassin de la Sarthe.																																
Mortagne	.	1	.	.	.	.	.	2	1	15	1	1	10	7	.	.	1	1	1	.	.	.	22	1	1	1	1	.	59	4	5	135
Nogent-le-Rotrou	.	.	.	.	.	.	.	.	.	.	6	3	.	11	9	.	.	.	5	.	.	.	4	17	8	8	3	1	.	39	12	126
Thiron-Gardais	.	.	.	.	.	.	.	.	.	.	22	2	.	.	19	.	.	1	3	.	.	.	1	23	8	.	.	.	.	31	6	116
Bellême	.	0	.	.	.	.	.	.	2	.	20	5	6	12	5	.	2	0	4	0	0	6	17	3	5	3	2	2	.	71	4	171
Alençon (C. M.)	.	0	.	.	.	.	.	4	.	20	3	4	11	6	1	0	1	1	2	1	.	.	8	8	7	4	4	.	22	22	.	127
St-Denis-s.-Sarthon	.	.	.	.	.	.	.	.	.	.	8	3	.	.	2	.	3	.	.	.	.	.	1	5	3	4	2	.	.	1	2	37
Vilaines-la-Juhel	.	.	.	.	.	.	.	.	.	10	6	.	3	9	14	.	2	.	.	.	.	.	18	10	10	2	.	.	8	7	.	99
Beaumont-s.-S.	.	1	.	.	.	.	.	.	2	1	19	11	1	7	12	2	.	1	.	.	.	.	1	1	9	6	1	1	1	7	1	85
Bonnétable	.	1	.	.	.	.	.	.	.	.	14	3	.	14	10	3	1	.	.	.	.	.	4	8	3	23	.	1	.	5	7	97
La Ferté-Bernard	.	.	.	.	.	.	.	.	.	.	8	2	.	.	3	.	.	.	.	.	.	.	7	5	3	1	.	.	3	5	8	45
Ste-Suzanne	.	.	.	.	.	.	.	2	.	17	2	.	8	4	3	1	.	.	.	.	.	.	14	4	6	0	1	3	5	2	.	74
Souligné-s.-Vallon	.	.	.	.	.	.	.	.	3	.	23	12	1	15	2	1	1	.	.	.	.	.	1	11	7	7	.	1	1	5	3	94
Le Mans (P. C.)	.	8	.	.	.	.	.	2	.	5	17	4	5	12	3	.	.	.	.	.	.	.	8	6	5	7	2	.	2	2	3	91
Connerré	.	.	.	.	.	.	.	.	.	.	18	2	.	4	2	7	.	.	.	.	.	.	10	8	5	5	2	.	.	8	10	81
Bouloire	.	.	.	.	.	.	.	.	.	.	15	.	.	.	.	13	.	.	.	.	.	.	7	17	7	1	.	.	.	3	10	73
Sablé	.	.	.	.	.	.	.	.	.	.	6	10	12	.	4	.	.	.	.	.	.	.	.	14	12	6	4	.	7	12	10	97
Bassin de la Mayenne.																																
Domfront	.	0	.	.	.	.	.	.	5	.	16	13	12	5	4	1	0	.	.	.	3	.	.	13	5	.	6	.	12	8	5	108
Pré-en-Pail	.	.	.	.	.	.	.	.	3	.	26	5	3	9	19	.	0	4	3	.	.	.	.	22	9	4	.	.	.	22	3	132
Gorron	.	.	.	.	.	.	.	.	5	.	.	4	.	3	21	.	.	.	5	.	.	.	.	9	6	12	5	.	9	10	.	89
Ambrières	.	11	.	.	.	.	.	.	3	1	23	5	2	10	1	0	2	2	.	0	0	.	4	8	5	3	2	3	4	10	2	101
Mayenne (P. C.)	.	.	.	.	.	.	.	.	4	1	24	13	2	8	12	.	.	2	.	.	.	.	.	7	.	7	.	2	8	11	.	101
Ernée	3	0	1	.	.	.	.	2	2	12	6	6	7	6	7	0	2	.	.	.	.	.	12	3	5	0	3	0	32	7	.	115
Chailland	.	.	.	.	.	2	.	.	7	9	10	4	4	.	.	.	4	.	3	.	.	.	5	7	3	.	2	5	6	10	.	82
Montsûrs	.	2	.	.	.	.	.	.	3	0	20	8	1	10	7	1	1	2	.	.	.	.	.	10	4	5	1	.	4	6	2	87
Laval (E. N.)	8	.	.	.	.	.	.	0	1	27	1	5	6	1	2	.	0	1	.	.	.	.	3	3	2	0	2	.	6	11	1	80
Cossé-le-Vivien	6	.	.	.	.	.	.	.	.	.	16	5	8	8	6	3	2	.	.	.	.	.	2	11	3	4	3	.	17	15	.	109
Grez-en-Bouëre	.	6	.	.	.	.	.	.	9	.	25	6	1	10	3	1	1	0	.	.	.	.	.	15	3	1	1	2	8	6	5	103
Château-Gontier	.	18	.	.	.	.	.	.	.	.	18	14	.	13	9	.	.	.	.	.	.	.	.	8	10	15	2	.	9	9	4	129
St-Aignan-s.-Roë	.	14	.	.	.	.	1	.	.	.	32	9	2	2	1	.	.	.	.	.	.	.	.	1	8	3	0	2	13	13	7	108
Pouancé	.	13	.	.	.	.	2	.	.	.	22	9	2	14	.	.	7	1	.	.	.	.	.	.	10	7	10	2	9	12	.	120
Bassin de la Loire inférieure, rive droite.																																
Candé	.	12	.	.	.	.	.	.	.	.	22	9	2	8	9	.	.	.	5	.	.	.	.	1	2	13	2	.	.	15	.	100
Oudon	.	.	.	.	.	.	.	.	.	11	4	6	.	5	.	.	.	2	.	.	.	.	.	.	.	4	.	4	2	3	1	44

STATIONS.	1	2	3	4	5	6	7	8	9	10	11	12	13	14	15	16	17	18	19	20	21	22	23	24	25	26	27	28	29	30	31	TOTAL.
Bassin de la Loire inférieure, rive droite (suite).																																
Joué-sur-Erdre	.	.	.	.	.	.	.	.	.	.	.	22	18	8	29	.	.	3	2	.	.	.	.	2	.	9	2	.	4	5	3	109
Nort	.	.	.	.	.	.	.	.	2	.	15	13	5	15	5	6	19	9	5	.	.	.	.	9	.	13	6	2	7	8	10	149
Nantes (Obs^re)	.	0	.	.	.	.	.	.	.	20	19	1	6	0	.	3	1	5	0	.	.	0	2	0	8	1	.	14	1	0	.	81
Cordemais	.	.	.	.	.	.	.	0	0	2	18	5	2	31	4	.	2	2	4	.	.	.	.	6	8	15	9	.	13	.	.	121
Savenay (E. N.)	.	.	.	.	.	.	.	.	5	52	13	21	47	11	.	.	2	8	.	.	1	.	10	.	.	3	8	4	9	14	.	206
Saint-Nazaire	.	.	.	.	.	.	.	.	1	2	25	9	4	12	.	.	1	5	2	.	0	.	1	4	.	3	3	.	.	38	.	109
Bassin de la Loire inférieure, rive gauche; bassin de la Sèvre nantaise.																																
Secondigny	.	.	.	.	.	.	.	.	.	1	27	22	2	2	8	.	4	.	11	1	.	.	3	8	7	6	4	.	8	3	0	117
Parthenay (E. N.)	1	.	.	.	.	.	.	.	.	.	16	17	7	1	.	.	.	.	.	.	.	.	8	13	6	.	.	.	2	4	.	75
Bressuire	.	.	.	.	.	.	.	.	.	27	16	1	.	.	2	2	.	5	.	.	.	.	7	8	2	.	.	22	.	.	.	91
Puy Notre-Dame	.	.	.	.	.	.	.	.	.	1	14	8	1	0	1	.	1	0	10	.	.	.	1	5	6	.	3	.	9	.	.	59
Gennes	.	.	.	.	.	.	.	.	0	4	13	2	1	4	0	0	0	0	4	0	.	.	.	7	2	6	2	0	8	0	.	54
Saint-Saturnin	.	.	.	.	.	.	.	0	3	14	5	1	0	4	1	.	.	2	4	.	1	.	2	.	4	.	3	4	3	4	.	57
Ponts-de-Cé	.	.	.	.	.	.	.	.	.	2	11	1	.	3	2	.	0	2	1	.	.	.	1	3	3	9	1	.	9	2	.	51
Thouarcé	.	.	.	.	.	.	.	.	1	16	2	.	1	3	3	.	1	3	.	.	.	.	.	6	8	3	.	13	.	.	.	60
Les Gardes	2	.	.	.	.	.	.	.	.	9	14	2	0	.	1	.	1	7	1	.	.	.	.	3	8	5	1	.	7	1	.	62
Chalonnes	.	.	.	.	.	.	.	.	.	.	16	3	.	2	2	3	.	.	.	2	.	.	.	6	9	.	.	.	11	.	.	54
La Pommeraye	.	.	.	.	.	.	.	.	3	.	19	3	3	3	1	1	0	2	0	.	.	.	.	4	7	0	1	.	7	1	.	57
Chapelle-St-Flor	.	.	.	.	.	.	.	.	.	.	21	5	4	4	2	2	1	2	3	.	.	.	.	1	1	.	3	.	8	2	0	59
Champtoceaux	.	3	.	.	.	.	.	.	.	.	13	8	0	7	4	0	1	1	1	.	.	.	.	.	.	6	0	3	1	4	1	53
Les Herbiers	.	.	.	.	.	.	.	.	.	3	26	6	.	1	3	.	1	1	13	1	.	.	.	1	1	4	1	.	8	.	0	70
Montaigu	.	.	.	.	.	.	.	1	5	24	11	3	1	1	0	2	1	8	.	.	.	.	.	.	1	5	2	.	17	0	1	82
Clisson	.	.	.	.	.	.	.	.	.	.	18	5	1	2	2	.	2	.	8	.	.	.	.	.	1	3	.	.	18	.	.	60
BASSINS ENTRE LA LOIRE ET LA GIRONDE.																																
Bassins de la Vie, du Lay et de la Sèvre niortaise.																																
P^te St-Gildas	.	.	.	.	.	.	.	.	.	21	1	7	41	4	.	.	.	5	0	.	.	.	8	.	1	3	2	6	19	.	.	118
Pornic	.	.	.	.	.	.	.	.	.	.	8	6	5	4	.	.	.	.	.	.	.	.	.	4	5	7	4	6	.	.	2	52
Noirmoutiers	.	.	.	.	.	.	.	.	0	1	14	12	2	15	.	.	1	3	2	.	.	.	.	4	2	9	1	.	26	1	.	93
Ile d'Yeu	.	.	.	.	.	.	.	.	0	0	13	3	3	7	3	0	0	6	15	0	.	.	.	3	.	8	1	.	14	.	.	74
St-Gille-s.-Vie	.	.	.	.	.	.	.	.	.	.	15	3	.	5	7	.	.	.	10	.	.	.	.	.	.	8	4	.	16	.	.	67
Les Sables-d'Olonne	.	.	1	.	.	.	.	.	0	2	21	4	.	1	4	.	2	3	2	.	.	.	.	0	0	3	4	.	11	.	.	58
Roche-s-Yon (E.N.)	.	.	.	.	.	.	.	.	.	4	33	7	5	8	9	.	3	9	2	.	.	.	.	.	.	9	3	.	7	.	.	100
La Châtaigneraie	4	.	.	.	.	.	.	.	.	.	18	.	.	.	1	.	.	.	8	.	.	.	.	6	7	7	2	.	8	.	.	61
Longèves	.	.	.	.	.	.	.	.	.	.	18	6	.	2	1	.	2	2	9	.	.	.	2	5	2	7	1	.	24	.	.	81
Luçon	.	.	.	.	.	.	.	.	.	.	26	6	.	3	4	.	1	5	1	.	.	.	.	5	.	.	4	.	61	.	.	116
Marans	.	.	.	.	.	.	.	.	.	.	12	8	.	.	4	.	2	.	5	.	.	.	2	3	4	.	3	.	.	15	.	58
Coulonges-s.-l'A.	.	.	.	.	.	0	.	.	0	23	11	2	.	4	.	3	.	.	.	.	.	10	6	9	6	3	.	21	.	.	.	98
Chantecorps	.	.	.	.	.	.	.	.	.	.	23	7	7	1	5	.	4	2	14	1	.	.	10	12	10	3	.	.	12	1	.	113
Sepvret	.	.	.	.	.	.	.	.	.	4	7	7	14	5	.	1	6	9	.	.	12	44	10	6	3	4	.	6	.	.	.	138
La Couarde	.	.	.	.	.	.	.	.	.	0	15	4	3	10	0	.	3	1	11	.	.	2	53	11	6	.	5	.	6	.	.	130
Niort	0	.	.	.	.	.	.	.	.	.	17	4	.	1	4	.	2	.	12	.	.	2	7	11	5	2	4	.	12	.	.	83
Fressines	.	.	.	.	.	.	.	.	.	.	23	9	3	0	3	.	3	1	9	4	.	7	8	18	5	0	4	0	11	.	.	108
Mauzé	2	.	.	.	.	.	.	.	.	1	17	5	.	1	8	.	1	1	8	.	.	1	12	6	8	1	2	.	9	.	.	82

STATIONS.	1	2	3	4	5	6	7	8	9	10	11	12	13	14	15	16	17	18	19	20	21	22	23	24	25	26	27	28	29	30	31	TOTAL.
Bassins de la Vie, du Lay et de la Sèvre niortaise (suite).																																
Bazoin	7	.	.	.	.	.	.	.	.	.	20	7	.	.	4	.	2	1	7	.	.	.	1	6	3	5	2	.	22	.	.	87
La Rochelle (P. C.)	.	.	.	.	.	.	.	.	.	.	23	2	1	.	.	2	2	4	3	.	.	.	.	2	2	3	.	1	4	1	.	50
Bassin de la Charente.																																
Saint-Mathieu	.	.	.	.	.	.	.	.	.	.	30	.	1	3	4	3	8	5	6	11	.	.	.	41	25	3	.	.	20	.	.	160
Le Lac Français	.	.	0	.	.	.	2	.	.	.	15	5	.	1	2	1	1	3	5	.	.	3	5	34	16	.	1	.	2	.	.	96
Angoulême (P. C.)	.	.	.	.	.	.	1	.	.	.	10	5	.	2	.	2	.	.	2	.	.	.	4	31	14	.	.	.	2	.	1	74
Barbézieux	.	.	.	.	.	.	.	.	.	2	15	7	.	2	6	3	1	.	2	.	.	.	3	28	11	.	.	.	.	.	.	80
Jonzac	.	.	.	.	.	.	5	.	.	.	12	9	.	2	5	.	4	2	.	.	.	.	.	13	5	.		.	2	.	.	59
Cognac	.	.	.	.	.	.	1	.	.	.	12	5	.	2	2	1	0	1	2	.	.	11	.	15	12	.	.	0	8	.	1	74
Aigre	.	.	.	.	.	.	1	.	.	.	17	3	.	2	4	.	3	.	.	2	.	5	2	44	12	.	1	.	8	.	.	105
Ruffec	.	.	0	.	.	.	1	.	.	.	17	3	.	1	9	0	1	0	5	.	.	5	2	40	11	.	2	.	22	0	.	120
Chef-Boutonne	.	.	.	.	.	.	.	.	.	.	13	.	.	5	5	.	.	.	6	.	.	9	.	13	8	.	3	.	8	.	.	70
La Brousse	.	.	.	.	.	.	.	.	.	15	3	1	.	5	2	.	1	7	.	.	.	9	20	12	3	.	.	0	10	.	.	88
Chail	5	.	0	.	.	.	.	.	.	.	17	3	.	.	12	.	2	1	12	.	.	7	3	11	8	0	2	.	5	.	.	88
Vernoux-s.-Bout	.	.	.	.	.	.	.	.	.	17	7	3	0	.	.	.	0	7	9	.	.	.	10	31	19	5	0	3	5	.	.	116
Les Fosses	.	.	.	.	.	.	.	.	.	.	19	7	.	8	7	.	2	.	1	11	.	.	3	20	17	7	.	4	.	3	.	109
Villiers-au-B.	.	.	0	.	.	.	0	.	.	.	19	7	.	3	.	4	.	.	12	.	.	3	23	27	3	.	4	.	2	.	.	108
St-Jean-d'Angely	.	.	.	.	.	.	.	.	.	.	25	5	3	1	8	.	.	.	3	.	.	16	11	15	4	2	.	.	2	1	.	96
Saintes	.	.	.	.	.	.	.	.	.	6	12	3	.	4	9	2	.	1	6	.	.	.	15	12	15	7	2	2	2	4	.	102
Ile d'Aix	.	.	.	.	.	.	.	.	.	.	18	13	.	.	2	.	.	.	5	.	.	.	2	2	.	6	4	.	14	.	.	66
Chassiron	.	.	.	.	.	.	.	.	.	.	21	7	2	.	1	.	.	1	4	.	.	.	.	.	1	.	1	.	1	5	.	44
BASSIN DE LA GIRONDE.																																
Bassin de la Dordogne.																																
Laqueuille	.	46	.	.	.	3	.	.	17	35	3	3	.	.	.	.	.	6	.	.	.	3	5	23	.	.	.	.	3	.	1	148
La-Tr-d'Auvergne	10	.	13	.	.	.	12	.	.	19	44	.	8	23	26	2	1	1	11	.	.	.	8	3	21	.	1	.	.	.	2	205
Église-Nve-d'Entr.	.	16	.	.	.	.	18	.	.	5	14	18	12	15	7	4	4	3	.	.	4	5	7	.	.	.	.	.	.	.	.	132
Ussel	.	.	.	.	.	.	14	.	.	4	33	3	6	15	10	2	0	1	5	.	.	.	7	6	10	.	.	.	1	.	.	117
Aurillac (E. N.)	.	.	.	.	.	.	.	.	.	9	19	.	3	17	11	1	1	4	.	.	.	1	3	12	21	.	.	.	.	.	.	102
Argentat	.	.	.	.	.	.	.	.	.	7	24	1	5	20	8	1	.	.	1	.	.	.	3	3	6	.	.	.	0	2	.	81
Beaulieu	.	.	.	.	.	.	.	.	.	6	38	.	2	18	6	4	.	.	3	.	.	.	9	4	16	.	.	.	1	1	.	108
Saint-Céré	.	.	.	.	.	.	.	.	.	1	19	.	.	28	3	.	.	1	.	.	.	1	8	21	1	.	.	.	.	.	.	83
La Tronquière	.	.	.	.	.	.	.	.	.	8	25	.	.	20	18	.	.	.	6	.	.	.	7	27	8	.	.	.	2	1	.	122
Gramat	.	.	.	.	.	.	.	.	.	10	10	.	.	30	5	3	.	.	.	.	.	.	12	13	.	.	.	.	.	.	.	83
Frayssinet	.	.	.	.	.	.	.	.	.	4	34	.	.	28	7	.	.	.	.	.	.	.	20	30	.	.	.	.	.	.	.	123
Martel	.	.	.	.	.	.	.	.	.	15	7	.	2	20	.	.	.	1	.	.	.	.	9	21	.	.	.	.	3	.	.	78
Vayrac	.	.	.	.	.	.	.	.	.	31	3	.	2	22	9	.	.	.	4	.	.	.	11	28	.	.	.	.	2	.	.	112
Tulle (P. C.)	.	.	.	.	.	.	15	.	.	18	11	.	.	10	5	14	1	.	5	.	.	.	5	2	13	.	.	.	.	23	.	122
Brive	.	.	.	.	.	.	.	.	.	12	14	.	5	14	5	5	2	3	3	.	.	.	2	8	17	.	.	.	.	.	2	92
Blanzaguet	.	.	.	.	.	.	.	.	.	.	.	.	5	10	10	.	.	.	.	.	.	.	13	40	14	.	.	.	.	.	.	92
Chalais	.	.	.	.	.	.	4	.	.	.	8	2	.	9	5	.	.	.	2	.	.	.	2	49	19	0	.	.	1	0	.	101
Montguyon	.	.	.	.	.	.	14	.	.	8	4	2	.	7	10	.	.	.	5	.	.	.	2	50	15	.	2	5	2	.	.	126
Les Églisottes	.	.	.	.	.	.	4	.	.	.	10	5	.	.	7	1	.	.	1	.	.	.	3	58	19	.	.	.	2	.	.	108
Coutras	.	.	.	.	.	.	.	.	.	2	13	.	.	.	5	1	.	.	.	.	.	.	3	59	20	0	.	.	0	.	.	103
Lussac	.	1	.	.	.	.	9	.	.	5	11	1	.	3	3	2	.	.	2	.	.	.	4	43	20	.	.	.	3	.	.	105
Cavignac	.	.	.	.	.	.	23	.	.	.	9	5	.	2	9	2	0	0	3	.	.	.	1	23	13	.	0	.	3	0	.	92

STATIONS.	1	2	3	4	5	6	7	8	9	10	11	12	13	14	15	16	17	18	19	20	21	22	23	24	25	26	27	28	29	30	31	TOTAL.
Bassin du Lot.																																
Le Bleymard	.	.	.	.	.	.	.	.	.	.	17	.	.	9	.	.	.	.	2	.	.	.	.	.	12	.	.	.	.	.	.	40
Bagnols	.	.	10	.	.	.	.	7	.	6	2	.	.	18	1	0	.	.	.	.	.	.	.	.	10	.	.	.	.	.	.	55
Montmirat	.	.	.	.	.	.	.	.	.	.	26	.	.	14	1	.	.	.	1	.	.	.	.	9	.	.	.	.	.	.	.	52
Mende (P. C.)	.	.	.	.	.	.	.	.	.	10	22	.	.	.	.	.	.	.	.	.	.	.	.	.	6	.	.	.	.	.	.	38
Marvéjols	.	1	20	.	.	.	.	.	2	15	.	.	.	23	11	.	.	.	.	.	.	.	.	2	9	.	.	.	.	.	.	83
Cam-de-la-Roche	.	.	.	.	.	.	.	.	.	5	36	.	.	11	.	.	.	.	.	.	.	.	.	1	.	.	.	.	.	.	.	53
St-Chély-d'Apcher	.	.	.	.	.	.	.	8	.	3	21	.	.	15	2	.	.	.	1	.	.	.	2	2	6	.	.	.	.	.	.	60
Nasbinals	.	.	1	.	.	.	.	.	.	.	26	.	.	17	28	16	.	.	2	3	.	.	3	3	.	.	.	.	.	.	.	99
Espalion	.	.	.	.	.	.	.	.	.	29	.	.	.	17	15	.	.	.	.	.	.	8	.	37	.	.	.	.	.	.	.	106
Entraygues	.	.	.	.	.	.	.	.	.	.	22	.	.	24	12	6	.	.	2	.	.	.	5	.	36	.	.	.	.	.	.	107
Laguiole	.	.	1	.	.	.	.	.	.	3	10	.	2	1	3	1	.	5	3	.	.	2	.	.	2	.	.	.	.	.	.	33
Figeac (S. H.)	.	.	.	.	.	.	.	.	.	20	.	.	.	16	.	2	.	.	.	.	.	.	3	20	.	.	.	.	.	.	.	61
La Capelle-M	.	.	.	.	.	.	.	.	.	20	.	.	10	8	7	.	.	.	.	.	.	.	10	20	.	.	.	.	2	.	.	77
Livernon	.	.	.	.	.	.	.	.	.	10	18	.	.	11	.	.	.	3	.	.	.	13	.	20	3	.	.	.	.	.	.	78
Limogne	.	.	.	.	.	.	.	.	.	.	15	.	.	.	2	.	.	.	2	.	.	.	4	21	5	.	.	.	.	.	.	49
Saint-Géry	.	.	.	.	.	.	.	.	.	.	.	.	.	15	.	.	.	.	.	.	.	.	9	11	.	.	.	.	.	.	.	35
Lauzès	.	.	.	.	.	.	.	.	.	10	14	.	.	21	6	.	.	.	.	.	.	.	8	27	.	.	.	.	.	.	.	86
Cahors (P. C.)	.	.	.	.	.	.	.	.	.	3	19	.	.	27	0	0	.	.	1	.	.	.	11	6	22	.	.	.	.	.	.	89
Puy-l'Évêque	.	.	.	.	.	.	.	.	.	14	4	.	3	8	3	.	.	.	.	.	.	.	4	18	.	.	.	.	1	.	.	55
Fumel	.	.	.	.	.	.	3	.	.	4	17	.	.	21	3	1	.	.	1	.	.	.	4	19	9	.	.	.	3	.	.	85
Montflanquin	.	.	.	.	.	.	0	.	.	5	12	.	.	18	4	.	.	.	.	.	.	.	4	31	5	.	.	.	2	.	.	82
Villeneuve (P. C.)	.	.	.	.	.	.	.	.	.	4	14	.	.	26	4	.	.	.	.	.	.	.	2	37	4	.	.	.	3	.	.	95
Monclar d'A	.	.	.	.	.	.	.	.	.	4	12	0	0	18	7	.	.	.	.	.	.	.	2	31	4	.	.	.	2	.	.	80
Bassins du Tarn et de l'Aveyron.																																
Pt de Montvert	.	4	.	.	.	.	.	3	.	.	16	.	.	22	.	.	.	.	4	.	.	.	.	.	12	.	.	.	.	.	.	61
Florac	.	.	.	.	.	.	.	.	.	.	14	.	.	14	.	.	.	.	.	.	.	.	.	.	5	.	.	.	.	.	.	33
Cassagnas	.	.	.	.	.	.	.	3	.	.	21	.	.	4	.	.	.	.	.	.	.	.	.	.	12	.	.	.	.	.	.	40
Meyrueis	.	.	23	.	.	.	.	18	.	.	30	.	.	24	.	.	.	.	.	.	.	.	.	.	5	.	.	.	.	.	.	100
Col du Marquairès	.	.	.	.	.	.	.	12	.	.	16	.	.	3	.	.	.	.	1	.	.	.	.	.	5	.	.	.	.	.	.	37
Massegros	.	.	.	.	.	.	.	.	.	.	2	.	.	.	1	.	.	.	.	.	.	.	.	.	2	.	.	.	.	.	.	5
Millau	.	.	.	.	.	.	.	.	.	.	24	.	30	3	.	.	.	.	.	.	.	.	.	.	24	.	.	.	.	.	.	81
La Cavalerie	.	5	.	.	.	.	.	.	.	7	.	.	.	19	2	.	.	.	.	.	.	.	.	.	10	.	.	.	.	.	.	43
Saint-Affrique	.	.	.	.	.	.	.	.	.	.	8	.	.	4	5	.	.	.	.	.	.	.	.	.	13	.	.	.	.	.	.	30
Le Cabaretou	.	.	.	.	.	.	.	.	.	10	.	.	.	.	6	.	.	1	.	.	.	.	.	13	.	.	.	.	.	.	.	30
Fraïsse	.	.	.	.	.	.	.	.	.	.	8	.	.	.	3	.	.	.	.	.	.	.	.	6	14	.	.	.	.	.	.	31
La Salvetat d'A	.	.	.	.	.	.	.	.	.	.	10	.	.	.	31	.	.	.	1	.	.	.	.	1	20	.	.	.	.	.	.	63
Pradelles-Cabardès	4	.	.	.	.	.	.	.	.	.	5	.	.	3	3	.	.	0	.	.	.	.	.	4	58	.	.	.	.	.	.	78
Castres	.	.	.	.	.	.	.	1	.	.	11	.	.	.	2	.	.	.	0	.	.	.	.	.	20	.	.	.	.	.	.	33
Alban	.	.	.	.	.	.	.	.	.	.	29	.	.	.	28	.	.	.	4	.	.	.	.	28	7	.	.	.	.	3	.	99
Villefranche-d'Av.	.	.	.	.	.	.	.	.	.	4	21	.	.	17	4	.	.	.	2	.	.	.	1	.	25	.	.	.	.	.	.	74
Naucelle	.	.	.	.	.	.	.	.	.	0	30	.	.	3	11	0	.	.	2	.	.	.	0	.	.	.	.	.	.	1	.	47
Carmaux	.	.	.	.	.	.	.	.	.	.	14	.	.	6	3	.	.	.	.	.	.	.	.	2	38	.	.	.	.	.	.	63
Cordes	.	.	.	.	.	.	.	.	.	.	16	.	.	5	4	0	.	.	.	.	.	.	1	5	26	.	.	.	.	.	.	57
Albi (P. C.)	.	.	.	.	.	.	.	.	.	6	.	.	7	1	2	.	.	.	.	.	.	.	.	27	11	.	.	.	.	.	.	54
Lavaur	.	.	.	.	.	.	.	.	.	.	.	.	.	0	1	.	.	.	.	.	.	.	.	7	24	.	.	.	0	.	.	32
Montauban (E. N.)	.	.	.	.	.	.	.	.	.	14	.	.	.	7	0	1	.	.	.	.	.	18	2	33	.	.	.	.	.	.	.	75

STATIONS.	1	2	3	4	5	6	7	8	9	10	11	12	13	14	15	16	17	18	19	20	21	22	23	24	25	26	27	28	29	30	31	TOTAL.
Bassins du Tarn et de l'Aveyron (suite).																																
Caylus	12	.	.	.	.	.	.	.	.	4	16	.	.	12	8	1	1	.	.	.	.	.	9	1	26	.	.	.	.	2	.	92
Lalbenque	.	.	.	.	.	.	.	.	.	.	19	.	.	18	4	.	.	.	.	.	.	.	14	33	.	.	.	.	.	.	.	88
La Française	.	.	.	.	.	.	.	.	2	25	.	.	18	.	.	2	.	.	.	.	.	.	9	3	30	.	.	1	3	.	.	93
Bassin de la Garonne, cours supérieur, et affluents des Pyrénées.																																
Tarascon	.	.	.	.	.	.	.	.	.	.	.	.	.	.	.	.	.	.	.	.	.	.	.	.	.	.	.	.	.	.	.	..
Belesta	6	.	13	.	.	.	.	17	.	.	15	.	.	.	.	.	.	.	.	.	.	.	.	.	19	.	.	.	21	7	.	98
Mirepoix	.	.	.	.	.	.	.	.	.	.	10	.	.	.	.	.	.	.	.	.	.	.	.	.	45	.	.	.	.	.	.	55
Foix (E. N.)	.	.	2	.	.	.	4	.	.	.	.	.	.	.	9	.	.	.	.	.	.	.	.	54	.	.	.	.	8	.	.	77
Royat	3	2	.	.	.	.	.	.	.	.	6	.	.	.	.	.	.	.	.	.	.	.	.	10	43	.	.	.	.	.	.	64
Izaut-de-l'Hôtel	3	14	2	.	.	.	1	3	.	.	5	.	.	8	.	.	.	.	7	.	.	.	.	8	24	.	.	.	5	3	.	83
Ricumes	.	6	.	.	.	.	.	.	.	.	10	.	.	.	.	.	.	.	.	.	.	.	.	.	30	.	.	.	2	.	.	48
Toulouse (Obs^re)	.	3	.	.	.	.	.	.	.	.	3	.	.	3	0	.	.	.	.	.	.	.	.	29	1	.	.	.	1	.	.	41
Bassin de la Garonne (R. G.) au-dessous de Toulouse; bassins du Gers et de la Baïse; bassin de la Gironde.																																
Lannemezan	1	3	.	.	.	.	3	1	0	1	6	.	.	0	1	.	.	.	0	.	.	.	0	3	3	.	.	.	1	3	2	28
Castelnau-Mag	0	.	.	.	.	.	.	.	.	6	.	.	.	10	.	.	.	.	.	.	.	.	.	21	.	.	.	9	.	.	.	46
Miélan	.	74	.	.	.	.	1	.	.	2	8	.	.	6	8	.	.	.	.	.	.	.	.	9	2	.	.	.	6	0	.	116
Masseube	.	26	.	.	.	.	.	.	.	.	7	.	.	9	5	.	.	.	.	.	.	.	4	16	4	.	.	.	1	.	.	72
Lombez	5	.	.	.	.	.	0	.	.	.	2	.	.	9	.	.	.	.	.	.	.	.	1	11	13	.	.	.	1	.	.	42
Auch (P. C.)	.	31	.	.	.	.	.	.	.	.	8	.	.	10	8	.	.	.	.	.	.	.	34	26	15	.	.	.	7	.	.	139
Canals	.	.	.	.	.	.	.	.	.	7	.	.	.	5	2	.	.	.	.	.	.	.	.	35	.	.	.	.	.	.	.	49
Beaumont	.	11	.	.	.	.	0	.	.	1	25	.	.	13	4	0	.	.	1	.	.	.	24	15	19	.	.	.	2	.	.	115
Vic-Fézensac	.	.	.	.	.	.	.	.	.	3	.	.	20	.	1	.	.	.	.	.	.	13	5	16	.	.	.	.	.	.	.	58
Eauze	.	.	.	.	.	.	.	.	.	21	.	.	18	8	.	.	.	.	.	.	.	.	20	9	.	.	.	.	.	.	.	77
Condom	.	1	.	.	.	.	.	.	.	.	10	.	.	26	7	.	.	.	1	.	.	.	5	19	6	.	.	.	4	.	.	79
Lectoure	5	26	.	.	.	.	.	.	.	.	13	.	.	24	4	.	.	.	.	.	.	.	10	18	.	.	.	.	4	.	.	104
Monteuq	.	.	.	.	.	.	.	.	.	14	.	.	.	33	.	.	.	.	.	.	.	.	10	31	.	.	.	.	2	.	.	90
Agen (P. C.)	.	.	.	.	.	.	.	.	.	8	.	.	12	8	.	0	.	.	.	.	.	2	10	13	.	.	.	2	1	.	.	57
Grignols	.	.	.	.	.	.	1	.	.	2	10	.	3	13	6	1	.	.	1	.	.	.	4	50	38	.	.	.	.	.	.	129
Col de Fer	.	.	8	.	.	.	1	.	.	1	.	7	2	9	6	.	.	.	.	.	.	.	3	42	20	.	.	.	2	.	.	100
Machorre	.	.	.	.	.	.	1	.	.	3	17	.	1	8	4	.	.	1	.	.	.	.	4	43	18	.	.	.	4	.	.	104
Budos	.	.	0	.	.	.	.	.	.	5	9	1	.	6	5	.	0	.	1	.	.	.	3	25	16	.	.	.	3	0	.	74
La Sauve (E. N.)	16	.	.	.	.	.	7	.	.	5	9	2	.	5	6	.	.	.	2	.	.	.	2	24	30	.	.	.	1	.	.	107
Bordeaux (Obs^re)	19	.	0	0	.	.	5	.	.	15	10	1	0	6	4	0	0	.	1	0	.	.	2	35	12	.	.	1	0	0	.	112
Soulac	.	.	.	.	.	.	.	.	.	.	16	3	.	2	2	4	0	0	2	.	.	7	1	6	2	.	0	.	7	1	.	53
Royan	.	.	.	.	.	.	.	.	.	.	15	.	2	2	2	2	.	.	2	.	.	23	7	5	2	.	1	.	1	.	.	64
La Coubre	.	.	.	.	.	.	.	.	.	.	29	2	.	.	2	.	.	.	1	.	.	7	7	4	1	.	.	.	5	.	.	58
BASSINS ENTRE LA GIRONDE ET LES PYRÉNÉES.																																
Petits bassins entre la Gironde et l'Adour.																																
Saint-Nicolas	.	.	.	.	.	.	.	.	.	.	12	4	9	5	2	5	.	.	3	.	.	.	.	.	11	6	.	.	10	.	.	66
Hourtin	.	.	.	.	.	.	.	.	.	.	13	2	0	4	2	2	0	.	2	.	.	.	0	15	3	1	1	3	.	.	.	48
Moutchic	.	.	.	.	.	.	.	.	.	.	8	5	.	4	4	3	1	.	3	.	.	.	.	21	3	.	.	2	2	.	.	54
Le Porge	.	.	.	.	.	.	.	.	.	.	13	3	1	5	8	.	0	.	3	.	.	.	.	16	3	.	.	.	.	0	.	53
Arès	.	.	.	.	.	.	.	.	.	1	13	3	1	3	9	1	0	1	.	.	.	.	.	26	5	.	.	.	1	0	.	63
Piquey	2	.	.	.	.	.	.	.	.	1	10	2	0	2	4	1	.	.	1	.	.	.	.	25	7	.	.	.	.	.	.	57
Audenge	.	.	.	.	.	.	1	.	.	1	17	1	1	8	6	1	.	.	2	.	.	.	1	24	8	.	.	.	.	.	.	71
La Salie	0	0	.	.	.	0	.	1	.	.	11	.	.	4	3	1	1	.	.	.	.	.	0	24	9	.	.	.	0	.	.	56

STATIONS.	1	2	3	4	5	6	7	8	9	10	11	12	13	14	15	16	17	18	19	20	21	22	23	24	25	26	27	28	29	30	31	TOTAL.
Petits bassins entre la Gironde et l'Adour (suite).																																
Arcachon (C.M.)	1	.	.	.	.	.	1	0	.	1	9	1	1	6	4	0	0	.	1	.	.	.	.	26	11	1	.	.	.	.	.	63
Belin	8	.	1	.	.	.	.	.	.	3	13	4	.	8	6	2	.	.	2	.	.	.	6	25	8	.	.	.	1	.	.	85
Pissos	8	.	1	.	.	.	.	.	.	1	14	.	.	6	8	.	1	1	.	.	.	.	6	46	16	.	.	.	.	.	.	106
Bassin de l'Adour.																																
Pic du Midi (Obs.)	.	.	.	.	.	.	.	.	.	.	.	.	.	.	.	.	.	.	.	.	.	.	.	.	.	.	.	.	.	.	.	...
Bagnères-de-B. (Gandy)	8	0	1	1	.	2	5	4	.	5	11	.	.	10	2	.	.	.	1	1	.	.	.	.	1	.	.	2	6	.	0	60
Lourdes	.	1	.	.	.	.	4	3	.	.	26	.	.	10	4	.	.	.	8	2	.	.	.	9	4	.	.	.	7	.	.	78
Peyranère	.	.	.	.	.	.	.	.	.	13	18	.	.	.	.	.	.	.	.	.	.	.	.	26	8	.	.	.	13	.	.	78
Gélan	.	3	.	5	.	.	14	.	.	.	18	4	.	5	.	.	.	.	.	.	.	.	.	18	5	.	.	.	3	.	.	75
Laruns	.	3	.	3	.	.	23	.	.	.	20	.	6	9	.	.	.	.	2	.	.	.	1	35	.	.	.	.	6	.	.	108
Bedous	10	.	.	.	.	.	.	.	.	.	5	.	.	8	8	.	.	.	1	.	.	4	.	45	.	.	.	.	6	.	.	87
Tarbes (P. C.)	8	.	.	.	.	.	6	4	.	.	12	.	.	5	4	.	.	.	.	.	.	1	.	12	.	.	.	.	7	.	.	59
Maubourguet	.	.	.	.	.	1	.	.	.	9	.	.	12	4	1	.	.	.	.	.	.	1	15	6	.	.	.	15	.	.	.	64
Lescar (E. N.)	.	.	.	.	.	5	.	1	.	4	.	5	13	40	5	2	.	1	3	.	.	9	45	.	.	.	9	.	.	.	.	142
Oloron	.	.	.	2	.	6	.	.	.	.	14	.	.	24	8	.	.	.	.	.	.	.	.	49	.	.	.	.	4	.	.	107
Mauléon	.	.	.	.	.	.	.	.	.	7	.	.	15	7	.	.	.	.	.	.	.	.	4	35	25	.	.	.	.	.	.	93
St-Jean-Pied-de-Pt.	.	.	.	.	2	.	.	.	.	6	.	.	11	.	8	.	.	7	.	.	.	12	62	17	.	.	.	.	3	.	.	128
Orthez	1	.	.	.	.	.	.	.	.	1	13	.	.	19	6	.	.	.	1	.	.	.	5	35	13	.	.	.	3	.	.	97
Riscle	1	.	.	.	.	.	.	.	.	.	9	.	.	26	6	.	.	.	.	.	.	.	4	23	6	.	.	.	3	.	.	78
Cazaubon	.	.	.	.	.	.	.	.	.	2	11	.	.	24	9	.	.	.	.	.	.	.	.	21	6	.	.	.	2	.	.	110
Mont-de-Marsan	.	.	0	.	.	.	.	.	.	1	11	.	.	21	11	1	.	.	1	.	.	.	6	36	13	.	.	.	0	.	.	101
Saint-Sever	.	.	.	.	.	.	.	.	.	4	11	.	.	28	6	.	.	.	2	.	.	.	3	44	4	.	.	.	1	.	.	103
Tartas	1	.	1	.	.	.	.	.	.	10	5	1	0	21	9	.	0	.	1	0	.	.	3	34	15	.	.	.	.	.	.	101
Dax (P. C.)	.	3	1	.	.	.	.	.	.	.	9	.	.	.	29	.	.	.	3	.	.	.	8	51	14	.	.	.	.	.	.	119
Bayonne	.	.	.	.	.	.	.	.	1	13	.	.	.	30	1	.	.	.	.	.	.	15	18	24	.	.	.	.	.	.	.	102
Biarritz (sémaph.)	.	5	.	.	.	.	.	.	.	10	7	.	.	.	12	.	.	.	.	.	.	.	1	32	11	.	.	.	.	.	2	80

VERSANT DE LA MÉDITERRANÉE.

BASSINS ENTRE LES PYRÉNÉES ET LE RHÔNE.

Bassins de la Tech, de la Tet et de l'Agly.

Col de la Quillane	1	.	.	.	.	1	.	.	.	1	.	.	.	.	.	.	.	.	.	.	1	.	3	.	.	.	.	.	.	.	.	7
Montlouis (C. M.)	14	.	2	9	.	.	.	.	.	.	.	.	.	.	.	.	.	.	.	.	11	.	.	19	.	.	.	.	.	.	.	55
Prats-de-Mollo	9	.	.	.	.	.	16	.	.	.	.	.	.	.	3	.	.	3	.	.	.	.	.	10	.	.	.	.	3	.	.	44
Céret	.	.	.	.	.	.	2	.	.	.	.	.	.	.	.	.	.	.	.	.	.	.	.	.	.	.	.	.	.	.	.	2
Vernet-les-Bains	23	1	.	.	.	.	0	5	.	1	.	.	.	0	.	.	.	.	.	.	.	5	.	.	.	.	.	.	2	.	.	37
Prades	18	.	.	.	.	.	.	3	.	.	.	.	.	.	.	.	.	.	.	.	.	.	.	1	.	2	.	.	6	.	.	30
Vinça	.	.	.	.	.	.	5	.	.	.	.	.	.	.	.	.	.	.	.	.	.	.	.	3	.	.	.	1	.	.	.	9
Gincla	.	.	.	.	.	.	7	.	.	14	.	.	.	.	.	.	.	.	2	.	.	.	.	5	.	.	.	1	.	.	.	30
Caudiès-de-St-Paul	.	.	.	.	.	.	1	.	.	.	.	.	.	.	.	.	.	.	.	.	.	.	.	0	.	.	.	.	.	.	.	1
Perpignan (Obs^re)	.	.	.	.	.	.	7	.	.	.	.	.	.	.	.	.	.	.	.	.	.	.	.	2	.	.	.	0	.	.	.	9
Estagel (C. M.)	.	.	.	.	.	.	2	.	.	.	.	.	.	.	.	.	.	.	.	.	.	.	.	.	.	.	.	.	.	.	.	2
Palairac	.	.	.	.	.	0	.	1	.	1	.	.	.	.	.	.	.	.	.	.	.	.	.	1	.	.	.	.	.	.	.	3
St-Laurent-de-la-S.	.	.	.	.	.	.	17	.	.	.	.	.	.	.	.	.	.	.	.	.	.	.	.	.	.	.	.	.	.	.	.	17
Le Barcarès	.	.	.	.	.	.	.	16	.	.	.	.	.	.	.	.	.	.	.	.	.	.	.	.	.	.	.	.	.	.	.	16
Port-Vendres	.	.	.	.	.	.	.	.	.	.	.	.	.	.	.	.	.	.	.	.	.	.	.	.	.	.	.	.	.	.	.	0

STATIONS.	1	2	3	4	5	6	7	8	9	10	11	12	13	14	15	16	17	18	19	20	21	22	23	24	25	26	27	28	29	30	31	TOTAL.
Bassins de la Tech, de la Tet et de l'Agly (suite).																																
Cap Béar (ph.)	1	.	.	.	.	.	.	0	.	.	.	.	.	.	.	.	.	.	.	.	.	.	.	.	.	.	.	.	.	.	.	.	2
Banyuls	1	.	.	.	.	.	.	2	.	.	1	.	.	.	.	.	.	.	.	.	.	.	.	.	.	.	.	.	.	.	.	.	4
Bassin de la Sègre.																																
Col de Puymorens	.	.	.	.	.	2	.	.	.	.	.	.	.	.	.	.	.	.	.	.	2	.	35	.	.	.	.	.	.	.	.	.	39
Angoustrine	20	.	.	.	.	.	.	.	12	.	.	.	.	.	.	.	.	.	.	.	21	.	22	6	.	.	.	.	.	.	.	.	81
Bourg-Madame	18	.	.	.	.	9	.	.	.	.	.	.	.	.	.	.	.	.	.	.	9	.	.	41	.	.	.	.	.	.	.	.	77
Bassin de l'Aude.																																
Le Bousquet	.	.	7	.	.	.	6	.	.	10	.	.	.	.	.	.	.	.	2	.	2	.	11	8	.	.	.	6	0	.	.	52
Mérial	.	.	15	.	.	.	13	.	.	17	.	.	.	4	.	.	.	.	3	.	.	.	.	27	.	.	.	9	4	.	.	92
Espezel	.	.	7	.	.	.	8	.	.	9	.	.	1	.	.	.	.	.	2	.	1	.	.	.	.	.	1	1	.	1	.	31
Les Fanges	.	.	4	.	.	.	.	.	.	16	.	.	.	4	.	.	.	.	7	.	.	.	.	7	.	.	.	3	.	2	.	43
Monthaut (h.b.)	.	.	.	.	.	.	5	.	.	19	.	.	3	.	.	.	.	0	5	.	.	.	.	2	.	.	.	.	.	0	.	35
Monthoumet	.	.	.	.	.	.	.	.	.	8	.	.	.	.	.	.	.	.	.	.	.	.	.	1	.	.	.	0	.	.	.	10
Montlaur	.	.	.	.	.	.	.	.	.	15	.	.	.	.	.	.	.	.	.	.	.	.	.	.	.	.	.	.	.	.	.	15
Moux	.	.	.	.	.	.	.	.	.	15	.	.	.	.	.	.	.	.	.	.	.	.	.	.	.	.	.	.	.	.	.	15
Barbaira	2	.	.	.	.	.	.	1	.	12	.	.	.	.	.	.	.	.	.	.	.	.	.	4	.	.	.	.	.	.	.	19
Carcassonne (C. M.)	.	.	.	.	.	.	.	.	.	12	.	.	.	.	0	.	.	.	.	.	.	.	.	24	.	.	.	.	.	.	.	36
Lasbordes	.	.	.	.	.	.	.	.	.	11	.	.	.	.	.	.	.	.	.	.	.	.	.	30	.	.	.	.	.	.	.	41
La Loubatière	.	.	.	.	.	.	.	.	.	11	.	.	6	2	11	.	.	3	.	.	.	.	.	26	.	.	.	.	.	.	.	60
Lespinassière	.	.	.	.	.	0	.	.	.	1	.	.	.	0	2	.	.	.	.	.	.	.	.	20	0	.	.	.	.	.	.	23
Caunes (h. b.)	.	.	.	.	.	.	.	.	.	5	.	.	4	.	.	.	.	.	.	.	.	.	3	19	.	.	.	.	.	.	.	31
Estagnol	.	.	.	.	.	.	2	.	.	11	.	.	1	1	.	.	.	.	4	.	.	.	.	2	.	.	.	.	.	0	.	21
Bassins de l'Orb, de l'Hérault, du Lez et du Vidourle.																																
Saint-Pons	.	.	.	.	.	.	.	.	.	1	.	.	.	.	3	.	.	.	.	.	.	.	2	8	.	.	.	.	.	.	.	14
Saint-Gervais	.	.	.	.	.	.	.	.	.	.	.	.	.	.	.	.	.	.	.	.	.	.	.	2	.	.	.	.	.	.	.	2
Bédarieux	.	.	.	.	.	.	.	.	.	.	5	.	.	.	.	.	.	.	.	.	.	.	.	.	.	.	.	.	.	.	.	5
L'Escandolgue	.	.	.	.	.	.	.	.	.	4	.	.	.	.	.	.	.	.	.	.	.	.	.	11	.	.	.	.	.	.	.	15
Lodève	.	.	.	.	.	.	.	.	.	.	4	.	.	.	.	.	.	.	.	.	.	.	.	.	14	.	.	.	.	.	.	18
Le Caylar	.	.	.	.	.	.	.	.	.	.	13	.	.	.	.	.	.	.	.	.	.	.	.	.	24	.	.	.	.	.	.	37
Blandas	.	.	.	.	.	.	.	.	.	.	16	.	.	.	.	.	.	.	.	.	.	.	.	.	.	.	.	.	.	.	.	16
Le Vigan	.	.	16	.	.	.	.	.	.	.	15	.	.	.	.	.	.	.	.	.	.	.	.	.	3	.	.	.	.	.	.	34
Valleraugue	.	.	.	.	.	.	.	.	.	10	.	.	.	.	.	.	.	.	.	.	.	.	.	.	.	.	.	.	.	.	.	10
Saint-Bauzille	.	12	.	.	.	.	.	.	.	.	4	5	.	.	.	.	.	.	.	.	.	.	.	.	9	.	.	.	.	.	.	30
Lunel	.	.	.	.	.	.	.	.	.	8	.	.	.	.	.	.	.	.	.	.	.	.	.	.	.	.	.	.	.	.	.	8
Montpellier (E. N.)	.	0	.	.	.	.	.	.	.	0	.	.	.	.	.	.	.	.	.	.	.	.	.	0	.	.	.	.	.	.	.	0
St-Mathieu de Tr.	.	.	.	.	.	.	.	.	.	.	.	.	.	.	.	.	.	.	.	.	.	.	.	.	.	.	.	.	.	.	.	0
Plateau de Valène	.	14	.	.	.	.	.	.	.	4	.	.	.	.	.	.	.	.	.	.	.	.	.	2	.	.	.	.	.	.	.	20
Cette (P. C.)	.	4	.	.	.	.	.	.	.	7	.	.	.	.	.	.	.	.	.	.	.	.	.	2	.	.	.	.	.	.	.	13
Agde	.	.	.	.	.	.	.	.	.	10	.	.	.	.	.	.	.	.	.	.	.	.	.	.	.	.	.	.	.	.	.	10
Béziers	.	.	.	.	.	.	.	.	.	7	.	.	.	.	.	.	.	.	.	.	.	.	.	2	.	.	.	.	.	.	.	9
Capestang	.	.	.	.	.	.	.	.	.	9	.	.	.	.	.	.	.	.	.	.	.	.	.	.	.	.	.	.	.	.	.	9
BASSIN DU RHÔNE.																																
Bassin de la Saône supérieure.																																
Belfahy	1	.	.	.	.	.	.	8	.	.	30	3	1	.	24	14	2	25	35	0	.	.	.	3	2	8	13	.	.	5	28	200
Quers	1	.	.	.	.	.	.	.	.	2	12	2	2	12	30	5	10	4	8	.	.	.	.	.	2	5	.	.	.	6	11	112

STATIONS.	1	2	3	4	5	6	7	8	9	10	11	12	13	14	15	16	17	18	19	20	21	22	23	24	25	26	27	28	29	30	31	TOTAL.
Bassin de la Saône supérieure (suite).																																
Plancher-les-Mines	.	.	.	.	.	.	.	8	.	0	26	2	.	26	10	17	6	19	29	.	.	.	.	2	2	9	8	.	.	4	19	187
Villersexel	.	.	.	.	.	.	1	.	2	17	1	.	24	9	12	.	4	10	.	.	.	.	1	1	1	5	.	.	5	8	4	105
Montbozon	.	.	.	1	.	.	.	2	.	.	16	1	.	8	20	12	.	3	6	.	.	.	.	2	2	6	1	.	.	6	9	95
Marnay	.	.	.	.	.	.	.	.	.	.	11	0	.	40	9	11	.	3	5	.	.	.	.	.	.	.	0	.	.	6	5	90
Chaumercenne	.	.	.	.	.	.	.	.	.	8	2	1	17	32	23	1	.	5	2	.	.	.	.	.	.	1	.	.	7	1	3	106
Fouvent-le-Bas	.	.	.	.	.	.	3	.	.	9	.	.	3	31	7	4	6	14	.	.	.	.	.	.	.	0	.	.	4	8	5	94
Vesoul (C. M.)	.	.	.	.	.	.	.	1	.	.	10	0	.	34	11	9	6	5	9	.	.	.	.	.	.	1	2	.	.	4	3	95
Conflandey	.	.	.	.	.	.	2	.	.	7	11	.	6	24	15	.	4	14	.	.	.	.	.	.	.	1	.	.	5	2	10	101
Saint-Remy	.	.	.	.	.	.	3	2	.	10	13	.	.	32	9	3	8	13	.	.	.	.	.	.	.	.	.	.	.	4	10	107
Plombières	.	.	.	.	.	.	1	.	.	14	5	5	11	16	9	9	15	19	.	.	.	.	.	4	4	2	.	.	10	8	21	153
Vioménil	.	.	1	0	.	.	.	16	.	1	15	4	3	8	20	4	3	4	2	.	.	.	.	.	0	.	.	.	.	4	6	91
Fontenoy-le-Ch	.	.	.	.	.	.	.	0	.	.	12	1	.	15	19	4	2	8	5	.	.	.	.	.	1	.	.	.	.	1	29	96
Montdoré	.	1	.	.	.	.	.	4	.	.	13	.	.	24	8	.	.	9	8	0	.	.	.	.	.	.	.	.	0	8	11	86
Villars-le-Pautel	.	.	.	.	.	.	14	.	.	7	0	1	6	12	8	1	4	4	.	.	.	.	.	.	.	.	.	.	1	2	7	67
Bourbonne-les-B.	.	.	.	.	.	.	.	.	.	11	2	.	10	14	.	2	2	4	2	.	.	.	.	.	.	.	.	.	.	2	2	51
La-Ferté-sur-Am	.	.	.	.	.	.	.	.	.	.	.	.	.	.	7	.	5	.	6	8	.	.	.	.	.	.	.	.	.	8	5	39
Jussey	.	.	.	.	.	.	.	23	.	.	12	.	1	24	8	2	1	5	8	.	.	.	.	.	.	.	.	.	.	3	8	95
Chalindrey	.	.	.	.	.	.	0	.	.	.	21	2	.	16	6	2	2	1	9	.	.	.	.	.	.	.	.	.	.	10	13	82
Villegusien	.	.	.	.	.	.	.	.	.	21	2	.	16	5	3	.	2	9	.	.	.	.	.	.	.	.	.	.	4	14	.	75
Vaux-s.-Aubigny	.	.	.	.	.	.	.	.	.	15	.	1	13	15	2	.	.	10	.	.	.	.	.	.	.	.	.	.	2	6	.	64
Is-sur-Tille	.	.	.	.	.	.	.	.	.	15	.	.	5	17	12	.	.	7	.	.	.	.	.	.	.	.	4	.	3	3	3	69
Saussy	.	.	.	.	.	.	.	.	.	14	3	.	1	21	16	1	4	5	.	.	.	.	0	.	1	.	.	.	7	1	1	75
St-Seine-l'Abbaye	.	.	.	.	.	.	.	.	.	.	9	.	.	19	11	13	.	2	10	.	.	.	.	.	.	.	.	.	.	7	9	79
Dijon (P. C.)	.	.	.	.	.	.	.	.	.	7	.	.	2	39	6	1	.	3	1	.	.	.	.	.	1	.	.	.	3	2	1	66
Vonges (poudrerie)	.	.	.	.	.	.	.	.	.	.	10	.	.	29	17	22	.	5	7	.	.	.	.	.	.	.	.	.	.	10	10	110
Bassin de la Saône inférieure, au-dessous du confluent du Doubs.																																
Beaune	.	0	.	.	.	.	7	.	.	7	0	.	11	29	1	0	.	4	2	.	.	.	.	.	.	.	.	.	4	0	.	66
Lons-le-Saun. (E. N.)	.	.	.	.	.	.	0	0	.	7	51	2	0	65	16	0	.	0	9	.	.	.	.	.	.	.	.	.	.	12	12	173
Bourg (E. N.)	.	.	.	.	.	.	1	.	.	1	26	.	25	48	6	2	.	1	5	.	.	.	.	0	.	.	.	.	25	.	8	148
Les Écharmeaux	.	10	.	.	.	.	.	22	.	.	45	.	.	49	7	4	.	.	8	.	.	.	.	.	2	.	.	.	.	4	10	161
Trévoux	.	.	.	.	.	.	.	.	.	6	26	.	14	32	.	.	.	1	4	.	.	.	.	.	.	.	.	.	43	1	.	127
Tarare	.	7	.	.	.	.	2	.	.	10	18	2	.	42	4	2	.	.	.	.	.	.	.	.	.	.	.	.	2	.	.	89
Mont-Verdun	.	.	.	.	.	.	.	.	.	3	38	1	.	.	.	.	.	.	3	.	.	.	.	.	.	.	.	.	.	2	3	50
L'Arbresle	.	.	18	.	.	.	12	15	.	43	18	.	.	28	5	15	.	.	35	.	.	.	.	.	.	.	.	.	8	14	12	223
Ste-Foy-l'Argent	.	15	.	.	.	.	.	16	.	10	23	2	35	8	5	.	.	.	6	.	.	.	.	.	.	.	.	.	.	.	2	122
Bassin du Doubs.																																
Mouthe	48	.	.	.	.	.	3	.	.	60	1	6	28	23	18	1	5	15	1	.	.	.	1	4	17	1	.	.	17	17	9	275
Fort de Montfaucon	.	.	.	.	.	.	.	15	.	.	62	2	.	50	22	.	1	3	1	2	.	.	.	.	1	2	.	.	.	21	20	202
Besançon (Obsre)	.	.	0	.	.	.	0	0	.	10	16	2	2	25	18	6	0	7	2	.	.	.	.	1	.	3	.	.	6	4	12	114
Chailluz	.	.	.	.	.	.	.	4	.	.	6	1	.	7	20	6	4	6	5	.	.	.	.	.	.	3	.	.	.	3	9	74
Ornans	.	.	1	.	.	.	.	3	.	.	51	3	.	31	6	6	1	5	7	1	.	.	.	.	4	10	.	.	.	12	10	151
Grand-Contour	.	.	.	.	12	1	2	.	.	.	.	.	8	6	7	.	19	3	26	.	.	.	.	.	.	.	.	0	.	3	3	91
Bassin du Rhône proprement dit, cours moyen.																																
Bonneville (E. N.)	1	.	.	.	.	.	.	.	.	5	43	4	0	16	2	2	.	5	10	.	.	.	.	.	.	4	.	.	2	7	7	108
Gex	.	.	.	.	.	.	5	.	.	12	28	4	.	32	8	8	.	.	8	.	.	.	.	.	.	13	.	.	3	.	.	121

STATIONS.	1	2	3	4	5	6	7	8	9	10	11	12	13	14	15	16	17	18	19	20	21	22	23	24	25	26	27	28	29	30	31	TOTAL.
Bassin du Rhône proprement dit, cours moyen (suite).																																
Champagnole	.	.	.	.	.	.	.	.	.	0	57	2	4	34	19	4	0	5	13	0	.	.	.	0	0	5	0	.	.	11	12	166
Saint-Claude	0	4	.	.	.	.	.	0	.	.	54	1	7	47	20	22	0	2	11	0	.	.	.	0	1	1	0	.	.	13	14	197
Cruseilles	.	.	.	.	.	.	.	.	.	.	50	.	6	15	30	1	.	.	13	.	.	.	.	.	.	26	.	.	.	8	2	151
Annecy	.	5	.	.	.	.	.	.	.	.	53	.	3	6	32	4	.	.	7	.	.	.	.	.	.	3	.	.	.	10	3	126
Le Châtelard	.	.	.	.	.	.	.	.	.	.	29	.	3	.	24	7	.	.	23	.	.	.	.	.	.	2	.	.	.	15	3	106
Albens	.	.	1	.	.	.	.	.	.	.	43	.	1	24	14	8	.	.	6	.	.	.	.	.	.	4	.	.	.	5	.	106
Chambéry	4	.	.	.	.	.	.	.	.	.	33	.	3	2	30	3	.	.	10	.	.	.	.	.	.	.	.	.	.	22	.	107
St Thibaud-de-C.	.	.	.	.	.	.	.	.	.	2	48	.	7	7	31	.	.	.	17	.	.	.	.	.	.	7	.	.	.	8	0	127
Lhuis	.	.	.	.	.	.	.	.	40	.	12	.	30	16	.	.	.	.	.	.	.	.	.	.	.	.	.	.	7	.	.	105
Belley	.	.	.	.	.	.	.	.	.	7	13	4	11	30	6	.	.	8	.	.	.	.	.	.	.	.	.	.	.	4	.	83
Hauteville	.	.	.	.	.	.	.	.	.	4	.	6	16	6	12	6	8	5	.	6	.	.	9	.	.	.	4	.	6	4	.	92
Nantua	.	.	.	.	.	.	.	.	.	38	3	26	.	18	19	5	.	.	7	.	.	.	.	.	.	.	.	.	7	4	6	133
Neuville-sur-Ain	.	.	.	.	.	.	.	.	.	2	48	5	.	46	15	9	.	.	6	.	.	.	.	.	.	.	.	.	14	.	8	153
Montluel	.	.	.	.	.	.	5	.	.	45	.	.	31	9	6	.	.	2	.	.	.	.	.	.	.	.	.	.	3	.	4	105
Lyon (Tête-d'Or)	.	.	.	.	.	.	.	2	.	.	40	.	.	26	7	1	.	.	3	.	.	.	.	.	.	.	.	.	.	13	1	93
St-Genis-Laval (Obs)	.	.	.	.	.	.	.	8	.	1	28	.	.	28	6	5	0	.	1	.	.	.	.	.	.	.	.	.	.	15	0	93
St-Romain-en-Gal.	.	.	.	.	.	.	2	.	.	18	.	.	49	16	.	.	.	8	.	.	.	.	.	.	.	.	.	.	7	1	.	101
Mont Pilat	.	5	.	.	.	9	2	.	.	11	.	.	25	17	.	.	.	.	3	.	.	.	.	.	.	.	.	.	.	.	.	72
Bassin de l'Isère.																																
Flumet	.	.	.	.	.	.	.	.	.	.	38	.	13	0	20	4	.	.	16	.	.	.	.	.	.	.	.	.	.	7	0	99
Beaufort	.	0	.	.	.	.	.	.	.	1	35	.	10	2	16	2	.	.	14	.	.	.	.	.	.	0	.	.	.	17	.	97
Mont Gilbert (fort)	3	.	.	.	.	.	.	3	0	0	0	2	1	3	3	0	1	0	2	.	.	.	.	.	.	.	.	.	.	6	.	28
Bourg St-Maurice	.	.	.	.	.	.	.	.	.	13	11	6	.	4	3	.	.	4	3	.	.	.	.	.	.	.	.	.	5	4	.	53
Sainte-Foy	.	.	.	.	.	.	.	1	.	.	27	.	4	.	3	.	.	.	.	2	8	.	.	.	.	.	.	.	.	15	.	59
Val d'Isère	.	7	.	.	.	.	.	2	.	.	22	.	2	2	.	.	.	.	17	.	.	.	.	.	.	.	.	.	.	12	.	64
Modane	5	2	.	.	.	.	.	5	.	.	17	.	.	.	.	.	.	.	.	.	.	.	.	.	.	.	.	.	.	6	.	35
L'Esseillon (fort)	.	.	.	.	.	.	5	.	3	2	3	2	1	.	.	.	.	.	.	.	.	.	.	.	.	.	.	.	.	.	.	17
Bozel	.	.	.	.	.	.	.	.	.	.	25	.	1	.	6	.	.	.	11	.	.	.	.	.	.	.	.	.	.	18	.	61
Saint-Jean de Maur.	0	.	.	.	.	.	1	.	.	10	.	3	.	7	.	.	.	4	.	.	.	.	.	.	.	.	.	.	20	.	.	45
Saint-Jean-d'Arves.	14	1	.	.	.	.	.	4	.	.	24	.	.	.	10	4	.	.	3	.	.	.	.	.	.	.	.	.	.	14	.	74
La Mûre	.	.	.	.	.	.	.	.	.	.	20	.	3	.	12	.	.	.	3	.	.	.	.	.	.	.	.	.	.	8	.	46
Grenoble (E. N.)	3	.	.	.	.	.	.	.	.	3	17	8	6	18	12	.	.	.	1	.	.	.	.	.	.	.	.	.	.	20	.	88
La Tronche	24	.	.	.	.	.	.	.	.	4	16	12	.	22	2	.	.	2	2	.	.	.	.	.	1	.	.	.	17	.	.	101
Bassin de la Durance.																																
Faucon	.	.	.	.	.	.	10	.	.	10	.	15	.	.	.	.	.	.	.	.	.	.	.	.	.	.	.	.	.	.	.	35
Sisteron	.	1	.	.	.	.	.	.	.	.	20	.	4	.	.	.	.	.	.	.	.	.	.	.	.	.	.	.	.	.	.	25
Digne (M. Giraud)	.	1	1	.	.	.	.	.	.	24	.	.	5	1	.	.	.	.	.	.	.	.	.	.	.	.	.	.	.	.	.	32
St-Étienne-les-Org.	.	.	.	.	.	.	.	.	.	.	.	.	.	.	15	.	.	.	.	.	.	.	.	.	.	.	.	.	.	.	.	15
Forcalquier	.	.	.	.	.	.	.	.	.	.	18	.	2	.	.	.	.	.	.	.	.	.	.	.	.	.	.	.	.	.	.	20
Manosque	.	.	.	.	.	.	.	.	.	10	.	.	.	.	.	.	.	.	.	.	.	.	.	.	.	.	.	.	.	.	.	10
La Garde	.	.	.	.	.	.	.	.	.	20	.	5	.	.	.	.	.	.	.	.	.	.	.	.	.	.	.	.	.	.	.	25
Apt	.	.	.	.	.	.	.	.	.	5	.	0	.	.	.	.	.	.	.	.	.	.	.	.	.	.	.	.	.	.	.	5
Mirabeau	.	.	.	.	.	.	.	.	.	.	21	.	.	.	.	.	.	.	.	.	.	.	.	.	.	.	.	.	.	.	.	21
Pertuis	.	.	.	.	.	.	.	.	.	18	.	.	.	.	.	.	.	.	.	.	.	.	.	.	.	.	.	.	.	.	.	18
Venelles	.	.	.	.	.	.	.	.	.	.	11	.	.	.	.	.	.	.	.	.	.	.	.	.	.	.	.	.	.	.	.	11
Cavaillon	.	.	.	.	.	.	.	.	.	24	.	.	.	.	.	.	.	.	.	.	.	.	.	.	.	.	.	.	.	.	.	24

STATIONS.	1	2	3	4	5	6	7	8	9	10	11	12	13	14	15	16	17	18	19	20	21	22	23	24	25	26	27	28	29	30	31	TOTAL.
Bassins de l'Ardèche, de la Cèze et du Gard; petits bassins de la rive droite du Rhône.																																
Privas (E. N.)	.	.	.	.	.	.	.	.	.	5	36	5	.	19	1	.	.	.	.	.	.	.	.	.	.	.	.	.	.	.	.	66
Montpezat	.	.	.	.	.	.	12	.	.	6	.	18	.	21	0	.	.	.	.	.	.	.	.	.	.	.	.	.	.	.	.	58
Villefort	.	.	.	.	.	.	.	33	.	.	8	.	.	30	.	.	.	.	.	.	.	.	.	.	1	.	.	.	.	.	.	72
Mâlons	.	.	.	.	.	.	.	39	.	26	.	7	15	2	.	.	.	.	.	.	.	.	.	.	.	.	.	.	.	.	.	89
Vialas	.	.	6	.	.	.	.	3	.	.	17	.	.	5	.	.	.	.	.	.	.	.	.	.	5	.	.	.	.	.	.	36
Bessèges	.	.	3	.	.	23	.	3	.	.	.	.	.	.	.	.	.	.	.	.	.	.	.	.	.	.	.	.	.	.	.	29
La Grande-Combe	.	.	.	.	.	.	.	.	.	22	.	.	7	.	.	.	.	.	.	.	.	.	.	.	.	.	.	.	.	.	.	29
Collet de Dèze	.	.	.	.	.	.	.	.	.	.	22	.	.	4	.	.	.	.	.	.	.	.	.	.	2	.	.	.	.	.	.	28
Barre	.	.	1	.	.	.	.	6	.	.	13	.	.	6	.	.	.	.	.	.	.	.	.	.	7	.	.	.	.	.	.	32
St-Étienne-V.-F.	.	.	4	.	.	.	.	11	.	.	22	.	.	2	.	.	.	.	.	.	.	.	.	.	8	.	.	.	.	.	.	47
Lasalle	.	.	.	.	.	.	.	2	.	.	17	.	.	2	.	.	.	.	.	.	.	.	.	.	3	.	.	.	.	.	.	24
Alais	.	.	.	.	.	.	.	3	.	.	26	.	12	3	.	.	.	.	.	.	.	.	.	.	0	.	.	.	.	.	.	44
Lédenon	.	.	.	.	.	.	.	.	.	23	.	.	.	11	.	.	.	.	.	.	.	.	.	.	.	.	.	.	.	.	.	34
Uzès	.	.	.	.	.	.	.	.	.	.	23	.	.	8	.	.	.	.	.	.	.	.	.	.	.	.	.	.	.	.	.	31
Barjac	.	.	.	.	.	.	.	5	.	.	23	.	8	2	.	.	.	.	.	.	.	.	.	.	.	.	.	.	.	.	.	38
Bassin du Rhône proprement dit, cours inférieur.																																
Valence (E. N.)	.	.	.	.	.	.	.	.	.	.	.	.	28	21	4	.	.	.	.	.	.	.	.	.	.	.	.	.	9	.	.	62
Livron (M. Pugnet)	.	.	.	.	.	.	.	.	.	.	30	.	10	22	.	2	.	.	.	.	.	.	.	.	.	.	.	.	.	6	.	68
Saoû	.	.	.	.	.	.	.	.	.	21	.	11	.	46	.	.	.	.	.	.	.	.	.	.	.	.	.	.	1	.	.	79
Crest	.	.	.	.	.	.	.	.	.	.	22	.	2	.	68	.	.	.	.	.	.	.	.	.	.	.	.	.	.	.	.	92
Beaufort	.	.	.	.	.	.	.	.	.	25	.	1	.	40	.	.	.	.	.	.	.	.	.	.	.	.	.	.	4	.	.	70
Die (M. Favier)	.	.	.	.	.	.	.	.	.	21	.	4	.	.	7	.	.	.	.	.	.	.	.	.	.	.	.	.	5	.	.	37
Châtillon	.	3	.	.	.	.	.	.	.	24	.	12	.	17	.	.	.	.	.	.	.	.	.	.	.	.	.	.	3	.	.	59
Jansac	.	.	.	.	.	.	.	1	.	.	21	.	18	13	.	.	.	.	.	.	.	.	.	.	.	.	.	.	.	.	.	52
Valréas	.	.	.	.	.	.	.	.	.	16	.	16	.	12	.	.	.	.	.	.	.	.	.	.	.	.	.	.	.	.	.	44
Lapalud	.	.	.	.	.	.	.	.	.	22	.	.	.	42	1	.	.	.	.	.	.	.	.	.	.	.	.	.	.	.	.	65
Orange	.	.	.	.	.	.	.	.	.	54	.	.	.	9	5	.	.	.	.	.	.	.	.	.	.	.	.	.	.	.	.	69
Malaucène	.	.	.	.	.	.	.	.	.	15	.	2	.	0	.	.	.	.	.	.	.	.	.	.	.	.	.	.	.	.	.	17
Savoillans	.	.	.	.	.	.	.	.	.	31	.	18	.	.	.	.	.	.	.	.	.	.	.	.	.	.	.	.	.	.	.	49
Mt-Ventoux (Obsre)	62	.	.	.	.	.	.	.	.	.	16	.	4	.	6	.	.	.	1	.	.	.	.	.	.	.	.	.	.	.	.	90
Sault	.	.	.	.	.	.	.	.	.	15	.	11	.	.	.	.	.	.	.	.	.	.	.	.	.	.	.	.	.	.	.	27
Saint-Christol	23	.	.	.	.	.	.	.	.	.	23	5	.	.	.	.	.	0	.	.	.	.	.	0	.	.	.	.	.	.	.	51
Murs	.	.	.	.	.	.	.	.	.	35	.	7	.	.	.	.	.	.	.	.	.	.	.	.	.	.	.	.	.	.	.	42
Carpentras	.	.	.	.	.	.	.	.	.	.	24	.	1	2	.	.	.	.	.	.	.	.	.	.	.	.	.	.	.	.	.	27
Avignon (E. N.)	.	.	.	.	.	.	.	.	.	.	25	.	.	1	.	.	.	.	.	.	.	.	.	.	.	.	.	.	.	.	.	26
Beaucaire	.	.	.	.	.	.	.	.	.	16	.	.	.	.	.	.	.	.	.	.	.	.	.	.	.	.	.	.	.	.	.	16
Saint-Remy	.	.	.	.	.	.	.	.	.	8	.	.	.	3	.	.	.	.	.	.	.	.	.	.	.	.	.	.	.	.	.	11
Arles	.	.	.	.	.	.	.	.	.	.	7	.	.	.	.	.	.	.	.	.	.	.	.	.	.	.	.	.	.	.	.	7
Saintes-Maries	.	.	.	.	.	.	.	.	.	.	2	.	2	.	.	.	.	.	.	.	.	.	.	.	.	.	.	.	.	.	.	4
RÉGION DE NICE.																																
Petits bassins entre le Rhône et les Alpes.																																
Pélissanne	.	.	.	.	.	.	.	.	.	13	.	.	.	.	.	.	.	.	.	.	.	.	.	.	.	.	.	.	.	.	.	13
Cornillon	.	.	.	.	.	.	.	1	.	.	10	.	.	.	.	.	.	.	.	.	.	.	.	.	.	.	.	.	.	.	.	11
Saint-Chamas	.	.	.	.	.	.	.	.	.	12	.	.	.	.	.	.	.	.	.	.	.	.	.	.	.	.	.	.	.	.	.	12

STATIONS.	1	2	3	4	5	6	7	8	9	10	11	12	13	14	15	16	17	18	19	20	21	22	23	24	25	26	27	28	29	30	31	TOTAL.
Petits bassins entre le Rhône et les Alpes (suite).																																
Port-de-Bouc											3																					3
Les Pennes												9																				9
Aix (E. N.)											12																					12
Saint-Antonin											16																					16
Le Grand-Sambuc											18																					18
Palama												22																				22
Gréasque											13																					13
Marseille (Obs^re)											7																					7
Cap Sicié (sémaph.)																																0
Toulon (Obs.)											4																					4
La Garde										2																						2
Hyères											1																					1
Draguignan (E. N.)										26				0																		26
Cannes (P. C.)											9																					9
Nice (Obs.)											30		0	0																	0	30
Villefranche (Ph.)											22																					22
CORSE.																																
Ajaccio (E. N.)																																0
Bastia																																0
Ile Sanguinaire																																0

OBSERVATIONS DU MOIS D'AOUT 1894.

STATIONS.	1	2	3	4	5	6	7	8	9	10	11	12	13	14	15	16	17	18	19	20	21	22	23	24	25	26	27	28	29	30	31	TOTAL.
VERSANT DE LA MER DU NORD.																																
BASSINS DU RHIN, DE LA MEURTHE ET DE LA MOSELLE.																																
Col de Bussang...	13	.	15	15	3	1	0	8	1	8	6	7	.	21	.	6	13	6	1	6	6	1	.	.	.	.	.	.	.	.	.	138
Le Thillot.....	.	27	12	.	1	.	13	5	3	2	4	.	18	.	2	5	.	4	4	6	1	.	.	.	.	.	.	.	.	.	.	107
Cornimont.....	10	.	11	25	2	.	.	8	.	8	10	4	0	17	.	1	8	6	0	6	8	.	0	.	.	.	.	.	.	.	.	124
Retournemer.....	7	.	23	15	1	.	.	4	1	9	9	9	.	27	.	8	4	5	2	4	16	.	.	1	.	.	.	.	.	.	.	145
Granges.....	4	.	23	6	.	2	2	.	.	2	6	16	.	13	.	4	8	3	2	5	5	.	.	.	.	.	.	.	.	.	.	101
Saulcy-s.-M.....	.	11	3	2	0	0	1	1	.	9	5	.	13	0	11	2	4	2	2	11	.	.	1	.	.	.	.	.	.	.	.	79
Bruyères.....	9	13	5	9	2	.	.	.	5	11	6	.	13	.	2	9	2	2	2	19	.	.	4	.	.	.	.	.	.	.	.	113
Épinal.....	.	10	7	5	2	.	2	.	1	3	9	.	11	.	5	9	.	0	1	7	2	.	7	.	.	.	.	.	.	.	.	81
Lerrain.....	.	.	7	12	6	.	.	6	2	.	4	2	.	10	.	4	6	0	1	.	4	.	.	1	.	.	.	0	.	.	.	65
Charmes.....	0	4	3	1	2	.	0	0	1	.	5	.	4	.	5	3	0	.	0	12	.	.	1	2	.	0	0	.	.	.	.	45
Rambervillers....	.	8	6	1	.	.	2	.	1	.	8	.	12	.	10	6	3	2	5	10	.	.	3	3	.	.	.	.	.	.	.	80
Saint-Dié.....	.	.	.	.	.	.	3	.	0	.	13	.	14	.	3	.	7	.	1	14	.	.	.	.	.	.	.	.	.	.	.	55
Provenchères.....	18	.	11	5	0	.	.	2	.	1	9	12	12	.	1	12	3	5	2	2	17	0	.	2	0	.	.	.	.	.	.	114
Vexaincourt.....	3	.	18	3	3	2	2	.	2	2	8	8	.	33	.	19	11	4	11	4	12	1	.	13	5	.	.	1	.	.	.	165
Baccarat.....	.	.	9	2	2	.	.	1	.	2	11	1	.	15	.	2	3	2	2	4	3	1	.	5	2	.	.	2	.	.	.	69
Moriviller.....	7	.	2	.	1	.	.	.	3	.	9	1	2	12	.	7	1	1	3	3	3	.	.	3	3	.	0	1	.	.	.	62
Vézelise.....	2	.	3	.	.	.	1	0	2	0	3	0	2	5	.	2	2	2	.	3	4	2	.	1	6	.	1	.	.	.	.	41
Allain.....	.	.	5	3	1	.	2	.	4	1	8	3	2	4	.	4	.	3	4	1	2	1	.	1	6	.	.	5	.	.	.	60
Neuves-Maisons...	6	.	5	3	1	.	0	1	4	.	12	6	1	15	.	4	2	0	2	1	4	1	1	2	1	.	1	4	.	.	.	78
Lunéville.....	2	.	4	3	1	.	.	.	4	.	13	1	.	18	.	12	6	3	3	2	2	.	.	2	2	.	.	.	.	.	.	77
Blamont.....	.	.	12	6	.	.	.	2	3	4	12	.	31	12	4	6	3	4	12	4	.	.	.	6	5	.	.	.	.	.	.	125
Parroy.....	.	.	3	2	1	.	.	.	4	1	7	1	7	3	1	15	5	1	2	1	1	1	.	1	2	.	1	.	.	.	.	60
Tomblaine (E. ag.).	4	.	5	1	.	.	1	1	6	.	10	3	3	6	.	7	0	5	1	0	1	1	.	1	3	.	0	2	.	.	.	61
Nancy (Faculté)..	4	0	5	2	1	.	.	.	7	.	9	4	2	9	.	5	0	6	.	1	1	2	0	1	1	.	0	4	.	.	.	65
Amance.....	4	.	5	1	.	.	0	.	17	.	9	5	3	6	0	9	3	1	0	1	2	1	.	1	4	.	0	3	.	.	.	75
Toul.....	2	.	6	2	.	.	.	.	12	.	.	9	.	13	.	7	2	.	1	.	.	.	.	2	2	.	.	10	.	.	.	68
Rogéville.....	5	1	3	2	1	.	1	1	16	0	6	7	1	4	0	8	2	2	1	0	2	1	.	1	2	.	5	4	.	.	.	76
Nomény.....	.	2	1	.	.	2	.	10	5	4	3	.	1	1	7	2	.	.	.	2	.	.	2	2	.	.	5	2	.	.	.	50
Euvezin.....	7	.	2	1	.	.	2	3	14	.	1	6	.	1	.	5	8	2	1	0	1	.	.	2	3	.	8	5	.	.	.	72
La Chaussée.....	6	3	.	1	1	.	.	1	10	2	1	0	0	0	1	13	2	0	4	2	7	0	0	1	2	.	3	3	.	.	.	63
Fleury.....	2	2	2	.	1	.	6	.	2	4	1	6	3	1	2	5	.	3	2	6	.	1	4	3	3	.	.	.	.	.	.	59
Mance.....	.	4	.	3	1	.	3	6	11	1	1	0	2	3	.	7	.	.	2	1	1	0	0	1	0	.	.	3	.	.	.	50

STATIONS.	1	2	3	4	5	6	7	8	9	10	11	12	13	14	15	16	17	18	19	20	21	22	23	24	25	26	27	28	29	30	31	TOTAL.
BASSINS DE LA MEUSE, DE LA CHIERS ET DE LA SAMBRE.																																
Clefmont	2	.	10	9	6	.	3	.	6	.	2	.	2	5	.	6	2	.	3	.	4	.	.	4	.	.	.	2	.	.	.	67
La Marche	.	.	.	15	3	.	.	.	4	.	.	.	10	.	.	.	.	1	.	3	.	.	4	.	.	.	.	.	.	.	.	40
Contrexéville	.	.	.	.	3	.	2	.	6	.	.	.	3	.	2	7	.	.	.	.	6	1	.	4	.	.	.	.	.	.	.	34
Beaufremont	18	.	6	11	4	.	.	7	6	.	2	6	.	8	.	12	3	.	3	.	18	.	.	4	3	.	.	.	.	.	.	111
Barville	1	6	4	2	3	0	6	4	.	10	5	.	5	1	10	3	.	3	1	4	0	.	3	6	.	0	2	.	.	.	.	79
Châtenois	.	.	.	.	.	.	2	.	0	1	.	.	5	4	16	5	.	.	.	1	5	1	.	2	7	.	.	.	.	.	.	50
Neufchâteau (C. M.)	1	1	5	6	2	.	3	.	6	0	7	4	1	1	.	4	2	1	1	0	6	0	.	1	5	.	0	2	.	.	.	59
Vouthon-Bas	.	.	5	4	1	.	7	.	6	1	23	5	2	9	1	13	1	2	0	2	4	1	.	2	9	.	7	2	.	.	.	108
Commercy (P. C.)	.	.	.	.	.	9	.	.	11	.	6	.	4	.	1	12	1	.	.	1	3	.	3	.	3	.	12	.	.	.	.	67
Les Kœurs	.	3	2	1	2	.	16	.	17	6	2	1	8	2	5	16	4	1	1	2	1	3	.	2	3	.	9	.	.	.	.	108
Consenvoye	.	3	.	.	.	1	6	.	8	5	19	1	4	.	7	1	.	3	6	6	4	1	1	1	.	.	2	.	.	.	.	79
Damvillers	1	2	.	.	.	.	3	5	9	11	7	1	10	6	10	7	2	1	5	8	.	5	5	1	.	.	2	.	.	.	.	102
Hussigny	.	5	.	.	.	11	5	11	5	3	5	0	4	1	4	3	5	1	3	3	2	1	.	3	.	.	2	.	.	.	.	78
Montmédy	.	.	.	.	.	5	.	.	6	.	4	.	4	.	4	.	3	.	4	.	3	.	.	2	.	.	.	.	.	.	.	35
Pouilly	.	.	2	11	1	.	21	.	11	1	1	0	7	0	1	7	1	0	0	7	2	.	1	.	1	1	.	.	.	.	.	77
Mouzon	.	.	3	5	2	.	8	.	5	1	4	.	11	.	.	.	6	17	2	.	.	.	.	.	.	.	.	.	.	.	.	64
Saint-Aignan	.	2	6	17	7	5	4	.	13	4	1	.	8	9	3	.	.	1	12	8	.	7	2	14	1	.	.	.	.	.	.	124
Poix	.	2	2	13	4	.	3	15	15	2	4	1	10	2	1	6	1	1	9	4	3	2	1	6	2	.	.	.	.	.	.	109
Saint-Marcel	.	3	2	1	6	.	20	0	11	.	1	1	10	.	1	2	.	0	10	6	.	2	1	5	8	.	.	4	.	.	.	94
Gespunsart	.	2	4	3	6	1	4	0	12	.	5	10	1	4	1	2	1	.	10	4	6	3	1	3	6	.	1	.	.	.	.	90
Maubert-Fontaine	.	2	.	13	3	.	8	7	18	.	4	.	14	2	4	2	.	.	9	6	2	3	1	3	3	.	.	.	.	.	.	104
Fumay	.	3	3	5	2	.	8	9	10	.	4	.	6	3	3	.	4	.	5	.	4	.	4	3	.	.	.	1	.	.	.	77
Landrecies	.	4	8	.	1	.	30	8	13	2	5	.	8	.	.	.	9	.	4	3	.	2	1	3	7	4	11	1	.	.	.	124
BASSINS DE L'ESCAUT, DE LA LYS, DE L'YSER ET DE L'AA.																																
Cambrai (C. M.)	.	3	6	2	1	1	3	.	8	.	1	0	6	.	.	.	24	0	6	1	.	1	5	7	0	.	8	9	.	.	.	92
Le Quesnoy (C. M.)	1	13	1	0	1	2	7	7	3	14	1	0	9	.	.	5	0	0	0	7	0	4	5	.	.	2	19	0	.	.	.	102
Valenciennes	2	9	0	1	0	.	6	8	0	7	2	6	2	.	.	6	.	2	3	1	0	1	20	1	1	24	2	.	.	.	.	104
Douai (C. M.)	.	6	0	.	2	.	8	4	7	5	2	.	5	.	.	2	.	2	1	2	.	1	23	1	0	1	11	.	.	.	.	81
Arras (St. agr.)	2	5	0	1	.	2	2	10	2	3	2	2	.	.	.	3	0	9	2	1	0	2	20	1	1	4	5	.	.	.	.	79
Lille (C. M.)	0	3	9	.	.	2	.	0	10	11	3	.	4	.	.	4	26	1	2	.	.	1	7	2	0	40	1	.	.	.	.	126
Gondecourt	.	1	4	0	0	.	.	4	6	9	10	1	4	1	0	.	1	.	2	1	0	.	1	9	1	0	3	10	.	.	.	69
Laventie	2	4	1	0	.	.	2	7	1	16	1	2	0	0	0	6	.	1	3	0	1	2	5	.	2	3	8	0	0	0	0	67
Godewaerswelde	.	2	3	1	0	0	.	1	.	8	8	2	7	.	.	.	1	1	.	.	2	.	1	8	.	2	2	4	.	.	.	53
Dunkerque (P. C.)	1	4	3	.	.	.	.	4	2	22	1	1	2	.	.	1	.	.	2	1	1	.	9	.	1	2	.	.	.	.	.	57
Oye	1	4	1	1	1	0	0	14	7	6	1	5	.	.	1	1	.	1	3	.	0	.	9	2	2	.	.	.	.	.	0	60
Calais	1	8	.	.	2	3	1	15	.	.	15	.	.	.	4	5	.	.	5	.	1	.	7	0	.	.	.	.	0	.	.	68

VERSANT DE LA MANCHE.

BASSINS DE LA CANCHE, DE LA SOMME, DE LA BÉTHUNE, ETC.																																
Nesles	.	.	1	1	.	.	2	7	.	6	9	.	3	0	3	.	3	3	1	4	0	0	6	4	3	3	16	0	.	0	.	75
Sainte-Émilie	.	1	7	1	1	0	4	1	9	1	1	0	7	1	1	.	4	1	4	1	1	1	1	4	3	2	47	2	.	.	.	106
Moreuil	0	1	2	.	1	.	.	1	1	5	3	.	8	0	.	.	.	.	0	6	.	.	7	2	1	0	38	7	.	.	.	84
Amiens (St. agr.)	2	1	.	2	.	9	1	11	0	4		3	.	.	.	3	4	.	0	.	1	4	6	2	1	16	5	.	.	.	.	76
Magnicourt-s.-C.	2	5	0	1	.	2	2	9	2	4	2	2	.	.	.	3	0	9	2	1	1	1	14	1	2	3	7	.	.	.	.	75

STATIONS.	1	2	3	4	5	6	7	8	9	10	11	12	13	14	15	16	17	18	19	20	21	22	23	24	25	26	27	28	29	30	31	TOTAL.
BASSINS DE LA CANCHE, DE LA SOMME, DE LA BÉTHUNE, ETC. (suite).																																
Valhuon	2	5	2	2	.	1	1	12	9	7	0	3	.	1	1	2	.	5	6	.	1	4	11	.	3	4	15	.	.	.	.	97
Guigny	2	4	2	3	.	1	12	6	8	2	.	15	.	2	2	.	.	.	.	.	1	2	15	.	3	.	18	.	.	.	.	98
Hucqueliers	4	10	3	5	.	0	1	14	4	6	.	12	0	7	6	6	.	.	.	7	2	.	13	.	3	3	5	.	.	.	.	110
Desvres	.	4	20	.	.	.	.	6	18	5	10	.	1	20	.	1	4	.	.	7	.	.	6	10	.	.	.	.	.	.	.	112
Cap Gris-Nez	.	2	2	.	2	1	3	.	5	16	8	1	6	.	1	.	1	.	7	3	.	.	2	.	.	4	5	.	.	.	.	69
Boulogne (C. M.)	.	4	3	.	3	1	2	2	13	8	.	.	5	0	0	1	4	.	.	1	.	2	1	5	0	1	1	1	.	.	.	58
Le Touquet	1	14	.	2	.	.	1	10	1	2	.	.	.	.	.	2	.	3	.	.	.	.	11	.	3	2	.	.	.	.	.	52
Forêt-l'Abb. (h.b.)	.	2	3	6	1	1	1	6	5	15	.	.	6	.	4	2	1	.	3	2		.	3	20	.	.	6	5	.	.	.	90
Saint-Riquier	.	3	6	0	3	.	0	1	12	6	1	.	14	.	.	0	4	2	0	1	.	0	1	8	2	2	19	3	.	.	.	88
Abbeville	0	4	8	1	1	.	1	2	10	3	2	.	7	0	0	.	9	.	0	0	.	1	2	9	2	3	15	3	.	.	.	83
St-Valery-s.-Somme	.	2	5	3	1	.	0	1	10	3	2	1	4	1	2	.	1	.	.	3	1	1	3	18	1	1	6	6	.	.	.	76
Eu	2	5	3	.	1	.	2	3	3	1	.	.	11	1	1	2	.	2	.	2	.	1	4	1	1	3	14	.	.	.	.	63
Aigneville	0	4	.	6	2	.	.	6	13	12	5	.	15	0	1	0	6	0	.	2	0	2	2	6	2	4	11	2	.	.	.	102
Aumale	3	1	.	.	.	2	3	9	.	5	2	.	4	.	.	2	.	2	.	.	.	5	8	.	.	.	35	.	.	.	.	81
Londinières	2	2	.	.	2	.	12	6	7	2	8	.	4	.	.	3	.	.	.	1	.	2	8	1	1	2	31	.	.	.	.	94
Dieppe	2	1	2	.	2	0	15	4	4	4	.	.	5	.	.	6	.	.	.	1	.	4	6	.	.	1	15	.	.	.	.	72
Bosc-le-Hard	.	4	2	.	6	0	8	13	4	.	.	.	2	5	.	12	.	0	.	1	.	1	8	2	4	4	30	.	.	.	.	106
St-Valery-en-Caux	2	3	3	.	1	.	7	4	5	.	.	.	5	.	.	11	.	.	.	.	.	5	2	.	2	.	22	.	.	.	.	72
Goderville	2	3	5	0	2	.	16	13	6	.	.	.	14	1	2	24	3	3	.	11	2	2	4	.	1	1	32	.	.	.	.	147
BASSIN DE LA SEINE.																																
Bassin de l'Yonne.																																
Les Courreaux	.	.	9	7	4	1	12	4	8	1	8	2	.	12	.	4	1	.	2	.	11	1	.	.	.	.	.	3	5	.	.	95
La Croisette	1	.	7	10	2	0	14	3	5	1	6	1	.	5	.	1	1	.	.	.	9	.	.	.	.	.	.	1	6	.	.	72
Pommoy	.	.	10	11	1	.	13	13	3	1	4	1	.	6	.	1	1	.	.	.	6	.	.	.	.	.	.	3	3	.	.	77
Château-Chinon	.	.	.	20	3	.	21	5	4	3	4	4	.	11	.	5	6	.	.	.	8	.	.	4	.	.	.	5	.	.	.	103
Clamecy (P. C.)	.	.	4	4	.	.	7	2	3	.	.	.	.	.	.	8	3	.	.	.	1	.	.	.	3	.	10	.	.	.	.	45
Vézelay (C. M.)	.	6	4	0	.	5	1	3	1	0	1	.	2	0	14	3	.	.	.	3	.	.	2	0	.	1	8	.	.	.	.	54
Avallon	.	.	7	4	.	.	12	1	3	.	3	.	.	2	.	15	3	.	.	.	5	.	.	3	.	.	2	5	.	.	.	65
Saulieu	.	1	3	.	.	.	10	.	2	1	.	.	2	.	.	5	0	.	.	4	.	.	5	.	.	.	3	.	.	.	.	37
Époisses	.	.	8	5	0	.	7	2	4	.	1	2	1	2	.	2	.	1	1	.	2	.	.	2	.	.	.	15	.	.	.	55
Marigny-le-C	.	4	1	2	.	.	2	.	.	.	.	.	.	.	.	.	.	.	.	.	.	4	.	.	.	.	.	5	.	.	.	19
Montbard	.	4	7	.	.	.	2	2	.	.	.	6	.	.	4	2	.	.	.	6	.	.	3	.	.	.	11	.	.	.	.	47
Ravières	.	5	4	0	.	17	3	.	4	.	.	.	3	.	8	3	.	.	.	3	.	.	2	.	.	.	3	.	.	.	.	56
Châtel-Gérard	.	9	7	2	.	7	2	6	.	.	2	.	4	.	7	7	.	1	.	8	.	.	5	1	1	.	6	.	.	.	.	75
Courson	.	5	8	0	0	4	2	7	.	.	1	.	1	.	6	3	0	.	.	5	.	.	2	.	.	.	28	.	.	.	.	72
Auxerre	.	4	5	1	.	.	8	5	.	0	0	.	1	.	4	2	.	.	.	2	.	1	0	.	.	.	6	.	.	.	.	39
Chablis (P. C.)	.	.	8	9	.	.	2	3	4	8	1	.	1	1	2	2	3	.	1	.	.	3	1	2	3	.	13	7	.	.	.	74
Tonnerre (C. M.)	.	.	12	2	.	.	8	5	.	3	4	.	5	.	6	5	1	1	.	5	.	.	2	0	.	.	19	.	.	.	.	78
Flogny	1	4	3	2	.	16	0	6	.	.	0	.	5	.	4	0	.	.	.	0	.	.	3	.	.	.	16	.	.	.	.	60
Aillant	0	4	8	1	.	15	.	8	0	2	0	.	1	.	4	3	.	.	.	2	.	.	.	2	.	.	5	.	.	.	.	55
Joigny (P. C.)	.	1	3	4	.	.	11	.	9	.	.	.	.	1	.	9	2	.	.	.	1	.	2	2	.	.	6	.	.	.	2	51
Laroche	.	4	6	1	.	17	1	7	.	.	.	1	3	.	2	2	.	.	.	.	.	.	.	2	.	2	.	.	.	.	.	48
Chailley	.	5	7	3	.	18	1	8	.	9	.	.	2	.	4	1	.	.	.	1	.	1	2	.	.	.	2	.	.	.	.	64
Chessy	.	.	4	10	.	.	15	8	9	.	2	.	.	4	.	11	1	.	.	.	.	.	.	2	.	.	.	15	.	.	.	80
Cerisiers	0	4	2	1	1	7	2	11	1	.	2	.	2	.	4	2	.	2	.	1	1	.	2	.	.	8	.	.	.	.	.	53
St-Julien-du-Sault	1	3	6	.	.	.	7	12	0	.	1	.	2	.	2	3	.	1	.	0	.	0	1	.	.	.	11	.	.	.	.	51
Villeneuve-l'Arch.	1	4	1	2	.	9	7	13	1	1	.	1	4	0	7	6	0	1	.	6	1	.	1	0	0	6	.	.	.	.	.	72

STATIONS.	1	2	3	4	5	6	7	8	9	10	11	12	13	14	15	16	17	18	19	20	21	22	23	24	25	26	27	28	29	30	31	TOTAL.
Bassin de la Seine supérieure.																																
Chanceaux	.	.	5	3	.	.	8	4		.	.	.	.	5	.	.	.	.	.	.	3	.	.	.	.	.	.	.	3	.	.	31
Laignes	.	.	3	7	2	1	9	4	5	.	2	2	.	3	.	9	4	.	.	.	5	.	.	3	.	.	4	2	.	.	.	65
Nicey	.	4	4	2	.	.	9	.	7	4	.	.	8	2	5	4	.	.	.	3	.	.	2	.	.	.	8	.	.	.	.	62
Vix	.	6	4	.	.	5	6	.	4	10	.	.	.	0	10	.	.	.	.	.	.	.	5	.	.	11	8	.	.	.	.	70
Brion-s.-Ource	.	.	4	8	2	2	4	6	4	.	2	4	.	7	.	7	2	.	1	.	.	.	.	.	.	.	.	6	.	.	.	59
Riceys	.	.	4	7	1	4	14	1	5	3	1	3	2	3	1	14	1	0	.	.	.	.	0	1	0	.	16	7	.	.	.	87
La Ferté-s.-Aube	.	.	4	6	.	.	6	3	5	2	.	13	5	6	.	17	4	4	2	4	3	.	.	7	.	.	.	9	.	.	.	100
Clairvaux	.	.	3	7	1	.	5	9	6	4	1	4	3	1	.	9	.	2	3	.	5	.	.	3	1	0	5	17	.	.	.	89
Bar-s.-Aube	.	.	3	4	1	.	15	3	7	1	3	1	1	1	.	19	1	3	4	1	7	.	.	2	.	.	13	6	.	.	.	96
Vendeuvre (P. C.)	.	3	3	3	.	.	10	7	8	.	3	4	.	6	.	7	.	3	.	.	12	.	.	.	.	.	.	12	.	.	.	81
Bar-s-Seine (P. C.)	0	1	4	5	1	.	8	1	7	.	5	8	.	8	0	16	3	.	1	.	1	.	.	2	1	.	16	7	.	.	.	95
Barberey	.	.	3	.	.	.	29	7	12	2	.	.	6	.	.	5	.	.	.	.	6	.	.	2	.	.	5	.	.	.	.	77
Villacerf	.	.	4	.	.	.	13	7	.	2	1	.	3	.	.	3	.	.	.	.	.	3	.	15	.	.	3	.	.	.	.	54
Chaumesnil	.	.	2	4	0	0	16	2	10	2	1	.	3	4	.	6	.	1	2	0	4	1	0	.	2	0	9	3	4	.	.	76
Valentigny	.	0	3	1	.	.	10	1	15	2	1	3	2	6	.	17	.	2	5	0	4	0	0	1	10	0	3	2	.	.	.	89
Ceffonds	.	.	3	.	.	.	16	3	14	3	2	.	4	2	.	16	.	2	1	.	1	1	2	.	9	.	12	3	.	.	.	95
Arcis-sur-Aube	.	5	.	.	.	.	15	22	.	1	.	.	8	.	4	.	.	2	.	.	.	.	.	12	.	.	5	.	.	.	.	74
Fay	.	2	5	1	.	.	8	1	21	0	3	.	4	1	.	8	2	.	0	0	1	1	.	2	11	.	2	.	.	.	.	73
Soligny-les-Étangs	.	.	5	2	.	.	8	.	16	.	3	.	2	1	.	5	1	.	.	.	.	.	.	4	18	.	.	.	.	.	.	66
Conflans-s.-Seine	.	.	2	2	.	.	8	8	14	2	.	.	2	.	.	.	.	.	.	.	.	.	.	.	8	.	2	.	.	.	.	48
Bassin de la Seine, entre Montereau et le confluent de l'Oise.																																
Pithiviers	.	.	6	1	.	.	3	2	10	.	4	.	1	.	.	.	.	.	8	.	.	.	7	4	.	.	.	.	.	.	.	46
Étampes	.	.	2	1	.	.	.	.	23	.	3	.	1	.	.	.	.	.	1	.	1	.	.	6	8	3	.	.	.	.	.	50
Melun (P. C.)	.	.	.	.	.	.	.	8	22	.	.	.	5	.	.	.	.	.	5	.	.	.	.	7	6	.	.	.	.	.	.	53
Fontainebleau (E.A.)	.	0	3	4	.	0	2	3	19	1	1	2	.	.	1	3	.	2	0	2	0	1	3	8	0	.	.	.	.	.	.	56
Touquin	.	.	7	.	.	.	6	.	20	25	10	.	5	.	.	3	.	26	.	.	.	.	14	.	18	.	.	.	.	.	.	134
Saclay	.	2	1	1	2	.	10	8	14	7	.	.	2	.	1	1	.	3	.	1	.	.	1	2	1	3	2	.	.	.	.	65
Rambouillet	.	1	1	.	1	.	2	4	28	1	.	.	13	4	.	.	12	.	14	2	1	1	1	4	12	1	.	.	.	.	.	103
Le Perray (St-Hub.)	1	.	1	.	.	.	2	8	15	0	1	.	5	.	2	1	.	1	.	1	.	1	4	1	1	1	.	.	.	.	.	46
Le Mesnil-St-Denis	0	0	0	1	0	0	4	7	16	5	0	.	3	.	1	1	.	1	.	1	.	0	4	1	1	1	.	.	.	.	.	47
Satory	.	0	1	1	4	2	5	11	12	1	0	.	6	.	3	1	.	9	1	1	.	.	3	0	1	0	.	.	.	.	.	62
Buc	.	.	.	0	1	.	7	9	16	4	0	.	3	.	3	.	.	6	.	2	.	.	4	4	1	.	2	.	.	.	.	62
Versailles (E. N.)	6	5	2	1	0	3	4	19	9	4	.	.	11	1	.	1	0	2	3	2	1	.	.	.	.	11	.	.	.	.	.	85
Meudon	.	.	3	.	2	.	7	7	15	3	.	.	6	.	3	.	.	0	.	3	.	.	4	1	.	3	.	.	.	.	.	57
Paris (Obs., cour)	.	.	.	2	.	1	7	1	19	2	1	.	3	.	.	2	3	.	.	1	.	.	4	.	1	.	9	.	.	.	.	56
Paris (Montm.)	.	0	0	1	2	.	5	6	13	.	0	.	3	.	0	2	.	4	.	1	.	.	4	1	0	2	1	.	.	.	.	44
Paris (B.C.M. cour)	.	0	1	3	.	2	5	3	15	1	.	.	3	.	0	.	4	0	.	1	.	.	4	1	0	2	2	.	.	.	.	45
Achères	.	0	3	.	0	2	1	15	1	3	.	.	3	.	2	9	.	7	.	0	0	0	5	3	1	1	.	.	.	.	.	56
Bassin de la Marne.																																
Langres (M. Raclot)	.	.	6	4	1	.	2	3	2	.	1	6	1	7	.	4	2	.	2	.	1	0	.	8	0	0	.	1	0	.	.	51
Richebourg	4	.	8	7	.	.	2	8	5	.	2	3	.	12	.	10	.	2	1	.	0	.	.	2	.	.	.	4	.	.	.	70
Chaumont (E. N.)	.	4	4	2	3	0	14	9	5	.	.	.	8	.	.	2	.	2	.	6	.	.	3	.	.	.	3	1	.	.	.	66
Saint-Bon	.	.	4	7	1	.	7	1	9	2	3	.	4	.	1	13	1	6	0	2	.	.	1	.	.	.	23	1	.	.	.	86
Colombey	.	.	3	6	2	.	8	6	7	.	10	2	3	5	2	21	.	4	3	0	9	0	.	3	0	.	17	1	.	.	.	112
Andelot	1	.	6	9	1	.	9	4	7	2	7	.	2	5	.	3	2	.	.	.	9	.	.	1	.	.	2	8	.	.	.	77

STATIONS.	1	2	3	4	5	6	7	8	9	10	11	12	13	14	15	16	17	18	19	20	21	22	23	24	25	26	27	28	29	30	31	TOTAL.
Bassin de la Marne (suite).																																
Aillianville	1	1	6	7	4	.	7	3	8	1	9	4	1	7	1	5	4	1	2	0	9	0	0	2	7	.	1	5	.	.	.	96
Trampot	3	.	5	6	3	.	6	3	7	2	7	3	2	8	0	8	5	1	6	3	7	2	1	1	13	.	3	6	.	.	.	111
Joinville	.	.	7	2	1	.	10	1	7	2	7	5	3	5	2	5	3	2	4	1	2	1	.	9	6	.	7	8	.	.	.	100
Vassy	2	.	4	1	1	.	5	7	10	4	4	1	1	8	1	8	4	1	1	.	3	1	0	1	4	.	8	12	.	.	.	92
Demange-aux-Eaux	3	.	5	2	1	1	4	6	11	.	11	1	.	10	1	14	3	2	.	1	3	2	2	1	2	.	1	40	.	.	.	127
Bar-le-Duc (P.C.)	1	5	3	1	3	.	14	3	17	.	10	.	.	15	.	16	.	5	3	.	3	1	.	1	3	.	.	6	.	.	.	110
Forêt-des-trois-F.	1	5	4	2	4	.	7	5	21	3	9	1	.	18	0	11	2	3	3	0	2	2	1	2	2	0	4	1	.	.	.	113
Thiéblemont (C. M.)	.	1	2	.	.	.	6	.	18	4	.	.	6	.	.	4	.	2	.	6	.	.	4	3	.	.	.	.	.	.	.	56
Vitry-en-Pert	.	1	3	3	1	.	10	0	21	0	3	3	4	1	.	8	.	0	3	0	0	1	.	1	2	.	3	.	.	.	.	70
Vavray-le-Petit	.	1	3	3	2	.	12	4	21	1	3	.	8	7	.	11	2	.	2	0	1	2	0	1	1	.	3	.	.	.	.	89
Vanault-le-Châtel	.	1	1	9	4	.	12	0	21	2	5	.	5	16	.	10	2	.	3	2	4	3	.	3	3	.	3	.	.	.	.	110
St-Mard-s.-le-M. (b.)	0	1	4	9	3	.	12	0	20	4	5	2	8	2	.	9	1	.	2	1	1	1	1	1	2	.	3	.	.	.	.	92
Sommesous	0	5	3	3	.	8	10	21	1	.	0	1	2	.	5	.	.	2	.	1	.	1	1	4	.	4	.	.	.	.	.	72
Montmirail	.	3	1	.	.	.	4	0	29	1	3	.	3	4	.	3	3	.	2	1	.	2	.	3	4	.	.	2	.	.	.	68
Montmort	.	.	2	2	1	.	3	2	23	1	.	5	4	2	.	3	3	.	4	1	2	.	.	4	6	.	.	3	.	.	.	71
Epernay	.	0	1	0	0	.	.	.	15	1	2	1	2	1	.	5	3	.	2	1	1	0	0	3	4	.	.	.	.	.	.	43
La Ferté s. J. (M. Biez)	.	0	2	1	1	.	0	0	19	1	0	.	5	1	.	1	0	.	0	1	1	.	.	4	1	0	.	.	.	.	.	38
Coulommiers	.	.	5	4	3	.	1	11	22	2	0	0	10	.	.	2	12	.	.	4	.	2	.	0	10	.	.	.	.	.	.	88
Meaux (P. C.)	.	.	3	.	.	.	3	.	19	.	.	.	10	.	.	2	.	.	.	.	.	.	.	3	.	2	.	.	.	.	.	43
Parc St-Maur (Obsre)	0	2	1	.	0	0	6	24	0	2	1	.	4	.	1	1	.	1	0	4	0	.	5	1	1	1	.	.	.	.	.	55
Bassin de l'Aisne.																																
Merchines	.	4	3	5	3	.	16	.	17	3	6	0	7	6	0	6	1	.	0	1	3	3	2	1	2	.	5	.	.	.	.	95
Souilly	0	2	3	9	2	.	11	.	12	8	2	1	8	2	0	6	1	0	3	2	6	3	0	2	1	.	4	.	.	.	.	89
Ste-Menehould (P.C.)	3	3	3	1	.	4	1	14	2	7	1	3	3	1	11	.	4	4	1	2	0	1	1	3	.	.	3	.	.	.	.	76
Côte de Biesme	2	4	4	.	.	4	7	.	3	.	5	.	3	.	.	4	.	4	3	2	.	.	.	.	.	2	.	.	.	.	.	47
Suippes	.	.	2	.	.	.	.	5	9	9	7	.	4	.	.	3	3	.	.	.	2	.	.	2	1	.	.	.	.	.	.	47
Chéhéry-le-Châtel	.	3	2	0	2	.	10	0	11	8	2	.	8	.	7	0	0	2	1	3	.	1	1	1	.	.	0	0	.	.	.	62
Vouziers	.	1	1	6	.	.	10	.	13	.	5	.	4	2	.	7	1	1	2	2	.	.	.	2	1	.	.	.	.	.	.	58
Faissault	1	2	2	11	3	.	3	6	15	1	4	0	10	1	.	3	.	1	1	4	1	1	.	6	1	.	.	.	.	.	.	77
Signy-l'Abbaye	.	3	.	3	7	.	12	.	11	1	.	.	13	.	3	4	.	2	4	4	.	2	.	7	9	.	.	.	.	.	.	85
Remaucourt	7	.	6	.	.	15	.	15	.	12	16	.	.	3	7	.	6	.	5	9	.	.	7	10	.	.	.	.	.	.	.	119
Tagnon	2	2	.	.	1	.	4	.	16	.	8	.	5	2	.	5	.	.	2	2	.	.	.	5	2	.	.	.	.	.	.	55
Bourgogne	.	.	1	0	1	.	10	.	14	.	2	.	4	.	.	.	.	.	13	1	.	.	.	4	.	.	.	.	.	.	.	50
Reims (C. M.)	.	.	1	4	.	.	3	.	.	8	.	7	5	5	.	9	.	1	.	2	0	.	.	.	5	1	.	.	.	.	.	51
Berry-au-Bac	.	1	1	1	2	0	3	11	9	.	1	1	3	1	.	0	3	.	9	1	.	.	.	1	2	.	.	.	.	.	.	51
Soissons (Vauxrot)	.	1	1	5	.	1	1	.	7	.	4	.	4	0	.	3	1	.	.	1	.	.	.	4	5	.	.	.	.	.	.	38
Bassin de l'Oise.																																
Signy-le-Petit	.	3	.	11	2	.	31	12	22	.	4	.	15	.	4	.	1	1	12	12	.	3	2	3	2	.	.	.	.	.	.	140
Hirson	.	1	6	.	.	.	5	7	14	.	5	11	9	.	2	.	.	.	.	13	1	3	2	3	1	.	15	.	.	.	.	97
Montcornet	.	2	3	2	.	2	5	6	24	.	6	.	8	.	.	3	.	.	5	5	.	5	.	.	5	.	.	.	.	.	.	81
Laon (P. C.)	.	1	1	3	0	1	2	2	12	1	.	1	3	0	1	.	5	1	8	2	0	.	0	5	3	.	.	.	.	.	.	54
La Liez (réservoir)	.	.	4	3	1	.	2	1	2	1	0	2	1	6	.	2	3	.	3	.	.	.	.	4	.	.	.	.	.	.	.	35
Lassigny	.	.	3	1	.	0	.	3	6	.	4	.	.	3	.	5	12	.	2	1	.	.	0	11	2	.	6	.	.	.	.	59
Maignelay	.	1	.	2	2	.	1	4	10	.	.	.	2	1	1	.	9	.	1	.	.	.	2	4	2	2	.	.	.	.	.	45
Formerie	4	2	4	2	1	1	1	6	2	4	3	1	5	1	0	2	.	1	1	3	1	6	4	4	5	15	13	.	.	.	.	92
Beauvais (M. Bergez)	1	0	0	.	0	2	3	11	.	1	.	3	.	1	.	3	.	.	0	.	.	0	9	2	1	.	.	.	.	.	.	37
Estrées-St-Denis	0	1	1	5	.	0	6	10	15	0	0	.	2	1	.	.	.	.	2	1	1	.	6	2	.	.	1	.	.	.	.	54
Venette	.	.	.	5	.	.	8	4	25	3	2	.	2	.	1	.	.	3	.	.	.	.	.	.	7	1	2	.	.	.	.	63

STATIONS.	1	2	3	4	5	6	7	8	9	10	11	12	13	14	15	16	17	18	19	20	21	22	23	24	25	26	27	28	29	30	31	TOTAL.
Bassin de l'Oise (suite).																																
Versigny	.	0	1	.	1	0	6	4	16	2	0	.	.	8	.	1	.	.	.	.	.	.	3	2	4	.	1	.	.	.	.	49
Senlis	.	0	1	1	1	1	6	3	14	2	1	0	0	0	3	0	1	.	0	.	.	.	0	5	7	1	5	.	.	.	.	52
Neuilly-en-Thel	.	1	.	.	.	3	3	.	17	.	.	.	3	.	.	.	.	.	.	.	.	3	1	6	4	2	.	.	.	.	.	43
Pontoise	.	.	4	.	1	.	.	8	13	.	.	.	2	.	3	7	.	.	3	.	.	.	5	14	0	.	.	.	.	.	.	62
Bassin du Loing.																																
Sainpuits	.	7	12	2	.	4	6	6	0	.	1	.	3	.	7	9	.	1	.	3	.	.	2	0	.	.	18	.	.	.	.	81
Moutiers	.	.	5	7	1	.	27	2	6	.	1	.	2	2	1	9	.	.	.	.	2	.	2	.	1	.	7	.	.	.	.	75
Moulins-s.-Ouanne.	.	5	7	0	3	3	1	0	1	1	.	1	2	1	4	1	.	.	.	2	.	.	1	.	.	.	7	.	.	.	.	40
Tannerre	.	5	3	.	1	33	2	8	1	0	.	.	6	.	7	5	.	.	.	1	.	1	2	0	.	.	6	.	.	.	.	82
Rogny (P. C.)	.	.	3	3	.	.	1	2	9	.	1	2	1	1	.	.	2	.	.	.	.	.	2	.	.	.	9	.	.	.	.	36
St-Martin-s.-O	0	4	6	0	1	.	13	7	2	2	6	0	2	.	1	.	.	.	.	3	.	0	2	.	.	.	7	.	.	.	.	57
Courpalet	.	.	5	5	1	.	7	3	6	2	2	7	1	.	.	4	4	.	1	.	.	7	1	.	.	.	2	.	.	.	.	57
Savigny	0	6	1	1	.	4	12	10	1	14	3	.	4	.	4	1	.	.	.	1	0	0	3	0	.	.	4	.	.	.	.	70
Nemours	.	.	7	.	0	.	4	1	17	.	8	.	.	3	.	1	.	1	.	0	4	1	.	6	6	.	.	.	.	.	.	62
Bassin de l'Eure.																																
Courville	.	1	0	1	0	.	1	4	18	3	0	.	.	.	.	.	.	.	2	.	0	.	4	.	9	2	.	.	.	.	.	45
La Loupe	.	1	2	3	1	1	2	6	17	2	1	1	0	0	.	.	7	.	0	.	2	0	1	9	6	5	1	.	.	.	.	68
Senonches	.	0	0	2	0	0	0	2	26	0	1	.	.	0	.	.	0	.	1	.	0	0	10	1	3	3	0	.	.	.	.	52
Nogent-le-Roi	.	1	1	0	.	.	0	10	21	.	0	1	1	.	1	.	.	.	4	1	.	.	3	.	3	.	.	.	.	.	.	47
Dreux	.	2	1	.	1	.	11	9	11	2	.	.	1	.	.	0	.	3	.	.	.	.	7	2	3	.	.	.	.	.	.	53
Brézolles	.	.	2	.	.	.	4	1	15	.	2	.	.	.	.	.	1	.	.	.	.	.	.	14	6	1	.	.	.	.	.	46
Damville	0	.	8	3	0	1	10	8	5	.	1	.	1	.	1	6	.	4	.	1	.	.	13	6	3	2	.	.	.	.	.	73
Saint-André	.	.	.	3	.	1	.	1	15	.	.	.	1	.	.	.	2	.	.	.	.	.	.	7	8	.	.	.	.	.	.	38
Pacy-s-Eure	.	.	.	.	2	1	2	18	.	.	2	.	.	.	.	.	2	2	.	.	1	.	7	6	1	.	.	.	.	.	.	44
Conches	1	1	2	3	0	.	1	2	17	1	2	.	1	.	.	.	7	.	2	1	.	0	12	2	3	2	1	.	.	.	.	61
Évreux (P. C.)	.	1	2	2	.	.	1	2	17	1	2	.	2	.	.	.	8	1	1	1	.	0	3	4	6	2	.	.	.	.	.	56
Bassin de la Seine inférieure, au-dessous du confluent de l'Oise.																																
Trappes	.	0	1	2	1	0	3	8	12	2	1	.	2	.	.	2	.	2	.	2	.	.	3	1	1	1	.	.	.	.	.	44
Bonnières	.	2	.	0	2	1	0	11	5	.	.	.	4	.	.	7	.	1	.	.	.	.	10	7	5	.	.	.	.	.	.	55
Montjavoult	.	1	.	1	0	1	2	0	16	0	.	.	3	.	.	.	2	.	1	.	.	0	8	0	6	2	.	.	.	.	.	46
Le Coudray St-G	.	4	2	.	.	1	.	3	14	1	.	4	4	.	6	.	7	.	.	.	.	.	.	11	.	.	.	5	4	2	.	68
Gournay (hosp.)	.	1	2	1	.	.	2	2	9	.	2	4	.	.	.	.	2	.	.	2	.	1	3	4	1	7	44	.	.	1	1	89
Forges	.	3	.	.	.	.	6	.	4	3	7	2	5	.	3	8	.	3	.	.	.	4	4	8	.	.	23	.	.	.	.	83
Buchy	2	1	2	.	.	.	3	1	6	.	2	.	.	.	.	1	4	0	1	.	0	.	13	.	2	.	14	.	.	.	.	52
Épreville-Martinv.	4	5	6	1	2	0	2	9	4	.	.	.	4	.	1	1	1	2	.	.	.	5	17	.	2	6	19	.	.	.	.	91
Elbeuf (St-Aubin).	3	.	.	.	.	.	17	3	4	3	.	5	.	.	.	7	.	.	.	.	.	4	8	.	2	.	14	.	.	.	.	70
Rouen (île Lacroix).	3	1	1	.	1	.	2	6	4	.	.	.	5	.	.	3	2	.	.	.	.	2	9	0	0	2	2	.	.	.	.	43
Barentin	3	3	.	.	3	.	17	7	3	1	.	.	3	.	.	.	4	.	.	1	1	.	10	.	.	2	32	.	.	.	.	90
Yvetot	3	3	2	1	2	0	25	12	7	.	.	.	5	.	.	11	2	1	.	2	.	2	6	.	.	1	22	.	.	.	.	107
Caudebec	3	4	3	.	.	.	24	10	4	1	4	.	3	.	0	0	1	1	.	1	.	.	6	.	.	.	23	.	.	.	.	88
Bolbec	2	2	1	1	4	.	28	17	3	1	.	.	11	0	1	6	.	1	.	4	0	1	4	.	.	4	27	.	.	.	.	118
Sanvic (le Havre)	2	2	3	2	2	1	5	30	2	.	8	3	1	2	.	12	.	.	2	.	.	8	4	.	1	1	12	.	.	.	.	103
La Hève (sémaph.)	.	3	.	.	3	.	20	2	12	.	.	.	6	.	.	.	20	2	.	1	.	1	4	2	.	2	1	9	.	.	.	88
Honfleur	.	1	2	1	2	1	24	2	7	1	.	0	7	0	0	0	4	1	.	0	0	2	2	2	0	1	32	13	.	.	.	105

STATIONS.	1	2	3	4	5	6	7	8	9	10	11	12	13	14	15	16	17	18	19	20	21	22	23	24	25	26	27	28	29	30	31	TOTAL.
Bassin de la Seine inférieure, au-dessous du confluent de l'Oise (suite).																																
Brionne	.	2	1	1	.	.	1	9	9	.	2	.	2	.	1	.	1	.	2	0	.	.	2	11	1	2	9	.	.	.	.	56
Bernay	3	.	4	2	3	6	1	10	13	2	1	.	2	2	.	5	3	3	.	2	11	5	.	.	.	.	.	.	.	.	.	80
Rugles	.	1	1	2	.	.	3	.	18	.	1	.	.	.	1	.	2	.	1	.	.	.	12	.	11	4	1	.	.	.	.	58
Laigle	1	0	1	2	1	1	0	2	17	2	1	0	1	0	1	1	0	0	0	.	0	6	9	10	1	3	0	.	.	.	.	60
BASSINS ENTRE LA SEINE ET LA POINTE DE BRETAGNE.																																
Bassins de la Touque, de la Dive, de l'Orne, de la Vire et de la Douve.																																
St-Ouen-le-Pin	0	3	1	3	1	.	9	2	14	3	4	.	4	1	.	.	8	2	2	1	.	1	5	0	5	.	8	3	.	.	.	80
Lisieux	.	.	2	.	1	.	4	.	10	.	6	.	2	.	.	0	2	1	3	1	.	.	6	.	1	.	1	.	.	.	.	40
Pont-l'Évêque	1	2	10	.	0	.	21	3	13	1	2	.	3	.	.	.	2	13	.	.	.	1	1	3	1	.	24	6	.	.	.	107
Annebault	3	5	7	4	4	6	4	4	8	7	7	.	5	5	5	6	5	3	3	3	2	2	3	4	2	2	2	.	.	.	.	111
Ouistreham	2	.	.	3	1	.	8	4	14	.	5	.	3	.	.	.	10	3	.	.	.	.	.	.	4	.	.	18	.	.	.	74
Ver (ph.)	.	3	1	5	2	3	22	.	15	.	3	.	2	.	.	7	.	6	6	1	.	1	2	.	3	1	.	14	.	.	.	97
Caen (C. M.)	0	2	1	3	2	0	17	0	9	0	9	1	2	0	.	0	6	1	5	1	.	0	2	1	4	1	1	13	.	.	.	81
Ste-Honorine-du-F.	2	1	0	.	.	0	17	6	2	.	9	0	.	1	.	.	10	1	2	.	1	0	0	2	.	.	1	12	.	.	.	67
Pierrefitte	.	2	1	3	1	1	8	1	6	2	3	1	1	.	.	1	4	.	2	1	.	1	5	0	2	1	3	1	.	.	.	51
Flers	3	1	.	1	0	9	.	.	11	5	0	.	.	.	.	.	.	.	0	.	.	5	0	4	0	3	.	.	.	.	.	42
Roucamps	.	3	1	1	2	.	9	.	9	2	5	1	2	2	.	2	2	.	6	1	.	1	2	2	4	0	1	9	.	.	.	67
Bény-Bocage	1	5	1	3	2	3	4	3	8	3	4	4	2	5	5	6	9	1	3	1	3	2	2	1	4	.	8	4	.	.	.	97
Saint-Sever	0	1	2	3	1	1	3	1	11	4	5	2	3	.	.	.	8	1	.	.	2	1	.	.	.	1	6	1	.	.	.	57
Trévières	.	2	1	2	.	.	9	.	15	.	1	.	3	.	.	.	5	.	4	2	.	1	3	.	.	3	26	.	.	.	.	77
Isigny	.	.	8	2	1	.	14	.	16	5	1	.	4	.	.	3	.	.	1	2	.	2	.	.	2	.	15	.	.	.	.	75
Ste-Marie-du-Mont	5	4	3	1	0	11	1	18	0	.	.	4		1	.	3	.	.	2	.	2	2	0	0	1	12	2	.	.	.	.	73
Sauxemesnil	4	1	3	2	1	.	2	30	5	5	.	3	2	1	.	6	.	5	.	.	2	4	1	1	.	2	1	.	.	.	.	81
Cherbourg	.	4	3	.	3	.	3	2	12	.	.	.	5	.	.	.	4	.	.	3	.	2	17	2	.	9	6	1	.	.	.	76
La Hague	.	5	.	.	1	.	2	1	5	.	.	.	3	.	.	.	.	.	.	.	.	1	9	7	.	6	1	4	.	.	.	45
Bassins entre le cap de la Hague et la Pointe de Bretagne.																																
Coutances	.	12	6	8	7	.	12	0	48	4	0	.	10	5	.	7	7	1	.	6	.	5	2	0	.	.	5	.	.	.	.	146
Percy	6	3	7	0	2	.	20	.	21	5	.	.	5	.	1	13	.	.	6	.	2	4	6	.	.	8	.	.	.	.	.	109
St-Planchers	2	8	1	4	10	2	15	7	13	5	1	.	6	3	0	5	.	.	2	2	3	5	0	0	4	0	14	.	.	.	.	112
Avranches	1	4	4	3	0	9	.	12	2	.	.	6	3	.	9	5	.	.	2	4	1	3	1	.	.	17	1	.	.	.	.	87
Landivy	.	2	0	9	6	2	25	.	12	2	2	.	2	1	.	.	6	.	.	2	.	.	4	3	1	2	.	.	.	.	.	81
Louvigné-du-Désert	11	3	9	5	5	8	13	9	9	.	.	4	.	.	.	.	.	.	.	.	.	.	.	.	.	.	.	.	.	.	.	75
Fougères	1	3	16	7	2	.	17	13	3	1	.	.	1	1	1	2	.	.	.	3	1	0	5	1	1	.	1	.	.	.	.	81
St-Marc-s-Couesnon	3	1	8	5	2	.	19	12	5	1	.	.	.	.	.	.	.	.	.	3	1	.	3	0	0	1	1	.	.	.	.	65
Sens-de-Bretagne	2	.	3	3	3	2	8	6	8	5	.	.	.	.	.	.	.	.	.	.	2	.	3	3	1	.	1	.	.	.	.	50
Antrain	3	5	7	5	3	9	.	6	11	3	.	.	.	.	.	6	.	0	.	0	.	0	2	2	.	2	.	.	.	.	.	64
Bazouges	2	2	1	7	2	0	15	8	2	3	1	.	0	0	1	4	0	0	.	0	1	.	3	2	0	.	14	.	.	.	.	68
Trans	3	1	14	4	1	11	.	8	2	0	1	.	2	.	0	6	.	.	.	1	1	.	3	5	1	.	9	.	.	.	.	73
St-Domineuc	2	.	7	1	.	.	14	5	1	.	.	.	.	.	.	.	.	.	.	.	.	.	2	1	2	.	3	1	.	.	.	39
Bécherel	3	.	4	2	.	.	9	4	1	.	.	.	.	.	2	.	.	.	.	2	.	.	.	.	.	.	.	.	.	.	.	27
Evran (M. Couray)	3	2	0	3	1	18	11	.	3	.	1	.	1	.	1	.	1	.	.	0	.	1	2	4	5	0	11	7	.	.	.	75
Dol	.	.	14	2	.	3	.	14	1	0	.	.	.	.	.	.	.	7	0	0	1	5	4	7	1	2	.	.	.	.	.	63
Saint-Malo	9	.	4	.	.	13	.	13	.	.	.	.	.	.	.	.	.	.	.	3	.	2	.	.	.	36	2	.	.	.	.	82
Roscoff (M. Marty)	3	1	4	2	.	31	.	18	1	.	.	2	.	1	.	2	.	.	.	2	2	5	.	.	0	0	2	.	.	.	.	76

VERSANT DE L'OCÉAN.

PETITS BASSINS DU SUD DE LA BRETAGNE.

STATIONS.	1	2	3	4	5	6	7	8	9	10	11	12	13	14	15	16	17	18	19	20	21	22	23	24	25	26	27	28	29	30	31	TOTAL.
Pte Saint-Mathieu..	6	.	1	1	3	.	7	1	19	.	.	.	8	.	.	6	2	.	.	1	4	3	38	.	19	.	2	2	.	.	.	123
Brest (Obsre).....	1	2	1	3	1	8	4	23	1	.	.	1	0	.	2	0	.	.	2	2	2	8	.	9	.	3	4	.	.	.	.	77
Renniou	.	1	5	.	4	14	.	13	.	.	.	.	.	.	.	.	2	.	.	.	.	.	6	.	.	.	12	.	.	.	.	57
Gouarec	4	.	4	1	.	3	2	.	3	.	.	.	.	.	.	.	.	.	1	3	.	14	.	.	.	5	.	.	.	.	.	40
Glomel.....	4	1	4	2	.	1	4	5	2	5	.	.	.	.	.	1	.	.	.	2	.	.	8	.	1		10	.	.	.	.	50
Le Faouët.....	.	10	2	1	1	.	2	5	4	1	.	.	.	.	.	2	2	.	.	.	1	2	13	.	1	.	2	2	.	.	.	51
Carhaix.....	1	1	3	2	.	1	2	5	1	2	.	.	.	.	.	3	.	.	.	1	.	.	6	.	3	.	4	.	.	.	.	35
Pénity.....	2	.	1	5	2	1	1	12	2	1	.	.	.	.	.	2	.	.	.	2	2	.	4	.	1	.	7	.	.	.	.	45
Goarem-Liziard ...	5	2	8	6	1	5	1	12	2	2	.	.	2	.	1	6	.	.	.	3	4	4	4	.	9	.	6	.	.	.	.	83
Châteaulin.....	6	1	5	4	.	4	2	11	8	4	.	.	2	.	1	5	.	.	.	2	2	1	5	.	2	.	2	.	.	.	.	67
Le Cosquer.....	4	1	.	9	.	.	2	4	.	.	.	.	.	.	.	.	.	.	.	.	.	.	3	.	.	.	.	.	.	.	.	23
Pontivy.....	5	.	1	2	.	.	.	5	.	.	.	.	.	.	.	1	.	.	.	.	.	.	.	.	1	.	1	.	.	.	.	16
Bel-Air.....	4	.	2	3	.	.	8	5	1	.	.	.	.	.	4	.	.	.	1	2	.	1	.	1	.	10	.	.	.	.	.	42
Locminé	3	3	1	2	.	12	.	6	.	.	.	.	.	.	.	1	.	.	.	.	.	1	.	1	.	5	.	.	.	.	.	35
Le Grognon (Groix).	.	2	1	1	1	1	1	.	2	.	.	.	.	.	.	.	.	.	.	2	.	.	6	.	.	.	4	.	.	.	.	21
Auray.....	2	2	.	4	.	2	.	11	.	.	.	.	.	.	.	3	.	.	2	.	2	2	2	.	.	.	.	.	.	.	.	32
Vannes	3	.	.	3	.	.	4	.	20	.	.	.	.	.	.	6	.	.	.	.	2	.	3	5	.	.	.	.	.	.	.	46
Le Palais (Belle-Ile).	.	1	2	2	4	.	.	.	6	2	.	.	1	.	.	1	.	.	.	3	.	2	1	1	.	.	.	.	.	.	.	26
Er-Hastellic (Id.)..	.	.	.	.	1	.	.	.	2	3	.	.	.	.	.	.	.	.	.	.	.	.	1	.	.	.	.	.	.	.	.	7

BASSIN DE LA VILAINE.

STATIONS.	1	2	3	4	5	6	7	8	9	10	11	12	13	14	15	16	17	18	19	20	21	22	23	24	25	26	27	28	29	30	31	TOTAL.
Erbrée	2	1	15	2	4	0	4	8	8	3	.	.	0	.	.	1	.	.	.	2	1	.	6	11	1	2	3	.	.	.	.	73
Vitré.....	2	1	13	2	5	.	6	9	3	3	1	.	.	.	.	2	.	0	.	1	1	4	.	6	3	.	.	.	.	.	.	62
St-Christophe-d.-B.	2	1	12	2	2	.	10	14	2	0	.	.	.	.	.	3	.	.	.	1	.	.	5	2	2	.	.	.	.	.	.	57
Châteaubourg.....	2	0	6	1	5	.	10	.	.	.	.	.	.	.	.	2	.	.	.	.	.	.	4	3	3	.	.	.	.	.	.	36
Bruz.....	1	.	4	3	2	2	.	4	.	3	.	.	.	.	.	5	.	.	.	.	.	.	.	9	.	.	.	.	.	.	.	33
Rennes (M. Aubry).	3	1	7	2	.	8	4	.	.	.	.	.	0	.	.	2	.	.	.	.	.	.	3	2	0	.	.	.	.	.	.	34
Le Boulet (Étang)..	3	.	4	3	3	.	12	4	4	.	.	.	1	.	.	.	.	.	.	.	2	.	3	3	.	.	8	.	.	.	.	50
Montauban.....	6	1	2	2	1	.	2	2	.	.	.	.	.	.	.	.	.	.	.	.	.	.	.	.	.	.	.	.	.	.	.	16
Montfort.....	3	5	0	3	.	.	2	.	.	.	.	.	.	6	.	.	.	.	.	.	.	.	.	.	.	.	.	.	.	.	.	19
Saint-Méen.....	0	0	.	0	.	6	1	2	0	.	4	0	.	6	.	.	1	0	.	.	1	.	.	0	.	.	.	.	.	.	.	23
Merdrignac.....	..	3	.	6	2	.	11	.	4	.	1	.	.	.	.	.	4	.	.	.	.	1	1	.	4	6	11	.	.	.	.	54
Plouguenast.....	1	.	1	1	.	.	3	2	.	1	.	.	.	.	.	.	.	.	.	.	.	.	.	.	.	.	5	.	.	.	.	14
Bosméléac	1	3	4	1	.	.	7	4	.	2	.	.	.	.	.	.	.	.	.	2	1	1	3	.	1	.	5	.	.	.	.	35
Plélan	4	1	3	4	3	.	14	13	1	3	.	.	.	.	.	8	.	.	.	1	1	2	4	.	.	.	3	.	.	.	.	65
Malestroit.....	2	1	.	1	1	2	.	3	.	.	.	.	.	.	.	3	.	.	.	1	1	2	1	.	.	.	.	.	.	.	.	18
Redon	.	1	.	6	1	.	3	15	.	.	.	.	.	.	.	6	.	.	.	.	.	.	4	13	.	.	.	.	.	.	.	50
Guipry.....	2	1	12	1	1	.	1	14	1	1	.	.	.	.	.	14	.	.	.	1	0	.	3	4	.	.	.	.	.	.	.	56
Bain.....	2	.	4	3	1	.	.	17	3	.	.	.	.	.	.	6	.	.	.	.	.	.	5	14	.	.	.	.	.	.	.	55
La Guerche.....	1	1	7	1	1	1	1	11	0	5	0	.	0	.	.	5	0	.	.	0	.	.	14	8	1	0	11	.	.	.	.	69
Martigné Ferch....	.	1	6	2	2	0	4	17	2	3	.	.	.	.	.	5	.	.	.	.	0	0	5	2	3	1	0	.	.	.	.	55
St-Julien de V....	0	2	2	4	1	0	.	10	0	1	.	0	.	1	.	5	.	.	1	1	1	13	6	3	4	.	.	.	.	.	.	55
Plessé	.	2	3	2	3	1	2	1	18	.	4	.	.	.	.	.	7	.	.	2	0	2	4	4	.	2	.	.	.	.	.	57
La Roche-Bernard.	1	2	3	5	2	.	.	20	1	5	.	.	.	.	.	4	.	.	.	6	.	5	.	5	.	.	.	.	.	.	.	59

STATIONS.	1	2	3	4	5	6	7	8	9	10	11	12	13	14	15	16	17	18	19	20	21	22	23	24	25	26	27	28	29	30	31	TOTAL.
BASSIN DE LA LOIRE.																																
Bassin de la Loire supérieure.																																
Saint-Paulien	.	.	4	.	5	.	.	.	.	.	.	.	.	.	7	10	.	.	.	.	.	.	.	.	.	.	.	49	.	.	.	75
Les Creuses	.	.	2	.	.	.	.	2	.	.	.	.	.	1	.	4	24	.	.	.	.	.	.	.	.	.	1	.	2	.	.	37
Rochetaillée	.	.	5	2	.	.	5	.	.	.	.	.	.	.	.	31	17	.	.	.	.	.	.	.	.	.	.	.	4	.	.	63
St-Étienne (C. M.)	.	.	5	.	.	.	5	.	.	.	.	.	.	.	.	38	.	.	.	.	.	.	.	.	.	.	0	1	.	.	2	51
Fortunières	.	.	.	.	.	.	5	.	3	.	.	.	.	.	.	7	.	.	.	.	.	.	.	.	.	.	.	.	.	.	.	15
Montbrison (P.C.)	.	.	3	.	.	.	4	.	.	.	.	.	.	.	.	5	.	.	.	.	.	.	.	.	.	.	.	.	2	.	.	14
Feurs	.	.	5	2	.	.	4	.	.	.	1	.	.	.	.	6	1	.	.	.	.	.	.	.	.	.	.	.	1	.	.	20
Panissières	.	.	5	5	.	.	8	.	.	.	.	.	.	.	.	4	.	.	.	.	.	.	.	.	.	.	.	.	2	.	.	24
Noirétable	.	.	.	.	.	.	4	.	.	.	3	.	.	.	3	.	.	.	.	.	.	.	.	5	.	.	.	.	4	.	.	19
St-Romain-d'Urfé	.	.	4	1	.	.	4	.	.	.	2	.	.	.	.	3	.	.	.	.	1	.	.	.	.	.	.	.	7	.	.	22
Fourneaux	.	.	13	4	.	.	8	.	.	.	2	.	1	.	.	10	1	.	.	.	.	.	.	.	.	.	.	.	4	.	.	43
Montagny	.	.	8	4	.	.	12	.	.	.	.	.	3	.	.	4	.	.	.	.	4	.	.	.	.	.	.	.	.	.	.	35
Roanne	.	.	7	1	.	.	5	.	.	.	1	.	.	.	.	4	.	.	.	.	.	.	.	.	.	.	.	.	3	.	.	21
Saint-Rirand	.	6	1	.	.	3	.	.	.	7	.	.	1	.	.	1	.	.	.	6	.	.	1	.	.	.	.	4	.	.	.	31
Charolles	.	.	9	4	2	.	5	.	2	.	.	.	.	6	.	.	1	.	.	.	.	.	.	.	.	.	.	.	8	.	.	36
Digoin (P. C,)	.	.	4	5	9	.	7	.	.	.	.	.	.	5	.	0	.	.	.	.	.	.	.	.	.	.	.	.	9	.	.	39
Pierrefitte	.	.	3	3	.	.	9	.	3	.	4	.	3	.	.	4	.	.	.	.	.	.	.	.	.	.	.	14	.	.	.	43
Dompierre	.	.	2	.	.	.	8	.	1	.	.	.	.	2	.	1	.	.	.	.	.	.	.	.	.	.	.	.	3	.	.	17
Beaulon	.	.	3	3	.	.	.	.	.	.	4	.	.	.	.	1	.	4	.	.	.	.	.	2	.	.	.	.	16	.	.	33
Saint-Eusèbe	.	.	4	7	1	.	8	.	.	.	2	1	.	.	.	.	.	.	.	.	.	.	2	.	.	.	.	.	5	.	.	30
Autun (P, C.)	.	.	.	5	.	10	.	.	.	5	.	.	.	.	.	1	.	.	.	.	.	.	.	.	.	.	.	.	8	.	.	29
Arnay-le-Duc	.	2	4	6	.	.	7	.	.	.	.	.	.	.	.	3	.	.	1	1	.	.	.	.	.	.	.	.	7	.	.	31
Luzy	.	.	.	.	12	.	12	.	4	1	.	.	10	.	5	3	1	.	.	.	3	.	.	.	.	.	.	.	13	.	.	64
Decize	5	8	.	.	.	.	.	.	9	.	.	.	3	.	.	.	.	4	.	.	.	.	4	5	.	.	.	.	5	.	.	43
Nevers	.	.	1	9	.	.	6	1	3	.	2	.	.	.	.	7	.	.	.	.	10	.	11	.	.	.	5	.	3	.	.	58
Châtillon-en-B.	.	.	2	5	1	.	11	3	.	0	.	.	.	2	.	.	1	.	.	.	5	.	.	.	10	.	2	1	.	.	.	43
Prémery	.	.	3	3	2	.	9	3	2	0	.	.	.	4	.	8	1	.	.	.	2	.	.	0	2	0	8	.	3	.	.	50
Bassin de l'Allier.																																
Belvezet	.	3	.	.	.	4	.	.	.	.	.	.	.	.	.	5	.	.	.	.	.	.	.	.	.	.	.	.	.	.	.	12
Mercoire	.	.	.	.	.	.	4	.	.	.	.	.	.	.	.	7	.	.	.	.	.	.	.	.	.	.	.	.	6	.	.	17
Langogne	.	.	4	.	.	.	2	.	.	.	.	.	.	.	.	9	.	.	.	.	.	.	.	.	.	.	.	.	.	.	.	15
Grandrieu	.	.	3	1	.	.	4	.	.	.	.	.	.	.	.	15	.	.	.	.	.	.	.	.	.	.	.	.	.	.	1	25
Langeac	.	2	.	.	.	.	.	.	.	.	.	.	.	.	.	7	.	.	.	.	.	.	.	.	.	.	.	.	.	.	.	9
Murat	.	.	3	4	.	.	12	2	.	.	.	.	.	.	.	.	.	.	.	.	.	.	.	.	.	.	.	5	.	.	.	26
Massiac	.	.	.	1	.	.	3	.	.	.	.	.	.	.	.	.	3	.	.	.	.	.	.	.	.	.	3	.	.	.	.	10
Brioude	.	.	1	.	.	.	1	.	.	.	.	.	.	.	.	1	.	.	.	.	.	.	.	.	.	.	.	.	.	.	.	3
Ambert	.	.	4	.	.	.	3	.	0	.	2	.	.	.	.	3	.	.	.	.	.	.	.	.	.	.	.	.	.	.	.	12
Besse	.	.	4	.	.	.	.	.	.	.	.	12	.	.	.	.	.	.	.	.	.	.	.	.	.	.	.	.	2	.	.	18
Saint-Nectaire	.	.	1	0	.	.	3	.	.	.	.	.	.	.	.	4	.	.	.	.	.	.	.	.	.	.	.	.	2	.	.	10
Puy-de-Dôme (Obs.)	0	0	5	6	2	.	5	1	1	1	7	1	0	7	0	2	8	0	0	0	3	1	.	.	.	.	.	0	10	.	.	60
Clermont (Obsre)	.	.	0	0	.	.	4	.	.	.	1	.	.	.	.	1	2	.	.	.	.	.	.	0	.	.	.	.	12	.	.	20
Orcines	0	.	1	2	.	.	6	.	0	.	5	0	0	1	0	4	4	.	.	.	0	.	0	.	.	.	.	.	6	0	.	29
Thiers	.	.	12	.	.	.	13	.	.	.	1	.	.	.	.	1	1	.	.	.	.	.	3	.	.	.	.	.	5	.	.	36
Saint-Clément	.	.	28	1	.	.	17	.	.	.	7	.	.	.	.	2	.	.	.	.	.	.	.	.	.	.	.	.	6	.	.	61
Vichy	.	.	2	2	.	.	7	.	.	.	1	1	.	.	.	.	.	.	.	.	.	.	.	.	.	.	.	.	16	.	.	30
Ébreuil	.	.	.	2	.	.	6	.	.	.	.	.	.	.	.	2	.	.	.	.	.	.	.	1	.	.	.	.	33	.	.	44

STATIONS.	1	2	3	4	5	6	7	8	9	10	11	12	13	14	15	16	17	18	19	20	21	22	23	24	25	26	27	28	29	30	31	TOTAL.
Bassin de l'Allier (suite).																																
Bessay	.	.	1	2	.	.	14	.	.	.	.	.	.	.	.	3	.	.	.	.	.	.	.	.	.	.	.	.	.	.	.	20
Moulins (P. C.)	0	.	1	1	1	.	8	.	.	.	.	.	.	2	.	1	.	.	0	.	.	.	.	.	.	.	.	1	6	.	.	21
Franchesse	1	.	3	3	.	.	15	.	1	.	.	.	.	2	.	.	4	.	.	.	.	.	1	4	.	.	.	1	5	.	.	41
Bassin du Cher.																																
Auzances	.	.	.	5	.	.	12	.	6	.	.	.	.	.	.	4	.	.	.	.	1	.	0	.	.	0	1	.	8	.	.	37
Chénérailles	.	.	.	.	6	.	8	.	.	.	.	.	.	.	2	5	.	.	.	.	.	.	2	5	.	.	.	.	7	.	.	36
Chambon	1	1	.	.	.	13	.	.	.	2	.	.	.	.	.	1	.	.	.	.	.	.	5	.	.	.	.	16	.	.	.	39
Montluçon	.	.	7	.	.	.	6	.	.	.	.	.	.	2	.	2	.	.	.	.	.	.	8	.	.	.	3	.	4	.	.	32
Préveranges	.	.	4	9	.	.	9	.	.	.	4	.	.	.	3	.	.	.	.	.	.	.	.	.	.	.	.	.	.	.	.	29
Laqueune (Épineuil)	.	3	7	.	.	.	7	.	.	1	2	.	.	.	.	7	.	.	.	.	.	.	7	.	.	.	10	.	14	.	.	58
Cérilly	.	.	3	3	.	.	8	.	1	.	.	5	.	.	.	2	4	.	.	.	1	.	.	1	.	.	3	1	2	.	.	34
Levet (Soudrain)	.	1	5	2	.	.	5	.	1	.	.	.	1	4	.	.	.	.	.	.	.	.	2	1	.	.	18	2	4	.	.	47
Bourges (E. N.)	.	3	1	.	1	.	8	3	1	2	.	.	2	.	20	3	.	.	.	3	.	.	3	1	.	.	15	.	.	.	.	66
St-Palais (La Rés.)	.	.	4	11	.	.	21	6	6	3	6	3	.	3	3	5	4	.	10	0	4	4	2	5	1	0	3	.	.	.	.	104
Mehun-s.-Yèvre	.	.	2	4	1	.	15	.	5	.	9	.	.	.	.	12	.	.	.	.	.	3	.	3	.	.	3	.	.	.	.	57
Vierzon (le Briou)	.	.	4	5	.	.	18	.	6	.	3	1	1	1	2	4	3	.	.	1	5	.	1	3	.	.	15	.	.	.	.	73
Salbris	.	.	4	4	.	.	10	.	10	.	2	7	0	.	.	8	2	1	.	.	2	0	2	.	.	.	3	.	.	.	.	55
Romorantin	.	5	.	.	2	.	3	2	.	.	3	3	7	.	11	1	2	3	.	3	3	1	.	.	.	.	.	.	.	.	.	52
Mennetou-s.-Cher	.	7	9	.	.	1	1	19	13	9	8	.	.	.	9	11	.	.	.	2	.	1	1	.	1	2	3	.	.	.	.	97
Selles-s.-Cher	.	5	12	.	.	.	11	6	.	4	2	.	1	.	10	5	.	.	.	3	.	.	4	.	.	.	3	.	.	.	.	66
Montrichard	.	.	3	6	.	12	6	.	.	.	.	.	.	2	.	2	.	.	3	.	.	2	6	.	12	.	.	.	.	.	.	54
Épeigné-les-B	.	.	4	6	0	.	22	.	7	.	4	2	.	0	.	8	.	1	0	0	3	0	7	.	1	8	1	.	.	.	.	76
Bassin de l'Indre.																																
Sainte-Sévère	.	.	5	3	.	.	17	.	.	.	7	.	.	.	.	.	.	7	.	.	.	.	.	8	.	.	.	2	.	.	.	49
La Châtre (M. Rouet)	.	2	.	.	.	11	.	.	1	4	4	.	1	.	2	0	.	.	.	4	.	.	3	2	.	1	15	7	.	.	.	57
Châteauroux (S. A.)	.	3	3	.	.	.	25	.	3	.	1	.	1	.	6	1	.	1	.	.	.	.	5	.	1	.	10	.	17	.	.	76
Loches (P. C.)	.	.	1	.	6	5	26	.	.	.	2	.	.	.	.	6	.	.	.	.	.	.	4	.	.	6	8	.	.	.	.	64
Manthelan	.	.	5	.	.	.	.	.	.	.	.	.	.	.	.	.	.	.	.	.	24	.	.	.	14	8	.	.	.	.	.	51
Villaines	.	0	5	5	5	.	0	.	5	.	5	0	0	.	.	0	2	.	.	.	1	0	4	.	5	12	.	.	.	.	.	54?
St-Benoît (forêt)	.	.	4	4	3	1	2	.	5	.	8	2	.	0	.	.	3	.	.	.	.	0	2	1	6	11	.	.	.	.	.	54
Azay-le-Rideau	.	.	4	8	2	.	1	3	0	2	0	.	0	.	.	.	.	.	.	2	.	.	4	.	4	7	.	.	.	.	.	39
Rigny-Ussé	.	.	5	4	2	.	2	.	6	.	2	1	1	0	.	.	2	.	.	.	1	1	4	.	8	11	.	.	.	.	.	51
Bassin de la Creuse.																																
Felletin	.	.	.	.	7	.	.	.	.	.	.	3	.	.	.	.	.	.	.	.	.	.	.	.	.	.	.	1	6	.	.	17
Aubusson	.	.	2	10	.	10	.	.	1	.	.	.	1	0	.	1	2	.	.	.	.	.	0	.	.	.	.	.	5	.	.	32
Ahun	.	.	1	6	.	.	10	.	.	.	.	2	.	.	.	.	6	.	.	.	.	.	7	.	.	.	.	.	12	.	.	44
Boussac	.	4	7	.	.	13	.	.	1	.	.	.	.	.	9	2	.	.	.	2	.	5	.	.	1	1	.	4	.	.	.	50
Guéret	.	.	2	6	.	11	.	.	.	0	.	.	1	.	.	4	1	.	.	.	.	.	0	1	.	2	.	3	.	.	.	33
Bénévent	.	.	.	9	.	.	21	.	3	0	.	.	.	2	.	1	6	.	.	.	1	.	1	3	1	.	8	.	5	.	.	61
Bessines	.	.	.	7	.	.	11	.	.	.	.	.	.	.	.	.	.	.	.	.	.	.	7	.	3	.	12	.	.	.	.	41
Magnac-Laval	.	.	5	1	0	.	19	.	1	.	.	.	.	.	.	2	5	.	.	.	1	.	.	.	.	31	.	.	1	.	.	67
La Souterraine	1	1	7	4	1	.	21	.	2	.	.	.	.	2	.	5	.	.	1	.	3	.	.	7	2	.	14	.	2	.	.	73
Dun-le-Palleteau	.	.	3	8	.	.	15	.	.	.	11	.	3	.	.	.	7	.	.	.	3	.	.	.	6	.	25	10	.	.	.	91
St-Benoît-du-Sault	.	.	4	.	.	.	6	.	3	.	.	.	.	.	.	9	.	.	.	.	2	.	7	.	.	.	19	.	12	.	.	62
Le Blanc	.	.	4	.	.	.	10	.	2	.	7	.	.	.	.	4	.	.	.	.	2	2	.	.	2	2	.	.	12	.	.	47

STATIONS.	1	2	3	4	5	6	7	8	9	10	11	12	13	14	15	16	17	18	19	20	21	22	23	24	25	26	27	28	29	30	31	TOTAL.
Bassin de la Creuse (suite).																																
Abilly	.	.	4	6	2	.	10	.	1	.	1	5	.	0	.	6	3	.	.	.	.	.	8	.	3	8	3	.	.	.	.	60
Buxeuil	.	.	.	3	4	16	.	.	.	.	.	.	.	.	.	.	.	.	.	.	3	.	3	.	.	.	2	.	.	.	.	31
Bassin de la Vienne.																																
Eymoutiers	.	.	3	2	.	.	17	.	3	.	.	.	6	.	.	3	6	.	.	.	.	.	.	9	.	.	.	9	.	.	.	58
Pontarion	.	.	5	5	.	.	12	.	2	1	.	.	.	.	.	1	.	.	.	.	.	.	.	15	.	3	.	.	.	.	18	62
Saint-Léonard	.	.	3	4	.	.	26	.	4	.	.	.	.	.	.	3	.	.	.	.	.	.	9	.	.	.	3	.	6	.	.	58
Pierrebuffière	.	.	1	2	1	.	24	.	2	2	3	.	.	.	.	1	3	2	.	.	.	.	1	0	.	1	0	.	4	.	.	47
Oradour-s.-Vayres	.	.	3	3	.	.	19	.	2	2	.	2	.	.	1	.	.	.	.	.	.	.	.	9	2	2	.	.	7	.	.	52
Limoges (C. M.)	.	.	3	4	.	.	61	.	5	1	.	.	.	1	.	2	.	.	.	.	2	.	6	.	1	1	10	.	7	.	2	106
Oradour-s.-Glane	.	.	4	2	.	.	11	.	2	1	.	1	.	.	.	.	1	.	.	.	2	.	9	.	3	2	6	.	2	.	1	47
Rochechouart	.	.	4	1	.	0	21	.	1	1	.	.	.	1	.	.	.	.	.	.	1	.	3	3	4	2	12	1	.	.	.	56
Chabanais	.	.	4	4	.	.	10	.	2	1	.	.	.	.	.	3	.	.	.	.	1	.	6	.	.	5	11	.	1	.	.	49
Nouic	.	3	1	.	.	19	.	2	.	.	0	0	0	.	2	.	.	.	.	1	.	2	.	7	5	16	.	.	.	.	.	59
Lussac-les-Chât	.	.	4	.	.	.	11	.	.	3	.	.	.	.	.	6	2	.	.	.	1	.	3	.	5	.	1	.	.	.	.	37
Poitiers (P. C.)	.	.	2	1	.	.	2	.	.	.	.	1	1	.	.	1	1	.	.	.	2	.	2	.	3	13	.	.	.	.	.	28
Châtellerault	.	.	2	1	.	.	17	.	3	.	12	.	.	.	.	1	4	.	.	.	2	.	5	.	4	12	1	.	.	.	.	65
Parçay-s.-V.	.	.	7	2	.	.	.	.	7	.	2	4	.	.	.	.	4	.	.	.	.	.	.	7	5	13	1	.	.	.	.	52
St-Épain	.	.	8	2	2	.	0	.	7	4	0	.	.	.	.	.	3	.	.	.	11	0	.	6	5	11	1	.	.	.	.	60
Bassin de la Loire, du Bec-d'Allier à Angers.																																
Givry	.	.	0	7	.	.	6	0	4	1	2	.	0	1	.	4	.	.	.	.	2	.	2	.	0	.	15	.	4	.	.	48
Saint-Satur	.	.	1	3	.	.	19	3	3	.	4	2	.	.	.	8	.	.	.	.	.	.	.	.	.	.	21	.	.	.	.	64
Léré	.	.	3	3	.	.	20	3	10	.	2	2	.	2	.	.	2	.	1	.	.	.	.	1	.	.	5	.	.	.	.	55
Gien	.	.	3	.	.	.	5	4	.	.	.	5	3	.	.	3	.	.	.	1	3	.	.	.	.	5	.	.	.	.	.	32
Grignon	.	0	8	2	1	.	8	1	8	2	3	2	2	.	.	1	5	.	1	.	5	.	2	.	.	.	1	.	.	.	.	51
Combreux	.	1	6	.	3	.	14	0	10	0	6	2	2	.	.	.	4	.	1	0	0	.	4	.	.	.	0	.	.	.	.	55
Orléans (P. C.)	.	1	6	1	1	.	2	.	10	1	15	1	1	1	.	.	2	.	1	1	2	.	7	1	.	2	1	.	.	.	.	55
La Motte-Beuvron	.	5	2	.	.	7	2	12	.	9	.	.	2	.	2	3	.	.	.	2	.	.	2	.	.	.	.	.	.	.	.	48
Vernou (Loir-et-C.)	.	.	3	1	2	.	9	.	8	4	.	4	.	0	.	3	1	.	.	.	1	1	8	.	.	1	1	.	.	.	.	47
Contres	.	.	4	3	3	.	15	.	7	.	2	.	.	.	.	.	3	.	.	.	.	.	8	.	.	.	4	.	.	.	.	49
Ouzouer-le-Marché	0	0	4	6	2	0	0	2	5	7	2	.	2	0	0	.	.	.	.	.	.	.	5	.	.	.	.	.	.	.	.	36
Blois (P. C.)	.	.	8	1	1	.	3	.	6	.	3	1	.	.	.	.	2	.	.	.	1	1	5	.	2	2	1	.	.	.	.	38
Montreuil	.	6	3	0	1	1	0	3	1	8	.	.	1	.	0	4	.	0	.	2	0	1	4	.	9	4	.	.	.	.	.	49
Villedomer	.	.	8	2	.	.	2	1	9	.	1	.	.	.	.	.	2	0	1	1	6	3	2	.	4	8	.	.	.	.	.	50
Beaumont-la-R.	.	8	.	2	3	4	1	3	8	2	4	.	.	.	.	7	2	2	1	.	2	2	4	4	5	12	.	.	.	.	.	78
Notre-Dame-d'Œ.	.	3	.	4	2	0	1	0	7	.	14	1	0	.	.	.	1	.	.	.	2	2	6	.	3	15	.	.	.	.	.	61
Tours (C. M.)	.	9	1	0	1	1	0	3	1	6	1	.	0	.	0	1	.	0	.	3	0	2	5	.	12	7	1	.	.	.	.	56
Channay	.	6	.	6	2	.	3	.	10	.	1	0	1	.	.	.	3	.	.	0	3	0	7	5	1	8	1	.	.	.	.	56
Angers (J. d. Pl.)	.	4	4	2	0	0	0	3	4	.	12	.	1	.	.	2	3	.	.	0	0	0	20	0	9	10	.	.	.	.	.	74
La Baumette (M. Cheux)	.	4	9	1	0	.	0	3	3	3	.	.	.	.	.	8	.	.	.	1	.	0	16	1	11	5	.	.	.	.	.	64
Bassin du Loir.																																
Janville	.	.	2	.	.	4	.	6	10	3	3	.	5	.	.	.	8	.	2	.	3	2	.	12	2	.	.	.	.	.	.	63
Voves	.	1	1	4	.	0	.	4	15	.	0	1	0	.	.	.	0	.	1	.	.	0	6	1	9	3	.	.	.	.	.	47
Orgères	.	1	1	6	1	.	.	2	9	2	6	.	.	0	.	.	3	.	1	.	.	0	6	4	1	2	.	.	.	.	.	45
Châteaudun	.	1	3	1	0	1	.	1	7	2	5	.	.	.	.	.	6	.	1	0	0	1	2	2	5	3	.	.	.	.	.	41
Brou	.	1	1	1	5	0	8	0	9	1	.	.	.	.	0	.	1	.	1	0	.	.	0	6	10	2	1	.	.	.	.	47

STATIONS.	1	2	3	4	5	6	7	8	9	10	11	12	13	14	15	16	17	18	19	20	21	22	23	24	25	26	27	28	29	30	31	TOTAL.
Bassin du Loir (suite).																																
Authon-la-Plaine..	.	2	1	14	3	0	6	1	12	3	1	.	1	.	0	.	2	5	3	1	.	.	9	13	2	6	.	.	.	.	.	85
Droué.....	.	1	3	4	2	11	13	3	2	3	3	.	1	.	2	1	.	1	2	.	.	.	1	.	.	.	3	.	.	.	.	55
Oucques.....	.	.	3	3	1	.	.	.	5	2	3	1	.	.	.	.	2	.	.	.	.	3	3	2	1	2	1	.	.	.	.	32
Vendôme (P. C.)..	.	.	3	3	1	0	0	0	3	2	2	5	.	.	.	0	3	.	.	.	2	0	3	1	4	5	.	.	.	.	.	37
Montoire.....	.	.	3	3	1	.	2	0	4	0	2	2	.	0	.	.	1	.	.	.	1	0	6	3	2	9	.	.	.	.	.	39
Savigny.....	.	.	5	3	1	1	5	.	5	3	1	1	1	1	.	.	0	.	.	.	.	.	2	4	4	9	.	.	.	.	.	46
Jupilles.....	6	5	2	.	.	.	5	2	.	.	.	.	.	.	.	.	.	.	.	.	.	.	12	10	12	.	.	.	.	.	.	54
Dissais-s.-Courc...	.	.	3	7	1	.	6	.	6	.	.	.	.	1	.	.	2	.	1	.	1	1	.	3	13	10	.	.	.	.	.	55
Pontvallain.....	.	7	5	4	2	.	9	.	12	2	1	1	4	.	2	8	.	.	1	.	.	.	.	2	3	5	.	.	.	.	.	68
Bassin de la Sarthe.																																
Mortagne.....	1	1	1	4	.	2	2	4	18	1	.	3	.	.	.	1	.	.	1	.	13	3	2	6	.	5	6	1	.	.	.	76
Nogent-le-Rotrou.	.	1	1	2	.	.	2	3	15	.	6	.	1	.	.	.	8	.	.	.	.	.	6	13	2	9	.	.	.	.	.	69
Thiron-Gardais...	.	1	2	5	1	.	3	.	20	.	5	.	0	.	.	.	1	.	1	.	.	.	7	0	17	6	.	.	.	.	.	69
Bellême.....	0	1	2	5	2	2	0	4	19	4	1	0	1	0	0	.	3	.	0	0	.	0	13	1	5	8	4	0	0	.	.	77
Alençon (C. M.)...	1	6	6	1	8	1	6	37	2	2	.	.	.	.	1	1	.	5	.	.	.	.	17	2	6	13	.	.	.	.	.	115
Saint-Denis-s.-S..	.	3	2	.	3	2	.	1	9	3	.	4	2	.	.	.	3	.	.	1	.	2	3	2	4	3	.	.	.	.	.	47
Villaines-la-Juhel..	2	4	.	3	.	6	.	19	2	.	.	.	.	.	5	.	.	.	.	.	.	.	9	9	.	.	.	.	.	.	.	59
Beaumont-s.-S....	.	1	1	5	1	1	1	2	10	1	1	.	.	1	1	.	1	.	2	.	1	.	23	1	8	5	5	.	.	.	.	72
Bonnétable.....	.	1	1	11	1	1	.	5	13	2	.	.	1	.	.	.	5	.	.	.	.	1	7	.	15	5	15	.	.	.	.	84
La Ferté-Bernard..	.	1	2	10	4	.	1	1	12	.	.	.	1	.	.	.	.	6	1	7	.	.	.	8	10	2	1	.	.	.	.	67
Sainte-Suzanne....	2	2	8	0	0	.	2	13	8	.	.	.	.	.	.	1	.	.	.	0	1	12	5	9	4	2	.	.	.	.	.	72
Souligné-s-Vallon.	.	.	.	15	1	1	1	.	5	.	.	.	.	.	.	2	.	1	.	1	2	1	7	10	8	12	.	.	.	.	.	67
Le Mans (P. C.)...	.	2	5	2	.	.	3	2	4	4	.	.	.	.	.	1	.	1	.	1	.	.	5	14	10	12	6	.	.	.	.	72
Connerré.....	.	.	2	8	.	.	4	2	7	2	.	2	.	.	9	.	.	.	.	1	.	.	.	10	10	10	.	.	.	.	.	67
Bouloire.....	.	.	3	1	6	2	4	2	4	4	.	2	.	.	.	.	.	.	.	.	.	.	7	2	3	7	1	.	.	3	.	51
Sablé.....	.	.	5	4	.	.	.	.	.	.	.	12	.	.	.	.	.	.	.	.	.	.	10	.	14	15	13	.	.	.	.	73
Bassin de la Mayenne.																																
Domfront.....	.	3	8	2	1	17	1	15	6	.	.	2	.	.	.	.	.	.	.	.	.	5	7	.	4	.	12	.	.	.	.	82
Pré-en-Pail.....	.	2	1	2	.	.	4	1	21	3	0	.	.	.	.	1	.	.	2	5	.	.	11	0	8	4	.	.	.	.	.	65
Gorron.....	.	0	2	1	1	.	2	0	.	.	.	.	0	.	1	1	.	.	.	1	0	.	2	1	.	1	.	.	.	.	.	13
Ambrières.....	0	2	4	3	4	1	3	0	20	2	1	0	0	.	1	.	5	.	.	0	1	0	10	1	5	4	12	.	.	.	.	79
Mayenne (P. C.)..	.	2	6	2	3	2	2	2	16	1	2	.	.	.	.	.	5	.	.	1	0	1	10	11	2	.	0	.	.	.	.	68
Ernée.....	1	1	8	3	4	.	3	15	3	1	.	1	.	1	1	3	.	.	.	2	1	.	7	4	2	1	16	0	.	.		78
Chailland.....	3	6	4	2	.	6	4	3	2	.	.	.	.	.	.	4	3	.	.	5	.	.	.	9	.	7	.	.	.	.	.	58
Montsûrs.....	.	3	2	6	3	1	0	.	10	2	2	.	0	.	1	.	1	.	.	1	.	1	18	0	4	3	.	.	.	.	.	58
Laval (E. N.).....	.	.	1	13	4	0	1	10	4	.	1	.	.	.	.	.	13	.	.	.	.	.	12	.	4	3	.	.	.	.	.	67
Cossé-le-Vivien...	.	3	4	3	2	.	4	2	10	4	2	.	1	.	.	6	.	.	.	2	.	.	.	5	5	3	.	.	.	.	.	56
Grez-en-Bouëre...	.	1	5	6	1	1	0	3	11	1	.	.	.	0	0	.	1	.	.	0	1	0	13	6	15	4	5	.	.	.	.	74
Château-Gontier...	.	4	.	.	2	1	3	13	.	2	.	.	.	.	.	.	.	.	.	2	.	.	19	6	8	5	.	.	.	.	.	65
St-Aignan-s.-Roë..	1	0	1	4	2	1	1	.	17	1	6	.	.	.	1	.	6	.	.	.	1	1	6	1	2	2	9	.	.	.	.	63
Bassin de la Loire inférieure, rive droite.																																
Oudon.....	.	.	4	3	1	.	.	6	.	4	.	.	.	.	.	2	.	.	.	.	.	.	9	6	5	.	.	.	.	.	.	42
Joué-s-Erdre.....	.	.	2	2	3	1	.	.	11	.	4	.	.	.	.	3	.	.	.	.	.	.	12	14	.	7	.	.	.	.	.	60
Nort.....	.	.	2	2	4	2	1	.	5	1	8	.	.	1	.	.	9	.	.	.	.	1	17	8	18	7	2	.	.	.	.	89
Nantes (Obsre).....	1	3	2	5	1	1	.	8	0	4	.	2	.	1	0	1	.	.	.	2	1	14	.	5	2	.	.	.	.	.	.	53

STATIONS.	1	2	3	4	5	6	7	8	9	10	11	12	13	14	15	16	17	18	19	20	21	22	23	24	25	26	27	28	29	30	31	TOTAL.
Bassin de la Loire inférieure, rive droite (suite).																																
Cordemais	.	.	3	1	6	1	.	.	15	3	.	.	.	.	1	.	1	.	.	.	2	2	7	3	14	4	.	.	.	.	.	63
Savenay (E. N.)	.	.	2	1	3	3	.	22	0	9	.	.	.	1	1	9	.	.	.	.	1	.	10	.	16	1	.	.	.	.	.	78
Saint-Nazaire	.	0	.	.	6	0	0	2	16	1	.	.	.	.	0	2	.	.	.	1	0	1	3	9	0	.	.	.	.	.	.	42
Bassin de la Loire inférieure, rive gauche; bassin de la Sèvre nantaise.																																
Secondigny	.	4	.	4	7	0	.	4	.	1	1	.	.	.	3	.	3	.	.	.	4	1	5	.	6	10	.	.	.	.	.	53
Parthenay (E. N.)	.	.	2	2	2	.	.	.	.	2	1	.	.	.	.	2	9	.	.	.	1	0	4	.	7	17	.	.	.	.	.	49
Bressuire	.	9	.	2	.	2	.	2	.	.	.	.	.	.	.	.	1	.	.	.	.	.	3	.	14	.	.	.	.	.	.	32
Puy-Notre-Dame	0	.	2	1	2	.	3	.	3	.	1	.	.	.	.	.	.	.	.	.	.	.	7	.	7	12	.	.	.	.	.	38
Gennes	.	.	5	5	2	0	2	.	10	0	1	0	.	0	.	.	2	.	.	.	0	.	8	10	6	23	0	.	.	.	.	76
Saint-Saturnin	2	3	5	5	6	7	2	1	1	2	1	1	.	.	.	0	.	.	.	.	1	.	5	3	5	10	.	.	.	.	.	60
Ponts-de-Cé	.	4	6	2	1	0	0	.	7	.	1	.	0	.	0	1	7	.	.	0	1	1	20	2	6	18	.	.	.	.	.	77
Thouarcé	.	4	3	2	.	1	.	8	0	10	.	.	3	.	.	2	.	.	.	.	.	13	11	18	16	3	.	.	.	.	.	92
Les Gardes	.	3	1	0	2	.	.	.	7	1	.	.	0	.	.	2	.	.	.	0	1	11	5	12	16	0	.	.	.	.	.	61
La Pommeraye	.	3	4	0	2	.	.	.	6	4	5	.	.	.	.	.	1	.	.	1	.	0	23	3	6	8	.	.	.	.	.	66
Chapelle-St-Florent	.	.	5	6	3	0	.	.	10	0	4	.	.	.	0	.	3	.	.	.	0	1	14	4	10	10	.	.	.	.	.	70
Les Herbiers	.	0	5	1	7	.	0	.	5	0	5	.	.	0	0	2	2	.	.	.	1	1	10	.	12	9	1	.	.	.	.	63
Montaigu	.	0	2	6	7	0	0	.	9	1	1	.	1	0	0	2	4	.	.	1	1	1	11	5	15	6	.	.	.	.	.	73
Clisson	.	.	.	1	.	.	3	.	7	.	4	.	.	.	.	.	3	.	.	.	.	.	8	7	6	.	.	.	.	.	.	40
BASSINS ENTRE LA LOIRE ET LA GIRONDE.																																
Bassins de la Vie, du Lay et de la Sèvre niortaise.																																
Pte Saint-Gildas	.	.	1	2	0	.	.	5	3	0	.	.	.	.	1	.	.	.	.	.	.	.	6	11	.	.	.	.	.	.	.	29
Pornic	.	2	1	2	4	.	.	.	.	.	.	.	.	.	.	.	.	.	.	.	.	.	.	3	1	.	.	.	.	.	.	14
Noirmoutiers	.	1	0	.	3	.	.	.	10	3	.	.	.	.	.	1	.	.	.	.	.	1	5	14	1	.	.	.	.	.	.	38
Ile d'Yeu	.	.	0	.	3	.	.	.	.	6	.	.	.	0	.	5	0	.	.	0	0	3	11	1	6	.	.	.	.	.	.	36
St-Gilles-s.-Vie	.	.	1	4	1	.	.	.	7	.	.	.	.	.	.	.	.	.	.	.	.	.	6	4	6	.	.	.	.	.	.	29
Les Sables d'Olonne	.	0	1	1	2	.	.	.	7	1	.	.	.	.	0	3	.	.	.	.	.	4	3	.	15	12	.	.	.	.	.	49
Roche-s.-Yon (E.N.)	.	.	7	1	7	3	1	.	6	.	1	.	.	.	1	.	.	.	.	.	3	.	2	.	14	7	.	.	.	.	.	53
La Châtaigneraie	.	.	4	6	4	.	10	5	.	.	.	.	.	.	1	.	9	.	.	.	3	1	10	.	7	17	.	.	.	.	.	78
Longèves	.	.	6	1	5	.	0	.	5	.	.	.	.	.	.	.	8	.	.	.	1	0	7	.	12	16	.	.	.	.	.	61
Luçon	.	.	5	.	6	.	.	.	5	.	1	.	.	.	.	.	1	.	.	.	1	0	14	.	11	13	.	.	.	.	.	56
Marans	.	.	10	2	2	.	.	.	0	0	.	.	.	.	1	.	2	.	.	.	.	.	8	.	18	16	.	.	.	.	.	60
Coulonges-s.-l'A	.	.	3	.	0	1	.	4	.	.	.	.	.	.	2	.	.	.	.	.	.	3	3	5	15	.	.	.	.	.	0	36
Chantecorps	.	.	6	5	13	1	2	6	0	.	2	.	.	1	.	6	3	.	.	7	3	.	1	7	5	15	.	.	.	.	.	84
Sepvret	.	.	7	10	2	4	5	2	.	.	.	.	2	.	.	6	.	.	.	.	.	4	.	.	5	10	2	.	.	.	.	59
La Couarde	.	.	11	2	5	.	4	.	4	.	.	.	.	0	.	3	1	.	.	.	3	1	8	.	3	11	.	.	.	.	.	56
Niort	.	.	10	3	5	.	2	.	9	0	5	.	.	.	.	1	2	.	.	.	1	1	7	.	4	10	.	.	.	.	.	60
Fressines	.	.	7	4	4	.	5	4	0	.	.	.	.	.	.	2	3	.	.	2	.	.	6	.	3	14	.	.	.	.	.	54
Mauzé	.	.	8	3	4	.	.	.	7	0	1	.	.	0	.	.	1	.	.	.	.	1	1	4	5	10	.	.	.	.	.	47
Bazoin	.	.	11	2	4	.	.	.	7	.	.	.	.	.	1	.	1	.	.	1	.	.	.	.	11	10	.	.	.	.	.	48
La Rochelle (P. C.)	1	3	7	1	.	2	.	2	6	.	.	.	.	.	.	.	.	.	1	.	1	2	2	3	13	26	3	.	.	.	.	73
Bassin de la Charente.																																
Saint-Mathieu	.	.	8	.	.	.	23	.	4	2	.	.	.	2	0	0	.	.	.	.	0	.	10	7	1	.	16	3	9	.	.	87
Le Lac Français	.	.	5	2	.	.	11	.	4	.	2	.	.	.	.	2	.	.	.	.	3	.	1	5	1	5	11	.	0	.	.	53

STATIONS.	1	2	3	4	5	6	7	8	9	10	11	12	13	14	15	16	17	18	19	20	21	22	23	24	25	26	27	28	29	30	31	TOTAL.
Bassin de la Charente (suite).																																
Angoulême (P. C.)	.	.	6	.	.	0	12	.	3	.	.	.	.	.	.	1	1	.	.	.	2	.	3	.	0	.	6	.	1	.	.	35
Barbezieux	.	.	2	2	.	.	28	.	2	.	.	.	.	.	.	2	.	.	.	.	2	.	6	.	4	.	11	.	.	.	.	59
Jonzac	.	2	.	.	.	.	11	.	4	.	.	.	.	.	.	.	.	.	.	.	.	.	29	.	3	.	2	.	.	.	.	51
Cognac	.	.	4	1	.	.	12	.	4	.	.	.	.	.	.	1	.	.	.	.	1	.	7	.	2	7	3	.	.	.	.	42
Aigre	13	.	2	.	.	.	4	.	3	1	.	.	.	.	.	3	2	.	.	.	1	.	11	.	4	4	5	.	.	.	.	53
Ruffec	.	.	4	.	0	.	5	.	2	0	.	.	.	.	.	3	2	.	.	.	1	.	15	0	3	4	4	.	.	.	.	43
Chef-Boutonne	.	.	5	1	1	.	21	.	2	.	.	.	.	1	.	2	11	.	.	.	2	.	4	.	3	9	5	.	.	.	.	67
La Brousse	.	3	1	.	.	12	1	.	.	.	.	.	.	.	3	1	.	.	.	3	2	.	4	.	15	1	.	.	.	.	.	43
Chail	.	.	7	2	4	.	22	.	4	1	.	.	.	0	.	4	2	.	.	.	2	0	5	.	8	9	.	.	.	.	.	71
Vernoux-s.-Bout.	.	2	2	.	.	20	.	9	4	.	.	.	.	.	3	6	.	.	.	8	0	.	2	.	9	.	.	.	.	.	.	65
Les Fosses	.	.	7	3	2	.	5	.	7	.	.	.	.	.	.	4	7	.	.	.	2	0	6	.	5	11	.	.	.	.	.	59
Villiers-au-Bois	.	.	6	.	1	.	5	4	.	.	.	.	.	.	.	.	.	.	.	.	.	3	4	.	4	10	.	.	.	.	.	37
St-Jean-d'Angely	.	.	1	1	.	.	3	.	2	.	1	.	.	.	.	2	.	.	.	.	1	.	2	.	4	7	.	.	.	.	.	24
Saintes	.	3	3	.	.	.	.	40	4	.	.	.	.	3	.	.	1	.	.	.	.	.	7	.	7	.	8	.	.	.	.	76
Ile d'Aix	.	.	.	.	.	.	.	.	6	.	.	.	.	.	.	.	.	.	.	.	2	.	6	.	13	36	.	.	.	.	.	63
Chassiron	.	.	2	3	.	.	.	.	5	1	.	.	.	.	.	.	.	.	.	.	.	.	.	19	.	33	.	.	.	.	.	63
BASSIN DE LA GIRONDE.																																
Bassin de la Dordogne.																																
Laqueuille	.	8	1	.	.	.	10	.	2	.	.	.	4	.	.	3	.	.	.	.	.	.	.	.	.	.	.	.	15	.	.	43
La T.-d'Auvergne	.	.	12	4	.	.	20	.	2	.	.	.	2	4	.	.	.	.	.	.	2	.	.	.	.	.	.	.	6	.	.	52
Église-Nve-d'Entr.	4	4	.	7	12	6	.	2	12	1	.	.	5	7	.	8	.	4	.	.	.	.	.	.	.	.	3	.	.	.	.	75
Ussel	.	.	2	1	.	.	9	.	.	.	.	.	.	.	.	0	.	.	.	.	2	.	.	.	.	.	.	.	6	.	.	20
Aurillac (E. N.)	.	.	11	5	.	.	19	.	2	.	.	.	.	.	.	.	.	.	.	.	.	.	.	.	.	.	.	.	.	.	.	37
Argentat	.	.	.	1	4	.	26	.	.	.	.	.	.	.	.	3	.	.	.	.	.	.	1	.	.	.	.	.	.	.	.	35
Beaulieu	.	.	4	2	.	.	15	.	2	.	.	.	.	.	.	3	.	.	.	2	.	.	1	.	.	.	.	.	.	.	.	29
Saint-Céré	.	.	9	.	.	.	24	.	2	.	.	.	.	.	.	.	.	.	.	.	.	.	.	.	.	.	.	.	.	.	.	35
La Tronquière	.	.	14	3	.	.	21	.	3	.	.	.	2	.	.	2	.	.	.	.	3	.	.	.	.	.	.	.	.	.	.	48
Gramat	.	.	4	5	.	.	.	22	.	.	.	.	.	.	.	.	.	.	.	.	.	.	.	.	.	.	.	.	.	.	.	31
Frayssinet	.	.	10	2	.	.	32	.	1	.	.	.	.	.	.	.	.	.	.	.	.	.	.	.	.	.	.	.	.	.	.	45
Martel	.	.	5	.	.	.	26	.	2	.	.	.	.	.	.	.	.	.	.	.	.	.	.	.	.	.	.	.	.	.	.	33
Vayrac	.	.	.	.	.	.	27	.	9	.	.	.	.	.	.	.	.	.	.	.	.	.	.	.	.	.	.	.	.	.	.	36
Tulle (P. C.)	.	.	2	7	.	.	6	.	1	.	.	.	.	1	.	1	.	.	.	.	1	.	2	1	.	.	.	.	11	.	.	33
Brive	.	.	4	4	.	2	5	.	2	1	.	.	.	.	.	1	.	.	.	.	.	.	.	.	.	1	.	.	2	.	.	22
Blanzaguet	.	.	1	.	.	.	.	.	.	.	.	.	.	.	.	1	.	.	.	.	.	.	.	.	.	.	.	.	.	.	.	2?
Chalais	.	.	1	1	.	1	4	.	1	.	.	1	.	.	.	3	.	.	.	.	0	.	6	1	4	1	7	.	.	.	.	29
Montguyon	.	.	5	1	.	.	20	.	1	.	.	.	.	1	.	.	.	.	.	.	.	.	5	.	.	6	9	.	3	.	.	51
Les Églisottes	.	.	.	4	.	.	33	.	2	.	.	.	.	.	.	1	.	.	.	.	.	.	.	10	2	5	3	.	.	.	.	59
Coutras	.	.	0	.	.	1	34	.	.	.	.	.	.	.	.	0	.	.	.	.	.	5	.	3	.	.	11	.	.	.	.	54
Lussac	.	.	2	3	.	.	17	.	2	1	.	.	.	0	.	0	.	.	.	.	2	.	9	1	2	5	.	.	0	.	.	43
Cavignac	.	.	1	4	.	.	15	.	2	.	.	.	.	.	.	1	.	.	.	.	.	.	4	3	2	5	4	.	4	.	0	44
Bassin du Lot.																																
Le Bleymard	.	.	3	.	.	.	4	.	.	.	.	.	.	.	.	4	.	.	.	.	.	.	.	.	.	.	2	.	.	.	3	16
Bagnols	.	.	7	.	.	.	4	.	.	.	.	.	.	.	.	3	.	.	.	.	.	.	.	.	.	.	2	.	.	.	2	18
Montmirat	.	.	2	3	.	.	4	.	.	.	.	.	.	.	.	6	.	.	.	.	.	.	.	.	.	.	.	.	.	.	.	16

STATIONS.	1	2	3	4	5	6	7	8	9	10	11	12	13	14	15	16	17	18	19	20	21	22	23	24	25	26	27	28	29	30	31	TOTAL
Bassin du Lot (suite).																																
Mende (P. C.)	.	.	5	.	.	.	4	.	.	.	.	.	.	.	.	6	.	.	.	.	.	.	0	.	.	.	.	.	.	.	8	23
Marvéjols	.	.	6	.	.	.	1	.	.	.	.	.	.	.	.	2	.	.	.	.	.	.	.	.	.	.	4	3	.	.	.	16
Cam-de-la-Roche	.	.	11	.	.	.	.	.	.	.	.	.	.	.	.	6	.	.	.	.	.	.	.	.	.	.	.	.	.	.	.	17
St-Chély-d'Apcher	.	.	1	2	.	.	3	.	.	.	.	.	.	.	.	7	.	.	.	.	.	.	0	.	.	.	.	.	.	.	12	25
Nasbinals	.	.	2	.	.	.	3	.	.	.	.	.	.	.	.	.	2	.	.	.	.	.	.	.	.	.	.	.	.	.	.	7
Espalion	.	6	.	.	5	.	.	.	.	.	.	.	.	.	.	4	.	.	.	.	.	.	.	.	.	.	.	.	.	.	.	15
Entraygues	.	.	2	4	.	.	9	.	.	.	.	.	.	.	.	.	.	.	.	.	.	.	.	.	.	.	.	.	.	.	.	15
Laguiole	.	.	.	.	.	3	1	.	.	.	.	.	.	2	.	5	3	.	.	.	.	.	.	.	.	.	.	.	.	.	.	14
Figeac (S. H.)	.	.	3	5	.	.	15	.	2	.	.	.	.	.	.	.	.	.	.	.	.	.	.	.	.	.	.	1	.	.	.	26
La Capelle-M	.	.	10	.	.	.	24	.	3	.	.	.	.	.	2	.	.	.	.	.	.	.	2	.	.	.	.	.	.	.	.	41
Livernon	.	.	.	.	.	.	39	.	4	.	.	.	.	.	.	.	.	.	.	.	.	.	2	.	.	.	.	.	.	.	.	45
Limogne	.	.	6	2	.	.	16	.	.	.	.	.	.	.	.	.	.	.	.	.	.	.	.	.	.	.	.	.	.	.	.	24
Saint-Géry	.	.	.	.	.	.	15	.	.	.	.	.	.	.	.	.	.	.	.	.	.	.	.	.	.	.	.	.	.	.	.	15
Lauzès	.	.	5	2	.	.	22	.	2	.	.	.	.	.	.	.	.	.	.	.	.	.	.	.	.	.	.	.	.	.	.	31
Cahors (P. C.)	.	.	5	3	.	.	24	.	1	.	.	.	.	0	.	.	.	.	.	.	0	.	1	.	.	.	.	.	0	.	0	35
Puy-l'Évêque	.	.	.	.	.	.	10	.	.	.	.	.	.	.	.	.	.	.	.	.	.	.	.	.	.	.	.	.	4	.	.	14
Fumel	.	.	6	4	.	.	30	.	1	.	.	.	.	.	.	1	.	.	.	.	1	.	0	.	.	.	.	.	1	.	.	44
Montflanquin	.	.	6	.	.	3	13	.	9	.	.	.	.	2	.	.	.	.	.	.	3	.	.	.	.	.	2	.	6	.	.	44
Villeneuve (P. C.)	.	.	7	2	1	0	34	.	1	.	.	.	.	0	.	1	.	.	.	.	1	.	1	.	.	0	8	.	2	.	.	57
Monclar-d'A	.	.	.	4	.	0	6	.	1	.	.	.	.	.	.	2	.	.	.	.	2	.	1	.	.	0	.	.	7	.	.	23
Bassins du Tarn et de l'Aveyron.																																
Pont de Montvert	.	.	4	.	.	.	.	.	.	.	.	3	.	.	.	9	.	.	.	.	.	.	.	.	.	.	.	.	.	.	7	23
Florac	.	.	1	.	.	.	.	.	.	.	.	.	.	.	.	14	.	.	.	.	.	.	.	.	.	.	.	.	.	.	.	15
Cassagnas	.	.	4	1	.	.	.	.	.	.	.	.	.	.	.	14	.	.	.	.	.	.	.	.	.	.	.	.	.	.	19	38
Meyrueis	.	.	5	3	.	.	.	.	.	.	.	.	.	.	.	.	6	.	.	.	.	.	.	.	.	.	.	.	.	5	.	19
Col du Marquairès	.	.	6	2	.	.	.	.	.	.	.	.	.	.	.	22	.	.	.	.	.	.	.	.	.	.	.	.	.	.	4	34
Massegros	.	.	1	.	.	.	0	.	.	.	.	.	.	.	.	0	.	.	.	.	.	.	.	.	.	.	.	.	.	.	.	1
Millau	.	.	2	.	.	.	.	.	.	.	.	.	.	.	.	.	.	.	.	.	.	.	.	.	.	.	.	.	.	.	.	2
Saint-Affrique	.	.	3	2	.	.	.	.	.	.	.	.	.	.	.	3	.	.	.	.	3	.	.	.	.	.	.	.	.	.	.	11
Le Cabaretou	.	.	12	.	.	.	.	.	.	.	.	.	.	.	7	.	.	.	.	.	.	.	.	.	.	.	.	.	.	.	.	19
Fraïsse	.	.	6	.	.	.	2	.	.	.	.	.	.	.	10	.	.	.	.	.	.	.	.	.	.	.	.	.	.	.	.	19
La Salvetat d'A	.	.	3	6	.	.	.	.	.	.	.	.	.	.	.	12	.	.	.	.	1	.	1	.	.	.	.	.	.	.	.	23
Pradelles-Cabardès	.	.	6	3	.	.	4	.	1	3	.	.	4	3	.	4	.	.	.	.	2	.	2	.	.	.	.	.	.	.	3	35
Castres	.	.	10	0	.	.	1	.	.	.	.	.	.	.	.	7	.	.	.	.	.	.	.	.	.	.	.	.	.	.	0	18
Alban	.	.	12	14	.	.	6	.	.	.	.	.	.	.	7	11	.	.	.	.	5	.	.	.	.	.	.	.	.	.	.	56
Villefranche-d'Av.	.	.	.	7	.	.	6	.	.	.	.	.	.	.	.	.	.	.	.	.	1	.	.	.	.	.	.	.	.	.	.	14
Naucelle	.	.	7	.	.	.	.	.	.	.	.	.	.	.	.	6	.	.	.	.	1	.	0	.	.	.	.	.	.	.	.	15
Carmaux	.	.	1	.	.	.	.	.	.	.	.	.	.	.	.	10	.	.	.	.	.	.	.	.	.	.	.	.	.	.	12	23
Cordes	.	.	4	1	.	.	0	.	1	1	.	.	.	.	.	5	.	.	.	.	.	.	1	.	.	.	.	.	.	.	.	13
Albi (P. C.)	.	.	2	1	.	.	.	.	.	.	.	.	.	.	3	4	.	.	.	.	.	.	.	.	.	.	.	.	.	.	.	10
Lavaur	.	.	9	1	.	.	0	.	0	.	.	.	.	.	.	6	.	.	.	.	.	.	.	.	.	.	.	.	.	.	1	17
Montauban (E. N.)	.	.	5	.	.	.	.	.	4	.	.	.	.	.	.	.	.	.	.	.	19	.	1	.	.	.	.	.	.	.	.	29
Caylus	.	.	2	4	.	.	6	.	0	4	.	.	.	1	.	0	.	.	.	.	1	.	2	.	.	.	.	.	.	.	.	20
Lalbenque	.	.	5	.	.	.	13	.	2	.	.	.	.	.	.	1	.	.	.	.	.	.	.	.	.	.	.	.	.	.	.	22
La Française	.	.	1	2	.	2	8	.	2	.	.	.	.	0	.	.	.	.	.	2	.	.	.	.	.	.	.	.	.	.	.	16

STATIONS.	1	2	3	4	5	6	7	8	9	10	11	12	13	14	15	16	17	18	19	20	21	22	23	24	25	26	27	28	29	30	31	TOTAL.
Bassin de la Garonne, cours supérieur, et affluents des Pyrénées.																																
Belesta	.	.	17	.	.	.	.	.	.	9	12	7	.	.	.	9	14	.	.	.	.	.	.	.	.	.	.	.	.	.	17	85
Mirepoix	.	.	18	.	.	.	.	.	.	.	1	.	.	.	.	.	13	.	.	.	.	.	.	.	.	.	.	.	.	.	.	32
Foix (E. N.)	.	.	24	.	.	.	4	.	.	.	3	.	.	.	.	6	4	.	.	.	.	.	.	.	.	.	.	10	.	13	.	64
Royat	.	.	20	.	.	.	.	.	.	.	1	.	.	.	.	.	.	.	.	.	.	.	1	.	.	.	.	.	.	.	.	22
Izaut-de-l'Hôtel	.	.	20	9	.	.	5	1	.	4	4	.	.	.	.	6	8	.	.	.	.	.	4	.	.	.	.	.	1	.	8	70
Rieumes	.	.	13	3	.	.	.	.	.	.	.	.	.	.	.	4	2	.	.	.	.	.	.	3	.	.	.	.	1	.	2	29
Toulouse (Obs^{re})	.	.	11	0	.	.	1	.	0	1	.	.	.	.	.	7	.	.	.	.	.	.	1	.	.	.	.	.	.	1	0	22
Bassin de la Garonne (R. G.) au-dessous de Toulouse; bassins du Gers et de la Baïse; bassin de la Gironde.																																
Lannemezan	.	.	3	4	.	.	1	.	2	6	2	.	.	.	.	3	4	.	.	.	.	.	0	.	.	.	.	.	.	.	2	27
Castelnau-Magnoac	.	.	19	.	.	.	.	.	2	.	.	.	.	.	.	12	.	.	.	.	.	.	.	.	.	.	.	.	.	2	.	36
Miélan	.	.	13	2	.	.	.	.	1	.	.	.	.	.	.	3	2	.	.	.	.	.	.	.	.	2	.	1	.	.	2	26
Masseube	.	.	10	.	.	.	.	.	1	0	.	.	.	.	.	2	2	.	.	.	.	.	1	.	.	.	.	.	2	0	2	20
Lombez	.	.	12	.	.	.	.	.	.	.	.	.	.	.	.	3	.	.	.	.	.	.	2	.	.	.	.	.	7	.	4	28
Auch (P. C.)	.	.	6	.	.	.	.	.	1	.	.	.	.	.	.	1	.	.	.	.	.	.	.	.	.	.	.	.	1	1	.	10
Canals	.	.	5	.	.	.	.	.	.	.	.	.	.	.	.	.	.	.	.	.	.	.	.	.	.	.	.	.	.	.	.	5
Beaumont	.	.	2	1	.	.	3	.	.	1	.	.	.	.	.	.	.	.	.	.	.	.	.	.	.	.	.	.	.	.	8	15
Vic-Fézensac	.	6	2	.	.	23	.	.	.	.	.	.	.	.	.	.	.	.	.	.	.	.	.	.	.	.	.	7	.	.	.	38
Eauze	.	.	.	.	.	8	.	.	.	.	.	.	.	.	.	.	.	.	.	.	.	.	.	.	4	.	.	.	.	.	.	12
Condom	.	.	.	.	.	.	16	.	.	.	.	.	.	.	.	3	.	.	.	.	.	.	2	.	.	.	.	.	1	0	1	23
Lectoure	.	.	.	.	.	.	28	.	.	.	.	.	.	.	.	.	.	.	.	.	.	.	.	.	.	.	.	.	12	.	1	42
Montcuq	.	.	5	1	.	.	28	.	1	.	.	.	.	.	.	.	.	.	.	.	1	.	1	.	.	.	.	.	.	.	.	38
Agen (P. C.)	.	.	2	.	.	10	6	.	0	.	.	.	.	.	.	.	.	.	.	.	2	.	1	.	.	.	.	.	.	.	.	21
Grignols	.	.	.	1	.	1	6	.	1	0	.	.	.	1	.	1	.	.	.	.	.	3	3	3	.	3	.	.	12	.	.	32
Col-de-Fer	.	.	1	1	.	1	5	.	0	.	.	.	.	.	.	.	.	.	.	.	3	.	4	2	1	4	.	.	5	.	.	28
Machorre	.	.	2	3	.	3	1	.	1	.	.	.	.	1	.	.	.	.	.	.	3	.	3	.	3	5	.	.	.	.	1	24
Budos	.	.	2	1	.	3	1	.	0	.	.	0	0	1	.	1	.	.	.	.	3	0	3	0	4	6	.	.	1	.	1	26
La Sauve (E. N.)	.	.	3	2	.	1	.	.	1	0	.	.	.	1	.	.	.	.	.	2	.	0	4	0	5	.	.	.	4	0	.	23
Bordeaux (Obs^{re})	.	0	1	1	.	0	0	.	2	1	.	0	.	0	.	1	0	.	.	.	2	0	1	1	3	5	2	.	5	.	0	26
Soulac	.	.	3	1	.	.	9	.	7	.	2	.	.	.	.	3	.	.	.	.	1	.	5	.	7	11	.	.	.	.	.	48
Royan	.	.	5	2	.	.	8	.	4	.	.	.	.	.	.	.	.	.	.	.	.	.	6	.	5	6	.	.	.	.	.	36
La Coubre	.	.	4	1	.	.	2	.	4	.	.	.	.	.	.	.	.	.	.	.	.	.	5	.	11	18	.	.	.	.	.	45
BASSINS ENTRE LA GIRONDE ET LES PYRÉNÉES.																																
Petits bassins entre la Gironde et l'Adour.																																
Saint-Nicolas	.	.	2	.	.	.	3	.	6	.	.	.	.	.	.	2	.	.	.	.	2	.	9	.	4	10	.	.	.	.	.	38
Hourtin	.	.	3	0	.	.	1	.	4	0	.	.	.	.	.	0	.	.	.	.	2	.	6	.	7	9	.	.	.	.	.	32
Moutchic	.	.	2	1	.	.	1	.	2	.	.	.	.	.	.	1	.	.	.	.	2	.	22	.	7	4	6	.	.	0	.	48
Le Porge	.	.	1	2	.	.	5	.	4	.	.	.	.	.	.	.	.	.	.	.	2	.	23	.	4	6	.	.	.	.	.	45
Arès	.	.	1	4	.	.	1	.	3	0	.	.	.	.	.	1	.	.	.	.	3	0	7	13	5	6	0	.	2	.	.	45
Piquey	.	.	1	3	.	.	1	.	1	.	.	.	.	.	.	1	.	.	.	.	4	.	23	.	5	6	1	.	1	0	.	47
Audenge	.	.	1	3	.	.	3	3	.	.	.	.	.	.	.	1	.	.	.	.	2	.	1	2	2	7	21	.	4	.	.	50
La Salie	.	.	2	0	.	.	1	.	1	.	.	.	.	.	0	0	.	.	.	.	4	4	.	5	4	5	2	.	4	.	.	34
Arcachon (C. M.)	.	.	1	1	.	.	6	.	2	.	.	.	.	.	.	1	1	.	.	.	4	.	12	0	4	6	4	.	2	1	.	46
Belin	.	.	4	3	.	.	1	.	1	.	.	.	.	0	.	1	.	.	.	.	7	.	0	.	.	5	0	.	2	.	.	25
Pissos	.	.	1	3	.	.	2	.	1	.	.	.	.	.	.	.	.	.	.	.	.	.	3	.	2	3	2	.	10	.	.	28

STATIONS.	1	2	3	4	5	6	7	8	9	10	11	12	13	14	15	16	17	18	19	20	21	22	23	24	25	26	27	28	29	30	31	TOTAL.
Bassin de l'Adour.																																
Pic du Midi (Obs^re).	.	.	8	.	.	.	.	.	.	.	.	.	.	.	.	1	.	.	.	.	.	.	0	.	.	2	.	1	.	1	24	39
Bagnères-de-B.	.	.	15	.	.	0	3	.	5	1	3	1	.	.	.	8	.	.	.	.	.	.	0	.	.	2	.	.	.	9	4	51
Lourdes	.	.	12	.	.	.	3	.	.	7	2	.	.	.	.	7	3	.	.	.	.	.	.	.	.	3	.	.	.	.	.	38
Peyranère	.	.	.	.	.	.	.	.	.	.	.	.	.	.	.	.	.	.	.	.	.	.	.	.	.	8	.	.	.	.	13	21
Gélan	.	.	13	6	.	.	.	.	.	.	.	.	.	.	.	.	.	.	.	.	.	.	.	.	3	20	.	.	.	10	.	52
Laruns	.	.	11	.	.	.	.	.	.	.	.	.	.	.	.	.	3	.	.	.	.	.	3	.	.	5	.	.	2	.	6	30
Bedous	.	.	18	.	.	.	.	.	.	.	.	.	.	.	.	.	.	.	.	.	.	.	.	.	3	6	.	.	.	.	4	31
Tarbes (P. C.)	.	.	20	.	.	1	4	.	1	2	1	.	.	.	.	7	.	.	.	.	.	.	1	.	.	4	.	4	.	3	.	48
Maubourguet	.	.	13	6	.	5	.	.	.	.	.	.	.	.	.	6	.	.	.	.	.	2	.	.	4	.	.	12	2	2	.	51
Lescar (E. N.)	.	.	.	.	.	.	.	.	3	.	.	.	.	.	.	.	.	.	.	.	.	.	.	.	.	15	.	.	.	.	5	23
Oloron	.	.	17	.	.	.	8	.	4	2	.	.	.	.	.	8	.	.	.	.	.	.	.	.	.	3	10	.	.	4	.	56
Mauléon	.	11	.	.	.	15	12	.	.	.	.	.	.	.	.	1	4	.	.	.	.	.	.	.	3	4	.	1	.	.	.	51
St-J.-Pied-de-Port.	.	9	.	.	.	8	.	.	.	.	.	.	.	.	.	.	9	3	.	.	.	.	.	.	2	14	.	3	.	.	.	48
Orthez	.	.	3	1	.	1	14	.	1	.	.	.	.	.	.	2	.	.	.	.	.	.	3	.	1	5	2	.	.	.	.	33
Riscle	.	.	5	2	.	.	14	.	0	.	.	.	.	.	.	2	.	.	.	.	.	.	0	.	.	6	.	.	.	0	.	31
Cazaubon	.	.	3	2	.	10	.	.	.	.	.	.	.	.	.	.	.	.	.	.	.	.	.	.	.	4	.	.	.	2	.	22
Mont-de-Marsan.	.	.	2	.	.	1	5	.	0	.	.	.	.	.	.	1	.	.	.	.	.	.	.	.	1	1	.	.	.	4	.	15
Saint-Sever	.	.	3	.	.	2	16	.	0	.	0	.	.	.	.	2	.	.	.	.	.	1	.	.	1	5	0	.	1	.	.	33
Tartas	.	.	0	0	.	6	7	.	1	.	0	.	.	.	.	3	0	.	.	.	.	.	3	.	1	3	.	.	.	0	0	25
Dax (P. C.)	.	.	1	2	.	4	4	.	0	.	0	.	.	.	.	2	.	.	.	.	.	.	.	.	.	6	.	.	1	.	.	20
Bayonne	.	.	13	.	.	12	.	.	10	.	1	.	.	.	1	6	.	.	.	.	.	1	.	1	1	.	.	1	.	.	.	47
Biarritz (Sém.)	.	.	8	4	.	.	10	.	2	3	7	.	.	.	.	2	.	.	.	.	.	.	.	.	2	5	.	.	.	.	.	43

VERSANT DE LA MÉDITERRANÉE.

BASSINS ENTRE LES PYRÉNÉES ET LE RHÔNE.

Bassins du Tech, de la Tet et de l'Agly.

Col de la Quilliane.	.	.	.	.	.	.	2	.	.	1	.	.	.	.	.	1	.	.	.	.	.	.	.	.	.	.	.	5	4	6	.	19
Montlouis (C. M.).	.	.	13	.	.	.	12	.	.	9	.	.	.	.	.	2	.	.	.	.	.	.	.	.	.	.	.	5	7	.	12	60
Prats-de-Mollo	.	7	54	.	.	.	4	.	3	4	.	.	.	.	.	6	.	.	.	.	.	.	.	.	.	.	.	.	.	.	.	78
Céret	.	.	17	.	.	.	.	.	.	.	.	.	.	.	.	3	.	.	.	.	.	.	.	.	.	.	.	.	.	.	.	20
Vernet-les-Bains	.	.	5	8	.	.	.	.	.	3	.	.	.	.	.	5	.	.	.	.	.	.	.	.	.	.	.	2	.	6	.	29
Prades	.	4	11	.	.	.	.	.	.	.	.	.	.	.	.	.	.	.	.	.	.	.	.	.	.	.	.	.	.	.	.	15
Vinça	.	.	0	.	.	.	.	.	.	.	.	.	.	.	.	.	.	.	.	.	.	.	1	.	.	.	.	1	.	3	.	5
Gincla	.	3	4	.	.	.	.	.	2	.	7	.	.	.	.	.	.	.	.	.	.	.	.	.	.	.	.	.	.	.	.	16
Caudiès-de-St-Paul.	.	0	4	.	.	.	.	.	2	1	.	.	.	.	.	1	.	.	.	.	.	.	.	.	.	.	.	0	.	1	.	9
Perpignan (Obs^re)	.	.	13	.	.	.	.	.	.	.	.	.	.	.	.	.	.	.	.	.	.	.	2	.	.	.	.	.	.	.	0	15
Estagel (C. M.)	.	.	4	.	.	.	.	.	.	.	.	.	.	.	.	.	.	.	.	.	.	.	.	.	.	.	.	.	.	.	.	4
Palairac	.	2	1	.	.	.	.	.	.	.	.	.	.	.	.	.	.	.	.	.	.	.	.	.	.	.	.	.	.	.	.	3
St-Laurent-de-la-S.	.	.	18	.	.	.	.	.	.	.	.	.	.	.	.	.	.	.	.	.	.	.	.	.	.	.	.	.	.	.	.	18
Le Barcarès	.	.	12	.	.	.	.	.	.	.	.	.	.	.	.	.	.	.	.	.	.	.	.	.	.	.	.	.	.	.	.	12
Port-Vendres	.	.	12	.	.	.	.	.	.	.	.	.	.	.	.	.	.	.	.	.	.	.	.	.	.	.	.	.	.	.	.	12
Cap Béarn (phare).	.	.	14	.	.	.	.	.	.	.	.	.	.	.	.	0	.	.	.	.	.	.	.	.	.	.	.	.	.	.	.	15
Banyuls	.	.	18	.	.	.	.	.	.	.	.	.	.	.	.	2	.	.	.	.	.	.	.	.	.	.	.	.	.	.	.	20

STATIONS.	1	2	3	4	5	6	7	8	9	10	11	12	13	14	15	16	17	18	19	20	21	22	23	24	25	26	27	28	29	30	31	TOTAL.
Bassin de la Sègre.																																
Col de Puymorens	.	.	9	.	.	.	.	.	.	3	.	.	.	.	.	.	.	.	.	.	.	.	.	.	.	.	.	3	5	.	.	20
Angoustrine	.	.	34	.	.	.	.	.	.	14	.	.	.	.	.	.	.	.	.	.	.	.	.	.	.	.	.	6	2	6	.	62
Bourg-Madame	.	.	30	.	.	.	.	.	.	11	.	.	2	.	.	.	.	.	.	.	.	.	.	.	.	.	.	5	4	.	.	52
Bassin de l'Aude.																																
Le Bousquet	.	20	0	.	.	.	.	.	3	1	.	.	.	.	3	5	.	.	.	.	.	.	.	.	.	.	.	.	.	4	.	37
Mérial	.	17	10	.	.	.	4	.	9	.	.	.	.	.	.	15	.	.	.	.	.	.	.	.	.	.	.	4	.	5	.	64
Espezel	.	16	6	.	.	.	0	.	1	3	2	.	.	.	.	8	.	.	.	.	.	.	.	.	.	.	.	.	.	4	.	41
Les Fanges	.	9	3	.	.	.	7	.	17	2	3	.	.	.	.	15	.	.	.	.	.	.	.	.	.	.	.	.	.	4	.	61
Monthaut (h. b.)	.	8	5	.	.	.	5	.	.	4	3	.	.	.	.	8	.	.	.	.	.	1	.	.	.	.	.	.	.	5	.	40
Monthoumet	.	.	4	.	.	.	.	.	.	0	.	.	.	.	.	0	.	.	.	.	.	.	.	.	.	.	.	.	.	1	.	5
Montlaur	.	.	7	.	.	.	.	.	.	.	.	.	.	.	.	.	.	.	.	.	.	.	.	.	.	.	.	.	.	.	.	7
Moux	.	.	.	.	.	.	.	.	.	.	.	.	.	.	.	.	.	.	.	.	.	.	.	.	.	.	.	.	.	.	.	0
Barbaira	.	.	4	.	.	.	2	.	.	.	.	.	.	.	.	.	.	.	.	.	.	.	2	.	.	.	.	.	.	1	.	9
Carcassonne (C. M.)	.	.	7	.	.	0	2	.	.	.	.	.	.	.	.	.	.	.	.	.	.	.	2	.	.	.	.	1	.	2	.	14
Lasbordes	.	10	4	.	.	.	3	.	3	.	.	.	.	.	.	.	.	.	.	.	.	.	.	.	.	.	.	.	.	.	.	20
La Loubatière	.	5	7	.	.	.	.	.	3	.	.	.	.	.	.	2	.	.	.	.	.	.	.	.	.	.	.	.	.	2	.	19
Lespinassière (Salette)	.	0	4	.	.	0	0	.	1	.	.	.	3	2	.	2	.	.	.	.	.	.	2	.	.	.	.	.	.	3	.	18
Caunes (h. b.)	.	12	.	.	.	.	.	.	.	.	.	.	.	.	.	.	.	.	.	.	.	.	0	.	.	.	.	.	.	2	.	14
Estagnol	.	8	5	.	.	.	2	.	.	2	.	.	.	.	.	6	.	.	.	.	.	.	.	.	.	.	.	.	.	0	.	24
Bassins de l'Orb, de l'Hérault, du Lez et du Vidourle.																																
Saint-Pons	.	5	.	.	.	.	.	.	.	.	.	.	.	.	1	.	.	.	.	.	.	.	.	.	.	.	.	.	.	.	.	6
Saint-Gervais	.	.	.	.	.	.	.	.	.	.	.	11	.	.	.	.	.	.	.	.	.	.	.	.	.	.	.	.	.	.	.	11
Bédarieux	.	.	11	.	.	.	.	.	.	.	.	.	.	.	.	7	.	.	.	.	.	.	.	.	.	.	.	.	.	.	.	18
L'Escandolgue	.	2	.	.	.	.	.	.	.	.	.	.	.	.	.	30	.	.	.	.	.	.	.	.	.	.	.	.	.	.	.	32
Lodève	.	.	2	.	.	.	.	.	.	.	.	.	.	.	.	31	.	.	.	.	.	.	.	.	.	.	.	.	.	.	.	33
Le Caylar	.	.	.	.	.	.	.	.	.	.	.	.	.	.	.	20	.	.	.	.	.	.	.	.	.	.	.	.	.	.	.	20
Blandas	.	.	4	.	.	.	.	.	.	.	.	.	.	.	.	12	7	.	.	.	.	.	.	2	.	.	.	.	.	.	.	25
Le Vigan	.	.	.	.	.	.	.	.	.	.	.	.	.	.	.	.	.	.	.	.	.	.	.	.	.	.	.	.	.	.	.	0
Villeraugue	.	.	7	.	.	.	.	.	.	.	.	.	.	.	.	.	.	.	.	.	.	.	.	.	.	.	.	.	.	.	.	7
Saint-Bauzille	.	.	5	.	.	.	.	.	.	.	.	.	.	.	.	60	.	.	.	.	.	.	.	.	.	.	.	.	.	.	.	65
Lunel	.	.	4	.	.	.	.	.	.	.	.	.	.	.	.	148	.	.	.	.	.	.	.	.	.	.	.	.	.	.	.	152
Montpellier (E. N.)	.	.	7	.	.	.	.	.	.	.	.	.	.	.	.	111	.	.	.	.	.	.	.	.	.	.	.	.	.	.	.	118
S-Mathieu-de-Trév.	.	.	.	.	5	.	.	.	.	.	.	.	.	.	69	.	.	.	.	.	.	.	.	.	.	.	.	.	.	.	.	74
Plateau de Valène	.	.	9	.	.	.	.	.	.	.	.	.	.	.	31	16	.	.	.	.	.	.	.	.	.	.	.	.	.	.	.	56
Gignac	.	.	.	.	.	.	.	.	.	.	.	.	.	.	.	23	.	.	.	.	.	.	.	.	.	.	.	.	.	.	.	23
Cette (P. C.)	.	7	3	.	.	.	.	.	.	.	.	.	.	.	.	4	.	.	.	.	.	.	.	.	.	.	.	1	.	.	.	15
Agde	.	1	5	.	.	.	.	.	.	.	.	.	.	.	.	.	.	.	.	.	.	.	.	.	.	.	.	.	.	.	.	6
Béziers	.	8	.	.	.	.	.	.	.	.	.	.	.	.	.	.	.	.	.	.	.	.	.	.	.	.	.	.	.	.	.	8
Capestang	.	8	3	.	.	.	.	.	.	.	.	.	.	.	.	.	.	.	.	.	.	.	.	.	.	.	.	.	.	.	.	11
BASSIN DU RHÔNE.																																
Bassin de la Saône supérieure.																																
Miellin	23	.	22	19	2	1	1	13	12	10	4	1	.	24	.	9	6	6	0	2	10	1	.	.	.	.	.	.	.	0	.	166
Belfahy	31	.	22	22	4	3	.	19	2	12	4	1	.	3	.	6	11	6	.	.	14	2	.	.	.	.	.	2	.	.	.	164
Quers	.	.	23	9	6	.	4	8	.	3	.	.	4	6	.	4	4	2	.	.	6	4	.	.	.	.	.	.	.	.	.	83
Plancher-les-M.	19	.	20	18	24	2	0	10	1	7	3	2	.	21	.	10	7	6	0	1	7	.	0	0	.	.	0	0	.	0	.	159

STATIONS.	1	2	3	4	5	6	7	8	9	10	11	12	13	14	15	16	17	18	19	20	21	22	23	24	25	26	27	28	29	30	31	TOTAL.
Bassin de la Saône supérieure (suite).																																
Villersexel	.	14	13	0	.	1	7	0	2	.	.	.	12	.	.	3	3	1	1	7	.	.	0	.	.	.	.	.	.	.	.	65
Montbozon	1	3	13	15	0	.	3	5	1	1	3	.	.	.	.	6	.	.	.	.	6	.	.	.	.	.	.	.	.	.	.	57
Marnay	4	.	14	17	1	.	1	6	1	1	1	0	.	2	.	10	3	0		.	3	0	.	0	.	.	.	.	1	.	.	64
Chaumercenne	.	.	13	6	4	.	4	.	3	1	0	.	4	.	.	8	.	.	.	2	2	.	.	.	.	.	.	.	0	.	.	47
Fouvent-le-Bas	.	12	7	2	1	.	5	.	2	2	2	.	8	.	.	2	2	.	.	5	.	.	2	.	.	.	.	.	0	.	.	52
Vesoul	.	.	17	12	0	.	1	5	1	1	1	.	.	6	.	2	3	.	2	.	7	.	.	.	.	.	.	.	.	.	.	58
Conflandey	.	2	15	1	.	.	2	.	4	.	2	.	9	.	0	3	2	.	0	7	.	.	.	.	.	.	.	.	.	.	.	48
Saint-Remy	.	.	18	7	4	.	25	.	6	.	3	.	15	.	.	6	6	.	.	5	.	.	5	.	.	.	.	.	.	.	.	100
Plombières	.	8	16	5	5	.	16	.	6	2	7	.	21	.	3	8	1	.	2	7	.	2	1	.	.	.	1	.	.	.	.	114
Vioménil	.	.	7	12	8	.	2		.	4	6	2	7	4	.	4	5	2	.	.	6	.	1	.	.	.	.	.	.	.	.	70
Fontenoy-le-Ch.	.	.	10	13	5	.	3	7	2	1	7	1	0	.	3	4	1	1	0	.	0	0	.	9	.	.	.	.	.	.	.	67
Montdoré	.	.	13	.	4	.	.	.	.	3	6	.	4	3	.	5	4	.	1	.	1	.	.	.	5	.	.	.	.	.	.	49
Villars-le-Pautel	.	7	3	1	3	.	4	.	1	2	4	.	7	.	.	2	.	1	1	1	.	.	0	.	.	.	.	.	.	.	.	37
Bourbonne-les-B.	7	.	5	9	2	.	2	2	.	.	.	1	2	6	.	.	.	.	.	.	.	.	.	.	.	.	.	.	.	.	.	36
La Ferté-s-Am.	.	.	.	.	3	.	.	.	.	.	5	.	.	5	.	.	4	.	.		.	.	.	.	.	.	.	.	.	.	.	17
Jussey	3	.	10	6	4	.	.	6	2	1	2	0	.	6	.	.	2	.	11	.	4	.	.	3	.	.	.	.	.	.	.	60
Chalindrey	.	.	8	7	1	.	2	.	2	.	3	4	1	3	.	1	3	.	4	.	3	.	.	0	.	.	.	.	1	.	.	43
Villegusien	.	6	4	.	.	3	.	2	.	3	.	.	4	.	2	1	.	.	.	5	.	.	.	.	.	.	.	.	1	.	.	31
Vaux-s.-Aubigny	.	14	20	.	.	.	.	.	.	.	.	0	.	.	.	3	.	.	.	3	.	.	.	.	.	.	.	.	.	.	.	40
Is-sur-Tille	.	6	3	.	.	.	4	2	.	.	.	.	.	.	.	.	1	.		5	.	.	0	.	.	.	0	.	.	.	.	21
Saussy	.	.	9	7	.	.	8	.	.	.	.	.	.	.	.	.	.	.	.	.	.	.	.	1	1	.	.	.	2	.	.	29
St-Seine-l'Abbaye	.	.	6	5	.	.	5	4	.	.	3	3	.	.	.	.	2	5	.	.	3	.	.	2	.	.	.	2	3	.	.	41
Dijon (P. C.)	.	2	2	.	0	.	4	.	.	.	1	.	.	.	.	4	.	.	.	1	.	.	.	.	.	.	.	.	2	.	.	16
Vonges (Poudrie)	.	.	13	5	3	.	6	.	.	.	.	.	.	.	.	4	.	.	.	.	.	.	.	.	.	.	.	.	.	.	.	31
Bassin de la Saône inférieure, au-dessous du confluent du Doubs.																																
Beaune	.	.	4	.	0	.	6	.	.	.	1	.	0	.	.	2	.	0	.	.	0	.	.	.	.	.	.	.	1	.	.	15
Lons-le-Saunier (E. N.)	.	.	24	12	.	.	3	9	0	.	0	0	.	2	.	26	2	.	.	.	0	.	.	.	.	.	0	.	.	.	.	77
Bourg (E. N.)	.	3	9	3	.	.	5	.	.	.	.	.	.	.	.	35	.	.	.	1	.	.	.	.	.	.	.	.	0	.	.	56
Les Écharmeaux	3	.	7	4	1	.	3	5	.	.	.	7	.	3	.	5	.	.	.	.	11	.	.	.	.	.	.	2	.	.	.	51
Trévoux	.	.	6	.	.	.	20	.	.	.	4	.	.	.	.	8	.	.	.	.	.	.	.	.	.	.	6	.	.	.	.	44
Tarare	.	.	6	.	.	.	6	.	.	.	.	.	.	2	.	7	2	.	.	.	.	.	.	.	.	.	.	.	4	.	.	27
Mont-Verdun	2	.	5	.	.	.	5	13	.	.	.	7	.	4	.	3	13	.	.	.	.	.	.	.	.	.	.	.	.	.	.	52
L'Arbresle	.	.	2	2	.	.	2	8	.	.	.	.	.	.	.	3	9	.	.	.	.	.	.	.	.	.	2	.	1	.	.	29
Ste-Foy-l'Argent	.	.	6	9	.	.	6	.	.	.	.	.	.	.	.	11	16	.	.	.	.	.	.	.	.	.	2	.	.	.	.	50
Bassin du Doubs.																																
Mouthe	.	29	18	.	.	1	14	1	.	3	2	.	12	.	12	43	.	.	.	.	8	.	.	.	.	.	1	1	.	.	1	146
Belfort	.	.	20	7	6	.	3	.	.	6	7	.	.	.	.	15	13	.	8	3	26	.	.	.	.	.	.	.	.	.	.	114
Fort de Monfaucon	7	.	14	12	.	.	2	4	.	3	6	.	.	5	.	23	8	.	.	.	4	.	.	.	.	.	.	.	.	1	.	89
Besançon (Obs.)	.	9	10	7	0	.	4	3	1	1	2	.	7	.	6	19	1	0	0	3	1	.	0	.	.	0	0	.	1	.	.	73
Chailluz	12	.	.	4	.	3	.	3	.	.	.	.	.	9	.	15	4	2	.	1	.	.	.	.	.	.	.	.	.	.	.	54
Ornans	7	.	20	15	.	.	.	16	.	.	7	1	.	2	.	30	9	3	.	.	5	.	.	.	.	.	.	.	.	.	.	115
Arbois	.	.	14	.	3	.	2	.	.	1	4	.	.	.	.	7	26	1	.	.	2	.	.	.	.	.	.	12	.	.	.	72
Dôle (P. C.)	.	.	6	13	1	.	1	0	1	.	1	.	.	0	.	8	.	0	.	.	.	.	.	.	.	.	.	.	2	.	.	33
Bassin du Rhône proprement dit, cours moyen.																																
Bonneville (E. N.)	.	.	44	4	.	.	9	.	.	.	1	.	3	1	.	15	.	.	.	.	.	.	.	.	.	2	.	3	.	.	.	82
Gex	.	.	7	5	.	.	7	.	.	.	1	.	5	.	.	19	.	.	.	.	3	.	.	.	.	.	.	2	.	.	.	49

STATIONS.	1	2	3	4	5	6	7	8	9	10	11	12	13	14	15	16	17	18	19	20	21	22	23	24	25	26	27	28	29	30	31	TOTAL.
Bassin du Rhône proprement dit, cours moyen (suite).																																
Les Rousses	3	.	19	20	.	.	.	10	.	0	3	.	.	17	.	9	30	.	.	.	.	.	.	.	.	.	0	.	6	.	.	117
Saint-Claude	1	.	23	19	.	.	0	8	.	0	5	5	.	8	.	23	26	.	.	.	7	.	.	.	.	.	0	0	3	.	.	128
Cruseilles	.	.	20	21	.	.	10	11	.	2	.	.	.	.	.	2	15	.	.	.	.	.	.	.	.	.	.	.	2	.	.	83
Annecy	17	.	.	32	.	.	.	12	.	.	.	.	.	2	.	3	16	.	.	.	.	.	.	1	.	.	.	.	2	.	.	85
Le Châtelard	.	.	1	41	.	.	.	7	1	.	.	.	.	2	.	.	23	.	.	.	1	.	.	.	.	.	.	.	1	.	.	78
Albens	.	.	15	26	.	.	.	9	.	.	.	4	.	.	.	6	11	.	.	.	.	.	.	.	.	.	.	.	1	.	.	72
Chambéry	.	.	2	35	.	.	.	6	.	.	.	4	.	2	.	.	20	.	.	.	2	.	.	.	3	.	.	.	.	.	.	74
St-Thibaud-de-C.	1	.	5	41	.	.	.	4	.	.	0	6	.	1	.	.	31	.	.	.	1	.	.	.	.	.	.	.	.	.	.	90
Lhuis	.	.	37	.	.	.	15	.	.	.	.	.	.	.	21	.	.	.	.	.	.	.	.	.	.	.	.	3	.	.	.	76
Belley	.	.	35	12	.	.	12	7	.	.	.	.	.	.	.	16	.	.	.	.	4	.	3	.	.	.	.	.	.	.	.	89
Hauteville	.	8	7	3	.	.	5	3	3	.	9	.	.	.	4	14	4	.	7	4	4	3	.	.	.	.	.	.	.	.	.	78
Nantua	.	5	18	.	.	.	7	.	.	.	.	.	5	.	.	36	2	.	.	4	.	.	.	.	.	.	.	.	2	.	.	79
Neuvlle-s-Ain	.	.	9	5	.	.	11	.	.	.	.	.	4	.	.	55	.	.	.	.	2	.	.	.	.	.	.	.	1	.	.	87
Montluel	.	2	4	.	.	2	19	3	.	.	.	.	.	.	26	45	.	.	.	4	.	.	.	.	.	.	2	.	.	.	.	107
Lyon (Tête-d'Or)	2	.	7	8	.	.	2	12	.	.	.	3	.	4	.	11	45	.	.	.	.	.	.	.	.	.	.	.	1	1	.	96
St-Genis-Laval(Obs)	.	.	7	6	0	.	1	1	.	.	.	.	.	1	.	3	24	.	.	.	0	.	.	.	.	.	.	1	0	.	.	44
St-Romain en Gal.	.	.	12	.	.	.	4	.	.	.	2	.	.	.	4	35	.	.	.	.	.	.	.	.	.	.	3	3	.	.	.	63
Mont-Pilat	.	.	13	.	.	.	9	.	.	.	4	.	.	.	8	28	.	.	.	.	.	.	.	.	.	.	6	9	.	.	.	77
Bassin de l'Isère.																																
Flumet	1	.	10	38	.	.	.	5	.	0	.	.	.	2	.	1	15	.	.	.	1	.	.	.	.	.	.	.	1	.	.	74
Beaufort	.	.	6	31	.	.	.	5	.	9	.	3	.	1	.	4	15	.	.	.	1	.	.	.	.	.	.	.	.	.	.	75
Mont-Gilbert(fort).	.	2	12	.	.	.	.	.	0	0	0	.	.	.	.	0	0	.	.	.	.	.	.	.	.	.	.	.	.	.	.	16
Bourg St-Maurice	.	4	12	3	.	.	4	.	1	.	.	.	.	.	.	8	.	.	.	.	.	.	3	.	.	.	.	.	.	.	.	35
Sainte-Foy	.	.	.	17	.	.	.	.	5	3	.	.	.	.	.	2	11	.	.	.	.	.	.	.	.	.	.	.	.	.	.	38
Val d'Isère	0	.	3	10	.	.	.	5	8	.	.	.	2	.	1	.	.	.	.	.	.	.	.	.	.	.	.	.	.	.	.	29
Modane	.	.	4	2	.	.	.	5	.	6	.	.	.	.	.	4	7	.	.	.	.	.	.	.	.	.	.	.	.	.	.	28
L'Esseillon (fort).	.	.	.	.	.	.	.	.	4	2	.	.	.	.	.	3	.	.	.	.	.	.	.	.	.	.	.	.	.	.	.	9
Bozel	.	.	2	20	.	.	.	5	.	8	.	.	.	.	.	2	17	.	.	.	.	.	.	.	.	.	.	.	1	.	1	55
St-Jean-de-Maur	.	.	12	.	.	.	.	.	5	.	.	.	.	.	.	15	.	.	.	.	.	.	.	.	.	.	.	.	.	.	.	33
St-Jean-d'Arvès	.	.	2	15	.	.	.	.	6	.	.	.	.	.	.	5	13	.	.	.	.	.	.	.	.	.	.	.	.	.	.	41
La Mûre	.	.	10	10	.	.	.	4	.	8	.	.	.	.	.	27	14	.	.	.	.	.	.	.	.	.	.	.	.	.	.	73
Grenoble (E. N.)	.	.	34	.	.	.	1	.	3	.	.	.	.	.	.	20	.	.	.	.	0	.	0	.	.	.	.	.	.	.	.	58
La Tronche	.	1	.	38	.	.	2	0	11	.	.	.	.	.	.	22	.	.	.	.	1	.	1	.	.	.	.	.	.	.	.	74
Bassin de la Durance.																																
Faucon	.	.	20	.	.	.	.	.	.	.	.	.	.	.	.	20	.	.	.	.	.	.	.	.	.	.	.	.	.	.	.	40
Sisteron	.	.	.	4	.	.	.	.	.	.	.	.	.	14	.	.	21	.	.	.	.	.	.	.	.	.	.	.	.	.	.	39
Digne (M. Giraud).	.	.	8	.	.	.	.	.	.	.	.	.	.	.	.	6	.	.	.	.	.	.	.	.	.	.	.	.	.	.	.	14
St-Étienne-les-Org.	.	.	.	3	.	.	.	.	.	.	.	.	.	.	.	3	8	.	.	.	.	.	.	.	.	.	.	.	.	.	.	14
Forcalquier	.	.	.	14	.	.	.	.	.	.	.	.	.	.	.	.	8	.	.	.	.	.	.	.	.	.	.	.	.	.	.	22
Manosque	.	.	.	.	.	.	.	.	.	.	.	.	.	.	.	.	.	.	.	.	.	.	.	.	.	.	.	.	.	.	.	0
La Garde	.	.	8	.	.	.	.	.	.	.	.	.	.	.	20	.	.	.	.	.	.	.	.	.	.	.	.	.	.	.	.	28
Apt	.	0	15	.	.	.	.	.	.	.	.	.	.	.	0	.	.	.	.	.	5	.	.	.	.	.	.	.	.	.	.	20
Mirabeau	.	.	.	.	.	.	.	.	.	.	.	.	.	.	.	1	.	.	.	.	.	.	.	.	.	.	.	.	.	.	.	1
Pertuis	.	.	.	.	.	.	.	.	.	.	.	.	.	.	4	.	.	.	.	.	.	.	.	.	.	.	.	.	.	.	.	4
Cavaillon	.	2	2	.	.	.	.	.	.	.	.	.	.	.	76	4	.	.	.	.	.	.	.	.	.	.	.	.	.	.	.	84

STATIONS.	1	2	3	4	5	6	7	8	9	10	11	12	13	14	15	16	17	18	19	20	21	22	23	24	25	26	27	28	29	30	31	TOTAL.
Bassins de l'Ardèche, de la Cèze et du Gard; petits bassins de la rive droite du Rhône.																																
Vernoux (M. Maisonneuve)	.	.	3	11	.	.	.	4	.	2	.	.	.	.	.	.	24	.	.	.	.	.	.	.	.	.	.	.	.	1	.	45
Privas (E. N.)	.	.	9	.	.	.	.	.	.	.	.	.	.	.	.	.	9	.	.	.	.	.	.	.	.	.	.	.	.	.	.	18
Montpezat	.	.	5	.	.	.	5	.	.	.	.	.	.	.	.	11	.	.	.	.	.	.	0	.	.	.	.	.	10	12	18	60
Villefort	.	.	4	.	.	.	.	.	.	.	.	.	.	.	.	8	.	.	.	.	.	.	.	.	.	.	.	.	.	4	4	20
Mâlons	.	.	11	.	.	.	.	.	.	.	.	.	.	.	.	15	.	.	.	.	.	.	.	.	.	.	.	.	18	.	.	44
Vialas	.	.	7	.	.	.	.	.	.	.	.	.	.	.	.	18	.	.	.	.	.	.	0	.	.	.	.	.	.	.	3	29
Bessèges	.	.	8	.	.	.	.	.	.	.	.	.	.	.	.	4	2	.	.	.	.	.	.	.	.	.	.	.	2	6	.	22
La Grande-Combe	.	.	8	.	.	.	.	.	.	.	.	.	.	.	.	26	.	.	.	.	.	.	.	.	.	.	.	.	.	.	.	34
Collet-de-Dèze	.	.	7	.	.	.	.	.	.	.	.	.	.	.	.	27	.	.	.	.	.	.	0	.	.	.	.	.	.	.	1	35
Barre	.	.	6	.	.	.	.	.	.	.	.	.	.	.	.	19	.	.	.	.	.	.	.	.	.	.	.	.	.	.	21	45
St-Étienne-V.-F.	.	.	6	1	.	.	.	.	.	.	.	.	.	.	.	26	.	.	.	.	.	.	.	.	.	.	.	.	.	.	1	34
Lasalle	.	.	4	.	.	.	.	.	.	.	.	.	.	.	.	19	4	.	.	.	.	.	2	.	.	.	.	.	.	.	.	29
Alais	.	.	8	.	.	.	.	.	.	.	.	.	.	.	28	28	.	.	.	.	.	.	.	.	.	.	.	.	7	.	.	71
Lédenon	.	.	.	.	.	.	.	.	.	.	.	.	.	.	.	120	.	.	.	.	.	.	.	.	.	.	.	.	.	.	.	120
Uzès	.	.	6	.	.	.	.	.	.	.	.	.	.	.	.	108	24	.	.	.	.	.	.	.	.	.	.	.	.	.	.	138
Barjac	.	.	7	7	.	.	.	.	.	.	.	.	.	.	.	12	10	.	.	.	.	.	.	.	.	.	.	.	.	.	.	36
Bassin du Rhône proprement dit, cours inférieur.																																
Valence (E. N.)	.	.	62	.	.	.	.	.	.	.	.	.	.	.	.	51	.	1	.	.	.	.	.	.	.	.	.	.	.	.	.	114
Livron (M. Pugnet)	.	.	.	15	.	.	.	.	.	.	.	.	.	.	.	.	14	.	.	.	.	.	.	.	.	.	.	.	.	.	.	29
Saoù	.	.	27	.	.	.	.	.	.	.	.	.	.	.	.	19	.	.	.	.	.	.	.	.	.	.	.	.	.	.	.	46
Crest	.	.	.	40	.	.	.	.	.	.	.	.	.	.	.	.	19	.	.	.	.	.	.	.	.	.	.	.	.	.	.	59
Beaufort	.	.	26	.	.	.	.	.	1	.	.	.	.	.	3	.	.	.	.	.	.	.	.	.	.	.	.	.	.	.	.	30
Die (M. Favier)	.	.	.	.	.	.	.	.	.	.	.	.	.	.	8	18	.	.	.	.	.	.	.	.	.	.	.	.	.	.	.	26
Jansac	.	.	.	21	.	.	.	.	.	.	.	.	.	.	.	11	19	.	.	.	.	.	.	.	.	.	.	.	.	.	.	51
Lapalud	.	.	16	.	.	.	.	.	.	.	.	.	.	.	.	29	.	.	.	.	.	.	.	.	.	.	.	.	.	.	.	45
Orange	.	.	.	14	.	.	.	.	.	.	.	.	.	.	.	68	.	.	.	.	.	.	.	.	.	.	.	.	.	.	.	82
Malaucène	.	.	6	11	.	.	.	.	0	0	.	.	.	.	0	15	27	.	.	.	.	.	.	.	.	.	.	.	.	.	.	59
Savoillans	.	.	0	16	.	.	.	.	.	.	.	.	.	.	0	8	44	.	.	.	.	.	.	.	.	.	.	.	.	.	.	68
Mt-Ventoux (Obs.)	.	.	.	19	.	.	.	.	.	.	.	.	.	.	.	12	23	.	.	.	.	.	.	.	.	.	.	.	.	.	.	55
Sault	.	.	0	11	.	.	.	.	.	.	.	.	.	.	.	8	12	.	.	.	.	.	.	.	.	.	.	.	.	.	.	31
Saint-Christol	.	.	9	4	.	.	.	.	.	.	.	.	.	.	.	29	12	.	.	.	.	.	.	.	.	.	.	.	.	.	.	54
Murs	.	.	16	2	.	.	.	.	.	.	.	.	.	.	0	41	7	.	.	.	.	.	.	.	.	.	.	.	.	.	.	66
Carpentras	.	.	0	14	.	.	.	.	.	.	.	.	.	.	0	11	48	.	.	.	.	.	.	.	.	.	.	.	.	.	.	74
Avignon (E. N.)	.	.	23	.	.	.	.	.	.	.	.	.	.	.	.	.	64	.	.	.	.	.	.	.	.	.	.	.	.	.	.	87
Beaucaire	.	.	2	.	.	.	.	.	.	.	.	.	.	.	88	45	.	.	.	.	.	.	.	.	.	.	.	.	.	.	.	135
Saint-Rémy	.	.	3	.	.	.	.	.	.	.	.	.	.	.	.	95	30	.	.	.	.	.	.	.	.	.	.	.	.	.	.	128
Arles	.	.	2	.	.	.	.	.	.	.	.	.	.	.	.	31	.	.	.	.	.	.	.	.	.	.	.	.	.	.	.	33
Saintes-Maries	.	.	2	.	.	.	.	.	.	.	.	.	.	.	.	17	5	.	.	.	.	.	.	.	.	.	.	.	.	.	.	24
RÉGION DE NICE.																																
Petits bassins entre le Rhône et les Alpes.																																
Pélissanne	.	.	.	.	.	.	.	.	.	.	.	.	.	.	.	1	8	.	.	.	.	.	.	.	.	.	.	.	.	.	.	9
Cornillon	.	.	.	.	.	.	.	.	.	.	.	.	.	.	.	6	.	.	.	.	.	.	.	.	.	.	.	.	.	.	.	6
Saint-Chamas	.	.	.	.	.	.	.	.	.	.	.	.	.	.	.	1	10	.	.	.	.	.	.	.	.	.	.	.	.	.	.	11
Port-de-Bouc	.	.	1	.	.	.	.	.	.	.	.	.	.	.	.	10	.	.	.	.	.	.	.	.	.	.	.	.	.	.	.	11
Les Pennes	.	.	.	.	.	.	.	.	.	.	.	.	.	.	.	.	.	.	.	.	.	.	.	.	.	.	.	.	.	.	.	0

STATIONS.	1	2	3	4	5	6	7	8	9	10	11	12	13	14	15	16	17	18	19	20	21	22	23	24	25	26	27	28	29	30	31	TOTAL.
Petits bassins entre le Rhône et les Alpes (suite).																																
Aix (E. N.)																																0
Saint-Antonin																																0
Le Gd-Sambuc																																0
Palama																3																3
Gréasque																																0
Marseille (Obsre)			0												0	0												0				0
Cap Sicié (Sémaph.)																																0
Toulon (Obs.)																1							0									1
La Garde																																0
Hyères																0																0
Draguignan (E. N.)			2													1																3
Cannes (P. C.)																																0
Nice (Obsre)			1				0									0																1
Villefranche (phare)																																0
CORSE.																																
Ajaccio (E. N.)																0																0
Bastia																																0
Ile Sanguinaire																																0

OBSERVATIONS DU MOIS DE SEPTEMBRE 1894.

STATIONS	1	2	3	4	5	6	7	8	9	10	11	12	13	14	15	16	17	18	19	20	21	22	23	24	25	26	27	28	29	30	TOTAL.
VERSANT DE LA MER DU NORD.																															
BASSINS DU RHIN, DE LA MEURTHE ET DE LA MOSELLE.																															
Col de Bussang	.	3	8	14	10	10	4	8	33	8	0	.	.	.	.	.	.	.	.	.	.	0	17	5	0	34	13	7	.	3	179
Le Thillot	1	.	19	7	6	.	20	30	15	.	.	.	.	.	.	.	.	.	.	.	.	14	10	.	21	10	4	.	1	.	158
Cornimont	.	11	7	24	12	4	14	5	50	8	.	.	.	.	.	.	.	.	.	.	.	2	15	7	5	7	12	20	8	1	212
Retournemer	.	9	9	24	4	6	2	12	33	14	.	.	.	.	.	.	.	.	.	.	.	.	19	.	5	17	25	8	.	5	192
Granges	.	.	5	12	.	6	8	6	30	13	.	.	.	.	.	.	.	.	.	.	.	.	9	3	2	6	2	6	3	4	115
Saulcy-sur-M.	1	3	13	10	4	4	3	14	15	1	.	.	.	.	.	.	.	.	.	.	0	5	4	2	.	11	6	.	3	.	99
Épinal	.	2	11	7	3	4	6	9	7	1	.	.	.	.	.	.	.	.	.	.	.	6	2	1	6	10	3	.	.	.	78
Lerrain	.	.	10	13	8	4	3	4	7	8	.	.	.	.	.	.	.	.	.	.	.	2	8	1	.	11	12	5	.	1	97
Charmes	.	.	2	2	1	1	3	3	5	.	.	.	.	.	.	.	.	.	.	.	.	7	3	4	6	4	.	.	.	.	43
Rambervillers	.	.	9	3	.	2	4	.	7	.	12	.	.	.	.	.	.	.	.	.	.	14	4	1	3	2	4	.	6	.	69
Saint-Dié	.	.	10	13	5	8	5	10	6	4	.	.	.	.	.	.	.	.	.	.	.	7	6	9	3	.	.	.	.	.	86
Vexaincourt	.	.	5	7	11	3	3	6	9	15	.	.	.	.	.	.	.	.	.	.	.	.	11	4	4	8	2	8	5	3	105
Baccarat	.	.	3	3	2	.	8	5	5	6	1	.	.	.	.	.	.	.	.	.	.	8	13	2	1	2	7		.	3	69
Moriviller	.	.	4	8	.	.	2	1	11	6	3	.	.	.	.	.	.	.	.	.	.	1	6	22	2	.	13	2	.	3	84
Vézelise	.	.	.	4	.	.	4	3	13	2	4	.	.	.	.	.	.	.	.	.	.	1	2	2	6	5	4	1	.	0	53
Allain	.	.	9	10	.	.	4	1	12	5	1	.	.	.	.	.	.	.	.	.	.	3	5	18	2	8	16	2	.	1	97
Neuves-Maisons	.	.	4	5	.	.	5	0	14	8	.	.	.	.	.	.	.	.	.	.	.	2	6	22	5	9	7	3	.	1	90
Lunéville	.	.	4	2	.	.	4	1	20	7	0	.	.	.	.	.	.	.	.	.	.	.	8	7	3	4	9	7	1	1	78
Blamont	.	.	6	12	.	.	6	6	12	12	1	.	.	.	.	.	.	.	.	.	.	.	16	3	10	12	8	21	.	.	126
Parroy	.	.	2	11	.	1	1	10	12	8	1	.	.	.	.	.	.	.	.	.	.	.	15	3	12	8	15	2	.	1	102
Tomblaine (E. A.)	.	.	2	11	.	.	6	3	13	6	.	.	.	.	.	.	.	.	.	.	.	2	8	16	12	.	.	.	.	.	79
Nancy (Faculté)	.		3	12	.	.	10	4	13	9	.	.	.	.	.	.	.	.	.	.	.	2	8	20	9	3	12	6	.	2	113
Amance	.		.	5	3	3	4	6	10	7	.	.	.	.	.	.	.	.	.	.	.	7	3	18	7	2	6	5	.	6	92
Toul	.	.	2	11	.	.	7	.	12	6	.	.	.	.	.	.	.	.	.	.	.	.	14	18	25	0	19	2	.	2	118
Rogéville	.	.	9	10	.	.	4	1	17	6	1	.	.	.	.	.	.	.	.	.	.	9	7	16	4	4	13	8	.	1	111
Nomény	.	.	6	9	.	.	.	.	23	3	.	.	.	.	.	.	.	.	.	.	.	7	5	15	3	8	12	6	.	6	103
Euvezin	.	.	5	6	.	.	3	0	15	5	.	.	.	.	.	.	.	.	.	.	.	6	4	12	8	5	6	11	.	1	87
Lachaussée	.	.	4	4	.	.	1	1	24	7	.	.	.	.	.	.	.	.	.	.	.	8	8	15	6	5	12	6	.	2	103
Fleury	.	.	6	7	.	.	.	6	8	3	.	.	.	.	.	.	.	.	.	.	.	6	6	5	2	4	4	.	.	6	64
Mance	.	.	3	14	.	.	2	.	18	3	.	.	.	.	.	.	.	.	.	.	.	.	10	8	11	3	10	.	.	5	87

STATIONS.	1	2	3	4	5	6	7	8	9	10	11	12	13	14	15	16	17	18	19	20	21	22	23	24	25	26	27	28	29	30	TOTAL.
BASSINS DE LA MEUSE, DE LA CHIERS ET DE LA SAMBRE.																															
Clefmont	.	.	14	20	.	1	3	8	9	9	2	.	.	.	.	.	.	.	.	.	.	.	3	2	2	3	9	2	.	4	91
La Marche	.	.	14	10	.	.	.	7	6	4	.	.	.	.	.	.	.	.	.	.	.	1	2	.	15	.	.	7	3	.	70
Contrexéville	.	.	11	4	.	4	2	5	8	3	.	.	.	.	.	.	.	.	.	.	.	2	5	3	.	1	7	.	2	.	58
Beaufremont	.	.	8	4	.	.	7	3	10	11	7	.	.	.	.	.	.	.	.	.	.	.	5	5	.	6	4	7	.	5	82
Barville	0	2	4	.	6	6	2	12	9	.	.	.	.	.	.	.	.	.	.	.	.	3	12	3	4	6	.	.	6	.	75
Châtenois	.	.	3	1	.	1	.	6	10	.	.	.	.	.	.	.	.	.	.	.	.	.	3	1	.	9	9	.	2	.	45
Neufchâteau (C.M.)	.	.	3	7	.	.	1	3	13	8	1	.	.	.	.	.	.	.	.	.	.	1	7	14	2	4	7	1	.	1	74
Vouthon-Bas	.	.	2	7	.	0	5	7	21	3	2	.	.	.	.	.	.	.	.	.	.	6	7	10	6	14	11	.	0	4	105
Commercy (P.C.)	.	.	4	.	2	9	3	17	7	.	.	.	.	.	.	.	.	.	.	.	.	11	6	10	4	6	12	2	.	.	94
Les Kœurs	.	.	3	7	.	.	2	4	26	0	.	.	.	.	.	.	.	.	.	.	.	9	11	13	3	4	25	.	.	3	110
Consenvoye	.	2	3	.	.	.	.	11	16	.	.	.	.	.	.	.	.	.	.	.	.	4	3	10	7	0	.	.	2	.	58
Damvillers	.	.	2	.	.	1	.	15	18	.	.	.	.	.	.	.	.	.	.	.	.	2	5	8	5	3	.	.	11	5	76
Hussigny	.	.	19	.	.	.	2	31	3	.	.	.	.	.	.	.	.	.	.	.	.	5	3	6	49	.	.	.	2	5	127
Montmédy	.	.	2	13	.	.	.	3	13	.	.	.	.	.	.	.	.	.	.	.	7	4	.	.	23	8	.	.	2	3	78
Pouilly	.	.	2	5	.	.	2	8	15	.	.	.	.	.	.	.	.	.	.	.	.	5	0	11	20	4	4	.	1	9	86
Mouzon	.	9	.	.	.	.	.	10	15	1	.	.	.	.	.	.	.	.	.	.	.	2	3	13	11	18	1	.	3	.	86
Saint-Aignan	.	.	2	3	.	1	1	26	11	.	.	.	.	.	.	.	.	.	.	.	.	3	1	4	42	5	4	2	2	.	107
Poix	.	.	3	2	.	.	8	6	30	2	.	.	.	.	.	.	.	.	.	.	.	5	1	4	22	14	2	.	.	2	101
Saint-Marcel	.	.	4	1	.	.	0	5	28	.	.	.	.	.	.	.	.	.	.	.	.	3	.	5	27	12	.	.	.	2	87
Gespunsart	.	.	1	.	.	.	0	7	25	2	.	.	.	.	.	.	.	.	.	.	.	3	3	4	20	14	2	.	0	4	86
Maubert-Fontaine	.	.	3	.	.	.	.	12	28	.	.	.	.	.	.	.	.	.	.	.	.	3	5	5	31	6	3	.	.	3	99
Fumay	.	.	.	5	.	.	.	13	17	.	.	.	.	.	.	.	.	.	.	.	.	2	5	7	14	14	.	.	.	3	80
Landrecies	.	.	16	3	.	.	.	11	40	3	.	.	.	.	.	.	.	.	.	.	.	.	1	7	10	17	2	.	2	3	115
BASSINS DE L'ESCAUT, DE LA LYS, DE L'YSER ET DE L'AA.																															
Cambrai (C. M.)	.	.	20	1	0	.	3	9	13	.	.	.	.	.	.	.	.	.	.	.	.	2	1	7	17	6	.	.	1	2	82
Le Quesnoy (C. M.)	.	.	22	.	.	2	1	27	10	.	.	.	.	.	.	.	.	.	.	.	0	1	12	6	15	1	0	2	1	.	100
Valenciennes	.	.	22	2	0	5	3	33	.	.	.	.	.	.	.	.	.	.	.	.	3	3	2	9	9	2	.	1	1	.	95
Arras (St. agr.)	.	19	5	0	1	6	9	13	2	0	.	.	.	.	.	.	.	.	.	.	7	1	8	18	2	1	.	0	2	.	94
Lille (C. M.)	.	.	20	2	5	.	10	25	16	.	1	.	.	.	.	.	.	.	.	.	.	15	3	.	24	9	1	1	5	1	138
Gondecourt	.	.	9	17	23	0	13	14	25	0	0	.	.	.	.	.	0	.	.	.	.	4	5	0	12	5	5	.	2	5	139
Laventie	0	34	9	4	1	12	5	27	1	0	0	.	.	.	.	.	0	0	.	.	2	2	1	4	12	2	0	2	7	0	126
Godewaerswelde	.	.	12	7	1	1	15	.	.	16	.	.	.	.	.	.	.	.	.	.	.	.	.	5	.	5	5	.	13	.	80
Dunkerque (P. C.)	.	.	6	3	2	26	0	14	7	6	.	.	.	.	1	0	.	.	.	.	0	0	10	0	8	1	.	5	6	4	99
Oye	.	11	4	1	8	2	5	15	13	1	0	.	.	0	1	.	0	0	.	0	1	1	3	2	9	3	1	4	7	5	99
Calais	.	9	.	.	.	11	7	0	.	.	16	0	0	0	.	.	2	0	0	.	.	3	6	.	20	.	.	.	.	18	92

VERSANT DE LA MANCHE.

BASSINS DE LA CANCHE, DE LA SOMME, DE LA BÉTHUNE, ETC.																															
Nesles	0	.	29	3	.	.	0	7	14	0	0	.	.	.	.	0	0	.	.	0	0	1	3	13	20	27	3	.	0	.	121
Moreuil	.	.	14	.	.	.	2	8	7	1	.	.	.	.	.	.	.	.	.	.	.	1	7	3	21	21	.	.	.	2	87
Amiens (St. agr.)	.	22	0	1	1	5	8	5	0	.	.	.	.	.	.	.	.	.	.	0	2	4	2	.	.	0	.	.	.	.	49
Magnicourt-s-C	.	13	4	1	0	4	9	11	1	.	.	.	.	.	.	.	.	.	.	.	3	1	1	12	10	1	.	.	4	1	76
Valhuon	.	15	8	2	.	8	8	20	2	1	.	.	.	.	.	.	.	.	.	.	4	4	1	10	20	1	.	0	5	1	109
Guigny	.	.	11	6	.	3	15	7	5	1	.	.	.	.	.	.	.	.	.	.	2	4	4	3	22	2	.	5	1	2	93
Hucqueliers	.	16	10	2	.	5	24	14	13	.	.	.	.	.	.	.	.	.	.	.	1	.	2	5	6	2	.	2	7	1	111

STATIONS.	1	2	3	4	5	6	7	8	9	10	11	12	13	14	15	16	17	18	19	20	21	22	23	24	25	26	27	28	29	30	TOTAL.
BASSINS DE LA CANCHE, DE LA SOMME, DE LA BÉTHUNE, ETC. (suite).																															
Desvres	.	.	15	3	.	.	6	44	12	7	.	.	.	.	.	.	.	.	.	.	.	8	1	3	.	.	10	3	6	7	125
Cap Gris-Nez	.	.	11	5	.	.	.	9	15	7	.	.	.	.	.	5	1	.	.	.	.	2	4	.	8	13	.	.	10	7	97
Boulogne (C. M.)	.	.	22	4	.	.	0	31	5	9	1	.	.	.	.	.	0	.	.	.	.	1	7	.	10	16	0	.	5	5	117
Forest-l'Abb. (h.b.)	.	.	.	7	10	4	2	1	14	10	3	.	.	.	.	.	.	.	.	.	1	4	4	16	3	9	12	.	.	6	108
Saint-Riquier	.	.	14	3	2	.	1	15	7	4	.	.	.	.	.	.	.	.	.	.	.	4	4	3	11	14	.	0	.	3	85
Abbeville	.	.	12	2	0	.	7	19	3	8	0	.	.	.	.	.	.	.	.	.	.	5	4	4	14	25	0	.	.	3	106
St-Valery-s.-S.	.	.	13	4	.	4	11	15	4	8	.	.	.	.	.	.	.	.	.	.	.	2	2	2	16	7	1	.	1	1	91
Eu	.	.	16	.	.	7	2	19	6	5	.	.	.	.	.	.	.	.	.	.	1	4	5	5	11	2	1	.	.	.	84
Aigneville	.	.	11	2	3	2	6	16	9	8	.	.	.	.	.	.	.	.	.	.	.	3	7	2	9	29	1	.	.	1	109
Aumale	.	.	19	.	7	.	2	11	6	.	.	.	.	.	.	.	.	.	.	.	5	10	.	10	11	11	.	.	3	.	95
Londinières	.	.	15	.	1	3	0	14	6	.	.	.	.	.	.	.	.	.	.	.	4	11	12	16	5	6	.	.	2	.	95
Dieppe	.	.	16	.	8	4	.	17	.	.	.	.	.	.	.	.	.	.	.	.	.	11	.	8	3	6	.	.	8	.	81
Bosc-le-Hard	.	.	12	.	.	4	.	23	2	0	.	.	.	.	.	.	.	.	.	.	2	13	14	10	3	15	4	.	3	.	105
St-Valery-en-Caux	.	.	17	.	.	.	2	17	.	6	.	.	.	.	.	.	.	.	.	.	1	11	3	5	4	4	.	.	4	1	75
Goderville	.	.	17	.	7	9	.	20	.	14	.	.	.	.	.	.	.	.	.	.	2	18	7	11	4	31	2	.	5	14	161
BASSIN DE LA SEINE.																															
Bassin de l'Yonne.																															
Les Courreaux	.	.	10	10	8	9	2	.	14	4	.	.	4	1	.	.	.	.	.	.	.	5	14	1	3	3	8	.	.	6	102
La Croisette	.	.	11	12	4	7	2	.	16	4	.	.	2	.	.	.	.	.	.	.	.	3	14	1	2	3	6	1	.	3	91
Pommoy	.	.	3	8	10	8	1	.	13	6	.	.	.	6	.	.	.	.	.	.	.	3	.	1	1	5	8	1	.	1	75
Château-Chinon	.	.	2	19	9	17	4	6	2	2	.	.	.	10	.	.	.	.	.	.	.	7	6	4	3	2	3	.	1	5	102
Clamecy (P. C.)	.	.	2	6	9	2	2	3	7	1	.	.	.	.	.	.	.	.	.	.	.	3	3	2	.	.	6	.	.	.	46
Vézelay (C. M.)	.	3	10	1	3	5	4	7	3	2	.	.	.	.	.	.	.	.	.	.	.	3	28	4	.	.	.	.	.	.	73
Avallon	.	.	2	6	5	4	2	7	4	9	.	.	.	.	.	.	.	.	.	.	.	4	7	1	.	1	2	.	.	4	58
Saulieu	.	2	5	6	.	10	4	7	4	.	.	.	.	.	.	.	.	.	.	.	.	7	.	2	3	8	.	.	3	4	65
Époisses	.	.	2	7	.	10	3	4	10	3	.	.	.	.	.	.	.	.	.	.	.	1	.	7	.	2	.	10	.	4	63
Marigny-le-C.	.	.	2	1	.	1	.	8	2	3	.	.	.	.	.	.	.	.	.	.	.	.	8	2	.	.	.	.	.	.	27
Montbard	.	.	.	13	.	10	3	10	6	.	.	.	.	.	.	.	.	.	.	.	.	5	3	1	.	9	1	.	1	.	62
Ravières	.	4	3	4	.	6	5	4	2	1	.	.	.	.	.	.	.	.	.	.	.	3	3	5	3	2	.	2	2	.	49
Châtel-Gérard	.	4	11	2	3	6	12	8	3	1	.	.	.	.	.	.	.	.	.	.	.	10	2	.	2	8	3	.	5	.	80
Courson	.	1	.	13	.	4	5	8	2	.	.	.	1	.	.	.	.	.	.	.	.	12	.	.	.	6	1	.	6	.	59
Auxerre	.	2	13	1	.	3	3	5	1	.	.	.	.	.	.	.	.	.	.	.	.	14	1	0	0	10	1	.	2	.	57
Chablis (P. C.)	.	.	.	19	3	.	1	4	6	1	.	.	.	2	.	.	.	.	.	.	.	9	8	.	.	.	15	3	.	1	72
Tonnerre (C. M.)	.	1	1	12	.	5	2	9	1	.	.	.	.	.	.	.	.	.	.	.	.	6	3	1	.	11	4	.	4	.	60
Flogny	.	9	6	.	.	5	1	5	.	.	.	.	.	.	.	.	.	.	.	.	.	11	0	1	1	13	3	.	4	.	59
Aillant	.	6	2	.	.	3	.	8	1	.	.	.	.	.	.	.	.	.	.	.	8	5	7	3	.	.	.	3	3	.	49
Joigny (P. C.)	.	.	6	7	.	.	9	2	6	1	.	.	.	.	.	.	.	.	.	.	.	5	12	9	3	.	11	2	.	5	78
La Roche	.	5	5	.	1	11	2	5	.	.	.	.	.	.	.	.	.	.	.	.	14	11	3	2	2	6	1	.	2	.	70
Chailley	.	3	3	2	.	2	2	8	1	.	.	.	.	.	.	.	.	.	.	.	.	20	3	.	.	25	6	.	5	2	81
Chessy	.	.	6	17	1	3	.	.	8	.	.	.	.	.	.	.	.	.	.	.	.	9	13	.	.	.	7	.	.	5	68
Cerisiers	.	3	4	1	0	2	3	5	1	.	.	.	.	.	.	.	.	.	.	.	3	4	.	6	9	1	3	.	.	.	45
St-Julien-du-Sault	.	3	8	0	.	.	0	7	0	.	.	.	.	.	.	.	.	.	.	.	3	3	7	9	9	1	2	.	2	.	54
Villeneuve-l'Arch.	.	9	10	.	.	.	1	9	.	.	.	.	.	.	.	.	.	.	.	.	3	.	4	5	0	8	5	.	.	4	58
Bassin de la Seine supérieure.																															
Chanceaux	.	.	6	4	5	.	13	6	6	3	.	.	.	.	.	.	.	.	.	.	.	.	.	.	.	.	.	12	.	.	56
Laignes	.	.	2	20	3	2	2	2	7	3	.	.	.	.	.	.	.	.	.	.	.	1	2	6	.	1	6	1	.	2	60

STATIONS.	1	2	3	4	5	6	7	8	9	10	11	12	13	14	15	16	17	18	19	20	21	22	23	24	25	26	27	28	29	30	TOTAL.
Bassin de la Seine supérieure (suite).																															
Nicey	.	.	10	16	.	2	6	8	4	.	.	.	.	.	.	.	.	.	.	.	.	1	6	.	.	9	2	2	.	.	66
Vix	.	10	13	.	.	1	6	7	2	.	.	.	.	.	.	.	.	.	.	.	.	5	4	.	8	10	1	.	.	0	67
Brion-sur-Ource	.	.	1	5	8	.	3	2	7	7	.	.	.	.	.	.	.	.	.	.	.	2	4	.	.	1	6	.	.	6	52
Riceys	.	1	.	10	.	1	6	3	4	6	0	.	.	.	.	.	.	.	.	.	.	4	8	6	.	.	9	0	3	5	68
La Ferté-s.-Aube	.	.	5	4	.	.	13	4	9	17	.	.	.	.	.	.	.	.	.	.	.	9	3	.	.	4	17	.	.	6	91
Clairvaux	.	.	3	4	0	.	6	1	8	3	.	.	.	.	.	.	.	.	.	.	.	8	6	2	.	2	6	1	.	4	54
Bar-sur-Aube	.	.	4	2	.	1	5	1	13	2	.	.	.	.	.	.	.	.	.	.	.	5	3	3	.	1	10	2	.	5	57
Vendeuvre (P. C.)	.	2	.	2	.	.	7	.	10	1	.	.	.	.	.	.	.	.	.	.	.	10	2	.	.	.	11	.	.	7	52
Bar-sur-S. (P. C.)	.	.	7	7	2	.	5	2	7	0	.	.	.	.	.	.	.	.	.	.	.	9	10	2	.	0	7	4	.	5	67
Barberey	.	.	7	4	.	.	.	.	10	1	.	.	.	.	.	.	.	.	.	.	.	10	5	2	.	3	4	2	.	6	54
Villacerf	.	5	.	3	.	.	.	8	.	.	.	.	.	.	.	.	.	.	.	.	.	.	18	.	.	4	2	.	2	2	44
Chaumesnil	.	.	3	6	2	.	.	.	9	2	.	.	.	.	.	.	.	.	.	.	.	8	1	.	11	.	5	2	6	.	55
Valentigny	.	.	4	5	.	.	5	1	10	2	.	.	.	.	.	.	.	.	.	.	.	13	5	2	1	2	13	3	.	7	73
Ceffonds	.	.	4	3	.	.	1	1	11	.	.	.	.	.	.	.	.	.	.	.	.	2	8	9	7	9	15	4	.	4	78
Arcis-sur-Aube	.	0	.	8	.	2	.	9	3	.	.	.	.	.	.	.	.	.	.	.	.	7	9	2	.	15	6	4	.	.	65
Fay	.	.	2	9	.	.	2	2	8	.	.	.	.	.	.	.	.	.	.	.	.	1	1	2	2	3	12	.	.	6	50
Soligny-les-Etangs	.	.	3	7	.	.	.	2	5	.	.	.	.	.	.	.	.	.	.	.	.	2	.	.	11	.	5	2	.	3	41
Conflans-sur-Seine	.	.	2	10	.	.	2	.	7	.	.	.	.	.	.	.	.	.	.	.	.	4	4	2	8	.	12	.	.	2	53
Courbeton	.	.	24	.	.	.	.	.	16	.	.	.	.	.	.	.	.	.	.	.	5	.	3	4	3	.	16	.	.	.	71
Bassin de la Seine, entre Montereau et le confluent de l'Oise.																															
Pithiviers	.	.	.	11	1	.	.	4	4	2	.	.	2	.	.	.	.	.	.	.	.	.	5	.	6	1	4	.	.	.	40
Étampes	.	.	3	7	.	.	6	.	6	1	.	.	.	.	.	.	.	.	.	.	.	15	.	6	12	.	3	.	.	3	63
Melun (P. C.)	.	.	8	6	.	.	2	3	5	3	.	.	.	.	.	.	.	.	.	.	.	12	4	5	12	26	.	.	.	.	87
Fontainebleau (E. A.)	.	.	3	10	.	.	2	1	6	0	.	.	.	.	.	.	.	.	.	.	.	10	1	4	7	0	4	0	.	1	48
Touquin	.	.	.	12	10	.	.	.	6	4	.	.	.	.	.	.	.	.	.	.	.	3	8	14	31	20	10	.	.	5	124
Saclay	.	.	10	5	.	6	.	2	3	.	.	.	.	.	.	.	.	.	.	.	.	15	4	15	9	2	34	.	2	.	107
Rambouillet	.	.	3	8	.	17	1	3	7	1	.	.	.	.	.	.	.	.	.	.	.	8	5	16	12	2	12	.	.	.	95
Le Perray (S-Hub.)	.	.	5	7	.	13	5	6	0	.	.	.	.	.	.	.	.	.	.	.	.	7	8	12	14	1	13	.	1	.	92
Le Mesnil St-Denis	.	.	9	6	.	3	0	6	1	.	.	.	.	.	.	.	.	.	.	0	2	9	10	14	16	8	8	.	1	.	93
Satory	.	6	.	5	.	9	.	6	3	.	.	.	.	.	.	.	.	.	.	.	.	12	7	14	5	15	22	2	.	.	106
Buc	.	0	6	4	.	11	.	5	2	.	.	.	.	.	.	.	.	.	.	.	1	13	4	13	11	10	31	.	.	.	110
Versailles (E. N.)	.	3	.	.	.	2	.	6	2	.	.	.	.	.	.	.	.	.	.	.	2	8	9	17	11	13	8	.	3	.	83
Meudon	.	.	4	5	.	3	.	8	1	.	.	.	.	.	.	.	.	.	.	.	.	28	6	15	6	12	18	.	2	.	108
Paris (Obs., cour)	.	.	2	4	.	.	.	.	.	.	.	.	.	.	.	.	.	.	.	.	.	17	35	10	.	.	21	.	.	.	88
Paris (Montm.)	.	0	2	3	.	2	2	1	3	.	.	.	.	.	.	.	.	.	.	.	0	15	5	19	10	10	7	.	2	.	81
Paris (B.C.M. cour)	.	.	2	5	.	0	1	4	.	1	.	.	.	.	.	.	.	.	.	.	0	10	15	17	6	5	11	.	.	1	79
Achères	.	1	4	.	.	1	.	5	4	.	.	.	.	.	.	.	.	.	.	.	2	11	15	11	14	9	.	0	6	.	83
Bassin de la Marne.																															
Langres (M. Raclot)	.	.	2	9	0	2	2	6	6	4	2	.	.	1	.	.	.	.	.	.	.	2	7	.	1	10	9	1	.	3	67
Richebourg	.	.	8	6	5	.	9	4	12	7	0	.	.	.	.	.	.	.	.	.	.	.	6	4	.	2	10	3	.	4	80
Chaumont (E. N.)	.	6	1	10	.	4	5	6	5	.	.	.	.	.	.	.	.	.	.	.	.	3	1	5	3	2	2	1	4	.	58
Saint-Bon	.	.	2	4	.	.	0	7	8	.	.	.	.	.	.	.	.	.	.	.	.	9	3	9	.	14	2	.	.	4	61
Colombey	.	.	3	2	.	.	3	1	10	2	.	.	1	.	.	.	.	.	.	.	.	11	8	4	.	9	3	3	.	4	64
Andelot	.	.	10	10	.	1	2	3	12	.	.	.	.	.	.	.	.	.	.	.	.	1	11	7	.	19	3	5	.	3	87
Aillianville	.	0	1	7	0	0	5	2	17	7	.	.	.	.	.	.	.	.	.	.	.	3	4	7	1	14	9	2	.	8	87
Trampot	.	.	.	7	.	.	2	.	23	6	.	.	.	.	.	.	.	.	.	.	.	.	7	.	5	28	13	.	.	8	99

STATIONS.	1	2	3	4	5	6	7	8	9	10	11	12	13	14	15	16	17	18	19	20	21	22	23	24	25	26	27	28	29	30	TOTAL.
Bassin de la Marne (suite).																															
Joinville	.	.	2	1	.	.	4	3	5	5	.	.	.	.	.	.	.	.	.	.	.	9	5	7	.	6	14	.	.	6	67
Vassy	.	.	5	4	.	.	6	6	11	4	.	.	.	.	.	.	.	.	.	.	.	12	5	6	1	2	37	2	0	8	109
Demange-aux-Eaux	.	.	4	7	0	.	1	8	19	4	1	.	.	.	.	.	.	.	.	.	.	.	25	15	2	6	.	.	.	6	98
Bar-le-Duc (P. C.)	.	.	2	7	.	.	.	4	20	3	.	.	.	.	.	.	.	.	.	.	.	5	13	14	3	5	13	5	.	7	101
Forêt des Trois-Font	.	.	2	8	.	.	1	4	25	6	.	.	.	.	.	.	.	.	.	.	.	7	11	15	2	2	19	3	.	5	110
Thiéblemont (C.M.)	2	.	5	.	.	.	3	4	.	6	.	.	.	.	.	.	.	.	.	.	7	11	4	4	0	14	5	.	.	5	70
Vitry-en-Pert	.	.	1	5	.	.	0	3	12	0	.	.	.	.	.	.	.	.	.	.	.	10	.	.	18	1	22	1	.	4	77
Vavray-le-Petit	.	.	2	2	.	.	1	2	13	0	.	.	.	.	.	.	.	.	.	.	.	4	7	.	1	.	4	15	4	18	73
Vanault-le-Châtel	.	.	3	5	.	.	1	6	19	0	.	.	.	.	.	.	.	.	.	.	.	11	21	8	10	.	11	2	.	6	104
St-Mard-s-le-M. (b.)	.	.	4	5	.	.	4	4	19	1	.	.	.	.	.	.	.	.	.	.	.	14	13	27	7	0	14	2	.	5	119
Sommesous	.	2	4	.	.	2	1	9	1	.	.	.	.	.	.	.	.	.	.	.	8	6	11	5	2	11	7	.	6	.	75
Montmort	.	.	2	.	.	.	1	.	10	.	.	.	.	.	.	.	.	.	.	.	8	15	8	13	1	2	11	.	.	5	76
Épernay	.	.	2	0	.	.	0	1	11	.	.	.	.	.	.	.	.	.	.	.	.	4	17	7	18	.	4	.	.	2	66
La Ferté-s-J. (M. Biez)	.	.	10	2	.	.	.	.	8	4	.	.	.	.	.	.	.	.	.	.	.	12	14	12	14	.	8	.	.	0	84
Coulommiers	.	.	4	2	.	.	8	0	7	2	.	.	.	.	.	.	.	.	.	.	.	9	10	9	24	3	27	.	.	.	104
Meaux (P. C.)	.	.	12	.	.	.	.	.	7	.	.	.	.	.	.	.	.	.	.	.	.	14	21	15	17	.	7	.	.	.	93
Parc St-Maur (Obsre)	.	2	1	2	.	.	.	5	3	.	.	.	.	.	.	.	.	.	.	.	2	21	9	12	7	24	5	.	.	.	93
Bassin de l'Aisne.																															
Merchines	.	.	2	2	.	.	3	3	28	2	.	.	.	.	.	.	.	.	.	.	.	7	10	15	4	1	13	2	.	7	99
Souilly	.	.	3	4	.	.	1	7	21	1	.	.	.	.	.	.	.	.	.	.	.	15	7	19	7	2	27	.	0	5	119
Ste-Menehould (P.C.)	.	5	11	.	.	2	2	21	1	.	.	.	.	.	.	.	.	.	.	.	4	11	6	14	8	20	0	.	2	.	108
Côte de Biesme	.	5	7	.	4	5	.	8	7	.	.	.	.	.	7	.	.	.	.	.	.	.	8	9	4	13	.	.	5	2	84
Suippes	.	.	2	1	.	.	2	.	9	.	.	.	.	.	.	.	.	.	.	.	.	2	6	8	18	2	7	.	.	3	60
Chéhéry-le-Chât	.	.	3	.	0	.	1	17	7	.	.	.	.	.	.	.	.	.	.	.	.	4	1	19	12	7	1	0	3	0	75
Vouziers	.	.	3	5	.	.	1	3	14	.	.	.	.	.	.	.	.	.	.	.	.	2	2	8	14	11	8	1	.	.	72
Faissault	.	.	4	2	.	.	5	6	28	.	.	.	.	.	.	.	.	.	.	.	.	2	2	5	23	15	2	.	.	3	97
Signy-l'Abbaye	.	.	6	.	.	.	.	5	29	.	.	.	.	.	.	.	.	.	.	.	.	5	2	4	24	8	2	.	.	4	88
Remaucourt	.	.	12	.	.	.	.	31	.	.	.	.	.	.	.	.	.	.	.	.	3	.	13	17	10	.	.	.	7	.	94
Tagnon	.	.	4	12	.	.	.	2	10	.	.	.	.	.	.	.	.	.	.	.	.	2	2	5	24	9	2	.	.	3	75
Reims (C. M.)	.	.	4	8	.	.	.	8	2	2	.	.	.	.	.	.	.	.	.	.	.	4	5	4	22	1	4	.	.	.	64
Berry-au-Bac	.	.	19	7	.	.	2	2	8	.	.	.	.	.	.	.	.	.	.	.	.	1	2	6	22	5	2	.	.	6	84
Soissons (Vauxrot)	.	.	0	2	.	.	7	4	13	5	.	.	.	.	.	.	.	.	.	.	.	1	6	10	18	10	2	.	.	.	78
Bassin de l'Oise.																															
Signy-le-Petit	.	.	5	1	.	.	.	21	24	2	.	.	.	.	.	.	.	.	.	.	.	2	4	19	32	23	2	.	1	2	137
Hirson	.	.	14	2	.	.	.	13	33	1	.	.	.	.	.	.	.	.	.	.	.	2	3	5	12	11	1	.	.	7	104
Montcornet	.	.	.	.	.	.	.	8	25	.	.	.	.	.	.	.	.	.	.	.	.	4	4	4	14	22	2	.	.	6	89
Laon (P. C.)	.	.	2	2	.	.	5	3	14	4	.	.	.	.	.	.	.	.	.	.	.	3	3	6	27	5	1	.	1	2	78
La Liez (réservoir)	.	.	2	6	2	2	2	2	3	5	.	.	.	.	.	.	.	.	.	.	.	2	6	1	0	2	10	1	.	3	49
Lassigny	.	.	.	8	.	.	.	1	5	.	.	.	.	.	.	.	.	.	.	.	0	2	4	5	12	7	9	.	.	4	57
Maignelay	.	.	6	6	.	2	1	2	10	2	.	.	.	.	.	.	.	.	.	.	.	2	2	7	26	5	2	.	.	1	76
Formerie	.	.	7	.	4	3	5	8	10	5	.	.	.	.	.	.	.	.	.	.	2	7	6	11	9	6	.	.	6	3	94
Beauvais (M. Bergez)	.	7	11	.	.	4	4	8	1	.	.	.	.	.	.	.	.	.	.	.	1	19	4	15	32	3	.	.	3	.	112
Estrées-St-Denis	.	2	1	.	.	2	.	11	.	.	.	.	.	.	.	.	.	.	.	.	2	8	10	29	1	1	.	.	.	.	67
Venette	.	1	2	1	.	.	2	2	2	4	.	.	.	.	.	.	.	.	.	.	.	4	6	9	24	.	.	.	0	.	57
Versigny	.	.	1	1	.	.	.	2	8	1	.	.	.	.	.	.	.	.	.	.	.	8	13	11	17	12	9	.	.	1	84

STATIONS.	1	2	3	4	5	6	7	8	9	10	11	12	13	14	15	16	17	18	19	20	21	22	23	24	25	26	27	28	29	30	TOTAL.
Bassin de l'Oise (suite).																															
Senlis	3	.	.	4	.	.	2	2	6	2	.	.	.	.	.	.	.	.	.	.	.	7	20	10	23	5	7	.	.	4	95
Neuilly-en-Thel	.	.	1	3	.	.	3	3	4	2	.	.	.	.	.	.	.	.	.	.	.	3	19	19	18	6	4	.	.	0	85
Pontoise	.	.	1	.	.	.	.	7	2	.	.	.	.	.	.	.	.	.	.	.	1	9	14	17	14	12	2	.	.	.	81
Bassin du Loing.																															
Sainpuits	.	3	.	3	.	11	4	7	1	.	.	.	.	.	.	.	.	.	.	.	.	10	1	.	3	3	.	.	4	.	50
Moutiers	.	.	1	2	.	5	.	1	7	.	.	.	.	.	.	.	.	.	.	.	.	4	4	.	3	4	1	.	.	4	36
Rogny (P. C.)	.	.	4	6	.	3	.	1	5	.	.	.	.	.	.	.	.	.	.	.	.	3	1	2	1	16	2	.	.	2	46
St Martin-s.-O.	.	5	1	0	.	0	4	4	2	0	.	.	.	.	.	.	.	.	.	.	.	5	3	.	4	8	1	.	2	0	39
Courpalet	.	.	4	2	.	2	.	4	4	.	.	.	.	.	.	.	.	.	.	.	.	5	.	.	5	9	21	3	.	2	61
Savigny	.	8	3	1	.	.	0	8	2	.	.	3	.	.	.	.	.	.	.	.	3	1	.	1	9	1	2	.	2	.	46
Nemours	.	.	3	.	9	.	3	3	5	7	.	.	.	.	.	.	.	.	.	.	.	3	.	3	13	1	.	.	.	1	48
Bassin de l'Eure.																															
Courville	.	.	.	6	.	.	3	1	4	2	.	.	.	.	.	.	.	.	.	.	.	8	2	7	5	11	18	.	.	1	68
La Loupe	.	.	.	11	.	4	1	4	11	9	.	.	.	.	.	.	.	.	.	.	.	10	7	6	2	14	29	.	.	1	109
Senonches	.	.	.	28	.	21	1	2	3	12	.	.	.	.	.	.	.	.	.	.	.	12	7	6	8	11	7	.	.	.	118
Nogent-le-Roi	.	.	1	17	.	20	.	1	2	8	.	.	.	.	.	.	.	.	.	.	.	8	6	21	4	1	10	.	.	.	99
Dreux	.	.	21	7	.	8	.	3	3	.	.	.	.	.	.	.	.	.	.	.	1	12	5	13	7	.	12	.	2	.	93
Brézolles	.	.	.	9	.	2	.	2	4	8	.	.	.	.	.	.	.	.	.	.	.	17	6	13	3	10	9	.		.	83
Damville	1	.	1	.	.	5	.	5	9	.	0	.	.	.	.	.	.	.	.	0	.	6	3	15	1	33	12	.	.	1	92
Saint-André	.	.	2	.	.	.	.	2	.	8	.	.	.	.	.	.	.	.	.	.	.	3	3	17	3	.	14	.	.	.	52
Pacy-s.-Eure	.	.	.	.	.	.	.	4	.	.	.	.	.	.	.	.	.	.	.	.	.	7	8	20	.	11	.	.	.	.	50
Conches	.	.	1	5	.	.	3	.	5	4	.	.	.	.	.	.	.	.	.	.	1	10	9	9	4	2	34	.	.	1	87
Évreux (P. C.)	.	.	2	3	.	.	.	1	4	6	.	.	.	.	.	.	.	.	.	.	.	3	10	16	7	10	13	.	.	.	75
Bassin de la Seine inférieure, au-dessous du confluent de l'Oise.																															
Trappes	.	0	6	5	.	2	.	5	2	.	.	.	.	.	.	.	.	.	.	.	1	13	10	14	20	11	4	.	0	.	93
Bonnières	.	1	2	.	.	.	.	6	3	.	.	.	.	.	.	.	.	.	.	.	.	6	8	15	6	7	4	.	.	.	58
Le Coudray-St-G.	.	2	6	4	3	2	.	3	2	.	.	.	.	.	.	.	.	.	.	.	.	1	2	7	24	67?	.	.	.	.	123
Gournay (hosp.)	.	.	34	4	.	.	.	6	.	6	.	.	.	.	.	.	.	.	.	.	.	4	6	22	20	22	2	.	.	.	126
Forges	.	.	20	.	.	.	4	15	.	.	.	.	.	.	.	.	.	.	.	.	2	3	13	3	20	.	4	.	2	.	87
Buchy	.	.	9	.	.	.	3	16	3	.	.	.	.	.	.	.	.	.	.	.	2	8	18	8	7	21	.	.	2	.	97
Épreville-Martinv.	.	.	10	.	1	1	4	8	5	.	.	.	.	.	.	.	.	.	.	.	2	22	13	11	9	8	.	.	.	2	96
Elbeuf (St-Aubin)	.	.	4	2	2	2	.	14	.	5	.	.	.	.	.	.	.	.	.	.	6	13	.	18	7	5	3	.	3	.	84
Rouen (île Lacroix)	.	.	6	.	.	2	.	6	2	.	.	.	.	.	.	.	.	.	.	.	1	14	8	14	1	8	.	.	1	0	63
Barentin	.	.	21	.	.	6	1	15	2	.	.	.	.	.	.	.	.	.	.	.	.	15	10	9	8	7	1	.	2	.	97
Yvetot	.	.	12	.	.	9	.	14	1	1	.	.	.	.	.	.	.	.	.	.	1	16	4	14	2	22	1	.	3	2	102
Caudebec	.	.	10	.	.	5	.	13	1	.	.	.	.	.	.	.	.	.	.	.	4	9	5	10	4	19	1	.	2	0	83
Bolbec	.	.	18	.	4	5	.	17	0	8	.	.	.	.	.	.	.	.	.	.	0	17	7	16	8	22	1	.	2	5	130
Sanvic (le Havre)	.	.	6	1	.	3	.	25	13	.	.	.	.	.	.	.	.	.	.	.	.	15	21	8	11	26	.	.	.	15	144
La Hève (sémaph.)	.	.	4	.	.	1	6	1	3	14	1	.	.	.	.	.	.	.	.	.	.	11	11	20	7	41	5	.	.	10	135
Honfleur	.	.	12	0	.	4	4	4	4	8	1	.	.	.	.	.	.	.	.	.	1	2	19	7	21	18	8	.	.	9	122
Brionne	.	.	10	5	.	.	.	7	3	1	.	.	.	.	.	.	.	.	.	.	.	4	6	8	7	5	2	.	.	1	59
Bernay	.	.	6	3	.	.	.	5	.	.	.	.	.	.	.	.	.	.	.	2	5	1	2	4	10	.	.	.	.	2	41
Rugles	.	22	3	5	.	2	4	3	3	3	.	.	.	.	.	.	.	.	.	.	.	24	3	23	1	1	6	.	.	1	104
Laigle	.	.	3	1	0	0	2	2	6	3	.	.	.	.	.	.	.	.	.	.	2	9	16	14	10	2	10	0	1	.	81

STATIONS.	1	2	3	4	5	6	7	8	9	10	11	12	13	14	15	16	17	18	19	20	21	22	23	24	25	26	27	28	29	30	TOTAL.
BASSINS ENTRE LA SEINE ET LA POINTE DE BRETAGNE.																															
Bassins de la Touque, de la Dive, de l'Orne, de la Vire et de la Douve.																															
Saint-Ouen-le-Pin	.	.	15	1	.	7	1	8	8	2	0	.	.	.	.	.	.	.	.	.	.	1	10	3	8	31	7	.	.	0	102
Lisieux	.	.	3	7	.	.	1	3	2	1	1	.	.	.	.	.	.	.	.	.	2	10	1	2	1	18	10	0	.	2	64
Pont-l'Évêque	.	.	16	.	0	8	2	6	7	9	.	.	.	.	.	.	.	.	.	.	.	4	26	6	7	12	3	.	.	2	108
Annebault	.	.	9	5	.	2	2	2	5	5	3	2	.	1	.	.	.	.	.	.	.	3	9	9	8	5	.	.	.	5	75
Trouville	.	.	7	1	.	9	7	3	3	13	2	.	.	.	.	.	.	.	.	.	0	2	11	7	15	5	8	.	.	3	96
Ouistreham	.	.	4	.	.	10	6	3	4	5	.	.	6	.	.	.	.	.	1	.	.	9	7	10	10	9	3	.	.	.	87
Ver (Ph.)	.	.	6	4	.	10	6	3	8	2	.	.	.	.	.	.	.	.	2	.	.	9	4	10	10	27	4	.	.	1	106
Caen (C. M.)	.	.	8	.	1	5	5	3	4	11	.	.	.	.	.	.	.	.	.	.	0	2	10	11	5	8	5	.	.	7	85
Ste-Honorine-du-F.	.	.	12	3	.	5	3	2	2	16	0	.	.	.	.	.	.	.	0	.	0	2	12	9	6	10	7	.	.	8	97
Pierrefitte	.	.	17	2	.	0	6	1	4	4	0	.	.	.	.	.	.	.	2	.	.	1	2	7	1	16	8	.	.	2	73
Flers	.	21	5	.	20	15	2	5	4	.	.	.	.	.	.	.	3	.	.	.	1	7	13	1	10	12	.	.	.	3	122
Roncamps	.	.	14	3	.	3	3	4	4	15	5	.	.	.	.	.	.	.	0	.	1	2	9	7	2	9	14	.	.	3	99
Brémoy	.	.	23	.	.	1	2	1	11	5	1	.	.	.	.	.	.	.	.	.	0	8	18	14	4	1	.	.	.	4	93
Bény-Bocage	.	.	.	12	6	.	1	5	8	7	2	.	.	.	.	.	.	.	3	.	1	3	11	12	7	9	7	2	2	7	105
Saint-Sever	.	.	9	3	.	.	.	6	17	.	.	.	.	.	.	.	.	.	.	.	.	8	11	3	4	1	5	.	.	.	67
Trévières	.	.	10	1	.	6	1	1	2	5	.	.	.	.	1	1	.	.	0	.	.	11	.	13	42	9	.	.	.	.	103
Isigny	.	.	.	15	.	4	2	8	1	5	.	.	.	.	1	4	.	.	2	.	.	6	5	4	27	.	5	.	.	.	89
Ste-Marie-du-Mont	.	13	9	0	1	1	8	4	1	.	.	.	.	1	1	.	.	0	.	.	15	5	2	8	8	.	6	.	.	1	84
Sauxemesnil	.	.	17	0	4	1	.	17	.	.	.	.	.	.	.	7	.	.	0	.	5	4	2	3	8	15	2	.	.	.	86
Cherbourg	.	.	10	14	.	1	.	12	3	.	.	.	.	.	.	.	.	.	.	.	.	13	2	.	10	15	2	.	.	.	82
La Hague	.	.	12	9	.	.	.	11	3	.	.	.	.	.	.	.	.	.	.	.	.	26	11	.	7	20	.	.	4	.	103
Bassins entre le cap de la Hague et la Pointe de Bretagne.																															
Coutances	.	.	6	7	2	2	3	6	14	0	.	.	.	.	0	.	.	.	5	.	1	2	4	4	37	4	4	.	.	.	101
Saint-Planchers	.	.	4	1	.	.	0	10	5	2	.	.	.	.	.	.	.	.	0	0	2	2	12	15	7	5	4	.	.	.	70
Avranches	.	.	1	0	.	0	.	23	1	.	.	.	.	.	.	.	.	.	.	0	.	6	3	3	12	6	.	.	.	.	55
Landivy	.	.	19	18	.	.	.	6	12	4	0	.	.	.	.	.	.	.	5	.	.	0	9	20	1	9	10	.	.	.	111
Louvigné-du-Désert	.	.	29	.	.	2	.	10	6	.	.	.	.	.	.	.	5	.	.	.	.	6	16	17	3	12	1	.	.	1	108
Fougères	.	.	30	0	.	.	.	11	1	.	.	.	.	.	.	.	6	.	.	.	1	0	5	13	8	8	.	.	.	.	83
St-Marc-s-Couesnon	.	.	15	.	.	.	.	11	2	.	.	.	.	.	.	.	2	.	.	.	.	.	6	6	3	3	.	.	.	.	48
Sens-de-Bretagne	.	.	15	.	.	1	.	8	.	.	.	.	.	.	.	.	1	.	.	.	.	.	10	12	2	8	.	.	.	.	57
Antrain	.	.	25	.	.	7	6	5	.	.	.	.	.	.	.	.	3	.	.	.	.	5	4	17	6	3	.	.	.	.	81
Bazouges	.	.	25	0	.	0	1	6	2	.	.	.	.	.	.	.	0	2	.	.	4	5	7	12	4	5	.	.	.	.	73
Trans	.	.	17	.	1	4	.	6	1	.	.	.	.	.	.	.	1	1	.	.	3	2	5	7	3	18	.	.	.	.	69
Saint-Domineuc	.	.	50	.	.	1	.	12	2	1	.	.	.	.	.	.	1	.	.	.	1	.	.	16	1	3	.	.	.	.	88
Bécherel	.	16	.	8	.	.	.	4	3	.	.	.	.	.	.	.	4	.	.	.	.	2	6	9	7	2	.	.	.	.	63
Evran (M. Couray)	1	.	7	5	.	2	4	3	7	2	.	.	.	.	.	.	.	2	.	.	1	1	4	7	14	2	3	0	.	.	66
Dol	.	.	14	2	.	3	.	14	1	0	.	.	.	.	.	.	7	0	0	.	1	5	4	7	1	2	.	.	.	.	63
Saint-Malo	.	12	6	.	.	5	.	9	.	.	.	.	.	.	.	.	.	4	.	.	2	2	1	7	8	9	2	.	.	.	67
Roscoff (M. Marty)	.	21	.	.	.	.	.	11	.	.	.	.	.	.	1	1	.	5	.	2	7	2	.	7	43	2	.	5	.	.	107
VERSANT DE L'OCÉAN.																															
PETITS BASSINS DU SUD DE LA BRETAGNE.																															
Pointe St-Mathieu	.	.	.	.	.	.	.	3	10	.	.	.	.	.	.	.	.	.	.	.	3	3	1	1	9	5	.	.	.	.	40
Brest (Obsre)	.	.	.	.	.	.	4	7	.	.	.	.	.	.	.	.	2	.	1	11	0	.	20	5	1	.	.	.	.	.	53

STATIONS.	1	2	3	4	5	6	7	8	9	10	11	12	13	14	15	16	17	18	19	20	21	22	23	24	25	26	27	28	29	30	TOTAL.
PETITS BASSINS DU SUD DE LA BRETAGNE (suite).																															
Renniou	.	.	1	.	.	.	.	8	.	.	.	.	.	.	.	.	.	.	.	.	2	16	.	.	4	19	.	.	.	.	50
Gouarec	.	.	31	1	.	.	.	15	.	.	.	.	.	.	.	.	.	.	.	.	.	2	4	8	3	.	.	.	7	.	71
Glomel	.	.	17	1	.	.	.	10	.	.	.	.	.	.	.	.	.	.	.	.	.	5	3	9	5	1	.	5	.	.	56
Le Faouët	.	.	1	22	.	.	.	6	7	.	.	.	.	.	.	.	.	.	.	.	1	3	7	4	6	4	.	.	3	.	64
Carhaix	.	.	1	6	.	.	.	11	.	.	.	.	.	.	.	.	.	.	.	.	1	8	4	3	4	3	.	.	4	.	45
Pénity	.	.	.	3	.	.	.	31	.	.	.	.	.	.	.	.	.	.	.	.	2	7	1	2	4	1	.	.	5	.	56
Goarem-Liziard	.	.	.	2	.	.	.	16	.	.	.	.	.	.	.	.	.	.	.	.	2	8	2	12	16	2	1	1	3	.	65
Châteaulin	.	.	.	1	.	.	.	12	.	.	.	.	.	.	.	.	.	1	.	.	3	12	1	3	30	2	1	3	2	.	71
Le Cosquer	.	.	15	.	.	.	.	8	.	.	.	.	.	.	.	.	.	.	.	.	.	1	14	2	2	.	.	.	7	.	49
Pontivy	.	7	5	.	.	4	.	9	.	.	.	.	.	.	.	.	.	.	.	.	.	4	8	6	1	.	.	.	4	.	48
Bel-Air	.	8	2	.	.	.	.	8	.	.	.	.	.	.	.	.	.	.	.	.	.	4	14	5	2	.	3	.	6	.	52
Locminé	.	1	1	.	.	.	.	.	7	.	.	.	.	.	.	.	.	.	.	.	2	12	11	4	2	3	.	3	1	.	47
Le Grognon (Groix)	.	.	.	1	.	1	2	.	7	5	.	.	.	6	.	.	.	.	.	.	.	1	16	15	12	1		.	1	.	68
Auray	.	1	.	3	.	1	.	8	.	.	.	.	.	.	.	.	.	.	.	.	2	12	26	3	7	1	.	.	.	.	64
Vannes	.	.	.	.	.	2	.	7	.	.	.	.	.	.	.	.	.	.	.	.	.	.	5	20	.	7	.	.	.	.	41
Palais (Belle-Ile)	.	.	.	.	.	.	.	2	7	.	.	.	.	.	.	.	.	.	.	.	1	1	2	12	6	9	1	.	4	.	45
Er-Hastellic (Id.)	.	.	1	.	.	.	.	.	7	.	.	.	.	.	.	.	.	.	.	.	.	2	10	15	8	6	1	.	4	.	54
BASSIN DE LA VILAINE.																															
Erbrée	.	10	12	2	.	1	.	9	1	0	.	.	.	.	.	.	.	15	0	0	.	1	13	6	4	8	0	.	.	.	82
Vitré	0	2	18	.	1	1	.	13	.	0	.	.	.	.	.	.	.	13	.	.	1	2	13	12	3	9	.	.	.	.	88
St-Christophe-des-B	.	0	42	3	.	.	.	6	.	.	.	.	.	.	.	.	.	9	.	.	0	4	8	7	2	3	.	.	.	.	84
Châteaubourg	.	.	10	1	.	.	.	11	1	.	.	.	.	.	.	.	.	8	.	.	.	1	13	7	3	10	.	.	.	.	65
Bruz	.	.	49	.	.	.	.	11	.	.	.	.	.	.	.	.	.	9	.	.	3	.	13	11	2	3	.	.	.	.	101
Rennes (M. Aubry)	.	.	56	1	.	.	.	9	3	.	.	.	.	.	.	.	.	2	.	.	1	2	10	9	1	2	.	.	1	.	97
Le Boulet (Étang)	.	.	9	0	.	1	.	9	0	.	.	.	.	.	.	.	.	.	.	.	1	1	9	4	1	9	.	.	.	.	44
Montauban	.	.	8	.	.	2	.	4	.	.	.	.	.	.	.	.	.	.	.	.	1	1	4	3	3	.	.	.	.	.	26
Montfort	.	2	7	2	.	.	.	5	1	.	.	.	.	.	.	.	.	4	.	.	.	2	7	6	4	2	.	.	.	.	42
Saint-Méen	.	.	17	0	.	.	.	6	.	.	.	0	.	.	.	.	.	.	.	.	1	0	6	13	5	.	1	2	.	.	51
Merdrignac	.	.	16	5	3	.	.	9	.	1	.	.	.	.	.	.	.	2	.	.	2	3	5	9	3	1	.	.	3	.	62
Plouguenast	.	.	2	.	6	.	7	.	.	.	.	.	.	.	.	.	.	.	.	.	2	4	5	1	.	.	2	.	.	.	29
Bosméléac	.	.	6	.	.	11	.	9	.	1	.	.	.	.	.	.	.	.	.	.	.	.	4	23	3	.	.	.	4	.	61
Plélan	0	0	16	.	.	7	.	11	0	.	.	.	.	.	.	.	.	.	.	.	.	2	11	12	1	2	.	.	4	.	66
Malestroit	.	11	.	.	.	3	.	10	.	.	.	.	.	.	.	.	.	.	.	.	.	6	4	2	.	2	.	2	.	.	40
Redon	.	.	16	3	.	.	.	11	.	.	.	.	.	.	.	.	.	.	.	.	.	5	4	6	1	6	.	.	5	.	57
Guipry	.	.	10	3	.	.	.	11	.	.	.	.	.	.	.	.	.	.	.	.	1	1	3	7	1	1	.	.	4	.	42
Bain	.	.	7	5	.	.	.	8	.	.	.	.	.	.	.	.	.	0	.	.	1	.	2	7	3	.	.	.	3	.	37
La Guerche	.	6	14	7	1	.	.	11	3	.	.	.	.	.	.	.	.	11	.	.	.	2	5	5	6	6	0	.	.	.	77
Martigné-Ferchaud	.	1	8	6	.	2	.	2	.	.	.	.	.	.	.	.	.	6	.	.	.	1	0	4	2	8	.	.	2	.	42
St-Julien de V.	0	4	0	.	.	2	0	10	0	.	.	.	.	.	.	.	.	.	.	.	.	1	5	5	2	12	1	3	.	.	45
Plessé	.	.	2	.	.	.	.	.	9	.	.	.	.	.	.	.	.	.	.	.	.	0	1	5	1	2	2	.	2	.	25
La Roche-Bernard	.	.	.	.	.	.	.	10	.	.	.	.	.	.	.	.	.	.	.	.	.	.	12	1	2	.	.	3	.	.	28
BASSIN DE LA LOIRE.																															
Bassin de la Loire supérieure.																															
Saint-Paulien	.	4	6	8	6	.	.	4	.	.	.	.	72	4	.	.	.	.	.	.	27	6	.	.	23	.	.	.	.	.	160
Les Creuses	.	.	3	19	.	4	5	.	6	.	.	.	.	.	.	.	.	.	.	.	.	4	1	.	.	3	.	.	.	15	62

STATIONS.	1	2	3	4	5	6	7	8	9	10	11	12	13	14	15	16	17	18	19	20	21	22	23	24	25	26	27	28	29	30	TOTAL.
Bassin de la Loire supérieure (suite).																															
Rochetaillée	9	.	6	20	1	7	6	.	5	.	.	.	.	8	7	.	.	.	.	.	.	9	2	.	.	6	.	.	.	11	97
St-Étienne (C. M.)	.	.	11	.	6	1	1	.	3	.	.	.	1	2	.	.	.	.	.	.	.	14	.	.	11	.	.	.	.	7	56
Fortunières	.	3	13	6	.	.	.	4	7	2	.	.	6	4	.	.	.	.	.	.	.	5	.	.	.	6	.	.	.	5	61
Montbrison (P. C.)	.	3	.	.	14	2	.	.	.	.	.	.	.	.	.	.	.	.	.	.	.	10	.	.	.	6	.	.	.	.	35
Feurs	.	.	6	11	8	.	.	.	2	.	.	.	1	.	.	.	.	.	.	.	.	8	.	.	.	7	.	.	.	5	48
Panissières	.	.	7	1	21	.	.	.	2	.	.	.	1	7	.	.	.	.	.	.	.	17	.	.	.	24	.	.	.	3	84
Noirétable	.	.	18	2	3	.	.	.	2	5	.	.	1	9	.	.	.	.	.	.	.	2	.	.	15	.	1	.	.	3	61
St-Romain d'Urfé	.	1	3	4	4	1	.	2	4	.	.	.	1	1	.	.	.	.	.	.	.	4	.	.	22	.	.	.	.	1	48
Fourneaux	.	.	6	.	5	6	.	.	2	1	.	.	.	11	.	.	.	.	.	.	.	7	1	.	12	.	.	.	.	4	55
Montagny	.	14	8	3	6	3	.	2	6	2	.	.	11	15	.	.	.	.	.	.	.	21	.	.	32	7	.	.	.	4	134
Roanne	.	.	2	8	8	2	6	.	3	1	.	.	3	7	3	.	.	.	.	.	.	9	.	.	10	24	.	.	.	4	90
Saint-Rirand	.	.	13	20	4	6	.	10	4	2	.	5	2	.	.	.	.	.	.	.	5	1	.	.	11	.	.	.	.	.	83
Charolles	.	.	14	11	12	3	5	.	8	1	.	.	7	14	.	.	.	.	.	.	.	2	1	.	.	5	1	.	.	5	89
Digoin	.	.	2	6	7	.	.	.	6	3	.	4	4	13	.	.	.	.	.	.	.	.	.	.	.	10	.	.	.	2	58
Pierrefitte	.	.	.	4	14	7	.	.	3	2	.	.	2	20	.	.	.	.	.	.	.	2	.	2	2	3	2	.	.	4	67
Dompierre	.	.	3	2	4	7	.	.	3	1	.	.	1	9	.	.	.	.	.	.	.	1	.	1	.	1	.	.	.	.	33
Beaulon	.	.	8	4	3	10	.	.	4	1	0	.	1	11	1	.	.	.	.	.	1	.	2	.	5	.	.	.	.	.	51
Saint-Eusèbe	.	.	6	4	2	2	.	2	7	.	.	.	4	2	.	.	.	.	.	.	.	2	2	4	13	3	.	.	.	5	58
Autun	.	.	5	5	4	8	1	2	2	.	.	.	4	.	.	.	.	.	.	.	.	2	10	.	1	7	5	.	.	6	61
Arnay-le-Duc	.	.	10	15	.	11	.	5	.	.	.	.	2	.	.	.	.	.	.	.	.	5	1	4	5	5	.	.	.	2	65
Luzy	.	.	.	9	.	12	1	2	5	2	.	2	4	.	.	.	.	.	.	.	.	3	.	.	7	3	1	.	.	.	51
Decize	.	.	6	14	.	9	.	.	10	.	.	.	5	6	.	.	.	.	.	.	.	18	16	.	.	11	.	.	.	2	98
Nevers	.	.	5	5	9	12	1	.	4	4	.	.	.	.	.	.	.	.	.	.	.	8	.	.	1	.	.	.	.	4	53
Châtillon-en-B.	.	.	4	20	.	8	2	.	4	.	.	.	.	.	.	.	.	.	.	.	.	5	2	5	.	5	2	.	.	4	61
Prémery	.	.	2	12	.	8	3	.	4	2	.	.	2	.	.	.	.	.	.	.	.	8	4	3	1	1	16	.	.	3	69
Bassin de l'Allier.																															
Belvezet	.	4	.	.	.	.	.	.	.	.	.	.	10	16	.	.	10	.	.	.	.	.	.	.	10	.	.	3	.	.	53
Mercoire	3	.	5	9	.	.	.	.	.	.	.	.	20	.	22	.	5	.	.	.	5	.	.	.	.	.	.	.	3	.	72
Langogne	.	.	6	13	.	.	.	.	.	.	.	.	.	6	0	.	3	.	.	.	.	5	.	.	1	.	.	.	.	1	36
Grandrieu	.	1	9	2	.	0	.	.	1	.	.	.	.	17	.	.	3	.	.	.	.	6	.	.	.	4	.	.	.	4	47
Langeac	.	.	.	.	.	3	.	.	.	.	.	.	65	.	.	.	.	.	.	.	4	5	.	.	19	.	.	.	.	5	101
Murat	.	.	.	9	3	.	4	.	3	.	.	.	.	15	.	.	3	.	.	.	.	6	.	.	14	8	.	.	.	.	65
Massiac	.	.	.	14	.	2	4	.	.	1	.	.	3	4	30	.	.	.	.	.	.	.	7	.	11	.	.	.	.	4	80
Brioude	.	.	2	.	.	2	.	.	1	.	.	.	.	29	.	.	.	.	.	.	.	4	.	.	.	8	.	.	.	1	47
Ambert	1	0	3	2	10	2	4	5	4	.	.	.	0	10	.	.	.	.	.	.	.	7	5	.	.	5	.	.	.	6	64
Besse	.	.	.	3	10	3	.	.	20	14	3	3	14	45	3	.	.	.	.	.	3	3	6	.	.	18	.	.	.	7	155
St Nectaire	.	.	6	0	20	2	1	0	.	2	2	.	3	19	.	.	.	.	.	.	.	1	6	.	.	.	.	.	.	19	81
Puy-de-Dôme (Obs.)	.	.	1	12	26	12	3	0	11	3	2	.	1	37	1	0	.	.	.	.	.	2	15	1	.	5	1	1	0	5	139
Clermont (Obsre)	.	.	1	8	29	5	3	.	1	1	1	.	5	49	1	.	.	.	.	.	.	1	1	0	.	3	.	0	.	2	111
Orcines	.	.	1	14	23	7	6	.	10	1	3	.	2	58	1	0	0	0	.	.	.	2	6	.	.	3	.	1	.	5	143
Thiers	.	.	4	4	21	2	1	.	4	8	.	5	9	.	3	.	.	.	.	.	.	10	1	.	.	32	.	.	.	5	107
Saint-Clément	.	.	.	32	18	11	2	.	16	7	5	2	3	.	.	.	.	.	.	.	.	6	.	.	2	8	.	.	.	9	121
Vichy	.	.	2	12	15	.	.	.	8	5	2	.	7	3	.	.	.	.	.	.	.	4	.	1	.	3	.	.	.	5	67
Ébreuil	.	.	10	10	3	11	.	.	.	4	.	.	4	14	.	.	.	.	.	.	.	1	1	1	.	6	.	.	.	2	67
Bessay	.	.	.	.	8	10	3	.	4	5	.	.	.	11	.	.	.	.	.	.	.	2	1	.	.	4	.	.	.	.	48
Moulins (P. C.)	.	.	.	5	4	16	3	.	3	5	.	.	4	9	.	.	.	.	.	.	.	2	.	2	.	1	.	.	.	2	56
Franchesse	.	.	2	3	7	18	2	.	3	1	.	.	5	5	.	.	.	.	.	.	.	4	0	1	.	.	.	1	.	2	55

STATIONS.	1	2	3	4	5	6	7	8	9	10	11	12	13	14	15	16	17	18	19	20	21	22	23	24	25	26	27	28	29	30	TOTAL.
Bassin du Cher.																															
Auzances	.	.	11	10	1	1	.	1	3	4	.	.	6	70	.	.	.	.	.	.	.	.	4	3	3	.	.	.	.	4	121
Chénérailles	.	.	.	1	6	9	2	.	4	7	.	7	.	47	.	.	.	.	.	.	.	3	2	1	.	1	.	.	.	.	90
Chambon	.	.	.	13	8	3	.	2	2	.	.	.	38	1	.	.	.	.	.	.	5	2	1	.	1	.	.	.	2	.	78
Montluçon	.	.	.	4	3	4	3	.	.	2	.	.	.	.	2	4	.	.	.	.	.	.	.	.	.	3	.	.	.	.	25
Préveranges	.	.	.	.	7	11	3	.	.	12	.	.	17	.	1	.	.	.	.	.	.	9	.	1	.	2	1	.	.	5	69
Laqueune (Epineuil)	.	.	.	14	.	11	.	3	4	.	.	.	5	11	.	.	.	.	.	.	.	5	3	.	1	.	2	.	.	.	59
Cérilly	.	.	.	2	9	10	3	.	5	0	.	.	1	4	.	.	.	.	.	.	.	5	.	1	.	.	8	.	.	3	52
Levet	.	2	.	6	4	.	3	5	.	.	.	1	.	.	.	.	.	.	.	.	8	2	7	.	.	0	.	.	0	.	39
Bourges (E. N.)	.	1	2	.	.	15	.	5	2	3	.	.	.	.	.	.	.	.	.	.	.	15	.	.	3	1	.	.	1	.	48
St-Palais (La Rés.)	.	.	.	.	.	3	7	.	10	8	.	.	.	1	.	.	.	.	.	.	.	2	0	1	3	8	6	.	.	3	52
Mehun-s.-Yèvre	.	.	.	.	.	8	3	.	6	3	.	.	1	.	.	.	.	.	.	.	.	6	.	.	3	4	5	.	.	.	39
Vierzon (Le Briou)	.	.	4	.	3	6	.	.	12	5	.	.	11	1	.	.	.	.	.	.	.	3	.	3	2	.	4	.	.	3	57
Salbris	.	.	4	3	.	10	2	.	6	10	.	.	2	.	.	.	.	.	.	.	.	6	0	1	3	8	5	.	.	2	63
Romorantin	.	.	5	.	7	3	.	.	5	.	3	2	4	.	4	.	.	.	.	.	.	.	7	.	.	8	.	.	.	.	49
Mennetou-s.-Cher	.	5	.	.	.	16	.	18	3	.	.	.	9	2	.	.	.	.	.	.	.	11	2	.	3	15	.	.	1	.	85
Selles-s-Cher	.	1	4	.	13	2	.	10	4	.	.	.	6	.	.	.	.	.	.	.	.	4	.	.	4	12	.	.	.	.	60
Montrichard	.	10	5	.	7	5	.	14	.	.	.	.	.	.	.	.	.	.	.	.	14	2	4	16	8	8	.	.	.	.	93
Épeigné-les-B.	.	.	17	1	.	8	0	.	8	1	.	.	8	.	.	.	.	.	.	.	1	7	.	10	8	6	2	0	.	.	78
Bassin de l'Indre.																															
Sainte-Sévère	.	.	.	5	12	5	.	.	6	.	.	5	10	.	.	.	.	.	.	.	11	2	.	.	3	.	.	.	.	.	59
Châteauroux (St. Ag.)	.	.	1	3	.	6	0	5	3	.	.	.	17	.	.	.	.	.	.	.	3	10	3	3	0	3	.	.	0	.	57
Loches (P. C.)	.	.	58	.	1	.	.	0	.	.	.	.	19	.	.	.	.	.	.	.	.	.	9	.	7	1	.	.	.	.	95
Manthelan	.	.	.	.	.	7	.	8	.	.	.	.	9	.	.	.	.	.	.	.	.	9	.	4	16	6	.	.	.	.	59
Villaines	.	.	1	1	.	1	.	.	7	0	.	.	5	.	.	.	.	.	.	.	0	21	1	9	26	2	1	.	0	.	79
St-Benoît (h. b.)	.	.	1	.	.	5	1	.	9	1	.	.	8	.	.	.	.	.	.	.	.	20	0	7	2	1	1	.	.	.	56
Azay-le-Rideau	.	.	3	.	.	.	.	.	11	1	.	.	1	.	.	.	.	.	.	.	.	14	1	.	9	3	0	.		.	43
Rigny-Ussé	.	.	0	.	.	5	4	.	15	1	.	.	7	.	.	.	.	.	.	.	.	20	2	3	3	.	.	.	.	.	60
Bassin de la Creuse.																															
Felletin	.	.	.	6	15	2	.	1	1	3	1	.	29	.	.	.	.	.	.	.	2	3	2	1	.	.	.	.	.	.	67
Aubusson	.	.	1	2	15	2	0	.	5	7	0	2	.	45	.	.	.	.	.	.	.	5	2	1	0	.	.	.	.	7	94
Ahun	.	.	.	.	10	16	.	.	.	.	.	.	6	43	.	.	.	.	.	.	.	3	9	.	.	.	1	.	.	.	88
Boussac	.	.	8	14	6	12	.	5	3	.	.	9	16	.	.	.	.	.	.	.	13	.	0	.	2	4	.	.	1	.	93
Guéret	.	.	.	.	.	4	.	0	3	.	.	.	0	25	.	.	.	.	.	.	11	21	3	.	2	4	1	.	.	.	75
Bénévent	.	.	.	1	.	7	2	1	3	1	.	.	10	46	.	.	.	.	.	.	.	10	8	2	.	5	.	.	.	.	96
Bessines	.	.	.	.	.	.	.	.	29	.	.	.	10	41	.	.	.	.	.	.	1	4	5	.	4	.	.	.	.	.	95
Magnac-Laval	.	.	5	.	19	5	3	.	4	.	.	.	4	36	.	.	.	.	.	.	.	2	6	1	.	.	0	0	.	.	85
La Souterraine	.	.	1	1	30	6	2	.	4	.	.	.	5	43	.	.	.	.	.	.	.	16	5	1	.	7	6	.	.	.	127
Dun-le-Paleteau	.	.	.	.	15	.	.	6	6	.	.	.	21	20	.	.	.	.	.	.	.	12	.	.	.	.	6	5	.	.	92
Saint-Benoît-du-S.	.	.	.	14	15	5	9	.	3	.	.	.	1	3	.	.	.	.	.	.	.	5	.	2	.	9	2	.	.	.	68
Le Blanc	.	.	.	.	7	2	1	.	7	.	.	.	10	.	.	.	.	.	.	.	0	9	1	2	.	.	1	.	.	.	40
Abilly	.	.	10	11	0	12	2	.	8	1	.	.	13	1	.	.	.	.	.	.	.	1	1	1	5	0	2	.	.	.	67
Buxeuil	.	.	9	.	10	.	.	16	.	7	.	.	14	.	.	.	.	.	.	.	.	.	.	10	.	.	.	.	.	.	59
Bassin de la Vienne.																															
Eymoutiers	.	.	.	9	16	.	.	.	8	.	.	.	.	23	.	.	6	.	.	.	.	.	8	.	.	.	.	.	.	.	70
Pontarion	.	.	.	.	.	8	.	4	.	2	.	.	2	82	.	.	.	.	.	.	.	5	.	.	.	.	.	.	.	.	103

STATIONS.	1	2	3	4	5	6	7	8	9	10	11	12	13	14	15	16	17	18	19	20	21	22	23	24	25	26	27	28	29	30	TOTAL.
Bassin de la Vienne (suite).																															
Saint-Léonard	.	.	.	.	10	4	.	.	.	.	.	.	.	26	.	.	.	.	.	.	.	5	.	.	.	3	1	.	.	.	49
Pierrebuffière	0	.	.	.	5	.	.	.	21	15	.	.	.	6	3	.	.	.	.	.	.	.	.	10	1	.	1	.	.	.	62
Oradour-s^{r}-Vayre	.	.	1	9	8	.	.	.	.	.	.	.	.	13	.	.	.	.	.	.	2	1	8	.	.	.	.	.	.	.	41
Limoges (C. M.)	.	.	.	4	9	5	.	.	4	1	.	.	1	31	.	.	.	.	.	.	2	5	4	1	.	3	2	.	.	.	72
Oradour-s^{r}-Glane	.	.	.	5	.	5	2	3	5	.	.	.	.	32	.	.	.	.	.	.	.	8	3	.	.	9	.	.	.	.	72
Rochechouart	.	.	1	2	10	.	.	.	4	0	.	.	3	11	.	.	.	.	.	.	.	13	1	.	3	.	.	.	.	.	48
Chabanais	.	.	.	10	8	4	.	.	1	1	.	.	1	11	.	.	.	.	.	.	2	15	4	.	.	18	1	2	.	.	79
Nouic	.	.	3	15	6	.	.	5	2	.	.	2	31	.	.	.	.	.	.	.	9	.	.	.	8	.	.	.	.	.	82
Lussac-l.-Châteaux	.	.	.	1	3	.	.	.	9	.	.	.	12	41	.	.	.	.	.	.	.	.	2	20	.	2	2	.	.	.	92
Poitiers (P. C.)	.	.	12	.	13	9	3	.	2	.	.	.	27	1	.	.	.	.	.	.	.	.	.	.	2	8	2	.	.	.	80
Châtellerault	.	10	.	1	.	5	.	.	11	.	.	.	42	4	.	.	.	.	.	.	.	2	.	.	9	1	.	.	1	.	85
Parçay-sur-V.	.	.	.	5	.	1	2	.	8	.	.	.	14	.	.	.	.	.	.	.	.	15	2	8	16	3	.	.	.	.	74
Saint-Epain	.	.	1	3	.	4	.	.	8	.	.	.	11	.	.	.	.	.	.	.	.	10	1	7	13	2	.	.	.	.	59
Bassin de la Loire, du Bec-d'Allier à Angers.																															
Givry	.	.	2	15	.	12	5	.	5	4	.	.	1	.	.	.	.	.	.	.	0	5	.	7	1	0	.	.	.	5	63
Saint-Satur	.	.	.	5	.	5	4	4	.	10	.	.	.	.	.	.	.	.	.	.	.	5	.	2	2	3	.	.	.	3	44
Léré	.	.	3	2	5	.	6	0	1	.	.	.	.	4	.	.	.	.	.	.	.	4	1	.	1	1	3	.	.	8	39
Gien	.	.	5	8	.	4	.	.	4	.	.	.	3	.	.	.	.	.	.	.	.	5	3	3	4	.	.	.	.	3	42
Grignon	.	.	11	5	.	3	.	3	5	0	.	.	.	.	.	.	.	.	.	.	.	5	4	1	3	.	6	.	.	3	49
Combreux	.	.	3	8	.	1	.	3	2	1	.	.	2	.	.	.	.	.	.	.	.	8	.	8	3	.	4	.	.	3	46
Orléans (P. C.)	.	.	1	3	.	1	.	3	2	4	.	.	.	.	.	.	.	.	.	.	.	7	.	2	7	2	2	.	.	2	36
La Motte-Beuvron	.	10	.	.	6	.	.	3	7	.	.	.	.	.	.	.	.	.	.	.	.	2	3	9	.	9	.	.	.	.	49
Vernou (Loir-et-Cher)	.	15	2		.	4	1	0	5	1	.	.	1	.	.	.	.	.	.	.	.	12	.	3	3	2	4	.	.	.	53
Contres	.	.	9	.	.	10	.	.	7	.	.	.	.	.	.	.	.	.	.	.	.	4	.	4	4	17	5	.	.	.	60
Ouzouer-le-Marché	.	.	.	10	.	2	7	.	.	.	.	.	5	.	.	.	.	.	.	.	.	7	.	5	5	1	.	.	.	0	44
Blois (P. C.)	.	.	3	1	0	1	0	.	5	0	.	.	2	.	.	.	.	.	.	.	.	20	.	6	12	21	3	.	.	.	74
Montreuil	.	0	0	0	1	6	.	5	1	.	.	.	3	.	.	.	.	.	.	.	0	17	6	.	6	.	.	.	.	.	45
Villedomer	.	2	2	.	.	3	.	3	2	.	.	2	.	.	.	.	.	.	.	.	.	17	2	13	6	1	5	.	.	0	59
Beaumont-la-R	0	0	4	.	2	.	.	.	6	2	.	1	.	.	.	.	.	.	.	.	.	.	3	18	5	.	7	.	.	1	49
Notre-Dame-d'OE.	0	.	1	1	.	10	.	.	.	8	20	.	3	.	.	.	.	.	.	.	1	16	.	11	7	2	1	.	.	1	82
Tours (C. M.)	0	0	2	0	2	2	.	6	1	0	.	.	3	.	.	.	.	.	.	.	0	18	3	1	12	2	.	.	0	.	53
Channay	.	.	.	1	3	.	.	.	10	2	.	.	4	0	.	.	.	.	.	.	.	9	3	9	3	1	2	.	.	.	47
Angers (J. des Pl.)	0	0	2	2	.	0	.	7	0	.	.	0	1	.	.	.	.	.	.	0	6	0	3	1	1	2	.	2	.	.	27
La Baumette (M. Cheux)	.	1	1	3	.	0	.	8	.	.	.	.	2	.	.	.	.	.	.	.	.	5	4	2	1	3	.	.	1	.	31
Bassin du Loir.																															
Janville	.	.	2	11	.	.	2	.	5	2	.	.	.	3	.	.	.	.	.	.	.	1	5	12	.	.	5	1	.	2	52
Voves	.	.	1	12	.	.	1	1	5	.	.	.	.	.	.	.	.	.	.	.	.	7	.	4	8	.	7	.	.	.	46
Orgères	.	.	3	6	.	1	0	1	2	1	.	.	.	.	.	.	.	.	.	.	.	6	4	1	11	.	3	1	.	0	40
Châteaudun	.	0	2	11	.	.	0	2	2	1	.	.	.	0	.	.	.	.	.	.	.	11	.	2	7	0	8	1	.	0	47
Brou	.	.	.	1	.	.	3	.	2	2	.	.	.	.	.	.	.	.	.	.	.	6	.	1	1	.	4	1	.	.	21
Authon-la-Plaine	.	0	.	12	.	7	3	8	5	6	.	.	.	.	.	.	.	.	.	.	.	6	.	4	4	3	9	0	.	.	67
Droué	.	.	.	.	.	0	.	5	2	1	.	.	.	.	.	.	.	.	.	.	.	2	4	4	6	9	3	.	1	.	37
Oucques	.	.	.	9	.	3	6	.	.	.	.	.	.	.	.	.	.	.	.	.	.	8	.	5	5	0	.	.	.	0	38
Vendôme (P. C.)	.	.	3	8	.	1	4	2	6	2	.	.	2	2	.	.	.	.	.	.	.	8	1	5	8	1	2	0	.	1	56
Montoire	.	.	1	7	.	13	0	1	6	4	.	.	1	.	.	.	.	.	.	.	.	10	.	10	9	3	.	.	.	2	67

STATIONS.	1	2	3	4	5	6	7	8	9	10	11	12	13	14	15	16	17	18	19	20	21	22	23	24	25	26	27	28	29	30	TOTAL.
Bassin du Loir (suite).																															
Savigny	.	.	.	10	1	.	2	1	3	2	.	.	1	.	.	.	.	.	.	.	.	7	1	5	4	2	2	.	.	2	42
Jupilles	1	2	2	3	.	.	3	.	4	2	1	.	.	2	.	.	3	.	.	.	.	.	.	5	2	5	.	.	.	.	35
Dissais-s-Courc	.	.	.	.	1	.	.	.	5	4	.	.	2	.	.	.	.	.	.	.	.	15	.	5	4	1	2	.	.	.	39
Pontvallain	.	.	.	7	.	.	.	3	6	5	.	.	.	.	.	.	.	.	.	.	.	.	1	.	12	.	.	.	.	.	34
Bassin de la Sarthe.																															
Mortagne	.	.	36	.	0	0	0	1	10	.	.	.	.	.	.	.	.	.	.	.	3	10	16	2	1	3	11	1	.	.	95
Nogent-le-Rotrou	.	.	.	8	.	.	.	1	6	.	.	.	.	.	.	.	.	.	.	.	.	8	2	5	3	6	18	.	.	1	58
Thiron-Gardais	.	.	.	4	.	.	.	.	8	.	.	.	.	.	.	.	.	.	.	.	.	.	9	10	3	6	9	.	.	3	52
Bellême	.	.	.	6	.	2	0	1	9	6	.	.	.	.	.	.	.	.	.	0	.	4	10	15	1	8	25	.	.	.	87
Alençon (C. M.)	.	.	3	10	.	.	1	5	3	.	.	.	.	.	.	.	.	.	.	.	.	5	24	16	10	2	5	.	.	.	85
St-Denis-s.-Sarthon	.	.	.	2	1	.	.	.	.	.	.	.	.	.	.	.	.	.	.	.	.	.	4	5	6	3	2	.	.	.	23
Villaines-la-Juhel	.	.	.	.	1	.	.	5	.	.	.	.	.	.	.	.	.	.	.	19	.	10	12	15	2	5	11	.	.	.	80
Beaumont-s-S	.	.	1	6	.	1	.	.	3	2	.	.	.	.	.	.	.	.	.	.	.	1	3	6	1	10	15	.	.	.	49
Bonnétable	.	.	.	5	.	.	.	.	4	2	.	.	.	.	.	.	.	.	.	.	.	.	1	11	2	6	9	7	.	.	47
La Ferté-Bernard	.	1	.	.	.	1	.	.	4	1	.	.	.	.	.	.	.	.	.	.	.	10	.	3	.	10	.	2	.	.	32
Sainte-Suzanne	.	3	2	.	4	4	3	3	.	.	.	.	.	.	.	.	.	.	.	.	.	.	15	10	10	7	.	.	.	0	61
Souligné-s.-Vallon	.	.	.	1	.	.	.	1	3	.	.	.	.	.	.	.	.	.	.	.	.	7	.	1	1	6	11	.	.	.	31
Le Mans (P. C.)	.	.	1	1	2	.	.	.	2	.	.	.	.	.	.	.	.	.	.	.	.	6	2	.	4	6	6	.	.	.	30
Connerré	.	.	.	16	.	.	.	.	2	2	.	.	.	.	.	.	.	.	.	.	.	8	.	11	11	8	3	2	.	.	63
Bouloire	.	.	.	.	.	.	.	.	2	8	.	.	.	.	.	.	.	.	.	.	.	6	.	3	1	4	3	.	.	.	27
Sablé	.	.	7	6	.	.	.	.	8	.	.	.	.	.	.	.	.	.	.	.	.	6	.	.	4	12	7	5	.	.	55
Bassin de la Mayenne.																															
Domfront	.	32	.	8	.	.	.	.	12	2	.	.	.	.	.	.	.	.	.	3	2	1	.	36	5	10	.	.	.	.	111
Pré-en-Pail	.	.	3	8	.	.	.	6	.	.	.	.	.	.	.	.	.	.	.	.	.	.	12	16	4	2	7	.	.	.	58
Gorron	.	.	.	.	.	.	.	3	.	.	.	.	.	.	.	.	.	.	.	.	1	.	1	1	1	1	0	.	.	.	8
Ambrières	.	.	9	2	.	.	.	.	8	.	.	.	.	.	.	.	.	.	3	1	0	0	14	14	1	8	6	2	.	1	69
Mayenne (P. C.)	.	.	18	5	.	.	6	.	.	.	6	.	.	.	.	.	.	.	.	.	.	4	5	22	4	10	10	.	.	.	90
Ernée	.	6	14	.	.	.	0	10	1	.	.	.	.	.	.	.	.	12	0	.	1	2	11	9	4	9	0	.	.	.	79
Chailland	.	.	.	.	.	.	.	8	.	.	.	.	.	.	.	.	.	.	.	.	3	7	4	5	8	8	.	.	.	.	43
Montsûrs	.	.	1	5	.	.	6	3	3	0	.	.	.	.	.	.	.	.	.	.	.	1	2	8	3	10	7	.	.	.	49
Laval (E. N.)	3	5	3	.	1	.	5	0	.	.	.	.	.	.	.	.	.	.	.	.	.	1	13	5	11	4	0	.	.	.	51
Cossé-le-Vivien	.	.	2	3	.	.	1	5	1	0	.	.	.	.	.	.	.	.	.	.	.	1	.	8	14	.	2	.	.	.	36
Grez-en-Bouëre	0	0	5	3	0	.	8	.	5	0	.	.	.	.	.	.	.	.	.	.	.	5	.	3	3	11	3	0	.	.	47
Château-Gontier	.	.	.	1	.	.	.	14	.	.	.	.	.	.	.	.	.	.	.	.	.	.	6	.	7	13	8	.	.	.	48
St-Aignan-s.-Roë	.	.	4	5	.	.	1	.	9	.	.	.	.	1	.	.	.	.	.	.	.	.	1	6	2	8	2	.	3	.	42
Pouancé	.	.	2	4	.	.	0	5	3	.	.	.	.	.	.	.	.	.	.	.	.	0	1	4	1	6	3	2	.	.	32
Bassin de la Loire inférieure, rive droite.																															
Bécon	1	3	1	.	.	1	.	7	.	.	.	.	.	3	.	.	.	.	.	.	.	5	1	5	1	0	.	.	.	.	28
Candé	.	.	8	.	.	.	.	.	10	.	.	.	.	.	.	.	.	.	.	.	.	5	.	.	5	8	0	.	2	.	38
Oudon	.	.	1	1	.	.	.	.	6	.	.	.	.	2	.	.	.	.	.	.	.	6	.	2	2	.	.	.	.	.	22
Joué-sur-Erdre	.	.	6	.	.	.	.	.	.	.	.	.	.	.	.	.	.	.	.	.	.	.	.	.	6	5	6	.	.	.	23
Nort	.	.	5	2	.	.	7	.	10	1	.	.	1	1	.	.	.	.	1	.	.	15	15	.	.	14	8	.	.	.	80
Nantes (Obsre)	0	7	2	0	.	1	.	8	.	.	.	.	6	1	.	.	.	.	.	.	3	1	7	0	1	3	.	1	.	.	41
Cordemais	.	0	1	.	.	.	.	.	9	.	.	.	.	1	.	.	.	.	.	.	.	.	.	6	.	4	5	.	.	.	26

STATIONS.	1	2	3	4	5	6	7	8	9	10	11	12	13	14	15	16	17	18	19	20	21	22	23	24	25	26	27	28	29	30	TOTAL.
Bassin de la Loire inférieure, rive droite (suite).																															
Savenay (E. N.)	2	2	2	0	.	.	.	15	.	.	.	.	.	.	.	.	.	.	.	.	.	.	.	6	.	5	.	.	4	.	36
Saint-Nazaire	.	0	5	.	.	.	.	1	6	.	.	.	1	.	.	.	.	.	0	.	.	2	.	4	1	4	.	.	2	.	26
Bassin de la Loire inférieure, rive gauche; bassin de la Sèvre nantaise.																															
Secondigny	.	1	.	.	1	6	.	.	10	1	.	.	6	1	.	.	.	.	.	.	.	.	21	.	.	21	.	.	.	.	68
Parthenay (E. N.)	.	.	.	.	.	6	.	.	8	.	.	.	4	.	.	.	.	.	.	2	.	.	2	2	13	4	2	.	.	.	43
Bressuire	.	.	0	2	.	4	.	.	5	4	.	.	15	.	.	.	.	.	.	.	24	.	16	18	.	6	.	.	.	.	94
Puy-N.-D.	.	.	0	0	.	1	.	0	6	3	.	.	18	.	.	.	.	.	.	.	.	14	0	7	20	1	0	.	.	.	71
Gennes	.	.	0	.	1	.	.	.	6	1	.	.	5	4	.	.	.	.	.	.	.	10	1	10	5	2	0	.	0	.	45
Saint-Saturnin	.	.	3	2	.	.	1	.	3	.	.	.	.	.	.	.	.	1	.	2	.	5	1	2	3	1	.	3	2	1	33
Ponts-de-Cé	.	0	3	3	.	.	0	3	4	.	.	.	2	.	.	.	.	.	.	.	.	7	1	5	2	2	0	.	2	.	34
Thouarcé	.	2	1	.	.	.	.	6	.	.	.	6	4	.	.	.	.	.	.	.	5	2	8	4	2	0	.	1	.	.	43
Les Gardes	.	6	.	2	.	2	.	4	1	.	.	.	21	.	.	.	.	.	.	.	.	5	5	1	1	5	.	.	1	.	54
Chalonnes	.	.	2	3	1	.	.	.	9	.	.	.	3	.	.	.	.	.	.	.	.	6	.	.	5	.	.	.	.	.	29
La Pommeraye	.	.	1	.	1	.	.	2	6	.	.	.	2	.	.	.	.	.	.	.	.	5	0	3	1	5	2	0	0	0	31
Chapelle-St-Flor	.	.	4	5	.	.	.	.	9	.	.	.	4	.	.	.	.	.	.	.	.	5	.	9	1	5	2	.	1	.	45
Champtoceaux	.	6	1	2	.	.	.	4	.	.	.	4	.	.	.	.	.	.	.	.	.	6	3	3	0	4	0	.	.	.	34
Les Herbiers	.	.	18	.	.	9	0	.	7	.	.	.	30	0	.	.	.	.	.	.	.	10	3	5	.	6	1	.	0	.	90
Montaigu	.	.	3	1	.	3	1	.	6	.	.	.	29	1	.	.	.	.	1	.	.	10	8	1	.	11	0	.	1	.	76
Clisson	.	.	10	3	.	.	.	.	5	.	.	.	19	3	.	.	.	.	.	.	.	11	2	4	.	4	0	.	.	.	61
BASSINS ENTRE LA LOIRE ET LA GIRONDE.																															
Bassins de la Vie, du Lay et de la Sèvre niortaise.																															
Pointe St-Gildas	0	.	4	.	.	.	.	6	.	.	.	.	2	.	.	.	.	.	.	.	.	.	3	1	1	2	.	2	.	.	21
Pornic	.	.	.	.	.	.	.	3	5	.	.	.	.	.	.	.	.	.	.	.	.	2	1	6	2	3	3	.	.	.	25
Noirmoutiers	.	.	8	.	.	.	.	.	5	.	.	.	10	.	.	.	.	.	.	.	.	2	2	1	1	7	.	.	3	.	39
Ile d'Yeu	.	.	6	2	.	.	.	.	0	.	.	.	31	.	.	.	.	.	.	.	.	2	6	9	1	1	.	.	9	.	67
St-Gilles-s.-Vie	.	.	1	.	.	.	.	.	.	.	.	.	23	1	.	.	.	.	.	.	.	12	.	1	.	18	.	.	1	.	57
Les Sables-d'Olonne	.	.	1	1	.	2	.	.	4	.	.	.	14	.	.	.	.	.	.	.	.	6	8	5	.	13	1	.	4	.	59
Roche-s-Yon (P.C.)	.	.	8	2	.	2	.	.	7	.	.	.	16	.	.	.	.	.	.	.	.	3	3	9	.	10	.	.	.	3	63
La Châtaigneraie	.	.	.	.	.	6	.	.	7	.	.	.	8	.	.	.	.	.	.	.	.	10	6	.	13	8	7	.	.	.	66
Longèves	.	.	0	2	2	2	.	.	9	.	.	.	18	0	.	.	.	.	.	.	.	7	6	2	4	9	2	.	.	.	63
Luçon	.	.	3	.	.	3	.	.	11	.	.	.	15	.	.	.	.	.	.	.	.	16	1	1	.	9	1	1	.	.	61
Marans	.	.	.	9	1	2	.	.	3	.	.	.	28	.	.	.	.	.	.	.	.	12	5	1	4	6	1	.	.	.	72
Coulonges-s.-l'A	.	.	4	2	4	.	.	6	4	.	.	11	0	.	.	.	.	.	.	.	6	6	2	10	3	3	.	.	.	.	62
Chantecorps	2	.	3	.	25	2	.	.	.	12	2	1	.	.	.	.	.	.	.	.	.	.	4	2	10	4	2	1	.	.	71
Viel-Pain	.	3	8	12	2	.	.	7	2	.	.	.	6	.	.	.	.	.	.	.	.	8	6	1	8	8	1	.	.	.	72
Sepvret	.	1	7	2	2	1	.	.	10	4	.	.	4	17	.	.	.	.	.	.	.	4	2	1	8	2	2	1	5	.	73
La Couarde	.	.	3	9	8	3	.	.	11	1	.	.	8	12	.	.	.	.	.	.	.	1	3	1	7	13	6	.	.	.	86
Niort	.	.	1	6	3	6	.	.	13	.	.	.	10	4	.	.	.	.	.	.	.	2	8	1	3	11	5	.	0	.	73
Fressines	.	.	.	3	0	4	.	.	12	0	.	.	.	8	.	.	.	.	.	.	.	2	5	2	3	5	5	.	.	.	49
Mauzé	.	.	1	.	17	4	.	.	5	.	.	.	16	9	.	.	.	.	.	.	.	1	10	2	4	10	.	.	.	.	78
Bazoin	.	.	2	3	7	2	.	.	8	1	.	.	12	4	.	.	.	.	.	.	.	5	15	4	9	10	4	.	.	.	86
La Rochelle (P.C.)	.	.	3	5	1	.	.	.	1	.	4	.	10	1	1	1	.	.	.	.	8	2	4	1	.	.	8	7	.	.	57

STATIONS.	1	2	3	4	5	6	7	8	9	10	11	12	13	14	15	16	17	18	19	20	21	22	23	24	25	26	27	28	29	30	TOTAL.
Bassin de la Charente.																															
Saint-Mathieu	.	.	3	3	.	.	.	.	1	.	.	.	4	.	.	.	.	.	.	.	.	6	.	.	.	0	2	.	.		20
Le Lac Français	.	.	.	.	.	.	.	.	.	.	.	.	.	.	.	.	.	.	.	.	1	11	11	.	1	4	2	.	0	.	30
Angoulême (P. C.)	.	.	1	.	.	3	.	.	5	.	.	.	17	5	.	.	.	.	.	.	1	12	.	.	.	8	.	.	0	1	53
Barbézieux	.	.	3	.	.	.	.	.	4	.	.	.	.	13	.	.	.	.	.	.	.	2	6	.	1	7	.	.	.	3	39
Jonzac	.	.	2	.	.	.	.	.	.	.	3	.	6	.	.	.	.	.	.	.	.	2	.	9	.	.	.	2	.	.	24
Cognac	.	.	.	.	13	.	.	.	.	.	.	.	.	9	.	.	.	.	.	.	1	10	.	1	.	.	.	.	3	.	37
Aigre	.	.	.	1	27	6	.	.	3	.	.	.	6	2	.	.	.	.	.	.	.	1	6	.	2	0	.	.	.	.	52
Ruffec	.	.	1	3	2	2	.	.	3	1	.	.	.	22	.	.	.	.	.	.	.	7	2	1	1	0	0	.	.	.	46
La Brousse	.	4	4	9	6	0	.	5	1	.	.	.	21	10	.	.	.	.	.	.	4	8	2	1	.	2	.	.	.	.	76
Chail	.	.	5	1	21	5	.	.	6	1	.	5	23	.	.	.	.	.	.	.	.	4	3	1	1	3	1	1	.	.	81
Vernoux-Bout	.	4	4	.	1	.	.	13	16	.	.	.	8	.	.	.	.	.	.	.	7	6	8	17	3	3	.	.	.	.	92
Les Fosses	.	.	0	2	7	4	.	.	6	1	.	.	11	16	.	.	.	.	.	.	.	5	9	3	1	2	1	.	0	.	68
Villiers-au-Bois	.	.	1	3	8	4	.	.	.	.	.	.	13	13	.	.	.	.	.	.	.	4	3	3	.	3	2	.	.	.	57
St-Jean-d'Angely	.	.	3	5	13	3	.	.	1	.	.	.	26	12	.	.	.	.	.	.	.	6	3	1	1	1	2	.	1	.	78
Saintes	.	.	5	.	.	9	.	.	3	.	.	.	3	14	.	.	.	.	.	.	.	5	.	2	.	3	.	1	3	.	48
Ile d'Aix	.	.	.	7	.	.	.	.	.	.	.	.	18	5	.	.	.	.	.	.	.	5	.	.	1	3	4	.	1	3	47
Chassiron	.	.	1	1	.	1	.	.	1	.	.	.	.	4	.	.	.	.	.	.	.	4	18	8	.	.	16	1	.	3	58
BASSIN DE LA GIRONDE.																															
Bassin de la Dordogne.																															
Laqueuille	.	.	16	14	6	.	.	8	3	2	.	.	30	1	.	.	.	.	.	.	4	25	.	.	5	.	1	.	4	4	123
La Tour-d'Auvergne	.	.	.	4	22	.	2	.	6	4	1	.	5	22	.	.	.	.	.	.	.	6	5	.	.	13	1	.	.	6	97
Égl. Nᵉ d'Entraygues	.	.	.	.	5	.	.	.	.	.	.	.	12	.	.	.	.	.	.	.	.	7	.	.	17	.	.	5	.	.	46
Ussel	.	.	10	12	7	3	.	1	1	0	0	.	4	11	.	.	5	.	.	.	.	5	2	.	.	4	0	.	.	2	67
Aurillac (E. N.)	.	.	.	11	9	.	.	1	.	.	.	.	.	12	.	.	.	.	.	.	.	6	.	.	.	.	.	.	.	.	39
Argentat	.	.	18	.	14	.	.	.	4	.	.	.	24	40	.	.	.	.	.	.	40	10	.	.	.	20	.	.	.	.	170
Beaulieu	.	.	17	.	15	.	.	.	3	.	.	.	16	75	.	.	.	.	.	.	.	50	71	.	.	10	.	.	.	.	257
Saint-Céré	.	20	.	.	2	.	.	.	.	.	.	.	5	16	.	.	.	.	.	.	.	.	.	.	23	.	.	.	2	.	68
La Tronquière	.	9	.	8	4	.	.	.	.	.	.	.	4	15	.	.	.	.	.	.	.	16	5	.	2	.	.	.	4	.	67
Gramat	.	.	8	4	.	.	.	.	.	.	.	.	2	8	.	.	.	.	.	.	.	12	5	4	5	.	.	.	6	.	54
Frayssinet	.	.	10	3	.	.	.	.	.	.	.	.	1	2	.	.	.	.	.	.	.	20	.	.	1	.	.	.	6	.	43
Martel	.	.	2	.	3	.	.	.	.	.	.	.	1	9	.	.	.	.	.	.	.	20	.	.	.	.	.	.	.	.	35
Vayrac	.	.	.	8	.	.	.	.	.	.	.	.	.	.	.	.	.	.	.	.	.	32	.	.	.	.	.	.	.	.	40
Tulle (P. C.)	.	.	3	10	5	.	.	.	.	.	.	.	3	10	.	.	2	.	.	.	.	9	.	3	.	3	.	.	.	.	48
Brive	.	.	.	5	2	0	.	.	1	.	.	.	2	7	3	.	.	.	.	.	1	12	7	0	.	.	.	.	.	.	40
Blanzaguet	.	.	.	.	1	2	.	.	.	0	.	.	10	2	.	.	.	.	.	.	6	2	.	.	.	1	.	.	.	.	24
Chalais	.	.	.	1	17	5	.	.	.	.	.	.	18	.	.	.	.	.	.	.	1	2	0	.	0	1	.	.	1	1	47
Montguyon	.	.	.	3	2	.	.	.	1	.	.	.	.	4	.	.	.	.	.	.	4	2	1	.	2	.	.	.	1	8	28
Les Églisottes	.	.	2	17	.	.	.	.	2	.	.	.	.	.	.	.	.	.	.	.	.	5	.	.	.	.	.	.	3	.	28
Coutras	.	.	.	10	2	.	.	.	.	.	.	.	.	.	.	.	.	.	.	.	.	5	1	.	.	.	.	.	.	5	23
Lussac	.	.	1	3	1	1	.	.	1	.	.	.	1	3	.	.	.	.	.	.	.	1	1	.	.	1	.	.	1	5	20
Cavignac	.	.	1	11	1	.	.	3	.	.	.	.	4	.	.	.	.	.	.	.	4	2	4	.	.	.	.	.	1	2	32
Bassin du Lot.																															
Le Bleymard	.	.	9	5	3	.	.	.	.	.	.	.	.	8	4	.	4	.	.	.	.	3	.	.	.	5	.	.	.	.	41
Bagnols	.	.	8	4	2	.	.	.	1	.	.	.	.	8	8	1	.	.	.	.	.	5	.	.	.	11	.	.	.	1	49

STATIONS.	1	2	3	4	5	6	7	8	9	10	11	12	13	14	15	16	17	18	19	20	21	22	23	24	25	26	27	28	29	30	TOTAL.
Bassin du Lot (suite).																															
Montmirat	.	.	7	7	2	.	.	.	.	.	.	.	.	10	1	13	3	1	.	.	.	9	.	.	.	11	.	.	.	.	66
Mende (P. C.)	.	.	10	18	2	.	.	.	.	.	.	.	.	7	8	.	6	6	.	.	6	.	.	.	.	14	.	.	.	.	77
Marvéjols	.	.	8	7	2	.	.	.	0	.	.	.	.	2	9	3	4	.	.	.	.	5	.	.	.	9	.	.	.	.	49
Cam-de-la-Roche	.	.	8	8	5	.	.	.	.	.	.	.	.	8	5	.	.	.	.	.	.	8	.	.	25	.	.	.	.	1	68
St-Chély-d'Apcher	.	.	3	0	.	0	.	.	.	.	.	.	.	.	.	.	.	.	.	.	.	12	1	.	.	2	.	.	.	6	24
Nasbinals	.	.	2	.	.	.	.	.	3	.	.	.	7	.	18	5	2	.	.	.	.	13	.	.	.	8	.	.	1	0	59
Espalion	.	13	17	5	.	.	.	.	.	.	.	.	.	9	.	3	.	.	.	.	14	.	.	.	.	.	.	.	.	.	61
Entraygues	.	.	6	.	2	1	.	.	.	.	.	.	.	54	18	.	.	.	.	.	.	18	15	.	.	.	.	.	.	1	115
Laguiole	.	.	.	5	3	.	.	.	.	.	.	.	.	3	5	3	1	.	.	.	.	5	.	.	.	7	.	.	.	.	32
Figeac (S. H.)	.	3	.	1	.	.	.	.	.	.	.	.	.	10	.	.	2	.	.	.	.	11	.	.	2	.	.	.	1	.	30
La Capelle-M	.	.	10	2	.	.	.	.	.	.	.	.	3	13	.	.	.	.	.	.	.	18	.	.	2	.	.	.	4	.	52
Livernon	.	.	8	2	1	.	.	.	.	.	.	.	8	5	.	.	.	.	.	.	.	24	.	.	.	.	.	.	5	.	53
Limogne	.	.	2	4	.	.	.	.	.	.	.	.	.	.	.	.	.	.	.	.	.	12	.	.	.	.	.	.	7	.	25
Saint-Géry	.	.	2	3	.	.	.	.	.	.	.	.	.	.	.	.	.	.	.	.	.	8	.	.	.	.	.	.	7	.	20
Lauzès	.	.	2	3	.	.	.	.	.	.	.	.	.	6	.	.	.	.	.	.	.	17	.	.	1	.	.	.	6	.	35
Cahors (P. C.)	.	.	2	.	1	0	.	.	0	.	.	.	4	3	.	.	.	.	.	.	.	18	.	.	.	1	.	.	4	4	38
Puy-l'Évêque	.	.	3	2	.	.	.	.	.	.	.	.	.	1	.	.	.	.	.	.	.	5	.	.	.	.	.	.	2	.	13
Fumel	.	.	12	1	.	0	.	.	0	.	.	.	.	2	.	.	.	.	.	.	.	12	.	.	.	5	.	.	2	3	37
Montflanquin	.	.	.	.	5	.	.	.	.	.	.	.	0	.	.	.	.	.	.	.	.	16	.	.	.	.	.	.	.	2	24
Villeneuve (P. C.)	.	.	8	2	2	.	.	.	1	.	.	.	.	0	.	.	.	.	.	.	.	14	.	.	.	1	.	.	5	2	35
Monclar d'A	.	.	7	0	.	.	.	.	1	.	.	.	0	0	.	.	.	.	.	.	.	10	.	.	.	.	.	.	6	1	26
Bassins du Tarn et de l'Aveyron.																															
Pt-de-Montvert	.	.	.	8	.	.	.	.	.	.	.	.	.	.	6	6	.	2	.	.	.	.	5	.	.	11	.	.	.	.	38
Florac	.	.	5	6	2	.	.	.	2	.	.	.	.	.	.	11	6	.	.	.	.	9	.	.	.	.	.	.	.	.	42
Cassagnas	.	.	3	2	.	.	.	.	1	.	.	.	.	6	2	4	.	6	.	.	.	.	.	.	3	3	.	.	.	1	31
Meyrueis	.	6	.	8	.	.	.	.	.	.	.	.	.	.	6	.	.	2	.	.	.	1	.	.	.	.	.	.	.	3	26
Col-du-Marquairès	.	.	1	9	.	.	.	.	.	.	.	.	.	1	8	6	3	2	.	.	.	3	.	.	1	.	.	.	.	1	35
Le Massegros	.	.	1	0	.	.	.	.	.	.	.	.	.	4	.	.	.	.	.	.	.	.	.	.	.	.	.	.	.	1	7
Millau	.	.	5	3	.	.	.	.	.	.	.	1	.	5	.	3	.	.	.	.	.	7	.	.	.	3	.	.	2	.	29
La Cavalerie	.	.	2	8	0	.	.	.	.	.	.	.	.	.	.	6	4	.	.	.	.	5	.	.	.	.	.	.	7	.	32
Saint-Affrique	.	.	2	9	5	.	.	.	.	.	.	.	3	.	2	.	.	.	.	.	.	5	.	.	.	.	.	.	1	3	30
Le Cabaretou	.	.	9	.	.	.	.	.	.	.	.	.	.	9	.	10	.	.	.	.	.	2	.	.	.	.	.	.	6	3	39
Fraïsse	.	.	4	2	.	5	.	.	.	.	.	.	.	17	.	8	.	.	.	.	.	8	.	.	.	.	.	.	10	2	56
La Salvetat-d'A	.	.	.	2	.	7	.	.	2	.	.	.	.	10	.	25	.	.	.	.	.	7	.	.	.	.	.	.	9	3	65
Pradelles-Cabardès	.	.	.	3	.	5	.	.	2	.	.	.	.	19	7	.	8	.	.	.	.	.	.	.	.	.	.	.	4	10	60
Castres	.	.	2	0	.	3	.	.	2	.	.	.	2	3	17	.	.	.	.	.	.	6	.	.	.	0	.	.	2	2	39
Alban	.	.	12	4	3	.	.	.	10	.	.	11	21	4	.	.	.	.	.	.	.	11	.	.	6	4	.	9	.	5	100
Villefranche-d'Av.	.	.	2	7	.	.	.	.	.	.	.	.	.	.	5	.	.	.	.	.	.	11	.	.	.	.	.	.	7	5	36
Naucelle	.	.	7	6	5	.	.	.	2	.	.	.	1	3	11	.	.	.	.	.	.	11	.	.	.	.	.	.	.	3	49
Carmaux	.	.	3	15	.	.	.	.	.	.	.	.	.	12	4	.	.	.	.	.	.	11	.	.	.	.	.	.	.	.	44
Cordes	.	.	2	6	1	.	.	.	1	.	.	.	.	5	18	.	1	.	.	.	.	9	.	.	.	.	.	.	.	3	46
Albi (P. C.)	.	.	.	13	.	3	.	.	1	.	.	.	5	1	.	.	.	.	.	.	.	9	.	.	.	.	.	.	6	.	38
Lavaur	.	.	8	5	.	.	.	.	.	.	.	.	.	1	33	.	.	.	.	.	.	5	.	.	.	.	.	.	2	2	56
Montauban (E. N.)	4	.	.	.	.	.	.	2	.	.	.	.	.	1	.	.	.	.	.	.	.	4	.	9	.	.	.	.	9	.	29
Caylus	.	.	5	5	0	.	.	.	3	.	.	.	.	2	2	.	1	.	.	.	.	8	.	0	1	.	.	.	3	3	33
Lalbenque	.	.	.	3	.	.	.	.	.	.	.	.	.	2	.	.	.	.	.	.	.	13	.	.	.	.	.	.	4	.	22
La Française	.	3	.	6	.	.	.	2	.	.	.	.	.	2	.	.	.	.	.	.	11	.	.	.	.	.	.	5	2	.	31

STATIONS.	1	2	3	4	5	6	7	8	9	10	11	12	13	14	15	16	17	18	19	20	21	22	23	24	25	26	27	28	29	30	TOTAL.
Bassin de la Garonne, cours supérieur, et affluents des Pyrénées.																															
Belesta	.	12	.	.	14	9	9	.	7	6	.	7	.	8	12	.	.	.	.	.	.	.	.	.	7	.	.	.	14	8	113
Mirepoix	.	.	6	.	.	8	.	.	.	7	.	.	.	.	.	.	.	.	.	.	.	.	.	.	.	.	.	.	20	11	52
Foix (E. N.)	.	.	6	.	13	15	1	.	.	.	5	.	.	3	.	.	.	.	.	.	.	.	.	.	6	.	.	.	33	4	86
Royat	.	.	3	2	.	4	.	.	2	.	.	1	2	.	.	.	.	.	.	.	.	1	.	.	.	.	.	.	20	15	50
Izaut-de-l'Hôtel	.	.	9	.	1	7	1	.	0	9	.	4	.	8	8	0	.	.	.	.	.	2	.	.	0	.	.	.	.	21	70
Rieumes	.	9	.	1	.	4	.	.	5	.	.	.	0	.	.	8	.	.	.	.	.	2	.	.	0	.	.	.	4	4	38
Toulouse (Obs^re)	.	.	12	8	.	1	.	.	.	.	0	.	.	6	1	.	.	.	.	.	.	10	.	.	1	.	.	.	14	1	53
Bassin de la Garonne (R. G.) au-dessous de Toulouse; bassins du Gers et de la Baïse; bassin de la Gironde.																															
Lannemezan	.	.	4	.	3	3	.	.	.	4	1	.	1	2	4	3	.	.	.	.	.	.	.	.	.	.	.	.	.	2	27
Castelnau-Magn.	.	3	.	.	.	0	.	.	18	.	.	2	2	11	.	.	.	.	.	.	.	.	.	2	.	.	.	.	31	.	69
Miélan	.	.	7	9	.	.	.	.	2	2	1	.	3	7	6	.	.	.	.	.	.	1	.	.	1	.	.	.	8	24	71
Masseube	.	.	5	17	.	.	.	.	2	1	.	.	.	1	5	.	.	.	.	.	.	.	.	.	0	.	.	.	11	13	55
Lombez	.	.	18	10	.	.	.	.	1	2	.	.	.	.	9	.	.	.	.	.	.	2	.	.	0	.	.	.	11	13	67
Auch (P. C.)	.	.	4	4	.	1	.	.	.	1	1	.	.	.	3	.	.	.	.	.	.	1	.	.	.	.	.	.	9	5	29
Canals	.	.	26	.	.	.	.	.	.	.	.	.	.	4	.	.	.	.	.	.	.	6	.	.	.	.	.	.	7	.	43
Beaumont	.	.	1	18	2	.	.	.	.	0	2	.	.	.	5	.	.	.	.	.	.	2	.	.	.	.	.	.	6	1	37
Vic-Fézensac	.	.	12	.	.	.	.	.	.	.	.	.	.	0	.	.	.	.	.	.	.	.	.	.	.	.	.	.	9	3	25
Eauze	.	10	.	.	.	.	.	.	.	.	.	.	.	.	.	.	.	.	.	.	4	.	.	.	.	.	.	.	11	.	25
Condom	.	.	6	16	1	3	.	.	2	.	.	.	.	.	.	.	.	.	.	.	.	4	.	.	.	.	.	.	5	5	42
Lectoure	.	.	5	.	.	.	.	.	.	.	.	.	.	.	.	.	.	.	.	.	.	3	.	.	.	.	.	.	7	6	21
Montcuq	.	.	5	2	1	.	.	.	.	.	.	.	.	2	.	.	.	.	.	.	.	15	.	.	.	.	.	.	6	.	31
Agen (P. C.)	.	.	0	2	1	.	.	.	.	.	.	0	.	.	.	.	.	.	.	.	2	9	.	.	.	.	.	.	3	.	17
Grignols	.	.	1	0	.	.	.	.	5	0	.	0	.	.	.	.	.	0	.	.	.	4	.	19	.	.	.	.	6	1	36
Col-de-Fer	.	.	1	.	2	.	.	.	1	.	.	.	.	7	.	.	.	.	.	.	.	10	.	.	.	.	.	.	4	.	25
Machorre	.	.	.	.	.	.	.	.	.	.	.	.	.	20	.	.	.	.	.	.	.	1	1	.	1	.	.	.	4	.	26
Budos	0	.	1	2	2	.	.	.	3	.	.	.	.	7	.	.	0	.	.	.	0	1	1	.	.	.	.	.	5	0	21
La Sauve (E. N.)	.	.	3	.	1	.	.	.	.	.	.	.	.	9	.	.	.	.	.	.	.	9	.	.	.	.	.	.	3	1	27
Bordeaux (Obs^re)	.	.	2	4	0	3	0	.	1	.	.	.	5	5	.	.	.	.	.	.	.	1	.	.	.	2	0	.	4	0	26
Soulac	.	.	3	8	.	4	.	.	2	.	.	.	5	12	.	.	.	.	.	.	.	2	0	.	.	.	1	.	0	3	40
Royan	.	.	2	15	.	4	.	.	2	.	.	.	6	11	.	.	.	.	.	.	.	4	1	.	.	1	.	.	.	3	49
La Coubre	.	.	2	15	4	2	.	.	4	.	.	.	3	8	.	.	.	.	.	.	.	6	3	.	.	1	.	.	.	3	51
BASSINS ENTRE LA GIRONDE ET LES PYRÉNÉES.																															
Petits bassins entre la Gironde et l'Adour.																															
Saint-Nicolas	.	.	3	14	.	4	.	.	1	.	.	.	1	11	.	.	.	.	.	.	.	2	.	.	.	2	.	.	6	3	45
Hourtin	.	.	0	6	0	2	.	.	0	.	.	1	.	9	.	.	.	.	.	.	.	1	.	.	.	.	.	.	2	0	23
Moutchic	.	.	4	18	1	2	.	.	3	.	.	.	.	7	.	.	.	.	.	.	.	1	2	.	.	0	.	.	1	.	39
Le Porge	.	.	2	13	.	2	.	.	6	.	.	.	0	7	.	.	.	.	.	.	.	2	.	.	.	.	.	.	1	.	32
Arès	.	0	1	13	1	2	.	.	2	.	.	.	0	4	.	.	.	.	.	.	.	3	0	.	.	.	.	.	1	0	28
Piquey	.	0	2	7	2	4	.	.	3	.	.	.	.	3	.	.	.	.	.	.	.	3	.	.	.	.	0	.	0	2	26
Audenge	.	1	.	5	.	.	.	.	3	.	.	.	.	5	.	.	.	.	.	.	.	0	.	.	.	2	.	.	2	.	18
La Salie	0	1	.	2	1	.	.	0	.	.	.	.	.	3	.	.	.	.	.	.	.	1	.	.	.	1	1	.	2	.	13
Arcachon (C. M.)	.	.	1	2	1	1	.	.	4	.	.	.	0	3	.	.	.	.	.	.	.	1	0	.	.	4	.	.	1	2	21
Belin	.	.	1	.	4	.	.	.	2	.	.	.	.	5	.	.	.	.	.	.	.	1	.	.	.	0	.	.	1	10	22
Pissos	.	.	.	.	9	.	.	.	4	.	.	.	.	8	.	.	.	.	.	.	.	1	.	.	.	.	.	.	.	3	25

STATIONS.	1	2	3	4	5	6	7	8	9	10	11	12	13	14	15	16	17	18	19	20	21	22	23	24	25	26	27	28	29	30	TOTAL.
Bassin de l'Adour.																															
Pic du Midi (Obs.).	.	.	4	3	3	5	.	.	6	16	.	4	7	6	7	.	.	.	.	.	.	2	.	.	2	.	.	.	4	20	89
Bagnères-de-B. (G.)	.	6	0	1	1	6	.	.	13	4	.	2	21	9	5	.	.	.	.	.	.	.	.	.	1	.	.	.	7	5	81
Lourdes	.	.	7	.	.	9	.	.	.	12	.	2	1	8	8	.	.	.	.	.	1	.	.	.	.	.	.	.	.	15	63
Peyranère	.	.	.	.	.	8	.	.	.	.	.	.	.	.	.	54	13	.	5	.	.	.	.	.	.	.	.	.	.	.	80
Gélan	.	.	.	.	.	.	.	.	.	.	.	.	.	3	10	17	8	.	.	.	.	.	.	.	.	.	.	.	.	.	38
Laruns	.	.	.	.	11	.	.	.	.	.	.	.	.	35	99	92	39	5	.	.	.	.	.	.	.	.	.	.	.	.	281
Bedous	.	.	.	.	15	.	6	.	.	.	.	.	.	30	66	72	66	.	.	.	.	.	.	.	.	.	.	.	.	.	255
Tarbes (P. C.)	.	.	8	.	.	.	.	.	.	6	.	2	6	10	7	.	.	.	.	.	.	3	.	2	.	.	.	.	18	.	62
Maubourguet	.	4	.	.	.	.	.	.	3	1	.	.	3	18	.	.	.	.	.	.	.	.	.	.	.	.	.	.	3	.	32
Oloron	.	.	.	.	5	.	.	.	.	.	.	.	.	25	56	44	23	.	.	.	.	.	.	.	.	.	.	.	.	.	153
Mauléon	.	.	.	3	.	.	.	.	.	.	.	.	24	65	55	20	.	.	.	.	.	.	.	.	.	.	.	.	.	.	167
St-Jean-Pied-de-P.	.	.	.	6	3	.	.	.	.	.	.	.	19	64	52	47	3	.	.	.	.	.	.	.	.	.	.	.	.	2	196
Orthez	.	.	.	.	2	.	2	.	.	.	.	.	.	21	51	26	10	.	.	.	.	.	.	.	.	.	.	.	.	.	112
Riscle	.	.	.	33	.	.	.	.	1	2	.	.	.	6	1	.	.	.	.	.	.	.	.	.	.	.	.	.	9	9	61
Cazaubon	.	.	5	10	6	1	.	.	.	.	2	.	.	4	.	.	.	.	.	.	.	7	.	.	.	.	.	.	5	4	45
Mont-de-Marsan	.	.	4	6	9	.	.	.	2	.	.	.	.	8	.	.	.	.	.	.	.	1	.	.	.	5	.	.	2	.	37
Saint-Sever	.	.	11	.	7	.	.	.	3	.	.	.	2	15	.	.	.	.	.	.	.	.	.	.	.	5	1	.	.	.	44
Tartas	1	.	6	7	4	.	.	.	3	.	.	.	.	5	.	.	.	.	.	.	.	.	.	.	.	5	1	.	.	.	32
Dax (P. C.)	1	.	.	2	9	1	.	.	4	.	.	3	2	10	.	.	.	.	.	.	.	.	.	.	.	5	.	.	1	.	38
Bayonne	.	.	.	1	.	.	6	.	.	.	.	.	13	20	58	42	4	.	.	.	.	.	.	.	.	.	.	.	.	.	144
Biarritz (sém.)	1	.	.	2	10	1	.	.	3	3	.	.	.	18	2	.	.	.	.	.	.	1	.	.	.	2	2	.	2	5	52

VERSANT DE LA MÉDITERRANÉE.

BASSINS ENTRE LES PYRÉNÉES ET LE RHÔNE.

Bassins de la Tech, de la Tet et de l'Agly.																															
Col de la Quillane	.	.	1	2	.	.	.	.	.	.	.	3	.	.	.	3	.	.	.	.	.	.	.	9	.	.	.	.	11	4	33
Montlouis (C. M.)	.	.	1	3	9	.	.	.	.	.	11	.	.	.	.	6	.	.	.	.	.	.	.	9	.	.	.	.	.	18	58
Prats-de-Mollo	.	.	.	4	9	.	.	.	.	.	.	.	.	11	.	3	.	.	.	.	.	.	.	.	.	.	.	.	.	.	27
Céret	.	.	.	4	8	.	.	.	.	.	.	.	.	.	.	.	.	.	.	.	.	.	.	.	.	.	.	.	.	.	12
Vernet-les-Bains	.	.	0	.	4	3	.	.	.	0	.	2	.	0	0	.	5	.	0	.	.	.	.	.	0	.	.	.	.	4	18
Prades	.	.	.	.	14	2	.	.	.	.	.	.	.	.	.	.	6	.	.	.	.	.	.	4	.	.	.	.	5	10	41
Vinça	.	.	.	5	.	3	.	.	.	.	.	.	.	.	.	3	.	.	.	.	.	.	.	.	.	.	.	.	.	5	16
Gincla	.	.	.	5	.	.	.	.	.	.	.	.	.	1	.	.	.	.	.	.	.	.	.	.	.	.	.	.	5	27	39
Caudiès-de-St-Paul	.	.	.	0	.	.	.	.	.	.	.	.	.	.	.	.	.	.	.	.	.	.	.	.	.	.	.	.	43	17	60
Perpignan (Obsre)	.	.	0	1	2	.	.	.	.	.	0	0	1	.	.	0	.	.	.	.	.	0	.	0	.	.	.	.	1	.	5
Estagel (C. M.)	.	.	10	.	.	.	.	.	.	.	.	.	.	.	.	7	.	.	.	.	.	.	.	.	.	.	.	.	8	.	25
Palairac	.	.	.	.	.	.	.	.	.	.	.	.	.	.	.	1	.	.	.	.	.	.	.	.	.	.	.	.	.	.	1
St-Laurent-de-la-S.	.	.	.	.	.	.	.	.	.	.	.	.	.	.	.	.	.	.	.	.	.	.	.	.	.	.	.	.	.	.	0
Le Barcarès	.	.	.	.	1	.	.	.	.	.	.	.	.	4	.	.	.	.	.	.	.	.	.	.	.	.	.	.	.	.	5
Port-Vendres	.	.	.	.	.	4	.	.	.	.	.	.	.	.	.	.	.	.	.	.	.	.	.	.	.	.	.	.	.	.	4
Cap Béar (phare)	.	.	.	.	.	4	.	.	.	.	.	.	.	.	.	.	.	.	.	.	.	.	.	.	.	.	.	.	.	.	4
Banyuls	.	.	.	.	0	5	.	.	.	.	.	.	.	.	9	.	.	.	.	.	.	.	.	.	.	.	.	.	.	.	15
Bassin de la Sègre.																															
Col de Puymorens	.	10	5	.	.	.	.	.	.	.	.	8	.	.	.	.	.	.	.	.	.	.	.	.	11	.	.	.	6	5	45
Angoustrine	.	.	.	.	.	6	.	.	.	.	10	.	.	7	.	2	.	.	.	.	.	.	.	11	.	.	.	.	.	9	45
Bourg-Madame	.	.	.	.	13	.	.	.	.	.	26	.	.	.	.	.	.	.	.	.	.	.	.	16	.	.	.	.	.	3	58

STATIONS.	1	2	3	4	5	6	7	8	9	10	11	12	13	14	15	16	17	18	19	20	21	22	23	24	25	26	27	28	29	30	TOTAL.
Bassin de l'Aude.																															
Le Bousquet	.	.	.	6	2	0	.	.	4	3	0	.	6	1	.	.	.	.	.	.	.	.	.	1	.	.	.	.	33	13	68
Mérial	.	2	7	.	6	.	.	.	.	4	.	.	6	10	.	.	.	.	.	.	.	.	.	3	.	.	.	.	32	12	84
Espezel	.	4	3	.	.	4	2	.	5	2	.	.	3	1	.	.	.	.	.	.	.	.	.	2	.	.	.	.	38	2	67
Les Fanges	.	.	1	.	.	2	.	.	1	.	.	.	2	4	4	.	.	.	.	.	.	.	.	4	.	.	.	.	26	18	63
Monthaut (h. b.)	.	.	1	.	.	3	.	.	3	.	.	.	5	.	1	.	.	.	.	.	.	.	.	.	.	.	.	5	15	0	33
Monthoumet	.	.	.	.	.	2	.	.	3	.	.	.	0	.	.	10	.	.	.	.	.	.	.	1	.	.	.	.	31	.	48
Montlaur	.	.	0	.	.	1	.	.	.	.	.	.	1	.	.	.	.	.	.	.	.	.	.	.	.	.	.	.	8	.	11
Moux	.	.	.	.	.	.	.	.	.	.	.	.	.	.	.	.	.	.	.	.	.	.	.	.	.	.	.	.	12	.	12
Barbaira	.	.	2	.	.	6	.	.	.	.	.	.	6	.	.	.	.	.	.	.	.	.	.	.	.	.	.	.	2	.	16
Carcassonne (C. M.)	.	.	3	.	.	6	.	.	.	.	.	.	12	1	.	.	.	.	.	.	.	.	.	2	1	.	.	.	8	.	33
Lasbordes	.	.	10	.	12	4	.	.	.	.	.	.	4	.	4	.	.	.	.	.	.	.	.	.	.	.	.	.	11	.	45
La Loubatière	.	2	9	.	2	9	.	.	8	.	.	.	25	7	3	11	.	.	.	.	.	2	.	1	.	.	.	.	42	.	121
Lespinassière (Salette)	.	.	4	5	2	.	.	.	6	.	.	.	15	9	.	21	.	.	.	.	.	2	.	.	.	.	.	.	14	9	87
Caunes (h. b.)	.	.	8	.	3	.	.	.	0	.	.	.	12	3	1	5	.	.	.	.	.	.	.	0	1	.	.	.	6	5	44
Bassins de l'Orb, de l'Hérault, du Lez et du Vidourle.																															
Saint-Pons	.	.	.	.	.	.	.	.	.	.	.	.	12	.	.	.	.	.	.	.	.	.	.	.	.	.	.	.	.	2	14
Saint-Gervais	.	.	.	.	.	.	.	.	.	.	.	.	.	.	.	13	.	.	.	.	6	.	.	.	.	.	.	.	1	.	20
Bédarieux	.	.	.	.	.	.	.	.	.	.	.	.	.	.	.	12	.	.	.	.	.	.	.	.	.	.	.	.	7	.	19
L'Escandolgue	.	.	9	.	.	.	.	.	.	.	.	.	11	.	.	5	.	.	.	.	.	.	.	.	.	.	.	.	2	.	27
Lodève	.	.	1	19	.	.	.	.	.	.	.	.	23	.	.	6	1	.	.	.	.	.	.	.	.	.	.	.	.	.	50
Le Caylar	.	.	.	11	.	.	.	.	.	.	.	.	.	9	.	6	2	.	.	.	.	2	.	.	.	.	.	.	4	.	34
Blandas	.	.	3	9	.	.	.	.	.	.	.	.	.	17	.	12	8	7	.	.	.	.	.	.	.	.	.	.	.	.	56
Le Vigan	.	.	.	.	.	.	.	.	.	.	.	.	.	.	.	.	.	.	.	.	.	.	.	.	.	.	.	.	.	.	0
Valleraugue	.	.	6	.	.	.	.	.	.	.	.	.	2	.	.	3	3	.	.	.	.	.	.	.	4	.	.	.	.	.	18
Saint-Bauzille	.	.	.	5	.	2	.	.	.	.	.	.	.	50	.	5	.	.	.	.	.	.	.	.	.	.	.	.	.	.	60
Lunel	.	.	3	.	1	.	.	.	.	.	.	.	.	2	.	2	.	.	.	.	.	.	.	.	.	.	.	.	.	.	8
Montpellier (E. N.)	.	.	.	.	.	8	.	.	.	.	.	.	5	.	.	.	.	9	.	.	.	.	.	.	2	.	.	.	.	33	57
St-Mathieu-de-Tr.	.	.	.	.	.	.	.	.	.	.	.	.	.	.	.	9	.	.	.	.	.	.	.	.	.	.	.	.	.	.	9
Plateau de Valène	.	.	10	.	2	.	.	.	.	.	.	.	.	.	3	2	4	.	.	.	.	.	.	.	4	.	.	.	.	.	25
Gignac	.	.	.	.	.	.	.	.	.	.	.	.	.	10	.	28	.	.	.	.	.	.	.	.	.	.	.	.	.	.	38
Cette (P. C.)	.	.	8	.	2	.	.	.	.	.	.	1	2	.	.	.	.	.	.	.	.	.	.	.	.	.	.	3	.	.	16
Agde	.	.	.	.	.	.	.	.	.	.	.	.	.	6	.	.	.	.	.	.	.	.	.	.	.	.	.	.	.	.	6
Béziers	.	.	.	.	.	.	.	.	.	.	.	.	.	8	.	2	.	.	.	.	.	.	.	.	.	.	.	.	.	.	10
Capestang	.	.	.	.	.	.	.	.	.	.	.	.	.	.	.	7	.	.	.	.	.	.	.	.	.	.	.	.	.	.	7
BASSIN DU RHÔNE.																															
Bassin de la Saône supérieure.																															
Miellin	.	0	0	25	12	2	12	14	46	10	.	.	.	.	.	.	.	.	.	.	.	0	19	9	3	12	12	6	.	.	183
Belfahy	.	.	8	14	18	10	6	14	40	13	.	.	.	.	.	.	.	.	.	.	.	.	22	11	.	25	11	5	.	.	198
Quers	.	.	7	7	.	7	4	5	6	6	.	.	.	1	.	.	.	.	.	.	.	2	6	1	10	2	3	.	.	.	68
Plancher-les-M.	.	0	6	12	25	8	4	17	18	10	.	.	.	0	.	.	.	.	.	.	.	1	20	4	0	27	5	3	.	1	162
Villersexel	.	4	18	22	5	4	1	19	6	.	.	.	.	.	.	.	.	.	.	.	.	42	4	1	18	1	3	.	1	.	149
Montbozon	.	.	3	13	22	4	4	4	8	3	.	.	.	.	.	.	.	.	.	.	.	2	6	5	6	4	28	.	.	.	112
Marnay	.	0	2	18	14	1	2	4	8	7	.	.	.	.	.	.	.	.	.	.	.	1	3	1	2	23	1	.	.	0	88
Chaumercenne	.	.	14	15	1	2	4	7	7	.	.	.	0	.	.	.	.	.	.	.	.	3	1	1	11	9	.	.	1	.	77

STATIONS.	1	2	3	4	5	6	7	8	9	10	11	12	13	14	15	16	17	18	19	20	21	22	23	24	25	26	27	28	29	30	TOTAL.
Bassin de la Saône supérieure (suite).																															
Fouvent-le-Bas...	.	2	13	6	.	3	2	4	4	2	.	.	1	.	.	.	.	.	.	.	.	1	2	.	10	4	.	.	.	.	54
Vesoul (C. M.)....	.	.	3	11	4	3	5	6	8	10	.	.	.	.	.	.	.	.	.	.	.	0	12	6	.	15	3	2	.	1	90
Conflandey.....	12	4	12	1	.	3	3	.	9	5	.	.	2	.	.	.	.	.	.	.	.	2	2	1	.	19	2	1	1	.	79
Saint-Remy	.	4	38	8	.	9	5	14	3	.	.	.	.	.	.	.	.	.	.	.	.	10	11	.	8	16	4	.	.	.	130
Plombières.....	.	8	31	14	.	3	6	8	16	.	.	.	.	.	.	.	.	.	.	.	.	9	6	.	25	12	4	.	.	.	144
Vioménil.....	.	.	7	12	.	3	0	3	4	3	0	.	.	.	.	.	.	.	.	.	.	2	6	4	9	2	.	.	.	4	61
Fontenoy-le-Ch...	.	.	10	14	.	3	1	1	9	1	.	.	.	.	.	.	.	.	.	.	.	3	4	0	5	4	4	4	.	3	66
Montdoré.....	.	.	19	5	2	2	5	3	6	4	.	.	.	.	.	.	.	.	.	.	.	1	2	2	.	6	5	1	.	.	63
Villars-le-Pautel...	.	.	5	8	3	3	12	9	8	12	.	.	.	.	.	.	.	.	.	.	.	2	4	.	.	7	6	.	2	1	82
Bourbonne-les-B..	.	.	4	2	3	.	4	3	5	2	.	.	.	.	.	.	.	.	.	.	.	2	2	1	2	1	7	.	.	.	38
La Ferté-s-Amance	.	.	5	5	6	4	4	3	7	6	.	.	.	4	.	.	.	.	.	.	.	.	.	.	.	3	5	4	2	.	58
Jussey.....	.	.	8	13	4	2	1	.	4	4	2	.	.	.	.	.	.	.	.	.	.	2	6	1	.	3	9	1	.	.	60
Chalindrey	.	.	3	11	2	6	2	3	4	3	0	.	.	1	.	.	.	.	.	.	.	2	9	1	.	4	8	1	.	4	63
Villegusien.....	.	2	15	4	4	4	2	5	3	.	.	.	.	.	.	.	.	.	.	.	3	3	0	.	3	6	.	.	2	.	56
Vaux-s.-Aubigny .	.	.	25	1	11	3	3	5	3	.	.	.	2	.	.	.	.	.	.	.	.	4	.	.	6	3	.	.	9	.	76
Is-sur-Tille.....	.	8	10	3	.	2	3	2	3	.	.	.	1	.	.	.	.	.	.	.	.	.	.	.	6	3	.	.	0	.	41
Saussy.....	.	14	4	.	.	12	3	.	.	.	.	3	.	3	.	.	.	.	.	.	.	.	.	.	.	1	.	.	.	2	42
St-Seine-l'Abbaye..	.	.	13	7	.	8	2	6	7	2	.	.	.	.	.	.	.	.	.	.	.	.	4	.	.	3	2	3	.	.	57
Dijon (P. C.).....	.	2	1	6	.	6	2	3	1	.	.	.	.	.	.	.	.	.	.	.	.	3	.	.	10	.	.	.	.	.	34
Vonges (Poud^rie)..	.	.	2	20	13	1	.	2	6	3	.	.	.	.	.	.	.	.	.	.	.	2	.	5	1	16	.	.	.	.	71
Bassin de la Saône inférieure, au-dessous du confluent du Doubs.																															
Beaune.....	.	0	3	1	.	3	1	0	5	0	.	.	.	.	.	.	.	.	.	.	.	5	.	1	15	1	.	.	0	0	36
Les Écharmeaux...	.	.	.	8	2	.	.	.	10	.	.	.	.	11	3	.	.	.	.	.	.	13	1	.	.	63	.	.	.	.	111
Trévoux.....	.	.	10	.	7	.	.	.	1	2	.	.	7	.	.	.	.	.	.	.	19	.	.	.	.	.	.	.	.	.	46
Tarare.....	.	.	3	11	17	2	5	.	9	1	.	.	2	8	4	.	.	.	.	.	.	9	1	.	.	15	.	.	.	.	83
L'Arbresle	.	.	2	7	2	.	1	.	2	.	.	.	2	.	1	.	.	.	.	.	.	11	.	.	.	10	.	.	.	3	41
Ste-Foy-l'Argent...	.	.	3	9	2	10	.	.	4	.	.	.	2	5	3	.	.	.	.	.	.	8	7	.	.	.	.	.	.	10	63
Bassin du Doubs.																															
Mouthe.....	.	4	14	9	2	2	10	15	6	1	.	.	.	.	.	.	.	.	.	.	3	4	24	.	22	5	4	.	1	1	126
Fort de Montfaucon	.	.	.	25	100	2	20	18	21	15	.	.	.	.	.	.	.	.	.	.	.	.	15	20	.	65	15	.	.	.	316
Besançon (Obs.) ..	.	3	7	31	5	4	20	7	20	0	.	.	.	.	.	.	0	.	.	.	0	9	1	2	25	10	5	.	0	0	149
Chailluz.....	4	.	4	11	20	10	.	5	16	12	.	.	.	.	.	.	.	.	.	.	.	.	4	2	.	19	4	2	.	.	113
Ornans.....	.	.	1	11	12	3	6	8	5	5	.	.	.	.	.	.	.	2	.	.	.	.	15	1	1	13	10	.	.	2	95
Arbois.....	.	.	1	5	11	1	1	13	12	6	.	.	.	.	.	.	.	1	.	.	.	9	9	.	2	14	2	2	.	3	93
Dôle (P. C.).....	.	.	2	25	5	.	6	1	15	4	.	.	.	.	.	.	.	.	.	.	.	3	4	2	6	14	3	.	.	.	90
Bassin du Rhône proprement dit, cours moyen.																															
Bonneville (E. N.).	.	.	5	12	13	14	12	1	7	.	.	.	.	.	.	.	.	.	.	.	.	11	.	4	.	.	.	.	.	.	79
Les Rousses.....	.	.	6	18	6	.	5	4	12	10	.	.	.	0	.	.	.	.	.	.	.	9	19	1	.	10	2	.	.	1	103
Saint-Claude	.	.	5	20	4	0	3	3	14	12	.	.	.	1	0	.	.	1	.	.	.	10	14	0	.	16	0	.	.	.	103
Cruseilles	.	.	31	8	2	2	.	15	1	.	.	.	6	.	.	.	.	.	.	.	.	7	.	.	.	.	12	.	.	.	84
Annecy.....	.	.	.	15	4	3	1	2	16	0	.	.	.	9	.	.	.	.	.	.	.	4	17	1	.	12	1	.	.	.	85
Le Châtelard	.	.	.	44	2	6	7	3	11	.	.	.	.	.	.	.	.	.	.	.	.	2	8	.	.	8	2	.	.	.	93
Albens.....	.	.	.	15	.	2	.	.	.	10	.	.	.	.	5	.	.	.	.	.	.	6	.	10	.	4	7	.	.	.	59

STATIONS.	1	2	3	4	5	6	7	8	9	10	11	12	13	14	15	16	17	18	19	20	21	22	23	24	25	26	27	28	29	30	TOTAL
Bassin du Rhône proprement dit, cours moyen (suite).																															
Chambéry	.	.	.	19	.	7	2	.	6	.	.	.	.	1	.	.	.	.	.	.	.	0	6	.	.	7	.	.	.	.	48
St-Thibaud-de-Couz	.	.	.	22	.	3	2	1	8	.	.	.	.	3	6	.	.	.	.	.	.	2	4	.	.	10	.	.	.	.	61
Lhuis	.	.	.	18	.	.	.	.	7	.	.	.	.	.	.	.	.	.	.	.	.	14	.	.	10	.	.	.	.	.	49
Belley	.	.	4	.	2	3	4	.	5	1	.	.	.	.	9	.	.	.	.	.	.	6	.	.	.	.	5	5	9	.	53
Hauteville	.	.	6	4	13	6	1	6	4	13	.	.	.	5	10	2	.	.	.	.	.	5	2	4	.	8	6	4	.	.	99
Nantua	.	.	19	7	5	.	.	.	15	2	.	.	.	3	.	.	.	.	.	.	.	17	3	.	6	3	.	.	.	.	80
Neuville-sur-Ain	.	.	17	3	2	.	1	2	11	.	.	.	2	2	.	.	.	.	.	.	.	11	8	.	.	11	.	.	.	.	70
Montluel	.	.	6	.	.	.	.	12	.	.	.	.	16	.	.	.	.	.	.	.	7	6	.	.	.	.	6	.	.	.	53
Lyon (Tête-d'Or)	.	.	8	5	2	.	.	.	3	.	.	8	6	19	2	.	.	.	.	.	.	.	.	.	.	17	.	.	.	3	73
St-Genis-Laval(Obre)	.	.	5	3	4	1	3	0	3	0	.	.	.	18	4	.	.	.	.	.	.	9	11	0	0	20	.	.	.	2	83
St Romain-en-Gal	.	5	17	1	.	.	.	.	.	.	.	.	14	.	.	.	.	.	.	.	5	3	.	.	.	.	.	.	.	.	45
Mont-Pilat	3	.	31	.	13	9	.	7	.	.	.	9	.	11	.	.	.	.	.	.	.	9	.	.	.	.	.	.	.	18	110
Bassin de l'Isère.																															
Flumet	.	.	.	36	2	8	8	2	10	1	.	.	.	3	1	.	.	2	.	.	.	1	9	1	.	10	1	.	.	1	96
Beaufort	.	.	.	34	.	16	10	1	6	1	.	.	.	1	0	0	.	12	.	.	.	1	6	.	.	4	3	.	.	1	96
Mt Gilbert (fort)	.	.	.	.	3	4	3	.	6	.	.	.	.	.	0	.	.	.	.	.	4	2	.	.	.	.	.	.	0	.	24
Bourg St Maurice	.	.	.	29	.	10	.	3	4	.	.	.	.	2	.	.	3	.	.	.	.	1	.	.	.	.	.	.	.	.	52
Sainte-Foy	.	.	.	30	.	9	1	.	3	.	.	.	.	.	.	.	.	.	.	.	.	.	2	.	.	0	.	.	.	.	47
Val d'Isère	.	4	.	16	.	.	3	4	.	.	.	.	.	.	.	.	.	.	.	.	.	.	2	.	.	.	.	.	.	.	30
Modane	.	.	.	13	.	1	.	.	.	.	.	.	.	.	4	.	.	.	.	.	.	.	.	.	.	.	.	.	.	.	18
L'Esseillon (fort)	.	.	10	18	.	.	.	.	.	.	.	.	.	2	.	.	.	.	.	.	.	3	.	.	.	.	.	.	.	.	33
Bozel	.	.	.	31	.	3	10	.	.	.	.	.	.	1	0	.	.	.	.	.	.	6	.	.	1	.	.	.	.	.	52
Montaimont	.	.	.	30	.	3	9	.	2	.	.	.	.	2	.	.	.	.	.	.	.	3	.	.	.	4	.	.	.	.	53
Saint-Jean de Maur.	0	.	21	.	.	2	1	.	5	.	.	.	.	4	.	.	1	.	.	.	.	1	.	.	.	2	.	.	.	.	37
Saint-Jean d'Arves.	.	.	.	25	.	3	6	2	3	.	.	.	.	.	7	.	.	5	.	.	.	2	3	.	.	.	3	.	.	.	59
La Mûre	.	.	.	10	.	3	2	.	.	1	.	.	.	.	5	10	8	.	.	.	.	.	.	.	.	5	.	.	.	.	44
Grenoble (E. N.)	.	.	1	29	.	10	1	.	3	.	.	.	.	6	1	.	.	.	.	.	.	2	0	.	.	10	.	.	.	.	63
La Tronche	.	.	36	.	.	11	2	1	4	.	.	.	.	2	.	.	.	.	.	.	.	3	0	.	.	13	.	0	.	.	72
Bassin de la Durance.																															
Faucon	.	.	.	.	.	.	.	.	.	.	.	.	.	.	.	10	10	.	.	.	.	12	.	.	.	.	.	.	.	.	32
Sisteron	.	.	.	4	.	.	.	.	.	.	.	.	.	2	.	12	25	.	.	.	.	5	12	.	.	.	.	.	.	.	60
Digne (M. Giraud)	.	.	.	12	.	.	.	.	.	.	.	.	.	3	6	10	4	.	.	.	.	15	.	.	.	.	.	.	.	.	51
St-Etienne-les-Orgues	.	.	.	7	.	2	.	.	.	.	.	.	.	.	3	3	11	.	.	.	.	.	12	.	.	.	.	.	.	.	36
Forcalquier	.	.	.	17	.	.	.	.	.	.	.	.	.	.	32	.	15	.	.	.	.	13	.	.	.	.	.	.	.	.	77
Manosque	.	.	.	.	.	.	.	.	.	.	.	.	.	10	5	15	5	.	.	.	.	5	.	.	.	.	.	.	.	.	40
Lagarde	.	.	14	.	.	5	.	.	.	.	.	.	.	.	7	15	.	.	.	.	.	24	.	.	.	.	.	.	.	.	65
Apt	.	.	.	.	.	0	1	.	.	.	.	.	.	.	0	3	.	.	.	.	29	.	.	.	.	.	.	.	.	.	33
Mirabeau	.	.	.	.	.	2	.	.	.	.	.	.	.	.	.	.	28	4	.	.	.	22	.	.	.	.	.	.	.	.	56
Pertuis	.	.	.	.	1	.	.	.	.	.	.	.	.	.	.	19	.	.	.	.	.	23	.	.	.	.	.	.	.	.	43
Venelles	.	.	.	.	.	.	.	.	.	.	.	.	.	.	.	8	14	.	.	.	.	9	.	.	.	.	.	.	.	.	31
Cavaillon	.	.	6	.	5	.	.	.	.	.	.	.	.	.	6	18	.	.	.	.	.	20	.	.	.	.	.	.	.	.	54

STATIONS.	1	2	3	4	5	6	7	8	9	10	11	12	13	14	15	16	17	18	19	20	21	22	23	24	25	26	27	28	29	30	TOTAL.
Bassins de l'Ardèche, de la Cèze et du Gard; petits bassins de la rive droite du Rhône.																															
Vernoux (Maisonneuve)	1	2	.	2	5	8	.	.	0	.	.	.	.	6	.	1	0	.	.	.	.	3	2	0	2	28	.	.	.	1	61
Privas (E. N.)	.	.	.	4	.	6	.	.	.	.	.	.	.	4	.	.	.	.	.	.	.	.	.	.	.	56	.	.	.	3	73
Montpezat	.	.	2	3	18	3	.	.	.	.	.	.	.	7	.	2	1	.	.	.	.	0	.	.	31	2	.	.	.	1	72
Villefort	.	.	2	3	.	.	.	.	.	.	.	.	.	10	1	1	1	.	.	.	.	.	.	.	12	10	.	.	.	.	40
Mâlons	.	.	2	.	.	.	.	.	.	.	.	.	8	2	.	2	.	.	.	.	2	.	.	4	20	.	.	.	.	.	40
Vialas	.	.	3	1	.	.	.	.	.	.	.	.	.	10	3	5	.	.	.	.	.	1	.	.	5	7	.	.	.	.	35
Bessèges	.	.	.	.	.	.	.	.	.	.	.	.	.	15	.	.	.	.	.	.	.	.	.	.	5	.	.	.	.	.	20
La Grande-Combe	.	.	.	.	2	.	.	.	.	.	.	.	.	3	2	.	.	.	.	.	.	.	.	.	29	.	.	.	.	.	36
Collet-de-Dèze	.	.	.	3	.	.	.	.	.	.	.	.	.	12	1	1	.	0	.	.	.	.	.	.	4	18	.	.	.	.	39
Barre	.	.	4	3	.	.	.	.	2	.	.	.	1	4	.	11	.	.	.	.	.	3	.	.	.	.	.	.	.	2	30
St-Étienne-V.-F	.	.	.	6	.	.	.	.	.	.	.	.	.	5	2	1	.	.	.	.	.	.	.	.	5	4	.	.	.	.	23
Lasalle	.	.	.	13	.	.	.	.	.	.	.	.	.	15	2	3	.	.	.	.	.	.	.	.	.	.	.	.	.	.	33
Alais	.	.	19	.	.	.	.	.	.	.	.	.	4	.	.	.	.	.	.	.	.	.	.	.	12	.	.	.	.	.	35
Lédenon	.	.	.	.	.	.	.	.	.	.	.	.	.	.	.	.	.	.	.	.	.	.	.	.	.	.	.	.	.	.	0
Uzès	.	.	.	7	.	.	.	.	.	.	.	.	.	.	.	.	2	.	.	.	.	20	.	.	3	.	.	.	.	.	32
Barjac	.	.	.	12	.	.	.	.	.	.	.	.	.	.	7	.	.	.	.	.	.	.	.	.	.	15	.	.	.	.	34
Bassin du Rhône proprement dit, cours inférieur.																															
Valence (E. N.)	.	.	.	45	.	12	5	.	.	.	.	.	.	40	.	7	.	.	.	.	.	9	.	.	10	.	.	.	.	.	128
Livron (M. Pugnet)	.	0	.	14	.	.	6	.	0	.	.	.	.	.	2	1	3	.	.	.	.	2	3	.	.	47	.	.	.	.	78
Saoù	.	.	17	.	.	.	.	.	.	.	12	.	.	.	.	5	.	.	.	.	.	.	.	.	.	15	.	.	.	.	49
Crest	.	.	.	10	.	.	.	.	.	.	.	.	.	4	1	3	7	.	.	.	.	2	1	.	.	16	.	.	.	.	44
Beaufort	.	.	9	.	.	.	.	0	.	.	.	.	.	25	6	6	.	.	.	.	4	.	.	.	12	.	.	.	.	.	62
Die (M. Favier)	.	.	15	.	.	.	.	.	.	.	.	.	.	2	5	14	.	.	.	.	.	5	.	.	11	.	.	.	.	.	52
Châtillon	.	.	.	14	.	3	.	.	.	.	.	.	.	5	6	12	.	.	.	5	.	.	.	.	4	.	.	.	.	.	49
Jansac	.	.	.	5	.	2	.	.	0	.	.	.	.	.	17	11	7	.	.	.	.	.	5	.	.	10	.	.	.	.	57
Valréas	.	.	6	.	.	0	.	.	.	.	.	.	.	14	16	20	.	.	.	.	.	13	.	.	.	17	.	.	.	0	85
Lapalud	.	.	0	13	0	2	.	.	.	.	.	.	.	0	0	8	.	.	.	.	.	10	.	.	0	1	.	.	.	.	35
Orange	.	.	15	.	.	1	.	.	.	.	.	.	.	.	.	8	.	.	.	.	.	10	.	.	.	14	.	.	.	.	49
Malaucène	.	.	0	13	0	.	.	.	.	.	.	.	.	0	0	8	.	.	.	.	.	10	.	.	0	1	.	.	.	.	35
Savoillans	.	.	0	10	0	1	.	.	.	.	.	.	.	0	2	0	8	.	.	.	0	12	.	.	.	.	.	.	.	.	33
Mt Ventoux (Obsre)	.	.	.	19	.	4	1	.	.	.	.	.	.	.	3	9	12	.	.	.	.	1	15	.	.	4	.	.	.	.	69
Sault	.	0	21	.	.	.	.	.	.	.	.	.	.	.	0	8	6	.	.	.	.	8	.	.	.	.	.	.	.	.	43
Saint-Christol	.	.	0	12	.	2	.	.	0	.	.	0	.	6	0	0	9	2	.	.	.	16	0	.	.	.	.	.	.	.	48
Murs	.	.	6	.	0	1	.	.	.	.	.	.	.	.	.	0	17	.	.	.	.	23	.	.	.	.	.	.	.	.	48
Carpentras	.	.	.	19	.	2	.	.	.	.	.	.	.	.	.	6	10	.	.	.	.	11	.	.	.	.	.	.	.	.	48
Avignon (E. N.)	.	.	1	12	.	2	.	.	.	.	.	.	.	.	.	3	3	.	.	.	.	25	.	.	.	.	.	.	.	.	46
Beaucaire	.	.	.	6	.	.	.	.	.	.	.	.	.	.	.	15	.	.	.	.	4	.	.	.	.	.	.	.	.	.	25
Saint-Remy	.	.	.	.	.	.	.	.	.	.	.	.	.	.	.	5	.	.	.	.	.	3	.	.	.	.	.	.	.	.	8
Arles	.	.	.	2	.	2	.	.	.	.	.	.	.	.	2	.	4	.	.	.	.	3	.	.	.	.	.	.	.	.	13
Saintes-Maries	.	.	.	.	.	1	.	.	.	.	.	.	.	.	.	.	5	.	.	.	.	.	.	.	.	.	.	.	.	1	7

RÉGION DE NICE.

Petits bassins entre le Rhône et les Alpes.

Pélissanne	.	.	.	.	.	.	.	.	.	.	.	.	.	.	.	1	30	.	.	.	.	1	.	.	.	.	.	.	.	.	32
Cornillon	.	.	.	.	.	.	.	.	.	.	.	.	.	.	.	.	24	2	.	.	.	1	.	.	.	.	.	.	.	.	27

STATIONS.	1	2	3	4	5	6	7	8	9	10	11	12	13	14	15	16	17	18	19	20	21	22	23	24	25	26	27	28	29	30	TOTAL.
Petits bassins entre le Rhône et les Alpes (suite).																															
Saint-Chamas	.	.	.	.	.	.	.	.	.	.	.	.	.	.	.	24	.	.	.	.	.	.	.	.	.	.	.	.	.	.	24
Port-de-Bouc	.	.	.	.	.	2	.	.	.	.	.	.	.	.	.	9	1	.	.	.	.	.	.	.	.	.	.	.	.	.	12
Les Pennes	.	.	.	.	.	.	.	.	.	.	.	.	.	.	.	.	24	5	.	.	.	.	.	.	.	.	.	.	.	.	29
Aix (E. N.)	.	.	.	.	.	1	.	.	.	.	.	.	.	.	.	11	5	.	.	.	.	5	.	.	.	.	.	.	.	.	22
Saint-Antonin	.	.	.	.	.	.	.	.	.	.	.	.	.	.	.	.	22	5	.	.	7	.	.	.	.	.	.	.	.	.	34
Le Grand-Sambuc	.	.	.	.	.	.	.	.	.	.	2	.	.	.	.	2	39	.	.	.	.	15	.	.	.	.	.	.	.	.	58
Palama	.	.	.	.	.	2	.	.	.	.	.	.	.	.	.	3	25	7	.	.	.	.	.	.	.	.	.	.	.	.	37
Gréasque	.	.	.	.	.	2	.	.	.	.	.	.	.	.	1	17	1	.	.	.	.	.	.	.	.	.	.	.	.	.	21
Marseille (Obs^re)	.	.	.	.	.	2	.	.	.	.	.	.	.	.	1	23	7	.	.	.	.	1	.	.	.	.	.	.	.	.	34
Cap Sicié (sémaph.)	.	.	.	.	.	3	.	.	.	.	.	.	.	.	.	.	30	.	.	.	.	.	1	.	.	.	.	.	.	.	34
Toulon	.	.	0	.	.	2	.	.	.	.	.	.	.	.	.	45	17	.	.	.	.	3	.	.	.	.	.	.	.	.	67
La Garde	.	.	2	.	.	1	.	.	.	.	.	.	.	.	.	55	.	.	.	.	.	9	.	.	.	.	.	.	.	.	67
Hyères	.	.	1	.	.	2	.	.	.	.	.	.	.	.	.	4	40	.	.	.	.	2	.	.	.	2	.	.	.	.	51
Draguignan (E. N.)	.	.	.	.	.	1	.	.	.	.	.	.	.	.	.	.	17	0	.	.	.	8	.	.	.	.	.	.	.	1	27
Cannes (P. C.)	.	.	.	.	.	.	.	.	.	.	.	.	.	.	.	4	.	.	.	.	.	5	.	.	.	.	.	.	.	6	15
Nice (Obs.)	.	.	.	.	.	1	.	.	.	.	0	.	.	.	.	6	1	.	.	.	.	8	.	.	1	.	.	.	9	0	25
Villefranche (phare)	.	.	.	.	.	.	.	.	.	.	.	.	.	.	.	0	.	.	.	.	.	.	.	2	.	.	.	.	.	12	15
CORSE.																															
Ajaccio (E. N.)	.	.	.	.	.	.	5	.	1	.	0	.	.	.	0	.	.	.	.	.	.	.	1	.	.	.	.	.	.	.	7
Bastia	.	.	.	.	.	.	.	.	.	.	.	.	.	.	21	.	7	39	.	.	.	.	.	.	.	.	.	.	.	.	67
Ile Sanguinaire	.	.	.	.	.	.	5	.	.	.	2	.	6	.	.	.	1	.	.	.	.	.	.	.	.	.	.	.	.	.	14

OBSERVATIONS DU MOIS D'OCTOBRE 1894.

STATIONS.	1	2	3	4	5	6	7	8	9	10	11	12	13	14	15	16	17	18	19	20	21	22	23	24	25	26	27	28	29	30	31	TOTAL.
VERSANT DE LA MER DU NORD.																																
BASSINS DU RHIN, DE LA MEURTHE ET DE LA MOSELLE.																																
Col de Bussang	.	3	.	1	12	2	4	3	1	.	.	.	.	.	15	4	.	.	21	34	21	.	3	.	14	20	17	4	4	.	.	183
Le Thillot	.	.	.	12	3	3	.	3	.	.	.	.	.	3	.	.	.	24	34	16	.	4	.	20	22	.	32	7	.	.	.	183
Cornimont	7	.	.	.	10	1	3	1	2	2	.	.	.	.	17	1	.	.	29	40	13	.	3	.	24	23	.	7	8	.	.	192
Retournemer	.	9	.	4	17	0	3	.	5	.	.	.	.	.	25	6	.	.	31	37	12	.	6	.	26	29	25	11	9	.	.	255
Granges	.	.	.	.	5	14	5	.	.	6	.	.	.	.	22	2	.	.	16	28	8	.	8	9	12	15	8	6	5	.	.	169
Saulcy-s.-M.	1	.	2	17	3	1	3	3	.	1	.	.	.	17	1	.	.	14	17	12	.	3	.	10	19	11	4	7	.	.	.	146
Bruyères	.	.	.	2	14	4	.	1	3	.	.	.	.	.	23	1	.	.	21	15	18	.	4	.	21	23	13	5	9	.	.	177
Épinal	.	.	.	12	6	0	.	4	2	.	.	.	.	12	4	0	.	10	12	18	.	3	.	13	19	.	14	12	.	.	.	141
Lerrain	.	.	.	.	6	10	.	.	6	.	.	.	.	.	9	.	.	.	18	10	10	.	4	.	29	20	9	8	16	.	.	155
Charmes	.	.	.	0	5	.	.	.	.	.	.	.	.	3	1	.	.	3	11	8	.	0	.	6	5	3	4	2	0	.	.	53
Rambervillers	.	.	.	1	18	.	.	.	.	.	1	.	.	10	.	.	.	2	14	10	2	.	.	20	14	7	6	7	.	.	.	112
Saint-Dié	.	.	.	19	3	4	4	3	.	.	3	.	.	16	3	.	.	.	22	14	.	.	3	.	.	30	10	17	.	.	.	151
Vexaincourt	.	.	1	2	4	5	3	.	.	.	.	.	.	26	3	.	.	.	14	10	8	.	3	.	23	17	8	5	10	.	.	142
Baccarat	.	.	.	.	13	4	.	.	1	.	1	.	.	.	13	1	.	.	12	3	10	.	2	.	18	16	5	5	7	.	.	111
Moriviller	.	.	.	1	13	2	.	.	.	.	.	.	.	.	9	.	.	.	13	6	7	.	.	.	8	12	4	6	2	.	.	83
Vézelise	.	.	.	6	3	2	.	.	.	.	.	.	.	.	7	.	.	1	11	6	5	.	6	0	2	9	4	6	2	.	.	71
Allain	.	.	.	.	9	4	.	.	.	.	.	.	.	0	7	.	.	.	10	10	4	.	1	.	9	8	3	4	0	.	.	69
Neuves-Maisons	.	.	.	.	8	2	0	.	.	.	1	.	.	.	6	.	.	.	10	8	5	.	2	1	7	8	5	2	1	.	.	67
Lunéville	.	.	.	.	4	2	.	.	.	.	.	.	.	.	11	.	.	.	5	4	7	.	2	.	10	8	3	4	1	.	.	61
Blamont	.	.	.	1	16	6	2	.	.	.	.	.	.	.	17	.	.	.	6	8	16	.	1	.	12	15	.	7	3	.	.	111
Parroy	.	.	.	.	14	1	.	.	.	.	.	.	.	3	9	.	.	.	11	12	.	.	.	.	10	11	4	3	.	.	.	77
Tomblaine (E. A.)	.	.	.	.	9	2	.	.	.	.	.	.	.	.	6	.	.	.	9	10	4	.	3	.	6	7	2	5	3	.	.	66
Nancy (Faculté)	.	.	.	.	8	2	.	.	.	.	.	.	.	.	7	.	.	.	7	8	4	.	4	0	6	6	2	3	5	.	.	62
Amance	.	.	.	.	13	3	.	.	.	.	.	.	.	.	5	.	.	.	.	8	5	.	.	2	1	1	7	11	1	0	.	56
Toul	.	.	.	.	8	3	.	.	.	.	.	.	.	.	4	.	.	.	7	.	6	.	6	1	6	.	7	2	7	.	.	57
Rogéville	.	.	.	1	7	2	0	0	.	.	1	.	.	1	4	.	.	.	5	2	5	.	1	0	5	6	1	1	1	.	.	42
Nomény	.	.	.	.	7	1	.	.	.	.	.	.	.	.	5	.	.	.	5	3	5	.	2	.	6	7	2	1	6	.	.	50
Euvezin	.	.	.	.	5	1	1	.	.	.	.	.	.	.	5	.	1	.	4	2	11	.	.	.	5	5	2	.	7	.	.	49
Lachaussée	.	.	.	.	4	2	.	17	.	.	.	1	.	.	5	.	.	.	4	1	2	0	2	0	11	0	2	0	4	.	.	55
Fleury	.	.	.	.	.	4	0	.	.	.	2	.	.	4	4	.	.	.	4	5	4	.	.	2	2	4	.	.	.	.	.	35
Mance	.	.	.	.	1	.	1	1	.	.	2	1	.	1	5	.	.	.	3	.	4	.	4	.	6	4	3	9	1	.	0	47

STATIONS.	1	2	3	4	5	6	7	8	9	10	11	12	13	14	15	16	17	18	19	20	21	22	23	24	25	26	27	28	29	30	31	TOTAL.
BASSINS DE LA MEUSE, DE LA CHIERS ET DE LA SAMBRE.																																
Clefmont	.	.	.	.	9	5	.	.	2	.	.	.	.	.	10	.	.	.	19	4	7	.	3	.	8	16	3	8	4	.	.	98
La Marche	.	.	.	.	12	.	.	4	.	.	.	.	.	.	10	.	.	.	17	11	.	5	.	12	15	.	9	5	.	.	.	101
Beaufremont	.	.	.	.	12	10	.	2	.	.	.	.	.	.	9	.	.	.	29	7	7	.	8	.	3	27	6	8	4	.	.	132
Barville	.	.	.	3	9	1	.	.	.	.	0	.	.	8	.	0	.	13	2	13	.	3	.	10	14	5	8	5	.	.	.	94
Châtenois	.	.	.	.	12	5	2	.	.	.	1	.	.	3	5	.	.	6	9	13	.	.	1	.	17	16	3	6	.	.	.	99
Neufchâteau (C. M.)	.	.	.	.	7	4	.	1	.	.	.	.	.	.	6	.	.	.	12	5	10	.	3	0	7	12	4	7	5	.	.	82
Vouthon-Bas	.	.	.	.	7	3	.	.	.	.	.	.	.	3	8	.	.	11	13	1	0	4	.	.	10	4	4	6	.	.	.	74
Commercy (P. C.)	.	.	.	.	7	1	.	.	.	1	.	.	.	.	.	.	.	8	0	3	.	2	1	7	4	.	2	7	.	.	.	45
Les Kœurs	.	.	.	.	7	1	0	.	.	.	2	.	.	1	3	.	.	.	5	1	3	1	2	.	9	4	3	2	3	.	0	48
Consenvoye	.	.	.	.	.	3	1	.	.	.	0	.	.	4	6	.	.	.	1	11	2	8	0	.	6	.	1	11	2	.	.	57
Damvillers	.	.	.	3	2	8	2	.	.	.	.	.	.	3	.	.	.	.	.	3	13	12	6	7	5	3	6	2	1	0	.	76
Hussigny	.	.	.	.	3	.	2	.	.	.	1	.	.	6	.	.	.	3	11	4	25	.	22	8	3	3	11	1	.	8	1	113
Montmédy	.	.	.	.	.	.	.	.	.	.	.	.	.	6	1	.	.	.	10	6	.	15	6	.	7	.	.	7	.	3	.	62
Pouilly	.	.	.	.	.	1	1	.	.	.	.	2	.	5	4	.	.	.	0	7	14	17	.	10	4	6	0	2	2	.	.	75
Mouzon	.	.	.	.	.	.	.	.	.	.	.	.	.	4	2	1	.	.	4	.	9	11	19	.	9	3	5	5	3	4	4	83
Saint-Aignan	.	.	.	.	.	2	10	.	.	.	1	.	.	2	4	1	.	.	3	2	2	13	43	.	10	5	2	4	9	8	5	126
Poix	.	.	.	.	.	3	1	1	.	.	1	2	.	1	10	.	1	.	2	.	6	17	44	1	5	2	.	4	.	4	5	110
Saint-Marcel	.	.	.	.	.	2	.	.	.	.	.	1	.	4	4	.	.	.	.	.	10	8	44	.	19	3	5	1	1	6	9	116
Gespunsart	.	.	.	.	.	1	.	.	.	.	.	.	.	6	3	1	.	.	.	.	.	25	52	3	16	4	5	.	2	2	13	133
Maubert-Fontaine	.	.	.	.	.	2	.	.	.	.	.	.	.	4	3	2	.	.	.	.	22	19	60	1	12	3	6	1	2	18	.	155
Fumay	.	.	.	.	.	2	.	.	.	.	.	2	.	.	6	.	.	.	.	.	7	16	52	2	12	10	2	.	.	32	.	143
Landrecies	.	.	.	.	.	1	.	.	.	.	5	1	.	3	5	1	.	.	.	.	2	13	44	.	9	.	2	.	.	1	28	115
BASSINS DE L'ESCAUT, DE LA LYS, DE L'YSER ET DE L'AA.																																
Cambrai (C. M.)	.	.	.	0	1	2	.	3	1	.	5	.	.	0	5	.	.	.	.	0	12	22	1	9	1	1	1	.	0	9	11	83
Le Quesnoy (C. M.)	.	.	.	1	1	1	.	0	.	0	4	.	.	6	1	.	.	.	.	2	3	28	2	8	0	3	.	.	2	14	17	93
Valenciennes	.	.	.	1	1	.	.	.	0	3	1	.	3	6	0	.	.	.	.	2	15	21	0	10	3	1	.	.	9	25	2	103
Douai (C. M.)	.	.	.	0	2	0	0	0	0	4	.	1	1	7	0	.	.	.	.	3	15	12	0	5	2	2	.	2	9	20	0	86
Arras (St. ag.)	.	.	.	0	1	0	1	0	.	2	.	0	1	6	1	.	.	.	.	2	9	18	0	6	8	1	0	1	5	13	.	78
Lille (C. M.)	1	.	.	1	1	2	.	.	.	1	3	.	.	.	5	9	.	.	.	.	7	31	6	3	4	27	2	8	10	55	40	216
Gondecourt	0	.	.	.	0	3	.	.	.	.	3	0	.	2	15	1	.	.	.	.	.	26	14	.	.	24	4	3	4	15	47	161
Laventie	.	0	0	1	2	1	0	0	0	4	0	0	1	14	3	0	0	.	.	4	16	13	0	17	12	4	10	2	49	56	0	211
Godewaerswelde	.	.	.	.	4	4	.	.	.	.	.	.	.	.	14	1	.	.	.	.	.	10	.	25	12	20	5	.	10	60	44	209
Dunkerque (P. C.)	.	.	.	1	0	0	.	.	.	3	1	.	1	5	5	2	.	.	3	2	15	1	.	9	8	3	4	3	22	25	11	124
Oye	.	.	0	1	4	0	1	0	.	7	2	0	3	7	7	3	0	3	.	13	15	2	0	18	2	6	10	7	49	35	3	198

VERSANT DE LA MANCHE.

BASSINS DE LA CANCHE, DE LA SOMME, DE LA BÉTHUNE, ETC.																																
Nesles	.	.	.	.	0	2	.	0	0	0	0	1	0	.	3	.	0	.	0	.	.	17	36	0	.	5	2	.	.	0	2	69
Sainte-Emilie	.	.	.	.	1	4	.	.	.	.	.	.	1	2	6	.	.	.	.	.	6	14	48	2	12	1	2	.	.	2	10	111
Moreuil	.	.	.	.	0	2	.	.	.	.	.	1	.	.	2	.	.	.	.	.	4	13	30	1	6	.	1	2	.	1	2	65
Amiens (St. agr.)	.	.	.	2	2	0	2	0	.	.	2	0	1	3	.	1	.	.	.	6	12	44	0	7	1	1	.	1	5	2	.	95
Magnicourt-sur-C.	.	.	.	3	1	.	11	.	.	2	1	.	.	18	2	0	.	.	.	9	10	17	1	8	12	3	.	.	7	15	0	120
Valhuon	.	.	.	3	2	.	5	.	0	4	1	.	1	19	5	2	.	.	.	6	28	11	1	17	11	4	1	6	21	43	.	189
Guigny	.	.	.	1	1	2	13	.	.	.	6	.	.	.	14	.	.	.	.	4	3	5	6	14	10	20	1	5	6	21	.	132
Hucqueliers	.	.	.	8	3	.	2	1	.	6	.	.	2	12	12	2	.	.	.	19	23	5	.	23	22	9	10	12	71	39	.	281

STATIONS.	1	2	3	4	5	6	7	8	9	10	11	12	13	14	15	16	17	18	19	20	21	22	23	24	25	26	27	28	29	30	31	TOTAL.
BASSINS DE LA CANCHE, DE LA SOMME, DE LA BÉTHUNE, ETC. (suite).																																
Desvres	.	.	.	5	1	1	.	0	.	0	11	1	.	3	12	7	.	.	.	.	32	27	5	2	69	13	11	13	14	69	41	287
Cap Gris-Nez	4	.	.	.	1	2	.	.	.	.	16	1	.	.	1	5	9	3	.	.	8	16	1	.	18	2	11	19	21	38	53	229?
Boulogne (C. M.)	1	.	.	.	1	1	0	1	.	.	13	1	.	.	1	23	3	1	.	.	13	11	2	.	7	3	3	12	10	42	50	199
Samer	.	.	.	.	1	3	2	.	0	.	9	1	0	1	4	9	1	.	.	.	41	3	.	24	18	6	.	29	55	66	1	275
Forest-l'Abb. (h. b.)	.	.	.	1	.	1	2	.	.	.	.	6	.	3	6	.	.	.	.	.	8	5	13	4	15	6	2	1	6	4	.	84
Saint-Riquier	.	.	.	.	1	1	0	9	0	0	2	1	0	1	7	4	.	.	.	.	7	10	21	3	5	4	0	1	5	4	4	90
Abbeville	.	.	.	.	1	0	1	13	0	0	0	2	.	1	5	3	.	.	.	6	9	11	26	6	7	5	1	1	3	3	3	108
St-Valery-s-Somme	1	.	.	.	.	1	.	2	.	.	1	.	.	2	4	5	2	.	.	.	4	9	12	2	6	3	2	1	3	6	3	71
Eu	.	.	.	1	.	4	5	.	.	.	1	.	.	2	1	6	.	.	.	.	9	25	9	8	1	4	2	2	6	3	.	89
Aigneville	.	.	.	.	2	1	1	.	.	.	1	1	.	5	9	5	1	.	.	.	5	20	32	1	12	4	1	1	5	3	3	113
Cempuis	.	.	.	6	.	2	0	.	.	.	.	1	.	5	1	2	.	.	.	9	2	22	15	6	.	0	0	0	.	2	1	75
Aumale	.	.	.	2	.	2	.	.	.	.	.	.	.	6	4	.	.	.	.	5	.	37	18	10	.	.	.	.	6	7	2	99
Londinières	.	.	.	.	.	1	.	.	.	.	1	.	.	2	2	5	.	.	.	1	2	34	18	8	2	2	1	.	8	7	.	94
Dieppe	.	.	.	.	.	2	.	.	.	.	2	.	.	6	.	5	.	.	.	3	16	21	5	6	.	1	3	1	7	2	.	80
Bosc-le-Hard	.	.	.	.	.	1	4	1	.	.	.	.	.	3	.	3	.	.	.	.	.	33	27	12	0	.	.	.	.	5	2	91
St-Valery-en-Caux	.	.	.	.	.	2	.	.	1	.	.	.	.	2	.	5	.	.	.	1	9	22	6	8	.	.	.	3	6	1	.	66
Goderville	.	.	.	1	.	3	.	.	.	.	1	.	.	2	.	2	.	.	.	4	1	35	4	14	.	.	2	1	14	1	0	85
BASSIN DE LA SEINE.																																
Bassin de l'Yonne.																																
Les Courreaux	1	.	0	.	.	6	1	.	.	.	.	.	.	.	3	.	.	1	12	8	15	.	2	.	16	14	20	7	1	.	.	107
La Croisette	.	.	1	.	.	4	.	.	.	.	.	.	.	.	2	.	.	1	13	5	14	.	4	.	18	17	18	9	2	.	.	108
Pommoy	.	.	.	.	.	6	1	1	.	.	.	.	.	.	.	.	.	1	13	6	13	.	3	.	16	20	15	6	3	.	.	104
Château-Chinon	.	.	.	.	.	6	1	.	.	.	.	.	.	.	.	1	.	.	13	2	16	.	4	.	16	11	16	1	4	.	.	90
Clamecy (P. C.)	.	.	.	.	3	4	.	.	.	.	.	.	.	.	.	.	.	3	19	2	10	.	.	.	8	7	.	3	4	.	.	62
Vézelay (C. M.)	.	.	4	.	.	.	.	.	.	.	.	.	.	3	0	.	1	21	2	6	.	0	.	9	11	0	2	3	.	.	.	62
Avallon	.	.	.	.	.	2	.	.	.	.	.	.	.	.	5	.	.	.	18	1	6	.	.	.	8	9	.	3	2	.	.	54
Saulieu	.	.	.	.	2	.	.	.	.	.	.	.	.	4	.	.	.	14	7	6	.	6	.	9	11	.	8	1	.	.	.	68
Époisses	.	.	.	.	.	4	.	.	.	.	.	.	.	.	7	0	.	0	20	2	3	.	.	.	5	14	2	2	2	.	.	61
Marigny-le-C.	.	.	.	.	.	1	.	.	.	.	.	.	.	.	5	3	.	.	20	0	6	.	.	.	.	10	3	.	.	.	.	48
Montbard	.	.	.	.	.	.	.	.	.	.	.	.	.	6	.	.	.	27	2	3	.	.	.	6	15	.	6	3	.	.	.	68
Ravières	.	.	.	.	3	.	.	.	.	.	.	.	.	.	5	.	.	14	2	5	.	.	.	4	11	1	3	.	.	.	.	48
Châtel-Gérard	.	.	.	.	5	.	.	.	.	.	.	.	.	2	.	.	2	15	4	8	.	.	.	6	10	1	.	3	.	.	.	56
Courson	.	.	.	.	4	.	.	.	.	.	.	.	.	3	.	.	.	6	.	9	.	1	.	5	8	.	2	3	.	.	.	42
Auxerre	.	.	.	.	2	.	.	.	.	.	.	.	.	4	.	.	.	14	3	12	.	0	0	5	9	.	3	2	.	.	.	54
Chablis (P. C.)	.	.	.	.	.	.	.	.	.	.	.	.	.	.	4	.	.	.	10	3	4	14	1	.	9	4	.	5	3	.	.	57
Tonnerre (C. M.)	.	.	.	.	4	.	.	.	.	.	.	.	.	6	.	.	.	7	2	5	0	2	.	2	7	.	7	2	.	.	.	45
Flogny	.	0	.	.	4	.	.	.	.	.	.	.	.	5	.	.	.	10	2	9	.	1	.	6	11	.	10	0	.	.	.	58
Aillant	.	.	.	.	.	.	.	.	.	.	.	.	.	6	.	.	.	5	3	10	.	3	.	10	4	.	.	7	.	.	.	48
Joigny (P. C.)	.	.	.	.	1	1	.	.	.	.	.	.	.	.	6	.	.	.	4	4	9	.	6	.	5	7	.	5	6	.	.	54
Laroche	.	.	.	1	1	.	.	.	.	.	.	.	.	5	.	.	.	3	4	8	.	4	.	4	7	.	2	6	.	.	.	45
Chailley	.	.	.	.	.	.	.	.	.	.	.	.	.	5	.	.	.	5	2	8	.	7	.	8	7	.	3	4	.	.	.	51
Chessy	.	.	.	.	.	2	2	.	.	.	.	.	.	.	5	.	.	.	.	10	6	.	4	.	6	9	.	3	.	.	.	47
Cerisiers	.	.	.	.	2	.	.	.	.	.	5	.	.	.	.	.	.	5	1	13	.	3	.	6	4	0	3	2	.	.	.	43
St-Julien-du-Sault	.	.	.	1	0	.	.	.	.	.	.	.	.	4	.	0	.	4	2	12	.	2	.	4	4	1	2	4	.	.	.	40
Villeneuve-l'Arch.	.	.	.	.	1	.	1	.	.	.	.	.	.	4	.	.	.	8	1	10	0	1	.	4	3	.	2	0	.	.	.	35

STATIONS.	1	2	3	4	5	6	7	8	9	10	11	12	13	14	15	16	17	18	19	20	21	22	23	24	25	26	27	28	29	30	31	TOTAL.
Bassin de la Seine supérieure.																																
Chanceaux	.	.	.	.	.	1	.	.	.	.	.	.	.	.	6	3	.	.	7	11	13	.	.	.	8	11	.	10	10	.	.	80
Laignes	.	.	.	.	2	2	.	.	.	.	.	.	.	.	3	.	.	1	6	6	5	1	.	.	9	12	.	6	1	.	.	54
Nicey	.	.	.	.	1	.	.	.	.	.	.	.	.	4	.	.	.	7	5	5	2	.	.	10	10	1	3	2	.	.	.	50
Vix	.	.	4	.	3	6	.	0	.	.	.	.	.	3	.	.	.	6	7	6	.	.	.	5	9	10	6	2	.	.	.	67
Brion-sur-Ource	.	.	.	.	2	3	.	.	.	.	.	.	.	.	3	.	.	.	6	10	6	.	.	.	7	13	1	4	2	.	.	57
Riceys	.	.	.	2	4	1	.	.	.	.	.	.	.	.	4	0	.	.	3	5	2	.	6	.	5	15	.	5	6	.	.	59
La Ferté-sur-Aube	.	.	.	.	4	.	.	.	.	.	.	.	.	.	5	.	.	.	4	2	6	.	2	4	.	5	.	11	7	.	.	50
Clairvaux	.	.	.	0	6	2	.	.	.	.	.	.	.	.	2	.	.	.	7	2	5	.	2	.	8	12	0	5	1	.	.	53
Bar-sur-Aube	.	.	.	.	8	1	.	.	.	.	.	.	.	.	5	.	.	.	6	1	5	.	3	.	7	9	.	3	9	.	.	57
Vendeuvre (P. C.)	.	.	.	.	3	5	.	.	.	.	.	.	.	.	2	.	.	.	7	1	6	.	2	.	7	7	.	1	1	.	.	42
Bar-s.-S. (P. C.)	.	.	.	.	6	3	.	.	.	.	.	0	.	.	4	1	.	.	7	1	9	.	5	1	6	9	.	4	6	.	.	62
Barberey	.	.	.	.	3	2	.	.	.	.	.	.	.	.	3	.	.	.	4	3	3	.	.	.	7	4	.	2	3	.	.	34
Villacerf	.	.	.	.	4	.	2	.	.	.	.	.	.	.	.	.	.	.	6	4	.	.	.	4	4	.	.	.	1	.	.	25
Chaumesnil	.	.	.	.	7	0	.	0	.	.	.	.	.	.	4	.	.	.	5	2	11	.	3	.	8	7	1	1	0	.	.	49
Valentigny	0	.	.	.	6	1	0	.	.	.	.	.	.	.	6	.	.	.	5	2	7	.	2	.	6	4	.	1	2	.	.	43
Ceffonds	.	.	.	.	9	1	7	.	.	.	.	.	.	.	4	.	.	.	4	4	12	2	.	1	4	.	.	2	.	.	.	50
Arcis-sur-Aube	.	.	.	.	7	.	4	.	.	.	.	.	.	7	.	.	.	9	5	.	.	1	.	6	3	.	.	5	.	.	.	47
Fay	.	.	.	.	1	0	1	.	.	.	.	.	.	.	2	0	.	.	6	.	15	0	0	.	5	4	.	0	.	.	.	35
Soligny-l.-Étangs	.	.	.	.	.	.	.	.	.	.	.	.	.	.	2	.	.	.	5	.	7	.	0	.	4	3	.	.	.	.	.	21
Conflans-sur-Seine	.	.	.	.	.	.	.	.	.	.	.	.	.	.	2	.	.	.	4	.	10	.	2	.	2	2	.	.	1	1	.	24
Courbeton	.	.	.	.	5	.	.	3	.	.	.	5	.	.	.	4	.	.	7	.	.	.	7	.	.	15	.	.	5	.	.	51
Bassin de la Seine, entre Montereau et le confluent de l'Oise.																																
Pithiviers	.	.	.	.	.	.	.	.	.	.	.	.	.	.	11	.	.	4	6	8	5	2	.	4	5	2	.	3	.	3	.	53
Étampes	.	.	.	.	.	2	.	.	.	.	.	.	.	.	6	.	.	.	7	1	7	.	1	.	9	5	.	.	.	.	.	38
Melun (P. C.)	.	.	.	.	.	.	.	.	.	.	.	.	.	.	.	.	.	.	7	.	5	2	.	3	.	6	.	2	.	.	.	25
Fontainebleau (E. A.)	.	.	.	.	.	0	.	.	.	.	.	.	.	.	3	.	.	0	4	.	5	1	.	.	5	4	0	2	0	2	.	25
Touquin	.	.	.	.	.	.	.	.	.	.	.	.	.	4	8	.	.	7	.	.	4	5	4	.	8	4	.	12	.	.	.	57
Saclay	.	.	.	1	.	.	.	.	.	.	.	.	.	3	.	.	.	3	3	11	5	2	.	3	3	.	2	.	.	.	.	36
Rambouillet	.	.	.	1	.	1	.	.	.	.	.	.	.	.	4	.	.	.	5	.	6	1	.	.	7	3	.	1	.	.	.	29
Le Perray (St-Hub.)	.	.	.	.	.	1	.	.	.	.	.	.	.	3	.	.	.	5	0	4	.	1	.	4	1	.	4	0	.	.	.	23
Le Mesnil St Denis	.	.	.	1	.	1	0	0	0	.	.	.	0	2	.	.	.	4	2	4	0	2		4	2	.	3	.	.	.	.	25
Satory	.	.	.	2	.	1	1	.	.	.	.	.	.	2	.	.	.	6	2	6	0	2	.	4	2	.	.	.	.	.	.	28
Buc	.	.	.	1	.	1	1	.	.	.	.	0	.	3	.	.	.	3	1	9	3	3	.	4	2	.	4	.	.	.	.	35
Versailles (E. N.)	.	.	.	2	.	1	.	.	0	.	.	1	.	0	5	.	2	.	6	3	.	.	.	.	4	2	5	.	3	.	.	37
Meudon	.	.	.	.	.	.	.	.	.	.	.	2	.	2	.	.	.	3	2	4	5	3	.	5	2	.	4	.	.	.	.	32
Paris (Obsre, cour)	1	.	.	.	.	2	.	.	.	.	.	.	.	.	1	.	.	.	2	4		10	.	.	5	.	3	.	3	.	.	31
Paris (Montm.)	.	.	.	0	0	2	.	.	.	.	.	1	.	0	.	.	.	3	3	7	2	2	.	4	2	0	6	0	0	0	.	33
Paris (B. C. M.)	.	.	.	0	.	1	.	.	.	.	.	0	.	0	1	.	.	.	5	7	2	3	.	4	2	.	6	.	.	.	.	32
Achères	.	.	.	1	.	1	.	0	0	.	.	.	0	1	.	.	.	5	.	8	4	.	4	2	1	9	0	.	.	.	.	36
Bassin de la Marne.																																
Langres (M. Raclot)	.	.	.	.	7	5	0	1	.	.	.	.	.	.	5	1	.	0	23	4	6	.	1	.	10	30	3	5	1	.	.	102
Richebourg	.	.	.	.	6	5	.	4	.	.	.	.	.	.	8	.	.	e	13	3	14	.	.	.	8	16	2	5	9	.	.	93
Chaumont (E. N.)	.	.	.	.	9	0	0	.	.	.	.	.	.	4	7	.	.	7	6	11	.	1	3	7	13	.	4	8	.	.	.	80
Saint-Bon	.	.	.	.	9	.	.	6	.	.	.	.	.	3	1	.	.	2	7	11	.	1	.	5	9	.	.	4	.	.	.	58
Colombey	.	.	.	.	10	1	.	1	.	.	.	.	.	.	5	.	.	.	9	3	6	.	2	0	9	11	1	3	10	.	.	71
Andelot	.	.	.	.	7	4	2	.	.	.	.	.	.	.	5	.	.	.	9	4	7	.	4	.	7	13	2	5	.	.	.	69

STATIONS.	1	2	3	4	5	6	7	8	9	10	11	12	13	14	15	16	17	18	19	20	21	22	23	24	25	26	27	28	29	30	31	TOTAL.
Bassin de la Marne (suite).																																
Aillianville	.	.	.	.	8	2	1	.	.	.	1	.	.	.	9	0	.	.	9	9	7	0	6	0	13	13	3	7	8	.	.	96
Joinville	.	.	.	.	4	.	.	6	.	.	.	.	.	.	6	.	.	.	6	3	9	.	9	.	7	5	3	3	.	.	.	60
Vassy	.	.	.	.	9	1	0	.	.	.	0	.	.	.	7	.	.	.	6	1	4	0	6	.	9	8	1	2	2	.	.	55
Demange-aux-Eaux	.	.	.	.	5	2	.	.	.	.	.	.	.	.	10	.	.	.	6	2	5	.	5	3	8	6	2	4	3	.	.	62
Bar-le-Duc (P. C.)	.	.	.	.	7	1	2	.	.	.	.	.	.	.	6	.	.	.	5	1	6	.	3	.	10	4	1	1	6	.	.	53
Forêt des Trois-Font.	1	.	.	.	8	0	2	0	.	.	1	.	.	.	9	.	1	.	6	3	6	.	5	.	10	4	.	0	8	.	.	64
Thiéblemont (C.M.)	.	.	.	.	5	2	.	.	.	.	.	.	.	2	.	.	.	5	0	2	.	3	2	.	4	.	.	0	.	.	.	25
Vitry-en-Pert	.	.	.	.	4	1	3	.	.	.	1	.	.	0	4	.	.	.	4	.	4	.	2	.	5	3	.	1	2	.	.	33
Vavray-le-Petit	1	.	.	.	5	1	3	.	.	.	.	.	.	.	4	.	.	.	4	1	3	.	4	.	6	3	.	0	0	1	.	36
Vanault-le-Châtel	.	.	.	.	6	1	1	.	.	.	.	.	.	0	4	.	1	.	2	2	1	0	1	.	10	4	.	1	3	0	.	40
St-Mard-s.-le-M. (b.)	.	.	.	.	4	2	4	.	.	.	1	.	.	.	4	0	0	.	3	1	3	2	4	.	5	6	0	4	5	0	.	48
Sommesous	.	.	.	1	1	1	.	.	.	.	.	.	.	3	.	.	.	3	0	2	.	2	.	9	4	.	3	4	2	.	.	35
Montmirail	.	.	.	.	.	.	.	.	.	.	.	.	.	.	.	.	.	.	4	.	4	2	2	.	5	4	.	4	2	1	.	28
Montmort	.	.	.	.	.	.	0	.	.	.	.	.	.	.	2	.	.	.	1	0	4	3	.	.	5	4	.	5	1	0	.	26
Épernay	.	.	.	.	.	2	1	.	.	.	.	.	.	.	2	.	.	.	1	0	2	3	1	.	7	6	.	2	0	1	.	29
La Ferté-s-J. (M. Biez)	.	.	.	.	.	2	.	.	.	.	.	0	.	.	3	.	.	.	5	2	3	4	1	.	9	6	0	3	0	.	.	38
Coulommiers	.	.	.	.	.	2	0	.	.	.	.	.	.	.	3	.	.	.	3	2	4	2	4	.	6	0	0	1	.	.	.	27
Meaux (P. C.)	.	.	.	.	.	.	.	.	.	.	.	.	.	.	4	.	.	.	3	.	5	5	.	.	9	3	.	5	.	.	.	34
Parc St-Maur (Obsre)	.	.	.	1	.	1	.	.	.	.	.	.	.	1	.	.	.	3	.	10	1	1	.	7	3	0	3	.	0	.	.	31
Bassin de l'Aisne.																																
Merchines	0	.	.	.	5	0	4	.	.	.	2	0	.	0	5	.	.	.	5	2	4	0	7	.	9	3	0	4	9	1	.	61
Souilly	0	.	.	.	3	1	2	.	.	.	1	0	.	2	7	.	.	.	4	3	3	3	3	.	6	3	1	6	1	.	.	50
Ste-Menehould (P.C.)	.	.	.	.	4	2	1		.	2	.	.	.	10	.	.	.	3	1	3	0	3	.	11	.	.	20	2	.	.	.	62
Biesme (Côte de)	.	.	.	.	0	1	.	.	.	.	.	.	.	1	.	.	.	.	.	3	2	2	.	7	.	.	14	1	.	.	.	31
Suippes	.	.	.	.	.	.	2	.	.	.	.	.	.	2	6	.	.	.	.	.	3	3	4	.	4	3	.	2	.	.	.	29
Chéhéry-le-Chât.	.	.	.	.	2	0	2	0	.	0	1	0	0	6	1	.	.	0	2	4	1	10	1	7	4	.	13	0	0	0	.	54
Vouziers	.	.	.	.	.	0	1	1	.	.	0	.	.	.	5	.	.	.	2	.	4	5	9	.	8	3	.	6	.	.	1	45
Faissault	.	.	.	.	.	1	1	.	.	.	1	1	.	4	5	1	.	.	1	1	10	16	36	.	14	5	1	2	1	2	3	106
Signy-l'Abb.	.	.	.	.	.	.	.	.	.	.	.	4	.	1	2	.	.	.	.	.	7	9	47	.	11	5	3	.	.	1	6	99
Remaucourt	.	.	.	.	.	.	.	.	.	.	.	.	.	14	.	.	.	.	.	20	12	26	.	15	10	.	5	.	.	3	.	105
Tagnon	.	.	.	.	.	.	5	.	.	.	2	.	.	4	5	.	.	.	3	.	7	10	5	.	7	2	1	8	.	.	1	60
Bourgogne	.	.	.	.	.	.	3	.	.	.	1	1	3	.	4	.	.	.	4	.	3	6	3	.	7	1	.	10	.	1	.	47
Reims (C. M.)	.	.	.	.	.	.	3	.	.	.	1	.	.	4	1	.	.	.	3	1	3	3	1	0	5	6	.	9	.	.	.	40
Berry-au-Bac	.	.	.	.	.	1	.	.	.	.	.	1	.	0	1	.	.	.	2	.	2	11	4	.	11	1	.	3	.	.	.	39
Soissons (Vauxrot)	.	.	.	.	.	.	.	.	.	.	.	.	.	.	5	.	.	.	3	.	8	11	6	.	5	2	1	2	.	.	.	43
Bassin de l'Oise.																																
Signy-le-Petit	.	.	.	.	.	.	.	23	.	.	.	.	.	.	2	4	.	.	.	.	5	30	82	.	13	3	4	.	.	3	30	199
Hirson	.	.	.	.	.	.	.	17	.	.	2	.	.	4	3	1	.	.	.	.	8	18	42	2	11	4	2	2	.	.	21	138
Montcornet	.	.	.	.	.	1	2	.	.	.	2	1	.	.	4	1	.	.	.	.	12	15	37	.	9	4	4	2	.	.	4	98
Laon (P. C.)	.	.	.	.	.	2	1	.	.	.	1	1	.	2	1	.	.	.	1	1	7	15	24	.	6	.	3	1	.	1	.	67
La Liez (réserv.)	.	.	.	.	7	3	0	2	.	.	.	.	.	.	5	1	.	1	22	5	5	.	.	.	10	21	3	5	1	.	.	91
Lassigny	.	.	.	.	1	.	.	.	.	0	.	2	0	.	2	1	2	0	.	.	5	3	12	2	8	3	.	4	.	.	.	45
Maignelay	.	.	.	.	1	1	.	.	.	.	.	.	.	.	3	.	.	.	.	.	2	14	29	1	6	0	3	0	.	0	.	61
Fromerie	.	.	.	2	1	7	.	.	.	.	.	.	.	8	5	2	.	.	.	4	2	12	3	10	1	3	3	3	4	6	.	76
Beauvais (M. Bergez)	.	.	.	.	1	0	.	.	.	.	.	.	.	2	.	.	.	.	.	11	17	21	.	9	1	3	3	0	.	.	.	68

STATIONS.	1	2	3	4	5	6	7	8	9	10	11	12	13	14	15	16	17	18	19	20	21	22	23	24	25	26	27	28	29	30	31	TOTAL.
Bassin de l'Oise (suite).																																
Estrées-St-Denis	.	.	.	1	.	.	.	1	.	.	0	.	1	.	3	.	.	.	.	.	.	18	24	4	2	3	5	1	.	.	.	62
Venette	.	0	.	.	.	.	.	.	.	.	.	.	.	5	2	.	.	.	.	.	.	22	19	4	7	4	3	.	2	.	.	67
Versigny	.	.	.	.	.	.	.	.	.	.	1	.	.	5	.	.	.	.	3	.	4	15	.	.	4	1	15	0	1	0	.	49
Senlis	.	.	.	.	.	.	.	.	.	.	.	.	.	.	4	.	.	.	.	.	.	10	5	.	6	4	2	1	1	1	.	34
Neuilly-en-Thelle	.	.	.	0	.	2	.	.	.	.	.	.	.	.	4	.	.	0	.	4	.	14	6	6	2	.	.	5	.	.	.	43
Pontoise	.	.	.	1	.	.	.	.	.	.	.	.	.	.	.	.	.	3	.	4	.	11	.	4	2	.	2	.	.	.	.	28
Bassin du Loing.																																
Sainpuits	.	.	.	.	.	.	.	.	.	.	.	.	.	2	.	.	.	9	2	13	.	2	.	11	6	.	5	1	.	.	.	51
Moutiers	.	.	.	.	.	.	.	.	.	.	.	.	.	.	.	.	.	2	11	12	1	1	1	4	7	6	.	4	.	.	.	48
Rogny (P. C.)	.	.	.	.	.	.	.	.	.	.	.	.	.	.	1	.	.	1	5	11	2	1	2	3	14	1	.	1	.	.	.	38
St-Martin-s.-O.	.	.	.	.	1	0	.	.	.	.	.	.	.	3	0	.	.	4	3	18	0	4	1	8	7	.	2	4	0	.	.	56
Courpalet	.	.	.	.	.	3	.	.	.	.	.	.	.	.	4	.	.	.	4	8	.	.	3	4	2	4	.	3	.	.	.	35
Nemours	.	.	.	.	.	.	.	.	.	.	.	.	.	.	4	.	.	.	4	.	9	.	1	.	6	5	.	.	.	1	.	32
Bassin de l'Eure.																																
Courville	.	.	.	.	.	1	1	.	.	.	.	.	.	.	.	.	.	.	4	.	5	.	3	.	8	1	1	2	.	0	.	26
La Loupe	.	.	.	.	.	1	.	.	.	.	.	.	.	.	.	.	.	.	1	.	6	8	.	1	9	2	1	3	4	1	.	38
Senonches	.	.	.	.	1	.	0	.	.	.	.	.	.	.	.	.	.	.	3	.	6	4	1	3	.	3	1	4	1	.	.	27
Nogent-le-Roi	.	.	.	.	.	3	.	.	.	.	.	.	.	.	3	.	1	.	4	.	4	.	.	.	2	2	0	4	.	.	.	23
Dreux	.	.	.	1	.	2	.	.	.	.	.	.	.	1	.	.	.	6	.	5	.	2	.	3	1	.	11	1	.	.	.	33
Brézolles	.	.	.	.	1	.	.	.	.	.	.	2	.	.	1	.	.	.	.	2	.	11	0	.	7	1	1	6	1	.	.	33
Damville	.	.	.	.	0	.	2	.	.	.	.	.	.	1	.	.	.	.	0	17	.	11	.	2	1	.	.	1	0	.	.	35
Saint-André	.	.	.	.	.	.	1	.	.	.	.	.	.	.	.	.	.	.	.	.	10	12	.	2	.	.	.	.	.	.	.	25
Pacy-sur-Eure	.	.	.	.	.	.	3	.	.	.	.	.	.	2	.	.	.	.	.	3	.	18	.	6	.	.	2	.	.	.	.	34
Conches	.	.	.	.	1	1	5	.	.	.	.	.	.	.	.	.	3	.	.	12	1	11	1	1	2	1	2	.	.	.	.	41
Évreux (P. C.)	.	.	.	.	.	.	2	1	.	.	.	.	.	.	2	.	.	.	.	2	4	5	3	.	3	.	1	3	.	.	.	26
Bassin de la Seine inférieure, au-dessous du confluent de l'Oise.																																
Trappes	.	.	.	4	.	1	0	.	.	.	.	.	.	3	.	.	.	4	2	4	0	2	.	5	1	.	5	.	.	.	.	31
Bonnières	.	.	.	.	.	.	.	.	.	.	.	.	.	2	.	.	.	.	.	6	.	15	.	4	.	.	2	.	.	.	.	29
Montjavoult	.	.	.	1	.	.	.	.	.	.	.	.	.	0	.	2	.	.	.	.	5	15	4	.	4	0	4	.	.	.	.	35
Le Coudray-St-G.	.	.	.	4	.	5	.	.	.	.	.	.	.	.	2	.	.	.	.	.	15	5	21	.	12	.	3	2	.	.	.	70
Gournay (Hosp.)	3	.	.	.	.	1	1	.	.	.	.	.	.	.	.	2	.	.	.	.	.	21	32	.	10	0	.	.	.	3	.	73
Forges	3	.	.	3	.	.	.	.	.	.	1	.	.	.	6	2	.	.	.	5	3	39	12	4	.	2	2	.	7	7	2	99
Buchy	.	.	.	.	.	2	.	.	.	.	.	.	.	8	3	.	.	.	.	5	15	14	5	17	1	.	.	.	2	6	.	78
Épreville-Martinv.	.	.	.	1	.	2	1	1	.	.	.	.	1	1	.	.	.	.	.	7	1	16	18	8	.	.	1	.	.	.	.	58
Elbeuf (St-Aubin)	.	.	.	.	.	.	.	.	.	.	2	.	.	4	5	.	.	.	.	6	.	31	10	12	.	2	3	1	.	6	.	82
Rouen (Ile Lacroix)	.	.	.	0	.	1	2	.	.	.	0	.	.	0	.	.	.	.	.	5	1	30	12	5	.	0	0	.	.	1	.	57
Barentin	.	.	.	1	.	3	2	.	.	.	.	.	.	1	1	1	.	.	.	1	.	36	10	8	.	.	.	.	5	.	.	69
Yvetot	.	.	.	1	.	2	2	.	.	.	1	.	.	1	1	1	1	.	.	1	.	35	7	11	.	.	1	1	6	8	.	80
Caudebec	.	.	.	0	.	1	.	.	.	.	.	.	.	3	.	2	.	.	.	1	2	38	9	10	.	.	.	.	.	2	.	68
Bolbec	.	.	.	.	.	3	1	.	.	.	0	.	.	3	.	3	.	.	.	0	1	45	5	10	.	1	.	0	.	7	.	80
Sanvic (Le Havre)	.	.	6	.	.	.	.	.	.	.	7	.	.	4	.	.	.	.	.	46	2	5	.	.	.	.	.	1	6	.	.	77
La Hève (sémaph.)	8	.	.	.	.	3	.	.	.	.	.	2	.	.	.	.	.	.	.	.	3	16	27	.	4	.	.	2	1	3	1	70
Honfleur	.	.	.	.	.	1	1	.	.	.	.	1	.	.	0	.	.	.	.	.	2	19	30	.	9	.	.	.	.	1	1	65
Brionne	.	.	.	.	.	1	1	.	.	.	.	.	.	.	.	.	.	.	.	1	3	18	4	.	6	1	.	.	0	.	0	35

STATIONS.	1	2	3	4	5	6	7	8	9	10	11	12	13	14	15	16	17	18	19	20	21	22	23	24	25	26	27	28	29	30	31	TOTAL.
Bassin de la Seine inférieure, au-dessous du confluent de l'Oise (suite).																																
Bernay	1	.	.	0	.	.	.	.	0	1	.	.	.	.	1	.	.	.	.	.	4	8	4	.	2	.	.	.	.	2	.	24
Rugles	.	.	.	.	0	0	2	.	.	.	.	0	.	.	0	0	.	.	.	3	5	13	2	.	6	.	1	2	.	1	.	35
Laigle	.	.	.	.	.	0	1	.	.	.	.	.	.	.	1	.	0	1	5	3	2	14	4	7	0	0	1	3	4	2	5	53
BASSINS ENTRE LA SEINE ET LA POINTE DE BRETAGNE.																																
Bassins de la Touque, de la Dive, de l'Orne, de la Vire et de la Douve.																																
St-Ouen-le-Pin	1	.	.	.	0	2	0	.	.	.	.	.	.	.	2	0	.	.	.	3	.	26	11	.	6	.	1	2	0	1	1	56
Lambert	1	.	.	.	.	3	.	.	.	.	.	0	.	.	.	.	.	.	.	.	.	15	1	10	2	.	.	.	1	0	.	34
Pont-l'Évêque	.	.	.	.	1	.	.	.	.	.	0	.	.	.	1	.	.	.	.	.	.	19	29	.	9	.	1	3	1	1	.	64
Annebault	3	.	.	.	3	2	2	.	.	.	.	.	.	.	.	.	.	.	.	.	.	4	19	3	5	.	.	3	2	2	1	49
Trouville	1	.	.	.	1	2	.	.	.	.	.	1	.	.	0	.	.	.	.	.	2	16	24	.	7	.	.	.	1	1	.	56
Ouistreham	9	.	.	.	3	5	2	.	.	.	.	.	.	.	0	.	.	.	.	.	2	16	23	6	4	.	1	0	.	1	.	72
Ver (ph.)	.	.	.	.	4	11	2	.	.	.	.	.	.	.	1	1	1	.	.	.	4	17	29	.	6	.	.	1	3	3	0	84
Caen (C. M.)	2	.	.	.	5	4	1	.	.	.	.	.	.	.	2	2	.	.	1	.	1	17	25	.	10	.	0	.	0	1	.	71
Ste-Honorine-du-F.	1	.	.	.	4	3	.	.	.	.	.	.	.	.	1	3	2	.	.	.	0	19	7	0	9	.	.	.	1	0	.	50
Pierrefitte	2	.	.	.	2	.	2	.	.	.	.	.	.	.	1	4	3	.	.	.	1	20	3	.	3	.	3	.	3	1	0	49
Flers	.	.	.	3	.	2	.	.	.	.	.	.	.	.	.	3	.	.	.	2	27	15	.	5	.	2	1	7	1	.	.	68
Roncamps	.	.	.	.	7	6	.	.	.	.	.	.	.	.	0	3	0	.	.	.	2	27	7	.	6	.	.	.	5	2	.	65
Brémoy	1	.	.	.	5	2	.	.	.	.	.	.	0	0	5	1	.	.	.	.	2	27	8	1	7	.	1	1	3	1	0	65
Bény-Bocage	1	.	.	.	3	8	7	2	.	.	.	.	.	.	.	.	.	.	.	.	2	24	?	13	6	.	2	5	8	4	.	85?
Saint-Sever	.	.	.	15	.	5	.	.	.	.	.	.	.	.	.	.	.	.	.	.	2	14	19	.	5	.	7	.	.	7	.	74
Trévières	.	.	.	.	3	3	2	.	.	.	.	.	.	.	.	3	0	.	.	.	.	20	21	.	3	.	.	2	3	4	.	64
Isigny	.	.	.	.	2	3	7	.	.	.	.	.	.	1	.	1	2	.	.	.	.	16	31	4	3	.	3	12	4	6	2	97
Ste-Marie-du-Mont	.	.	.	1	9	4	3	4	.	.	.	.	.	.	.	2	6	.	.	.	.	16	33	1	4	.	5	4	10	4	1	105
Sauxemesnil	0	.	.	0	6	9	4	.	.	.	.	.	.	1	.	.	3	.	.	0	41	17	13	11	2	3	5	4	13	1	.	133
Cherbourg	.	.	.	.	2	3	3	.	.	.	.	.	.	.	.	.	13	4	.	.	10	15	22	2	8	.	2	2	23	4	1	114
La Hague	.	.	.	.	1	2	1	.	.	.	.	.	.	.	.	.	.	.	.	.	6	10	11	1	17	4	2	3	10	4	.	72
Bassins entre le cap de la Hague et la Pointe de Bretagne.																																
Coutances	1	.	.	.	3	2	2	.	.	.	.	.	.	.	0	.	0	.	.	.	2	28	51	2	12	.	1	1	2	2	0	109
Percy	.	.	.	.	6	4	.	.	.	.	.	.	.	.	.	2	.	.	.	.	3	25	11	4	2	5	1	.	4	.	.	68
Saint-Planchers	.	.	.	.	3	1	3	.	.	.	.	.	.	.	.	.	.	.	.	.	1	29	5	4	3	.	1	.	3	0	0	53
Avranches	.	.	.	1	.	13	.	.	.	.	.	.	.	.	.	.	.	.	.	1	29	2	2	.	.	1	.	4	.	.	.	54
Landivy	.	.	.	.	2	.	1	.	.	.	.	.	.	.	.	.	.	.	.	.	1	19	7	3	4	2	4	1	4	.	.	49
Louvigné-du-Désert	.	.	.	1	2	2	.	.	.	.	.	.	.	.	.	.	.	.	.	3	4	44	1	5	.	.	4	.	2	.	.	68
Fougères	.	.	.	.	.	7	0	.	.	.	.	.	.	1	.	.	.	.	.	2	3	29	.	6	2	.	5	1	2	2	.	59
St-Marc-s-Couesnon	.	.	.	.	5	7	.	.	.	.	.	.	.	1	.	.	.	.	0	1	3	30	0	3	2	0	7	1	2	6	.	68
Sens-de-Bretagne	.	.	.	.	2	.	.	.	.	.	.	.	.	.	.	.	.	.	.	.	.	13	4	17	6	2	1	.	2	.	.	47
Antrain	.	.	.	6	.	.	.	.	.	.	.	.	0	.	.	.	.	.	0	.	.	6	7	10	.	.	3	5	11	14	.	63
Bazouges	.	.	.	.	3	0	.	.	.	.	.	.	.	.	.	0	.	.	.	1	5	23	.	7	.	1	13	2	.	.	.	55
Trans	.	.	.	1	2	1	.	.	.	.	.	.	.	0	.	1	.	.	.	1	3	28	1	3	.	0	3	1	6	.	.	51
Saint-Domineuc	.	.	.	.	2	8	.	.	.	.	.	.	.	.	.	.	.	.	.	.	6	22	.	8	.	.	14	.	.	1	.	61
Bécherel	.	.	.	.	.	6	.	.	.	.	.	.	.	.	.	.	.	.	.	.	8	25	1	6	.	.	9	.	1	4	1	61
Évran (M. Couray)	.	.	.	.	1	.	3	0	0	0	.	.	0	0	.	.	.	.	.	.	1	30	2	3	4	.	3	0	2	1	.	50
Dol	.	.	.	.	0	5	0	0	0	0	0	.	.	.	.	.	.	.	3	.	3	3	2	8	.	.	3	.	8	.	.	36
Saint-Malo	.	1	1	.	.	.	.	9	8	12	1	4	2	5	8	.	.	.	1	.	.	.	.	.	.	1	.	.	.	.	.	53
Roscoff (M. Marty)	.	.	.	.	6	.	.	.	.	.	.	.	.	0	.	4	0	.	.	4	14	9	.	16	3	4	2	8	0	2	1	73

STATIONS.	1	2	3	4	5	6	7	8	9	10	11	12	13	14	15	16	17	18	19	20	21	22	23	24	25	26	27	28	29	30	31	TOTAL.
VERSANT DE L'OCÉAN.																																
PETITS BASSINS DU SUD DE LA BRETAGNE.																																
Pte Saint-Mathieu..	.	.	.	.	5	.	.	.	.	.	.	.	.	.	.	.	.	.	.	.	1	15	2	9	5	.	5	2	.	2	1	47
Brest (Obsre)	.	.	.	10	.	1	.	.	.	.	.	.	.	.	.	1	.	.	.	4	23	4	8	1	1	2	.	2	2	.	5	64
Renniou	.	.	.	.	.	.	.	.	.	.	.	.	.	.	.	.	.	.	.	.	10	17	15	25	4	.	16	3	4	1	.	95
Gouarec	.	.	.	.	9	.	.	.	.	.	.	.	.	.	.	2	1	.	.	1	12	22	1	16	.	11	7	.	7	4	.	93
Glomel	.	.	.	.	1	.	.	.	.	.	.	.	.	.	.	.	.	.	.	.	10	22	2	17	.	8	2	.	9	4	.	75
Le Faouët	.	.	.	.	3	.	.	.	.	.	.	.	.	.	.	.	.	.	.	.	2	31	6	9	2	2	14	4	4	4	1	82
Carhaix	.	.	.	.	4	.	.	.	.	.	.	.	.	.	.	1	.	.	.	2	14	23	1	11	4	4	3	.	3	3	.	73
Pénity	.	.	.	.	3	.	.	.	.	.	.	.	.	.	.	.	.	.	.	4	12	23	.	17	1	4	1	.	3	5	.	73
Goarem-Liziard	.	.	.	.	1	.	.	.	.	.	.	.	.	.	.	.	.	.	.	2	14	19	1	13	4	3	4	1	6	3	3	74
Châteaulin	.	.	.	.	1	.	.	.	.	.	.	.	.	.	.	.	.	.	.	2	20	26	.	19	1	4	5	.	7	2	2	89
Le Cosquer	.	.	.	.	3	.	.	.	.	.	.	.	.	.	.	.	.	.	.	.	14	32	1	11	2	4	6	.	3	2	.	78
Pontivy	.	.	.	.	1	.	.	.	.	.	.	.	.	.	1	.	.	.	.	.	11	31	4	11	.	4	8	.	.	.	.	71
Bel-Air	.	.	.	.	1	.	.	.	.	.	.	.	.	.	.	1	.	.	.	1	14	29	1	10	.	8	3	.	2	1	.	70
Locminé	.	.	.	2	.	.	.	.	.	.	.	.	.	.	.	.	.	1	.	1	38	5	8	15	.	10	2	8	2	.	.	92
Le Grognon (Groix).	.	.	.	.	1	.	.	.	.	.	.	.	.	.	.	.	.	.	.	.	1	19	.	7	2	.	6	1	2	.	.	39
Auray	.	.	.	.	.	.	.	.	.	.	.	1	.	.	.	.	.	.	.	2	17	.	7	6	1	1	9	5	1	.	.	50
Vannes	.	.	.	.	.	.	.	.	.	.	.	.	.	.	.	.	.	1	.	.	2	22	6	5	.	.	.	.	11	.	.	47
Le Palais (Belle-Ile)	.	.	.	.	.	.	.	.	.	.	.	.	.	.	.	.	2	.	.	2	6	20	.	.	3	.	2	4	5	.	.	44
Er-Hastellic (Id.).	.	.	.	.	.	.	.	.	.	.	.	.	.	.	.	.	.	1	.	.	1	22	.	3	.	.	.	10	3	.	.	40
BASSIN DE LA VILAINE.																																
Erbrée	.	.	.	0	0	2	.	.	.	.	.	0	0	0	.	.	.	0	.	1	6	18	.	6	3	1	7	4	2	2	.	53
Vitré	.	.	.	.	.	1	1	.	.	.	.	.	.	.	.	.	.	.	.	1	6	22	.	5	4	1	3	1	4	.	.	49
St-Christophe-d.-B.	.	.	.	.	.	5	.	.	.	.	.	.	.	.	.	.	.	.	.	2	8	18	.	4	3	.	6	3	6	0	.	55
Châteaubourg	.	.	.	.	.	2	.	.	.	.	.	.	.	.	.	.	.	.	.	.	13	18	1	6	4	.	4	1	3	.	.	52
Bruz	.	.	.	.	.	1	.	.	.	.	.	.	.	.	.	.	.	.	2	2	7	13	5	4	1	1	2	2	1	.	.	41
Rennes (M. Aubry)	.	.	.	.	.	1	.	.	.	.	.	.	.	.	.	.	.	.	1	1	12	22	1	5	1	0	7	0	6	0	.	58
Le Boulet (Étang).	.	.	.	.	3	2	.	.	.	.	.	.	.	.	.	.	.	.	.	2	9	15	3	6	.	1	10	.	2	1	.	53
Montauban	.	.	.	.	2	.	.	.	.	.	.	.	.	.	.	.	.	.	.	.	8	27	1	1	.	.	3	.	.	1	.	43
Montfort	.	.	.	.	.	4	.	.	.	.	.	.	.	.	.	.	.	.	.	.	6	30	2	1	.	.	11	.	4	6	2	65
Saint-Méen	.	0	.	.	.	.	0	.	0	.	.	.	.	.	.	.	.	.	.	.	7	34	5	0	3	9	19	5	4	1	0	88
Merdrignac	.	.	.	.	2	1	.	.	.	.	.	.	.	.	.	.	2	.	.	.	2	35	7	5	.	1	5	2	2	2	.	66
Plouguenast	.	.	.	.	4	.	.	.	.	.	.	.	.	.	.	.	.	.	.	.	9	20	.	10	.	4	5	.	3	1	.	56
Bosméléac	.	.	.	.	5	.	.	.	.	.	.	.	.	.	.	4	.	.	.	.	10	27	.	15	1	16	2	.	9	3	.	92
Plélan	.	.	.	.	.	2	.	.	.	.	.	.	.	.	.	.	.	.	.	1	15	21	0	8	2	4	0	4	2	1	.	60
Malestroit	.	.	.	.	.	.	.	.	.	.	.	.	.	.	.	.	.	.	.	1	22	1	2	3	.	1	3	1	5	.	.	39
Redon	.	.	.	.	.	.	.	.	.	.	.	.	.	.	.	.	.	2	3	4	8	18	.	6	1	.	12	.	7	.	.	62
Guipry	.	.	.	.	.	1	.	.	.	.	.	.	.	.	.	.	.	1	.	3	1	22	0	3	7	2	2	1	8	1	.	52
Bain	.	.	.	.	.	.	.	.	.	.	.	.	.	.	.	.	.	2	.	3	5	15	.	7	1	2	1	1	7	1	.	45
La Guerche	.	.	.	.	.	0	1	.	.	.	.	.	.	0	.	.	.	1	.	2	8	10	1	4	0	2	2	2	8	4	.	45
Martigné-Ferchaud	.	.	.	.	.	.	0	0	.	.	.	.	.	.	.	.	.	2	.	2	1	12	3	1	1	1	4	4	2	1	.	34
St-Julien-de-V.	.	.	.	.	.	.	.	.	.	.	.	.	.	.	.	0	1	3	2	3	9	4	3	9	3	3	3	3	0	.	.	47
Plessé	.	.	.	.	.	.	.	.	.	.	.	.	.	.	.	.	.	3	.	0	1	10	6	5	3	2	1	7	4	4	1	47
La Roche-Bernard.	.	.	.	.	.	.	.	.	.	.	.	.	.	.	.	.	2	1	2	8	28	2	7	6	.	3	5	3	.	.	.	67

STATIONS.	1	2	3	4	5	6	7	8	9	10	11	12	13	14	15	16	17	18	19	20	21	22	23	24	25	26	27	28	29	30	31	TOTAL.
BASSIN DE LA LOIRE.																																
Bassin de la Loire supérieure.																																
Saint-Paulien	.	.	6	.	3	.	.	.	.	.	.	.	.	.	.	.	.	1	12	3	.	.	.	5	6	1	4	2	.	.	.	43
Les Creuses	.	.	.	.	18	2	.	4	.	.	.	.	.	.	3	.	.	.	5	9	14	.	.	.	32	1	6	1	.	.	.	95
Rochetaillée	.	.	.	.	39	3	.	.	.	.	.	.	.	.	5	.	.	.	2	8	11	.	.	.	10	2	6	2	.	.	.	88
St-Étienne (C.M.)	.	.	.	5	2	.	0	.	.	.	.	.	.	3	.	.	.	.	.	16	.	.	.	5	0	.	10	.	.	.	.	41
Fortunières	.	.	.	.	.	.	.	.	.	.	.	.	.	.	.	.	.	.	8	.	.	.	.	7	5	.	7	.	.	.	.	27
Montbrison (P. C.)	.	.	.	2	.	.	.	.	.	.	.	.	.	.	1	.	.	.	.	10	.	.	.	3	2	.	8	.	.	.	.	26
Feurs	.	.	.	.	3	2	.	.	.	.	.	.	.	.	2	.	.	1	.	15	.	.	.	2	4	.	7	1	.	.	.	37
Panissières	.	.	.	.	5	1	.	.	.	.	.	.	.	.	2	.	.	.	.	17	2	.	.	7	7	.	11	3	.	.	.	55
Noirétable	.	.	.	2	.	.	.	.	.	.	.	.	.	.	1	.	.	.	.	2	1	.	.	3	9	.	14	.	.	.	.	32
St-Romain-d'Urfé	.	.	.	1	2	.	.	.	.	.	.	.	.	.	.	.	.	1	.	.	5	.	.	6	7	.	15	2	.	.	.	38
Fourneaux	.	.	.	5	6	.	.	.	.	.	.	.	.	.	3	.	.	.	.	7	.	.	.	8	1	9	.	.	.	.	.	39
Montagny	.	.	.	2	10	.	.	.	.	.	.	.	.	.	.	.	.	5	.	11	.	.	.	13	3	.	14	3	.	.	.	61
Roanne	.	.	.	2	3	5	.	.	.	.	.	.	.	.	3	.	.	1	2	3	.	1	.	.	8	3	5	.	1	.	.	37
Saint-Rirand	.	.	.	11	3	.	.	.	.	.	.	.	.	3	.	.	.	4	1	5	.	1	.	6	3	13	1	.	.	.	.	52
Charolles	.	.	.	.	5	5	.	.	1	.	.	.	.	.	3	.	.	3	4	5	.	.	.	.	15	3	.	13	.	.	.	57
Digoin	.	.	.	0	1	5	.	.	.	.	.	.	.	.	.	.	.	4	2	9	4	.	.	3	12	2	3	.	.	.	.	46
Pierrefitte	.	.	.	2	2	8	.	.	.	.	.	.	.	.	.	.	.	5	2	4	.	2	2	2	12	.	8	4	.	.	.	53
Dompierre	.	.	.	.	.	4	.	.	.	.	.	.	.	.	1	.	.	2	2	3	2	1	.	2	9	1	7	3	.	.	.	37
Beaulon	.	.	.	.	.	6	0	.	.	.	.	.	.	.	1	.	.	2	5	7	4	0	.	.	12	1	7	3	.	.	.	50
Saint-Eusèbe	.	.	.	.	7	.	.	.	.	.	.	.	.	.	.	.	.	10	1	13	2	.	.	11	4	.	17	3	.	.	.	68
Autun	0	.	.	.	3	4	.	.	.	.	.	.	.	.	1	.	.	2	6	10	5	.	.	2	19	10	10	4	5	.	.	81
Arnay-le-Duc	.	.	.	.	5	0	.	.	.	.	.	.	.	2	.	.	.	6	11	9	1	.	1	12	12	.	5	3	.	.	.	69
Luzy	.	.	.	.	.	6	.	.	.	.	.	.	.	.	.	.	.	8	6	10	.	.	5	10	16	2	4	8	7	.	.	82
Decize	.	.	.	.	.	6	.	.	.	.	.	.	.	.	.	.	.	.	10	10	5	.	.	2	16	3	19	2	.	.	.	73
Nevers	3	.	.	.	.	4	.	.	.	.	.	.	.	.	.	.	.	1	14	6	9	2	.	.	10	8	5	2	7	.	.	71
Châtillon-en-B.	.	.	.	.	.	5	.	.	.	.	.	.	.	.	0	.	.	.	7	12	2	4	2	3	15	3	9	2	.	.	.	65
Bassin de l'Allier.																																
Belvezet	.	.	.	.	.	.	.	.	.	.	.	.	.	.	.	.	2	10	1	.	.	.	4	7	11	4	.	.	.	.	.	39
Mercoire	.	.	.	.	.	.	.	.	.	.	.	.	.	.	.	.	.	.	8	2	2	.	.	.	9	4	4	1	.	.	.	30
Langogne	.	.	.	.	.	.	.	.	.	.	.	.	.	.	.	.	.	.	3	4	.	.	.	.	6	2	2	.	.	.	.	17
Grandrieu	4	.	.	0	3	.	.	.	.	.	.	.	.	.	.	.	.	.	2	10	1	.	.	.	7	7	6	.	.	.	.	41
Langeac	.	.	.	1	1	.	.	.	.	.	.	.	.	.	.	.	.	1	.	4	.	.	.	.	1	.	10	2	.	.	.	20
Murat	.	.	.	.	.	.	.	.	.	.	.	.	.	.	.	.	.	3	5	.	5	.	.	.	15	20	16	.	3	.	.	67
Massiac	.	3	.	.	.	.	.	.	.	.	.	.	.	.	.	.	.	.	2	8	1	.	.	.	2	2	9	3	2	.	.	32
Brioude	.	.	.	.	1	2	.	.	.	.	.	.	.	.	.	.	.	1	.	13	.	.	.	.	2	.	10	2	.	.	.	31
Ambert	1	.	.	1	1	2	.	.	.	.	.	.	.	.	.	.	.	1	1	6	1	.	.	1	6	0	10	2	.	.	.	33
Besse	3	3	3	.	.	.	.	.	.	.	.	.	.	.	.	.	.	.	2	4	20	.	.	3	20	8	48	10	3	.	.	125
Saint-Nectaire	1	.	.	.	3	1	0	.	.	.	.	.	.	.	1	0	.	1	.	1	5	.	.	1	8	0	7	2	0	.	.	31
Puy-de-Dôme (Obs.)	2	1	4	1	5	5	.	.	0	.	0	0	.	.	0	0	1	2	4	3	11	0	0	.	6	3	5	5	1	.	.	59
Clermont (Obs.)	1	.	1	.	0	3	.	.	.	.	.	.	.	.	1	.	.	3	2	3	2	0	.	0	2	2	7	1	1	.	.	29
Orcines	3	.	3	.	1	2	.	.	0	0	.	0	0	.	1	0	0	2	3	4	11	.	0	0	5	4	15	5	2	.	.	64
Thiers	2	.	.	2	6	4	.	.	.	.	.	.	.	.	1	.	.	7	.	6	3	1	.	4	7	.	22	.	2	.	.	66
Saint-Clément	.	.	.	5	8	14	.	.	.	.	.	.	.	.	3	.	.	2	.	12	6	2	.	.	17	2	27	3	.	.	.	101
Vichy	.	.	.	.	3	9	.	.	.	.	.	.	.	.	2	.	.	2	2	5	4	.	.	2	7	2	9	1	.	.	.	48
Ébreuil	.	.	.	.	1	4	.	.	.	.	.	.	.	.	3	.	.	5	.	7	8	.	.	.	5	1	7	1	.	.	.	42

STATIONS.	1	2	3	4	5	6	7	8	9	10	11	12	13	14	15	16	17	18	19	20	21	22	23	24	25	26	27	28	29	30	31	TOTAL.
Bassin de l'Allier (suite).																																
Bessay	.	.	.	.	.	7	.	.	.	.	.	.	.	.	.	.	.	.	7	5	4	.	1	.	12	3	.	.	.	.	.	39
Moulins (P. C.)	.	.	.	.	.	6	.	.	.	.	.	.	.	.	.	.	.	8	.	7	1	1	.	2	9	2	5	1	.	.	.	42
Franchesse	.	.	.	1	2	3	.	.	.	.	.	.	.	.	.	.	.	0	3	8	6	.	1	.	10	5	8	2	.	.	.	49
Bassin du Cher.																																
Auzances	.	.	.	.	2	6	.	.	.	.	.	.	.	.	1	.	.	2	1	7	.	1	.	4	3	.	12	2	.	.	.	41
Chénérailles	.	.	.	.	.	4	.	.	.	.	.	.	.	.	.	.	.	1	4	9	2	0	.	.	2	4	3	.	0	.	.	29
Chambon	.	.	.	2	5	.	.	.	.	.	.	.	.	.	.	.	.	2	8	5	.	1	.	2	2	4	1	1	.	.	.	33
Montluçon	.	.	.	2	1	.	.	.	.	.	.	.	.	.	.	.	.	2	.	4	.	.	.	2	2	.	3	5	.	.	.	21
Préveranges	.	.	.	.	.	3	.	.	.	.	.	.	.	.	.	.	.	.	.	22	12	.	.	.	15	9	.	12	.	.	.	73
Laqueune (Epineuil)	.	.	.	1	2	.	.	.	.	.	.	.	.	.	2	.	.	5	3	12	.	2	.	2	8	3	5	.	.	.	.	45
Cérilly	.	.	.	1	.	1	.	.	.	.	.	.	.	.	.	.	.	.	2	10	5	.	.	.	10	7	2	10	.	.	.	48
Levet	.	.	.	.	.	.	.	.	.	.	.	.	.	.	.	.	2	10	7	10	.	.	.	6	12	5	3	3	.	.	.	56
Ourouer-les-B.	.	.	.	.	3	6	.	.	.	7	.	.	.	.	.	.	.	.	7	2	3	.	1	.	13	.	3	6	1	6	.	58
Bourges (E. N.)	.	.	.	.	.	.	.	.	.	.	.	.	.	.	.	.	.	8	10	11	.	1	.	6	10	.	1	6	.	.	.	53
St-Palais (La Réserve)	.	.	.	.	.	.	.	.	1	.	.	.	.	.	2	.	.	2	5	9	18	.	2	.	4	13	1	14	5	1	.	77
Mehun-s-Yèvre	.	.	.	.	.	.	.	.	.	.	.	.	.	.	.	.	.	2	4	11	16	1	.	.	5	9	.	8	1	.	.	57
Vierzon (Le Briou)	.	.	.	.	.	.	.	.	.	.	.	.	.	.	.	.	.	.	10	15	.	.	.	.	8	7	.	4	.	2	.	46
Salbris	.	.	.	.	.	0	.	.	.	.	.	.	.	.	.	.	.	2	6	16	2	2	0	.	6	9	.	4	0	1	.	49
Romorantin	.	.	.	.	0	.	.	.	13	.	.	.	.	.	5	.	.	4	2	.	12	.	.	15	2	2	5	.	.	.	.	60
Mennetou-s.-Cher	.	.	.	.	.	.	.	.	.	.	.	.	.	.	.	.	.	7	7	28	.	.	.	9	15	.	6	3	.	.	.	75
Selles-s.-Cher	.	.	.	.	.	.	.	.	.	.	.	.	.	.	.	.	.	5	3	7	.	.	.	6	9	.	6	3	.	.	.	39
Montrichard	.	.	.	.	.	.	.	.	.	.	.	.	.	.	.	.	.	4	.	24	.	3	.	4	6	.	2	2	.	.	.	45
Epeigné-les-B.	.	.	.	.	.	.	.	.	.	.	.	.	.	.	1	.	.	2	6	9	10	1	1	1	4	8	.	1	0	1	.	45
Bassin de l'Indre.																																
Sainte-Sévère	.	.	.	.	8	.	.	.	.	.	.	.	.	.	.	.	.	.	16	5	.	.	.	17	.	11	.	.	.	.	.	58
La Châtre (M. Rouet)	.	.	.	2	2	.	.	.	.	.	.	.	.	0	.	.	.	6	4	17	.	1	.	3	16	.	8	3	.	.	.	61
Châteauroux (S.ag.)	.	.	.	.	.	.	.	.	.	.	.	.	.	.	.	.	.	4	3	13	1	.	.	4	15	.	3	4	.	.	.	46
Loches (P. C.)	.	.	.	.	.	.	.	.	.	.	.	.	.	.	.	.	.	.	1	12	.	7	.	.	6	.	.	16	1	.	.	42
Manthelan	.	.	.	.	.	.	.	.	.	.	.	.	.	.	.	.	.	.	7	8	.	7	2	.	.	14	.	5	6	.	.	49
Villaines	.	.	.	.	0	0	.	.	.	.	.	.	.	.	.	.	.	6	13	7	3	3	2	1	3	7	0	3	.	0	.	52?
St-Benoist (h. b.)	.	.	.	.	1	.	.	.	.	.	.	.	.	.	0	.	.	3	13	7	2	4	4	1	7	7	1	1	.	.	.	52
Azay-le-Rideau	.	.	.	.	.	.	.	.	.	.	.	.	.	.	.	.	.	5	12	7	3	8	.	1	4	9	2	0	.	.	.	51
Lignières	.	.	.	.	.	.	.	.	.	.	.	.	.	.	.	.	.	3	9	6	2	2	6	2	1	3	1	0	0	0	.	37
Rigny-Ussé	.	.	.	.	1	.	.	.	.	.	.	.	.	.	0	.	.	2	12	6	2	0	6	1	4	7	3	0	0	.	.	45
Bassin de la Creuse.																																
Felletin	.	.	.	.	0	1	.	.	.	.	.	.	.	.	.	.	.	.	6	19	3	.	.	0	.	.	.	.	.	.	.	30
Aubusson	.	.	.	2	.	2	.	.	.	.	.	.	.	.	.	.	.	2	1	8	0	.	1	4	3	3	15	0	.	.	.	41
Ahun	.	.	.	5	.	.	.	.	.	.	.	.	.	.	.	.	.	.	9	9	.	.	7	3	.	13	.	.	.	.	.	46
Boussac	.	.	.	1	1	.	.	.	.	.	.	.	.	.	.	.	.	4	11	.	.	0	.	5	6	4	1	.	.	.	.	34
Guéret	.	.	.	.	1	.	.	.	.	.	.	.	.	.	.	.	.	12	.	7	8	1	.	5	1	.	8	0	.	.	.	43
Bénévent	.	.	.	1	2	3	.	.	.	.	.	.	.	.	.	.	.	.	30	6	10	.	.	6	9	5	6	4	0	.	.	82
Bessines	.	.	.	.	.	4	.	.	.	.	.	.	.	.	.	.	.	.	10	7	8	.	.	.	12	6	9	.	.	7	.	64
Magnac-Laval	.	.	.	.	1	2	.	.	.	.	.	.	.	.	.	.	.	.	7	18	4	.	.	.	5	12	.	.	.	.	.	50
La Souterraine	.	.	.	.	2	2	.	.	.	.	.	.	.	.	.	.	.	1	9	.	.	.	5	6	.	13	6	8	.	.	.	52
Dun-le-Paleteau	.	.	.	.	.	2	.	.	.	.	.	.	.	.	.	.	.	.	.	8	8	.	.	2	10	.	10	5	.	.	.	47
St-Benoît-du-Sault	.	.	.	3	.	.	.	.	.	.	.	.	.	.	.	.	.	2	6	14	5	.	.	4	15	2	16	2	1	.	.	70

STATIONS.	1	2	3	4	5	6	7	8	9	10	11	12	13	14	15	16	17	18	19	20	21	22	23	24	25	26	27	28	29	30	31	TOTAL.
Bassin de la Creuse (suite).																																
Le Blanc	.	.	.	1	.	.	.	.	.	.	.	.	.	.	.	.	.	6	2	15	3	2	3	.	13	.	1	4	2	.	.	52
Abilly	.	.	.	.	.	0	.	.	.	.	.	.	.	.	.	.	.	4	5	10	6	1	2	0	7	5	3	7	5	1	.	55
Buxeuil	.	.	.	.	.	.	.	.	.	.	.	.	.	.	.	.	.	5	.	20	.	.	.	2	8	10	.	.	.	.	.	46
Bassin de la Vienne.																																
Eymoutiers	.	.	.	.	.	4	.	.	.	.	.	.	.	.	.	.	.	.	6	5	3	.	.	.	19	2	12	8	2	.	.	61
Pontarion	.	.	.	.	.	.	.	.	.	.	.	.	.	.	.	.	.	.	15	15	.	.	.	6	10	.	9	.	.	.	.	55
Saint-Léonard	.	.	.	.	4	.	.	.	.	.	.	.	.	.	.	.	.	.	.	15	.	0	.	9	5	.	11	2	.	.	.	46
Pierrebuffière	.	.	.	.	.	.	.	.	.	.	.	.	.	.	.	.	.	.	.	12	.	.	17	.	.	.	6	.	.	9	.	44
Oradour-s.-Vayre	.	.	.	.	2	.	.	.	.	.	.	.	.	.	.	.	.	2	10	14	.	2	1	8	7	5	7	1	.	.	.	59
Limoges (C. M.)	.	.	.	0	0	1	.	.	.	.	.	.	.	.	.	.	.	1	2	11	2	1	1	5	4	2	10	1	.	.	.	41
Oradour-s.-Glane	.	.	.	.	.	3	.	.	.	.	.	.	.	.	.	.	.	.	4	14	4	4	3	.	13	3	14	2	4	.	.	68
Rochechouart	.	.	.	.	.	.	.	.	.	.	.	.	.	.	.	.	.	1	.	18	0	.	1	1	9	0	12	2	2	.	.	46
Chabanais	.	.	.	.	.	.	.	.	.	.	.	.	.	.	.	.	.	3	6	18	10	.	.	3	12	1	11	3	2	.	.	69
Nouic	.	.	0	.	0	.	.	.	.	.	.	.	.	.	.	.	0	15	17	18	0	.	1	6	2	5	13	5	0	.	.	83
Lussac-les-Ch	.	.	.	1	.	.	.	.	.	.	.	.	.	.	.	.	.	7	1	16	3	1	2	3	16	.	6	.	.	.	.	56
Poitiers (P. C.)	.	.	.	.	.	.	.	.	.	.	.	.	.	.	.	.	.	10	4	9	2	4	10	4	.	2	.	5	.	.	.	51
Châtellerault	.	.	.	.	.	.	.	.	.	.	.	.	.	.	.	.	.	6	3	14	5	1	.	3	10	.	2	2	.	.	.	46
Parçay-s.-V	.	.	.	.	.	.	.	.	.	.	.	.	.	.	.	.	.	.	4	12	3	.	2	3	.	10	.	3	2	2	.	41
Saint-Épain	.	.	.	.	1	.	.	.	.	.	.	.	.	.	.	.	.	5	10	11	2	2	3	0	4	7	.	2	0	2	.	48
Bassin de la Loire, du Bec-d'Allier à Angers.																																
Givry	2	.	.	0	0	5	.	.	0	.	.	.	.	.	.	.	.	3	14	13	5	1	.	8	6	5	3	1	3	.	.	69
Saint-Satur	.	.	.	.	.	1	.	.	.	.	.	.	.	.	1	.	.	3	10	6	14	1	.	8	8	1	.	5	2	.	.	60
Léré	.	.	0	0	.	.	.	.	.	.	.	.	.	.	3	.	.	10	12	1	3	0	0	2	5	6	.	.	3	.	.	45
Gien	.	.	.	.	.	.	.	.	.	.	.	.	.	.	3	.	.	.	.	5	10	3	.	2	5	.	1	7	.	.	.	36
Grignon	.	.	.	.	.	.	.	.	.	.	.	.	.	.	.	.	.	.	4	9	0	1	2	5	4	1	.	7	.	.	.	33
Combreux	.	.	.	.	.	0	.	.	.	.	.	.	.	.	2	.	.	1	6	6	5	0	1	5	3	3	.	1	.	.	.	35
Orléans (P. C.)	.	.	.	.	.	1	.	.	.	.	.	.	.	.	1	.	.	3	7	6	7	1	1	5	6	4	.	.	.	1	.	41
La Motte-Beuvron	.	.	.	.	.	.	.	.	.	.	.	.	.	.	.	.	.	4	.	7	1	7	.	4	9	.	.	.	.	.	.	32
Vernou (L.-et-Ch.)	.	.	.	.	.	.	.	.	.	.	.	.	.	.	.	.	.	.	5	7	4	.	2	.	12	1	.	2	0	.	.	33
Contres	.	.	.	.	.	.	.	.	.	.	.	.	.	.	.	.	.	.	8	7	4	.	.	.	6	8	.	.	.	.	.	33
Ouzouer-le-Marché	.	.	.	.	.	.	.	.	.	.	.	.	.	.	.	.	.	.	17	7	2	2	.	.	6	8	1	1	2	.	.	46
Blois (P. C.)	.	.	.	.	.	.	.	.	.	.	.	.	.	.	.	.	.	1	10	10	1	2	.	.	6	.	10	0	.	.	.	40
Montreuil	.	.	.	.	.	.	.	.	.	.	.	.	.	1	.	1	.	11	2	11	.	3	1	8	5	.	1	.	.	1	.	45
Villedomer	.	.	0	.	0	.	.	.	.	.	.	.	.	.	0	.	.	5	15	3	1	0	2	2	4	10	2	2	.	.	.	46
Beaumont la R.	.	.	1	.	1	.	.	.	.	.	.	.	.	.	0	.	.	.	12	.	14	2	4	.	7	8	3	2	2	.	.	56
Notre-Dame d'OE.	.	.	.	0	0	.	.	.	.	.	.	.	.	.	1	.	.	2	12	12	.	6	3	1	6	4	1	.	2	1	.	51
Tours (C. M.)	.	.	.	0	0	.	.	.	.	.	.	.	.	.	.	0	.	9	0	15	0	6	1	8	5	0	4	2	0	1	.	50
Channay	.	.	0	.	1	.	.	.	.	.	.	0	.	.	.	.	.	.	15	12	2	3	3	2	.	7	2	1	1	4	.	53
Auverse	.	.	.	.	.	.	.	.	.	.	.	.	.	.	.	.	.	.	13	7	3	5	0	2	4	11	1	1	1	2	.	51
Angers (J. des P.)	.	.	.	.	1	.	.	.	.	.	.	0	.	0	0	0	.	8	1	4	2	2	.	2	5	1	2	1	5	.	.	33
La Baumette (M. Cheux)	.	.	.	.	.	.	.	.	.	.	.	.	.	.	.	.	.	8	0	4	2	2	.	2	5	1	.	2	4	.	.	30
Bassin du Loir.																																
Janville	.	.	.	.	2	.	.	.	.	.	.	.	.	.	1	.	.	.	9	.	9	1	3	.	5	6	.	4	.	4	.	44
Voves	.	.	.	.	.	.	.	.	.	.	.	.	.	.	0	.	.	.	8	.	6	.	1	.	13	5	.	.	0	.	.	33
Orgères	.	.	.	.	.	.	.	.	.	.	.	.	.	.	0	.	.	.	9	1	5	1	.	.	5	5	.	1	.	4	.	31

STATIONS.	1	2	3	4	5	6	7	8	9	10	11	12	13	14	15	16	17	18	19	20	21	22	23	24	25	26	27	28	29	30	31	TOTAL.
Bassin du Loir (suite).																																
Châteaudun	.	.	.	.	0	.	.	.	.	.	.	.	.	.	1	.	0	0	9	.	6	0	0	.	5	6	0	0	0	5	0	34
Brou	.	.	.	.	.	.	.	.	.	.	.	.	.	.	.	.	.	.	1	.	3	1	.	.	3	2	0	3	2	1	.	16
Authon-la-Plaine	.	.	.	.	0	.	.	.	.	.	.	.	.	.	1	.	.	.	5	4	4	5	2	6	4	4	2	3	3	0	.	43
Droué	0	.	.	.	.	.	.	.	.	.	.	.	.	.	.	.	.	7	5	8	3	3	.	4	5	6	7	3	1	.	.	52
Oucques	.	.	.	.	5	.	.	.	.	.	.	.	.	.	.	.	.	1	.	4	14	.	.	.	7	6	.	.	3	8	.	48
Vendôme (P. C.)	.	.	.	.	0	.	.	.	.	.	.	.	.	.	.	.	.	1	10	1	9	2	1	5	.	4	3	.	6	4	.	46
Montoire	.	.	0	.	.	.	.	.	.	.	.	.	.	.	.	.	.	.	12	14	2	2	0	3	3	2	1	.	0	3	.	44
Savigny	.	.	.	.	2	.	.	.	.	.	.	.	.	.	.	.	.	.	11	6	6	1	3	1	7	9	.	.	.	5	2	51
Jupilles	.	.	.	.	.	.	.	.	.	.	.	.	.	.	.	.	.	.	3	5	.	.	.	4	5	.	2	.	.	.	.	19
Dissais-s.-Courc	.	.	.	.	2	.	.	.	.	.	1	.	.	.	.	.	.	.	13	9	5	2	.	.	11	4	.	3	.	2	.	52
Pontvallain	.	.	.	.	4	.	.	.	.	.	.	.	.	.	.	.	.	.	1	7	6	13	.	.	7	2	2	.	.	2	.	44
Bassin de la Sarthe.																																
Mortagne	.	.	.	.	1	0	4	.	.	.	.	.	.	0	.	.	.	1	.	12	16	2	6	2	0	2	15	5	.	1	1	68
Nogent-le-Rotrou	.	.	.	.	.	.	.	.	.	.	.	.	.	.	1	.	.	.	3	1	.	4	2	4	5	3	1	2	.	.	.	27
Thiron-Gardais	.	.	.	.	1	.	1	.	.	.	.	.	.	.	.	.	.	.	.	.	10	4	1	.	7	2	.	.	.	4	.	30
Bellême	.	.	.	.	2	0	3	.	.	.	.	.	.	0	0	.	.	.	3	3	3	6	0	8	0	1	2	2	2	0	1	36
Alençon (C. M.)	1	.	.	.	.	.	.	.	.	.	.	.	.	.	.	.	.	5	.	10	5	8	.	6	.	1	5	3	0	1	.	45?
St-Denis-s.-Sarthon	2	.	.	.	.	.	.	.	.	.	.	.	.	.	.	.	.	.	.	3	4	5	1	3	2	0	.	3	3	1	.	27
Villaines-la-Juhel	.	.	.	.	.	.	.	.	.	.	.	.	.	.	.	.	.	.	.	3	9	11	3	11	.	9	5	3	2	.	.	56
Beaumont-s.-S.	1	.	.	.	1	.	.	.	.	.	.	.	1	.	.	.	.	.	5	5	2	5	1	.	5	1	1	2	1	1	.	32
Bonnétable	.	.	.	.	1	.	1	4	.	.	.	.	.	.	.	.	.	.	2	.	4	2	1	.	7	2	2	1	.	.	.	27
La Ferté-Bernard	.	.	.	.	1	.	.	.	.	.	.	.	.	.	5	.	.	.	3	.	.	5	2	1	3	.	.	.	.	.	.	20
Ste-Suzanne	.	.	.	.	.	1	.	.	.	.	.	.	.	.	.	.	.	4	2	5	4	0	.	5	3	1	2	0	1	0	.	28
Souligné-s.-Vallon	.	.	.	.	1	.	.	.	.	.	.	.	.	.	.	.	.	.	4	1	4	2	3	.	7	2	1	1	.	.	.	26
Le Mans (P. C.)	.	.	.	.	1	.	.	.	.	.	.	.	.	.	.	.	.	.	1	3	2	2	4	2	5	1	4	1	.	1	.	27
Connerré	.	.	.	.	2	.	.	.	.	.	.	.	.	.	.	1	.	.	.	4	6	.	7	.	9	3	1	2	.	.	.	35
Bouloire	.	.	.	.	2	.	.	.	.	.	.	.	.	.	.	.	.	.	5	.	3	.	2	.	10	4	.	.	.	.	.	26
Sablé	.	.	.	.	.	.	.	.	.	.	.	.	.	.	.	.	.	.	8	5	7	4	7	6	11	.	.	4	.	.	.	52
Bassin de la Mayenne.																																
Domfront	.	.	.	.	.	.	2	.	.	.	.	.	.	.	.	.	.	.	.	.	.	23	6	5	.	.	2	.	3	.	.	42
Pré-en-Pail	.	.	.	.	.	.	0	.	.	.	.	.	.	.	.	2	.	.	.	2	3	23	.	5	5	1	4	3	3	0	.	51
Gorron	.	.	.	.	.	1	.	.	.	.	.	.	.	.	.	.	.	.	.	.	1	2	.	3	1	.	.	.	1	1	.	10
Ambrières	.	.	.	0	1	.	6	.	.	.	.	.	.	.	.	.	1	.	.	1	1	30	2	1	7	1	1	2	3	2	.	59
Mayenne (P. C.)	.	.	.	.	.	.	4	.	.	.	.	.	.	.	.	.	.	.	.	.	3	25	2	.	6	.	6	3	.	.	.	49
Ernée	.	.	.	.	0	6	.	.	.	.	.	.	.	.	.	.	.	.	.	2	12	19	.	3	3	3	1	1	8	0	.	58
Chailland	.	.	.	.	.	.	.	.	.	.	.	.	.	.	.	.	.	.	.	3	5	3	8	11	4	3	1	.	.	.	.	38
Montsûrs	.	.	.	.	0	.	1	.	.	.	.	.	.	.	.	.	.	1	1	1	4	7	0	5	2	2	1	3	1	2	.	31
Laval (E. N.)	.	.	.	0	.	2	0	.	.	.	.	.	.	.	.	.	.	1	0	4	4	10	.	4	2	1	3	2	6	1	.	40
Cossé-le-Vivien	.	.	.	.	1	.	1	.	.	.	.	.	.	.	.	.	.	3	0	4	2	8	.	3	4	.	1	5	1	.	0	32
Grez-en-Bouëre	.	.	.	.	.	.	.	.	.	.	.	.	.	.	0	.	0	1	5	1	5	3	5	0	7	4	2	.	1	2	0	36
Château-Gontier	.	.	.	.	.	.	.	.	.	.	.	.	.	.	.	.	.	7	.	7	.	2	.	19	.	3	3	.	2	.	.	43
St-Aignan-s.-Roë	.	.	.	.	.	.	.	.	.	.	.	.	.	.	.	.	.	.	.	3	3	.	.	6	.	.	1	3	2	2	1	21
Pouancé	.	.	.	.	.	.	.	.	.	.	.	.	.	.	.	.	.	.	2	3	2	4	1	3	8	1	1	1	1	1	.	28
Bassin de la Loire inférieure, rive droite.																																
Bécon	.	.	.	.	.	.	.	.	.	.	.	.	.	.	.	.	.	.	7	1	4	4	0	3	3	4	2	4	.	3	.	35
Candé	.	.	.	.	.	.	.	.	.	.	.	.	.	.	.	.	.	1	8	1	1	8	0	2	2	5	.	3	4	.	3	40

STATIONS.	1	2	3	4	5	6	7	8	9	10	11	12	13	14	15	16	17	18	19	20	21	22	23	24	25	26	27	28	29	30	31	TOTAL.
Bassin de la Loire inférieure, rive droite (suite).																																
Oudon	.	.	.	.	.	.	.	.	.	.	.	.	.	.	.	.	.	6	.	4	7	4	.	6	4	4	.	.	4	.	.	39
Joué-sur-Erdre	.	.	.	.	.	.	.	.	.	.	.	.	.	.	.	.	.	.	6	1	5	8	4	3	4	.	.	6	13	1	.	51
Nort	.	.	.	.	.	.	.	.	.	.	.	.	.	.	.	.	.	.	5	5	4	5	3	4	5	4	3	5	5	3	1	52
Nantes (Obs^re^)	.	.	.	.	.	.	.	.	.	.	.	.	.	.	.	.	.	6	2	6	8	1	.	6	6	2	4	4	8	.	.	53
Cordemais	.	.	.	.	.	.	.	.	.	.	.	.	.	.	.	.	.	.	2	1	1	10	1	0	4	3	3	2	.	4	.	31
Savenay (E. N.)	.	.	.	.	.	.	.	.	.	.	.	.	.	.	.	.	.	6	6	4	7	12	2	4	4	.	2	4	1	4	.	57
Saint-Nazaire	.	.	.	.	.	.	.	.	.	.	.	.	.	.	.	.	.	2	0	2	3	9	.	6	6	1	.	2	0	0	0	32
Bassin de la Loire inférieure, rive gauche; bassin de la Sèvre nantaise.																																
Secondigny	.	.	.	.	.	.	.	.	.	.	.	.	.	.	.	.	.	17	.	.	14	2	.	16	.	17	.	.	.	13	.	80
Parthenay (E. N.)	.	.	.	.	.	.	.	.	.	.	.	.	.	.	8	.	.	3	10	8	8	1	.	5	9	.	1	6	10	13	.	82
Bressuire	.	.	.	.	.	.	.	.	.	.	.	.	.	.	.	.	.	17	.	4	9	6	4	.	4	2	2	.	4	14	.	66
Puy Notre-Dame	.	.	.	.	.	.	.	.	.	.	.	0	0	.	.	.	.	8	13	17	3	1	11	0	19	5	2	1	0	0	.	81
Gennes	.	.	.	.	0	.	.	.	.	.	.	.	.	.	.	.	.	3	15	10	4	3	5	0	3	10	4	3	.	3	.	65
Saint-Saturnin	.	.	.	.	.	.	.	.	.	.	.	.	.	.	.	.	.	3	8	5	2	5	1	4	4	7	2	2	.	.	.	45
Ponts-de-Cé	.	.	.	.	.	.	.	.	.	.	.	.	.	.	.	.	.	5	4	5	4	5	0	2	7	0	1	3	1	1	0	38
Thouarcé	.	.	.	.	.	.	.	.	.	.	.	.	.	.	.	.	4	9	9	4	2	3	.	2	9	3	3	1	1	.	.	49
Les Gardes	.	.	.	.	.	.	.	.	.	.	.	.	.	.	.	.	.	10	3	8	3	3	1	2	9	.	9	1	1	.	.	50
Chalonnes	.	.	.	.	.	.	.	.	.	.	.	.	.	.	.	.	.	.	9	2	3	2	.	.	4	3	3	4	.	.	.	31
La Pommeraye	.	.	.	.	.	.	.	.	.	.	.	.	.	.	.	.	.	5	4	0	3	3	.	2	6	.	1	2	2	.	.	28
Chapelle-St-Flor	.	.	.	.	.	.	.	.	.	.	.	.	.	.	.	.	.	.	13	1	5	6	0	2	13	.	1	3	1	8	.	53
Champtoceaux	.	.	.	.	.	.	.	.	.	.	.	.	.	.	.	.	.	2	5	2	5	4	0	2	2	3	2	1	3	2	.	33
Montfaucon	.	.	.	.	.	.	.	.	.	.	.	.	.	.	.	.	.	3	13	.	.	.	.	3	3	14	.	5	.	.	.	41
Les Herbiers	.	.	.	.	.	2	.	.	.	.	.	.	.	.	.	.	.	9	7	8	6	4	1	4	12	3	4	8	1	3	0	72
Montaigu	.	.	.	.	.	1	.	.	.	.	.	.	.	.	.	.	.	8	4	2	5	5	2	3	4	2	3	6	2	2	.	49
Clisson	.	.	.	.	.	.	.	.	.	.	.	.	.	.	.	.	.	3	8	.	5	4	.	3	9	3	3	4	1	2	.	45
BASSINS ENTRE LA LOIRE ET LA GIRONDE.																																
Bassins de la Vie, du Lay et de la Sèvre niortaise.																																
P^te^ St-Gildas	.	.	.	.	.	.	.	.	.	.	.	.	.	.	.	.	.	4	.	3	4	6	.	5	3	1	1	2	6	13	.	48
Pornic	.	.	.	.	.	.	.	.	.	.	.	.	.	.	.	.	.	.	.	.	3	4	1	7	7	2	1	2	6	.	.	33
Noirmoutiers	.	.	.	.	.	.	.	.	.	.	.	.	.	.	.	.	.	2	.	1	1	6	0	4	3	.	4	2	0	.	.	23
Ile d'Yeu	.	.	.	.	.	.	.	.	.	.	.	.	.	.	.	.	.	6	.	0	1	2	3	4	1	1	2	1	0	.	.	22
St-Gilles-s.-Vie	.	.	.	.	.	.	.	.	.	.	.	.	.	.	.	.	.	7	.	.	8	2	2	1	6	3	2	1	3	1	.	36
Les Sables-d'Olonne	.	.	.	.	.	.	.	.	.	.	.	.	.	.	.	.	.	9	2	0	5	2	0	2	12	.	3	1	2	1	0	39
Roche-s-Yon (E.N.)	.	.	.	.	.	.	.	.	.	.	.	.	.	.	.	.	.	8	.	2	7	6	2	4	18	.	3	6	3	1	1	61
La Châtaigneraie	.	.	.	.	.	.	.	.	.	.	.	.	.	.	.	.	.	7	10	11	7	5	7	9	10	9	.	12	11	4	.	103
Longèves	.	.	.	.	.	.	.	.	.	.	.	.	.	.	.	.	.	10	3	7	10	1	.	3	10	3	1	10	.	8	.	67
Luçon	.	.	.	.	.	.	.	.	.	.	.	.	.	.	.	.	.	16	3	6	3	3	.	3	9	2	1	2	.	5	.	53
Coulonges-s.-l'A.	.	.	.	.	.	.	.	.	.	.	.	.	.	.	.	.	8	3	7	8	1	.	3	11	6	13	.	0	7	.	.	67
Chantecorps	.	.	.	.	.	.	.	.	.	.	.	.	.	.	.	.	.	.	12	11	8	6	.	15	17	10	4	.	.	.	.	84
Viel-Pain	.	.	.	.	.	.	.	.	.	.	.	.	.	.	.	.	.	18	12	0	21	.	2	.	5	14	.	4	7	2	.	85
La Couarde	.	.	.	.	.	.	.	.	.	.	.	.	.	.	.	.	.	10	3	16	6	3	.	3	13	9	1	1	0	.	.	66
Niort	.	.	.	.	.	.	.	.	.	.	.	.	.	.	.	.	.	13	1	14	4	2	.	3	10	7	0	6	2	2	.	63
Fressines	.	.	.	.	.	.	.	.	.	.	.	.	.	.	.	.	.	10	2	16	7	3	.	.	19	5	2	1	.	.	.	65
Mauzé	.	.	.	.	.	.	.	.	.	.	.	.	.	.	.	.	.	5	6	9	5	3	.	1	7	12	1	2	2		.	53

STATIONS.	1	2	3	4	5	6	7	8	9	10	11	12	13	14	15	16	17	18	19	20	21	22	23	24	25	26	27	28	29	30	31	TOTAL.
Bassins de la Vie, du Lay et de la Sèvre niortaise (suite).																																
Bazoin	.	.	.	.	.	.	.	.	.	.	.	.	.	.	.	.	.	8	2	8	6	1	.	3	12	3	9	3	.	6	.	62
La Rochelle (P. C.)	.	.	.	.	.	.	.	.	.	.	.	.	.	.	.	.	.	11	4	4	.	.	9	2	13	1	1	.	8	1	1	55
Bassin de la Charente.																																
Saint-Mathieu	.	.	.	.	.	.	.	.	.	.	.	.	.	.	.	.	.	.	10	23	.	.	.	1	15	9	21	3	.	.	.	82
Le Lac Français	.	.	.	.	0	.	.	.	.	.	.	.	.	.	.	.	.	4	3	12	10	1	1	5	6	3	5	3	0	2	.	55
Angoulême (P. C.)	.	.	.	.	.	.	.	.	.	.	.	.	.	.	.	.	.	3	1	20	5	1	.	2	9	0	4	.	3	1		49
Barbézieux	.	.	.	.	.	.	.	.	.	.	.	.	.	.	.	.	.	2	1	21	8	1	0	.	16	.	5	.	4	.	.	58
Jonzac	.	.	.	.	.	.	.	.	.	.	.	.	.	.	.	.	.	2	2	18	2	1	.	5	7	.	6	2	2	.	.	47
Cognac	.	.	.	.	.	.	.	.	.	.	.	.	.	.	.	.	7	12	8	2	.	.	1	10	1	4	3	.	.	.	.	47
Ruffec	.	.	.	.	.	.	.	.	.	.	.	.	.	.	.	.	.	8	.	13	6	1	.	2	14	3	9	6	5	0	.	67
Chef-Boutonne	.	.	.	.	.	.	.	.	.	.	.	.	.	.	.	.	.	46	.	50	18	4	.	12	48	16	9	2	.	.	.	205
La Brousse	.	.	.	.	.	1	.	.	.	.	.	.	.	.	.	.	.	14	.	16	.	.	.	6	17	.	7	3	0	.	.	63
Chail	.	.	.	.	.	.	.	.	.	.	.	.	.	.	.	.	.	13	0	12	5	0	1	2	14	8	1	6	2	0	.	64
Vernoux-s.-Bout	.	.	.	.	.	5	.	.	.	.	.	.	.	.	.	3	2	3	6	8	6	.	.	7	19	11	14	2	.	.	.	86
Les Fosses	.	.	.	.	.	.	.	.	.	.	.	.	.	.	.	.	.	12	.	16	5	2	.	3	15	7	0	7	1	1	.	69
Villiers-au-B.	.	.	.	.	.	.	.	.	.	.	.	.	.	.	.	.	.	11	.	15	5	1	3	11	6	.	5	.	.	.	.	57
St-Jean-d'Angely	.	.	.	.	.	.	.	.	.	.	.	.	.	.	.	.	.	9	1	12	2	1	.	2	5	7	1	2	.	.	.	42
Saintes	.	.	.	.	.	.	.	.	.	.	.	.	.	.	.	.	.	12	.	8	1	.	.	.	8	10	3	2	.	.	.	44
Rochefort	.	.	.	.	.	.	.	.	.	.	.	.	.	.	.	.	.	5	.	19	3	1	.	5	14	1	.	6	.	.	.	53
Ile d'Aix	.	.	.	.	.	.	.	.	.	.	.	.	.	.	.	.	.	6	.	13	4	.	3	1	5	10	1	3	.	.	.	46
Chassiron	.	.	.	.	.	6	.	.	.	.	.	.	.	.	.	.	.	.	8	.	11	.	2	.	3	11	.	.	.	3	.	44
BASSIN DE LA GIRONDE.																																
Bassin de la Dordogne.																																
Laqueuille	2	.	.	4	.	.	.	.	.	.	.	.	.	.	.	.	.	4	2	6	.	.	.	7	5	16	3	.	.	.	1	49
La-Tr-d'Auvergne	3	.	.	0	2	1	.	.	.	.	.	.	.	.	.	.	.	3	3	6	14	0	2	4	20	1	31	4	5	.	.	99
Église-Nve-d'Entr.	.	.	.	2	1	.	.	.	.	.	.	.	.	.	.	.	.	1	.	5	14	3	1	18	2	25	9	1	.	.	.	86
Ussel	.	.	.	2	1	.	.	.	.	.	.	.	.	.	.	.	.	4	0	.	3	1	.	1	18	4	11	12	4	.	.	64
Aurillac (E. N.)	.	.	.	.	1	.	.	.	.	.	.	.	.	.	.	.	.	5	.	3	.	0	.	2	22	.	25	.	1	.	.	59
Argentat	.	.	.	1	.	.	.	.	.	.	.	.	.	.	.	.	.	1	.	.	6	.	.	8	21	4	27	2	1	.	.	71
Beaulieu	.	.	.	.	.	.	.	.	.	.	.	.	.	.	.	.	.	1	2	3	8	.	.	8	15	1	26	4	.	.	.	68
Saint-Céré	.	.	.	.	.	.	.	.	.	.	.	.	.	.	.	.	.	.	4	8	4	.	.	8	10	.	18	.	.	.	.	52
La Tronquière	.	.	.	.	.	.	.	.	.	.	.	.	.	.	.	.	.	9	4	9	.	.	.	12	14	.	22	.	.	.	.	70
Gramat	.	.	.	.	.	.	.	.	.	.	.	.	.	.	.	.	.	.	8	3	5	.	.	12	5	22	.	.	.	.	.	55
Frayssinet	.	.	.	.	.	.	.	.	.	.	.	.	.	.	.	.	.	.	.	4	4	.	.	14	10	.	7	.	2	.	.	41
Martel	.	.	.	.	.	.	.	.	.	.	.	.	.	.	.	.	.	3	5	12	5		.	18	8	.	30	.	.	.	.	81
Vayrac	.	.	.	.	.	.	.	.	.	.	.	.	.	.	.	.	.	.	5	7	8	.	.	18	8	.	31	.	.	.	.	77
Tulle (P. C.)		.	.	.	.	.	.	.	.	.	.	.	.	.	.	.	.	1	1	3	3	2	2	15	16	18	.	3	3	.	.	67
Brive	.	.	.	.	.	.	.	.	.	.	.	.	.	.	.	.	1	2	2	3	2	3	2	8	11	0	6	10	5	.	.	54
Blanzaguet	.	.	.	.	.	.	.	.	.	.	.	.	.	.	.	.	.	.	4	12	.	.	5	6	5	8	3	.	2	.	.	45
Chalais		.	.	.	.	.	.	.	2	.	.	.	.	.	.	.	.	3	4	8	1	3	.	9	11	1	2	3	1	.	.	48
Montguyon	.	.	.	.	.	.	.	.	.	.	.	.	.	.	.	.	.	4	.	13	.	3	.	8	16	.	5	3	.	.	2	54
Les Églisottes	.	.	.	.	.	.	.	.	.	.	.	.	.	.	.	.	.	2	1	13	1	1	.	2	17	8	7	5	2	.	.	57
Coutras	.	.	.	.	.	.	.	.	.	.	.	.	.	.	.	.	.	.	3	12	.	1	.	2	10	8	.	5	6	.	.	46
Lussac	.	.	.	.	.	.	0	.	.	.	.	.	.	.	.	.	.	1	.	11	2	2	.	2	20	1	9	5	1	.	.	54
Cavignac	.	.	.	.	.	.	.	.	.	.	.	.	.	.	.	.	.	2	.	13	0	1	.	2	19	2	6	6	4	.	.	53

STATIONS.	1	2	3	4	5	6	7	8	9	10	11	12	13	14	15	16	17	18	19	20	21	22	23	24	25	26	27	28	29	30	31	TOTAL.
Bassin du Lot.																																
Le Bleymard	.	.	.	.	.	.	.	.	.	.	.	.	.	.	.	.	.	.	7	9	11	.	.	.	14	8	3	.	.	.	.	52
Bagnols	.	.	.	.	.	.	.	.	.	.	.	.	.	.	.	.	.	.	8	9	1	.	.	.	10	10	4	.	.	.	.	42
Montmirat	.	.	.	.	.	.	.	.	.	.	.	.	.	.	.	.	.	.	8	6	2	.	.	.	15	5	3	.	3	.	.	43
Mende (P. C.)	.	.	.	.	.	1	.	.	.	.	.	.	.	.	.	.	.	.	4	3	.	.	.	.	18	6	3	.	2	.	.	37
Marvéjols	1	.	.	.	.	.	.	.	.	.	.	.	.	.	.	.	.	3	5	4	.	.	.	.	16	5	5	.	.	.	.	40
Cam-de-la-Roche	.	.	.	.	.	.	.	.	.	.	.	.	.	.	.	.	.	2	5	9	.	.	.	.	11	5	10	.	.	.	.	42
St-Chély-d'Apcher	3	.	.	.	.	.	.	.	.	.	.	.	.	.	.	.	.	3	2	4	.	.	.	.	6	5	7	1	.	.	.	31
Nasbinals	1	.	.	.	3	.	.	.	.	.	.	.	.	.	.	.	.	.	7	8	.	.	.	.	15	30	8	.	.	.	.	72
Espalion	.	.	.	.	.	.	.	.	.	.	.	.	.	.	.	.	.	11	.	6	2	.	.	9	13	16	.	.	.	.	.	57
Entraygues	.	.	.	.	.	.	.	.	.	.	.	.	.	.	.	.	.	8	.	6	3	.	.	.	18	6	17	.	6	.	.	64
Laguiole	.	.	.	.	3	.	.	.	.	.	.	.	.	.	.	.	.	.	.	.	.	.	.	.	3	5	.	.	.	.	.	11
Figeac (S. H.)	.	.	.	.	.	.	.	.	.	.	.	.	.	.	.	.	.	2	.	4	3	.	.	6	10	.	22	2	.	.	.	49
La Capelle-M	.	.	.	2	.	.	.	.	.	.	.	.	.	.	.	.	.	10	.	19	.	.	.	9	14	17	.	.	.	.	.	71
Livernon	.	.	.	.	.	.	.	.	.	.	.	.	.	.	.	.	.	5	.	6	5	.	.	10	10	.	24	.	.	.	.	60
Limogne	.	.	.	.	.	.	.	.	.	.	.	.	.	.	.	.	.	2	.	8	.	.	.	9	10	.	26	.	.	.	.	55
Saint-Géry	.	.	.	.	.	.	.	.	.	.	.	.	.	.	.	.	.	2	.	.	.	.	.	8	12	.	.	10	.	.	.	32
Lauzès	.	.	.	.	.	.	.	.	.	.	.	.	.	.	.	.	.	1	.	2	2	.	.	11	10	.	28	.	.	.	.	54
Cahors (P. C.)	.	.	.	.	.	.	.	.	.	.	.	.	.	.	.	.	.	1	.	2	4	.	.	2	10	2	27	.	7	.	.	55
Puy-l'Évêque	.	.	.	.	.	.	.	.	.	.	.	.	.	.	.	.	.	2	.	3	.	.	.	6	2	.	3	.	.	.	.	16
Fumel	.	.	.	.	.	.	.	.	.	.	.	.	.	.	.	.	.	.	.	3	6	.	.	4	16	.	23	.	3	.	.	55
Montflanquin	.	.	.	.	.	.	.	.	.	.	.	.	.	.	.	.	.	0	.	3	2	.	.	4	15	4	18	.	8	.	.	54
Villeneuve (P. C.)	.	.	.	.	.	.	.	.	.	.	.	.	.	.	.	.	1	1	0	1	3	0	0	3	15	0	22	.	16	.	.	62
Monclar d'A	.	.	.	.	.	.	.	.	.	.	.	.	.	.	.	.	0	1	.	2	3	0	0	3	15	2	14	.	10	.	.	50
Bassins du Tarn et de l'Aveyron.																																
Pt de Montvert	.	.	.	.	.	.	.	.	.	.	.	.	.	.	.	.	.	.	11	7	.	.	.	.	24	4	.	.	.	.	.	46
Florac	.	.	.	.	.	1	.	.	.	.	.	.	.	.	.	.	.	4	.	4	7	.	.	.	8	3	.	.	.	.	.	28
Cassagnas	.	.	.	.	.	.	.	.	.	.	.	.	.	.	.	.	.	.	11	5	.	.	.	3	7	3	.	.	5	.	.	34
Meyrueis	.	.	.	.	.	.	.	.	.	.	.	.	.	.	.	.	.	.	2	4	.	.	.	2	3	.	.	.	4	.	.	15
Col du Marquairès	.	.	.	.	.	.	.	.	1	.	.	.	.	.	.	.	.	3	7	6	1	.	.	2	6	3	1	.	4	.	.	33
Massegros	.	.	.	.	1	.	.	.	.	.	.	.	.	.	.	.	.	.	1	0	0	.	.	.	1	.	.	.	0	.	.	4
Millau	.	.	.	.	.	.	.	.	.	.	.	.	.	.	.	.	.	3	.	.	2	.	.	4	2	.	3	.	1	.	.	15
La Cavalerie	.	.	.	0	3	.	.	.	.	.	.	.	.	.	.	.	.	2	.	0	1	.	.	.	2	.	.	.	.	.	.	9
Saint-Affrique	.	.	.	.	1	.	.	.	.	.	.	.	.	.	.	.	.	.	2	1	3	.	.	.	6	1	2	.	2	.	.	18
Le Cabaretou	.	.	.	4	.	.	.	.	.	.	.	.	.	.	.	.	.	10	.	.	.	.	.	.	.	.	.	.	.	.	.	14
Fraïsse	.	.	.	1	.	.	.	.	.	.	.	.	.	.	.	.	.	11	.	.	.	.	.	.	2	.	.	.	.	.	.	14
La Salvetat d'A	.	.	.	2	.	.	.	.	.	.	.	.	.	.	.	.	.	5	.	.	2	.	.	.	3	.	.	.	.	.	.	12
Pradelles-Cabardès	3	.	.	.	.	.	.	.	.	.	.	.	.	.	.	.	.	4	.	.	3	.	.	.	.	2	1	.	.	.	.	13
Castres	0	.	.	.	1	.	.	.	.	.	.	.	.	.	.	.	.	.	.	2	1	.	.	.	3	.	3	.	2	.	.	11
Alban	.	.	.	4	.	.	.	.	.	.	.	.	.	.	.	.	.	.	5	6	.	.	.	.	11	.	12	.	12	.	.	50
Villefranche-d'Av	.	.	.	.	.	.	.	.	.	.	.	.	.	.	.	.	.	6	6	.	.	.	.	.	14	.	19	.	6	.	.	51
Naucelle	.	.	.	.	1	.	.	.	.	.	.	.	.	.	.	.	.	5	0	6	4	.	.	.	12	2	10	.	1	.	.	41
Carmaux	.	.	.	.	.	.	.	.	.	.	.	.	.	.	.	.	.	6	.	5	.	.	.	11	10	.	9	.	.	.	.	41
Cordes	.	.	.	.	0	.	.	.	.	.	.	.	.	.	.	.	.	6	.	4	3	.	.	1	7	0	5	.	.	.	.	26
Albi (P. C.)	.	.	.	.	.	.	.	.	.	.	.	.	.	.	.	.	.	2	.	2	.	.	.	.	9	.	6	.	1	.	.	20
Lavaur	.	.	.	.	.	.	.	.	.	.	.	.	.	.	.	.	.	2	.	1	2	.	.	.	6	.	7	.	.	.	.	18
Montauban (E. N.)	.	.	.	.	.	.	.	.	.	.	.	.	.	.	.	.	.	7	.	7	.	4	.	7	5	0	20	4	.	.	.	54

STATIONS.	1	2	3	4	5	6	7	8	9	10	11	12	13	14	15	16	17	18	19	20	21	22	23	24	25	26	27	28	29	30	31	TOTAL.
Bassins du Tarn et de l'Aveyron (suite).																																
Caylus	.	.	.	.	.	.	.	.	.	.	.	.	.	.	.	.	.	2	2	4	3	.	.	.	12	5	20	.	5	.	.	53
Lalbenque	.	.	.	.	.	.	.	.	.	.	.	.	.	.	.	.	.	.	.	5	2	.	.	7	9	.	23	.	.	.	.	46
La Française	.	.	.	.	.	.	.	.	.	.	.	.	.	.	.	.	.	1	4	.	3	.	4	9	.	24	.	1	6	.	.	51
Bassin de la Garonne, cours supérieur, et affluents des Pyrénées.																																
Belesta	14	.	.	.	.	.	.	.	.	.	.	.	.	.	.	.	.	.	.	3	5	.	.	.	.	6	2	.	.	.	.	30
Mirepoix	3	.	.	.	.	.	.	.	.	.	.	.	.	.	.	.	.	.	.	.	15	.	.	.	.	.	.	.	.	.	.	18
Foix (E. N.)	4	.	.	.	.	.	.	.	.	.	.	.	.	.	.	.	.	.	.	3	.	.	.	.	.	.	1	.	.	.	.	8
Royat	4	.	.	.	.	.	.	.	.	.	.	.	.	.	.	.	.	.	.	.	.	.	.	.	.	.	.	.	.	.	.	4
Izaut-de-l'Hôtel	1	1	.	.	.	.	.	.	.	.	.	.	.	.	.	.	.	.	.	6	1	.	.	.	3	2	9	.	.	.	.	23
Rieumes	.	.	.	.	.	.	.	.	.	.	.	.	.	.	.	.	.	.	.	7	.	.	.	.	11	.	6	.	2	.	.	26
Toulouse (Obs^{re})	.	.	.	.	1	.	.	.	.	.	.	.	.	.	.	.	.	3	.	6	3	0	.	6	5	.	7	.	4	.	.	34
Bassin de la Garonne (R. G.) au-dessous de Toulouse; bassins du Gers et de la Baïse; bassin de la Gironde.																																
Lannemezan	2	.	.	1	.	.	.	.	.	.	.	.	.	.	.	.	.	.	0	3	4	.	1	2	4	3	12	.	.	.	.	32
Castelnau-Mag	.	.	.	.	.	.	.	.	.	.	.	.	.	.	.	.	.	.	.	5	.	.	.	16	0	.	17	.	1	.	.	39
Miélan	.	.	.	.	.	.	.	.	.	.	.	.	.	.	.	.	.	.	.	2	2	.	.	3	13	.	19	.	9	.	.	48
Masseube	.	.	.	.	.	.	.	.	.	.	.	.	.	.	.	.	.	0	.	5	2	.	0	2	12	.	16	.	6	.	.	43
Lombez	.	.	.	.	.	.	.	.	.	.	.	.	.	.	.	.	.	.	.	7	4	.	.	1	13	.	12	.	9	.	.	46
Auch (P. C.)	.	.	.	.	.	.	.	.	1	.	.	.	.	.	.	.	1	.	.	1	3	.	.	1	9	.	10	.	8	.	.	34
Canals	.	.	.	.	.	.	.	.	.	.	.	.	.	.	.	.	.	2	.	5	5	.	.	.	16	.	18	.	.	.	.	47
Beaumont	0	.	.	.	.	.	.	.	.	.	.	.	.	.	.	.	.	0	1	5	6	.	.	.	11	1	22	.	7	.	.	53
Vic-Fézensac	.	.	.	.	.	.	.	.	.	.	.	.	.	.	.	.	.	.	.	.	10	.	.	.	18	19	.	.	4	.	.	51
Eauze	.	.	.	.	.	.	.	.	.	.	.	.	.	.	.	.	.	.	.	11	.	.	6	10	.	17	.	11	.	.	.	55
Condom	.	.	.	.	.	.	.	.	.	.	.	.	.	.	.	.	.	1	1	3	8	.	.	2	10	3	21	.	4	.	.	53
Lectoure	.	.	.	.	.	.	.	.	.	.	.	.	.	.	.	.	.	1	.	.	6	.	.	.	5	.	12	.	5	.	.	29
Montcuq	.	.	.	.	.	.	.	.	.	.	.	.	.	.	.	.	.	2	.	5	.	.	.	10	11	.	33	.	1	.	.	62
Agen (P. C.)	.	.	.	.	.	.	.	.	.	.	.	.	.	.	.	.	.	2	.	7	.	0	.	7	3	11	9	2	.	0	.	41
Grignols	.	.	.	.	.	.	.	.	.	.	.	.	.	.	.	.	.	.	.	3	3	0	.	1	17	2	9	.	6	.	.	40
Col de Fer	.	.	.	.	1	.	.	.	.	.	.	.	.	.	.	.	.	.	.	5	1	1	.	6	14	1	7	.	6	.	.	41
Machorre	.	.	.	.	1	.	.	.	.	.	.	.	.	.	.	.	.	1	2	5	.	1	.	14	12	.	8	.	1	.	.	43
Budos	.	.	.	.	0	0	.	.	.	.	0	.	.	0	.	.	0	0	0	6	3	0	.	2	19	2	9	.	1	0	.	43
La Sauve (E. N.)	.	.	.	.	.	.	.	.	.	.	.	.	.	.	.	.	0	1	0	10	3	3	.	2	20	2	7	2	1	.	.	50
Bordeaux (Obs^{re})	.	.	.	.	.	.	.	.	.	.	0	.	.	0	.	.	.	1	.	13	1	1	.	2	16	1	4	5	1	0	.	48
Soulac	.	.	.	.	.	.	.	.	.	.	.	.	.	.	.	.	.	5	.	13	1	1	.	1	10	.	3	2	.	0	0	37
Royan	.	.	.	.	.	.	.	.	.	.	.	.	.	.	.	.	.	3	.	10	2	2	.	3	2	1	3	7	.	.	.	33
La Coubre	.	.	.	.	.	.	.	.	.	.	.	.	.	.	.	.	.	5	.	15	6	.	.	1	6	2	1	4	2	.	.	42
BASSINS ENTRE LA GIRONDE ET LES PYRÉNÉES.																																
Petits bassins entre la Gironde et l'Adour.																																
Saint-Nicolas	.	.	.	.	.	.	.	.	.	.	.	.	.	.	.	.	.	4	.	10	4	2	.	3	7	.	2	3	12	.	.	47
Hourtin	.	.	.	.	.	.	.	.	.	.	.	.	.	.	.	.	.	3	.	10	1	0	0	1	10	1	6	1	.	.	.	34
Moutchic	.	.	.	.	.	.	.	.	.	.	.	.	.	.	.	.	.	2	.	10	2	1	.	3	15	2	8	3	.	.	.	45
Le Porge	.	.	.	.	.	.	.	.	.	.	.	.	.	.	.	.	.	1	.	11	.	1	.	1	21	5	8	5	2	.	.	55
Arès	.	.	.	.	.	.	.	.	.	.	.	.	.	.	.	.	.	2	0	16	1	1	0	4	19	1	7	8	1	0	0	59
Piquey	.	.	.	.	.	.	.	.	.	.	.	.	.	.	.	.	.	2	.	13	1	0	.	2	19	0	5	6	1	0	.	51
Audenge	.	.	.	.	.	.	.	.	.	.	.	.	.	.	.	.	.	1	.	19	4	2	.	3	18	1	6	9	1	.	.	63
La Salie	.	.	.	.	.	.	.	.	.	.	.	.	.	.	.	.	.	1	.	11	1	.	.	0	23	1	8	1	3	.	.	48

STATIONS.	1	2	3	4	5	6	7	8	9	10	11	12	13	14	15	16	17	18	19	20	21	22	23	24	25	26	27	28	29	30	31	TOTAL.
Petits bassins entre la Gironde et l'Adour (suite).																																
Arcachon (C.M.)	.	.	.	.	.	.	.	.	.	.	.	.	.	.	.	.	.	1	.	26	1	1	.	5	17	1	7	8	1	0	.	68
Belin	.	.	.	.	.	.	.	.	.	.	.	.	.	.	.	.	0	0	.	17	3	.	.	1	19	3	9	.	0	.	.	53
Pissos	.	.	.	.	.	.	.	.	.	.	.	.	.	.	.	.	.	.	.	6	6	.	.	6	18	5	7	.	0	.	.	48
Bassin de l'Adour.																																
Pic du Midi (Obs.)	6	1	.	.	.	.	.	.	.	.	.	.	.	.	.	.	1	11	.	15	4	1	3	1	4	1	4	.	.	.	.	52
Bagnères-de-B. (Gaudy)	0	.	.	.	.	.	.	.	.	.	.	.	.	.	.	.	.	0	.	11	1	0	1	7	9	1	18	.	1	.	.	49
Lourdes	2	.	1	.	.	.	.	.	.	.	.	.	.	.	.	.	.	.	.	2	6	2	.	1	12	3	19	.	.	.	.	48
Peyranère	.	10	5	.	.	.	.	.	.	.	.	.	.	.	.	.	.	23	.	.	41	.	.	.	.	.	51	.	.	.	.	130
Gélan	.	.	.	.	.	.	.	.	.	.	.	.	.	.	.	.	.	1	1	8	5	.	4	.	6	9	12	.	.	.	.	46
Laruns	.	.	.	.	.	.	.	.	.	.	.	.	.	.	.	.	.	6	5	.	6	.	.	.	10	.	12	.	5	.	.	44
Bedous	.	.	.	.	.	.	.	.	.	.	.	.	.	.	.	.	.	3	.	6	2	3	.	8	.	.	22	.	1	.	.	45
Tarbes (P. C.)	.	.	1	.	.	.	.	.	.	.	.	.	.	.	.	.	.	.	.	2	.	2	2	15	9	29	.	.	2	.	.	62
Maubourguet	.	.	.	.	.	.	.	.	.	.	.	.	.	.	.	.	.	.	.	6	.	4	.	14	.	12	.	13	.	.	.	49
Lescar (E. N.)	.	1	2	.	.	.	.	.	.	.	.	.	.	.	.	.	.	.	.	.	.	.	.	8	1	2	0	6	.	.	.	19
Oloron	.	.	10	.	.	.	.	.	.	.	.	.	.	.	.	.	.	.	.	.	12	.	2	2	15	2	12	.	4	.	.	59
Mauléon	.	.	.	.	.	.	.	.	.	.	.	.	.	.	.	.	.	.	.	10	.	.	.	7	1	16	.	12	.	.	.	46
St-Jean-Pied-de-Pt.	.	.	.	.	.	.	.	.	.	.	.	.	.	.	.	.	.	.	.	7	.	.	2	5	.	6	.	.	.	.	.	20
Orthez	.	.	.	.	.	.	.	.	.	.	.	.	.	.	.	.	.	.	.	4	10	.	1	.	3	.	6	.	.	4	.	28
Riscle	.	.	.	.	.	.	.	.	.	.	.	.	.	.	.	.	.	.	1	.	8	.	.	3	15	.	15	.	4	.	.	46
Cazaubon	.	.	.	.	.	.	.	.	.	.	.	.	.	.	.	.	.	.	4	1	8	.	.	5	7	2	15	.	2	.	.	44
Mont-de-Marsan	.	.	.	.	.	.	.	.	.	.	.	.	.	.	.	.	.	2	1	2	1	.	.	6	8	2	6	.	1	.	.	29
Saint-Sever	.	.	.	.	.	.	.	.	.	.	.	.	.	.	.	.	.	.	1	2	3	.	.	3	12	2	7	.	4	.	.	33
Tartas	.	.	.	.	.	.	.	.	.	.	.	.	.	.	.	.	0	0	.	5	3	.	.	.	6	2	2	.	5	.	.	24
Dax (P. C.)	.	.	.	.	.	.	.	.	.	.	.	.	.	.	.	.	.	.	0	5	4	.	.	.	12	.	6	1	2	.	.	30
Bayonne	.	.	1	.	.	.	.	.	.	.	.	.	.	.	.	.	3	.	.	15	.	.	.	18	10	1	.	6	.	.	.	54
Biarritz (sémaph.)	.	.	1	.	.	.	.	.	.	.	.	.	.	.	.	.	2	1	.	5	14	.	.	.	19	2	2	.	4	.	.	50

VERSANT DE LA MÉDITERRANÉE.

BASSINS ENTRE LES PYRÉNÉES ET LE RHÔNE.

Bassins de la Tech, de la Tet et de l'Agly.

Col de la Quilliane	.	.	.	.	.	.	.	.	.	.	.	.	.	.	.	.	.	.	.	2	.	.	.	.	.	1	.	.	1	.	.	4
Montlouis (C. M.)	5	.	.	.	.	.	.	.	.	.	.	.	.	.	.	.	.	14	.	1	.	.	.	.	.	.	.	.	.	.	.	20
Prats-de-Mollo	.	.	.	.	.	.	.	.	.	.	.	.	.	.	.	.	.	3	3	.	.	.	.	.	.	.	.	.	.	.	.	6
Céret	.	.	.	.	.	.	.	.	.	.	.	.	.	.	.	.	.	3	.	.	.	.	.	.	.	.	.	.	.	.	.	3
Vernet-les-Bains	1	.	.	0	.	.	.	.	.	.	.	.	.	.	.	.	0	.	2	.	.	.	.	.	.	.	.	.	.	.	.	3
Prades	.	.	.	.	.	.	.	.	.	.	.	.	.	.	.	.	.	1	.	.	.	.	.	.	.	.	.	.	.	.	.	1
Vinça	.	.	.	.	.	.	.	.	.	.	.	.	.	.	.	.	.	2	.	.	.	.	.	.	.	.	.	.	.	.	.	2
Gincla	7	.	.	.	.	.	.	.	.	.	.	.	.	.	.	.	.	.	.	.	.	.	.	.	.	.	.	.	.	.	.	7
Caudiès-de-St-Paul	10	3	.	.	.	.	.	.	.	.	.	.	.	.	.	.	.	1	.	.	.	.	.	1	.	.	.	.	.	.	.	15
Perpignan (Obs^re)	0	.	.	.	.	.	.	.	.	.	.	.	.	.	.	.	.	3	.	.	.	.	.	.	.	.	.	.	.	.	.	3
Estagel (C. M.)	.	.	.	.	.	.	.	.	.	.	.	.	.	.	.	.	.	.	.	.	.	.	.	.	.	.	.	.	.	.	.	0
Palairac	.	.	.	.	.	.	.	.	.	.	.	.	.	.	.	.	.	1	.	.	.	.	.	.	.	.	.	.	.	.	.	1
St-Laurent-de-la-S.	.	.	.	.	.	.	.	.	.	.	.	.	.	.	.	.	.	8	.	.	.	.	.	.	.	.	.	.	.	.	.	8
Le Barcarès	.	.	.	.	.	.	.	.	.	.	.	.	.	.	.	.	.	4	.	.	.	.	.	.	.	.	.	.	.	.	.	4
Port-Vendres	.	.	.	.	.	.	.	.	.	.	.	.	.	.	.	.	.	.	9	.	.	.	.	.	.	.	.	.	.	.	.	9

STATIONS.	1	2	3	4	5	6	7	8	9	10	11	12	13	14	15	16	17	18	19	20	21	22	23	24	25	26	27	28	29	30	31	TOTAL
Bassins de la Tech, de la Tet et de l'Agly (suite).																																
Cap Béar (ph.)	.	.	.	.	.	.	.	.	.	.	.	.	.	.	.	.	.	.	7	.	.	.	.	.	.	.	.	.	.	.	.	7
Banyuls	.	.	.	.	.	.	.	.	.	.	.	.	.	.	.	.	.	2	7	.	.	.	.	.	.	.	.	.	.	.	.	9
Bassin de la Sègre.																																
Col de Puymorens	1	.	.	.	.	.	.	.	.	.	.	.	.	.	.	.	.	2	4	.	.	.	.	.	.	.	.	.	.	.	.	10
Angoustrine	.	.	.	.	.	.	.	.	.	.	.	.	.	.	.	.	3	1	.	.	6	.	.	.	1	.	.	.	.	.	.	11
Bourg-Madame	.	.	.	.	.	.	.	.	.	.	.	.	.	.	.	.	.	15	5	.	.	.	.	.	.	3	.	.	.	.	.	23
Bassin de l'Aude.																																
Le Bousquet	7	.	.	.	.	.	.	.	.	.	.	.	.	.	.	.	.	.	.	.	.	.	.	.	1	.	.	.	1	.	.	9
Espezel	6	7	.	.	.	.	.	.	.	.	.	.	.	.	.	.	.	.	.	.	.	.	.	.	1	.	.	.	.	.	.	13
Les Fanges	4	.	.	.	.	.	.	.	.	.	.	.	.	.	.	.	.	.	.	.	.	.	.	.	1	9	.	.	.	.	.	15
Monthaut (h.b.)	8	.	.	.	.	.	.	.	.	.	.	.	.	.	.	.	.	.	.	.	.	.	.	.	.	1	.	.	.	.	.	9
Monthoumet	7	.	.	.	.	.	.	.	.	.	.	.	.	.	.	.	.	0	.	.	.	.	.	.	.	.	.	.	.	.	.	7
Montlaur	.	.	.	.	.	.	.	.	.	.	.	.	.	.	.	.	.	7	.	5	.	.	.	.	.	.	.	.	.	.	.	12
Moux	.	.	.	.	.	.	.	.	.	.	.	.	.	.	.	.	.	.	.	13	.	.	.	.	.	.	.	.	.	.	.	13
Barbaira	.	.	.	.	.	.	.	.	.	.	.	.	.	.	.	.	.	1	.	4	.	.	.	.	.	.	.	.	.	.	.	5
Carcassonne (C. M.)	.	.	.	.	.	.	.	.	.	.	.	.	.	.	.	.	.	1	1	8	.	.	.	.	.	.	.	.	.	.	.	10
Lasbordes	.	.	.	.	.	.	.	.	.	.	.	.	.	.	.	.	.	.	2	2	.	.	.	.	.	.	.	.	.	.	.	4
La Loubatière	1	.	.	5	.	.	.	.	.	.	.	.	.	.	.	.	.	1	.	1	.	.	.	0	1	.	.	.	.	.	.	9
Lespinassière (Sal.)	2	.	.	2	.	.	.	.	.	.	.	.	.	.	.	.	.	7	4	0	.	.	.	.	.	.	2	.	.	.	.	17
Caunes (h. b.)	.	.	.	.	.	.	.	.	.	.	.	.	.	.	.	.	.	4	1	2	.	.	.	.	.	.	0	.	.	.	.	7
Estagnol	8	.	.	.	.	.	.	.	.	.	.	.	.	.	.	.	.	.	.	.	.	.	.	.	.	.	.	.	.	.	.	8
Bassins de l'Orb, de l'Hérault, du Lez et du Vidourle.																																
Saint-Pons	.	.	.	4	.	.	.	.	.	.	.	.	.	.	.	.	.	14	.	.	.	.	.	.	.	.	.	.	.	.	.	18
Saint-Gervais	.	.	.	.	.	.	.	.	.	.	.	.	.	.	.	.	.	12	.	.	.	.	.	.	10	.	.	.	.	.	.	22
Bédarieux	.	.	.	.	.	.	.	.	.	.	.	.	.	.	.	.	.	19	.	5	.	.	.	4	.	.	.	.	.	.	.	28
L'Escandolgue	.	.	.	.	.	.	.	.	.	.	.	.	.	.	.	.	.	12	.	.	.	.	.	.	.	.	.	.	.	.	.	12
Lodève	.	.	.	.	.	.	.	.	.	.	.	.	.	.	.	.	.	15	.	.	.	.	.	.	2	.	.	.	.	.	.	17
Le Caylar	.	.	.	.	.	.	.	.	.	.	.	.	.	.	.	.	.	11	.	.	5	.	.	.	6	.	.	.	.	.	.	22
Blandas	.	.	.	.	.	.	.	.	.	.	.	.	.	.	.	.	.	.	13	2	.	.	.	.	2	4	.	.	.	.	.	21
Le Vigan	.	.	.	.	.	.	.	.	.	.	.	.	.	.	.	.	.	17	6	.	.	.	.	.	.	.	.	.	.	.	.	23
Valleraugue	.	.	.	.	.	.	.	.	.	.	.	.	.	.	.	.	.	19	29	.	.	.	.	.	15	.	.	.	.	.	.	63
Saint-Bauzille	.	.	.	.	.	.	.	.	.	.	.	.	.	.	.	.	.	15	.	3	.	.	.	2	.	.	.	.	.	.	.	20
Lunel	.	.	.	.	.	.	.	.	.	.	.	.	.	.	.	.	.	13	.	.	.	.	.	.	.	.	.	.	.	.	.	13
Montpellier (E. N.)	.	.	.	.	.	.	.	.	.	.	.	.	.	.	.	.	.	0	12	0	.	.	.	0	0	.	0	.	.	.	.	13
St-Mathieu de Tr.	.	.	.	.	.	.	.	.	.	.	.	.	.	.	.	.	.	19	.	.	.	.	.	.	.	.	.	.	.	.	.	19
Plateau de Valène	.	.	.	.	.	.	.	.	.	.	.	.	.	.	.	.	.	13	.	.	.	.	.	.	.	.	.	.	.	.	.	13
Gignac	.	.	.	.	.	.	.	.	.	.	.	.	.	.	.	.	.	10	.	.	.	.	.	.	.	.	.	.	.	.	.	10
Cette (P. C.)	.	.	.	1	.	.	.	.	.	.	.	.	.	.	.	.	.	16	.	.	.	.	.	.	.	.	.	.	.	.	.	17
Agde	.	.	.	.	.	.	.	.	.	.	.	.	.	.	.	.	.	15	.	.	.	.	.	.	.	.	.	.	.	.	.	15
Béziers	.	.	.	.	.	.	.	.	.	.	.	.	.	.	.	.	.	16	.	4	.	.	.	.	.	.	.	.	.	.	.	25
Capestang	.	.	.	.	.	.	.	.	.	.	.	.	.	.	.	.	.	6	4	6	.	.	.	.	.	.	.	.	.	.	.	16
BASSIN DU RHÔNE.																																
Bassin de la Saône supérieure.																																
Miellin	.	1	.	.	15	7	3	1	1	12	.	.	.	.	16	1	.	0	24	40	19	.	.	.	17	17	20	9	0	.	.	203
Belfahy	.	1	.	.	14	5	2	.	2	.	0	.	.	.	16	3	.	.	24	29	27	.	4	.	16	14	14	12	7	.	.	190

STATIONS.	1	2	3	4	5	6	7	8	9	10	11	12	13	14	15	16	17	18	19	20	21	22	23	24	25	26	27	28	29	30	31	TOTAL.
Bassin de la Saône supérieure (suite).																																
Quers	.	.	.	.	8	.	.	5	.	.	.	.	.	.	6	.	.	2	6	12	4	.	.	.	3	12	5	2	3	.	.	69
Plancher-les-Mines	.	1	.	0	12	7	1	1	1	.	.	.	.	.	14	4	.	.	14	33	29	.	2	.	9	14	8	13	6	.	.	169
Villersexel	.	.	2	9	4	1	.	.	2	.	.	.	.	6	.	.	.	16	27	18	2	.	.	5	19	14	4	5	.	.	.	134
Montbozon	.	.	.	3	8	6	1	.	.	1	.	.	.	.	8	3	.	.	11	22	19	.	.	.	5	11	12	6	6	.	.	122
Marnay	.	.	.	1	7	7	0	0	1	0	.	.	.	.	4	1	.	0	8	22	21	.	0	0	5	9	15	4	3	.	.	108
Chaumercenne	.	.	.	2	11	4	.	1	.	.	.	.	.	.	6	.	.	6	2	37	.	1	.	7	14	.	16	2	.	.	.	109
Fouvent-le-Bas	.	.	.	7	9	.	2	0	.	.	.	.	.	4	.	.	.	10	11	33	.	3	.	17	16	.	14	2	.	.	.	128
Vesoul (C. M.)	.	.	.	2	8	7	4	2	.	.	.	.	.	.	6	0	.	.	13	24	23	.	0	.	9	17	10	4	3	.	.	132
Conflandey	.	.	.	2	19	2	.	.	2	.	.	.	.	5	0	.	.	2	11	17	.	1	.	12	8	.	4	1	.	.	.	85
Saint-Remy	.	.	.	13	9	.	5	.	.	.	.	.	.	5	.	.	.	13	17	23	.	.	.	20	30	10	5	.	.	.	.	150
Plombières	.	.	.	4	12	.	1	.	.	.	.	.	.	10	1	.	.	21	26	27	0	.	.	19	21	10	15	16	.	.	.	184
Vioménil	.	.	.	7	9	2	2	4	.	.	.	.	.	5	5	.	.	3	16	17	5	1	2	.	2	25	19	12	1	.	.	137
Fontenoy-le-Ch.	.	.	.	.	13	2	0	0	.	.	.	.	.	.	9	.	.	0	19	26	3	0	0	.	24	28	8	5	3	.	.	141
Montdoré	.	.	.	.	11	.	.	.	.	.	.	.	.	.	7	0	.	.	10	14	.	.	.	.	19	30	6	0	0	.	.	97
Villars-le-Pautel	.	.	.	8	8	1	.	.	.	.	.	.	.	5	1	.	.	9	14	16	.	1	.	15	25	.	7	5	.	.	.	115
Bourbonne-les-B.	.	.	.	.	3	2	1	.	1	.	.	.	.	.	2	.	.	.	9	3	12	.	1	.	7	9	3	7	.	.	.	60
La-Ferté-sur-Am.	.	.	.	.	.	6	3	.	4	.	.	.	.	.	3	.	.	.	7	.	15	.	3	.	7	12	8	8	.	.	.	76
Jussey	.	.	.	.	14	5	0	1	.	.	.	.	.	.	5	.	.	.	16	9	15	.	0	.	20	24	6	7	.	.	.	122
Chalindrey	0	.	.	.	8	4	1	1	1	.	.	.	.	.	1	0	.	1	25	8	10	.	1	.	11	25	5	4	.	.	.	106
Villegusien	.	.	.	4	4	.	3	.	.	.	.	.	.	3	.	.	.	22	7	7	.	1	.	8	24	3	3	.	.	.	.	89
Vaux-s.-Aubigny	.	.	.	3	20	.	5	.	.	.	.	.	.	3	.	.	.	21	17	14	3	.	.	15	13	.	7	3	.	.	.	124
Is-sur-Tille	.	3	.	.	4	.	.	.	.	.	.	.	.	3	.	.	.	6	5	15	4	1	.	9	8	2	2	.	.	.	.	62
Saussy	.	.	.	2	2	.	2	.	.	.	.	.	.	3	1	.	.	11	7	12	.	2	.	10	10	.	4	2	0	.	.	69
St-Seine-l'Abbaye	5	.	.	1	.	.	.	.	3	.	.	.	.	.	3	.	.	.	13	14	17	.	.	.	11	7	5	3	.	.	.	84
Dijon (P. C.)	1	.	.	1	5	1	.	1	.	.	.	.	.	2	.	.	.	6	18	16	.	.	.	13	10	3	.	5	.	.	.	82
Vonges (poudrerie)	.	.	.	4	7	10	.	2	.	.	.	.	.	.	6	.	.	.	12	55	6	.	2	.	.	20	8	6	5	.	.	143
Bassin de la Saône inférieure, au-dessous du confluent du Doubs.																																
Beaune	.	.	.	1	6	1	.	2	0	.	.	.	.	0	0	.	.	11	11	22	.	1	0	9	7	.	7	2	.	.	.	81
Lons-le-Saun. (E. N.)	1	.	.	2	6	5	.	.	0	.	.	.	.	.	3	0	.	0	5	38	6	0	.	.	6	2	20	5	.	.	.	99
Bourg (E. N.)	.	.	.	0	5	.	.	.	.	.	.	.	.	.	4	.	.	4	.	57	5	.	.	21	3	.	24	1	.	.	.	122
Les Écharmeaux	7	.	.	4	7	8	.	.	.	.	.	.	.	.	.	.	.	.	.	12	.	.	.	.	18	.	.	13	6	.	.	75
Tarare	.	.	.	.	.	4	.	.	.	.	.	.	.	2	.	.	.	2	1	18	2	1	1	.	16	1	16	2	.	.	.	66
L'Arbresle	.	.	.	12	16	25	.	.	.	.	.	.	.	.	8	.	.	5	10	24	10	.	4	.	10	.	60	5	.	.	.	189
Ste-Foy-l'Argent	.	.	.	.	2	.	.	.	.	.	.	.	.	.	6	.	.	2	.	19	8	.	.	.	6	10	7	.	.	.	.	60
Bassin du Doubs.																																
Mouthe	.	.	1	5	6	1	1	1	2	.	.	.	.	8	1	.	1	10	19	73	.	2	.	39	10	35	11	8	.	.	.	234
Belfort	.	.	.	.	8	3	.	.	.	.	.	.	.	2	7	.	.	.	6	36	12	.	2	4	6	.	15	12	.	.	.	115
Fort de Montfaucon	.	.	.	.	30	25	.	.	.	.	.	.	.	.	20	1	.	.	10	35	45	.	.	.	18	20	25	18	2	.	.	249
Besançon (Obsre)	.	.	.	2	16	0	.	0	1	.	.	.	.	8	3	.	.	6	5	34	4	1	.	6	11	.	24	3	3	.	.	126
Chailluz	.	.	.	.	.	7	.	.	.	.	.	.	.	.	3	.	.	.	9	14	23	.	.	.	10	14	19	6	7	.	.	112
Ornans	.	.	.	.	8	5	.	.	1	.	.	.	.	.	15	.	.	.	14	32	24	.	1	.	8	15	20	5	4	.	.	152
Arbois	.	.	.	1	9	5	.	.	0	.	.	.	.	.	5	1	.	0	7	6	11	.	.	.	6	4	20	6	.	.	.	81
Dôle (P. C.)	.	.	.	2	10	3	.	3	.	.	.	.	.	.	2	.	.	.	9	26	4	.	.	.	8	6	13	3	2	.	.	91
Bassin du Rhône proprement dit, cours moyen.																																
Bonneville (E. N.)	.	.	.	1	6	1	.	.	.	.	.	.	.	.	1	.	.	9	6	30	27	.	0	20	2	.	23	4	.	.	.	130
Gex	.	.	.	.	12	.	.	.	3	.	.	.	.	3	.	.	.	9	.	72	29	.	.	25	5	.	31	.	.	.	.	189

STATIONS.	1	2	3	4	5	6	7	8	9	10	11	12	13	14	15	16	17	18	19	20	21	22	23	24	25	26	27	28	29	30	31	TOTAL.
Bassin du Rhône proprement dit, cours moyen (suite).																																
Les Rousses	.	.	.	2	4	6	.	.	.	.	.	.	.	.	6	.	.	1	13	30	86	.	.	.	27	5	30	4	2	.	.	216
Champagnole	0	.	.	.	.	.	0	0	.	.	.	.	.	.	3	2	.	0	12	39	29	.	1	.	.	7	37	5	4	.	.	139
Saint-Claude	0	.	.	.	.	.	10	.	0	0	.	.	.	.	6	0	0	1	12	36	63	.	1	.	21	8	29	4	2	0	.	193
Cruseilles	.	.	.	.	6	9	.	.	.	.	.	.	.	.	3	.	.	8	.	17	30	.	.	.	27	.	35	5	.	.	.	141
Annecy	.	.	.	.	.	5	.	.	.	.	.	.	.	.	2	.	.	0	10	15	31	.	.	.	28	1	19	11	.	.	.	122
Le Châtelard	.	.	.	.	1	5	.	.	.	.	.	.	.	.	.	.	.	.	14	10	21	.	.	.	26	9	13	11	11	0	.	121
Albens	.	.	.	.	.	3	.	.	.	.	.	.	.	.	.	.	.	.	.	8	33	.	.	.	24	4	24	3	.	.	.	99
Chambéry	.	.	.	.	4	1	.	.	.	.	.	.	.	.	1	.	.	.	9	6	22	.	.	.	23	7	12	7	0	.	.	92
St Thibaud-de-C...	.	.	.	.	4	1	.	.	.	.	.	.	.	.	5	.	.	.	10	10	16	.	1	.	24	11	14	2	.	.	.	99
Lhuis	.	.	.	.	.	.	.	.	.	.	.	.	.	.	.	.	.	9	.	11	.	15	.	.	27	.	23	.	.	.	.	85
Belley	.	.	.	4	.	.	5	2	.	.	.	7	.	.	.	.	.	19	38	25	24	.	.	.	18	.	.	9	.	.	.	151
Hauteville	.	.	.	6	1	.	2	12	.	.	.	4	6	2	.	7	.	12	19	31	57	14	16	21	8	8	.	11	3	.	.	240
Nantua	.	.	.	.	2	5	.	.	.	.	.	.	.	.	2	.	.	13	3	124	26	.	.	9	21	.	27	12	.	.	.	244
Neuville-sur-Ain..	.	.	.	.	3	1	.	.	.	.	.	.	.	.	3	.	.	4	4	62	13	.	.	16	25	.	27	4	.	.	.	162
Montluel	.	.	.	1	.	.	.	.	.	.	.	.	.	.	.	.	.	6	48	20	.	.	.	19	2	.	14	.	.	.	.	110
Lyon (Tête-d'Or).	.	.	.	.	1	3	.	.	.	.	.	.	.	.	.	1	.	1	2	30	7	.	.	.	9	2	10	3	.	.	.	69
St Genis-Laval (Obs)	.	.	.	.	2	3	.	.	.	.	.	.	.	.	3	.	.	1	2	16	7	.	0	.	6	1	9	3	0	.	.	53
St Romain-en-Gal..	.	.	.	3	5	.	1	.	.	.	.	.	.	4	.	.	.	7	41	22	.	.	.	9	.	10	5	2	.	.	.	109
Bassin de l'Isère.																																
Flumet	.	.	.	0	0	4	.	.	.	.	.	.	.	.	4	.	.	1	22	4	15	.	1	.	40	31	14	10	1	.	.	146
Beaufort	.	.	.	1	3	.	.	.	.	1	.	.	.	.	4	.	.	0	24	1	15	.	1	.	30	17	18	5	.	.	.	120
Mont Gilbert (fort).	.	.	.	.	.	2	.	.	.	.	.	.	.	.	3	.	.	.	2	4	2	.	.	.	.	.	.	.	.	.	.	14
Bourg St-Maurice..	.	.	.	.	.	4	.	.	.	.	.	.	.	.	.	1	.	.	24	.	5	.	4	.	23	28	14	.	.	.	.	103
Sainte-Foy	.	.	.	.	.	4	.	.	.	.	.	.	.	.	.	.	.	.	19	.	16	.	.	.	23	48	9	4	.	.	.	124
Val d'Isère	.	.	2	.	1	5	2	.	.	.	.	.	.	.	2	.	.	.	14	6	3	.	.	.	23	21	.	13	.	.	.	93
Modane	.	.	.	.	.	1	3	.	.	.	.	.	.	.	.	.	.	.	15	11	4	.	.	.	10	12	4	.	.	.	.	60
L'Esseillon (fort)..	.	.	.	.	1	.	.	.	.	.	.	.	.	.	.	.	.	4	7	5	9	.	6	5	4	.	13	.	.	.	.	54
Bozel	.	.	.	.	.	3	.	.	.	.	.	.	.	.	3	.	.	.	21	1	13	.	.	.	20	.	23	4	.	.	.	88
Montaimont	.	.	.	.	2	.	.	.	.	.	.	.	.	.	.	.	.	.	28	2	22	.	.	.	12	19	10	10	.	.	.	105
Saint-Jean de Maur.	.	.	.	.	.	.	.	.	.	.	.	.	.	.	1	.	.	22	.	1	9	.	.	18	14	.	7	.	.	.	.	73
Saint-Jean-d'Arves.	.	.	.	.	.	.	.	.	.	.	.	.	.	.	.	.	.	.	33	6	11	.	.	.	26	28	4	6	.	.	.	114
La Mûre	.	.	.	.	2	.	.	.	.	.	.	.	.	.	.	.	.	27	27	5	9	.	.	.	17	.	9	.	.	.	.	96
Grenoble (E. N.)..	.	.	.	.	0	.	.	.	.	.	.	.	.	.	2	.	.	23	1	3	8	.	.	13	15	1	17	0	.	.	.	83
La Tronche	.	.	.	1	.	.	0	.	.	.	.	.	.	0	2	.	0	22	0	3	8	.	.	16	11	.	16	1	0	0	0	81
Bassin de la Durance.																																
Faucon	.	.	.	.	.	.	.	.	.	.	.	.	.	.	.	.	.	12	15	.	8	.	.	25	15	.	.	.	.	.	.	75
Sisteron	.	.	.	.	.	.	.	.	.	.	.	.	.	.	.	.	.	.	47	55	15	.	.	.	40	3	.	.	.	.	.	160
Digne (M. Giraud)	.	.	.	.	.	.	.	.	.	.	.	.	.	.	.	.	.	.	52	16	.	.	.	8	3	.	1	.	.	.	.	81
St-Étienne-les-Org.	.	.	.	.	.	.	.	.	.	.	.	.	.	.	.	.	.	.	42	30	.	.	.	.	13	3	.	.	.	.	.	88
Forcalquier	.	.	.	.	.	.	.	.	.	.	.	.	.	.	.	.	.	.	60	17	.	.	.	.	3	.	.	.	.	.	.	80
Manosque	.	.	.	.	.	.	.	.	.	.	.	.	.	.	.	.	.	25	15	.	.	.	.	.	.	.	.	.	.	.	.	40
La Garde	.	.	.	.	.	.	.	.	.	.	.	.	.	.	.	.	.	24	20	.	.	.	.	.	12	2	.	.	.	.	.	58
Apt	.	.	.	.	.	.	.	.	.	.	.	.	.	.	.	.	.	0	36	.	.	.	.	3	1	.	.	.	.	.	.	40
Mirabeau	.	.	8	1	.	.	.	2	.	.	.	.	.	.	.	.	.	.	15	.	.	.	.	.	7	.	.	.	.	.	.	33
Pertuis	.	5	.	.	.	.	4	.	.	.	.	.	.	.	.	.	.	47	5	.	.	.	.	5	1	.	.	.	.	.	.	67

STATIONS.	1	2	3	4	5	6	7	8	9	10	11	12	13	14	15	16	17	18	19	20	21	22	23	24	25	26	27	28	29	30	31	TOTAL.
Bassin de la Durance (suite).																																
Venelles	.	.	5	2	.	.	.	4	.	.	.	.	.	.	.	.	.	1	23	8	.	.	.	.	2	1	.	.	.	.	.	46
Cavaillon	.	.	.	.	.	.	6	.	.	.	.	.	.	.	.	.	.	40	3	.	.	.	.	5	1	.	0	.	.	.	.	55
Bassins de l'Ardèche, de la Cèze et du Gard; petits bassins de la rive droite du Rhône.																																
Vernoux	.	.	.	.	0	.	.	.	.	.	.	.	.	.	.	.	.	.	17	38	6	.	.	0	20	1	6	2	.	.	.	91
Privas (E. N.)	.	.	.	.	.	.	.	.	.	.	.	.	.	.	.	.	.	16	20	22	2	.	.	28	8	.	5	.	.	.	.	101
Montpezat	.	.	.	.	.	.	.	.	.	.	.	.	.	.	.	.	.	12	1	75	3	.	.	13	7	.	1	.	.	.	.	112
Villefort	.	.	.	.	.	.	.	.	.	.	.	.	.	.	.	.	.	.	12	13	9	.	.	5	7	4	.	.	.	.	.	50
Mâlons	.	.	.	.	.	.	.	.	.	.	.	.	.	.	.	.	.	12	20	35	.	.	.	11	4	.	.	.	2	.	.	84
Vialas	.	.	.	.	.	.	.	.	.	.	.	.	.	.	.	.	.	2	12	9	5	.	.	8	8	3	.	.	2	.	.	49
Bessèges	.	.	.	.	.	.	.	.	.	.	.	.	.	.	.	.	.	.	14	9	.	.	.	3	23	3	.	.	.	.	.	52
Collet de Dèze	.	.	.	.	.	.	.	.	.	.	.	.	.	.	.	.	.	2	16	15	3	.	.	3	4	2	.	.	0	.	.	45
Barre	.	.	.	.	.	.	.	.	.	.	.	.	.	.	.	.	.	.	11	7	.	.	.	3	.	6	.	.	1	.	.	28
St-Étienne-V.-F.	.	.	.	.	.	.	.	.	.	.	.	.	.	.	.	.	.	5	11	4	.	.	.	9	4	1	.	.	.	.	.	33
Lasalle	.	.	.	.	.	3	.	.	.	.	.	.	.	.	.	.	.	.	13	5	.	.	.	4	3	3	.	.	.	.	.	31
Alais	.	.	.	.	.	.	.	.	.	.	.	.	.	.	.	.	.	14	7	.	.	.	.	.	7	.	.	.	.	.	.	28
Lédenon	.	.	.	.	.	.	.	.	.	.	.	.	.	.	.	.	.	18	8	.	.	.	.	3	.	.	.	.	.	.	.	29
Uzès	.	.	.	.	.	.	.	.	.	.	.	.	.	.	.	.	.	16	.	7	.	.	.	.	5	.	.	.	.	.	.	28
Barjac	.	.	.	.	.	.	.	.	.	.	.	.	.	.	.	.	.	.	18	14	.	.	.	2	10	2	.	.	.	.	.	46
Bassin du Rhône proprement dit, cours inférieur.																																
Valence (E. N.)	.	.	.	1	0	.	.	.	.	.	.	.	.	.	.	.	.	21	29	15	4	.	.	27	5	.	21	7	0	.	.	130
Livron (M. Pugnet)	.	.	.	.	.	.	.	.	.	.	.	.	.	.	.	.	.	.	20	42	3	.	.	.	32	1	11	0	.	.	.	110
Saoù	.	.	.	.	.	.	.	.	.	.	.	.	.	.	.	.	.	.	15	.	.	.	.	.	.	16	.	5	.	.	.	36
Crest	.	.	.	.	6	.	.	.	.	.	.	.	.	.	.	.	.	0	16	5	.	.	.	.	13	1	7	2	.	.	.	50
Beaufort	.	.	.	.	.	.	.	.	.	.	.	.	.	.	.	.	.	15	.	2	.	.	.	19	2	.	7	.	.	.	.	45
Die (M. Favier)	.	.	.	.	.	.	.	.	.	.	.	.	.	.	.	.	.	21	6	8	.	.	.	1	1	.	1	.	.	.	.	38
Châtillon	.	.	.	.	.	.	.	.	.	.	.	.	.	.	.	.	.	24	5	11	.	.	.	.	15	.	1	.	.	.	.	56
Jansac	.	.	.	.	.	.	.	.	.	.	.	.	.	.	.	.	.	.	27	11	8	.	.	.	16	4	6	1	.	.	.	73
Valréas	.	.	.	.	.	.	.	.	.	.	.	.	.	.	.	.	.	20	2	.	18	.	.	7	0	.	.	6	.	.	.	53
Lapalud	.	.	.	.	.	.	0	.	.	.	.	.	.	.	.	.	.	16	20	.	.	.	.	9	0	.	.	3	.	.	.	49
Orange	.	.	.	.	.	.	.	.	.	.	.	.	.	.	.	.	.	35	6	.	.	.	.	8	1	.	2	.	.	.	.	51
Malaucène	.	.	.	.	.	.	.	.	.	.	.	.	.	.	.	.	.	0	31	6	.	.	.	0	14	.	0	2	.	.	.	53
Savoillans	.	.	.	.	.	.	.	.	.	.	.	.	.	.	.	.	.	0	47	18	4	.	.	0	20	4	.	.	.	.	.	93
Mt-Ventoux (Obsre)	.	.	.	.	.	.	.	.	.	.	.	.	.	.	.	.	.	.	56	22	8	.	.	.	49	30	.	9	.	.	.	175
Sault	.	.	.	.	.	.	.	.	.	.	.	.	.	.	.	.	.	0	41	11	2	.	.	0	8	2	.	.	.	.	.	64
Saint-Christol	.	.	0	.	.	.	0	.	.	.	.	.	.	.	.	.	0	0	45	35	0	.	.	0	14	2	0	0	.	.	.	96
Murs	.	.	.	.	.	.	.	.	.	.	.	.	.	.	.	.	.	0	43	17	.	.	.	0	7	0	0	.	.	.	.	67
Carpentras	.	.	.	.	.	.	0	0	.	.	.	.	.	.	.	.	.	0	28	6	.	.	.	0	4	1	1	.	.	.	.	41
Avignon (E. N.)	.	.	.	.	.	.	.	.	.	.	.	.	.	.	.	.	.	21	1	.	.	.	.	3	.	.	1	.	.	.	.	26
Beaucaire	.	.	.	.	.	.	.	.	.	.	.	.	.	.	.	.	.	24	.	.	.	.	.	4	.	.	.	.	.	.	.	28
Saint-Remy	.	.	.	.	.	.	.	.	.	.	.	.	.	.	.	.	.	15	.	.	.	.	.	3	.	.	3	.	.	.	.	21
Arles	.	.	.	.	.	.	7	.	.	.	.	.	.	.	.	.	.	22	2	.	.	.	.	1	.	.	.	.	.	.	.	32
Saintes-Maries	.	.	.	.	.	.	13	49	.	.	.	.	.	.	.	.	.	.	27	.	.	.	.	.	.	.	.	.	.	.	.	89

STATIONS.	1	2	3	4	5	6	7	8	9	10	11	12	13	14	15	16	17	18	19	20	21	22	23	24	25	26	27	28	29	30	31	TOTAL.
RÉGION DE NICE.																																
Petits bassins entre le Rhône et les Alpes.																																
Pélissanne	.	.	.	.	.	.	.	15	.	.	.	.	.	.	.	.	.	2	57	11	.	.	.	.	.	.	.	.	.	.	.	.	85
Cornillon	.	.	.	.	.	.	.	35	.	.	.	.	.	.	.	.	.	2	54	2	.	.	.	.	.	.	.	.	.	.	.	.	93
Saint-Chamas	.	.	.	.	.	.	40	.	.	.	.	.	.	.	.	.	4	52	.	.	.	.	.	.	.	.	.	.	.	.	.	96
Port-de-Bouc	.	.	.	.	.	.	16	.	.	.	.	.	.	.	.	.	2	64	2	.	.	.	.	.	.	.	.	.	.	.	.	84
Les Pennes	.	.	.	.	.	.	.	.	6	.	.	.	.	.	.	.	.	.	28	6	.	.	.	.	2	.	.	.	.	.	.	42
Aix (E. N.)	.	6	2	.	.	.	2	.	.	.	.	.	.	.	.	.	2	20	4	1	.	.	.	1	1	.	.	.	.	.	.	39
Saint-Antonin	.	.	.	.	.	.	.	5	4	.	.	.	.	.	.	.	.	.	19	27	.	.	.	.	.	.	.	.	.	.	.	55
Le Grand-Sambuc	.	.	9	2	.	.	.	5	.	.	.	.	.	.	.	.	.	1	22	18	.	.	.	.	8	.	.	.	.	.	.	65
Palama	.	1	.	.	.	.	.	.	.	.	.	.	.	.	.	.	.	.	3	6	.	.	.	.	2	.	.	.	.	.	.	12
Gréasque	.	.	4	1	.	.	.	2	.	.	.	.	.	.	.	.	.	.	6	12	.	.	.	.	4	.	.	.	.	.	.	29
Marseille (Obs^{re})	.	2	.	.	.	.	3	.	.	.	.	.	.	.	.	.	1	2	2	2	.	.	.	.	.	.	.	.	.	.	.	12
Cap Sicié (sémaph.)	.	.	.	13	.	.	.	.	.	.	.	.	.	.	.	.	.	.	3	11	.	.	.	.	2	.	20	.	1	.	.	50
Toulon (Obs.)	.	5	7	10	.	.	.	.	.	.	.	.	.	.	.	.	.	6	10	4	.	.	.	1	0	.	.	.	1	.	.	44
La Garde	.	1	15	13	.	.	.	.	.	.	.	.	.	.	.	.	.	2	19	1	.	.	.	.	1	1	.	.	1	.	.	53
Hyères	.	.	2	15	.	.	.	.	.	.	.	.	.	.	.	.	.	1	5	8	.	.	.	0	.	.	.	.	1	.	.	32
Draguignan (E. N.)	.	.	.	11	.	.	.	.	.	.	.	.	.	.	.	.	.	8	1	15	.	.	.	15	.	.	.	.	.	.	.	50
Cannes (P. C.)	6	.	42	.	.	.	.	.	.	.	.	.	.	.	.	.	.	7	.	23	7	.	.	11	.	.	.	.	.	.	.	95
Nice (Obs.)	1	0	10	0	.	.	.	.	.	.	.	0	.	.	.	.	.	14	2	12	5	.	.	26	1	.	.	0	.	.	.	71
Villefranche (Ph.)	.	0	4	6	.	.	.	.	.	.	.	.	.	.	.	.	.	.	6	24	13	.	.	.	1	21	2	.	.	.	.	77
CORSE.																																
Ajaccio (E. N.)	24	6	11	28	22	.	.	.	.	.	.	.	.	.	0	.	.	.	.	.	.	5	.	.	0	.	.	.	.	.	.	97
Bastia	11	.	3	2	3	.	.	.	.	.	.	.	.	.	.	.	.	.	.	.	.	2	.	.	.	.	.	.	.	.	.	21
Ile Sanguinaire	14	3	16	17	29	.	.	.	.	.	.	.	.	.	.	.	.	.	.	.	.	.	.	.	.	.	.	.	.	.	.	79

OBSERVATIONS DU MOIS DE NOVEMBRE 1894.

STATIONS.	1	2	3	4	5	6	7	8	9	10	11	12	13	14	15	16	17	18	19	20	21	22	23	24	25	26	27	28	29	30	TOTAL.
VERSANT DE LA MER DU NORD.																															
BASSINS DU RHIN, DE LA MEURTHE ET DE LA MOSELLE.																															
Col de Bussang	.	.	.	1	2	.	.	14	10	1	37	18	5	.	.	35	7	.	.	.	.	.	.	.	.	.	.	.	.	.	130
Le Thillot	.	.	1	.	.	.	17	10	1	65	22	.	6	.	53	10	.	.	.	.	.	.	.	.	.	.	.	.	.	.	185
Cornimont	.	.	.	2	.	.	.	15	6	0	49	21	14	.	.	41	10	.	.	.	.	.	.	.	.	.	.	.	.	.	158
Retournemer	.	.	.	.	3	.	.	.	13	9	2	46	20	15	.	31	10	.	.	.	.	.	.	.	.	.	.	.	.	.	149
Granges	.	.	.	.	.	.	11	.	6	26	.	16	.	.	.	49	10	.	.	.	.	.	.	.	.	.	.	.	.	.	118
La Hardalle	.	.	.	.	.	.	.	16	1	.	27	13	8	.	34	4	.	.	.	.	.	.	.	.	.	.	1	.	.	.	104
Saulcy-s.-M	.	.	0	.	.	.	5	5	1	18	3	3	.	.	37	6	.	.	.	.	.	.	.	.	.	.	.	.	.	.	78
Bruyères	.	.	.	.	1	.	1	7	6	1	29	5	2	.	.	36	8	.	.	.	.	.	.	.	.	.	.	.	.	.	98
Épinal	.	.	.	1	.	1	.	8	.	20	14	1	.	.	21	9	.	.	0	.	.	.	.	.	.	.	.	.	.	.	75
Lerrain	.	.	.	1	.	.	1	3	9	2	26	8	0	.	.	16	4	.	.	.	.	.	.	.	.	.	.	.	.	.	70
Charmes	.	.	.	0	.	.	.	3	2	2	6	0	.	.	.	4	.	.	.	.	.	.	.	.	.	.	.	.	.	.	18
Rambervillers	.	.	.	.	.	2	.	6	6	3	26	.	.	.	29	.	4	.	1	.	.	.	.	.	.	.	.	.	.	.	77
Saint-Dié	.	.	.	.	.	.	.	13	.	2	.	3	.	.	.	38	.	.	.	.	.	.	.	.	.	.	.	.	.	.	56
Provenchères	.	.	.	.	1	.	.	8	11	1	26	4	2	.	.	31	5	.	.	.	.	.	.	.	.	.	.	.	.	.	89
Vexaincourt	.	.	.	.	2	1	.	5	7	5	11	20	2	.	.	38	2	.	.	.	.	.	.	.	.	.	.	.	.	.	94
Baccarat	.	.	.	2	.	.	1	2	8	.	27	0	0	.	.	20	4	.	0	1	0	.	.	.	.	.	.	.	.	0	66
Vézelise	.	.	.	.	1	5	.	6	5	4	.	.	.	.	.	9	.	.	.	.	.	.	.	.	.	.	.	.	.	.	30
Allain	.	.	.	1	.	1	.	3	3	4	15	2	.	.	0	11	0	0	0	0	0	.	.	.	.	.	0	.	.	.	41
Neuves-Maisons	.	.	.	1	.	1	.	3	3	2	16	1	.	.	.	9	1	0	0	.	0	.	.	.	.	.	.	.	.	.	39
Lunéville	.	.	.	2	.	0	.	3	2	4	16	2	.	.	.	19	1	.	.	0	0	.	.	.	.	.	.	.	.	.	51
Blamont	.	.	.	2	.	.	1	3	.	.	30	3	.	.	.	36	.	.	.	1	1	.	.	.	.	.	.	.	.	.	76
Parroy	.	.	.	1	.	.	.	3	1	4	9	1	.	.	2	15	1	.	.	.	.	.	.	.	.	.	.	.	.	.	37
Tomblaine (E. Ag.)	.	.	1	.	.	2	1	7	5	4	.	.	3	8	3	.	.	.	.	.	.	.	.	.	.	.	.	.	.	.	34
Nancy (Faculté)	.	.	.	1	.	.	.	3	4	2	1	2	.	.	.	8	1	.	.	.	.	.	.	.	.	.	.	.	.	.	22
Amance	.	.	.	1	.	.	.	1	3	0	10	3	.	.	.	7	1	0	.	1	1	.	.	.	.	.	.	.	.	.	28
Toul	.	.	.	.	.	.	.	.	7	.	10	3	.	.	.	8	.	.	.	.	.	.	.	.	.	.	.	.	.	.	28
Rogéville	.	.	.	.	.	.	.	5	4	2	9	4	.	.	.	6	1	.	.	.	.	.	.	.	.	.	.	.	.	0	31
Nomény	.	.	.	1	.	1	.	4	2	4	7	3	.	.	1	10	1	.	.	.	.	.	.	.	.	.	.	.	.	.	34
Euvezin	.	.	.	1	.	.	.	5	.	3	.	8	.	.	.	5	.	.	.	.	.	.	.	.	.	.	.	.	.	.	22
Lachaussée	.	.	.	2	.	0	.	5	.	3	6	5	0	.	2	5	.	.	.	.	1	.	.	.	.	.	.	.	.	.	29
Fleury	.	.	.	3	.	.	.	4	2	5	4	7	.	.	4	4	.	.	.	.	.	.	.	.	.	.	0	1	.	.	35
Mance	.	.	.	4	0	.	.	5	2	2	13	8	.	.	3	1	1	.	.	.	.	.	.	.	.	.	.	0	.	.	39

STATIONS.	1	2	3	4	5	6	7	8	9	10	11	12	13	14	15	16	17	18	19	20	21	22	23	24	25	26	27	28	29	30	TOTAL.
BASSINS DE LA MEUSE, DE LA CHIERS ET DE LA SAMBRE.																															
Clefmont	.	.	.	.	.	.	.	6	7	3	37	4	.	.	.	17	.	.	.	.	.	.	.	.	.	.	.	.	.	.	74
La Marche	.	.	.	.	.	.	.	5	3	4	17	4	.	.	3	9	.	.	.	.	.	.	.	.	.	.	.	.	.	.	45
Contrexéville	.	.	.	.	.	.	.	6	9	7	29	5	.	.	7	6	.	.	.	.	.	.	.	.	.	.	.	.	.	.	69
Beaufremont	.	.	.	.	.	.	.	3	3	2	44	4	.	.	.	14	.	.	.	.	.	.	.	.	.	1	.	.	.	.	71
Barville	.	.	4	.	.	.	4	9	1	24	3	.	.	.	15	.	.	.	.	.	.	.	.	.	0	0	.	.	.	.	60
Châtenois	.	.	.	.	.	.	.	12	10	5	2	.	.	.	8	.	6	.	.	.	.	.	.	.	.	.	.	.	.	.	44
Neufchâteau (C. M.)	.	.	.	2	.	.	.	5	2	3	17	2	.	.	0	12	0	1	.	.	.	.	.	.	.	.	.	.	.	.	44
Vouthon-Bas	.	.	.	2	.	1	.	8	3	8	18	5	.	.	1	12	1	1	.	.	.	.	.	.	.	.	.	.	.	.	60
Commercy (P. C.)	.	.	.	1	.	1	.	7	5	7	13	5	.	.	5	5	.	.	.	.	.	.	.	.	.	.	.	.	.	.	50
Les Kœurs	.	.	.	3	.	.	.	5	.	8	2	8	.	.	9	3	.	1	.	.	1	.	.	.	.	.	.	.	.	.	40
Consenvoye	.	.	.	4	.	.	.	4	4	5	2	6	.	.	2	0	.	.	.	.	.	.	.	.	.	.	.	.	.	.	27
Damvillers	.	.	3	.	.	.	.	3	4	7	3	5	.	.	2	.	.	.	.	.	.	.	.	.	.	.	1	.	.	.	28
Hussigny	.	.	5	.	.	.	.	8	.	12	14	.	.	.	12	.	3	.	.	.	.	.	.	.	.	.	.	.	.	.	54
Montmédy	.	.	.	5	.	.	.	5	5	.	10	.	.	.	9	2	.	.	.	.	.	.	.	.	.	.	2	.	.	.	39
Pouilly	.	.	.	5	.	.	.	5	2	6	8	8	.	2	7	1	.	.	.	.	.	.	.	.	.	.	0	.	.	.	45
Mouzon	.	.	.	2	.	.	.	4	2	5	13	12	.	1	15	1	.	.	.	.	.	.	.	.	.	.	.	.	.	.	55
Saint-Aignan	.	.	1	3	.	.	.	2	2	9	12	10	.	.	26	.	.	.	.	.	.	.	.	.	.	.	.	.	.	.	66
Poix	1	.	.	5	.	.	.	6	.	8	11	10	0	.	28	2	.	.	.	.	.	1	.	.	.	.	.	1	.	.	73
Saint-Marcel	.	.	.	6	.	1	.	6	2	10	17	22	.	.	30	.	.	1	.	.	.	.	.	.	.	.	.	.	.	.	95
Gespunsart	.	.	.	5	.	.	.	6	1	11	12	13	.	.	.	.	.	.	.	.	.	.	.	.	.	.	.	1	.	.	49
Maubert-Fontaine	.	.	.	6	.	.	.	6	2	13	13	24	.	.	50	2	.	2	.	.	.	.	.	.	.	.	.	.	.	.	118
Fumay	.	.	.	4	.	.	.	4	.	5	7	18	.	.	38	3	.	.	.	.	.	2	.	.	.	.	.	.	.	.	81
Landrecies	.	1	.	12	.	.	.	7	8	6	8	.	1	1	26	.	.	2	.	.	1	.	.	.	.	.	.	.	.	.	73
BASSINS DE L'ESCAUT, DE LA LYS, DE L'YSER ET DE L'AA.																															
Cambrai (C. M.)	.	.	1	4	.	0	.	5	0	5	2	7	0	6	19	.	.	1	.	0	1	.	.	.	.	.	.	.	.	.	51
Le Quesnoy (C. M.)	.	1	3	2	.	.	.	6	.	9	5	4	2	8	11	.	0	0	.	.	1	.	.	.	.	.	.	.	.	0	52
Valenciennes	.	1	3	.	.	0	5	2	8	9	7	2	.	16	0	.	1	.	0	.	1	.	.	.	.	.	.	.	.	.	57
Douai (C. M.)	.	2	3	0	.	0	4	1	10	8	8	1	0	12	.	.	2	0	.	2	0	.	.	.	.	.	.	.	.	.	53
Arras (St. agr.)	.	2	2	.	1	.	5	1	4	13	10	3	2	18	.	0	1	0	.	.	0	.	.	.	.	.	.	.	.	0	63
Lille (C. M.)	.	.	1	2	.	.	.	8	.	13	21	7	6	1	20	.	.	2	.	.	.	2	.	.	.	.	.	.	.	.	83
Gondecourt	.	.	1	.	.	.	5	.	4	8	4	21	1	0	15	.	.	1	.	.	2	.	.	.	.	.	.	.	.	.	62
Laventie	.	1	3	0	0	0	4	1	5	19	14	0	0	11	0	0	2	0	0	1	0	.	0	0	0	.	.	.	.	0	63
Godewaerswelde	.	.	.	3	0	.	.	3	.	6	.	27	5	.	7	.	.	3	.	.	2	.	.	.	.	.	.	.	1	.	57
Dunkerque (P. C.)	.	.	1	.	.	.	2	2	.	8	9	2	.	3	3	.	.	1	.	.	0	.	.	.	.	.	.	.	.	0	31
Oye	.	.	1	1	1	.	4	.	2	10	8	1	1	5	7	0	0	0	0	0	.	.	.	.	.	.	.	.	.	.	42
Calais	.	.	.	.	2	.	7	.	.	13	.	.	20	.	14	.	0	.	.	.	.	.	.	.	.	1	.	.	.	.	57

VERSANT DE LA MANCHE.

BASSINS DE LA CANCHE, DE LA SOMME, DE LA BÉTHUNE, ETC.																															
Nesles	.	.	2	6	.	0	0	5	7	6	2	4	0	.	19	0	0	2	0	1	0	.	.	.	.	.	.	.	0	.	56
Sainte-Émilie	.	.	2	2	6	.	.	2	17	8	2	9	2	5	17	.	.	1	.	.	1	.	.	.	.	.	.	.	.	.	74
Moreuil	.	.	1	5	.	.	4	8	3	.	1	5	0	1	15	.	.	1	.	.	2	.	.	.	.	.	.	.	.	.	46
Amiens (St. agr.)	.	2	4	.	.	0	6	11	4	1	10	2	.	12	.	.	2	.	.	1	.	.	.	.	.	.	.	.	.	.	54
Magnicourt-s.-C.	.	2	3	.	1	.	7	2	18	15	3	3	14	0	.	3	.	0	.	.	.	.	.	.	.	.	.	.	.	.	71

STATIONS.	1	2	3	4	5	6	7	8	9	10	11	12	13	14	15	16	17	18	19	20	21	22	23	24	25	26	27	28	29	30	TOTAL.
BASSINS DE LA CANCHE, DE LA SOMME, DE LA BÉTHUNE, ETC. (suite).																															
Valhuon	.	3	3	1	1	.	21	2	8	17	13	2	1	15	.	.	2	.	.	.	.	.	.	.	.	.	.	.	.	.	90
Hucqueliers	.	2	3	.	.	.	10	.	7	32	6	9	2	9	1	.	.	.	.	.	.	.	.	.	.	.	.	.	1	.	82
Desvres	.	.	.	5	.	.	.	7	.	8	36	12	5	3	17	2	.	0	.	0	.	0	.	.	.	.	.	.	.	.	96
Cap Gris-Nez	1	.	.	10	.	.	.	6	.	15	10	6	3	1	0	13	.	15	.	8	.	.	2	.	.	.	.	.	.	.	100
Boulogne (C. M.)	.	0	1	2	.	.	.	7	.	3	21	8	0	1	6	2	.	1	.	.	1	.	.	.	.	.	.	.	.	1	54
Samer	1	2	.	3	1	.	.	3	.	26	16	4	3	8	10	.	.	.	.	1	.	0	0	.	.	.	0	0	.	.	78
Le Touquet	.	3	2	.	.	.	.	.	2	1	4	3	2	3	.	2	.	.	.	.	.	.	.	.	.	.	.	.	0	0	23
Forest-l'Ab. (h. b.)	.	1	3	.	3	6	10	15	16	6	7	6	2	4	9	.	.	.	.	.	.	.	.	.	.	.	.	.	.	.	90
Saint-Riquier	.	.	2	3	.	1	.	12	10	7	13	10	2	2	5	.	.	.	.	.	.	.	0	.	.	.	.	.	.	.	67
Abbeville	.	.	2	3	.	1	.	18	10	4	12	11	3	4	5	.	.	.	.	.	.	.	.	.	.	.	.	.	.	.	73
St-Valery-s.-Somme	1	.	.	3	.	1	.	15	4	11	14	3	17	2	3	.	.	.	.	.	1	.	.	.	.	.	.	.	.	.	76
Eu	.	0	1	.	.	1	.	26	1	12	19	2	4	1	1	.	.	.	.	.	.	.	.	.	.	.	.	.	.	.	68
Aigneville	.	.	1	1	.	2	.	24	6	9	12	8	3	2	3	.	.	1	0	.	.	.	.	.	.	.	.	.	.	.	72
Aumale	.	.	2	.	1	.	.	19	.	7	10	4	6	5	14	.	.	.	.	.	.	.	.	.	.	.	.	.	.	.	68
Londinières	.	.	1	1	.	4	.	21	4	6	17	3	8	3	7	.	.	1	.	.	.	.	.	.	.	.	.	.	.	.	76
Dieppe	.	1	1	.	.	1	.	24	.	10	19	.	5	1	6	.	.	.	.	.	.	.	.	.	.	.	.	.	.	.	68
Bosc-le-Hard	.	2	4	.	.	3	3	19	1	.	24	2	6	2	14	.	.	.	.	.	.	.	.	.	.	.	.	.	.	.	80
St-Valery-en-Caux	.	.	1	.	.	1	.	9	2	4	14	2	.	1	3	.	1	.	.	.	.	.	.	.	.	.	.	.	.	.	38
Goderville	.	.	1	.	.	8	.	16	7	10	21	5	11	1	12	.	.	.	.	0	.	.	.	.	.	.	.	.	.	2	94
BASSIN DE LA SEINE.																															
Bassin de l'Yonne.																															
Les Courreaux	.	.	.	2	.	.	.	13	5	6	35	6	1	.	5	26	1	11	.	.	.	.	.	.	.	.	3	.	.	.	114
La Croisette	.	.	.	1	.	.	.	14	9	3	34	13	2	.	6	29	.	15	.	.	.	.	.	.	.	.	4	.	.	.	130
Pommoy	.	.	.	.	.	.	.	13	13	1	22	11	3	.	6	28	1	13	.	.	.	.	.	.	.	.	14	.	.	.	125
Château-Chinon	.	.	.	1	1	.	.	14	4	3	40	4	.	.	9	25	1	8	.	.	1	0	.	.	.	.	3	.	.	.	114
Clamecy (P. C.)	.	.	.	3	.	.	.	4	.	1	12	5	.	.	6	6	.	3	.	.	.	.	.	.	.	.	.	.	.	.	40
Vézelay (C. M.)	.	.	3	.	.	.	6	1	1	21	2	.	.	6	10	0	2	.	0	0	0	.	.	.	0	1	.	.	.	.	53
Avallon	.	.	.	1	.	.	.	6	2	1	16	3	.	.	2	10	.	2	.	.	.	.	.	.	.	.	.	.	.	.	43
Saulieu	.	.	.	0	.	.	.	11		15	7	2	.	.	15	.	3	.	.	.	.	.	.	.	.	3	.	.	.	.	56
Epoisses	.	.	.	1	.	.	.	6	2	1	23	5	.	.	5	6	0	3	.	.	.	.	.	.	.	.	0	.	.	.	48
Marigny-le-C	.	.	.	3	.	.	.	5	2	0	6	5	.	.	.	10	.	4	.	.	1	1	.	.	.	.	1	.	.	.	38
Montbard	.	.	.	1	.	.	.	7	.	13	8	.	.	.	6	.	6	.	.	.	.	.	.	.	.	.	.	.	.	.	41
Ravières	.	.	3	.	.	.	.	3	4	18	3	.	.	1	4	.	4	.	1	2	.	.	.	.	.	1	.	.	.	.	44
Châtel-Gérard	.	.	5	.	.	.	.	2	4	12	.	.	.	2	5	.	5	.	.	1	.	.	.	.	.	1	.	.	.	.	37
Courson	.	.	.	4	.	.	.	6	.	26	.	.	.	.	10	.	.	.	.	.	.	.	.	.	.	4	.	.	.	.	50
Auxerre	.	.	3	0	.	.	.	6	.	14	1	.	.	.	6	.	3	.	.	0	.	.	.	.	.	1	.	.	.	.	35
Chablis (P. C.)	.	.	4	.	.	.	.	5	2	1	15	1	.	.	5	8	.	4	.	.	.	.	.	.	.	.	.	.	.	.	44
Tonnerre (C. M.)	.	.	3	2	.	.	2	10	2	19	0	.	.	2	7	.	4	2	.	1	.	.	.	.	.	.	.	.	.	.	54
Flogny	.	.	6	.	.	.	.	9	3	16	1	.	.	.	8	.	2	.	.	.	.	.	.	.	.	0	.	.	.	.	45
Aillant	.	.	.	1	.	.	6	1	1	10	1	.	.	5	4	.	4	.	.	.	.	.	.	.	.	2	.	.	.	.	35
Joigny (P. C.)	.	.	.	2	.	.	.	11	5	2	3	.	.	.	5	3	.	4	.	.	.	.	.	.	.	.	.	.	.	.	35
Laroche	.	.	3	.	.	.	3	4	3	6	.	.	.	3	3	.	3	.	.	.	.	.	.	.	.	1	.	.	.	.	29
Chailley	.	.	3	.	.	.	.	9	.	11	1	.	.	.	11	.	2	.	.	.	.	.	.	.	.	1	.	.	.	.	38
Chessy	.	.	.	11	.	.	.	11	3	3	12	2	.	.	4	5	.	3	.	.	.	.	.	.	.	.	1	.	.	.	54
Cerisiers	.	.	3	.	.	.	4	3	4	11	1	.	.	10	5	.	2	.	.	.	.	.	.	.	.	.	.	.	.	.	43
St-Julien-du-Sault	.	.	.	2	.	.	.	11	3	5	4	.	.	4	.	.	8	.	.	.	.	.	.	.	.	2	.	.	.	.	38
Villeneuve-l'Arch.	.	.	4	.	.	.	3	1	5	5	1	.	.	7	2	.	1	.	.	.	.	.	.	.	.	.	.	.	.	.	29

STATIONS.	1	2	3	4	5	6	7	8	9	10	11	12	13	14	15	16	17	18	19	20	21	22	23	24	25	26	27	28	29	30	TOTAL.
Bassin de la Seine supérieure.																															
Chanceaux	.	.	.	.	.	.	.	10	3	.	9	12	.	.	.	16	.	10	.	.	.	.	.	.	.	.	5	.	.	.	65
Laignes	.	.	.	3	.	.	.	6	5	6	20	2	.	.	1	5	1	4	.	1	.	.	.	.	.	0	.	.	.	.	54
Nicey	.	.	.	3	.	.	.	9	2	24	7	.	.	.	8	.	6	3	.	.	.	.	.	.	.	.	.	.	.	.	62
Vix	.	.	.	.	3	.	.	11	.	20	16	.	.	.	9	.	3	4	.	1	.	.	.	.	.	0	.	.	.	.	67
Brion-s.-Ource	.	.	.	.	.	.	.	5	5	.	28	6	.	.	1	9	1	4	.	.	.	.	.	.	.	.	.	.	.	.	59
Riceys	.	.	.	4	.	.	.	6	2	2	23	2	.	.	1	6	.	5	.	0	.	.	.	.	.	.	0	.	.	.	51
La Ferté-s.-Aube	.	.	.	3	.	.	.	4	3	5	20	4	.	.	2	8	.	4	.	.	.	.	.	.	.	.	.	.	.	.	53
Clairvaux	.	.	.	2	.	1	.	4	3	4	19	2	.	2	.	9	0	5	.	0	.	.	.	.	.	.	.	.	.	.	51
Bar-sur-Aube	.	.	.	4	.	.	.	5	8	5	15	2	.	.	4	6	.	3	.	.	.	.	.	.	.	.	.	.	.	.	52
Vendeuvre (P.C.)	.	.	.	2	.	.	.	6	5	.	6	.	.	.	8	3	.	.	.	.	.	.	.	.	.	.	.	.	.	.	30
Bar-s.-S. (P.C.)	.	.	.	4	.	.	.	7	2	2	16	1	.	.	5	5	.	4	.	1	0	.	.	.	.	.	0	.	.	.	47
Barberey	.	.	.	.	.	.	.	3	.	6	6	.	.	.	4	.	.	6	.	.	.	.	.	.	.	.	.	.	.	.	26
Villacerf	.	.	.	.	.	.	.	6	.	.	8	1	.	.	.	3	.	.	.	.	.	.	.	.	.	.	.	.	.	.	19
Chaumesnil	.	.	.	1	.	.	.	3	7	8	3	0	.	.	4	3	.	1	.	.	.	.	.	.	.	.	0	.	.	.	30
Valentigny	.	.	.	3	.	.	.	4	1	4	8	1	.	.	3	2	.	2	.	.	.	.	.	.	.	.	0	.	.	.	28
Ceffonds	.	.	.	6	.	.	.	5	.	7	4	.	.	.	7	4	.	5	.	.	.	.	.	.	.	.	.	.	.	.	37
Arcis-sur-Aube	.	.	2	.	.	.	5	1	.	9	3	.	.	.	6	.	3	.	.	.	.	.	.	.	.	.	.	.	.	.	29
Fay	.	.	.	2	.	.	.	6	1	7	1	1	.	.	8	3	.	2	.	.	.	.	.	.	.	.	.	.	.	.	31
Soligny-les-Étangs	.	.	.	2	.	.	.	3	2	7	2	.	.	.	6	2	.	2	.	.	.	.	.	.	.	.	.	.	.	.	26
Conflans-s-Seine	.	.	.	.	.	.	.	4	1	4	1	.	.	.	2	.	.	1	.	.	.	.	.	.	.	.	.	.	.	.	13
Courbeton	.	.	.	.	.	.	.	5	.	3	6	.	.	.	8	.	.	.	.	.	.	.	.	.	.	.	.	.	.	.	22
Bassin de la Seine, entre Montereau et le confluent de l'Oise.																															
Pithiviers	.	.	.	.	.	.	.	.	10	6	.	.	.	.	.	.	.	.	.	.	.	.	.	.	.	.	.	.	.	.	16
Étampes	.	.	.	3	.	.	.	.	1	6	.	.	.	.	13	.	.	2	.	.	.	.	.	.	.	.	.	.	.	.	25
Melun (P. C.)	.	.	.	3	.	.	.	.	.	7	.	.	.	.	10	.	.	10	.	.	.	.	.	.	.	.	.	.	.	.	30
Fontainebleau (E. A.)	.	.	.	2	0	.	.	2	2	7	0	0	.	.	6	.	.	8	.	.	.	.	.	.	.	.	0	.	0	.	28
Le Touquin	.	.	.	.	.	.	.	6	.	5	.	6	2	9	10	.	.	.	.	.	.	.	.	.	.	.	.	.	.	.	39
Saclay	.	.	.	2	.	.	.	2	.	1	.	.	.	.	9	.	.	3	.	.	.	.	.	.	.	.	.	.	.	.	18
Rambouillet	.	.	.	.	.	.	6	.	.	3	.	1	.	.	14	.	.	.	.	.	.	.	.	.	.	.	.	.	.	.	24
Le Perray (St Hub.)	.	.	0	2	.	.	.	1	2	2	.	.	.	1	12	.	.	.	.	.	.	.	.	.	.	.	.	.	.	.	21
Le Mesnil-St-Denis	.	.	.	2	0	.	0	2	1	2	.	0	.	1	13	0	0	0	0	0	0	0	.	.	.	.	0	.	.	.	24
Satory	.	.	.	3	.	.	.	2	.	.	.	.	.	1	9	.	.	.	1	0	0	.	.	.	.	.	.	.	.	.	16
Buc	.	.	.	2	.	.	.	4	1	1	1	.	.	1	15	.	0	4	1	.	0	.	.	.	.	.	.	.	.	.	30
Versailles (E. N.)	.	.	2	.	2	.	.	.	3	2	2	1	.	3	13	.	3	.	.	.	3	.	.	.	.	.	.	.	.	.	34
Meudon	.	.	.	2	.	.	.	6	.	4	.	2	.	1	15	.	.	3	.	.	.	.	.	.	.	.	.	.	.	.	33
Paris (Obs., cour)	.	.	.	.	.	.	.	6	1	1	.	1	.	.	12	.	.	.	2	.	.	.	.	.	.	.	.	.	.	.	23
Paris (B.C.M.)	.	.	0	2	.	.	.	4	0	1	0	1	.	.	12	.	.	4	.	.	.	.	.	.	.	.	.	.	.	.	24
Achères	.	1	4	.	0	.	4	1	0	2	1	.	.	13	.	0	1	.	0	.	0	.	.	.	.	.	.	.	.	.	27
Bassin de la Marne.																															
Langres (M. Raclot)	.	.	.	1	.	.	.	6	1	1	16	6	1	.	2	17	1	0	.	.	.	.	.	.	.	0	.	.	.	.	52
Richebourg	.	.	.	2	.	.	.	8	2	2	34	4	.	.	17	.	8	5	.	.	.	.	.	.	.	.	.	.	.	.	83
Chaumont (E. N.)	.	.	.	2	.	.	.	17	1	26	13	3	.	.	8	6	.	.	.	.	.	.	.	.	.	.	.	.	.	.	75
Saint-Bon	.	.	.	2	.	.	.	5	1	7	13	1	.	.	7	1	.	1	.	.	.	.	.	.	.	.	.	.	.	.	38
Colombey	.	.	.	4	.	.	.	4	5	8	18	2	.	.	2	6	0	5	.	.	.	.	.	.	.	.	.	.	.	.	54
Andelot	.	.	.	2	.	.	.	5	7	5	25	3	.	.	1	13	2	.	.	.	.	.	.	.	.	.	.	.	.	.	61
Aillianville	.	.	.	1	.	1	.	7	3	6	24	6	.	.	0	13	.	2	.	0	0	.	.	.	.	.	0	0	.	.	63
Trampot	.	.	.	.	.	.	.	14	.	.	26	3	.	.	.	15	.	.	.	.	.	.	.	.	.	.	.	.	.	.	58

STATIONS.	1	2	3	4	5	6	7	8	9	10	11	12	13	14	15	16	17	18	19	20	21	22	23	24	25	26	27	28	29	30	TOTAL.
Bassin de la Marne (suite).																															
Joinville	.	.	.	.	.	1	.	4	2	7	9	2	.	.	1	.	.	.	.	.	.	.	.	.	.	.	.	.	.	.	26
Vassy	.	.	.	3	.	.	.	6	1	4	11	3	.	.	2	3	.	2	.	0	0	.	.	.	.	.	.	.	.	.	35
Demange-aux-Eaux	.	.	.	1	.	1	.	5	5	2	14	7	.	.	2	12	0	.	.	.	.	.	.	.	.	.	.	.	.	.	49
Bar-le-Duc (P. C.)	.	.	.	3	.	.	.	6	3	4	6	5	.	.	4	6	.	2	.	.	.	.	.	.	.	.	.	.	.	.	39
Forêt-d.-Tr-Fontaines	.	.	.	4	.	.	.	5	2	8	3	5	.	.	8	2	.	3	.	.	.	.	.	.	.	.	.	.	.	.	40
Thiéblemont (C.M.)	.	.	.	.	.	.	.	4	5	.	.	1	.	.	0	0	.	0	.	.	.	.	.	.	.	.	.	.	.	.	10
Vitry-en-Perth	.	.	.	2	.	.	.	4	2	6	1	3	.	.	6	2	.	2	.	.	.	.	.	.	.	.	.	.	.	.	28
Vavray-le-Petit	.	.	.	3	.	.	.	4	1	8	1	3	.	.	6	1	.	1	.	.	0	.	.	.	.	.	.	.	.	.	29
Vanault-le-Châtel	.	.	3	.	.	.	.	4	.	10	4	5	.	.	5	1	.	.	.	.	.	.	.	.	.	.	.	.	.	.	31
St-Mard-s-le-M. (b.)	.	.	.	3	.	.	.	4	2	8	3	5	.	.	8	2	.	2	.	.	.	.	.	.	.	.	.	.	.	.	37
Sommesous	.	.	.	1	.	.	4	2	5	2	4	.	.	10	3	.	3	.	.	.	.	.	.	.	.	.	.	.	.	.	34
Montmirail	.	.	.	2	.	.	.	4	2	3	1	5	.	.	10	.	.	3	.	.	.	.	.	.	.	.	.	.	.	.	32
Montmort	.	.	.	1	.	.	3	4	12	.	1	4	.	.	7	.	.	4	.	.	.	.	.	.	.	.	.	0	.	.	36
Épernay	.	.	.	1	.	.	.	4	4	3	3	4	.	.	8	0	.	3	.	.	.	.	.	.	.	.	.	1	.	.	32
La Ferté-s-J. (M. Biez)	.	.	.	4	.	.	.	3	3	2	0	4	.	.	17	.	.	3	.	0	.	0	.	.	.	.	.	0	.	.	36
Coulommiers	.	.	.	4	.	.	.	5	3	3	0	3	.	.	13	.	.	4	.	.	.	.	.	.	.	.	.	.	.	.	35
Meaux (P. C.)	.	.	.	6	.	.	.	1	1	3	.	4	.	.	11	.	.	8	.	.	.	.	.	.	.	.	.	.	.	.	34
Parc St-Maur (Obsre)	.	0	3	0	.	.	1	2	0	2	1	.	.	5	1	.	2	1	.	.	0	.	.	.	.	.	.	.	.	.	18
Bassin de l'Aisne.																															
Merchines	.	.	.	4	.	.	.	6	8	8	6	6	.	.	6	3	.	.	.	.	.	.	.	.	.	.	.	.	.	.	47
Souilly	.	.	.	4	.	0	.	6	1	8	4	7	.	.	6	1	.	.	0	0	0	.	.	.	.	.	.	.	.	.	38
Ste-Menehould (P.C.)	.	.	3	.	.	.	5	2	5	2	5	.	.	4	2	.	1	.	.	.	.	.	.	.	.	.	1	.	.	.	30
Côte-de-Biesme	.	.	4	.	.	.	3	1	11	.	5	.	.	5	1	.	.	.	.	.	.	.	.	.	.	.	.	0	.	.	30
Suippes	.	.	.	1	.	.	.	2	2	.	8	3	.	.	3	.	.	.	.	.	.	.	.	.	.	.	.	2	.	.	21
Chéhéry-le-Chât.	0	.	0	5	0	.	.	5	1	10	3	5	.	.	6	.	0	0	.	.	.	.	.	.	.	.	1	0	.	.	36
Vouziers	.	.	.	4	.	.	.	3	6	6	4	3	.	.	4	1	.	.	.	0	.	.	.	.	.	.	.	2	.	.	33
Faissault	.	.	.	6	.	1	.	5	0	13	5	5	.	1	15	.	.	1	.	.	.	.	.	.	.	.	.	1	.	.	53
Signy-l'Abb	.	.	.	6	.	.	.	6	.	6	14	9	.	.	27	.	.	3	.	.	.	.	.	.	.	.	.	.	.	.	72
Remaucourt	.	.	13	.	.	.	.	13	.	10	6	.	.	16	.	.	.	9	.	.	.	.	.	.	.	.	.	.	.	.	67
Tagnon	.	.	2	6	.	.	.	5	6	8	7	4	.	1	6	.	.	2	.	.	.	.	.	.	.	.	.	1	.	.	46
Bourgogne	.	.	.	6	.	.	.	3	4	5	2	3	.	.	8	.	.	2	.	.	.	.	.	.	.	.	.	.	.	.	33
Reims (C.M.)	.	.	.	.	4	.	.	4	4	3	.	4	.	.	3	.	.	4	.	.	.	3	.	.	.	.	.	2	.	.	31
Berry-au-Bac	.	.	.	5	.	.	.	2	3	5	3	5	2	.	10	.	.	4	0	.	.	.	.	.	.	.	.	.	.	.	39
Soissons (Vauxrot)	.	.	.	6	.	.	.	4	6	4	1	4	.	.	20	.	.	4	.	.	.	.	.	.	.	.	.	.	.	.	50
Bassin de l'Oise.																															
Signy-le-Petit	.	.	.	11	.	.	5	2	14	.	15	21	3	60	.	3	.	.	.	.	.	.	.	.	.	.	.	.	.	.	134
Hirson	.	.	.	7	.	.	.	3	2	5	7	10	.	.	36	.	.	1	.	.	.	.	.	.	.	.	.	.	.	.	71
Montcornet	.	.	1	10	.	.	.	6	1	9	7	10	.	.	20	.	.	3	.	.	.	.	.	.	.	.	.	.	.	.	67
Laon (P. C.)	.	.	.	8	.	.	.	5	3	6	8	5	.	.	21	.	.	2	.	.	.	.	.	.	.	.	.	.	.	.	59
La Liez (réservoir)	.	.	.	1	.	.	.	5	1	0	8	11	0	.	2	16	1	.	.	.	.	.	.	.	.	.	.	.	.	.	46
Lassigny	.	.	3	5	.	.	.	.	.	2	6	5	7	.	2	.	.	.	.	0	0	.	.	.	.	.	.	.	.	.	30
Maignelay	.	.	2	4	.	.	.	9	4	3	2	5	.	.	35	.	.	1	.	.	.	.	.	.	.	.	.	.	.	.	65
Formerie	.	2	2	2	3	4	2	4	6	7	13	7	2	9	8	3	2	.	9	.	0	.	.	.	.	.	.	.	.	1	86
Beauvais (M. Bergez)	.	3	4	.	0	0	7	11	1	2	8	1	.	28	.	.	1	0	.	0	.	.	.	.	.	.	.	.	.	.	67
Estrées-St-Denis	.	.	2	6	.	.	9	.	3	.	3	5	.	.	31	.	.	.	.	.	.	.	.	.	.	.	.	.	.	.	59
Venette	.	.	0	0	.	.	.	12	5	5	0	3	.	.	24	.	.	5	.	.	.	.	.	.	.	.	.	.	.	.	54

STATIONS.	1	2	3	4	5	6	7	8	9	10	11	12	13	14	15	16	17	18	19	20	21	22	23	24	25	26	27	28	29	30	TOTAL.
Bassin de l'Oise (suite).																															
Versigny	.	.	0	10	.	.	.	3	5	3	.	6	.	.	23	.	.	.	.	.	.	.	.	.	.	.	.	.	.	.	50
Senlis	.	.	.	10	.	.	.	5	7	2	.	4	.	.	23	.	.	2	.	.	.	.	.	.	.	.	.	.	.	.	53
Neuilly-en-Thel	.	.	1	9	.	.	.	4	6	.	.	6	.	.	26	.	2	1	.	.	.	.	.	.	.	.	.	.	.	.	55
Pontoise	.	.	2	7	.	.	.	4	1	2	.	.	.	.	17	.	.	.	.	.	.	.	.	.	.	.	.	.	.	.	34
Bassin du Loing.																															
Sainpuits	.	.	3	.	.	.	6	2	1	16	3	.	.	8	8	.	3	.	.	.	1	.	.	.	.	3	.	.	.	.	54
Moutiers	.	.	.	4	.	.	.	5	.	2	11	1	.	.	9	.	.	2	.	.	.	.	.	.	.	.	1	.	.	.	35
Rogny (P. C.)	.	.	.	1	.	.	.	3	.	1	12	.	.	.	5	.	.	2	.	.	.	.	.	.	.	.	1	.	.	.	25
St-Martin-s.-O.	.	.	.	2	0	.	.	9	0	9	2	0	.	1	9	.	2	2	.	0	.	.	.	.	.	1	1	.	.	.	38
Charny	.	.	2	.	.	.	4	2	2	6	1	.	.	8	.	.	4	.	.	.	.	.	.	.	.	.	.	.	.	.	29
Courpalet	.	.	.	1	.	.	.	3	.	4	5	1	.	.	6	.	.	3	.	.	.	.	.	.	.	.	.	.	.	.	22
Nemours	.	.	.	2	.	.	.	2	1	7	1	.	.	.	6	7	.	.	.	.	.	.	.	.	.	.	.	.	.	.	27
Bassin de l'Eure.																															
Courville	.	.	.	1	.	.	.	4	8	6	.	.	.	.	20	1	.	.	.	.	.	.	.	.	.	.	.	.	.	.	41
La Loupe	.	.	.	4	.	.	.	6	9	3	4	4	.	1	19	0	.	.	.	.	.	.	.	.	.	.	.	.	.	.	50
Senonches	.	.	.	1	1	.	.	.	3	2	8	5	1	.	19	1	.	.	.	.	.	.	.	.	.	.	.	.	.	.	41
Nogent-le-Roi	.	.	.	2	.	.	.	2	1	4	.	.	.	.	10	.	.	.	.	.	.	.	.	.	.	.	.	.	.	.	19
Dreux	.	.	2	4	.	.	.	6	4	.	.	.	.	.	9	.	.	.	.	.	.	.	.	.	.	.	.	.	.	.	25
Brézolles	.	.	.	.	.	.	.	5	4	7	2	.	1	.	11	.	.	.	.	.	1	.	.	.	.	.	.	.	.	.	31
Damville	.	.	4	2	.	.	5	.	7	1	1	1	.	.	2	.	.	.	0	.	.	.	.	.	.	.	.	.	.	.	22
Saint-André	.	.	4	3	.	.	.	3	3	1	1	2	.	.	4	.	.	.	.	.	1	.	.	.	.	.	.	.	.	.	22
Pacy-sur-Eure	.	5	5	.	.	.	.	5	3	.	2	.	.	4	.	.	.	.	.	.	.	.	.	.	.	.	.	.	.	.	24
Conches	.	.	.	.	.	.	2	.	3	.	1	1	3	6	.	.	.	.	.	.	.	.	.	.	.	.	.	.	.	.	15
Évreux (P. C.)	.	.	3	3	.	.	.	7	2	3	1	3	2	.	5	.	.	.	.	.	1	.	.	.	.	.	.	.	.	.	30
Bassin de la Seine inférieure, au-dessous du confluent de l'Oise.																															
Trappes	.	.	.	3	.	.	.	3	1	1	0	1	.	1	12	.	.	1	1	0	0	.	.	.	.	.	.	.	.	.	24
Bonnières	.	1	5	2	.	.	.	4	5	.	2	2	.	.	8	.	.	.	.	.	.	.	.	.	.	.	.	.	.	.	29
Montjavoult	.	.	5	5	.	.	.	6	5	2	2	4	1	.	13	.	.	1	.	.	.	.	.	.	.	.	.	.	.	.	44
Le Coudray St-G.	.	.	4	4	.	.	.	5	6	5	.	13	.	18	.	.	.	.	.	.	.	.	.	.	.	.	.	.	.	.	55
Gournay (hosp.)	.	.	4	.	4	4	.	5	7	3	2	12	.	23	.	.	.	.	.	.	.	.	.	.	.	.	.	.	.	.	64
Forges	2	.	4	1	1	3	.	5	6	6	7	7	2	9	14	.	2	.	.	.	1	.	.	.	.	.	.	.	.	.	70
Buchy	.	3	3	.	.	3	.	11	5	7	15	6	2	6	25	.	.	.	.	.	.	.	.	.	.	.	.	.	.	.	86
Épreville-Martinv.	.	0	1	.	1	.	1	12	.	1	4	4	5	2	20	.	.	.	1	.	.	.	.	.	.	.	.	.	.	.	52
Elbeuf (St-Aubin)	.	.	.	.	.	4	.	19	9	3	19	10	6	4	2	.	.	.	.	.	.	.	.	.	.	.	.	.	.	.	76
Rouen (île Lacroix)	.	.	3	2	.	.	.	7	3	4	2	2	.	0	12	.	.	.	.	.	.	.	.	.	.	.	.	.	.	.	35
Barentin	.	3	2	2	.	2	.	9	3	7	10	7	9	.	8	.	.	.	.	.	.	.	.	.	.	.	.	.	.	.	62
Yvetot	.	.	4	.	4	.	.	20	7	5	16	9	9	3	7	.	.	.	.	.	.	1	.	.	.	.	.	.	.	.	85
Caudebec	.	0	2	1	.	1	.	13	4	4	9	4	6	.	7	.	.	.	.	.	.	.	.	.	.	.	.	.	.	.	51
Bolbec	.	0	2	.	.	3	.	26	12	7	14	8	13	1	9	.	.	.	.	.	.	0	.	.	.	.	.	.	.	.	96
Sanvic (le Havre)	.	8	5	.	2	2	.	8	6	17	13	3	6	1	4	.	.	.	.	.	.	.	1	.	2	.	.	.	.	.	78
La Hève (sémaph.)	.	.	1	1	.	2	.	5	4	14	9	21	1	.	8	1	.	.	.	.	.	.	.	.	.	.	.	.	.	1	68
Honfleur	.	.	.	.	.	1	0	5	27	2	19	7	5	1	21	.	.	.	.	.	.	.	.	.	.	.	.	.	.	.	88
Brionne	.	.	2	1	.	.	.	5	4	9	3	3	6	.	8	0	.	.	.	.	.	.	.	.	.	.	.	.	.	.	41
Bernay	.	.	.	.	.	.	.	7	17	4	5	.	.	.	.	.	.	.	0	.	.	1	.	.	0	.	.	.	.	.	35

STATIONS.	1	2	3	4	5	6	7	8	9	10	11	12	13	14	15	16	17	18	19	20	21	22	23	24	25	26	27	28	29	30	TOTAL.
Bassin de la Seine inférieure, au-dessous du confluent de l'Oise (suite.)																															
Rugles	.	.	1	1	.	.	.	9	1	8	1	6	1	.	9	.	.	.	.	.	.	.	.	.	.	.	.	.	.	.	38
Laigle	.	.	0	3	.	.	.	8	10	10	6	2	1	2	1	1	.	.	.	.	.	.	.	.	.	.	.	.	.	.	45
BASSINS ENTRE LA SEINE ET LA POINTE DE BRETAGNE.																															
Bassins de la Touque, de la Dive, de l'Orne, de la Vire et de la Douve.																															
St-Ouen-le-Pin	.	.	0	0	.	2	.	8	2	10	10	6	2	.	11	8	.	.	.	.	0	.	.	.	.	.	.	.	.	0	59
Lisieux	.	.	1	1	.	0	.	9	1	10	8	7	1	0	14	1	.	.	.	.	.	.	.	.	.	.	.	.	.	.	53
Pont-l'Évêque	.	.	1	1	.	.	.	15	8	13	13	5	5	.	11	6	.	.	.	.	.	.	.	.	.	.	.	.	.	.	77
Annebault	.	.	2	2	.	1	2	4	6	8	6	6	4	1	5	2	.	.	.	1	.	.	.	.	.	.	.	.	.	.	50
Trouville	.	.	0	1	.	1	0	9	5	8	4	5	3	0	8	3	.	.	.	0	1	.	.	.	.	.	.	.	.	.	48
Ouistreham	.	.	1	.	.	1	.	8	7	8	3	3	4	1	10	2	.	.	.	.	.	.	.	.	.	.	.	.	.	.	47
Ver (Ph.)	.	.	1	.	.	1	1	10	3	10	8	6	3	1	18	3	.	.	.	.	.	.	.	.	.	.	.	.	.	.	65
Caen (C. M.)	.	.	.	1	.	.	0	14	1	9	9	6	2	.	11	1	.	.	.	.	0	.	.	.	.	.	.	0	.	0	54
Ste-Honorine-du-F.	.	.	1	0	.	0	.	20	4	7	9	6	2	1	11	0	.	.	.	.	.	.	.	.	.	.	.	.	.	.	62
Pierrefitte	.	.	1	1	.	1	.	12	5	12	3	7	4	0	26	3	0	0	0	0	0	0	.	.	.	.	.	1	.	1	77
Flers	.	.	.	.	.	.	11	4	8	1	13	6	1	25	2	.	.	.	.	.	.	.	.	.	.	.	.	.	.	.	71
Roucamps	.	.	2	2	.	1	.	16	3	14	7	9	7	1	22	2	.	.	.	.	.	.	.	.	.	.	.	1	.	.	87
Brémoy	.	0	1	.	.	2	.	15	6	11	10	9	6	2	18	1	.	.	.	.	.	.	.	.	.	.	.	0	.	.	83
Bény-Bocage	.	.	.	.	.	.	5	7	15	12	25	25	8	17	11	4	.	.	.	.	.	.	.	.	.	.	.	.	.	.	129
Saint-Sever	.	.	3	.	.	6	.	14	4	18	8	17	8	3	48	3	.	.	.	.	.	.	.	.	.	.	.	.	.	.	132
Trévières	.	.	.	1	.	3	.	15	4	8	13	5	3	1	12	0	.	.	.	.	.	.	.	.	.	.	0	.	.	.	65
Isigny	.	.	1	.	.	3	1	16	8	4	12	9	8	2	14	1	.	.	.	.	.	.	.	.	.	.	.	.	.	.	79
Ste-Marie-du-Mont	.	3	1	1	.	4	.	14	.	9	10	10	5	1	18	2	.	.	.	.	.	.	.	.	.	.	2	.	.	.	79
Sauxemesnil	.	10	5	6	2	7	2	22	9	7	15	21	1	22	22	0	.	.	.	0	1	0	.	.	.	.	1	.	.	1	154
Cherbourg	.	5	1	3	.	4	.	17	2	8	12	17	3	2	26	5	.	.	.	.	1	.	.	.	.	.	1	.	.	.	107
La Hague	.	4	1	3	.	2	.	12	3	9	6	4	1	3	17	5	.	.	.	.	1	.	.	.	.	.	1	.	.	.	72
Bassins entre le cap de la Hague et la Pointe de Bretagne.																															
Coutances	.	4	1	0	.	5	2	21	4	25	18	11	4	1	25	5	.	.	.	0	0	0	.	.	.	.	0	0	.	.	128
Percy	.	.	.	.	.	5	.	18	10	17	18	6	8	3	23	4	.	.	.	.	.	.	.	.	.	.	.	.	.	.	112
Saint-Planchers	.	3	0	1	.	7	0	11	6	16	9	5	7	8	16	.	0	.	0	0	0	.	.	.	.	.	.	0	.	.	89
Avranches	1	.	1	0	0	.	11	49	13	12	4	12	0	13	.	.	.	.	.	.	.	.	.	.	.	.	1	.	.	.	117
Landivy	.	.	1	2	.	.	.	7	.	19	6	7	12	.	27	.	.	.	.	.	1	.	.	.	.	.	.	.	.	.	82
Louvigné-du-Désert	.	1	1	.	.	.	3	7	1	4	4	7	14	4	22	.	.	.	.	.	.	.	.	.	.	.	.	.	.	.	70
Fougères	.	0	2	.	.	0	.	7	15	5	9	5	4	5	21	.	.	.	.	.	.	.	.	.	.	.	.	.	.	.	74
St-Marc-s.-Couesnon	.	0	1	.	.	.	.	5	16	6	6	7	3	11	20	.	.	.	.	0	1	.	.	.	.	.	.	.	.	.	77
Sens-de-Bretagne	.	2	2	.	.	.	11	.	12	.	12	3	.	9	24	2	.	.	.	.	.	.	.	.	.	.	.	.	.	.	77
Antrain	.	.	.	.	.	.	.	8	15	2	9	.	8	8	25	.	.	2	.	.	.	.	.	.	.	.	.	.	.	.	76
Bazouges	.	0	2	.	0	.	.	7	15	2	2	5	.	12	18	.	.	.	.	.	.	.	.	.	.	.	.	.	.	.	63
Trans	.	1	2	.	0	.	6	0	12	2	5	4	4	17	16	.	.	.	.	0	.	.	.	.	.	.	.	.	.	.	69
Saint-Domineuc	.	.	.	.	.	.	8	.	11	2	8	3	5	17	13	.	.	.	.	.	.	.	.	.	.	.	.	.	.	.	67
Bécherel	.	.	0	.		.	7	1	9	4	6	1	.	18	9	.	.	.	.	.	.	.	.	.	.	.	.	.	.	.	57
Évran (M. Couray)	1	.	.	.	1	.	.	6	2	12	7	2	5	.	27	.	.	.	.	.	0	.	.	.	.	.	.	.	.	.	63
Dol	.	1	.	.	1	.	4	7	19	4	3	5	5	19	7	.	.	.	.	.	.	.	.	.	.	.	.	.	.	.	75
St-Malo	.	1	1	.	.	.	.	8	12	1	4	2	5	7	9	.	.	.	.	.	.	.	.	.	.	.	1	.	.	1	52
Roscoff (M. Marty)	2	1	.	.	2	.	15	11	7	4	14	8	1	49	2	.	.	.	.	.	.	.	.	.	.	.	1	.	.	.	116

STATIONS.	1	2	3	4	5	6	7	8	9	10	11	12	13	14	15	16	17	18	19	20	21	22	23	24	25	26	27	28	29	30	TOTAL
VERSANT DE L'OCÉAN.																															
PETITS BASSINS DU SUD DE LA BRETAGNE.																															
Pte St-Mathieu	2	8	5	.	.	10	.	5	6	2	2	14	4	4	50	.	.	.	.	.	1	2	3	.	.	.	.	.	.	.	118
Brest (Obsre)	10	10	.	1	11	.	9	5	6	3	5	4	4	24	3	.	.	2	.	2	.	.	.	.	.	.	.	.	.	.	99
Renniou	5	3	.	.	1	.	1	12	5	17	3	20	33	6	43	2	.	.	.	.	.	.	.	.	.	.	.	.	.	.	151
Gouarec	.	3	1	.	1	.	5	5	11	5	8	21	2	28	7	1	.	.	.	.	.	.	.	.	.	.	.	.	.	.	98
Glomel	.	11	1	.	1	1	10	7	11	8	7	24	8	30	10	1	.	.	1	.	.	.	.	.	.	.	.	.	.	.	131
Le Faouët	1	11	2	1	1	.	7	5	4	2	20	10	2	5	35	2	1	1	1	.	1	.	.	.	.	.	1	.	.	.	113
Carhaix	.	11	.	3	.	2	7	4	8	2	10	10	2	10	11	1	.	.	1	.	.	.	.	.	.	.	.	.	.	.	82
Pénity	.	13	1	.	1	3	9	9	11	7	10	17	2	26	22	1	.	.	1	.	.	.	.	.	.	.	.	.	.	.	133
Goarem-Liziard	2	15	1	.	3	4	6	8	16	16	10	18	1	35	26	1	1	.	.	.	1	.	.	.	.	.	.	.	.	1	165
Châteaulin	.	9	.	.	1	5	11	7	11	11	10	19	4	33	21	1	.	.	.	.	1	.	.	.	.	.	.	.	.	.	144
Le Cosquer	.	4	.	.	.	2	5	6	9	3	9	18	.	25	10	4	.	.	.	.	.	.	.	.	.	.	.	.	.	.	95
Pontivy	.	3	.	.	.	3	3	1	6	2	6	7	3	19	4	2	.	.	.	.	.	.	.	.	.	.	.	.	.	.	59
Bel-Air	.	2	.	.	.	2	6	1	11	2	11	6	5	17	10	3	.	.	.	.	1	.	.	.	.	.	.	.	.	.	77
Locminé	1	.	1	1	.	.	4	2	4	2	9	6	.	60	3	2	.	.	.	.	.	.	.	.	.	.	.	.	.	.	95
Le Grognon (Groix)	.	1	1	.	.	.	.	7	6	3	5	4	9	.	19	.	.	.	.	.	.	.	.	.	.	.	.	.	.	.	55
Auray	3	.	1	.	.	.	6	5	4	.	4	10	16	14	3	.	.	.	.	2	.	.	.	.	.	.	.	.	.	.	68
Vannes	.	2	3	.	.	.	.	4	8	.	6	7	.	10	11	7	.	.	.	.	.	.	.	.	.	.	.	.	.	.	58
Palais (Belle-Ile)	.	2	.	2	.	.	.	4	8	2	10	4	8	3	26	.	.	.	.	.	.	.	.	.	.	.	.	.	.	.	69
Er-Hastellic (Id.)	.	1	.	1	.	.	.	2	5	.	4	1	9	8	13	.	.	.	.	.	.	.	.	.	.	.	.	8	.	.	52
BASSIN DE LA VILAINE.																															
Erbrée	.	1	1	.	0	2	1	12	3	2	3	4	.	12	32	1	0	.	0	0	1	.	.	.	.	.	.	.	.	.	75
Vitré	.	.	2	0	0	.	.	4	12	2	3	3	4	6	26	1	0	.	0	.	1	.	.	.	.	.	.	.	.	.	64
St-Christophe-d.-B.	.	0	1	.	2	.	4	2	12	7	5	4	.	9	25	0	.	.	.	.	.	.	.	.	.	.	.	.	.	.	71
Châteaubourg	.	.	2	.	.	.	.	2	12	2	.	4	3	8	29	.	.	.	.	.	1	.	.	.	.	.	.	.	.	.	63
Bruz	.	.	4	.	1	.	5	2	7	.	4	10	2	9	13	.	.	.	.	.	.	.	.	.	.	.	.	.	.	.	56
Rennes (M. Aubry)	.	0	2	.	1	.	3	1	13	3	1	7	1	17	15	.	.	.	0	.	0	.	.	.	.	.	.	.	.	.	64
Le Boulet (Étang)	.	.	3	.	.	.	9	.	12	.	8	5	2	12	12	.	.	.	.	.	.	.	.	.	.	.	.	.	.	.	63
Montauban	1	1	.	.	.	.	3	2	5	1	1	12	.	18	3	.	.	.	.	.	.	.	.	.	.	.	.	.	.	.	48
Montfort	.	1	.	.	.	.	.	1	17	1	3	11	.	25	3	2	.	.	.	.	.	.	.	.	.	.	.	.	.	.	65
St-Méen	.	2	3	0	.	.	1	4	28	2	6	6	1	21	7	1	.	.	.	0	.	0	.	.	.	.	.	.	.	0	82
Merdrignac	.	1	1	2	.	.	1	8	11	.	1	3	11	.	26	.	.	1	.	.	.	1	.	.	.	.	.	.	.	.	67
Plouguenast	.	1	.	.	.	2	6	.	12	4	3	8	3	14	6	1	.	.	.	.	.	.	.	.	.	.	.	.	.	1	61
Bosméléac	.	3	1	.	1	.	9	1	11	3	7	9	3	26	6	1	.	.	1	.	.	.	.	.	.	.	.	.	.	.	82
Plélan	.	1	2	.	1	0	5	1	12	2	4	13	.	1	24	17	.	0	0	0	0	.	.	.	.	.	.	.	.	.	83
Malestroit	.	.	1	.	.	.	3	2	5	5	3	1	.	35	2	.	.	.	.	.	.	.	.	.	.	.	.	.	.	.	57
Redon	.	3	7	.	.	.	3	.	12	2	9	6	.	29	25	3	.	.	.	.	.	.	.	.	.	.	.	.	.	.	99
Guipry	.	1	2	.	.	.	.	3	10	.	4	7	.	20	35	2	.	.	.	.	.	.	.	.	.	.	.	.	.	.	84
Bain	.	.	2	.	.	.	2	2	11	2	4	5	.	24	28	3	.	.	.	.	.	.	.	.	.	.	.	.	.	.	82
La Guerche	.	0	2	1	.	.	2	2	11	1	6	2	0	19	28	1	.	.	.	.	.	.	.	.	.	.	.	.	.	.	75
Martigné-Ferchaud	.	.	1	0	0	0	3	.	4	2	3	6	.	22	36	.	0	.	0	0	1	.	.	.	.	.	.	.	.	.	78
St-Julien-de-V	.	0	1	.	.	.	2	2	8	5	6	2	.	29	.	.	0	.	.	1	.	.	.	.	.	.	.	.	.	.	56
Plessé	.	.	1	2	.	.	.	1	3	6	9	2	.	.	39	1	.	.	.	.	.	.	.	.	.	.	.	.	.	.	64
La Roche-Bernard	.	2	3	.	.	.	2	.	12	7	9	3	.	50	.	.	.	.	.	.	.	.	.	.	.	.	.	.	.	.	88

STATIONS.	1	2	3	4	5	6	7	8	9	10	11	12	13	14	15	16	17	18	19	20	21	22	23	24	25	26	27	28	29	30	TOTAL.
BASSIN DE LA LOIRE.																															
Bassin de la Loire supérieure.																															
Saint-Paulien	.	.	.	.	.	.	4	7	17	.	2	5	.	.	75	20	40	.	.	.	.	.	.	.	.	4	2	4	2	.	182
Les Creuses	.	.	.	.	.	.	.	4	8	.	.	.	14	.	.	40	40	7	.	.	.	.	.	.	.	.	3	1	1	.	118
Rochetaillée	.	.	.	.	.	.	.	2	6	2	7	.	6	1	.	35	30	5	.	.	.	.	.	.	.	.	1	5	2	.	104
St-Etienne (C. M.)	.	.	.	.	.	.	.	4	1	.	0	1	.	.	13	44	2	.	.	.	.	.	.	.	.	.	1	5	.	.	72
Fortunières	.	.	.	6	.	.	.	5	4	.	.	.	.	.	6	12	6	13	.	.	.	.	.	.	.	.	3	3	.	.	58
Montbrison (P. C.)	.	.	.	.	.	.	3	3	.	.	2	.	3	.	9	30	2	9	.	.	.	.	.	.	.	.	5	4	.	.	70
Feurs	.	.	.	.	.	.	.	6	.	.	0	.	1	.	8	32	2	8	.	.	.	.	.	.	.	.	1	2	.	.	60
Panissières	.	.	.	.	.	.	.	10	.	3	2	.	6	.	5	39	4	4	.	.	.	.	.	.	.	.	.	.	.	.	73
Noirétable	.	.	.	.	.	.	.	5	7	.	.	.	.	.	7	2	7	2	.	.	.	.	.	.	.	.	.	.	.	.	30
St-Romain-d'Urfé	.	.	.	3	.	.	.	11	1	2	4	.	2	.	5	27	6	.	.	.	.	.	.	.	.	.	2	1	.	.	63
Fourneaux	.	.	.	2	.	.	.	9	.	2	.	3	.	.	12	7	6	.	.	.	.	.	.	.	.	.	1	0	.	.	72
Montagny	.	.	.	3	.	.	.	16	1	3	7	.	3	.	19	29	2	8	.	.	.	.	.	.	.	.	.	.	.	.	91
Roanne	.	.	.	3	.	.	.	5	.	1	3	.	.	.	4	28	4	8	.	.	.	.	.	.	.	.	.	.	.	.	56
St-Rirand	.	.	2	.	.	.	.	10	5	4	4	.	.	1	22	5	7	.	.	.	.	.	.	.	.	1	.	.	.	.	61
Charolles	.	.	.	7	.	.	.	8	2	3	14	10	4	.	3	31	4	13	.	.	.	.	.	.	.	.	.	.	.	.	99
Digoin	.	.	.	11	.	.	.	7	5	1	10	6	.	.	7	17	1	8	.	.	.	.	.	.	.	.	2	.	.	.	75
Pierrefitte	.	.	.	6	.	.	.	5	.	3	9	.	.	.	6	14	.	2	.	.	.	.	.	.	.	.	.	.	.	.	45
Dompierre	.	.	.	3	.	.	.	8	1	4	8	6	.	.	4	12	1	1	.	.	1	.	.	.	.	.	1	.	.	.	50
Beaulon	.	.	.	.	.	.	.	9	1	3	4	2	.	.	3	.	.	.	.	.	.	.	.	.	.	.	.	.	.	.	22
Saint-Eusèbe	.	.	.	1	.	.	.	12	.	1	12	1	.	.	14	18	2	13	.	.	.	.	.	.	.	3	2	.	.	.	79
Autun	.	.	.	.	.	.	.	.	.	6	19	.	.	19	16	13	.	.	19	.	.	.	.	.	.	10	.	.	.	.	101
Arnay-le-Duc	.	.	.	.	.	.	.	10	.	1	7	2	.	.	17	13	16	.	.	.	.	.	.	.	.	2	2	.	.	.	70
Luzy	.	.	.	3	.	.	.	10	1	6	4	7	.	.	7	18	.	9	.	.	.	.	.	.	.	.	7	.	.	.	72
Decize	.	.	.	3	.	.	.	9	4	5	7	2	.	.	9	11	5	3	.	.	.	.	.	.	.	.	.	.	.	.	58
Nevers	.	.	.	.	.	.	.	5	.	4	9	5	.	.	9	6	.	4	.	.	.	.	.	.	.	.	2	.	.	.	44
Châtillon-en-B.	.	.	.	.	.	.	.	13	.	3	9	.	.	.	16	8	.	3	.	.	1	.	.	.	.	.	3	.	.	.	56
Bassin de l'Allier.																															
Belvezet	.	.	.	.	.	.	6	3	3	.	.	.	.	20	33	15	50	.	.	.	.	.	.	.	.	.	8	5	13	.	156
Mercoire	.	.	.	.	.	.	.	4	3	3	.	.	.	.	16	48	9	69	1	.	.	.	.	.	.	.	12	68	11	.	244
Langogne	.	.	.	.	.	.	.	3	1	5	.	.	.	.	4	56	13	45	.	.	.	.	.	.	.	.	8	19	4	.	158
Grandrieu	.	.	.	.	.	.	.	1	4	6	1	.	2	.	1	33	6	23	.	.	.	.	.	.	.	.	6	41	0	.	124
Langeac	.	.	.	1	.	.	.	2	8	.	.	.	.	.	22	8	10	.	.	.	.	.	.	.	.	.	4	10	.	.	65
Murat	.	.	.	.	.	.	.	3	6	2	5	8	2	.	4	5	10	3	.	.	.	.	.	.	.	.	5	9	4	.	66
Massiac	.	.	.	2	.	.	.	3	.	4	.	3	2	.	3	8	.	5	2	.	.	.	.	.	.	.	4	9	.	.	45
Brioude	.	.	.	1	.	.	.	.	2	6	.	.	.	.	.	25	5	1	.	.	.	.	.	.	.	.	4	2	.	.	46
Ambert	.	.	.	4	.	.	.	5	1	14	1	0	2	.	0	28	4	12	.	.	.	.	.	.	.	.	.	2	.	.	73
Besse	.	.	3	.	.	2	4	27	4	7	10	17	20	.	3	6	.	.	.	.	.	.	.	.	.	.	1	1	.	.	105
St-Nectaire	.	.	.	3	.	.	.	5	0	4	7	.	2	.	7	3	0	.	.	.	.	.	0	0	.	.	14	15	.	.	60
Puy-de-Dôme	.	.	.	7	.	.	.	4	9	24	8	4	2	.	.	12	0	1	1	.	.	.	.	.	.	1	8	4	2	0	87
Clermont (Obsre)	.	.	.	1	.	.	.	2	0	6	2	3	.	.	.	13	0	1	0	.	.	.	.	.	.	.	3	2	3	.	36
Orcines	.	.	.	2	0	.	0	6	3	11	4	6	2	.	1	10	0	0	0	0	0	0	0	0	0	.	8	1	3	0	57
Thiers	.	.	.	5	.	.	.	10	4	6	3	.	.	.	7	16	2	4	.	.	.	.	.	.	.	.	.	.	.	.	56
Saint-Clément	.	.	.	.	.	7	.	12	.	4	11	3	.	.	5	31	2	7	.	.	.	.	.	.	.	.	.	.	.	.	82
Vichy	.	.	.	7	.	.	.	5	.	6	3	1	.	.	5	16	.	.	.	.	.	.	.	.	.	.	.	.	.	.	
Ébreuil	.	.	.	3	.	.	.	2	.	6	9	5	1	.	.	14	.	.	.	.	.	.	.	.	.	.	10	.	.	.	50

STATIONS.	1	2	3	4	5	6	7	8	9	10	11	12	13	14	15	16	17	18	19	20	21	22	23	24	25	26	27	28	29	30	TOTAL.
Bassin de l'Allier (suite).																															
Bessay	.	.	.	5	.	.	.	3	1	3	2	6	.	.	3	16	.	.	.	.	.	.	.	.	.	.	.	4	.	.	43
Moulins (P. C.)	.	.	.	6	.	.	.	5	.	1	7	5	.	.	3	7	.	.	.	0	0	.	.	.	.	.	2	.	.	.	36
Franchesse	.	.	.	2	.	.	.	7	1	3	4	1	.	.	4	5	.	1	.	.	0	0	.	.	.	.	5	.	.	.	37
Bassin du Cher.																															
Auzances	.	.	.	.	.	.	.	10	9	1	11	1	.	.	14	.	.	.	.	.	.	.	.	.	.	.	5	.	.	.	51
Chénérailles	.	.	.	.	3	.	.	9	1	4	17	1	1	.	0	9	.	.	.	.	.	.	.	.	.	.	.	.	.	.	45
Chambon	4	.	.	.	.	.	7	2	8	7	1	1	.	.	8	.	.	0	.	.	.	.	.	.	.	4	.	.	.	.	42
Montluçon	.	.	.	2	.	.	.	2	9	.	7	.	.	.	7	3	.	.	.	.	.	.	.	.	.	.	2	.	.	.	32
Préveranges	.	.	.	3	.	.	.	13	.	10	18	10	.	.	2	5	.	2	1	.	.	.	.	.	.	.	6	.	.	.	73
Laqueune (Épineuil)	.	.	.	4	.	.	.	6	5	.	5	.	.	.	7	2	.	.	.	.	0	.	.	.	.	.	2	.	.	.	31
Cérilly	.	.	.	.	.	.	.	9	2	7	9	10	.	.	2	5	.	0	.	.	.	.	.	.	.	.	.	.	.	.	43
Levet	.	.	.	.	.	.	5	.	6	7	5	.	.	3	3	.	.	.	1	.	.	.	.	.	.	3	.	.	.	.	34
Ourouer-les-B.	.	.	.	1	.	.	.	3	7	2	.	1	5	.	.	2	12	2	.	.	3	.	.	.	.	.	.	.	.	.	38
Bourges (E. N.)	.	.	.	2	.	.	.	6	5	12	4	.	.	.	6	.	.	3	.	.	1	.	.	.	.	.	2	.	.	.	41
St-Palais (La Rés.)	.	.	4	.	.	.	.	6	.	15	15	3	.	.	6	5	.	6	.	.	.	.	.	1	.	5	.	.	.	.	66
Vierzon (Le Briou)	.	.	.	5	.	.	.	.	.	19	6	4	.	.	3	4	.	3	.	.	.	.	.	.	.	.	.	.	.	.	44
Salbris	.	.	.	.	.	.	.	2	2	5	14	1	.	.	8	3	.	.	.	2	.	.	.	.	.	.	.	.	.	.	38
Romorantin	.	.	.	.	.	4	.	.	5	7	2	8	.	2	4	.	.	.	0	0	.	.	.	2	.	5	.	.	.	.	40
Mennetou-s.-Cher	.	.	.	2	.	.	.	7	8	11	12	2	.	.	9	.	.	2	.	.	.	.	.	.	.	.	.	.	.	.	53
Selles-sur-Cher	.	.	.	3	.	.	.	5	10	10	4	.	.	4	4	.	.	.	.	.	.	.	.	.	.	.	.	.	.	.	40
Montrichard	.	.	2	.	.	.	4	.	13	15	.	.	.	2	10	.	.	.	.	.	.	.	.	.	.	.	.	.	.	.	46
Épeigné-les-B.	.	.	.	3	0	.	.	3	0	.	21	.	.	.	9	.	0	0	0	0	0	0	.	.	.	.	.	.	.	.	38
Bassin de l'Indre.																															
Sainte-Sévère	.	.	.	.	.	.	.	.	11	6	16	6	.	.	.	.	7	4	.	.	.	.	.	.	.	5	.	.	.	.	55
La Châtre (M. Rouet)	.	.	.	.	.	.	.	7	11	7	9	.	.	1	3	.	2	.	1	.	0	.	.	.	.	3	.	.	.	.	44
Châteauroux (st. ag.)	.	.	.	2	.	.	.	9	7	7	5	1	.	0	5	.	.	.	.	.	.	.	.	.	.	.	1	.	.	.	36
Loches (P. C.)	.	.	.	1	.	.	.	.	5	3	17	7	.	.	12	.	.	.	.	.	.	.	.	.	.	.	.	.	.	.	45
Manthelan	.	.	.	3	.	.	.	.	10	11	6	.	.	8	.	.	.	0	0	1	.	.	.	.	.	.	.	.	.	.	39
Villaines	.	.	1	3	0	.	.	1	0	14	16	2	.	.	8	0	0	0	.	0	0	.	.	.	.	.	1	0	.	.	49
St-Benoît (h. b.)	.	.	0	5	.	.	.	1	1	15	7	1	.	.	4	.	.	.	.	.	.	.	.	.	.	.	3	.	.	.	36
Azay-le-Rideau	.	.	1	6	.	.	.	.	2	15	9	14	.	.	7	.	.	.	.	.	.	.	.	.	.	.	1	.	.	.	54
Lignières	.	.	0	.	4	.	.	0	0	16	8	2	.	.	7	.	0	0	0	0	0	.	.	.	.	.	1	.	.	.	40
Rigny-Ussé	.	.	0	4	.	.	.	1	0	16	5	4	.	.	5	.	.	.	.	.	.	.	.	.	.	.	0	.	.	.	36
Bassin de la Creuse.																															
Felletin	.	.	.	.	.	.	.	2	5	11	20	16	12	.	3	16	0	.	.	.	.	.	.	.	.	.	7	.	.	.	92
Aubusson	.	.	.	.	3	.	.	12	1	12	12	0	4	1	3	6	.	.	0	.	.	.	.	.	.	.	6	.	1	.	61
Ahun	.	.	.	.	.	.	.	17	1	11	16	.	3	.	5	8	.	.	.	.	.	.	.	.	.	.	.	3	.	.	64
Boussac	.	.	1	.	.	.	12	.	10	6	.	.	.	2	4	.	.	3	.	.	.	.	.	.	.	5	.	.	.	.	43
Guéret	.	.	.	.	3	.	.	7	6	2	14	.	.	.	11	.	.	.	.	.	.	.	.	.	.	.	2	.	.	.	45
Bénévent	.	.	.	.	.	.	.	12	6	18	14	0	.	.	11	1	.	.	4	.	.	.	.	.	.	.	4	.	.	.	71
Bessines	.	.	.	6	.	.	10	.	.	23	21	5	.	.	10	10	.	2	.	.	.	.	.	.	.	.	1	.	.	.	88
Magnac-Laval	.	.	.	.	.	.	.	.	11	21	2	10	.	.	7	.	.	.	.	.	.	.	.	.	.	2	.	.	.	.	53
La Souterraine	.	.	.	3	.	.	12	.	1	26	15	2	4	.	1	5	.	.	1	.	1	.	.	.	.	.	4	.	.	.	75
Dun-le-Paleteau	.	.	.	.	.	.	.	6	6	15	8	5	.	.	6	2	.	.	.	.	.	.	.	.	.	.	3	.	.	.	53
St-Benoît-du-Sault	.	.	.	2	.	.	.	8	10	12	14	7	.	.	.	6	.	.	.	.	.	.	.	.	.	.	1	.	.	.	60

STATIONS.	1	2	3	4	5	6	7	8	9	10	11	12	13	14	15	16	17	18	19	20	21	22	23	24	25	26	27	28	29	30	TOTAL.
Bassin de la Creuse (suite).																															
Le Blanc	.	.	.	2	.	.	.	4	5	12	4	6	.	.	7	.	.	.	.	.	1	.	.	.	.	.	1	.	.	.	42
Abilly	.	.	.	3	.	.	.	4	2	13	7	1	.	.	14	0	0	0	0	0	0	0	.	.	.	.	1	.	.	.	46
Buxeuil	.	.	2	.	.	.	.	3	3	8	4	.	.	.	.	.	.	.	.	.	.	.	.	.	.	.	.	.	.	.	20
Bassin de la Vienne.																															
Eymoutiers	.	.	.	4	.	.	.	10	5	22	17	5	.	.	7	12	.	.	4	.	.	.	.	.	.	.	3	.	.	.	89
Pontarion	.	.	.	4	.	.	.	7	6	12	19	.	.	.	15	.	.	.	.	.	.	.	.	.	.	6	.	.	.	.	69
Saint-Léonard	.	.	.	4	.	.	.	13	6	25	17	.	.	.	11	1	.	.	4	.	.	.	.	.	.	.	3	.	.	.	84
Pierrebuffière	.	.	.	.	.	.	.	14	6	19	13	2	2	1	9	6	2	.	.	2	.	.	1	.	.	.	3	.	1	.	81
Oradour-s.-Vayres	.	.	.	2	.	.	.	11	7	22	.	.	1	.	17	3	.	.	.	.	.	.	.	.	.	.	2	.	.	.	65
Limoges (C. M.)	.	.	.	0	.	.	.	.	12	21	5	1	0	.	8	.	.	.	2	.	.	.	.	.	.	.	3	.	2	.	54
Oradour-s.-Glane	.	.	.	.	.	.	.	12	7	20	7	.	.	.	11	3	.	.	.	.	.	.	.	.	.	.	.	1	.	.	61
Rochechouart	.	.	.	.	.	.	.	10	8	9	7	0	.	7	.	2	.	.	.	.	0	0	0	.	.	.	3	.	1	.	48
Chabanais	.	.	.	.	.	.	.	6	9	16	7	1	.	.	6	9	.	.	.	.	.	.	.	.	.	.	1	.	.	.	57
Nouic	.	.	.	.	.	.	12	3	22	12	1	1	.	2	8	.	.	.	.	.	.	.	.	.	.	2	.	.	.	.	63
Lussac-les-Chât	.	.	.	2	.	.	.	4	4	10	8	.	2	.	11	.	.	.	.	.	.	.	.	.	.	.	.	.	.	.	42
Poitiers (P. C.)	.	.	.	2	.	.	.	.	7	12	3	2	.	.	14	.	1	.	.	.	.	.	.	.	.	.	.	.	.	.	41
Châtellerault	.	.	.	2	.	.	.	5	4	11	11	2	.	.	9	.	.	.	.	.	.	.	.	.	.	.	.	.	.	.	45
Parçay-s.-V.	.	.	.	2	.	.	.	.	.	18	11	.	.	.	9	.	.	.	.	.	.	.	.	.	.	.	.	.	.	.	40
Saint-Epain	.	.	.	3	.	.	.	1	1	17	9	1	.	.	9	.	.	.	.	.	1	.	.	.	.	.	.	.	.	.	42
Bassin de la Loire, du Bec-d'Allier à Angers.																															
Givry	.	.	.	2	.	.	.	3	.	4	8	1	.	.	12	2	.	2	.	.	.	.	.	.	.	.	3	.	.	.	37
Saint-Satur	.	.	.	.	2	.	.	.	2	8	10	3	.	.	15	.	.	4	.	.	.	.	.	.	.	.	1	.	.	.	45
Léré	.	.	.	1	.	.	.	5	2	2	2	0	.	.	7	.	.	.	.	.	.	.	0	.	.	.	0	.	.	.	19
Gien	.	.	.	2	.	.	.	3	2	.	14	.	.	.	6	.	.	4	.	.	.	.	.	.	.	.	.	.	.	.	31
Grignon	.	.	.	.	.	.	.	7	.	6	2	1	.	.	9	.	.	6	.	.	.	.	.	.	.	.	.	.	.	.	30
Combreux	.	.	.	.	.	.	.	2	.	6	4	1	.	.	7	.	.	4	.	.	.	.	.	.	.	.	.	.	.	.	24
Orléans (P. C.)	.	.	.	2	.	.	.	2	3	2	.	2	.	.	6	.	.	2	.	.	.	.	.	.	.	.	.	.	.	.	19
La Motte-Beuvron	.	.	.	.	.	.	4	.	7	10	.	.	.	7	.	.	.	.	.	.	.	.	.	.	.	.	.	.	.	.	28
Vernou (Loir-et-Cher)	.	.	.	1	.	.	.	2	.	9	19	.	.	.	9	.	.	.	.	1	.	.	.	.	.	.	.	.	.	.	41
Contres	.	.	.	3	.	.	.	.	2	9	12	.	.	.	6	.	.	.	.	.	.	.	.	.	.	.	.	.	.	.	32
Ouzouer-le-Marché	.	.	.	4	.	.	.	8	7	5	6	.	.	3	11	.	.	.	.	.	.	.	.	.	.	.	.	.	.	.	44
Blois (P. C.)	.	.	.	2	.	.	.	2	.	10	9	1	.	.	8	.	.	1	0	0	0	.	.	.	.	.	.	.	.	.	35
Montreuil	.	.	.	4	.	.	.	1	11	4	8	2	.	9	0	.	0	0	0	0	.	.	.	.	.	.	.	.	.	.	38
Villedomer	.	.	.	0	6	.	.	.	3	5	9	3	.	.	12	.	.	.	.	.	.	.	.	.	.	.	.	.	.	.	38
Beaumont-la-R.	.	2	1	.	.	.	.	3	.	10	8	3	.	.	12	0	0	0	.	.	.	.	.	.	.	.	.	.	.	.	40
Notre-Dame d'Œ.	.	.	2	5	.	.	.	.	.	17	7	3	.	.	9	.	1	0	1	1	1	0	.	.	.	.	1	.	.	.	48
Tours (C. M.)	.	0	4	2	.	.	.	1	15	2	10	0	.	4	2	.	.	0	.	.	0	.	.	.	.	0	1	.	.	.	42
Channay	.	.	.	1	0	.	.	2	0	16	6	3	.	.	9	.	0	0	0	0	0	.	.	.	.	.	.	.	.	.	40
Auverse	.	.	.	0	.	.	.	.	4	13	9	3	.	.	8	.	.	.	.	.	.	.	.	.	.	.	.	.	.	.	37
Angers (J. d. Pl.)	.	.	1	0	.	.	2	0	6	1	5	1	.	4	6	.	0	0	0	0	1	.	.	.	.	.	.	.	.	.	27
La Baumette (M. Cheux)	.	1	0	1	.	.	.	3	7	0	5	0	.	3	0	.	.	.	.	.	.	.	.	.	.	.	.	.	.	.	20
Bassin du Loir.																															
Janville	.	.	0	2	.	.	.	.	2	9	2	.	.	.	9	.	.	.	.	.	.	.	.	.	.	.	.	.	.	.	24
Voves	.	.	.	.	.	.	.	.	4	.	.	.	.	.	.	.	.	.	.	.	.	.	.	.	.	.	.	.	.	.	4

STATIONS.	1	2	3	4	5	6	7	8	9	10	11	12	13	14	15	16	17	18	19	20	21	22	23	24	25	26	27	28	29	30	TOTAL.
Bassin du Loir (suite).																															
Orgères	.	.	.	2	.	.	.	2	.	5	.	1	.	.	7	.	.	0	.	.	.	.	.	.	.	2	.	.	.	.	19
Châteaudun	.	.	.	2	.	0	0	3	.	6	1	1	.	.	9	0	0	1	1	0	0	0	.	.	.	.	0	.	.	.	25
Brou	.	.	.	5	.	.	.	.	1	5	.	1	.	.	9	1	.	.	.	.	.	.	.	.	.	.	.	.	.	.	22
Authon-la-Plaine	.	.	.	4	.	.	.	3	4	6	1	3	.	.	15	.	.	.	.	0	.	.	.	.	.	.	.	.	.	.	37
Droué	.	.	.	.	2	5	.	2	2	.	.	.	9	.	.	.	.	1	.	.	.	4	5	.	.	.	.	.	.	.	30
Oucques	.	.	.	4	.	.	.	5	.	14	.	.	2	3	4	.	.	.	.	.	.	.	.	.	.	.	.	.	.	.	32
Vendôme (P. C.)	.	.	.	3	.	.	.	4	.	9	1	2	.	.	9	.	.	.	.	.	.	.	.	.	.	.	.	.	.	.	28
Montoire	0	.	.	2	.	.	.	3	.	10	1	.	.	.	10	.	.	.	.	.	.	.	.	.	.	.	.	.	.	.	27
Savigny	.	.	.	.	.	.	.	2	.	10	.	3	.	.	15	2	.	.	1	.	.	.	.	.	.	.	.	.	.	.	34
Jupilles	.	.	.	.	.	.	.	4	5	4	.	.	.	4	4	.	.	.	.	.	.	.	.	.	.	.	.	.	.	.	21
Dissais-s.-Courc	.	.	.	2	.	.	.	4	.	18	3	.	.	.	11	.	.	.	.	.	1	.	.	.	.	.	.	.	.	.	39
Pontvallain	.	.	.	1	.	.	.	1	.	17	.	.	.	.	.	2	.	.	.	.	.	.	.	.	.	.	.	.	.	.	21
La Flèche	.	.	.	2	.	.	.	.	2	.	12	1	.	.	.	7	.	.	.	11	.	.	.	.	.	.	.	.	.	.	35
Bassin de la Sarthe.																															
Mortagne	.	1	2	7	1	0	0	7	.	14	1	6	5	.	.	.	.	.	.	.	.	.	.	.	.	.	.	.	.	.	44
Nogent-le-Rotrou	.	.	.	2	.	.	.	4	.	9	.	1	.	.	17	.	.	.	.	.	.	.	.	.	.	.	.	.	.	.	33
Thiron-Gardais	.	.	.	2	.	.	.	2	6	4	.	.	3	.	22	.	.	.	.	.	.	.	.	.	.	.	.	.	.	.	40
Bellême	.	.	2	5	0	0	0	8	1	11	1	3	4	.	16	0	.	0	0	1	1	.	.	.	.	.	.	.	.	.	53
Alençon (C. M.)	.	1	6	.	.	.	2	1	13	2	2	5	5	11	12	.	.	.	.	.	.	.	.	.	.	.	.	.	.	.	60
St-Denis-s.-Sarthon	.	.	.	.	.	.	.	.	4	6	1	2	1	.	3	3	.	.	.	.	.	.	.	.	.	.	.	.	.	.	19?
Villaines-la-Juhel	2	1	2	.	.	.	6	10	15	7	8	7	.	2	7	.	5	.	.	.	.	.	.	.	.	.	.	.	.	.	72
Beaumont-s.-S.	.	.	2	4	.	.	.	5	.	14	4	4	2	.	13	.	.	.	.	1	.	.	.	.	.	.	.	.	.	.	49
Bonnétable	.	1	1	2	.	.	.	2	.	7	1	1	1	.	5	1	.	.	.	.	.	.	.	.	.	.	.	.	.	.	22
La Ferté-Bernard	.	.	.	.	.	.	.	.	3	1	5	.	.	.	7	.	.	.	.	.	.	.	.	.	.	.	.	.	.	.	16
Souligné-s-Vallon	.	.	3	2	.	.	.	5	.	14	1	1	.	.	12	.	.	.	.	.	1	.	.	.	.	.	.	.	.	.	39
Le Mans (P. C.)	.	.	.	4	.	.	.	3	1	.	12	.	.	1	7	1	.	.	.	.	.	.	.	.	.	.	.	.	.	.	29
Connerré	.	.	.	7	.	.	.	2	.	12	.	3	.	2	.	.	.	.	.	.	.	.	.	.	.	.	.	.	.	.	26
Bouloire	.	.	.	.	.	.	.	5	.	8	1	.	.	.	7	.	.	.	.	.	.	.	.	.	.	.	.	.	.	.	21
Sablé	.	.	.	8	.	.	.	7	.	.	4	3	.	6	9	.	.	.	.	.	.	.	.	.	.	.	.	.	.	.	37
Bassin de la Mayenne.																															
Domfront	.	.	.	.	.	.	.	12	8	14	2	3	10	1	30	.	.	.	.	.	.	.	.	.	.	.	.	.	.	.	80
Pré-en-Pail	.	2	.	.	.	.	.	6	4	11	5	.	1	.	33	.	.	.	.	.	1	.	.	.	.	.	.	.	.	.	63
Gorron	.	5	4	.	.	.	.	.	23	7	4	5	.	.	19	.	.	.	.	.	.	.	.	.	.	.	.	.	.	.	67
Ambrières	.	.	1	2	.	.	.	7	3	16	12	4	6	0	34	6	.	.	.	.	.	.	.	.	.	.	.	.	.	.	91
Mayenne (P. C.)	.	.	1	2	.	.	4	.	15	3	.	2	7	.	36	0	.	.	.	.	2	.	.	.	.	.	.	.	.	.	72
Ernée	.	0	1	.	0	.	4	.	13	8	4	4	3	13	16	0	.	.	0	0	1	.	.	.	.	.	.	.	.	.	67
Chailland	.	.	.	.	2	3	4	9	7	9	.	10	13	.	.	.	.	.	.	.	.	.	.	.	.	.	.	.	.	.	57
Montsûrs	.	.	.	4	0	.	.	3	1	10	1	3	2	.	22	.	0	0	0	0	1	.	.	.	.	.	.	.	.	.	47
Laval (E. N.)	.	1	2	.	.	.	4	1	11	1	1	2	1	17	12	.	.	.	.	.	1	.	.	.	.	.	.	.	.	.	54
Cossé-le-Vivien	.	.	1	2	.	.	.	5	6	4	2	4	1	23	4	.	.	.	.	.	1	.	.	.	.	.	.	.	.	.	53
Grez-en-Bouëre	.	.	1	2	0	0	.	1	1	11	2	1	2	.	12	.	0	0	.	0	0	.	.	.	.	.	.	.	.	.	33
Château-Gontier	.	.	.	.	.	.	.	.	16	1	.	.	.	19	.	.	.	.	.	.	.	.	.	.	.	.	.	.	.	.	37
St-Aignan-s.-Roë	.	.	.	.	.	.	.	.	.	11	3	5	2	29	.	.	.	.	.	.	.	.	.	.	.	.	.	.	.	.	50
Pouancé	.	.	1	2	.	.	.	1	2	9	3	5	0	21	.	.	.	.	.	.	.	.	.	.	.	.	.	.	.	.	44

STATIONS.	1	2	3	4	5	6	7	8	9	10	11	12	13	14	15	16	17	18	19	20	21	22	23	24	25	26	27	28	29	30	TOTAL.
Bassin de la Loire inférieure, rive droite.																															
Bécon	.	.	2	.	.	.	.	.	4	10	3	1	1	.	13	.	.	.	.	.	.	.	.	.	.	.	.	.	.	.	34
Candé	.	.	.	.	.	.	.	4	.	10	8	2	.	.	2	.	.	.	.	.	.	.	.	.	.	.	.	.	.	.	26
Oudon	.	.	.	.	.	.	.	2	6	3	2	5	.	7	5	.	.	.	.	.	.	.	.	.	.	.	.	.	.	.	30
Joué-s.-Erdre	.	.	.	.	.	.	.	.	4	8	5	4	2	.	28	.	.	.	.	.	.	.	.	.	.	.	.	.	.	.	51
Nort	.	.	1	3	.	.	.	5	.	9	6	7	2	.	26	2	.	.	.	.	.	.	.	.	.	.	.	.	.	.	61
Nantes (Obs^re)	.	1	2	.	.	.	5	2	7	6	7	1	0	25	0	.	.	.	.	.	.	.	.	.	.	.	.	.	.	.	56
Cordemais	.	.	1	2	.	.	.	2	2	10	7	3	2	.	26	2	.	.	.	.	.	.	.	.	.	.	.	.	.	.	58
Savenay (E. N.)	.	15	.	0	.	3	.	5	19	1	13	5	.	27	28	6	0	.	.	.	.	.	.	.	.	.	.	.	.	.	122
Saint-Nazaire	.	1	1	2	0	.	.	5	9	1	3	1	2	.	32	2	1	.	.	.	1	.	.	.	.	.	.	.	.	.	61
Bassin de la Loire inférieure, rive gauche; bassin de la Sèvre nantaise.																															
Secondigny	.	.	.	.	2	.	.	5	.	14	.	8	1	.	17	2	.	.	.	.	.	.	.	.	.	.	.	.	.	.	49
Parthenay (E.N.)	.	.	.	1	1	.	.	4	1	5	8	6	1	3	9	0	.	.	.	0	0	0	.	.	.	.	0	.	.	.	40
Bressuire	.	.	.	.	.	.	.	2	4	9	1	5	4	.	2	.	.	.	.	.	.	.	.	.	.	.	.	.	.	.	28
Puy-Notre-Dame	.	.	.	1	0	.	.	1	0	11	5	1	.	.	2	0	0	0	1	1	1	0	.	.	.	.	1	.	.	.	25
Gennes	.	.	.	0	.	.	.	1	1	11	12	5	.	2	.	.	.	.	0	.	.	.	.	.	.	.	.	.	.	.	33
Saint-Saturnin	.	.	0	.	.	1	.	1	3	7	7	3	1	2	4	2	.	.	.	.	.	.	.	.	.	.	.	.	.	.	32
Ponts-de-Cé	.	.	0	1	.	.	.	1	7	2	5	2	.	.	5	.	0	.	0	0	0	.	.	.	.	.	.	.	.	.	24
Thouarcé	.	.	2	.	.	.	.	1	1	10	10	1	0	5	.	.	.	.	.	.	.	.	.	.	.	.	.	.	.	.	30
Les Gardes	.	.	.	1	.	.	.	4	8	3	3	3	.	.	9	.	.	.	.	1	1	1	.	.	.	.	.	.	.	.	34
Chalonnes	.	.	1	3	.	.	.	.	2	7	7	3	11	.	.	3	6	.	.	.	.	.	.	.	.	.	.	.	.	.	44
La Pommeraye	.	.	1	1	.	.	.	2	6	4	6	5	.	.	9	.	.	0	0	0	1	0	.	.	.	.	.	.	.	.	36
Chapelle-St-Flor	.	.	1	1	.	.	.	3	.	13	7	4	2	.	21	.	.	.	.	.	.	.	.	.	.	.	.	.	.	.	52
Champtoceaux	.	.	0	1	.	.	.	2	.	10	5	3	1	.	15	.	.	.	1	.	1	.	.	.	.	.	.	.	.	.	39
Montfaucon	.	.	.	.	.	.	.	.	.	.	.	.	.	.	.	.	.	.	.	.	.	.	.	.	.	.	.	.	.	.	.
Les Herbiers	.	.	.	1	0	.	.	2	5	11	0	4	3	.	22	2	.	.	0	0	0	.	.	.	.	.	.	.	.	.	50
Montaigu	.	.	1	2	1	.	.	6	5	7	6	5	2	.	20	5	0	.	0	0	0	.	.	.	.	.	.	.	.	.	61
Clisson	.	.	.	.	.	.	.	3	2	12	6	3	1	.	7	.	.	.	.	.	.	.	.	.	.	.	.	.	.	.	34
BASSINS ENTRE LA LOIRE ET LA GIRONDE.																															
Bassins de la Vie, du Lay et de la Sèvre niortaise.																															
P^te St-Gildas	.	1	1	.	.	.	2	0	7	0	6	2	1	15	17	3	.	.	.	.	.	.	.	.	.	.	.	.	.	.	55
Pornic	.	.	.	5	.	.	.	0	5	6	.	.	.	.	12	3	.	.	.	.	.	.	.	.	.	.	.	.	.	.	31
Noirmoutiers	.	.	1	.	1	.	.	5	11	1	6	2	2	.	23	3	.	.	.	.	.	.	.	.	.	.	.	.	.	.	55
Ile d'Yeu	.	.	0	.	.	.	.	13	12	9	4	0	3	.	10	3	1	.	.	.	.	0	.	.	.	.	.	.	.	.	57
Saint-Gilles-s-Vie	.	.	1	.	.	.	.	5	13	1	6	.	4	.	7	3	0	.	.	.	.	.	.	.	.	.	.	.	.	.	40
Sables-d'Olonne	.	.	0	1	.	.	.	1	13	2	9	0	2	.	14	1	.	.	.	.	.	.	.	.	.	.	.	.	.	.	43
Roche-s.-Yon (E.N.)	.	.	.	2	0	.	.	3	10	10	13	2	7	.	27	2	.	.	.	.	.	.	.	.	.	.	.	.	.	.	76
La Châtaigneraie	.	.	.	3	.	.	.	2	8	11	9	8	1	.	12	.	.	.	.	.	.	.	.	.	.	.	.	.	.	.	54
Longèves	.	.	.	1	.	.	.	3	7	3	9	3	1	.	11	.	.	.	.	.	.	.	.	.	.	.	.	.	.	.	38
Luçon	.	.	.	3	.	.	.	4	5	7	4	3	1	.	16	1	0	.	.	.	.	.	.	.	.	.	.	.	.	.	44
Marans	.	.	.	1	.	.	.	3	8	3	11	.	3	.	10	.	.	.	.	1	.	.	.	.	.	.	.	.	.	.	42
Coulonges-s.-l'A.	.	.	3	.	.	.	4	3	8	7	2	1	.	12	.	.	.	.	.	.	.	.	.	.	.	.	.	.	.	.	40
Chantecorps	.	.	.	.	.	.	.	10	1	15	18	6	2	1	24	13	1	.	.	.	.	.	.	.	.	.	.	.	.	.	92
Viel-Pain	.	.	.	2	.	.	.	1	7	7	8	8	.	3	8	.	.	.	.	.	.	.	.	.	.	.	1	.	.	.	45
Sepvret	.	.	.	4	.	.	.	2	7	9	19	6	5	13	4	.	.	.	5	7	.	.	.	.	.	.	3	.	.	.	84
La Couarde	.	.	.	2	1	.	.	3	2	13	17	7	1	.	15	0	.	0	0	.	.	.	.	.	.	.	0	.	.	.	63
Niort	.	.	0	1	.	.	.	1	5	9	10	2	2	.	17	0	.	.	.	.	.	.	.	.	.	.	.	.	.	.	47

STATIONS.	1	2	3	4	5	6	7	8	9	10	11	12	13	14	15	16	17	18	19	20	21	22	23	24	25	26	27	28	29	30	TOTAL.
Bassins de la Vie, du Lay et de la Sèvre niortaise (suite).																															
Fressines	.	.	.	.	.	.	.	1	2	3	3	4	3	.	7	3	.	.	.	.	.	.	.	.	.	.	.	.	.	.	27
Mauzé	.	.	1	1	.	.	.	4	4	9	9	2	2	.	17	0	.	.	.	.	.	.	.	.	.	.	.	.	.	.	49
Bazoin	.	.	.	1	.	.	.	3	6	5	10	1	2	.	13	2	.	.	.	.	.	.	.	.	.	.	.	.	.	.	43
La Rochelle (P.C.)	.	.	.	.	.	2	.	3	6	3	.	11	2	2	8	2	.	.	.	1	.	.	.	.	.	.	.	.	.	.	40
Bassin de la Charente.																															
Saint-Mathieu	.	.	.	5	.	.	.	19	16	20	30	11	.	.	5	13	.	.	.	.	.	.	.	.	.	.	3	.	2	.	125
Le Lac Français	.	.	.	2	.	.	.	4	13	12	13	2	0	.	16	3	0	0	0	.	0	.	0	0	0	.	1	.	.	.	67
Angoulême (P. C.)	.	.	.	3	.	.	.	9	4	10	14	2	.	.	13	2	.	.	.	.	.	.	.	.	.	.	1	.	.	.	58
Barbézieux	.	.	.	2	.	.	.	8	9	6	16	.	1	.	12	3	.	.	.	.	.	.	.	.	.	.	.	.	.	.	57
Jonzac	.	.	.	.	.	.	.	13	12	3	12	.	.	.	19	.	.	.	.	.	.	.	.	.	.	.	.	.	.	.	59
Cognac	.	.	.	0	.	.	7	7	7	12	4	.	.	14	.	.	.	.	.	.	.	.	.	.	.	.	.	.	.	.	52
Aigre	.	.	.	3	.	.	.	5	7	8	8	,	1	.	16	.	.	.	.	.	.	.	.	.	.	.	.	.	.	.	48
Chef-Boutonne	.	.	.	.	.	.	.	5	11	11	13	.	1	.	12	1	.	.	.	.	.	.	.	.	.	.	.	.	.	.	54
La Brousse	.	.	.	1	.	.	.	11	10	9	14	1	.	15	.	.	.	.	.	.	.	.	.	.	.	.	.	.	.	.	61
Chail	.	.	.	.	.	.	.	7	5	14	20	2	1	.	16	1	.	.	.	.	.	.	.	.	0	.	.	.	.	.	66
Vernoux-s-Bout	.	.	.	.	.	.	.	7	14	2	.	.	11	12	7	.	.	.	.	.	.	.	.	.	.	.	.	.	.	.	53
Villiers-au-B.	.	.	.	1	.	.	.	5	7	9	14	1	.	.	12	.	.	.	.	.	.	.	.	.	.	.	.	.	.	.	49
St-Jean-d'Angely	.	.	1	.	.	.	.	4	3	11	11	1	.	.	8	.	.	.	.	.	.	.	.	.	.	.	.	.	.	.	39
Saintes	.	.	.	.	.	.	.	11	9	8	7	2	3	2	1	.	2	.	.	.	.	.	.	.	.	.	.	.	.	.	45
Rochefort	.	.	1	3	.	.	.	4	9	10	2	.	3	7	19	0	.	.	.	.	.	.	.	.	.	.	.	.	.	.	57
Ile d'Aix	.	.	.	3	.	.	.	2	6	5	9	4	4	.	16	.	.	1	.	.	.	.	.	.	.	.	.	.	.	.	50
Chassiron	.	.	.	2	.	.	.	.	2	6	6	2	1	.	7	.	2	.	.	.	.	.	.	.	.	.	.	.	.	.	28
BASSIN DE LA GIRONDE.																															
Bassin de la Dordogne.																															
Laqueuille	.	.	5	.	.	.	4	6	14	6	3	3	.	1	13	.	.	.	.	.	.	.	.	.	.	1	.	1	.	.	57
La T.-d'Auvergne	.	.	.	6	.	.	.	13	5	31	27	4	14	.	12	9	.	.	1	.	.	.	.	.	.	.	.	.	.	.	122
Église N.-d'Entraygue	.	.	.	4	.	.	.	12	11	17	22	8	11	.	.	15	.	.	.	.	.	.	.	.	.	.	2	3	2	.	107
Ussel	.	.	.	.	.	.	.	8	3	8	10	1	8	.	11	7	.	1	0	.	.	.	.	.	.	.	.	.	.	.	57
Aurillac (E. N.)	.	.	.	4	.	.	14	7	2	.	15	.	6	.	3	12	2	.	1	.	.	.	.	.	.	.	8	3	.	.	77
Argentat	.	.	.	5	.	.	.	6	6	12	12	.	3	.	6	9	.	.	3	.	.	.	.	.	.	.	3	.	.	.	65
Beaulieu	.	.	.	3	.	.	.	19	10	11	10	5	7	.	9	11	0	.	1	.	.	.	.	.	.	.	2	11	1	.	100
Saint-Céré	.	.	.	7	.	.	.	25	20	4	7	.	.	.	14	2	.	.	.	.	.	.	.	.	.	.	9	8	.	.	96
La Tronquière	.	.	.	.	.	.	.	18	26	26	19	9	.	.	10	.	.	.	.	.	.	.	.	.	.	.	18	15	.	.	141
Gramat	.	.	.	.	.	.	.	20	22	10	10	.	5	.	16	.	.	.	.	.	.	.	.	.	.	.	5	5	.	.	93
Frayssinet	.	.	.	4	.	.	.	20	18	5	10	.	2	5	2	2	.	.	.	.	.	.	.	.	.	.	7	.	.	.	75
Martel	.	.	.	6	.	.	.	22	14	5	13	.	2	.	18	2	.	.	.	.	.	.	.	.	.	.	10	3	.	.	95
Vayrac	.	.	.	5	.	.	.	30	11	5	10	.	.	.	21	.	.	.	.	.	.	.	.	.	.	.	12	2	.	.	96
Tulle (P.C.)	.	.	.	.	.	.	.	15	9	19	11	7	4	.	12	.	.	.	3	.	.	.	.	.	.	.	10	.	.	.	90
Brive	.	.	.	.	.	.	.	10	14	5	10	8	3	2	10	10	2	2	.	.	.	.	.	.	.	2	7	.	.	.	85
Blanzaguet	.	.	.	.	.	.	.	8	7	9	8	2	.	.	7	7	.	.	.	.	.	.	.	.	.	.	.	.	.	.	48
Chalais	.	.	.	.	.	.	.	7	10	6	13	2	0	.	11	3	.	.	.	.	.	.	.	.	.	.	2	.	.	.	55
Montguyon	.	.	.	.	.	.	.	6	16	9	18	4	.	.	15	4	.	.	.	.	2	.	.	.	1	.	.	.	1	.	76
Les Églisottes	.	.	.	.	.	.	.	8	12	6	5	5	2	.	8	9	.	.	.	.	1	.	.	.	.	.	2	.	.	.	56
Coutras	.	.	.	.	.	.	.	1	5	9	8	6	6	6	8	4	2	.	.	.	.	.	.	.	.	.	.	.	.	.	56
Lussac	.	.	.	0	.	.	.	8	11	7	7	1	1	.	6	7	0	.	.	0	0	1	.	.	.	.	1	0	.	.	49
Cavignac	.	.	.	1	.	.	.	8	20	8	11	5	1	0	13	5	0	0	.	.	.	0	0	.	.	.	.	.	1	.	73

STATIONS.	1	2	3	4	5	6	7	8	9	10	11	12	13	14	15	16	17	18	19	20	21	22	23	24	25	26	27	28	29	30	TOTAL.
Bassin du Lot.																															
Le Bleymard	.	.	0	.	.	.	.	7	.	3	2	.	.	.	9	38	9	36	.	.	.	.	.	.	.	.	8	74	3	.		189
Bagnols	.	.	.	.	.	.	.	7	3	1	.	.	2	.	2	36	18	12	.	.		.	.	.	.	.	22	44	1	.		150
Montmirat	.	.	.	1	1	.	.	8	2	5	3	.	.	.	.	58	5	36	.	.	.	.	.	.	.	.	10	28	.	.		157
Mende (P. C.)	.	.	.	.	.	.	.	5	.	4	.	.	.	.	6	28	.	.	22	.	.	.	.	.	.	.	8	12	.	.		85
Marvéjols	.	.	.	.	.	.	.	6	1	5	2	.	.	.	.	17	3	11	.	.	.	.	.	.	.	.	5	25	.	.		75
Cam-de-la-Roche	.	.	.	.	.	.	.	5	5	3	.	.	.	.	5	24	2	23	.	.	.	.	.	.	.	.	1	1	.	.		70
St-Chély-d'Apcher	.	.	.	.	.	.	.	4	6	6	.	.	.	.	.	24	5	8	.	.	.	.	.	.	.	.	5	15	.	.		73
Nasbinals	.	.	.	3	.	.	.	29	15	6	5	4	12	.	.	11	13	.	.	.	.	.	.	.	.	.	.	25	12	.		135
Espalion	.	.	.	.	.	.	.	20	8	18	.	.	.	.	4	.	.	.	.	.	.	.	.	.	.	.	10	20	.	.		80
Entraygues	.	.	.	.	.	.	.	18	12	12	12	6	7	.	.	12	2	.	.	.	.	.	.	.	.	.	6	18	5	.		110
Laguiole	.	.	.	.	.	.	.	7	5	10	3	.	.	.	.	.	.	.	.	.	.	.	.	.	.	.	.	.	.	.		25
Figeac (S. hy.)	.	.	.	.	.	.	.	16	3	4	6	.	4	.	10	4	.	.	.	.	.	.	.	.	.	2	7	12	.	.		68
La Capelle M	.	.	.	2	.	.	.	20	18	15	3	.	.	.	20	.	.	.	.	.	.	.	.	.	.	.	10	8	.	.		96
Livernon	.	.	.	.	5	.	.	16	15	5	5	.	.	.	21	.	.	2	.	.	.	.	.	.	.	2	10	12	.	.		93
Limogne	.	.	.	2	.	.	.	10	12	7	6	.	2	.	9	3	.	.	1	.	.	.	.	.	.	.	5	22	.	.		79
Saint-Géry	.	.	.	.	5	.	.	.	8	9	6	.	.	.	.	.	.	.	.	.	.	.	.	.	.	.	2	.	.	.		30
Lauzès	.	.	.	6	.	.	.	13	12	4	5	.	2	.	14	3	.	.	.	.	.	.	.	.	.	.	6	5	.	.		70
Cahors (P. C.)	.	.	.	7	.	.	.	13	10	9	6	2	2	.	7	5	.	.	.	.	.	.	.	.	.	.	4	9	.	.		74
Puy-l'Évêque	.	.	.	2	.	.	.	22	25	15	12	.	.	.	23	7	.	.	.	.	.	.	.	.	4	3	.	.	.	.		113
Fumel	.	.	.	6	.	.	.	11	20	5	10	13	1	0	9	3	0	.	0	.	0	.	.	.	.	0	5	5	.	.		89
Montflanquin	.	.	.	4	.	.	.	11	17	6	11	.	.	.	11	9	.	.	.	.	.	.	.	.	.	0	4	3	.	.		76
Villeneuve (P. C.)	.	.	.	1	.	.	.	9	17	4	2	8	1	2	9	3	.	.	2	.	0	.	.	.	.	.	2	5	.	.		65
Monclar d'A	.	.	.	1	.	.	.	8	18	5	3	2	.	.	10	3	0	.	2	.	1	1	.	.	.	.	4	4	.	.		62
Bassins du Tarn et de l'Aveyron.																															
Pont-de-Montvert	.	.	.	9	.	.	.	5	.	.	.	1	2	.	18	44	8	78	6	.	.	.	.	.	.	.	14	24	.	.		210
Florac	.	.	.	3	.	.	5	1	2	.	.	.	.	.	1	32	9	42	1	.	.	.	.	.	.	.	13	71	.	.		180
Cassagnas	.	.	3	5	.	.	.	1	1	2	.	1	2	.	9	41	9	95	3	.	.	.	.	.	.	.	11	50	7	.		240
Meyrueis	.	.	.	.	.	.	.	.	2	2	.	3	.	.	.	5	3	4	5	.	.	.	.	.	.	.	4	4	6	.		38
Col du Marquairès	.	.	4	7	.	.	.	4	1	4	0	2	1	.	9	44	6	71	3	.	.	.	.	.	.	.	13	36	1	2		208
Massegros	.	.	.	.	.	.	.	5	10	14	3	.	2	.	.	20	4	9	5	.	.	.	.	.	.	.	5	22	3	.		102
Millau	.	.	.	1	.	.	.	3	4	.	2	1	.	.	2	9	.	4	.	.	.	.	.	.	.	.	2	.	.	9		39
La Cavalerie	.	.	0	.	.	.	.	3	0	.	.	.	.	.	.	10	1	6	.	.	.	.	.	.	.	.	.	.	.	.		20
Saint-Affrique	.	.	.	.	.	.	.	6	5	10	4	5	.	.	.	8	.	1	3	.	.	.	.	.	.	.	9	17	2	.		69
Le Cabaretou	.	.	11	.	.	.	.	15	18	7	.	.	.	.	.	.	.	35	.	.	.	.	.	.	.	.	24	.	.	.		110
Fraïsse	.	.	10	.	.	.	.	9	16	7	2	.	.	.	.	15	2	63	.	.	.	.	.	.	.	.	11	24	.	.		159
La Salvetat d'A	.	.	.	.	.	.	.	14	31	15	4	.	.	.	.	15	.	21	14	.	.	.	.	.	.	.	4	20	.	.		138
Pradelles-Cabardès	.	.	.	.	.	.	.	12	49	25	8	.	2	.	.	.	1	2	35	.	.	.	.	.	.	.	5	3	1	.		143
Castres	.	.	.	3	.	.	.	8	24	9	3	.	.	.	.	9	1	.	11	0	.	.	.	.	.	.	3	24	.	.		95
Alban	.	.	.	.	.	.	.	28	25	22	12	.	6	.	.	6	.	14	.	.	.	.	.	.	.	.	.	.	.	.		113
Villefranche-d'Av	.	.	.	2	.	.	.	5	12	11	5	3	3	.	.	.	6	.	.	2	.	.	.	.	.	.	2	22	9	.		82
Naucelle	.	.	.	0	.	.	.	10	10	12	5	5	1	.	4	7	2	.	.	.	.	.	.	.	.	.	9	14	3	.		82
Carmaux	.	.	.	.	.	.	6	11	6	9	5	1	4	.	6	.	1	2	.	4	.	.	.	.	.	.	5	6	11	2		79
Cordes	.	.	.	.	.	.	.	11	12	4	1	.	4	.	0	4	.	.	3	.	.	.	.	.	.	.	1	3	10	1		54
Albi (P. C.)	.	.	.	.	.	.	.	19	14	4	3	.	4	.	8	1	.	1	4	.	.	.	.	.	.	.	1	20	3	.		82
Lavaur	.	.	.	.	.	.	.	7	13	2	.	.	1	.	1	7	.	.	.	.	.	.	.	.	.	.	0	1	1	.		33
Montauban (E. N.)	.	.	.	2	.	.	1	12	11	4	0	1	4	.	7	.	.	.	.	.	.	.	16	.	.	.	.	.	.	.		58
Caylus	.	.	.	2	.	.	.	4	15	13	5	6	.	.	.	9	.	.	1	.	.	.	.	.	.	.	4	22	3	.	.	84

STATIONS.	1	2	3	4	5	6	7	8	9	10	11	12	13	14	15	16	17	18	19	20	21	22	23	24	25	26	27	28	29	30	TOTAL.
Bassins du Tarn et de l'Aveyron (suite).																															
Lalbenque	.	.	.	6	.	.	.	11	13	5	7	.	2	.	8	.	.	.	.	.	.	.	.	.	.	.	9	17	.	.	78
La Française	.	.	.	3	.	.	.	28	12	5	12	9	.	.	7	2	.	.	.	.	.	.	.	.	.	.	.	.	.	19	98
Bassin de la Garonne, cours supérieur, et affluents des Pyrénées.																															
Belesta	.	.	.	8	10	.	.	12	14	10	7	.	6	.	.	14	.	6	7	.	.	.	.	.	.	2	3	5	.	.	104
Mirepoix	.	.	.	.	.	.	.	.	26	7	.	1	.	.	.	5	3	.	2	.	.	.	.	.	.	.	3	3	.	.	50
Foix (E. N.)	.	.	.	3	2	.	2	14	24	.	2	.	10	.	10	2	.	.	.	.	.	.	.	.	.	4	3	.	.	.	76
Royat	.	.	.	.	.	.	.	12	20	3	.	.	3	.	.	6	.	.	3	.	.	.	.	.	.	.	4	5	.	.	56
Izaut-de-l'Hôtel	.	.	.	6	.	.	.	.	18	7	.	.	.	26	.	8	2	.	.	.	.	.	.	.	.	.	1	12	3	.	83
Rieumes	.	.	.	.	.	.	.	.	40	6	.	.	8	.	.	7	.	.	.	.	.	.	.	.	.	.	4	6	.	.	71
Toulouse (Obs^re)	.	.	.	.	.	.	.	16	15	.	1	.	5	.	5	5	.	.	0	.	.	.	.	.	.	.	3	6	4	.	60
Bassin de la Garonne (R. G.) au-dessous de Toulouse; bassins du Gers et de la Baïse; bassin de la Gironde.																															
Lannemezan	.	.	.	.	.	.	.	.	4	11	1	.	4	8	.	11	.	.	2	.	.	.	.	.	.	.	0	1	9	1	52
Castelnau-Mag.	.	.	.	.	.	.	.	14	18	.	.	.	18	.	5	.	.	.	.	.	.	.	.	.	.	.	3	2	.	.	61
Miélan	.	.	.	.	.	.	.	11	56	15	.	.	10	.	2	5	.	.	2	.	.	.	.	.	.	.	5	5	.	.	111
Masseube	.	.	.	.	.	.	.	12	23	2	0	.	9	1	1	4	.	.	1	.	.	.	0	.	.	.	5	3	0	.	61
Lombez	.	.	.	.	.	.	.	9	33	4	.	.	9	.	.	6	.	.	.	.	.	.	.	.	.	.	5	6	.	.	72
Auch (P.C.)	.	.	.	.	.	.	.	11	19	9	2	.	3	.	5	7	.	.	7	.	.	.	.	.	.	.	1	2	1	.	67
Canals	.	.	.	.	.	.	.	.	21	6	.	.	2	.	6	.	.	.	.	.	.	.	12	.	.	.	.	.	.	.	47
Beaumont	.	.	.	.	.	.	.	8	16	10	2	.	3	.	0	6	.	.	1	.	0	.	.	.	.	0	2	4	7	.	59
Vic-Fézensac	.	.	.	.	.	.	.	10	19	3	.	.	6	.	10	.	.	.	.	.	.	.	.	.	.	.	4	3	.	.	56
Eauze	.	.	.	.	.	16	.	34	8	4	.	5	.	7	.	.	.	.	.	.	.	.	.	.	.	.	.	.	.	.	73
Condom	.	.	.	.	.	.	.	11	22	3	2	0	1	1	9	4	.	.	1	.	.	.	.	.	.	.	2	5	1	.	62
Lectoure	.	.	.	.	.	.	.	11	19	.	3	.	2	.	9	7	.	.	2	.	.	.	.	.	.	.	3	6	.	.	62
Montcuq	.	.	.	8	.	.	.	11	15	3	7	1	4	.	10	2	.	.	.	.	.	.	.	.	.	.	5	8	.	.	74
Agen (P.C.)	.	.	0	1	.	.	.	15	13	4	7	.	0	.	5	1	.	.	1	.	0	.	.	.	.	.	5	3	.	.	55
Grignols	.	.	.	2	.	.	.	7	15	12	4	5	0	.	4	6	.	.	.	0	0	0	0	0	0	1	2	.	.	.	59
Col de Fer	.	.	.	4	.	.	.	8	20	3	10	1	.	.	10	1	.	.	.	1	0	0	.	.	.	0	2	1	.	.	61
Machorre	.	.	.	2	.	.	.	17	14	3	14	.	.	.	9	.	.	.	.	.	.	.	.	.	.	.	.	.	.	.	59
Budos	.	0	.	2	0	.	.	9	13	8	6	1	1	0	2	9	0	0	0	0	1	0	.	.	0	0	0	1	0	0	54
La Sauve (E. N.)	.	.	.	1	.	.	.	10	11	11	6	2	3	.	.	11	.	.	.	.	.	0	.	.	.	.	.	.	.	.	53
Bordeaux (Obs^re)	.	.	.	1	0	.	.	8	15	5	6	0	0	0	10	4	0	0	0	0	0	0	.	.	.	.	0	.	0	.	52
Soulac	0	.	0	2	.	.	.	5	16	6	10	0	0	.	15	1	0	.	0	.	0	.	.	.	.	.	.	.	.	.	57
Royan	.	.	.	3	.	.	.	5	8	8	6	1	.	.	7	1	.	.	.	.	.	.	.	.	.	.	.	.	.	.	39
La Coubre	.	.	1	.	.	.	.	4	11	9	5	.	.	.	8	.	.	.	.	.	.	.	.	.	.	.	.	.	.	.	38
BASSINS ENTRE LA GIRONDE ET LES PYRÉNÉES.																															
Petits bassins entre la Gironde et l'Adour.																															
Saint-Nicolas	.	.	.	2	.	.	.	10	23	12	15	4	.	.	10	4	.	.	.	.	.	.	.	.	.	.	.	.	.	.	79
Hourtin	.	.	.	0	.	.	.	4	14	9	10	7	0	3	11	4	.	.	.	.	.	.	.	.	.	.	.	.	.	.	63
Moutchic	.	.	.	.	.	.	.	7	16	13	12	1	0	.	16	4	.	.	.	.	.	0	.	.	.	.	.	.	.	.	70
Le Porge	.	.	.	0	.	.	.	11	18	8	16	.	2	.	19	8	.	.	.	.	.	.	.	1	.	.	.	.	.	.	82
Arès	.	.	.	1	.	.	.	9	20	10	8	3	1	.	15	7	0	0	0	0	0	0	0	0	.	0	0	.	1	.	76
Piquey	.	.	.	1	0	.	.	9	16	8	9	1	1	.	14	14	0	0	0	.	0	.	.	.	.	.	.	.	0	.	73
Audenge	.	.	.	.	.	.	.	9	26	9	15	2	2	.	18	13	.	.	.	.	.	.	.	.	.	.	.	.	.	.	94
La Salie	.	.	.	0	.	.	.	8	18	11	10	3	5	.	10	17	.	.	.	.	.	.	.	.	.	0	1	.	.	.	85

STATIONS.	1	2	3	4	5	6	7	8	9	10	11	12	13	14	15	16	17	18	19	20	21	22	23	24	25	26	27	28	29	30	TOTAL.
Petits bassins entre la Gironde et l'Adour (suite).																															
Arcachon (C. M.)	.	.	.	1	.	.	.	12	23	5	11	2	1	.	18	6	0	0	.	.	0	0	.	.	.	.	.	.	1	.	79
Belin	.	.	.	1	.	.	.	11	25	5	8	2	2	.	9	6	0	0	0	.	0	0	.	.	.	.	0	.	1	.	71
Pissos	.	.	.	.	.	.	.	7	28	7	7	5	3	1	6	13	.	.	.	.	.	.	.	.	.	.	.	.	.	.	77
Bassin de l'Adour.																															
Pic-du-Midi (Obs^re)	.	.	.	.	.	.	1	4	24	1	.	.	13	.	7	3	1	.	.	.	.	.	.	.	.	.	3	12	3	.	71
Bagnères de-B. (Gandy)	.	.	.	.	.	.	0	6	18	0	0	3	26	.	9	1	.	.	.	.	.	.	.	.	.	.	1	11	1	.	77
Lourde	.	.	.	.	.	.	.	.	37	7	2	.	25	2	.	8	.	.	.	.	.	.	.	.	.	.	7	.	.	.	88
Peyranère	.	.	.	.	.	.	.	.	.	26	.	.	13	.	.	20	.	.	.	.	.	.	.	.	.	.	5	13	.	.	77
Gélan	.	.	.	.	.	.	.	.	10	9	1	.	6	.	1	12	8	.	.	.	.	.	.	.	.	.	3	8	.	.	58
Laruns	.	.	.	.	.	.	.	.	42	5	.	.	16	.	.	11	.	.	.	.	.	.	.	.	.	.	3	7	.	.	84
Bedous	.	.	.	.	.	.	.	.	30	24	.	.	14	.	7	8	.	.	.	.	.	.	.	.	.	.	.	8	1	.	92
Tarbes (P. C.)	.	.	.	.	.	.	.	15	20	2	.	11	7	.	9	.	.	.	2	.	.	.	1	.	.	.	.	13	1	.	81
Maubourguet	.	.	.	.	.	.	.	13	18	5	1	5	.	.	13	.	.	.	.	.	.	.	.	.	.	.	.	.	.	.	55
Lescar (E. N.)	.	.	.	.	.	.	.	2	20	15	1	3	6	.	4	3	.	.	.	.	.	.	1	0	.	.	5	.	2	.	63
Oloron	.	.	.	.	.	.	.	2	35	10	2	.	17	.	4	14	.	.	.	.	.	.	.	.	.	.	5	5	2	.	96
Mauléon	.	.	.	.	.	.	2	24	15	.	.	14	.	1	9	.	.	.	.	.	.	.	.	.	.	7	6	.	.	.	78
St-Jean-P.-de-Port	.	.	.	.	.	.	3	18	.	4	.	9	.	3	13	.	.	.	.	.	.	.	.	.	.	.	7	6	.	.	63
Orthez	.	.	.	.	.	.	.	5	28	5	.	.	7	.	2	7	1	.	.	.	.	.	.	.	.	.	3	2	.	.	60
Risclo	.	.	.	.	.	.	.	25	13	3	2	.	7	.	8	4	.	.	.	.	.	.	.	.	.	.	2	4	1	.	69
Cazaubon	.	.	.	.	.	.	.	18	29	6	3	.	4	.	6	4	.	.	.	.	.	.	.	.	.	.	2	2	.	.	74
Mont-de-Marsan	.	.	.	1	.	.	.	6	17	6	6	.	4	.	3	3	.	.	.	.	.	.	.	.	.	.	.	3	.	.	49
Saint-Sever	.	.	.	2	.	.	.	12	23	3	3	.	8	.	5	3	.	.	.	.	.	.	.	.	.	.	.	2	.	.	61
Tartas	.	.	.	0	.	.	.	17	14	7	3	4	6	0	4	5	.	.	.	.	.	.	.	.	.	.	.	2	2	.	64
Dax (P. C.)	.	.	1	.	.	.	.	6	30	40	5	8	9	.	3	7	.	.	.	.	.	.	.	.	.	.	.	5	.	.	114
Bayonne	.	.	1	1	.	.	1	12	14	1	3	9	1	.	18	4	.	.	.	.	.	.	.	.	.	.	4	4	1	.	74
Biarritz (sém.)	.	.	.	.	.	.	.	.	15	2	2	.	10	1	2	.	.	.	.	.	.	.	.	.	.	.	2	.	.	.	34

VERSANT DE LA MÉDITERRANÉE.

BASSINS ENTRE LES PYRÉNÉES ET LE RHÔNE.

Bassins de la Tech, de la Tet et de l'Agly.

Col de la Quilliane	.	.	.	.	.	.	.	1	1	.	.	.	1	.	.	1	.	.	1	.	.	.	.	.	.	.	.	1	0	.	6
Montlouis (C. M.)	.	.	.	.	.	.	.	.	8	.	.	.	4	.	.	18	.	.	4	.	.	.	.	.	.	.	5	.	.	.	39
Prats-de-Mollo	.	.	.	.	.	.	.	.	.	.	.	.	23	.	.	25	10	.	54	.	.	.	.	.	.	.	.	.	.	.	112
Céret	.	.	.	.	.	.	.	.	.	.	.	.	6	.	.	15	4	49	.	.	.	.	.	5	.	3	.	.	.	.	82
Vernet-les-Bains	.	.	.	.	.	.	.	.	.	.	.	.	6	.	.	27	.	27	.	.	.	.	.	.	.	.	1	.	.	.	61
Prades	.	.	.	.	.	.	.	.	.	.	.	.	3	.	.	4	.	.	39	3	.	.	.	.	.	1	.	2	.	.	52
Vinça	.	.	.	.	.	.	.	.	.	.	.	.	3	.	.	12	.	.	52	.	.	.	.	.	1	.	6	.	.	.	74
Gincla	.	.	.	.	.	.	.	2	3	.	.	.	.	.	5	5	.	28	.	.	.	.	.	.	.	.	2	.	.	.	44
Caudiès de St-Paul	.	.	.	.	.	.	.	5	11	.	.	.	.	.	.	4	.	7	37	.	.	.	.	.	.	.	9	.	.	.	74
Perpignan (Obs^re)	.	.	.	.	.	.	.	.	0	.	.	.	5	.	2	13	.	31	3	.	.	.	.	4	3	1	4	.	.	.	66
Estagel (C. M.)	.	.	.	.	.	.	.	.	.	.	.	.	2	.	.	5	.	33	.	.	.	.	.	.	.	4	19	.	.	.	63
Palairac	.	.	.	.	.	.	.	1	1	.	.	.	.	.	2	2	.	.	10	.	.	.	.	.	.	2	1	.	.	.	20
St-Laurent-de-la-S.	.	.	.	.	.	.	.	.	.	.	.	.	.	.	.	12	.	101	.	.	.	.	.	12	.	.	.	.	.	.	126
Le Barcarès	.	.	.	.	.	.	.	.	.	.	.	.	1	.	.	12	.	32	.	.	.	.	.	1	11	.	7	.	.	.	64
Port-Vendres	.	.	.	.	.	.	.	.	.	.	.	.	8	.	5	6	.	.	50	.	.	.	.	8	.	6	1	1	.	.	85

STATIONS.	1	2	3	4	5	6	7	8	9	10	11	12	13	14	15	16	17	18	19	20	21	22	23	24	25	26	27	28	29	30	TOTAL.
Bassins de la Tech, de la Tet et de l'Agly (suite).																															
Cap Béar (phare)	.	.	.	.	.	.	.	.	.	.	.	.	8	1	.	7	7	.	50	.	.	.	.	12	.	8	2	2	.	.	97
Banyuls	.	.	.	.	.	.	.	.	.	.	.	1	12	2	.	12	5	.	56	.	.	.	.	6	.	8	3	2	.	.	107
Bassin de la Sègre.																															
Col de Puymorens	.	.	.	.	.	.	.	19	.	.	.	.	3	.	14	.	.	.	.	.	.	.	.	.	.	.	18	.	.	.	54
Angoustrine	.	.	.	.	.	.	.	.	6	.	.	.	2	.	14	.	2	.	9	.	.	.	.	.	.	.	4	.	.	.	37
Bourg-Madame	.	.	.	.	.	.	.	2	2	.	.	.	1	6	7	3	5	.	15	.	.	.	.	.	.	.	1	.	.	.	42
Bassin de l'Aude.																															
Le Bousquet	.	.	.	.	.	.	.	0	6	.	.	.	.	.	8	2	.	9	2	.	.	.	.	.	.	1	3	.	.	.	31
Mérial	.	.	.	1	.	.	.	9	10	.	0	2	0	.	8	.	.	5	1	.	.	.	.	.	.	.	3	.	.	.	40
Espezel	.	.	.	.	.	.	.	20	8	.	.	.	4	.	9	.	.	.	.	.	.	.	.	.	.	.	4	0	.	.	45
Les Fanges	.	.	.	.	.	.	.	4	19	.	3	2	.	.	3	13	.	20	5	.	.	.	.	.	.	.	5	.	.	.	74
Monthaut (h. b.)	.	.	.	.	.	.	.	6	16	.	.	.	.	.	8	4	.	.	29	.	.	.	.	.	.	4	3	.	.	.	70
Monthoumet	.	.	.	.	.	.	.	19	18	.	.	.	.	.	.	11	.	.	34	.	.	.	.	.	.	.	.	.	.	.	82
Montlaur	.	.	.	.	.	.	.	.	12	6	.	.	.	.	.	7	.	.	15	.	.	.	.	.	.	.	6	.	.	.	46
Moux	.	.	.	.	.	.	.	.	5	.	.	.	.	.	.	.	.	14	30	.	.	.	.	.	.	.	11	.	.	.	60
Barbaira	.	.	.	.	.	.	.	.	10	6	.	.	.	.	.	8	.	10	15	.	.	.	.	.	.	.	6	2	.	.	57
Carcassonne (C.M.)	.	.	.	.	.	.	.	8	16	2	.	.	.	.	1	4	1	11	17	.	.	.	.	.	.	2	5	1	.	.	68
Lasbordes	.	.	.	.	.	.	.	10	33	.	.	.	.	.	.	7	.	.	.	.	.	.	.	.	.	.	9	12	.	.	71
La Loubatière	.	.	.	.	.	1	54	51	30	.	6	.	.	.	5	4	.	10	13	.	.	.	.	.	.	.	8	.	3	.	185
Lespinassière (Salette)	.	.	3	1	.	.	.	34	45	7	.	.	1	.	3	9	.	.	41	.	.	.	.	.	.	.	4	2	2	.	152
Caunes (h. b.)	.	.	.	.	.	.	.	8	5	.	.	.	.	.	.	7	.	.	31	.	.	.	.	.	.	.	13	.	.	.	63
Estagnol	.	.	.	.	.	.	.	7	11	6	.	.	.	.	6	4	.	.	35	.	.	.	.	.	.	.	4	.	.	.	73
Bassins de l'Orb, de l'Hérault, du Lez et du Vidourle.																															
Saint-Pons	.	.	10	.	.	.	.	12	6	.	.	.	.	.	.	10	.	55	.	.	.	.	.	.	.	.	17	.	.	.	110
Saint-Gervais	.	.	13	.	.	.	.	.	.	.	.	.	.	.	.	.	.	12	.	.	.	.	.	.	.	.	20	10	8	.	63
Bédarieux	.	.	15	.	.	.	.	8	.	.	.	.	.	.	.	10	.	12	.	.	.	.	.	.	.	.	20	.	.	.	65
L'Escandolgue	.	.	11	.	.	.	.	1	3	3	.	.	.	.	.	11	.	39	3	.	.	.	.	.	.	.	20	30	20	4	145
Lodève	.	.	34	1	.	.	.	.	.	.	.	.	.	.	.	11	.	40	4	.	.	.	.	.	.	.	24	36	13	4	167
Le Caylar	.	.	5	1	.	.	.	4	4	3	2	1	.	.	.	17	1	41	1	.	.	.	.	.	.	.	17	25	.	.	122
Blandas	.	.	4	10	.	.	.	.	5	5	.	.	.	.	.	4	11	76	10	.	.	.	.	.	.	.	.	15	25	20	185
Le Vigan	.	.	7	.	.	.	.	.	.	.	.	.	.	.	8	.	11	30	.	.	.	.	.	.	.	28	32	.	.	.	116
Valleraugue	.	.	16	.	.	.	.	4	.	.	.	3	.	.	24	20	48	12	.	.	.	.	.	.	.	.	42	25	.	.	194
St-Bauzille	.	.	10	9	.	.	.	.	.	.	.	.	1	.	.	20	13	63	.	.	.	.	.	.	.	.	40	51	15	5	227
Lunel	.	.	.	.	.	.	.	.	.	.	.	.	2	.	15	7	23	.	.	.	.	.	.	.	.	80	52	.	29	.	208
Montpellier (E.N.)	.	.	2	0	.	.	.	.	.	.	.	.	1	.	.	12	2	40	.	.	.	.	.	.	0	.	21	72	16	.	168
St-Mathieu-de-Tr.	.	.	5	.	.	.	.	.	.	.	.	.	.	.	.	20	33	11	.	.	.	.	.	.	.	.	37	64	22	.	192
Plateau de Valène	.	.	20	.	.	.	.	.	.	.	.	.	3	.	4	14	59	3	.	.	.	.	.	.	.	5	65	10	6	.	189
Gignac	.	.	.	.	.	.	.	.	.	.	.	.	.	.	.	12	.	15	.	.	.	.	.	.	.	.	15	40	15	.	97
Cette (P. C.)	.	.	.	5	.	.	.	.	.	2	.	.	1	.	5	.	6	14	.	.	.	.	.	.	3	.	4	45	16	.	101
Agde	.	.	.	.	.	.	.	.	.	.	.	.	6	.	.	7	.	21	.	.	.	.	.	.	1	.	38	2	7	4	86
Béziers	.	.	.	.	.	.	.	.	.	.	.	.	.	.	.	11	.	3	2	.	.	.	.	.	.	.	15	17	3	2	53
Capestang	.	.	.	6	.	.	.	.	.	.	.	.	.	.	.	.	.	12	.	.	.	.	.	.	.	.	10	.	2	.	30

STATIONS.	1	2	3	4	5	6	7	8	9	10	11	12	13	14	15	16	17	18	19	20	21	22	23	24	25	26	27	28	29	30	TOTAL.
BASSIN DU RHÔNE.																															
Bassin de la Saône supérieure.																															
Miellin	.	.	.	2	.	.	.	11	3	4	39	10	2	.	.	24	8	.	.	.	.	.	.	.	.	.	.	.	.	.	103
Belfahy	.	.	.	0	3	.	.	12	14	6	74	13	4	.	.	34	11	.	.	.	.	.	.	.	.	.	.	.	.	.	171
Quers	.	.	.	2	.	.	.	5	6	8	12	3	.	.	2	9	5	.	.	.	.	.	.	.	.	.	.	.	.	.	52
Plancher-les-Mines	.	.	.	0	2	.	.	5	28	1	72	17	3	0	.	29	18	.	.	.	.	.	.	.	.	.	.	.	.	.	175
Villersexel	.	.	1	2	.	6	.	4	.	13	1	4	.	.	32	16	.	.	.	.	.	.	.	.	.	.	.	.	.	.	79
Montbozon	.	.	.	1	2	.	.	7	4	.	12	.	5	.	.	26	17	.	.	.	.	.	.	.	.	.	.	.	.	.	74
Marnay	.	.	.	1	0	.	.	5	10	0	7	0	5	.	.	38	25	1	.	.	.	.	.	.	.	.	1	.	.	.	93
Chaumercenne	.	.	.	1	.	.	.	13	1	1	9	.	2	.	6	32	11	1	.	.	1	.	.	.	.	0	1	.	.	.	79
Fouvent-le-Bas	.	.	.	2	.	.	.	4	2	30	9	1	.	.	12	9	1	.	.	.	.	.	.	.	.	.	.	.	.	.	70
Vesoul (C. M.)	.	.	.	3	.	.	.	10	8	.	11	4	5	.	.	28	15	.	.	.	.	1	.	.	.	.	.	.	.	.	85
Conflandey	.	3	2	3	1	.	.	10	5	4	25	4	1	.	22	13	.	.	.	.	.	.	.	.	.	.	.	.	.	.	93
Saint-Remy	.	.	6	.	.	.	13	10	1	33	6	.	.	.	22	14	.	.	.	.	.	.	.	.	.	.	.	.	.	.	108
Plombières	.	.	.	3	.	.	.	14	.	30	28	3	3	6	13	6	.	.	.	.	.	.	.	.	.	.	.	.	.	.	106
Viomenil	.	.	.	1	.	2	.	4	8	2	9	20	.	3	5	7	7	.	.	.	.	.	.	.	.	.	.	.	.	.	68
Fontenoy-le-Chât.	.	.	.	2	.	.	.	8	7	8	12	0	0	.	0	21	6	.	.	.	.	.	.	.	.	.	.	.	.	.	64
Montdoré	.	.	.	2	.	.	.	8	3	4	2	4	.	.	.	17	.	.	.	.	.	.	.	.	.	.	.	.	.	.	40
Villars-le-Pautel	.	.	.	0	.	1	.	9	.	6	12	.	.	.	12	11	.	.	.	.	.	1	.	.	.	.	.	.	.	.	52
Bourbonne-les-B.	.	.	.	.	.	.	.	4	.	2	.	.	.	.	.	3	2	.	.	.	.	.	.	.	.	.	.	.	.	.	11
La Ferté-sur-Am.	.	.	.	.	.	.	.	5	6	5	4	.	.	.	.	4	3	.	.	.	.	.	.	.	.	.	.	.	.	.	27
Jussey	.	.	.	0	.	.	.	11	.	3	15	10	12	.	.	18	7	0	.	1	.	.	.	.	.	.	.	.	.	.	77
Chalindrey	.	.	.	1	.	.	.	7	4	1	19	4	1	.	2	17	.	2	.	.	1	.	.	.	.	.	.	.	.	.	59
Villegusien	.	.	.	.	.	.	6	9	.	15	4	.	.	.	16	1	.	.	.	.	.	.	.	.	.	.	.	.	.	.	51
Vaux-sur-Aubigny.	.	.	1	.	.	.	13	5	.	.	3	.	.	.	0	18	.	.	.	.	.	.	.	.	.	1	.	.	.	.	41
Is-sur-Tille	.	.	.	1	.	.	.	8	.	5	2	.	.	.	9	5	8	.	.	.	.	.	.	.	.	3	.	.	.	.	41
Saussy	.	.	.	.	.	.	1	9	.	1	9	.	.	.	11	16	2	.	.	.	1	.	.	.	.	3	.	.	.	.	53
St-Seine-l'Abbaye	.	.	.	.	.	.	.	9	.	2	9	5	.	.	4	18	.	4	.	.	.	.	.	.	.	.	2	.	.	.	54
Dijon (P. C.)	.	.	.	1	.	.	.	6	1	4	1	1	.	.	15	9	3	.	.	.	1	.	.	.	.	6	.	.	.	.	49
Vonges (poudrie)	.	.	.	.	.	.	.	9	9	.	8	.	2	.	3	22	13	4	.	.	.	.	.	.	.	.	.	.	.	.	70
Bassin de la Saône inférieure, au-dessous du confluent du Doubs.																															
Beaune	.	.	.	0	.	.	.	9	.	5	0	.	.	.	24	8	5	.	.	.	.	.	.	.	.	6	.	.	.	.	59
Lons-le-Saul. (E.N.)	.	.	.	3	.	.	.	15	8	.	14	1	8	.	,	45	13	0	0	0	0	0	0	.	.	.	.	.	.	.	106
Bourg (E. N.)	.	.	.	.	.	.	.	13	0	1	9	.	.	.	14	49	10	.	.	.	.	.	.	.	.	.	.	.	.	.	97
Les Écharmeaux	.	.	.	9	.	.	.	10	5	4	12	6	6	.	.	35	9	4	.	.	.	.	.	.	.	.	.	.	.	.	100
Tarare	.	.	.	.	.	.	.	9	2	2	2	2	8	.	.	42	11	4	.	.	.	.	.	.	.	.	.	.	.	.	82
Mont-Verdun	.	.	.	.	2	.	.	6	2	.	2	2	2	1	.	39	29	4	.	.	.	1	.	.	.	.	.	.	.	.	90
L'Arbresle	.	.	.	2	.	.	.	6	5	.	10	.	15	3	.	37	20	18	.	5	5	.	.	.	.	.	.	.	.	.	126
Ste-Foy-l'Argent	.	.	.	.	.	.	.	4	2	.	4	3	3	.	.	22	20	4	.	3	.	.	.	.	.	.	.	.	.	.	65
Bassin du Doubs.																															
Mouthe	.	.	.	.	.	.	10	30	.	22	19	23	2	.	30	10	.	.	.	.	.	.	.	.	.	.	.	.	.	.	146
Belfort	.	.	.	1	.	.	.	14	4	.	.	6	4	.	.	17	.	.	.	.	.	.	.	.	.	.	.	.	.	.	47
Fort de Montfaucon	.	.	.	.	2	.	.	18	8	.	.	.	30	5	.	45	40	.	.	.	.	.	.	.	.	.	1	.	.	.	149
Besançon (Obs.)	.	.	.	0	.	.	.	13	1	3	6	0	10	.	10	39	9	.	.	.	.	.	.	.	.	0	.	.	.	.	93
Chailluz	.	.	.	.	4	.	.	.	9	.	11	7	.	.	.	14	8	.	.	.	.	.	.	.	.	.	.	.	.	.	54
Ornans	.	.	.	.	4	.	.	15	6	.	18	.	11	.	.	35	23	.	.	.	.	.	.	.	.	.	.	.	.	.	112
Arbois	.	.	.	2	1	.	.	16	6	0	8	3	9	.	.	39	18	0	.	.	.	.	.	.	.	.	.	.	.	.	103
Dôle (P. C.)	.	.	.	.	.	.	.	10	1	1	.	6	5	.	.	40	15	1	.	.	.	.	.	.	.	.	1	.	.	.	80

STATIONS.	1	2	3	4	5	6	7	8	9	10	11	12	13	14	15	16	17	18	19	20	21	22	23	24	25	26	27	28	29	30	TOTAL.
Bassin du Rhône proprement dit, cours moyen.																															
Bonneville (E. N.)	.	.	.	.	.	.	14	1	.		16	.	11	.	.	1	2	.	.	.	.	.	.	.	.	.	.	.	.	.	45
Gex	.	.	.	.	.	.	22	.	.		23	.	32	.	.	21	6	.	.	.	.	.	.	.	.	.	.	.	.	.	104
Les Rousses	.	.	.	.	.	.	19	9	.		16	17	21	2	.	28	9	.	.	.	.	.	.	.	.	.	.	.	.	.	121
Saint-Claude	.	.	.	.	.	.	18	17	11		14	12	23	0	.	34	24	.	.	0	0	.	.	0	.	0	0	0	.	.	153
Cruseilles	.	.	.	.	.	.	12	13	.		6	.	26	.	.	9	8	.	.	.	.	.	.	.	.	.	.	.	.	.	74
Annecy	.	.	.	.	.	.	6	32	.		6	5	15	6	.	21	4	.	.	.	.	.	.	.	.	.	.	.	.	.	96
Le Châtelard	.	.	.	.	.	.	.	30	.		13	8	18	8	1	.	1	.	.	.	.	.	.	.	.	.	.	.	.	.	79
Albens	.	.	.	.	.	.	8	5	.		24	.	24	6	.	4	8	.	.	.	.	.	.	.	.	.	.	.	.	.	79
Chambéry	.	.	.	.	.	.	9	22	.		10	2	12	5	.	1	9	.	.	.	.	.	.	.	.	.	.	.	.	.	70
St-Thibaud-de-C.	.	.	.	.	.	.	21	20	.		9	0	12	6	.	4	13	.	.	.	.	.	.	.	.	.	.	.	.	.	85
Lhuis	.	.	.	.	.	.	14	.	.		11	.	.	.	48	.	.	.	.	.	.	.	.	.	.	.	.	.	.	.	73
Belley	.	.	.	.	.	.	44	16	.		25	17	39	.	.	17	15	.	.	.	.	.	.	.	.	.	.	.	.	.	173
Hauteville	.	.	.	.	.	.	4	9	10		2	17	26	10	.	.	18	4	.	.	.	.	.	.	.	.	.	.	.	.	100
Nantua	.	.	.	.	.	.	20	14	3		14	.	21	.	15	17	19	.	.	.	.	.	.	.	.	.	.	.	.	.	123
Neuville-s-Ain	.	.	.	.	.	.	20	6	.		8	.	23	.	5	40	19	.	.	.	.	.	.	.	.	.	.	.	.	.	121
Montluel	.	.	.	.	.	.	8	6	1		2	9	.	.	30	37	.	.	.	.	.	.	.	.	.	.	.	.	.	.	93
Lyon (Tête-d'Or)	.	.	.	.	1	.	3	4	.		1	.	5	1	.	40	30	2	.	.	.	.	.	.	.	.	.	.	.	.	87
St-Genis-Laval (Obs.)	.	.	0	.	0	.	1	2	0		0	0	5	1	.	45	28	2	.	.	1	0	.	.	.	.	.	0	0	.	86
St-Romain-en-Gal	.	.	.	.	.	.	8	.	.		2	12	2	.	48	26	3	.	.	.	.	.	.	.	.	.	.	.	.	.	91
Mont-Pilat	.	.	.	.	.	.	7	6	3	2	.	.	.	.	.	76	.	7	.	.	.	.	.	.	.	.	7	.	.	.	108
Bassin de l'Isère.																															
Flumet	.	.	.	.	.	.	6	24	.		20	15	12	8	.	.	.	.	.	.	.	.	.	.	.	.	.	.	.	.	85
Beaufort	.	.	.	.	.	.	2	22	.		.	13	10	6	0	.	.	.	.	0	0	.	.	.	.	.	.	.	.	.	53
Mont Gilbert (fort)	.	.	.	.	.	.	3	2	4		5	.	3	2	.	0	.	.	.	.	.	.	.	.	.	.	.	.	.	.	21
Bg-St-Maurice	.	.	.	.	.	.	10	.	.		10	9	7	.	.	.	.	.	.	.	.	.	.	.	.	.	.	.	.	.	36
Sainte-Foy	.	.	.	.	.	.	8	9	.		10	.	8	1	.	.	.	.	.	.	.	.	.	.	.	.	.	.	.	.	36
Val d'Isère	.	.	.	.	.	.	1	.	3		10	.	.	6	.	.	.	.	.	.	.	.	.	.	.	.	.	.	.	.	20
Modane	.	.	.	.	.	.	5	.	.		3	.	1	3	2	.	.	.	.	.	.	.	.	.	.	.	.	.	.	.	14
L'Esseillon (fort)	.	.	.	.	.	.	.	.	.		.	.	.	.	.	.	.	.	.	.	.	.	.	.	.	.	.	.	2	.	2
Bozel	.	.	.	.	.	.	2	9	.		3	1	6	6	.	.	0	.	.	.	.	.	.	.	.	.	.	.	.	.	27
Montaimont	.	.	.	.	.	.	.	30	.		10	.	21	.	.	.	.	.	.	.	.	.	.	.	.	.	.	.	.	.	61
St-Jean-de-Maur	.	.	.	.	.	.	20	.	.		2	.	18	.	.	.	2	.	.	.	.	.	.	.	.	.	.	.	.	.	41
St-Jean-d'Arves	.	.	.	.	.	.	8	13	3		4	.	13	14	.	.	2	.	.	.	.	.	.	.	.	.	.	.	1	.	58
La Mûre	.	.	.	.	.	.	20	6	.		3	.	30	2	0	5	19	0	.	.	.	.	.	.	.	.	.	1	.	.	86
Grenoble (E. N.)	.	.	.	.	.	.	12	6	.		.	.	23	0	.	12	8	.	.	.	.	.	.	.	.	.	.	.	.	.	61
La Tronche	0	0	0	.	.	.	19	4	1		1	.	25	0	1	16	5	.	.	.	.	.	.	.	.	.	.	.	.	.	72
Bassin de la Durance.																															
Faucon	.	.	.	.	.	.	15	.	.		.	20	18	.	25	18	.	.	.	.	.	.	.	.	.	.	.	.	.	.	96
Sisteron	.	.	.	.	.	.	.	4	.		.	.	25	17	10	27	25	12	.	.	.	.	.	.	.	2	.	9	10	.	141
Digne (M. Giraud)	.	.	.	.	.	.	6	.	.		.	.	21	.	1	6	17	.	.	.	.	.	.	.	3	.	.	6	.	3	63
St-Etienne-les-Org.	.	.	.	.	.	.	.	3	.		.	.	3	10	7	9	26	10	.	.	.	.	.	.	.	5	3	3	12	.	91
Forcalquier	.	.	.	.	.	.	.	.	.		.	.	15	9	3	3	23	9	.	.	.	.	.	.	.	4	.	.	18	.	84
Manosque	.	.	.	.	.	.	5	.	.		.	25	5	.	.	20	15	.	.	.	.	.	.	.	5	.	.	35	10	.	120
La Garde	.	.	.	.	.	.	6	.	.		.	9	7	.	4	26	12	.	.	.	.	.	.	.	.	8	.	.	.	.	72
Apt	.	.	.	.	.	.	1	.	.		.	.	.	0	0	75	7	.	.	.	.	.	.	.	.	.	0	.	42	.	125
Mirabeau	.	.	.	.	.	.	20	.	2		.	.	10	5	.	.	9	15	.	.	.	.	.	.	.	3	.	.	33	4	101
Pertuis	.	.	.	.	.	.	2	2	.		.	8	6	1	1	10	5	.	.	.	.	.	.	.	3	2	23	6	.	.	69

STATIONS.	1	2	3	4	5	6	7	8	9	10	11	12	13	14	15	16	17	18	19	20	21	22	23	24	25	26	27	28	29	30	TOTAL.
Bassin de la Durance (suite).																															
Venelles	.	.	.	.	.	.	.	3	4	.	.	.	8	5	1	2	7	.	.	.	.	.	.	.	.	3	.	11	14	9	67
Cavaillon	.	.	.	.	.	.	.	4	.	.	.	6	11	3	15	60	7	.	.	.	.	.	.	.	.	2	1	17	15	5	146
Bassins de l'Ardèche, de la Cèze et du Gard; petits bassins de la rive droite du Rhône.																															
Vernoux (Maisonneuve)	.	.	.	.	.	.	.	.	1	.	.	.	6	1	9	73	28	8	.	.	.	.	.	.	.	.	8	4	1	.	139
Privas (E. N.)	.	.	.	1	.	.	1	.	.	.	.	2	.	.	3	104	10	.	.	.	.	.	.	.	.	.	.	13	7	.	140
Montpezat	.	.	1	0	.	.	.	2	3	0	.	12	23	.	2	39	39	21	.	.	.	.	.	.	.	.	10	17	3	.	173
Villefort	.	.	.	7	.	.	.	2	.	.	.	.	12	.	12	62	28	110	2	.	.	.	.	.	.	.	2	78	24	.	339
Mâlons	.	.	6	.	.	.	.	.	3	.	.	6	.	.	43	23	83	4	.	.	.	.	.	.	.	.	60	15	.	.	243
Vialas	.	.	3	5	.	.	.	2	0	.	.	2	10	.	10	39	15	107	0	.	.	.	.	.	.	.	19	72	5	0	289
Bessèges	.	.	.	.	.	.	.	.	.	.	.	.	21	.	.	26	18	29	.	.	.	.	.	.	.	.	.	23	20	3	140
Collet de Dèze	.	.	3	4	.	.	.	0	.	.	.	4	11	.	5	42	35	48	.	.	.	.	.	.	.	.	33	54	29	16	284
Barre	.	.	4	4	.	.	.	.	.	4	.	.	.	.	3	32	8	58	.	.	.	.	.	.	.	.	15	105	.	.	233
St-Étienne-V.-F.	.	.	2	8	.	.	.	.	.	.	.	.	6	.	10	52	10	70	1	.	.	.	.	.	.	.	19	71	11	1	261
Lasalle	.	.	.	9	.	.	.	.	.	.	.	.	3	.	4	39	7	58	.	.	.	.	.	.	.	.	.	80	33	4	237
Alais	.	.	.	.	.	.	.	.	.	.	.	10	.	.	21	18	60	.	.	.	.	.	.	.	.	10	75	12	2	.	208
Lédenon	.	.	.	.	.	.	.	.	.	.	.	.	.	.	.	45	.	.	.	.	.	.	.	.	.	14	45	9	5	.	118
Uzès	.	.	.	.	.	.	.	.	.	.	.	.	1	.	5	19	10	3	.	.	.	.	.	.	.	.	9	50	10	3	112
Barjac	.	.	.	.	.	.	.	.	.	.	.	.	6	.	3	27	18	10	.	.	.	.	.	.	.	.	8	10	16	.	98
Bassin du Rhône proprement dit, cours inférieur.																															
Valence (E. N.)	.	.	.	.	.	.	.	2	0	.	.	6	16	.	27	53	18	0	.	.	.	.	.	.	.	.	12	7	.	.	135
Livron (M. Pugnet)	.	.	.	.	.	.	.	.	1	.	.	.	4	.	14	56	33	8	.	.	.	.	.	.	.	.	9	4	35	.	164
Saoû	.	.	.	.	.	.	.	7	.	.	.	.	8	.	6	56	22	.	.	.	.	.	.	.	.	.	5	15	.	.	119
Crest	.	.	.	.	.	.	.	2	4	.	.	.	3	.	6	29	47	20	.	.	.	.	.	.	.	.	8	.	11	.	130
Beaufort	.	.	.	.	.	.	.	9	.	0	.	2	9	.	30	41	13	.	.	.	.	.	.	.	.	.	2	6	1	.	113
Die (M. Favier)	.	.	.	.	.	.	.	15	.	.	9	.	10	.	8	49	8	.	.	.	.	.	.	.	.	.	.	.	.	.	99
Châtillon	.	.	.	.	.	.	.	8	13	2	.	6	13	.	11	38	7	.	.	.	.	.	.	.	.	.	.	.	.	.	98
Jansac	.	.	.	0	.	.	.	4	14	.	0	.	13	8	0	13	53	9	.	.	0	0	0	.	0	0	1	2	0	.	121
Valréas	.	.	.	.	.	.	.	4	.	.	.	.	13	2	27	51	18	.	.	.	.	.	.	.	.	.	5	.	.	.	120
Lapalud	.	.	.	0	.	.	.	1	.	.	.	.	5	1	.	48	5	2	.	.	.	.	.	.	.	.	14	12	.	.	88
Orange	.	.	.	.	.	.	.	1	.	.	.	.	4	.	21	71	34	.	.	.	.	.	.	.	.	.	5	50	2	.	189
Malaucène	.	.	.	.	.	.	0	2	3	.	.	0	5	0	1	36	54	11	.	.	.	.	.	.	0	4	8	7	1	.	132
Savoillans	.	.	.	.	.	.	.	0	6	.	.	0	19	5	0	14	88	15	.	.	.	.	.	.	0	6	2	3	11	3	173
Mt-Ventoux (Obsre)	.	.	.	.	.	.	.	4	12	.	.	.	32	11	6	12	50	39	.	.	.	.	.	.	.	2	19	3	25	.	216
Sault	.	.	.	.	.	.	.	0	6	.	.	0	18	4	0	6	71	15	.	.	.	.	.	.	.	1	1	3	13	1	139
Saint-Christol	.	.	.	0	.	.	.	1	5	.	0	.	5	8	2	7	74	37	.	.	.	.	.	.	.	.	25	.	2	.	166
Murs	.	.	.	.	.	.	.	.	3	.	.	.	11	2	2	12	77	6	.	.	.	.	.	.	.	0	5	7	11	5	141
Carpentras	.	.	.	.	.	.	0	1	3	.	.	0	4	2	3	13	46	4	.	.	.	.	.	.	0	1	1	14	11	3	105
Avignon (E. N.)	.	.	.	.	.	.	.	0	.	.	.	.	4	.	4	55	43	.	.	.	.	.	.	.	.	.	3	36	21	.	166
Beaucaire	.	.	.	.	.	.	.	.	.	.	.	.	3	.	.	17	31	3	.	.	.	.	.	.	.	6	54	21	9	.	144
Saint-Remy	.	.	.	.	.	.	.	3	.	.	.	.	16	.	33	37	19	.	.	.	.	.	.	.	6	.	27	22	9	.	172
Arles	.	.	.	.	.	.	.	.	.	.	.	.	5	.	.	.	25	7	2	.	.	.	.	.	.	.	.	31	52	31	153
Saintes-Maries	.	.	.	.	.	.	.	10	.	.	.	.	3	.	.	9	11	12	.	.	.	.	.	.	2	3	31	102	24	1	208

STATIONS.	1	2	3	4	5	6	7	8	9	10	11	12	13	14	15	16	17	18	19	20	21	22	23	24	25	26	27	28	29	30	TOTAL.
RÉGION DE NICE.																															
Petits bassins entre le Rhône et les Alpes.																															
Pelissanne	.	.	.	.	.	.	.	1	4	.	.	.	3	.	5	11	50	.	.	.	.	.	.	.	.	2	1	3	17	3	100
Cornillon	.	.	.	.	.	.	.	6	2	.	.	.	.	.	5	10	58	2	.	.	.	.	.	.	.	3	6	5	21	2	120
Saint-Chamas	.	.	.	.	.	.	.	7	1	.	.	.	2	.	3	9	67	1	.	.	.	.	.	.	3	3	11	22	2	.	131
Port-de-Bouc	.	.	.	.	.	.	.	5	1	.	.	.	5	.	.	45	34	.	.	.	.	.	.	.	11	.	24	34	2	.	161
Les Pennes	.	.	.	.	.	.	.	25	1	.	.	.	5	3	3	5	67	1	.	.	.	.	.	.	.	2	1	4	21	3	141
Aix (E. N.)	.	.	.	.	.	.	.	8	.	.	.	.	10	.	4	4	12	.	.	.	.	.	.	.	1	.	2	11	18	.	70
Saint-Antonin	.	.	.	.	.	.	.	10	.	.	.	.	.	.	.	.	.	.	.	.	.	.	.	.	.	.	10	20	20	.	60
Le Grand-Sambuc	.	.	.	.	.	.	.	4	1	.	.	.	14	6	1	.	3	13	.	.	.	.	.	.	.	3	.	2	37	7	91
Palama	25	7	.	.	.	.	2	.	.	4	.	.	11	4	.	12	.	2	11	.	.	.	2	.	3	.	.	1	.	.	84
Gréasque	.	.	.	.	.	.	.	14	1	.	.	.	23	6	2	3	4	3	.	.	.	.	.	.	.	6	1	3	24	4	94
Marseille (Obs^{re})	.	.	.	.	.	.	.	17	.	.	.	.	18	.	1	3	6	.	.	.	.	.	.	.	2	.	5	22	12	.	86
Cap Sicié (sémaph.)	.	.	.	.	.	.	.	8	.	.	.	.	8	8	.	.	2	8	.	.	.	.	.	.	8	2	6	26	25	.	101
Toulon (Obs.)	.	.	.	.	.	.	.	9	.	.	.	.	34	.	.	1	13	.	.	.	.	.	.	.	6	.	22	25	20	.	130
Hyères	.	.	.	.	.	.	.	12	.	.	.	.	31	5	0	1	19	0	.	.	.	.	.	.	4	.	17	22	21	.	132
Draguignan (E. N.)	.	.	.	.	.	.	.	2	.	.	.	2	49	.	32	.	12	.	.	.	.	.	.	2	1	3	3	26	52	.	182
Cannes (P. C.)	.	.	.	.	.	.	.	0	.	.	.	.	78	.	96	3	.	.	.	.	.	.	.	.	.	.	.	38	11	.	227
Nice (Obs^{re})	.	.	.	.	.	.	.	0	.	.	.	2	66	.	11	1	1	.	.	.	.	.	.	0	.	0	.	13	11	.	107
Villefranche (phare)	.	.	.	.	.	.	.	.	.	.	.	.	15	28	.	3	8	4	1	.	.	.	.	.	.	.	.	.	16	5	81
CORSE.																															
Ajaccio (E. N.)	.	.	.	.	.	.	.	.	12	.	.	.	.	1	.	.	2	.	.	.	.	.	.	.	.	.	.	3	.	.	18
Bastia	.	.	.	.	.	.	.	.	14	.	.	.	.	.	.	.	.	.	.	.	.	.	.	.	.	1	.	31	54	.	100
Ile Sanguinaire	.	.	.	.	.	4	.	.	4	.	.	.	.	.	.	.	.	.	1	.	.	.	.	.	.	7	.	3	4	.	23

OBSERVATIONS DU MOIS DE DÉCEMBRE 1894.

STATIONS.	1	2	3	4	5	6	7	8	9	10	11	12	13	14	15	16	17	18	19	20	21	22	23	24	25	26	27	28	29	30	31	TOTAL.
VERSANT DE LA MER DU NORD.																																
BASSINS DU RHIN, DE LA MEURTHE ET DE LA MOSELLE.																																
Col de Bussang	.	.	.	.	.	4	.	.	1	.	.	.	.	.	6	18	9	0	11	13	14	0	13	.	.	.	.	2	.	22	18	131
Le Thillot	.	.	.	.	4	.	.	1	.	.	.	.	.	.	26	11	.	24	20	12	.	22	.	.	.	.	3	.	18	20	10	171
Cornimont	.	.	.	.	.	9	.	.	1	.	.	.	.	.	4	13	16	.	19	28	11	1	13	.	.	.	0	1	1	33	18	168
Retournemer	.	.	.	.	4	.	.	.	1	.	.	.	.	.	.	20	14	.	15	20	12	13	.	.	.	.	.	1	.	27	23	150
Granges	.	.	.	.	3	.	.	.	1	.	.	.	.	.	.	8	20	6	.	31	2	11	6	.	.	.	.	13	4	9	12	127
La Hardalle	.	.	.	.	.	2	.	.	1	.	.	.	.	13	.	4	7	6	5	15	11	.	6	.	.	.	.	5	7	18	22	122
Saulcy-s.-M.	.	.	.	.	1	.	.	.	.	.	.	.	.	6	3	3	.	2	4	2	.	2	.	.	.	1	3	.	7	11	5	50
Bruyères	.	.	.	.	.	1	.	.	1	.	.	.	.	.	8	10	9	5	8	18	.	.	6	.	.	.	.	4	3	4	4	81
Épinal	.	.	.	.	1	.	.	3	.	.	.	.	.	.	7	9	10	6	9	7	.	4	.	.	.	.	3	.	11	4	9	83
Lerrain	.	.	.	.	.	1	.	.	2	.	.	.	.	.	4	3	16	.	4	9	8	1	8	.	.	.	.	2	.	15	14	87
Charmes	.	.	.	.	0	.	.	0	.	.	.	.	.	.	4	.	.	.	1	6	.	4	.	.	.	.	0	.	6	1	0	24
Rambervillers	.	.	.	.	2	.	.	1	.	.	.	.	.	.	4	6	5	4	9	4	.	.	.	.	.	.	4	.	.	9	2	50
Saint-Dié	.	.	.	.	.	.	.	.	.	.	.	.	.	.	.	10	.	.	.	.	.	10	.	.	.	.	.	.	.	20	.	40
Provenchères	.	.	.	.	.	2	.	.	0	.	.	.	.	.	13	12	12	1	4	27	.	.	3	.	.	.	.	3	.	18	.	95
Vexaincourt	.	.	.	.	.	.	.	.	.	.	.	.	.	.	3	7	7	.	6	9	21	.	.	.	.	.	.	4	4	25	20	106
Baccarat	.	.	.	.	.	0	.	.	0	.	.	.	.	.	7	6	.	4	10	2	.	3	.	.	.	.	.	4	12	10	2	60
Vézelise	.	.	.	.	.	.	.	1	.	.	.	.	.	.	3	3	.	.	4	2	5	2	2	.	4	3	2	4	5	6	3	49
Allain	.	.	.	.	.	.	.	1	.	.	.	.	.	.	9	5	6	0	6	12	4	6	7	.	.	.	2	.	3	20	3	83
Neuves-Maisons	.	.	.	.	.	0	.	.	3	.	.	.	.	0	4	2	5	1	5	7	3	1	3	.	.	.	.	3	0	19	3	59
Lunéville	.	.	.	.	.	1	.	.	2	0	.	.	.	.	6	2	6	.	5	10	2	1	3	.	.	.	.	4	1	31	7	82
Blamont	.	.	.	.	.	.	.	.	.	.	.	.	.	.	5	.	.	10	13	6	.	3	.	.	.	.	.	1	.	2	2	42
Parroy	.	.	.	.	.	.	.	.	3	.	.	.	.	.	1	3	5	.	5	4	.	1	3	.	.	.	.	.	.	.	.	25
Tomblaine (E. ag.)	.	.	.	.	.	1	.	.	4	.	.	.	.	.	6	5	1	2	4	4	4	6	.	.	.	.	.	3	8	10	1	59
Nancy (Faculté)	.	.	.	.	.	0	.	.	4	.	.	.	.	0	5	1	5	0	5	5	6	1	4	.	.	.	.	1	.	14	4	55
Amance	0	.	.	.	.	.	.	.	2	.	.	.	.	.	.	.	.	4	1	2	2	1	1	.	.	.	.	3	.	14	3	33
Toul	.	.	.	.	.	.	.	.	5	.	.	.	.	.	4	1	8	.	5	4	3	.	6	.	.	.	.	4	.	25	5	69
Rogéville	.	.	.	.	.	1	.	.	4	.	.	.	.	.	6	.	4	1	3	3	3	0	4	.	.	.	2	3	0	14	2	50
Nomény	.	.	.	.	.	.	.	.	3	.	.	.	.	.	6	6	2	1	4	3	2	0	5	.	.	.	3	.	4	8	.	47
Euvezin	.	.	.	.	.	.	.	.	3	.	.	.	.	.	1	5	3	1	3	1	.	.	4	.	.	.	1	.	6	5	.	33
La Chaussée	.	.	.	.	.	.	1	.	.	3	.	.	.	0	4	3	1	1	3	5	0	0	6	.	.	.	4	1	0	11	1	45
Fleury	.	.	.	.	.	.	.	3	2	.	.	.	.	.	3	6	2	8	10	4	2	11	4	.	.	.	2	1	6	4	3	71
Mance	.	.	.	.	.	3	.	.	3	.	.	.	.	.	2	6	2	5	6	4	1	1	3	.	.	.	3	1	.	3	4	47

STATIONS.	1	2	3	4	5	6	7	8	9	10	11	12	13	14	15	16	17	18	19	20	21	22	23	24	25	26	27	28	29	30	31	TOTAL.
BASSINS DE LA MEUSE, DE LA CHIERS ET DE LA SAMBRE.																																
Clefmont	.	.	.	.	.	.	.	.	3	.	.	.	.	.	10	2	8	2	8	9	4	.	10	.	.	.	.	3	.	4	3	66
La Marche	.	.	.	.	.	.	.	.	3	.	.	.	.	.	.	1	5	.	3	3	9	.	6	.	.	.	.	.	1	2	3	37
Contrexéville	.	.	.	.	.	.	.	.	.	.	.	.	.	.	.	6	.	2	10	.	3	.	7	.	.	.	.	.	5	9	5	47
Beaufremont	.	.	.	.	.	.	.	.	2	.	.	.	.	.	8	10	10	.	6	3	3	7	7	.	.	.	.	.	4	5	5	70
Barville	.	.	.	.	.	.	.	4	.	.	.	.	.	1	12	7	0	7	13	4	.	6	.	.	.	.	0	3	20	5	0	82
Châtenois	.	.	.	.	.	.	.	.	2	.	.	.	.	.	7	16	7	2	4	4	1	.	1	.	.	.	.	.	9	4	5	62
Neufchâteau (C. M.)	.	.	.	.	.	.	.	.	3	.	.	.	.	.	7	3	8	0	5	9	4	0	6	.	.	.	.	.	4	11	6	66
Vouthon-Bas	.	.	.	.	1	.	.	.	2	.	.	.	.	.	10	.	13	1	11	12	5	4	3	.	.	.	3	.	3	9	5	83
Commercy (P. C.)	.	.	.	.	0	.	.	.	5	.	.	.	.	.	6	12	.	0	9	6	4	5	.	.	.	.	3	.	6	.	3	60
Les Kœurs	.	.	.	.	.	2	.	.	5	.	.	.	.	.	8	1	6	2	9	4	4	4	2	.	.	.	3	1	4	8	3	68
Consenvoye	.	.	.	.	.	.	.	.	1	.	.	.	.	.	5	1	.	2	6	6	.	6	3	.	.	.	2	.	4	1	0	37
Damvillers	.	.	.	.	.	.	1	3	7	.	6	.	.	.	.	8	11	7	5	6	5	1	11	.	.	.	.	2	3	.	2	79
Hussigny	.	.	.	.	.	.	.	.	6	.	.	.	.	12	.	10	3	11	9	4	.	.	10	.	.	.	.	.	15	4	1	86
Montmédy	.	.	.	.	.	2	.	2	1	.	.	.	.	.	5	.	6	7	5	.	8	.	.	.	.	3	.	6	.	.	4	50
Pouilly	.	.	.	.	.	0	.	4	0	.	.	.	.	1	10	2	8	4	11	6	2	8	3	.	.	.	4	.	8	.	2	73
Mouzon	.	.	.	.	.	3	.	2	2	.	.	.	.	.	5	.	3	5	3	6	2	1	.	.	.	.	4	.	4	1	2	43
Saint-Aignan	.	.	.	.	.	.	0	0	.	.	.	.	.	.	11	17	4	16	9	7	19	4	.	.	.	1	4	2	16	.	.	110
Poix	.	.	.	.	0	3	.	5	3	.	.	.	.	1	10	4	11	6	10	6	2	6	10	.	.	.	3	1	2	6	5	94
Saint-Marcel	.	.	.	.	.	.	.	5	2	.	.	.	.	.	9	.	22	9	27	9	2	12	12	.	.	.	4	1	14	1	4	133
Gespunsart	.	.	.	.	.	.	.	9	3	.	.	.	.	.	7	5	10	4	7	8	2	4	7	.	.	.	3	.	5	1	6	81
Maubert-Fontaine	.	.	.	.	.	4	.	6	4	.	.	.	.	.	10	3	14	4	14	10	4	7	10	.	.	.	4	.	10	2	6	112
Fumay	.	.	.	.	.	.	.	.	5	.	.	.	.	.	4	.	8	3	11	7	4	3	11	.	.	.	4	.	8	.	1	69
Landrecies	.	.	.	.	.	2	.	4	3	.	.	.	.	.	3	2	9	3	8	3	1	5	4	.	.	.	4	1	4	1	9	66
BASSINS DE L'ESCAUT, DE LA LYS, DE L'YSER ET DE L'AA.																																
Cambrai (C. M.)	.	.	.	.	0	.	.	.	2	5	.	.	.	.	2	2	2	1	6	3	3	.	3	.	.	.	3	1	6	.	6	45
Le Quesnoy (C. M.)	0	.	.	.	5	0	.	4	0	.	.	0	.	2	2	6	2	5	5	1	1	10	0	0	.	1	4	.	3	4	21	76
Valenciennes	.	.	.	.	2	.	.	5	.	.	.	.	.	2	0	8	3	6	6	0	5	4	0	0	0	4	.	.	3	9	16	73
Douai (C. M.)	.	.	.	.	.	.	3	6	.	.	.	.	.	1	2	1	1	7	2	1	3	3	.	1	0	3	1	4	.	5	14	58
Arras (St. agr.)	.	.	.	1	2	0	2	0	.	.	.	0	.	1	1	2	0	9	2	2	2	8	1	1	0	4	0	5	0	2	10	56
Lille (C. M.)	.	.	.	.	.	.	.	5	.	.	.	.	.	.	8	2	6	1	15	0	.	13	.	.	.	3	.	.	18	.	11	82
Gondecourt	0	.	.	.	.	.	.	5	.	.	.	.	.	.	4	3	3	5	7	2	6	.	.	.	2	.	.	4	6	10	7	65
Laventie	.	0	0	.	.	.	3	2	.	.	0	0	.	.	1	5	0	8	4	3	1	6	1	2	2	3	1	10	.	10	11	73
Godewaerswelde	.	.	.	.	.	.	.	3	2	.	.	.	.	.	3	.	.	9	.	9	7	6	.	.	.	4	.	.	.	.	13	56
Dunkerque (P. C.)	.	.	.	.	.	.	0	3	.	.	.	.	.	.	0	5	1	1	.	1	4	2	.	1	1	0	1	.	1	1	2	24
Oye	.	.	.	.	.	.	3	5	.	.	.	.	.	2	3	4	1	3	.	4	4	2	2	1	0	2	2	3	.	2	.	42
Calais	.	.	.	0	.	.	13	.	.	.	.	.	.	.	.	.	13	.	.	.	5	8	.	.	1	3	.	.	.	.	5	48

VERSANT DE LA MANCHE.

BASSINS DE LA CANCHE, DE LA SOMME, DE LA BÉTHUNE, ETC.																																
Nesles	.	.	.	.	1	.	0	2	.	1	.	.	.	0	2	.	4	1	4	.	5	3	.	5	.	.	2	3	7	2	1	43
Sainte-Émilie	.	.	.	.	.	1	.	1	2	.	1	.	1	2	14	2	7	4	.	.	1	4	1	.	1	1	1	.	4	1	2	51
Moreuil	.	.	.	.	.	.	.	2	1	.	.	.	.	.	1	.	4	.	4	8	.	1	3	4	.	.	.	3	7	3	4	44
Amiens (St. agr.)	.	.	.	0	.	.	2	0	.	.	.	0	.	1	2	1	.	6	3	1	2	2	.	1	.	4	.	5	3	2	0	35
Magnicourt-s.-C.	.	.	.	.	.	4	.	.	.	.	.	.	.	3	2	5	1	8	4	3	2	4	4	1	1	3	1	8	.	1	2	56

STATIONS.	1	2	3	4	5	6	7	8	9	10	11	12	13	14	15	16	17	18	19	20	21	22	23	24	25	26	27	28	29	30	31	TOTAL.
BASSINS DE LA CANCHE, DE LA SOMME, DE LA BÉTHUNE, ETC. (suite).																																
Valhuon	1	.	.	.	.	.	3	.	.	.	.	.	.	4	2	5	2	13	2	2	3	5	1	2	1	3	2	7	.	2	4	64
Guigny	.	.	.	.	.	1	.	.	.	.	.	.	.	5	.	.	10	14	3	6	.	8	6	.	.	.	.	.	.	6	.	59
Hucqueliers	.	.	.	.	.	0	8	.	.	.	.	.	.	4	8	8	8	8	5	12	2	2	1	1	0	3	1	9	.	.	2	82
Cap Gris-Nez	.	.	.	.	1	.	.	9	.	.	.	.	.	.	5	.	1	4	2	.	4	7	2	1	3	.	3	.	.	.	.	45
Boulogne (C. M.)	0	.	.	.	0	0	0	8	.	.	.	0	0	.	7	5	0	4	3	0	4	9	.	2	1	0	3	.	2	.	3	51
Le Touquet	.	.	.	.	.	.	8	.	.	.	.	.	.	2	6	.	2	1	.	2	4	3	2	2	.	6	.	10	.	.	5	63
Forêt-l'Abb. (h.b.)	.	.	.	.	.	.	5	.	.	.	.	.	.	.	2	.	5	.	4	7	10	12	.	.	.	4	3	10	.	.	4	67
Saint-Riquier	0	.	.	.	.	.	.	3	.	.	.	.	0	.	4	3	4	0	17	2	5	1	3	1	1	2	0	.	4	1	2	54
Abbeville	.	.	.	.	.	.	.	3	.	.	.	.	0	.	5	2	1	.	16	4	0	2	3	1	1	0	4	.	5	1	3	51
St-Valery-s.-Somme	0	.	.	.	.	1	.	.	6	.	.	.	.	.	2	3	.	.	14	1	4	4	2	3	1	1	3	0	9	1	2	57
Eu	.	.	.	.	.	.	.	5	.	.	.	0	.	.	2	4	.	4	19	.	0	5	.	.	0	1	4	.	12	2	.	58
Aigneville	.	.	.	.	.	.	.	6	2	.	.	0	0	.	2	6	2	0	16	6	4	5	0	4	1	1	5	.	13	2	2	77
Cempuis	.	.	.	.	.	.	.	3	.	.	.	4	1	1	3	4	.	3	8	3	1	8	.	1	0	.	2	.	5	7	1	54
Aumale	.	.	.	.	.	.	.	4	2	.	.	.	.	.	3	5	7	13	3	.	.	6	.	6	.	.	5	.	8	5	6	73
Londinières	.	.	.	.	.	1	1	6	.	.	.	1	.	.	2	5	.	5	12	1	1	6	.	.	1	.	2	.	6	5	.	55
Dieppe	.	.	.	2	.	1	.	6	.	.	.	2	.	.	1	5	.	3	14	.	.	3	1	1	1	1	3	.	2	1	.	47
Bosc-le-Hard	.	.	.	0	.	.	.	4	.	.	.	.	.	.	.	7	6	2	15	1	5	2	0	.	4	.	.	1	14	3	2	66
St-Valery-en-Caux	.	.	.	.	.	.	.	4	.	.	.	2	.	.	1	4	.	4	7	.	.	3	.	1	0	.	2	.	1	.	.	29
Goderville	.	.	.	.	.	3	0	6	.	.	.	4	.	.	5	4	1	8	12	.	.	7	.	6	4	2	3	.	7	2	.	74
BASSIN DE LA SEINE.																																
Bassin de l'Yonne.																																
Les Courreaux	.	.	.	.	2	.	.	.	4	.	.	.	.	.	9	2	17	2	14	12	5	.	11	.	.	.	.	.	1	15	10	104
La Croisette	.	.	.	.	1	.	.	.	2	.	.	.	.	.	5	5	4	2	20	13	6	1	15	.	.	.	.	1	2	18	8	102
Pommoy	.	.	.	.	1	.	.	.	3	.	.	.	1	.	6	3	13	.	11	9	5	.	11	.	.	.	.	.	1	10	9	83
Château-Chinon	.	.	.	.	.	1	.	.	5	.	.	.	1	.	4	3	15	2	8	7	3	1	9	.	.	.	.	1	1	10	11	82
Clamecy (P. C.)	.	.	.	.	.	.	.	.	2	.	.	.	.	.	4	3	.	.	4	.	1	.	5	.	.	.	2	.	.	7	3	31
Vézelay (C. M.)	.	.	.	0	0	.	.	3	.	.	.	1	0	5	1	4	0	5	2	1	.	6	.	.	.	1	1	0	8	1	.	39
Avallon	.	.	.	.	.	.	.	.	5	.	.	.	.	.	3	.	3	.	3	5	.	.	5	.	.	.	.	2	.	6	2	34
Saulieu	.	.	.	.	3	.	.	1	.	.	.	.	.	.	5	10	.	4	7	4	.	5	.	.	.	.	2	.	9	11	7	68
Époisses	.	.	.	.	.	.	.	.	3	.	.	.	1	0	3	1	6	0	2	5	2	1	5	.	.	.	2	1	1	6	4	43
Marigny-le-C	.	.	.	.	.	0	.	.	4	.	.	.	4	.	.	3	5	.	2	6	.	.	0	.	.	.	.	2	.	4	7	38
Montbard	.	.	.	.	2	.	.	5	.	.	.	.	.	.	2	7	.	1	8	2	.	5	.	.	.	.	.	.	11	8	3	54
Ravières	.	.	.	.	1	.	.	6	0	.	.	.	0	0	3	4	.	5	5	6	0	.	.	.	.	.	6	1	.	2	.	40
Châtel-Gérard	.	.	.	.	2	.	1	6	.	.	.	0	1	5	3	8	0	1	6	1	0	3	.	.	.	1	1	.	10	6	2	60
Courson	.	.	.	.	.	.	.	5	1	.	.	.	.	.	7	4	.	.	13	.	.	.	.	.	.	.	9	.	6	2	2	49
Auxerre	.	.	.	.	0	.	.	3	0	.	.	0	0	0	2	4	.	4	5	1	.	4	.	.	.	.	3	.	6	5	1	40
Chablis (P. C.)	.	.	.	.	.	1	.	1	3	1	.	.	.	.	4	1	4	.	.	13	3	.	2	.	.	.	1	3	1	2	.	39
Tonnerre (C. M.)	.	.	.	.	1	.	.	11	0	.	.	.	1	0	4	6	0	.	7	0	1	5	.	.	.	.	3	3	6	5	3	58
Flogny	.	.	.	.	.	.	.	12	0	.	.	.	0	5	.	7	0	4	8	.	.	7	.	.	.	.	3	.	8	10	4	69
Aillant	.	.	.	0	.	.	.	3	.	.	.	.	.	5	.	5	0	5	6	0	.	.	5	.	.	2	1	.	9	3	1	46
Joigny (P. C.)	.	.	.	.	.	.	.	.	6	.	.	.	.	.	3	.	4	.	5	4	.	.	5	.	.	.	.	3	.	7	3	40
La Roche	.	.	.	.	.	.	4	3	.	.	.	1	.	3	1	3	.	4	8	1	.	2	.	.	.	1	.	.	5	2	1	39
Chailley	.	.	.	.	1	.	.	6	.	.	.	0	0	4	.	6	.	9	9	1	.	6	.	.	.	.	3	.	10	1	1	59
Chessy	.	.	.	.	.	1	.	1	5	.	.	.	.	.	7	.	7	.	5	6	.	.	9	.	.	.	2	.	1	9	.	53
Cerisiers	.	.	.	1	1	.	.	12	.	.	.	1	.	6	.	6	1	5	5	.	1	.	4	.	.	1	1	.	8	1	2	56
St-Julien-du-Sault	.	.	.	.	0	.	.	6	0	.	.	1	0	4	1	5	0	4	7	0	0	0	0	.	.	.	3	.	8	.	.	39
Villeneuve-l'Arch.	.	.	.	0	.	.	.	7	.	.	.	1	.	6	.	6	2	4	4	1	.	5	.	.	.	2	1	1	4	0	0	44

STATIONS.	1	2	3	4	5	6	7	8	9	10	11	12	13	14	15	16	17	18	19	20	21	22	23	24	25	26	27	28	29	30	31	TOTAL.
Bassin de la Seine supérieure.																																
Chanceaux	.	.	.	.	.	4	.	.	3	.	.	.	.	.	.	12	8	2	.	10	5	.	9	.	.	.	.	.	.	5	10	67
Laignes	.	.	.	.	.	1	.	.	3	.	.	.	1	1	4	1	5	.	5	7	1	1	5	.	.	.	1	2	2	10	8	58
Nicey	.	.	.	.	.	.	.	5	.	.	.	.	.	.	13	.	.	6	7	7	2	.	.	.	.	.	.	.	12	7	6	65
Vix	.	.	.	.	2	.	.	3	.	.	.	6	1	.	0	8	1	1	9	2	4	1	1	1	.	.	.	3	6	6	2	57
Brion-s.-Ource	.	.	.	.	.	.	.	.	2	.	.	.	.	.	4	1	7	.	4	7	3	.	6	.	.	.	.	1	.	10	3	48
Riceys	.	.	.	.	0	1	1	3	1	.	.	.	.	0	3	2	4	1	1	4	3	3	1	.	.	.	1	4	4	6	7	50
La Ferté-s.-Aube	.	.	.	.	.	.	.	.	4	.	.	.	.	.	.	6	17	2	9	7	10	3	10	.	.	.	.	.	.	4	4	75
Clairvaux	.	.	.	.	.	.	.	.	6	.	.	.	1	.	3	2	7	1	5	8	3	1	4	.	.	.	1	2	0	7	3	53
Bar-s.-Aube	.	.	.	.	.	1	.	2	6	.	.	.	.	.	4	4	6	1	5	4	2	1	3	.	.	.	2	1	1	7	3	53
Vendeuvre (P.C.)	.	.	.	.	.	.	.	3	3	.	.	.	.	.	4	2	5	.	6	4	.	2	4	.	.	.	.	.	3	4	2	42
Bar-s-Seine (P.C.)	.	.	.	.	1	1	.	0	5	.	.	.	.	1	2	.	5	1	5	8	2	0	5	.	.	.	1	4	.	7	3	51
Barberey	.	.	.	.	.	1	.	3	2	.	.	.	.	.	3	.	2	.	4	2	.	.	5	.	.	.	.	2	.	3	2	29
Villacerf	.	.	.	.	.	2	.	.	12	.	.	.	.	.	.	4	3	.	.	.	.	.	8	.	.	.	.	.	.	6	1	36
Chaumesnil	.	.	.	.	1	.	.	4	2	.	.	.	.	1	2	6	0	1	2	6	.	1	5	.	.	.	1	.	.	5	2	39
Valentigny	.	.	.	.	.	1	.	1	8	.	.	.	.	1	3	.	3	0	3	5	.	2	5	.	.	.	1	1	.	4	3	41
Ceffonds	.	.	.	.	.	.	.	4	5	.	.	.	.	.	5	4	4	.	3	2	.	6	3	.	.	.	.	.	3	6	5	51
Arcis-sur-Aube	.	.	.	.	1	.	.	3	.	.	.	.	.	.	8	6	.	2	6	2	.	7	.	.	.	.	3	.	9	1	1	49
Fay	.	.	.	.	.	.	.	6	2	.	.	.	1	1	4	0	4	1	5	2	1	0	4	.	.	.	2	1	.	3	1	38
Soligny-les-Étangs	.	.	.	.	.	.	.	5	.	.	.	.	.	.	6	.	3	.	5	.	.	.	6	.	.	.	3	.	.	.	.	29
Conflans-s.-Seine	.	.	.	.	.	.	.	6	.	.	.	.	.	.	6	.	2	.	4	3	.	2	2	.	.	.	4	.	.	4	.	33
Courbeton	.	.	.	.	.	.	.	.	5	.	.	.	.	.	.	5	.	.	.	6	.	.	.	.	.	.	10	.	5	4	.	35
Bassin de la Seine, entre Montereau et le confluent de l'Oise.																																
Pithiviers	.	.	.	.	.	.	.	.	2	.	.	.	.	.	2	6	9	.	.	.	.	.	.	.	.	.	.	.	12	5	.	36
Étampes	.	.	.	.	.	.	.	4	.	.	.	.	2	.	6	3	4	.	7	6	.	.	8	.	5	.	1	.	.	9	2	57
Melun (P. C.)	.	.	.	.	.	.	.	7	.	.	.	.	.	.	3	.	3	.	3	2	.	3	3	.	.	.	3	.	3	4	3	37
Fontainebleau (E.A.)	.	.	.	.	2	.	.	4	2	.	.	0	1	0	2	1	.	2	6	5	0	2	3	.	.	.	2	.	0	5	2	39
Le Touquin	.	.	.	.	.	.	.	4	6	.	.	.	.	.	4	6	10	4	2	6	3	2	5	3	.	.	1	4	5	8	.	75
Saclay	.	.	.	.	1	.	.	6	.	.	.	.	.	.	2	3	0	3	2	.	.	10	.	2	4	.	3	.	4	4	1	45
Rambouillet	.	.	.	.	2	.	.	7	.	.	.	5	.	.	3	3	.	2	4	11	.	5	4	.	2	.	2	.	9	8	4	71
Le Perray (St-Hub.)	.	.	.	.	1	.	.	4	.	.	.	2	.	.	2	4	1	4	4	1	.	6	.	4	.	.	2	.	3	11	1	50
Le Mesnil-St-Denis	.	.	.	0	1	.	1	3	0	.	.	2	.	.	1	2	1	3	1	1		6		1	2	.	2	.	4	7	1	39
Satory	.	.	.	0	.	.	6	.	.	.	.	1	0	.	1	3	.	4	2	.	.	8	4	.	.	1	1	.	5	4	0	40
Buc	.	.	.	1	0	.	1	5	.	.	.	1	1	1	1	2	.	3	1	1	.	6	.	1	4	.	3	.	4	2	.	38
Versailles (E. N.)	.	.	.	1	.	.	1	5	4	.	.	1	.	1	.	0	4	.	.	3	3	.	.	2	4	1	.	.	6	1	.	38
Meudon	.	.	.	.	.	.	.	6	.	.	.	.	.	.	.	5	.	5	4	2	.	8	.	.	2	.	3	.	10	2	4	51
Paris (Obs., cour)	.	.	.	.	1	.	.	3	.	.	.	.	.	.	2	.	1	0	3	3	1	5	.	.	.	.	3	.	6	.	2	30
Paris (B.C.M.)	.	.	.	0	.	.	1	3	0	.	.	.	0	.	1	0	1	0	6	2	1	5	.	0	0	.	2	.	7	2	3	35
Achères	.	.	.	0	.	.	1	3	0	.	.	3	.	.	0	3	0	4	4	1	.	4	.	2	.	0	2	.	3	5	1	36
Bassin de la Marne.																																
Langres (M. Raclot)	.	.	.	.	.	1	.	.	3	.	.	.	0	1	5	6	8	0	3	7	4	1	6	.	.	.	1	2	3	10	6	67
Richebourg	.	.	.	.	.	0	.	.	5	.	.	.	.	.	6	3	11	.	5	7	4	.	6	.	.	.	.	3	10	4	11	75
Chaumont (E. N.)	.	.	.	.	.	.	.	5	.	.	.	.	.	.	14	10	3	3	17	6	3	7	.	.	.	.	4	.	8	3	.	82
Saint-Bon	.	.	.	.	.	.	.	5	.	.	.	.	.	.	7	6	2	.	4	.	1	4	.	.	.	.	3	.	6	0	5	46
Colombey	.	.	.	.	.	1	.	1	8	.	.	.	.	1	5	4	7	6	6	5	3	2	4	.	.	.	.	4	1	3	7	68
Andelot	.	.	.	.	.	.	.	.	7	.	.	.	.	.	9	.	9	1	7	6	4	.	9	.	.	.	.	.	2	7	3	65

STATIONS.	1	2	3	4	5	6	7	8	9	10	11	12	13	14	15	16	17	18	19	20	21	22	23	24	25	26	27	28	29	30	31	TOTAL.
Bassin de la Marne (suite).																																
Aillianville	.	.	.	.	.	.	0	2	4	.	.	.	0	0	12	3	13	2	8	15	6	2	7	.	.	.	0	2	1	11	14	102
Trampot	.	.	.	.	.	.	.	.	8	.	.	.	.	.	12	.	16	.	24	.	6	2	9	.	.	.	.	.	.	.	32	108
Joinville	.	.	.	.	.	1	.	.	.	.	.	.	.	.	9	3	4	3	4	7	.	6	2	.	.	.	1	2	1	8	1	52
Vassy	.	.	.	.	.	2	0	1	6	.	.	.	1	0	6	.	6	1	4	9	1	1	4	.	.	.	1	2	0	11	4	60
Demange-aux-Eaux	.	.	.	.	.	2	.	.	5	.	.	.	.	.	9	5	10	1	8	16	6	1	7	.	.	.	.	3	.	23	9	105
Bar-le-Duc (P. C.)	.	.	.	.	.	.	.	10	.	.	.	.	.	.	6	2	9	2	7	6	4	2	5	.	.	.	.	3	4	14	7	81
Forêt-des-trois-F.	.	.	.	.	.	0	.	.	13	.	.	.	.	.	7	4	8	2	6	7	2	3	4	.	.	.	3	1	.	16	7	83
Thiéblemont (C. M.)	.	.	.	.	.	2	.	1	.	.	.	2	1	4	.	2	.	.	.	1	0	0	.	.	.	.	.	.	4	4	2	23
Vitry-en-Pert	.	.	.	.	.	3	.	4	4	.	.	.	.	3	4	2	2	1	5	6	1	0	5	.	.	.	3	.	1	10	3	57
Vavray-le-Petit	.	.	.	.	0	2	.	4	6	.	.	.	0	1	5	4	5	2	5	4	1	2	4	.	.	.	0	4	2	15	3	69
Vanault-le-Châtel	.	.	.	.	.	0	.	6	4	.	.	.	.	.	7	3	3	10	6	2	2	5	2	.	.	.	4	.	9	12	2	77
St-Mard-s.-le-M. (b.)	.	.	.	.	.	3	.	4	6	.	.	.	.	2	6	2	7	2	5	2	3	3	5	.	.	.	3	1	1	11	3	69
Sommesous	.	.	.	.	2	.	2	5	.	.	.	.	1	6	1	4	2	7	8	1	0	5	.	.	.	2	1	.	6	1	.	56
Montmirail	.	.	.	.	.	.	.	.	.	.	.	.	.	1	4	7	.	2	9	11	3	10	1	.	.	.	4	.	3	4	1	60
Vertus	.	.	.	.	.	.	.	2	1	.	4	.	.	.	.	.	.	6	6	4	.	2	.	.	1	.	2	1	.	.	.	29
Montmort	.	.	.	.	.	.	.	2	3	.	.	.	4	2	5	3	2	2	4	3	8	2	6	.	.	.	3	.	3	7	2	61
Epernay	.	.	.	.	0	0	.	3	1	.	.	.	1	0	3	1	4	0	5	3	1	1	6	.	.	.	3	.	4	16	1	53
La Ferté s. J. (M. Biez)	.	.	.	.	1	.	.	3	0	.	.	.	.	.	1	1	4	1	4	11	1	5	3	0	.	.	3	.	0	7	0	45
Coulommiers	.	.	.	.	.	.	1	5	1	.	.	.	.	.	2	2	3	1	5	6	1	1	4	0	.	.	3	1	9	3	1	49
Meaux (P. C.)	.	.	.	.	.	.	.	2	.	.	.	.	.	.	.	2	3	.	3	15	.	1	5	.	.	.	3	.	.	3	.	38
Parc St-Maur (Obsre)	.	.	.	1	.	.	0	7	.	.	.	0	.	.	1	1	0	4	3	0	0	8	.	.	.	0	2	.	6	2	2	38
Bassin de l'Aisne.																																
Merchines	.	.	.	.	.	4	.	2	4	.	.	.	.	.	7	1	8	2	6	4	3	2	6	.	.	.	2	1	1	10	3	68
Souilly	.	.	.	.	.	3	.	2	5	.	.	.	.	.	8	3	7	3	7	6	4	5	2	.	.	.	3	1	7	9	2	78
Ste-Menehould (P. C.)	.	.	.	.	2	.	2	5	.	.	.	0	2	4	2	9	1	6	6	2	3	9	.	.	.	1	2	1	14	3	.	74
Côte de Biesme	.	.	.	.	.	.	1	6	.	.	.	.	0	.	5	4	1	5	5	2	2	6	.	.	.	.	3	4	7	2	3	56
Suippes	.	.	.	.	.	.	.	.	3	.	.	.	.	.	2	2	6	1	3	4	.	.	3	.	.	.	3	.	.	7	.	34
Chéhéry-le-Châtel	.	.	.	.	0	1	.	5	2	.	.	.	0	1	8	10	.	7	11	5	.	8	.	.	.	.	4	2	11	1	3	79
Vouziers	.	.	.	.	0	.	.	3	2	.	.	.	.	.	1	1	2	1	3	5	0	2	4	.	.	.	7	1	.	6	2	40
Faissault	.	.	.	.	.	.	.	6	4	.	.	.	.	1	11	2	7	7	5	3	1	7	4	1	.	.	4	1	5	1	5	75
Signy-l'Abbaye	.	.	.	.	.	.	.	6	.	.	.	.	.	.	10	.	12	9	7	6	2	9	9	.	.	.	3	.	6	.	3	82
Remaucourt	.	.	.	.	.	.	.	10	.	.	.	.	.	10	3	8	3	5	.	.	.	21	.	.	.	.	10	.	11	.	3	84
Tagnon	.	.	.	.	.	.	.	3	2	.	.	.	.	.	4	1	5	1	4	7	.	4	4	.	.	.	5	1	5	7	1	54
Bourgogne	.	.	.	.	0	.	.	3	.	.	.	.	.	.	2	0	4	.	4	5	.	1	.	.	.	.	8	.	2	7	3	39
Reims (C. M.)	.	.	.	.	.	.	.	1	.	.	.	.	.	.	.	9	8	7	6	4	3	2	.	.	.	.	4	.	.	1	2	47
Berry-au-Bac	.	.	.	.	.	.	.	2	1	.	.	.	.	.	2	1	2	1	2	3	1	1	3	.	.	.	3	.	4	2	2	32
Soissons (Vauxrot)	.	.	.	.	1	.	.	2	2	.	.	.	.	.	.	4	3	1	3	6	1	.	4	.	.	.	2	.	.	6	.	35
Bassin de l'Oise.																																
Hirson	.	.	.	.	.	.	.	.	1	.	.	.	.	.	9	1	10	4	10	8	.	6	2	.	.	.	4	.	8	10	.	73
Montcornet	.	.	.	.	.	.	.	5	3	.	.	.	.	.	4	.	7	5	4	4	1	4	6	1	.	.	4	.	.	.	6	55
Laon (P. C.)	.	.	.	.	.	.	.	4	1	.	.	.	.	.	1	1	.	5	4	6	0	2	5	.	.	.	4	.	7	1	1	42
La Liez (réservoir)	.	.	.	.	.	0	.	.	3	.	.	.	.	.	5	3	7	.	4	7	4	1	5	.	.	.	.	.	1	7	4	51
Lassigny	.	.	.	.	.	2	.	.	4	.	.	.	1	.	1	3	1	1	5	6	2	.	2	2	.	.	2	.	.	1	.	33
Maignelay	1	.	.	.	1	.	.	3	0	.	.	.	.	.	1	1	1	1	3	1	8	4	3	.	.	.	4	.	5	8	1	47
Formerie	.	.	.	.	.	0	6	4	.	.	2	3	.	2	3	2	4	4	10	5	4	4	3	2	2	1	2	2	1	1	2	69

STATIONS.	1	2	3	4	5	6	7	8	9	10	11	12	13	14	15	16	17	18	19	20	21	22	23	24	25	26	27	28	29	30	31	TOTAL.
Bassin de l'Oise (suite).																																
Beauvais (M. Bergez)	.	.	.	.	.	.	2	0	.	.	1	0	.	2	2	0	0	4	7	1	2	5	2	1	.	3	.	5	1	3	1	42
Estrées-St-Denis	.	.	.	.	.	.	.	3	.	.		.	.	.	2	.	.	1	3	7	.	3	.	4	1	.	4	.	10	2	.	40
Venette	.	.	.	.	2	.	3	.	.	.	.	.	.	.	1	21	3	3	0	3	1	4	4	.	.	1	.	2	7	6	.	61
Versigny	.	.	.	.	.	7	.	3	.	.	.	.	1	.	1	.	3	2	8	.	.	8	.	.	.	1	.	.	.	9	.	43
Senlis	.	.	.	.	.	.	.	.	.	.	.	.	.	.	.	.	5	2	4	7	1	.	7	.	.	.	5	.	7	.	2	40
Neuilly-en-Thel	.	.	.	.	.	.	.	.	.	.	0	0	0	2	1	2	9	3	6	6	0	2	2	2	10	.	.	4	1	.	.	50
Pontoise	.	.	.	0	.	.	1	2	.	.	.	.	.	.	.	1	0	2	4	0	.	3	.	1	.	.	2	.	2	2	.	23
Bassin du Loing.																																
Sainpuits	.	.	.	0	.	.	.	6	.	.	.	.	.	.	6	6	1	5	1	0	.	6	.	.	.	1	1	.	7	4	.	44
Moutiers	.	.	.	.	.	.	.	1	1	.	.	.	1	.	3	1	4	1	3	1	.	1	4	.	.	.	2	.	3	2	1	29
Rogny (P. C.)	.	.	.	.	1	.	.	2	3	.	.	0	0	.	1	1	3	1	1	3	.	1	1	.	.	1	.	.	2	1	0	22
St-Martin-s.-O	.	.	.	0	0	.	.	2	0	.	.	1	0	0	6	7	1	4	3	3	.	5	.	.	.	.	2	.	4	5	0	43
Courpalet	.	.	.	.	1	.	.	2	1	.	.	2	.	.	3	2	1	1	3	6	1	1	2	.	.	.	2	.	4	2	.	35
Nemours	.	.	.	.	1	.	.	5	1	.	.	.	2	.	3	1	3	.	3	5	.	.	5	.	.	.	.	3	.	7	1	41
Bassin de l'Eure.																																
Courville	.	.	.	.	.	.	.	3	.	.	.	4	.	.	1	1	0	1	4	4	.	1	2	.	2	.	1	.	1	14	5	44
La Loupe	.	.	.	.	.	.	.	6	.	.	.	7	.	.	.	2	2	2	6	3	.	3	4	0	3	.	.	.	7	4	3	52
Senonches	.	.	.	.	.	.	.	.	0	.	.	4	.	.	1	0	0	1	8	1	0	.	7	1	0	0	.	.	12	9	.	47
Nogent-le-Roi	.	.	.	.	0	.	.	4	.	.	.	4	.	.	1	1	2	.	5	4	1	2	3	.	1	.	3	.	2	12	.	45
Dreux	.	.	.	.	.	3	3	.	.	.	.	4	.	.	2	4	1	2	3	2	1	6	.	.	1	.	3	.	5	7	0	47
Brézolles	.	.	.	.	.	.	.	2	.	1	.	7	.	.	2	.	2	.	4	9	.	2	2	.	2	.	2	.	1	8	2	46
Damville	.	.	.	.	.	0	0	2	1	.	.	6	.	.	1	4	1	3	9	.	.	4	.	.	1	.	3	.	.	21	1	57
Saint-André	.	.	.	.	1	.	.	2	.	.	.	2	2	.	.	1	.	.	2	3	.	1	2	.	1	.	2	.	4	4	.	27
Pacy-s-Eure	.	.	.	.	.	.	.	4	.	.	.	6	.	.	.	.	2	.	3	3	4	2	.	.	.	.	2	.	.	5	.	30
Conches	.	.	.	.	.	.	.	.	.	.	.	1	.	.	1	1	0	.	3	6	.	5	.	0	.	.	0	.	8	6	.	31
Évreux (P. C.)	.	.	.	.	.	.	.	2	.	.	.	.	2	.	1	2	.	1	3	6	1	1	.	.	.	1	4	.	4	10	7	45
Bassin de la Seine inférieure, au-dessous du confluent de l'Oise.																																
Trappes	.	.	.	1	.	.	3	3	0	.	.	1	.	.	1	3	0	3	2	2	.	7	.	1	1	.	3	.	6	6	1	44
Bonnières	.	.	.	.	2	.	1	3	.	.	.	4	.	.	.	3	1	2	4	3	.	10	.	1	.	.	3	.	6	3	.	46
Montjavoult	.	.	.	.	.	.	.	.	7	.	.	.	.	.	1	.	1	2	3	15	3	2	3	1	2	.	4	.	3	2	.	49
Le Coudray St-G	.	.	.	.	.	.	.	2	4	.	.	3	.	.	2	.	5	3	6	8	5	7	9	.	8	.	4	.	11	3	3	84
Gournay (hosp.)	.	.	.	.	.	.	.	.	2	.	.	.	.	.	2	1	1	1	6	4	3	4	1	5	2	.	2	.	4	3	.	38
Forges	.	.	.	.	.	.	2	2	.	.	.	.	.	.	5	3	2	7	12	4	2	6	6	.	4	3	.	1	6	5	1	71
Buchy	.	.	.	.	.	1	.	7	.	.	.	4	.	2	1	12	3	3	9	.	.	.	3	10	4	.	.	7	5	6	.	77
Épreville-Martiny	.	.	.	.	.	.	1	5	.	.	.	3	.	.	7	9	2	10	18	8	.	7	.	3	1	.	4	.	13	3	2	96
Elbeuf (St-Aubin)	.	.	.	.	.	.	.	4	.	.	.	.	.	.	2	8	.	3	14	.	.	10	.	2	2	.	4	.	.	8	3	60
Rouen (île Lacroix)	.	.	.	.	.	.	.	4	2	.	.	.	.	1	3	1	0	5	15	1	.	5	.	1	.	0	4	.	6	1	.	49
Barentin	.	.	.	.	.	.	2	7	.	.	3	.	.	4	1	5	6	.	13	1	.	7	.	6	.	1	4	.	8	3	.	71
Yvetot	.	.	.	.	0	1	1	7	.	.	1	5	.	.	2	5	1	1	14	.	.	6	.	2	1	0	3	.	7	4	.	61
Caudebec	.	.	.	1	2	.	2	7	.	.	.	2	1	.	3	4	.	1	20	.	.	1	4	5	.	1	2	.	5	3	.	64
Bolbec	.	.	.	.	1	2	1	8	.	.	.	6	0	.	3	5	0	5	15	2	.	7	1	8	1	0	3	.	8	5	.	81
Sanvic (le Havre)	.	.	.	.	.	.	.	.	.	.	.	.	.	.	.	1	14	25	24	3	4	7	.	1	.	.	4	3	1	.	.	87
La Hève (sémaph.)	.	.	.	.	.	.	.	11	.	.	.	13	.	.	2	3	2	1	8	2	.	1	1	1	1	1	3	.	7	3	.	60
Honfleur	.	.	.	.	.	.	.	2	0	.	.	16	1	.	4	4	1	4	9	5	.	3	.	1	1	0	0	.	4	3	2	60

STATIONS.	1	2	3	4	5	6	7	8	9	10	11	12	13	14	15	16	17	18	19	20	21	22	23	24	25	26	27	28	29	30	31	TOTAL.
Bassin de la Seine inférieure, au-dessous du confluent de l'Oise (suite).																																
Brionne	.	.	.	.	1	.	.	3	1	.	.	4	.	.	1	1	2	4	3	6	.	1	3	1	1	.	2	.	3	8	4	50
Bernay	.	.	.	.	.	.	.	.	.	.	2	.	.	.	0	3	0	5	4	1	2	0	2	.	.	.	2	3	8	4	.	37
Rugles	.	.	.	0	0	.	.	3	2	.	.	5	.	.	0	2	1	1	3	.	.	11	2	1	1	0	2	.	1	10	3	48
Laigle	.	.	.	.	1	3	.	.	0	.	.	5	0	.	3	2	1	2	5	7	0	2	2	4	1	1	2	2	3	3	.	51
BASSINS ENTRE LA SEINE ET LA POINTE DE BRETAGNE.																																
Bassins de la Touque, de la Dive, de l'Orne, de la Vire et de la Douve.																																
St-Ouen-le-Pin	.	.	.	.	0	.	0	6	1	.	.	8	.	.	4	3	2	1	8	10	.	3	4	4	2	0	1	.	7	8	2	73
Lisieux	.	.	.	.	.	.	.	4	2	.	.	7	.	.	2	2	1	0	9	13	.	4	.	3	0	.	2	.	7	14	1	71
Pont-l'Évêque	.	.	.	.	.	.	1	4	1	.	.	18	.	.	4	4	.	1	12	19	.	2	.	7	2	.	2	.	6	6	1	89
Annebault	.	.	.	.	.	.	2	3	3	1	.	4	6	2	1	4	6	8	10	9	3	4	4	3	3	2	3	1	6	8	4	100
Trouville	.	.	.	1	.	.	0	3	1	.	.	12	.	.	2	3	0	1	6	10	.	1	4	1	0	.	2	.	2	4	0	53
Ouistreham	.	.	.	.	.	.	.	4	3	.	.	4	1	1	1	1	1	2	7	3	.	2	.	3	2	3	.	.	5	5	.	48
Ver (ph.)	.	.	.	.	.	.	.	3	2	.	.	10	1	.	2	1	1	0	6	5	.	2	4	3	3	1	2	.	4	6	1	57
Caen (C. M.)	.	.	.	.	.	.	0	2	.	.	.	12	.	.	1	1	1	1	7	5	.	2	3	2	2	0	3	.	4	5	2	53
Ste-Honorine-du-F.	.	.	.	.	1	.	0	2	0	.	.	8	.	.	1	1	1	0	6	5	.	1	.	3	2	1	4	.	4	3	0	43
Pierrefitte	.	.	.	.	.	.	.	.	1	.	.	8	0	0	0	2	3	1	5	4	0	4	3	2	5	1	4	.	3	5	2	53
Flers	.	.	.	.	.	.	.	.	.	.	4	.	.	3	.	1	2	8	5	.	4	2	2	5	1	3	1	3	.	3	5	52
Roucamps	.	.	.	.	.	.	1	3	.	.	.	10	.	.	5	2	2	4	8	4	.	4	2	6	6	2	5	.	5	3	1	73
Brémoy	.	.	.	.	0	.	2	3	0	.	.	8	.	.	4	2	7	3	11	5	.	5	0	5	5	0	5	.	6	3	1	76
Saint-Sever	.	.	.	.	.	.	.	8	.	.	.	6	4	3	1	4	14	2	8	8	16	1	3	2	3	7	3	2	3	7	2	108
Trévières	.	.	.	.	.	.	0	2	.	.	.	6	1	.	3	1	1	1	7	0	.	3	1	2	4	.	3	1	6	3	.	45
Isigny	.	.	.	.	.	.	.	3	.	.	.	5	.	.	3	.	2	.	7	2	1	7	.	4	3	1	3	.	5	1	.	45
Ste-Marie-du-Mont	.	.	.	.	.	.	.	4	.	.	.	4	.	.	3	.	1	0	7	3	.	6	.	4	2	0	2	.	4	3	.	43
Sauxemesnil	.	.	.	.	.	0	0	7	0	.	.	7	.	2	7	3	3	10	11	0	2	15	2	10	1	0	2	.	6	5	.	93
Cherbourg	.	.	.	.	.	.	1	9	.	.	.	4	.	.	5	2	2	4	14	.	.	9	1	6	2	.	1	.	6	3	.	69
La Hague	.	.	.	.	.	.	4	7	.	.	.	5	.	.	4	1	2	4	7	.	.	9	.	12	2	.	.	.	4	.	.	61
Bassins entre le cap de la Hague et la Pointe de Bretagne.																																
Coutances	.	.	.	.	1	1	0	3	0	.	.	6	0	.	6	1	3	1	19	4	.	12	0	8	3	.	2	.	.	12	0	81
Percy	.	.	.	.	1	.	.	7	.	.	.	7	.	.	3	1	5	4	12	2	.	.	4	.	6	2	2	4	5	4	.	70
Avranches	.	.	.	.	.	2	5	0	.	.	5	0	.	5	2	2	6	7	6	.	6	0	5	8	.	1	.	1	4	6	.	71
Landivy	.	.	.	.	.	.	.	4	.	.	.	4	.	.	5	2	5	4	8	5	.	6	5	7	4	1	3	.	4	11	12	90
Louvigné-du-Désert	.	.	.	1	.	.	.	2	.	.	.	3	.	.	7	1	1	9	8	1	.	9	0	8	1	.	2	1	9	6	.	69
Fougères	.	.	.	1	.	.	2	2	.	.	.	2	1	.	6	3	2	10	5	4	.	5	.	13	1	.	1	.	10	11	.	79
St-Marc-s-Couesnon	.	.	.	1	.	.	.	3	0	.	.	0	1	.	5	.	3	5	3	5	1	1	.	11	2	.	1	.	8	9	1	60
Sens-de-Bretagne	.	.	.	.	.	.	.	3	.	.	.	.	.	.	5	.	.	5	7	5	.	4	.	8	4	.	.	.	9	6	3	59
Antrain	.	.	.	.	.	.	3	4	.	.	.	3	.	.	5	.	.	9	1	.	4	.	6	6	8	0	.	.	10	6	3	68
Bazouges	.	.	.	.	.	.	1	1	.	.	.	3	0	.	4	.	1	8	3	2	.	4	.	12	2	.	1	0	5	4	0	51
Trans	.	.	.	.	.	.	1	4	.	.	.	1	0	.	3	1	1	8	5	2	0	3	.	11	1	0	1	0	10	4	2	58
St-Domineuc	.	.	.	.	.	.	.	1	.	.	.	.	.	.	2	.	3	4	1	1	.	1	.	7	3	.	.	.	7	10	8	48
Bécherel	.	.	.	.	.	.	.	2	.	.	.	.	.	.	3	.	2	6	.	5	4	2	.	8	4	1	2	.	4	15	11	69
Evran (M. Couray)	.	.	.	.	.	0	0	1	.	.	.	1	0	.	1	0	3	1	3	9	.	1	0	6	2	.	2	.	4	13	4	51
Dol	.	.	.	.	.	0	2	.	.	.	0	3	0	0	4	2	3	9	6	2	.	2	2	2	2	4	.	0	12	6	9	72
Saint-Malo	.	.	.	.	.	.	1	2	.	.	.	1	0	1	2	1	0	5	5	1	.	3	.	9	2	1	1	.	5	5	4	49
Roscoff (M. Marty)	.	.	.	.	.	1	4	.	3	.	4	.	.	3	.	2	1	6	1	0	6	0	6	1	.	3	.	.	3	3	1	48

STATIONS.	1	2	3	4	5	6	7	8	9	10	11	12	13	14	15	16	17	18	19	20	21	22	23	24	25	26	27	28	29	30	31	TOTAL
VERSANT DE L'OCÉAN.																																
PETITS BASSINS DU SUD DE LA BRETAGNE.																																
Pte Saint-Mathieu	.	.	.	.	.	8	2	1	.	2	.	5	.	.	.	.	3	1	4	2	.	4	.	10	1	.	2	.	1	.	1	47
Brest (Obsre)	.	.	.	.	0	3	5	.	1	.	7	.	0	2	0	1	2	8	3	0	4	0	9	1	0	2	.	1	3	1	1	54
Renniou	.	.	.	.	.	.	.	.	.	1	.	.	.	1	3	.	.	1	12	3	1	.	.	4	1	.	.	.	4	4	.	35
Gouarec	.	.	.	.	.	.	.	.	.	.	1	2	.	1	1	.	.	3	4	.	.	3	.	5	.	.	.	.	2	3	1	26
Glomel	.	.	.	.	.	.	.	1	.	.	.	3	.	3	5	.	1	9	2	1	.	6	.	9	.	.	2	.	5	6	.	53
Le Faouët	.	.	.	.	.	.	.	4	.	.	1	4	.	.	4	1	.	3	8	1	1	7	.	6	.	.	1	.	1	1	1	44
Carhaix	.	.	.	.	.	.	.	1	.	1	.	2	.	.	2	.	.	5	1	2	.	1	.	2	.	.	1	.	1	2	1	22
Pénity	.	.	.	.	.	1	1	2	.	2	.	2	.	1	5	.	1	11	2	1	1	6	.	6	.	.	1	.	3	3	1	50
Goarem-Liziard	.	.	.	.	.	.	2	2	.	1	.	4	6	6	.	1	3	16	2	1	1	7	.	14	1	.	2	2	5	4	1	81
Châteaulin	.	.	.	.	.	2	6	2	1	1	2	3	.	2	1	1	3	10	4	1	2	8	1	14	.	.	1	.	6	5	2	78
Le Cosquer	.	.	.	.	.	.	1	2	.	.	1	2	.	1	1	.	.	4	1	2	.	2	.	5	.	.	1	.	3	3	.	29
Pontivy	.	.	.	.	.	.	.	.	.	1	1	1	.	2	1	.	.	3	1	.	.	3	.	3	.	.	.	.	2	3	1	22
Bel-Air	.	.	.	.	.	.	1	2	.	.	.	1	.	1	1	.	.	4	1	.	.	1	.	3	.	.	.	.	2	6	5	28
Locminé	.	.	.	.	.	1	1	.	.	.	1	.	.	.	.	.	1	2	.	.	1	1	1	.	.	.	.	1	2	1	1	14
Le Grognon (Groix)	.	.	.	.	.	.	2	3	.	.	3	1	.	.	.	.	.	2	6	.	.	1	.	5	.	.	.	.	1	1	.	25
Auray	.	.	.	.	.	.	3	.	.	3	.	.	.	5	4	.	.	.	3	5	.	.	.	.	.	2	2	.	.	.	.	27
Vannes	.	.	.	.	.	.	2	.	.	.	.	3	.	.	.	.	.	11	.	.	.	2	.	5	.	.	2	.	4	.	.	29
Le Palais (Belle-Ile)	.	.	.	.	.	3	2	3	.	.	2	1	.	.	2	1	1	2	12	2	.	2	.	10	.	.	2	.	3	1	1	50
Er-Hastellic (Id.)	.	.	.	.	.	.	4	3	.	.	9	1	.	.	.	.	.	.	5	2	.	.	.	7	.	.	.	.	1	.	.	32
BASSIN DE LA VILAINE.																																
Erbrée	.	.	.	.	.	.	0	2	0	0	.	1	0	.	4	1	1	6	2	2	1	2	.	7	1	0	1	.	3	8	.	42
Vitré	.	.	.	.	.	.	.	2	.	.	.	2	.	.	3	.	1	8	.	6	.	5	.	8	1	.	1	.	3	9	1	50
St-Christophe-d.-B	.	.	.	.	.	.	.	3	.	.	.	3	.	.	3	1	1	6	2	4	1	3	.	9	2	.	.	.	4	8	1	51
Châteaubourg	.	.	.	.	.	.	.	1	.	.	.	1	.	.	2	.	.	0	6	6	.	2	.	8	1	0	1	.	3	12	1	45
Bruz	.	.	.	.	.	.	.	.	.	.	.	.	.	.	2	.	.	6	1	2	.	4	.	11	2	.	.	.	2	8	1	39
Rennes (M. Aubry)	.	.	.	.	0	.	0	1	.	.	.	1	0	.	1	.	2	5	2	2	1	2	.	8	2	.	1	.	3	9	0	40
Le Boulet (Étang)	.	.	.	.	.	.	3	1	.	.	.	.	.	.	4	.	.	5	.	3	1	2	.	9	2	.	2	.	8	10	3	53
Montauban	.	.	.	.	.	.	1	2	.	.	.	.	.	1	1	.	.	2	1	1	.	1	.	1	1	.	1	1	2	3	1	22
Montfort	.	.	.	.	.	.	2	1	.	.	.	.	.	1	2	0	2	2	5	5	4	3	.	8	6	3	4	.	4	15	8	75
Saint-Méen	.	.	.	.	.	.	0	0	.	.	.	0	6	.	0	.	.	6	2	7	1	8	3	1	0	5	.	2	6	4	5	56
Merdrignac	.	.	.	.	.	.	6	.	.	.	.	1	.	.	3	.	.	2	3	2	2	3	.	3	.	.	2	.	1	9	9	46
Plouguenast	.	.	.	.	.	.	1	.	.	.	.	1	.	.	.	.	.	6	3	2	.	1	.	3	.	.	2	.	4	3	1	27
Bosméléac	.	.	.	.	.	.	.	.	.	.	.	2	.	1	2	.	.	6	3	.	.	4	.	4	.	.	1	.	3	4	3	33
Plélan	.	.	.	.	.	.	2	2	0	.	.	2	0	1	2	.	.	7	0	3	.	3	.	9	1	1	2	.	4	11	3	53
Malestroit	.	.	.	.	.	.	.	.	.	.	.	.	.	3	.	.	2	2	1	1	.	1	2	.	.	1	.	.	2	1	2	18
Redon	.	.	.	.	.	.	1	2	.	.	.	4	.	1	4	.	.	6	.	.	.	4	.	8	.	.	3	.	2	7	7	49
Guipry	.	.	.	.	.	.	.	2	.	.	.	1	.	.	1	.	.	8	.	1	.	2	.	7	.	.	1	.	0	5	2	30
Bain	.	.	.	.	.	.	.	2	.	.	.	1	.	.	3	.	.	6	1	3	.	2	.	7	2	.	2	.	4	4	3	41
La Guerche	.	.	.	.	.	.	0	1	.	.	.	1	.	.	3	.	.	6	1	7	.	3	.	7	1	0	1	.	9	10	.	50
Martigné-Ferch	.	.	.	.	.	.	.	2	0	.	.	1	.	0	4	.	2	7	0	3	1	3	.	7	1	.	1	.	1	7	.	41
St-Julien de V	.	.	.	.	.	.	1	.	.	.	.	.	.	4	.	1	.	4	1	.	2	1	7	1	.	1	.	1	5	1	.	30
Plessé	.	.	.	.	.	.	.	1	.	.	.	2	.	.	3	.	.	0	4	0	.	1	1	6	0	.	1	.	1	0	2	22
La Roche-Bernard	.	.	.	.	.	.	3	.	.	.	.	.	.	5	.	.	6	.	.	1	1	10	.	.	11	.	1	.	.	.	.	38

STATIONS.	1	2	3	4	5	6	7	8	9	10	11	12	13	14	15	16	17	18	19	20	21	22	23	24	25	26	27	28	29	30	31	TOTAL.
BASSIN DE LA LOIRE.																																
Bassin de la Loire supérieure.																																
Saint-Paulien	.	.	.	.	.	.	.	.	.	.	.	.	.	.	2	4	.	.	4	.	.	.	.	.	.	.	.	.	10	15	3	38
Les Creuses	.	.	.	.	.	.	.	.	5	.	.	.	.	.	.	5	13	.	1	6	4	.	1	.	.	.	.	.	.	4	6	46
Rochetaillée	.	.	.	.	.	.	.	.	4	.	.	.	1	.	.	8	11	.	3	8	10	2	3	.	.	.	.	3	.	3	6	62
St-Étienne (C. M.)	.	.	.	.	.	.	.	2	.	.	.	.	.	.	.	6	.	1	3	5	1	.	.	.	.	.	.	3	.	4	.	25
Fortunières	.	.	.	.	.	.	.	.	2	.	.	.	.	.	2	6	.	.	.	4	2	5	.	.	.	.	.	2	4	7	3	36
Montbrison (P.C.)	.	.	.	.	.	.	.	.	3	.	.	3	.	.	.	.	5	.	.	3	2	.	.	.	.	.	2	3	.	8	15	44
Feurs	.	.	.	.	.	.	.	.	2	.	.	2	.	.	.	.	2	.	.	2	3	.	.	.	.	.	.	1	.	7	12	31
Panissières	.	.	.	.	.	.	.	.	3	.	.	.	.	.	2	3	4	.	2	5	2	2	.	.	.	.	.	.	.	.	.	23
Noirétable	.	.	.	.	.	.	2	4	.	.	.	.	.	.	.	9	.	.	7	3	.	.	.	.	.	.	.	.	.	.	.	25
St-Romain-d'Urfé	.	.	.	.	.	.	.	.	2	.	.	.	.	.	3	5	.	.	7	3	2	4	1	.	.	.	1	0	4	7	4	44
Fourneaux	.	.	.	.	.	.	.	.	2	.	.	.	3	.	3	1	9	.	2	5	3	.	1	.	.	.	.	.	.	12	.	41
Montagny	.	.	.	.	.	.	.	3	.	.	.	3	.	.	5	3	5	.	5	3	2	2	.	.	.	.	3	.	2	5	3	44
Roanne	.	.	.	.	.	.	.	.	.	.	.	.	1	.	2	.	2	.	2	3	1	.	1	.	.	.	.	2	.	3	.	17
Saint-Rirand	.	.	.	.	.	.	.	5	.	.	.	1	.	2	3	4	.	16	6	5	.	8	.	.	.	.	1	.	9	4	7	72
Charolles	.	.	.	.	.	.	.	.	5	.	.	.	6	.	5	.	7	.	6	9	2	.	4	.	.	.	.	2	.	5	5	57
Digoin (P. C.)	.	.	.	.	.	.	.	1	2	.	.	0	1	3	0	.	.	2	6	6	1	.	1	.	.	.	1	1	1	4	4	34
Pierrefitte	.	.	.	.	.	.	.	2	.	.	.	.	.	.	3	2	.	.	5	5	.	.	3	.	.	.	.	.	.	.	.	20
Dompierre	.	.	.	.	.	.	.	1	0	.	.	1	.	.	4	3	1	.	4	5	1	.	2	.	.	.	1	.	0	2	1	26
Saint-Eusèbe	.	.	.	.	.	.	.	.	.	.	.	4	1	.	5	2	2	.	10	3	2	2	.	.	.	.	2	.	3	1	1	38
Autun (P. C.)	.	.	.	.	.	.	.	.	7	.	.	8	.	.	.	4	.	7	7	.	.	13	.	.	.	.	.	.	10	6	.	62
Arnay-le-Duc	.	.	.	.	.	.	.	1	1	.	.	2	.	1	2	.	3	.	3	3	3	2	.	.	.	.	1	0	4	3	1	31
Luzy	.	.	.	.	.	.	.	.	4	.	.	.	.	.	6	1	4	.	8	2	3	.	3	.	.	.	.	1	.	5	3	40
Decize	.	.	.	.	.	.	.	.	6	.	.	.	.	2	4	.	6	3	4	6	2	.	.	.	.	.	.	.	4	.	.	37
Nevers	.	.	.	.	.	.	.	.	4	.	.	.	1	.	4	.	3	1	4	.	.	.	2	.	.	.	.	.	.	4	.	23
Châtillon-en-B.	.	.	.	.	2	.	.	2	3	.	.	.	.	4	2	1	3	3	4	5	2	1	4	.	.	.	2	.	4	3	4	49
Prémery	.	.	.	.	1	.	.	.	3	.	.	.	2	.	3	.	9	0	3	6	1	.	5	.	.	.	1	1	0	8	6	49
Bassin de l'Allier.																																
Belvezet	.	.	.	.	.	.	.	.	.	.	.	.	.	.	.	.	.	.	.	4	2	.	.	.	.	.	3	2	2	3	3	19
Mercoire	.	.	.	.	.	.	.	.	.	.	.	.	.	.	.	.	.	.	.	1	1	1	.	.	.	.	.	2	1	1	1	8
Langogne	.	.	.	.	.	.	.	.	.	.	.	.	.	.	.	.	1	.	.	0	.	.	.	.	.	.	.	.	.	.	1	3
Grandrieu	.	.	.	.	.	.	.	.	2	.	.	.	.	.	.	0	1	.	1	3	1	3	.	.	.	.	.	.	1	2	6	19
Langeac	.	.	.	.	.	.	.	.	.	.	.	.	.	.	.	.	.	2	.	8	.	.	.	.	.	.	.	.	.	2	.	12
Murat	.	.	.	.	.	.	.	.	.	.	.	.	.	.	.	.	.	.	.	3	4	.	.	.	.	.	.	3	2	8	7	27
Massiac	.	.	.	.	.	.	.	.	.	.	.	.	.	.	.	.	.	.	2	4	.	.	.	.	.	.	.	.	.	.	.	6
Brioude	.	.	.	.	.	.	.	.	3	.	.	.	.	.	.	.	1	.	.	4	2	.	.	.	.	.	.	1	.	2	1	14
Ambert	.	.	.	.	.	.	.	.	3	.	.	.	1	.	4	2	11	.	2	8	6	.	1	.	.	.	.	1	.	5	6	49
Besse	.	.	.	.	.	.	.	.	.	.	.	.	.	.	.	2	.	2	20	1	1	10	17	.	.	.	4	.	2	4	1	64
Saint-Nectaire	.	.	.	.	1	.	0	1	2	0	.	.	0	.	0	.	1	0	2	5	3	1	.	.	.	.	1	3	0	7	3	30
Puy-de-Dôme (Obs.)	3	0	.	.	1	1	1	0	10	1	.	.	1	.	1	2	10	1	2	26	27	5	11	.	0	.	0	6	11	48	43	211
Clermont (Obsre)	.	.	.	.	.	.	.	.	1	.	.	.	1	.	0	0	1	0	.	2	1	.	0	.	.	.	0	3	.	5	1	15
Orcines	0	0	0	.	.	.	.	.	5	0	.	.	0	.	1	2	11	0	2	6	4	.	2	.	.	.	0	3	0	9	8	53
Thiers	.	.	.	.	.	.	.	2	2	.	.	0	.	.	1	5	2	.	1	7	5	2	.	.	.	.	2	.	2	9	2	43
Saint-Clément	.	.	.	.	.	.	.	3	3	.	.	.	.	.	4	4	15	.	.	15	5	.	7	.	.	.	4	.	.	16	9	85
Vichy	.	.	.	.	.	.	.	2	3	.	.	1	2	.	1	.	2	.	3	4	2	.	1	.	.	.	1	2	.	2	2	28
Ébreuil	.	.	.	.	.	.	.	5	.	.	.	.	.	.	7	.	8	.	4	9	.	3	.	.	.	.	.	.	2	4	6	48

STATIONS.	1	2	3	4	5	6	7	8	9	10	11	12	13	14	15	16	17	18	19	20	21	22	23	24	25	26	27	28	29	30	31	TOTAL.
Bassin de l'Allier (suite).																																
Bessay	.	.	.	.	.	.	.	.	.	.	.	.	3	.	1	.	1	.	.	3	1	.	2	.	.	.	.	.	.	6	.	17
Moulins (P. C.)	.	.	.	.	.	.	.	1	.	.	.	1	0	0	1	1	3	1	2	4	2	1	1	.	.	.	1	.	.	3	2	24
Franchesse	.	.	.	.	.	.	.	.	3	.	.	.	1	.	.	.	3	.	2	4	.	.	3	.	.	.	1	2	.	2	4	25
Bassin du Cher.																																
Auzances	.	.	.	.	.	.	.	3	.	.	.	.	.	.	3	1	1	.	.	1	.	2	.	.	.	.	.	.	.	19	.	30
Chénérailles	.	.	.	.	.	.	.	.	.	.	.	.	.	.	.	1	8	0	2	3	1	.	.	.	.	.	.	1	.	.	.	16
Chambon	.	.	.	.	.	.	.	5	.	.	.	.	.	2	1	2	.	3	4	2	.	1	.	.	.	.	2	.	6	2	3	33
Montluçon	.	.	.	.	.	.	.	2	.	.	1	.	.	.	.	.	.	.	4	.	5	3	.	.	.	.	2	.	2	2	.	21
Préveranges	.	.	.	.	.	.	.	.	3	.	.	.	.	.	5	.	9	.	8	4	3	.	3	.	.	.	.	.	.	4	6	45
Laqueune (Épineuil)	.	.	.	.	.	2	.	1	.	.	2	.	.	.	.	.	.	3	.	.	5	.	.	.	.	.	.	.	3	1	.	17
Cérilly	.	.	.	.	.	.	.	.	.	.	.	.	.	.	5	.	5	.	4	3	1	.	2	.	.	.	.	1	.	6	.	28
Levet	.	.	.	.	.	.	.	2	.	.	.	.	.	.	.	2	.	2	3	.	.	3	.	.	.	.	1	.	5	1	2	22
Ourouer-les-B	.	.	.	.	.	0	.	.	2	.	.	.	.	.	15	18	3	13	4	5	.	.	.	9	.	.	.	17	6	3	.	96
Bourges (E. N.)	.	.	.	.	.	.	.	2	.	.	.	1	.	.	.	2	0	2	4	0	0	3	.	.	.	.	1	.	6	.	1	22
St-Palais (La Rés.)	.	.	.	.	.	.	.	6	8	.	.	.	.	.	13	3	5	.	1	7	2	.	6	.	1	.	2	0	.	.	18	72
Mehun-s.-Yèvre	.	.	.	.	.	.	.	1	.	.	.	.	.	.	8	.	3	.	.	4	.	.	.	.	.	.	4	.	.	5	.	25
Vierzon (le Briou)	.	.	.	.	.	.	.	4	.	.	.	.	.	.	5	2	.	4	2	.	.	2	.	.	.	.	2	.	5	.	1	27
Salbris	.	.	3	.	.	.	.	.	.	.	.	.	.	1	2	2	2	0	6	2	.	.	2	.	2	.	2	.	0	8	0	34
Romorantin	2	0	0	4	1	1	1	1	2	.	.	.	0	.	.	3	2	1	1	1	10	2	.	2	1	2	0	0	0	.	.	40
Mennetou-s.-Cher	.	.	.	.	.	.	.	6	.	.	.	.	.	.	7	.	.	.	6	5	.	6	.	.	.	.	2	.	7	.	1	40
Selles-s.-Cher	.	.	.	.	.	.	.	3	.	.	.	1	.	.	3	.	4	1	7	.	.	5	.	.	.	.	2	.	4	1	.	31
Montrichard	.	.	.	.	.	.	.	2	.	.	.	.	.	.	2	.	4	.	6	.	6	8	.	10	.	4	.	.	8	.	.	50
Épeigné-les-B	.	.	.	.	0	.	.	3	.	0	.	1	0	0	3	0	0	1	5	0	.	.	4	1	2	0	.	.	2	7	.	29
Bassin de l'Indre.																																
Sainte-Sévère	.	.	.	.	.	.	.	5	.	.	.	3	.	.	.	5	.	6	.	3	4	.	.	.	.	.	.	5	6	2	3	42
La Châtre (M. Rouet)	.	.	.	.	.	.	.	2	.	.	.	2	.	.	3	1	1	3	5	2	.	2	.	.	.	.	1	.	4	2	0	28
Châteauroux (S. A.)	.	.	.	.	.	.	.	1	.	.	.	0	1	.	3	.	.	1	2	0	.	2	.	1	3	.	2	.	4	2	0	22
Loches (P. C.)	.	.	.	.	.	.	0	.	.	.	1	.	.	.	0	.	.	7	.	0	.	5	.	1	.	.	.	.	.	1	.	16
Manthelan	.	.	.	.	.	.	.	.	.	.	.	.	.	4	4	.	.	.	.	5	.	.	.	.	.	.	.	4	.	.	4	20
Villaines	0	.	.	.	.	.	.	1	0	0	.	1	0	0	4	.	0	0	6	3	.	2	3	2	3	.	0	.	1	4	.	35
St-Benoît (h. b.)	.	.	.	.	.	.	.	1	.	.	.	1	1	1	1	.	1	1	4	2	.	.	2	2	4	.	1	1	0	3	.	26
Azay-le-Rideau	.	.	.	0	.	.	.	2	0	.	.	2	.	.	.	2	.	.	7	4	.	3	.	2	2	.	1	.	2	.	.	28
Lignières	0	.	.	.	.	.	.	2	0	0	0	2	0	0	4	0	0	1	5	5	0	1	1	2	1	0	0	.	2	2	1	31
Rigny-Ussé	.	.	.	.	.	.	.	1	.	.	.	1	0	1	2	0	.	.	5	2	.	.	.	6	2	0	0	.	.	4	.	24
Bassin de la Creuse.																																
Felletin	.	.	.	.	.	.	.	.	.	1	.	.	.	.	.	.	0	4	.	.	.	.	.	.	.	.	4	1	.	.	.	10
Aubusson	.	.	.	.	.	.	.	1	.	.	.	.	.	.	3	.	2	.	6	5	6	.	.	.	.	.	1	2	0	8	3	37
Ahun	.	.	.	.	.	.	.	.	.	.	.	.	.	1	.	.	.	.	.	1	.	1	2	.	.	.	.	.	.	.	.	5
Boussac	.	.	.	.	.	.	2	2	.	.	1	.	.	3	3	4	0	5	2	3	.	2	.	.	.	1	1	.	1	3	4	38
Guéret	.	.	.	.	.	.	.	0	.	.	.	.	.	.	2	.	.	.	6	3	2	.	2	.	.	.	.	.	1	2	2	20
Bénévent	.	.	.	.	.	.	.	2	.	.	.	.	.	.	4	1	4	1	7	2	.	4	1	2	.	.	.	.	.	12	1	41
Bessines	.	.	.	.	.	.	.	10	.	.	.	.	.	.	2	.	3	1	8	.	.	6	4	.	2	.	.	.	.	6	.	43
Magnac-Laval	.	.	.	.	.	.	.	.	.	.	.	.	.	.	5	.	.	.	9	3	.	.	3	.	.	.	.	3	.	.	.	23
La Souterraine	.	.	.	.	.	.	.	.	2	.	.	.	1	1	5	.	3	2	10	5	1	.	6	2	1	.	1	1	.	8	4	54
Dun-le-Palleteau	.	.	.	.	.	.	.	4	.	.	.	.	3	.	3	.	2	.	6	.	5	3	.	.	.	.	4	3	2	2	2	41
St-Benoît-du-Sault	.	.	.	.	.	.	.	3	.	2	.	.	3	.	.	.	.	.	8	3	1	5	.	2	.	.	.	.	.	.	.	27

STATIONS.	1	2	3	4	5	6	7	8	9	10	11	12	13	14	15	16	17	18	19	20	21	22	23	24	25	26	27	28	29	30	31	TOTAL.
Bassin de la Creuse (suite).																																
Le Blanc	.	.	.	.	.	.	.	2	.	.	.	.	1	.	2	.	1	1	4	1	.	3	.	2	2	.	1	.	3	3	.	26
Abilly	.	.	.	.	.	.	.	2	.	.	.	1	1	0	2	.	.	0	3	3	.	.	3	2	2	0	1	.	.	4	.	24
Bassin de la Vienne.																																
Eymoutiers	.	.	.	.	.	.	.	.	3	.	.	.	.	.	.	.	7	.	6	8	.	.	7	.	5	.	.	.	.	12	.	48
Pontarion	.	.	.	.	.	.	.	.	.	.	.	.	.	.	3	2	.	5	7	.	.	6	.	.	.	.	2	.	1	3	4	33
Saint-Léonard	.	.	.	.	.	.	.	3	.	.	.	.	1	.	3	.	5	.	6	3	.	.	4	.	.	.	.	.	.	8	1	35
Pierrebuffière	.	.	.	.	.	.	.	.	3	.	.	.	2	.	2	1	5	1	5	1	1	.	6	.	.	.	.	.	1	4	1	33
Oradour-s.-Vayres	.	.	.	.	.	.	.	.	3	.	.	1	2	.	2	1	1	1	1	1	.	1	4	.	4	.	.	.	.	6	1	29
Limoges (C. M.)	.	.	.	.	.	.	.	3	.	.	.	1	1	0	3	1	3	1	7	1	1	1	4	1	.	.	0	.	1	4	1	34
Oradour-s.-Glane	.	.	.	.	.	.	.	.	3	.	.	.	2	.	5	.	4	.	9	.	.	.	4	4	4	.	.	.	.	7	.	42
Rochechouart	.	.	.	.	.	.	.	1	1	.	.	.	1	.	1	0	1	1	3	.	1	.	2	1	2	.	1	1	0	2	1	20
Chabanais	.	.	.	.	.	.	.	3	.	.	.	3	3	.	.	.	1	1	6	.	.	6	.	2	2	.	1	1	6	.	.	35
Nouic	.	.	.	.	.	.	0	.	.	.	.	0	.	.	.	0	0	18	.	.	1	1	.	.	.	0	0	.	10	0	1	33
Lussac-les-Chât	.	.	.	.	.	.	.	2	.	.	.	1	.	.	.	2	.	1	5	.	.	1	.	.	4	.	.	1	3	2	.	22
Poitiers (P. C.)	.	.	.	.	.	.	3	.	.	.	.	.	.	.	.	.	.	.	9	.	.	.	4	.	4	.	4	.	1	3	.	28
Châtellerault	.	.	.	.	.	.	.	2	.	.	.	.	.	.	.	.	.	.	7	.	.	.	5	4	.	.	.	.	5	6	.	29
Parçay-s.-V.	.	.	.	.	.	.	.	4	.	.	.	.	.	.	4	.	.	.	3	3	.	.	.	5	3	2	.	.	.	5	.	30
St-Épain	.	.	.	.	.	.	.	2	.	.	.	.	1	.	3	.	0	1	3	2	.	.	2	2	3	.	1	.	.	3	.	23
Bassin de la Loire, du Bec-d'Allier à Angers.																																
Givry	.	.	.	.	0	.	.	2	2	.	.	2	.	.	5	1	2	1	3	1	1	0	3	.	.	.	2	.	4	3	3	35
Saint-Satur	.	.	.	.	.	.	.	.	6	.	.	.	.	.	4	2	.	.	8	6	1	.	4	.	.	.	1	.	5	4	1	42
Léré	.	.	.	.	0	0	.	0	0	.	.	.	0	.	0	1	5	0	2	.	.	0	3	.	.	.	1	.	1	5	1	20
Gien	.	.	.	.	.	.	.	2	.	.	.	.	.	.	4	4	4	2	1	.	.	0	2	.	.	.	4	.	2	5	2	32
Grignon	.	.	.	.	.	.	.	3	1	.	.	2	.	.	1	3	1	1	3	3	1	4	1	.	.	.	2	.	4	3	1	34
Combreux	.	.	.	.	2	.	.	1	3	.	.	2	.	.	3	3	1	0	3	2	.	3	2	.	2	.	2	.	3	3	.	36
Orléans (P. C.)	.	.	.	.	.	.	.	1	.	.	.	1	0	.	.	2	1	1	2	.	.	5	.	.	1	.	1	.	4	1	2	23
La Motte-Beuvron	.	.	.	.	.	.	.	.	.	.	.	.	.	.	1	3	.	3	4	.	.	4	.	.	.	.	1	.	3	.	.	19
Vernou (Loir-et-C.)	.	.	.	.	.	.	.	1	1	.	.	1	0	0	1	2	0	0	5	.	0	2	0	1	1	.	1	.	5	.	.	22
Contres	.	.	.	.	.	.	.	5	.	.	.	.	.	.	.	3	.	.	5	3	.	.	4	.	2	.	.	.	.	4	.	26
Ouzouer-le-Marché	.	.	.	.	.	.	.	2	.	.	.	.	.	.	1	.	2	1	1	.	7	3	2	2	1	.	0	.	2	5	1	30
Blois (P. C.)	.	.	.	.	1	.	.	2	1	.	.	.	2	.	2	1	.	1	6	.	.	1	4	1	3	.	1	.	6	1	2	35
Montreuil	.	.	.	.	.	.	.	3	.	.	.	2	.	.	4	0	1	4	10	4	.	5	.	3	3	.	1	.	6	5	.	52
Villedomer	.	.	.	0	.	.	.	2	.	.	.	2	.	.	3	2	.	.	15	7	0	0	.	8	4	.	0	.	.	4	2	49
Beaumont-la-R.	.	.	.	.	.	.	.	5	.	.	.	0	.	.	1	.	0	8	4	2	.	.	3	.	3	.	2	.	3	2	0	36
Notre-Dame-d'OE.	.	.	.	.	.	.	.	4	0	.	.	3	0	0	3	.	1	1	5	1	.	0	3	1	.	4	.	.	1	5	.	32
Tours (C. M.)	.	.	.	0	.	.	0	2	0	.	.	1	.	0	2	1	1	5	1	.	.	5	.	2	.	.	0	.	5	4	0	30
Channay	.	.	.	.	.	.	.	3	.	2	.	.	2	0	3	0	0	0	7	4	.	1	3	2	2	.	1	0	0	5	.	35
Auverse	.	.	.	.	.	.	.	1	.	.	.	5	.	.	3	.	.	0	6	2	.	1	.	6	.	.	3	.	3	2	.	31
Angers (J. d. Pl.)	.	.	.	.	.	0	1	.	0	.	.	0	.	.	3	0	0	5	1	.	0	2	.	6	1	.	1	.	2	10	.	31
La Baumette (M. Cheux)	.	.	.	.	.	.	1	1	.	.	.	0	.	.	2	.	.	3	.	.	.	2	.	4	.	.	1	.	2	9	.	23
Bassin du Loir.																																
Janville	.	.	.	.	.	.	.	4	.	.	.	.	.	.	.	2	4	1	4	6	.	.	4	.	.	.	5	.	.	8	2	41
Voves	.	.	.	.	.	.	.	.	0	.	.	0	.	.	1	10	1	1	6	4	2	2	1	.	4	.	2	.	1	3	1	39
Orgères	.	.	.	.	0	.	.	3	.	.	.	2	1	.	1	1	1	0	4	2	1	1	5	.	4	.	2	.	2	1	1	32
Châteaudun	.	.	.	.	1	.	.	2	.	0	.	3	.	1	1	1	1	1	3	.	1	1	3	1	3	.	1	.	.	3	1	28
Brou	.	.	.	.	.	.	.	4	.	.	.	0	3	.	1	1	.	2	4	1	.	1	3	.	2	.	2	.	1	3	.	28

STATIONS.	1	2	3	4	5	6	7	8	9	10	11	12	13	14	15	16	17	18	19	20	21	22	23	24	25	26	27	28	29	30	31	TOTA
Bassin du Loir (suite).																																
Authon-la-Plaine..	.	.	.	.	.	.	.	4	1	.	.	2	1	.	2	3	6	3	7	1	.	4	4	2	3	0	2	.	4	2	.	51
Droué.....	.	.	.	.	0	.	1	6	2	.	.	.	.	1	2	8	2	4	2	5	1	.	.	2	2	.	.	.	6	10	.	54
Oucques.....	.	.	.	.	.	.	.	3	.	.	.	.	.	.	.	.	3	4	4	.	.	6	4	.	.	3	.	.	2	2	1	33
Vendôme (P. C.)..	.	.	.	.	.	.	.	3	1	.	.	2	.	.	1	2	.	3	5	1	2	4	0	2	3	.	.	.	1	.	3	34
Montoire.....	.	.	.	.	.	.	.	2	.	.	.	1	.	.	3	2	1	0	6	1	.	.	3	0	.	0	.	0	0	2	0	23
Savigny.....	.	.	.	.	.	.	.	3	.	.	.	1	.	.	1	1	1	1	4	3	.	2	3	1	.	.	1	1	1	2	1	26
Jupilles.....	.	.	.	.	.	.	.	3	.	.	.	.	.	.	6	.	5	5	4	4	.	.	.	.	2	.	5	.	.	.	.	34
Dissais-s.-Courc...	.	.	.	.	.	.	.	3	.	.	.	2	.	.	2	.	1	.	4	5	.	3	.	3	1	.	2	.	6	3	.	35
Pontvallain.....	.	.	.	.	.	.	.	8	.	.	.	.	3	.	1	2	1	.	18	.	.	.	1	1	7	.	.	.	2	1	.	45
La Flèche.....	.	.	.	.	.	.	.	2	.	.	.	1	1	.	1	.	.	.	1	2	.	1	.	.	.	1	3	1	.	.	.	14
Bassin de la Sarthe.																																
Mortagne.....	.	.	.	1	.	.	5	.	.	.	8	.	.	.	.	5	6	17	1	1	1	7	.	.	.	.	.	.	6	7	.	64
Nogent-le-Rotrou.	.	.	.	.	.	.	.	4		.	.	2	.	.	5	.	3	2	9	3	.	4	6	.	.	.	.	.	3	7	.	48
Thiron-Gardais...	.	.	.	.	.	.	.	4	.	.	.	4	.	.	2	.	6	2	7	5	.	4	2	.	4	.	2	.	3	3	0	48
Bellême.....	.	.	.	.	0	0	0	3	0	.	.	7	1	0	5	3	4	4	15	0	0	5	8	5	5	0	2	.	4	3	5	79
Alençon (C. M.)...	.	.	.	.	2	.	.	.	5	.	.	.	.	.	.	6	1	.	1	5	1	5	.	9	2	.	2	.	12	.	.	51
Saint-Denis-s.-S..	.	.	.	.	0	.	.	1	.	.	.	3	.	.	.	2	1	3	1	2	.	3	2	5	2	3	2	1	2	.	.	33
Villaines-la-Juhel..	.	.	.	.	.	.	7	.	.	.	.	.	.	.	.	4	5	13	.	9	.	7	8	.	.	.	.	.	9	.	.	63
Beaumont-s.-S....	.	.	.	.	.	.	.	2	.	1	.	2	1	1	2	1	1	1	6	2	.	1	2	3	3	.	1	.	3	3	.	36
Bonnétable.....	.	.	.	.	.	.	.	3	.	.	.	.	3	.	1	.	1	.	4	3	1	1	1	2	1	1	1	1	.	1	1	26
La Ferté-Bernard..	.	.	.	.	.	.	.	1	.	.	.	.	.	3	.	2	2	1	3	.	.	.	6	.	.	1	.	.	1	5	1	26
Sainte-Suzanne....	.	.	.	.	.	.	4	.	.	.	3	.	.	3	0	1	1	4	4	.	.	2	6	2	.	.	1	2	0	.	.	33
Souligné-s-Vallon.	.	.	.	.	.	.	.	3	.	.	.	.	4	1	2	.	.	2	5	4	.	3	1	3	3	.	1	.	1	6	1	40
Le Mans (P. C.)...	.	.	.	.	.	.	.	2	.	.	.	.	1	.	1	.	.	4	1	.	.	4	.	1	2	.	1	.	8	1	.	26
Connerré.....	.	.	.	.	.	.	.	4	.	.	.	.	2	.	2	3	.	1	6	5	3	.	2	.	5	.	2	.	3	4	.	42
Bouloire.....	.	.	.	.	.	.	.	2	.	.	.	2	.	.	2	2	1	1	4	2	.	1	2	4	3	2	2	.	2	.	.	32
Sablé.....	.	.	.	.	.	.	.	.	.	.	.	.	.	.	.	4	.	.	6	7	.	10	5	4	3	.	7	.	.	10	8	64
Bassin de la Mayenne.																																
Domfront.....	.	.	.	.	.	.	.	.	.	.	.	.	.	.	15	.	5	3	7	.	.	.	.	12	.	.	.	.	10	.	.	53
Pré-en-Pail.....	.	.	.	.	.	0	1	3	.	.	.	4	.	.	3	.	2	3	6	6	.	4	3	7	2	.	2	.	3	.	6	55
Gorron.....	.	.	.	.	.	.	.	1	.	.	.	1	.	.	1	1	0	1	1	.	.	3	.	1	1	1	.	.	2	.	.	14
Ambrières.....	.	.	.	.	.	.	.	1	.	.	.	6	1	0	0	1	3	1	9	5	1	3	8	2	2	0	.	.	3	10	2	58
Mayenne (P. C.)..	.	.	.	.	.	.	.	3	.	.	.	3	.	0	4	1	1	5	6	4	.	8	.	9	1	.	1	.	4	12	.	62
Ernée.....	.	.	.	.	.	.	1	2	0	.	.	2	0		4	2	1	8	9	1	2	5	.	8	2	0	1	.	16	18		84
Chailland.....	.	.	.	.	.	.	.	.	.	.	.	3	.	.	.	5	.	.	7	.	.	10	8	7	.	.	.	.	11	7	.	58
Montsûrs.....	.	.	.	.	.	.	.	2	0	.	.	2	0	.	3	0	0	0	5	6	.	3	0	6	2	0	1	0	2	16	1	50
Laval (E. N.).....	.	.	.	.	.	.	0	1	.	.	.	1	1	.	3	0	.	6	.	1	1	3	.	8	0	1	1	.	4	7	.	38
Cossé-le-Vivien...	.	.	.	.	.	.	1	2	0	.	.	2	.	.	2	0	1	.	5	1	.	3	.	8	1	.	1	.	1	9	0	38
Grez-en-Bouëre...	.	.	.	.	.	.	.	1	0	0	.	3	0	.	5	.	0	.	5	3	.	1	2	3	3	.	0	1	0	7	3	37
Château-Gontier...	.	.	.	.	.	.	.	.	.	.	.	.	.	.	3	.	.	4	.	2	.	.	6	.	.	1	.	2	1	11	.	29
St-Aignan-s.-Roë..	.	.	.	.	.	.	.	1	.	.	.	1	.	.	3	.	5	6	.	.	.	3	6	.	1	.	1	.	1	11	.	39
Pouancé.....	.	.	.	.	.	.	.	2	.	.	.	.	.	.	.	.	5	.	3	4	.	1	.	7	0	.	.	.	2	8	.	33
Bassin de la Loire inférieure, rive droite.																																
Bécon.....	.	.	.	.	.	.	.	0	.	.		.	.	.	7	.	1	.	6	.	.	5	.	6	.	.	.	.	.	4	6	35
Candé.....	.	.	.	.	.	.	.	2	.			1	.		5	.			4	.	1	2	2	6	1	.	1	.	0	0	6	32

STATIONS.	1	2	3	4	5	6	7	8	9	10	11	12	13	14	15	16	17	18	19	20	21	22	23	24	25	26	27	28	29	30	31	TOTAL.
Bassin de la Loire inférieure, rive droite (suite).																																
Oudon	.	.	.	.	.	.	.	.	.	.	.	.	.	.	.	5	.	6	.	.	3	1	.	.	4	.	.	1	2	1	.	24
Joué-s-Erdre	.	.	.	.	.	.	.	2	.	.	.	1	.	0	4	.	.	.	4	2	.	3	2	10	3	.	2	.	0	0	0	33
Nort	.	.	.	.	.	.	.	1	.	.	.	2	.	.	4	.	.	.	7	1	2	.	5	8	2	.	3	.	1	.	1	37
Nantes (Obs^re)	.	.	.	.	.	.	.	1	.	.	.	.	.	5	.	.	.	5	0	0	2	1	7	2	.	.	1	1	0	1	.	26
Cordemais	.	.	.	.	.	.	.	2	.	.	.	0	.	.	2	.	.	.	6	0	.	1	2	.	1	1	2	.	1	.	2	20
Savenay (E. N.)	.	.	.	.	.	.	2	3	.	.	.	.	.	0	3	.	0	5	.	1	2	3	2	13	3	.	5	.	4	.	.	46
Saint-Nazaire	.	.	.	.	.	.	1	1	.	.	.	1	0	.	2	.	.	1	5	.	.	2	9	.	.	.	1	.	1	0	1	25
Bassin de la Loire inférieure, rive gauche; bassin de la Sèvre nantaise.																																
Secondigny	.	.	.	.	.	.	.	1	.	.	.	.	.	.	.	5	.	.	9	0	.	.	7	.	10	.	.	.	.	4	.	36
Parthenay (E. N.)	.	.	.	.	.	.	.	1	.	.	.	.	0	.	1	.	0	.	4	.	.	1	.	4	1	.	.	.	1	.	.	14
Bressuire	.	.	.	.	.	.	.	.	.	.	.	.	.	.	3	.	2	5	1	.	.	.	5	4	.	.	5	.	.	2	2	29
Puy-Notre-Dame	.	.	.	.	.	.	.	1	0	0	0	2	0	0	2	.	0	.	3	.	.	.	2	2	6	.	0	0	0	4	4	26
Gennes	.	.	.	.	.	.	.	.	0	.	.	0	.	.	4	.	0	0	5	3	.	0	1	5	3	0	0	0	.	7	5	33
Saint-Saturnin	.	.	.	.	.	.	.	4	.	1	.	3	.	.	.	.	0	2	4	.	.	6	2	3	4	4	0	1	2	4	6	48
Ponts-de-Cé	.	.	.	.	.	.	1	2	.	0	.	1	0	.	2	.	.	0	4	0	.	2	0	4	3	.	1	0	1	8	1	31
Thouarcé	.	.	.	.	.	.	1	.	.	.	.	.	.	1	.	0	.	4	1	.	.	2	5	2	.	.	1	.	5	3	.	25
Les Gardes	.	.	.	.	.	.	.	1	.	.	.	1	0	0	3	.	1	.	3	2	.	3	.	5	2	.	1	.	1	2	2	24
Chalonnes	.	.	.	.	.	.	.	.	.	.	3	.	.	.	2	4	.	.	5	.	.	.	.	.	.	.	.	2	3	.	.	19
La Pommeraye	.	.	.	.	.	.	0	2	0	0	.	1	0	0	0	.	.	1	3	2	.	2	.	2	0	.	1	.	2	3	0	19
Chapelle-St-Florent	.	.	.	.	.	.	.	2	.	.	.	.	.	.	5	.	.	.	7	.	1	2	4	5	2	1	2	.	4	1	2	37
Champtoceaux	.	.	.	.	.	.	.	1	.	.	.	.	1	.	4	.	.	.	4	1	.	2	.	.	.	6	2	.	1	2	.	23
Les Herbiers	.	.	.	.	.	.	.	2	.	.	.	1	0	0	5	.	0	1	8	0	.	2	3	5	3	.	1	1	2	3	1	38
Montaigu	.	.	.	.	.	.	.	1	.	.	.	2	1	0	5	0	0	0	8	0	0	2	3	4	3	0	1	1	1	2	2	36
Clisson	.	.	.	.	.	.	.	2	.	.	.	1	.	.	3	.	.	.	4	.	.	1	2	2	2	.	.	2	2	.	.	22
BASSINS ENTRE LA LOIRE ET LA GIRONDE.																																
Bassins de la Vie, du Lay et de la Sèvre niortaise.																																
P^te Saint-Gildas	.	7	.	.	.	.	3	2	.	.	.	.	.	.	2	.	.	.	.	.	.	.	.	7	.	.	1	.	1	1	3	27
Pornic	.	.	.	.	.	.	1	3	.	.	.	0	.	.	.	.	0	.	0	.	.	4	.	1	.	.	.	.	6	.	.	17
Noirmoutiers	.	.	.	.	.	.	1	1	.	.	.	1	.	.	1	.	.	4	11	.	.	1	.	6	.	.	1	.	1	.	3	30
Ile d'Yeu	.	.	.	.	.	.	0	0	.	.	.	0	0	.	0	0	0	0	6	2	.	2	2	8	0	.	0	0	2	4	0	29
St-Gilles-s.-Vie	.	.	.	.	.	.	.	4	.	.	.	1	1	.	2	.	.	.	4	.	.	.	3	13	4	.	.	0	2	1	.	35
Les Sables d'Olonne	.	.	.	.	.	.	1	1	.	.	.	1	.	.	2	0	0	1	5	1	.	0	1	7	0	.	0	.	1	6	1	28
Roche-s.-Yon (E.N.)	.	.	.	.	.	.	.	.	.	.	.	3	.	.	6	.	.	.	13	.	.	5	10	10	1	.	1	.	4	.	.	53
La Châtaigneraie	.	.	.	.	.	.	.	4	.	.	.	.	.	.	7	.	.	.	7	.	1	3	9	5	11	.	.	.	5	5	.	57
Longèves	.	.	.	.	.	.	0	0	.	.	.	.	.	.	4	.	1	.	1	.	1	1	2	6	2	.	.	.	.	.	.	18
Luçon	.	.	.	.	.	.	.	2	.	.	.	.	.	.	4	.	.	0	4	.	.	4	1	6	4	.	0	.	1	1	0	28
Marans	.	.	.	.	.	.	1	1	.	.	.	.	.	.	3	.	.	.	5	.	2	.	.	6	.	.	1	.	1	1	.	21
Coulonges-s.-l'A.	.	.	.	.	.	0	2	.	.	.	1	.	0	7	.	.	2	8	1	1	6	1	6	4	.	.	.	.	.	.	.	39
Chantecorps	5	.	.	.	.	.	.	.	.	.	.	.	.	.	6	.	.	2	13	.	.	2	14	.	3	.	.	.	.	8	1	54
Viel-Pain	.	.	.	.	.	.	.	0	.	.	.	2	.	.	1	.	.	4	6	.	.	6	.	6	2	.	.	.	6	1	.	34
Sepvret	.	.	.	.	.	.	.	.	.	.	1	2	.	.	.	1	1	1	18	.	.	2	1	2	.	1	2	3	2	10	.	47
La Couarde	.	.	.	.	.	.	.	1	.	.	.	.	1	0	5	.	0	4	11	.	.	1	5	6	3	0	0	.	1	1	.	39
Niort	.	.	.	.	.	.	1	.	.	.	.	0	.	.	5	.	.	1	12	.	1	2	3	5	1	4	0	.	.	5	.	41
Fressines	.	.	.	.	.	.	.	2	.	.	.	.	.	.	7	.	0	4	8	.	1	1	4	6	3	.	.	.	4	.	.	40
Mauzé	.	.	.	.	.	.	.	0	.	.	.	1	.	.	3	.	.	1	6	1	1	1	4	4	1	0	.	.	0	2	.	25

STATIONS.	1	2	3	4	5	6	7	8	9	10	11	12	13	14	15	16	17	18	19	20	21	22	23	24	25	26	27	28	29	30	31	TOTAL
Bassins de la Vie, du Lay et de la Sèvre niortaise (suite).																																
Bazoin	.	.	.	.	.	.	.	1	.	.	.	.	.	.	3	.	.	1	7	.	0	3	3	4	1	.	.	.	1	4	1	29
La Rochelle (P. C.)	.	.	.	.	.	.	.	1	1	.	.	1	.	.	2	.	1	1	5	.	.	1	.	8	.	.	3	.	.	.	2	26
Bassin de la Charente.																																
Saint-Mathieu	.	.	.	.	.	.	.	.	3	.	.	.	2	.	.	.	1	2	0	5	.	.	10	2	3	.	.	2	.	7	2	41
Le Lac Français	.	.	.	.	.	.	.	1	1	.	.	2	0	1	3	0	0	1	7	1	1	1	6	2	1	.	0	1	1	4	0	34
Angoulême (P. C.)	.	.	.	.	.	.	.	1	3	.	.	1	1	.	4	0	.	2	6	2	.	.	3	2	.	.	2	0	1	4	.	32
Barbezieux	.	.	.	.	.	.	.	.	.	.	.	.	3	.	2	.	.	1	11	.	1	.	.	4	1	.	1	.	1	5	.	30
Jonzac	.	.	.	.	.	.	.	.	2	.	.	.	.	.	.	1	2	11	1	.	.	1	5	2	1	.	.	.	2	5	.	33
Cognac	.	.	.	.	.	.	1	.	.	.	.	1	.	3	.	.	2	7	1	1	0	3	4	1	.	1	.	0	4	.	.	30
Aigre	.	.	.	.	.	.	.	1	.	.	.	1	1	.	2	.	.	2	4	.	.	0	6	3	1	.	1	.	1	.	.	23
Chef-Boutonne	.	.	.	.	.	.	.	1	.	.	.	1	1	0	2	.	.	2	5	.	0	1	4	4	3	0	1	.	1	.	3	29
La Brousse	.	.	.	.	.	.	.	1	0	.	.	2	.	.	3	.	.	3	4	0	.	5	.	6	3	.	.	.	6	.	0	33
Chail	.	.	.	.	.	1	.	.	.	.	.	0	1	1	5	0	0	2	8	0	1	0	6	5	2	.	1	.	.	7	.	40
Vernoux-s.-Bout.	.	.	.	.	.	.	.	.	.	.	.	1	.	.	.	1	2	15	3	.	.	7	.	.	.	.	0	4	3	.	.	37
Villiers-au-Bois	.	.	.	.	.	.	.	1	.	.	.	.	0	.	4	.	.	1	8	.	.	1	4	6	1	.	.	.	.	3	.	29
St-Jean-d'Angely	.	.	.	.	.	.	.	.	.	1	.	.	.	.	1	.	.	1	1	1	.	.	1	2	1	.	.	.	.	1	.	10
Saintes	.	.	.	.	.	.	.	.	.	.	.	.	.	.	.	2	1	5	6	4	.	.	6	.	3	.	.	.	5	.	.	32
Rochefort	.	.	.	.	.	.	.	1	.	.	.	1	.	.	5	.	1	3	3	.	.	1	.	4	.	.	1	.	2	2	.	23
Ile d'Aix	.	.	.	.	.	.	.	1	.	.	.	1	.	.	5	.	.	.	6	1	.	1	4	3	6	.	.	.	.	4	.	32
Chassiron	.	.	.	.	.	.	.	2	2	.	.	.	10	.	.	2	.	.	5	3	.	.	1	.	13	.	.	.	.	2	4	44
BASSIN DE LA GIRONDE.																																
Bassin de la Dordogne.																																
Laqueuille	.	.	.	3	.	.	.	4	.	.	.	.	.	2	3	10	.	6	10	7	.	8	.	.	.	1	6	.	8	.	.	68
La T.-d'Auvergne	.	.	.	.	4	.	.	2	.	.	.	2	.	.	5	2	12	1	13	8	4	1	.	.	.	2	1	10	3	23	20	113
Église-Nve-d'Entr.	.	.	.	.	2	1	.	4	.	.	.	1	.	3	2	6	.	.	3	6	6	2	5	.	.	.	2	.	4	11	5	63
Ussel	.	.	.	.	.	.	.	2	.	.	.	.	.	.	2	1	.	1	2	3	1	.	4	3	.	.	.	.	3	2	3	27
Aurillac (E. N.)	.	.	.	.	3	.	.	.	.	.	.	.	.	.	6	0	0	0	0	2	0	.	.	.	.	.	.	.	6	1	.	20
Argentat	.	1	.	.	.	.	.	1	.	.	.	.	1	.	3	.	1	1	10	.	.	1	5	.	.	.	.	3	5	.	.	32
Beaulieu	.	.	1	.	1	.	.	0	2	.	.	1	1	.	3	1	2	1	6	10	2	0	4	.	.	.	.	.	.	3	0	38
Saint-Céré	.	.	.	.	.	.	.	.	.	.	.	4	.	.	2	1	2	.	4	3	.	3	1	.	.	.	.	.	2	.	.	22
La Tronquière	.	.	.	.	.	.	.	4	.	.	.	1	.	.	10	3	9	.	9	3	.	10	.	.	.	.	.	.	4	2	1	56
Gramat	.	.	.	.	.	.	.	5	.	.	.	4	.	.	5	.	.	.	8	.	.	5	.	.	.	.	.	2	2	.	2	33
Frayssinet	.	.	.	.	.	.	.	5	.	.	.	2	.	.	3	.	.	.	1	1	.	3	.	.	.	.	.	.	4	.	.	19
Martel	.	.	.	.	2	.	.	2	.	.	.	4	.	.	4	.	2	10	.	.	.	5	.	.	.	.	.	.	4	.	.	33
Vayrac	.	.	.	.	.	.	.	.	.	.	.	8	.	.	.	.	6	.	8	.	.	.	.	.	.	.	.	.	4	1	.	27
Tulle (P. C.)	.	.	.	.	4	.	.	.	.	.	.	1	.	.	.	2	4	2	13	2	0	1	3	2	.	.	.	.	3	.	4	41
Brive	.	.	.	2	.	.	.	2	.	.	.	.	7	7	5	.	.	2	.	3	.	5	5	2	.	.	.	2	3	2	1	49
Blanzaguet	.	.	.	.	.	.	.	.	.	.	.	2	2	2	2	.	.	.	.	.	.	.	.	.	.	.	.	.	10	23	.	41
Chalais	.	.	.	.	.	.	.	1	.	.	.	2	.	1	3	.	.	1	9	.	3	.	5	3	1	.	.	.	2	4	1	36
Montguyon	.	.	.	.	.	.	.	.	4	.	.	3	.	.	5	.	.	2	.	.	.	7	.	3	2	.	1	3	2	6	.	38
Les Églisottes	.	.	.	.	.	.	.	.	2	.	.	2	.	.	2	.	.	.	11	9	3	.	.	4	2	2	.	2	.	10	.	49
Coutras	.	.	.	.	.	.	.	0	.	.	.	0	4	1	0	5	4	2	.	3	2	.	.	7	.	0	1	.	1	10	5	45
Lussac	1	.	.	1	.	.	.	.	1	.	.	1	1	0	1	1	1	2	6	6	1	.	3	.	.	.	.	.	2	.	.	26
Cavignac	.	.	.	0	.	.	.	.	1	.	.	0	1	0	1	2	3	1	5	5	.	.	4	2	2	.	0	1	0	15	2	46

STATIONS.	1	2	3	4	5	6	7	8	9	10	11	12	13	14	15	16	17	18	19	20	21	22	23	24	25	26	27	28	29	30	31	TOTAL.
Bassin du Lot.																																
Le Bleymard	.	.	.	.	.	.	.	.	.	.	.	.	.	.	.	.	.	.	2	.	.	.	.	.	.	.	.	1	.	1	.	4
Bagnols	1	.	.	.	.	.	.	.	.	.	.	.	.	.	.	.	.	2	.	1	0	.	.	.	.	.	.	1	.	4	2	11
Montmirat	.	.	.	.	.	1	.	.	.	.	.	.	.	.	.	.	.	.	3	.	.	.	.	.	.	.	.	.	.	1	.	5
Mende (P. C.)	.	.	.	.	.	.	.	.	.	.	.	.	.	.	.	.	.	.	5	0	0	.	4	.	.	.	.	.	.	6	.	16
Marvéjols	.	.	.	.	.	.	.	.	.	.	.	.	.	.	.	.	.	.	5	.	.	.	.	.	.	.	.	.	.	5	.	10
Cam-de-la-Roche	.	.	.	.	.	.	.	.	.	.	.	.	.	.	.	.	.	.	.	1	.	.	.	.	.	.	.	.	.	1	1	3
St-Chély-d'Apcher	.	.	.	.	.	.	.	.	0	.	.	.	.	.	.	.	.	.	1	2	3	.	.	.	.	.	.	.	1	2	4	13
Nasbinals	.	.	.	.	.	.	.	.	2	.	.	.	.	.	.	.	.	.	3	.	.	.	7	.	.	.	.	.	.	5	6	23
Espalion	.	.	.	.	.	.	.	.	.	.	.	.	.	.	10	.	.	.	.	.	.	27	.	.	.	.	.	.	3	.	.	40
Entraygues	.	.	.	.	.	.	.	.	1	.	.	.	.	.	.	.	.	.	6	12	.	.	1	.	.	.	.	.	.	18	.	38
Laguiole	.	.	.	.	.	.	.	.	.	.	.	.	.	.	.	.	.	.	.	.	.	.	.	.	.	.	.	.	.	.	.	0
Figeac (S. H.)	.	.	.	.	.	.	.	1	.	.	.	4	.	.	5	.	.	.	.	18	.	4	.	.	.	.	.	.	3	.	.	35
La Capelle-M	.	.	.	.	.	.	.	4	.	.	.	4	.	.	2	.	5	.	10	5	.	9	.	.	.	.	.	.	3	1	.	43
Livernon	.	.	.	.	.	.	.	6	.	.	.	4	2	.	5	2	1	.	5	5	.	4	.	.	.	.	.	.	5	4	.	43
Limogne	.	.	.	.	.	.	.	.	.	.	.	3	.	.	3	2	.	.	10	.	5	.	.	.	.	.	.	.	4	2	.	29
Saint-Géry	.	.	.	.	.	.	.	.	.	.	.	.	.	3	2	4	5	.	8	.	.	.	7	.	.	.	10	12	.	.	.	51
Lauzès	.	.	.	.	.	.	.	1	.	.	.	2	.	.	4	1	.	.	10	2	.	3	.	.	.	.	.	.	3	1	.	27
Cahors (P. C.)	.	.	.	.	1	.	.	.	2	.	.	3	.	.	2	1	1	2	4	2	0	.	4	0	.	.	.	.	0	4	.	27
Puy-l'Évêque	.	.	.	.	.	.	.	4	.	.	.	5	.	.	.	.	.	.	.	.	.	4	.	.	.	.	.	.	.	4	2	19?
Fumel	.	.	.	1	.	.	.	1	0	0	.	0	1	0	3	1	1	1	4	1	.	1	4	1	0	0	0	0	.	7	.	28
Montflanquin	.	.	.	.	.	.	.	.	.	.	.	.	.	.	.	.	.	.	12	4	3	.	.	1	.	.	.	.	.	5	.	25
Villeneuve (P. C.)	.	.	.	1	.	.	.	.	.	.	.	2	2	.	2	0	1	.	3	6	1	.	3	.	1	0	.	0	.	10	.	32
Monclar-d'A	.	.	.	.	.	.	.	.	1	.	.	2	2	0	3	0	1	0	2	3	1	.	4	1	.	.	0	1	.	10	.	31
Bassins du Tarn et de l'Aveyron.																																
Pont de Montvert	.	.	.	1	.	.	.	.	.	.	.	.	.	.	.	.	.	.	.	.	.	.	.	.	.	.	.	.	.	.	0	1
Florac	.	.	.	.	.	.	.	.	.	.	.	.	.	.	.	.	.	.	.	.	.	.	.	.	.	.	.	.	.	.	.	0
Cassagnas	.	.	.	.	.	5	.	.	.	.	.	.	.	.	.	.	.	.	1	1	.	.	.	.	.	.	.	.	.	3	.	10
Meyrueis	.	.	.	.	.	.	.	.	.	.	.	.	.	.	.	.	.	.	.	3	.	.	.	.	.	.	.	.	.	4	.	7
Col du Marquairès	.	.	.	3	1	3	.	.	.	.	.	.	.	.	.	.	.	.	3	1	.	.	.	.	.	.	.	.	.	3	1	15
Massegros	.	.	.	.	.	.	.	.	.	.	.	.	.	.	.	9	5	.	.	3	.	5	.	.	.	.	.	.	9	.	.	31
Millau	.	.	.	9	.	.	.	.	.	.	.	.	.	.	.	.	.	.	1	.	.	.	.	.	.	.	.	.	1	.	.	11
La Cavalerie	.	.	.	.	1	.	.	.	.	.	.	.	.	.	0	.	.	.	2	.	.	.	.	.	.	.	.	.	.	.	.	3
Saint-Affrique	.	.	.	.	.	.	.	.	2	.	.	.	1	.	.	2	4	.	2	6	.	.	2	.	.	.	.	.	.	5	.	24
Le Cabaretou	.	.	.	.	.	.	.	.	.	.	.	.	.	.	10	.	6	.	24	.	.	.	.	.	.	.	.	.	.	.	24	64
Fraïsse	.	.	.	2	.	.	.	.	.	.	.	.	.	.	6	.	6	.	10	14	2	.	.	.	.	.	.	.	.	20	.	60
La Salvetat d'A	.	.	.	.	.	.	.	.	.	.	.	.	.	.	.	.	4	.	24	15	.	6	.	.	.	.	.	.	6	10	.	65
Pradelles-Cabardès	.	.	.	.	.	.	.	2	.	.	.	.	.	.	1	4	2	.	35	.	2	.	.	.	.	.	.	.	.	4	2	51
Castres	.	.	.	.	.	.	.	.	1	.	.	.	1	.	.	3	1	.	5	19	1	.	1	.	.	.	1	.	.	11	.	44
Alban	.	.	.	.	.	.	41	.	.	.	.	.	.	.	5	6	6	.	17	16	.	.	7	.	.	.	.	.	.	18	.	116
Villefranche-d'Av	.	.	.	.	.	.	.	.	.	.	.	3	.	.	3	2	1	0	9	3	1	.	3	.	.	.	.	.	.	4	.	29
Naucelle	.	.	.	.	.	.	.	.	2	.	.	.	2	.	.	4	3	1	7	11	2	.	8	.	.	.	.	.	.	8	1	50
Carmaux	.	.	.	.	.	.	.	2	1	.	.	0	1	.	.	3	2	.	5	9	.	1	5	.	.	.	.	.	.	5	.	34
Cordes	.	.	.	.	.	.	1	.	.	2	1	1	0	6	2	1	.	2	.	.	.	.	.	.	.	.	.	.	.	8	.	24
Albi (P. C.)	.	.	.	.	.	.	.	.	.	.	.	1	.	.	1	.	3	.	13	5	.	2	.	.	.	.	.	.	4	11	.	40
Lavaur	.	.	.	.	.	.	.	.	.	.	.	.	1	.	.	1	.	.	1	2	3	.	.	.	.	.	.	.	.	6	.	14
Montauban (E. N.)	.	.	.	.	.	.	.	.	.	.	.	2	1	.	1	0	.	.	10	2	1	.	1	.	.	.	0	.	.	.	.	19
Caylus	.	.	.	.	.	.	.	.	2	.	.	.	1	.	.	4	2	.	7	5	1	.	4	.	2	.	.	.	.	9	.	37

STATIONS.	1	2	3	4	5	6	7	8	9	10	11	12	13	14	15	16	17	18	19	20	21	22	23	24	25	26	27	28	29	30	31	TOTAL.
Bassins du Tarn et de l'Aveyron (suite).																																
Lalbenque	.	.	.	.	.	.	.	.	.	.	.	3	.	.	2	.	.	.	11	2	.	4	.	.	.	.	.	.	1	6	.	29
La Française	.	.	.	.	.	.	.	.	.	.	.	.	.	.	3	.	.	2	6	8	.	2	2	.	.	.	.	.	3	5	.	31
Bassin de la Garonne, cours supérieur, et affluents des Pyrénées.																																
Belesta	.	.	.	.	.	.	6	.	9	.	.	7	12	.	.	13	.	.	9	14	9	12	.	.	11	.	.	.	.	17	3	122
Mirepoix	.	.	.	.	.	.	.	.	.	.	.	.	9	.	.	3	.	.	9	8	8	3	1	.	.	.	.	.	2	10	7	60
Foix (E. N.)	.	.	.	.	.	.	.	4	.	.	.	10	.	.	8	.	.	.	26	7	.	6	.	.	15	.	5	.	.	30	12	123
Royat	.	.	.	.	.	.	1	.	.	.	.	2	9	.	.	2	.	.	5	4	12	.	.	.	5	.	.	7	.	12	9	68
Izaut-de-l'Hôtel	.	.	.	.	.	.	.	.	.	.	.	.	13	.	.	4	.	.	12	20	14	.	8	.	6	6	.	3	.	36	36	158
Rieumes	.	.	.	.	.	.	.	.	.	.	.	.	6	0	.	3	.	.	4	10	.	.	0	.	6	.	.	.	.	18	9	56
Toulouse (Obs^re)	.	.	.	0	.	.	4	1	.	.	.	4	.	.	2	.	.	.	2	.	.	.	.	.	.	.	.	.	.	18	0	30
Bassin de la Garonne (R. G.) au-dessous de Toulouse; bassins du Gers et de la Baïse; bassin de la Gironde.																																
Lannemezan	2	1	.	.	.	.	0	.	.	.	.	.	.	.	.	.	.	.	6	16	7	.	7	0	10	8	.	.	.	35	13	106
Castelnau-Magnoac	.	.	.	.	.	.	.	.	.	.	.	1	.	.	.	.	.	.	10	27	.	.	.	.	.	.	.	7	.	38	.	83
Miélan	.	.	.	.	0	.	0	.	1	.	.	1	2	.	.	1	.	.	3	29	8	.	.	2	6	.	.	1	.	32	8	94
Masseube	.	.	0	.	.	.	1	.	1	.	.	1	6	.	.	1	.	.	1	21	3	.	.	.	3	.	.	1	.	16	6	61
Lombez	.	.	.	.	.	.	.	.	.	.	.	.	3	.	.	3	.	.	3	11	.	.	.	.	.	.	.	.	.	22	4	47
Auch (P. C.)	.	.	.	.	.	.	.	.	.	.	.	1	.	.	.	1	1	.	1	2	1	.	1	.	1	.	.	0	.	10	7	26
Canals	.	.	.	.	.	.	3	.	.	.	.	.	.	.	.	.	.	.	6	4	.	.	.	.	.	.	.	.	3	4	.	20
Beaumont	.	.	.	0	.	0	0	.	1	.	.	.	3	.	.	2	0	.	4	1	10	.	2	1	0	.	.	.	.	9	2	35
Vic-Fézensac	.	.	.	.	0	.	.	.	.	.	.	2	.	.	2	.	.	.	4	5	.	.	.	2	.	.	.	.	18	6	.	38
Eauze	.	.	.	.	.	.	.	.	.	.	7	.	.	.	.	.	.	.	2	.	.	3	.	4	.	.	.	.	17	.	.	33
Condom	.	.	.	.	1	.	.	.	.	.	.	2	1	.	.	.	.	.	4	5	1	.	.	.	.	.	.	.	2	16	0	32
Lectoure	.	.	.	2	.	1	.	.	.	.	.	1	.	.	.	2	.	.	2	.	.	.	3	.	.	.	.	.	.	12	.	23
Montcuq	.	.	.	.	.	.	.	1	.	.	.	1	.	.	3	.	.	.	8	.	.	5	.	.	.	.	.	.	3	8	1	30
Agen (P. C.)	.	.	.	2	.	.	.	2	.	.	.	1	0	.	.	2	0	2	2	1	.	1	.	1	.	1	1	.	4	1	.	21
Grignols	.	.	0	.	.	.	.	.	1	.	.	.	1	0	0	2	1	1	5	4	1	.	7	1	3	0	0	1	.	12	3	45
Col-de-Fer	.	.	.	.	2	.	.	1	1	.	.	0	1	0	4	.	0	.	6	3	2	.	3	2	2	0	.	1	0	7	.	35
Machorre	.	.	.	.	.	2	.	2	.	.	.	.	2	0	0	3	1	0	10	.	.	7	.	2	2	.	2	.	6	9	.	47
Budos	.	.	.	.	1	0	.	0	2	.	0	1	1	0	0	2	0	.	5	6	0	.	4	3	2	0	0	3	0	10	4	44
Bordeaux (Obs^te)	.	.	0	1	3	.	.	.	2	.	.	1	1	0	1	1	0	0	5	4	0	0	3	3	1	.	.	1	0	11	.	39
Soulac	.	.	.	.	.	.	.	0	2	.	.	3	0	0	3	0	1	2	6	2	.	1	4	8	1	.	0	.	0	8	3	44
Royan	.	.	.	.	.	.	.	.	2	.	.	1	1	.	1	.	.	.	4	3	.	1	3	4	.	.	.	.	.	9	1	30
La Coubre	.	.	.	.	.	.	.	.	2	.	.	2	.	.	2	.	.	.	4	1	.	.	2	5	1	.	1	.	.	1	1	22
BASSINS ENTRE LA GIRONDE ET LES PYRÉNÉES.																																
Petits bassins entre la Gironde et l'Adour.																																
Saint-Nicolas	.	.	.	.	.	.	.	.	2	.	.	3	.	.	2	1	2	0	8	3	0	0	.	5	.	0	.	.	6	6	7	45
Hourtin	.	.	.	.	.	.	.	2	.	.	.	1	0	.	3	1	1	0	6	2	1	1	3	2	0	.	0	.	.	12	5	40
Moutchic	.	.	.	.	.	.	.	0	1	.	.	0	1	0	2	2	2	2	7	6	0	2	3	2	1	.	0	.	0	16	1	47
Le Porge	.	.	.	.	.	.	.	0	2	.	.	.	1	.	2	3	2	2	7	8	0	1	3	5	.	.	.	.	.	9	7	51
Arès	.	0	.	0	1	0	0	1	1	0	.	1	1	0	2	3	2	1	8	9	2	1	5	4	1	.	0	0	0	13	7	61
Piquey	.	.	.	.	1	.	.	1	.	.	.	2	1	0	1	3	1	.	7	7	2	0	4	3	0	.	.	1	.	13	7	52
Audenge	.	.	.	.	5	.	.	.	3	.	.	1	2	.	2	2	.	2	1	2	2	.	2	1	1	.	1	.	.	14	7	48
La Salie	.	.	.	1	1	.	.	2	2	.	.	1	.	.	0	4	2	.	10	2	4	.	6	3	0	.	.	.	.	13	9	64

STATIONS.	1	2	3	4	5	6	7	8	9	10	11	12	13	14	15	16	17	18	19	20	21	22	23	24	25	26	27	28	29	30	31	TOTAL.
Petits bassins entre la Gironde et l'Adour (suite).																																
Arcachon (C. M.)..	.	.	.	.	17	1	.	2	2	.	.	2	2	0	1	3	2	0	9	8	3	0	4	3	0	.	.	0	0	15	8	81
Belin	.	.	.	2	2	0	.	.	1	.	.	1	2	0	1	4	1	0	7	8	1	0	6	4	1	0	0	0	0	14	4	60
Pissos	.	.	.	.	2	.	.	.	1	.	.	.	.	.	.	5	3	.	7	11	.	2	7	5	.	.	.	6	4	9	1	64
Bassin de l'Adour.																																
Pic du Midi (Obs^re).	.	.	.	1	.	.	.	.	.	.	.	6	.	.	3	.	.	.	13	49	25	4	7	6	4	.	.	1	2	51	27	200
Bagn.-de-Big. (M. Gandy).	.	.	.	.	.	.	.	.	2	.	.	0	5	.	1	0	.	.	23	28	1	0	.	0	13	.	0	3	1	48	18	144
Lourdes	.	.	.	.	.	.	.	.	.	.	.	.	3	.	.	4		.	2	37	3	.	10	3	16	5	.	3	.	42	.	128
Peyranère	.	.	.	5	.	.	.	.	.	.	.	.	10	.	.	.	.	.	.	.	.	.	.	.	.	28	.	.	.	.	.	43?
Gélan	.	.	.	.	.	.	.	.	.	.	.	1	.	.	3	.	.	15	.	11	.	.	5	.	.	.	1	.	.	8	34	78
Laruns	.	.	.	1	.	.	.	6	.	.	.	.	.	.	33	.	4	.	28	.	8	.	10	3	.	11	10	.	21	.	.	135
Bedous	.	.	.	.	.	.	.	.	.	.	.	.	4	.	.	10	.	18	.	60	10	.	22	36	3	.	.	.	.	54	40	257
Tarbes (P. C.)	.	.	.	.	.	.	2	.	.	.	.	1	2	.	.	.	.	.	24	.	0	.	5	1	5	.	.	2	.	.	50	91
Maubourguet	.	.	.	.	.	.	.	3	.	.	.	1	.	.	.	.	.	.	24	4	.	4	.	1	2	.	2	.	13	18	6	78
Lescar (E. N.)	.	.	.	8	.	7	.	.	.	.	.	2	1	.	.	.	.	.	6	24	.	2	.	25	12	5	.	3	10	46	46	197
Oloron	.	1	.	1	.	3	.	1	.	.	.	.	.	14	14	.	6	3	16	.	12	.	13	5	.	5	7	.	17	.	.	118
Mauléon	.	.	.	.	.	.	.	2	3	.	.	.	.	.	3	.	.	18	62	10	.	4	2	19	.	.	5	.	48	29	14	219
St-J.-Pied-de-Port.	.	.	.	1	.	3	.	2	.	.	3	4	.	6	5	.	13	40	22	.	.	8	10	11	2	.	.	3	.	73	22	228
Orthez	.	.	.	.	.	.	.	.	.	.	.	3	.	.	.	.	3	.	7	20	6	.	3	1	5	.	.	3	.	18	25	94
Riscle	.	.	.	.	.	.	2	.	.	.	.	4	.	.	.	2	.	.	4	12	3	.	3	2	3	1	.	.	1	21	8	66
Cazaubon	.	.	.	.	.	.	.	.	1	.	.	2	.	.	4	1	.	.	8	8	2	.	4	1	2	.	.	.	1	16	1	51
Mont-de-Marsan..	.	.	.	.	.	.	.	.	2	.	.	.	3	.	.	.	.	.	7	13	2	.	3	4	2	.	.	0	.	24	8	68
Saint-Sever	.	.	.	.	.	.	.	.	.	.	.	3	0	.	.	.	.	.	11	16	.	.	4	3	3	.	.	.	3	19	10	72
Tartas	.	.	.	0	0	.	.	.	1	.	.	2	2	.	.	2	3	.	4	5	1	.	6	6	5	.	.	2	.	14	24	77
Dax (P. C.)	.	.	.	.	.	.	.	.	.	.	.	1	3	.	.	6	4	.	6	21	8	.	7	.	2	.	.	.	.	20	31	109
Bayonne	.	.	.	.	.	.	.	.	.	.	.	6	1	.	8	4	.	.	12	18	3	4	.	8	5	.	.	.	8	30	14	121
Biarritz (Sém.)	.	.	.	.	.	.	.	.	.	.	.	.	7	1	.	5	2	.	2	23	9	.	2	.	8	1	.	.	.	7	51	118

VERSANT DE LA MÉDITERRANÉE.

BASSINS ENTRE LES PYRÉNÉES ET LE RHÔNE.

Bassins du Tech, de la Tet et de l'Agly.																																
Col de la Quilliane.	.	.	.	.	.	.	.	.	.	.	.	4	.	.	.	.	.	.	.	.	17	.	.	.	.	.	.	.	.	18	.	39
Montlouis (C. M.)..	.	.	.	.	.	.	.	.	.	.	.	5	.	.	.	.	.	.	.	.	22	3	.	.	.	.	.	.	.	18	.	49
Prats-de-Mollo	.	.	.	.	.	.	.	.	.	.	.	.	.	.	.	.	.	.	.	.	.	.	.	.	.	.	.	.	.	3	.	3
Céret	.	.	.	.	.	7	.	.	.	.	.	3	.	.	.	.	.	.	.	.	.	.	.	.	5	.	.	.	.	10	.	25
Vernet-les-Bains..	.	.	.	.	.	1	.	.	.	.	.	1	.	.	.	.	.	.	.	.	.	.	.	0	1	.	.	.	.	16	.	19
Prades	.	.	.	.	.	.	.	.	.	.	.	1	.	.	.	.	.	.	.	2	.	.	.	.	1	.	.	.	.	7	14	25
Vinça	.	.	.	.	.	1	.	.	.	.	.	1	.	.	.	.	.	.	.	3	.	.	.	.	2	.	.	.	.	.	20	27
Gincla	.	.	.	.	.	.	.	.	.	.	.	3	.	.	.	.	.	.	10	12	.	3	.	13	.	.	.	.	.	33	2	76
Caudiès-de-St-Paul.	.	.	.	.	.	3	.	3	.	.	.	2	.	.	3	1	.	.	4	22	4	4	.	.	2	.	2	.	18	53	5	127
Perpignan (Obs^re) .	.	.	.	.	.	9	.	.	.	.	.	0	.	.	.	.	.	.	0	1	.	.	.	.	.	.	.	.	.	4	.	14
Estagel (C. M.)	.	.	.	.	.	5	.	.	.	.	.	.	.	.	.	.	.	.	.	.	.	.	.	.	.	.	.	.	.	32	.	37
Palairac	.	.	.	.	1	0	.	.	.	.	.	.	.	.	.	.	.	1	1	1	.	.	.	.	.	.	.	.	5	2	.	11
St-Laurent-de-la-S.	.	.	.	.	.	9	.	.	.	.	.	.	.	.	.	.	.	.	.	.	.	.	.	.	.	.	.	.	.	4	.	13
Le Barcarès	.	.	1	.	.	6	.	.	.	.	.	.	.	.	.	.	.	.	1	.	.	.	.	.	.	.	.	.	.	2	.	10
Port-Vendres	.	.	.	.	.	22	3	.	.	.	.	1	.	.	.	.	.	.	.	.	.	.	.	.	.	.	.	.	.	2	.	28
Cap Béarn (phare).	.	.	.	.	.	24	2	.	.	.	.	.	.	.	.	.	.	.	.	.	.	.	.	.	.	.	.	.	.	3	.	29
Banyuls	.	.	1	.	.	22	2	.	.	.	.	1	.	.	.	.	.	.	.	.	.	.	.	.	.	.	.	.	.	8	.	35

STATIONS.	1	2	3	4	5	6	7	8	9	10	11	12	13	14	15	16	17	18	19	20	21	22	23	24	25	26	27	28	29	30	31	TOTAL.
Bassin de la Sègre.																																
Col de Puymorens	.	.	.	.	.	5	.	.	.	.	.	14	.	.	4	.	.	.	71	.	.	.	.	.	.	.	7	.	.	40	.	141
Angoustrine	.	.	.	.	.	.	.	.	.	.	.	2	.	.	.	.	.	.	.	.	12	.	.	.	.	.	.	.	.	6	.	20
Bourg-Madame	.	.	.	.	.	.	.	.	.	.	.	4	.	.	.	.	.	.	.	5	1	.	.	.	.	.	.	.	.	1	.	11
Bassin de l'Aude.																																
Le Bousquet	.	.	.	.	.	.	.	2	.	.	.	12	.	.	1	.	.	4	6	5	.	7	.	14	.	.	.	4	6	9	.	71
Mérial	.	.	.	.	.	.	.	3	.	.	.	11	.	.	2	.	.	2	11	15	2	8	.	8	.	.	.	2	31	34	6	135
Espezel	.	.	.	.	.	.	.	7	.	.	.	7	.	.	6	.	.	.	6	8	7	5	.	7	.	.	.	.	6	24	4	87
Les Fanges	.	.	.	.	.	3	.	7	.	.	.	9	.	.	10	.	.	.	14	9	.	6	.	10	.	.	.	.	.	15	20	105
Monthaut (h. b.)	.	.	.	.	.	3	1	.	.	.	.	4	.	.	2	.	.	.	10	4	.	1	.	2	.	.	2	.	10	3	1	43
Monthoumet	.	.	.	.	.	12	1	.	.	.	.	0	.	.	3	.	.	.	19	.	0	.	.	.	.	.	0	.	13	4	.	53
Montlaur	.	.	.	.	.	10	.	.	.	.	.	.	.	.	.	.	.	.	.	7	.	.	.	.	.	.	.	.	4	14	.	35
Moux	.	.	.	.	.	8	.	.	.	.	.	.	.	.	.	.	.	.	.	6	.	.	.	.	.	.	.	.	6	10	.	30
Barbaira	.	.	.	.	.	3	.	.	.	.	.	.	.	.	.	.	.	.	.	2	.	.	.	.	.	.	.	.	5	9	.	20
Carcassonne (C.M.)	.	.	.	.	.	5	.	0	.	.	.	1	.	.	.	.	1	.	7	3	.	1	.	.	.	.	.	.	3	15	.	36
Lasbordes	.	.	.	.	.	.	.	.	.	.	.	.	.	.	.	.	.	.	.	.	.	.	.	.	.	.	.	.	.	35	10	45
La Loubatière	.	.	.	.	.	.	.	1	.	.	.	1	.	.	9	4	18	.	21	17	.	5	.	.	.	.	1	.	10	10	.	97
Lespinassière (Salette)	.	.	.	.	.	1	.	1	.	.	.	0	.	.	3	2	4	.	6	24	2	4	.	.	.	.	.	.	13	20	.	80
Caunes (h. b.)	.	.	.	.	.	3	.	.	.	.	.	.	.	.	.	3	.	.	6	3	.	.	.	.	.	.	.	.	23	4	.	41
Estagnol	.	.	.	.	1	3	2	.	.	.	.	.	.	.	1	.	.	.	12	6	.	.	.	.	.	.	.	.	19	7	.	52
Bassins de l'Orb, de l'Hérault, du Lez et du Vidourle.																																
Saint-Pons	.	.	2	.	.	6	.	2	.	.	.	.	.	.	2	.	3	.	38	.	.	.	.	.	.	.	.	.	2	9	.	64
Saint-Gervais	.	.	.	.	.	.	.	.	.	.	.	.	.	.	.	.	.	.	.	.	.	.	.	.	.	.	.	.	2	1	.	3
Bédarieux	.	.	.	.	.	10	.	.	.	.	.	.	.	.	.	.	.	.	.	.	.	.	.	.	.	.	.	.	.	.	.	10
L'Escandolgue	.	.	1	.	.	6	.	.	.	.	.	.	.	.	.	.	.	.	.	.	.	.	.	.	.	.	.	.	.	4	.	11
Lodève	.	.	.	1	.	9	.	.	.	.	.	.	.	.	.	.	.	.	.	.	.	.	.	.	.	.	.	.	.	4	.	14
Le Caylar	.	.	.	.	.	18	.	.	.	.	.	.	.	.	.	.	.	.	2	1	.	.	.	.	.	.	.	.	.	1	.	22
Blandas	.	.	.	.	.	10	.	.	.	.	.	.	.	.	.	.	.	.	.	.	.	.	.	.	.	.	.	.	.	2	.	12
Le Vigan	.	.	.	.	.	.	.	.	.	.	.	.	.	.	.	.	.	.	.	.	.	.	.	.	.	.	.	.	.	.	.	0
Valleraugue	.	.	3	5	.	.	.	.	.	.	.	.	.	.	.	.	.	.	.	.	.	.	.	.	.	.	.	.	.	.	.	8
Saint-Bauzille	.	.	.	4	5	.	.	.	.	.	.	.	.	.	.	.	.	.	.	.	.	.	.	.	.	.	.	.	.	.	.	9
Lunel	.	.	.	9	.	8	.	.	.	.	.	.	.	.	.	.	.	.	.	.	.	.	.	.	.	.	.	.	.	.	.	17
Montpellier (E. N.)	.	.	.	0	2	7	.	.	.	.	.	.	.	.	.	.	.	.	1	.	.	.	.	.	.	.	.	.	.	.	.	9
S-Mathieu-de-Trév.	.	.	.	.	19	.	.	.	.	.	.	.	.	.	.	.	.	.	.	.	.	.	.	.	.	.	.	.	.	.	.	19
Plateau de Valène	.	.	.	.	15	.	.	.	.	.	.	.	.	.	.	.	.	.	.	.	.	.	.	.	.	.	.	.	.	.	.	15
Gignac	.	.	.	.	.	12	.	.	.	.	.	.	.	.	.	.	.	.	.	.	.	.	.	.	.	.	.	.	.	.	.	12
Cette (P. C.)	.	.	2	.	45	.	.	.	.	.	.	1	.	.	.	.	.	.	.	.	.	.	.	.	.	.	.	.	.	.	.	48
Agde	.	.	.	.	.	30	.	.	.	.	.	.	.	.	.	.	.	.	.	.	.	.	.	.	.	.	.	.	.	.	.	30
Béziers	.	.	2	.	.	7	.	.	.	.	.	.	.	.	.	.	.	.	.	.	.	.	.	.	.	.	.	.	.	.	.	9
Capestang	.	.	.	.	.	.	.	.	.	.	3	.	.	.	.	.	.	.	.	.	.	.	.	.	.	.	.	.	.	.	.	3
BASSIN DU RHÔNE.																																
Bassin de la Saône supérieure.																																
Miellin	.	.	.	.	.	2	.	.	.	2	.	.	.	.	8	6	11	1	12	9	5	1	6	0	.	.	.	2	2	2	4	73
Belfahy	.	.	.	.	.	2	.	.	6	.	.	.	.	.	8	13	6	.	16	15	.	.	10	.	.	.	.	4	.	9	5	94
Quers	.	.	.	.	.	.	.	1	1	.	.	.	.	.	.	6	5	5	3	.	.	5	4	.	.	.	.	.	3	6	7	46
Plancher-les-M.	.	.	.	.	0	5	.	.	.	.	.	.	.	.	6	18	19	1	21	24	19	.	16	.	.	.	.	.	.	18	33	181

STATIONS.	1	2	3	4	5	6	7	8	9	10	11	12	13	14	15	16	17	18	19	20	21	22	23	24	25	26	27	28	29	30	31	TOTAL.
Bassin de la Saône supérieure (suite).																																
Villersexel	.	.	.	.	.	.	.	6	.	.	.	.	.	4	11	4	6	.	8	7	.	4	.	.	.	.	3	4	10	12	3	82
Montbozon	.	.	.	.	.	.	.	.	2	.	.	.	.	.	3	2	13	.	8	7	8	.	6	.	.	.	.	.	.	7	8	64
Marnay	.	.	.	.	.	0	.	.	5	.	.	.	.	.	3	4	7	.	4	4	4	0	2	.	.	.	0	2	0	3	6	44
Chaumercenne	.	.	.	.	.	.	.	2	.	.	.	.	.	.	5	3	4	.	7	3	3	2	.	.	.	.	.	.	.	6	3	38
Fouvent-le-Bas	.	.	.	.	1	.	.	8	.	.	.	.	.	.	11	9	.	1	1	1	1	1	.	.	.	.	0	.	0	1	.	36
Vesoul (C. M.)	.	.	.	.	.	.	.	.	4	.	.	.	.	.	3	10	7	.	6	4	5	.	2	.	.	.	.	1	1	10	10	63
Conflandey	.	.	.	.	0	.	.	3	.	.	.	.	.	.	10	7	.	5	5	3	.	.	.	.	.	.	1	.	7	6	1	48
Saint-Remy	.	.	.	.	.	.	.	.	.	.	.	.	.	.	16	12	.	.	.	12	5	.	.	.	.	.	1	.	2	.	10	58
Plombières	.	.	.	.	.	.	.	1	.	.	.	.	.	.	10	4	.	0	.	1	6	10	.	.	.	.	2	1	11	7	7	63
Vioménil	.	.	.	.	0	1	.	.	1	2	.	.	.	.	9	7	2	1	8	10	2	3	5	.	.	.	2	2	6	12	2	75
Fontenoy-le-Ch.	.	.	.	.	0	0	.	.	7	.	.	.	.	.	8	2	10	.	5	7	3	1	4	.	.	.	1	0	1	3	5	57
Montdoré	.	.	.	.	.	.	.	.	0	.	.	.	.	.	.	.	6	.	.	4	3	.	.	.	.	.	.	0	4	10	8	35
Villars-le-Pautel	.	.	.	.	1	.	.	6	.	.	.	.	.	.	5	7	0	.	5	6	3	4	.	.	.	.	.	.	.	.	.	37
Bourbonne-les-B.	.	.	.	.	.	.	.	.	1	.	.	.	.	.	2	1	3	.	.	.	.	1	6	.	.	.	1	.	1	4	2	22
La Ferté-s-Am.	.	.	.	.	.	.	.	.	5	.	.	.	.	.	.	4	5	2	3	2	.	.	.	.	.	.	.	.	.	5	12	38
Jussey	.	.	.	.	.	1	.	.	4	.	.	.	.	.	2	4	4	.	3	6	.	1	1	.	.	.	.	1	.	11	.	38
Chalindrey	.	.	.	.	0	.	.	.	6	.	.	.	1	1	4	6	9	1	4	8	4	1	5	.	.	.	1	0	1	9	5	66
Villegusien	.	.	.	.	.	.	.	8	.	.	.	.	.	10	2	9	.	3	7	5	1	6	.	.	.	.	.	.	6	3	.	60
Vaux-s.-Aubigny	.	.	.	.	.	.	.	2	.	.	.	.	.	4	.	3	3	5	7	6	9	.	.	.	.	.	0	4	6	5	.	54
Is-sur-Tille	.	.	.	.	0	.	.	5	.	.	.	.	.	.	5	4	.	1	2	0	5	4	.	.	.	.	2	.	5	6	2	41
Saussy	.	.	.	.	0	.	.	4	.	.	.	.	0	.	3	6	.	.	1	9	0	.	.	.	.	.	1	2	12	3	2	43
St-Seine-l'Abbaye	.	.	.	.	.	.	.	.	2	.	.	.	.	.	6	1	16	.	.	.	7	3	9	.	.	.	.	5	1	6	8	66
Dijon (P. C.)	.	.	.	.	.	.	.	2	.	.	.	.	.	.	2	3	.	1	4	4	.	3	.	.	.	.	2	.	4	3	.	28
Vonges (Poudrie)	.	.	.	.	.	.	.	.	.	.	.	.	.	.	.	.	9	.	5	9	.	.	.	.	.	.	.	.	.	.	.	23
Bassin de la Saône inférieure, au-dessous du confluent du Doubs.																																
Beaune	.	.	.	.	0	.	.	2	.	.	.	.	.	.	2	3	.	4	1	.	.	3	.	.	.	.	1	.	2	1	1	19
Lons-le-Saunier (E. N.)	.	.	.	.	0	.	.	0	2	.	.	.	.	.	8	1	6	.	9	12	9	1	0	.	.	.	.	1	.	6	7	62
Bourg (E. N.)	.	.	.	.	.	.	.	0	.	.	.	.	.	.	3	3	6	.	7	9	7	2	.	.	.	.	.	.	.	.	.	37
Les Écharmeaux	.	.	.	.	.	.	.	.	5	.	.	.	3	.	9	11	21	.	.	.	.	.	10	.	.	.	.	.	.	.	.	59
Tarare	.	.	.	.	.	.	.	.	1	.	.	.	.	.	2	6	6	.	3	7	2	.	3	.	.	.	.	.	.	.	.	30
Mont-Verdun	.	.	.	.	.	.	.	.	1	.	.	.	.	.	.	.	1	.	4	3	4	.	1	.	.	.	.	.	.	.	.	14
L'Arbresle	.	.	.	.	.	.	.	.	1	.	.	.	1	.	2	.	2	.	.	2	2	.	2	.	.	.	.	.	.	.	.	12
Ste-Foy-l'Argent	.	.	.	.	.	.	.	.	.	.	.	.	.	.	.	2	.	.	2	6	10	.	7	.	.	.	1	5	9	.	.	42
Bassin du Doubs.																																
Mouthe	.	.	.	.	.	.	.	2	.	.	.	.	.	1	16	15	.	25	10	11	.	25	.	.	.	.	2	.	2	8	8	125
Belfort	.	.	.	.	.	1	.	.	.	.	.	.	.	.	3	.	8	.	9	6	9	8	2	.	.	.	1	0	.	12	10	70
Besançon (Obs.)	.	.	.	.	1	0	.	1	1	.	.	.	.	.	9	7	1	.	11	12	6	2	.	.	.	.	0	.	1	5	16	74
Arbois	.	.	.	.	0	0	.	.	3	.	.	.	.	.	6	4	7	.	12	4	13	.	4	.	.	.	.	.	.	5	.	58
Dôle (P. C.)	.	.	.	.	.	.	.	.	.	.	.	.	.	.	.	8	10	3	2	7	2	.	.	.	.	.	.	0	.	6	1	39
Bassin du Rhône proprement dit, cours moyen.																																
Bonneville (E. N.)	.	.	.	.	.	.	.	1	.	.	.	.	.	9	1	3	.	5	3	2	1	2	.	.	.	.	.	.	1	4	8	40
Gex	.	.	.	.	.	.	.	.	.	.	.	.	.	.	10	14	.	.	14	3	4	6	3	.	.	.	.	.	5	17	19	95
Les Rousses	.	.	.	.	0	.	.	.	3	.	.	.	.	.	0	7	20	.	6	14	12	.	10	.	.	.	.	0	.	40	15	127

STATIONS.	1	2	3	4	5	6	7	8	9	10	11	12	13	14	15	16	17	18	19	20	21	22	23	24	25	26	27	28	29	30	31	TOTAL.
Bassin du Rhône proprement dit, cours moyen (suite).																																
Champagnole	.	.	.	.	.	1	.	.	3	.	.	.	.	.	.	8	11	.	.	13	15	.	10	.	.	.	.	0	0	9	11	81
Cruseilles	.	.	.	.	.	.	.	.	.	.	.	.	.	.	.	7	9	.	9	.	4	.	.	.	.	.	.	.	12	.	8	49
Annecy	.	.	.	.	.	.	.	.	4	.	.	.	.	.	.	3	6	.	7	8	3	.	6	.	.	.	.	.	.	.	.	37
Le Châtelard	.	.	.	.	.	.	.	.	3	.	.	.	.	.	.	6	7	.	12	9	.	3	8	.	.	.	.	.	.	9	14	71
Albens	.	.	.	.	.	.	.	.	.	.	.	.	.	.	.	1	4	.	5	12	.	1	2	.	.	.	.	.	.	.	8	33
Chambéry	.	.	.	.	.	.	.	.	1	.	.	.	.	.	.	5	2	.	12	7	3	0	6	.	.	.	.	.	.	14	8	59
St-Thibaud-de-C.	.	.	.	.	.	.	.	.	1	.	.	.	.	.	.	12	4	.	19	11	.	.	.	.	.	.	.	.	.	.	.	47?
Lhuis	.	.	.	.	.	.	.	.	.	.	.	.	.	.	8	.	22	10	.	16	.	8	.	.	.	.	.	.	.	.	19	83
Belley	.	.	.	.	.	.	.	.	.	.	.	.	.	.	18	17	.	.	.	15	5	.	.	.	.	.	.	.	6	5	11	77
Hauteville	.	.	.	.	.	.	.	.	.	.	.	.	.	.	14	8	3	.	.	13	5	.	.	.	.	.	.	.	3	18	19	83
Nantua	.	.	.	.	.	.	.	.	.	.	.	.	.	.	5	14	.	.	15	12	13	10	.	.	.	.	.	.	2	14	13	98
Neuville-s-Ain	.	.	.	.	.	.	.	.	.	.	.	.	.	.	5	4	6	.	12	13	7	3	.	.	.	.	.	.	.	3	10	63
Montluel	.	.	.	.	.	.	.	.	.	.	.	.	.	.	.	15	.	2	8	4	2	.	.	.	.	.	.	.	.	11	6	48
Lyon (Tête-d'Or)	.	.	.	.	.	.	.	.	2	.	.	.	.	.	.	1	4	.	4	3	7	.	2	.	.	.	.	1	.	4	3	31
St-Genis-Laval (Obs.)	.	.	.	.	0	.	.	.	3	.	.	0	.	.	0	1	2	0	2	1	7	0	1	.	.	.	0	.	1	1	2	22
St-Romain en Gal.	.	.	.	.	.	.	.	5	.	.	.	.	.	.	2	3	.	1	5	6	.	.	.	.	.	.	.	.	.	.	.	22
Mont-Pilat	.	.	3	.	.	0	.	2	2	.	.	.	.	.	6	.	.	.	2	8	.	.	.	.	.	.	.	.	.	6	5	34
Bassin de l'Isère.																																
Flumet	.	.	.	.	.	.	.	.	2	.	.	.	.	.	.	7	7	.	11	16	6	.	10	.	.	.	.	.	.	27	14	100
Beaufort	.	.	.	.	.	.	.	.	.	2	.	0	.	.	.	.	7	7	.	11	12	8	.	9	.	.	.	.	.	16	14	86
Mont-Gilbert (fort)	.	.	.	.	.	.	.	3	.	.	.	.	.	3	.	.	4	.	3	4	5	3	.	.	.	.	.	.	.	.	4	31
Bourg St-Maurice	.	.	.	.	.	.	.	.	.	.	.	.	.	.	2	1	6	.	10	6	3	.	8	.	.	.	.	.	.	15	3	54
Sainte-Foy	.	.	.	.	.	.	.	.	.	.	.	.	.	.	.	2	8	.	.	13	7	.	5	.	.	.	.	.	.	10	2	47
Val d'Isère	.	.	.	.	.	.	.	.	.	.	.	.	.	.	.	2	6	2	.	2	1	.	.	.	.	.	.	.	2	4	6	26
Modane	.	.	.	.	.	.	.	.	1	.	.	.	.	.	.	.	4	.	7	1	.	.	1	.	.	.	.	.	.	15	8	37
L'Esseillon (fort)	.	.	.	.	.	.	.	.	.	.	.	.	.	.	.	.	2	3	7	2	2	.	.	.	.	.	9	13	17	.	7	61
Bozel	.	.	.	.	.	.	.	.	.	.	.	.	.	.	.	0	6	.	4	7	4	1	5	.	.	.	.	.	1	3	4	35
Montaimont	.	.	.	.	.	.	.	.	.	.	.	.	.	.	2	.	2	.	12	7	2	8	9	.	.	.	.	.	.	15	.	57
St-Jean-de-Maur	.	.	.	.	.	.	.	2	.	.	.	.	.	.	2	5	.	8	.	3	.	7	.	.	.	.	.	.	.	.	28	55
St-Jean-d'Arves	.	.	.	.	.	.	.	.	.	.	.	.	.	.	.	2	5	1	4	2	.	.	13	.	.	.	.	.	12	8	5	52
La Mûre	.	.	.	.	.	.	.	.	.	.	.	.	.	.	1	1	5	.	4	3	.	1	5	3	.	.	.	.	.	9	5	37
Grenoble (E. N.)	.	.	.	.	.	.	.	.	1	.	.	.	.	.	6	2	6	.	8	6	1	4	.	.	.	.	.	.	3	8	8	53
La Tronche	.	.	.	.	.	.	.	2	.	.	.	.	0	0	6	.	8	0	10	6	2	10	.	.	0	0	.	0	8	7	5	64
Bassin de la Durance.																																
Faucon	.	.	.	.	.	.	.	.	.	.	.	.	.	.	.	.	.	.	.	.	.	.	.	.	.	.	.	.	.	.	.	0
Sisteron	.	.	.	.	.	.	.	.	.	.	.	.	.	.	.	.	.	.	4	.	.	.	.	.	.	.	.	.	.	.	.	4
Digne (M. Giraud)	.	.	.	.	.	.	.	.	.	.	.	.	.	.	.	.	.	.	4	.	.	.	.	.	.	.	.	.	.	1	.	5
St-Étienne-les-Org.	.	.	.	.	.	.	.	.	.	.	.	.	.	.	.	.	.	.	.	.	.	.	.	.	.	.	.	.	.	.	.	0
Forcalquier	.	.	.	.	.	.	.	.	.	.	.	.	.	.	.	.	.	.	.	.	.	.	.	.	.	.	.	.	.	.	.	0
Manosque	.	.	.	.	.	.	.	.	.	.	.	.	.	.	.	.	.	.	.	.	.	.	.	.	.	.	.	.	.	.	.	0
La Garde	.	.	.	.	.	.	.	.	.	.	.	.	.	.	.	.	.	.	.	.	.	.	.	.	.	.	.	.	8	.	.	8
Apt	.	.	.	.	.	.	.	.	.	.	.	.	.	.	.	.	.	2	.	.	.	.	.	.	.	.	.	.	.	.	.	2
Mirabeau	.	.	.	.	.	.	.	.	.	.	.	.	.	.	.	.	.	.	2	.	.	.	.	.	.	.	.	.	.	.	.	2
Pertuis	.	.	.	.	.	.	.	.	.	.	.	.	.	.	.	.	.	2	.	.	.	.	.	.	.	.	.	.	.	.	.	2
Venelles	.	.	.	.	.	.	.	.	.	.	.	.	.	.	.	.	.	.	1	.	.	.	.	.	.	.	.	.	.	.	.	1
Cavaillon	.	.	.	.	.	.	.	.	.	.	.	.	.	.	.	.	.	3	.	.	.	.	.	.	.	.	.	.	.	.	.	3

STATIONS.	1	2	3	4	5	6	7	8	9	10	11	12	13	14	15	16	17	18	19	20	21	22	23	24	25	26	27	28	29	30	31	TOTAL.
Bassins de l'Ardèche, de la Cèze et du Gard; petits bassins de la rive droite du Rhône.																																
Vernoux (M. Maisonneuve)	.	.	.	.	3	.	.	.	0	.	.	.	.	.	.	.	0	.	3	.	0	.	.	.	.	.	.	.	.	.	1	8
Privas (E. N.)	.	.	.	.	.	.	.	.	.	.	.	.	.	.	.	.	.	.	.	.	.	.	.	.	.	.	.	.	.	.	.	0
Montpezat	.	.	.	4	0	.	.	.	.	.	.	.	.	.	.	0	2	.	0	2	1	2	.	.	.	.	.	.	.	2	0	13
Villefort	.	.	.	2	6	.	.	.	.	.	.	.	.	.	.	.	.	.	.	.	.	.	.	.	.	.	.	.	.	.	.	8
Mâlons	.	.	.	8	2	.	.	.	.	.	.	.	.	.	.	.	.	.	.	.	.	.	.	.	.	.	.	.	.	3	.	13
Vialas	.	.	.	3	1	2	.	.	.	.	.	.	.	.	.	.	.	.	.	1	.	.	.	.	.	.	.	.	.	1	1	9
Bessèges	.	.	.	21	19	.	.	.	.	.	.	.	.	.	.	.	.	.	.	.	.	.	.	.	.	.	.	.	.	.	.	40
Collet-de-Dèze	.	.	.	3	.	2	.	.	.	.	.	.	.	.	.	.	.	.	.	.	.	.	.	.	.	.	.	.	.	.	.	5
Barre	.	.	.	.	.	.	.	.	.	.	.	.	.	.	.	.	.	.	1	3	.	.	.	.	.	.	.	.	0	5	.	9
St-Étienne-V.-F.	.	.	.	2	.	3	.	.	.	.	.	.	.	.	.	.	.	.	1	.	.	.	.	.	.	.	.	.	.	2	.	7
Lasalle	.	.	.	.	.	.	.	.	.	.	.	.	.	.	.	.	.	.	.	.	.	.	.	.	.	.	.	.	.	.	.	0
Alais	.	.	.	6	.	.	.	.	.	.	.	.	.	.	.	.	.	.	.	.	.	.	.	.	.	.	.	.	.	.	.	6
Lédenon	.	.	.	.	.	.	.	.	.	.	.	.	.	.	.	.	.	.	.	.	.	.	.	.	.	.	.	.	.	.	.	0
Uzès	.	.	.	.	.	.	.	.	.	.	.	.	.	.	.	.	.	.	.	.	.	.	.	.	.	.	.	.	.	.	.	0
Barjac	.	.	.	.	2	.	.	.	.	.	.	.	.	.	.	.	.	.	.	.	.	.	.	.	.	.	.	.	.	.	.	2
Bassin du Rhône proprement dit, cours inférieur.																																
Valence (E. N.)	.	.	.	.	.	.	.	.	.	.	.	.	.	.	.	.	.	.	1	3	2	.	.	.	.	.	.	.	.	.	.	6
Livron (M. Pugnet)	.	.	.	.	.	.	.	.	.	.	.	.	.	.	.	.	.	.	1	.	2	.	.	.	.	.	.	.	.	.	.	3
Saoù	.	.	.	.	.	.	.	.	.	.	.	.	.	.	.	.	.	.	9	6	.	.	.	.	.	.	.	.	5	.	.	20
Crest	.	.	.	.	.	.	.	.	.	.	.	.	.	.	.	.	.	.	.	4	11	.	4	.	.	.	.	.	.	.	1	20
Beaufort	.	.	.	.	.	.	.	.	.	.	.	.	.	.	.	.	.	.	8	8	.	5	.	.	.	.	.	.	.	.	.	21
Die (M. Favier)	.	.	.	.	.	.	.	.	.	.	.	.	.	.	.	1	.	.	12	.	.	1	.	.	.	.	.	.	10	2	.	26
Châtillon	.	.	.	.	.	.	.	.	.	.	.	.	.	.	.	2	.	8	7	.	.	5	.	.	.	.	.	.	9	0	.	31
Jansac	.	.	.	.	.	.	.	.	.	.	.	.	.	.	.	3	4	.	6	2	0	3	.	.	.	.	.	.	.	4	5	27
Valréas	.	.	.	.	.	.	.	.	.	.	.	.	.	.	.	.	.	.	5	.	.	.	.	.	.	.	.	.	.	2	.	7
Lapalud	.	.	.	.	.	.	.	.	.	.	.	.	.	.	.	.	.	.	.	.	.	.	.	.	.	.	.	.	.	.	.	0
Orange	.	.	.	.	.	.	.	.	.	.	.	.	.	.	.	.	.	.	1	.	.	.	.	.	.	.	.	.	.	.	.	1
Malaucène	.	.	.	.	.	.	.	.	.	.	.	.	.	.	.	.	.	.	3	.	.	.	.	.	.	.	.	.	.	.	1	4
Savoillans	.	.	.	.	.	.	.	.	.	.	.	.	.	.	.	.	.	.	4	.	.	.	.	.	.	.	.	.	.	1	.	4
Mt-Ventoux (Obs.)	.	.	0	0	.	.	.	.	.	.	.	.	.	.	.	.	.	.	2	.	.	.	26	.	.	.	.	.	.	10	12	51
Sault	.	.	.	.	.	.	.	.	.	.	.	.	.	.	.	.	.	.	3	.	.	.	.	.	.	.	.	.	.	0	0	4
Saint-Christol	.	.	.	6	.	.	.	.	.	.	1	.	.	.	.	.	.	.	.	.	.	.	.	.	.	.	.	.	0	.	.	8
Murs	.	.	.	.	.	.	.	.	.	.	.	.	.	.	.	.	.	.	3	.	.	.	.	.	.	.	.	.	.	1	1	5
Carpentras	.	.	.	.	.	.	.	.	.	.	.	.	.	.	.	.	.	.	3	.	.	.	.	.	.	.	.	.	.	.	1	3
Avignon (E. N.)	.	.	.	.	.	.	.	.	.	.	.	.	.	.	.	.	.	.	2	.	.	.	.	.	.	.	.	.	.	.	.	2
Beaucaire	.	.	.	2	.	.	.	.	.	.	.	.	.	.	.	.	.	.	.	.	.	.	.	.	.	.	.	.	.	.	.	2
Saint-Rémy	.	.	.	.	.	.	.	.	.	.	.	.	.	.	.	.	.	5	.	.	.	.	.	.	.	.	.	.	.	.	.	5
Arles	.	.	.	10	.	.	.	.	.	.	.	.	.	.	.	.	.	.	2	.	.	.	.	.	.	.	.	.	.	.	1	13
Saintes-Maries	.	.	.	17	.	5	.	.	.	.	.	.	.	.	.	.	.	.	2	.	.	.	.	.	.	.	.	.	.	.	.	24
RÉGION DE NICE.																																
Petits bassins entre le Rhône et les Alpes.																																
Pélissanne	.	.	.	.	.	.	.	.	.	.	.	.	.	.	.	.	.	.	.	.	.	.	.	.	.	.	.	.	.	.	.	0
Cornillon	.	.	.	.	.	.	.	.	.	.	.	.	.	.	.	.	.	.	.	.	.	.	.	.	.	.	.	.	.	.	2	2
Saint-Chamas	.	.	.	.	.	.	.	.	.	.	.	.	.	.	.	.	.	2	.	.	.	.	.	.	.	.	.	.	.	.	.	2

STATIONS.	1	2	3	4	5	6	7	8	9	10	11	12	13	14	15	16	17	18	19	20	21	22	23	24	25	26	27	28	29	30	31	TOTAL
Petits bassins entre le Rhône et les Alpes (suite).																																
Port-de-Bouc	.	.	.	2	.	.	.	.	.	.	.	.	.	.	.	.	.	.	.	.	.	.	.	.	.	.	.	.	.	.	.	2
Les Pennes	.	.	.	.	.	.	.	.	.	.	.	.	.	.	.	.	.	.	.	.	.	.	.	.	.	.	.	.	.	.	.	0
Aix (E. N.)	.	.	.	.	.	.	.	.	.	.	.	.	.	.	.	.	.	.	.	.	.	.	.	.	.	.	.	.	.	1	1	2
Saint-Antonin	.	.	.	.	.	.	.	.	.	.	.	.	.	.	.	.	.	.	.	.	.	.	.	.	.	.	.	.	.	.	.	0
Le Gd-Sambuc	.	.	.	.	.	.	.	.	.	.	.	.	.	.	.	.	.	.	1	.	.	.	.	.	.	.	.	.	.	.	.	1
Palama	.	.	.	.	.	.	.	.	.	.	.	.	.	.	.	.	.	.	.	.	.	.	.	.	.	.	.	.	.	.	.	0
Gréasque	.	.	.	.	.	.	.	.	.	.	.	.	.	.	.	.	.	.	1	.	.	.	.	.	.	.	.	.	.	.	3	4
Marseille (Obsre)	.	.	.	.	.	.	.	.	.	.	.	.	.	.	.	.	.	.	.	.	.	.	.	.	.	.	.	.	.	.	.	0
Cap Sicié (Sémaph.)	.	.	.	.	.	.	.	.	.	.	.	.	.	.	.	.	.	.	20	.	.	.	.	.	.	.	.	.	.	.	.	20
Toulon (Obs.)	.	.	.	1	.	.	.	.	.	.	.	.	.	.	.	.	.	.	.	.	.	.	.	.	.	.	.	.	.	1	.	2
Hyères	.	.	.	.	.	.	.	.	.	.	.	.	.	.	.	.	.	.	.	.	.	.	.	.	.	.	.	.	.	.	.	0
Cannes (P.C.)	.	.	.	.	.	.	.	.	.	.	.	.	.	.	.	.	.	.	.	.	.	.	.	.	.	.	.	.	.	.	.	0
Nice (Obsre)	.	.	.	.	.	.	.	.	.	.	.	.	.	.	.	.	.	.	.	.	.	.	.	.	.	.	.	.	.	.	.	0
Villefranche (phare)	.	.	.	.	.	.	.	.	.	.	.	.	.	.	.	.	.	.	.	.	.	.	.	.	.	.	.	.	.	.	.	0
CORSE.																																
Ajaccio (E. N.)	.	.	.	.	4	.	2	.	.	.	.	.	.	.	.	.	.	.	.	.	1	.	.	.	.	.	.	.	.	.	7	14
Bastia	.	.	3	.	.	.	5	5	1	.	.	.	.	.	.	.	.	.	.	.	.	.	.	.	.	.	.	7	.	.	.	21
Ile Sanguinaire	.	.	.	.	10	.	.	.	.	.	.	.	.	.	.	.	.	.	.	.	.	.	.	.	.	.	.	.	.	.	.	10

RÉSUMÉ DES OBSERVATIONS DE L'ANNÉE 1894.

TOTAL DE LA PLUIE TOMBÉE PENDANT CHAQUE MOIS DE L'ANNÉE.

TOTAL ANNUEL DU NOMBRE DES JOURS DE PLUIE.

Les nombres suivis d'un astérisque * dans la *première* colonne indiquent l'*altitude du lieu*, d'après la carte de l'État-Major.)

Stations.	Altitude.	Janv.	Fév.	Mars.	Avril.	Mai.	Juin	Juill.	Août.	Sept.	Oct.	Nov.	Déc.	Total de l'année.	Nombre de jours pluvieux.
VERSANT DE LA MER DU NORD.															
BASSINS DU RHIN, DE LA MEURTHE ET DE LA MOSELLE.															
Château-Lambert	760	118	222	46	?	»	192	191	168	208	206	168	53	»	»
Col de Bussang	740	88	117	80	37	146	149	169	138	179	183	130	131	1547	165
Wesserling	427	85	80	70	51	61	51	102	82	83	194	142	97	1098	97?
Le Thillot	494	158	177	83	50	129	176	182	107	158	183	185	171	1759	151
Ramonchamp	470	129	184	77	54	114	225	163	128	141	178	173	118	1684	153
Remanvillers	460	116	139	66	60	129	153	140	109	149	180	148	107	1496	197
Cornimont	518	126	186	77	48	136	150	145	124	212	»	158	168	»	»
Trougemont	586	128	95	62	87	129	129	132	129	146	240	96	99	1472	167
Dommartin-les-R.	400	79	94	40	50	108	98	89	82	»	149	108	82	»	»
Pouxeux	380	»	»	»	60	109	74	69	73	73	162	87	105	»	»
Retournemer	780	119	199	101	77	208	192	158	145	192	255	149	150	1945	174
Gérardmer	683	»	123	32	63	70	41	114	89	94	187	79	57	»	»
Martinprey	765	103	108	28	110	228	183	176	163	120	222	»	»	»	»
Granges	500	»	»	»	»	»	73	109	101	115	169	118	127	»	»
La Hardalle	800	69	108	85	63	148	151	131	»	»	»	104	122	»	»
Saulcy-sur-M.	385	»	52	26	43	100	80	96	79	99	146	78	50	»	»
Bruyères	480	81	106	52	60	116	90	129	113	»	177	98	81	»	»
Bouzey	363	56	60	22	32	60	57	60	62	51	90	51	51	652	142
Épinal	330	60	55	45	57	102	37	65	81	78	141	75	83	879	162
Dompaire	303	29	44	26	46	65	63	73	89	49	86	62	37	669	153
Lerrain	318	85	88	43	43	101	73	64	65	97	155	70	87	971	156
Mirecourt (E. N.)	297	4?	59	28	41	79	72	36	67	56	92	63	37	634?	124?
Thaon	320	34	64	22	79	106	70	57	72	96	126	68	54	848	121
Chatel-s.-M.	287	43	43	18	48	92	59	112	50	64	104	64	42	739	143
Rehaincourt	350	»	»	»	»	»	»	107	»	»	»	»	»	»	»
Rambervillers	290	35	67	31	81	103	86	55	80	69	112	77	50	846	141
Saint-Dié	340	46	107	59	50	111	93	96	55	86	151	56	40	950	125
Gemaingoutte	448	35	64	47	49	103	74	106	93	93	138	71	75	948	200
Provenchères	407	47	116	58	55	108	91	91	114	»	»	89	95	»	»
Senones	344	»	111	62	»	»	»	»	»	»	»	»	»	»	»

Stations.	Altitude.	Janv.	Fev.	Mars.	Avril.	Mai.	Juin.	Juill.	Août.	Sept.	Oct.	Nov.	Déc.	Total de l'année	Nombre de jours pluvieux.
BASSINS DU RHIN, DE LA MEURTHE ET DE LA MOSELLE (suite).															
Col du Prayé	835	118	265	68	77	129	133	124	150	121	162	79	92	1518	181
Rothau	347	»	»	»	»	»	94	83	107	»	164	87	123	»	»
Vexaincourt	376	56	110	65	57	124	105	123	165	105	142	94	106	1252	162
Pexonne	310	36	62	33	36	91	73	109	74	75	116	70	54	829	144
Baccarat	267	44	73	37	43	94	73	94	69	69	111	66	60	833	172
Raon l'Etape	386	49	78	41	37	109	59	»	106	67	120	82	69	»	»
Moriviller	322	33	62	36	45	73	62	60	62	84	83	»	»	»	»
Moyen	295	26	63	32	52	81	77	63	85	79	91	49	51	749	133
Bayon	»	32	62	27	35	62	77	49	65	74	79	44	44	650	164
Vézelise	293	4?	29	31	41	35	52	23	41	53	71	30	49	459?	141
Allain	307	33	39	36	49	43	60	51	60	97	69	41	83	661	158
Neuves-Maisons	218	25	59	41	40	59	69	57	78	90	67	39	59	683	179
Lunéville	225	24	58	31	40	63	66	55	77	78	61	51	82	686	162
Thiébauménil	244	29	56	30	46	73	47	66	64	79	83	»	»	»	»
Blamont	363	45	121	60	31	75	90	77	125	126	111	76	42	979	137
Einville	225	28	55	25	39	49	45	36	61	84	70	32	22	546	110
Serres	295	32	57	38	54	59	84	50	53	109	84	36	36	692	173
Parroy	233	25	56	33	47	72	60	33	60	102	77	37	25	627	139
Moncel-s.-Seille	205	27	41	29	53	62	72	47	42	100	68	34	34	609	136
Cinq-Tranchées	340	37	58	41	40	50	57	61	82	126	69	33	58	712	150
Bellefontaine	240	32	55	40	45	45	69	52	74	102	63	31	49	657	135
Tomblaine (E. Ag.)	200	27	50	47	41	45	57	45	61	79	66	34	59	611	158
La Malgrange	234	29	63	43	47	45	57	51	»	107	69	36	52	»	»
Maxéville	225	25	80	41	37	47	63	53	64	87	68	37	46	648	158
Nancy (Faculté)	221	24	67	48	49	54	58	51	65	113	62	22	55	668	164
Amance	400	15	42	26	39	55	48	43	75	92	56	28	33	552	146
Frouard	191	26	45	24	22	44	51	17	45	99	71	36	17	497	136
Villey-St-Etienne	246	25	37	34	22	34	44	44	68	106	42	28	40	524	157
Toul	211	12	20	33	57	35	53	61	68	118	57	28	69	611	105
Foug	260	36	48	39	29	55	73	68	83	119	62	33	57	702	152
Rogéville	300	31	56	43	26	48	67	62	76	111	42	31	50	643	183
Nomény	186	30	47	36	26	48	57	41	50	103	50	34	47	569	135
Euvezin	213	36	33	34	28	35	53	36	72	87	49	22	33	518	125
Bouconville	245	45	56	42	33	47	58	45	77	100	50	34	51	638	164
Lachaussée	218	41	45	44	33	43	60	46	63	103	55	29	45	607	178
Fleury	344	66	44	30	25	34	71	72	59	64	35	35	71	606	171
Mance	220	51	62	33	44	37	72	33	50	87	47	39	47	602	161
BASSINS DE LA MEUSE, DE LA CHIERS ET DE LA SAMBRE.															
Bassoncourt	346	40	68	51	26	57	71	83	48	84	96	56	69	749	136
Clefmont	460	50	93	59	41	73	91	85	67	91	98	74	66	888	145
La Marche	360	38	72	37	31	56	57	59	40	70	101	45	37	643	105
Parey-s.-Montf.	390	»	»	»	»	64	75	58	71	34	90	72	56	»	»
Contrexéville	350	29	58	30	35	48	75	48	34	58	101	69	47	632	123
Beaufremont	415	33	47	19	46	44	117	58	111	82	132	71	70	830	125
Barville	320	49	68	48	32	67	74	70	79	75	94	60	82	798	167
Chatenois	322	30	63	31	33	52	54	47	50	45	99	44	62	610	122
Aboncourt	219	36	55	42	50	58	62	38	60	72	79	48	58	658	150

Stations.	Altitude.	Janv.	Fév.	Mars.	Avril.	Mai.	Juin.	Juill.	Août.	Sept.	Oct.	Nov.	Déc.	Total de l'année.	Nombre de jours pluvieux.
BASSINS DE LA MEUSE, DE LA CHIERS ET DE LA SAMBRE (suite).															
Neufchâteau (C. M.)	384	34	64	42	30	54	61	61	59	74	82	44	66	671	163
Neufchâteau (P. C.)	300	33	69	47	33	55	73	70	65	74	91	47	68	725	140
Domrémy-la-P.	272	60	73	42	29	69	72	60	84	105	81	47	79	801	152
Vouthon-Bas	379	49	77	51	27	57	74	63	108	105	74	60	83	828	163
Maxey-sur-V.	256	48	71	48	30	56	69	71	92	89	68	44	78	764	154
Chalaines	250	69	93	52	21	51	70	85	79	117	63	40	85	825	107
Commercy (P. C.)	231	24	36	29	24	54	75	44	67	94	45	50	60	602	128
Commercy (E. N.)	263	29	54	60	41	26	85	36	86	98	70	»	64	»	»
Les Kœurs	334	71	102	57	28	57	68	69	108	110	48	40	68	826	174
Verdun	210	66	»	»	»	»	»	»	»	»	»	»	»	»	»
Charny	192	58	69	38	29	36	57	62	53	95	68	33	56	654	128
Montfaucon	350	79	47	38	76	49	84	64	76	81	53	54	52	753	178
Consenvoye	183	37	47	31	41	42	60	62	79	58	57	27	37	578	148
Damvillers	218	86	89	39	38	55	79	89	102	76	76	28	79	836	157
Spincourt	231	42	54	28	43	55	63	40	68	73	50	27	47	590	155
Hussigny	423	125	113	53	35	56	85	84	78	127	113	54	86	1009	142
Montmédy	193	53	37	17	33	33	40	37	35	78	62	39	50	514	99
Dun	174	45	34	23	41	32	101	70	91	97	91	24	68	717	?
Stenay	167	67	49	?	48	39	75	49	74	79	60	44	48	?	»
Pouilly	162	107	34	41	47	»	»	»	77	86	75	45	73	»	»
Bairon	181	117	86	64	62	44	75	80	92	98	84	70	79	951	169
Stonne	340	130	122	54	61	56	116	77	114	94	106	77	86	1093	183
Mouzon	160	92	51	42	44	33	70	47	64	86	83	55	43	710	135
Carignan	165	99	76	43	26	27	90	36	87	49	102	49	52	736	104
Saint-Aignan	160	59	82	47	50	39	107	120	124	107	126	66	110	1037	165
Sedan	153	90	57	39	56	27	75	60	71	74	108	65	70	792	162
Fort des Ayvelles	212	71	29	30	59	35	75	84	65	84	111	78	63	784	149
Poix	187	139	109	67	70	39	80	118	109	101	110	73	94	1109	196
Saint-Marcel	181	194	135	54	54	47	72	182	94	87	116	95	133	1263	146
Charleville (E. N)	144	101	48	34	32	30	71	80	55	89	104	76	56	776	145
Gespunsart	200	129	91	50	46	40	76	100	90	86	133	49	81	971	169
Monthermé	138	176	128	74	62	49	85	136	123	107	142	93	128	1303	175
Renwez	267	123	111	44	44	43	87	121	81	83	131	75	94	1037	180
Maubert-Fontaine	294	170	135	63	116?	50	93	122	104	99	155	118	112	1337	162
Rocroi	394	152	101	57	75	55	72	125	107	93	136	78	89	1140	?
Fumay	120	135	72	42	76	42	79	81	77	80	143	81	69	977	128
Les Mouches	410	157	131	65	70	56	86	113	126	122	176	107	104	1313	210
Vireux	114	94	26	24	41	11	62	67	59	103	96	40	43	666	132
Fourmies	178	118	70	38	48	37	64	112	89	121	113	70	78	958	153
Avesnes (P. C.)	83	113	58	32	23	53	69	94	76	109	105	65	73	870	156
Catillon	146	52	38	29	20	62	76	68	100	114	93	67	61	780	155
Landrecies	135	81	65	41	20	79	89	151	124	115	115	73	66	1019	166
Maroilles	152	85	72	48	24	65	107	101	103	112	122	83	85	1007	141
BASSINS DE L'ESCAUT, DE LA LYS, DE L'YSER ET DE L'AA.															
Honnecourt	80	75	51	34	21	71	72	106	91	79	92	61	60	813	99
Le Cateau	102	85	58	44	22	70	85	97	120	86	101	57	67	892	148
Cambrai (P. C.)	52	67	47	43	22	56	107	90	67	61	108	55	51	774	192
Cambrai (C.M.)	51	58	26	27	18	54	85	115	92	82	83	51	45	736	184

Stations.	Altitude.	Janv.	Fév.	Mars.	Avril.	Mai.	Juin.	Juill.	Août.	Sept.	Oct.	Nov.	Déc.	Total de l'année.	Nombre de jours pluvieux.
BASSINS DE L'ESCAUT, DE LA LYS, DE L'YSER ET DE L'AA (suite).															
Locquignol	»	80	54	44	32	72	86	168	171	126	115	72	82	1102	166
Le Quesnoy (C. M.)	131	74	45	27	16	71	79	122	102	100	93	52	76	857	199
Le Quesnoy (P. C.)	128	75	44	30	18	72	79	121	113	132	94	63	68	909	146
Gommegnies	124	82	57	24	24	92	90	208	138	127	189	74	91	1196	162
Bavai	152	78	55	55	40	61	104	132	169	85	106	63	148	1096	174
Valenciennes	56	67	35	32	19	52	69	112	104	95	103	57	73	818	?
Condé	25	60	34	29	6	48	67	128	115	81	115	45	47	775	131
Saint-Amand	»	58	38	48	22	57	76	89	41	41	139	58	63	730	175
Masny	33	58	32	25	22	45	77	123	»	»	92	55	53	»	»
Douai (C. M.)	28	60	28	27	34	55	90	140	81	119	86	53	58	831	?
Douai (E. N.)	33	54	18	6	21	37	75	120	67	97	78	53	49	675	170
Arras (St. agr.)	66	74	31	24	17	56	88	104	79	94	78	63	56	764	218
Arras (E. N.)	68	70	28	18	12	52	114	126	81	173	75	62	46	857	189
Bouvignies	23	53	21	24	20	39	83	101	87	88	98	56	57	727	159
Orchies	35	60	34	41	24	80	»	»	40	108	»	59	»	»	»
Péronne (Nord)	36	51	36	29	22	53	79	92	58	100	133	45	45	743	139
Lille (C. M.)	25	66	53	51	26	88	91	185	126	138	216	83	82	1205	170
Lille (P. C.)	29	44	39	34	21	75	81	147	88	137	200	62	69	997	183
Gondecourt	30	44	25	33	30	85	»	114	69	139	161	62	65	»	»
Sailly-s.-la-Lys	18	41	27	26	17	»	»	»	»	»	»	»	»	»	»
Laventie	20	52	31	35	12	61	79	88	67	126	211	63	73	898	269
Merville	17	32	19	17	19	46	60	86	60	113	204	54	36	746	123
Allouagne	»	67	26	»	»	»	»	»	»	»	»	»	»	»	»
Fruges	122	105	77	67	37	46	67	127	104	123	245	94	77	1169	168
Cassel	106	73	46	43	28	53	87	127	79	104	201	58	57	956	171
Godewaerswelde	158	65	49	43	34	56	64	116	53	80	209	57	56	882	136
Wormhoudt	17	43	37	43	29	48	79	84	62	109	167	45	40	786	149
Steene	8	38	36	31	25	51	66	73	55	97	181	36	51	740	118
Bergues	7	46	42	43	27	62	76	91	77	130	150	40	46	830	160
Les Moëres	1	42	6	26	16	59	104	97	68	123	»	38	12	»	»
Dunkerque (P. C.)	7	31	32	25	31	36	67	77	57	99	124	31	24	634	172
Dunkerque (phare)	118	33	32	25	30	36	67	77	57	99	124	31	23	634	176
Saint-Pol-sur-M.	2	58	60	37	28	»	»	»	»	»	»	»	»	»	»
Oye	5	52	48	36	41	47	75	110	60	99	198	42	42	850	220
Calais	7	49	37	14	45	70	88	111	68	92	224	57	48	903	93?

VERSANT DE LA MANCHE.

BASSINS DE LA CANCHE, DE LA SOMME, DE LA BÉTHUNE, ETC.															
Nesles	77	61	56	33	50	45	62	69	75	121	69	56	43	740	190
Mesnil Saint-Nicaise	»	»	»	»	»	45	65	63	76	114	65	»	27	»	»
Sainte-Émilie	142	83	74	37	29	69	94	104	106	»	111	74	51	»	»
Rosières	182	»	»	»	»	»	»	»	»	»	»	»	62	»	»
Moreuil	40	60	50	21	31	38	63	68	84	87	65	46	44	657	168
Le Paraclet	50	33	19	35	24	44	56	»	76	123	71	55	34	»	»
Amiens (E. N.)	53	70	35	25	23	64	50	66	67	65	65	51	23	604	137
Amiens (St. agr.)	34	59	27	22	21	49	56	82	76	49	95	54	35	625	188
Villers-Bocage	122	112	63	29	29	48	66	139	77	98	109	50	155	975	110

Stations.	Altitude.	Janv.	Fév.	Mars.	Avril.	Mai.	Juin.	Juill.	Août.	Sept.	Oct.	Nov.	Déc.	Total de l'année.	Nombre de jours pluvieux.
BASSINS DE LA CANCHE, DE LA SOMME, DE LA BÉTHUNE, ETC. (suite).															
Doullens	57	88	37	34	40	46	78	116	79	83	83	80	60	824	156
Magnicourt-sur-C.	132	86	47	38	24	57	61	116	75	76	120	71	56	827	192
Valhuon	150	105	45	54	30	72	82	144	97	109	189	90	64	1081	203
Frévent	»	»	46	»	35	62	63	»	75	63	117	89	62	»	»
Erquières	120	95	36	47	23	57	56	143	109	92	110	83	60	911	85?
Guigny	100	113	76	57	42	62	58	143	98	93	132	82	59	1015	138
Hucqueliers	150	116	72	61	43	66	51	119	110	111	281	82	82	1194	189
Desvres	110	98	111	72	69	82	54	137	112	125	287	96	»	»	»
Cap Gris-Nez	49	81	50	55	51	67	72	127	69	97	229	100	45	1043	144
Boulogne (C. M.)	8	72	56	44	49	63	57	107	58	117	199	54	51	927	201
Boulogne (P. C.)	7	69	54	48	46	55	60	93	51	109	196	54	45	880	178
Alpreck	45	41	26	26	32	33	37	61	41	108	131	23	28	587	151
Samer (C. M.)	70	»	37	44	29	72	31	81	»	»	275	78	»	»	»
Samer (P. C.)	67	81	26	38	46	58	21	104	90	108	242	78	»	»	»
La Canche	45	63	53	50	37	57	36	110	52	69	272	69	63	931	145
Sorrus	»	100	»	»	»	77	47	132	60	106	245	65	64	»	»
Quend	10	71	38	36	29	49	40	75	44	92	103	61	54	692	132
Rue	9	61	47	34	31	64	51	115	84	89	91	68	52	787	149
Forêt-l'Abb. (h. bois)	35	74	57	40	46	50	54	127	90	108	84	90	67	887	156
Yvrench	125	74	58	38	23	67	79	112	103	68	39	39	56	756	148
Saint-Riquier	35	55	40	31	24	49	53	110	88	85	90	67	54	746	200
Abbeville	25	69	36	39	20	35	48	116	83	106	108	73	51	784	195
Saint-Valery-s.-S.	8	51	43	32	37	46	63	121	76	91	71	76	57	764	187
Ault	33	65	47	25	36	31	47	109	»	51	88	72	31	»	»
Eu	25	91	73	33	41	51	51	136	63	84	89	68	58	838	162
Aigneville	113	73	61	36	35	62	76	133	102	109	113	72	77	949	186
Blangy-sur-B.	56	78	67	40	31	48	58	121	106	105	110	82	74	920	167
Beaucamps	206	84	55	39	31	58	89	85	108	137	105	65	54	910	125
Conty	58	47	29	24	30	18	36	65	»	»	89	54	38	»	»
Breteuil	85	56	41	30	29	45	53	101	59	120	76	59	49	718	135
Cempuis	166	80	30	31	»	22	61	»	»	»	75	»	54	»	»
Aumale	126	95	56	48	41	61	73	82	81	95	99	68	73	872	133
Neufchâtel-en-Br.	102	94	52	47	38	41	63	87	93	99	84	38	46	782	142
Londinières	83	70	44	46	40	51	63	80	94	95	94	76	55	808	161
Saint-Aubin (J.-B.)	27	55	27	16	32	28	33	29	23	35	27	45	40	390	124
Dieppe	14	66	31	25	36	49	33	125	72	81	80	68	47	713	153
Longueville	63	90	56	42	59	73	55	113	104	115	123	68	53	951	167
Bosc-le-Hard	161	131	70	55	63	57	53	97	106	105	91	80	66	979	154
Tôtes	166	91	53	59	55	53	77	141	129	116	89	52	89	1004	145
Reuville (Saint-Laurent)	145	111	57	27	69	76	68	118	103	122	90	76	59	976	124
Cany	27	69	70	49	68	109	36	113	94	113	122	78	50	971	153
Saint-Valery-en-Caux	62	52	37	21	35	49	47	116	72	75	66	38	29	637	144
Fécamp (phare)	110	79	53	40	84	58	74	126	77	128	119	72	67	977	185
Goderville	135	127	76	50	59	80	70	109	147	161	85	94	74	1132	187
BASSIN DE LA SEINE.															
Bassin de l'Yonne.															
Haut-Folin	903	207	153	107	63	93	175	143	104	93	114	134	130	1516	63?
Veisseng	»	198	145	101	61	90	169	139	102	91	112	132	128	1468	63?

Stations.	Altitude.	Janv.	Fév.	Mars.	Avril.	Mai.	Juin.	Juill.	Août.	Sept.	Oct.	Nov.	Déc.	Total de l'année.	Nombre de jours pluvieux
Bassin de l'Yonne (suite).															
Les Coureaux	800	173	156	104	59	87	166	165	95	102	107	114	104	1432	173
La Croisette	651	166	143	115	45	80	152	139	72	91	108	130	102	1343	164
Pommoy	580	117	92	73	65	63	131	153	77	75	104	125	83	1158	157
Château-Chinon	540	123	108	75	61	65	137	183	103	102	90	114	82	1243	172
Coraney	360	89	79	72	47	55	118	132	76	»	78	»	»	»	»
Gien-sur-Cure	640	98	115	54	31	37	158	164	76	104	106	103	82	1128	?
Saint-Brisson	605	»	»	»	»	»	»	156	75	94	92	76	82	»	»
Ouroux	550	82	92	62	42	61	136	159	94	89	86	74	70	1047	167
Pannetière	277	80	51	51	43	42	94	136	49	71	71	55	48	791	143
Lormes	424	62	56	42	44	36	86	88	66	59	63	39	44	685	160
Tannay-Châtillon	233	66	38	36	38	30	79	89	32	42	70	48	40	608	144
Corbigny	204	48	28	34	48	19	55	49	24	45	53	56	23	462	100
Montenoison	364	82	53	40	50	45	86	74	53	»	»	58	42	»	»
Menou	300	»	»	»	52	»	»	»	»	»	»	67	51	»	»
Varzy (E. N.)	245	55	53	49	49	40	57	76	70	54	112	55	48	718	151
Varzy	240	»	11	49	47	42	55	76	70	54	110	56	»	»	»
Clamecy (P. C.)	147	43	28	43	35	20	39	81	45	46	62	40	31	513	104
Clamecy (C. M.)	147	54	27	38	34	22	40	78	48	48	62	38	27	516	137
Coulonge-s.-Yonne	155	48	31	49	51	33	49	82	68	57	53	50	42	613	170
Vézelay (P. C.)	269	55	47	36	31	38	50	79	47	52	36	53	41	565	115
Vézelay (C. M.)	309	67	45	59	55	36	51	75	54	73	62	53	39	669	180
Avallon	249	28	26	35	39	31	45	94	65	58	54	43	34	552	130
Rouvray	380*	48	46	36	26	42	40	67	38	53	51	36	60	543	127
Quarré-les-Tombes	450	68	47	59	34	38	79	84	65	76	74	53	56	733	162
Saint-Martin-de-P.	»	38	37	39	39	26	58	50	49	71	28	29	46	510	82?
Saulieu	539	73	49	60	44	45	70	112	37	65	68	56	68	747	146
Pouilly-en-Aux	384	51	28	35	38	25	65	73	18	51	61	63	42	550	95
Grosbois	411	39	38	48	48	32	75	70	32	66	70	57	49	624	136
Thorey-s.-Charny	420	42	32	35	31	39	63	81	26	74	57	52	42	574	150
Vitteaux	337	25	24	39	28	28	61	74	29	70	55	42	42	517	158
Epoisses	270	31	31	37	35	35	51	80	55	63	61	48	43	570	162
Semur	295	32	31	41	28	40	53	»	»	»	»	»	»	»	»
Marigny-le-C.	316	28	8	32	11	9	24	52	19	27	48	38	38	334	98
Thénissey	304	53	47	54	41	32	77	97	34	61	65	65	59	685	100
Grignon	327	38	42	52	43	39	54	96	35	73	68	54	56	650	131
Montbard	218	47	36	45	40	35	61	86	47	62	68	41	54	622	110
Ravières	190	29	29	37	36	30	40	59	56	49	48	44	40	497	138
Châtel-Gérard	»	52	27	50	42	41	43	107	75	80	56	37	60	670	158
Vassy-s.-Pisy	340	43	42	50	24	55	52	90	64	30	63	45	50	608	138
Courson	245	62	45	53	50	25	49	63	72	59	42	50	49	619	128
Cravant	125	41	21	26	40	15	43	61	68	39	46	44	38	482	164
Auxerre (P. C.)	99	31	19	40	35	23	37	36	47	60	52	44	45	469	141
Auxerre (E. N.)	122	38	23	28	44	25	36	56	39	53	56	34	32	464	158
Auxerre (C. M.)	130	38	25	28	31	23	36	50	39	57	54	35	40	456	153
Chablis (P. C.)	157	51	25	50	30	30	43	70	74	72	57	44	39	585	141
Chablis (C. M.)	135	44	43	47	41	46	50	74	70	76	55	42	52	640	149
Tonnerre (P. C.)	140	43	44	44	41	34	36	80	73	58	51	48	56	608	150
Tonnerre (C. M.)	160	54	43	51	42	46	43	84	78	60	45	54	58	658	160
Cruzy	230	41	44	37	34	38	46	65	79	55	42	48	49	578	150

Stations.	Altitude.	Janv.	Fev.	Mar.	Avril.	Mai.	Juin.	Juill.	Août.	Sept.	Oct.	Nov.	Déc.	Total de l'année.	Nombre de jours pluvieux.
Bassin de l'Yonne (suite).															
Flogny	140	65	42	45	37	39	45	71	60	59	58	45	69	635	134
Mont-Saint-Sulpice	190	49	36	31	58	40	37	55	61	53	47	37	46	550	162
Seignelay	»	37	26	32	48	31	38	39	48	»	55	24	44	»	»
Appoigny	»	45	24	31	64	31	39	42	44	39	45	27	40	471	155
Aillant	115	52	46	37	41	34	37	61	55	49	48	35	46	541	146
Joigny (P. C.)	82	65	43	39	53	44	40	52	51	78	54	35	40	594	131
Joigny (C. M.)	100	54	34	34	61	42	35	44	45	»	53	33	30	»	»
Laroche	85	47	27	26	40	38	34	49	48	70	45	29	39	492	134
Chailley	185	77	63	51	65	47	58	74	64	81	51	38	59	728	130
Chessy	120	53	44	48	48	38	41	58	80	68	47	54	53	632	123
Bernon	176	45	44	46	42	44	42	53	60	71	50	50	50	597	140
Vosnon	190	82	59	48	78	14	46	92	70	86	62	37	59	733	117
Cerisiers	130	65	52	45	65	38	56	54	53	45	43	43	56	615	149
Saint-Julien-du-S	120	55	42	36	40	29	52	49	51	54	40	38	39	525	143
Villeneuve-l'Arch	110	51	54	35	49	36	69	70	72	58	35	29	44	602	165
St-Mards-en-Othe	176	55	46	36	66	34	47	62	64	66	42	35	47	600	145
Messon	180	39	39	32	57	34	55	50	73	49	31	22	41	522	96
St-Maurice-aux-R. H.	105	32	22	16	33	24	58	36	51	36	»	14	18	»	»
Villeneuve-la-G	»	59	40	33	80	32	63	56	84	41	28	22	40	578	143
Bassin de la Seine supérieure.															
Chanceaux	471	59	75	62	42	47	94	93	31	56	80	65	67	771	102
Baigneux-les-Juifs	»	46	51	53	39	57	71	101	57	73	80	66	62	756	154
Coulmiers	»	50	47	57	31	50	61	105	49	62	72	57	58	699	166
Recey-sur-Ource	»	58	55	54	42	51	90	91	44	71	95	55	57	763	132
Villiers-le-Duc	257	55	43	50	35	52	76	110	55	69	79	64	57	745	131
Laignes	233	40	39	37	34	41	52	91	65	60	54	54	58	625	160
Nicey	204	46	59	44	31	44	53	66	62	66	50	62	65	648	118
Vix	200	58	49	51	43	60	77	107	70	67	67	67	57	773	135
Brion-sur-Ource	218	35	48	45	33	38	58	78	59	52	57	59	48	610	118
Channes	304	57	51	44	47	39	40	71	94	59	57	48	42	649	150
Fontette	305	46	69	60	46	37	81	92	95	66	56	57	54	759	112
Riceys	182	47	54	43	52	45	52	80	87	68	59	51	50	688	183
La Ferté-sur-Aube	245	44	91	60	24	41	60	72	100	91	50	53	75	761	118
Clairvaux	192	47	53	53	33	40	50	87	89	54	53	51	53	663	154
Urville	223	44	52	54	49	58	66	95	106	71	55	55	53	758	167
Bar-sur-Aube	173	51	60	49	46	38	73	68	96	57	57	52	53	700	151
Spoy	186	39	61	42	42	34	73	63	115	72	57	48	46	692	166
Magny-Fouchard	219	25	57	42	33	42	38	41	102	58	36	45	43	562	122
Vendeuvre (P. C. b.)	160	33	52	43	37	37	61	68	81	52	42	30	42	578	117
Vendeuvre (P. C. h.)	172	32	52	42	37	37	60	67	80	52	41	30	42	572	117
Montmartin	250	51	48	76	37	34	60	51	102	61	53	35	52	660	104
Bar-s.-Seine (P. C. b.)	153	48	53	55	41	53	63	45	95	67	62	47	51	680	172
Rumilly	182	47	55	39	32	34	53	88	80	79	55	41	48	651	122
Chappes	147	46	43	36	35	31	51	45	73	90	50	40	40	580	133
Montreuil	130	36	42	35	33	44	52	49	70	66	43	33	27	530	116
Thennelières	120	28	26	34	43	35	45	45	59	51	36	24	29	455	125
Laines-aux-Bois	140	45	51	39	60	35	54	38	66	57	39	27	42	553	139

Stations.	Altitude.	Janv.	Fév.	Mars.	Avril.	Mai.	Juin.	Juill.	Août.	Sept.	Oct.	Nov.	Déc.	Total de l'année.	Nombre de jours pluvieux.
Bassin de la Seine supérieure (suite).															
Troyes (E. N.)	110	24	20	23	52	32	40	43	79	53	30	21	29	446	145
Barberey	104	19	30	29	45	26	41	42	77	54	34	26	29	452	102
Villacerf	105	47	25	28	37	35	41	40	54	44	25	19	36	431	77?
Onjon	164	31	32	34	45	45	58	74	75	62	41	30	42	569	149
Piney	170	29	41	46	34	50	58	33	74	56	31	29	28	509	90
Amance	160	48	49	49	28	46	63	51	90	116	47	31	59	677	136
Brienne-la-Vieille	130	29	40	33	45	41	60	60	73	60	38	31	38	548	166
Chaumesnil	150	33	46	37	12	44	61	57	76	55	49	30	39	539	150
Épothémont	145	24	35	31	30	41	67	60	79	84	42	23	30	546	125
Valentigny	135	36	44	41	56	34	56	54	89	73	43	28	41	595	166
Ceffonds	128	20	27	24	18	51	59	79	95	78	50	37	51	589	132
Précy-St-Martin	137	37	36	38	31	38	49	52	»	»	»	»	»	»	»
Pougy-sur-Aube	136	38	34	44	39	51	51	53	83	60	34	32	38	557	162
Braux	»	40	38	31	36	42	55	65	74	75	33	30	44	563	190
Arembécourt	135	40	38	39	54	47	71	64	74	81	50	28	48	634	162
Arcis-sur-Aube	97	48	42	35	59	34	60	100	74	65	47	29	49	642	119
Plancy	84	51	30	32	45	32	52	31	71	88	23	18	39	512	120
Saint-Oulph	82	44	29	34	37	48	51	61	77	73	33	23	39	549	138
Origny-le-Sec	103	43	35	34	42	36	49	109	80	48	30	25	33	564	170
Marcilly-le-H	123	51	49	37	51	28	43	64	110	46	43	31	33	586	133
Fay	171	50	34	31	39	42	71	52	73	50	35	31	38	546	159
Soligny-les-Étangs	92	53	33	34	39	36	56	49	66	41	21	26	29	483	96
St-Loup-de-Buffigny	91	45	40	39	40	36	69	78	68	42	26	21	33	537	107
Romilly-s.-Seine	80	43	31	33	33	34	44	59	65	60	36	19	47	504	112
Conflans-sur-Seine	70	34	33	36	25	27	36	52	48	53	24	13	33	414	104
Montpothier	146	72	37	35	54	34	49	45	75	46	27	21	41	536	96
Nogent-sur-Seine	65	53	40	45	50	36	57	34	71	60	25	23	43	537	142
Courbeton	»	93	18	61	40	52	104	32	114	71	51	22	35	693	86?
Bassin de la Seine, entre Montereau et le confluent de l'Oise.															
Neuville-aux-Bois	»	60	22	31	74	22	60	40	48	50	40	16	6	469	84
Chambon	»	»	»	»	»	»	»	»	»	»	»	21	48	»	»
Pithiviers	»	33	35	13	64	25	62	49	46	40	53	16	36	472	103
Puiseaux	»	»	»	»	»	»	»	»	»	»	»	20	22	»	»
Malesherbes	»	51	36	18	84	29	52	64	45	38	37	21	21	496	?
Méréville	132	48	42	25	49	28	48	41	64	»	34	22	43	»	»
Étampes	71	40	39	38	61	30	38	26	50	63	38	25	57	505	112
Authon-la-Pl	152	28?	30	21	57	27	49	48	»	»	»	»	17	»	»
Saint-Chéron	100	29	»	11	37	36	48	»	»	»	»	14	23	»	»
Limours	»	»	»	»	37	36	60	72	82	92	58	28	60	»	»
Corbeil	32	38	35	44	37	75	145?	146?	65	52	24	21	39	721?	102
Melun (E. N.)	67	53	28	31	49	43	»	35	61	69	23	31	38	»	»
Melun (P. C.)	42	48	28	27	45	31	57	21	53	87	25	30	37	489	89
Fontainebleau (E. A.)	71	52	43	35	73	43	51	40	56	48	25	28	39	533	»
Touquin	113	72	69	46	45	72	62	52	134	124	57	39	75	847	126
Wissous	83	60?	26	36	133	38	39	49	83	79	57	22	67	689?	?
Saclay	151	42	25	30	38	35	43	58	65	107	36	18	45	542	151
Rambouillet	162	69	48	38	48	47	45	77	103	95	29	24	71	694	152
Le Perray (St-Hubert)	177	48	28	31	35	29	47	63	46	92	23	21	50	513	142

Stations.	Altitude.	Janv.	Fév.	Mars	Avril.	Mai.	Juin.	Juill.	Août.	Sept.	Oct.	Nov.	Déc.	Total de l'année.	Nombre de jours pluvieux.
Bassin de la Seine, entre Montereau et le confluent de l'Oise (suite).															
Le Mesnil Saint-Denis	171	46	19	28	31	29	46	69	47	93	25	24	39	496	189
Satory	160	42	23	28	35	35	44	88	62	106	28	16	40	547	152
Buc	145	54	25	25	40	35	45	84	62	110	35	30	38	583	162
Versailles (E. N.)	138	44	19	25	32	53	45	86	85	83	37	34	38	581	157
Versailles (Bd de la R.)	126	53	»	31	34	40	34	80	60	97	26	25	41	»	»
Versailles (Montbon)	159	64	29	33	35	50	44	78	60	109	32	33	47	614	162
Meudon	142	60	31	36	47	47	35	79	57	108	32	33	51	616	126
Paris (Obsre, cour)	56	48	25	24	39	27	30	60	56	88	31	23	30	481	125
Paris (Obsre, terr.)	91	41	25	25	37	25	29	59	57	86	25	17	28	454	125
Paris (Passy)	79	44	16	22	37	29	28	59	33	74	25	21	27	415	119
Paris (Montm.)	115	34	12	18	35	30	32	66	44	81	33	»	»	»	»
Paris (Ménilmt.)	109	37	16	29	23	22	44	43	59	63	28	16	31	411	125
Paris (Monceaux)	52	41	18	29	46	39	47	87	38	79	37	20	28	509	125
Paris (Vaugirard)	50	34	20	27	36	24	38	32	56	82	32	20	28	429	?
Paris (Bues Chaum.)	97	53	18	22	28	35	38	57	61	79	38	21	42	492	139
Paris (St-Victor)	50	41	22	25	24	28	28	46	59	152	36	20	34	378?	152
Paris (Panthéon)	68	37	21	23	38	30	27	53	57	84	31	22	29	452	167
Paris (Monnaie)	33	44	12	25	29	27	26	49	51	75	31	21	40	430	159
Paris (B. C. M., cour.)	»	53	21	25	37	34	36	64	45	79	32	24	35	485	160
Paris (Pluv. totaliseur)	»	49	20	23	35	32	33	52	39	70	29	22	33	437	190
Asnières	48	112	26	28	32	35	48	77	68	89	37	58	53	663	168
Rocquencourt	155	55	32	27	29	35	32	74	42	»	25	24	46	»	»
Saint-Cyr	127	57	22	28	28	27	42	81	52	95	29	23	35	519	148
Louvres	80	?	32	35	46	61	62	87	»	»	»	»	»	»	»
Maisons-Laffitte	»	68	26	31	32	39	44	64	88	73	30	22	30	547	142
Achères	»	67	25	30	40	39	46	63	56	83	36	27	36	548	174
Saint-Germain-en-Laye	86	27?	98?	32	22	36	»	»	33	92	27	22	45	»	»
Bassin de la Marne.															
Langres (M. Raclot)	466	44	52	48	21	65	67	61	51	67	102	52	67	697	187
Langres (vallée)	344	42	44	49	20	60	49	68	38	58	87	48	55	618	153
Richebourg	350	51	76	61	30	66	101	64	70	80	93	83	75	850	146
Chaumont (E. N.)	332	35	74	45	30	40	66	71	66	58	80	75	82	722	149
Chaumont (plateau)	»	35	74	45	30	40	66	71	66	58	80	75	82	722	149
Reclancourt	255	44	69	56	29	42	66	67	61	49	67	69	76	695	163
Saint-Bon	180	39	57	45	43	42	66	53	86	61	58	38	46	634	138
Colombey	360	50	61	44	57	41	67	87	112	64	71	54	68	776	163
Andelot	270	44	89	46	25	59	86	68	77	87	69	61	65	776	144
Ailliauville	429	69	124	71	27	61	93	84	96	87	96	63	102	970	200
Trampot	390	59	117	68	20	59	102	63	111	99	»	58	108	»	»
Joinville	195	54	71	52	38	52	61	84	100	67	60	26	52	717	140
Vassy	183	53	63	61	40	42	84	72	92	109	55	35	60	766	179
Trois-Fontnes-la-V	232	51	70	52	37	33	42	87	104	117	41	39	71	744	?
Demange-aux-Eaux	283	58	101	50	22	55	86	70	127	98	62	49	105	883	152
Bar-le-Duc (P. C.)	186	69	96	71	31	47	72	61	110	101	53	39	81	831	148
Bar-le-Duc (C. M.)	»	»	»	»	»	»	77	»	»	»	»	»	65	»	»
Revigny	147	60	65	67	33	45	64	57	82	88	41	39	53	694	173
Sermaize	133	62	74	66	37	48	68	72	82	99	46	37	80	771	170
Ft des Trois-F. (h.)	213	47	42	52	30	50	51	56	89	92	50	28	55	642	172

Stations.	Altitude.	Janv.	Fév.	Mars.	Avril.	Mai.	Juin.	Juill.	Août.	Sept.	Oct.	Nov.	Déc.	Total de l'année.	Nombre de jours pluvieux.
Bassin de la Marne (suite).															
Forêt des Trois-Font. (b.)..	205	70	83	72	37	64	77	77	113	110	64	40	83	890	176
Thiéblemont (C. M.).....	117	14	11	25	45	26	36	66	56	70	25	10	23	407	119
Vitry-en-Perth.....	100	52	50	»	»	»	63	71	70	77	33	28	57	»	»
Vitry-le-François.....	105	45	25	33	43	35	48	56	59	80	46	27	47	544	115
Bassuet.....	»	»	»	»	»	»	66	64	84	66	31	29	67	»	»
Aulnay L.....	102	»	»	»	»	»	»	23	56	60	35	21	45	»	»
Vavray-le-Petit.....	163	51	50	47	45	43	60	82	89	73	36	29	69	674	178
Vanault-le-Châtel.....	170	49	65	53	39	35	31	83	110	104	40	31	77	767	149
Vernancourt.....	130	63	55	53	34	44	76	»	89	86	48	33	69	»	»
St-Mard-sur-le-Mont (haut)..	185	57	61	54	43	38	73	70	88	111	47	34	65	741	186
St-Mard-sur-le-Mont (bas)...	166	69	67	54	46	38	72	70	92	119	48	37	69	781	188
Moivre.....	188	51	50	42	41	28	57	74	»	»	33	22	63	»	»
Châlons-sur-Marne (E. N.)...	90	41	66	35	49	34	39	49	62	100	26	23	28	552	148
Sommesous.....	176	67	45	44	39	38	50	64	72	75	35	34	56	619	158
Sézanne.....	146	76	50	»	»	34	39	43	»	»	»	»	»	»	»
Montmirail.....	205	83	48	40	82	37	55	139	68	»	28	32	60	»	»
Montmort.....	200	75	56	28	44	28	51	72	71	76	26	36	61	624	155
Vertus.....	»	»	»	»	»	»	»	31	29	»	»	»	»	»	»
Pierry.....	80*	77	42	37	46	20	42	48	46	»	34	22	36	»	»
Épernay.....	110	60	39	31	43	21	37	44	43	66	29	32	53	498	168
Passy-Grigny.....	110	»	30	26	42	6	47	80	»	»	»	»	»	»	»
La Ferté-s-J. (P. C.).....	56	86	21	37	56	39	66	65	44	87	38	41	48	628	127
La Ferté-s-J. (M. Biez).....	59	76	34	29	55	35	64	64	38	84	38	36	45	598	177
Rebais.....	150	78	50	34	41	39	62	52	42	95	45	33	60	631	139
Coulommiers.....	88	64	37	28	64	35	69	55	88	104	27	35	49	655	154
Betz.....	108	72	35	36	41	52	40	69	44	»	52	53	37	»	»
Meaux (P. C. *a.*).....	46	45	20	21	31	38	43	58	43	93	34	34	38	498	98
Meaux (P. C. *b.*).....	46	47	21	22	32	37	41	56	40	89	31	31	36	483	98
Parc St-Maur (Obs^re^).....	50	48	23	25	39	40	33	50	55	93	31	18	38	493	175
Saint-Maur (usine).....	37	46	25	24	40	34	33	49	53	103	27	20	35	489	163
Boissy-St-Léger.....	92	55	30	27	53	32	27	60	66	107	27	24	36	544	162
Bassin de l'Aisne.															
Chaumont-s.-Aire.....	260	96	130	82	33	68	74	55	85	101	51	43	89	907	141
Merchines.....	241	70	96	76	40	60	88	74	95	99	61	47	68	874	183
Givry-en-Argonne.....	175	64	46	55	47	35	69	65	91	111	45	34	73	735	159
Charmontois.....	155	83	67	66	57	63	84	74	89	105	53	38	63	842	»
Souilly.....	300	84	102	75	35	66	92	65	89	119	50	38	78	893	199
Sainte-Menehould (P. C.)...	137	72	59	58	52	42	79	71	76	108	62	30	74	783	170
Sainte-Menehould (C. M.)..	137	40	62	39	34	25	»	39	57	89	62	24	57	»	»
La Grange-aux-Bois.....	»	»	»	»	»	»	»	»	»	»	»	30	»	»	»
Biesmes (côte de).....	243	52	53	33	40	37	40	61	47	84	31	30	56	564	118
Biesmes (jardin).....	251	53	53	34	40	37	41	62	48	88	31	30	56	573	118
Courtisols.....	157	64	41	»	61	18	33	72	»	»	23	22	43	»	»
La Croix-en-Champ.....	208	41	38	37	40	18	35	43	35	45	33	21	39	425	?
Suippes.....	138	57	82	49	48	22	43	42	47	60	29	21	34	534	106
Chéhéry-le-Château.....	143	83	82	48	44	38	88	59	62	75	54	36	79	748	190
Grandpré.....	125	73	77	48	36	43	56	54	48	67	45	30	69	646	144
Buzancy.....	174	105	81	57	49	44	102	56	91	86	77	40	69	857	144

Stations.	Altitude.	Janv.	Fév.	Mars.	Avril.	Mai.	Juin.	Juill.	Août.	Sept.	Oct.	Nov.	Déc.	Total de l'année.	Nombre de jours pluvieux.
Bassin de l'Aisne (suite).															
Vouziers	97	50	42	38	48	33	72	63	58	72	45	33	40	594	152
Machault	142	79	63	40	55	31	59	89	46	95	78	37	77	749	116
Attigny	84	64	40	35	57	24	73	77	46	85	66	46	48	661	121
Faissault	193	111	103	50	47	39	77	115	77	97	106	53	75	950	190
Signy-l'Abbaye	155	144	93	47	42	46	63	128	85	88	99	72	82	989	142
Remaucourt	119	129	90	43	75	48	103	96	119	94	105	67	84	1053	102
Tagnon	96	67	54	30	42	32	64	74	55	75	60	46	54	653	152
Asfeld	66	75	48	25	64	32	57	90	68	89	61	41	56	706	154
Bourgogne	90	62	44	25	61	23	63	52	50	»	47	33	39	»	»
Reims (P. C.) (sol)	79	49	33	28	51	27	39	84	48	83	51	34	39	566	151
Reims (P. C.) (toit)	87	40	»	»	»	»	»	»	»	»	»	»	»	»	»
Reims (C. M.)	88	28	39	26	32	14	35	72	51	64	40	31	47	479	106
Verzy	162	87	47	37	44	32	40	79	»	»	44	35	50	»	»
Jonchery-s.-V	80	57	32	31	48	33	34	68	41	79	37	31	36	527	161
Fismes	80	77	45	29	44	30	51	45	38	83	43	37	49	571	102
Berry-au-Bac	58	56	34	25	42	26	47	49	51	84	39	39	32	524	157
Soissons (Vauxrot)	43	66	30	25	39	38	42	78	38	78	43	50	35	562	113
Bassin de l'Oise.															
Signy-le-Petit	252	191	105	57	77	69	116	160	140	137	199	134	»	»	»
Aouste	204	»	40	41	84	48	53	101	79	61	103	45	»	»	»
Hirson	196	118	66	41	35	51	62	94	97	104	138	71	73	950	135
Etreux	128	96	69	31	30	56	75	132	111	145	87	57	53	942	147
Montcornet	163	111	79	38	47	27	78	77	81	89	98	67	55	847	138
Dizy-le-Gros	140	114	69	34	83	43	72	86	95	86	80	67	59	888	164
Laon (P. C.)	185	88	60	29	43	31	65	77	54	78	67	59	42	693	163
Laon (E. N.)	176	96	34	25	50	29	66	75	62	97	68	60	28	690	151
La Liez (réservoir)	345	43	44	43	16	56	58	56	35	49	91	46	51	588	154
Guiscard	63	85	43	32	57	44	45	109	»	81	»	53	52	»	»
Lassigny	73	42	19	28	37	41	57	71	59	57	45	30	33	519	147
Maignelay	125	47	»	21	37	39	35	90	45	76	61	65	47	»	»
Lihus	183	88	46	28	28	43	73	69	99	107	87	57	58	783	184
Formerie	225	89	82	45	32	61	89	83	92	94	76	86	69	898	217
Beauvais (vallée)	68	81	39	34	34	33	77	54	39	101	68	65	43	668	173
Beauvais (É. d. Fr.)	66	71	33	32	31	30	73	49	35	109	68	64	41	636	161
Beauvais (E. N.)	81	77	27	30	29	35	39	49	39	108	68	47	37	585	158
Beauvais (M. Bergez)	75	83	33	32	34	35	82	51	37	112	68	67	42	676	175
Auneuil	128	106	58	44	44	47	56	42	»	»	68	65	12	»	»
Noailles	77	117	34	27	37	30	41	68	34	58	61	67	42	616	116
Noailles	88?	96	40	31	32	38	42	63	34	64	58	58	52	608	158
Estrées-St-Denis	75	89	30	19	33	40	47	79	54	67	62	59	40	619	140
Venette	35	77	37	24	34	44	64	60	63	57	67	54	61	642	147
St-Jean-aux-Bois	56	94	34	29	48	61	61	53	81	72	41	72	60	706	155
Verberie	35	75	31	20	36	38	37	69	75	»	34	60	47	»	»
Crépy-en-Valois	97	72	32	27	32	59	59	50	46	57	40	35	56	565	78?
Versigny	69	90	31	28	59	49	37	81	49	84	49	50	43	650	135
Borest	78	90	43	29	30	46	44	104	66	60	34	65	55	666	143
Senlis	77	68	21	24	30	45	56	95	52	95	34	53	40	613	140
Creil	31	95	17	8	30	29	35	128	76	46	106	11	24	605	97
Neuilly-en-Thelle	131	82	32	21	38	38	50	69	43	85	43	55	50	606	136

Stations.	Altitude.	Janv.	Fév.	Mars.	Avril.	Mai.	Juin.	Juill.	Août	Sept.	Oct.	Nov.	Déc.	Total de l'année.	Nombre de jours pluvieux.
Bassin de l'Oise (suite).															
L'Isle-Adam	28	129?	27	40	60	53	48	89	»	»	39	69	98	»	»
Pontoise	»	58	22	20	35	44	47	91	62	81	28	34	23	545	118
Bassin du Loing.															
Sainpuits	245*	71	45	48	57	29	65	72	81	50	51	54	44	667	134
Moutiers	235	46	29	34	42	31	44	56	75	36	48	35	29	505	136
Saint-Fargeau	»	»	»	43	59	45	57	106	»	»	»	»	»	»	»
Moulins-s.-Ouanne	»	69	34	51	60	37	64	74	40	»	»	»	»	»	»
Toucy	196	68	52	42	54	35	67	87	80	52	38	46	59	680	129
Tannerre	192	66	52	44	56	39	49	67	82	»	»	»	»	»	»
Rogny (P. C.)	173	38	24	26	49	20	49	50	36	46	38	25	22	423	145
Chatillon-s.-Loing	125	»	»	»	»	»	»	»	»	»	»	23	29	»	»
St-Martin-sur-Ouanne	158	64	41	30	48	36	46	49	57	39	56	38	43	547	185
Charny	140	64	48	39	56	31	45	46	»	»	»	29	28	»	»
Château-Renard	»	49	47	20?	60	35	60	44	48	54	45	28	36	526	117
Courpalet	132	52	51	40	46	28	58	48	57	61	35	22	35	533	136
Chesnoy	»	46	23	32	67	31	43	37	36	13	27	18	25	398	112
Les Barres	150	»	»	»	»	»	»	»	»	»	»	23	94	»	»
Montargis	92	»	»	»	»	»	»	»	»	»	»	27	39	»	»
Ladon	»	»	»	»	»	»	»	»	»	»	»	»	24	»	»
Courtenay	176	»	»	»	»	»	»	»	»	»	»	39	45	»	»
Savigny	160	76	49	43	45	44	63	57	70	46	»	»	»	»	»
Ferrières	»	»	»	»	»	»	»	»	»	»	»	25	32	»	»
Beaune-la-Rolande	»	45	38	31	78	27	52	39	34	45	35	28	46	498	129
Nemours	»	53	44	29	55	36	62	46	62	48	32	27	41	535	121
Bassin de l'Eure.															
Ablis	160	42	32	28	37	35	31	57	52	63	26	9	35	447	92
Chartres (E. N.)	159	49	18	19	52	23	46	163	72	44	31	37	29	583	146
Courville	172	61	30	19	63	22	42	77	45	68	26	41	44	538	134
La Loupe	214	71	36	33	66	39	49	108	68	109	38	50	52	719	166
Senonches	220	60	28	17	53	38	28	96	52	118	27	41	47	605	161
Nogent-le-Roi	96	45	25	22	47	23	35	92	47	99	23	19	45	522	140
Nogent-le-Roi	96	50	24	24	50	23	40	103	50	93	25	18	48	548	140
Poigny	150	»	»	»	»	»	»	»	»	»	22	22	55	»	»
Houdan	115	52	19	19	46	23	46	80	25	62	?	19	42	»	83
Dreux	135	49	23	25	43	27	26	100	53	93	33	25	47	544	128
Dreux	106	49	28	24	46	25	26	107	60	76	26	26	46	539	126
Brézolles	162	61	34	17	54	33	42	79	46	83	33	31	46	559	127
La Poterie-aux-Perches	283	137	65	48	66	51	71	119	82	89	62	64	61	915	152
La Ferrière-au-D.	297	125	54	41	90	39	61	65	88	75	42	71	54	805	245
Mandres	189	83	41	19	55	33	56	120	60	101	34	37	49	688	118
Verneuil	178	62	24	18	37	27	44	64	53	63	33	29	40	494	164
Damville	135	59	23	18	34	31	46	95	73	92	35	22	57	585	149
Saint-André	145	61	31	24	43	24	46	88	38	52	25	22	27	481	114
Bréval	125	82	29	32	38	35	36	112	88	88	33	19	57	649	109
Pacy-s.-Eure	46	64	35	18	38	12	43	89	44	50	34	24	30	481	83
La Bonneville	»	»	»	»	»	»	»	»	»	»	35	29	43	»	»
Conches	155	57	33	16	59	40	55	100	61	87	41	15	31	595	159
Evreux (E. N.)	68	»	»	97	44	36	71	78	44	62	44	43	12	»	»

Stations.	Altitude.	Janv.	Fév.	Mars.	Avril.	Mai.	Juin.	Juill.	Août.	Sept.	Oct.	Nov.	Déc.	Total de l'année.	Nombre de jours pluvieux.
Bassin de l'Eure (suite).															
Évreux (P. C.)	67	37	20	20	43	28	54	78	56	75	26	30	45	512	156
Vaudreuil	12	82	68	29	48	59	80	89	103	78	55	44	73	808	113
Bassin de la Seine inférieure, au-dessous du confluent de l'Oise.															
Trappes	169	57	26	35	34	37	50	79	44	93	31	24	44	554	174
Neauphle-le-Château	165	46	16	28	31	29	51	54	33	83	25	16	29	441	137
Grignon	84	56	26	27	35	34	41	64	47	83	23	20	33	489	141
Épône	67	»	»	»	»	43	38	71	54	63	25	27	44	»	»
Mantes	35	68	29	26	40	31	37	78	96	51	18	28	45	547	160
Bonnières	29	79	33	29	29	34	40	80	55	58	29	29	46	541	116
Villers-en-Arthies	153	»	»	»	40	40	56	104	82	103	34	39	57	»	»
Cléry-en-Vexin	165	97	29	21	27	30	40	28	40	36	35	22	96	501	137
Montjavoult	199	74	33	26	23	37	59	73	46	»	35	44	49	»	»
Gisors	54	101	37	25	26	40	48	65	52	68	62	53	63	640	151
Le Coudray St-G	228	83	59	38	33	42	53	79	68	123	70	55	84	787	132
Gournay (Hospice)	101	82	29	20	47	36	66	79	89	126	73	64	38	749	126
Gournay (Ville)	102	84	29	19	47	36	63	76	89	124	70	62	40	739	119
Forges	168	79	58	36	37	40	83	70	83	87	99	70	71	813	160
Buchy	198	103	35	37	40	40	55	73	52	97	78	86	77	773	144
Epréville-Martiny	»	100	75	48	28	54	58	148	91	96	58	52	96	904	164
Poses	»	66	30	19	33	30	63	94	71	92	39	37	38	612	»
Elbeuf (St-Aubin)	27	71	61	42	54	70	52	120	70	84	82	76	60	842	131
Rouen (E. N.)	12	73	58	31	58	39?	52	86	47	73	47	35	46	645?	141
Rouen (île Lacroix, P. C.)	11	85	49	30	44	44	72	69	43	63	57	35	49	640	144
Rouen (Idem)	7	87	49	31	46	46	74	69	43	65	57	41	58	666	145
Rouen (Mt-aux-Malades)	140	120	58	36	52	49	76	89	»	54	73	60	77	?	?
Barentin	68	112	59	41	55	67	66	98	90	97	69	62	71	887	153
Yvetot	151	109	67	50	63	72	84	147	107	102	80	85	61	1027	176
Caudebec	9	81	50	35	55	53	74	136	88	83	68	51	64	838	163
Villequier	95	35	26	19	28	27	32	29	44	37	31	25	26	359	165
Bolbec	62	92	60	55	64	93	83	142	118	130	80	96	81	1094	187
Sanvic (le Havre)	89	80	39	28	114	189	79	114	103	144	77	78	87	1132	168
La Hève (sémaph.)	100	86	67	27	60	59	66	100	88	135	70	68	60	886	169
La Hève (phare)	118	84	55	34	55	53	61	99	95	134	57	59	57	843	191
Honfleur	»	94	52	37	42	55	101	117	105	122	65	88	60	938	203
Fatouville (phare)	96	103	53	41	54	54	87	151	86	84	69	64	50	896	189
Pont-Audemer	8	73	48	42	47	47	124	136	67	54	55	75	69	837	169
Brionne	63	87	49	31	46	45	93	91	56	59	35	41	50	683	178
Neubourg	136	82	40	26	59	39	87	69	74	45	41	40	43	645	174
Bernay	»	90	33	17	48	27	79	64	80	41	24	35	37	575	145
Bugles	215	90	35	21	50	52	57	88	58	104	35	38	48	676	168
Laigle	206	124	36	35	56	73	56	114	60	81	53	45	51	784	198
Sainte-Gauburge	»	»	»	37	63	46	64	121	82	122	40	68	47	»	»
BASSINS ENTRE LA SEINE ET LA POINTE DE BRETAGNE.															
Bassins de la Touque, de la Dive, de l'Orne, de la Vire et de la Douve.															
Tanville	331	170	46	44	83	52	56	168	77	95	49	61	51	952	172
Sées	192	184	33	»	»	»	»	»	»	»	»	»	»	»	»
Montpinçon	200	94	33	»	»	»	»	»	»	»	35	40	47	»	»

Stations.	Altitude.	Janv.	Fév.	Mars.	Avril.	Mai.	Juin.	Juill.	Août.	Sept.	Oct.	Nov.	Déc.	Total de l'année.	Nombre de jours pluvieux
Bassins de la Touque, de la Dive, de l'Orne, de la Vire et de la Douve (suite).															
Lisores	»	»	43	30	55	60	71	134	75	72	39	71	58	»	»
Saint-Ouen-le-Pin	160	119	62	39	42	58	106	210	80	102	56	59	73	1006	211
Lisieux	44	156	112	75	63	75	36	»	40	64	»	53	71	»	»
Lisieux (M. Lambert)	49	101	48	35	48	34	84	163	40	60	34	53	54	754	106
Pont-l'Évêque	13	117	56	44	57	72	106	164	107	108	64	77	89	1061	168
Annebault	143	38	57	38	57	58	60	104	111	75	49	50	100	797	217
Trouville	4	82	59	28	47	42	77	129	»	96	56	48	53	»	»
Ouistreham	4	57?	41	27	44	38	58	114	74	87	72	47	48	707?	179
Ver (ph.)	29	90	41	32	42	45	58	112	97	106	84	65	57	829	207
Longues-sur-Mer	»	89	42	35	32	37	48	139	75	108	91	64	44	804	209
Tilly	133	64	33	28	54	96	67	80	»	»	49	21	58	»	»
Bretteville-l'Org	»	»	34	24	47	48	52	28	»	101	81	55	40	»	»
Caen (E. N.)	21	73	24	13	45	42	62	99	74	84	81	51	34	682	182
Caen (C. M.)	12	77	33	20	51	44	67	116	81	85	71	54	53	752	215
Ste-Honorine-du-F	118	78	24	40	43	51	54	113	67	97	50	62	43	722	202
Pierrefitte	235	99	37	32	52	46	73	138	51	73	49	77	53	780	220
Flers	214	153	34	45	78	45	63	113	42	122	68	71	52	886	167
Condé-sur-Noireau	»	»	»	»	»	»	»	»	»	»	»	76	58	»	»
Lénault	242	43	27	26	75	88	»	206	»	»	»	»	»	»	»
Roucamps	275	139	52	55	65	51	77	174	67	99	65	87	73	1004	202
Caumont	244	128	71	62	55	71	60	201	93	99	97	99	86	1122	176
Brémoy	240	121	65	48	60	48	81	»	»	93	65	83	76	»	»
Bény-Bocage	204	45	39	32	93	75	»	153	97	105	85	129	»	»	»
Vire	»	»	»	»	»	»	»	»	»	»	»	»	62	»	»
Saint-Sever	210	170	66	56	83	55	74	133	57	67	74	132	108	1075	152
Saint-Lô (E. N.)	41	122	35	51	65	57	73	137	93	81	44	97	51?	906?	210
Saint-Lô (collège)	40	117	35	51	64	69	72	157	80	87	152	109	89	1082	219
Bérigny	130	107	41	44	52	68	51	152	69	92	96	72	47	891	104
Trévières	7	97	35	30	52	40	42	113	77	103	64	65	45	763	175
Isigny	4	87	43	38	58	36	50	150	75	89	97	79	45	847	165
Brévands	8	90	34	38	72	48	36	»	80	78	118	59	42	»	»
Ste-Marie-du-Mont (Brécourt)	32	110	59	43	92	55	46	170	73	84	105	79	43	959	213
St-Vaast-de-la-Hougue	1	82	35	12	73	46	38	60	93	40?	121	107	34	741	144
Sauxemesnil	100	133	95	62	94	65	50	217	81	86	133	154	93	1263	226
Barfleur (phare)	73	69	49	35	79	35	32	65	39	31	45	71	35	585	129
Cherbourg	20	117	78	51	67	66	38	155	76	82	114	107	69	1020	178
La Hague	8	89	66	40	52	49	32	177	45	103	72	72	61	858	165
Bassins entre le cap de La Hague et la pointe de Bretagne.															
Auderville	58	84	65	31	56	54	22	170	46	90	73	84	61	836	159
La Haye-du-Puits	50	110	55	32	87	66	56	141	»	»	73	120	65	»	»
Coutances	70	151	71	69	79	71	69	»	146	101	109	128	81	»	»
Percy	105	140	78	55	65	78	91	132	109	»	68	112	70	»	»
Granville (phare)	45	77	36	32	62	34	65	93	69	66	49	55	37	675	112
St-Planchers	52	161	43	38	40	54	86	155	112	70	53	89	»	»	»
Sourdeval	234	171	60	72	84	83	71	102	81	86	62	117	71	1060	155
Avranches	107	148	64	52	61	67	86	245	87	55	54	117	71	1107	182
Milly	69	»	46	20	53	40	43	52	59	54	»	22	»	»	»
Le Teilleul	273	125	37	51	92	57	54	137	»	»	»	84	18	»	»
Landivy	198	148	65	71	87	36	86	126	81	111	49	82	90	1032	178

Stations.	Altitude.	Janv.	Fév.	Mars.	Avril.	Mai.	Juin.	Juill.	Août.	Sept.	Oct.	Nov.	Déc.	Total de l'année.	Nombre de jours pluvieux.
Bassins entre le cap de la Hague et la Pointe de Bretagne (suite).															
Louvigné-du-Désert	159	124	20	36	56	61	93	119	75	108	68	70	69	899	154
Fougères	127	150	59	67	94	53	103	135	81	83	59	74	79	1037	184
St-Marc-s.-Couesnon	120	148	51	45	92	60	72	119	65	48	68	77	60	905	159
Sens-de-Bretagne	90	142	39	30	68	63	70	93	50	57	47	77	59	795	138
Antrain	38	156	60	26	117	67	80	135	64	81	63	76	68	993	142
Bazouges	100	130	45	37	88	54	62	121	68	73	55	63	51	847	186
Pontorson	19	128	35	36	73	46	73	188	80	56	44	67	55	881	166
Trans	100	129	48	51	89	57	84	150	73	69	51	69	58	928	198
Combourg	50	128	52	35	78	70	67	213	51	83	56	61	53	947	168
Saint-Domineuc	53	101	31	28	81	50	58	152	39	88	61	67	48	804	121
Hédé	59	130	36	30	63	35	54	152	42	53	70	77	51	793	143
Bécherel	145	125	37	32	90	59	54	115	27	63	61	57	69	789	134
Évran (M. Couray)	11	120	36	38	100	47	60	104	75	66	50	63	51	810	195
Dinan	80	»	»	»	»	»	»	»	»	»	»	»	52	»	»
Miniac-Morvan	47	121	41	39	80	47	64	119	53	71	46	58	42	781	150
Dol	12	157	39	41	65	53	65	132	63	63	36	75	72	861	196
St-Jouan-des-Guérets	43	91	64	32	102	83	95	73	100	90	47	34	105	916	195
St-Méloir des Ondes	30	120	42	35	81	45	70	128	56	81	71	56	65	850	186
Saint-Malo	33	113	41	31	92	50	65	159	82	67	53	52	49	854	147
Cap Frehel (sém.)	61	96	25	25	»	»	»	104	59	58	49	54	»	»	»
Trégomar	»	»	37	31	73	56	34	112	54	60	52	57	35	»	»
Saint-Brieuc (E. N.)	106	69	33	34	114	71	34	88	39	128	81	63	46	800	167
Guingamp	82	»	»	»	»	»	38	167	45	62	76	»	57	»	»
Roscoff (M. Marty)	8	97	55	45	108	37	17	130	76	107	73	116	48	909	170
Roche-Douvres (ph.)	55	47	22	18	29	27	12	37	23	15	32	69	21	352	176
Ouessant	7	137	40	»	»	»	»	0	2	67	68	109	94	»	»
Creac'h-d'Ouessant	61	47	27	13	25	15	16	81	34	35	45	76	37	451	155

VERSANT DE L'OCÉAN.

PETITS BASSINS DU SUD DE LA BRETAGNE.

Pte-St-Mathieu	34	98	35	34	93	43	38	130	123	40	47	118	47	846	148
Brest (Obsre)	66	330?	82	39	262	53	27	137	77	53	64	99	54	1277	194
Bec du Raz	70	163	42	36	93	25	»	»	»	»	»	»	»	»	»
La Feuillée	281	123	113	56	129	34	25	162	92	59	99	166	109	1167	153
Renniou	232	98	43	72	128	35	16	142	57	50	95	151	35	922	123
Gouarec	136	117	34	30	129	35	34	89	40	71	93	98	26	796	144
Glomel	241	163	74	52	151	32	41	117	50	56	75	131	53	995	169
Faouët	158	124	35	33	149	21	34	93	51	64	82	113	44	843	165
Carhaix	147	99	35	33	93	24	36	106	35	45	73	82	22	683	156
Pénity	58	165	55	49	113	22	37	79	45	56	73	133	50	877	183
Goarem-Liziard	207	158	79	48	134	40	59	133	83	65	74	165	81	1119	199
Port-Launay (M. Le Briéro)	»	163	71	45	»	38	45	167	69	79	95	153	75	»	»
Châteaulin	8	170	74	44	118	29	37	141	67	71	89	144	78	1062	190
Quimper (E. N.)	40	86	143?	»	126	17	170	136	65	42	65	135	216?	»	194
Penmarc'h (phare)	34	115	28	16	53	24	18	61	21	23	33	45	31	468	146
Penfret	27	57	16	4	47	25	12	56	»	27	40	»	»	»	»

Stations.	Altitude.	Janv.	Fév.	Mars.	Avril.	Mai.	Juin.	Juill.	Août.	Sept.	Oct.	Nov.	Déc.	Total de l'année.	Nombre de jours pluvieux.
PETITS BASSINS DU SUD DE LA BRETAGNE (suite).															
Le Cosquer	167	153	48	38	115	17	34	87	23	49	78	95	29	766	120
Pontivy	57	80	20	19	75	11	8	55	16	48	71	59	22	484	126
Bel-Air	132	132	26	28	103	32	41	105	42	52	70	77	28	736	139
Locminé	93	68	21	11	45	14	12	28	35	47	92	95	14	482	136
Baud	65	133	26	21	106	27	25	65	26	39	61	76	21	626	137
Hennebont	5	125	32	23	114	42	31	62	37	41	53	63	29	652	139
Lorient	5	132	29	24	94	22	28	64	37	63	52	48	30	623	161
Lorient (Obs.)	25	141	46	31	101	35	35	78	41	77	65	66	37	753	»
Le Grognon (Groix)	45	107	34	21	50	26	22	57	21	68	39	55	25	525	127
Bec-Melen	50	119	43	22	81	25	23	53	23	59	40	57	»	»	»
Auray	36	111	42	26	88	36	25	74	32	64	50	68	27	643	134
Vannes (E. N.)	35	95	42	37	108	»	44	93	60	49	46	56	30	»	»
Vannes	8	87	29	24	93	15	15	91	46	41	47	58	29	575	90
Port-Navalo	36	99	25	21	75	26	22	47	18	36	40	33	22	464	111
Le Palais (Belle-Ile)	48	115	45	27	88	22	54	66	26	45	44	69	50	651	161
Belle-Ile (ph.)	77	115	39	27	88	22	53	58	26	45	44	69	50	636	161
Er-Hastellic	40	62	27	8	58	11	25	30	7	54	40	52	32	406	90
Er-Hastellic	38	80	18	11	62	18	17	32	7	44	40	40	»	»	»
BASSIN DE LA VILAINE.															
Erbrée	110	144	45	38	86	44	44	110	73	82	53	75	42	836	209
Vitré	91	135	44	31	89	47	55	102	62	88	49	64	50	816	173
St-Christophe	127	131	40	35	76	36	65	118	57	84	55	71	51	819	156
Châteaubourg	65	103	37	30	88	41	46	94	36	65	52	63	45	700	141
Bruz	39	97	21	22	106	31	55	95	33	101	41	56	39	697	134
Mordelles	34	125	27	25	88	33	44	90	27	85	46	79	31	700	148
Rennes (E. N.)	32	76	26	15	71	32	51	93	31	72	53	64	42	626	161
Rennes (M. Aubry.)	59	112	34	38	84	39	59	105	34	97	58	64	40	764	164
Le Gallet (réserv.)	67	110	36	26	82	42	59	108	30	89	32	68	52	734	152
Onée (étang)	92	103	27	21	76	41	73	75	57	68	60	67	43	711	149
Le Boulet (étang)	72	106	38	24	69	54	67	112	50	44	53	63	53	733	143
Montauban	80	121	36	29	65	24	60	72	16	26	43	48	22	562	132
Montauban (E. N.)	97	86	8	45	124	»	25	»	»	»	»	»	»	»	»
Montfort	48	116	34	37	82	52	45	103	19	42	65	65	75	735	160
Saint-Méen	100	120	28	43	85	90	32	121	23	51	88	82	56	819	198
Merdrignac	152	123	35	31	93	54	49	123	54	62	66	67	46	803	147
Plouguenast	172	96	30	27	109	48	25	68	14	29	56	61	27	590	121
Rohan	63	129	54	36	102	28	33	62	28	40	72	58	18	660	102
Bosméléac	170	83	20	37	164	33	33	112	35	61	92	82	33	785	143
Josselin	34	78	23	20	79	35	33	84	36	35	71	70	13	577	97
Néant	93	97	31	15	81	34	30	79	31	44	53	48	26	569	101
Campénéac	71	95	31	24	63	45	17	85	36	53	51	56	22	578	119
Plélan	134	159	46	33	87	40	57	100	65	66	60	83	53	849	174
Ploërmel (P. C.)	74	81	25	10	65	25	26	76	19	35	29	62	13	466	95
Sérent	92	136	30	20	63	26	33	60	21	40	56	80	20	585	136
Malestroit	17	92	20	18	67	23	31	83	18	40	39	57	18	506	128
La Maclais	6	109	50	32	84	33	50	104	41	50	34	56	25	668	108
Redon	28	183	58	34	87	42	48	126	50	57	62	99	49	895	137
Pipriac	59	126	34	26	97	34	42	94	55	55	52	77	39	731	127
Guipry	11	146	34	25	83	37	40	99	56	42	52	84	30	728	150

Stations.	Altitude.	Janv.	Fév.	Mars.	Avril.	Mai.	Juin.	Juill.	Août.	Sept.	Oct.	Nov.	Déc.	Total de l'année.	Nombre de jours pluvieux.
BASSIN DE LA VILAINE (suite).															
Bain	108	143	41	24	87	49	44	89	55	37	45	82	41	737	135
La Couyère	90	136	43	27	89	37	45	112	66	70	44	72	44	785	142
La Guerche	75	140	63	52	80	40	52	128	69	77	45	75	50	871	198
Martigné-Ferchaud	87	145	49	32	77	40	54	128	55	42	34	78	41	775	181
Châteaubriant	57*	177	62	56	90	52	70	178	100	60	71	77	38	1031	152
Saint-Julien-de-V	65*	107	41	29	75	62	41	108	55	45	47	56	30	696	180
Blain	57*	105	39	12	93	29	42	89	50	29	60	73	34	655	117
Plessé	»	118	43	23	85	33	49	115	57	25	47	64	22	681	163
Melneuf	30*	123	36	23	105	32	43	100	49	29	55	71	25	691	160
La Roche-Bernard	33	187	63	28	95	24	52	109	59	28	67	88	38	838	127
Phare du Four	»	72	19	12	54	18	18	44	23	22	33	35	12	362	116
BASSIN DE LA LOIRE.															
Bassin de la Loire supérieure.															
Les Estables	1344	43	15	33	33	97	43	»	»	»	»	»	»	»	»
Tence	838	6?	21	10	124	205	36	48	100	50	54	85	9	748?	62?
Le Puy (E. N.)	662	»	»	»	»	119	19	62	17	60	14	102	9	»	»
Le Puy	640	31	14	20	67	132	33	»	»	»	»	»	»	»	»
Fix-Saint-Geneys	1114	18	11	17	39	75	36	»	»	»	»	»	»	»	»
Saint-Paulien	802	74	33	18	120	407	143	99	75	160	43	182	38	1392?	113
Bas-en-Basset	457	20	5	11	45	155	23	55	23	37	26	65	10	475	56
Le Bessat	1170	49	21	37	102	210	44	96	38	44	95	128	»	»	»
Les Creuses	1200	59	38	20	138	237	60	118	37	62	95	118	46	1028	124
La République	1050	5	1	10	138	233	54	93	68	44	69	93	82	890?	100
Rochetaillée	800	72	42	65	88	249	57	100	63	97	88	104	62	1087	128
St-Étienne (P. C.)	545	12	4	41	85	235	65	138	93	115	50	74	30	942	94
St-Étienne (C. M.)	520	46	19	26	75	161	58	102	51	56	41	72	25	732	117
Fortunières	939	36	16	30	38	228	37	118	15	61	27	58	36	700	96
Montbrison (E. N.)	398	10	8	2	55	»	35	77	15	28	35	15	0	»	»
Montbrison (P. C.)	409	32	8	22	32	220	30	53	14	35	26	70	44	586	92
Feurs	338	39	15	27	39	126	26	68	20	48	37	60	31	536	111
Panissières	630	45	19	35	46	151	49	74	24	84	55	73	23	678	102
Noirétable	716	67	53	87	86	242	105	87	19	61	32	30	25	894	100
St-Romain-d'Urfé	690	42	33	42	16	147	66	»	22	48	38	63	44	»	»
Fourneaux	530	42	18	54	41	104	67	»	43	55	39	72	41	»	»
Cublize	452	69	26	46	43	113	70	61	32	77	40	88	55	720	110
Montagny	505	»	27	61	30	120	77	134	35	134	61	91	54	»	»
Roanne	267	23	12	43	26	85	45	95	21	90	37	56	17	550	127
Saint-Rirand	602	66	46	65	29	126	89	106	31	83	52	61	72	826	139
Changy	360	47	16	66	16	54?	61	48	25	60	70	44	48	555	52
Lapacaudière	336	41	»	»	11	112	42	8	12	30	15	50	59	»	»
Charolles	302	71	38	43	26	93	70	92	36	89	57	99	57	771	128
Digoin (P. C.)	220	50	35	35	34	77	48	80	39	58	46	75	34	611	129
Pierrefitte	210	43	23	25	34	64	47	84	43	67	53	45	20	548	105
Chavroche	255	35	23	25	24	47	35	53	34	38	38	64	34	450	102
Dompierre	240	41	24	26	11	54	38	37	17	33	37	50	26	394	132
Gennetines	260	47	20	18	42	53	47	44	28	62	52	»	22	»	»
Beaulon	216	51	23	25	26	56	42	69	33	51	50	22	36	484	100
Saint-Eusèbe	296	55	26	36	23	72	»	81	30	58	68	79	38	»	»

Stations.	Altitude.	Janv.	Fév.	Mars.	Avril.	Mai.	Juin.	Juill.	Août.	Sept.	Oct.	Nov.	Déc.	Total de l'année	Nombre de jours pluvieux.
Bassin de la Loire supérieure (suite).															
Autun (P. C.)	287	74	28	34	28	43	73	109	29	61	81	101	62	723	124
Arnay-le-Duc	370	48	28	34	49	45	62	77	31	65	69	70	31	609	137
Huilly	»	39	23	32	28	41	62	62	15	51	51	59	35	498	128
Liernais	»	61	40	48	34	40	72	115	26	82	66	63	47	694	145
Les Settons	596	131	146	101	57	72	162	183	100	113	114	118	115	1412	159
Les Settons	595	95	84	63	46	62	135	138	84	92	91	83	78	1051	159
Larochemillay	425	84	67	40	32	48	115	115	43	»	88	85	63	»	»
Glux	650	162	151	98	62	94	164	143	»	»	»	»	»	»	»
Luzy (P. C.)	275	66	40	36	40	73	94	132	64	51	82	72	40	790	131
Luzy	275	64	30	35	»	66	70	»	»	»	»	73	39	»	»
Fours	228	68	32	30	39	49	70	84	36	70	74	46	38	636	128
St-Léger des Vignes	207	42	24	32	38	7	46	47	44	64	54	32	20	450	85
Decize	230	69	44	28	37	52	70	64	43	98	73	58	37	673	115
Nevers	186	66	42	29	44	28	45	72	58	53	71	44	23	575	113?
Nevers	200	72	42	32	44	29	52	63	41	64	68	43	36	586	163
Châtillon-en-B	233	74	42	48	36	45	72	87	43	61	65	56	49	678	144
Billy-Chevannes	300	82	47	42	39	39	65	68	35	54	63	47	53	634	116
Moulins Engilbert	212	70	40	34	34	45	85	82	44	63	66	45	42	650	114
Tannay	233	66	»	»	»	»	»	»	»	»	»	»	»	»	»
La Colancelle	279	64	35	39	31	33	76	76	40	59	63	46	42	604	133
Saint-Saulge	320	102	53	39	49	40	81	77	48	80	71	63	54	757	157
Prémery	239	79	51	48	53	39	81	53	50	69	»	»	49	»	»
Prémery	232	80	48	44	49	33	77	64	57	64	»	54	44	»	»
Bassin de l'Allier.															
La Bastide	1017	25	7	»	95	298	45	58	11	77	58	237	0	»	»
Belvezet	1194	58	6	25	83	221	32	64	12	53	39	156	19	768	102
Mercoire	1222	40	9	22	68	186	17	46	17	72	30	244	8	759	93
Châteauneuf	1294	63	7	13	32	135	54	85	14	68	27	147	9	654	73
Langogne	916	31	7	14	73	166	19	72	15	36	17	158	3	611	82
St-Paul de Tartas	1205	53	16	26	95	190	22	»	»	»	»	»	»	»	»
Grandrieu	1166	24	5	18	53	142	71	45	25	47	41	124	19	614	115
Saugues	960	27	5	10	41	113	30	30	0	46	22	82	13	419	63
Langeac	492	36	6	20	39	152	54	42	9	101	20	65	12	556	74
Murat	924	30	11	39	71	200	66	124	26	65	67	66	27	792	101
Le Lioran	1153	»	»	»	»	»	»	»	»	»	»	»	41	»	»
Allanche	970	48	30	34	56	177	67	78	33	62	43	89	33	750	138
Massiac	535	26	20	22	36	152	43	52	10	80	32	45	6	524	85
Brioude	415	24	13	16	27	120	20	54	3	47	31	46	14	415	73
Brioude	»	33	17	22	45	161	23	»	»	»	»	»	»	»	»
La Chaise-Dieu	1075	17	12	1	62	181	47	95	12	62	88	79	10	666	89
Marsac	546	26	22	18	29	175	38	106	16	131	36	69	34	700	119
Ambert	530	43	22	37	35	155	48	85	12	64	33	73	49	656	153
Besse	359?	146	57	48	94	308	88	173	18	155	125	105	64	1381	136
Saint-Nectaire	760	»	11	16	25	267	43	99	10	81	31	60	30	»	»
Vernet-la-Varenne	812	52	23	27	58	172	70	78	14	130	50	64	23	761	108
La Molière	368	61	26	25	41	244	43	74	68	214	44	51	13	904	144
Puy-de-Dôme (Obs.)	1467	114	62	115	94	218	81	146	60	139	59	87	211	1386	257
Clermont (Obsre)	388	19	11	21	30	136	35	93	20	111	29	36	15	556	155
Clermont (E. N.)	400	13	26	53	34	126	42	18	12	133	34	31	11	533	132

Stations.	Altitude.	Janv.	Fév.	Mars.	Avril.	Mai.	Juin.	Juill.	Août.	Sept.	Oct.	Nov.	Déc.	Total de l'année.	Nombre de jours pluvieux.
Bassin de l'Allier (suite).															
Clermont (P. C.)	378	18	10	31	25	120	29	84	19	104	24	30	16	510	120
Orcines	832	53	34	49	52	182	64	106	29	143	64	57	53	886	215
Pontgibaud	673	28	20	31	48	113	37	79	9	90	35	57	55	602	140
Pont-du-Château	350	29	16	11	26	173	36	66	18	101	37	29	19	561	106
Billom	359	48	48	4	28	53	56	34	49	50	44	53	43	510	66?
Thiers	414	59	31	46	42	152	72	111	36	107	66	56	43	821	147
Saint-Clément	485	92	68	86	85	202	135	174	61	121	101	82	85	1292	126
Vichy	270	42	32	20	45	105	57	80	30	67	48	43	28	597	129
Ebreuil	310	31	27	16	46	83	48	59	44	67	42	50	48	561	120
Taxat-Sénat	292	20	14	17	44	66	51	51	40	56	29	30	19	437	127
Chantelle	297	29	17	25	42	68	65	55	57	45	32	37	26	498	125
Cressanges	420	36	13	21	47	66	40	67	38	55	23	32	12	450	113
Châtel-de-Neuvre	262	35	15	16	35	65	30	36	28	71	45	44	22	442	84
Bessay	226	43	13	16	34	66	56	49	20	48	39	43	17	444	91
Moulins (E. N.)	223	49	32	»	19	74	47	6	31	74	44	58	24	»	»
Moulins (P. C.)	222	35	20	15	33	43	56	39	21	56	42	36	24	420	129
Izeure	225	46	18	34	42	51	66	»	»	»	»	»	»	»	»
Baleine	228	49	25	23	44	41	57	72	51	84	57	33	30	566	168
Villeneuve	215	53	25	25	40	49	57	50	62	71	60	36	34	562	140
Franchesse	250	57	22	20	43	51	48	52	41	55	49	37	25	500	150
St-Pierre-le-M	214	63	25	31	39	61	45	47	42	55	55	34	34	531	110
Bassin du Cher.															
Auzances	557	39	28	26	85	125	49	67	37	121	41	51	30	699	124
Chénérailles	528	24	24	22	65	80	49	52	36	90	29	45	16	532	125
Chambon	330	34	19	26	54	75	72	56	39	78	33	42	33	561	129
Montaigut	625	53	17	22	66	135	65	45	53	83	56	60	48	703	142
Marcillat	495	34	28	29	43	131	55	76	45	37	33	50	35	596	114
Commentry	391	40	31	27	56	96	63	80	51	59	35	49	37	624	156
Montluçon	220	29	25	19	40	61	42	60	32	25	21	32	21	407	96
Préveranges	450	73	38	31	80	87	74	66	29	69	73	73	45	738	108
Laqueune (Épineuil)	183	59	18	21	40	63	»	46	58	59	45	31	17	»	»
Hérisson	238	33	»	23	26	52	30	46	34	39	22	29	26	»	»
Culan	274	38	25	24	54	72	65	45	43	57	48	39	29	539	157
Saulzais-le-Potier	227	29	18	15	»	»	»	»	»	»	»	»	17	»	»
Cérilly	294	50	25	24	35	54	57	69	34	52	48	43	28	519	135
Richebout	246	54	27	21	23	78	48	40	40	44	44	27	31	477	124
Isle-et-Bardais	240	44	22	21	25	56	44	30	39	36	44	33	25	419	102
Bougimont (h. b.)	300	66	27	25	37	59	55	54	42	47	64	35	28	539	109
Arpheuilles	205	60	33	31	62	42	»	17?	41	56	62	31	52	»	»
St-Amand (C. M.)	170	35	25	20	47	50	42	35	30	38	»	»	15	»	»
St-Amand (P. C.)	164	42	25	21	49	46	42	36	43	19	38	30	18	409	112
Morlac	200	47	23	19	53	62	38	23	24	35	64	31	22	441	78
Issoudun	149	41	26	16	56	42	46	41	75	47	68	33	21	522	112
Charost	127	32	12	30	»	»	»	»	»	»	»	»	»	»	»
Levet	170	42	26	24	43	39	48	46	47	39	56	34	22	466	127
Dun-sur-Auron	179	55	31	26	69	35	53	39	32	55	70	43	34	542	101
Ourouer-les-B	200	31	18	13	»	»	78	73	»	»	58	38	96	»	»
Bengy	198	»	64	72	121	119	109	153?	85	120	134	88	69	»	»
Bourges (E. N.)	155	48	34	34	63	42	55	52	66	48	53	41	22	558	146

Stations.	Altitude.	Janv.	Fév.	Mars.	Avril.	Mai.	Juin.	Juill.	Août.	Sept.	Oct.	Nov.	Déc.	Total de l'année.	Nombre de jours pluvieux.
Bassin du Cher (suite).															
Bourges (Mes.-Jacques)	137	45	29	26	58	45	48	36	55	51	53	37	22	505	151
St-Palais (La Rés.)	304	93	55	55	»	41	111	76	104	52	77	66	72	»	»
Mehun-sur-Yèvre	120	53	30	62	33	32	72	58	57	39	57	32	25	550	112
Le Briou (Vierzon)	170	»	»	67	66	28	68	58	73	57	46	44	27	»	»
Nançay	148	36	26	33	55	28	52	44	67	49	37	27	25	479	109
Vailly-s.-S.	200	53	41	36	61	23	»	»	69	26	49	36	32	»	»
Argent	170	»	»	14	71	29	85	58	75	61	50	43	40	»	»
Aubigny	190	84	71	36	53	35	104	87	98	67	71	58	44	808	101
Brinon	138	125	31	35	69	20	57	59	59	73	44	54	29	655	134
Salbris	110	45	40	38	81	22	45	28	55	63	49	38	34	538	153
Romorantin	104	53	50	59	97	19	53	74	52	49	60	40	40	646	151
Mennetou-s.-Cher	88	60	54	55	93	48	70	104	97	85	75	53	40	834	136
Selles-s.-Ch.	92	29	30	29	79	25	61	75	66	60	39	40	31	564	127
Saint-Aignan	71	39	29	26	68	29	25	50	61	39	56	39	25	486	102
Montrichard	68	38	44	40	73	26	58	83	54	93	45	46	50	650	103
Epeigné-les-B.	110	53	35	34	91	24	52	82	76	78	45	38	29	637	171
Bassin de l'Indre.															
Sainte-Sévère	302	46	33	24	65	59	50	31	49	59	58	55	42	571	90
La Châtre (M. Rouet)	230	37	28	26	75	65	45	33	57	»	61	44	28	»	»
Châteauroux (E. N.)	132	58	66	23	72	47	43	35	64	68	50	38	22	586	151
Châteauroux (P. C.)	151	55	43	33	84	50	49	54	84	60	59	46	29	646	162
Châteauroux (S. A.)	155	48	31	31	73	44	45	56	76	57	46	36	22	565	155
Montrésor	»	»	»	»	»	36	50	89	»	»	»	17	33	»	»
Loches (E. N.)	74	42	42	33	92	36	40	76	39	43	57	23	24	547	121
Loches (P. C.)	73	27	15	29	102	20	30	93	64	95	42	45	16	578	85
Manthelan	100	52	32	29	63	24	44	68	51	59	49	39	20	530	85
Veigné	35	44	30	30	43	20	43	59	32	75	60	44	24	504	142
Monts	»	»	»	»	42	32	49	38	51	81	57	25	28	»	»
Villaines	105	50	40	25	49	33	43	97	54	79	52	49	35	606	190
St-Benoît (h. bois)	»	48	45	27	56	29	52	126	54	56	52	36	26	607	144
St-Benoît (s. bois)	»	30	31	19	35	9	28	79	24	27	30	22	19	353	133
Azay-le-Rideau	42	62	41	32	50	36	43	107	39	43	51	54	28	586	129
Lignières	83	58	62	31	64	25	63	121	»	»	37	40	31	»	»
Rigny-Ussé	37	53	53	26	60	26	48	121	51	60	45	36	24	603	178
Huismes	81	51	37	»	50	21	47	102	60	39	40	34	20	»	»
Bassin de la Creuse.															
Felletin	643	25	25	31	68	180	41	40	17	67	30	92	10	626	110
Aubusson	441	41	32	29	80	131	49	74	32	94	41	61	37	701	142
Ahun	453	16	9	»	54	87	56	45	44	88	46	64	5	»	»
Boussac	380	54	33	35	63	81	44	64	50	93	34	43	38	632	156
Guéret (E. N.)	453	40	23	33	124	101	58	37	47	100	84	65	26	738	141
Guéret	465	37	26	19	62	75	43	45	33	75	43	45	20	523	123
Bénévent	535	51	38	29	100	107	87	68	61	96	82	71	41	831	161
Bessines	342*	68	35	28	141	80	66	58	41	95	64	88	43	807	103
Bellac	216	65	46	10	92	84	43	99	62	78	62	57	39	737	101
Magnac-Laval	226	65	32	24	117	62	40	82	67	85	50	53	23	700	143
La Souterraine	378	80	58	38	119	67	55	109	73	127	52	75	54	907	166
Arnac-la-Poste	320	66	47	35	121	66	40	63	58	112	71	65	47	791	»

Stations.	Altitude.	Janv.	Fév.	Mars.	Avril.	Mai.	Juin.	Juill.	Août.	Sept.	Oct.	Nov.	Déc.	Total de l'année.	Nombre de jours pluvieux.
Bassin de la Creuse (suite).															
Dun-le-Paleteau	355	71	46	28	122	71	57	70	91	92	47	53	41	789	130
Les Chézeaux	300	62	44	32	95	75	65	56	76	90	68	»	40	»	»
St-Benoît-du-S	223	55	39	25	88	42	55	50	62	68	70	60	27	641	131
Thollet	»	48	20	13	48	28?	26	28?	»	»	»	»	»	»	»
Montmorillon	84?	44	32	22	64	37	47	90	44	113	54	40	23	610	128
Saint-Savin	184	50	26	19	77	35	43	99	36	58	56	45	27	571	163
Le Blanc	225	49	29	22	69	31	53	100	47	40	52	42	26	560	142
La Roche-Posay	89	50	24	27	95	»	48	85	39	57	47	55	33	»	»
Preuilly	70	40	20	23	66	36	47	68	»	»	48	44	31	»	»
Barrou	50	42	29	28	66	52	49	94	65	61	46	49	32	613	134
Abilly	80*	36	27	28	79	52	43	85	60	67	55	46	24	602	169
Buxeuil	50	25	16	24	68	40	28	76	31	59	46	20	»	»	»
Ligueil	104	»	31	32	83	39	37	86	»	62	52	38	19	»	»
Saint-Senoch	143	67	24	30	»	»	»	»	»	»	»	»	»	»	»
Bassin de la Vienne.															
Gentioux	750	108	53	48	154	226	122	159	77	103	86	124	69	1329	168
Eymoutiers	420	104	»	39	144	208	79	91	58	70	61	89	48	»	»
Pontarion	440	64	28	27	108	109	41	70	62	103	55	69	33	769	98
Saint-Léonard	356	60	36	28	111	122	53	102	58	49	46	84	35	784	124
Châteauneuf	460	252	61	55	296	214	182	139	120	115	129	110	175	1848?	117
Vicq	435	73	28	15	112	147	77	160	44	78	31	79	31	875	114
Pierrebuffière	338	62	11	14	107	125	56	104	47	62	44	81	33	746	154
Nexon	331	78	29	8	114	138	55	39	107	71	39	73	33	784	118
Oradour-s.-Vayre	350	99	26	47	112	94	43	137	52	41	59	65	29	804	137
Saint-Laurent-s.-G	240	75	30	33	85	90	41	108	43	49	53	67	36	710	89
Limoges (E. N.)	257	58	47	23	127	»	38	»	115	71	25	24	11	»	»
Limoges (C. M.)	249	69	40	24	124	113	49	103	106	72	41	54	34	829	177
Oradour-s.-Gl	270	69	39	28	102	96	50	73	47	72	68	61	42	747	139
Rochechouart	247*	51	16	16	79	78	32	90	56	48	46	48	20	580	157
Chabanais	160	67	35	26	111	80	62	96	49	79	69	57	35	766	143
Confolens	138	66	39	»	»	»	38	124	57	83	81	28	22	»	»
Nouic	240	93	48	24	104	78	52	107	59	82	83	63	33	826	164
Châteaugarnier	»	»	»	»	»	»	»	»	»	»	70	57	32	»	»
Sauzé-Vaussais	»	207	131	33	77	70	»	101	47	120	48	71	10	»	»
Rom	»	78	»	»	81	33	57	105	»	28	78	82	49	»	»
Lezay	125	100	61	26	96	46	56	79	46	69	66	61	44	750	167
Couhé	141	70	38	21	77	57	50	82	43	60	68	52	37	655	149
Gençay	»	»	»	»	97	»	»	»	»	»	»	»	»	»	»
Lussac-les-Ch	84	42	22	16	84	34	41	85	37	92	56	42	22	573	116
Chauvigny	69	45	20	30	59	33	42	»	72	62	46	41	28	»	»
Montamisé	110	40	22	23	74	28	48	86	»	64	43	35	23	»	»
Poitiers (P. C.)	115	58	30	17	90	22	48	72	28	80	51	41	28	565	118
Poitiers (E. N.)	117	14	29	13	85	24	45	66	32	68	48	28	23	475	103
Poitiers (M. Moulins)	114	48	27	21	88	26	50	76	31	72	49	36	29	553	178
Iteuil	»	»	»	»	»	»	»	»	39	104	»	»	»	»	»
Celle-Levescault	135	»	31	18	97	42	44	79	»	92	»	»	»	»	»
Chaurière (Rouillé)	145	83	53	32	67	33	54	118	41	71	64	63	30	709	137
Menigoute	167	101	49	21	99	37	56	123	54	74	83	»	»	»	»
Poteau (pr. Vouillé)	140	49	29	29	80	24	35	108	26	60	»	»	»	»	»

Stations.	Altitude.	Janv.	Fév.	Mars.	Avril.	Mai.	Juin.	Juill.	Août.	Sept.	Oct.	Nov.	Déc.	Total de l'année.	Nombre de jours pluvieux.
Bassin de la Vienne (suite).															
Bonneuil-Matours	70	50	30	28	67	29	41	86	30	63	46	40	29	539	164
Châtellerault	58	44	28	31	73	28	46	87	65	85	46	45	29	607	122
Saint-Genest	121	»	»	»	»	»	»	»	»	»	»	»	13	»	»
St-Gerv.-les-3-Clochers	85	33	23	30	59	21	33	95	34	»	56	32	25	»	»
Pussigny	»	»	»	»	»	»	»	113	38	59	39	21	26	»	»
Billy	»	57	29	28	61	31	38	91	46	77	48	37	28	571	119
Parçay-s.-V.	45	41	34	18	64	25	47	90	52	74	41	40	30	556	101
Saint-Épain	»	45	40	36	60	28	43	91	60	59	48	42	23	575	153
Rivière	»	47	39	24	62	28	43	100	41	70	47	37	22	560	120
Marçay	»	34	42	36	72	41	40	104	37	55	47	33	23	564	»
Vezières	»	58	32	»	»	»	»	»	»	»	»	»	»	»	»
Bassin de la Loire, du Bec-d'Allier à Angers.															
Givry	170	57	35	29	40	36	42	58	48	63	69	37	35	549	177
Pougues	209	62	34	29	55	32	53	69	50	46	68	39	19	556	133
Pouilly	181	52	27	28	61	20	69	60	»	»	43	39	41	»	»
Sancerre	292	53	21	8	73	25	29	29	»	»	»	»	»	»	»
Saint-Satur	150	59	31	32	65	28	69	83	64	44	60	45	42	622	134
Cosne	145	46	15	30	46	20	58	46	»	»	37	32	17	»	»
Léré	150	49	19	32	59	28	75	32	55	39	45	19	20	472	163
Arquian	190	»	»	29	48	16	38	70	60	36	47	34	5	»	»
Champoulet	193	49	32	30	43	17	42	42	55	40	35	17	22	424	131
Châtillon-s-Loire	»	»	»	»	»	»	»	»	»	»	»	31	28	»	»
L'Étang-du-Puits	»	53	49	39	65	27	80	51	71	68	39	»	30	»	»
Briare	»	»	»	»	»	»	»	»	»	»	»	35	32	»	»
Gien	130	47	21	25	37	27	51	47	32	42	36	31	32	428	121
Coullons	170	52	45	28	64	34	74	69	»	»	45	42	51	»	»
Sully	125	»	»	»	»	»	»	»	»	»	»	35	36	»	»
Ouzouer-s.-Loire	130	»	»	»	»	»	»	»	»	»	»	27	34	»	»
Point-de-Partage	»	35	35	36	64	28	69	69	51	55	34	27	30	533	150
Grignon	119	55	53	47	64	34	71	67	51	49	33	30	34	588	»
Combreux	130	43	52	38	63	29	74	63	55	46	35	24	36	558	152
Loury	»	»	»	»	»	»	»	»	»	»	»	21	43	»	»
Orléans (E. N.)	109	21	28	35	80	28	34	56	49	32	41	18	20	442	102
Orléans (P. C.)	100	51	32	33	92	32	44	49	55	36	41	19	23	507	158
Olivet	105	»	»	»	»	»	»	»	»	»	»	14	31	»	»
Le Coudray	»	54	43	39	56	24	53	58	55	99	40	»	34	»	»
Saint-Denis en Val	»	»	»	»	»	»	»	»	»	»	»	20	25	»	»
Checy	»	»	»	»	»	»	»	»	»	»	»	12	23	»	»
Jargeau	104	»	»	»	»	»	»	»	»	»	»	21	32	»	»
Tigy	»	»	»	»	»	»	»	»	»	»	»	21	27	»	»
La Ferté-St-Aubin	132*	45	34	3	97	28	6	33	»	»	35	34	36	»	»
Sennely	»	»	»	»	»	»	»	»	»	»	»	29	26	»	»
La Motte-Beuvron	108	22	18	22	77	18	45	36	48	49	32	28	19	414	90
Ligny	»	»	»	»	»	»	»	»	»	»	»	26	48	»	»
Clery	»	»	»	»	»	»	»	»	»	»	»	19	29	»	»
Ingré	»	»	»	»	»	»	»	»	»	»	»	22	32	»	»
Epieds	130	»	»	»	»	»	»	»	»	»	»	22	28	»	»
Ouzouer-le-Marché	133	61	41	23	34	47	50	75	36	44	46	44	30	531	127
Meung	91	»	»	»	»	»	»	»	»	»	»	17	13	»	»

Stations.	Altitude.	Janv.	Fév.	Mars.	Avril.	Mai.	Juin.	Juill.	Août.	Sept.	Oct.	Nov.	Déc.	Total de l'année.	Nombre de jours pluvieux.
Bassin de la Loire, du Bec-d'Allier à Angers (suite).															
Beaugency	»	»	»	»	»	»	»	»	»	»	»	19	29	»	»
La Ferté-St-Cyr	92	40	38	18	64	18	36	54	78	74	43	23	41	527	67
Vernou (Loir-et-Cher)	100	41	40	32	91	19	50	95	47	53	33	41	22	564	150
Contres	100	31	33	25	75	18	53	58	49	60	33	32	26	493	86
Herbault	132	62	24	27	74	22	46	71	36	48	39	30	29	508	79
Blois (E. N.)	104	39	22	23	84	19	42	58	19	32	36	26	23	423?	104?
Blois (P. C.)	73	59	49	32	87	24	58	87	38	74	40	35	35	618	159
Montreuil	»	59	39	31	66	34	58	71	49	45	45	38	52	587	157
Vernou (Indre-et-Loire)	52	38	42	30	34	52	50	59	62	66	63	48	43	587	94
Villedomer	81*	55	40	35	47	47	40	61	50	59	46	38	49	567	171
Beaumont-la-R.	145	69	30	31	69	75	36	59	78	49	56	40	36	628	162
Mettray	94	60	27	25	36	128	48	61	62	43	41	43	28	602	166
N.-Dame d'OE	»	49	41	31	62	90	57	76	61	82	51	48	32	680	178
Tours (C. M.)	60	54	37	32	44	70	53	66	56	53	50	42	30	587	201
Tours (P. C.)	57	45	49	27	37	52	46	56	48	50	45	39	30	524	186
Tours (ville)	53	56	44	33	51	79	59	71	55	59	52	44	34	637	203
Pernay	»	65	33	29	53	69	43	90	»	57	48	41	37	»	»
Gizeux	74	49	50	28	40	21	43	75	52	58	63	28	25	532	127
Channay	84	71	49	34	53	73	48	91	56	47	53	40	35	650	183
Brain-s.-A.	43	54	49	18	»	15	48	»	»	»	40	»	22	»	»
Blou	68	59	41	24	70	24	36	69	78	50	47	37	37	572	187
Auverse	87	66	32	19	71	40	41	81	»	»	51	37	31	»	»
Baugé	68	»	»	»	»	»	»	»	»	»	»	»	»	»	»
Chaumont	59	»	»	50	86	»	»	»	»	»	»	»	»	»	»
Angers (E. N.)	45	75	39	20	78	17	43	62	106	28	34	26	31	550	168
Angers (J. des Pl.)	39	78	30	19	72	15	42	62	74	27	33	27	31	510	199
La Baumette (M. Cheux)	37	57	26	21	81	17	38	68	64	31	30	20	23	476	149
Bassin du Loir.															
Artenay	»	»	»	»	»	»	»	»	»	»	»	22	38	»	»
Janville	142*	69	45	22	56	31	57	76	63	52	44	24	41	580	129
Voves	147*	34	35	21	62	20	37	73	47	46	33	4	39	451	133
Orgères	133	38	39	24	47	22	62	59	45	40	31	19	32	458	156
Châteaudun	144	46	32	29	76	23	44	102	41	47	34	25	28	527	180
Bonneval	126	43	45	25	94	23	43	97	52	57	43	23	39	584	112
Illiers	160	60	22	17	48	9	33	57	37	42	19	34	24	402	129
Brou	165	47	37	24	47	16	35	66	47	21	16	22	28	406	150
Authon-la-Pl.	250	107	75	44	86	27	60	110	85	67	43	37	51	792	181
Droué	156	60	45	22	45	34	31	72	55	37	52	30	54	537	151
Cloyes	95*	59	33	29	58	13	41	73	30	50	35	24	30	475	135
Morée	94	45	28	26	54	18	44	94	35	47	26	22	28	467	135
Oucques	125	36	19	8	56	21	47	71	32	38	48	32	33	441	123
Vendôme (P. C)	81	38	32	29	57	22	63	68	37	56	46	28	34	510	173
Vendôme (M. Nouel)	82	36	29	32	57	17	58	72	39	48	46	28	29	491	161
Saint-Amand	123	47	25	24	54	24	37	89	35	39	48	39	15	476	121
Montoire	69	50	29	32	62	22	40	76	39	67	44	27	23	511	165
Savigny	88	45	24	23	42	22	45	97	46	42	51	34	26	497	158
Mondoubleau	153	51	38	28	54	16	26	96	64	41	48	28	40	530	76?
Saint-Calais	121	54	41	37	53	16	40	89	69	60	49	25	37	570	148
Jupilles	150	37	59	30	62	32	41	86	54	35	19	21	34	510	127

Stations.	Altitude.	Janv.	Fév.	Mars.	Avril.	Mai.	Juin.	Juill.	Août.	Sept.	Oct.	Nov.	Déc.	Total de l'année.	Nombre de jours pluvieux.
Bassin du Loir (suite).															
Dissais-s.-C.	70	58	27	27	42	46	34	102	55	39	52	39	35	556	131
Neuillé-Pont-Pierre	»	»	»	»	»	»	»	»	»	»	»	»	36	»	»
Vaas	58	50	23	18	29	42	30	89	28	11	16	12	18	366	82
Villiers-au-Bouin	60	63	39	31	54	47	34	94	70	52	52	31	36	603	»
Le Lude	45	82	21	25	57	76	32	85	64	19	57	18	45	581	»
Pontvallain	52	62	10	28	126	72	67	140	68	34	44	21	45	717	132
La Flèche	45	72	29	38	97	57	45	»	»	»	»	35	14	»	»
Durtal	45	94	»	»	»	»	»	»	»	»	»	»	»	»	»
Bassin de la Sarthe.															
Vingt-Hanaps	309	91	36	30	65	43	69	119	71	77	53	78	61	793	156
Ventes de Bourses	148	137	53	35	67	67	»	114	83	47	44	55	46	»	»
Mortagne	241	138	45	35	66	50	51	135	76	95	68	44	64	867	163
Feings	200	97	30	»	»	»	»	»	»	»	»	»	»	»	»
St-Mard de Reno	236	111	52	38	71	41	60	123	98	103	50	54	58	859	150
Remalard	127	100	38	31	81	30	49	124	66	83	31	45	43	721	157
Nogent-le-Rotrou	110	86	39	31	78	20	47	126	69	58	27	33	48	662	127
Thiron-Gardais	240	81	46	42	72	25	53	116	69	52	30	40	48	674	121
Mâles	175	76	35	17	76	21	43	141	71	65	32	39	45	661	154
Bellême	222	113	58	49	82	41	54	171	77	87	36	53	79	900	219
Radon	203	137	38	37	72	45	45	96	77	63	49	68	58	785	161
Alençon (E. N.)	148	119	31	38	60	31	56	127	117	85	49	60	51	824	157
Alençon (C. M.)	148	119	31	33	58	31	56	127	115	85	45	60	51	811	159
St-Rigomer	188	94	37	39	70	42	60	150	73	39	54	67	49	774	186
St-Denis-s.-S	202	59	31	21	64	41	47	37	47	23	27	19?	33	449?	139?
Villaines-la-Juhel	200	149	47	50	73	40	82	99	59	80	56	72	63	870	120
Sougé-le-Ganelon	144	101	31	39	51	36	53	77	22	63	43	54	44	614	145
Monhoudou	130	»	»	31	43	24	33	98	71	»	22	32	41	»	»
Juillé	67	90	26	27	53	30	43	76	»	44	»	22	27	»	»
Beaumont-s.-S	83	94	33	34	56	32	51	85	72	49	32	49	36	623	173
Ballon	98	79	22	7	50	14	61	66	100	24	10	9	22	464	67
Bonnétable	118	49	43	22	55	22	44	97	84	47	27	22	26	538	156
La Ferté-Bernard	99	27	20	13	44	8	37	45	67	32	20	16	26	355	113
Conlie	127	43	31	35	119	30	66	63	85	71	25	18	25	611	109
Sainte-Suzanne	146	94	29	25	60	39	52	74	72	61	28	28	33	595	151
Souligné-s.-Vallon	72	79	40	30	56	29	62	94	67	31	26	39	40	593	134
Le Mans (E. N.)	79	40	25	26	37	23	43	77	59	28	24	29	26	437	125
Le Mans (P. C.)	66	46	18	11	48	22	39	91	72	30	27	29	26	459	128
Le Mans (gaz)	51	45	18	11	48	22	40	91	72	30	27	29	25	458	135
Sargé	107	91	12	17	59	14	23	72	75	32	18	28	29	470	89
Connerré	82	»	52	37	91	29	54	81	67	63	35	26	42	»	»
Bouloire	135	38	27	30	48	28	32	73	51	27	26	21	32	433	106
Parigné-l'Évêque	124	80	53	28	86	43	54	81	35	25	30	40	26	581	66
Sablé	37	122	40	36	100	51	71	97	73	55	52	37	64	798	99
Morannes	26	74	»	19	»	49	35	77	»	25	21	14	»	»	»
Tiercé	31	»	»	»	»	»	»	»	»	»	39	27	34	»	»
Bassin de la Mayenne.															
Domfront	199	140	56	58?	72	45	61	108	82	111	42	80	53	908	128
Champsecret	266	143	50	54	60	92	64	114	108	53	52	61	56	907	164

Stations.	Altitude.	Janv.	Fév.	Mars.	Avril.	Mai.	Juin.	Juill.	Août.	Sept.	Oct.	Nov.	Déc.	Total de l'année.	Nombre de jours pluvieux.
Bassin de la Mayenne (suite).															
Couptrain	187	106	44	54	75	46	57	135	58	62	46	69	55	807	177
Pré-en-Pail	232	144	43	54	77	46	67	132	65	58	51	63	55	855	161
Le Horps	284	135	56	55	54	91	79	149	88	64	47	74	47	939	147
Lassay	197	73	17	45	58	92	32	165	66	36	34	48	32	698	172
Gorron	170	128	13	11	9	6	13	89	13	8	10	67	14	381?	115
Ambrières	123	168	46	54	79	80	74	101	79	69	59	91	58	958	205
Mayenne (P. C.)	131	144	53	53	70	36	62	101	68	90	49	72	62	860	145
Ernée	126	125	51	54	87	48	71	115	78	79	58	67	84	917	200
Chailland	110	129	43	52	33	56	61	82	58	43	38	57	58	710	112
Bais	212	151	45	16	67	41	72	108	63	36	11	69	60	739	124
Évron	121	107	47	41	11	9	61	106	89	6	8	33	68	586	154
Montsûrs	80	102	41	29	51	18	54	87	58	49	31	47	50	617	192
Laval (E. N.)	97	115	36	29	74	27	52	80	67	51	40	54	38	663	171
Loiron	126	121	44	30	72	51	44	105	80	45	41	69	45	747	161
Cossé-le-Vivien	195	119	47	18	89	29	»	109	56	36	32	53	38	»	»
Meslay	200	135	46	31	60	31	49	98	93	38	47	46	55	729	148
Grez-en-Bouëre	87	89	58	31	71	32	43	103	74	47	36	33	37	654	189
Bierné	88	91	41	15	65	50	44	86	69	38	23	32	45	599	104
Château-Gontier	84	109	39	24	84	44	52	129	65	48	43	37	29	703	106
Craon	79	82	28	24	57	66	37	83	61	46	29	41	37	591	120
St-Aignan-sur-Roë	107	96	41	33	108	41	53	108	63	42	21	50	39	695	161
Pouancé	85	61	42	32	84	47	43	120	»	32	28	44	33	»	»
Champigné	46	86	42	20	61	20	33	78	64	26	24	31	88	523	136
Grez-en-Neuville	28	97	30	19	63	16	35	76	44	27	22	16	46	491	95
La Meignanne	35	68	41	19	71	18	»	»	»	»	36	28	32	»	»
Avrillé	58	82	38	21	78	17	36	44	70	31	37	34	34	522	177
Bassin de la Loire inférieure, rive droite.															
La Possonnière	39	54	26	18	69	19	33	»	»	»	30	25	26	»	»
Bécon	61	101	59	23	65	»	26	»	»	28	35	35	35	»	»
Candé	45	126	37	23	80	24	34	100	»	38	40	26	32	»	»
Oudon	»	99	42	87	65	11	24	44	42	22	39	30	24	479	100
Joué-s-Erdre	45	106	35	22	78	40	28	109	60	23	51	51	33	636	119
Nort	19	87	47	»	107	42	57	149	89	80	52	61	37	»	»
Nantes (Obsre)	41	122	47	24	99	25	43	81	53	41	53	56	26	670	175
Nantes (P. C.)	4	105	45	26	101	30	98	74	50	41	40	49	15	673	161
Nantes (E. prof.)	12	123	59	26	96	17	43	68	63	43	38	52	16	644	174
Cordemais	20	139	47	34	123	31	46	121	63	26	31	58	20	739	147
Savenay (E. N.)	44	86	26	21	86	71	77	206	78	36	57	122	46	912	132
Saint-Nazaire	8*	118	37	25	105	23	34	109	42	26	32	61	25	637	159
Bassin de la Loire inférieure, rive gauche; bassin de la Sèvre nantaise.															
Secondigny	162	»	50	38	76	48	64	117	53	68	80	49	36	»	»
Parthenay (E. N.)	181	62	22	19	60	19	18	75	49	43	82	40	14	503	126
L'Absie	234	144	68	52	84	»	63	102	73	94	82	36	45	»	»
Moncoutant	205	151	60	49	103	54	63	79	37	51	87	49	29	812	141
Gourgé	120	»	»	»	»	»	27	59	»	»	»	»	»	»	»
Thénezay	148	»	25	»	60	24	37	80	39	»	61	»	22	»	»
Séran	»	55	»	»	65	23	29	97	60	70	»	»	»	»	»
Saint-Loup	100	54	28	25	58	27	39	67	»	79	56	30	18	»	»

Stations.	Altitude.	Janv.	Fév.	Mars.	Avril.	Mai.	Juin.	Juill.	Août.	Sept.	Oct.	Nov.	Déc.	Total de l'année.	Nombre de jours pluvieux.
Bassin de la Loire inférieure, rive gauche; bassin de la Sèvre nantaise (suite).															
Airvault	133	38	27	26	78	25	39	66	39	62	52	29	14	495	121
Montcontour	75	43	25	»	»	»	»	»	»	»	»	»	»	»	»
Monts-en-Guesnes	146	42	37	27	67	28	36	94	»	»	»	»	18	»	»
Loudun	»	»	»	»	»	»	»	83	»	»	»	»	»	»	»
Chiché	160	41	40	25	68	36	19	58	27	48	56	43	9	470	103
Bressuire	180	127	20	69	68	30	50	91	32	94	66	28	29	709	117
Les Aubiers	130	87	49	30	75	25	38	62	46	72	46	43	25	598	73?
Châtillon-s.-S	170	»	»	»	»	»	»	»	»	86	»	»	»	»	»
Les Moulins	145	»	»	23	»	»	»	74	»	76	»	»	»	»	»
Maulevrier	140	128	63	43	112	37	49	75	65	79	76	55	29	811	»
St-Maurice-la-F	145	55	40	30	66	34	34	66	»	»	50	33	22	»	»
Argenton-Château	120	41	34	21	57	28	27	58	36	80	39	28	16	465	145
Belleville	79	27	»	14	45	22	»	48	27	»	»	»	»	»	»
Thouars	»	39	»	12	55	»	»	38	24	»	»	»	»	»	»
Puy-Notre-Dame	96	39	24	22	47	42	29	59	38	71	81	25	26	503	171
Fontevrault	78	52	21	»	58	»	27	71	35	39	46	23	27	»	»
Saumur	41	»	»	11	60	16	26	»	»	»	»	»	»	»	»
Gennes	73	64	43	25	56	19	35	54	76	45	65	33	33	548	174
Saint-Saturnin	86	70	32	29	76	20	40	57	60	33	45	32	48	542	152
Ponts-de-Cé	22	56	30	25	80	18	26	51	77	34	38	24	31	490	179
Thouarcé	38	67	22	20	78	33	35	60	92	43	49	30	25	554	152
Les Gardes	210	76	41	21	81	45	38	62	61	54	50	34	24	587	161
Cholet	118	87	52	»	69	23	41	54	76	58	»	»	»	»	»
Puy-St-Bonnet	»	105	52	38	82	29	43	73	58	69	75	53	31	708	115
Beaupréau	82	»	»	»	71	»	»	»	»	»	»	»	»	»	»
Chalonnes	21	67	37	20	65	14	28	54	»	29	31	44	19	»	»
La Pommeraye	86	88	31	24	66	19	25	57	66	31	28	36	19	490	163
Chapelle St-Flor	88	111	51	29	77	24	39	59	70	45	53	52	37	647	143
Champtoceaux	74	110	31	18	»	18	30	53	»	34	33	39	23	»	»
Montfaucon	64	86	64	23	»	38	»	»	»	»	41	»	»	»	»
Les Herbiers	98	108	66	38	101	38	44	70	63	90	72	50	38	778	185
Montaigu	52	116	56	30	99	28	45	82	73	76	49	61	36	751	196
Vieillevigne	42*	125	51	40	88	18	20	69	74	46	71	53	37	692	122
Saint-Philbert	4*	121	47	25	101	22	38	53	49	56	45	48	36	641	110
Clisson	55	69	41	23	53	15	31	60	40	61	45	34	22	494	112
Vertou	20*	19	11	2	13	»	»	»	»	»	»	»	»	»	»
Fort de Mindin	»	122	52	27	102	25	35	101	49	31	34	64	30	672	144
BASSINS ENTRE LA LOIRE ET LA GIRONDE.															
Bassins de la Vie, du Lay et de la Sèvre niortaise.															
Pointe Saint-Gildas	»	112	26	23	92	22	19	118	29	21	48	55	27	592	122
Pornic	»	67	29	9	75	15	28	52	14	25	33	31	17	395	94
Noirmoutiers	22	143	51	29	150	26	21	93	38	39	23	55	30	698	146
Machecoul	5*	59	28	17	60	10	16	78	42	28	32	31	14	415	171
Ile d'Yeu	24	99	36	24	93	35	34	74	36	67	22	57	29	606	176
Saint-Gilles-s.-Vie	11	103	34	30	92	16	23	67	29	57	36	40	35	562	106
Les Sable-d'Ol	6	107	41	28	59	28	31	58	49	59	39	43	28	570	165
Roche-s.-Yon (E.N.)	79	140	58	27	153	48	57	100	53	63	61	76	53	889	142
Chantonnay	60	126	58	33	81	26	43	»	»	»	»	»	»	»	»

Stations.	Altitude.	Janv.	Fév.	Mars.	Avril.	Mai.	Juin.	Juill.	Août.	Sept.	Oct.	Nov.	Déc.	Total de l'année.	Nombre de jours pluvieux.
Bassins de la Vie, du Lay et de la Sèvre niortaise (suite).															
La Châtaigneraie	150	127	79	62	62	38	57	61	78	66	103	54	57	844	132
Puy-de-Serre	100	120	58	44	63	30	58	106	55	87	58	46	37	762	149
Le Beugnon	112	136	»	43	74	48	48	137	51	89	77	43	32	»	»
Fontenay-le-C.	20	104	50	30	67	33	48	86	62	51	73	39	16	659	142
Longèves	6	95	47	23	59	33	50	81	61	63	67	38	18	635	141
Luçon	15	121	54	29	80	25	40	116	56	61	53	44	28	707	139
L'Aiguillon-s.-Mer	4	106	31	21	31	28	25	63	53	51	57	30	27	523	99
Marans	3	72	40	19	69	30	44	58	60	72	»	42	21	»	»
Le Goufre	4	68	35	20	52	17	39	72	50	73	62	47	15	550	91
Coulonges-s.-l'A	80	131	38	28	63	32	69	98	36	62	67	40	39	703	148
Mazières-en-G.	209	163	»	87	76	36	59	116	»	82	91	60	56	»	»
Chantecorps	188	115	75	46	97	38	69	113	84	71	84	92	54	938	142
Champdeniers	120	108	51	34	»	27	56	95	72	»	79	48	36	»	»
Saint-Maixent	80	86	51	27	75	31	57	96	58	79	69	55	24	708	128
Viel-Pain	76	56	32	28	58	29	45	»	»	72	85	45	34	»	»
Pamproux	80	83	49	28	81	30	63	105	48	97	77	»	44	»	»
Avon	140	87	47	18	99	28	62	126	58	81	65	56	38	765	115
Chey	135	»	48	26	97	41	52	115	52	37	67	53	42	»	»
Sepvret	171	»	»	53	124	43	56	138	59	73	»	84	47	»	»
La Couarde	182	121	88	39	93	40	55	130	56	86	66	63	39	876	168
Sotterie	»	»	44	19	57	45	51	88	57	90	60	42	29	»	»
Ste-Néomaye	95	73	35	21	68	37	47	84	39	78	67	40	23	612	116
Chaban	15	57	39	23	76	42	57	84	48	104	48	47	25	650	130
Saint-Maxire	»	108	48	23	71	37	58	80	53	77	63	53	38	709	155
Chauray	90	95	57	»	»	»	52	81	»	»	73	53	35	»	»
Niort	35	86	46	21	87	39	52	83	60	73	63	47	41	698	157
Fressines	102	74	51	19	66	37	58	108	54	49	65	27	40	648	148
Beauvoir-s.-Niort	»	67	49	»	»	72	39	96	38	67	»	»	30	»	»
Foye-Montjault	65	96	52	23	101	42	57	126	38	166	53	51	13	818	143
Mauzé	21	63	40	26	105	42	61	82	47	78	53	49	25	671	142
Frontenay	30	74	43	24	79	48	54	86	47	87	62	52	27	683	111
Saint-Sigismond	5	93	59	32	68	48	53	106	79	90	71	50	42	791	154
Arçais	13	85	44	19	58	43	56	97	47	122	68	43	26	708	136
Bazoin	5	81	48	17	74	36	53	87	48	86	62	43	29	664	143
Lagord (E. N.)	20	87	7	10	48	46	38	15	62	15	39	31	37	435	122
La Rochelle (P. C.)	6	75	39	21	56	35	44	50	73	57	55	40	26	571	152
Les Baleines (ph.)	47	79	26	11	59	31	20	40	45	37	37	31	24	440	160
Rochebonne (ph.)	»	»	»	»	44	»	»	»	15	»	8	13	20	»	»
Bassin de la Charente.															
Saint-Mathieu	322	113	65	33	176	149	70	160	87	20	82	125	41	1121	137
Nontron	»	»	»	»	»	»	24	132	52	24	61	9	45	»	»
Montbron	132	89	35	19	131	109	47	103	38	48	45	27	14	705	147
Lac-Français	135	91	45	28	127	79	51	96	53	30	55	67	34	756	186
Angoulême (P.C.)	100	77	33	27	66	79	41	74	35	53	49	58	32	624	127
Angoulême (E. N.)	48	75	32	24	58	80	36	69	26	36	47	45	31	559	134
Angoulême (Poudr.)	29	»	14	21	63	81	27	91	37	56	61	55	23	»	»
Barbézieux	103	58	31	30	112	107	46	80	59	39	58	57	30	707	130
Jonzac	44	79	24	30	84	96	43	59	51	24	47	59	33	629	106
Cognac	9	76	30	30	63	73	39	74	42	37	47	52	30	593	130

Stations.	Altitude.	Janv.	Fév.	Mars.	Avril.	Mai.	Juin.	Juill.	Août.	Sept.	Oct.	Nov.	Déc.	Total de l'année.	Nombre de jours pluvieux.
Bassin de la Charente (suite).															
Aigre	68	71	39	20	72	59	45	105	53	52	2?	48	23	589?	130
Champagne M.	120*	102	56	31	89	83	50	143	40	50	»	81	37	»	»
Civray	»	»	»	»	»	»	»	»	»	»	»	»	28	»	»
Saint-Macoux	115	»	42	27	72	55	48	122	»	»	65	66	»	»	»
Ruffec	111	60	39	21	77	57	44	120	43	46	67	3	5	582	147
Bouin	»	84	27	24	76	44	42	92	43	109	65	59	30	695	133
Melleran	160	80	58	30	95	52	45	91	61	95	50	58	41	756	152
Chef-Boutonne	104	69	27	19	81	47	53	70	67	»	205?	54	29	»	»
Luché	»	77	38	25	102	50	51	76	57	100	62	»	32	»	»
La Brousse	»	81	35	21	99	47	48	88	43	76	63	61	33	695	142
Chail	»	91	56	32	97	42	59	88	71	81	64	66	40	787	170
Celle-s-Belle	»	»	»	21	»	45	51	94	41	»	60	55	30	»	»
Vernoux-s.-Boutonne	63	99	30	33	93	46	59	116	65	92	86	53	37	809	130
Les Fosses	»	99	41	23	74	48	44	109	59	68	69	»	»	»	»
Villiers-au-Bois	70	82	37	23	76	47	42	108	37	57	57	49	29	644	129
St-Jean-d'Angely	11	59	21	15	50	52	36	96	24	78	42	39	10	522	128
Saintes	8	68	32	20	69	86	39	102	76	48	44	45	32	661	125
Rochefort	»	77	24	18	63	51	25	70	37	55	53	57	23	553	153
Bel-Ébat	6	57	33	23	52	48	41	80	32	54	51	44	24	539	129
Ile d'Aix	29	84	36	23	61	38	31	66	63	47	46	50	32	577	117
Chassiron	10	100	34	18	58	47	30	44	63	58	44	28	44	568	106
BASSIN DE LA GIRONDE.															
Bassin de la Dordogne.															
Laqueuille	1000	103	42	55	121	239	69	148	43	123	49	57	68	1117	146
Eygurande	734	82	36	31	111	306	45	97	21	63	80	82	46	1000	128
La Tour-d'Auvergne	959	96	34	40	134	236	96	205	52	97	99	122	113	1324	160
Église-N^{ve}-d'Entrayg	825	103	115	32	101	132	101	132	75	46	86	107	63	1093	132
Ussel	635	62	27	24	97	172	40	117	20	67	64	57	27	774	158
Sornac	732	70	29	30	118	182	60	150	12	65	48	77	75	916	110
Champs	500	83	39	38	96	194	51	128	45	75	80	80	37	946	183
Bort	444	33	40	42	109	188	56	111	35	67	76	81	77	915	140
Condat	770	120	38	78	»	123	36	52	»	»	56	83	48	»	»
Marcenat	1080	78	119	64	75	128	43	74	24	41	35	71	35	787	111
Riom-ès-Montagne	839	59	22	54	98	210	67	90	33	64	26	120	16	859	120
Saignes	500	59	38	48	110	155	48	102	33	99	79	74	31	876	159
Neuvic	635	88	39	37	145	168	45	153	27	59	71	111	41	984	151
Egletons	620	130	58	55	151	167	87	»	44	58	16	»	»	»	»
Corrèze	435	98	40	29	122	140	68	191	36	53	40	111	30	958	148
Mauriac	725	80	45	42	109	179	61	107	47	69	79	97	36	951	123
Saint-Privat	573	130	47	53	156	138	61	116	54	34	92	120	43	1044	93
Pleaux	630	124	42	55	137	154	65	114	56	76	97	114	50	1084	120
Saint-Cernin	800	119	59	69	134	180	88	124	44	70	90	128	61	1166	140
Mandailles	920	159	46	58	143	249	185	141	60	95	95	194	71	1496	139
Saint-Jacques-des-Blats	991	»	»	»	139	219	218	141	36	81	»	»	64	»	»
Marmanhac	»	128	45	56	108	153	65	128	37	73	60	114	53	1020	114
Aurillac (E. N.)	682	60	15	39	87	132	75	102	37	39	59	77	20	742	130
Aurillac (P. C.)	620	89	42	49	100	128	68	117	38	55	60	118	57	921	152
Caillac	625	136	45	67	97	156	58	116	45	»	»	»	»	»	»
Saint-Mamet	771	83	40	47	112	155	64	104	29	68	60	121	42	925	140

Stations.	Altitude.	Janv.	Fév.	Mars.	Avril.	Mai.	Juin.	Juill.	Août.	Sept.	Oct.	Nov.	Déc.	Total de l'année.	Nombre de jours pluvieux.
Bassin de la Dordogne (suite).															
Laroquebrou	445	62?	32	49	108	135	78	72	42	69	60	93	42	842	124
Argentat	196	73	37	32	104	117	43	81	35	170	71	65	32	860	129
Mercœur	480	20	7	24	46	98	6	47	35	11	46	132	14	486	71
Beaulieu	157	81	47	30	131	126	55	108	29	257	68	100	38	1070	138
Bretenoux	138	60	23	21	102	143	28	87	35	76	63	88	16	742	89
Saint-Céré	152	52	12	28	88	128	27	83	35	68	52	96	22	691	99
La Tronquière	707	122	57	56	137	169	68	122	48	67	70	141	56	1113	120
Gramat	290	82	33	25	90	113	34	83	31	54	55	93	33	726	98
La Bastide-Murat	447	92	24	32	92	120	36	110	40	44	68	72	33	763	81
Frayssinet	200	115	22	25	103	106	42	123	45	43	41	75	19	759	103
Cazals	195	89	24	34	111	185	76	99	35	28	87	79	84	931	61
Salviac	160	71	34	11	115	106	22	108	19	36	71	83	44	720	69
Gourdon	250	55	32	20	88	113	35	64	18	30	34	71	15	575	74
Loupiac	286	65	14	26	76	114	37	79	34	29	86	65	8	633	84
Souillac	100	62	15	15	106	133	47	65	16	24	66	81	27	657	76
Martel	200	99	32	27	98	118	34	78	33	35	81	95	33	763	101
Vayrac	130	99	27	24	94	87	35	112	36	40	77	96	27	754	84
Chartriers-Fer	318	87	30	22	102	116	41	90	14	38	52	69	32	693	143
Meyssac	213	115	26	30	128	136	45	73	»	»	»	»	»	»	»
Tulle (E. N.)	246	110	38	44	111	110	91	89	31	40	62	93	38	857	135
Tulle (P. C.)	236	115	44	43	130	121	70	122	33	48	67	90	41	924	144
Sainte-Féréole	405	45	43	42	122	111	57	97	22	56	68	100	49	812	132
Donzenac	150	99	32	32	118	115	42	80	15	13	60	75	36	717	124
Juillac	300	112	45	37	105	152	44	127	67	»	68	53	38	»	»
Vigeois	»	112	29	32	135	143	68	114	41	55	86	98	44	957	152
Uzerche	»	101	39	38	140	150	54	92	55	55	41	96	49	910	145
Seilhac	480	120	52	54	155	159	76	163	35	39	76	110	49	1088	150
Treignac	492	112	47	22	187	221	93	195	68	58	84	129	51	1267	146
Bugeat	720	88	49	22	135	250	136	125	65	58	»	»	»	»	»
Masseret	500	89	46	41	143	164	67	106	49	34	67	103	43	952	171
Brive (P. C.)	132	68	26	26	106	124	48	92	22	40	54	85	49	740	154
Brive (E. N.)	112	78	27	24	89	105	40	78	25	43	48	63	33	653	129
Périgueux (E. N.)	89	79	18	29	88	86	92	101	28	25	48	54	26	674	149
La Côte (Cne de Biras)	160	»	»	»	»	109	42	»	»	»	61	»	»	»	»
St-Jean d'Ataux	102	163	51	53	195	190	65	176	87	58	99	94	67	1298	108
St-Avit du Moiron	20*	76	35	58	99	72	28	84	36	16	53	47	57	661	117
Blanzaguet	73	69	30	24	85	118	31	92	2?	24	45	48	41	609?	87
Chalais	35*	53	32	26	109	80	40	101	29	47	48	55	36	656	142
Montguyon	70	79	38	23	83	102	36	126	51	28	54	76	38	734	119
Les Églisottes	»	69	31	35	101	97	24	108	59	28	57	56	49	714	124
Coutras	»	56	20	17	113	105	17	103	54	23	46	56	45	655	124
Saint-Antoine-s.-l'I.	»	48	27	31	116	83	33	100	48	30	50	43	28	637	162
Lussac	71	58	27	43	122	89	25	105	43	20	54	49	26	661	157
Saint-Émilion	»	»	»	»	»	»	»	86	26	20	54	47	40	»	»
St-André-de-Cubzac	25*	66	25	27	76	77	20	64	37	27	48	51	45	563	96
Cavignac	76*	80	35	42	97	105	18	92	44	32	53	73	46	717	166
Bassin du Lot.															
Cubières	996	47	7	15	55	237	36	33	22	42	28	267	5	794	77
Le Bleymard	1088	24	3	9	55	211	47	40	16	41	52	189	4	691	84

Stations.	Altitude.	Janv.	Févr.	Mars.	Avril.	Mai.	Juin.	Juill.	Août.	Sept.	Oct.	Nov.	Déc.	Total de l'année.	Nombre de jours pluvieux.
Bassin du Lot (suite).															
Bagnols	916	51	6	21	39	143	50	55	18	49	42	150	11	635	102
Montmirat	1041	28	7	18	49	164	35	52	16	66	43	157	5	640	85
Mende (E. N.)	731	35	2	12	14	109	46	»	»	78	32	66	3	»	»
Mende (P. C.)	722	30	4	23	44	123	40	38	23	77	37	85	16	540	76
Marvéjols	650	38	5	15	34	136	28	83	16	49	40	75	10	529	93
Cam de la Roche	1207	18	7	19	53	154	81	53	17	68	42	70	3	585	78
St-Chély-d'Apcher	987	20	12	27	41	127	46	60	25	24	31	73	13	499	106
Le Malzieu	846	19	3	4	34	149	43	46	6	31	26	74	11	446	77
Ruines	920	»	3	16	48	104	29	51	9	49	47	33	16	»	»
Saint-Flour	914	34	9	24	30	199	43	36	47	56	60	74	7	619	73
Paulhac	1096	80	29	39	75	162	69	89	21	53	96	90	14	817	117
Pierrefort	950	»	20	44	100	169	78	122	39	45	97	94	6	»	»
Chaudesaigues	781	39	19	34	39	137	43	65	14	35	51	93	17	586	96
Nasbinals	1187	67	21	31	68	142	55	99	7	59	72	135	23	779	98
Espalion	347	62	21	37	76	157	54	106	15	61	57	80	40	766	84
Entraygues	237	64	21	49	58	131	65	107	15	115	64	110	38	837	102
Laguiole	1056	4	3	9	35	96	54	33	14	32	11	25	0	316	71
Mur-de-Barrez	791	80	49	55	82	127	65	95	40	55	62	115	41	866	104
Raulhac	820	93	26	20	84	119	73	82	28	42	60	96	59	782	116
Montsalvy	800	60	26	31	71	167	64	87	»	70	84	120	45	»	»
Conques	250	39	»	»	81	120	48	88	20	»	65	127	39	»	»
Maurs	290	85	35	41	98	139	79	49	26	36	75	107	45	815	142
Decazeville	249	86	19	42	79	121	58	105	21	»	55	103	27	»	»
Figeac (P. C.)	218	87	16	25	92	132	29	61	26	30	49	68	35	650	105
Figeac (S. hy.)	219	89	14	25	92	132	29	61	26	30	49	68	35	650	103
La Capelle M	387	95	32	40	104	193	35	77	41	52	71	96	43	879	99
Livernon	323	94	16	29	95	175	36	78	45	53	60	93	43	817	106
Cajarc	151	95	11	41	98	112	30	64	21	30	47	85	38	672	90
Limogne	310	90	24	39	101	150	36	49	24	25	55	79	29	701	87
Saint-Géry	130	88	10	32	96	101	21	35	15	20	32	30	51	531	62
Lauzès	315	98	15	25	93	90	36	86	31	35	54	70	27	660	111
Cahors (P. C.)	124	74	23	42	102	85	32	89	35	38	55	74	27	676	130
Cahors (S. hy.)	120	84	26	42	106	92	29	87	33	36	62	85	26	708	96
Cahors (E. N.)	122	60	19	30	74	56	31	82	35	41	68	60	18	574	98
Catus	190	84	62	53	131	195	32	93	46	44	80	95	57	972	85
Luzech	105	104	35	72	109	105	28	79	6	28	59	106	36	767	55
Puy-l'Évêque	120	55	26	38	85	85	13	55	14	13	16	113	19	532	88
Tournon	210	54	13	43	113	77	27	113	39	35	54	68	28	664	118
Fumel	124	60	29	44	109	83	24	85	44	37	55	89	28	687	145
Monflanquin	151	51	23	45	105	89	30	82	44	24	54	76	25	648	102
Villeneuve (C. agr.)	64	60	20	42	115	75	36	82	48	»	57	58	»	»	»
Villeneuve (P. C.)	60	»	18	33	99	78	29	95	57	35	62	65	32	»	»
Monclar d'A	184	51	21	48	110	81	46	80	23	26	50	62	31	629	146
Bassins du Tarn et de l'Aveyron.															
Pont de Montvert	900	54	10	13	59	213	19	61	23	38	46	210	1	747	75
Florac	551	55	16	24	37	141	17	33	15	42	28	180	0	588	74
Cassagnas	835	81	7	18	68	173	16	40	38	31	34	240	10	756	89
Hures	1020	»	»	»	»	»	»	»	»	23	31	84	16	»	»
Meyrueis	710	21	10	20	30	43	15	100	19	26	15	38	7	344	66

Stations.	Altitude.	Janv.	Fév.	Mars.	Avril.	Mai.	Juin.	Juill.	Août.	Sept.	Oct.	Nov.	Déc.	Total de l'année.	Nombre de jours pluvieux.
Bassins du Tarn et de l'Aveyron (suite).															
Col-du-Marquairès	970	55	7	20	65	227	33	37	34	35	33	208	15	769	114
Saint-Sauveur-de-P	1112	28	14	47	49	138	51	41	30	30	»	82	7	»	»
Trèves	525	37	15	43	49	112	19	53	25	39	19	113	16	540	71
Massegros	850	13	4	13	7	18	7	5	1	7	4	102	31	212	74
Sévorac-le-Ch	752	45	28	49	57	78	22	40	17	21	20	54	6	437	63
Millau	380	»	»	22	42	91	11	81	2	29	15	39	11	»	»
La Cavalerie	821	19	5	18	58	78	10	43	12	32	9	20	3	307	74
Saint-Affrique	328	60	24	29	71	92	20	30	11	30	18	69	24	478	97
Cornus	637	»	»	16	16	74	26	16	»	»	16	17	4	»	»
Le Cabaretou	1018	124	24	82	118	178	50	30	19	39	14	110	64	852	60
Fraïsse	930	196	32	108	98	210	33	31	19	56	14	159	60	1006	84
Le Soulié	900	159	31	65	94	151	30	49	16	44	»	181	80	»	»
La Salvetat d'A	730	177	28	102	136	209	81	63	23	65	12	138	65	1099	94
La Bastide-Rou	393	41	29	35	48	139	25	17	7	21	12	86	48	508	92
Pradelles-Cabardès	745	144	63	86	152	160	54	78	35	60	13	143	51	1039	116
Labrespi	590	86	58	121	131	139	40	60	27	69	16	159	74	980	106
Castres	189	84	31	60	116	157	27	33	18	39	11	95	44	715	113
Alban	623	115	97	93	140	276	97	99	56	100	50	113	116	1352	104
Rodez (E. N.)	609	61	19	29	48	112	57	60	34	52	43	124	19	658	131
Villefranche-d'Av	260	78	14	38	106	115	35	74	14	36	51	82	29	672	109
Naucelle	500	83	13	25	99	115	48	47	15	49	41	82	50	667	127
Carmaux	250	85	12	12	78	84	76	63	23	44	41	79	34	631	103
Cordes	135	74	17	34	88	99	62	57	13	46	26	54	24	594	115
Albi (E. N.)	175	59	18	48	69	85	45	54	10	38	20	85	36	567	117
Albi (P. C.)	188	59	19	44	69	86	45	54	10	38	20	82	40	566	102
Gaillac	175	75	16	47	72	111	97	43	6	41	25	48	19	600	80
Lavaur	139	55	11	44	83	89	14	32	17	56	18	33	14	466	89
Montauban (E. N.)	97	86	8	45	123	99	25	75	29	29	54	58	19	650	97
Caylus	235	103	30	54	125	107	35	92	20	33	53	84	37	773	132
Lalbenque	280	91	15	46	99	104	38	88	22	22	46	78	29	678	85
Castelnau	245	55	7	34	83	85	22	75	11	22	45	55	20	514	72
La Française	184	55	16	47	115	95	63	93	16	31	51	98	31	711	98
Bassin de la Garonne, cours supérieur, et affluents des Pyrénées.															
Ax	710	98	20	167	167	129	51	81	71	84	44	81	98	1091	103
Vicdessos	709	54	12	79	132	109	64	133	80	41	9	9	3	725	74
Belesta	487	75	26	69	124	184	21	98	85	113	30	104	122	1051	110
Rivel	400?	87	33	127	93	169	25	96	38	75	15	55	78	891	107
Mirepoix	301	73	24	72	93	92	18	55	32	52	18	50	60	639	77
Foix (E. N.)	433	72	27	150	113	138	19	77	64	86	8	76	123	953	97
Le Fossat	241	37	19	96	84	141	46	60	51	41	17	56	43	691	95
Royat	259	83	26	79	132	105	19	64	22	50	4	56	68	708	87
Arreau	698	32	»	119	75	66	71	125	31	64	60	51	36	»	»
Izaut-de-l'Hôel	422	85	32	183	171	137	56	83	70	70	23	83	158	1151	128
Le Fousseret	319	70	28	116	111	126	88	56	31	55	40	68	62	851	101
Rieumes	280	66	21	85	107	86	34	48	29	38	26	71	56	667	90
Léguevin	191	72	20	63	99	67	59	46	12	39	36	72	50	635	103
Toulouse (Obs^{re})	194	69	17	44	96	90	26	41	22	53	34	60	30	582	109
Toulouse (E. N.)	148	22	15	50	97	58	20	38	23	27	26	65	20	461?	75?

Stations.	Altitude.	Janv.	Fév.	Mars.	Avril.	Mai.	Juin.	Juill.	Août.	Sept.	Oct.	Nov.	Déc.	Total de l'année.	Nombre de jours pluvieux.
Bassin de la Garonne (R. G.) au-dessous de Toulouse; bassins du Gers et de la Baïse; bassin de la Gironde.															
Lannemezan	589	34	9	103	90	109	28	28	27	27	32	52	106	645	134
Castelnau-Magn	313	65	9	90	112	112	40	46	36	69	39	61	83	762	81
Trie	247	116	7	148	246	116	28	39	17	46	55	81	74	973	71
Miélan	222	67	16	131	122	101	37	116	26	71	48	111	94	940	119
Masseube	205	67	13	81	128	96	99	72	20	55	43	61	61	796	122
Lombez	166	66	20	83	95	72	86	42	28	67	46	72	47	724	90
Mirande	165	68	11	84	118	69	31	62	11	53	65	74	74	720	92
Auch (E. N.)	162	47	22	61	105	33	20	28	13	31	54	65	44	523	81
Auch (P.C.)	138	44	11	34	80	66	44	139	10	29	34	67	26	584	115
Gimont	173	61	20	67	91	65	130	71	14	19	52	70	45	705	109
Cadours	250	19	4	29	45	67	27	40	»	»	»	59	6	»	»
Villeneuve-les-B	152	81	12	60	107	92	28	55	11	38	36	70	22	612	94
Canals	135	61	10	30	85	83	21	49	5	43	47	47	20	501	63
Beaumont	126	58	16	47	97	79	24	115	15	37	53	59	35	635	134
La Sauvetat	218	49	10	56	93	40	17	82	30	21	50	54	29	531	81
Vic-Fézensac	134	70	13	66	109	64	23	58	38	25	51	56	38	611	80
Eauze	155	56	13	72	102	54	27	77	12	25	55	73	33	599	66
Condom	73	41	12	58	88	45	26	79	23	42	53	62	32	561	112
Lectoure	87	39	14	43	91	50	26	104	42	21	29	62	23	544	84
Montcuq	250	78	19	57	95	93	34	90	38	31	62	74	30	701	105
Agen (E. N.)	184	61	13	44	88	109	42	94	17	18	41	67	23	617	114
Agen (P. C.)	52	50	14	28	79	62	27	57	21	17	41	55	21	472	128
Damazan	32	20	6	32	74	98	44	79	27	22	52	50	16	520	80
Captieux	95*	59	23	64	95	59	34	140	38	40	46	60	50	708	115
Grignols	147*	52	24	47	84	62	42	129	32	36	40	59	45	652	151
Castillonnes	131	43	17	40	78	89	35	122	25	44	43	60	37	633	94
Villeréal	99	49	28	41	75	94	57	71	»	36	49	66	28	»	»
Col-de-Fer	25	47	17	38	62	64	34	100	28	25	41	61	35	552	141
Sauveterre	»	61	23	41	65	71	33	94	17	19	45	53	48	570	111
Machorre	»	55	17	43	77	71	28	104	24	26	43	59	47	594	121
Budos	»	69	23	49	89	63	41	74	26	21	43	54	44	596	203
La Sauve (E. N.)	101	47	17	20	130	23	17	107	23	27	50	53	129?	643?	136
La Sauve (M. Rayet)	»	47	17	20	130	23	17	107	26	26	50	53	46	562	121
Pierroton	»	100	36	54	93	104	26	88	29	27	59	85	59	760	131
Talence (Jard. bot.)	»	61	20	41	81	42	11	74	18	21	35	61	28	493	141
Floirac (Bordeaux) (Obs^re).	74	57	26	31	80	77	15	112	26	26	48	52	39	589	210
Château-Lafite	»	»	»	»	48	87	35	73	48	26	40	58	46	»	»
Saint-Julien	»	73	34	37	46	98	27	68	64	42	43	67	50	649	182
Soulac	»	70	29	24	80	78	30	53	48	40	37	57	44	590	168
Pointe de Grave	12*	81	30	29	63	87	34	56	53	55	47	71	50	656	130
Royan	10	60	24	29	50	66	22	64	36	49	33	39	30	502	126
Cordouan (phare)	58	55	19	16	33	29	23	66	51	25	41	48	14	420	99
La Coubre	10	70	24	23	47	51	21	54	45	52	42	45	26	500	210
La Coubre	»	77	25	23	46	49	20	58	45	51	42	38	22	496	112
BASSINS ENTRE LA GIRONDE ET LES PYRÉNÉES.															
Petits bassins entre la Gironde et l'Adour.															
Saint-Nicolas	»	87	39	26	46	94	25	66	38	45	47	79	45	637	121
Hourtin	17*	104	35	34	34	87	24	48	32	23	34	63	40	558	152

Stations.	Altitude.	Janv.	Fév.	Mars.	Avril.	Mai.	Juin.	Juill.	Août.	Sept.	Oct.	Nov.	Déc.	Total de l'année.	Nombre de jours pluvieux.
Petits bassins entre la Gironde et l'Adour (suite).															
Grand-Mont	»	99	36	29	58	79	32	62	30	40	45	64	52	626	123
Moutchic	»	101	36	44	49	60	22	54	48	39	45	70	47	615	150
Sainte-Hélène	40*	111	49	47	63	84	16	63	52	31	62	78	39	695	155
Gressier	»	86	40	51	61	»	9	45	52	36	41	49	39	»	»
Le Porge	32*	99	46	51	77	96	15	53	45	32	55	82	51	702	142
Arès	»	111	40	55	102	92	12	63	45	28	59	76	61	744	203
Piquey	»	79	33	54	70	63	7	57	47	26	51	73	52	612	164
Audenge	»	114	41	68	95	75	13	71	50	18	63	94	48	750	145
La Salie	»	97	39	51	59	62	12	56	34	13	48	85	64	620	149
Arcachon (phare)	10	94	44	51	78	57	13	60	40	16	58	69	98	678	145
Arcachon (C. M.)	4*	95	35	62	82	69	11	63	46	21	68	79	81	712	186
Cazeaux	5*	113	47	59	82	62	15	59	46	21	65	95	72	736	146
Belin	20*	86	30	56	78	63	11	85	25	22	53	71	60	640	167
Pissos	57	87	31	82	107	68	26	106	28	25	48	77	64	749	129
Bassin de l'Adour.															
Gavarnie	1357	33	9	96	174	»	123	»	78	»	179	»	92	»	»
Luz Saint-Sauveur	685	52	18	108	126	92	28	37	17	35	39	49	88	689	82
Pic du Midi (Obs^{re})	2859	171	40	209	264	81	64	64	39	89	52	71	200	1344	163
Bagnères-de-Big	553	136	34	218	168	136	57	71	48	72	63	82	174	1259	116
Bagnères-de-B. (M. Gandy)	547	96	26	206	152	140	52	60	51	81	49	77	144	1134	172
Lourdes	400	112	23	221	196	113	66	78	38	63	48	88	128	1174	104
Argelès	454	17	13	20	31	53	11	20	6	32	9	6	18	236?	63
Peyranères	1437	125	46	80	200	55	79	78	21	80	130	77	43	1014	69
Urdos	783	»	45	»	»	»	»	76	33	»	»	72	155	»	»
Gelan	849	63	13	38	91	141	47	75	52	38	46	58	78	740	89
Laruns	519	135	45	281	212	126	59	108	30	281	44	84	135	1540	112
Bedous	415	144	36	255	235	185	51	87	31	255	45	92	257	1673	104
Nay	264	133	12	186	214	154	40	102	40	186	54	92	139	1352	117
Tarbes (P. C.)	311	91	14	169	117	91	41	59	48	62	62	81	91	926	118
Villecomtal	180	93	14	99	152	141	50	29	53	66	36	70	94	897	74
Maubourguet	180	66	11	95	106	92	37	64	51	32	49	55	78	736	96
Lescar (E. N.)	160	82	20	225	145	99	10	142	23	76	19	63	197	1101	109
Pau (Gare)	177	91	14	153	179	122	24	111	36	153	47	95	91	1116	118
Oloron	203	118	36	153	219	181	36	107	56	153	59	96	118	1332	116
Mauléon	140	136	34	167	219	128	43	93	51	167	46	78	219	1381	109
Saint-Jean-Pied-de-Port	160	158	41	196	242	143	49	128	48	196	20	63	228	1512	124
Orthez	81	83	26	112	130	74	30	97	33	112	28	60	94	879	116
Riscle	113	68	19	87	136	53	28	78	31	61	46	69	66	742	115
Aignan	126	61	20	87	140	55	32	89	44	60	53	74	»	»	»
Cazaubon	130	60	18	69	126	55	24	110	22	45	44	74	51	698	115
Mont-de-Marsan	43	70	18	78	149	53	21	101	15	37	29	49	68	688	119
Saint-Sever	103	72	24	94	133	68	22	103	33	44	33	61	72	759	126
Tartas	37	92	30	102	129	62	11	101	25	32	24	64	77	749	158
Morcenx	65	104	21	»	113	52	»	»	»	»	»	»	»	»	»
Dax (E. N.)	11	125	24	113	66	49	5	54	17	26	28	53	67	627	123
Dax (P. C.)	8	122	44	140	132	95	22	119	20	38	30	114	109	985	121
Peyrehorade	6	82	28	108	158	51	12	121	7	22	30	56	98	773	86
Bayonne	35	196	43	144	163	109	18	102	47	144	54	74	121	1115	134

Stations.	Altitude.	Janv.	Fév.	Mars.	Avril.	Mai.	Juin.	Juill.	Août.	Sept.	Oct.	Nov.	Déc.	Total de l'année.	Nombre de jours pluvieux.
Bassin de l'Adour (suite).															
Biarritz (sémaphore)	22	135	45	86	114	86	22	80	43	52	50	34	118	865	131
Biarritz (phare)	70	143	38	90	139	94	17	86	34	43	50	67	116	917	142

VERSANT DE LA MÉDITERRANÉE.

BASSINS ENTRE LES PYRÉNÉES ET LE RHÔNE.

Bassins du Tech, de la Tet et de l'Agly.															
Col de la Quillane	1573	13	5	12	5	15	13	7	19	33	4	60	39	225	73
Montlouis (C. M.)	1588	51	36	149	36	80	65	55	60	58	20	39	49	698	66
Montlouis (P. C.)	1627	17	12	27	28	59	58	45	58	43	10	31	30	418	70
La Preste	1123	32	39	38	75	266	105	126	115	56	16	71	4	943	94
Prats-de-Mollo	757	22	27	41	96	126	45	44	78	27	6	112	3	627	65
Prats-de-Mollo (forêt)	»	»	»	»	»	»	»	23	111	28	0	96	2	»	»
Bellegarde	433	56	28	129	45	87	16	»	22	3	»	»	»	»	»
Maureillas	»	»	»	»	»	»	»	6	21	13	12	121	31	»	»
Céret (ville)	183	32	38	94	56	77	8	2	20	12	3	82	25	449	52
Céret (mét.)	»	»	»	»	»	»	»	8	25	20	6	102	23	»	»
Laroque-des-Alb	506	126	57	165	53	161	2	0	22	11	10	126	53	786	43
Saint-Marçal	738	30	46	149	56	122	31	10	25	35	4	107	15	630	60
Casteil (Saint-Mart.)	»	»	»	»	»	»	»	»	»	11	»	79	7	»	»
Casteil (Mariailles)	»	»	»	»	»	»	»	»	»	31	»	66	5	»	»
Velmanya	»	»	»	»	»	»	»	»	6	24	0	139	»	»	»
Vernet-les-Bains	658	44	24	89	59	77	13	37	29	18	3	61	19	473	81
Thuès	1137	18	19	55	52	62	13	46	12	10	0	40	7	334	39
Canaveilles	»	»	»	»	»	»	»	44	14	10	0	47	7	»	»
Serdinya (r. g.)	1464	37	30	121	38	70	52	22	13	32	0	56	22	493	42
Serdinya (r. dr.)	717	41	36	119	40	57	46	16	14	25	0	58	21	473	39
Olette	»	»	»	»	»	»	»	»	»	»	»	»	19	»	»
Taurinya	»	»	»	»	»	»	»	»	13	12	3	55	11	»	»
Prades	362	20	31	118	55	75	8	30	15	41	1	52	25	471	58
Molitg	497	20	38	104	68	58	16	40	19	26	8	55	33	485	74
Bouleternère	181	24	37	158	39	57	25	13	13	7	2	78	26	479	41
Vinça	260	21	39	167	39	84	22	9	5	16	2	74	27	505	57
Cômes	790	24	19	105	52	116	14	23	11	4	1	65	28	462	56
Sournia	515	14	40	140	79	55	16	18	12	29	21	51	51	526	70
Sournia (forêt)	881	34	24	130	71	107	14	17	14	46	0	44	54	555	47
Vira	1060	91	68	234	87	172	13	23	25	48	24	65	98	948	78
Ginela	590	61	47	221	89	111	24	30	16	39	7	44	76	765	77
Caudiès-de-Saint-Paul	332	89	46	180	80	74	6	1	9	60	15	74	127	761	89
Saint-Paul-de-Fenouill	269	23	40	120	43	46	7	12	17	6	3	56	66	439	52
Cassagnes	»	»	»	»	»	»	9	7	10	8	3	82	22	»	»
La Tour-de-France	297	31	58	136	33	51	3	2	5	8	0	80	25	432	52
Ille	143	25	46	140	38	58	13	14	10	9	1	74	25	453	39
Millas	105	25	46	112	32	77	3	1	2	7	6	80	21	412	42
Le Soler	74	28	45	71	35	51	11	5	17	12	4	82	20	381	44
Thuir	97	24	55	73	21	31	11	0	11	10	8	85	20	349	32
Perpignan (Obs^re)	32	39	43	63	23	44	6	9	15	5	3	66	14	330	70
Perpignan (E. N.)	64	39	45	61	26	39	»	10	14	11	3	73	11	»	»
Perpignan (P. C.)	37	44	37	39	17	42	7	8	14	1	4	»	14	»	»

Stations.	Altitude.	Janv.	Fév.	Mars.	Avril.	Mai.	Juin.	Juill.	Août.	Sept.	Oct.	Nov.	Déc.	Total de l'année.	Nombre de jours pluvieux.
Bassin du Tech, de la Tet et de l'Agly (suite).															
Estagel (C. M.)	79	36	14	128	»	66	5	2	4	25	»	63	37	»	»
Estagel (P. C.)	»	»	»	83	»	32	3	2	4	1	1	70	37	»	»
Salces	14	50	»	50	7	27	0	»	»	»	»	82	7	»	»
Espira de l'Agly	35	40	39	57	17	33	2	2	6	2	5	53	18	274	46
Palairac	380	57	19	119	17	62	2	3	3	1	1	20	11	315	56
St-Laurent-de-la-S.	4*	92	21	34	10	40	2	17	18	0	8	126	13	381	25
Le Barcarès	5	72	12	13	11	40	1	16	12	5	4	64	10	260	46
Argelès-sur-M	»	»	»	»	»	»	»	1	11	10	»	»	»	»	»
Collioure	»	»	33	45	54	109	0	19	12	5	10	»	»	»	»
Port-Vendres	23	86	15	41	18	67	1	0	12	4	9	85	28	368	45
Cap Béar (phare)	209	99	19	34	44	72	1	2	15	4	7	97	29	423	57
Cap Béar (sémaphore)	102	80	13	13	36	24	0	0	12	2	10	77	11	278	35
Banyuls	7	154	27	51	52	87	0	4	20	15	9	107	35	562	65
Bassin de la Sègre.															
Col de Puymorens	1928	136	42	70	35	95	40	39	20	45	10	54	141	727	65
Angoustrine	1353	32	4	82	40	80	31	81	62	45	11	37	20	525	65
Bourg-Madame	1144	28	2	98	63	94	46	77	52	58	23	42	11	594	54
Bassin de l'Aude.															
Le Bousquet	»	65	44	151	144	139	8	52	37	68	9	31	71	819	107
Gesse	551	41	28	98	122	106	8	26	28	58	0	32	25	572	70
Les Ombres	790	122	61	131	164	191	32	72	68	89	21	73	161	1185	147
Mérial	944	80	25	150	128	129	47	92	64	84	0	40	135	974	102
Belcaire	1022?	90	31	137	133	133	71	64	56	88	7	43	144	997	114
Espezel	919	79	51	138	118	146	53	31	41	67	13	45	87	869	117
Rodome	946	93	37	134	125	144	20	39	45	66	11	35	120	869	88
Les Fanges	970	112	91	161	99	154	22	43	61	63	15	74	105	1000	102
Couiza	225	86	37	110	97	78	12	29	19	24	0	43	54	589	87
Monthaut (h. bois)	730	105	54	133	93	121	15	35	40	33	9	70	43	751	108
Monthaut (s. bois)	730	52	32	93	60	83	4	21	24	23	4	44	29	469	96
Arques	351	108	65	153	122	107	10	17	25	45	8	69	54	783	98
Monthoumet	558	34	31	132	64	109	16	10	5	48	7	82	53	591	76
Greffeil	400	63	30	110	84	119	14	29	35	45	11	85	68	693	106
Terres-Rouges	110	51	12	71	19	54	9	12	6	9	1	66	37	347	62
Lagrasse	170	57	15	81	25	65	11	8	8	12	4	62	44	392	82
Montlaur	150	38	7	67	46	90	9	15	7	11	12	46	35	383	48
Moux	80	46	0	67	28	101	7	15	0	12	13	60	30	379	28
Barbaira	289	40	11	31	35	64	4	19	9	16	5	57	20	311	56
Carcassonne (E. N.)	117	39	19	60	65	62	13	48	9	23	78	73	41	530	77
Carcassonne (C. M.)	101	49	15	76	69	82	22	36	14	33	10	68	36	510	104
Lasbordes	115	89	20	75	112	67	3	41	20	45	4	71	45	592	57
La Loubatière	761	136	70	136	188	147	63	60	19	121	9	185	97	1231	119
Les Martyrs	780	95	28	72	114	132	39	57	24	73	5	92	54	785	81
Lespinassière (Salette)	915	197	33	182	148	158	28	23	18	87	17	152	80	1123	125
Lespinassière (village)	600	144	25	134	104	93	23	24	8	61	12	104	58	790	118
Caunes (hors bois)	300	109	9	104	43	89	11	31	14	44	7	63	41	565	76
Caunes (sous bois)	300	31	2	21	6	14	1	11	3	10	2	12	5	118	52
Saint-Marcel	20	87	3	26	15	67	0	20	17	29	26	83	10	383	32
Narbonne	13	»	»	»	»	»	»	8	»	»	»	59	»	»	»
Estagnol	600	110	49	136	94	127	9	21	24	48	8	73	52	751	100

Stations.	Altitude.	Janv.	Fév.	Mars.	Avril	Mai.	Juin.	Juill.	Août	Sept	Oct	Nov	Déc.	Total de l'année	Nombre de jours pluvieux.
Bassins de l'Orb, de l'Hérault, du Lez et du Vidourle.															
Saint-Pons	328	120	9	100	33	119	63	14	6	14	18	110	64	670	55
Le Poujol	185	241	1	50	26	124	»	»	»	»	»	»	»	»	»
Saint-Gervais	334	247	0	8	36	121	24	2	11	20	22	63	3	557	30
Bédarieux	195	148	0	53	80	205	16	5	18	19	28	65	10	647	42
L'Escandolgue	535	107	0	28	36	142	34	15	32	27	12	145	11	589	52
Lodève	174	117	1	34	45	150	33	18	33	50	17	167	14	679	57
Soubès	266	29	0	10	27	123	9	7	18	48	15	108	0	394	25
Le Caylar	747	81	7	23	55	136	12	37	20	34	22	122	22	571	66
Blandas	655	92	4	31	44	»	99	16	25	56	21	185	12	»	»
Campestre	»	18	0	0	44	105	6	25	21	50	10	122	9	410	33
Le Vigan	230	10	0	0	11	141	0	34	0	0	23	116	0	335	20
Le Vigan (S. H.)	»	»	»	»	»	»	»	»	32	38	26	168	10	»	»
Villeraugue	378	93	0	13	44	»	53	10	7	18	63	194	8	»	»
Saint-Hippolyte	174	40	0	14	64	188	10	29	75	26	35	199	3	683	50
Saint-Hippolyte (S. H.)	»	»	»	»	»	»	»	26	76	38	31	244	12	»	»
Saint-Bauzille	138	78	0	12	61	158	7	30	65	60	20	227	9	727	53
Cauviac	153	48	0	11	55	144	4	15	123	26	23	215	12	676	52
Nîmes (E. N.)	57	52	3	28	36	91	0	»	79	24	17	148	1	»	»
Nîmes (C. M.)	73	24	0	30	»	81	2	5	94	13	34	208	2	»	»
Vauvert	18	25	0	13	34	87	0	6	110	19	17	179	9	499	33
Sommières	29*	34	0	11	49	115	0	7	103	35	21	193	11	579	44
Lunel	15	35	0	9	51	132	0	8	152	8	13	208	17	633	35
Aigues-Mortes	2	35	2	6	34	79	0	4	45	3	16	146	13	383	29
Grau-du-Roi	2	51	0	5	28	58	0	3	66	3	26	147	19	406	31
Montpellier (E. N.)	36	83	0	9	31	92	»	0	118	57	13	168	9	»	»
Montpellier (E. Ag.)	37	78	0	9	27	91	1	3	109	7	14	160	11	510	57
St-Mathieu-de-Tr.	141	52	0	6	87	105	»	0	74	9	19	192	19	»	»
Plateau de Valène	233	99	0	6	65	154	1	20	56	25	13	189	15	643	51
Gignac	59	83	0	10	52	123	0	0	23	38	10	97	12	448	24
Col de la Cardonille	317	115	0	13	81	136	3	36	70	39	22	241	10	766	58
Cette (P. C.)	3	85	2	4	32	65	10	13	15	16	17	101	48	408	49
Cette (phare)	27	80	2	5	30	72	1	13	17	16	18	102	48	404	63
Agde	9	121	0	0	47	121	0	10	6	6	15	86	30	442	33
Agde (phare)	27	95	0	0	29	115	0	11	6	5	13	66	3	343	17
Béziers	69	144	3	6	22	116	0	9	8	10	25	53	9	405	38
Capestang	7	210	4	12	36	70	0	9	11	7	16	30	3	408	27
Bize	60	124	3	43	13	78	2	1	3	0	23	103	12	405	35
BASSIN DU RHÔNE.															
Bassin de la Saône supérieure.															
Ballon de Servance	1216	38?	141	64	67	215	»	302	194	241	263	196	0	»	»
Miellin	567	119	152	83	53	157	»	»	166	182	203	103	73	»	»
Belfahy	838	105	119	57	63	176	184	200	164	198	190	171	94	1721	168
Faucogney	367	98	195	62	47	144	185	151	133	133	162	176	104	1590	166
Mélisey	330	66	108	49	40	119	106	148	90	109	123	121	71	1150	144
Luxeuil	297	45	60	36	40	131	109	106	86	90	127	102	51	983	171
Quers	305	64	62	48	28	108	105	112	83	68	69	52	46	845	151
Montessaux	332	68	96	54	48	126	89	145	100	112	134	107	80	1159	155
Plancher-les-Mines	500	124	196	95	66	183	178	187	159	162	169	175	181	1875	196

Stations	Altitude.	Janv.	Fév.	Mars.	Avril.	Mai.	Juin.	Juill.	Août.	Sept.	Oct.	Nov.	Déc.	Total de l'année.	Nombre de jours pluvieux.
Bassin de la Saône supérieure (suite).															
Etobon	465	59	70	34	45	148	125	127	97	132	140	91	82	1150	145
Lure	295	42	71	31	44	110	102	119	95	115	127	86	63	1005	171
Gouhenans	305	48	54	59	54	124	94	126	82	140	133	78	71	1063	164
Villersexel	280	42	54	43	45	124	124	105	65	149	134	79	82	1046	153
Autrey-le-Vay	278	61	75	65	51	135	114	117	86	163	138	74	86	1185	129
Rougemont	269	44	53	52	35	103	110	106	78	149	131	79	33	973	121
Montbozon	273	46	62	»	38	94	102	95	57	112	122	74	64	»	»
Fretigney	282	74	61	43	32	103	86	104	56	97	138	71	34	899	139
Circy-les-Bellev	226	58	51	70	42	82	99	97	64	119	140	89	104	1015	160
Gy	237	62	39	35	17	80	78	103	41	82	117	59	44	757	103
Marnay	215	49	47	59	26	78	86	90	64	88	108	93	44	832	170
Ougney	217	61	38	68	26	70	79	91	43	87	124	102	53	842	142
Chaumercenne	260	55	41	49	21	71	69	106	47	77	109	79	38	762	151
Montmirey-la-V.	220	55	41	58	22	72	73	107	53	80	92	76	43	772	122
Pontaillier	»	48	33	43	26	63	62	101	30	66	132	57	32	693	137
Fontaine-Française	»	50	41	19	20	59	45	107	35	45	123	44	60	648	119
Pouilly-s-V.	»	47	55	42	22	53	59	69	53	56	111	50	56	673	130
Pouilly-s-V. (P. C.)	228	54	30	31	18	66	52	103	42	33	107	34	42	612	111
Champlitte	246	57	63	45	23	55	63	87	44	52	116	57	47	709	125
Fouvent-le-Bas	221	58	41	39	24	57	60	94	52	54	128	70	36	713	150
Lavoncourt	210	39	40	48	37	47	68	94	43	80	114	59	43	712	123
Combeaufontaine	264	50	46	55	26	52	71	87	82	53	110	71	49	752	153
Saint-Albin	209	54	47	41	29	57	100	103	53	105	128	72	53	842	102
Vesoul (C. M.)	372	43	57	44	28	91	79	95	58	90	132	85	63	865	150
Vesoul (E. N.)	233?	53	42	44	22	78	79	94	53	88	124	73	98	848	147
Conflandey	228	56	41	54	33	60	65	101	48	79	85	93	48	763	140
Saint-Remy	328	40	53	48	45	83	95	107	100	130	150	108	58	1017	128
Aillevillers	285	61	102	44	48	115	87	99	74	98	148	95	80	1051	172
Val-d'Ajol	360	89	160	90	47	169	138	112	85	132	165	115	118	1420	158
Plombières	460	114	159	83	63	137	72	153	114	144	184	106	63	1392	156
Bains (manuf^re)	276	»	84	42	5?	104	»	»	»	»	145	61	49	»	»
Méloménil	316	22	27	20	14	30	63	81	73	69	132	82	69	682	176
Vioménil	472	56	73	37	61	93	59	91	70	61	137	68	75	881	178
Monthureux-s-S.	»	»	»	»	»	40	»	»	43	51	115	49	45	»	»
Frain	367	46	70	35	34	57	57	63	70	85	113	56	64	750	183
Grignoncourt	331	69	76	45	35	62	87	84	103	131	59	48	84	883	130
Fontenoy-le-Chât	237	43	58	28	33	73	72	96	67	66	141	64	57	798	175
Mailleroncourt	274	49	53	34	48	95	71	78	91	81	126	59	51	836	139
Montdoré	384	47	55	27	»	»	57	86	49	63	97	40	35	»	»
Villars-le-Pautel	243	43	63	47	32	70	49	67	37	82	115	52	37	694	146
Châtillon-s.-S.	320	39	45	53	34	56	69	110	73	64	63	49	51	706	133
Châtillon-s.-S.	220?	40	46	25	40	52	50	63	42	66	103	49	47	623	119
Bourbonne-les-B.	275	39	44	26	8	35	37	51	36	38	60	11	22	407	114
La Ferté-s.-Amance	236	35	51	39	11	61	33	39	17	58	76	27	38	485	90
La Ferté (P. C.)	313	47	49	42	17	55	50	66	39	67	113	47	50	642	105
Jussey	228	40	48	43	26	51	57	95	60	60	122	77	38	717	153
Ouge	344	59	75	50	33	64	58	68	»	»	125	64	63	»	»
Cintrey	324	58	58	48	27	60	99	129	56	78	142	77	49	881	118
Chalindrey	350	53	58	51	24	65	65	82	43	63	106	59	66	735	175
Bourg	440	11	57	34	10	43	67	70	51	49	95	56	72	615	58
Villegusien	292	47	43	42	13	50	52	75	31	56	89	51	60	609	120

Stations.	Altitude.	Janv.	Fév.	Mars.	Avril.	Mai.	Juin.	Juill.	Août.	Sept.	Oct.	Nov.	Déc.	Total de l'année.	Nombre de jours pluvieux.
Bassin de la Saône supérieure (suite).															
Vaux-s.-Aubigny	275	47	27	43	9	58	51	64	40	76	124	41	54	634	98
Grancey-le-Ch	»	»	»	»	»	»	»	»	»	49	79	60	64	»	»
Courlon	364	50	»	»	»	»	»	»	»	»	»	»	»	»	»
Is-sur-Tille	312*	30	25	27	23	56	35	69	21	41	62	41	41	471	118
Lux	254	48	35	37	27	69	60	90	27	58	96	48	51	646	98
Beire-le-Châtel	266	43	22	29	20	50	52	64	20	31	56	43	28	458	110
Saussy	577	46	38	43	38	48	57	75	29	42	69	53	43	581	133
Saint-Seine-l'Abb	550	54	41	56	53	59	75	79	41	57	84	54	66	719	122
Dijon (P. C.)	240	32	17	37	21	40	44	66	16	34	82	49	28	466	117
Dijon (E. N.)	238	32	7	16	16	27	37	57	15	34	82	33	19	375	104
Vonges (Poud^re)	198	73	39	51	22	80	73	110	31	71	143	70	23	786	103
Genlis	»	61	22	34	33	62	61	74	37	58	108	51	27	628	108
Auxonne	186	47	31	40	20	62	61	93	37	89	91	62	36	669	109
Saint-Jean-de-Losne	»	44	32	29	20	47	44	68	29	73	71	56	22	535	114
Seurre	»	51	29	40	30	72	81	87	33	64	77	68	26	658	142
Pont d'Ouche	»	41	26	38	23	62	69	64	29	46	98	55	36	587	115
Sombernon	»	48	36	39	43	47	84	71	37	64	82	57	43	651	110
Bassin de la Saône inférieure, au-dessous du confluent du Doubs.															
Nuits	»	35	24	34	23	52	41	76	23	46	100	57	29	540	150
Beaune	220	36	14	22	23	81	66	66	15	36	81	59	19	518	134
Chagny	225	40	17	21	30	93	60	70	18	33	78	71	33	564	124
Nolay	»	43	24	28	20	75	62	51	17	32	80	65	31	528	152
Chalon-s-S. (P. C.)	184	42	20	17?	24	79	52	71	23	41?	64	62	24	516?	101
Voiteur	264	97	60	73	54	119	100	143	77	99	84	121	75	1102	122
Louhans (P. C.)	181	76	35	66	68	110	117	138	50	98	81	107	82	1028	107
Lons-le-Saunier (E. N.)	260	78	25	50	51	127	91	173	77	»	99	106	62	»	»
Cluny (P. C.)	240	42	23	36	29	49	58	85	27	113	42	77	16	597	113
Beaufort	254	76	45	62	45	114	61	167	55	111	92	120	64	1012	»
Mâcon (E. N.)	204	39	28	32	102	75	46	143	39	75	64	84	23	750	124
Mâçon (P. C.)	177	50	27	29	59	72	29	122	27	59	40	75	22	612	105
Jayat	214	71	32	36	59	115	72	113	41	61	78	104	50	832	120
Saint-Amour	253	84	54	57	64	157	103	153	75	74	130	132	67	1150	154
Saint-Amour (P. C.)	253	95	61	48	67	153	117	143	90	80	123	132	70	1179	114
Bourg (E.N.)	250	64	41	49	53	134	64	148	56	»	122	97	37	»	»
Bourg	240	65	42	49	52	135	64	193	56	85	123	96	37	997	119
Les Écharmeaux	714	66	27	47	68	143	96	161	51	111	75	102	59	1004	114
Belleville	191	38	12	23	58	64	44	81	50	39	53	75	2	539	75
Trévoux	188	45	18	33	60	112	29	127	44	46	»	»	»	»	»
Tarare	415	61	35	43	44	113	35	89	27	83	66	82	30	708	118
Mont-Verdun	620	42	21	40	51	180	47	50	52	64	»	90	14	»	»
St-Jean-des-Vignes	350	31	28	29	46	111	21	18	67	33	34	36	16	470	97
L'Arbresle	341	23	18	29	92	206	51	223	29	41	189	126	12	1039	127
Sainte-Foy-l'Argent	438	48	24	26	58	154	58	122	50	63	60	65	42	770	113
Bassin du Doubs.															
Mouthe	930	71	45	86	109	»	»	275	146	126	234	146	125	»	»
Pontarlier (P. C.)	824	36	43	45	62	153	105	181	103	80	117	101	85	1111	156
Belfort	368	»	48	48	33	»	89	»	114	»	115	47	70	»	»
Héricourt	336	59	66	42	43	115	110	167	84	96	145	65	104	1096	104

Stations.	Altitude.	Janv.	Fév.	Mars.	Avril.	Mai.	Juin.	Juill.	Août.	Sept.	Oct.	Nov.	Déc.	Total de l'année.	Nombre de jours pluvieux.
Bassin du Doubs (suite).															
Montbéliard	317	49	45	46	44	110	86	152	87	98	153	61	71	1005?	136
Vercel	690	78	65	59	44	217	156	150	74	114	212	113	140	1422	113
Fort de Montfaucon	611	25	50	96	86	224	154	202	89	316	249	149	78	1718	125
Fort de Planoise	455	»	32?	30											117
Besançon (E. N.)	253	64	68	87	44	157	116	145	84	143	105	111	88	1212	183
Besançon (P. C.)	246	54	54	41	36	70	83	83	54	117	83	57	58	790	135
Besançon (Obs.)	310	61	63	»	35	110	102	114	73	149	126	93	74	»	»
Chailluz	614	52	49	32	37	86	102	74	54	113	112	54	10	775	104
Mamirolle	516	81	92	70	53	153	146	149	120	156	152	122	88	1382	176
Ornans	335	63	75	80	54	128	117	151	115	95	152	112	97	1239	129
Epeugney	458	»	79	79	40	154	124	162	»	»	140	110	49	»	»
Quingey	267	52	12	»	42	107	96	54	»	»	»	116	»	»	»
Levier	725	69	58	51	74	175	147	196	»	»	»	133	»	»	»
Salins	523?	106	80	103	65	169	155	175	113	88	152	110	86	1402	143
Arbois	292	56	35	33	57	»	48?	»	72	93	81	103	58	»	»
Villers-Ferlay	»	»	»	39	62	112	99	124	68	107	119	102	53	»	»
Dampierre	242	56	53	79	43	84	93	98	53	111	117	91	49	927	156
Grand-Contour	241	57	58	72	35	»	»	91	»	»	»	»	»	»	»
Dôle (P. C.)	220	61	62	63	29	68	64	84	33	90	91	80	39	764	121
Dôle (M. de Fritsch)	220	56	53	56	27	83	67	»	»	»	101	84	46	»	»
Chaussin	192	49	38	49	31	82	86	76	41	86	86	91	28	743	157
Bassin du Rhône proprement dit, cours moyen.															
Thonon	431	70	9	34	106	170	47	144	52	64	134	60	37	927	141
Sallanches	555	25	30	62	70	128	107	107	71	58	100	50	69	877	111
Bonneville (E. N.)	449	29	14	26	68	177	79	108	82	79	130	45	40	877	132
Annemasse	435	27	0	39	70	131	52	118	50	56	104	59	26	732	79
Gex	605	44	34	48	99	160	92	121	49	»	189	104	95	»	»
Les Rousses	1135	87	69	76	110	237	164	258	117	103	216	121	127	1685	139
Morez	702	81	87	117	96	227	»	213	»	»	»	»	186	»	»
Saint-Laurent	910	89	73	109	97	230	160	197	147	115	194	154	99	1664	164
Les Planches	725	75	62	68	113	196	183	167	»	»	»	163	80	»	»
Champagnole	541	100	63	77	90	165	150	166	»	»	139	144	81	»	»
Nozeroy	780	100	92	122	73	189	174	199	149	125	167	160	116	1666	165
Doucier	529	102	59	77	60	172	128	151	97	86	155	115	83	1285	»
Clairvaux	540	107	58	69	89	194	121	173	120	77	151	116	91	1366	159
Orgelet	500	114	72	67	67	201	113	181	»	»	»	137	90	»	»
Saint-Claude	436	79	73	111	77	215	123	197	128	103	193	153	120	1572	186
Lamoura	1100	»	»	»	»	»	»	»	»	107	235	149	127	»	»
Vaux-les-St-Cl	328	131	85	91	79	177	109	173	»	90	194	148	115	»	»
Les Moussières	1100	79	52	62	87	216	»	»	»	»	»	»	»	»	»
Cruseilles	773	52	33	48	85	198	106	151	83	84	141	74	49	1104	96
Annecy	448	45	18	85	77	154	90	126	85	85	122	96	37	1020	109
Le Chatelard	735	61	37	75	98	169	126	106	78	93	121	79	71	1114	113
Ruffieux	295	84	21	54	55	148	100	108	52	»	»	72	24	»	»
Albens	361	69	24	39	62	118	74	106	72	59	99	79	33	834	88
Aix-les-Bains	266	43	4	36	36	114	53	84	86	61	97	73	23	710	74
Chambéry	283	68	24	56	54	162	85	107	74	48	92	70	59	899	113
Saint-Laurent-du-Pont	410	114	»	»	»	»	»	»	»	»	»	»	»	»	»
Saint-Pierre-d'Entrem	614	109	30	131	82	286	162	113	110	95	138	95	96	1447	107

Stations.	Altitude.	Janv.	Fév.	Mars.	Avril.	Mai.	Juin.	Juill.	Août.	Sept.	Oct.	Nov.	Déc.	Total de l'année.	Nombre de jours pluvieux.
Bassin du Rhône proprement dit, cours moyen (suite).															
Saint-Thibaud-de-Couz	526	108	37	114	73	268	133	127	90	61	99	85	47	1242	123
Pont-de-Beauvoisin	250	67	26	54	56	169	81	76	»	»	»	74	44	»	»
Verthemex	658	83	19	»	»	»	»	»	56	39	149	82	81	»	»
Lhuis	228	93	25	44	68	178	66	105	76	49	85	73	83	945	59
Belley	282	55	91	45	130	230	99	83	89	53	151	173	77	1276	123
Hauteville	801	68	76	41	74	180	99	92	78	99	240	100	83	1230	166
Nantua	484	92	59	78	69	176	110	133	79	80	244	123	98	1341	121
Thoirette	296	121	68	86	60	137	136	174	117	68	201	126	97	1391	145
Neuville-s.-Ain	251	95	36	47	60	159	73	153	87	70	162	121	63	1126	115
Montluel	200	46	28	43	45	124	41	105	107	53	110	93	48	843	91
Lyon (Tête-d'Or)	172	33	25	34	45	120	42	95	96	73	69	87	31	750	122
Lyon (E. N.)	242	34	»	»	»	»	28	175	67	75	77	74	19	»	»
Saint-Genis-Laval (Obs.)	300	39	18	30	45	147	38	93	44	83	53	86	22	698	139
Yzeron	642	25	24	29	85	139	46	90	34	66	64	67	15	684	112
Saint-Romain-en-G	167	82	17	44	69	182	42	101	63	45	109	91	22	867	92
Ysieux	401	24	16	29	55	177	53	»	»	»	»	»	»	»	»
Mont Pilat	1400	72	21	94	178	280	110	72	77	110	»	108	34	»	»
Côte Saint-André	390	72	21	50	67	99	38	77	73	57	59	105	41	759	103
Sillans	407	73	28	45	76	170	54	58	51	76	84	84	48	847	120
Beaurepaire	238	70	20	45	98	105	20	37	62	39	60	82	23	661	71
Saint-Germain-d'Haut	330	75	40	45	94	106	25	60	»	»	70	91	36	»	»
Bassin de l'Isère.															
Mégève	1013	34	16	84	16	110	129	112	»	»	»	»	»	»	»
Tamié (fort)	978	»	»	»	»	140	165	131	85	90	162	80	102	»	»
Flumet	961	56	36	87	89	156	149	99	74	96	146	85	100	1173	126
Beaufort	745	29	34	63	77	205	161	97	75	96	120	53	86	1096	136
Albertville	335	43	35	73	66	113	92	18	40	193	111	15	66	865	112
Mont-Gilbert (fort)	1400	11	26	14	3	30	15	28	16	24	14	21	31	233	106
Doucy-Tarent	982	24	21	42	49	110	105	82	35	»	»	50	58	»	»
Moutiers	487	24	17	46	41	82	61	66	»	»	»	»	67	»	»
Bourg-Saint-Maurice	851	16	11	41	40	99	59	53	35	52	103	36	54	599	80
Sainte-Foy	1057	20	24	65	40	68	69	59	38	47	124	36	47	637	79
Bonneval-Tarent	1835	34	25	57	69	160	165	153	61	67	153	84	75	1163	87
Bessans	1742	11	12	26	30	»	»	»	»	»	»	»	»	»	»
Mont-Cenis (Ref. 18)	2082	41	21	104	84	192	49	37	41	6	97	74	30	831	92
Val d'Isère	1849	11	10	17	22	124	81	64	29	30	93	20	26	527	99
Fort du Télégraphe	1580	36	13	72	14	»	»	»	»	»	16	14	71	»	»
Modane	1060	10	3	31	42	61	20	35	28	18	60	14	37	359	76
L'Esseillon (fort)	1334	8	0	8	12	92	76	17	9	33	54	2	61	372	48
Pralognon	1421	11	21	49	49	155	35	87	66	»	»	19	40	»	»
Bozel	872	28	23	40	50	94	65	61	55	52	88	27	35	618	99
Saint-Martin de B.	1394	43	33	76	57	»	56	89	86	»	»	»	37	»	»
Montgellafrey	1081	49	22	49	45	133	101	65	47	74	104	52	28	769	72
Allevard	465	»	»	»	»	»	»	111	71	80	»	»	»	»	»
Chapareillan	275	32	16	47	52	189	102	94	54	»	»	»	»	»	»
Montaimont	1128	57	8	51	76	139	93	»	»	53	105	61	57	»	»
Saint-Colomban	1148	»	»	»	»	»	»	»	»	»	»	»	»	»	»
St-Jean-de-Maur	557	33	14	25	15	94	45	45	33	37	73	41	55	510	77
Saint-Jean-d'Arves	1548	52	25	56	62	96	71	74	41	59	114	58	52	760	105

Stations.	Altitude.	Janv.	Fév.	Mars.	Avril.	Mai.	Juin.	Juill.	Août.	Sept.	Oct.	Nov.	Déc.	Total de l'année.	Nombre de jours pluvieux.
Bassin de l'Isère (suite).															
Saint-Bonnet	1041	»	»	»	81	127	57	»	»	»	163	98	13	»	»
Corps	937	78	»	14	68	113	31	43	»	»	170	126	17	»	»
Mens	800	60	15	57	40	176	24	70	»	»	55	77	28	»	»
La Mûre	860	48	13	31	34	223	30	46	73	44	96	86	37	761	87
Monestier-de-Clerm.	840	»	»	»	»	»	»	38	45	53	66	67	50	»	»
Bourg-d'Oisans	716	»	»	»	»	»	»	66	54	45	109	61	43	»	»
Allemond	810	68	24	65	46	163	78	63	58	49	133	71	75	893	98
Vizille	309	27	43	55	54	180	»	58	46	34	61	70	20	»	»
Grenoble (E. N.)	218	68	15	28	53	217	73	88	58	63	83	61	53	860	110
La Tronche	270	66	21	59	46	196	96	101	74	72	81	72	64	948	151
Moirans	195	88	30	60	71	161	38	»	»	»	»	»	»	»	»
Vourey	212	84	25	60	85	191	54	104	54	45	61	69	43	875	101
Varces	274	26	»	43	41	144	47	32	51	33	54	77	24	»	»
Villard-de-Lans	1040	87	35	75	44	199	80	87	57	47	69	77	56	913	99
Pont-en-Royans	196	86	22	58	100	148	35	132	85	35	54	83	49	887	73
Bassin de la Durance.															
Gap (E. N.)	732	44	»	»	53	80	96	35	»	52	117	75	6	»	»
Saint-Julien-en-B	»	74	5	30	70	146	51	40	42	45	121	135	20	779	73
Faucon	850	30	0	0	65	174	16	35	40	32	75	96	0	563	41
Serres		68	9	31	48	136	27	44	30	64	»	»	»	»	»
Noyers	550	107	5	11	56	155	25	45	35	70	87	116	6	718	46
Sisteron	490	119	9	12	36	126	111	25	39	60	160	141	4	842	66
Volonne	445	64	9	20	46	93	17	26	24	54	75	88	3	519	49
Digne (M. Giraud)	580	47	8	18	57	146	20	32	14	51	81	63	5	542	70
Barrême	720	»	»	»	»	»	»	»	»	»	17	136	0	»	»
St-Étienne-les-Orgues	687	126	0	4	69	80	25	15	14	36	88	91	0	548	52
Banon	810	95	6	4	87	172	74	5	40	37	71	96	2	689	64
Peyruis	397	63	2	5	36	51	2	10	5	23	61	80	2	340	49
Les Granons	490	185	0	20	80	280	60	25	0	21	70	260	0	1001	29
Mane	442	116	18	12	80	123	30	20	26	67	99	107	3	701	65
Forcalquier	550	69	6	5	44	77	6	20	22	77	80	84	0	490	39
Manosque	377	80	5	0	40	105	5	10	0	40	40	120	0	445	33
La Garde	1087	92	0	17	70	163	53	25	28	65	58	72	8	651	55
Apt	226	»	0	12	27	76	13	5	20	33	40	125	2	»	»
Bonnieux	197	»	»	»	37	86	50	26	21	43	72	143	3	»	»
Mirabeau	234	76	7	4	42	95	30	21	1	56	33	101	2	468	62
Jouques	264	61	2	6	31	107	38	26	0	46	53	73	0	443	42
Pertuis	209	»	3	0	33	85	40	18	4	43	67	69	2	»	»
Meyrargues	247	83	1	2	28	124	98	36	0	22	93	58	0	545	44
Venelles	409	66	9	3	29	100	81	11	0	31	46	67	1	444	62
La Roque d'Ant	134	70	11	5	28	120	21	18	0	1	74	119	4	471	42
Rognes	323	72	5	3	43	124	40	16	2	43	69	115	2	534	63
Cavaillon	76	104	8	18	50	167	77	24	84	54	55	146	3	790	68
Castellan	47	53	7	16	40	142	31	23	151	18	43	181	1	706	57
Bassins de l'Ardèche, de la Cèze et du Gard; petits bassins de la rive droite du Rhône.															
Vernoux	580	96	22	29	110	173	9	»	45	61	91	139	8	»	»
Privas (E. N.)	300	85	7	7	89	132	8	66	18	73	101	140	0	726	64
Montpezat	1000	88	21	24	112	166	14	58	60	72	112	173	13	913	120

Stations.	Altitude.	Janv.	Fév.	Mars.	Avril.	Mai.	Juin.	Juill.	Août.	Sept.	Oct.	Nov.	Déc.	Total de l'année.	Nombre de jours pluvieux.
Bassins de l'Ardèche, de la Cèze et du Gard; petits bassins de la rive droite du Rhône (suite).															
Vals	248	75	25	16	131	179	15	126	25	96	101	130	6	925	67
Villefort	597	104	15	»	99	244	2	72	20	40	50	339	8	»	»
Mâlons	840	123	5	21	143	211	»	89	44	40	84	243	13	»	»
Genolhac	500	»	0	17	»	»	»	»	»	»	»	»	»	»	»
Vialas	522	88	10	24	113	211	26	36	29	35	49	289	9	919	97
Bessèges	180	71	7	14	78	343	6	29	22	20	52	140	40	822	64
Saint-Ambroix	151	52	15	16	79	163	»	38	33	17	»	»	»	»	»
La Grande-Combe	494	47	0	0	81	171	7	29	34	36	»	»	»	»	»
Collet-de-Dèze	285	88	11	19	104	244	24	28	35	39	45	284	5	926	81
Barre	900	61	7	18	74	182	12	32	45	30	28	233	9	731	83
St-Étienne-V.-F.	265	60	5	15	105	230	8	47	34	23	33	261	7	828	72
St-André-de-Valb	414	78	0	19	»	»	»	»	»	»	»	»	»	»	»
Lasalle	250	64	0	21	85	187	9	24	29	33	31	237	0	720	52
Anduze	»	»	0	»	42	107	»	52	59	30	21	238	5	»	»
Saint-Jean-du-Gard (S. H.)	189	73	0	14	74	185	»	46	35	26	17	244	0	»	»
Saint-Jean-du-Gard	»	»	»	»	»	»	»	39	34	28	38	247	4	»	»
Alais	140	50	0	20	69	161	»	44	71	35	28	208	6	»	»
Alais (S. H.)	»	»	»	»	»	»	»	18	51	36	29	207	5	»	»
Vézenobres	»	48	0	0	48	134	»	24	0	»	30	192	5	»	»
Lédignan	150	44	»	2	61	145	»	22	144	21	28	199	12	»	»
Lédenon	95	18	0	15	62	74	»	34	120	0	29	118	0	»	»
Uzès	126	34	0	9	58	116	26	31	138	32	28	112	0	584	»
Uzès (S. H.)	»	»	»	»	»	»	»	»	22	36	32	129	3	»	»
Lussan	305	65	0	14	34	215	»	13	73	47	31	110	4	»	»
Fons	100	21	0	»	42	»	»	0	112	»	»	»	»	»	»
Barjac	180	58	15	0	51	168	16	38	36	34	46	98	2	562	54
Bagnols	»	42	»	»	»	»	»	»	65	59	61	114	2	»	»
Roquemaure	25	11	15	23	50	122	27	»	0	»	8	175	0	»	»
Rochefort	56	45	0	17	47	134	»	20	»	»	33	98	0	»	»
Rochefort	»	77	24	18	63	51	25	70	37	55	53	57	23	553	»
Remoulins	27	12	0	4	84	101	10	10	»	»	»	»	»	»	»
Aramon	201	42	0	0	80	117	»	32	23	15	22	113	2	»	»
Bassin du Rhône proprement dit, cours inférieur.															
Valence (E. N.)	125	»	24	43	83	153	15	62	114	128	130	135	6	»	»
Livron (M. Pugnet)	93	87	24	34	92	110	17	68	29	78	110	164	3	816	71
Montoison	150	73	6	20	86	100	9	72	28	38	93	81	10	616	59
Puy-Saint-Martin	202	82	21	51	78	104	28	84	26	33	41	163	20	731	71
Allex	210	95	15	21	111	107	8	71	»	»	29	117	7	»	»
Grane	201	88	14	26	»	»	»	»	»	»	»	»	»	»	»
Mirmande	115	113	23	»	92	149	11	76	45	72	»	»	»	»	»
Saoù	319	63	21	37	82	95	47	79	46	49	36	119	20	694	52
Crest	186	85	18	36	95	120	22	92	59	44	50	130	20	771	94
Beaufort	417	72	10	29	88	131	26	70	30	62	45	113	21	697	85
Pontaix	341	»	9	28	46	122	55	44	»	»	33	78	»	»	»
Ponet-Saint-Auban	»	63	17	30	53	134	67	63	»	»	37	94	27	»	»
Die (M. Favier)	410	65	10	27	53	148	38	37	26	52	38	99	26	619	75
Boule	800	»	»	»	61	190	32	69	»	»	73	114	32	»	»
Châtillon-en-D.	566	52	23	45	43	159	»	59	50	49	56	98	31	»	»
Jansac	700	71	16	38	64	172	57	52	51	57	73	121	27	799	103

Stations.	Altitude.	Janv.	Fév.	Mars.	Avril.	Mai.	Juin.	Juill.	Août.	Sept.	Oct.	Nov.	Déc.	Total de l'année.	Nombre de jours pluvieux.
Bassins du Rhône proprement dit, cours inférieur (suite).															
Lesches	103	»	»	»	»	»	»	»	»	»	64	89	29	»	»
Beaurières	745	65	16	47	58	145	75	»	»	»	»	»	»	»	»
Cornillon	661	»	»	»	»	»	»	38	14	40	25	48	52	»	»
Rosans	683	50	5	23	37	15	16	36	32	42	46	95	9	406	57
Saint-Sauveur	620	88	9	34	55	153	29	101	47	»	»	»	»	»	»
Saint-Sauveur	350	102	14	23	77	150	39	84	»	70	39	105	14	»	»
Pierrelongue	325	36	15	27	72	156	15	67	57	»	44	110	»	»	»
Valréas	202	81	8	20	74	171	49	44	38	85	53	120	7	750	»
Clansayes	280	68	10	19	57	147	18	66	44	74	»	135	0	»	»
Lapalud	47	73	3	26	51	171	64	65	45	35	49	88	0	670	71
Bollène	55	52	3	30	44	147	29	25	46	58	49	96	0	579	64
Suze-la-Rousse	100	60	4	19	48	133	19	64	34	98	40	135	1	655	69
Orange	39	77	18	28	85	139	17	69	82	49	51	189	1	805	63
Malaucène	342	87	19	30	68	121	14	17	59	35	53	132	4	639	93
Savoillans	533	140	6	38	76	163	31	49	68	33	93	173	4	874	84
Mt Ventoux (Obre)	1900	207	33	21	45	221	34	90	55	69	175	216	51	1217	95
Montbrun-les-Bains	600	»	6	32	59	171	21	40	60	38	59	154	5	»	»
Bedouin	309	71	12	35	37	167	15	32	63	56	44	120	3	655	50
Sault	788	87	4	19	37	111	22	27	31	43	64	139	4	588	78
Saint-Christol	858	140	16	27	88	159	40	51	54	48	96	166	8	893	104
Murs	537	67	14	27	38	126	31	42	66	48	67	141	5	672	76
Carpentras	96	65	13	19	33	125	32	27	74	48	41	105	3	585	80
Avignon (E. d'Ag.)	20	55	9	21	44	100	6	10	30	24	12	164	4	479	60
Avignon (E. N.)	24	49	6	20	58	120	13	26	87	46	26	166	2	619	58
Frigolet	102	38	19	19	55	145	7	34	95	17	43	157	3	632	54
Beaucaire	10	32	0	18	38	134	12	16	135	25	28	144	2	584	41
Saint-Remy	60	56	1	15	47	189	14	11	128	8	21	172	5	667	50
Les Baux	202	54	8	26	37	153	10	10	51	12	25	127	1	514	33
Farinon	41	45	5	12	31	136	0	9	36	38	56	174	6	548	46
Viguier	10	26	5	18	38	112	2	8	101	2	27	162	5	506	49
Arles	15	28	3	17	37	154	6	7	33	13	32	153	13	496	56
Saint-Martin-de-C	20	44	5	14	35	116	0	8	21	31	47	156	2	479	38
L'Étourneau	4	28	0	0	24	59	0	5	58	3	62	152	19	410	20
Saintes-Maries	3	12	2	6	32	64	5	4	24	7	89	208	24	477	43
RÉGION DE NICE.															
Petits bassins entre le Rhône et les Alpes.															
Les Taillades	264	47	6	3	46	144	82	21	6	158	82	123	2	720	58
Bonnoval	141	69	7	5	40	126	37	18	16	36	84	114	2	554	56
Pélissanne	84	40	7	0	51	182	4	13	9	32	85	100	0	523	45
Salon	74	37	6	3	67	136	0	1	0	»	90	183	1	»	»
Cornillon	110	49	10	4	38	88	20	11	6	27	93	120	2	468	44
Saint-Chamas	4	41	11	2	34	107	1	12	11	24	96	131	2	472	48
La Fare	53	22	0	0	21	94	35	»	»	18	53	116	1	»	»
Berre	1	24	3	0	23	69	17	6	0	28	51	116	0	337	42
Port-de-Bouc	2	28	3	0	45	72	2	3	11	12	84	161	2	423	37
Giraud	0	45	3	2	29	42	2	2	24	12	118	219	6	504	45
Faraman	6	57	0	0	22	45	2	1	9	13	76	183	8	416	29
Les Pennes	200	25	1	6	31	102	13	9	0	29	42	141	0	399	45

Stations	Altitude.	Janv.	Fév.	Mars.	Avril.	Mai.	Juin.	Juill.	Août.	Sept.	Oct.	Nov.	Déc.	Total de l'année.	Nombre de jours pluvieux.
Petits bassins entre le Rhône et les Alpes (suite).															
La Bédoule	276	83	5	21	40	108	4	15	0	52	24	103	0	455	54
Bouc	259	43	4	8	42	114	30	»	»	»	»	»	»	»	»
Gardanne	205	68	4	8	23	136	28	13	»	15	37	99	»	»	»
Aix (E. N.)	217	49	8	2	34	166	15	12	0	22	39	70	2	419	61
Aix (Hôpital)	205	30	4	13	36	175	13	14	0	24	42	82	1	434	51
Meyreuil	262	56	7	3	19	201	4	18	0	25	34	70	1	438	55
Aiguilles	260	51	8	0	34	122	12	14	0	»	»	»	»	»	»
Réaltort	164	48	5	3	43	148	6	11	0	26	66	139	3	498	55
Saint-Antonin	422	66	0	0	20	190	14	16	0	34	55	60	0	455	31
Le Grand-Sambuc	615	99	11	1	34	119	41	18	0	58	65	91	1	538	54
Pourcieux	351	80	10	5	»	»	»	»	»	»	»	»	1	»	»
Palama	»	65	4	4	32	124	3	22	3	37	12	84	0	390	55
Trets	243	75	5	7	30	106	8	25	0	40	20	131	0	447	37
Gréasque	322	78	7	11	30	144	25	13	0	21	29	94	4	456	65
Ste-Baume	650	113	12	9	57	165	0	20	0	67	63	131	0	637	47
Cuges	200	18	0	0	25	»	8	10	0	12	19	95	0	»	»
Aubagne	127	63	0	3	46	113	1	7	0	45	11	52	0	341	35
Marseille (Obs.)	75	45	5	6	39	112	5	7	0	34	12	86	9	351	51
Cap Croisette	»	56	7	0	10	50	0	0	0	26	10	78	1	238	29
Planier (Phare)	60	19	24	2	27	54	0	2	1	36	35	98	0	298	40
Planier	7	18	8	1	28	54	0	2	1	36	33	98	0	279	39
Cassis	»	»	»	»	»	»	»	»	»	63	8	73	0	»	»
La Ciotat	2	41	3	6	54	70	0	0	0	37	14	57	0	282	22
Cap Sicié (sémaph.)	320	65	4	23	36	61	2	0	0	34	50	101	20	396	47
Toulon (Obsre)	23	76	6	49	47	99	»	4	1	67	44	130	2	»	»
St Michel (La Garde)	36	71	1	42	46	100	3	2	0	67	53	»	»	»	»
Hyères	40	89	2	24	47	87	3	1	0	51	32	132	0	468	62
Porquerolles (ph.)	64	51	7	13	28	36	0	2	0	27	58	117	0	339	45
Draguignan (E. N.)	178	111	5	15	81	109	3	26	3	27	50	182	0	612	»
Col de Fréjus	»	»	»	»	»	»	»	»	»	24	»	»	»	»	»
Grasse (M. Roux)	333	143	0	»	75	131	0	30	4	»	»	»	»	»	»
Cannes (P. C.)	5	120	1	2	108	85	0	9	0	15	95	227	0	662	35
La Garoupe (ph.)	81	140	1	1	64	64	1	9	1	1	88	107	0	477	37
Nice (E. N.)	18	122	5	2	94	146	0	37	0	15	64	124	0	609	»
Nice (Obsre)	340	131	9	3	85	138	1	30	1	25	71	107	0	601	74
Nice (Stat. agron.)	10	151	6	3	94	153	3	44	0	20	72	108	0	654	64
Villefranche (ph.)	63	129	8	0	69	141	0	22	0	15	77	81	0	542	40
CORSE.															
Ajaccio (E. N.)	16	»	»	20	»	»	»	0	0	7	97	18	14	»	»
La Giraglia (phare)	79	60	6	6	33	48	0	0	0	34	39	48	20	294	33
Bastia	14	80	6	15	107	58	7	0	0	67	21	100	21	482	51
Ile Sanguinaire	»	88	7	16	51	61	0	0	0	14	79	23	10	349	53
Pertusato (phare)	85	69	16	68	107	37	4	0	0	25	19	15	33	393	56
Pertusato	85	»	»	»	116	44	4	0	0	25	21	15	35	»	»

FIN.

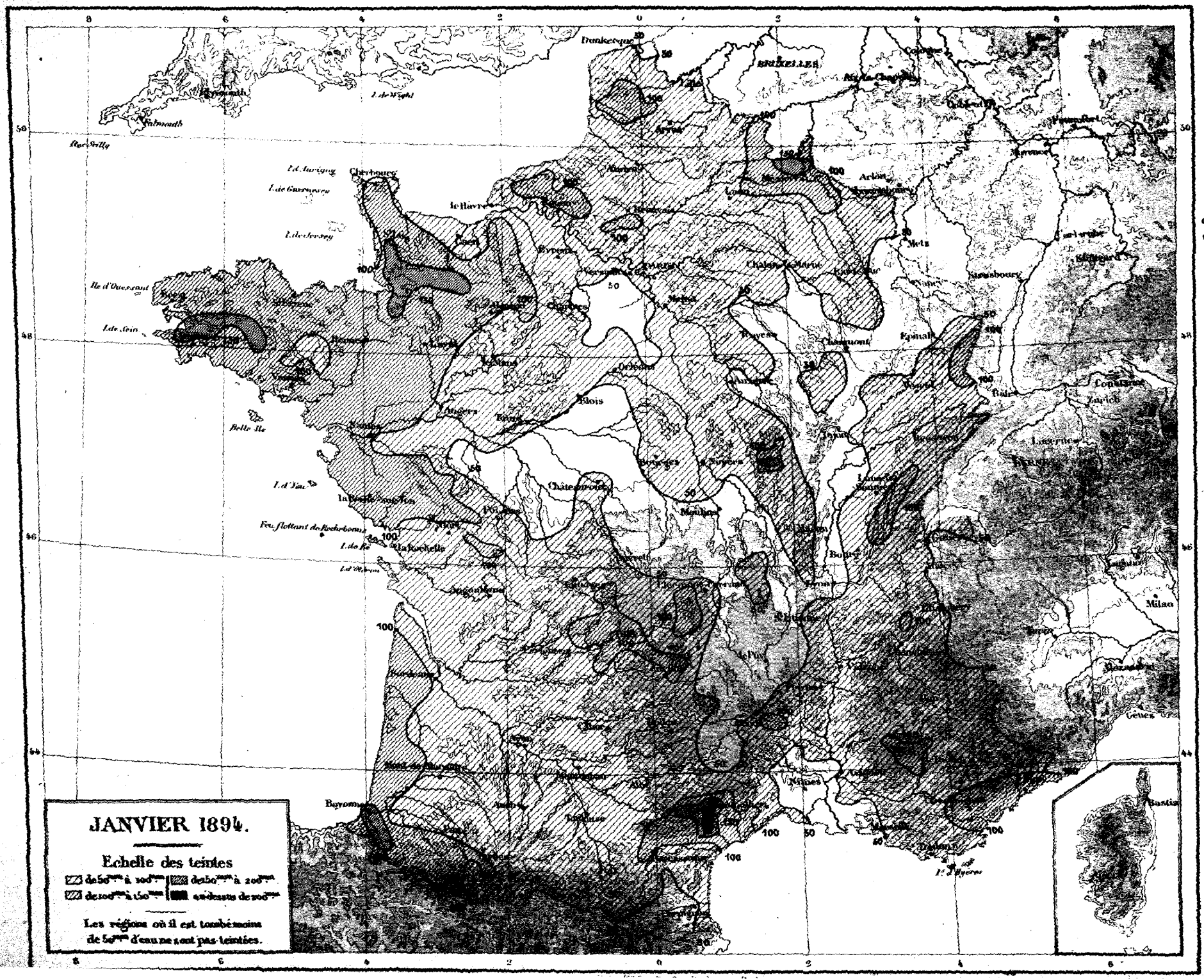
JANVIER 1894.
Echelle des teintes
de 50mm à 100mm
de 100mm à 150mm
de 150mm à 200mm
au-dessus de 200mm
Les régions où il est tombé moins de 50mm d'eau ne sont pas teintées.
Dunkerque
BRUXELLES
Cherbourg
le Havre
Caen
Arras
Arlon
Metz
Strasbourg
Epinal
Chaumont
Orléans
Blois
Angers
Nantes
Châteauroux
Moulins
Bourges
Nevers
Bordeaux
Bayonne
Nîmes
Milan
Gênes
Zurich
Bâle
Constance
Lucerne
Bastia
Falmouth
Ile d'Ouessant
Belle Ile
Feu flottant de Rochebonne
Ile de Sein
Ile de Jersey
Ile de Guernesey
Ile de Wight
Ile d'Aurigny
Ile d'Yeu
Ile de Ré
Ile d'Oléron
Ile d'Hyères

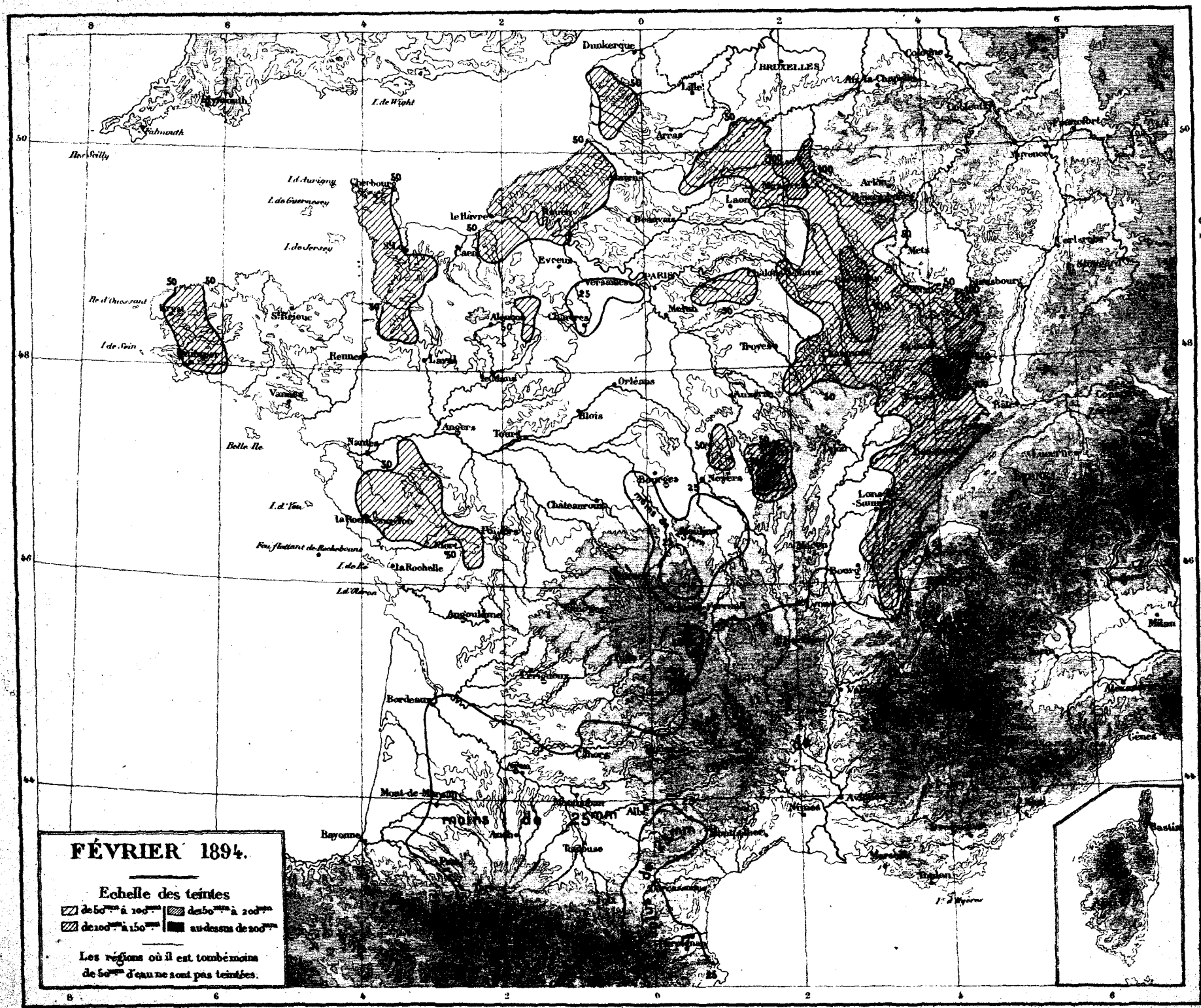
FÉVRIER 1894.
Echelle des teintes
de 50mm à 100mm
de 100mm à 150mm
de 150mm à 200mm
au-dessus de 200mm
Les régions où il est tombé moins de 50mm d'eau ne sont pas teintées.
Dunkerque
BRUXELLES
Lille
Arras
Cherbourg
le Havre
Caen
Evreux
PARIS
Versailles
Melun
Laon
Arlon
Mets
Troyes
Orléans
Blois
Angers
Tours
Nantes
Rennes
Laval
Vannes
Bourges
Neyers
Châteauroux
la Rochelle
Angoulême
Bordeaux
Mont-de-Marsan
Bayonne
Toulouse
Nîmes
Toulon
Milan
Gênes
Bastia
Belle Ile
I. de Sein
I. de Jersey
I. de Guernesey
I. de Wight
Falmouth
Iles Scilly
Ile d'Ouessant
I. d'Yeu
I. de Ré
I. d'Oléron
Feu flottant de Rochebonne
Lons-le-Saunier
Bourg
Lyon
Avignon
Marseille
Montpellier
Albi
Cahors
Périgueux
Poitiers
Niort
Nantes
Vannes
Cologne
Coblentz
Francfort
Mayence
Strasbourg
Carlsruhe
Stuttgart
Bâle
Lucernes
Zurich
Gravé et Imprimé par Eduard Fr... Rue Denfert-Rochereau Paris

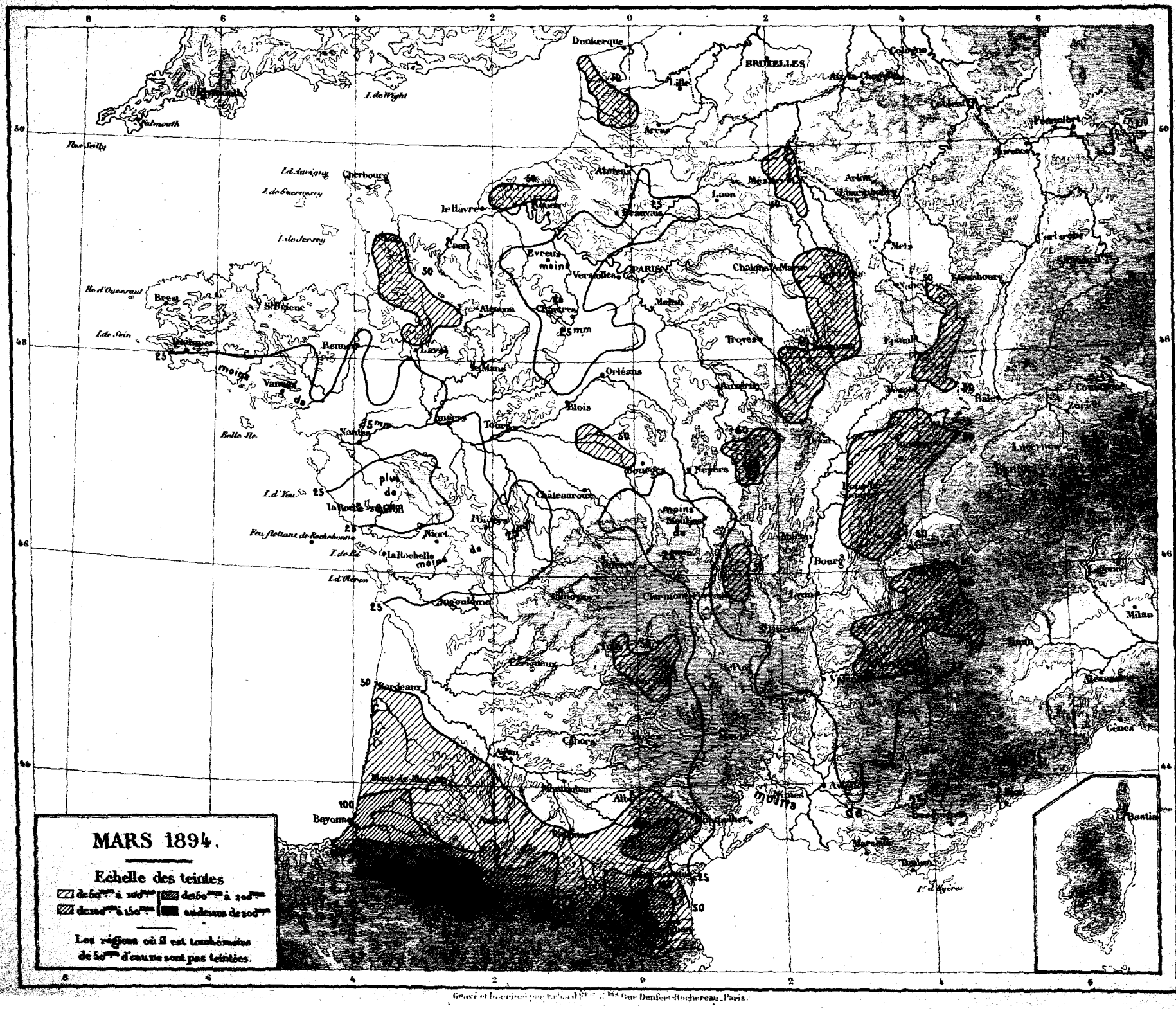

Gravé et Imprimé par Erhard Frères, 155 Rue Denfert-Rochereau, Paris.

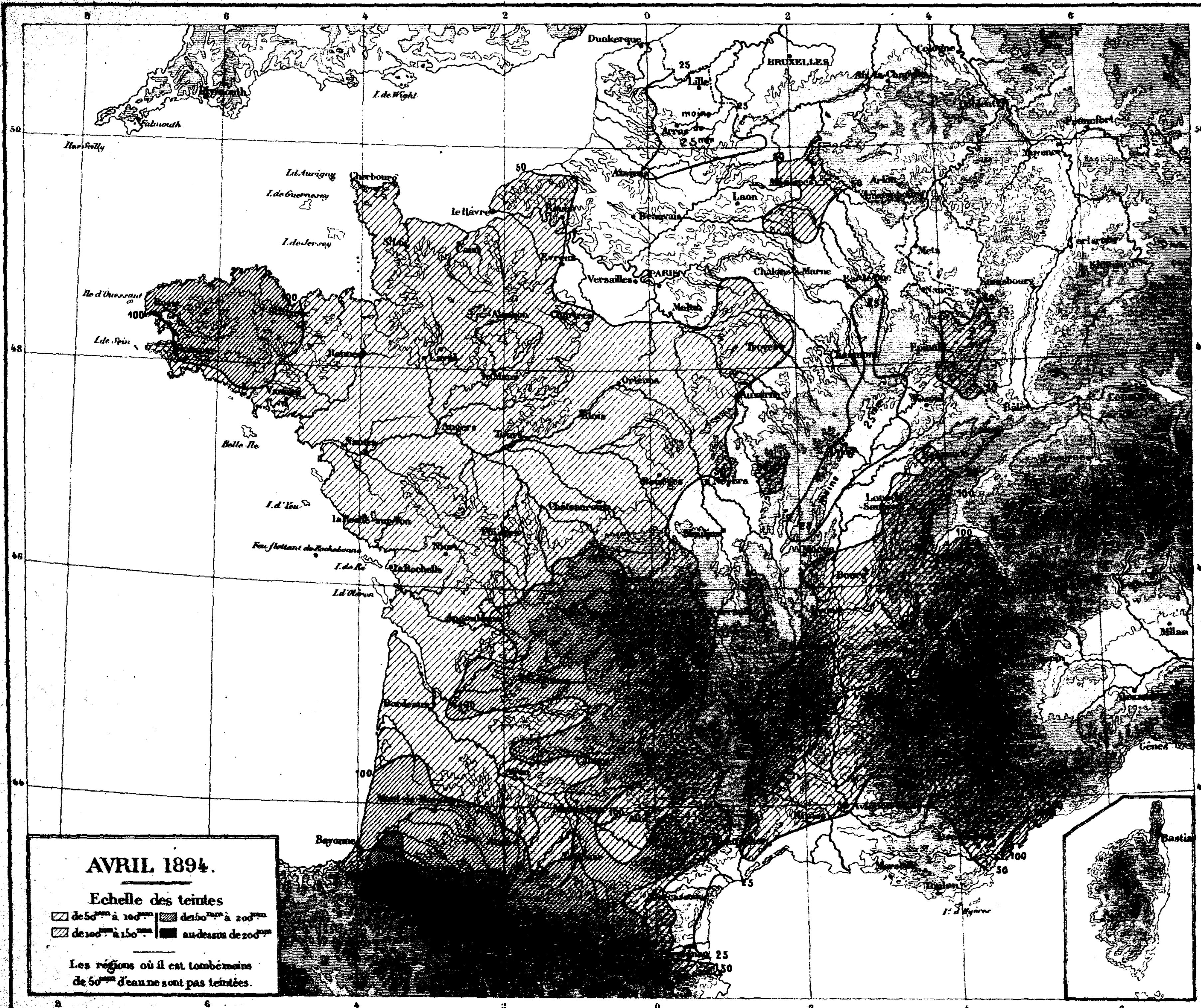

Gravé et Imprimé par Erhard Fres 117bis Rue Denfert-Rochereau, Paris.

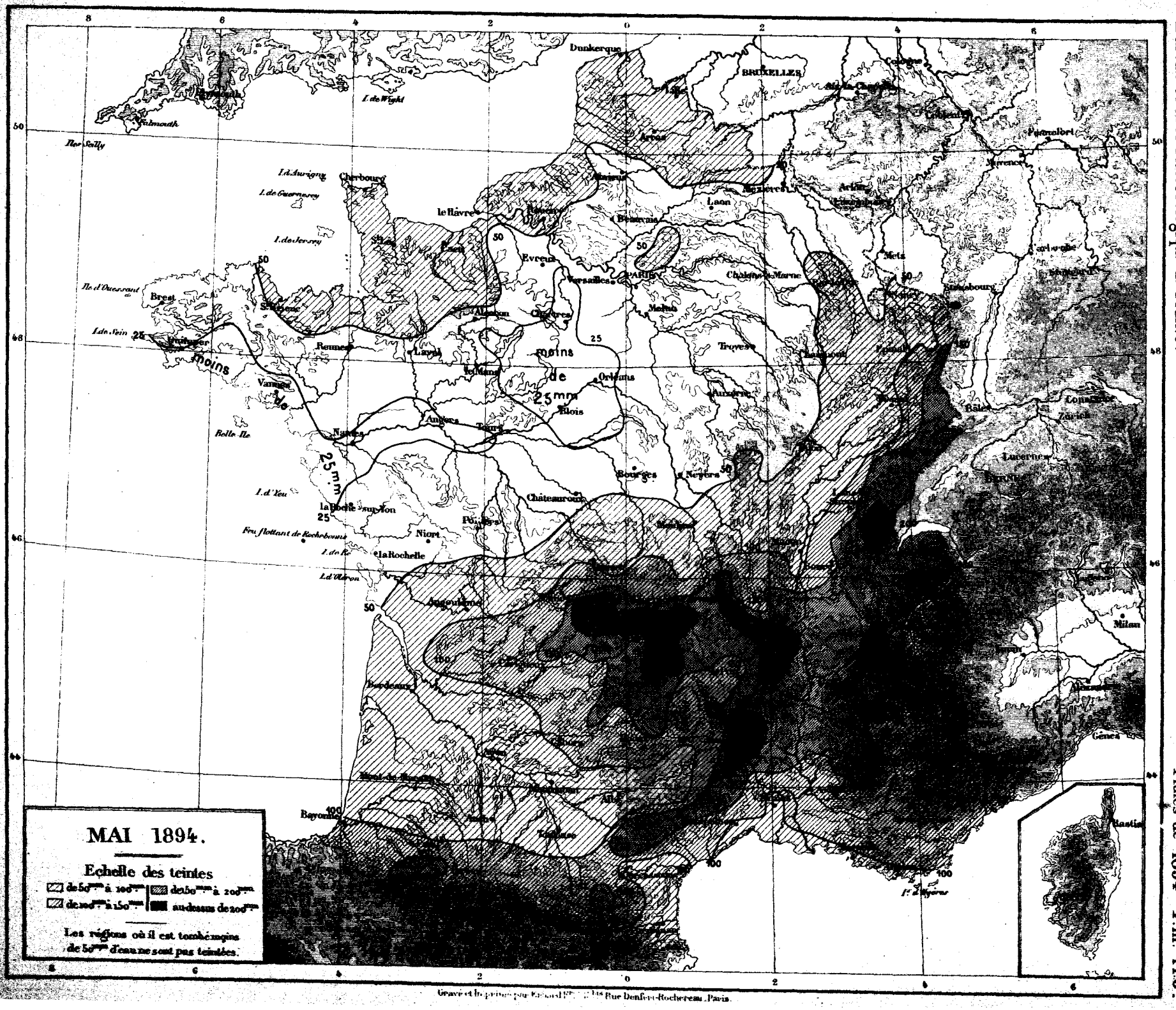

Gravé et Imprimé par Erhard Frères 145 Rue Denfert-Rochereau, Paris.

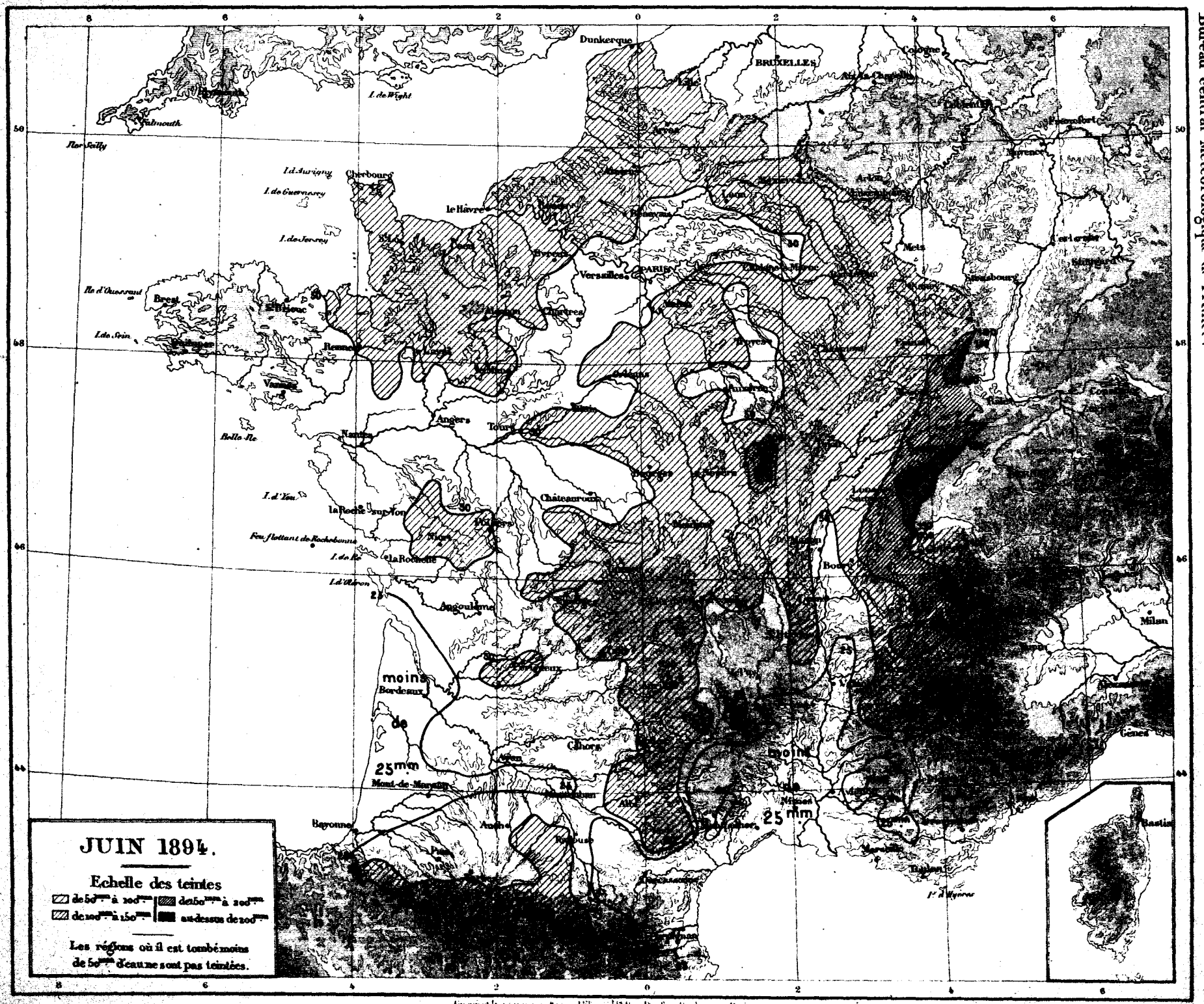

Pluies de 1894 T. III. Pl. 6.

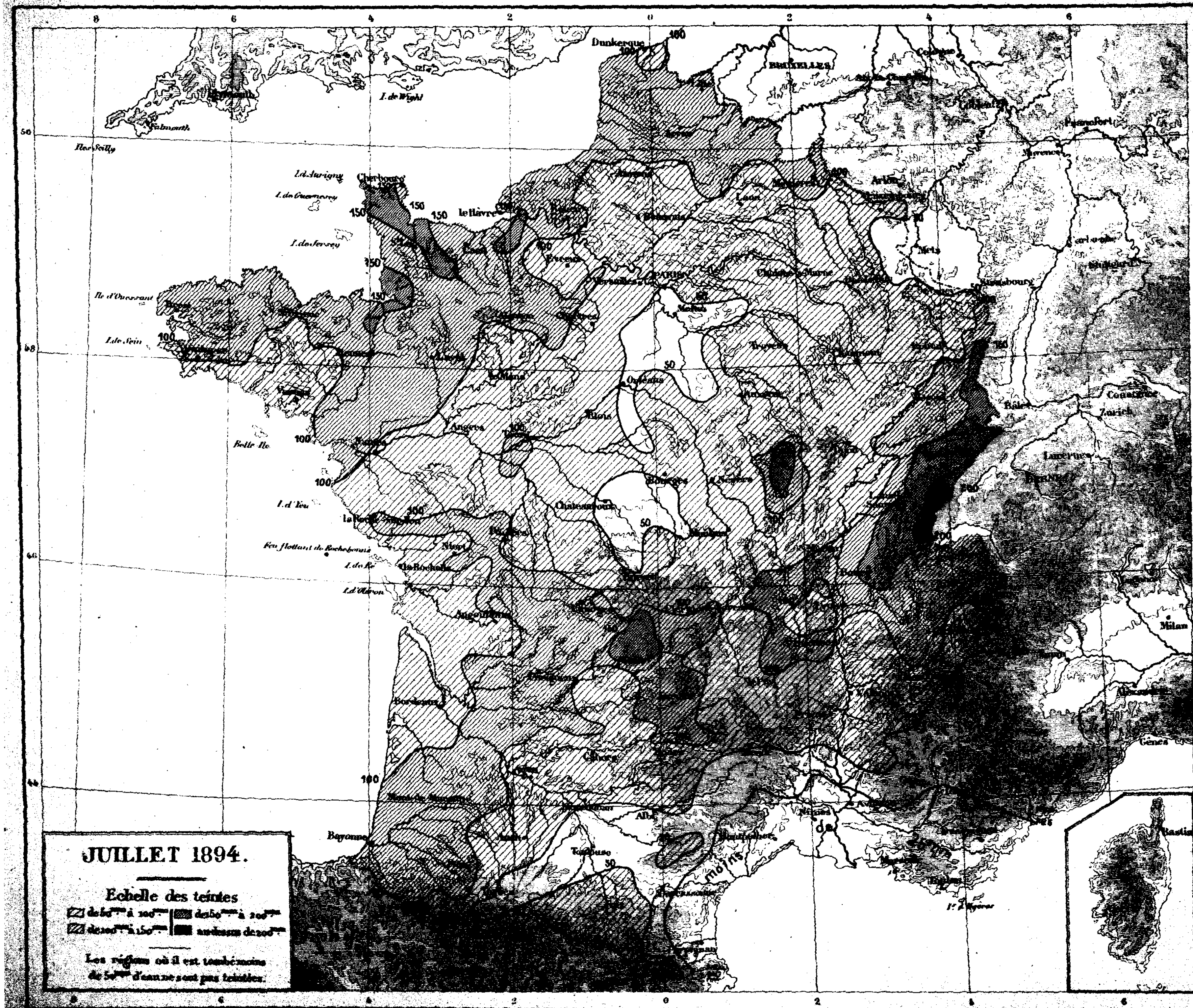

Gravé et Imprimé par Erhard Fres 35bis Rue Denfert-Rochereau, Paris.

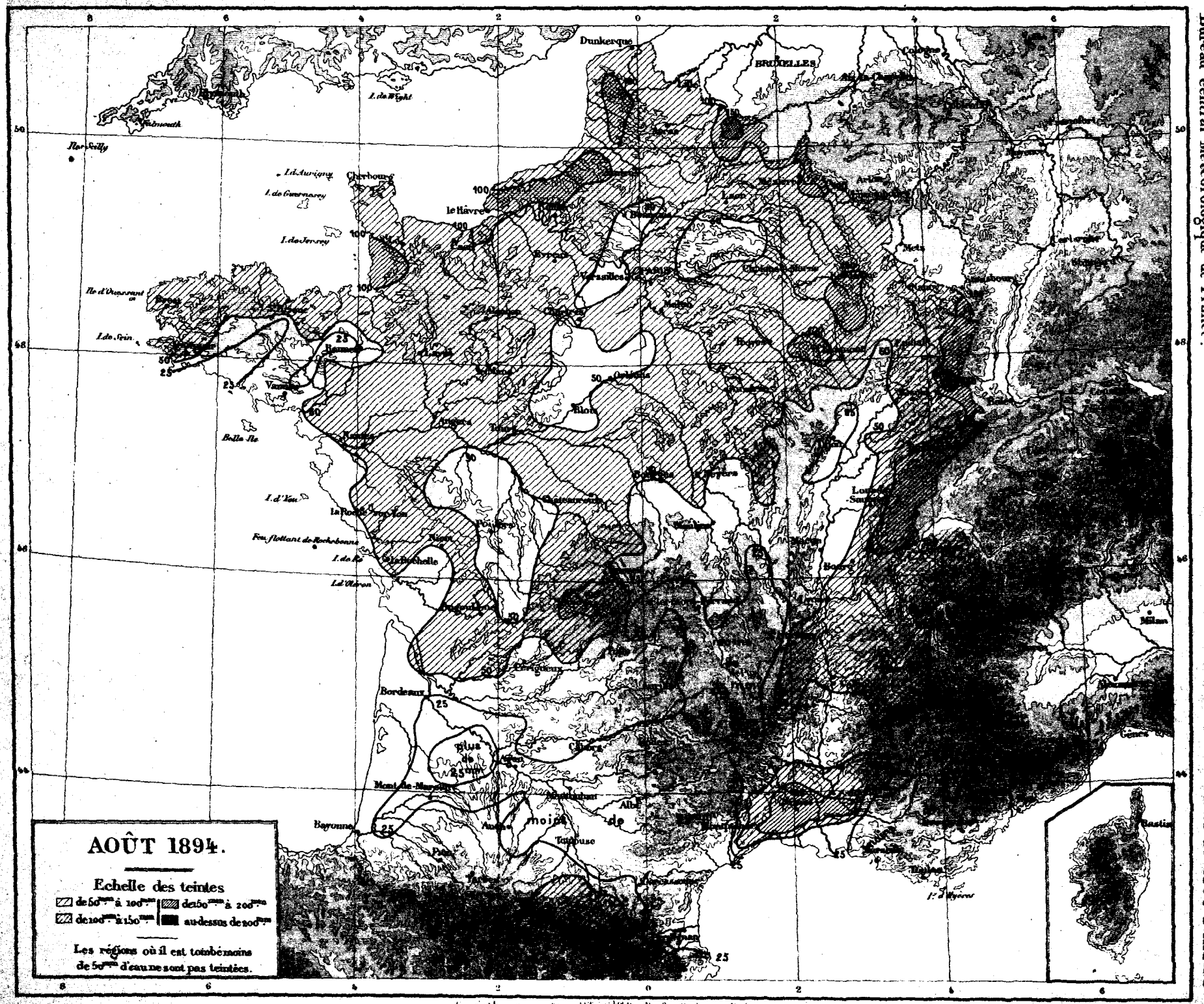

Pluies de 1894 T. III. PL. 8

Gravé et Imprimé par Eduard Bernard, 1 bis Rue Denfert-Rochereau, Paris

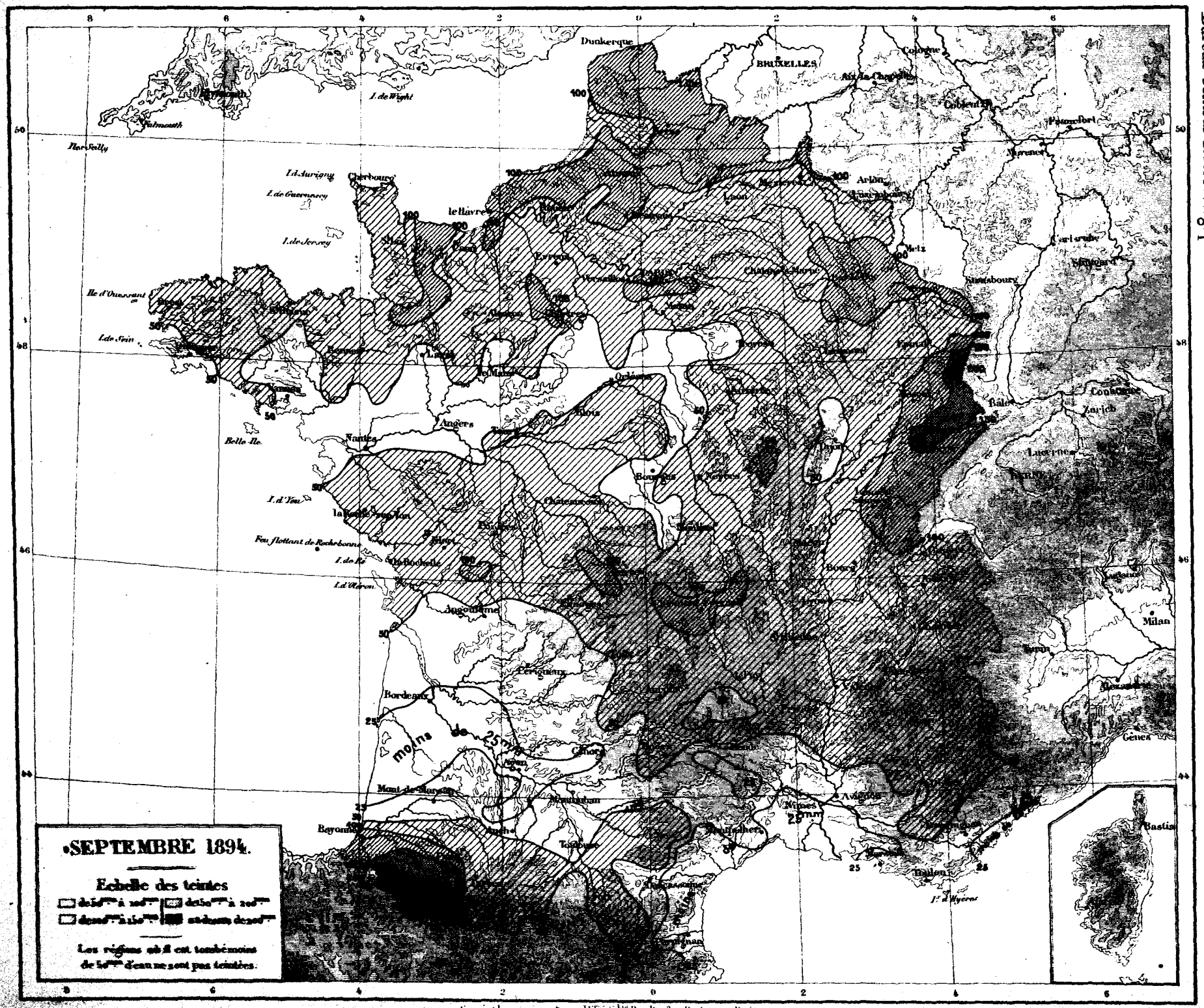
SEPTEMBRE 1894.
Echelle des teintes
Les régions où il est tombé moins de 50mm d'eau ne sont pas teintées.
moins de 25mm
Dunkerque
BRUXELLES
Cologne
Aix-la-Chapelle
Coblentz
Francfort
Mayence
Arlon
Luxembourg
Metz
Carlsruhe
Stuttgard
Strasbourg
Bâle
Zurich
Lucerne
Milan
Gênes
Bastia
Nantes
Angers
Orléans
Blois
Bourges
Châteauroux
Angoulême
Périgueux
Bordeaux
Mont-de-Marsan
Bayonne
Toulouse
Montpellier
Nîmes
Avignon
Toulon
Marseille
Lyon
Dijon
Nancy
Châlons-la-Marne
Versailles
Evreux
Rouen
Le Havre
Cherbourg
Falmouth
Iles Scilly
I. de Wight
I. d'Aurigny
I. de Guernesey
I. de Jersey
Ile d'Ouessant
I. de Sein
Belle-Ile
I. d'Yeu
Feu flottant de Rochebonne
I. de Ré
I. d'Oléron
I. d'Hyères
Gravé et Imprimé par Eduard Fils 1, Rue Denfert-Rochereau, Paris.

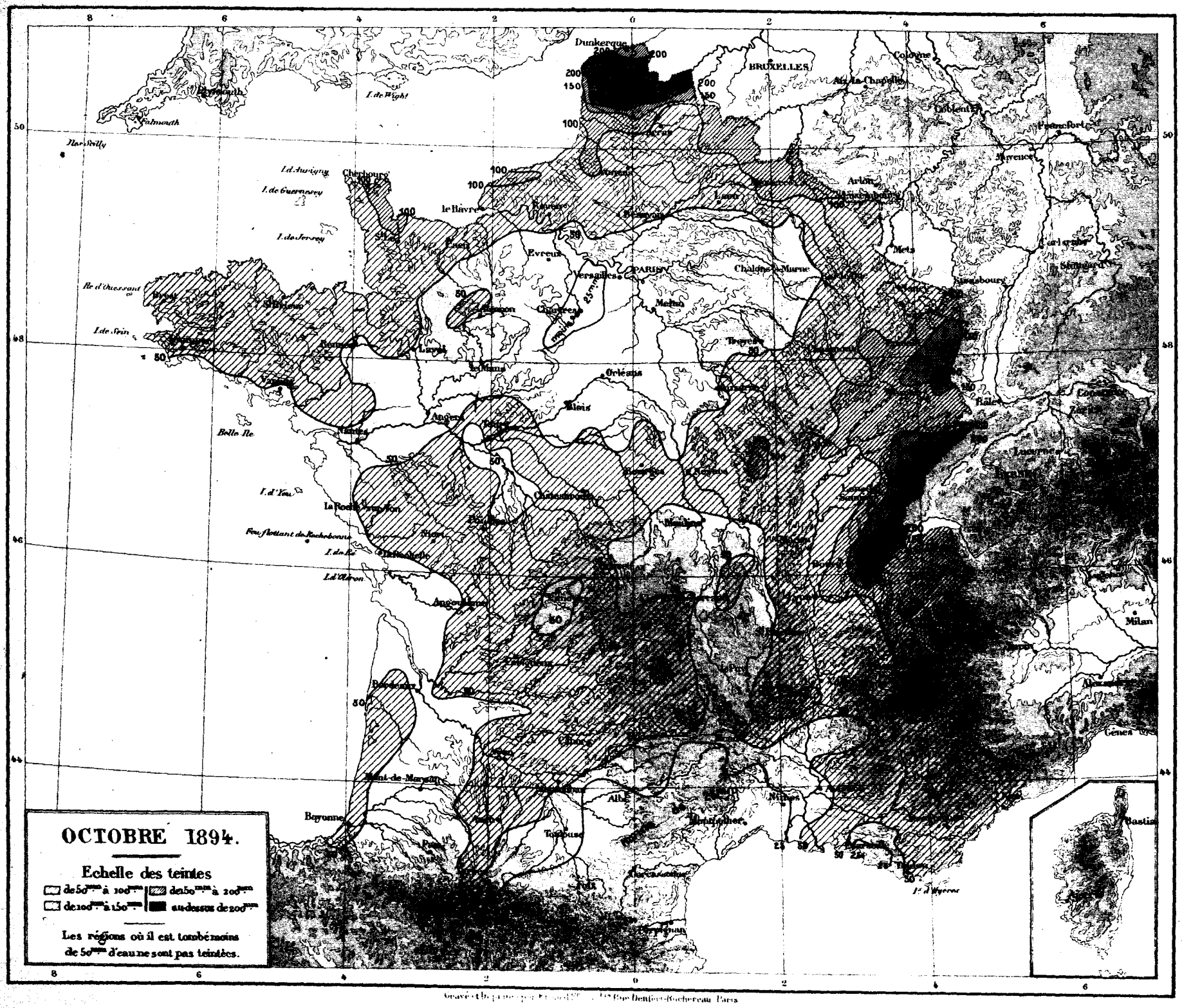

Gravé et Imprimé par Erhard 27 Rue Dantzig-Rochereau Paris

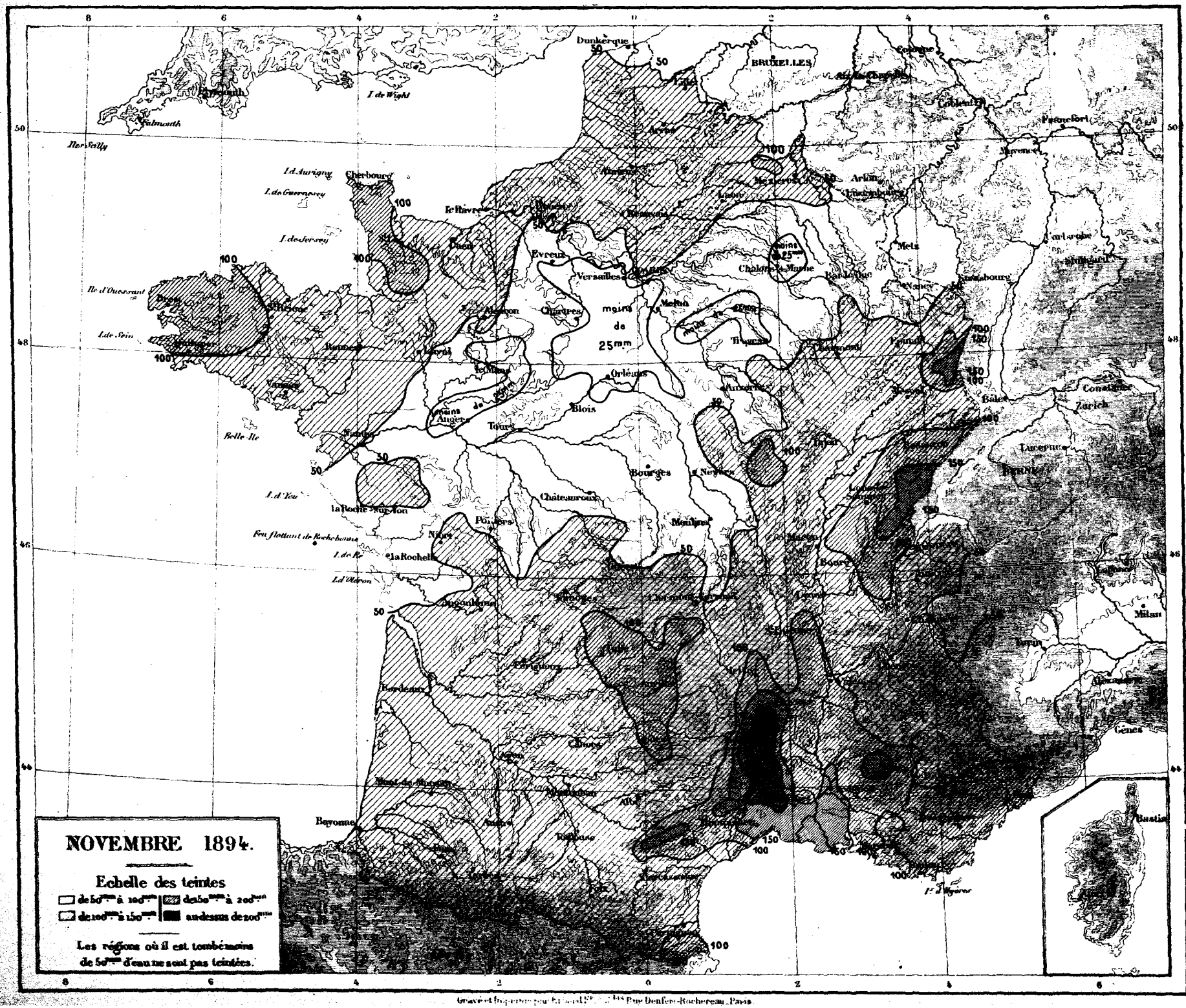
NOVEMBRE 1894.
Echelle des teintes
de 50mm à 100mm
de 100mm à 150mm
de 150mm à 200mm
au-dessus de 200mm
Les régions où il est tombé moins de 50mm d'eau ne sont pas teintées.
moins de 25mm
moins de 25mm
moins de 25mm
Dunkerque
BRUXELLES
Cherbourg
Le Havre
Evreux
Versailles
Chartres
Melun
Orléans
Blois
Tours
Angers
Nantes
Bourges
Nevers
Châteauroux
Poitiers
Niort
la Rochelle
Bordeaux
Bayonne
Toulouse
Albi
Mont de Marsan
Bâle
Zurich
Lucerne
Milan
Gênes
Bastia
Mets
Nancy
Strasbourg
Arlon
Laon
Mézières
Cologne
Coblentz
Francfort
Mayence
Carlsruhe
Stuttgart
Plymouth
Falmouth
Iles Scilly
I. de Wight
I. d'Aurigny
I. de Guernesey
I. de Jersey
Ile d'Ouessant
I. de Sein
Belle Ile
I. d'Yeu
Feu flottant de Rochebonne
I. de Ré
I. d'Oléron
I. d'Hyères
Gravé et Imprimé par Erhard Fils, 18 Rue Denfert-Rochereau, Paris.

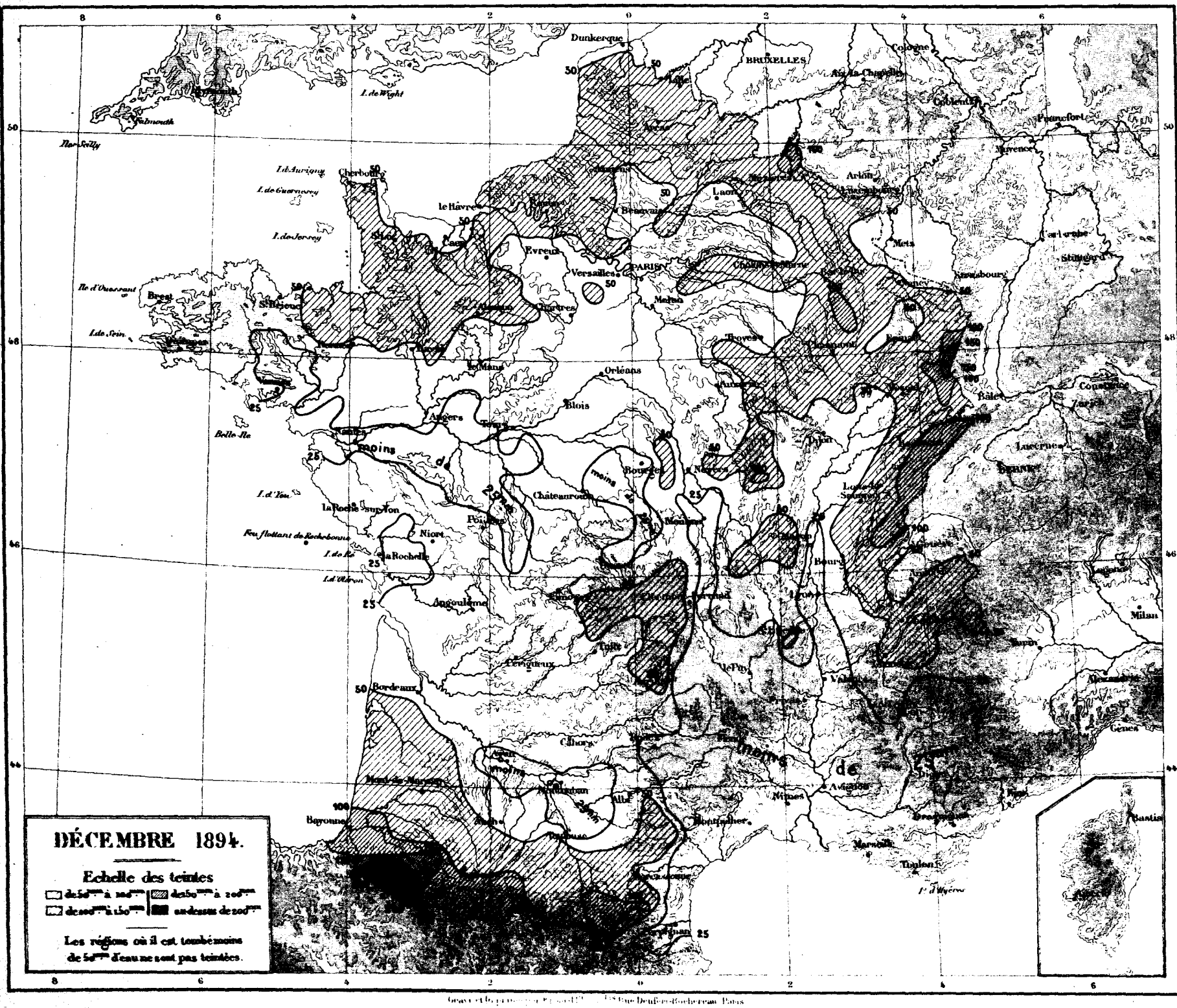
DÉCEMBRE 1894.
Echelle des teintes
de 50mm à 100mm
de 100mm à 150mm
de 150mm à 200mm
au-dessus de 200mm
Les régions où il est tombé moins de 50mm d'eau ne sont pas teintées.
Dunkerque
BRUXELLES
Cologne
Coblentz
Francfort
Arlon
Laon
Mets
Stuttgard
Strasbourg
Nancy
Troyes
Orléans
Blois
Angers
Tours
Nantes
Châteauroux
Bourges
Nevers
Dijon
Bâle
Lucerne
Berne
Milan
Turin
Gênes
Bordeaux
Bayonne
Cahors
Montpellier
Nîmes
Avignon
Marseille
Toulon
Bastia
Cherbourg
le Havre
Caen
Evreux
Versailles
PARIS
Melun
Chartres
Brest
St Brieuc
Le Mans
Belle-Ile
Niort
La Rochelle
Angoulême
Périgueux
Tulle
Bourg
Lyon
Valence
Privas
Mont-de-Marsan
Albi
Toulouse
Perpignan
Falmouth
Iles Scilly
I. de Wight
I. d'Aurigny
I. de Guernesey
I. de Jersey
Ile d'Ouessant
I. de Sein
I. d'Yeu
Feu flottant de Rochebonne
I. de Ré
I. d'Oléron
moins de 25mm
50
25
100

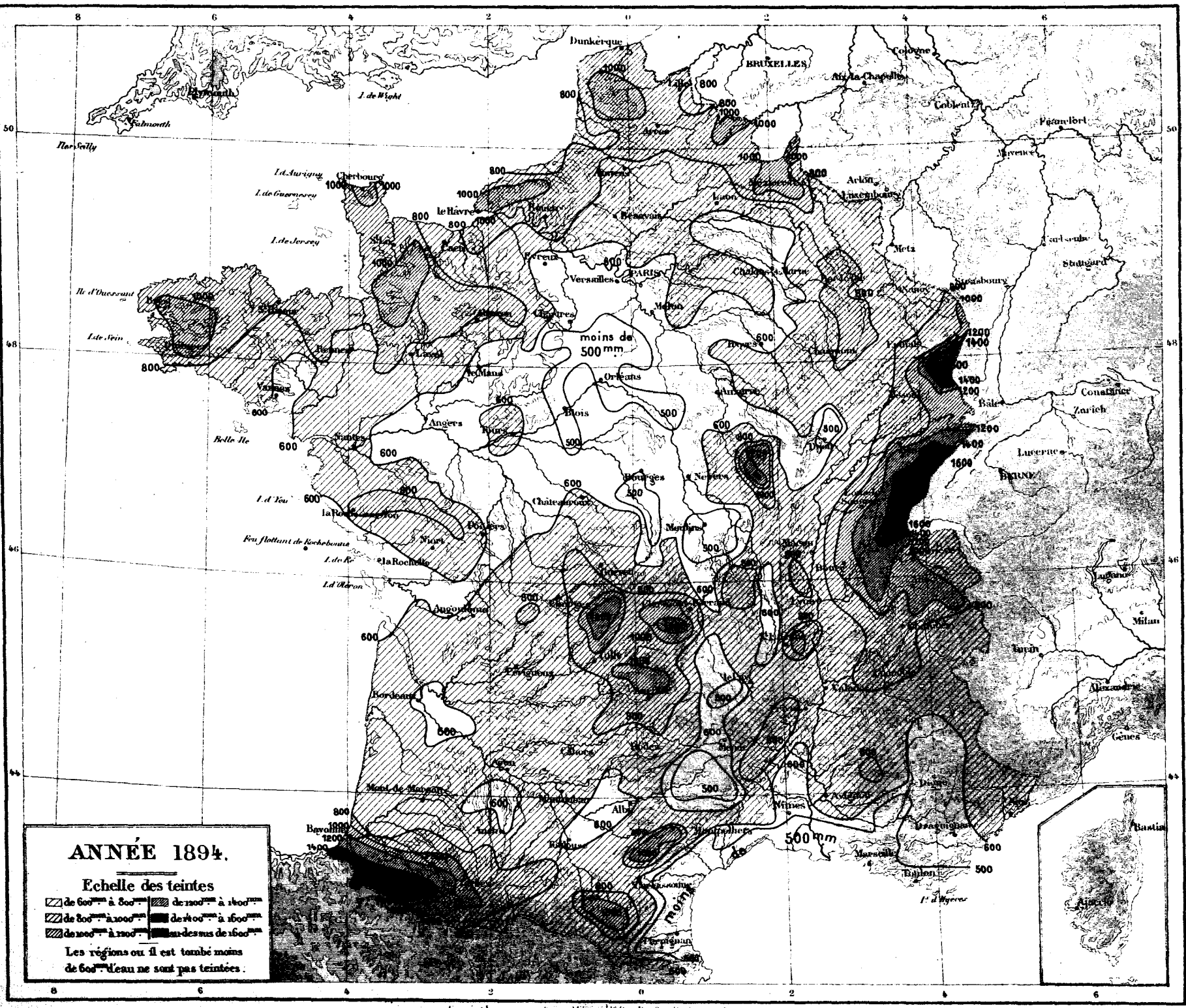

Gravé et Imprimé par Eichard Fils, 18 Rue Denfert-Rochereau, Paris.

TABLE DES MATIÈRES.

	Pages.
SUR LE RÉGIME DES PLUIES EN FRANCE PENDANT L'ANNÉE 1894	(1)
TABLEAUX D'OBSERVATIONS :	
Janvier	1
Février	23
Mars	45
Avril	67
Mai	89
Juin	111
Juillet	133
Août	155
Septembre	177
Octobre	199
Novembre	221
Décembre	243
RÉSUMÉ. — Totaux mensuels; total de l'année; nombre des jours de pluie	265
	Planches
PLANCHES. — Cartes de la pluie tombée pendant chaque mois	I à XII
» l'année 1894	XIII

ERRATA:

Pages.			Au lieu de
8.	Plouguenast, le 28 janvier	2	1
8.	» le 29 janvier	1	2
20.	Faucon, le 18 janvier	15	.
20.	» le 19 janvier	.	15
20.	» le 22 janvier	.	15
20.	» le 23 janvier	15	.

43. *Lire* février 1894, *au lieu de* février 1893.

74. *Lire* Plessé *au lieu de* Piessé.

Pages.			Au lieu de
79.	*Lire* Sepvret *au lieu de* Sepvre, et le 15 avril	16	10
97.	Panissières, le 20 mai	54	35
153.	Saint-Christol, le 29 juillet	0	.
171.	Pic-du-Midi (observatoire), le 23 août	2	0
181.	Reims (C. M.), le 7 septembre	2	.
181.	» le 8 septembre	2	8
181.	» le 9 septembre	8	2
181.	» le 10 septembre	.	2
209.	Auverse, le 5 octobre	1	.
209.	Angers (J. des P.), le 5 octobre	.	1
232.	Pouancé, le 14 novembre	.	21
232.	» le 15 novembre	21	.
281.	Montagny, décembre	44	54
299.	Carcassonne (E.-N.), octobre	8	78
299.	» total de l'année	460	530

22584 Paris. — Imprimerie GAUTHIER-VILLARS ET FILS, quai des Grands-Augustins, 55.