WEATHER BUREAU
No. 20163

MINISTÈRE DE L'INSTRUCTION PUBLIQUE.

ANNALES

DU

BUREAU CENTRAL MÉTÉOROLOGIQUE

DE FRANCE,

PUBLIÉES

PAR E. MASCART,
DIRECTEUR DU BUREAU CENTRAL MÉTÉOROLOGIQUE.

ANNÉE 1895.

III.

PLUIES EN FRANCE.

OBSERVATIONS PUBLIÉES
AVEC LA COOPÉRATION DU MINISTÈRE DES TRAVAUX PUBLICS.

QC
989
.F8
A56
année
1895
pt.3

PARIS,
GAUTHIER-VILLARS ET FILS, IMPRIMEURS-LIBRAIRES,
Quai des Grands-Augustins, 55.

1897

LIBRARY
N.O.A.A
U.S. Dept. of Commerce

National Oceanic and Atmospheric Administration

Environmental Data Rescue Program

ERRATA NOTICE

One or more conditions of the original document may affect the quality of the image, such as:

Discolored pages
Faded or light ink
Binding intrudes into the text

This document has been imaged through the NOAA Environmental Data Rescue Program. To view the original document, please contact the NOAA Central Library in Silver Spring, MD at (301) 713-2607 x124 or www.reference@nodc.noaa.gov.

Information Manufacturing Corporation
Imaging Subcontractor
Rocket Center, West Virginia
September 14, 1999

LIBRARY
WEATHER BUREAU
No. 20163
Class M. I.

ANNALES

DU

BUREAU CENTRAL MÉTÉOROLOGIQUE

DE FRANCE.

PLUIES EN FRANCE.

NOV 20 1891 WEATHER BUREAU

ΑΕΙ Ο ΘΕΟΣ ΓΕΩΜΕΤΡΕΙ

INTRODUCTION.

Répartition des stations.

Les observations de pluies faites en France, pendant l'année 1895, sont publiées d'après la méthode adoptée les années précédentes. La France a été divisée en quatre grandes régions naturelles, correspondant aux quatre versants de la mer du Nord, de la Manche, de l'Océan et de la Méditerranée; les versants ont été subdivisés en bassins principaux et chaque bassin principal en bassins secondaires.

Le nombre des stations pluviométriques est sensiblement le même qu'en 1894; il était alors de 2039, il est aujourd'hui de 2045. Le remarquable accroissement signalé l'année dernière s'est donc maintenu. Rappelons que, jusqu'à l'année 1889, le nombre de nos pluviomètres était resté inférieur à 1800; il n'a cessé de croître depuis lors.

Le Tableau suivant, dressé d'après le Résumé qui termine le Volume, indique la répartition des stations dans les divers bassins pour les années 1894 et 1895; il met en évidence les très légères modifications qui se sont produites dans la répartition des pluviomètres.

NOMBRE DE STATIONS PAR BASSINS EN 1895.

Versant de la mer du Nord.

	Stations.	
	1894.	1895.
Bassins du Rhin, de la Meurthe et de la Moselle	67	70
Bassins de la Meuse, de la Chiers et de la Sambre	52	52
Bassins de l'Escaut, de la Lys, de l'Yser et de l'Aâ	39	37
A reporter	158	159

	Stations. 1894.	Stations. 1895.
Report	158	159
Versant de la Manche.		
Bassins de la Canche, de la Somme, de la Béthune, etc.	53	54
Bassin de la Seine :		
Bassin de l'Yonne	70	67
» de la Seine supérieure	55	58
» de la Seine, entre Montereau et le confluent de l'Oise	46	46
» de la Marne	51	47
» de l'Aisne	33	29
» de l'Oise	33	33
» du Loing	21	19
» de l'Eure	25	25
» de la Seine inférieure, au-dessous du confluent de l'Oise	39	42
Bassins entre la Seine et la pointe de Bretagne :		
Bassins de la Touque, de la Dive, de l'Orne, de la Vire et de la Douve	40	38
Bassins entre le cap de la Hague et la pointe de Bretagne	38	43
Versant de l'Océan.		
Petits bassins du sud de la Bretagne	34	36
Bassin de la Vilaine	41	42
Bassin de la Loire :		
Bassin de la Loire supérieure	58	54
» de l'Allier	46	46
» du Cher	43	45
» de l'Indre	18	19
» de la Creuse	26	23
» de la Vienne	45	42
» de la Loire, du Bec-d'Allier à Angers	64	63
» du Loir	29	29
» de la Sarthe	36	37
» de la Mayenne	28	30
» de la Loire inférieure (rive droite)	12	12
» de la Loire inférieure (rive gauche); bassin de la Sèvre nantaise	45	42
Bassins entre la Loire et la Gironde :		
Bassins de la Vie, du Lay et de la Sèvre niortaise	47	47
Bassin de la Charente	30	30
Bassin de la Gironde :		
Bassin de la Dordogne	72	67
» du Lot	45	45
Bassins du Tarn et de l'Aveyron	37	40
Bassin de la Garonne, cours supérieur, et affluents des Pyrénées	15	17
» de la Garonne au-dessous de Toulouse, bassins du Gers et de la Baïse, bassin de la Gironde	44	45
Bassins entre la Gironde et les Pyrénées :		
Petits bassins entre la Gironde et l'Adour	16	16
Bassin de l'Adour	35	35
A reporter	1528	1523

	Stations. 1894.	Stations. 1895.
Report.....	1528	1523
Versant de la Méditerranée.		
Bassins entre les Pyrénées et le Rhône :		
Bassins du Tech, de la Tet et de l'Agly.....	55	55
Bassin de la Sègre.....	3	3
» de l'Aude.....	31	31
Bassins de l'Orb, de l'Hérault, du Lez et du Vidourle.....	37	35
Bassin du Rhône :		
Bassin de la Saône supérieure.....	77	75
» de la Saône inférieure, au-dessous du confluent du Doubs.....	25	26
» du Doubs.....	25	25
» du Rhône proprement dit, cours moyen.....	48	50
» de l'Isère.....	42	42
» de la Durance.....	28	33
Bassins de l'Ardèche, de la Cèze et du Gard; petits bassins de la rive droite du Rhône.....	35	32
Bassin du Rhône proprement dit, cours inférieur (rive gauche).....	50	50
Région de Nice :		
Petits bassins entre le Rhône et les Alpes.....	49	51
Corse.....	6	14
Total.....	2039	2045

Nous avions insisté, l'année dernière, sur l'importance des stations nouvelles acquises dans les bassins du Loing, de la Loire supérieure et de la Dordogne, grâce aux Commissions météorologiques du Loiret et de la Corrèze. Mais nous n'avions pu donner, pour les nombreux postes nouvellement organisés dans ce dernier département, que les deux derniers mois de 1894, et notre Carte annuelle n'avait pas bénéficié de cette amélioration.

Nous avons reçu, pour 1895, les observations complètes d'une vingtaine de stations de la Corrèze; elles nous ont permis de donner plus de précision au tracé de nos Cartes, resté jusqu'alors fort incertain sur ce côté du plateau Central.

Les Commissions de l'Aube, des Vosges, de l'Yonne, du Cher, de Seine-et-Oise, du Jura, des Deux-Sèvres, des Pyrénées-Orientales conservent à peu près intacts les nombres considérables de leurs pluviomètres.

Nous signalerons, comme particulièrement remarquable, l'organisation du Service météorologique dans l'Yonne, où, grâce au dévouement de M. Pavaillon, les observations se poursuivent et sont centralisées dans les meilleures conditions. Il en est de même dans l'Aube, où le concours très actif de M. Laigneau,

président de la Commission, a placé celle-ci au premier rang pour le nombre et la qualité des résultats obtenus.

Nous devons mentionner encore les Commissions de l'Oise, de l'Allier, des Ardennes, de l'Aude, des Bouches-du-Rhône, du Cantal, du Gard, de l'Hérault, de l'Ille-et-Vilaine, de l'Indre-et-Loire, de la Marne, de Meurthe-et-Moselle, de la Nièvre, du Nord, du Pas-de-Calais, de la Haute-Saône, de la Sarthe, de la Haute-Savoie, de la Savoie, de la Somme, et quelques autres telles que les Commissions de l'Eure, de la Manche, de la Haute-Marne, de la Mayenne, de la Meuse, de l'Orne, de Vaucluse, où les observations, moins nombreuses, sont faites avec une très grande régularité.

Dans un certain nombre de départements, les Commissions météorologiques n'existent, pour ainsi dire, que de nom. Parmi ceux-ci, quelques-uns possèdent cependant un réseau pluviométrique important, dont les stations sont uniquement fournies par le Service des Ponts et Chaussées : tels sont le Morbihan, la Côte-d'Or, la Lozère, le Gers, le Tarn, le Lot, la Loire, le Loir-et-Cher. Dans d'autres, les stations des Ponts et Chaussées, bien qu'en nombres notables, seraient utilement complétées par des postes nouveaux; les Basses-Alpes, les Hautes-Alpes, la Charente, la Charente-Inférieure sont dans ce cas.

Le nombre des pluviomètres est insuffisant dans le Finistère, dans l'Indre, en Seine-et-Marne, dans la Haute-Loire, les Landes, l'Isère, la Haute-Garonne, la Loire-Inférieure, les Côtes-du-Nord, l'Ariège, l'Aisne, et des lacunes presque complètes existent encore dans les Alpes-Maritimes, le Var, l'Ardèche, la Dordogne, en Saône-et-Loire.

Nous avons perdu, cette année, quelques stations intéressantes dans la Vienne et le Maine-et-Loire; mais ces pertes sont accidentelles, du moins dans ce dernier département, où les observations pluviométriques paraissent organisées d'une manière très stable sous les auspices d'une Commission active.

L'accroissement le plus sensible que nous ayons à constater pour 1895 provient de la réorganisation récente de la Commission météorologique de la Corse, qui nous adresse, depuis deux ans, une douzaine de relevés mensuels à peu près réguliers. Ces observations sont intéressantes et, avec quelques stations nouvelles, nous permettront une étude suffisante du régime pluviométrique sur les deux versants de l'île.

Signalons encore deux Commissions reconstituées pendant le cours de la dernière année, dans le Tarn-et-Garonne et dans le Lot-et-Garonne. La première, sous la présidence de M. Daussargues, agent voyer en chef du département, nous fournira huit ou dix stations nouvelles dans une région où les pluviomètres ont été, jusqu'à ce jour, assez clairsemés. La seconde étendra aux

arrondissements d'Agen, de Marmande et de Nérac, le réseau établi, depuis plusieurs années, dans l'arrondissement de Villeneuve, par le président actuel de cette Commission, M. Vivier, au dévouement et à la compétence duquel nous avons, ici même, rendu souvent hommage.

Dans la Drôme, M. Caprais-Favier continue d'assumer seul la tâche assez lourde de centraliser les observations des divers postes que nous devons à son initiative dans ce département. Nous lui adressons de nouveau nos remercîments. Ils s'adressent encore à ceux de nos correspondants particuliers qui nous transmettent directement leurs observations et dont le concours, surtout dans les départements dépourvus de Commissions météorologiques, nous est particulièrement précieux : ce sont MM. Bergez à Beauvais, Biez à la Ferté-sous-Jouarre, A. Cheux à Angers, Lambert à Lisieux, Le Briéro à Port-Launay, Courtois à Damazan, Maisonneuve à Vernoux (Ardèche), Marty à Roscoff, Rouget à La Garde (Var), Rouet à La Châtre, Pugnet à Livron (Drôme), Vaschalde à Vals-les-Bains, Dr Vidal à Hyères, de Lentilhac à Saint-Jean-d'Ataux, Viard à Villiers-le-Duc.

Publication des observations.

Le Résumé qui termine le Volume contient, comme les années précédentes, les relevés mensuels pour toutes les stations dont les observations sont parvenues au Bureau central météorologique, soit directement, soit par l'intermédiaire du service hydrométrique du bassin de la Seine. On a parfois maintenu dans ces Tableaux des observations douteuses, lorsqu'aucun contrôle ne nous a paru possible et que les nombres donnés, tout en étant suspects, n'offraient aucun caractère d'invraisemblance : ces nombres sont suivis d'un point d'interrogation. Ces différences entre les nombres fournis par deux stations voisines sont surtout fréquentes pendant les mois d'été, dans les régions visitées par les orages.

Dans l'impossibilité matérielle de publier le détail de toutes les observations, on s'est borné à donner *in extenso* les relevés journaliers pour 900 stations environ, convenablement choisies d'après leur situation topographique, et en tenant compte de la qualité et de la régularité des observations. Dans les pays montagneux, le nombre des stations maintenu au détail est relativement plus grand que dans les plaines, et la réduction n'a pas porté sur les régions où les pluviomètres sont encore peu nombreux.

Les hauteurs de pluie sont exprimées en nombres ronds de millimètres et le total mensuel est, dans chaque cas, non pas celui des nombres inscrits aux différentes dates dans les Tableaux, mais la somme exacte des pluies partielles

consignées par les observateurs. Les hauteurs inférieures à $0^{mm},5$ sont notées par un zéro; un point indique qu'il n'est pas tombé d'eau. Ajoutons que les observations sont faites à 8^h ou à 9^h du matin, quelquefois à midi, et que le nombre inscrit à une date donnée représente généralement la pluie tombée depuis la veille.

Dans le Résumé, l'altitude des stations est inscrite à la première colonne; lorsque cette indication n'a pas été fournie par l'observateur, nous donnons, à titre de renseignement, les cotes de la Carte de l'État-Major. Ces cotes, qui représentent l'altitude moyenne de la localité et non celle du point où se trouve le pluviomètre, comportent nécessairement quelque incertitude; pour les distinguer, on les a fait suivre d'un astérisque.

Cette année, comme les années précédentes, les observations d'un certain nombre d'Écoles normales primaires ne figurent pas dans les Tableaux du détail quotidien des pluies. Ces observations, qui, dans les conditions où elles sont faites, pourraient être excellentes et qui devraient servir de cadre à cette publication, sont, en réalité, très défectueuses dans leur ensemble. Quelques-unes sont certainement très bonnes et faites avec le plus grand soin, mais la plupart sont irrégulières et médiocres; plusieurs ont dû être entièrement supprimées du Volume, aucun de leurs résultats mensuels ne présentant de garanties d'exactitude suffisantes pour trouver place dans le Résumé final.

Cartes. — La suppression des totaux trimestriels, qui sont sans signification nette, au point de vue météorologique, quand le groupement est ainsi fait de janvier à décembre, a réduit à 13 le nombre des Cartes.

Le format plus grand adopté pour les Cartes mensuelles permet un tracé plus exact des courbes et en augmente considérablement la clarté.

Les courbes qui limitent les hachures (celles-ci sont d'autant plus serrées, que la quantité d'eau tombée est plus grande) passent approximativement par les points où la hauteur de pluie est la même; elles sont tracées de 50^{mm} en 50^{mm} sur les Cartes mensuelles et de 200^{mm} en 200^{mm} (à partir de 600^{mm}) sur la Carte des totaux annuels.

Toutes les fois qu'il a été possible de le faire, on a tracé sur les Cartes mensuelles la courbe de 25^{mm}, dont le dessin met mieux en relief les régions où la quantité d'eau tombée est minima. On trouvera de même sur la Carte annuelle la courbe de 500^{mm}.

Classification des stations. — On a conservé dans le présent Volume la classification adoptée depuis 1892 et qui n'est qu'une modification légère de celle qui avait été employée jusque-là.

Dans chaque bassin, on remonte, comme précédemment, de la source à l'embouchure; mais, au lieu de considérer isolément chacun des petits bassins affluents et de grouper, de la source au point d'affluence, les stations qu'il comporte, on ne s'attache qu'à l'ensemble du bassin principal et l'on inscrit les stations à mesure qu'elles se présentent, dans le sens général de l'écoulement des eaux.

On atténue ainsi, autant que possible, l'inconvénient présenté par notre ancienne classification, dans laquelle, en passant de l'embouchure d'un affluent à la source de l'affluent suivant, on était conduit à rapprocher des stations souvent fort éloignées par leurs positions géographiques.

Répartition générale des pluies pendant l'année 1895.

Les deux années 1893 et 1894 avaient toutes deux présenté un caractère très net de sécheresse. On n'a pas oublié le printemps extraordinaire de 1893 et ces deux mois de mars et d'avril, pour l'ensemble desquels la hauteur moyenne d'eau recueillie sur toute la surface de la France était inférieure à 15^{mm}. Nous avons alors signalé ce fait comme un phénomène météorologique exceptionnel et sans analogue depuis de nombreuses années.

L'année 1895, pluvieuse dans son ensemble, est cependant remarquable par une période de sécheresse plus extraordinaire encore : c'est celle qui s'étend du 25 août au 30 septembre et pendant laquelle la hauteur *moyenne* de pluie est sensiblement inférieure à 5^{mm}, le nombre *moyen* des jours pluvieux étant inférieur à 2. Il ne paraît pas que l'on ait observé depuis un siècle, et peut-être davantage, des pluies aussi faibles pendant le premier mois de l'automne. Ce fait mérite donc d'être retenu, et, bien que, dans l'état actuel de nos connaissances, il ne semble pas possible de lui donner toute l'importance qu'il peut avoir, en le rattachant aux conditions générales de l'atmosphère pendant les mois qui ont précédé et suivi, il doit rester comme le caractère météorologique saillant de l'année 1895.

Sur la Carte relative à ce mois (*Pl. IX*), nous avons tracé les courbes de 5^{mm}, 15^{mm} et 25^{mm}. La pluie n'est supérieure à 25^{mm} que sur quelques points de la région montagneuse des Alpes de Savoie, sur une portion peu étendue du versant des Pyrénées et dans les bassins de l'Orb et de l'Hérault, entre les Cévennes et la Méditerranée. Dans cette dernière région seulement, nous avons eu à tracer la courbe de 50^{mm}, et la superficie qu'elle enveloppe est à peine la centième partie de la surface de la France.

Pour un cinquième, peut-être, de cette surface, la hauteur de pluie signalée est nulle et, en nous reportant aux chiffres qui nous ont été fournis, nous aurions

pu tracer la courbe zéro. Mais, en raison de la température très élevée de ce mois de septembre et par suite de l'évaporation possible de faibles quantités d'eau reçues par les pluviomètres, nous avons cru devoir considérer comme douteuses la plupart des observations de pluies nulles.

Remarquons encore que, partout où la pluie est supérieure à 25^{mm}, la plus grande partie en a été recueillie du 29 au 30, et que ces régions de minimum ne comptent généralement qu'un ou deux jours pluvieux. Ce sont les pluies d'octobre qui apparaissent ainsi un peu en avance sur presque tout le littoral de la Méditerranée.

Dès le 1er octobre, en effet, la pluie est générale sur toute la France, et à ce mois de septembre, si remarquablement sec, vont succéder trois mois très humides. Il faut signaler en particulier le mois de décembre, où le nombre moyen des jours de pluie est supérieur à 20, tandis que le total moyen est très peu inférieur à 100^{mm}.

Les autres mois de l'année 1895 ne présentent aucune particularité réellement intéressante au point de vue des pluies. Les trois mois d'été : juin, juillet et août, sont assez humides; les totaux sont notablement supérieurs à la moyenne, et le nombre des jours de pluie, surtout, y est considérable. Le mois de mai, très sec pour toute la moitié nord-ouest de la France, sur les versants de la Manche et de l'Océan, est très humide sur le versant de la Méditerranée, où des pluies considérables, fréquemment supérieures à 300^{mm}, sont recueillies sur toute la région des Cévennes. La Carte (*Pl. V*) met bien en relief cette intéressante répartition. Le mois d'avril est aussi d'une sécheresse relative assez grande et l'on retrouve ainsi en 1895, bien que très atténué, le caractère saillant de 1893, très net encore en 1894, c'est-à-dire des pluies de printemps très inférieures à la moyenne. Cependant le mois de mars est pluvieux; mais il faut remarquer que les totaux élevés de ce mois sont dus à un groupe de pluies assez fortes et presque générales du 25 au 30, en dehors duquel la pluviosité moyenne est plutôt inférieure à la normale.

Nous devons enfin signaler le mois de février, très sec, et pour lequel la répartition générale de la pluie offre une grande analogie avec celle du mois de mai. Le rapprochement des Cartes relatives à ces deux mois est, à ce point de vue, assez intéressant. Les versants de la Manche et de la Méditerranée, de l'embouchure de la Gironde à la région des Vosges, reçoivent moins de 25^{mm} d'eau et le maximum se rencontre encore, bien qu'avec une intensité moindre, dans la région des Cévennes où la pluie dépasse généralement 150^{mm}.

Considérée dans son ensemble, par le fait des pluies abondantes des trois derniers mois, l'année 1895 doit être considérée comme un peu au-dessus de la

moyenne par la quantité d'eau tombée et par le nombre des jours pluvieux. La Carte (*Pl. XIII*) met en évidence les régions peu étendues où le total annuel est inférieur à 600^{mm}. On a pu cependant tracer, avec une suffisante précision, quelques courbes de 500^{mm}, d'une part sur le littoral de la Méditerranée, de l'autre dans la Beauce et le bassin de l'Eure.

RÉPARTITION

DES PLUIES EN FRANCE

PENDANT L'ANNÉE 1895.

ABRÉVIATIONS.

P. C.	Ponts et Chaussées.
C. M.	Commission météorologique.
E. N.	École normale.
E. A.	École d'agriculture.
E. R.	École régimentaire.
St. Agr.	Station agronomique.
S. Hy.	Service hydraulique.
Sémaph.	Sémaphore.
Ph.	Phare.
h. b.	Hors bois.
s. b.	Sous bois.

OBSERVATIONS DU MOIS DE JANVIER 1895.

STATIONS.	1	2	3	4	5	6	7	8	9	10	11	12	13	14	15	16	17	18	19	20	21	22	23	24	25	26	27	28	29	30	31	TOTAL.
VERSANT DE LA MER DU NORD.																																
BASSINS DU RHIN, DE LA MEURTHE ET DE LA MOSELLE.																																
Col de Bussang...	10	5	5	.	4	1	3	1	2	1	.	.	.	6	17	42	7	8	.	1	17	39	1	23	33	26	15	0	.	1	3	272
Le Thillot.....	7	4	.	4	.	4	.	.	3	.	.	.	7	14	42	6	8	.	.	18	51	27	19	.	15	7	.	.	.	.	.	236
Cornimont.....	15	3	2	.	4	1	2	1	.	.	.	.	.	7	16	42	3	11	.	2	7	30	1	32	37	16	6	.	.	.	1	239
Retournemer.....	9	3	2	.	8	3	2	.	.	2	.	.	.	6	24	43	3	9	.	.	21	24	1	27	16	12	3	.	.	.	1	219
Granges.....	.	.	.	1	5	5	6	2	.	.	.	.	.	10	6	50	2	2	6	5	10	6	6	15	16	6	7	.	.	.	.	166
La Hardalle.....	5	7	4	.	6	2	2	.	2	2	.	.	.	10	16	51	6	.	.	4	11	36	.					135?.		.	4	303
Saulcy-s.-M.....	5	1	.	4	2	3	.	1	3	.	.	.	5	5	28	4	3	.	.	4	22	1	8	5	10	8	.	.	1	0	.	121
Bruyères.....	4	6	5	.	7	1	2	.	.	3	.	.	.	4	14	36	6	4	.	1	4	45	2	3	8	4	3	.	.	.	4	169
Épinal.....	2	3	.	2	1	2	.	.	1	.	.	.	10	18	25	4	.	.	.	2	40	5	15	12	14	2	.	.	.	1	.	160
Lerrain.....	4	4	1	1	3	1	3	0	.	1	.	.	.	10	19	34	6	.	.	2	2	34	.	28	5	3	2	.	.	.	.	163
Charmes.....	2	2	2	.	3	.	0	.	0	.	.	0	4	5	10	14	5	.	1	0	9	4	9	12	7	5	2	.	.	.	.	99
Rambervillers.....	4	2	3	1	3	.	.	.	1	.	.	.	6	10	.	39	3	.	1	.	31	.	.	9	.	8	4	.	.	.	.	126
Provenchères.....	.	18	.	.	3	.	3	.	3	1	.	.	.	13	14	30	6	3	.	.	2	29	1	.	15	18	6	3	.	1	.	169
Vexaincourt.....	15	7	2	.	6	1	2	.	.	.	.	.	4	21	19	33	2	1	0	1	4	34	2	15	13	18	.	.	.	.	.	201
Baccarat.....	3	2	.	2	2	2	.	1	1	1	.	.	10	11	36	6	1	.	.	5	24	.	10	8	6	2	.	.	.	.	1	134
Moriviller.....	3	1	1	2	.	.	2	.	.	2	.	.	4	14	34	.	.	1	.	7	17	1	10	8	6	3	.	.	.	.	0	116
Vézelise.....	2	.	.	1	1	.	.	.	7	.	.	.	.	.	4	25	1	3	.	6	9	15	5	6	10	12	13	.	.	.	3	123
Allain.....	6	1	4	0	7	1	2	.	1	1	0	.	1	.	3	2	.	1	.	3	4	.	0	13	6	6	2	.	.	.	4	70
Neuves-Maisons...	2	3	3	.	3	1	1	.	.	1	.	.	.	5	15	28	1	1	.	1	5	15	.	13	9	24	1	.	.	.	1	133
Lunéville.....	3	3	3	0	2	0	1	.	.	2	0	.	.	5	7	15	.	0	.	1	8	15	1	16	1	28	5	.	.	.	1	117
Blamont.....	1	1	.	1	0	.	.	.	.	.	.	.	.	.	3	.	.	.	.	3	9	2	5	1	4	1	.	.	.	.	2	32
Parroy.....	.	.	.	.	.	.	.	.	.	.	.	.	.	5	35	28	.	.	.	2	5	11	.	.	.	.	.	.	.	.	.	86
Tomblaine(E. Ag.).	2	.	.	.	.	.	2	.	.	.	.	4	.	27	.	28	.	.	3	6	.	10	.	.	10	.	.	.	.	.	.	92
Nancy (Faculté)..	1	5	2	.	2	1	1	.	.	1	.	.	0	2	2	9	1	1	.	2	1	4	1	5	2	3	2	.	.	.	1	49
Amance.....	2	5	2	2	4	3	.	.	.	3	1	1	4	8	11	.	.	.	0	1	.	10	1	.	15	5	2	.	.	.	2	82
Toul.....	.	6	2	.	4	.	.	.	.	.	.	.	.	6	12	18	.	.	.	.	7	15	.	9	4	7	.	.	.	.	.	89
Rogéville.....	1	6	2	1	1	0	1	.	0	1	1	0	.	3	11	19	1	1	0	1	3	11	0	7	6	7	1	.	.	.	3	88
Nomény.....	.	.	.	.	2	.	0	.	.	.	1	.	.	.	17	19	.	1	.	.	7	.	.	12	11	10	.	.	.	2	.	81
Euvezin.....	.	5	2	.	3	.	1	.	.	.	1	.	.	3	12	14	.	2	.	.	6	5	0	2	3	6	.	.	.	.	.	65
Lachaussée.....	1	4	5	0	1	0	0	.	0	2	1	0	0	2	6	12	1	1	.	1	4	7	0	12	9	30	2	.	.	.	.	101
Fleury.....	4	3	4	2	1	.	.	.		.	.	2	0	1	2	3	2	3	7	1	.	.	4	8	6	7	3	.	3	5	7	79
Mance.....	.	1	5	.	.	.	.	.		.	1	1	.	2	4	9	.	3	5	5	3	1	1	6	3	2	2	.	.	.	3	56

STATIONS.	1	2	3	4	5	6	7	8	9	10	11	12	13	14	15	16	17	18	19	20	21	22	23	24	25	26	27	28	29	30	31	TOTAL.
BASSINS DE LA MEUSE, DE LA CHIERS ET DE LA SAMBRE.																																
La Marche	.	.	3	.	2	.	2	.	.	.	.	.	3	16	.	27	.	3	.	2	7	28	2	3	2	.	2	.	.	.	.	101
Contrexéville	.	.	5	.	.	2	1	.	.	.	.	.	1	5	4	.	.	.	2	2	4	7	4	7	5	2	.	.	.	.	.	50
Beaufremont	.	.	4	.	5	.	3	.	.	.	.	.	.	3	4	12	.	.	.	7	4	6	1	9	9	5	.	.	.	.	.	72
Barville	2	5	3	4	1	4	0	0	.	.	.	.	7	23	26	6	2	0	3	9	25	.	19	14	7	3	.	.	.	1	.	164
Châtenois	.	2	.	.	2	.	2	.	.	.	.	.	1	1	.	20	1	.	.	9	8	6	7	9	5	.	.	.	.	.	2	75
Neufchâteau (C. M.)	.	2	.	.	.	3	.	.	.	0	.	.	.	5	14	18	1	1	1	.	8	13	1	8	9	5	.	.	.	2	.	91
Vouthon-Bas	1	1	1	1	2	1	2	.	.	.	.	.	3	2	13	17	.	2	6	7	.	20	.	11	7	5	4	.	.	.	1	109
Commercy (P. C.)	3	5	.	1	.	3	.	.	.	1	.	.	5	.	11	16	.	.	3	3	4	7	.	12	11	7	.	.	.	.	.	95
Les Kœurs	1	4	4	0	2	.	1	.	1	1	0	.	2	2	.	7	1	2	2	4	4	3	1	5	5	8	2	.	.	.	1	63
Consenvoye	.	2	1	.	0	.	.	.	.	.	.	.	3	2	.	6	.	.	.	4	.	.	3	5	1	6	.	.	.	0	.	35
Damvillers	1	1	.	.	.	.	.	.	.	.	.	.	1	.	1	5	9	5	.	7	.	.	1	2	4	2	.	.	.	.	4	44
Hussigny	1	1	1	1	0	.	.	.	.	.	2	.	3	.	6	3	8	3	.	.	.	1	19	11	2	3	.	.	.	7	.	74
Montmédy	2	2	.	.	.	.	.	.	.	.	.	1	2	.	6	.	12	5	12	.	.	.	3	3	3	.	6	.	.	2	.	59
Pouilly	1	.	.	.	.	.	.	.	.	.	.	.	5	1	6	7	0	5	3	10	2	.	2	.	7	.	.	.	.	.	.	50
Mouzon	1	2	3	.	.	.	.	.	.	1	.	1	.	5	4	8	3	4	1	9	4	2	.	7	9	3	6	.	.	.	.	73
Saint-Aignan	.	0	.	.	.	.	.	.	.	.	.	.	.	.	2	13	7	10	4	.	2	.	5	10	10	10	.	.	.	.	.	74
Poix	1	2	2	.	2	.	.	.	.	1	.	1	.	6	4	7	8	6	1	12	11	1	1	12	10	3	4	.	.	1	.	96
Saint-Marcel	2	.	1	.	.	.	.	.	2	1	.	.	3	3	4	7	8	2	7	20	4	.	.	.	9	12	8	.	.	.	.	93
Gespunsart	2	1	4	.	3	.	1	1	.	.	0	3	2	3	1	10	3	4	4	12	8	.	1	10	10	1	.	.	.	.	4	88
Maubert-Fontaine	7	5	3	.	.	3	.	.	.	.	.	1	0	5	1	5	4	1	1	15	10	2	1	18	8	8	5	.	.	.	.	103
Fumay	.	3	4	.	9	.	.	1	.	4	1	3	.	6	.	8	4	.	2	12	7	4	1	9	12	5	2	.	.	1	8	107
Landrecies	11	13	7	.	2	.	.	1	.	1	.	.	.	2	.	.	5	.	.	12	12	6	1	9	10	6	.	.	.	.	2	100
Maroilles	4	7	4	.	3	2	.	.	.	.	.	.	1	3	1	2	4	.	.	14	11	4	3	7	1	2	.	.	2	.	.	75
BASSINS DE L'ESCAUT, DE LA LYS, DE L'YSER ET DE L'AA.																																
Cambrai (C. M.)	9	2	7	1	6	.	0	.	.	.	.	.	2	.	.	2	6	.	.	12	10	6	0	6	8	1	.	.	1	.	1	80
Le Quesnoy (C. M.)	14	4	.	2	.	.	1	.	.	.	.	.	4	.	.	6	.	.	8	8	11	1	13	12	6	1	.	0	0	.	1	92
Valenciennes	6	3	0	1	.	.	0	.	.	.	.	.	2	.	.	6	.	.	10	14	5	.	6	9	4	1	.	0	.	.	0	67
Douai (C. M.)	1	2	0	1	.	.	.	.	.	.	.	1	.	.	3	1	.	.	12	10	3	1	7	6	1	.	.	3	.	.	1	53
Arras (St. agr.)	4	2	.	1	.	0	1	0	0	.	.	2	.	.	4	3	1	0	11	9	3	1	5	7	1	.	.	8	0	1	1	66
Lille (C. M.)	9	1	3	1	.	.	.	.	.	.	.	.	1	.	.	9	.	.	.	13	17	2	5	4	8	1	.	.	.	.	.	74
Gondecourt	.	.	1	1	2	.	0	0	.	.	.	.	.	.	.	.	.	.	5	.	11	2	1	4	6	2	.	3	2	.	.	40
Laventie	4	1	0	2	.	0	1	.	0	0	.	1	1	.	0	3	1	0	11	13	8	0	5	5	1	0	0	3	3	0	0	65
Godewaerswelde	.	10	3	.	5	2	.	1	0	.	.	.	2	.	.	3	.	.	.	10	.	26	.	1	4	4	.	.	6	2	.	79
Dunkerque (P. C.)	1	1	.	3	1	.	.	0	.	.	.	.	.	.	.	.	2	.	8	2	11	.	1	2	.	.	.	.	.	.	.	32
Oye	4	3	4	11	0	1	3	1	2	1	.	1	.	.	1	0	2	1	13	5	13	1	1	6	1	0	3	3	.	3	2	86

VERSANT DE LA MANCHE.

BASSINS DE LA CANCHE, DE LA SOMME, DE LA BÉTHUNE, ETC.																																
Nesles	1	3	2	2	0	0	0	0	.	.	.	.	.	4	.	9	.	1	.	18	8	1	0	.	8	14	.	.	1	0	.	73
Sainte-Emilie	3	1	1	1	.	.	.	.	.	.	.	.	1	1	.	19	4	.	1	1	23	4	2	2	15	2	.	2	2	.	1	86
Moreuil	0	.	2	1	1	.	.	.	.	.	.	.	4	1	.	5	.	.	.	12	6	2	0	3	5	5	.	.	2	2	.	52
Amiens (St. agr.)	1	4	0	2	.	.	1	.	0	.	.	2	1	.	7	.	.	.	10	8	2	1	3	6	7	.	.	2	1	0	0	58
Magnicourt-sur-C.	3	3	.	3	1	.	0	0	0	.	.	.	1	.	2	1	2	.	12	7	4	2	3	8	1	.	.	3	3	0	2	61
Valhuon	2	.	.	7	.	.	1	2	.	.	.	2	1	1	1	0	.	0	14	14	4	2	3	9	0	.	.	4	9	1	2	79
Guigny	7	7	.	1	2	1	1	1	.	.	1	1	.	1	1	1	.	.	.	24	5	8	.	1	1	1	2	1	1	1	1	71
Hucqueliers	11	7	2	13	.	.	1	.	.	1	.	3	0	.	1	1	.	2	14	13	4	4	1	9	2	8	.	2	1	2	1	103

STATIONS.	1	2	3	4	5	6	7	8	9	10	11	12	13	14	15	16	17	18	19	20	21	22	23	24	25	26	27	28	29	30	31	TOTAL.
BASSINS DE LA CANCHE, DE LA SOMME, DE LA BÉTHUNE, ETC. (suite).																																
Desvres	.	3	.	0	26	.	.	3	.	.	2	.	3	.	1	.	1	.	.	22	20	6	5	.	6	11	.	4	3	.	2	118
Cap Gris-Nez	.	.	4	6	12	3	.	2	5	.	.	.	.	7	.	.	.	.	2	16	7	10	.	1	3	.	.	.	.	.	.	78
Boulogne (C. M.)	.	3	0	14	29	1	.	3	1	1	2	.	2	.	.	.	.	1	1	10	8	12	1	.	1	2	2	2	1	1	1	100
Samer (C. M.)	3	5	0	5	2	2	5	5	2	.	3	3	5	3	2	4	3	5	6	8	1	5	6	7	.	.	.	.	.	.	8	98
La Canche	3	1	8	10	.	.	.	.	.	.	.	.	.	.	.	2	1	4	1	14	15	.	4	1	5	4	5	2	4	2	.	86
Saint-Riquier	.	3	6	.	.	.	.	.	.	.	.	.	1	1	.	0	.	.	.	14	8	2	2	2	6	4	2	.	2	2	1	57
Abbeville	0	4	5	.	4	.	0	.	.	0	.	.	2	0	.	0	.	1	.	12	8	4	1	2	7	3	0	.	1	0	0	55
St-Valery-s-Somme	1	4	6	.	4	.	1	.	.	.	2	.	1	.	.	.	.	2	.	6	6	2	1	2	2	2	2	3	1	.	.	48
Eu	1	10	7	5	3	.	.	.	.	.	.	.	0	.	.	.	2	1	5	12	17	2	8	8	3	.	.	.	.	.	.	84
Aigneville	3	2	4	6	7	.	1	.	.	.	.	1	2	0	.	.	.	2	.	12	10	4	2	2	3	3	.	2	1	.	1	68
Aumale	2	3	6	3	1	.	.	.	.	.	.	.	4	.	.	.	.	.	10	3	11	.	6	6	2	1	8	1	.	.	1	68
Londinières	1	3	11	5	3	.	.	.	.	1	4	.	.	.	.	.	.	.	.	9	10	.	3	5	1	2	.	4	.	.	2	64
Dieppe	.	3	16	12	19	.	.	3	.	2	1	.	2	.	.	.	.	.	4	5	7	1	1	3	1	1	.	.	.	.	5	86
Bosc-le-Hard	4	16	14	3	.	.	.	.	.	.	.	.	.	.	.	.	0	.	9	7	.	.	1	1	2	.	.	.	8	.	0	65
St-Valery-en-Caux	.	5	18	5	2	.	.	3	0	2	.	.	2	1	.	.	.	.	5	5	6	1	1	3	1	.	.	1	.	.	8	69
Goderville	1	4	20	5	2	2	.	2	1	.	2	.	.	8	1	.	1	.	8	6	13	3	8	6	2	3	.	3	.	.	29	131
BASSIN DE LA SEINE.																																
Bassin de l'Yonne.																																
Les Courreaux	4	3	6	9	2	1	.	.	.	.	.	.	1	8	11	13	.	4	.	7	19	41	4	10	14	5	7	4	.	.	1	174
La Croisette	3	2	7	16	2	1	.	.	.	.	.	.	.	13	12	22	.	3	.	4	17	32	3	13	20	11	7	6	.	1	2	197
Pommoy	3	3	6	.	3	1	.	.	.	.	.	.	6	7	21	16	.	6	.	6	16	21	4	8	15	3	6	8	.	.	1	160
Château-Chinon	10	3	9	3	2	2	1	0	1	0	.	.	.	7	15	11	2	3	.	5	19	28	2	8	10	6	5	4	.	0	1	157
Clamecy (P. C.)	.	.	10	.	3	.	.	.	.	.	.	.	.	9	3	10	.	.	1	2	6	12	.	7	3	.	.	3	.	.	.	69
Vézelay (C. M.)	1	10	1	0	0	.	0	0	0	.	.	3	2	11	10	.	1	1	3	5	21	0	3	8	6	2	0	0	1	.	1	90
Avallon	3	2	6	4	.	0	.	.	.	.	.	.	.	4	5	10	.	.	.	2	5	19	.	2	5	2	1	.	.	0	1	71
Saulieu	4	2	4	.	3	1	.	1	1	0	.	.	7	6	6	8	1	.	.	7	15	1	9	.	10	8	4	.	0	1	1	100
Époisses	3	7	7	9	2	2	1	.	.	2	.	.	.	1	1	12	.	2	.	.	0	18	.	1	12	5	3	.	.	2	7	97
Marigny-le-C.	3	3	2	3	.	2	.	0	0	0	.	.	.	2	7	11	.	2	.	2	3	18	.	3	5	5	.	.	.	.	0	71
Montbard	.	.	18	.	3	.	.	.	.	2	.	.	10	.	.	.	12	.	2	.	14	.	4	4	2	.	.	.	.	1	2	74
Ravières	3	2	2	.	.	.	.	.	.	0	0	.	1	4	.	2	2	.	1	1	10	0	.	5	1	.	.	.	.	2	0	37
Châtel-Gérard	4	9	9	.	2	1	0	0	.	0	.	.	1	7	8	.	5	3	2	3	21	.	4	4	1	2	0	.	1	2	1	90
Courson	1	1	16	1	.	.	.	.	.	.	.	.	5	6	8	.	.	4	.	5	17	.	7	6	4	.	2	.	0	0	3	86
Auxerre	.	0	16	0	.	.	0	.	.	0	.	.	1	6	.	4	1	0	.	2	8	.	3	4	8	2	2	.	0	.	1	59
Chablis (P. C.)	1	.	3	1	1	1	0	0	0	0	.	.	1	.	.	2	1	.	3	6	2	16	.	8	1	3	4	2	0	0	4	61
Tonnerre (C. M.)	2	1	8	1	0	.	.	.	.	0	.	.	2	6	6	4	0	3	.	4	21	.	7	8	6	2	.	.	.	3	.	84
Flogny	.	4	8	1	.	.	.	.	.	.	.	.	3	6	7	.	1	.	.	5	11	.	11	2	3	0	3	.	.	.	2	68
Aillant	.	6	6	0	.	.	.	.	.	0	.	4	0	5	3	1	1	.	2	3	7	0	6	8	4	4	2	1	0	1	0	65
Joigny (P. C.)	3	.	5	.	.	.	.	.	.	.	.	.	.	12	4	4	1	.	2	2	4	5	.	3	8	4	.	.	.	.	.	57
Laroche	.	14	1	.	.	.	.	.	.	.	.	2	1	4	2	.	1	.	2	3	4	.	4	5	4	7	.	2	.	.	1	57
Chailley	2	1	11	1	0	.	.	0	0	0	.	.	5	6	4	.	1	.	.	9	3	.	5	9	6	3	.	.	2	3	1	72
Chessy	2	.	6	4	1	.	.	.	.	.	.	.	1	2	8	5	.	.	.	5	.	10	.	5	10	3	3	.	.	.	1	66
Cerisiers	.	1	1	0	.	.	.	.	2	1	.	4	4	5	3	2	.	.	4	6	3	1	7	4	1	1	.	1	1	10	1	63
St-Julien-du-Sault	.	9	4	.	.	.	.	0	.	0	.	.	4	.	3	2	0	1	3	3	5	0	2	10	4	3	3	1	0	5	2	64
Villeneuve-l'Arch.	0	2	5	1	.	.	.	.	.	.	.	.	4	6	3	1	1	0	2	3	.	0	5	2	3	1	.	3	.	3	.	45

STATIONS.	1	2	3	4	5	6	7	8	9	10	11	12	13	14	15	16	17	18	19	20	21	22	23	24	25	26	27	28	29	30	31	TOTAL.
Bassin de la Seine supérieure.																																
Chanceaux	.	3	3	4	3	.	.	.	.	.	.	.	.	8	10	8	.	2	.	.	7	19	2	7	7	9	4	.	.	.	.	96
Laignes	1	2	2	10	1	.	1	.	.	.	.	.	2	2	6	8	.	2	3	1	5	17	0	5	14	4	2	.	.	.	2	90
Nicey	5	4	11	.	3	.	.	.	.	.	.	.	6	.	7	8	4	2	.	10	20	.	10	6	9	4	7	.	.	.	5	121
Vix	4	3	0	.	.	.	.	.	.	1	1	0	4	5	9	.	1	1	.	1	35	.	1	1	4	10	8	.	.	.	.	89
Brion-sur-Ource	.	.	6	1	1	.	.	.	.	.	.	.	.	6	9	11	.	1	0	.	4	29	.	5	6	6	6	.	.	.	.	91
Riceys	3	1	3	2	1	1	1	1	0	1	1	1	1	2	7	10	2	1	1	4	3	19	0	3	14	9	5	.	0	.	0	97
La Ferté-sur-Aube	1	2	1	4	.	.	.	.	.	.	.	.	2	.	5	7	.	4	.	6	.	14	.	4	8	3	4	.	.	.	.	65
Clairvaux	2	2	2	.	1	.	1	.	.	.	1	0	.	3	6	11	1	1	1	2	5	22	.	4	7	5	2	.	.	.	0	79
Bar-sur-Aube	.	3	3	1	2	.	1	.	.	.	.	.	.	6	12	29	7	3	.	4	3	37	.	6	6	5	14	.	.	.	2	144
Vendeuvre (P.C.j.)	1	4	3	.	1	.	.	.	.	.	.	.	.	6	3	.	7	.	.	3	.	19	5	4	.	4	5	.	.	.	3	68
Bar-s.-S. (P. C. b.)	1	.	5	1	2	.	.	.	.	1	3	.	.	4	3	12	.	2	.	4	4	20	.	6	8	8	4	.	.	.	4	92
Barbereу	.	3	1	1	4	.	.	.	.	1	1	.	1	3	4	.	.	.	.	2	.	2	.	4	4	2	3	.	.	.	5	41
Villacerf	.	.	1	.	4	.	.	.	.	1	.	.	.	.	.	.	.	6	.	.	6	.	.	4	4	3	.	.	.	.	3	32
Chaumesnil	.	0	1	1	1	.	.	.	0	1	.	.	.	3	2	8	3	.	.	1	1	3	1	8	1	2	6	.	.	.	2	45
Valentigny	1	0	2	1	1	0	.	.	.	0	0	0	.	3	1	11	1	1	0	1	3	3	.	3	3	3	1	.	.	.	1	40
Ceffonds	.	.	3	1	1	.	.	.	0	1	.	.	2	1	2	6	5	.	.	6	.	1	.	5	1	5	0	.	.	.	1	42
Fay	1	.	2	.	1	.	.	.	.	0	.	.	3	1	3	4	3	2	.	3	4	3	.	3	4	2	4	.	.	2	0	45
Soligny-l.-Étangs	.	.	0	0	0	.	.	.	.	.	.	.	13	.	4	4	6	1	.	.	5	.	.	.	8	.	.	.	8	.	.	49
Conflans-sur-Seine	.	.	1	.	.	.	.	.	.	.	.	.	1	1	.	5	7	.	.	.	2	.	.	2	4	3	3	.	.	.	.	29
Courbeton	.	.	.	.	.	.	.	.	.	.	.	.	.	.	2	2	4	1	.	1	4	.	1	3	.	.	.	.	.	.	.	18
Bassin de la Seine, entre Montereau et le confluent de l'Oise.																																
Pithiviers	.	.	9	6	.	.	.	.	.	.	.	.	6	.	2	4	.	1	.	.	5	.	2	2	5	.	2	1	.	.	.	45
Étampes	.	.	13	.	.	.	.	.	.	.	.	.	7	3	.	4	.	.	.	4	5	1	.	4	4	5	3	.	3	.	2	57
Saint-Chéron	1	.	12	.	1	.	.	.	.	.	.	.	7	.	0	4	0	2	.	2	5	1	1	2	2	5	1	0	1	.	1	48
Melun (P. C.)	.	.	8	.	.	.	.	.	.	.	.	.	10	.	2	.	.	4	2	.	5	2	.	.	4	.	2	1	.	.	.	42
Fontainebleau (E. A.)	1	.	2	1	.	.	.	.	.	.	.	.	17	0	2	3	1	2	1	1	4	2	0	3	1	3	2	.	0	.	.	46
Touquin	.	.	2	7	3	6	.	8	2	.	10	.	7	.	.	.	.	.	.	.	9	.	1	3	2	.	1	.	.	2	.	64
Saclay	0	3	6	.	.	.	.	.	.	.	.	.	6	.	1	6	.	.	2	1	7	.	2	2	4	.	3	1	3	1	1	46
Rambouillet	2	10	5	3	.	.	.	.	.	.	.	.	6	.	.	6	.	.	.	2	.	.	1	1	8	3	4	.	2	.	.	53
Le Perray (St-Hub.)	0	4	12	0	0	.	.	.	.	.	.	.	6	.	1	4	.	.	2	.	9	2	2	1	5	3	3	1	.	.	0	55
Le Mesnil-St-Denis	1	3	9	0	.	.	.	.	.	.	.	.	6	.	1	4	.	0	1	0	7	1	2	1	4	1	3	0	1	.	.	44
Satory	1	4	4	.	.	.	.	.	.	.	.	.	5	.	1	4	.	.	0	1	7	.	2	3	6	1	2	0	3	.	1	45
Buc	0	3	6	1	.	.	.	.	.	.	.	.	5	.	0	6	.	.	2	1	8	1	1	1	3	0	2	.	3	1	0	43
Versailles (E. N.)	0	1	0	.	.	.	.	0	.	.	2	.	5	.	0	1	.	5	.	.	2	.	2	.	.	1	.	.	.	.	.	20
Meudon	.	2	5	2	.	.	.	.	.	1	.	.	8	.	.	6	.	.	2	.	8	.	3	2	.	.	4	2	2	1	1	49
Paris (Obsre, cour)	.	0	3	1	.	.	.	.	.	.	.	.	.	7	1	6	.	.	.	.	7	3	0	2	4	0	.	.	1	1	.	36
Paris (Montm.)	0	1	6	1	.	.	.	.	.	.	.	.	4	.	0	7	.	0	2	1	7	0	1	0	2	0	0	0	1	0	.	36
Paris (B.C.M., cour)	1	0	8	1	1	.	.	.	.	0	.	.	5	.	0	6	.	0	.	2	3	5	0	4	3	1	0	.	1	1	.	43
Achères	1	5	2	0	.	.	.	0	.	0	.	.	6	.	.	5	.	.	4	5	4	.	5	4	2	.	2	1	.	.	0	46
Bassin de la Marne.																																
Langres (M. Raclot)	3	1	3	1	2	0	2	0	0	0	.	.	0	3	17	21	.	1	2	3	7	27	2	16	15	7	3	.	.	.	.	136
Richebourg	3	5	4	.	2	1	1	.	.	1	.	.	.	4	10	20	.	2	3	5	4	24	.	11	2	18	3	.	.	.	.	123
Chaumont (E. N.)	.	3	4	.	.	1	0	.	0	.	.	.	4	8	5	16	3	.	2	3	22	2	6	4	9	3	3	.	.	.	.	99
Saint-Bon	6	.	.	.	0	.	.	.	.	.	.	.	2	.	7	10	.	.	.	3	8	12	2	0	6	2	6	.	.	.	1	66
Andelot	.	.	6	.	0	.	.	.	.	.	.	.	.	8	10	13	.	3	.	4	5	20	0	10	7	8	3	.	.	.	.	97

STATIONS.	1	2	3	4	5	6	7	8	9	10	11	12	13	14	15	16	17	18	19	20	21	22	23	24	25	26	27	28	29	30	31	TOTAL.
Bassin de la Marne (suite).																																
Aillianville	4	2	6	.	2	.	2	.	0	.	.	.	0	5	14	22	1	2	1	4	8	22	1	12	10	7	3	.	.	.	2	130
Trampot	.	.	7	.	2	.	2	.	.	.	.	.	.	.	22	14	.	5	.	.	13	26	.	11	12	.	9	.	.	.	.	123
Demange-aux-Eaux	2	1	2	.	1	1	1	.	0	0	1	.	.	4	10	14	1	1	.	2	6	16	.	6	5	5	.	.	.	.	.	79
Bar-le-Duc (P. C.)	2	4	3	.	1	.	.	.	.	.	.	.	.	6	3	14	1	2	.	3	6	2	.	9	6	6	.	.	.	.	2	70
Forêt des Trois-Font	0	2	6	0	0	.	.	.	0	0	1	0	1	4	4	11	2	1	2	4	5	2	0	9	4	7	.	.	.	.	3	68
Thiéblemont (C.M.)	4	4	.	.	.	.	.	.	4	.	0	.	0	.	0	.	2	.	.	.	.	.	.	.	6	.	.	.	.	.	9	29
Vitry-en-Perthois	1	.	3	0	2	.	.	.	1	0	0	1	1	1	3	6	1	2	.	4	3	2	.	4	5	5	.	.	.	.	3	48
Vavray-le-Petit	1	1	3	0	1	.	.	.	0	0	.	0	1	1	2	7	2	3	1	3	3	1	0	7	6	6	.	.	.	.	3	52
Vanault-le-Châtel	.	.	4	.	0	.	.	.	.	0	.	.	.	2	1	8	1	4	2	.	.	2	.	3	3	8	.	.	.	.	4	44
St-Mard-s.-le-M. (b.)	0	2	3	0	2	0	.	.	.	1	0	0	1	2	3	8	2	3	2	3	5	2	.	7	7	11	1	.	.	.	6	71
Sommesous	.	1	0	3	.	.	.	.	0	.	.	1	3	1	5	2	3	2	.	9	3	0	3	3	3	0	.	.	0	.	.	42
Montmirail	1	.	.	0	.	.	.	.	.	.	.	.	11	.	.	6	4	3	.	5	4	.	4	.	6	4	3	.	1	0	.	52
Montmort	2	1	3	1	1	.	.	.	.	.	.	.	1	.	5	3	3	1	1	3	2	1	.	2	13	5	.	.	.	.	.	48
Épernay	1	0	1	1	2	.	.	.	.	0	.	.	3	.	1	4	4	3	.	4	4	.	.	.	14	.	.	.	.	.	.	41
La Ferté-s-J. (M. Biez)	.	2	3	0	1	.	.	.	.	.	1	.	8	1	1	4	2	1	.	3	4	1	0	2	3	2	4	.	1	.	.	44
Coulommiers	0	.	1	2	1	.	.	.	.	.	2	.	6	3	1	3	.	0	0	4	.	7	.	3	4	4	6	.	2	0	0	51
Meaux (P. C.)	.	.	1	4	1	.	.	.	.	.	.	.	6	1	.	5	1	.	.	4	7	.	.	4	2	1	2	.	.	.	2	42
Parc St-Maur (Obs.)	1	1	6	1	0	.	.	.	.	.	.	1	6	1	1	5	0	0	2	2	5	0	2	2	3	0	.	4	1	.	.	43
Bassin de l'Aisne.																																
Merchines	.	5	5	.	2	.	.	.	1	.	.	.	0	6	5	10	4	2	1	1	7	3	0	8	5	12	0	.	.	.	10	87
Souilly	.	8	1	.	0	.	.	.	1	.	.	.	1	.	11	10	2	2	2	4	3	5	.	12	3	6	1	.	.	.	5	79
Ste Menehould (P.C.)	3	3	.	2	.	.	.	.	.	0	0	.	3	2	6	3	4	1	4	9	2	1	8	5	14	2	.	.	.	1	.	73
Suippes	.	3	2	.	2	.	.	.	.	.	.	.	3	.	.	2	.	1	.	7	.	.	.	4	5	6	.	.	.	1	.	36
Chéhéry-le-Châtel	6	2	1	1	0	.	0	.	0	0	.	0	4	.	4	7	6	0	2	9	4	2	6	4	7	8	.	.	.	.	0	73
Vouziers	.	2	3	.	1	.	.	.	.	0	.	.	.	3	1	4	2	3	.	4	3	1	1	7	1	2	2	.	.	.	.	40
Faissault	7	3	5	1	1	.	.	.	.	1	.	.	5	2	2	6	6	2	1	10	8	2	.	7	8	2	1	.	.	1	.	81
Signy-l'Abbaye	3	3	10	.	.	.	.	.	.	.	.	.	3	4	3	4	.	.	.	14	8	3	1	7	3	2	2	.	.	.	.	70
Remaucourt	2	3	5	.	.	.	.	.	.	.	.	.	10	.	4	7	.	3	.	5	.	.	7	3	.	.	.	.	.	.	.	50
Tagnon	.	.	2	.	1	.	.	.	.	.	.	.	.	2	2	5	4	4	.	7	6	3	.	4	1	1	1	.	.	.	.	43
Bourgogne	.	.	.	.	6	.	.	.	.	.	.	.	.	.	7	4	2	2	1	6	3	5	.	10	9	4	.	.	.	.	.	59
Reims (C. M.)	1	.	1	1	1	.	.	.	.	.	.	.	3	4	3	4	3	.	.	.	5	2	.	3	2	6	.	.	.	1	1	41
Berry-au-Bac	.	1	2	0	0	0	.	.	.	.	.	.	2	0	1	4	1	.	.	8	4	4	.	7	6	5	.	.	.	.	.	45
Soissons (Vauxrot)	3	4	.	.	.	.	.	.	.	.	.	.	.	4	1	3	2	.	.	7	5	.	.	4	6	4	.	.	.	.	.	43
Bassin de l'Oise.																																
Hirson	10	5	6	.	2	.	0	.	.	1	.	3	.	4	0	1	5	.	.	13	7	.	.	8	12	5	1	.	.	.	.	83
Montcornet	7	.	9	2	.	1	.	1	.	.	.	.	.	3	.	4	2	.	1	13	8	2	.	11	8	1	.	.	.	.	.	73
Laon (P. C.)	3	1	3	1	.	0	.	0	.	0	.	.	2	1	1	4	.	.	2	10	4	2	0	5	5	4	.	.	.	.	.	49
Lassigny	2	.	2	2	2	3	.	2	1	.	.	.	.	4	1	1	5	1	3	0	4	2	4	1	2	2	.	.	.	.	.	44
Maignelay	.	.	5	7	.	.	.	.	0	0	.	.	.	4	1	3	3	.	.	3	10	10	.	4	5	7	.	.	1	1	.	64
Formerie	0	4	1	2	3	.	.	2	.	1	4	.	5	6	3	1	5	9	6	7	3	1	4	4	2	3	.	2	.	.	.	78
Beauvais (M. Bergez)	2	.	10	.	.	.	.	.	.	.	.	5	.	.	6	.	.	12	.	6	.	.	.	10	.	2	.	.	.	2	.	55
Estrées-St-Denis	.	.	.	7	.	2	.	.	1	.	.	.	.	.	.	.	.	.	.	.	12	7	.	.	10	8	.	.	2	.	1	50
Venette	3	.	1	.	.	.	.	.	.	0	.	.	5	.	2	7	.	.	3	5	13	.	0	3	0	15	.	.	1	0	.	59
Versigny	4	1	3	.	.	.	.	.	.	.	.	.	7	.	.	17	.	1	.	8	.	.	.	.	.	.	.	.	.	.	.	41
Senlis	1	.	.	.	1	.	.	.	.	.	.	.	.	4	.	.	.	.	.	7	3	.	.	.	10	.	.	.	.	.	.	26

STATIONS.	1	2	3	4	5	6	7	8	9	10	11	12	13	14	15	16	17	18	19	20	21	22	23	24	25	26	27	28	29	30	31	TOTAL.
Bassin de l'Oise (suite).																																
Neuilly-en-Thelle	.	.	4	1	.	.	.	.	.	.	.	.	.	.	7	16	.	.	2	2	8	.	.	1	2	.	.	.	.	.	.	43
Pontoise	3	2	4	0	.	.	.	.	.	0	.	.	3	.	.	4	.	.	3	4	8	.	1	.	3	.	1	.	1	.	0	40
Bassin du Loing.																																
Sainpuits	.	9	6	2	.	.	.	.	.	1	.	.	6	6	6	.	1	4	4	.	24	.	6	5	9	.	4	.	.	1	1	95
Moutiers	1	1	2	3	.	.	.	.	.	.	.	.	2	1	4	4	.	.	.	3	5	6	1	2	2	4	.	.	.	.	.	41
Moulins-s.-O	.	.	5	.	.	.	.	.	.	.	.	0	0	7	4	1	0	1	0	2	7	.	5	5	3	3	1	4	.	.	1	50
Tannerre	.	11	0	1	.	.	.	0	0	.	.	.	5	5	4	0	1	.	2	4	9	1	3	4	1	1	3	.	0	2	.	59
Rogny (P. C.)	1	.	3	.	.	.	.	.	.	.	.	.	2	.	3	6	1	.	.	.	8	5	0	1	2	2	.	.	.	.	.	34
St-Martin-s.-O	1	1	14	1	0	.	0	0	.	0	.	.	4	2	3	4	1	0	.	2	12	1	6	9	5	.	4	.	.	1	4	75
Charny	.	.	.	.	.	.	.	.	.	.	.	.	.	.	.	7	.	.	3	8	4	.	.	8	.	.	.	.	.	.	.	30
Courpalet	2	.	8	.	.	.	.	.	.	.	.	.	6	1	3	6	3	3	.	1	7	3	4	1	9	.	2	1	4	.	.	64
Nemours	.	6	9	0	.	.	.	.	.	.	.	.	7	1	2	3	3	.	1	.	5	0	.	3	2	2	3	1	0	.	.	48
Bassin de l'Eure.																																
Courville	.	.	4	15	.	.	.	.	.	.	.	.	4	.	.	2	1	.	.	2	3	.	.	3	9	4	0	.	.	.	.	48
La Loupe	.	.	2	32	3	.	.	.	.	.	.	.	2	2	1	1	3	.	.	7	2	.	0	2	10	2	2	.	2	.	.	74
Senonches	.	.	10	8	.	.	.	.	.	.	.	.	1	.	1	0	2	.	.	1	5	0	.	4	3	7	.	.	.	.	.	43
Nogent-le-Roi	.	2	9	3	1	1	.	.	.	.	.	.	3	.	.	2	.	.	.	3	3	2	.	4	3	5	2	2	.	.	.	44
Dreux	.	2	17	0	3	.	.	0	.	.	.	.	2	.	.	.	2	.	1	.	6	1	5	1	5	1	3	.	.	.	.	49
Brézolles	.	.	10	17	3	.	.	.	.	.	.	.	2	3	1	.	.	.	.	3	4	.	2	.	1	8	2	.	.	.	.	56
Damville	.	.	24	.	.	5	.	.	.	.	.	.	2	.	1	.	.	3	.	2	.	5	5	3	.	10	6	.	.	.	.	66
Saint-André	.	.	8	2	2	.	.	.	.	.	.	.	2	1	1	1	.	.	.	2	2	.	.	.	12	3	6	.	.	.	.	42
Pacy-sur-Eure	3	10	10	4	3	.	.	.	.	.	.	.	.	.	.	.	.	.	4	.	3	.	5	8	.	.	.	.	.	.	.	50
Évreux (P. C.)	1	1	6	12	3	.	.	.	.	.	.	.	1	.	1	2	.	.	.	1	4	1	.	.	8	1	.	.	.	.	.	42
Bassin de la Seine inférieure, au-dessous du confluent de l'Oise.																																
Trappes	1	2	7	1	1	.	.	.	.	.	.	.	7	.	1	4	.	0	1	1	8	.	2	2	3	1	2	1	3	.	0	48
Bonnières	5	4	14	.	.	.	.	.	.	.	.	.	1	.	3	5	2	.	.	6	.	.	4	6	4	.	.	.	1	.	.	55
Montjavoult	.	.	.	.	.	.	.	.	.	.	.	.	.	.	4	.	0	.	.	12	6	3	.	2	6	.	.	.	.	.	.	33
Le Coudray-St-G.	.	2	.	24	2	.	.	.	.	.	.	.	.	1	.	5	.	.	.	16	9	.	.	5	10	2	.	.	4	2	.	82
Gournay (Hosp.)	1	.	13	.	7	.	.	.	.	.	.	.	.	.	.	.	.	.	.	12	4	.	.	.	10	.	.	.	2	.	.	50
Forges	2	4	6	5	1	.	.	.	.	.	2	.	.	4	2	.	.	.	5	4	.	2	4	4	.	.	3	2	4	.	1	56
Buchy	6	20	7	7	.	.	.	.	.	.	.	.	.	.	.	.	.	.	2	18	9	3	.	11	2	3	.	.	.	.	1	89
Épreville-Martinv.	2	7	8	0	3	.	.	.	.	.	.	.	.	1	0	.	.	.	5	12	17	.	.	.	2	3	.	.	.	.	.	60
Elbeuf (St-Aubin)	1	2	7	4	9	.	.	.	.	.	.	.	1	.	1	.	.	.	3	6	13	.	5	12	11	1	1	0	1	.	.	78
Rouen (Ile Lacroix P.C.)	3	1	11	2	6	.	.	.	.	.	.	3	.	.	0	.	.	.	3	10	9	.	0	5	8	3	.	0	5	.	.	70
Barentin	3	2	16	5	9	.	.	2	.	.	.	.	3	.	.	1	1	.	7	10	9	.	3	4	5	2	.	1	.	1	.	84
Yvetot	2	3	18	9	6	.	0	.	.	3	.	1	3	.	1	.	.	1	9	7	8	0	2	4	6	.	.	1	.	.	6	90
Caudebec	2	2	32	4	6	.	0	1	.	1	.	.	.	.	.	.	.	.	7	2	7	1	2	4	5	1	.	2	.	.	4	82
Bolbec	3	3	22	3	4	1	.	2	0	.	1	.	3	1	1	0	1	.	14	1	7	3	4	4	5	1	0	2	.	.	13	99
La Hève (sémaph.)	.	.	19	4	.	.	.	.	4	.	.	.	3	2	.	2	2	2	.	14	5	5	4	1	3	1	.	.	.	.	.	71
Honfleur	0	0	20	4	4	2	.	0	.	.	.	.	.	4	0	.	.	.	4	11	.	6	5	1	.	1	4	.	6	.	.	72
Brionne	2	.	10	12	4	2	.	.	0	.	0	0	1	1	.	1	.	0	.	8	5	1	.	3	9	4	2	.	0	0	.	67
Bernay	2	1	.	4	2	4	5	3	1	.	3	.	.	3	.	6	.	0	1	.	1	.	0	.	3	8	8	.	2	.	.	57
Rugles	.	.	6	10	5	2	.	.	0	.	.	.	3	1	1	1	0	1	.	1	2	.	1	4	7	7	3	.	2	.	.	57
Laigle	4	3	3	3	4	2	.	.	.	.	.	.	.	1	1	1	1	1	0	5	2	3	1	.	.	.	.	.	.	.	.	35

STATIONS.	1	2	3	4	5	6	7	8	9	10	11	12	13	14	15	16	17	18	19	20	21	22	23	24	25	26	27	28	29	30	31	TOTAL.
BASSINS ENTRE LA SEINE ET LA POINTE DE BRETAGNE.																																
Bassins de la Touque, de la Dive, de l'Orne, de la Vire et de la Douve.																																
St-Ouen-le-Pin...	2	0	24	4	1	.	.	2	.	.	1	1	2	.	.	.	1	2	.	7	4	4	2	2	13	6	9	.	2	.	.	88
Lisieux.....	1	1	13	1	2	4	.	.	.	.	.	.	3	2	.	.	1	2	1	7	7	.	2	4	5	.	5	.	4	.	.	65
Pont-l'Évêque.....	3	.	14	1	5	4	.	.	.	.	.	2	.	4	0	1	.	.	.	11	5	1	5	9	9	4	3	.	1	.	.	82
Annebault.....	1	6	7	4	4	4	.	.	1	.	.	.	0	1	0	1	.	1	.	9	5	3	2	1	4	3	8	.	3	.	.	68
Trouville.....	1	.	19	1	2	3	.	0	0	.	.	1	.	2	.	0	.	0	.	7	3	1	2	5	5	2	3	.	2	.	.	59
Ouistreham.....	1	1	4	4	2	10	1	0	1	2	.	.	1	.	.	4	2	1	.	9	8	2	3	4	3	14	.	1	.	.	3	81
Ver (ph.).....	1	.	4	6	2	10	1	10	4	.	1	.	4	1	1	0	1	1	.	9	7	6	4	1	4	6	18	.	.	1	5	108
Caen (C. M.).....	3	.	7	5	3	13	.	1	1	.	.	3	1	0	.	4	1	3	.	7	6	6	4	1	4	11	3	1	0	0	.	88
Ste-Honorine-du-F.	4	.	4	9	5	8	3	1	1	.	.	.	5	0	.	7	1	2	.	5	5	6	2	0	4	11	1	.	2	0	10	96
Pierrefitte.....	1	0	4	10	4	15	.	1	1	.	0	0	3	1	0	11	1	4	0	4	1	5	1	1	6	8	1	.	3	0	.	86
Flers.....	6	3	4	5	.	.	.	6	.	.	.	.	11	2	12	4	.	.	3	.	2	1	.	4	.	.	.	.	.	.	.	63
Roucamps.....	2	0	1	7	5	9	.	1	4	.	.	.	2	4	1	9	4	.	.	10	9	9	3	2	6	7	3	.	3	.	.	102
Brémoy.....	.	.	5	12	5	1	.	1	11	.	.	.	10	1	.	2	2	3	.	6	10	6	4	.	6	5	1	.	2	1	.	93
Saint-Sever.....	.	.	.	6	1	8	2	2	2	1	.	3	4	7	.	.	.	7	2	8	.	3	4	.	11	3	5	4	3	4	3	93
Trévières.....	.	.	6	5	0	.	.	3	1	1	.	.	1	.	0	.	1	0	1	7	8	6	6	4	1	5	7	0	1	0	.	64
Isigny.....	.	.	?	?	?	1	.	11	.	.	.	.	2	2	2	.	2	2	7	7	5	4	1	5	.	4	.	.	3	.	.	58?
Ste-Marie-du-Mont .	.	.	3	3	.	.	.	.	.	.	.	.	.	8	2	0	3	2	.	12	4	3	3	.	5	.	.	.	.	.	.	48
Sauxemesnil.....	.	5	2	2	.	.	2	5	2	.	2	.	12	4	2	1	5	1	13	4	9	2	1	3	3	2	1	8	.	2	8	101
Cherbourg.....	.	.	4	.	.	.	.	4	.	1	.	1	6	5	2	.	4	2	1	10	3	4	1	.	5	1	.	.	.	1	6	61
La Hague.....	.	.	6	.	1	6	9	6	.	4	.	6	10	11	3	1	2	2	.	10	1	6	1	1	3	2	1	.	.	.	.	92
Bassins entre le cap de la Hague et la Pointe de Bretagne.																																
Coutances.....	0	.	9	12	2	1	.	0	2	.	0	.	3	4	3	1	0	3	.	11	5	4	4	1	10	2	1	0	.	4	5	89
Percy.....	.	7	11	3	.	.	5	2	.	.	.	9	3	3	3	6	4	.	9	8	4	3	.	13	1	1	2	.	4	.	3	103
Saint-Planchers...	.	8	2	.	1	.	.	.	.	.	.	.	5	9	6	3	1	2	0	7	8	.	4	3	3	2	.	.	1	1	5	71
Avranches.....	15	4	0	.	.	.	2	.	.	.	.	7	3	2	6	4	.	3	5	7	.	5	4	5	5	.	.	.	.	.	1	78
Landivy.....	.	.	14	3	2	2	.	1	1	.	.	.	14	3	4	8	12	1	.	7	0	.	8	0	10	4	4	.	1	1	3	104
Louvigné-du-Désert	1	1	11	2	0	3	.	1	0	.	.	2	11	5	7	7	8	0	6	.	6	.	4	7	7	4	1	.	3	1	4	102
Fougères.....	.	3	13	1	.	2	.	1	0	.	.	1	14	2	12	7	8	1	5	.	5	.	5	7	9	5	.	.	4	1	2	109
St-Marc-s-Couesnon	.	2	16	.	0	.	.	1	.	.	.	.	15	6	9	13	6	0	6	.	7	.	3	6	5	8	.	3	4	0	1	111
Sens-de-Bretagne..	.	3	14	3	.	.	.	3	.	.	.	.	10	8	10	10	.	.	.	2	6	.	6	6	5	2	3	.	6	.	.	97
Antrain.....	.	4	13	0	.	.	.	0	.	.	10	.	1	8	6	9	5	.	5	.	9	.	5	4	11	3	.	4	3	1	6	107
Bazouges.....	.	3	17	2	.	.	.	0	.	.	.	1	11	6	10	11	4	0	5	0	7	0	8	3	8	6	2	4	1	1	1	111
Trans.....	.	1	17	4	.	.	.	1	.	.	.	2	9	7	7	5	8	1	6	0	5	1	7	5	6	3	4	5	2	1	2	109
Saint-Domineuc...	.	2	10	2	.	.	.	.	.	.	.	.	11	13	8	9	2	.	6	.	3	.	2	5	6	5	2	4	2	1	1	94
Bécherel.....	8	4	8	7	.	.	.	1	.	.	.	2	12	15	11	6	2	.	6	.	1	.	2	6	5	5	5	7	5	.	5	124
Évran (M. Couray)	.	4	12	3	0	.	.	.	.	.	.	.	3	18	7	4	3	0	1	5	2	.	2	1	7	8	6	7	1	4	.	98
Dol.....	.	1	7	8	.	.	0	1	.	.	.	0	4	8	7	9	1	4	2	3	.	2	13	3	8	4	13	2	10	3	4	118
Saint-Malo.....	.	4	10	3	.	.	.	.	.	.	.	2	1	14	4	.	3	0	3	1	1	4	5	4	4	4	4	9	3	.	.	83
Roscoff (M. Marty).	.	4	3	0	0	9	5	0	.	.	.	3	19	.	12	5	.	.	6	.	1	0	0	2	1	4	3	0	8	5	.	96
VERSANT DE L'OCÉAN.																																
PETITS BASSINS DU SUD DE LA BRETAGNE.																																
P^te Saint-Mathieu..	2	.	5	1	4	2	15	4	3	.	.	1	10	5	2	11	9	1	1	.	.	.	1	.	3	1	2	4	.	.	.	87
Brest (Obs^re).....	.	6	1	0	2	10	2	.	.	.	.	16	9	4	20	7	2	1	8	.	0	2	1	3	1	2	4	.	.	.	.	101

STATIONS.	1	2	3	4	5	6	7	8	9	10	11	12	13	14	15	16	17	18	19	20	21	22	23	24	25	26	27	28	29	30	31	TOTAL.
PETITS BASSINS DU SUD DE LA BRETAGNE (suite).																																
Renniou	.	.	10	.	.	.	.	.	.	.	.	.	16	13	5	11	9	.	.	12	.	.	2	2	6	3	1	.	.	.	.	90
Callac	1	2	13	6	2	1	3	2	2	.	.	.	1	41	21	19	5	1	.	12	3	1	4	1	6	2	1	3	.	.	.	153
Gouarec	.	2	8	4	.	.	2	1	.	.	.	2	42	12	12	9	5	.	13	.	.	.	2	2	1	.	2	2	.	.	1	122
Glomel	1	7	13	1	1	1	.	.	.	.	.	.	36	.	.	15	6	6	3	.	9	1	1	.	2	1	1	.	.	.	.	105
Le Faouët	3	.	4	3	2	.	.	.	.	.	.	.	20	18	18	8	10	5	1	18	3	.	1	3	2	1	2	1	.	.	.	123
Carhaix	.	3	6	3	.	2	11	.	.	.	.	.	12	10	14	3	1	.	6	.	.	.	3	1	2	3	7	5	4	.	2	98
Pénity	.	.	17	2	.	.	7	.	.	.	.	.	16	19	8	7	3	.	15	1	3	.	2	1	2	1	3	2	.	.	.	109
Goarem-Liziard	.	2	6	5	1	2	3	.	.	.	.	.	12	10	10	10	5	3	14	3	1	.	1	3	1	1	1	4	4	1	.	103
Châteaulin	2	1	13	3	.	9	5	1	.	.	.	1	18	9	9	14	2	3	8	1	.	.	2	3	4	2	1	7	12	.	.	130
Le Cosquer	.	.	8	3	1	.	4	.	.	.	.	2	30	16	17	10	2	.	12	1	1	.	2	.	2	.	1	1	1	2	.	116
Pontivy	.	.	2	2	.	.	1	1	3	1	.	.	12	10	9	4	.	.	9	1	.	.	.	.	.	1	1	1	1	.	.	59
Kéroret	.	.	10	4	2	.	6	.	2	.	.	.	25	17	9	7	1	.	11	.	.	.	3	1	3	2	2	2	4	1	1	113
Locminé	.	4	2	.	1	3	.	.	.	.	.	12	15	7	4	7	3	1	7	2	.	.	.	1	.	.	3	.	.	.	.	72
Lorient (P. C.)	2	3	3	1	.	2	1	.	1	.	.	7	3	2	5	6	2	1	11	6	4	.	.	1	.	1	.	.	1	2	.	65
Le Grognon (Groix)	.	.	4	2	.	.	18	5	.	.	.	.	24	16	6	7	7	1	.	.	.	.	.	.	4	.	.	.	.	.	.	94
Auray	.	6	4	.	.	.	10	.	.	.	.	22	12	9	12	6	5	3	12	3	3	.	.	1	.	.	.	3	.	5	.	116
Vannes (E. N.)	.	.	3	.	1	.	.	.	.	.	.	9	6	11	11	17	1	2	13	3	6	2	1	3	.	.	.	.	.	.	.	88
Le Palais (Belle-Ile)	.	.	.	5	2	.	.	13	3	.	.	.	2	16	9	8	12	8	4	1	6	5	7	.	.	2	.	4	.	6	.	113
Er-Hastellic (Id.)	.	.	5	3	.	.	16	.	.	.	.	.	21	9	7	8	7	2	2	9	3	7	.	.	.	.	.	.	.	3	.	102
BASSIN DE LA VILAINE.																																
Erbrée	.	3	10	1	.	1	.	0	.	.	.	6	12	7	3	14	9	1	3	.	2	.	2	3	7	5	1	.	2	0	1	93
Vitré	.	1	13	0	.	1	.	.	.	.	.	.	21	5	8	11	5	2	3	.	5	.	4	1	11	3	4	.	.	2	1	102
St-Christophe-d.-B.	.	2	14	.	.	.	.	.	.	.	.	0	20	5	15	12	1	1	5	.	6	.	3	1	4	6	.	.	.	.	.	96
Châteaubourg	.	2	11	.	.	0	.	.	.	.	.	.	20	6	15	10	6	2	6	.	8	.	.	4	6	4	.	6	3	.	1	110
Bruz	1	.	8	.	.	.	.	1	.	.	.	2	9	5	9	13	1	3	6	1	.	.	5	3	7	4	3	5	6	1	2	95
Rennes (M. Aubry)	1	1	8	.	.	.	.	.	.	.	.	6	9	4	12	11	4	1	5	.	7	.	3	4	7	4	2	1	2	1	1	94
Le Boulet (Étang)	.	.	14	2	.	.	.	.	.	.	.	.	12	8	9	11	2	1	6	.	6	.	4	4	6	2	.	.	.	.	.	87
Montauban	.	.	3	3	.	.	.	.	.	.	.	.	13	17	11	6	2	1	1	1	2	.	2	1	7	.	.	.	.	.	.	70
Montfort	4	1	9	6	1	.	.	.	.	.	.	4	17	14	15	9	3	.	9	.	2	.	3	.	.	.	1	6	5	.	5	114
Saint-Méen	9	0	5	1	1	0	0	.	.	.	.	1	17	21	7	8	2	1	6	0	2	2	0	3	.	.	0	0	.	.	.	88
Merdrignac	.	.	11	5	.	.	.	2	1	.	1	.	.	9	4	.	.	4	1	7	1	.	2	.	5	.	1	.	1	.	.	55
Plouguenast	2	10	3	2	.	2	.	4	.	.	.	21	10	11	4	3	.	6	.	.	.	3	2	3	3	.	4	2	2	.	.	97
Bosméléac	2	2	11	5	1	.	.	.	9	.	.	.	35	14	12	10	4	1	11	.	.	.	4	1	2	1	1	2	.	6	2	136
Plélan	.	1	9	0	1	.	0	0	.	.	.	4	12	13	14	16	6	2	10	.	2	.	1	1	1	1	3	5	4	1	2	109
Malestroit	.	3	2	1	.	1	.	.	.	.	.	.	10	8	6	9	4	.	6	1	.	.	.	1	1	1	.	1	2	.	1	58
Redon	.	.	4	3	.	1	.	.	.	.	.	5	18	10	13	13	6	.	8	4	6	4	1	1	5	.	6	4	3	1	1	120
Guipry	2	.	6	.	.	.	.	.	.	.	.	1	24	14	13	13	11	1	6	.	5	.	1	0	1	1	2	4	.	2	1	108
Bain	.	.	7	.	.	.	.	.	.	.	.	6	18	12	14	12	4	1	5	.	8	.	2	.	3	2	3	3	2	.	.	101
La Guerche	.	5	10	0	.	.	.	.	0	1	.	2	19	8	8	8	4	0	3	0	0	.	3	3	4	3	2	0	3	0	2	89
Martigné-Ferchaud	.	1	11	0	0	.	.	.	.	.	.	6	11	8	5	13	2	4	2	1	6	.	2	1	3	3	2	3	0	3	0	89
St-Julien-de-V.	.	9	1	.	.	.	.	.	.	.	.	17	12	3	8	5	2	.	2	1	1	1	1	4	.	.	.	.	.	.	.	67
Plessé	4	.	3	3	.	.	.	.	.	.	.	.	12	10	9	11	5	4	.	2	6	10	.	.	1	.	6	2	.	6	.	94
La Roche-Bernard	.	3	1	.	.	.	.	.	.	.	.	7	17	14	14	15	2	.	7	1	15	.	.	.	.	.	.	.	.	2	.	98

STATIONS.	1	2	3	4	5	6	7	8	9	10	11	12	13	14	15	16	17	18	19	20	21	22	23	24	25	26	27	28	29	30	31	TOTAL.
BASSIN DE LA LOIRE.																																
Bassin de la Loire supérieure.																																
Saint-Paulien	.	11	1	3	.	.	.	3	.	.	.	.	7	.	5	.	.	.	.	10	7	.	.	4	6	3	2	.	.	.	.	61
Les Creuses	4	4	2	3	3	5	1	4	2	2	.	.	.	6	.	8	.	.	.	.	24	.	2	4	1	.	3	6	.	1	3	89
Rochetaillée	3	5	3	4	4	4	3	3	3	3	1	.	.	12	1	9	2	.	.	.	9	12	6	4	1	4	2	5	2	.	6	109
St-Étienne (C.M.)	4	4	4	5	1	0	0	3	1	.	.	.	9	.	.	9	.	.	.	.	19	1	2	1	.	1	3	.	.	2	0	69
Fortunières	3	.	8	12	8	8	4	8	.	.	.	.	8	.	.	.	.	.	.	.	5	2	5	3	2	7	6	.	.	.	.	89
Montbrison (P. C.)	.	5	6	2	.	.	.	.	2	.	.	1	.	.	.	.	.	.	.	.	9	2	.	2	.	3	8	.	.	2	.	42
Feurs	.	4	5	1	.	.	.	.	1	.	.	.	1	.	.	.	.	.	.	.	7	1	.	1	.	2	1	1	.	1	1	27
Panissières	.	.	.	.	.	.	.	.	.	.	.	.	12	.	.	13	.	.	.	.	9	.	.	.	.	.	.	.	.	.	.	34
Noirétable	.	.	.	.	.	.	.	.	.	.	.	.	8	7	7	8	7	.	.	5	9	9	.	.	.	.	.	.	.	.	.	60
St-Romain-d'Urfé	6	2	5	2	2	1	1	1	0	.	.	.	3	1	.	7	0	.	.	.	10	10	1	3	7	1	2	2	0	0	1	68
Fourneaux	3	4	8	2	1	2	.	.	1	.	.	.	5	.	.	5	.	.	.	.	6	2	2	2	2	.	.	.	.	.	5	50
Montagny	3	4	14	2	.	2	.	.	2	.	.	.	4	.	.	5	.	.	.	.	10	4	5	.	1	.	2	1	.	2	2	63
Roanne	.	5	6	.	4	.	1	1	.	.	.	.	1	.	.	1	.	.	.	.	3	2	.	2	1	2	.	.	.	.	.	29
Saint-Rirand	7	4	2	3	3	.	.	4	5	1	1	7	.	3	7	.	2	.	.	5	4	1	3	4	6	2	3	.	1	.	.	78
Charolles	2	.	8	4	2	.	.	.	2	.	.	.	.	4	5	8	1	2	.	.	9	16	6	8	6	3	.	5	.	.	.	91
Digoin (P. C.)	2	0	12	0	2	.	.	.	0	0	0	.	2	.	7	4	.	.	.	.	9	8	4	3	5	1	3	1	.	.	1	64
Pierrefitte	.	.	.	.	.	.	.	.	.	22	44	.	.	.	.	.	.	.	.	2	6	.	.	.	12	4	3	3	.	.	.	96
Dompierre	2	1	4	.	.	2	2	1	1	.	.	.	3	.	8	5	.	.	.	.	8	7	2	3	1	1	2	1	1	.	.	55
Beaulon	.	.	.	18	.	.	.	.	.	.	.	.	.	.	.	10	5	.	.	.	6	8	2	.	3	.	.	.	.	.	.	52
Saint-Eusèbe	.	1	9	1	1	.	.	.	.	.	.	.	8	5	3	10	1	.	.	.	11	4	4	2	6	2	4	.	.	2	.	74
Autun (P. C.)	.	.	20	.	.	.	.	.	.	.	.	12	9	6	.	15	.	.	.	.	12	15	16	.	2	.	13	.	.	.	.	120
Arnay-le-Duc	1	1	5	.	.	.	.	.	.	.	.	.	5	8	4	14	1	.	.	1	18	2	2	.	7	4	4	.	.	.	.	77
Luzy (P. C.)	4	2	.	18	.	.	.	.	.	.	.	.	.	6	12	6	.	.	.	.	10	16	1	4	5	2	.	16	.	.	.	102
Decize	.	.	.	.	.	.	.	.	.	.	.	2	5	.	4	4	.	2	.	5	3	.	3	4	7	3	.	.	.	.	.	42
Nevers	4	.	13	.	.	.	.	.	.	.	.	.	5	.	6	5	.	.	.	8	19	12	.	.	5	4	7	2	.	.	.	90
Châtillon-en-B.	2	.	11	.	1	0	.	1	.	.	.	.	6	.	9	6	3	.	.	5	19	6	6	2	7	1	8	1	1	1	1	97
Prémery	2	1	10	.	1	.	.	.	.	.	.	.	4	.	8	8	1	2	0	5	19	8	1	3	4	2	6	1	1	.	1	88
Bassin de l'Allier.																																
Belvezet	3	4	5	6	6	4	7	8	1	.	.	10	12	1	11	.	.	.	3	33	1	.	.	2	1	1	1	1	1	1	1	124
Mercoire	1	1	1	3	1	1	.	1	1	1	.	.	9	3	.	3	.	.	.	3	39	4	.	.	1	1	2	1	.	0	.	77
Langogne	.	.	3	2	.	.	.	5	1	.	.	.	6	2	.	11	.	.	.	5	34	.	1	1	1	0	.	.	.	.	.	72
Grandrieu	0	3	3	4	2	3	.	1	3	1	.	.	6	1	1	5	0	.	.	.	8	.	2	3	3	2	1	0	1	1	0	54
Langeac	2	3	5	.	3	.	.	.	2	.	.	.	4	.	.	6	.	.	.	.	2	3	1	.	.	.	.	2	.	.	.	33
Murat	3	3	7	5	5	6	.	3	2	1	.	.	4	.	.	.	.	.	.	.	6	5	2	1	5	8	3	.	1	2	.	72
Massiac	1	3	2	3	2	2	.	1	2	.	.	.	2	.	.	4	.	.	.	.	3	.	3	2	.	.	.	1	.	1	1	33
Brioude	2	4	1	1	2	1	.	.	3	.	.	.	1	.	.	.	.	.	.	.	6	5	1	1	.	.	1	2	.	1	1	33
Ambert	3	5	9	2	1	1	.	1	0	.	.	.	5	.	.	2	.	.	.	.	7	4	1	3	2	4	3	2	2	.	.	57
Besse	1	1	1	.	2	.	1	.	1	.	.	1	.	.	.	8	.	.	.	.	22	12	1	.	2	1	.	1	.	2	.	57
Saint-Nectaire	3	.	.	9	4	2	.	2	1	.	.	.	2	.	1	3	.	0	.	.	3	1	1	1	5	2	1	0	1	1	1	44
Puy de Dôme (Obs.)	30	15	70	51	19	31	0	3	25	10	.	.	4	5	2	4	0	1	.	.	6	17	27	14	39	15	7	15	2	8	7	427
Clermont (Obs.)	1	0	1	2	2	1	.	1	1	0	0	.	.	.	0	2	.	.	.	.	0	0	3	2	4	1	3	1	.	1	1	27
Orcines	2	2	8	4	3	1	0	0	1	0	0	0	.	0	1	9	.	0	.	.	6	4	5	4	6	2	2	2	0	1	1	65
Thiers	6	2	7	4	4	4	.	1	1	.	.	.	4	.	.	2	1	.	.	.	5	5	1	5	1	1	5	2	.	1	3	65
Saint-Clément	9	4	2	8	10	.	.	.	.	.	.	.	4	.	.	22	1	.	.	.	16	5	.	.	.	.	.	.	.	.	.	81
Vichy	1	1	4	2	1	1	.	2	.	.	.	.	5	.	2	4	1	.	.	.	3	5	2	2	2	2	5	2	.	2	2	51
Ébreuil	4	.	7	5	2	.	.	.	4	.	.	.	.	.	.	2	.	.	.	.	5	5	3	5	4	5	9	2	.	4	.	66

STATIONS.	1	2	3	4	5	6	7	8	9	10	11	12	13	14	15	16	17	18	19	20	21	22	23	24	25	26	27	28	29	30	31	TOTAL.
Bassin de l'Allier (suite).																																
Bessay	3	.	.	.	.	10	.	.	.	.	.	.	.	1	3	.	.	.	.	.	3	5	.	4	6	.	.	4	3	3	.	45
Moulins (P. C.)	.	.	2	.	.	.	.	.	.	.	.	.	2	.	6	2	.	.	.	6	9	5	1	1	1	5	2	4	1	.	2	43
Franchesse	2	.	7	1	3	1	0	.	0	0	.	.	1	.	2	3	.	.	.	.	15	10	2	3	2	.	2	5	.	.	1	60
Bassin du Cher.																																
Auzances	.	.	.	4	5	.	.	.	.	6	.	.	1	.	.	.	.	.	.	.	13	11	.	.	.	.	.	12	.	.	18	70
Chéneraillles	.	.	.	.	.	.	.	.	.	.	.	.	.	7	9	.	.	3	.	.	5	7	.	.	3	.	.	.	.	.	.	34
Montluçon	3	.	2	.	.	.	.	.	.	.	.	.	2	2	.	2	.	.	.	.	10	4	.	3	5	2	3	2	.	1	1	43
Préveranges	.	5	.	3	.	.	.	2	.	8	.	.	.	.	.	8	5	2	.	.	12	.	5	7	7	.	9	4	.	.	5	82
Laqueune (Epineuil)	.	2	9	.	.	.	.	.	.	.	.	.	4	3	.	.	.	.	.	1	18	4	4	.	7	.	.	.	.	.	.	52
Cérilly	.	.	11	.	.	.	.	.	.	.	.	.	3	.	3	2	.	.	.	.	.	10	.	.	.	.	10	4	1	1	1	46
Level	8	1	2	.	.	.	.	.	.	.	.	1	.	4	4	.	1	2	1	12	13	.	2	1	1	6	4	.	4	.	2	68
Ourouer-les-B.	.	.	.	.	.	.	.	.	.	.	.	.	7	5	1	1	4	6	.	16	.	6	.	.	21	3	.	.	.	.	.	70
Bourges (E. N.)	2	2	9	3	.	.	0	.	.	.	.	.	3	2	1	.	1	.	.	3	21	1	0	1	3	.	7	1	2	.	.	62
St-Palais (La Réserve)	.	1	26	.	.	.	.	.	1	.	.	1	1	2	10	6	.	2	1	4	17	6	5	5	6	3	.	22	5	3	12	139
Mehun-s-Yèvre	.	3	7	.	4	.	.	.	.	.	.	.	2	.	3	5	.	.	.	.	10	13	.	3	5	4	.	.	13	.	.	72
Salbris	.	0	3	5	1	.	.	.	.	.	.	.	.	2	2	3	2	0	.	1	5	4	1	0	6	.	6	.	0	.	.	43
Romorantin	1	.	.	3	1	.	.	.	5	2	1	1	.	4	3	2	3	.	.	.	.	.	.	12	2	.	.	.	.	.	.	42
Menetou-s.-Cher	1	1	11	1	1	.	.	.	.	.	.	.	.	.	1	10	5	2	.	.	17	.	2	1	11	.	7	.	1	.	4	76
Selles-s.-Cher	.	2	7	.	.	.	.	.	.	.	.	.	4	2	2	7	3	1	.	.	4	.	2	4	3	.	10	1	1	.	.	53
Montrichard	.	.	2	4	2	.	.	.	.	.	.	.	.	11	12	.	.	.	.	.	.	.	6	.	.	.	.	.	.	.	.	37
Epeigné-les-B.	1	.	7	4	1	1	.	.	.	.	.	.	3	2	4	5	7	2	0	.	7	.	.	.	.	5	.	12	0	0	.	61
Bassin de l'Indre.																																
La Châtre (M. Ronet)	2	.	11	.	5	.	.	.	.	0	.	.	1	3	1	5	.	.	.	.	17	5	4	3	2	.	5	5	1	2	.	73
Châteauroux (S.ag.)	1	1	8	2	2	.	.	.	.	.	.	.	3	4	2	7	1	2	.	.	12	8	0	0	5	0	4	0	0	0	0	62
Loches (P. C.)	.	2	.	1	1	.	.	.	.	.	.	.	.	15	.	6	.	0	.	.	.	17	.	.	1	.	4	.	.	.	.	48
Manthelan	10	8	.	5	.	10	4	.	.	.	.	.	.	.	.	10	.	.	9	.	.	.	.	.	.	.	.	13	.	.	.	69
Villaines	.	.	7	4	2	3	.	.	0	.	.	.	2	4	3	3	5	1	0	0	4	2	.	3	1	0	8	.	0	.	.	58?
St-Benoist (h. b.)	.	.	7	4	2	4	.	.	0	.	.	.	1	3	5	2	7	1	.	.	5	3	.	1	1	1	8	.	.	.	.	55
Azay-le-Rideau	.	2	6	2	2	3	.	0	.	.	.	.	2	5	4	4	7	.	.	.	7	.	.	.	.	1	7	.	.	.	.	54
Lignières	.	.	10	3	3	.	.	.	0	.	.	.	1	3	4	3	5	3	.	0	3	5	.	.	4	0	1	.	0	0	.	50
Rigny-Ussé	.	.	7	4	2	4	.	.	1	.	.	.	1	2	4	4	8	2	.	1	4	3	.	1	2	1	7	.	0	1	.	59
Bassin de la Creuse.																																
Aubusson	10	0	14	5	3	1	.	1	1	.	.	.	4	.	2	.	3	5	.	.	8	6	1	5	10	2	3	2	.	2	1	88
Ahun	.	.	.	.	.	.	.	.	.	.	.	.	17	.	4	4	2	2	.	.	7	6	.	.	5	.	.	.	.	.	.	47
Boussac	4	6	6	2	.	.	1	1	1	.	.	.	2	1	2	.	.	.	.	.	6	13	.	.	8	8	1	.	.	4	2	68
Guéret (E. N.)	3	1	8	2	2	0	.	.	.	.	.	1	7	0	0	0	2	4	.	.	12	.	.	.	.	14	.	3	.	.	4	63
Bénévent	2	1	6	8	6	1	.	1	.	.	.	.	8	.	11	1	2	.	.	.	13	6	5	4	3	2	4	1	0	.	4	89
Bessines	.	2	8	14	3	.	.	.	.	6	.	.	.	.	.	6	16	10	.	.	.	17	2	.	.	0	1	1	1	1	2	92
Magnac-Laval	2	0	7	4	5	4	.	.	.	.	.	.	7	5	.	7	1	.	.	.	9	.	2	.	4	1	2	.	1	1	.	60
Dun-le-Paleteau	.	.	5	15	11	4	.	2	.	.	.	.	4	.	6	6	3	.	.	.	5	10	4	6	2	.	5	.	.	.	4	95
St Benoit-du-Sault	5	.	8	5	8	.	.	.	.	.	.	.	1	1	6	1	6	.	.	.	8	.	3	.	9	0	8	.	.	.	5	74
Le Blanc	.	.	7	.	4	.	.	.	.	.	.	.	5	.	6	6	3	1	.	.	6	7	1	2	2	1	.	.	.	.	.	51
Abilly	0	0	6	2	2	2	.	.	.	.	.	.	4	8	5	6	6	1	.	.	7	2	.	3	3	0	15	.	0	0	0	72

STATIONS.	1	2	3	4	5	6	7	8	9	10	11	12	13	14	15	16	17	18	19	20	21	22	23	24	25	26	27	28	29	30	31	TOTAL.
Bassin de la Vienne.																																
Eymoutiers	17	.	.	4	5	5	.	.	.	.	.	.	23	3	5	.	.	10	.	.	13	10	6	.	8	2	1	.	.	4	4	120
Pontarion	1	3	5	1	1	1	.	.	.	.	.	.	10	.	.	.	.	.	.	.	20	.	.	.	15	.	4	.	.	2	4	67
Saint-Léonard	2	1	2	3	1	.	.	.	.	.	.	.	12	.	8	5	3	3	.	.	10	8	1	2	10	1	2	.	.	.	.	74
Pierrebuffière	2	1	1	3	14	2	.	.	1	.	.	.	2	.	3	.	3	2	.	2	.	3	4	1	2	1	.	.	1	.	.	48
Oradour-s.-Vayres	1	.	5	3	3	.	.	.	.	.	.	.	10	.	3	9	5	2	.	1	5	9	0	.	7	1	2	.	1	0	1	68
Limoges (C. M.)	2	1	8	7	2	2	.	.	.	.	.	.	7	.	5	7	3	5	.	.	13	7	2	.	4	1	1	.	2	.	.	79
Oradour-s.-Glane	.	1	2	2	1	.	.	.	.	.	.	.	1	.	.	12	12	.	.	.	6	15	1	10	10	1	1	.	.	1	1	77
Rochechouart	1	.	3	1	6	2	.	0	.	.	.	.	1	4	3	5	.	4	.	.	1	18	1	1	1	0	4	.	1	1	1	59
Chabanais	.	.	6	1	2	.	.	.	.	.	.	.	10	4	6	11	5	3	.	.	4	11	1	.	6	.	1	.	.	3	.	74
Nouic	0	1	5	13	8	.	.	1	.	.	.	.	.	2	24	3	7	.	.	5	8	11	2	12	2	6	.	3	3	10	14	140
Lussac-les-Ch	1	1	.	7	3	2	.	.	.	.	.	.	5	.	4	2	8	1	.	.	5	.	1	1	2	1	6	.	.	.	.	50
Poitiers (P. C.)	.	.	4	.	.	10	.	.	.	.	.	.	.	17	6	7	2	.	1	.	4	3	.	.	4	.	6	.	.	5	.	69
Châtellerault	.	.	5	3	.	5	.	.	.	.	.	.	1	15	6	4	4	.	.	.	10	6	.	.	4	1	5	0	1	0	.	70
Parçay-s.-V	.	.	7	5	4	4	.	.	.	.	.	.	2	5	5	4	7	3	.	.	4	8	.	.	2	0	12	.	.	.	.	72
Saint-Épain	.	.	6	4	2	3	.	.	0	.	.	.	2	4	4	3	6	1	.	.	4	4	.	4	1	1	11	.	.	.	.	60
Bassin de la Loire, du Bec-d'Allier à Angers.																																
Givry	3	1	7	3	1	.	1	0	.	.	.	.	3	1	4	.	.	6	.	4	16	9	1	3	7	2	5	2	.	.	1	80
Saint-Satur	4	2	5	.	.	.	.	.	.	.	.	.	9	.	5	8	.	2	6	4	10	4	1	.	8	.	.	.	.	.	.	67
Léré	1	.	2	1	1	.	.	0	0	0	0	.	1	.	2	8	0	.	.	.	5	8	0	3	1	6	1	4	0	0	2	46
Gien	.	.	.	3	3	.	.	.	.	.	.	.	4	3	2	5	3	1	1	1	3	2	4	4	7	4	3	8	3	2	5	71
Grignon	2	.	9	1	1	.	.	.	.	.	.	.	8	.	3	6	4	2	.	.	8	1	1	3	7	.	1	.	2	2	.	62
Combreux	.	.	10	.	1	.	.	.	.	.	.	.	6	0	1	5	3	1	.	0	6	1	2	1	6	1	.	.	1	.	.	45
Orléans (P. C.)	.	.	5	3	1	.	.	.	.	.	.	.	3	1	1	1	1	.	.	.	4	.	1	.	6	2	.	.	.	.	.	29
La Motte-Beuvron	.	7	2	.	.	.	.	.	.	.	.	.	2	.	.	5	4	.	.	.	8	.	.	2	.	.	.	.	.	.	.	30
Ouzouer-le-Marché	.	.	10	.	1	.	.	.	.	.	.	.	4	2	1	5	1	2	.	1	6	1	.	.	12	.	.	3	.	.	.	49
Vernou (L.-et-Ch.)	0	1	5	2	0	.	.	.	.	.	.	.	4	0	1	4	4	2	1	1	8	.	2	.	3	.	8	.	0	.	.	45
Contres	.	.	4	.	2	.	.	.	.	.	.	.	5	.	3	5	3	.	.	.	7	.	.	.	6	.	11	.	.	.	.	
Blois (E. N.)	.	3	4	.	.	.	.	.	.	.	.	.	3	3	3	6	4	.	.	2	5	.	3	1	.	.	4	.	1	.	.	42
Montreuil	.	.	8	2	3	.	.	.	.	.	.	.	3	2	4	6	1	1	1	.	8	.	2	2	10	0	8	0	.	.	.	61
Villedomer	.	0	8	5	1	.	.	.	1	.	.	.	1	1	.	1	3	2	.	.	10	2	.	.	2	2	2	5	.	0	.	46
Beaumont-la-R	.	3	6	3	2	5	.	.	1	.	.	.	.	2	.	13	7	4	.	1	11	.	0	3	11	1	1	0	2	.	0	77
Notre-Dame d'OE.	.	.	5	6	1	.	.	.	.	.	.	.	4	2	.	6	5	2	.	.	7	.	.	3	3	2	4	.	.	.	.	50
Tours (C. M.)	0	1	9	0	5	.	.	0	.	.	.	.	1	3	2	7	1	1	0	2	4	.	1	1	2	0	6	0	0	0	.	46
Channay	.	.	9	3	1	3	.	.	.	.	.	.	2	1	2	9	2	3	0	1	3	1	.	2	2	.	4	.	.	1	.	49
Auverse	.	.	10	.	1	4	.	.	.	.	.	.	6	.	.	2	2	5	.	.	.	.	.	.	7	1	2	.	.	.	.	40
Angers (J. des P.)	1	2	5	.	2	.	.	.	.	.	.	0	8	1	4	5	2	0	1	0	3	.	0	1	0	3	1	1	1	.	4	45
La Baumette (M.Cheux)	0	1	4	0	1	2	.	.	.	.	.	.	6	6	0	6	2	1	0	0	1	3	0	1	0	1	2	1	.	.	2	40
Bassin du Loir.																																
Janville	.	.	.	0	.	.	.	.	.	.	.	.	2	.	.	1	5	3	1	4	.	3	.	.	7	.	0	.	0	.	.	27
Voves	.	1	7	0	0	.	.	.	.	.	.	.	4	.	.	7	.	.	.	8	.	.	.	6	2	1	.	.	0	.	.	36
Orgeres	.	0	4	2	1	.	.	.	.	.	.	.	6	.	1	4	3	3	.	2	6	.	.	1	2	1	0	.	1	.	.	37
Châteaudun	.	.	1	.	.	.	.	.	.	.	.	.	.	2	.	.	2	1	.	.	2	.	.	.	.	.	.	.	1	.	.	9
Brou	.	.	1	8	1	.	.	.	.	.	.	.	2	3	3	.	1	1	1	.	6	.	1	1	4	1	.	.	.	.	.	34
Authon-la-Plaine	.	.	7	15	2	.	.	.	.	.	.	.	3	1	1	3	1	2	4	6	3	.	.	1	6	3	0	.	0	.	.	58
Droué	.	1	3	2	1	.	.	0	.	.	.	.	.	2	4	.	.	.	1	1	5	1	1	.	3	.	.	1	.	.	.	26
Oucques	.	.	7	.	.	.	.	.	.	.	.	.	.	13	.	.	.	.	.	.	.	.	.	.	1	.	.	.	.	.	.	20

STATIONS.	1	2	3	4	5	6	7	8	9	10	11	12	13	14	15	16	17	18	19	20	21	22	23	24	25	26	27	28	29	30	31	TOTAL.
Bassin du Loir (suite).																																
Vendôme (P. C.)	.	.	5	5	.	3	.	.	.	.	.	.	1	.	3	8	6	4	1	1	6	.	.	3	1	0	0	.	1	.	.	48
Montoire	.	.	6	4	0	3	.	.	.	.	.	.	3	2	1	8	3	3	0	1	7	.	.	1	2	.	0	.	0	.	.	46
Savigny	.	.	4	2	1	1	.	.	.	.	.	.	1	0	1	6	2	1	0	1	1	.	.	.	.	.	.	.	0	.	.	21
Jupilles	.	.	1	1	.	3	.	.	.	.	.	.	3	.	1	4	3	.	.	2	4	.	.	.	.	3	1	.	.	.	.	26
Dissais-s.-Coure	.	.	2	2	1	.	.	.	1	.	.	.	3	1	1	4	2	1	.	.	2	.	.	1	2	2	1	.	1	.	.	27
Pontvallain	.	.	2	.	.	.	.	.	.	.	.	.	12	.	.	1	10	.	.	1	.	.	.	13	19	.	.	.	.	15	.	73
La Flèche	.	.	.	.	.	.	.	.	.	.	.	.	2	3	.	1	4	3	.	1	.	.	.	3	6	.	.	.	.	.	.	23
Bassin de la Sarthe.																																
F. d'Écouves (R.V.)	.	.	5	.	5	.	.	.	.	.	.	.	4	12	1	4	3	1	1	5	3	.	.	4	12	.	.	.	.	.	.	60
Ventes de Bourses	1	0	2	2	4	.	.	.	.	.	.	.	4	6	.	7	.	2	3	.	1	.	.	9	1	2	.	1	.	.	.	46
Mortagne	1	1	4	2	2	.	3	0	.	.	.	4	1	1	4	.	.	1	1	3	.	1	2	8	9	3	1	0	.	.	1	53
St-Mard de Réno	.	.	5	5	2	3	.	.	.	.	.	.	5	.	.	3	1	.	.	3	4	.	1	1	10	4	1	1	.	.	.	50
Nogent-le-Rotrou	.	.	4	7	7	3	.	.	.	.	.	.	7	.	.	1	3	.	.	1	3	.	.	.	3	9	.	.	2	.	.	50
Thiron-Gardais	.	.	6	18	4	.	.	.	.	.	.	.	4	.	1	1	2	1	.	3	6	0	1	0	5	5	.	.	.	.	.	57
Bellême	.	1	4	1	2	2	.	.	0	0	.	.	5	1	0	4	1	.	0	4	4	.	0	2	6	6	2	.	1	.	.	47
Forêt de Perseigne	0	0	6	.	.	6	0	.	.	.	.	.	7	1	3	5	.	3	.	5	2	.	2	2	2	1	2	.	.	.	.	46
Alençon (E. N.)	.	2	3	1	2	.	.	3	.	.	.	.	4	9	6	2	3	.	4	.	.	.	3	0	4	.	.	.	.	.	.	47
St-Denis-s.-Sarthon	.	0	.	.	.	1	.	.	0	.	.	.	.	3	2	.	1	.	.	.	.	.	.	.	.	1	2	1	0	.	.	12
Villaines-la-Juhel	1	3	4	.	.	.	.	.	.	.	3	.	.	4	.	.	.	.	.	4	.	.	3	.	2	.	.	.	.	.	6	30
Beaumont-s.-S.	.	1	3	2	1	3	.	.	.	.	.	.	6	4	1	2	3	.	1	3	3	.	1	1	4	.	.	.	.	.	.	39
Bonnétable	.	.	2	1	1	1	.	.	.	.	.	.	1	3	1	1	4	1	.	2	2	.	1	2	2	1	.	.	.	.	.	26
La Ferté-Bernard	.	.	1	1	.	.	.	.	.	.	.	.	.	1	.	2	.	.	1	.	.	.	.	1	.	.	.	.	.	.	.	7
Ste-Suzanne	.	8	.	1	3	.	.	.	.	.	.	9	9	.	4	3	1	.	3	2	1	.	1	9	3	.	.	.	0	.	1	58
Souligné-s.-Vallon	1	2	3	.	1	5	.	.	.	.	.	.	6	2	.	.	3	2	.	2	.	.	2	3	6	3	.	.	.	.	.	41
Le Mans (P. C.)	.	.	4	.	.	.	.	.	.	.	.	.	5	3	.	1	4	1	2	1	1	.	1	2	2	.	.	.	.	.	.	27
Connerré	3	2	1	1	3	.	.	.	.	.	.	.	5	.	.	4	3	.	2	2	3	.	.	.	1	.	.	.	.	.	.	30
Bouloire	.	.	4	1	2	2	.	.	.	.	.	.	1	.	.	1	1	1	.	.	.	.	.	.	.	.	.	.	.	.	.	13
Sablé	.	.	7	2	.	8	.	.	.	.	.	.	7	4	8	5	7	.	.	.	.	.	.	.	9	.	4	.	.	.	.	61
Bassin de la Mayenne.																																
Domfront	.	2	2	2	0	.	.	.	.	.	.	.	21	19	5	14	3	.	.	.	.	.	0	1	0	1	2	.	.	.	.	72
Pré-en-Pail	2	.	.	7	3	3	.	.	.	.	.	.	7	7	1	4	6	2	.	4	2	.	2	.	1	.	2	.	.	.	.	53
Gorron	.	.	.	.	.	5	.	.	.	.	.	.	12	5	4	7	.	.	4	.	.	.	5	.	15	.	.	.	1	1	.	57
Ambrières	1	4	6	3	1	2	2	0	.	.	.	.	.	17	6	2	6	3	0	2	5	1	0	1	1	12	2	3	2	1	.	86
Mayenne (P. C.)	2	1	7	2	.	6	.	.	.	.	.	.	9	6	.	6	6	.	.	5	.	.	.	.	24	2	2	.	.	.	.	78
Ernée	.	2	11	2	2	.	.	0	.	.	.	3	12	6	8	10	1	1	4	.	2	1	4	12	8	5	.	.	1	.	5	100
Chailland	.	.	28	.	.	.	.	.	.	.	.	.	6	6	12	15	.	.	.	19	.	13	.	14	.	.	.	.	.	.	.	112
Montsûrs	1	0	6	1	1	3	.	.	.	.	.	.	1	18	1	4	5	0	0	4	.	1	1	1	7	3	3	.	0	.	.	61
Laval (E. N.)	1	0	10	.	0	3	.	.	.	.	.	1	12	4	1	10	1	0	4	0	1	.	2	1	5	5	.	.	0	.	.	64
Cossé-le-Vivien	.	8	.	.	.	.	.	.	.	.	.	13	9	.	7	6	3	1	3	.	.	.	1	3	4	.	.	.	.	.	.	58
Grez-en-Bouëre	.	0	6	1	10	5	.	.	.	.	.	.	8	10	0	3	7	3	0	3	3	.	.	2	4	3	1	0	0	0	.	59
Château-Gontier	3	.	5	4	8	.	.	.	.	.	.	.	10	8	6	4	.	3	3	.	.	.	.	.	9	2	2	.	.	1	.	68
St-Aignan-s.-Roë	.	.	7	3	.	1	1	.	0	.	.	.	15	9	1	7	6	2	.	3	1	.	2	0	5	2	1	.	.	3	.	67
Pouancé	.	.	10	1	0	.	.	.	.	.	.	.	.	28	0	7	9	3	1	1	1	2	1	3	3	3	1	.	2	2	0	78
Bassin de la Loire inférieure, rive droite.																																
Bécon	4	.	0	.	.	5	.	.	.	.	.	.	5	12	5	6	6	0	.	.	.	1	2	.	0	1	2	.	.	.	.	49
Cande	.	.	9	.	.	2	.	.	.	.	.	.	7	15	2	6	9	.	.	2	2	2	.	.	1	2	4	.	.	.	.	63

STATIONS.	1	2	3	4	5	6	7	8	9	10	11	12	13	14	15	16	17	18	19	20	21	22	23	24	25	26	27	28	29	30	31	TOTAL.
Bassin de la Loire inférieure, rive droite (suite).																																
Oudon	.	1	2	.	.	1	.	.	.	.	.	3	12	6	7	8	5	6	2	.	6	.	.	1	.	.	5	1	.	2	.	71
Joué-sur-Erdre	.	0	5	.	.	.	.	.	.	.	.	23	10	4	5	7	2	.	1	5	8	.	0	2	.	4	.	.	3	.	.	79
Nort	0	0	1	.	0	.	.	.	.	.	.	.	2	2	5	2	1	1	1	0	0	11	2	0	0	.	10	0	0	10	.	48
Nantes (Obs^re)	.	5	1	0	0	.	.	.	.	.	.	17	6	.	13	5	2	2	1	4	7	.	1	1	.	6	2	.	7	.	2	85
Cordemais	1	.	4	3	.	.	.	.	.	.	.	.	15	16	7	5	8	7	0	1	3	5	.	.	1	.	3	1	.	4	.	85
Savenay (E. N.)	.	1	6	.	.	.	.	.	.	.	.	.	4	10	15	3	0	2	2	3	10	3	.	3	.	.	5	.	.	4	.	71
Saint-Nazaire	.	.	3	1	.	.	.	.	.	.	.	.	11	8	15	8	7	3	1	2	7	8	.	.	2	.	5	.	.	5	.	88
Bassin de la Loire inférieure, rive gauche; bassin de la Sèvre nantaise.																																
Secondigny	.	.	3	2	.	3	.	.	.	.	.	.	10	7	13	9	14	3	.	2	.	15	.	.	.	.	8	.	.	0	4	93
Parthenay (E. N.)	.	.	3	.	.	.	.	.	.	.	.	.	6	9	12	5	8	1	1	.	3	6	.	.	2	.	.	.	.	.	.	56
Bressuire	.	.	.	1	.	.	8	.	.	.	.	.	11	14	15	14	10	6	.	.	1	.	.	.	8	.	5	.	.	1	1	93
Puy Notre-Dame	.	.	3	1	0	3	.	.	.	.	.	.	2	2	1	7	5	3	0	0	1	6	.	.	0	1	14	0	.	1	.	50
Gennes	.	0	8	.	0	2	.	.	.	.	.	.	5	3	1	3	4	3	1	3	1	4	0	0	1	2	6	.	.	1	.	49
Saint-Saturnin	.	1	.	1	1	1	1	.	0	.	2	.	.	15	7	1	0	7	.	1	.	.	.	1	2	.	1	1	0	0	0	47
Thouarcé	2	6	.	.	3	.	.	.	.	.	.	4	4	0	1	2	5	0	1	0	14	.	1	1	1	5	.	0	0	.	5	57
Les Gardes	.	2	5	1	.	2	.	.	.	.	.	.	5	5	2	2	6	0	1	.	1	1	1	1	1	.	5	.	.	.	2	43
Chalonnes	7	3	4	1	.	5	.	.	.	.	.	.	6	5	3	4	7	.	.	3	2	4	.	1	2	0	6	.	.	1	.	64
La Pommeraye	2	.	5	.	.	2	.	.	.	.	.	.	5	6	1	2	9	.	0	.	0	8	.	0	1	0	3	.	.	1	.	44
Chapelle-St-Flor	.	1	5	.	.	2	.	.	.	.	.	.	7	11	1	4	11	2	.	0	.	17	.	0	.	0	4	.	.	3	.	68
Champtoceaux	.	.	4	1	0	1	.	.	.	.	.	.	12	8	1	6	3	5	.	0	1	17	.	1	0	0	4	0	1	4	.	69
Les Herbiers	.	2	6	1	0	1	.	.	.	.	.	.	11	11	2	7	9	5	0	0	1	5	.	.	1	.	4	.	0	3	.	70
Montaigu	1	.	7	1	1	.	.	.	.	.	.	.	11	12	3	3	11	3	0	1	1	6	.	1	1	.	6	2	.	4	.	75
Clisson	.	.	3	.	.	.	.	.	.	.	.	.	9	7	2	2	6	.	.	2	.	.	.	.	3	.	6	.	.	3	.	43
BASSINS ENTRE LA LOIRE ET LA GIRONDE.																																
Bassins de la Vie, du Lay et de la Sèvre niortaise.																																
Pornic	.	.	.	.	.	.	.	.	.	.	.	.	8	9	6	10	6	1	4	.	4	3	.	.	1	.	2	3	.	2	.	58
Ile d'Yeu	.	.	.	.	.	.	.	.	.	.	.	0	6	18	13	19	5	6	1	7	0	11	.	.	1	.	1	.	.	8	.	96
St-Gilles-s.-Vie	.	.	2	.	.	.	.	.	.	.	.	.	28	2	18	4	4	.	1	.	0	.	.	.	.	.	.	.	.	.	.	59
Les Sables-d'Olonne	.	.	6	.	.	.	.	.	.	.	.	.	11	5	2	5	9	1	0	0	1	2	.	.	2	.	5	.	.	3	.	53
Roche-s-Yon (E.N.)	.	.	6	.	.	.	.	.	.	.	.	.	11	11	2	5	6	4	.	3	4	2	.	.	1	.	2	3	.	3	.	63
La Châtaigneraie	.	.	7	.	.	3	.	.	.	.	.	.	9	5	4	8	14	4	8	.	10	2	.	.	6	.	3	.	.	2	.	86
Longèves	.	.	4	0	.	.	.	.	.	.	.	.	3	1	2	5	9	1	0	2	6	7	.	.	.	.	.	.	.	.	.	40
Luçon	.	.	6	.	.	.	.	.	.	.	.	.	15	6	5	9	12	.	7	.	9	3	.	.	1	.	5	.	.	.	.	78
Marans	.	.	5	.	.	.	.	.	.	.	.	.	8	2	9	4	6	.	5	.	6	4	.	.	2	.	3	0	.	3	.	57
Coulonges-s.-l'A.	.	6	1	.	2	.	.	.	.	.	.	8	5	10	8	11	1	0	.	2	8	.	.	7	.	.	7	.	1	.	2	79
Chantecorps	.	.	3	.	.	.	.	.	.	.	.	.	9	16	13	.	15	4	.	1	1	13	.	4	.	.	.	.	.	.	.	80
Viel Pain Pamproux	.	2	2	2	3	1	.	1	.	.	.	1	3	12	5	.	.	.	.	.	.	.	.	.	.	.	.	.	.	.	.	31
Sepvret	.	.	8	.	.	3	1	2	.	.	.	.	5	14	9	11	5	2	.	3	3	6	.	.	.	3	.	0	.	0	1	76
La Couarde (Goux)	.	.	3	2	1	4	.	.	.	.	.	.	6	10	14	12	3	0	.	.	1	8	.	.	2	.	3	.	.	0	.	69
Niort	.	.	7	3	1	.	7	.	.	.	.	.	.	16	12	14	3	.	.	.	1	6	.	.	3	.	.	.	.	.	.	73
Fressines	.	.	5	.	1	4	.	.	1	.	.	.	8	17	11	7	3	0	2	2	2	3	.	.	.	.	6	.	.	0	1	74
Bazoin	.	.	7	2	.	1	.	.	.	.	.	.	8	7	10	.	.	.	.	.	.	.	.	.	.	.	.	.	.	.	.	35
La Rochelle (P. C.)	.	1	1	.	.	.	.	.	.	.	.	.	.	9	6	4	3	2	1	.	1	3	1	.	1	.	1	.	.	.	.	34

STATIONS.	1	2	3	4	5	6	7	8	9	10	11	12	13	14	15	16	17	18	19	20	21	22	23	24	25	26	27	28	29	30	31	TOTAL.
Bassin de la Charente.																																
Saint-Mathieu	0	2	3	2	11	12	2	1	2	.	.	.	4	8	3	5	5	12	8	0	13	16	2	6	.	5	10	.	0	1	2	137
Le Lac Français	0	.	9	1	0	8	.	.	.	.	.	.	2	2	7	8	8	0	.	.	.	4	3	.	6	1	4	.	.	.	0	63
Angoulême (P. C.)	.	.	6	.	3	.	.	.	.	.	.	.	.	8	8	8	5	4	.	.	2	.	4	.	.	.	.	.	.	.	.	48
Barbézieux	.	.	5	.	2	.	.	.	.	.	.	.	8	1	7	7	4	0	.	.	1	6	1	.	3	.	7	.	.	.	.	52
Jonzac	.	.	.	5	.	.	.	.	.	.	.	.	.	10	3	1	2	2	5	.	3	2	.	.	4	.	2	.	2	.	.	41
Cognac	.	.	4	1	0	3	.	.	.	.	.	2	4	5	6	2	2	3	.	.	1	1	.	2	0	7	.	.	.	.	7	50
Aigre	.	.	3	.	4	3	.	.	.	.	.	.	.	6	5	6	7	5	1	.	4	13	.	1	3	.	.	.	.	.	.	62
Ruffec	.	.	5	.	3	3	.	.	.	.	.	.	5	1	4	6	7	5	2	.	3	11	0	1	3	.	.	.	.	.	.	59
Chef-Boutonne	.	.	3	2	3	2	0	.	.	.	.	.	4	1	4	6	4	3	0	.	1	13	0	.	.	.	2	.	.	0	0	48
La Brousse	.	2	6	2	1	3	.	.	.	.	.	0	5	9	3	9	6	1	.	.	7	4	.	.	0	.	.	.	.	.	0	58
Chail	.	.	5	1	1	3	.	.	.	.	.	.	3	5	5	11	6	3	.	.	9	.	.	.	4	.	3	.	.	1	1	61
Vernoux-s.-Bout	.	4	4	5	.	.	.	.	.	.	.	7	10	12	14	8	5	.	.	.	5	.	3	10	2	5	.	.	.	.	.	94
Villiers-au-B.	.	.	9	1	.	2	.	.	.	.	.	.	5	17	7	12	10	2	.	.	.	6	.	.	2	2	.	.	.	0	.	76
St-Jean-d'Angely	.	.	1	1	.	.	.	.	.	.	.	.	1	14	3	9	2	1	1	.	.	7	.	.	3	.	.	1	.	.	.	44
Saintes	.	6	.	.	.	2	.	.	.	.	.	.	5	4	.	.	.	.	.	.	.	.	.	.	.	.	6	.	.	3	.	26
Ile d'Aix	.	.	3	.	.	.	.	.	.	.	.	.	8	5	13	6	4	3	.	.	.	6	1	.	2	.	3	.	.	.	.	54
Chassiron	.	.	1	6	.	.	.	.	.	.	.	.	6	10	8	13	4	4	1		.	6	5	2	1	1	.	4	.	.	.	72
BASSIN DE LA GIRONDE.																																
Bassin de la Dordogne.																																
Laqueuille	13	12	25	9	3	.	.	5	3	.	.	11	7	8	6	.	3	.	.	5	8	4	9	10	13	11	4	.	2	6	.	177
Église-Nre-d'Entr.	.	7	6	11	4	4	.	2	4	.	.	2	.	0	0	.	1	1	.	4	9	4	5	7	4	2	2	2	2	1	4	88
Ussel	.	6	11	7	2	3	.	.	.	.	.	3	3	.	.	5	3	1	.	5	11	6	2	3	.	.	9	3	2	.	.	85
Aurillac (E. N.)	2	1	1	.	2	0	.	.	1	.	.	.	.	5	.	1	1	.	1	1	8	8	2	1	3	.	5	.	.	0	3	46
Argentat	1	.	.	.	.	1	.	.	.	.	.	.	.	4	5	5	4	1	.	.	6	4	1	2	5	2	4	.	.	.	1	46
Beaulieu	.	.	4	4	1	.	.	.	.	.	.	10	.	1	1	3	.	1	.	.	9	1	10	2	6	1	0	1	.	.	.	55
Saint-Céré	.	.	6	4	.	.	.	.	.	.	.	.	17	3	4	.	4	.	.	.	4	7	1	1	4	.	1	.	.	.	.	56
La Tronquière	8	8	10	.	.	11	.	.	7	.	.	.	6	.	.	.	2	.	.	.	10	28	4	6	4	7	.	.	.	.	4	115
Gramat	.	.	5	.	4	.	.	.	.	.	.	.	7	.	.	.	8	.	.	.	12	10	.	.	.	.	5	.	.	.	.	51
Frayssinet	1	.	3	.	.	2	.	.	.	.	.	.	10	.	.	.	.	.	.	.	9	5	2	1	5	.	3	.	.	.	.	41
Martel	.	.	6	5	.	.	.	.	.	.	.	.	11	.	3	2	.	.	.	.	7	14	.	.	7	.	8	.	.	.	.	63
Vayrac	.	.	9	.	.	.	.	.	.	.	.	.	16	.	.	.	.	.	.	.	20	11	.	.	5	.	2	.	.	.	.	63
Tulle (P. C.)	2	2	4	2	1	.	.	.	0	.	.	.	9	.	4	2	3	6	0	.	9	7	3	4	10	1	4	.	.	.	2	75
Brive (P. C.)	.	.	.	.	.	.	.	.	.	.	.	.	6	3	2	1	2	1	.	.	6	6	4	2	1	3	4	.	1	.	.	42
Blauzaguet	.	.	.	.	4	3	.	.	.	.	.	.	4	.	10	.	10	3	.	.	.	9	1	.	3	1	5	.	.	.	.	53
Chalais	1	.	.	1	7	.	.	.	.	.	.	.	7	.	7	9	7	1	.		3	5	.	.	.	.	.	.	.	.	1	49
Montguyon	.	.	2	14	3	.	.	.	.	.	.	.	1	11	1	5	5	.	.	2	.	3	3	1	2	.	.	1	.	.	.	54
Les Églisottes	.	.	8	1	8	4	.	.	.	.	.	.	5	.	7	11	11	3	.	.	2	6	2	1	3	1	3	.	.	.	.	73
Coutras	.	.	7	12	.	.	.	.	.	.	2	.	5	8	14	1	7	1	.	0	2	8	.	.	3	2	3	.	.	0	.	75
Lussac	0	0	7	0	0	3	.	.	.	.	.	2	2	0	8	5	9	3	.	1	2	2	11	2	4	1	3	.	.	0	.	66
Bassin du Lot.																																
Le Bleymard	.	.	2	2	2	.	.	.	1	1	.	.	3	6	2	10	1	2	.	5	27	.	2	.	.	.	1	1	.	.	.	68
Bagnols	1	1	4	2	0	1	.	1	4	.	.	.	10	5	.	10	2	.	.	1	17	2	2	1	1	2	1	1	.	.	.	69
Montmirat	.	.	1	2	.	.	.	.	.	.	.	.	2	.	2	5	1	1	.	.	14	5	.	.	1	.	5	.	.	.	.	39
Mende (P. C.)	.	.	0	4	1	.	.	.	.	.	.	.	.	.	.	12	3	.	.	.	15	.	3	2	.	.	7	.	.	.	.	47
Marvéjols	.	.	3	.	.	.	.	.	.	.	.	.	.	.	.	.	.	.	.	.	12	0	3	2	3	0	2	.	.	.	.	25

STATIONS.	1	2	3	4	5	6	7	8	9	10	11	12	13	14	15	16	17	18	19	20	21	22	23	24	25	26	27	28	29	30	31	TOTAL.
Bassin du Lot (suite).																																
Cam-de-la-Roche..	.	.	1	.	.	1	.	0	.	.	.	.	2	2	.	.	5	.	.	.	8	3	.	.	.	.	1	.	.	.	.	23
St-Chély-d'Apcher.	3	4	3	2	3	1	.	.	5	.	.	.	.	5	5	4	.	.	.	.	10	.	1	3	3	1	1	1	2	.	.	57
Nasbinals.....	.	2	.	3	.	4	.	.	.	.	.	.	.	.	.	.	.	2	.	.	.	3	.	.	.	.	.	4	.	.	.	18
Espalion.....	.	4	10	.	.	.	.	.	1	.	.	.	10	.	.	.	6	.	16	.	4	7	3	.	10	.	4	.	.	.	.	75
Entraygues.....	.	.	8	.	.	.	.	.	.	.	.	.	1	.	.	1	1	.	.	.	8	1	9	9	9	.	6	.	.	.	.	53
Laguiole.....	.	.	12?	.	.	.	.	.	.	.	.	.	.	.	.	.	2	3	.	.	7	.	8	2	1	.	3	3	.	.	3	44?
Figeac (S. H.)....	.	1	5	3	3	.	.	.	.	.	.	2	7	.	.	1	2	.	.	.	7	4	.	.	7	1	4	.	.	.	.	47
La Capelle-M.....	.	10	10	.	.	8	.	.	6	.	.	9	.	.	.	.	5	.	.	.	.	8	10	2	8	3	4	.	.	.	6	89
Livernon.....	3	.	10	2	.	.	.	.	2	.	.	2	6	.	.	2	1	.	.	.	10	6	2	.	6	1	3	.	.	.	1	57
Limogne.....	.	3	10	5	.	.	.	.	.	.	.	.	8	.	.	.	3	.	.	.	6	4	.	4	3	.	2	.	.	.	.	48
Saint-Géry.....	.	4	20	.	10	.	.	.	.	.	.	5	.	.	.	.	4	.	.	.	10	.	2	4	5	.	2	.	.	.	.	66
Lauzès.....	.	.	10	1	.	.	.	.	.	.	.	.	10	.	.	.	5	.	.	.	6	4	2	.	6	.	1	.	.	.	.	45
Cahors (P. C.)....	0	.	8	1	1	4	.	.	.	.	.	0	5	.	.	1	2	1	.	.	3	2	1	2	5	.	2	.	.	.	.	39
Puy-l'Évêque.....	.	.	.	3	5	7	.	.	.	.	.	.	.	.	.	.	2	.	.	.	5	7	.	.	3	.	3	.	.	.	.	35
Fumel.....	.	.	9	1	1	6	.	.	.	.	.	1	3	1	10	.	0	1	1	.	5	4	1	1	8	0	2	0	.	.	.	45
Montflanquin.....	.	.	2	.	.	1	.	.	.	.	.	.	.	.	.	.	.	.	.	.	7	5	.	2	5	.	.	.	.	.	.	23
Villeneuve (P. C.).	.	.	7	1	1	7	.	.	.	.	.	2	2	1	0	0	.	1	1	.	6	2	4	1	5	0	5	.	.	.	.	46
Monclar-d'A.....	.	.	7	2	2	1	1	.	.	.	.	2	.	2	1	.	.	2	2	0	6	6	8	0	4	0	5	.	.	.	.	51
Bassins du Tarn et de l'Aveyron.																																
Pt de Montvert...	.	.	0	1	.	.	.	.	.	.	.	.	8	26	10	18	.	.	0	37	44	.	.	.	.	.	.	0	.	.	.	144
Florac.....	.	.	.	.	.	.	.	.	.	.	.	.	17	.	.	.	5	2	.	4	14	.	.	.	.	.	0	0	.	.	.	43
Cassagnas.....	.	.	.	4	.	.	.	.	.	.	.	.	14	.	11	10	.	2	.	15	8	.	.	.	.	.	.	4	.	.	.	68
Meyrueis.....	.	.	.	.	.	.	.	.	.	.	.	.	4	.	.	.	.	.	.	.	3	.	.	.	2	.	3	.	.	.	.	13
Col du Marquairès.	.	.	1	.	1	.	.	1	.	.	.	.	14	3	3	7	0	.	.	21	43	1	.	1	2	0	2	.	.	.	.	101
Massegros.....	13	.	15	.	3	.	.	.	.	.	.	.	8	.	.	.	4	.	.	.	.	20	2	3	.	.	.	13	.	.	.	81
La Cavalerie.....	.	.	.	.	.	.	.	.	.	.	.	.	.	.	0	.	1	.	.	0	2	.	.	.	.	.	.	.	.	.	.	4
Saint-Affrique....	.	.	6	.	.	.	.	3	.	.	.	.	.	.	.	1	.	.	.	.	1	6	5	4	.	.	.	5	.	.	.	31
Le Cabaretou.....	.	24	.	.	28	.	.	24	20	.	.	.	.	.	.	.	.	.	.	.	.	13	.	.	.	.	24	15	.	10	4	162
Le Soulié.....	.	15	17	3	2	.	.	2	5	.	.	.	.	.	4	.	.	.	.	.	1	.	3	1	4	2	.	5	.	1	3	66
La Salvetat-d'A...	.	4	3	2	5	2	.	3	20	1	.	.	.	.	.	.	.	.	.	.	1	10	2	3	15	1	3	4	1	.	2	82
Pradelles-Cabardès	5	6	13	4	16	18	.	16	4	.	.	.	.	.	.	.	.	.	.	.	.	2	1	25	19	6	.	8	2	4	13	162
Castres.....	.	3	15	.	11	1	.	3	.	2	.	.	2	.	.	.	.	.	.	.	1	11	1	5	4	.	.	6	.	.	.	66
Alban.....	.	.	.	.	.	.	.	.	.	.	.	.	.	.	.	.	30	.	.	.	7	13	.	.	21	.	.	.	.	.		71
Villefranche-d'Av..	5	.	11	1	.	.	.	.	.	.	.	.	.	0	.	.	.	8	.	.	4	1	1	.	8	1	.	4	.	.	.	44
Naucelle.....	.	.	7	.	.	.	.	.	.	.	.	.	3	.	.	.	3	.	.	.	.	6	5	3	6	.	.	4	.	.	1	39
Carmaux.....	.	.	.	5	.	.	.	.	.	.	.	.	9	.	.	.	2	.	.	.	.	.	.	.	2	.	.	.	2	.	.	20
Cordes.....	.	.	5	.	2	.	.	.	.	.	.	.	4	.	.	.	2	.	.	.	1	4	1	3	5	0	.	.	.	.	.	27
Albi (P. C.).....	.	.	4	.	.	.	.	.	6	.	.	.	7	.	.	1	1	.	.	.	1	5	0	.	5	1	2	.	.	.	.	33
Lavaur.....	0	1	5	1	.	.	.	.	.	.	.	.	6	.	.	.	.	.	.	.	.	7	3	1	2	.	1	0	.	.	.	27
Montauban (E. N.).	.	.	7	1	2	.	.	.	.	.	.	2	6	.	1	1	.	.	.	.	.	12	.	.	4	1	1	.	.	.	.	38
Caylus.....	.	.	7	3	4	6	.	.	.	.	.	.	3	.	.	.	2	.	.	.	4	1	3	7	8	4	3	1	.	.	.	56
Lalbenque.....	2	.	10	.	.	4	.	.	2	.	.	.	7	.	.	.	2	.	.	.	7	1	.	4	6	.	2	.	.	.	.	47
Castelnau.....	.	2	.	.	.	.	.	.	.	.	.	.	.	.	.	.	.	.	.	.	4	5	7	.	3	.	.	.	.	.	.	23
Bassin de la Garonne, cours supérieur, et affluents des Pyrénées.																																
Belesta.....	3	4	8	11	12	20	.	22	.	.	.	.	.	.	.	.	.	.	.	.	.	8	.	7	.	2	4	5	5	5	6	122
Mirepoix.....	1	1	6	3	1	1	.	1	.	.	.	.	.	.	.	.	.	.	.	.	.	.	.	3	7	6	.	2	.	.	2	34

STATIONS.	1	2	3	4	5	6	7	8	9	10	11	12	13	14	15	16	17	18	19	20	21	22	23	24	25	26	27	28	29	30	31	TOTAL.
Bassin de la Garonne, cours supérieur et affluents des Pyrénées (suite).																																
Foix (E. N.)	.	.	44	.	.	.	.	.	.	.	.	.	3	.	.	.	.	.	.	.	2	.	.	.	11	12	.	.	.	.	.	72
Royat	.	4	20	3	.	.	.	.	.	30	.	.	.	.	.	.	.	.	.	.	1	2	3	.	3	2	.	.	7	.	.	75
Izaut-de-l'Hôtel	.	.	2	15	4	5	.	.	.	.	2	40	30	3	0	.	.	.	.	.	.	.	.	.	.	12	3	.	13	1	.	130
Rieumes	.	.	.	7	2	.	3	2	.	2	.	3	10	.	.	.	.	.	.	.	.	.	.	.	.	7	3	.	6	4	.	49
Toulouse (Obs^{re})	0	.	8	7	6	19	.	1	.	.	.	.	6	.	.	.	.	.	.	.	2	10	.	.	3	3	?	.	?	?	.	65?
Bassin de la Garonne (R. G.) au-dessous de Toulouse; bassins du Gers et de la Baïse; bassin de la Gironde.																																
Lannemezan	.	.	2	1	.	.	.	.	.	.	.	2	2	3	4	4	1	.	.	.	.	.	1	1	.	0	1	.	1	.	.	23
Castelnau-Mag	.	.	28	.	.	.	.	.	.	.	.	.	.	.	.	.	.	.	.	.	.	.	3	.	23	.	.	.	.	.	.	54
Miélan	1	.	28	3	6	1	.	.	1	2	.	.	2	.	.	.	.	.	.	.	2	1	1	3	9	4	1	5	.	1	1	72
Masseube	0	.	24	1	1	2	.	.	0	0	.	1	4	.	.	.	.	.	.	.	1	1	1	6	4	8	1	6	.	0	.	61
Lombez	2	.	23	7	2	1	.	.	0	.	.	.	3	.	.	.	.	.	.	.	.	5	.	.	4	7	.	6	.	.	0	61
Auch (P. C.)	1	.	32	2	1	.	.	.	.	.	.	.	1	.	.	.	.	.	.	.	1	1	1	1	7	0	1	.	.	.	.	49
Canals	.	.	9	.	6	11	.	.	.	.	.	.	.	.	.	.	.	.	.	.	10	10	.	.	3	.	.	.	.	.	.	49
Beaumont	0	0	11	6	.	11	.	.	.	.	.	.	7	.	.	.	0	.	.	.	2	6	1	1	2	1	0	0	.	.	0	49
Vic-Fézensac	1	.	22	4	4	.	.	1	.	.	.	.	.	.	.	.	1	.	.	.	0	1	11	.	.	1	3	.	2	0	.	53
Eauze	.	24	.	.	.	.	.	.	.	.	.	6	3	.	.	.	.	.	.	.	.	9	6	.	.	.	.	.	.	.	.	48
Condom	2	.	14	2	3	4	.	.	1	.	.	4	.	1	.	.	1	.	.	.	3	6	3	1	3	2	3	.	.	0	.	53
Lectoure	2	.	13	3	2	5	.	.	.	.	.	.	.	6	.	.	.	.	.	.	3	6	4	.	2	2	2	.	.	0	0	50
Monteuq	.	1	8	3	3	5	.	.	.	.	.	2	5	.	.	.	2	.	.	.	3	4	3	2	3	.	3	.	.	.	.	47
Agen (P. C.)	.	4	7	0	3	.	.	.	.	0	.	.	5	1	.	.	0	.	1	1	5	5	1	.	1	.	1	.	.	.	.	35
Grignols	1	.	11	3	4	5	.	.	.	.	.	1	5	1	4	1	.	3	1	2	6	4	3	2	3	2	5	3	.	2	.	69
Col de Fer	.	.	11	.	1	3	.	.	0	.	.	.	5	5	.	.	2	6	.	2	5	4	.	2	3	1	6	.	.	.	.	55
Machorre	.	.	12	2	1	3	.	.	0	.	.	1	5	9	.	4	1	6	0	2	5	14	.	.	3	1	7	.	.	.	.	75
Budos	.	1	10	2	3	2	.	.	.	.	.	2	4	1	7	3	1	6	0	2	5	10	4	2	5	3	12	.	.	4	0	89
La Sauve (E. N.)	.	.	6	.	.	2	.	.	.	.	.	.	.	.	.	.	9	4	.	5	.	7	.	.	3	1	6	.	.	3	.	46
Floirac (Bordeaux)	1	.	13	1	1	1	.	.	.	.	.	2	6	2	6	4	10	3	.	2	0	12	2	1	4	1	6	0	.	1	.	79
Soulac	.	.	13	1	0	.	.	.	.	.	.	.	6	4	9	3	3	2	2	.	1	4	0	1	2	4	4	0	0	3	.	63
Royan	.	.	8	.	.	.	.	.	.	.	.	.	2	7	5	3	1	4	4	.	1	2	2	.	5	1	5	.	.	.	.	50
La Coubre	.	.	8	1	.	.	.	.	.	.	.	.	4	17	19	10	2	5	3	.	.	1	4	.	2	.	5	3	.	3	.	87
BASSINS ENTRE LA GIRONDE ET LES PYRÉNÉES.																																
Petits bassins entre la Gironde et l'Adour.																																
Saint-Nicolas	1	5	6	1	1	.	.	.	.	.	.	.	6	1	3	2	5	5	3	.	.	4	1	.	2	2	4	.	1	3	.	53
Hourtin	.	.	19	2	1	.	.	.	.	.	.	.	4	3	5	9	2	4	2	.	.	5	3	2	3	2	3	.	.	.	.	67
Moutchic	3	1	7	8	1	.	.	.	.	.	.	.	7	0	4	1	4	5	1	.	.	6	8	5	6	9	7	2	.	3	.	88
Le Porge	5	.	12	4	.	.	.	.	.	.	.	.	4	5	5	5	9	3	1	.	.	8	10	8	4	6	7	.	2	6	.	105
Arès	6	1	26	8	1	.	.	.	.	.	.	2	7	1	6	2	12	6	1	0	0	17	2	4	6	3	8	2	.	6	.	126
Piquey	8	.	19	9	2	0	.	.	.	.	.	3	6	.	6	2	10	5	1	.	.	12	4	3	4	5	11	5	.	2	.	115
Audenge	.	.	24	6	2	.	.	.	.	.	.	2	11	.	8	7	11	1	.	1	2	14	.	6	5	4	9	.	1	5	.	120
La Salie	5	.	18	13	3	1	.	.	.	.	.	2	6	.	9	2	7	2	6	.	3	15	2	2	4	7	5	7	0	7	6	130
Arcachon (C. M.)	3	.	23	8	1	0	.	.	.	.	.	3	9	.	8	2	8	3	2	.	.	15	15	3	3	3	10	2	.	9	.	130
Belin	2	.	23	8	3	.	.	.	.	.	.	2	4	1	7	4	2	2	0	.	6	15	4	5	4	3	10	.	1	4	.	109
Pissos	5	.	24	6	4	.	.	.	.	.	.	2	6	7	2	4	2	5	1	2	5	8	.	5	5	7	5	1	.	6	.	112
Bassin de l'Adour.																																
Pic du Midi (Obs.)	11	24	61	42	47	34	13	5	9	7	3	2	11	21	10	14	2	.	.	9	10	3	5	5	1	4	2	30	13	17	5	421
Bagnères de B. Gandy	5	.	68	29	11	8	3	4	.	.	.	.	.	.	.	.	.	.	.	.	3	.	5	5	3	2	.	16	.	7	4	173

STATIONS.	1	2	3	4	5	6	7	8	9	10	11	12	13	14	15	16	17	18	19	20	21	22	23	24	25	26	27	28	29	30	31	TOTAL.
Bassin de l'Adour (suite).																																
Lourdes	.	.	50	.	.	.	.	.	.	.	.	.	.	.	.	.	.	.	.	.	2	.	8	6	.	3	2	.	.	.	.	71
Peyranère	26	.	.	.	94	.	.	.	.	66	.	.	.	84	.	26	.	18	.	.	20	.	.	.	.	8	.	.	.	18	5	365
Gélan	18	13	23	24	17	.	.	10	3	.	.	.	.	1	3	6	.	.	.	.	.	.	.	.	.	1	8	.	.	11	.	138
Laruns	.	.	96	23	17	13	.	5	10	.	.	7	4	6	.	4	.	.	.	.	7	1	3	10	5	8	.	24	5	.	.	248
Bedous	3	4	30	28	20	10	11	4	.	7	.	2	3	5	6	10	1	.	.	12	14	2	3	13	3	9	2	12	.	6	.	220
Tarbes (P. C.)	2	.	42	3	21	.	14	5	.	5	.	2	1	.	.	.	.	.	.	.	3	.	2	6	5	6	.	18	.	9	.	144
Maubourguet	.	6	24	.	.	.	.	.	.	.	.	13	.	.	.	.	.	.	.	3	3	4	4	5	4	.	.	1	.	.	.	67
Lescar (E. N.)	13	24	20	.	.	.	.	.	.	.	.	11	.	.	.	.	.	.	2	.	.	1	5	2	4	3	.	.	.	.	.	85
Pau (gare)	.	46	30	6	2	1	2	1	1	.	.	.	.	.	.	.	.	1	.	1	1	1	2	2	2	1	6	1	1	.	.	108
Oloron	4	.	60	12	16	4	6	4	.	8	.	.	.	.	.	.	.	.	.	.	.	.	.	8	5	8	.	15	.	2	.	152
Mauléon	.	72	25	12	10	.	.	.	12	.	.	.	.	.	.	.	.	.	.	.	.	6	8	8	12	.	14	.	12	.	.	191
St-Jean-Pied-de-Pt.	.	3	66	21	12	13	15	4	.	5	.	.	3	.	1	.	.	.	.	8	.	2	14	8	10	6	5	4	10	3	.	213
Orthez	.	.	46	12	5	1	7	.	.	4	.	.	2	.	.	.	.	.	1	.	1	3	1	3	4	8	.	13	.	5	.	116
Riscle	1	.	26	2	5	.	0	.	.	1	.	2	.	2	.	.	.	.	.	.	2	4	2	3	2	4	2	6	.	6	1	71
Cazaubon	2	.	25	.	6	1	.	.	.	.	.	3	.	7	.	1	1	.	.	.	5	2	2	4	2	2	2	5	.	4	.	73
Mont-de-Marsan	1	.	28	6	3	.	.	.	.	0	.	.	.	12	.	.	3	.	2	.	6	2	.	2	3	2	6	6	.	10	.	93
Saint-Sever	2	.	36	8	4	.	5	.	.	3	.	.	.	8	0	.	.	2	2	1	4	3	.	3	2	.	10	12	.	12	.	116
Tartas	3	.	15	32	1	.	7	.	.	.	.	.	.	10	1	.	.	6	2	.	.	6	0	4	5	5	8	10	.	5	.	119
Dax (P. C.)	1	.	50	6	1	1	6	.	.	7	.	.	3	5	1	1	.	.	0	.	3	4	2	4	4	5	.	23	.	3	.	130
Bayonne	1	16	22	4	22	.	22	.	8	4	.	.	.	3	.	.	.	.	.	10	4	.	3	4	2	3	9	8	9	9	8	171
Biarritz (sémaph.)	10	2	17	27	4	14	1	2	10	21	3	1	.	.	2	.	.	.	1	.	.	1	.	2	4	4	1	11	8	3	3	152

VERSANT DE LA MÉDITERRANÉE.

BASSINS ENTRE LES PYRÉNÉES ET LE RHÔNE.

Bassins de la Tech, de la Tet et de l'Agly.																																
Col de la Quilliane	.	7	63	.	22	.	15	.	.	.	.	.	.	20	9	.	.	.	.	.	.	.	.	.	.	.	6	.	8	.	.	150?
Montlouis (C. M.)	.	8	74	.	22	.	14	.	.	.	.	.	.	18	9	.	.	.	.	.	.	.	.	.	.	.	5	.	8	.	.	159
Prats-de-Mollo	.	.	3	.	.	.	4	.	.	.	.	.	.	9	8	.	.	.	.	.	.	.	.	.	.	.	.	.	.	.	.	24
Céret	.	12	.	.	.	8	15	.	.	.	.	.	.	10	.	.	.	.	.	.	.	.	.	.	.	.	.	.	.	.	.	45
Vernet-les-Bains	.	.	.	.	.	.	.	.	.	.	.	.	.	.	67	0	.	.	.	.	3	.	.	.	.	.	.	.	.	.	.	70
Prades	.	.	26	9	.	.	.	.	20	.	.	.	11	.	26	.	.	.	.	.	21	.	.	.	.	.	.	.	.	.	.	113
Vinça	.	.	17	.	.	.	5	.	.	1	.	2	.	1	.	.	.	.	.	.	.	.	.	.	.	.	.	.	.	.	.	26
Gincla	11	11	22	31	58	72	40	56	.	.	.	.	.	.	.	.	.	.	.	.	.	.	.	.	.	3	.	4	.	.	.	310
Caudiès-de-St-Paul	.	4	42	.	.	.	.	.	.	.	.	.	.	.	.	.	.	.	.	.	.	.	.	2	7	.	.	.	.	.	.	55
Perpignan (Obs^{te})	.	.	6	.	0	4	12	.	.	.	.	.	.	.	.	.	.	.	.	.	.	.	.	.	.	.	1	.	.	.	.	23
Estagel (C. M.)	.	.	7	.	2	.	7	4	.	.	.	.	.	.	.	.	.	.	.	.	.	.	.	.	.	.	.	.	.	.	.	20?
Palairac	.	2	2	.	1	.	2	.	.	.	.	.	.	.	.	.	.	.	.	.	.	1	.	.	2	.	.	.	.	.	.	9
St-Laurent-de-la-S.	.	.	4	.	.	.	.	3	.	.	.	.	.	.	.	.	.	.	.	.	.	.	.	.	.	.	.	.	.	.	.	7
Le Barcarès	.	.	1	.	.	.	1	1	.	.	.	.	.	.	.	.	.	.	.	.	.	.	.	.	.	.	.	.	.	.	.	3
Port-Vendres	.	.	2	1	.	.	.	.	.	.	.	.	.	.	2	.	.	.	.	1	.	.	.	.	.	.	.	.	.	.	.	6
Cap Béar (ph.)	.	3	5	.	.	.	.	.	8	.	.	.	.	.	.	.	.	.	.	1	.	.	.	.	.	.	.	.	.	.	.	17
Banyuls	.	.	5	5	.	1	.	4	.	.	.	.	.	.	15	.	.	.	.	.	1	.	.	.	.	.	.	.	1	.	.	32
Bassin de la Sègre.																																
Col de Puymorens	.	.	.	.	167	17	.	.	.	.	.	.	.	.	47	.	.	.	.	.	29	.	.	.	.	6	.	.	.	.	90	356
Angoustrine	.	.	70	.	.	.	.	.	.	.	.	6	.	27	26	.	.	.	.	22	.	.	.	.	.	.	.	.	6	.	.	157
Bourg-Madame	.	.	55	.	.	38	.	.	.	.	.	.	.	.	47	.	.	.	.	15	.	.	.	.	.	.	.	.	.	.	.	157

STATIONS.	1	2	3	4	5	6	7	8	9	10	11	12	13	14	15	16	17	18	19	20	21	22	23	24	25	26	27	28	29	30	31	TOTAL.
Bassin de l'Aude.																																
Le Bousquet	4	4	8	10	11	.	7	.	.	.	.	.	.	6	.	.	.	.	.	.	.	.	3	.	4	0	0	3	4	.	.	64
Mérial	4	.	8	22	36	.	4	2	1	.	.	.	.	.	.	.	.	.	.	.	.	.	.	.	6	.	3	6	4	.	.	96
Espezel	10	10	67	55	12	133	2	3	.	1	.	.	.	.	.	.	.	.	.	.	0	1	1	0	.	.	4	3	1	.	.	303
Les Fanges	2	8	23	7	2	25	8	.	.	.	.	.	.	.	.	.	.	.	.	.	.	.	2	4	6	8	7	.	6	2	4	117
Monthaut (h.b.)	2	9	6	.	.	.	7	.	.	.	.	.	.	.	.	.	.	.	.	.	.	1	.	.	3	4	1	1	0	2	.	36
Monthoumet	.	.	.	.	.	.	.	.	.	.	.	.	.	.	.	.	.	.	.	.	.	2	.	4	13	.	.	.	.	.	.	19
Montlaur	.	.	.	.	10	.	.	.	.	.	.	.	5	.	.	.	.	.	.	.	.	2	.	.	2	.	.	.	.	.	.	19
Moux	.	.	.	.	.	.	.	.	5	.	.	.	.	.	.	.	.	.	.	.	.	.	.	.	.	.	.	.	.	.	.	5
Barbaira	.	.	12	.	5	.	.	.	.	.	.	.	.	.	.	.	.	.	.	.	.	.	.	.	.	.	.	.	.	.	.	17
Carcassonne (C. M.)	1	1	19	.	7	.	3	.	2	.	.	.	1	.	.	.	.	.	.	.	.	3	0	.	2	.	3	.	1	2	1	46
Lasbordes	.	.	2	.	.	.	.	.	.	.	.	.	.	.	.	.	.	.	.	.	.	4	.	.	.	.	.	.	.	.	.	6
La Loubatière	5	11	12	7	19	.	.	.	.	.	.	.	.	.	.	.	.	.	.	.	2	7	2	14	6	4	15	.	.	12	11	127
Lespinassière (Sal.)	16	18	22	26	13	.	.	29	.	.	.	.	.	.	.	.	.	.	.	.	.	17	.	3	23	10	4		6	1	13	201
Caunes (h. b.)	8	11	3	1	0	0	0	0	.	.	.	.	.	.	.	.	.	.	.	.	.	0	.	.	.	.	.	.	.	.	.	23
Estagnol	15	19	23	22	20	.	27	.	.	.	.	.	.	.	.	.	.	.	.	.	.	.	.	.	2	1	3	5	6	3	.	146
Bassins de l'Orb, de l'Hérault, du Lez et du Vidourle.																																
Saint-Pons	.	3	.	6	4	.	.	.	.	.	.	.	.	.	.	.	.	.	.	2	.	7	6	.	3	.	.	.	.	.	.	31
Saint-Gervais	.	.	.	.	.	1	.	.	.	.	.	2	.	.	.	.	.	.	.	.	.	.	.	.	.	.	.	.	.	.	.	3
Bédarieux	.	.	.	.	.	.	.	.	.	.	.	.	.	.	.	.	.	.	.	.	7	.	.	.	.	.	.	.	.	.	.	7
L'Escandolgue	.	.	.	.	.	.	2	1	.	.	.	.	2	.	.	.	1	.	.	2	5	2	.	.	5	.	.	.	.	.	.	20
Lodève	.	.	2	.	.	.	.	2	.	.	.	.	.	9	.	.	2	.	2	4	5	2	.	.	.	.	.	.	.	.	.	28
Le Caylar	.	.	1	.	.	.	.	2	1	.	.	.	.	7	.	.	3	.	1	2	8	2	.	.	.	.	1	.	.	.	.	28
Blandas	.	.	.	2	.	.	.	.	2	.	.	.	18	.	3	.	.	3	.	12	22	.	.	.	.	.	.	.	.	.	.	62
Le Vigan	.	.	.	.	.	.	.	.	.	.	.	.	6	.	.	3	.	.	.	18	34	5	.	.	.	.	.	.	.	.	.	66
Valleraugue	.	.	.	.	.	.	.	.	.	.	.	.	3	8	2	.	.	.	.	51	.	.	.	.	.	.	.	.	.	.	.	64
Saint-Bauzille	.	.	.	1	.	.	8	.	.	.	.	.	34	2	.	1	.	.	2	12	14	.	.	.	.	.	.	.	.	.	.	74
Nîmes (E. N.)	.	.	.	.	.	.	.	.	.	.	.	.	.	10	.	.	.	.	.	.	.	.	.	.	.	.	.	.	.	.	.	10
Lunel	.	.	.	.	.	.	.	.	.	.	.	.	1	.	.	.	.	.	.	.	12	.	.	.	.	.	.	.	.	.	.	13
Montpellier (E. N.)	.	.	.	.	.	.	.	25	.	.	.	.	.	.	.	.	.	.	.	.	1	.	.	.	.	.	.	.	.	.	.	26
St-Mathieu de Tr.	.	.	.	.	.	.	.	4	.	.	.	.	.	.	.	.	.	.	.	.	.	.	.	.	.	.	.	.	.	.	.	4
Plateau de Valène	.	.	.	.	.	.	3	.	.	.	.	.	.	.	.	.	.	.	4	.	.	.	.	.	.	.	.	.	.	.	.	7
Gignac	.	.	.	.	.	.	.	.	.	.	.	.	.	.	.	.	.	.	.	.	.	.	.	.	.	.	.	.	.	.	.	0
Cette (P. C.)	.	.	.	.	.	.	2	.	.	.	.	.	.	.	.	.	.	.	.	.	.	.	.	.	1	.	.	.	.	.	.	3
Agde	.	.	.	.	.	.	.	.	.	.	.	.	.	.	.	.	.	.	.	.	.	.	.	.	.	.	.	.	.	.	.	0
Béziers	.	.	.	.	.	.	.	.	.	.	.	.	.	.	.	.	.	.	.	.	.	3	.	.	.	.	.	.	.	.	.	3
Capestang	.	.	4	.	.	.	.	3	.	.	.	.	.	.	.	.	.	.	.	.	.	.	.	.	.	.	.	.	.	.	.	7
BASSIN DU RHÔNE.																																
Bassin de la Saône supérieure.																																
Miellin	2	2	1	.	11	3	4	.	.	2	0	.	0	.	18	22	3	7	.	0	3	25	1	2	12	4	9	3	.	1	.	136
Belfaby	5	3	3	.	.	5	2	.	.	3	.	.	2	5	7	24	8	10	.	.	13	31	1	4	7	8	3	1	.	2	2	148
Quers	1	6	6	4	.	3	4	.	.	.	.	.	2	8	6	3	.	.	.	.	5	8	4	3	2	.	2	.	.	.	.	70
Plancher-les-Mines	18	9	4	.	3	2	4	.	.	2	.	.	.	8	14	33	13	13	1	.	12	43	0	33	11	30	12	3	.	.	1	271
Villersexel	4	1	3	1	3	5	7	.	.	.	.	2	13	18	54	.	.	.	.	3	.	1	.	2	2	10	.	.	.	1	.	130
Montbozon	7	2	.	4	.	1	7	.	.	.	.	.	.	.	10	27	17	0	.	.	6	.	.	.	7	4	24	.	.	.	.	116
Marnay	1	1	0	.	3	2	2	.	.	.	.	.	.	.	14	51	6	3	.	.	5	9	2	3	1	1	12	1	.	.	1	118
Chaumercenne	3	2	2	.	.	.	.	.	.	.	.	.	.	19	26	25	.	1	.	.	11	8	.	3	5	4	.	.	.	.	.	109

STATIONS.	1	2	3	4	5	6	7	8	9	10	11	12	13	14	15	16	17	18	19	20	21	22	23	24	25	26	27	28	29	30	31	TOTAL.
Bassin de la Saône supérieure (suite).																																
Fouvent-le-Bas...	.	5	.	4	.	.	8	.	2	.	.	.	8	25	29	2	.	.	1	0	24	.	10	7	0	0	0	.	.	.	.	127
Vesoul (C.-M.)...	5	3	.	.	4	.	.	.	1	.	.	.	5	.	20	30	6	1	.	.	5	17	.	.	.	.	.	.	.	.	.	99
Conflandey.....	.	0	0	0	3	0	.	.	0	.	.	.	25	8	10	35	3	.	.	.	27	3	1	10	14	1	.	.	.	.	.	141
Saint-Remy.....	.	.	.	10	.	.	.	.	.	.	.	.	.	.	41	40	4	.	.	5	24	.	.	.	.	.	.	.	.	.	.	124
Plombières.....	6	.	.	1	5	8	3	.	.	.	.	.	12	14	16	12	6	.	.	2	32	20	23	34	20	8	.	.	.	.	.	222
Vioménil.....	1	2	1	2	0	0	3	0	0	1	0	0	10	10	13	30	5	.	.	3	9	28	11	4	9	1	2	.	.	.	0	146
Fontenoy-le-Ch...	1	1	3	.	0	3	1	1	.	0	.	.	2	1	42	30	5	0	.	1	9	25	0	1	7	3	1	0	.	.	0	140
Montdoré.....	3	3	4	.	0	1	.	.	.	.	.	.	1	4	9	12	.	.	.	0	8	16	.	.	.	.	.	.	.	.	.	61
Villars-le-Pautel...	.	.	.	.	.	.	.	.	.	.	.	.	1	18	26	19	.	6	.	1	16	12	.	.	.	.	.	.	.	.	.	99
Bourbonne-les-B..	.	.	.	.	2	.	.	.	.	.	.	.	1	8	6	.	.	.	.	1	5	12	.	5	8	.	.	.	.	.	.	48
Jussey.....	.	4	.	4	.	1	1	.	0	.	.	.	.	11	18	25	.	.	.	2	7	14	.	3	.	8	2	.	.	.	.	100
Chalindrey.....	1	1	5	0	2	0	2	0	.	0	.	.	1	7	22	28	1	1	.	4	10	28	1	7	11	12	5	.	.	.	.	149
Villegusien.....	.	3	1	.	.	1	.	.	.	.	.	.	6	18	25	.	.	.	18	6	22	.	7	12	13	.	.	.	.	.	.	132
Vaux-s.-Aubigny..	.	3	0	0	.	1	.	.	0	.	.	.	6	4	20	.	.	.	4	12	21	.	3	2	0	0	.	.	.	.	.	78
Is-sur-Tille.....	1	1	6	0	1	1	.	.	.	.	.	.	2	2	1	1	.	.	.	2	5	.	6	3	.	0	1	.	.	0	.	33
Saussy.....	3	2	3	1	1	0	1	.	1	.	.	.	1	0	6	30	.	.	.	.	20	0	4	10	5	0	0	.	.	.	0	88
St-Seine-l'Abbaye.	4	3	6	7	3	.	.	.	.	1	.	.	2	2	17	6	.	.	.	.	3	19	.	7	3	5	2	.	.	.	2	92
Dijon (P. C.).....	0	4	10	2	.	.	.	.	0	.	.	.	5	20	4	13	2	.	.	.	15	.	3	5	8	2	2	.	.	0	.	95
Vonges (Poudrerie)	5	2	4	3	3	.	.		.	.	.	.	.	8	10	12	.	3	.	.	10	10	.	8	5	.	7	6	.	.	.	95
Bassin de la Saône inférieure, au-dessous du confluent du Doubs.																																
Beaune.....	1	1	7	.	1	.	.	.	0	.	.	.	5	12	2	12	1	.	.	0	13	2	2	3	8	2	6	.	.	1	.	79
Lons-le-Saulu. (E. N.)	2	2	.	.	4	.	.	.	.	.	.	.	11	9	11	10	.	.	.	.	.	3	.	.	.	0	1	0	.	.	.	53
Saint-Amour.....	4	7	3	5	5	3	0	.	.	0	.	.	.	27	12	26	4	2	.	.	5	13	8	8	4	2	2	1	.	.	0	142
Bourg (E. N.).....	4	.	20	.	9	.	.	.	2	.	.	.	28	19	.	25	1	.	.	.	10	7	2	.	7	2	4	.	.	.	.	140
Les Écharmeaux..	15	8	11	13	4	17	2	.	1	2	.	.	.	12	.	10	.	.	.	.	14	11	10	4	.	7	6	10	.	1	5	164
Belleville.....	.	.	0	8	3	.	.	.	.	.	.	.	.	6	3	.	.	.	.	.	.	8	.	.	2	.	.	.	.	.	.	31
Tarare.....	.	15	11	0	0	.	.	.	0	.	.	.	7	.	5	11	.	.	.	.	10	1	1	4	5	0	.	0	.	.	0	70
Mont-Verdun.....	1	4	6	.	.	2	26	.	.	1	.	.	13	6	2	8	1	1	.	.	6	5	1	.	2	.	.	.	.	.	.	85
L'Arbresle.....	1	.	3	1	.	0	.	.	0	1	.	.	6	.	.	4	.	1	.	.	6	1	3	1	2	1	.	1	.	.	0	32
Ste-Foy-l'Argent...	3	5	3	5	1	6	.	.	3	.	.	.	.	8	.	3	5	.	.	6	.	.	4	5	5	6	4	6	.	.	.	78
Bassin du Doubs.																																
Mouthe.....	3	3	.	2	2	1	.	1	1	.	1	.	13	11	17	29	10	.	.	5	24	10	3	1	4	1	2	.	.	1	.	145
Héricourt.....	5	2	.	.	11	3	7	.	2	.	.	.	.	7	17	28	.	17	.	.	10	14	4	6	3	15	.	.	.	.	.	150
Fort de Montfaucon.	.	.	.	.	.	1	1	.	.	.	.	.	.	10	30	35	.	.	.	.	8	6	.	1	1	.	.	.	.	.	.	93
Besançon (E. N.).	6	2	0	.	3	2	1	.	0	0	.	.	.	1	18	16	5	1	.	.	6	11	2	0	3	1	3	.	.	0	.	82
Ornans.....	41	.	.	.	.	.	.	.	.	.	.	.	.	16	12	27	10	17	.	.	.	14	.	.	15	33	.	.	.	.	.	185
Salins.....	8	11	.	.	7	.	1	.	.	.	.	.	.	10	28	18	25	6	.	.	6	29	10	9	5	8	2	1	.	.	.	184
Dampierre.....	.	.	1	.	1	1	1	1	1	0	.	.	.	10	29	29	0	2	.	.	5	13	17	2	7	2	2	1	.	.	0	125
Dôle (P. C.).....	1	.	.	1	.	0	.	.	.	.	.	.	.	3	26	22	.	.	.	.	9	3	.	4	5	2	10	2	.	.	.	88
Bassin du Rhône proprement dit, cours moyen.																																
Thonon.....	1	.	.	1	.	1	.	4	1	.	.	.	.	14	5	8	17	13	.	5	6	9	2	.	1	.	4	.	.	0	.	91
Bonneville (E. N.).	3	1	.	.	3	.	.	.	4	.	.	.	18	0	0	13	4	.	.	.	5	3	3	1	7	0	2	0	.	.	.	67
Gex.....	.	3	4	.	.	.	.	.	1	.	.	.	12	18	.	60	18	.	.	.	17	8	11	.	9	8	5	.	.	.	.	174
Les Rousses.....	10	4	.	.	4	.	.	.	1	.	.	.	.	14	13	16	30	.	.	.	6	16	12	16	35	20	0	10	.	.	.	207
Champagnole.....	6	5	2	0	5	1	.	.	.	0	.	.	.	17	11	18	12	6	.	.	7	21	3	12	10	10	1	2	.	.	.	149
Saint-Claude.....	4	3	3	1	3	0	0	.	2	1	.	.	.	27	6	16	16	10	.	.	2	26	7	5	11	14	4	6	.	.	.	167

STATIONS.	1	2	3	4	5	6	7	8	9	10	11	12	13	14	15	16	17	18	19	20	21	22	23	24	25	26	27	28	29	30	31	TOTAL.
Bassin du Rhône proprement dit, cours moyen (suite).																																
Cruseilles	3	.	.	.	.	.	.	.	4	.	.	.	.	12	.	13	.	10	10	.	6	.	3	5	8	10	.	1	.	.	.	85
Annecy	.	.	.	.	.	.	.	.	.	.	.	.	21	.	.	.	12	45	.	.	.	.	.	.	.	.	.	15	.	.	.	93
Le Châtelard	3	2	.	3	.	4	.	.	3	.	.	.	.	23	2	.	0	27	4	1	17	7	7	9	4	8	.	3	.	.	.	128
Albens	12	.	.	.	1	2	2	3	.	.	.	.	.	30	6	18	12	.	.	.	8	9	.	12	10	6	.	.	.	.	.	131
Chambéry	2	1	.	4	0	1	.	.	4	0	.	.	.	11	1	.	16	8	.	.	.	13	1	9	4	3	.	2	.	.	.	80
Lhuis	.	.	8	.	.	.	.	.	.	.	.	.	28	.	.	24	.	.	.	.	32	.	13	.	.	3	.	.	.	.	.	108
Belley	.	.	3	.	.	.	.	.	.	.	.	.	9	3	2	20	5	.	.	5	32	14	1	1	4	.	.	.	.	.	.	99
Hauteville	.	.	.	8	6	1	.	.	.	.	.	.	11	8	5	10	5	.	.	.	16	4	.	.	2	1	.	3	2	1	.	83
Nantua	5	5	5	.	3	.	1	1	.	.	.	.	23	.	.	43	.	.	.	.	19	19	2	7	6	4	3	5	.	.	.	151
Neuville-sur-Ain	5	1	9	.	3	.	.	.	.	.	.	.	26	.	7	32	4	.	.	.	12	7	2	2	7	2	.	2	.	.	.	121
Montluel	.	8	13	3	.	4	.	.	2	.	.	.	38	4	.	20	6	.	.	3	14	4	6	.	.	.	.	.	1	.	.	126
Lyon (Tête-d'Or)	1	1	11	.	2	3	.	.	.	0	.	.	0	22	4	4	3	1	.	.	1	12	2	1	4	1	1	0	.	.	0	74
St-Genis-Laval (Obs)	3	6	3	0	3	.	0	.	2	1	.	1	7	2	.	4	.	.	.	.	1	9	2	1	1	.	1	0	.	0	0	47
St-Romain-en-Gal	0	4	0	1	3	0	.	.	.	.	.	.	24	25	.	13	6	2	.	.	18	3	0	0	.	1	.	.	.	1	.	101
Mont Pilat	.	4	4	4	2	3	.	2	.	5	.	.	7	6	.	.	.	.	.	.	.	22	.	5	2	.	.	.	.	.	7	74
Bassin de l'Isère.																																
Flumet	5	1	.	.	.	3	.	.	1	.	.	.	.	16	.	2	22	9	.	.	.	25	8	26	11	19	3	2	.	.	.	153
Beaufort	2	0	.	0	.	2	.	1	.	.	.	.	.	18	1	.	19	3	.	.	.	21	12	15	12	14	2	4	.	.	.	127
Mont Gilbert (fort)	3	.	2	.	.	4	.	.	.	.	.	.	.	3	.	4	2	.	.	.	6	5	3	2	1	.	.	.	.	.	.	38
Bourg St-Maurice	2	2	.	.	.	2	.	.	6	.	.	.	.	3	.	3	.	2	.	.	.	1	9	.	10	1	.	.	.	.	.	41
Sainte-Foy	.	.	.	.	.	.	.	.	.	.	.	.	.	3	.	.	8	1		.	.	13	3	12	7	.	.	9	.	.	.	56
Val d'Isère	.	.	.	.	.	0	.	.	.	.	.	.	.	5	.	2	.	.	.	.	.	3	4	3	1	3	2	2	.	.	.	27
Modane	.	.	.	.	.	3	.	.	.	.	.	.	.	20	25	.	.	.	.	.	.	4	.	5	4	3	.	.	.	.	.	64
L'Esseillon (fort)	.	.	.	.	.	.	.	.	.	.	.	.	.	.	.	15	22	.	.	.	.	.	.	9	.	.	.	.	.	.	.	46
Bozel	1	.	.	.	.	.	.	1	2	.	.	.	.	11	5	.	5	.	.	.	2	4	3	9	10	11	.	3	.	.	.	68
Montaimont	.	.	.	.	.	.	.	.	8	.	.	.	18	24	2	24	.	8	6	16	18	6	10	25	20	10	4	.	.	.	.	199
Saint-Jean de Maur	.	.	1	.	.	.	.	.	.	3	.	.	.	20	3	.	9	.	.	.	.	13	4	6	.	12	4	.	.	.	.	76
Saint-Jean-d'Arves	3	.	.	1	.	1	.	.	1	1	.	.	.	24	23	4	19	8	.	.	16	7	1	4	4	2	1	.	.	.	.	120
Saint-Bonnet	.	.	.	.	.	.	.	.	.	.	.	.	4	39	65	55	.	.	.	.	8	80	.	7	12	.	.	.	.	.	.	270
La Mûre	4	1	.	16	4	.	.	.	6	.	.	.	6	11	15	13	22	.	.	.	9	3	2	8	.	.	.	1	.	.	.	121
Grenoble (E. N.)	1	.	0	.	.	.	.	1	1	.	.	.	33	6	.	18	7	.	.	.	7	2	0	6	3	.	.	1	.	.	.	86
La Tronche	2	0	3	.	0	0	.	1	2	0	.	.	27	8	.	17	5	1	.	.	14	2	8	.	5	3	.	0	.	.	.	99
Bassin de la Durance.																																
Mont-Genèvre	.	.	.	.	.	1	.	9	1	.	.	.	20	30	18	5	6	.	.	.	18	.	3	.	.	.	.	.	.	.	.	110
Embrun	.	.	.	3	.	.	.	.	.	1	.	.	.	.	78	18	.	20	.	.	20	2	.	.	10	.	6	.	.	.	.	158
Gap (P. C.)	.	.	.	.	.	.	.	.	.	.	.	.	.	31	64	34	18	15	.	.	15	10	.	.	7	.	.	.	.	.	.	194
Faucon	.	.	.	.	.	.	.	.	.	.	.	.	12	60	25	15	12	.	.	25	12	.	.	.	.	.	.	.	.	.	.	161
Serres	.	.	1	.	.	.	.	1	.	.	.	.	32	48	.	56	17	.	.	.	22	.	.	1	2	.	.	.	.	.	.	172
Sisteron	.	.	.	.	.	.	.	.	.	.	.	.	.	34	66	58	32	29	.	.	18	6	.	.	.	.	.	.	.	.	.	243
Digne (M. Giraud)	.	.	4	.	.	.	.	1	.	.	.	.	16	25	32	36	12	.	.	.	10	.	.	.	2	.	1	1	.	.	.	140
St-Étienne-les-Org.	.	.	.	.	.	.	.	.	.	.	.	.	.	36	82	42	22	6	.	13	.	3	.	.	.	.	.	.	.	.	.	204
Forcalquier	.	.	.	.	.	.	.	.	.	.	.	.	.	26	33	24	14	10	.	.	4	.	.	.	.	.	.	.	.	.	.	111
Manosque	.	.	.	.	.	.	.	.	.	.	.	.	10	40	10	5	10	.	.	.	.	.	.	.	.	.	.	.	.	.	.	75
La Garde	.	.	.	.	.	.	.	8	.	.	.	4	8	14	12	12	.	.	.	.	.	.	.	.	.	.	.	.	.	.	.	58
Apt	.	.	.	.	.	.	.	.	.	.	.	.	.	71	20	.	.	9	.	.	.	.	.	.	.	.	.	.	.	.	.	100

STATIONS.	1	2	3	4	5	6	7	8	9	10	11	12	13	14	15	16	17	18	19	20	21	22	23	24	25	26	27	28	29	30	31	TOTAL.
Bassin de la Durance (suite).																																
Mirabeau	.	.	.	.	.	.	.	5	3	.	.	.	.	14	19	11	9	.	.	4	.	.	.	.	1	.	.	.	.	.	.	66
Pertuis	.	.	.	.	.	.	7	1	.	.	.	.	18	25	10	19	.	.	.	3	.	.	.	1	.	.	.	.	.	.	.	84
Venelles	.	.	.	.	.	.	.	6	.	.	.	.	6	8	30	10	9	.	.	.	5	.	.	.	.	.	.	.	.	.	.	74
Cavaillon	.	.	.	.	.	.	.	5	.	.	.	.	4	23	9	.	1	.	.	.	3	.	.	.	0	.	.	.	.	.	.	45
Bassins de l'Ardèche, de la Cèze et du Gard; petits bassins de la rive droite du Rhône.																																
Vernoux (Maisonneuve)	.	.	1	1	0	.	.	1	5	.	.	.	7	27	39	52	8	8	.	3	19	9	.	0	0	0	0	0	.	.	.	181
Privas (E. N.)	.	.	.	.	.	.	.	.	.	.	.	.	38	50	.	79	6	.	.	8	28	.	.	.	.	.	.	.	.	.	.	209
Montpezat	.	.	4	.	.	.	.	.	1	1	.	.	21	26	7	51	.	.	10	50	66	.	.	1	.	.	.	.	.	.	.	238
Villefort	.	.	.	.	1	.	.	.	1	.	.	.	3	21	21	42	.	.	.	75	129	.	.	.	.	.	.	.	.	.	.	293
Mâlons	.	.	.	3	.	.	.	4	.	.	.	.	18	.	15	.	.	.	.	21	25	.	.	.	.	.	.	.	.	.	.	86
Vialas	.	.	.	.	.	.	.	0	.	.	.	.	26	11	12	33	.	.	1	40	88	.	.	0	3	.	.	1	.	.	.	215
Bessèges	.	.	.	.	.	.	.	.	3	.	.	5	12	3	4	.	.	.	.	4	9	.	.	.	.	.	.	.	.	.	.	40
La Grande-Combe	.	.	.	.	.	.	.	.	.	.	.	.	7	.	4	.	.	.	.	7	.	.	.	.	.	.	.	.	.	.	.	18
Collet de Dèze	.	.	1	.	.	.	.	0	.	.	.	.	29	10	13	29	.	.	0	30	68	.	.	.	.	.	1	.	.	.	.	181
Barre	.	.	0	.	.	.	.	.	.	.	.	.	5	2	6	6	.	.	1	6	32	.	.	.	.	.	4	.	.	.	.	62
St-Étienne (V.-F.)	.	.	.	.	.	.	.	1	.	.	.	.	26	4	5	20	.	.	1	26	54	.	.	.	.	.	.	.	.	.	.	137
Lasalle	.	.	.	.	.	.	.	.	.	.	.	.	60	.	10	.	.	.	10	27	30	20	.	.	.	.	.	.	.	.	.	157
Alais	.	.	.	.	.	.	.	1	.	.	.	.	1	17	16	5	.	.	.	1	15	5	.	.	.	.	.	.	.	.	.	61
Barjac	.	.	.	.	.	.	.	.	.	.	.	.	6	8	4	.	.	.	.	2	8	.	.	.	.	.	.	.	.	.	.	28
Aramond	.	.	.	.	.	.	.	.	.	.	.	.	6	10	.	.	.	.	.	.	4	.	.	.	.	.	.	.	.	.	.	20
Bassin du Rhône proprement dit, cours inférieur.																																
Valence (E. N.)	.	.	.	.	.	.	.	.	.	.	.	.	.	26	.	11	6	.	.	.	14	0	.	0	1	.	.	.	.	.	.	58
Livron (M. Pugnet)	.	0	.	0	.	.	.	.	.	.	.	.	.	33	38	17	10	.	.	20	21	.	.	.	.	.	.	.	.	.	.	139
Saoû	.	.	1	1	1	.	.	3	.	.	.	.	74	.	.	30	15	3	5	4	18	.	0	.	.	.	.	1	.	.	.	156
Crest	0	1	1	2	0	1	0	3	.	.	.	.	2	25	24	5	18	10	.	.	17	10	.	1	3	0	.	2	.	.	.	125
Beaufort	.	.	.	.	.	.	.	.	.	.	.	.	20	26	13	19	7	.	.	11	9	.	.	.	.	.	.	.	.	.	.	105
Die (M. Favier)	.	.	10	.	.	.	.	.	.	.	.	.	10	25	13	14	6	.	.	8	12	.	1	4	.	.	0	.	.	.	.	105
Châtillon-en-D.	.	.	4	.	.	.	4	.	.	.	.	5	22	37	24	7	6	.	.	10	12	3	12	6	1	.	1	.	.	.	.	154
Jansac	.	.	.	3	.	.	.	3	.	.	.	.	1	27	31	44	8	13	.	.	13	14	1	3	4	1	.	.	.	.	.	166
Valréas	.	.	2	.	0	0	.	1	.	.	.	.	33	16	.	5	.	.	.	.	9	0	.	.	.	.	0	.	.	.	.	66
Lapalud	.	.	.	.	.	.	.	.	.	.	.	.	13	29	.	14	.	.	.	.	17	.	.	.	.	.	.	.	.	.	.	74
Orange	.	.	.	.	.	.	.	3	.	.	.	.	20	27	.	2	.	.	.	.	7	.	.	.	.	.	.	.	.	.	.	60
Malaucène	.	.	.	0	.	.	.	.	0	.	.	.	.	13	15	2	6	.	.	.	11	3	.	1	.	.	.	.	.	.	.	51
Savoillans	.	.	.	3	.	.	.	1	1	.	.	.	.	36	69	64	18	11	.	.	5	3	1	1	2	.	.	0	.	.	.	217
Mt-Ventoux (Obsre)	.	.	.	11	.	.	.	6	1	.	.	.	.	3	20	3	3	2	.	11	6	1	2	.	6	5	.	.	.	.	1	83
Sault	.	.	.	1	.	.	.	0	.	.	.	.	26	80	38	7	1	.	.	.	12	2	.	1	4	.	.	1	.	.	.	173
Saint-Christol	.	.	.	.	.	.	.	.	0	.	2	32	18	10	34	.	.	.	.	.	.	.	.	.	.	.	.	1	1	0	.	100
Murs	.	.	.	1	.	.	.	1	.	.	.	.	1	6	12	7	9	.	.	.	9	.	.	.	.	.	.	.	.	.	.	45
Carpentras	.	.	.	1	.	.	.	0	.	.	.	.	.	5	18	2	2	.	.	.	8	.	.	.	.	.	.	.	.	.	.	36
Avignon (E. N.)	.	.	.	.	.	.	.	.	.	.	.	.	6	10	0	.	.	.	.	.	4	.	.	.	.	.	.	.	.	.	.	21
Beaucaire	.	.	.	.	.	.	.	.	.	.	.	6	4	7	.	.	.	.	5	.	.	.	.	.	.	.	.	.	.	.	.	22
Saint-Remy	.	.	.	.	.	.	.	.	.	.	.	.	11	8	4	.	.	.	.	.	.	.	.	.	.	.	.	.	.	.	.	23
Arles	.	.	.	.	.	.	.	3	.	.	.	.	6	5	.	1	.	.	.	.	5	.	.	.	.	.	.	.	.	.	.	20
Saintes-Maries	.	.	.	.	.	.	.	.	1	.	.	.	1	.	.	.	.	.	.	.	2	.	.	.	.	.	.	.	.	.	.	4

STATIONS.	1	2	3	4	5	6	7	8	9	10	11	12	13	14	15	16	17	18	19	20	21	22	23	24	25	26	27	28	29	30	31	TOTAL.
RÉGION DE NICE.																																
Petits bassins entre le Rhône et les Alpes.																																
Pélissanne	.	.	.	.	.	.	.	2	.	.	.	.	.	4	16	.	5	.	.	.	.	.	.	.	.	.	.	.	.	.	.	27
Cornillon	.	.	.	.	.	.	.	5	.	.	.	.	.	6	10	2	.	.	.	.	.	.	.	.	.	.	.	.	.	.	2	25
Saint-Chamas	.	.	.	.	.	.	.	.	.	.	.	.	5	8	4	.	.	.	.	.	.	.	.	.	.	.	.	.	.	.	.	17
Port-de-Bouc	.	.	.	.	.	.	.	.	.	.	.	.	.	2	1	.	.	.	.	.	.	.	.	.	.	.	.	.	.	.	.	3
Les Pennes	.	.	.	.	.	.	.	.	.	.	.	.	7	14	2	4	3	.	.	.	.	.	.	.	.	.	.	.	.	.	.	30
Aix (E. N.)	.	.	.	.	.	.	1	17	.	.	.	.	7	36	11	3	6	.	.	.	2	.	.	.	.	.	.	.	.	1	.	84
Saint-Antonin	.	.	.	.	.	.	.	.	.	.	30	25	28	.	16	4	5	.	.	.	.	.	.	.	.	.	.	.	.	.	.	108
Le Grand-Sambuc	.	.	.	1	.	.	.	10	.	.	.	.	.	34	78	20	16	.	.	.	8	.	.	.	2	.	.	.	.	.	.	169
Palama	.	.	.	.	.	.	.	3	.	.	.	1	5	6	8	13	2	5	2	.	2	.	.	.	.	.	.	.	.	4	.	51
Gréasque	.	.	.	1	.	.	.	6	4	.	.	.	.	21	61	21	9	1	.	.	4	.	.	.	.	.	.	.	.	.	.	128
Marseille (Obs^re)	.	.	.	.	.	.	2	2	.	.	.	.	3	4	13	1	1	.	.	.	1	.	.	.	.	.	.	.	.	1	.	28
Cap Sicié (sémaph.)	.	.	.	.	.	.	.	6	70?	.	.	.	1	4	1	2	.	.	.	.	.	.	.	.	.	.	.	.	.	.	16	100?
Toulon (Obs.)	.	.	.	.	.	.	14	43	.	.	.	.	9	4	10	3	0	.	.	.	0	.	.	.	.	.	.	.	.	5	.	89
St Michel (Lagarde)	.	.	.	.	.	.	10	55	.	.	.	.	7	2	12	5	.	.	.	1	.	.	.	.	.	.	.	.	.	2	.	95
Hyères	.	.	.	.	.	.	.	24	.	.	.	.	14	1	5	4	.	.	.	.	1	.	.	.	.	.	.	.	.	.	.	49
Draguignan (E. N.)	.	.	.	.	.	.	.	20	.	.	.	.	9	55	29	14	19	.	.	.	3	.	.	.	.	.	.	.	.	.	.	149
Cannes (P. C.)	.	.	.	.	.	.	5	19	.	.	.	.	44	12	12	7	15	.	.	.	12	.	.	.	.	.	.	26	.	.	.	154
Nice (Obs.)	.	.	.	3	.	.	0	3	.	.	.	.	24	21	14	19	19	.	.	.	10	.	.	.	.	.	.	1	.	.	.	114
Villefranche (Ph.)	.	.	.	.	.	.	.	0	0	.	.	.	1	28	8	10	18	4	.	.	6	6	.	.	.	.	.	3	.	.	.	84
CORSE.																																
Ajaccio (E. N.)	.	.	.	20	10	26	39	70	62	.	.	.	.	.	19	21	.	.	.	.	7	.	.	.	0	.	.	.	18	.	.	292
Bastia	.	1	.	16	3	15	3	.	8	.	15	4	.	6	.	.	2	.	1	.	.	.	10	.	.	.	.	.	8	1	6	99
Ile Sanguinaire	.	.	3	5	6	14	4	42	18	.	.	.	4	.	12	.	2	14	.	.	.	.	.	.	2	.	.	.	.	.	9	132

OBSERVATIONS DU MOIS DE FÉVRIER 1895.

STATIONS.	1	2	3	4	5	6	7	8	9	10	11	12	13	14	15	16	17	18	19	20	21	22	23	24	25	26	27	28	TOTAL.
VERSANT DE LA MER DU NORD.																													
BASSINS DU RHIN, DE LA MEURTHE ET DE LA MOSELLE.																													
Col de Bussang	0	.	.	.	2	.	.	.	4	.	13	15	1	3	.	.	0	1	0	.	.	.	.	.	.	.	.	5	45
Le Thillot	.	.	.	.	.	.	.	.	7	.	19	3	3	.	.	.	.	.	.	.	.	.	.	.	.	.	5	1	38
Cornimont	.	.	.	.	.	.	.	.	1	.	10	8	2	1	.	.	.	.	0	.	.	.	.	.	.	.	0	6	28
Retournemer	.	.	.	.	.	.	.	.	2	.	7	10	1	4	.	.	1	.	.	.	.	.	.	.	.	.	1	10	38
Granges	.	.	.	.	.	.	.	.	.	2	4	3	2	2	.	.	.	.	.	.	.	.	.	.	.	.	.	3	16
La Hardalle	.	.	.	.	.	.	2	.	.	.	7	8	4	.	.	.	3	2	.	.	.	.	.	.	.	.	.	14	40
Sauley-sur-M.	.	.	.	.	.	.	.	2	.	3	7	1	5	.	.	.	1	1	.	.	.	.	.	.	.	1	3	3	27
Bruyères	.	.	.	.	.	.	.	.	3	.	2	13	2	1	.	.	.	.	1	.	.	.	.	.	.	.	1	8	31
Épinal	.	.	.	.	.	.	.	2	.	.	9	6	1	.	.	.	.	2	.	.	.	.	.	.	.	.	4	1	25
Lerrain	.	.	.	.	.	.	.	.	.	1	9	5	.	0	.	.	.	.	1	.	.	.	.	.	.	.	2	2	20
Charmes	.	.	.	.	.	.	.	.	.	.	3	2	0	.	.	.	0	1	.	.	.	.	.	.	.	.	0	0	6
Rambervillers	.	.	.	.	.	.	.	.	.	.	4	12	.	.	.	.	.	.	.	.	.	.	.	.	.	.	.	6	22
Saint-Dié	.	.	.	.	.	.	.	.	4	.	3	5	.	.	.	.	.	.	.	.	.	.	.	.	.	.	11	.	23
Provenchères	.	.	.	.	0	1	.	.	2	.	3	8	2	3	.	.	.	.	2	.	.	.	.	.	.	.	.	6	27
Vexaincourt	.	.	.	.	.	.	.	.	3	.	4	4	5	.	.	.	.	1	.	.	.	.	.	.	.	2	5	.	24
Baccarat	.	.	.	.	.	.	.	.	1	.	4	10	1	.	.	.	.	.	1	.	.	.	.	.	.	.	1	1	19
Moriviller	.	.	.	.	0	.	.	.	1	.	4	7	1	.	.	.	.	2	.	.	.	.	.	.	.	.	3	0	18
Vézelise	.	.	.	.	.	.	.	.	3	.	9	3	.	.	.	.	.	.	.	.	.	.	.	.	.	.	2	.	18
Allain	.	.	.	.	0	.	.	.	1	.	8	3	.	.	.	.	.	0	.	.	.	.	.	.	.	.	1	.	13
Neuves-Maisons	.	.	.	.	.	.	.	.	.	1	4	4	.	.	.	.	.	.	.	.	.	.	.	.	.	.	1	1	11
Lunéville	.	.	.	.	.	.	.	.	1	.	5	5	0	.	.	.	.	1	.	.	.	.	.	.	.	.	2	0	14
Blamont	.	.	.	.	.	.	.	.	1	0	4	.	2	.	.	.	.	.	.	.	.	.	.	.	.	.	3	3	13
Tomblaine (E. ag.)	.	.	.	.	.	.	.	.	1	.	6	6	.	.	.	.	.	.	.	.	.	.	.	.	.	.	.	1	14
Nancy (Faculté)	.	.	.	.	0	.	.	.	1	0	5	5	0	0	.	.	.	.	.	.	.	.	.	.	.	.	0	1	13
Amance	.	.	.	.	.	.	.	.	2	.	7	2	2	.	.	.	0	1	.	.	.	.	.	.	.	.	2	.	16
Toul	.	.	.	.	.	.	.	.	.	.	.	11	.	.	.	.	.	.	.	.	.	.	.	.	.	.	.	.	11
Rogéville	.	.	.	.	0	.	.	.	1	.	5	5	1	.	.	.	.	0	.	.	.	.	.	.	.	.	1	0	13
Nomény	2	.	.	.	.	.	.	.	.	.	6	4	0	.	.	.	.	.	.	.	.	.	.	.	.	.	1	.	13
Euvezin	.	.	.	.	.	.	.	.	2	.	.	5	.	0	.	.	.	.	.	.	.	.	.	.	.	.	1	.	8
Lachaussée	.	.	.	.	.	.	.	.	3	.	4	4	.	.	.	.	.	.	.	.	.	.	.	.	.	.	1	.	12
Fleury	.	.	.	.	.	.	.	.	.	.	.	.	.	.	.	.	.	.	.	.	.	.	.	.	.	.	0	1	2
Mance	.	2	.	.	.	.	.	.	1	.	.	3	.	.	.	.	.	.	.	.	.	.	.	.	.	.	.	1	6

STATIONS.	1	2	3	4	5	6	7	8	9	10	11	12	13	14	15	16	17	18	19	20	21	22	23	24	25	26	27	28	TOTAL.
Bassin de l'Oise (suite).																													
Senlis	.	.	.	.	.	.	.	.	.	.	.	.	.	.	.	.	.	.	.	.	.	.	.	.	.	.	.	.	0
Neuilly-en-Thel	.	.	.	.	.	.	.	.	.	.	.	.	.	.	.	.	.	.	.	.	.	.	.	.	.	.	.	.	0
Pontoise	.	.	.	.	.	.	.	1	.	.	7	.	.	.	.	.	.	.	.	.	.	.	.	.	.	.	.	.	8
Bassin du Loing.																													
Sainpuits	.	.	.	.	.	.	.	2	.	.	13	.	.	.	.	2	.	.	.	.	.	.	.	.	.	.	0	.	18
Moutiers	.	.	.	.	.	.	.	.	.	.	2	.	.	.	.	.	.	.	.	.	.	.	.	.	.	.	.	.	2
Moulins-s.-O	1	2	.	.	.	.	.	2	2	.	.	.	.	.	.	.	.	.	.	.	.	.	.	.	3	.	.	.	11
Tannerre	.	.	.	.	.	.	.	3	.	.	7	.	.	.	.	1	.	.	.	.	.	.	.	.	.	.	0	.	12
Rogny (P. C.)	.	.	.	.	.	.	.	.	.	.	1	.	.	.	.	.	.	.	.	.	.	.	.	.	.	.	.	.	1
St Martin-s.-O	0	.	.	.	.	.	.	3	.	.	11	.	.	.	.	1	.	.	.	.	.	.	.	.	.	.	0	.	15
Charny	.	.	.	.	.	.	.	.	.	.	.	.	.	.	.	.	.	.	.	.	.	.	.	.	.	.	.	.	0
Courpalet	1	.	.	.	.	.	.	.	1	.	12	.	.	.	.	.	.	.	.	.	.	.	.	.	.	.	.	.	14
Nemours	1	.	.	.	.	.	.	.	1	.	7	1	.	.	.	.	1	.	.	.	.	.	.	.	.	.	.	.	11
Bassin de l'Eure.																													
Courville	0	.	.	.	.	.	.	.	6	.	4	.	.	.	.	.	.	.	.	.	.	.	.	.	.	.	.	.	10
La Loupe	0	.	.	.	.	.	.	.	4	.	5	.	.	.	.	.	.	.	.	.	.	.	.	.	.	.	.	.	9
Senonches	.	.	.	.	.	.	.	.	3	.	1	.	.	.	.	.	.	.	.	.	.	.	.	.	.	.	.	.	4
Nogent-le-Roi	.	.	.	.	.	.	.	1	.	.	2	.	.	.	.	.	.	.	.	.	.	.	.	.	.	.	.	.	3
Dreux	.	.	.	.	.	.	.	0	1	.	2	.	.	.	.	.	.	.	.	.	.	.	.	.	.	.	.	.	3
Brézolles	.	.	.	.	.	.	.	.	3	.	1	.	.	.	.	.	.	.	.	.	.	.	.	.	.	.	.	.	4
Damville	.	.	.	.	.	.	.	.	0	.	3	.	.	.	.	.	.	.	.	.	.	.	.	.	.	.	.	.	4
Saint-André	.	.	.	.	.	.	.	.	.	.	2	.	.	.	.	.	.	.	.	.	.	.	.	.	.	.	.	.	2
Pacy-s.-Eure	.	.	.	.	.	.	.	1	.	2	.	.	.	.	.	.	.	.	.	.	.	.	.	.	.	.	.	.	3
Évreux (P. C.)	.	.	.	.	.	.	.	.	.	.	.	.	.	.	.	.	.	.	.	.	.	.	.	.	.	.	.	.	0
Bassin de la Seine inférieure, au-dessous du confluent de l'Oise.																													
Trappes	.	.	.	.	.	.	.	1	1	.	2	.	.	.	.	.	.	.	0	.	.	.	.	.	.	.	.	.	5
Bonnières	.	.	.	.	.	.	.	.	.	.	.	.	.	.	.	.	.	2	.	.	.	.	.	.	.	.	.	.	2
Montjavoult	.	.	.	.	.	.	.	.	.	.	.	.	.	.	.	.	.	.	.	.	.	.	.	.	.	.	.	.	0
Le Coudray-St-G.	.	.	.	.	.	.	.	.	.	.	.	7	.	.	.	.	.	.	.	.	.	.	.	.	.	.	.	.	7
Gournay (hosp.)	.	.	.	.	.	.	.	.	.	.	9	.	.	.	.	.	.	.	.	.	.	.	.	.	.	.	.	.	9
Forges	.	.	.	.	.	.	.	.	.	.	7	.	.	.	1	.	.	.	.	.	.	.	.	.	.	.	.	.	8
Buchy	.	.	.	.	.	.	.	.	.	.	4	.	.	.	.	.	.	.	.	.	.	.	.	.	.	.	.	.	4
Épréville-Martinv.	.	.	.	.	.	.	.	.	.	.	.	2	.	.	.	.	.	0	.	.	.	.	.	.	.	.	.	.	2
Elbeuf (St-Aubin)	.	.	.	.	.	.	.	.	.	.	0	.	.	.	.	.	.	.	.	.	.	.	.	.	.	.	.	.	0
Rouen (Ile Lacroix)	.	.	.	.	.	.	.	.	.	.	0	.	.	.	.	.	.	.	.	.	.	.	.	.	.	.	.	.	0
Barentin	.	.	.	.	.	.	.	.	.	.	1	.	.	.	.	.	.	.	.	.	.	.	.	.	.	.	.	.	1
Yvetot	.	.	.	.	.	.	.	.	.	.	.	.	.	.	.	.	.	.	.	.	.	.	.	.	.	.	.	.	0
Caudebec	.	.	.	.	.	.	.	.	.	.	1	.	.	.	.	.	.	.	.	.	.	.	.	.	.	.	.	.	1
Bolbec	.	.	.	.	.	.	.	.	.	.	1	.	.	.	.	.	.	.	.	.	.	.	.	.	1	.	.	.	2
Sanvic (le Havre)	0	0	.	.	.	.	.	.	.	.	5	.	.	.	.	.	.	.	.	.	.	.	.	.	4	.	.	.	9
La Hève (sémaph.)	.	.	.	.	.	.	.	.	.	.	.	.	.	.	.	.	.	.	.	.	.	.	7	.	6	.	.	.	13
Honfleur	27	.	.	.	.	.	.	.	.	.	.	.	.	.	.	.	.	.	.	.	.	.	.	.	.	.	.	.	27
Brionne	0	.	.	.	.	.	.	.	.	.	1	.	.	.	.	0	.	.	.	.	.	.	.	.	.	.	.	.	1
Bernay	.	.	.	.	.	.	.	.	.	.	.	.	.	.	.	.	.	.	.	.	.	.	.	.	.	.	.	.	0
Rugles	0	.	.	.	.	.	.	.	1	.	2	.	.	.	.	.	.	.	.	.	.	.	.	.	.	.	.	.	4
Laigle	.	.	.	.	.	0	.	.	0	.	.	0	.	.	.	0	.	.	.	.	.	.	.	.	.	.	.	.	1

STATIONS.	1	2	3	4	5	6	7	8	9	10	11	12	13	14	15	16	17	18	19	20	21	22	23	24	25	26	27	28	TOTAL.
BASSINS ENTRE LA SEINE ET LA POINTE DE BRETAGNE.																													
Bassins de la Touque, de la Dive, de l'Orne, de la Vire et de la Douve.																													
Saint-Ouen-le-Pin.	12	.	.	.	.	.	.	.	.	.	1	.	.	.	.	0	.	.	.	.	.	.	.	.	0	0	.	.	13
Lisieux	1	.	.	.	.	.	.	.	.	.	.	.	.	.	.	.	.	.	.	.	.	.	.	.	1	.	.	.	2
Pont-l'Évêque	15	.	.	.	.	.	.	.	.	.	.	.	.	.	.	.	.	.	.	.	.	.	.	.	.	.	.	.	15
Annebault	12	.	.	.	.	.	.	.	.	.	.	.	.	.	.	0	.	.	.	.	.	.	.	.	.	0	.	.	12
Trouville	7	.	.	.	.	.	.	.	.	.	1	.	.	.	.	.	.	.	.	.	.	.	.	.	0	0	.	.	8
Ouistreham	2	.	.	.	.	.	.	.	.	.	0	.	.	.	.	.	.	.	.	.	.	.	.	.	.	.	.	.	3
Ver (Ph.)	.	.	.	.	.	.	.	.	.	.	4	.	.	.	.	.	.	.	.	.	.	.	.	.	3	1	.	.	8
Caen (C. M.)	8	.	.	.	.	.	.	.	.	.	3	.	.	.	.	.	.	.	.	.	.	.	.	.	3	.	.	.	14
Ste-Honorine-du-F.	.	.	.	.	.	.	.	.	.	.	3	.	.	.	.	.	.	.	.	.	.	.	.	.	4	1	.	.	8
Pierrefitte	10	.	.	.	.	.	.	.	.	.	1	.	.	.	.	0	.	.	.	.	.	.	.	.	.	0	.	.	11
Flers	.	.	.	.	.	.	.	.	.	.	.	.	.	.	.	.	.	.	.	.	.	.	.	.	.	.	.	.	0
Roucamps	5	.	.	.	.	.	.	.	.	.	1	.	.	.	.	.	.	.	.	.	.	.	.	.	1	0	.	.	8
Brémoy	6	.	.	.	.	.	.	.	.	.	1	.	.	.	.	.	.	.	.	.	.	.	.	.	1	1	0	.	9
Saint-Sever	4	.	.	.	.	.	.	.	.	.	.	.	.	.	.	.	.	.	.	.	.	.	.	.	1	1	.	.	6
Trévières	.	.	.	.	.	.	.	.	.	.	1	.	.	.	.	.	.	.	.	.	.	.	.	.	2	1	.	.	4
Isigny	.	.	.	.	.	.	.	.	.	.	.	.	.	.	.	.	.	.	.	.	.	.	.	.	3	.	.	.	3
Ste-Marie-du-Mont	.	.	.	.	.	.	.	.	.	.	.	.	.	.	.	.	.	.	.	.	.	.	.	.	.	.	.	.	0
Sauxemesnil	2	6	.	.	.	.	.	.	.	.	.	4	.	.	.	.	.	.	.	.	.	.	.	.	2	.	0	.	15
Cherbourg	.	8	.	.	.	.	.	.	.	.	.	.	.	.	.	.	.	.	.	.	.	.	.	.	4	.	.	.	12
La Hague	.	.	.	.	.	.	.	.	.	.	.	.	.	.	.	.	.	.	.	.	.	.	.	.	7	.	.	.	7
Bassins entre le cap de la Hague et la Pointe de Bretagne.																													
Coutances	2	.	.	.	.	.	.	.	.	.	1	.	.	.	.	.	.	.	.	.	.	.	.	.	.	1	.	.	4
Percy	5	.	.	.	.	.	.	.	.	.	3	.	.	.	.	.	.	.	.	.	.	.	.	.	2	1	.	.	11
Saint-Planchers	2	.	.	.	.	.	.	.	.	.	1	.	.	.	.	.	.	.	.	.	.	.	.	.	1	.	.	.	4
Avranches	.	.	.	.	.	.	.	.	.	1	.	.	.	.	.	.	.	.	.	.	.	.	.	.	.	.	.	.	1
Landivy	5	.	.	.	.	.	.	.	.	.	4	.	.	.	.	.	.	.	.	.	.	.	.	.	.	.	.	.	9
Louvigné-du-Désert	1	.	.	.	.	.	.	.	.	1	6	.	.	.	.	.	.	.	.	.	.	.	.	.	0	.	.	.	9
Fougères	1	.	.	.	.	.	.	.	.	1	1	.	.	.	.	.	.	.	.	.	.	.	.	.	1	.	.	.	4
St-Marc-s-Couesnon	.	.	.	.	.	.	.	.	.	.	10	.	.	.	.	.	.	.	.	.	.	.	.	.	.	.	.	.	10
Sens-de-Bretagne	.	.	.	.	.	.	.	.	.	.	.	.	.	.	.	.	.	.	.	.	.	.	.	.	.	.	.	.	0
Antrain	.	.	.	.	.	.	.	.	.	3	.	.	.	.	.	.	.	.	.	.	.	.	.	.	.	.	.	.	3
Bazouges	.	.	.	.	.	.	.	.	.	.	.	.	.	.	.	.	.	.	.	.	.	.	.	.	.	.	.	.	0
Trans	0	.	.	.	.	.	.	.	.	0	2	.	.	.	.	.	.	.	.	.	.	.	.	.	0	.	.	.	3
Saint-Domineuc	.	.	.	.	.	.	.	.	.	4	.	.	.	.	.	.	.	.	.	.	.	.	.	.	.	.	.	.	4
Bécherel	5	.	.	.	.	.	.	.	.	6	.	.	.	.	.	.	.	.	.	.	.	.	.	.	.	.	.	.	11
Evran (M. Couray)	2	.	.	.	.	.	.	.	.	.	7	.	.	.	.	.	.	.	.	.	.	.	.	.	1	0	.	.	10
Dol	4	.	.	.	.	.	.	.	.	5	.	.	.	.	.	.	.	.	.	.	.	.	.	.	.	.	.	.	9
Saint-Malo	.	.	.	.	.	.	.	.	.	.	.	.	.	.	.	.	.	.	.	.	.	.	.	.	.	.	.	.	0
Roscoff (M. Marty)	2	.	.	.	.	.	.	.	.	3	.	.	.	.	.	.	.	.	.	.	.	.	.	1	0	.	.	.	6
VERSANT DE L'OCÉAN.																													
PETITS BASSINS DU SUD DE LA BRETAGNE.																													
Pointe St-Mathieu	.	1	.	.	.	.	.	6	.	.	.	.	.	.	.	.	.	.	.	.	.	.	.	.	2	3	.	.	12
Brest (Obsre)	.	.	.	.	.	.	.	.	.	.	.	.	.	.	.	.	.	.	.	.	.	.	.	1	0	.	.	.	1

STATIONS.	1	2	3	4	5	6	7	8	9	10	11	12	13	14	15	16	17	18	19	20	21	22	23	24	25	26	27	28	TOTAL.
PETITS BASSINS DU SUD DE LA BRETAGNE (suite).																													
Renniou	.	.	.	.	.	.	.	.	.	.	.	.	.	.	.	.	.	.	.	.	.	.	.	.	.	1	.	.	1
Callac	.	2	.	.	.	.	.	.	.	.	.	1	.	.	.	.	.	.	.	.	.	.	.	.	10	.	.	.	13
Gouarec	1	.	.	.	.	.	.	.	.	.	.	.	.	.	.	.	.	.	.	.	.	.	2	3	.	1	2	1	10
Glomel	.	.	.	.	.	.	.	.	.	.	.	.	.	.	.	.	.	.	.	.	.	.	.	.	.	.	.	.	0
Le Faouët	.	.	.	.	.	.	.	.	.	.	.	.	.	.	.	.	.	.	.	.	.	.	.	.	1	.	.	.	1
Carhaix	7	.	.	.	.	.	.	.	.	1	.	.	.	.	.	.	.	.	.	.	.	.	.	.	.	.	.	.	8
Pénity	10	2	.	.	.	.	.	.	.	.	1	.	.	.	.	.	.	.	.	.	.	.	.	.	.	.	.	.	13
Goarem-Liziard	.	.	.	.	.	.	.	.	.	.	1	.	.	.	.	.	.	.	.	.	.	.	.	.	1	.	1	.	3
Châteaulin	1	.	.	.	.	.	.	.	.	.	2	2	.	.	.	.	.	.	.	.	.	.	.	.	.	.	.	.	5
Le Cosquer	2	.	.	.	.	.	.	.	.	.	.	.	.	.	.	.	.	.	.	.	.	.	.	.	.	.	.	.	2
Pontivy	.	.	.	.	.	.	.	.	.	.	.	.	.	.	.	.	.	.	.	.	.	.	.	.	.	.	.	.	0
Kéroret	3	.	.	.	.	.	.	.	.	1	.	.	.	.	.	.	.	.	.	.	.	.	.	.	.	.	.	.	4
Locminé	.	.	.	.	.	.	.	.	.	7	.	.	.	.	.	.	.	.	.	.	.	.	.	.	.	.	.	.	7
Lorient P. C.	1	.	.	.	.	.	.	.	.	2	2	1	.	.	.	.	.	.	.	.	.	.	.	.	.	.	.	.	6
Le Grognon (Groix)	.	.	.	.	.	.	.	.	.	.	.	.	.	.	.	.	.	.	.	.	.	.	.	.	.	.	.	.	0
Auray	.	.	.	.	.	.	.	.	.	.	.	.	.	.	.	.	.	.	.	.	.	.	.	.	.	.	.	.	0
Vannes E. N.	.	.	.	.	.	.	.	.	.	.	.	.	.	.	.	.	.	.	.	.	.	.	.	.	.	.	.	.	0
Palais (Belle-Ile)	.	.	.	.	.	.	.	.	.	.	19	4	.	.	.	.	.	.	.	.	.	.	.	.	.	.	.	.	23
Er-Hastellic (Id.)	.	.	6	.	.	.	5	.	.	.	29	.	.	.	.	.	.	.	.	.	.	.	.	.	.	.	.	.	40
BASSIN DE LA VILAINE.																													
Erbrée	0	.	.	.	.	.	.	.	.	0	4	.	.	.	.	.	.	.	.	.	.	.	.	.	.	.	.	.	4
Vitré	.	.	.	.	.	.	.	.	.	.	9	.	.	.	.	.	.	.	.	.	.	.	.	.	.	.	.	.	9
St-Christophe	.	.	.	.	.	.	.	.	.	.	10	.	.	.	.	.	.	.	.	.	.	.	.	.	.	.	.	.	10
Châteaubourg	.	.	.	.	.	.	.	.	.	.	7	.	.	.	.	.	.	.	.	.	.	.	.	.	.	.	.	.	7
Bruz	2	.	.	.	.	.	.	.	.	2	1	.	.	.	.	.	.	.	.	.	.	.	.	.	.	.	.	.	5
Rennes (M. Aubry)	2	.	.	.	.	.	.	.	.	1	7	.	.	.	.	.	.	.	.	.	.	.	.	.	.	.	.	.	10
Le Boulet (Étang)	.	.	.	.	.	.	.	.	.	.	.	.	.	.	.	.	.	18	.	.	.	.	.	.	.	.	.	.	18
Montauban	.	.	.	.	.	.	.	.	.	.	.	.	.	.	.	.	.	.	.	.	.	.	.	.	0	.	0	.	1
Montfort	.	.	.	.	.	.	.	.	.	4	1	.	.	.	.	.	.	.	.	.	.	.	.	.	.	0	.	.	5
Saint-Méen	.	.	.	.	.	.	.	.	.	.	.	.	.	.	.	.	.	.	.	.	.	.	0	0	1	1	.	.	3
Merdrignac	.	.	.	.	.	.	.	.	.	.	.	.	.	.	.	.	.	.	.	.	.	.	.	.	.	.	.	.	0
Plouguenast	.	.	.	.	.	.	.	.	.	.	.	.	.	.	.	.	.	.	.	.	.	.	.	.	.	.	.	.	0
Bosméléac	1	.	.	.	.	.	.	.	.	.	.	3	1	.	.	.	.	.	.	.	.	.	.	.	.	.	.	.	5
Plélan	.	.	.	.	.	.	.	.	.	5	7	.	.	.	.	.	.	.	.	.	.	.	.	.	0	.	.	.	12
Malestroit	.	.	.	.	.	.	.	.	.	.	.	.	.	.	.	.	.	.	.	.	.	.	.	.	.	.	.	.	0
Redon	3	.	.	.	.	.	.	.	.	6	8	.	.	.	.	.	.	.	.	.	.	.	.	.	.	.	.	.	17
Guipry	2	.	.	.	.	.	.	.	.	.	7	.	.	.	.	.	.	.	.	.	.	.	.	.	.	.	.	.	9
Bain	.	.	.	.	.	.	.	.	.	4	2	.	.	.	.	.	.	.	.	.	.	.	.	.	.	.	.	.	6
La Guerche	.	.	.	.	.	.	.	.	.	2	3	.	.	.	.	0	.	.	.	.	.	.	.	.	0	.	.	.	6
Martigné-Ferchaud	.	.	.	.	.	.	.	.	.	2	3	.	.	.	.	.	.	.	.	.	.	.	.	.	.	.	.	.	5
St-Julien de V.	.	.	.	.	.	.	.	.	.	.	.	.	.	.	.	.	.	.	.	.	.	.	.	.	.	.	.	.	0
Plessé	3	.	.	.	.	.	.	.	.	.	15	.	.	.	.	.	.	.	.	.	.	.	.	.	.	.	.	.	18
La Roche-Bernard	.	.	.	.	.	.	.	.	.	.	.	.	.	.	.	.	.	.	.	.	.	.	.	.	.	.	.	.	0
BASSIN DE LA LOIRE.																													
Bassin de la Loire supérieure.																													
Saint-Paulien	3	.	25	3	5	20	.	.	.	.	.	.	.	.	25	.	.	.	.	.	3	.	.	.	.	16	2	.	102
Les Creuses	1	.	3	2	.	.	8	.	.	.	.	1	.	.	.	3	1	.	.	.	.	.	.	.	3	24	3	5	55

STATIONS.	1	2	3	4	5	6	7	8	9	10	11	12	13	14	15	16	17	18	19	20	21	22	23	24	25	26	27	28	TOTAL.
Bassin de la Loire supérieure (suite).																													
Rochetaillée	1	2	1	4	.	.	8	.	2	.	2	.	.	.	.	5	8	.	.	2	.	.	.	.	2	24	4	1	66
St-Étienne (C. M.)	1	.	6	.	.	8	.	.	2	.	.	1	.	.	10	0	.	.	.	.	.	.	.	.	11	24	1	0	64
Fortunières	.	.	.	.	.	5	.	.	1	2	.	.	.	2	6	.	1	.	.	.	.	.	.	.	15	14	5	4	56
Montbrison (P. C.)	.	.	4	3	.	3	.	.	.	.	.	.	.	.	5	4	.	.	.	.	.	.	.	.	10	9	.	.	38
Feurs	.	.	2	2	.	8	.	.	.	.	.	.	.	.	4	3	.	.	.	.	.	.	.	.	11	9	.	.	39
Panissières	.	.	.	.	.	.	.	.	.	.	.	.	.	.	.	.	.	.	.	.	.	.	.	.	26	2	.	.	29
Noirétable	.	.	9	16	.	.	.	.	.	2	5	.	.	.	.	.	.	.	.	.	2	.	.	.	.	18	.	.	52
St-Romain-d'Urfé	.	.	5	.	.	3	.	2	.	.	6	1	.	.	2	.	2	.	.	.	.	.	.	.	10	13	0	1	45
Fourneaux	.	.	2	2	.	.	4	.	.	.	.	2	.	.	.	5	.	.	.	.	.	.	.	.	25	.	.	1	41
Montagny	1	.	1	2	.	.	.	.	.	.	.	.	.	.	6	3	.	.	.	.	.	.	.	.	10	14	2	.	39
Roanne	.	.	2	4	.	4	.	.	.	.	.	1	.	.	.	5	.	.	.	.	.	.	.	.	4	16	.	1	38
Saint-Rirand	.	1	7	.	.	1	.	.	.	.	11	.	.	.	2	.	.	.	.	.	.	.	.	4	12	.	.	1	39
Charolles	.	.	.	4	.	.	.	.	.	.	.	6	.	.	.	2	.	.	.	.	.	.	.	.	2	6	.	.	20
Digoin (P. C.)	1	.	2	2	.	.	.	.	.	.	6	4	.	.	.	.	.	.	.	.	.	.	.	.	.	4	.	.	20
Pierrefitte	.	.	.	.	.	.	.	.	.	.	.	.	.	.	.	.	.	.	.	.	.	.	.	.	4	5	.	.	9
Dompierre	.	.	.	.	.	.	.	.	.	.	.	12	.	.	.	.	.	.	.	.	.	.	.	.	1	.	.	.	13
Beaulon	.	.	.	11	.	.	.	.	.	.	.	.	.	.	.	.	.	.	.	.	.	.	.	.	.	.	.	.	11
Saint-Eusèbe	2	3	.	.	.	.	.	.	1	.	13	.	.	.	.	.	.	.	.	.	.	.	.	.	.	1	.	.	20
Autun (P. C.)	.	.	.	.	.	.	.	8	.	6	8	.	.	.	.	.	.	.	.	.	.	.	.	.	.	.	.	.	22
Arnay-le-Duc	.	.	.	.	.	.	.	.	.	.	11	.	.	.	.	.	.	.	.	.	.	.	.	.	.	.	.	0	11
Luzy (P. C.)	.	.	.	2	.	.	.	1	.	.	2	10	.	.	.	.	.	.	.	.	.	.	.	.	.	.	.	.	15
Decize	.	.	.	.	.	.	.	.	.	.	4	.	.	.	.	.	.	.	.	.	.	.	.	.	.	.	.	.	4
Nevers	1	.	.	1	.	.	.	.	.	.	9	.	.	.	.	.	.	.	.	.	.	.	.	.	.	.	.	.	11
Châtillon-en-B.	1	.	1	1	.	.	.	.	1	.	16	5	.	.	.	0	.	.	.	.	.	.	.	.	.	.	.	0	25
Prémery	2	.	.	2	.	.	.	.	3	.	7	9	.	.	.	.	.	.	.	.	.	.	0	.	.	.	.	.	23
Bassin de l'Allier.																													
Belvezet	.	6	6	.	.	.	2	4	6	6	2	.	.	4	4	.	.	.	2	1	1	.	.	.	8	9	2	.	63
Mercoire	.	.	5	3	.	7	.	.	.	.	12	1	.	.	7	2	1	0	.	1	.	.	.	.	7	7	.	.	53
Langogne	.	.	2	7	.	4	1	.	.	.	13	.	.	.	3	.	.	.	.	.	.	.	.	.	2	10	.	.	43
Grandrieu	.	.	3	2	.	3	.	.	.	.	7	.	.	.	3	1	0	.	.	.	.	.	.	.	5	5	.	0	29
Langeac	.	.	3	.	.	3	.	.	.	.	6	.	.	.	5	.	.	.	.	.	1	.	.	.	1	4	.	.	23
Murat	2	2	3	2	.	2	.	.	.	.	19	11	.	.	2	10	1	.	.	.	.	.	.	.	15	20	.	1	90
Massiac	.	1	.	2	.	2	2	.	.	.	5	.	.	.	3	7	.	.	.	.	.	.	.	.	7	16	2	2	49
Brioude	.	.	2	.	.	3	.	.	.	.	.	.	.	.	3	5	.	.	.	.	.	1	.	.	3	18	.	1	36
Ambert	1	1	2	3	.	6	3	.	.	.	4	1	.	.	3	7	1	.	.	.	.	0	.	.	7	11	2	.	52
Besse	2	1	.	.	.	3	.	.	.	27	4	.	.	.	3	.	1	.	.	.	.	.	.	.	2	4	.	.	47
St-Nectaire	.	.	3	2	0	3	.	.	0	0	9	0	0	.	3	3	0	.	.	2	.	1	.	.	4	16	1	.	47
Puy-de-Dôme (Obs.)	12	2	2	43	.	.	3	.	6	.	3	35	0	1	0	7	5	1	1	1	1	4	0	.	9	14	0	3	153
Clermont (Obsre)	0	1	.	3	.	.	3	.	.	.	0	2	.	.	.	3	1	.	.	.	.	0	.	.	3	15	.	1	32
Orcines	1	0	0	10	0	0	1	.	0	.	2	5	0	0	.	3	1	0	.	.	.	1	.	.	3	13	.	1	41
Thiers	2	.	4	2	.	2	.	.	1	.	.	1	.	.	1	2	.	.	.	.	.	.	.	.	3	11	.	1	30
Saint-Clément	.	.	.	.	.	.	.	.	.	.	10	.	.	.	.	.	.	.	.	.	.	.	.	.	7	6	.	.	23
Vichy	2	.	.	.	.	.	.	.	.	.	3	2	.	.	.	2	.	.	.	.	.	.	.	.	5	9	.	.	23
Ébreuil	.	.	.	7	.	.	.	.	1	.	3	2	.	.	.	.	.	.	.	.	.	.	.	.	3	7	.	.	23
Bessay	.	.	4	.	.	.	.	.	.	.	5	.	.	.	.	.	.	.	.	.	.	.	.	.	.	.	.	.	9
Moulins (P. C.)	1	.	.	3	.	.	.	.	.	.	6	4	.	.	.	1	.	.	.	.	.	.	.	.	0	0	.	.	15
Franchesse	.	.	.	2	.	.	.	.	2	.	4	4	.	.	.	.	.	.	.	.	.	.	.	.	.	.	.	0	13

STATIONS.	1	2	3	4	5	6	7	8	9	10	11	12	13	14	15	16	17	18	19	20	21	22	23	24	25	26	27	28	TOTAL
Bassin du Cher.																													
Auzances	.	.	6	.	.	.	.	.	.	4	.	.	.	.	1	.	.	.	.	.	.	.	.	.	.	.	.	2	13
Chénérailles	.	.	.	.	.	.	.	.	.	.	23	2	.	.	.	.	.	.	.	.	.	.	.	.	.	.	.	.	25
Montluçon	.	.	4	.	.	.	.	.	.	.	7	.	.	.	.	.	.	.	.	.	.	.	.	.	.	.	.	.	11
Préveranges	.	2	.	3	.	.	.	.	.	.	.	.	.	.	.	.	3	.	.	.	.	.	.	.	.	.	.	2	10
Laqueune (Epineuil)	.	.	5	.	.	.	.	.	2	2	6	.	.	.	.	.	.	.	.	.	.	.	.	.	.	.	.	.	15
Cérilly	.	.	.	5	.	.	.	.	3	.	.	.	.	.	.	.	.	.	.	.	.	.	.	.	.	.	.	.	8
Charenton	0	.	.	3	.	.	.	.	.	.	6	1	.	.	.	.	.	.	.	.	.	.	.	.	.	.	.	.	10
Levet	11	.	1	.	.	.	.	2	.	2	4	.	.	.	0	0	.	.	.	.	.	.	.	.	.	.	.	.	21
Ourouer-les-Bains	.	.	.	.	.	.	.	.	.	.	3	2	.	.	.	.	.	.	.	.	.	.	.	.	.	.	.	.	5
Bourges (E. N.)	1	.	2	.	.	.	.	3	.	.	12	.	.	.	.	1	.	.	.	.	.	.	.	.	.	.	.	.	18
St Palais (La Réserve)	.	.	.	3	.	1	.	.	20	.	4	7	.	.	.	4	.	.	.	.	.	.	.	.	.	2	1	.	42
Mehun-s.-Yèvre	5	.	.	.	.	.	.	.	.	.	.	.	.	.	.	.	.	.	.	.	.	.	.	.	.	.	.	.	5
Salbris	.	.	.	0	.	.	.	.	2	.	6	.	.	.	.	0	.	.	.	.	.	.	.	.	.	.	.	.	9
Romorantin	.	.	4	.	.	2	.	.	.	.	5	.	2	.	.	7	.	.	.	.	.	.	.	.	.	.	.	.	21
Mennetou-s.-Cher	.	.	1	.	.	.	.	4	.	.	9	1	.	.	.	.	.	.	.	.	.	.	.	.	.	.	.	.	15
Selles-s-Cher	5	.	3	.	.	.	.	4	.	.	4	1	.	.	.	.	.	.	.	.	.	.	.	.	.	.	.	.	17
Montrichard	.	.	.	.	.	.	.	.	.	.	2	.	.	.	.	.	.	.	.	.	.	.	.	.	.	.	.	.	2
Épeigné-les-B.	.	.	.	.	.	.	.	.	7	.	9	.	.	.	.	.	0	.	.	.	.	.	.	.	.	.	.	.	16
Bassin de l'Indre.																													
Sainte-Sévère	.	.	.	.	.	.	.	.	.	.	.	4	2	.	.	1	0	.	.	.	.	.	.	.	.	.	.	.	7
La Châtre (M. Rouet)	.	.	4	.	.	.	.	2	.	.	9	2	.	.	.	0	.	.	.	.	.	.	.	.	1	.	.	.	18
Châteauroux (St. Ag.)	2	5	1	2	.	.	.	.	2	2	10	.	.	.	.	1	.	.	.	.	.	.	.	.	.	.	.	.	25
Loches (P. C.)	.	.	0	.	.	.	.	7	.	.	3	.	.	.	.	.	.	.	.	.	.	.	.	.	.	.	.	.	10
Manthelan	.	.	.	.	.	.	.	.	.	.	18	.	.	.	.	.	.	.	.	.	.	.	.	.	.	.	.	.	18
Villaines	.	0	.	1	.	.	.	.	4	.	11	.	.	.	.	.	1	.	.	.	.	.	.	.	.	.	.	.	17
St-Benoist (h. b.)	.	.	.	.	.	.	.	.	.	8	7	2	.	.	.	.	.	.	.	.	.	.	.	.	.	.	.	.	17
Azay-le-Rideau	.	.	.	.	.	.	.	.	19	.	7	1	.	.	.	1	.	.	.	.	.	.	.	.	.	.	.	.	28
Lignières	.	.	.	5	.	.	.	.	.	.	.	.	.	.	.	.	9	.	.	.	.	.	.	.	.	.	.	.	14
Rigny-Ussé	0	0	.	2	.	.	.	.	8	.	6	1	.	.	.	.	0	.	.	.	.	.	.	.	.	.	.	.	17
Bassin de la Creuse.																													
Aubusson	3	1	2	3	.	.	.	.	.	.	5	0	.	.	.	0	.	.	.	.	.	.	.	.	2	.	.	.	17
Ahun	.	.	.	10	.	.	.	.	.	.	13	.	.	.	.	.	.	.	.	.	.	.	.	.	.	.	.	.	23
Boussac	3	3	.	.	.	.	.	.	.	.	14	.	.	.	.	0	.	.	.	.	.	.	.	.	1	.	0	.	21
Guéret (E. N.)	1	.	.	.	.	.	.	.	.	.	11	4	.	.	.	0	.	.	.	.	.	.	.	.	.	.	.	.	16
Bénévent	3	.	3	.	.	.	.	.	.	.	13	.	.	.	.	.	.	.	.	.	.	.	.	.	.	.	.	.	19
Bessines	3	2	5	4	.	.	.	.	.	.	12	13	.	.	.	.	.	.	.	.	.	.	.	.	.	.	.	.	39
Magnac-Laval	3	.	.	.	.	.	.	2	.	.	5	.	.	.	.	.	.	.	.	.	.	.	.	.	.	.	.	.	11
Dun-le-Palateau	4	.	.	.	.	.	.	.	.	12	.	.	.	.	.	.	.	.	.	.	.	.	.	.	.	.	.	.	16
Saint-Benoist-du-S.	20	.	.	.	.	.	.	.	.	.	2	.	.	.	.	.	.	.	.	.	.	.	.	.	.	.	.	.	22
Le Blanc	.	.	.	.	.	.	.	.	.	.	21	.	.	.	.	.	.	.	.	.	.	.	.	.	.	.	.	.	21
Abilly	.	0	0	.	.	.	.	.	3	.	4	7	.	.	.	.	.	.	.	.	.	.	.	.	.	.	.	.	15
Bassin de la Vienne.																													
Eymoutiers	1	2	9	2	.	.	.	.	5	.	15	5	.	.	.	.	.	.	.	.	.	.	.	.	.	.	.	.	39
Pontarion	3	.	2	.	.	.	.	.	.	.	15	.	.	.	.	.	.	.	.	.	.	.	.	.	.	.	.	.	20

STATIONS.	1	2	3	4	5	6	7	8	9	10	11	12	13	14	15	16	17	18	19	20	21	22	23	24	25	26	27	28	TOTAL.
Bassin de la Vienne (suite).																													
Saint-Léonard.....	3	2	5	.	.	.	.	.	.	.	11	1	.	.	.	.	.	.	.	.	.	.	.	.	.	.	.	.	22
Pierrebuffière.....	3	3	1	3	.	.	.	.	2	.	10	3	.	.	.	.	.	.	.	.	.	.	.	.	.	1	.	.	26
Oradour-s-Vayres..	2	4	4	3	.	.	.	.	3	.	14	3	.	.	.	0	.	.	.	.	.	.	.	.	.	.	.	.	33
Limoges (C. M.)...	6	.	4	3	.	.	.	.	1	.	13	1	.	.	.	.	.	.	.	.	.	.	.	.	1	.	.	.	29
Oradour-s-Glane..	3	2	5	2	.	.	.	.	.	.	5	.	.	.	.	.	.	.	.	.	.	.	.	.	.	.	.	.	17
Rochechouart.....	3	7	3	2	.	.	.	.	3	.	7	1	.	.	.	.	.	.	.	.	.	.	.	.	.	.	.	.	26
Chabanais.....	1	.	4	3	.	.	.	.	5	.	11	.	.	.	.	.	.	.	.	.	.	.	.	.	.	.	.	.	23
Nouic.....	9	.	.	.	.	.	2	3	.	4	4	.	.	.	.	.	.	.	.	.	.	.	.	.	.	.	.	.	22
Lussac-l.-Châteaux	4	.	.	.	.	.	.	.	.	.	16	.	.	.	.	.	.	.	.	.	.	.	.	.	.	.	.	.	20
Poitiers (P. C.)....	2	.	.	.	.	.	.	.	17	.	.	.	.	.	.	.	4	.	.	.	.	.	.	.	.	.	.	.	23
Châtellerault.....	2	.	.	4	.	.	.	.	3	.	8	.	.	.	.	.	.	.	.	.	.	.	.	.	.	.	.	.	17
Parçay-sur-V.....	.	.	.	.	.	.	.	.	6	.	10	1	.	.	.	.	.	.	.	.	.	.	.	.	.	.	.	.	17
Saint-Epain.....	.	1	.	2	.	.	.	.	8	.	10	2	.	.	.	.	1	.	.	.	.	.	.	.	.	.	.	.	24
Bassin de la Loire, du Bec-d'Allier à Angers.																													
Givry.....	2	.	1	1	.	.	.	.	4	.	8	2	.	.	.	0	0	.	.	.	.	.	.	.	.	.	0	0	18
Sancerre.....	.	.	.	1	.	.	.	.	3	.	11	4	.	.	.	.	.	.	.	.	.	.	.	.	.	.	0	0	19
Saint-Satur.....	.	.	.	.	.	.	.	.	.	.	16	.	.	.	.	.	.	.	.	.	.	.	.	.	.	.	.	.	16
Léré.....	3	.	.	.	.	.	.	.	2	.	1	1	.	.	0	1	.	.	.	.	.	.	.	.	.	.	.	.	8
Gien.....	5	.	.	.	.	.	.	.	7	.	3	.	.	.	.	3	.	.	.	.	.	.	.	.	.	.	.	.	19
Grignon.....	3	.	.	.	.	.	.	.	2	.	12	1	.	.	.	2	.	.	.	.	.	.	.	.	.	.	.	.	20
Combreux.....	3	.	.	.	.	.	.	.	2	.	.	.	.	.	.	3	.	.	.	.	.	.	.	.	.	.	.	.	9
Orléans (P. C.)....	.	.	.	.	.	.	.	.	6	.	.	.	.	.	.	.	6	.	.	.	.	.	.	.	.	.	.	.	13
La Motte-Beuvron.	.	.	.	.	.	.	.	.	.	.	2	.	.	.	.	.	.	.	.	.	.	.	.	.	.	.	.	.	2
Ouzouer-le-Marché.	3	.	.	.	.	.	.	.	.	.	5	.	.	.	.	.	2	.	.	.	.	.	.	.	.	.	.	.	10
Vernou (Loir-et-Cher)	1	.	.	.	.	.	.	5	.	.	9	0	.	.	.	1	.	.	.	.	.	.	.	.	.	.	.	.	16
Contres.....	.	.	.	.	.	.	.	.	3	.	7	3	.	.	.	.	2	.	.	.	.	.	.	.	.	.	.	.	15
Blois (E. N.).....	2	.	.	.	.	.	.	8	.	.	11	.	.	.	.	.	.	.	.	.	.	.	.	.	.	.	.	.	20
Montreuil.....	0	.	0	.	.	.	.	15	.	.	4	.	.	.	.	.	.	.	.	.	.	.	.	.	.	.	.	.	20
Villedomer.....	0	.	.	.	.	.	.	.	13	.	3	0	.	.	.	.	0	.	.	.	.	.	.	.	.	.	.	.	16
Beaumont-la-R ...	.	.	.	.	.	.	.	10	.	.	.	1	.	.	.	3	.	.	.	.	.	.	.	.	.	.	.	.	14
Notre-Dame-d'Œ..	.	.	.	.	.	.	.	.	20	.	5	.	.	.	.	.	1	.	.	.	.	.	.	.	.	.	.	.	26
Tours (C. M.).....	1	.	1	.	.	.	.	8	.	0	3	0	.	.	.	3	.	.	.	.	.	.	.	.	.	.	.	.	16
Channay.....	.	.	.	.	.	.	.	.	6	.	0	4	.	.	.	.	2	.	.	.	.	.	.	.	.	.	.	.	12
Auverse.....	.	.	.	.	.	.	.	.	9	.	.	.	.	.	.	.	2	.	.	.	.	.	.	.	.	.	.	.	11
Angers (J. des Pl.).	4	.	0	.	.	.	.	4	.	0	4	.	.	.	.	0	.	.	.	.	.	.	.	.	.	.	.	.	13
La Baumette (M. Cheux).	3	.	.	.	.	.	.	4	.	.	5	.	.	.	.	0	.	.	.	.	.	.	.	.	.	.	.	.	11
Bassin du Loir.																													
Janville.....	.	.	.	.	.	.	.	.	2	.	1	.	.	.	.	.	6	.	.	.	.	.	.	.	.	.	.	.	9
Voves.....	.	.	.	.	.	.	.	.	0	.	2	.	.	.	.	.	0	.	.	.	.	.	.	.	.	.	.	.	2
Orgères.....	1	.	.	.	.	.	.	.	1	.	6	1	.	.	.	0	2	.	.	.	.	.	.	.	.	.	.	.	11
Châteaudun.....	.	.	.	.	.	.	.	.	5	.	8	.	.	.	.	.	9	.	.	.	.	.	.	.	.	.	.	.	22
Brou.....	.	.	.	.	.	.	.	.	.	.	4	.	.	.	.	.	.	.	.	.	.	.	.	.	.	.	.	.	4
Authon-la-Plaine..	.	.	.	.	.	.	.	.	.	.	1	.	.	.	.	1	.	.	.	.	.	.	.	.	.	.	.	.	2
Droué.....	.	.	.	.	.	.	.	4	2	.	3	.	.	.	.	.	5	.	.	0	.	.	.	.	.	.	.	.	14
Oucques.....	2	.	.	.	.	.	.	.	6	.	7	3	.	.	.	.	.	.	4	.	.	.	.	.	.	.	.	.	22

STATIONS.	1	2	3	4	5	6	7	8	9	10	11	12	13	14	15	16	17	18	19	20	21	22	23	24	25	26	27	28	TOTAL
Bassin du Loir (suite).																													
Vendôme (P. C.)..	1	.	.	.	.	.	.	.	0	.	0	0	.	.	.	.	0	.	.	.	.	.	.	.	.	.	.	.	2
Montoire.....	1	.	.	.	.	.	.	.	0	.	6	2	.	.	.	.	0	.	.	.	.	.	.	.	.	.	.	.	9
Savigny.....	0	.	.	.	.	.	.	.	0	.	3	.	.	.	.	.	1	.	.	.	.	.	.	.	.	.	.	.	4
Jupilles.....	.	.	.	.	.	.	.	1	.	.	1	.	.	.	.	2	.	.	.	.	.	.	.	.	.	.	.	.	4
Dissais-s-Courc...	.	.	.	.	.	.	.	.	3	.	.	.	.	.	.	.	1	.	.	.	.	.	.	.	.	.	.	.	4
Pontvallain.....	3	.	.	.	.	.	.	.	2	.	6	.	.	.	.	.	4	.	.	.	.	.	.	.	.	.	.	.	15
La Flèche.....	.	.	.	.	.	.	.	.	.	.	.	2	.	.	.	.	.	.	.	.	.	.	.	.	.	.	.	.	2
Bassin de la Sarthe.																													
Fᵗ d'Écouves (R.-V.)	5	.	.	.	.	.	.	.	1	.	4	.	.	.	.	.	.	.	.	.	.	.	.	.	.	.	.	.	11
Ventes de Bourses.	.	.	.	.	.	.	.	1	.	.	3	.	.	.	.	.	.	.	.	.	.	.	.	.	.	.	.	.	4
Mortagne.....	.	.	.	.	0	.	.	1	1	2	.	.	.	.	.	.	.	.	.	.	.	.	.	.	.	.	.	.	4
Sᵗ-Mard-de-Réno..	.	.	.	.	.	.	.	.	2	.	3	.	.	.	.	.	.	.	.	.	.	.	.	.	.	.	.	.	4
Nogent-le-Rotrou..	.	.	.	.	.	.	.	.	3	.	1	.	.	.	.	1	.	.	.	.	.	.	.	.	.	.	.	.	5
Thiron-Gardais ...	.	.	.	.	.	.	.	.	2	.	5	.	.	.	.	0	.	.	.	.	.	.	.	.	.	.	.	.	7
Bellême.....	0	.	.	.	.	.	.	.	1	.	3	.	.	.	.	.	0	.	.	.	.	.	.	.	.	.	.	.	4
Forêt de Perseigne.	.	.	.	.	.	.	.	.	.	.	4	.	.	.	.	.	.	.	.	.	.	.	.	.	.	.	.	.	4
Alençon (E. N.)...	1	.	.	.	.	.	.	3	.	2	.	.	.	.	.	2	.	.	.	.	.	.	.	.	.	.	.	.	8
Sᵗ-Denis-s.-Sarthon	.	.	.	.	.	.	.	.	1	.	0	.	.	.	.	.	.	.	.	.	.	.	.	.	.	.	.	.	1
Vilaines-la-Juhel...	.	.	.	.	.	.	.	.	5	.	.	.	.	.	.	1	.	.	.	.	.	.	.	.	1	.	.	.	7
Beaumont-s-S.....	.	.	.	.	.	.	.	.	1	.	.	.	.	.	.	.	.	.	.	.	.	.	.	.	.	.	.	.	1
Bonnétable	.	.	.	.	.	.	.	.	.	.	.	.	.	.	.	.	.	.	.	.	.	.	.	.	.	.	.	.	0
La Ferté-Bernard..	.	.	.	.	.	.	.	.	1	.	.	.	.	.	.	.	.	.	.	.	.	.	.	.	.	.	.	.	1
Sainte-Suzanne....	.	.	.	.	.	.	.	0	.	.	.	.	.	.	.	4	.	.	.	.	.	.	.	.	.	.	.	.	4
Souligné-s.-Vallon.	1	.	.	.	.	.	.	.	1	.	6	.	.	.	.	.	1	.	.	.	.	.	.	.	.	.	.	.	9
Le Mans (P. C.)..	.	.	.	.	.	.	.	.	.	.	.	.	.	.	.	.	.	.	.	.	.	.	.	.	.	.	.	.	0
Connerré	.	.	.	.	.	.	.	.	.	.	.	.	.	.	.	.	.	.	.	.	.	.	.	.	.	.	.	.	0
Bouloire	.	.	.	.	.	.	.	.	.	.	.	.	.	.	.	.	.	.	.	.	.	.	.	.	.	.	.	.	0
Sablé	.	.	.	.	.	.	.	.	.	.	.	.	.	.	.	.	.	.	.	.	.	.	.	.	.	.	.	.	0
Bassin de la Mayenne.																													
Domfront	.	.	.	.	.	.	.	.	.	.	0	.	.	.	.	.	.	.	.	.	.	.	.	.	.	0	.	.	1
Pré-en-Pail.....	12	.	.	.	.	.	.	.	.	.	.	.	.	.	.	.	.	.	.	.	.	.	.	.	.	.	.	.	12
Gorron.....	.	.	.	.	.	.	.	.	.	.	.	.	.	.	.	.	.	.	.	.	.	.	.	.	.	.	.	.	0
Ambrières.....	17	1	.	.	.	.	.	.	.	.	1	.	.	.	.	1	.	.	.	.	.	.	.	.	.	0	.	.	21
Mayenne (P. C.)...	20	.	.	.	.	.	.	.	.	.	.	.	.	.	.	.	.	2	.	.	.	.	.	.	.	.	.	.	22
Ernée.....	.	.	.	.	.	.	.	.	.	.	5	.	.	.	.	.	.	.	.	.	.	.	.	.	.	.	.	.	5
Chailland	.	.	.	.	.	.	.	.	.	.	.	.	.	.	.	.	.	.	.	.	.	.	.	.	.	.	.	.	0
Montsûrs.....	9	.	.	.	.	.	.	.	.	.	1	.	.	.	.	.	3	.	.	.	.	.	.	.	1	.	.	.	14
Laval (E. N.).....	3	.	.	.	.	.	.	.	.	.	5	.	.	.	.	.	.	.	.	.	.	.	.	.	1	.	.	.	9
Cossé-le-Vivien...	.	.	.	.	.	.	.	.	.	5	.	.	.	.	.	.	.	.	.	.	.	.	.	.	.	.	.	.	5
Grez-en-Bouère...	9	.	.	.	.	.	.	.	1	.	2	2	.	.	.	.	0	.	.	.	.	.	.	.	.	.	.	.	14
Château-Gontier ..	.	.	.	.	.	.	.	1	.	3	.	.	.	.	.	2	.	.	.	.	.	.	.	.	.	1	.	.	7
Sᵗ-Aignan-s.-Roë..	.	.	.	.	.	.	.	.	.	.	0	4	.	.	.	.	.	.	.	.	.	.	.	.	.	.	.	.	4
Pouancé.....	.	.	.	.	.	.	.	.	.	.	.	.	.	.	.	.	.	.	.	.	.	.	.	.	.	.	.	.	0
Bassin de la Loire inférieure, rive droite.																													
Bécon	.	.	.	.	.	.	.	8	.	.	2	.	.	.	.	0	.	.	.	.	.	.	.	.	.	.	.	.	10
Candé.....	1	.	.	.	.	.	.	.	1	.	.	.	.	.	.	1	.	.	.	.	.	.	.	.	.	0	.	.	4

STATIONS.	1	2	3	4	5	6	7	8	9	10	11	12	13	14	15	16	17	18	19	20	21	22	23	24	25	26	27	28	TOTAL.
Bassin de la Loire inférieure, rive droite (suite).																													
Oudon	.	.	.	.	.	.	.	6	.	3	5	.	.	.	.	.	.	.	.	.	.	.	.	.	.	.	.	.	15
Joué-sur-Erdre	.	.	0	.	.	.	.	0	.	0	.	.	.	.	.	0	.	.	.	.	.	.	.	.	.	.	.	.	1
Nort	0	0	.	.	.	.	.	.	1	.	.	.	.	.	0	.	.	.	.	.	.	.	.	.	.	.	.	.	1
Nantes (Obs^re)	.	.	5	.	.	.	.	6	.	11	.	.	.	.	.	0	.	.	.	.	.	.	.	.	.	.	.	.	22
Cordemais	1	.	.	0	.	.	.	.	0	.	8	.	.	.	.	.	0	.	.	.	.	.	.	.	.	.	.	.	10
Savenay (E. N.)	2	.	.	.	.	.	.	.	.	11	.	.	.	.	.	.	.	.	.	.	.	.	.	.	.	.	.	.	13
Saint-Nazaire	.	.	1	.	.	.	.	2	2	.	2	.	.	.	.	.	.	.	.	.	.	.	.	.	.	.	.	.	8
Bassin de la Loire inférieure, rive gauche; bassin de la Sèvre nantaise.																													
Secondigny	.	.	.	1	.	.	.	8	.	.	14	.	.	.	.	2	.	.	.	.	.	.	.	.	.	.	.	.	25
Parthenay (E. N.)	.	.	.	.	.	.	.	.	.	.	3	.	.	.	.	.	.	.	.	.	.	.	.	.	.	.	.	.	3
Bressuire	.	.	.	.	.	.	.	19	.	.	.	.	.	.	.	.	.	.	.	.	.	.	.	.	.	.	.	.	19
Puy-N.-D.	8	.	.	7	.	.	.	.	6	.	7	.	.	.	.	.	1	.	.	.	.	.	.	.	.	.	.	.	28
Gennes	8	.	.	0	.	.	.	.	8	.	2	.	.	.	.	.	1	.	.	.	.	.	.	.	.	.	.	.	19
Saint-Saturnin	1	.	.	.	.	.	.	0	.	.	2	.	.	.	.	0	.	.	.	.	.	.	.	.	.	.	.	.	4
Les Gardes	3	.	.	1	.	.	.	.	0	.	1	.	.	.	.	.	.	.	.	.	.	.	.	.	.	.	.	2	7
Chalonnes	5	.	.	.	.	.	.	.	8	.	.	.	.	.	.	.	2	.	.	.	.	.	.	.	.	.	.	.	15
La Pommeraye	2	.	0	0	.	.	.	3	.	.	4	.	.	.	.	0	.	.	.	.	.	.	.	.	.	.	.	.	9
La Chapelle-St-Flor.	3	.	.	.	.	.	.	1	.	.	.	.	.	.	.	.	0	.	.	.	.	.	.	.	.	.	.	.	4
Champtoceaux	0	.	.	3	.	.	.	.	3	.	2	.	.	.	.	.	.	.	.	.	.	.	.	.	.	.	.	.	9
Les Herbiers	0	.	.	2	.	.	.	5	1	.	15	0	.	.	.	0	.	.	.	.	.	.	.	.	.	.	.	.	23
Montaigu	.	.	.	.	.	.	.	.	4	.	.	10	.	.	.	.	1	.	.	.	.	.	.	.	.	.	.	.	15
Clisson	1	.	.	2	.	.	.	.	6	.	9	.	.	.	.	.	.	.	.	.	.	.	.	.	.	.	.	.	18
BASSINS ENTRE LA LOIRE ET LA GIRONDE.																													
Bassins de la Vie, du Lay et de la Sèvre niortaise.																													
Pornic	.	.	.	.	.	.	.	.	.	.	.	.	.	.	.	.	.	.	.	.	.	.	.	.	.	.	.	.	0
Ile d'Yeu	.	.	.	.	.	.	.	0	.	1	5	.	.	.	.	.	.	.	.	.	.	.	.	.	.	.	.	.	5
St-Gilles-s.-Vie	.	.	.	.	.	.	.	.	.	.	7	.	.	.	.	.	.	.	.	.	.	.	.	.	.	.	.	.	7
Les Sables-d'Olonne	.	.	4	.	.	.	.	3	.	2	9	.	.	.	.	0	.	.	.	.	.	.	.	.	.	.	.	.	18
Roche-s-Yon (E. N.)	1	.	3	0	.	.	.	4	.	7	10	.	.	.	.	.	1	.	.	.	.	.	.	.	.	.	.	.	26
La Châtaigneraie	4	.	.	.	.	.	.	3	.	.	6	.	.	.	.	.	2	.	.	.	.	.	.	.	.	.	.	.	15
Longèves	.	.	4	.	.	.	.	.	.	21	.	.	.	.	.	.	.	.	.	.	.	.	.	.	.	.	.	.	25
Luçon	.	.	6	.	.	.	.	.	.	.	20	.	.	.	.	.	.	.	.	.	.	.	.	.	.	.	.	.	26
Marans	.	.	3	1	.	.	.	3	.	.	14	.	.	.	.	.	.	.	.	.	.	.	.	.	.	.	.	.	21
Coulonges-s.-l'A	.	3	2	.	.	.	5	2	3	14	.	.	.	.	.	.	.	.	.	.	.	.	.	.	.	.	.	.	29
Chantecorps	.	.	.	.	.	.	.	.	.	.	19	.	.	.	.	.	.	.	.	.	.	.	.	.	.	.	.	.	19
Viel-Pain (Pamproux)	1	.	4	.	.	.	.	4	.	.	18	.	.	.	.	0	.	.	.	.	.	.	.	.	.	.	.	.	27
La Couarde (Goux)	2	.	1	4	.	.	.	.	.	.	20	.	.	.	.	.	.	.	.	.	.	.	.	.	.	.	.	.	26
Niort	.	.	7	1	.	.	.	7	6	.	6	.	.	.	.	.	.	.	.	.	.	.	.	.	.	.	.	.	27
Fressines	4	.	3	.	.	.	.	5	.	.	.	.	.	.	.	.	.	.	.	.	.	.	.	.	.	.	.	.	12
Mauzé	.	.	4	2	.	.	.	.	2	.	17	.	.	.	.	.	0	.	.	.	.	.	.	.	.	.	.	.	25
Bazoin	.	.	2	2	.	.	.	7	.	.	13	.	.	.	.	.	.	.	.	.	.	.	.	.	.	.	.	.	24
Bassin de la Charente.																													
Saint-Mathieu	21	11	3	.	.	.	.	.	4	.	16	.	.	.	.	.	.	.	.	.	.	.	.	.	.	.	.	.	55
Le Lac Français	5	.	4	.	.	.	.	2	5	0	10	0	0	.	0	.	.	.	.	.	.	.	.	.	.	.	.	.	26

STATIONS.	1	2	3	4	5	6	7	8	9	10	11	12	13	14	15	16	17	18	19	20	21	22	23	24	25	26	27	28	TOTAL.
Bassin de la Charente (suite).																													
Angoulême (P. C.).	.	.	11	8	.	.	.	.	.	.	17	1	.	.	.	.	.	.	.	.	.	.	.	.	.	.	.	.	37
Barbezieux	2	.	3	.	.	.	.	7	4	.	9	3	.	.	2	2	.	.	.	.	.	.	.	.	.	.	.	.	32
Jonzac	4	.	.	.	.	.	.	4	.	3	5	.	.	.	5	.	.	.	.	.	.	.	.	.	.	.	.	.	21
Cognac	.	3	.	.	.	.	0	3	.	9	.	.	.	.	.	0	.	.	.	.	.	.	.	.	.	.	.	.	15
Aigre	1	.	4	1	.	.	.	.	.	.	15	.	.	.	.	.	.	.	.	.	.	.	.	.	.	.	.	.	22
Ruffec	1	.	3	2	.	.	.	.	.	.	16	.	.	.	.	.	.	.	.	.	.	.	.	.	.	.	.	.	22
Chef-Boutonne	1	.	3	2	.	.	.	10	0	.	12	.	.	.	.	.	.	.	.	.	.	.	.	.	.	.	.	.	28
La Brousse	.	.	7	.	.	.	.	.	.	.	17	.	.	.	.	.	.	.	.	.	.	.	.	.	.	.	.	.	24
Chail	1	.	3	5	.	.	.	3	9	.	12	.	.	.	.	.	0	.	.	.	.	.	.	.	.	.	.	.	33
Vernoux-s.-Bout.	2	.	10	.	.	.	.	.	.	.	5	.	.	.	.	.	.	.	.	.	.	.	.	.	.	.	.	.	17
Villiers-au-Bois	3	.	3	2	.	.	.	7	3	.	11	.	.	.	.	.	0	.	.	.	.	.	.	.	.	.	.	.	29
St-Jean-d'Angely	.	.	3	.	.	.	.	1	.	.	12	1	.	.	.	.	.	.	.	.	.	.	.	.	.	.	.	.	17
Saintes	5	.	.	.	.	.	.	.	.	1	2	.	.	.	.	.	.	.	.	.	.	.	.	.	.	.	.	.	8
Ile d'Aix	.	.	1	.	.	.	.	6	.	.	12	.	.	.	2	.	.	.	.	.	.	.	.	.	.	.	.	.	21
Chassiron	.	.	.	4	.	.	.	.	.	.	5	9	.	.	.	.	.	.	.	.	.	.	.	.	.	.	.	.	18
BASSIN DE LA GIRONDE.																													
Bassin de la Dordogne.																													
Laqueuille	6	.	18	.	.	5	.	9	.	6	9	.	.	.	8	3	.	.	.	.	.	.	.	6	21	.	3	.	95
Égl. Nᵉ d'Entraygues.	5	.	7	.	.	4	.	3	.	.	1	4	.	.	1	5	1	.	.	.	.	.	.	.	9	5	.	1	46
Ussel (P. C.)	4	4	10	.	.	4	.	2	.	.	8	6	.	.	3	2	.	.	.	.	.	.	.	.	4	1	.	1	49
Aurillac (E. N.)	3	2	0	.	.	.	.	.	.	.	3	1	.	.	5	.	.	.	.	.	.	.	.	10	14	11	.	.	49
Argentat	2	.	4	2	.	1	1	2	3	.	12	3	.	.	3	2	2	1	1	1	.	.	.	.	6	2	.	.	48
Beaulieu	.	.	3	.	.	1	3	1	6	.	4	4	.	.	1	11	.	.	.	.	.	.	.	.	11	3	.	.	48
Saint-Céré	1	.	4	.	.	7	.	5	1	.	9	4	.	.	15	.	.	.	.	.	.	.	.	.	13	.	.	.	59
La Tronquière	3	4	8	.	.	2	.	10	2	22	22	6	.	.	13	.	.	.	.	.	.	.	.	.	16	.	.	.	108
Gramat	3	.	4	.	.	5	.	8	.	.	.	.	.	.	12	.	.	.	.	.	.	.	.	.	15	8	.	.	55
Frayssinet	2	.	2	.	.	6	.	5	.	.	5	3	.	.	13	.	.	.	.	.	.	.	.	.	12	6	.	.	54
Martel	4	.	.	2	.	6	.	7	.	.	10	.	.	.	15	.	.	.	.	.	.	.	.	.	11	.	.	.	55
Vayrac	.	.	6	.	6	1	.	3	.	.	2	10	.	.	15	.	.	.	.	.	.	.	.	.	12	.	.	.	55
Tulle (P. C.)	2	2	3	4	.	6	.	.	.	.	27	2	.	.	1	.	.	.	.	.	.	.	.	.	12	2	.	.	60
Brive	.	.	5	1	.	3	.	2	7	.	7	4	.	.	3	2	.	.	.	.	.	.	.	.	7	2	.	.	43
Blanzaguet	2	.	3	.	.	.	.	0	7	.	9	4	.	.	2	.	.	.	.	.	.	.	.	.	.	.	.	.	27
Chalais	.	.	.	.	.	.	.	.	.	.	.	.	.	.	.	5	.	.	.	.	.	.	.	.	1	1	.	.	7
Montguyon	.	.	1	.	.	.	.	2	.	.	5	2	.	.	.	.	.	.	8	.	.	.	1	2	3	.	.	.	24
Les Églisottes	.	2	3	.	.	1	2	3	3	.	7	5	.	.	8	.	.	.	.	.	.	.	.	.	7	.	.	.	40
Coutras	.	0	.	.	.	.	4	.	8	.	1	0	.	.	6	5	.	.	.	.	.	.	.	.	6	.	.	.	30
Lussac	.	2	.	.	.	.	4	5	2	.	7	3	.	.	16	.	.	.	.	.	.	.	.	.	7	1	.	.	46
Cavignac	2	.	2	0	.	2	1	3	4	.	10	3	.	.	5	6	.	.	.	.	.	.	.	.	5	.	.	.	41
Bassin du Lot.																													
Le Bleymard	.	1	9	2	.	2	1	.	.	.	16	2	.	.	2	2	.	.	.	1	2	.	.	.	5	13	.	.	58
Bagnols	.	.	4	4	.	2	4	.	.	1	14	1	.	.	1	2	.	.	1	1	.	.	.	.	3	6	.	.	44
Montmirat	.	4	3	2	.	6	2	.	.	.	6	2	.	.	1	11	.	.	.	.	1	.	.	.	9	12	.	.	60
Mende (P. C.)	.	3	8	.	.	6	.	.	.	.	27	4	.	.	5	6	.	.	.	.	.	.	.	.	8	14	.	.	81
Marvéjols	.	2	9	5	.	12	7	.	.	.	21	4	.	.	12	17	.	.	.	.	.	.	.	.	22	18	.	.	130
Cam-de-la-Roche	1	.	1	1	.	3	5	.	.	.	5	0	.	.	1	1	.	.	.	.	1	.	.	.	9	2	.	.	30

STATIONS.	1	2	3	4	5	6	7	8	9	10	11	12	13	14	15	16	17	18	19	20	21	22	23	24	25	26	27	28	TOTAL.
Bassin du Lot (suite).																													
St-Chély-d'Apcher.	2	1	4	6	.	1	1	.	.	.	8	0	.	.	7	7	.	.	.	.	3	.	.	.	7	7	.	1	55
Nasbinals	.	2	.	11	.	.	4	.	7	.	.	12	.	.	.	9	.	.	.	.	.	.	.	.	.	7	.	.	52
Espalion	.	.	10	.	.	10	.	10	11	.	.	.	.	.	5	.	.	.	.	.	.	.	.	.	10	11	.	.	67
Entraygues	.	.	12	.	.	.	.	.	6	.	6	6	.	.	12	18	.	.	.	.	.	.	.	.	6	12	.	.	78
Laguiole	.	1	1	0	1	.	.	.	1	.	1	1	.	.	1	.	.	.	.	.	.	.	.	.	10	.	.	.	17?
Figeac (S. H.)	4	1	3	.	.	3	.	7	.	.	12	5	.	.	12	3	.	.	.	.	.	.	.	.	17	.	.	.	67
La Capelle-M.	2	.	5	.	.	6	.	8	.	.	15	10	.	.	6	.	.	.	.	.	.	.	.	.	20	.	.	.	72
Livernon	3	2	4	.	.	5	.	3	.	.	18	5	.	.	12	3	.	.	.	.	.	.	.	.	11	.	.	.	66
Limogne	1	.	.	.	.	7	.	2	.	.	15	3	.	.	9	2	.	.	.	.	.	.	.	.	8	5	.	.	52
Saint-Géry	2	.	1	.	.	6	.	5	.	.	11	6	.	.	6	5	.	.	.	.	.	.	.	.	12	2	.	.	56
Lauzès	1	.	4	1	.	6	.	4	.	.	13	3	.	.	11	2	.	.	.	.	.	.	.	.	10	7	.	.	62
Cahors (P. C.)	.	1	.	.	2	6	.	0	2	.	11	6	.	.	8	4	.	.	.	.	.	.	.	.	5	7	.	.	53
Puy-l'Évêque	4	.	.	.	.	5	.	.	.	.	8	3	.	.	12	2	.	.	.	.	.	.	.	.	13	.	.	.	47
Fumel	1	.	2	.	0	8	.	5	2	.	12	5	.	.	11	3	.	.	.	.	.	.	.	.	6	8	.	.	63
Montflanquin	.	.	.	.	.	11	.	3	.	.	15	5	.	.	12	.	.	.	.	.	.	.	.	.	6	8	.	.	60
Villeneuve (P. C.).	0	.	2	.	.	13	.	5	3	.	12	4	.	.	14	1	.	.	.	.	0	3	1	.	4	9	.	.	71
Monclar-d'A.	.	1	2	.	.	14	.	4	2	.	9	4	.	.	15	1	.	.	.	.	1	3	2	.	4	9	.	.	70
Bassins du Tarn et de l'Aveyron.																													
Pont-de-Montvert.	.	3	13	5	.	10	3	.	.	12	10	.	.	.	5	.	.	.	.	1	1	.	.	.	4	6	.	.	73
Florac	0	.	15	.	.	8	.	.	.	6	22	.	.	.	6	5	.	.	.	.	3	.	.	.	5	7	.	.	78
Cassagnas	.	2	9	8	.	10	.	.	.	1	24	.	.	.	5	6	.	.	.	.	5	.	.	.	10	23	.	.	103
Meyrueis	.	.	5	.	.	8	.	.	.	.	8	3	.	.	2	.	.	.	.	.	1	.	.	.	.	2	.	.	29
Col-du-Marquairès.	.	2	24	5	.	14	.	.	.	6	38	2	.	.	8	4	.	.	.	2	14	1	.	.	13	24	.	.	157
Massegros	4	6	.	20	.	4	.	.	.	.	20	6	.	.	16	9	.	.	.	.	.	.	.	.	9	10	.	.	104
Millau	.	.	.	.	1	10	1	.	.	.	3	9	.	.	.	.	.	.	.	.	.	.	.	.	.	4	2	.	30
La Cavalerie	.	.	.	.	0	.	.	3	.	1	12	2	.	.	.	.	.	.	.	.	0	.	.	.	.	8	.	.	27
Saint-Affrique	.	.	7	3	.	10	4	.	2	.	5	6	.	.	1	10	.	.	.	.	.	.	.	.	.	5	4	.	57
Le Cabaretou	.	.	12	.	.	.	.	.	.	.	10	3	.	.	8	.	.	.	.	.	2	.	.	12	.	.	.	.	47
Le Soulié	.	.	10	.	2	.	.	4	4	.	.	10	.	.	1	.	.	.	.	.	6	7	.	4	.	2	1	.	49
La Salvetat-d'A.	.	.	15	.	.	9	.	2	10	.	7	9	.	.	2	.	.	.	.	.	.	.	.	2	1	.	.	.	57
Pradelles-Cabardès	.	.	.	.	.	4	.	.	2	.	1	7	3	.	4	.	.	.	.	.	3	4	.	5	7	3	4	.	47
Castres	.	.	.	.	3	4	.	.	3	.	0	7	.	2	.	2	.	.	.	.	.	.	2	.	1	1	.	.	25
Alban	.	.	.	24	.	11	.	.	20	.	13	17	.	.	.	11	.	.	.	.	.	6	.	.	4	8	11	.	125
Villefranche-d'Av.	1	.	1	2	.	3	4	.	4	.	9	1	2	.	2	8	.	.	.	.	.	.	.	.	2	7	.	.	46
Naucelle	1	.	.	1	.	6	4	.	4	.	8	9	2	.	.	.	.	.	.	.	.	.	.	.	1	17	2	.	55
Carmaux	.	.	1	.	.	8	1	.	3	.	9	6	.	.	2	3	.	.	.	.	.	.	1	.	2	17	.	.	53
Cordes	.	.	3	.	.	9	1	.	3	.	6	5	.	.	2	.	.	.	.	.	.	0	2	.	4	4	.	.	39
Albi (P. C.)	.	.	.	.	.	3	.	4	.	.	7	5	.	.	3	.	.	.	.	.	.	.	.	.	3	12	.	.	37
Lavaur	.	.	.	.	4	7	.	.	1	.	3	2	.	.	1	.	.	.	.	.	.	.	2	.	5	5	.	.	29
Montauban (E. N.).	.	.	2	.	7	.	10	1	.	2	11	6	.	.	1	.	.	.	.	.	1	.	2	3	1	10	6	.	61
Caylus	0	1	.	.	.	12	3	.	5	1	11	11	.	.	4	4	.	.	.	.	.	.	.	.	0	10	1	.	63
Lalbenque	1	.	.	.	.	10	.	2	.	.	13	4	.	.	6	3	.	.	.	.	.	.	.	.	9	6	.	.	54
Castelnau	.	.	.	.	4	8	.	3	.	.	17	5	.	.	6	.	.	.	.	.	.	.	.	.	2	7	.	.	52
Bassin de la Garonne, cours supérieur, et affluents des Pyrénées.																													
Belesta	.	.	.	.	.	.	.	.	.	.	.	7	4	.	.	4	5	.	.	.	.	.	.	3	5	6	.	.	34
Mirepoix	.	.	.	.	3	5	.	.	3	.	.	7	11	.	.	9	.	.	.	.	.	.	3	.	.	.	.	.	41

STATIONS.	1	2	3	4	5	6	7	8	9	10	11	12	13	14	15	16	17	18	19	20	21	22	23	24	25	26	27	28	TOTAL.
Bassin de la Garonne, cours supérieur, et affluents des Pyrénées (suite).																													
Foix (E. N.)	.	.	.	.	4	.	.	2	.	.	.	25	.	.	.	8	.	.	.	.	.	2	3	.	2	.	1	.	47
Royat	.	.	.	.	4	.	.	.	5	.	.	8	12	.	1	3	.	.	.	.	.	.	2	.	4	.	.	.	39
Izaut-de-l'Hôtel	.	.	.	.	.	.	.	3	.	.	.	.	10	.	.	4	1	.	.	.	.	2	8	2	2	5	.	.	37
Ricumes	.	.	.	.	1	2	.	.	2	.	1	4	7	.	4	4	.	.	.	.	.	.	4	.	2	10	.	.	41
Toulouse (Obs^re)	.	.	.	.	9	6	.	2	.	.	3	12	.	.	4	?	.	.	.	.	.	6	.	.	3	7	0	.	52?
Bassin de la Garonne (R. G.) au-dessous de Toulouse; bassins du Gers et de la Baïse; bassin de la Gironde.																													
Lannemezan	.	.	1	2	5	1	.	.	2	.	.	1	7	.	.	.	.	0	.	.	.	0	5	3	4	4	1	1	37
Castelnau-Magn.	.	.	.	.	.	.	.	9	.	.	.	25	.	.	4	0	.	.	.	.	.	16	.	8	10	.	.	.	74
Miélan	.	.	.	.	2	1	.	2	1	.	3	12	4	.	3	2	.	.	.	.	.	6	5	.	5	7	.	.	53
Masseube	.	.	.	.	.	8	.	.	1	.	3	9	5	.	4	3	0	.	.	.	.	7	7	.	6	9	.	.	62
Lombez	.	.	.	.	1	6	.	.	.	.	2	8	4	.	5	.	.	.	.	.	.	2	.	.	9	10	.	.	48
Auch (P. C.)	.	.	.	.	2	2	.	1	.	.	4	12	11	.	9	3	.	.	.	.	.	6	12	.	9	15	.	.	86
Canals	.	.	.	.	2	15	.	.	.	.	4	4	.	.	.	.	.	.	.	.	.	9	.	.	6	7	.	.	47
Beaumont	1	1	.	.	3	10	1	.	1	.	6	8	1	.	4	3	.	.	.	.	0	.	4	.	2	13	1	.	59
Vic-Fézensac	.	.	5	.	8	7	.	4	.	.	17	9	.	8	8	.	.	.	.	.	.	8	4	8	14	.	.	.	100
Eauze	.	.	.	6	14	.	5	.	.	14	15	.	.	12	.	.	.	.	.	.	10	4	.	11	10	.	.	.	101
Condom	.	.	.	.	3	4	5	2	.	.	1	8	.	.	1	1	.	.	.	.	.	4	.	.	2	.	.	.	31
Lectoure	.	.	.	.	3	20	.	.	1	.	11	9	.	.	7	.	.	.	.	.	.	4	4	.	6	9	.	.	75
Montcuq	1	.	.	.	2	9	.	5	.	.	13	5	.	.	10	1	.	.	.	.	.	4	.	.	9	5	.	.	64
Agen (P. C.)	.	.	1	.	8	6	.	4	.	1	9	4	.	.	7	.	.	.	.	.	.	7	2	.	7	2	.	.	58
Grignols	.	1	2	.	4	9	4	2	4	1	7	5	.	.	17	3	.	.	.	.	1	1	6	.	4	10	.	.	80
Col-de-Fer	.	.	4	.	3	7	2	5	1	.	8	5	.	.	19	2	.	.	.	.	1	6	.	.	4	7	.	.	73
Machorre	.	0	3	.	2	7	0	2	1	4	8	4	.	.	16	6	.	.	.	.	1	.	5	.	6	5	.	.	69
Budos	0	1	3	.	5	8	1	4	1	1	15	5	0	0	24	4	.	.	.	.	2	1	7	.	4	5	0	.	88
La Sauve (E. N.)	.	2	2	.	.	.	.	7	3	.	5	3	.	.	5	7	.	.	.	.	0	0	.	.	4	1	.	.	39
Floirac (Bordeaux)	1	.	2	0	.	1	4	1	1	0	6	4	.	.	8	8	.	.	.	.	1	0	1	.	6	2	.	0	46
Soulac	2	.	1	0	.	.	.	0	4	1	8	2	.	.	2	1	.	.	.	.	.	.	.	.	.	.	.	.	20
Royan	.	.	.	.	.	.	.	.	.	.	2	.	.	.	.	.	.	.	.	.	.	.	.	.	.	.	.	.	2
La Coubre	.	1	1	.	.	.	.	.	4	3	8	.	.	.	.	.	.	.	.	.	.	.	.	.	.	.	.	.	17
BASSINS ENTRE LA GIRONDE ET LES PYRÉNÉES.																													
Petits bassins entre la Gironde et l'Adour.																													
Saint-Nicolas	2	.	1	.	.	.	.	.	1	1	9	3	.	.	7	1	.	.	.	.	.	.	.	.	.	.	.	.	24
Hourtin	.	.	8	.	.	.	.	1	1	1	7	4	.	.	6	.	.	.	.	.	.	1	0	.	3	.	.	.	31
Moutchic	6	.	1	.	.	5	.	2	3	.	8	4	.	.	16	1	0	.	.	.	.	.	0	.	7	.	.	.	52
Le Porge	7	.	.	1	2	1	2	2	5	.	6	4	.	.	18	1	.	.	.	.	.	3	4	.	7	.	.	.	61
Arès	5	1	1	0	5	4	1	2	1	0	4	8	0	0	21	3	0	.	.	.	1	0	6	.	6	0	.	.	70
Piquey	3	.	3	.	3	4	0	3	1	0	4	3	0	.	23	2	.	.	.	.	1	1	5	.	5	1	.	.	61
Audenge	8	6	2	.	5	.	5	3	2	.	7	5	.	.	23	3	.	.	.	.	1	1	6	.	6	4	.	.	86
La Salie	6	3	.	.	2	9	2	2	.	3	6	9	4	.	27	1	.	.	.	.	4	2	4	.	6	.	.	.	88
Arcachon (C. M.)	9	.	2	.	5	7	0	4	1	.	4	7	1	.	27	.	.	.	.	.	1	2	4	.	6	3	.	.	82
Belin	3	2	3	.	3	4	5	1	1	.	7	10	1	.	8	16	.	.	.	.	3	2	6	.	7	5	.	.	87
Pissos	5	2	3	.	.	13	.	10	2	.	10	16	5	.	23	5	.	.	.	.	4	4	7	.	5	11	.	.	126

STATIONS.	1	2	3	4	5	6	7	8	9	10	11	12	13	14	15	16	17	18	19	20	21	22	23	24	25	26	27	28	TOTAL.
Bassin de l'Adour.																													
Pic du Midi (Obs.).	.	2	5	.	4	2	.	2	3	.	4	15	1	1	2	3	1	.	.	1	.	4	2	5	4	6	.	.	66
Bagnères-de-B. (Gandy)...	.	.	.	.	.	7	.	2	3	.	.	2	10	.	1	4	2	.	.	.	.	2	7	4	3	6	.	.	53
Lourdes.....	.	.	.	.	.	.	8	6	4	.	.	15	3	.	.	.	.	.	.	.	.	3	4	9	3	9	1	.	65
Peyranère.....	.	.	18	.	.	20	.	.	.	8	.	.	15	.	.	5	.	.	.	.	.	.	.	13	.	28	.	.	107
Gélan.....	.	.	.	.	.	3	.	5	.	.	3	8	.	4	6	1	.	.	.	.	1	6	.	1	6	8	3	.	55
Laruns.....	.	.	.	.	6	5	.	7	5	.	1	12	15	.	5	9	.	.	.	.	.	5	3	5	.	10	.	.	88
Bedous.....	.	.	.	.	10	2	.	9	.	.	18	.	1	2	1	2	.	.	.	.	6	.	.	8	9	.	.	.	68
Tarbes (P. C.)....	.	.	.	.	.	12	.	6	.	.	7	16	.	8	3	2	.	.	.	.	.	5	9	9	13	.	1	.	91
Maubourguet.....	.	.	8	.	5	.	.	5	.	4	5	12	.	4	5	.	.	.	.	.	.	12	.	5	12	2	.	.	79
Pau (gare).....	.	.	.	6	1	.	.	6	.	1	5	6	.	6	3	.	.	.	.	.	1	6	4	2	7	2	.	.	56
Oloron.....	.	.	.	.	.	.	.	4	10	.	2	5	3	.	6	3	1	.	.	.	.	4	3	5	5	8	3	.	62
Mauléon.....	.	.	.	11	.	.	7	.	.	.	7	15	.	7	4	.	.	.	.	.	8	1	12	13	7	6	.	.	98
St-Jean-Pied-de-P..	.	.	.	3	1	.	4	.	.	4	9	5	4	2	3	.	.	.	.	6	10	.	6	5	15	9	.	.	86
Orthez.....	.	.	.	.	5	5	.	6	.	.	12	12	1	.	14	3	.	.	.	.	.	4	6	4	6	10	2	.	90
Riscle.....	.	.	.	.	2	8	.	5	1	.	8	16	4	.	10	2	.	.	.	.	0	13	7	1	10	10	.	.	97
Cazaubon.....	.	2	1	.	4	16	.	6	.	.	11	12	.	.	13	2	.	.	.	.	1	7	4	.	15	11	.	.	105
Mont-de-Marsan..	.	3	.	.	.	16	.	5	2	.	14	14	.	.	11	0	.	.	.	.	.	13	6	.	11	13	.	.	108
Saint-Sever.....	1	1	.	.	.	13	.	6	.	.	12	12	.	.	10	3	.	.	.	.	1	14	6	0	11	12	.	.	102
Tartas.....	10	5	.	.	5	13	1	4	3	.	12	6	4	.	9	2	.	.	.	.	1	9	9	.	7	15	.	.	115
Dax (P. C.).....	.	16	.	.	4	6	2	6	1	.	17	9	3	.	10	1	.	.	.	.	0	15	9	.	5	15	.	.	119
Bayonne.....	.	.	.	.	2	6	8	.	.	1	18	12	.	2	12	9	.	.	.	2	1	12	.	4	14	4	.	.	107
Biarritz (sém.)...	4	.	5	.	3	2	2	.	3	.	7	16	3	.	11	7	.	.	.	.	2	5	2	4	4	18	1	.	99

VERSANT DE LA MÉDITERRANÉE.

BASSINS ENTRE LES PYRÉNÉES ET LE RHÔNE.

Bassins de la Tech, de la Tet et de l'Agly.

Col de la Quilliane.	.	.	.	.	.	.	.	.	.	.	.	.	.	.	.	.	.	.	.	.	.	.	.	3	.	.	.	.	3
Montlouis (C. M.).	.	10	.	.	3	.	.	3	.	.	1	.	.	.	.	8	.	.	.	.	.	.	.	6	4	.	.	.	35
Prats-de-Mollo....	.	.	4	.	.	.	.	.	.	.	.	.	.	.	.	4	.	.	.	.	.	.	.	.	2	.	.	.	10
Céret.....	.	.	3	.	.	.	.	.	.	.	.	.	.	.	.	4	.	.	.	.	.	.	.	.	3	.	.	.	10
Vernet-les-Bains..	.	.	2	.	0	.	.	.	.	.	.	.	0	.	.	.	.	.	.	.	.	.	.	7	.	.	.	.	9
Prades.....	.	.	.	.	.	2	.	3	.	.	.	.	.	.	1	.	1	.	.	.	.	.	3	6	1	2	.	.	19
Vinça.....	.	.	3	.	3	.	1	.	.	.	.	.	.	.	1	1	.	.	.	.	.	3	.	4	2	.	.	.	18
Gincla.....	3	.	.	.	.	.	.	.	.	.	.	3	.	.	.	.	.	.	.	.	.	.	.	11	.	.	.	.	17
Caudiès-de-St-Paul.	.	.	.	.	1	.	.	4	.	.	.	32	.	.	4	3	.	.	.	.	.	7	.	13	.	.	.	.	65
Perpignan (Obsre)..	.	.	6	.	1	1	.	.	.	.	.	0	.	.	4	.	.	.	.	.	.	2	.	4	.	.	.	.	17
Estagel (C. M.)....	.	2	.	.	.	1	.	.	.	.	.	.	.	3	3	.	.	.	.	.	.	5	.	3	.	.	.	.	17
Palairac.....	.	1	1	1	1	.	.	1	.	.	.	1	.	.	.	.	.	.	.	.	1	1	1	2	.	.	.	.	11
St-Laurent-de-la-S.	.	.	25	.	.	.	.	.	.	.	.	.	.	.	3	.	.	.	.	.	.	.	.	5	.	.	.	.	33
Le Barcarès.....	.	.	25	.	.	.	.	.	.	.	.	.	.	.	3	.	.	.	.	.	.	.	.	6	.	.	.	.	34
Port-Vendres.....	.	.	14	4	.	.	.	.	.	.	.	.	.	.	2	.	.	.	.	.	.	.	0	.	2	.	.	.	22
Cap Béarn (phare).	.	13	3	.	1	.	.	.	.	.	.	2	.	4	1	.	.	.	.	.	.	5	1	0	.	.	.	.	30
Banyuls.....	.	.	20	4	.	1	.	.	.	.	.	0	4	.	4	1	0	.	.	.	.	1	3	1	.	.	.	.	39

STATIONS.	1	2	3	4	5	6	7	8	9	10	11	12	13	14	15	16	17	18	19	20	21	22	23	24	25	26	27	28	TOTAL.
Bassin de la Sègre.																													
Col de Puymorens.	.	.	.	.	.	.	.	6	.	5	.	5	.	.	.	2	.	.	.	.	.	.	2	2	.	5	.	.	27
Angoustrine.....	.	.	6	.	.	.	.	.	.	2	.	.	.	.	2	4	.	.	.	.	.	.	.	6	8	.	.	.	28
Bourg-Madame....	.	.	11	.	.	.	.	.	.	1	.	.	.	.	2	6	.	.	.	.	.	.	.	4	9	.	.	.	33
Bassin de l'Aude.																													
Le Bousquet.....	.	.	.	.	.	.	.	0	.	.	.	10	.	.	4	3	.	.	.	.	.	9	3	1	3	.	.	.	33
Mérial.....	.	.	.	.	.	.	.	.	.	.	.	9	.	.	5	.	.	.	.	.	.	10	.	5	.	.	.	.	28
Espezel.....	.	.	.	.	9	1	.	2	.	.	0	12	.	0	.	4	.	.	.	.	.	14	.	4	.	.	.	.	47
Les Fanges.....	.	.	.	.	.	.	.	2	.	.	.	23	.	.	11	.	.	.	.	.	.	7	.	8	.	.	.	.	51
Monthaut (h. b.)..	.	.	.	.	2	.	.	1	.	.	.	13	.	.	5	.	.	.	.	.	.	8	.	3	.	.	.	.	32
Monthoumet.....	.	.	9	.	2	.	.	.	.	.	.	5	.	.	7	.	.	.	.	.	.	.	.	10	1	.	.	.	35
Montlaur.....	.	.	6	.	.	8	.	2	.	.	.	3	.	.	6	.	.	.	.	.	.	4	.	.	.	6	.	.	35
Moux.....	.	.	7	.	1	6	.	.	.	.	.	.	.	.	6	.	.	.	.	.	.	1	.	.	.	7	.	.	28
Barbaira.....	.	.	4	.	.	3	.	.	.	.	.	.	.	.	.	.	.	.	.	.	.	5	.	3	.	1	.	.	16
Carcassonne (C. M.)	.	.	1	.	3	3	.	3	.	.	.	3	.	.	9	.	.	.	.	.	.	3	.	4	1	2	.	.	32
Lasbordes.....	.	.	.	.	.	.	.	2	.	.	.	3	.	.	.	.	.	.	.	.	.	2	.	.	.	.	.	.	7
La Loubatière.....	.	.	.	.	2	4	.	9	3	.	.	11	.	.	.	.	.	.	.	.	.	9	.	.	.	6	1	.	45
Lespinassière (Salette)	.	.	28	2	4	7	.	9	.	.	17	4	.	.	7	.	.	.	.	.	.	2	.	8	4	.	.	.	92
Caunes (h. b.)....	.	.	11	1	6	2	.	.	.	0	2	.	.	4	11	.	.	.	.	.	.	4	.	10	1	.	.	.	51
Estagnol.....	.	.	2	.	.	.	.	1	.	.	.	12	1	.	.	.	.	.	.	.	.	6	.	7	.	.	.	.	30
Bassins de l'Orb, de l'Hérault, du Lez et du Vidourle.																													
Saint-Pons.....	.	.	32	.	.	10	.	.	.	.	7	.	.	.	16	.	.	.	.	.	9	7	.	9	.	.	.	.	90
Saint-Gervais.....	.	.	3	.	.	.	.	.	.	.	2	.	.	.	.	.	.	.	.	.	.	.	.	.	5	.	.	.	10
Bédarieux.....	.	.	26	.	.	21	.	.	.	12	.	.	.	.	25	.	.	.	.	.	12	.	.	18	7	.	.	.	121
L'Escandolgue	.	.	24	.	.	12	.	.	.	23	.	2	.	.	10	6	.	.	.	.	15	4	.	4	10	4	.	.	114
Lodève.....	.	3	30	.	.	12	.	.	.	9	19	.	.	.	8	.	.	.	.	.	26	.	.	5	10	4	.	.	126
Le Caylar.....	.	2	31	1	.	13	.	.	.	9	18	.	.	.	9	.	.	.	.	.	25	.	.	6	12	6	.	.	132
Blandas.....	.	.	.	.	50	.	20	.	.	.	45	.	.	.	.	14	.	.	.	.	8	7	.	.	11	18	2	.	175
Le Vigan	.	.	.	6	4	13	15	5	.	.	55	.	.	.	.	11	6	.	.	.	17	9	.	.	17	24	7	.	189
Valleraugue.....	7	.	15	20	20	.	.	.	.	5	48	.	.	.	21	.	.	.	.	15	8	.	.	.	18	.	.	.	177
Saint-Bauzille.....	.	3	44	.	.	13	.	.	.	20	43	.	.	.	8	11	.	.	.	2	15	2	.	2	22	25	.		210
Nîmes (E. N.)....	.	.	.	.	16?	2	.	.	.	.	.	.	.	.	.	.	.	.	.	.	3	.	.	.	7	10?	.	.	38?
Lunel.....	.	.	11	.	.	9	.	1	.	13	.	.	.	.	.	.	12	.	.	10	.	.	.	.	8	.	.	.	64
Montpellier (E. N.).	3	15	.	.	.	.	.	.	.	18	6	.	.	.	14	.	.	.	.	1	5	.	.	6	10	2	.	.	80
S'-Mathieu-de-Tr..	.	.	22	.	.	15	.	.	.	.	39	.	.	11	.	.	.	.	.	.	8	.	.	11	22	9	.	.	137
Plateau de Valène..	21	10	.	13	.	.	.	.	.	57	.	.	.	.	14	.	.	.	.	13	9	.	.	15	10	4	.	.	166
Gignac	.	.	20	.	.	10	.	.	.	5	16	.	.	.	4	2	.	.	.	.	8	.	.	3	7	3	.	.	78
Cette (P.C.).....	.	14	10	.	13	.	.	.	.	.	13	.	.	.	8	.	.	.	.	.	5	2	.	.	15	2	.	.	82
Agde.....	.	.	32	.	.	10	.	.	.	2	2	.	5	4	3	.	.	.	.	.	3	5	.	14	.	.	.	.	80
Béziers	.	.	33	.	.	9	.	.	.	.	.	.	.	.	11	.	.	.	.	.	.	2	.	8	5	.	.	.	68
Capestang.....	.	.	15	.	22	.	.	.	.	.	.	.	.	.	.	.	.	.	.	.	.	.	.	12	18	.	.	.	67
BASSIN DU RHÔNE.																													
Bassin de la Saône supérieure.																													
Miellin.....	.	.	.	.	.	.	.	.	.	.	.	10	12	0	.	.	.	.	.	.	.	.	.	.	.	.	2	.	23
Belfahy.....	.	.	.	.	.	.	.	.	.	.	13	13	.	2	.	.	.	0	.	.	.	.	.	.	.	.	.	7	37

STATIONS.	1	2	3	4	5	6	7	8	9	10	11	12	13	14	15	16	17	18	19	20	21	22	23	24	25	26	27	28	TOTAL.
Bassin de la Saône supérieure (suite).																													
Quers	.	.	.	.	.	.	.	.	2	.	10	5	.	.	.	.	.	.	.	.	.	.	.	.	.	.	2	4	23
Plancher-les-M.	.	.	.	.	0	.	.	.	3	.	5	20	1	2	.	.	.	.	.	.	.	.	.	.	.	.	.	5	36
Villersexel	.	.	.	.	.	.	.	6	.	.	9	.	.	.	.	.	.	.	.	.	.	.	.	.	.	.	1	2	18
Montbozon	.	.	.	.	.	.	.	.	3	.	4	7	.	.	.	.	.	.	.	.	.	.	.	.	.	.	.	1	15
Marnay	.	.	.	.	.	.	.	.	.	.	1	14	.	0	.	.	.	0	.	.	.	.	.	.	.	0	.	2	17
Chaumercenne	.	6	.	.	.	.	.	.	1	.	10	.	.	.	.	.	.	.	.	.	.	.	.	.	.	.	0	1	18
Fouvent-le-Bas	.	.	.	.	.	.	.	.	.	.	13	3	.	.	.	.	.	.	.	2	.	.	.	.	.	.	.	.	18
Vesoul (C. M.)	.	.	.	.	.	.	.	.	3	.	10	5	1	.	.	.	.	.	.	.	.	.	.	.	.	.	1	0	20
Conflandey	0	.	.	.	.	.	.	3	.	5	1	0	0	.	.	.	.	0	.	.	.	.	.	.	.	.	1	0	10
Saint-Remy	.	.	.	.	.	.	.	.	.	.	.	.	.	.	.	.	.	.	15	.	.	.	.	.	.	.	.	2	17
Plombières	.	.	.	.	.	.	.	1	1	2	13	13	1	.	.	.	.	.	.	.	.	.	.	.	.	.	2	1	34
Vioménil	.	.	.	.	.	.	.	.	.	.	7	2	.	.	.	.	0	0	0	.	.	.	.	.	.	.	1	1	11
Fontenoy-le-Ch.	.	.	.	0	.	.	.	.	1	.	10	9	1	0	.	.	.	0	.	.	.	.	.	.	.	.	1	1	22
Montdoré	.	.	.	.	.	.	.	.	.	.	10	1	1	.	.	.	.	1	.	.	.	.	.	.	.	.	2	.	15
Villars-le-Pautel	.	.	.	.	.	.	.	.	.	.	.	13	.	.	.	.	.	.	.	.	.	.	.	.	.	.	.	.	13
Bourbonne-les-B.	.	.	.	.	.	.	.	.	.	.	6	2	.	.	.	.	.	.	.	.	.	.	.	.	.	.	.	1	9
La Ferté-s-Amance	.	.	.	.	.	.	.	.	.	.	4	5	.	.	.	.	.	.	.	.	.	.	.	.	.	.	.	.	9
Jussey	.	.	.	.	.	.	.	.	.	.	10	4	2	.	.	.	.	.	.	.	.	.	.	.	.	.	1	.	17
Chalindrey	0	.	.	.	.	.	.	.	1	.	11	7	.	0	.	.	.	.	.	.	.	.	.	.	.	.	1	1	21
Villegusien	.	.	.	.	.	.	.	.	.	8	8	.	.	.	.	.	.	.	.	.	.	.	.	.	.	.	.	.	16
Vaux-s.-Aubigny	.	.	.	.	.	.	.	.	.	7	4	0	.	.	.	.	.	.	.	.	.	.	.	.	.	.	0	.	12
Is-sur-Tille	1	.	.	.	.	.	.	.	.	.	17	.	.	.	.	.	.	.	.	.	.	.	.	.	.	.	.	0	18
Saussy	1	.	.	.	.	.	.	0	.	2	5	1	0	.	.	.	.	0	.	.	.	.	.	.	.	.	1	.	10
St-Seine-l'Abbaye	.	.	.	.	.	.	.	.	.	.	3	4	.	.	.	.	.	.	.	.	.	.	.	.	.	.	.	0	7
Dijon (P. C.)	.	.	.	.	.	.	.	.	.	.	12	.	.	.	.	.	.	.	.	.	.	.	.	.	.	.	0	.	12
Vonges (Poud^rie)	.	.	.	.	.	.	.	.	1	.	9	.	.	.	.	.	.	.	.	.	.	.	.	.	.	.	.	.	10
Bassin de la Saône inférieure, au-dessous du confluent du Doubs.																													
Beaune	.	.	1	.	.	.	.	0	.	1	10	1	.	.	.	0	.	.	.	.	.	.	.	.	.	.	.	.	13
Lons-le-Saulnier (E. N.)	.	.	.	.	.	.	.	.	4	.	8	21	.	.	.	1	.	.	.	.	.	.	.	.	2	12	.	1	49
Saint-Amour	.	0	.	2	.	.	1	.	2	.	7	9	0	.	.	4	0	.	.	.	.	.	.	.	2	23	0	2	53
Bourg (E. N.)	.	.	4	4	.	11	.	.	.	.	20	.	.	.	1	4	.	.	.	.	.	.	.	.	23	19	.	2	88
Les Écharmeaux	1	1	3	10	.	1	5	.	2	.	7	17	.	.	2	7	.	2	.	.	.	.	.	.	3	19	5	5	91
Belleville	.	.	.	10	.	.	4	.	.	.	.	.	16	.	.	.	.	.	.	.	.	.	.	.	.	17	.	.	45
Tarare	.	.	5	3	.	4	5	.	.	.	.	6	.	.	.	8	.	.	.	.	.	.	.	.	6	16	.	.	53
Mont-Verdun	.	.	4	10	.	.	8	.	.	.	13	1	.	.	.	.	.	.	.	.	.	.	.	.	3	33	4	.	76
L'Arbresle	.	1	3	3	4	5	.	.	1	.	0	1	.	.	.	8	.	.	.	.	.	.	.	.	8	28		.	62
Ste-Foy-l'Argent	.	2	4	7	.	.	.	.	.	.	.	.	.	.	.	7	.	.	.	.	.	.	.	.	.	10	12	2	45
Bassin du Doubs.																													
Mouthe	.	.	1	.	.	3	.	1	.	4	10	0	1	.	1	.	.	.	.	.	.	.	.	3	23	1	2	2	52
Héricourt	.	.	.	.	.	.	.	.	4	.	10	12	.	.	.	.	.	.	.	.	.	.	.	.	.	.	.	.	26
Fort de Montfaucon	.	.	.	.	.	.	.	.	.	.	.	4	.	.	.	.	.	.	.	.	.	.	.	.	.	1	.	1	6
Besançon (E. N.)	.	.	.	.	.	.	.	.	2	.	3	5	.	.	.	.	.	.	.	.	.	.	.	.	0	0	1	1	12
Chailluz	.	.	.	.	.	.	.	.	.	.	.	3	.	.	.	.	.	.	.	.	.	.	.	.	.	.	.	.	3
Ornans	.	.	.	.	.	.	.	.	.	.	.	16	.	.	.	.	.	.	.	.	.	.	.	.	.	10	.	.	26
Salins	.	.	.	.	.	.	.	.	3	.	6	14	.	.	.	.	.	.	.	.	.	.	.	.	14	.	.	2	39
Dampierre	.	.	.	.	.	.	.	1	.	.	7	8	1	.	.	.	.	.	.	.	.	.	.	.	2	.	.	2	21
Dôle (P. C.)	.	.	.	.	.	.	.	.	0	.	1	2	.	.	.	.	.	.	.	.	.	.	.	.	.	.	.	1	4

STATIONS.	1	2	3	4	5	6	7	8	9	10	11	12	13	14	15	16	17	18	19	20	21	22	23	24	25	26	27	28	TOTAL.
Bassin du Rhône proprement dit, cours moyen.																													
Thonon	.	0	3	.	0	8	.	2	.	4	6	.	.	.	5	.	.	.	.	.	.	.	.	8	40	5	.	.	82
Bonneville (E. N.)	.	.	3	2	.	13	2	.	1	.	1	1	.	.	1	1	.	.	.	.	.	.	.	.	29	33	2	.	89
Gex	.	.	4	.	.	6	3	.	.	.	23	6	.	.	.	5	.	.	.	.	.	.	.	.	19	8	.	.	74
Les Rousses	.	.	2	.	.	.	4	.	7	.	3	12	.	.	.	.	.	.	.	.	.	.	.	.	12	30	8	0	78
Champagnole	.	.	.	1	.	.	.	.	2	.	5	16	.	0	.	0	.	.	.	.	.	.	.	.	1	18	.	2	46
Saint-Claude	.	.	.	4	.	.	4	.	5	.	2	21	0	.	.	2	0	.	.	.	.	.	.	.	6	37	1	0	82
Cruseilles	.	.	6	12	7	15	5	3	24	.	.	.	.	.	.	.	72	5	.	11	.	1	.	.	.	.	.	13	174
Annecy	.	.	.	.	.	.	.	.	.	.	.	36	.	.	.	.	.	.	.	9	.	.	.	.	.	.	21	.	66?
Le Châtelard	.	.	1	.	5	.	.	16	.	2	.	31	.	.	.	14	.	.	.	.	.	.	.	.	9	38	18	.	134
Albens	.	2	3	6	.	.	9	.	8	.	.	10	.	.	.	.	.	.	.	.	.	.	.	.	.	.	.	.	38?
Chambéry	.	.	0	4	.	2	15	.	3	.	2	9	.	.	.	19	1	.	.	.	.	.	.	.	4	30	16	.	105
Les Échelles	.	.	.	.	.	.	.	.	.	.	.	.	.	.	15	15	.	.	.	.	.	.	.	.	5	13	5	.	54?
Lhuis	.	.	4	.	.	14	.	.	.	.	9	.	.	.	10	.	.	.	.	.	.	.	.	.	20	29	.	.	86
Belley	.	.	1	.	.	.	8	.	.	.	.	15	.	.	.	.	.	.	.	.	.	.	.	.	3	16	25	.	68
Hauteville	.	2	.	4	4	5	7	2	.	.	7	2	22	6	.	9	3	15	2	.	5	6	4	5	18	24	7	.	159
Nantua	.	.	5	.	.	9	.	.	2	.	26	9	.	.	2	.	.	.	.	.	.	.	.	.	20	3	.	.	76
Neuville-sur-Ain	.	.	2	3	.	8	.	.	1	.	11	1	.	.	4	4	.	.	.	.	.	.	.	.	27	28	.	1	90
Montluel	4	.	1	.	.	18	.	.	.	3	2	3	.	.	15	.	.	.	.	.	.	.	.	.	6	46	6	5	109
Lyon (Tête-d'Or)	0	0	.	3	.	0	7	.	0	.	0	1	.	.	.	4	.	.	.	.	.	.	.	.	4	22	9	0	51
St-Genis-Laval (Obre)	.	1	5	.	.	.	12	.	1	.	4	0	.	.	10	1	0	.	.	.	.	.	.	.	34	11	1	.	80
St-Romain-en-Gal	.	.	8	.	.	9	.	.	.	.	.	.	.	.	11	.	.	.	.	.	.	.	.	.	30	9	.	.	67
Mont-Pilat	.	5	10	.	.	15	.	.	.	.	.	2	.	.	15	6	.	.	.	.	.	.	.	.	13	27	.	.	93
Bassin de l'Isère.																													
Flumet	.	.	.	7	.	.	14	.	3	.	3	22	.	.	.	.	6	.	.	.	.	.	.	.	6	41	12	.	114
Beaufort	.	.	.	5	.	.	14	.	2	.	1	12	1	.	.	7	0	.	.	.	.	.	.	.	2	34	16	0	96
Mt-Gilbert (fort)	.	.	.	.	.	4	.	.	2	.	5	2	.	.	.	.	.	.	.	.	.	.	.	.	1	8	6	.	29
Bourg-St-Maurice	.	.	.	.	.	5	.	21	.	.	12	.	.	.	.	.	.	.	.	.	.	.	.	.	12	20	4	.	74
Sainte-Foy	.	.	.	2	.	.	25	.	.	.	.	5	6	.	.	.	.	6	.	.	.	.	.	.	.	28	2	.	76
Val d'Isère	.	.	.	7	.	1	7	7	.	.	.	12	2	.	.	2	.	.	.	.	.	.	.	.	10	2	3	.	54
Modane	.	.	.	1	.	.	.	.	.	.	.	2	.	.	.	3	.	.	.	.	.	.	.	.	.	.	1	.	7
L'Esseillon (fort)	.	.	.	.	.	.	.	.	.	.	.	.	.	.	.	.	.	.	.	.	.	.	.	.	.	.	.	.	0
Bozel	.	.	.	4	.	.	6	.	.	.	.	11	.	.	.	2	3	.	.	.	.	.	.	.	.	11	8	.	45
Montaimont	.	2	.	.	.	.	2	.	1	.	1	2	.	.	.	6	.	.	.	.	.	.	.	.	6	4	1	.	25
Saint-Jean-de-M...	.	.	0	.	.	10	.	.	.	.	5	.	.	.	6	.	.	.	.	.	.	.	.	.	.	17	.	.	39
Saint-Jean d'Arves	.	.	.	.	.	.	.	.	.	.	.	.	.	.	.	.	.	.	.	.	.	.	.	.	12	16	6	.	34
Le Chazelet	.	.	4	.	.	6	.	.	.	.	12	8	.	.	10	.	.	.	.	.	.	.	.	.	10	6	.	.	56
La Mûre	.	.	.	.	.	12	.	.	2	.	5	6	.	.	6	.	26	.	.	.	.	.	.	.	8	12	4	.	81
Grenoble (E. N.)	.	.	2	0	.	7	1	.	.	.	6	0	.	.	9	4	.	.	.	.	.	.	.	.	.	.	.	.	28
La Tronche	.	0	.	4	.	11	.	3	.	0	9	0	.	.	.	17	.	.	.	.	.	.	.	.	11	14	1	.	70
Bassin de la Durance.																													
Mont-Genèvre	.	.	.	.	.	4	.	.	.	.	6	.	.	.	3	.	1	.	.	.	.	.	.	.	9	2	.	.	25
Embrun	.	.	3	.	.	18	.	.	.	.	14	.	.	.	11	.	.	.	.	.	.	.	.	.	30	34	.	.	110
Chorges	.	.	7	.	.	20	.	.	.	.	18	.	.	.	28	.	.	.	.	.	.	.	.	.	38	7	.	.	118
Gap (P. C.)	.	.	.	.	.	.	3	14	.	.	.	10	.	.	.	8	.	.	.	.	.	.	.	.	2	96	24	.	157
Faucon	.	.	.	.	.	.	.	.	.	.	.	.	.	.	.	.	.	.	.	.	.	.	.	.	25	28	.	.	53
Serres	.	.	3	.	.	4	.	1	.	.	3	.	.	.	4	5	.	.	.	.	.	.	.	.	23	14	.	.	57

STATIONS.	1	2	3	4	5	6	7	8	9	10	11	12	13	14	15	16	17	18	19	20	21	22	23	24	25	26	27	28	TOTAL.
Bassin de la Durance (suite).																													
Sisteron	.	.	.	.	.	.	.	.	.	.	.	.	.	.	.	.	.	.	.	.	.	.	.	.	.	46	21	.	67
Digne (M. Giraud)	2	.	1	.	.	9	.	7	.	.	12	.	.	.	.	15	.	.	.	.	.	.	.	.	0	0	41	.	87
St-Etienne-les-Orgues	.	.	.	.	.	.	.	.	.	.	6	6	.	.	.	.	.	.	.	.	.	.	.	.	5	33	14	.	64
Forcalquier	.	.	.	.	.	.	.	.	.	.	16	.	.	.	.	.	.	.	.	.	.	.	.	.	30	21	10	.	77
Manosque	.	.	.	.	.	.	10	.	.	.	5	.	.	.	.	.	.	.	.	.	.	.	.	5	15	10	.	.	45
Lagarde	.	10	32	.	8	16	.	.	.	19	.	.	.	6	40	.	.	.	.	.	.	.	.	13	9	.	.	.	152
Apt	.	.	.	.	25	.	.	.	.	.	9	.	.	.	26	.	.	.	.	.	.	.	.	.	.	.	.	.	60
Mirabeau	.	.	7	2	.	8	1	.	4	.	11	.	.	.	9	17	.	1	.	.	.	.	.	.	4	5	1	.	70
Pertuis	.	3	7	.	6	0	.	4	.	8	.	.	.	4	13	.	2	.	.	.	.	.	.	4	4	3	.	.	58
Venelles	.	.	8	6	.	5	.	.	.	.	13	.	.	.	2	14	.	1	.	.	.	.	.	.	1	5	.	.	55
Cavaillon	.	.	7	.	9	0	.	6	.	6	.	.	.	.	13	3	.	.	.	0	.	.	.	1	.	8	.		53
Bassins de l'Ardèche, de la Cèze et du Gard; petits bassins de la rive droite du Rhône.																													
Vernoux (Maisonneuve)	.	.	0	11	.	4	6	.	1	.	8	1	.	.	2	9	.	.	.	.	1	2	.	.	4	25	4	.	78
Privas (E. N.)	.	.	.	.	.	.	.	.	.	.	104	.	.	.	.	.	.	.	.	.	.	7	.	.	8	30	.	.	149
Montpezat	.	1	11	.	.	7	.	.	.	10	33	.	.	.	7	4	.	.	.	2	4	2	.	.	13	26	.	1	121
Villefort	.	3	12	19	.	10	12	.	.	43	11	.	.	.	15	8	.	.	.	6	9	3	.	.	60	5	.	.	216
Mâlons	.	5	18	.	.	13	.	.	.	18	3	.	.	.	14	.	.	.	.	.	7	5	.	.	9	39	4	2	137
Vialas	.	2	14	6	.	11	3	.	.	5	52	1	.	.	8	11	.	.	.	2	8	4	.	.	19	29	.	.	175
Bessèges	.	.	3	18	.	9	.	.	.	.	25	.	.	.	.	4	.	.	.	.	18	4	.	.	13	43	.	.	137
La Grande-Combe	.	.	.	21	9	.	.	.	.	61	.	.	.	.	26	.	.	.	.	13	13	.	.	.	50	.	.	.	193
Collet-de-Dèze	.	0	21	5	.	9	2	.	.	5	50	.	.	.	13	7	.	.	.	2	5	14	.	1	16	42	.	.	192
Barre	.	3	26	2	.	11	.	.	.	6	10	.	.	.	8	5	.	.	.	1	6	.	.	.	7	8	.	.	93
St-Étienne-V.-F.	.	.	29	3	.	12	3	.	.	3	54	.	.	.	9	9	.	.	.	2	9	4	.	.	20	36	.	.	193
Alais	.	.	9	15	.	16	9	.	.	.	33	.	.	.	7	16	.	.	.	.	10	5	.	.	17	41	15	.	193
Uzès	.	.	.	.	.	.	.	.	.	.	52	.	.	.	.	.	.	.	.	.	2	13	.	.	4	39	.	.	110
Barjac	.	.	.	.	.	9	.	.	.	.	18	.	.	.	.	.	.	.	.	.	5	4	.	.	12	35	14	.	97
Aramond	.	.	.	26	.	17	.	.	.	.	47	.	.	.	.	15	.	.	.	.	15	.	.	16	.	38	.	.	174
Bassin du Rhône proprement dit, cours inférieur.																													
Valence (E. N.)	.	.	.	.	.	.	.	.	.	.	0	.	.	.	.	.	.	.	.	.	0	.	.	.	19	18	.	.	37
Livron (M. Pugnet)	.	.	.	?	.	.	?	.	.	.	.	.	.	.	.	.	?	.	.	.	.	.	.	.	.	63	8	.	71?
Saoù	.	.	4	.	3	2	.	.	.	.	.	.	.	.	3	1	.	.	.	.	.	.	.	.	18	66	.	1	98
Crest	.	.	.	11	.	5	16	.	.	.	5	.	.	.	.	.	7	.	.	.	.	2	.	.	.	22	11	.	79
Beaufort	.	.	10	10	10	.	.	.	.	.	.	.	.	.	.	.	.	.	.	8	.	.	.	.	20	7	.	.	65
Die (M. Favier)	.	.	11	.	6	8	.	.	.	2	10	.	.	.	9	1	.	.	.	.	.	.	.	.	8	13	.	.	68
Châtillon-en-D	.	.	9	.	6	8	.	1	.	3	5	.	.	.	8	.	.	.	.	.	.	.	2	.	6	.	.	.	48
Jansac	.	0	.	12	.	6	9	.	4	.	9	1	.	.	1	7	1	.	.	.	.	.	.	.	2	17	5	.	74
Valréas	.	.	7	.	.	10	.	.	.	.	7	.	.	.	12	5	.	.	.	.	.	.	.	.	22	13	.	.	77
Lapalud	.	.	17	.	.	9	.	.	.	14	.	.	.	.	8	.	.	.	.	.	.	.	.	.	17	21	.	.	87
Orange	.	.	21	.	.	6	.	.	.	.	17	.	.	.	6	2	.	.	.	.	1	.	.	.	3	33	.	.	89
Malaucène	.	.	3	11	.	5	4	.	5	.	5	1	.	.	6	7	.	.	.	.	.	.	.	.	9	16	5	.	76
Savoillans	.	.	2	5	.	5	4	.	6	.	16	.	.	.	5	8	2	.	.	.	.	.	.	.	17	61	10	.	141
Mt-Ventoux (Obsre)	1	.	3	18	.	7	7	.	2	.	2	3	.	.	5	18	3	.	.	.	0	.	.	.	18	13	4	.	107
Sault	.	.	3	6	.	6	5	.	4	.	5	1	.	.	3	11	.	.	.	.	.	.	.	.	4	12	4	.	64
Saint-Christol	10	20	10	.	.	.	.	.	.	.	8	.	4	.	.	.	.	.	28	.	11	1	.	.	.	2	.	.	95
Murs	.	.	3	2	.	6	1	.	.	.	10	.	.	.	5	6	.	.	.	.	.	.	.	.	0	12	6	.	51
Carpentras	.	.	1	19	.	9	.	.	5	.	3	.	.	.	6	.	.	.	.	.	.	.	.	.	2	2	3	.	49
Avignon (E. N.)	.	.	11	.	.	.	.	5	.		3	.	.	.	.	.	.	.	.	.	.	.	.	.	2	9	.	.	29

STATIONS.	1	2	3	4	5	6	7	8	9	10	11	12	13	14	15	16	17	18	19	20	21	22	23	24	25	26	27	28	TOTAL.
Bassin du Rhône proprement dit, cours inférieur (suite).																													
Beaucaire	.	2	5	.	4	.	.	2	.	18	.	.	.	4	3	.	.	.	.	.	.	.	.	.	12	4	.	.	54
Saint-Remy	.	2	22	.	.	.	.	.	.	.	6	.	.	.	2	.	.	.	.	.	.	.	.	.	.	12	.	.	44
Arles	.	.	4	.	2	3	2	2	.	2	9	.	.	.	8	.	.	.	3	.	.	.	.	1	2	6	.	.	44
Saintes-Maries	.	.	5	1	.	5	8	.	.	.	2	.	.	.	1	8	.	.	.	.	4	.	.	.	.	3	.	.	37
RÉGION DE NICE.																													
Petits bassins entre le Rhône et les Alpes.																													
Pélissanne	.	.	6	4	.	7	1	.	6	.	12	.	.	.	5	3	.	.	.	.	.	.	.	.	7	6	1	.	58
Cornillon	.	.	3	6	.	8	.	7	.	.	12	.	.	.	2	8	.	.	.	.	.	.	.	.	.	11	.	.	57
Saint-Chamas	.	.	8	.	.	6	.	7	.	.	10	.	.	4	5	.	.	.	.	1	.	.	.	3	6	.	.	.	50
Port-de-Bouc	.	.	2	1	.	8	.	7	.	6	.	.	.	.	5	6	.	.	.	.	1	.	.	1	1	.	.	.	38
Les Pennes	.	.	2	2	.	6	.	.	6	.	7	.	.	.	3	2	.	.	.	2	.	.	.	.	3	5	.	.	38
Aix (E. N.)	.	1	6	1	1	5	.	2	2	.	8	.	.	.	9	1	1	.	.	.	.	.	.	1	2	3	.	.	43
Saint-Antonin	.	.	.	.	.	.	.	.	.	.	15	16	.	.	.	.	.	.	.	20	.	.	.	.	.	.	.	.	51
Le Grand-Sambuc	.	1	2	7	.	2	1	.	6	.	17	.	.	.	2	16	.	2	.	.	.	.	.	.	5	6	1	.	68
Palama	.	.	3	3	2	6	10	1	5	3	4	16	.	.	.	6	9	.	.	2	.	.	.	3	.	2	3	.	78
Gréasque	.	.	4	9	.	5	0	.	3	.	10	1	.	.	5	3	.	2	.	0	.	.	.	.	5	7	2	.	57
Marseille (Obs^re)	.	.	2	3	1	3	.	7	2	.	10	.	.	.	5	.	4	.	1	.	.	.	.	1	.	4	.	.	43
Cap Sicié (sémaph.)	.	.	1	1	.	.	1	.	17	.	8	8	.	.	3	2	1	.	.	4	.	.	.	.	16	21	1	.	84
Toulon (Obs^re)	.	.	7	.	1	4	.	10	1	0	19	.	.	.	9	.	0	.	5	0	.	.	.	5	2	16	.	.	80
St-Michel (Lagarde)	.	0	5	.	1	7	.	15	.	2	11	.	.	.	10	.	.	.	3	.	.	.	.	4	2	23	.	.	83
Hyères	.	.	4	.	3	4	.	12	3	.	16	.	.	.	9	1	.	.	2	1	.	.	.	5	5	25	.	.	90
Draguignan (E. N.)	.	.	.	.	.	6	.	19	.	.	17	.	.	.	.	.	.	.	.	17	.	.	.	.	.	.	.	.	59
Cannes (P. C.)	4	.	2	.	.	4	.	27	.	.	12	.	.	.	9	1	.	.	.	.	.	.	.	.	16	5	.	.	80
Nice (Obs.)	7	.	1	.	0	2	.	.	24	.	7	.	.	.	6	.	.	.	.	.	.	.	.	.	9	21	.	1	78
Villefranche (phare)	.	.	.	.	.	.	3	.	15	.	7	2	.	.	1	5	.	.	.	.	.	.	.	.	1	19	9	.	63
CORSE.																													
Ajaccio (E. N.)	.	.	36	.	14	34	30	5	16	.	.	42	33	.	.	5	33	.	.	.	.	.	.	.	5	2	1	.	256
Bastia	.	.	.	8	.	11	4	6	1	.	.	.	.	.	.	2	.	.	.	.	.	.	1	.	.	.	.	.	33
Ile Sanguinaire	.	.	.	9	.	13	13	3	6	.	.	4	.	.	.	.	23	.	.	.	.	.	.	.	5	4	.	.	80

OBSERVATIONS DU MOIS DE MARS 1895.

STATIONS.	1	2	3	4	5	6	7	8	9	10	11	12	13	14	15	16	17	18	19	20	21	22	23	24	25	26	27	28	29	30	31	TOTAL.
VERSANT DE LA MER DU NORD.																																
BASSINS DU RHIN, DE LA MEURTHE ET DE LA MOSELLE.																																
Col de Bussang...	2	.	3	0	3	4	.	.	.	8	4	.	.	.	.	.	.	.	.	3	26	4	.	.	19	31	13	30	26	6	11	193
Le Thillot.....	1	.	.	4	2	.	.	.	11	5	.	.	.	.	.	.	.	.	.	36	.	.	.	43	46	8	58	42	4	11	1	272
Cornimont.....	2	.	2	.	1	3	.	.	.	5	5	.	.	.	.	.	.	.	.	8	20	.	.	.	30	25	26	66	29	13	11	245
Retournemer.....	.	.	10	0	3	3	.	.	.	11	4	.	.	.	.	.	.	.	.	11	17	3	.	.	23	33	16	48	35	10	10	237
Granges.....	3	.	.	.	3	3	.	.	.	8	5	.	.	.	.	.	.	.	.	8	12	.	.	.	19	32	29	21	19	23	8	193
La Hardalle.....	2	3	14	2	4	.	.	.	.	5	4	.	.	.	2	.	.	.	.	9	16	.	.	.	17	18	5	23	20	8	6	158
Saulcy-s.-M.....	.	3	1	1	2	.	.	.	4	6	.	.	.	.	.	.	.	.	8	11	2	.	.	11	14	8	10	9	9	4	.	103
Bruyères.....	.	.	2	7	.	2	.	.	.	5	10	.	.	.	.	.	.	.	.	5	25	.	.	.	8	23	7	23	14	8	6	145
Épinal.....	.	3	.	2	2	.	.	.	5	9	.	.	.	0	.	.	.	.	1	10	.	.	.	10	20	7	12	10	7	3	0	101
Lerrain.....	.	.	1	1	2	1	.	.	.	3	8	.	.	.	.	.	.	.	.	1	2	.	.	.	12	17	12	14	12	6	3	95
Charmes.....	2	.	.	.	6	.	.	.	0	6	.	.	.	0	.	.	.	.	.	5	.	.	.	1	5	12	8	6	5	1	0	58
Rambervillers....	.	.	.	4	4	.	.	.	3	9	.	.	.	1	.	.	.	.	3	13	.	1	.	8	11	5	15	3	2	8	.	90
Provenchères.....	2	0	3	1	1	3	.	.	.	4	5	.	.	.	.	.	.	.	.	6	22	4	.	.	12	24	12	15	6	5	2	127
Vexaincourt.....	.	1	7	1	4	3	.	.	.	.	7	.	.	1	1	.	.	.	.	7	12	.	.	.	9	12	6	8	11	5	6	101
Baccarat.....	.	2	1	3	3	.	.	.	.	2	9	.	.	1	.	.	.	.	.	16	2	.	.	.	3	15	9	13	19	2	5	105
Moriviller.....	.	2	2	.	4	.	.	.	.	10	.	.	.	0	.	.	.	.	.	4	7	.	.	7	15	5	16	12	2	1	.	87
Vézelise.....	.	.	.	.	5	.	.	.	.	3	.	.	.	2	.	.	.	.	.	.	.	.	.	.	.	10	8	12	7	.	.	47
Allain.....	.	1	1	1	3	1	.	.	.	5	.	.	.	.	.	.	.	.	.	9	4	.	0	0	5	16	5	12	6	1	0	70
Neuves-Maisons...	.	.	1	0	4	0	.	.	.	3	7	.	.	.	.	.	.	.	.	1	7	.	.	.	3	22	6	11	6	9	2	81
Lunéville.....	0	2	1	1	4	2	.	.	.	4	2	.	.	.	.	.	.	.	.	2	8	.	.	.	4	24	4	15	10	2	.	85
Blamont.....	.	1	.	.	2	1	.	.	.	1	.	.	.	0	.	.	.	.	.	3	16	.	.	2	20	13	26	22	11	2	.	121
Parroy.....	.	.	.	.	.	.	.	.	.	21	6	.	.	.	.	.	.	.	.	3	6	.	.	.	12	13	10	9	9	4	.	93
Tomblaine (E. ag.).	.	1	2	1	3	.	.	.	3	6	.	.	.	.	.	.	.	.	.	1	3	.	.	.	7	17	6	13	3	7	.	73
Nancy (Faculté)..	.	0	0	0	4	1	.	.	.	2	1	.	.	.	.	.	.	.	.	1	1	.	.	.	4	3	1	3	2	1	2	28
Amance.....	1	0	2	2	3	2	.	.	.	2	7	0	.	.	.	.	.	.	.	2	2	0	.	.	11	12	11	4	.	3	1	67
Toul.....	.	.	1	.	4	1	.	.	.	4	10	.	.	.	.	.	.	.	.	2	4	.	.	.	6	13	4	13	6	8	.	76
Rogéville.....	0	1	1	0	2	2	.	.	.	5	11	.	.	0	.	.	.	.	.	1	4	.	.	.	17	13	4	11	5	3	1	81
Noménil.....	.	1	.	1	3	.	.	.	.	4	7	.	.	.	.	.	.	.	.	1	1	.	.	.	13	7	3	14	5	2	1	63
Euvezin.....	.	0	.	.	2	.	.	.	.	7	10	.	.	.	.	.	.	.	.	.	.	.	.	.	8	8	2	10	8	1	4	61
Lachaussée.....	.	0	0	1	2	0	.	.	.	5	17	1	.	0	.	.	.	.	.	1	1	.	.	.	6	9	4	14	5	3	3	71
Fleury.....	.	2	1	0	1	1	.	.	0	1	.	.	.	.	.	.	.	.	0	.	.	.	.	.	5	5	6	4	4	1	0	33
Mance.....	.	.	2	.	2	.	.	.	.	8	12	1	.	.	.	.	.	.	.	2	.	1	.	.	11	8	3	14	5	1	4	76

STATIONS.	1	2	3	4	5	6	7	8	9	10	11	12	13	14	15	16	17	18	19	20	21	22	23	24	25	26	27	28	29	30	31	TOTAL.
BASSINS DE LA MEUSE, DE LA CHIERS ET DE LA SAMBRE.																																
La Marche	.	.	.	.	1	.	.	.	.	13	.	.	.	.	.	.	.	.	.	2	.	.	.	.	18	9	5	17	3	.	2	70
Contrexéville	.	3	3	.	1	2	.	.	.	7	4	.	.	.	.	.	.	.	.	.	.	.	.	.	7	7	6	26	6	.	.	73
Beaufremont	.	2	1	.	2	2	.	.	.	3	.	.	.	.	.	.	.	.	.	.	3	.	.	.	5	10	5	24	4	3	5	69
Barville	0	1	0	3	0	.	.	.	5	8	.	.	.	.	.	.	.	.	1	5	.	.	.	5	24	3	26	13	4	4	.	102
Châtenois	.	2	3	.	3	.	.	.	.	7	6	.	.	.	.	.	.	.	.	5	.	.	.	6	7	11	6	26	13	5	1	101
Neufchâteau (C. M.)	.	1	.	.	5	.	.	.	.	.	13	.	.	.	.	.	.	.	.	2	4	.	.	.	7	12	3	23	6	2	.	78
Vouthon-Bas	.	0	0	0	0	5	.	.	6	8	.	.	.	.	.	.	.	.	.	3	.	.	.	.	11	.	8	12	7	6	3	70
Commercy (P. C.)	.	.	.	.	.	.	.	.	21	.	16	.	.	.	.	.	.	.	.	3	.	.	.	.	2	.	7	9	8	4	.	62
Les Kœurs	.	1	0	0	4	0	.	.	.	6	17	.	.	.	.	.	.	.	.	6	5	.	.	.	19	9	10	15	6	3	2	103
Consenvoye	.	0	.	0	0	.	.	.	.	2	.	.	.	.	.	.	.	.	.	2	.	.	.	1	9	6	6	11	9	7	0	54
Damvillers	.	1	.	.	.	.	.	.	1	.	.	.	.	.	.	.	.	.	2	.	.	.	.	4	9	7	6	5	7	7	3	53
Hussigny	3	.	3	5	1	.	.	.	9	7	.	.	.	.	.	.	.	.	.	6	.	.	.	14	8	8	13	29	13	4	4	126
Pouilly	.	.	.	.	.	.	.	.	.	9	3	.	.	.	.	.	.	.	.	.	1	.	0	1	7	7	11	18	9	6	6	80
Mouzon	.	1	.	1	.	2	.	.	.	3	2	.	.	.	.	.	.	.	.	1	.	.	.	7	.	4	8	8	1	.	4	42
Saint-Aignan	.	1	.	.	.	.	.	.	3	3	.	.	.	.	.	.	.	.	1	.	.	.	.	2	24	9	28	20	24	18	9	142
Poix	2	3	1	1	2	.	.	.	.	4	1	.	.	.	.	.	.	.	.	3	1	1	.	1	15	10	3	39	10	12	5	114
Saint-Marcel	.	.	0	.	.	.	.	.	.	4	.	.	.	6	.	.	.	.	.	5	.	.	.	.	11	10	18	20	14	9	8	105
Gespunsart	2	.	4	3	1	1	.	.	.	3	.	.	.	.	.	.	.	.	.	1	.	.	.	0	9	8	3	33	6	7	3	84
Maubert-Fontaine	.	.	3	1	2	.	.	.	.	2	.	.	.	.	.	.	.	.	.	7	3	4	.	.	10	15	7	29	7	9	7	106
Fumay	.	.	6	4	3	.	.	.	.	1	.	.	.	2	.	.	.	.	.	.	.	.	.	.	7	12	5	38	7	14	12	111
Landrecies	.	.	2	1	5	.	.	.	.	3	.	.	.	.	.	.	.	.	.	6	1	.	.	.	2	7	6	54	2	8	5	102
Maroilles	1	3	2	1	6	.	.	.	.	4	.	.	.	2	.	.	.	.	.	.	5	2	1	4	3	4	6	51	2	10	6	113
BASSINS DE L'ESCAUT, DE LA LYS, DE L'YSER ET DE L'AA.																																
Cambrai (C. M.)	.	2	3	1	2	.	.	.	.	3	.	.	.	.	.	0	.	.	.	1	.	.	.	.	1	3	7	11	6	5	5	51
Quesnoy (C. M.)	0	0	2	2	4	.	4	.	3	.	.	.	0	.	.	0	.	.	.	5	.	0	0	2	5	5	15	3	2	3	2	56
Valenciennes	3	.	3	.	3	1	.	.	3	.	.	.	0	.	.	.	.	.	.	3	.	.	2	2	5	6	18	1	5	5	1	61
Douai (C. M.)	1	.	3	1	.	.	.	.	3	0	.	.	.	.	.	.	.	.	1	0	.	0	1	0	7	8	11	0	4	3	7	51
Arras (St. agr.)	2	2	4	4	0	.	.	.	2	0	.	0	.	0	.	0	0	.	1	0	0	0	0	2	9	7	11	2	3	3	8	60
Lille (C. M.)	.	8	.	3	.	.	.	.	.	1	.	.	5	.	.	.	.	.	.	0	.	.	.	2	7	5	14	16	2	0	3	66
Gondecourt	.	2	3	2	2	.	.	.	.	0	.	.	.	.	.	.	.	.	1	1	2	.	.	1	1	7	3	12	.	2	8	47
Laventie	2	3	3	2	.	.	.	.	2	0	.	0	.	0	0	0	.	.	1	0	0	0	1	2	4	1	16	2	1	1	9	53
Godewaerswelde	.	2	.	.	.	.	.	.	.	.	.	.	.	.	.	.	.	.	.	12	.	.	.	4	.	5	.	.	26	1	11	60
Dunkerque (P. C.)	1	1	.	.	.	.	.	.	3	.	.	.	.	.	.	.	.	.	1	0	0	.	.	4	1	1	11	2	3	0	1	29
Oye	1	2	0	0	0	.	.	.	3	.	.	.	.	0	.	.	.	.	3	.	0	0	0	7	1	1	13	0	2	1	1	37
Calais	2	.	.	.	1	.	.	.	.	2	.	.	.	.	.	.	.	.	3	.	.	.	.	.	.	5	.	.	.	.	9	22

VERSANT DE LA MANCHE.

STATIONS.	1	2	3	4	5	6	7	8	9	10	11	12	13	14	15	16	17	18	19	20	21	22	23	24	25	26	27	28	29	30	31	TOTAL.
BASSINS DE LA CANCHE, DE LA SOMME, DE LA BÉTHUNE, ETC.																																
Nesles	1	1	.	2	2	0	.	.	.	1	3	0	.	.	.	0	.	.	.	1	.	3	0	.	3	5	10	8	4	4	.	48
Sainte-Émilie	.	6	10	5	4	.	.	.	8	7	.	.	.	.	.	.	.	.	.	4	1	.	1	1	6	6	42	3	6	4	.	114
Moreuil	.	1	2	.	1	.	.	.	.	2	.	.	.	.	.	.	.	.	.	2	3	.	.	.	4	3	7	14	2	2	2	44
Amiens (St. agr.)	1	1	2	1	.	.	0	.	0	0	.	.	.	.	.	.	.	.	4	4	.	.	.	1	7	8	12	2	2	3	2	51
Magnicourt-s.-C.	3	2	5	3	1	.	.	.	1	.	.	.	.	.	.	.	.	.	2	3	.	.	.	3	7	2	23	1	1	7	2	66

STATIONS.	1	2	3	4	5	6	7	8	9	10	11	12	13	14	15	16	17	18	19	20	21	22	23	24	25	26	27	28	29	30	31	TOTAL.
BASSINS DE LA CANCHE, DE LA SOMME, DE LA BÉTHUNE, ETC. (suite).																																
Valhuon	3	1	5	2	1	.	.	.	2	.	.	.	.	.	1	.	.	.	2	1	1	.	2	6	7	5	19	2	0	8	4	72
Guigny	2	4	.	3	.	.	3	.	.	.	.	.	.	4	.	.	.	.	2	3	2	2	2	7	9	10	3	5	1	3	4	69
Hucqueliers	4	3	3	4	.	.	.	.	3	.	.	.	.	.	.	.	.	.	7	2	.	.	6	5	5	9	22	1	1	6	2	83
Desvres	.	2	2	1	5	.	.	0	.	4	.	.	.	.	.	.	.	.	.	11	1	.	.	14	6	1	23	17	2	1	7	97
Cap Gris-Nez	.	1	.	.	.	.	.	.	.	2	.	.	.	.	.	.	.	.	.	9	1	.	1	2	6	1	2	12	.	.	2	39
Boulogne (C. M.)	0	1	1	.	1	0	.	0	.	6	.	.	0	0	0	.	.	.	.	4	1	0	0	2	10	1	8	10	.	.	2	47
Samer (P. C.)	0	2	3	0	5	.	.	.	1	2	.	.	.	.	.	.	.	.	.	6	1	.	.	6	8	2	17	14	2	1	8	78
La Canche	.	.	.	.	0	.	.	0	.	1	.	.	.	.	.	.	.	.	0	.	1	.	0	1	0	1	2	0	0	1	1	8
Forêt-l'Abb. (h.b.)	.	2	3	.	3	.	.	.	.	.	.	.	.	.	.	.	.	.	.	4	7	.	.	.	3	1	9	13	.	.	3	49
Saint-Riquier	.	.	4	1	4	.	.	1	.	0	.	.	.	.	.	0	.	.	.	5	5	.	.	0	.	.	14	12	2	0	2	50
Abbeville	.	4	1	2	2	.	.	0	.	2	.	0	.	.	.	0	.	0	.	3	6	.	0	1	1	4	6	11	0	1	6	50
St-Valery-s.-Somme	.	1	1	.	1	1	.	.	.	1	.	.	.	.	.	.	.	.	.	2	2	.	0	1	1	2	9	9	1	6	.	38
Eu	5	1	.	.	.	.	.	.	1	.	.	.	.	.	.	.	.	.	.	10	3	.	.	2	2	3	12	6	1	7	3	56
Aigneville	3	2	.	.	1	2	.	.	.	3	.	.	.	.	.	.	.	.	.	6	9	.	.	0	2	1	10	11	3	1	5	59
Aumale	.	4	2	2	4	.	1	.	4	.	.	.	.	.	.	.	.	.	.	9	2	.	.	.	2	8	10	6	3	6	.	63
Londinières	.	.	2	2	.	.	.	.	2	.	.	.	.	.	.	.	.	.	.	12	.	.	.	2	4	2	11	4	.	6	2	49
Dieppe	1	1	2	0	.	.	0	6	.	.	.	.	.	.	.	.	.	.	.	6	3	.	.	1	4	2	12	4	1	2	1	46
Bosc-le-Hard	0	1	2	2	1	.	1	.	9	.	.	.	.	.	.	.	.	.	.	11	3	.	.	1	2	26	8	1	6	5	1	80
St-Valery-en-Caux	1	.	5	0	.	.	1	.	2	.	.	.	.	.	.	.	.	.	.	5	2	.	0	1	4	2	9	6	.	4	1	43
Goderville	.	.	1	1	1	.	3	.	4	.	.	.	.	.	.	.	.	.	.	8	5	.	.	4	3	3	17	4	0	2	.	56
BASSIN DE LA SEINE.																																
Bassin de l'Yonne.																																
Les Courreaux	.	.	2	4	2	2	.	.	.	7	36	.	.	.	.	.	.	.	.	.	26	1	.	.	14	25	11	42	5	8	6	191
La Croisette	.	.	1	6	2	1	.	.	.	0	48	.	.	.	.	.	.	.	.	.	13	.	.	.	13	28	13	69	7	7	6	214
Pommoy	.	.	.	6	2	4	.	.	5	11	42	.	.	.	.	.	.	.	.	.	11	.	.	.	11	20	11	51	6	7	6	193
Château-Chinon	.	.	2	3	3	3	.	.	.	15	46	.	.	.	.	.	.	.	.	.	38	.	.	.	14	19	9	35	10	5	5	207
Clamecy (P. C.)	.	.	.	.	7	.	.	.	.	3	12	.	.	.	.	.	.	.	.	.	4	.	.	.	19	4	3	16	6	4	3	81
Vézelay (C. M.)	0	.	4	.	0	.	.	.	6	18	.	.	0	.	.	.	.	.	.	12	1	.	.	20	.	2	17	5	8	5	.	99
Avallon	.	.	1	3	2	2	.	.	.	6	18	.	.	.	.	.	.	.	.	.	10	1	0	.	14	9	2	14	5	11	6	104
Saulieu	.	1	4	2	2	.	.	.	9	11	4	.	.	4	.	.	.	.	.	7	2	.	.	4	.	26	.	40	5	8	.	129
Époisses	.	2	1	12	6	.	.	.	1	2	19	.	.	.	.	.	.	.	.	0	6	3	0	.	12	11	2	14	4	9	4	108
Marigny-le-C	.	.	0	4	4	1	.	.	.	5	25	.	.	.	.	.	.	.	.	.	8	2	.	.	6	11	1	5	4	4	2	82
Montbard	.	4	7	3	.	.	.	.	6	22	.	.	.	.	.	.	.	.	.	8	.	.	.	15	17	9	12	4	7	4	.	118
Ravières	.	.	11	0	.	.	.	.	5	10	.	.	.	.	.	.	.	.	.	6	1	.	.	12	10	7	9	0	4	2	.	79
Châtel-Gérard	2	1	8	3	1	.	.	.	5	17	2	.	.	.	.	.	.	.	.	9	2	.	.	12	10	3	17	3	9	.	.	104
Courson	.	.	2	2	1	.	.	.	1	11	2	.	.	.	.	.	.	.	.	5	0	.	.	4	21	1	15	10	2	1	2	80
Auxerre	.	1	2	4	0	.	.	.	3	6	1	0	.	.	.	.	.	.	.	6	0	.	1	1	10	1	7	13	0	1	0	56
Chablis (P. C.)	.	0	0	5	4	3	.	.	.	4	9	.	.	.	.	.	.	.	.	.	1	2	3	1	.	20	7	4	2	1	1	67
Tonnerre (C. M.)	.	3	6	1	2	.	.	.	5	7	3	.	.	.	.	.	.	.	.	8	0	.	.	5	7	4	14	11	1	2	.	79
Flogny	.	1	8	2	.	.	.	.	4	9	1	.	.	.	.	.	.	.	.	6	.	.	0	5	6	7	17	3	.	2	.	71
Aillant	.	.	5	2	.	.	.	.	2	1	0	.	.	.	.	.	.	.	.	5	0	.	.	4	16	4	17	.	2	7	2	67
Joigny (P. C.)	.	.	2	.	.	2	.	.	.	3	.	.	.	.	.	.	.	.	.	.	6	.	.	3	.	10	2	6	2	2	4	42
La Roche	.	3	8	.	.	.	.	.	3	2	.	.	.	.	.	.	.	.	2	3	.	.	.	4	8	5	9	3	.	2	.	52
Chailley	.	1	10	1	1	.	.	.	2	1	0	.	.	.	.	.	.	.	.	4	.	.	.	3	8	2	22	2	0	2	.	61
Chessy	.	.	2	5	.	.	.	.	.	4	7	.	.	.	.	.	.	.	.	1	4	.	.	.	7	14	12	15	.	1	2	75
Cerisiers	.	0	5	3	.	.	.	.	4	0	.	.	.	.	.	.	.	.	3	7	.	.	.	4	10	5	10	1	.	6	2	60
St-Julien-du-Sault	.	2	4	1	0	.	.	0	4	0	.	.	.	.	.	.	.	.	1	5	1	.	.	4	8	4	8	1	.	3	.	47
Villeneuve-l'Arch	.	.	2	4	1	.	.	0	4	0	.	.	0	.	.	.	.	.	.	2	5	.	3	6	7	5	6	1		.	1	47

STATIONS.	1	2	3	4	5	6	7	8	9	10	11	12	13	14	15	16	17	18	19	20	21	22	23	24	25	26	27	28	29	30	31	TOTAL.
Bassin de la Seine supérieure.																																
Chanceaux	.	.	3	3	3	.	.	.	.	9	16	8	.	.	.	.	.	.	.	.	7	4	.	.	.	18	8	13	8	7	.	107
Laignes	.	0	1	3	1	.	.	.	.	4	9	5	.	.	.	.	.	.	.	2	5	.	.	.	10	14	2	24	3	2	2	87
Nicey	.	3	6	.	4	.	.	.	5	13	.	.	.	.	.	.	.	.	.	10	.	.	.	4	18	6	14	9	4	.	.	96
Vix	.	0	1	2	9	.	.	.	6	22	.	.	.	.	.	.	.	.	.	11	.	.	.	5	10	17	17	.	11	3	.	114
Brion-s.-Ource	.	.	1	.	4	.	.	.	.	.	6	19	.	.	.	.	.	.	.	.	.	.	.	.	8	13	5	11	4	1	6	78
Riceys	0	1	0	8	7	.	.	.	.	5	13	.	.	0	.	.	.	.	.	4	5	0	0	.	9	8	4	35	4	1	1	105
La Ferté-s.-Aube	.	.	.	.	4	.	.	.	.	.	18	.	.	.	.	.	.	.	.	1	8	.	.	.	7	11	9	15	2	2	3	80
Clairvaux	.	2	2	3	2	.	.	.	.	4	17	2	.	.	.	.	.	.	.	3	7	0	.	.	4	11	4	19	3	2	3	88
Bar-s.-Aube	.	1	3	2	2	1	.	.	.	5	15	1	.	.	.	.	.	.	.	4	8	.	.	.	9	17	4	14	2	2	2	92
Vendeuvre (P.C.j.)	.	.	2	.	5	.	.	.	.	3	12	.	.	.	.	.	.	.	.	1	4	.	.	.	7	7	4	8	2	.	2	57
Bar-s-Seine (P.C.b.)	1	1	1	4	4	.	.	.	.	4	11	2	.	2	.	.	.	.	.	7	5	0	1	.	3	13	2	14	5	0	1	81
Barberey	.	.	2	6	5	.	.	.	.	2	4	.	.	.	.	.	.	.	.	.	1	.	.	.	4	6	6	6	1	.	5	48
Villacerf	.	.	6	.	0	.	.	.	.	.	5	.	.	.	.	.	.	.	.	3	.	.	.	.	.	14	1	6	4	.	.	39
Chaumesnil	.	1	0	2	4	0	.	.	5	10	.	2	.	.	.	.	.	.	.	4	3	.	.	.	3	8	0	11	2	1	.	56
Valentigny	.	1	.	3	4	0	.	.	.	4	9	3	.	.	.	.	.	.	.	3	3	.	.	.	4	11	2	13	5	0	2	67
Ceffonds	.	1	2	5	3	.	.	.	.	5	8	1	.	.	.	.	.	.	.	10	2	.	.	.	10	6	2	4	8	.	6	73
Arcis-sur-Aube	.	1	3	4	.	.	.	.	4	3	.	.	.	.	.	.	.	.	.	4	.	.	.	4	15	3	12	6	1	5	.	65
Fay	.	.	2	2	0	.	.	.	.	4	2	.	.	.	.	.	.	.	.	2	3	.	0	.	3	11	7	7	5	1	2	51
Soligny-les-Étangs	.	.	.	.	.	.	.	.	.	14	.	.	.	.	.	.	.	.	.	2	4	.	.	3	.	0	6	8	6	.	3	46
Courbeton	.	.	.	.	.	.	.	.	4	1	1	.	.	.	.	.	.	.	3	5	.	.	.	3	4	1	.	.	.	.	.	22
Bassin de la Seine, entre Montereau et le confluent de l'Oise.																																
Pithiviers	.	.	5	4	1	.	.	.	2	.	.	.	.	.	.	.	.	.	.	1	.	.	.	2	3	.	18	1	.	.	3	40
Étampes	.	.	2	1	2	.	.	.	.	3	.	.	.	.	.	.	.	.	.	.	3	.	.	.	4	7	5	4	11	1	8	51
Saint-Chéron	.	.	2	1	2	.	.	.	.	2	.	.	.	.	.	.	.	.	.	1	.	.	.	.	8	5	5	2	7	1	6	42
Melun (P. C.)	.	.	4	4	4	.	2	.	3	.	.	.	.	.	.	.	.	.	.	3	4	.	.	.	7	5	6	1	4	4	2	53
Fontainebleau (E.A.)	.	.	5	1	2	.	.	.	.	3	.	.	1	.	.	.	.	.	.	1	8	.	0	.	6	7	6	2	8	1	1	52
Le Touquin	.	.	3	2	.	.	.	.	7	5	.	.	.	.	.	.	.	.	.	.	.	.	.	3	6	6	4	9	5	.	.	50
Saclay	.	.	4	3	0	.	.	1	4	.	.	.	.	.	.	.	.	.	.	2	4	.	.	2	7	2	7	6	1	5	1	49
Rambouillet	.	.	3	2	.	2	.	3	.	3	.	.	.	.	.	.	.	.	.	2	5	1	.	1	9	8	9	2	4	2	3	59
Le Perray (St-Hub.)	.	.	2	1	0	.	.	1	2	.	.	.	.	.	.	.	.	.	.	2	3	.	.	1	6	5	7	3	1	1	2	37
Le Mesnil-St-Denis	.	0	2	1	1	.	.	1	2	.	.	.	.	.	.	.	.	.	.	2	4	0	0	1	6	3	5	2	1	2	1	34
Satory	.	.	3	3	2	0	.	0	3	.	.	.	.	.	.	.	.	.	.	1	0	.	.	2	5	5	7	4	.	1	0	36
Buc	.	.	2	3	1	.	.	.	4	0	.	.	.	.	.	.	.	.	.	.	4	0	.	1	8	4	8	2	0	3	1	41
Versailles (E. N.)	2	.	1	2	.	2	.	2	1	.	.	1	2	.	2	1	.	.	.	3	2	.	.	0	10	0	0	0	0	1	1	33
Meudon	.	.	2	3	3	.	.	.	4	.	.	.	.	.	.	.	.	.	.	.	6	.	.	3	7	2	7	2	.	6	.	45
Paris (Obs., cour)	.	.	.	3	1	.	.	.	.	.	3	.	.	.	.	.	.	.	.	2	.	3	.	.	8	3	7	1	1	0	.	32
Paris (Montm.)	.	.	3	1	1	.	.	.	5	.	0	.	.	.	.	.	.	.	.	1	3	0	.	1	3	4	6	1	1	2	.	32
Paris (B.C.M. cour)	.	.	3	2	1	.	.	.	.	3	1	.	.	.	.	.	.	.	.	1	5	.	.	0	5	3	6	1	1	0	4	35
Achères	.	.	4	3	1	.	0	.	2	.	.	.	.	.	.	.	.	.	.	1	4	.	.	1	4	4	8	4	2	1	.	38
Bassin de la Marne.																																
Langres (M. Raclot)	0	1	2	1	3	3	.	.	.	5	10	.	.	0	.	.	.	.	.	3	5	.	.	.	15	18	6	25	7	4	2	110
Richebourg	.	1	5	.	5	0	.	.	.	4	24	.	.	.	.	.	.	.	.	1	15	.	.	.	3	17	6	20	8	2	4	115
Chaumont (E. N.)	.	3	1	1	3	.	.	.	.	11	10	.	.	.	.	.	.	.	.	14	1	.	.	2	13	5	10	23	2	2	5	106
Saint-Bon	.	.	3	0	1	.	.	.	.	3	17	.	.	.	.	.	.	.	.	10	4	.	.	.	9	8	6	7	1	0	1	72
Andelot	.	0	1	2	2	.	.	.	.	4	1	.	.	.	.	.	.	.	.	6	4	.	.	.	10	13	2	25	8	1	3	82

STATIONS.	1	2	3	4	5	6	7	8	9	10	11	12	13	14	15	16	17	18	19	20	21	22	23	24	25	26	27	28	29	30	31	TOTAL.
Bassin de la Marne (suite).																																
Aillianville	1	1	2	1	4	1	.	.	.	6	10	0	.	0	.	.	.	.	.	6	5	1	.	0	11	9	5	19	5	2	3	91
Trampot	.	.	.	.	.	9	.	.	.	4	12	.	.	.	.	.	.	.	.	.	14	.	.	.	11	18	3	30	5	4	3	113
Demange-aux-Eaux	.	.	2	0	3	0	.	.	.	5	17	3	.	.	.	.	.	.	.	3	7	0	.	.	8	18	3	19	5	6	11	111
Bar-le-Duc (P.C.)	2	2	1	1	2	2	.	.	.	4	12	.	.	.	.	.	.	.	.	4	5	.	.	.	13	10	6	14	7	2	2	89
Forêt-des-trois-F.	.	1	2	2	1	1	.	.	.	5	10	2	.	.	0	.	.	.	.	4	7	.	.	.	18	8	5	17	4	1	3	91
Thiéblemont (C. M.)	.	.	.	5	.	.	.	.	.	10	2	.	.	.	.	.	.	.	.	5	.	.	2	1	.	.	.	4	1	.	.	30
Vitry-en-Pert	.	1	2	3	2	.	.	.	.	6	7	1	.	.	.	.	.	.	.	2	2	.	0	.	11	6	9	8	2	6	1	69
Vavray-le-Petit	.	2	0	1	1	.	.	.	.	8	5	0	.	.	.	.	.	.	.	6	3	.	.	.	16	8	4	10	3	4	4	75
Vanault-le-Châtel	.	0	.	0	0	.	.	.	.	2	7	.	.	.	.	.	.	.	.	2	4	.	.	1	9	10	8	9	4	5	1	63
St-Mard-s.-le-M. (b.)	.	1	1	2	0	0	.	.	.	8	6	0	.	.	.	.	.	.	.	3	2	0	.	1	13	9	4	15	4	4	4	77
Sommesous	.	.	3	1	.	.	.	.	3	3	1	.	.	.	.	.	.	.	1	1	.	.	0	10	9	1	15	3	6	5	1	63
Montmirail	.	.	.	6	1	.	.	.	.	5	1	.	.	.	.	.	.	.	.	5	1	.	.	.	13	7	4	13	8	2	.	65
Montmort	.	1	7	.	.	.	.	.	.	.	6	.	4	.	3	.	9	.	4	.	.	6	5	.	4	.	2	.	4	2	.	57
Épernay	.	.	0	5	2	.	.	.	.	2	1	.	.	.	.	.	.	.	.	1	1	.	.	.	7	5	7	8	5	2	2	49
La Ferté s. J. (M. Biez)	.	.	3	1	1	.	.	.	.	3	.	.	.	.	.	.	.	.	.	3	2	0	.	.	8	5	3	11	2	1	3	46
Coulommiers	.	.	.	3	0	.	.	.	.	3	0	0	.	.	.	.	.	.	.	2	3	.	.	0	14	2	4	7	3	2	2	45
Meaux (P. C.)	.	.	1	2	1	.	.	.	.	3	.	.	.	.	.	.	.	.	.	.	4	.	.	.	6	7	6	5	2	2	6	47
Parc St-Maur (Obsre)	.	.	4	1	1	.	.	.	3	.	.	.	.	.	.	.	.	.	.	3	2	.	.	4	7	0	5	2	1	4	2	38
Bassin de l'Aisne.																																
Merchines	.	2	1	2	4	1	.	.	.	5	9	1	.	.	.	.	.	.	.	4	4	1	.	0	12	10	5	17	5	2	3	88
Souilly	0	1	1	0	1	0	.	.	.	6	11	.	.	.	.	.	.	.	.	8	3	0	.	0	17	9	9	14	8	2	5	88
Ste-Menehould (P.C.)	.	0	1	4	11	.	.	.	.	.	.	.	.	.	.	.	.	.	2	1	.	.	.	8	8	3	14	10	8	4	1	75
Suippes	.	.	.	3	2	.	.	.	.	1	4	.	.	.	.	.	.	.	.	.	.	2	.	.	3	4	8	2	8	.	4	41
Chéhéry-le-Châtel	.	3	0	1	1	.	.	.	1	3	2	.	.	.	.	.	.	.	.	8	0	1	0	9	9	6	12	13	16	2	6	93
Vouziers	.	0	.	2	3	.	.	.	.	.	1	.	.	.	.	.	.	.	.	0	1	.	.	0	6	3	5	13	2	1	3	41
Faissault	.	1	1	0	2	.	.	.	.	2	1	.	.	.	.	.	.	.	.	3	2	1	.	1	9	7	3	21	5	7	4	70
Signy-l'Abbaye	.	.	1	1	1	.	.	.	.	2	.	.	.	.	.	.	.	.	.	3	.	.	.	.	11	8	4	41	9	3	4	88
Remaucourt	.	1	2	3	.	.	.	.	.	3	.	.	.	.	.	.	.	.	.	4	.	.	.	3	5	3	5	6	.	3	.	39
Tagnon	.	.	.	.	3	.	.	.	.	3	1	.	.	.	.	.	.	.	.	2	1	.	.	.	6	6	2	11	4	4	4	47
Bourgogne	.	.	.	.	.	.	.	.	.	8	.	.	.	.	.	.	.	.	.	3	.	1	.	.	6	.	9	11	4	4	3	49
Reims (C. M.)	.	.	.	1	.	.	.	.	.	.	1	.	.	.	.	.	.	.	.	.	.	.	.	3	6	7	7	7	5	5	2	44
Berry-au-Bac	.	.	.	.	0	.	.	.	.	5	.	.	.	.	.	.	.	.	.	2	1	.	.	.	3	1	0	10	2	4	5	35
Soissons (Vauxrot)	.	.	.	3	1	.	.	.	.	2	.	.	.	.	.	.	.	.	.	1	1	.	.	.	1	2	1	12	8	2	4	38
Bassin de l'Oise.																																
Signy-le-Petit	.	.	.	2	5	.	.	.	.	3	1	.	.	.	.	.	.	.	.	10	.	.	.	2	4	15	13	23	3	11	3	95
Hirson	.	6	.	.	.	.	.	.	.	5	.	.	.	.	.	.	0	.	.	4	.	.	.	2	5	10	6	22	3	4	6	73
Montcornet	.	2	4	1	2	.	.	.	.	1	.	.	.	.	.	.	.	.	.	5	1	.	.	.	2	4	2	23	6	5	2	60
Laon (P. C.)	.	.	.	2	2	.	.	.	.	4	.	.	.	.	.	.	.	.	.	2	2	.	.	.	3	6	4	13	6	1	4	48
Lassigny	.	.	.	.	1	1	.	.	.	2	.	.	.	.	.	0	0	0	.	.	6	.	0	1	3	7	5	27	6	1	3	63
Maignelay	.	2	0	0	0	0	.	.	.	1	.	.	.	.	.	.	.	.	.	1	.	.	.	.	0	1	1	15	5	3	2	31
Formerie	.	1	1	1	1	.	1	3	5	.	1	.	.	.	.	.	.	.	9	13	.	.	4	9	4	3	12	4	2	4	4	82
Beauvais (M. Bergez)	0	.	.	.	2	.	.	0	2	.	.	.	.	.	.	.	.	.	0	4	.	.	0	3	5	9	7	3	6	3	2	46
Estrées-St-Denis	.	.	3	.	.	.	.	.	.	.	.	.	.	.	.	.	.	.	.	0	1	.	.	4	7	8	7	2	4	6	.	42
Venette	.	.	3	5	2	.	.	.	.	4	.	.	.	.	.	.	.	.	.	0	.	.	.	1	3	10	7	6	6	3	9	59
Senlis	.	.	.	.	.	.	.	.	.	1	.	.	.	.	.	.	.	.	.	.	.	.	.	.	.	2	3	9	4	3	4	26

STATIONS.	1	2	3	4	5	6	7	8	9	10	11	12	13	14	15	16	17	18	19	20	21	22	23	24	25	26	27	28	29	30	31	TOTAL.
Bassin de l'Oise (suite).																																
Neuilly-en-Thel...	.	.	.	.	.	.	.	.	.	7	.	.	.	.	.	.	.	.	.	0	2	2	.	.	2	8	8	3	4	5	2	44
Pontoise.....	.	.	2	3	2	.	0	.	3	.	.	.	.	.	.	.	.	.	.	.	3	.	.	.	2	5	8	7	3	1	3	44
Bassin du Loing.																																
Sainpuits.....	.	1	2	3	5	.	.	.	4	6	.	.	.	.	.	.	.	.	.	12	.	.	.	13	9	3	23	4	3	3	0	92
Moutiers.....	.	.	.	.	.	.	.	.	2	2	.	.	.	.	.	.	.	.	.	1	4	.	.	.	11	3	7	8	2	1	.	41
Moulins-s.-O.....	.	.	1	5	1	.	.	.	.	3	0	.	.	.	.	.	.	.	.	8	1	.	0	6	11	2	15	6	1	3	.	64
Tannerre.....	.	0	6	4	0	.	.	.	3	0	.	.	.	.	.	.	.	.	.	11	0	.	.	6	8	3	20	3	0	7	.	73
Rogny (P. C.)....	.	.	.	.	.	.	.	.	.	5	.	.	.	.	.	.	.	.	.	3	3	.	.	.	5	3	4	10	1	1	2	37
St-Martin-s.-O....	.	.	3	3	2	.	.	.	1	0	0	.	.	.	.	.	.	.	.	1	0	.	.	5	9	2	9	10	.	5	.	52
Charny.....	.	.	.	.	.	.	.	.	5	.	.	.	.	.	.	.	.	.	.	3	5	.	.	5	9	4	.	3	0	3	4	41
Courpalet.....	.	.	3	2	1	.	.	.	.	5	1	.	.	.	.	.	.	.	.	4	2	.	.	.	7	7	6	6	2	.	5	51
Nemours.....	.	.	.	5	3	.	.	.	.	3	.	2	.	.	.	.	.	.	.	.	7	.	.	.	5	3	8	5	.	.	.	51
Bassin de l'Eure.																																
Courville.....	.	.	4	2	.	.	.	1	0	.	.	.	.	.	.	.	.	.	.	0	1	.	.	.	5	8	6	6	8	.	3	44
La Loupe.....	.	.	3	3	.	.	.	3	2	2	.	.	.	.	.	.	.	.	.	2	1	.	.	.	9	9	6	6	13	2	3	64
Senonches.....	.	.	3	2	.	.	.	1	.	5	.	.	.	.	.	.	.	.	.	.	1	.	.	.	6	6	9	10	9	1	1	54
Nogent-le-Roi....	.	.	2	1	1	.	.	1	2	1	.	.	.	.	.	.	.	.	.	1	2	.	.	.	3	5	4	1	4	.	1	30
Dreux.....	.	.	2	1	.	.	0	2	2	.	.	.	.	.	.	.	.	.	.	1	2	.	.	0	3	3	4	3	.	1	.	24
Brézolles.....	.	.	3	2	.	.	.	3	2	.	.	.	.	.	.	.	.	.	.	1	1	.	.	1	2	3	7	4	2	2	.	33
Damville.....	.	0	2	2	.	.	.	1	3	.	.	.	.	.	.	.	.	.	.	.	.	1	.	1	.	.	13	.	.	.	7	30
Saint-André.....	.	.	1	1	.	.	.	2	2	1	.	.	.	.	.	.	.	.	.	.	1	.	.	.	2	8	12	7	3	1	1	42
Pacy-s-Eure.....	.	.	1	1	.	.	.	1	3	.	.	.	.	.	.	.	.	.	.	.	.	.	.	7	4	3	13	5	4	.	.	42
Conches.....	.	1	1	.	1	.	.	1	3	3	0	0	.	.	.	.	.	.	.	0	2	0	.	3	1	3	6	7	6	3	3	44
Évreux (P. C.)....	.	.	.	.	.	.	.	.	0	3	.	.	.	.	.	.	.	.	.	.	2	.	.	.	2	6	6	5	4	3	3	34
Bassin de la Seine inférieure, au-dessous du confluent de l'Oise.																																
Trappes.....	.	.	2	2	1	0	.	1	3	.	.	.	.	.	.	.	.	.	.	2	3	.	.	2	6	4	6	4	1	2	1	40
Bonnières.....	.	.	.	.	.	.	.	5	2	.	.	.	.	.	.	.	.	.	.	0	1	.	.	4	5	7	9	7	6	2	.	48
Montjavoult.....	.	.	.	.	.	.	1	.	.	7	.	.	.	.	.	.	.	.	.	1	5	.	.	2	4	6	7	10	4	4	1	52
Le Coudray St-G...	.	.	3	.	.	4	.	.	.	3	.	.	.	.	.	.	.	.	.	.	7	.	.	.	5	8	10	20	3	5	3	70
Gournay (hosp.)..	.	.	.	1	3	.	.	4	2	.	.	.	.	.	.	.	.	.	.	.	0	.	.	2	4	6	6	8	1	1	.	38
Forges.....	.	.	1	2	2	.	.	3	3	.	.	.	.	.	.	.	.	.	.	4	2	.	.	4	6	18	25	8	.	8	2	88
Buchy.....	1	2	1	1	0	.	0	.	10	.	.	.	.	.	.	.	.	.	.	10	.	.	.	8	4	12	16	6	6	5	.	82
Épreville-Martinv.	.	.	1	1	.	.	1	.	7	.	.	.	.	.	.	.	.	.	.	10	.	.	.	4	8	12	33	12	9	7	1	106
Elbeuf (St-Aubin).	.	1	0	0	.	.	1	.	10	.	.	.	.	.	.	.	.	.	.	4	1	.	.	1	1	18	13	10	11	1	.	72
Rouen (Ile Lacroix).	1	2	2	.	.	.	2	2	.	5	.	.	.	.	.	.	.	.	.	3	4	.	.	1	3	6	33	.	4	3	2	73
Barentin.....	1	.	1	2	.	.	1	.	8	1	.	.	.	.	.	.	.	.	.	2	.	.	.	.	3	3	16	5	2	7	1	53
Yvetot.....	1	3	1	3	.	.	1	.	6	.	.	.	.	.	.	.	.	.	.	5	3	.	.	3	5	3	16	7	2	1	.	60
Caudebec.....	1	.	2	4	.	.	4	.	6	.	.	.	.	.	.	.	.	.	.	3	4	.	.	.	4	4	18	3	2	7	0	62
Bolbec.....	1	0	1	2	1	.	1	.	7	.	0	0	.	.	.	.	0	.	.	8	4	.	.	1	8	3	19	6	1	0	1	64
Sanvic (le Havre)..	.	3	4	4	2	.	.	.	.	3	7	.	.	.	.	.	.	.	.	.	1	.	3	3	.	4	38	6	.	3	.	81
La Hève (sémaph.).	.	.	.	2	.	.	.	3	1	7	.	1	.	.	.	.	.	.	.	1	4	1	1	.	2	3	7	8	.	.	3	44
Honfleur.....	.	.	.	3	.	.	.	3	1	.	4	.	2	.	.	.	.	.	.	7	7	0	.	.	6	.	9	17	.	7	1	66
Brionne.....	.	1	2	2	.	.	.	2	3	4	.	.	.	.	.	.	.	.	.	1	4	.	.	.	3	13	8	9	5	5	4	66
Bernay.....	.	.	2	4	2	.	12	.	.	.	.	.	.	.	.	.	.	.	.	2	0	.	.	0	5	1	15	.	0	.	.	45

STATIONS.	1	2	3	4	5	6	7	8	9	10	11	12	13	14	15	16	17	18	19	20	21	22	23	24	25	26	27	28	29	30	31	TOTAL.
Bassin de la Seine inférieure, au-dessous du confluent de l'Oise (suite).																																
Rugles	.	0	2	2	0	.	.	1	1	8	.	.	.	.	.	.	.	.	.	.	1	1	.	.	.	4	8	6	9	8	1	5	56
Laigle	.	0	.	1	.	1	.	3	.	8	.	.	.	.	.	.	.	.	.	.	0	1	.	.	0	5	6	6	12	3	6	6	59
BASSINS ENTRE LA SEINE ET LA POINTE DE BRETAGNE.																																
Bassins de la Touque, de la Dive, de l'Orne, de la Vire et de la Douve.																																
St-Ouen-le-Pin	.	1	3	4	0	.	.	3	0	3	.	.	.	.	.	.	.	.	.	.	0	5	0	0	.	1	5	6	6	0	1	3	41
Lisieux	.	1	1	0	1	.	.	2	3	2	.	.	.	.	.	.	.	.	.	.	5	4	.	.	.	5	6	5	12	3	1	3	54
Pont-l'Évêque	.	1	2	.	.	.	.	.	.	9	.	.	.	.	.	.	.	.	.	.	8	12	.	.	1	4	10	12	23	1	3	8	94
Annebault	.	1	3	2	1	0	.	1	1	7	.	1	.	0	.	.	.	.	.	.	7	5	1	0	0	4	9	7	8	1	2	4	65
Trouville	0	.	2	2	1	.	.	1	.	6	.	.	0	.	.	.	.	.	.	.	3	4	0	.	0	1	6	10	0	4	1	.	41
Ouistreham	1	.	4	1	.	.	0	2	1	2	.	6	.	.	.	.	.	.	.	.	2	.	.	.	2	3	7	7	5	1	4	1	46
Ver (ph.)	.	2	6	1	1	.	1	2	3	3	.	3	.	.	.	.	.	.	.	.	2	1	1	.	.	4	5	9	5	2	2	1	54
Caen (C. M.)	.	1	2	1	1	.	.	1	0	5	.	2	.	.	.	.	.	.	.	.	1	0	.	.	1	2	5	4	5	0	2	3	36
Ste-Honorine-du-F.	.	1	5	10	1	.	.	.	1	5	.	1	.	.	.	.	.	.	.	.	1	2	.	.	0	1	5	5	6	2	2	1	48
Pierrefitte	.	1	5	4	3	.	.	1	1	7	.	1	.	.	.	0	.	.	.	.	1	2	0	0	0	4	9	5	4	7	1	2	58
Flers	.	.	.	.	.	.	.	.	2	.	.	.	.	.	.	.	.	.	.	.	.	.	.	2	1	4	12	6	6	3	.	.	36
Roucamps	.	1	5	4	1	.	0	.	7	.	2	.	.	.	.	.	.	.	.	.	2	2	.	.	2	5	10	11	9	12	6	1	80
Brémoy	.	2	6	2	2	.	1	0	1	4	.	2	.	.	.	.	.	.	.	.	2	3	0	.	0	3	8	8	11	2	2	.	59
Saint-Sever	.	.	.	2	.	.	.	1	5	.	.	.	.	.	.	.	.	.	.	.	.	.	.	.	8	8	11	16	20	8	2	.	81
Trévières	.	.	1	1	1	.	.	.	1	3	.	4	.	.	.	.	.	.	.	.	4	2	0	.	.	5	6	10	7	1	2	3	51
Isigny	.	2	7	10	1	.	1	.	6	3	.	5	.	.	.	.	.	.	.	.	1	.	.	.	3	7	3	9	8	2	4	.	72
Ste-Marie-du-Mont	.	.	1	.	.	.	3	.	3	5	.	4	.	.	.	.	.	.	.	.	1	1	.	.	4	11	5	9	14	1	7	.	68
Sauxemesnil	1	0	1	2	.	.	1	2	8	.	.	1	.	.	.	.	.	.	.	.	1	2	0	0	8	7	6	24	12	1	0	2	79
Cherbourg	.	2	5	.	.	.	1	.	4	4	.	2	.	.	.	.	.	.	.	.	1	2	.	.	5	7	3	13	14	2	1	1	67
La Hague	.	.	4	.	.	.	2	.	7	3	.	3	.	.	.	.	.	.	.	.	.	.	.	1	1	5	1	11	.	2	.	1	41
Bassins entre le cap de la Hague et la Pointe de Bretagne.																																
Coutances	.	1	7	0	0	.	3	.	3	2	1	6	.	.	.	.	.	.	.	.	2	3	1	0	3	7	6	8	6	1	1	1	62
Percy	.	2	3	1	0	.	.	.	5	1	.	.	.	.	.	.	.	.	.	.	2	2	1	.	3	4	5	11	22	1	1	.	64
Saint-Planchers	.	0	.	3	.	.	5	.	5	0	.	4	.	.	.	.	.	.	.	.	1	4	1	0	0	0	9	7	6	7	0	.	53
Avranches	.	5	4	5	.	.	2	5	1	.	3	.	.	.	.	.	.	.	.	.	6	1	.	.	5	7	4	1	2	2	6	.	59
Landivy	.	.	6	1	.	.	.	.	8	2	.	.	.	.	.	.	.	.	.	.	.	4	.	.	3	5	7	7	13	15	4	2	77
Louvigné-du-Désert	.	1	2	3	.	.	2	.	7	.	1	0	.	.	.	.	.	.	.	.	3	1	.	.	3	11	0	9	11	4	4	.	62
Fougères	.	1	4	2	.	.	4	.	8	.	1	0	.	.	.	.	.	.	.	.	3	1	.	.	3	10	1	8	13	3	2	.	64
St-Marc-s-Couesnon	.	1	5	1	0	.	6	.	8	.	.	2	.	.	.	.	.	.	.	.	2	1	.	.	1	12	2	7	8	1	2	.	59
Sens-de-Bretagne	3	0	4	2	2	.	3	5	4	3	2	.	.	.	.	.	.	.	.	.	1	.	.	.	2	7	4	2	7	2	.	.	53
Antrain	.	.	2	1	1	.	0	.	11	.	1	3	.	.	.	.	.	.	.	.	4	0	.	.	1	11	.	5	9	5	6	.	60
Bazouges	1	.	4	0	2	.	3	1	5	.	3	.	.	.	.	.	.	.	.	.	1	0	0	0	1	7	1	5	11	2	2	.	50
Trans	1	0	4	1	1	.	1	0	6	.	1	3	.	.	.	.	.	.	.	.	2	1	1	0	1	4	0	5	13	1	3	.	49
St-Domineuc	.	.	3	4	2	.	.	3	2	.	.	5	.	.	.	.	.	.	.	.	.	.	.	.	.	7	2	4	3	.	3	.	38
Bécherel	.	4	7	1	3	.	3	2	6	.	2	6	.	.	.	.	.	.	.	.	1	.	.	.	2	5	7	5	4	.	7	.	65
Evran (M. Couray)	.	0	0	7	3	1	3	.	4	2	0	6	.	1	.	.	.	.	.	.	.	0	0	.	0	2	3	4	1	3	.	2	42
Dol	0	3	7	9	1	.	2	1	5	1	0	4	.	0	.	.	.	.	.	.	1	0	.	3	2	5	0	5	4	2	3	1	60
Saint-Malo	.	1	7	.	1	.	.	1	.	1	0	8	.	.	.	.	.	.	.	.	1	1	1	1	0	1	.	4	5	1	.	.	34
Roscoff (M. Marty)	2	.	5	2	.	3	0	4	2	.	.	16	.	.	.	.	.	.	.	.	.	.	.	.	9	3	5	3	3	.	2	.	59

VERSANT DE L'OCÉAN.

PETITS BASSINS DU SUD DE LA BRETAGNE.

STATIONS.	1	2	3	4	5	6	7	8	9	10	11	12	13	14	15	16	17	18	19	20	21	22	23	24	25	26	27	28	29	30	31	TOTAL.
Pte Saint-Mathieu..	.	.	.	2	.	.	5	.	3	3	.	7	.	.	.	.	.	.	.	.	1	.	.	.	2	7	3	1	3	1	1	39
Brest (Obsre).....	0	2	2	1	.	4	0	7	2	.	3	1	.	.	.	.	.	.	.	0	.	.	1	4	4	4	1	5	2	1	.	45
Ronniou.....	.	3	5	1	.	.	3	1	9	3	.	7	3	.	.	.	.	.	.	.	1	.	.	4	10	12	16	18	13	1	1	111
Callac.....	3	2	3	3	.	.	6	.	6	3	.	3	1	.	.	.	.	.	.	.	.	.	.	1	4	10	9	7	9	1	2	73
Gouarec.....	.	.	4	.	1	1	4	7	5	6	.	10	.	.	.	.	.	.	.	.	.	.	.	2	4	4	9	5	2	.	.	64
Glomel.....	.	.	1	.	.	.	.	2	7	5	.	6	.	.	.	.	.	.	.	.	.	.	.	5	6	5	9	6	1		.	53
Le Faouët.....	.	.	1	.	.	.	1	.	17	9	.	1	.	.	.	.	.	.	.	.	.	.	.	2	4	4	5	7	2	2	1	56
Carhaix.....	.	.	.	1	.	.	.	.	.	.	.	5	.	.	.	.	.	.	.	.	.	.	.	4	8	2	6	2	4	.	3	35
Pénity.....	.	1	3	2	2	.	3	11	1	2	.	17	.	.	.	.	.	.	.	.	.	.	.	2	7	7	10	8	3	4	2	85
Goarem-Liziard...	1	1	2	1	1	2	2	14	4	1	.	11	.	.	.	.	.	.	.	.	.	.	.	3	2	1	6	2	2	1	.	57
Châteaulin.....	.	.	2	4	.	4	2	10	7	1	.	9	.	.	.	.	.	.	.	.	.	.	.	4	12	6	9	9	7	6	2	94
Le Cosquer.....	.	.	6	.	.	.	7	6	6	4	.	13	.	.	.	.	.	.	.	.	.	.	.	2	6	11	9	8	3	1	.	82
Pontivy.....	.	.	4	.	1	1	4	4	6	1	.	.	.	.	.	.	.	.	.	.	.	.	.	1	7	4	7	1	2	1	1	45
Kéroret.....	.	.	.	.	1	.	1	1	5	.	.	6	.	.	.	.	.	.	.	.	.	.	.	.	4	6	6	6	2	2	.	40
Locminé.....	1	1	2	.	1	.	1	4	4	.	.	4	.	.	.	.	.	.	.	.	.	.	2	20	19	13	36	6	1	7	.	122
Lorient (P. C.)....	.	1	.	.	.	7	1	12	1	.	6	.	1	.	.	.	.	.	.	.	.	.	2	3	7	7	4	1	3	1	.	57
Le Grognon (Groix).	.	.	.	.	.	.	.	.	9	1	.	.	.	.	.	.	.	.	.	.	.	.	.	2	3	3	8	1	7	.	.	34
Auray.....	.	.	4	.	.	.	10	8	2	.	4	.	.	.	.	.	.	.	.	.	.	2	3	6	17	5	3	2	.	.	.	66
Vannes (E. N.)....	.	.	2	.	.	.	6	3	7	4	.	4	.	.	.	.	.	.	.	.	.	.	.	5	10	3	11	2	2	2	.	61
Le Palais (Belle-Ile).	.	1	1	1	.	.	5	.	8	2	6	.	.	.	.	.	.	.	.	.	.	.	.	1	8	4	7	4	9	1	3	61
Er-Hastellic (Id.)..	.	.	1	.	.	.	5	1	11	2	.	8	.	.	.	.	.	.	.	.	.	.	.	.	6	3	4	3	6	.	1	51

BASSIN DE LA VILAINE.

STATIONS.	1	2	3	4	5	6	7	8	9	10	11	12	13	14	15	16	17	18	19	20	21	22	23	24	25	26	27	28	29	30	31	TOTAL.
Erbrée.....	.	1	4	1	.	.	6	0	4	.	1	2	.	.	.	.	.	.	.	1	0	0	0	3	6	3	9	11	2	2	0	56
Vitré.....	.	1	5	1	.	.	8	.	7	.	.	2	.	.	.	.	.	.	.	1	0	.	.	4	10	2	12	12	6	1	1	73
St-Christophe-d.-B.	.	2	10	0	.	.	5	.	9	.	3	.	.	.	.	.	.	.	.	1	1	.	.	2	9	8	9	9	0	0	.	68
Châteaubourg.....	.	6	6	3	2	.	5	.	2	.	.	2	.	.	.	.	.	.	.	.	2	1	.	5	9	2	9	10	0	2	.	66
Bruz.....	.	.	3	2	2	.	4	3	5	.	1	1	.	.	.	.	.	.	.	.	.	.	.	3	5	3	12	15	1	3	.	63
Rennes (M. Aubry).	.	1	6	2	1	.	4	1	4	.	1	1	.	.	.	.	.	.	.	0	.	.	.	1	5	0	7	10	.	3	.	47
Le Boulet (Étang)..	.	4	6	3	4	.	4	3	5	.	.	.	.	.	.	.	.	.	.	3	4	.	.	1	7	.	5	6	2	3	.	60
Montauban.....	0	0	6	1	1	3	5	3	4	.	.	2	.	.	.	.	.	.	.	.	.	.	.	.	6	0	2	3	1	.	.	37
Montfort.....	.	5	6	3	5	0	3	2	4	2	1	6	.	.	.	.	.	.	.	.	.	.	.	.	5	4	6	3	0	5	.	60
Saint-Méen.....	.	.	14	0	0	7	3	1	6	0	.	3	.	.	.	.	.	.	.	.	0	.	0	.	6	4	1	13	1	5	0	65
Mordrignac.....	.	.	.	.	.	.	.	.	5	1	.	4	.	.	.	.	.	.	.	.	.	.	.	.	.	7	9	3	6	.	2	37
Plouguenast.....	.	.	.	.	.	.	.	.	1	1	.	.	.	.	.	.	.	.	.	.	.	.	.	.	3	2	7	4	.	2	.	20
Bosméléac.....	.	1	8	1	1	.	3	6	6	5	.	9	.	.	.	.	.	.	.	.	.	.	.	1	8	3	8	5	1	1	1	68
Plélan.....	.	3	7	2	8	.	3	3	6	.	1	3	.	.	.	.	.	.	.	.	0	0	0	4	9	8	13	11	.	2	0	83
Malestroit.....	.	.	.	.	.	.	1	3	2	.	3	.	.	.	.	.	.	.	.	.	.	.	1	.	2	4	2	.	.	3	.	21
Redon.....	.	.	9	.	5	.	3	6	6	2	2	3	.	.	.	.	.	.	.	.	.	.	.	5	5	5	21	7	3	2	.	84
Guipry.....	.	.	9	2	1	.	5	2	5	1	1	1	.	.	.	.	.	.	.	.	.	0	0	4	5	7	15	10	0	3	.	71
Bain.....	.	.	8	0	1	.	6	2	2	.	1	.	.	.	.	.	.	.	.	.	.	.	.	3	5	6	15	8	3	2	1	63
La Guerche.....	.	0	6	5	0	.	6	1	5	0	.	.	.	.	.	.	.	.	.	0	0	.	.	3	16	5	15	14	0	7	.	83
Martigné-Ferch...	.		8	1	.	.	5	1	5	1	1	2	.	.	.	.	.	.	.	0	.	0	.	6	8	8	23	9	2	4	0	85
St-Julien de V....	.	1	.	.	.	.	1	4	2	.	1	.	.	.	.	.	.	.	.	.	.	.	1	6	3	12	11	1	1	2	.	45
Plessé.....	.	.	0	1	1	.	1	2	7	2	.	3	.	.	.	.	.	.	.	.	.	.	.	3	8	7	11	13	5	1	1	66
La Roche-Bernard.	.	.	.	.	.	4	3	5	4	.	8	.	.	.	.	.	.	.	.	.	.	.	2	8	7	12	24	5	.	1	.	83

STATIONS.	1	2	3	4	5	6	7	8	9	10	11	12	13	14	15	16	17	18	19	20	21	22	23	24	25	26	27	28	29	30	31	TOTAL.
BASSIN DE LA LOIRE.																																
Bassin de la Loire supérieure.																																
Saint-Paulien	.	.	25	.	.	2	.	.	17	37	.	.	.	.	.	.	.	.	.	.	.	.	.	.	6	5	.	5	.	.	.	97
Les Creuses	1	.	4	13	4	2	.	.	.	24	2	.	.	.	.	.	.	.	.	.	12	.	.	.	.	3	4	.	.	2	1	71
Rochetaillée	.	.	4	7	3	3	.	.	.	15	6	.	.	.	2	.	2	.	.	.	2	.	.	.	.	2	3	.	4	.	.	53
St-Étienne (C. M.)	.	.	10	3	3	.	.	.	.	22	.	.	.	.	1	.	.	.	.	.	2	.	.	3	.	1	.	2	.	.	.	44
Fortunières	.	.	4	7	6	7	.	.	3	12	7	.	.	.	.	.	.	.	.	.	.	.	.	.	7	6	.	13	.	3	.	76
Montbrison (P.C.)	.	.	9	2	2	.	.	.	.	10	.	.	.	.	.	.	.	.	.	3	1	.	.	.	2	5	2	2	.	2	.	40
Feurs	.	.	5	5	3	.	.	.	2	23	4	.	.	.	.	.	.	.	.	.	.	.	.	.	4	3	.	1	.	3	.	53
Panissières	.	.	.	.	.	.	.	.	25	25	.	.	.	.	.	.	.	.	.	.	1	.	.	.	2	2	.	4	.	4	.	63
Noirétable	.	.	.	.	.	.	.	.	23	26	10	19	17	6	.	.	.	.	.	5	4	.	.	.	16	14	2	8	5	.	.	155
St-Romain-d'Urfé	.	1	4	4	3	2	.	.	2	44	18	.	.	.	.	.	.	.	.	.	1	.	.	3	8	11	2	18	4	2	.	127
Fourneaux	.	.	5	7	6	.	.	.	3	30	5	.	.	1	.	.	.	.	.	.	6	1	.	.	5	2	3	3	.	2	.	79
Montagny	.	.	6	6	3	.	.	.	4	43	6	.	.	.	.	.	.	.	.	2	6	.	.	.	4	4	2	4	.	2	.	92
Roanne	.	.	4	3	3	.	.	.	2	33	18	.	.	1	.	.	.	.	.	.	3	.	.	.	6	2	1	.	.	.	.	76
Saint-Rirand	.	6	8	2	4	.	.	2	12	10	.	.	.	.	.	.	.	.	.	13	1	.	.	6	3	7	1	9	2	3	.	87
Charolles	.	.	.	4	4	.	.	.	.	27	25	.	.	.	.	.	.	.	.	.	6	.	.	.	9	5	5	5	.	3	.	92
Digoin (P. C.)	.	.	2	2	3	.	.	.	2	22	47	.	.	.	.	.	.	.	.	1	5	.	.	.	9	5	3	3	1	2	1	108
Pierrefitte	.	.	.	.	.	.	.	.	.	22	44	.	.	.	.	.	.	.	.	2	6	.	.	.	12	4	3	3	.	.	.	96
Dompierre	.	.	1	1	1	.	.	.	1	17	39	.	.	.	.	.	.	.	.	.	4	.	.	.	11	3	3	1	1	2	2	87
Saint-Eusèbe	.	.	1	3	2	.	.	.	.	26	6	.	.	.	.	.	.	.	.	.	1	.	.	.	13	9	9	8	2	1	1	82
Autun (P. C.)	.	.	.	.	.	.	.	.	.	20	.	.	.	.	.	.	.	.	10	13	.	.	.	15	9	8	15	19	.	.	.	109
Arnay-le-Duc	.	1	0	1	2	.	.	.	.	27	32	.	.	.	.	.	.	.	3	2	.	.	.	.	13	4	10	11	7	3	.	116
Luzy (P. C.)	.	.	.	2	.	.	3	.	17	44	.	.	.	.	.	.	.	.	.	10	.	.	.	.	8	12	8	14	4	4	5	131
Decize	.	.	.	.	.	8	.	.	.	5	.	.	3	2	.	.	.	.	.	.	14	.	.	.	16	3	6	6	.	7	.	70
Nevers	.	.	2	2	5	.	.	.	.	10	13	.	.	.	.	.	.	.	.	.	14	.	.	.	18	9	4	20	5	.	.	102
Châtillon-en-B	.	.	2	0	6	0	.	.	17	26	.	.	.	.	.	.	.	.	.	.	8	.	.	.	18	8	11	16	8	4	2	126
Prémery	.	0	1	2	4	2	.	.	.	10	9	.	.	.	.	.	.	.	.	4	6	.	.	.	22	7	8	15	4	4	5	103
Bassin de l'Allier.																																
Belvezet	.	2	2	2	2	.	.	2	28	17	12	.	.	.	.	.	.	.	.	.	2	.	.	5	8	2	2	2	5	7	.	100
Mercoire	.	.	3	1	1	.	.	.	1	13	22	8	.	.	.	.	.	.	.	.	.	.	.	.	2	4	.	.	5	2	2	64
Langogne	.	.	1	3	0	0	.	.	3	34	56	29	.	.	.	.	.	.	.	.	1	.	.	.	.	1	1	.	.	2	.	131
Grandrieu	.	.	3	5	4	4	.	.	.	13	25	.	.	.	.	.	.	.	.	.	.	3	.	.	7	5	2	.	6	6	1	84
Langeac	.	.	9	.	5	.	.	.	.	48	2	.	.	.	.	.	.	.	.	.	2	.	.	.	5	10	.	1	.	.	.	82
Murat	.	.	1	9	2	9	.	.	2	20	40	.	.	.	1	.	.	.	.	.	.	.	.	.	12	42	7	8	24	10	5	192
Massiac	.	.	.	9	1	3	.	.	.	19	27	8	.	1	.	.	.	.	.	.	.	.	.	.	5	14	5	4	3	0	.	99
Brioude	.	.	3	5	3	2	.	.	.	40	26	2	.	1	.	.	.	.	.	.	4	1	.	.	.	9	.	.	2	.	.	98
Ambert	.	.	4	6	4	4	.	.	.	15	9	.	.	.	.	.	.	.	.	.	6	2	.	.	3	2	2	4	1	1	1	64
Besse	.	.	2	3	2	.	.	.	.	20	10	15	.	.	.	.	.	.	.	.	.	.	.	.	38	54	40	18	48	28	20	308
Saint-Nectaire	1	.	1	4	4	4	.	.	.	19	42	.	.	0	0	.	.	.	.	.	.	0	.	.	13	14	4	12	12	5	1	136
Puy-de-Dôme (Obs.)	1	1	40	55	53	40	.	.	0	19	107	0	.	0	1	1	0	.	.	.	3	4	0	.	3	29	48	3	26	60	20	515
Clermont (Obsre)	0	.	1	1	2	3	.	.	1	10	48	.	.	0	0	.	.	.	.	.	.	1	.	.	1	12	5	1	10	6	0	103
Orcines	.	.	3	6	2	5	1	.	0	11	42	.	.	0	0	.	0	.	.	.	3	0	0	.	3	16	1	2	9	5	3	112
Thiers	.	.	9	3	8	3	.	.	2	32	38	.	.	2	.	.	.	.	.	4	16	.	.	.	8	4	1	5	.	1	.	137
Saint-Clément	.	.	.	.	.	.	.	.	2	33	35	.	.	.	.	.	.	.	.	.	11	.	.	.	14	8	6	9	.	.	.	118
Vichy	.	.	3	1	1	3	.	.	1	23	43	.	.	1	.	.	.	.	.	.	5	.	.	.	9	4	1	.	.	4	.	99
Ébreuil	.	.	2	2	8	2	.	.	2	6	27	.	.	.	.	.	.	.	.	.	4	.	.	.	8	5	8	9	4	5	1	93

STATIONS.	1	2	3	4	5	6	7	8	9	10	11	12	13	14	15	16	17	18	19	20	21	22	23	24	25	26	27	28	29	30	31	TOTAL.
Bassin de l'Allier (suite).																																
Bessay	.	.	3	.	.	3	.	.	.	6	45	.	.	.	.	.	.	.	.	.	.	.	.	.	.	10	14	5	2	.	2	90
Moulins (P. C.)	.	.	3	.	3	2	.	.	.	10	27	.	.	.	.	.	.	.	.	.	2	.	.	.	15	2	2	.	1	2	.	69
Franchesse	.	.	2	1	1	1	.	.	.	11	21	.	.	.	.	.	.	.	.	.	2	1	.	.	11	8	5	8	3	6	2	83
Bassin du Cher.																																
Auzances	.	.	7	.	3	.	.	.	6	30	.	.	.	.	.	.	.	.	.	.	.	.	.	.	10	10	8	11	10	.	.	95
Chénérailles	.	.	.	.	.	.	.	.	8	7	6	9	.	.	.	.	.	.	.	.	1	0	.	.	17	8	1	2	2	5	.	66
Montluçon	.	2	.	.	3	.	.	.	3	15	2	.	.	.	.	.	.	.	.	.	2	.	.	.	12	11	.	3	7	.	.	60
Préveranges	.	.	.	.	.	.	9	.	.	6	5	.	.	.	.	.	.	.	.	.	3	.	.	.	9	7	15	18	7	7	5	91
Laqueune (Épineuil)	.	.	.	.	.	.	4	.	7	10	.	.	.	.	.	.	.	.	.	2	3	.	.	.	11	6	2	7	2	1	.	55
Cérilly	.	.	4	3	4	4	.	.	.	.	12	.	.	.	.	.	.	.	.	.	7	1	.	.	1	9	4	6	1	8	3	67
Charenton	.	0	.	5	3	.	.	.	.	13	8	.	.	.	.	.	.	.	.	.	6	1	.	.	14	13	4	9	.	6	.	82
Levet	.	4	.	9	2	.	.	.	1	5	.	.	.	.	.	.	.	.	.	7	.	.	.	21	11	3	14	2	2	3	7	92
Ourouer-les-B	.	.	.	.	.	.	.	.	.	4	3	.	.	.	.	.	.	.	.	.	3	.	.	0	3	5	1	9	5	2	0	35
Bourges (E. N.)	.	1	2	2	3	.	.	.	4	1	1	.	.	.	.	.	.	.	.	6	4	.	.	1	33	2	12	9	6	4	.	91
St-Palais (La Rés.)	.	.	13	.	9	.	.	.	5	3	1	.	.	.	.	.	.	.	.	4	18	3	.	.	8	8	12	40	30	18	2	174
Mehun-s.-Yèvre	.	.	13	.	6	3	.	.	3	3	1	.	.	.	.	.	.	.	.	.	6	.	.	.	16	16	4	23	0	0	4	98
Salbris	.	.	2	4	3	.	.	.	0	2	7	.	.	.	.	.	.	.	.	.	2	3	.	.	14	2	5	6	2	1	3	56
Romorantin	.	.	2	2	0	.	.	.	2	4	.	.	.	.	.	.	.	.	.	3	3	.	.	.	8	3	3	14	3	7	.	54
Mennetou-s.-Cher	.	.	4	3	3	.	.	.	5	.	2	.	.	.	.	.	.	.	.	1	.	.	.	.	10	3	11	12	7	12	4	77
Selles-s.-Cher	.	.	9	12	12	.	.	.	.	.	.	.	.	.	.	.	.	.	.	1	.	.	.	4	12	8	6	13	2	8	6	93
Montrichard	.	.	4	4	.	.	.	.	3	7	.	.	.	.	.	.	.	.	.	2	.	.	.	4	9	5	4	14	6	8	15	85
Épeigné-les-B	.	.	1	5	.	.	.	0	2	4	1	1	.	.	.	.	.	.	.	.	2	3	.	.	16	7	4	20	2	3	8	79
Bassin de l'Indre.																																
Sainte-Sévère	.	.	2	1	3	5	.	.	2	7	3	.	.	.	.	.	.	.	.	.	5	.	.	.	17	11	3	16	7	2	5	89
La Châtre (M. Rouet)	.	1	2	.	6	.	.	.	5	3	.	.	.	.	.	.	.	.	.	.	4	.	.	.	23	9	9	13	2	4	10	91
Châteauroux (S. A.)	.	.	2	2	3	.	.	.	1	3	.	.	.	.	.	.	.	.	.	1	3	.	.	.	30	6	7	26	8	3	1	95
Loches (P. C.)	.	.	.	4	4	.	.	.	2	.	.	1	.	.	.	.	.	.	.	.	2	.	.	.	14	.	31	.	47	2	.	107
Villaines	.	.	2	5	.	0	.	.	1	3	.	2	.	.	.	.	.	.	.	0	0	.	.	.	14	3	5	15	4	2	4	61
St-Benoît (h. b.)	.	.	1	.	3	.	.	.	2	4	.	2	.	.	.	.	.	.	.	.	.	.	.	.	15	5	3	11	4	3	3	54
Azay-le-Rideau	.	.	7	.	.	.	.	.	1	3	.	.	.	.	.	.	.	.	.	.	1	.	.	.	13	5	4	14	5	1	3	57
Lignières	.	.	3	1	8	.	.	.	.	5	1	.	.	.	.	.	.	.	.	4	2	.	.	.	20	10	2	20	6	5	3	90
Rigny-Ussé	.	.	1	2	0	0	.	0	.	.	.	1	.	.	.	.	.	.	.	.	1	1	.	.	6	2	2	4	2	1	6	29
Bassin de la Creuse.																																
Aubusson	.	.	1	5	4	6	.	.	.	14	14	.	.	.	.	.	.	.	.	.	1	.	.	.	16	9	3	22	11	8	4	118
Ahun	.	.	.	.	.	.	.	13	.	10	3	.	.	.	.	.	.	.	.	.	.	.	.	.	14	12	1	10	5	6	.	74
Boussac	.	1	4	6	1	.	.	.	14	3	.	.	.	0	.	.	.	.	.	.	2	.	.	15	12	3	4	6	4	2	5	82
Guéret (E. N.)	.	.	2	6	8	6	.	.	.	4	.	.	.	.	.	.	.	.	.	.	2	.	.	.	20	8	5	10	6	3	0	80
Bénévent	.	.	3	6	8	.	.	.	1	7	1	.	.	.	.	.	.	.	.	.	4	1	.	.	22	8	5	9	8	1	2	86
Bessines	.	.	3	3	5	.	.	5	3	7	.	.	.	.	.	.	.	.	.	2	2	.	.	.	21	8	1	11	5	7	.	83
Magnac-Laval	.	.	.	15	1	1	.	.	.	6	.	.	.	.	.	.	.	.	.	.	.	5	.	.	25	11	1	22	7	10	3	106
Dun-le-Paleteau	.	.	.	6	7	.	.	.	.	10	.	.	.	.	.	.	.	.	.	2	.	.	.	22	14	17	19	20	10	5	.	133
St-Benoît-du-Sault	.	.	15	10	15	.	.	.	.	4	1	.	.	.	.	.	.	.	.	.	5	.	.	.	16	16	5	28	4	1	4	124

STATIONS.	1	2	3	4	5	6	7	8	9	10	11	12	13	14	15	16	17	18	19	20	21	22	23	24	25	26	27	28	29	30	31	TOTAL.
Bassin de la Creuse (suite).																																
Le Blanc	.	.	3	3	3	3	.	.	.	5	.	.	.	.	.	.	.	.	.	.	2	.	.	.	27	5	4	19	6	3	10	93
Abilly	.	.	2	5	2	1	.	.	1	3	.	1	.	.	.	.	.	.	.	.	1	.	.	.	14	4	1	21	2	0	2	62
Buxeuil	.	.	.	.	.	.	.	.	.	5	.	.	.	.	.	.	.	.	.	.	.	.	.	.	16	.	8	8	3	.	4	44
Bassin de la Vienne.																																
Eymoutiers	.	.	7	8	.	7	.	3	.	9	4	.	.	.	.	.	.	.	.	.	3	.	.	23	10	8	13	23	11	10	.	141
Pontarion	.	.	4	8	8	.	.	.	.	4	.	.	.	.	.	.	.	.	.	.	.	.	.	.	25	10	7	13	7	4	.	90
Saint-Léonard	.	.	2	5	3	.	.	.	.	3	17	.	.	.	.	.	.	.	.	.	2	.	.	.	30	15	5	25	14	8	3	132
Pierrebuffière	.	.	2	13	7	3	.	.	1	5	7	2	.	.	.	.	.	.	.	.	2	1	.	.	18	21	7	14	9	8	4	124
Oradour-s.-Vayres	.	.	5	9	3	.	.	.	3	.	3	3	1	.	.	.	.	.	.	.	2	1	.	.	28	26	4	21	10	8	2	129
Limoges (C. M.)	.	.	6	12	3	2	.	.	0	4	3	1	.	.	.	.	.	.	.	.	2	.	.	.	25	9	4	13	8	5	2	99
Oradour-s.-Glane	.	.	1	5	1	.	.	.	.	5	1	1	.	.	.	.	.	.	.	.	3	.	.	.	15	20	12	15	10	10	6	105
Rochechouart	.	.	2	17	8	1	.	.	0	4	.	3	.	.	.	.	.	.	.	.	2	.	.	.	18	3	1	11	7	3	2	82
Chabanais	.	.	1	11	5	1	.	.	.	7	0	1	.	.	.	.	.	.	.	.	1	1	.	.	20	13	4	17	6	8	6	101
Nouic	.	8	10	10	4	.	.	0	7	1	.	.	.	.	.	.	.	.	.	2	.	.	.	39	8	9	14	17	7	2	12	152
Lussac-les-Chât	.	.	6	4	.	.	.	.	.	4	.	.	.	.	.	.	.	.	.	.	.	.	.	.	24	3	2	22	5	3	.	73
Poitiers (P. C.)	.	.	.	12	.	.	.	.	.	9	.	1	.	.	.	.	.	.	.	.	.	.	.	7	9	7	13	10	5	4	2	79
Châtellerault	.	.	3	6	.	.	.	.	.	6	.	2	.	.	.	.	.	.	.	.	.	.	.	.	15	3	8	11	5	.	4	63
Parçay-s.-V.	.	.	.	5	.	.	.	.	.	3	.	3	.	.	.	.	.	.	.	.	.	.	.	.	15	.	3	22	2	.	4	57
St-Épain	.	.	4	3	.	.	.	.	1	3	1	2	.	.	.	.	.	.	.	.	1	.	.	.	13	4	3	18	3	2	2	60
Bassin de la Loire, du Bec-d'Allier à Angers.																																
Givry	.	0	1	2	4	1	.	.	2	14	1	.	.	.	.	.	.	.	.	5	4	.	.	.	21	5	6	10	5	4	3	88
Sancerre	.	.	1	2	4	.	.	.	.	4	4	.	.	.	.	.	.	.	.	0	.	.	.	1	4	15	11	28	1	1	4	80
Saint-Satur	.	.	.	.	.	.	.	.	.	7	2	.	.	.	.	.	.	.	.	2	.	.	.	.	20	2	8	24	0	.	4	69
Léré	.	0	1	2	4	.	.	.	.	.	.	.	.	.	.	.	.	.	.	1	1	.	1	3	1	2	2	8	.	.	.	28
Gien	.	0	10	9	7	2	.	.	2	5	3	.	.	.	.	.	.	.	.	3	2	.	.	0	4	6	2	6	3	4	5	73
Grignon	.	.	4	2	3	.	.	.	.	5	1	.	.	.	.	.	.	.	.	3	2	.	.	0	8	2	7	8	3	.	.	48
Combreux	.	.	6	4	3	.	.	.	.	4	2	.	.	.	.	.	.	.	.	1	3	.	.	.	8	2	7	6	2	1	4	53
Orléans (P. C.)	.	.	2	3	1	1	.	.	5	.	1	3	.	.	.	.	.	.	.	1	5	.	.	.	3	5	1	9	2	.	4	44
La Motte-Beuvron	.	.	.	.	.	.	.	.	1	.	.	.	.	1	.	.	.	.	.	2	.	.	.	.	3	3	4	5	.	.	.	18
Ouzouer-le-Marché	.	.	3	3	0	.	0	0	5	.	0	.	.	.	.	.	.	.	.	3	2	.	.	2	10	5	6	10	2	1	4	56
Vernou (Loir-et-C.)	.	.	2	1	0	.	.	.	1	4	1	.	.	.	.	.	.	.	.	3	2	.	.	.	6	3	3	14	2	7	.	49
Contres	.	.	2	3	1	1	.	.	.	7	.	.	.	.	.	.	.	.	3	.	.	.	.	.	8	3	3	17	.	.	6	54
Blois (E. N.)	.	.	3	2	.	.	.	.	6	.	.	.	.	.	.	.	.	.	.	.	.	.	.	1	7	1	12	13	.	1	.	47
Montreuil	.	.	3	1	.	.	.	.	5	.	1	1	.	.	.	.	.	.	.	.	0	.	.	3	9	7	19	7	2	1	3	61
Villedomer	.	.	.	0	0	1	.	1	2	.	.	0	.	.	.	.	.	.	.	0	1	0	0	.	12	4	5	27	2	1	0	57
Beaumont-la-R.	.	.	3	3	2	.	.	2	.	3	.	1	.	.	.	.	.	.	.	.	1	.	.	0	8	9	11	11	.	.	4	58
Notre-Dame-d'Œ.	.	.	1	2	0	.	.	.	3	2	.	.	.	.	.	.	.	.	.	.	1	.	0	.	6	7	5	12	2	0	3	46
Tours (C. M.)	.	.	0	5	1	.	1	0	2	.	0	0	.	.	.	.	.	.	.	0	0	.	0	3	8	8	12	5	2	2	1	50
Channay	.	.	2	1	.	.	.	0	1	2	.	2	.	.	.	.	.	.	.	0	1	0	.	.	10	4	9	23	3	0	5	63
Auverse	.	.	.	1	.	.	.	.	.	5	.	1	.	.	.	.	.	.	.	.	1	.	.	.	13	4	7	24	4	5	5	70
Angers (J. d. Pl.)	.	0	5	3	.	0	1	1	3	.	3	1	.	.	.	.	.	.	.	0	.	.	.	2	13	2	15	6	1	4	5	65
La Baumette (M. Cheux)	.	.	5	2	.	.	1	0	9	.	0	4	.	.	.	.	.	.	.	.	.	.	.	2	9	8	12	4	1	3	1	60
Bassin du Loir.																																
Janville	.	.	3	2	.	1	.	0	.	6	.	0	.	.	.	.	.	.	.	1	2	0	.	2	5	6	7	4	2	2	7	50
Voves	.	.	3	2	.	1	.	0	.	6	.	0	.	.	.	.	.	.	.	1	2	.	2	4	.	6	6	8	2	2	4	49

STATIONS.	1	2	3	4	5	6	7	8	9	10	11	12	13	14	15	16	17	18	19	20	21	22	23	24	25	26	27	28	29	30	31	TOTAL.
Bassin du Loir (suite).																																
Orgères	.	.	4	1	.	0	.	.	.	4	.	1	.	.	.	.	.	.	.	2	1	.	.	.	4	9	4	3	4	0	1	38
Châteaudun	.	.	4	6	.	1	.	1	3	4	.	1	.	.	.	.	.	.	.	2	1	.	.	.	6	12	3	8	7	.	4	63
Brou	.	.	.	1	.	.	.	.	5	.	1	1	.	.	.	.	.	.	.	0	.	0	.	.	3	5	4	5	8	1	3	37
Authon-la-Plaine	.	.	3	3	.	.	.	3	3	4	.	0	.	.	.	.	.	.	.	1	2	0	.	2	7	8	8	10	25	.	6	85
Droué	.	.	0	0	1	.	.	.	.	6	5	4	.	.	.	.	.	.	.	.	4	1	.	2	4	.	3	1	.	2	1	34
Oucques	.	.	3	4	.	.	.	.	.	6	.	.	1	.	.	.	.	.	.	.	3	.	.	9	2	4	3	11	2	.	2	50
Vendôme (P. C.)	.	.	0	0	.	.	.	0	2	9	.	2	.	.	.	.	.	.	.	1	1	.	.	.	7	5	4	4	4	2	2	43
Montoire	.	0	4	1	1	.	.	2	2	1	.	2	.	.	.	.	.	.	.	0	1	.	.	.	8	6	6	15	0	.	3	53
Savigny	.	.	1	1	1	.	.	1	4	1	.	1	.	.	.	.	.	.	.	0	1	0	0	.	7	2	4	11	9	1	2	47
Jupilles	.	.	1	1	.	1	.	.	2	1	.	1	.	.	.	.	.	.	.	1	.	.	.	2	4	2	1	3	3	1	.	24
Dissais-s.-Courc	.	.	1	2	.	.	.	1	2	1	.	1	.	.	.	.	.	.	.	.	1	.	.	.	4	1	4	3	1	1	.	23
Pontvallain	.	.	4	2	4	2	.	6	7	9	.	.	.	.	.	.	.	.	.	.	.	.	.	.	6	9	5	.	13	3	.	70
La Flèche	.	.	1	.	.	.	.	.	1	2	.	2	.	.	.	.	.	.	.	.	.	.	.	.	6	3	3	11	.	3	4	36
Bassin de la Sarthe.																																
Forêt d'Écouves (R. V.)	.	.	5	4	6	0	0	2	4	5	.	0	.	.	.	.	.	.	.	.	2	.	.	2	4	14	12	14	8	2	8	92
Ventes de Bourses	.	.	2	5	2	.	.	1	6	.	.	.	.	.	.	.	.	.	.	2	.	.	.	2	16	1	12	4	1	7	1	62
Mortagne	0	1	3	3	3	2	1	3	4	.	.	.	.	.	.	.	.	.	.	.	.	.	.	2	7	1	9	14	11	3	2	70
St-Mard-de-Réno	.	.	3	4	.	.	.	3	.	7	.	.	.	.	.	.	.	.	.	.	.	.	.	.	8	11	6	10	6	2	5	65
Nogent-le-Rotrou	.	.	5	4	.	.	.	3	.	4	.	.	.	.	.	.	.	.	.	.	.	.	.	.	9	4	7	9	8	1	3	57
Thiron-Gardais	.	.	4	3	1	.	.	3	.	5	.	.	.	.	.	.	.	.	.	.	3	.	.	.	6	7	9	7	13	0	2	63
Bellême	.	1	2	3	3	.	.	2	1	7	.	.	.	.	.	.	.	.	.	1	2	0	.	2	7	.	9	14	10	2	3	69
Forêt de Perseigne	.	.	2	2	3	.	0	3	3	3	1	.	.	.	.	.	.	.	.	0	1	1	0	0	4	3	8	5	7	0	2	47
Alençon (E. N.)	.	.	.	4	5	1	0	.	7	.	.	.	.	.	.	.	.	.	.	.	.	.	.	5	16	3	11	11	1	5	0	70
Saint-Denis-s.-S.	.	.	1	.	0	.	1	0	2	1	.	.	.	.	.	.	.	.	.	.	.	.	.	0	2	3	5	.	1	1	3	20
Villaines-la-Juhel	.	.	.	.	.	.	.	.	.	.	.	.	.	.	.	.	.	.	.	.	.	1	.	5	4	11	16	11	7	1	.	56
Beaumont-s.-S.	.	.	1	3	1	.	.	2	2	3	.	2	.	.	.	.	.	.	.	.	1	.	.	.	6	4	9	12	11	1	9	67
Bonnétable	.	.	.	.	.	.	.	.	.	5	.	.	.	.	.	.	.	.	.	1	1	.	.	.	2	6	4	12	3	3	1	38
La Ferté-Bernard	.	.	.	.	1	.	.	.	.	4	1	.	.	.	.	.	.	.	.	.	1	6	.	.	3	5	3	4	10	1	1	40
Sainte-Suzanne	.	4	.	.	.	.	3	4	5	0	.	.	.	.	.	.	.	.	.	.	.	.	.	10	8	7	10	8	2	4	.	66
Souligné-s-Vallon	.	.	4	1	.	.	.	1	5	1	.	3	.	.	.	.	.	.	.	1	.	.	.	.	5	13	5	16	11	1	2	69
Le Mans (P. C.)	.	1	.	.	.	.	.	.	2	3	1	.	.	.	.	.	.	.	.	1	1	.	.	1	8	8	6	12	8	2	.	54
Connerré	.	.	.	.	.	.	.	.	1	.	1	.	.	.	.	.	.	.	.	.	2	.	4	.	6	5	2	7	6	5	3	42
Bouloire	.	.	1	2	.	.	.	1	1	.	1	1	.	.	.	.	.	.	.	.	.	.	.	1	7	8	4	8	4	2	4	45
Sablé	.	.	.	.	.	.	.	.	4	5	.	6	.	.	.	.	.	.	.	.	.	.	.	.	5	8	10	8	12	10	8	76
Bassin de la Mayenne.																																
Domfront	.	0	0	.	1	.	.	.	.	3	.	.	.	.	.	.	.	.	.	.	.	.	.	.	5	8	7	11	4	.	.	39
Pré-en-Pail	.	2	2	2	1	1	0	1	9	5	.	0	.	.	.	.	.	.	.	1	1	.	.	2	8	12	10	16	11	.	5	89
Gorron	.	.	.	.	.	.	1	.	3	.	.	.	.	.	.	.	.	.	.	0	0	.	.	1	1	1	2	1	0	.	.	10
Ambrières	.	.	1	1	0	.	0	.	5	3	6	.	.	.	.	.	.	.	.	.	.	.	.	6	3	6	10	13	9	7	1	72
Mayenne (P. C.)	.	.	.	2	.	.	.	4	.	9	.	2	.	.	.	.	.	.	.	.	.	.	.	8	.	14	6	15	6	.	3	70
Ernée	.	1	3	0	.	.	5	1	7	.	1	2	.	.	.	.	.	.	.	1	.	0	.	3	12	2	12	11	1	3	.	65
Chailland	.	.	.	.	.	.	.	7	12	.	.	.	.	.	.	.	.	.	.	.	.	.	.	6	8	.	18	13	9	11	8	92
Montsûrs	.	0	1	0	.	.	2	3	4	3	.	2	.	.	.	.	.	.	.	0	.	0	.	2	4	7	8	9	9	3	5	62
Laval (E. N.)	.	1	3	1	.	.	5	0	7	.	0	1	.	.	.	.	.	.	.	0	.	.	.	3	12	4	13	13	1	2	.	66
Cossé-le-Vivien	.	3	2	0	.	1	5	4	3	.	4	.	.	.	.	.	.	.	.	.	.	.	.	7	10	9	13	9	3	3	2	78
Grez-en-Bouëre	.	.	2	1	10	.	.	2	8	3	.	4	.	.	.	.	.	.	.	.	0	0	.	.	5	10	6	13	5	2	2	73

STATIONS.	1	2	3	4	5	6	7	8	9	10	11	12	13	14	15	16	17	18	19	20	21	22	23	24	25	26	27	28	29	30	31	TOTAL.
Bassin de la Mayenne (suite).																																
Château-Gontier...	.	.	4	4	.	4	.	.	11	.	.	.	.	.	.	.	.	.	.	.	.	.	8	11	5	15	5	4	3	4	.	78
St-Aignan-s.-Roë..	.	.	3	4	1	.	1	2	.	3	.	2	.	.	.	.	.	.	.	.	.	.	.	1	5	10	9	10	4	3	.	59
Pouancé.....	.	.	8	3	.	.	1	2	3	0	1	.	.	.	.	.	.	.	.	.	.	.	.	1	6	6	11	11	6	2	5	66
Bassin de la Loire inférieure, rive droite.																																
Bécon.....	.	.	2	8	1	.	.	0	2	.	.	.	.	.	.	.	.	.	.	.	.	.	.	1	13	8	21	12	6	0	.	76
Candé.....	.	.	4	6	.	.	.	.	1	1	.	.	.	.	.	.	.	.	.	.	.	.	.	.	14	4	12	13	1	.	.	56
Oudon.....	.	.	8	2	.	.	.	.	.	3	.	.	.	.	.	.	.	.	.	.	.	.	.	5	6	5	18	2	1	2	.	53
Joué-s-Erdre.....	.	.	9	0	.	0	0	4	0	.	2	.	.	.	.	.	.	.	.	.	.	.	3	7	5	7	9	1	7	2	.	56
Nort.....	.	.	.	1	0	1	.	0	0	1	1	.	.	.	.	.	.	.	.	.	.	.	.	.	10	0	16	16	0	0	0	46
Nantes (Obsre).....	.	3	8	0	1	1	0	3	1	.	1	.	.	.	.	.	.	.	.	0	.	.	0	11	3	6	17	5	.	3	.	64
Cordemais.....	.	.	.	9	.	.	2	0	4	3	.	2	.	.	.	.	.	.	.	.	.	.	.	0	12	3	10	13	3	.	0	63
Savenay (E. N.)...	.	.	1	.	.	1	1	.	.	2	2	.	.	.	.	.	.	.	.	.	.	.	.	4	3	4	10	3	4	.	1	36
Saint-Nazaire.. ..	.	.	2	1	1	.	2	2	2	2	.	3	.	.	.	.	.	.	.	.	.	.	.	.	12	2	9	12	1	.	0	53
Bassin de la Loire inférieure, rive gauche; bassin de la Sèvre nantaise.																																
Parthenay (E. N.).	.	.	.	.	.	.	.	.	1	.	.	5	.	.	.	.	.	.	.	.	.	.	.	3	7	10	25	15	18	3	3	90
Bressuire.....	.	.	3	9	.	.	.	.	2	4	.	.	.	.	.	.	.	.	.	.	.	.	.	10	9	4	31	18	7	7	.	105
Puy-Notre-Dame..	.	.	2	7	.	0	.	.	1	1	0	7	.	0	.	.	.	.	.	.	2	.	.	.	13	2	4	12	3	0	2	55
Gennes.....	.	.	3	6	.	.	.	.	1	2	0	2	.	.	.	.	.	.	.	.	0	.	.	.	2	7	13	15	3	1	2	58
Saint-Saturnin....	.	.	1	2	1	.	.	.	2	.	.	.	.	.	.	.	.	.	.	.	.	.	.	.	7	7	8	8	12	0	5	53
Les Gardes.....	0	1	.	.	7	.	0	1	5	.	.	3	.	.	.	.	.	.	.	.	.	.	.	1	11	6	12	6	7	.	3	63
Chalonnes.....	.	.	.	10	.	.	.	.	.	6	.	2	.	.	.	.	.	.	.	.	.	.	.	.	10	3	4	21	5	3	2	65
La Pommeraye....	.	0	2	2	0	.	2	.	2	0	0	1	.	.	.	.	.	.	.	.	.	.	.	1	11	4	14	19	5	.	4	68
Chapelle-St-Florent	.	.	0	9	.	.	.	.	1	3	.	.	.	.	.	.	.	.	.	.	.	.	.	1	17	5	11	30	5	.	.	82
Champtoceaux....	.	.	3	7	.	0	.	.	1	1	.	0	.	.	.	.	.	.	.	.	.	.	.	.	13	9	7	5	4	.	.	50
Les Herbiers.....	.	1	1	6	.	.	.	2	4	1	.	.	.	.	.	.	.	.	.	.	.	.	.	0	16	1	21	37	6	1	5	101
Montaigu.....	.	.	9	5	1	1	1	0	1	.	.	1	.	.	.	.	.	.	.	.	.	.	.	3	13	3	16	9	6	.	5	73
Clisson.....	.	.	.	9	.	.	.	1	2	.	.	.	.	.	.	.	.	.	.	.	.	.	.	.	10	5	6	7	6	.	.	46
BASSINS ENTRE LA LOIRE ET LA GIRONDE.																																
Bassins de la Vie, du Lay et de la Sèvre niortaise.																																
Pornic.....	.	0	2	3	.	.	1	3	1	.	.	2	.	.	.	.	.	.	.	.	.	.	.	.	6	1	8	5	6	3	2	44
Ile d'Yeu.....	.	.	0	.	.	.	.	.	.	.	.	2	.	.	.	.	.	.	.	.	0	.	.	0	23	6	9	5	4	2	1	53
St-G Iles-s.-Vie....	.	.	.	.	.	15	4	3	2	.	.	1	.	.	.	.	.	.	.	.	.	.	.	.	18	4	3	8	3	1	1	63
Les Sables d'Olonne	.	.	1	0	0	.	2	.	3	0	.	2	.	.	.	.	.	.	.	.	.	.	.	0	14	4	3	7	5	0	5	47
Roche-s.-Yon (E.N.)	.	1	0	0	.	.	1	0	3	.	.	1	.	.	.	.	.	.	.	.	.	.	.	4	21	4	8	29	7	.	3	82
La Châtaigneraie..	.	.	4	3	.	.	.	.	2	8	.	4	.	.	.	.	.	.	.	.	.	.	.	1	7	10	11	12	6	4	1	72
Longèves.....	.	.	4	.	.	.	.	.	.	13	.	.	.	.	.	.	.	.	.	.	.	.	.	.	15	4	4	13	4	1	.	59
Luçon.....	.	.	7	0	.	.	3	1	2	1	.	.	.	.	.	.	.	.	.	.	.	.	.	1	16	3	8	11	7	3	1	64
Marans.....	.	.	4	.	2	.	2	.	.	3	.	.	.	.	.	.	.	.	.	.	.	.	.	11	.	4	1	9	4	4	2	46
Coulonges-s.-l'A..	.	4	8	.	.	1	.	3	7	.	.	.	.	.	.	.	.	.	.	.	.	.	3	14	8	4	23	8	1	3	2	89
Chantecorps.....	.	.	.	.	.	.	.	19	1	.	.	.	.	.	.	.	.	.	.	.	.	.	.	.	19	4	4	45	9	6	4	111
Viel-Pain.....	.	2	8	2	1	.	.	.	2	1	1	.	.	.	.	.	.	.	.	.	.	.	.	8	16	5	25	14	10	1	1	96
Sepvret.....	.	.	2	3	1	.	.	.	10	3	2	.	.	.	.	.	.	.	.	.	.	.	.	30	7	5	38	7	4	6	3	121
La Couarde.....	.	.	3	6	.	.	.	.	0	3	.	1	.	.	.	.	.	.	.	.	.	0	.	0	22	6	3	29	8	0	6	87
Niort.....	.	1	2	8	.	0	1	.	1	3	.	0	.	.	.	.	.	.	.	.	.	.	.	.	17	6	1	18	7	2	2	69

STATIONS.	1	2	3	4	5	6	7	8	9	10	11	12	13	14	15	16	17	18	19	20	21	22	23	24	25	26	27	28	29	30	31	TOTAL.
Bassins de la Vie, du Lay et de la Sèvre niortaise (suite).																																
Fressines	.	.	3	5	.	.	.	.	1	2	0	.	.	.	.	.	.	.	.	.	.	.	.	2	9	19	2	4	2	2	0	51
Mauzé	.	.	5	1	0	.	.	.	1	4	.	1	.	.	.	.	.	.	.	.	.	.	.	.	11	5	2	16	4	3	4	58
Bazoin	.	.	5	2	.	.	.	.	2	3	.	.	.	.	.	.	.	.	.	.	.	.	.	.	14	4	1	14	6	2	2	55
La Rochelle (P. C.)	.	1	.	2	.	.	.	.	3	.	3	.	.	1	.	.	.	.	.	.	.	.	.	.	10	4	2	7	3	3	3	42
Bassin de la Charente.																																
Saint-Mathieu	.	.	2	6	9	1	.	.	.	.	4	.	.	.	.	.	.	.	.	.	.	0	.	.	15	19	11	12	13	12	5	109
Le Lac Français	.	.	4	2	3	1	.	.	0	6	.	.	.	.	.	.	0	.	.	.	0	.	.	.	24	10	4	15	11	5	2	89
Angoulême (P. C.)	.	.	2	5	1	.	.	.	.	7	.	2	.	.	.	.	.	.	.	.	.	.	.	.	24	1	2	12	9	6	2	73
Barbezieux	.	.	.	5	.	.	.	.	.	4	2	.	.	.	.	.	.	.	.	.	1	.	.	.	27	13	3	14	9	10	14	102
Jonzac	.	.	.	2	.	.	.	.	2	.	.	.	.	.	.	.	.	.	.	.	.	.	.	.	26	4	1	10	7	5	6	63
Cognac	.	2	0	2	.	.	.	0	6	.	1	.	.	.	.	.	.	.	.	.	.	.	.	22	2	2	11	9	4	1	4	66
Aigre	.	.	.	8	.	.	.	.	1	2	.	.	.	.	.	.	.	.	.	.	.	.	.	.	26	13	2	18	8	6	.	84
Ruffec	.	.	.	9	.	.	.	.	1	2	.	1	.	.	.	.	.	.	.	.	0	.	.	.	28	12	2	19	9	4	5	92
Chef-Boutonne	.	1	5	9	.	.	.	.	0	8	.	1	.	.	0	.	.	.	.	.	1	.	.	.	23	4	5	15	4	2	1	79
La Brousse	.	1	10	1	.	.	.	.	7	.	.	2	.	.	.	.	.	.	.	.	.	.	.	5	25	4	17	10	5	9	1	97
Chail	.	.	3	10	3	.	.	.	0	6	.	1	.	.	.	.	.	.	.	.	.	.	.	.	27	6	3	32	4	2	4	101
Vernoux-s.-Bout.	.	7	17	2	.	.	.	.	6	.	.	.	.	.	.	.	.	.	.	.	.	.	.	7	12	9	31	10	4	6	6	118
Les Fosses	.	.	9	0	.	.	.	.	4	.	.	2	.	.	.	.	.	.	.	.	.	.	.	29	4	4	29	4	3	6	5	98
Villiers-au-Bois	.	.	4	5	.	.	.	.	.	4	.	.	.	.	.	.	.	.	.	.	0	.	.	.	23	4	2	26	3	5	3	79
St-Jean-d'Angely	.	.	1	.	6	1	.	.	1	1	.	.	.	.	.	.	.	.	.	.	.	.	.	.	17	4	3	15	3	3	4	59
Saintes	.	.	1	2	.	.	.	.	.	4	.	.	.	.	.	.	.	.	.	.	.	.	.	.	20	8	4	6	7	4	3	59
Ile d'Aix	.	.	2	2	.	.	10	.	1	3	.	.	.	.	.	.	.	.	.	.	.	.	.	.	9	6	1	11	5	2	5	57
Chassiron	.	.	.	2	.	.	20	.	1	.	.	.	.	.	.	.	.	.	.	.	.	.	.	.	1	15	1	2	8	2	2	54
BASSIN DE LA GIRONDE.																																
Bassin de la Dordogne.																																
Laqueuille	.	11	26	34	23	.	.	.	9	25	.	.	.	.	.	.	.	.	.	4	0	.	.	6	23	6	6	10	7	5	.	195
Église-Nve-d'Entr.	.	7	10	2	8	.	.	.	1	14	11	1	.	1	.	.	.	.	.	7	0	.	.	0	16	21	5	19	19	10	5	158
Ussel (P. C.)	.	.	5	7	5	2	.	.	.	7	10	3	.	.	.	.	.	.	.	1	.	.	.	.	15	12	6	15	14	5	4	111
Aurillac (E. N.)	.	.	0	0	.	.	.	.	2	34	20	.	.	.	.	.	.	.	.	.	1	.	.	5	4	14	4	1	5	4	.	94
Argentat	.	.	3	3	2	2	3	.	5	2	4	.	.	.	.	.	.	.	.	.	0	.	.	.	14	16	7	10	7	7	5	90
Beaulieu	.	.	2	.	6	3	.	.	1	9	5	3	.	.	.	.	.	.	.	.	.	0	.	.	13	11	3	6	7	12	8	89
Saint-Céré	.	.	.	2	1	.	.	.	14	10	.	2	.	.	.	.	.	.	.	.	1	.	.	.	10	13	1	6	6	6	.	72
La Tronquière	.	.	10	2	8	.	.	.	15	9	6	1	.	.	.	.	.	.	.	.	2	.	.	1	26	15	6	19	20	4	.	144
Gramat	.	.	6	6	5	.	.	.	8	7	.	.	.	.	.	.	.	.	.	.	.	.	.	.	6	15	8	.	5	12	2	80
Frayssinet	.	.	9	.	.	.	.	.	2	8	2	2	2	.	.	.	.	.	.	.	.	.	.	.	8	5	2	9	8	3	.	60
Martel	.	.	10	2	2	.	.	.	4	10	2	.	.	.	.	.	.	.	.	.	.	.	.	.	18	7	2	8	9	12	.	86
Vayrac	.	.	7	3	3	1	.	.	1	10	.	.	.	.	.	.	.	.	.	.	.	.	.	.	10	3	8	5	10	2	.	63
Tulle (P. C.)	.	.	10	.	5	1	.	.	2	10	10	.	.	.	.	.	.	.	.	.	2	.	.	.	21	21	5	14	7	6	9	123
Brive (P. C.)	.	.	4	5	2	1	.	.	.	7	4	1	.	.	.	.	.	.	.	.	2	.	.	.	14	8	2	6	6	4	5	71
Blanzaguet	.	.	1	6	1	.	.	.	.	.	3	4	.	.	.	.	.	.	.	.	.	.	.	.	24	11	2	13	12	3	.	80
Chalais	.	.	1	3	1	.	.	.	.	.	.	.	14	.	.	.	.	.	.	.	0	.	.	.	21	4	4	10	3	4	12	76
Montguyon	.	.	8	1	.	.	.	.	.	.	.	8	.	.	.	.	.	.	.	.	.	.	.	.	7	3	2	5	2	2	4	42
Les Églisottes	.	.	2	3	2	1	.	.	.	5	5	10	.	.	.	.	.	.	.	.	.	.	.	.	14	6	3	5	3	7	2	68
Coutras	.	.	.	7	0	.	.	.	.	3	1	11	.	.	.	.	.	.	.	.	.	.	.	.	10	6	2	3	4	6	3	56
Lussac	.	.	3	5	.	.	.	.	.	1	4	16	.	.	.	.	.	.	.	.	0	.	.	.	7	7	.	2	5	11	9	69
Cavignac	.	.	4	12	1	.	.	.	.	2	.	9	.	.	.	.	.	.	.	.	1	.	.	.	19	5	1	7	5	6	8	79

STATIONS.	1	2	3	4	5	6	7	8	9	10	11	12	13	14	15	16	17	18	19	20	21	22	23	24	25	26	27	28	29	30	31	TOTAL.
Bassin du Lot.																																
Le Bleymard	.	.	2	.	1	2	.	.	2	20	6	3	.	.	.	.	.	.	.	.	.	.	.	.	5	2	0	.	4	4	2	53
Bagnols	.	.	2	4	.	.	.	.	.	16	28	21	1	.	.	.	.	.	.	.	.	.	.	.	4	12	.	3	8	12	11	122
Montmirat	.	.	1	2	1	.	.	.	.	11	12	17	.	.	.	.	.	.	.	.	.	.	.	.	6	9	4	.	12	7	4	87
Mende (P. C.)	.	.	.	.	3	.	.	.	.	12	16	9	2	.	.	.	.	.	.	.	.	.	.	.	6	18	3	4	10	10	5	98
Marvéjols	.	.	2	3	1	2	.	.	.	12	4	12	.	.	.	.	.	.	.	.	.	.	.	.	7	6	5	4	10	8	6	82
Cam-de-la-Roche	.	.	2	3	.	5	.	.	.	8	17	16	.	.	.	.	.	.	.	.	.	.	.	.	10	6	.	7	12	9	2	97
St-Chély-d'Apcher	.	.	4	8	4	.	.	.	.	42	30	1	.	0	0	.	.	.	.	.	1	.	.	.	10	12	10	3	6	8	1	140
Nasbinals	.	.	17	3	4	.	.	.	.	5	27	4	.	.	.	.	.	.	.	.	.	.	.	.	5	32	8	7	11	9	4	136
Espalion	.	.	13	5	3	.	.	.	.	7	19	.	.	.	.	.	.	.	.	.	.	.	.	.	14	17	3	8	14	14	.	117
Entraygues	.	.	6	6	2	.	.	.	.	12	29	2	.	.	.	.	.	.	.	.	.	.	.	.	10	6	12	18	12	12	8	135
Laguiole	.	.	.	.	.	.	.	.	10	15	5	.	.	.	.	.	.	.	.	.	.	.	.	.	20	15	.	.	.	.	.	65
Figeac (S. H.)	.	.	8	2	.	.	.	.	5	15	2	.	.	.	.	.	.	.	.	.	.	.	.	.	8	6	3	2	9	7	.	67
La Capelle-M	.	.	10	6	8	.	.	.	12	7	22	.	.	.	.	.	.	.	.	.	2	.	.	.	10	14	4	.	2	5	.	102
Livernon	.	.	11	4	3	.	.	.	10	15	2	2	.	.	.	.	.	.	.	.	.	.	.	.	8	15	6	.	10	4	.	90
Limogne	.	.	9	1	1	.	.	.	10	2	5	17	.	.	.	.	.	.	.	.	.	.	.	.	2	14	3	10	3	2	.	79
Saint-Géry	.	.	8	4	.	.	.	.	3	6	5	19	.	.	.	.	.	.	.	.	.	.	.	.	5	15	4	14	3	2	.	88
Lauzès	.	.	7	3	4	.	.	.	2	7	1	9	2	.	.	.	.	.	.	.	.	.	.	.	5	13	3	9	8	7	.	80
Cahors (P. C.)	.	.	2	5	1	0	.	.	.	6	1	6	12	.	.	.	.	.	.	.	.	0	.	.	1	5	4	4	6	2	.	56
Puy-l'Évêque	.	.	11	3	2	.	.	.	3	8	.	5	.	.	.	.	.	.	.	.	.	.	.	.	7	13	6	8	4	.	.	70
Fumel	.	.	5	7	0	.	.	.	.	7	.	7	1	.	.	.	.	.	.	.	.	.	.	.	5	9	2	7	5	4	3	62
Montflanquin	.	.	.	11	.	.	.	.	.	.	7	4	.	.	.	.	.	.	.	.	.	.	.	.	8	11	6	6	3	8	.	65
Villeneuve (P. C.)	.	.	2	6	0	.	.	.	.	7	1	5	1	.	.	.	.	.	.	.	.	.	.	.	1	11	4	4	5	2	1	50
Monclar-d'A	.	.	2	4	0	1	.	.	0	4	2	2	1	.	.	.	.	.	.	.	1	.	.	.	1	8	4	2	5	1	3	41
Bassins du Tarn et de l'Aveyron.																																
Pont de Montvert	.	.	2	3	1	1	.	.	7	64	108	37	.	.	.	.	.	.	.	.	.	.	.	.	6	9	.	.	4	3	5	251
Florac	.	.	.	7	.	.	.	.	.	39	32	36	.	.	.	.	.	.	.	.	.	.	.	.	1	11	3	0	11	8	.	150
Cassagnas	.	.	.	5	.	.	.	.	.	73	62	20	3	.	.	.	.	.	.	.	.	.	.	.	2	7	2	.	5	7	2	188
Meyrueis	.	3	4	5	.	.	.	.	.	4	4	5	4	.	.	.	.	.	.	.	.	.	.	.	.	5	1	6	3	6	.	50
Col du Marquairès	.	1	0	9	0	3	.	.	7	70	85	48	4	.	.	.	.	.	.	.	.	.	.	.	1	15	4	.	7	6	2	263
Massegros	.	4	9	3	4	.	.	.	.	3	6	20	.	7	.	.	.	.	.	.	.	.	.	.	6	14	.	.	16	.	9	101
Millau	.	.	.	1	.	.	.	.	.	12	20	6	.	.	.	.	.	.	.	.	.	.	.	.	5	4	.	8	6	1	.	63
La Cavalerie	.	.	.	.	.	.	.	.	0	11	13	9	.	.	.	.	.	.	.	.	.	.	.	.	8	12	.	10	2	1	.	66
Le Cabaretou	.	.	17	.	24	.	.	.	.	45	29	11	.	.	.	.	.	.	.	.	.	.	.	.	6	35	.	.	.	.	.	167
Le Soulié	.	.	2	4	5	.	.	.	3	52	40	28	4	.	.	.	.	.	.	.	.	.	.	.	11	14	.	.	5	.	.	168
La Salvetat d'A	.	.	14	13	17	1	.	.	.	18	80	47	2	.	.	.	.	.	.	.	.	.	.	.	11	17	7	2	4	3	.	236
Pradelles-Cabardès	.	.	4	8	7	.	.	.	1	3	15	38	19	.	.	.	.	.	.	.	4	.	.	.	.	6	11	.	6	0	.	122
Castres	.	.	2	9	4	.	.	2	.	.	4	28	22	.	.	.	.	.	.	.	0	.	.	.	.	11	5	.	15	12	.	112
Alban	.	.	16	.	.	.	18	.	.	.	34	6	19	.	.	.	.	.	.	.	.	.	.	.	.	24	34	20	6	.	.	177
Villefranche-d'Av.	.	.	.	2	5	3	.	.	.	6	3	16	3	.	.	.	.	.	.	.	1	2	.	.	.	7	5	8	7	3	.	71
Naucelle	.	.	3	5	1	1	.	.	.	13	16	14	8	.	.	.	.	.	.	.	1	.	.	0	1	11	5	2	14	5	10	110
Carmaux	.	.	.	8	1	1	.	0	.	.	.	.	23	.	.	.	.	.	.	.	.	.	.	.	.	9	4	2	10	7	6	71
Cordes	.	.	2	7	0	.	.	.	.	.	.	19	14	.	.	.	.	.	.	.	0	.	.	.	.	9	4	1	8	.	5	70
Albi (P. C.)	.	.	5	7	.	.	.	.	4	.	12	6	14	.	.	.	.	.	.	.	0	.	.	.	2	4	1	12	.	8	1	76
Lavaur	.	.	.	4	0	.	.	1	.	.	.	17	7	.	.	.	.	.	.	.	.	.	.	.	.	7	2	.	9	7	.	54
Montauban (E. N.)	.	.	9	.	.	.	.	0	.	2	.	19	3	.	.	.	.	.	.	.	6	.	.	.	5	8	1	5	1	0	1	60
Caylus	.	.	2	2	1	3	.	.	.	12	1	12	15	.	.	.	.	.	.	.	1	.	.	.	.	7	5	3	19	6	7	96

STATIONS.	1	2	3	4	5	6	7	8	9	10	11	12	13	14	15	16	17	18	19	20	21	22	23	24	25	26	27	28	29	30	31	TOTAL.
Bassins du Tarn et de l'Aveyron (suite).																																
Lalbenque	.	.	9	4	2	.	.	.	.	5	.	14	2	.	.	.	.	.	.	.	.	.	.	.	5	12	.	10	3	2	.	68
Castelnau	.	.	3	.	.	.	.	.	.	5	.	7	5	.	.	.	.	.	.	.	.	.	.	.	2	6	.	10	.	2	.	40
Bassin de la Garonne, cours supérieur, et affluents des Pyrénées.																																
Belesta	.	.	2	4	2	5	9	2	.	.	3	10	14	.	.	.	.	.	.	.	.	.	.	.	9	7	.	.	15	15	.	97
Mirepoix	.	.	.	6	1	2	.	8	.	.	.	8	20	.	.	.	.	.	.	.	.	.	.	.	.	13	3	.	7	5	.	73
Foix (E. N.)	.	.	9	.	.	.	.	.	.	.	.	25	20	2	.	.	.	.	.	.	.	.	.	.	10	3	.	.	10	8	.	87
Royat	.	.	.	7	.	2	3	2	.	.	.	11	13	.	.	.	.	.	.	.	.	1	.	.	11	10	.	8	.	.	.	68
Izaut-de-l'Hôtel	6	.	22	20	9	10	3	2	1	3	1	.	2	.	.	.	.	.	.	.	2	.	4	2	.	4	0	4	.	3	4	102
Rieumes	.	0	1	.	4	5	.	.	2	.	.	.	6	.	.	.	.	.	.	.	.	3	2	6	3	3	.	4	.	.	4	43
Toulouse (Obs^re)	.	.	4	?	?	.	12	.	.	3	.	12	6	0	.	.	.	.	.	.	.	.	.	.	3	10	.	7	.	8	.	65?
Bassin de la Garonne (R. G.) au-dessous de Toulouse; bassins du Gers et de la Baïse; bassin de la Gironde.																																
Lannemezan	.	0	1	7	1	3	5	1	.	1	2	16	30	.	.	.	.	.	.	.	.	.	.	.	.	6	4	.	2	.	.	79
Castelnau-Magnoac	.	.	18	0	.	.	6	.	1	.	.	.	35	.	.	.	.	.	.	.	.	.	.	.	.	10	.	.	7	.	3	80
Miélan	.	.	5	13	0	0	7	1	.	1	.	19	2	.	.	.	.	.	.	.	.	.	.	.	.	19	2	.	9	6	.	84
Masseube	.	.	4	11	0	0	10	2	.	2	.	15	5	.	.	.	.	.	.	.	.	.	.	.	.	13	1	.	6	7	.	76
Lombez	.	.	4	8	0	1	4	2	.	.	.	13	10	.	.	.	.	.	.	.	.	.	.	.	.	8	1	.	6	7	.	64
Auch (P. C.)	.	.	10	13	1	1	6	1	.	2	.	42	19	.	.	.	.	.	.	.	.	.	.	.	.	10	8	.	11	6	.	130
Canals	.	.	6	.	.	.	.	7	.	4	.	6	13	.	.	.	.	.	.	.	.	.	.	.	4	3	.	4	1	1	.	49
Beaumont	.	.	1	7	0	2	.	1	.	5	.	3	4	.	.	.	.	.	.	.	0	.	.	.	.	13	9	.	10	2	.	58
Vic-Fézensac	.	.	3	3	2	.	5	1	.	3	11	11	.	.	.	.	.	.	.	.	.	.	.	.	.	9	.	8	.	2	.	58
Eauze	.	.	14	.	.	15	.	.	8	.	.	10	.	.	.	.	.	.	.	.	.	.	.	9	.	.	10	.	7	.	.	73
Condom	.	.	3	7	.	.	5	0	.	.	.	12	3	.	.	.	.	.	.	.	.	.	.	.	2	13	1	1	6	.	2	60
Lectoure	.	.	1	6	.	.	5	.	.	12	.	9	.	.	.	.	.	.	.	.	.	.	.	.	.	19	5	.	6	2	1	66
Montcuq	.	.	6	3	1	.	.	.	3	5	.	11	1	1	.	.	.	.	.	.	.	.	.	.	4	11	1	9	.	.	.	56
Agen (P. C.)	.	0	2	.	0	.	.	.	4	3	2	4	.	.	.	.	.	.	.	.	.	.	.	.	1	4	2	3	0	4	.	30
Grignols	.	.	3	12	1	1	.	0	0	0	5	19	0	.	.	.	.	.	.	.	.	.	.	.	1	14	8	3	7	12	2	89
Col-de-Fer	.	.	4	4	0	.	.	.	.	.	2	16	.	.	.	.	.	.	.	.	.	.	.	.	5	8	3	3	4	4	5	59
Machorre	.	.	4	6	2	.	.	.	.	.	3	19	.	.	.	.	.	.	.	.	.	.	.	.	4	16	4	4	5	5	6	78
Budos	.	.	3	9	1	0	1	0	.	0	2	9	.	.	.	.	.	.	.	.	.	.	.	.	3	15	4	2	4	9	6	67
La Sauve (E. N.)	.	.	2	.	.	.	.	.	.	2	9	.	.	.	.	.	.	.	.	.	.	.	.	.	2	6	5	2	5	13	9	56
Floirac (Bordeaux)	.	.	3	6	.	.	1	0	1	1	.	14	.	.	.	.	.	.	.	.	0	.	.	.	6	3	4	5	7	11	8	69
Soulac	.	.	3	3	.	.	0	.	0	1	.	9	.	.	.	.	.	.	.	.	0	.	.	.	23	1	2	5	9	9	3	67
Royan	.	1	3	.	.	.	.	.	.	.	1	1	.	.	.	.	.	.	.	.	.	.	.	.	20	2	.	6	4	3	.	41
La Coubre	.	.	2	2		.	.	.	.	4	.	2	.	.	.	.	.	.	.	.	.	.	.	.	15	3	1	7	3	1	3	43
BASSINS ENTRE LA GIRONDE ET LES PYRÉNÉES.																																
Petits bassins entre la Gironde et l'Adour.																																
Saint-Nicolas	.	.	5	6	2	.	1	.	2	3	.	11	.	.	.	.	.	.	.	.	1	.	.	.	15	15	.	8	4	8	9	87
Hourtin	.	.	1	5	.	.	3	.	1	4	.	4	.	.	.	.	.	.	.	.	1	.	.	.	21	3	2	8	4	8	3	67
Moutchic	.	.	4	5	5	.	2	.	.	7	.	3	.	.	.	.	.	.	.	.	1	.	.	.	18	3	1	7	2	4	8	68
Le Porge	.	.	.	7	3	.	3	.	.	5	.	5	.	.	.	.	.	.	.	.	.	.	.	.	18	5	2	4	3	13	7	74
Arès	0	.	2	6	3	.	8	0	3	5	.	5	0	.	.	0	.	.	.	0	0	.	.	.	7	5	2	6	3	8	6	69
Piquey	.	.	3	6	3	0	9	0	3	4	.	5	.	.	.	.	.	.	.	.	.	.	.	.	7	4	2	4	3	7	3	62
Audenge	.	.	2	7	3	.	8	.	.	1	.	6	.	.	.	.	.	.	.	.	.	.	.	.	7	5	2	6	5	8	6	67
La Salie	.	.	6	4	4	5	13	.	1	1	.	3	.	.	.	.	.	.	.	.	.	.	.	.	4	7	3	5	3	5	3	67

STATIONS.	1	2	3	4	5	6	7	8	9	10	11	12	13	14	15	16	17	18	19	20	21	22	23	24	25	26	27	28	29	30	31	TOTAL.
Petits bassins entre la Gironde et l'Adour (suite).																																
Arcachon (C. M.)..	.	.	4	2	4	1	10	.	1	.	.	8	.	.	.	.	.	.	.	.	.	.	.	.	7	4	1	6	2	5	5	58
Belin.....	.	.	4	8	2	.	7	0	1	1	.	6	.	.	.	.	.	.	.	.	.	.	.	.	3	11	6	3	5	5	14	75
Pissos.....	.	.	2	7	4	.	14	.	.	2	5	.	.	.	.	.	.	.	.	.	.	.	.	.	3	18	2	4	6	5	12	84
Bassin de l'Adour.																																
Pic du Midi (Obs^re).	.	3	16	12	15	26	7	.	2	5	9	50	44	3	.	.	.	.	.	.	1	.	.	.	4	15	.	2	.	5	.	218
Bagn.-de-Big. (M. Gandy).	.	.	3	17	2	6	5	.	.	6	3	36	18	.	.	.	.	.	.	.	.	.	.	.	.	20	1	.	7	4	.	128
Lourdes.....	.	.	4	18	.	.	8	.	8	3	.	29	18	1	.	.	.	.	.	.	.	.	.	.	.	27	.	.	.	9	.	125
Peyranère.....	.	.	.	.	.	36	.	13	.	.	.	.	51	.	13	.	.	.	.	.	.	.	.	.	.	18	.	.	13	.	.	144
Gélan.....	.	6	1	.	8	.	3	1	.	6	3	3	.	.	.	.	.	.	.	.	.	.	.	.	8	11	.	.	4	3	.	57
Laruns.....	.	.	5	30	.	19	18	1	.	9	10	10	42	.	.	.	.	.	.	.	.	.	.	.	.	30	3	.	10	6	.	193
Bedous.....	.	4	23	26	20	.	10	3	11	13	15	44	.	.	.	.	.	.	.	.	.	.	.	.	26	.	.	.	12	.	.	207
Tarbes (P. C.)....	.	.	14	5	3	.	6	.	1	5	.	27	6	.	.	.	.	.	.	.	.	.	.	.	5	13	.	7	9	.	.	101
Maubourguet.....	.	.	9	.	.	.	10	.	6	2	.	18	.	.	.	.	.	.	.	.	.	.	.	.	8	12	.	5	.	.	.	70
Lescar (E. N.)....	.	.	8	9	4	13	.	.	16	16	.	12	2	.	.	.	.	.	.	.	.	.	.	.	3	22	.	4	.	7	.	116
Pau.....	.	.	12	1	2	2	.	.	3	4	1	13	.	.	.	.	.	.	.	.	.	.	.	6	4	.	.	12	6	3	.	69
Oloron.....	.	.	4	18	3	10	4	5	.	6	.	9	29	.	.	.	.	.	.	.	.	.	.	.	.	19	.	1	11	15	.	134
Mauléon.....	.	14	27	1	8	9	4	1	18	3	10	34	.	.	.	.	.	.	.	.	.	.	.	.	19	.	4	13	10	.	8	183
St-J.-Pied-de-Port.	.	15	18	18	15	12	2	.	7	5	10	16	6	.	.	.	.	.	.	.	.	.	.	.	15	.	9	7	10	.	13	178
Orthez.....	4	.	4	5	3	3	11	.	1	10	2	2	3	.	.	.	.	.	.	.	.	.	.	.	.	.	.	6	3	18	2	77
Riscle.....	.	.	1	12	.	2	11	2	.	4	2	16	1	.	.	.	.	.	.	.	.	.	.	.	.	19	0	3	12	6	1	94
Cazaubon.....	.	.	6	4	.	1	12	1	2	2	4	7	0	.	.	.	.	.	.	.	.	.	.	.	1	13	.	3	13	10	1	81
Mont-de-Marsan..	.	.	3	7	.	5	9	2	.	10	.	.	.	.	.	.	.	.	.	.	.	.	.	.	.	16	3	2	10	15	3	85
Saint-Sever.....	.	.	3	12	1	.	9	2	1	14	3	1	3	.	.	.	.	.	.	.	.	.	.	.	1	20	2	3	8	15	.	98
Tartas.....	.	.	3	7	2	.	8	2	1	0	8	1	1	.	.	.	.	.	.	.	.	.	.	.	.	19	1	.	12	22	1	88
Dax (P. C.).....	.	.	4	6	3	5	4	12	0	0	6	.	6	.	.	.	.	.	.	.	.	.	.	.	.	15	4	.	12	20	5	102
Bayonne.....	.	2	12	4	16	7	16	.	.	1	2	18	3	.	.	.	.	.	.	.	.	.	.	.	6	2	.	8	.	26	.	123
Biarritz (Sém.)...	.	.	4	7	2	20	.	11	.	.	.	3	14	.	.	.	.	.	.	.	.	.	.	.	.	5	.	.	3	19	8	96

VERSANT DE LA MÉDITERRANÉE.

BASSINS ENTRE LES PYRÉNÉES ET LE RHÔNE.

Bassins du Tech, de la Tet et de l'Agly.

Col de la Quilliane.	.	.	.	.	.	.	4	2	1	3	1	0	2	.	.	.	.	.	.	.	.	.	.	.	1	.	.	.	.	.	.	14
Montlouis (C. M.)..	.	7	.	.	16	.	.	.	.	.	30	23	.	.	.	.	.	.	.	.	.	.	.	.	6	.	.	.	.	.	.	82
Prats-de-Mollo....	.	.	.	.	.	3	.	.	.	.	5	.	.	.	.	.	.	.	.	.	.	.	.	.	4	.	.	.	.	.	.	12
Céret.....	.	.	.	.	.	.	.	.	.	.	5	2	.	.	.	.	.	.	.	.	3	.	.	.	.	.	.	.	.	.	.	10
Vernet-les-Bains..	.	.	.	0	.	.	.	.	.	.	7	15	22	1	.	.	.	.	.	.	.	.	.	.	.	3	.	.	0	.	.	48
Prades.....	.	.	.	1	.	.	1	.	.	1	3	16	14	.	.	.	.	.	.	.	.	.	.	.	3	.	.	.	.	.	.	39
Vinça.....	.	.	.	4	.	.	.	.	.	1	1	16	2	.	.	.	.	.	.	.	.	.	.	.	2	.	.	.	.	.	.	26
Gincla.....	.	.	2	3	16	6	4	.	.	3	6	12	.	.	.	.	.	.	.	.	.	.	.	.	10	.	.	.	.	.	.	64
Caudiès-de-St-Paul.	.	3	1	4	.	.	13	.	.	.	8	22	9	.	.	.	.	.	.	.	.	.	.	.	11	.	.	3	2	.	.	76
Perpignan (Obs^re).	.	.	.	1	4	.	.	.	.	2	7	33	.	.	.	.	.	.	.	.	.	.	.	.	1	1	.	.	.	.	.	49
Estagel (C. M.)...	.	.	4	4	.	.	.	.	.	.	3	18	.	.	.	.	.	.	.	.	.	.	.	.	.	.	.	.	.	.	.	29
Palairac.....	.	.	5	1	1	.	0	.	.	.	22	9	.	.	.	.	.	.	.	.	.	.	.	.	1	3	.	.	1	.	.	43
Le Barcarès.....	.	.	3	.	.	.	.	.	.	1	11	29	.	.	.	.	.	.	.	.	.	.	.	.	.	.	.	.	.	.	.	44
Port-Vendres.....	.	.	.	.	.	.	.	.	.	.	.	15	19	.	.	.	.	.	.	.	.	.	.	.	.	1	.	.	.	1	.	34
Cap Béart (phare).	.	.	.	.	0	.	1	.	.	.	15	26	.	.	.	.	.	.	.	.	.	.	.	.	3	.	.	1	2	.	.	48
Banyuls.....	.	.	.	.	.	.	.	3	.	.	.	18	19	.	.	.	.	.	.	.	.	.	.	.	.	4	.	.	1	8	.	53

STATIONS.	1	2	3	4	5	6	7	8	9	10	11	12	13	14	15	16	17	18	19	20	21	22	23	24	25	26	27	28	29	30	31	TOTAL.
Bassin de la Sègre.																																
Col de Puymorens	.	.	.	.	34	.	.	.	.	.	20	.	.	16	.	.	.	.	.	.	.	.	.	.	2	.	.	.	.	.	.	72
Angoustrine	.	.	3	.	6	.	.	.	.	25	11	.	.	.	.	.	.	.	.	.	.	.	.	.	2	.	.	.	.	.	.	47
Bourg-Madame	.	.	1	.	.	.	.	.	.	32	9	2	.	.	.	.	.	.	.	.	.	.	.	.	4	.	.	.	.	.	.	48
Bassin de l'Aude.																																
Le Bousquet	.	5	3	7	10	.	5	.	.	8	9	37	2	.	.	.	.	.	.	.	.	.	.	.	12	1	.	5	.	2	.	106
Mérial	.	4	18	5	3	13	.	.	.	7	23	7	.	.	.	.	.	.	.	.	.	.	.	.	12	4	.	4	3	2	.	105
Espezel	.	1	9	3	7	36	3	.	.	.	11	25	.	.	.	.	.	.	.	.	.	.	.	.	9	3	.	5	1	1	.	114
Les Fanges	.	.	3	6	4	5	7	.	.	13	54	5	.	.	.	.	.	.	.	.	.	.	.	.	16	2	.	9	3	4	.	132
Monthaut (h. b.)	.	1	4	1	6	0	2	2	.	2	23	24	8	.	.	.	.	.	.	.	.	.	.	.	9	5	.	3	7	1	.	98
Monthoumet	.	.	23	.	.	.	2	.	.	.	37	7	2	.	.	.	.	.	.	.	.	.	.	.	3	13	.	.	1	.	.	88
Montlaur	.	.	8	1	.	.	7	.	.	.	28	39	.	.	.	.	.	.	.	.	.	.	.	.	5	13	.	.	3	3	.	107
Moux	.	.	.	.	.	.	.	.	.	.	29	40	10	.	.	.	.	.	.	.	.	.	.	.	.	15	.	3	3	2	.	103
Barbaira	.	.	7	1	.	.	2	.	.	.	20	31	22	.	.	.	.	.	.	.	.	.	.	.	7	10	.	4	2	1	.	107
Carcassonne (C.M.)	.	1	9	2	1	.	3	.	.	1	20	31	9	.	.	.	.	.	.	.	.	.	.	.	2	15	.	4	1	1	.	100
Lasbordes	.	.	3	.	.	.	2	.	.	.	18	25	.	.	.	.	.	.	.	.	.	.	.	.	4	7	.	4	.	.	.	63
La Loubatière	.	2	15	3	.	.	.	.	.	10	29	20	.	.	.	.	.	.	.	.	7	.	.	.	12	19	.	9	.	.	.	127
Lespinassière (Salette)	.	.	7	13	11	8	.	.	.	14	133	28	.	.	.	.	.	.	.	.	2	.	.	.	28	29	.	7	.	1	.	281
Caunes (h. b.)	.	3	13	2	.	.	.	.	.	7	48	20	.	.	.	.	.	.	.	.	.	.	.	.	4	16	.	2	.	.	.	115
Estagnol	.	1	7	12	22	.	.	.	.	0	21	24	1	.	.	.	.	.	.	.	.	.	.	.	5	6	.	4	3	1	.	108
Bassins de l'Orb, de l'Hérault, du Lez et du Vidourle.																																
Saint-Pons	.	.	12	.	24	.	.	.	4	32	40	12	.	.	.	.	.	.	.	.	.	.	.	.	4	36	.	.	2	.	.	166
Saint-Gervais	.	.	.	.	.	.	.	.	24	31	18	.	.	.	.	.	.	.	.	.	.	.	.	.	.	.	.	.	.	.	.	73
Bédarieux	.	.	6	.	.	.	.	.	.	11	3	56	.	.	.	.	.	.	.	.	.	.	.	.	.	.	5	.	.	.	.	81
L'Escandolgue	.	.	1	.	.	.	.	.	2	14	.	44	.	.	.	.	.	.	.	.	.	.	.	.	.	14	.	.	.	.	.	75
Lodève	.	.	.	.	.	.	.	.	3	9	3	41	4	.	.	.	.	.	.	.	.	.	.	.	.	12	.	3	.	.	.	75
Le Caylar	.	1	3	.	3	.	.	.	2	28	10	41	4	.	.	.	.	.	.	.	.	.	.	.	4	9	.	4	3	2	.	114
Blandas	.	.	.	8	2	2	7	.	6	30	18	60	7	.	.	.	.	.	.	.	.	.	.	.	.	6	6	.	3	2	4	161
Le Vigan	.	.	.	6	.	.	.	.	3	65	16	43	12	.	.	.	.	.	.	.	.	.	.	.	.	.	6	.	.	3	.	154
Valleraugue	.	.	6	.	.	.	.	.	.	28	58	60	.	.	.	.	.	.	.	.	.	.	.	.	6	.	.	5	5	.	.	168
Saint-Bauzille	.	.	2	2	.	.	.	.	3	26	7	44	1	.	.	.	.	.	.	.	.	.	.	.	.	3	.	1	.	.	.	89
Nîmes (E. N.)	4	.	.	1	.	.	.	.	.	9	4	9	0	.	.	.	.	.	.	.	.	.	.	.	0	.	.	.	.	.	.	27
Lunel	.	2	.	.	.	.	.	.	.	10	.	18	4	.	.	.	.	.	.	.	.	.	.	.	.	.	.	.	.	.	.	34
Montpellier (E. N.)	.	.	.	.	.	.	.	.	.	3	8	28	0	.	.	.	.	.	.	.	.	.	.	.	.	.	.	.	.	.	.	39
S-Mathieu-de-Trév.	.	.	.	.	.	.	.	.	.	.	.	27	5	.	.	.	.	.	.	.	.	.	.	.	.	.	.	.	.	.	.	32
Plateau de Valène	.	.	.	.	.	.	.	.	14	8	6	10	.	.	.	.	.	.	.	.	.	.	.	.	.	.	.	.	.	.	.	38
Gignac	.	.	.	.	.	.	.	.	.	.	.	58	5	.	.	.	.	.	.	.	.	.	.	.	.	.	.	.	.	.	.	63
Cette (P. C.)	.	6	.	.	.	.	.	.	2	.	60	.	.	.	.	.	.	.	.	.	.	.	.	.	2	1	.	1	.	.	.	72
Agde	.	.	6	.	.	.	.	.	.	.	12	42	.	.	.	.	.	.	.	.	.	.	.	.	.	1	.	.	.	.	.	61
Béziers	.	.	.	.	.	.	.	.	.	2	50	60	5	.	.	.	.	.	.	.	.	.	.	.	.	.	.	.	.	.	.	117
Capestang	.	.	.	.	3	.	.	.	.	.	10	98	12	.	.	.	.	.	.	.	.	.	.	.	.	.	.	.	.	.	.	123
BASSIN DU RHÔNE.																																
Bassin de la Saône supérieure.																																
Miéllin	2	.	2	0	2	1	.	.	.	14	1	.	.	.	.	.	.	.	.	1	5	4	.	.	21	28	6	36	22	10	8	165
Belfahy	1	.	2	1	1	3	.	.	.	7	4	.	.	.	.	.	.	.	.	1	18	4	.	.	26	32	10	39	17	6	9	181

STATIONS.	1	2	3	4	5	6	7	8	9	10	11	12	13	14	15	16	17	18	19	20	21	22	23	24	25	26	27	28	29	30	31	TOTAL.
Bassin de la Saône supérieure (suite).																																
Quers	.	1	2	2	6	2	.	.	.	4	2	.	.	.	.	.	.	.	.	.	.	.	.	.	6	12	15	2	7	5	.	66
Plancher-les-M.	2	.	2	.	0	6	.	.	.	6	4	.	.	.	.	.	.	.	.	1	41	4	.	.	25	33	17	37	20	12	12	223
Villersexel	.	2	.	7	1	.	.	2	0	.	.	.	.	.	.	.	.	.	.	3	2	.	.	2	1	1	6	2	1	1	.	32
Montbozon	.	.	.	.	4	.	.	.	.	15	3	.	.	.	.	.	.	.	.	1	17	4	.	.	6	23	7	10	.	20	6	116
Marnay	.	.	0	0	1	1	.	.	.	14	9	.	.	0	.	.	.	.	.	.	7	0	.	.	7	15	3	8	4	2	4	74
Chaumercenne	.	.	.	.	3	.	.	.	1	23	.	.	.	.	.	.	.	.	.	7	5	.	.	.	17	4	8	9	4	2	.	83
Fouvent-le-Bas	.	.	.	2	3	.	.	.	6	13	2	.	.	.	.	.	.	.	.	7	.	.	.	8	15	7	17	8	2	1	.	91
Vesoul (C. M.)	.	1	.	3	.	4	.	.	.	5	8	.	.	.	.	.	.	.	.	.	11	.	.	.	9	8	14	10	9	2	6	89
Conflandey	.	0	.	0	0	.	.	.	.	21	.	.	.	.	.	.	.	.	7	2	.	.	.	2	28	2	20	13	3	3	.	101
Saint-Remy	.	.	.	.	.	.	.	.	.	15	14	.	.	.	.	.	.	.	.	9	.	.	.	.	31	4	14	8	3	4	.	102
Plombières	.	3	2	1	7	.	.	.	0	17	.	.	.	.	.	.	.	.	.	32	.	.	.	18	4	3	19	20	3	4	.	135
Vioménil	0	1	1	2	3	1	.	.	.	12	5	.	.	2	.	.	.	.	.	10	5	.	.	2	12	10	15	12	8	2	.	103
Fontenoy-le-Ch.	.	0	2	1	3	.	.	.	.	11	4	.	.	.	.	.	.	.	.	5	5	.	.	.	23	10	7	8	6	4	4	93
Montdoré	.	0	0	0	1	.	.	.	.	4	5	.	.	.	.	.	.	.	1	4	.	.	.	.	13	18	4	8	5	1	.	64
Villars-le-Pautel	.	.	.	.	.	.	.	.	4	19	.	.	.	.	.	.	.	.	.	4	.	.	.	5	16	7	6	10	8	1	2	82
Bourbonne-les-B.	.	.	2	.	.	.	.	.	.	2	4	.	.	.	.	.	.	.	.	1	1	.	.	.	5	8	4	10	8	4	8	57
La Ferté-s-Am.	.	.	.	.	.	.	.	.	.	.	5	.	.	.	.	.	.	.	.	.	.	.	.	.	8	7	15	12	10	8	.	65
Jussey	.	.	2	.	2	.	.	.	8	9	.	.	.	.	.	.	.	.	.	3	.	.	.	.	13	15	8	8	5	7	.	80
Chalindrey	0	0	1	1	5	0	.	.	.	2	7	.	.	.	.	.	.	.	.	2	3	.	.	.	19	22	1	31	8	7	3	112
Villegusien	.	2	.	1	.	.	.	.	.	5	12	.	.	.	.	.	.	.	.	2	2	.	.	.	11	16	.	5	30	4	6	96
Vaux-s.-Aubigny	.	0	.	.	0	.	.	.	5	12	.	.	.	.	.	.	.	.	.	.	.	.	.	16	12	6	29	8	.	.	.	89
Is-sur-Tille	.	1	.	.	2	.	.	.	2	18	.	.	.	.	.	.	.	.	.	.	.	.	.	.	6	13	17	3	6	3	.	71
Saussy	.	.	6	1	2	.	.	.	2	20	0	.	.	.	.	.	.	.	.	2	.	.	.	.	10	6	14	14	15	3	.	95
St-Seine-l'Abbaye	0	.	2	1	3	1	.	.	.	7	25	.	.	.	.	.	.	.	.	2	7	.	.	.	15	12	6	19	5	5	2	113
Dijon (P. C.)	.	.	1	.	1	.	.	.	3	9	.	.	.	.	.	.	.	.	.	.	.	.	.	.	7	4	14	8	2	2	.	51
Vonges (Poud^{rie})	.	.	.	11	.	.	.	.	.	11	18	.	.	.	.	.	.	.	.	7	.	.	.	9	7	8	11	3	5	4	.	93
Bassin de la Saône inférieure, au-dessous du confluent du Doubs.																																
Beaune	.	.	1	1	2	.	.	.	2	20	.	.	.	.	.	.	.	.	.	.	0	.	.	.	11	4	11	13	6	4	.	76
Lons-le-Saunier (E. N.)	1	.	.	1	4	0	.	.	.	6	0	.	.	.	.	.	.	.	.	0	7	.	.	.	5	7	2	0	2	1	0	37
Saint-Amour	0	.	0	1	5	1	.	.	.	28	1	.	.	1	.	.	.	.	.	.	19	.	.	.	15	11	10	7	7	1	0	108
Bourg (E. N.)	.	.	.	1	4	.	.	.	6	17	.	.	.	.	.	.	.	.	.	8	4	.	.	.	15	9	2	13	1	1	3	84
Les Écharmeaux	4	.	3	6	8	3	.	.	.	13	15	.	.	3	.	.	.	.	.	.	12	.	.	.	16	9	4	12	24	2	.	135
Belleville	.	.	.	5	5	9	.	.	.	19	8	.	.	.	.	.	.	.	.	.	3	.	.	.	3	2	2	2	5	.	.	63
Tarare	.	.	2	2	2	.	.	.	2	31	.	.	.	.	.	.	.	.	.	.	0	0	.	.	7	1	1	8	3	.	.	59
Mont-Verdun	.	.	.	11	8	3	.	.	.	6	1	.	.	.	.	.	.	.	.	.	5	.	.	.	.	.	3	0	9	1	5	52
L'Arbresle	.	.	1	1	4	.	.	.	3	21	1	.	.	.	.	.	.	.	.	.	.	.	.	.	8	1	2	2	2	1	5	52
Ste-Foy-l'Argent	.	.	2	9	6	3	.	.	.	12	20	.	.	.	.	.	.	.	.	.	.	.	.	.	2	3	7	.	.	.	.	64
Bassin du Doubs.																																
Mouthe	7	2	1	3	.	.	.	.	3	1	.	.	1	.	.	.	.	.	.	21	1	.	.	22	54	36	28	27	9	3	.	219
Héricourt	.	.	.	.	3	.	.	.	.	5	.	.	.	.	.	.	.	.	.	10	30	.	.	.	19	13	9	11	6	.	.	105
F^{t}-de-Montfaucon	.	.	.	.	3	.	.	.	.	4	.	.	.	.	.	.	.	.	.	.	3	.	.	.	3	5	2	1	1	.	.	22
Besançon (E. N.)	.	0	1	1	2	.	.	.	0	9	3	.	.	.	.	.	.	.	.	14	2	1	.	2	32	6	7	7	3	.	6	96
Chailluz	.	.	.	.	.	.	.	.	.	7	9	.	.	.	.	.	.	.	.	.	6	.	.	.	9	12	20	6	8	4	.	81
Ornans	.	.	.	.	.	.	.	.	.	.	19	.	.	.	.	.	.	.	.	.	22	.	.	.	13	25	14	17	5	4	9	128
Salins	.	.	3	1	.	7	.	.	.	13	.	.	.	4	.	.	.	.	.	.	29	.	.	.	4	26	10	12	6	3	5	122
Dampierre	1	.	2	1	2	2	.	.	.	14	7	.	.	.	.	.	.	.	.	.	14	.	.	.	16	14	9	19	3	1	4	108
Dôle (P. C.)	.	.	.	1	10	.	.	.	.	10	12	.	.	.	.	.	.	.	.	3	7	.	.	.	16	10	2	13	1	.	2	87

STATIONS.	1	2	3	4	5	6	7	8	9	10	11	12	13	14	15	16	17	18	19	20	21	22	23	24	25	26	27	28	29	30	31	TOTAL
Bassin du Rhône proprement dit, cours moyen.																																
Thonon	.	0	5	0	0	.	.	.	.	.	.	.	.	.	.	.	.	.	.	3	.	.	.	16	18	13	11	32	4	3	.	103
Bonneville (E. N.)	.	0	4	3	.	1	.	.	.	1	.	.	.	.	.	.	.	.	.	3	2	.	.	0	25	11	3	16	10	2	2	83
Gex	.	.	.	.	3	.	.	.	.	2	.	.	.	.	.	.	.	.	.	3	4	.	.	.	44	36	8	26	16	2	.	144
Les Rousses	.	.	15	.	0	4	.	.	.	0	.	.	.	.	.	.	.	.	.	.	22	.	.	.	25	37	14	30	17	12	10	186
Champagnole	0	.	5	1	2	3	.	.	.	9	1	.	.	0	.	.	.	.	.	1	29	.	.	.	20	30	14	24	14	11	5	169
Saint-Claude	0	.	0	2	.	2	.	.	.	6	2	.	.	.	.	.	.	.	.	.	20	.	.	.	24	27	23	10	28	14	3	161
Cruseilles	.	.	.	.	.	.	.	.	.	7	.	.	.	.	.	.	.	.	.	.	4	.	.	.	20	15	21	10	10	4	3	94
Annecy	.	.	.	.	8	.	.	.	.	10	.	.	.	.	.	.	.	.	.	.	3	.	.	.	20	24	19	8	22	10	5	130
Le Châtelard	.	.	7	8	.	.	.	.	.	3	.	.	.	.	.	.	.	.	.	.	5	.	.	.	14	66	22	11	25	4	4	170
Albens	.	.	.	.	.	.	.	.	.	.	.	.	.	.	.	.	.	.	.	.	.	.	.	.	20	27	26	7	24	2	4	110
Chambéry	.	.	1	10	.	.	.	.	.	.	10	.	.	.	.	.	.	.	.	.	1	.	.	.	6	17	13	8	.	.	.	66
Les Échelles	.	.	.	.	4	.	.	.	.	.	.	.	.	.	.	.	.	.	.	.	1	.	.	.	15	12	25	17	25	.	.	100
Lhuis	.	.	.	.	6	.	.	.	.	.	.	.	.	.	.	.	.	.	.	.	.	.	.	.	27	12	.	11	.	7	.	63
Belley	.	.	.	2	.	.	.	.	.	7	.	.	.	.	.	.	.	.	.	.	3	.	.	.	10	38	44	30	33	12	5	184
Hauteville	.	.	.	.	.	.	.	.	.	.	.	.	.	.	.	.	6	.	.	7	5	.	9	10	15	19	7	15	17	10	8	128
Nantua	.	.	1	1	4	.	.	.	.	.	.	.	.	.	.	.	.	.	.	12	.	.	.	.	34	24	8	28	.	3	.	115
Neuville-s-Ain	.	.	1	1	4	.	.	.	.	10	.	.	.	.	.	.	.	.	.	5	13	.	.	.	23	9	3	16	.	5	.	90
Montluel	.	.	4	3	.	.	.	.	8	3	.	.	.	.	.	.	.	.	.	5	.	.	.	6	10	3	2	8	.	4	.	56
Lyon (Tête-d'Or)	0	.	.	1	1	6	.	.	.	7	2	.	.	.	.	.	.	.	.	.	8	.	.	.	3	4	5	0	6	.	3	46
St-Genis-Laval (Obs.)	.	.	0	3	4	1	.	.	.	11	3	.	.	0	.	.	.	.	.	.	6	.	.	.	1	3	4	0	6	.	1	43
St-Romain-en-Gal	.	.	4	1	5	.	.	6	3	.	.	.	.	.	.	.	.	.	.	4	.	.	.	1	2	2	.	1	.	7	.	36
Mont-Pilat	.	2	4	13	9	3	.	.	25	.	.	.	.	.	.	.	.	.	.	.	.	.	.	.	17	.	.	.	.	.	.	73
Bassin de l'Isère.																																
Flumet	.	.	1	5	0	1	.	.	.	.	3	.	.	1	.	.	.	.	.	.	6	.	.	.	20	64	38	39	33	9	8	228
Beaufort	.	.	1	2	1	1	0	.	.	.	.	.	.	1	.	.	.	.	.	.	5	.	.	.	20	42	24	29	26	14	3	170
Mont-Gilbert (fort)	.	6	1	.	.	2	.	.	.	.	.	.	.	.	.	.	.	.	.	1	.	.	.	.	9	9	4	6	3	.	.	42
Bourg St-Maurice	.	.	4	.	.	.	.	.	.	.	.	.	.	.	.	.	.	.	.	3	.	.	.	.	50	35	12	34	16	.	.	154
Sainte-Foy	.	.	1	3	.	.	.	.	.	.	.	.	.	.	.	.	.	.	.	.	2	.	.	.	2	6	3	2	1	1	.	22
Val d'Isère	.	.	3	3	2	.	.	.	.	.	.	12	2	.	.	.	.	.	.	.	5	.	.	.	6	40	22	28	15	6	.	144
Modane	.	.	.	.	.	.	.	.	.	.	.	.	.	.	.	.	.	.	.	.	.	.	.	.	2	25	5	8	1	.	.	41
L'Esseillon (fort)	.	.	.	.	.	.	.	.	.	.	.	.	.	.	.	.	.	.	.	.	.	.	.	.	6	4	3	6	1	.	.	21
Bozel	.	.	.	4	.	2	.	.	.	.	.	.	.	.	.	.	.	.	.	.	2	.	.	.	9	28	15	11	19	2	1	94
Montaimont	.	2	2	.	.	.	.	.	.	.	.	.	.	.	.	.	.	.	.	.	.	.	.	.	.	24	30	28	6	8	.	100
St-Jean-d'Arves	.	.	3	4	.	1	.	.	.	.	.	.	1	.	.	.	.	.	.	.	.	.	.	.	3	14	23	11	19	3	2	84
Le Chazelet	.	.	.	5	.	1	.	.	.	5	.	.	.	.	.	.	.	.	.	.	.	.	.	.	.	25	20	15	5	.	.	76
La Mûre	.	.	.	12	.	2	.	.	.	.	.	.	.	.	.	.	.	.	.	.	.	.	.	.	.	11	11	7	11	.	1	55
Grenoble (E. N.)	.	.	0	4	.	.	.	.	.	2	.	.	.	.	.	.	.	.	.	.	.	.	.	.	6	9	3	8	5	.	.	37
La Tronche	.	.	0	6	.	0	.	.	.	4	.	.	.	.	.	.	.	.	.	.	.	.	.	.	16	19	2	19	2	1	.	70
Bassin de la Durance.																																
Mont-Genèvre	.	.	.	.	.	.	.	.	.	6	8	14	.	.	.	.	.	.	.	.	.	.	.	.	19	10	.	6	.	.	.	63
Embrun	.	.	3	.	.	.	.	.	.	4	.	.	.	.	.	.	.	.	.	.	.	.	.	.	12	8	2	7	8	1	2	47
Gap	.	.	.	1	.	.	.	.	.	4	.	.	.	.	.	.	.	.	.	.	.	.	.	.	.	7	5	5	4	.	3	29
Faucon	.	.	.	.	.	.	.	.	5	.	.	.	.	.	.	.	.	.	.	.	.	.	.	.	15	10	.	.	5	.	.	35
Serres	.	.	4	.	.	.	.	.	.	3	.	.	.	.	.	.	.	.	.	.	.	.	.	.	11	13	7	6	.	1	1	46
Sisteron	.	.	.	.	.	.	.	.	.	3	.	.	.	.	.	.	1	.	.	.	.	.	.	.	.	.	.	2	.	.	9	15
St-Étienne-les-Org.	.	.	.	.	.	.	.	.	.	.	.	.	.	.	.	.	3	.	.	.	.	.	.	.	.	.	.	.	.	.	.	3

STATIONS.	1	2	3	4	5	6	7	8	9	10	11	12	13	14	15	16	17	18	19	20	21	22	23	24	25	26	27	28	29	30	31	TOTAL.
Bassin de la Durance (suite).																																
Forcalquier	.	.	.	.	.	.	.	.	.	.	.	.	.	.	.	.	.	.	.	.	.	.	.	.	.	.	.	.	.	.	.	0
Manosque	.	.	.	.	.	.	.	.	.	.	.	.	.	.	.	5	.	.	.	.	.	.	.	.	.	.	.	.	.	.	.	5
La Garde	.	.	19	.	.	.	.	.	.	.	.	.	.	.	.	.	.	.	.	.	.	.	.	.	5	.	.	.	.	.	.	24
Apt	.	5	.	.	.	.	.	.	.	.	.	.	.	.	.	.	.	.	.	.	.	.	.	.	2	.	.	.	.	.	.	7
Mirabeau	.	.	.	1	.	.	.	.	.	.	.	3	1	.	.	.	.	.	.	.	.	.	.	.	.	1	.	.	.	.	.	6
Pertuis	.	.	.	.	.	.	.	.	.	5	2	.	.	.	.	7	.	.	.	.	.	.	.	.	1	.	.	.	.	.	.	14
Venelles	.	.	.	.	.	.	.	.	1	.	.	5	5	.	.	.	.	.	.	.	.	.	.	.	.	1	.	.	.	.	.	12
Cavaillon	.	.	.	.	.	.	.	1	.	1	.	3	.	.	.	.	.	.	.	.	.	.	.	.	1	0	.	2	.	.	.	8
Bassins de l'Ardèche, de la Cèze et du Gard; petits bassins de la rive droite du Rhône.																																
Vernoux (M. Maisonneuve)	.	.	.	7	1	1	.	.	1	15	.	.	.	.	.	.	.	.	.	.	.	.	.	.	.	.	.	.	0	.	2	28
Privas (E. N.)	.	.	.	.	.	.	.	.	4	17	.	.	.	.	.	.	.	.	.	.	.	.	.	.	3	.	.	8	.	.	.	32
Montpezat	.	1	2	6	2	0	.	.	21	81	45	1	.	.	.	.	.	.	.	.	.	.	.	.	2	3	.	1	.	.	.	165
Villefort	.	.	.	1	.	.	.	.	16	92	79	8	.	.	.	.	.	.	.	.	.	.	.	.	4	5	.	.	.	3	.	208
Mâlons	.	2	5	.	3	.	.	.	30	61	3	.	.	.	.	.	.	.	.	.	.	.	.	.	2	2	.	.	3	2	.	113
Vialas	.	0	.	3	.	.	.	.	7	106	45	9	1	.	.	.	.	.	.	.	.	.	.	.	3	10	3	.	2	8	1	199
Bessèges	.	.	.	.	.	.	.	.	.	46	11	5	.	.	.	.	.	.	.	.	.	.	.	.	.	3	.	.	.	.	.	65
La Grande Combe	.	.	8	.	12	.	.	.	30	23	.	.	.	.	.	.	.	.	.	.	.	.	.	.	.	.	.	.	2	.	.	75
Collet-de-Dèze	.	0	.	2	.	.	.	.	7	48	30	18	3	.	.	.	.	.	.	.	.	.	.	.	1	3	.	.	1	3	.	116
Barre	.	.	0	1	.	.	.	.	8	38	32	35	2	.	.	.	.	.	.	.	.	.	.	.	3	3	.	0	4	5	1	132
St-Étienne-V.-F.	.	.	.	2	.	.	.	.	7	73	44	18	4	.	.	.	.	.	.	.	.	.	.	.	1	6	3	.	.	3	.	160
Lasalle	.	.	.	.	.	12	.	.	18	45	21	25	11	.	.	.	.	.	.	.	.	.	.	.	.	.	.	.	.	.	.	132
Alais	.	.	.	.	.	.	.	.	.	14	7	4	2	.	.	.	.	.	.	.	.	.	.	.	.	.	.	.	.	.	.	27
Uzès	.	3	3	.	.	.	.	.	2	.	20	2	.	.	.	.	.	.	.	.	.	.	.	.	.	.	.	.	1	.	.	31
Barjac	.	.	.	.	.	.	.	.	.	14	6	.	.	.	.	.	.	.	.	.	.	.	.	.	.	.	.	.	.	.	.	20
Aramond	.	.	.	.	.	.	.	.	9	.	2	2	.	.	.	.	.	.	.	.	.	.	.	.	.	.	.	.	.	.	.	13
Bassin du Rhône proprement dit, cours inférieur.																																
Valence (E. N.)	.	.	.	.	.	.	.	.	10	.	.	.	.	.	.	.	.	.	.	.	.	.	.	.	.	.	.	2	.	.	.	12
Livron (M. Pugnet)	.	.	.	1	.	.	.	.	.	14	.	.	.	.	.	.	.	.	.	.	.	.	.	.	.	.	.	.	.	.	.	15
Saoù	.	10	1	.	.	.	.	.	.	.	.	.	.	.	.	.	.	.	.	.	.	.	.	.	.	.	10	.	.	.	.	21
Crest	.	.	.	6	1	.	.	.	.	5	.	.	.	.	.	.	.	.	.	.	.	.	.	.	.	.	0	.	8	.	.	20
Beaufort	.	.	.	.	.	.	.	4	2	.	.	.	.	.	.	.	.	.	.	.	.	.	.	.	1	1	2	8	.	1	.	18
Châtillon en D.	.	2	4	.	0	.	.	.	3	.	.	.	.	.	.	.	.	.	.	.	.	.	.	.	10	7	4	15	.	3	.	48
Jansac	.	.	1	5	.	.	.	.	.	6	.	.	.	.	.	.	.	.	.	.	.	.	.	.	.	4	2	4	10	2	1	35
Valréas	.	.	6	.	.	.	.	.	.	4	.	.	.	.	.	.	.	.	.	.	.	.	.	.	.	.	.	2	.	.	.	11
Lapalud	.	2	2	.	.	.	.	.	9	.	.	.	.	.	.	.	.	.	.	.	.	.	.	.	1	.	.	1	.	0	.	15
Orange	.	.	1	.	.	.	.	1	.	6	.	.	.	.	.	.	.	.	.	.	.	.	.	.	1	.	.	2	.	.	.	11
Malaucène	.	.	1	5	.	.	.	.	2	.	.	.	.	.	.	.	.	.	.	.	.	.	.	.	.	1	0	1	.	3	3	16
Savoillans	.	.	.	.	.	7	.	.	.	.	.	.	.	.	.	.	.	.	.	.	.	.	.	.	.	4	3	.	5	.	.	19
Mt-Ventoux (Obs.)	.	0	7	8	.	.	.	.	4	2	.	1	1	.	.	.	.	.	.	.	.	.	.	.	.	6	7	4	2	.	8	51
Sault	.	.	.	9	.	.	.	.	.	2	.	.	.	.	.	.	.	.	.	.	.	.	.	.	.	4	1	.	1	.	.	17
Saint-Christol	.	.	.	.	.	.	.	.	.	.	.	.	.	.	16	.	.	.	.	.	.	.	.	.	.	.	.	.	.	.	2	19
Murs	.	.	.	3	.	.	.	.	0	.	.	.	.	.	.	.	.	.	.	.	.	.	.	.	.	0	1	.	3	.	2	8
Carpentras	.	.	.	2	.	.	.	.	0	.	.	0	.	.	.	.	.	.	.	.	.	.	.	.	.	1	0	.	2	1	.	7
Avignon (E. N.)	.	.	0	.	.	.	.	.	.	2	.	.	.	.	.	.	.	.	.	.	.	.	.	.	.	.	.	.	.	.	.	2
Beaucaire	.	.	2	.	.	.	.	.	10	.	4	7	.	.	.	.	.	.	.	.	.	.	.	.	.	.	.	.	.	.	.	23
Saint-Rémy	.	.	5	.	.	.	.	.	.	3	1	11	.	.	.	.	.	.	.	.	.	.	.	.	.	.	.	.	.	.	.	20

STATIONS.	1	2	3	4	5	6	7	8	9	10	11	12	13	14	15	16	17	18	19	20	21	22	23	24	25	26	27	28	29	30	31	TOTAL.
Bassin du Rhône proprement dit, cours inférieur (suite).																																
Arles	.	1	.	.	.	.	.	.	5	.	11	3	.	.	.	.	.	.	.	.	.	.	.	.	.	1	.	.	1	.	.	22
Saintes-Maries	.	4	.	.	.	.	.	.	.	4	.	6	2	.	.	.	.	.	.	.	.	.	.	.	.	.	1	.	.	.	.	17
RÉGION DE NICE.																																
Petits bassins entre le Rhône et les Alpes.																																
Pélissanne	.	.	.	.	.	.	.	.	.	.	.	2	4	.	.	.	12	.	.	.	.	.	.	.	.	.	.	.	.	.	.	18
Cornillon	.	.	.	2	.	.	.	.	1	.	.	6	12	.	.	.	5	.	.	.	.	.	.	.	.	.	3	.	.	.	2	31
Saint-Chamas	.	.	2	.	.	.	.	.	.	.	5	26	.	.	.	.	.	.	.	.	.	.	.	.	.	.	.	.	.	.	.	33
Port-de-Bouc	.	.	1	.	.	.	.	.	.	.	.	22	.	.	.	.	.	.	.	.	.	.	.	.	1	.	.	.	.	.	.	24
Les Pennes	.	.	.	2	.	.	.	.	.	.	.	2	10	.	.	.	3	.	.	.	.	.	.	.	.	.	1	.	.	.	.	18
Aix (E. N.)	.	.	.	.	.	.	.	.	.	.	.	3	.	.	.	8	.	.	.	.	.	.	.	.	2	.	.	.	.	1	.	14
Le Gd-Sambuc	.	.	.	.	.	.	.	.	1	.	.	8	2	.	.	.	1	.	.	.	.	.	.	.	.	.	.	.	.	.	.	12
Palama	.	.	.	3	.	.	.	2	.	.	3	9	6	.	.	3	.	.	.	.	.	.	.	.	1	1	.	.	.	1	.	29
Gréasque	.	.	.	2	.	.	.	.	4	.	.	6	5	.	.	.	19	0	.	.	.	.	.	.	.	2	.	.	.	.	2	40
Marseille (Obsre)	.	.	2	.	.	.	.	1	.	.	4	13	.	.	.	13	.	.	.	.	.	.	.	.	1	1	.	.	.	1	.	36
Cap Sicié (Sémaph.)	.	.	.	.	.	.	.	.	6	.	.	6	24	.	.	1	.	.	.	.	.	.	.	.	.	.	.	.	.	.	.	37
Toulon (Obs.)	.	0	2	.	.	.	.	6	.	.	16	31	1	.	2	4	.	.	.	.	.	.	.	.	.	4	.	.	.	.	.	66
St-Michel (Lagarde)	.	.	.	4	.	.	.	5	.	.	11	35	0	.	1	2	.	.	.	.	.	.	.	.	.	.	2	.	.	.	.	61
Hyères	.	1	.	4	.	.	.	9	.	.	5	17	1	.	1	.	.	.	.	.	.	.	.	.	.	.	.	.	.	1	.	39
Draguignan (E. N.)	.	1	.	.	.	.	.	.	.	.	.	15	.	.	.	.	.	.	.	.	.	.	.	.	.	.	.	.	.	2	.	18
Cannes (P.C.)	.	4	.	.	.	.	.	5	.	.	.	0	.	.	.	.	.	.	.	.	.	.	.	.	.	.	.	.	.	.	.	9
Nice (Obsre)	.	2	.	0	3	.	.	2	1	3	1	7	.	.	.	.	.	.	.	.	.	.	.	.	.	.	.	.	.	.	.	20
Villefranche (phare)	.	.	2	.	3	.	.	.	.	5	.	20	4	.	.	.	.	.	.	.	.	.	.	.	.	.	.	.	.	.	.	34
CORSE.																																
Ajaccio (E. N.)	.	8	.	.	8	.	.	.	.	.	.	22	9	3	.	.	.	.	.	.	.	.	.	.	1	.	.	.	.	.	.	51
Bastia	.	.	5	4	.	4	2	.	.	.	2	19	4	8	.	.	.	.	.	.	.	.	.	.	.	.	.	.	.	.	2	50
Ile Sanguinaire	.	3	4	2	2	2	.	.	1	.	.	10	.	.	.	.	.	.	.	8	.	.	.	.	.	.	.	.	.	.	.	32

OBSERVATIONS DU MOIS D'AVRIL 1895.

STATIONS.	1	2	3	4	5	6	7	8	9	10	11	12	13	14	15	16	17	18	19	20	21	22	23	24	25	26	27	28	29	30	TOTAL.
VERSANT DE LA MER DU NORD.																															
BASSINS DU RHIN, DE LA MEURTHE ET DE LA MOSELLE.																															
Col de Bussang	2	.	1	.	.	.	5	18	.	.	.	2	.	.	.	.	.	10	.	.	.	2	4	31	12	6	16	.	4	1	114
Le Thillot	.	.	.	.	.	.	48	.	.	.	.	.	.	.	.	.	18	.	.	.	4	5	26	17	.	8	2	3	2	6	139
Cornimont	0	.	.	.	.	.	8	24	.	.	.	1	1	.	.	.	.	17	.	.	.	2	3	27	16	5	13	4	9	5	135
Retournemer	.	.	.	.	.	.	2	20	.	.	.	2	.	.	.	.	.	7	.	.	.	8	5	17	12	13	10	4	19	2	123
Granges	.	.	.	.	.	.	2	16	.	.	.	.	2	.	.	.	.	6	.	.	.	5	2	14	12	6	13	5	7	.	90
La Hardalle	.	.	.	.	.	.	.	18	.	.	.	.	.	.	.	.	.	.	.	.	.	15	.	8	4	5	2	10	.	1	63
Saulcy-s.-M	.	1	.	.	.	1	6	.	.	.	1	.	.	.	.	.	6	1	.	.	5	2	9	10	6	5	1	5	.	.	58
Bruyères	0	.	.	.	.	.	.	18	.	.	.	2	.	.	.	.	.	4	1	.	.	6	2	8	12	7	12	1	9	3	86
Lerrain	.	.	.	.	.	.	2	8	.	.	.	1	.	.	.	.	.	.	.	.	.	3	1	10	13	2	12	3	.	.	56
Charmes	0	0	.	.	.	.	5	.	.	.	.	0	.	.	.	.	0	2	.	.	.	.	0	5	.	4	0	.	.	.	17
Rambervillers	.	.	.	.	.	.	2	7	.	.	.	2	.	.	.	.	6	2	.	.	4	.	5	14	6	12	2	.	2	1	65
Saint-Dié	.	.	.	.	.	.	.	4	.	.	.	1	.	.	.	.	3	.	.	.	.	.	4	10	7	4	4	7	.	3	47
Provenchères	1	.	.	.	.	.	2	8	.	.	.	.	.	.	.	.	.	.	.	.	.	15	1	6	13	2	10	.	2	.	62
Vexaincourt	.	.	.	.	.	2	12	.	.	.	.	.	.	.	.	.	.	5	7	.	.	2	1	29	8	7	11	6	6	.	98
Baccarat	.	.	.	.	.	.	10	.	.	.	.	2	.	.	.	.	.	4	2	.	.	2	1	18	14	4	14	.	.	3	75
Moriviller	.	.	.	.	.	.	3	7	.	.	.	1	.	.	.	.	.	4	.	.	.	4	1	5	9	8	.	6	3	.	51
Vézelise	.	.	.	.	.	.	5	3	.	.	.	.	.	.	.	.	.	.	.	.	.	.	4	.	5	.	.	.	.	.	17
Allain	.	.	.	.	.	.	2	7	.	.	.	.	.	.	.	2	.	.	.	.	.	1	1	3	3	0	2	.	2	6	29
Neuves-Maisons	0	.	.	.	.	.	3	8	.	.	.	2	.	.	.	.	.	1	1	.	.	2	1	3	3	1	4	2	2	0	33
Lunéville	.	.	.	.	.	.	3	11	.	.	.	.	.	.	.	.	.	2	.	.	.	4	1	5	6	.	7	1	3	.	43
Blamont	.	.	.	.	.	.	.	9	.	.	.	1	.	.	.	.	.	6	1	.	.	5	11	14	12	.	.	3	.	.	61
Parroy	.	.	1	1	.	.	2	5	.	.	.	1	.	.	.	.	.	1	.	.	.	3	1	8	7	.	4	.	2	.	36
Tomblaine (E. Ag.)	.	.	.	.	.	.	2	9	.	.	.	1	.	.	.	.	.	0	.	.	1	.	1	5	4	1	9	3	1	8	45
Nancy (Faculté)	.	.	.	.	.	.	2	2	.	.	.	1	.	.	.	.	.	1	1	.	.	1	1	2	2	.	7	2	1	.	24
Amance	.	.	.	.	.	.	1	7	.	.	.	0	.	.	.	.	.	.	.	.	.	2	1	4	3	1	8	3	0	1	31
Toul	.	.	.	.	.	.	2	8	.	.	.	.	.	.	.	.	.	.	.	.	.	1	.	.	2	.	4	.	.	7	24
Rogéville	.	.	.	.	.	.	1	5	.	.	.	.	.	.	.	.	.	0	.	.	.	1	3	3	1	0	6	1	4	6	31
Nomény	.	.	.	.	.	.	2	5	.	.	.	.	.	.	.	.	.	.	.	.	.	1	3	2	.	0	4	.	2	2	21
Euvezin	1	.	.	.	.	.	1	3	.	.	.	.	.	.	.	.	.	.	.	.	.	6	2	1	.	2	6	.	4	7	33
Lachaussée	0	.	.	.	.	.	3	4	.	.	.	.	.	.	.	.	.	.	1	.	.	7	2	1	2	1	2	3	4	9	39
Fleury	.	.	.	.	.	.	5	2	.	.	.	.	.	.	.	.	.	3	.	.	.	2	1	4	4	2	2	6	2	3	36
Mance	.	.	.	.	.	.	4	6	.	.	.	.	.	.	.	.	0	0	.	.	.	3	2	4	3	6	9	.	2	13	52

STATIONS.	1	2	3	4	5	6	7	8	9	10	11	12	13	14	15	16	17	18	19	20	21	22	23	24	25	26	27	28	29	30	TOTAL.
BASSINS DE LA MEUSE, DE LA CHIERS ET DE LA SAMBRE.																															
La Marche	.	.	.	.	.	.	10	.	.	.	.	.	.	.	.	.	.	.	.	.	.	.	6	9	4	3	10	.	9	.	50
Contrexéville	.	.	.	.	.	.	5	3	.	.	.	.	.	.	.	.	.	.	.	.	2	.	.	6	.	1	1	.	14	.	33
Beaufremont	.	.	.	.	.	.	2	8	.	.	.	.	.	.	.	.	.	.	.	.	.	.	2	1	4	2	2	.	3	2	26
Barville	.	.	.	.	.	1	12	.	.	.	0	.	.	.	.	.	.	.	.	.	1	1	2	5	1	3	2	.	5	.	33
Châtenois	.	.	.	.	.	.	11	4	.	.	.	.	.	.	.	.	.	1	.	.	.	.	4	1	1	.	.	.	1	.	23
Neufchâteau (C. M.)	.	.	.	.	.	.	.	11	.	.	.	.	.	.	.	.	.	.	.	.	.	5	1	2	5	1	3	.	3	0	31
Vouthon-Bas	.	.	.	.	.	.	9	4	.	.	.	0	.	.	.	.	0	.	.	.	.	3	1	6	2	2	2	.	3	.	34
Commercy (P. C.)	.	.	.	.	.	.	10	.	.	.	.	.	.	.	.	.	.	.	.	.	4	.	7	.	2	4	3	.	.	9	41
Les Kœurs	1	.	.	.	.	.	8	2	.	.	.	.	.	.	.	.	.	1	.	.	.	8	3	3	1	3	3	1	4	9	48
Consenvoye	1	.	.	.	.	.	4	.	.	.	.	.	.	.	.	.	.	.	.	.	.	0	1	.	.	4	16	.	0	.	28
Damvillers	5	1	.	.	.	.	7	.	.	.	.	.	.	.	.	.	.	.	.	1	1	4	.	2	4	8	2	2	2	3	45
Hussigny	.	.	.	.	.	.	18	.	.	.	.	.	.	.	.	.	.	.	.	.	2	3	5	16	1	.	13	.	3	.	62
Montmédy	.	.	.	.	.	.	8	.	.	.	.	.	.	.	.	.	1	.	.	.	3	.	.	4	2	5	5	.	1	.	30
Pouilly	.	1	.	.	.	.	16	0	.	.	.	.	.	.	.	.	.	2	2	.	.	1	1	2	1	1	2	3	1	.	34
Mouzon	1	.	.	.	.	.	9	.	.	.	.	.	.	.	.	.	.	6	.	.	.	.	2	.	1	1	1	.	.	.	21
Saint-Aignan	.	.	.	.	.	.	.	15	.	.	.	.	.	.	.	.	.	7	.	.	.	.	6	1	2	2	4	.	11	.	48
Poix	3	.	.	.	.	.	18	3	.	.	.	.	.	.	.	.	.	10	6	.	.	2	4	.	.	3	4	.	1	3	57
Saint-Marcel	4	.	.	.	.	.	13	3	1	.	.	.	.	.	.	.	.	8	1	.	.	2	.	2	7	3	.	.	.	.	45
Gespunsart	4	1	.	.	.	.	11	3	.	.	.	.	.	.	.	.	.	11	.	.	.	1	2	2	.	4	3	2	1	0	45
Maubert-Fontaine	.	.	.	.	.	.	10	3	.	.	.	.	.	.	.	.	.	10	.	.	.	2	2	.	.	3	.	4	3	.	37
Fumay	2	.	.	.	.	.	4	2	.	.	.	.	.	.	.	.	.	16	.	.	.	.	.	1	.	2	.	3	.	4	34
Landrecies	6	.	.	.	.	.	9	7	1	.	.	.	.	.	.	.	.	2	.	.	.	6	2	1	4	3	1	4	3	.	49
BASSINS DE L'ESCAUT, DE LA LYS, DE L'YSER ET DE L'AA.																															
Cambrai (C. M.)	6	1	.	.	.	.	.	7	1	.	.	.	.	.	.	.	.	0	.	.	.	5	1	0	1	1	1	4	1	.	29
Le Quesnoy (C. M.)	3	.	.	.	.	4	7	2	0	.	.	.	.	.	.	.	1	2	.	.	5	0	4	.	1	7	2	0	4	.	42
Valenciennes	5	.	.	.	.	7	2	1	.	.	.	.	.	.	.	.	.	.	.	.	5	1	6	0	0	0	4	1	2	.	35
Douai (C. M.)	1	.	.	.	.	4	2	0	.	.	.	.	.	.	.	.	2	.	.	.	4	1	0	2	1	1	3	1	.	.	22
Arras (St. agr.)	1	.	.	0	.	8	1	.	.	.	.	.	.	.	.	.	1	.	.	.	5	2	0	2	3	1	1	2	.	1	25
Lille (C. M.)	7	.	.	.	.	.	6	5	.	.	.	.	.	.	.	.	.	6	.	.	.	.	2	.	1	4	1	1	.	.	33
Gondecourt	2	0	3	.	.	.	6	1	1	.	.	.	.	.	.	.	.	1	.	.	1	.	.	.	0	4	.	4	3	.	26
Laventie	7	.	.	0	.	7	0	1	.	.	.	0	.	.	0	.	5	0	.	.	4	1	0	3	3	2	1	1	.	.	34
Godewaerswelde	.	5	.	.	.	.	.	15	.	.	.	.	.	.	.	.	.	.	4	.	.	5	2	.	0	.	.	14	1	.	46
Dunkerque (P. C.)	1	.	.	.	.	10	0	.	.	.	.	.	.	.	.	.	1	.	.	.	2	0	3	4	4	0	2	.	.	.	27
Oye	0	.	.	.	.	13	1	.	.	.	.	.	.	.	.	.	1	0	0	.	3	4	0	5	6	1	1	.	.	.	36
Calais	.	.	.	.	.	7	1	.	.	.	.	.	.	.	.	.	1	.	.	.	.	.	.	.	25	.	.	1	.	.	34

VERSANT DE LA MANCHE.

BASSINS DE LA CANCHE, DE LA SOMME, DE LA BÉTHUNE, ETC.																															
Nesles	7	0	.	.	.	.	.	9	.	.	0	.	.	.	.	.	.	2	.	.	.	3	2	1	10	.	8	.	4	1	45
Sainte-Émilie	5	2	.	.	.	10	3	.	.	.	.	.	.	.	.	.	.	3	.	.	.	.	4	2	1	4	3	1	4	3	45
Moreuil	1	.	.	.	.	.	5	0	.	.	.	.	.	.	.	.	.	.	.	.	1	8	0	.	3	4	3	2	.	.	27
Amiens (St. agr.)	.	.	.	0	.	6	.	.	.	.	.	.	.	.	.	.	1	.	.	1	5	1	1	12	1	4	4	0	.	.	36
Magnicourt-s.-C.	2	.	.	.	.	8	1	.	.	.	.	.	.	.	.	.	1	.	.	.	4	3	2	7	4	3	3	4	.	.	42

STATIONS.	1	2	3	4	5	6	7	8	9	10	11	12	13	14	15	16	17	18	19	20	21	22	23	24	25	26	27	28	29	30	TOTAL.
BASSINS DE LA CANCHE, DE LA SOMME, DE LA BÉTHUNE, ETC. (suite).																															
Valhuon	5	.	.	2	.	16	2	1	.	.	.	.	.	.	.	.	7	.	.	.	3	5	1	7	5	8	3	2	.	.	66
Guigny	.	2	.	1	1	1	.	.	.	.	.	.	.	.	.	.	5	.	.	.	6	1	2	2	4	8	6	1	2	.	41
Hucqueliers	2	.	.	.	.	20	.	.	2	.	.	.	.	.	.	.	2	1	.	.	2	6	.	4	13	8	2	.	.	.	62
Cap Gris-Nez	.	.	.	1	.	.	22	.	.	.	.	.	.	.	.	.	1	3	.	1	.	2	3	.	3	14	1	2	.	.	53
Boulogne (C. M.)	.	.	.	.	.	.	10	3	.	.	.	.	.	.	.	.	1	4	.	.	0	0	5	.	0	7	1	1	.	.	33
La Canche	.	.	.	.	.	1	.	.	.	.	.	.	.	.	.	.	.	1	.	.	.	.	1	1	1	0	0	.	.	.	5?
Forest-l'Ab. (h. b.)	.	2	.	.	.	.	10	.	.	.	.	.	.	.	.	.	.	8	.	.	.	8	4	3	7	10	6	2	8	.	68
Saint-Riquier	1	1	.	.	0	.	8	.	.	.	.	.	.	.	.	.	.	8	.	.	1	1	1	0	10	9	2	2	1	.	45
Abbeville	1	1	.	.	0	.	9	.	.	.	.	.	.	.	.	.	.	2	.	.	1	2	1	1	7	9	4	1	3	.	42
St-Valery-s.-Somme	2	0	.	.	.	.	8	.	.	.	.	.	.	.	.	.	.	7	.	.	.	6	3	1	5	16	6	3	.	.	57
Eu	.	.	.	.	.	2	16	.	.	.	.	.	.	.	.	.	5	1	.	.	3	.	4	2	11	2	3	3	.	.	52
Aigneville	2	.	.	.	.	.	13	.	.	.	.	.	.	.	.	.	.	6	.	.	2	.	2	2	7	15	8	1	6	.	64
Aumale	.	.	.	.	.	.	9	.	.	.	.	.	.	.	.	.	2	.	.	.	6	.	2	8	13	9	6	.	.	.	56
Londinières	.	.	.	.	.	.	11	.	.	.	.	.	.	.	.	.	12	.	.	.	1	.	2	12	14	3	8	1	.	.	64
Dieppe	.	.	.	.	.	1	7	.	.	.	.	.	.	.	.	.	12	.	.	.	1	2	2	4	15	2	4	1	.	.	51
Bosc-le-Hard	0	.	.	.	.	.	4	1	.	.	.	.	.	.	.	0	6	.	0	.	6	.	.	11	15	8	1	.	.	.	52
St-Valery-en-Caux	.	.	.	.	.	.	9	.	.	.	.	.	.	.	.	.	4	.	.	.	4	.	1	10	11	8	9	5	.	.	61
Goderville	.	.	.	.	.	.	11	.	.	.	.	.	.	.	.	1	5	1	.	.	3	2	6	8	14	6	9	5	.	.	71
BASSIN DE LA SEINE.																															
Bassin de l'Yonne.																															
Les Courreaux	.	4	.	.	.	.	7	15	.	.	.	.	.	.	.	.	.	9	.	.	.	4	5	15	12	5	4	6	1	1	88
La Croisette	8	15	.	.	.	.	.	.	.	.	.	.	.	.	.	.	.	9	.	.	.	3	5	11	13	6	4	3	0	.	77
Pommoy	.	.	.	.	.	.	5	9	.	.	.	.	.	.	.	.	.	9	.	.	.	3	3	10	5	11	5	3	1	1	65
Château-Chinon	1	.	.	.	.	.	4	9	.	.	.	1	.	.	.	.	.	14	.	.	.	4	4	14	4	13	7	6	2	2	85
Clamecy (P. C.)	.	2	.	.	.	.	.	6	.	.	.	.	.	.	.	.	.	28	.	.	.	.	.	6	6	3	5	2	2	.	60
Vézelay (C. M.)	3	.	.	.	.	4	3	.	.	.	.	.	.	.	.	.	14	.	.	.	1	1	5	8	6	13	1	7	0	.	67
Avallon	.	.	.	.	.	.	3	2	.	.	.	.	.	.	.	.	.	8	.	.	.	1	.	5	7	4	6	2	.	.	38
Saulieu	.	.	.	.	.	.	11	.	.	.	.	2	.	.	.	.	9	.	.	.	1	.	12	2	6	3	13	2	1	.	62
Epoisses	.	.	.	.	.	.	2	1	.	.	.	.	.	.	.	.	.	3	.	.	.	2	1	3	3	1	2	2	7	1	28
Marigny-le-C	.	.	.	.	.	.	0	4	.	.	.	.	0	.	.	.	.	3	.	.	.	4	0	10	6	.	3	10	2	1	45
Montbard	.	.	.	.	.	.	8	.	.	.	.	.	.	.	.	.	3	.	.	.	8	.	5	4	2	4	3	2	.	.	39
Ravières	.	.	.	.	.	.	6	.	.	.	.	.	.	.	.	.	10	.	.	.	2	.	.	5	4	7	0	1	0	.	33
Châtel-Gérard	.	.	.	.	.	.	6	.	.	.	.	.	.	.	.	.	6	.	.	.	2	2	1	6	7	1	1	1	.	.	33
Courson	.	.	.	.	.	.	6	.	.	.	.	.	.	.	.	.	7	.	.	.	.	.	5	.	6	5	4	11	.	.	43
Auxerre	.	.	.	.	.	.	9	.	.	.	1	.	.	.	.	.	12	.	.	.	1	.	6	.	6	3	6	4	0	.	47
Chablis (P. C.)	0	.	.	.	.	.	2	2	.	.	.	.	.	.	.	.	.	11	.	.	2	.	.	1	.	.	15	9	1	.	42
Tonnerre (C. M.)	.	.	.	.	.	.	13	.	.	.	.	1	.	.	.	.	10	.	.	.	2	.	5	0	6	5	5	0	2	.	49
Flogny	.	.	.	.	.	.	9	.	.	.	1	.	.	.	.	.	10	.	.	.	2	.	7	.	7	1	3	4	1	.	46
Aillant	.	.	.	.	.	.	13	.	.	.	1	.	.	.	.	.	.	.	.	.	1	1	8	3	8	1	3	7	.	.	46
Joigny (P. C.)	2	.	.	.	.	.	4	3	.	.	.	.	.	.	.	.	.	5	.	.	.	2	2	.	.	5	2	7	4	4	40
Laroche	.	.	.	.	.	3	3	.	.	.	1	.	.	.	.	.	9	.	.	.	1	.	4	6	3	.	5	.	.	.	35
Chailley	.	.	.	.	.	.	14	.	.	.	.	.	.	.	.	.	5	.	.	.	.	.	9	.	6	3	4	.	1	.	44
Chessy	.	.	.	.	.	.	5	6	.	.	.	.	.	.	.	.	19	.	.	.	.	1	.	4	3	4	.	6	3	.	51
Cerisiers	.	.	.	.	5	10	.	.	.	.	.	.	.	.	.	.	5	.	.	.	1	.	1	.	4	2	2	.	1	.	31
St-Julien-du-Sault	.	.	.	.	.	6	1	.	.	.	.	.	.	.	.	.	4	.	.	.	2	1	6	.	.	2	5	1	.	.	28
Villeneuve-l'Arch.	.	.	.	.	.	5	5	.	.	.	.	.	.	1	.	.	10	.	.	.	0	1	2	3	0	1	3	0	0	.	30

STATIONS.	1	2	3	4	5	6	7	8	9	10	11	12	13	14	15	16	17	18	19	20	21	22	23	24	25	26	27	28	29	30	TOTAL.
Bassin de la Seine supérieure.																															
Chanceaux	.	.	.	.	.	.	.	15	.	.	.	.	.	.	.	.	.	.	8	.	.	.	.	.	6	10	13	.	.	.	51
Laignes	.	.	.	.	.	.	4	6	.	.	.	.	.	.	.	.	.	2	.	.	.	8	1	3	2	3	10	2	1	.	42
Nicey	.	.	.	.	.	.	13	.	.	.	.	.	.	.	.	.	3	.	.	.	3	.	.	3	6	7	5	5	6	.	51
Vix	.	.	.	.	.	.	12	.	.	.	.	.	.	.	.	.	2	.	2	.	1	.	.	4	.	6	7	.	0	.	35
Brion-s.-Ource	.	.	.	.	.	.	3	10	.	.	.	.	.	.	.	.	.	.	.	.	.	.	.	7	.	.	6	2	2	.	30
Riceys	0	.	.	.	.	.	3	6	.	.	.	.	1	.	.	.	0	2	.	.	.	5	1	3	4	3	1	2	2	0	34
La Ferté-s.-Aube	.	.	.	.	.	.	2	7	.	.	.	.	.	.	.	.	.	.	.	.	.	.	.	.	3	.	.	4	.	.	15
Clairvaux	1	.	.	.	.	.	3	8	.	.	.	1	.	.	.	.	.	1	.	.	.	2	1	2	1	1	2	3	0	.	25
Bar-sur-Aube	.	.	.	.	.	.	3	6	.	.	.	1	.	.	.	.	.	.	.	.	.	2	0	4	3	1	4	3	0	1	28
Vendeuvre (P.C.)	.	.	.	.	.	.	2	4	.	.	.	.	.	.	.	.	.	3	.	.	.	5	.	4	3	2	4	3	2	1	33
Bar-s.-S. (P.C.)	1	.	.	.	.	.	3	12	.	.	.	1	.	.	.	.	.	7	.	.	.	5	0	7	0	4	4	3	1	4	52
Barberey	.	.	.	.	.	.	5	1	.	.	.	.	.	.	.	.	.	14	.	.	.	1	1	.	3	1	.	5	1	.	32
Villacerf	.	.	.	.	.	.	.	6	.	.	.	.	.	.	.	.	9	.	.	.	.	.	.	3	.	4	.	8	2	.	32
Chaumesnil	.	.	.	.	.	.	2	11	.	.	.	.	.	.	.	.	.	.	.	.	.	3	.	7	.	2	2	.	0	2	29
Valentigny	.	.	.	.	.	.	3	5	.	.	.	.	.	.	.	.	.	2	.	.	.	3	1	5	.	1	7	4	1	3	34
Ceffonds	.	.	.	.	.	.	5	4	.	.	.	.	.	.	.	.	.	.	.	.	.	1	.	9	4	3	1	2	2	2	34
Arcis-sur-Aube	.	.	.	.	.	5	2	.	.	.	.	.	.	.	.	.	9	.	.	.	1	2	7	.	2	4	2	.	3	.	37
Fay	2	.	.	.	.	.	5	5	.	.	.	.	.	.	.	.	.	9	.	.	.	0	.	3	.	4	0	2	3	1	34
Soligny-les-Étangs	2	.	.	.	.	.	6	3	.	.	.	.	.	.	.	.	.	3	.	.	.	1	.	1	.	4	2	.	.	2	24
Courbeton	.	.	.	.	.	.	9	.	.	.	.	.	.	.	.	.	0	.	.	.	.	.	.	5	7	1	4	.	.	.	26
Bassin de la Seine, entre Montereau et le confluent de l'Oise.																															
Pithiviers	.	.	.	.	.	.	.	6	.	.	.	.	.	.	.	.	.	6	.	.	.	2	.	4	.	11	9	6	8	.	52
Étampes	.	.	1	.	.	.	4	3	.	.	.	.	.	.	.	.	.	7	.	.	.	5	1	6	2	1	10	5	.	.	46
Saint-Chéron	6	.	2	.	.	.	5	2	.	.	.	.	.	.	.	.	1	5	.	.	.	5	3	2	2	1	4	1	12	.	51
Melun (P. C.)	.	.	.	.	.	.	.	.	.	.	.	.	.	.	.	.	.	.	.	.	.	3	.	.	5	.	7	.	.	.	16
Fontainebleau (E. A.)	3	.	.	.	.	.	5	2	.	.	.	.	.	.	.	.	.	0	.	.	.	3	1	1	4	1	10	2	1	.	33
Touquin	6	.	.	.	.	.	6	3	.	.	.	.	.	.	.	.	.	.	.	.	.	4	.	7	2	5	4	7	.	.	45
Saclay	2	.	.	.	.	.	4	.	.	.	.	.	.	.	.	.	4	.	.	.	4	.	3	.	5	15	1	2	.	.	41
Rambouillet	2	.	.	.	.	.	4	3	.	.	.	.	.	.	.	.	.	7	.	.	.	5	1	1	4	.	4	3	3	.	37
Le Perray (St Hub.)	2	.	1	.	.	.	7	.	.	.	.	.	.	.	.	.	8	.	.	.	5	.	5	.	6	8	2	3	1	.	48
Mesnil-St-Denis	1	.	2	.	.	.	4	.	.	.	.	.	.	.	.	.	6	0	.	.	5	.	7	0	4	5	1	3	1	.	39
Satory	1	.	.	.	.	.	2	.	.	.	.	.	.	.	.	.	4	.	.	.	6	0	4	0	2	5	6	.	.	.	30
Buc	1	.	.	.	.	.	5	.	.	.	.	.	.	.	.	.	4	.	.	3	.	.	1	.	6	8	2	2	.	.	32
Versailles (E. N.)	.	.	.	.	.	2	3	3	.	.	.	.	.	.	1	.	1	.	.	.	3	0	4	2	0	3	7	.	0	.	31
Meudon	4	.	.	.	.	.	6	.	.	.	.	.	.	.	.	.	4	.	.	.	5	.	4	.	4	7	.	2	.	.	36
Paris (Obs., cour)	7	.	0	.	.	.	.	7	.	.	.	.	.	.	.	.	.	2	.	.	.	5	1	1	1	1	5	.	4	.	34
Paris (Montm.)	5	.	.	.	.	.	2	.	.	.	.	.	.	.	.	.	2	.	.	.	4	.	1	.	1	2	4	3	0	.	23
Paris (B.C.M., cour)	4	.	.	.	.	.	4	1	.	.	.	.	.	.	.	.	.	2	.	.	0	5	1	0	2	1	3	3	5	.	31
Achères	1	.	.	.	.	.	4	.	.	.	.	.	.	.	.	.	5	.	.	.	8	0	.	0	4	5	5	3	.	.	35
Bassin de la Marne.																															
Langres (M. Raclot)	.	.	.	.	.	.	3	11	.	.	.	0	.	.	.	.	.	1	.	.	.	2	2	5	5	1	0	2	1	2	35
Richebourg	.	.	.	.	.	.	4	10	.	.	.	.	.	.	.	.	.	.	.	.	.	4	2	6	5	6	3	1	.	3	44
Chaumont (E. N.)	.	.	.	.	.	.	11	2	.	.	.	.	.	.	.	.	.	0	.	.	4	1	2	8	5	5	.	.	.	.	39
Saint-Bon	.	.	.	.	.	.	7	1	.	.	.	.	.	.	.	.	.	3	.	.	.	5	1	3	2	.	2	.	1	.	25
Andelot	.	.	.	.	.	.	6	9	.	.	.	.	.	.	.	.	.	.	.	.	.	7	.	4	0	0	7	6	0	0	38
Aillianville	.	.	.	.	.	.	6	9	.	.	.	.	.	.	.	.	.	.	.	.	.	3	3	2	3	1	3	2	3	1	36
Trampot	.	.	.	.	.	.	.	13	.	.	.	.	.	.	.	.	.	.	.	.	.	4	3	12	.	5	3	3	.	4	46

STATIONS.	1	2	3	4	5	6	7	8	9	10	11	12	13	14	15	16	17	18	19	20	21	22	23	24	25	26	27	28	29	30	TOTAL.
Bassin de la Marne (suite).																															
Demange-aux-Eaux	.	.	.	.	.	.	2	13	.	.	.	0	.	.	.	.	.	.	.	.	.	9	2	7	1	3	3	4	.	5	49
Bar-le-Duc (P.C.).	.	.	.	.	.	.	6	6	.	.	.	.	.	.	.	.	.	.	.	.	.	6	2	5	.	2	5	6	0	0	38
Forêt-d.-Tr-Fontaines	.	.	.	.	.	.	6	7	.	.	.	0	.	.	.	.	0	10	.	.	.	3	2	8	.	2	9	9	.	4	60
Thiéblemont (C.M.)	.	.	.	.	.	.	2	.	.	.	.	.	.	.	.	.	.	1	.	.	3	5	.	.	6	2	8	.	.	2	29
Vitry-en-Perth....	.	.	.	.	.	.	6	2	.	.	.	.	.	.	.	.	.	.	.	.	.	2	2	2	1	4	2	9	3	.	33
Vavray-le-Petit...	.	.	.	.	.	.	6	2	.	.	.	.	.	.	.	.	1	1	.	.	.	1	6	5	1	5	2	8	2	1	41
Vanault-le-Châtel.	.	.	.	.	.	.	5	5	.	.	.	0	.	.	.	.	.	0	.	.	.	0	1	3	1	3	5	1	4	.	29
St-Mard-s-le-M. (b.).	.	.	.	.	.	.	6	3	.	.	.	.	.	.	.	.	2	3	.	.	.	2	1	3	1	4	7	5	4	.	41
Sommesous.....	.	.	.	.	.	5	3	.	.	.	.	.	.	.	.	.	30	.	.	.	1	2	.	.	2	2	4	10	2	.	60
Montmirail.....	3	.	.	.	.	.	5	5	.	.	.	.	.	.	.	.	.	.	.	.	.	.	4	4	3	2	4	3	2	.	35
Montmort.....	3	.	.	.	.	.	4	.	.	.	.	.	.	.	.	.	2	.	.	.	4	.	.	.	2	.	5	4	2	2	28
Épernay.....	2	.	.	.	.	.	6	2	.	.	.	.	.	.	.	.	.	11	.	.	.	1	1	1	4	1	3	4	1	0	36
La Ferté-s-J. (M. Biez)	3	.	.	.	.	.	6	3	.	.	.	.	.	.	.	.	.	1	.	.	.	2	2	9	4	1	4	5	1	0	41
Coulommiers.....	2	.	.	.	.	.	7	2	.	.	.	.	.	.	.	.	.	2	.	.	.	2	.	5	6	.	6	4	1	0	37
Meaux (P. C.)....	2	.	.	.	.	.	4	2	.	.	.	.	.	.	.	.	3	.	.	.	.	6	.	6	.	3	5	6	.	.	38
Parc St-Maur (Obsre)	3	.	.	.	.	0	6	.	.	.	.	.	.	.	.	.	1	.	.	.	4	1	12	.	3	8	1	5	.	.	44
Bassin de l'Aisne.																															
Merchines.....	.	.	.	.	.	.	8	4	.	.	.	.	.	.	.	.	.	1	.	.	.	5	4	6	1	1	7	9	3	1	50
Souilly.....	.	.	.	.	.	.	8	5	.	.	.	0	.	.	.	.	.	0	.	.	.	5	2	8	1	4	5	2	.	3	44
Ste-Menehould (P.C.)	.	.	.	.	.	5	6	.	.	.	.	.	.	.	.	.	7	.	.	.	2	1	9	1	2	19	4	3	1	.	60
Suippes.....	.	.	.	.	.	.	7	.	.	.	.	.	.	.	.	.	.	2	.	.	.	.	.	2	.	2	3	.	2	.	18
Chéhéry-le-Chât. .	3	0	.	.	.	.	13	.	.	.	.	.	.	.	.	.	.	5	.	.	2	.	3	.	1	4	10	0	4	1	47
Vouziers.....	1	1	.	.	.	.	7	3	.	.	.	.	.	.	.	.	.	5	1	.	.	1	1	0	.	1	1	1	5	2	30
Faissault.....	2	1	.	.	.	.	10	2	.	.	.	.	.	.	.	.	.	6	1	.	.	2	4	1	1	2	2	3	2	1	40
Signy-l'Abb.....	2	6	.	.	.	.	12	2	.	.	.	.	.	.	.	.	.	2	.	.	.	1	4	.	.	2	4	2	3	.	40
Remaucourt.....	.	.	.	.	.	11	.	.	.	.	.	.	.	.	.	.	3	.	.	.	2	.	3	.	4	.	.	.	5	.	29
Tagnon.....	2	.	.	.	.	.	5	4	.	.	.	.	.	.	.	.	.	4	.	.	.	2	2	1	.	2	3	2	3	3	33
Bourgogne.....	2	.	.	.	.	.	6	3	.	.	.	.	.	.	.	.	6	.	.	.	3	.	2	.	.	4	2	.	7	.	36
Reims (C.M.).....	.	.	.	.	5	8	12	13	.	.	.	.	.	.	.	.	.	6	.	.	.	3	.	0	.	.	8	2	4	.	61
Berry-au-Bac.....	4	.	.	.	.	4	4	.	.	.	.	.	.	.	.	.	.	5	.	.	.	2	.	1	.	2	.	1	2	1	26
Soissons (Vauxrot).	3	.	.	.	.	.	9	2	.	.	.	.	.	.	.	.	.	3	.	.	.	3	1	.	.	4	2	1	.	1	29
Bassin de l'Oise.																															
Signy-le-Petit	3	.	.	.	.	.	21	3	.	.	.	.	.	.	.	.	.	3	.	.	.	1	1	.	3	.	2	4	5	.	46
Hirson.....	.	8	.	.	.	.	9	.	.	.	.	.	.	.	.	.	.	.	2	.	.	7	3	.	8	2	3	3	6	.	51
Montcornet.....	5	.	.	.	.	.	11	2	.	.	.	.	.	.	.	.	.	5	.	.	.	3	7	.	1	2	1	3	2	1	44
Laon (P. C.).....	3	.	.	.	.	.	10	2	.	.	.	.	.	.	.	.	.	.	.	.	.	4	4	.	.	3	2	2	5	0	34
Lassigny.....	.	.	3	1	.	.	.	4	.	.	.	.	.	.	.	.	.	.	.	.	.	3	.	2	2	5	7	9	1	1	38
Maignelay.....	1	1	.	.	.	.	1	3	.	.	.	.	.	.	.	.	.	.	.	.	.	2	1	1	2	0	2	0	2	.	17
Formerie.....	.	.	.	.	.	5	6	.	.	.	.	.	.	.	.	2	2	.	2	2	5	3	2	6	6	6	5	3	0	.	56
Beauvais (M. Bergez)	.	.	.	.	.	3	3	.	.	.	.	.	.	.	.	1	9	.	.	.	9	1	0	9	2	1	4	0	.	.	42
Estrées-St-Denis. .	6	.	.	.	.	7	.	.	.	.	.	.	.	.	.	.	.	.	.	.	5	.	.	.	.	9	2	1	.	.	30
Venette.....	3	.	.	.	.	.	5	5	.	.	.	.	.	.	.	.	.	.	.	.	.	4	1	.	3	4	5	6	6	0	42
Versigny.....	.	.	.	.	.	.	9	.	.	.	.	.	.	.	.	0	.	.	.	.	.	6	.	.	.	12	0	.	.	.	27
Senlis.....	.	.	.	.	.	.	.	.	.	.	.	.	.	.	.	.	.	.	.	.	.	4	0	.	.	.	5	7	4	.	20
Neuilly-en-Thel...	2	.	.	.	.	.	.	4	.	.	.	.	.	.	.	.	1	.	.	.	.	6	1	1	.	6	.	7	.	.	28
Pontoise.....	.	.	.	.	.	.	4	.	.	.	.	.	.	.	.	.	2	.	.	.	8	.	.	.	2	0	5	0	.	.	23

STATIONS.	1	2	3	4	5	6	7	8	9	10	11	12	13	14	15	16	17	18	19	20	21	22	23	24	25	26	27	28	29	30	TOTAL.
Bassin du Loing.																															
Sainpuits	.	.	.	.	.	.	7	.	.	.	.	.	.	.	.	.	4	.	.	.	.	.	5	.	9	7	3	4	.	.	39
Moutiers	2	.	.	.	.	.	3	4	.	.	.	.	.	.	.	.	.	3	.	.	.	.	1	5	7	4	15	1	.	.	45
Moulins-s.-O	.	0	.	.	.	5	1	0	0	0	.	.	.	.	.	.	2	.	.	.	.	1	4	6	5	10	8	0	.	.	42
Tannerre	2	.	.	.	.	.	6	.	.	.	0	.	.	.	.	.	2	.	.	.	0	.	9	8	.	4	3	4	0	.	38
Rogny (P. C.)	3	.	.	.	.	.	2	.	.	.	.	.	.	.	.	.	.	.	.	.	.	1	1	7	4	1	2	5	0	.	26
St-Martin-s.-O	2	.	.	.	.	.	7	0	.	.	0	.	.	.	.	.	2	.	.	.	1	0	5	1	.	2	5	7	0	.	34
Charny	2	.	.	.	.	.	7	0	.	.	0	.	.	.	.	.	2	.	.	.	1	0	6	1	.	2	5	12	1	.	39
Courpalet	4	.	1	1	.	.	8	1	.	.	.	.	.	.	.	.	.	2	.	.	.	1	2	1	6	7	11	.	7	.	52
Nemours	3	.	.	.	.	.	6	5	.	.	.	.	.	.	.	.	.	1	.	.	.	4	2	1	.	4	8	3	.	.	36
Bassin de l'Eure.																															
Courville	.	.	.	.	.	.	3	3	.	.	.	.	.	.	.	.	1	4	.	.	.	3	.	.	9	1	.	7	3	.	34
La Loupe	2	3	.	.	.	.	3	3	.	.	.	.	.	.	.	.	.	5	.	.	.	5	2	2	6	4	1	3	5	.	44
Senonches	0	.	.	.	.	.	1	2	.	.	.	.	.	.	.	.	.	0	0	.	.	4	0	1	15	13	2	10	1	.	50
Nogent-le-Roi	1	.	.	.	.	.	2	3	.	.	.	.	.	.	.	.	1	4	.	.	2	5	2	3	6	.	4	6	1	.	40
Dreux	.	.	.	.	.	.	8	.	.	.	.	.	.	.	.	.	1	.	.	.	9	.	2	3	7	4	0	14	.	.	48
Brézolles	2	2	.	.	.	.	1	5	.	.	.	.	.	.	.	.	.	4	.	.	1	6	1	.	11	5	5	5	4	.	52
Damville	.	.	.	.	.	.	4	.	.	.	.	.	.	.	.	.	1	.	.	.	8	.	.	1	10	13	.	.	7	.	44
Saint-André	1	.	.	.	.	.	2	.	.	.	.	.	.	.	.	.	.	.	.	1	2	2	.	.	8	6	11	9	2	.	44
Pacy-sur-Eure	.	.	.	.	.	.	5	.	.	.	.	.	.	.	.	.	.	.	.	.	6	.	.	4	6	3	3	6	.	.	34
Conches	.	0	.	.	.	.	1	5	.	.	.	.	.	.	.	.	.	2	.	.	7	2	1	.	20	5	4	6	0	.	53
Évreux (P. C.)	.	.	.	.	.	.	.	3	.	.	.	.	.	.	.	.	.	.	.	.	3	7	1	.	6	1	2	5	3	.	31
Bassin de la Seine inférieure, au-dessous du confluent de l'Oise.																															
Trappes	1	0	.	.	.	.	4	.	.	.	.	.	.	.	.	.	6	0	.	.	5	0	3	0	3	3	2	3	.	.	30
Bonnières	7	.	.	.	.	.	5	.	.	.	.	.	.	.	.	.	6	.	.	.	2	.	1	3	7	7	5	5	.	.	49
Montjavoult	1	.	.	.	.	.	.	4	.	.	.	.	.	.	.	.	3	.	.	.	2	5	.	.	7	1	3	4	.	.	31
Le Coudray St-G	2	.	.	.	.	.	5	2	.	.	.	.	.	.	.	.	.	3	.	.	.	13	2	.	6	7	4	6	.	.	50
Gournay (hosp.)	.	.	.	.	.	.	.	.	.	.	.	.	.	.	.	.	1	.	.	.	2	8	3	1	19	1	4	3	.	.	42
Forges	.	.	.	.	.	.	4	5	.	.	.	.	.	.	.	.	6	1	.	.	10	5	3	.	16	8	7	2	.	.	68
Buchy	.	.	.	.	.	.	10	.	.	.	.	.	.	.	.	.	8	.	.	.	12	.	.	14	22	4	8	1	.	.	79
Épreville-Martinv	.	.	.	.	.	.	13	.	.	.	.	.	.	.	.	.	1	.	.	.	11	4	2	12	13	6	3	3	.	.	69
Elbeuf (St-Aubin)	.	.	.	.	.	.	5	.	.	.	.	.	.	.	.	.	3	.	.	.	11	.	1	9	10	2	6	5	.	.	52
Rouen (île Lacroix)	0	.	.	.	.	.	7	.	.	.	.	.	.	.	.	.	5	.	.	.	16	.	1	1	15	1	5	3	.	.	54
Barentin	2	.	.	.	.	3	.	.	.	.	.	.	.	.	.	.	5	.	.	.	17	.	3	7	15	4	3	4	.	.	63
Yvetot	.	.	.	.	.	.	9	.	.	.	.	.	.	.	.	.	2	.	.	.	6	.	5	2	12	.	12	5	.	.	53
Caudebec	2	.	.	.	.	.	9	.	0	.	.	.	.	.	.	.	1	.	0	.	10	.	.	.	15	3	13	6	.	.	60
Bolbec	.	.	.	.	.	1	10	.	0	.	.	.	.	.	.	2	6	.	.	.	9	.	6	6	16	8	11	5	.	.	80
Sanvic (le Havre)	.	.	.	.	.	1	12	.	.	.	.	.	.	.	.	2	7	.	.	.	12	10	6	5	4	13	6	3	.	.	81
La Hève (sémaph.)	.	.	.	.	.	.	5	.	.	.	.	.	.	.	.	.	.	.	2	.	4	5	4	1	10	4	3	6	.	.	44
Honfleur	.	.	.	.	.	.	9	3	.	.	.	.	.	.	.	.	.	.	.	.	6	8	5	1	14	13	5	7	.	.	71
Brionne	.	.	.	.	.	.	4	1	.	.	.	.	.	.	.	.	0	6	.	.	4	3	1	1	19	3	3	12	2	.	59
Bernay	.	.	.	.	.	4	2	.	.	.	.	.	.	.	.	.	0	.	.	7	.	5	3	5	.	4	16	.	.	.	47
Rugles	.	.	.	.	.	.	5	3	.	.	.	.	.	.	.	.	.	.	.	.	5	3	.	.	24	6	2	9	2	.	57
Laigle	5	8	0	.	.	.	5	5	.	.	.	.	.	.	.	.	.	1	.	.	2	2	3	.	13	8	6	10	.	.	68
BASSINS ENTRE LA SEINE ET LA POINTE DE BRETAGNE.																															
Bassins de la Touque, de la Dive, de l'Orne, de la Vire et de la Douve.																															
St-Ouen-le-Pin	1	.	.	.	.	.	4	4	1	.	.	.	.	.	.	.	1	4	.	.	8	2	2	1	16	5	4	12	0	.	65
Lisieux	.	.	.	.	.	.	6	3	.	.	.	.	.	.	.	.	.	1	.	.	7	1	2	1	16	1	5	7	.	.	50

STATIONS.	1	2	3	4	5	6	7	8	9	10	11	12	13	14	15	16	17	18	19	20	21	22	23	24	25	26	27	28	29	30	TOTAL.
Bassins de la Touque, de la Dive, de l'Orne, de la Vire et de la Douve (suite).																															
Pont-l'Évêque	.	.	.	.	.	.	5	1	.	.	.	.	.	.	.	.	.	1	.	.	4	3	1	.	14	8	6	15	.	.	58
Annebault	1	.	.	.	.	.	5	1	0	.	.	.	.	.	.	0	2	.	1	.	5	2	1	2	14	4	7	4	.	0	49
Trouville	.	.	.	.	.	.	5	1	0	.	.	.	.	.	.	.	.	2	.	.	4	2	1	1	9	4	2	5	.	.	36
Ouistreham	.	.	.	.	.	.	3	2	.	.	.	.	.	.	.	.	.	4	3	.	1	2	2	4	10	2	4	6	.	.	43
Ver (Ph.)	1	.	.	.	.	.	5	1	1	.	.	.	.	.	.	.	.	1	2	.	3	1	3	1	16	4	3	6	1	.	49
Caen (C. M.)	.	.	.	.	.	.	1	4	.	.	.	.	.	.	.	.	.	2	.	.	3	0	1	0	16	2	2	4	1	.	36
Ste-Honorine-du-F.	.	.	.	.	.	.	3	2	.	.	.	.	.	.	.	.	.	2	0	0	.	1	2	1	14	0	1	4	1	.	33
Pierrefitte	.	.	.	.	0	.	4	3	.	.	.	.	.	.	.	.	.	8	1	.	4	1	2	2	15	3	2	3	2	.	50
Flers	.	.	.	.	.	4	.	.	.	.	.	.	.	.	.	.	6	1	.	3	1	3	1	15	6	2	2	.	.	.	46
Roucamps	.	.	.	.	.	.	5	3	1	.	.	.	.	.	.	.	.	6	.	.	1	3	4	2	13	6	2	5	.	.	54
Brémoy	.	.	.	.	.	.	4	1	1	.	.	.	.	.	.	.	.	3	.	.	.	3	6	1	19	4	5	5	2	.	54
Saint-Sever	.	.	.	1	6	.	.	.	.	.	.	.	.	.	.	.	.	4	.	.	.	4	10	2	17	8	1	6	.	.	59
Trévières	.	.	.	.	.	.	8	0	0	.	.	.	.	.	.	.	.	9	4	.	.	5	.	2	14	9	1	5	.	.	57
Isigny	.	.	.	.	.	.	7	.	.	.	.	.	.	.	.	.	1	9	1	.	1	3	6	1	13	7	.	2	.	.	51
Ste-Marie-du-Mont	.	.	.	.	.	.	9	.	.	.	.	.	.	.	.	.	.	.	4	.	3	2	9	.	18	6	1	3	.	.	54
Sauxemesnil	.	.	.	.	.	2	11	1	0	.	.	.	.	.	.	.	2	0	6	.	7	4	8	2	15	8	5	.	.	.	71
Cherbourg	.	.	.	.	.	.	14	.	1	.	.	.	.	.	.	.	.	7	6	.	3	2	7	.	13	18	2	2	.	.	75
La Hague	.	.	.	.	.	.	9	.	.	.	.	.	.	.	.	.	.	.	2	.	1	.	6	.	18	18	1	.		1	56
Bassins entre le cap de la Hague et la Pointe de Bretagne.																															
Coutances	.	.	.	.	.	.	9	2	1	.	.	.	.	.	.	.	.	6	0	7	1	1	10	.	14	4	1	3	.	.	58
Percy	.	.	.	.	.	.	7	1	.	.	.	.	.	.	.	.	4	2	.	.	3	.	.	.	22	5	1	2	2	.	49
Saint-Planchers	.	.	.	.	.	.	4	7	.	.	.	.	.	.	.	.	.	11	.	.	5	2	5	1	16	2	0	3	0	.	56
Avranches	2	.	.	.	7	.	.	.	.	.	.	.	.	.	.	.	4	1	.	.	4	4	.	15	4	.	1	.	.	.	41
Landivy	.	.	.	.	.	.	8	.	.	.	.	.	.	.	.	.	.	16	4	.	3	.	4	.	18	5	4	4	.	.	66
Louvigné-du-Désert	2	.	.	.	.	.	6	.	.	.	.	.	.	.	.	.	4	1	4	.	1	3	2	11	10	2	4	2	.	.	52
Fougères	.	.	.	.	.	.	8	.	1	.	.	.	.	.	.	1	5	1	5	.	1	3	1	5	19	7	1	2	.	.	60
St-Marc-s.-Couesnon	2	.	.	.	.	.	6	.	.	.	.	.	.	.	.	3	3	4	7	.	0	2	1	6	16	6	4	.	.	.	60
Sens-de-Bretagne	.	.	.	.	.	.	8	.	.	.	.	.	.	.	.	3	5	8	5	.	.	3	2	17	21	7	2	.	.	.	82
Antrain	.	.	.	.	.	.	.	.	.	3	.	.	.	.	.	1	.	.	10	.	1	4	0	9	13	6	0	0	.	.	47
Bazouges	.	.	.	.	.	.	11	.	.	.	.	.	.	.	.	4	6	4	8	.	.	.	5	7	21	12	3	.	.	.	81
Trans	.	.	.	.	.	.	7	.	.	.	.	.	.	.	.	3	6	2	12	.	1	1	1	4	15	1	2	0	.	.	54
Saint-Domineuc	.	.	.	.	.	.	4	.	.	.	.	.	.	.	.	3	2	.	5	.	.	.	2	4	12	5	1	.	.	.	38
Bécherel	.	.	.	.	.	.	4	.	.	.	.	.	.	.	.	2	3	.	4	.	.	.	3	7	16	1	.	1	.	.	42
Évran (M. Couray)	0	.	.	.	.	.	4	.	.	.	.	.	.	.	.	3	.	4	4	.	0	6	2	1	9	2	9	.	.	.	45
Dol	.	.	.	.	0	0	5	.	.	.	.	.	.	.	.	4	6	2	5	.	.	1	0	1	9	7	.	.	.	.	40
St-Malo	.	.	.	.	.	.	.	.	.	.	.	.	.	.	.	5	4	1	5	.	1	2	.	5	4	3	1	.	.	.	31
Roscoff (M. Marty)	.	.	.	.	.	.	5	1	.	.	.	.	.	.	.	.	4	.	.	3	1	5	.	5	11	.	.	.	.	.	35

VERSANT DE L'OCÉAN.

PETITS BASSINS DU SUD DE LA BRETAGNE.

Pte St-Mathieu	2	.	.	.	.	.	1	.	.	.	.	.	.	.	.	.	.	2	1	.	9	.	18	2	12	3	.	.	.	.	50
Brest (Obsre)	.	.	.	.	.	5	1	0	.	.	.	.	.	.	.	.	0	1	.	9	0	10	2	14	5	.	.	.	.	.	48
Renniou	1	2	.	.	.	.	5	1	1	.	.	.	.	.	.	.	2	6	4	.	7	1	17	13	17	5	.	.	.	.	82
Callac	3	.	.	.	.	.	.	4	1	.	.	.	.	.	.	.	.	7	5	.	4	2	5	.	13	4	1	.	.	.	49

STATIONS.	1	2	3	4	5	6	7	8	9	10	11	12	13	14	15	16	17	18	19	20	21	22	23	24	25	26	27	28	29	30	TOTAL
PETITS BASSINS DU SUD DE LA BRETAGNE (suite).																															
Gouarec	.	.	.	.	.	.	2	.	.	.	.	.	.	.	.	.	8	2	.	.	3	6	1	2	19	5	.	.	.	.	48
Glomel	.	.	.	.	.	.	2	.	.	.	.	.	.	.	.	.	5	1	2	.	3	4	2	2	18	2	.	.	.	.	41
Le Faouët	.	.	.	.	.	.	2	1	.	.	.	.	.	.	.	.	1	2	6	.	7	.	12	.	13	14	1	.	.	.	59
Carhaix	.	.	.	.	.	.	.	3	.	.	.	.	.	.	.	.	2	.	.	.	1	1	.	1	2	3	.	.	.	.	13?
Pénity	.	.	.	.	.	.	5	1	.	.	.	.	.	.	.	.	4	1	.	1	3	4	2	2	14	6	.	.	.	.	43
Goarem-Liziard	2	.	.	.	.	1	.	10	.	1	.	.	.	.	.	.	1	1	1	2	14	7	9	5	16	8	.	.	.	.	78
Châteaulin	.	.	.	.	.	3	8	.	.	.	.	.	.	.	.	.	4	2	.	3	7	13	2	2	16	9	.	.	.	.	69
Le Cosquer	.	.	.	.	.	.	2	.	.	.	.	.	.	.	.	1	11	4	3	.	2	5	2	3	20	5	.	.	.	.	58
Pontivy	.	.	.	.	.	.	.	.	.	.	.	.	.	.	.	1	7	3	.	.	4	7	1	9	7	2	.	.	.	.	41
Kéroret	.	.	.	.	.	.	1	.	.	.	.	.	.	.	.	.	8	2	.	.	3	4	2	10	10	1	.	.	.	.	41
Locminé	1	.	.	.	.	2	.	.	.	.	.	.	.	.	.	2	5	3	.	3	.	15	.	22	19	1	.	.	.	.	73
Lorient (P.C.)	.	.	.	.	.	4	.	1	.	.	.	.	.	.	.	.	2	3	.	4	.	7	1	13	3	1	.	.	.	.	39
Le Grognon (Groix)	.	.	.	.	.	.	6	.	.	.	.	.	.	.	.	.	.	1	.	.	2	.	7	1	23	6	.	.	.	.	46
Auray	.	.	.	.	.	4	.	.	.	.	.	.	.	.	.	1	2	.	.	9	.	10	.	19	1	1	.	.	.	.	47
Vannes	2	.	.	.	.	.	2	.	.	.	.	.	.	.	.	7	3	4	.	6	.	6	5	.	3	4	.	.	.	.	42
Palais (Belle-Ile)	.	.	2	.	.	.	5	1	1	.	.	.	.	.	.	.	4	1	1	.	6	.	6	4	5	9	.	.	.	.	45
Er-Hastellic (Id.)	.	.	.	.	.	1	2	.	.	.	.	.	.	.	.	.	.	4	1	.	4	.	5	.	6	1	.	.	.	.	24
BASSIN DE LA VILAINE.																															
Erbrée	1	.	.	.	.	.	7	.	.	.	0	.	.	.	.	1	8	9	1	.	4	2	1	3	18	9	1	1	.	0	66
Vitré	.	.	.	.	.	.	7	.	.	.	.	.	.	.	.	2	4	6	5	.	3	3	3	9	12	9	1	3	.	.	67
St-Christophe-d.-B.	.	.	.	.	.	.	5	.	.	.	.	.	.	.	.	2	2	11	2	.	2	3	5	6	20	6	2	.	.	.	66
Châteaubourg	.	.	.	.	.	.	5	.	.	.	.	.	.	.	.	3	4	7	1	.	1	0	4	4	17	9	1	1	.	.	57
Bruz	.	.	.	.	.	.	.	.	.	.	.	.	.	.	.	.	5	17	3	.	2	1	.	10	18	14	.	.	.	.	70
Rennes (M. Aubry)	1	.	.	.	.	.	6	.	.	.	.	.	.	.	.	1	4	9	0	.	2	2	3	8	23	8	0	0	.	.	68
Le Boulet (Étang)	2	.	.	.	.	.	6	.	.	.	.	.	.	.	.	6	8	4	5	.	.	2	1	7	14	7	2	.	.	.	64
Montauban	.	.	.	.	.	.	3	.	.	.	.	.	.	.	.	.	3	6	1	.	.	1	2	4	4	3	0	.	.	.	27
Montfort	1	.	.	.	.	.	.	.	.	.	.	.	.	.	.	3	1	.	1	5	2	4	2	11	3	5	.	.	.	.	38
St-Méen	0	4	.	.	.	.	.	.	.	.	.	.	.	.	.	.	3	0	.	0	4	2	0	13	8	4	0	.	.	.	39
Merdrignac	.	.	.	.	.	.	1	.	.	.	.	.	.	.	.	.	9	1	.	.	2	.	5	1	18	14	.	2	.	.	53
Plouguenast	.	.	.	.	.	.	.	.	.	.	.	.	.	.	.	5	11	2	.	.	2	3	1	8	10	2	.	.	.	.	44
Bosméléac	4	.	.	.	.	.	.	.	.	.	.	.	.	.	.	2	16	4	2	3	1	5	5	5	11	2	1	.	.	.	61
Plélan	3	.	.	.	.	.	2	.	.	.	.	.	.	.	.	1	7	2	2	.	2	3	5	8	10	10	1	.	.	.	55
Malestroit	.	.	.	.	.	2	.	.	.	.	.	.	.	.	.	1	1	1	.	.	1	6	.	7	10	4	.	.	.	.	33
Redon	.	.	.	.	.	.	3	.	.	.	.	.	.	.	.	.	5	6	.	.	8	5	6	7	10	4	2	.	.	.	56
Guipry	.	.	.	.	.	.	4	.	.	.	.	.	.	.	.	.	7	21	0	.	2	2	6	4	14	1	.	.	.	.	61
Bain	.	.	.	.	.	.	4	.	.	.	.	.	.	.	.	0	5	3	.	.	3	3	4	1	15	2	0	1	.	.	41
La Guerche	.	.	.	.	.	.	6	.	.	.	.	.	.	.	.	0	3	11	0	.	2	1	5	1	10	5	4	2	.	.	50
Martigné-Ferchaud	.	.	.	0	.	.	5	.	.	.	.	.	.	.	.	.	12	6	1	.	3	0	2	3	14	1	.	2	.	.	49
St-Julien-de-V	1	.	.	.	.	5	.	0	.	1	.	.	.	.	1	0	2	14	.	3	0	6	2	15	4	1	1	.	.	.	56
Plessé	.	.	.	.	.	.	2	1	1	.	.	.	.	.	.	3	.	5	14	.	13	.	16	3	20	2	5	2	.	.	87
La Roche-Bernard	.	.	.	.	.	2	.	1	.	.	.	.	.	.	.	.	2	1	.	2	4	11	2	18	7	.	1	.	.	.	51
BASSIN DE LA LOIRE.																															
Bassin de la Loire supérieure.																															
Saint-Paulien	.	.	.	.	.	.	.	.	.	.	.	.	.	.	.	.	.	.	.	.	.	.	7	6	15	.	.	5	.	.	33
Les Creuses	.	.	1	1	.	.	.	16	.	.	.	.	.	.	.	2	2	.	.	.	.	.	1	3	8	8	.	9	3	5	59

STATIONS.	1	2	3	4	5	6	7	8	9	10	11	12	13	14	15	16	17	18	19	20	21	22	23	24	25	26	27	28	29	30	TOTAL.
Bassin de la Loire supérieure (suite).																															
Rochetaillée	.	.	2	2	.	.	.	13	.	.	.	.	.	.	.	.	2	.	.	.	.	2	8	4	6	4	2	8	2	5	61
St-Etienne (C. M.)	.	9	.	.	.	.	7	.	.	.	.	.	.	.	1	1	.	.	.	.	1	.	2	8	2	1	2	2	2	.	39
Fortunières	.	4	.	.	.	.	7	.	.	.	.	.	.	.	.	.		3	.	.	.	6	12	11	5	3	2	2	2	.	57
Montbrison	.	0	.	.	.	.	4	.	.	.	.	.	.	.	1	.	.	.	.	.	0	.	4	6	3	.	0	.	.	.	20
Feurs	.	4	.	.	.	.	.	2	.	.	.	.	.	.	.	.	.	6	.	.	.	1	5	5	1	2	.	5	.	.	31
Panissières	.	.	.	.	.	.	1	3	.	.	.	.	.	.	.	.	.	5	.	.	.	.	2	13	3	.	.	2	.	.	29
Noirétable	.	.	.	.	.	.	8	.	.	.	.	.	.	.	.	5	2	3	.	.	.	.	2	7	2	4	1	4	2	.	40
St-Romain-d'Urf	.	2	.	.	.	.	10	6	.	.	.	.	.	.	.	7	.	3	.	.	.	2	2	13	5	.	1	2	.	.	53
Fourneaux	.	5	.	.	.	.	8	.	.	.	.	.	.	.	.	.	.	7	.	.	3	1	.	14	1	1	2	.	1	4	47
Montagny	.	.	2	.	.	.	4	7	.	.	.	.	.	.	.	.	3	.	1	.	2	4	12	16	2	5	3	5	3	1	70
Roanne	.	.	.	.	.	.	.	.	.	.	.	.	.	.	.	.	.	4	.	.	.	4	1	14	4	.	1	1	2	1	32
St-Rirand	.	1	.	.	.	2	11	.	.	.	.	.	.	.	.	.	9	.	.	.	1	2	8	7	3	1	4	3	2	3	57
Charolles	.	.	4	.	.	.	10	10	.	.	.	.	.	.	.	.	.	8	.	.	.	5	.	21	9	.	2	5	9	3	85
Digoin (P. C.)	.	.	4	.	.	.	6	6	.	.	.	.	.	.	.	.	.	10	.	.	.	3	2	14	5	1	2	3	1	1	59
Pierrefitte	.	.	4	.	.	.	4	8	.	.	.	.	.	.	.	.	.	7	.	.	.	6	4	22	8	.	.	6	.	.	69
Dompierre	.	6	.	.	.	.	3	6	.	.	.	.	.	.	.	.	.	2	.	.	.	2	3	14	7	1	1	4	.	.	49
Beaulon	.	.	1	.	.	.	5	13	.	.	.	.	.	.	.	.	.	.	.	.	.	.	16	.	.	16	2	.	.	3	55
Saint-Eusèbe	.	.	2	.	.	.	9	2	.	.	.	.	.	.	.	.	.	4	.	.	2	.	3	12	5	2	2	1	2	.	46
Autun (P. C.)	.	.	.	.	.	.	8	.	.	.	.	.	5	.	.	.	.	3	.	.	.	.	6	7	5	12	.	14	9	.	69
Arnay-le-Duc	.	.	.	.	.	.	2	.	.	.	.	.	.	.	.	.	.	6	.	.	.	.	3	10	5	.	7	1	.	.	34
Luzy (P. C.)	.	1	.	.	.	.	3	13	.	.	.	1	.	.	.	3	.	5	.	.	.	5	3	7	16	4	2	4	2	.	69
Decize	.	.	.	.	.	.	4	7	.	.	.	.	.	.	.	.	.	15	.	.	.	2	.	11	8	4	2	4	.	.	57
Nevers	.	.	.	.	.	.	5	9	.	.	.	.	.	.	.	.	.	.	.	.	.	2	1	7	8	3	5	3	.	1	44
Châtillon-en-B.	.	1	.	.	.	.	9	.	.	.	.	.	.	.	.	.	.	7	.	.	.	5	.	8	10	1	9	4	1	.	55
Prémery	.	3	.	.	.	.	7	.	.	.	.	.	.	.	.	.	.	5	.	.	.	0	3	4	11	4	13	4	0	0	56
Bassin de l'Allier.																															
Belvezet	.	10	.	.	.	.	.	.	.	.	.	.	.	7	.	.	.	.	.	.	.	8	9	10	6	.	.	3	.	.	53
Mercoire	2	2	.	.	.	.	.	.	.	.	.	.	.	.	5	.	5	.	9	.	.	2	5	7	10	1	.	6	.	.	54
Langogne	.	.	.	.	.	.	.	.	.	4	.	.	.	.	.	.	.	1	2	.	.	1	5	8	21	.	.	1	.	.	43
Grandrieu	.	.	6	6	.	.	.	1	.	.	.	.	.	.	3	.	.	.	3	.	.	2	5	7	12	.	.	3	2	.	50
Langeac	.	10	.	.	.	.	.	.	.	.	.	.	.	.	2	.	.	15	.	.	2	.	4	8	.	.	.	.	3	.	44
Murat	.	.	7	.	.	.	2	3	.	.	.	.	.	.	.	.	.	6	2	.	.	2	.	16	12	5	.	4	3	.	62
Massiac	.	.	2	.	.	.	0	.	.	.	.	.	.	.	.	.	.	15	.	.	.	4	.	9	6	4	.	2	1	1	44
Brioude	.	.	3	.	.	.	.	.	.	.	.	.	.	.	.	.	.	16	.	.	.	.	3	4	1	4	.	2	1	.	34
Ambert	.	.	1	.	.	.	2	7	.	.	.	.	.	.	2	.	1	12	.	.	1	3	.	14	3	1	.	4	2	2	55
Besse	4	7	8	.	.	.	.	.	.	.	.	.	.	.	.	.	.	.	.	.	.	.	10	22	6	10	8	4	.	.	79
St-Nectaire	.	2	1	.	.	.	1	2	.	.	.	.	.	.	.	.	.	4	.	.	.	.	2	12	7	.	2	1	.	2	36
Puy-de-Dôme (Obs.)	.	40	10	.	.	.	0	7	.	.	.	0	.	.	.	0	2	3	.	0	.	4	2	18	20	4	3	13	1	4	131
Clermont (Obsre)	.	26	1	0	.	.	0	2	.	.	.	.	.	.	.	.	0	8	.	.	.	1	.	12	12	2	0	1	0	1	66
Orcines	.	18	2	.	.	.	1	6	.	.	.	.	.	.	.	.	2	3	.	0	0	1	.	9	19	3	0	6	1	1	72
Thiers	.	.	.	1	.	.	.	4	.	.	.	.	.	.	.	.	.	22	.	.	3	.	3	15	4	2	1	8	5	2	70
Saint-Clément	.	.	.	.	.	.	8	.	.	.	.	.	.	.	.	.	.	23	.	.	.	3	.	16	6	2	2	5	.	6	71
Vichy	.	.	7	.	.	.	.	4	.	.	.	.	.	.	.	.	.	3	.	.	.	.	2	0	18	7	.	3	8	1	53
Ébreuil	.	3	1	.	.	.	.	4	.	.	.	.	.	.	.	.	.	7	.	.	.	.	.	25	20	3	5	2	.	.	70
Bessay	.	.	.	.	.	.	.	1	.	.	.	.	.	.	.	.	.	17	.	.	.	3	.	11	14	2	3	1	1	2	55
Moulins (P. C	.	.	.	.	.	.	1	3	.	.	.	.	.	.	.	.	.	27	.	.	.	1	.	13	7	1	1	2	1	0	57
Franchesse	.	.	.	.	.	.	3	3	.	.	.	.	.	.	.	.	.	2	.	.	.	2	.	8	14	2	1	3	5	.	42

STATIONS.	1	2	3	4	5	6	7	8	9	10	11	12	13	14	15	16	17	18	19	20	21	22	23	24	25	26	27	28	29	30	TOTAL.
Bassin du Cher.																															
Auzances	37	.	.	.	.	.	5	.	.	.	.	.	.	.	.	.	4	.	.	.	3	.	16	10	8	9	2	3	.	0	97
Chénérailles	.	33	.	.	.	2	4	.	.	.	.	.	.	0	.	.	.	9	.	.	.	3	0	14	14	3	7	4	6	.	99
Montluçon	15	3	.	.	.	.	2	.	.	.	.	.	.	.	.	.	3	.	.	.	.	.	5	10	7	4	.	3	.	.	52
Préveranges	5	8	.	.	.	.	.	5	.	.	.	.	.	.	.	.	.	7	.	.	.	.	.	11	12	4	5	10	8	.	75
Laqueune (Épineuil)	6	.	.	.	.	.	4	.	.	.	.	.	.	.	.	.	5	.	.	.	.	.	8	4	8	5	.	13	.	.	53
Cérilly	.	0	.	.	.	.	3	5	.	.	.	.	.	.	.	.	.	2	.	.	.	0	.	10	11	1	4	8	3	.	47
Charenton	.	.	.	.	.	.	6	6	.	.	.	.	.	.	.	.	.	2	.	.	.	.	1	7	10	2	6	.	10	.	50
Levet	2	.	.	.	.	4	10	.	.	.	.	.	.	.	.	.	.	.	.	.	.	2	11	8	5	8	8	3	.	.	59
Ourouer-les-B.	.	0	.	.	.	.	.	2	.	.	.	.	.	.	.	.	.	.	.	.	.	1	0	5	13	1	5	3	6	.	37
Bourges (E. N.)	7	.	.	.	.	7	.	.	.	.	.	.	.	.	.	.	1	.	.	.	1	.	8	1	12	7	3	9	.	.	56
St-Palais	0	.	.	.	.	.	.	18	.	.	.	1	.	.	.	.	.	3	.	.	.	2	2	3	3	2	2	8	1	.	45
Mehun-sur-Yèvre	5	1	.	.	.	.	5	2	.	.	.	.	.	.	.	.	.	.	.	.	.	2	2	6	7	1	5	5	6	.	47
Salbris	6	2	.	.	.	.	5	0	.	.	.	.	.	.	.	.	.	2	.	.		2	1	4	7	8	7	15	6	.	65
Romorantin	10	.	.	.	.	.	2	1	.	.	.	.	.	.	.	.	.	4	.	.	.	4	0	2	3	3	4	13	.	.	47
Mennetou-s.-Cher	14	.	.	.	.	.	7	.	.	.	.	.	.	.	.	.	2	.	.	.	2	.	10	1	15	14	12	16	.	.	93
Selles-sur-Cher	15	.	.	.	.	.	3	.	.	.	.	.	.	.	.	.	3	.	.	.	2	.	4	.	4	3	8	7	.	.	49
Montrichard	.	.	.	.	.	5	.	2	.	.	.	.	.	.	.	.	5	.	.	.	5	2	4	6	2	3	7	2	.	.	43
Épeigné-les-B.	8	.	.	.	.	.	4	1	.	.	.	.	.	.	.	0	4	1	.	.	1	4	1	2	6	1	8	6	2	.	49
Bassin de l'Indre.																															
Sainte-Sévère	9	7	.	.	.	.	4	3	.	.	.	.	.	.	.	.	.	.	.	.	.	.	4	9	2	1	6	4	9	2	62
La Châtre (M. Rouet)	5	.	.	.	.	.	7	.	.	.	.	.	.	.	.	.	1	.	.	.	1	.	10	.	11	6	.	13	.	.	54
Châteauroux (st. ag.)	10	4	.	.	.	.	6	2	.	.	.	.	.	.	.	.	.	2	.	.	1	1	0	8	8	6	2	7	.	.	57
Loches (P. C.)	10	.	.	.	.	.	.	14	.	.	.	.	.	.	.	.	.	0	.	.	0	.	.	3	.	16	.	5	.	.	49
Manthelan	.	.	.	.	.	.	5	7	.	.	.	.	.	.	.	.	.	.	.	.	.	8	2	.	.	11	10	4	.	.	47
Villaines	3	.	.	.	.	.	5	2	0	.	.	0	.	.	.	21	5	0	.	.	2	2	1	1	11	2	10	5	.	.	70
St-Benoît (h. b.)	3	.	.	.	.	.	5	2	.	.	.	.	.	.	.	1	1	.	.	.	.	7	2	0	12	1	3	4	.	.	41
Azay-le-Rideau	3	.	.	.	.	.	5	2	.	.	.	.	.	.	.	2	4	.	.	.	1	4	1	0	12	1	3	1	.	.	40
Lignières	10	5	.	.	.	.	2	5	.	.	.	.	.	.	.	.	.	.	.	.	.	.	.	10	10	2	.	12	9	.	65
Rigny-Ussé	2	.	.	.	.	.	5	1	1	.	.	.	.	.	.	2	.	4	.	.	3	5	2	.	18	2	4	4	.	.	53
Bassin de la Creuse.																															
Aubusson	4	30	.	.	.	.	3	4	.	.	.	.	.	.	.	.	.	9	.	.	.	2	32	11	8	9	7	5	0	.	123
Ahun	1	15	.	.	.	.	4	2	.	.	.	.	.	.	.	.	.	3	.	.	.	.	.	19	12	7	4	3	3	.	73
Boussac	11	.	.	.	.	5	4	.	.	.	.	.	.	.	.	.	10	.	.	.	0	1	17	7	2	2	2	5	5	.	71
Guéret	.	25	.	.	.	.	8	.	.	.	.	.	.	.	.	.	10	2	.	.	.	1	7	13	32	10	7	2	.	.	117
Bénévent	15	8	.	.	.	.	12	4	.	.	.	.	.	.	.	2	2	.	.	.	.	3	5	12	12	4	7	10	5	.	100
Bessines	12	10	.	.	.	.	8	5	.	.	.	.	.	.	.	2	6	.	.	.	.	2	3	12	6	7	5	6	7	.	91
Magnac-Laval	11	14	.	.	.	.	11	.	.	.	.	.	.	.	.	.	9	3	2	.	.	2	1	13	11	5	6	.	6	.	93
Dun-le-Paleteau	12	13	.	.	.	.	15	.	.	.	.	.	.	.	.	.	7	.	3	.	.	.	8	12	10	5	3	7	5	.	101
St-Benoît-du-Sault	14	.	.	.	.	.	22	.	.	.	.	.	.	.	.	0	.	.	.	.	10	5	6	7	10	6	2	10	3	.	95
Le Blanc	12	7	.	.	.	.	7	.	.	.	.	.	.	.	.	.	9	.	2	3	2	1	2	6	8	16	2	8	.	.	85
Abilly	6	1	.	.	.	.	5	3	.	.	.	1	.	.	.	2	10	0	.	.	0	6	1	8	13	0	4	9	2	.	71
Buxeuil	5	.	.	.	.	.	.	.	.	4	.	.	.	.	.	.	10	.	.	.	3	.	5	.	11	.	2	3	.	.	43
Bassin de la Vienne.																															
Eymoutiers	10	.	11	.	.	.	.	16	.	.	.	.	.	.	.	2	.	.	4	.	.	3	5	11	18	7	10	10	5	.	112
Pontarion	12	16	.	.	.	.	5	.	.	.	.	.	.	.	.	.	.	.	.	.	.	.	.	35	10	10	5	.	.	.	.	93

STATIONS.	1	2	3	4	5	6	7	8	9	10	11	12	13	14	15	16	17	18	19	20	21	22	23	24	25	26	27	28	29	30	TOTAL.
Bassin de la Vienne (suite).																															
Saint-Léonard....	14	4	7	.	.	.	7	7	.	.	.	.	.	.	.	3	.	.	.	.	2	.	5	32	37	10	4	5	3	.	140
Pierrebuffière....	8	3	11	.	.	.	4	5	.	.	.	.	.	.	.	3	.	.	3	.	.	.	.	36	20	4	7	5	2	.	111
Oradour-s.-Vayres.	5	20	.	.	.	.	3	8	.	.	.	.	.	.	.	4	11	0	.	.	.	3	1	20	16	5	6	1	.	.	103
Limoges (C. M.)...	21	3	2	.	.	.	8	3	.	.	.	.	.	.	.	4	5	1	4	.	2	.	8	18	26	4	7	3	3	.	122
Oradour-s.-Glane.	18	6	.	.	.	.	10	6	.	.	.	.	.	.	.	2	7	4	1	.	.	4	1	10	9	8	5	4	1	.	96
Rochechouart.....	12	10	3	.	.	.	3	1	.	.	.	.	.	.	.	8	6	1	1	.	.	3	1	6	5	8	2	.	.	.	70
Chabanais.....	10	9	.	.	.	.	6	4	.	.	.	.	.	.	.	2	11	.	.	.	.	5	1	1	8	8	3	3	.	.	71
Nouic.....	12	.	.	.	.	4	5	.	.	.	.	.	.	.	5	10	3	.	.	.	1	0	13	6	9	20	7	.	.	.	95
Lussac-les-Chât....	3	3	.	.	.	.	3	.	.	.	.	.	.	.	.	.	11	.	.	.	1	3	5	12	8	6	.	.	.	.	55
Poitiers (P. C.)....	.	.	.	.	.	.	11	.	.	.	.	.	.	.	.	2	5	.	.	.	3	.	2	9	16	4	1	2	0	.	55
Châtellerault.....	9	0	.	.	.	.	6	.	.	.	.	.	.	.	.	2	10	.	.	.	4	.	2	6	8	5	12	8	.	.	72
Parçay-s.-V.....	7	.	.	.	.	.	5	5	.	.	.	.	.	.	.	3	8	.	.	.	4	.	2	1	12	2	10	3	.	.	61
Saint-Epain.....	6	.	.	.	.	.	5	7	.	.	.	.	.	.	.	3	7	.	.	.	4	0	1	1	13	2	7	12	0	.	69
Bassin de la Loire, du Bec-d'Allier à Angers.																															
Givry.....	0	.	.	.	.	.	5	5	.	.	.	.	.	.	.	.	.	3	.	.	.	1	1	7	7	2	5	6	6	.	48
Sancerre.....	.	.	.	.	.	.	4	2	.	.	.	.	.	.	.	.	.	17	.	.	.	.	.	.	.	3	5	2	1	0	35
Saint-Satur.....	3	.	.	.	.	.	5	1	.	.	.	.	.	.	.	.	.	.	.	.	.	2	2	6	9	4	5	3	.	.	41
Léré.....	.	.	.	.	.	.	4	3	.	.	.	0	.	.	.	.	.	6	.	.	.	.	.	.	.	.	2	4	.	.	19
Gien.....	8	.	.	.	.	.	3	3	.	.	.	0	.	.	.	.	.	2	.	.	2	.	2	5	3	.	3	5	4	.	40
Grignon.....	4	.	1	.	.	.	7	.	.	.	.	0	.	.	.	.	.	3	.	.	.	1	2	1	7	2	7	5	5	.	45
Combreux.....	3	.	.	.	.	.	5	.	.	.	.	.	.	.	.	.	.	3	.	.	.	3	1	2	5	.	9	5	2	.	37
Orléans (P. C.)...	8	.	.	.	.	.	6	.	.	.	.	.	.	.	.	.	7	.	.	.	6	.	.	7	3	2	7	16	.	.	62
La Motte-Beuvron.	2	.	.	.	.	.	4	.	.	.	.	.	.	.	.	.	.	4	.	.	2	.	.	.	10	.	.	12	9	.	43
Ouzouer-le-Marché.	6	.	.	.	.	.	2	.	.	.	.	.	.	.	.	.	2	.	.	.	4	.	3	.	3	3	12	7	.	.	42
Vernou (Loir-et-Cher)	10	0	.	.	.	.	3	1	.	.	.	.	.	.	.	.	.	4	.	.	.	3	1	2	3	3	4	11	.	.	45
Contres.....	14	.	.	.	.	.	.	4	.	.	.	.	.	.	.	.	.	3	.	.	.	5	.	3	6	2	7	.	4	.	48
Blois (E. N.).....	.	.	.	.	.	.	7	.	.	.	.	.	.	.	.	.	.	.	.	.	6	1	1	3	7	4	3	6	.	.	38
Montreuil.....	3	.	.	.	.	.	5	.	.	.	.	.	.	.	.	1	3	0	.	.	5	.	2	5	8	8	4	3	.	.	46
Villedomer.....	3	.	.	.	.	.	7	1	1	.	0	.	.	.	.	.	5	3	.	.	4	0	0	.	14	.	8	10	2	.	58
Beaumont-la-R....	3	.	.	.	.	.	4	6	.	.	.	.	.	.	.	.	1	6	.	.	.	9	6	20	11	8	3	2	.	.	79
Notre-Dame-d'Œ.	.	.	.	.	.	.	.	1	0	.	.	.	.	.	.	.	.	.	.	.	.	2	1	.	11	.	9	4	.	.	28
Tours (C. M.).....	.	0	.	.	.	.	7	.	0	.	0	.	.	.	.	0	4	.	.	.	6	1	2	0	12	3	6	2	.	.	43
Channay.....	6	.	.	.	.	.	5	0	0	.	0	.	.	.	.	.	.	5	.	0	6	0	2	10	26	1	18	4	.	.	83
Auverse.....	12	1	.	.	.	.	5	0	.	.	.	.	.	.	.	.	.	.	.	3	.	4	2	2	17	2	2	2	.	.	52
Angers (J. d. Pl.)..	.	.	.	.	.	.	5	.	.	.	1	.	.	.	0	4	1	1	1	.	3	.	2	0	18	2	1	2	0	.	41
La Baumette (M. Cheux)	0	1	.	.	.	.	5	.	.	.	1	.	.	.	.	3	1	2	0	.	2	1	1	.	18	2	1	2	.	.	40
Bassin du Loir.																															
Janville.....	.	.	.	.	.	.	2	.	.	.	.	.	.	.	.	.	1	3	.	.	1	5	2	0	3	1	7	2	.	.	28
Voves.....	1	.	.	.	.	.	0	.	.	.	.	.	.	.	.	.	.	5	.	.	.	5	2	2	7	.	2	4	7	.	35
Orgères.....	4	.	.	.	.	.	2	1	.	.	.	.	.	.	.	.	.	7	.	.	.	6	.	0	4	3	2	3	4	.	36
Châteaudun.....	5	.	.	.	.	.	4	0	.	.	.	.	.	.	.	.	.	3	.	.	,	6	1	10	7	1	3	4	1	.	45
Brou.....	.	.	.	.	.	.	2	.	0	.	.	.	.	.	.	.	.	3	.	.	2	3	1	1	12	2	2	9	0	.	37
Authon-la-Plaine..	4	.	.	.	0	.	5	1	.	.	.	1	.	.	.	.	.	4	.	.	5	.	3	.	19	3	5	11	3	.	64
Droué.....	.	.	.	.	.	.	3	3	.	.	.	.	.	.	.	.	.	.	0	1	3	5	3	5	4	5	7	7	3	.	49
Oucques.....	12	.	.	.	.	.	5	.	.	.	.	.	.	.	.	.	.	6	.	.	.	5	1	6	.	4	14	13	.	.	67

STATIONS.	1	2	3	4	5	6	7	8	9	10	11	12	13	14	15	16	17	18	19	20	21	22	23	24	25	26	27	28	29	30	TOTAL.
Bassin du Loir (suite).																															
Vendôme (P. C.)	4	.	.	.	.	.	2	.	0	.	.	0	.	.	.	.	.	2	.	.	2	5	1	4	8	1	7	3	3	.	42
Montoire	4	.	.	.	.	.	3	.	0	.	.	0	.	.	.	.	0	2	.	.	2	3	1	2	9	1	8	5	.	.	42
Savigny	2	.	.	.	.	.	5	.	.	.	.	.	.	.	.	.	.	2	.	.	.	6	2	0	14	.	5	5	.	.	41
Jupilles	1	.	.	.	.	.	.	.	.	.	.	.	.	.	.	.	.	4	2	.	3	4	2	2	5	2	3	2	1	.	31
Dissais-s.-Courc	2	.	.	.	.	.	3	1	.	.	.	.	.	.	.	.	2	.	1	.	.	2	2	1	17	.	3	5	.	.	39
Pontvallain	3	.	.	.	.	.	4	4	.	.	.	.	.	.	.	.	4	3	.	.	8	14	3	.	22	7	10	.	3	.	85
La Flèche	4	.	.	.	.	.	3	1	.	.	.	.	.	.	.	.	.	.	.	.	.	.	11	.	22	1	3	1	.	.	46
Bassin de la Sarthe.																															
Forêt-d'Éc. (R. V.)	1	.	.	.	.	.	3	1	.	.	.	.	.	.	.	.	.	9	.	.	7	2	7	3	21	8	1	5	.	.	68
Ventes-de-Bourses	2	.	.	.	.	.	2	.	.	.	.	.	.	.	.	.	3	.	.	.	7	3	.	3	18	2	4	.	.	.	44
Mortagne	.	.	.	.	.	1	1	.	.	.	.	.	.	.	.	.	6	.	.	.	10	4	.	19	8	15	7	.	.	.	71
St-Mard-de-Réno	.	1	.	.	.	.	4	4	.	.	.	.	.	.	.	.	.	2	.	.	.	11	3	.	19	2	3	5	4	.	59
Nogent-le-Rotrou	.	1	.	.	.	.	10	.	.	.	.	.	.	.	.	.	.	1	.	.	3	2	3	.	15	2	2	9	.	.	48
Thiron-Gardais	3	.	.	.	.	5	1	1	.	.	.	.	.	.	.	.	3	1	.	.	.	6	4	.	16	2	2	8	2	.	54
Bellême	.	.	.	.	.	.	6	1	.	.	.	.	.	.	.	.	.	6	.	.	6	4	3	0	15	7	16	7	.	.	71
Forêt-de-Perseigne	.	0	.	.	1	.	1	.	.	.	.	.	.	.	.	.	.	2	.	.	5	1	2	.	16	9	1	2	.	.	40
Alençon (E. N.)	0	.	.	.	.	.	.	.	.	.	.	.	.	.	.	.	10	.	.	.	16	6	4	10	7	2	0	2	.	.	57
St-Denis-s.-Sarthon	.	.	.	.	.	.	3	.	.	.	.	.	.	.	.	.	.	.	.	.	.	.	5	4	8	5	1	2	.	.	28?
Villaines-la-Juhel	.	.	.	.	.	.	5	.	.	.	.	.	.	.	.	.	8	5	.	13	.	.	4	6	11	10	5	4	4	.	75
Beaumont-s.-S.	1	.	.	.	.	.	4	1	.	.	.	.	.	.	.	.	1	.	1	3	3	2	3	.	32	9	5	1	1	.	67
Bonnétable	.	.	.	.	.	.	2	.	.	.	.	1	.	.	.	.	.	8	1	1	.	3	2	5	26	2	1	2	.	.	54
La Ferté-Bernard	.	.	.	.	.	.	5	.	.	.	.	.	.	.	.	.	.	.	.	.	2	2	8	5	4	4	3	.	.	.	33
Sainte-Suzanne	.	.	.	.	.	4	.	.	.	.	0	.	.	.	.	.	5	5	.	.	7	4	1	23	3	7	1	0	.	.	60
Souligné-s-Vallon	9	.	.	.	.	.	5	.	.	.	.	.	.	.	.	.	.	6	1	.	1	4	4	6	24	10	10	9	1	.	90
Le Mans (P. C.)	2	1	.	.	.	.	4	.	.	.	.	.	.	.	.	.	3	1	5	.	5	.	3	10	13	11	.	.	.	.	58
Connerré	.	.	.	.	.	.	3	3	.	.	.	.	.	.	.	.	1	.	.	.	3	.	4	2	27	3	4	.	.	.	50
Bouloire	.	.	.	.	.	.	3	2	.	.	.	.	.	.	.	.	.	2	.	.	1	6	1	3	6	7	8	2	.	.	41
Sablé	.	.	.	.	.	.	5	.	.	.	4	.	.	.	.	.	5	.	8	5	8	.	7	.	8	12	10	5	.	.	77
Bassin de la Mayenne.																															
Domfront	.	.	.	.	.	.	.	8	.	.	.	.	.	.	.	.	.	7	4	.	5	.	.	.	25	.	9	.	.	.	58
Pré-en-Pail	0	.	.	.	.	.	6	.	.	.	.	.	.	.	.	.	.	5	.	.	6	.	3	3	22	6	2	2	.	.	55
Gorron	.	.	.	.	.	.	5	.	.	.	.	.	.	.	.	.	.	.	.	.	4	.	5	7	12	6	.	.	.	.	39
Ambrières	0	.	1	.	.	.	7	0	.	.	.	.	.	.	.	.	.	11	9	.	10	1	5	1	23	8	3	3	.	.	83
Mayenne (P. C.)	.	.	.	.	.	.	6	.	.	.	.	.	.	.	.	.	.	10	9	.	6	5	3	.	19	6	.	2	.	.	66
Ernée	1	.	.	.	.	.	8	.	1	.	.	.	.	.	.	.	17	4	0	.	3	2	1	9	13	3	1	2	.	.	65
Chailland	.	.	.	.	.	.	.	.	.	.	.	.	.	6	8	.	.	.	.	.	.	6	9	10	12	6	6	.	.	.	63
Montsûrs	2	.	.	.	.	.	.	.	.	.	1	.	2	.	.	.	1	3	15	.	2	3	3	.	25	5	3	2	1	.	68
Laval (E. N.)	0	2	.	.	.	.	5	.	.	0	.	.	.	.	.	0	4	3	.	.	6	4	1	3	16	7	0	1	.	.	52
Cossé-le-Vivien	.	.	.	.	.	8	.	.	.	.	.	.	.	.	2	.	2	7	.	3	3	4	1	20	5	6	.	.	.	.	61
Grez-en-Bouère	5	.	.	.	1	.	6	1	.	.	.	0	.	.	.	1	0	2	6	.	5	3	4	1	20	8	14	1	2	.	80
Château-Gontier	.	.	.	.	.	.	1	.	.	.	.	.	.	.	.	.	.	4	.	.	6	.	4	6	16	11	5	.	.	.	53
St-Aignan-s.-Roë	0	.	.	.	.	.	.	4	.	.	.	.	.	.	.	0	.	5	.	2	.	4	2	17	2	3	3	.	.	.	42
Pouancé	.	.	0	.	.	.	5	.	0	.	.	1	.	.	.	.	.	6	9	.	3	.	5	1	21	5	14	2	.	.	72

STATIONS.	1	2	3	4	5	6	7	8	9	10	11	12	13	14	15	16	17	18	19	20	21	22	23	24	25	26	27	28	29	30	TOTAL.
Bassin de la Loire inférieure, rive droite.																															
Bécon	.	.	.	.	.	.	.	.	10	.	1	.	1	.	.	1	2	.	.	.	3	.	2	.	18	5	.	.	.	1	44
Candé	.	0	.	.	.	.	6	.	.	.	2	.	.	.	.	.	.	.	6	.	2	.	3	2	17	4	.	1	1	.	46
Oudon	.	.	.	.	.	.	3	.	.	.	.	.	.	.	.	.	2	3	.	.	1	.	2	.	7	10	2	.	.	.	31
Joué-s.-Erdre	.	.	.	.	.	.	6	.	.	.	0	.	.	.	.	.	6	8	.	.	3	5	1	13	3	0	0	.	.	.	46
Nort	.	.	.	.	.	.	.	2	.	.	2	2	.	.	.	2	.	5	5	.	.	4	3	1	2	14	4	.	.	.	46
Nantes (Obs^re)	.	.	.	.	.	5	0	0	.	1	.	.	.	.	0	0	4	23	.	2	1	5	2	16	4	.	0	.	.	.	63
Cordemais	.	.	.	.	.	.	5	1	1	.	0	.	.	.	.	.	.	1	3	.	1	1	6	1	21	6	.	.	.	.	47
Savenay (E. N.)	.	.	.	.	.	.	3	0	0	.	.	.	.	.	.	.	3	3	.	0	4	3	3	1	5	.	0	.	.	.	26
Saint-Nazaire	.	.	.	.	.	.	4	.	1	.	1	.	.	.	.	0	0	0	1	.	4	.	7	2	13	5	0	.	.	.	38
Bassin de la Loire inférieure, rive gauche; bassin de la Sèvre nantaise.																															
Secondigny	.	2	.	.	.	.	6	1	.	.	.	1	.	.	.	5	4	.	2	.	.	6	11	.	28	4	.	4	.	.	74
Parthenay (E. N.)	6	7	.	.	.	.	7	.	.	.	.	0	.	.	.	7	4	1	.	.	.	4	3	2	8	5	1	1	.	.	56
Bressuire	.	.	.	.	.	.	3	.	.	.	.	.	.	.	.	.	6	.	6	2	.	2	.	24	6	4	3	2	.	.	58
Puy-Notre-Dame	9	.	0	.	.	.	4	0	.	.	.	.	.	.	.	6	7	.	1	.	2	2	2	0	32	5	3	2	.	.	75
Gennes	10	.	1	.	0	.	4	1	.	.	1	.	.	.	.	1	1	1	3	.	3	2	3	2	10	2	7	4	2	.	59
Saint-Saturnin	4	.	.	.	.	3	1	.	.	.	.	.	1	.	.	.	4	.	2	.	.	2	.	5	.	4	13	8	2	.	49
Les Gardes	3	0	.	.	.	.	4	.	.	.	.	.	.	.	.	1	.	1	6	.	3	0	2	.	18	3	3	3	.	.	47
Chalonnes	.	.	.	.	.	.	.	5	.	0	.	.	.	.	.	0	0	0	14	.	.	3	1	.	12	2	4	6	2	.	50
La Pommeraye	.	.	.	.	.	.	5	1	.	.	1	.	.	.	.	2	.	6	4	.	1	.	1	.	14	8	2	1	.	.	46
Chapelle-St-Flor	.	.	.	.	.	.	5	.	.	.	.	.	.	.	.	.	.	3	5	.	1	.	2	3	18	4	2	.	.	.	43
Champtoceaux	.	.	0	.	.	.	4	0	0	.	.	.	.	.	.	.	.	3	2	.	.	1	3	.	10	4	5	1	.	.	34
Les Herbiers	10	.	.	.	.	.	6	0	.	.	.	.	.	.	.	.	2	1	3	.	3	1	6	0	18	5	1	1	.	.	57
Montaigu	2	.	.	.	1	.	7	1	.	.	.	.	.	.	.	.	5	.	.	.	2	.	7	2	10	10	4	1	.	.	52
Clisson	.	10	.	.	.	.	5	.	.	.	.	.	.	.	.	.	.	3	0	.	.	2	3	2	10	1	3	1	.	.	40
BASSINS ENTRE LA LOIRE ET LA GIRONDE.																															
Bassins de la Vie, du Lay et de la Sèvre niortaise.																															
Pornic	.	.	.	.	.	.	5	.	.	.	2	.	.	.	.	.	.	.	.	.	2	1	0	1	5	15	.	.	.	.	32
Ile d'Yeu	.	.	.	.	.	.	5	0	0	0	.	.	.	.	.	.	4	0	.	.	3	.	4	5	6	1	2	.	.	.	32
Saint-Gilles-s-Vie	.	.	.	.	.	.	7	1	.	.	.	.	.	.	.	.	.	.	.	.	.	3	1	.	6	1	.	.	.	.	19
Sables-d'Olonne	1	.	.	.	.	.	7	0	.	.	.	.	.	.	.	.	1	.	.	.	3	.	3	1	6	.	0	0	.	.	22
Roche-s.-Yon (E.N.)	7	.	0	.	.	.	14	.	.	.	.	.	.	.	.	.	4	.	.	.	3	2	8	2	10	0	2	0	.	.	52
La Châtaigneraie	1	.	.	.	.	.	8	3	.	.	.	.	.	.	.	.	.	.	10	.	3	7	.	11	8	1	.	4	.	.	58
Longèves	.	.	.	.	.	.	7	0	.	.	.	.	.	.	.	.	3	.	7	.	3	2	4	2	23	1	1	7	0	.	61
Luçon	3	.	.	.	.	.	7	1	.	.	.	.	.	.	.	.	12	.	11	.	4	.	5	1	20	0	3	0	.	.	67
Marans	.	1	1	.	.	.	7	1	.	.	.	.	.	.	.	.	5	.	6	.	4	0	5	5	30	5	1	.	.	.	71
Coulonges-s.-l'A.	.	0	.	.	.	8	1	.	.	.	0	.	.	.	.	2	9	.	12	.	3	6	6	32	4	1	2	.	.	.	86
Chantecorps	6	5	2	.	.	.	7	.	.	.	.	.	.	.	.	10	4	.	.	5	3	4	7	2	7	6	1	.	.	.	72
Viel-Pain (Pamproux)	3	2	.	.	.	.	9	.	.	.	.	.	.	.	.	20	14	.	.	.	4	.	10	1	4	4	4	.	.	.	75
Sepvret	2	.	.	.	.	8	4	.	.	.	.	.	.	.	8	.	14	4	.	2	7	9	6	7	8	2	1	2	.	.	84
La Couarde (Goux)	4	1	1	.	.	.	6	1	.	.	.	1	.	.	.	5	11	.	2	.	3	4	5	7	18	2	1	1	1	.	75
Niort	5	1	0	.	.	.	9	2	.	.	.	1	.	.	.	5	9	0	6	.	3	1	5	8	13	6	1	4	.	.	79
Fressines	7	1	.	.	.	.	11	0	.	.	.	.	.	.	.	8	9	.	1	.	.	7	5	12	5	2	2	4	0	.	76
Mauzé	6	.	1	.	.	.	8	2	.	.	.	.	.	.	.	.	7	0	3	.	.	6	4	8	14	.	8	1	3	.	71
Bazoin	3	1	.	.	.	.	8	1	.	.	.	.	.	.	.	.	3	.	9	.	4	1	4	7	30	9	3	.	1	.	84
La Rochelle (P.C.)	.	.	.	.	.	.	6	1	.	.	.	1	.	.	.	.	6	.	.	.	.	.	11	6	31	2	1	.	.	.	65

STATIONS.	1	2	3	4	5	6	7	8	9	10	11	12	13	14	15	16	17	18	19	20	21	22	23	24	25	26	27	28	29	30	TOTAL.
Bassin de la Charente.																															
Saint-Mathieu	3	.	.	.	.	.	4	14	.	.	.	.	.	.	.	.	20	2	.	.	.	9	10	6	15	13	7	.	.	.	103
Le Lac Français	10	6	0	.	.	.	8	4	.	.	.	.	.	.	.	.	9	.	.	.	1	2	4	10	13	8	2	2	3	.	82
Angoulême (P. C.)	9	7	.	.	.	.	.	13	.	.	.	.	.	.	.	.	13	.	7	.	.	.	7	9	11	7	3	1	2	.	89
Barbézieux	8	1	.	.	.	.	8	5	.	.	.	.	.	.	.	.	9	.	1	.	2	.	5	11	1	8	5	.	9	.	73
Jonzac	6	.	.	.	.	.	8	4	.	.	.	.	.	.	.	.	6	.	7	.	2	.	8	9	1	5	6	.	.	.	62
Cognac	1	0	.	.	.	8	3	.	.	.	.	.	.	.	4	15	.	1	.	2	2	4	10	3	6	.	1	15	.	.	75
Aigre	9	7	.	.	.	.	6	.	.	.	.	.	.	.	.	1	7	.	.	.	.	5	2	6	2	.	.	.	.	.	45
Ruffec	9	7	.	.	.	.	7	3	.	.	.	.	.	.	.	0	6	.	.	.	1	4	5	13	8	4	5	1	1	.	74
Chef-Boutonne	2	2	0	.	.	.	7	2	.	.	.	.	.	.	.	10	7	.	3	.	2	4	4	13	7	9	1	3	.	.	76
La Brousse	3	3	.	.	.	.	10	1	.	.	.	.	.	.	.	12	.	.	.	.	7	2	16	2	7	6	2	2	.	.	74
Chail	6	1	1	.	.	.	11	4	.	.	.	.	.	.	.	15	16	.	2	.	1	5	8	11	8	10	2	5	0	.	106
Vernoux-Bout	.	.	.	.	.	5	8	.	.	.	.	.	.	.	8	7	.	.	.	.	12	16	11	3	10	10	2	.	.	.	92
Les Fosses	1	4	.	.	.	9	2	.	.	.	.	.	.	.	1	14	.	1	0	.	7	6	6	10	5	3	2	1	.	.	72
Villiers-au-B.	5	2	4	.	.	.	9	3	.	.	.	.	.	.	.	.	18	.	.	.	2	1	6	7	8	5	.	.	.	.	73
St-Jean-d'Angely	1	.	.	.	.	.	6	1	.	.	.	.	.	.	.	.	7	.	1	.	1	6	1	13	11	2	1	6	.	.	57
Saintes	4	.	.	.	.	.	8	4	.	.	.	.	.	.	.	1	12	.	6	.	4	.	9	.	10	11	1	1	.	.	71
Ile d'Aix	.	.	.	.	.	.	7	.	.	.	.	.	.	.	.	.	7	.	.	.	2	9	3	10	29	.	1	4	.	.	72
Chassiron	1	1	.	.	.	.	.	6	.	.	.	.	.	.	.	.	.	1	.	.	.	8	.	9	.	22	1	.	4	.	53
BASSIN DE LA GIRONDE.																															
Bassin de la Dordogne.																															
Laqueuille	.	.	.	.	.	.	9	.	.	.	.	.	.	.	.	.	.	.	.	.	5	.	10	9	7	7	4	4	.	.	55
Église N.-d'Entraygue	.	1	1	.	.	.	3	11	.	.	.	.	.	.	.	.	.	9	.	.	.	1	3	17	15	4	6	19	3	.	93
Ussel (P.C.)	.	4	6	.	.	.	2	5	.	.	.	.	.	.	.	.	.	17	.	.	1	1	2	19	14	3	5	2	.	.	81
Aurillac (E. N.)	13	.	3	.	.	.	11	4	.	.	.	4	.	.	.	.	.	10	.	.	1	.	11	11	10	7	1	4	.	.	90
Argentat	.	.	3	.	.	.	10	3	.	.	.	.	8	.	.	.	.	24	0	2	.	0	.	24	10	5	6	4	1	.	100
Beaulieu	.	14	0	4	.	.	4	5	.	.	.	.	.	.	.	.	.	15	.	5	.	.	8	13	31	3	4	7	2	.	115
Saint-Céré	16	10	4	.	.	.	4	.	.	.	.	.	.	.	.	.	2	.	.	1	.	.	12	23	6	6	5	1	.	.	90
La Tronquière	10	6	2	.	.	.	30	.	.	.	.	.	.	.	.	.	10	2	.	.	.	.	5	28	9	10	3	2	.	.	117
Gramat	6	16	2	.	.	.	.	.	.	.	.	.	.	15	.	.	.	.	.	.	.	.	8	12	8	5	.	.	3	.	75
Frayssinet	.	20	.	.	.	.	3	4	.	.	.	.	.	.	.	.	.	.	.	.	.	.	9	21	4	4	2	2	.	.	69
Martel	.	2	.	.	.	.	7	4	.	.	.	.	.	.	.	.	.	.	.	.	.	.	8	40	18	3	3	.	.	.	85
Vayrac	.	7	.	.	.	.	5	.	.	.	.	.	.	.	.	.	.	.	.	.	.	.	9	46	1	10	2	.	.	.	80
Tulle (P.C.)	.	13	.	.	.	.	7	10	.	.	.	.	.	.	.	.	.	.	.	10	.	1	6	14	16	4	5	0	.	.	86
Brive (P.C.)	4	4	.	.	.	.	.	.	.	8	2	.	.	.	.	.	.	2	.	.	.	.	7	13	12	2	4	3	1	.	62
Blanzaguet	16	.	.	.	.	.	2	6	.	.	.	.	.	.	.	.	10	.	6	.	.	5	6	4	5	6	11	.	.	.	77
Chalais	16	18	.	.	.	.	3	2	.	.	.	.	.	.	.	0	7	.	.	.	.	.	4	12	9	.	2	5	1	.	79
Montguyon	8	.	.	.	.	.	.	12	.	.	.	.	.	.	.	6	.	.	.	.	2	.	16	3	8	4	2	4	.	.	65
Les Églisottes	5	3	1	.	.	.	0	8	.	.	.	.	.	.	.	.	9	.	2	.	.	.	.	22	9	8	.	5	.	.	71
Coutras	4	1	.	2	.	.	0	8	.	.	.	.	.	.	.	.	7	.	.	.	.	1	.	15	7	7	2	2	2	.	58
Lussac	2	1	1	.	.	.	3	6	.	.	.	.	.	.	.	.	4	.	1	.	.	1	5	14	12	4	10	3	.	.	66
Cavignac	9	0	.	.	.	.	3	9	.	.	.	.	.	.	.	.	6	.	2	.	.	2	.	23	2	7	0	7	2	.	71
Bassin du Lot.																															
Le Bleymard	.	.	4	.	.	.	.	4	.	.	.	.	.	.	3	.	0	1	.	.	.	.	3	1	6	4	.	.	.	.	26
Bagnols	.	1	3	.	.	.	.	.	.	.	.	.	.	.	2	.	.	.	.	.	.	.	4	4	14	2	.	.	.	.	30

STATIONS.	1	2	3	4	5	6	7	8	9	10	11	12	13	14	15	16	17	18	19	20	21	22	23	24	25	26	27	28	29	30	TOTAL.
Bassin du Lot (suite).																															
Montmirat	.	.	9	2	.	.	.	2	.	.	.	.	.	.	2	.	.	1	.	.	.	.	5	8	22	3	.	2	.	.	56
Mende (P. C.)	.	.	8	.	.	.	.	.	.	.	.	.	.	.	.	1	.	.	1	.	0	.	6	9	12	1	.	.	.	.	38
Marvéjols	.	.	10	.	.	.	.	1	.	.	.	.	.	.	3	1	.	.	.	.	.	.	4	11	11	.	.	.	.	.	41
Cam-de-la-Roche	.	.	10	4	.	.	.	.	.	.	.	.	.	.	1	.	.	.	.	.	.	.	7	17	13	6	.	3	.	.	61
St-Chély-d'Apcher	.	.	1	.	.	.	1	1	.	.	.	.	.	.	1	.	.	5	5	.	.	1	6	16	5	3	1	1	1	.	48
Nasbinals	.	.	4	2	.	.	.	8	.	.	.	.	.	.	.	2	2	7	.	.	.	.	4	17	.	9	.	3	.	.	58
Espalion	.	8	.	.	.	8	.	.	.	.	.	.	.	.	.	.	.	.	49	.	.	.	19	5	7	2	.	12	.	.	110
Entraygues	.	1	2	4	.	.	1	6	.	.	.	.	.	.	.	.	.	1	.	.	.	.	6	30	12	3	4	6	3	.	79
Figeac (S. hy.)	2	1	3	5	.	.	5	2	.	.	.	.	.	.	.	.	10	.	.	.	.	.	3	41	10	4	.	2	.	.	88
La Capelle M	15	.	7	.	.	.	12	.	.	.	.	.	.	2	.	.	20	.	.	.	.	.	10	14	.	3	.	2	.	.	85
Livernon	22	10	2	.	.	.	4	3	.	.	.	.	.	.	.	.	35	.	.	.	.	.	10	41	6	4	2	.	.	.	139
Limogne	6	16	10	5	.	.	2	5	.	.	.	.	.	.	.	.	30	.	.	.	.	.	8	8	10	.	.	10	.	.	110
Saint-Géry	15	10	3	.	.	.	6	.	.	.	.	.	8	.	.	.	.	.	.	.	.	.	13	25	7	.	8	9	.	.	104
Lauzès	.	11	.	.	.	.	4	3	.	.	.	.	.	4	.	1	.	.	.	.	.	.	9	27	7	3	3	4	.	.	76
Cahors (P. C.)	.	15	.	4	.	.	1	5	.	.	.	.	.	3	.	1	.	.	2	.	.	.	8	23	9	.	0	2	2	.	75
Puy-l'Évêque	.	6	11	.	.	.	.	.	.	.	.	.	.	3	.	.	.	7	.	.	.	.	11	13	8	6	4	5	.	.	74
Fumel	.	6	.	1	.	.	2	5	.	.	.	.	.	8	.	1	.	6	.	.	.	0	7	30	23	0	1	2	4	.	97
Montflanquin	.	7	.	.	.	.	.	.	.	.	.	.	.	9	.	.	.	.	.	.	.	1	.	39	30	2	2	2	.	.	92
Villeneuve (P. C.)	0	9	0	.	.	.	2	4	.	.	.	.	.	.	.	1	.	.	.	.	.	.	4	41	19	1	0	3	.	.	84
Monclar d'A	2	6	.	.	.	.	1	5	.	.	.	.	.	.	.	2	.	.	2	.	.	.	6	21	17	1	0	4	.	.	67
Bassins du Tarn et de l'Aveyron.																															
Pont-de-Montvert	.	.	6	4	.	.	.	.	.	.	.	.	.	.	.	.	6	12	.	.	.	.	5	23	27	.	.	.	.	.	83
Florac	.	1	2	.	.	.	.	2	.	.	.	.	.	.	3	.	.	5	.	.	.	.	7	.	21	6	.	.	.	.	47
Cassagnas	.	3	2	.	.	.	.	.	.	.	.	.	.	.	.	.	6	12	2	.	.	.	1	11	24	.	.	.	.	.	61
Meyrueis	.	.	4	.	.	.	.	4	.	.	.	.	.	.	2	.	.	2	.	.	.	.	3	.	4	5	.	.	3	.	27
Col du Marquairès	.	3	2	2	.	.	0	1	.	.	.	.	.	.	4	4	4	22	1	.	.	.	4	8	12	4	.	0	.	.	72
Massegros	.	.	11	.	.	.	3	13	.	.	.	.	.	.	.	.	.	.	.	.	.	.	9	3	10	5	.	.	.	.	54
Millau	.	1	.	.	.	.	.	.	.	.	.	.	.	.	2	.	.	.	3	.	.	.	8	.	14	1	.	.	.	.	29
La Cavalerie	0	2	13	.	.	.	3	.	.	.	.	.	.	.	.	.	.	0	2	.	.	.	3	0	4	4	1	.	.	.	33
Le Cabaretou	7	15	.	.	.	.	10	.	.	.	.	.	.	.	15	.	13	5	35	.	.	.	.	.	.	15	.	7	.	.	122
Le Souillé	12	23	.	.	.	.	.	13	.	.	.	.	.	.	11	11	20	4	2	.	.	.	2	0	.	21	8	12	2	.	142
La Salvetat-d'A	3	32	.	.	.	.	2	8	.	.	.	.	.	.	3	.	3	2	18	14	.	.	1	.	.	20	.	15	6	.	127
Pradelles-Cabardès	.	4	.	.	.	.	.	6	.	.	.	.	.	.	2	6	8	13	4	1	.	.	.	.	1	9	.	12	10	.	76
Castres	.	45	.	2	.	.	.	2	.	.	.	.	.	.	.	3	.	.	3	.	.	.	.	1	.	17	18	8	5	.	103
Alban	.	31	29	21	.	.	17	.	.	.	.	.	.	.	.	.	.	.	3	.	.	.	11	.	7	9	4	21	15	.	168
Villefranche-d'Av	.	16	2	9	.	.	.	5	.	.	.	.	.	.	.	.	.	.	.	.	.	.	6	5	4	3	2	7	1	.	60
Naucelle	.	9	1	.	.	.	1	12	.	.	.	.	.	.	.	2	.	.	.	.	.	.	6	3	5	.	1	6	1	.	47
Carmeaux	.	14	3	12	.	.	1	3	.	.	.	.	.	.	.	2	.	.	1	.	.	.	7	1	2	1	1	2	5	.	55
Cordes	.	13	2	7	.	.	2	2	.	.	.	.	.	.	.	2	.	1	0	.	.	.	7	2	1	.	1	1	2	.	43
Albi (P. C.)	7	13	5	.	.	.	1	5	.	.	.	.	.	.	.	2	.	.	.	.	.	.	4	.	4	.	9	4	.	.	54
Lavaur	.	19	.	.	.	.	.	0	.	.	.	.	.	.	.	.	.	.	6	.	.	.	.	1	.	.	2	7	.	.	35
Montauban (E. N.)	5	16	1	1	.	.	3	0	.	.	.	.	.	.	.	1	9	.	1	.	.	.	.	6	4	4	4	1	3	.	59
Caylus	.	27	7	5	.	.	.	12	.	.	.	.	.	0	.	1	.	26	1	.	.	.	2	5	8	6	4	4	2	.	110
Lalbenque	.	20	.	9	.	.	2	3	.	.	.	.	.	.	.	.	.	.	.	.	.	.	6	3	10	.	5	.	.	.	58
Castelnau	.	17	4	.	.	.	3	.	.	.	.	.	.	.	.	.	.	.	.	.	.	.	6	2	12	.	3	2	3	.	52

STATIONS.	1	2	3	4	5	6	7	8	9	10	11	12	13	14	15	16	17	18	19	20	21	22	23	24	25	26	27	28	29	30	TOTAL.
Bassin de la Garonne, cours supérieur, et affluents des Pyrénées.																															
Belesta	9	14	7	6	7	.	.	2	.	.	.	.	.	.	.	5	.	.	13	14	.	9	.	.	10	.	8	5	.	.	109
Mirepoix	.	20	2	.	.	.	.	.	.	.	.	.	.	.	.	.	.	.	26	.	.	3	.	.	.	.	.	1	2	.	54
Foix (E. N.)	5	5	3	2	.	.	.	.	.	.	.	.	.	.	.	8	.	.	12	.	.	15	.	.	.	1	3	3	.	.	57
Royat	.	12	.	.	.	.	.	.	.	.	.	.	.	.	.	3	.	.	16	.	.	1	.	.	1	.	8	7	3	.	51
Izaut-de-l'Hôtel	.	22	2	.	5	.	.	.	.	.	.	.	.	5	.	2	.	.	6	.	.	10	.	.	2	.	7	1	.	.	62
Rieumes	.	21	.	.	.	.	.	.	.	.	.	.	.	.	.	9	.	.	.	9	.	4	.	3	1	7	.	4	4	.	63
Toulouse (Obs^re)	.	23	.	.	.	.	.	1	.	.	.	.	.	.	.	2	1	.	8	.	.	2	4	1	.	5	8	4	.	.	58
Bassin de la Garonne (R. G.) au-dessous de Toulouse; bassins du Gers et de la Baïse; bassin de la Gironde.																															
Lannemezan	.	4	1	.	3	.	.	.	.	.	.	.	.	2	.	3	.	.	6	10	.	4	1	1	1	.	6	3	1	.	46
Castelnau-Mag	.	6	.	.	.	.	.	.	.	.	.	.	.	.	9	.	.	.	.	.	6	.	2	.	5	2	7	8	.	.	46
Miélan	.	4	.	.	.	.	.	0	.	.	.	.	.	.	.	6	.	.	0	.	.	1	2	.	4	5	7	13	3	.	45
Masseube	.	6	.	.	.	.	.	.	.	.	.	.	.	.	.	3	.	.	1	.	.	2	2	.	1	3	8	5	1	.	33
Lombez	.	9	.	.	.	.	.	.	.	.	.	.	.	.	.	7	.	.	6	.	.	.	6	.	.	3	5	1	2	.	39
Auch (P.C.)	.	9	1	.	.	.	.	1	.	.	.	.	.	.	.	1	.	.	1	.	.	.	1	.	3	2	3	2	1	.	25
Canals	.	16	.	.	.	.	.	.	.	.	.	.	.	.	.	.	.	.	.	.	.	.	6	.	.	5	1	2	.	.	30
Beaumont	.	10	3	0	.	.	0	1	.	.	.	.	.	.	.	3	.	.	2	.	.	.	6	1	7	3	1	8	1	.	46
Vic-Fézensac	2	.	6	.	.	.	.	.	.	.	.	.	.	.	.	6	.	.	.	.	.	.	7	.	6	6	4	7	.	.	43
Eauze	4	3	.	.	.	.	.	.	.	.	.	.	.	.	3	.	.	6	.	.	.	8	5	7	.	.	7	.	.	.	43
Condom	1	9	2	.	.	.	.	.	.	.	.	.	.	.	.	.	.	.	.	.	.	.	7	7	13	13	6	4	1	.	63
Lectoure	.	8	2	.	.	.	.	.	.	.	.	.	.	.	.	6	.	.	.	.	.	.	8	8	4	.	3	.	.	.	39
Montcuq	.	16	.	5	.	.	2	5	.	.	.	.	.	6	.	1	.	.	.	.	.	.	7	8	9	.	7	5	.	.	71
Agen (P.C.)	1	1	.	.	.	.	2	1	.	.	.	.	.	.	1	.	.	.	3	.	1	3	1	8	4	.	2	.	.	.	28
Grignols	6	5	5	1	.	.	.	5	.	.	.	.	.	.	.	2	0	.	11	.	.	2	5	31	16	2	3	2	1	.	96
Col de Fer	10	2	.	3	.	.	0	2	.	.	.	.	.	.	.	1	.	.	7	.	1	.	7	19	16	2	0	.	.	.	71
Machorre	3	4	.	8	.	.	.	4	.	.	.	.	.	.	.	.	.	.	13	.	.	.	5	16	11	1	4	2	2	.	73
Budos	5	2	0	7	.	.	0	4	.	.	.	0	.	.	.	2	.	.	2	.	.	1	5	16	12	1	1	2	1	.	62
La Sauve (E. N.)	2	1	.	5	.	.	4	3	.	.	.	.	.	.	.	.	5	.	6	.	.	12	4	2	6	.	14	9	3	.	74
Foirac (Bordeaux)	4	.	.	5	.	.	3	4	.	.	.	.	.	.	.	0	9	0	18	0	.	2	6	10	7	7	1	1	1	.	78
Soulac	1	.	.	.	0	.	8	1	.	.	0	.	.	.	.	.	12	.	12	.	1	4	4	11	7	0	3	0	.	.	64
Royan	5	.	.	.	.	.	7	1	.	.	.	.	.	.	.	.	5	.	.	.	2	3	5	7	8	8	3	5	.	.	59
La Coubre	.	.	.	.	.	.	5	1	.	.	.	.	.	.	.	.	5	.	2	.	.	6	3	22	23	1	.	.	.	.	68
BASSINS ENTRE LA GIRONDE ET LES PYRÉNÉES.																															
Petits bassins entre la Gironde et l'Adour.																															
Saint-Nicolas	.	.	.	.	.	.	5	6	.	.	.	.	.	.	.	.	4	.	2	.	1	5	3	14	.	5	.	10	.	.	53
Hourtin	4	.	0	.	.	.	5	2	.	.	.	.	.	.	.	.	6	.	5	.	2	5	3	16	.	7	3	2	.	.	59
Moutchic	3	.	.	.	.	.	4	3	.	.	.	.	.	.	.	1	6	.	6	.	1	4	5	19	.	5	1	2	1	.	59
Le Porge	3	.	.	.	.	.	6	2	.	.	.	.	.	1	.	.	15	.	12	.	.	5	3	14	.	4	1	4	.	.	70
Arès	4	.	0	0	.	.	3	4	.	.	.	.	.	7	.	1	14	.	9	.	.	4	5	15	0	5	1	4	.	.	74
Piquey	5	.	.	1	.	.	3	1	.	.	.	.	.	11	.	0	6	.	2	.	3	.	4	16	.	4	1	3	.	.	60
Audenge	5	.	.	.	.	.	5	3	.	.	.	.	.	4	.	.	10	.	20	.	.	2	3	12	1	9	1	4	.		79
La Salie	4	2	.	.	.	.	2	2	.	.	.	.	.	1	.	.	19		.	.	.	2	5	11	3	9	3	2	0	.	66
Arcachon (C. M.)	7	.	3	0	.	.	3	0	.	.	.	.	.	24	.	.	9	.	3	.	.	2	5	13	1	5	1	1	.	.	76
Belin	3	0	1	2	.	.	1	4	.	.	.	.	.	.	.	2	13	.	13	.	.	1	5	19	5	4	2	3	1	.	75
Pissos	5	.	.	4	.	.	1	5	.	.	.	.	.	.	.	7	.	.	14	.	.	2	5	18	6	3	2	4	.	.	77

STATIONS.	1	2	3	4	5	6	7	8	9	10	11	12	13	14	15	16	17	18	19	20	21	22	23	24	25	26	27	28	29	30	TOTAL.
Bassin de l'Adour.																															
Pic-du-Midi (Obs^re)	2	6	3	2	1	.	1	.	.	1	.	.	.	3	2	3	5	.	9	.	2	1	5	.	4	.	1	.	2	.	56
Bagnères-de-B. (Gandy)	1	12	.	2	.	.	.	.	.	.	.	.	.	.	.	9	.	.	12	4	.	4	3	.	2	.	7	3	.	.	59
Lourdes	4	7	.	.	1	.	.	2	.	.	.	.	.	10	3	8	0	.	23	3	.	8	4	4	.	.	11	7	0	.	95
Peyranère	.	18	.	.	.	.	.	.	.	.	.	.	.	.	.	15	13	.	23	.	.	.	.	.	13	.	5	10	.	.	97
Gélan	11	1	.	3	.	.	.	.	.	.	.	.	.	.	3	4	.	1	6	.	3	1	.	8	.	1	.	5	.	.	50
Laruns	4	15	.	3	.	.	.	2	.	.	.	.	.	.	7	.	.	.	22	5	.	7	4	.	2	.	5	11	.	.	87
Bedous	.	15	8	13	.	.	6	.	.	.	.	.	.	.	.	10	.	15	7	.	15	.	3	.	.	.	18	16	2	.	158
Tarbes (P. C.)	19	.	1	4	.	.	.	1	.	.	1	.	3	.	5	.	.	.	14	.	9	.	5	1	2	8	10	5	.	.	88
Maubourguet	8	.	6	.	.	.	.	.	.	.	.	.	.	.	5	.	.	.	.	.	.	.	3	.	.	.	5	.	.	.	27
Lescar (E. N.)	1	.	.	.	.	.	1	3	.	.	.	.	.	.	5	5	.	.	2	4	6	5	13	4	3	6	14	9	.	.	81
Pau (gare)	7	1	.	1	.	.	.	.	.	.	.	.	.	.	10	.	.	22	4	.	4	2	2	1	.	5	8	2	.	.	69
Oloron	7	7	.	.	8	.	.	4	.	.	.	.	.	.	.	19	.	.	20	.	.	6	6	3	3	.	11	8	.	.	102
Mauléon	17	.	3	.	.	5	.	.	.	.	.	.	1	3	18	.	.	20	4	.	.	7	.	.	.	11	12	.	.	.	101
St-Jean-P.-de-Port	11	1	10	5	.	.	.	.	.	.	.	.	.	18	20	.	.	4	1	.	3	3	2	8	1	3	7	.	.	.	97
Orthez	11	6	.	.	.	.	1	.	.	.	.	.	.	.	1	4	.	.	25	.	.	1	5	1	4	2	12	9	.	.	82
Riscle	2	5	4	.	.	.	.	4	.	.	.	.	.	.	.	10	.	.	19	.	.	.	7	0	6	6	5	3	1	.	72
Cazaubon	2	5	1	.	.	.	1	.	.	.	.	.	.	.	.	4	.	.	18	.	.	.	5	8	15	15	5	5	.	.	84
Mont-de-Marsan	12	.	10	.	.	.	.	1	.	.	.	.	.	.	.	5	.	.	19	.	.	.	2	8	12	2	4	2	.	.	77
Saint-Sever	18	2	3	.	.	.	.	1	.	.	.	.	.	.	.	5	0	.	16	.	.	.	7	4	6	2	4	2	.	.	70
Tartas	5	4	2	10	.	.	.	4	.	.	.	.	.	.	.	10	.	.	22	.	.	1	1	6	38	2	7	7	1	.	120
Dax (P. C.)	3	7	.	10	.	.	.	2	.	.	.	.	.	.	.	7	.	.	13	.	.	1	5	1	10	6	4	10	0	.	79
Bayonne	22	4	17	.	.	.	.	1	.	.	.	.	1	.	4	8	.	7	5	.	4	2	2	1	.	12	24	2	.	.	116
Biarritz (sém.)	8	23	3	29	.	.	.	2	.	.	.	.	.	.	.	.	.	.	6	1	.	2	3	2	4	5	3	9	.	.	100

VERSANT DE LA MÉDITERRANÉE.

BASSINS ENTRE LES PYRÉNÉES ET LE RHÔNE.

Bassins de la Tech, de la Tet et de l'Agly.																															
Col de la Quilliane	2	3	.	.	.	.	.	.	.	.	.	.	.	.	.	1	.	.	.	.	1	.	.	.	0	.	2	.	.	.	9
Montlouis (C. M.)	.	.	7	.	.	.	.	.	.	.	.	.	.	.	7	.	.	8	.	.	3	.	.	.	.	.	8	.	.	.	33
Prats-de-Mollo	9	3	.	.	.	.	.	.	.	.	.	.	.	.	4	.	4	.	.	.	.	.	.	.	.	.	3	.	.	.	23
Céret	9	.	2	.	.	.	.	.	.	.	.	.	.	.	.	.	.	.	.	.	.	.	.	.	20	.	.	.	.	.	31
Vernet-les-Bains	.	20	11	4	.	.	.	.	.	.	.	.	.	.	.	.	.	.	8	.	.	.	.	.	2	.	2	1	.	.	49
Prades	.	14	8	2	.	.	.	.	.	.	.	.	.	.	.	.	.	.	3	.	.	3	.	.	.	11	2	.	.	.	43
Vinça	7	.	10	.	.	.	.	.	.	.	.	.	.	.	.	.	.	1	6	.	5	1	.	.	2	.	1	.	.	.	33
Gincla	20	14	12	.	.	.	.	.	.	.	.	.	.	.	.	.	.	4	22	.	18	.	.	.	.	.	.	3	.	.	94
Caudiès-de-St-Paul	11	20	6	2	.	.	.	.	.	.	.	.	.	.	3	1	.	.	11	.	.	.	.	.	1	.	1	.	.	.	56
Perpignan (Obs^re)	9	0	8	.	.	.	.	.	.	.	.	.	.	.	.	.	.	.	13	.	.	0	.	.	1	.	.	.	.	.	32
Estagel (C. M.)	10	.	9	.	.	.	.	.	.	.	.	.	.	.	.	.	.	.	8	.	.	.	.	2	.	.	.	.	.	.	29
Palairac	11	2	.	.	.	.	.	.	.	.	.	.	.	.	3	1	.	.	5	.	.	.	0	.	.	.	.	2	.	.	24
Le Barcarès	.	11	6	.	.	.	.	.	.	.	.	.	.	.	.	.	.	.	9	2	.	.	.	.	1	.	.	.	.	.	29
Port-Vendres	.	12	6	.	.	.	.	.	.	.	.	.	.	.	6	1	.	.	5	.	.	.	.	.	.	.	.	.	.	.	30
Cap Béarn (phare)	18	8	1	.	.	.	.	.	.	.	.	.	.	15	4	.	.	7	.	.	.	.	.	.	.	.	.	.	.	.	53
Banyuls	.	26	10	2	.	.	.	.	.	.	.	.	.	.	15	10	.	.	9	.	.	.	.	.	.	.	.	1	.	.	72

STATIONS.	1	2	3	4	5	6	7	8	9	10	11	12	13	14	15	16	17	18	19	20	21	22	23	24	25	26	27	28	29	30	TOTAL.
Bassin de la Sègre.																															
Col de Puymorens.	11	.	.	.	.	.	.	.	.	.	.	.	.	.	4	.	2	2	.	.	.	.	.	.	.	.	5	.	.	.	24
Angoustrine.....	3	.	.	.	.	.	.	.	.	.	.	.	.	.	4	.	8	4	.	.	.	.	.	.	4	.	5	.	.	.	28
Bourg-Madame....	6	.	.	.	.	.	.	.	.	.	.	.	.	.	.	.	9	4	.	.	6	.	.	.	.	.	.	.	.	.	25
Bassin de l'Aude.																															
Le Bousquet.....	25	4	7	.	.	.	.	.	.	.	.	.	.	.	2	.	.	24	10	.	7	.	.	.	.	4	4	.	.	.	87
Mérial.....	4	27	.	.	.	.	.	.	.	.	.	.	.	.	.	.	.	27	14	.	3	.	.	.	.	4	.	5	.	.	85
Espezel.....	6	20	6	1	.	.	.	0	.	.	.	.	.	0	1	.	.	.	21	.	0	1	.	.	.	.	3	2	.	.	63
Les Fanges.....	15	17	11	.	.	.	.	.	.	.	.	.	.	.	.	.	.	.	15	.	6	.	.	.	2	1	12	.	.	.	80
Monthaut (h. b.)..	18	13	3	.	.	.	.	.	.	.	.	.	.	.	1	0	.	40	3	.	.	.	.	.	.	4	2	1	.	.	85
Monthoumet.....	14	4	.	.	.	.	.	.	.	.	.	.	.	.	1	0	1	.	15	.	.	.	2	.	.	.	.	6	.	.	43
Montlaur.....	7	10	.	.	.	.	.	.	.	.	.	.	.	.	2	6	2	.	.	.	.	.	4	.	.	.	10	14	.	.	55
Moux.....	6	10	.	.	.	.	.	.	.	.	.	.	.	.	3	.	.	.	.	.	.	.	.	.	.	.	.	3	.	.	22
Barbaira.....	8	20	1	.	.	.	.	.	.	.	.	.	.	.	2	6	2	.	7	.	.	.	4	.	.	.	.	5	.	.	55
Carcassonne (C.M.)	7	11	1	.	.	.	1	.	.	.	.	.	.	.	1	3	6	.	15	.	0	.	0	.	1	2	4	4	.	.	56
Lasbordes.....	13	.	.	.	.	.	.	.	.	.	.	.	.	.	4	.	.	.	13	.	.	.	.	.	8	4	6	6	.	.	54
La Loubatière...	14	16	.	.	.	.	12	8	.	.	.	.	.	.	5	3	.	.	22	.	.	.	.	.	.	6	9	18	.	.	113
Lespinassière (Salette....	.	31	4	.	.	.	14	.	.	.	.	.	.	.	13	45	8	.	5	.	.	.	.	.	.	8	1	18	15	.	162
Caunes (h. b.)..	26	1	.	.	.	.	0	.	.	.	.	.	.	.	6	29	5	.	2	.	.	.	.	.	0	.	3	10	.	.	84
Estagnol.....	18	19	3	.	.	.	1	.	.	.	.	.	.	.	.	.	.	.	30	18	.	.	.	.	.	2	2	4	.	.	97
Bassins de l'Orb, de l'Hérault, du Lez et du Vidourle.																															
Saint-Pons.....	.	14	.	.	.	.	.	.	.	.	.	.	.	.	18	15	34	3	16	.	.	.	4	.	.	3	4	7	4	.	122
Saint-Gervais....	.	.	.	.	.	.	.	.	.	.	.	.	.	.	17	11	21	15	.	.	.	.	.	.	11	.	.	1	.	.	76
Bédarieux.....	11	14	.	.	.	.	.	.	.	.	.	.	.	.	30	22	3	10	.	.	.	.	4	.	.	13	.	.	.	.	107
L'Escandolgue.....	.	6	.	.	.	.	.	.	.	.	.	.	.	.	36	8	3	3	.	.	.	.	.	.	2	4	.	.	.	.	62
Lodève.....	3	3	.	.	.	.	.	.	.	.	.	.	.	.	33	19	3	5	.	.	.	.	2	.	4	5	.	.	.	.	77
Le Caylar.....	7	2	6	3	.	.	.	.	.	.	.	.	.	.	13	5	3	4	.	.	.	.	5	2	4	4	3	.	.	.	61
Blandas.....	.	3	2	3	.	.	.	.	.	.	.	.	.	.	6	19	5	17	.	.	.	.	4	8	4	.	.	.	.	.	71
Le Vigan.....	.	6	.	2	.	.	.	.	.	.	.	.	.	.	4	11	2	14	.	.	.	.	.	5	10	4	.	.	.	.	58
Valleraugue.....	8	.	.	.	.	.	.	.	.	.	.	.	.	.	8	5	8	3	.	.	.	.	15	.	20	8	.	.	.	.	75
St-Bauzille.....	2	1	6	.	.	.	.	.	.	.	.	.	.	.	20	5	2	.	3	.	.	.	1	.	10	7	.	.	.	.	57
Nîmes (E. N.)....	.	.	.	.	.	.	.	.	.	.	.	.	.	.	3	2	.	.	7	2	.	.	.	.	.	.	.	.	.	.	14
Lunel.....	.	.	.	.	.	.	.	.	.	.	.	.	.	.	12	2	.	3	6	.	.	.	.	.	2	7	.	.	.	.	32
Montpellier (E.N.)	3	.	.	.	.	.	.	.	.	.	.	.	.	.	19	10	1	.	7	2	.	.	0	0	1	.	4	.	.	.	47
St-Mathieu-de-Tr..	.	.	.	.	.	.	.	.	.	.	.	.	.	.	13	8	.	.	.	.	.	.	.	.	.	.	.	.	.	.	21
Plateau de Valène.	.	.	.	.	.	.	.	.	.	.	.	.	.	14	17	.	.	7	10	.	.	.	.	7	2	3	.	.	.	.	60
Gignac.....	.	.	.	.	.	.	.	.	.	.	.	.	.	.	38	2	9	.	.	.	.	.	.	.	.	.	.	.	.	.	49
Cette (P. C.).....	.	17	.	.	.	.	.	.	.	.	.	.	.	.	10	16	.	.	9	.	.	.	.	.	2	1	.	.	.	.	55
Agde.....	.	14	4	.	.	.	.	.	.	.	.	.	.	.	23	7	.	.	2	.	.	.	.	.	4	2	.	.	.	.	56
Béziers.....	10	7	.	.	.	.	.	.	.	.	.	.	.	.	28	20	4	9	.	.	.	.	3	.	.	10	.	.	.	.	91
Capestang.....	16	22	.	.	.	.	.	.	.	.	.	.	.	.	13	15	.	.	9	.	.	.	.	.	.	.	.	.	.	.	65
BASSIN DU RHÔNE.																															
Bassin de la Saône supérieure.																															
Miellin.....	4	.	.	.	.	.	7	13	.	.	.	1	2	.	.	.	.	14	.	.	.	6	3	28	10	9	6	5	6	5	119
Belfahy.....	1	.	.	.	.	.	3	22	.	.	.	.	3	.	.	.	.	9	5	.	.	4	6	32	10	10	5	6	8	7	133

STATIONS.	1	2	3	4	5	6	7	8	9	10	11	12	13	14	15	16	17	18	19	20	21	22	23	24	25	26	27	28	29	30	TOTAL.
Bassin de la Saône supérieure (suite).																															
Quers	.	.	4	.	.	.	4	4	.	.	.	2	.	.	.	.	.	5	.	.	.	2	3	7	8	4	5	10	4	2	64
Plancher-les-Mines	1	.	.	.	.	.	1	27	.	.	.	.	2	.	.	.	.	10	4	.	.	2	4	29	12	7	6	4	3	7	119
Villersexel	.	.	.	.	.	2	24	.	.	.	.	.	.	.	.	.	.	4	6	.	.	.	.	12	11	2	5	2	9	.	76
Montbozon	.	.	1	.	.	.	.	22	.	.	.	.	.	.	.	.	.	5	.	.	.	.	.	2	6	8	1	.	3	15	63
Marnay	.	.	2	.	.	.	1	6	.	.	.	.	.	.	.	.	.	6	0	.	.	1	2	7	12	4	4	0	0	4	50
Chaumercenne	.	.	.	.	.	.	10	2	.	.	.	.	.	.	.	.	.	2	.	.	.	1	2	15	3	4	2	6	3	1	51
Fouvent-le-Bas	.	.	.	.	.	.	8	.	.	.	.	.	.	.	.	.	2	.	.	.	.	1	12	12	3	3	7	2	0	.	50
Vesoul (C. M.)	.	.	3	.	.	.	3	12	.	.	.	.	.	.	.	.	.	9	0	.	.	1	2	10	9	2	3	13	15	7	89
Conflandey	.	0	0	.	.	.	9	.	.	.	.	.	.	.	.	.	7	.	.	.	2	.	22	11	2	5	10	5	5	.	76
Saint-Remy	.	.	.	.	.	.	9	.	.	.	.	.	.	.	.	.	.	15	.	.	.	.	14	24	5	10	9	4	4	.	94
Plombières	.	.	.	.	.	.	14	.	.	.	.	1	.	.	.	.	.	1	.	.	4	6	11	12	16	4	8	6	8	.	91
Vioménil	.	.	.	.	.	.	2	1	.	.	.	.	.	.	.	.	.	2	.	.	.	0	7	17	3	6	3	1	5	.	47
Fontenoy-le-Chât	0	.	.	.	.	.	2	4	.	.	.	0	.	.	.	.	.	1	.	.	.	4	4	13	10	16	8	3	3	.	69
Montdoré	.	.	.	.	.	.	.	4	.	.	.	.	.	.	.	.	.	6	.	.	.	0	4	11	8	12	12	9	5	1	72
Villars-le-Pautel	.	.	.	.	.	.	5	.	.	.	.	0	.	.	.	.	.	3	.	.	.	2	8	19	10	7	3	15	3	.	75
Bourbonne-les-B.	.	.	.	.	.	.	3	6	.	.	.	.	.	.	.	.	.	1	1	.	.	.	1	7	.	4	.	1	1	11	36
La Ferté-sur-Am.	.	.	.	.	.	.	.	4	.	.	.	.	.	.	.	.	.	.	.	.	.	2	.	5	6	5	4	3	5	6	40
Jussey	.	.	.	.	.	.	12	.	.	.	.	0	.	.	.	.	.	0	.	.	1	.	11	11	10	4	3	1	.	.	53
Chalindrey	.	.	.	.	.	.	3	8	.	.	.	.	.	.	.	.	.	1	.	.	.	2	2	14	8	.	6	1	2	1	49
Villegusien	.	.	.	.	.	.	1	7	.	.	.	.	.	.	.	.	.	.	.	.	.	1	.	12	8	1	.	1	0	.	31
Vaux-sur-Aubigny	.	.	.	.	.	.	21	.	.	.	.	.	.	.	.	.	0	.	.	.	.	.	7	10	.	.	.	.	.	.	41?
Is-sur-Tille	.	.	.	.	.	.	3	.	.	.	.	.	.	.	.	.	.	.	.	.	3	.	9	8	1	.	.	.	4	.	28
Saussy	.	.	.	.	.	.	9	.	.	.	.	.	.	.	.	.	.	.	.	.	3	.	1	9	10	.	2	.	2	.	36
St-Seine-l'Abbaye	.	.	.	.	.	.	4	10	.	.	.	.	.	.	.	.	.	4	.	.	.	.	2	7	7	.	1	5	.	.	39
Dijon (P. C.)	.	.	.	.	.	.	3	.	.	.	.	.	.	.	.	.	.	0	.	.	.	.	11	8	2	0	.	.	3	.	27
Vonges (poud^rie)	.	.	.	.	.	.	4	6	.	.	.	.	.	.	.	.	.	3	.	.	.	.	.	10	8	2	4	6	2	3	48
Bassin de la Saône inférieure, au-dessous du confluent du Doubs.																															
Beaune	.	.	.	0	.	.	2	.	.	.	.	.	.	.	.	.	.	0	.	.	0	0	9	5	4	.	.	7	1	0	29
Lons-le-Saun.(E.N.)	.	.	.	.	.	.	6	1	.	.	.	.	.	.	.	.	.	11	.	.	.	2	1	20	11	5	5	1	2	1	67
Saint-Amour	.	.	.	.	.	2	17	.	.	.	.	.	.	.	.	.	.	11	.	.	.	2	1	11	11	10	4	1	2	7	77
Bourg (E. N.)	.	.	.	.	.	.	7	7	.	.	.	.	.	.	.	.	.	2	.	.	.	.	1	.	3	9	.	2	4	.	35
Les Écharmeaux	.	.	9	.	.	.	.	12	.	.	.	.	.	.	.	.	.	5	.	.	.	4	1	9	15	1	7	15	5	.	84
Belleville	.	.	.	.	.	.	.	5	.	.	.	.	.	.	.	.	.	.	.	.	.	.	.	7	11	7	1	.	.	.	30
Tarare	.	.	.	.	.	.	2	6	.	.	.	.	.	.	.	.	.	1	.	.	.	1	.	7	6	1	.	.	2	.	26
Mont-Verdun	.	.	1	.	.	.	.	9	.	.	.	.	.	.	.	.	0	5	0	.	.	1	2	2	7	4	3	0	1	1	36
L'Arbresle	.	.	.	.	.	.	1	2	.	.	.	.	.	.	.	.	2	1	.	.	.	2	1	1	1	8	.	3	.	2	24
Ste-Foy-l'Argent	.	.	3	.	5	.	.	5	.	.	.	.	.	.	.	.	6	3	.	.	.	1	.	2	7	4	.	3	6	.	45
Bassin du Doubs.																															
Mouthe	.	1	.	1	.	.	30	.	.	.	.	.	.	.	.	.	5	.	.	.	2	1	13	9	17	17	6	5	7	.	114
Héricourt	.	.	.	.	.	.	.	22	.	.	.	.	.	.	.	.	.	12	.	.	.	.	11	.	20	.	.	.	13	.	.	78
Besançon (E. N.)	.	.	.	.	.	.	8	1	.	.	.	.	.	.	.	.	.	.	.	.	.	.	6	18	3	0	0	11	16	1	65
Chailluz	.	.	.	.	.	.	.	11	.	.	.	.	.	.	.	.	.	6	2	.	.	.	.	4	7	.	.	.	6	6	44
Ornans	.	.	2	.	.	.	.	12	.	.	.	.	.	.	.	.	.	15	.	.	.	.	2	19	19	10	4	7	.	11	101
Salins	.	.	.	.	.	.	.	14	.	.	.	.	.	.	.	.	.	16	.	.	.	.	.	25	15	9	7	1	.	11	97
Dampierre	.	0	.	.	.	.	.	7	.	.	.	.	.	.	.	.	.	6	.	.	.	.	2	14	13	1	1	4	.	.	48
Dôle (P. C.)	.	.	.	.	.	.	5	6	.	.	.	.	.	.	.	.	.	3	.	.	.	.	1	12	15	2	2	7	1	0	54

STATIONS.	1	2	3	4	5	6	7	8	9	10	11	12	13	14	15	16	17	18	19	20	21	22	23	24	25	26	27	28	29	30	TOTAL.
Bassin du Rhône proprement dit, cours moyen.																															
Thonon	.	.	.	.	.	.	13	.	.	.	.	.	.	.	.	.	5	.	.	.	2	2	7	8	26	1	10	7	1	.	83
Bonneville (E. N.)	.	.	.	0	.	.	2	2	.	.	.	.	.	.	.	.	.	3	.	.	3	.	8	17	24	3	10	17	2	0	91
Gex	.	.	.	.	.	.	27	.	.	.	.	.	.	.	.	.	7	.	.	.	.	.	1	24	17	1	1	1	.	.	79
Les Rousses	.	.	.	.	.	.	.	26	.	.	.	.	.	.	.	.	.	17	.	.	.	4	2	16	10	9	9	10	.	.	103
Champagnole	.	.	.	.	.	.	4	15	.	.	.	.	.	.	.	.	1	2	.	.	.	0	2	8	15	13	7	4	2	3	76
Saint-Claude	.	.	.	.	.	.	3	28	.	.	.	.	.	.	.	.	.	5	.	.	.	2	2	10	15	9	11	6	1	3	95
Cruseilles	.	.	.	.	.	.	.	13	.	.	.	.	.	.	.	.	.	3	.	.	.	4	2	13	12	26	4	3	.	.	80
Annecy	.	.	.	0	.	.	.	15	.	.	.	.	.	.	.	.	.	9	.	.	.	4	3	11	30	43	8	7	3	2	135
Le Châtelard	.	.	.	0	3	.	.	20	.	.	.	.	.	.	.	.	.	10	.	3	.	2	5	10	26	32	11	11	5	3	141
Albens	.	.	.	.	4	.	.	.	.	.	.	.	.	.	.	.	.	5	.	.	.	1	4	10	25	17	13	3	2	1	85
Chambéry	.	.	.	.	2	.	.	12	.	.	.	.	.	.	.	.	.	2	.	.	.	3	2	12	15	18	4	4	5	.	79
Les Échelles	.	.	.	2	.	.	.	36	.	.	.	.	.	.	.	.	.	5	.	.	.	3	5	15	29	20	7	5	10	3	140
Lhuis	.	.	.	.	.	.	.	22	.	.	.	.	.	.	.	.	.	7	.	.	.	.	12	15	.	13	.	.	.	.	69
Belley	.	.	2	2	.	.	34	.	.	.	.	.	.	.	.	.	3	.	.	.	.	1	5	16	28	12	4	5	3	.	115
Hauteville	.	3	3	4	.	.	.	.	.	.	.	.	.	.	.	13	5	1	13	10	3	13	8	23	5	17	1	16	7	.	145
Nantua	.	.	1	.	.	.	15	5	.	.	.	.	.	.	.	.	.	9	.	.	.	2	2	17	13	2	4	5	10	.	85
Neuville-s-Ain	.	.	.	.	.	.	12	8	.	.	.	.	.	.	.	.	.	4	.	.	.	.	3	10	8	.	.	5	7	.	57
Montluel	.	.	.	.	.	.	2	.	.	.	.	.	.	.	.	.	.	.	.	2	3	.	4	4	15	3	.	2	.	.	35
Lyon (Tête-d'Or)	.	.	.	.	.	.	.	7	.	.	.	.	.	.	.	.	0	2	.	.	.	1	2	3	4	3	0	.	2	1	25
St-Genis-Laval (Obs.)	.	.	.	.	.	.	.	4	.	.	.	.	.	.	.	.	.	4	0	.	.	1	1	2	7	3	2	0	1	0	26
St-Romain-en-Gal	.	.	.	.	.	.	7	.	.	.	.	.	.	.	.	.	2	.	.	.	.	2	4	5	12	2	5	.	0	.	40
Mont Pilat	.	.	.	.	.	.	4	.	.	.	.	.	.	.	7	.	.	.	.	.	.	.	.	6	7	.	.	9	.	.	33
Bassin de l'Isère.																															
Flumet	.	.	.	.	.	.	.	39	.	.	.	.	.	.	.	.	.	7	.	1	.	1	5	11	23	21	7	4	6	1	126
Beaufort	.	.	.	3	.	.	.	28	.	.	.	.	.	.	.	.	.	2	.	.	.	1	2	8	21	24	10	4	4	4	113
Mont Gilbert (fort)	.	.	.	.	.	.	3	5	.	.	.	.	.	.	.	.	.	2	.	.	.	3	10	18	11	6	.	3	5	.	67
Bs-St-Maurice	.	.	1	.	.	.	18	.	.	.	.	.	.	.	.	.	.	.	.	.	.	1	3	5	22	3	.	.	.	.	53
Sainte-Foy	.	.	.	.	.	.	.	.	.	.	.	.	.	.	.	.	.	.	.	.	.	.	4	6	3	12	9	.	.	.	35
Val d'Isère	.	.	.	2	.	.	.	18	.	.	.	.	.	.	.	.	.	1	.	2	.	1	1	2	3	12	5	.	.	.	47
Modane	.	.	.	.	.	.	.	46	.	.	.	.	.	.	.	.	.	.	4	.	.	.	.	.	.	6	.	.	.	.	56
L'Esseillon (fort)	.	.	.	.	.	.	.	.	.	.	.	.	.	.	.	.	.	.	.	.	.	6	.	.	.	.	.	.	.	.	6
Bozel	.	.	.	3	.	.	.	15	.	.	.	.	.	.	.	.	.	2	.	.	.	1	0	2	.	17	5	.	1	1	47
Montaimont	.	.	.	.	.	.	.	22	.	.	.	.	.	.	.	.	.	2	.	.	.	.	.	.	2	33	6	2	2	.	69
St-Jean-de-Maur	.	.	.	.	.	.	.	7	.	.	.	.	.	.	.	.	.	3	.	.	.	.	3	.	14	1	.	2	1	.	31
St-Jean-d'Arves	.	.	.	.	1	.	.	5	.	.	.	.	.	.	.	.	.	7	.	1	.	2	.	.	.	21	5	2	5	1	51
La Mûre	.	2	.	.	.	.	5	8	.	.	.	.	.	.	.	.	.	6	2	.	.	.	2	3	3	1	2	4	.	.	38
Grenoble (E. N.)	.	.	.	2	.	.	24	6	.	.	.	.	.	.	.	.	.	3	.	.	.	0	4	12	23	.	4	14	1	.	93
La Tronche	.	1	.	2	.	.	20	0	.	.	.	.	.	.	.	.	1	5	.	.	.	1	5	7	20	1	0	20	0	.	84
Bassin de la Durance.																															
Mont Genèvre	.	.	.	.	.	.	8	.	.	.	.	.	.	.	.	.	8	3	2	.	2	.	1	2	32	2	.	.	.	.	60
Embrun	.	2	1	.	.	.	2	6	.	.	.	.	.	.	6	.	.	7	.	.	.	.	.	.	.	2	20	5	.	.	51
Chorges	.	4	.	.	.	.	8	.	.	.	.	.	.	.	.	.	6	.	.	.	.	.	5	7	25	4	.	.	.	.	59
Gap	.	.	1	.	.	.	.	7	.	.	.	.	.	.	6	.	.	.	.	.	.	.	.	4	38	2	.	.	.	.	58
Faucon	.	10	.	.	.	.	10	.	.	.	.	.	.	30	.	.	10	5	.	.	.	.	10	5	30	.	.	.	.	.	110
Serres	.	3	.	.	.	.	12	.	.	.	.	.	.	2	.	.	5	4	.	.	.	.	4	5	19	.	.	2	.	.	56
Sisteron	.	.	.	.	.	.	.	4	.	.	.	.	.	.	18	.	.	2	.	.	.	.	.	6	12	9	4	.	.	.	58?

STATIONS.	1	2	3	4	5	6	7	8	9	10	11	12	13	14	15	16	17	18	19	20	21	22	23	24	25	26	27	28	29	30	TOTAL.
Bassin de la Durance (suite).																															
St-Etienne-les-Org.	.	.	3	.	.	.	.	.	.	.	.	.	.	.	4	.	.	5	3	.	.	.	.	9	11	3	.	.	.	.	38
Forcalquier	.	.	10	.	.	.	.	.	.	.	.	.	.	.	2	.	.	.	.	.	.	.	.	.	5	4	.	.	.	.	21
Manosque	.	10	.	.	.	.	.	.	.	.	.	.	.	.	.	.	.	5	.	.	.	.	.	5	.	.	.	.	.	.	20
La Garde	.	.	.	.	.	.	.	.	.	.	.	.	.	.	.	.	4	.	.	.	.	.	.	15	.	.	.	.	.	.	19
Apt	.	.	2	.	.	.	.	.	.	.	.	.	.	.	10	.	.	1	.	.	.	.	.	.	.	.	.	.	.	.	13
Mirabeau	.	.	3	1	.	.	.	.	.	.	.	.	.	.	.	.	.	1	19	2	.	.	.	4	5	.	.	.	.	.	35
Pertuis	.	4	3	.	.	.	.	.	.	.	.	.	.	.	.	.	.	8	2	.	.	1	6	.	.	.	.	.	.	.	24
Venelles	.	1	5	.	.	.	.	.	.	.	.	.	.	.	.	.	.	9	4	.	.	.	.	2	5	.	.	.	.	.	26
Cavaillon	.	6	.	.	.	.	2	.	.	.	.	.	.	.	4	.	.	1	5	.	.	.	2	1	4	.	.	.	.	.	24
Bassins de l'Ardèche, de la Cèze et du Gard; petits bassins de la rive droite du Rhône.																															
Vernoux (Maisonneuve)	.	.	4	.	.	.	1	2	.	.	.	.	.	.	5	1	.	3	1	0	.	.	1	8	.	22	3	.	2	.	53
Privas (E. N.)	.	.	4	.	.	.	3	4	.	.	.	.	.	.	3	.	.	.	.	.	.	.	2	6	16	2	.	1	.	.	41
Montpezat	.	1	4	.	.	.	1	.	.	.	.	.	.	.	7	0	2	9	8	0	.	0	7	2	12	2	0	2	0	.	60
Villefort	.	.	6	.	.	.	.	.	.	.	.	.	.	.	8	7	8	13	4	.	.	.	6	9	14	.	3	.	.	.	78
Mâlons	2	2	3	.	.	.	.	.	.	.	.	.	.	.	10	8	4	10	.	.	.	.	11	3	22	.	.	2	.	.	77
Vialas	.	.	4	1	.	.	0	.	.	.	.	.	.	.	7	4	7	16	.	.	.	.	5	13	30	3	.	.	.	.	90
Bessèges	.	.	.	.	.	.	.	.	.	.	.	.	.	.	.	12	.	4	.	.	.	.	.	13	4	8	.	.	.	.	41
La Grande Combe	.	.	.	.	.	.	.	.	.	.	.	.	.	.	2	.	.	.	.	.	2	.	.	30	.	.	.	.	.	.	34
Collet de Dèze	0	1	0	0	.	.	.	.	.	.	.	.	.	.	3	4	3	2	1	.	.	.	3	5	17	3	.	.	.	.	42
Barre	.	3	3	1	.	.	.	.	.	.	.	.	.	.	8	0	4	12	1	.	.	.	4	10	21	5	.	.	.	.	72
St-Étienne (V.-F.)	1	9	.	2	.	.	.	.	.	.	.	.	.	.	8	4	6	5	.	.	.	.	3	3	15	3	.	.	.	.	59
La Salle	16	.	3	.	.	.	.	.	.	.	.	.	.	.	18	.	.	4	.	.	.	.	6	.	23	.	.	.	.	.	70
Alais	.	.	.	.	.	.	.	.	.	.	.	.	.	.	15	2	.	.	.	.	.	.	11	4	8	.	.	.	.	.	40
Uzès	.	.	.	.	.	.	.	.	.	.	.	.	.	.	1	2	.	.	2	.	.	.	.	.	.	.	.	.	.	.	5
Barjac	.	.	16	.	.	.	.	.	.	.	.	.	.	.	9	.	.	.	.	.	.	.	4	4	.	5	.	.	.	.	38
Aramond	.	.	.	.	.	.	.	.	.	.	.	.	.	.	3	.	.	.	6	.	.	.	.	4	.	.	.	.	.	.	13
Bassin du Rhône proprement dit, cours inférieur.																															
Valence (E. N.)	.	3	.	.	.	.	6	1	.	.	.	.	.	.	3	.	.	.	15	5	.	.	.	17	50	12	.	9	.	.	121
Livron (M. Pugnet)	.	.	.	.	.	.	.	3	.	.	.	.	.	3	.	.	.	2	3	.	.	.	1	4	.	13	.	.	.	.	29
Crest	.	.	3	.	.	.	.	5	.	.	.	.	.	.	3	.	.	1	4	8	.	.	.	.	4	23	.	.	0	.	53
Beaufort	.	.	.	.	.	.	13	.	.	.	.	.	.	3	.	.	3	6	9	.	.	2	4	.	24	0	.	2	.	.	66
Châtillon-en-D.	.	8	.	.	.	.	19	.	.	.	.	.	.	2	.	.	4	7	.	.	.	0	.	0	17	0	.	.	.	.	59
Jansac	.	.	4	.	.	.	.	17	.	.	.	.	.	3	.	0	.	.	11	.	.	.	1	3	2	16	1	1	0	.	59
Valréas	.	3	.	.	.	.	3	.	.	.	.	.	.	.	3	.	.	5	1	.	.	.	0	1	2	.	.	.	.	.	19
Lapalud	.	1	.	.	.	.	2	.	.	.	.	.	.	.	4	.	.	7	.	.	.	.	5	.	6	.	.	.	.	.	20
Orange	.	22	.	.	.	.	3	.	.	.	.	.	.	.	4	1	.	2	3	.	.	.	5	.	3	1	.	.	.	.	44
Malaucène	.	0	17	.	.	.	.	5	.	.	.	.	.	.	3	.	.	2	5	.	.	.	1	6	9	15	.	.	.	.	63
Savoillans	.	.	13	.	.	.	.	5	.	.	.	.	.	.	4	.	.	7	6	.	.	.	.	5	7	22	.	.	.	.	71
Mt Ventoux (Obsre)	.	4	22	9	.	.	.	4	.	.	.	.	.	.	4	.	.	3	12	.	.	.	4	10	8	9	0	.	.	.	92
Sault	.	.	13	.	.	.	.	4	.	.	.	.	.	.	3	1	.	7	5	.	.	.	.	7	9	16	.	.	.	.	65
Saint-Christol	.	.	1	.	.	.	.	.	.	.	2	1	.	.	.	2	.	.	1	.	.	.	0	.	32	.	.	.	.	.	38
Murs	.	.	4	3	.	.	.	4	.	.	.	.	.	.	2	.	.	4	2	.	.	.	.	9	12	3	.	.	.	.	44
Carpentras	.	.	5	.	.	.	.	4	.	.	.	.	.	.	3	1	.	2	1	.	.	.	.	6	3	11	.	.	.	.	36
Avignon (E. N.)	.	.	.	2	.	.	.	.	.	.	.	.	.	.	3	4	4	.	.	.	.	.	4	2	2	.	.	.	.	.	21
Beaucaire	.	.	.	.	.	.	.	.	.	.	.	.	.	2	.	.	.	4	4	.	.	.	3	3	.	.	.	.	.	.	16
Saint-Remy	.	7	.	.	.	.	.	.	.	.	.	.	.	.	5	.	.	2	1	.	.	.	.	.	3	.	.	.	.	.	18
Arles	.	.	1	.	.	.	.	.	.	.	.	.	.	.	3	.	.	.	4	3	.	.	.	.	4	.	.	.	.	.	15
Saintes-Maries	.	1	.	.	.	.	.	.	.	.	.	.	.	.	1	.	.	.	3	.	.	.	.	.	4	.	.	.	.	.	9

STATIONS.	1	2	3	4	5	6	7	8	9	10	11	12	13	14	15	16	17	18	19	20	21	22	23	24	25	26	27	28	29	30	TOTAL.
RÉGION DE NICE.																															
Petits bassins entre le Rhône et les Alpes.																															
Pélissanne	.	.	.	.	.	.	.	.	.	.	.	.	.	.	.	.	.	.	3	.	.	.	.	1	4	.	.	.	.	.	8
Cornillon	.		.	3	.	.	.	.	.	.	.	.	.	.	.	.	.	.	5	.	.	.	.	.	5	.	.	.	.	.	13
Saint-Chamas	.	1	2	.	.	.	.	.	.	.	.	.	.	.	.	.	.	6	2	.	.	.	.	5	.	.	.	.	.	.	16
Port-de-Bouc	.	.	.	.	.	.	.	.	.	.	.	.	.	.	.	.	.	1	5	.	.	.	.	.	2	.	.	.	.	.	8
Les Pennes	.	.	8	2	.	.	.	.	.	.	.	.	.	.	.	.	.	.	5	.	.	.	.	.	1	.	.	.	.	.	16
Aix (E. N.)	.	2	1	.	.	.	.	.	.	.	.	.	.	.	.	.	.	2	6	.	.	.	1	.	4	.	.	.	.	.	16
Saint-Antonin	.	.	.	6	.	.	.	.	.	.	.	.	.	.	.	.	.	.	.	.	.	.	.	.	10	.	.	.	.	.	16
Le Grand-Sambuc	.	.	11	.	.	.	.	.	.	.	.	.	.	.	.	.	.	1	6	2	.	.	.	3	.	4	.	.	.	.	27
Palama	.	10	2	.	3	.	.	.	.	.	.	.	.	.	.	.	.	1	5	.	.	.	1	.	3	.	.	.	.	.	25
Gréasque	.	1	.	2	.	.	.	.	.	.	.	.	.	.	.	.	.	2	9	2	.	.	.	1	4	.	.	.	.	.	21
Marseille (Obs.)	.	3	3	.	.	.	.	.	.	.	.	.	.	.	.	.	.	1	7	.	.	.	1	.	1	.	.	.	.	.	16
Cap Sicié (sémaph.)	.	12	1	5	.	.	.	.	.	.	.	.	.	.	5	.	.	3	2	14	.	.	.	1	1	2	.	.	.	.	46
Toulon (Obs.)	.	13	7	.	.	.	.	.	.	.	.	.	.	9	.	0	.	6	23	2	.	.	1	.	3	.	.	.	.	.	64
St Michel (Lagarde)	.	16	9	.	.	.	.	.	.	.	.	.	.	1	.	1	.	6	30	.	.	.	.	.	0	.	.	.	.	.	63
Hyères	.	7	6	.	.	.	.	.	.	.	.	.	.	9	.	.	.	6	27	3	.	.	1	.	4	.	.	.	.	.	63
Draguignan (E. N.)	.	7	3	1	.	.	.	.	.	.	.	.	.	.	2	.	.	1	21	1	.	.	3	.	4	14	.	.	.	.	57
Cannes (P. C.)	.	4	3	.	.	.	.	.	.	.	.	.	.	4	.	.	4	9	10	.	.	.	2	.	9	.	.	.	.	.	46
Nice (Obs.)	.	7	1	.	.	.	.	.	.	.	.	.	.	7	0	.	3	.	11	.	.	.	1	2	12	.	.	.	.	.	45
Villefranche (phare)	.	1	2	0	.	.	.	.	.	.	.	.	.	.	.	.	.	1	2	2	.	.	.	2	2	14	.	.	.	.	26
CORSE.																															
Ajaccio (E. N.)	2	5	10	5	.	.	.	.	.	.	.	.	.	.	.	.	.	.	.	10	.	.	.	.	4	.	.	.	.	.	36
Bastia	2	.	6	8	.	.	.	.	.	.	.	.	.	.	2	.	.	.	31	.	.	.	.	1	3	3	.	.	.	.	56
Ile Sanguinaire	.	.	13	11	4	.	.	.	.	.	.	.	.	.	.	.	.	.	20	.	.	.	.	.	.	.	.	.	.	.	48

OBSERVATIONS DU MOIS DE MAI 1895.

STATIONS.	1	2	3	4	5	6	7	8	9	10	11	12	13	14	15	16	17	18	19	20	21	22	23	24	25	26	27	28	29	30	31	TOTAL.
VERSANT DE LA MER DU NORD.																																
BASSINS DU RHIN, DE LA MEURTHE ET DE LA MOSELLE.																																
Col de Bussang	6	.	.	0	.	.	.	.	8	1	.	2	1	6	4	3	4	2	11	57	5	3	5	0	3	3	1	.	.	.	3	128
Le Thillot	.	.	2	.	1	.	.	1	.	.	1	1	2	10	.	6	1	.	85	30	.	3	4	.	3	5	.	.	.	1	.	156
Cornimont	2	.	.	.	.	.	.	.	23	.	.	.	2	.	9	7	3	4	5	6	45	7	8	2	2	5	8	.	.	.	1	139
Retournemer	2	.	.	.	.	.	.	.	6	.	1	3	.	.	3	9	5	6	14	59	3	2	7	1	9	18	11	.	.	.	2	161
Granges	.	.	.	.	.	2	.	.	2	.	.	.	.	.	.	3	3	3	5	80	6	8	.	2	3	.	.	.	.	.	.	117
La Hardalle	.	.	1	.	.	.	.	1	.	.	.	.	.	4	2	5	6	9	71	.	3	2	2	21	6	2	8	.	.	.	.	143
Saulcy-s.-M.	.	.	.	.	.	.	.	.	.	.	2	.	.	7	5	6	2	7	42	2	4	1	2	.	2	1	.	.	.	1	1	84
Bruyères	.	.	.	.	.	.	.	.	.	.	.	.	.	.	.	1	3	4	15	53	2	3	3	6	2	3	.	.	.	.	.	94
Épinal	.	.	.	.	1	.	.	.	.	.	.	.	.	.	.	1	2	.	44	.	5	3	4	1	.	2	.	.	.	.	2	65
Lerrain	.	.	.	.	.	2	.	.	.	.	.	.	.	.	.	.	4	.	10	32	.	2	6	.	.	1	.	.	.	.	4	61
Charmes	.	.	0	.	3	.	.	.	.	.	.	.	.	.	2	0	2	.	1	.	.	4	.	.	0	4	.	.	.	.	.	17
Rambervillers	.	.	.	.	4	.	.	.	.	.	3	.	.	.	.	.	.	12	33	3	.	4	6	3	.	.	.	.	.	.	.	68
Saint-Dié	.	.	.	.	.	.	.	.	.	.	.	.	.	.	.	6	5	3	15	40	5	2	2	1	.	3	.	.	.	.	.	82
Provenchères	.	.	1	0	.	.	.	.	.	.	.	2	0	.	6	9	12	6	8	48	0	5	3	4	.	7	11	.	.	.	0	122
Vexaincourt	.	.	1	.	.	.	.	.	.	.	.	.	.	.	.	2	9	5	11	47	3	6	7	9	1	1	6	.	.	.	.	108
Baccarat	.	.	.	4	.	4	.	.	.	.	.	2	.	.	.	.	3	5	2	6	35	2	2	17	2	.	.	.	.	.	.	84
Moriviller	.	.	.	5	.	1	.	.	.	.	.	.	.	.	.	1	1	.	37	.	8	.	2	.	.	0	.	.	.	.	1	56
Vézelise	.	.	.	.	5	3	8	.	.	.	.	.	.	.	.	6	9	4	7	6	.	.	.	.	8	9	.	.	.	.	.	65
Allain	.	.	.	3	.	7	.	.	.	.	.	.	.	.	.	.	1	.	6	20	0	1	.	.	14	.	4	.	.	.	.	56
Neuves-Maisons	1	.	.	4	.	6	.	.	.	4	12	.	.	.	.	0	2	1	7	19	1	3	1	.	.	4	9	.	.	.	2	78
Lunéville	.	.	.	1	.	.	.	.	.	.	.	.	.	.	1	.	0	.	15	23	1	3	1	15	.	.	1	.	.	.	.	61
Blamont	.	.	1	6	.	.	.	.	.	.	.	7	.	.	.	1	1	6	4	2	4	18	.	.	5	.	.	.	.	.	.	56
Parroy	2	.	.	3	.	.	.	.	.	1	.	.	.	.	.	1	3	.	10	14	.	4	1	.	.	2	.	.	.	.	1	42
Tomblaine (E. Ag.)	.	.	.	2	.	2	.	.	.	4	.	2	.	.	.	2	.	.	.	20	.	2	1	.	.	18	2	.	1	1	.	57
Nancy (Faculté)	0	.	.	2	.	0	.	.	.	0	3	3	.	.	.	0	1	0	8	15	0	1	1	0	.	10	13	.	.	.	2	60
Amance	3	.	.	4	.	.	.	.	.	0	0	.	.	.	.	2	1	1	4	12	2	2	0	0	.	15	.	.	.	.	1	50
Toul	.	.	.	2	.	2	.	.	.	.	.	.	.	.	.	.	1	1	8	14	1	3	.	.	.	3	29	7	.	.	.	71
Rogéville	0	0	.	1	.	.	.	.	.	.	.	10	.	.	.	.	1	0	7	12	1	4	2	.	.	6	12	.	.	.	0	56
Nomény	.	0	.	5	.	.	.	.	.	.	2	2	.	.	.	1	.	3	10	8	.	.	15	5	.	3	23	.	.	.	1	78
Euvezin	2	.	0	3	.	.	.	.	.	.	.	.	.	.	.	.	2	.	7	7	.	22	.	.	.	4	.	.	.	.	.	47
Lachaussée	8	0	.	8	0	.	.	.	.	.	.	.	.	.	.	0	2	.	8	5	0	3	.	.	.	3	8	.	.	.	0	45
Fleury	5	.	.	4	.	.	.	.	.	.	.	.	.	.	6	2	4	3	2	4	.	.	.	.	.	.	.	.	.	.	.	29
Mance	2	1	.	6	.	.	.	.	.	.	.	.	.	.	6	1	2	4	16	5	.	.	.	.	3	19	.	.	.	.	.	65

STATIONS.	1	2	3	4	5	6	7	8	9	10	11	12	13	14	15	16	17	18	19	20	21	22	23	24	25	26	27	28	29	30	31	TOTAL.
BASSINS DE LA MEUSE, DE LA CHIERS ET DE LA SAMBRE.																																
La Marche	.	.	.	.	11	.	.	.	.	.	23	.	.	.	.	.	.	.	42	.	2	.	.	.	.	16	.	.	.	.	.	94
Contrexéville	1	.	.	.	.	.	2	.	.	.	.	.	.	1	.	.	1	.	17	19	2	2	.	.	.	.	18	.	.	.	.	64
Beaufremont	.	.	.	3	.	.	.	.	.	1	.	.	.	.	.	.	3	.	6	16	.	4	.	.	.	12	21	.	.	.	.	66
Barville	.	.	5	.	.	.	.	.	.	2	.	.	1	.	0	5	4	22	1	2	12	12	.	.	11	20	.	.	.	.	2	101
Châtenois	.	.	.	.	.	.	.	.	.	.	.	.	.	.	.	4	3	3	9	15	.	3	.	.	.	10	3	.	.	.	.	50
Neufchâteau (C. M.)	.	.	.	6	.	.	.	.	.	.	.	.	.	.	.	0	3	1	.	23	.	9	1	.	.	22	11	.	.	.	.	76
Vouthon-Bas	.	.	.	5	.	.	.	.	.	.	8	.	.	.	.	2	6	2	16	22	1	1	29	.	6	0	5	.	.	.	.	106
Commercy (P. C.)	.	.	.	.	2	.	.	.	.	.	.	.	.	.	.	.	8	.	12	17	1	.	41	.	3	26	.	.	.	.	.	111
Les Kœurs	.	1	.	3	.	.	.	.	.	.	.	.	.	.	1	0	7	.	14	18	.	4	.	.	.	18	.	.	.	.	.	65
Consenvoye	.	.	.	.	20	.	.	.	.	.	.	.	.	.	1	1	.	0	15	5	.	.	.	.	.	.	.	.	.	.	.	24
Damvillers	0	.	.	.	0	.	.	.	.	.	.	.	.	1	.	2	.	4	9	.	.	.	.	.	.	.	.	.	.	.	.	17
Hussigny	.	.	.	.	.	.	.	.	.	.	.	.	.	.	.	6	4	14	12	.	.	.	0	.	2	.	.	.	.	.	.	38
Montmédy	.	.	.	.	1	.	.	.	.	.	.	.	.	.	1	1	1	5	5	1	1	.	2	.	1	.	.	.	.	.	.	21
Pouilly	.	.	.	2	.	.	.	.	.	.	.	.	.	.	.	0	3	.	18	4	.	0	0	.	.	10	.	.	.	.	.	39
Mouzon	.	.	1	.	1	.	.	.	.	.	.	.	.	0	0	2	.	3	15	.	.	.	.	.	11	.	.	.	.	.	.	34
Saint-Aignan	.	.	.	7	.	.	.	.	.	.	.	.	.	.	.	1	.	3	19	2	.	.	12	.	.	20	.	.	.	.	.	65
Poix	.	.	.	1	.	.	.	.	.	.	.	.	.	1	.	.	2	1	18	5	.	.	.	4	.	5	.	.	.	.	.	36
Saint-Marcel	.	.	.	2	2	.	.	.	.	.	.	.	.	.	.	.	.	.	13	7	.	.	.	0	.	.	.	.	.	.	.	25
Gespunsart	.	.	.	2	.	1	.	.	.	.	.	.	.	.	.	1	3	.	19	5	.	.	2	2	.	1	.	.	.	.	.	36
Maubert-Fontaine	.	.	.	3	.	.	.	.	.	.	.	.	.	.	.	1	4	.	23	4	.	.	.	22	.	.	.	.	.	.	.	57
Fumay	.	.	.	1	.	6	.	.	.	.	.	.	.	.	.	.	1	7	20	2	.	.	2	13	.	.	.	.	.	.	.	52
Landrecies	.	.	1	.	1	.	2	.	.	.	.	.	.	.	.	5	6	2	26	22	.	.	.	0	.	.	.	.	.	.	.	65
Maroilles	2	.	.	.	.	.	.	.	.	.	.	.	.	.	.	2	10	27	4	.	.	.	.	.	.	.	.	.	.	.	.	45
BASSINS DE L'ESCAUT, DE LA LYS, DE L'YSER ET DE L'AA.																																
Cambrai (C. M.)	.	1	.	.	1	5	.	.	.	.	.	.	.	.	.	4	5	1	18	19	.	.	.	.	5	7	.	.	.	.	1	67
Le Quesnoy (C. M.)	.	.	.	3	.	3	0	.	.	.	.	.	0	.	0	10	1	17	22	1	.	.	5	10	.	0	0	.	.	.	1	74
Valenciennes	1	.	1	.	7	.	.	.	.	.	.	.	.	.	5	6	0	15	15	1	.	.	1	.	.	.	0	.	.	.	7	59
Douai (C. M.)	0	.	0	.	3	.	.	.	.	.	.	.	0	.	3	6	0	28	6	.	.	.	0	.	.	.	.	.	.	3	2	52
Arras (St. agr.)	2	.	.	.	2	.	.	.	.	.	.	.	1	.	1	2	0	11	20	.	.	.	0	.	.	.	.	.	.	1	1	42
Lille (C. M.)	.	.	.	.	5	.	.	.	.	.	.	.	.	.	.	.	5	7	0	30	2	.	.	1	.	.	.	.	.	.	1	51
Gondecourt	3	4	.	.	1	5	.	.	.	.	.	.	.	.	.	.	7	0	11	15	.	.	.	.	.	.	.	.	.	.	1	47
Laventie	2	0	0	.	1	.	.	.	.	.	.	.	1	.	1	6	1	11	19	.	0	.	1	.	.	0	.	.	.	0	3	46
Godewaerswelde	.	.	.	.	0	.	.	.	.	.	.	.	.	.	.	.	4	.	.	37	.	.	.	.	.	.	.	.	.	.	21	62
Dunkerque (P. C.)	1	.	.	.	.	.	.	.	.	.	.	.	1	.	.	.	0	3	13	1	.	.	.	.	1	.	.	.	.	.	1	21
Oye	2	.	.	0	.	.	.	.	0	.	.	.	1	.	.	.	0	3	15	.	.	.	.	.	.	.	.	.	.	0	1	23
Calais	.	.	.	.	.	.	3	.	.	.	.	.	.	.	.	.	.	.	.	.	13	.	.	.	.	.	.	.	.	.	4	20

VERSANT DE LA MANCHE.

STATIONS.	1	2	3	4	5	6	7	8	9	10	11	12	13	14	15	16	17	18	19	20	21	22	23	24	25	26	27	28	29	30	31	TOTAL.
BASSINS DE LA CANCHE, DE LA SOMME, DE LA BÉTHUNE, ETC.																																
Nesles	.	.	.	1	.	0	.	.	.	.	.	.	.	.	.	.	2	.	8	21	.	.	.	.	.	.	.	.	.	.	0	32
Moreuil	.	0	.	.	.	.	.	.	.	.	.	.	.	.	.	0	1	.	11	5	.	.	.	0	.	.	.	.	.	.	.	17
Amiens (St. agr.)	.	.	.	0	.	.	.	.	.	.	.	.	.	.	1	1	.	10	5	.	.	.	.	.	.	.	.	.	.	.	.	17
Magnicourt-sur-C.	2	.	0	.	2	.	.	.	.	.	.	.	.	.	1	2	1	8	17	1	.	.	.	.	.	.	.	.	.	.	.	35
Valhuon	2	.	.	.	2	.	.	.	.	.	.	.	.	.	1	1	.	10	18	.	.	.	.	.	.	.	.	.	.	.	0	35
Guigny	.	.	.	.	.	.	.	.	.	.	.	.	.	.	2	.	.	2	20	.	.	.	.	.	.	.	.	.	.	.	.	24
Hucqueliers	2	.	.	.	0	.	.	.	.	.	.	.	.	.	1	5	0	5	16	.	.	.	0	.	.	.	.	.	.	.	.	29

STATIONS.	1	2	3	4	5	6	7	8	9	10	11	12	13	14	15	16	17	18	19	20	21	22	23	24	25	26	27	28	29	30	31	TOTAL.
BASSINS DE LA CANCHE, DE LA SOMME, DE LA BÉTHUNE, ETC. (suite).																																
Cap Gris-Nez	.	.	.	.	.	.	.	.	.	.	.	.	.	.	.	.	.	.	2	9	.	.	.	.	.	.	.	.	.	.	20	31
Boulogne (C. M.)	.	1	.	.	.	.	.	.	.	.	.	.	.	.	.	.	2	.	4	18	.	.	.	.	.	.	0	.	.	.	13	38
La Canche	0	.	.	.	.	.	.	.	.	.	.	.	.	.	.	.	.	.	1	1	.	.	.	.	.	.	.	.	.	0	2	4
Forêt l'Abb. (h. b.)	.	.	.	.	.	.	.	.	.	.	.	.	.	.	.	.	.	.	4	10	.	.	.	.	.	.	.	.	.	.	1	15
Saint-Riquier	.	1	.	.	.	.	.	.	.	.	.	.	.	.	.	.	0	.	6	13	.	1	.	.	.	.	.	.	.	.	0	21
Abbeville	.	1	.	.	1	.	.	.	.	.	.	.	.	.	.	.	2	.	3	4	.	2	.	.	.	.	.	.	.	.	1	14
St-Valery-s-Somme	.	.	.	.	.	.	.	.	.	.	.	.	.	.	.	.	1	.	12	.	1	1	.	.	.	.	.	.	.	.	4	19
Eu	.	1	.	.	0	.	.	.	.	.	.	.	.	.	.	0	.	1	7	.	.	.	0	1	.	.	.	.	.	.	7	17
Aigneville	.	.	.	.	.	.	.	.	.	.	.	.	.	.	.	.	1	.	5	5	.	.	.	.	.	.	.	.	.	.	7	18
Aumale	.	.	.	.	.	.	.	.	.	.	.	.	.	.	.	.	.	.	5	.	.	.	.	.	.	.	.	.	.	.	4	9
Londinières	.	.	.	.	.	.	.	.	.	.	.	.	.	.	.	1	.	.	5	.	.	.	.	.	.	.	.	.	.	.	2	8
Dieppe	1	.	.	.	.	.	.	.	.	.	.	.	.	.	.	.	.	.	2	1	.	.	1	.	1	.	.	.	.	.	14	20
Bosc-le-Hard	.	0	.	.	.	.	.	.	.	.	.	.	.	.	.	.	.	.	5	0	.	4	.	.	.	.	.	.	3	5	32	50
St-Valery-en-Caux	.	.	.	.	.	.	.	.	.	.	.	.	1	.	.	.	.	.	.	.	.	.	.	.	.	.	.	.	.	.	12	13
Goderville	.	.	.	.	.	.	.	.	.	.	.	.	.	.	.	.	.	.	.	.	.	.	1	.	.	.	.	.	.	0	.	2
BASSIN DE LA SEINE.																																
Bassin de l'Yonne.																																
Les Courreaux	.	.	.	11	.	0	.	1	4	.	.	3	8	.	5	3	7	.	.	3	1	5	5	.	18	.	3	3	.	.	.	80
La Croisette	.	.	.	13	.	2	.	.	3	.	.	1	7	.	.	2	5	.	.	4	2	4	2	.	17	.	12	4	.	.	.	78
Pommoy	.	.	.	11	.	2	.	.	6	.	.	.	14	.	.	2	5	.	.	3	3	.	1	.	24	1	8	5	.	.	.	85
Château-Chinon	.	.	.	7	.	1	0	.	18	.	.	.	1	.	.	.	5	0	.	.	7	4	1	.	14	2	.	4	.	.	.	65
Clamecy (P. C.)	.	.	.	5	.	2	.	.	5	.	.	.	.	.	.	.	.	.	.	3	4	4	.	.	14	.	.	.	.	.	.	37
Vézelay (C. M.)	.	.	7	.	.	0	.	7	.	.	.	.	.	.	2	1	.	6	1	5	2	1	.	4	.	.	0	.	.	.	9	47
Avallon	.	.	.	9	.	.	.	.	10	.	.	.	.	.	.	4	2	.	.	8	5	2	.	.	5	5	.	1	.	.	.	50
Saulieu	.	.	5	.	.	.	.	18	.	.	7	.	.	.	.	11	.	.	6	.	5	.	8	.	15	.	.	.	.	.	.	74
Époisses	.	.	.	9	.	.	.	2	24	.	1	.	.	.	.	2	2	.	3	2	7	2	.	2	29	6	0	1	.	.	.	92
Marigny-le-C.	.	.	.	6	.	.	.	.	1	.	.	.	.	.	.	6	1	.	.	7	.	11	.	.	6	7	.	.	.	.	.	45
Montbard	.	.	5	.	2	.	.	17	.	.	.	.	.	.	.	6	.	.	8	.	10	.	.	.	28	.	.	.	.	.	2	78
Ravières	.	.	5	.	1	.	.	15	8	.	.	.	.	.	.	5	.	.	6	.	14	.	.	12	.	.	.	.	.	.	.	67
Châtel-Gérard	.	.	5	.	.	.	.	5	4	.	.	.	.	.	7	0	.	5	2	4	3	1	1	18	9	.	.	.	.	.	1	65
Courson	.	.	3	.	.	.	.	3	.	.	.	.	.	.	.	.	.	.	5	.	13	.	.	9	5	2	.	.	.	.	1	41
Auxerre	.	.	6	.	1	.	.	.	.	.	.	.	.	.	.	5	.	.	5	.	10	.	.	.	9	0	.	.	.	.	.	36
Chablis (P. C.)	.	.	.	9	.	0	.	.	.	.	3	.	.	.	.	3	2	.	4	2	.	5	.	.	1	5	.	.	.	.	.	34
Tonnerre (C. M.)	.	.	4	.	3	.	.	0	.	.	0	.	.	.	.	3	.	.	9	.	7	8	.	.	3	.	.	.	.	.	3	41
Flogny	.	.	5	.	4	.	.	.	.	.	40	.	.	.	.	2	.	.	7	.	10	2	.	.	14	0	.	.	.	.	6	90
Aillant	.	.	3	.	.	.	.	.	.	.	12	.	.	.	.	3	.	.	7	4	7	.	.	0	6	.	.	.	.	.	1	43
Joigny (C. M.)	.	.	2	.	4	.	.	.	.	.	4	.	.	.	3	3	.	.	6	.	19	2	.	9	32	.	.	.	.	.	.	85
Laroche	.	.	2	.	4	.	.	.	.	.	5	.	.	.	2	2	.	11	.	4	15	14	.	4	15	.	.	.	.	.	.	78
Chailley	.	.	2	.	5	.	.	4	.	.	.	.	.	.	.	1	.	.	10	.	2	16	.	.	32	.	.	.	.	.	.	72
Chessy	.	.	.	2	.	1	.	.	.	.	.	.	.	.	.	3	3	.	3	7	.	6	.	.	5	7	.	.	.	.	.	37
Cerisiers	.	.	1	.	11	.	.	.	.	3	.	.	.	.	.	5	.	10	1	.	17	2	.	5	9	1	.	.	.	.	.	64
St-Julien-du-Sault	.	.	2	.	6	.	.	.	.	.	.	.	.	0	.	3	.	.	8	4	3	2	.	8	6	.	.	.	.	.	.	42
Villeneuve-l'Arch.	.	.	3	.	3	.	.	6	.	.	5	.	.	.	.	1	.	7	0	0	7	.	.	9	6	.	.	.	.	.	.	47

STATIONS.	1	2	3	4	5	6	7	8	9	10	11	12	13	14	15	16	17	18	19	20	21	22	23	24	25	26	27	28	29	30	31	TOTAL.
Bassin de la Seine supérieure.																																
Chanceaux	.	.	.	.	.	.	.	.	16	4	.	7	.	.	10	4	5	1	.	12	.	6	.	.	8	.	.	.	.	.	.	73
Laignes	.	.	.	6	.	.	.	.	.	.	.	.	.	.	.	2	2	.	6	4	2	12	36	.	.	2	.	.	.	.	3	76
Nicey	.	.	6	.	.	.	.	.	.	6	.	.	.	.	3	1	.	.	11	.	2	24	.	.	.	.	.	.	.	.	.	53
Vix	.	.	.	4	.	.	.	2	.	.	.	.	.	.	.	9	.	.	14	.	7	3	1	.	.	.	.	.	.	.	6	46
Brion-sur-Ource	.	.	.	.	.	.	.	.	.	.	.	.	.	.	.	2	6	1	5	7	.	5	.	.	2	.	.	.	.	.	.	28
Riceys	.	.	.	5	.	0	.	.	.	.	.	3	.	.	.	5	5	.	11	1	3	3	15	.	1	9	0	.	.	0	.	64
La Ferté-sur-Aube	.	.	.	.	.	.	.	.	.	.	7	5	.	.	.	.	2	.	12	10	.	4	.	.	10	5	.	.	.	.	.	55
Clairvaux	.	.	.	9	.	.	.	.	.	.	.	3	.	.	.	1	3	.	12	15	.	3	1	0	4	1	.	.	.	.	.	52
Bar-sur-Aube	.	.	.	6	.	.	.	.	.	.	.	3	.	.	.	1	2	.	12	13	.	2	.	.	4	5	.	.	.	.	.	48
Vendeuvre (P.C.j.)	.	.	.	6	.	.	.	.	.	.	.	.	.	.	.	.	4	.	15	10	4	.	.	.	.	15	.	.	.	.	.	54
Bar-s.-S. (P. C. b.)	.	.	.	5	.	2	.	.	.	3	.	.	.	.	.	4	6	1	11	10	.	4	6	.	5	15	.	.	.	.	.	72
Barberey	.	.	.	3	.	5	.	.	.	.	.	.	.	.	.	.	4	2	6	4	2	1	3	.	7	7	.	.	.	.	.	44
Villacerf	.	.	6	.	.	.	.	.	.	.	.	.	.	.	.	.	6	.	.	14	.	8	.	.	8	.	.	.	.	.	.	42
Chaumesnil	.	.	.	2	.	.	.	.	.	1	.	.	.	.	.	.	1	2	6	19	1	5	4	.	2	8	.	.	.	.	.	51
Valentigny	.	.	.	2	.	.	.	.	.	5	.	.	.	.	.	.	1	.	11	15	.	1	6	.	2	4	.	.	.	.	.	47
Ceffonds	.	.	.	2	.	.	.	.	.	1	.	.	.	.	1	4	4	3	7	6	.	2	.	.	.	10	.	.	.	.	.	41
Arcis-sur-Aube	.	.	0	.	.	.	.	.	.	.	.	.	.	1	1	3	1	15	5	.	1	1	.	.	15	.	.	.	.	.	1	44
Fay	.	.	.	2	.	10	.	.	.	.	.	.	.	.	.	2	1	.	9	2	.	1	1	.	7	4	.	.	.	.	.	39
Soligny-l.-Étangs	.	.	.	.	.	8	.	.	.	.	.	.	.	.	.	2	.	.	10	1	.	.	.	.	4	33	.	.	.	.	.	58
Bassin de la Seine, entre Montereau et le confluent de l'Oise.																																
Pithiviers	.	.	.	4	.	1	.	.	.	.	.	.	.	.	.	.	.	.	.	.	.	4	2	.	.	.	.	.	.	.	2	13
Étampes	.	.	.	.	.	3	.	.	.	.	.	.	.	.	.	.	.	.	2	.	.	5	5	.	.	25	.	.	.	.	3	43
Saint-Chéron	.	.	.	1	.	1	.	.	7	.	.	.	.	.	.	0	0	.	2	.	.	9	3	.	2	8	.	.	.	.	2	35
Melun (P. C.)	.	.	.	.	.	.	.	.	.	.	.	.	.	.	.	.	.	.	5	.	.	7	.	.	.	24	.	.	.	.	7	43
Fontainebleau (E. A.)	.	.	.	.	.	5	.	.	1	.	.	.	.	.	.	.	0	.	6	.	.	14	.	.	4	2	.	.	.	.	4	37
Touquin	.	.	.	.	.	.	.	.	.	.	3	.	.	.	.	.	.	.	15	5	.	.	.	.	8	9	.	.	.	.	.	41
Saclay	.	.	.	.	.	.	.	.	.	.	.	.	.	.	.	.	1	.	3	.	.	1	0	.	8	1	.	.	.	.	18	33
Rambouillet	.	.	1	.	.	.	.	.	.	.	.	.	.	.	.	.	.	.	1	.	.	1	2	1	2	40	.	.	.	.	2	50
Le Perray (St-Hub.)	.	.	1	.	.	.	.	.	.	.	.	.	.	.	.	0	0	0	2	.	.	5	.	.	15	17	.	.	.	.	10	50
Le Mesnil-St-Denis	.	.	.	1	.	.	.	.	.	.	.	.	.	.	.	.	.	.	3	.	.	5	1	.	34	1	.	.	.	.	2	48
Satory	.	.	.	.	.	.	.	.	.	.	.	.	.	.	.	0	.	.	4	.	.	9	.	.	14	7	.	.	.	.	10	44
Buc	.	.	.	.	.	.	.	.	.	.	.	.	.	.	.	.	1	.	3	.	.	4	.	.	15	9	.	.	.	.	17	49
Versailles (E. N.)	.	.	.	.	.	.	.	.	.	.	.	.	.	.	.	.	.	1	3	2	1	2	1	3	6	2	.	.	.	.	3	24
Meudon	.	.	.	.	.	.	.	.	.	.	.	.	.	.	.	.	.	.	5	.	.	10	4	3	4	5	.	.	.	.	10	40
Paris (Obs^re, cour)	.	.	.	1	.	.	.	.	.	.	.	.	.	.	.	.	1	.	.	3	.	4	.	12	4	.	2	.	.	.	3	29
Paris (Montm.)	.	.	1	1	0	.	.	.	.	.	.	.	.	.	.	0	.	.	4	.	,	2	25	.	15	.	.	.	.	.	5	53
Paris (B.C.M., cour)	.	.	.	0	.	0	.	.	.	.	.	.	.	.	.	.	2	.	4	.	.	6	8	0	4	1	.	.	.	.	2	26
Achères	.	.	.	.	.	.	.	.	.	.	.	.	.	.	.	1	.	.	3	.	.	4	1	19	0	.	.	.	.	.	20	48
Bassin de la Marne.																																
Langres (M. Raclot)	.	.	.	.	.	.	.	.	.	1	.	.	.	.	1	2	2	1	11	7	2	2	1	.	9	11	0	.	.	.	.	49
Richebourg	.	.	.	5	.	.	.	.	7	.	.	5	.	.	.	2	4	.	10	20	.	7	1	.	4	14	.	.	.	.	.	80
Chaumont (E. N.)	.	.	3	1	.	.	.	.	3	11	.	.	.	.	.	4	1	.	14	11	17	6	.	.	2	1	.	.	.	.	2	77
Saint-Bon	.	.	.	2	.	.	.	.	4	.	6	.	.	.	.	2	0	.	21	23	.	1	4	12	.	.	.	.	.	.	.	75
Andelot	.	.	.	1	.	.	.	.	.	0	.	.	.	.	.	4	2	1	20	37	.	4	.	.	.	25	.	.	.	.	.	94

STATIONS.	1	2	3	4	5	6	7	8	9	10	11	12	13	14	15	16	17	18	19	20	21	22	23	24	25	26	27	28	29	30	31	TOTAL.
Bassin de la Marne (suite).																																
Aillianville	.	.	.	4	.	.	.	.	.	0	.	.	.	.	.	0	3	2	18	20	0	6	.	3	.	9	2	.	.	.	.	67
Trampot	.	.	.	4	.	.	.	.	.	.	.	.	.	.	.	.	5	.	17	19	.	6	.	1	.	12	.	.	.	.	11	75
Demange-aux-Eaux	9	.	.	3	.	.	.	.	.	.	.	.	.	.	.	.	7	0	11	27	2	1	2	.	.	.	5	.	.	.	.	68
Bar-le-Duc (P. C.)	.	.	.	.	.	.	.	.	.	.	.	.	.	.	.	.	3	1	14	20	.	1	.	.	.	3	.	.	.	.	.	42
Forêt des Trois-Font.	.	.	.	2	.	0	.	.	.	.	.	.	.	0	.	1	2	1	15	20	0	.	.	.	.	19	.	.	.	.	.	62
Thiéblemont (C.M.)	.	.	.	.	.	.	.	.	.	.	.	.	.	.	.	0	3	15	7	.	.	.	.	.	.	14	.	.	.	.	.	39
Vitry-en-Perthois	.	.	.	.	.	.	.	.	.	.	.	.	.	.	.	1	2	.	6	18	.	.	1	.	.	4	.	.	.	.	.	32
Vavray-le-Petit	.	.	.	1	.	.	.	.	.	.	.	.	.	.	.	1	3	.	11	15	.	.	0	.	.	12	.	.	.	.	.	43
Vanault-le-Châtel	.	.	.	0	.	.	.	.	.	.	.	.	.	.	.	1	0	.	9	22	.	.	0	.	.	3	.	.	.	.	.	36
St-Mard-s.-le-M. (b.)	.	.	.	3	.	0	.	.	.	.	.	.	.	.	.	1	2	.	12	15	0	.	3	.	.	5	.	.	.	.	.	41
Sommesous	.	.	1	.	.	.	.	.	40	.	.	.	.	.	2	.	.	9	9	0	.	.	.	3	40	.	.	.	.	.	0	104
Montmirail	.	.	.	1	.	.	.	.	.	2	.	.	.	.	.	2	.	.	14	6	.	.	.	.	10	28	.	.	.	.	.	63
Montmort	.	.	.	1	.	.	.	.	19	.	.	.	.	.	.	.	1	.	8	5	.	.	.	.	3	19	.	.	.	.	.	56
Épernay	.	.	.	1	.	.	.	.	.	.	.	.	.	0	.	1	2	.	13	8	.	.	18	2	0	13	.	.	.	.	.	58
La Ferté-s-J. (M. Biez)	.	.	.	3	.	0	.	.	.	35	.	.	.	.	.	.	2	.	6	8	.	.	.	.	14	5	.	.	.	.	.	73
Coulommiers	.	.	.	4	.	3	.	.	.	2	.	.	.	5	.	.	1	.	8	2	.	.	1	.	2	8	.	.	.	.	.	36
Meaux (P. C.)	.	.	.	.	.	2	.	.	.	.	.	.	.	.	.	.	1	.	10	2	.	.	.	2	11	2	.	.	.	.	10	41
Parc St-Maur (Obs.)	.	.	1	.	0	.	.	.	.	.	.	.	.	.	.	0	.	1	3	.	.	16	1	10	1	.	.	.	.	.	11	44
Bassin de l'Aisne.																																
Merchines	3	.	.	0	.	.	.	.	.	3	.	.	.	.	.	.	3	.	18	19	0	.	.	1	.	20	.	.	.	.	.	67
Souilly	.	.	.	1	0	.	.	.	.	.	.	.	.	.	1	2	7	.	21	13	.	0	2	.	.	.	.	.	.	.	.	47
Ste Menehould (P.C.)	.	.	.	.	.	.	.	.	.	.	.	.	.	.	2	2	0	12	14	1	.	5	.	.	1	.	.	.	.	.	.	37
Suippes	.	.	.	.	.	.	.	.	.	.	.	.	.	.	.	1	.	.	9	10	.	.	.	.	.	1	.	.	.	.	.	21
Chéhéry-le-Châtel	0	.	1	.	1	.	.	.	.	.	.	.	.	.	.	6	0	1	30	5	0	.	1	0	0	.	.	.	.	.	.	45
Vouziers	.	.	.	.	.	1	.	.	.	.	.	.	.	.	.	1	2	.	13	6	.	.	.	.	.	13	.	.	.	.	.	36
Faissault	.	.	.	1	.	1	.	.	.	.	.	.	.	.	.	1	4	.	17	7	.	.	.	.	.	5	.	.	.	.	.	36
Signy-l'Abbaye	.	.	2	.	.	.	.	.	.	.	.	.	.	.	.	1	3	.	21	.	.	.	.	8	.	6	.	.	.	.	.	41
Remaucourt	.	.	3	.	1	.	.	.	.	.	.	.	.	.	.	3	4	9	10	.	.	.	5	.	6	.	.	.	.	.	.	42
Tagnon	.	.	.	.	.	2	.	.	.	.	.	.	.	1	.	2	1	.	12	16	.	.	.	.	.	5	.	.	.	.	.	39
Bourgogne	.	.	.	.	.	.	.	.	.	.	.	.	.	.	.	2	.	.	15	20	.	.	.	7	.	.	.	.	.	.	.	44
Reims (C. M.)	.	.	.	0	.	.	.	.	.	.	.	.	.	0	.	.	10	.	8	10	.	.	.	.	.	16	.	.	.	.	.	44
Berry-au-Bac	.	.	.	2	.	.	.	.	.	.	.	.	.	.	.	1	0	.	11	14	.	.	1	.	.	5	.	.	.	.	.	34
Soissons (Vauxrot)	.	.	.	3	.	1	.	.	.	.	.	.	.	.	.	.	1	.	9	11	.	.	.	4	.	4	.	.	.	.	.	32
Bassin de l'Oise.																																
Signy-le-Petit	.	.	.	2	.	.	.	.	.	.	.	.	.	.	.	.	10	.	30	3	.	.	.	3	.	.	.	.	.	.	.	49
Hirson	.	.	.	.	.	.	.	.	.	.	.	.	.	.	.	1	6	.	15	9	.	.	.	.	.	.	.	.	.	.	.	31
Montcornet	.	.	.	.	.	2	.	.	.	.	.	.	.	.	.	5	4	.	17	10	.	.	.	2	.	.	.	.	.	.	.	40
Laon (P. C.)	.	.	.	2	.	4	.	.	.	.	.	.	.	.	.	.	4	.	12	18	.	.	.	2	.	0	.	.	.	.	.	43
Lassigny	.	.	.	3	.	7	.	.	.	.	.	.	.	.	.	.	8	.	.	12	.	.	.	7	1	.	.	.	.	.	.	38
Maignelay	.	.	.	.	.	1	.	.	.	.	.	.	.	.	.	1	2	.	10	3	.	.	0	18	.	.	.	.	.	.	.	34
Formerie	2	.	.	1	1	.	.	.	.	.	.	.	.	.	2	3	2	.	.	.	.	1	2	.	.	.	.	.	.	.	2	16
Beauvais (M. Bergez)	.	.	0	.	.	.	.	.	.	.	.	.	.	.	.	2	.	4	0	.	.	0	7	4	.	.	.	.	.	.	16	33
Estrées-St-Denis	.	.	4	.	.	.	.	.	.	1	.	.	.	.	.	1	.	.	12	1	.	.	5	1	.	.	.	.	.	.	2	27
Venette	.	.	0	.	.	.	.	.	.	1	.	.	.	.	.	.	5	0	2	.	.	.	1	4	.	.	.	.	.	.	2	15
Versigny	.	.	.	.	.	.	.	.	11	.	.	.	.	.	.	.	0	.	9	4	.	.	.	.	.	5	.	.	.	.	.	29
Senlis	.	.	.	4	.	3	.	.	.	.	.	.	.	.	.	2	1	.	13	6	.	.	.	2	5	.	.	.	.	.	.	36

STATIONS.	1	2	3	4	5	6	7	8	9	10	11	12	13	14	15	16	17	18	19	20	21	22	23	24	25	26	27	28	29	30	31	TOTAL.
Bassin de l'Oise (suite).																																
Neuilly-en-Thelle	.	.	.	.	.	.	.	.	.	.	.	.	.	.	.	.	.	.	2	5	.	.	.	2	16	.	.	.	.	.	.	25
Pontoise	.	.	.	.	.	.	.	.	.	.	.	.	.	.	0	.	1	.	2	.	.	.	.	1	16	.	.	.	.	.	13	34
Bassin du Loing.																																
Sainpuits	.	.	7	.	.	.	.	.	.	.	.	.	.	.	.	1	.	.	5	13	4	.	.	.	10	.	.	.	.	.	.	41
Moutiers	.	.	.	3	.	.	.	.	.	.	.	3	.	.	.	1	.	.	2	.	13	1	.	.	1	16	.	.	.	.	1	41
Moulins-s.-O	.	.	5	.	.	.	.	.	.	.	1	.	.	.	0	0	.	3	1	5	10	0	.	6	6	0	.	.	.	.	0	38
Rogny (P. C.)	.	.	.	.	.	1	.	.	.	.	.	.	.	.	.	0	.	.	.	.	3	4	.	.	1	4	.	.	.	.	.	13
St-Martin-s.-O	.	.	3	.	0	.	.	.	.	.	.	.	.	.	.	.	0	.	4	.	9	14	.	.	5	0	0	.	.	.	0	37
Charny	.	.	6	.	.	.	.	.	.	.	.	.	.	.	.	.	.	.	5	.	9	.	.	.	4	.	.	.	.	.	.	24
Courpalet	.	.	.	.	5	.	.	.	.	.	.	.	.	.	.	.	.	.	.	.	7	12	1	2	.	23	.	.	.	.	0	51
Nemours	.	.	.	1	.	2	.	.	.	.	.	.	2	.	.	.	3	.	17	.	.	.	.	.	5	16	.	.	.	.	.	46
Bassin de l'Eure.																																
Courville	.	.	.	.	.	.	.	.	.	.	.	.	.	.	.	.	.	.	.	.	.	7	.	.	2	.	.	.	.	.	2	11
La Loupe	.	.	.	.	.	.	.	.	.	.	.	.	.	.	.	.	.	.	.	.	.	14	.	1	12	.	.	.	.	.	1	28
Senonches	.	.	.	.	.	.	.	.	.	.	.	.	.	.	.	.	.	.	.	.	.	3	.	.	22	.	.	.	.	.	0	25
Nogent-le-Roi	.	.	.	.	.	1	.	.	.	.	.	.	.	.	.	.	.	.	.	.	.	9	.	1	.	2	.	.	.	.	5	18
Dreux	.	.	.	.	0	.	.	.	.	.	.	.	.	.	.	.	.	.	.	.	.	7	.	9	2	.	.	.	.	.	3	21
Brézolles	.	.	.	.	.	.	.	.	.	.	.	.	.	.	.	.	.	.	.	.	.	19	.	.	5	.	.	.	.	.	4	28
Damville	.	.	.	.	.	.	.	.	.	.	.	.	.	.	.	.	.	.	.	.	.	11	.	2	1	.	1	.	.	.	4	19
Saint-André	.	.	.	.	.	.	.	.	.	.	.	.	.	.	.	.	.	.	.	.	.	.	.	2	.	2	.	.	.	2	.	6
Pacy-sur-Eure	.	.	.	.	.	.	.	.	.	.	.	.	.	.	.	.	.	.	.	.	.	.	8	12	.	.	.	.	.	5	6	31
Conches	.	.	.	.	.	.	.	.	.	.	.	.	.	.	0	.	.	.	0	.	.	7	.	1	1	.	.	.	.	.	2	11
Évreux (P. C.)	.	.	.	.	.	.	.	.	.	.	.	.	.	.	.	.	.	.	.	.	.	3	.	3	5	.	.	.	.	.	2	13
Bassin de la Seine inférieure, au-dessous du confluent de l'Oise.																																
Trappes	.	.	.	.	.	.	.	.	.	.	.	.	.	.	.	0	.	.	2	.	.	4	4	.	6	1	.	.	.	.	6	23
Bonnières	.	.	.	.	1	.	.	.	.	.	.	.	.	.	.	.	.	.	0	.	.	2	11	.	12	.	.	.	.	3	5	34
Montjavoult	.	.	.	.	0	1	.	.	.	3	.	.	.	.	.	.	0	.	4	.	.	1	7	4	35	.	.	.	.	.	2	57
Le Coudray-St-G.	.	.	.	1	.	1	.	.	.	.	.	.	.	.	.	.	.	3	.	.	.	.	.	5	.	.	.	.	.	.	.	10
Gournay (Hosp.)	.	.	.	.	.	.	.	.	.	.	.	.	.	.	.	.	2	.	2	1	.	.	1	1	.	.	.	.	.	2	4	14
Forges	.	.	.	.	.	.	.	.	.	.	.	.	.	.	.	.	.	.	2	.	.	.	.	.	.	.	.	.	.	4	8	14
Buchy	.	.	.	.	.	.	.	.	.	.	.	.	.	.	.	.	.	.	4	.	.	.	5	2	8	.	.	.	7	.	14	40
Épreville-Martinv.	.	.	.	.	.	.	.	.	.	.	.	.	.	.	.	.	.	.	.	0	0	.	6	.	4	.	.	.	.	.	9	20
Elbeuf (St-Aubin)	.	.	.	.	.	.	.	.	.	.	.	.	0	.	.	.	.	.	2	.	.	4	1	5	9	.	.	.	.	.	21	42
Rouen (Ile Lacroix P.C.)	.	.	.	.	.	.	.	.	.	.	.	.	.	.	.	.	.	.	1	.	1	.	0	.	7	.	.	.	.	.	38	47
Barentin	.	.	.	.	.	.	.	.	.	.	.	.	.	.	.	.	.	.	3	.	7	.	1	.	1	.	.	.	.	1	13	26
Yvetot	.	.	.	.	.	.	.	.	.	.	.	.	.	.	.	.	.	.	1	.	.	.	.	1	.	.	.	.	.	.	6	8
Caudebec	.	.	.	.	.	.	.	.	.	.	.	.	.	.	.	.	.	.	.	.	2	.	.	2	1	.	.	.	.	.	.	5
Bolbec	.	.	.	.	.	.	.	.	.	.	.	.	.	.	.	.	.	.	.	.	.	.	4	5	.	.	.	.	.	.	3	12
Sanvic (Le Havre)	.	.	.	.	.	.	.	.	.	.	.	.	.	.	.	.	.	.	.	.	.	.	1	7	2	.	.	.	.	.	10	20
La Hève (sémaph.)	.	.	.	.	.	.	.	.	.	.	.	.	.	.	.	.	.	8	.	.	.	.	.	.	8	.	.	.	.	.	4	20
Honfleur	.	.	.	.	.	.	.	.	.	.	.	.	.	.	.	.	.	.	.	.	.	2	.	.	16	.	.	.	.	.	3	21
Brionne	.	.	.	.	.	.	.	.	.	.	.	.	.	.	.	.	.	.	1	.	.	8	0	1	3	.	.	.	.	.	4	17
Bernay	.	.	.	.	.	.	.	.	.	.	.	.	.	.	.	.	.	.	.	.	8	1	.	.	.	2	.	8	.	3	.	22
Rugles	.	.	.	.	.	1	.	.	.	.	.	.	.	.	.	.	.	.	.	.	.	12	2	4	11	0	.	.	.	.	2	32
Laigle	.	.	.	.	.	.	.	.	.	.	.	.	.	.	.	.	.	.	.	.	.	.	2	2	10	13	.	.	.	.	0	28

STATIONS.	1	2	3	4	5	6	7	8	9	10	11	12	13	14	15	16	17	18	19	20	21	22	23	24	25	26	27	28	29	30	31	TOTAL.
BASSINS ENTRE LA SEINE ET LA POINTE DE BRETAGNE.																																
Bassins de la Touque, de la Dive, de l'Orne, de la Vire et de la Douve.																																
St-Ouen-le-Pin	.	.	.	.	.	0	.	.	.	.	.	.	7	.	.	.	0	0	0	.	.	1	.	.	3	1	.	.	.	.	2	14
Lisieux	.	.	.	.	.	.	.	.	.	.	.	.	.	.	.	.	.	.	.	.	.	.	7	.	1	2	.	.	.	.	2	12
Pont-l'Évêque	.	.	.	.	.	.	.	.	.	.	.	.	.	.	.	.	.	.	1	.	.	.	.	.	19	.	.	.	.	.	1	20
Annebault	.	.	.	.	.	0	.	.	.	.	.	.	.	.	.	.	.	.	2	0	.	.	.	0	8	0	0	.	.	.	1	13
Trouville	.	.	.	.	.	.	.	.	.	.	.	.	.	.	.	.	.	1	2	.	.	.	.	.	4	.	.	.	.	.	2	9
Ouistreham	.	.	.	.	.	.	.	.	.	.	.	.	.	.	.	.	.	.	.	.	.	.	.	8	6	.	.	.	.	.	4	18
Ver (ph.)	.	.	.	.	.	.	.	.	.	.	.	.	1	.	.	.	.	.	1	.	.	.	.	8	5	2	1	.	.	.	4	20
Caen (C. M.)	.	.	.	.	.	0	.	.	.	.	.	.	0	.	.	.	0	.	.	.	.	.	.	3	15	0	.	.	.	.	2	20
Ste-Honorine-du-F.	.	.	.	.	.	.	.	.	.	.	.	.	.	1	.	.	.	.	1	.	.	.	.	1	26	12	.	.	.	.	1	42
Pierrefitte	.	.	.	.	.	.	.	.	.	.	.	.	3	3	.	.	.	.	2	.	.	.	.	1	30	.	.	.	.	.	1	39
Flers	.	.	.	.	.	.	.	.	.	.	.	.	3	.	.	.	.	2	.	.	.	.	.	14	2	.	.	.	.	2	.	23
Roucamps	.	.	.	.	0	.	.	.	.	.	.	.	.	3	.	.	.	0	0	.	.	.	.	.	29	2	.	.	.	.	2	36
Brémoy	.	.	.	.	1	.	.	.	.	.	.	.	.	0	.	.	.	.	2	0	.	0	.	1	24	1	.	.	.	.	2	31
Saint-Sever	.	.	.	.	.	.	.	.	.	.	.	.	.	.	.	.	.	.	.	.	1	.	.	.	13	.	.	.	.	.	5	19
Trévières	.	.	.	.	.	.	.	.	.	.	.	.	.	.	.	.	.	.	1	.	.	.	.	.	6	.	.	.	.	.	5	12
Isigny	.	.	.	.	.	.	.	.	.	.	.	.	7	.	.	.	.	.	.	.	.	.	.	.	8	.	.	.	.	.	3	18
Ste-Marie-du-Mont	.	.	.	.	.	.	.	.	.	.	.	.	.	.	.	.	.	.	.	.	.	.	.	.	5	.	.	.	.	.	6	11
Sauxemesnil	.	.	.	.	.	.	.	.	.	.	.	.	.	.	.	.	.	2	.	.	.	.	.	.	2	.	.	.	.	.	4	8
Cherbourg	.	.	.	.	.	.	.	.	.	.	.	.	.	.	.	.	.	.	1	.	.	.	.	.	2	.	.	.	.	.	2	5
La Hague	.	.	.	.	.	.	.	.	.	.	.	.	.	.	.	.	.	.	1	.	.	.	.	5	.	.	.	.	.	.	1	7
Bassins entre le cap de la Hague et la Pointe de Bretagne.																																
Coutances	.	.	.	.	.	.	.	.	.	.	.	.	.	.	.	.	.	.	3	.	.	.	.	6	8	.	.	.	.	.	2	18
Percy	.	.	.	.	.	.	.	.	.	.	.	.	.	.	.	.	.	.	.	.	.	.	.	3	5	.	.	.	.	.	1	9
Saint-Planchers	.	.	.	.	.	.	.	.	.	.	.	.	.	.	.	.	.	.	0	0	.	.	.	4	6	0	.	.	.	.	3	13
Avranches	.	.	.	.	.	.	.	.	.	.	.	.	.	.	.	.	.	0	.	.	.	.	1	1	.	.	.	.	.	0	.	2?
Landivy	.	.	.	.	.	.	.	.	.	.	.	.	.	.	.	.	.	.	.	.	2	.	.	.	4	.	.	.	.	.	5	11
Louvigné-du-Désert	.	.	.	.	.	.	.	.	.	.	.	.	.	.	.	.	.	2	.	.	1	.	.	4	2	.	.	.	.	.	3	12
Fougères	.	.	.	.	.	.	.	.	.	.	.	.	.	.	.	.	.	2	.	.	3	.	.	10	1	.	.	.	.	.	7	24
St-Marc-s-Couesnon	.	.	.	.	.	.	.	.	.	.	.	.	.	.	.	.	.	.	.	.	1	.	.	18	2	.	.	.	.	.	7	28
Sens-de-Bretagne	.	.	.	.	.	.	.	.	.	.	.	.	.	.	.	.	.	.	.	.	.	.	1	15	8	.	.	.	.	.	.	24
Antrain	.	.	.	.	.	.	.	.	.	.	.	.	.	.	.	.	.	.	.	.	.	.	4	17	.	.	.	.	.	.	3	25
Bazouges	.	.	.	.	.	.	.	.	.	.	.	.	.	.	.	.	.	0	.	.	1	.	4	16	.	.	.	.	.	.	2	23
Trans	.	.	.	.	.	.	.	.	.	.	.	.	.	.	.	.	.	1	.	.	1	.	2	13	3	.	.	.	.	.	3	23
Saint-Domineuc	.	.	.	.	.	.	.	.	.	.	.	.	.	.	.	.	.	1	.	.	3	.	.	10	7	.	.	.	.	.	.	21
Bécherel	.	.	.	.	.	.	.	.	.	.	.	.	.	.	.	.	.	.	.	.	.	.	6	24	.	.	.	.	.	.	.	30
Évran (M. Couray)	.	.	.	.	.	.	.	.	0	.	.	.	.	.	.	.	.	0	.	.	2	0	0	9	13	.	.	.	.	.	.	24
Dol	.	.	.	.	.	.	.	.	.	.	.	.	.	.	.	.	.	.	.	.	0	6	8	.	.	.	.	.	.	.	0	15
Saint-Malo	.	.	.	.	.	.	.	.	1	1	2	.	.	.	.	.	.	.	.	.	0	.	7	2	3	.	.	.	.	.	.	16
Roscoff (M. Marty)	0	.	.	.	.	.	.	.	.	.	.	.	.	.	.	.	.	.	.	.	.	.	.	1	.	.	.	.	.	0	2	3
VERSANT DE L'OCÉAN.																																
PETITS BASSINS DU SUD DE LA BRETAGNE.																																
Pte Saint-Mathieu	.	.	.	.	.	.	.	.	.	.	.	.	.	.	.	.	.	3	.	.	.	.	.	1	.	.	.	.	.	.	5	9
Brest (Obsre)	.	.	.	.	.	.	.	.	.	.	.	.	.	.	.	.	.	.	.	.	0	.	0	.	.	.	.	.	.	2	0	3

STATIONS.	1	2	3	4	5	6	7	8	9	10	11	12	13	14	15	16	17	18	19	20	21	22	23	24	25	26	27	28	29	30	31	TOTAL.
PETITS BASSINS DU SUD DE LA BRETAGNE (suite).																																
Renniou	.	.	.	.	.	.	.	.	.	.	.	.	.	.	.	.	.	.	.	.	.	.	.	.	9	.	.	.	.	.	1	10
Callac	.	.	.	.	.	.	.	.	.	.	.	.	.	.	.	.	.	.	.	.	.	.	.	.	9	.	.	.	.	4	2	15
Gouarec	.	.	.	.	.	.	.	.	.	.	.	.	.	.	.	.	.	.	.	.	.	.	.	7	1	.	.	.	.	.	.	8
Glomel	.	.	.	.	.	.	.	.	.	.	.	.	.	.	.	.	.	.	.	.	.	.	.	6	22	.	.	.	.	.	1	29
Le Faouët	.	.	.	.	.	.	.	.	.	.	.	.	.	.	.	.	.	.	.	.	.	.	.	.	.	.	.	.	.	.	2	2
Carhaix	.	.	.	.	.	.	.	.	.	.	.	.	.	.	.	.	.	.	.	.	.	.	.	6	1	.	.	.	.	1	.	8
Pénity	.	.	.	.	.	.	.	.	.	.	.	.	.	.	.	.	.	.	.	.	.	.	.	14	1	.	.	.	.	1	.	16
Goarem-Liziard	.	.	.	.	.	.	.	.	.	.	.	.	.	.	.	.	.	.	.	.	.	.	1	.	1	.	.	.	.	.	.	2
Châteaulin	.	.	.	.	.	.	.	.	.	.	.	.	.	.	.	.	.	.	.	.	.	.	.	6	1	.	.	.	.	.	3	10
Le Cosquer	.	.	.	.	.	.	.	.	.	.	.	.	.	.	.	.	.	.	.	.	.	.	.	16	3	.	.	.	.	.	.	19
Pontivy	.	.	.	.	.	.	.	.	.	.	.	.	.	.	.	.	.	.	.	.	.	.	.	7	2	.	.	.	.	.	.	9
Kéroret	.	.	.	.	.	.	.	.	.	.	.	.	.	.	.	.	.	.	.	.	.	.	.	5	2	.	.	.	.	.	.	7
Locminé	.	.	.	.	.	.	.	.	.	.	.	.	.	.	.	.	.	.	.	2	.	.	.	10	.	.	.	.	.	.	6	18
Lorient (P. C.)	.	.	.	.	.	.	.	.	.	.	.	.	.	.	.	.	.	.	.	1	.	.	.	.	.	.	.	.	.	.	10	11
Le Grognon (Groix)	.	.	.	.	.	.	.	.	.	.	.	.	.	.	.	.	.	.	.	.	4	.	.	.	.	.	.	.	.	.	1	5
Auray	.	.	.	.	.	.	.	.	.	.	.	.	.	.	.	.	.	.	.	10	.	.	.	1	.	.	.	.	.	.	4	15
Vannes (E. N.)	.	.	.	.	.	.	.	.	.	.	.	.	3	.	.	.	.	.	.	8	.	.	3	.	3	.	.	.	.	.	.	17
Le Palais (Belle-Ile)	.	.	.	.	.	.	.	.	.	.	.	.	.	.	.	.	.	.	.	.	9	.	.	.	2	.	.	.	.	.	.	11
Er-Hastellic (Id.)	.	.	.	.	.	.	.	.	.	.	.	.	.	.	.	.	.	.	.	.	11	.	.	.	1	.	.	.	.	.	.	12
BASSIN DE LA VILAINE.																																
Erbrée	.	.	.	.	.	.	.	.	.	.	.	.	12	.	0	.	.	.	.	.	2	0	.	9	6	.	.	.	.	.	7	37
Vitré	.	.	.	.	.	.	.	.	.	.	.	.	.	.	.	.	.	1	.	.	2	.	.	10	6	.	.	.	.	.	10	30
St-Christophe-d.-B.	.	.	.	.	.	.	.	.	.	.	.	.	.	.	.	.	.	.	.	.	.	.	.	17	2	.	.	.	.	.	9	29
Châteaubourg	.	.	.	.	.	.	.	.	.	.	.	.	.	.	.	.	.	.	.	.	5	.	1	11	5	.	.	.	.	.	6	28
Bruz	.	.	.	.	.	.	.	.	.	.	.	.	.	.	.	.	.	.	.	.	2	.	7	11	.	.	.	.	.	.	.	20
Rennes (M. Aubry)	.	.	.	.	.	.	.	.	.	.	.	.	.	.	.	.	.	.	.	.	4	.	2	2	6	.	.	.	.	.	2	16
Le Boulet (Étang)	.	.	.	.	.	.	.	.	.	.	.	.	.	.	.	.	.	.	.	.	4	.	.	8	6	.	.	.	.	.	3	21
Montauban	.	.	.	.	.	.	.	.	.	.	2	.	.	.	.	.	.	.	.	.	1	.	1	2	3	.	.	.	.	.	.	10
Montfort	.	.	.	.	.	.	.	.	.	.	.	.	.	.	.	.	.	.	.	.	5	0	1	6	.	.	.	.	.	.	.	13
Saint-Méen	.	.	.	.	.	.	.	.	.	.	.	.	.	.	.	.	.	.	.	.	7	0	0	0	.	0	.	.	.	.	0	8
Merdrignac	.	.	.	.	.	.	.	.	13	.	.	6	.	.	.	.	.	.	.	.	2	.	4	.	6	.	.	.	.	.	.	31
Plouguenast	.	.	.	.	.	.	.	3	.	.	.	.	.	.	.	.	.	.	.	.	.	.	.	4	.	.	.	.	.	.	.	7
Bosméléac	.	.	.	.	.	.	.	20	.	.	.	.	.	.	.	.	.	.	.	.	.	1	.	4	1	.	.	.	.	.	.	26
Plélan	.	.	.	.	.	.	.	4	.	.	.	.	.	.	.	.	.	1	.	.	4	.	.	.	.	.	.	.	.	.	2	10
Malestroit	.	.	.	.	.	.	.	.	.	.	.	.	.	.	.	.	.	.	.	7	.	.	.	2	.	.	.	.	.	.	1	10
Redon	.	.	.	.	.	.	.	.	.	.	.	.	.	.	.	.	.	.	.	.	15	.	.	.	4	.	.	.	.	.	5	25
Guipry	.	.	.	.	.	.	.	.	.	.	.	.	.	.	.	.	.	.	.	.	8	.	4	5	7	.	.	.	.	1	3	28
Bain	.	.	.	.	.	.	.	.	.	.	.	.	.	.	.	.	.	.	.	.	7	.	8	11	7	.	.	.	.	.	5	38
La Guerche	.	.	.	.	.	.	.	.	.	.	.	.	.	.	.	.	.	.	.	.	4	.	.	36	6	.	.	.	.	.	8	54
Martigné-Ferchaud	.	.	.	.	.	.	.	.	.	.	.	.	13	.	.	.	.	1	.	.	10	.	.	6	3	.	.	.	.	.	5	39
St-Julien-de-V.	.	.	.	.	.	.	.	.	.	.	.	.	.	.	.	.	.	.	.	19	4	.	.	14	.	.	.	.	.	5	4	46
Plessé	.	.	.	.	.	.	.	.	.	.	.	.	.	.	.	.	.	.	.	.	32	.	.	.	28	.	.	.	.	.	6	66
La Roche-Bernard	.	.	.	.	.	.	.	.	.	.	.	.	.	.	.	.	.	.	.	14	3	.	.	.	3	.	.	.	.	.	2	22

STATIONS.	1	2	3	4	5	6	7	8	9	10	11	12	13	14	15	16	17	18	19	20	21	22	23	24	25	26	27	28	29	30	31	TOTAL.
BASSIN DE LA LOIRE.																																
Bassin de la Loire supérieure.																																
Saint-Paulien	.	.	.	.	15	6	11	7	5	.	9	.	.	.	.	7	.	.	.	62	55	.	.	.	11	12	.	.	.	.	3	202
Les Creuses	.	.	2	.	5	1	.	5	9	.	.	5	.	.	2	3	10	1	.	.	22	32	.	1	6	.	3	.	.	.	.	107
Rochetaillée	.	.	11	.	4	5	1	3	8	.	1	5	1	.	8	4	7	.	.	.	27	18	.	.	4	4	1	.	.	.	.	111
St-Étienne (C.M.)	.	57	.	2	11	.	1	9	.	.	.	.	.	2	3	6	.	.	.	49	9	.	3	2	.	1	.	.	.	.	.	155
Fortunières	.	.	.	3	.	12	7	8	8	.	.	.	.	.	.	.	.	.	.	7	24	8	.	.	.	8	.	.	.	.	.	85
Montbrison (P. C.)	.	.	.	0	12	8	7	5	0	.	0	.	.	.	.	0	.	.	.	28	22	.	.	9	.	3	.	.	.	.	.	96
Feurs	.	.	.	.	.	6	3	1	4	.	.	.	.	.	.	5	.	.	.	3	26	1	1	1	6	.	.	.	.	.	.	57
Panissières	.	.	.	.	.	.	4	14	2	.	.	4	.	5	.	3	.	.	.	1	39	2	3	.	6	14	.	.	.	.	.	97
Noirétable	.	.	.	.	2	6	.	.	.	.	.	.	.	.	11	2	.	.	.	4	6	2	.	.	.	2	.	.	.	.	.	35
St-Romain-d'Urfé	.	.	.	3	8	.	24	22	.	.	.	.	.	.	1	2	1	.	.	.	9	3	2	4	7	7	2	.	.	.	.	95
Fourneaux	.	.	.	.	1	.	16	5	1	.	.	.	.	1	.	4	2	.	.	.	17	2	.	8	.	3	8	.	.	.	.	68
Montagny	.	.	.	.	3	24	13	5	.	.	.	.	.	1	2	7	.	.	.	.	18	1	12	7	6	12	.	.	.	.	.	111
Roanne	.	.	.	.	5	.	10	7	.	.	.	.	.	.	1	1	1	.	.	.	3	5	6	2	7	1	3	.	.	.	.	52
Saint-Rirand	.	.	.	4	7	4	8	.	.	.	.	.	.	1	1	8	1	.	.	.	11	6	.	6	12	4	.	.	.	.	.	73
Charolles	.	.	.	.	.	.	.	2	.	.	.	.	.	.	.	5	.	.	.	.	2	16	3	.	17	2	.	.	.	.	.	47
Digoin (P. C.)	.	.	.	2	.	3	1	.	.	.	.	.	1	.	2	2	.	.	.	.	.	11	.	.	19	3	1	1	.	.	.	46
Pierrefitte	.	.	.	.	.	5	3	.	.	.	.	.	.	.	14	.	.	.	.	.	3	17	.	.	15	4	14	.	.	.	.	78
Dompierre	.	.	.	.	.	9	.	.	.	.	.	.	.	.	10	.	.	.	.	.	1	10	.	.	7	1	9	2	.	.	.	49
Beaulon	.	.	.	.	7	.	.	.	.	.	.	.	.	.	.	.	.	.	.	1	.	9	.	0	8	0	.	4	.	.	.	30
Saint-Eusèbe	.	.	.	.	.	.	.	1	.	.	.	.	.	1	.	6	.	.	.	.	5	2	.	.	13	4	.	.	.	.	.	32
Autun (P. C.)	.	.	.	.	.	5	7	.	.	.	.	.	.	.	.	8	.	.	.	.	.	.	6	10	.	15	.	.	.	9	15	75
Arnay-le-Duc	.	.	.	.	.	1	.	.	18	.	.	.	.	.	.	7	.	.	2	.	.	.	.	.	14	4	2	.	.	.	1	49
Luzy (P. C.)	.	.	.	2	.	.	.	4	4	.	.	.	.	2	.	.	2	.	.	.	1	1	5	2	20	.	22	5	.	.	.	70
Decize	.	.	.	.	.	4	.	6	.	.	.	.	.	.	5	.	.	.	.	.	3	15	.	.	5	4	.	.	.	.	.	42
Nevers	.	.	.	.	.	.	.	.	4	.	.	.	.	.	.	.	.	.	.	.	6	13	.	.	5	2	.	.	.	.	.	30
Châtillon-en-B.	.	.	.	4	.	.	.	.	.	.	.	.	.	.	.	.	7	.	.	.	15	5	.	.	10	1	.	.	.	.	1	43
Prémery	.	.	.	3	.	.	.	.	.	.	.	.	.	.	.	0	.	.	1	.	6	2	.	.	4	7	.	.	.	.	.	23
Bassin de l'Allier.																																
Belvezet	.	.	.	.	.	36	60	12	5	.	.	.	.	.	.	1	.	.	.	13	21	25	15	11	.	.	.	.	.	.	.	199
Mercoire	.	.	.	.	2	24	40	5	1	.	.	.	.	.	.	1	1	.	.	.	15	16	.	19	24	1	3	.	.	.	.	152
Langogne	.	.	17	.	.	14	20	4	7	.	.	.	.	.	.	.	.	.	.	.	10	23	.	3	12	2	.	.	.	.	.	112
Grandrieu	.	.	6	.	9	19	16	4	8	.	0	.	.	.	3	.	2	.	.	.	14	25	.	12	3	.	3	.	.	.	.	124
Langeac	.	.	.	.	10	9	5	3	.	.	.	.	.	.	.	.	.	.	.	44	22	6	.	6	.	.	7	.	.	.	.	112
Murat	.	.	.	5	.	12	11	5	.	2	.	.	.	.	.	.	.	2	.	3	24	.	6	7	10	4	8	1	.	.	.	100
Massiac	.	.	.	4	.	24	4	6	.	.	.	.	.	.	.	.	1	.	.	.	15	8	.	4	5	2	4	1	.	.	.	78
Brioude	.	.	.	.	.	15	13	3	2	2	.	.	.	.	.	.	.	.	.	2	16	18	.	6	1	.	3	.	.	.	.	81
Ambert	.	.	.	.	.	11	2	2	12	7	.	.	5	.	.	1	4	.	.	0	18	12	.	2	2	10	3	.	.	.	.	91
Besse	.	5	5	10	.	3	20	22	20	.	4	2	.	.	.	.	3	3	.	3	4	.	.	4	.	15	10	.	.	.	.	133
Saint-Nectaire	.	.	.	3	0	12	4	23	16	.	4	.	.	.	2	.	2	.	.	1	2	2	.	9	0	15	2	.	.	.	.	97
Puy-de-Dôme (Obs.)	0	.	0	2	1	8	2	49	0	10	8	.	.	.	5	2	5	2	1	.	3	7	1	1	0	8	4	0	.	.	.	119
Clermont (Obs.)	.	.	.	2	1	19	2	35	0	1	.	.	.	.	5	.	1	.	.	.	2	6	.	0	0	9	15	.	.	.	.	98
Orcines	0	.	.	2	1	10	2	49	.	4	3	.	0	.	6	1	3	0	0	.	3	10	.	2	1	6	10	.	.	.	5	118
Thiers	.	.	.	1	11	7	1	19	16	.	.	.	.	.	.	3	.	.	.	.	5	7	.	19	2	8	3	1	.	.	.	103
Saint-Clément	.	.	.	4	.	12	.	15	18	.	3	.	.	.	.	7	1	.	.	.	.	8	2	3	5	13	24	.	.	.	.	115
Vichy	.	.	.	.	13	.	17	16	2	.	.	.	.	.	.	4	.	.	.	.	2	9	4	5	9	.	.	.	.	.	.	81
Ébreuil	.	.	.	.	.	12	.	6	.	16	.	.	.	.	5	.	.	.	.	.	.	9	.	3	3	.	6	.	.	.	.	60

STATIONS.	1	2	3	4	5	6	7	8	9	10	11	12	13	14	15	16	17	18	19	20	21	22	23	24	25	26	27	28	29	30	31	TOTAL.
Bassin de l'Allier (suite).																																
Bessay	.	.	.	1	.	12	.	.	.	.	.	.	.	.	2	.	.	.	.	.	.	5	.	.	4	6	.	2	.	.	5	37
Moulins (P. C.)	.	.	.	.	.	9	0	1	1	.	.	.	.	.	1	.	.	.	.	.	1	3	.	0	7	1	.	1	.	.	.	25
Franchesse	.	.	.	1	.	11	.	2	2	.	.	.	.	.	4	1	.	.	.	.	1	.	.	.	7	0	.	.	.	.	.	29
Bassin du Cher.																																
Auzances	.	.	.	6	.	6	5	13	.	5	6	.	.	.	.	2	.	.	.	2	.	1	6	1	.	1	.	.	.	.	13	67
Chénérailles	.	.	.	9	1	.	1	20	1	.	.	.	.	1	.	.	.	1	1	.	3	0	.	0	2	3	.	.	.	.	.	43
Montluçon	.	.	.	.	.	2	.	4	.	.	1	.	.	.	.	.	.	.	.	.	1	2	1	8	3	3	.	.	.	.	1	26
Préveranges	.	.	.	8	.	2	.	2	.	.	.	.	.	.	.	.	1	.	.	.	.	4	.	.	3	.	.	.	.	.	.	20
Laqueune (Epineuil)	.	.	.	.	.	.	.	5	.	.	2	.	.	.	.	.	.	.	.	.	3	.	4	.	6	3	.	.	.	.	3	26
Cérilly	.	.	.	.	.	1	.	3	.	.	.	.	.	.	1	.	.	.	.	.	2	.	.	.	7	3	.	.	.	.	.	17
Charenton	.	.	.	.	.	.	7	.	.	.	.	.	.	.	2	.	.	.	.	.	3	.	.	0	4	.	.	.	.	.	3	19
Levet	.	.	.	.	6	.	.	1	.	.	.	.	.	1	.	.	.	.	.	5	.	.	3	1	.	.	.	.	.	.	.	17
Ourouer-les-B.	.	.	.	0	3	.	.	.	.	.	.	.	.	.	.	.	.	.	.	.	1	2	.	.	3	.	.	.	.	.	1	10
Bourges (E. N.)	.	.	1	2	.	3	.	.	.	.	.	0	.	.	.	.	.	.	.	.	9	.	.	1	1	.	.	.	.	.	4	21
St-Palais (La Réserve)	.	.	.	3	.	1	.	.	.	.	.	.	.	.	.	.	.	.	.	.	7	14	.	.	.	.	.	.	.	.	2	26
Mehun-s-Yèvre	.	.	1	.	3	.	.	1	.	.	.	.	2	.	.	.	.	.	.	.	5	9	.	.	.	.	.	.	.	.	.	20
Salbris	.	.	.	1	.	.	.	.	2	.	.	.	.	.	.	.	.	.	.	.	0	8	.	.	.	0	.	.	.	.	1	13
Romorantin	.	.	.	4	.	.	.	.	.	.	.	.	.	.	.	.	.	.	.	.	.	.	.	5	6	3	.	.	.	.	2	21
Mennetou-s.-Cher	.	.	.	1	1	.	.	12	.	.	.	.	.	.	.	.	.	.	.	.	7	.	.	14	5	1	.	.	.	.	9	50
Selles-s.-Cher	.	.	.	.	.	.	.	.	.	.	.	.	.	.	.	.	0	.	.	.	11	.	.	1	1	.	.	.	.	3	15	31
Montrichard	.	.	.	.	2	.	.	.	.	.	.	.	.	.	.	.	.	.	.	.	2	.	.	.	4	.	.	.	2	4	26	40
Epeigné-les-B.	.	.	.	.	.	0	.	.	.	.	.	.	.	.	.	.	0	.	.	.	2	0	.	.	.	7	.	.	.	1	3	14
Bassin de l'Indre.																																
Sainte-Sévère	.	.	2	6	4	.	.	.	.	.	.	.	.	.	11	8	.	1	.	.	.	2	.	8	6	3	.	.	.	.	4	56
La Châtre (M. Rouet)	.	.	.	4	2	.	.	6	.	.	.	.	.	1	.	.	2	.	.	4	.	.	2	7	.	.	.	.	.	2	5	34
Châteauroux (S.ag.)	.	.	.	.	.	1	4	.	3	.	.	.	.	.	.	.	.	.	.	.	8	.	.	.	.	2	.	.	.	.	4	22
Loches (P. C.)	.	.	.	.	.	.	.	.	.	.	.	.	.	.	.	.	.	.	.	.	.	.	.	.	.	.	.	.	.	.	4	4
Manthelan	.	.	.	.	.	.	.	.	.	.	.	.	.	.	.	.	.	.	.	.	.	.	.	.	.	.	.	.	.	.	.	0
Villaines	.	.	.	0	.	0	.	.	.	.	.	.	.	.	.	.	.	.	.	.	8	2	.	1	2	13	0	.	.	.	2	29
St-Benoît (h. b.)	.	.	.	.	4	.	.	.	.	.	.	.	.	.	.	.	.	.	.	.	.	4	.	.	3	.	2	.	.	.	5	18
Azay-le-Rideau	.	.	.	1	.	0	.	.	.	.	.	.	.	.	.	.	.	.	.	.	13	4	.	.	.	10	4	.	.	.	4	36
Lignières	.	.	.	9	.	5	1	1	11	.	.	.	.	.	.	.	0	.	.	.	6	.	.	2	7	.	.	.	.	.	6	48
Rigny-Ussé	.	.	.	.	.	2	.	.	.	.	.	.	.	.	.	.	0	.	.	.	2	4	.	0	8	.	.	.	.	.	5	21
Bassin de la Creuse.																																
Aubusson	.	.	.	5	1	3	1	32	.	.	.	6	.	1	.	.	.	.	.	.	.	.	.	2	1	0	.	.	.	.	0	52
Ahun	.	.	.	7	.	3	1	15	.	.	.	.	.	.	4	.	.	.	.	.	4	.	.	5	2	.	.	.	.	.	1	42
Boussac	.	.	9	.	5	.	7	.	1	7	.	.	.	8	.	0	.	.	.	2	7	.	10	4	.	.	.	.	.	2	.	62
Guéret (E. N.)	.	.	8	1	.	2	25	.	.	.	2	0	.	0	0	0	.	.	.	6	4	0	0	1	0	.	.	.	.	0	.	50
Bénévent	.	.	.	4	.	.	5	13	.	.	.	.	.	.	.	.	.	.	.	.	2	4	.	11	11	.	.	.	.	.	3	52
Bessines	.	.	.	.	3	.	.	18	.	.	.	.	.	.	.	.	.	.	.	.	6	4	.	.	13	.	.	.	.	.	2	46
Magnac-Laval	.	.	.	2	.	1	2	21	2	.	21	.	.	.	.	.	.	.	.	.	11	6	.	9	3	.	.	.	.	.	1	79
Dun-le-Paleteau	.	.	.	4	.	.	.	.	10	.	.	4	.	.	.	.	.	.	.	.	.	7	.	6	7	.	.	.	.	.	.	38
St-Benoît-du-Sault	.	.	.	2	.	2	.	2	2	.	.	.	.	.	.	.	.	.	.	.	12	6	.	5	.	.	.	.	.	.	3	34
Le Blanc	.	.	.	.	.	.	.	.	.	.	.	.	.	.	.	.	1	.	.	.	3	1	2	6	3	7	.	.	.	.	2	25
Abilly	.	.	.	.	.	.	1	.	.	.	.	.	.	.	.	.	.	.	.	.	.	1	.	1	5	7	.	.	.	.	1	17
Buxeuil	.	.	.	.	.	.	.	.	.	.	.	.	.	.	.	.	.	.	.	.	.	.	.	5	7	.	.	.	.	.	.	12

STATIONS.	1	2	3	4	5	6	7	8	9	10	11	12	13	14	15	16	17	18	19	20	21	22	23	24	25	26	27	28	29	30	31	TOTAL.
Bassin de la Vienne.																																
Eymoutiers	.	.	.	.	2	.	1	40	20	.	.	.	.	.	.	.	.	.	.	.	.	.	6	2	6	2	.	.	.	.	.	79
Pontarion	.	.	.	.	9	.	.	18	.	.	.	.	.	.	3	.	.	.	.	.	6	4	.	6	.	.	.	.	.	.	1	47
Saint-Léonard	.	.	.	2	1	.	.	42	.	.	.	.	.	.	.	.	.	.	.	.	3	.	.	5	.	.	.	.	.	.	4	57
Pierrebuffière	.	.	.	3	1	.	1	39	4	.	.	.	.	.	.	.	.	3	.	.	3	.	2	6	2	2	.	.	.	.	3	69
Oradour-s.-Vayres	.	.	.	.	2	2	1	21	7	.	.	.	.	.	.	.	.	.	.	.	6	.	.	11	1	.	.	.	.	.	3	56
Limoges (C. M.)	.	.	.	.	2	.	1	25	.	.	.	.	.	.	.	.	.	1	1	.	3	1	.	5	.	6	.	.	.	.	10	55
Oradour-s.-Glane	.	.	.	2	.	.	.	29	1	.	.	.	.	.	.	.	1	2	1	2	1	.	1	8	10	.	.	.	.	.	4	62
Rochechouart	.	.	.	0	3	2	1	20	1	.	.	.	.	.	.	.	1	.	.	.	17	1	.	12	1	2	.	.	.	.	.	61
Chabanais	.	.	.	.	3	2	15	3	.	.	.	.	.	.	.	.	.	.	.	.	6	.	.	7	17	0	.	.	.	.	1	54
Nouic	.	.	.	4	.	.	18	1	.	.	4	.	.	.	.	.	2	.	.	14	.	.	6	25	.	.	.	.	.	.	3	77
Lussac-les-Chât	.	.	.	.	.	.	3	.	.	.	.	.	.	.	.	.	2	.	.	.	2	.	.	16	8	.	.	.	.	.	1	32
Poitiers (P. C.)	.	.	.	.	.	2	3	.	.	.	.	.	.	.	.	.	.	.	.	.	.	15	1	.	.	14	2	.	.	.	6	43
Châtellerault	.	.	.	.	.	.	4	.	.	.	.	.	.	.	.	.	.	.	.	.	.	.	.	1	.	20	3	.	.	.	4	32
Parçay-s.-V	.	.	.	.	.	.	.	.	.	.	.	.	.	.	.	.	.	.	.	.	.	2	.	.	1	16	3	.	.	.	7	29
Saint-Épain	.	.	.	0	.	.	.	.	.	.	.	.	.	.	.	.	.	.	.	.	2	3	.	.	12	15	3	.	.	.	5	41
Bassin de la Loire, du Bec-d'Allier à Angers.																																
Givry	.	.	.	0	.	0	0	0	8	.	.	.	.	.	1	2	.	.	.	.	5	1	.	.	4	2	.	.	.	.	0	23
Sancerre	.	.	.	.	.	.	.	.	.	.	.	.	.	.	22	.	.	.	.	.	.	5	.	.	.	13	18	.	.	.	0	58
Saint-Satur	.	.	.	2	.	.	.	.	.	.	.	.	.	.	.	.	.	.	.	.	2	.	.	.	.	8	.	.	.	.	2	14
Léré	.	.	.	.	.	.	.	.	.	.	.	.	.	.	.	.	1	.	.	.	.	.	.	.	0	5	.	.	.	.	0	6
Gien	.	.	.	.	1	7	.	.	.	.	.	.	.	.	.	.	.	.	2	4	3	5	4	5	9	.	.	.	.	.	1	42
Grignon	.	.	.	1	4	1	.	.	.	.	.	.	.	.	.	.	.	.	.	.	3	20	1	.	4	21	.	.	.	.	.	55
Combreux	.	.	.	1	1	3	.	.	.	.	.	.	.	.	.	.	.	.	.	.	.	14	3	.	.	2	.	.	.	.	.	24
Orléans (P. C.)	.	.	.	.	.	.	.	.	.	.	.	.	.	.	.	2	.	.	1	.	0	4	.	5	7	2	.	.	.	5	7	33
La Motte-Beuvron	.	.	.	.	.	.	.	.	.	.	.	.	.	.	.	.	.	.	.	.	4	10	.	.	.	5	.	.	.	.	2	21
Ouzouer-le-Marché	.	.	2	.	.	.	.	.	.	.	.	.	.	.	.	.	.	.	.	.	1	3	.	3	15	.	.	.	.	.	4	28
Vernou (L.-et-Ch.)	.	.	.	0	.	.	.	.	.	.	.	.	.	.	.	.	.	.	.	.	.	4	.	4	8	2	.	.	.	.	3	21
Contres	2	.	.	.	.	.	.	.	.	.	.	.	.	.	.	.	.	.	.	.	.	4	.	.	3	.	.	.	.	.	5	14
Blois (E. N.)	.	.	.	.	.	.	.	.	.	.	.	.	.	.	.	.	.	.	.	.	.	.	.	5	.	.	.	.	.	.	11	16
Montreuil	.	.	.	.	.	0	.	.	.	.	.	.	.	.	.	.	.	.	.	.	2	1	.	3	7	.	.	.	.	.	4	18
Villedomer	.	.	.	0	.	1	.	.	.	.	.	.	.	.	0	.	0	.	.	.	4	4	.	0	3	3	.	.	.	.	4	19
Beaumont-la-R	.	.	.	.	3	.	.	.	.	.	.	.	.	.	.	.	.	.	.	.	.	6	.	7	.	0	.	.	.	.	13	30
Notre-Dame d'OE	.	.	.	1	.	0	.	.	.	.	.	.	.	.	.	.	.	.	.	.	.	5	.	.	2	.	.	.	.	.	3	11
Tours (C. M.)	.	.	.	0	0	.	.	.	.	.	.	.	.	.	.	0	0	0	.	.	3	2	.	1	11	0	.	.	.	.	6	24
Channay	.	.	.	.	.	.	.	.	.	.	.	.	.	.	.	.	.	.	.	.	4	8	.	.	.	.	.	.	.	.	3	15
Auverse	.	.	.	.	.	4	.	.	.	.	.	.	.	.	.	.	.	.	.	.	7	6	.	.	8	.	1	.	.	.	6	32
Angers (J. des P.)	.	.	.	.	8	.	.	.	.	.	.	.	.	.	0	.	0	0	.	10	16	.	1	2	3	.	.	.	.	3	2	45
La Baumette (M. Cheux)	.	.	.	.	2	4	.	.	.	.	.	.	.	.	.	.	.	.	.	.	28	4	1	5	4	.	.	.	.	.	5	53
Bassin du Loir.																																
Janville	.	.	.	.	.	1	.	.	.	.	.	.	.	.	.	.	.	.	1	.	.	2	.	.	.	4	.	.	.	.	6	14
Voves	.	.	.	.	.	2	.	.	.	.	.	.	.	.	.	.	.	.	.	.	.	5	.	.	.	3	.	.	.	.	3	14
Orgères	.	.	.	.	.	1	.	.	.	.	.	.	.	.	.	.	0	.	.	.	.	9	0	.	.	4	.	.	.	.	10	25
Châteaudun	.	.	.	1	.	2	.	.	.	.	.	.	.	.	.	.	.	.	.	.	0	7	3	.	1	13	.	.	.	.	3	30
Brou	.	.	.	.	.	4	.	.	.	.	.	.	.	.	.	.	.	.	.	.	.	6	1	.	8	4	.	.	.	.	3	26
Authon-la-Plaine	.	.	.	.	.	5	.	.	.	.	.	.	.	.	.	.	.	.	.	.	.	10	1	.	42	6	.	.	.	.	4	68
Droué	.	.	.	.	1	.	.	.	0	.	.	.	.	.	.	3	3	.	2	.	1	5	12	9	7	.	.	.	.	.	4	47
Oucques	.	.	.	.	.	1	.	.	.	.	.	.	.	.	.	.	.	.	.	.	.	6	.	.	7	5	.	.	.	.	4	23

STATIONS.	1	2	3	4	5	6	7	8	9	10	11	12	13	14	15	16	17	18	19	20	21	22	23	24	25	26	27	28	29	30	31	TOTAL.
Bassin du Loir (suite).																																
Vendôme (P. C.)	.	.	.	.	.	6	.	.	.	.	.	.	.	.	.	.	.	0	.	.	.	1	.	2	16	2	.	.	.	.	2	29
Montoire	.	.	.	.	.	2	.	.	.	.	.	.	.	.	.	.	.	.	0	.	1	6	0	.	5	1	.	.	.	.	3	18
Savigny	.	.	.	.	.	1	.	.	.	.	.	.	.	.	.	.	.	.	.	.	0	33	6	.	18	1	.	.	.	.	3	62
Jupilles	.	.	.	.	1	.	.	.	.	.	.	.	.	.	.	.	.	.	.	.	.	1	.	.	3	.	.	.	.	.	3	8
Dissais-s.-Courc	.	.	.	.	.	2	.	.	.	.	.	.	.	.	.	.	.	.	.	.	.	16	.	.	9	.	.	.	.	.	5	32
Pontvallain	.	.	.	.	.	27	.	.	.	.	.	.	.	.	.	.	.	.	.	.	7	6	.	.	40	.	.	.	.	.	4	84
La Flèche	.	.	.	.	.	18	.	.	.	.	.	.	.	.	.	.	.	.	.	.	16	.	.	.	17	.	.	.	.	.	5	56
Bassin de la Sarthe.																																
F. d'Écouves (R.V.)	.	.	.	.	.	1	.	.	.	.	.	.	.	.	.	.	.	.	1	.	.	13	.	.	.	0	.	.	.	.	5	20
Ventes de Bourses	.	.	.	.	2	.	.	.	.	.	.	.	.	.	.	.	.	.	.	.	21	.	.	64	.	.	.	.	.	.	5	92
Mortagne	.	.	.	.	1	.	.	.	.	.	.	.	.	.	.	.	1	.	.	.	5	3	.	50	.	.	.	.	.	.	5	65
St-Mard-de-Réno	.	.	.	.	.	1	.	.	.	.	.	.	.	.	.	.	.	.	.	.	.	15	.	1	12	.	.	.	.	.	2	31
Nogent-le-Rotrou	.	.	.	.	.	.	.	.	.	.	.	.	.	.	.	.	.	.	.	.	.	10	.	1	38	.	.	.	.	.	4	53
Thiron-Gardais	.	.	.	.	.	.	.	.	.	.	.	.	.	.	.	.	.	.	.	.	.	9	.	.	11	22	.	.	.	.	2	44
Bellême	.	.	.	.	.	1	.	.	0	.	.	.	.	.	.	.	0	.	.	.	.	4	0	.	30	4	6	.	.	.	5	50
Forêt de Perseigne	.	.	.	.	.	2	.	.	.	.	.	.	.	.	.	.	.	.	.	.	.	29	1	.	22	.	.	.	.	.	6	60
Alençon (E. N.)	.	.	.	.	0	.	.	.	.	.	.	.	.	.	.	.	.	.	.	.	.	11	.	10	.	.	.	.	.	7	.	28
St-Denis-s.-Sarthon	.	.	.	.	.	2	.	.	.	.	.	.	.	.	.	.	.	.	.	.	.	.	.	.	4	.	.	.	.	.	.	6
Villaines-la-Juhel	.	.	.	.	.	.	.	.	.	.	.	.	.	.	.	.	.	.	.	.	.	.	.	.	.	.	22	.	.	.	.	22
Beaumont-s.-Sart	.	.	.	.	.	1	.	.	.	.	.	.	.	.	.	.	.	.	.	.	.	30	.	.	12	.	3	.	.	.	6	52
Bonnétable	.	.	.	.	.	5	.	.	.	.	.	.	.	.	.	.	.	.	.	.	.	15	2	.	25	.	1	.	.	.	2	50
La Ferté-Bernard	.	.	.	.	1	.	.	.	.	.	.	.	.	.	.	.	.	.	.	.	1	15	.	10	.	.	.	.	.	.	5	32
Ste-Suzanne	.	.	.	.	.	.	.	.	.	.	.	.	3	.	.	.	.	.	.	.	8	.	.	.	9	1	2	.	.	3	.	26
Sougligné-s.-Vallon	.	.	.	.	.	6	.	.	.	.	.	.	.	.	.	.	.	.	.	.	.	15	.	.	69	4	1	.	.	.	5	100
Le Mans (P. C.)	.	.	.	.	6	.	.	.	.	.	.	.	.	.	.	.	.	.	.	.	14	5	.	2	2	.	.	.	.	.	1	30
Connerré	.	.	.	.	.	7	.	.	.	.	.	.	.	.	.	.	.	.	.	.	.	6	1	.	25	.	.	.	.	2	.	41
Bouloire	.	.	.	.	.	8	.	.	.	.	.	.	.	.	.	.	.	.	.	.	4	6	.	.	10	.	.	.	.	.	8	36
Sablé	.	.	.	.	.	.	.	.	.	.	.	.	.	.	.	.	4	.	.	.	8	6	2	4	.	12	.	.	.	8	.	44
Bassin de la Mayenne.																																
Domfront	.	.	.	.	.	.	.	.	.	.	.	.	3	.	.	.	.	.	.	.	1	.	.	7	7	.	.	.	.	.	.	18
Forêt d'Andaines	.	.	.	.	.	.	4	2	.	.	.	.	.	.	.	.	.	.	.	.	3	.	.	12	.	.	.	.	.	.	4	25
Pré-en-Pail	.	.	.	.	.	0	.	.	.	.	.	.	.	.	.	.	.	.	.	.	.	2	.	8	.	5	.	.	.	2	.	17
Gorron	.	.	.	.	.	.	.	.	.	.	.	.	.	.	.	.	.	.	.	.	6	.	.	.	.	.	.	.	.	.	.	6
Ambrières	.	.	.	.	.	.	.	.	.	.	.	.	.	.	.	.	.	3	0	.	.	5	0	.	.	14	0	15	.	.	2	39
Mayenne (P. C.)	.	.	.	.	.	.	.	.	.	.	.	.	.	.	.	.	2	.	1	.	.	3	.	.	10	5	1	.	.	.	2	24
Ernée	.	.	.	.	.	.	.	.	.	.	.	.	1	.	.	1	.	.	.	.	2	6	.	3	1	.	.	.	.	.	.	14
Chailland	.	.	.	.	.	.	.	.	.	.	.	.	.	.	.	.	.	.	.	.	.	.	.	8	.	.	7	.	7	.	.	22
Montsûrs	.	.	.	.	.	.	.	.	.	.	.	.	.	.	.	.	2	.	.	.	4	2	.	.	12	22	.	.	.	.	2	44
Laval (E. N.)	.	.	.	.	.	.	.	.	.	.	.	.	.	.	.	.	.	.	.	.	13	.	.	4	2	.	.	.	.	.	6	25
Cossé-le-Vivien	.	.	.	.	.	.	.	.	.	.	.	.	.	.	.	.	.	.	.	5	1	.	.	26	.	.	.	.	.	5	.	37
Grez-en-Bouère	.	.	.	.	.	1	.	.	.	.	.	.	.	.	.	.	1	.	.	.	13	5	.	0	16	3	.	.	.	.	3	42
Château-Gontier	.	.	.	.	.	.	.	.	.	.	.	.	.	.	.	.	.	.	.	.	.	24	.	.	15	.	.	.	.	.	.	39
St-Aignan-s.-Roë	.	.	.	.	.	.	.	.	.	.	.	.	.	.	.	.	.	.	.	.	5	1	2	18	.	.	.	.	.	.	2	28
Pouancé	.	.	.	.	.	.	.	.	.	.	.	.	.	.	.	.	.	.	.	.	9	7	.	5	22	23	.	.	.	.	8	74
Bassin de la Loire inférieure, rive droite.																																
Bécon	.	.	.	.	.	.	.	.	.	.	.	.	.	.	.	.	.	.	.	.	15	7	2	4	31	.	.	.	.	.	7	66
Candé	.	.	.	.	.	.	.	.	.	.	.	.	.	.	.	.	.	.	.	.	18	0	.	2	21	.	.	.	.	.	7	48

STATIONS.	1	2	3	4	5	6	7	8	9	10	11	12	13	14	15	16	17	18	19	20	21	22	23	24	25	26	27	28	29	30	31	TOTAL.
Bassin de la Loire inférieure, rive droite (suite).																																
Oudon	.	.	.	.	.	.	.	.	.	.	24	.	.	.	.	.	.	.	.	.	13	.	.	22	.	.	.	.	.	.	1	60
Joué-sur-Erdre	.	.	.	.	.	.	.	.	.	.	.	.	.	.	.	.	.	.	.	28	0	.	.	13	.	.	.	.	.	5	.	46
Nort	.	.	.	.	.	.	.	.	.	.	.	3	.	.	.	.	.	.	2	.	3	3	.	4	3	.	.	.	.	.	.	18
Nantes (Obs^re^)	.	.	.	.	.	.	11	.	.	.	.	.	.	.	.	.	.	.	.	24	0	0	13	6	.	.	.	.	.	4	.	58
Cordemais	.	.	.	.	.	.	.	2	.	.	.	.	.	.	.	.	.	.	.	.	38	0	.	3	11	.	.	.	.	.	.	5	59
Savenay (E. N.)	.	.	.	.	.	.	.	.	.	.	.	.	.	.	.	.	.	.	0	10	24	.	1	16	0	.	.	.	.	.	.	51
Saint-Nazaire	.	.	.	.	.	.	.	1	.	.	.	.	.	.	.	.	.	.	.	.	19	.	.	.	1	.	.	.	.	.	3	24
Bassin de la Loire inférieure, rive gauche; bassin de la Sèvre nantaise.																																
Parthenay	.	.	.	.	.	.	0	.	.	.	.	.	.	.	.	.	.	.	.	.	.	3	.	1	.	1	.	.	.	2	8	15
Bressuire	.	.	.	.	.	.	.	3	.	.	.	.	.	.	.	.	.	.	.	3	5	.	.	9	.	.	.	.	.	2	.	22
Puy Notre-Dame	.	.	.	.	.	1	.	1	.	.	.	.	.	.	.	.	.	.	0	.	2	3	.	0	5	1	0	.	.	.	7	20
Gennes	.	.	.	.	.	4	.	.	.	.	.	.	.	.	.	.	2	.	0	.	4	2	8	2	.	.	.	.	.	.	7	29
Saint-Saturnin	.	.	.	.	.	14	.	.	.	.	.	.	.	.	.	.	.	.	.	.	18	4	.	.	13	.	.	.	.	.	12	61
Les Gardes	.	.	.	.	.	9	.	1	.	.	.	.	.	.	.	.	.	.	.	.	3	3	4	3	.	.	.	.	.	.	6	29
Chalonnes	.	.	.	.	.	2	.	3	.	.	.	.	.	.	.	.	.	.	.	.	11	.	.	3	33	4	.	.	.	.	7	63
La Pommeraye	.	.	.	.	.	3	.	.	.	.	.	.	.	.	.	.	.	.	.	.	8	1	.	5	9	.	.	.	.	.	.	26
Chapelle-St-Flor	.	.	.	.	.	.	.	.	.	.	.	.	.	.	.	.	.	.	.	.	14	3	.	7	12	.	.	.	.	.	6	42
Champtoceaux	.	.	.	.	.	.	.	.	.	.	.	20	.	.	.	.	.	.	.	.	21	0	.	.	10	.	.	.	.	.	2	53
Les Herbiers	.	.	.	.	.	7	.	.	0	.	.	4	1	.	.	.	.	.	.	1	3	1	.	3	13	2	1	.	.	.	5	41
Montaigu	.	.	.	.	.	1	.	.	.	.	.	0	.	.	.	.	.	.	0	.	14	1	.	1	5	.	.	.	.	.	2	24
Clisson	.	.	.	.	.	.	.	.	.	.	.	.	.	.	.	.	.	.	.	.	12	2	.	.	8	.	.	.	.	.	2	24
BASSINS ENTRE LA LOIRE ET LA GIRONDE.																																
Bassins de la Vie, du Lay et de la Sèvre niortaise.																																
Pornic	.	.	.	.	.	.	.	.	.	.	.	.	.	.	.	.	.	.	.	.	8	2	.	.	1	.	.	.	.	.	3	14
Ile d'Yeu	.	.	.	.	.	.	.	.	.	.	.	.	.	.	.	.	.	.	.	.	26	6	.	.	2	.	.	.	.	.	7	41
St-Gilles-s.-Vie	.	.	.	.	.	.	.	.	.	.	.	.	.	.	.	.	.	.	.	4	1	.	.	.	.	.	.	.	.	.	5	10
Les Sables-d'Olonne	.	.	.	.	.	.	.	.	.	.	.	.	.	.	.	.	.	.	0	.	8	2	0	.	4	.	.	.	.	.	3	17
Roche-s-Yon (E.N.)	.	.	.	.	.	2	.	.	.	.	.	.	.	.	.	.	.	.	.	.	24	6	.	.	3	.	.	.	.	.	1	36
La Châtaigneraie	.	.	.	.	.	.	.	1	.	.	.	.	.	.	.	.	.	.	.	.	8	1	.	.	.	.	.	.	.	.	10	20
Longèves	.	.	.	.	.	.	.	4	.	.	.	.	.	.	.	.	.	.	.	.	8	5	.	.	3	.	.	.	.	.	6	26
Luçon	.	.	.	.	.	2	0	.	.	.	.	.	.	.	.	.	.	.	.	.	12	3	.	9	.	.	.	.	.	.	.	26
Marans	.	.	.	.	.	.	2	1	.	.	.	.	.	.	.	.	.	.	.	.	9	6	.	.	0	1	.	.	.	.	5	24
Coulonges-s.-l'A	.	.	.	.	.	.	4	.	.	.	.	.	.	.	.	.	.	.	.	11	2	1	1	19	45	.	.	.	.	8	1	92
Chantecorps	.	.	.	.	.	.	.	0	.	.	.	.	.	.	.	.	.	.	.	.	1	1	.	3	.	18	.	5	.	.	.	29
Viel-Pain (Pamproux)	.	.	.	.	.	.	4	.	.	.	.	.	.	.	.	.	.	.	.	1	.	7	.	14	20	2	.	.	.	.	1	50
Sepvret	.	.	.	1	2	.	3	.	.	.	.	.	.	.	.	.	.	.	.	1	9	2	1	4	7	.	.	.	.	1	3	34
La Couarde (Goux)	.	.	.	.	.	.	3	.	.	.	.	.	.	.	.	.	.	.	.	.	1	4	.	1	3	13	.	.	.	.	2	27
Niort	.	.	.	0	.	.	2	.	.	.	.	.	.	.	.	.	.	.	.	.	3	.	.	3	11	6	.	.	.	0	10	36
Fressines	.	.	.	.	.	.	.	3	.	.	.	.	.	.	.	.	.	.	.	.	2	.	.	.	20	30	.	.	.	.	4	59
Mauzé	.	.	.	.	.	.	.	2	.	.	.	.	.	.	.	.	.	.	.	.	5	.	.	4	3	8	.	.	.	.	7	29
Bazoin	.	.	.	.	.	.	1	.	.	.	.	.	.	.	.	.	.	.	.	.	18	1	2	2	2	3	.	.	.	.	6	35
La Rochelle (P. C.)	.	.	.	.	.	.	.	.	.	.	.	.	.	.	.	.	.	.	.	.	13	2	.	.	.	.	.	.	.	.	1	16

STATIONS.	1	2	3	4	5	6	7	8	9	10	11	12	13	14	15	16	17	18	19	20	21	22	23	24	25	26	27	28	29	30	31	TOTAL.
Bassin de la Charente.																																
Saint-Mathieu	.	.	.	.	1	2	18	10	.	.	.	.	.	.	.	.	.	.	.	.	7	.	.	20	8	.	.	.	.	.	2	69
Le Lac Français	.	.	.	1	0	10	0	9	0	.	.	.	.	.	.	.	.	.	.	.	11	.	.	3	8	1	.	.	.	.	.	44
Angoulême (P. C.)	.	.	.	.	.	.	12	22	.	.	.	.	.	.	.	.	.	.	.	.	10	.	.	.	.	.	.	.	.	.	.	44
Barbézieux	.	.	.	.	2	.	10	4	.	.	.	.	.	.	.	.	.	.	.	.	5	0	.	.	6	.	.	.	.	.	5	31
Jonzac	.	.	.	.	.	.	12	.	.	.	.	.	.	.	.	.	.	.	.	.	10	.	.	9	11	2	.	.	.	.	11	55
Cognac	.	.	.	0	8	3	5	.	.	.	.	.	.	.	.	.	.	.	.	1	.	.	.	2	1	.	.	.	.	5	.	26
Aigre	.	.	.	2	12	2	.	.	.	.	.	.	.	.	.	.	.	.	1	.	3	.	.	.	5	.	2	.	.	.	.	27
Ruffec	.	.	.	1	.	11	2	1	.	.	.	.	.	.	.	.	.	.	1	.	3	.	.	.	5	.	2	.	.	.	1	27
La Brousse	.	.	.	.	.	1	3	.	.	.	.	.	.	.	.	.	.	.	.	4	0	.	.	6	7	5	.	.	.	3	.	28
Chail	.	.	.	.	.	0	1	.	.	.	.	.	.	.	.	.	.	.	.	.	5	1	2	2	6	3	.	.	.	.	2	22
Vernoux-s.-Bout	.	.	.	.	.	.	5	.	.	.	.	.	.	.	.	.	.	.	.	4	6	.	.	4	15	.	.	.	.	.	.	34
Les Fosses	.	.	.	.	.	.	3	.	.	.	.	.	.	.	.	.	.	.	.	.	3	3	.	4	15	9	.	.	.	5	.	42
Villiers-au-B.	.	.	.	.	.	.	5	.	.	.	.	.	.	.	.	.	.	.	.	.	5	.	2	.	2	18	.	.	.	.	5	37
St-Jean-d'Angely	.	.	.	.	3	1	.	.	.	.	.	.	.	.	.	.	.	.	.	4	.	.	1	1	34	.	.	.	.	3	.	47
Saintes	.	.	.	.	.	9	.	.	.	.	.	.	.	.	.	.	.	.	.	.	.	.	.	11	16	3	.	.	.	.	13	52
Ile d'Aix	.	.	.	.	.	.	.	.	.	.	.	.	.	.	.	.	.	.	.	.	9	.	.	.	1	.	.	.	.	.	1	11
Chassiron	.	.	.	.	.	.	1	.	.	.	.	.	.	.	.	.	.	.	.	.	3	.	.	.	.	.	.	.	.	.	.	4
BASSIN DE LA GIRONDE.																																
Bassin de la Dordogne.																																
Laqueuille	.	.	.	5	8	.	44	.	.	.	3	.	.	4	.	.	.	.	.	6	2	3	4	.	3	32	.	.	.	.	2	116
Église-Nve-d'Entr.	.	.	.	1	11	.	12	5	1	1	17	.	.	2	.	.	0	1	1	0	6	10	1	0	3	9	.	.	.	.	1	82
Ussel (P. C.)	.	.	.	2	.	7	7	29	2	8	.	.	.	.	3	.	.	.	.	.	4	1	.	1	2	8	.	.	.	.	.	74
Aurillac (E. N.)	.	.	.	1	.	29	8	7	6	.	.	.	.	.	.	.	.	1	.	1	18	7	0	1	.	5	3	.	.	.	.	87
Argentat	.	.	.	.	.	5	6	7	4	.	.	.	.	.	.	.	.	.	.	.	.	3	.	4	1	5	14	.	.	.	2	51
Beaulieu	.	.	.	3	.	3	6	5	2	.	2	.	1	.	.	.	1	.	.	.	1	4	.	11	13	.	1	.	.	.	1	54
Saint-Céré	.	.	.	.	.	12	4	.	.	.	.	.	.	2	.	.	.	.	.	.	7	9	3	24	.	10	.	.	.	.	16	87
La Tronquière	.	.	.	.	.	21	8	4	.	.	.	.	.	.	.	.	1	.	.	.	.	10	3	21	7	13	.	.	.	.	12	99
Gramat	.	.	.	.	.	7	4	.	3	.	.	.	.	.	.	.	.	2	.	2	3	2	.	.	8	12	.	.	.	.	6	49
Frayssinet	.	.	.	.	.	7	20	.	.	.	.	.	.	4	.	.	3	.	.	.	5	2	2	28	5	2	.	.	.	.	3	81
Martel	.	.	.	.	.	8	3	8	.	.	.	.	.	.	.	.	.	.	.	.	.	2	6	14	7	4	.	.	.	.	3	55
Vayrac	.	.	.	.	.	10	5	4	.	7	.	.	.	.	.	.	.	.	.	.	.	.	10	27	3	5	.	.	.	.	3	74
Tulle (P. C.)	.	.	.	.	.	4	.	28	6	.	.	.	.	.	.	.	.	.	.	.	1	1	.	17	8	2	.	.	.	.	5	72
Brive (P. C.)	.	.	.	.	.	3	14	19	4	.	.	.	.	.	.	.	1	.	.	.	.	2	.	18	4	0	.	.	.	.	3	68
Blanzaguet	.	.	.	.	.	.	3	5	10	.	.	.	.	.	.	.	.	.	.	.	.	.	.	9	10	.	.	.	.	1	1	39
Chalais	.	.	.	.	.	.	43	4	.	.	.	.	.	.	.	.	.	.	.	.	3	1	.	.	6	3	.	.	.	.	2	62
Montguyon	.	.	.	.	3	.	30	3	6	.	.	.	.	.	.	.	.	.	3	.	.	.	.	18	1	8	.	.	.	.	10	82
Les Églisottes	.	.	.	.	.	.	21	6	1	.	.	.	.	.	.	.	.	.	.	.	5	2	.	.	4	9	.	.	.	.	6	53
Coutras	.	.	.	.	0	.	17	7	0	.	.	.	.	.	.	.	.	.	.	.	9	0	.	2	5	4	.	.	.	.	9	52
Lussac	.	.	.	.	.	.	21	.	1	.	.	.	.	.	.	.	.	.	.	.	3	3	.	3	3	2	.	.	.	.	7	42
Cavignac	.	.	.	.	1	.	30	4	2	.	.	.	.	0	.	.	.	.	.	.	7	0	.	.	23	2	7	.	.	.	17	92
Bassin du Lot.																																
Le Bleymard	.	.	.	.	.	42	63	10	.	4	10	.	.	.	.	.	.	.	.	.	14	22	.	26	28	.	.	.	.	.	.	219
Bagnols	.	.	.	.	.	49	54	5	2	16	22	.	.	.	1	.	.	.	.	.	20	28	.	18	17	.	.	.	.	.	.	232
Montmirat	.	.	.	.	.	36	30	6	.	.	10	.	.	.	.	.	.	.	.	.	11	17	.	36	11	.	6	.	2	.	.	165
Mende (P. C.)	.	.	14	.	.	40	12	3	1	6	.	.	3	.	.	.	.	.	.	.	21	21	.	23	4	.	1	.	.	.	.	149
Marvéjols	.	.	2	.	.	29	14	2	7	1	0	.	1	0	0	2	.	.	.	.	13	30	.	36	5	2	1	.	.	.	.	146

STATIONS.	1	2	3	4	5	6	7	8	9	10	11	12	13	14	15	16	17	18	19	20	21	22	23	24	25	26	27	28	29	30	31	TOTAL.
Bassin du Lot (suite).																																
Cam-de-la-Roche..	.	.	.	.	.	40	18	8	.	.	.	.	.	.	2	3	.	.	.	.	31	12	.	26	3	.	.	.	.	.	.	143
St-Chély-d'Apcher.	.	.	.	0	.	23	3	1	.	5	2	.	.	.	0	.	1	1	.	.	14	11	.	.	.	1	4	.	.	.	.	66
Nasbinals.....	.	.	4	2	9	5	10	7	.	.	.	.	7	.	.	.	.	.	3	.	18	.	.	15	.	4	.	.	.	.	.	84
Espalion.....	.	.	.	.	.	11	15	8	.	.	.	.	.	.	.	.	.	.	.	15	16	14	.	21	8	5	.	.	.	.	.	113
Entraygues.....	.	.	.	.	.	6	12	6	.	.	.	.	.	.	.	.	.	.	.	.	24	6	2	14	.	6	17	.	.	.	.	93
Figeac (S. H.)....	.	.	.	.	.	30	10	3	.	.	.	.	.	.	.	.	.	.	.	.	3	10	13	.	.	10	.	.	.	.	4	83
La Capelle-M.....	.	.	.	.	.	20	6	2	3	.	.	.	.	.	.	.	.	3	.	2	5	.	.	12	.	14	.	.	.	.	8	75
Livernon	.	.	.	.	.	18	10	2	2	.	.	.	.	.	.	.	3	.	.	3	3	.	16	10	20	.	.	.	.	.	7	94
Limogne.....	.	.	.	.	.	18	10	.	2	.	.	.	.	.	.	.	3	.	.	.	19	.	8	12	.	12	.	.	.	.	9	93
Saint-Géry.....	.	.	.	.	.	16	6	.	.	.	.	.	.	.	.	.	.	.	.	3	.	.	6	13	10	.	.	.	.	.	5	59
Lauzès.....	.	.	.	.	.	9	13	.	.	.	.	.	.	.	.	.	3	.	.	.	4	3	.	13	5	14	.	.	.	.	5	69
Cahors (P. C.)....	.	.	.	.	2	5	12	0	.	.	.	.	.	.	1	.	.	0	.	.	4	2	.	18	2	17	.	.	.	.	.	63
Puy-l'Évêque.....	.	.	.	.	.	7	6	1	.	.	.	.	.	2	.	.	.	.	.	3	.	.	.	5	7	.	.	.	.	.	2	33
Fumel.....	.	.	.	0	.	4	14	.	.	.	.	.	.	.	.	.	.	0	.	.	8	2	.	13	25	5	.	.	.	.	2	73
Montflanquin.....	.	.	.	.	.	.	19	.	.	.	.	.	.	.	.	.	.	.	.	.	2	0	.	17	10	6	.	.	.	.	.	54
Villeneuve (P. C.).	.	.	.	1	0	2	19	0	.	.	.	.	.	.	0	.	0	.	.	0	5	3	.	20	25	13	.	.	.	.	1	91
Monclar-d'A.....	.	.	.	1	0	.	20	.	.	.	.	.	.	.	.	.	.	.	.	.	4	5	.	8	60	13	.	.	.	.	3	114
Bassins du Tarn et de l'Aveyron.																																
Pt de Montvert..	.	.	.	2	.	48	66	26	6	12	.	.	.	.	.	7	.	.	.	.	11	10	.	59	52	.	8	.	.	.	.	307
Florac.....	.	.	.	.	.	48	48	11	.	7	.	.	.	.	.	.	.	.	.	.	11	19	.	40	19	.	2	5	.	.	.	212
Cassagnas.....	.	.	.	.	.	60	61	26	.	.	.	.	.	.	.	.	.	.	.	.	11	20	.	33	47	.	12	.	.	.	.	270
Meyrueis.....	.	.	.	.	.	48	52	11	.	11	.	.	.	.	.	.	.	.	.	.	8	28	.	26	11	17	11	.	.	.	.	221
Col du Marquairès.	.	.	.	2	.	63	57	23	.	10	.	.	.	.	4	0	.	.	.	.	13	14	.	57	24	1	14	.	.	.	.	282
Massegros	.	.	.	5	.	39	13	3	.	.	29	.	.	.	.	.	6	.	.	.	.	65	.	21	8	14	5	.	.	.	.	208
Millau	.	.	.	.	27	46	10	.	.	.	.	.	.	3	.	.	.	.	.	13	21	.	.	35	.	41	.	.	.	.	.	196
La Cavalerie.....	.	.	.	3	10	72	50	2	4	.	.	.	.	3	.	.	.	1	.	1	40	5	.	46	.	9	.	.	.	.	.	244
Saint-Affrique	.	.	.	.	2	9	30	8	.	.	.	.	.	.	.	.	.	.	.	.	5	8	.	16	6	7	10	.	.	.	.	101
Le Cabaretou.....	.	.	.	7	.	74	46	.	30	.	.	.	.	.	.	.	.	.	.	.	24	.	.	32	.	15	.	.	.	.	.	228
Le Soulié.....	.	.	.	1	.	70	61	21	4	.	.	.	.	1	1	2	9	.	.	.	6	21	.	32	7	10	12	.	.	.	.	257
La Salvetat-d'A...	.	.	.	8	.	75	74	6	.	.	.	.	.	.	.	1	8	.	.	.	31	4	.	15	9	7	.	.	.	.	.	238
Pradelles-Cabardès	.	.	.	5	.	13	70	19	.	.	.	.	.	0	.	8	21	.	.	.	3	14	.	19	12	8	19	5	.	.	.	215
Castres.....	.	.	.	4	.	9	60	3	.	.	.	.	.	.	.	1	6	2	.	.	6	33	.	8	50	49	1	.	.	.	.	232
Alban	.	.	.	6	.	31	47	16	.	.	.	.	.	.	.	.	12	.	.	22	.	24	14	20	19	18	.	.	.	.	.	230
Villefranche-d'Av..	.	.	.	.	1	8	21	1	1	4	.	.	.	.	4	.	3	0	.	.	19	2	.	11	5	29	6	.	.	.	.	115
Naucelle.....	.	.	.	.	2	5	28	1	1	4	.	.	.	.	.	.	2	1	.	.	22	11	1	.	14	15	1	.	.	.	.	109
Carmaux	.	.	.	.	0	8	21	0	0	.	.	.	.	.	.	.	3	0	.	.	17	5	.	5	5	28	8	.	.	.	.	101
Cordes	.	.	.	1	1	8	14	.	.	.	.	.	.	.	1	.	0	1	.	.	.	18	4	.	24	32	.	.	.	.	.	104
Albi (P. C.)	.	.	.	3	.	16	15	.	.	.	.	.	.	.	.	.	.	.	.	7	13	.	.	13	15	39	.	.	.	.	.	121
Lavaur	.	.	.	1	.	.	1	19	6	.	.	.	.	.	.	.	11	.	.	.	8	5	.	.	16	12	.	.	.	.	.	78
Montauban (E. N.).	.	.	.	1	3	33	5	.	.	.	.	.	.	.	.	.	8	.	.	1	2	.	18	11	27	9	.	.	.	.	3	119
Caylus.....	.	.	.	.	4	27	6	0	.	.	.	.	.	.	1	.	0	0	.	.	7	8	.	22	8	11	5	.	.	.	.	100
Lalbenque.....	.	.	.	3	.	16	7	.	.	.	.	.	.	.	.	.	.	.	.	.	12	.	11	14	.	13	.	.	.	.	.	76
Castelnau.....	.	.	.	.	.	11	7	.	.	.	.	.	.	.	.	.	.	.	.	.	5	3	.	15	13	8	.	.	.	.	11	73
Bassin de la Garonne, cours supérieur, et affluents des Pyrénées.																																
Belesta	.	.	.	7	9	10	14	15	.	.	.	.	.	.	8	3	12	.	.	.	6	2	.	19	21	21	.	.	.	.	.	147
Mirepoix.....	.	.	.	3	.	4	9	4	.	.	.	.	.	.	.	.	8	2	.	.	.	8	.	.	50	23	2	.	.	.	.	113

STATIONS.	1	2	3	4	5	6	7	8	9	10	11	12	13	14	15	16	17	18	19	20	21	22	23	24	25	26	27	28	29	30	31	TOTAL.
Bassin de la Garonne, cours supérieur et affluents des Pyrénées (suite).																																
Foix (E. N.)	.	.	.	9	2	9	12	1	.	.	.	.	.	2	2	3	9	.	.	.	29	5	6	31	31	23	.	.	.	.	2	176
Royat	.	.	.	1	.	4	16	7	.	.	.	.	.	.	.	.	3	5	.	.	.	10	.	6	45	20	4	.	.	.	.	121
Izaut-de-l'Hôtel	.	.	8	5	10	2	12	.	.	.	.	.	8	.	8	1	3	.	.	.	2	4	.	.	40	49	1	.	.	.	.	153
Rieumes	.	.	.	.	3	.	22	.	.	.	.	.	.	.	.	.	7	2	.	.	12	8	.	14	60	15	14	.	.	.	.	157
Toulouse (Obs^re)	.	.	.	4	.	12	2	.	.	.	.	.	.	.	.	.	0	.	.	.	.	.	.	0	0	.	.	.	.	.	.	18
Bassin de la Garonne (R. G.) au-dessous de Toulouse; bassins du Gers et de la Baïse; bassin de la Gironde.																																
Lannemezan	.	.	0	8	4	.	9	.	.	.	.	.	.	.	1	0	4	.	.	.	4	6	.	10	13	39	1	.	.	.	.	99
Castelnau-Mag	.	.	.	4	.	7	.	.	.	.	.	.	.	.	.	2	5	.	.	12	12	17	6	32	34	15	.	.	.	.	.	146
Miélan	.	.	.	1	1	2	18	.	.	.	.	.	.	.	.	.	1	.	.	.	9	14	.	48	27	54	.	.	.	.	.	175
Masseube	.	.	.	6	1	7	15	.	.	.	.	.	.	.	.	0	2	.	.	.	11	9	.	12	31	37	.	.	.	.	0	131
Lombez	.	.	.	2	.	2	18	.	.	.	.	.	.	.	.	.	2	.	.	.	13	7	.	11	37	31	.	.	.	.	.	122
Auch (P. C.)	.	.	.	1	.	3	19	.	.	.	.	.	.	.	.	.	.	.	.	.	2	1	.	10	12	23	.	.	.	.	.	71
Canals	.	.	.	1	4	27	.	.	.	.	.	.	.	.	.	.	4	.	.	13	4	.	.	11	38	7	.	.	.	.	2	111
Beaumont	.	.	.	.	1	13	23	1	.	.	.	.	.	.	1	.	2	1	.	.	6	3	.	18	35	13	.	.	.	.	0	117
Vic-Fézensac	.	.	.	2	6	19	.	.	.	.	.	.	.	.	.	.	.	.	2	9	4	.	18	16	19	29	.	.	.	.	7	132
Eauze	.	.	.	.	.	24	.	.	.	.	.	.	.	.	.	.	.	.	.	18	14	.	31	15	25	.	.	.	.	3	.	130
Condom	.	.	.	.	.	7	20	.	.	.	.	.	.	.	.	.	.	.	.	.	15	1	.	22	22	22	.	.	.	.	3	112
Lectoure	.	.	.	.	.	11	24	.	.	.	.	.	.	.	.	.	.	.	.	.	13	3	.	30	32	20	.	.	.	.	.	134
Montcuq	.	.	.	2	.	15	4	.	.	.	.	.	.	4	.	.	.	.	.	4	1	4	.	21	22	7	.	.	.	.	6	90
Agen (P. C.)	.	.	.	2	.	13	5	.	.	.	.	.	.	.	.	.	1	.	.	4	1	.	33	18	14	7	.	.	.	.	0	98
Grignols	.	.	.	.	1	.	15	.	.	.	.	.	.	.	8	.	.	.	.	1	6	4	.	12	4	48	.	.	.	1	5	103
Col-de-Fer	.	.	.	.	.	.	13	.	.	.	.	.	.	.	.	.	.	.	.	.	14	4	.	12	6	45	.	.	.	.	10	103
Machorre	.	.	.	.	1	.	13	.	.	.	.	.	.	.	0	.	.	0	.	.	8	.	.	5	3	.	.	.	.	.	8	39
Budos	.	.	.	.	1	.	12	0	1	0	.	.	.	.	.	.	.	.	0	.	6	1	1	10	22	0	.	.	.	.	14	67
La Sauve (E. N.)	.	.	.	.	1	16	1	0	.	.	.	.	.	.	.	.	.	.	.	.	4	3	5	8	2	0	.	.	.	.	5	46
Floirac (Bordeaux)	.	.	.	.	0	0	11	0	1	.	.	.	.	.	.	.	.	.	.	0	4	0	.	7	32	.	0	.	.	.	5	61
Soulac	.	.	.	.	.	6	0	5	.	.	.	.	.	.	.	.	.	.	.	.	5	.	.	8	0	.	.	.	.	3	1	26
Royan	.	.	.	.	.	5	.	.	.	.	.	.	.	.	.	.	.	.	.	.	19	.	.	1	2	.	.	.	.	.	3	30
La Coubre	.	.	.	.	.	5	.	.	.	.	.	.	.	.	.	.	.	.	.	.	4	.	.	.	.	.	.	.	.	1	1	11
BASSINS ENTRE LA GIRONDE ET LES PYRÉNÉES.																																
Petits bassins entre la Gironde et l'Adour.																																
Saint-Nicolas	.	.	.	.	.	2	7	.	.	.	.	.	.	.	.	.	.	.	.	.	.	0	.	.	.	.	.	.	.	.	1	11
Hourtin	.	.	.	.	.	0	24	5	.	.	.	.	.	.	.	.	.	.	.	.	.	0	.	.	.	.	.	.	.	.	2	32
Moutchic	.	.	.	.	0	0	25	0	.	.	.	.	.	.	.	.	.	.	.	.	.	6	.	.	.	.	4	.	.	.	9	45
Le Porge	.	.	.	.	.	0	28	.	.	.	.	.	.	.	.	.	.	.	.	.	.	1	.	.	0	.	0	.	.	.	2	31
Arès	.	.	.	.	0	1	14	.	.	.	.	.	.	.	.	.	.	.	.	.	.	1	.	.	0	.	.	.	.	3	1	20
Piquey	.	.	.	.	.	.	12	.	.	.	.	.	.	.	.	.	.	.	.	.	.	2	.	.	.	.	.	.	.	1	3	17
Audenge	.	.	.	.	1	.	10	.	.	.	.	.	.	.	.	.	.	.	.	.	.	2	.	1	.	.	.	.	.	1	.	14
La Salie	.	.	.	.	0	.	9	.	.	.	.	.	.	.	.	.	.	.	.	.	.	2	0	19	.	.	0	.	0	0	0	30
Arcachon (C. M.)	.	.	.	.	1	1	11	.	.	.	.	.	.	.	.	.	.	.	.	.	.	1	.	.	.	.	.	.	.	.	5	19
Belin	.	.	.	1	.	.	9	.	.	.	.	.	.	.	.	.	.	.	.	.	14	4	.	3	5	.	.	0	.	2	4	42
Pissos	.	.	.	.	.	6	.	.	4	.	.	.	.	.	.	.	.	.	.	.	5	5	.	5	7	0	.	.	.	.	10	42
Bassin de l'Adour.																																
Pic du Midi (Obs.)	.	.	8	12	7	7	6	1	.	.	2	5	2	22	1	.	1	.	.	.	9	2	.	10	36	45	.	.	.	.	2	178
Bagnères-de-B. (Gandy)	.	.	2	8	2	8	12	.	.	.	.	2	.	.	2	1	2	.	.	.	18	.	.	18	36	68	.	.	.	.	.	181

STATIONS.	1	2	3	4	5	6	7	8	9	10	11	12	13	14	15	16	17	18	19	20	21	22	23	24	25	26	27	28	29	30	31	TOTAL.
Bassin de l'Adour (suite).																																
Lourdes	.	.	.	5	1	10	12	.	.	.	.	1	.	.	3	6	4	.	.	.	4	6	.	31	23	86	.	.	.	.	.	192
Peyranère	.	.	.	.	13	8	5	.	.	.	.	.	.	.	8	.	18	.	.	13	23	.	33	.	.	10	.	.	.	.	.	131
Gélan	.	.	1	4	3	3	4	.	.	.	.	.	.	17	1	9	.	.	3	4	11	.	5	14	27	3	.	.	.	.	.	109
Laruns	.	.	.	8	.	.	15	.	.	.	.	.	2	1	8	.	8	.	.	.	10	.	.	25	32	71	.	.	.	.	.	180
Bedous	.	.	.	6	10	.	10	.	.	5	6	.	.	.	21	17	.	.	.	11	20	.	27	55	111	.	.	.	.	.	.	299
Tarbes (P. C.)	.	.	1	5	4	13	.	.	.	.	.	.	.	2	.	2	3	.	.	7	14	.	.	24	48	18	.	.	.	.	3	144
Maubourguet	.	.	.	3	15	.	.	.	.	.	.	.	.	5	.	.	.	.	.	.	16	.	.	18	17	5	.	.	.	2	.	84
Lescar (E. N.)	.	.	.	1	1	1	1	.	.	.	0	.	.	.	1	6	2	.	1	0	7	.	6	37	16	6	.	.	.	2	4	92
Pau (gare)	.	4	.	4	.	3	.	.	.	.	2	.	.	1	1	3	.	.	2	9	12	.	13	39	41	1	.	.	.	1	2	138
Oloron	.	.	6	4	6	.	15	.	.	.	.	16	.	.	.	8	5	.	.	5	17	8	.	54	37	29	.	.	.	.	5	215
Mauléon	.	.	5	3	1	40	.	.	.	.	.	.	.	7	1	.	1	.	14	18	2	.	36	34	13	.	.	.	.	.	.	175
St-Jean-Pied-de-Pt.	.	.	9	19	4	34	1	.	.	.	3	.	.	.	8	6	1	.	.	.	33	5	.	23	28		.	.	.	.	2	176
Orthez	.	2	.	.	.	4	18	.	.	.	.	.	.	.	1	1	2	.	.	.	2	17	5	.	18	18	.	.	.	3	4	95
Riscle	.	.	.	.	5	7	15	.	.	.	.	.	.	.	1	1	1	.	.	1	8	2	.	50	7	21	.	.	.	.	5	124
Cazaubon	.	.	.	.	.	5	22	.	.	.	.	.	.	.	.	.	.	.	.	2	15	7	1	26	11	19	.	.	.	.	15	123
Mont-de-Marsan	.	.	.	.	8	.	17	.	4	.	.	.	1	.	.	.	.	.	.	4	9	3	.	32	3	13	.	.	.	.	10	108
Saint-Sever	.	.	.	.	5	1	18	.	1	.	.	.	.	.	.	0	.	.	.	.	18	3	.	33	4	6	.	.	.	.	4	92
Tartas	.	.	.	.	5	.	15	.	.	.	.	.	.	.	.	.	.	.	.	2	6	8	2	23	8	1	.	1	.	.	2	73
Dax (P. C.)	.	.	1	0	5	0	16	.	.	.	.	.	.	.	6	0	3	.	0	.	12	19	3	23	10	4	.	.	.	.	.	102
Bayonne	.	.	11	6	3	7	16	.	.	.	.	.	.	.	.	3	.	.	2	6	16	3	2	26	6	1	.	.	.	.	.	108
Biarritz (sémaph.)	.	.	7	.	16	3	21	5	.	.	.	.	.	.	.	1	.	.	.	.	9	15	3	3	15	2	.	.	.	.	.	100

VERSANT DE LA MÉDITERRANÉE.

BASSINS ENTRE LES PYRÉNÉES ET LE RHÔNE.

Bassins de la Tech, de la Tet et de l'Agly.																																
Col de la Quilliane	.	.	1	1	.	6	.	4	.	.	3	2	2	.	.	.	.	.	.	.	.	.	.	10	5	.	2	.	.	.	.	36
Montlouis (C. M.)	.	.	.	5	.	3	4	.	.	.	.	.	.	3	.	.	.	.	.	.	.	.	.	23	.	.	.	.	.	.	5	43
Prats-de-Mollo	.	.	.	5	.	13?	.	.	.	.	.	.	.	4	.	.	.	.	.	.	.	.	.	44	.	.	.	.	.	.	.	67?
Céret	.	.	.	.	.	23	.	.	.	.	.	.	.	2	.	.	.	.	.	.	15	.	2	35	.	3	.	.	.	.	.	80
Vernet-les-Bains	.	.	.	.	6	10	7	6	1	.	.	.	.	.	.	.	.	.	.	.	.	.	9	.	35	28	6	.	.	.	.	108
Prades	.	.	.	.	1	.	18	4	2	.	.	.	.	.	.	.	.	.	.	.	.	.	.	1	67	2	.	.	.	.	.	95
Vinça	.	.	.	1	.	20	.	8	2	.	.	.	.	4	.	.	.	.	.	.	.	.	2	34	6	2	.	.	.	.	.	79
Gincla	.	.	.	.	.	18	10	5	7	.	.	.	.	.	.	.	6	.	.	.	6	.	2	65	14	21	.	.	.	.	.	157
Caudiès-de-St-Paul	.	.	.	1	.	35	10	1	.	.	.	.	.	3	.	.	13	.	.	.	7	.	.	11	18	15	.	.	.	.	.	114
Perpignan (Obsre)	.	.	.	1	6	31	.	3	1	.	.	.	.	6	1	0	4	.	.	.	5	.	.	33	1	1	.	.	.	.	2	95
Estagel (C. M.)	.	.	.	.	.	35	12	.	.	.	.	.	.	.	.	.	.	.	.	.	13	.	.	9	.	.	.	.	.	.	.	69
Palairac	.	.	.	.	4	33	8	1	.	.	.	.	.	2	2	4	1	.	.	.	13	.	.	19	0	1	.	.	.	.	.	88
Le Barcarès	.	.	.	.	5	56	.	1	.	.	.	.	.	6	.	.	1	.	.	.	3	.	.	23	.	1	.	.	.	.	.	97
Port-Vendres	.	.	.	.	1	9	8	.	5	.	.	.	.	4	.	.	.	.	.	.	.	5	1	5	8	.	.	.	.	.	.	46
Cap Béar (ph.)	.	.	.	2	10	13	.	5	.	.	.	.	.	4	.	.	.	.	.	.	4	0	3	9	0	.	.	.	.	.	.	51
Banyuls	.	.	.	.	2	17	29	.	5	.	.	.	.	6	.	.	.	.	.	.	.	6	3	8	43	1	.	.	.	.	.	120
Bassin de la Sègre.																																
Col de Puymorens	.	.	.	9	7	.	5	.	.	.	.	3	.	14	.	.	.	.	.	.	.	.	.	17	.	3	.	.	.	.	.	58
Angoustrine	.	.	.	.	2	3	.	.	.	.	.	.	.	2	.	.	.	.	.	.	.	.	.	16	.	5	.	.	.	.	1	29
Bourg-Madame	.	.	.	.	3	4	.	.	.	.	.	.	.	.	.	.	.	.	.	.	1	.	5	11	.	2	.	.	.	.	.	26

STATIONS.	1	2	3	4	5	6	7	8	9	10	11	12	13	14	15	16	17	18	19	20	21	22	23	24	25	26	27	28	29	30	31	TOTAL.
Bassin de l'Aude.																																
Le Bousquet	.	.	.	3	10	10	8	2	6	.	.	.	.	2	.	6	4	.	.	.	.	.	.	50	28	14	.	.	.	.	1	146
Mérial	.	.	4	3	4	7	3	.	17	.	.	.	.	4	.	.	7	.	.	.	3	.	4	75	26	23	.	.	.	.	.	181
Espezel	.	.	1	4	.	8	9	1	.	0	.	.	.	.	.	1	11	.	.	.	.	.	.	36	30	33	2	.	.	.	2	138
Les Fanges	.	.	.	3	2	19	40	8	.	.	.	.	1	3	.	8	7	.	.	.	.	.	6	37	31	44	.	.	.	.	.	209
Monthaut (h.b.)	.	.	.	3	.	42	11	.	.	.	.	.	.	.	.	8	8	.	.	.	11	.	4	35	31	14	.	.	.	.	.	167
Monthoumet	.	.	.	.	4	23	16	1	.	.	.	.	1	1	2	6	25	.	.	1	26	.	.	27	5	4	.	.	.	.	.	142
Montlaur	.	.	.	.	4	82	39	.	.	.	.	.	.	.	5	.	9	.	.	.	4	3	.	30	16	10	.	.	.	.	.	202
Moux	.	.	.	.	.	71	40	9	.	.	.	.	4	.	6	.	8	.	.	.	5	.	.	5	5	.	.	.	.	.	.	154
Barbaira	.	.	.	4	5	84	30	.	.	.	.	.	.	.	5	4	8	2	4	.	14	3	.	58	10	2	.	.	.	.	.	232
Carcassonne (C. M.)	.	.	1	5	.	73	24	4	.	.	.	.	.	.	2	3	6	.	.	.	11	.	2	35	8	13	0	.	.	.	.	187
Lasbordes	.	.	.	.	.	47	30	.	.	.	.	.	.	.	.	9	10	.	.	.	15	.	.	23	13	14	.	.	.	.	.	161
La Loubatière	.	.	.	8	.	33	36	.	.	.	.	.	.	.	6	.	22	3	.	1	32	.	5	36	50	34	10	.	.	.	.	276
Lespinassière (Sal.)	.	.	.	2	.	80	56	.	.	.	.	.	1	0	14	.	25	.	.	.	12	.	44	19	8	8	.	.	.	.	.	269
Caunes (h. b.)	.	.	.	1	.	69	38	1	.	.	.	.	.	.	7	6	0	.	.	.	5	.	.	42	17	4	.	.	.	.	.	190
Estagnol	.	.	.	4	2	36	15	.	.	.	.	.	.	3	.	4	13	.	.	1	13	.	.	41	17	15	.	.	0	.	.	164
Bassins de l'Orb, de l'Hérault, du Lez et du Vidourle.																																
Saint-Pons	.	.	.	3	.	85	65	.	30	.	.	.	2	.	1	.	.	.	.	.	16	.	.	24	.	4	.	.	.	.	.	230
Saint-Gervais	.	.	.	.	24	71	68	.	.	11	.	5	.	12	.	.	1	.	.	.	28	.	.	70	.	24	.	.	.	.	.	314
Bédarieux	.	.	.	3	4	77	105	7	4	.	.	.	.	1	.	.	.	.	.	.	30	2	.	79	14	5	.	.	.	.	.	331
L'Escandolgue	.	.	.	.	.	60	81	9	2	.	.	.	.	1	.	.	.	.	.	.	63	.	.	44	16	8	.	.	.	.	.	284
Lodève	.	.	.	.	5	61	62	8	2	.	.	.	.	.	.	.	.	.	.	2	54	8	.	41	15	11	.	.	.	.	.	269
Le Caylar	.	.	.	.	13	74	78	18	7	.	.	.	.	.	.	.	.	.	.	.	19	20	.	76	8	7	.	.	.	.	.	320
Blandas	.	.	.	.	.	72	98	46	.	7	.	.	.	3	.	.	.	.	.	.	22	26	.	67	70	5	8	.	.	.	.	424
Le Vigan	.	.	.	.	15	27	50	25	.	.	.	.	.	.	.	.	.	.	.	.	.	.	.	35	20	15	.	.	.	.	.	187
Valleraugue	.	.	.	.	10	65	20	41	10	.	.	.	.	.	.	.	.	.	.	20	18	.	.	.	50	21	49	.	.	.	6	310
Saint-Bauzille	.	.	.	.	3	78	80	10	.	.	.	.	.	11	2	.	.	.	.	.	70	24	.	65	12	5	.	.	.	.	1	359
Nîmes (E. N.)	.	.	.	.	.	33	29	.	.	.	.	.	.	11	.	.	.	.	.	.	88	.	.	25	49	.	.	.	.	.	.	235
Lunel	.	.	.	.	81	.	51	.	.	.	.	.	.	2	1	.	.	.	.	33	15	.	.	55	27	.	.	.	.	.	.	265
Montpellier (E. N.)	.	.	.	0	.	75	55	2	.	.	.	.	.	.	.	.	.	.	.	.	33	.	.	30	12	0	.	.	.	.	0	208
St-Mathieu de Tr.	.	.	.	.	.	67	66	.	.	.	.	.	.	.	.	.	.	.	.	.	34	36	.	.	60	4	.	.	.	.	.	267
Plateau de Valène	.	.	.	.	10	50	7	.	.	.	.	.	.	.	.	.	.	.	.	40	.	.	30	49	.	8	.	.	.	.	.	194
Gignac	.	.	.	.	.	75	77	5	18	.	.	.	.	.	.	.	.	.	.	.	6	18	.	50	13	5	.	.	.	.	.	267
Cette (P. C.)	.	.	.	.	45	100	45	.	.	.	.	.	.	1	.	.	.	.	.	1	11	.	.	39	.	.	.	.	.	.	10	252
Agde	.	.	.	2	.	87	134	13	.	.	.	.	.	4	.	3	.	.	.	.	12	.	.	38	11	7	.	.	.	.	3	314
Béziers	.	.	.	.	.	75	102	21	.	.	.	.	.	.	.	7	.	.	.	.	6	.	.	40	24	7	.	.	.	.	.	282
Capestang	.	.	.	.	.	60	70	22	.	.	.	.	.	.	.	.	.	.	.	.	45	.	.	35	18	.	.	.	.	.	.	250
BASSIN DU RHÔNE.																																
Bassin de la Saône supérieure.																																
Miellin	.	.	.	.	.	0	1	.	.	.	.	0	0	28	6	2	4	5	12	72	5	4	6	.	11	6	7	.	.	.	.	170
Belfahy	16	.	.	.	.	.	2	.	.	.	.	.	2	26	6	2	5	6	8	66	4	4	8	.	3	7	4	.	.	.	5	174
Quers	.	.	.	.	.	2	4	.	.	.	.	.	2	1	2	3	3	3	8	10	6	9	2	.	4	2	1	.	.	.	5	67
Plancher-les-Min.	6	.	.	3	.	0	3	.	.	.	.	.	1	16	5	1	10	5	8	42	5	5	11	.	.	10	4	.	.	.	1	136
Villersexel	.	.	.	.	.	.	.	.	.	.	.	.	.	.	.	6	0	9	15	4	5	12	.	.	10	3	.	.	.	9	1	74
Montbozon	.	.	.	.	.	.	.	.	5	.	.	.	.	.	6	1	3	1	9	10	.	7	13	.	.	5	4	.	.	.	2	66
Marnay	.	.	.	.	.	.	.	.	2	.	.	.	.	.	0	3	1	0	1	5	5	1	5	.	3	9	10	2	.	.	.	47
Chaumercenne	.	.	.	.	.	.	.	.	.	.	.	.	.	.	.	2	.	.	9	.	3	1	.	.	1	15	.	.	.	.	1	33

STATIONS.	1	2	3	4	5	6	7	8	9	10	11	12	13	14	15	16	17	18	19	20	21	22	23	24	25	26	27	28	29	30	31	TOTAL.
Bassin de la Saône supérieure (suite).																																
Fouvent-le-Bas...	.	.	.	.	.	.	.	6	.	.	.	4	.	2	3	3	.	.	10	1	11	4	.	.	.	11	.	.	.	.	4	59
Vesoul (C. M.)....	.	.	.	.	.	3	1	.	.	.	.	.	.	.	2	0	2	1	13	9	3	3	18	.	4	2	3	.	.	.	1	65
Conflandey.....	.	.	.	.	.	.	.	.	.	.	.	.	.	1	.	2	0	3	4	4	13	7	.	1	.	2	1	.	.	7	.	45
Saint-Remy.....	.	.	.	.	7	.	.	.	.	.	.	.	.	.	.	5	7	12	28	12	3	13	9	5	1	.	.	.	.	.	10	112
Plombières.....	.	.	.	.	5	.	.	4	.	.	.	.	.	2	0	7	4	1	75	7	6	5	1	.	0	5	.	.	.	.	.	122
Vioménil.....	.	.	.	.	.	2	.	.	0	.	.	.	.	.	.	2	5	11	16	17	1	.	.	.	2	1	.	.	.	.	5	62
Fontenoy-le-Ch...	.	.	.	.	.	16	.	.	0	.	.	.	.	.	.	1	3	1	16	24	4	4	1	.	.	5	.	.	.	.	6	80
Montdoré.....	.	.	.	.	.	19	.	.	.	.	.	.	.	.	.	4	4	5	15	16	1	3	.	.	6	.	.	.	.	.	.	73
Villars-le-Pautel...	.	.	.	.	0	.	.	.	0	.	.	.	.	0	.	2	0	.	17	1	3	1	.	.	.	3	.	.	.	.	3	30
Bourbonne-les-B..	.	.	.	.	.	.	.	.	.	.	.	.	.	.	.	.	1	.	4	9	.	3	8	.	.	0	4	.	.	.	.	29
La Ferté-s-Amance.	.	.	.	.	.	.	.	.	.	.	.	.	.	.	.	.	.	.	.	5	4	3	.	.	3	.	5	.	.	.	.	20
Jussey.....	.	.	.	.	0	.	.	.	.	.	.	.	.	.	.	1	.	1	2	12	2	2	.	2	.	.	3	.	.	3	.	28
Chalindrey.....	.	.	.	.	.	.	.	.	0	0	.	.	.	.	8	4	2	1	11	4	2	3	.	.	29	11	3	.	.	.	0	78
Villegusien.....	.	.	.	.	.	.	.	14	.	.	.	.	.	.	.	4	3	9	2	.	1	3	.	.	8	1	.	.	.	.	2	47
Vaux-s.-Aubigny..	.	.	.	.	.	.	.	.	.	1	.	2	.	.	3	0	7	4	.	2	.	.	10	2	.	.	.	.	.	.	.	31
Is-sur-Tille.....	.	.	.	.	.	.	.	23	.	.	.	.	.	.	.	.	4	.	7	.	2	.	.	.	13	.	.	.	.	.	1	50
Saussy.....	.	.	.	.	.	1	.	9	1	0	.	2	.	1	.	5	1	0	5	.	22	.	.	1	8	.	.	.	.	.	5	61
St-Seine-l'Abbaye.	.	.	.	.	.	.	.	.	2	.	2	.	.	.	.	3	3	.	7	7	.	8	.	.	18	4	.	.	.	.	.	54
Dijon (P. C.).....	.	.	.	.	.	.	.	1	1	.	.	.	.	.	.	3	1	.	5	.	8	.	.	.	7	1	1	.	.	.	1	29
Vonges (Poudrerie)	.	.	.	.	.	.	.	.	.	17	.	.	3	.	2	3	.	.	.	8	1	3	21	.	3	5	5	.	.	.	.	70
Bassin de la Saône inférieure, au-dessous du confluent du Doubs.																																
Beaune.....	.	.	.	.	.	3	2	11	2	.	.	0	.	.	.	3	0	.	1	.	5	.	.	.	11	29	.	.	.	.	0	67
Lons-le-Saulnier (E. N.).	.	.	.	.	.	.	.	4	8	.	.	.	.	.	2	5	5	.	0	1	14	2	0	0	18	4	.	.	.	.	.	63
Saint-Amour.....	0	.	.	.	.	3	.	.	.	.	8	4	.	.	.	5	5	2	.	.	17	4	2	.	13	16	0	.	.	.	.	82
Bourg (E. N.).....	.	.	.	.	.	.	.	5	2	.	.	.	.	5	.	5	2	.	.	1	22	6	.	7	12	6	.	.	.	.	.	73
Les Écharmeaux..	.	.	.	.	.	.	.	10	4	.	.	.	1	.	5	6	7	0	.	.	9	16	3	4	23	6	6	.	.	.	.	100
Belleville.....	.	.	.	.	.	.	.	4	8	.	.	.	.	.	.	.	6	.	.	.	22	14	.	.	25	.	4	.	.	.	.	82
Tarare.....	.	.	.	.	.	.	.	.	9	.	.	.	.	.	.	8	7	.	2	.	30	6	6	.	17	14	3	.	.	.	.	102
Mont-Verdun.....	.	.	.	.	.	.	.	18	2	.	.	.	.	.	.	1	5	.	.	.	29	4	.	.	8	.	16	.	.	.	.	83
L'Arbresle.....	.	.	.	.	.	.	.	18	6	.	.	.	.	.	.	5	2	.	.	.	27	2	2	.	9	.	3	.	.	.	.	74
Ste-Foy-l'Argent...	.	.	.	.	.	2	.	15	6	6	.	.	.	.	2	.	.	.	.	.	33	6	.	.	11	.	8	.	.	.	.	89
Bassin du Doubs.																																
Mouthe.....	.	.	.	.	.	1	3	1	.	2	.	.	.	11	10	15	1	2	8	11	10	2	2	19	4	1	.	.	3	17	5	128
Héricourt.....	.	.	.	.	.	.	.	.	.	.	.	.	.	.	.	.	.	.	14	22	4	.	14	.	.	13	.	.	.	.	.	67
Fort de Montfaucon.	.	.	.	.	.	.	.	.	.	.	.	.	.	1	9	2	3	4	12	10	3	9	.	4	2	3	.	.	.	6	.	68
Besançon (E. N.).	.	.	.	.	.	.	.	13	.	.	.	.	.	4	2	7	2	.	16	0	10	12	1	2	1	0	.	.	.	.	0	70
Chailluz.....	.	.	.	.	.	.	.	.	3	.	.	.	.	.	.	3	5	.	.	9	.	5	4	.	.	.	.	.	.	.	.	29
Ornans.....	.	.	.	.	.	.	.	.	.	.	.	.	.	.	.	16	6	1	.	23	5	7	7	.	5	13	4	.	.	.	.	87
Salins.....	.	.	.	.	.	.	.	.	.	5	.	.	.	.	.	.	9	4	.	14	8	7	8	.	12	3	5	.	.	.	.	77
Dampierre.....	.	.	.	.	.	.	.	.	4	.	0	.	.	.	1	3	2	1	4	7	.	4	2	.	9	2	2	6	.	.	.	47
Dôle (P. C.).....	.	.	.	.	.	.	.	.	.	.	.	.	.	.	.	1	.	.	5	.	6	2	5	.	12	6	8	6	.	.	3	54
Bassin du Rhône proprement dit, cours moyen.																																
Thonon.....	.	.	.	.	1	.	.	3	.	.	.	0	.	.	7	6	1	.	.	5	9	.	.	3	1	.	.	.	.	.	.	36
Bonneville (E. N.).	.	.	.	.	0	0	.	0	5	.	.	.	.	.	5	10	3	.	.	3	28	20	.	15	16	4	.	.	.	.	.	109
Gex.....	.	.	.	.	2	.	.	3	7	.	.	.	.	1	4	6	.		.	7	9	8	.	20	.	2	.	.	.	.	6	75
Les Rousses.....	.	.	.	.	.	.	.	.	6	.		5	15	.	.	12	14			.	11	17	3	.	23	.	4	.	.	.	.	110

STATIONS.	1	2	3	4	5	6	7	8	9	10	11	12	13	14	15	16	17	18	19	20	21	22	23	24	25	26	27	28	29	30	31	TOTAL.
Bassin du Rhône proprement dit, cours moyen (suite).																																
Champagnole	.	.	.	.	.	.	.	.	0	.	1	.	.	.	5	7	5	0	0	6	10	6	3	.	28	1	.	.	.	6	1	79
Saint-Claude	.	.	.	.	.	.	.	2	1	.	1	.	5	.	6	7	10	2	.	.	12	25	2	.	25	2	8	.	.	.	.	108
Cruseilles	.	.	.	.	.	.	.	.	9	.	.	.	.	.	.	9	4	.	.	.	10	28	4	5	8	.	.	.	.	.	.	77
Annecy	.	.	.	.	.	0	.	.	5	.	1	.	.	.	.	16	5	0	.	.	9	33	6	4	7	8	.	.	.	.	.	94
Le Châtelard	.	.	.	.	.	.	.	.	2	.	1	1	.	.	.	29	9	.	.	.	30	22	0	9	19	5	4	.	.	.	.	131
Albens	.	.	0	.	0	0	.	0	4	.	.	.	.	.	.	9	7	0	.	.	8	44	3	.	10	1	.	.	.	.	.	88
Chambéry	.	.	.	.	.	0	.	.	2	.	.	2	.	.	.	6	3	.	.	.	13	15	2	.	8	12	.	.	.	.	.	63
Les Échelles	.	.	.	.	.	.	.	.	6	.	.	1	.	.	.	16	16	3	.	.	33	32	.	.	5	9	.	.	.	.	.	121
Lhuis	.	.	.	.	.	.	.	.	.	.	.	.	13	.	6	7	.	.	.	.	20	25	.	.	.	35	.	.	.	.	.	106
Belley	.	.	.	.	.	3	.	.	5	.	.	.	.	.	.	3	4	.	.	.	5	30	18	.	15	30	.	.	.	.	.	113
Hauteville	.	.	.	.	12	4	7	5	.	16	7	3	9	22	5	14	.	.	6	.	10	20	4	.	.	6	.	10	3	16	5	184
Nantua	.	.	.	.	1	7	5	1	.	1	.	4	.	9	11	13	2	.	.	.	16	32	.	9	10	10	.	.	.	.	2	133
Neuville-sur-Ain	.	.	.	.	.	.	.	.	.	.	.	.	2	1	9	5	.	.	4	20	31	.	8	15	.	.	.	.	.	.	.	95
Montluel	.	.	.	.	.	.	.	8	.	.	.	.	.	.	.	4	.	.	.	30	15	3	2	4	.	.	.	.	.	.	.	66
Lyon (Tête-d'Or)	.	.	.	.	.	.	.	18	4	.	.	.	.	.	0	1	5	2	.	.	39	9	.	.	7	.	0	.	.	.	.	86
St-Genis-Laval (Obs)	.	.	.	.	0	.	.	18	15	0	.	.	.	.	0	2	6	0	.	.	35	5	.	.	9	.	0	.	.	.	.	92
St-Romain-en-Gal	.	.	.	.	.	.	16	3	.	.	.	.	.	.	4	5	.	.	.	16	15	7	.	13	.	.	.	.	.	.	.	79
Mont Pilat	.	.	.	11	.	.	.	.	.	7	.	.	.	.	.	.	11	7	.	.	20	11	15	.	.	.	.	.	.	.	.	81
Bassin de l'Isère.																																
Flumet	.	.	.	.	.	.	.	.	.	.	.	1	4	.	.	22	11	.	.	.	11	25	1	.	.	9	2	.	.	.	.	86
Beaufort	.	.	0	.	.	.	.	.	.	1	.	1	13	0	.	27	10	0	.	.	7	19	1	9	0	26	0	.	.	.	.	115
Mont Gilbert (fort)	.	.	.	.	.	.	.	3	.	.	.	.	2	.	8	9	2	.	.	6	6	8	2	.	10	.	.	.	.	.	.	56
Bourg St-Maurice	.	.	.	.	.	.	.	.	.	.	2	3	.	.	.	1	5	7	.	.	2	10	.	.	.	.	.	.	.	.	.	30
Sainte-Foy	.	.	.	.	.	.	.	.	.	.	.	2	.	.	.	15	7	.		.	.	10	.	.	.	.	.	.	.	.	.	34
Val d'Isère	.	.	.	2	.	7	5	.	.	.	.	.	.	.	.	18	6	3	.	.	.	7	3	.	4	2	2	.	.	.	.	59
Modane	.	.	.	.	.	.	.	.	.	.	.	.	.	.	.	3	.	.	.	.	.	15	.	10	5	.	.	.	.	.	.	33
L'Esseillon (fort)	.	.	.	.	.	.	.	.	.	.	.	.	.	.	.	3	.	.	.	.	.	3	3	.	.	.	.	.	.	.	.	9
Bozel	.	.	.	.	.	.	.	.	0	1	.	.	1	.	5	23	7	.	.	.	.	13	.	19	.	6	.	1	.	.	.	77
Montaimont	.	.	.	.	.	.	.	.	.	.	6	6	2	9	10	18	8	.	.	4	14	12	10	2	.	6	.	2	.	.	.	109
Saint-Jean de Maur	.	.	.	.	.	.	.	.	.	.	.	1	.	.	.	19	.	.	.	.	18	.	.	1	3	.	17	.	.	.	.	59
Saint-Jean-d'Arves	.	.	.	.	.	.	.	.	.	1	.	5	.	.	1	11	10	.	.	.	6	19	5	2	.	.	.	9	.	.	.	69
Saint-Bonnet	.	.	.	.	.	.	.	6	16	12	9	11	23	11	.	.	.	.	.	.	12	52	.	.	.	.	.	.	.	.	.	152
La Mûre	.	.	.	6	.	11	.	.	.	.	3	1	.	.	.	7	5	.	.	.	26	26	.	.	5	.	.	.	.	.	.	90
Grenoble (E. N.)	.	.	.	1	5	0	.	.	.	.	.	.	.	.	3	7	2	.	.	.	37	15	.	2	5	.	.	.	.	.	.	77
La Tronche	.	.	.	.	12	.	.	2	4	.	0	1	.	.	11	5	1	0	.	4	30	4	0	8	9	1	.	.	.	.	.	92
Bassin de la Durance.																																
Mont Genèvre	.	.	.	2	.	18	.	.	.	.	.	.	.	.	.	.	1	.	.	1	24	.	1	2	.	2	6	.	.	.	3	70
Embrun	.	.	.	.	.	.	.	.	.	.	.	1	.	1	1	.	.	.	.	2	1	20	.	3	1	1	.	.	.	.	1	32
Chorges	.	.	.	.	.	.	.	.	6	3	.	32	.	17	.	.	.	.	.	.	43	.	.	6	2	.	.	.	.	.	.	109
Gap (P. C.)	.	.	.	.	.	.	.	.	.	4	3	.	12	.	1	.	.	.	.	.	.	42	.	.	1	.	.	.	.	.	.	63
Serres	.	.	.	6	12	7	2	.	.	.	.	8	.	.	.	.	.	.	.	.	37	.	6	11	.	.	.	.	.	.	.	89
Sisteron	.	.	.	.	.	4	.	.	10	.	14	9	25	5	.	.	.	.	.	.	.	20	3	.	.	7	2	.	.	.	.	99
St-Étienne-les-Org.	.	.	.	3	4	4	2	1	13	.	3	.	13	14	7	.	.	.	.	.	.	9	.	.	23	18	.	.	.	.	.	114
Forcalquier	.	.	.	.	.	3	.	.	15	.	17	.	20	8	.	.	.	.	.	.	.	6	.	.	25	12	.	.	.	.	.	106
Manosque	.	.	.	.	5	.	10	5	.	15	.	10	5	5	.	.	.	.	.	.	5	.	.	15	.	.	10	10	.	.	.	95
La Garde	.	.	24	.	14	12	6	7	14	.	12	.	.	11	.	.	.	.	.	.	16	.	4	20	10	.	8	.	.	.	.	60

STATIONS.	1	2	3	4	5	6	7	8	9	10	11	12	13	14	15	16	17	18	19	20	21	22	23	24	25	26	27	28	29	30	31	TOTAL.
Bassin de la Durance (suite).																																
Apt	.	.	.	8	4	.	23	.	.	.	.	9	15	.	.	.	.	.	.	.	.	.	.	15	32	.	.	.	.	.	.	106
Mirabeau	.	.	.	.	.	16	4	.	4	4	1	.	1	3	.	12	.	.	.	.	.	5	.	.	30	1	.	25	2	.	.	108
Pertuis	.	.	.	2	12	2	6	3	4	.	.	.	2	10	.	.	.	.	.	.	2	.	.	27	1	.	2	3	.	.	.	76
Venelles	.	.	.	.	3	12	.	4	1	8	.	.	.	.	10	.	.	.	.	.	.	.	.	.	36	2	.	8	1	.	.	85
Cavaillon	.	.	.	8	14	22	29	0	1	.	.	.	.	.	.	.	.	.	.	.	5	.	.	21	15	.	.	.	.	.	1	115
Bassins de l'Ardèche, de la Cèze et du Gard; petits bassins de la rive droite du Rhône.																																
Vernoux (Maisonneuve)	.	.	.	.	2	4	3	1	3	.	0	.	.	.	.	0	1	.	.	.	25	22	.	.	3	1	1	.	.	.	.	67
Privas (E. N.)	.	.	.	4	3	.	.	2	7	.	.	.	.	.	.	2	.	.	.	.	33	24	.	1	.	.	.	.	.	.	.	76
Montpezat	.	2	.	0	.	8	13	18	5	1	.	.	0	2	2	.	1	.	.	.	17	10	0	6	8	9	.	.	.	.	1	106
Villefort	.	.	.	.	.	15	55	21	.	.	.	.	.	.	.	.	.	.	.	.	12	15	.	.	22	41	4	.	.	.	.	185
Mâlons	.	.	.	3	10	31	20	11	.	.	.	.	.	.	.	.	.	.	.	7	31	.	.	49	.	5	.	.	.	.	.	167
Vialas	.	.	.	.	2	30	54	14	1	3	.	.	0	.	.	.	.	.	.	.	18	15	.	27	48	2	.	.	.	.	.	214
Bessèges	.	.	.	.	.	.	13	40	9	.	.	.	.	.	.	.	.	.	.	.	28	31	.	.	33	5	.	.	.	.	.	159
La Grande-Combe	.	.	.	.	.	66	19	2	.	.	.	.	.	4	.	.	.	.	.	34	38	.	.	50	3	.	.	.	.	.	9	225
Collet-de-Dèze	.	.	.	.	.	24	42	32	.	.	.	.	.	.	.	.	.	.	.	.	22	14	.	45	20	1	4	.	.	.	.	204
Barre	.	.	.	.	.	52	60	24	.	5	.	.	1	.	.	.	.	.	.	.	7	17	.	40	35	.	.	.	.	.	.	241
St-Étienne (V.-F.)	.	.	.	.	.	44	56	25	.	12	.	.	.	.	.	.	.	.	.	.	42	14	.	13	34	.	14	.	.	.	.	254
Lasalle	.	.	.	.	.	31	40	28	.	.	.	.	.	.	.	.	.	.	.	.	63	26	.	21	51	.	.	.	.	.	.	260
Alais	.	.	.	.	.	35	35	21	.	.	.	.	.	.	.	.	.	.	66	56	.	.	.	51	.	17	.	.	.	.	.	280
Barjac	.	.	.	.	.	15	16	18	2	.	.	.	.	.	2	.	.	.	.	.	36	27	.	9	7	.	.	.	.	.	.	132
Aramond	.	.	.	.	.	14	29	23	3	.	.	.	.	.	.	.	.	.	.	.	.	26	.	.	20	7	.	.	.	.	.	122
Bassin du Rhône proprement dit, cours inférieur.																																
Valence (E. N.)	.	.	.	.	5	.	7	4	4	.	.	.	.	.	1	1	.	.	.	36	23	0	.	.	.	.	.	.	.	.	.	81
Livron (M. Pugnet)	.	.	.	.	7	5	1	1	3	.	.	.	.	.	.	.	.	.	.	.	19	29	.	.	.	2	.	.	.	.	.	67
Saoù	.	.	.	13	.	14	.	.	13	.	.	.	.	.	1	.	.	.	.	33	42	.	.	.	3	.	.	.	.	.	.	119
Crest	.	.	.	.	8	24	1	0	.	25	.	.	.	.	.	2	.	.	.	.	32	52	.	.	.	3	.	4	.	.	.	151
Beaufort	.	.	.	15	4	1	.	24	9	3	.	.	.	.	.	2	1	.	.	29	67	.	.	.	1	.	1	.	.	.	.	157
Châtillon-en-D.	.	.	5	6	5	.	0	4	2	10	2	3	.	.	4	1	.	.	.	3	39	.	.	2	.	.	.	.	.	.	.	86
Jansac	.	.	.	16	2	7	0	0	4	2	1	6	.	.	.	0	1	.	.	.	33	44	.	0	2	1	.	.	0	.	.	119
Valréas	.	.	.	14	0	0	0	0	0	.	.	.	.	.	.	.	.	.	.	.	24	.	56	20	0	.	.	.	.	.	0	114
Lapalud	.	.	.	2	8	11	4	12	1	.	.	.	.	.	.	.	.	.	.	67	27	.	.	6	6	.	.	.	.	.	.	144
Orange	.	.	.	3	.	17	23	17	.	.	.	.	.	.	.	.	.	.	.	.	38	7	.	20	18	.	.	.	.	.	1	144
Malaucène	.	.	.	4	8	5	3	6	5	4	8	.	.	.	.	.	.	.	.	.	20	27	.	.	6	4	.	.	.	.	.	100
Savoillans	.	.	.	15	7	22	4	2	.	6	14	9	.	.	.	.	.	.	.	.	6	22	.	3	13	6	.	.	.	.	.	129
Mt Ventoux (Obsre)	.	.	.	1	22	28	12	5	6	7	4	9	2	.	2	.	.	.	.	.	.	39	.	12	18	3	.	.	.	.	.	171
Sault	.	.	.	5	9	8	13	2	4	4	.	9	.	.	39	.	.	.	.	.	.	12	.	.	20	7	3	.	.	.	.	135
Saint-Christol	.	.	.	30	12	43	.	10	29	.	8	6	3	12	.	4	.	.	.	.	3	29	42	28	40	4	41	3	36	3	.	386?
Murs	.	.	.	.	11	11	9	10	9	.	.	.	.	.	9	.	.	.	.	.	2	13	.	.	21	12	.	.	2	.	.	109
Carpentras	.	.	.	.	3	8	13	10	5	2	.	.	.	.	.	.	.	.	.	.	4	13	.	.	6	11	.	.	.	.	.	75
Avignon (E. N.)	.	.	.	.	4	13	27	13	1	.	.	.	.	.	.	.	.	.	.	.	13	7	.	7	25	8	.	.	.	.	.	118
Beaucaire	.	.	.	8	21	45	27	10	5	.	.	.	.	.	.	.	.	.	.	.	18	.	.	33	28	.	.	.	.	.	.	195
Saint-Remy	.	.	.	6	.	21	51	32	18	.	.	.	.	.	.	.	.	.	.	.	17	.	.	28	20	.	.	.	.	.	.	193
Arles	.	.	.	4	2	40	46	8	2	.	.	.	.	.	.	.	.	.	.	.	7	2	.	18	52	6	.	.	.	.	.	187
Saintes-Maries	.	.	.	.	1	26	60	20	.	.	.	.	.	.	.	.	.	.	.	.	.	2	.	1	39	7	.	.	.	.	.	156

STATIONS.	1	2	3	4	5	6	7	8	9	10	11	12	13	14	15	16	17	18	19	20	21	22	23	24	25	26	27	28	29	30	31	TOTAL.
RÉGION DE NICE.																																
Petits bassins entre le Rhône et les Alpes.																																
Pélissanne	.	.	.	.	7	23	5	26	.	4	.	.	.	.	8	.	.	.	.	.	.	6	.	.	34	3	.	2	.	.	.	118
Cornillon	.	.	.	.	16	22	6	18	2	2	.	.	.	.	23	.	.	.	.	.	1	2	.	.	30	4	.	2	.	.	.	128
Saint-Chamas	.	.	.	9	28	13	25	5	.	.	.	.	.	17	.	.	.	.	.	.	5	.	.	40	9	.	.	.	.	.	.	151
Port-de-Bouc	.	.	.	.	.	.	28	20	2	.	.	.	.	.	.	.	.	.	.	.	.	.	.	.	24	2	2	.	.	.	.	78
Les Pennes	.	.	.	.	14	16	.	7	.	.	.	.	.	.	.	.	.	.	.	.	.	.	.	.	36	.	.	1	.	.	.	74
Aix (E. N.)	.	.	.	10	.	11	5	1	26	.	.	.	.	4	.	.	.	.	.	.	.	.	.	23	9	.	.	.	.	.	.	89
Saint-Antonin	.	.	.	.	.	13	5	8	.	4	.	.	.	18	.	.	.	.	.	.	.	28	.	.	.	.	.	.	.	.	.	76
Le Grand-Sambuc	.	.	.	.	5	12	3	3	1	1	.	.	.	25	30	.	.	.	.	.	.	.	.	.	51	1	.	3	.	.	.	135
Palama	.	.	.	.	.	15	.	9	.	.	.	.	.	.	1	.	.	.	.	.	.	.	.	.	39	.	.	2	.	.	.	66
Gréasque	.	.	.	.	3	17	.	4	1	14	.	.	.	.	5	.	.	.	.	.	.	.	.	.	49	1	.	2	.	.	.	96
Marseille (Obs^{re})	.	.	.	4	.	21	19	.	.	.	.	.	.	2	.	.	.	.	.	.	.	.	.	26	17	.	2	.	.	.	.	91
Cap Sicié (sémaph.)	.	.	.	.	.	16	8	19	.	.	.	.	.	.	.	.	.	.	.	.	3	.	.	.	31	.	.	2	.	.	.	79
Toulon (Obs.)	.	.	.	.	.	30	23	1	.	.	.	0	.	.	1	.	.	.	.	.	2	2	.	22	19	.	3	.	0	.	.	103
Hyères	.	.	.	.	.	22	19	1	.	.	.	.	.	.	.	.	.	.	.	.	1	1	.	22	10	.	6	.	.	.	.	82
Draguignan (E. N.)	.	.	.	.	.	6	32	11	.	.	.	.	.	.	.	.	.	.	.	.	.	.	6	54	.	70	.	.	.	.	.	179
Cannes (P. C.)	.	.	.	.	.	.	19	.	.	.	.	.	.	.	.	.	.	.	.	.	.	.	.	53	3	.	1	.	.	.	.	76
Nice (Obs.)	.	.	.	.	.	1	2	4	.	.	.	.	.	4	0	.	.	.	.	.	0	0	3	28	22	.	0	.	.	.	.	64
Villefranche (Ph.)	.	.	.	.	.	.	.	6	0	.	.	.	.	.	.	.	.	.	.	.	.	.	.	.	16	5	.	.	.	.	.	27
CORSE.																																
Ajaccio (E. N.)	.	.	.	.	.	.	.	.	.	.	.	.	.	.	.	.	.	.	.	.	.	.	.	.	.	.	27	.	.	.	.	27
Bastia	.	.	.	1	36	4	.	2	.	.	.	.	.	.	.	.	.	.	.	.	.	.	.	6	21	.	.	26	.	.	.	96
Ile Sanguinaire	.	.	.	.	.	2	3	2	18	.	.	.	.	.	.	.	.	.	.	.	.	1	.	.	.	.	.	8	.	.	.	34

OBSERVATIONS DU MOIS DE JUIN 1895.

STATIONS.	1	2	3	4	5	6	7	8	9	10	11	12	13	14	15	16	17	18	19	20	21	22	23	24	25	26	27	28	29	30	TOTAL.
VERSANT DE LA MER DU NORD.																															
BASSINS DU RHIN, DE LA MEURTHE ET DE LA MOSELLE.																															
Col de Bussang	2	9	2	1	1	5	13	19	.	5	1	1	1	.	9	.	.	.	3	23	4	.	.	.	.	.	.	.	.	0	99
Le Thillot	.	11	.	5	.	20	5	.	16	.	8	.	.	.	.	.	.	.	29	.	.	.	.	.	.	.	.	.	3	.	97
Cornimont	.	11	.	2	3	2	17	7	.	2	7	.	.	.	7	.	.	1	4	17	4	.	.	.	.	.	.	.	.	3	87
Retournemer	2	8	3	.	1	3	15	14	.	.	9	5	1	.	12	.	.	.	5	29	4	.	.	.	.	.	.	.	.	2	113
Granges	.	.	5	.	.	9	30	16	.	.	3	23	.	.	.	.	.	.	.	24	6	.	.	.	.	.	.	.	.	.	116
La Hardalle	.	13	6	.	24	.	10	6	.	.	6	24	.	.	.	12	.	.	.	.	.	.	.	.	.	.	.	.	.	1	102
Saulcy-sur-M.	6	7	.	37	4	17	11	.	.	8	9	.	.	10	.	.	.	2	15	1	.	.	.	.	.	.	.	.	.	.	125
Bruyères	.	4	.	2	2	1	27	3	.	.	4	26	.	.	13	.	.	.	2	13	2	.	.	.	.	.	.	.	.	.	100
Épinal	4	1	.	1	4	22	6	.	.	3	16	.	.	10	.	.	.	.	17	3	.	.	.	.	.	.	.	.	0	.	87
Lerrain	.	2	.	.	.	.	30	3	.	1	.	6	.	.	6	.	.	.	7	3	3	.	.	.	.	.	.	.	.	7	68
Charmes	.	.	.	.	.	.	4	14	.	2	4	.	.	.	3	.	.	.	13	.	.	.	.	.	.	.	.	.	0	4	44
Rambervillers	2	1	.	10	1	.	18	2	.	1	12	.	.	12	.	.	.	1	17	.	.	.	.	.	.	.	.	.	.	.	77
Saint-Dié	.	.	.	.	22	.	20	9	.	.	9	12	.	.	.	.	.	.	.	.	.	.	.	.	.	.	.	.	.	.	72
Provenchères	1	.	5	.	12	2	16	9	.	.	13	13	0	.	19	.	.	.	3	23	0	.	.	.	.	.	.	.	.	1	117
Vexaincourt	.	.	.	1	3	.	37	4	.	.	2	21	.	.	15	.	.	.	.	15	1	.	.	.	.	.	.	.	.	.	99
Baccarat	5	1	.	.	3	1	31	2	.	.	12	3	.	.	10	1	.	.	13	5	.	.	.	.	.	.	.	.	.	.	87
Moriviller	3	.	.	2	.	6	21	1	.	.	13	3	.	.	10	.	.	.	6	10	.	.	.	.	.	.	.	.	.	2	76
Vézelise	.	.	.	.	3	.	7	.	.	.	2	3	.	.	1	.	.	.	6	.	.	.	.	.	.	.	.	.	.	4	26
Allain	1	.	.	.	21	3	31	.	.	.	7	19	.	.	5	.	.	.	12	5	.	.	.	.	.	.	.	.	.	.	104
Neuves-Maisons	1	2	0	.	11	16	45	.	.	.	2	6	.	.	6	.	.	.	9	9	1	.	.	.	.	.	.	.	.	11	119
Lunéville	.	0	.	.	1	1	40	0	.	.	17	7	.	.	.	.	.	.	10	25	.	.	.	.	.	.	.	.	.	11	112
Blamont	.	.	.	.	6	.	32	4	.	.	4	.	.	.	16	.	.	.	.	18	.	.	.	.	.	.	.	.	.	.	80
Parroy	.	.	.	.	2	1	18	.	.	.	20	2	.	.	10	.	.	.	5	10	.	.	.	.	.	.	.	.	.		71
Tomblaine (E. ag.)	.	.	.	.	4	6	23	.	.	.	3	13	.	1	6	4	.	.	12	9	.	.	.	.	.	.	.	.	.	13	94
Nancy (Faculté)	1	0	1	.	20	5	13	.	.	.	2	2	.	.	4	1	.	.	8	9	0	.	.	.	.	.	.	.	.	5	73
Amance	0	.	.	.	3	9	12	.	.	.	4	18	.	.	12	.	.	.	.	17	.	.	.	.	.	.	.	.	.	9	84
Toul	4	.	.	.	3	18	31	.	.	.	4	14	.	.	7	.	.	.	7	6	11	.	.	.	.	.	.	.	.	12	117
Rogéville	5	0	0	.	8	14	12	.	.	.	9	3	.	.	15	.	.	.	7	9	.	.	.	.	.	.	.	.	.	18	100
Nomény	1	2	.	.	8	13	26	.	.	.	24	2	.	.	17	.	.		10	15	.	.	.	.	.	.	.	.	.	14	132
Euvezin	10	8	.	.	.	.	19	.	.	.	14	.	.	.	15	.	.	.	9	31	.	.	.	.	.	.	.	.	.	14	120
Lachaussée	6	4	1	.	.	3	4	.	.	.	7	.	.	.	16	.	.	.	13	18	0	.	.	.	.	.	.	.	.	7	79
Fleury	1	6	1	.	.	.	4	.	.	.	2	.	.	.	.	.	.	.	12	8	.	.	.	.	.	.	.	.	.	9	45
Mance	8	5	0	.	.	1	.	.	.	.	6	.	.	.	13	1	.	.	12	17	.	.	.	.	.	.	.	.	.	4	67

STATIONS.	1	2	3	4	5	6	7	8	9	10	11	12	13	14	15	16	17	18	19	20	21	22	23	24	25	26	27	28	29	30	TOTAL.
BASSINS DE LA MEUSE, DE LA CHIERS ET DE LA SAMBRE.																															
La Marche	8	17	.	1	.	24	.	.	.	.	.	.	.	.	6	.	.	8	11	.	.	.	.	.	.	.	.	.	.	3	79
Contrexéville	.	.	.	.	2	.	22	.	.	.	3	.	.	.	.	.	.	.	.	.	.	.	.	.	.	.	.	.	.	3	72?
Beaufremont	.	.	.	.	.	.	28	.	.	6	.	18	.	.	4	1	.	.	17	26	.	.	.	.	.	.	.	.	.	12	112
Barville	.	.	3	.	2	25	0	.	.	0	8	.	.	7	.	.	.	6	28	.	.	.	.	.	.	.	.	.	21	1	102
Châtenois	.	.	6	.	2	.	12	.	6	.	.	.	.	4	.	.	.	.	6	16	.	.	.	.	.	.	.	.	.	13	65
Neufchâteau (C.M.)	5	0	.	.	8	2	24	0	.	0	3	8	.	.	5	.	.	.	10	11	.	.	.	.	.	.	.	.	.	11	87
Vouthon-Bas	22	0	.	.	.	0	32	.	.	.	15	.	.	.	7	.	.	.	12	16	.	.	.	.	.	.	.	.	.	17	122
Commercy (P.C.)	.	.	.	.	.	15	22	.	.	17	.	.	.	.	.	.	.	5	27	.	.	.	.	.	.	.	.	.	1	.	88
Les Kœurs	7	1	4	.	.	13	24	.	.	.	14	.	.	.	15	.	.	.	.	5	12	.	.	.	.	.	.	.	.	8	103
Consenvoye	2	2	.	.	.	0	2	.	.	.	.	.	.	.	4	.	0	.	8	4	.	.	.	.	.	.	.	.	.	6	29
Damvillers	1	3	.	.	.	3	.	.	.	7	.	.	.	5	2	.	34	27	.	.	.	.	.	.	.	.	.	.	10	15	108
Hussigny	5	.	3	.	.	.	.	.	.	2	.	.	.	.	.	.	.	16	13	7	.	.	.	.	.	.	.	.	19	11	77
Montmédy	6	.	.	.	1	.	.	.	.	0	.	.	.	14	.	.	.	28	6	.	.	.	.	.	.	.	.	.	12	8	76
Pouilly	.	2	.	.	.	1	.	.	.	.	.	.	.	.	.	10	.	.	.	14	10	4	.	.	.	.	.	.	.	18	59
Mouzon	.	1	.	.	.	.	1	.	.	.	5	.	.	.	8	.	.	.	.	8	.	.	.	.	.	.	.	.	.	8	31
Saint-Aignan	.	13	.	.	.	.	.	.	.	.	.	.	.	.	.	26	.	.	22	34	.	.	.	.	.	.	.	.	.	.	95
Poix	.	8	1	.	.	.	1	.	.	.	6	.	.	.	7	.	.	.	36	17	4	.	.	.	.	.	.	.	.	2	82
Saint-Marcel	2	11	.	.	.	.	2	.	.	.	8	.	.	.	6	.	.	.	28	18	4	.	.	.	.	.	.	.	.	0	79
Gespunsart	.	7	.	2	.	.	.	.	.	.	4	.	.	.	5	.	.	.	18	10	3	.	.	.	.	.	.	.	.	1	50
Maubert-Fontaine	.	3	.	9	.	.	.	.	.	.	3	.	.	.	5	.	.	.	23	25	2	.	.	.	.	.	.	.	.	.	70
Fumay	7	7	.	.	.	.	.	.	.	.	38	.	.	.	3	.	.	.	22	12	.	.	.	.	.	.	.	.	.	.	89
Maroilles	.	.	.	.	.	.	4	.	.	.	.	.	4	3	.	2	1	.	10	38	8	.	.	.	.	.	.	.	.	.	70
BASSINS DE L'ESCAUT, DE LA LYS, DE L'YSER ET DE L'AA.																															
Cambrai (C. M.)	.	5	.	.	.	.	1	.	.	.	13	.	5	.	2	0	.	.	10	17	.	.	.	.	.	.	.	.	.	.	53
Le Quesnoy (C. M.)	7	0	.	.	.	1	.	.	.	0	2	.	1	2	0	.	.	13	11	28	.	.	.	.	.	.	.	.	.	5	70
Valenciennes	7	.	.	.	.	3	.	.	.	15	.	.	.	3	.	.	.	6	21	2	.	.	.	.	.	.	.	.	.	4	60
Douai (C. M.)	.	.	8	.	.	.	.	.	.	.	.	.	.	2	3	.	.	12	14	.	.	.	.	.	.	.	.	.	.	1	40
Arras (St. agr.)	4	.	32	.	.	0	.	.	.	8	.	4	0	4	0	.	.	12	17	.	.	0	.	.	.	.	.	.	.	2	83
Lille (C. M.)	.	1	.	.	.	.	.	.	.	.	6	.	.	2	2	.	.	.	1	4	.	1	.	.	.	.	.	.	.	.	17
Gondecourt	.	2	.	.	.	.	1	.	.	.	1	.	.	.	4	.	.	.	3	12	.	.	.	.	.	.	.	.	.	.	23
Laventie	15	.	0	.	.	0	.	.	.	1	.	.	.	5	0	.	.	1	8	.	.	.	.	.	.	.	.	.	.	3	33
Godewaerswelde	.	2	.	.	.	.	.	.	.	.	.	.	.	.	6	.	.	.	.	.	.	.	.	.	.	.	.	.	.	2	10
Dunkerque (P. C.)	8	.	.	.	.	.	.	.	.	.	.	.	.	2	.	.	.	.	0	.	.	.	.	.	.	.	.	.	.	1	11
Oye	3	.	.	0	.	.	.	.	.	.	.	1	0	2	.	.	.	1	.	.	.	.	.	.	.	.	.	.	1	1	10
Calais	.	1	.	.	.	.	.	.	.	.	.	.	.	2	.	.	.	.	1	.	.	.	.	.	.	.	.	.	.	2	6

VERSANT DE LA MANCHE.

BASSINS DE LA CANCHE, DE LA SOMME, DE LA BÉTHUNE, ETC.																															
Nesles	1	.	.	.	.	.	.	.	.	.	.	.	.	0	6	.	.	.	19	16	.	.	.	.	.	.	.	.	.	.	42
Sainte-Émilie	.	13	.	.	.	.	.	.	.	.	9	.	.	.	4	.	.	.	21	15	.	.	.	.	.	.	.	.	.	.	62
Moreuil	.	6	.	.	1	.	.	.	.	.	7	.	.	.	8	.	.	.	21	8	.	.	.	.	.	.	.	.	.	.	51
Amiens (St. agr.)	3	.	.	.	.	.	.	.	0	33	0	.	0	4	.	.	.	8	24	.	.	1	.	.	.	.	.	.	.	1	74
Magnicourt-s-C.	2	.	.	.	.	1	.	.	.	1	.	1	.	2	.	.	.	3	5	.	.	.	.	.	.	.	.	.	.	2	17
Valhuon	1	.	10	.	.	1	.	.	.	2	.	.	.	3	.	.	.	2	2	.	.	.	.	.	.	.	.	.	.	4	25
Guigny	.	.	.	.	.	3	.	.	.	.	.	.	.	.	.	.	5	3	.	.	.	.	.	.	.	.	.	.	.	2	13
Hucqueliers	6	.	.	.	.	.	.	.	.	.	.	.	.	8	.	.	.	1	.	.	.	.	.	.	.	.	.	.	.	1	16

STATIONS.	1	2	3	4	5	6	7	8	9	10	11	12	13	14	15	16	17	18	19	20	21	22	23	24	25	26	27	28	29	30	TOTAL.
BASSINS DE LA CANCHE, DE LA SOMME, DE LA BÉTHUNE, ETC. (suite).																															
Cap Gris-Nez	1	9	.	.	.	.	.	.	.	.	.	.	.	.	4	.	.	.	.	.	.	.	.	.	.	.	.	.	.	2	16
Boulogne (C. M.)	1	5	.	.	.	.	.	.	.	.	.	.	1	.	4	.	.	.	0	.	.	.	1	.	.	.	.	.	.	3	15
La Canche	15	7	.	.	.	.	.	.	.	.	.	.	.	6	.	.	.	.	2	.	.	.	.	.	.	.	.	.	.	.	30
Forêt-l'Abb. (h.b.)	8	.	.	.	.	.	.	.	.	.	.	.	.	.	4	.	.	.	.	5	.	.	.	.	.	.	.	.	.	.	17
Saint-Riquier	.	6	.	.	.	.	0	.	.	.	.	.	.	.	3	.	.	.	16	3	.	.	.	.	.	.	.	.	.	1	29
Abbeville	1	5	.	.	.	.	.	.	.	.	0	.	.	.	4	.	.	.	9	1	.	.	.	.	.	.	.	.	.	.	20
St-Valery-s.-S	2	4	.	.	.	.	1	.	.	.	.	.	.	.	2	.	.	.	2	.	.	.	.	.	.	.	.	.	.	1	11
Eu	3	.	.	.	.	.	3	.	.	.	.	.	.	4	2	.	.	.	2	.	.	.	.	.	.	.	.	.	.	1	15
Aigneville	2	3	.	3	.	.	2	.	.	.	.	.	0	.	6	.	.	.	.	12	.	.	.	.	.	.	.	.	.	.	28
Aumale	3	.	.	.	.	.	.	.	.	7	.	.	2	6	4	.	.	5	6	2	.	.	.	.	.	.	.	.	.	.	35
Londinières	3	.	.	.	.	.	.	.	.	.	.	.	.	4	2	.	.	5	4	.	.	.	.	.	.	.	.	.	.	2	20
Dieppe	15	.	.	.	.	.	2	.	.	.	.	.	.	3	1	.	.	1	2	.	.	.	.	.	.	.	.	.	.	1	24
Bosc-le-Hard	4	.	.	.	.	6	.	.	.	.	.	.	.	13	.	.	.	3	1	.	.	.	.	.	.	.	.	.	.	.	27
St-Valery-en-Caux	17	.	.	.	.	.	4	.	.	.	.	.	.	6	.	.	.	.	6	.	.	.	.	.	.	.	.	.	.	.	33
Goderville	5	1	.	.	.	.	0	.	.	.	.	.	.	7	.	.	.	.	3	.	.	.	.	.	.	.	.	.	.	1	17
BASSIN DE LA SEINE.																															
Bassin de l'Yonne.																															
Les Courreaux	1	3	.	9	14	25	15	5	.	.	1	.	.	.	2	.	.	3	12	7	1	.	.	.	.	.	.	.	.	16	115
La Croisette	2	4	.	8	5	24	9	4	.	.	.	1	.	.	1	.	.	1	15	2	1	.	.	.	.	.	.	.	.	17	94
Pommoy	1	1	.	4	8	21	13	4	.	.	.	1	.	.	.	.	.	.	14	5	1	.	.	.	.	.	.	.	.	11	84
Château-Chinon	0	2	.	6	3	9	9	4	.	3	.	.	.	.	1	.	.	0	12	13	1	.	.	.	.	.	.	.	.	14	77
Clamecy (P. C.)	.	3	.	.	3	14	7	6	.	18	1	.	.	.	.	.	.	.	.	18	.	.	.	.	.	.	.	.	.	14	84
Vézelay (C. M.)	1	.	.	4	15	8	4	.	4	1	.	.	.	1	.	.	.	4	7	1	.	.	.	.	.	.	.	.	17	2	69
Avallon	3	1	.	.	5	17	10	4	.	14	.	.	.	.	1	.	.	.	4	9	1	.	.	.	.	.	.	.	.	10	79
Saulieu	1	.	.	32	12	55	7	.	.	.	.	.	.	.	3	.	.	15	8	1	.	.	.	.	.	.	.	.	16	6	156
Époisses	1	.	.	0	9	17	.	4	.	.	2	0	.	.	2	.	.	.	5	14	1	.	.	.	.	.	.	.	.	21	76
Marigny-le-C.	0	5	.	.	17	11	24	7	3	0	0	.	.	.	1	.	.	.	11	12	.	.	.	.	.	.	.	.	.	17	110
Montbard	.	.	.	8	8	18	1	.	30	.	2	.	.	1	.	.	.	11	7	5	.	.	.	.	.	.	.	.	16	11	118
Ravières	.	.	0	1	15	12	2	.	15	3	.	.	.	2	.	.	.	.	26	.	.	.	.	.	.	.	.	.	6	.	83
Châtel-Gérard	.	.	.	2	12	18	5	.	6	.	.	.	.	1	.	.	.	2	7	1	.	.	.	.	.	.	.	.	6	14	74
Courson	5	.	.	3	9	12	4	.	5	2	.	.	.	1	.	.	.	.	18	6	.	.	.	.	.	.	.	.	.	.	64
Auxerre	4	.	.	.	.	13	8	.	3	1	.	.	.	2	.	.	.	.	17	2	.	.	.	.	.	.	.	.	2	.	53
Chablis (P. C.)	1	3	.	.	.	8	4	12	.	5	.	.	.	1	.	.	.	.	5	16	.	.	.	.	.	.	.	.	.	4	58
Tonnerre (C. M.)	.	.	.	0	5	8	15	.	.	5	.	.	.	.	.	.	.	.	13	6	.	.	.	.	.	.	.	.	.	24	76
Flogny	3	.	.	0	.	18	.	.	4	13	.	.	.	.	.	.	.	.	20	.	.	.	.	.	.	.	.	.	.	8	66
Aillant	2	.	.	2	.	16	.	.	2	0	.	.	.	0	.	.	.	.	16	0	.	.	.	.	.	.	.	.	.	1	40
Joigny (P. C.)	8	.	.	.	.	6	5	2	.	.	.	6	.	.	.	.	.	.	17	.	.	.	.	.	.	.	.	.	.	8	52
La Roche	4	.	.	.	5	10	.	.	1	3	.	.	.	.	.	.	.	.	17	.	.	.	.	.	.	.	.	.	1	.	41
Chailley	6	.	.	.	17	2	.	.	1	18	.	.	.	2	.	.	.	.	28	1	.	.	.	.	.	.	.	.	1	5	81
Chessy	6	6	.	.	.	5	12	1	.	3	7	.	.	.	.	.	.	.	.	22	2	.	.	.	.	.	.	.	.	11	75
Cerisiers	3	.	.	.	11	.	.	.	.	8	.	.	.	2	.	.	.	5	30	.	.	.	.	.	.	.	.	.	.	9	68
St-Julien-du-Sault	.	.	.	.	3	10	1	.	0	6	.	.	.	.	.	.	.	11	27	.	.	.	.	.	.	.	.	.	.	18	76
Villeneuve-l'Arch.	3	.	.	1	.	12	.	.	5	4	.	.	.	2	.	.	.	7	30	1	.	.	.	.	.	.	.	.	.	6	71

STATIONS.	1	2	3	4	5	6	7	8	9	10	11	12	13	14	15	16	17	18	19	20	21	22	23	24	25	26	27	28	29	30	TOTAL.
Bassin de la Seine supérieure.																															
Chanceaux	8	6	.	.	29	34	105	7	.	3	.	8	.	.	.	.	.	.	9	.	5	.	.	.	.	.	.	.	.	9	223
Laignes	.	.	.	.	3	23	20	7	.	11	2	4	.	.	4	.	.	.	2	10	4	.	.	.	.	.	.	.	.	22	112
Nicey	1	.	.	5	.	13	24	.	12	.	5	.	.	.	.	.	.	.	12	.	.	.	.	.	.	.	.	.	14	12	98
Vix	.	.	.	10	7	30	1	.	10	4	.	.	.	.	.	.	.	7	10	.	.	.	.	.	.	.	.	.	22	9	110
Brion-sur-Ource	.	10	.	.	.	14	30	3	.	6	12	6	.	.	2	.	.	.	4	13	3	.	.	.	.	.	.	.	.	15	117
Riceys	0	.	.	1	2	3	16	2	.	7	18	.	.	.	1	.	.	.	2	8	3	.	.	.	.	.	.	.	.	15	79
La Ferté-s.-Aube	4	8	.	.	16	4	5	6	.	5	7	.	.	.	3	.	.	.	.	17	.	.	.	.	.	.	.	.	.	15	90
Clairvaux	5	5	.	.	9	11	19	1	.	2	17	.	.	.	4	.	.	.	3	10	.	.	.	.	.	.	.	.	.	.	86
Bar-sur-Aube	5	3	.	.	6	6	17	.	.	1	5	.	.	.	2	.	.	.	2	9	.	.	.	.	.	.	.	.	.	16	72
Vendeuvre (P. C.)	0	3	.	.	3	12	17	.	.	8	39	.	.	.	.	.	.	.	2	8	.	.	.	.	.	.	.	.	.	12	104
Bar-sur-S. (P. C.)	.	.	.	.	1	11	29	1	.	6	8	.	.	.	4	0	.	.	2	16	2	.	.	.	.	.	.	.	.	6	86
Barberey	.	6	.	.	.	.	17	.	.	3	4	.	.	.	3	.	.	.	0	5	.	.	.	.	.	.	.	.	.	3	41
Villacerf	12	.	.	.	.	.	16	.	3	46	.	.	.	2	.	.	.	.	13	.	.	.	.	.	.	.	.	.	2	11	105
Chaumesnil	3	3	.	.	4	1	27	.	.	5	8	1	.	.	4	.	.	.	1	10	.	.	.	.	.	.	.	.	.	6	73
Valentigny	1	1	.	.	2	2	21	.	.	0	12	.	.	.	5	.	.	.	1	8	.	.	.	.	.	.	.	.	.	2	54
Ceffonds	2	2	.	.	.	23	.	.	.	1	3	.	.	.	1	.	.	.	2	15	.	.	.	.	.	.	.	.	.	8	58
Arcis-sur-Aube	13	1	.	.	.	20	.	.	5	1	.	.	.	3	.	.	.	1	6	3	.	.	.	.	.	.	.	.	4	3	60
Fay	.	1	.	.	.	1	14	.	.	5	8	.	.	.	2	.	.	.	2	47	2	.	.	.	.	.	.	.	.	.	83
Soligny-les-Étangs	.	.	.	.	.	.	14	.	.	9	22	.	.	.	2	.	.	.	6	25	7	.	.	.	.	.	.	.	.	.	85
Bassin de la Seine, entre Montereau et le confluent de l'Oise.																															
Pithiviers	2	11	.	.	.	1	13	.	.	.	.	.	.	.	.	.	.	.	17	25	.	.	.	.	.	.	.	.	.	.	69
Étampes	4	.	.	.	.	3	8	.	.	15	.	.	.	.	.	.	.	3	8	3	.	.	.	.	.	.	.	.	.	13	57
Saint-Chéron	7	6	.	.	.	1	5	.	.	8	.	.	.	.	3	.	.	.	8	8	.	.	.	.	.	.	.	.	.	.	46
Melun (P. C.)	.	8	.	.	.	.	5	5	.	8	.	.	.	.	5	.	.	.	9	17	.	.	.	.	.	.	.	.	.	.	57
Fontainebleau (E. A.)	2	4	.	.	.	.	7	2	.	6	.	.	.	.	3	.	.	.	7	19	.	.	.	.	.	.	.	.	.	7	57
Touquin	16	8	.	.	.	.	.	.	5	8	.	.	.	.	.	.	.	.	.	34	15	.	.	.	.	.	.	.	15	.	102
Saclay	2	0	.	.	.	2	6	.	.	3	.	.	.	9	.	.	.	1	7	2	.	.	.	.	.	.	.	.	.	.	33
Rambouillet	3	3	.	.	.	.	3	3	2	.	6	.	.	.	.	1	.	.	8	5	.	.	.	.	.	.	.	.	.	.	34
Le Perray (St-Hub.)	8	.	.	.	.	3	4	.	.	4	.	.	.	6	0	.	.	1	5	5	.	.	.	.	.	.	.	.	.	0	36
Mesnil-St-Denis	4	0	.	.	.	5	4	.	.	2	.	.	.	9	.	.	.	7	6	3	.	.	.	.	.	.	.	.	.	1	42
Satory	3	1	.	.	.	3	2	.	.	3	.	.	.	4	0	.	.	0	9	2	.	.	.	.	.	.	.	.	.	.	27
Buc	3	4	.	.	.	2	4	.	.	5	.	.	.	4	1	.	.	.	13	2	.	.	.	.	.	.	.	.	.	.	38
Versailles (E. N.)	2	2	.	.	.	1	.	1	3	7	.	.	.	5	.	2	2	1	7	2	.	1	.	.	.	.	.	.	.	.	36
Meudon	7	.	.	.	.	1	4	.	.	5	.	.	.	4	.	.	.	1	10	2	.	.	.	.	.	.	.	.	.	.	34
Paris (Obs., cour)	5	.	.	4	.	.	3	.	.	4	.	.	.	.	2	.	.	.	8	2	.	.	.	.	.	.	.	.	.	.	28
Paris (Montm.)	6	.	.	.	.	.	4	.	.	5	.	.	.	2	3	.	.	3	12	0	.	.	.	.	.	.	.	.	.	0	35
Paris (B.C.M. cour)	5	10	.	.	.	.	2	0	.	3	0	.	.	.	3	.	.	.	10	2	.	.	.	.	.	.	.	.	.	.	37
Achères	3	.	.	.	.	1	2	.	.	1	.	.	.	3	0	.	.	18	2	.	.	.	.	.	.	.	.	.	.	0	30
Bassin de la Marne.																															
Langres (M. Raclot)	2	1	1	.	1	1	32	6	.	12	2	6	.	.	3	.	.	.	12	3	0	.	.	.	.	.	.	.	.	.	82
Richebourg	.	6	.	.	30	3	20	4	.	19	10	53	.	.	5	.	.	.	10	9	10	.	.	.	.	.	.	.	.	20	200
Chaumont (E. N.)	6	.	.	7	1	1	.	.	.	2	19	.	.	.	5	.	.	4	4	1	.	.	.	.	.	.	.	.	.	17	67
Saint-Bon	4	.	.	.	14	2	20	.	0	5	.	.	.	.	4	.	.	0	2	13	.	.	.	.	.	.	.	.	.	18	82
Andelot	10	.	.	16	.	.	27	4	.	5	.	14	.	.	5	.	.	.	8	2	.	.	.	.	.	.	.	.	.	18	108
Aillianville	11	0	.	.	6	2	35	0	.	1	3	4	.	.	8	.	.	.	25	5	1	.	.	.	.	.	.	.	.	22	123
Trampot	.	.	.	.	.	4	39	.	.	.	9	.	.	.	6	.	.	.	10	4	.	.	.	.	.	.	.	.	.	28	100
Demange-aux-Eaux	9	1	.	.	.	11	27	0	.	.	.	1	.	.	4	.	.	.	.	16	4	.	.	.	.	.	.	.	.	21	94

STATIONS.	1	2	3	4	5	6	7	8	9	10	11	12	13	14	15	16	17	18	19	20	21	22	23	24	25	26	27	28	29	30	TOTAL.
Bassin de la Marne (suite).																															
Bar-le-Duc (P. C.).	6	12	.	.	.	8	15	.	.	.	.	.	.	.	7	.	.	.	7	8	.	.	.	.	.	.	.	.	.	4	67
Forêt des Trois-Fonts (b.)	4	4	.	.	.	.	2	16	.	.	11	.	.	.	8	.	.	.	2	11	.	.	.	.	.	.	.	.	3	12	72
Thiéblemont (C.M.)	.	.	.	.	.	.	13	.	.	.	.	.	.	.	.	.	.	.	3	1	.	.	.	.	.	.	.	.	.	10	27
Vitry-en-Perl	.	2	.	.	.	0	11	3	.	.	26	.	.	.	6	.	.	.	6	5	.	.	.	.	.	.	.	.	.	7	66
Vavray-le-Petit	0	2	.	.	.	1	10	5	.	.	25	.	.	.	8	.	.	.	5	4	.	.	.	.	.	.	.	.	.	5	65
Vanault-le-Châtel	.	0	.	.	.	0	9	.	.	.	1	0	.	.	10	.	.	.	2	5	.	.	.	.	.	.	.	.	.	9	37
S-Mard-s-le-M. (b.)	0	0	.	.	.	3	10	.	.	.	68	.	0	.	10	.	.	.	4	10	0	.	.	.	.	13	.	.	.	.	118
Sommesous	.	.	.	.	.	10	1	.	.	.	.	.	.	4	.	.	.	3	8	1	.	.	.	.	.	.	.	.	7	11	35
Montmirail	1	.	.	.	.	.	6	.	.	5	7	.	.	.	6	.	.	.	28	27	.	.	.	.	.	.	.	.	.	24	105
Montmort	.	.	.	.	.	.	2	.	.	.	7	.	2	.	.	2	.	18	.	21	.	.	.	.	.	.	.	.	.	11	63
Épernay	0	1	.	.	.	.	1	4	.	.	2	1	0	.	.	.	12	.	.	36	29	.	.	.	.	.	.	.	.	4	91
La Ferté-s-J. (M. Biez)	5	11	.	.	.	1	7	.	.	2	12	.	.	.	6	.	.	.	25	20	.	.	.	.	.	.	.	.	.	.	89
Coulommiers	10	13	.	.	.	.	4	7	.	14	.	0	.	.	3	2	.	.	28	16	.	.	.	.	.	.	.	.	.	14	105
Meaux (P. C.)	.	5	.	.	.	.	5	.	.	7	.	.	.	.	3	.	.	.	32	12	.	.	.	.	.	.	.	.	.	20	85
Parc St-Maur (Obsre)	3	0	.	.	.	2	7	.	.	5	.	.	.	3	0	.	.	32	5	2	.	.	.	.	.	.	.	.	1	2	61
Bassin de l'Aisne.																															
Merchines	2	19	1	.	.	1	15	.	.	.	8	.	.	.	13	0	.	.	3	13	1	.	.	.	.	.	.	.	10	.	86
Souilly	.	16	3	.	.	.	19	.	.	.	.	.	.	.	21	.	.	.	16	11	.	.	.	.	.	.	.	.	.	25	111
Ste-Menehould (P.C.)	2	.	.	.	.	8	.	.	.	.	.	2	.	19	.	.	.	9	8	.	.	.	.	.	.	.	.	.	17	18	83
Suippes	.	9	.	.	.	.	12	.	.	.	.	.	.	.	10	.	.	.	13	9	.	.	.	.	.	.	.	.	.	3	56
Chéhéry-le-Chât.	.	1	.	.	.	1	.	.	.	0	.	.	.	12	2	0	.	26	22	3	.	.	.	.	.	.	.	.	19	7	93
Vouziers	.	8	1	.	.	.	1	.	.	1	.	.	.	.	14	.	.	.	23	13	12	.	.	.	.	.	.	.	.	13	86
Faissault	.	8	.	.	.	.	.	.	.	.	20	.	.	.	11	.	.	.	21	19	9	.	.	.	.	.	.	.	.	1	89
Signy-l'Abbaye	.	4	.	.	.	.	.	.	.	.	12	.	.	.	7	.	.	.	26	19	.	.	.	.	.	.	.	.	.	.	68
Remaucourt	5	.	.	.	.	3	.	.	.	13	.	.	.	17	.	.	.	31	28	15	.	.	.	.	.	.	.	.	2	.	114
Tagnon	.	4	.	.	.	.	.	.	.	.	2	.	.	.	11	.	.	.	18	19	2	.	.	.	.	.	.	.	.	.	56
Bourgogne	.	4	.	.	.	.	19	.	.	13	1	.	3	.	12	.	.	.	29	26	1	.	.	.	.	.	.	.	.	6	115
Reims (C. M.)	.	.	.	.	.	.	5	.	.	2	1	.	.	.	9	.	.	.	31	15	.	.	.	.	.	.	.	.	.	12	75
Berry-au-Bac	1	3	.	.	.	.	4	.	.	.	5	.	.	.	15	.	.	.	45	15	2	.	.	.	.	.	.	.	.	6	96
Soissons (Vauxrot)	.	12	.	.	.	.	6	.	.	.	12	.	.	.	9	.	.	.	20	24	1	.	.	.	.	.	.	.	.	.	85
Bassin de l'Oise.																															
Signy-le-Petit	.	23	.	.	.	.	.	.	.	11	13	.	.	.	5	.	.	.	36	32	.	.	.	.	.	.	.	.	.	.	120
Hirson	.	.	.	.	.	.	.	.	.	.	48	.	.	.	7	.	.	.	10	16	6	.	.	.	.	.	.	.	.	.	88
Montcornet	.	.	.	2	11	.	.	.	.	.	11	.	.	.	7	.	.	.	24	22	.	.	.	.	.	.	.	.	.	.	77
Laon (P. C.)	1	10	.	.	.	.	9	.	.	.	1	.	2	.	8	.	.	.	42	19	.	.	.	.	.	.	.	.	.	16	108
Lassigny	.	4	1	.	.	0	6	.	.	.	8	.	.	.	8	.	.	.	13	7	.	.	.	.	.	.	.	.	.	.	47
Maignelay	1	16	.	0	.	.	.	.	.	.	1	.	.	.	13	.	.	.	22	4	.	.	.	.	.	.	.	.	.	.	57
Formerie	5	.	.	.	.	2	.	.	.	24	.	.	4	.	.	.	.	4	15	.	.	.	.	.	.	.	.	.	.	1	55
Beauvais (M. Bergez)	7	.	.	.	.	1	.	.	0	5	.	.	.	12	.	.	.	11	34	.	.	0	.	.	.	.	.	.	.	.	69
Estrées-St-Denis	5	.	.	.	.	.	11	.	.	2	.	.	.	11	.	.	.	15	18	.	.	.	.	.	.	.	.	.	.	.	62
Venette	3	3	.	.	.	.	10	.	.	1	.	.	.	1	11	.	.	.	26	19	.	.	.	.	.	.	.	.	.	.	73
Versigny	4	1	.	.	.	.	7	.	.	0	.	.	.	.	13	.	.	.	40	9	.	.	.	.	.	.	.	.	.	.	74
Senlis	4	5	.	.	.	.	5	.	.	7	.	.	.	.	15	.	.	.	5	.	.	.	.	.	.	.	.	.	.	.	41
Neuilly-en-Thel	.	25	.	.	.	.	3	.	.	.	12	.	.	.	.	.	.	.	40	8	.	.	.	.	.	.	.	.	.	1	89
Pontoise	11	.	.	.	.	0	3	.	.	4	.	.	.	5	.	.	.	19	6	0	.	.	.	.	.	.	.	.	.	.	50

STATIONS.	1	2	3	4	5	6	7	8	9	10	11	12	13	14	15	16	17	18	19	20	21	22	23	24	25	26	27	28	29	30	TOTAL.
Bassin du Loing.																															
Sainpuits	3	.	.	.	10	6	1	.	2	.	.	.	.	.	.	.	.	.	24	5	.	.	.	.	.	.	.	.	10	.	62
Moutiers	.	.	.	.	.	8	10	11	.	2	.	.	.	.	1	.	.	.	.	23	.	.	.	.	.	.	.	.	.	.	55
Moulins-s.-O	1	.	.	.	18	5	1	.	3	.	.	0	.	1	.	.	.	.	15	8	.	.	.	.	.	.	.	.	3	0	55
Rogny (P. C.)	.	2	.	.	4	7	4	5	2	4	2	.	.	.	1	.	.	.	.	28	.	.	.	.	.	.	.	.	.	.	59
St Martin-s.-O	4	.	.	.	2	8	4	.	9	0	7	.	.	.	.	.	.	5	18	3	.	.	.	.	.	.	.	.	.	0	60
Charny	4	.	.	.	2	7	4	8	0	7	.	.	.	.	.	.	.	4	19	3	.	.	.	.	.	.	.	.	.	0	58
Courpalet	.	6	.	.	.	6	7	1	.	1	22	.	.	.	.	.	.	1	.	25	.	.	.	.	.	.	.	.	3	.	72
Nemours	4	4	.	.	.	.	17	1	.	1	.	.	.	.	0	.	.	.	.	24	.	.	.	.	.	.	.	.	.	12	63
Bassin de l'Eure.																															
Courville	.	0	.	.	.	.	2	3	.	6	.	.	.	.	.	.	.	.	5	8	.	.	.	.	.	.	.	.	.	.	24
La Loupe	6	5	.	.	.	.	2	.	.	1	.	.	.	.	2	.	2	.	2	27	.	.	.	.	.	.	.	.	.	.	47
Senonches	1	3	.	.	.	.	.	0	.	2	.	.	.	.	0	.	.	.	1	23	.	.	.	.	.	.	.	.	.	.	31
Nogent-le-Roi	.	5	.	.	.	1	2	1	.	1	.	.	.	.	.	.	.	.	20	17	.	.	.	.	.	.	.	.	.	.	47
Dreux	11	0	.	.	.	.	.	.	.	.	.	.	.	.	.	.	.	.	5	26	.	.	.	.	.	.	.	.	.	.	43
Brézolles	2	8	.	.	.	.	.	.	.	8	.	.	.	.	.	.	.	.	9	16	.	.	.	.	.	.	.	.	.	2	45
Damville	.	15	.	.	.	.	.	.	.	12	.	.	.	.	.	.	.	.	9	51	.	.	.	.	.	.	.	.	.	2	90
Saint-André	18	.	.	.	.	.	.	.	.	9	.	.	.	.	.	.	.	.	20	32	.	.	.	.	.	.	.	.	.	.	80
Pacy-sur-Eure	12	.	.	.	.	3	.	.	.	8	.	.	.	4	.	.	.	15	31	.	.	.	.	.	.	.	.	.	.	.	73
Couches	3	3	.	.	.	.	4	.	.	8	3	.	.	.	4	.	.	.	20	9	.	.	.	.	.	.	.	.	.	.	54
Évreux (P. C.)	.	5	.	.	.	.	5	.	.	1	6	.	.	.	3	.	.	.	8	12	.	.	.	.	.	.	.	.	.	.	40
Bassin de la Seine inférieure, au-dessous du confluent de l'Oise.																															
Trappes	3	.	.	.	.	3	5	0	1	2	.	.	.	4	0	.	.	1	3	2	.	.	.	.	.	.	.	.	.	1	25
Bonnières	11	.	.	.	.	.	1	.	.	3	2	.	.	4	.	.	.	26	23	2	.	1	.	.	.	.	.	.	.	1	74
Montjavoult	1	8	.	.	.	.	5	.	.	20	.	.	.	.	10	.	.	.	20	15	.	.	.	.	.	.	.	.	.	.	79
Le Coudray-St-G.	3	8	.	.	.	.	.	.	.	.	12	.	.	.	14	.	.	.	8	24	.	.	.	.	.	.	.	.	.	.	69
Gournay (hosp.)	1	4	.	.	.	.	.	.	.	18	5	.	.	.	10	.	.	.	7	21	.	.	.	.	.	.	.	.	.	2	68
Forges	.	.	.	.	.	.	.	.	.	.	.	.	.	7	4	.	.	.	7	6	6	.	.	.	.	.	.	.	.	4	34
Buchy	6	.	.	.	.	.	.	.	.	.	.	3	6	.	.	.	.	2	10	.	.	1	.	.	.	.	.	.	.	2	30
Épréville-Martinv.	12	.	.	.	.	.	.	.	.	14	.	.	.	10	.	.	.	.	9	4	.	.	.	.	.	.	.	.	.	.	49
Elbeuf (St-Aubin)	7	.	.	.	.	.	1	.	.	14	.	.	.	6	.	.	.	14	6	1	.	.	.	.	.	.	.	.	.	5	54
Rouen (île Lacroix)	3	.	.	.	.	.	.	.	.	2	.	.	.	10	.	.	.	9	11	1	.	.	.	.	.	.	.	.	.	4	40
Barentin	22	.	.	.	.	.	3	.	.	.	.	.	.	10	.	.	.	4	.	.	.	.	.	.	.	.	.	.	.	2	41
Yvetot	6	.	.	.	.	.	1	.	.	.	.	.	.	7	.	.	.	2	.	.	.	.	.	.	.	.	.	.	.	1	17
Caudebec	12	.	.	.	.	.	1	.	.	.	.	.	0	6	.	.	.	.	1	.	.	.	.	.	.	.	.	.	.	1	21
Bolbec	10	.	.	.	.	.	1	.	.	.	.	.	.	10	.	.	.	2	2	.	.	.	.	.	.	.	.	.	.	.	25
Sanvic (le Havre)	.	.	.	.	.	.	.	.	.	.	.	.	.	9	.	.	.	.	11	.	.	.	.	.	.	.	.	.	.	4	24
La Hève (sémaph.)	.	4	.	1	.	.	.	.	.	.	.	.	.	.	6	.	.	.	6	.	.	.	.	.	.	.	.	.	.	.	17
Honfleur	.	4	.	.	.	.	6	.	.	.	.	.	.	.	1	.	.	.	4	.	.	.	.	.	.	.	.	.	.	.	15
Brionne	1	13	.	.	.	.	.	.	.	2	0	.	.	.	5	.	.	.	11	2	.	.	.	.	.	.	.	.	.	2	36
Bernay	.	.	.	.	.	5	.	1	.	.	.	.	.	0	.	.	.	.	.	4	.	.	.	2	.	.	.	.	.	.	13
Rugles	4	10	.	.	.	.	1	.	.	1	4	.	.	0	.	.	.	.	17	22	.	.	1	.	.	.	.	.	.	.	60
Laigle	0	13	0	.	2	.	.	.	.	0	20	1	.	.	.	.	.	.	23	54	1	.	6	.	.	.	.	.	.	.	121
BASSINS ENTRE LA SEINE ET LA POINTE DE BRETAGNE.																															
Bassins de la Touque, de la Dive, de l'Orne, de la Vire et de la Douve.																															
Saint-Ouen-le-Pin	.	5	3	.	0	.	1	.	.	.	.	.	.	.	3	.	.	.	9	.	.	.	.	.	.	.	.	.	.	.	21
Lisieux	.	7	2	.	.	.	.	.	.	.	.	.	.	.	2	.	.	.	9	.	.	.	.	.	.	.	.	.	.	.	20

STATIONS.	1	2	3	4	5	6	7	8	9	10	11	12	13	14	15	16	17	18	19	20	21	22	23	24	25	26	27	28	29	30	TOTAL.
Bassins de la Touque, de la Dive, de l'Orne, de la Vire et de la Douve (suite).																															
Pont-l'Évêque	.	2	1	.	.	.	1	.	.	.	.	.	.	.	1	.	.	.	3	.	.	.	.	.	.	.	.	.	.	.	8
Annebault	.	6	1	.	0	.	2	.	.	.	.	.	.	.	3	.	.	.	5	.	.	0	.	.	.	.	.	.	.	.	18
Trouville	.	3	1	.	0	.	4	.	.	.	.	.	.	.	1	.	.	.	3	.	.	.	.	.	.	.	.	.	.	.	12
Ouistreham	1	2	4	.	.	.	2	.	.	.	.	.	.	.	2	.	.	.	4	.	.	2	.	.	.	.	.	.	.	.	17
Ver (Ph.)	.	6	10	1	.	.	3	.	.	.	.	.	.	.	2	.	.	.	6	.	.	2	.	.	.	.	.	.	.	.	30
Caen (C. M.)	.	2	9	1	.	.	5	.	.	.	.	.	.	.	2	.	.	.	6	.	0	.	.	.	.	.	.	.	.	.	25
Ste-Honorine-du-F.	.	0	11	.	.	.	8	.	.	3	.	.	.	.	.	.	.	.	6	.	.	2	.	.	.	.	.	.	.	1	31
Pierrefitte	.	5	11	.	.	.	4	.	.	.	.	.	.	.	0	.	.	.	9	1	.	.	1	.	.	.	.	.	.	.	31
Flers	6	10	.	3	.	1	.	.	1	.	.	.	.	.	.	.	.	22	.	.	3	.	.	.	.	.	.	.	.	3	48
Roucamps	.	.	16	.	.	.	4	.	.	4	.	.	.	.	1	.	.	.	8	1	.	.	2	.	.	.	.	.	.	.	36
Brémoy	.	8	18	.	.	.	5	.	.	.	.	.	.	0	1	.	.	.	5	.	.	1	.	.	.	.	.	.	.	0	38
Saint-Sever	.	19	17	.	.	.	.	.	.	.	.	.	.	.	.	.	.	.	7	.	.	.	.	.	.	.	.	.	.	.	43
Trévières	.	.	10	.	.	.	15	.	.	.	.	.	.	.	2	.	.	.	2	.	.	2	.	1	.	.	.	.	.	3	34
Isigny	1	13	1	.	.	.	2	.	.	.	.	.	.	.	2	.	.	.	2	.	.	.	.	.	.	.	.	.	.	.	21
Ste-Marie-du-Mont	1	14	10	.	.	.	.	.	.	.	.	.	.	.	4	.	.	.	.	2	.	.	.	.	.	.	.	.	.	.	31
Sauxemesnil	11	11	.	.	.	.	.	.	.	.	.	.	.	7	.	.	.	8	3	0	.	.	.	.	.	.	.	.	.	.	40
Cherbourg	1	10	5	.	.	.	2	.	.	.	.	.	.	3	3	.	.	.	2	1	.	.	.	.	.	.	.	.	.	6	33
La Hague	2	13	12	.	.	.	.	.	.	.	.	.	.	3	.	.	.	.	2	.	.	.	.	.	.	.	.	.	.	3	35
Bassins entre le cap de la Hague et la Pointe de Bretagne.																															
Coutances	3	12	16	.	.	.	.	.	.	.	.	.	.	.	4	.	.	.	3	.	.	.	.	.	.	.	.	.	.	6	43
Percy	1	14	8	.	.	.	1	.	.	.	.	.	.	.	2	.	.	.	17	.	.	.	.	.	.	.	.	.	.	1	44
Saint-Planchers	12	15	.	.	.	.	1	.	.	.	.	.	.	2	.	.	.	.	10	.	.	3	.	.	.	.	.	.	.	.	43
Avranches	12	15	.	.	.	.	.	.	.	.	.	.	.	.	5	.	.	15	.	.	0	.	.	.	.	.	.	.	.	.	48
Landivy	4	12	24	.	2	.	1	.	.	.	.	.	.	.	4	.	.	.	8	.	.	.	.	.	.	.	.	.	.	.	55
Louvigné-du-Désert	9	14	1	.	.	.	0	.	.	.	.	.	.	3	.	.	.	37	1	.	.	.	.	.	.	.	.	.	.	2	67
Fougères	16	16	.	.	.	.	0	.	.	.	.	.	.	2	.	.	.	6	.	.	.	1	.	.	.	.	.	.	.	2	43
St-Marc-s-Couesnon	16	19	.	.	.	.	.	.	.	.	.	.	.	6	.	.	.	17	.	.	.	.	.	.	.	.	.	.	.	1	60
Sens-de-Bretagne	14	24	6	.	.	.	.	.	.	.	.	.	.	9	.	.	.	11	.	.	.	.	.	.	.	.	.	.	.	4	68
Antrain	17	18	.	.	.	.	.	.	.	.	.	.	.	2	.	.	.	13	1	.	.	1	.	.	.	.	.	.	.	1	53
Bazouges	12	25	.	.	.	.	.	.	.	.	.	.	.	10	0	.	.	5	3	.	.	10	.	.	.	.	.	.	.	.	65
Trans	15	22	0	.	.	.	1	.	.	.	.	.	.	5	.	.	.	14	2	.	10	.	.	.	.	.	.	.	.	1	70
Saint-Domineuc	8	9	1	.	.	.	.	.	.	.	.	.	.	5	.	.	.	11	.	.	.	1	.	.	.	.	.	.	.	4	40
Bécherel	11	7	.	.	.	.	.	.	.	.	.	.	.	8	.	.	.	9	.	.	.	2	.	.	.	.	.	.	.	7	44
Evran (M. Couray)	24	8	7	.	.	.	1	.	.	.	.	.	.	1	2	.	.	.	15	.	.	12	.	.	.	.	.	.	.	0	70
Dol	9	11	.	.	.	.	.	.	.	.	.	.	8	.	.	.	.	7	1	.	11	1	0	.	.	.	.	.	.	.	49
Saint-Malo	18	9	1	.	.	.	1	.	.	.	.	.	1	.	.	.	.	12	.	.	.	.	.	.	.	.	.	.	0	.	42
Roscoff (M. Marty)	11	16	1	.	.	2	.	.	.	.	.	.	.	.	.	.	.	0	.	.	0	0	.	.	.	.	.	.	4	1	36

VERSANT DE L'OCÉAN.

PETITS BASSINS DU SUD DE LA BRETAGNE.

Pointe St-Mathieu	9	7	.	.	.	.	.	.	.	.	.	.	.	.	.	.	.	.	2	.	1	.	.	.	.	.	.	.	3	.	22
Brest (Obs^re^)	6	5	.	.	.	.	.	.	.	.	.	.	.	.	.	.	.	6	.	.	0	.	.	.	.	.	.	1	3	7	28
Renniou	16	.	13	.	.	.	1	.	.	.	.	.	.	.	.	.	.	.	7	.	.	.	.	.	.	.	.	.	.	11	48
Callac	13	.	13	.	.	.	.	.	.	.	.	.	.	.	2	.	.	.	14	.	.	.	1	.	.	.	.	.	.	11	54

STATIONS.	1	2	3	4	5	6	7	8	9	10	11	12	13	14	15	16	17	18	19	20	21	22	23	24	25	26	27	28	29	30	TOTAL.
PETITS BASSINS DU SUD DE LA BRETAGNE (suite).																															
Gouarec	20	18	.	.	.	.	.	.	.	.	.	.	.	1	.	.	.	15	.	.	3	.	.	.	.	.	.	.	13	4	74
Glomel	16	11	1	.	.	.	.	.	.	.	.	.	.	.	.	.	.	6	1	.	.	.	.	.	.	.	.	.	10	7	52
Le Faouët	15	8	8	.	.	.	.	.	.	.	.	.	.	.	3	.	.	.	7	.	.	1	.	.	.	.	.	.	.	10	52
Carhaix	6	7	.	.	.	.	1	.	.	.	.	.	.	.	.	.	.	10	.	.	.	.	.	.	.	.	.	.	8	.	32
Pénity	16	8	.	.	.	.	.	.	.	.	.	.	.	1	.	.	.	29	.	.	.	1	.	.	.	.	.	.	11	1	67
Goarem-Liziard	14	14	1	.	.	.	.	.	.	.	.	.	.	.	.	.	.	.	.	.	.	.	.	.	.	.	.	.	1	2	32
Châteaulin	27	7	.	.	.	.	1	.	.	.	.	.	.	.	.	.	.	1	.	.	.	.	.	.	.	.	.	.	1	1	38
Le Cosquer	16	11	.	.	.	.	2	.	.	.	.	.	.	3	.	.	.	4	.	.	.	.	.	.	.	.	.	.	4	.	40
Pontivy	9	6	1	.	.	.	.	.	.	.	.	.	3	.	.	.	.	.	.	.	.	.	.	.	.	.	.	.	2	1	22
Kérorot	12	5	1	.	.	.	.	.	.	.	.	.	.	7	.	.	.	26	.	.	.	.	.	.	.	.	.	.	1	.	52
Locminé	2	12	.	.	.	.	2	.	.	.	.	.	.	.	.	.	.	.	.	.	2	.	.	.	.	.	.	.	.	2	20
Lorient P. C.	5	5	.	7	.	.	.	.	.	.	.	.	.	.	.	.	.	2	.	.	.	.	.	.	.	.	.	.	2	6	27
Le Grognon (Groix)	11	2	20	.	12	.	.	4	.	.	.	.	.	.	.	.	.	.	11	.	1	.	.	.	.	.	.	.	.	2	63
Auray	7	14	3	.	.	.	5	.	.	.	.	.	3	.	.	.	.	3	.	.	3	.	.	.	.	.	.	.	.	6	44
Vannes (E. N.)	5	26	13	.	.	.	1	.	.	.	.	.	.	3	.	.	.	.	.	.	2	.	.	.	.	.	.	.	.	6	56
Palais (Belle-Ile)	8	6	17	5	.	.	.	2	.	.	.	.	.	.	.	.	.	.	4	.	4	.	.	.	.	.	.	.	.	.	46
Er-Hastellic	7	1	4	7	.	.	.	.	.	.	.	.	.	.	.	.	.	.	.	.	2	4	.	.	.	.	.	.	.	.	25
BASSIN DE LA VILAINE.																															
Erbrée	5	14	2	8	0	.	6	.	.	21	.	.	.	5	1	.	.	10	3	.	.	.	.	.	.	.	.	.	.	5	80
Vitré	7	15	.	.	.	.	1	.	.	2	.	.	.	9	.	.	.	38	1	.	.	1	.	.	.	.	.	.	.	4	80
St-Christophe	9	15	2	.	.	.	1	.	.	.	.	.	.	11	.	.	.	4	2	.	.	.	.	.	.	.	.	.	.	2	46
Châteaubourg	8	17	2	.	.	.	3	.	.	.	.	.	.	10	.	.	.	16	3	.	.	.	.	.	.	.	.	.	.	3	62
Bruz	9	13	.	.	.	.	3	.	.	.	.	.	.	3	.	.	.	16	.	.	2	.	.	.	.	.	.	.	.	2	48
Rennes (M. Aubry)	14	30	3	.	.	.	1	.	.	.	.	.	.	2	.	.	.	12	1	.	.	0	.	.	.	.	.	.	.	2	65
Le Boulet (Étang)	10	21	1	.	.	.	.	.	.	.	.	.	.	8	.	.	.	15	1	.	.	7	.	.	.	.	.	.	.	2	65
Montauban	3	6	1	.	.	.	1	.	.	.	.	.	.	1	.	.	.	33	.	.	0	.	.	.	.	.	.	.	.	1	46
Montfort	7	6	.	.	.	.	.	.	.	.	.	.	.	3	.	.	.	47	.	.	.	1	.	.	.	.	.	.	.	2	67
Saint-Méen	10	13	.	.	.	.	.	.	.	0	.	.	.	.	.	.	.	15	.	.	.	.	.	.	.	.	.	.	.	0	38
Merdrignac	5	4	12	.	.	.	.	.	.	.	.	.	2	.	.	.	.	1	.	.	.	2	2	.	.	.	.	.	.	.	28
Plouguenast	13	6	.	.	.	.	.	.	.	.	.	.	.	.	.	.	.	10	.	.	.	.	.	.	.	.	.	.	.	.	29
Bosméléac	13	7	1	.	.	.	.	.	.	.	.	.	.	2	.	.	.	12	.	.	2	.	.	.	.	.	.	.	4	1	42
Plélan	7	29	5	.	.	.	2	.	.	.	.	.	.	5	.	.	.	7	.	.	.	.	.	.	.	.	.	.	0	3	59
Malestroit	6	21	.	.	.	.	5	.	.	.	.	.	.	4	.	.	.	4	.	.	.	.	.	.	.	.	.	.	.	1	41
Redon	6	24	13	.	.	.	2	.	.	3	.	.	.	6	.	.	.	.	.	.	.	.	.	.	.	.	.	.	.	3	57
Guipry	10	17	22	.	.	.	8	0	.	4	.	.	.	7	.	.	.	17	.	.	0	.	.	.	.	.	.	.	.	3	88
Bain	10	17	10	.	.	.	8	.	.	7	.	.	.	4	.	.	.	27	.	.	.	.	.	.	.	.	.	.	.	5	88
La Guerche	8	8	7	4	0	.	14	.	.	6	.	.	.	9	0	.	.	4	0	.	0	.	.	.	.	.	.	.	.	4	65
Martigné-Ferchaud	5	10	7	2	.	0	4	.	9	.	.	.	.	6	.	.	.	4	1	.	.	.	.	.	.	.	.	.	.	.	49
St-Julien de V.	2	17	2	0	.	1	1	.	9	0	.	.	.	3	.	.	.	0	.	.	.	.	.	.	.	.	.	.	.	7	42
Plessé	4	2	16	2	4	.	.	2	.	3	.	.	.	.	15	.	.	.	4	1	.	.	.	.	.	.	.	.	.	.	54
La Roche-Bernard	9	20	2	.	.	.	2	.	.	1	.	.	.	.	.	.	.	.	.	.	2	.	.	.	.	.	.	.	1	3	40
BASSIN DE LA LOIRE.																															
Bassin de la Loire supérieure.																															
Saint-Paulien	24	2	30	17	16	2	31	.	8	.	13	3	.	.	.	.	.	.	25	.	.	.	.	.	.	.	.	.	.	.	171
Les Creuses	.	12	1	16	.	12	2	21	8	4	2	34	.	.	2	.	.	.	.	25	4	.	.	.	.	.	.	.	1	.	144

STATIONS.	1	2	3	4	5	6	7	8	9	10	11	12	13	14	15	16	17	18	19	20	21	22	23	24	25	26	27	28	29	30	TOTAL.
Bassin de la Loire supérieure (suite).																															
Rochetaillée	.	12	8	23	18	14	15	30	6	1	3	17	.	.	.	1	.	.	.	27	.	.	.	.	.	.	.	.	.	.	176
St-Étienne (C. M.)	.	12	16	16	6	5	26	3	2	1	7	.	.	.	0	.	.	.	17	.	.	.	.	.	.	.	.	.	.	.	111
Fortunières	13	13	7	8	13	4	7	6	.	.	18	.	.	.	.	.	.	.	4	6	.	.	.	.	.	.	.	.	.	.	99
Montbrison (P. C.)	30	17	5	.	48	6	5	9	.	.	10	45	.	.	2	.	5	.	7	.	.	.	.	.	.	.	.	.	.	.	189
Feurs	3	6	9	22	1	3	.	4	3	.	.	2	.	.	1	.	3	.	7	6	.	.	.	.	.	.	.	.	.	.	70
Panissières	1	9	6	22	5	6	1	9	18	11	.	2	.	.	.	.	7	.	.	18	.	.	.	.	.	.	.	.	.	.	116
Noirétable	7	.	6	4	13	.	.	.	.	9	4	7	.	.	11	.	.	.	.	.	.	.	.	.	.	.	.	.	.	.	61
St-Romain-d'Urfé	12	1	9	19	1	4	1	.	10	12	4	19	.	.	1	.	.	.	2	0	.	.	.	.	.	.	.	.	0	.	95
Fourneaux	.	12	21	.	4	3	10	1	.	3	3	2	.	.	4	.	.	.	9	2	.	.	.	.	.	.	.	.	.	.	74
Montagny	8	4	3	14	7	6	2	5	.	22	12	3	.	.	2	.	.	.	.	6	.	.	.	.	.	.	.	.	1	.	95
Roanne	.	18	.	14	.	5	.	1	.	.	.	6	.	.	2	.	.	.	.	5	.	.	.	.	.	.	.	.	.	.	51
Saint-Rirand	17	.	14	4	6	3	.	.	.	6	11	.	.	9	.	.	5	.	3	1	.	.	.	.	.	.	.	.	.	.	76?
Charolles	.	15	.	26	.	11	1	3	.	1	5	9	.	.	2	.	.	.	.	5	5	.	.	.	.	.	.	.	.	8	91
Digoin (P. C.)	1	13	1	6	4	17	6	1	.	0	.	4	.	.	.	.	.	.	12	1	.	.	.	.	.	.	.	.	.	18	84
Pierrefitte	6	8	4	8	.	38	16	6	.	20	10	17	.	.	.	.	.	.	5	13	.	.	.	.	.	.	.	.	.	14	165
Dompierre	3	4	2	10	1	36	9	1	.	1	18	1	.	.	.	.	.	.	10	8	.	.	.	.	.	.	.	.	.	4	108
Beaulon	4	7	.	6	.	27	11	.	.	12	6	2	.	.	.	.	.	.	.	10	.	.	.	.	.	.	.	.	.	14	99
Autun (P. C.)	.	.	5	12	10	33	12	.	.	.	.	.	.	.	.	.	.	.	.	.	.	2	.	.	.	.	4	.	.	.	78
Arnay-le-Duc	7	.	.	15	.	33	2	.	.	.	6	.	.	.	.	.	.	2	17	6	.	.	.	.	.	.	.	.	2	3	93
Luzy (P. C.)	2	7	.	29	5	13	21	1	.	.	4	.	.	.	.	.	.	.	13	4	.	.	.	.	.	.	.	.	.	8	107
Decize	.	.	.	6	5	23	25	.	.	8	5	5	.	.	.	.	.	3	9	16	.	.	.	.	.	.	.	.	.	17	122
Nevers	.	5	1	.	2	24	1	.	1	1	.	.	.	.	.	.	.	.	3	53	.	.	.	.	.	.	.	.	.	27	118
Châtillon-en-B.	3	1	.	11	.	32	6	.	.	14	4	.	.	.	.	.	.	.	2	3	.	.	.	.	.	.	.	.	.	13	89
Prémery	0	7	1	2	3	39	3	1	.	2	0	.	.	.	.	.	.	.	5	15	.	.	.	.	.	.	.	.	.	17	95
Bassin de l'Allier.																															
Belvezet	8	17	35	26	14	.	13	6	5	1	1	.	.	.	.	.	.	5	15	.	.	.	.	.	.	.	.	.	.	.	146
Mercoire	12	.	.	33	14	6	.	9	8	2	5	4	.	.	.	.	.	.	6	22	2	.	.	.	.	.	.	.	.	.	122
Langogne	10	9	.	25	27	8	5	3	11	1	.	5	.	.	.	.	.	.	2	19	.	.	.	.	.	.	.	.	.	.	127
Grandrieu	.	9	.	28	7	11	12	20	8	5	.	10	.	.	.	.	.	.	.	12	.	.	.	.	.	.	.	.	.	.	122
Langeac	.	3	4	15	27	.	5	6	6	4	.	10	.	.	.	.	.	.	6	7	.	.	.	.	.	.	.	.	.	.	93
Murat	3	3	.	10	3	25	.	7	3	15	7	8	.	.	.	.	.	.	.	12	.	.	.	.	.	.	.	.	.	5	101
Massiac	.	.	.	7	6	12	7	11	.	.	3	8	.	.	.	.	.	.	.	12	.	.	.	.	.	.	.	.	.	3	69
Brioude	.	.	.	12	19	1	.	8	2	.	1	10	.	.	.	.	.	.	.	11	.	.	.	.	.	.	.	.	1	.	65
Ambert	.	19	.	17	2	11	4	2	.	.	0	5	.	.	2	.	.	.	0	9	.	.	.	.	.	.	.	.	2	.	73
Besse	.	.	.	.	3	12	22	25	4	3	3	4	.	.	.	.	.	.	14	4	.	.	.	.	.	.	.	.	.	15	109
St-Nectaire	.	.	.	8	.	22	30	20	2	.	5	5	.	.	0	.	.	.	1	2	.	.	.	.	.	.	.	.	.	7	102
Puy-de-Dôme (Obs.)	5	4	1	11	1	16	1	9	.	.	4	14	.	.	3	.	.	0	1	10	2	.	.	0	0	.	.	.	1	1	84
Clermont (Obs^re)	2	.	1	11	.	32	0	11	.	.	0	20	.	.	0	.	.	0	2	4	.	.	.	.	.	.	.	.	1	3	87
Orcines	.	0	1	12	0	18	0	26	.	.	0	7	.	.	.	1	.	.	1	4	.	.	.	.	.	.	.	.	1	4	75
Thiers	.	6	12	10	6	1	.	.	.	.	4	2	.	.	4	.	.	.	.	8	.	.	.	.	.	.	.	.	5	9	67
Saint-Clément	.	6	.	21	.	6	4	.	1	.	4	7	.	.	6	.	.	.	1	5	4	.	.	.	.	.	.	.	.	47	112
Vichy	.	8	1	21	.	9	5	.	.	.	14	4	.	.	3	.	.	.	4	8	.	.	.	.	.	.	.	.	1	1	79
Ébreuil	12	.	3	13	.	12	8	.	.	.	.	13	.	.	6	.	.	.	6	10	.	.	.	.	.	.	.	.	.	.	83
Bessay	.	7	.	17	28	.	1	1	.	.	16	8	.	.	.	.	.	.	16	22	.	.	.	.	.	.	.	.	3	3	122
Moulins (P. C.)	1	.	.	10	2	21	5	.	.	1	4	1	.	.	.	.	.	.	7	11	.	.	.	.	.	.	.	.	.	9	72
Franchesse	.	2	2	13	2	22	3	.	.	2	8	4	.	.	.	.	.	.	.	33	.	.	.	.	.	.	.	.	21	.	112

STATIONS.	1	2	3	4	5	6	7	8	9	10	11	12	13	14	15	16	17	18	19	20	21	22	23	24	25	26	27	28	29	30	TOTAL.
Bassin du Cher.																															
Auzances	.	.	.	6	22	5	.	.	4	.	30	.	.	.	.	.	.	3	11	.	.	.	.	.	.	.	.	.	3	.	84
Chénérailles	1	.	1	2	2	33	7	.	.	8	2	9	.	.	.	.	.	.	0	28	.	.	.	.	.	.	.	.	.	0	94
Montluçon	.	.	.	5	25	11	.	.	.	.	18	2	.	.	3	.	.	3	32	2	.	.	.	.	.	.	.	.	.	.	101
Préveranges	4	.	11	2	.	40	2	.	.	.	30	5	.	.	4	.	1	.	.	39	.	.	.	.	.	.	.	.	.	14	152
Laqueune (Epineuil)	.	.	.	8	5	22	.	.	.	.	4	.	.	.	2	.	.	.	32	3	.	.	.	.	.	.	.	.	.	15	91
Cérilly	.	3	0	12	.	30	24	.	.	0	3	18	.	.	.	.	.	1	0	30	.	.	.	.	.	.	.	.	.	16	137
Charenton	.	.	2	10	.	32	3	.	.	2	6	3	.	.	.	.	.	0	.	15	.	.	.	.	.	.	.	.	.	15	88
Levet	4	2	2	.	15	.	2	.	2	12	2	.	.	.	.	.	.	.	9	.	.	.	.	.	.	.	.	.	1	.	51
Ourouer-les-Bains	.	1	2	0	7	30	2	.	.	11	.	.	.	.	.	.	.	.	.	22	.	.	.	.	.	.	.	.	.	15	90
Bourges (E. N.)	.	.	3	0	.	16	5	1	3	1	5	.	.	.	.	.	.	.	10	2	.	.	.	.	.	.	.	.	.	2	48
St-Palais (La Réserve)	4	16	.	.	.	.	6	.	.	34	.	.	.	.	.	.	.	.	19	14	5	.	.	.	.	.	.	.	.	.	98
Mehun-s.-Yèvre	5	6	1	.	.	3	.	2	.	.	.	3	.	.	.	.	.	.	.	31	.	.	.	.	.	.	.	.	.	.	51
Salbris	0	6	.	.	.	4	17	.	.	0	9	.	.	.	.	.	.	.	.	15	.	.	.	.	.	.	.	.	.	0	51
Romorantin	.	.	.	3	.	2	.	3	12	10	3	.	.	.	.	.	.	.	.	8	.	.	.	.	.	.	.	.	.	8	50
Mennetou-s.-Cher	1	.	3	.	.	15	2	.	.	14	9	.	.	.	.	.	.	.	7	5	.	.	.	.	.	.	.	.	3	15	74
Selles-s-Cher	5	.	3	.	.	3	.	.	6	.	.	.	.	.	.	.	.	.	11	6	.	.	.	.	.	.	.	.	.	.	35
Montrichard	4	3	.	.	.	14	.	.	17	.	.	.	.	1	.	.	.	6	7	.	.	.	.	.	.	.	.	.	.	1	53
Épeigné-les-B.	15	4	3	.	.	4	13	.	.	10	3	.	.	.	.	.	.	.	6	7	.	.	.	.	.	.	.	.	.	.	65
Bassin de l'Indre.																															
La Châtre (M. Rouet)	2	3	1	.	34	.	.	.	3	1	15	.	.	.	.	.	.	.	24	7	.	.	.	.	.	.	.	.	7	.	97
Châteauroux (E. N.)	1	0	3	.	.	7	0	0	4	9	1	0	.	.	.	.	.	3	25	2	.	.	.	.	.	.	.	.	.	6	62
Loches (P. C.)	.	.	.	11	.	.	14	.	.	4	.	.	.	.	.	.	.	.	.	11	.	.	.	.	.	.	.	.	.	.	40
Manthelan	.	.	.	.	.	.	17	.	.	7	13	.	.	.	.	.	.	.	7	15	.	.	.	.	.	.	.	.	.	.	59
Villaines	0	0	19	0	.	5	15	.	.	10	14	.	.	.	1	.	.	.	7	25	.	.	.	.	.	.	.	.	.	.	98
St-Benoist (h. b.)	2	1	15	.	.	.	15	.	.	17	28	0	.	.	2	.	.	.	10	77	.	.	.	.	.	.	.	.	.	.	167
Azay-le-Rideau	.	.	21	.	.	.	17	.	.	13	74	.	.	.	3	.	.	.	.	2	48	.	.	.	.	.	.	.	.	.	178
Lignières	.	5	.	.	.	32	16	.	2	.	11	.	.	.	.	.	.	.	.	13	.	.	.	.	.	.	.	.	.	.	79
Rigny-Ussé	13	9	9	8	.	.	13	.	.	10	7	0	.	.	1	.	.	.	10	70	.	.	.	.	.	.	.	.	.	.	150
Bassin de la Creuse.																															
Aubusson	.	2	.	2	.	16	10	.	5	2	16	7	.	.	.	.	.	.	15	.	.	.	.	.	.	.	.	.	.	12	87
Ahun	.	.	2	.	.	17	19	1	.	18	14	11	.	.	.	.	.	.	.	14	.	.	.	.	.	.	.	.	.	5	101
Boussac	.	4	2	.	55	20	.	.	13	22	2	.	.	.	.	3	.	9	22	.	.	.	.	.	.	.	.	.	21	2	175
Guéret (E. N.)	.	1	.	.	.	29	8	.	4	2	12	2	.	.	.	.	.	.	12	.	.	.	.	.	.	.	.	.	14	.	85
Bénévent	.	5	4	2	4	36	7	.	4	0	11	2	.	.	.	.	.	.	.	18	.	.	.	.	.	.	.	.	.	19	112
Bessines	8	.	9	3	.	37	3	.	.	6	7	1	.	.	1	.	.	.	.	14	.	.	.	.	.	.	.	.	.	9	98
Magnac-Laval	7	7	1	.	37	2	.	.	34	3	.	.	.	.	2	.	4	.	2	16	.	.	.	.	.	.	.	.	.	.	114
Dun-le-Paleteau	3	.	4	.	.	28	.	.	.	12	5	3	.	.	.	.	.	.	6	10	.	.	.	.	.	.	.	.	.	7	79
Abilly	18	4	8	6	.	5	2	.	.	3	6	.	.	.	2	.	.	.	5	18	.	.	.	.	.	.	.	.	.	.	77
Buxeuil	.	8	5	.	.	11	.	.	2	14	.	.	.	.	.	.	.	14	.	22	.	.	.	.	.	.	.	.	.	.	76
Bassin de la Vienne.																															
Eymoutiers	.	2	6	2	.	27	.	6	.	12	.	13	.	.	.	.	.	.	.	50	.	.	.	.	.	.	.	.	.	16	129
Pontarion	.	.	2	.	.	35	20	.	.	15	2	.	.	.	.	.	.	.	10	.	.	.	.	.	.	.	.	.	.	25	109

STATIONS.	1	2	3	4	5	6	7	8	9	10	11	12	13	14	15	16	17	18	19	20	21	22	23	24	25	26	27	28	29	30	TOTAL.
Bassin de la Vienne (suite).																															
Saint-Léonard	.	4	8	4	.	38	5	.	4	1	3	2	.	.	.	.	.	.	.	30	.	.	.	.	.	.	.	.	.	.	.	99
Pierrebuffière	3	1	6	2	.	31	6	.	7	21	1	2	.	.	.	.	.	.	.	24	.	.	.	.	.	.	.	.	.	10	114
Oradour-s-Vayres	.	3	3	7	.	38	1	.	1	2	.	1	.	.	.	.	.	.	.	11	.	.	.	.	.	.	.	.	.	.	67
Limoges (C. M.)	3	8	4	6	.	32	4	.	1	3	.	1	.	.	.	.	.	.	1	16	.	.	.	.	.	.	.	.	.	.	79
Oradour-s-Glane	.	8	7	4	.	38	4	.	.	1	9	2	.	.	.	.	.	.	.	11	.	.	.	.	.	.	.	.	.	.	84
Rochechouart	1	8	6	1	.	33	30	.	.	1	.	.	.	.	.	.	.	.	.	7	.	.	.	.	.	.	.	.	.	.	87
Chabanais	3	5	6	1	.	31	3	7	.	52	.	.	.	.	.	.	1	.	6	2	.	.	.	.	.	.	.	.	.	.	117
Nouic	7	5	6	.	60	.	.	0	1	.	2	.	.	2	.	2	3	1	23	.	.	.	.	.	.	.	.	.	2	5	119
Lussac-l.-Châteaux	4	5	5	.	.	5	.	.	.	27	26	.	.	.	.	.	.	.	3	.	.	.	.	.	.	.	.	.	.	.	75
Poitiers (P. C.)	2	1	5	.	.	4	.	.	.	6	.	3	.	.	3	.	.	.	10	1	.	.	.	.	.	.	.	.	.	.	35
Châtellerault	.	3	4	7	.	5	.	.	.	9	.	.	.	.	.	.	.	.	14	12	.	.	.	.	.	.	.	.	1	.	54
Parçay-sur-V.	3	11	.	.	.	.	18	.	.	17	3	.	.	.	1	.	.	.	13	6	.	.	.	.	.	.	.	.	.	.	72
Saint-Epain	2	2	17	.	.	2	15	.	.	14	1	0	.	.	.	.	.	.	10	7	.	.	.	.	.	.	.	.	.	.	71
Bassin de la Loire, du Bec-d'Allier à Angers.																															
Givry	.	3	2	0	25	1	1	.	3	1	.	.	.	.	.	.	.	.	3	21	.	.	.	.	.	.	.	.	.	10	70
Sancerre	1	0	.	.	.	.	.	.	1	1	.	.	.	0	.	.	.	.	.	17	0	.	.	.	.	.	.	.	.	0	20
Saint-Satur	1	.	.	.	.	17	2	0	.	.	.	.	.	.	.	.	.	.	.	23	.	.	.	.	.	.	.	.	.	.	44
Léré	.	.	.	.	.	0	2	0	.	.	.	.	.	.	.	.	.	.	.	35	.	.	.	.	.	.	.	.	4	2	45
Gien	.	7	.	.	.	7	4	.	.	1	0	.	.	.	.	.	.	.	0	16	.	.	.	.	.	.	.	.	.	2	37
Grignon	4	6	.	.	.	2	7	.	.	.	2	.	.	.	.	.	.	.	1	25	.	.	.	.	.	.	.	.	.	3	50
Combreux	2	10	.	.	.	3	10	.	.	1	.	.	.	.	.	.	.	.	1	21	.	.	.	.	.	.	.	.	.	2	50
Orléans (P. C.)	9	0	1	.	.	5	8	.	.	10	.	.	.	6	.	.	.	3	7	16	1	.	.	.	.	.	.	.	.	0	66
La Motte-Beuvron	5	9	.	.	.	5	2	.	2	.	.	.	.	.	.	.	.	.	.	34	.	.	.	.	.	.	.	.	.	.	57
Ouzouer-le-Marché	2	.	.	.	.	6	6	.	5	.	.	.	.	.	.	.	.	5	10	.	.	.	.	.	.	.	.	.	.	5	39
Vernou (Loir-et-Cher)	16	6	.	.	.	6	4	.	.	.	.	.	.	.	1	.	.	.	5	13	.	.	.	.	.	.	.	.	.	.	51
Contres	12	.	.	.	.	4	7	.	.	8	.	.	.	.	.	.	.	.	4	6	.	.	.	.	.	.	.	.	.	.	41
Blois (E. N.)	.	.	2	.	.	6	4	.	14	3	.	.	.	.	.	.	.	1	27	11	.	.	.	.	.	.	.	.	.	.	68
Montreuil	2	2	4	.	.	15	2	.	35	1	1	.	.	1	.	.	.	5	15	16	.	.	.	.	.	.	.	.	.	0	101
Villedomer	.	1	7	2	.	.	6	4	.	9	.	.	.	0	0	.	.	.	14	24	.	.	2	.	.	.	.	.	.	.	70
Beaumont-la-R	9	.	12	16	.	18	10	6	.	7	.	.	.	.	.	.	.	.	7	7	29	.	6	.	.	.	.	.	.	4	132
Notre-Dame-d'OE.	.	.	7	.	.	.	10	.	.	15	0	.	.	.	.	.	.	.	7	33	.	.	6	.	.	.	.	.	.	.	78
Tours (C. M.)	4	0	3	.	.	10	3	.	8	13	.	.	.	0	.	.	.	0	16	17	.	1	.	.	.	.	.	.	.	0	77
Channay	0	3	18	.	.	.	6	.	.	1	1	0	.	.	3	.	.	.	3	39	.	.	.	.	.	.	.	.	.	7	81
Auverse	2	.	23	2	.	.	5	.	.	1	4	.	.	.	4	.	.	.	2	39	.	.	.	.	.	.	.	.	.	.	82
Angers (J. des Pl.)	4	15	9	.	.	1	1	.	.	1	.	.	.	1	2	.	.	0	28	.	.	.	.	.	.	.	.	.	.	12	74
La Baumette (M. Cheux)	5	12	8	.	.	0	2	.	.	8	.	.	.	11	1	.	.	.	13	22	.	.	.	.	.	.	.	.	.	11	93
Bassin du Loir.																															
Janville	6	4	.	.	.	3	7	.	.	0	.	.	.	.	.	.	.	.	8	7	.	.	.	.	.	.	.	.	.	.	36
Voves	.	2	0	.	.	0	7	5	.	3	30	.	.	.	.	.	.	.	4	27	.	.	.	.	.	.	.	.	.	.	78
Orgères	2	1	1	.	.	1	16	1	.	4	10	.	.	.	.	.	.	.	3	23	.	.	.	.	.	.	.	.	.	.	62
Châteaudun	1	2	.	.	.	.	7	7	.	24	24	.	.	.	.	.	.	.	7	20	.	.	.	.	.	.	.	.	.	.	92
Brou	3	.	.	.	.	.	9	3	.	10	25	.	.	.	.	.	.	.	0	15	.	.	.	.	.	.	.	.	.	.	65
Authon-la-Plaine	1	.	.	.	.	.	8	.	.	3	2	.	.	.	.	.	.	.	0	6	.	.	.	.	.	.	.	.	.	.	20
Droué	4	1	.	.	.	2	3	.	.	2	.	1	0	2	1	.	.	3	1	1	.	.	.	.	.	.	.	.	.	.	21
Oueques	2	.	.	.	.	5	7	.	4	.	.	.	.	.	.	.	6	13	.	.	.	.	.	.	.	.	.	.	.	18	56

STATIONS.	1	2	3	4	5	6	7	8	9	10	11	12	13	14	15	16	17	18	19	20	21	22	23	24	25	26	27	28	29	30	TOTAL.
Bassin du Loir (suite).																															
Vendôme (P. C.)..	2	2	2	.	.	.	10	2	.	4	11	.	.	.	0	.	.	.	2	12	.	.	.	.	.	.	.	.	.	.	47
Montoire.....	4	3	2	1	.	.	11	2	.	3	1	.	.	.	1	.	.	.	4	8	.	.	.	.	.	.	.	.	.	.	40
Savigny.....	2	.	4	1	.	.	7	1	.	2	.	.	.	.	3	.	.	.	6	10	.	1	.	.	.	.	.	.	.	.	37
Jupilles.....	15	.	.	.	.	.	5	.	.	.	.	.	.	.	.	.	.	.	.	.	.	.	.	.	.	.	.	.	.	.	20
Dissais-s-Coure..	17	1	3	.	.	.	9	.	.	2	.	.	.	.	1	.	.	.	2	13	.	.	.	.	.	.	.	.	.	.	48
Pontvallain.....	.	5	12	9	.	.	7	1	.	4	2	5	.	.	7	.	.	.	3	1	.	.	.	.	.	.	.	.	.	.	56
La Flèche.....	.	.	4	24	.	.	.	.	.	.	.	.	.	.	.	.	.	.	.	17	.	.	.	.	.	.	.	.	.	.	45
Bassin de la Sarthe.																															
Fᵗ d'Écouves (R.-V.)	2	6	8	.	.	.	2	.	.	4	.	.	.	.	0	.	.	2	.	.	.	.	.	.	.	.	.	.	.	.	23
Ventes de Bourses.	8	6	.	.	.	1	.	.	.	3	.	.	.	.	.	.	.	6	12	.	.	.	.	.	.	.	.	.	.	4	41
Mortagne.....	15	2	.	.	.	2	2	.	13	15	.	.	.	4	.	.	.	29	3	.	.	.	.	.	.	.	.	.	.	.	85
Sᵗ-Mard-de-Réno..	9	15	1	.	.	.	.	2	.	.	8	.	.	.	1	.	.	.	18	15	.	.	.	.	.	.	.	.	.	.	70
Nogent-le-Rotrou..	15	8	.	.	.	.	3	8	.	7	14	.	.	.	.	.	.	.	.	27	.	.	.	.	.	.	.	.	.	.	82
Thiron-Gardais ...	.	1	.	.	.	.	8	.	.	5	.	.	.	.	.	.	.	.	3	7	.	.	.	.	.	.	.	.	.	.	24
Bellême.....	.	15	1	.	.	.	3	2	.	15	16	.	.	.	4	.	.	.	4	20	.	0	.	.	.	.	.	.	.	.	81
Forêt de Perseigne.	.	6	9	.	.	.	2	.	.	11	2	.	.	.	.	.	.	.	5	30	.	.	.	.	.	.	.	.	.	.	65
Alençon (E. N.)...	4	.	.	.	.	.	.	.	.	2	.	.	.	.	.	.	.	5	.	.	.	.	.	.	.	.	.	.	.	4	15
Sᵗ-Denis-s.-Sarthon	.	2	5	0	.	.	3	.	.	1	0	.	.	.	.	.	.	.	.	4	.	.	.	.	.	.	.	.	.	.	15
Vilaines-la-Juhel...	.	19	3	.	.	.	.	.	.	.	.	.	.	.	.	.	.	13	.	.	.	.	.	.	.	.	.	.	.	.	35
Beaumont-s-S.....	.	5	9	.	.	.	1	9	.	20	11	.	.	.	1	.	.	.	.	7	.	.	.	.	.	.	.	.	.	.	63
La Ferté-Bernard..	.	.	.	.	.	2	5	.	.	.	.	.	.	.	.	.	.	.	.	7	.	.	.	.	.	.	.	.	.	2	16
Sainte-Suzanne....	7	19	.	.	.	1	15	.	16	10	.	.	.	1	.	.	.	3	5	.	.	.	.	.	.	.	.	.	.	9	85
Souligné-s.-Vallon.	1	6	18	1	.	.	5	5	.	1	3	.	.	.	.	.	.	.	.	15	.	.	.	.	.	.	.	.	.	.	55
Le Mans (P. C.)..	9	1	2	.	.	.	10	.	.	3	.	.	.	.	.	.	.	.	2	6	.	1	.	.	.	.	.	.	.	.	34
Connerré	21	3	3	3	.	.	.	.	15	.	.	.	2	.	2	.	.	.	.	68	.	.	.	.	.	.	.	.	.	.	117
Bouloire	58	.	7	.	.	.	6	4	.	8	.	.	.	.	.	.	.	.	.	12	.	.	.	.	.	.	.	.	.	.	95
Sablé	.	8	.	.	.	.	4	.	.	.	12	.	.	.	6	.	.	.	4	12	.	.	.	.	.	.	.	.	.	.	46
Bassin de la Mayenne.																															
Domfront	5	.	22	.	.	.	1	.	.	.	.	.	.	.	.	.	.	.	20	.	.	.	.	.	.	.	.	.	.	.	48
Forêt-d'Andaines..	.	8	.	.	4	.	2	.	.	.	14	.	.	.	.	.	.	25	2	.	.	.	.	.	.	.	.	.	.	6	61
Pré-en-Pail.....	0	5	16	.	.	.	1	.	.	2	1	.	.	.	.	.	.	0	0	.	.	.	.	.	.	.	.	.	.	3	28
Gorron.....	2	.	.	.	.	.	1	.	.	1	.	.	.	0	.	.	.	.	.	.	.	.	.	.	.	.	.	.	.	.	4
Ambrières.....	0	0	16	.	15	0	.	.	.	.	3	.	.	0	3	.	.	.	6	4	1	.	.	.	.	.	.	.	.	.	47
Mayenne (P. C.)...	.	8	17	.	0	.	1	.	.	1	.	.	.	.	2	.	.	.	.	3	.	1	.	.	.	.	.	.	.	.	34
Ernée.....	6	15	1	3	.	.	1	.	.	1	.	.	.	2	.	.	.	24	.	.	.	1	.	.	.	.	.	.	.	4	58
Chailland	.	.	.	.	.	.	4	.	.	.	.	.	.	6	.	.	.	.	.	.	.	.	.	.	.	.	.	.	.	9	19
Montsûrs.....	2	3	16	.	0	.	13	.	.	5	2	.	.	.	.	.	.	.	1	5	.	.	.	.	.	.	.	.	.	0	47
Laval (E. N.).....	2	17	2	0	.	.	16	.	.	16	.	.	.	3	.	.	.	3	0	.	.	.	.	.	.	.	.	.	.	6	66
Cossé-le-Vivien...	10	26	2	1	.	.	10	.	10	1	.	.	.	12	.	.	.	5	.	.	.	.	.	.	.	.	.	.	.	8	85
Grez-en-Bouëre...	.	3	21	22	.	.	2	4	.	10	1	.	.	.	5	.	.	.	1	15	.	.	.	.	.	.	.	.	.	.	84
Château-Gontier ..	13	26	.	.	.	.	7	.	.	8	7	.	.	2	.	.	.	.	.	24	.	.	.	.	.	.	.	.	.	.	87
Sᵗ-Aignan-s.-Roë..	.	7	18	3	6	.	.	5	.	9	.	.	.	.	.	11	.	.	5	.	.	.	.	.	.	.	.	.	.	.	64
Pouancé.....	14	.	25	0	0	0	3	.	.	5	.	.	.	.	3	.	.	.	8	.	.	.	.	.	.	.	.	.	.	.	58
Bassin de la Loire inférieure, rive droite.																															
Bécon	3	.	29	.	.	.	1	1	.	13	9	.	.	.	5	.	.	.	.	.	.	.	.	.	.	.	.	.	.	.	61
Candé.....	6	.	22	7	.	.	.	.	.	8	8	.	.	.	4	.	.	.	.	2	.	.	.	.	.	.	.	.	.	.	57

STATIONS.	1	2	3	4	5	6	7	8	9	10	11	12	13	14	15	16	17	18	19	20	21	22	23	24	25	26	27	28	29	30	TOTAL.
Bassin de la Loire inférieure, rive droite (suite).																															
Oudon	5	17	7	.	.	.	1	.	.	16	.	.	.	4	.	.	.	.	12	.	.	.	.	.	.	.	.	.	8	.		70
Joué-sur-Erdre	5	.	13	.	.	1	0	.	5	.	.	.	.	11	.	.	.	.	5	.	.	.	.	.	.	.	.	.	.	.		41
Nort	1	3	4	8	.	.	2	2	.	3	.	.	.	.	10	.	.	.	.	4	.	1	.	.	.	.	.	.	.	.		41
Nantes (Obs^re)	7	19	0	.	.	.	1	.	3	0	.	.	.	3	.	.	.	0	13	.	0	.	.	.	.	.	.	.	0	7		53
Cordemais	4	12	12	1	.	.	.	1	.	0	0	.	.	.	4	.	.	.	.	.	.	.	.	.	.	.	.	.	.	.		34
Savenay (E. N.)	4	21	.	2	6	0	.	.	.	9	.	.	.	1	.	.	.	.	1	0	.	.	.	.	.	.	.	.	.	6		50
Saint-Nazaire	3	2	12	.	.	.	.	.	.	1	.	.	.	.	.	.	.	.	.	.	.	2	.	.	.	.	.	.	.	1		21
Bassin de la Loire inférieure, rive gauche; bassin de la Sèvre nantaise.																															
Parthenay (E. N.)	.	9	3	.	1	.	.	6	3	.	.	.	.	.	.	.	.	.	8	12	.	.	.	.	.	.	.	.	.	4		47
Bressuire	.	12	.	.	.	6	.	.	7	11	.	.	.	1	.	.	.	3	16	.	.	.	.	.	.	.	.	.	.	12		68
Puy-N.-D.	.	3	8	0	.	.	11	.	.	4	1	.	.	.	20	.	.	.	4	21	.	.	.	.	.	.	.	.	.	.		72
Gennes	.	3	15	3	.	.	2	1	.	3	3	.	.	.	3	.	.	4	49	.	.	.	.	.	.	.	.	.	.	.		87
Saint-Saturnin	6	.	8	3	.	.	7	4	1	.	7	.	.	.	.	.	.	.	.	25	.	.	.	.	.	.	.	.	.	.		62
Les Gardes	9	.	11	.	.	.	2	.	.	9	15	.	.	.	3	.	.	.	17	.	.	.	.	.	.	.	.	.	.	8		74
Chalonnes	4	4	11	1	.	.	.	2	.	5	.	.	.	.	2	.	.	.	.	21	.	.	.	.	.	.	.	.	.	.		50
La Pommeraye	4	1	16	3	.	.	2	.	.	.	2	.	.	.	2	.	.	.	.	29	.	.	.	.	.	.	.	.	.	.		60
La Chapelle-St-Flor.	5	.	17	.	.	.	.	.	.	9	14	.	.	.	1	.	.	.	.	58	.	.	.	.	.	.	.	.	.	.		104
Champtoceaux	.	.	24	3	.	.	1	1	.	0	15	.	.	.	6	.	.	.	.	21	.	.	.	.	.	.	.	.	.	.		71
Les Herbiers	15	1	19	.	.	.	.	.	.	23	7	.	.	.	1	.	.	.	.	39	.	.	.	.	.	.	.	.	.	0		105
Montaigu	3	4	16	.	.	.	.	.	.	9	6	.	.	.	2	.	.	.	.	15	.	.	.	.	.	.	.	.	.	1		56
Clisson	4	.	12	.	.	.	.	.	.	5	24	.	.	.	.	.	.	.	.	13	.	.	.	.	.	.	.	.	.	.		58
BASSINS ENTRE LA LOIRE ET LA GIRONDE.																															
Bassins de la Vie, du Lay et de la Sèvre niortaise.																															
Pornic	3	5	15	1	.	.	.	.	.	.	13	.	.	.	.	.	.	.	.	.	.	.	.	.	.	.	.	.	.	.		39
Ile d'Yeu	7	.	25	0	.	.	.	.	.	6	.	.	.	.	.	.	.	.	.	1	.	.	.	.	.	.	.	.	.	.		39
St-Gilles-s.-Vie	2	.	25	.	.	.	.	.	.	.	.	.	.	.	.	.	.	.	.	51	.	.	.	.	.	.	.	.	.	.		78
Les Sables-d'Olonne	7	.	44	.	.	.	.	.	1	22	4	.	.	.	.	.	.	.	1	2	.	.	.	.	.	.	.	.	.	2		82
Roche-s-Yon (E. N.)	4	.	3	.	.	.	.	.	.	39	2	.	.	.	.	.	.	.	12	27	.	.	.	.	.	.	.	.	.	3		90
La Châtaigneraie	.	3	12	.	.	.	.	.	.	.	15	.	.	.	.	.	.	.	4	13	2	.	.	.	.	.	.	.	.	.		49
Longèves	1	0	15	.	.	.	.	.	.	2	3	.	.	.	.	.	.	.	7	4	.	.	.	.	.	.	.	.	.	.		32
Luçon	5	1	30	.	.	.	.	.	.	5	24	.	.	.	.	.	.	.	1	10	.	.	.	.	.	.	.	.	.	.		77
Marans	1	.	15	.	.	.	3	.	.	9	1	.	.	.	.	.	.	.	5	5	.	.	.	.	.	.	.	.	.	.		39
Coulonges-s.-l'A	6	22	.	.	.	.	.	.	8	7	.	.	.	.	.	.	.	11	15	.	.	.	.	.	.	.	.	.	.	0		70
Chantecorps	2	1	17	.	.	1	2	.	.	49	1	.	.	.	.	.	.	.	20	14	3	.	.	.	.	.	.	.	.	.		110
Vie-Pain (Pamproux)	0	4	5	.	.	2	.	.	15	.	.	.	.	.	.	.	.	.	17	7	.	.	.	.	.	.	.	.	.	2		52
La Couarde (Goux)	.	3	16	.	.	5	1	.	.	10	0	.	.	.	.	.	.	.	18	17	.	.	.	.	.	.	.	.	.	.		70
Niort	1	0	21	.	.	.	1	.	.	4	1	.	.	.	.	.	.	.	19	26	.	.	.	.	.	.	.	.	.	.		74
Fressines	.	.	18	.	.	.	.	.	.	6	.	.	.	.	.	.	.	.	21	20	.	.	.	.	.	.	.	.	.	.		66
Mauzé	.	2	13	.	.	.	2	.	.	8	6	.	.	.	.	.	.	.	10	4	.	.	.	.	.	.	.	.	.	.		45
Bazoin	.	2	11	.	.	.	4	.	.	4	19	1	.	.	.	.	.	.	9	7	.	.	.	.	.	.	.	.	.	.		57
La Rochelle (P. C.)	3	1	14	.	.	.	1	.	.	.	2	.	.	.	.	.	.	.	4	6	.	.	.	.	.	.	.	.	.	.		31
Bassin de la Charente.																															
Saint-Mathieu	3	2	2	4	5	50	6	.	.	.	.	3	.	.	.	.	.	.	.	14	.	.	.	.	.	.	.	.	.	.		89
Lac Français	1	5	13	1	.	50	1	.	0	0	0	.	.	.	.	.	.	.	1	6	.	.	.	.	.	.	.	.	.	3		81

STATIONS.	1	2	3	4	5	6	7	8	9	10	11	12	13	14	15	16	17	18	19	20	21	22	23	24	25	26	27	28	29	30	TOTAL.
Bassin de la Charente (suite).																															
Angoulême (P. C.).	.	.	.	17	.	46	4	.	.	.	.	.	.	.	.	.	.	.	.	9	.	.	.	.	.	.	.	.	.	5	81
Barbezieux	.	4	8	.	.	32	4	.	.	3	1	.	.	.	.	.	.	0	1	5	.	.	.	.	.	.	.	.	.	.	58
Jonzac	3	.	10	.	.	9	.	5	.	.	3	.	.	.	.	.	.	.	3	5	.	.	.	.	.	.	.	.	.	.	38
Cognac	1	9	4	.	2	0	.	1	.	25	.	.	.	2	.	.	2	10	6	0	.	.	.	.	.	.	.	.	.	3	64
Aigre	.	.	6	9	2	4	.	.	.	6	.	.	.	.	.	.	.	.	3	8	.	.	.	.	.	.	.	.	.	.	38
Ruffec	0	5	10	3	.	3	.	.	.	6	.	.	.	.	.	.	.	0	2	8	.	.	.	.	.	.	.	.	.	.	38
Chef-Boutonne	.	1	9	.	.	1	.	.	16	.	.	1	.	.	.	.	2	.	10	5	.	.	.	.	.	.	.	.	.	.	45
La Brousse	2	13	.	.	.	2	.	.	14	2	2	.	.	.	.	.	0	.	19	2	.	.	.	.	.	.	.	.	.	2	58
Chail	.	1	13	.	.	1	.	.	3	17	.	.	.	.	.	.	1	.	11	5	.	.	.	.	.	.	.	.	.	.	52
Vernoux-s.-Bout	.	16	.	.	.	2	.	.	32	0	.	.	.	.	.	.	.	17	8	.	.	.	.	.	.	.	.	.	.	.	77
Les Fosses	2	14	.	.	.	7	.	.	16	2	.	.	.	.	.	.	.	.	30	2	.	.	.	.	.	.	.	.	.	2	76
Villiers-au-Bois	.	2	12	.	.	5	.	.	.	18	2	.	.	.	.	.	.	.	17	9	.	.	.	.	.	.	.	.	.	.	65
St-Jean-d'Angely	.	13	4	.	.	1	.	1	6	4	.	.	.	.	.	.	.	1	1	.	.	.	.	.	.	.	.	.	.	.	31
Saintes	12	10	11	2	.	.	.	.	.	2	.	.	.	.	.	.	2	1	12	5	.	.	.	.	.	.	.	.	.	.	57
Ile d'Aix	.	.	21	.	.	.	.	.	.	33	1	.	.	.	.	.	.	.	5	2	.	.	.	.	.	.	.	.	.	.	62
Chassiron	.	2	15	1	.	.	2	.	.	4	.	.	.	.	.	.	.	.	4	3	.	.	.	.	.	.	.	.	.	.	31
BASSIN DE LA GIRONDE.																															
Bassin de la Dordogne.																															
Laqueuille	.	.	12	.	11	10	12	.	11	2	17	.	.	.	.	.	.	.	32	6	.	.	.	.	.	.	.	.	2	3	118
Égl. N-d'Entraygues.	.	6	2	7	.	20	1	10	.	1	9	7	.	.	.	.	.	.	1	12	.	.	.	.	.	.	.	.	1	10	87
Ussel (P. C.)	2	1	2	2	1	15	18	4	1	1	12	8	.	.	.	.	.	.	0	24	.	.	.	.	.	.	.	.	1	4	96
Aurillac (E. N.)	1	5	5	2	10	8	.	2	.	.	7	5	.	.	.	.	.	2	21	3	.	.	.	.	.	.	.	.	.	2	73
Argentat	.	7	5	3	1	15	.	.	3	2	2	8	.	.	.	.	.	.	.	20	.	.	.	.	.	.	.	.	.	7	73
Beaulieu	8	5	12	8	5	10	.	.	2	4	2	5	.	.	.	.	.	.	.	13	.	.	.	.	.	.	.	.	.	12	86
Saint-Céré	8	.	11	11	8	1	.	.	.	.	3	.	.	.	.	.	.	.	18	6	.	.	.	.	.	.	.	.	10	2	78
La Tronquière	8	2	6	8	9	.	.	.	.	7	4	.	.	.	.	.	.	.	23	8	.	.	.	.	.	.	.	.	3	12	90
Gramat	10	7	6	5	10	.	.	.	30	3	5	.	.	.	.	.	.	.	30	6	.	.	.	.	.	.	.	6	5	3	126
Frayssinet	10	3	2	3	5	11	5	3	4	.	36	14	.	.	.	.	.	.	24	5	.	.	.	.	.	.	.	1	.	10	136
Martel	6	.	7	9	13	.	.	.	.	.	6	.	.	.	.	.	.	.	18	8	.	.	.	.	.	.	.	.	.	4	71
Vayrac	.	.	6	21	8	.	.	4	.	.	.	.	.	.	.	.	.	.	17	4	.	.	.	.	.	.	.	.	9	.	69
Tulle (P. C.)	3	6	10	.	4	11	1	.	.	.	2	7	.	.	.	.	.	.	19	21	.	.	.	.	.	.	.	.	4	6	94
Brive (P. C.)	1	5	7	8	.	31	0	.	1	20	7	4	.	.	.	.	0	32	31	.	.	.	.	.	.	.	.	.	1	20	169
Blanzaguet	.	.	3	5	2	40	42	.	.	.	.	.	.	.	.	.	.	.	.	6	.	.	.	.	.	.	.	.	.	.	98
Chalais	.	1	9	11	.	31	15	5	.	.	2	.	.	.	.	.	.	.	4	6	.	.	.	.	.	.	.	.	.	.	84
Montguyon	1	2	8	.	6	41	1	2	6	.	.	.	.	.	.	.	.	5	.	12	.	.	.	.	.	.	.	.	.	.	84
Les Églisottes	3	.	13	9	6	35	1	3	.	.	2	.	.	.	.	.	.	2	1	16	.	.	.	.	.	.	.	.	.	.	91
Coutras	2	4	11	5	5	24	1	1	.	.	1	.	.	.	.	.	.	1	1	15	.	.	.	.	.	.	.	.	.	.	69
Lussac	1	2	10	11	21	12	.	1	.	.	0	.	.	.	.	.	.	1	1	9	.	.	.	.	.	.	.	.	.	.	66
Cavignac	1	2	12	7	0	28	0	.	6	.	5	.	.	.	.	.	.	.	5	4	.	.	.	.	.	.	.	.	.	.	69
Bassin du Lot.																															
Le Bleymard	11	7	.	15	15	6	.	18	.	9	2	15	.	.	.	.	.	.	.	20	.	.	.	.	.	.	.	.	.	.	118
Bagnols	10	5	.	13	11	4	.	23	4	6	6	1	.	.	.	.	.	.	.	21	.	.	.	.	.	.	.	.	.	.	104
Montmirat	2	3	6	12	20	3	.	2	.	6	1	2	.	.	.	.	.	.	.	6	.	.	.	.	.	.	.	.	.	.	64
Mende (P. C.)	.	2	.	20	14	11	.	20	6	6	.	.	.	.	.	.	.	.	.	28	.	.	.	.	.	.	.	.	.	.	107
Marvéjols	2	3	1	16	17	9	.	7	35	15	21	4	.	.	.	.	.	.	.	28	.	.	.	.	.	.	.	.	.	.	159
Cam-de-la-Roche	.	18	.	13	8	.	43	12	9	2	.	2	.	.	.	.	.	.	.	24	.	.	.	.	.	.	.	.	.	.	131

STATIONS.	1	2	3	4	5	6	7	8	9	10	11	12	13	14	15	16	17	18	19	20	21	22	23	24	25	26	27	28	29	30	TOTAL.
Bassin du Lot (suite).																															
St-Chély-d'Apcher	.	3	0	14	4	14	1	6	1	10	.	10	.	.	.	.	.	.	.	16	.	.	.	.	.	.	.	.	0	3	82
Nasbinals	.	5	4	11	15	.	11	13	.	13	5	8	.	.	.	.	.	.	.	23	.	.	.	.	.	.	.	.	2	4	114
Espalion	.	.	8	11	9	13	6	.	.	3	4	9	.	.	.	.	.	.	8	.	.	.	.	.	.	.	.	.	.	.	71
Entraygues	.	5	4	2	30	8	.	.	5	14	5	15	.	.	.	.	.	.	.	30	.	.	.	.	.	.	.	.	.	2	120
Figeac (S. H.)	.	15	4	3	10	.	.	.	4	.	.	.	.	.	.	.	.	.	26	7	.	.	.	.	.	.	.	.	.	3	72
La Capelle-M	10	.	7	4	6	.	.	2	3	.	4	.	.	.	.	.	.	.	.	8	.	.	.	.	.	.	.	.	12	45	101
Livernon	12	6	3	.	15	.	.	.	2	8	.	2	.	.	.	.	.	.	21	9	.	.	.	.	.	.	.	.	3	20	101
Limogne	.	4	14	2	4	.	.	.	.	.	6	5	.	.	.	.	.	.	17	14	.	.	.	.	.	.	.	.	.	6	72
Saint-Géry	5	4	6	.	7	3	.	2	.	.	9	.	.	.	.	.	.	.	25	5	.	.	.	.	.	.	.	.	7	.	73
Lauzès	3	2	7	2	7	.	10	5	2	1	6	4	.	.	.	.	.	.	24	6	.	.	.	.	.	.	.	.	2	14	95
Cahors (P. C.)	3	6	4	5	4	3	35	.	4	7	1	16	.	.	.	.	.	.	.	27	.	.	.	.	.	.	.	.	1	9	125
Puy-l'Évêque	4	2	7	.	3	.	.	1	5	8	17	22	.	.	.	.	.	.	12	15	.	.	.	.	.	.	.	.	5	4	105
Fumel	0	3	6	2	.	2	.	1	2	1	.	49	0	.	.	.	1	.	6	13	.	.	.	.	.	.	.	.	1	4	91
Montflanquin	.	.	11	2	.	.	.	.	.	.	.	.	.	.	.	.	.	.	.	25	.	.	.	.	.	.	.	.	3	16	56
Villeneuve (P. C.)	1	2	7	12	0	2	0	0	5	3	0	8	.	.	.	.	0	0	0	23	.	.	.	.	.	.	.	.	1	22	86
Monclar-d'A	.	3	9	5	.	4	14	.	1	.	1	2	.	.	.	.	.	.	.	21	.	.	.	.	.	.	.	.	.	3	63
Bassins du Tarn et de l'Aveyron.																															
Pont-de-Montvert	8	.	.	38	24	4	.	10	6	17	15	8	.	.	.	.	.	.	12	26	.	.	.	.	.	.	.	.	.	.	168
Florac	3	6	.	18	18	2	.	9	6	5	7	7	.	.	.	.	.	.	7	15	.	.	.	.	.	.	.	.	.	.	104
Cassagnas	33	9	.	22	33	6	2	4	13	23	11	11	.	.	.	.	.	.	12	36	.	.	.	.	.	.	.	.	.	.	215
Meyrueis	.	7	.	14	12	4	.	14	11	15	.	5	.	.	.	.	.	.	.	15	.	.	.	.	.	.	.	.	.	.	96
Col du Marquairès	10	5	.	22	12	4	8	9	4	32	3	.	.	.	.	.	.	.	30	39	.	.	.	.	.	.	.	.	.	.	179
Massegros	2	3	11	5	4	.	28	20	.	15	14	6	.	.	.	.	.	.	.	29	.	.	.	.	.	.	.	.	.	.	137
Millau	.	.	11	4	18	.	11	.	14	4	9	.	.	.	.	.	.	.	35	5	.	.	.	.	.	.	.	.	.	.	111
La Cavalerie	.	.	15	6	20	.	4	2	3	8	24	.	.	.	.	.	.	.	6	2	.	.	.	.	.	.	.	.	.	.	90
Saint-Affrique	.	.	4	6	7	5	.	.	.	8	1	11	.	.	.	.	.	.	.	21	.	.	.	.	.	.	.	.	.	.	63
Le Cabaretou	.	.	.	10	18	10	7	.	36	12	15	.	.	.	.	.	.	.	36	.	.	.	.	.	.	.	.	.	.	.	144
Le Soulié	.	.	.	8	9	11	9	6	5	9	15	11	.	.	.	.	.	.	.	27	.	3	.	.	.	.	.	.	.	.	112
La Salvetat-d'A	.	3	18	3	11	19	.	10	5	8	15	7	.	.	.	.	.	.	17	4	.	.	.	.	.	.	.	.	.	.	120
Pradelles-Cabardès	.	9	3	1	12	8	5	5	17	3	9	31	.	.	.	.	.	.	1	20	.	.	.	.	.	.	.	.	.	.	124
Castres	.	7	9	.	10	2	4	1	.	.	2	26	.	.	.	.	.	.	.	8	.	.	.	.	.	.	.	.	.	.	69
Alban	6	.	11	6	22	20	.	22	5	6	6	24	.	.	.	.	.	.	12	11	.	.	.	.	.	.	.	.	.	.	150
Villefranche-d'Av.	1	.	10	.	.	5	.	.	0	13	.	1	.	.	.	.	.	.	.	29	.	.	.	.	.	.	.	.	.	7	66
Naucelle	.	5	7	.	8	9	.	.	14	.	0	9	.	.	.	.	.	.	3	40	.	.	.	.	.	.	.	.	.	2	97
Carmaux	.	3	6	1	3	2	.	3	13	23	2	6	.	.	.	.	.	.	7	22	.	.	.	.	.	.	.	.	.	2	93
Cordes	.	4	5	.	6	.	1	.	.	.	1	22	.	.	.	.	.	.	1	22	.	.	.	.	.	.	.	.	.	.	62
Albi (P. C.)	.	2	.	2	2	3	3	.	.	.	21	7	.	.	.	.	.	.	15	3	.	.	.	.	.	.	.	.	.	.	58
Lavaur	.	2	7	2	6	0	.	2	.	11	18	15	.	.	.	.	.	.	.	7	.	.	.	.	.	.	.	.	.	.	71
Montauban (E. N.)	2	.	28	2	3	.	.	10	.	1	30	14	.	.	.	.	.	.	17	7	.	.	.	.	.	.	.	.	1	0	115
Caylus	15	2	7	3	2	3	1	4	1	.	7	14	.	.	.	.	.	.	0	28	.	.	.	.	.	.	.	.	.	6	93
Lalbenque	3	8	3	8	.	.	3	3	.	.	13	20	.	.	.	.	.	.	10	12	.	.	.	.	.	.	.	.	.	7	90
Castelnau	2	.	7	.	3	.	1	19	6	.	5	15	.	.	.	.	.	.	29	4	.	.	.	.	.	.	.	.	6	.	97
Bassin de la Garonne, cours supérieur, et affluents des Pyrénées.																															
Belesta	9	12	10	9	20	12	10	7	.	8	15	17	11	.	.	.	.	.	.	6	.	.	.	.	.	.	.	.	.	.	149
Mirepoix	.	10	8	1	40	13	19	.	21	14	50	39	.	.	.	.	.	.	.	16	.	.	.	.	.	.	.	.	.	.	231

STATIONS.	1	2	3	4	5	6	7	8	9	10	11	12	13	14	15	16	17	18	19	20	21	22	23	24	25	26	27	28	29	30	TOTAL.
Bassin de la Garonne, cours supérieur, et affluents des Pyrénées (suite).																															
Foix (E. N.)	5	16	3	5	47	2	2	.	3	8	14	3	2	2	.	.	.	.	1	4	.	.	.	.	.	.	.	.	.	.	117
Royat	.	10	8	2	30	13	6	.	3	10	16	35	.	.	.	.	.	.	.	13	.	.	.	.	.	.	.	.	.	.	146
Izaut-de-l'Hôtel	.	6	15	9	35	6	.	.	5	56	8	25	2	.	.	.	.	.	1	14	.	.	.	.	.	.	.	.	.	5	187
Rieumes	.	.	16	.	16	8	14	2	2	6	22	7	.	.	.	.	.	.	2	16	.	.	.	.	.	.	.	.	.	.	111
Toulouse (Obs^{te})	4	5	2	0	2	5	2	9	3	.	10	13	.	.	.	.	.	.	1	17	.	.	.	.	.	.	.	.	.	1	73
Bassin de la Garonne (R. G.) au-dessous de Toulouse; bassins du Gers et de la Baïse; bassin de la Gironde.																															
Lannemezan	1	3	.	.	3	17	3	.	3	6	8	26	1	.	.	.	.	.	.	7	.	.	.	.	.	.	.	.	.	.	78
Castelnau-Magn.	2	.	14	.	15	25	.	7	14	.	29	.	.	.	.	.	.	.	2	4	.	.	.	.	.	.	.	.	.	.	113
Miélan	.	2	17	.	6	13	14	5	4	12	6	15	.	.	.	.	.	.	15	10	.	.	.	.	.	.	.	.	.	2	121
Masseube	.	1	11	4	7	19	.	6	2	19	9	7	.	.	.	.	.	.	4	8	.	.	.	.	.	.	.	.	.	.	97
Lombez	.	.	12	.	20	.	17	.	6	8	5	4	11	.	.	.	.	.	.	13	.	.	.	.	.	.	.	.	.	.	96
Auch (P. C.)	.	.	5	.	.	10	10	0	1	10	14	5	1	.	.	.	.	.	8	29	.	.	.	.	.	.	.	.	.	.	93
Canals	2	.	2	.	4	7	1	6	.	.	8	14	.	.	.	.	.	.	4	13	.	.	.	.	.	.	.	.	2	.	63
Beaumont	.	2	10	3	0	3	22	1	1	6	22	17	.	.	.	.	.	.	.	27	.	.	.	.	.	.	.	.	.	2	116
Vic-Fézensac	.	4	2	.	.	43	9	2	2	.	19	.	.	.	.	.	.	.	16	6	.	.	.	.	.	.	.	6	7	.	117
Eauze	4	11	.	.	.	3	10	.	9	14	10	15	.	.	.	.	.	6	6	.	.	.	.	.	.	.	.	7	11	.	106
Condom	.	.	10	4	.	.	.	1	4	10	31	4	.	.	.	.	.	.	5	6	.	.	.	.	.	.	.	.	.	.	75
Lectoure	4	9	14	.	.	.	4	4	22	4	.	.	.	.	.	.	.	.	4	8	.	.	.	.	.	.	.	.	13	.	86
Montcuq	3	1	11	1	3	.	.	17	4	32	20	50	.	.	.	.	.	.	28	3	.	.	.	.	.	.	.	.	18	.	191
Agen (P. C.)	3	.	3	6	.	0	.	0	5	.	8	.	.	.	.	.	.	.	14	1	.	.	.	.	.	.	.	.	1	.	41
Grignols	3	1	6	7	3	10	.	.	10	7	2	.	.	.	.	.	.	.	2	16	.	.	.	.	.	.	.	.	.	.	66
Col-de-Fer	2	.	8	7	2	22	3	.	.	4	30	.	.	.	.	.	.	.	7	7	.	.	.	.	.	.	.	.	.	.	92
Machorre	2	1	11	18	14	38	2	0	1	42	22	.	.	.	.	.	.	.	0	14	.	.	.	.	.	.	.	.	.	.	167
Budos	21	1	12	13	5	20	2	0	1	6	2	1	0	.	.	.	0	.	.	7	.	.	.	.	.	.	.	.	.	.	89
La Sauve	10	4	18	17	6	28	5	0	13	.	.	.	.	.	.	.	.	.	.	.	.	.	.	.	.	.	.	.	.	.	101
Floirac (Bordeaux)	13	2	12	8	3	23	3	1	9	0	5	.	.	.	.	.	.	1	7	5	0	0	.	.	.	.	.	.	.	.	89
Royan	3	27	6	.	.	.	5	2	.	.	.	.	.	.	.	.	.	.	9	.	.	2	.	.	.	.	.	.	.	.	54
La Coubre	.	.	19	6	.	.	1	.	1	.	.	.	.	.	.	.	.	.	10	1	.	.	.	.	.	.	.	.	.	1	39
BASSINS ENTRE LA GIRONDE ET LES PYRÉNÉES.																															
Petits bassins entre la Gironde et l'Adour.																															
Saint-Nicolas	.	1	29	5	.	.	3	.	13	5	.	.	.	.	.	.	.	3	15	4	.	5	.	.	.	.	.	.	.	.	82
Hourtin	.	2	19	7	.	19	4	.	0	0	.	.	.	.	.	.	.	1	24	3	.	.	.	.	.	.	.	.	.	1	80
Moutchic	.	7	18	5	.	26	15	1	4	21	.	.	.	.	.	.	.	1	11	4	.	.	.	.	.	.	.	.	.	0	112
Le Porge	.	3	13	5	2	20	4	0	6	2	.	.	.	.	.	.	.	0	5	3	.	.	.	.	.	.	.	.	.	.	63
Arès	.	2	14	8	2	24	4	0	12	1	0	.	.	.	.	.	.	1	3	6	.	0	.	.	.	.	.	.	.	.	77
Piquey	.	1	15	14	2	16	4	.	11	1	.	.	.	.	.	.	.	1	2	7	.	.	.	.	.	.	.	.	.	.	72
Audenge	.	3	17	8	1	22	0	.	21	3	1	.	.	.	.	.	.	.	1	25	.	.	.	.	.	.	.	.	.	.	101
La Salie	.	0	12	10	1	35	4	.	32	0	.	.	0	.	.	.	.	1	1	11	.	.	.	.	.	.	.	.	.	.	106
Arcachon (C. M.)	.	2	19	12	5	27	3	0	16	1	.	.	0	.	.	.	.	4	3	5	.	.	.	.	.	.	.	.	.	.	96
Belin	5	0	14	12	4	16	8	.	2	4	2	.	.	.	.	.	.	2	9	9	.	.	.	.	.	.	.	.	.	.	87
Pissos	.	2	17	20	4	17	3	1	6	3	4	0	.	.	.	.	.	.	6	9	.	.	.	.	.	.	.	.	.	.	92

STATIONS.	1	2	3	4	5	6	7	8	9	10	11	12	13	14	15	16	17	18	19	20	21	22	23	24	25	26	27	28	29	30	TOTAL.
Bassin de l'Adour.																															
Pic du Midi (Obs.).	1	.	10	4	66	15	2	1	3	4	39	7	.	.	.	.	.	.	6	4	.	.	.	.	.	.	.	.	3	.	164
Bagnères-de-B. (M. Gaudy).	.	7	15	.	44	14	5	6	.	54	33	26	6	1	.	.	.	.	5	4	.	.	.	.	.	.	.	.	.	.	215
Lourdes	.	7	15	.	43	28	6	2	.	32	50	20	8	.	.	.	2	1	4	6	.	.	.	.	.	.	.	.	.	2	226
Peyranère	.	.	18	.	20	28	8	.	.	.	.	.	.	.	.	.	.	.	.	.	.	.	.	.	.	.	.	.	.	.	74
Gélan	3	1	3	6	29	18	.	.	3	13	22	.	.	.	.	.	1	.	6	.	.	.	.	.	.	.	.	.	3	5	113
Laruns	3	.	14	2	63	81	.	4	.	6	61	21	1	.	.	.	5	.	.	10	.	.	.	.	.	.	2	.	.	3	276
Bedous	.	.	6	24	55	113	2	3	3	120	33	3	.	.	.	4	.	.	.	.	.	.	.	.	.	.	.	.	4	.	370
Tarbes (P. C.)	1	.	22	.	27	24	6	6	6	.	51	.	.	1	.	.	.	.	15	.	.	.	.	.	.	.	.	.	.	.	159
Maubourguet	1	13	.	.	12	6	.	.	5	.	16	3	.	.	.	.	.	.	12	.	.	.	.	.	.	.	.	11	5	.	84
Lescar (E. N.)	1	.	8	4	0	15	0	4	6	3	24	1	.	.	.	.	.	.	0	0	.	.	.	.	.	.	.	.	.	24	90
Pau (gare)	1	4	1	3	16	9	.	5	7	15	7	3	.	.	.	1	.	.	8	.	.	.	.	.	.	.	.	.	11	.	91
Oloron	.	4	10	14	16	51	3	.	16	6	55	6	5	.	.	.	12	.	.	6	.	.	.	.	.	.	.	.	.	14	208
Mauléon	.	10	46	15	70	.	.	1	47	42	1	.	.	.	.	3	.	.	5	.	.	.	.	.	.	.	.	2	4	.	246
St-Jean-Pied-de-P.	2	21	53	17	18	5	1	.	21	35	12	2	.	.	.	.	.	3	4	.	.	.	.	.	.	.	.	6	10	.	210
Orthez	.	4	13	13	5	42	2	15	3	25	20	2	.	.	.	.	.	.	.	13	.	.	.	.	.	.	.	.	.	3	160
Riscle	.	2	18	1	.	4	4	9	1	18	56	45	2	.	.	.	.	.	4	12	.	.	.	.	.	.	.	.	4	11	191
Cazaubon	.	3	15	1	2	11	2	12	3	5	8	.	.	.	.	.	.	.	5	4	.	.	.	.	.	.	.	.	.	.	71
Mont-de-Marsan	.	.	10	10	.	26	3	16	2	4	12	.	.	.	.	.	.	.	2	10	.	.	.	.	.	.	.	.	.	3	98
Saint-Sever	2	4	14	3	.	22	.	4	4	23	3	0	.	.	.	.	.	.	5	25	.	.	.	.	.	.	.	.	.	3	112
Tartas	4	0	16	6	0	14	2	8	2	2	4	0	0	.	.	.	.	.	5	23	.	.	.	.	.	.	.	.	.	2	91
Dax (P. C.)	0	6	14	18	2	29	6	.	16	.	0	3	.	.	.	.	0	.	7	29	.	.	.	.	.	.	.	.	.	.	130
Bayonne	2	1	42	36	42	21	.	1	9	9	7	3	1	.	.	1	.	.	5	.	.	.	.	.	.	.	.	.	1	.	181
Biarritz (sém.)	.	3	11	33	44	20	3	.	3	.	8	1	2	.	.	.	.	.	.	4	.	.	.	.	.	.	.	.	.	.	132

VERSANT DE LA MÉDITERRANÉE.

BASSINS ENTRE LES PYRÉNÉES ET LE RHÔNE.

Bassins de la Tech, de la Tet et de l'Agly.

Col de la Quilliane.	10	11	5	5	25	6	6	6	5	23	7	18	.	.	.	3	.	4	.	.	.	.	.	.	.	.	.	3	.	.	137
Montlouis (C. M.).	18	.	15	.	56	11	9	6	.	9	7	.	.	.	.	.	.	.	.	13	.	.	.	.	.	.	.	.	.	.	144
Prats-de-Mollo	5	4	15	11	4	.	.	14	3	7	.	.	.	4	.	.	.	.	4	.	.	.	.	.	.	.	.	.	.	.	71
Céret	5	.	16	5	25	26	.	.	.	.	.	.	.	.	.	.	.	.	.	.	.	.	.	.	.	.	.	.	.	.	77
Vernet-les-Bains	1	9	5	11	65	14	5	.	6	1	15	2	.	.	.	.	1	.	.	2	.	.	.	.	.	.	.	.	.	.	138
Prades	.	15	6	7	20	19	3	1	2	4	8	4	.	.	.	.	2	.	2	1	.	.	.	.	.	.	.	.	.	3	97
Vinça	17	.	13	7	21	3	.	3	.	3	5	.	.	.	.	.	.	.	.	.	.	.	.	.	.	.	.	2	.	.	73
Ginela	8	.	5	35	24	12	3	6	.	13	28	.	.	.	.	.	.	.	.	.	.	.	.	.	.	.	.	.	.	.	135
Caudiès-de-St-Paul.	4	.	6	13	15	5	.	2	.	5	18	.	.	.	.	.	.	.	.	.	.	.	.	.	.	.	.	1	.	.	69
Perpignan (Obsre).	6	0	8	8	2	3	.	0	5	0	0	.	.	.	.	.	.	.	0	.	.	.	.	.	.	.	.	.	.	.	33
Estagel (C. M.)	.	.	.	.	56	9	2	2	.	.	.	.	.	.	.	.	.	.	.	.	.	.	.	.	.	.	.	.	.	.	69
Palairac	1	.	2	7	7	.	.	1	15	3	8	2	.	.	.	.	.	.	.	.	.	.	.	.	.	.	.	.	.	.	46
Le Barcarès	.	2	5	3	.	.	.	.	.	1	.	.	.	.	.	.	.	.	1	.	.	.	.	.	.	.	.	.	.	.	12
Port-Vendres	.	.	.	2	11	.	.	.	8	13	6	.	.	.	.	.	.	.	.	11	.	.	.	.	.	.	.	.	.	.	52
Cap Béarn (phare).	2	.	2	6	2	.	.	5	9	1	.	.	.	.	.	.	.	.	10	.	.	.	.	.	.	.	.	.	.	.	46
Banyuls	.	2	.	1	8	2	.	.	9	11	7	1	.	.	.	.	.	.	.	7	.	.	.	.	.	.	.	.	.	.	47

STATIONS.	1	2	3	4	5	6	7	8	9	10	11	12	13	14	15	16	17	18	19	20	21	22	23	24	25	26	27	28	29	30	TOTAL.
Bassin de la Sègre.																															
Col de Puymorens	6	.	16	.	27	.	2	3	9	4	.	.	.	.	.	2	.	.	2	.	.	.	.	.	.	.	1	.	.	.	72
Angoustrine	2	.	19	11	.	12	17	3	.	11	.	.	.	.	.	11	.	.	6	.	.	.	.	.	.	.	.	.	.	.	92
Bourg-Madame	.	.	23	15	5	5	.	.	2	2	3	.	.	6	.	7	.	.	7	.	.	.	.	.	.	.	6	.	.	.	81
Bassin de l'Aude.																															
Le Bousquet	12	11	9	53	15	5	1	13	.	45	20	1	.	.	.	.	.	.	.	.	.	.	.	.	.	.	.	3	.	.	188
Mérial	10	6	14	46	20	9	.	5	8	37	27	6	.	.	.	.	.	.	4	.	.	.	.	.	.	.	.	1	.	.	192
Espezel	4	1	15	14	39	11	1	19	.	2	58	16	4	.	.	.	.	.	4	.	.	.	.	.	.	.	.	.	.	.	188
Les Fanges	24	.	16	39	16	7	8	9	.	43	29	.	.	.	.	.	.	.	.	.	.	.	.	.	.	.	.	.	.	.	191
Monthaut (h. b.)	15	.	10	25	4	1	3	1	3	4	28	0	.	.	.	.	.	.	.	.	.	.	.	.	.	.	.	.	.	.	94
Monthoumet	4	.	6	15	18	4	1	1	18	2	19	.	.	.	.	.	.	.	.	.	.	.	.	.	.	.	.	.	.	.	88
Montlaur	.	.	7	14	35	5	.	.	.	7	6	1	.	.	.	.	.	.	.	6	.	.	.	.	.	.	.	.	.	.	81
Moux	.	.	7	12	50	5	5	.	.	6	7	.	.	.	.	.	.	.	.	.	.	.	.	.	.	.	.	.	.	.	92
Barbaira	3	.	5	17	30	5	5	.	.	9	6	1	.	.	.	.	.	.	.	6	.	.	.	.	.	.	.	.	.	.	88
Carcassonne (C. M.)	3	.	4	10	19	2	2	1	.	5	5	.	.	.	.	.	.	.	4	4	.	.	.	.	.	.	.	.	1	.	60
Lasbordes	6	.	12	32	17	3	.	.	.	13	30	.	.	.	.	.	.	.	7	5	.	.	.	.	.	.	.	.	.	.	125
La Loubatière	8	3	9	.	19	26	5	12	1	15	33	12	.	.	.	.	.	.	.	10	.	.	.	.	.	.	.	.	.	.	153
Lespinassière (Salette)	13	.	7	3	11	4	13	3	3	4	10	9	.	.	.	.	.	.	19	10	.	.	.	.	.	.	.	.	.	.	110
Caunes (h. b.)	16	.	5	3	13	14	.	1	.	2	10	.	.	.	.	.	.	2	26	.	.	.	.	.	.	.	.	.	.	.	92
Estagnol	9	.	8	5	28	2	.	1	5	5	26	0	.	.	.	.	.	.	.	.	.	.	.	.	.	.	.	.	.	.	89
Bassins de l'Orb, de l'Hérault, du Lez et du Vidourle.																															
Saint-Pons	3	.	12	2	13	8	10	15	25	42	6	3	.	.	.	.	.	.	27	.	.	.	.	.	.	.	.	.	.	.	166
Saint-Gervais	.	.	15	10	10	.	.	.	40	35	.	.	.	.	.	.	.	.	26	.	.	.	.	.	.	.	.	.	.	.	136
Bédarieux	2	.	7	9	16	.	3	2	6	35	2	.	.	.	.	.	.	.	39	.	.	.	.	.	.	.	.	.	.	.	121
L'Escandolgue	5	.	3	3	29	.	.	3	14	21	.	.	.	.	.	.	.	.	45	.	.	.	.	.	.	.	.	.	.	.	123
Lodève	9	3	4	4	30	5	.	18	7	30	4	.	.	.	.	.	.	.	37	3	.	.	.	.	.	.	.	.	.	.	154
Le Caylar	.	12	8	4	28	.	3	6	28	19	.	.	.	.	.	.	.	.	20	3	.	.	.	.	.	.	.	.	.	.	131
Blandas	15	27	.	9	26	5	.	2	4	29	13	5	.	.	.	.	.	.	10	33	.	.	.	.	.	.	.	.	.	.	178
Le Vigan	.	.	.	25	32	.	.	.	.	.	.	.	.	.	.	.	.	.	42	.	.	.	.	.	.	.	.	.	.	.	99
Saint-Bauzille	20	4	8	15	30	.	1	4	.	34	2	.	.	.	.	.	.	.	12	20	.	.	.	.	.	.	.	.	.	.	150
Nîmes (E. N.)	28	11	10	5	29	.	.	3	8	.	.	.	.	.	.	.	.	.	.	.	.	.	.	.	.	.	.	.	.	.	94
Lunel	.	71	40	24	12	.	.	.	6	1	22	2	.	.	.	.	.	.	37	.	.	.	.	.	.	.	.	.	.	.	215
Montpellier (E. N.)	11	6	4	8	15	.	1	.	.	9	17	.	.	.	.	.	.	.	28	0	.	.	.	.	.	.	.	.	.	.	99
St-Mathieu-de-Tr.	.	32	9	14	15	.	.	10	.	.	31	35	.	.	.	.	.	.	55	.	.	.	.	.	.	.	.	.	.	.	201
Plateau de Valène	7	.	10	10	8	.	13	.	.	39	.	.	.	.	.	.	.	.	48	.	.	.	.	.	.	.	.	.	.	.	135
Gignac	.	.	8	12	15	.	22	.	.	60	39	.	.	.	.	.	.	.	5	30	.	.	.	.	.	.	.	.	.	.	191
Cette (P. C.)	.	10	10	14	.	.	2	.	.	10	7	.	.	.	.	.	.	.	6	.	.	.	.	.	.	.	.	.	.	.	59
Agde	22	10	6	6	6	.	.	.	.	13	6	.	.	.	.	.	.	.	6	.	.	.	.	.	.	.	.	.	.	.	75
Béziers	.	11	2	2	.	.	2	2	.	30	2	10	3	.	.	.	.	.	.	.	.	.	.	.	.	.	.	.	.	.	64
Capestang	12	.	3	.	8	.	.	12	9	26	.	.	.	.	.	.	.	.	2	.	.	.	.	.	.	.	.	.	.	.	72
BASSIN DU RHÔNE.																															
Bassin de la Saône supérieure.																															
Miellin	3	9	2	0	14	10	16	27	.	16	3	10	.	.	10	.	.	5	2	20	2	.	.	.	.	.	.	.	.	1	150
Belfahy	2	10	2	1	1	10	15	25	.	16	6	6	.	9	.	.	.	1	2	19	2	.	.	.	.	.	.	.	.	1	128

STATIONS.	1	2	3	4	5	6	7	8	9	10	11	12	13	14	15	16	17	18	19	20	21	22	23	24	25	26	27	28	29	30	TOTAL.
Bassin de la Saône supérieure (suite).																															
Quers	6	8	11	.	.	.	9	11	11	.	12	10	2	.	.	.	.	5	2	10	4	.	.	.	.	.	.	.	.	6	107
Plancher-les-M.	2	8	1	.	0	17	12	24	.	7	6	4	0	.	8	.	.	.	5	19	2	.	.	2	.	.	.	.	.	.	121?
Villersexel	7	1	.	.	26	14	11	.	20	1	3	.	.	3	.	.	.	.	.	19	4	.	.	.	.	.	.	.	1	.	110
Montbozon	.	2	.	1	.	7	1	8	20	.	.	1	.	.	4	.	.	1	.	3	0	.	.	.	.	.	.	.	.	.	48?
Marnay	.	7	1	3	1	25	42	11	.	4	.	7	.	.	4	.	.	0	6	3	7	.	.	.	.	.	.	.	.	1	121
Chaumercenne	26	5	.	7	4	39	4	.	2	.	11	.	.	.	3	.	.	.	3	2	.	.	.	.	.	.	.	.	1	.	106
Fouvent-le-Bas	2	.	.	.	10	31	26	16	3	.	4	.	.	.	.	.	.	6	1	.	.	.	.	.	.	.	.	.	.	3	103
Vesoul (C. M.)	.	9	1	.	0	9	17	15	.	9	1	5	.	.	4	.	.	2	2	6	3	.	.	.	.	.	.	.	.	2	86
Conflandey	9	0	.	.	.	44	2	.	5	.	14	.	.	.	.	.	2	.	33	.	.	.	.	.	.	.	.	.	2	.	112
Saint-Remy	14	5	.	6	5	14	5	.	.	28	5	25	.	.	4	.	.	.	24	10	.	.	.	.	.	.	.	.	5	.	150
Plombières	2	4	.	0	4	18	5	.	57	6	6	.	.	.	0	.	.	.	16	0	.	.	.	.	.	.	.	.	5	.	123
Vioménil	.	1	1	.	.	.	51	4	.	6	.	2	.	.	5	.	.	.	.	2	7	.	.	.	.	.	.	.	0	1	80
Fontenoy-le-Ch.	0	6	1	.	1	3	27	4	.	15	6	4	.	.	6	.	.	.	5	5	.	.	.	.	.	.	.	.	.	3	86
Montdoré	2	6	5	.	3	4	16	8	.	12	3	15	.	.	3	.	.	.	3	18	.	.	.	.	.	.	.	.	.	1	99?
Villars-le-Pautel	1	2	.	0	.	3	15	.	17	5	6	.	.	.	2	.	.	2	26	0	.	.	.	.	.	.	.	.	2	1	82
Bourbonne-les-B.	.	3	.	.	.	.	11	3	.	14	2	6	.	.	4	.	.	.	4	3	.	.	.	.	.	.	.	.	.	8	58
La Ferté-s-Amance	.	.	.	.	.	.	6	4	.	.	2	3	.	.	.	.	.	.	.	.	.	.	.	.	.	.	.	.	.	4	19?
Jussey	3	10	.	.	.	4	32	.	15	11	.	.	.	2	.	.	.	5	26	.	.	.	.	.	.	.	.	.	2	.	110
Chalindrey	1	7	.	.	0	1	21	5	.	12	1	6	.	.	2	.	.	.	22	.	.	.	.	.	.	.	.	.	.	7	85
Villegusien	2	.	.	4	3	26	.	4	13	6	2	.	.	1	.	.	.	.	18	3	1	.	.	.	.	.	.	.	9	7	97
Vaux-s.-Aubigny	.	.	0	4	6	21	9	.	11	2	1	.	.	.	.	.	.	3	2	.	.	.	.	.	.	.	.	.	.	1	60
Is.-sur-Tille	2	.	.	18	38	27	11	.	4	1	2	.	.	.	.	.	.	.	4	7	.	.	.	.	.	.	.	.	3	6	123
Saussy	2	.	.	24	37	35	14	.	2	28	2	.	.	1	0	.	.	3	4	.	.	.	.	.	.	.	.	.	2	.	154
St-Seine-l'Abbaye	2	1	.	17	12	35	55	13	.	.	1	5	.	.	.	.	.	.	7	1	2	.	.	.	.	.	.	.	.	2	154
Dijon (P. C.)	2	.	.	25	62	44	9	.	2	5	.	.	.	.	3	.	.	2	6	0	.	.	.	.	.	.	.	.	4	2	166
Vonges (Poud^rie)	.	.	.	35	.	31	8	6	.	47	.	3	.	.	4	.	.	.	6	.	.	.	.	.	.	.	.	.	.	4	144
Bassin de la Saône inférieure, au-dessous du confluent du Doubs.																															
Beaune	2	.	.	23	22	14	18	.	.	.	0	.	.	.	1	.	.	1	3	.	.	.	.	.	.	.	.	.	.	0	84
Lons-le-Saulnier (E. N.)	3	13	.	12	0	3	1	3	.	5	.	8	.	.	.	.	.	.	.	.	11	.	.	.	.	.	.	.	0	1	61
Saint-Amour	.	12	0	2	1	5	8	3	.	5	.	19	.	.	1	.	.	.	.	.	9	.	.	.	.	.	.	.	.	3	68
Bourg (E. N.)	.	4	.	4	7	8	1	.	7	.	.	.	.	.	.	1	.	.	2	.	.	.	.	.	.	.	.	.	.	1	35
Les Écharmeaux	3	17	2	12	.	4	4	16	.	.	.	4	.	.	4	.	.	2	.	10	4	.	.	.	.	.	.	.	.	1	83
Belleville	.	4	0	3	.	.	4	8	.	.	.	.	.	.	.	.	.	.	.	6	.	.	.	.	.	.	.	.	.	0	27
Tarare	1	6	.	15	12	9	0	7	1	8	5	5	.	.	2	.	0	.	.	13	0	.	.	.	.	.	.	.	.	.	83
Mont-Verdun	.	8	.	15	.	2	9	9	23	.	.	3	.	.	0	1	.	2	.	1	3	.	.	.	.	.	.	.	.	2	78
L'Arbresle	.	8	.	9	.	11	1	9	2	.	.	2	.	.	0	.	.	3	.	15	0	.	.	.	.	.	.	.	1	.	61
Ste-Foy-l'Argent	.	.	6	10	3	8	.	11	13	6	.	9	.	.	.	.	.	5	.	17	3	.	.	.	.	.	.	.	.	.	91
Bassin du Doubs.																															
Mouthe	15	4	4	12	5	11	4	.	8	7	31	.	.	7	2	.	1	.	1	5	.	.	.	.	.	.	.	.	2	.	119?
Héricourt	6	3	.	.	.	13	10	11	.	6	9	.	.	.	4	.	.	.	.	10	.	.	.	.	.	.	.	.	.	.	72
Fort de Montfaucon	16	2	1	6	13	17	5	.	20	1	8	.	.	8	.	.	.	1	18	20	.	.	.	.	.	.	.	.	1	.	137
Besançon (E. N.)	16	9	.	1	1	29	2	.	8	2	10	.	.	.	6	.	0	.	9	10	.	.	5	.	.	.	.	.	2	.	109
Chailluz	.	4	4	.	.	.	3	2	.	7	4	7	.	.	4	.	.	.	.	26	23	.	.	.	.	.	.	.	.	.	84
Ornans	.	8	2	.	.	6	10	9	.	5	.	6	.	.	11	.	.	.	.	28	.	.	.	.	.	.	.	.	.	.	84
Salins	.	14	.	.	.	1	15	.	.	8	1	2	.	.	8	.	1	.	.	1	9	.	.	.	.	.	.	.	.	3	63
Dampierre	.	3	4	.	.	1	6	3	.	2	1	4	0	6	.	.	.	.	.	3	13	.	.	.	.	.	.	.	.	.	45
Dôle (P. C.)	.	3	.	30	.	2	5	6	.	3	2	7	.	.	1	.	.	.	3	.	14	.	.	.	.	.	.	.	.	1	77

STATIONS.	1	2	3	4	5	6	7	8	9	10	11	12	13	14	15	16	17	18	19	20	21	22	23	24	25	26	27	28	92	30	TOTAL.
Bassin du Rhône proprement dit, cours moyen.																															
Thonon	16	5	.	.	10	2	9	.	6	3	2	.	.	2	.	.	.	2	2	5	.	.	.	.	.	.	.	.	0		64
Bonneville (E. N.)	1	16	3	.	.	4	2	.	1	0	12	6	.	.	7	.	.	.	1	5	.	.	.	.	.	.	.	.	.	.	58
Gex	9	6	4	.	.	14	8	.	.	10	8	.	.	.	9	.	.	.	.	.	2	.	.	.	.	.	.	.	.	.	70
Les Rousses	10	18	8	2	3	17	5	.	.	9	.	17	.	.	11	1	.	.	.	.	17	.	.	.	.	.	.	.	.	0	118
Champagnole	1	22	2	0	1	4	14	5	.	43	2	20	3	.	4	.	.	.	.	3	6	.	.	.	.	.	.	.	.	3	133
Saint-Claude	6	15	4	2	2	10	13	1	1	6	6	7	.	.	5	.	.	.	.	0	6	.	.	.	.	.	.	.	.	0	85
Cruseilles	4	16	8	2	.	4	3	2	.	3	.	.	.	.	2	.	.	.	3	8	8	.	.	.	.	.	.	.	.	.	63
Annecy	2	20	7	3	0	4	3	2	.	2	8	3	.	.	1	6	.	.	.	10	13	.	.	.	.	.	.	.	.	.	84
Le Châtelard	.	22	9	4	5	11	1	8	3	6	4	6	.	.	.	3	.	.	.	15	11	.	.	.	.	.	.	.	.	.	107
Albens	2	19	9	3	8	13	2	4	0	.	6	.	.	.	.	.	.	.	.	.	8	.	.	.	.	.	.	.	.	.	75
Chambéry	.	12	5	7	.	10	2	.	10	5	4	7	.	.	.	2	.	.	.	12	.	.	.	.	.	.	.	.	.	.	76
Les Échelles	1	36	20	8	.	11	.	.	2	3	6	85	11	.	.	3	.	.	.	10	12	.	.	.	.	.	.	.	.	.	208
Lhuis	6	10	16	.	25	.	27	.	.	.	.	.	.	.	.	.	.	.	.	.	.	.	.	.	.	.	.	.	.	.	84
Belley	14	24	19	20	19	13	18	8	12	17	5	2	.	.	.	.	.	.	.	2	19	.	.	.	.	.	.	.	.	.	193
Hauteville	4	4	2	.	2	18	1	.	4	.	4	8	.	.	.	6	3	.	3	2	8	.	.	.	.	.	.	.	.	5	74
Nantua	.	15	3	6	9	12	1	4	1	14	.	2	.	.	3	.	.	.	.	14	6	.	.	.	.	.	.	.	1	.	91
Neuville-sur-Ain	.	9	2	4	.	12	.	.	9	.	.	.	.	.	2	.	.	.	.	.	4	.	.	.	.	.	.	.	.	.	42
Montluel	3	5	14	.	.	.	.	27	.	.	.	.	.	.	.	.	.	.	5	.	.	.	.	.	.	.	.	.	.	.	54
Lyon (Tête-d'Or)	.	12	1	7	0	1	1	4	6	0	.	2	.	.	.	0	.	2	.	7	1	.	.	.	.	.	.	.	.	1	46
St-Genis-Laval (Obre)	.	10	1	5	0	1	1	7	3	0	.	6	0	.	.	0	.	1	.	13	5	.	.	.	.	.	.	.	0	2	57
St-Romain-en-Gal.	11	7	10	4	3	.	0	.	.	.	5	.	.	.	.	.	.	.	11	.	.	.	.	.	.	.	.	.	.	.	52
Mont-Pilat	10	15	.	.	.	10	8	15	15	.	10	5	.	.	.	.	.	.	.	45	5	.	.	.	.	.	.	.	.	.	138
Bassin de l'Isère.																															
Flumet	.	14	4	1	.	5	5	10	5	1	8	7	.	.	.	3	.	.	.	13	6	.	.	.	.	.	.	.	.	.	82
Beaufort	.	19	7	1	.	13	.	17	5	2	3	16	.	.	.	1	.	0	.	0	17	.	.	.	3	.	.	.	.	.	104
Mt-Gilbert (fort)	.	.	10	4	1	3	5	2	.	6	10	1	.	.	2	.	.	.	3	5	.	.	.	.	.	.	.	.	.	.	52
Bourg-St-Maurice	.	19	4	4	.	15	.	4	.	4	4	2	.	.	4	.	.	6	.	.	.	.	.	.	.	.	.	.	.	.	66
Sainte-Foy	.	2	.	.	.	6	23	2	.	4	.	.	.	.	.	.	.	.	.	7	.	.	.	.	.	.	.	.	.	.	45
Val d'Isère	.	4	6	4	.	4	25	4	.	5	3	14	3	.	.	.	.	.	.	9	5	.	.	0	.	.	.	.	.	4	90
Modane	.	.	7	5	.	13	.	.	.	4	3	.	.	.	.	.	.	.	.	8	.	.	.	.	.	.	.	.	.	.	40
L'Esseillon (fort)	.	.	16	9	5	10	2	.	.	.	.	.	.	.	.	.	.	.	.	.	.	.	.	.	.	.	.	.	.	.	42
Bozel	.	.	11	1	.	18	1	.	.	6	2	7	.	.	.	.	.	.	.	4	2	.	.	.	.	.	.	.	.	.	52
Montaimont	.	8	6	2	1	12	3	2	1	4	8	6	2	.	1	.	.	.	.	18	1	.	.	.	.	.	.	.	.	.	75
Saint-Jean-de-M.	6	8	3	.	.	11	.	.	3	2	7	.	.	.	.	.	.	.	7	2	.	.	.	.	.	.	.	.	1	.	50
Saint-Jean d'Arves	.	15	8	4	.	7	1	2	.	7	2	5	3	.	.	.	.	.	.	13	4	.	.	.	.	.	.	.	.	.	71
Saint-Bonnet	.	12	25	17	11	12	2	3	5	10	1	1	4	.	.	.	.	.	.	23	.	.	.	.	.	.	.	.	.	.	126
La Mûre	.	19	11	5	3	8	1	.	.	11	4	2	.	.	.	.	.	.	.	20	5	.	.	.	.	.	.	.	.	.	89
Grenoble (E. N.)	7	11	18	10	.	4	.	.	1	1	3	11	.	.	0	.	.	.	1	18	2	.	.	1	.	.	.	.	.	.	88
La Tronche	18	8	14	13	1	2	.	4	1	1	7	14	.	.	1	.	.	.	1	22	.	.	.	1	.	.	.	.	.	.	108
Bassin de la Durance.																															
Mont-Genèvre	.	15	12	6	16	5	7	.	4	.	.	.	.	12	.	.	.	1	2	18	.	.	.	.	.	.	.	.	.	.	98
Embrun	3	4	8	4	1	9	1	1	1	1	.	.	.	.	.	.	.	.	14	.	.	.	.	.	.	.	.	.	.	.	47
Chorges	6	18	12	.	14	.	2	4	11	10	.	.	.	30	.	.	.	.	.	4	.	.	.	.	.	.	.	.	.	.	111
Gap (P. C.)	.	20	18	19	2	12	.	12	8	6	6	5	.	.	.	.	.	.	.	12	.	.	.	.	.	.	.	.	.	.	121
Faucon	20	40	40	50	40	25	30	55	35	10	.	.	.	.	.	.	.	.	10	.	.	.	.	.	.	.	.	.	.	.	355?
Serres	26	7	16	17	31	13	.	21	19	4	.	.	.	.	.	.	.	.	.	.	.	.	.	.	.	.	.	.	.	.	155

STATIONS.	1	2	3	4	5	6	7	8	9	10	11	12	13	14	15	16	17	18	19	20	21	22	23	24	25	26	27	28	29	30	TOTAL.
Bassin de la Durance (suite).																															
Sisteron	.	3	5	9	.	30	2	17	.	.	3	.	.	.	.	.	.	.	.	10	.	.	.	.	.	.	.	.	.	.	79
St-Etienne-les-Orgues	.	1	2	24	27	3	3	3	2	8	6	3	.	.	.	.	.	.	.	10	.	.	.	.	.	.	.	.	.	.	92
Forcalquier	.	.	.	2	10	12	.	.	3	7	2	.	.	.	.	.	.	.	.	16	.	.	4	.	.	.	.	.	.	.	56
Manosque	.	.	5	.	30	5	.	.	.	.	.	.	.	.	.	.	.	.	.	.	.	.	.	.	.	.	.	.	.	.	40
Lagarde	10	.	19	20	15	13	.	9	9	16	9	.	.	.	.	.	.	.	5	.	.	.	.	.	.	.	.	.	.	.	126
Apt	8	2	11	.	18	12	.	.	11	10	.	.	.	.	.	.	.	.	.	4	.	.	.	.	.	.	.	.	.	.	76
Mirabeau	.	.	.	6	30	9	9	1	3	25	.	.	.	.	.	.	.	.	.	12	.	.	.	.	.	.	.	.	.	.	95
Pertuis	.	.	18	28	2	0	.	6	36	1	1	.	.	.	.	.	.	.	2	.	.	.	.	.	.	.	.	.	.	.	94
Venelles	.	.	.	9	23	.	.	3	4	17	8	.	.	.	.	.	.	.	.	5	.	.	.	.	.	.	.	.	.	.	69
Cavaillon	5	.	16	15	5	1	0	.	18	11	3	.	.	.	.	.	.	.	12	.	.	.	.	.	.	.	.	.	.	.	86
Bassins de l'Ardèche, de la Cèze et du Gard; petits bassins de la rive droite du Rhône.																															
Vernoux (Maisonneuve)	.	11	3	24	1	24	1	19	22	17	1	18	.	.	.	.	.	.	.	30	2	.	.	.	.	.	.	.	.	.	173
Privas (E. N.)	6	5	17	8	9	8	1	19	21	.	.	.	.	.	.	.	.	.	.	21	.	.	.	.	.	.	.	.	.	.	115
Montpezat	26	5	31	25	8	12	7	6	30	18	16	2	.	.	.	.	.	.	23	40	.	.	.	.	.	.	.	.	.	.	249
Villefort	32	9	.	33	2	31	16	10	12	38	40	.	.	.	.	.	.	30	76	.	.	.	.	.	.	.	.	.	.	.	329
Mâlons	46	.	20	9	28	10	.	.	17	19	16	.	.	.	.	.	.	.	61	.	.	.	.	.	.	.	.	.	.	.	226
Vialas	31	6	.	21	21	5	10	14	26	15	19	3	.	.	.	.	.	.	36	46	.	.	.	.	.	.	.	.	.	.	253
Bessèges	8	42	.	24	4	11	5	9	11	19	5	.	.	.	.	.	.	.	3	47	.	.	.	.	.	.	.	.	.	.	188
Collet-de-Dèze	37	8	.	19	14	15	26	9	20	13	10	2	.	.	.	.	.	.	26	33	.	.	.	.	.	.	.	.	.	.	232
Barre	18	6	.	20	19	5	.	13	.	28	5	.	.	.	.	.	.	.	18	30	.	.	.	.	.	.	.	.	.	.	162
St-Étienne-V.-F.	41	5	.	22	21	6	1	2	27	25	12	.	.	.	.	.	.	.	22	32	.	.	.	.	.	.	.	.	.	.	216
Lasalle	22	26	.	23	19	4	.	.	.	50	3	2	.	.	.	.	.	.	42	.	.	.	.	.	.	.	.	.	.	.	19
Alais	30	17	21	26	16	.	.	30	41	.	.	.	.	.	.	.	.	.	44	.	.	.	.	.	.	.	.	.	.	.	230
Barjac	2	27	3	13	9	5	.	6	19	4	6	.	.	.	.	.	.	.	.	23	.	.	.	.	.	.	.	.	.	.	117
Aramond	.	18	.	5	10	7	.	5	4	27	20	.	.	.	.	.	.	.	.	28	3	.	.	.	.	.	.	.	.	.	127
Bassin du Rhône proprement dit, cours inférieur.																															
Valence (E. N.)	4	2	19	5	2	3	2	7	4	.	4	.	.	.	.	.	.	.	11	8	.	.	.	.	.	.	.	.	.	.	71
Livron (M. Pugnet)	.	11	2	19	.	4	.	13	7	5	.	.	.	.	.	.	.	.	.	19	.	.	.	.	.	.	.	.	.	.	80
Saoû	.	36	14	10	15	4	13	10	4	4	.	.	.	.	.	.	.	.	.	17	.	.	.	.	.	.	.	.	.	.	127
Beaufort	26	6	11	2	10	0	0	23	7	3	0	.	.	.	.	.	.	.	19	.	.	.	.	.	.	.	.	.	.	.	109
Châtillon-en-D	15	8	3	2	17	4	18	23	8	3	.	.	.	.	.	.	.	.	14	1	.	.	.	.	.	.	.	.	.	.	117
Jansac	.	32	7	8	3	12	12	0	30	10	4	1	.	.	.	.	.	.	.	22	0	.	.	.	.	.	.	.	.	.	142
Cornillon	.	50	.	14	17	4	1	3	16	4	2	.	.	.	.	.	.	.	.	18	.	.	.	.	.	.	.	.	.	.	129
Valréas	46	6	10	1	13	15	6	15	8	9	3	.	.	.	.	.	.	.	17	.	.	.	.	.	.	.	.	.	.	.	149
Lapalud	32	1	20	0	13	1	10	22	4	5	0	.	.	.	.	.	.	.	28	0	.	.	.	.	.	.	.	.	.	.	136
Orange	22	5	32	.	30	10	.	8	45	15	16	.	.	.	.	.	.	.	48	.	.	.	.	.	.	.	.	.	.	.	232
Malaucène	.	35	3	17	10	12	10	4	3	3	3	0	.	.	.	.	.	.	.	15	.	.	.	.	.	.	.	.	0	.	116
Savoillans	.	11	.	23	3	18	10	1	0	3	5	.	.	.	.	.	.	.	.	18	.	.	.	.	.	.	.	.	.	.	92
Mt-Ventoux (Obsre)	.	15	.	27	9	18	8	3	11	16	29	.	.	.	.	.	.	.	.	21	.	.	.	.	.	.	.	.	.	.	158
Sault	.	5	3	11	13	15	24	1	3	6	5	1	.	.	.	.	.	.	.	7	.	.	.	.	.	.	.	.	.	.	94
Saint-Christol	34	18	38	.	.	2	.	.	.	.	.	.	.	.	.	.	.	.	.	.	.	14	.	.	.	.	.	.	.	.	107
Murs	.	6	.	33	25	4	10	2	9	5	8	.	.	.	.	.	.	.	.	6	.	.	.	.	.	.	.	.	.	.	108
Carpentras	.	35	4	66	28	1	10	6	.	14	8	5	.	.	.	.	.	.	.	12	.	.	.	.	.	.	.	.	.	.	189
Avignon (E. N.)	1	5	1	13	11	6	.	3	10	41	4	.	.	.	.	.	.	.	.	7	.	.	.	.	.	.	.	.	.	.	166
Beaucaire	15	2	15	15	5	.	2	12	4	42	.	.	.	.	.	.	.	.	55	.	.	.	.	.	.	.	.	.	.	.	167
Saint-Remy	.	10	7	30	19	.	.	.	20	19	3	.	.	.	.	.	.	.	14	.	.	.	.	.	.	.	.	.	.	.	122

STATIONS.	1	2	3	4	5	6	7	8	9	10	11	12	13	14	15	16	17	18	19	20	21	22	23	24	25	26	27	28	29	30	TOTAL.
Bassin du Rhône proprement dit, cours inférieur (suite).																															
Arles	11	10	6	6	18	.	.	.	.	9	14	.	.	.	.	.	.	.	.	24	.	.	.	.	.	.	.	.	.	.	98
Saintes-Maries	10	2	.	35	15	.	.	.	.	.	10	.	.	.	.	.	.	.	.	3	.	.	.	.	.	.	.	.	.	.	75
RÉGION DE NICE.																															
Petits bassins entre le Rhône et les Alpes.																															
Pélissanne	.	.	2	5	22	1	.	.	2	4	3	.	.	.	.	.	.	.	.	11	.	.	.	.	.	.	.	.	.	.	50
Cornillon	.	2	.	2	30	1	.	2	.	4	.	.	.	.	.	.	.	.	.	16	.	.	.	.	.	.	.	.	.	.	57
Saint-Chamas	3	.	14	.	23	.	.	.	1	.	3	.	.	.	.	.	.	.	.	17	.	.	.	.	.	.	.	.	.	.	61
Port-de-Bouc	.	2	11	.	18	.	.	18	.	.	.	.	.	.	.	.	.	.	.	20	.	.	.	.	.	.	.	.	.	.	69
Les Pennes	.	.	.	1	22	.	.	.	5	1	.	.	.	.	.	.	.	.	.	11	.	.	.	.	.	.	.	.	.	.	40
Aix (E. N.)	.	.	.	2	30	.	.	21	18	1	.	.	.	.	.	.	.	.	.	4	.	.	.	.	.	.	.	.	.	.	76
Saint-Antonin	.	.	13	.	24	12	4	6	3	5	.	.	.	.	.	.	.	.	.	.	.	.	.	.	.	.	.	.	.	.	67
Le Grand-Sambuc	.	.	.	7	24	2	13	.	10	10	.	.	.	.	.	.	.	.	.	3	.	.	.	.	.	.	.	.	.	.	69
Palama	.	.	.	1	25	1	.	1	2	2	.	.	.	.	.	.	.	.	.	3	.	.	.	2	.	.	.	.	.	.	37
Gréasque	.	.	.	1	22	16	1	.	29	14	.	3	.	.	.	.	.	.	.	3	.	.	.	.	.	.	.	.	.	.	89
Marseille (Obs^re)	.	.	.	.	32	.	.	.	1	1	.	.	.	.	.	.	.	.	.	4	.	.	.	.	.	.	.	.	.	.	38
Cap Sicié (sémaph.)	5	1	2	7	7	.	.	.	.	.	.	.	.	.	.	.	.	.	.	3	.	.	.	.	.	.	.	.	.	.	25
Toulon (Obs^re)	19	1	9	1	8	0	.	.	.	.	.	.	.	.	.	.	.	.	1	2	.	.	.	.	.	.	.	.	.	.	41
Hyères	4	3	14	1	8	.	.	.	.	1	.	.	.	6	.	.	.	.	.	3	.	.	.	.	.	.	.	.	.	.	40
Draguignan (E. N.)	0	.	.	13	34	14	34	31	.	16	24	.	.	.	.	.	.	.	.	9	.	.	.	.	.	.	.	.	.	.	175
Cannes (P. C.)	4	3	1	.	2	7	3	.	.	6	.	.	.	.	.	.	.	.	.	13	.	.	.	.	.	.	.	.	.	.	39
Nice (Obs.)	1	2	5	.	2	6	1	5	.	1	.	0	10	1	.	.	.	0	.	21	.	.	0	2	.	.	.	.	.	.	58
Villefranche (phare)	.	4	.	.	.	5	2	4	.	.	.	.	.	.	.	.	.	.	.	12	0	.	.	.	.	.	.	.	.	.	27
CORSE.																															
Ajaccio (E. N.)	.	.	.	.	.	15	.	.	.	.	2	.	.	.	.	.	.	.	.	.	.	.	.	.	15	.	2	.	.	.	34
Bastia	1	10	.	.	.	1	1	.	.	4	4	.	.	3	.	.	.	.	.	.	.	.	.	.	.	.	.	.	.	.	24
Ile Sanguinaire	4	2	.	.	.	5	.	.	.	.	.	.	.	.	3	.	.	.	.	.	.	.	.	.	.	.	.	.	.	.	14

OBSERVATIONS DU MOIS DE JUILLET 1895.

STATIONS.	1	2	3	4	5	6	7	8	9	10	11	12	13	14	15	16	17	18	19	20	21	22	23	24	25	26	27	28	29	30	31	TOTAL.
VERSANT DE LA MER DU NORD.																																
BASSINS DU RHIN, DE LA MEURTHE ET DE LA MOSELLE.																																
Col de Bussang...	.	22	.	.	.	11	.	.	.	.	.	.	30	.	.	.	.	5	.	2	7	4	17	14	.	.	4	.	2	2	0	120
Le Thillot.....	16	.	.	.	.	.	.	.	.	.	.	20	.	.	.	.	7	.	2	18	5	12	3	.	.	.	5	3	.	6	4	101
Cornimont.....	18	.	.	.	.	13	.	.	.	.	.	1	29	.	.	.	.	1	.	4	8	6	18	6	9	.	1		2	3	.	119
Retournemer.....	.	18	.	.	.	6	.	.	.	.	.	.	46	.	.	.	.	2	.	.	3	12	23	7	.	.	.	2	.	4	3	126
Granges.....	.	21	.	.	.	10	.	.	.	.	.	.	35	.	.	.	.	.	.	.	6	5	5	13	.	.	.	.	2	.	2	99
La Hardalle.....	.	.	18	.	.	13	.	.	.	.	.	.	33	.	.	.	.	.	.	2	.	.	11	9	.	.	.	.	1	3	16	107
Saulcy-s.-M.....	22	.	.	.	5	.	.	.	.	.	.	24	.	.	.	.	.	.	1	.	.	9	14	.	.	1	.	.	3	.	7	86
Bruyères.....	.	17	.	.	1	.	.	.	.	.	.	.	18	.	.	.	.	1	.	5	2	2	14	10	.	.	9	2	.	2	.	83
Épinal.....	28	.	.	.	19	.	.	.	.	.	.	18	.	.	.	.	.	.	3	1	4	8	9	.	.	.	3	.	1	.	10	105
Lerrain.....	2	8	.	.	.	1	.	.	.	.	.	.	25	.	.	.	.	.	.	1	2	1	12	7	.	.	.	.	1	3	2	65
Charmes.....	1	.	.	.	1	.	.	.	.	.	.	7	.	0	.	.	.	.	0	2	.	4	10	.	.	.	1	2	1	.	2	33
Rambervillers....	15	.	.	.	.	.	.	.	.	.	.	20	.	.	.	.	18	.	1	1	2	5	2	.	.	.	.	.	3	.	2	69
Saint-Dié.....	18	.	.	.	.	.	.	.	.	.	.	.	25	.	.	.	.	.	.	.	.	12	.	8	.	.	6	.	.	.	.	69
Provenchères.....	.	21	.	.	.	3	.	.	.	.	.	.	26	.	.	.	.	.	.	1	.	3	9	13	.	.	2	.	.	2	0	80
Vexaincourt.....	.	18	.	.	.	6	.	.	.	.	.	.	26	.	.	.	.	.	.	3	2	1	14	15	.	.	.	.	.	4	.	89
Baccarat.....	7	.	.	.	.	.	.	.	.	.	.	.	18	.	.	.	.	.	7	.	1	1	.	8	12	.	5	1	1	.	8	69
Moriviller.....	4	.	.	.	.	.	.	.	.	.	.	.	20	.	.	.	.	.	.	2	2	18	4	.	.	.	3	5	1	.	5	64
Vézelise.....	5	3	.	.	.	2	.	.	.	.	.	9	.	.	.	.	.	.	5	.	3	4	3	2	.	.	.	.	5	.	3	44
Allain.....	12	4	.	.	.	.	.	.	.	.	.	.	.	.	.	.	.	.	0	2	1	4	5	4	.	.	1	.	26	.	2	61
Neuves-Maisons...	1	11	.	.	3	2	.	.	.	.	.	.	11	.	.	.	.	.	.	4	2	5	4	5	.	.	.	.	3	.	2	53
Lunéville.....	3	2	.	.	.	.	.	.	.	.	.	.	21	.	.	.	.	.	.	1	2	.	28	3	.	.	.	.	6	.	1	66
Blamont.....	7	.	.	.	.	.	.	.	.	.	.	.	22	.	.	.	.	.	.	5	.	6	18	.	14	.	.	.	.	.	18	89
Parroy.....	3	3	.	.	.	.	.	.	.	.	.	4	10	.	.	.	.	.	.	.	2	10	.	.	.	.	.	.	3	2	1	38
Tomblaine (E. ag.).	.	11	.	.	.	6	.	.	.	.	.	.	12	.	.	.	.	.	3	.	.	6	2	.	.	.	.	.	3	2	2	47
Nancy (Faculté)..	1	8	.	.	0	3	.	.	.	.	.	.	9	.	.	.	.	.	.	.	2	5	1	0	2	.	0	.	2	.	1	34
Amance.....	2	5	.	.	9	.	.	.	.	.	.	.	17	.	.	.	.	.	.	3	3	6	2	1	3	.	.	.	1	.	0	51
Toul.....	4	.	.	.	.	.	.	.	.	.	.	.	12	.	.	.	.	.	6	3	5	1	4	.	.	.	.	.	4	.	7	46
Rogéville.....	3	4	.	.	1	1	.	.	.	.	.	.	10	.	.	.	.	.	6	8	3	6	7	1	6	.	6	.	31	1	3	97
Nomény.....	3	2	.	.	19	.	.	.	.	.	.	.	12	.	.	.	.	.	.	8	3	8	7	1	4	.	5	.	24	1	2	99
Euvezin.....	3	1	.	.	.	.	.	.	.	.	.	.	3	.	.	.	.	.	1	.	.	.	.	.	.	.	.	50?	.	.	.	58?
Lachaussée.....	4	0	.	.	1	15	.	.	.	.	.	.	11	.	.	.	.	.	.	7	3	6	1	.	2	.	7	.	16	1	3	77
Fleury.....	12	5	1	.	7	7	.	.	.	.	9	8	.	.	.	.	.	.	2	3	5	6	3	5	4	.	2	.	16	.	.	97
Mance.....	9	11	.	.	.	.	.	.	.	.	.	.	12	.	.	.	.	3	.	4	7	8	4	4	4	.	4	.	10	0	1	81

STATIONS.	1	2	3	4	5	6	7	8	9	10	11	12	13	14	15	16	17	18	19	20	21	22	23	24	25	26	27	28	29	30	31	TOTAL.
BASSINS DE LA MEUSE, DE LA CHIERS ET DE LA SAMBRE.																																
La Marche	4	3	.	.	.	.	.	.	.	.	.	4	12	.	.	.	.	.	.	.	5	.	16	.	.	.	1	4	.	.	3	54
Contrexéville	2	.	.	.	.	.	.	.	.	.	.	3	4	.	.	.	.	.	.	.	.	4	19	.	.	.	.	.	7	.	.	42
Beaufremont	2	4	.	.	.	2	.	.	.	.	.	.	14	.	.	.	.	.	.	3	3	.	2	2	.	.	.	.	7	3	1	43
Barville	8	.	.	.	3	.	.	.	.	.	.	19	.	.	.	.	.	.	8	3	3	6	5	.	.	.	.	13	1	.	9	77
Châtenois	3	.	.	.	.	.	.	.	.	.	.	8	7	.	1	.	.	.	.	.	.	3	9	.	.	.	.	.	11	.	.	42
Neufchâteau (C. M.)	6	0	.	.	.	4	.	.	.	.	.	3	13	.	.	.	.	.	6	.	3	2	10	.	.	.	.	.	12	0	3	63
Vouthon-Bas	3	2	.	.	.	.	.	.	.	.	.	7	10	.	.	.	.	.	9	.	5	5	6	4	0	.	.	.	10	0	6	69
Commercy (P. C.)	12	.	.	.	.	.	.	.	.	.	.	21	.	.	.	.	2	.	8	.	1	21	5	5	.	.	5	31	.	2	4	121
Les Kœurs	3	8	.	.	.	3	.	.	.	.	.	10	10	.	.	.	.	.	7	.	10	10	10	5	2	.	12	.	25	4	8	127
Consenvoye	16	0	.	.	1	0	.	.	.	.	.	4	.	.	.	.	.	.	.	.	10	0	10	1	2	.	1	.	5	4	1	58
Damvillers	.	.	.	.	16	.	.	.	.	.	.	16	.	.	.	.	.	1	9	7	4	1	2	.	.	4	.	5	7	.	8	82
Hussigny	6	.	.	.	6	.	.	.	.	.	.	21	.	2	.	.	.	.	6	.	19	.	0	7	.	3	.	28	4	.	6	108
Montmédy	.	.	.	.	3	.	.	.	.	.	.	11	.	.	.	.	2	.	5	5	6	5	2	.	3	.	4	.	14	.	2	62
Pouilly	14	9	.	.	10	.	.	.	.	.	.	11	4	.	.	.	.	0	4	.	7	2	.	3	.	.	24	.	9	.	2	98
Mouzon	.	.	.	.	.	5	.	.	.	.	.	.	9	.	.	.	.	1	.	4	5	8	.	.	2	13	15	.	15	.	1	78
Poix	10	.	.	.	9	.	.	.	.	.	.	3	16	.	5	.	.	.	3	5	7	15	7	5	5	.	22	.	34	1	1	148
Saint-Marcel	6	.	.	.	2	.	.	.	.	.	.	.	.	1	.	.	.	6	13	.	21	12	.	8	18	1	12	.	15	1	9	125
Gespunsart	9	1	.	5	.	.	.	.	.	.	.	8	11	.	.	.	.	.	3	3	8	13	3	.	15	.	15	2	17	1	2	116
Maubert-Fontaine	19	.	.	.	33	.	.	.	.	.	.	14	16	.	.	.	.	5	4	15	44	14	4	.	10	.	7	.	27	2	7	221
Fumay	21	.	.	.	2	.	.	.	.	.	.	.	13	.	.	.	.	6	.	7	9	32	3	.	13	.	9	.	13	.	.	128
Landrecies	1	1	3	.	15	.	.	.	.	.	.	12	7	1	.	.	.	.	.	15	10	35	4	13	14	.	29	.	1	.	.	162
BASSINS DE L'ESCAUT, DE LA LYS, DE L'YSER ET DE L'AA.																																
Cambrai (C. M.)	4	8	3	.	17	.	.	.	.	.	.	7	2	.	0	.	.	1	.	3	6	8	5	4	5	.	24	1	1	2	5	106
Quesnoy (C. M.)	1	2	.	0	5	.	.	.	.	.	.	21	.	0	.	.	.	.	8	4	14	.	0	10	.	18	.	1	2	0	3	90
Valenciennes	8	4	.	6	1	.	.	.	.	.	.	22	.	.	.	.	.	0	8	6	9	3	.	10	.	14	.	1	7	1	3	103
Douai (C. M.)	10	1	.	0	.	.	.	.	.	.	7	2	1	.	.	.	.	1	1	25	7	.	2	7	.	18	3	1	.	0	.	86
Arras (St. agr.)	9	6	.	2	0	.	.	.	.	.	6	1	.	0	.	.	.	.	0	22	6	0	3	9	.	26	3	1	0	0	.	94
Lille (C. M.)	3	20	.	.	19	.	.	.	.	.	.	9	.	3	.	.	.	.	1	1	20	12	3	5	.	.	7	5	4	0	.	112
Gondecourt	3	0	1	.	15	.	.	.	.	.	.	.	7	.	.	.	.	.	.	0	14	20	.	0	1	.	20	4	.	0	.	86
Laventie	5	4	.	1	.	.	.	.	.	0	5	2	1	.	.	.	.	.	1	5	6	0	7	.	.	23	2	10	0	.	.	73
Godewaersweldc	.	14	.	.	.	.	.	.	.	.	.	.	.	.	.	.	.	.	.	1	6	9	0	3	.	.	0	27	11	0	.	70
Dunkerque (P. C.)	5	9	.	.	.	.	.	.	.	.	1	6	.	.	.	.	.	.	.	2	4	2	.	4	1	14	5	7	.	.	.	60
Oye	16	2	.	0	.	.	.	.	.	0	8	3	.	.	.	.	.	.	.	1	11	1	3	1	0	32	9	3	0	.	1	91
Calais	1	.	21	.	.	.	.	.	.	.	.	.	10	.	.	.	.	.	.	.	.	.	.	.	.	.	.	23	.	.	.	55
VERSANT DE LA MANCHE.																																
BASSINS DE LA CANCHE, DE LA SOMME, DE LA BÉTHUNE, ETC.																																
Nesles	2	10	2	.	.	.	.	.	.	.	.	9	3	.	.	.	.	.	2	2	8	32	8	6	.	8	14	.	2	.	1	109
Sainte-Émilie	1	3	2	.	.	.	.	.	.	.	.	6	5	.	.	.	.	.	.	6	10	24	2	2	10	.	15	.	1	.	1	88
Moreuil	1	9	4	.	.	1	.	.	.	.	.	.	4	4	.	.	.	.	1	1	13	4	3	6	7	.	24	3	4	1	3	93
Amiens (St. agr.)	6	3	.	.	.	.	.	.	.	1	4	2	.	1	.	.	.	.	1	7	8	1	3	3	2	18	5	3	.	4	.	72
Magnicourt-s.-C.	11	2	.	5	.	.	.	.	.	.	.	11	.	0	.	.	.	.	5	14	13	.	6	1	.	26	1	9	.	.	0	104

STATIONS.	1	2	3	4	5	6	7	8	9	10	11	12	13	14	15	16	17	18	19	20	21	22	23	24	25	26	27	28	29	30	31	TOTAL.
BASSINS DE LA CANCHE, DE LA SOMME, DE LA BÉTHUNE, ETC. (suite).																																
Valhuon	7	1	.	1	2	.	.	.	.	.	11	7	2	.	.	.	.	.	3	5	21	.	6	2	1	27	3	12	.	.	.	111
Guigny	6	7	.	.	.	.	.	.	.	.	8	12	.	.	.	.	.	.	3	18	3	2	.	4	.	15	7	9	.	3	.	127
Hucqueliers	28	4	.	.	6	.	.	.	.	.	15	.	2	.	.	.	.	.	0	9	9	0	8	10	.	28	16	0	.	.	.	136
Cap Gris-Nez	4	9	.	.	.	.	.	.	.	.	.	7	.	.	.	.	.	.	1	.	4	10	.	4	2	.	22	8	5	.	.	76
Boulogne (C. M.)	3	10	.	.	.	.	.	.	.	.	.	5	.	.	.	.	.	.	0	2	1	4	.	6	3	22	6	9	0	.	.	72
La Canche	2	4	2	.	.	.	.	.	.	.	.	7	.	.	.	.	.	.	.	.	8	6	.	4	3	15	6	8	.	.	.	65
Forêt-l'Abb. (h.-b.)	2	5	.	.	.	.	.	.	.	.	.	.	15	.	.	.	.	.	.	.	12	8	5	.	.	14	13	12	.	.	2	88
Saint-Riquier	.	6	2	.	.	.	.	.	.	.	.	12	1	2	.	.	.	.	.	8	11	12	0	2	2	.	25	14	2	.	0	99
Abbeville	1	6	2	0	.	2	.	.	.	.	.	8	3	1	.	.	.	.	.	7	12	11	0	1	0	.	24	5	9	.	.	92
St-Valery-s.-Somme	.	6	1	.	.	.	.	.	.	.	.	10	1	1	.	.	.	.	.	2	10	9	0	2	2	3	13	15	5	.	0	80
Eu	4	3	.	.	.	.	.	.	.	.	.	20	.	.	.	.	.	.	2	10	7	9	2	3	.	11	13	6	.	.	5	95
Aigneville	1	12	1	.	.	.	.	.	.	.	.	21	.	3	.	.	.	.	.	7	13	10	.	5	.	6	13	12	6	.	.	110
Aumale	5	2	.	.	.	.	.	.	.	.	.	10	.	.	.	.	.	.	.	8	9	3	2	5	.	13	.	15	.	.	3	75
Londinières	5	8	.	.	.	.	.	.	.	.	.	12	.	.	.	.	.	.	2	18	5	5	6	3	.	21	5	12	1	.	23	126
Dieppe	1	10	.	.	.	.	.	.	.	.	1	9	.	.	.	.	.	.	1	10	7	2	4	2	.	14	7	4	6	1	6	85
Bosc-le-Hard	3	7	.	.	.	.	.	.	.	.	.	4	.	.	.	.	.	.	10	14	14	4	2	11	.	10	3	19	.	.	41	142
St-Valery-en-Caux	2	6	.	.	.	.	.	.	.	.	.	14	.	.	.	.	.	.	3	5	7	2	4	8	.	10	16	10	.	.	5	92
Goderville	1	6	.	.	.	.	.	.	.	.	.	13	.	.	.	.	2	.	2	12	8	9	.	7	.	8	5	7	.	.	3	83
BASSIN DE LA SEINE.																																
Bassin de l'Yonne.																																
Les Courreaux	17	1	.	.	.	1	.	.	.	.	.	1	52	.	.	.	.	3	3	3	1	5	8	3	.	.	2	.	54	1	10	165
La Croisette	11	1	.	.	.	1	.	.	.	.	.	1	41	.	.	.	.	2	1	3	1	5	8	1	.	.	1	.	44	1	12	134
Pommoy	11	3	.	.	.	.	.	.	.	.	.	.	36	.	.	.	.	.	.	9	1	4	9	.	.	.	.	.	41	.	13	127
Château-Chinon	24	9	.	.	.	0	.	.	.	.	.	.	30	.	0	.	.	4	4	6	0	4	12	5	.	.	4	.	47	.	12	161
Clamecy (P. C.)	4	.	.	.	.	.	.	.	.	.	.	.	12	.	.	.	.	6	.	2	.	5	12	.	.	.	.	.	48	.	15	104
Vézelay (C. M.)	.	.	.	.	.	.	.	.	.	.	.	13	.	.	.	.	8	10	1	1	4	7	.	.	.	.	.	27	0	17	9	97
Avallon	10	3	.	.	.	.	.	.	.	.	.	.	9	.	.	.	.	6	7	.	1	4	15	.	.	.	.	.	18	.	15	89
Saulieu	6	.	.	.	4	.	.	.	.	.	.	15	.	.	.	.	2	.	6	.	3	5	5	.	.	.	.	42	.	.	15	100
Époisses	8	1	.	.	.	8	.	.	.	.	.	.	17	.	.	.	.	12	5	0	1	6	17	0	.	.	.	.	28	.	17	120
Semur	9	1	.	.	.	5	.	.	.	.	.	.	14	.	.	.	.	0	3	4	0	3	11	1	.	.	0	.	44	.	11	106
Marigny-le-C	3	18	.	.	.	12	.	.	.	.	.	.	13	.	.	.	.	.	.	0	0	.	13	.	.	.	.	.	41	.	13	114
Montbard	.	.	.	.	.	.	.	.	.	.	.	14	.	.	.	.	11	.	8	.	3	8	.	.	.	.	.	34	.	.	22	100
Ravières	.	.	.	.	.	.	.	.	.	.	.	13	.	.	.	.	4	.	9	.	9	8	.	.	.	.	.	21	.	12	.	76
Châtel-Gérard	5	.	.	.	7	.	.	.	.	.	.	12	.	.	.	.	3	13	.	0	10	13	.	0	.	.	.	21	1	2	5	104?
Courson	1	.	.	.	.	.	.	.	.	.	.	10	.	.	.	.	6	.	8	.	11	1	.	.	.	.	.	18	.	.	24	79
Auxerre	.	.	.	.	2	.	.	.	.	.	.	11	.	.	.	.	5	.	9	0	5	2	.	.	.	.	.	12	0	.	14	60
Chablis (P. C.)	7	.	.	.	.	19	.	.	.	.	.	.	10	.	.	.	.	5	.	6	.	1	.	.	.	.	.	.	24	4	8	84
Tonnerre (C. M.)	.	.	.	.	2	.	.	.	.	.	.	14	.	.	.	.	3	.	6	1	6	5	3	.	.	.	.	13	2	.	11	94
Flogny	.	.	.	.	0	.	.	.	.	.	.	10	.	0	.	.	7	.	12	2	9	9	.	.	.	.	.	18	.	13	.	80
Aillant	.	0	.	.	4	.	.	.	.	.	.	11	.	.	.	.	5	.	3	3	7	5	.	.	.	.	.	19	.	11	.	69
Joigny (C. M.)	.	2	.	.	6	.	.	.	.	.	.	.	9	.	.	.	6	.	6	4	6	2	4	.	.	.	.	.	16	.	6	67
La Roche	.	2	.	.	2	.	.	.	.	.	.	8	.	.	.	.	10	2	.	2	9	.	.	.	.	.	.	16	.	11	.	62
Chailley	.	.	.	.	16	.	.	.	.	.	.	12	.	.	.	.	5	.	3	5	12	1	.	.	.	0	.	18	.	.	11	84
Chessy	4	.	.	.	.	.	.	.	.	.	.	.	17	.	.	.	.	5	.	9	6	8	4	.	.	.	.	.	21	1	9	83
Cerisiers	.	.	.	.	10	.	.	.	.	.	.	18	.	.	.	.	4	.	3	5	7	2	.	.	.	.	.	22	.	5	2	76
St-Julien-du-Sault	.	.	.	.	5	.	.	.	.	.	.	11	.	.	.	.	3	5	.	4	7	0	.	.	.	.	.	.	18	4	.	58
Villeneuve-l'Arch.	.	.	.	.	5	.	.	.	.	.	.	15	.	.	.	.	5	2	.	3	2	.	.	.	.	.	.	15	.	3	.	48

STATIONS.	1	2	3	4	5	6	7	8	9	10	11	12	13	14	15	16	17	18	19	20	21	22	23	24	25	26	27	28	29	30	31	TOTAL.
Bassin de la Seine supérieure.																																
Chanceaux	.	8	.	.	.	.	.	.	.	.	.	.	10	.	.	.	.	6	.	3	.	1	18	.	.	.	.	.	36	.	9	91
Laignes	6	.	.	.	.	4	.	.	.	.	.	.	15	.	.	.	1	.	7	1	1	6	16	.	2	.	.	.	24	1	11	95
Nicey	3	.	.	.	6	.	.	.	.	.	.	16	.	.	.	.	2	.	5	.	15	3	16	.	.	.	.	25	6	.	15	112
Vix	6	.	.	.	.	.	.	.	.	.	.	16	.	.	.	.	3	.	14	7	9	10	2	4	.	.	.	30	.	.	12	113
Brion-s.-Ource	6	.	.	.	.	.	.	.	.	.	.	.	16	.	.	.	.	.	.	10	2	4	14	.	1	.	.	.	24	.	11	88
Riceys	12	.	.	.	.	.	.	.	.	.	.	.	12	.	.	.	.	5	.	2	1	9	3	.	.	.	.	.	44	0	6	94
La Ferté-s.-Aube	8	.	.	.	.	4	.	.	.	.	.	.	5	.	.	.	.	2	4	.	.	12	4	.	.	.	.	.	19	.	4	62
Clairvaux	9	.	.	.	0	4	.	.	.	.	.	.	14	.	.	.	.	.	14	.	3	7	8	.	.	.	.	.	22	27	24	132
Bar-s.-Aube	9	.	.	.	2	.	.	.	.	.	.	.	18	.	.	.	.	1	6	.	2	9	7	.	.	.	.	.	31	.	7	92
Vendeuvre (P.C.j.)	14	.	.	.	8	.	.	.	.	.	.	.	9	.	.	.	.	2	10	.	2	10	.	.	.	5	.	.	21	.	7	88
Bar-s-Seine (P.C.h.)	18	.	.	.	.	.	.	.	.	.	.	.	13	.	.	.	.	3	8	1	3	7	5	.	.	.	4	.	36	1	6	105
Barberey	10	.	.	.	.	5	.	.	.	.	.	.	9	.	.	.	.	3	.	2	3	2	.	.	.	.	.	.	18	.	5	57
Villacerf	.	.	.	.	3	.	.	.	.	.	.	.	9	.	.	.	3	.	.	2	.	3	10	.	.	.	.	4	12	.	3	49
Chaumesnil	11	.	.	.	8	2	.	.	.	.	.	.	11	.	.	.	.	1	6	0	1	7	.	1	.	.	2	.	18	0	5	73
Valentigny	11	.	.	.	12	2	.	.	.	.	.	.	14	.	.	.	.	3	8	2	3	6	2	2	0	.	2	.	18	.	6	91
Ceffonds	13	1	.	.	8	.	.	.	.	.	.	2	23	.	.	.	.	2	2	2	6	7	2	5	2	.	4	.	22	.	5	106
Arcis-sur-Aube	.	1	.	.	2	.	.	.	.	.	.	15	.	.	.	.	3	.	4	6	5	2	2	3	.	1	.	20	.	2	.	66
Fay	1	.	.	.	4	0	.	.	.	.	.	.	12	.	.	.	.	4	6	0	5	3	2	2	2	.	2	.	15	.	1	59
Soligny-les-Étangs	11	.	.	.	9	4	.	.	.	.	.	.	11	1	.	.	.	5	10	.	6	2	.	.	4	.	9	.	11	.	0	83
Bassin de la Seine, entre Montereau et le confluent de l'Oise.																																
Pithiviers	.	.	.	2	.	.	.	.	.	.	.	9	5	.	.	.	.	4	.	.	18	1	.	.	.	.	13	4	.	.	2	58
Étampes	.	.	.	.	.	.	.	.	.	.	.	11	.	.	.	.	2	.	.	6	4	.	.	2	.	19	.	4	.	4	.	53
Saint-Chéron	7	.	.	.	.	.	.	.	.	.	.	1	12	.	.	.	.	2	0	1	2	3	3	.	.	5	11	2	2	1	.	52
Melun (P. C.)	5	.	.	.	.	.	.	.	.	.	.	.	10	.	.	.	.	.	2	.	3	4	.	.	2	7	7	4	3	.	4	51
Fontainebleau (E.A.)	3	1	0	.	.	.	.	.	.	.	.	1	15	.	.	.	.	4	5	0	7	4	1	1	.	2	6	2	4	.	1	58
Le Touquin	7	.	.	.	.	4	.	.	.	.	.	3	6	.	.	.	.	9	2	4	11	6	6	2	7	9	5	.	12	4	.	98
Saclay	1	.	.	.	.	.	.	.	.	.	.	8	.	.	.	.	.	2	4	2	9	4	4	1	.	1	1	3	17	2	7	66
Rambouillet	.	2	.	.	.	1	.	.	.	.	.	.	13	.	.	.	.	.	.	10	10	.	2	3	1	11	1	5	10	.	4	73
Le Perray (St-Hub.)	.	.	.	.	.	.	.	.	.	.	.	8	.	.	.	.	.	.	.	5	17	10	1	5	.	10	0	5	10	.	3	74
Le Mesnil-St-Denis	2	.	.	.	1	.	.	.	.	.	.	8	.	.	.	.	.	.	1	2	13	.	4	2	.	18	.	5	9	1	1	67
Satory	.	.	.	.	1	.	.	.	.	.	.	8	.	.	.	.	7	.	.	3	11	.	2	2	.	7	4	10	7	1	5	70
Buc	0	.	.	.	2	.	.	.	.	.	.	6	.	.	.	.	.	8	2	5	11	0	6	4	.	7	.	6	17	1	6	81
Versailles (E. N.)	?	?	.	.	?	.	.	.	.	.	.	1	.	.	.	.	.	.	3	5	3	1	.	3	2	4	4	3	1	2	4	35?
Meudon	.	.	.	.	.	.	.	.	.	.	.	7	.	.	.	.	.	3	3	2	12	.	.	4	.	3	.	3	16	2	8	63
Paris (Obs., cour)	5	.	.	.	.	.	.	.	.	.	.	5	.	.	.	.	.	3	2	4	.	10	1	1	2	.	2	.	14	.	14	64
Paris (Montm.)	0	.	.	.	.	.	.	.	.	.	.	4	.	.	.	.	.	4	1	1	12	6	6	2	.	1	1	2	13	1	13	67
Paris (B.C.M. cour)	2	.	.	.	.	.	.	.	.	.	.	4	2	.	.	.	.	2	1	4	11	0	7	1	1	1	1	3	11	.	11	60
Achères	.	.	.	.	5	.	.	.	.	.	.	6	.	0	.	.	.	.	4	2	14	3	1	5	.	16	.	8	.	.	6	71
Bassin de la Marne.																																
Langres (M. Raclot)	9	2	.	.	.	1	.	.	.	.	.	.	20	.	.	.	.	0	0	1	1	2	8	1	.	.	.	.	15	.	9	68
Richebourg	.	11	.	.	.	.	3	.	.	.	.	.	23	.	.	.	.	.	.	5	2	8	9	.	.	.	.	.	19	.	4	84
Chaumont (E. N.)	2	4	.	.	1	.	.	.	.	.	.	20	.	.	.	.	.	.	4	2	6	4	3	.	.	.	.	10	5	.	6	68
Saint-Bon	18	5	.	.	.	.	.	.	.	.	.	15	1	.	.	.	.	.	12	.	.	17	.	.	.	.	.	.	37	.	7	112
Andelot	4	9	.	.	.	3	.	.	.	.	.	.	16	.	.	.	.	.	11	2	4	4	9	.	.	.	.	.	15	2	5	85

STATIONS.	1	2	3	4	5	6	7	8	9	10	11	12	13	14	15	16	17	18	19	20	21	22	23	24	25	26	27	28	29	30	31	TOTAL.
Bassin de la Marne (suite).																																
Aillianville	3	12	.	.	.	7	.	.	.	.	.	0	30	.	.	.	.	.	9	3	5	5	7	2	.	.	.	.	12	1	3	98
Trampot	.	5	.	.	.	3	.	.	.	.	.	.	26	.	.	.	.	.	17	.	4	8	5	.	.	.	.	.	13	.	6	87
Demange-aux-Eaux	4	8	.	.	.	1	.	.	.	.	.	.	30	.	.	.	.	1	.	9	5	18	1	9	.	.	3	.	26	.	2	117
Bar-le-Duc (P.C.)	11	26	.	.	.	.	.	.	.	.	.	.	25	.	.	.	.	.	.	5	6	7	10	12	5	.	5	.	19	6	5	142
Forêt-des-trois-F.	12	9	.	.	10	3	.	.	.	.	.	.	29	.	.	.	.	0	6	.	7	7	5	6	10	.	3	.	17	.	6	130
Thiéblemont (C. M.)	7	.	.	.	6	.	.	.	.	.	.	5	.	.	.	.	.	.	.	9	4	7	.	.	.	.	11	.	3	2	.	54
Vitry-en-Pert	19	.	.	.	1	0	.	.	.	.	.	1	9	.	.	.	.	.	7	0	7	8	0	5	3	.	12	.	22	.	5	99
Vavray-le-Petit	14	.	0	.	6	3	.	.	.	.	.	2	15	.	.	.	.	1	9	0	7	6	0	4	2	.	6	.	21	.	5	101
Vanault-le-Châtel	7	.	.	.	19	.	.	.	.	.	.	2	15	.	.	.	.	6	3	2	8	9	0	4	4	.	10	.	19	.	4	114
St-Mard-s.-le-M. (b.)	11	.	.	.	11	7	.	.	.	.	.	1	13	.	.	.	.	2	7	.	9	9	2	5	4	.	7	.	20	2	5	115
Sommesous	.	.	.	2	11	.	.	.	.	.	.	9	.	.	.	.	.	2	4	6	4	1	2	4	.	14	.	18	.	1	1	79
Montmirail	11	.	.	.	.	2	.	.	.	.	.	.	14	.	.	.	.	2	6	6	3	.	12	1	2	2	31	.	12	.	2	106
Montmort	.	.	.	.	5	9	.	.	.	.	.	.	12	.	3	.	.	.	3	2	15	3	.	7	2	.	23	.	.	2	.	86
Épernay	2	.	.	.	12	.	.	.	.	.	.	3	5	.	.	.	.	2	4	.	5	2	2	4	3	1	19	0	12	.	2	77
La Ferté s. J. (M. Biez)	8	.	.	.	.	.	.	.	.	.	.	4	4	.	.	.	.	17	1	0	6	1	5	5	4	0	5	0	6	.	2	69
Coulommiers	12	.	.	.	3	.	.	.	.	.	.	.	10	.	.	.	.	8	2	3	5	3	2	3	7	6	11	0	6	.	2	83
Meaux (P. C.)	.	.	.	.	.	11	.	.	.	.	.	.	.	.	.	.	.	6	2	2	5	.	7	.	7	2	13	.	15	5	.	75
Parc St-Maur (Obs^{re})	.	.	.	.	0	.	.	.	.	.	.	9	.	.	.	.	1	1	6	1	9	2	1	2	0	13	.	18	0	2	.	65
Bassin de l'Aisne.																																
Merchines	15	4	.	.	0	6	.	.	.	.	.	3	19	.	.	.	.	0	5	0	7	8	1	3	4	.	2	.	18	3	3	101
Souilly	12	4	.	.	.	8	.	.	.	.	.	.	33	.	.	.	.	1	4	.	.	.	.	23	.	.	6	.	24	6	.	123
Ste-Menehould (P.C.)	.	.	.	9	4	.	.	.	.	.	.	15	.	.	.	.	1	.	8	6	5	2	2	5	.	9	.	14	1	2	1	84
Suippes	2	.	.	.	14	.	.	.	.	.	.	1	12	.	.	.	.	.	.	1	3	1	2	4	5	.	14	.	12	2	.	73
Chéhéry-le-Châtel	4	.	.	.	23	.	.	.	.	.	.	17	.	.	.	.	0	.	4	5	9	0	2	3	.	.	39	4	20	0	3	133
Vouziers	13	4	.	.	3	4	.	.	.	.	.	.	13	.	.	.	.	.	.	5	4	5	.	6	2	7	13	.	23	.	2	105
Faissault	5	.	.	.	2	.	.	.	.	.	.	7	7	.	.	.	.	3	4	3	8	8	4	8	1	.	17	.	33	1	3	114
Signy-l'Abbaye	8	.	.	.	2	.	.	.	.	.	.	6	6	.	.	.	.	3	6	3	12	9	3	5	3	.	12	1	10	5	1	95
Remaucourt	.	.	.	4	2	.	.	.	.	.	.	6	.	.	.	.	3	.	5	.	15	.	4	8	.	3	.	15	7	3	5	83
Tagnon	9	.	.	.	5	.	.	.	.	.	.	1	7	.	.	.	.	3	4	1	3	7	.	3	2	1	15	.	19	1	2	83
Berry-au-Bac	5	.	.	.	1	.	.	.	.	.	.	0	5	.	.	.	.	2	6	1	0	5	.	1	.	1	50	0	9	2	2	91
Soissons (Vauxrot)	27	4	.	.	1	.	.	.	.	.	.	.	7	.	.	.	.	3	.	4	.	22	.	3	1	.	23	.	12	.	.	107
Bassin de l'Oise.																																
Signy-le-Petit	31	.	.	.	32	.	.	.	.	.	.	.	.	.	.	.	.	.	22	30	16	23	27	13	16	12	1	5	2	15	.	245
Hirson	.	14	.	.	24	.	.	.	.	.	.	.	8	.	5	.	.	.	.	4	10	15	.	.	14	.	11	9	6	.	.	120
Montcornet	19	.	.	.	4	4	.	.	.	.	.	.	10	.	.	.	.	2	.	8	8	33	2	3	4	.	18	.	4	.	1	120
Laon (P. C.)	31	2	.	.	.	3	.	.	.	.	.	5	9	.	.	.	.	.	6	0	6	23	1	10	.	1	14	3	6	3	2	126
Lassigny	7	3	2	.	.	.	.	.	.	.	.	.	3	.	.	.	.	.	.	2	.	17	5	4	7	.	5	8	7	2	.	72
Maignelay	.	4	0	.	.	.	.	.	.	.	.	.	0	.	.	.	.	.	4	1	25	19	7	.	5	.	27	.	3	1	1	98
Formerie	9	6	.	.	1	.	.	.	.	.	8	5	1	1	.	.	0	0	1	8	10	0	7	15	.	38	5	13	.	0	1	129
Beauvais (M. Bergez)	3	1	.	1	4	.	.	.	.	.	4	1	.	.	.	.	1	2	1	11	28	1	1	1	.	30	1	2	.	0	1	94
Estrées-St-Denis	.	.	.	.	.	.	.	.	.	.	.	7	.	.	.	.	.	.	2	3	30	8	5	.	.	26	1	5	1	1	3	92
Venette	5	6	.	2	.	.	.	.	.	.	.	3	8	.	.	.	.	2	3	0	9	11	5	10	0	2	19	3	1	.	7	95
Versigny	14	.	.	.	.	.	.	.	.	.	.	.	1	28	.	.	.	.	.	.	.	.	4	3	.	12	.	.	12	.	17	91
Senlis	3	3	.	.	.	.	.	.	.	.	.	.	.	4	.	.	.	.	2	.	6	20	3	3	1	.	16	2	7	.	4	74

STATIONS.	1	2	3	4	5	6	7	8	9	10	11	12	13	14	15	16	17	18	19	20	21	22	23	24	25	26	27	28	29	30	31	TOTAL.
Bassin de l'Oise (suite).																																
Neuilly-en-Thel...	.	.	.	.	3	.	.	.	.	.	.	.	9	.	.	.	.	.	.	5	13	9	4	2	.	20	.	.	5	.	.	70
Pontoise.....	.	.	.	.	.	1	.	.	.	.	.	6	.	.	.	.	.	.	1	1	25	.	0	3	.	20	.	4	.	.	7	69
Bassin du Loing.																																
Sainpuits.....	.	.	.	.	3	.	.	.	.	.	.	17	.	.	.	.	6	.	13	.	9	4	.	.	.	.	.	18	.	25	5	100
Moutiers.....	.	.	.	.	.	.	.	.	.	.	.	2	5	.	.	.	3	.	2	.	2	6	2	.	.	.	.	.	18	.	12	52
Moulins-s.-O.....	.	.	.	.	2	.	.	.	.	.	.	13	.	.	.	.	2	.	4	1	6	.	.	.	.	.	.	16	.	17	.	62
Rogny (P. C.)....	2	.	.	.	.	.	.	.	.	.	.	1	4	.	.	.	1	2	8	.	2	4	1	.	.	.	.	.	14	.	7	46
St-Martin-s.-O....	1	1	.	.	.	0	.	.	.	.	.	13	0	0	.	.	7	.	8	.	8	.	1	0	.	.	.	19	2	.	8	68
Charny.....	1	1	.	.	.	0	.	.	.	.	.	13	0	0	.	.	8	.	7	.	7	.	1	0	.	.	.	20	1	.	7	66
Courpalet.....	4	.	.	.	.	0	.	.	.	.	.	6	8	.	.	.	.	2	3	1	5	3	.	.	.	.	2	.	.	.	2	36
Nemours.....	9	.	.	.	.	.	.	.	.	.	.	.	13	.	.	.	.	11	3	.	12	2	.	.	1	1	13	.	7	0	.	72
Bassin de l'Eure.																																
Courville.....	1	1	.	.	.	.	.	.	.	.	.	.	3	.	.	.	.	.	2	2	17	1	1	.	.	7	1	3	.	.	.	39
La Loupe.....	3	2	.	.	.	.	.	.	.	.	.	.	8	.	.	.	.	.	3	6	21	10	2	1	1	2	11	5	0	.	.	74
Senonches.....	1	1	1	.	.	.	.	.	.	.	.	.	2	.	.	.	.	.	6	2	24	1	1	2	0	.	4	7	1	.	.	53
Nogent-le-Roi....	0	.	.	.	.	1	.	.	.	.	.	3	3	.	.	.	.	.	1	3	12	0	2	3	1	6	0	4	1	.	.	40
Dreux.....	1	.	.	.	6	.	.	.	.	.	.	8	.	.	.	.	.	.	9	1	13	0	.	3	.	5	1	4	.	.	.	51
Brézolles.....	.	3	.	.	.	2	.	.	.	.	.	2	2	.	.	.	.	.	2	2	7	12	1	4	1	7	40	1	9	2	3	100
Damville.....	.	2	.	.	2	.	.	.	.	.	.	.	4	.	.	.	.	.	.	.	.	23	.	1	2	4	16	.	22	.	6	82
Saint-André.....	1	.	1	.	.	.	.	.	.	.	.	.	3	.	.	.	.	.	.	.	4	.	.	5	3	24	5	2	2	1	1	52
Pacy-s-Eure.....	4	1	.	.	.	.	.	.	.	.	.	3	.	.	.	.	.	.	.	9	23	.	.	3	.	22	.	15	.	1	.	81
Conches.....	1	3	1	.	2	.	.	.	.	.	.	2	3	.	0	.	.	.	.	6	23	10	1	5	.	3	19	23	6	.	2	110
Évreux (P. C.). ..	2	5	1	.	.	2	.	.	.	.	.	1	2	.	.	.	.	.	.	11	8	12	.	3	.	2	13	14	8	.	.	84
Bassin de la Seine inférieure, au-dessous du confluent de l'Oise.																																
Trappes.....	0	.	.	.	.	.	.	.	.	.	.	6	.	.	.	.	.	.	1	2	14	.	3	2	.	17	0	5	7	0	3	60
Bonnières.....	1	2	.	.	1	.	.	.	.	.	.	8	.	.	.	.	.	.	.	5	25	.	.	2	.	32	.	12	.	.	.	88
Montjavoult.....	1	4	1	.	.	.	.	.	.	.	.	3	2	1	0	.	.	.	0	5	27	11	9	3	1	5	16	7	2	.	0	98
Le Coudray St-G...	.	3	.	.	.	.	.	.	.	.	.	.	8	.	.	.	.	.	.	.	16	36	.	3	3	.	20	16	.	.	1	107
Gournay (hosp.)..	.	4	3	.	.	3	.	.	.	.	.	4	1	0	.	.	.	.	.	3	10	16	0	3	1	6	37	6	11	.	1	109
Forges.....	.	.	.	.	.	.	.	.	.	.	.	.	.	.	.	.	.	4	4	12	6	.	5	19	3	25	.	18	.	.	.	96
Buchy.....	8	5	.	.	.	.	.	.	.	.	.	12	.	2	.	.	4	.	5	12	9	.	5	8	2	16	.	15	.	1	6	110
Épreville-Martinv.	9	5	.	.	.	.	.	.	.	.	.	13	.	1	.	.	.	.	1	4	21	1	1	8	.	13	2	18	.	.	1	98
Elbeuf (St-Aubin).	5	7	.	.	.	.	.	.	.	.	.	7	2	.	.	.	.	.	.	1	17	4	2	2	.	10	.	.	12	.	5	74
Rouen (Ile Lacroix P.C.)	5	2	.	.	.	.	.	.	.	.	.	8	.	0	.	.	.	.	1	9	9	2	1	5	.	26	1	14	.	.	10	93
Barentin.....	4	.	.	.	.	.	.	.	.	.	.	13	.	.	.	.	.	1	7	5	12	3	8	11	.	19	2	12	.	.	12	109
Yvetot.....	4	8	.	.	.	.	.	.	.	.	.	10	.	.	.	.	.	.	2	17	8	9	.	26	.	11	3	11	.	.	3	112
Caudebec.....	5	4	.	.	.	.	.	.	.	.	1	11	.	.	.	.	.	.	9	4	16	1	8	7	.	18	3	8	.	.	14	109
Bolbec.....	4	7	.	.	.	.	.	.	.	.	.	14	.	0	.	.	4	0	3	9	10	17	2	9	.	11	3	12	.	0	.	105
Sanvic (le Havre)..	1	.	.	.	.	.	.	.	.	.	2	9	4	6	10	.	.	.	6	2	7	3	2	6	.	3	11	10	12	6	2	102
La Hève (sémaph.).	2	2	.	.	.	.	.	.	.	.	.	2	.	.	.	.	.	3	1	.	7	3	.	4	1	6	3	11	.	.	2	47
Honfleur.....	3	5	1	.	.	.	.	.	.	.	.	5	5	5	.	.	.	3	1	3	3	19	2	1	3	9	2	16	1	.	.	86
Brionne.....	.	1	6	.	.	1	.	.	.	.	.	.	9	1	.	.	.	.	0	4	13	15	8	5	1	9	6	11	3	.	0	93
Bernay.....	.	.	.	.	.	.	.	.	.	.	.	7	.	.	.	.	.	6	12	.	.	.	.	3	2	.	.	.	4	1	3	38

STATIONS.	1	2	3	4	5	6	7	8	9	10	11	12	13	14	15	16	17	18	19	20	21	22	23	24	25	26	27	28	29	30	31	TOTAL.
Bassin de la Seine inférieure, au-dessous du confluent de l'Oise (suite).																																
Rugles	2	7	2	.	1	.	.	.	.	.	.	1	3	.	.	.	.	.	1	5	21	10	3	3	1	3	36	15	2	.	2	118
Laigle	1	0	.	.	1	.	.	.	.	.	.	1	.	.	.	.	.	.	1	1	8	20	4	4	.	.	50	.	16	.	.	107
BASSINS ENTRE LA SEINE ET LA POINTE DE BRETAGNE.																																
Bassins de la Touque, de la Dive, de l'Orne, de la Vire et de la Douve.																																
St-Ouen-le-Pin	3	15	.	.	.	.	.	.	.	.	.	6	8	.	0	0	.	.	2	7	8	8	3	5	.	9	2	14	1	.	1	94
Lisieux	2	8	3	.	.	.	.	.	.	.	.	5	6	.	.	.	.	.	3	3	12	6	7	4	.	24	3	10	1	.	.	97
Pont-l'Évêque	1	4	1	.	.	.	.	.	.	.	.	1	10	.	.	.	.	1	.	23	7	24	3	.	1	12	3	12	1	.	.	107
Annebault	3	7	1	.	.	.	.	.	.	.	.	7	4	1	.	.	.	23	2	13	10	4	5	2	0	6	2	11	0	.	.	101
Trouville	2	6	0	.	.	.	.	.	.	.	.	4	2	.	.	.	.	23	1	3	6	10	1	3	.	6	3	3	6	.	1	80
Ouistreham	5	3	.	.	.	.	.	.	.	.	.	1	4	.	0	.	.	.	3	2	5	5	.	5	.	9	2	10	0	.	4	58
Ver (ph.)	1	10	1	.	.	.	.	.	.	.	.	2	4	.	.	.	.	3	6	2	6	15	.	5	2	15	1	6	1	.	6	86
Caen (C. M.)	2	8	1	.	.	.	.	.	.	.	.	1	6	.	0	.	.	.	5	1	8	5	0	3	0	11	2	6	1	.	7	67
Ste-Honorine-du-F.	5	5	.	.	.	.	.	.	.	.	.	2	3	1	.	.	.	.	7	3	6	1	4	4	2	11	1	3	.	.	3	61
Pierrefitte	2	12	4	.	.	.	.	.	.	.	.	2	5	1	0	.	.	.	6	12	20	10	3	7	1	11	2	5	0	.	0	104
Flers	20	3	.	.	.	.	.	.	.	.	.	.	.	.	.	.	.	.	10	17	12	2	6	2	7	4	4	.	.	1	2	91
Roucamps	2	12	.	.	1	.	.	.	.	.	.	1	.	2	.	.	.	.	7	9	17	8	5	10	1	12	2	7	.	.	1	97
Brémoy	1	13	4	.	0	.	.	.	.	.	.	6	7	0	.	.	.	.	2	6	15	2	4	5	1	18	1	18	0	.	1	103
Saint-Sever	1	.	.	.	.	.	.	.	.	.	.	18	.	2	.	.	.	.	8	1	19	1	4	15	.	9	4	.	.	.	8	90
Trévières	.	10	.	.	.	.	.	.	.	.	.	1	6	2	.	.	.	8	5	9	6	.	.	4	1	7	7	8	1	.	.	75
Isigny	7	3	.	.	.	.	.	.	.	.	.	7	1	.	.	.	.	.	.	.	29	.	.	6	1	8	.	15	.	.	1	78
Ste-Marie-du-Mont	.	22	1	.	.	.	.	.	.	.	.	5	3	.	.	.	.	.	15	8	6	4	.	8	2	7	22	8	.	.	1	111
Sauxemesnil	4	12	.	.	.	.	.	.	.	.	2	10	.	.	.	.	.	23	4	15	5	5	.	15	1	.	22	20	.	1	10	149
Cherbourg	.	8	.	.	.	.	.	.	.	.	.	5	1	.	.	.	.	.	23	10	2	2	.	8	3	.	1	21		.	1	85
La Hague	.	1	.	.	.	.	.	.	.	.	.	5	.	.	.	.	.	.	12	15	1	3	.	5	2	.	2	9	.	.	.	55
Bassins entre le cap de la Hague et la Pointe de Bretagne.																																
Coutances	0	19	.	.	.	.	.	.	.	.	.	10	5	1	.	.	.	.	17	7	14	10	2	5	2	10	9	18	.	.	1	130
Percy	.	22	.	.	.	.	.	.	.	.	.	18	17	18	.	.	.	.	6	15	18	8	4	7	.	4	3	5	7	.	.	152
Saint-Planchers	8	5	.	.	.	.	.	.	.	.	.	6	4	.	.	.	.	.	25	13	14	2	5	6	.	5	.	15	.	.	.	108
Avranches	22	2	.	.	.	.	.	.	.	.	4	9	4	.	.	.	.	7	13	10	20	.	9	.	8	5	6	.	.	.	.	119
Landivy	3	12	4	.	.	.	.	.	.	.	.	3	10	3	.	.	.	.	5	6	38	.	4	7	1	2	10	8	2	.	.	119
Louvigné-du-Désert	12	10	1	.	.	.	.	.	.	.	.	12	.	.	.	.	.	2	2	10	23	19	2	7	.	15	1	6	.	1	2	125
Fougères	10	3	.	.	.	.	.	.	.	.	.	8	.	.	.	.	.	.	3	5	33	10	1	5	.	3	3	7	.	.	.	91
St-Marc-s-Couesnon	12	3	.	.	.	.	.	.	.	.	.	5	.	.	.	.	.	2	3	7	33	6	1	3	.	7	3	6	.	.	.	92
Sens-de-Bretagne	10	7	.	.	.	.	.	.	.	.	.	2	.	3	.	.	.	9	2	3	5	30	2	3	.	11	.	.	.	5	.	92
Antrain	9	16	.	5	.	.	.	.	.	.	.	6	.	.	.	.	.	13	.	4	20	4	.	5	.	11	0	10	3	.	0	106
Bazouges	13	8	.	.	.	.	.	.	.	.	3	3	.	.	.	.	.	3	.	7	15	1	4	1	1	9	10	6	1	.	0	85
Trans	20	10	.	.	.	.	.	.	.	.	.	6	.	0	.	.	0	4	1	13	12	5	1	5	.	7	2	4	.	.	.	89
St-Domineuc	15	5	.	.	.	.	.	.	.	.	.	1	.	1	.	.	.	3	.	9	11	5	0	2	.	10	4	4	.	.	.	72
Bécherel	15	.	.	.	.	.	.	.	.	.	.	2	.	2	.	.	.	9	.	13	13	.	2	2	.	15	6	2	.	.	3	85
Evran (M. Couray)	2	9	1	0	.	.	.	.	.	.	.	.	1	1	.	.	.	.	8	7	14	0	5	3	.	.	2	3	.	.	9	65
Dol	8	13	.	.	.	.	.	.	.	.	.	4	0	.	.	.	.	7	11	9	4	1	.	0	.	1	1	1	0	0	1	62
Saint-Malo	3	5	4	.	.	.	.	.	.	.	1	3	.	.	.	.	.	15	.	5	1	.	4	.	3	.	3	.	.	.	.	47
Roscoff (M. Marty)	6	2	.	.	.	.	.	.	.	.	2	2	0	.	.	.	.	27	4	12	14	.	6	3	.	.	4	.	.	.	.	82?

STATIONS.	1	2	3	4	5	6	7	8	9	10	11	12	13	14	15	16	17	18	19	20	21	22	23	24	25	26	27	28	29	30	31	TOTAL.
VERSANT DE L'OCÉAN.																																
PETITS BASSINS DU SUD DE LA BRETAGNE.																																
Pte Saint-Mathieu..	8	.	1	.	.	.	.	.	.	.	.	1	.	1	.	.	.	2	4	9	.	.	.	4	.	.	2	33	.	1	2	68
Brest (Obsre).....	4	.	.	.	.	.	.	.	.	.	.	.	1	.	.	.	2	13	11	17	2	.	7	1	.	3	35	.	.	1	.	96
Renniou.....	14	25	1	.	.	.	.	.	.	.	.	1	2	.	.	.	.	3	38	14	12	6	2	10	6	.	6	28	.	.	4	172
Callac.....	5	11	1	.	.	.	.	.	.	.	.	.	.	.	.	.	.	2	21	9	9	2	5	7	2	1	3	26	.	.	1	105
Gouarec.....	23	7	.	.	.	.	.	.	.	.	.	.	.	.	.	.	2	5	10	19	4	.	1	.	.	.	13	3	.	.	10	97
Glomel.....	10	8	.	.	.	.	.	.	.	.	.	.	.	.	.	.	1	10	5	22	12	2	.	11	1	10	16	6	.		5	119
Le Faouët.....	30	11	1	.	.	.	.	.	.	.	.	.	.	.	.	.	.	3	21	17	14	4	.	10	1	.	6	18	.	.	5	141
Carhaix.....	8	6	.	.	.	.	.	.	.	.	.	.	.	1	.	.	.	18	2	11	11	.	.	5	.	3	11	2	.	.	.	78
Pénity.....	15	5	1	.	.	.	.	.	.	.	.	.	1	.	.	.	.	20	3	12	13	1	1	9	.	5	15	6	.	.	.	107
Goarem-Liziard...	24	2	1	.	.	.	.	.	.	.	.	1	.	.	.	.	.	12	16	17	4	1	1	13	8	16	38	15	.	3	1	173
Châteaulin.....	14	4	.	.	.	.	.	.	.	.	.	.	1	.	.	.	.	18	3	11	11	.	1	9	.	4	15	8	.	.	.	99
Le Cosquer.....	18	12	.	.	.	.	.	.	.	.	.	.	.	.	.	.	.	9	4	25	10	.	.	9	.	2	7	4	.	.	24	124
Pontivy.....	17	14	.	.	.	.	.	.	.	.	.	1	.	.	.	.	.	5	.	16	12	.	.	6	.	1	3	4	.	8	.	87
Kéroret.....	13	22	.	.	.	.	.	.	.	.	.	.	.	.	.	.	.	5	.	15	11	3	.	5	.	.	5	4	.	.	2	85
Locminé.....	81	.	.	.	.	.	.	.	.	.	.	.	.	.	.	.	.	7	35	81	14	.	27	19	.	1	17	.	.	1	.	283
Lorient (P. C.)....	10	.	.	.	.	.	.	.	.	.	.	.	.	.	.	.	1	8	4	5	2	.	10	1	3	2	4	.	.	1	1	52
Le Grognon (Groix).	16	.	.	.	.	.	.	.	.	.	.	.	.	.	.	.	.	.	7	12	24	2	.	4	6	.	.	8	.	.	.	79
Auray.....	13	.	.	.	.	.	.	.	.	.	.	.	.	.	.	.	4	14	29	5	5	5	2	.	19	11	.	.	.	.	.	107
Vannes (E. N.)....	27	5	.	.	.	.	.	.	.	.	.	.	.	.	.	.	.	7	2	10	19	3	.	7	.	4	1	17	.	.	.	102
Le Palais (Belle-Ile).	17	5	.	.	.	.	.	.	.	.	.	.	.	2	.	.	.	.	6	7	13	5	2	2	.	.	.	13	.	.	.	72
Er-Hastellic (Id.)..	15	7	.	.	.	.	.	.	.	.	.	.	.	.	.	.	8	.	.	3	1	6	.	.	.	.	.	6	.	.	.	46
BASSIN DE LA VILAINE.																																
Erbrée.....	6	.	.	.	.	.	.	.	.	.	.	9	.	1	.	.	0	2	5	11	16	5	1	6	0	25	1	21	1	.	.	110
Vitré.....	10	1	.	.	.	.	.	.	.	.	.	7	.	1	.	.	.	3	4	10	21	5	.	6	.	2	.	16	2	.	.	88
St-Christophe-d.-B.	6	3	.	.	.	.	.	.	.	.	.	7	.	0	.	.	.	1	4	8	34	9	.	3	.	4	.	9	.	.	.	89
Châteaubourg.....	7	3	.	.	.	.	.	.	.	.	.	4	.	.	.	.	1	3	4	10	23	9	6	4	.	4	1	7	.	.	.	85
Bruz.....	.	2	.	.	.	.	.	.	.	.	.	2	.	.	.	.	.	4	.	9	14	.	.	4	.	.	7	6	.	.	.	47
Rennes (M. Aubry).	7	1	.	.	.	.	.	.	.	.	.	2	.	.	.	.	.	2	2	11	27	10	.	6	.	.	2	6	.	.	.	76
Le Boulet (Étang)..	11	8	.	.	.	.	.	.	.	.	.	3	.	.	.	.	.	5	.	7	14	1	.	3	.	6	2	6	.	.	.	67
Montauban.....	19	6	.	.	.	.	.	.	.	.	.	.	.	.	.	.	.	.	1	17	12	2	.	.	.	7	3	3	.	.	.	70
Montfort.....	13	.	.	.	.	.	.	.	.	.	.	1	.	.	.	.	.	2	2	12	16	.	1	4	.	5	9	2	1	.	2	70
Saint-Méen.....	14	11	.	.	.	.	.	.	.	.	.	.	.	.	.	.	.	15	0	18	20	4	.	.	0	19	1	4	3	.	.	109
Merdrignac.....	.	25	1	.	.	.	.	.	.	.	.	.	.	.	.	.	.	.	9	10	17	3	1	4	.	1	5	7	.	.	4	87
Plouguenast.....	10	6	.	.	.	.	.	.	.	.	.	.	.	.	.	.	.	8	2	17	9	1	.	3	.	.	6	2	.	.	1	65
Bosméléac.....	14	9	.	.	.	.	.	.	.	.	.	.	.	.	.	.	.	9	4	21	13	3	1	8	.	1	10	.	.	2	12	107
Plélan.....	17	6	.	.	.	.	.	.	.	.	.	1	.	0	.	.	.	3	4	21	28	7	.	12	.	0	4	10	.	.	.	113
Malestroit.....	16	.	.	.	.	.	.	.	.	.	.	.	.	.	.	.	1	5	2	20	12	.	2	3	.	4	10	.	.	.	.	75
Redon.....	4	3	.	.	.	.	.	.	.	.	.	1	.	.	.	.	.	4	1	15	8	.	1	4	.	1	3	8	.	.	.	55
Guipry.....	7	.	.	.	.	.	.	.	.	.	.	.	.	.	.	.	.	2	1	10	18	6	.	7	.	0	.	9	.	.	.	60
Bain.....	8	2	.	.	.	.	.	.	.	.	.	2	.	1	.	.	2	1	.	16	14	11	.	7	.	.	2	7	.	.	.	73
La Guerche.....	10	.	.	.	.	.	.	.	.	.	.	5	.	.	.	.	2	1	5	13	11	2	0	5	.	3	.	20	3	.	.	80
Martigné-Ferch...	10		.	.	.	.	.	.	.	.	.	5	.	.	.	.	2	0	5	10	15	12	2	7	.	4	.	27	2	.	.	101
Plessé.....	8	8	1	.	.	.	.	.	.	.	.	.	3	1	.	.	.	.	4	7	18	1	.	5	1	.	.	8	2	.	.	67
La Roche-Bernard.	5	.	.	.	.	.	.	.	.	.	.	.	.	.	.	.	.	9	3	16	3	.	6	.	.	.	16	.	.	.	.	58

STATIONS.	1	2	3	4	5	6	7	8	9	10	11	12	13	14	15	16	17	18	19	20	21	22	23	24	25	26	27	28	29	30	31	TOTAL.
BASSIN DE LA LOIRE.																																
Bassin de la Loire supérieure.																																
Saint-Paulien	.	.	.	.	.	.	.	.	.	.	.	.	.	.	.	32	.	.	20	.	4	2	.	.	.	2	.	36	.	18	5	119
Les Creuses	.	.	.	.	.	4	.	.	.	.	.	8	9	.	.	.	.	.	17	.	.	5	1	.	.	.	.	.	18	.	17	79
Rochetaillée	.	.	.	.	.	4	.	.	.	.	.	4	7	.	.	.	.	.	.	22	.	3	2	.	.	.	.	.	22	.	25	89?
St-Étienne (C. M.)	.	.	.	.	1	.	.	.	.	.	.	2	.	.	.	.	0	0	13	.	.	1	.	.	.	.	.	22	.	.	27	67
Fortunières	.	.	.	.	5	.	.	.	.	.	.	.	4	.	.	.	4	.	3	.	.	2	.	.	.	.	.	.	3	14	14	49
Montbrison (P.C.)	.	.	.	.	.	.	.	.	.	.	.	.	.	.	.	.	1	.	7	.	.	.	.	.	.	.	.	15	.	.	13	36
Feurs	.	.	.	.	.	.	.	.	.	.	.	.	.	.	.	.	10	5	4	.	.	.	.	.	.	.	.	.	15	.	12	46
Panissières	.	.	.	.	1	.	.	.	.	.	.	2	4	.	.	.	7	.	2	.	.	.	2	.	.	.	.	.	13	.	16	47
Noirétable	14	.	.	.	.	8	.	.	.	.	.	8	4	.	.	.	7	.	.	.	.	.	.	.	.	.	.	3	14	.	8	66
St-Romain-d'Urfé	17	.	.	.	6	.	.	.	.	.	.	3	10	.	.	.	16	.	2	.	.	.	4	.	.	0	.	5	6	.	9	78
Fourneaux	3	.	.	.	11	.	.	.	.	.	.	.	.	.	.	.	26	.	3	.	.	9	.	.	.	.	.	17	.	.	15	84
Montagny	52	21	.	.	11	.	.	.	.	.	.	4	5	.	.	.	.	4	3	.	.	8	4	.	.	.	.	.	22	.	27	161
Roanne	11	29	.	.	.	.	.	.	.	.	.	.	2	.	.	.	1	13	3	.	.	3	6	.	.	.	1	.	19	.	10	99
Saint-Rirand	64	.	.	.	2	.	.	.	.	.	.	18	.	.	.	.	25	3	.	.	8	2	1	.	.	.	.	17	.	7	.	146
Charolles	3	25	.	.	.	2	.	.	.	.	.	.	17	.	.	.	7	8	.	.	.	4	5	.	.	.	.	.	26	.	6	103
Digoin (P. C.)	1	4	.	.	.	.	.	.	.	.	.	.	17	.	.	.	2	8	2	.	.	7	2	.	.	.	.	.	28	1	11	84
Pierrefitte	15	9	.	.	.	.	.	.	.	.	.	.	15	.	.	.	.	11	4	.	.	6	5	.	.	.	.	.	27	.	9	101
Dompierre	10	3	.	.	.	1	.	.	.	.	.	.	4	.	.	.	7	2	5	.	.	4	1	.	.	.	2	.	15	4	9	67
Beaulon	12	6	.	.	.	.	.	.	.	.	.	.	12	.	.	.	.	15	4	.	.	6	4	.	.	.	2	.	16	.	9	86
Saint-Eusèbe	30	6	.	.	.	.	.	.	.	.	.	10	3	.	.	.	4	1	.	.	.	4	.	.	.	.	.	.	20	.	12	90
Autun (P. C.)	.	4	.	.	.	.	.	.	.	.	.	2	.	.	.	5	6	.	8	.	7	.	.	.	.	.	.	.	14	7	.	53
Arnay-le-Duc	5	3	.	.	.	.	.	.	.	.	.	3	3	.	.	.	.	.	2	.	.	3	.	.	.	.	.	.	29	.	7	55
Luzy (P. C.)	6	.	.	.	.	.	.	.	.	.	.	.	15	2	6	3	.	.	.	.	.	4	8	1	.	.	1	.	39	.	8	93
Decize	7	14	.	.	.	.	.	.	.	.	.	.	10	.	.	.	8	11	5	.	.	.	.	.	.	.	11	.	14	.	10	90
Nevers	5	.	.	.	.	.	.	.	.	.	.	.	10	.	.	.	6	10	1	.	.	6	.	.	.	.	.	.	35	.	12	85
Châtillon-en-B	10	.	.	.	.	.	.	.	.	.	.	.	12	.	.	.	.	12	6	4	1	8	.	.	.	.	4	.	21	.	.	78
Prémery	3	.	.	.	.	.	.	.	.	.	.	3	14	0	.	.	6	5	1	3	1	6	3	.	.	.	.	.	38	.	12	95
Bassin de l'Allier.																																
Belvezet	.	.	.	9	.	.	.	.	.	.	.	.	.	.	.	.	.	2	.	.	.	.	.	.	.	.	.	12	.	.	6	29
Mercoire	.	.	.	.	.	.	.	.	.	.	.	.	.	.	.	.	.	.	2	.	.	.	.	.	.	.	.	.	12	.	9	23
Langogne	.	.	.	.	.	.	.	.	.	.	.	.	.	.	.	.	.	.	4	.	.	.	.	.	.	.	.	.	17	.	17	38
Grandrieu	.	.	.	.	.	.	.	.	.	.	.	.	.	.	.	.	.	.	2	.	.	1	.	.	.	.	1	.	14	.	7	25
Langeac	.	.	.	.	.	.	.	.	.	.	.	1	.	.	.	.	.	.	4	.	.	.	.	.	.	4	.	15	.	.	10	34
Murat	.	10	.	.	.	.	.	.	.	.	.	.	2	.	.	.	.	1	1	.	.	2	2	.	.	.	3	.	22	.	15	58
Massiac	.	7	.	.	.	.	.	.	.	.	.	.	.	.	.	.	5	.	4	.	.	.	2	.	.	.	3	.	20	.	5	46
Brioude	.	.	.	.	.	1	.	.	.	.	.	.	.	.	.	.	.	.	3	.	.	.	.	.	.	.	3	.	.	9	.	16
Ambert	.	8	.	.	.	2	.	.	.	.	.	.	3	.	.	.	.	.	4	.	.	.	.	.	.	0	2	.	17	.	19	55
Saint-Nectaire	12	2	.	.	0	1	.	.	.	.	.	.	0	.	.	.	1	6	2	.	.	.	1	.	.	.	9	.	11	.	9	54
Puy-de-Dôme (Obs.)	8	5	.	.	.	0	.	.	.	.	.	1	16	.	0	0	.	36	13	0	0	3	11	3	.	.	9	.	16	1	15	137
Clermont (Obsre)	24	0	.	.	.	3	.	.	.	.	.	.	0	.	.	.	0	25	4	.	.	1	2	0	.	.	5	.	16	.	12	92
Orcines	6	2	.	.	.	0	.	0	.	.	.	.	6	.	.	.	0	41	6	.	.	2	5	1	.	.	9	.	10	0	14	102
Thiers	14	12	.	.	11	.	.	.	.	.	.	1	8	.	.	.	2	.	5	.	.	4	1	.	.	2	.	.	45	.	9	114
Saint-Clément	10	8	.	.	9	54	.	.	.	.	.	.	15	.	.	.	.	7	4	.	.	7	6	.	.	.	1	.	32	.	6	159
Vichy	22	2	.	.	1	7	.	.	.	.	.	.	3	.	.	.	1	23	8	.	.	6	3	.	.	.	2	.	21	.	16	115
Ébreuil	7	1	.	.	.	.	.	.	.	.	.	.	3	.	.	.	.	50	21	.	.	5	.	.	.	.	.	.	18	.	10	115

STATIONS.	1	2	3	4	5	6	7	8	9	10	11	12	13	14	15	16	17	18	19	20	21	22	23	24	25	26	27	28	29	30	31	TOTAL.
Bassin de l'Allier (suite).																																
Bessay	11	2	.	.	.	.	.	.	.	.	.	.	6	.	.	.	6	28	8	.	.	3	2	.	.	.	15	.	25	.	15	121
Moulins (P. C.)	5	2	.	.	.	.	.	.	.	.	.	.	8	.	.	.	3	27	6	.	.	2	1	.	.	.	.	.	25	.	12	91
Franchesse	6	1	.	.	.	.	.	.	.	.	.	.	14	.	.	.	4	16	4	.	.	1	.	.	.	.	.	.	12	.	15	73
Bassin du Cher.																																
Auzances	17	.	.	.	1	.	.	.	.	.	.	.	6	.	.	.	4	.	10	.	.	.	.	.	.	10	.	15	.	.	13	76
Chénérailles	3	.	.	.	.	.	.	.	.	.	.	0	5	.	.	.	3	.	1	.	.	2	1	.	.	.	.	.	13	17	.	46
Chambon	2	.	.	.	.	.	.	.	.	.	.	.	10	.	.	.	.	1	.	.	3	4	1	.	.	.	10	.	9	.	21	63
Montluçon	22	.	.	.	2	.	.	.	.	.	.	.	4	.	.	.	10	.	3	.	.	7	.	.	.	.	2	.	21	.	13	84
Préveranges	2	.	.	.	.	.	.	.	.	.	.	.	11	.	.	.	4	2	3	.	.	8	3	.	.	.	.	.	15	1	16	65
Cérilly	10	.	.	.	.	.	.	.	.	.	.	.	16	.	.	.	.	21	2	.	.	2	2	1	.	.	.	.	29	.	15	98
Charenton	3	.	.	.	.	2	.	.	.	.	.	.	12	.	.	.	4	40	5	.	.	5	.	.	.	.	.	.	8	.	10	89
Levet	.	.	.	.	.	.	.	.	.	.	.	14	.	.	.	3	17	6	.	.	3	2	1	.	.	.	.	14	7	8	.	75
Ourouer-les-B.	.	.	.	.	.	.	.	.	.	.	.	.	12	.	.	.	.	42	.	34	.	0	3	4	.	.	.	17	19	6	.	137
Bourges (E. N.)	2	.	.	.	.	.	.	.	.	.	.	11	.	.	.	.	14	1	12	.	7	2	.	.	.	.	.	16	.	.	26	90
St-Palais (La Rés.)	.	1	.	.	.	.	.	.	.	.	.	3	13	.	1	.	2	4	6	.	4	9	3	6	.	3	3	18	7	17	3	103
Mehun-s.-Yèvre	2	.	.	.	.	.	.	.	.	.	.	.	11	.	.	.	.	4	6	.	1	8	3	.	.	2	.	1	8	.	17	64
Salbris	18	0	.	.	.	.	.	.	.	.	.	.	11	.	.	.	.	6	3	.	1	9	2	0	1	.	2	0	5	.	6	64
Romorantin	.	.	.	.	.	.	.	.	.	.	.	14	2	.	.	.	.	.	.	.	6	3	.	.	.	6	.	1	4	.	.	37
Mennetou-s.-Cher	5	.	.	.	.	.	.	.	.	.	.	9	2	.	.	.	.	.	8	.	8	.	.	2	.	2	.	4	2	.	29	71
Selles-s.-Cher	9	2	.	.	.	.	.	.	.	.	.	5	.	.	.	.	1	.	5	1	4	.	.	.	.	.	.	4	.	.	9	39
Montrichard	.	.	.	.	.	.	.	.	.	.	.	8	.	.	.	.	7	1	6	.	4	.	1	.	1	5	2	.	.	.	.	35
Épeigné-les-B.	.	.	.	.	.	.	.	.	.	.	.	.	7	.	.	.	1	1	2	.	4	9	.	.	.	.	.	1	3	.	1	30
Bassin de l'Indre.																																
Sainte-Sévère	.	.	.	.	.	.	.	.	.	.	.	.	8	.	.	.	7	3	8	.	1	11	2	.	.	.	.	.	12	7	10	70
La Châtre (M. Rouet)	2	.	.	.	.	.	.	.	.	.	.	11	.	.	.	.	6	4	5	.	10	4	1	.	.	.	.	12	1	1	15	72
Châteauroux (S. A.)	3	.	.	.	.	.	.	.	.	.	.	.	8	.	.	.	5	.	14	.	1	10	4	.	.	.	.	3	1	.	7	56
Loches (P. C.)	.	.	.	.	.	.	.	.	.	.	.	.	1	.	.	.	0	.	.	7	.	3	.	.	.	.	.	.	4	.	.	16
Manthelan	.	.	.	.	.	.	.	.	.	.	.	.	.	.	.	.	.	.	.	.	12	.	.	.	.	.	.	.	3	2	.	17
Villaines	0	1	.	.	.	.	.	.	.	.	.	.	3	.	.	.	.	.	1	0	9	11	2	1	.	1	.	0	5	.	0	35
St-Benoît (h. b.)	1	.	.	.	.	.	.	.	.	.	.	.	3	.	.	.	.	.	2	.	11	7	.	.	3	.	2	1	8	.	.	37
Azay-le-Rideau	.	.	.	.	.	.	.	.	.	.	.	.	3	.	.	.	.	.	2	.	11	6	.	.	.	.	3	.	.	.	.	25
Lignières	3	.	.	.	.	.	.	.	.	.	.	9	.	.	.	.	2	6	4	.	.	6	4	.	.	.	.	.	15	.	12	61
Rigny-Ussé	2	.	.	.	.	.	.	.	.	.	.	.	3	.	.	.	.	0	2	.	5	12	.	.	.	.	5	1	10	.	1	41
Bassin de la Creuse.																																
Aubusson	5	.	.	.	.	.	.	.	.	.	.	0	.	.	.	.	0	.	9	.	.	6	3	.	.	.	1	.	13	.	17	54
Ahun	4	.	.	.	.	.	.	.	.	.	.	.	3	.	.	.	5	.	.	.	.	.	.	.	.	.	.	.	17	.	12	41
Boussac	1	.	.	.	.	.	.	.	.	.	.	9	.	.	.	7	.	4	.	.	8	3	.	.	.	.	.	18	.	14	1	65
Guéret (E. N.)	.	.	.	.	.	.	.	.	.	.	.	1	.	.	.	.	2	0	.	.	.	4	.	.	.	.	.	.	16	2	5	30
Bénévent	.	1	.	.	.	.	.	.	.	.	.	.	9	0	.	.	9	.	7	.	.	7	.	.	.	1	.	.	16	.	13	64
Bessines	.	.	.	.	.	.	.	.	.	.	.	.	5	.	.	.	6	.	4	.	.	5	1	.	.	.	.	14	.	.	16	52
Magnac-Laval	2	.	.	.	.	.	.	.	.	.	.	.	.	.	.	.	10	.	3	.	8	10	1	.	.	.	.	2	17	8	.	63
Dun-le-Paleteau	.	.	.	.	.	.	.	.	.	.	.	5	5	.	.	.	5	.	.	6	.	20	.	.	.	.	4	.	12	.	16	74
St-Benoît-du-Sault	6	.	.	.	.	.	.	.	.	.	.	1	.	1	.	.	13	.	3	.	.	17	3	.	.	.	.	1	.	.	19	64

STATIONS.	1	2	3	4	5	6	7	8	9	10	11	12	13	14	15	16	17	18	19	20	21	22	23	24	25	26	27	28	29	30	31	TOTAL.
Bassin de la Creuse (suite).																																
Le Blanc	6	.	.	.	.	.	.	.	.	.	.	.	4	.	.	.	4	.	8	.	.	2	18	4	.	.	.	2	.	.	18	66
Abilly	1	.	0	.	.	.	.	.	.	.	.	.	3	.	.	.	3	.	12	.	0	6	0	.	.	0	.	4	1	.	5	35
Buxeuil	.	.	.	.	.	.	.	.	.	.	.	.	.	.	.	.	.	.	.	.	.	.	.	.	.	.	.	9	5	.	.	14
Bassin de la Vienne.																																
Eymoutiers	5	.	.	.	.	.	.	.	.	.	.	.	.	.	.	.	5	.	18	.	.	9	.	.	.	.	.	10	20	.	12	79
Pontarion	.	.	.	.	.	.	.	.	.	.	.	.	.	.	.	.	3	.	2	.	.	5	.	.	.	.	.	.	20	10	7	47
Saint-Léonard	.	.	.	.	.	.	.	.	.	.	.	2	4	.	.	.	.	.	5	.	.	9	.	.	.	.	.	.	12	2	12	46
Pierrebuffière	.	1	.	.	.	.	.	.	.	.	.	.	.	3	.	.	.	3	1	9	2	4	.	.	.	.	3	.	11	.	9	46
Oradour-s.-Vayres	7	.	.	.	.	.	.	.	.	.	.	2	2	.	.	.	13	.	.	.	.	10	5	.	.	.	2	.	4	.	11	56
Limoges (C. M.)	.	.	.	.	.	.	.	.	.	.	.	2	2	1	.	.	6	.	5	.	.	6	1	.	.	1	.	6	1	.	9	40
Oradour-s.-Glane	5	.	.	.	.	.	.	.	.	.	.	7	6	.	.	.	10	.	4	.	.	6	5	.	.	.	.	.	.	.	10	53
Rochechouart	3	.	.	.	.	.	.	.	.	.	.	1	.	.	.	.	11	.	3	.	.	6	1	.	.	.	.	2	.	.	13	40
Chabanais	5	.	.	.	.	.	.	.	.	.	.	.	4	.	.	.	15	.	4	.	.	7	2	.	.	.	6	.	.	.	22	65
Nouic	.	.	.	.	.	.	.	.	.	.	.	1	1	0	.	2	.	2	.	.	16	.	.	.	.	2	.	1	.	21	12	58
Lussac-les-Chât	16	.	.	.	.	.	.	.	.	.	.	.	.	.	.	.	11	.	5	.	.	9	.	.	.	2	.	.	.	.	5	48
Poitiers (P. C.)	2	.	.	.	.	.	.	.	.	.	.	.	1	.	.	.	1	.	1	.	5	7	2	.	.	2	.	1	2	.	14	38
Châtellerault	.	.	.	.	.	.	.	.	.	.	.	.	3	.	.	.	0	.	3	.	3	2	.	.	.	1	.	4	1	.	6	23
Parçay-s.-V.	3	.	.	.	.	.	.	.	.	.	.	.	3	.	.	.	.	.	.	.	6	3	.	.	.	.	2	1	2	.	.	20
St-Épain	2	0	.	.	.	.	.	.	.	.	.	.	4	.	.	.	.	.	1	.	6	6	.	.	.	.	2	1	3	.	2	27
Bassin de la Loire, du Bec-d'Allier à Angers.																																
Givry	3	0	.	.	.	.	.	.	.	.	.	0	8	0	.	.	6	4	0	.	0	3	9	.	.	.	.	0	27	.	12	73
Sancerre	.	.	.	.	.	.	.	.	.	.	.	.	8	.	9	.	.	4	5	5	.	.	6	6	2	.	.	.	.	.	.	45
Saint-Satur	2	.	.	.	.	.	.	.	.	.	.	.	6	.	.	.	3	4	5	.	3	5	2	2	.	.	.	.	22	.	14	68
Léré	.	.	.	.	.	0	.	.	.	.	.	10	.	.	.	.	3	5	5	1	2	.	.	1	.	1	.	.	11	.	15	56
Gien	6	.	.	.	.	.	.	.	.	.	.	2	.	.	.	.	.	3	6	2	3	2	2	.	.	0	.	.	2	.	5	33
Grignon	6	.	.	.	.	5	.	.	.	.	.	6	5	0	.	.	.	1	4	.	7	3	.	.	.	.	.	1	6	.	1	45
Combreux	2	.	.	.	.	.	.	.	.	.	.	5	3	.	.	.	.	11	3	.	8	1	.	.	.	.	8	.	6	.	.	47
Orléans (E. N.)	.	.	.	.	.	0	.	.	.	.	.	.	8	.	0	.	.	.	1	2	4	3	0	0	.	0	19	4	6	.	5	53
La Motte-Beuvron	11	.	.	.	.	.	.	.	.	.	.	.	9	.	.	.	.	.	4	.	6	3	2	.	.	.	7	2	4	.	4	52
Ouzouer-le-Marché	.	.	.	.	.	.	.	.	.	.	.	6	.	.	.	.	.	.	.	4	6	.	.	.	.	8	.	.	.	.	5	29
Vernou (Loir-et-C.)	5	.	0	.	.	.	.	.	.	.	.	0	10	.	.	.	5	.	2	.	5	4	5	.	.	7	.	1	2	.	5	52
Contres	.	.	.	.	.	.	.	.	.	.	.	.	8	.	.	.	.	13	2	.	5	5	.	.	.	.	5	.	4	.	5	47
Blois (E. N.)	.	.	.	.	.	.	.	.	.	.	.	9	.	.	.	.	.	.	.	13	.	1	.	.	2	.	4	6	.	.	4	41
Montreuil	0	.	.	.	.	.	.	.	.	.	.	7	.	.	.	.	1	1	.	2	15	1	1	.	.	19	.	3	14	.	.	64
Villedomer	19	0	.	.	.	.	.	.	.	.	.	0	.	.	.	.	.	2	5	0	13	11	2	1	.	1	9	1	32	.	.	96
Beaumont-la-R.	.	.	.	.	.	.	.	.	.	.	.	6	.	1	.	.	2	1	.	2	.	4	4	3	2	24	.	31	.	1	2	83
Notre-Dame-d'Œ.	3	1	.	.	.	.	.	.	.	.	.	.	7	.	.	.	.	1	3	3	15	5	1	0	.	1	7	.	26	.	6	80
Tours (C. M.)	1	0	.	.	.	.	.	.	.	.	.	1	.	0	.	.	1	1	2	2	17	0	.	.	.	5	1	2	21	1	5	59
Channay	.	.	.	.	.	.	.	.	.	.	.	.	5	.	.	.	.	.	1	.	20	4	.	1	1	.	8	.	22	.	30	92
Angers (J. d. Pl.)	8	0	.	.	.	.	.	.	.	.	.	4	.	0	.	.	0	.	2	8	8	2	0	1	.	3	0	17	.	0	34	85
La Baumette (M. Cheux)	7	1	.	.	.	.	.	.	.	.	.	3	.	.	.	.	.	.	3	6	12	2	.	2	.	3	1	15	0	.	21	76
Bassin du Loir.																																
Janville	.	.	.	.	.	.	.	.	.	.	.	11	.	.	.	.	1	.	.	2	8	.	.	.	.	.	.	4	2	5	.	32
Voves	10	.	.	.	.	.	.	.	.	.	.	1	5	.	.	.	.	0	1	0	2	2	0	0	0	10	3	0	11	.	13	59

STATIONS.	1	2	3	4	5	6	7	8	9	10	11	12	13	14	15	16	17	18	19	20	21	22	23	24	25	26	27	28	29	30	31	TOTAL.
Bassin du Loir (suite).																																
Orgères	12	.	.	.	.	.	.	.	.	.	.	1	3	.	.	.	.	2	2	.	6	8	.	.	.	9	6	2	3	.	4	58
Châteaudun	13	.	.	.	.	.	.	.	.	.	.	.	10	.	.	.	.	.	0	.	8	4	1	.	.	2	5	4	15	.	2	64
Brou	1	.	.	.	.	.	.	.	.	.	.	3	2	0	.	.	.	.	1	2	8	2	.	1	1	4	10	5	6	.	1	47
Authon-la-Plaine	4	6	.	.	.	0	.	.	.	.	.	2	10	0	.	.	.	.	1	5	25	.	3	1	3	4	10	5	.	.	5	83
Droué	.	.	.	.	1	3	.	.	.	.	.	3	.	3	.	.	.	.	.	1	2	9	5	3	.	1	.	2	2	5	2	42
Oucques	11	.	.	.	.	.	.	.	.	.	.	.	7	.	.	.	.	.	.	.	4	6	.	.	.	2	7	5	15	.	0	57
Vendôme (P. C.)	5	0	.	.	.	.	.	.	.	.	.	0	7	.	.	.	.	3	.	3	6	8	11	0	.	2	6	6	15	.	6	78
Montoire	10	.	.	.	.	.	.	.	.	.	.	0	10	.	.	.	.	3	0	0	11	12	2	.	.	6	11	1	9	.	2	78
Savigny	3	4	.	.	.	.	.	.	.	.	.	1	6	.	.	.	.	.	7	.	0	14	8	5	.	6	16	4	4	.	3	81
Jupilles	7	.	.	.	.	.	.	.	.	.	.	1	4	.	.	.	.	.	.	2	4	5	2	4	2	1	6	4	2	2	1	47
Dissais-s.-Courc.	8	1	.	.	.	.	.	.	.	.	.	.	10	.	.	.	.	.	2	.	14	11	6	.	.	2	20	3	7	.	.	84
Pontvallain	.	1	.	.	.	.	.	.	.	.	.	.	3	.	.	.	.	.	.	9	5	6	.	2	.	.	25	3	10	.	.	64
Bassin de la Sarthe.																																
Forêt d'Écouves (R. V.)	5	4	1	.	.	.	.	.	.	.	.	.	1	1	0	.	.	.	1	11	37	3	2	4	1	3	8	9	4	.	0	98
Ventes de Bourses	4	3	.	.	.	.	.	.	.	.	.	2	.	.	.	.	.	.	3	12	20	2	.	43	.	16	.	13	.	.	3	121
Mortagne	6	6	.	.	.	.	.	.	.	.	.	2	11	1	.	.	.	.	2	22	5	.	2	3	2	6	1	7	1	.	2	79
St-Mard-de-Réno	.	15	.	.	.	.	.	.	.	.	.	.	12	.	.	.	.	.	.	.	19	11	2	3	2	7	3	9	1	.	.	82
Nogent-le-Rotrou	4	3	.	.	.	.	.	.	.	.	.	.	.	.	.	.	.	.	4	3	26	2	2	.	1	2	2	4	1	.	1	55
Thiron-Gardais	.	6	.	.	.	.	.	.	.	.	.	2	9	.	.	.	.	.	.	4	17	.	11	2	.	.	8	6	2	.	5	73
Bellême	5	5	.	.	.	.	.	.	.	.	.	2	9	0	1	.	.	.	2	6	29	0	1	1	2	5	1	6	2	.	2	79
Forêt de Perseigne	6	9	2	.	.	.	.	.	.	.	.	.	3	1	.	.	.	.	.	9	26	3	.	2	1	22	2	14	32	.	12	144
Alençon (E. N.)	5	.	1	.	.	.	1	.	.	.	.	2	.	.	.	.	.	.	3	.	12	1	.	.	.	14	2	16	.	4	.	62
Saint-Denis-s.-S.	3	.	.	.	.	.	.	.	.	.	1	1	0	.	.	.	.	.	2	4	0	.	.	.	.	4	1	.	3	.	.	19
Villaines-la-Juhel	.	9	.	.	.	.	.	.	.	.	.	4	.	3	.	.	.	.	.	9	31	.	.	11	.	6	5	12	.	.	.	90
Beaumont-s.-Sart.	11	9	.	.	.	.	.	.	.	.	.	.	1	.	.	.	.	.	1	6	24	1	.	2	1	4	.	12	6	.	26	104
Bonnétable	5	4	.	.	.	1	.	.	.	.	.	.	.	3	.	.	.	.	2	4	19	4	2	.	1	1	5	5	2	.	10	68
La Ferté-Bernard	.	1	.	.	.	.	.	.	.	.	.	.	.	2	.	.	.	.	.	1	10	4	.	1	.	.	6	3	.	.	3	31
Sainte-Suzanne	9	.	.	.	.	.	.	.	.	.	.	3	.	.	.	.	.	1	17	19	3	4	3	1	34	1	5	13	.	2	.	114
Souligné-s-Vallon	12	7	.	.	.	.	.	.	.	.	.	.	9	.	.	.	.	.	1	5	21	4	6	2	1	2	.	4	7	.	12	93
Le Mans (P. C.)	10	6	.	.	.	.	.	.	.	.	.	3	.	.	.	.	.	.	2	5	16	2	3	1	.	11	.	9	.	.	8	76
Connerré	4	.	.	.	.	.	.	.	.	.	.	.	7	.	.	.	.	1	2	.	16	12	10	.	.	4	30	.	9	.	8	103
Bouloire	3	2	.	.	.	.	.	.	.	.	.	.	5	.	.	.	.	.	1	2	7	8	.	.	.	.	4	1	5	.	6	44
Sablé	.	14	.	.	.	.	.	.	.	.	.	.	5	.	.	.	.	.	3	7	6	12	9	5	.	7	4	12	.	.	14	98
Bassin de la Mayenne.																																
Domfront	3	.	12	.	.	.	.	.	.	.	4	.	.	.	.	.	.	.	9	7	.	14	16	6	.	6	28	14	0	.	.	120
Pré-en-Pail	7	6	.	.	.	.	.	.	.	.	.	3	.	1	.	.	.	.	5	16	26	.	3	1	4	11	4	3	.	.	.	91
Gorron	.	.	.	.	.	.	.	.	.	.	.	2	.	1	.	.	.	.	.	3	6	0	.	1	.	1	0	11	.	.	.	25
Ambrières	5	9	.	.	.	.	.	.	.	.	.	.	2	3	0	.	.	.	5	11	32	9	4	4	0	18	10	7	2	.	.	123
Mayenne (P. C.)	4	5	.	.	.	.	.	.	.	.	.	.	5	.	.	.	.	.	8	9	32	3	2	3	1	8	6	5	1	.	.	92
Ernée	8	3	.	.	.	.	.	.	.	.	.	9	.	.	.	.	1	4	4	10	34	9	1	6	.	9	1	13	3	.	.	115
Chailland	6	3	.	.	.	.	.	.	.	.	.	5	.	.	.	.	.	5	7	22	19	10	.	12	.	13	.	.	.	.	.	102
Montsûrs	7	5	0	.	.	.	.	.	.	.	.	.	4	.	0	.	.	.	1	12	19	1	5	4	2	4	3	8	8	.	0	83
Laval (E. N.)	5	11	.	.	.	.	.	.	.	.	.	.	7	.	0	.	.	.	1	3	11	15	10	1	5	.	12	.	10	.	1	92
Cossé-le-Vivien	4	.	.	.	.	.	.	.	.	.	.	.	2	.	.	.	.	5	7	14	4	3	3	2	13	4	5	12	.	.	.	78
Grez-en-Bouère	11	7	.	.	.	.	.	.	.	.	.	0	4	.	.	.	.	.	1	1	23	2	10	2	0	10	1	6	7	.	2	87

STATIONS.	1	2	3	4	5	6	7	8	9	10	11	12	13	14	15	16	17	18	19	20	21	22	23	24	25	26	27	28	29	30	31	TOTAL.
Bassin de la Mayenne (suite).																																
Château-Gontier...	13	.	.	.	.	.	.	.	.	.	7	.	.	.	.	.	.	.	.	30	4	15	.	.	18	9	9	7	.	.	49	161
St-Aignan-s.-Roë..	6	7	.	.	.	.	.	.	.	.	.	.	3	.	.	.	.	.	.	3	9	14	2	9	3	3	14	0	8	18	.	100
Pouancé.....	7	.	.	.	.	.	.	.	.	.	.	.	3	1	.	.	.	.	2	14	15	0	.	.	.	4	.	8	10	6	14	84
Bassin de la Loire inférieure, rive droite.																																
Oudon.....	2	.	.	.	.	.	.	.	.	.	.	1	.	.	.	.	.	.	.	16	13	.	.	2	.	3	.	6	2	.	.	47
Joué-s-Erdre.....	19	.	.	.	.	.	.	.	.	.	.	2	.	.	.	.	0	.	3	19	20	1	.	7	.	5	1	15	9	.	.	102
Nort.....	6	7	.	.	.	.	.	.	.	.	.	.	2	2	1	.	.	.	13	23	9	11	5	2	1	5	2	7	20	.	.	116
Nantes (Obsre).....	7	.	.	.	.	.	.	.	.	.	.	1	.	.	.	.	.	4	7	19	8	.	4	0	1	2	7	13	.	0	.	73
Cordemais.....	4	18	.	.	.	.	.	.	.	.	.	.	2	.	.	.	.	.	4	9	25	7	.	3	1	.	3	16	33	.	.	125
Savenay (E. N.)...	6	.	.	.	.	.	.	.	.	.	.	1	.	.	.	.	1	1	4	4	15	2	.	3	0	.	0	18	.	3	.	57
Saint-Nazaire.....	12	3	.	.	.	.	.	.	.	.	.	1	.	.	.	.	0	.	4	4	16	2	0	4	.	0	.	12	1	.	.	59
Bassin de la Loire inférieure, rive gauche; bassin de la Sèvre nantaise.																																
Parthenay (E. N.).	4	2	.	.	.	.	.	.	.	.	.	0	.	.	.	.	.	.	1	2	.	4	0	0	.	1	.	2	.	.	4	20
Bressuire.....	.	.	.	.	.	.	.	.	.	.	.	.	.	.	.	.	.	.	.	1	32	7	.	.	1	0	1	2	.	.	8	52
Fontevrault.....	.	.	.	.	.	.	.	.	.	.	.	.	.	.	.	.	.	.	.	.	.	22	.	.	.	.	.	.	13	.	6	41
Beaulieu.....	12	6	.	.	.	.	.	.	.	.	.	.	3	.	.	.	.	.	.	10	16	3	.	.	.	.	.	0	12	.	.	63
Les Gardes.....	2	1	.	.	.	.	.	.	.	.	.	.	1	0	.	.	.	.	6	4	12	.	0	0	.	2	2	3	20	0	15	68
La Pommeraye....	8	14	.	.	.	.	.	.	.	.	.	0	3	.	.	.	.	.	2	7	18	2	.	1	.	19	1	7	4	.	.	86
Les Herbiers.....	26	3	.	.	.	.	.	.	.	.	.	0	1	1	.	.	.	.	6	3	16	5	0	0	.	7	.	4	35	0	1	108
Montaigu.....	13	8	1	.	.	.	.	.	.	.	.	1	1	1	.	.	.	.	4	5	18	4	1	1	0	18	1	12	8	.	1	98
Clisson.....	14	2	.	.	.	.	.	.	.	.	.	.	.	.	.	.	.	.	3	.	21	.	.	.	.	6	.	10	9	.	.	64
BASSINS ENTRE LA LOIRE ET LA GIRONDE.																																
Bassins de la Vie, du Lay et de la Sèvre niortaise.																																
Pornic.....	.	22	.	.	.	.	.	.	.	.	.	.	.	.	.	.	.	.	.	6	7	13	2	3	.	.	.	5	17	.	.	76
Ile d'Yeu.....	13	.	.	.	.	.	.	.	.	.	.	.	1	.	.	.	.	.	0	2	6	4	0	.	.	.	0	12	12	.	.	52
St-Gilles-s.-Vie....	9	.	.	.	.	.	.	.	.	.	.	.	.	.	.	.	.	.	6	4	7	2	1	.	.	8	.	18	2	.	.	59
Les Sables d'Olonne	15	1	.	.	.	.	.	.	.	.	.	0	.	1	.	.	.	.	6	3	9	2	0	.	0	3	.	12	6	1	3	62
Roche-s.-Yon (E.N.)	.	1	.	.	.	.	.	.	.	.	.	1	.	.	.	.	.	.	15	15	2	3	3	0	.	8	.	6	13	0	0	67
Chantonnay.....	6	.	0	.	.	.	.	.	.	.	.	.	.	.	.	.	.	.	3	0	22	8	0	.	.	.	4	4	6	.	0	54
La Châtaigneraie..	10	1	.	.	.	.	.	.	.	.	.	.	.	.	.	.	.	.	8	.	11	10	5	.	.	6	6	2	8	.	.	67
Longèves.....	.	2	.	.	.	.	.	.	.	.	.	1	.	.	.	.	.	.	2	.	7	5	.	.	.	3	.	.	.	.	.	20
Luçon.....	3	.	.	.	.	.	.	.	.	.	.	.	.	.	.	.	.	.	3	.	15	2	.	.	.	6	.	6	1	.	.	36
Marans.....	.	.	.	.	.	.	.	.	.	.	.	.	.	.	.	.	.	.	2	.	.	4	1	.	.	5	.	.	7	.	.	20
Coulonges-s.-l'A..	2	.	.	.	.	.	.	.	.	.	.	.	.	.	.	.	.	4	.	9	3	3	.	.	8	.	.	2	.	.	14	45
Chantecorps.....	3	.	.	.	.	.	.	.	.	.	1	3	.	1	.	.	.	3	4	.	5	3	2	.	.	1	.	.	2	5	25	58
Viel-Pain (Pamproux)	.	.	.	.	.	.	.	.	.	.	.	.	0	1	.	.	1	.	2	1	5	6	.	3	.	1	.	3	.	5	31	59
Sepvret.....	.	.	.	.	.	.	.	.	.	.	.	.	.	.	.	.	.	.	4	9	10	.	.	.	.	2	.	5	.	5	16	51
La Couarde (Goux)	2	1	1	.	.	.	.	.	.	.	.	1	1	2	.	.	2	.	1	.	2	17	0	.	1	0	.	2	1	.	7	41
Niort.....	3	1	.	.	.	.	.	.	.	.	.	0	.	1	0	.	0	.	4	.	1	9	0	.	.	5	.	.	4	.	0	28
Mauzé.....	2	0	.	.	.	.	.	.	.	.	.	1	1	.	.	.	.	.	3	.	4	9	1	.	.	3	6	.	1	.	1	32
Bazoin.....	.	0	.	.	.	.	.	.	.	.	.	.	.	.	.	.	.	.	3	.	.	10	.	.	.	2	.	.	5	.	.	21
La Rochelle (P. C.)	2	.	.	.	.	.	.	.	.	.	.	.	.	.	.	.	.	.	.	.	.	6	1	.	.	.	.	.	5	.	1	15

STATIONS.	1	2	3	4	5	6	7	8	9	10	11	12	13	14	15	16	17	18	19	20	21	22	23	24	25	26	27	28	29	30	31	TOTAL.
Bassin de la Charente.																																
Saint-Mathieu	14	.	.	.	.	.	.	.	.	.	.	2	1	.	.	14	.	.	.	5	.	10	3	.	.	.	4	1	.	.	12	68
Le Lac Français	1	.	.	.	.	.	.	.	.	.	.	3	2	.	.	.	7	.	10	.	1	9	10	.	.	1	0	.	1	0	23	68
Angoulême (P. C.)	1	.	.	.	.	.	.	.	.	.	.	1	1	.	.	.	11	.	6	.	.	10	1	.	.	1	0	.	3	.	13	48
Barbezieux	.	.	.	.	.	.	.	.	.	.	.	2	1	.	.	.	12	.	2	.	.	10	7	.		.	.	.	4	.	4	41
Jonzac	.	.	.	.	.	.	.	.	.	.	.	.	.	.	.	.	.	.	.	.	.	17	.	.	7	.	.	.	.	.	.	24
Cognac	.	.	.	.	.	.	.	.	.	.	1	0	.	.	.	3	.	0	.	.	5	2	.	.	1	.	.	3	.	4	14	34
Aigre	11	.	.	.	.	.	.	.	.	.		.	1	.	.	.	3	.	.	.	.	17	.	1	.	5	4	3	.	4	1	51
Ruffec	8	.	.	.	.	.	.	.	.	.	.	.	2	.	.	.	4	.	1	.	0	12	0	.	.	1	.	.	2	.	9	39
La Brousse	0	.	.	.	.	.	.	.	.	.	.	2	1	1	.	.	3	.	1	1	10	12	1	.	.	1	.	3	.	4	5	43
Chail	5	.	.	.	.	.	.	.	.	.	.	1	1	1	.	.	3	.	1	.	1	9	0	.	.	1	0	1	5	.	4	33
Vernoux-s.-Bout	.	.	.	.	.	.	.	.	.	.	.	.	.	.	.	.	.	.	0	.	15	3	.	.	.	.	1	1	.	0	.	21
Les Fosses	.	2	.	.	.	.	.	.	.	.	.	.	.	.	.	.	.	.	.	.	9	2	.	.	.	2	4	.	.	4	.	23
Villiers-au-Bois	2	2	1	.	.	.	.	.	.	.	.	2	1	1	.	.	2	.	3	.	3	11	3	.	.	3	.	0	4	.	11	49
St-Jean-d'Angely	1	.	.	.	.	.	.	.	.	.	.	.	.	.	.	.	2	.	1	.	.	8	1	.	.	1	.	1	2	.	7	24
Saintes	.	.	.	.	.	.	.	.	.	.	.	.	.	.	.	.	.	7	2	.	.	7	.	.	.	.	.	8	1	2	.	31?
Ile d'Aix	.	.	.	.	.	.	.	.	.	.	.	1	1	.	.	.	1	.	3	.	1	7	1	1	.	4	.	.	3	.	4	27
Chassiron	.	.	.	.	.	.	.	.	.	.	.	.	.	.	.	.	.	.	.	3	.	3	.	.	.	.	9	.	2	?	.	17
BASSIN DE LA GIRONDE.																																
Bassin de la Dordogne.																																
Laqueuille	21	.	.	.	.		.	.	.	.	.	9	.	.	.	.	.	.	10	.	2	6	.	.	.	7	.	31	.	.	13	99
Église-Nve-d'Entr.	9	5	.	.	.	0	.	.	.	.	1	21	.	.	.	.	3	2	12	.	.	.	6	2	.	.	14	.	19	1	9	104
Ussel (P. C.)	39	.	.	.	.	.	.	.	.	.	.	0	1	.	.	.	6	.	4	.	.	4	3	.	.	.	19	.	8	.	12	96
Aurillac (E. N.)	2	3	.	.	.	.	.	.	.	.	.	1	.	.	.	.	.	6	8	.	.	7	.	.	.	.	.	65	25	.	8	124
Argentat	1	.	.	.	.	.	.	.	.	.	.	.	.	.	.	0	.	.	14	.	.	1	2	1	3	2	10	20	5	.	8	67
Beaulieu	13	.	.	.	.	.	.	.	.	.	.	1	1	.	.	.	2	.	5	.	.	3	4	.	.	.	9	3	5	.	8	54
Saint-Céré	18	.	.	.	.	.	.	.	.	.	.	1	2	.	.	.	.	.	8	.	.	6	2	.	.	.	40	2	.	.	9	88
La Tronquière	19	.	.	.	.	.	.	.	.	.	.	2	9	.	.	.	.	.	8	.	.	10	3	.	.	23	.	.	8	.	.	82
Gramat	.	.	.	.	.	.	.	.	.	.	.	2	.	.	.	.	.	10	5	.	.	.	.	.	.	20	.	3	.	.	8	48
Frayssinet	7	.	.	.	.	.	.	.	.	.	.	.	3	.	.	.	.	.	6	.	.	7	.	.	.	3	35	6	1	.	.	68
Martel	21	.	.	.	.	.	.	.	.	.	.	.	.	.	.	.	11	.	6	.	.	5	.	.	.	.	19	9	.	.	14	85
Vayrac	11	.	.	.	.	.	.	.	.	.	.	.	.	.	.	.	8	.	7	.	.	2	.	.	.	6	.	14	.	.	12	60
Tulle (P. C.)	8	1	.	.	.	.	.	.	.	.	.	2	3	.	.	.	7	.	10	.	.	4	10	.	.	.	37	.	24	.	.	106
Brive (P. C.)	5	0	.	.	.	.	.	.	.	.	1	1	.	.	.	.	6	.	12	.	.	4	3	.	.	.	8	.	8	1	9	58
Blanzaguet	.	.	.	.	.	.	.	.	.	.	.	.	1	.	.	.	6	.	6	.	.	8	6	.	.	.	.	.	3	.	25	55
Chalais	.	.	.	.	.	.	.	.	.	.	.	2	1	.	.	.	12	.	9	0	.	6	2	.	.	1	1	.	3	0	8	45
Montguyon	.	.	.	.	.	.	.	.	.	.	.	2	.	.	.	.	10	.	16	.	.	6	1	.	.	.	.	.	.	.	25	60
Les Églisottes	.	.	.	.	.	.	.	.	.	.	.	.	5	.	.	.	8	.	4	.	.	5	6	.	2	.	.	.	3	.	18	51
Coutras	.	.	.	.	.	.	.	.	.	.	.	1	0	0	.	.	21	.	2	.	.	5	.	.	.	4	.	.	2	11	8	52
Lussac	.	.	.	.	.	.	.	.	.	.	.	.	3	.	.	.	15	.	1	.	.	4	1	.	.	2	.	.	3	.	16	45
Cavignac	.	.	.	.	.	.	.	.	.	.	0	2	.	.	.	.	16	.	8	0	.	6	1	.	.	3	.	.	3	.	18	57
Bassin du Lot.																																
Le Bleymard	.	.	.	.	.	.	.	.	.	.	.	.	.	.	.	.	.	.	.	.	.	3	1	.	.	.	.	.	15	.	18	37
Bagnols	.	.	.	.	.	.	.	.	.	.	.	.	.	.	.	.	.	.	1	.	.	.	1	.	.	.	.	.	18	.	6	26

STATIONS.	1	2	3	4	5	6	7	8	9	10	11	12	13	14	15	16	17	18	19	20	21	22	23	24	25	26	27	28	29	30	31	TOTAL.
Bassin du Lot (suite).																																
Montmirat	.	.	.	.	.	.	.	.	.	.	.	.	.	.	.	.	.	.	.	.	.	.	.	.	.	.	.	.	2	.	3	5
Mende (P. C.)	2	.	.	.	6	.	.	.	.	.	.	.	.	.	.	.	.	.	3	.	.	.	2	.	.	.	.	.	20	.	2	35
Marvéjols	.	1	.	.	.	2	.	.	.	.	.	.	.	.	.	.	.	.	1	.	.	.	1	.	.	.	.	.	19	.	1	26
Cam-de-la-Roche	.	.	.	.	.	.	.	.	.	.	.	.	.	.	.	.	.	.	9	.	.	.	3	.	.	.	.	.	19	.	9	70
St-Chély-d'Apcher	.	1	.	.	.	.	.	.	.	.	.	.	1	.	.	.	.	.	12	.	.	1	2	.	.	.	2	.	17	.	22	58
Nasbinals	.	.	.	.	.	.	.	.	.	.	.	.	2	.	.	.	.	.	5	.	.	.	4	.	.	.	.	.	37	.	5	53
Espalion	.	.	.	.	.	.	.	.	.	.	.	.	.	.	.	.	13	13	.	.	.	6	5	.	.	6	.	.	63	.	5	111
Entraygues	.	18	.	.	.	.	.	.	.	.	.	.	2	.	.	.	.	.	21	5	.	6	2	.	.	.	12	.	3	.	12	81
Figeac (S. H.)	.	.	.	.	.	.	.	.	.	.	.	.	.	.	.	.	.	.	1	.	.	.	.	.	.	15	.	5	.	.	3	24
La Capelle-M	.	.	.	.	.	.	.	.	.	.	.	.	4	.	.	.	.	.	8	.	.	3	.	.	.	15	.	5	.	8	.	43
Livernon	60	.	.	.	.	.	.	.	.	.	.	1	.	.	.	.	.	.	5	.	.	8	.	.	.	1	11	5	2	.	3	96
Limogne	.	.	.	.	.	.	.	.	.	.	.	.	.	.	.	.	.	.	.	.	.	8	.	.	.	.	6	6	4	.	12	36
Saint-Géry	.	.	.	.	.	.	.	.	.	.	.	.	.	.	.	.	.	.	10	.	.	9	.	.	.	.	.	17	.	.	3	39
Lauzès	.	.	.	.	.	.	.	.	.	.	.	.	1	.	.	.	.	.	3	.	.	8	.	.	.	.	3	5	.	.	1	21
Cahors (P. C.)	.	.	.	.	.	.	.	.	.	.	.	.	3	.	.	.	.	.	7	.	.	6	.	.	.	0	16	.	9	.	3	44
Puy-l'Évêque	.	.	.	.	.	.	.	.	.	2	3	.	.	.	.	.	5	.	4	.	.	2	.	.	.	.	6	4	.	.	5	31
Fumel	5	.	.	.	.	.	.	.	.	.	.	0	2	.	.	.	20	.	12	.	.	9	.	.	.	.	9	.	2	.	8	67
Montflanquin	.	.	.	.	.	.	.	.	.	.	.	.	4	.	.	.	5	.	2	.	.	7	.	.	.	.	1	4	.	.	10	33
Villeneuve (P. C.)	7	0	.	.	.	.	.	.	.	.	.	0	1	.	.	.	2	.	10	.	.	15	.	.	.	.	0	.	5	.	18	58
Monclar-d'A	2	.	.	.	.	.	.	.	.	.	.	.	2	.	.	.	2	.	1	.	.	12	.	.	.	.	.	.	3	.	10	32
Bassins du Tarn et de l'Aveyron.																																
Pont de Montvert	.	.	.	.	.	.	.	.	.	.	.	.	.	.	.	.	.	.	.	.	.	.	.	.	.	.	.	.	18	.	.	18
Florac	.	.	.	.	.	.	.	.	.	.	.	.	.	.	.	.	.	.	.	.	.	.	.	.	.	.	.	.	20	.	7	27
Cassagnas	.	.	.	.	.	1	.	.	.	.	.	5	.	.	.	.	.	.	.	.	.	.	.	0	.	.	.	.	20	.	.	26
Meyrueis	.	.	.	.	.	.	.	.	.	.	.	.	.	.	.	.	.	.	.	.	.	.	.	.	.	.	.	.	35	.	.	35
Col du Marquairès	3	.	.	.	.	0	.	.	.	.	.	11	.	.	.	.	.	.	.	.	.	.	.	.	.	.	.	.	21	.	.	35
Massegros	.	.	.	.	.	4	.	.	.	.	.	.	5	.	.	.	.	.	.	10	.	.	3	.	.	.	.	.	45	.	2	69
Millau	5	.	.	.	.	.	.	.	.	.	.	.	.	.	.	.	.	.	.	.	.	.	.	.	.	.	.	67	.	.	.	72
La Cavalerie	.	1	.	0	.	.	.	.	.	.	.	.	.	.	.	.	.	.	.	.	.	.	.	.	.	.	.	80	.	.	.	81
Saint-Affrique	.	5	.	.	.	.	.	.	.	.	.	.	.	.	.	.	.	1	.	.	.	.	.	.	.	.	.	.	28	.	.	34
Le Cabaretou	.	.	.	.	.	.	.	.	.	.	.	.	.	.	.	.	.	.	.	.	.	.	.	.	.	.	.	21	.	.	.	21
Le Soulié	.	.	.	.	.	.	.	.	.	.	.	.	.	.	.	.	.	.	.	.	.	.	.	.	.	.	.	30	.	.	.	30
La Salvetat d'A	.	13	.	.	.	.	.	.	.	.	.	.	1	.	.	.	.	.	.	.	.	.	.	.	.	.	.	30	10	.	.	54
Pradelles-Cabardès	.	1	.	.	.	.	.	.	.	.	.	0	3	.	.	.	0	.	1	.	.	1	2	.	.	.	1	.	57	.	.	67
Castres	.	9	.	.	.	.	.	.	.	.	.	.	.	.	.	.	.	.	0	.	.	.	.	.	.	.	3	.	9	.	.	22
Alban	13	.	.	.	.	.	.	.	.	.	.	.	4	.	.	.	.	.	.	5	.	.	.	.	.	6	.	18	.	.	.	46
Villefranche-d'Av	.	4	.	.	.	.	.	.	.	.	.	.	2	2	.	.	.	.	.	2	.	7	1	.	.	.	2	.	25	.	4	47
Naucelle	.	17	.	.	.	.	.	.	.	.	.	.	1	1	.	.	.	.	3	.	.	6	.	.	.	.	4	.	28	.	.	60
Carmaux	.	12	.	1	.	.	.	.	.	.	.	.	.	0	.	.	.	.	5	.	.	3	0	.	.	.	6	.	5	.	.	32
Cordes	.	2	.	.	.	.	.	.	.	.	.	.	.	.	.	.	.	.	1	.	.	4	.	.	.	.	17	.	4	.	0	28
Albi (P. C.)	.	18	.	.	.	.	.	.	.	.	.	.	0	.	.	.	.	.	7	.	.	5	.	.	.	.	2	12	.	.	.	44
Lavaur	.	15	.	.	.	.	.	.	.	.	.	.	.	.	.	.	.	.	.	.	.	.	.	.	.	.	.	.	4	.	.	19
Montauban (E. N.)	.	.	.	.	.	.	.	.	.	.	.	.	2	.	.	.	.	.	2	.	.	9	1	.	.	19	.	8	.	.	4	44
Caylus	.	1	.	.	.	.	.	.	.	.	.	.	0	0	.	.	.	.	0	.	11	3	.	.	.	6	.	10	.	.	3	35

STATIONS.	1	2	3	4	5	6	7	8	9	10	11	12	13	14	15	16	17	18	19	20	21	22	23	24	25	26	27	28	29	30	31	TOTAL.
Bassins du Tarn et de l'Aveyron (suite).																																
Lalbenque	.	.	.	.	.	.	.	.	.	.	.	.	.	.	.	.	.	.	2	.	.	8	.	.	.	.	10	8	5	.	4	37
Castelnau	.	.	.	.	.	.	.	.	.	.	.	.	.	.	.	.	.	.	.	.	.	.	.	.	.	.	.	6	7	.	.	13
Bassin de la Garonne, cours supérieur, et affluents des Pyrénées.																																
Belesta	.	.	.	.	7	.	.	.	.	.	.	4	.	.	.	.	.	.	2	.	.	6	.	.	.	.	.	.	9	.	.	28
Mirepoix	.	4	.	.	3	.	.	.	.	.	.	5	.	.	.	.	.	.	3	.	.	3	.	.	.	.	.	.	9	.	.	27
Foix (E. N.)	.	.	.	.	6	.	.	.	.	.	1	.	.	.	.	.	.	.	.	.	.	3	.	.	2	1	5	12	7	.	.	37
Royat	.	.	.	1	.	.	.	.	.	.	.	.	.	.	.	.	.	.	8	.	.	1	.	.	.	.	.	.	7	.	.	17
Izaut-de-l'Hôtel	.	.	.	6	.	.	.	.	.	.	0	.	.	.	.	.	.	.	2	.	.	5	.	.	.	8	.	.	8	.	1	30
Rieumes	.	23	.	.	.	.	.	.	.	.	.	.	.	.	.	.	.	.	.	.	.	.	.	.	.	.	3	.	.	.	.	26
Toulouse (E. N.)	.	7	.	.	.	.	.	.	.	.	.	.	.	.	.	.	.	.	.	.	.	.	.	.	.	.	4	.	3	.	.	14
Bassin de la Garonne (R. G.) au-dessous de Toulouse; bassins du Gers et de la Baïse; bassin de la Gironde.																																
Lannemezan	.	.	.	0	.	.	.	.	.	.	.	.	.	.	.	.	.	.	0	.	.	.	.	.	.	.	.	.	2	.	.	3
Castelnau-Magnoac	1	.	.	.	.	.	.	.	.	.	.	.	.	.	.	.	.	.	.	.	.	2	.	.	.	7	.	.	.	.	.	10
Miélan	.	1	.	2	.	.	.	.	.	.	.	.	1	.	.	.	.	.	0	.	.	1	2	.	.	.	.	.	.	.	1	8
Masseube	.	2	.	2	.	.	.	.	.	.	.	.	0	.	.	.	.	.	1	.	.	.	.	.	.	.	.	.	2	.	4	10
Lombez	.	11	.	0	.	.	.	.	.	.	.	.	1	.	.	.	.	.	1	.	.	.	.	.	.	.	3	.	10	.	2	28
Auch (P. C.)	.	.	.	.	.	.	.	.	.	.	.	.	.	.	.	.	.	.	1	.	.	.	.	.	.	.	.	.	.	.	.	1
Canals	.	.	.	.	.	.	.	.	.	.	.	.	.	.	.	.	.	.	.	.	.	.	.	.	.	61	.	7	.	.	.	68
Beaumont	2	.	.	.	.	.	.	.	.	.	.	.	0	.	.	.	.	.	.	.	.	.	6	.	.	.	3	.	5	.	0	16
Vic-Fézensac	.	.	.	.	.	.	.	.	.	.	.	.	.	.	.	.	2	.	.	.	.	.	.	.	.	.	.	.	.	.	7	10
Eauze	.	.	.	.	.	.	.	.	.	.	.	.	.	.	.	4	.	3	.	.	.	.	.	.	.	.	.	.	.	.	5	13
Condom	.	.	.	.	.	.	.	.	.	.	2	.	.	.	.	.	16	.	2	.	.	1	1	.	.	.	.	.	1	.	1	22
Lectoure	.	.	.	.	.	.	.	.	.	.	.	.	2	.	.	.	.	.	.	.	.	.	.	.	.	.	4	.	3	.	.	9
Montcuq	.	.	.	.	.	.	.	.	.	.	.	.	.	.	.	.	.	.	10	.	.	5	.	.	.	10	13	3	4	.	5	50
Agen (P. C.)	.	.	.	.	.	.	.	.	.	.	.	.	2	.	.	.	14	.	1	.	3	4	.	.	.	.	.	1	.	.	6	31
Grignols	.	.	.	.	.	.	.	.	.	.	.	.	1	0	.	.	.	.	2	.	.	5	5	.	.	.	.	.	2	.	12	27
Col-de-Fer	.	.	.	.	.	.	.	.	.	.	.	1	1	.	.	.	.	.	2	.	.	4	.	.	.	.	.	.	1	.	16	24
Machorre	.	1	.	.	.	.	.	.	.	.	.	.	1	1	.	.	2	.	1	.	.	2	.	.	.	0	.	.	.	.	12	20
Budos	.	0	.	.	.	.	.	.	.	.	.	.	1	1	.	.	19	0	2	.	.	4	1	.	.	1	.	.	1	.	13	43
Floirac (Bordeaux)	.	.	.	.	.	.	.	.	.	.	.	1	0	.	.	.	19	.	20	.	.	4	0	.	.	5	.	.	2	.	12	63
Royan	.	.	.	.	.	.	.	.	.	.	.	.	.	.	.	.	.	.	4	.	.	4	.	.	.	3	1	.	1	1	4	18
La Coubre	1	.	.	.	.	.	.	.	.	.	.	.	1	.	.	.	.	.	3	.	.	4	1	.	.	22	.	.	.	.	2	34
BASSINS ENTRE LA GIRONDE ET LES PYRÉNÉES.																																
Petits bassins entre la Gironde et l'Adour.																																
Saint-Nicolas	2	.	.	.	.	.	.	.	.	.	.	1	2	.	1	.	2	.	7	1	.	8	.	.	.	2	.	.	.	.	4	30
Hourtin	4	.	.	.	.	.	.	.	.	.	.	1	1	.	.	.	1	.	5	.	.	7	.	.	.	6	.	.	4	.	2	30
Moutchic	8	.	.	.	.	.	.	.	.	.	.	1	2	.	.	.	2	.	4	.	.	4	1	.	.	10	.	.	2	.	5	38
Le Porge	8	0	.	.	.	.	.	.	.	.	.	1	2	.	0	.	4	.	4	.	.	7	0	.	.	4	.	.	3	.	4	37
Arès	9	.	.	.	.	.	.	.	.	.	.	0	.	1	0	.	4	.	6	.	.	3	0	.	.	9	.	.	3	.	4	40
Piquey	9	.	.	.	.	.	.	.	.	.	.	1	0	.	.	.	4	.	5	.	.	5	.	.	.	19	.	.	3	.	2	48
Audenge	2	2	.	.	.	.	.	.	.	.	.	.	.	.	.	.	5	.	3	.	.	9	.	.	.	6	.	.	6	.	7	40
La Salie	9	0	.	.	.	.	.	.	.	.	.	1	0	1	.	.	4	.	3	.	.	8	9	.	.	9	.	0	0	.	2	46

STATIONS.	1	2	3	4	5	6	7	8	9	10	11	12	13	14	15	16	17	18	19	20	21	22	23	24	25	26	27	28	29	30	31	TOTAL.
Petits bassins entre la Gironde et l'Adour (suite).																																
Arcachon (C. M.)..	8	.	.	.	.	.	.	.	.	.	.	2	1	.	.	.	4	.	3	.	.	5	.	.	.	15	.	.	3	.	1	42
Belin.....	.	.	.	.	.	.	.	.	.	.	.	1	1	.	.	.	17	.	4	.	.	6	2	.	.	3	.	0	5	.	14	54
Pissos.....	.	2	.	.	.	.	.	.	.	.	.	.	4	.	.	.	17	.	1	.	.	7	1	.	.	2	7	.	.	.	31	72
Bassin de l'Adour.																																
Pic du Midi (Obs^re).	.	.	.	6	2	.	.	.	.	.	.	.	.	.	.	.	.	.	.	.	.	3	.	.	.	.	.	4	.	.	3	17
Bagn.-de-Big.(M. Gandy).	.	.	.	5	1	.	.	.	.	.	.	.	0	.	.	1	.	.	1	.	.	3	.	.	.	.	.	6	0	.	1	17
Lourdes.....	.	.	.	3	1	.	.	.	.	.	.	.	.	.	4	3	.	.	3	.	.	.	.	.	.	.	.	4	4	.	8	36
Gélan.....	.	.	6	.	.	.	.	.	.	.	.	.	.	.	.	.	.	.	.	.	.	.	.	.	.	.	.	1	.	13	.	20
Laruns.....	.	.	.	15	2	.	.	.	.	.	.	.	.	.	.	.	3	.	.	.	.	.	.	.	.	.	.	.	13	.	17	50
Bedous.....	.	.	.	19	.	.	.	.	.	.	.	.	.	.	.	.	3	.	.	.	.	1	.	.	.	1	.	24	.	22	.	70
Tarbes (P. C.)....	.	.	.	2	.	.	.	.	.	.	.	.	.	.	2	2	.	.	.	.	.	.	.	.	.	0	.	2	.	4	2	14
Maubourguet.....	.	.	.	.	.	.	.	.	.	.	.	.	.	.	.	6	.	.	.	.	.	2	.	.	.	.	.	.	.	5	.	13
Lescar (E. N.)....	1	.	.	4	.	.	.	.	.	.	.	.	.	.	.	.	7	.	3	.	.	4	.	.	.	1	.	4	.	.	.	24
Pau (gare).....	.	.	5	.	.	.	.	.	.	.	.	.	.	.	.	2	.	.	2	.	3	.	.	.	.	.	.	11	.	17	.	40
Oloron.....	.	.	.	.	.	.	.	.	.	.	.	.	.	.	.	.	.	3	.	.	.	.	.	.	.	.	.	4	14	.	20	41
Mauléon.....	.	.	5	.	.	.	.	.	.	.	.	.	.	.	.	5	.	.	.	.	.	.	.	.	6	.	22	2	.	19	5	64
St-J.-Pied-de-Port.	.	.	4	.	.	.	.	.	.	.	.	.	.	.	7	.	.	.	.	.	.	.	.	.	.	5	13	16	7	4	.	56
Orthez.....	.	.	.	.	.	.	.	.	.	.	.	.	.	.	.	.	6	.	2	.	.	5	3	.	1	.	.	8	5	5	.	35
Riscle.....	.	.	.	.	.	.	.	.	.	.	.	.	1	.	.	.	12	.	6	.	.	.	.	.	.	.	.	.	.	.	12	31
Cazaubon.....	3	.	.	.	.	.	.	.	.	.	.	.	.	.	.	.	3	.	1	.	.	2	1	.	.	.	.	.	2	.	13	25
Mont-de-Marsan..	.	.	.	.	.	.	.	.	.	.	.	1	.	.	.	.	1	.	1	.	.	4	.	.	.	.	.	3	.	.	6	16
Saint-Sever.....	.	.	.	.	.	.	.	.	.	.	0	2	.	.	.	.	2	.	1	.	.	3	1	.	.	3	.	2	5	.	17	36
Tartas.....	.	.	.	0	.	.	.	.	.	.	.	.	1	.	.	.	5	.	0	.	.	0	1	.	.	0	.	1	9	.	11	28
Dax (P. C.).....	.	.	.	7	.	.	.	.	.	.	.	.	5	.	.	.	4	.	0	.	.	1	4	.	.	1	1	.	21	.	2	46
Bayonne.....	.	.	.	.	.	.	.	.	.	.	.	3	2	.	.	1	1	.	4	.	.	2	.	.	2	.	.	18	5	1	1	40
Biarritz (Sém.)...	.	.	.	.	.	.	.	.	.	.	.	1	6	.	.	.	8	.	1	.	.	1	1	.	.	1	.	.	24	.	3	46

VERSANT DE LA MÉDITERRANÉE.

BASSINS ENTRE LES PYRÉNÉES ET LE RHÔNE.

Bassins du Tech, de la Tet et de l'Agly.																																
Col de la Quilliane.	.	.	.	6	.	.	.	.	.	.	6	4	.	3	2	.	.	.	.	.	.	.	.	.	.	.	.	2	.	.	.	23
Montlouis (C. M.)..	.	.	.	16	.	.	.	.	.	8	.	.	.	.	2	.	.	.	.	.	.	.	.	.	0	.	.	14	.	.	.	40
Prats-de-Mollo....	.	.	.	15	.	.	.	.	.	.	.	10	.	.	.	.	.	.	.	.	.	.	.	.	.	.	.	3	.	.	2	30
Céret.....	.	.	.	2	.	.	.	.	.	.	.	.	.	.	.	.	.	.	.	.	.	.	.	.	.	.	.	4	.	.	.	6
Vernet-les-Bains..	.	.	.	6	.	.	.	.	.	.	.	.	.	.	.	.	.	.	.	.	.	.	.	.	.	.	.	4	.	.	.	10
Prades.....	.	.	.	2	1	.	.	.	.	.	.	.	.	.	.	.	.	.	.	.	.	.	.	.	.	.	.	16	.	.	.	19
Vinça.....	.	.	.	3	.	.	.	.	.	.	.	.	.	.	.	.	.	.	.	.	.	.	.	.	.	.	.	10	.	.	.	13
Gincla.....	.	.	8	.	.	.	.	.	.	.	.	.	.	.	.	.	.	.	.	.	.	.	.	.	.	.	.	8	.	.	.	16
Caudiès-de-St-Paul.	.	.	.	4	.	.	.	.	.	.	.	.	.	.	.	.	.	.	.	.	.	.	.	.	3	.	.	1	.	.	.	8
Perpignan (Obs^re).	.	.	.	1	.	.	.	.	.	.	.	.	.	.	.	.	.	.	.	.	.	.	.	.	.	.	.	0	0	.	2	3
Estagel (C. M.)...	.	.	.	13	.	.	.	.	.	.	.	.	.	.	.	.	.	.	.	.	.	.	.	.	.	.	.	.	.	.	.	13
Palairac.....	.	.	.	.	.	.	.	.	.	.	.	.	.	.	.	.	.	.	.	.	.	.	.	.	.	.	.	3	.	.	.	3
St-Laurent-de-la-S.	.	.	.	3	.	.	.	.	.	.	.	.	.	.	.	.	.	.	.	.	.	.	.	.	.	.	.	4	.	.	.	7
Port-Vendres.....	.	.	.	4	.	.	.	.	.	.	.	.	.	.	.	.	.	.	.	.	.	.	.	.	.	.	.	3	.	.	.	7
Cap Béarn (phare).	.	.	.	2	.	.	.	.	.	.	.	.	.	.	.	.	.	.	.	.	.	.	.	.	.	.	.	5	.	.	22	29
Banyuls.....	.	.	.	1	.	.	.	.	.	.	.	.	.	.	.	.	.	.	.	.	.	.	.	.	.	.	.	6	.	.	.	7

STATIONS.	1	2	3	4	5	6	7	8	9	10	11	12	13	14	15	16	17	18	19	20	21	22	23	24	25	26	27	28	29	30	31	TOTAL.
Bassin de la Sègre.																																
Col de Puymorens	.	.	.	18	.	.	.	.	.	.	11	.	.	.	5	.	.	.	.	.	.	.	.	.	4	.	.	3	.	.	.	40
Angoustrine	.	.	.	5	.	.	.	.	.	6	2	6	.	.	4	.	.	.	.	.	.	.	.	.	.	.	.	12	.	.	.	35
Bourg-Madame	.	.	.	14	.	.	.	.	.	5	.	.	.	.	9	.	.	.	.	.	.	.	.	.	.	.	.	12	.	2	.	42
Bassin de l'Aude.																																
Le Bousquet	.	.	10	.	.	.	.	.	.	.	.	.	.	.	8	.	.	.	.	.	.	.	.	.	8	.	.	11	.	.	.	37
Mérial	.	.	7	.	.	.	.	.	.	.	.	.	.	.	7	.	.	.	.	.	.	6	.	.	31	.	.	13	.	.	.	64
Espezel	.	.	5	.	0	.	.	.	.	.	.	.	.	.	4	.	.	.	.	.	.	.	.	.	23	.	.	9	.	.	.	41
Les Fanges	.	.	6	.	.	.	.	.	.	.	.	.	.	.	.	.	.	.	.	.	.	5	.	.	.	.	.	14	.	.	.	25
Monthaut (h. b.)	1	.	.	3	.	.	.	.	.	.	8	.	.	.	.	.	.	.	.	.	.	.	1	.	.	.	.	16	.	.	.	29
Monthoumet	.	.	.	3	.	.	.	.	.	.	.	.	.	.	.	.	.	.	.	.	.	.	.	.	.	.	.	20	.	.	1	24
Montlaur	.	.	.	.	.	.	.	.	.	.	.	.	.	.	.	.	.	.	.	.	.	.	.	.	.	.	.	14	.	.	.	14
Moux	.	.	.	.	.	.	.	.	.	.	.	.	.	.	.	.	.	.	2	.	.	.	.	.	.	.	.	4	.	.	.	6
Barbaira	2	7	.	.	.	.	.	.	.	.	.	.	.	.	.	.	.	.	.	.	.	.	.	.	.	.	.	14	.	.	.	24
Carcassonne (C.M.)	4	.	.	1	.	.	.	.	.	.	.	.	.	.	.	.	.	.	.	.	.	.	.	.	.	.	.	8	.	.	.	13
Lasbordes	9	.	.	.	.	.	.	.	.	.	.	.	.	.	.	.	.	.	.	.	.	.	.	.	.	.	.	9	.	.	.	18
La Loubatière	0	.	.	.	.	.	.	.	.	.	.	.	6	.	.	.	.	.	.	.	.	.	.	.	.	.	.	7	1	.	.	14
Lespinassière (Saleue)	2	.	.	.	.	.	.	.	.	.	.	2	.	.	.	.	0	.	0	.	.	0	.	.	.	1	.	29	.	.	.	34
Caunes (h. b.)	7	.	.	.	.	.	.	.	.	.	2	.	.	.	.	.	.	.	.	.	.	.	.	.	.	0	.	17	.	.	.	26
Estagnol	3	.	.	3	.	.	.	.	.	.	5	.	.	.	.	.	.	.	.	.	.	.	1	.	.	.	.	20	.	.	.	32
Bassins de l'Orb, de l'Hérault, du Lez et du Vidourle.																																
Saint-Pons	.	.	.	.	.	.	.	.	.	.	.	.	.	.	.	.	.	.	.	.	.	.	.	.	.	.	.	19	.	.	.	19
Saint-Gervais	.	.	.	.	.	.	.	.	.	.	10	.	.	.	.	.	.	.	.	.	.	.	.	.	.	.	.	71	.	.	12	93
Bédarieux	.	.	2	.	.	.	.	.	.	.	1	.	.	.	.	.	.	.	.	.	.	.	.	.	.	.	.	11	20	.	2	36
L'Escandolgue	.	.	.	.	.	.	.	.	.	.	.	.	.	.	.	.	.	.	.	.	.	.	.	.	.	.	.	3	17	.	11	31
Lodève	.	.	.	.	.	.	.	.	.	.	.	.	.	.	.	.	.	.	.	.	.	.	.	.	.	.	.	7	10	.	8	25
Le Caylar	.	.	.	.	.	.	.	.	.	.	.	.	.	.	.	.	.	.	.	.	.	.	.	.	.	.	.	24	7	.	78	109
Blandas	.	.	.	.	.	.	.	.	.	.	.	.	.	.	.	.	.	.	.	.	.	.	.	.	.	.	.	.	16	.	93	109
Le Vigan	.	.	.	.	.	.	.	.	.	.	.	.	.	.	.	.	.	.	.	.	.	.	.	.	.	.	.	.	.	.	25	25
Valleraugue	.	.	.	.	.	.	.	.	.	.	2	.	.	.	.	.	.	.	.	.	.	.	.	.	.	.	.	8	.	.	99	109
Saint-Bauzille	2	.	.	.	.	.	.	.	.	.	20	.	.	.	.	.	.	.	.	.	.	.	.	.	.	.	.	5	7	.	.	34
Nîmes (E. N.)	2	.	.	.	2	.	.	2	.	.	.	.	.	.	.	.	.	.	.	.	2	.	.	.	.	.	.	12	.	.	0	20
Lunel	.	.	.	.	.	.	.	.	.	.	.	.	.	.	.	.	.	.	10	.	.	.	.	.	.	.	.	9	.	.	21	40
Montpellier (E. N.)	.	.	3	.	.	.	.	.	.	.	.	.	.	.	.	.	.	.	3	.	.	.	.	.	.	.	.	.	.	.	7	12
S-Mathieu-de-Trév.	.	.	.	.	.	.	.	.	.	.	.	.	.	.	.	.	.	.	.	.	.	.	.	.	.	.	.	.	.	.	11	11
Plateau de Valène	.	.	.	.	.	.	.	.	.	.	.	.	.	.	.	.	.	6	.	.	.	.	.	.	.	.	.	.	.	.	7	13
Gignac	.	.	.	.	.	.	.	.	.	.	.	.	.	.	.	.	.	.	.	.	.	.	.	.	.	.	.	.	.	.	.	0
Cette (P. C.)	.	.	.	.	.	.	.	.	.	.	.	.	.	.	.	.	.	.	2	.	.	.	.	.	.	.	.	3	.	.	3	8
Agde	.	.	.	.	.	.	.	.	.	.	.	.	.	.	.	.	.	.	.	.	.	.	.	.	.	.	.	.	.	.	.	0
Béziers	.	3	.	.	.	.	.	.	.	.	.	.	.	.	.	.	.	.	.	.	.	.	.	.	.	.	.	5	.	.	.	8
Capestang	6	.	.	.	.	.	.	.	.	.	.	.	.	.	.	.	.	.	.	.	.	.	.	.	.	.	.	8	.	.	.	14
BASSIN DU RHÔNE.																																
Bassin de la Saône supérieure.																																
Miellin	.	32	.	.	.	2	.	.	.	.	.	.	51	.	.	.	.	12	.	3	5	1	29	.	.	11	10	.	2	1	1	160
Belfahy	.	31	.	.	.	1	.	.	.	.	.	.	46	.	.	.	.	8	.	2	4	.	24	9	.	.	4	.	1	3	.	135

STATIONS.	1	2	3	4	5	6	7	8	9	10	11	12	13	14	15	16	17	18	19	20	21	22	23	24	25	26	27	28	29	30	31	TOTAL.
Bassin de la Saône supérieure (suite).																																
Quers	6	5	.	.	.	.	.	.	.	.	.	10	.	.	.	.	12	.	6	.	2	10	.	.	.	2	.	5	.	2		61
Plancher-les-M.	.	31	.	.	.	3	.	.	.	.	.	45	.	.	.	.	5	.	1	3	4	17	9	.	.	3	.	.	4	.		125
Villersexel	37	.	.	.	1	.	.	.	.	.	.	17	.	.	.	.	5	.	1	2	6	4	1	.	.	.	.	2	.	.	.	77
Montbozon	.	45	.	.	.	.	.	.	.	.	.	.	28	.	.	.	.	8	.	.	.	5	8	3	.	.	.	.	3	.	.	100
Marnay	5	40	.	.	.	.	.	.	.	.	.	.	11	.	.	.	.	8	.	3	0	3	3	.	.	.	.	.	1	.	3	76
Chaumercenne	11	15	.	.	.	.	.	.	.	.	.	10	3	.	.	.	1	.	2	.	.	4	.	.	.	.	1	.	2	.	4	53
Fouvent-le-Bas	7	.	.	.	.	.	.	.	.	.	.	14	7	.	.	.	.	.	1	.	0	5	6	.	.	.	.	2	0	3	25	71
Vesoul (C. M.)	2	19	.	.	.	.	.	.	.	.	.	.	39	.	.	.	.	3	.	1	1	3	6	2	.	.	5	.	4	.	1	86
Conflandey	9	2	.	.	1	.	.	.	.	.	.	16	.	.	.	.	.	.	1	.	4	6	3	.	.	16	.	.	1	.	20	79
Saint-Remy	18	.	.	.	.	.	.	.	.	.	.	.	20	.	.	.	.	.	4	1	4	10	4	.	.	.	3	.	2	.	12	78
Plombières	32	8	.	.	3	.	.	.	.	.	.	10	.	.	.	.	1	.	3	0	.	19	14	.	.	.	12	.	3	.	20	125
Vioménil	2	3	.	.	.	.	.	.	.	.	.	.	.	.	.	.	.	.	0	2	2	4	7	.	.	.	.	2	3	2	2	29
Fontenoy-le-Ch.	3	23	.	.	.	.	.	.	.	.	.	.	23	.	.	.	.	.	1	0	1	3	13	.	.	.	.	0	2	.	2	71
Montdoré	.	15	.	.	.	.	.	.	.	.	.	.	19	.	.	.	.	.	.	.	3	15	5	.	.	.	.	.	4	3	.	64
Villars-le-Pautel	6	3	.	.	.	.	.	.	.	.	.	15	.	.	.	.	.	.	1	1	.	5	8	.	.	.	.	1	1	.	29	70
Bourbonne-les-B.	1	4	.	.	.	.	.	.	.	.	.	.	3	.	.	.	.	.	.	1	1	2	7	1	.	.	.	.	.	.	1	21
La Ferté-s-Am.	.	.	.	.	5	.	.	.	.	.	.	.	4	.	.	.	.	.	.	5	4	.	3	4	.	.	.	.	2	3	.	30
Jussey	10	.	.	.	.	.	.	.	.	.	.	19	.	.	.	.	.	.	.	1	3	.	6	.	.	.	.	3	4	3	38	87
Chalindrey	11	5	.	.	.	1	.	.	.	.	.	0	19	.	.	.	.	.	.	3	.	1	19	.	.	.	.	.	15	.	8	82
Villegusien	7	.	.	.	.	.	.	.	.	.	.	12	.	.	.	.	.	.	7	.	2	8	.	.	.	.	.	16	.	2	13	67
Vaux-s.-Aubigny	4	.	.	.	.	.	.	.	.	.	2	.	.	.	.	.	.	1	.	.	0	.	.	.	.	.	.	.	.	5	28	40
Is-sur-Tille	6	.	.	.	.	.	.	.	.	.	.	7	.	.	.	13	.	.	2	.	.	7	.	.	.	.	.	12	.	.	24	71
Saussy	6	5	.	.	1	.	.	.	.	.	.	10	.	.	.	.	5	1	.	.	.	.	12	.	.	.	.	9	3	.	31	84
St-Seine-l'Abbaye	4	7	.	.	.	.	.	.	.	.	.	.	21	.	.	.	.	.	4	.	.	.	.	17	.	.	.	.	25	.	8	87
Dijon (P. C.)	17	.	.	.	6	.	.	.	.	.	.	7	.	.	.	.	2	.	2	.	.	2	.	.	.	.	.	8	.	.	15	59
Vonges (Poud^{rie})	7	20	.	.	.	.	.	.	.	.	.	.	12	.	.	.	.	.	.	.	.	.	.	.	.	.	.	.	2	.	3	44
Bassin de la Saône inférieure, au-dessous du confluent du Doubs.																																
Beaune	19	.	.	.	.	.	.	.	.	.	.	4	.	.	.	.	.	.	2	.	.	4	.	.	.	1	.	10	.	.	11	51
Lons-le-Saunier (E.N.)	.	14	.	.	.	.	.	.	.	.	.	.	35	.	.	.	.	19	5	.	.	5	.	.	.	.	4	.	1	.	7	90
Saint-Amour	.	5	.	.	.	.	.	.	.	.	.	.	29	.	.	.	1	6	.	9	.	2	1	.	.	.	.	.	5	.	10	68
Bourg (E. N.)	.	2	.	.	.	.	.	.	.	.	.	10	8	.	.	.	0	.	4	.	.	.	4	.	.	.	.	.	6	.	13	48
Les Écharmeaux	.	63	.	.	.	1	.	.	.	.	.	.	22	.	.	.	.	7	4	.	.	8	4	.	.	.	.	.	.	16	10	135
Belleville	.	.	.	.	.	.	.	.	.	.	.	.	2	.	.	.	.	29	.	.	.	.	.	.	.	.	.	.	18	.	8	57
Tarare	.	.	.	.	.	0	.	.	.	.	.	9	.	.	.	.	.	37	4	.	.	0	10	.	.	.	.	.	11	.	11	82
Mont-Verdun	.	.	.	.	.	.	.	.	.	.	.	.	3	.	.	.	.	.	.	.	.	.	8	.	.	.	.	.	22	.	26	59
L'Arbresle	.	.	1	.	.	.	.	.	.	.	.	.	2	.	.	.	.	.	4	.	.	.	10	.	.	.	.	.	18	.	13	48
Ste-Foy-l'Argent	.	10	.	.	.	4	.	.	.	.	.	12	.	.	.	.	.	.	5	.	.	.	.	.	.	.	.	.	19	.	15	64
Bassin du Doubs.																																
Mouthe	29	.	.	.	5	.	.	.	.	.	.	41	.	.	.	.	2	.	6	.	4	10	1	.	.	.	.	2	1	8	6	115
Héricourt	.	33	.	.	.	.	.	.	.	.	.	.	34	.	.	.	.	7	.	5	.	.	.	6	.	.	.	.	.	.	.	86
F^{t}-de-Montfaucon	28	.	.	.	.	.	.	.	.	.	.	25	.	.	.	.	13	.	4	.	2	4	.	.	.	0	.	1	.	1	2	81
Besançon (Obs.)	22	8	.	.	0	.	.	.	.	.	.	16	11	.	.	.	21	.	4	0	.	6	2	.	.	.	.	.	2	.	5	76
Chailluz	17	.	.	.	.	.	.	.	.	.	.	.	9	.	.	.	48	.	.	3	.	.	3	2	.	.	.	.	1	.	.	83
Ornans	.	.	.	.	.	.	.	.	.	.	.	.	42	.	.	.	.	4	.	10	.	.	8	.	.	.	.	.	.	.	.	64
Salins	.	.	18	.	.	.	.	.	.	.	.	.	39	.	.	.	.	3	.	1	.	6	3	2	.	.	.	.	2	.	3	76
Dampierre	.	47	.	.	.	.	.	.	.	.	.	.	17	.	.	.	.	2	.	2	.	.	5	.	.	.	1	.	5	.	.	80
Dôle (P. C.)	10	50	.	.	.	.	.	.	.	.	.	.	.	.	.	.	30	.	.	2	.	1	3	.	.	.	.	.	4	.	5	105

STATIONS.	1	2	3	4	5	6	7	8	9	10	11	12	13	14	15	16	17	18	19	20	21	22	23	24	25	26	27	28	29	30	31	TOTAL.
Bassin du Rhône proprement dit, cours moyen.																																
Thonon	1	.	.	.	.	.	.	.	.	.	.	10	.	.	.	.	.	.	8	.	.	6	5	.	.	.	.	2	2	12	15	61
Bonneville (E. N.)	3	0	.	.	7	0	.	.	.	.	.	4	1	.	.	.	5	5	4	.	.	18	1	.	.	.	.	.	10	.	52	109
Gex	.	.	.	.	20	.	.	.	.	.	.	22	.	.	.	.	.	.	.	3	6	5	.	.	.	.	.	.	.	.	18	74
Les Rousses	.	50	.	.	.	.	.	.	.	.	.	.	36	.	.	.	.	.	.	3	.	13	11	.	.	.	.	.	5	.	12	130
Champagnole	.	23	.	.	.	1	.	.	.	.	.	.	36	.	.	.	.	15	.	9	.	2	4	2	.	.	.	.	3	1	6	102
Saint-Claude	.	17	.	.	.	11	.	.	.	.	.	.	37	.	.	.	.	.	.	8	.	7	6	.	.	.	.	.	4	.	12	103
Cruseilles	.	.	.	.	.	.	.	.	.	.	.	.	20	.	.	.	.	8	.	6	.	13	8	.	.	.	.	.	.	5	12	72
Annecy	.	2	.	.	.	.	.	.	.	.	.	8	18	.	.	.	.	11	.	7	.	22	20	.	.	.	.	.	3	.	11	102
Le Châtelard	.	1	.	.	.	2	.	.	.	.	.	1	20	.	.	.	.	31	.	1	.	19	4	.	.	.	.	.	2	.	.	81
Albens	.	1	.	.	.	1	.	.	.	.	.	0	13	.	.	.	.	33	.	9	.	22	1	.	.	.	.	.	.	2	15	98
Chambéry	.	2	.	.	.	2	.	.	.	.	.	.	12	.	.	.	.	12	.	0		17	2	.	.	.	.	.	1	.	12	60
Les Échelles	.	7	.	.	.	13	.	.	.	.	.	.	21	.	.	.	.	4	.	2	.	18	7	.	.	.	.	.	.	5	12	89
Lhuis	.	.	.	.	.	.	.	.	.	.	.	.	19	.	.	.	.	.	10	.	.	30	.	.	.	.	.	.	.	.	51	110
Belley	.	.	.	.	.	.	.	.	.	.	.	2	13	.	.	.	.	1	.	10	.	21	4	.	.	.	.	.	4	.	7	62
Hauteville	.	.	.	.	.	.	.	.	.	.	.	9	21	.	8	5	.	2	11	1	2	.	10	9	7	.	.	.	.	8	21	114
Nantua	.	3	.	.	.	.	.	.	.	.	.	5	29	.	.	.	.	.	12	.	2	9	3	.	.	.	.	.	4	.	25	92
Neuville-s-Ain	.	21	.	.	.	.	.	.	.	.	.	5	21	.	.	.	.	.	11		.	.	.	.	.	.	.	.	8	.	28	94
Montluel	26	.	.	.	.	.	.	.	.	.	.	11	.	.	.	.	.	.	.	.	7	.	.	.	.	.	.	.	.	25	18	87
Lyon (Tête-d'Or)	.	.	11	.	.	.	.	.	.	.	.	.	3	.	.	.	.	0	1	6	.	.	2	.	.	.	.	.	20	.	19	62
St-Genis-Laval (Obs.)	.	.	.	.	.	.	.	.	.	.	.	1	2	.	.	.	.	.	.	6	.	.	0	.	.	.	.	.	23	.	18	50
St-Romain-en-Gal	.	.	.	.	.	.	.	.	.	.	.	.	5	.	.	.	.	.	11	.	5	0	.	.	.	.	.	19	.	30	20	91
Mont-Pilat	.	.	.	.	10	.	.	.	.	.	.	10	15	.	.	.	.	.	.	.	.	7	.	.	.	.	.	.	35	.	35	112
Bassin de l'Isère.																																
Flumet	.	2	.	.	.	1	.	.	.	.	.	4	39	.	.	.	.	26	.	3	.	25	9	.	.	.	4	.	8	5	1	127
Beaufort	.	2	.	.	.	1	.	.	.	.	.	12	25	.	.	.	.	17	.	1	.	14	5	.	.	.	.	.	6	3	0	87
Mont-Gilbert (fort)	.	.	.	.	2	.	.	.	.	.	.	.	3	.	.	.	9	.	4	.	.	12	.	.	.	.	.	.	12	.	10	52
Bourg St-Maurice	6	.	.	.	.	.	.	.	.	.	.	.	12	.	.	.	.	.	.	.	.	17	.	.	.	.	10	.	.	.	7	52
Sainte-Foy	.	2	.	.	.	.	.	.	.	.	.	2	10	.	.	.	.	6	.	.	.	.	.	.	.	.	5	.	.	.	.	26
Val d'Isère	.	7	.	.	.	2	.	.	.	.	.	3	9	.	.	.	.	16	.	.	.	9	5	.	.	.	.	.	.	4	.	55
Modane	.	8	.	.	.	.	.	.	.	.	.	.	.	.	.	.	.	1	.	.	.	.	.	.	.	3	.	.	4	.	.	16
L'Esseillon (fort)	36	12	.	.	.	.	.	.	.	.	.	.	.	.	.	.	.	.	.	.	.	.	.	.	.	.	.	.	5	.	3	56
Bozel	.	.	.	.	.	5	.	.	.	.	.	3	7	.	.	.	.	5	.	.	.	7	9	.	.	.	.	.	7	0	.	43
Montaimont	.	.	.	.	.	.	.	.	.	.	.	4	3	.	.	.	.	6	.	.	.	13	6	.	.	.	2	.	5	.	.	39
St-Jean-de-Maur	3	.	.	.	1	.	.	.	.	.	.	.	9	.	.	.	.	.	.	.	.	17	.	.	.	9	.	.	3	.	33	76
St-Jean-d'Arves	.	5	.	.	.	4	.	.	.	.	.	.	7	.	.	.	.	7	.	.	.	13	3	.	.	.	.	.	5	1	.	45
Saint-Bonnet	.	.	.	.	.	.	.	.	.	.	.	11	.	.	.	.	.	.	.	.	.	.	.	.	.	.	.	.	7	.	.	18
La Mûre	5	.	.	.	.	.	.	.	.	.	.	.	1	.	.	.	.	.	.	.	.	6	.	.	.	.	.	.	7	.	.	19
Grenoble (E. N.)	0	.	.	.	1	1	.	.	.	.	.	0	0	.	.	.	1	.	.	.	.	8	1	.	.	.	.	.	.	.	34	47
La Tronche	0	.	.	.	2	.	.	.	.	.	.	5	4	.	.	.	7	.	.	0	.	12	.	.	.	.	.	.	8	0	42	80
Bassin de la Durance.																																
Mont-Genèvre	8	.	.	.	.	.	.	.	.	.	.	.	.	.	.	.	.	.	.	.	.	6	.	.	.	.	.	.	.	.	12	26
Embrun	.	.	.	.	.	.	.	.	.	.	.	41	4	1	.	.	.	.	.	.	.	.	.	.	.	.	.	.	18	.	18	85?
Chorges	.	.	.	.	.	.	.	.	.	.	.	.	.	.	.	.	.	.	.	.	.	.	.	.	.	.	.	.	.	.	12	12
Gap (P. C.)	.	.	.	.	.	.	.	.	.	.	.	.	.	.	.	.	.	.	.	.	.	.	3	.	.	.	.	.	7	4	.	14
Faucon	.	.	.	.	.	.	.	.	.	.	.	.	.	.	10	.	.	.	.	.	.	.	.	.	.	.	.	.	.	.	.	10
Serres	.	.	.	.	.	.	.	.	.	.	.	.	.	.	.	.	.	.	.	.	.	3	.	.	.	.	.	.	4	.	.	7
Sisteron	.	.	.	.	.	.	.	.	.	.	.	.	.	.	.	.	.	.	.	.	.	.	.	.	.	.	.	.	3	.	.	3
St-Étienne-les-Org.	.	.	.	.	.	.	.	.	.	.	.	.	.	.	.	.	.	.	.	.	.	.	.	.	.	.	.	.	.	.	.	0

STATIONS.	1	2	3	4	5	6	7	8	9	10	11	12	13	14	15	16	17	18	19	20	21	22	23	24	25	26	27	28	29	30	31	TOTAL.
Bassin de la Durance (suite).																																
Forcalquier	.	.	.	.	.	.	.	.	.	.	.	.	.	.	.	.	.	.	.	.	.	.	.	.	.	.	.	.	5	.	.	5
Manosque	.	.	.	.	.	.	.	.	.	.	.	.	.	.	.	.	.	.	.	.	.	.	.	.	.	.	.	5	.	.	.	5
La Garde	.	.	.	.	.	.	.	.	.	.	.	.	.	.	.	.	.	.	.	.	.	.	.	.	.	.	.	6	.	5	.	11
Apt	.	.	.	.	.	.	.	.	.	.	.	.	.	.	.	.	.	.	.	.	.	.	.	.	.	.	.	.	10	.	4	14
Mirabeau	.	.	.	.	.	.	.	.	.	.	.	.	.	.	.	.	.	.	.	.	.	.	.	.	.	.	.	.	11	.	.	11
Pertuis	.	.	.	.	.	.	.	.	.	.	.	.	.	.	.	.	.	.	.	.	.	.	.	.	.	.	.	5	.	.	11	16
Venelles	.	.	.	.	.	.	.	.	.	.	.	.	.	.	.	.	.	.	.	.	.	.	.	.	.	.	.	.	14	.	.	14
Cavaillon	.	.	.	.	.	.	.	.	.	.	.	.	.	.	.	.	.	.	.	.	.	.	.	.	.	.	.	4	.	.	16	20
Bassins de l'Ardèche, de la Cèze et du Gard; petits bassins de la rive droite du Rhône.																																
Vernoux (M. Maisonneuve)	.	.	.	.	.	.	.	.	.	.	.	2	0	.	.	.	0	.	.	.	0	.	.	.	.	.	.	.	39	.	50	89
Privas (E. N.)	0	.	.	.	0	.	.	.	.	.	.	.	.	.	.	.	0	.	0	.	.	2	.	.	.	.	.	.	5	.	.	6
Montpezat	0	.	.	.	.	.	.	.	.	.	0	.	.	.	.	.	0	.	0	.	.	.	.	.	.	.	.	.	14	.	67	84
Villefort	7	.	.	.	.	.	.	.	.	.	.	.	.	.	.	.	.	1	.	.	.	.	.	.	.	.	.	9	18	.	.	28
Mâlons	2	.	.	3	.	.	.	.	.	.	.	2	.	.	.	.	.	.	.	.	.	.	.	.	.	.	.	15	.	.	29	51
Vialas	6	0	.	.	.	.	.	.	.	.	.	5	.	.	.	.	.	1	.	.	.	.	.	.	.	.	.	1	18	.	4	35
Bessèges	.	.	.	.	.	.	.	.	.	.	6	.	.	.	.	.	.	.	.	.	.	.	.	.	.	.	.	.	13	.	93	42
La Grande Combe	.	.	.	.	.	.	.	.	.	.	3	.	.	.	.	.	.	.	.	.	.	.	.	.	.	.	.	15	.	9	37	57
Collet-de-Dèze	4	.	.	.	.	.	.	.	.	.	.	.	.	.	.	.	.	.	.	.	.	1	.	.	.	.	.	1	14	.	9	29
Barre	1	.	.	.	.	.	.	.	.	.	.	.	.	.	.	.	.	.	.	.	.	.	.	.	.	.	.	.	18	.	.	18
St-Étienne (V.-F.)	5	.	.	.	.	.	.	.	.	.	.	15	.	.	.	.	.	1	2	.	.	.	.	.	.	.	.	.	15	.	.	37
Alais	.	.	.	.	.	.	.	.	.	.	.	.	.	.	.	.	.	.	.	.	.	.	.	.	.	.	.	15	.	.	58	73
Barjac	.	.	.	.	.	.	.	.	.	.	.	.	.	.	.	.	.	.	.	5	.	.	.	.	.	.	.	.	12	.	.	17
Aramond	.	.	.	.	.	.	.	.	.	.	.	.	.	.	.	.	.	.	.	.	.	.	.	.	.	.	.	.	37	.	.	37
Bassin du Rhône proprement dit, cours inférieur.																																
Valence (E. N.)	.	.	.	.	.	.	.	.	.	.	.	2	1	.	.	.	.	.	.	.	.	.	.	.	.	.	.	.	22	.	76	101
Livron (M. Pugnet)	.	.	.	.	.	.	.	.	.	.	.	.	.	.	.	.	.	.	.	13	.	.	.	.	.	.	.	33	.	.	.	46
Saoû	.	.	.	.	.	.	.	.	.	.	.	.	.	.	.	.	.	.	.	.	.	.	.	.	.	.	.	16	.	.	54	70
Crest	1	.	.	.	.	.	.	.	.	.	.	.	.	.	.	.	.	.	.	.	.	2	.	.	.	.	.	.	17	.	.	20
Beaufort	1	.	.	.	.	.	.	.	.	.	.	.	.	.	.	.	.	.	.	.	2	.	.	.	.	.	.	11	.	.	30	44
Châtillon-en-D	.	.	.	.	.	.	.	.	.	.	.	.	.	.	.	.	.	.	.	.	1	.	.	.	.	.	.	11	0	0	28	40
Jansac	.	1	.	.	.	.	.	.	.	.	.	.	0	.	.	.	.	.	.	.	.	2	.	.	.	.	.	.	16	.	25	44
Valréas	.	.	.	.	.	.	.	.	.	.	.	.	.	.	.	.	.	.	0	.	.	.	.	.	.	.	.	.	.	8	56	64
Lapalud	.	.	.	.	.	.	.	.	.	.	.	.	.	.	.	.	.	.	.	.	.	0	.	.	.	.	.	.	51	.	28	79
Orange	5	.	.	.	.	.	.	.	.	.	.	.	.	.	.	.	.	.	.	.	.	.	.	.	.	.	.	.	28	.	55	83
Malaucène	.	1	.	.	.	.	.	.	.	.	.	.	.	.	.	.	.	.	.	11	.	1	.	.	.	.	.	.	28	.	.	41
Savoillans	.	.	.	.	.	.	.	.	.	.	.	.	.	.	.	.	.	.	.	.	.	.	.	.	.	.	.	.	9	.	5	14
Mt Ventoux (Obs.)	.	1	.	.	.	.	.	.	.	.	.	.	.	.	.	.	.	.	.	.	.	.	2	.	.	.	.	.	10	.	3	16
Sault	.	.	.	.	.	.	.	.	.	.	.	.	.	.	.	.	.	.	.	.	.	2	.	.	.	.	.	.	11	.	6	19
Saint-Christol	.	.	.	.	.	.	.	.	.	.	.	.	.	.	.	.	.	.	.	.	.	.	.	.	.	.	.	.	.	.	12	12
Murs	.	.	.	.	.	.	.	.	.	.	.	.	.	.	.	.	.	.	.	.	.	.	.	.	.	.	.	.	13	.	.	13
Carpentras	.	0	.	.	.	.	.	.	.	.	.	.	.	.	.	.	.	.	.	.	0	.	1	.	.	.	.	.	14	.	.	15
Avignon (E. N.)	?	.	.	.	.	.	.	.	.	.	.	.	.	.	.	.	.	.	.	8	.	.	1	.	.	.	.	.	38	.	?	47?
Beaucaire	.	.	.	.	.	.	.	.	.	.	.	.	.	.	.	.	.	.	.	.	.	.	.	.	.	.	.	36	.	.	26	62
Saint-Remy	.	.	.	.	.	.	.	.	.	.	.	.	.	.	.	.	.	.	.	.	.	.	.	.	.	.	.	.	38	.	42	80

STATIONS.	1	2	3	4	5	6	7	8	9	10	11	12	13	14	15	16	17	18	19	20	21	22	23	24	25	26	27	28	29	30	31	TOTAL.
Bassin du Rhône proprement dit, cours inférieur (suite).																																
Arles	.	.	.	.	.	.	.	.	.	.	.	.	.	.	.	.	.	.	.	.	.	.	.	.	.	.	.	.	23	.	.	23
Saintes-Maries	.	.	.	.	.	.	.	.	.	.	.	.	.	.	.	.	.	.	.	.	.	.	.	.	.	.	.	.	18	.	.	18
RÉGION DE NICE.																																
Petits bassins entre le Rhône et les Alpes.																																
Pélissanne	.	.	.	.	.	.	.	.	.	.	.	.	.	.	.	.	.	.	.	.	.	.	.	.	.	.	.	.	37	.	.	37
Cornillon	.	.	.	.	.	.	.	.	.	.	.	.	.	.	.	.	.	.	.	.	.	.	.	.	.	.	.	.	42	.	.	42
Saint-Chamas	.	.	.	.	.	.	.	.	.	.	.	.	.	.	.	.	.	.	.	.	.	.	.	.	.	.	.	.	30	.	28	58
Port-de-Bouc	.	.	.	.	.	.	.	.	.	.	.	.	.	.	.	.	.	.	.	.	.	.	.	.	.	.	.	.	15	.	.	15
Les Pennes	.	.	.	.	.	.	.	.	.	.	.	.	.	.	.	.	.	.	.	.	.	.	.	.	.	.	.	.	32	.	.	32
Aix (E. N.)	.	.	.	.	.	.	.	.	.	.	.	.	.	.	.	.	.	.	.	.	.	.	.	.	.	.	.	.	3	.	.	3
Saint-Antonin	.	.	.	.	.	.	.	.	.	.	.	.	.	.	.	.	.	.	.	.	.	.	.	.	.	.	.	.	.	26	.	26
Le Gd-Sambuc	.	.	.	.	.	.	.	.	.	.	.	.	.	.	.	.	.	.	.	.	.	.	.	.	.	.	.	.	23	.	.	23
Palama	.	.	.	.	.	.	.	.	.	.	.	.	.	.	.	.	.	.	.	.	.	.	.	.	.	.	.	.	52	.	.	52
Gréasque	.	.	.	.	.	.	.	.	.	.	.	.	.	.	.	.	.	.	.	.	.	.	.	.	.	.	.	.	51	.	.	51
Marseille (Obsre)	.	.	.	.	.	.	.	.	.	.	.	.	.	.	.	.	.	.	.	.	.	.	.	.	.	.	.	.	23	.	.	23
Cap Sicié (Sémaph.)	.	.	.	.	.	.	.	.	.	.	.	.	.	.	.	.	.	.	.	.	.	.	.	.	.	.	.	.	8	.	.	8
Toulon (Obs.)	.	.	.	.	.	.	.	.	.	.	.	.	.	.	.	.	.	.	.	.	.	.	.	.	.	.	.	.	14	.	.	14
St-Michel (Lagarde)	.	.	.	.	.	.	.	.	.	.	.	.	.	.	.	.	.	.	.	.	.	.	.	.	.	.	.	16	.	.	.	16
Hyères	.	.	.	.	.	.	.	.	.	.	.	.	.	.	.	.	.	.	.	.	.	.	.	.	.	.	.	.	0	.	.	0
Draguignan (E. N.)	.	.	.	.	.	.	.	.	.	.	.	.	.	.	.	.	.	.	.	.	.	.	.	.	.	.	.	.	29	.	.	29
Nice (Obsre)	.	.	.	.	.	0	.	.	.	.	.	.	.	.	.	.	.	.	.	.	.	.	.	.	.	.	.	.	29	.	.	29
Villefranche (phare)	.	.	.	.	.	.	.	.	.	.	.	.	.	.	.	.	.	.	.	.	.	.	.	.	.	.	.	.	.	3	.	3
CORSE.																																
Ajaccio (E. N.)	.	.	.	.	.	.	.	.	.	.	.	.	.	.	.	.	.	.	.	.	.	.	.	.	.	.	.	.	.	.	1	1
Bastia	.	.	.	.	.	.	0	.	.	.	.	.	.	.	.	.	.	.	.	.	.	.	.	.	.	.	.	.	.	5	.	5
Ile Sanguinaire	.	.	.	.	.	.	.	.	.	.	.	.	.	.	.	.	.	.	.	.	.	.	.	.	.	.	.	.	.	.	.	0

OBSERVATIONS DU MOIS D'AOUT 1895.

STATIONS.	1	2	3	4	5	6	7	8	9	10	11	12	13	14	15	16	17	18	19	20	21	22	23	24	25	26	27	28	29	30	31	TOTAL.
VERSANT DE LA MER DU NORD.																																
BASSINS DU RHIN, DE LA MEURTHE ET DE LA MOSELLE.																																
Col de Bussang...	14	0	12	4	7	32	2	3	0	1	8	13	1	9	2	.	.	.	.	.	.	.	.	.	14	.	.	0	.	.	.	122
Le Thillot.....	7	3	3	43	30	6	.	5	10	.	26	.	12	.	.	.	.	.	.	.	.	.	.	10	.	.	.	.	.	.	.	152?
Cornimont.....	24	3	1	13	8	28	4	3	2	.	1	9	3	.	.	.	.	.	.	.	.	.	.	.	11	.	.	0	.	.	.	110
Retournemer.....	25	2	8	15	17	14	3	1	.	1	.	19	4	9	2	.	.	.	.	.	.	.	.	.	.	.	.	4	.	.	.	124
Granges.....	5	.	.	8	20	12	4	.	.	.	.	14	1	8	.	.	.	.	.	.	.	.	.	.	1	.	.	.	.	.	.	73
La Hardalle.....	.	5	5	2	3	16	1	0	.	.	.	10	.	.	4	.	.	.	.	13	.	.	.	.	.	.	.	.	1	.	.	61
Saulcy-s.-M.....	3	11	1	6	5	.	1	.	.	1	8	2	3	.	.	.	.	.	.	.	.	.	.	11	.	.	.	.	.	.	.	52
Épinal.....	9	4	.	11	9	3	.	0	1	.	22	9	4	.	.	.	.	.	.	.	.	.	.	4	.	.	.	.	.	.	.	76
Lerrain.....	2	3	3	3	6	7	.	1	.	.	4	14	5	4	.	.	.	.	.	.	.	.	.	.	1	.	.	.	.	.	.	53
Charmes.....	4	3	0	4	3	1	.	0	1	0	2	2	1	.	.	.	.	.	.	.	.	.	.	.	.	.	.	.	.	.	.	22
Rambervillers.....	1	1	12	18	5	.	1	1	.	.	15	3	4	1	.	.	.	.	.	.	.	.	.	3	.	.	.	.	.	.	.	65
Saint-Dié.....	.	6	9	.	6	4	.	5	.	.	8	2	.	.	.	.	.	.	.	.	.	.	.	5	6	.	.	.	.	.	.	51
Provenchères.....	.	.	12	2	3	3	2	6	3	.	1	6	.	3	3	.	.	.	.	.	.	.	.	.	.	.	.	.	.	.	.	44
Vexaincourt.....	6	.	3	3	8	16	2	1	2	2	.	8	.	6	.	4	.	.	.	.	.	.	.	.	14	.	.	.	.	.	.	75
Baccarat.....	1	8	16	2	.	0	1	1	.	.	17	2	3	.	.	.	.	.	.	.	.	.	.	.	3	.	.	.	.	.	.	54
Moriviller.....	6	.	5	8	3	.	.	2	0	.	1	5	2	0	.	.	.	.	.	.	.	.	.	0	.	.	.	.	.	.	.	32
Vézelise.....	3	.	4	3	3	2	.	2	.	.	.	.	.	.	.	.	.	.	.	.	.	.	.	1	3	.	.	.	.	.	.	21
Allain.....	.	.	5	4	5	6	.	1	0	0	10	2	0	6	.	.	.	.	.	.	.	.	.	.	.	.	.	.	.	.	.	39
Neuves-Maisons...	.	1	5	4	14	3	.	0	1	0	12	0	.	7	0	.	.	.	.	.	.	.	.	.	.	.	.	.	.	.	.	79
Lunéville.....	11	.	10	2	9	7	.	.	1	.	9	1	.	5	1	.	.	.	.	.	.	.	.	.	.	.	.	.	.	.	.	56
Blamont.....	10	6	5	6	.	.	1	.	.	2	6	6	.	.	.	.	.	.	.	.	.	.	.	.	14	.	.	.	.	.	.	56
Parroy.....	18	.	7	3	12	1	.	1	.	2	9	3	3	1	.	.	.	.	.	.	.	.	.	.	.	.	.	.	.	.	.	59
Nancy (Faculté)..	1	4	4	4	12	2	0	4	2	0	8	.	1	5	2	.	.	.	.	.	.	.	.	.	1	.	.	.	.	.	.	50
Amance.....	4	4	3	3	13	3	3	7	3	.	14	.	2	0	.	.	.	.	.	.	.	.	.	.	.	.	.	.	.	.	.	59
Toul.....	3	5	2	5	15	2	.	.	2	.	5	4	2	8	.	.	.	.	.	.	.	.	.	.	.	.	.	.	.	.	.	53
Rogéville.....	4	4	1	5	5	8	2	2	1	0	6	10	3	2	0	.	.	.	.	.	.	.	.	.	.	.	.	1	.	.	.	54
Nomény.....	4	2	1	4	2	9	2	2	2	.	6	2	1	2	0	.	.	.	.	.	.	.	.	.	.	.	.	.	.	.	.	39
Euvezin.....	5	.	.	4	4	4	2	.	.	.	5	3	2	2	.	.	.	.	.	.	.	.	.	.	1	.	.	.	.	.	.	32
Lachaussée.....	6	0	1	11	16	4	1	.	.	.	5	.	1	7	.	.	.	.	.	.	.	.	.	.	.	.	.	1	.	.	.	43
Fleury.....	.	.	3	6	8	7	1	.	.	.	9	2	1	5	.	.	.	.	.	.	.	.	.	.	1	.	.	.	.	.	.	45
Mance.....	8		3	9	7	4	7	.	.	1	7	2	.	6	2	.	.	.	.	.	.	.	.	.	.	.	.	1	.	.	.	58

STATIONS.	1	2	3	4	5	6	7	8	9	10	11	12	13	14	15	16	17	18	19	20	21	22	23	24	25	26	27	28	29	30	31	TOTAL.
BASSINS DE LA MEUSE, DE LA CHIERS ET DE LA SAMBRE.																																
La Marche	.	11	1	15	5	3	.	.	.	.	8	4	3	2	.	.	.	.	.	.	.	.	.	.	.	.	.	.	.	.	.	54
Contrexéville	.	1	2	.	7	5	2	.	.	.	7	.	4	.	.	.	.	.	.	.	.	.	.	.	.	.	.	.	.	.	.	29
Beaufremont	8	.	4	6	4	11	4	.	5	2	15	.	.	7	.	.	.	.	.	.	.	.	.	.	.	.	.	.	.	.	.	66
Barville	.	13	6	6	9	.	3	1	2	23	0	.	.	.	.	.	.	.	.	.	.	.	.	.	.	.	.	.	.	.	.	63
Châtenois	3	.	1	4	7	0	0	.	.	.	18	2	1	.	.	.	.	.	.	.	.	.	.	.	.	.	.	.	.	.	.	38
Neufchâteau (C. M.)	1	.	13	6	3	4	.	3	0	1	27	0	3	1	.	.	.	.	.	.	.	.	.	.	.	.	.	.	.	.	.	65
Vouthon-Bas	.	.	8	7	8	5	.	1	1	1	14	6	2	4	0	.	.	.	.	.	.	.	.	.	.	.	.	.	.	.	.	59
Commercy (P. C.)	.	1	2	2	6	6	4	13	.	.	9	.	2	2	.	.	.	.	.	.	.	.	.	.	.	.	.	.	.	.	.	48
Les Kœurs	.	.	.	15	4	4	2	1	0	1	5	.	3	5	.	.	.	.	.	.	.	.	.	.	.	.	.	1	.	.	.	40
Consenvoye	.	.	1	11	0	1	7	.	0	2	1	.	10	5	.	.	.	.	.	.	.	.	.	4	.	.	.	.	.	.	.	44
Damvillers	.	3	5	6	3	5	.	.	1	6	4	1	2	.	.	.	.	.	.	.	.	.	.	3	.	.	.	1	.	.	.	41
Hussigny	.	.	2	22	4	.	.	.	.	4	1	.	2	10	3	.	.	.	.	.	.	.	.	.	.	.	.	.	.	.	.	48
Montmédy	.	.	.	5	2	3	.	.	0	.	3	.	3	2	.	.	.	.	.	.	.	.	.	1	.	.	.	.	.	.	.	20
Pouilly	.	.	5	5	5	4	1	0	.	.	0	.	0	6	0	.	.	.	.	.	.	.	.	5	.	.	.	2	.	.	.	35
Mouzon	1	.	3	8	6	5	3	.	.	.	4	.	.	10	.	.	.	.	.	.	.	.	.	7	4	.	.	4	.	.	.	55
Saint-Aignan	2	4	8	4	6	1	3	1	.	2	.	1	6	20	.	.	.	.	.	.	.	.	.	4	.	.	.	4	.	.	.	66
Poix	.	.	1	13	5	11	8	1	.	1	.	.	2	11	1	.	.	.	.	.	.	.	.	3	1	.	.	4	.	.	.	62
Saint-Marcel	2	1	10	.	7	13	3	.	1	1	.	1	8	3	1	.	.	.	.	.	.	.	.	3	1	.	.	3	.	.	.	58
Gespunsart	.	.	4	8	18	10	1	2	1	.	2	2	2	17	4	.	.	.	.	.	.	.	.	.	.	.	.	.	.	.	.	71
Maubert-Fontaine	10	.	3	2	6	5	4	.	.	2	.	1	2	8	4	.	.	.	.	.	.	.	.	8	.	.	.	7	.	.	.	62
Fumay	8	.	2	6	5	5	1	.	.	2	.	4	.	5	.	.	.	.	.	.	.	.	.	4	.	.	.	5	.	.	.	47
Landrecies	7	.	8	10	4	7	2	1	.	2	29	4	1	2	.	.	.	.	.	.	.	.	4	.	.	.	.	6	.	.	1	88
BASSINS DE L'ESCAUT, DE LA LYS, DE L'YSER ET DE L'AA.																																
Cambrai (C. M.)	.	.	12	2	6	7	1	.	1	.	12	10	2	2	.	.	.	.	.	.	.	.	8	.	.	.	.	.	.	.	.	65
Le Quesnoy (C. M.)	0	7	2	6	8	6	9	0	.	21	4	4	5	0	1	.	.	.	.	.	.	.	2	.	.	.	4	.	.	.	.	79
Valenciennes	.	12	4	7	5	2	2	2	.	20	12	3	3	1	.	.	.	.	.	.	.	.	1	.	.	.	3	.	.	0	.	77
Douai (C. M.)	.	7	6	3	7	1	1	1	.	35	2	1	3	1	.	.	.	.	.	.	.	6	0	.	.	.	1	.	.	.	.	75
Arras (St. agr.)	.	10	5	8	7	4	0	1	.	34	3	1	2	1	.	.	.	.	.	.	.	7	0	.	.	.	2	.	.	.	.	85
Lille (C. M.)	.	8	1	.	17	8	9	0	1	.	54	2	15	11	3	.	.	.	.	.	.	.	3	.	.	.	.	.	.	.	.	132
Gondecourt	1	12	11	8	7	5	.	.	2	37	3	.	6	3	.	.	.	.	.	.	.	.	4	.	.	.	.	.	.	.	.	99
Laventie	7	10	4	10	8	0	2	2	.	13	4	1	8	2	0	.	.	.	.	.	.	2	7	0	.	.	1	.	.	0	0	81
Godewaerswelde	.	5	10	8	6	7	1	.	1	.	42	4	7	11	2	.	.	.	.	.	.	.	5	3	.	.	.	.	.	.	.	112
Dunkerque (P. C.)	0	5	6	22	2	2	.	0	3	10	2	1	2	7	.	.	.	.	.	.	.	.	2	1	.	2	.	.	.	.	.	67
Oye	.	6	31	13	2	2	0	4	0	11	.	2	3	0	0	0	.	.	.	.	0	8	.	.	.	1	.	.	.	.	.	85
Calais	.	.	.	.	.	23	1	.	.	.	.	.	17	.	.	.	.	.	.	.	.	.	.	.	.	10	.	.	.	.	.	50
VERSANT DE LA MANCHE.																																
BASSINS DE LA CANCHE, DE LA SOMME, DE LA BÉTHUNE, ETC.																																
Nesles	.	9	12	2	7	4	0	.	0	1	12	3	.	6	2	0	.	.	.	.	.	.	4	0	.	.	.	7	.	.	.	70
Moreuil	.	.	2	1	4	3	4	0	0	.	4	3	3	.	.	.	.	.	.	.	.	.	4	.	.	.	3	.	.	.	.	33
Amiens (St. agr.)	0	3	3	11	6	.	0	1	0	14	1	2	1	0	.	.	.	.	.	.	.	11	1	.	.	.	.	.	.	0	.	56
Magnicourt-sur-C.	.	16	6	8	7	2	.	.	.	13	4	.	4	0	.	.	.	.	.	.	.	.	6	.	.	.	1	0	.	.	.	72
Valhuon	2	15	7	13	8	1	1	1	.	16	7	6	9	0	.	.	.	.	.	.	.	4	5	.	.	.	1	.	.	.	.	106
Guigny	3	17	10	12	5	4	.	3	.	35	10	3	2	.	.	.	.	.	.	.	.	.	3	.	.	.	3	.	.	.	.	110

STATIONS.	1	2	3	4	5	6	7	8	9	10	11	12	13	14	15	16	17	18	19	20	21	22	23	24	25	26	27	28	29	30	31	TOTAL.
BASSINS DE LA CANCHE, DE LA SOMME, DE LA BÉTHUNE, ETC. (suite).																																
Hucqueliers	1	16	19	24	17	0	1	5	2	12	6	.	15	.	.	.	.	.	.	.	.	3	1	.	.	1	0	.	.	.	.	124
Cap Gris-Nez	.	.	6	19	22	5	4	.	4	1	4	1	.	.	.	.	.	.	.	.	.	.	8	.	.	.	.	.	.	.	.	74
Boulogne (C. M.)	.	.	8	18	29	5	0	.	3	0	5	1	.	1	.	.	.	.	.	.	.	.	5	.	.	0	0	.	.	.	.	75
La Canche	.	11	.	25	15	.	.	.	.	8	2	5	.	.	.	.	.	.	.	.	.	.	11	.	.	.	.	.	.	.	.	77
Forêt l'Abb. (h. b.)	.	.	5	.	8	10	2	4	.	.	26	12	4	6	.	.	.	.	.	.	.	.	.	8	.	.	.	1	.	.	.	85
Saint-Riquier	1	1	15	5	11	12	4	.	.	.	32	4	5	3	.	.	.	.	.	.	.	.	10	8	.	.	.	1	.	.	.	112
Abbeville	2	3	12	5	8	9	3	.	0	24	6	3	2	.	.	.	.	.	.	.	.	.	13	8	.	.	.	2	.	.	.	99
St-Valery-s-Somme	.	2	23	4	10	11	0	2	1	.	30	17	9	2	.	.	.	.	.	.	.	.	2	1	.	.	.	1	.	.	0	116
Eu	4	15	5	10	8	12	1	.	1	10	5	8	6	.	.	.	.	.	.	.	.	.	3	.	.	.	.	.	.	.	.	88
Aigneville	6	7	10	8	13	19	3	0	0	.	33	7	6	1	.	.	.	.	.	.	.	.	2	2	.	.	.	2	.	.	.	119
Aumale	.	6	2	5	8	7	6	.	.	12	1	.	2	.	.	.	.	.	.	.	.	.	10	.	.	.	13	.	.	.	.	72
Londinières	.	9	4	13	4	6	.	.	1	43	5	5	2	.	.	.	.	.	.	.	.	.	4	.	.	.	3	.	.	1	.	100
Dieppe	.	12	2	11	6	5	9	.	.	25	7	1	5	.	.	.	.	.	.	.	.	.	11	0	.	.	1	.	.	1	.	96
Bosc-le-Hard	.	9	2	4	2	16	.	.	0	16	3	5	1	.	.	.	.	.	.	.	.	.	4	.	.	.	1	.	.	0	.	68
St-Valery-en-Caux	.	12	2	19	3	3	3	1	1	3	11	.	2	.	.	.	.	.	.	.	.	.	8	3	.	.	2	.	.	.	.	73
Goderville	.	9	2	7	12	6	3	1	.	12	9	.	4	.	.	.	.	.	.	.	.	.	7	4	.	.	11	.	.	.	.	87
BASSIN DE LA SEINE.																																
Bassin de l'Yonne.																																
Les Courreaux	7	.	6	14	21	7	.	.	0	.	11	.	2	19	.	.	.	.	.	.	.	.	.	.	.	.	.	.	.	.	.	88
La Croisette	17	1	5	13	33	8	.	.	0	.	9	.	1	18	.	.	.	.	.	.	.	.	.	.	.	.	.	.	.	.	.	106
Pommoy	9	.	3	15	19	9	.	.	.	.	11	.	1	11	.	.	.	.	.	.	.	.	.	.	.	.	.	.	.	.	.	78
Château-Chinon	15	0	2	11	32	5	.	.	0	.	22	.	3	.	.	.	.	.	.	.	.	.	.	.	.	.	.	.	3	.	.	93
Clamecy (P. C.)	10	.	.	12	9	1	1	2	.	.	6	.	.	2	.	.	.	.	.	.	.	.	.	15	.	.	.	.	.	.	.	58
Vézelay (C. M.)	.	1	13	14	1	.	1	.	.	20	.	.	4	.	.	.	.	.	.	.	.	.	16	.	.	.	.	.	.	.	.	71
Avallon	13	.	1	8	16	.	.	3	.	.	15	.	.	4	.	.	.	.	.	.	.	.	.	6	.	.	.	.	.	.	.	65
Saulieu	.	3	2	5	30	2	.	.	.	.	14	.	7	.	.	.	.	.	.	.	.	.	.	1	.	.	.	.	.	.	.	64
Époisses	9	.	9	6	12	1	0	10	.	.	21	.	0	2	.	.	.	.	.	.	.	.	.	2	.	.	.	.	.	.	.	72
Semur	7	.	4	7	11	2	.	4	.	.	17	.	1	2	.	.	.	.	.	.	.	.	.	0	.	.	.	.	.	.	.	55
Marigny-le-C.	4	.	.	3	15	2	1	.	.	.	18	.	.	5	.	.	.	.	.	.	.	.	.	0	.	.	.	.	.	.	.	49
Montbard	.	2	5	10	1	.	.	7	.	16	.	.	2	.	.	.	.	.	.	.	.	.	2	.	.	.	.	.	.	.	.	46
Ravières	.	.	3	13	.	.	.	2	.	11	.	2	3	.	.	.	.	.	.	.	.	.	6	.	.	.	.	.	.	.	.	40
Châtel-Gérard	.	2	7	12	1	.	1	1	.	16	.	1	1	.	.	.	.	.	.	.	.	.	6	.	.	.	.	.	.	.	.	48
Courson	.	3	5	11	4	.	.	.	.	.	7	2	3	.	.	.	.	.	.	.	.	.	.	16	.	.	.	.	.	.	.	52
Auxerre	9	2	4	2	5	0	2	.	1	7	1	2	1	.	.	.	.	.	.	.	.	.	.	36	.	.	.	.	.	.	.	72
Chablis (P. C.)	1	6	2	4	3	2	2	2	1	1	3	0	5	0	.	.	.	.	.	.	.	.	.	11	1	.	.	.	.	.	.	45
Tonnerre (C. M.)	2	5	5	12	2	2	5	0	.	.	6	2	2	.	.	.	.	.	.	.	.	.	.	8	.	.	.	.	.	.	.	51
Flogny	4	3	6	1	6	.	3	.	.	5	.	4	2	.	.	.	.	.	.	.	.	.	.	14	.	.	.	.	.	.	.	48
Aillant	13	2	8	3	3	0	3	.	.	7	.	3	3	.	.	.	.	.	.	.	.	.	0	24	.	.	.	.	.	.	.	70
Joigny (P. C.)	4	6	.	11	2	.	4	.	.	6	.	8	2	.	.	.	.	.	.	.	.	.	.	3	.	.	.	.	.	.	.	51
Laroche	13	2	10	.	1	.	2	.	.	7	.	3	1	.	.	.	.	.	.	.	.	.	25	.	.	.	.	.	.	.	.	64
Chailley	11	1	16	11	4	.	4	.	1	7	1	6	6	.	.	.	.	.	.	.	.	.	.	25	.	.	.	.	.	.	.	95
Chessy	14	2	1	8	2	3	.	2	.	.	5	.	3	4	.	.	.	.	.	.	.	.	.	.	15	.	.	.	.	.	.	57
Cerisiers	7	1	14	2	3	.	.	.	1	5	5	7	5	.	.	.	.	.	.	.	.	.	12	.	.	.	1	.	.	.	.	63
St-Julien-du-Sault	4	1	9	22	1	.	.	0	.	7	1	2	3	.	.	.	.	.	.	.	.	0	.	.	.	.	.	.	.	.	.	50
Villeneuve-l'Arch.	1	12	1	1	.	6	0	2	4	2	2	5	.	.	.	.	.	.	.	.	.	.	12	0	.	.	.	.	.	.	.	48

STATIONS.	1	2	3	4	5	6	7	8	9	10	11	12	13	14	15	16	17	18	19	20	21	22	23	24	25	26	27	28	29	30	31	TOTAL.
Bassin de la Seine supérieure.																																
Chanceaux	.	.	5	12	4	4	.	.	.	.	11	.	.	8	.	.	.	.	.	.	.	.	.	.	.	.	.	.	.	.	.	44
Laignes	.	.	2	4	6	.	.	6	.	.	9	.	1	1	.	.	.	.	.	.	.	.	.	6	.	.	.	.	.	.	.	35
Nicey	.	2	3	.	9	.	.	.	4	9	.	2	2	.	.	.	.	.	.	.	.	.	.	5	.	.	.	.	.	.	.	36
Vix	5	2	.	1	3	.	.	3	.	.	20	3	1	.	.	.	.	.	.	.	.	.	.	.	.	.	.	.	.	.	.	38
Brion-sur-Ource	.	.	.	3	6	1	.	.	2	.	14	3	.	2	.	.	.	.	.	.	.	.	.	.	.	.	.	.	.	.	.	31
Riceys	0	2	1	6	1	8	.	6	1	.	6	0	.	1	.	.	.	.	.	.	.	.	.	6	.	.	.	.	0	.	.	40
La Ferté-sur-Aube	2	.	5	7	3	.	.	5	1	.	8	2	2	.	.	.	.	.	.	.	.	.	.	.	.	.	.	.	.	.	.	35
Clairvaux	0	.	1	2	3	5	.	5	.	.	1	.	.	2	.	.	.	.	.	.	.	.	.	.	.	.	.	.	.	.	.	19
Bar-sur-Aube	.	.	.	13	8	6	.	3	.	.	5	.	1	3	.	.	.	.	.	.	.	.	.	1	.	.	.	.	.	.	.	40
Vendeuvre (P.C.j.)	.	4	.	12	4	.	.	3	.	.	2	2	6	.	.	.	.	.	.	.	.	.	.	5	.	.	.	.	.	.	.	38
Bar-s.-S. (P.C.b.)	3	5	1	5	1	4	1	4	.	1	4	2	2	2	.	.	.	.	.	.	.	.	.	5	1	.	.	.	.	.	.	41
Barberey	0	.	1	7	1	2	.	2	.	2	13	1	3	1	.	.	.	.	.	.	.	.	.	12	.	.	.	.	.	.	.	45
Villacerf	.	.	.	8	.	11	1	2	.	4	.	2	1	.	.	.	.	.	.	.	.	.	.	17	.	.	.	.	.	.	.	46
Chaumesnil	2	2	2	4	8	6	.	.	.	.	3	0	2	.	.	.	.	.	.	.	.	.	.	.	3	.	.	.	.	.	.	32
Valentigny	8	0	0	8	4	6	1	3	0	1	2	0	3	2	0	.	.	.	.	.	.	.	.	3	2	.	.	.	.	.	.	44
Ceffonds	2	2	.	11	.	13	1	1	.	.	.	.	2	4	.	.	.	.	.	.	.	.	.	1	.	.	.	.	.	.	.	37
Arcis-sur-Aube	.	.	7	7	2	1	2	.	1	2	1	.	5	.	.	.	.	.	.	.	.	.	6	6	.	.	.	.	.	.	.	40
Fay	10	1	.	3	3	2	0	3	0	1	3	4	0	2	.	.	.	.	.	.	.	.	0	12	.	.	.	.	.	.	.	44
Soligny-l.-Étangs	7	0	.	4	3	1	.	3	0	.	3	7	.	.	.	.	.	.	.	.	.	.	.	9	.	.	.	.	.	.	.	38
Bassin de la Seine, entre Montereau et le confluent de l'Oise.																																
Pithiviers	29	4	5	2	1	.	.	8	.	.	.	.	2	4	.	.	.	.	.	.	.	.	4	.	.	.	.	.	.	.	.	59
Étampes	2	.	8	3	2	1	6	.	.	.	4	2	3	.	.	.	.	.	.	.	.	2	.	.	.	.	.	.	.	.	.	33
Saint-Chéron	3	3	3	2	3	8	.	2	2	.	.	0	.	6	0	.	.	.	.	.	.	.	1	.	.	.	.	.	.	.	.	34
Melun (P. C.)	.	.	.	2	.	.	2	1	.	.	.	3	.	.	.	.	.	.	.	.	.	.	.	.	.	.	.	.	.	.	.	8
Fontainebleau (E. A.)	5	1	0	2	4	1	2	5	0	0	0	4	2	1	.	.	.	.	.	.	.	.	.	1	.	.	.	.	.	.	.	28
Le Touquin	2	.	5	6	8	6	4	9	.	.	.	.	.	.	.	.	.	.	.	.	.	.	.	.	.	.	.	.	.	.	.	40
Saclay	.	14	8	2	4	4	2	.	.	.	3	.	2	.	.	.	.	.	.	.	.	.	0	.	.	.	.	.	.	.	.	39
Rambouillet	3	1	7	7	3	3	4	4	.	.	1	2	2	.	.	.	.	.	.	.	.	.	.	5	.	.	.	1	.	.	.	43
Le Perray (St-Hub.)	.	6	14	7	2	4	2	2	.	.	4	.	2	.	.	.	.	.	.	.	.	.	0	2	.	.	.	.	.	.	.	46
Mesnil-Saint-Denis	.	4	18	8	3	1	6	2	1	.	4	.	1	.	.	.	.	.	.	.	.	.	1	4	0	.	.	.	.	.	.	53
Satory	.	1	13	5	2	3	4	.	.	.	2	.	1	.	.	.	.	.	.	.	.	.	.	.	.	.	.	.	.	.	.	29
Buc	.	2	13	6	2	3	3	2	.	.	3	0	3	.	.	.	.	.	.	.	.	.	0	.	.	.	.	.	.	.	.	37
Versailles (E. N.)	.	.	.	2	1	.	1	3	3	2	6	2	1	.	.	.	.	.	.	.	.	.	1	.	.	.	.	.	.	.	.	21
Meudon	.	.	14	9	9	1	1	2	.	.	3	.	2	.	.	.	.	.	.	.	.	.	1	.	.	.	.	1	.	.	.	43
Paris (Obsre, cour)	.	.	8	.	23	4	0	1	.	.	.	3	1	.	.	.	.	.	.	.	.	.	1	.	.	.	.	.	.	.	.	42
Paris (Montm.)	.	1	10	4	8	1	2	1	.	.	3	.	1	0	.	.	.	.	.	.	.	.	1	0	.	.	.	0	.	.	.	32
Paris (B.C.M., cour)	.	0	11	5	17	2	1	1	0	.	0	2	1	0	.	.	.	.	.	.	.	.	1	.	.	.	.	.	.	.	.	42
Achères	.	11	2	7	3	1	9	.	0	.	1	0	1	.	.	.	.	.	.	.	.	3	0	.	.	.	.	.	.	.	.	38
Bassin de la Marne.																																
Langres (M. Raclot)	3	5	3	5	8	3	.	2	0	.	10	.	3	3	.	.	.	.	.	.	.	.	.	.	.	.	.	1	.	.	.	45
Richebourg	6	.	1	3	6	7	.	5	.	.	27	2	4	3	.	.	.	.	.	.	.	.	.	.	.	.	.	.	.	.	.	64
Chaumont (E. N.)	.	1	1	4	1	1	2	8	0	.	30	5	2	.	.	.	.	.	.	.	.	.	.	.	.	.	.	.	.	.	.	55
Saint-Bon	.	.	.	14	4	5	.	3	.	.	4	.	2	.	.	.	.	.	.	.	.	.	.	.	.	.	.	.	.	.	.	33
Andelot	2	.	8	6	7	5	.	6	.	.	23	4	.	6	.	.	.	.	.	.	.	.	.	.	.	.	.	.	.	.	.	68

STATIONS	1	2	3	4	5	6	7	8	9	10	11	12	13	14	15	16	17	18	19	20	21	22	23	24	25	26	27	28	29	30	31	TOTAL.
Bassin de la Marne (suite).																																
Aillianville	4	.	7	10	3	11	.	5	2	1	14	3	1	5	.	.	.	.	.	.	.	.	.	.	.	.	.	.	.	.	.	65
Trampot	2	.	8	.	7	8	.	6	1	1	14	3	1	4	.	.	.	.	.	.	.	.	.	.	.	.	.	.	.	.	.	54
Demange-aux-Eaux	2	1	1	6	13	5	1	3	1	.	8	14	3	5	.	.	.	.	.	.	.	.	.	.	.	.	.	.	.	.	.	63
Bar-le-Duc (P. C.)	5	1	.	7	5	3	4	.	.	1	3	.	3	5	.	.	.	.	.	.	.	.	.	.	.	.	.	.	.	.	.	37
Forêt des Trois-Font	2	1	1	10	15	5	2	1	2	1	4	1	1	9	.	.	.	.	.	.	.	.	.	1	.	.	.	.	.	.	.	56
Thiéblemont (C.M.)	.	.	3	5	3	.	2	1	1	.	.	3	1	.	.	.	.	.	.	.	.	.	1	.	.	.	.	.	.	.	.	21
Vitry-en-Perthois	8	1	.	4	10	2	1	0	1	.	1	.	3	2	.	.	.	.	.	.	.	.	.	.	.	.	.	.	.	.	.	33
Vavray-le-Petit	2	3	0	5	7	2	4	2	0	6	2	.	3	4	.	.	.	.	.	.	.	.	.	6	0	.	.	.	.	.	.	48
Vanault-le-Châtel	.	2	.	7	5	.	4	4	1	1	1	1	0	.	.	.	.	.	.	.	.	.	.	9	.	.	.	1	.	.	.	36
St-Mard-s.-le-M. (b.)	0	2	1	8	5	4	3	2	0	0	4	0	3	5	.	.	.	.	.	.	.	.	.	5	.	.	.	2	.	.	.	44
Sommesous	3	.	6	5	4	.	3	.	3	5	2	0	1	.	.	.	.	.	.	.	.	.	4	10	.	.	.	.	.	.	.	46
Montmirail	2	.	1	6	8	5	1	4	0	.	1	11	1	8	.	.	.	.	.	.	.	.	.	4	.	.	.	.	.	.	.	52
Montmort	2	2	2	3	7	1	1	2	.	.	1	.	10	.	4	.	.	.	.	.	.	.	.	10	.	.	.	.	.	.	.	45
Épernay	9	.	1	4	2	4	2	3	.	.	0	.	2	4	.	.	.	.	.	0	.	.	.	3	1	.	.	3	.	.	.	38
La Ferté-s-J. (M. Biez)	1	.	0	5	9	5	3	5	.	.	0	0	5	3	.	.	.	.	.	.	.	.	.	.	.	.	.	0	.	.	.	38
Coulommiers	8	.	1	2	5	6	1	4	.	.	.	2	2	.	.	.	.	.	.	.	.	.	0	.	.	.	.	.	.	.	.	32
Meaux (P. C.)	.	.	.	7	4	3	2	.	.	.	.	11	4	2	.	.	.	.	.	.	.	.	5	2	.	.	.	.	.	.	.	42
Parc St-Maur (Obs.)	0	4	2	6	21	1	1	.	.	.	1	1	2	.	.	.	.	.	.	.	.	.	4	.	.	.	.	.	.	.	.	42
Bassin de l'Aisne.																																
Merchines	2	1	.	8	5	3	3	1	0	.	2	0	3	5	1	.	.	.	.	.	.	.	.	0	.	.	.	2	.	.	.	36
Souilly	.	0	.	11	1	2	0	1	0	.	2	1	2	6	3	.	.	.	.	.	.	.	.	0	.	.	.	2	.	.	.	31
Ste Menehould (P.C.)	.	.	10	5	4	2	4	1	1	7	0	.	13	.	.	.	.	.	.	.	5	.	.	.	.	.	.	.	.	.	.	52
Suippes	.	.	1	4	1	2	.	1	1	.	.	.	14	15	.	.	.	.	.	.	.	.	.	70?	.	.	.	14	.	.	.	123?
Chéhéry-le-Châtel	0	0	1	5	3	11	0	.	1	2	0	.	8	6	.	0	.	.	.	1	.	.	.	9	.	.	.	4	.	.	.	51
Vouziers	1	.	1	6	1	4	1	.	0	0	0	.	.	3	0	.	.	.	.	.	.	.	.	5	2	.	.	2	.	.	.	27
Faissault	.	.	.	11	4	8	3	.	1	.	.	1	1	9	1	.	.	.	.	.	.	.	.	3	1	.	.	4	.	.	.	47
Signy-l'Abbaye	3	.	2	12	20	12	3	.	.	1	1	1	7	5	.	.	.	.	.	.	.	.	.	2	3	.	.	1	.	.	.	73
Remaucourt	.	.	4	7	6	.	.	.	.	3	.	.	8	.	.	.	.	.	.	.	.	.	9	.	.	.	.	.	.	.	.	37
Tagnon	.	.	1	3	3	5	2	.	.	.	.	1	.	4	.	.	.	.	.	.	.	.	.	4	2	.	.	5	.	.	.	30
Bourgogne	.	.	3	6	7	3	3	.	.	.	1	1	.	2	.	.	.	.	.	.	.	.	.	3	1	.	3	.	.	.	.	33
Reims (C. M.)	1	.	.	2	5	2	1	.	.	.	0	1	1	3	.	.	.	.	.	.	.	.	.	5	.	.	.	2	.	.	.	23
Berry-au-Bac	1	.	5	5	6	2	1	.	.	.	1	0	0	3	.	.	.	.	.	.	.	.	.	4	0	.	.	3	.	.	.	33
Soissons (Vauxrot)	23	.	6	5	9	.	.	1	.	.	.	.	4	.	.	.	.	.	.	.	.	.	4	.	3	.	.	6	.	.	.	62
Bassin de l'Oise.																																
Signy-le-Petit	5	.	3	4	4	5	.	.	.	2	2	11	.	.	.	.	.	.	.	.	.	.	.	13	.	.	.	4	.	.	.	53
Hirson	22	.	.	5	6	5	.	.	.	.	.	7	4	.	.	.	.	.	.	.	.	.	.	3	.	.	.	7	.	.	.	60
Montcornet	3	.	2	7	11	7	2	2	.	.	.	4	2	2	.	.	.	.	.	.	.	.	2	.	.	.	.	2	.	.	.	46
Laon (P. C.)	11	.	2	9	6	3	1	2	.	.	.	.	3	.	.	.	.	.	.	.	.	.	0	2	.	.	.	2	.	.	.	41
Lassigny	.	5	.	.	4	1	2	.	.	3	7	4	6	6	1	.	.	.	.	.	.	.	.	2	.	.	.	.	.	.	.	41
Maignelay	2	.	1	5	2	2	.	.	.	.	4	7	10	0	.	.	.	.	.	.	.	.	3	.	.	.	.	4	.	.	.	39
Formerie	.	3	7	8	8	1	0	1	.	24	4	5	3	0	.	.	.	.	.	.	.	6	.	1	.	.	7	.	.	2	.	80
Beauvais (M. Bergez)	.	3	5	7	3	1	0	.	0	.	9	5	1	.	.	.	.	.	.	.	.	6	.	.	.	.	8	.	.	.	.	48
Estrées-St-Denis	.	7	3	6	3	2	.	.	.	.	2	2	2	8	.	.	.	.	.	.	.	.	.	.	.	.	3	2	.	.	.	40
Venette	1	.	5	3	4	1	3	2	.	.	9	3	5	.	.	.	.	.	.	.	.	.	2	.	.	.	.	2	.	.	.	41
Versigny	.	.	11	.	13	3	.	.	.	.	.	.	.	.	.	.	.	.	.	.	.	4	0	.	.	.	.	.	.	.	.	31
Senlis	10	.	19	5	15	2	4	1	.	.	1	1	2	2	.	.	.	.	.	.	.	.	7	.	.	.	.	2	.	.	.	71

STATIONS.	1	2	3	4	5	6	7	8	9	10	11	12	13	14	15	16	17	18	19	20	21	22	23	24	25	26	27	28	29	30	31	TOTAL.
Bassin de l'Oise (suite).																																
Neuilly-en-Thelle	.	.	22	.	.	2	2	5	.	1	.	2	7	3	.	.	.	.	.	.	.	.	2	.	.	.	.	.	.	.	.	46
Pontoise	.	4	7	7	7	5	8	.	.	.	.	.	2	.	.	.	.	.	.	.	.	.	2	.	.	.	.	0	.	.	.	44
Bassin du Loing.																																
Sainpuits	1	4	8	20	4	.	.	.	.	7	1	3	2	.	.	.	.	.	.	.	.	.	.	31	.	.	.	.	.	.	.	81
Moutiers	.	.	1	9	7	5	.	1	.	1	7	.	5	1	.	.	.	.	.	.	.	.	.	14	.	.	.	.	.	.	.	51
Moulins-s.-O.	6	6	5	7	6	.	1	.	.	11	0	3	2	.	.	.	.	.	.	.	.	.	.	26	.	0	.	.	.	.	.	76?
Rogny (P. C.)	4	.	2	9	2	1	.	3	.	1	4	3	3	.	.	.	.	.	.	.	.	.	.	10	.	.	.	.	.	.	.	42
St-Martin-s.-O.	5	0	2	11	1	2	6	.	0	.	5	.	3	.	.	.	.	.	.	.	.	.	.	17	.	.	.	.	.	.	.	52
Charny	4	.	2	10	1	1	6	.	0	.	4	.	3	.	.	.	.	.	.	.	.	.	.	14	.	.	.	.	.	.	.	45
Courpalet	.	1	2	12	6	1	.	4	.	.	.	2	3	1	.	.	.	.	.	.	.	.	.	.	3	.	.	.	.	.	.	35
Nemours	9	4	4	.	5	2	1	7	.	.	1	2	6	2	.	.	.	.	.	.	.	.	.	.	.	.	.	.	.	.	.	43
Bassin de l'Eure.																																
Courville	.	6	3	5	2	2	0	17	.	.	.	1	2	1	.	.	.	.	.	.	.	.	1	1	.	.	.	.	.	.	.	41
La Loupe	.	13	7	7	8	5	2	20	.	.	.	1	1	3	.	.	.	.	.	.	.	.	4	.	.	.	.	.	.	.	.	71
Senonches	1	4	2	9	0	2	1	9	0	.	.	3	1	0	.	.	.	.	.	.	.	.	.	0	.	.	.	.	.	.	.	32
Nogent-le-Roi	0	5	9	8	3	2	.	5	0	.	.	2	2	.	.	.	.	.	.	.	.	.	.	1	.	.	.	.	.	.	.	38
Dreux	.	4	8	11	1	0	6	2	.	.	2	0	3	.	.	.	.	.	.	.	.	.	4	.	.	.	.	.	.	.	.	41
Brézolles	4	1	.	6	14	1	2	2	.	.	.	4	1	.	.	.	.	.	.	.	.	.	3	.	.	.	.	.	.	.	.	38
Damville	.	.	6	.	.	7	.	7	.	.	.	2	4	.	.	.	.	.	.	.	.	.	5	.	1	.	.	.	.	.	.	32
Saint-André	2	.	9	.	.	3	.	.	.	.	3	2	.	.	.	.	.	.	.	.	.	.	8	.	.	.	.	.	.	.	.	27
Pacy-sur-Eure	.	17	2	17	1	.	6	.	.	.	14	3	.	.	.	.	.	.	.	.	.	.	6	.	.	.	.	.	.	.	.	66
Conches	.	1	5	9	2	1	1	9	.	.	.	8	4	.	.	.	.	.	.	.	.	.	4	4	.	.	.	1	.	.	.	49
Évreux (P. C.)	0	1	8	4	2	1	.	3	.	.	.	1	4	.	.	.	.	.	.	.	.	.	7	1	.	.	.	1	.	.	.	33
Bassin de la Seine inférieure, au-dessous du confluent de l'Oise.																																
Trappes	.	3	11	5	4	1	4	1	.	.	5	.	2	.	.	.	.	.	.	.	.	.	1	2	.	.	.	.	.	.	.	39
Bonnières	.	21	5	5	15	1	1	2	0	.	1	1	.	.	.	.	.	.	.	.	.	.	7	.	.	.	.	.	.	.	.	59
Montjavoult	.	.	7	6	5	3	.	5	.	1	.	7	7	2	.	.	.	.	.	.	.	.	5	.	.	.	.	4	.	.	.	52
Le Coudray-St-G.	.	4	2	5	12	5	2	1	.	.	.	6	4	.	.	.	.	.	.	.	.	.	4	.	.	.	.	7	.	.	.	52
Gournay (Hosp.)	18	.	4	4	15	4	1	1	.	.	2	6	8	2	.	.	.	.	.	.	.	.	4	.	.	.	.	8	.	.	.	77
Forges	4	3	1	11	1	1	6	.	1	19	7	1	1	.	.	.	.	.	.	.	.	.	11	.	.	.	8	.	.	1	.	76
Buchy	1	5	4	7	9	12	.	2	.	14	5	3	1	.	.	.	.	.	.	.	.	.	4	.	.	.	10	.	.	.	.	77
Épreville-Martinv.	.	2	2	7	15	6	1	7	.	25	7	4	3	0	.	.	.	.	.	.	.	.	6	.	.	.	15	2	.	.	.	102
Elbeuf (St-Aubin)	.	.	.	15	3	2	2	.	.	6	9	9	2	.	.	.	.	.	.	.	.	.	6	.	.	.	4	6	.	.	.	64
Rouen (Ile Lacroix P.C.)	.	3	1	9	7	7	0	1	1	28	10	3	2	.	.	.	.	.	.	.	.	.	4	.	.	.	8	2	.	.	.	86
Barentin	.	17	2	14	8	6	.	11	1	8	2	2	4	2	.	.	.	.	.	.	.	.	6	.	.	.	11	.	.	.	.	94
Yvetot	1	10	2	12	11	8	.	.	.	40	11	6	.	.	.	.	.	.	.	.	.	.	8	.	.	.	9	.	.	.	.	118
Caudebec	.	13	2	5	8	3	1	5	.	45	.	2	3	.	.	.	.	.	.	.	.	.	5	.	.	.	11	1	.	.	.	104
Bolbec	.	12	4	10	14	7	1	0	2	12	3	.	3	2	.	.	.	.	.	.	.	.	11	.	.	.	11	1	.	.	.	93
Sanvic (Le Havre)	1	2	.	6	3	1	5	2	8	4	5	1	9	2	.	.	.	.	.	.	1	.	.	.	.	.	6	.	.	.	.	56
La Hève (sémaph.)	.	1	.	3	3	0	.	2	1	.	4	2	3	3	.	.	.	.	.	.	.	.	2	.	.	.	.	8	.	.	.	32
Honfleur	.	1	2	9	27	4	2	4	3	.	9	14	4	1	1	.	.	.	.	.	.	.	7	6	.	.	.	19	.	.	0	113
Brionne	.	1	4	6	22	2	.	5	.	.	15	4	5	.	.	.	.	.	.	.	.	.	6	1	.	.	.	4	.	.	.	75
Bernay	.	.	.	.	1	.	.	.	.	12	8	.	.	.	.	.	.	.	.	.	.	1	.	.	.	.	1	.	.	.	.	23
Rugles	0	3	3	4	4	3	1	16	1	.	.	1	3	.	.	.	.	.	.	.	.	.	7	.	.	.	.	2	.	.	.	48
Laigle	.	2	6	8	6	1	2	.	2	.	.	2	8	2	.	.	.	.	.	.	.	.	.	.	.	.	.	.	.	.	.	39

STATIONS.	1	2	3	4	5	6	7	8	9	10	11	12	13	14	15	16	17	18	19	20	21	22	23	24	25	26	27	28	29	30	31	TOTAL.
BASSINS ENTRE LA SEINE ET LA POINTE DE BRETAGNE.																																
Bassins de la Touque, de la Dive, de l'Orne, de la Vire et de la Douve.																																
St-Ouen-le-Pin...	.	2	5	6	2	5	2	17	1	.	16	6	8	.	.	.	.	.	.	.	.	.	1	0	.	.	.	11	.	.	.	82
Lisieux.....	.	.	3	5	4	3	1	10	.	.	40	3	7	.	.	.	.	.	.	.	.	.	9	0	.	.	.	7	.	.	.	92
Pont-l'Évêque.....	.	.	4	4	4	4	1	8	.	.	22	4	2	.	.	.	.	.	.	.	.	.	5	1	.	.	.	8	.	.	.	67
Annebault.....	1	4	4	3	7	2	12	1	.	.	7	5	5	0	.	.	.	.	.	.	.	.	.	.	.	.	.	1	.	.	.	52
Trouville.....	.	1	3	3	4	4	1	4	0	.	9	3	5	1	.	.	.	.	.	.	.	.	20	2	.	.	.	14	.	.	.	74
Ouistreham.....	.	0	.	4	.	.	3	2	.	1	28	4	2	2	.	.	.	.	.	.	.	.	.	.	.	.	.	5	.	.	.	51
Ver (ph.).....	.	2	0	4	6	3	2	6	0	.	8	3	7	1	.	.	.	.	.	.	.	.	1	.	.	.	.	10	.	.	1	54
Caen (C. M.).....	0	1	0	3	1	2	0	8	0	0	12	3	5	.	.	.	.	.	.	.	.	.	1	.	.	.	.	5	.	.	.	41
Ste-Honorine-du-F.	0	1	1	6	6	2	1	1	0	.	20	4	6	0	.	.	.	.	.	.	.	.	.	.	.	.	.	7	.	.	.	55
Pierrefitte.....	.	4	1	4	9	11	3	1	1	0	.	29	7	12	1	.	.	.	.	.	.	.	.	.	.	.	.	6	.	.	.	90
Flers.....	7	2	14	4	6	.	1	3	.	2	3	2	1	.	.	.	.	.	.	.	.	2	3	.	.	.	2	.	.	.	.	53
Roucamps.....	7	7	1	8	12	9	.	0	2	.	12	9	7	1	.	.	.	.	.	.	.	.	1	0	1	.	.	8	.	.	.	85
Brémoy.....	16	1	6	6	10	4	2	4	1	.	14	16	5	3	.	.	.	.	.	.	.	.	1	.	.	.	.	9	.	.	.	98
Saint-Sever.....	3	7	8	13	12	8	2	5	3	4	4	8	8	.	.	.	.	.	.	.	.	.	.	.	.	.	.	10	.	.	.	95
Trévières.....	.	3	1	3	2	7	5	11	1	.	4	3	3	.	.	.	.	.	.	.	.	.	1	.	.	.	.	14	.	.	.	58
Ste-Marie-du-Mont.	3	6	3	8	4	5	0	6	2	.	9	2	8	1	.	.	.	.	.	.	.	.	4	.	.	.	.	14	.	.	.	74
Sauxemesnil.....	0	12	9	9	11	6	2	0	6	4	6	1	6	1	.	.	.	.	.	.	.	1	.	.	.	.	5	.	.	0	.	79
Cherbourg.....	23	20	7	7	1	8	.	.	4	8	8	1	2	2	.	.	.	.	.	.	.	.	2	.	.	.	.	1	.	.	.	94
La Hague.....	5	20	.	3	6	6	.	.	3	4	5	.	7	1	.	.	.	.	.	.	.	.	2	.	.	.	.	.	.	.	.	62
Bassins entre le cap de la Hague et la Pointe de Bretagne.																																
Coutances.....	.	2	2	5	3	13	.	5	5	.	5	2	6	2	.	.	.	.	.	.	.	0	1	.	.	.	.	8	.	0	.	60
Percy.....	.	3	1	15	16	7	1	3	3	1	1	4	5	2	.	.	.	.	.	.	.	.	.	.	.	.	.	.	.	.	.	62
Saint-Planchers...	.	.	4	7	6	2	9	3	4	6	5	4	2	1	.	.	.	.	.	.	.	5	.	.	.	.	.	.	15	.	.	73
Avranches.....	3	8	4	13	3	1	5	0	.	.	6	9	.	.	.	.	.	.	.	.	.	1	.	.	.	.	5	.	.	.	.	58
Landivy.....	.	2	8	17	13	3	4	7	2	.	4	1	12	.	.	.	.	.	.	.	.	.	3	.	.	.	.	3	.	.	.	79
Louvigné-du-Désert	1	11	9	21	14	2	6	3	3	16	.	6	5	.	.	.	.	.	.	.	.	.	.	.	.	.	5	.	.	.	.	105
Fougères.....	.	9	12	19	9	2	7	8	2	5	1	9	6	1	.	.	.	.	.	.	.	.	2	.	.	.	3	2	.	.	.	96
St-Marc-s-Couesnon	.	7	12	10	10	1	11	1	2	18	.	10	6	.	.	.	.	.	.	.	.	1	.	.	.	.	2	.	.	.	.	93
Sens-de-Bretagne..	6	4	4	3	5	3	14	5	2	3	.	8	1	.	.	.	.	.	.	.	.	4	.	.	.	.	.	.	.	.	.	62
Antrain.....	.	3	14	8	14	6	3	5	2	4	1	7	5	.	.	.	.	.	.	.	.	2	.	.	.	.	.	5	.	.	.	80
Bazouges..... ...	.	13	12	15	8	.	9	7	3	2	8	6	6	0	.	.	.	.	.	.	.	4	.	.	.	.	0	.	.	.	.	93
Trans.....	1	13	6	11	9	5	10	4	1	2	4	7	5	.	.	.	.	.	.	.	.	3	.	.	.	.	1	.	.	.	.	82
Saint-Domineuc...	.	2	7	7	2	1	11	1	1	.	.	6	6	.	.	.	.	.	.	.	.	4	.	.	.	.	.	.	.	.	.	51
Bécherel.....	.	.	10	2	4	.	4	.	3	.	.	7	7	.	.	.	.	.	.	.	.	3	.	.	.	.	1	.	.	.	.	42
Évran (M. Couray)	.	1	0	7	7	4	2	17	1	.	1	0	5	1	.	.	.	.	.	.	.	1	.	.	.	.	.	0	.	.	.	46
Dol.....	0	4	7	8	14	1	16	5	2	1	1	3	5	0	.	.	.	.	.	.	.	5	.	.	.	.	2	.	.	.	.	74
Saint-Malo.....	1	.	4	2	7	2	14	2	1	.	1	3	3	1	.	.	.	.	.	1	0	.	.	.	.	1	2	.	.	.	.	44
Roscoff (M. Marty).	.	5	7	0	2	.	5	1	3	3	.	3	6	.	.	.	.	.	.	.	0	.	.	.	.	.	6	.	.	0	.	42

VERSANT DE L'OCÉAN.

PETITS BASSINS DU SUD DE LA BRETAGNE.

Pte Saint-Mathieu..	.	4	1	11	1	3	.	.	2	6	3	.	5	.	.	.	.	.	.	.	.	.	.	.	.	.	.	4	.	.	.	40
Brest (Obsre)	6	1	8	1	6	0	.	1	5	2	.	7	.	.	.	.	.	.	.	.	.	.	.	.	.	.	5	.	.	.	.	42

STATIONS.	1	2	3	4	5	6	7	8	9	10	11	12	13	14	15	16	17	18	19	20	21	22	23	24	25	26	27	28	29	30	31	TOTAL.
PETITS BASSINS DU SUD DE LA BRETAGNE (suite).																																
Renniou	.	3	3	12	5	6	1	.	6	3	6	1	11	1	.	.	.	.	.	.	.	.	.	.	.	.	.	4	.	.	.	62
Callac	.	2	1	8	3	3	1	2	1	1	12	2	6	.	.	.	.	.	.	.	.	.	.	.	.	.	.	3	.	.	.	45
Gouarec	1	2	5	4	1	2	.	1	3	8	.	1	4	.	.	.	.	.	.	.	.	.	.	.	.	.	.	.	.	.	.	32
Glomel	.	6	12	4	5	2	1	1	4	9	4	2	5	.	.	.	.	.	.	.	.	.	.	.	.	.	1	.	.	.	.	56
Le Faouët	.	5	3	14	7	4	.	9	5	1	20	8	5	.	.	.	.	.	.	.	1	.	.	.	.	2	2	.	.	.	.	86
Carhaix	.	1	4	4	1	3	.	.	1	10	6	2	5	.	.	.	.	.	.	.	.	.	.	.	.	.	3	.	.	.	.	40
Pénity	2	2	9	9	4	2	3	1	5	7	5	1	6	.	.	.	.	.	.	.	.	.	.	.	.	.	3	.	.	.	.	59
Goarem-Liziard	1	4	15	11	13	.	1	10	6	3	4	1	4	.	.	.	.	.	.	.	.	.	.	.	.	.	3	1	.	.	.	77
Châteaulin	2	1	18	4	15	.	1	4	10	5	4	3	7	.	.	.	.	.	.	.	.	.	.	.	.	6	.	.	.	.	.	80
Le Cosquer	1	.	9	2	3	.	1	.	2	8	4	1	7	.	.	.	.	.	.	.	.	.	.	.	.	.	.	.	.	.	.	38
Pontivy	.	3	6	1	2	.	2	3	.	7	1	11	1	.	.	.	.	.	.	.	.	.	.	.	.	.	1	.	.	.	.	38
Kéroret (Bel-Air)	.	1	6	3	3	.	2	.	.	6	.	8	6	.	.	.	.	.	.	.	.	1	.	.	.	.	1	.	.	.	.	37
Locminé	1	1	21	12	17	2	.	1	.	4	6	11	.	.	.	.	.	.	.	.	1	.	.	.	.	.	1	.	.	.	.	78
Lorient (P. C.)	4	1	10	.	3	2	3	1	1	4	2	10	1	.	.	.	.	.	.	.	.	.	.	.	.	.	.	.	.	.	.	42
Le Grognon (Groix)	.	2	.	9	.	.	3	.	2	.	7	4	7	.	.	.	.	.	.	.	.	1	.	.	.	.	.	.	.	.	.	35
Auray	6	1	14	2	3	9	2	1	4	3	2	8	.	.	.	.	.	.	.	.	1	.	.	.	.	.	.	.	.	.	.	56
Vannes (E. N.)	.	3	21	5	4	.	3	.	4	.	2	6	15	.	.	.	.	.	.	.	.	.	.	.	.	.	2	.	.	.	.	65
Le Palais (Belle-Ile)	.	8	3	10	1	.	.	2	2	1	2	3	7	.	.	.	.	.	.	.	.	2	.	.	.	.	.	.	.	.	.	41
Er-Hastellic (Id.)	.	1	.	10	1	.	2	.	.	.	.	.	.	.	.	.	.	.	.	.	.	1	.	.	.	.	.	.	.	.	.	15
BASSIN DE LA VILAINE.																																
Erbrée	.	4	10	12	3	0	4	0	2	2	2	2	7	.	.	.	.	.	.	.	.	.	4	.	.	.	0	1	.	.	.	53
Vitré	.	4	12	8	6	.	9	.	3	2	2	1	8	.	.	.	.	.	.	.	.	.	1	2	.	.	.	1	.	.	.	60
St-Christophe-d.-B.	.	4	11	3	3	4	10	1	2	.	6	5	6	.	.	.	.	.	.	.	.	2	.	.	.	.	1	.	.	.	.	58
Châteaubourg	.	3	6	11	2	1	14	.	2	1	.	1	10	.	.	.	.	.	.	.	.	0	.	.	.	.	1	.	.	.	.	52
Bruz	.	.	9	9	5	.	.	.	.	19	.	2	9	.	.	.	.	.	.	.	.	7	4	.	.	.	.	7	.	.	.	70
Rennes (M. Aubry)	.	2	14	1	1	1	2	1	.	10	.	.	9	.	.	.	.	.	.	.	.	2	.	.	.	.	0	.	.	.	.	43
Le Boulet (Étang)	.	4	6	5	6	2	5	1	2	.	.	7	5	.	.	.	.	.	.	.	.	9	.	.	.	.	2	.	.	.	.	54
Montauban	.	2	2	3	0	.	.	.	.	.	.	2	8	.	.	.	.	.	.	.	1	.	.	.	.	.	2	.	.	.	.	20
Montfort	.	0	7	4	4	0	6	.	2	.	.	5	7	.	.	.	.	.	.	.	1	0	.	.	.	.	1	.	.	.	.	37
Saint-Méen	.	3	9	4	5	2	2	0	1	.	0	.	0	1	.	0	.	.	.	.	0	.	.	.	.	.	3	0	.	.	.	30
Merdrignac	.	2	.	4	5	10	2	5	1	.	.	7	3	10	.	.	.	.	.	.	.	.	.	.	.	.	.	3	.	.	.	52
Plouguenast	.	1	7	3	2	.	.	.	.	8	1	.	4	.	.	.	.	.	.	.	.	.	.	.	.	.	.	.	.	.	.	26
Bosméléac	1	2	8	4	5	.	8	1	1	6	3	1	9	.	.	.	.	.	.	.	.	20	.	.	.	.	.	.	.	.	.	69
Plélan	.	7	14	12	1	.	.	0	1	.	.	4	9	.	.	.	.	.	.	.	.	1	.	.	.	.	2	.	.	.	.	51
Malestroit	1	.	8	4	1	2	.	1	.	.	.	8	.	.	.	.	.	.	.	.	.	.	.	1	.	.	1	.	.	.	.	27
Redon	.	6	14	4	4	.	1	.	1	.	3	1	13	.	.	.	.	.	.	.	.	5	.	.	.	.	.	.	.	.	.	53
Guipry	.	2	18	4	3	.	0	1	2	3	1	6	9	.	.	.	.	.	.	.	.	7	.	.	.	.	.	0	.	.	.	56
Bain	.	2	15	18	3	.	2	.	3	.	7	5	13	.	.	.	.	.	.	.	.	3	.	.	.	.	1	.	.	.	.	72
La Guerche	.	2	10	8	3	0	0	1	3	2	2	3	9	.	.	.	.	.	.	.	.	0	3	.	.	.	.	0	.	.	.	46
Martigné-Ferchaud	.	4	18	7	6	.	1	0	3	5	1	6	7	.	.	.	.	.	.	.	1	2	1	.	.	.	.	.	.	.	.	61
Plessé	.	6	5	17	6	6	.	1	3	.	3	3	12	.	.	.	.	.	.	.	4	3	.	.	.	.	.	2	.	.	.	73
La Roche-Bernard	9	.	16	2	10	1	.	5	1	.	.	14	15	.	.	.	.	.	.	.	1	.	.	.	.	.	1	.	.	.	.	75
BASSIN DE LA LOIRE.																																
Bassin de la Loire supérieure.																																
Saint-Paulien	6	2	10	1	3	.	4	.	.	.	.	.	4	6	.	.	.	.	.	.	.	.	.	15	.	.	.	.	.	.	.	51
Les Creuses	15	9	12	8	.	.	.	12	.	.	.	15	.	10	.	.	.	.	.	.	.	.	.	.	50	.	.	.	.	.	.	131

STATIONS.	1	2	3	4	5	6	7	8	9	10	11	12	13	14	15	16	17	18	19	20	21	22	23	24	25	26	27	28	29	30	31	TOTAL.
Bassin de la Loire supérieure (suite).																																
Rochetaillée	4	8	8	2	14	.	.	9	.	.	.	22	2	12	.	.	.	.	.	.	.	.	.	.	24	.	.	.	.	.	.	104
St-Étienne (C.M.)	1	.	1	10	.	.	3	.	.	.	16	0	.	8	.	.	.	.	.	.	.	.	.	.	9	.	.	.	.	.	.	48
Fortunières	8	3	.	2	1	.	2	.	.	.	7	.	.	12	.	.	.	.	.	.	.	.	.	14	26	.	.	.	.	.	.	74
Montbrison (P. C.)	12	10	.	3	.	.	5	.	.	.	10	.	5	.	.	.	.	.	.	.	.	.	.	20	.	.	.	.	.	.	.	65
Feurs	5	4	.	6	.	.	.	6	.	.	4	1	.	6	.	.	.	.	.	.	.	.	.	2	7	.	.	.	.	.	.	41
Panissières	2	1	3	.	.	.	.	8	.	.	4	6	.	9	.	.	.	.	.	.	.	.	.	.	4	.	.	.	.	.	.	38
Noirétable	.	.	.	2	3	.	.	2	.	.	55	.	11	.	.	.	.	.	.	.	.	.	.	.	.	.	.	.	.	.	.	73
Fourneaux	.	.	5	4	2	.	.	1	.	.	28	.	13	.	.	.	.	.	.	.	.	.	.	1	5	.	.	.	.	.	.	59
Montagny	10	.	5	9	.	2	.	1	.	.	40	3	3	15	.	.	.	.	.	.	.	.	.	.	7	.	.	.	.	.	.	95
Roanne	15	1	3	3	2	2	.	2	.	.	33	21	3	8	.	.	.	.	.	.	.	.	.	.	4	.	.	.	.	.	.	98
Saint-Rirand	6	9	2	14	1	1	1	.	.	18	19	.	14	.	.	.	.	.	.	.	.	.	.	1	.	.	.	.	.	.	.	87
Charolles	23	.	12	5	2	2	.	.	.	.	27	15	.	18	.	.	.	.	.	.	.	.	.	.	4	.	.	.	.	.	.	108
Digoin (P. C.)	10	.	8	18	.	.	.	.	.	.	12	3	.	15	.	.	.	.	.	.	.	.	.	.	2	.	.	.	.	.	.	68
Pierrefitte	12	8	.	14	.	.	.	4	5	.	4	4	4	9	.	.	.	.	.	.	.	.	.	.	.	.	.	3	.	.	.	67
Dompierre	7	.	4	5	3	2	.	.	.	.	13	.	3	9	.	.	.	.	.	.	.	.	.	1	2	.	.	.	.	.	.	49
Beaulon	.	2	3	4	.	2	.	.	.	.	13	2	.	8	.	.	.	.	.	.	.	.	.	2	.	.	.	1	.	.	.	37
Saint-Eusèbe	5	.	8	4	2	.	.	.	.	.	16	.	.	7	.	.	.	.	.	.	.	.	.	.	3	.	.	.	.	.	.	45
Autun (P. C.)	2	.	5	14	21	7	.	.	0	.	11	.	2	19	.	.	.	.	.	.	.	.	.	.	.	.	.	.	.	.	.	82
Arnay-le-Duc	14	.	.	4	9	1	.	.	.	.	7	.	2	3	.	.	.	.	.	.	.	.	.	.	.	.	.	.	.	.	.	41
Luzy (P. C.)	17	.	.	12	3	1	.	.	.	.	7	.	.	10	.	.	.	.	.	.	.	.	.	.	.	.	.	.	.	.	.	50
Decize	3	.	3	.	2	4	.	.	.	12	.	.	9	14	.	.	.	.	.	.	.	.	.	.	.	.	.	.	.	.	.	47
Nevers	.	1	4	5	8	.	.	.	.	.	15	.	4	9	.	.	.	.	.	.	.	.	.	12	.	.	.	.	.	.	.	58
Châtillon-en-B.	20	.	2	6	15	1	.	.	.	.	16	.	7	7	.	.	.	.	.	.	.	.	.	4	.	.	.	.	.	.	.	78
Prémery	17	3	3	4	20	3	.	.	.	.	12	.	2	10	.	.	.	.	.	.	.	.	.	16	.	.	.	.	.	.	.	90
Bassin de l'Allier.																																
Belvezet	13	6	3	5	.	4	6	.	.	.	22	.	.	.	.	.	.	.	.	.	.	.	3	.	.	.	.	.	.	.	.	62
Mercoire	.	4	2	1	.	3	8	.	.	.	2	13	.	.	.	.	.	.	.	.	.	.	.	.	.	.	.	.	.	.	.	33
Langogne	.	3	.	.	.	.	7	3	.	.	.	12	.	2	.	.	.	.	.	.	.	.	.	.	5	.	.	.	.	.	.	37
Grandrieu	.	5	2	1	4	.	8	3	.	.	.	21	.	3	.	.	.	.	.	.	.	.	.	.	1	.	.	.	.	.	.	48
Langeac	.	.	.	1	2	.	2	.	.	.	18	.	.	3	.	.	.	.	.	.	.	.	8	.	.	.	.	.	.	.	.	34
Murat	.	15	2	3	24	1	2	1	.	.	.	2	.	.	3	.	.	.	.	.	.	.	.	.	24	.	.	.	.	.	.	77
Massiac	3	.	2	.	5	.	.	2	.	.	.	7	.	.	.	.	.	.	.	.	.	.	.	.	48	.	.	.	.	.	.	67
Brioude	.	.	.	.	.	.	.	.	.	.	14	.	.	.	.	.	.	.	.	.	.	.	.	19	.	.	.	.	.	.	.	33
Ambert	1	.	0	2	1	.	.	2	.	.	.	19	.	7	.	.	.	.	.	.	.	.	.	0	1	.	.	.	.	.	.	34
Saint-Nectaire	1	1	0	1	7	.	.	.	.	.	27	0	.	2	.	.	.	.	.	.	.	.	.	7	6	.	.	.	.	.	.	53
Puy-de-Dôme (Obs.)	5	2	10	3	14	4	0	3	.	.	30	4	1	20	.	0	.	.	.	.	.	.	.	0	7	.	.	.	.	.	.	103
Clermont (Obs.)	1	0	2	1	3	0	.	1	.	.	20	1	.	5	.	.	.	.	.	.	.	.	.	2	51	.	.	.	.	.	.	87
Orcines	2	0	6	1	8	1	0	1	.	0	22	3	.	12	.	0	.	.	.	.	.	.	.	3	6	0	.	.	0	.	.	65
Thiers	.	.	11	8	1	.	.	3	.	.	31	5	0	17	.	.	.	.	.	.	.	.	2	.	1	.	.	.	.	.	.	79
Saint-Clément	19	.	12	.	10	1	.	.	.	.	15	5	.	16	.	.	.	.	.	.	.	.	.	.	9	.	.	.	.	.	.	87
Vichy	.	.	9	7	3	.	.	.	.	.	9	.	.	7	.	.	.	.	.	.	.	.	.	2	1	.	.	.	.	.	.	38
Ébreuil	.	.	3	1	.	3	.	.	.	.	12	.	.	2	.	.	.	.	.	.	.	.	.	.	.	.	.	.	.	.	.	21
Bessay	.	.	1	1	.	2	.	.	.	.	8	.	.	6	.	.	.	.	.	.	.	.	.	5	.	.	.	.	.	.	.	23
Moulins (P. C.)	.	.	1	2	1	1	.	.	.	.	8	.	.	5	.	.	.	.	.	.	.	.	.	.	.	.	.	.	.	.	.	18
Franchesse	.	.	2	3	1	.	.	.	.	.	19	.	1	4	.	.	.	.	.	.	.	.	.	8	.	.	.	.	.	.	.	38

STATIONS.	1	2	3	4	5	6	7	8	9	10	11	12	13	14	15	16	17	18	19	20	21	22	23	24	25	26	27	28	29	30	31	TOTAL.
Bassin du Cher.																																
Auzances	3	1	.	2	1	.	.	.	.	.	12	4	3	1	.	.	.	.	.	.	.	.	4	4	.	.	.	.	.	.	.	35
Chénérailles	1	4	4	5	1	.	.	.	.	.	.	12	4	7	2	.	.	.	.	.	.	.	.	.	15	1	.	.	.	.	.	57
Chambon	.	.	.	11	1	2	1	.	.	.	.	.	3	3	.	.	.	.	.	.	.	.	.	.	.	.	.	.	.	.	.	22
Montluçon	.	4	.	5	.	1	.	.	.	.	20	.	6	4	.	.	.	.	.	.	.	.	.	15	.	.	.	.	.	.	.	55
Préveranges	.	.	.	.	.	5	.	2	.	.	16	.	.	.	.	.	.	.	.	.	.	.	.	26	.	.	.	.	.	.	.	49
Cérilly	.	0	2	2	.	1	.	.	.	.	18	.	4	8	.	.	.	.	.	.	.	.	.	13	.	.	.	.	.	.	.	48
Charenton	.	.	3	.	.	2	.	.	.	.	12	.	6	.	.	.	.	.	.	.	.	.	.	15	.	.	.	.	.	.	.	38
Levet	.	2	3	2	2	.	1	.	.	8	3	2	9	.	.	.	.	.	.	.	.	1	20	.	.	.	.	.	.	.	.	55
Ourouer-les-B.	.	1	12	.	6	2	.	.	.	.	25	.	0	.	18	.	.	.	.	.	.	.	.	44	.	.	.	.	.	.	.	108
Bourges (E. N.)	.	2	1	5	3	1	.	.	.	.	17	1	8	.	.	.	.	.	.	.	.	.	1	23	.	.	.	.	.	.	.	62
St-Palais (La Réserve)	2	6	9	13	6	5	2	.	.	.	8	.	5	5	.	.	.	.	.	.	.	.	2	13	3	.	.	0	.	.	.	79
Mehun-s-Yèvre	10	.	7	5	3	2	.	.	.	.	8	4	2	8	.	.	.	.	.	.	.	.	1	13	.	.	.	.	.	.	.	63
Salbris	0	4	.	6	22	8	.	2	.	.	.	0	2	2	.	.	.	.	.	.	.	.	4	5	.	.	.	.	.	.	.	55
Romorantin	.	2	4	13	.	3	.	.	.	.	3	4	.	.	.	.	.	.	.	.	.	4	.	.	.	.	.	.	.	.	.	34
Mennetou-s.-Cher	.	14	5	12	4	5	4	.	1	.	1	2	9	.	.	.	.	.	.	.	.	.	5	10	.	.	.	.	.	.	.	72
Selles-s.-Cher	.	7	3	10	12	.	.	.	.	.	.	.	3	.	.	.	.	.	.	.	.	.	8	.	.	.	.	.	.	.	.	43
Montrichard	.	8	12	3	.	.	.	.	.	.	7	.	2	.	.	.	.	.	.	.	.	.	.	.	.	.	.	.	.	.	.	32
Epeigné-les-B.	0	.	4	11	6	3	.	0	.	.	.	1	6	.	.	.	.	.	.	.	.	.	0	.	.	.	.	.	.	.	.	32
Bassin de l'Indre.																																
Sainte-Sévère	.	4	6	2	3	9	.	8	.	.	43	.	13	4	.	.	.	.	.	.	.	.	.	.	20	.	.	.	.	.	.	113
La Châtre (M. Rouet)	.	2	5	4	1	1	.	.	.	12	5	1	6	.	.	.	.	.	.	.	.	.	1	26	.	.	.	0	.	.	.	64
Châteauroux (S.ag.)	.	1	3	8	1	1	.	7	.	.	12	0	6	.	.	.	.	.	.	.	.	.	2	.	20	.	.	.	.	.	.	61
Loches (P. C.)	.	6	.	13	.	6	.	.	.	.	.	.	10	.	.	.	.	.	.	.	.	.	.	.	.	.	.	.	.	.	.	35
Manthelan	6	13	13	.	.	.	13	.	.	.	.	.	.	.	.	.	.	.	.	.	.	.	.	.	.	.	.	.	.	.	.	45
Villaines	5	0	6	15	0	1	.	3	0	.	.	0	4	.	.	.	.	.	.	.	.	.	1	0	.	.	.	.	.	.	.	36
St-Benoît (h. b.)	15	0	4	8	2	2	.	3	.	1	.	2	4	3	.	.	.	.	.	.	.	.	3	.	.	.	.	.	.	.	.	46
Azay-le-Rideau	.	.	5	9	.	.	3	.	.	3	.	3	2	3	.	.	.	.	.	.	.	.	.	.	.	.	.	.	.	.	.	29
Lignières	.	.	.	4	4	.	.	.	.	.	7	7	.	6	.	.	.	36	.	.	.	.	.	.	.	.	.	.	.	.	.	64
Rigny-Ussé	16	1	4	9	2	2	.	2	0	1	.	.	5	.	.	.	.	.	.	.	.	.	.	.	.	.	.	.	.	.	.	42
Bassin de la Creuse.																																
Aubusson	2	.	4	4	4	1	.	.	.	.	13	.	2	13	.	.	.	.	.	.	.	.	.	8	.	.	.	.	.	.	.	51
Ahun	1	.	6	10	5	3	2	.	.	.	18	.	3	7	.	.	.	.	.	.	.	.	21	.	.	.	.	.	.	.	.	76
Boussac	.	.	1	6	1	.	5	.	.	17	.	2	15	.	.	.	.	.	.	.	.	.	19	.	.	.	.	.	.	.	.	66
Guéret (E. N.)	.	4	6	5	1	3	.	.	.	.	18	.	3	.	.	.	.	.	.	.	.	.	.	4	.	.	.	.	.	.	.	45
Bénévent	9	2	1	9	9	3	.	.	.	.	38	1	2	11	.	.	.	.	.	.	.	.	.	25	.	.	.	1	.	.	.	111
Bessines	3	.	2	9	5	.	.	8	.	.	26	.	.	14	.	.	.	.	.	.	.	.	.	25	.	.	.	.	.	.	.	93
Magnac-Laval	.	2	8	8	5	.	.	2	.	8	.	.	12	.	.	.	.	.	.	.	.	.	28	.	.	.	.	.	.	.	.	73
Dun-le-Palleteau	.	.	.	.	6	6	.	8	.	.	30	.	.	14	.	.	.	.	.	.	.	.	.	30	.	.	.	.	.	.	.	95
St-Benoît-du-Sault	1	1	7	7	8	0	3	.	.	.	.	11	3	5	8	.	.	.	.	.	.	.	1	27	.	.	.	.	.	.	.	81
Le Blanc	4	3	3	8	1	2	.	.	.	.	2	.	3	8	.	.	.	.	.	.	.	.	.	19	.	.	.	.	.	.	.	53
Abilly	1	1	5	9	0	5	.	.	.	.	.	.	12	4	.	.	.	.	.	.	.	.	.	.	.	.	.	.	.	.	.	36
Buxeuil	9	.	12	.	.	.	.	.	.	.	.	.	.	.	.	.	.	.	.	.	.	.	.	.	.	.	.	.	.	.	.	21
Bassin de la Vienne.																																
Eymoutiers	5	.	12	12	15	3	.	.	.	.	.	15	.	.	19	.	.	.	.	.	.	.	.	15	.	.	.	.	.	.	.	96
Pontarion	.	7	8	3	4	3	.	.	.	.	17	.	4	10	.	.	.	.	.	.	.	.	.	6	.	.	.	.	.	.	.	62

STATIONS.	1	2	3	4	5	6	7	8	9	10	11	12	13	14	15	16	17	18	19	20	21	22	23	24	25	26	27	28	29	30	31	TOTAL.
Bassin de la Vienne (suite).																																
Saint-Léonard	8	.	8	11	9	2	.	.	.	.	.	.	4	16	.	.	.	.	.	.	.	.	.	13	.	.	.	.	.	.	.	71
Pierrebuffière	7	8	6	9	2	.	.	.	.	.	39	.	.	13	.	.	.	.	.	.	.	.	1	12	1	.	.	.	.	.	.	98
Oradour-s.-Vayres	13	.	9	14	13	3	.	.	.	.	21	.	10	13	.	.	.	.	.	.	.	.	.	29	.	.	.	2	2	.	.	129
Limoges (C. M.)	14	1	10	8	8	2	.	.	.	.	43	7	3	7	.	.	.	.	.	.	.	.	.	12	.	.	.	0	.	.	.	116
Rochechouart	2	.	1	8	4	1	.	.	.	.	18	3	7	.	.	.	.	.	1	.	.	.	.	21	.	.	.	1	.	.	.	67
Chabanais	4	.	2	10	11	1	.	.	.	.	5	8	.	18	.	.	.	.	.	.	.	.	1	19	.	.	.	0	.	.	.	79
Nouic	.	2	4	14	8	.	.	2	.	12	.	.	10	.	.	.	.	.	.	.	.	1	25	.	.	.	.	.	.	.	.	78
Lussac-les-Chât.	9	3	13	9	.	.	.	.	.	.	.	.	6	4	.	.	.	.	.	.	.	.	1	3	.	.	.	.	.	.	.	48
Poitiers (P. C.)	15	3	4	10	8	1	.	.	.	.	2	3	3	1	.	.	.	.	.	.	.	.	3	.	.	.	.	.	.	.	.	53
Châtellerault	.	4	6	7	.	4	.	.	.	.	.	2	5	2	.	.	.	.	.	.	.	.	2	.	.	.	.	.	.	.	.	32
Parçay-s.-V.	16	.	14	12	8	2	2	.	.	.	.	.	9	0	.	.	.	.	.	.	.	.	1	.	.	.	.	.	.	.	.	66
Saint-Épain	8	1	12	8	1	2	.	.	1	1	.	0	9	.	.	.	.	.	.	.	.	.	0	4	.	.	.	.	.	.	.	47
Bassin de la Loire, du Bec-d'Allier à Angers.																																
Givry	6	0	4	3	0	.	.	.	0	.	15	.	2	8	.	.	.	.	.	.	.	.	0	21	.	.	.	.	.	.	.	60
Saint-Satur	4	.	7	13	13	4	.	.	.	.	11	.	2	2	.	.	.	.	.	.	15	.	.	.	.	.	.	.	.	.	.	71
Léré	5	3	5	8	20	3	.	2	.	0	8	1	1	1	.	.	.	.	.	.	.	.	.	25	.	.	.	.	.	.	.	82
Gien	3	3	5	8	3	5	2	0	.	.	1	.	3	2	.	.	.	.	.	.	.	.	.	6	.	.	.	.	.	.	.	41
Grignon	.	10	1	15	2	1	.	5	.	.	.	.	6	0	.	.	.	.	.	.	.	.	1	5	.	.	.	.	.	.	.	46
Combreux	18	18	1	.	9	2	.	2	.	.	.	4	5	1	.	.	.	.	.	.	.	.	2	.	.	.	.	.	.	.	.	62
Orléans (E. N.)	21	.	2	14	5	4	3	.	.	2	.	4	4	.	.	.	.	.	.	.	.	.	6	.	.	.	.	.	.	.	.	66
La Motte-Beuvron	.	.	2	10	6	.	.	.	.	.	.	.	5	.	.	.	.	.	.	.	.	.	5	.	.	.	.	.	.	.	.	28
Ouzouer-le-Marché	.	4	11	3	.	.	5	.	.	.	.	4	5	.	.	.	.	.	.	.	.	.	.	.	.	.	.	.	.	.	.	32
Vernou (L.-et-Ch.)	1	.	2	9	15	2	.	0	.	0	1	2	3	.	.	.	.	.	.	.	.	.	2	.	.	.	.	.	.	.	.	37
Contres	.	.	4	9	19	.	.	.	.	.	.	3	3	.	.	.	.	.	.	.	.	.	.	.	.	.	.	.	.	.	.	38
Blois (E. N.)	9	3	.	19	1	.	1	.	.	.	.	.	6	.	.	.	.	.	.	.	.	.	.	.	.	.	.	.	.	.	.	39
Montreuil	.	3	3	21	1	2	0	0	0	.	.	1	5	.	.	.	.	.	.	.	.	.	.	0	.	.	.	.	.	.	.	36
Villedomer	1	0	3	10	8	0	.	3	.	0	.	0	3	9	.	.	.	.	.	.	.	.	.	.	.	.	.	.	.	.	.	37
Beaumont-la-R.	.	2	3	2	28	1	1	.	1	2	10	1	3	.	.	.	.	.	.	.	.	.	.	.	.	.	.	.	.	.	.	55
Notre-Dame-d'Œ.	3	1	2	13	14	2	0	0	0	.	.	.	5	2	.	.	.	.	.	.	.	.	1	3	.	.	.	.	.	.	.	44
Tours (C. M.)	0	2	3	9	2	.	0	.	1	.	0	1	5	.	.	.	.	.	.	.	.	.	1	.	.	.	.	.	.	.	.	24
Channay	.	0	2	13	7	1	.	8	0	.	.	8	2	4	.	.	.	.	.	.	.	.	10	1	.	.	.	.	.	.	.	56
Angers (J. des P.)	.	8	6	10	0	1	4	.	1	.	4	1	7	.	.	.	.	.	.	.	.	2	5	.	.	.	.	.	.	.	.	49
La Baumette (M. Cheux)	.	4	8	5	1	2	4	.	1	.	2	0	7	.	.	.	.	.	.	.	.	0	7	.	.	.	.	.	.	.	.	41
Bassin du Loir.																																
Janville	.	2	.	8	5	.	.	3	.	.	.	.	4	.	.	.	.	.	.	.	.	.	.	.	.	.	.	.	.	.	.	22
Voves	.	4	0	8	6	1	1	6	.	.	.	5	1	.	.	.	.	.	.	.	.	.	.	.	.	.	.	.	.	.	.	32
Orgères	13	1	2	7	3	.	2	4	.	0	.	2	3	1	.	.	.	.	.	.	.	.	1	1	.	.	.	.	.	.	.	40
Châteaudun	15	6	1	15	4	2	.	7	.	.	.	6	5	.	.	.	.	.	.	.	.	.	1	.	.	.	.	.	.	.	.	62
Brou	2	0	4	5	3	3	1	2	.	.	.	.	3	2	.	.	.	.	.	.	.	.	.	.	.	.	.	.	.	.	.	25
Authon-la-Plaine	3	4	3	9	8	3	3	1	0	.	.	11	2	.	.	.	.	.	.	.	.	.	4	3	.	.	.	.	.	.	.	55
Droué	.	5	9	7	7	3	2	.	1	.	1	.	.	.	.	.	.	.	.	.	.	.	.	.	.	.	.	.	.	.	.	35
Oucques	20	2	0	1	14	4	.	10	.	.	.	.	13	.	.	.	.	.	.	.	.	.	.	.	.	.	.	.	.	.	.	65
Vendôme (P. C.)	20	.	2	14	8	2	0	4	0	.	.	1	6	3	.	.	.	.	.	.	.	.	.	2	.	.	.	.	.	.	.	62
Montoire	3	0	1	22	13	2	.	7	0	.	.	5	6	5	.	.	.	.	.	.	.	.	.	2	.	.	.	.	.	.	.	66
Savigny	3	0	3	27	1	4	.	5	1	.	.	16	4	1	.	.	.	.	.	.	.	.	1	1	.	.	.	.	.	.	.	67

STATIONS.	1	2	3	4	5	6	7	8	9	10	11	12	13	14	15	16	17	18	19	20	21	22	23	24	25	26	27	28	29	30	31	TOTAL.
Bassin du Loir (suite).																																
Jupilles	1	3	4	6	7	4	6	5	2	.	.	3	7	.	.	.	.	.	.	.	.	.	.	.	.	.	.	.	.	.	.	48
Pontvallain	1	1	2	5	10	3	2	13	1	.	3	9	13	.	.	.	.	.	.	.	.	.	14	.	.	.	.	1	.	.	.	78
Bassin de la Sarthe.																																
F. d'Écouves (R.V.)	.	4	3	20	13	7	3	2	3	.	2	2	12	1	.	.	.	.	.	.	.	.	13	2	.	.	.	1	.	.	.	88
Ventes de Bourses	1	4	6	14	7	3	7	.	0	.	.	.	4	.	.	.	.	.	.	.	.	.	8	.	.	.	.	.	.	.	.	55
Mortagne	.	2	6	11	6	9	5	.	4	.	.	5	9	2	.	.	.	.	.	.	.	.	26	2	.	.	.	.	.	.	.	87
St-Mard-de-Réno	.	.	6	15	8	6	3	22	.	1	.	2	2	3	.	.	.	.	.	.	.	.	14	2	.	.	.	.	.	.	.	84
Nogent-le-Rotrou	.	.	3	7	12	3	2	7	.	.	.	1	2	2	.	.	.	.	.	.	.	.	7	1	.	.	.	.	.	.	.	47
Thiron-Gardais	.	1	6	7	9	3	.	6	.	.	.	.	6	.	.	.	.	.	.	.	.	.	5	.	.	.	.	.	.	.	.	44
Bellême	.	0	4	11	3	8	6	6	.	0	.	5	8	1	.	.	.	.	.	.	.	.	19	2	.	.	.	.	.	.	.	73
Forêt de Perseigne	.	3	2	14	14	7	1	11	1	.	.	8	10	.	.	.	.	.	.	.	.	.	8	.	.	.	.	.	.	.	.	79
Alençon (E. N.)	.	6	8	11	17	1	22	.	.	1	.	.	7	.	.	.	.	.	.	.	.	.	.	9	.	.	.	.	.	.	.	83
St-Denis-s.-Sarthon	.	1	3	5	8	3	1	.	1	.	.	.	.	.	.	.	.	.	.	.	.	.	1	.	.	.	.	.	.	.	.	23?
Villaines-la-Juhel	.	3	.	9	19	4	.	5	.	11	7	.	5	3	.	.	.	.	.	.	.	.	.	.	.	.	.	.	.	.	.	66
Beaumont-s.-Sart	4	1	8	10	5	7	5	4	1	.	4	1	10	1	.	.	.	.	.	.	.	.	5	1	.	.	.	.	.	.	.	67
Bonnétable	2	.	3	7	5	1	4	1	.	.	.	.	5	1	.	.	.	.	.	.	.	.	13	2	.	.	.	.	.	.	.	44
La Ferté-Bernard	.	1	1	4	2	2	17	1	.	.	.	8	.	3	.	.	.	.	.	.	.	.	8	.	.	.	.	.	.	.	.	47
Ste-Suzanne	.	4	10	7	6	0	4	4	2	.	4	7	1	.	.	.	.	.	.	.	.	2	1	.	.	.	2	.	.	.	.	54
Souligné-s.-Vallon	4	2	6	15	12	2	.	4	1	.	.	.	9	.	.	.	.	.	.	.	.	.	5	2	.	.	.	.	.	.	.	62
Le Mans (P. C.)	1	2	8	18	2	.	3	.	.	.	1	.	5	.	.	.	.	.	.	.	.	.	22	.	.	.	.	.	.	.	.	62
Connerré	.	2	.	5	6	10	9	6	.	.	.	4	1	13	.	.	.	.	.	.	.	.	12	5	.	.	.	.	.	.	.	73
Bouloire	1	2	8	10	9	7	.	1	.	.	.	6	.	4	.	.	.	.	.	.	.	.	7	4	.	.	.	.	.	.	.	59
Sablé	.	.	8	17	10	5	8	15	.	8	7	4	6	.	.	.	.	.	.	.	.	.	4	.	.	.	.	.	.	.	.	92
Bassin de la Mayenne.																																
Domfront	10	12	1	4	6	4	3	2	4	5	3	4	3	.	.	.	.	.	.	.	.	.	.	3	.	.	1	.	.	.	.	65
Pré-en-Pail	1	2	12	12	5	2	6	2	.	.	.	10	2	.	.	.	.	.	.	.	.	3	.	.	.	.	.	.	.	.	.	58
Gorron	.	4	1	0	1	.	.	.	.	.	3	1	1	.	.	.	.	.	.	.	.	0	1	.	.	.	.	.	.	.	.	12
Ambrières	.	7	6	21	13	7	3	17	4	2	8	9	16	0	.	.	.	.	.	.	.	2	4	.	.	.	2	.	.	.	.	122
Mayenne (P. C.)	.	.	10	10	16	3	1	10	3	.	5	4	12	1	.	.	.	.	.	.	.	.	.	2	.	.	.	.	.	.	.	75
Ernée	.	12	15	20	5	.	11	2	.	13	5	7	6	.	.	.	.	.	.	.	.	.	3	.	.	.	2	.	.	.	.	101
Chailland	.	8	12	18	15	18	13	.	.	12	.	11	.	.	6	.	.	.	.	.	.	.	.	.	.	.	.	.	.	.	.	113
Montsûrs	.	2	0	10	10	3	0	11	2	0	.	2	9	0	.	.	.	.	.	.	.	.	1	2	.	.	.	.	1	.	.	53
Laval (E. N.)	.	2	9	9	1	1	4	0	2	13	3	1	7	.	.	.	.	.	.	.	.	.	4	.	.	.	0	1	.	.	.	57
Cossé-le-Vivien	.	2	13	8	6	.	4	.	2	11	2	9	1	.	.	.	.	.	.	.	.	.	4	.	.	.	.	.	.	.	.	61
Grez-en-Bouère	1	1	5	18	5	3	.	13	2	0	.	1	6	2	.	.	.	.	.	.	.	.	2	1	.	.	.	2	.	.	.	62
Château-Gontier	.	2	19	6	5	.	28	.	2	.	2	6	2	.	.	.	.	.	.	.	.	.	5	.	.	.	.	.	.	.	.	77
St-Aignan-s.-Roë	.	4	2	16	10	2	.	1	2	.	13	6	9	.	.	.	.	.	.	.	.	.	1	4	.	.	0	.	.	.	.	71
Pouancé	7	2	2	12	16	2	.	1	3	0	1	3	5	.	.	.	.	.	.	.	.	.	.	.	.	.	.	.	.	.	.	54
Bassin de la Loire inférieure, rive droite.																																
Oudon	.	4	19	2	6	.	3	.	6	.	2	.	8	.	.	.	.	.	.	.	.	.	9	.	.	.	.	.	.	.	.	59
Joué-sur-Erdre	.	5	.	19	0	8	.	0	4	0	1	5	10	.	.	.	.	.	.	.	.	.	.	8	.	.	.	.	.	.	.	61
Nort	.	14	2	9	3	8	.	1	3	0	5	.	4	8	.	.	.	.	.	.	.	1	2	8	.	.	.	2	.	.	.	70
Nantes (Obsre)	2	1	17	4	5	1	3	7	.	.	3	18	.	.	.	.	.	.	.	.	.	3	4	.	.	.	0	.	.	.	.	68
Cordemais	.	3	5	24	1	5	1	.	8	0	20	.	11	.	.	.	.	.	.	.	.	.	2	2	.	.	.	0	.	.	.	83

STATIONS.	1	2	3	4	5	6	7	8	9	10	11	12	13	14	15	16	17	18	19	20	21	22	23	24	25	26	27	28	29	30	31	TOTAL.
Bassin de la Loire inférieure, rive droite (suite).																																
Savenay (E. N.)..	1	15	20	8	4	2	0	0	5	5	3	1	.	.	.	.	.	.	.	.	4	11	.	.	.	.	.	.	.	.	.	79
Saint-Nazaire.....	19	8	3	19	1	3	0	.	5	1	.	1	13	.	.	.	.	.	.	.	.	7	3	.	.	.	.	0	.	.	.	83
Bassin de la Loire inférieure, rive gauche; bassin de la Sèvre nantaise.																																
Secondigny.....	.	11	2	.	30	10	.	.	.	4	0	.	23	.	.	.	.	.	.	.	.	.	.	.	20	.	.	.	.	.	.	100
Parthenay (E. N.).	.	.	.	10	9	5	.	.	.	.	.	.	4	5	.	.	.	.	.	.	.	.	0	.	.	.	.	.	.	.	.	33
Bressuire.....	.	20	13	.	.	.	.	2	.	.	2	15	.	.	.	.	.	.	.	.	.	17	.	.	.	.	.	.	.	.	.	69
Thouarcé.....	.	.	.	.	.	1	1	.	1	4	.	7	3	5	.	.	.	.	.	.	.	.	.	.	.	.	.	.	.	.	.	22
Les Gardes.....	.	17	7	2	4	2	.	0	3	.	6	3	9	.	.	.	.	.	0	.	.	.	5	2	.	.	.	.	.	.	.	60
La Pommeraye....	8	2	3	14	1	3	0	.	1	.	.	4	8	.	.	.	.	.	.	.	.	.	1	4	.	.	.	.	.	.	.	51
Les Herbiers.....	5	2	11	11	3	5	.	.	4	.	.	3	7	1	.	.	.	.	.	.	.	.	3	.	.	.	.	0	.	.	.	54
Montaigu.....	1	3	10	15	1	4	1	.	5	.	.	1	9	1	.	.	.	.	.	.	.	.	4	10	.	.	.	.	.	.	.	64
Clisson.....	2	.	1	13	1	2	.	.	.	.	3	.	3	6	.	.	.	.	.	.	.	.	.	.	.	.	.	.	.	.	.	31
BASSINS ENTRE LA LOIRE ET LA GIRONDE.																																
Bassins de la Vie, du Lay et de la Sèvre niortaise.																																
Pornic.....	46	6	4	16	4	2	.	.	.	.	.	.	.	.	.	.	.	.	.	.	.	40	6	.	.	.	.	.	.	.	.	125
Ile d'Yeu.....	.	4	3	3	2	6	.	.	5	0	4	3	.	.	.	.	.	.	.	.	5	4	2	.	.	.	0	.	.	.	.	43
St-Gilles-s.-Vie...	.	1	10	12	2	1	.	.	5	.	.	.	4	1	.	.	.	.	.	.	.	.	1	.	.	.	.	.	.	.	.	37
Les Sables-d'Olonne	6	4	6	8	8	1	.	.	1	.	.	1	12	5	.	.	.	.	.	.	.	.	2	.	.	.	.	1	.	.	.	55
Roche-s-Yon (E.N.)	3	4	18	17	3	3	.	.	5	.	.	2	8	2	.	.	.	.	.	.	.	.	4	.	.	.	.	.	.	.	.	69
Chantonnay.....	.	1	20	19	5	2	.	.	.	.	.	.	9	6	.	.	.	.	.	.	.	.	4	.	.	.	.	.	.	.	.	67
La Châtaigneraie..	7	7	19	17	7	8	.	.	2	.	.	.	8	9	.	.	.	.	.	.	.	.	10	.	.	.	.	.	.	.	.	94
Longèves.....	8	8	6	19	7	1	.	.	.	0	.	4	18	7	.	.	.	.	.	.	.	.	8	.	.	.	.	.	.	.	.	86
Luçon.....	10	12	2	15	2	8	.	.	1	0	.	3	20	3	.	.	.	.	.	.	.	.	5	.	.	.	.	.	.	.	.	81
Le Gouffre.....	.	11	.	12	5	2	.	.	.	.	.	.	.	14	.	.	.	.	.	.	.	.	4	.	.	.	.	.	.	.	.	48
Coulonges-s.-l'A..	7	4	30	2	7	.	.	.	2	.	2	17	4	.	.	.	.	.	.	.	.	42	2	.	.	.	.	.	.	.	.	120
Champdeniers....	4	6	7	29	6	6	.	.	0	.	.	0	14	6	.	.	.	.	.	.	.	.	18	.	.	.	.	.	.	.	.	98
Mazières.....	9	6	5	28	4	14	.	.	1	3	.	3	6	16	.	.	.	.	.	.	.	.	.	13	.	.	.	1	.	.	.	109
Avon.....	10	12	10	3	.	8	.	.	.	.	.	.	.	15	.	.	.	.	.	.	.	.	16	.	.	.	.	.	.	.	.	75
Chey.....	44	2	8	23	2	5	.	.	.	.	2	.	5	12	.	.	.	.	.	.	.	.	10	.	.	.	.	.	.	.	.	113
Saint-Maxire.....	.	7	4	18	7	5	.	.	.	.	0	1	5	13	.	.	.	.	.	.	.	.	17	.	.	.	.	.	.	.	.	76
Beauvoir.....	.	.	.	.	5	.	.	.	.	.	.	.	.	.	.	.	.	.	.	.	.	.	17	.	.	.	.	.	.	.	.	22?
Foye-Montjault...	3	4	7	10	42	5	.	5	.	.	.	.	.	.	.	.	.	.	.	.	.	22	.	.	.	.	.	.	.	.	.	98
Arçais.....	4	8	4	15	1	3	.	.	.	.	.	.	13	7	.	.	.	.	.	.	.	.	29	.	.	.	.	.	.	.	.	84
La Rochelle (P. C.)	.	8	7	.	15	1	.	.	.	.	.	.	2	.	.	.	.	.	.	13	3	.	.	.	.	.	.	.	.	.	.	49
Bassin de la Charente.																																
Saint-Mathieu.....	10	13	14	19	30	9	.	.	.	.	21	7	3	14	.	.	.	.	.	.	.	.	.	20	.	.	.	.	.	.	.	160
Le Lac Français..	9	0	1	17	7	4	.	.	.	.	7	2	3	24	.	.	.	.	.	.	.	.	4	7	.	.	.	.	.	.	.	85
Angoulême (P. C.)	16	.	1	9	3	.	.	.	.	.	18	3	2	1	.	.	.	.	.	.	.	.	3	14	.	.	.	1	.	.	.	71
Barbézieux.....	31	0	6	8	4	4	.	.	.	.	1	0	.	17	.	.	.	.	.	.	.	.	7	3	.	.	6	.	.	.	.	87
Jonzac.....	27	4	2	7	3	3	.	.	.	.	.	.	.	11	.	.	.	.	.	.	.	.	9	8	.	.	.	.	.	.	.	74
Cognac.....	.	6	12	2	1	.	.	.	.	7	1	.	13	.	.	.	.	.	.	.	.	12	1	.	.	.	2	.	.	.	.	57
Aigre.....	14	.	1	8	4	.	2	.	.	4	.	1	.	20	.	.	.	.	.	.	.	.	8	9	.	.	.	.	.	.	.	72
Ruffec.....	27	0	2	8	9	3	.	.	.	.	2	.	.	18	.	.	.	.	.	.	.	.	7	8	.	.	.	.	.	.	.	84

STATIONS.	1	2	3	4	5	6	7	8	9	10	11	12	13	14	15	16	17	18	19	20	21	22	23	24	25	26	27	28	29	30	31	TOTAL.
Bassin de la Charente (suite).																																
Chef-Boutonne	8	1	6	9	9	4	.	.	.	.	3	.	1	16	.	.	.	.	.	.	.	.	8	.	.	.	.	.	.	.	.	65
La Brousse	.	4	7	8	6	2	.	.	.	.	2	0	15	1	.	.	.	.	.	.	.	.	13	.	.	.	.	1	.	.	.	59
Vernoux-s.-Bout	.	6	4	7	14	.	.	.	.	.	19	6	.	.	.	.	.	.	.	.	.	16	.	.	.	.	.	.	.	.	.	73
Les Fosses	.	7	23	16	5	.	.	.	.	.	1	0	20	.	.	.	.	.	.	.	.	16	.	.	.	.	.	.	.	.	.	88
Villiers-au-B.	.	1	6	18	13	5	.	.	.	.	1	.	.	22	.	.	.	.	.	.	.	.	12	.	.	.	.	1	.	.	.	79
St-Jean-d'Angely	1	1	3	9	6	4	.	.	.	.	1	.	1	13	.	.	.	.	.	.	.	.	23	.	.	.	.	1	.	.	.	63
Saintes	10	9	8	10	6	.	3	.	.	4	.	7	9	.	.	.	.	.	.	.	.	.	18	.	.	.	.	.	.	.	.	84
Ile d'Aix	.	5	10	11	2	.	.	.	.	.	3	.	.	14	.	.	.	.	.	.	.	.	3	.	.	.	.	2	.	.	.	50
Chassiron	.	.	13	9	2	2	.	.	.	.	.	.	.	14	.	.	.	.	.	.	.	.	.	3	.	.	.	.	.	.	.	43
BASSIN DE LA GIRONDE.																																
Bassin de la Dordogne.																																
Église-Nve-d'Entr.	1	13	3	13	26	7	.	.	.	.	45	8	7	.	.	.	.	.	.	.	.	.	.	.	.	.	.	.	.	.	.	123
Ussel (P. C.)	3	1	4	1	4	4	.	1	.	.	32	.	2	9	.	.	.	.	.	.	.	.	1	7	.	.	.	.	.	.	.	69
Aurillac (E. N.)	11	.	3	2	2	4	1	.	.	.	7	.	.	.	.	.	.	.	.	.	.	.	.	.	.	.	.	.	.	.	.	29
Argentat	7	.	2	12	.	.	.	4	.	.	.	.	8	6	.	.	.	.	.	.	.	.	.	8	.	.	.	.	.	.	.	47
Beaulieu	13	.	2	6	6	1	.	5	.	.	4	.	.	4	.	.	.	.	.	.	.	.	.	14	.	.	.	.	.	.	.	55
Saint-Céré	6	.	.	4	1	2	.	.	.	.	10	.	.	1	.	.	.	.	.	.	.	.	.	.	.	.	.	.	.	.	.	23
La Tronquière	20	.	1	7	6	3	4	.	.	.	.	2	.	4	.	.	.	.	.	.	.	.	.	.	.	.	.	.	.	.	.	47
Gramat	15	.	.	3	5	4	.	.	.	.	.	.	.	.	.	.	.	.	.	.	.	.	8	.	.	.	.	.	.	.	.	35
Frayssinet	5	.	1	5	.	2	7	.	.	.	.	.	.	.	.	.	.	.	.	.	.	.	4	.	.	.	.	.	.	.	.	24
Martel	8	.	.	.	15	.	4	.	.	.	10	.	.	.	.	.	.	.	.	.	.	.	.	25	.	.	.	.	.	.	.	62
Vayrac	10	4	.	12	.	4	5	.	.	.	10	.	.	.	.	.	.	.	.	.	.	.	13	.	.	.	.	.	.	.	.	58
Tulle (P. C.)	3	.	2	13	25	.	.	.	.	.	25	10	4	7	.	.	.	.	.	.	.	.	3	20	.	.	.	.	.	.	.	112
Brive (P. C.)	3	1	6	8	15	8	.	.	.	.	28	1	3	4	.	.	.	.	.	.	.	.	.	13	1	.	.	.	.	.	.	91
Blanzaguet	11	9	10	11	8	6	.	.	.	.	16	.	.	.	.	.	.	.	.	.	.	.	.	.	.	.	.	.	.	.	.	71
Chalais	12	.	2	7	4	1	.	.	.	.	5	1	0	1	.	.	.	.	.	.	.	.	.	.	.	.	8	.	.	.	.	42
Montguyon	10	4	5	7	5	2	.	.	.	.	10	1	.	6	.	.	.	.	.	.	.	.	10	4	.	.	.	.	.	.	.	64
Les Églisottes	5	.	3	12	9	.	2	.	.	.	5	3	4	5	.	.	.	.	.	.	.	.	1	19	.	.	.	.	.	.	.	68
Coutras	7	.	2	7	21	1	1	.	.	.	4	3	.	.	.	.	.	.	.	.	.	.	.	.	.	.	.	.	.	.	.	46
Lussac	1	.	2	10	11	2	.	1	.	.	6	1	1	.	.	.	.	.	.	.	.	.	.	23	1	.	.	.	.	.	.	57
Cavignac	7	.	4	10	16	2	1	.	.	.	2	2	2	5	.	.	.	.	.	.	.	.	14	7	.	.	.	.	0	.	.	72
Bassin du Lot.																																
Le Bleymard	9	4	6	1	12	.	5	3	.	.	.	31	.	.	.	.	.	.	.	.	.	.	.	.	11	.	.	.	.	.	.	82
Bagnols	7	.	6	8	8	.	5	4	.	.	.	21	.	1	.	.	.	.	.	.	.	.	.	.	7	.	.	.	.	.	.	67
Montmirat	2	.	.	3	2	1	2	.	.	.	2	18	.	.	.	.	.	.	.	.	.	.	.	.	2	.	.	.	.	.	.	32
Mende (P. C.)	2	.	6	.	18	.	15	.	.	.	.	14	.	.	2	.	.	.	.	.	.	.	.	.	6	.	.	.	.	.	.	63
Marvéjols	2	.	3	7	7	.	11	2	.	.	.	6	.	.	.	.	.	.	.	.	.	.	.	.	20	.	.	.	.	.	.	58
Cam-de-la-Roche	4	6	9	5	10	.	11	.	.	.	.	18	.	.	.	.	.	.	.	.	.	.	.	5	.	.	.	.	.	.	.	68
St-Chély-d'Apcher	7	2	3	2	3	.	10	5	.	.	.	6	.	.	.	.	.	.	.	.	.	.	.	5	10	.	.	.	.	.	.	53
Nasbinals	.	13	6	.	10	.	13	11	.	.	.	4	.	.	7	.	.	.	.	.	.	.	.	.	4	.	.	.	.	.	.	68
Espalion	2	28	.	12	4	9	8	.	.	.	.	4	.	1	.	.	.	.	.	.	.	.	.	.	.	.	.	.	.	.	.	68
Entraygues	6	3	2	18	9	5	12	5	.	.	.	2	.	1	.	.	.	.	.	.	.	.	.	.	.	.	.	.	.	.	.	63
Figeac (S. H.)	3	.	3	14	6	10	7	.	.	.	.	.	.	.	.	.	.	.	.	.	.	.	.	11	.	.	.	.	.	.	.	54
La Capelle-M	6	2	.	10	5	7	4	.	.	.	3	.	.	.	.	.	.	.	.	.	.	.	.	.	.	.	.	.	.	.	.	37
Livernon	5	.	.	4	4	2	10	.	.	.	2	.	.	.	.	.	.	.	.	.	.	.	.	12	.	.	.	.	.	.	.	39

STATIONS.	1	2	3	4	5	6	7	8	9	10	11	12	13	14	15	16	17	18	19	20	21	22	23	24	25	26	27	28	29	30	31	TOTAL.
Bassin du Lot (suite).																																
Limogne	3	.	7	9	.	.	21	3	.	.	.	.	.	3	.	.	.	.	.	.	.	.	.	14	.	.	.	.	.	.	.	60
Saint-Géry	6	.	.	2	.	3	6	.	.	.	.	.	.	4	.	.	.	.	.	.	.	.	.	.	.	.	.	.	.	.	.	.	21
Lauzès	5	.	.	5	3	1	8	.	.	.	.	.	.	.	.	.	.	.	.	.	.	.	.	.	.	.	.	.	.	.	.	.	22
Cahors (P. C.)	2	.	1	6	2	0	7	2	.	.	1	0	.	1	.	.	.	.	.	.	.	.	.	4	.	.	.	.	.	.	.	.	27
Puy-l'Évêque	.	2	1	4	3	5	2	.	.	.	.	.	.	2	.	.	.	.	.	.	.	.	.	1	.	.	.	.	.	.	.	.	20
Fumel	1	.	1	.	5	1	6	0	.	.	.	.	.	0	.	.	.	.	.	.	.	.	.	8	.	.	.	.	.	.	.	.	22
Montflanquin	.	.	1	7	3	1	6	.	.	.	14	.	.	3	.	.	.	.	.	.	.	.	.	32	.	.	.	.	.	.	.	.	68
Villeneuve (P. C.)	0	.	0	3	3	0	5	1	.	.	.	.	.	2	.	.	.	.	.	.	.	.	.	22	.	.	.	.	.	.	.	.	36
Monclar-d'A	2	.	0	7	3	.	9	2	.	.	3	.	.	3	.	.	.	.	.	.	.	.	.	33	.	.	.	.	.	.	.	.	62
Bassins du Tarn et de l'Aveyron.																																
Pt de Montvert	16	.	.	11	7	.	.	.	.	.	.	12	.	.	.	.	.	.	.	.	.	.	.	.	15	.	.	.	.	.	.	.	61
Florac	23	.	4	4	5	.	4	.	.	.	.	11	.	.	.	.	.	.	.	.	.	.	.	.	8	.	.	.	.	.	.	.	60
Cassagnas	19	1	.	1	.	.	13	.	.	.	1	.	.	.	.	.	.	.	.	.	.	.	.	.	8	.	.	.	.	.	.	.	42
Meyrueis	10	.	2	.	4	.	10	3	.	.	4	4	.	.	.	.	.	.	.	.	.	.	.	.	4	.	.	.	.	.	.	.	41
Col du Marquairès	14	.	2	.	3	.	10	3	.	.	5	4	.	.	.	.	.	.	.	.	.	.	.	.	14	.	.	.	.	.	.	.	55
Massegros	6	4	.	.	14	.	.	8	.	.	.	15	.	.	.	6	.	.	.	.	.	.	.	10	.	.	.	.	.	.	.	.	63
Millau	.	7	.	.	.	.	20	.	.	.	.	.	.	.	.	.	.	.	.	.	.	.	5	.	.	.	.	.	.	.	.	.	32
La Cavalerie	.	14	.	13	.	.	3	.	.	.	.	.	.	.	.	.	.	.	.	.	.	.	.	24	.	.	.	.	.	.	.	.	54
Saint-Affrique	.	.	12	5	4	.	2	5	.	.	.	.	.	.	.	.	.	.	.	.	.	.	.	15	.	.	.	.	.	.	.	.	43
Le Cabaretou	.	.	.	.	.	.	14	.	.	.	.	.	.	.	.	.	.	.	.	.	.	.	.	15	.	.	.	.	.	.	.	.	29
Fraïsse	.	.	2	6	8	.	4	.	.	.	2	.	.	.	.	.	.	.	.	.	.	.	.	14	2	.	.	.	.	.	.	.	38
La Salvetat-d'A	2	.	.	13	17	.	6	7	.	.	.	.	.	.	.	.	.	.	.	.	.	.	.	14	.	.	.	.	.	.	.	.	59
Pradelles-Cabardès	1	.	5	4	3	.	.	3	.	.	.	.	.	.	.	.	.	.	.	.	.	.	.	32	2	.	.	.	.	.	.	.	50
Castres	.	.	.	3	1	.	5	2	.	.	.	.	.	.	.	.	.	.	.	.	.	.	.	27	.	.	.	.	.	.	.	.	38
Alban	3	13	.	18	22	18	21	.	.	.	.	.	.	.	.	.	.	.	.	.	.	.	.	29	.	.	.	.	.	.	.	.	124
Villefranche-d'Av.	1	.	8	4	6	.	7	15	.	.	.	.	2	.	1	.	.	.	.	.	.	.	.	5	8	.	.	.	.	.	.	.	57
Naucelle	5	.	9	.	11	.	10	.	.	.	.	.	.	1	.	.	.	.	.	.	.	.	.	2	0	.	.	.	.	.	.	.	38
Carmaux	0	.	5	3	7	.	10	2	.	.	.	1	.	1	.	.	.	.	.	.	.	.	.	1	.	.	.	.	.	.	.	.	29
Cordes	.	.	4	2	5	.	16	2	.	.	.	1	.	.	.	.	.	.	.	.	.	.	.	.	1	.	.	.	.	.	.	.	31
Albi (P. C.)	.	.	22	2	8	.	9	.	.	.	.	.	.	.	.	.	.	.	.	.	.	.	.	3	.	.	.	.	.	.	.	.	44
Lavaur	.	.	.	1	.	.	8	.	.	.	.	.	.	.	.	.	.	.	.	.	.	.	.	.	0	.	.	.	.	.	.	.	10
Montauban (E. N.)	.	5	.	3	2	.	11	.	.	.	.	4	.	.	.	.	.	.	.	.	.	.	.	11	.	.	.	.	.	.	.	.	36
Caylus	3	0	8	3	11	0	10	8	.	.	.	1	.	.	.	.	.	.	.	.	.	.	.	2	32	.	.	.	.	.	.	.	78
Lalbenque	.	.	9	8	.	4	19	.	.	.	.	.	.	2	.	.	.	.	.	.	.	.	.	6	.	.	.	.	.	.	.	.	48
Castelnau	.	5	.	10	.	.	22	6	.	.	.	.	.	.	.	.	.	.	.	.	.	.	.	11	.	.	.	.	.	.	.	.	54
Bassin de la Garonne, cours supérieur, et affluents des Pyrénées.																																
Belesta	.	.	12	7	5	.	.	11	8	.	.	.	.	.	.	.	.	.	.	.	.	.	.	.	13	.	.	.	.	.	.	.	56
Mirepoix	.	.	3	.	.	.	4	.	.	.	.	.	.	.	.	.	.	.	.	.	.	.	.	.	8	.	.	.	.	.	.	.	15
Foix (E. N.)	.	.	9	1	.	.	12	.	.	.	.	.	.	.	.	.	.	.	.	.	.	.	.	16	4	.	.	.	.	.	.	.	42
Royat	.	.	5	.	.	.	.	.	.	.	.	.	.	.	.	.	.	.	.	.	.	.	.	12	3	.	.	.	.	.	.	.	20
Izaut-de-l'Hôtel	2	.	.	.	7	.	.	2	.	.	.	.	.	.	.	.	.	.	.	.	.	.	.	4	27	.	.	.	.	.	.	.	42
Rieumes	.	.	8	.	.	.	2	.	.	.	.	.	.	.	.	.	.	.	.	.	.	.	.	.	8	2	.	.	.	.	.	.	20
Toulouse (E. N.)	1	.	10	.	3	.	4	.	.	.	.	.	.	.	.	.	.	.	.	.	.	.	.	6	.	.	.	.	.	.	.	.	24

STATIONS.	1	2	3	4	5	6	7	8	9	10	11	12	13	14	15	16	17	18	19	20	21	22	23	24	25	26	27	28	29	30	31	TOTAL.
Bassin de la Garonne (R. G.) au-dessous de Toulouse; bassins du Gers et de la Baïse; bassin de la Gironde.																																
Lannemezan	1	2	.	.	1	1	0	0	.	.	.	.	0	.	.	.	.	.	.	.	.	.	0	5	10	.	.	.	.	.	.	20
Castelnau-Mag.	0	9	.	3	.	.	4	.	.	.	.	.	.	.	.	.	.	.	.	.	.	.	.	40	.	.	.	.	.	.	.	56
Miélan	2	.	2	2	1	.	5	2	.	.	.	2	.	.	.	.	1	.	.	.	.	.	.	28	1	.	.	.	.	.	.	45
Masseube	1	.	8	2	1	.	2	.	.	.	.	1	.	.	.	.	.	.	.	.	.	.	.	19	.	.	.	.	.	.	.	33
Lombez	.	.	6	.	.	.	4	3	.	.	.	.	.	.	.	.	.	.	.	.	.	.	13	1	.	.	.	.	.	.	.	28
Auch (P. C.)	.	.	3	2	1	.	7	.	.	.	.	2	.	.	.	.	.	.	.	.	.	.	.	3	.	.	.	.	.	.	.	18
Canals	.	6	.	.	.	.	11	.	.	.	.	.	.	.	.	.	.	.	.	.	.	.	.	4	.	.	.	.	.	.	.	21
Beaumont	.	0	4	0	1	0	0	12	.	.	.	4	.	.	.	.	.	.	.	.	.	.	.	17	2	.	.	.	.	.	.	40
Vic-Fézensac	1	4	.	.	.	.	.	.	.	.	.	.	.	.	.	.	.	.	.	.	.	.	.	25	.	.	.	.	.	.	.	30
Eauze	9	.	.	.	.	.	.	.	.	.	6	.	.	.	.	.	.	.	.	.	.	30	.	.	.	.	.	.	.	.	.	45
Condom	.	.	11	3	7	.	.	.	.	.	.	.	.	.	.	.	.	.	.	.	.	.	.	41	.	.	.	.	.	.	.	62
Lectoure	.	.	4	.	2	.	3	.	.	.	.	.	.	.	.	.	.	.	.	.	.	.	.	30	.	.	.	.	.	.	.	39
Montcuq	2	1	.	7	3	2	11	2	.	.	.	2	.	.	.	.	.	.	.	.	.	.	.	9	.	.	.	.	.	.	.	39
Agen (P. C.)	.	3	.	3	1	10	11	1	.	.	1	.	.	.	.	.	.	.	.	.	.	.	8	6	.	.	.	.	.	.	.	44
Grignols	1	.	1	6	4	1	7	.	.	.	7	1	.	.	3	3	.	.	.	.	.	.	.	23	.	.	.	.	.	.	.	58
Col-de-Fer	.	.	.	12	1	.	2	1	.	.	7	2	.	4	.	.	.	.	1	.	.	.	2	19	.	.	.	.	.	.	.	50
Machorre	.	.	.	7	2	4	2	1	.	.	16	2	.	4	.	.	.	.	.	.	.	.	0	25	.	.	.	.	.	.	.	61
Budos	.	.	1	8	6	2	1	2	.	.	2	1	0	3	1	.	.	0	.	.	.	.	.	20	.	.	.	.	.	.	.	46
La Sauve (E. N.)	6	.	2	7	5	3	1	1	.	.	11	2	10	3	.	.	.	.	0	.	.	.	.	34	.	.	.	.	.	.	.	85
Floirac (Bordeaux)	.	.	3	9	2	1	.	1	.	.	0	2	3	.	.	.	.	.	.	.	.	15	.	5	.	.	.	.	.	.	.	41
Royan	23	.	3	8	3	1	.	.	.	.	2	.	.	9	.	.	.	.	.	.	.	.	20	.	.	.	.	3	.	.	.	72
La Coubre	32	.	5	11	3	1	.	.	.	.	3	.	1	6	.	.	.	.	.	.	.	.	8	.	.	.	.	.	.	.	.	70
BASSINS ENTRE LA GIRONDE ET LES PYRÉNÉES.																																
Petits bassins entre la Gironde et l'Adour.																																
Saint-Nicolas	18	.	1	3	10	.	.	.	.	.	6	.	.	2	.	.	.	.	.	.	.	.	11	.	.	.	.	1	.	.	.	53
Hourtin	4	.	4	10	4	2	0	.	.	.	6	.	.	3	.	.	.	.	.	.	.	.	12	.	.	.	.	1	.	.	.	46
Moutchic	3	.	10	12	2	2	0	.	.	.	2	.	.	4	.	.	.	.	.	.	.	.	33	1	.	.	.	1	.	.	.	70
Le Porge	1	.	5	8	5	4	1	.	.	.	.	4	.	7	.	.	.	.	.	.	.	.	17	1	.	.	.	.	.	.	.	52
Arès	2	.	3	4	7	2	.	.	.	.	.	10	.	7	.	.	.	.	.	.	.	.	26	5	.	.	.	.	5	.	.	69
Piquey	3	.	1	6	2	5	.	.	.	.	.	4	.	5	.	.	.	.	.	.	.	.	26	5	7	.	.	.	0	.	.	62
Audenge	7	3	2	13	2	2	1	0	.	.	.	5	1	5	.	.	.	.	.	.	.	.	31	5	.	.	.	.	.	.	.	77
La Salie	4	.	2	5	6	2	1	1	.	.	0	2	.	2	3	.	.	.	.	.	.	.	24	12	.	.	.	.	.	.	.	62
Arcachon (C.M.)	5	.	3	11	9	2	.	0	.	.	.	10	.	7	.	.	.	.	.	.	.	.	30	11	1	.	.	.	.	.	.	86
Belin	2	.	0	9	7	3	0	2	.	.	0	1	.	1	3	.	.	.	.	.	.	.	1	12	.	.	.	.	.	.	.	43
Pissos	13	.	1	4	4	5	1	0	.	6	3	.	.	2	1	.	.	0	.	.	.	.	.	7	.	.	.	.	.	.	.	47
Bassin de l'Adour.																																
Pic du Midi (Obs.)	4	.	2	3	.	.	.	.	.	.	.	.	.	.	.	.	.	.	.	.	.	2	.	20	5	.	.	.	.	.	.	36
Bagnères-de-B. (Gandy)	4	0	4	3	.	.	7	1	.	.	.	.	.	.	5	.	.	.	0	.	.	.	.	27	12	.	.	.	.	.	.	63
Lourdes	8	.	3	4	3	5	.	.	.	.	.	.	.	.	2	.	.	.	.	.	.	.	1	18	9	.	.	.	.	.	.	53
Peyranère	.	.	.	.	.	.	.	.	.	.	.	.	.	.	.	.	.	.	.	.	.	.	.	18	.	.	.	.	.	.	.	18
Gélan	.	.	.	1	.	.	.	.	.	.	.	.	.	.	.	.	.	.	.	.	17	.	24	11	4	.	.	.	.	.	.	57
Laruns	3	.	1	.	4	.	1	.	.	.	.	.	.	.	.	.	.	.	.	.	.	16	.	33	2	.	.	.	.	.	.	60
Bedous	6	1	.	3	.	.	5	.	.	.	.	.	.	.	.	.	.	.	.	.	3	.	23	.	.	.	.	.	.	.	.	41
Tarbes (P. C.)	3	.	15	4	.	.	9	4	.	.	.	.	.	.	.	.	.	.	.	.	.	.	.	31	3	.	.	.	.	.	.	69
Maubourguet	.	5	.	.	.	12	.	.	.	.	.	.	.	.	.	.	.	.	.	.	.	.	.	13	.	.	.	.	.	.	.	30

STATIONS.	1	2	3	4	5	6	7	8	9	10	11	12	13	14	15	16	17	18	19	20	21	22	23	24	25	26	27	28	29	30	31	TOTAL.
Bassin de l'Adour (suite).																																
Lescar (E. N.)	.	.	.	.	8	.	4	.	.	.	.	.	.	.	3	.	.	.	.	.	.	.	.	14	6	.	.	.	.	.	.	34
Pau (gare)	.	6	.	6	.	5	2	.	.	.	.	1	.	.	.	.	.	.	.	.	.	.	34	11	.	.	.	.	.	.	.	65
Oloron	3	.	7	4	8	.	6	3	.	.	.	.	.	.	.	.	.	.	.	.	.	.	.	37	8	.	.	.	.	.	.	76
Mauléon	.	.	.	5	2	.	.	.	.	.	.	.	.	.	.	.	.	.	.	.	.	11	.	17	.	.	.	.	.	.	.	35
St-Jean-Pied-de-Pt.	.	2	2	4	.	.	.	.	.	.	5	.	.	.	.	.	.	.	.	.	.	.	12	8	.	.	.	.	.	.	.	33
Orthez	.	.	.	5	7	.	.	.	.	.	.	3	.	.	.	.	.	.	.	.	.	.	.	22	3	.	.	.	.	.	.	40
Riscle	2	.	.	1	3	.	.	.	.	.	.	1	.	.	.	.	.	.	.	.	.	.	.	16	.	.	.	.	.	.	.	23
Cazaubon	14	.	4	1	3	1	.	.	.	.	.	2	.	.	.	.	.	.	.	.	.	.	.	15	.	.	.	.	.	.	.	40
Mont-de-Marsan	.	.	.	1	1	2	.	.	.	.	.	0	.	.	.	.	.	.	.	.	.	.	.	11	.	.	.	.	.	.	.	15
Saint-Sever	16	.	2	2	4	.	0	2	.	.	.	5	.	.	.	.	.	.	.	.	.	.	.	28	.	.	.	.	.	.	.	59
Tartas	3	.	2	1	2	0	3	0	.	.	.	0	0	.	0	.	.	.	.	.	.	.	.	12	1	.	.	.	.	.	.	24
Dax (P. C.)	1	.	.	2	4	0	.	.	.	.	.	5	.	.	.	.	.	.	.	.	.	.	.	13	.	.	.	.	.	.	.	25
Bayonne	.	1	1	12	.	.	.	.	.	.	12	.	.	.	.	.	.	.	.	.	1	.	1	24	.	.	.	.	.	.	.	52
Biarritz (sémaph.)	.	.	.	5	6	.	.	.	.	.	.	12	3	.	.	.	.	.	.	.	.	.	.	17	1	.	.	.	.	.	.	44

VERSANT DE LA MÉDITERRANÉE.

BASSINS ENTRE LES PYRÉNÉES ET LE RHÔNE.

STATIONS.	1	2	3	4	5	6	7	8	9	10	11	12	13	14	15	16	17	18	19	20	21	22	23	24	25	26	27	28	29	30	31	TOTAL.
Bassins de la Tech, de la Tet et de l'Agly.																																
Col de la Quilliane	.	5	.	.	.	.	.	.	9	.	.	.	.	.	.	.	.	.	.	.	.	.	.	14	.	.	.	.	.	.	.	28
Montlouis (C. M.)	.	16	.	.	.	.	.	.	15	.	.	.	.	.	.	.	.	3	15	.	.	.	.	23	.	.	.	.	.	.	.	72
Prats-de-Mollo	.	.	8	15	.	.	.	3	10	.	21	35	.	.	.	.	.	.	.	.	.	.	.	15	.	.	.	.	.	.	.	107
Céret	.	20	.	.	.	.	14	.	4	.	.	29	.	.	.	.	.	.	.	.	.	.	.	24	.	.	.	.	.	.	.	91
Vernet-les-Bains	4	.	10	.	.	.	3	.	6	.	.	.	.	.	.	.	.	.	.	.	.	.	.	23	.	.	.	.	.	.	.	46
Prades	1	.	3	.	.	.	1	.	.	.	.	.	.	.	.	.	.	.	.	.	.	.	.	21	.	.	.	.	.	.	.	26
Vinça	.	.	4	.	.	.	2	.	5	.	.	.	.	.	.	.	.	.	.	.	.	.	.	23	.	.	.	.	.	.	.	33
Gincla	.	.	.	.	.	.	14	.	2	.	.	.	.	.	.	.	.	.	.	.	.	.	.	16	.	.	.	.	.	.	.	32
Caudiès-de-St-Paul	.	.	1	.	.	.	2	.	1	.	.	.	.	.	.	.	.	.	.	.	.	.	.	5	.	.	.	.	.	.	.	9
Perpignan (Obsre)	.	.	6	.	.	.	11	.	2	.	.	1	.	.	.	.	.	.	.	.	.	.	.	42	.	.	.	.	.	.	.	63
Estagel (C. M.)	.	.	.	.	.	.	2	.	2	.	.	.	.	.	.	.	.	.	.	.	.	.	.	14	.	.	.	.	.	.	.	18
Palairac	.	.	.	.	.	.	3	.	.	.	.	.	.	.	.	.	.	.	.	.	.	.	.	1	.	.	.	.	.	.	.	4
Le Barcarès	1	.	4	.	.	.	6	.	.	.	.	2	.	.	.	.	.	.	.	.	.	.	.	15	1	.	.	.	.	.	.	29
Port-Vendres	21	.	5	.	.	.	1	.	5	.	.	15	.	.	.	.	.	.	.	.	.	.	.	74	.	.	.	.	.	.	.	121
Cap Béar (ph.)	.	7	.	.	.	.	1	.	4	.	19	.	.	.	.	.	.	.	.	.	.	.	.	77	.	.	.	.	.	.	.	108
Banyuls	29	.	7	.	.	.	3	.	5	.	.	22	.	.	.	.	.	.	.	.	.	.	.	78	.	.	.	.	.	.	.	145
Bassin de la Sègre.																																
Col de Puymorens	.	10	.	.	.	.	.	.	14	.	.	.	.	.	.	.	.	.	2	.	.	.	.	12	.	.	.	.	.	.	.	38
Angoustrine	.	.	8	.	.	.	.	.	25	.	.	.	.	.	.	.	.	.	.	.	.	.	.	13	.	.	.	.	.	.	.	46
Bourg-Madame	.	.	4	.	.	.	.	.	30	.	.	.	.	.	.	.	.	.	.	.	.	.	.	16	.	.	.	.	.	.	.	50
Bassin de l'Aude.																																
Le Bousquet	.	6	.	.	.	.	9	.	3	.	.	.	.	.	.	.	.	.	.	.	.	.	.	22	.	.	.	.	.	.	.	40
Mérial	.	15	.	11	.	.	12	.	2	.	.	.	.	.	.	.	.	.	.	.	.	.	.	22	.	.	.	.	.	.	.	62
Espezel	.	11	.	1	.	.	11	.	3	2	.	.	.	.	.	.	.	.	.	.	.	.	.	19	.	.	.	.	.	.	.	46

STATIONS.	1	2	3	4	5	6	7	8	9	10	11	12	13	14	15	16	17	18	19	20	21	22	23	24	25	26	27	28	29	30	31	TOTAL.
Bassin de l'Aude (suite).																																
Les Fanges	.	10	.	.	.	.	14	.	3	.	.	.	.	.	.	.	.	.	.	.	.	.	.	12	.	.	.	.	.	.	.	39
Monthaut (h.b.)	.	.	8	0	.	.	11	.	0	.	.	.	.	.	.	.	.	.	.	.	.	.	.	12	.	.	.	.	.	.	.	32
Monthoumet	.	4	.	2	.	.	5	.	1	.	.	.	.	.	.	.	.	.	.	.	.	.	.	12	.	.	.	.	.	.	.	24
Montlaur	.	.	.	.	.	.	2	.	.	.	.	.	.	.	.	.	.	.	.	.	.	.	.	4	.	.	.	.	.	.	.	6
Moux	.	.	.	.	.	.	.	.	.	.	.	.	.	.	.	.	.	.	.	.	.	.	.	.	.	.	.	.	.	.	.	0
Barbaira	.	2	.	.	.	.	1	.	.	.	.	.	.	.	.	.	.	.	.	.	.	.	.	4	.	.	.	.	.	.	.	7
Carcassonne (C. M.)	.	2	.	1	.	.	2	.	.	.	.	.	.	.	.	.	.	.	.	.	.	.	.	6	.	.	.	.	.	.	.	11
Lasbordes	.	7	.	.	.	.	7	.	.	.	.	.	.	.	.	.	.	.	.	.	.	.	.	8	.	.	.	.	.	.	.	22
La Loubatière	1	3	7	10	6	.	3	.	.	.	.	.	.	.	.	.	.	.	.	.	.	.	.	7	.	.	.	.	.	.	.	37
Lespinassière (Sal.)	1	3	.	.	3	.	3	.	.	.	.	.	.	.	.	.	.	.	.	.	.	.	.	39	.	.	.	.	.	.	.	49
Caunes (h. b.)	.	4	.	.	.	.	.	.	.	.	.	.	.	.	.	.	.	.	.	.	.	.	.	83	.	.	.	.	.	.	.	87
Estagnol	.	.	6	2	.	.	9	.	1	.	.	.	.	.	.	.	.	.	.	.	.	.	.	7	.	.	.	.	.	.	.	25
Bassins de l'Orb, de l'Hérault, du Lez et du Vidourle.																																
Saint-Pons	.	.	.	10	.	.	3	.	.	.	.	.	.	.	.	.	.	.	.	.	.	.	.	5	.	.	.	.	.	.	.	18
Saint-Gervais	.	.	.	.	.	.	23	.	.	.	9	.	.	.	.	.	.	.	.	.	.	.	.	44	.	.	.	.	.	.	.	76
Bédarieux	.	.	.	.	.	.	12	.	.	.	11	.	.	.	.	.	.	.	.	.	.	.	.	25	.	.	.	.	.	.	.	48
L'Escandolgue	.	.	4	3	.	.	20	.	.	.	8	.	.	.	.	.	.	.	.	.	.	.	.	26	.	.	.	.	.	.	.	61
Lodève	.	.	4	.	.	.	21	1	.	.	7	.	.	.	.	.	.	.	.	.	.	.	.	24	.	.	.	.	.	.	.	57
Le Caylar	.	2	.	4	3	.	6	2	.	.	4	3	.	.	.	.	.	.	.	.	.	.	.	11	.	.	.	.	.	.	.	35
Blandas	.	.	.	.	.	.	.	12	.	.	9	7	.	.	.	.	.	.	.	.	.	.	.	.	12	.	.	.	.	.	.	.	40
Le Vigan	20	.	.	.	.	.	15	.	.	.	.	25	.	.	.	.	.	.	.	.	.	.	.	.	.	.	.	.	.	.	.	60
Valleraugue	.	.	.	.	.	.	.	.	.	.	.	.	.	.	.	.	.	.	.	.	.	.	.	.	.	.	.	.	3	.	.	3
Saint-Bauzille	12	.	2	.	.	.	14	.	.	2	1	8	.	.	.	.	.	.	.	.	.	.	.	10	.	.	.	.	.	.	.	49
Nîmes (E. N.)	25	.	.	0	.	.	4	.	.	.	34	.	.	.	.	.	.	.	.	.	.	.	.	.	.	.	.	.	.	.	.	63
Lunel	.	.	.	.	.	.	22	.	.	6	.	.	.	.	.	.	.	.	.	.	.	.	.	.	.	.	.	.	.	.	.	28
Montpellier (E. N.)	.	.	.	.	2	.	5	5	.	0	2	3	.	.	.	.	.	.	.	.	.	.	.	5	.	.	.	.	.	.	.	21
St-Mathieu de Tr.	.	.	.	.	.	.	.	.	.	.	22	.	.	.	.	.	.	.	.	.	.	.	.	.	.	.	.	.	.	.	.	22
Plateau de Valène	.	.	.	.	.	.	22	.	.	3	5	.	.	.	.	.	.	.	.	.	.	.	.	2	.	.	.	.	.	.	.	32
Gignac	8	.	.	.	.	.	16	5	.	.	.	13	.	.	.	.	.	.	.	.	.	.	.	10	.	.	.	.	.	.	.	52
Cette (P. C.)	.	.	.	.	.	.	2	.	.	.	3	.	.	.	.	.	.	.	.	.	.	.	.	40	.	.	.	.	.	.	.	45
Agde	.	.	.	.	.	.	.	.	.	.	.	.	.	.	.	.	.	.	.	.	.	.	.	80	.	.	.	.	.	.	.	80
Béziers	.	.	.	.	.	.	.	.	.	.	.	.	.	.	.	.	.	.	.	.	.	.	.	54	.	.	.	.	.	.	.	54
Capestang	.	.	.	.	.	.	.	.	.	.	.	.	.	.	.	.	.	.	.	.	.	.	.	8	.	.	.	.	.	.	.	8
BASSIN DU RHÔNE.																																
Bassin de la Saône supérieure.																																
Miellin	3	1	1	17	26	18	3	3	.	1	1	30	.	20	.	.	.	.	.	.	.	.	.	.	15	.	.	.	.	.	.	139
Belfahy	3	1	7	9	15	17	4	3	2	.	6	22	.	15	.	.	.	.	.	.	.	.	.	.	12	.	.	.	.	.	.	116
Quers	1	2	3	5	4	3	5	.	.	.	6	.	.	4	4	6	.	.	.	.	.	.	.	.	4	.	.	.	.	.	.	47
Plancher-les-Min.	3	0	9	11	13	19	3	4	.	.	1	24	0	9	.	0	.	.	.	.	.	.	.	.	8	.	.	.	.	.	.	103
Villersexel	.	14	6	9	2	.	.	.	.	.	22	.	5	.	.	.	.	.	.	.	.	.	.	.	.	.	.	.	.	.	.	58
Montbozon	2	.	.	4	36	3	1	1	.	.	16	20	.	1	.	.	.	.	.	.	.	.	.	.	.	.	.	.	.	.	.	84
Marnay	2	.	8	7	11	1	.	0	.	.	3	32	.	4	.	.	.	.	.	.	.	.	.	.	10	.	.	.	.	.	.	79
Chaumercenne	.	1	4	3	4	1	.	.	.	.	26	2	2	3	.	.	.	.	.	.	.	.	.	0	5	.	.	.	.	.	.	51
Mantoche	0	.	5	1	17	.	.	.	.	11	16	1	5	.	.	.	.	.	.	.	.	.	.	.	13	.	.	.	1	.	.	70
Vesoul (C. M.)	12	.	3	4	11	4	.	0	.	.	7	16	.	6	.	.	.	.	.	.	.	.	.	.	5	.	.	.	.	.	.	68

STATIONS.	1	2	3	4	5	6	7	8	9	10	11	12	13	14	15	16	17	18	19	20	21	22	23	24	25	26	27	28	29	30	31	TOTAL.
Bassin de la Saône supérieure (suite).																																
Conflandey	1	2	1	2	15	.	.	.	.	.	30	1	7	.	.	.	.	.	.	.	.	.	.	10	.	.	.	.	.	.	.	69
Saint-Remy	.	.	10	3	8	.	.	1	.	.	32	5	5	.	.	.	.	.	.	.	.	.	.	.	8	.	.	.	.	.	.	72
Plombières	.	.	13	16	3	9	.	.	.	.	19	5	5	.	.	.	.	.	.	.	.	.	.	12	.	.	.	.	.	.	.	83
Vioménil	15	2	8	5	19	12	2	1	.	.	4	2	7	.	.	.	.	.	.	.	.	.	.	.	2	.	.	.	.	.	.	79
Fontenoy-le-Ch.	17	2	8	4	11	3	.	2	.	.	7	14	4	2	.	.	.	.	.	.	.	.	.	.	8	.	.	.	.	.	.	82
Montdoré	21	1	5	4	4	1	.	2	1	.	8	10	4	3	.	.	.	.	.	.	.	.	.	.	.	.	.	.	.	.	.	64
Villars-le-Pautel	7	.	8	3	7	1	.	3	0	.	16	2	2	.	.	.	.	.	.	.	.	.	.	1	.	.	.	.	.	.	.	50
Bourbonne-les-B.	4	4	2	2	3	2	.	.	.	.	4	2	2	4	.	.	.	.	.	.	.	.	.	.	.	.	.	.	.	.	.	29
La Ferté-s-Amance	.	3	.	.	.	2	.	.	.	.	.	3	7	3	.	.	.	.	.	.	.	.	.	.	.	4	.	.	.	.	.	22
Jussey	.	.	7	2	4	2	.	2	.	.	2	2	2	.	.	.	.	.	.	.	.	.	.	.	3	.	.	.	.	.	.	27
Chalindrey	17	.	3	5	4	3	0	3	0	.	8	1	0	2	4	.	.	.	.	.	.	.	.	.	.	.	.	.	.	.	.	50
Villegusien	.	2	4	3	3	.	2	1	.	7	.	.	.	2	.	.	.	.	.	.	.	.	.	.	.	.	.	.	.	.	.	24
Vaux-s.-Aubigny	.	.	1	2	0	.	.	.	.	1	.	2	.	.	.	.	.	.	.	.	.	.	.	.	.	.	.	.	.	.	.	6
Is-sur-Tille	.	3	3	2	4	.	.	.	.	.	7	.	5	.	.	.	.	.	.	.	.	.	.	.	.	.	.	.	.	.	.	24
Saussy	.	1	2	21	2	2	1	.	.	.	6	.	3	.	.	.	.	.	.	.	.	.	.	.	.	.	.	.	.	.	.	38
St-Seine-l'Abbaye	19	.	.	3	18	3	.	.	.	.	3	.	.	2	.	.	.	.	.	.	.	.	.	.	.	.	.	2	.	.	.	50
Dijon (P. C.)	.	2	.	8	1	.	.	.	.	.	21	2	4	.	.	.	.	.	.	.	.	.	.	.	.	.	.	.	.	.	.	37
Vonges (Poudrerie)	.	.	5	.	16	2	.	.	.	.	11	25	7	4	.	.	.	.	.	.	.	.	.	.	31	.	.	.	.	.	.	101
Bassin de la Saône inférieure, au-dessous du confluent du Doubs.																																
Beaune	.	3	1	4	13	0	.	.	.	.	28	.	8	.	.	.	.	.	.	.	.	.	.	1	.	.	.	.	.	.	.	58
Lons-le-Saunier (E. N.)	21	.	9	20	6	0	0	0	.	.	11	.	.	15	.	.	.	.	.	.	.	.	.	.	14	.	.	.	.	.	.	95
Saint-Amour	8	.	16	7	16	0	0	1	.	.	0	13	.	21	.	.	.	.	.	.	.	.	.	.	11	.	.	.	.	.	.	93
Bourg (E. N.)	2	11	.	26	1	6	.	7	.	.	4	6	.	20	.	.	.	.	.	.	.	.	.	.	6	.	.	.	.	.	.	90
Les Écharmeaux	25	3	3	5	7	3	3	.	.	.	11	32	5	15	.	.	.	.	.	.	.	.	.	.	4	.	.	.	1	.	.	118
Belleville	4	.	14	.	6	.	.	.	.	.	.	11	18	8	.	.	.	.	.	.	.	.	.	.	5	.	.	.	.	.	.	65
Tarare	5	.	3	10	1	.	.	2	.	.	.	6	6	8	.	.	.	.	.	.	.	.	.	.	4	.	.	.	.	.	.	45
Mont-Verdun	5	.	.	4	23	1	.	16	.	.	.	11	8	8	.	.	.	.	.	.	.	.	.	.	16	.	.	.	.	.	.	93
L'Arbresle	1	.	8	4	1	.	.	21	.	.	.	20	4	5	.	.	.	.	.	.	.	.	.	.	7	.	.	.	.	.	.	71
Ste-Foy-l'Argent	15	12	.	.	17	2	.	8	.	.	.	19	.	8	.	.	.	.	.	.	.	.	.	.	9	.	.	.	.	.	.	88
Bassin du Doubs.																																
Mouthe	.	22	6	36	7	2	1	.	.	.	1	6	30	.	1	.	.	.	.	.	.	.	.	23	.	.	.	.	.	.	.	135
Belfort (Château)	1	0	12	1	2	.	.	1	.	.	15	1	.	4	0	.	.	.	.	.	.	.	.	.	8	.	.	.	.	.	.	47
Fort de Montfaucon	.	16	7	9	1	.	0	.	.	12	16	.	6	.	.	.	.	.	.	.	.	.	.	18	.	.	.	.	.	.	.	85
Besançon (Obs.)	.	0	10	11	6	0	.	0	0	.	38	1	0	3	.	.	.	.	.	.	.	.	.	0	10	.	.	.	.	.	.	79
Chailluz	.	.	4	3	5	2	2	.	.	.	.	15	.	5	.	.	.	.	.	.	.	.	.	.	.	.	.	.	.	.	.	36
Ornans	6	.	14	10	27	3	.	.	.	.	5	5	.	10	.	.	.	.	.	.	.	.	.	.	15	.	.	.	.	.	.	95
Salins	8	.	16	35	18	3	.	2	.	.	.	16	6	18	.	.	.	.	.	.	.	.	.	.	23	.	.	.	.	.	.	146
Grand Contour	.	10	5	18	.	2	.	.	.	11	5	.	5	.	.	.	.	.	.	.	.	.	.	10	.	.	.	.	.	.	.	66
Dôle (P. C.)	.	.	10	18	10	1	.	.	.	.	11	28	.	11	.	.	.	.	.	.	.	.	.	.	12	.	.	.	.	.	.	101
Bassin du Rhône proprement dit, cours moyen.																																
Thonon	1	7	5	21	1	.	5	.	.	2	11	.	19	.	.	.	.	.	.	.	.	.	.	10	.	.	.	.	.	.	.	82
Bonneville (E. N.)	3	.	.	.	5	.	.	14	.	.	.	.	.	.	.	.	.	.	.	.	.	.	.	.	.	.	.	.	.	.	.	23
Gex	5	8	.	24	7	.	.	.	.	.	8	.	14	.	.	.	.	.	.	.	.	.	.	.	4	.	.	.	.	.	.	70
Les Rousses	.	.	21	10	19	4	5	.	2	.	7	.	.	48	.	.	.	.	.	.	.	.	.	.	8	.	.	.	.	.	.	124

STATIONS.	1	2	3	4	5	6	7	8	9	10	11	12	13	14	15	16	17	18	19	20	21	22	23	24	25	26	27	28	29	30	31	TOTAL.
Bassin du Rhône proprement dit, cours moyen (suite).																																
Champagnole	7	.	22	16	14	6	.	.	.	.	1	6	.	24	.	.	.	.	.	.	.	.	.	.	21	.	.	.	.	.	.	118
Saint-Claude	3	.	18	3	20	4	.	1	.	.	.	5	.	53	.	.	.	.	.	.	.	.	.	.	11	.	.	.	.	.	.	118
Cruseilles	34	.	7	7	20	2	1	15	.	.	.	12	.	20	.	.	.	.	.	.	.	.	.	.	4	.	.	.	.	.	.	122
Annecy	52	0	16	5	30	1	1	12	.	.	.	7	.	23	.	.	.	.	.	.	.	.	.	.	11	.	.	.	.	.	.	158
Le Châtelard	88	1	32	4	27	1	.	.	.	.	.	3	.	20	.	.	.	.	.	.	.	.	.	.	12	.	.	.	.	.	.	188
Albens	49	.	13	7	31	.	2	9	.	.	.	7	.	11	.	.	.	.	.	.	.	.	.	.	.	.	.	.	.	.	.	131
Chambéry	58	.	23	5	30	2	.	8	.	.	.	3	.	10	.	.	.	.	.	.	.	.	.	.	7	.	.	.	.	.	.	146
Les Échelles	64	3	34	8	34	2	.	18	.	.	.	4	.	11	.	.	.	.	.	.	.	.	.	.	7	.	.	.	.	.	.	185
Lhuis	.	.	15	18	8	.	.	.	.	.	20	.	.	.	.	.	.	.	.	.	.	.	.	.	7	.	.	.	.	.	.	68
Belley	32	5	17	.	40	5	8	15	.	.	.	12	.	10	.	.	.	.	.	.	.	.	.	.	4	.	.	.	.	.	.	148
Hauteville	2	8	5	18	12	4	4	8	2	7	.	8	17	.	.	.	.	.	.	.	.	.	.	.	.	.	.	.	.	.	.	95
Nantua	.	.	20	25	5	.	.	6	.	.	.	9	.	25	.	.	.	.	.	.	.	.	.	.	12	.	.	.	.	.	.	102
Neuville-sur-Ain	.	.	12	33	2	.	.	12	.	.	.	13	.	25	.	.	.	.	.	.	.	.	.	.	6	.	.	.	.	.	.	103
Montluel	.	6	.	45	.	.	27	.	.	.	15	.	.	.	.	.	.	.	.	.	.	.	.	20	.	.	.	.	.	.	.	113
Lyon (Tête-d'Or)	6	0	11	0	17	.	.	20	.	.	.	11	23	9	.	.	.	.	.	.	.	.	.	.	5	.	.	.	.	.	.	102
St-Genis-Laval (Obs)	12	.	4	0	10	.	0	5	.	.	.	11	2	4	.	.	.	.	.	.	.	.	.	.	5	.	.	.	.	.	.	53
St-Romain-en-Gal	18	.	10	.	.	.	18	.	.	1	4	6	.	6	.	.	.	.	.	.	.	.	.	.	9	.	.	.	.	.	.	72
Mont Pilat	10	15	.	25	5	.	10	.	.	.	28	.	.	25	.	.	.	.	.	.	.	.	.	15	16	.	.	.	.	.	.	149
Bassin de l'Isère.																																
Flumet	75	1	29	9	43	5	0	13	.	.	.	4	.	32	0	.	.	.	.	.	.	.	.	.	9	.	.	.	.	.	.	221
Beaufort	43	.	35	8	45	1	1	16	.	.	.	4	0	15	.	.	.	.	.	.	.	.	.	.	12	.	.	.	.	.	.	181
Mont Gilbert (fort)	.	.	.	9	24	3	.	.	.	.	.	6	.	.	.	.	.	.	.	.	.	.	.	.	3	.	.	.	.	.	.	45
Bourg St-Maurice	.	10	14	18	12	1	.	8	.	.	.	.	.	.	.	.	.	.	.	.	.	.	.	.	22	.	.	.	.	.	.	85
Sainte-Foy	49	.	.	7	46	2	.	.	.	.	.	4	17	21	5	.	.	.	.	.	.	.	.	.	13	.	.	.	.	.	.	164
Val d'Isère	14	.	14	1	36	2	.	4	.	.	.	.	3	10	.	.	.	.	.	.	.	.	.	.	.	.	.	.	.	.	.	84
Modane	10	.	10	.	9	.	.	.	.	.	.	.	.	.	.	.	.	.	.	.	.	.	.	.	12	.	.	.	.	.	.	41
L'Esseillon (fort)	.	9	.	2	.	.	.	.	.	.	.	.	.	.	.	.	.	.	.	.	.	.	.	.	.	9	5	.	.	.	.	25
Bozel	.	.	1	.	.	.	.	.	.	.	.	6	.	.	.	.	.	.	.	.	.	.	.	.	.	.	.	16	13	.	.	36
Montaimont	45	.	11	5	25	.	3	.	.	.	.	.	2	.	10	.	.	.	.	.	.	.	.	.	.	.	.	.	.	.	.	101
Saint-Jean de Maur	.	.	5	11	.	.	.	3	.	.	.	3	.	0	.	.	.	.	.	.	.	.	.	.	2	.	.	.	.	.	.	23
Saint-Jean-d'Arves	38	1	6	4	11	.	0	6	.	.	.	4	.	2	1	.	.	.	.	.	.	.	.	.	3	.	.	.	.	.	.	77
Saint-Bonnet	.	.	.	.	.	.	.	.	.	.	5	.	.	.	.	.	.	.	.	.	.	.	.	.	.	.	.	.	.	.	.	5
La Mûre	40	.	5	1	12	0	2	4	.	.	.	6	.	.	.	.	.	.	.	.	.	.	.	.	.	.	.	.	.	.	.	70
Grenoble (E. N.)	.	.	5	4	4	0	1	7	.	.	.	4	.	0	.	.	.	.	.	.	.	.	.	.	0	.	.	.	.	.	.	25
La Tronche	.	.	3	18	4	0	.	5	.	.	5	.	.	4	0	0	.	.	.	.	.	.	.	.	0	.	.	.	.	.	.	40
Bassin de la Durance.																																
Mont Genèvre	.	.	7	1	.	.	3	.	.	.	.	5	.	.	.	.	.	.	.	.	.	.	.	.	.	.	.	.	.	.	.	16
Embrun	.	.	1	7	.	.	3	2	.	.	.	12	.	.	.	.	.	.	.	.	.	.	.	.	.	.	.	.	.	.	.	25
Chorges	.	.	.	9	.	.	5	.	.	.	.	8	.	.	.	.	.	.	.	.	.	.	.	.	.	.	.	.	.	.	.	22
Gap	13	0	1	.	2	.	.	4	.	.	.	7	.	.	.	.	.	.	.	.	.	.	.	.	.	.	.	.	.	.	.	27
Faucon	.	.	.	.	.	.	.	.	.	.	.	.	.	.	.	.	.	.	.	.	.	.	.	.	5	.	.	.	.	.	.	5
Serres	6	.	.	5	.	.	9	.	.	.	.	.	.	.	.	.	.	.	.	.	.	.	.	.	.	.	.	.	.	.	.	20
Sisteron	14	.	.	.	4	.	.	13	.	.	.	11	.	.	.	.	.	.	.	.	.	.	.	.	.	.	.	.	.	.	.	42
St-Étienne-les-Org.	6	6	.	.	.	3	.	5	.	.	.	3	.	.	.	.	.	.	.	.	.	.	.	.	.	.	.	.	.	.	.	23
Forcalquier	4	.	.	.	.	.	.	.	.	.	.	.	.	.	.	.	.	.	.	.	.	.	.	.	.	.	.	.	.	.	.	4
Manosque	.	.	.	.	.	.	5	.	.	.	.	.	.	.	.	.	.	.	.	.	.	.	.	.	.	.	.	.	.	.	.	5

STATIONS.	1	2	3	4	5	6	7	8	9	10	11	12	13	14	15	16	17	18	19	20	21	22	23	24	25	26	27	28	29	30	31	TOTAL.
Bassin de la Durance (suite).																																
La Garde	.	.	.	5	.	.	9	.	.	.	7	.	.	.	.	.	.	.	.	.	.	.	.	.	.	.	.	.	.	.	.	21
Apt	.		.	.	.	7	.	.	.	.	5	.	.	.	.	.	.	.	.	.	.	.	.	.	.	.	.	.	.	.	.	13
Mirabeau	12	.	.	.	.	.	.	4	.	.	.	.	.	.	.	.	.	.	.	.	.	.	.	.	.	.	.	.	.	.	.	16
Pertuis	.	.	.	.	.	.	3	.	.	.	.	3	.	.	.	.	.	.	.	.	.	.	.	.	.	.	.	.	.	.	.	6
Venelles	11	.	.	.	1	.	.	7	.	.	.	.	.	.	.	.	.	.	.	.	.	.	.	.	.	.	.	.	.	.	.	19
Cavaillon	.	0	.	.	.	.	6	.	.	.	20	.	.	.	.	.	.	.	.	.	.	.	.	.	.	.	.	.	.	.	.	26
Bassins de l'Ardèche, de la Cèze et du Gard; petits bassins de la rive droite du Rhône.																																
Vernoux (M. Maisonneuve)	.	2	2	.	7	.	1	5	.	.	.	7	.	.	.	.	.	.	.	.	.	.	.	.	.	.	.	.	.	.	.	24
Privas (E. N.)	.	.	.	.	.	.	4	.	1	.	11	.	.	.	.	.	.	.	.	.	.	.	.	.	.	.	.	.	.	.	.	15
Montpezat	4	.	2	1	3	.	5	5	.	.	2	41	.	.	.	.	.	.	.	.	.	.	.	4	.	.	.	.	.	.	.	64
Villefort	34	.	.	.	.	.	.	3	.	.	9	14	.	.	.	.	.	.	.	.	.	.	.	2	6	.	.	.	.	.	.	68
Mâlons	.	2	.	2	.	.	3	.	.	.	6	.	.	.	.	.	.	.	.	.	.	.	.	.	.	.	.	.	.	.	.	13
Vialas	28	.	1	1	1	.	1	3	.	.	12	1	.	.	.	.	.	.	.	.	.	.	.	.	.	.	.	.	.	.	.	48
Bessèges	.	.	.	.	.	.	.	.	.	.	.	27	.	.	.	.	.	.	.	.	.	.	.	.	.	.	.	.	.	.	.	27
La Grande-Combe	.	.	.	.	.	.	10	.	.	.	3	41	.	.	.	.	.	.	.	.	.	.	.	.	.	.	.	.	.	.	.	54
Collet-de-Dèze	9	.	2	.	.	.	5	4	.	.	6	.	.	.	.	.	.	.	.	.	.	.	.	.	3	.	.	.	.	.	.	29
Barre	27	.	3	2	.	.	11	3	.	.	6	2	.	.	.	.	.	.	.	.	.	.	.	.	11	.	.	.	.	.	.	65
St-Étienne (V.-F.)	50	.	.	.	.	.	9	3	.	.	5	1	.	.	.	.	.	.	.	.	.	.	.	.	6	.	.	.	.	.	.	74
Anduze	60	.	.	.	.	.	14	.	.	.	.	4	.	.	.	.	.	.	.	.	.	.	.	2	.	.	.	.	.	.	.	80
Lussan	.	.	.	.	.	.	7	.	.	.	15	.	.	.	.	.	.	.	.	.	.	.	.	.	.	.	.	.	.	.	.	22
Barjac	60	.	.	.	.	.	7	.	.	.	.	6	.	.	.	.	.	.	.	.	.	.	.	.	.	.	.	.	.	.	.	73
Roquemaure	45	.	3	.	.	.	16	.	.	.	22	.	.	.	.	.	.	.	.	.	.	.	.	.	.	.	.	.	.	.	.	86
Bassin du Rhône proprement dit, cours inférieur.																																
Valence (E. N.)	5	.	3	6	.	.	4	4	.	.	.	.	.	.	.	.	.	.	.	.	.	.	.	1	.	.	.	.	.	.	.	22
Livron (M. Pugnet)	54	.	.	.	6	.	2	.	.	.	.	1	.	.	.	.	.	.	.	.	.	.	.	.	.	.	.	.	.	.	.	63
Crest	51	.	2	.	2	.	.	3	.	.	.	.	.	.	.	.	.	.	.	.	.	.	.	.	.	.	.	.	.	.	.	58
Beaufort	.	1	.	3	.	.	3	.	.	.	.	.	.	.	.	.	.	.	.	.	.	.	.	.	.	.	.	.	.	.	.	7
Châtillon-en-D.	.	6	.	3	.	0	3	.	.	.	0	.	.	.	.	.	.	.	.	.	.	.	.	.	.	.	.	.	.	.	.	13
Jansac	.	.	5	0	5	.	1	2	.	.	.	1	.	.	.	.	.	.	.	.	.	.	.	.	.	.	.	.	.	.	.	14
Valréas	.	1	.	0	.	.	4	.	.	.	3	.	.	.	.	.	.	.	.	.	.	.	.	.	.	.	.	.	.	.	.	8
Lapalud	.	.	3	.	.	.	4	.	.	.	18	.	.	.	.	.	.	.	.	.	.	.	.	.	.	.	.	.	.	.	.	25
Orange	.	2	.	3	.	.	11	.	.	.	37	2	.	.	.	.	.	.	.	.	.	.	.	.	.	.	.	.	.	.	.	55
Malaucène	24	.	1	.	1	.	.	13	.	.	.	5	.	.	.	.	.	.	.	.	.	.	.	.	.	.	.	.	.	.	.	44
Savoillans	.	.	.	.	1	.	.	14	.	.	.	5	.	.	.	.	.	.	.	.	.	.	.	.	.	.	.	.	.	.	.	20
Mt Ventoux (Obsre)	4	.	2	.	4	.	.	11	.	.	.	5	.	.	.	.	.	.	.	.	.	.	.	.	.	.	.	.	.	.	.	26
Sault	.	.	.	.	4	.	.	11	.	.	.	7	.	.	.	.	.	.	.	.	.	.	.	.	.	.	.	.	.	.	.	22
Saint-Christol	4	.	.	.	.	.	.	.	.	.	.	.	.	.	.	.	.	.	.	.	.	.	.	.	.	.	.	.	.	.	.	4
Murs	7	.	.	.	0	.	.	10	.	.	.	8	.	.	.	.	.	.	.	.	.	.	.	.	.	.	.	.	.	.	.	25
Carpentras	21	.	1	2	0	.	.	10	.	.	.	21	.	.	.	.	.	.	.	.	.	.	.	.	.	.	.	.	.	.	.	56
Avignon (E. N.)	38	.	.	1	.	.	13	.	.	.	38	.	.	.	.	.	.	.	.	.	.	.	.	.	.	.	.	.	.	.	.	91
Beaucaire	.	.	.	.	.	.	6	.	.	.	18	.	.	.	.	.	.	.	.	.	.	.	.	.	.	.	.	.	.	.	.	24
Saint-Remy	.	.	1	.	.	.	7	.	.	.	.	12	.	.	.	.	.	.	.	.	.	.	.	.	.	.	.	.	.	.	.	20
Arles	30	.	.	.	.	.	10	.	.	.	.	18	.	.	.	.	.	.	.	.	.	.	.	.	.	.	.	.	.	.	.	58
Saintes-Maries	2	.	.	.	.	.	.	8	.	.	.	4	.	.	.	.	.	.	.	.	.	.	.	.	.	.	.	.	.	.	.	14

STATIONS.	1	2	3	4	5	6	7	8	9	10	11	12	13	14	15	16	17	18	19	20	21	22	23	24	25	26	27	28	29	30	31	TOTAL.
RÉGION DE NICE.																																
Petits bassins entre le Rhône et les Alpes.																																
Pélissanne	25	.	1	.	1	.	.	.	2	.	.	4	.	.	.	.	.	.	.	.	.	.	.	.	.	.	.	.	.	.	.	33
Cornillon	24	.	.	.	.	.	.	6	.	.	.	7	.	.	.	.	.	.	.	.	.	.	.	.	.	.	.	.	.	.	.	37
Saint-Chamas	.	.	.	.	.	.	7	.	.	.	5	.	.	.	.	.	.	.	.	.	.	.	.	.	.	.	.	.	.	.	.	12
Port-de-Bouc	11	.	2	.	.	.	3	.	.	.	.	8	.	.	.	.	.	.	.	.	.	.	.	.	.	.	.	.	.	.	.	24
Les Pennes	17	.	2	.	.	.	.	3	.	.	.	8	.	.	.	.	.	.	.	.	.	.	.	.	.	.	.	.	.	.	.	30
Aix (E. N.)	14	.	.	.	.	.	3	.	.	.	.	.	.	.	.	.	.	.	.	.	.	.	.	.	.	.	.	.	.	.	.	17
Saint-Antonin	9	.	.	.	.	.	.	.	.	.	.	.	.	.	.	.	.	.	.	.	.	.	.	.	.	.	.	.	.	.	.	9
Le Grand-Sambuc	12	.	.	.	.	.	.	5	.	.	.	.	.	.	.	.	.	.	.	.	.	.	.	.	.	.	.	.	.	.	.	17
Palama	2	.	.	2	.	.	.	3	3	.	.	7	.	.	.	.	.	.	.	.	.	.	.	.	.	.	.	.	.	.	.	17
Gréasque	2	.	2	.	.	.	.	4	.	.	.	1	.	.	.	.	.	.	.	.	.	.	.	.	.	.	.	.	.	.	.	9
Marseille (Obs^{re})	1	.	2	.	.	.	4	2	.	.	.	.	.	.	.	.	.	.	.	.	.	.	.	.	.	.	.	.	.	.	.	9
Cap Sicié (sémaph.)	.	.	.	.	.	.	.	2	.	.	.	.	.	.	.	.	.	.	.	.	.	.	.	.	.	.	.	.	.	.	.	2
Toulon (Obs.)	.	.	.	.	.	.	1	2	.	.	.	.	.	.	.	.	.	.	.	.	.	.	.	.	.	.	.	.	.	.	.	3
St-Michel (Lagarde)	.	.	.	.	.	.	1	.	.	.	.	.	.	.	.	.	.	.	.	.	.	.	.	.	.	.	.	.	.	.	.	1
Hyères	.	.	.	.	.	.	.	2	.	.	.	.	.	.	.	.	.	.	.	.	.	.	.	.	.	.	.	.	.	.	.	2
Draguignan (E. N.)	.	.	.	.	.	.	.	.	.	.	.	.	.	.	.	.	.	.	.	.	.	.	.	.	.	.	.	.	.	.	.	0
Nice (Obs.)	.	.	.	.	.	.	3	.	.	.	.	.	.	.	.	.	.	.	.	.	.	.	.	.	.	.	.	.	.	.	.	3
Villefranche (Ph.)	.	.	.	.	.	.	.	3	.	.	.	.	.	.	.	.	.	.	.	.	.	.	.	.	.	.	.	.	.	.	.	3
CORSE.																																
Ajaccio (E. N.)	.	.	.	.	4	.	.	.	.	.	.	.	.	.	.	.	.	.	.	.	.	.	.	.	.	.	1	.	.	.	.	5
Bastia	.	.	1	.	8	.	.	1	.	.	.	.	.	.	.	.	.	.	.	.	.	.	.	.	.	.	.	.	.	.	.	10
Ile Sanguinaire	.	.	.	.	6	.	.	.	.	.	.	.	.	.	.	.	.	.	.	.	.	.	.	.	.	.	.	.	.	.	.	6

OBSERVATIONS DU MOIS DE SEPTEMBRE 1895.

STATIONS.	1	2	3	4	5	6	7	8	9	10	11	12	13	14	15	16	17	18	19	20	21	22	23	24	25	26	27	28	29	30	TOTAL.
VERSANT DE LA MER DU NORD.																															
BASSINS DU RHIN, DE LA MEURTHE ET DE LA MOSELLE.																															
Col de Bussang									8		2	3																			13
Le Thillot											4																				4
Cornimont											2	6																			8
Retournemer												3												2							5
Granges												7																			7
La Hardalle											4																				4
Saulcy-s.-M.										2	2																				4
Gemaingoutte											1	4																			5
Épinal											2																				2
Lerrain												5																			5
Charmes											6																				6
Rambervillers											4																				4
Saint-Dié											2	2																			4
Vexaincourt											5	1																			6
Baccarat											5	4																			9
Moriviller											5	2																			7
Vézelise												6	3																		9
Allain											5	3																			8
Neuves-Maisons											5	2																			7
Lunéville											11	2																			13
Blamont											8	6																			14
Parroy											7																				7
Tomblaine (E. Ag.)											7																				7
Nancy (Faculté)											2	1																			4
Amance											1	4																			5
Toul											2	2																			4
Rogéville											1	3																			4
Nomény											1																				1
Euvezin	0	0																												1	1
Lachaussée											0	2																			2
Fleury																															0
Mance														2																	2

STATIONS.	1	2	3	4	5	6	7	8	9	10	11	12	13	14	15	16	17	18	19	20	21	22	23	24	25	26	27	28	29	30	TOTAL.
BASSINS DE LA MEUSE, DE LA CHIERS ET DE LA SAMBRE.																															
La Marche	.	.	.	.	.	.	.	.	.	.	3	.	.	.	.	.	.	.	.	.	.	.	.	.	.	.	.	.	.	.	3
Contrexéville	.	.	.	.	.	.	.	.	.	.	3	.	.	.	.	.	.	.	.	.	.	.	.	.	.	.	.	.	.	.	3
Beaufremont	.	.	.	.	.	.	.	.	.	.	8	4	.	.	.	.	.	.	.	.	.	.	.	.	.	.	.	.	.	.	12
Barville	.	.	.	.	.	.	.	.	.	1	5	.	.	.	.	.	.	.	.	.	.	.	.	.	.	.	.	.	.	.	6
Châtenois	.	.	.	.	.	.	.	.	.	.	6	.	.	.	.	.	.	.	.	.	.	.	.	.	.	.	.	.	.	.	6
Neufchâteau (C. M.)	.	.	.	.	.	.	.	.	.	.	7	.	.	.	.	.	.	.	.	.	.	.	.	.	.	.	.	.	.	.	7
Vouthon-Bas	.	.	.	.	.	.	.	.	.	.	4	.	.	.	.	.	.	.	.	.	.	.	.	.	.	.	.	.	.	.	4
Commercy (P. C.)	.	.	.	.	.	.	.	.	.	.	6	.	.	.	.	.	.	.	.	.	.	.	.	.	.	.	.	.	.	.	6
Les Kœurs	.	.	.	.	.	.	.	.	.	.	4	.	.	.	.	.	.	.	.	.	.	.	.	.	.	.	.	.	.	.	4
Consenvoye	.	.	.	.	.	.	.	.	.	.	0	.	.	.	.	.	.	.	.	.	.	.	.	.	.	.	.	.	.	.	0
Damvillers	.	.	.	.	.	.	.	.	.	1	1	.	.	.	.	.	.	.	.	.	.	.	.	.	.	.	.	.	.	.	2
Hussigny	.	.	.	.	.	.	.	.	.	.	.	3	.	.	.	.	.	.	.	.	.	.	.	.	.	.	.	.	.	.	3
Montmédy	.	.	.	.	.	.	.	.	.	2	.	.	.	.	.	.	.	.	.	.	.	.	.	.	.	.	.	.	.	.	2
Pouilly	.	.	.	.	.	.	.	.	.	1	.	.	.	.	.	.	.	.	.	.	.	.	.	.	.	.	.	.	.	.	1
Mouzon	.	.	.	.	.	.	.	.	.	.	1	.	.	.	.	.	.	.	.	.	.	.	.	.	.	.	.	.	.	.	1
Saint-Aignan	.	.	.	.	.	.	.	.	.	.	1	.	.	.	.	.	.	.	.	.	.	.	.	.	.	.	.	.	.	.	1
Poix	.	.	.	.	.	.	.	.	.	.	2	1	.	.	.	.	.	.	.	.	.	.	.	.	.	.	.	.	.	.	3
Saint-Marcel	.	.	.	.	.	.	.	.	.	.	.	.	2	.	.	.	.	.	.	.	.	.	.	.	.	.	.	.	.	.	2
Gespunsart	.	.	.	.	.	.	.	.	.	.	2	.	.	.	.	.	.	.	.	.	.	.	.	.	.	.	.	.	.	.	2
Maubert-Fontaine	.	.	.	.	.	.	.	.	.	1	.	.	.	.	.	.	.	.	.	.	.	.	.	.	.	.	.	.	.	.	1
Fumay	.	.	.	.	.	.	.	.	.	.	2	.	.	.	.	.	.	.	.	.	.	.	.	.	.	.	.	.	.	.	2
Landrecies	.	.	.	.	.	.	.	.	.	.	.	3	.	.	.	.	.	.	.	.	.	.	.	.	.	.	.	.	.	.	3
Maroilles	.	.	.	.	.	.	.	.	.	.	.	4	.	.	.	.	.	.	.	.	.	.	.	.	.	.	.	.	.	.	4
BASSINS DE L'ESCAUT, DE LA LYS, DE L'YSER ET DE L'AA.																															
Cambrai (C. M.)	.	.	.	.	.	.	.	.	.	.	1	.	.	.	.	.	.	.	.	.	.	.	.	.	.	.	.	.	.	.	1
Le Quesnoy (C. M.)	.	.	.	.	.	.	.	.	.	.	1	0	.	.	.	.	.	.	.	.	.	.	.	.	.	.	.	.	.	.	1
Valenciennes	.	.	.	.	.	.	.	.	.	.	1	.	.	.	.	.	.	.	.	.	.	.	.	.	.	.	.	.	.	.	1
Douai (C. M.)	.	.	.	.	.	.	.	.	.	1	.	.	.	.	.	.	.	.	.	.	.	.	.	.	.	.	.	.	.	.	1
Arras (St. agr.)	.	.	.	.	.	.	.	.	.	1	0	.	.	.	.	.	.	.	.	.	.	.	.	.	.	.	.	.	.	.	1
Lille (C. M.)	.	.	.	.	.	.	.	.	.	.	1	.	.	.	.	.	.	.	.	.	.	.	.	.	.	.	.	.	.	.	1
Gondecourt	.	.	.	.	.	.	.	.	.	.	.	.	.	.	.	.	.	.	.	.	.	.	.	.	.	.	.	.	.	.	0
Laventie	.	.	.	.	.	.	0	1	.	6	1	.	.	.	.	.	.	.	.	.	.	.	.	.	.	.	.	.	.	.	8
Godewaerswelde	.	.	.	.	.	8	.	.	.	.	8	.	.	.	.	.	.	.	.	.	.	.	.	.	.	.	.	.	.	.	16
Dunkerque (P. C.)	.	.	.	.	.	0	13	.	.	6	2	.	.	.	.	.	.	.	0	.	.	.	.	.	.	.	.	.	.	.	21
Oye	.	0	.	.	.	15	.	0	.	8	.	.	.	.	.	.	.	0	0	.	.	.	.	.	.	.	.	.	.	.	23
Calais	.	.	.	.	.	.	.	35	.	.	.	0	.	.	.	.	.	.	.	.	.	.	.	.	.	.	.	.	.	.	35

VERSANT DE LA MANCHE.

BASSINS DE LA CANCHE, DE LA SOMME, DE LA BÉTHUNE, ETC.																															
Nesles	.	.	.	.	.	.	.	.	.	.	.	1	.	.	.	.	.	.	.	.	.	.	.	.	.	.	.	.	.	.	1
Sainte-Émilie	.	.	.	.	.	.	.	.	.	.	.	3	.	.	.	.	.	.	.	.	.	.	.	.	.	.	.	.	.	.	3
Moreuil	.	.	.	.	.	.	.	.	.	.	.	.	.	.	.	.	.	.	.	.	.	.	.	.	.	.	.	.	.	.	0
Amiens (St. agr.)	.	.	.	.	.	0	.	.	.	1	1	.	.	.	.	.	.	.	.	.	.	.	.	.	.	.	.	.	.	.	2
Magnicourt-s.-C.	.	.	.	.	.	.	.	.	.	2	1	.	.	.	.	.	.	.	.	.	.	.	.	.	.	.	.	.	.	.	3

STATIONS.	1	2	3	4	5	6	7	8	9	10	11	12	13	14	15	16	17	18	19	20	21	22	23	24	25	26	27	28	29	30	TOTAL.
BASSINS DE LA CANCHE, DE LA SOMME, DE LA BÉTHUNE, ETC. (suite).																															
Valhuon	.	.	.	.	.	1	.	.	.	4	.	.	.	.	.	.	.	.	.	.	.	.	.	.	.	.	.	.	.	.	5
Guigny	.	.	.	.	.	.	.	.	.	4	2	.	.	.	.	.	.	.	.	.	.	.	.	.	.	.	.	.	.	.	6
Hucqueliers	.	.	.	.	.	2	.	.	.	8	7	.	.	.	.	.	.	.	.	.	.	.	.	.	.	.	.	.	.	.	17
Cap Gris-Nez	.	.	.	.	.	.	19	.	.	.	9	.	.	.	.	.	.	.	.	.	.	.	.	.	.	.	.	.	.	.	28
Boulogne (C. M.)	.	.	.	.	.	1	10	.	.	.	8	1	.	.	.	.	.	.	.	0	.	.	.	.	.	.	.	.	.	.	20
La Canche	.	.	.	.	.	.	.	1	.	.	.	.	.	.	.	.	.	.	.	.	.	.	.	.	.	.	.	.	.	.	1
Forêt-l'Ab. (h. b.)	.	.	.	.	.	.	.	.	.	6	4	.	.	.	.	.	.	.	.	.	.	.	.	.	.	.	.	.	.	.	10
Saint-Riquier	.	.	.	.	.	.	.	.	.	.	3	2	.	.	.	.	.	.	.	.	.	.	.	.	.	.	.	.	.	.	5
Abbeville	.	.	.	.	.	.	0	0	.	.	6	6	1	.	.	.	.	.	.	.	.	.	.	.	.	.	.	.	.	.	14
St-Valery-s.-Somme	.	.	.	.	.	.	.	.	.	.	8	7	.	.	.	.	.	.	.	.	.	.	.	.	.	.	.	.	.	.	15
Eu	.	.	.	.	.	.	.	.	.	1	4	3	.	.	.	.	.	.	.	.	.	.	.	.	.	.	.	.	.	.	8
Aigneville	.	.	.	.	.	.	0	.	.	.	5	8	1	.	.	.	.	.	.	.	.	.	.	.	.	.	.	.	.	.	14
Aumale	.	.	.	.	.	.	.	.	.	.	.	.	.	.	.	.	.	.	.	.	.	.	.	.	.	.	.	.	.	.	0
Londinières	.	.	.	.	.	.	.	.	.	2	3	1	.	.	.	.	.	.	.	.	.	.	.	.	.	.	.	.	.	.	6
Dieppe	.	.	.	.	.	.	.	.	.	.	5	.	.	.	.	.	.	.	.	.	.	.	.	.	.	.	.	.	.	.	5
Bosc-le-Hard	.	.	.	.	.	.	.	.	.	.	7	4	.	.	.	.	.	.	.	.	.	.	.	.	.	.	.	.	.	.	11
St-Valery-en-Caux	.	.	.	.	.	.	.	.	.	.	9	.	.	.	.	.	.	.	.	.	.	.	.	.	.	.	.	.	.	.	9
Goderville	.	.	.	.	.	.	.	.	.	.	8	1	.	.	.	.	.	.	.	.	.	.	.	.	.	.	.	.	.	.	9
BASSIN DE LA SEINE.																															
Bassin de l'Yonne.																															
Les Courteaux	.	.	.	.	.	.	.	.	.	.	.	3	.	.	.	.	.	.	.	.	.	.	.	.	.	.	.	.	.	.	3
La Croisette	.	.	.	.	.	.	.	.	.	.	1	1	.	.	.	.	.	.	.	.	.	.	.	.	.	.	.	.	.	.	2
Pommoy	.	.	.	.	.	.	.	.	.	.	.	2	.	.	.	.	.	.	.	.	.	.	.	.	.	.	.	.	.	.	2
Château-Chinon	.	.	.	.	.	.	.	.	.	.	1	3	.	.	.	.	.	.	.	.	.	.	.	.	.	.	.	.	.	.	4
Clamecy (P. C.)	.	.	.	.	.	.	.	.	.	.	5	.	.	.	.	.	.	.	.	.	.	.	.	.	.	.	.	.	.	.	5
Vézelay (C. M.)	.	.	.	.	.	.	.	.	.	.	2	.	.	.	.	.	.	.	.	.	.	.	.	.	.	.	.	.	.	.	2
Avallon	.	.	.	.	.	.	.	.	.	.	1	.	.	.	.	.	.	.	.	.	.	.	.	.	.	.	.	.	.	.	1
Saulieu	.	.	.	.	.	.	.	.	.	.	2	.	.	.	.	.	.	.	.	.	.	.	.	.	.	.	.	.	.	.	2
Epoisses	.	.	.	.	.	.	.	.	.	.	.	.	.	.	3	.	.	.	.	.	.	.	.	.	.	.	.	.	.	.	3
Semur	.	.	.	.	.	.	.	.	.	.	2	1	.	.	.	.	.	.	.	.	.	.	.	.	.	.	.	.	.	.	3
Marigny-le-C	.	.	.	.	.	.	.	.	.	.	0	.	.	.	.	.	.	.	.	.	.	.	.	.	.	.	.	.	.	.	0
Montbard	.	.	.	.	.	.	.	.	.	.	2	.	.	.	.	.	.	.	.	.	.	.	.	.	.	.	.	.	.	.	2
Ravières	.	.	.	.	.	.	.	.	.	.	4	.	.	.	.	.	.	.	.	.	.	.	.	.	.	.	.	.	.	.	4
Châtel-Gérard	.	.	.	.	.	.	.	.	.	5	1	.	.	.	.	.	.	.	.	.	.	.	.	.	.	.	.	.	.	.	6
Courson	.	.	.	.	.	.	.	.	.	.	3	.	.	.	.	.	.	.	.	.	.	.	.	.	.	.	.	.	.	.	3
Auxerre	.	.	.	.	.	.	.	.	.	.	2	.	.	.	.	.	.	.	.	.	.	.	.	.	.	.	.	.	.	.	2
Chablis (P. C.)	.	.	.	.	.	.	.	.	.	.	.	1	.	.	.	.	.	.	.	.	.	.	.	.	.	.	.	.	.	.	1
Tonnerre (C. M.)	.	.	.	.	.	.	.	.	.	.	3	.	.	.	.	.	.	.	.	.	.	.	.	.	.	.	.	.	.	.	3
Flogny	.	.	.	.	.	.	.	.	.	.	4	.	.	.	.	.	.	.	.	.	.	.	.	.	.	.	.	.	.	.	4
Aillant	.	.	.	.	.	.	.	.	.	.	3	.	.	.	.	.	.	.	.	.	.	.	.	.	.	.	.	.	.	.	3
Joigny (P. C.)	.	.	.	.	.	.	.	.	.	.	3	.	.	.	.	.	.	.	.	.	.	.	.	.	.	.	.	.	.	.	3
Laroche	.	.	.	.	.	.	.	.	.	2	.	.	.	.	.	.	.	.	.	.	.	.	.	.	.	.	.	.	.	.	2
Chailley	.	.	.	.	.	.	.	.	.	.	2	.	.	.	.	.	.	.	.	.	.	.	.	.	.	.	.	.	.	.	2
Chessy	.	.	.	.	.	.	.	.	.	.	5	.	.	.	.	.	.	.	.	.	.	.	.	.	.	.	.	.	.	.	5
Cerisiers	.	.	.	.	.	.	.	.	.	.	0	.	.	.	.	.	.	.	.	.	.	.	.	.	.	.	.	.	.	.	0
St-Julien-du-Sault	.	.	.	.	.	.	.	.	.	0	.	.	.	.	.	.	.	.	.	.	.	.	.	.	.	.	.	.	.	.	0
Villeneuve-l'Arch.	.	.	.	.	.	.	.	.	.	0	0	.	.	.	.	.	.	.	.	.	.	.	.	.	.	.	.	.	.	.	0

STATIONS.	1	2	3	4	5	6	7	8	9	10	11	12	13	14	15	16	17	18	19	20	21	22	23	24	25	26	27	28	29	30	TOTAL.
Bassin de la Seine supérieure.																															
Chanceaux	.	.	.	.	.	.	.	.	.	.	.	2	.	.	.	.	.	.	.	.	.	.	.	.	.	.	.	.	.	.	2
Laignes	.	.	.	.	.	.	.	.	.	.	3	.	.	.	.	.	.	.	.	.	.	.	.	.	.	.	.	.	.	.	3
Nicey	.	.	.	.	.	.	.	.	.	.	6	.	.	.	.	.	.	.	.	.	.	.	.	.	.	.	.	.	.	.	6
Vix	.	.	.	.	.	.	.	.	.	.	2	.	.	.	.	.	.	.	.	.	.	.	.	.	.	.	.	.	.	.	2
Brion-s.-Ource	.	.	.	.	.	.	.	.	.	.	.	.	.	.	.	.	.	.	.	.	.	.	.	.	.	.	.	.	.	.	0
Riceys	.	.	.	.	.	.	.	.	.	.	4	0	.	.	.	.	.	.	.	.	.	.	.	.	.	.	.	.	.	.	5
La Ferté-s.-Aube	.	.	.	.	.	.	.	.	.	.	1	.	.	.	.	.	.	.	.	.	.	.	.	.	.	.	.	.	.	.	1
Clairvaux	.	.	.	.	.	.	.	.	.	.	1	5	.	.	.	.	.	.	.	.	.	.	.	.	.	.	.	.	.	.	6
Bar-sur-Aube	.	.	.	.	.	.	.	.	.	.	7	.	.	.	.	.	.	.	.	.	.	.	.	.	.	.	.	.	.	.	7
Vendeuvre (P. C. j.)	.	.	.	.	.	.	.	.	.	.	2	.	.	.	.	.	.	.	.	.	.	.	.	.	.	.	.	.	.	.	1
Bar-s.-S. (P. C. b.)	.	.	.	.	.	.	.	.	.	.	1	4	.	.	.	.	.	.	.	.	.	.	.	.	.	.	.	.	.	.	5
Barberey	.	.	.	.	.	.	.	.	.	.	.	.	.	.	.	.	.	.	.	.	.	.	.	.	.	.	.	.	.	.	0
Villacerf	.	.	.	.	.	.	.	.	.	.	.	.	.	.	.	.	.	.	.	.	.	.	.	.	.	.	.	.	.	.	0
Chaumesnil	.	.	.	.	.	.	.	.	.	.	1	2	.	.	.	.	.	.	.	.	.	.	.	.	.	.	.	.	.	.	4
Valentigny	.	.	.	.	.	.	.	.	.	.	1	1	.	.	.	.	.	.	.	.	.	.	.	.	.	.	.	.	.	.	3
Ceffonds	.	.	.	.	.	.	.	.	.	.	3	.	.	.	.	.	.	.	.	.	.	.	.	.	.	.	.	.	.	.	3
Arcis-sur-Aube	.	.	.	.	.	.	.	.	.	.	.	.	.	.	.	.	.	.	.	.	.	.	.	.	.	.	.	.	.	.	0
Fay	.	.	.	.	.	.	.	.	.	.	.	.	.	.	.	.	.	.	.	.	.	.	.	.	.	.	.	.	.	.	0
Soligny-les-Étangs	.	.	.	.	.	.	.	.	.	.	.	.	.	.	.	.	.	.	.	.	.	.	.	.	.	.	.	.	.	.	0
Bassin de la Seine, entre Montereau et le confluent de l'Oise.																															
Pithiviers	.	.	.	.	.	.	.	.	.	.	.	.	.	.	.	.	.	.	.	.	.	.	.	.	.	.	.	.	.	.	0
Étampes	.	.	.	.	.	.	.	.	.	.	.	.	.	.	.	.	.	.	.	.	.	.	.	.	.	.	.	.	.	.	0
Saint-Chéron	.	.	.	.	.	.	.	.	.	.	.	.	.	.	.	.	.	.	.	.	.	.	.	.	.	.	.	.	.	.	0
Melun (P. C.)	.	.	.	.	.	.	.	.	.	.	.	.	.	.	.	.	.	.	.	.	.	.	.	.	.	.	.	.	.	.	0
Fontainebleau (E. A.)	.	.	.	.	.	.	.	.	.	.	1	.	.	.	.	.	.	.	.	.	.	.	.	.	.	.	.	.	.	.	1
Touquin	.	.	.	.	.	.	.	.	.	.	.	.	.	.	.	.	.	.	.	.	.	.	.	.	.	.	.	.	.	.	0
Saclay	.	.	.	.	.	.	.	.	.	.	.	.	.	.	.	.	.	.	.	.	.	.	.	.	.	.	.	.	.	.	0
Rambouillet	.	.	.	.	.	.	.	.	.	.	.	.	.	.	.	.	.	.	.	.	.	.	.	.	.	.	.	.	.	.	0
Le Perray (St Hub.)	.	.	.	.	.	.	.	.	.	.	.	.	.	.	.	.	.	.	.	.	.	.	.	.	.	.	.	.	.	.	0
Mesnil-St-Denis	.	.	.	.	.	.	.	.	.	.	.	.	.	.	.	.	.	.	.	.	.	.	.	.	.	.	.	.	.	.	0
Satory	.	.	.	.	.	.	.	.	.	.	.	.	.	.	.	.	.	.	.	.	.	.	.	.	.	.	.	.	.	.	0
Buc	.	.	.	.	.	.	.	.	.	.	.	.	.	.	.	.	.	.	.	.	.	.	.	.	.	.	.	.	.	.	0
Versailles (E. N.)	.	.	.	.	.	.	.	.	.	.	.	.	.	.	.	.	.	.	.	.	.	.	.	.	.	.	.	.	.	.	0
Meudon	.	.	.	.	.	.	.	.	.	.	.	.	.	.	.	.	.	.	.	.	.	.	.	.	.	.	.	.	.	.	0
Paris (Obs., cour)	.	.	.	.	.	.	.	.	.	.	.	.	.	.	.	.	.	.	.	.	.	.	.	.	.	.	.	.	.	.	0
Paris (Montm.)	.	.	.	.	.	0	.	.	.	0	.	.	.	.	.	.	.	.	.	.	.	.	.	.	.	.	.	.	.	.	0
Paris (B.C.M., cour)	.	.	.	.	.	.	.	.	.	.	.	.	.	.	.	.	.	.	.	.	.	.	.	.	.	.	.	.	.	.	0
Achères	.	.	.	.	.	.	.	.	.	.	.	.	.	.	.	.	.	.	.	.	.	.	.	.	.	.	.	.	.	.	0
Bassin de la Marne.																															
Langres (M. Raclot)	.	.	.	.	.	.	.	.	.	.	2	1	.	.	.	.	.	.	.	.	.	.	.	.	.	.	.	.	.	.	3
Richebourg	.	.	.	.	.	.	.	.	.	.	6	.	.	.	.	.	.	.	.	.	.	.	.	.	.	.	.	.	.	.	6
Chaumont (E. N.)	.	.	.	.	.	.	.	.	.	.	7	.	.	.	.	.	.	.	.	.	.	.	.	.	.	.	.	.	.	.	7
Saint-Bon	.	.	.	.	.	.	.	.	.	.	5	.	.	.	.	.	.	.	.	.	.	.	.	.	.	.	.	.	.	.	5
Andelot	.	.	.	.	.	.	.	.	.	.	7	3	.	.	.	.	.	.	.	.	.	.	.	.	.	.	.	.	.	.	10
Aillianville	.	.	.	.	.	.	.	.	.	.	4	5	.	.	.	.	.	.	.	.	.	.	.	.	.	.	.	.	.	.	10
Trampot	.	.	.	.	.	.	.	.	.	.	.	8	.	.	.	.	.	.	.	.	.	.	.	.	.	.	.	.	.	.	8

STATIONS.	1	2	3	4	5	6	7	8	9	10	11	12	13	14	15	16	17	18	19	20	21	22	23	24	25	26	27	28	29	30	TOTAL.
Bassin de la Marne (suite).																															
Demange-aux-Eaux											1	5																			7
Bar-le-Duc (P.C.).												3																			3
Forêt-d.-Tr-Fontaines											3																				3
Thiéblemont (C.M.)																															0
Vitry-en-Perth....																															0
Vavray-le-Petit...											0	0																			0
Vanault-le-Châtel.											1																				1
St-Mard-s-le-M. (b.).												1																			1
Sommesous.....										0	1																				1
Montmirail.....																															0
Montmort.....											1																				1
Épernay.....											2	0																			2
La Ferté-s-J. (M. Biez)											0																				0
Coulommiers.....											0																				0
Meaux (P. C.)....																															0
Parc St-Maur (Obsre)											0																				0
Bassin de l'Aisne.																															
Merchines.....											2	0																			2
Souilly.....											2																				2
Ste-Menehould (P.C.)											2																				2
Suippes.....											25																				25
Chéhéry-le-Chât. .					0						1	0																			1
Vouziers.....												1																			1
Faissault.....											2																				2
Signy-l'Abb.....											1																				1
Remaucourt.....											3																				3
Tagnon.....											1																				1
Bourgogne.....																															0
Reims (C.M.).....																															0
Berry-au-Bac.....												0																			0
Soissons (Vauxrot).																															0
Bassin de l'Oise.																															
Signy-le-Petit....											2																				2
Hirson.....																															0
Montcornet.....																															0
Laon (P. C.).....											0	0																			1
Lassigny.....																															0
Maignelay.....																															0
Formerie.....												2																			2
Beauvais (M. Bergez)										0																					0
Venette.....																															0
Versigny.....																															0
Senlis.....																															0
Neuilly-en-Thel...																															0
Pontoise.....																															0

STATIONS.	1	2	3	4	5	6	7	8	9	10	11	12	13	14	15	16	17	18	19	20	21	22	23	24	25	26	27	28	29	30	TOTAL.
Bassin du Loing.																															
Sainpuits	.	.	.	.	.	.	.	.	.	.	4	.	.	.	.	.	.	.	.	.	.	.	.	.	.	.	.	.	.	.	4
Moutiers	.	.	.	.	.	.	.	.	.	.	3	.	.	.	.	.	.	.	.	.	.	.	.	.	.	.	.	.	.	.	3
Moulins-s.-O.	.	.	.	.	.	.	.	.	.	.	2	.	.	.	.	.	.	.	.	.	.	.	.	.	.	.	.	.	.	.	2
Rogny (P. C.)	.	.	.	.	.	.	.	.	.	.	2	.	.	.	.	.	.	.	.	.	.	.	.	.	.	.	.	.	.	.	2
St-Martin-s.-O.	.	.	.	.	.	.	.	.	.	.	3	.	.	.	.	.	.	.	.	.	.	.	.	.	.	.	.	.	.	.	3
Charny	.	.	.	.	.	.	.	.	.	.	2	.	.	.	.	.	.	.	.	.	.	.	.	.	.	.	.	.	.	.	2
Courpalet	.	.	.	.	.	.	.	.	.	.	1	.	.	.	.	.	.	.	.	.	.	.	.	.	.	.	.	.	.	.	1
Nemours	.	.	.	.	.	.	.	.	.	.	1	.	.	.	.	.	.	.	.	.	.	.	.	.	.	.	.	.	.	.	1
Bassin de l'Eure.																															
Courville	.	.	.	.	.	.	.	.	.	.	.	.	.	.	.	.	.	.	.	.	.	.	.	.	.	.	.	.	.	.	0
La Loupe	.	.	.	.	.	.	.	.	.	1	.	.	.	.	.	.	.	.	.	.	.	.	.	.	.	.	.	.	.	.	1
Senonches	.	.	.	.	.	.	.	.	.	.	.	.	.	.	.	.	.	.	.	.	.	.	.	.	.	.	.	.	.	.	0
Nogent-le-Roi	.	.	.	.	.	.	.	.	.	.	.	.	.	.	.	.	.	.	.	.	.	.	.	.	.	.	.	.	.	.	0
Dreux	.	.	.	.	.	.	.	.	.	.	.	.	.	.	.	.	.	.	.	.	.	.	.	.	.	.	.	.	.	.	0
Brézolles	.	.	.	.	.	.	.	.	.	.	.	.	.	.	.	.	.	.	.	.	.	.	.	.	.	.	.	.	.	.	0
Damville	.	.	.	.	.	.	.	.	.	.	1	.	.	.	.	.	.	.	.	.	.	.	.	.	.	.	.	.	.	.	1
Saint-André	.	.	.	.	.	.	.	.	.	.	.	.	.	.	.	.	.	.	.	.	.	.	.	.	.	.	.	.	.	.	0
Pacy-sur-Eure	.	.	.	.	.	.	.	.	.	.	.	.	.	.	.	.	.	.	.	.	.	.	.	.	.	.	.	.	.	.	0
Conches	.	.	.	.	.	.	.	.	.	.	.	2	.	.	.	.	.	.	.	.	.	.	.	.	.	.	.	.	.	.	2
Évreux (P. C.)	.	.	.	.	.	.	.	.	.	.	1	0	.	.	.	.	.	.	.	.	.	.	.	.	.	.	.	.	.	.	1
Bassin de la Seine inférieure, au-dessous du confluent de l'Oise.																															
Trappes	.	.	.	.	.	.	.	.	.	.	.	.	.	.	.	.	.	.	.	.	.	.	.	.	.	.	.	.	.	.	0
Bonnières	.	.	.	.	.	.	.	.	.	.	.	.	.	.	.	.	.	.	.	.	.	.	.	.	.	.	.	.	.	.	0
Montjavoult	.	.	.	.	.	.	.	.	.	.	.	.	.	.	.	.	.	.	.	.	.	.	.	.	.	.	.	.	.	.	0
Le Coudray St-G.	.	.	.	.	.	.	.	.	.	.	.	.	.	.	.	.	.	.	.	.	.	.	.	.	.	.	.	.	.	.	0
Gournay (hosp.)	.	.	.	.	.	.	.	.	.	.	.	.	.	.	.	.	.	.	.	.	.	.	.	.	.	.	.	.	.	.	0
Forges	.	.	.	.	.	.	.	.	.	.	1	.	.	.	.	.	.	.	.	.	.	.	.	.	.	.	.	.	.	.	1
Buchy	.	.	.	.	.	.	.	.	.	3	.	.	.	.	.	.	.	.	.	.	.	.	.	.	.	.	.	.	.	.	3
Épreville-Martinv.	.	.	.	.	.	.	.	.	.	0	5	0	.	.	.	.	.	.	.	.	.	.	.	.	.	.	.	.	.	.	5
Elbeuf (St-Aubin)	.	.	.	.	.	.	.	.	3	2	.	.	.	.	.	.	.	.	.	.	.	.	.	.	.	.	.	.	.	.	5
Rouen (île Lacroix)	.	.	.	.	.	.	.	.	.	3	3	.	.	.	.	.	.	.	.	.	.	.	.	.	.	.	.	.	.	.	6
Barentin	.	.	.	.	.	.	.	.	.	.	4	.	.	.	.	.	.	.	.	.	.	.	.	.	.	.	.	.	.	.	4
Yvetot	.	.	.	.	.	.	.	.	.	.	6	.	.	.	.	.	.	.	.	.	.	.	.	.	.	.	.	.	.	.	6
Caudebec	.	.	.	.	.	.	.	.	.	.	3	.	.	.	.	.	.	.	.	.	.	.	.	.	.	.	.	.	.	.	3
Bolbec	.	.	.	.	.	.	.	.	.	.	7	1	.	.	.	.	.	.	.	.	.	.	.	.	.	.	.	.	.	.	9
Sanvic (le Havre)	.	.	.	.	.	.	1	.	.	.	.	.	.	.	.	.	.	.	.	.	.	.	.	.	.	.	.	.	.	.	1
La Hève (sémaph.)	.	.	.	.	.	.	.	.	.	.	6	.	.	.	.	.	.	.	.	.	.	.	.	.	.	.	.	.	.	.	6
Honfleur	.	.	.	.	.	.	.	.	.	.	4	.	.	.	.	.	.	.	.	.	.	.	.	.	.	.	.	.	.	.	4
Brionne	.	.	.	.	.	.	.	.	.	.	1	.	.	.	.	.	.	.	.	.	.	.	.	.	1	.	.	.	.	.	2
Bernay	.	.	.	.	.	.	.	.	.	.	.	.	.	.	.	.	.	.	.	.	.	.	.	.	.	.	.	.	.	.	0
Rugles	.	.	.	.	.	.	.	.	.	.	1	.	.	.	.	.	.	.	.	.	.	.	.	.	.	.	.	.	.	.	1
Laigle	.	.	.	.	.	.	.	.	.	.	1	0	.	.	.	.	.	.	.	.	.	.	.	.	.	.	.	.	.	.	1
BASSINS ENTRE LA SEINE ET LA POINTE DE BRETAGNE.																															
Bassins de la Touque, de la Dive, de l'Orne, de la Vire et de la Douve.																															
St-Ouen-le-Pin	.	.	.	.	.	.	.	0	.	.	4	0	.	.	.	.	.	.	.	.	.	.	.	.	.	.	.	.	.	.	4
Lisieux	.	.	.	.	.	.	.	.	.	.	5	0	.	.	.	.	.	.	.	.	.	.	.	.	.	.	.	.	.	.	5

STATIONS.	1	2	3	4	5	6	7	8	9	10	11	12	13	14	15	16	17	18	19	20	21	22	23	24	25	26	27	28	29	30	TOTAL.
Bassins de la Touque, de la Dive, de l'Orne, de la Vire et de la Douve (suite).																															
Pont-l'Évêque	.	.	.	.	.	.	.	1	1	.	3	1	.	.	.	.	.	.	.	.	.	.	.	.	.	.	.	.	.	.	5
Annebault	.	.	.	.	.	.	.	1	.	.	1	1	.	.	.	.	.	.	.	.	.	.	.	.	.	.	.	.	.	.	2
Trouville	.	.	.	.	.	.	.	.	.	.	3	0	.	.	.	.	.	.	.	.	.	.	.	.	.	.	.	.	.	.	4
Ouistreham	.	.	.	.	.	.	.	.	.	.	1	.	.	.	.	.	.	.	.	.	.	.	.	.	.	.	.	.	.	.	1
Ver (Ph.)	.	.	.	.	.	.	.	.	.	.	5	2	.	.	.	.	.	.	.	.	.	.	.	.	.	.	.	.	.	.	7
Caen (C. M.)	.	.	.	.	.	.	.	.	.	.	3	0	.	.	.	.	.	.	.	.	.	.	.	.	.	.	.	.	.	.	3
Ste-Honorine-du-F.	.	.	.	.	.	.	.	0	.	.	1	1	.	.	.	.	.	.	.	.	.	.	.	.	.	.	.	.	.	.	2
Pierrefitte	.	.	.	.	.	.	.	.	.	.	7	0	.	.	.	.	.	.	.	.	.	.	.	.	.	.	.	.	.	.	7
Flers	.	.	.	.	.	.	.	.	.	.	.	.	.	.	.	.	.	.	.	.	.	.	.	.	.	.	.	.	.	.	0
Roucamps	.	.	.	.	.	.	.	.	.	.	2	2	.	.	.	.	.	.	.	.	.	.	.	.	.	.	.	.	.	.	4
Brémoy	.	.	.	.	.	.	.	.	.	.	6	.	1	.	.	.	.	.	.	.	.	.	.	.	.	.	.	.	.	.	7
Saint-Sever	.	.	.	.	.	.	.	.	.	.	8	.	.	.	.	.	.	.	.	.	.	.	.	.	.	.	.	.	.	.	8
Ste-Marie-du-Mont	.	.	.	.	.	.	.	.	.	.	.	1	.	.	.	.	.	.	.	.	.	.	.	.	.	.	.	.	.	.	1
Sauxemesnil	.	.	.	.	.	.	.	.	.	12	1	.	.	.	.	.	.	.	.	.	.	.	.	.	.	.	.	.	.	.	13
Cherbourg	.	.	.	.	.	.	1	1	.	.	14	.	.	.	.	.	.	.	.	.	.	.	.	.	.	.	.	.	.	.	16
La Hague	.	.	.	.	.	.	3	.	.	.	13	.	.	.	.	.	.	.	.	.	.	.	.	.	.	.	.	.	.	.	16
Bassins entre le cap de la Hague et la Pointe de Bretagne.																															
Coutances	.	.	.	.	.	.	.	.	.	.	16	3	.	.	.	.	.	.	.	.	.	.	.	.	.	.	.	.	.	.	19
Percy	.	.	.	.	.	.	.	.	.	.	3	.	.	.	.	.	.	.	.	.	.	.	.	.	.	.	.	.	.	.	3
Saint-Planchers	.	.	.	.	.	.	.	.	.	.	6	4	.	.	.	.	.	.	.	.	.	.	.	.	.	.	.	.	.	.	10
Avranches	.	.	.	.	.	.	.	.	.	.	6	.	.	.	.	.	.	.	.	.	.	.	.	.	.	.	.	.	.	4	10
Landivy	.	.	.	.	.	.	.	.	.	.	6	4	2	.	.	.	.	.	.	.	.	.	.	.	.	.	.	.	.	.	12
Louvigné-du-Désert	.	.	.	.	.	.	1	.	.	.	10	.	.	.	.	.	.	.	.	.	.	.	.	.	.	.	.	.	.	.	11
Fougères	.	.	.	.	.	.	.	.	.	.	5	.	.	.	.	.	.	.	.	.	.	.	.	.	.	.	.	.	.	2	7
St-Marc-s.-Couesnon	.	.	.	.	.	.	.	.	.	.	6	.	.	.	.	.	.	.	.	.	.	.	.	.	.	.	.	.	.	1	7
Sens-de-Bretagne	.	.	.	.	.	.	.	.	.	6	.	.	.	.	.	.	.	.	.	.	.	.	.	.	.	.	.	.	.	.	6
Antrain	.	.	.	.	.	.	.	.	.	.	10	.	.	.	.	.	.	.	.	.	.	.	.	.	.	.	.	.	.	.	10
Bazouges	.	.	.	.	.	.	.	.	.	.	10	0	.	.	.	.	.	.	.	.	.	.	.	.	.	.	.	.	.	.	10
Trans	.	.	.	.	.	.	.	.	.	2	8	.	.	.	.	.	.	.	.	.	.	.	.	.	.	.	.	.	.	.	10
Saint-Domineuc	.	.	.	.	.	.	.	.	.	.	7	.	.	.	.	.	.	.	.	.	.	.	.	.	.	.	.	.	.	.	7
Bécherel	.	.	.	.	.	.	.	.	.	7	1	.	.	.	.	.	.	.	.	.	.	.	.	.	.	.	.	.	.	.	9
Évran (M. Couray)	.	.	.	.	.	.	.	.	.	8	1	.	.	.	.	.	.	.	.	.	.	.	.	.	.	.	.	.	.	.	9
Dol	.	.	.	.	.	.	.	.	.	1	10	.	.	.	.	.	.	0	0	.	.	.	.	.	.	.	.	.	.	.	11
St-Malo	.	.	.	.	.	.	.	.	.	8	1	.	.	.	.	.	.	.	.	.	.	.	.	.	.	.	.	.	.	8	17
Roscoff (M. Marty)	.	.	.	.	.	0	4	.	.	6	1	.	.	.	.	.	.	.	.	.	.	.	.	1	.	.	.	.	.	9	21

VERSANT DE L'OCÉAN.

PETITS BASSINS DU SUD DE LA BRETAGNE.

Pte St-Mathieu	.	.	.	.	.	.	2	.	.	.	7	.	.	.	.	.	.	.	.	.	.	.	.	.	.	.	.	.	.	.	9
Brest (Obsre)	.	.	.	.	.	3	.	.	.	1	1	.	.	.	.	.	.	.	.	.	.	.	.	0	.	.	.	.	.	4	9
Renniou	.	.	.	.	.	.	.	.	.	.	4	1	.	.	.	.	.	.	.	.	.	.	.	.	1	.	.	.	.	.	6
Callac	.	.	.	.	.	.	.	.	.	7	.	.	.	.	.	.	.	.	.	.	.	.	.	.	.	.	.	.	.	4	11
Gouarec	.	.	.	.	.	.	.	.	.	15	.	.	.	.	.	.	.	.	.	.	.	.	.	.	.	.	.	.	.	8	23
Glomel	.	.	.	.	.	.	.	.	.	9	.	1	.	.	.	.	.	.	.	.	.	.	.	.	.	.	.	.	.	8	18

STATIONS.	1	2	3	4	5	6	7	8	9	10	11	12	13	14	15	16	17	18	19	20	21	22	23	24	25	26	27	28	29	30	TOTAL.
PETITS BASSINS DU SUD DE LA BRETAGNE (suite).																															
Le Faouët	.	.	.	.	.	.	.	.	.	.	10	1	.	.	.	.	.	.	.	.	.	.	.	.	4	.	.	.	.	.	15
Carhaix	.	.	.	.	.	.	.	.	.	10	.	1	.	.	.	.	.	.	.	.	.	.	.	2	.	.	.	.	.	1	14
Pénity	.	.	.	.	.	.	.	.	.	16	2	.	.	.	.	.	.	.	.	.	.	.	.	4	.	.	.	.	.	10	32
Goarem-Liziard	.	.	.	.	.	.	.	.	.	16	1	.	.	.	.	.	.	.	.	.	.	.	.	2	.	.	.	.	.	5	24
Châteaulin	.	.	.	.	.	.	.	.	.	4	2	.	.	.	.	.	.	.	.	.	.	.	.	5	.	.	.	.	.	.	11
Le Cosquer	.	.	.	.	.	.	.	.	.	7	.	.	.	.	.	.	.	.	.	.	.	.	.	.	.	.	.	.	.	10	17
Pontivy	.	.	.	.	.	.	.	.	.	4	.	.	.	.	.	.	.	5	.	.	.	.	.	.	.	.	.	.	.	5	9
Kéroret	.	.	.	.	.	.	.	.	.	7	.	.	.	.	.	.	.	.	.	.	.	.	.	.	.	.	.	.	.	6	13
Locminé	.	.	.	.	.	.	.	.	.	2	.	.	.	.	.	.	.	.	.	.	.	.	.	.	.	.	.	.	.	21	23
Lorient (P. C.)	.	.	.	.	.	.	.	.	.	5	.	.	.	.	.	.	.	.	.	.	.	.	.	2	.	.	.	.	.	.	7
Le Grognon (Groix)	.	.	.	.	.	.	.	.	.	.	.	.	.	.	.	.	.	.	.	.	.	.	.	.	12	.	.	.	.	.	12
Auray	.	.	.	.	.	.	.	.	.	2	.	.	.	.	.	.	.	.	.	.	.	.	.	.	.	.	.	.	.	5	7
Vannes (E. N.)	.	.	.	.	.	.	.	.	.	.	4	.	.	.	.	.	.	.	.	.	.	.	.	.	.	.	.	.	.	5	9
Palais (Belle-Ile)	.	.	.	.	.	.	.	.	.	.	4	.	.	.	.	.	.	.	.	.	.	.	.	.	.	.	.	.	.	.	4
Er-Hastellic (Id.)	.	.	.	.	.	.	.	.	.	.	.	.	3	.	.	.	.	.	.	.	.	.	.	.	.	.	.	.	.	.	3
BASSIN DE LA VILAINE.																															
Erbrée	.	.	.	0	.	.	.	.	.	.	3	.	.	.	.	.	.	.	.	.	.	.	.	.	.	.	.	.	.	3	6
Vitré	.	.	.	.	.	.	.	.	.	.	2	.	.	.	.	.	.	.	.	.	.	.	.	.	.	.	.	.	.	3	5
St-Christophe-d.-B.	.	.	.	.	.	.	.	.	.	.	4	.	.	.	.	.	.	.	.	.	.	.	.	.	.	.	.	.	.	2	5
Châteaubourg	.	.	.	.	.	.	.	.	.	.	1	.	.	.	.	.	.	.	.	.	.	.	.	.	.	.	.	.	.	2	3
Bruz	.	.	.	.	.	.	.	.	.	.	3	.	.	.	.	.	.	.	.	.	.	.	.	.	.	.	.	.	.	5	7
Rennes (M. Aubry)	.	.	.	.	.	.	.	.	.	.	4	.	.	.	.	.	.	.	.	.	.	.	.	.	.	.	.	.	.	2	6
Le Boulet (Étang)	.	.	.	.	.	.	.	.	.	.	6	.	.	.	.	.	.	.	.	.	.	.	.	.	.	.	.	.	.	.	6
Montauban	.	.	.	.	.	.	.	.	.	1	.	.	.	.	.	.	.	.	.	.	.	.	1	.	.	.	.	.	.	2	4
Montfort	.	.	.	.	.	.	.	.	.	1	.	.	.	.	.	.	.	.	.	.	.	.	1	.	.	.	.	.	.	.	2
St-Méen	.	.	.	.	.	.	.	.	.	.	8	.	.	.	.	.	.	.	.	.	.	.	12	.	.	.	.	.	.	.	21
Merdrignac	.	.	.	.	.	.	.	.	.	7	.	.	.	.	.	.	.	.	.	.	.	.	.	2	.	.	.	.	.	.	9
Plouguenast	.	.	.	.	.	.	.	.	.	4	.	.	.	.	.	.	.	.	.	.	.	.	.	.	.	.	.	.	.	4	8
Bosméléac	.	.	.	.	.	.	.	.	.	15	.	.	.	.	.	.	.	.	.	.	.	.	.	.	.	.	.	.	.	1	16
Plélan	.	.	.	.	.	.	.	.	.	5	3	.	.	.	.	.	.	.	.	.	.	.	3	.	0	.	.	.	.	4	15
Malestroit	.	.	.	.	.	.	.	.	.	4	.	.	.	.	.	.	.	.	.	.	.	.	.	.	.	.	.	.	.	16	20
Redon	.	.	.	.	.	.	.	.	.	.	2	.	.	.	.	.	.	.	.	.	.	.	.	.	.	.	.	.	.	7	9
Guipry	.	.	.	.	.	.	.	.	.	.	1	.	.	.	.	.	.	.	.	.	.	.	.	.	.	.	.	.	.	3	4
Bain	.	.	.	.	.	.	.	.	.	.	.	.	.	.	.	.	.	.	.	.	.	.	.	.	.	.	.	.	.	4	4
La Guerche	.	.	.	.	.	.	.	.	.	.	1	.	.	.	.	.	.	.	.	.	.	.	.	.	.	.	.	.	.	.	1
Martigné-Ferchaud	.	.	.	.	.	.	.	.	.	.	4	.	.	.	.	.	.	.	.	.	.	.	.	.	.	.	.	.	.	.	4
Plessé	.	.	.	.	.	.	.	.	.	.	4	1	.	.	.	.	.	.	.	.	.	.	.	.	.	.	.	2	.	.	5
La Roche-Bernard	.	.	.	.	.	.	.	.	1	.	.	.	.	.	.	.	.	.	.	.	.	.	.	.	.	.	.	.	.	11	12
BASSIN DE LA LOIRE.																															
Bassin de la Loire supérieure.																															
Saint-Paulien	.	.	.	.	.	.	.	.	.	.	.	.	.	.	.	.	.	.	.	.	.	.	.	.	.	.	.	.	.	.	0
Les Creuses	.	.	.	.	.	.	.	.	.	.	.	1	.	.	.	.	.	.	.	.	.	.	.	.	.	.	.	.	.	.	1

STATIONS.	1	2	3	4	5	6	7	8	9	10	11	12	13	14	15	16	17	18	19	20	21	22	23	24	25	26	27	28	29	30	TOTAL.
Bassin de la Loire supérieure (suite).																															
Rochetaillée												4																			4
St-Etienne (C. M.)										1																				1	1
Fortunières																															0
Montbrison (P. C.)																															0
Feurs																															0
Panissières																															0
Noirétable											4																				4
St-Romain-d'Urfé											2																				2
Fourneaux																															0
Montagny																															0
Roanne											1																				1
St-Rirand											1																				1
Charolles																															0
Digoin (P. C.)											3																				3
Pierrefitte											3																				3
Dompierre											1																				1
Beaulon											1																				1
Saint-Eusèbe																															0
Autun (P. C.)										2																					2
Arnay-le-Duc										2	1																				3
Luzy (P. C.)												1																			1
Decize												5	2																		7
Nevers											1																				1
Châtillon-en-B.											2																				2
Prémery											2																				2
Bassin de l'Allier.																															
Belvezet																														25	25
Mercoire																															0
Langogne																															0
Grandrieu																															0
Langeac										1	4																				5
Murat											9																				9
Massiac											3																				3
Brioude																															0
Ambert																															0
St-Nectaire											6																				6
Puy-de-Dôme (Obs.)											1	4		0																	5
Clermont (Obsre)											0																				0
Orcines	0				0						0	0		0	0																1
Thiers											1																				1
Saint-Clément											4																				4
Vichy											3																				3
Ébreuil																															0
Bessay											1																				1
Moulins (P. C.)																															0
Franchesse											1																				1

STATIONS.	1	2	3	4	5	6	7	8	9	10	11	12	13	14	15	16	17	18	19	20	21	22	23	24	25	26	27	28	29	30	TOTAL.
Bassin du Cher.																															
Auzances	.	.	.	.	.	.	.	.	.	2	.	.	.	.	.	.	.	.	.	.	.	.	.	.	.	.	.	.	.	.	2
Chénérailles	.	.	.	.	.	.	.	.	.	.	.	.	.	.	.	.	.	.	.	.	.	.	.	.	.	.	.	.	.	.	0
Chambon	.	.	.	.	.	.	.	.	.	.	.	.	.	.	.	.	.	.	.	.	.	.	.	.	.	.	.	.	.	.	0
Montluçon	.	.	.	.	.	.	.	.	.	.	.	.	.	.	.	.	.	.	.	.	.	.	.	.	.	.	.	.	.	.	0
Préveranges	.	.	.	.	.	.	.	.	.	.	2	.	.	.	.	.	.	.	.	.	.	.	.	.	.	.	.	.	.	.	2
Cérilly	.	.	.	.	.	.	.	.	.	.	3	.	.	.	.	.	.	.	.	.	.	.	.	.	.	.	.	.	.	.	3
Charenton	.	.	.	.	.	.	.	.	.	.	1	.	.	.	.	.	.	.	.	.	.	.	.	.	.	.	.	.	.	.	1
Levet	.	.	.	.	.	.	.	.	.	.	1	.	.	.	.	.	.	.	.	.	.	.	.	.	.	.	.	.	.	1	2
Ourouer-les-B.	.	.	.	.	.	.	.	.	.	.	.	.	.	.	.	.	.	.	.	.	.	.	.	.	.	.	.	.	.	.	0
Bourges (E. N.)	.	.	.	.	.	.	.	.	.	.	1	.	.	.	.	.	.	.	.	.	.	.	.	.	.	.	.	.	.	.	1
St-Palais (La Réserve)	.	.	.	.	.	.	.	.	.	.	1	.	.	.	.	.	.	.	.	.	.	.	.	.	.	.	.	.	.	.	1
Mehun-sur-Yèvre	.	.	.	.	.	.	.	.	.	.	.	.	.	.	.	.	.	.	.	.	.	.	.	.	.	.	.	.	.	.	0
Salbris	.	.	.	.	.	.	.	.	.	.	.	.	.	.	.	.	.	.	.	.	.	.	.	.	.	.	.	.	.	.	0
Romorantin	.	.	.	.	.	.	.	.	.	.	1	.	.	.	.	.	.	.	.	.	.	.	.	.	.	.	.	.	.	.	1
Mennetou-s.-Cher	.	.	.	.	.	.	.	.	.	.	2	.	.	.	.	.	.	.	.	.	.	.	.	.	.	.	.	.	.	.	2
Selles-sur-Cher	.	.	.	.	.	.	.	.	.	.	.	.	.	.	.	.	.	.	.	.	.	.	.	.	.	.	.	.	.	.	0
Montrichard	.	.	.	.	.	.	.	.	.	1	2	.	.	.	.	.	.	.	.	.	.	.	.	.	.	.	.	.	.	.	3
Épeigné-les-B.	.	.	.	.	.	.	.	.	.	.	2	.	.	.	.	.	.	.	.	.	.	.	.	.	.	.	.	.	.	.	2
Bassin de l'Indre.																															
Sainte-Sévère	.	.	.	.	.	.	.	.	.	.	.	.	.	.	.	.	.	.	.	.	.	.	.	.	.	.	.	.	.	.	0
La Châtre (M. Rouet)	.	.	.	.	.	.	.	.	.	.	.	.	.	.	.	.	.	.	.	.	.	.	.	.	.	.	.	.	.	.	0
Châteauroux (st. ag.)	.	.	.	.	.	.	.	.	.	1	.	.	.	.	.	.	.	.	.	.	.	.	.	.	.	.	.	.	.	.	1
Loches (P. C.)	.	.	.	.	.	.	.	.	.	.	1	.	.	.	.	.	.	.	.	.	.	.	.	.	.	.	.	.	.	.	1
Manthelan	.	.	.	.	.	.	.	.	.	.	.	.	.	.	.	.	.	.	.	.	.	.	.	.	.	.	.	.	.	.	0
Villaines	.	.	.	.	.	.	.	.	.	.	1	.	.	.	.	.	.	.	.	.	.	.	.	.	.	.	.	.	.	.	1
St-Benoît (h. b.)	.	.	.	.	.	.	.	.	.	.	2	.	.	.	.	.	.	.	.	.	.	.	.	.	.	.	.	.	.	.	2
Azay-le-Rideau	.	.	.	.	.	.	.	.	.	.	1	.	.	.	.	.	.	.	.	.	.	.	.	.	.	.	.	.	.	.	1
Lignières	.	.	.	.	.	.	.	.	.	.	0	.	.	.	.	.	.	.	.	.	.	.	.	.	.	.	.	.	.	.	0
Rigny-Ussé	.	.	.	.	.	.	.	.	.	.	0	.	.	.	.	.	.	.	.	.	.	.	.	.	.	.	.	.	.	.	0
Bassin de la Creuse.																															
Aubusson	.	.	.	.	.	.	.	.	.	.	.	.	.	.	.	.	.	.	.	.	.	.	.	.	.	.	.	.	.	.	0
Ahun	.	.	.	.	.	.	.	.	.	.	1	.	.	.	.	.	.	.	.	.	.	.	.	.	.	.	.	.	.	.	1
Boussac	.	.	.	.	.	.	.	.	0	1	.	.	.	.	.	.	.	.	.	.	.	.	.	.	.	.	.	.	.	0	1
Guéret (E. N.)	.	.	.	.	.	.	.	.	.	.	0	.	.	.	.	.	.	.	.	.	.	.	.	.	.	.	.	.	.	.	0
Bénévent	.	.	.	.	.	.	.	.	.	.	.	.	.	.	.	.	.	.	.	.	.	.	.	.	.	.	.	.	.	.	0
Bessines	.	.	.	.	.	.	.	.	.	.	.	.	.	.	.	.	.	.	.	.	.	.	.	.	.	.	.	.	.	.	0
Magnac-Laval	.	.	.	.	.	.	.	.	.	.	.	.	.	.	.	.	.	.	.	.	.	.	.	.	.	.	.	.	.	.	0
Dun-le-Paleteau	.	.	.	.	.	.	.	.	.	.	.	.	.	.	.	.	.	.	.	.	.	.	.	.	.	.	.	.	.	.	0
St-Benoît-du-Sault	.	.	.	.	.	.	.	.	.	1	.	.	.	.	.	.	.	.	.	.	.	.	.	.	.	.	.	.	.	.	1
Le Blanc	.	.	.	.	.	.	.	.	.	.	3	.	.	.	.	.	.	.	.	.	.	.	.	.	.	.	.	.	.	.	3
Abilly	.	.	.	.	.	.	.	.	.	.	2	.	.	.	.	.	.	.	.	.	.	.	.	.	.	.	.	.	.	.	2
Buxeuil	.	.	.	.	.	.	.	.	.	.	.	.	.	.	.	.	.	.	.	.	.	.	.	.	.	.	.	.	.	.	0
Bassin de la Vienne.																															
Eymoutiers	.	.	.	.	.	.	.	.	.	.	.	.	.	.	.	.	.	.	.	.	.	.	.	.	.	.	.	.	.	.	0
Pontarion	.	.	.	.	.	.	.	.	.	.	.	.	.	.	.	.	.	.	.	.	.	.	.	.	.	.	.	.	.	6	1

STATIONS.	1	2	3	4	5	6	7	8	9	10	11	12	13	14	15	16	17	18	19	20	21	22	23	24	25	26	27	28	29	30	TOTAL.
Bassin de la Vienne (suite).																															
Saint-Léonard	.	.	.	.	.	.	.	.	.	.	.	.	.	.	.	.	.	.	.	.	.	.	.	.	.	.	.	.	.	.	0
Pierrebuffière	.	.	.	.	.	.	.	.	.	.	.	.	.	.	.	.	.	.	.	.	.	.	.	.	.	.	.	.	.	.	0
Oradour-s.-Vayres	.	.	.	.	.	.	.	.	.	.	.	.	.	.	.	.	.	.	.	.	.	.	.	.	.	.	.	.	.	.	0
Limoges (C. M.)	.	.	.	.	.	.	.	.	.	.	.	.	.	.	.	.	.	.	.	.	.	.	.	.	.	.	.	.	.	.	0
Oradour-s.-Glane	.	.	.	.	.	.	.	.	.	.	.	.	.	.	.	.	.	.	.	.	.	.	.	.	.	.	.	.	.	.	0
Rochechouart	.	.	.	.	.	.	.	.	.	.	1	.	.	.	.	.	.	.	.	.	.	.	.	.	.	.	.	.	.	.	1
Chabanais	.	.	.	.	.	.	.	.	.	.	1	.	.	.	.	.	.	.	.	.	.	.	.	.	.	.	.	.	.	.	1
Nouic	.	.	.	.	.	.	.	.	.	1	.	.	.	.	.	.	.	.	.	.	.	.	.	.	.	.	.	.	.	.	1
Lussac-les-Chât	.	.	.	.	.	.	.	.	.	.	.	.	.	.	.	.	.	.	.	.	.	.	.	.	.	.	.	.	.	.	0
Poitiers (P. C.)	.	.	.	.	.	.	.	.	.	.	1	.	.	.	.	.	.	.	.	.	.	.	.	.	.	.	.	.	.	1	2
Châtellerault	.	.	.	.	.	.	.	.	.	.	1	.	.	.	.	.	.	.	.	.	.	.	.	.	.	.	.	.	.	10	11
Parçay-s.-V.	.	.	.	.	.	.	.	.	.	.	1	.	.	.	.	.	.	.	.	.	.	.	.	.	.	.	.	.	.	.	1
Saint-Epain	.	.	.	.	.	.	.	.	.	.	.	.	.	.	.	.	.	.	.	.	.	.	.	.	.	.	.	.	.	.	0
Bassin de la Loire, du Bec-d'Allier à Angers.																															
Givry	.	.	.	.	.	.	.	.	.	.	0	.	.	.	.	.	.	.	.	.	.	.	.	.	.	.	.	.	.	.	1
Sancerre	.	.	.	.	.	.	.	.	.	.	.	.	2	.	.	.	.	.	.	.	.	.	.	.	.	.	.	.	.	.	2
Saint-Satur	.	.	.	.	.	.	.	.	.	.	.	.	.	.	.	.	.	.	.	.	.	.	.	.	.	.	.	.	.	.	0
Léré	.	.	.	.	.	.	.	.	.	.	1	.	.	.	.	.	.	.	.	.	.	.	.	.	.	.	.	.	.	.	1
Gien	.	.	.	.	.	.	.	.	.	.	2	.	.	.	.	.	.	.	.	.	.	.	.	.	.	.	.	.	.	.	2
Grignon	.	.	.	.	.	.	.	.	.	.	0	.	.	.	.	.	.	.	.	.	.	.	.	.	.	.	.	.	.	.	0
Combreux	.	.	.	.	.	.	.	.	.	.	1	.	.	.	.	.	.	.	.	.	.	.	.	.	.	.	.	.	.	.	1
Orléans (E. N.)	.	.	.	.	.	.	.	.	.	.	.	.	.	.	.	.	.	.	.	.	.	.	.	.	.	.	.	.	.	.	0
La Motte-Beuvron	.	.	.	.	.	.	.	.	.	.	.	.	.	.	.	.	.	.	.	.	.	.	.	.	.	.	.	.	.	.	0
Ouzouer-le-Marché	.	.	.	.	.	.	.	.	.	.	.	.	.	.	.	.	.	.	.	.	.	.	.	.	.	.	.	.	.	.	0
Vernou (Loir-et-Cher)	.	.	.	.	.	.	.	.	.	.	1	.	.	.	.	.	.	.	.	.	.	.	.	.	.	.	.	.	.	.	1
Contres	.	.	.	.	.	.	.	.	.	2	.	.	.	.	.	.	.	.	.	.	.	.	.	.	.	.	.	.	.	.	2
Blois (E. N.)	.	.	.	.	.	.	.	.	.	.	4	.	.	.	.	.	.	.	.	.	.	.	.	.	.	.	.	.	.	.	4
Montreuil	.	.	.	.	.	.	.	.	.	.	2	.	.	.	.	.	.	.	.	.	.	.	.	.	.	.	.	.	.	.	2
Villedomer	.	.	.	.	.	0	.	.	.	.	0	.	.	.	.	.	.	.	.	.	.	.	.	.	.	.	.	.	.	.	0
Beaumont-la-R	.	.	.	.	.	.	.	.	.	.	.	.	.	.	.	.	.	.	.	.	.	.	.	.	.	.	.	.	.	.	0
Notre-Dame-d'Œ	.	.	.	.	.	.	.	.	.	.	.	1	.	.	.	.	.	.	.	.	.	.	.	.	.	.	.	.	.	.	1
Tours (C. M.)	.	0	.	.	0	.	.	.	.	.	0	.	.	.	.	.	.	.	.	.	.	.	.	.	.	.	.	.	.	1	2
Channay	.	.	.	.	.	.	.	.	.	.	1	.	.	.	.	.	.	.	.	.	.	.	.	.	.	.	.	.	.	4	5
Angers (J. d. Pl.)	.	.	.	.	.	.	.	.	.	0	0	.	.	.	.	.	.	.	.	.	.	.	.	0	.	.	.	.	.	3	3
La Baumette (M. Cheux)	.	.	.	.	.	.	.	.	.	.	.	0	.	.	.	.	.	.	.	.	.	.	.	.	.	.	.	.	.	5	5
Bassin du Loir.																															
Janville	.	.	.	.	.	.	.	.	.	.	2	.	.	.	.	.	.	.	.	.	.	.	.	.	.	.	.	.	.	.	2
Voves	.	.	.	.	.	.	.	.	.	.	0	.	.	.	.	.	.	.	.	.	.	.	.	.	.	.	.	.	.	.	0
Orgères	.	.	.	.	.	.	.	.	.	.	.	.	.	.	.	.	.	.	.	.	.	.	.	.	.	.	.	.	.	.	0
Châteaudun	.	.	.	.	.	.	.	.	.	.	2	0	.	.	.	.	.	.	.	.	.	.	.	.	.	.	.	.	.	.	2
Brou	.	.	.	.	.	.	.	.	.	.	.	.	.	.	.	.	.	.	.	.	.	.	.	.	.	.	.	.	.	.	0
Authon-la-Plaine	.	.	.	.	.	.	.	.	.	1	.	.	.	.	.	.	.	.	.	.	.	.	.	.	.	.	.	.	.	.	1
Droué	.	.	.	.	.	.	.	.	.	.	.	.	.	.	.	.	.	.	.	.	.	.	.	.	.	.	.	.	.	.	0
Oucques	.	.	.	.	.	.	.	.	.	.	.	.	.	.	.	.	.	.	.	.	.	.	.	.	.	.	.	.	.	.	0
Vendôme (P. C.)	.	.	.	.	.	.	.	.	.	.	0	.	.	.	.	.	.	.	.	.	.	.	.	.	.	.	.	.	.	.	0
Montoire	.	.	.	.	.	.	.	.	.	1	0	.	.	.	.	.	.	.	.	.	.	.	.	.	.	.	.	.	.	.	2

STATIONS.	1	2	3	4	5	6	7	8	9	10	11	12	13	14	15	16	17	18	19	20	21	22	23	24	25	26	27	28	29	30	TOTAL.
Bassin du Loir (suite).																															
Savigny	.	.	.	.	.	.	.	.	.	5	.	.	.	.	.	.	.	.	.	.	.	.	.	.	.	.	.	.	.	.	5
Jupilles	.	.	.	.	.	.	.	.	.	.	.	.	.	.	.	.	.	.	.	.	.	.	.	.	.	.	.	.	.	.	0
Dissais-s.-Courc	.	.	.	.	.	.	.	.	.	.	.	.	.	.	.	.	.	.	.	.	.	.	.	.	.	.	.	.	.	.	0
Pontvallain	.	.	.	.	.	.	.	.	.	.	.	.	.	.	.	.	.	.	.	.	.	.	.	.	.	.	.	.	.	.	0
Bassin de la Sarthe.																															
Fᵗ d'Écouves (R.-V.)	.	.	.	.	.	.	.	.	.	.	.	1	.	.	.	.	.	.	.	.	.	.	.	.	.	.	.	.	.	.	1
Ventes-de-Bourses	.	.	.	.	.	.	.	.	.	1	.	.	.	.	.	.	.	.	.	.	.	.	.	.	.	.	.	.	.	1	2
Mortagne	.	.	.	.	.	.	.	.	.	.	1	.	.	.	.	.	.	.	.	.	.	.	.	.	.	.	.	.	.	.	1
Sᵗ-Mard-de-Réno	.	.	.	.	.	.	.	.	.	.	2	.	.	.	.	.	.	.	.	.	.	.	.	.	.	.	.	.	.	.	2
Nogent-le-Rotrou	.	.	.	.	.	.	.	.	.	3	.	.	.	.	.	.	.	.	.	.	.	.	.	.	.	.	.	.	.	.	3
Thiron-Gardais	.	.	.	.	.	.	.	.	.	.	.	.	.	.	.	.	.	.	.	.	.	.	.	.	.	.	.	.	.	.	0
Bellême	.	.	.	.	.	.	.	.	.	.	0	.	.	.	.	.	.	.	.	.	.	.	.	.	.	.	.	.	.	.	0
Forêt de Perseigne	.	.	.	.	.	.	.	.	.	.	2	.	.	.	.	.	.	.	.	.	.	.	.	.	.	.	.	.	.	.	2
Alençon (E. N.)	.	.	.	.	.	.	.	.	.	.	2	.	.	.	.	.	.	.	.	.	.	.	.	.	.	.	.	.	.	.	2
Villaines-la-Juhel	.	.	.	.	.	.	.	.	.	.	.	.	.	.	.	.	.	.	.	.	.	.	.	.	.	.	.	.	.	.	0
Beaumont-s.-S	.	.	.	.	.	.	.	.	.	.	.	.	.	.	.	.	.	.	.	.	.	.	.	.	.	.	.	.	.	.	0
Bonnétable	.	.	.	.	.	.	.	.	.	.	.	.	.	.	.	.	.	.	.	.	.	.	.	.	.	.	.	.	.	.	0
La Ferté-Bernard	.	.	.	.	.	.	.	.	.	.	.	.	.	.	.	.	.	.	.	.	.	.	.	.	.	.	.	.	.	.	0
Sainte-Suzanne	.	.	.	.	.	.	.	.	.	.	1	.	.	.	.	.	.	.	.	.	.	.	.	.	.	.	.	.	.	.	1
Souligné-s-Vallon	.	.	.	.	.	.	.	.	.	.	1	.	.	.	.	.	.	.	.	.	.	.	.	.	.	.	.	.	.	.	1
Le Mans (P. C.)	.	.	.	.	.	.	.	.	.	.	1	.	.	.	.	.	.	.	.	.	.	.	.	.	.	.	.	.	.	.	1
Connerré	.	.	.	.	.	.	.	.	.	.	.	.	.	.	.	.	.	.	.	.	.	.	.	.	.	.	.	.	.	.	0
Bouloire	.	.	.	.	.	.	.	.	.	.	.	.	.	.	.	.	.	.	.	.	.	.	.	.	.	.	.	.	.	.	0
Sablé	.	.	.	.	.	.	.	.	.	.	.	.	.	.	.	.	.	.	.	.	.	.	.	.	.	.	.	.	.	.	0
Bassin de la Mayenne.																															
Domfront	.	.	.	.	.	.	.	.	.	.	12	.	.	.	.	.	.	.	.	.	.	.	.	.	.	.	.	.	.	.	12
Pré-en-Pail	.	.	.	.	.	.	.	.	.	.	.	.	.	.	.	.	.	.	.	.	.	.	.	.	.	.	.	.	.	.	0
Gorron	.	.	.	.	.	.	.	.	.	.	.	.	.	.	.	.	.	.	.	.	.	.	.	.	.	.	.	.	.	.	0
Ambrières	.	.	.	.	.	.	.	.	.	0	1	.	.	.	.	.	.	.	.	.	.	.	.	.	.	.	.	.	.	.	1
Mayenne (P. C.)	.	.	.	.	.	.	.	.	.	.	.	.	.	.	.	.	.	.	.	.	.	.	.	.	.	.	.	.	.	.	0
Ernée	.	.	.	.	.	.	.	.	.	0	1	.	.	.	.	.	.	.	.	.	.	.	.	.	.	.	.	.	.	2	3
Chailland	.	.	.	.	.	.	.	.	.	.	.	.	.	.	.	.	.	.	.	.	.	.	.	.	.	.	.	.	.	.	0
Montsûrs	.	.	.	.	.	.	.	.	.	1	1	.	.	.	.	.	.	.	.	.	.	.	.	.	.	.	.	.	.	.	1
Laval (E. N.)	.	.	.	.	.	.	.	.	.	.	2	.	.	.	.	.	.	.	.	.	.	.	.	.	.	.	.	.	.	3	5
Cossé-le-Vivien	.	.	.	.	.	.	.	.	.	.	0	.	.	.	.	.	.	.	.	.	.	.	.	.	.	.	.	.	.	6	6
Grez-en-Bouëre	.	.	.	.	.	.	.	.	.	.	4	.	.	.	.	.	.	.	.	.	.	.	.	.	.	.	.	.	.	.	4
Château-Gontier	.	.	.	.	.	.	.	.	.	.	.	.	.	.	.	.	.	.	.	.	.	.	.	.	.	.	.	.	.	.	0
Sᵗ-Aignan-s.-Roë	.	.	.	.	.	.	.	.	.	.	.	.	.	.	.	.	.	.	.	.	.	.	.	.	.	.	.	.	.	.	0
Pouancé	.	.	.	.	.	.	.	.	.	.	2	.	.	.	.	.	.	.	.	.	.	.	.	.	.	.	.	.	.	.	2
Bassin de la Loire inférieure, rive droite.																															
Bécon	.	.	.	3	.	.	.	.	.	.	.	.	.	.	.	.	.	.	.	.	.	.	.	.	.	.	.	.	.	.	3
Oudon	.	.	.	.	.	.	.	.	.	.	.	.	.	.	.	.	.	.	.	.	.	.	.	.	.	.	.	.	.	.	0
Joué-s.-Erdre	.	.	.	.	.	.	.	.	.	.	3	.	.	.	.	.	.	.	.	.	.	.	.	.	.	.	.	.	.	.	3
Nort	.	.	.	.	.	.	.	.	.	.	2	.	.	.	.	.	.	.	.	.	.	.	.	1	.	.	.	.	.	.	3
Nantes (Obsʳᵉ)	.	.	.	.	.	.	.	.	.	1	1	.	.	.	.	.	.	.	.	.	.	.	0	.	1	.	.	.	17	.	20

STATIONS.	1	2	3	4	5	6	7	8	9	10	11	12	13	14	15	16	17	18	19	20	21	22	23	24	25	26	27	28	29	30	TOTAL.
Bassin de la Loire inférieure, rive droite (suite).																															
Cordemais											1															0					1
Savenay (E. N.)										14														1						22	37
Saint-Nazaire											4																				4
Bassin de la Loire inférieure, rive gauche; bassin de la Sèvre nantaise.																															
Parthenay (E. N.)											0																				1
Bressuire																															0
Puy-Notre-Dame											1																				1
Gennes																															0
Saint-Saturnin																															0
Les Gardes											1																				1
Chalonnes																															0
La Pommeraye											2																				2
Chapelle-St-Flor											3																				3
Champtoceaux											3	0																			3
Les Herbiers											4																				4
Montaigu											3														1						4
Clisson											2															0					2
BASSINS ENTRE LA LOIRE ET LA GIRONDE.																															
Bassins de la Vie, du Lay et de la Sèvre niortaise.																															
Pornic											0																				0
Ile d'Yeu											2														1					4	7
Saint-Gilles-s-Vie																															0
Sables-d'Olonne				0							2	1													1						4
Roche-s.-Yon (E.N.)																															0
Chantonnay																															0
La Châtaigneraie											8																				8
Longèves																															0
Luçon											3																				3
Marans																															0
Coulonges-s.-l'A.																													0	1	1
Chantecorps																															0
Viel-Pain (Pamproux)											2																				2
Chey											4																			8	12
La Couarde (Goux)																															0
Niort											1																			1	2
Fressines											2																			0	3
Mauzé											5																				5
Bazoin																															0
La Rochelle (P.C.)											7																				7
Bassin de la Charente.																															
Saint-Mathieu											2																7				2
Le Lac Français											2																			1	3
Angoulême (P. C.)											0																				0

STATIONS.	1	2	3	4	5	6	7	8	9	10	11	12	13	14	15	16	17	18	19	20	21	22	23	24	25	26	27	28	29	30	TOTAL
Bassin de la Charente (suite).																															
Barbézieux											1																			3	4
Jonzac																														8	8
Cognac											1																			4	5
Aigre											1																				1
Ruffec											1																			2	3
Chef-Boutonne											3																			3	6
Chail											2																			2	4
Vernoux-s.-Bout																														2	2
Les Fosses										4																					4
St-Jean-d'Angely											2																				2
Saintes											4																			3	7
Ile d'Aix											8	1																			9
Chassiron												4	1																		5
BASSIN DE LA GIRONDE.																															
Bassin de la Dordogne.																															
Église N.-d'Entraygue											2																				2
Ussel (P.C.)																															0
Aurillac (E. N.)									6																						6
Argentat											1																				1
Beaulieu																															0
Saint-Céré										2																					2
La Tronquière																															0
Gramat											1																				1
Frayssinet																															0
Martel																															0
Vayrac																														0	0
Tulle (P.C.)											1																				1
Brive (P.C.)																															0
Blanzaguet											1																				1
Chalais											1																			0	1
Montguyon											2	1																		3	6
Les Églisottes											0																			3	3
Coutras											0																			10	10
Lussac											2																			2	4
Cavignac											0	0																		7	7
Bassin du Lot.																															
Le Bleymard																															0
Bagnols																															0
Montmirat																															0
Mende (P. C.)																														2	2
Marvéjols																														6	6
Cam-de-la-Roche										10																					10
St-Chély-d'Apcher																															0
Nasbinals										1																					1
Espalion																															0
Entraygues																															0

STATIONS.	1	2	3	4	5	6	7	8	9	10	11	12	13	14	15	16	17	18	19	20	21	22	23	24	25	26	27	28	29	30	TOTAL.
Bassin du Lot (suite).																															
Figeac (S. hy.)	.	.	.	.	.	.	.	.	.	.	.	.	.	.	.	.	.	.	.	.	.	.	.	.	.	.	.	.	.	.	0
La Capelle M	.	.	.	.	.	.	.	.	.	.	.	.	.	.	.	.	.	.	.	.	.	.	.	.	.	.	.	.	.	.	0
Livernon	.	.	.	.	.	.	.	.	.	.	.	.	.	.	.	.	.	.	.	.	.	.	.	.	.	.	.	.	.	.	0
Limogne	.	.	.	.	.	.	.	.	.	.	.	.	.	.	.	.	.	.	.	.	.	.	.	.	.	.	.	.	.	.	0
Saint-Géry	.	.	.	.	.	.	.	.	.	.	.	.	.	.	.	.	.	.	.	.	.	.	.	.	.	.	.	.	.	.	0
Lauzès	.	.	.	.	.	.	.	.	.	.	.	.	.	.	.	.	.	.	.	.	.	.	.	.	.	.	.	.	.	.	0
Cahors (P. C.)	.	.	.	.	.	.	.	.	.	.	0	.	.	.	.	.	.	.	.	.	.	.	.	.	.	.	.	.	.	.	1
Puy-l'Évêque	.	.	.	.	.	.	.	.	.	.	.	.	.	.	.	.	.	.	.	.	.	.	.	.	.	.	.	.	.	.	0
Fumel	.	.	.	.	.	.	.	.	.	.	0	.	.	.	.	.	.	.	.	.	.	.	.	.	.	.	.	.	6	.	6
Montflanquin	.	.	.	.	.	.	.	.	.	.	1	.	.	.	.	.	.	.	.	.	.	.	.	.	.	.	.	.	.	10	11
Villeneuve (P. C.)	.	.	.	.	.	.	.	.	.	.	1	.	.	.	.	.	.	.	.	.	.	.	.	.	.	.	.	.	.	2	3
Monclar d'A	.	.	.	.	.	.	.	.	.	.	.	.	.	.	.	.	.	.	.	.	.	.	.	.	.	.	.	.	.	8	8
Bassins du Tarn et de l'Aveyron.																															
Pont-de-Montvert	.	.	.	.	.	.	.	.	.	.	.	.	.	.	.	.	.	.	.	.	.	.	.	.	.	.	.	.	.	.	0
Florac	.	.	.	.	.	.	.	.	.	.	.	.	.	.	.	.	.	.	.	.	.	.	.	.	.	.	.	.	.	2	2
Cassagnas	.	.	.	.	.	.	.	.	.	.	.	.	.	.	.	.	.	.	.	.	.	.	.	.	.	.	.	.	.	.	0
Meyrueis	.	.	.	.	.	.	.	.	.	.	.	.	.	.	.	.	.	.	.	.	.	.	.	.	.	.	.	.	.	8	8
Col du Marquairès	.	.	.	.	.	.	.	.	.	.	.	.	.	.	.	.	.	.	.	.	.	.	.	.	.	.	.	.	.	4	4
Massegros	.	.	.	.	.	.	.	.	.	.	.	.	.	.	.	.	.	.	.	.	.	.	.	.	.	.	.	.	.	.	0
Millau	.	.	.	.	.	.	.	.	.	.	.	.	.	.	.	.	.	.	.	.	.	.	.	.	.	.	.	.	.	12	12
La Cavalerie	.	.	.	.	.	.	.	.	.	.	.	.	.	.	.	.	.	.	.	.	.	.	.	.	.	.	.	.	.	25	25
Saint-Affrique	.	.	.	.	.	.	.	.	.	.	.	.	.	.	.	.	.	.	.	.	.	.	.	.	.	.	.	.	.	5	5
Le Cabaretou	.	.	.	.	.	.	.	.	.	.	.	.	.	.	.	.	.	.	.	.	.	.	.	.	.	.	.	.	.	28	28
Fraïsse	.	.	.	.	.	.	.	.	.	.	.	.	.	.	.	.	.	.	.	.	.	.	.	.	.	.	.	.	2	46	47
La Salvetat-d'A	.	.	.	.	.	.	.	.	.	.	.	.	.	.	.	.	.	.	.	.	.	.	.	.	.	.	.	.	.	5	5
Pradelles-Cabardès	.	.	.	.	.	.	.	.	.	.	.	.	.	.	.	.	.	.	.	.	.	.	.	.	.	.	.	.	.	21	21
Castres	.	.	.	.	.	.	.	.	.	.	.	.	.	.	.	.	.	.	.	.	.	.	.	.	.	.	.	.	.	.	0
Alban	.	.	.	.	.	.	.	.	.	.	.	.	.	.	.	.	.	.	.	.	.	.	.	.	.	.	.	.	.	.	0
Villefranche-d'Av	.	.	.	.	.	.	.	.	.	.	.	.	.	.	.	.	.	.	.	.	.	.	.	.	.	.	.	.	.	.	0
Naucelle	.	.	.	.	.	.	.	.	.	.	.	.	.	.	.	.	.	.	.	.	.	.	.	.	.	.	.	.	.	.	0
Carmeaux	.	.	.	.	.	.	.	.	.	.	.	.	.	.	.	.	.	.	.	.	.	.	.	.	.	.	.	.	.	.	0
Cordes	.	.	.	.	.	.	.	.	.	.	.	.	.	.	.	.	.	.	.	.	.	.	.	.	.	.	.	.	.	.	0
Albi (P. C.)	.	.	.	.	.	.	.	.	.	.	.	.	.	.	.	.	.	.	.	.	.	.	.	.	.	.	.	.	.	.	0
Lavaur	.	.	.	.	.	.	.	.	.	.	.	0	.	.	.	.	.	.	.	.	.	.	.	.	.	.	.	.	.	.	0
Montauban (E. N.)	.	.	.	.	.	.	.	.	.	.	.	.	.	.	.	.	.	.	.	.	.	.	.	.	.	.	.	.	.	.	0
Caylus	.	.	.	.	.	.	.	.	.	.	.	.	.	.	.	.	.	.	.	.	.	.	.	.	.	.	.	.	.	.	0
Lalbenque	.	.	.	.	.	.	.	.	.	.	.	.	.	.	.	.	.	.	.	.	.	.	.	.	.	.	.	.	.	.	0
Castelnau	.	.	.	.	.	.	.	.	.	.	.	.	.	.	.	.	.	.	.	.	.	.	.	.	.	.	.	.	.	.	0
Bassin de la Garonne, cours supérieur, et affluents des Pyrénées.																															
Belesta	.	.	.	.	.	.	.	.	.	.	.	7	.	.	.	.	.	.	.	.	.	.	.	.	.	.	.	.	.	.	7
Mirepoix	.	.	.	.	.	.	.	.	.	.	.	.	.	.	.	.	.	.	.	.	.	4	.	.	.	.	.	.	.	.	4
Foix (E. N.)	.	.	.	.	.	.	.	.	.	.	1	7	7	.	.	.	.	.	.	.	.	.	.	.	.	.	.	.	18	2	35
Royat	.	.	.	.	.	.	.	.	.	.	.	.	.	.	.	.	.	.	.	.	.	.	.	.	.	.	.	.	.	.	0
Izaut-de-l'Hôtel	.	.	.	.	.	.	.	.	.	.	.	6	.	.	.	.	.	.	.	.	.	.	8	.	1	4	.	.	.	13	33
Rieumes	.	.	.	.	.	.	.	.	.	.	.	.	.	.	.	.	.	.	.	.	8	.	.	.	.	3	.	.	.	18	29
Toulouse (Obs^{re})	.	.	.	.	.	.	.	.	.	.	0	.	.	.	.	.	.	.	.	.	.	.	.	.	.	.	.	.	0	0	0

STATIONS.	1	2	3	4	5	6	7	8	9	10	11	12	13	14	15	16	17	18	19	20	21	22	23	24	25	26	27	28	29	30	TOTAL.
Bassin de la Garonne (R. G.) au-dessous de Toulouse; bassins du Gers et de la Baïse; bassin de la Gironde.																															
Lannemezan	.	.	.	.	.	.	.	.	.	.	.	2	.	.	.	.	.	.	.	.	.	.	.	.	.	.	.	.	.	4	6
Castelnau-Mag.	.	.	.	.	.	.	.	.	.	.	.	.	.	.	.	.	.	.	.	.	.	.	.	.	.	.	.	.	1	1	1
Miélan	.	.	.	.	.	.	.	.	.	.	.	.	.	.	.	.	.	.	.	.	.	.	.	0	0	.	.	.	.	.	1
Masseube	.	.	.	.	.	.	.	.	.	.	0	.	.	.	.	.	.	.	.	.	.	.	.	.	0	.	.	.	.	1	1
Lombez	.	.	.	.	.	.	.	.	.	.	.	.	.	.	.	.	.	.	.	.	0	.	.	.	.	.	.	.	45	.	45
Auch (P.C.)	.	.	.	.	.	.	.	.	.	.	1	.	.	.	.	.	.	.	.	.	.	.	.	.	.	.	.	.	.	29	30
Canals	.	.	.	.	.	.	.	.	.	.	2	.	.	.	.	.	.	.	.	.	.	.	.	.	.	.	.	.	.	5	7
Beaumont	.	.	.	.	.	.	.	.	.	.	.	.	.	.	.	.	.	.	.	.	0	.	.	.	.	.	.	.	.	4	4
Vic-Fézensac	.	.	.	.	.	.	.	.	.	.	.	.	.	.	.	.	.	.	.	.	.	.	.	.	.	.	.	.	.	39	39
Eauze	.	.	.	.	.	.	.	.	.	.	.	.	.	.	.	.	.	.	.	.	.	.	.	.	.	.	.	.	7	.	7
Condom	.	.	.	.	.	.	.	.	.	.	3	.	.	.	.	.	.	.	.	.	.	.	.	.	.	.	.	.	.	16	19
Lectoure	.	.	.	.	.	.	.	.	.	.	5	.	.	.	.	.	.	.	.	.	.	.	.	.	.	.	.	.	.	2	7
Montcuq	.	.	.	.	.	.	.	.	.	.	.	.	.	.	.	.	.	.	.	.	.	.	.	.	.	.	.	.	.	.	0
Agen (P.C.)	.	.	.	.	.	.	.	.	.	.	3	0	.	.	.	.	.	.	.	.	.	.	.	.	.	.	.	.	7	.	10
Grignols	.	.	.	.	.	.	.	.	.	.	.	7	.	.	.	.	.	.	.	.	.	.	.	.	.	.	.	.	.	.	7
Col de Fer	.	.	.	.	.	.	.	.	.	.	4	.	.	.	.	.	.	.	.	.	.	.	.	.	.	.	.	.	.	11	15
Machorre	.	.	.	.	.	.	.	.	.	2	2	.	.	.	.	.	.	.	.	.	.	.	.	.	.	.	.	.	.	3	6
Budos	.	.	.	.	.	.	.	.	.	.	4	.	.	.	.	.	.	.	.	.	.	.	.	.	.	.	.	.	.	0	4
La Sauve (E. N.)	.	.	.	.	.	.	.	.	.	.	.	.	.	.	.	.	.	.	.	.	.	.	.	.	.	3	.	.	.	4	6
Floirac (Bordeaux)	.	.	.	.	.	.	.	.	.	.	3	.	.	.	.	.	.	.	.	.	.	.	.	.	21	.	.	.	.	11	35
Royan	.	.	.	.	.	.	.	.	.	.	3	1	.	.	.	.	.	.	.	.	.	.	.	.	.	.	.	.	.	.	4
La Coubre	.	.	.	.	.	.	.	.	.	.	3	.	.	.	.	.	.	.	.	.	.	.	.	.	.	.	.	.	.	2	5
BASSINS ENTRE LA GIRONDE ET LES PYRÉNÉES.																															
Petits bassins entre la Gironde et l'Adour.																															
Saint-Nicolas	.	.	.	.	.	.	.	.	.	.	1	.	.	.	.	.	.	.	.	.	.	.	.	.	.	.	.	.	.	5	5
Hourtin	.	.	.	.	.	.	.	.	.	.	.	.	.	.	.	.	.	.	.	.	.	.	.	.	.	.	.	.	.	12	12
Moutchic	.	.	.	.	.	.	.	.	.	.	0	0	.	.	.	.	.	.	.	.	.	.	.	.	.	0	.	.	.	4	5
Le Porge	.	.	.	.	.	.	.	.	.	.	.	1	.	.	.	.	.	.	.	.	.	.	.	.	.	.	.	.	.	7	8
Arès	.	.	.	.	.	.	.	.	.	.	3	0	0	.	.	.	.	.	.	.	.	.	.	.	1	.	.	.	2	1	7
Piquey	.	.	.	.	.	.	.	.	.	.	3	1	.	.	.	.	.	.	.	.	.	.	.	.	3	.	.	.	.	1	8
Audenge	.	.	.	.	.	.	.	.	.	.	3	.	.	.	.	.	.	.	.	.	.	.	.	.	.	.	.	.	.	1	3
La Salie	.	.	.	.	.	.	.	.	.	.	2	.	.	.	.	.	.	.	.	.	.	.	.	.	7	.	.	.	.	0	9
Arcachon (C. M.)	.	.	.	.	.	.	.	.	.	.	2	3	.	.	.	.	.	.	.	.	.	.	.	.	5	.	.	.	.	1	11
Belin	.	.	.	.	.	.	.	.	.	.	2	0	.	.	.	.	.	.	.	.	.	0	.	.	.	.	.	.	.	1	4
Pissos	.	.	.	.	.	.	.	.	.	3	.	.	.	.	.	.	.	.	.	.	.	.	.	.	.	.	.	.	.	1	4
Bassin de l'Adour.																															
Pic-du-Midi (Obs^re)	.	4	2	.	1	.	.	.	9	5	.	.	.	.	.	.	.	.	.	.	1	1	.	6	1	1	.	.	3	5	38
Bagnères-de-B. (Gandy)	.	.	.	.	.	.	.	.	3	0	7	.	.	.	.	.	.	.	.	.	.	0	.	.	.	.	.	.	7	1	18
Lourdes	.	.	.	.	.	.	.	.	.	.	3	2	.	.	.	.	.	.	.	.	.	.	.	.	.	.	.	.	.	2	7
Peyranère	.	.	.	.	.	.	.	.	.	.	.	.	.	.	.	.	.	.	.	.	.	5	.	.	.	.	.	.	.	13	18
Gélan	6	8	.	.	.	.	.	.	.	9	.	.	.	.	.	.	.	.	.	.	.	.	9	.	.	.	.	.	10	8	50
Laruns	.	3	.	.	.	.	.	.	.	.	2	.	.	.	.	.	.	.	.	.	.	.	.	1	.	.	.	.	.	7	13
Bedous	.	6	.	.	.	.	.	.	.	.	.	.	.	.	.	.	.	.	.	.	.	.	.	3	.	.	.	.	5	3	17
Tarbes (P. C.)	.	.	.	.	.	.	.	.	1	.	1	.	.	.	.	.	.	.	.	.	.	.	.	.	.	.	.	.	1	14	17
Maubourguet	.	.	.	.	.	.	.	.	.	.	3	.	.	.	.	.	.	.	.	.	.	.	.	.	.	.	.	.	2	.	5

STATIONS.	1	2	3	4	5	6	7	8	9	10	11	12	13	14	15	16	17	18	19	20	21	22	23	24	25	26	27	28	29	30	TOTAL.
Bassin de l'Adour (suite).																															
Lescar (E. N.)	.	.	.	.	.	.	.	.	.	.	.	.	.	.	.	.	.	.	.	.	.	.	.	.	.	.	.	.	1	.	1
Pau (gare)	.	.	.	.	.	.	.	.	.	.	2	.	.	.	.	.	.	.	.	.	.	.	.	.	.	.	.	.	6	10	18
Oloron	.	.	.	.	.	.	.	.	.	.	4	4	.	.	.	.	.	.	.	.	.	.	.	.	.	.	.	.	.	6	14
Mauléon	.	.	.	.	.	.	.	.	12	.	.	.	.	.	.	.	.	.	.	.	.	.	.	.	.	.	.	2	7	.	21
St-Jean-P.-de-Port	.	.	.	.	.	.	.	.	.	3	1	.	.	.	.	.	.	.	.	3	.	.	.	.	.	.	.	16	3	.	26
Orthez	.	.	.	.	.	.	.	.	.	.	9	.	.	.	.	.	.	.	.	.	.	.	.	.	.	.	.	.	.	.	9
Riscle	.	.	.	.	.	.	.	.	.	.	4	.	.	.	.	.	.	.	.	.	.	.	.	.	.	.	.	.	.	2	6
Cazaubon	.	.	.	.	.	.	.	.	.	.	.	.	.	.	.	.	.	.	.	.	.	.	.	.	.	.	.	.	.	.	0
Mont-de-Marsan	.	.	.	.	.	.	.	.	.	.	2	.	.	.	.	.	.	.	.	.	1	.	.	.	.	.	.	.	.	.	3
Saint-Sever	.	.	.	.	.	.	.	.	.	.	4	.	.	.	.	.	.	.	.	.	.	.	.	.	.	.	.	.	.	1	6
Tartas	.	.	.	.	.	.	.	.	.	.	4	.	.	.	.	.	.	.	.	.	.	.	.	0	0	.	.	.	.	0	5
Dax (P. C.)	.	.	.	.	.	.	.	.	.	.	7	.	.	.	.	.	.	.	.	.	.	.	.	1	.	2	.	.	.	0	10
Bayonne	.	.	.	.	.	.	.	.	.	.	16	.	.	.	.	.	.	.	.	.	.	1	.	.	.	.	.	.	10	4	31
Biarritz (sém.)	.	.	.	.	.	.	.	.	.	.	8	5	.	.	.	.	.	.	.	.	.	.	.	.	.	.	.	.	3	4	20

VERSANT DE LA MÉDITERRANÉE.

BASSINS ENTRE LES PYRÉNÉES ET LE RHÔNE.

STATIONS.	1	2	3	4	5	6	7	8	9	10	11	12	13	14	15	16	17	18	19	20	21	22	23	24	25	26	27	28	29	30	TOTAL.
Bassins du Tech, de la Tet et de l'Agly.																															
Col de la Quilliane	5	.	.	.	.	.	.	.	.	.	13	.	.	.	.	.	.	.	.	.	.	1	.	.	.	.	.	.	.	.	19
Montlouis (C. M.)	10	.	.	.	.	.	.	.	.	1	6	.	.	.	.	.	.	.	.	.	1	3	.	.	.	.	.	.	2	11	35
Prats-de-Mollo	.	.	.	.	.	.	.	.	.	.	16	.	.	.	.	.	.	.	.	.	.	3	.	.	.	.	.	.	.	.	19
Céret	.	.	.	.	.	.	.	.	.	.	.	.	.	.	.	.	.	.	.	.	.	.	.	.	.	.	.	.	.	.	0
Vernet-les-Bains	.	.	.	.	.	.	.	.	.	.	3	.	.	.	.	.	.	.	.	.	.	.	.	.	.	.	.	.	.	.	3
Prades	.	.	.	.	.	.	.	.	.	.	5	.	.	.	.	.	.	.	.	.	.	.	.	.	.	.	.	.	.	.	5
Gincla	.	.	.	.	.	.	.	.	.	.	.	.	.	.	.	.	.	.	.	.	.	17	.	.	.	.	.	.	.	.	17
Caudiès-de-St-Paul	.	.	.	.	.	.	.	.	.	.	0	1	.	.	.	.	.	.	.	.	0	.	.	.	.	.	.	.	.	.	1
Perpignan (Obsre)	.	.	.	.	.	.	.	.	.	.	0	.	.	.	.	.	.	.	.	.	.	.	.	.	.	.	.	.	.	1	1
Estagel (C. M.)	.	.	.	.	.	.	.	.	.	.	.	.	.	.	.	.	.	.	.	.	.	.	.	.	.	.	.	.	.	.	0
Palairac	.	.	.	.	.	.	.	.	.	.	.	.	.	.	.	.	.	.	.	.	.	.	.	.	.	.	.	.	.	.	0
Le Barcarès	.	.	.	.	.	.	.	.	.	.	.	.	.	.	.	.	.	.	.	.	.	.	.	.	.	.	.	.	.	6	6
Port-Vendres	.	.	.	.	.	.	.	.	.	.	.	.	.	.	.	.	.	.	.	.	10	20	.	.	.	.	.	.	.	35	65
Cap Béar (phare)	.	.	.	.	.	.	.	.	.	.	.	.	.	.	.	.	.	.	.	8	9	.	.	.	.	.	.	.	36	.	53
Banyuls	.	.	.	.	.	.	.	.	.	.	.	.	.	.	.	.	.	.	.	.	17	7	.	.	.	.	.	.	.	24	48
Bassin de la Sègre.																															
Col de Puymorens	8	.	.	.	.	.	.	.	5	.	.	.	.	.	.	.	.	.	.	.	2	.	.	.	.	.	.	.	2	6	23
Angoustrine	7	.	.	.	.	.	.	.	.	.	6	.	.	.	.	.	.	.	.	2	12	5	.	.	1	.	.	.	3	12	48
Bourg-Madame	.	.	.	.	.	.	.	.	.	.	4	.	.	.	.	.	.	.	.	.	3	5	.	.	.	.	.	.	3	9	24
Bassin de l'Aude.																															
Le Bousquet	.	.	.	.	.	.	.	.	.	.	2	.	.	.	.	.	.	.	.	.	.	3	.	.	.	.	.	.	.	.	5
Mérial	.	.	.	.	.	.	.	.	.	.	3	.	.	.	.	.	.	.	.	.	.	.	.	.	.	.	.	.	4	.	7
Espezel	.	.	.	.	.	.	.	.	.	.	1	.	.	.	.	.	.	.	.	.	.	0	.	.	.	.	.	.	2	.	3
Les Fanges	.	.	.	.	.	.	.	.	.	.	3	.	.	.	.	.	.	.	.	.	.	.	.	.	.	.	.	.	.	.	3

STATIONS.	1	2	3	4	5	6	7	8	9	10	11	12	13	14	15	16	17	18	19	20	21	22	23	24	25	26	27	28	29	30	TOTAL.
Bassin de l'Aude (suite).																															
Monthaut (h. b.)																													1		1
Monthoumet																															0
Montlaur																															0
Moux																													6		6
Barbaira																															0
Carcassonne (C.M.)																															0
Lasbordes																															0
La Loubatière																															0
Lespinassière (Salette)																													24		24
Caunes (h. b.)																													7		7
Estagnol																													0		1
Bassins de l'Orb, de l'Hérault, du Lez et du Vidourle.																															
Saint-Pons																													2	6	8
Saint-Gervais																														114	114
Bédarieux																														35	35
L'Escandolgue																														58	58
Lodève																														39	39
Le Caylar																														25	25
Blandas																														24	24
Le Vigan																														34	34
Valleraugue																															0
St-Bauzille																														50	50
Nîmes (E. N.)																														0	0
Lunel																														27	27
Montpellier (E.N.)																														37	37
St-Mathieu-de-Tr.																														91	91
Plateau de Valène																														112	112
Gignac																														52	52
Cette (P. C.)																														90	90
Agde																														33	33
Béziers																														12	12
Capestang																													4	35	39
BASSIN DU RHÔNE.																															
Bassin de la Saône supérieure.																															
Miellin																															0
Belfahy												7																			7
Quers										5																					5
Plancher-les-Mines												8																			8
Villersexel										18																					18
Montbozon										6		4																			10
Marnay										4		4																			8
Chaumercenne										9																					9
Fouvent-le-Bas										2		1																			3
Vesoul (C. M.)										4		1																			5
Conflandey										6																					6
Saint-Remy										4																					4

STATIONS.	1	2	3	4	5	6	7	8	9	10	11	12	13	14	15	16	17	18	19	20	21	22	23	24	25	26	27	28	29	30	TOTAL.
Bassin de la Saône supérieure (suite).																															
Plombières	.	.	.	.	.	.	.	.	.	.	8	.	.	.	.	.	.	.	.	.	.	.	.	.	.	.	.	.	.	.	8
Vioménil	.	.	.	.	.	.	.	.	.	.	2	.	.	.	.	.	.	.	.	.	.	.	.	.	.	.	.	.	.	.	2
Fontenay-le-Chât	.	.	.	.	.	.	.	.	.	.	2	1	.	.	.	.	.	.	.	.	.	.	.	.	.	.	.	.	.	.	3
Montdoré	.	.	.	.	.	.	.	.	.	.	4	.	.	.	.	.	.	.	.	.	.	.	.	.	.	.	.	.	.	.	4
Villars-le-Pautel	.	.	.	.	.	.	.	.	.	.	2	.	.	.	.	.	.	.	.	.	.	.	.	.	.	.	.	.	.	.	2
Bourbonne-les-B.	.	.	.	.	.	.	.	.	.	.	.	1	.	.	.	.	.	.	.	.	.	.	.	.	.	.	.	.	.	.	1
La Ferté-sur-Am.	.	.	.	.	.	.	.	.	.	.	.	.	.	.	.	.	.	.	.	.	.	.	.	.	.	.	.	.	.	.	0
Jussey	.	.	.	.	.	.	.	.	.	.	3	.	.	.	.	.	.	.	.	.	.	.	.	.	.	.	.	.	.	.	3
Chalindrey	.	.	.	.	.	.	.	.	.	.	1	1	.	.	.	.	.	.	.	.	.	.	.	.	.	.	.	.	.	.	1
Villegusien	.	.	.	.	.	.	.	.	.	.	.	.	.	.	.	.	.	.	.	.	.	.	.	.	.	.	.	.	.	.	0
Vaux-sur-Aubigny	.	.	.	.	.	.	.	.	.	.	.	.	.	.	.	.	.	.	.	.	.	.	.	.	.	.	.	.	.	.	0
Is-sur-Tille	.	.	.	.	.	.	.	.	.	.	0	.	.	.	.	.	.	.	.	.	.	.	.	.	.	.	.	.	.	.	0
St-Seine-l'Abbaye	.	.	.	.	.	.	.	.	.	.	2	.	.	.	.	.	.	.	.	.	.	.	.	.	.	.	.	.	.	.	2
Dijon (P. C.)	.	.	.	.	.	.	.	.	.	.	.	.	.	.	.	.	.	.	.	.	.	.	.	.	.	.	.	.	.	.	0
Vonges (poudrie)	.	.	.	.	.	.	.	.	.	.	6	.	.	.	.	.	.	.	.	.	.	.	.	.	.	.	.	.	.	.	6
Bassin de la Saône inférieure, au-dessous du confluent du Doubs.																															
Beaune	.	.	.	.	.	.	.	.	.	.	0	.	.	.	.	.	.	.	.	.	.	.	.	.	.	.	.	.	.	.	0
Lons-le-Saun.(E.N.)	.	.	.	.	.	.	.	.	.	.	14	.	.	.	.	.	.	.	.	.	.	.	.	.	.	.	.	.	.	.	14
Saint-Amour	.	.	.	.	.	.	.	.	.	.	15	.	.	.	.	.	.	.	.	.	.	.	.	.	.	.	.	.	.	.	15
Bourg (E. N.)	.	.	.	.	.	.	.	.	.	.	16	.	.	.	.	.	.	.	.	.	.	.	.	.	.	.	.	.	.	.	16
Les Écharmeaux	.	.	.	.	.	.	.	.	.	.	1	3	.	.	.	.	.	.	.	.	.	.	.	.	.	.	.	.	.	.	4
Belleville	.	.	.	.	.	.	.	.	.	1	.	.	.	.	.	.	.	.	.	.	.	.	.	.	.	.	.	.	.	.	1
Tarare	.	.	.	.	.	.	.	.	.	.	0	.	.	.	.	.	.	.	.	.	.	.	.	.	.	.	.	.	.	.	1
Mont-Verdun	.	.	.	.	.	.	.	.	.	.	1	2	.	.	.	.	.	.	.	.	.	.	.	.	.	.	.	.	.	.	3
L'Arbresle	.	.	.	.	.	.	.	.	.	.	3	.	.	.	.	.	.	.	.	.	.	.	.	.	.	.	.	.	.	.	3
Ste-Foy-l'Argent	.	.	.	.	.	.	.	.	.	.	50	8	.	.	.	.	.	.	.	.	.	.	.	.	.	.	.	.	.	.	58
Bassin du Doubs.																															
Mouthe	.	3	.	.	.	.	.	.	.	1	10	.	.	.	.	.	.	.	.	.	.	.	.	.	.	.	.	.	3	.	17
Belfort (Château)	.	.	.	.	.	.	.	.	.	.	3	0	.	.	.	.	.	.	.	.	.	.	.	.	.	.	.	.	.	.	3
Ft de Montfaucon	.	.	.	.	.	.	.	.	.	.	16	.	.	.	.	.	.	.	.	.	.	.	.	.	.	.	.	.	.	.	16
Besançon (Obs.)	.	.	.	.	.	.	.	.	.	.	17	.	.	.	.	.	.	.	.	.	.	.	.	.	.	.	.	.	0	.	17
Chailluz	.	.	.	.	.	.	.	.	.	.	.	7	.	.	.	.	.	.	.	.	.	.	.	.	.	.	.	.	.	.	7
Ornans	.	.	.	.	.	.	.	.	.	.	.	13	.	.	.	.	.	.	.	.	.	.	.	.	.	.	.	.	.	.	13
Salins	.	.	.	.	.	.	.	.	.	.	14	.	.	.	.	.	.	.	.	.	.	.	.	.	.	.	.	.	.	.	14
Grand Contour	.	.	.	.	.	.	.	.	.	.	5	.	.	.	.	.	.	.	.	.	.	.	.	.	.	.	.	.	.	.	5
Dôle (P. C.)	.	.	.	.	.	.	.	.	.	.	15	2	.	.	.	.	.	.	.	.	.	.	.	.	.	.	.	.	.	.	17
Bassin du Rhône proprement dit, cours moyen.																															
Thonon	.	.	.	.	.	.	.	.	.	.	22	10	.	.	.	.	.	.	.	.	.	.	.	.	.	.	.	.	.	.	32
Bonneville (E. N.)	.	.	.	.	.	.	.	.	.	.	27	2	.	.	.	.	.	.	.	.	.	.	.	.	.	.	.	.	.	.	29
Gex	.	.	.	.	.	.	.	.	.	.	9	.	.	.	.	.	.	.	.	.	.	.	.	.	.	.	.	.	.	.	9
Les Rousses	.	.	.	.	.	9	.	.	.	.	8	3	.	.	.	.	.	.	.	.	.	.	.	.	.	.	.	.	.	.	20
Champagnole	.	.	.	.	.	.	.	.	.	.	11	0	.	.	.	.	.	.	.	.	.	.	.	.	.	.	.	.	.	0	12
Saint-Claude	.	.	.	.	.	.	.	.	.	.	8	1	.	.	.	.	.	.	.	.	.	.	.	.	.	.	.	.	.	0	9
Cruseilles	.	.	.	.	.	.	.	.	.	.	12	8	.	.	.	.	.	.	.	.	.	.	.	.	.	.	.	.	.	.	20
Annecy	.	.	.	.	.	.	.	.	.	.	.	23	.	.	.	.	.	.	.	.	.	.	.	.	.	.	.	.	.	.	23
Le Châtelard	.	.	.	.	.	.	.	.	.	.	.	36	.	.	.	.	.	.	.	.	.	.	.	.	.	.	.	.	.	.	41

STATIONS.	1	2	3	4	5	6	7	8	9	10	11	12	13	14	15	16	17	18	19	20	21	22	23	24	25	26	27	28	29	30	TOTAL.
Bassin du Rhône proprement dit, cours moyen (suite).																															
Albens	.	.	.	.	.	.	.	.	.	.	11	.	.	.	.	.	.	.	.	.	.	.	.	.	.	.	.	.	1	.	12
Chambéry	.	.	.	.	.	.	.	.	.	.	.	19	.	.	.	.	.	.	.	.	.	.	.	.	.	.	.	.	.	.	19
Les Échelles	.	.	.	.	.	.	.	.	.	.	.	13	.	.	.	.	.	.	.	.	.	.	.	.	.	.	.	.	.	18	31
Lhuis	.	.	9	.	.	4	.	.	.	.	.	.	.	.	.	.	.	.	.	.	.	.	.	.	.	.	.	.	.	3	16
Belley	.	.	.	.	.	.	.	.	.	.	.	5	.	.	.	.	.	.	.	.	.	.	.	.	.	.	.	.	.	.	5
Hauteville	.	.	.	.	.	.	.	.	.	.	12	1	.	.	.	.	.	.	.	.	.	.	.	.	.	.	.	.	.	.	13
Nantua	.	.	.	.	.	.	.	.	.	.	11	.	.	.	.	.	.	.	.	.	.	.	.	.	.	.	.	.	3	.	14
Neuville-s-Ain	.	.	.	.	.	.	.	.	.	.	8	.	.	.	.	.	.	.	.	.	.	.	.	.	.	.	.	.	.	.	8
Montluel	.	.	.	.	.	.	.	.	.	.	13	.	.	.	.	.	.	.	.	.	.	.	.	.	.	.	.	.	.	.	13
Lyon (Tête-d'Or)	.	.	.	.	.	.	.	.	.	.	5	1	.	.	.	.	.	.	.	.	.	.	.	.	.	.	.	.	.	.	6
St-Genis-Laval (Obs.)	.	.	.	.	.	.	.	.	.	.	4	2	.	.	.	.	.	.	.	.	.	.	.	.	.	.	.	.	.	.	6
St-Romain-en-Gal	.	.	.	.	.	.	.	.	.	.	9	.	.	.	.	.	.	.	.	.	.	.	.	.	.	.	.	.	.	.	9
Mont Pilat	.	.	.	.	.	.	.	.	.	.	10	.	.	.	.	.	.	.	.	.	.	.	.	.	.	.	.	.	.	.	10
Bassin de l'Isère.																															
Flumet	.	.	.	.	.	.	.	.	.	.	.	23	.	.	.	.	.	.	.	.	.	.	.	.	.	.	.	.	.	.	23
Beaufort	.	.	.	.	.	.	.	.	.	.	.	19	.	.	.	.	.	.	.	.	.	.	.	.	.	.	.	.	6	.	25
Mont Gilbert (fort)	.	.	.	.	.	.	.	.	.	.	15	.	.	.	.	.	.	.	.	.	.	.	.	.	.	.	.	.	.	2	17
Bs-St-Maurice	.	.	.	.	.	.	.	11	.	.	.	.	9	.	.	.	.	.	9	.	.	.	.	.	.	.	.	.	.	.	29
Sainte-Foy	.	.	.	.	.	.	.	.	.	.	.	.	7	.	.	.	.	.	.	.	.	.	.	.	.	.	.	.	3	.	10
Val d'Isère	.	.	.	.	.	.	.	.	.	.	.	13	.	.	.	.	.	.	.	.	.	.	.	.	.	.	.	2	.	.	15
Modane	.	.	.	.	.	.	.	.	.	.	3	.	.	.	.	.	.	.	.	.	.	.	.	.	.	.	.	.	3	.	6
L'Esseillon (fort)	.	.	.	.	.	.	.	.	.	.	.	.	.	.	.	.	.	.	.	.	.	.	.	.	.	.	.	.	.	.	0
Bozel	.	.	1	.	.	.	.	.	.	.	.	6	.	.	.	.	.	.	.	.	.	.	.	.	.	.	16	13	.	.	36
Montaimont	.	.	.	.	.	.	.	.	.	.	5	.	.	.	.	.	.	.	.	.	.	.	.	.	.	.	.	.	.	1	6
St-Jean-de-Maur	.	1	.	.	.	.	.	.	.	.	2	.	.	.	.	.	.	.	.	.	.	.	.	.	.	.	.	2	.	.	5
St-Jean-d'Arves	.	.	3	.	.	.	.	.	.	.	23	6	.	.	.	.	.	.	.	.	.	.	.	.	.	.	.	.	.	.	31
St-Bonnet	.	.	.	.	.	.	.	.	.	.	.	7	.	.	.	.	.	.	.	.	.	.	.	.	.	.	.	.	.	.	7
La Mûre	.	.	.	.	.	.	.	.	.	.	17	1	.	.	.	.	.	.	.	.	.	.	.	.	.	.	.	.	.	7	25
Grenoble (E. N.)	.	.	.	.	.	.	.	.	.	.	6	.	.	.	.	.	.	.	.	.	.	.	.	.	.	.	.	.	.	.	6
La Tronche	.	.	.	.	.	.	.	.	.	.	2	.	.	.	.	.	.	.	.	.	.	.	.	.	.	.	.	.	.	.	2
Bassin de la Durance.																															
Mont Genèvre	.	.	.	.	.	.	.	.	.	.	.	.	.	.	.	.	.	.	.	.	.	.	.	.	.	.	1	2	.	.	3
Embrun	.	.	.	.	.	.	.	.	.	.	1	.	.	.	.	.	.	.	.	.	.	.	.	.	.	.	.	3	.	.	4
Chorges	.	.	.	.	.	.	.	.	.	.	8	.	.	.	.	.	.	.	.	.	.	.	.	.	.	.	.	8	.	.	16
Gap	.	.	.	.	.	.	.	.	.	.	.	.	.	.	.	.	.	.	.	.	.	.	.	.	.	.	.	3	11	.	14
Faucon	.	.	.	.	.	.	.	.	.	.	5	.	.	.	.	.	.	.	.	.	.	.	.	.	.	.	2	.	.	.	7
Serres	.	.	.	.	.	.	.	.	.	.	.	.	.	.	.	.	.	.	.	.	.	.	.	.	.	.	.	.	1	.	1
Sisteron	.	.	.	.	.	.	.	.	.	.	.	13	.	.	.	.	.	.	.	.	.	.	.	.	.	.	.	.	.	2	15
St-Etienne-les-Orgs	.	.	.	.	.	.	.	.	.	.	.	.	.	.	.	.	.	.	.	.	.	.	.	.	.	.	.	.	.	.	0
Forcalquier	.	.	.	.	.	.	.	.	.	.	.	.	.	.	.	.	.	.	.	.	.	.	.	.	.	.	.	.	.	.	0
Manosque	.	.	.	.	.	.	.	.	.	.	.	.	.	.	.	.	.	.	.	.	.	.	.	.	.	.	.	.	.	.	0
La Garde	.	.	.	.	.	.	.	.	.	.	.	.	.	.	.	.	.	.	.	.	.	.	.	.	.	.	.	.	6	6	12
Apt	.	.	.	.	.	.	.	.	.	.	.	.	.	.	.	.	.	.	.	.	.	.	.	.	.	.	.	.	.	0	0
Mirabeau	.	.	.	.	.	.	.	.	.	.	.	.	.	.	.	.	.	.	.	.	.	.	.	.	.	.	.	.	.	0	0
Pertuis	.	.	.	.	.	.	.	.	.	.	.	.	.	.	.	.	.	.	.	.	.	.	.	.	.	.	.	.	.	13	13

STATIONS.	1	2	3	4	5	6	7	8	9	10	11	12	13	14	15	16	17	18	19	20	21	22	23	24	25	26	27	28	29	30	TOTAL
Bassin de la Durance (suite).																															
Venelles	.	.	.	.	.	.	.	.	.	.	.	.	.	.	.	.	.	.	.	.	.	.	.	.	.	.	.	.	.	1	1
Cavaillon	.	.	.	.	.	.	.	.	.	.	9	.	.	.	.	.	.	.	.	.	.	.	.	.	.	.	.	.	.	9	18
Bassins de l'Ardèche, de la Cèze et du Gard; petits bassins de la rive droite du Rhône.																															
Vernoux (Maisonneuve)	.	.	.	.	.	.	.	.	.	.	.	1	.	.	.	.	.	.	.	.	.	.	.	.	.	.	.	.	.	.	1
Privas (E. N.)	.	.	.	.	.	.	.	.	.	.	.	2	.	.	.	.	.	.	.	.	.	.	.	.	.	.	.	.	.	.	2
Montpezat	.	.	.	.	.	.	.	.	.	.	.	.	.	.	.	.	.	.	.	.	.	.	.	.	.	.	.	.	.	3	3
Villefort	.	.	.	.	.	.	.	.	.	.	.	.	.	.	.	.	.	.	.	.	.	.	.	.	.	.	.	.	.	.	0
Mâlons	.	.	.	.	.	.	.	.	.	.	.	.	.	.	.	.	.	.	.	.	.	.	.	.	.	.	.	.	.	13	13
Vialas	.	.	.	.	.	.	.	.	.	.	.	.	.	.	.	.	.	.	.	.	.	.	.	.	.	.	.	.	.	.	0
Bessèges	.	.	.	.	.	.	.	.	.	.	.	.	.	.	.	.	.	.	.	.	.	.	.	.	.	.	.	.	.	.	0
La Grande Combe	.	.	.	.	.	.	.	.	.	.	.	.	.	.	.	.	.	.	.	.	.	.	.	.	.	.	.	.	.	34	34
Collet de Dèze	.	.	.	.	.	.	.	.	.	.	.	.	.	.	.	.	.	.	.	.	.	.	.	.	.	.	.	.	.	11	11
Barre	.	.	.	.	.	.	.	.	.	.	.	.	.	.	.	.	.	.	.	.	.	.	.	.	.	.	.	.	.	2	2
St-Étienne (V.-F.)	.	.	.	.	.	.	.	.	.	.	.	.	.	.	.	.	.	.	.	.	.	.	.	.	.	.	.	.	.	.	0
Anduze	.	.	.	.	.	.	.	.	.	.	.	.	.	.	.	.	.	.	.	.	.	.	.	.	.	.	.	.	.	.	0
Alais	.	.	.	.	.	.	.	.	.	.	.	.	.	.	.	.	.	.	.	.	.	.	.	.	.	.	.	.	.	36	36
Lussan	.	.	.	.	.	.	.	.	.	.	.	.	.	.	.	.	.	.	.	.	.	.	.	.	.	.	.	.	.	11	11
Roquemaure	.	.	.	.	.	.	.	.	.	.	.	.	.	.	.	.	.	.	.	.	.	.	.	.	.	.	.	.	.	.	0
Bassin du Rhône proprement dit, cours inférieur.																															
Valence (E. N.)	.	.	.	.	.	.	.	.	.	.	.	.	.	.	.	.	.	.	.	.	.	.	.	.	.	.	.	.	.	.	0
Livron (M. Pugnet)	.	.	.	.	.	.	.	.	.	.	.	.	.	.	.	.	.	.	.	.	.	.	.	.	.	.	.	.	3	.	3
Crest	.	.	.	.	.	.	.	.	.	.	.	.	.	.	.	.	.	.	.	.	.	.	.	.	.	.	.	.	.	3	3
Beaufort	.	.	.	.	.	.	.	.	.	.	.	.	.	.	.	.	.	.	.	.	.	.	.	.	.	.	.	.	2	1	4
Châtillon-en-D.	.	.	.	.	.	.	.	.	.	.	.	.	.	.	.	.	.	.	.	.	.	.	.	.	.	.	.	.	.	6	6
Jansac	.	.	.	.	.	.	.	.	.	.	.	.	.	.	.	.	.	.	.	.	.	.	.	.	.	.	.	.	.	5	5
Valréas	.	.	.	.	.	.	.	.	.	.	.	.	.	.	.	.	.	.	.	.	.	.	.	.	.	.	.	.	12	.	12
Lapalud	.	.	.	.	.	.	.	.	.	.	.	.	.	.	.	.	.	.	.	.	.	.	.	.	.	.	.	.	.	4	4
Orange	.	.	.	.	.	.	.	.	.	.	.	.	.	.	.	.	.	.	.	.	.	.	.	.	.	.	.	.	.	.	0
Malaucène	.	.	.	.	.	.	.	.	.	.	.	.	.	.	.	.	.	.	.	.	.	.	.	.	.	.	.	.	.	5	5
Savoillans	.	.	.	.	.	.	.	.	.	.	.	.	.	.	.	.	.	.	.	.	.	.	.	.	.	.	.	.	.	9	9
Mt Ventoux (Obsre)	.	.	.	.	.	.	.	.	.	.	.	1	.	.	.	.	.	.	.	.	.	.	.	.	.	.	.	.	.	35	36
Sault	.	.	.	.	.	.	.	.	.	.	.	.	.	.	.	.	.	.	.	.	.	.	.	.	.	.	.	.	.	1	1
Saint-Christol	.	.	.	.	.	.	.	.	.	.	.	.	.	.	.	.	.	.	.	.	.	.	.	.	.	.	.	.	.	.	0
Murs	.	.	.	.	.	.	.	.	.	.	.	.	.	.	.	.	.	.	.	.	.	.	.	.	.	.	.	.	.	.	0
Carpentras	.	.	.	.	.	.	.	.	.	.	.	.	.	.	.	.	.	.	.	.	.	.	.	.	.	.	.	.	.	1	1
Avignon (E. N.)	.	.	.	.	.	.	.	.	.	.	0	.	.	.	.	.	.	.	.	.	.	.	.	.	.	.	.	.	0	0	0
Beaucaire	.	.	.	.	.	.	.	.	.	.	.	.	.	.	.	.	.	.	.	.	.	.	.	.	.	.	.	.	.	13	13
Saint-Remy	.	.	.	.	.	.	.	.	.	.	.	.	.	.	.	.	.	.	.	.	.	.	.	.	.	.	.	.	.	12	12
Arles	.	.	.	.	.	.	.	.	.	.	.	.	.	.	.	.	.	.	.	.	.	.	.	.	.	.	.	.	.	5	5
Saintes-Maries	.	.	.	.	.	.	.	.	.	.	.	.	.	.	.	.	.	.	.	.	.	.	.	.	.	.	.	.	.	.	0
RÉGION DE NICE.																															
Petits bassins entre le Rhône et les Alpes.																															
Pélissanne	.	.	.	.	.	.	.	.	.	.	.	.	.	.	.	.	.	.	.	.	.	.	.	.	.	.	.	.	.	.	0
Cornillon	.	.	.	.	.	.	.	.	.	.	.	.	.	.	.	.	.	.	.	.	.	.	.	.	.	.	.	.	.	.	0

STATIONS.	1	2	3	4	5	6	7	8	9	10	11	12	13	14	15	16	17	18	19	20	21	22	23	24	25	26	27	28	29	30	TOTAL
Petits bassins entre le Rhône et les Alpes (suite).																															
Saint-Chamas	.	.	.	.	.	.	.	.	.	.	.	.	.	.	.	.	.	.	.	.	.	.	.	.	.	.	.	.	.	29	29
Port-de-Bouc	.	.	.	.	.	.	.	.	.	.	.	.	.	.	.	.	.	.	.	.	.	.	.	.	.	.	.	.	.	.	0
Les Pennes	.	.	.	.	.	.	.	.	.	.	.	.	.	.	.	.	.	.	.	.	.	.	.	.	.	.	.	.	.	.	0
Aix (E. N.)	.	.	.	.	.	.	.	.	.	.	.	.	.	.	.	.	.	.	.	.	.	.	.	.	.	.	.	.	8	.	8
Saint-Antonin	.	.	.	.	.	.	.	.	.	.	.	.	.	.	.	.	.	.	.	.	.	.	.	.	.	.	.	.	.	.	0
Le Grand-Sambuc	.	.	.	.	.	.	.	.	.	.	.	.	.	.	.	.	.	.	.	.	.	.	.	.	.	.	.	.	.	.	0
Palama	.	.	.	.	.	.	.	.	.	.	.	.	.	.	.	.	.	.	.	.	.	.	.	.	.	.	.	.	.	.	0
Gréasque	.	.	.	.	.	.	.	.	.	.	.	.	.	.	.	.	.	.	.	.	.	.	.	.	.	.	.	.	.	.	0
Marseille (Obs.)	.	.	.	.	.	.	.	.	.	.	.	.	.	.	.	.	.	.	.	.	.	.	.	.	.	.	.	.	.	1	1
Cap Sicié (sémaph.)	.	.	.	.	.	.	.	.	.	.	.	.	.	.	.	.	.	.	.	.	.	.	.	.	.	.	.	.	.	.	0
Toulon (Obs.)	.	.	.	.	.	.	.	.	.	.	.	.	.	.	.	.	.	.	.	.	.	.	.	.	.	.	.	.	.	.	0
St Michel (Lagarde)	.	.	.	.	.	.	.	.	.	.	.	.	.	.	.	.	.	.	.	.	.	.	.	.	.	.	.	.	.	.	0
Hyères	.	.	.	.	.	.	.	.	.	.	.	.	.	.	.	.	.	.	.	.	.	.	.	.	.	.	.	.	.	.	0
Draguignan (E. N.)	.	.	.	.	.	.	.	.	.	.	.	.	.	.	.	.	.	.	.	.	.	.	.	.	.	.	.	.	.	.	0
Nice (Obs.)	.	.	.	.	.	.	.	.	.	.	0	.	.	.	.	.	.	.	.	.	.	.	.	.	.	.	.	.	.	.	0
Villefranche (phare)	.	.	.	.	.	.	.	.	.	.	.	.	.	.	.	.	.	.	.	.	.	.	.	.	.	.	.	.	.	.	0
CORSE.																															
Ajaccio (E. N.)	.	.	.	.	.	.	.	.	.	.	.	.	.	.	.	.	.	.	.	.	.	.	.	.	.	.	.	.	.	6	6
Bastia	.	.	.	.	.	.	.	.	.	.	.	.	.	.	.	.	.	.	.	.	.	.	.	.	.	.	.	.	.	.	0
Ile Sanguinaire	.	.	.	.	.	.	.	.	.	.	.	.	.	.	.	.	.	.	.	.	.	.	.	.	.	.	.	.	.	.	0

OBSERVATIONS DU MOIS D'OCTOBRE 1895.

STATIONS.	1	2	3	4	5	6	7	8	9	10	11	12	13	14	15	16	17	18	19	20	21	22	23	24	25	26	27	28	29	30	31	TOTAL.
VERSANT DE LA MER DU NORD.																																
BASSINS DU RHIN, DE LA MEURTHE ET DE LA MOSELLE.																																
Col de Bussang	.	1	16	14	7	.	11	5	6	19	2	.	.	.	.	8	11	.	.	.	.	.	6	43	7	5	3	.	5	.	16	185
Le Thillot	.	12	29	29	.	15	3	10	11	1	.	.	.	.	.	8	6	.	.	.	.	12	47	1	12	.	.	6	21	.	.	223
Cornimont	0	.	17	45	20	4	16	4	9	12	6	.	.	.	.	6	14	.	.	.	.	.	9	45	6	6	1	.	3	18	.	242
Retournemer	2	.	13	41	18	.	16	4	5	10	8	.	.	.	.	.	23	.	.	.	.	.	.	53	6	.	9	.	6	10	.	224
Granges	.	.	12	17	16	.	3	6	2	10	.	.	.	.	.	7	14	.	.	.	.	.	12	57	6	.	5	4	.	.	.	171
La Hardalle	.	10	13	2	20	.	.	11	.	7	8	.	.	.	.	.	10	.	.	.	.	.	2	44	6	.	2	.	.	14	.	149
Saulcy-s.-M.	2	12	8	12	.	11	4	3	3	3	.	.	.	.	5	6	.	.	.	.	.	6	44	4	2	1	.	2	7	.	.	133
Bruyères	.	.	4	12	.	.	16	5	6	7	5	.	.	.	.	6	6	.	.	.	.	.	7	50	2	2	1	2	5	7	2	143
Épinal	.	8	12	7	.	.	12	7	7	6	.	.	1	.	6	.	.	.	.	.	.	.	44	2	.	3	.	4	4	.	.	123
Lerrain	.	.	10	18	5	.	10	.	14	5	14	.	.	.	.	2	8	.	.	.	.	.	4	43	1	1	.	.	6	2	.	143*
Charmes	.	3	3	6	.	.	2	5	3	5	.	.	.	.	.	2	.	.	.	.	.	.	11	10	.	1	.	1	2	1	.	56
Rambervillers	.	10	17	5	.	.	7	9	.	.	11	.	.	.	.	5	.	.	.	.	.	.	41	.	.	3	.	5	5	.	.	118
Saint-Dié	.	.	10	11	10	.	8	.	.	7	.	.	.	.	.	4	.	.	.	.	.	.	6	4	.	3	.	.	2	6	.	71
Provenchères	.	.	20	.	26	.	8	4	2	3	4	.	.	.	.	6	17	0	.	.	.	.	6	40	4	2	2	.	3	9	.	156
Vexaincourt	.	1	8	7	25	.	14	4	1	3	13	.	.	.	.	3	3	1	.	.	.	.	5	34	3	3	.	.	11	8	.	147
Baccarat	.	.	10	7	12	.	6	3	2	4	9	.	.	.	.	1	8	.	.	.	.	.	7	35	2	2	1	.	8	5	.	121
Moriviller	.	.	9	7	9	.	.	8	8	9	1	.	.	.	.	6	.	.	.	.	.	.	.	37	0	1	.	.	11	.	.	106
Vézelise	.	.	2	3	2	1	3	.	3	2	1	.	.	.	.	.	.	.	.	.	.	.	3	4	.	.	.	.	2	2	.	28
Allain	.	.	4	23	4	.	9	8	2	5	.	.	.	.	.	3	9	.	.	.	.	.	10	38	1	1	.	.	6	3	.	124
Neuves-Maisons	.	0	10	19	3	.	10	.	9	1	4	.	.	.	.	8	8	.	.	.	.	.	9	37	0	1	0	.	7	4	.	131
Lunéville	.	.	13	30	3	.	14	.	8	9	.	.	.	.	.	6	2	.	.	.	.	.	8	9	.	1	.	.	6	5	.	114
Blamont	.	.	12	18	3	.	.	4	6	4	5	.	.	.	.	4	.	.	.	.	.	.	3	18	3	.	.	.	15	2	1	96
Parroy	.	.	10	13	2	.	.	10	4	2	8	.	.	.	.	5	.	.	.	.	.	.	4	38	.	1	.	.	8	2	.	107
Tomblaine (E. ag.)	.	.	8	9	2	.	3	.	6	0	3	.	.	.	.	1	3	.	.	.	.	.	8	37	.	1	.	.	6	3	.	90
Nancy (Faculté)	.	.	2	8	1	.	8	.	6	1	6	.	.	.	.	2	1	.	.	.	.	.	6	19	.	1	.	.	0	5	.	67
Amance	.	.	4	9	9	.	10	.	4	1	5	.	.	.	.	.	8	.	.	.	.	.	6	36	.	2	.	.	.	6	.	99
Toul	.	.	.	12	3	2	.	.	18	.	7	.	7	.	.	.	5	.	.	.	.	.	8	35	.	.	.	.	3	4	.	104
Rogéville	.	.	13	5	4	.	14	.	10	.	5	.	.	.	0	.	.	.	.	.	.	.	11	32	0	1	1	1	4	3	0	105
Nomény	.	.	10	6	7	.	10	.	7	.	.	.	.	.	0	1	.	.	.	.	.	.	9	32	.	1	1	.	4	4	.	92
Euvezin	1	6	3	3	7	.	.	.	8	5	.	.	3	2	3	.	.	.	.	.	.	.	9	.	30	.	.	.	.	8	.	88
Lachaussée	.	1	4	6	6	1	7	.	9	.	2	.	.	.	.	0	.	.	.	.	.	.	8	31	.	2	0	.	3	3	.	83
Fleury	.	.	4	6	4	9	7	.	.	2	3	.	.	.	.	.	.	.	.	.	.	.	3	2	.	.	.	1	.	4	2	49
Mance	.	.	6	14	4	25	4	.	10	0	3	.	.	.	.	.	2	.	.	.	.	.	7	22	.	5	0	.	3	3	.	109

STATIONS.	1	2	3	4	5	6	7	8	9	10	11	12	13	14	15	16	17	18	19	20	21	22	23	24	25	26	27	28	29	30	31	TOTAL.
BASSINS DE LA MEUSE, DE LA CHIERS ET DE LA SAMBRE.																																
La Marche	.	.	.	7	2	.	25	4	3	.	.	.	.	.	.	10	.	3	.	.	.	.	11	25	.	2	.	.	1	4	.	99
Contrexéville	.	.	12	16	6	.	7	22	.	3	7	.	.	.	.	3	7	.	.	.	.	.	12	27	.	7	.	3	.	5	.	139
Beaufremont	.	.	13	14	7	.	13	.	14	3	8	.	.	.	.	.	8	.	.	.	.	.	3	41	.	3	.	.	4	3	.	134
Barville	1	15	18	11	.	14	.	12	4	6	.	.	.	.	.	2	8	.	.	.	.	9	33	2	1	.	.	7	4	.	.	148
Châtenois	.	1	12	5	.	.	3	5	.	3	4	.	.	.	.	.	.	.	.	.	.	.	8	31	.	3	.	6	10	.	.	92
Neufchâteau (C. M.)	.	.	12	13	.	.	17	1	12	9	0	.	.	.	.	2	.	.	.	.	.	.	13	31	.	.	.	8	3	.	.	121
Vouthon-Bas	.	1	18	24	8	3	11	11	.	1	7	.	.	.	.	3	5	.	.	.	.	.	12	35	.	1	.	5	6	.	.	154
Commercy (P. C.)	.	2	11	9	3	9	7	7	3	2	.	.	.	.	.	4	.	.	.	.	.	.	10	30	.	4	.	6	.	.	.	108
Les Kœurs	.	1	10	8	10	14	8	11	1	.	1	.	.	.	.	.	4	.	.	.	.	.	8	28	.	3	.	6	3	.	.	116
Consenvoye	.	.	3	9	3	22	8	7	4	2	4	.	.	.	.	1	.	.	.	.	.	.	9	7	0	8	.	0	0	6	.	98?
Damvillers	.	.	.	4	6	12	14	10	8	4	.	.	.	.	1	.	.	.	.	.	.	.	7	5	4	.	.	.	.	.	.	78
Hussigny	.	7	23	5	11	7	.	.	.	.	.	.	.	.	21	.	.	.	.	.	.	.	22	.	8	3	0	.	7	.	.	115
Montmédy	.	1	2	10	5	16	.	11	.	3	.	.	.	.	.	3	1	.	.	.	.	.	4	2	.	17	3	.	3	.	.	84
Pouilly	.	.	6	10	2	8	16	.	14	7	0	.	.	.	.	3	.	.	.	.	.	.	7	5	.	15	.	1	.	6	.	101
Mouzon	.	.	8	8	1	5	32	.	16	.	5	.	.	.	.	.	1	.	.	.	.	.	3	9	.	11	.	1	2	.	.	102
Saint-Aignan	.	5	3	6	5	7	19	11	9	11	7	.	.	.	.	4	.	.	.	.	.	1	2	1	.	4	2	.	2	5	.	104
Poix	.	.	20	29	2	10	40	.	11	1	6	.	.	.	.	2	5	.	.	.	.	.	2	4	.	8	.	3	.	8	.	151
Saint-Marcel	.	1	15	17	12	8	19	.	17	.	8	.	.	.	.	2	0	.	.	.	.	.	2	0	.	.	1	.	.	4	1	107
Gespunsart	.	.	9	8	10	4	19	.	12	.	9	.	.	.	.	1	.	.	.	.	.	.	3	.	.	7	.	2	.	7	.	91
Maubert-Fontaine	.	.	13	10	13	3	39	.	10	.	7	.	.	.	.	.	1	.	.	.	.	.	0	1	.	3	.	5	.	6	.	111
Fumay	.	.	16	9	8	3	32	.	12	.	5	.	.	.	.	.	3	.	.	.	.	.	.	3	.	4	.	.	5	6	.	106
Landrecies	.	.	12	7	8	1	47	1	1	6	18	.	.	.	.	2	.	.	.	.	.	.	.	1	1	.	1	1	.	11	.	118
Maroilles	.	1	11	10	5	1	5	.	.	.	.	.	.	.	.	.	.	.	.	.	.	.	.	.	8	1	.	4	.	2	1	49
BASSINS DE L'ESCAUT, DE LA LYS, DE L'YSER ET DE L'AA.																																
Cambrai (C. M.)	.	0	9	6	3	1	31	.	1	5	6	.	.	.	.	1	0	.	.	.	.	.	3	1	0	2	.	.	3	15	.	87
Quesnoy (C. M.)	.	10	3	6	.	22	7	0	3	12	.	.	.	.	.	3	.	.	.	.	.	.	3	0	1	2	0	2	5	3	.	81
Valenciennes	.	12	4	12	1	22	1	0	2	11	.	0	.	.	0	1	.	.	.	.	.	1	2	1	0	4	.	1	8	.	.	82
Douai (C. M.)	.	7	14	5	1	14	0	2	10	0	.	.	.	.	1	.	.	.	.	.	.	4	0	0	.	4	.	7	14	0	.	83
Arras (St. agr.)	0	13	10	5	1	10	0	2	7	2	.	.	.	.	6	0	.	.	0	.	.	2	1	1	0	10	0	4	21	0	.	94
Lille (C. M.)	.	4	9	44	.	10	17	2	1	7	.	.	.	.	.	.	1	1	.	.	.	.	3	.	.	.	.	.	.	32	.	130
Gondecourt	.	3	7	17	7	16	.	.	3	2	17	1	.	.	.	1	1	.	.	.	.	.	4	.	.	.	.	.	17	6	3	105
Laventie	1	13	26	8	2	23	0	3	3	8	.	0	.	0	1	1	0	0	0	0	.	5	1	2	0	4	1	1	19	1	.	123
Godewaerswelde	.	.	13	9	.	.	12	1	5	9	.	.	.	.	.	1	2	.	.	.	.	.	5	.	3	.	.	14	3	19	.	96
Dunkerque (P. C.)	.	2	1	9	3	9	.	7	0	4	.	.	.	.	4	.	2	.	.	.	.	2	1	3	4	11	4	1	10	5	.	82
Oye	.	2	9	3	6	9	.	9	4	3	.	.	.	0	9	1	2	.	.	.	.	7	11	10	0	7	6	3	12	.	.	114
Calais	.	8	.	.	.	.	.	47	.	10	.	.	.	.	.	10	1	.	.	.	.	.	.	31	.	7	.	16	.	.	8	138

VERSANT DE LA MANCHE.

BASSINS DE LA CANCHE, DE LA SOMME, DE LA BÉTHUNE, ETC.																																
Nesles	.	1	7	8	7	5	21	.	9	1	8	.	1	.	0	0	0	.	0	.	.	.	1	0	0	1	0	0	1	1	.	65
Sainte-Émilie	.	.	.	9	6	9	1	33	1	1	6	19	.	.	.	.	1	.	.	.	.	.	.	2	.	.	1	.	2	21	.	105
Moreuil	.	.	7	6	2	1	19	1	1	7	9	.	.	.	.	.	.	.	.	.	.	.	3	0	.	0	.	1	4	5	2	61
Amiens (St. agr.)	3	4	2	4	1	18	1	9	8	1	.	.	.	.	.	.	.	.	.	.	.	3	1	1	0	1	0	5	2	.	.	57
Magnicourt-s.-C.	0	17	8	7	1	13	0	5	9	8	.	.	.	.	.	4	0	.	.	.	.	.	4	.	3	0	0	.	20	0	.	92

STATIONS.	1	2	3	4	5	6	7	8	9	10	11	12	13	14	15	16	17	18	19	20	21	22	23	24	25	26	27	28	29	30	31	TOTAL.
BASSINS DE LA CANCHE, DE LA SOMME, DE LA BÉTHUNE, ETC. (suite).																																
Valhuon	2	23	20	6	3	17	1	8	4	4	.	.	.	.	1	1	.	.	.	.	.	1	1	1	.	8	0	1	21	1	.	127
Guigny	2	31	18	5	3	10	2	6	4	2	.	.	.	.	2	.	.	.	.	.	.	.	.	.	3	2	.	1	2	1	.	94
Hucqueliers	1	14	22	5	16	27	5	17	17	1	.	.	.	.	4	3	.	.	.	.	.	.	.	19	8	11	3	9	4	.	.	188
Cap Gris-Nez	.	8	4	11	2	9	19	.	8	.	.	.	.	.	.	13	.	2	.	.	.	.	14	17	6	.	17	25	16	4	1	176
Boulogne (C. M.)	.	5	2	13	2	5	13	.	7	7	0	.	.	.	.	3	2	0	.	.	.	.	1	1	8	3	15	17	11	4	0	119
La Canche	.	5	8	16	5	6	20	26	7	14	.	.	.	.	.	.	.	.	.	.	.	.	.	18	.	8	12	10	16	3	2	176
Forêt-l'Abb. (h.b.)	.	21	.	9	5	.	.	9	10	11	.	.	.	.	.	5	.	.	.	.	.	.	.	1	.	4	3	4	10	4	3	99
Saint-Riquier	.	3	21	9	3	14	.	1	10	4	5	.	.	.	.	.	.	.	.	.	.	.	2	.	.	0	2	1	2	2	2	81
Abbeville	.	.	16	6	12	1	12	1	8	9	1	.	.	4	.	.	.	.	.	.	2	3	2	1	2	0	0	5	1	.	.	86
St-Valery-s.-Somme	.	1	22	7	4	5	6	1	12	20	3	.	.	.	.	1	.	1	.	.	.	.	1	.	8	6	1	4	14	9	5	131
Eu	.	5	18	21	.	16	10	11	5	16	.	.	.	.	.	1	.	.	.	.	.	.	1	1	7	6	3	11	2	1	1	136
Aigneville	.	4	5	23	8	1	10	5	12	10	6	.	.	.	.	2	1	.	.	.	.	.	1	.	3	5	2	1	2	2	0	104
Aumale	.	8	15	12	.	19	1	9	2	10	.	.	.	.	.	3	.	.	.	.	.	.	2	.	.	3	5	.	3	.	.	92
Londinières	.	6	12	6	.	6	8	11	.	13	.	.	.	.	.	4	.	.	.	.	.	.	1	.	6	.	8	.	2	.	.	83
Dieppe	.	11	20	3	1	12	.	5	2	18	.	.	.	.	.	5	.	.	.	.	.	.	0	4	8	4	1	2	.	1	.	97
Bosc-le-Hard	0	20	13	12	1	14	.	6	5	4	.	.	.	.	.	.	.	.	.	.	.	.	.	6	2	2	6	2	2	1	.	96
St-Valery-en-Caux	.	7	11	1	.	9	4	4	5	24	.	.	.	.	.	15	2	.	.	.	.	.	.	6	13	9	1	18	6	1	.	136
Goderville	.	5	25	12	.	16	4	4	13	21	.	.	.	.	.	5	.	.	.	.	.	.	1	.	14	28	1	14	4	2	1	170
BASSIN DE LA SEINE.																																
Bassin de l'Yonne.																																
Les Courreaux	.	.	12	35	8	.	11	2	20	7	1	.	.	.	.	.	2	.	.	.	.	.	25	35	2	6	.	.	10	2	.	178
La Croisette	.	.	12	36	9	.	11	1	17	7	.	.	.	.	.	.	3	.	.	.	.	.	17	38	2	8	.	.	9	3	.	177
Pommoy	.	.	14	19	11	.	11	3	16	7	.	.	.	.	.	.	6	.	.	.	.	.	9	31	1	8	.	.	11	3	.	150
Château-Chinon	.	1	14	18	7	.	15	1	15	10	0	.	.	.	.	.	3	.	.	.	.	.	12	24	3	4	.	.	9	.	.	136
Clamecy (P. C.)	.	.	8	8	0	.	4	.	15	.	2	.	.	.	.	.	6	.	.	.	.	.	10	37	.	4	.	.	4	1	.	99
Vézelay (C. M.)	.	11	14	.	.	3	.	19	3	1	.	.	.	.	.	5	.	.	.	.	.	10	44	0	4	.	.	5	1	.	.	120
Avallon	.	.	13	7	2	.	3	.	.	2	.	.	.	.	.	.	8	.	.	.	.	.	10	19	.	4	.	.	5	2	.	74
Saulieu	.	9	10	11	.	.	13	15	.	8	.	.	.	.	.	4	.	.	.	.	.	.	.	59	.	4	.	6	5	.	.	145
Époisses	.	0	11	5	8	.	4	0	8	.	2	.	.	.	.	0	4	.	.	.	.	.	6	41	.	1	.	.	5	3	.	98
Semur	.	.	11	6	5	.	8	.	9	2	3	.	.	.	.	.	2	.	.	.	.	.	7	46	.	1	.	.	6	3	.	108
Marigny-le-C	.	.	12	10	0	.	0	.	8	2	.	.	.	.	.	.	2	.	.	.	.	.	8	44	.	.	.	.	8	1	.	95
Montbard	.	12	8	2	.	3	.	12	.	4	.	.	.	.	.	5	.	.	.	.	.	.	2	49	.	1	.	.	7	4	.	.	109
Ravières	.	8	4	.	1	5	7	1	.	.	12	.	.	.	.	.	.	.	.	.	.	.	11	.	32	2	.	.	.	.	2	.	85
Châtel-Gérard	.	9	9	2	.	5	.	9	1	5	.	.	.	.	.	4	.	.	.	.	.	.	7	20	.	2	.	.	6	2	.	.	81
Courson	.	12	7	9	.	.	7	14	.	2	.	.	.	.	.	7	.	.	.	.	.	.	5	35	.	.	5	.	5	.	.	.	106
Auxerre	1	6	2	1	.	7	.	9	0	1	.	.	.	.	.	6	.	.	.	.	.	.	.	31	.	.	1	.	4	1	.	.	70
Chablis (P. C.)	.	.	9	3	0	.	9	.	15	1	.	.	.	.	.	.	23	.	.	.	.	.	.	20	3	.	.	.	.	7	.	.	90
Tonnerre (C. M.)	.	7	4	2	.	.	12	12	1	1	.	.	.	.	.	4	.	.	.	.	.	.	4	33	.	2	1	.	4	2	.	.	89
Flogny	.	8	4	2	0	5	.	11	.	5	.	.	.	.	.	.	.	.	.	.	.	.	9	27	.	1	5	.	3	3	.	.	83
Aillant	.	8	3	2	2	2	1	4	.	.	.	.	.	.	.	5	.	.	.	.	.	.	8	20	.	.	3	.	3	6	.	.	67
Joigny (P. C.)	.	.	.	10	10	.	6	3	.	.	.	.	.	.	.	10	.	.	.	.	.	.	.	4	11	.	2	.	.	4	.	.	60
La Roche	.	7	4	1	.	4	.	6	.	.	.	.	.	.	1	5	.	.	.	.	.	.	8	19	.	2	2	.	4	4	.	.	67
Chailley	.	11	9	2	2	.	.	12	.	4	.	.	.	.	.	1	.	.	.	.	.	.	7	19	1	.	.	.	3	.	.	.	71
Chessy	.	.	6	9	5	.	6	.	12	.	.	.	.	.	.	5	.	.	.	.	.	.	.	10	26	.	.	2	.	3	4	.	88
Cerisiers	.	8	9	7	.	9	.	4	.	.	.	.	.	.	.	1	.	.	.	.	.	.	9	19	.	0	.	.	5	8	.	.	79
St-Julien-du-Sault	.	0	14	7	1	1	16	.	5	.	.	.	.	.	.	2	.	.	.	.	.	.	12	17	.	1	.	0	3	3	.	.	83
Villeneuve-l'Arch.	0	5	3	1	.	11	2	3	1	.	.	.	.	.	.	.	.	.	.	.	.	.	10	18	.	.	.	.	5	4	.	.	63

STATIONS.	1	2	3	4	5	6	7	8	9	10	11	12	13	14	15	16	17	18	19	20	21	22	23	24	25	26	27	28	29	30	31	TOTAL.
Bassin de la Seine supérieure.																																
Chanceaux	.	.	8	14	5	.	8	5	12	3	2	.	.	.	.	.	9	.	.	.	.	.	.	48	.	.	.	.	.	9	.	123
Laignes	.	.	11	.	.	.	13	.	6	.	.	.	.	.	.	.	.	.	.	.	.	.	10	33	2	.	.	.	6	2	.	83
Niceys	.	10	.	3	.	12	5	10	.	5	.	.	.	.	.	8	.	.	.	.	.	.	35	13	.	2	.	5	3	.	.	111
Vix	.	8	8	2	.	.	.	23	.	6	.	.	.	.	.	.	.	.	.	.	.	18	30	.	.	.	.	.	11	10	.	116
Brion-s.-Ource	.	.	12	3	.	.	6	.	15	.	.	.	.	.	.	.	.	.	.	.	.	.	2	42	.	.	.	.	9	.	.	89
Riceys	.	8	5	3	4	0	17	.	8	1	2	.	.	.	.	.	.	.	.	.	.	.	8	32	1	3	.	.	4	.	.	96
La Ferté-s.-Aube	.	.	3	15	4	.	8	.	14	.	3	.	.	.	.	.	5	.	.	.	.	.	4	23	.	.	.	.	.	4	.	83
Clairvaux	.	.	11	6	5	.	6	.	13	.	1	.	.	.	.	.	5	.	.	.	.	.	7	29	.	2	.	.	6	2	.	93
Bar-s.-Aube	.	.	14	11	2	.	8	.	10	.	3	.	.	.	.	.	2	.	.	.	.	.	7	35	.	2	.	.	4	3	.	101
Vendeuvre (P.C.j.)	.	2	11	6	.	.	10	.	11	.	.	.	.	.	.	.	3	.	.	.	.	.	.	17	.	.	.	.	4	.	.	65
Bar-s-Seine (P.C.b.)	.	1	11	4	7	.	3	.	10	1	2	.	.	.	.	0	4	.	.	.	.	.	8	36	.	1	1	.	4	3	.	96
Barberey	.	.	4	6	2	1	7	.	10	1	.	.	.	.	.	.	7	.	.	.	.	.	8	17	.	.	.	.	.	5	.	68
Villacerf	.	.	4	12	4	.	15	.	8	.	.	.	.	.	.	.	2	.	.	.	.	.	.	12	18	.	.	.	.	7	.	82
Chaumesnil	.	3	7	5	3	.	8	.	5	.	3	.	.	.	.	.	5	.	.	.	.	.	11	21	.	.	.	.	4	3	.	78
Valentigny	.	1	7	22	6	.	14	.	9	.	11	.	.	.	.	.	9	.	.	.	.	.	7	25	.	0	.	.	5	2	.	118
Ceffonds	.	2	5	25	3	.	3	.	14	.	20	.	.	.	.	.	8	.	.	.	.	.	11	5	.	.	.	.	14	10	.	120
Arcis-sur-Aube	.	4	10	4	.	21	.	9	.	4	.	.	.	.	.	5	.	.	.	.	.	8	20	.	.	.	.	3	4	.	.	92
Fay	.	0	8	8	6	4	13	.	4	0	2	.	.	.	.	.	5	.	.	.	.	.	7	20	.	1	.	.	2	3	.	83
Soligny-les-Étangs	0	0	5	8	.	.	18	2	.	.	3	.	.	.	.	.	6	.	.	.	.	.	7	16	.	.	.	.	0	4	.	69
Bassin de la Seine, entre Montereau et le confluent de l'Oise.																																
Pithiviers	1	3	4	5	.	.	9	9	.	.	.	.	.	.	.	4	.	.	.	.	.	.	8	10	.	12	.	.	5	.	.	70
Étampes	14	6	6	5	9	6	.	8	1	.	.	.	.	.	.	.	.	.	.	.	.	2	3	.	15	.	.	.	6	.	.	81
Saint-Chéron	.	1	5	2	3	6	11	4	5	1	1	.	.	.	.	0	.	.	.	.	.	.	2	2	.	9	1	.	0	5	.	58
Melun (P. C.)	.	.	5	4	.	10	6	5	.	.	.	.	.	.	.	.	.	.	.	.	.	.	4	5	.	15	.	.	.	4	.	59
Fontainebleau (E.A.)	.	.	4	7	4	6	4	4	.	1	6	.	.	.	.	.	.	.	.	.	.	.	5	10	.	.	.	.	.	5	.	56
Touquin	.	.	6	4	5	7	9	.	4	2	6	.	.	.	.	.	5	4	.	.	.	.	2	3	.	9	.	.	.	8	.	74
Saclay	0	4	7	1	0	8	16	7	1	3	.	.	.	.	.	3	.	.	.	.	.	.	2	2	2	3	.	0	3	.	.	62
Rambouillet	.	1	8	4	1	2	25	4	3	4	.	.	.	.	.	.	.	.	.	.	.	.	1	1	.	3	.	.	.	2	.	59
Le Perray (St-Hub.)	.	7	5	2	.	21	9	6	.	.	.	.	.	.	.	.	.	.	.	.	.	.	1	.	3	2	.	.	3	.	.	59
Le Mesnil-St-Denis	.	9	4	0	.	18	10	7	2	3	0	.	.	.	.	0	.	.	.	.	.	.	1	1	2	2	.	.	4	0	.	63
Satory	0	6	4	.	.	13	4	8	3	2	.	.	.	.	.	3	.	.	.	.	.	.	1	1	4	1	.	.	1	.	.	51
Buc	.	5	3	1	.	9	12	8	2	3	.	.	.	.	.	1	.	.	.	.	.	.	1	1	2	3	.	1	4	.	.	57
Versailles (E. N.)	3	5	4	4	3	3	5	.	9	2	.	.	.	.	.	0	.	.	.	.	.	.	2	3	.	.	.	7	.	.	.	50
Meudon	1	7	5	3	.	12	13	5	3	7	.	.	.	.	.	1	.	.	.	.	.	.	.	3	.	4	.	.	4	.	.	68
Paris (Obs., cour)	.	4	3	4	1	.	24	4	0	7	.	.	.	.	.	.	2	.	.	.	.	.	1	.	.	6	.	.	.	3	.	59
Paris (Montm.)	0	4	2	2	.	15	9	4	2	.	.	.	.	.	.	5	.	.	.	.	.	0	1	1	2	3	.	1	2	0	.	53
Paris (B.C.M. cour)	.	3	2	3	2	2	24	4	1	2	0	.	.	.	.	0	2	.	.	.	.	.	1	1	0	5	0	0	3	0	.	54
Achères	2	5	4	4	1	25	.	5	0	1	.	.	.	.	.	1	.	.	.	.	.	.	1	0	0	.	1	.	4	.	0	54
Bassin de la Marne.																																
Langres (M. Raclot)	.	.	10	5	2	.	10	.	19	1	4	.	.	.	.	1	5	.	.	.	.	.	8	34	0	1	.	.	6	6	.	114
Richebourg	.	.	14	10	7	.	16	.	17	6	.	.	.	.	.	15	.	.	.	.	.	.	6	33	.	2	.	.	10	4	.	140
Chaumont (E. N.)	0	11	11	8	0	.	10	14	1	6	.	.	.	.	.	2	.	.	.	.	.	0	23	20	.	1	.	4	10	.	.	128
Saint-Bon	.	16	4	16	.	1	11	3	12	6	.	.	.	.	.	7	.	.	.	.	.	.	19	20	.	.	.	.	6	.	.	122
Andelot	.	.	13	15	5	.	13	.	13	.	10	.	.	.	.	2	4	.	.	.	.	.	10	33	.	.	.	.	6	3	.	127

STATIONS.	1	2	3	4	5	6	7	8	9	10	11	12	13	14	15	16	17	18	19	20	21	22	23	24	25	26	27	28	29	30	31	TOTAL.
Bassin de la Marne (suite).																																
Aillianville	.	.	16	18	9	.	13	.	13	2	9	.	.	.	.	1	6	.	.	.	.	.	10	29	0	1	.	.	7	3	0	137
Trampot	.	.	12	8	9	.	8	.	13	.	3	.	.	.	.	2	4	.	.	.	.	.	.	41	.	.	.	.	.	10	.	111
Demange-aux-Eaux	.	2	14	15	4	.	12	.	11	1	4	.	.	.	.	.	1	.	.	.	.	.	7	32	.	2	.	.	5	5	.	116
St-Dizier (la Neuv.)	.	8	4	6	.	12	8	.	15	1	.	.	.	.	.	3	.	.	.	.	.	.	8	24	.	1	.	.	8	2	1	101
Bar-le-Duc (P.C.)	.	.	8	4	7	.	25	.	15	.	.	.	.	.	.	.	6	.	.	.	.	.	6	25	.	4	.	.	6	3	.	109
Forêt-des-trois-F.	.	.	11	4	3	1	25	.	24	.	4	.	.	.	.	.	2	.	.	.	.	.	7	23	.	3	.	.	.	10	.	117
Thiéblemont (C. M.)	.	2	2	3	5	.	7	.	.	7	.	.	.	.	.	.	.	.	.	.	.	.	.	21	.	.	14	3	.	.	.	64
Vitry-en-Pert	.	.	6	3	1	6	12	.	8	.	2	.	.	.	.	.	4	.	.	.	.	.	10	19	.	2	1	1	3	4	.	82
Vanault-le-Châtel	.	1	7	3	11	2	10	.	9	0	0	.	.	.	.	.	6	.	.	.	.	.	7	17	.	.	.	0	.	.	.	73
St-Mard-s.-le-M. (b.)	.	.	6	9	6	3	6	.	14	.	0	.	.	.	.	0	2	.	.	.	.	.	8	17	.	5	1	0	.	5	.	81
Sommesous	.	4	4	1	2	18	.	15	.	3	.	.	.	.	0	2	.	.	.	.	.	6	14	.	3	.	.	1	4	.	.	77
Montmirail	.	.	6	6	6	6	9	.	3	.	6	.	.	.	.	.	6	.	.	.	.	.	5	5	.	14	.	.	.	4	.	76
Montmort	.	.	7	4	2	6	8	.	.	.	4	.	.	.	.	.	3	.	.	.	.	.	.	.	6	.	4	.	.	6	.	50
Épernay	.	.	9	5	5	8	7	.	6	1	1	.	.	.	.	2	1	.	.	.	.	.	5	5	.	11	1	0	.	2	.	69
La Ferté s. J. (M. Biez)	.	2	10	4	4	12	18	2	0	1	4	.	.	.	.	1	3	.	.	.	.	.	3	3	.	11	.	0	7	1	.	86
Coulommiers	.	0	5	7	3	4	7	.	2	.	8	.	.	.	.	.	1	.	.	.	.	.	2	5	0	14	.	.	.	5	.	62
Meaux (P. C.)	.	6	10	4	.	9	22	.	4	4	2	.	.	.	.	.	2	.	.	.	.	.	1	2	.	7	.	.	.	5	.	79
Parc St-Maur (Obsre)	.	7	3	1	.	21	.	3	2	2	.	.	.	.	.	4	.	.	.	.	.	0	3	.	7	.	.	0	3	0	.	56
Bassin de l'Aisne.																																
Merchines	.	.	10	11	5	4	12	.	16	.	5	.	.	.	.	1	2	.	.	.	.	.	7	20	.	4	0	0	3	5	.	105
Souilly	.	.	9	9	6	4	5	.	15	2	1	.	.	.	.	1	2	.	.	.	.	.	7	20	.	5	0	0	0	4	.	95?
Ste-Menehould (P.C.)	.	9	6	15	1	11	.	11	1	6	.	.	.	.	.	3	.	.	.	.	.	4	14	.	8	1	.	.	4	.	.	94
Suippes	.	.	6	6	7	8	.	.	10	.	4	.	.	.	.	0	1	.	.	.	.	.	4	9	.	12	.	0	.	2	.	69
Chéhéry-le-Châtel	.	6	9	10	0	14	8	11	0	.	.	.	.	0	.	.	.	.	.	.	.	.	6	9	7	8	.	0	5	1	.	94
Vouziers	.	.	7	8	4	5	13	.	6	2	2	.	.	.	.	0	1	.	.	.	.	.	6	6	.	12	.	.	1	1	.	75
Faissault	.	.	16	13	1	8	39	.	17	.	10	.	.	.	.	1	.	.	.	.	.	.	3	2	.	6	.	.	1	4	.	121
Signy-l'Abbaye	.	1	16	21	3	9	17	.	14	.	8	.	.	.	.	1	2	.	.	.	.	.	.	.	.	7	.	2	.	5	.	107
Remaucourt	.	7	10	7	8	16	.	10	.	4	.	.	.	.	.	2	.	.	.	.	.	.	3	.	.	5	.	2	6	.	.	81
Tagnon	.	.	10	4	3	4	26	.	10	1	5	.	.	.	.	.	.	.	.	.	.	.	4	4	.	7	.	1	.	3	.	83
Bourgogne	.	.	9	6	5	3	21	.	8	.	7	.	.	.	.	.	.	.	.	.	.	.	3	.	.	10	.	.	.	2	.	74
Reims (C. M.)	.	.	5	11	2	6	12	.	6	.	3	.	.	.	.	.	.	.	.	.	.	.	4	3	12	.	.	.	.	.	.	64
Berry-au-Bac	.	.	7	3	2	6	29	.	3	1	2	.	.	.	.	.	.	.	.	.	.	.	1	1	.	4	.	1	.	.	.	62
Soissons (Vauxrot)	.	.	9	3	2	3	18	.	1	5	10	.	.	.	.	.	1	.	.	.	.	.	.	1	.	4	.	1	.	4	.	62
Bassin de l'Oise.																																
Signy-le-Petit	.	2	13	6	5	3	35	.	14	.	5	.	.	.	.	1	.	.	.	.	.	.	1	.	.	3	.	2	.	.	10	109
Hirson	.	.	13	8	5	4	27	.	7	.	.	.	.	.	.	.	.	.	.	.	.	.	.	4	.	2	.	.	.	5	.	75
Montcornet	.	.	14	12	1	9	16	.	5	.	2	.	.	.	.	.	1	.	.	.	.	.	.	.	.	.	.	1	.	6	.	67
Laon (P. C.)	.	.	10	6	1	3	21	.	1	.	4	.	.	.	.	.	0	.	.	.	.	.	.	2	.	1	.	0	.	4	.	55
Lassigny	.	.	6	7	5	4	6	.	19	3	5	.	.	.	.	.	2	.	.	.	.	.	.	2	.	.	.	.	.	4	2	65
Maignelay	.	.	6	6	2	1	29	.	3	1	6	.	.	.	.	.	0	.	.	.	.	.	1	2	.	.	.	.	2	3	.	62
Formerie	7	14	9	8	8	15	4	5	5	4	.	.	.	.	.	1	.	.	.	.	.	3	7	.	.	10	.	.	5	.	.	105
Beauvais (M. Bergez)	2	4	7	2	3	21	0	3	2	4	.	.	.	.	0	3	.	.	.	.	.	1	0	.	.	2	.	4	5	.	.	63
Estrées-St-Denis	.	7	6	1	1	32	.	4	5	3	.	.	.	.	.	.	.	.	.	.	.	.	1	.	.	.	.	.	8	.	.	68
Venette	.	1	8	5	0	3	29	1	1	3	5	.	.	.	.	1	1	.	.	.	.	.	.	.	.	0	1	.	0	10	.	69
Versigny	.	6	4	13	4	6	24	.	.	8	.	.	.	.	.	.	3	.	.	.	.	.	.	.	.	4	.	.	.	5	.	77

STATIONS.	1	2	3	4	5	6	7	8	9	10	11	12	13	14	15	16	17	18	19	20	21	22	23	24	25	26	27	28	29	30	31	TOTAL.
Bassin de l'Oise (suite).																																
Senlis	.	.	6	10	6	5	17	.	6	3	5	.	.	.	.	.	.	.	.	.	.	.	.	.	.	.	.	.	.	5	.	63
Neuilly-en-Thel	.	.	3	10	6	5	17	5	7	0	.	.	.	.	.	.	2	.	.	.	.	.	2	.	.	.	.	.	9	.	.	66
Pontoise	.	3	7	0	0	1	12	1	0	1	.	.	.	.	.	2	.	.	.	.	.	.	0	0	.	.	.	.	4	.	.	34
Bassin du Loing.																																
Sainpuits	.	9	12	0	.	8	.	13	4	.	.	.	.	.	.	.	.	.	.	.	.	8	33	.	4	.	.	4	3	.	.	98
Moutiers	.	5	5	7	.	.	7	.	4	3	.	.	.	.	.	.	2	.	.	.	.	.	9	22	.	4	2	.	4	1	.	75
Moulins-s.-O	9	6	.	.	.	8	.	6	.	.	.	.	.	.	.	10	.	.	.	.	.	9	22	.	.	.	2	3	6	1	.	80
Rogny (P.C.)	.	5	3	2	.	.	5	3	3	.	.	.	.	.	.	.	4	.	.	.	.	.	7	7	.	2	.	.	8	1	.	50
St-Martin-s.-O	0	6	3	4	0	.	8	3	0	0	1	.	.	.	.	.	.	.	.	.	.	1	16	9	.	1	.	3	6	1	.	62
Charny	1	5	3	3	0	.	7	3	0	0	0	.	.	.	.	.	.	.	.	.	.	1	18	6	.	1	.	3	5	0	.	56
Courpalet	.	2	3	4	1	.	4	3	.	.	.	.	.	.	.	.	.	.	.	.	.	.	9	19	.	4	.	5	5	6	.	65
Nemours	.	.	5	6	0	.	16	.	5	.	.	.	.	.	.	.	.	.	.	.	.	.	9	13	8	.	.	.	7	.	.	69
Bassin de l'Eure.																																
Courville	1	.	3	0	0	1	10	4	4	.	0	.	.	.	.	.	.	.	.	.	.	.	.	.	.	3	.	.	3	3	.	32
La Loupe	.	.	6	8	2	8	12	2	7	0	.	.	.	.	2	.	.	.	.	.	.	.	.	1	0	.	.	1	5	5	.	59
Senonches	.	0	3	5	7	1	29	13	0	.	1	.	.	.	.	.	1	.	.	.	.	.	.	.	.	2	.	3	4	.	.	70
Nogent-le-Roi	.	.	6	2	1	1	24	5	5	1	.	.	.	.	.	.	1	.	.	.	.	.	.	.	.	3	.	.	3	1	.	50
Dreux	0	3	6	3	.	20	8	10	.	1	.	.	.	.	.	0	.	.	.	.	.	.	1	.	1	.	.	0	4	1	.	58
Brézolles	.	4	3	.	4	7	22	8	4	.	2	.	.	.	.	.	2	.	.	.	.	.	.	.	.	1	.	.	5	.	.	62
Damville	.	.	9	.	1	.	23	.	11	.	2	.	.	.	.	.	0	.	.	.	.	.	.	.	.	1	.	.	6	.	.	53
Saint-André	.	.	1	2	.	1	3	8	4	2	6	.	.	.	.	.	3	.	.	.	.	.	.	.	1	.	.	.	.	.	.	30
Pacy-s-Eure	.	5	5	.	.	21	.	11	.	3	.	.	.	.	.	.	.	.	.	.	.	.	.	.	.	.	.	.	6	.	.	51
Conches	.	11	4	2	2	3	12	11	2	3	0	.	.	.	.	.	2	.	.	.	.	.	.	.	.	0	.	.	1	6	.	59
Évreux (P.C.)	.	0	10	4	3	2	16	4	4	2	1	.	.	.	.	.	1	.	.	.	.	.	.	.	.	.	.	7	.	.	.	55
Bassin de la Seine inférieure, au-dessous du confluent de l'Oise.																																
Trappes	.	5	3	1	1	17	9	7	2	1	0	.	.	.	.	2	.	.	.	.	.	.	1	.	1	3	.	.	4	.	.	58
Bonnières	.	1	9	2	2	20	.	8	.	2	.	.	.	.	.	.	.	.	.	.	.	.	1	.	1	.	.	.	9	.	.	55
Montjavoult	.	2	5	7	8	4	26	2	6	3	2	.	.	.	.	.	2	.	.	.	.	.	.	.	.	.	.	.	9	.	.	76
Le Coudray St-G	.	3	4	17	8	2	42	.	8	2	2	.	.	.	.	.	3	.	.	.	.	.	.	1	.	.	.	.	.	9	.	101
Gournay (hosp.)	.	5	5	9	4	2	17	2	6	2	1	.	.	.	.	4	.	.	.	.	.	.	1	.	1	.	3	.	7	2	.	69
Forges	1	6	12	11	2	7	6	18	1	5	.	.	.	.	.	2	4	.	.	.	.	.	2	2	2	2	1	2	5	.	.	93
Buchy	6	15	9	6	.	2	4	26	2	5	.	.	.	.	.	5	.	.	.	.	.	.	3	.	1	4	1	5	1	.	.	95
Épreville-Martinv.	.	9	9	2	2	22	5	12	2	2	.	.	.	.	.	5	.	.	.	.	.	.	1	.	.	1	.	.	3	.	.	75
Elbeuf (St-Aubin)	.	10	6	7	1	11	3	8	6	2	.	.	.	.	.	.	.	.	.	.	.	.	.	.	.	.	.	1	8	.	.	63
Rouen (île Lacroix P.C.)	.	9	6	7	1	25	5	10	2	6	.	.	.	.	.	2	.	.	.	.	.	.	.	1	1	.	.	1	2	0	.	78
Barentin	.	7	14	7	.	12	3	8	2	6	.	.	.	.	.	4	.	.	.	.	.	.	.	.	.	7	1	1	4	.	.	76
Yvetot	.	11	37	12	1	12	14	5	5	14	.	.	.	.	.	8	.	.	.	.	.	.	.	.	7	6	1	4	2	1	1	141
Caudebec	.	8	14	5	1	13	4	4	1	3	3	.	.	.	.	.	.	.	.	.	.	.	.	.	9	1	.	6	1	2	.	75
Bolbec	1	9	32	4	0	17	6	4	5	18	.	.	.	.	.	4	.	.	.	.	.	.	1	.	15	6	.	12	3	3	1	141
Sanvic (le Havre)	13	5	5	18	17	10	23	16	12	11	.	.	.	.	.	.	.	.	.	2	.	.	1	.	5	10	2	1	.	.	.	151
La Hève (sémaph.)	.	3	2	0	1	4	18	.	7	12	1	.	.	.	.	.	.	.	.	.	.	.	.	1	5	18	1	13	4	.	.	90
Honfleur	.	4	4	7	2	8	13	.	2	4	7	5	.	.	.	.	3	.	.	.	.	.	0	0	3	6	4	12	22	5	.	110
Brionne	.	2	6	9	.	3	20	2	8	1	2	.	.	.	.	.	1	.	.	.	.	.	.	.	.	1	1	.	4	1	.	61
Bernay	.	.	.	2	.	.	.	10	.	12	.	.	.	1	.	.	1	.	.	.	1	1	.	.	.	3	.	3	.	10	1	44

STATIONS.	1	2	3	4	5	6	7	8	9	10	11	12	13	14	15	16	17	18	19	20	21	22	23	24	25	26	27	28	29	30	31	TOTAL.
Bassin de la Seine inférieure, au-dessous du confluent de l'Oise (suite).																																
Rugles	0	8	5	5	2	5	10	13	8	2	.	.	.	.	.	1	2	.	.	.	.	.	.	.	0	.	4	.	4	2	.	7
Laigle	0	3	14	5	6	17	11	10	8	.	.	.	.	.	0	0	5	.	.	.	.	.	.	.	.	.	.	.	1	1	.	81
BASSINS ENTRE LA SEINE ET LA POINTE DE BRETAGNE.																																
Bassins de la Touque, de la Dive, de l'Orne, de la Vire et de la Douve.																																
St-Ouen-le-Pin	.	12	1	8	2	2	24	1	5	3	1	.	.	.	.	.	2	.	.	.	.	.	.	.	2	.	12	.	3	6	.	84
Lisieux	.	15	2	9	.	1	21	1	1	5	1	.	.	.	.	.	3	.	.	.	.	.	.	.	0	.	9	.	3	5	.	76
Pont-l'Évêque	.	5	.	16	2	3	14	.	6	7	7	.	.	.	.	.	3	.	.	.	.	.	.	.	.	.	9	.	7	6	.	85
Annebault	.	7	3	4	1	2	14	2	6	11	9	.	.	.	.	.	1	.	.	.	.	.	0	0	0	1	20	1	3	7	2	94
Trouville	.	3	5	5	4	6	16	0	4	5	0	.	.	.	.	.	1	.	.	.	.	.	1	0	2	2	1	7	2	4	2	70
Ouistreham	.	4	1	4	2	4	11	1	2	2	5	.	.	.	.	.	1	.	.	.	.	.	0	5	0	1	10	2	1	.	.	56
Ver (ph.)	1	2	2	5	3	9	7	3	6	5	7	1	.	.	.	.	1	.	.	.	.	.	1	3	1	1	11	8	2	3	1	83
Caen (C. M.)	.	4	3	3	1	4	7	2	4	2	2	.	.	.	.	0	.	.	.	.	.	.	0	2	2	2	3	2	1	7	.	51
Ste-Honorine-du-F.	.	5	5	3	2	2	10	1	5	3	.	.	.	.	.	1	0	.	.	.	.	.	0	0	5	0	4	1	0	4	1	52
Pierrefitte	.	7	11	4	4	2	19	0	3	2	.	.	.	.	.	.	1	.	.	.	.	.	.	.	4	.	3	.	3	5	.	68
Flers	10	6	.	10	4	18	.	6	.	.	.	.	.	.	1	.	.	.	.	.	.	.	6	.	.	2	.	.	3	.	.	65
Roucamps	.	8	9	9	10	5	16	2	9	2	.	.	.	.	.	1	3	.	.	.	.	.	.	0	8	2	1	7	3	4	.	99
Brémoy	0	8	17	9	4	6	9	3	10	5	.	.	.	.	.	0	3	.	.	.	.	.	.	.	10	5	1	6	9	5	0	110
Saint-Sever	.	16	7	10	8	5	21	7	7	.	.	.	.	.	2	.	.	.	.	.	.	.	.	.	10	13	.	10	1	1	1	119
Trévières	.	3	4	11	2	15	6	3	9	3	1	.	.	.	.	5	2	.	.	.	.	.	0	14	4	7	2	13	8	1	1	114
Isigny	.	4	3	11	8	11	11	10	6	6	.	.	.	.	.	7	.	.	.	.	.	.	5	11	9	12	8	5	11	.	2	140
Ste-Marie-du-Mont	.	7	7	14	3	4	15	1	19	5	.	.	.	.	.	1	1	.	.	.	.	.	8	19	6	6	6	12	15	2	.	151
Sauxemesnil	.	15	25	5	1	12	0	4	30	6	.	.	.	.	13	1	.	.	.	.	.	.	35	2	5	11	12	7	8	0	4	196
Cherbourg	.	8	5	17	5	6	5	13	11	8	.	.	.	.	.	12	.	.	.	.	.	.	6	2	5	8	5	11	10	.	3	140
La Hague	1	13	3	16	.	5	8	4	9	9	.	.	.	.	.	8	.	.	.	.	.	.	4	4	4	4	2	5	7	.	6	112
Bassins entre le cap de la Hague et la Pointe de Bretagne.																																
Coutances	0	8	4	12	7	6	11	1	13	18	.	.	.	.	.	0	1	.	.	.	.	.	.	3	18	10	3	13	1	0	12	141
Percy	1	13	18	12	6	8	18	10	11	9	.	.	.	.	.	2	.	.	.	.	.	.	.	.	16	12	4	16	10	1	.	165
Saint-Planchers	2	15	9	7	6	6	6	0	9	1	4	.	.	.	.	1	.	.	.	.	.	.	0	.	20	11	7	8	11	2	6	131
Avranches	13	4	6	5	2	24	17	6	6	21	.	.	.	.	.	2	.	.	.	.	.	.	.	.	5	15	5	8	.	0	.	139
Landivy	1	14	4	10	8	5	25	4	4	4	.	.	.	.	.	.	.	.	.	.	.	.	.	.	.	0	2	2	5	1	.	89
Louvigné-du-Désert	2	15	9	6	5	17	.	6	3	12	.	.	.	.	.	0	.	.	.	.	.	.	.	.	2	2	.	3	3	1	.	86
Fougères	2	16	11	1	.	28	3	2	.	.	.	.	.	.	.	.	.	.	.	.	.	.	.	.	4	1	.	2	3	.	.	74
St-Marc-s-Couesnon	3	34	9	.	.	27	1	1	3	.	.	.	.	.	.	.	.	.	.	.	.	.	.	.	6	.	.	.	2	3	.	90
Sens-de-Bretagne	6	12	11	2	2	10	.	4	4	.	.	.	.	.	.	.	.	.	.	.	.	.	.	.	3	.	.	.	3	.	.	57
Antrain	3	11	12	.	3	25	.	5	1	.	.	.	.	.	.	.	.	.	.	.	.	.	.	.	4	1	.	1	5	.	0	71
Bazouges	2	15	6	3	.	.	1	7	8	6	.	.	.	.	.	.	.	.	.	.	.	.	.	.	.	3	1	3	.	.	.	55
Trans	3	17	9	1	3	19	1	3	5	3	.	.	.	.	.	1	.	.	.	.	.	.	.	.	4	1	2	0	7	.	1	80
St-Domineuc	.	20	8	1	.	10	.	8	1	1	.	.	.	.	.	.	.	.	.	.	.	.	.	.	2	.	.	.	7	.	2	62
Bécherel	9	7	12	.	.	13	.	8	5	.	.	.	.	.	.	.	.	.	.	.	.	.	.	.	2	.	1	.	3	.	5	65
Evran (M. Couray)	7	11	2	2	3	13	6	3	14	3	.	.	.	.	.	.	.	.	.	.	.	.	.	.	.	2	1	.	6	5	.	76
Dol	11	19	10	5	1	16	2	20	10	1	.	.	.	.	.	0	.	.	.	.	.	.	.	.	6	5	8	14	5	.	4	136
Saint-Malo	5	15	4	3	1	6	8	12	8	17	.	.	.	.	.	.	.	.	.	.	1	1	.	.	.	2	3	.	8	0	0	94
Roscoff (M. Marty)	10	6	5	5	4	8	11	35	4	.	.	.	.	.	14	2	.	.	.	.	.	.	4	4	4	1	10	.	2	2	6	144

STATIONS.	1	2	3	4	5	6	7	8	9	10	11	12	13	14	15	16	17	18	19	20	21	22	23	24	25	26	27	28	29	30	31	TOTAL.
VERSANT DE L'OCÉAN.																																
PETITS BASSINS DU SUD DE LA BRETAGNE.																																
Pte Saint-Mathieu..	3	10	9	1	1	5	4	11	12	7	.	.	.	.	1	10	2	.	.	.	.	.	1	.	5	3	4	7	10	9	.	115
Brest (Obsre).....	8	9	2	2	7	1	15	18	5	.	.	.	.	.	14	7	.	.	.	.	.	2	1	2	3	0	6	6	4	1	11	124
Renniou	2	31	6	8	2	4	3	18	28	11	.	.	.	.	.	17	12	.	.	.	.	.	.	1	1	2	2	2	6	2	.	158
Callac.....	6	26	7	4	1	2	5	22	29	3	.	.	.	.	.	26	6	.	.	.	.	.	.	9	1	2	3	5	1	7	.	165
Gouarec	6	20	4	.	.	21	.	33	6	.	.	.	.	.	.	.	.	.	.	.	13	6	.	6	1	2	.	.	6	.	2	126
Glomel.....	3	18	12	1	1	14	.	55	9	1	.	.	.	.	19	3	.	.	.	.	.	.	.	5	1	1	1	.	1		1	146
Le Faouët.....	.	21	9	5	2	25	18	29	24	.	.	.	.	.	.	20	16	.	.	.	.	.	1	1	3	1	.	5	7	.	.	187
Carhaix.....	1	21	8	.	.	5	.	31	10	.	.	.	.	.	21	6	.	.	.	.	.	.	.	2	2	2	3	.	8	1	6	127
Pénity.....	.	24	16	2	2	5	1	34	16	.	.	.	.	.	20	20	.	.	.	.	.	2	.	.	3	2	2	.	4	.	3	156
Goarem-Liziard ...	22	17	14	11	1	3	2	15	18	.	.	.	.	.	16	1	.	.	.	.	.	1	.	.	7	3	2	.	3	1	14	151
Châteaulin.....	6	36	12	10	3	1	.	24	19	.	.	.	.	.	16	6	.	.	.	.	.	.	2	.	7	4	5	11	1	8	.	171
Le Cosquer.....	8	11	5	2	.	24	.	32	4	.	.	.	.	.	2	2	.	.	.	.	.	.	.	5	2	.	2	1	4	.	2	106
Pontivy.....	6	14	5	.	.	8	.	26	.	.	.	.	.	.	.	3	1	.	.	.	.	.	.	.	3	.	2	.	3	.	2	73
Kéroret.....	9	16	3	4	.	7	.	32	4	.	.	.	.	.	.	7	.	.	.	.	.	.	.	.	1	.	2	.	3	.	2	90
Locminé	12	4	37	2	6	30	17	22	4	.	.	.	.	.	.	17	.	.	.	.	1	.	.	.	3	.	.	6	.	.	15	176
Lorient (P. C.)....	8	4	5	4	1	5	5	10	2	.	.	.	.	.	1	1	.	.	.	.	.	1	.	6	1	3	1	8	.	2	7	75
Le Grognon (Groix).	20	4	3	1	.	.	16	17	19	1	.	.	.	.	.	1	.	.	.	.	.	.	2	.	4	4	.	3	5	.	.	100
Auray.....	9	6	2	1	10	7	16	17	.	.	.	.	.	1	.	.	.	.	.	.	.	.	3	3	.	3	8	2	.	.	13	101
Vannes (E. N.)....	17	15	6	.	2	20	.	22	5	.	.	.	.	.	.	4	.	.	.	.	.	.	.	.	11	.	.	4	8	.	13	127
Le Palais (Belle-Ile).	5	13	3	5	.	12	13	22	.	.	.	.	.	.	3	5	.	.	.	.	.	.	.	11	8	2	.	6	.	.	2	110
Er-Hastellic (Id.)..	7	11	1	2	.	6	4	13	4	.	.	.	.	.	.	.	.	.	.	.	.	.	.	.	7	7	.	.	3	.	1	66
BASSIN DE LA VILAINE.																																
Erbrée	1	15	7	0	.	12	.	3	1	.	.	.	.	.	.	0	.	.	.	.	.	.	.	.	3	.	.	.	5	1	0	48
Vitré.....	1	16	10	1	1	22	4	1	9	.	.	.	.	.	.	.	.	.	.	.	.	.	.	.	1	.	.	.	6	.	.	74
St-Christophe.....	1	14	9	1	.	16	1	2	.	.	.	.	.	.	.	.	.	.	.	.	.	.	.	.	3	.	.	.	5	.	.	52
Châteaubourg.....	6	9	8	.	.	52?	2	1	0	.	.	.	.	.	.	.	.	.	.	.	.	.	.	.	.	0	1	0	6	.	.	87?
Bruz.....	8	16	4	2	.	12	.	2	5	.	.	.	.	.	.	.	.	.	.	.	.	.	.	.	1	.	.	.	2	.	.	51
Rennes (M. Aubry).	13	17	5	.	.	21	.	4	3	.	.	.	.	.	.	.	.	.	.	.	.	.	.	.	1	.	.	1	7	.	1	74
Le Boulet (Étang)..	8	12	6	2	10	.	.	4	2	.	.	.	.	.	.	.	.	.	.	.	.	.	.	.	2	.	.	.	4	.	.	49
Montauban	9	9	3	.	.	6	2	3	4	.	.	.	0	0	.	0	.	.	.	.	.	.	.	.	.	1	1	5	4	0	4	52
Montfort.....	4	4	3	.	.	8	1	9	2	.	.	.	.	.	.	3	.	.	.	.	.	.	.	.	.	1	1	5	6	.	3	50
Saint-Méen.....	13	10	2	0	3	8	0	11	.	.	.	.	.	.	.	.	.	.	.	.	.	.	.	.	.	.	1	1	5	2	1	57
Merdrignac.....	15	5	2	6	.	7	10	15	12	1	.	.	.	.	.	.	3	.	.	.	.	.	.	.	.	2	.	1	5	.	.	84
Plouguenast.....	10	12	4	.	.	24	.	25	7	1	.	.	.	.	.	3	.	.	.	.	.	.	1	5	1	.	3	.	3	.	3	102
Bosméléac	15	12	7	.	.	10	.	21	11	1	.	.	.	.	9	3	.	.	.	.	.	.	10	6	.	1	.	1	2	.	1	110
Plélan	9	10	3	3	.	24	.	11	2	.	.	.	.	.	.	2	.	.	.	.	.	.	.	.	1	.	.	1	7	.	1	74
Malestroit.....	6	1	1	3	5	13	6	10	.	.	.	.	.	.	.	20	.	.	.	.	.	.	.	2	.	.	.	5	.	.	11	83
Redon	9	9	6	2	1	21	1	22	8	.	.	.	.	.	.	25	.	.	.	.	.	.	.	.	5	.	1	.	10	.	3	125
Guipry.....	12	13	6	1	0	24	1	6	3	.	.	.	.	.	.	3	.	.	.	.	.	.	.	.	3	.	.	.	7	.	1	80
Bain.....	10	17	5	2	0	25	0	4	5	.	.	.	.	.	.	1	.	.	.	.	.	.	.	.	4	.	.	.	7	.	3	83
La Guerche.....	1	13	7	2	.	13	2	.	.	.	.	.	.	.	.	1	.	.	.	.	.	.	.	.	4	.	.	.	5	1	0	49
Martigné-Ferch...	5	18	7	.	1	17	.	4	.	.	.	.	.	.	.	3	.	.	.	.	.	.	.	.	.	5	1	1	5	.	2	69
Plessé	26	9	2	10	1	9	17	9	10	.	.	.	.	.	.	1	17	.	.	.	.	.	.	.	3	5	.	2	6	.	.	127
La Roche-Bernard.	9	4	16	.	6	16	20	26	.	.	.	.	.	.	30	.	.	.	.	.	.	.	.	1	5	.	2	8	.	.	17	160

STATIONS.	1	2	3	4	5	6	7	8	9	10	11	12	13	14	15	16	17	18	19	20	21	22	23	24	25	26	27	28	29	30	31	TOTAL.
BASSIN DE LA LOIRE.																																
Bassin de la Loire supérieure.																																
Saint-Paulien....	.	7	.	.	.	12	12	32	.	.	.	.	.	.	.	.	.	.	.	.	.	.	.	14	.	.	.	.	.	.	.	77
Les Creuses.....	.	.	2	.	3	.	4	16	6	.	.	.	.	.	.	.	3	.	.	.	.	.	.	16	.	.	1	.	.	1	.	53
Rochetaillée.....	.	2	3	.	3	.	3	1	25	2	.	.	.	.	.	.	2	.	.	.	.	.	.	.	15	.	1	.	.	2	.	59
St-Étienne (C. M.)	1	1	.	3	.	5	.	5	4	0	.	.	.	.	.	.	1	.	.	.	.	.	.	10	2	.	.	.	.	1	.	36
Fortunières.....	.	12	4	4	.	.	.	.	13	4	.	.	.	.	.	.	.	.	.	.	.	.	.	22	11	.	.	.	.	.	.	69
Montbrison (P.C.).	.	10	.	.	.	.	.	8	.	.	.	.	.	.	.	2	.	.	.	.	.	.	.	12	.	.	.	.	.	.	.	32
Feurs.....	.	7	.	.	.	.	6	7	1	1	.	.	.	.	.	.	.	.	.	.	.	.	3	9	.	.	.	.	.	.	.	34
Panissières.....	.	11	1	.	2	.	6	7	2	.	.	.	.	.	.	.	.	.	.	.	.	.	2	10	.	.	.	.	.	.	.	41
Noirétable.....	2	8	7	2	2	.	16	11	.	.	.	.	.	.	.	.	.	.	.	.	.	.	6	7	.	.	.	.	.	4	.	65
St-Romain-d'Urfé..	3	9	3	5	3	.	13	4	2	3	1	.	.	.	.	.	.	.	.	.	.	.	3	12	.	0	.	.	.	2	0	63
Fourneaux.....	4	.	21	.	.	.	2	7	2	.	.	.	.	.	.	.	.	.	.	.	.	.	.	12	.	.	.	.	.	.	.	48
Montagny.....	.	13	.	.	.	.	17	12	2	.	.	.	.	.	.	.	.	.	.	.	.	.	.	19	.	.	.	.	.	3	.	68
Roanne.....	.	.	6	1	.	.	6	8	6	.	.	.	.	.	.	.	.	.	.	.	.	.	.	9	1	.	.	.	.	.	.	36
Saint-Rirand.....	.	16	4	8	.	4	7	4	3	.	.	.	.	.	.	2	.	.	.	.	.	2	3	6	1	.	.	.	3	.	.	62
Charolles.....	.	.	11	5	3	.	11	.	7	5	.	.	.	.	.	.	.	.	.	.	.	.	5	12	1	.	.	.	3	3	.	67
Digoin (P. C.)....	1	.	6	4	.	.	15	3	7	3	.	.	.	.	.	.	.	.	.	.	.	.	4	16	.	.	.	.	7	2	.	68
Pierrefitte.....	.	.	7	5	4	.	12	.	10	2	.	.	.	.	.	.	.	.	.	.	.	.	8	12	.	5	.	.	8	4	.	77
Dompierre.....	.	3	3	1	1	.	7	.	10	3	.	.	.	.	.	.	.	.	.	.	.	.	9	9	.	2	.	.	6	5	.	59
Beaulon.....	.	.	.	10	1	.	.	6	11	.	.	.	.	.	.	.	.	.	.	.	.	.	7	12	1	2	.	.	8	3	.	61
Saint-Eusèbe.....	.	5	5	9	2	10	.	7	2	1	.	.	.	.	.	1	3	.	.	.	.	.	8	7	.	2	.	.	7	1	.	70
Autun (P. C.)....	.	3	4	2	.	.	.	7	1	.	.	.	.	.	.	.	.	.	.	.	.	3	6	12	.	.	.	.	.	.	.	38
Arnay-le-Duc.....	.	8	3	6	.	.	10	10	6	.	.	.	.	.	.	2	.	.	.	.	.	.	11	31	.	.	.	.	4	.	.	91
Luzy (P. C.).....	.	.	4	14	4	2	.	10	14	1	.	.	.	.	.	2	.	.	.	.	.	.	15	10	3	4	.	.	12	2	.	97
Decize.....	.	.	11	10	6	.	3	.	15	3	.	.	.	.	.	.	.	.	.	.	.	.	4	16	.	.	3	.	7	.	.	78
Nevers.....	3	.	11	10	3	.	6	.	7	2	.	.	.	.	.	.	.	.	.	.	.	.	15	.	32	1	.	.	10	.	.	100
Châtillon-en-B....	.	2	14	12	2	.	3	3	12	5	2	.	.	.	.	.	1	.	.	.	.	.	13	21	.	2	.	.	.	11	.	103
Prémery.....	0	5	8	8	7	.	11	1	11	2	2	.	.	.	.	.	5	.	.	.	.	.	13	32	.	2	.	.	7	1	.	115
Bassin de l'Allier.																																
Belvezet.....	.	4	6	.	.	8	6	10	4	2	.	.	.	.	.	.	.	.	.	.	.	.	6	5	.	.	.	.	.	.	.	51
Mercoire.....	20	.	5	3	.	.	5	2	7	1	.	.	.	.	.	.	.	.	.	.	.	.	2	3	2	.	.	.	.	.	.	49
Langogne.....	8	.	4	.	.	.	3	2	7	.	.	.	.	.	.	.	.	.	.	.	.	.	.	3	2	.	.	.	.	.	.	30
Grandrieu.....	5	.	8	3	2	.	5	1	19	0	.	.	.	.	.	.	.	.	.	.	.	.	1	5	3	.	1	.	.	0	.	53
Langeac.....	1	1	.	.	.	.	4	15	.	.	.	.	.	.	.	.	.	.	.	.	.	.	.	10	.	.	.	.	.	2	.	33
Murat.....	.	.	15	3	.	.	14	.	10	5	.	.	.	.	.	.	.	.	.	.	.	.	4	12	14	.	.	.	.	0	1	78
Massiac.....	.	.	7	.	3	.	5	7	.	.	.	.	.	.	.	.	.	.	.	.	.	.	.	.	20	.	.	.	.	.	.	42
Brioude.....	.	.	1	.	.	.	.	.	.	.	.	.	.	.	.	.	.	.	.	.	.	.	.	18	.	.	.	.	.	.	.	19
Ambert.....	1	.	6	0	3	.	3	.	7	1	.	.	.	.	.	.	.	.	.	.	.	.	1	12	1	.	.	.	.	1	.	36
Saint-Nectaire....	1	4	.	6	0	.	3	3	0	0	.	.	.	.	.	.	1	.	.	.	.	.	1	13	1	.	0	.	.	1	.	35
Puy-de-Dôme (Obs.)	1	.	10	14	8	4	4	9	7	6	2	.	.	.	.	0	1	.	.	.	.	.	2	6	12	1	1	.	2	8	0	98
Clermont (Obsre)..	0	.	5	1	1	0	1	1	4	.	.	.	.	.	.	.	1	.	.	.	.	.	1	3	11	.	0	.	0	1	.	29
Orcines.....	1	.	8	5	2	1	2	6	10	1	1	0	.	.	.	.	2	.	.	.	0	.	2	4	13	0	0	0	1	5	0	64
Thiers.....	1	9	0	.	2	.	12	10	.	.	2	.	.	.	.	.	.	.	.	.	.	.	5	10	.	.	.	.	.	.	.	51
Saint-Clément....	.	.	18	4	4	.	7	5	2	5	1	.	.	.	.	.	.	.	.	.	.	.	5	10	1	.	.	.	.	4	.	66
Vichy.....	.	.	6	.	1	.	5	2	7	1	.	.	.	.	.	.	.	.	.	.	.	.	5	9	.	.	.	.	.	1	.	37
Ébreuil.....	.	.	5	1	3	.	8	19	.	.	.	.	.	.	.	.	.	.	.	.	.	.	3	17	.	.	.	.	2	.	.	57

STATIONS.	1	2	3	4	5	6	7	8	9	10	11	12	13	14	15	16	17	18	19	20	21	22	23	24	25	26	27	28	29	30	31	TOTAL.
Bassin de l'Allier (suite).																																
Bessay	1	.	6	.	.	.	.	12	10	1	.	.	.	.	.	.	.	.	.	.	.	.	7	20	1	.	.	.	4	2	.	64
Moulins (P. C.)	.	1	4	4	.	.	2	.	10	2	.	.	.	.	.	.	.	.	.	.	.	.	5	14	.	1	.	.	8	.	.	51
Franchesse	1	.	6	.	2	.	4	6	2	.	.	.	.	.	.	.	.	.	.	.	.	.	4	22	.	1	.	.	7	.	.	56
Bassin du Cher.																																
Auzances	.	10	3	3	.	.	16	1	.	0	.	.	.	.	.	.	.	.	.	.	.	.	2	24	.	.	.	.	5	.	.	64
Chénérailles	.	.	7	2	2	.	9	1	1	2	0	.	.	.	.	.	.	.	.	.	.	.	1	37	1	0	.	2	.	3	.	68
Montluçon	.	5	7	.	.	.	3	4	.	.	.	.	.	.	.	.	.	.	.	.	.	.	2	14	.	.	.	.	3	.	.	38
Préveranges	.	.	12	4	2	.	5	6	.	4	.	.	.	.	.	.	.	.	.	.	.	.	5	40	.	2	.	.	13	.	.	93
Cérilly	.	.	8	15	3	.	2	1	2	4	.	.	.	.	.	.	.	.	.	.	.	.	5	27	.	0	.	.	10	.	.	78
Charenton	.	1	2	5	.	.	3	1	.	.	.	.	.	.	.	.	.	.	.	.	.	.	9	26	.	.	.	.	9	.	.	56
Levet	.	4	8	.	.	12	.	.	1	.	.	.	.	.	.	1	.	.	.	.	.	7	36	.	2	.	.	7	.	.	.	79
Ourouer-les-B	15	1	3	6	3	.	2	.	4	1	.	.	.	.	.	2	.	.	.	.	.	4	12	38	.	.	.	.	5	3	.	99
Bourges (E. N.)	1	3	5	3	5	.	5	2	.	.	.	.	.	.	.	.	.	.	.	.	.	0	25	10	.	6	.	4	1	.	.	71
St-Palais (La Rés.)	0	6	6	12	12	3	14	6	5	3	2	.	.	.	.	.	3	.	.	.	.	.	9	26	.	.	2	.	5	4	.	120
Mehun-s.-Yèvre	.	2	5	6	3	.	9	.	.	3	.	.	.	.	.	.	.	.	.	.	.	9	30	.	6	.	.	4	2	.	.	77
Salbris	.	.	4	10	.	.	6	2	.	.	.	.	.	.	.	.	.	.	.	.	.	.	8	15	.	7	.	.	3	.	.	55
Mennetou-s.-Cher	.	9	7	16	5	.	19	5	.	2	.	.	.	.	.	.	1	.	.	.	.	.	25	24	.	9	.	3	11	.	.	136
Selles-s.-Cher	.	4	1	5	2	.	5	6	.	4	.	.	.	.	.	1	.	.	.	.	.	2	14	5	.	4	.	3	5	.	.	61
Montrichard	.	5	5	.	.	4	8	8	.	.	.	.	.	.	.	.	.	.	.	.	.	9	21	.	5	.	.	5	.	.	.	70
Épeigné-les-B	1	.	4	4	.	.	5	12	1	11	.	.	0	.	.	.	.	.	.	.	.	.	8	17	.	6	.	.	5	0	.	74
Bassin de l'Indre.																																
Sainte-Sévere	2	6	7	1	.	.	.	.	.	.	.	.	.	.	.	.	.	.	.	.	.	.	7	51	.	.	.	.	.	11	4	89
La Châtre (M. Rouet)	4	9	6	5	0	.	6	1	2	.	.	.	.	.	.	.	.	.	.	.	.	7	54	.	.	.	.	4	1	.	.	99
Châteauroux (S. Ag.)	.	8	3	12	.	.	14	2	.	3	.	.	.	.	.	.	.	.	.	.	.	.	11	31	.	3	.	.	8	.	.	95
Loches (P. C.)	.	.	5	0	.	.	.	16	.	4	.	.	.	.	.	.	.	.	.	.	.	.	30	.	.	6	.	.	1	.	.	62
Manthelan	3	2	3	4	2	.	16	13	.	.	3	.	.	.	.	.	.	.	.	.	.	.	7	17	.	.	.	.	6	.	.	70
Villaines	7	4	2	3	.	7	4	14	1	3	.	.	.	.	.	0	.	.	.	.	.	.	6	17	.	7	.	.	3	.	.	80
St-Benoît (h. b.)	5	.	5	3	.	3	9	13	2	3	.	.	.	.	.	.	.	.	.	.	.	.	5	14	.	8	.	.	2	0	.	73
Azay-le-Rideau	10	4	2	3	.	4	5	12	2	2	.	.	.	.	.	.	.	.	.	.	.	.	3	16	.	7	.	.	3	.	.	73
Lignières	.	2	13	.	5	8	.	.	.	.	.	.	.	.	.	.	.	.	.	.	.	.	7	46	.	1	.	.	.	4	.	86
Rigny-Ussé	4	1	6	4	.	2	5	15	0	3	.	.	.	.	.	1	0	.	.	.	.	.	5	13	.	9	.	.	2	.	.	69
Bassin de la Creuse.																																
Aubusson	.	.	11	6	3	0	18	11	1	4	.	.	.	.	.	.	.	.	.	.	.	.	4	33	.	1	.	.	4	.	3	99
Ahun	.	.	7	6	3	.	13	.	3	.	.	.	.	.	.	.	.	.	.	.	.	.	2	22	.	.	.	6	4	.	.	66
Boussac	.	10	1	.	1	5	4	.	2	.	.	.	.	.	.	.	.	.	.	.	.	3	35	.	.	0	.	5	.	.	.	65
Guéret (E. N.)	.	8	5	1	.	.	9	10	0	.	.	.	.	.	.	.	.	.	.	.	.	.	27	5	.	.	.	.	3	.	.	68
Bénévent	.	10	4	11	5	.	9	4	1	1	.	.	.	.	.	.	.	.	.	.	.	.	3	38	.	1	.	.	3	.	.	90
Bessines	.	.	4	16	3	.	15	.	4	3	.	.	.	.	.	.	.	.	.	.	.	.	.	48	.	.	.	7	2	.	.	102
Magnac-Laval	.	21	6	.	2	.	3	1	3	1	.	.	.	.	.	.	.	.	.	.	.	.	6	52	.	2	.	.	6	1	.	105
Dun-le-Paleteau	.	13	9	5	.	.	14	6	.	.	.	.	.	.	.	.	.	.	.	.	.	.	20	30	.	.	.	8	.	.	.	105
St-Benoît-du-Sault	.	25	8	3	.	.	10	2	.	6	.	.	.	.	.	.	.	.	.	.	.	.	14	42	.	.	.	.	18	.	.	128

STATIONS.	1	2	3	4	5	6	7	8	9	10	11	12	13	14	15	16	17	18	19	20	21	22	23	24	25	26	27	28	29	30	31	TOTAL.
Bassin de la Creuse (suite).																																
Le Blanc	3	10	3	15	1	.	5	8	2	3	.	.	.	.	.	.	.	.	.	.	.	.	16	19	.	8	.	1	8	.	.	102
Abilly	12	2	5	7	.	.	10	11	1	1	.	.	.	.	.	.	.	.	.	.	.	.	8	17	.	6	.	.	5	3	1	89
Buxeuil	6	4	2	9	.	.	8	16	4	.	.	.	.	.	.	.	.	.	.	.	.	.	7	18	.	6	.	.	6	.	.	84
Bassin de la Vienne.																																
Eymoutiers	.	.	15	18	3	3	3	3	3	5	.	.	.	.	.	.	.	.	.	.	.	.	7	21	.	6	.	6	.	10	.	103
Pontarion	.	10	10	.	.	.	7	10	.	.	.	.	.	.	.	.	.	.	.	.	.	.	12	34	.	.	.	14	.	.	.	97
Saint-Léonard	.	7	2	18	6	.	26	6	.	5	4	.	.	.	.	.	.	.	.	.	.	.	9	46	.	4	.	.	12	.	.	145
Pierrebuffière	.	.	9	10	4	2	12	4	3	.	.	.	.	.	.	.	.	.	.	.	.	.	5	12	18	.	.	.	10	2	.	91
Oradour-s.-Vayres	.	.	11	18	2	.	43	6	2	3	.	.	.	.	.	.	1	.	.	.	.	.	5	20	.	3	.	.	9	4	.	126
Limoges (C. M.)	.	7	4	11	4	.	16	2	.	2	2	.	.	.	.	.	.	.	.	.	.	.	5	36	.	3	.	2	6	.	.	100
Oradour-s.-Glane	.	5	11	10	.	2	7	2	2	3	.	.	.	.	.	.	.	.	.	.	.	.	8	27	.	4	.	.	4	3	.	88
Rochechouart	4	3	6	7	3	.	19	6	1	1	.	.	.	.	.	.	.	.	.	.	.	.	5	22	.	3	.	.	5	1	.	86
Chabanais	2	3	13	10	2	.	13	8	3	5	2	.	.	.	.	.	.	.	.	.	.	.	5	36	.	4	.	.	4	0	.	110
Nouic	.	25	11	5	.	6	18	4	1	.	.	.	.	.	.	.	.	.	.	.	.	28	34	.	.	.	0	8	.	.	.	141
Lussac-les-Chât	18	18	1	4	1	.	5	16	.	2	.	.	.	.	.	.	.	.	.	.	.	.	12	24	.	.	.	.	14	.	.	115
Poitiers (P. C.)	2	4	1	10	4	.	7	12	3	.	.	.	.	.	.	.	1	.	.	.	.	.	12	27	.	7	.	.	8	.	.	100
Châtellerault	.	5	4	4	.	.	13	14	.	2	.	.	.	.	.	.	.	.	.	.	.	.	9	22	.	7	.	.	9	.	.	89
Parçay-s.-V.	7	.	9	3	.	.	11	19	3	3	.	.	.	.	.	.	.	.	.	.	.	.	7	18	.	7	.	.	.	7	.	94
St-Épain	7	.	8	5	.	2	10	18	1	7	.	.	.	.	.	0	.	.	.	.	.	.	7	17	.	7	.	.	7	.	.	96
Bassin de la Loire, du Bec-d'Allier à Angers.																																
Givry	2	4	5	3	1	.	12	3	5	1	1	.	.	.	.	.	.	.	.	.	.	.	17	37	.	1	.	.	9	.	.	101
Sancerre	0	1	4	16	.	.	.	.	7	1	.	.	.	.	.	.	5	.	.	.	.	.	6	27	.	6	0	.	4	.	.	77
Saint-Satur	.	4	4	11	.	.	7	3	4	1	.	.	.	.	.	.	.	.	.	.	.	.	9	27	.	4	.	.	5	.	.	79
Léré	.	3	7	6	.	.	10	0	4	3	0	.	.	.	.	.	.	.	.	.	.	.	6	27	.	2	4	.	2	0	.	74
Gien	.	0	1	2	1	2	4	3	2	1	.	.	.	.	.	0	.	.	.	.	.	.	3	2	.	1	.	.	2	.	.	25
Grignon	.	3	6	6	2	4	6	5	.	.	.	.	.	.	.	.	2	.	.	.	.	.	9	21	.	5	.	.	5	2	.	76
Combreux	.	.	5	2	.	4	6	7	1	1	1	.	.	.	.	.	.	.	.	.	.	.	9	18	.	5	.	.	2	1	.	62
Orléans (E. N.)	.	.	6	5	.	1	8	2	1	1	.	.	.	.	.	.	2	.	.	.	.	.	6	15	.	8	.	.	2	.	.	56
La Motte-Beuvron	.	3	.	2	.	.	4	7	.	.	.	.	.	.	.	.	.	.	.	.	.	.	7	14	.	5	.	.	6	.	.	48
Ouzouer-le-Marché	3	5	.	.	.	4	.	9	3	.	.	.	.	.	.	.	.	.	.	.	.	3	8	.	9	.	.	.	8	.	.	52
Vernou (Loir-et-C.)	.	.	3	7	.	1	3	6	3	0	.	.	.	.	.	.	.	.	.	.	.	.	7	17	.	6	.	.	6	.	.	59
Contres	.	.	4	10	3	.	8	11	.	.	.	.	.	.	.	.	1	.	.	.	.	.	8	17	.	4	.	.	5	.	.	71
Blois (E. N.)	.	3	2	2	.	6	5	14	.	0	.	.	.	.	.	.	.	.	.	.	.	.	20	3	5	.	.	.	2	.	.	62
Montreuil	1	4	3	4	3	5	5	15	2	.	.	.	.	.	.	.	.	.	.	.	.	.	14	5	5	1	.	.	3	.	.	71
Villedomer	2	1	2	5	0	6	12	14	2	0	.	.	.	.	.	.	0	.	.	.	.	.	4	11	.	6	.	.	0	.	.	65
Beaumont-la-R.	.	1	.	12	4	2	4	22	3	2	.	.	.	.	.	.	0	.	.	.	.	.	.	12	.	10	.	.	2	.	.	72
Notre-Dame-d'OE.	2	.	4	5	.	6	5	12	1	2	.	.	.	.	.	.	.	.	.	.	.	.	6	11	.	7	.	.	4	.	.	65
Tours (C. M.)	4	4	9	2	0	10	6	13	1	.	.	.	.	.	.	1	.	.	.	.	.	1	18	2	5	1	.	0	1	0	.	78
Channay	3	3	9	0	6	7	21	0	.	.	.	.	.	.	.	.	0	.	.	.	.	.	5	7	.	10	.	.	5	0	.	77
Auverse	7	.	3	13	.	11	6	21	.	2	.	.	.	.	.	.	1	.	.	.	.	.	2	3	.	10	.	.	6	.	.	85
Angers (J. d. Pl.)	1	8	3	5	.	4	6	9	1	.	.	.	.	.	.	0	0	.	.	.	.	1	1	.	5	2	.	.	10	0	.	56
La Baumette (M. Cheux)	1	7	7	2	.	7	0	8	1	0	.	.	.	.	.	1	.	.	.	.	.	1	1	.	6	.	.	.	10	.	.	52

STATIONS.	1	2	3	4	5	6	7	8	9	10	11	12	13	14	15	16	17	18	19	20	21	22	23	24	25	26	27	28	29	30	31	TOTAL.
Bassin du Loir.																																
Janville	2	5	6	.	.	10	9	7	1	.	.	.	.	.	.	.	.	.	.	.	.	.	4	3	.	12	.	.	2	.	.	63
Voves	.	1	3	4	.	5	7	10	2	2	.	.	.	.	.	.	.	.	.	.	.	.	.	3	.	11	.	.	2	1	.	51
Orgères	.	0	9	5	.	8	9	10	3	.	.	.	.	.	.	.	3	.	.	.	.	.	3	3	.	13	.	.	3	2	.	71
Châteaudun	1	.	6	1	1	9	12	.	15	1	.	.	.	.	0	0	.	.	.	.	.	.	2	1	.	13	.	.	.	6	.	68
Brou	2	1	5	2	.	7	11	8	3	.	.	.	.	.	.	0	.	.	.	.	.	.	1	1	.	.	.	.	11	.	.	52
Authon-la-Plaine	5	9	14	.	.	4	4	14	.	.	.	.	.	.	.	1	.	.	.	.	.	.	.	.	9	.	.	.	6	1	.	67
Droué	1	6	7	4	9	1	.	2	1	2	.	.	.	.	.	.	.	.	.	.	.	.	.	.	0	1	.	.	.	.	.	34
Oucques	3	6	3	5	3	.	.	14	.	.	.	.	.	.	.	.	2	.	.	.	.	2	3	7	.	9	.	.	.	.	.	57
Vendôme (P. C.)	6	.	4	6	1	2	3	10	3	2	.	.	.	.	.	.	.	.	.	.	.	.	2	6	.	10	.	.	2	1	.	59
Montoire	1	3	6	4	0	3	5	11	3	0	.	.	.	.	.	.	.	.	.	.	.	.	4	4	.	11	.	.	5	2	.	62
Savigny	.	.	7	3	1	18	13	8	5	0	0	.	.	.	.	.	.	.	.	.	.	.	.	0	.	12	3	.	2	5	.	78
Jupilles	1	1	4	5	1	5	5	3	.	.	.	.	.	.	.	.	.	.	.	.	.	.	.	.	.	5	.	.	2	1	.	33
Dissais-s.-Coure	3	.	7	4	2	5	4	19	.	.	.	.	.	.	.	.	.	.	.	.	.	.	3	3	.	10	.	.	6	.	.	66
Pontvallain	5	7	6	6	10	15	24	19	6	3	2	.	.	.	.	.	.	.	.	.	.	.	.	.	.	3	.	.	2	.	.	108
La Flèche	1	.	8	2	2	7	6	1	.	.	.	.	.	.	.	1	1	.	.	.	.	.	.	.	.	2	.	.	7	.	.	38
Bassin de la Sarthe.																																
Forêt d'Écouves (R. V.)	.	14	4	8	1	18	15	6	8	1	.	.	.	.	.	.	1	.	.	.	.	.	.	.	.	3	1	.	5	0	.	85
Ventes de Bourses	3	14	8	1	13	31	.	2	9	0	.	.	.	.	0	2	.	.	.	.	.	.	.	.	4	.	.	.	.	.	.	87
Mortagne	1	0	6	11	1	24	19	2	.	.	.	.	.	.	.	.	.	.	.	.	.	.	.	.	5	.	.	.	8	1	.	79
St-Mard-de-Réno	.	.	7	4	3	1	30	6	12	1	.	.	.	.	.	.	4	.	.	.	.	.	.	.	.	5	.	.	.	6	.	78
Nogent-le-Rotrou	1	3	6	6	.	5	26	10	10	.	.	.	.	.	1	.	.	.	.	.	.	.	.	.	.	4	.	.	12	1	.	85
Thiron-Gardais	.	3	10	3	0	6	38	9	5	.	.	.	.	.	.	.	.	.	.	.	.	.	.	.	.	6	.	.	6	2	.	88
Bellême	0	0	7	11	1	3	25	18	1	1	.	.	.	.	.	.	.	.	.	.	.	.	1	.	.	4	.	.	8	4	.	85
Forêt de Perseigne	2	17	3	8	5	8	18	6	6	.	.	.	.	.	.	1	4	.	.	.	.	.	.	.	.	.	.	.	11	0	.	89
Alençon (E. N.)	16	4	2	3	.	19	9	7	11	1	.	.	.	.	.	2	.	.	.	.	.	.	.	.	5	.	.	.	.	8	.	87
Saint-Denis-s.-S.	.	4	3	1	.	3	7	5	4	4	2	.	.	.	.	.	1	.	.	.	.	.	.	.	.	.	.	.	2	2	.	38
Villaines-la-Juhel	.	15	.	4	8	20	.	7	.	.	.	2	.	.	.	.	.	.	.	.	.	.	.	.	.	.	.	.	.	.	.	57
Beaumont-s.-Sart	.	6	5	5	1	3	18	11	3	1	.	.	.	.	.	.	.	.	.	.	.	.	1	.	.	4	.	.	4	1	.	63
Bonnétable	1	1	5	3	.	8	10	10	8	1	1	.	.	.	.	1	1	.	.	.	.	.	1	.	.	5	.	.	5	5	1	67
La Ferté-Bernard	.	1	3	3	.	5	21	5	15	.	.	.	.	.	.	.	2	.	.	.	.	.	3	.	.	.	.	.	5	1	.	64
Sainte-Suzanne	.	6	4	.	5	11	.	6	1	0	.	.	.	.	4	.	.	.	.	.	.	.	.	.	4	.	.	.	3	.	.	44
Souligné-s-Vallon	2	3	7	6	1	17	23	13	4	3	.	.	.	.	.	.	.	.	.	.	.	.	1	.	.	6	1	.	6	2	.	95
Le Mans (P. C.)	2	5	3	2	1	35	3	16	.	.	.	.	.	.	.	.	.	.	.	.	.	.	.	.	5	1	.	.	5	.	.	78
Connerré	.	.	5	2	11	.	29	13	12	.	.	.	.	.	.	.	.	.	.	.	.	.	.	.	9	.	.	.	12	.	.	93
Bouloire	.	6	10	3	2	12	17	11	10	1	2	.	.	.	.	.	.	.	.	.	.	.	.	.	.	10	.	.	3	3	.	90
Sablé	4	6	10	7	5	9	4	.	6	.	.	.	.	.	.	.	.	.	.	.	.	.	.	.	.	7	.	.	.	.	.	58
Bassin de la Mayenne.																																
Domfront	.	24	8	3	.	4	30	3	2	.	.	.	.	.	.	.	.	.	.	.	.	.	.	.	.	.	.	.	8	3	.	85
Forêt d'Andaines	.	.	.	.	.	8	.	.	.	.	4	5	.	.	13	3	.	8	.	6	.	.	8	4	.	.	.	.	.	4	.	63
Pré-en-Pail	17	7	5	15	12	3	.	4	.	2	.	.	.	.	.	.	.	.	.	.	.	.	.	.	3	.	.	6	4	1	.	79
Gorron	4	2	3	1	.	1	.	1	1	0	.	.	.	.	.	.	.	.	.	.	.	.	.	.	.	.	.	.	1	2	.	15
Ambrières	2	19	5	13	5	4	0	15	3	2	3	0	7	.	.	.	1	.	.	.	.	.	.	.	.	3	.	.	.	3	.	85
Mayenne (P. C.)	5	12	.	10	.	.	19	3	3	2	2	.	.	.	.	.	1	.	.	.	.	.	.	.	.	5	0	.	6	.	.	68
Ernée	1	18	8	1	.	18	.	5	4	0	.	.	.	.	.	.	.	.	.	.	.	.	.	.	4	1	.	.	5	3	.	68
Chailland	8	.	18	7	.	23	6	11	.	.	.	.	.	.	.	.	.	.	.	.	.	.	.	.	4	.	.	.	3	.	.	80
Montsûrs	3	12	3	3	.	8	12	3	4	0	.	.	.	.	.	0	.	.	.	.	.	.	0	.	0	4	.	.	3	1	.	56

STATIONS.	1	2	3	4	5	6	7	8	9	10	11	12	13	14	15	16	17	18	19	20	21	22	23	24	25	26	27	28	29	30	31	TOTAL.
Bassin de la Mayenne (suite).																																
Laval (E. N.)	2	8	7	0	.	14	1	3	1	.	.	.	.	.	0	.	.	.	.	.	.	.	0	.	7	.	.	.	5	1	.	49
Cossé-le-Vivien	.	9	4	.	5	8	.	8	.	.	.	.	.	.	.	.	.	.	.	.	.	.	.	.	.	4	.	.	.	.	.	37
Grez-en-Bouëre	2	1	11	4	2	15	15	1	5	1	.	.	.	.	.	0	.	.	.	.	.	.	0	.	.	10	.	.	3	0	.	70
Château-Gontier	.	19	2	.	.	16	22	2	2	1	.	.	.	.	.	.	.	.	.	.	.	.	.	.	2	.	.	.	3	.	.	69
St-Aignan-s.-Roë.	1	8	3	5	1	4	11	.	4	1	.	.	.	.	.	1	.	.	.	.	.	.	.	.	.	.	1	5	.	.	.	45
Pouancé	5	8	3	3	1	14	16	2	3	.	.	.	.	.	.	.	.	.	.	.	.	.	.	.	3	3	.	.	6	.	.	67
Bassin de la Loire inférieure, rive droite.																																
Bécon	3	10	4	5	.	.	19	5	.	.	.	.	.	.	.	.	.	.	.	.	.	.	.	.	.	6	.	.	.	.	.	53
Candé	1	3	4	2	.	19	11	3	2	.	.	.	.	.	.	0	2	.	.	.	.	.	0	.	.	9	.	.	10	.	.	66
Oudon	3	2	4	3	.	18	6	8	2	.	.	.	.	.	.	3	.	.	.	.	.	.	.	.	6	.	.	.	7	.	5	69
Joué-s-Erdre	1	19	1	7	0	10	14	5	8	.	.	.	.	.	.	.	3	.	.	.	.	.	.	.	2	7	.	.	14	.	0	92
Nort	15	8	4	6	2	3	3	4	5	.	.	.	.	.	.	2	16	.	.	.	.	.	2	.	.	10	.	2	18	5	.	105
Nantes (Obsre)	5	5	5	1	11	20	4	17	1	.	.	.	.	.	.	5	.	.	.	.	.	1	.	.	9	2	2	11	.	.	3	101
Cordemais	22	5	5	6	.	4	9	6	24	0	.	.	.	.	.	.	12	.	.	.	.	.	.	.	.	11	1	2	11	.	.	117
Savenay (E. N.)	14	9	10	4	0	17	0	22	4	.	.	.	.	.	.	5	1	.	.	.	.	.	.	.	14	2	3	0	7	.	3	115
Bassin de la Loire inférieure, rive gauche; bassin de la Sèvre nantaise.																																
Secondigny	.	9	11	.	1	2	.	42	15	1	.	.	.	.	.	.	5	.	.	.	.	.	6	20	.	11	2	.	16	.	.	141
Parthenay (E. N.)	0	28	8	.	1	19	2	29	4	.	.	.	.	.	3	2	.	.	.	.	.	.	7	15	.	10	.	1	9	.	.	138
Bressuire	3	7	8	6	1	17	.	12	5	2	.	.	.	.	.	.	.	.	.	.	.	.	3	.	15	.	.	9	.	.	.	90
Puy-N.-D	3	4	7	3	.	3	8	18	4	3	.	.	0	.	.	0	.	.	.	.	.	.	7	11	.	4	.	.	4	0	.	79
Gennes	2	0	6	3	4	1	12	12	3	5	.	.	.	.	.	.	0	.	.	.	.	.	4	8	.	11	.	7	2	.	.	80
Saint-Saturnin	3	3	16	5	2	10	5	.	.	.	.	.	.	.	1	.	2	.	.	.	.	.	8	.	5	1	.	.	6	.	.	70
Thouarcé	3	5	.	1	.	3	4	7	.	.	.	.	.	.	.	.	.	.	.	.	.	.	1	5	.	.	.	.	.	6	.	34
Les Gardes	3	5	3	2	1	7	10	2	4	.	.	.	.	.	.	.	.	.	.	.	.	.	8	1	3	4	.	.	6	.	.	60
Chalonnes	5	3	1	1	.	.	1	7	3	.	.	.	.	.	.	.	4	.	.	.	.	.	2	.	7	.	.	.	12	.	.	46
La Pommeraye	3	9	3	2	.	4	10	6	3	.	.	.	.	.	.	1	3	.	.	.	.	.	0	2	1	6	.	.	13	.	.	66
Chapelle-St-Florent	11	9	4	6	.	2	6	3	4	.	.	.	.	.	.	.	3	.	.	.	.	.	2	.	.	9	.	.	16	.	.	75
Champtoceaux	3	3	3	7	.	4	14	3	5	.	.	.	.	.	.	1	8	.	.	.	.	.	1	.	.	7	.	0	9	.	.	68
Les Herbiers	5	7	6	9	2	3	7	11	10	9	.	.	.	.	.	.	8	.	.	.	.	.	8	8	.	8	.	.	6	.	.	107
Montaigu	8	6	8	4	3	23	7	7	5	2	.	.	.	.	.	.	19	.	.	.	.	.	5	5	.	8	.	2	7	0	.	119
Clisson	7	5	5	9	.	4	1	4	5	2	.	.	.	.	.	.	8	.	.	.	.	.	3	2	.	9	.	.	10	.	.	76
BASSINS ENTRE LA LOIRE ET LA GIRONDE.																																
Bassins de la Vie, du Lay et de la Sèvre niortaise.																																
Pornic	9	7	6	2	1	2	2	3	7	.	.	.	.	.	.	.	4	.	.	.	.	4	.	.	1	7	.	3	4	.	5	67
Ile d'Yeu	8	7	2	3	.	1	3	17	10	13	.	.	.	.	.	.	3	.	.	.	.	.	7	1	.	10	.	9	10	0	3	107
St-Gilles-s.-Vie	25	3	2	1	2	15	18	7	3	.	.	.	.	.	.	.	.	.	.	.	.	.	6	5	16	5	.	5	8	4	5	130
Les Sables d'Olonne	22	3	1	8	2	5	7	12	3	4	.	.	.	.	.	.	.	.	.	.	.	.	11	6	.	14	.	14	12	2	0	127
Roche-s.-Yon (E.N.)	19	4	5	7	2	14	2	14	13	5	.	.	.	.	.	.	.	.	.	.	.	.	11	7	0	15	.	9	5	.	3	136
Chantonnay	6	16	2	8	1	23	2	16	13	15	.	.	.	.	.	.	13	.	.	.	.	.	9	9	.	13	.	3	9	.	.	158
La Châtaigneraie	7	8	2	3	5	17	7	10	5	5	.	.	.	.	.	7	.	.	.	.	.	.	.	10	.	11	2	.	2	13	.	114
Longèves	11	16	2	6	0	.	12	25	13	0	.	.	.	.	.	.	3	.	.	.	.	.	6	22	.	12	2	4	11	.	.	145
Luçon	23	4	1	5	2	6	14	17	24	2	.	.	.	.	.	.	.	.	.	.	.	.	8	14	.	11	1	8	10	1	.	151
Marans	14	5	3	5	4	7	8	23	14	2	.	.	.	.	.	1	.	.	.	.	.	.	5	22	.	6	.	10	9	.	1	139
Coulonges-s.-l'A.	11	3	6	1	2	10	24	13	0	.	.	.	.	.	.	.	.	.	.	.	.	8	23	.	13	.	2	11	.	.	.	127

STATIONS.	1	2	3	4	5	6	7	8	9	10	11	12	13	14	15	16	17	18	19	20	21	22	23	24	25	26	27	28	29	30	31	TOTAL.
Bassins de la Vie, du Lay et de la Sèvre niortaise (suite).																																
Chantecorps	2	.	6	20	.	.	16	30	.	.	.	.	.	.	.	.	.	.	.	.	.	.	8	30	7	9	2	7	.	3	.	142
Viel-Pain (Pamproux)	.	.	.	.	23	1	6	36	5	.	.	.	.	.	.	.	.	.	.	.	.	.	29	6	.	6	.	6	6	4	.	125
Sepvret	6	7	13	2	.	13	30	11	.	.	.	.	.	.	.	.	.	.	.	.	.	8	27	.	6	.	4	18	2	1	.	148
La Couarde (Goux)	7	0	7	16	2	.	9	40	13	3	.	.	.	.	.	.	3	.	.	.	.	.	7	27	.	6	2	1	20	1	.	164
Niort	1	3	5	.	3	.	15	26	10	1	.	.	.	.	.	.	1	.	.	.	.	.	8	29	.	5	1	4	16	1	0	128
Fressines	4	0	6	19	4	3	7	39	11	3	.	.	.	.	.	0	2	.	.	.	.	.	6	33	.	6	.	2	20	0	1	166
Mauzé	1	5	10	6	4	1	10	26	12	5	.	.	.	.	.	.	1	.	.	.	.	.	6	34	.	4	.	4	14	4	0	148
Bazoin	2	7	3	12	4	1	19	28	9	2	.	.	.	.	.	.	2	.	.	.	.	.	8	28	.	7	1	6	13	.	1	153
La Rochelle (P. C.)	7	7	8	8	2	22	16	8	21	22	9	.	.	.	.	1	.	.	.	.	.	.	.	27	.	4	.	10	18	.	3	193
Bassin de la Charente.																																
Saint-Mathieu	.	.	5	8	17	.	22	9	7	.	.	.	.	.	.	.	.	.	.	.	.	.	4	9	.	.	.	.	4	8	.	94
Le Lac Français	2	5	23	9	2	2	25	10	8	3	.	.	.	.	.	0	1	.	.	.	.	.	9	20	0	5	0	2	4	6	0	136
Angoulême (P. C.)	9	16	6	12	1	2	12	14	8	2	.	.	.	.	.	.	.	.	.	.	.	.	7	17	.	4	1	3	9	5	.	128
Barbezieux	9	.	17	19	7	3	7	13	19	10	0	.	.	.	.	.	0	.	.	.	.	.	10	9	.	4	2	7	24	2	.	162
Jonzac	6	7	2	30	6	.	10	13	14	13	2	.	.	.	.	.	.	.	.	.	.	.	12	14	.	8	2	27	.	9	.	173
Cognac	5	5	20	1	.	21	15	17	5	.	.	.	.	.	.	0	.	.	.	.	.	7	14	.	9	0	6	7	3	.	.	135
Aigre	4	4	7	12	3	.	2	12	9	.	.	.	.	.	.	.	.	.	.	.	.	.	10	28	.	5	.	9	13	.	.	119
Ruffec	4	3	7	10	2	.	2	11	9	1	.	.	.	.	.	.	.	.	.	.	.	.	9	27	.	5	.	1	8	1	.	99
Chef-Boutonne	5	16	2	5	3	3	6	15	14	1	.	.	.	.	.	.	2	.	.	.	.	.	6	26	0	6	0	1	14	1	.	126
La Brousse	16	7	2	5	3	.	6	29	6	1	.	.	.	.	.	6	0	.	.	.	.	26	4	3	.	.	.	8	16	.	.	139
Chail	5	1	7	9	4	.	13	14	11	4	1	.	.	.	.	.	1	.	.	.	.	.	9	23	.	.	.	1	20	.	.	123
Vernoux-s.-Bout.	3	5	8	7	3	3	2	35	9	.	.	.	.	.	.	.	.	.	.	.	.	9	22	.	.	17	.	11	21	.	.	165
Les Fosses	3	2	8	5	.	14	39	13	6	.	.	.	.	.	.	.	.	.	.	.	.	6	31	.	.	8	2	10	13	.	.	155
Villiers-au-Bois	2	6	2	7	4	.	9	50	16	2	.	.	.	.	.	.	1	.	.	.	.	.	5	30	.	3	1	19	.	.	.	158
St-Jean-d'Angely	1	2	2	6	1	.	5	29	9	10	.	.	.	.	.	.	.	.	.	.	.	.	7	16	.	8	.	5	6	5	.	112
Saintes	10	7	4	12	3	.	9	14	18	.	.	.	.	.	.	.	.	.	.	.	.	.	5	13	.	14	13	.	.	.	.	123
Ile d'Aix	9	2	8	4	1	.	11	24	19	15	.	.	.	.	.	.	1	.	.	.	.	.	4	25	.	1	4	14	17	3	.	162
Chassiron	.	32	10	.	1	1	18	11	31	32	3	.	.	.	.	.	.	.	.	.	.	.	5	18	2	3	4	.	22	10	.	203
BASSIN DE LA GIRONDE.																																
Bassin de la Dordogne.																																
Laqueuille	.	10	7	7	.		10	8	6	.	.	.	.	.	.	.	.	.	.	.	.	.	5	13	.	.	.	1	4	.	.	71
Église-Nve-d'Entr.	.	14	.	12	9	9	15	9	15	.	.	.	.	.	.	.	.	.	.	.	.	.	7	18	8	0	.	.	3	7	.	126
Ussel (P. C.)	2	2	4	14	2	0	15	9	3	7	.	.	.	.	.	.	.	.	.	.	.	.	.	19	0	.	.	.	5	8	.	90
Aurillac (E. N.)	3	10	4	15	8	.	3	8	11	3	.	.	.	.	.	.	.	.	.	.	.	.	5	16	.	.	.	.	1	4	.	90
Argentat	.	.	10	10	14	.	4	9	4	2	.	.	.	.	.	.	.	.	.	.	.	.	6	24	.	.	.	.	1	.	.	84
Beaulieu		5	6	13	12	3	12	10	2	4	.	.	.	.	.	.	.	.	.	.	.	.	3	12	9	.	.	.	1	9	.	101
Saint-Céré	.	7	6	7	2	.	16	18	4	.	.	.	.	.	.	.	.	.	.	.	.	.	4	16	.	.	.	1	1	.	.	82
La Tronquière	.	15	5	18	11	.	23	25	15	.	.	.	.	.	.	.	.	.	.	.	.	.	4	20	.	.	.	.	4	.	.	140
Gramat	.	10	3	4	.	.	5	10	5	.	.	.	.	.	.	.	.	.	.	.	.	.	6	15	.	.	.	4	3	.	.	65
Frayssinet	.	9	2	7	.	.	.	6	7	.	2	.	.	.	.	.	.	.	.	.	.	.	2	21	.	.	.	.	9	.	.	65
Martel	.	8	.	20	3	.	11	9	7	.	.	.	.	.	.	.	.	.	.	.	.	.	6	21	.	.	.	.	7	.	.	92
Vayrac	.	9	3	15	.	.	6	11	10	.	.	.	.	.	.	.	.	.	.	.	.	.	.	25	.	.	.	.	8	.	.	87
Tulle (P. C.)	.	10	2	31	2	.	12	12	4	4	.	.	.	.	.	.	.	.	.	.	.	.	5	16	.	.	.	.	9	10	.	117
Brive (P. C.)	5	5	8	10	4	.	9	7	1	5	.	.	.	.	.	.	.	.	.	.	.	8	14	.	.	1	.	4	4	.	.	85
Blanzaguet	8	.	.	9	8	9	8	.	10	8	.	.	.	.	.	.	.	.	.	.	.	.	3	1	.	.	.	.	.	31	.	95
Chalais	8	4	3	14	1	1	1	10	12	7	1	.	.	.	.	.	.	.	.	.	.	.	1	13	.	4	1	21	3	.	.	105

STATIONS.	1	2	3	4	5	6	7	8	9	10	11	12	13	14	15	16	17	18	19	20	21	22	23	24	25	26	27	28	29	30	31	TOTAL.
Bassin de la Dordogne (suite).																																
Montguyon	4	10	5	16	2	.	3	22	4	10	1	.	.	.	.	.	.	.	.	.	.	.	3	12	.	4	.	1	26	.	2	125
Les Églisottes	5	2	8	17	3	.	3	3	14	6	.	.	.	.	.	.	.	.	.	.	.	.	2	12	.	.	.	1	19	8	.	102
Coutras	3	.	4	8	12	13	3	8	11	3	.	.	.	.	.	.	.	.	.	.	.	.	9	1	.	.	.	.	3	0	.	76
Lussac	8	5	10	5	4	.	8	8	12	5	3	.	.	.	.	.	.	.	.	.	.	.	5	12	.	3	.	.	15	3	0	104
Cavignac	42	.	11	10	5	.	3	10	19	10	.	.	.	.	.	.	.	.	.	.	.	.	2	10	0	4	1	1	16	7	.	151
Bassin du Lot.																																
Le Bleymard	22	.	4	4	.	.	3	3	13	.	.	.	.	.	.	.	.	.	.	.	.	.	.	6	5	.	.	.	.	.	.	60
Bagnols	17	.	2	3	1	.	5	3	30	2	.	.	.	.	.	.	.	.	.	.	.	.	2	8	5	.	1	.	.	.	.	79
Montmirat	10	.	2	3	2	.	3	.	6	.	.	.	.	.	.	.	.	.	.	.	.	.	.	2	.	.	1	.	.	.	.	29
Mende (P. C.)	10	.	11	.	2	.	7	.	24	.	.	.	.	.	.	.	.	.	.	.	.	.	2	12	.	.	.	.	.	.	.	68
Marvéjols	3	.	7	4	1	.	8	.	17	2	.	.	.	.	.	.	.	.	.	.	.	.	2	5	3	.	.	.	.	.	.	52
Cam-de-la-Roche	2	4	.	15	8	.	5	7	19	4	.	.	.	.	.	.	.	.	.	.	.	.	1	12	.	.	.	.	.	.	.	77
St-Chély-d'Apcher	1	.	5	1	1	.	13	3	16	1	0	.	.	.	.	.	.	.	.	.	.	.	2	6	.	.	.	.	.	.	.	49
Nasbinals	.	.	19	17	19	.	10	19	8	5	.	.	.	.	.	.	.	.	.	.	.	.	4	9	7	.	2	.	.	.	.	119
Espalion	.	14	10	9	8	.	9	3	2	.	.	.	.	.	.	.	.	.	.	.	.	.	.	3	.	.	.	.	.	.	.	58
Entraygues	.	.	12	12	2	.	18	6	6	9	.	.	.	.	.	.	.	.	.	.	.	.	.	.	12	.	.	.	.	1	.	78
Figeac (S. H.)	.	.	1	1	.	.	25	7	7	.	.	.	.	.	.	.	.	.	.	.	.	.	.	10	.	.	.	.	.	.	.	51
La Capelle-M	.	4	3	5	3	.	10	25	5	.	.	.	.	.	.	.	.	.	.	.	.	.	3	17	.	.	.	.	2	.	.	77
Livernon	.	4	6	5	5	6	10	10	10	.	2	.	.	.	.	.	.	.	.	.	.	4	6	9	.	.	.	.	.	4	.	81
Limogne	.	.	9	5	.	.	14	8	12	2	.	.	.	.	.	.	.	.	.	.	.	.	.	10	.	.	2	.	3	.	.	65
Saint-Géry	.	9	4	5	.	.	26	13	4	.	.	.	.	.	.	.	.	.	.	.	.	.	6	8	.	.	.	.	7	.	.	82
Lauzès	.	7	2	8	1	.	21	5	8	.	.	.	.	.	.	.	.	.	.	.	.	.	3	14	.	.	.	.	.	.	.	69
Cahors (P. C.)	.	.	11	2	2	1	19	3	5	3	0	.	.	.	.	.	.	.	.	.	.	.	0	4	2	.	0	.	.	5	.	59
Puy-l'Évêque	.	3	2	1	1	.	10	7	3	.	.	.	.	.	.	.	.	.	.	.	.	.	5	11	.	.	.	.	.	7	.	50
Fumel	2	4	5	4	1	.	13	6	9	1	.	.	.	.	.	.	.	.	.	.	.	.	7	21	.	.	.	.	1	5	.	79
Montflanquin	.	1	7	5	.	.	9	11	10	.	.	.	.	.	.	.	.	.	.	.	.	.	.	26	.	2	.	.	4	.	.	75
Villeneuve (P. C.)	.	4	8	2	1	.	.	4	9	4	2	.	.	.	.	.	.	.	.	.	.	.	6	21	.	.	0	.	1	6	.	69
Monclar-d'A	9	4	7	3	1	.	9	8	8	4	.	.	.	.	.	.	.	.	.	.	.	.	5	19	.	.	.	.	5	7	.	89
Bassins du Tarn et de l'Aveyron.																																
Pont de Montvert	43	.	11	5	.	.	3	8	6	3	.	.	.	.	.	.	.	.	.	.	.	.	2	10	3	3	.	.	.	.	.	97
Florac	27	.	29	2	.	.	3	2	12	.	.	.	.	.	.	.	.	.	.	.	.	.	0	2	.	.	0	.	.	.	.	77
Cassagnas	61	.	6	2	.	1	4	3	20	.	.	.	.	.	.	.	.	.	.	.	.	.	.	2	.	.	.	.	.	.	.	98
Meyrueis	15	.	5	4	3	.	.	.	20	.	.	.	.	.	.	.	.	.	.	.	.	.	3	2	.	.	.	.	.	.	.	52
Col du Marquairès	42	1	7	2	2	.	3	8	8	.	.	.	.	.	.	.	.	.	.	.	.	.	2	4	.	.	2	.	.	.	.	81
Massegros	9	.	.	.	.	.	.	.	24	.	.	.	.	.	.	.	.	.	.	.	.	.	.	.	8	.	4	.	.	.	.	45
Millau	6	.	.	.	.	7	3	8	3	.	.	.	.	.	.	.	.	.	.	.	.	.	2	.	.	3	.	.	.	.	.	32
La Cavalerie	.	18	4	4	1	.	3	7	15	4	.	.	.	.	.	.	.	.	.	.	.	.	.	4	.	.	4	.	.	.	.	62
Saint-Affrique	.	.	4	.	3	.	1	1	4	4	.	.	.	.	.	.	6	.	.	.	.	.	.	1	2	.	3	.	.	.	.	29
Le Cabaretou	.	8	.	6	.	.	.	.	5	.	.	.	.	.	.	.	.	.	.	.	.	.	.	.	.	.	.	.	.	.	.	19
Fraïsse	8	8	3	9	0	.	1	12	8	.	.	.	.	.	.	.	.	.	.	.	.	.	.	.	.	.	6	.	.	.	.	56
La Salvetat d'A	.	.	.	7	6	.	4	.	13	2	.	.	.	.	.	.	.	.	.	.	.	.	.	.	.	1	9	.	.	.	.	42
Pradelles-Cabardès	1	.	10	.	19	.	2	.	5	3	.	.	.	.	.	.	1	0	.	.	.	.	.	.	2	.	8	.	.	1	.	52
Castres	.	.	19	.	9	.	5	0	15	1	.	.	.	.	.	.	0	.	.	.	.	.	.	1	2	.	10	.	.	1	.	63
Alban	.	.	6	14	.	.	8	.	15	.	.	.	.	.	.	.	.	.	.	.	.	.	.	8	.	.	9	.	.	.	.	61
Villefranche-d'Av.	.	.	10	4	1	.	6	7	13	5	.	.	.	.	.	.	1	.	.	.	.	.	1	2	11	.	.	.	.	.	.	61

STATIONS.	1	2	3	4	5	6	7	8	9	10	11	12	13	14	15	16	17	18	19	20	21	22	23	24	25	26	27	28	29	30	31	TOTAL.
Bassins du Tarn et de l'Aveyron (suite).																																
Naucelle	.	.	5	7	2	1	6	9	9	14	.	.	.	.	.	.	.	.	.	.	.	.	.	2	.	.	3	.	.	1	.	59
Carmaux	.	.	5	1	3	.	11	1	7	2	.	.	.	.	.	.	4	.	.	.	.	.	.	2	.	.	4	.	.	1	.	41
Cordes	.	.	4	.	5	.	9	2	10	1	.	.	.	.	.	.	.	.	.	.	.	.	0	3	1	.	4	.	.	.	.	39
Albi (P. C.)	.	0	6	2	.	.	9	10	8	.	.	.	.	.	.	.	.	.	.	.	.	.	.	3	.	1	3	.	.	.	.	42
Lavaur	.	.	11	.	1	.	14	.	4	1	.	.	.	.	.	.	.	.	.	.	.	.	.	.	1	.	8	.	.	.	.	39
Montauban (E. N.)	.	7	2	5	1	.	10	13	1	.	.	.	.	.	.	.	.	.	.	.	.	.	2	5	.	3	4	.	.	1	.	53
Lalbenque	.	7	4	3	4	.	8	6	12	.	.	.	.	.	.	.	.	.	.	.	.	.	.	10	.	.	5	.	.	.	.	59
Castelnau	.	8	6	7	.	.	7	12	3	.	.	.	.	.	.	.	.	.	.	.	.	.	.	6	.	.	2	.	.	.	.	51
Bassin de la Garonne, cours supérieur, et affluents des Pyrénées.																																
Belesta	.	.	8	.	7	8	6	8	11	.	.	.	.	.	.	8	7	6	.	.	.	.	.	.	.	9	11	.	.	9	6	104
Mirepoix	.	.	3	.	4	.	11	.	75	.	.	.	.	.	.	.	4	.	15	.	.	.	.	.	.	.	.	.	.	2	.	48?
Foix (E. N.)	.	.	.	.	14	.	11	.	15	.	.	.	.	.	.	.	7	.	.	.	.	.	.	.	4	.	29	.	.	6	.	86
Royat	.	.	4	.	2	.	8	.	12	.	.	.	.	.	.	.	6	.	.	.	.	.	.	.	.	.	15	.	.	.	.	47
Izaut-de-l'Hôtel	9	.	14	.	8	.	5	7	12	4	.	1	.	.	.	.	15	2	.	.	.	.	.	5	10	.	25	.	.	8	5	130
Rieumes	.	.	7	.	.	2	2	14	14	2	.	.	.	.	.	.	1	.	.	.	.	.	.	.	16	.	.	.	.	.	.	58
Toulouse (Obs.)	.	13	5	0	8	.	5	2	11	.	.	.	.	.	.	.	.	.	.	.	.	0	0	4	.	1	6	.	0	2	.	56
Bassin de la Garonne (R. G.) au-dessous de Toulouse; bassins du Gers et de la Baïse; bassin de la Gironde.																																
Lannemezan	.	.	5	.	0	.	.	.	1	4	.	.	.	.	.	.	1	0	.	.	.	.	.	1	1	.	1	.	.	1	1	16
Castelnau-Magnoac	.	.	6	.	2	.	6	4	6	.	.	.	.	.	.	.	.	.	.	.	.	.	.	16	.	22	.	.	0	.	.	62
Miélan	14	.	12	.	5	.	7	2	33	.	.	.	.	.	.	.	.	0	.	.	.	.	0	6	7	.	14	.	.	7	.	108
Masseube	1	.	11	.	5	.	5	2	21	1	.	.	.	.	.	.	.	.	.	.	.	.	1	5	5	.	15	.	.	2	.	73
Lombez	.	.	8	.	.	.	9	.	20	.	.	.	.	.	.	.	6	.	.	.	.	.	0	1	4	.	12	.	.	5	.	64
Auch (P. C.)	.	1	15	.	8	.	12	1	16	4	.	.	.	.	.	.	.	1	.	.	.	.	1	3	2	1	11	.	.	.	.	76
Canals	.	.	7	.	4	.	6	4	12	.	.	.	.	.	.	.	.	.	.	.	.	.	.	7	.	.	7	.	.	1	.	49
Beaumont	.	1	8	0	5	.	7	0	17	3	.	.	.	.	.	.	.	.	.	.	.	.	.	4	5	.	9	.	.	1	.	60
Vic-Fézensac	3	9	.	.	.	.	19	9	.	.	.	.	.	.	7	.	.	.	.	.	.	.	5	6	.	12	.	.	.	.	.	71
Eauze	.	9	.	5	10	7	28	.	.	.	.	.	.	.	.	.	.	.	.	.	.	.	17	.	.	11	.	.	.	.	.	88
Condom	4	2	9	2	4	.	6	7	18	.	.	.	.	.	.	.	.	.	.	.	.	.	.	13	.	.	.	.	.	.	.	65
Lectoure	.	.	7	.	4	.	9	5	14	3	.	.	.	.	.	.	.	.	.	.	.	.	.	10	.	.	10	.	.	.	.	62
Montcuq	.	6	5	3	.	.	11	10	6	.	.	.	.	.	.	.	.	.	.	.	.	1	.	10	.	.	1	.	4	.	.	57
Agen (P. C.)	.	7	2	5	.	2	3	10	4	.	.	.	.	.	.	.	.	.	.	.	.	2	4	8	0	0	1	2	.	.	.	50
Grignols	20	.	13	2	7	.	1	4	18	13	0	.	.	.	.	.	.	.	.	.	.	.	6	18	5	.	1	.	10	6	.	123
Col-de-Fer	31	10	2	2	6	.	10	6	21	7	.	.	.	.	.	.	.	.	.	.	.	.	5	18	.	.	.	.	15	4	.	137
Machorre	4	.	8	2	2	0	12	7	16	7	2	.	.	.	.	.	.	.	.	.	.	.	5	16	3	.	.	.	11	5	.	100
Budos	19	.	8	4	6	0	14	8	22	14	1	0	.	.	.	0	.	.	.	.	.	.	7	21	1	3	.	0	16	5	0	149
La Sauve (E. N.)	4	0	6	7	12	0	6	11	20	13	4	.	.	.	.	.	.	.	.	.	.	.	6	15	5	3	.	.	16	6	.	132
Floirac (Bordeaux)	6	8	5	10	4	2	9	9	27	11	2	.	.	.	.	.	.	.	.	.	.	.	2	11	.	7	.	1	17	2	.	132
Royan	1	4	3	17	2	4	6	44	16	12	.	.	.	.	.	.	.	.	.	.	.	.	4	10	.	4	2	8	14	2	2	155
La Coubre	7	2	5	6	4	1	8	36	33	13	.	.	.	.	.	.	.	.	.	.	.	.	5	12	1	4	4	14	8	4	1	168
BASSINS ENTRE LA GIRONDE ET LES PYRÉNÉES.																																
Petits bassins entre la Gironde et l'Adour.																																
Saint-Nicolas	3	1	10	14	1	.	5	8	13	22	.	.	.	.	.	.	.	.	.	.	.	.	9	10	.	10	.	11	12	11	.	136
Hourtin	8	5	.	11	1	.	.	14	17	7	1	.	.	.	.	.	.	.	.	.	.	.	6	9	.	12	1	5	23	10	.	131

STATIONS.	1	2	3	4	5	6	7	8	9	10	11	12	13	14	15	16	17	18	19	20	21	22	23	24	25	26	27	28	29	30	31	TOTAL.
Petits bassins entre la Gironde et l'Adour (suite).																																
Moutchic	1	1	14	6	3	.	5	12	24	23	11	.	.	.	.	.	.	.	.	.	.	.	2	12	1	10	2	4	14	8	.	152
Le Porge	3	.	10	9	5	.	5	21	30	25	5	.	.	.	.	.	.	.	.	.	.	.	5	7	1	10	.	7	21	4	.	165
Arès	.	15	.	5	2	0	8	18	17	10	2	.	.	.	.	0	.	.	.	.	.	.	3	8	0	11	1	5	10	1	0	118
Piquey	0	.	14	2	2	.	12	18	12	13	2	.	.	.	.	.	.	.	.	.	.	.	2	9	1	4	1	2	11	2	.	107
Audenge	4	.	8	4	3	.	24	14	26	20	2	.	.	.	.	.	.	.	.	.	.	.	4	13	1	4	.	2	20	7	.	157
La Salie	1	.	6	4	8	.	1	14	24	23	1	.	.	.	.	.	.	.	.	.	.	.	5	17	.	13	1	4	25	6	.	151
Arcachon (C. M.)	2	6	3	8	6	.	20	16	23	18	3	.	.	.	.	.	.	.	.	.	.	.	4	12	.	1	1	4	14	4	.	150
Belin	4	.	10	8	4	.	7	14	27	23	3	.	.	.	.	.	.	.	.	.	.	.	9	15	2	5	.	1	23	7	.	162
Pissos	3	.	20	2	12	.	1	5	58	21	1	.	.	.	.	.	.	.	.	.	.	.	5	26	.	1	.	.	8	11	.	173
Bassin de l'Adour.																																
Pic du Midi (Obs^re).	.	4	6	.	4	.	8	5	12	1	.	3	.	.	.	.	7	.	.	.	.	.	.	10	3	2	8	.	.	11	4	88
Bagn.-de-Big. (M. Gandy).	0	11	10	.	5	.	11	15	11	0	.	5	.	.	.	5	5	.	.	.	.	.	0	9	1	.	.	.	.	.	.	88
Lourdes	2	.	21	.	15	.	10	4	23	0	.	4	.	.	.	.	.	3	.	.	.	.	1	.	10	.	23	.	.	8	.	124
Peyranère	.	18	.	.	.	.	15	.	23	15	.	.	.	.	.	.	.	.	.	.	.	.	18	33	.	10	8	.	.	.	5	145
Gélan	.	6	.	1	.	1	4	9	12	.	1	.	.	.	.	.	.	.	.	.	.	1	6	10	.	21	.	.	1	3	.	76
Laruns	1	2	16	.	5	.	6	3	25	4	.	4	.	.	.	.	.	.	.	.	.	.	.	10	8	.	23	.	.	4	5	116
Bedous	.	2	15	4	.	.	11	3	21	.	11	.	.	.	9	.	.	.	.	.	.	8	6	.	.	14	.	5	5	.	.	114
Tarbes (P. C.)	.	19	.	.	3	.	14	19	8	.	.	.	.	.	.	.	8	.	.	.	.	.	3	9	.	24	.	.	.	5	.	112
Maubourguet	.	13	.	.	.	.	.	.	.	.	.	.	.	12	5	.	.	.	.	.	.	.	5	14	.	12	.	.	.	.	.	61
Lescar (E. N.)	.	30	8	1	6	.	16	4	31	1	.	.	.	.	.	.	.	.	.	.	.	1	4	6	.	.	14	.	.	5	.	125
Pau (gare)	.	20	.	7	.	8	.	13	15	.	.	.	.	.	.	.	1	.	.	.	.	12	4	6	.	14	.	.	1	4	.	105
Oloron	2	.	30	.	9	.	9	3	18	2	.	.	.	.	.	.	.	.	.	.	.	.	3	2	5	.	18	.	.	12	.	113
Mauléon	.	22	.	12	.	11	10	25	5	.	1	.	.	.	.	.	.	.	.	.	.	.	11	.	.	22	.	.	6	.	.	125
St-J.-Pied-de-Port.	7	17	.	.	2	6	4	7	22	.	.	.	.	.	.	.	.	.	.	.	.	.	.	10	3	15	.	.	9	.	.	102
Orthez	.	1	.	.	.	9	.	14	32	16	.	.	.	.	.	.	.	.	.	.	.	.	.	.	.	.	.	.	.	.	.	72
Riscle	.	.	19	.	3	.	12	8	38	4	.	.	.	.	.	.	.	.	.	.	.	.	1	8	0	.	13	.	.	2	.	108
Cazaubon	28	1	10	1	18	.	5	11	22	14	.	.	.	.	.	.	.	.	.	.	.	.	3	17	0	.	9	.	2	1	.	142
Mont-de-Marsan	.	2	9	2	7	.	2	13	25	5	.	.	.	.	.	.	.	.	.	.	.	.	1	15	.	.	8	.	3	1	.	95
Saint-Sever	.	3	7	2	4	.	13	10	36	7	.	.	.	.	.	.	.	0	.	.	.	.	.	19	.	.	11	.	1	1	.	114
Tartas	12	.	11	2	6	.	7	9	34	31	.	.	.	.	.	.	.	.	.	.	.	.	3	13	5	7	0	.	6	3	.	148
Dax (P. C.)	4	.	11	5	3	.	12	10	39	16	.	.	.	.	.	.	.	0	.	.	.	.	4	7	4	5	8	.	8	8	.	144
Bayonne	.	18	12	1	5	.	15	30	32	3	.	.	.	.	.	.	.	.	.	.	.	1	.	10	.	24	5	.	5	11	.	172
Biarritz (Sém.)	2	.	20	1	4	.	5	13	34	29	.	.	.	.	.	.	.	.	.	.	.	.	.	2	4	9	10	.	5	14	.	152

VERSANT DE LA MÉDITERRANÉE.

BASSINS ENTRE LES PYRÉNÉES ET LE RHÔNE.

Bassins du Tech, de la Tet et de l'Agly.																																
Col de la Quilliane	.	6	3	.	.	.	.	.	7	.	.	.	.	.	.	.	.	.	.	.	.	.	.	.	.	20	3	9	.	.	.	48
Montlouis (C. M.)	.	3	.	.	.	.	.	4	4	.	.	.	.	.	.	.	.	.	.	.	.	.	2	.	.	22	16	.	.	.	.	51
Prats-de-Mollo	.	.	.	.	.	.	12	.	.	.	.	.	.	.	.	.	.	.	.	.	.	.	.	.	.	31	8	.	.	.	.	51
Céret	.	.	.	.	.	.	11	.	11	.	.	.	.	.	.	.	.	.	.	.	.	.	.	.	.	.	22	.	.	.	.	44
Vernet-les-Bains	.	4	.	.	.	.	9	2	2	.	.	.	.	.	.	.	0	1	.	.	.	.	.	.	.	19	5	.	.	.	.	42
Prades	.	6	2	.	.	.	1	2	3	.	.	.	.	.	.	.	.	.	.	.	.	.	.	.	.	.	14	.	.	.	.	28
Gincla	.	.	.	.	.	.	11	.	.	.	.	.	.	.	.	.	.	.	.	.	.	.	.	.	.	6	.	.	.	.	.	18
Caudiès-de-St-Paul.	.	1	.	.	1	.	1	.	0	.	.	.	.	.	.	.	1	.	.	.	.	.	.	1	.	4	7	.	.	1	.	17

STATIONS.	1	2	3	4	5	6	7	8	9	10	11	12	13	14	15	16	17	18	19	20	21	22	23	24	25	26	27	28	29	30	31	TOTAL.
Bassins du Tech, de la Tet et de l'Agly (suite).																																
Perpignan (Obs^re)	.	1	.	.	.	.	1	1	.	.	.	.	.	.	.	.	.	.	.	.	.	.	.	.	.	5	5	.	.	.	.	13
Estagel (C. M.)	.	.	.	.	.	.	.	.	.	.	.	.	.	.	.	.	.	.	.	.	.	.	.	.	.	.	5	.	.	.	.	5
Palairac	.	.	.	.	.	.	.	.	.	.	.	.	.	.	.	.	.	.	.	.	.	.	.	2	.	8	.	.	.	.	.	10
Le Barcarès	.	.	.	.	.	.	1	.	.	.	.	.	.	.	.	1	.	.	.	.	.	.	.	.	.	2	13	.	.	.	.	17
Port-Vendres	.	.	.	.	.	.	.	15	.	2	.	.	.	.	.	.	.	.	.	.	.	.	.	.	.	.	11	.	.	3	.	31
Cap Béar (phare)	.	.	.	.	.	.	14	.	2	.	.	.	.	.	.	.	.	.	.	.	.	.	.	.	.	19	.	.	.	.	.	36
Banyuls	.	.	.	.	.	.	.	20	1	3	.	.	.	.	.	.	.	.	.	.	.	.	.	.	.	.	20	.	.	4	.	49
Bassin de la Sègre.																																
Col de Puymorens	.	4	.	.	.	.	9	5	.	.	.	.	.	.	.	.	8	.	.	.	.	.	.	.	.	.	27	.	.	4	.	57
Angoustrine	.	.	.	.	.	.	.	4	.	.	.	.	.	.	.	.	.	.	.	.	.	.	.	.	.	.	38	.	.	.	.	42
Bourg-Madame	.	.	.	.	.	.	3	3	.	.	.	.	.	.	.	.	.	.	.	.	.	.	.	.	.	11	13	.	.	.	.	30
Bassin de l'Aude.																																
Le Bousquet	.	5	.	3	.	.	3	6	.	.	.	.	.	.	.	4	12	.	.	.	.	.	.	3	.	15	2	.	.	2	.	54
Mérial	.	8	.	.	.	.	6	8	.	.	.	.	.	.	.	5	12	.	.	.	.	.	.	9	.	21	.	.	.	2	.	72
Espezel	.	4	.	.	.	.	3	8	.	.	.	.	.	.	.	.	16	.	.	.	.	.	.	.	.	15	.	.	.	2	.	48
Les Fanges	.	13	.	4	.	.	17	7	.	.	.	.	.	.	.	.	7	.	.	.	.	.	.	7	.	21	9	.	.	.	.	86
Monthaut (h. b.)	.	3	.	.	.	.	7	2	.	.	.	.	.	.	.	.	2	.	.	.	.	.	.	5	.	13	.	.	.	1	.	33
Monthoumet	.	.	.	.	.	.	3	6	.	.	.	.	.	.	.	.	.	.	.	.	.	.	.	2	.	8	.	.	.	.	.	19
Montlaur	.	1	.	.	.	.	.	3	.	.	.	.	.	.	.	.	.	.	.	.	.	.	.	.	.	8	.	.	.	.	.	11
Moux	.	.	.	.	.	.	.	.	.	.	.	.	.	.	.	.	.	.	.	.	.	.	.	.	.	10	.	.	.	.	.	10
Barbaira	.	.	.	.	.	.	.	4	.	.	.	.	.	.	.	.	.	.	.	.	.	.	.	.	.	8	.	.	.	.	.	13
Carcassonne (C.M.)	.	1	.	2	.	.	1	5	1	.	.	.	.	.	.	.	.	.	.	.	.	.	.	1	.	8	.	.	.	.	.	19
Lasbordes	.	.	.	4	.	.	4	.	.	.	.	.	.	.	.	.	.	.	.	.	.	.	.	4	.	6	.	.	.	.	.	18
La Loubatière	.	13	.	2	.	.	12	4	5	.	.	.	.	.	.	.	.	.	.	.	.	.	1	3	.	7	2	.	.	.	.	48
Lespinassière (Salette)	10	8	.	11	.	.	4	4	.	.	.	.	.	.	.	.	.	.	.	.	.	.	.	5	.	11	.	.	.	1	.	55
Caunes (h. b.)	.	13	.	1	.	.	.	2	.	.	.	.	.	.	.	.	.	.	.	.	.	.	.	.	.	6	.	.	.	.	.	22
Estagnol	.	2	.	3	.	.	3	2	.	.	.	.	.	.	.	.	.	.	.	.	.	.	.	2	.	11	.	.	.	0	.	23
Bassins de l'Orb, de l'Hérault, du Lez et du Vidourle.																																
Saint-Pons	.	3	.	3	.	.	.	.	4	.	.	.	.	.	.	.	.	.	.	.	.	.	.	.	.	.	.	.	.	.	.	10
Saint-Gervais	.	.	.	.	.	.	.	2	.	.	.	.	2	.	.	.	.	.	.	.	.	.	.	.	.	.	.	.	.	.	.	2
Bédarieux	11	3	.	.	.	.	.	.	.	.	.	.	.	.	.	.	.	.	.	.	.	.	.	.	.	.	7	.	.	.	.	21
L'Escandolgue	.	3	.	.	.	.	.	2	.	.	.	.	.	.	.	.	.	.	.	.	.	.	.	.	.	3	.	.	.	.	.	8
Lodève	29	.	.	.	.	.	.	7	.	.	.	.	.	.	.	.	.	.	.	.	.	.	.	.	.	.	4	.	.	.	.	40
Le Caylar	20	3	1	2	6	.	.	5	9	1	.	.	.	.	.	.	.	.	.	.	.	.	.	3	.	.	.	.	.	.	.	50
Blandas	81	.	.	.	.	.	6	3	.	.	.	.	.	.	.	.	.	.	.	.	.	.	4	.	.	.	.	.	.	.	.	94
Le Vigan	34	.	.	.	.	.	.	20	.	.	.	.	.	.	.	.	.	.	.	.	.	3	.	.	.	.	.	.	.	.	.	57
Valleraugue	65	.	.	.	.	.	.	21	.	.	.	.	.	.	.	.	.	.	.	.	.	9	.	.	.	.	.	.	.	.	.	95
Saint-Bauzille	62	.	.	.	.	.	2	25	.	.	.	.	.	.	.	.	.	.	.	.	.	.	3	.	.	.	3	.	.	.	.	95
Nîmes (E. N.)	4	.	.	.	.	.	1	4	.	.	.	.	.	.	.	.	.	.	.	.	.	.	4	.	.	.	.	.	.	.	.	14
Lunel	18	.	.	.	.	.	.	3	.	.	.	.	.	.	.	.	.	.	.	.	.	6	.	.	.	2	.	.	.	.	.	29
Montpellier (E. N.)	65	1	.	.	.	.	.	1	.	.	.	.	.	.	.	.	.	.	.	.	.	1	21	.	.	.	0	.	.	.	.	88
S-Mathieu-de-Trév.	18	.	.	.	.	.	.	2	.	.	.	.	.	.	.	.	.	.	.	.	.	.	3	.	.	.	.	.	.	.	.	23
Plateau-de-Valène	22	.	.	.	.	.	.	4	.	.	.	.	.	.	.	.	.	.	.	.	.	.	4	.	.	.	.	.	.	.	.	30
Gignac	90	.	.	.	.	.	.	.	.	.	.	.	.	.	.	.	.	.	.	.	.	.	.	.	.	.	.	.	.	.	.	90

STATIONS.	1	2	3	4	5	6	7	8	9	10	11	12	13	14	15	16	17	18	19	20	21	22	23	24	25	26	27	28	29	30	31	TOTAL.
Bassins de l'Orb, de l'Hérault, du Lez et du Vidourle (suite).																																
Cette (P. C.)	.	.	.	.	.	.	.	.	.	.	.	.	.	.	.	.	.	.	.	.	.	.	.	1	.	2	.	.	.	.	.	3
Agde	9	.	.	.	.	.	.	.	.	.	.	.	.	.	.	.	.	.	.	.	.	.	.	.	.	.	.	.	.	.	.	9
Béziers	.	12	.	.	.	.	.	.	.	2	.	.	.	.	.	.	.	.	.	.	.	.	.	.	.	.	2	.	.	.	.	16
Capestang	.	1	.	.	.	.	.	.	.	.	.	.	.	.	.	.	.	.	.	.	.	.	.	.	.	.	.	.	.	.	.	1
BASSIN DU RHÔNE.																																
Bassin de la Saône supérieure.																																
Miellin	.	.	17	18	24	19	.	4	13	18	2	.	.	.	.	2	15	.	.	.	.	.	.	45	8	1	6	.	6	18	.	216
Belfahy	.	.	14	17	19	.	17	6	9	15	2	.	.	.	.	3	9	.	.	.	.	.	4	41	10	5	1	.	5	16	.	193
Quers	.	.	7	7	.	.	12	1	13	5	.	.	.	.	.	.	.	.	.	.	.	.	9	20	2	3	.	.	1	18	.	100
Plancher-les-M.	.	0	15	18	19	.	16	6	10	15	3	.	.	.	.	4	11	.	.	.	.	.	.	49	11	4	2	.	5	18	.	208
Villersexel	.	13	6	6	.	10	19	11	11	2	.	.	.	.	.	4	.	.	.	.	.	3	32	9	3	.	.	0	11	.	.	140
Montbozon	.	.	10	10	.	.	15	22	13	11	1	.	.	.	.	.	.	.	.	.	.	.	.	20	15	3	.	.	1	.	.	121
Marnay	.	1	14	2	7	.	29	7	26	6	.	.	.	.	.	.	3	.	.	.	.	.	2	25	9	3	.	.	0	11	.	148
Chaumercenne	0	6	.	6	5	.	18	20	4	1	.	.	.	.	.	.	2	.	.	.	.	.	9	27	.	3	.	.	1	8	.	109
Fouvent-le-Bas	.	0	4	7	3	.	6	9	19	1	.	.	.	.	.	0	1	.	.	.	.	.	3	38	4	2	.	.	1	2	.	100
Vesoul (C. M.)	.	2	7	8	4	6	2	20	15	.	.	.	.	.	.	.	7	.	.	.	.	.	3	30	5	4	.	3	11	.	.	127
Conflandey	.	3	4	.	.	.	11	6	11	1	.	.	.	.	.	2	.	.	.	.	.	.	6	31	2	2	.	.	3	4	.	86
Saint-Remy	1	9	8	10	.	.	9	22	15	2	.	.	.	.	.	15	.	.	.	.	.	.	34	12	.	7	.	8	6	.	.	158
Plombières	.	12	16	33	0	11	10	16	18	.	.	.	.	.	.	11	.	.	.	.	.	8	68	5	.	8	.	.	12	.	.	230
Vioménil	.	0	13	14	.	.	17	10	12	9	.	.	.	.	.	10	12	4	.	.	.	.	22	31	1	.	5	.	2	11	.	168
Fontenoy-le-Ch.	.	0	9	10	11	.	6	1	18	9	2	.	.	.	.	1	4	.	.	.	.	.	20	21	9	2	.	.	4	5	.	132
Montdoré	.	1	8	9	11	.	4	4	18	6	5	.	.	.	.	.	.	.	.	.	.	.	.	30	22	4	.	.	4	4	.	130
Villars-le-Pautel	0	6	2	13	.	.	5	8	9	1	.	.	.	.	.	1	.	.	.	.	.	.	14	20	.	.	2	.	4	2	.	87
Bourbonne-les-B.	.	.	2	6	7	.	9	6	8	3	2	.	.	.	.	3	.	.	.	.	.	.	6	9	.	.	.	.	4	7	.	72
La Ferté-s-Am.	.	.	8	8	8	.	.	3	14	2	.	.	.	.	.	1	7	.	.	.	.	.	14	33	.	2	.	.	7	4	.	111
Jussey	1	10	11	3	.	5	4	8	4	4	.	.	.	.	1	5	.	.	.	.	.	.	.	43	3	.	.	.	3	2	8	115
Chalindrey	.	.	11	15	3	.	3	.	21	2	1	.	.	.	.	0	6	.	.	.	.	.	16	37	.	2	.	.	7	9	.	133
Villegusien	9	9	4	.	.	.	.	24	.	3	.	.	.	.	.	4	.	.	.	.	.	.	13	33	.	2	.	5	7	.	.	113
Vaux-s.-Aubigny	.	1	5	2	.	1	.	20	.	.	.	.	.	.	.	.	.	.	.	.	.	11	29	.	1	.	.	6	4	.	.	80
Is-sur-Tille	.	7	1	4	.	.	4	16	8	.	.	.	.	.	.	3	.	.	.	.	.	9	25	21	1	.	.	2	1	.	.	102
St-Seine-l'Abbaye	.	.	11	15	8	.	10	.	21	.	2	.	.	.	.	.	5	.	.	.	.	.	12	30	.	.	.	.	6	7	.	128
Dijon (P. C.)	.	10	4	5	.	.	10	24	4	1	.	.	.	.	.	3	.	.	.	.	.	1	28	14	.	1	.	2	1	.	.	108
Vonges (Poudrie)	.	.	5	5	5	.	9	5	24	2	.	.	.	.	.	.	4	.	.	.	.	.	8	33	3	2	.	.	2	3	.	110
Bassin de la Saône inférieure, au-dessous du confluent du Doubs.																																
Beaune	1	4	4	3	.	.	16	23	4	.	.	.	.	.	.	.	.	.	.	.	.	2	23	7	.	0	.	4	2	.	.	90
Lons-le-Saunier (E.N.)	.	0	1	6	2	.	4	1	33	3	1	.	.	.	.	0	.	.	.	.	.	.	4	19	1	2	.	.	3	.	.	79
Bourg (E. N.)	.	16	1	2	1	.	10	36	13	1	.	.	.	.	.	.	.	.	.	.	.	.	3	19	.	.	.	.	.	.	.	100
Les Écharmeaux	1	1	12	8	10	.	4	12	10	.	.	.	.	.	.	.	4	.	.	.	.	.	3	9	14	.	.	.	.	4	.	92
Belleville	.	.	10	0	.	.	2	3	24	1	.	.	.	.	.	.	.	.	.	.	.	.	4	1	9	.	.	.	.	.	.	55
Tarare	.	0	19	0	3	.	.	3	10	.	.	.	.	.	.	.	.	.	.	.	.	.	1	14	1	.	.	.	.	1	.	52
Mont-Verdun	.	1	5	1	.	.	7	2	29	.	.	.	.	.	.	.	1	.	.	.	.	.	4	2	10	.	.	.	.	.	.	62
L'Arbresle	.	2	10	1	.	.	1	2	13	.	.	.	.	.	.	.	.	.	.	.	.	.	1	12	3	.	.	.	.	.	.	45
Ste-Foy-l'Argent	.	.	16	.	6	.	4	6	8	3	.	.	.	.	.	.	.	.	.	.	.	.	.	.	13	.	.	.	.	.	.	56

STATIONS.	1	2	3	4	5	6	7	8	9	10	11	12	13	14	15	16	17	18	19	20	21	22	23	24	25	26	27	28	29	30	31	TOTAL.
Bassin du Doubs.																																
Mouthe	.	26	18	18	.	6	23	25	18	3	.	.	.	2	.	9	.	.	.	.	.	1	34	14	1	3	.	1	3	.	.	205
Belfort (Château)	.	1	1	3	2	.	20	2	6	3	0	.	.	.	.	4	2	.	.	.	.	.	15	23	.	2	.	.	2	4	.	88
Ft-de-Montfaucon	.	15	.	9	.	12	9	23	15	1	.	.	.	.	.	6	.	.	.	.	.	1	35	12	5	.	.	0	6	.	.	151
Besançon (Obs.)	0	11	3	17	.	.	18	19	17	2	.	.	.	.	.	5	0	.	.	.	.	.	8	31	.	3	.	.	1	9	.	144
Chailluz	.	2	5	8	5	.	.	7	13	3	.	.	.	.	.	.	9	.	.	.	.	.	.	4	9	6	3	.	.	.	.	74
Ornans	.	.	15	6	24	.	12	2	17	13	4	.	.	.	.	.	.	.	.	.	.	.	7	17	9	.	3	.	.	11	.	140
Salins	.	.	18	.	10	.	6	12	19	16	.	.	.	.	.	0	.	.	.	.	.	.	5	15	13	.	.	.	1	.	.	116
Grand-Contour	.	9	4	.	0	3	2	29	3	.	.	.	.	.	.	.	.	.	.	.	.	.	21	5	3	.	.	.	0	.	.	81
Dôle (P. C.)	.	.	9	6	6	.	9	6	30	2	.	.	.	.	.	.	.	.	.	.	.	.	7	15	9	1	.	.	.	2	.	102
Bassin du Rhône proprement dit, cours moyen.																																
Thonon	.	.	15	2	11	.	9	5	20	14	.	.	.	.	.	0	2	.	.	.	.	.	17	11	21	.	0	1	.	.	.	128
Bonneville (E. N.)	.	9	12	7	4	.	11	5	15	4	.	.	.	.	.	.	.	.	.	.	.	.	29	46	.	.	1	.	.	.	.	143
Gex	.	12	10	19	.	.	20	21	21	.	.	.	.	.	.	.	.	.	.	.	.	.	16	29	.	.	.	.	.	.	.	148
Les Rousses	.	.	25	22	18	.	.	20	37	18	0	.	.	.	.	0	.	.	.	.	.	.	18	20	17	2	3	.	1	2	.	203
Champagnole	.	.	22	11	10	.	7	26	31	16	1	.	.	.	.	0	3	.	.	.	0	3	31	11	3	4	0	.	0	4	0	183
Saint-Claude	.	.	27	7	24	.	7	11	40	25	.	.	.	.	.	0	2	.	.	.	.	.	6	12	15	1	0	.	.	3	.	180
Cruseilles	.	.	31	6	11	8	46	15	.	.	.	.	.	.	.	.	.	.	.	.	.	16	.	8	21	.	.	.	.	.	.	162
Annecy	.	.	31	3	4	.	1	21	41	15	.	.	.	.	.	.	.	.	.	.	.	.	15	13	22	.	1	.	.	.	.	165
Le Châtelard	.	.	31	5	19	.	6	25	51	18	.	.	.	.	.	.	5	.	.	.	.	.	21	24	19	.	0	.	.	.	.	224
Albens	.	.	23	3	13	.	.	8	27	34	.	.	.	.	.	.	.	.	.	.	.	.	.	8	19	.	.	0	.	.	.	135
Chambéry	.	.	20	1	18	.	5	10	38	6	.	.	.	.	.	.	0	.	.	.	.	.	5	4	12	.	.	.	.	.	.	119
Les Échelles	.	.	32	3	21	.	14	.	53	19	.	.	.	.	.	.	.	.	.	.	.	.	6	6	19	.	.	.	.	.	.	173
Lhuis	.	16	.	.	.	.	23	30	36	.	.	.	.	.	.	.	.	.	.	.	.	.	7	9	.	.	.	.	.	.	.	121
Belley	.	.	11	6	10	.	4	17	34	25	6	.	.	.	.	.	.	.	.	.	.	.	6	8	12	.	.	.	.	.	.	139
Hauteville	.	3	25	13	4	8	12	7	27	6	.	.	.	.	.	.	13	.	6	.	4	7	19	22	.	.	.	.	.	.	.	176
Nantua	.	24	9	8	9	.	19	16	46	5	.	.	.	.	.	.	6	.	.	.	.	.	7	28	.	.	.	.	1	.	.	178
Neuville-s-Ain	.	22	4	3	6	.	17	24	30	2	.	.	.	.	.	.	.	.	.	.	.	.	4	31	.	.	.	.	.	2	.	145
Montluel	.	13	.	2	.	.	10	41	6	.	.	.	.	.	.	.	.	.	.	.	.	.	2	.	.	.	.	.	.	.	.	74
Lyon (Tête-d'Or)	.	1	5	1	0	.	5	3	31	2	.	.	.	.	.	.	.	.	.	.	.	.	5	1	13	.	0	.	.	.	.	66
St-Genis-Laval (Obs.)	0	.	5	.	2	.	5	2	29	2	.	.	.	.	.	.	.	.	.	.	.	.	3	0	12	.	.	.	.	.	.	60
St-Romain-en-Gal	.	7	.	9	.	.	7	47	3	.	.	.	.	.	.	.	.	.	.	.	.	3	3	11	.	.	.	.	.	.	.	91
Mont-Pilat	5	.	.	.	.	.	.	10	.	.	15	.	.	.	.	.	.	.	.	.	.	.	.	26	.	.	5	.	.	.	.	61
Bassin de l'Isère.																																
Flumet	.	.	37	12	26	.	4	13	17	20	.	.	.	.	.	.	2	.	.	.	.	.	14	23	27	.	2	2	.	.	2	201
Beaufort	.	.	53	8	15	.	3	.	7	16	.	.	.	.	.	.	.	.	.	.	.	.	9	16	31	.	2	1	0	.	.	166
Mont-Gilbert (fort)	4	8	6	4	.	.	10	10	5	.	.	.	.	.	.	.	.	.	.	.	.	.	.	12	3	1	.	.	.	.	.	63
Sainte-Foy	.	.	.	27	19	.	.	.	8	5	.	.	.	.	.	.	.	.	.	.	.	.	4	10	11	.	.	.	.	.	.	84
Val d'Isère	.	.	24	2	23	.	.	.	5	5	.	.	.	.	.	.	.	.	.	.	.	.	9	13	17	.	0	.	.	2	.	100
Modane	.	.	7	3	7	.	.	13	12	14	.	.	.	.	.	.	.	.	.	.	.	.	4	12	8	.	.	.	.	.	.	80
L'Esseillon (fort)	.	.	.	.	.	.	.	7	8	.	.	.	.	.	.	.	.	.	.	.	.	.	.	4	3	.	.	.	.	.	.	22
Bozel	.	.	22	4	13	.	2	5	.	5	.	.	.	.	.	.	2	.	.	.	.	.	4	8	.	.	4	.	.	.	.	69
Montaimont	.	.	27	3	12	.	2	6	13	9	.	.	.	.	.	.	.	.	.	.	.	.	.	.	10	.	.	.	.	5	.	87
St-Jean-de-Maur	.	22	.	10	.	.	3	7	8	.	.	.	.	.	.	.	1	.	.	.	.	.	10	16	.	.	1	.	.	.	.	78
St-Jean-d'Arves	.	.	27	3	11	.	1	3	14	9	.	.	.	.	.	.	4	.	.	.	.	.	14	10	11	.	3	5	.	.	.	115
La Mûre	1	.	18	1	2	.	4	6	28	9	.	.	.	.	.	.	.	.	.	.	.	.	17	1	9	.	.	.	.	.	.	96
Grenoble (E. N.)	.	10	6	3	.	.	12	32	40	1	.	.	.	.	.	.	.	.	.	.	.	.	9	6	.	.	0	.	.	.	.	119
La Tronche	.	22	2	6	2	.	13	44	43	1	0	0	0	0	1	0	.	.	.	.	.	0	7	14	3	0	0	.	.	.	.	159

STATIONS.	1	2	3	4	5	6	7	8	9	10	11	12	13	14	15	16	17	18	19	20	21	22	23	24	25	26	27	28	29	30	31	TOTAL.
Bassin de la Durance.																																
Mont-Genèvre	.	.	24	.	.	.	16	20	24	.	.	.	.	.	.	.	.	.	.	.	.	.	28	25	.	.	5	.	.	.	.	142
Embrun	.	.	17	.	.	.	20	16	20	.	.	.	.	.	.	.	.	.	.	.	.	.	12	12	13	12	.	.	.	.	.	132
Chorges	.	18	.	.	.	.	22	30	27	.	.	.	.	.	.	.	.	.	.	.	.	12	34	.	.	.	.	.	.	.	.	143
Faucon	.	20	.	.	.	.	18	12	15	.	.	.	.	.	.	.	.	.	.	.	.	10	40	10	.	.	.	.	.	.	.	125
Serres	2	5	.	.	.	.	16	45	16	.	.	.	.	.	.	.	.	.	.	.	.	.	5	17	.	.	.	.	.	.	.	106
Sisteron	2	.	43	.	.	.	.	39	32	24	.	.	.	.	.	.	.	.	.	.	.	.	8	31	.	.	.	.	.	.	.	179
St-Étienne-les-Org.	.	3	12	.	.	.	.	45	13	22	.	.	.	.	.	.	.	.	.	.	.	.	16	15	.	.	1	.	.	.	.	127
Forcalquier	3	.	20	.	.	.	.	44	10	25	.	.	.	.	.	.	.	.	.	.	.	.	12	.	2	.	5	.	.	.	.	121
Manosque	10	.	10	.	.	.	14	2	20	.	.	.	.	.	.	.	.	.	.	.	.	.	7	3	.	.	.	.	.	.	.	66
La Garde	.	18	.	.	.	.	21	30	10	.	.	.	.	.	.	.	.	.	.	.	.	14	13	7	.	.	.	.	.	.	.	113
Apt	.	.	.	.	.	.	.	90	.	.	.	.	.	.	.	.	.	.	.	.	.	.	13	.	9	.	.	.	.	.	.	112
Mirabeau	9	.	1	.	.	.	.	13	.	16	.	.	.	.	.	.	.	.	.	.	.	.	3	1	.	.	.	8	.	.	.	51
Pertuis	.	.	.	.	.	.	59	7	3	.	.	.	.	.	.	.	.	.	.	.	.	4	.	.	.	5	.	.	.	.	.	78
Venelles	12	.	.	.	.	.	.	31	8	6	.	.	.	.	.	.	.	.	.	.	.	.	4	.	.	.	4	.	.	.	.	65
Cavaillon	.	.	.	.	.	.	3	18	2	.	.	.	.	.	.	.	.	.	.	.	.	.	2	4	.	1	.	.	.	.	.	30
Bassins de l'Ardèche, de la Cèze et du Gard; petits bassins de la rive droite du Rhône.																																
Vernoux (M Maisonneuve)	.	1	4	.	0	.	9	3	40	5	.	.	.	.	.	.	.	.	.	.	.	.	2	11	3	.	0	.	.	.	.	78
Privas (E. N.)	.	23	.	.	.	.	7	20	5	.	.	.	.	.	.	.	.	.	.	.	.	.	6	6	.	.	.	.	.	.	.	66
Montpezat	5	11	1	0	.	.	5	93	6	.	.	.	.	.	.	.	.	.	.	.	.	.	4	15	.	.	.	.	.	.	.	142
Villefort	60	2	5	.	.	.	3	65	.	.	.	.	.	.	.	.	.	.	.	.	.	.	7	10	3	.	.	.	.	.	.	155
Mâlons	19	4	.	.	.	.	3	70	.	.	.	.	.	.	.	.	.	.	.	.	.	.	12	.	.	.	.	.	.	.	.	108
Vialas	57	5	1	0	.	.	4	30	10	.	.	.	.	.	.	.	.	.	.	.	.	.	4	9	1	.	.	.	.	.	.	121
Bessèges	10	.	.	.	.	.	9	17	.	.	.	.	.	.	.	.	.	.	.	.	.	8	.	.	.	.	.	.	.	.	.	44
La Grande Combe	7	.	.	.	.	.	10	28	.	.	.	.	.	.	.	.	.	.	.	.	.	4	6	.	.	.	.	.	.	.	.	55
Collet-de-Dèze	40	4	.	.	.	.	5	53	3	.	.	.	.	.	.	.	.	.	.	.	.	.	3	9	.	.	.	.	.	.	.	117
Barre	40	.	.	.	.	.	2	6	2	.	.	.	.	.	.	.	.	.	.	.	.	.	3	4	1	.	1	.	.	.	.	59
St-Étienne (V.-F.)	52	2	3	.	.	.	2	29	5	.	.	.	.	.	.	.	.	.	.	.	.	.	3	4	2	.	.	.	.	.	.	102
Anduze	35	.	.	.	.	.	8	4	.	.	.	.	.	.	.	.	.	.	.	.	.	.	6	.	.	.	.	.	.	.	.	53
Alais	.	.	.	.	.	.	8	16	.	.	.	.	.	.	.	.	.	.	.	.	.	6	3	.	.	.	.	.	.	.	.	33
Lussan	5	.	.	.	.	.	.	14	.	.	.	.	.	.	.	.	.	.	.	.	.	7	.	.	.	.	.	.	.	.	.	26
Barjac	19	.	.	.	.	.	8	30	.	.	.	.	.	.	.	.	.	.	.	.	.	9	.	.	.	.	.	.	.	.	.	56
Roquemaure	8	.	.	.	.	.	53	7	.	.	.	.	.	.	.	.	.	.	.	.	.	.	7	.	.	.	.	.	.	.	.	75
Bassin du Rhône proprement dit, cours inférieur.																																
Valence (E. N.)	.	20	3	.	1	1	10	55	24	0	.	.	.	0	0	.	.	.	.	.	.	0	1	13	0	.	0	.	.	.	.	129
Livron (M. Pugnet)	2	.	7	.	.	25	.	48	.	.	.	.	.	.	.	.	.	.	.	.	.	.	3	.	10	.	.	.	.	.	.	95
Saoù	.	57	.	.	.	.	8	.	96	13	.	.	.	.	.	.	.	.	.	.	.	.	10	7	.	.	.	.	.	.	.	191
Crest	2	.	8	.	0	.	.	13	75	13	.	.	.	.	.	.	.	.	.	.	.	7	0	4	.	.	.	.	.	.	.	122
Beaufort	.	8	.	.	.	.	10	64	27	.	.	.	.	.	.	.	.	.	.	.	.	8	.	15	.	.	.	.	.	.	.	132
Châtillon-en-D.	2	23	.	.	.	.	5	50	20	.	.	.	.	.	.	.	.	.	.	.	.	12	5	21	.	1	.	.	.	.	.	139
Jansac	1	.	33	.	0	.	.	6	86	20	.	.	.	.	.	.	.	.	.	.	.	.	15	1	7	.	1	.	.	.	.	170
Valréas	1	35	.	.	.	.	4	74	9	.	.	.	.	.	.	.	.	.	.	.	.	.	20	2	.	.	.	.	.	.	.	145
Lapalud	.	8	.	.	.	.	3	53	5	.	.	.	.	.	.	.	.	.	.	.	.	17	1	0	.	0	.	.	.	.	.	87
Orange	5	6	.	.	.	.	17	18	16	.	.	.	.	.	.	.	.	.	.	.	.	.	11	.	.	.	.	.	.	.	.	73
Malaucène	4	.	11	.	.	.	.	15	22	10	.	.	.	.	.	.	.	.	.	.	.	.	6	1	0	.	.	.	.	.	.	69
Savoillans	3	.	28	.	.	.	.	22	52	12	.	.	.	.	.	.	.	.	.	.	.	.	10	23	2	.	1	.	.	.	.	155

STATIONS.	1	2	3	4	5	6	7	8	9	10	11	12	13	14	15	16	17	18	19	20	21	22	23	24	25	26	27	28	29	30	31	TOTAL.
Bassin du Rhône proprement dit, cours inférieur (suite).																																
Mt Ventoux (Obs.).	6	.	23	3	.	.	.	24	62	35	.	.	.	.	.	.	.	.	.	.	.	.	6	12	8	.	12	.	.	.	.	129
Sault	3	.	20	.	.	.	.	40	36	4	.	.	.	.	.	.	.	.	.	.	.	.	10	13	1	.	2	.	.	.	.	192
Saint-Christol	.	.	20	.	.	.	.	28	43	14	.	.	.	.	.	.	.	.	.	.	.	.	17	10	6	.	.	.	.	.	.	138
Murs	10	.	4	.	.	.	.	10	45	17	.	.	.	.	.	.	.	.	.	.	.	.	15	7	.	.	1	.	.	.	.	108
Carpentras	6	.	2	.	.	.	.	19	22	4	.	.	.	.	.	.	.	.	.	.	.	.	1	1	9	.	2	.	.	.	.	66
Avignon (E. N.)	.	.	.	.	.	.	16	.	3	.	.	.	.	.	.	.	.	.	.	.	.	.	3	.	.	.	1	.	.	.	.	23
Beaucaire	.	.	.	.	.	.	14	5	.	.	.	.	.	.	.	.	.	.	.	.	.	.	.	.	.	.	.	.	.	.	.	19
Saint-Remy	.	.	.	.	.	.	3	5	2	.	.	.	.	.	.	.	.	.	.	.	.	.	.	.	.	.	.	.	.	.	.	10
Arles	9	.	.	.	.	.	.	8	.	.	.	.	.	.	.	.	.	.	.	.	.	.	1	.	.	.	1	.	.	.	.	19
Saintes-Maries	45	2	.	.	.	.	.	8	.	.	.	.	.	.	.	.	.	.	.	.	.	.	1	.	1	.	3	.	.	.	.	60
RÉGION DE NICE.																																
Petits bassins entre le Rhône et les Alpes.																																
Pélissanne	24	.	2	.	.	.	.	20	20	6	.	.	.	.	.	.	.	.	.	.	.	.	4	.	.	.	3	.	.	.	.	79
Cornillon	26	.	.	.	.	.	.	14	14	.	.	.	.	.	.	.	.	.	.	.	.	.	4	.	.	.	5	.	.	.	.	63
Saint-Chamas	.	.	.	.	.	.	25	14	.	.	.	.	.	.	.	.	.	.	.	.	.	3	.	.	.	.	.	.	.	.	.	42
Port-de-Bouc	.	.	.	.	.	.	2	7	.	.	.	.	.	.	.	.	.	.	.	.	.	1	.	.	.	5	.	.	.	.	.	15
Les Pennes	21	.	.	.	.	.	.	18	8	.	.	.	.	.	.	.	.	.	.	.	.	.	.	.	.	.	2	.	.	.	.	49
Aix (E. N.)	10	.	.	.	.	.	11	4	4	.	.	.	.	.	.	.	.	.	.	.	.	.	.	1	.	.	4	.	.	2	.	36
Saint-Antonin	28	.	.	.	.	.	20	8	.	18	.	.	.	.	.	.	.	.	.	.	.	.	.	.	.	.	.	.	.	.	.	74
Le Gd-Sambuc	18	.	.	.	.	.	.	13	9	21	.	.	.	.	.	.	.	.	.	.	.	.	1	1	.	.	4	.	.	.	.	67
Palama	11	.	.	2	.	.	10	5	7	.	.	.	.	.	.	.	.	.	.	.	.	.	1	1	.	.	2	2	.	3	.	42
Gréasque	12	.	.	.	.	.	.	21	6	22	.	.	.	.	.	.	.	.	.	.	.	.	1	1	.	.	.	2	.	1	.	66
Marseille (Obsre)	11	.	2	.	.	1	1	4	3	.	.	.	.	.	.	.	.	.	.	.	.	.	.	.	.	.	2	.	.	2	.	26
Cap Sicié (Sémaph.)	24	.	.	.	.	.	11	3	16	7	.	.	.	.	.	.	.	.	.	.	.	.	8	1	.	7	5	6	.	2	.	90
Toulon (Obs.)	40	0	.	.	.	.	9	14	22	.	.	.	.	.	.	.	.	.	.	.	.	.	7	1	.	.	8	.	.	2	.	103
St-Michel (Lagarde)	48	.	.	.	.	.	4	17	25	.	.	.	.	.	.	.	.	.	.	.	.	.	6	2	.	.	10	.	.	1	.	113
Hyères	22	.	.	.	.	.	7	6	48	.	.	.	.	.	.	.	.	1	.	.	.	.	16	2	.	.	8	.	.	.	.	110
Draguignan (E. N.)	58	.	2	.	.	.	12	10	87	.	.	.	.	.	.	.	.	.	.	.	.	.	.	6	.	.	4	.	.	.	.	178
Nice (Obsre)	4	32	.	.	.	.	30	81	40	.	.	.	.	.	0	.	.	.	.	.	.	.	4	2	.	.	13	3	4	.	.	213
Villefranche (phare)	.	.	46	.	.	.	.	50	116	3	.	.	.	.	.	.	.	.	.	.	.	.	0	0	.	.	0	7	.	5	.	227
CORSE.																																
Ajaccio (E. N.)	8	.	11	.	.	.	3	27	1	26	.	.	.	.	.	.	.	.	0	0	.	.	.	.	.	6	24	7	.	.	.	114
Bastia	14	9	4	.	.	.	.	8	5	11	.	.	.	.	.	.	.	.	13	.	.	.	6	14	.	2	3	14	.	15	.	118
Ile Sanguinaire	.	4	4	.	.	.	.	27	.	33	.	.	.	.	.	.	1	.	.	.	.	.	.	.	.	.	6	18	.	7	.	100

OBSERVATIONS DU MOIS DE NOVEMBRE 1895.

STATIONS.	1	2	3	4	5	6	7	8	9	10	11	12	13	14	15	16	17	18	19	20	21	22	23	24	25	26	27	28	29	30	TOTAL.
VERSANT DE LA MER DU NORD.																															
BASSINS DU RHIN, DE LA MEURTHE ET DE LA MOSELLE.																															
Col de Bussang	.	.	34	2	.	6	5	1	.	12	9	22	59	13	.	.	.	10	2	.	.	.	14	9	.	.	.	.	5	23	227
Le Thillot	.	40	.	.	6	3	.	.	14	14	30	70	24	.	.	.	.	8	.	.	.	.	24	.	.	.	.	.	31	12	276
Cornimont	.	.	30	.	.	8	12	.	.	11	11	32	159	7	0	.	.	8	.	.	.	.	14	7	.	.	.	.	6	18	323
Granges	.	.	6	5	.	3	6	.	.	8	14	30	79	15	.	.	.	8	6	.	.	.	5	3	.	.	.	.	5	9	202
La Hardalle	.	.	12	3	.	1	.	.	.	10	5	19	95	5	.	.	.	7	2	.	.	13	3	.	.	.	.	.	.	20	196
Saulcy-sur-M.	.	16	1	.	3	6	1	1	18	5	19	41	11	.	.	.	5	1	.	.	.	10	7	.	.	.	.	6	8	5	162
Bruyères	.	.	1	28	.	3	8	.	.	9	16	37	60	15	.	.	.	7	1	.	.	.	9	.	.	.	.	.	4	9	197
Épinal	.	16	1	.	3	4	.	0	15	10	16	53	29	.	.	.	.	6	.	.	.	4	18	.	.	.	.	0	10	7	192
Lerrain	.	.	17	2	.	4	5	0	0	10	18	20	67	7	.	.	.	5	2	.	.	.	8	12	.	.	.	.	2	6	186
Charmes	.	3	1	.	.	5	2	0	1	2	7	11	9	.	.	.	2	.	.	.	.	.	4	.	.	.	.	.	0	0	50
Rambervillers	.	13	.	.	2	12	.	.	.	22	10	23	42	6	.	.	.	7	4	.	.	.	11	.	.	.	.	3	4	2	160
Saint-Dié	.	.	15	.	.	.	7	.	.	.	29	25	38	27	.	.	.	7	.	.	.	.	.	.	.	.	.	.	.	5	155
Provenchères	.	.	.	15	.	3	6	5	0	18	11	19	44	16	.	.	.	5	2	.	.	.	12	5	.	.	.	.	3	11	175
Vexaincourt	.	.	12	.	.	2	18	5	1	19	15	25	52	12	.	.	.	5	2	.	.	.	17	5	.	.	.	.	5	15	212
Baccarat	.	.	11	2	.	2	12	2	1	12	18	16	37	13	.	.	.	3	4	.	.	.	12	7	.	.	.	2	7	4	164
Moriviller	.	.	6	0	.	3	13	2	.	21	.	10	42	.	.	.	.	6	.	.	.	.	19	.	.	.	.	.	10	.	132
Vézelise	.	.	.	.	.	3	2	4	.	4	3	5	8	.	.	.	.	5	.	.	.	6	.	.	.	.	.	.	1	2	43
Allain	.	.	2	.	.	2	19	4	.	2	.	12	39	1	.	.	.	5	.	.	.	.	21	.	.	.	.	.	3	4	114
Neuves-Maisons	.	.	2	.	1	2	23	5	.	2	6	5	38	2	0	.	.	5	0	.	.	.	20	3	.	.	.	.	4	4	122
Lunéville	.	.	4	0	.	4	44	4	.	6	6	10	52	1	.	.	.	4	.	.	.	.	19	7	.	.	.	.	1	4	166
Blamont	.	.	9	1	3	6	14	1	6	9	3	16	36	24	.	.	.	.	.	.	.	.	18	19	.	.	.	.	9	4	178
Parroy	.	.	4	.	2	4	17	4	.	12	3	14	26	.	.	.	.	4	.	.	.	.	22	1	.	.	.	.	2	2	117
Tomblaine (E.ag.)	.		2	.	0	1	19	4	.	1	7	5	34	1	.	.	.	5	0	.	.	.	17	7	.	.	.	.	3	.	106
Nancy (Faculté)	.	.	1	1	1	2	18	5	0	.	8	5	35	.	.	.	.	4	0	.	.	.	18	1	.	.	.	.	3	3	106
Amance	.	.	3	.	1	0	17	5	.	0	.	2	25	1	.	.	4	.	0	.	.	.	7	5	.	.	.	.	2	3	75
Toul	.	.	3	.	1	2	18	4	.	.	7	7	33	2	.	.	.	4	.	.	.	.	21	2	.	.	.	.	4	4	112
Rogéville	.	.	2	0	0	1	15	6	1	0	7	9	32	0	.	.	.	4	0	.	.	.	17	6	.	.	.	.	3	4	108
Nomény	.	.	.	2	.	1	17	3	1	6	.	10	39	.	.	.	.	3	0	.	.	.	15	.	.	.	.	.	3	3	104
Euvezin	.	.	1	.	.	2	11	8	.	.	5	7	20	.	.	.	.	.	.	.	.	.	16	.	.	.	.	.	5	6	81
Lachaussée	.	.	1	0	.	3	25	2	2	1	2	3	24	3	0	.	.	2	.	.	.	.	13	5	.	.	.	.	3	6	92
Mance	.	.	3	1	.	3	13	3	6	3	1	11	17	.	.	.	.	.	.	.	.	.	5	8	.	.	.	.	2	6	82

STATIONS.	1	2	3	4	5	6	7	8	9	10	11	12	13	14	15	16	17	18	19	20	21	22	23	24	25	26	27	28	29	30	TOTAL.
BASSINS DE LA MEUSE, DE LA CHIERS ET DE LA SAMBRE.																															
La Marche	.	4	13	.	5	3	.	.	6	29	11	7	.	.	.	.	.	6	.	.	.	.	12	.	.	.	.	.	3	6	106
Contrexéville	.	.	8	.	.	7	.	2	.	26	5	13	45	.	.	.	.	4	2	4	.	.	12	.	.	.	.	.	6	4	138
Beaufremont	.	.	8	.	.	6	16	3	.	17	18	21	43	.	3	.	.	10	8	.	.	.	8	7	.	.	.	.	.	7	174
Barville	0	0	0	1	6	19	2	0	6	13	6	36	5	.	.	.	6	.	.	.	.	14	7	.	.	.	.	1	5	7	137
Châtenois	.	1	5	.	3	6	7	3	1	2	6	20	46	.	.	.	.	5	.	.	.	.	10	3	.	.	.	.	2	11	128
Neufchâteau (C.M.)	.	.	3	.	2	13	12	0	0	16	.	11	36	.	.	.	.	6	.	.	.	.	15	.	.	.	.	.	.	.	116
Vouthon-Bas	.	.	4	.	2	5	20	3	2	10	.	10	43	.	1	.	.	4	.	.	.	.	24	.	.	.	.	.	3	6	140
Commercy (P.C.)	.	.	.	1	3	10	20	.	3	4	19	26	.	.	.	21	.	.	.	.	.	.	22	.	.	.	.	7	5	11	152
Les Kœurs	.	.	4	.	2	14	22	3	4	3	.	16	23	.	.	.	.	1	.	.	.	.	23	.	.	.	.	.	5	8	128
Consenvoye	.	.	2	1	2	7	14	4	7	.	3	11	11	.	.	.	.	.	.	.	.	2	4	.	.	.	.	.	5	3	77
Damvillers	.	.	6	.	3	8	7	8	8	.	14	10	5	.	.	.	1	.	.	.	.	1	6	4	.	.	.	.	6	3	91
Hussigny	.	.	2	.	6	10	12	14	14	.	.	12	17	6	5	.	.	.	.	.	.	.	14	.	.	.	.	.	12	.	123
Montmédy	.	.	.	.	1	7	8	3	10	.	10	12	13	.	.	.	1	.	.	.	.	.	32	.	.	.	.	.	3	4	107
Mouzon	.	.	.	.	1	5	11	2	8	1	.	.	.	.	.	.	.	2	.	.	.	.	21	.	.	.	.	.	.	3	54
Saint-Aignan	.	.	.	0	1	12	8	5	17	8	2	13	15	5	2	.	1	4	.	.	.	.	19	.	.	.	.	.	10	7	129
Poix	.	.	1	.	2	13	14	3	16	2	1	10	18	1	.	1	.	2	.	1	.	.	22	1	.	.	.	.	3	7	117
Saint-Marcel	.	.	0	.	3	6	17	2	.	.	.	13	16	1	.	.	.	3	.	.	.	.	22	.	.	.	.	6	3	.	93
Gespunsart	.	.	.	.	2	19	11	2	3	.	.	11	15	.	.	.	.	3	.	.	.	.	19	.	.	.	.	2	.	4	91
Maubert-Fontaine	.	.	.	.	5	12	7	6	7	2	.	17	7	.	.	.	.	4	.	.	.	.	20	.	.	.	.	.	12	28	127
Fumay	.	.	1	.	2	16	10	4	11	.	.	12	16	.	.	.	.	7	.	.	.	.	20	.	.	.	.	.	.	2	101
Landrecies	.	.	0	.	11	7	0	6	11	1	.	12	12	1	.	1	.	8	.	.	.	.	14	7	.	.	.	.	3	1	105
Maroilles	8	2	7	4	3	.	.	.	5	17	.	8	.	.	16	2	.	3	.	.	.	.	15	.	.	.	.	.	5	4	99
BASSINS DE L'ESCAUT, DE LA LYS, DE L'YSER ET DE L'AA.																															
Cambrai (C. M.)	.	.	.	.	6	1	7	6	8	1	5	9	15	8	.	2	2	5	.	.	.	.	.	12	1	.	.	.	6	1	95
Le Quesnoy (C. M.)	.	0	.	2	8	4	7	16	2	1	9	17	1	.	.	.	7	.	.	.	.	1	20	.	.	.	.	0	1	1	97
Valenciennes	.	0	0	3	4	4	12	16	1	.	11	10	.	.	1	.	6	.	.	.	.	15	2	.	.	.	.	1	1	2	90
Douai (C. M.)	.	.	0	3	6	3	14	7	0	3	5	12	.	.	2	3	3	.	.	.	.	13	.	.	.	.	1	1	2	2	81
Arras (St. agr.)	.	0	0	3	7	3	5	12	1	2	6	10	2	.	4	2	4	0	.	.	.	13	9	.	.	.	.	3	1	2	89
Lille (C. M.)	.	.	.	.	3	.	2	17	6	.	6	15	4	.	.	3	4	.	.	.	.	.	13	.	.	.	.	.	1	.	74
Gondecourt	.	.	.	.	.	6	1	14	5	1	.	9	14	.	.	2	.	6	.	3	.	2	.	.	.	.	.	.	8	2	73
Laventie	0	0	0	1	3	1	5	11	2	1	5	12	1	0	2	.	3	0	0	0	.	7	11	.	0	0	0	2	2	5	76
Godewaerswelde	.	.	.	.	3	1	.	.	13	6	1	9	10	.	1	1	2	.	.	.	.	.	.	.	19	.	.	3	1	2	71
Dunkerque (P. C.)	.	.	2	1	4	1	.	7	2	.	9	8	2	3	2	0	2	.	.	.	.	1	9	.	.	.	.	2	1	1	57
Oye	.	.	2	1	5	0	6	8	4	1	17	6	5	2	2	.	2	0	0	.	.	7	4	.	.	.	.	6	4	1	83
Calais	.	.	4	4	9	1	6	9	.	5	23	.	.	16	.	.	.	10	.	.	.	.	.	.	.	.	.	.	.	17	102
VERSANT DE LA MANCHE.																															
BASSINS DE LA CANCHE, DE LA SOMME, DE LA BÉTHUNE, ETC.																															
Nesles	.	.	.	0	4	5	2	1	8	1	0	4	11	.	.	7	1	0	0	.	.	.	16	.	6	.	0	1	7	1	75
Sainte-Émilie	.	.	.	.	.	10	5	7	13	1	3	3	15	2	2	2	.	7	.	.	.	.	7	10	.	.	.	.	2	3	92
Moreuil	.	.	.	.	5	1	1	3	7	0	1	4	11	.	.	.	4	3	.	.	.	.	12	5	.	.	.	.	8	1	66
Amiens (St. agr.)	.	0	.	3	1	3	3	7	1	1	5	11	0	.	1	2	2	.	.	.	.	15	7	.	.	.	0	9	1	1	73
Magnicourt-s-C.	.	.	.	2	6	5	6	16	1	2	4	14	2	.	5	.	4	.	.	.	.	9	15	.	.	.	.	2	3	3	100
Valhuon	.	.	1	3	6	7	5	22	2	1	7	17	1	1	5	0	3	.	.	.	.	12	14	.	.	.	.	2	2	4	115
Guigny	.	.	1	4	6	7	8	8	3	1	10	12	8	6	2	2	3	2	.	.	.	.	6	.	.	.	.	2	4	10	105
Hucqueliers	.	.	1	7	7	8	21	25	0	4	16	6	9	4	7	1	2	.	.	.	.	11	5	.	.	.	1	2	2	8	147

STATIONS.	1	2	3	4	5	6	7	8	9	10	11	12	13	14	15	16	17	18	19	20	21	22	23	24	25	26	27	28	29	30	TOTAL.
BASSINS DE LA CANCHE, DE LA SOMME, DE LA BÉTHUNE, ETC. (suite).																															
Cap Gris-Nez	.	.	.	5	5	10	2	7	11	5	4	26	14	3	.	7	.	2	.	.	.	.	4	4	.	.	.	.	11	7	127
Boulogne (C. M.)	.	.	.	2	4	4	3	9	10	2	16	8	7	2	3	4	1	0	.	.	.	.	7	5	.	.	.	0	5	7	100
La Canche	.	.	.	10	.	6	16	14	.	4	9	10	9	4	3	6	1	.	.	.	.	.	9	2	.	.	.	.	7	10	120
Forêt-l'Abb. (h.b.)	.	.	.	3	3	6	4	15	.	.	8	.	8	1	3	.	1	1	.	.	.	.	13	.	.	.	.	2	4	4	76
Saint-Riquier	.	.	.	0	2	1	5	3	12	0	0	5	16	3	1	3	.	.	.	.	.	.	12	3	.	.	.	1	9	1	77
Abbeville	.	.	.	0	2	1	5	3	12	1	0	4	17	0	.	2	0	1	.	.	.	.	10	2	.	.	.	1	8	1	70
St-Valery-s.-S	.	.	.	.	2	3	5	4	14	.	1	3	10	1	.	4	2	.	.	.	.	.	12	1	.	.	.	.	11	3	76
Eu	.	.	.	.	3	.	7	16	10	.	9	8	8	.	1	2	2	.	2	0	.	1	15	.	.	.	.	5	14	10	113
Aigneville	.	.	.	.	.	5	10	.	20	1	1	4	14	0	.	2	1	0	.	.	.	.	16	.	.	.	.	.	14	.	88
Aumale	.	.	.	.	2	5	5	12	4	.	8	11	1	.	.	.	6	.	.	.	.	.	27	.	.	.	.	3	8	5	97
Londinières	.	.	.	.	2	5	10	7	2	.	5	10	6	.	.	1	2	.	.	.	.	.	16	.	.	.	.	5	7	4	82
Dieppe	.	.	.	1	4	9	0	14	6	.	4	8	6	.	2	1	.	1	.	.	.	1	9	.	.	.	.	17	1	4	88
Bosc-le-Hard	.	.	.	2	6	2	9	4	9	6	9	12	14	1	3	.	.	1	2	.	.	9	9	.	.	.	.	13	6	4	121
St-Valery-en-Caux	.	.	1	3	5	.	12	17	6	.	4	9	3	.	.	4	6	.	.	.	.	.	11	2	.	.	.	18	.	7	108
Goderville	.	.	.	6	8	5	8	13	9	.	6	13	9	.	.	4	3	.	.	.	.	.	27	6	.	.	.	15	2	4	138
BASSIN DE LA SEINE.																															
Bassin de l'Yonne.																															
Les Courreaux	.	.	30	1	.	3	.	.	.	6	14	9	59	13	1	.	.	3	2	.	.	.	8	22	.	.	.	.	13	8	192
La Croisette	.	.	34	2	.	4	.	.	.	5	11	13	83	14	1	.	.	4	2	.	.	.	11	20	0	.	.	.	11	8	223
Pommoy	.	.	31	2	.	4	.	.	.	6	9	13	83	13	1	.	.	3	2	.	.	.	10	11	1	.	.	.	10	6	205
Château-Chinon	.	.	22	1	.	5	.	.	.	10	7	11	62	14	1	.	.	2	3	.	.	.	9	14	0	.	.	.	9	7	177
Clamecy (P. C.)	.	.	2	.	.	2	.	.	.	5	9	4	32	5	2	.	.	5	.	.	.	.	8	10	.	.	.	.	12	2	98
Vézelay (C. M.)	.	.	.	0	3	.	.	.	13	5	5	35	5	3	.	.	5	1	0	.	.	15	8	.	.	.	.	12	2	2	114
Avallon	.	.	2	.	1	2	.	.	.	8	7	5	28	4	2	.	.	7	1	.	.	.	12	4	.	.	.	.	13	3	99
Saulieu	.	7	6	.	2	.	.	.	7	4	.	14	69	2	.	.	2	5	.	.	.	.	11	12	.	.	.	6	3	6	156
Époisses	.	.	6	.	.	.	.	.	.	6	4	9	39	8	2	.	.	13	4	.	.	.	8	14	.	.	.	.	12	.	124
Semur	.	.	8	0	.	1	.	.	.	6	5	3	37	11	1	.	.	7	3	.	.	.	6	15	.	.	.	.	7	4	114
Marigny-le-C.	.	.	13	.	.	0	.	.	.	7	6	6	38	6	0	.	4	2	.	.	.	.	.	18	.	.	.	.	9	3	112
Montbard	.	3	.	.	3	.	.	.	13	.	6	34	2	.	.	.	12	2	.	.	.	.	18	.	.	.	.	2	5	9	109
Ravières	.	2	.	.	1	.	.	.	1	12	4	13	5	.	.	.	5	1	.	.	.	10	0	.	.	.	.	17	1	2	74
Châtel-Gérard	.	2	1	1	1	1	.	.	8	5	12	18	2	3	.	.	3	2	.	.	.	13	6	2	.	.	.	8	2	.	86?
Courson	.	.	.	.	5	.	.	.	1	18	7	29	4	.	.	.	.	5	.	.	.	4	18	.	.	.	.	12	3	.	106
Auxerre	.	2	.	.	1	2	.	.	.	8	0	38	1	0	.	.	4	0	3	0	.	16	4	.	.	.	.	11	1	2	93
Chablis (P. C.)	.	.	6	.	.	5	3	.	.	.	.	5	35	0	.	.	.	5	.	.	.	.	18	9	.	.	.	.	7	5	98
Tonnerre (C. M.)	.	0	.	.	1	2	.	0	2	13	5	37	6	1	.	.	3	3	.	.	.	6	15	0	.	.	.	7	4	3	108
Flogny	.	.	.	.	1	1	0	10	2	5	38	1	.	.	.	.	6	.	4	.	.	24	3	0	.	.	.	10	1	2	108
Aillant	.	3	.	.	2	4	.	.	5	1	5	36	2	.	.	.	4	.	.	0	.	.	18	5	.	.	.	14	1	3	103
Joigny (P. C.)	.	3	.	.	1	6	2	3	.	2	4	6	24	3	.	.	.	6	.	.	.	.	24	6	.	.	.	.	12	.	105
La Roche	.	3	.	.	2	8	.	.	6	.	4	26	.	.	.	.	4	.	1	.	.	18	5	.	.	.	.	11	.	2	90
Chailley	.	1	.	.	2	14	2	.	.	5	6	28	2	.	.	.	2	.	.	.	.	6	18	.	.	.	.	12	2	2	102
Chessy	.	.	.	.	1	6	.	.	.	7	1	.	31	3	.	.	.	2	7	.	.	.	13	5	.	.	.	.	9	1	86
Cerisiers	.	2	.	3	.	18	2	.	.	3	6	26	2	.	.	.	5	.	.	.	.	24	1	.	.	.	.	14	1	3	108
St-Julien-du-Sault	.	.	.	1	1	4	.	.	.	2	6	22	.	.	.	.	5	.	.	.	.	25	.	.	.	.	.	10	1	0	77
Villeneuve-l'Arch.	.	1	.	.	1	13	2	.	1	1	6	18	1	.	.	.	3	.	.	.	.	17	.	.	.	.	.	11	.	5	80

STATIONS.	1	2	3	4	5	6	7	8	9	10	11	12	13	14	15	16	17	18	19	20	21	22	23	24	25	26	27	28	29	30	TOTAL.
Bassin de la Seine supérieure.																															
Chanceaux	.	.	12	5	.	6	.	.	.	6	10	3	48	12	4	.	.	5	.	.	.	.	.	24	.	.	.	.	9	9	153
Laignes	.	1	1	.	.	2	1	.	.	3	13	4	40	6	1	.	.	5	1	.	.	.	13	4	.	.	.	.	6	3	104
Nicey	.	.	.	.	4	.	.	.	6	27	13	21	21	.	.	.	2	4	.	.	.	5	17	2	.	.	.	5	6	3	136
Vix	.	.	.	5	10	1	1	11	.	.	8	40	.	3	.	.	5	.	.	.	.	.	23	.	.	.	.	2	2	.	111
Brion-sur-Ource	.	.	2	.	.	.	.	5	.	6	12	3	31	5	.	.	.	6	.	.	.	.	6	.	.	.	.	.	8	10	94
Riceys	.	.	1	1	2	6	0	.	.	14	3	9	42	.	1	.	.	5	0	.	.	.	17	10	.	.	.	.	8	4	123
La Ferté-s.-Aube	.	.	.	.	.	6	19	.	.	7	17	3	26	4	.	.	.	4	.	.	.	.	21	.	.	.	.	.	7	5	119
Clairvaux	.	.	1	.	.	2	7	1	.	5	14	7	42	1	1	.	.	4	.	.	.	.	14	3	.	.	.	.	7	2	113
Bar-sur-Aube	.	.	1	.	.	2	12	1	.	8	5	6	42	2	.	.	.	4	.	.	.	.	21	6	.	.	.	.	6	3	119
Vendeuvre (P. C.)	.	.	2	.	.	.	14	.	.	.	.	9	12	.	.	.	.	.	.	.	.	.	13	6	.	.	.	.	2	.	58
Bar-sur-S. (P.C.)	.	.	2	1	.	3	3	1	.	5	9	9	45	7	.	.	.	4	.	1	.	.	18	8	.	.	.	.	8	2	126
Barberey	.	.	.	.	.	11	2	.	.	.	2	3	14	1	.	.	.	3	.	.	.	.	18	2	.	.	.	.	5	1	62
Villacerf	.	.	.	.	.	.	13	3	.	.	2	5	16	.	.	.	.	3	.	.	.	.	.	22	.	.	.	.	6	3	72
Chaumesnil	.	.	.	.	1	2	11	6	0	.	3	4	18	1	.	.	.	3	.	1	.	.	16	1	0	.	.	.	8	3	79
Valentigny	.	.	1	.	.	0	19	3	.	.	3	4	21	0	.	.	.	3	.	2	.	.	12	4	.	.	.	.	5	2	79
Ceffonds	.	.	.	.	.	5	9	11	.	2	3	.	35	2	.	.	.	5	.	1	.	.	8	1	.	.	.	.	2	5	90
Arcis-sur-Aube	.	.	.	.	1	17	3	1	.	.	8	13	.	1	.	.	3	.	.	.	.	21	.	.	.	.	.	5	3	2	78
Fay	.	.	1	.	.	2	12	4	0	.	.	4	15	.	.	.	.	3	.	0	.	.	21	2	.	.	.	.	9	3	76
Soligny-les-Étangs	.	.	4	.	.	4	12	3	.	.	.	5	14	.	0	.	.	2	.	.	.	.	19	.	.	.	.	.	10	3	76
Bassin de la Seine, entre Montereau et le confluent de l'Oise.																															
Pithiviers	.	.	.	.	9	.	15	.	.	.	.	.	12	.	.	.	.	3	.	.	.	.	.	10	.	.	.	.	11	.	61
Étampes	.	.	.	3	4	9	.	.	.	.	5	14	.	.	.	.	3	.	.	.	.	12	4	.	.	.	.	6	2	.	63
Saint-Chéron	.	.	.	0	4	4	9	.	.	.	.	4	2	.	.	.	.	4	.	.	.	.	12	2	2	.	.	.	5	1	49
Melun (P. C.)	.	.	.	2	3	6	.	7	.	.	.	.	19	.	.	.	.	.	.	.	.	.	21	.	.	.	.	.	5	.	63
Fontainebleau (E. A.)	.	.	3	2	4	4	7	1	0	.	.	2	13	.	.	.	.	3	.	.	.	.	16	3	.	.	.	.	5	2	65
Touquin	.	.	.	4	6	5	8	16	.	.	.	6	13	5	3	10	.	.	.	.	.	7	8	.	.	.	.	.	3	2	96
Saclay	.	.	2	3	2	4	1	0	.	.	2	8	3	.	.	0	4	.	.	.	.	.	19	.	.	.	.	5	1	1	56
Rambouillet	.	.	.	3	3	1	6	.	.	.	.	3	10	.	.	.	2	4	.	.	1	.	14	4	.	.	.	.	8	1	60
Le Perray (St-Hub.)	.	.	1	.	2	6	.	0	.	.	1	8	5	.	.	.	4	.	.	.	.	1	17	1	.	.	.	6	0	0	53
Mesnil-St-Denis	.	.	3	0	2	7	2	0	0	.	1	8	4	.	0	.	4	0	.	0	.	2	12	0	.	.	.	6	1	0	52
Satory	.	.	.	4	2	3	1	.	.	.	3	5	.	.	0	.	5	1	.	.	.	0	19	0	.	.	.	5	2	1	52
Buc	.	.	3	2	3	8	1	1	0	.	3	7	3	.	0	1	5	1	.	.	.	1	14	1	.	.	.	5	0	.	60
Versailles (E. N.)	.	.	.	3	4	0	5	.	0	.	.	4	9	.	.	.	1	4	.	.	.	.	12	7	.	.	.	.	5	4	58
Meudon	.	.	.	5	3	6	.	1	.	.	4	7	5	.	.	.	6	.	.	.	.	.	23	.	.	.	.	3	3	.	65
Paris (Obs., cour)	.	.	.	1	8	2	3	.	1	.	0	6	7	.	.	0	.	4	.	.	.	.	16	.	3	.	.	1	4	.	56
Paris (Montm.)	.	.	2	3	2	1	2	1	0	.	1	6	4	.	0	.	6	0	.	.	.	0	21	.	.	.	.	5	2	0	56
Paris (B.C.M. cour)	.	.	.	2	5	0	4	.	1	0	0	4	10	.	.	0	2	3	.	.	.	.	15	6	.	.	.	1	6	0	58
Achères	.	.	2	0	2	7	.	1	.	.	0	5	3	0	.	.	6	.	0	.	.	0	14	.	.	.	.	8	1	1	50
Bassin de la Marne.																															
Langres (M. Raclot)	.	.	11	.	0	1	2	.	.	6	5	9	50	1	0	.	.	6	0	.	.	.	11	2	.	.	.	.	4	5	115
Richebourg	.	.	3	.	.	0	7	.	.	8	9	6	45	10	.	.	.	7	.	.	.	8	13	.	.	.	.	.	4	6	127
Chaumont (E. N.)	.	3	0	0	1	6	3	.	0	18	2	31	21	0	.	.	0	5	.	.	.	.	16	.	.	.	.	.	.	1	108
Saint-Bon	.	.	1	.	.	17	2	.	.	4	.	28	35	.	.	.	.	5	.	.	.	.	19	0	.	.	.	.	7	2	121
Andelot	.	.	4	.	.	3	13	.	.	.	19	4	48	.	.	.	.	6	.	.	.	.	16	.	.	.	.	.	5	6	124
Aillianville	.	.	2	.	0	5	24	2	1	6	12	8	58	2	0	.	.	5	.	.	.	0	14	2	.	.	.	.	2	8	151
Trampot	.	.	3	.	.	.	23	.	.	7	9	5	49	1	.	.	.	4	.	.	.	.	14	.	.	.	.	.	.	10	125
Demange-aux-Eaux	.	.	2	.	.	6	29	4	1	.	6	9	38	3	.	.	.	5	.	.	.	.	18	8	.	.	.	.	1	5	136

STATIONS.	1	2	3	4	5	6	7	8	9	10	11	12	13	14	15	16	17	18	19	20	21	22	23	24	25	26	27	28	29	30	TOTAL.
Bassin de la Marne (suite).																															
St-Dizier (La Neuv.)	.	.	5	.	1	17	7	1	1	3	0	18	10	.	.	.	.	2	2	1	.	.	21	0	.	.	.	.	5	3	96
Bar-le-Duc (P. C.)	.	.	4	.	.	5	21	7	2	.	3	8	28	.	.	.	.	3	.	.	.	.	18	5	.	.	.	.	3	6	113
Forêt des Trois-Font. (b.)	.	.	.	.	2	4	21	3	2	.	5	9	24	.	.	.	.	3	.	.	.	.	29	2	.	.	.	.	3	4	111
Thiéblemont (C.M.)	.	.	.	.	2	8	4	.	.	.	.	.	.	.	.	.	.	.	.	.	0	9	.	.	.	.	.	.	.	.	23
Vitry-en-Pert	.	.	1	.	.	4	15	2	1	.	0	9	19	.	0	.	.	2	1	.	.	.	24	.	.	.	.	.	3	2	85
Vanault-le-Châtel	.	.	.	1	.	10	11	.	.	.	.	9	9	.	.	.	.	1	.	0	.	.	15	2	.	.	.	.	4	9	72
S-Mard-s-le-M. (b.)	.	.	.	2	.	7	15	5	2	.	0	10	18	.	1	.	.	3	.	1	.	.	24	1	.	.	.	.	3	4	96
Sommesous	.	.	.	.	10	22	3	1	.	.	8	25	0	.	.	.	2	.	.	.	.	22	2	.	.	.	.	5	2	1	103
Montmirail	.	.	3	.	.	.	.	.	1	.	.	4	17	.	1	.	.	2	.	.	.	.	16	.	.	.	.	.	5	.	49
Montmort	.	6	.	.	.	3	13	8	3	.	4	.	16	.	.	.	.	.	.	.	5	8	23	2	.	5	.	.	.	..	96
La Ferté-s-J. (M.Biez)	.	.	1	.	5	7	7	0	2	.	0	4	16	.	0	.	.	3	.	.	.	.	19	1	.	.	.	.	8	0	73
Coulommiers	.	.	2	.	3	4	12	2	1	.	.	6	14	.	0	.	.	2	.	.	.	.	21	2	.	.	.	.	7	0	76
Meaux (P. C.)	.	.	.	.	6	.	10	.	3	.	.	5	13	.	.	.	.	4	.	.	.	.	15	4	.	.	.	.	6	.	68
Parc St-Maur (Obsre)	.	.	2	2	2	6	0	1	0	.	3	8	3	.	0	.	3	.	.	.	.	7	14	.	.	.	.	4	1	1	57
Bassin de l'Aisne.																															
Merchines	.	.	0	.	.	12	29	4	2	0	.	9	25	.	.	.	.	3	.	.	0	.	19	3	.	.	.	.	5	5	116
Souilly	.	.	1	.	2	20	19	3	5	.	.	14	29	.	.	.	.	2	.	0	.	.	18	.	.	.	.	.	8	4	129?
Ste-Menehould (P.C.)	.	.	.	.	9	12	1	2	1	.	8	14	.	0	.	.	2	.	.	.	.	18	4	.	.	.	.	5	4	3	83
Suippes	.	.	.	.	.	2	7	.	2	.	.	8	14	.	0	.	.	.	.	.	.	.	21	.	.	.	.	.	2	2	59
Chéhéry-le-Chât.	.	.	.	0	2	16	3	5	3	.	5	9	10	1	0	.	1	1	.	.	.	.	16	.	.	.	.	.	8	4	84
Vouziers	.	.	.	.	.	6	9	1	6	1	.	5	11	.	0	.	.	1	.	.	.	.	17	2	.	.	.	.	6	3	68
Faissault	.	.	2	.	1	5	9	1	6	2	.	6	15	.	1	.	.	2	.	.	.	.	22	2	.	.	.	.	3	6	85
Signy-l'Abbaye	.	.	.	.	2	12	4	.	11	.	.	3	17	.	.	.	.	3	.	.	.	.	22	.	.	.	.	.	4	2	80
Remaucourt	.	4	.	4	6	6	3	8	3	.	8	12	.	.	.	.	.	.	.	.	.	16	.	.	.	.	.	7	6	5	88
Tagnon	.	.	1	.	1	4	3	1	6	1	.	3	10	.	.	.	.	3	.	.	.	.	22	2	.	.	.	.	5	5	67
Bourgogne	.	.	.	.	2	1	6	1	5	.	.	4	10	0	.	.	.	2	.	.	.	.	22	.	.	.	.	.	5	2	61
Reims (C. M.)	.	.	4	1	.	6	.	.	1	.	.	1	8	.	1	.	.	3	.	.	.	5	8	2	1	.	.	.	4	1	46
Berry-au-Bac	.	.	2	.	1	2	3	2	5	1	.	1	8	.	.	.	.	1	.	.	.	.	15	2	.	.	.	.	5	1	50
Soissons (Vauxrot)	.	.	.	1	4	6	3	.	4	0	.	7	6	.	.	.	.	2	.	.	.	.	12	2	.	.	.	.	4	1	52
Bassin de l'Oise.																															
Signy-le-Petit	.	.	2	.	12	6	5	4	14	.	.	14	13	.	.	.	.	4	.	.	.	.	26	5	.	.	.	2	6	.	113
Hirson	.	.	3	.	9	12	7	8	7	.	.	6	10	3	.	.	.	.	.	.	.	.	14	4	.	.	.	.	.	.	84
Montcornet	.	.	1	.	4	8	5	1	11	.	.	5	9	.	.	2	.	1	.	.	.	.	22	.	.	.	.	.	2	3	74
Laon (P. C.)	.	.	.	.	5	8	4	0	7	1	.	6	8	.	.	.	.	3	.	.	.	.	20	3	.	.	.	.	6	2	73
Lassigny	.	.	.	.	.	7	8	.	2	9	.	6	.	.	.	.	.	12	.	.	.	.	.	17	.	.	.	.	.	4	65
Maignelay	.	.	.	1	5	1	1	1	4	0	0	1	9	.	.	0	.	4	.	.	.	.	10	8	.	.	.	.	3	1	49
Formerie	.	.	.	7	1	5	.	7	2	5	12	10	3	0	2	2	2	.	0	.	.	6	16	.	.	.	3	6	3	2	94
Beauvais (M. Bergez)	.	.	1	8	5	3	.	9	1	1	4	13	.	0	3	3	3	.	.	.	.	12	5	.	.	.	1	10	1	3	86
Estrées-St-Denis	.	.	.	1	6	7	.	6	1	.	6	10	.	0	.	9	.	.	.	.	.	.	23	.	.	.	.	8	2	0	79
Venette	.	.	.	.	7	3	4	2	7	2	2	4	5	.	.	0	3	5	.	.	.	.	16	5	.	.	.	.	8	1	75
Versigny	.	.	.	.	.	.	15	.	.	.	.	3	18	.	.	.	.	.	.	.	.	.	1	22	.	2	.	.	4	.	65
Senlis	.	.	.	.	5	4	5	.	6	.	.	5	7	.	1	.	.	7	.	.	.	6	15	12	.	.	.	.	7	2	82
Neuilly-en-Thel	.	.	.	.	10	.	.	4	.	3	.	5	.	5	.	11	.	6	.	.	.	.	9	7	2	8	1	1	.	.	72
Pontoise	.	.	1	0	1	4	1	1	.	.	0	5	2	.	.	.	5	.	.	.	.	3	10	.	.	.	.	8	.	1	45

STATIONS.	1	2	3	4	5	6	7	8	9	10	11	12	13	14	15	16	17	18	19	20	21	22	23	24	25	26	27	28	29	30	TOTAL.
Bassin du Loing.																															
Sainpuits	.	.	.	0	5	0	.	.	.	11	9	35	5	0	.	.	4	1	.	.	.	18	6	.	.	.	.	14	2	1	112
Moutiers	.	2	.	.	2	1	.	.	.	7	.	10	17	.	.	.	.	3	1	.	.	.	16	2	.	.	.	.	14	1	76
Moulins-s.-O	.	.	.	2	2	4	.	.	1	10	4	38	2	0	.	.	2	3	.	.	.	17	9	.	.	.	.	7	1	.	102
Rogny (P. C.)	.	3	.	.	1	1	1		.	3	.	14	17	.	.	.	.	4	.	.	.	.	15	.	.	.	.	.	9	.	68
St Martin-s.-O	.	2	.	.	1	8	0	.	0	4	5	25	10	.	.	.	2	3	.	1	.	2	19	1	.	.	.	10	2	2	97
Charny	.	2	.	.	1	7	0	.	0	4	4	20	9	.	.	.	2	4	.	.	.	2	15	.	.	.	.	9	2	3	84
Courpalet	5	.	1	.	1	4	4	.	.	3	.	10	8	4	.	.	.	1	.	.	.	.	18	.	.	.	.	6	2	.	67
Nemours	.	.	2	.	3	5	.	8	.	.	.	6	13	.	.	.	.	3	.	.	.	.	14	2	.	.	.	8	.	3	68
Bassin de l'Eure.																															
Courville	.	.	.	3	6	3	9	0	.	.	.	5	15	.	.	.	.	4	.	.	.	.	11	7	.	.	.	6	2	.	72
La Loupe	.	.	.	.	8	5	14	1	.	.	1	6	17	.	3	.	.	5	.	.	.	1	11	6	.	.	.	8	4	1	91
Senonches	.	.	.	.	10	4	6	3	1	.	2	3	10	5	1	0	2	2	.	.	.	.	9	4	.	.	.	8	5	0	77
Nogent-le-Roi	.	.	.	2	3	0	3	.	.	.	1	2	9	.	.	.	1	3	.	.	.	.	11	3	.	.	.	3	6	.	47
Dreux	.	.	0	1	2	2	1	0	.	.	2	5	5	.	.	.	5	.	.	.	.	.	13	1	.	.	.	17	.	.	55
Brézolles	.	.	.	.	10	.	3	.	.	.	2	6	11	.	.	.	.	.	.	.	.	.	18	1	.	.	.	9	4	.	65
Damville	.	.	.	.	.	.	9	.	.	0	.	.	9	.	.	1	.	3	.	.	.	.	.	15	.	.	.	12	.	1	50
Saint-André	.	.	1	.	2	.	2	1	.	1	2	2	.	.	.	1	.	2	.	.	.	.	.	.	.	.	.	.	.	.	14
Pacy-sur-Eure	.	.	.	.	9	5	.	1	.	.	.	8	.	.	.	.	3	.	.	.	.	3	10	.	.	.	.	13	.	2	54
Conches	.	.	.	2	3	5	5	.	2	.	3	2	8	0	0	1	2	2	1	1	.	.	14	.	.	.	.	6	1	5	63
Évreux (P. C.)	.	.	.	1	2	1	2	.	2	.	.	8	8	.	.	.	2	2	.	.	.	.	6	2	.	.	.	2	9	1	48
Bassin de la Seine inférieure, au-dessous du confluent de l'Oise.																															
Trappes	.	.	2	1	2	5	2	0	0	.	1	7	3	.	0	.	5	0	.	.	.	4	10	.	.	.	.	4	1	1	50
Bonnières	.	.	5	1	.	10	.	2	.	.	4	10	.	.	.	.	5	.	.	.	.	.	18	.	.	.	.	13	.	2	70
Montjavoult	.	.	.	.	3	7	4	0	5	1	0	4	9	.	1	.	2	3	.	.	.	.	18	3	.	.	.	.	10	.	70
Le Coudray-St-G.	.	.	.	.	8	7	7	2	17	.	.	9	17	.	.	2	.	.	.	.	.	.	14	.	.	.	.	.	7	1	91
Gournay (hosp.)	.	.	.	.	9	6	6	3	13	.	1	10	5	.	.	4	7	5	.	.	.	.	16	2	2	.	.	1	10	.	100
Forges	.	.	1	7	3	1	5	4	.	3	4	11	1	.	.	6	1	7	.	.	2	4	12	.	.	.	3	7	3	3	88
Buchy	.	.	.	3	8	2	4	16	7	.	2	26	2	0	3	7	3	1	.	.	.	3	15	.	.	.	2	15	1	5	125
Épréville-Martinv.	.	.	3	6	.	.	7	10	7	.	6	17	3	.	2	.	4	.	.	.	.	4	17	1	.	10	.	13	1	1	113
Elbeuf (St-Aubin)	.	.	1	2	4	7	4	6	4	1	4	10	.	.	3	.	.	.	.	.	.	18	.	.	.	.	.	7	.	.	71
Rouen (Ile Lacroix P.C.)	.	.	0	1	3	.	2	6	5	.	7	16	.	.	.	.	8	2	.	.	.	4	21	.	.	.	.	13	1	1	90
Barentin	.	.	.	3	4	0	6	11	4	1	5	14	.	.	.	8	2	.	.	.	.	1	19	1	.	.	.	20	.	5	104
Yvetot	.	.	.	4	6	4	10	9	9	.	8	14	3	.	2	3	3	.	.	.	.	2	22	.	.	.	.	12	1	4	116
Caudebec	.	.	.	2	2	1	12	11	5	.	6	10	4	.	3	2	1	.	.	.	.	4	19	.	.	.	.	13	1	7	103
Bolbec	.	.	.	4	8	6	8	15	10	.	8	14	3	.	5	2	2	0	.	.	.	1	24	.	.	.	0	14	1	4	129
Sanvic (le Havre)	.	.	2	4	7	8	5	12	3	.	2	7	.	.	2	.	.	.	.	.	.	.	.	.	.	.	.	9	19	6	86
La Hève (sémaph.)	.	.	.	2	5	6	3	3	10	3	.	.	13	.	.	2	1	.	.	.	.	.	16	14	.	.	1	3	16	4	102
Honfleur	.	.	.	2	6	1	1	2	9	5	2	10	2	1	1	.	1	.	.	.	.	1	26	.	.	.	.	3	15	1	89
Brionne	.	.	.	1	5	4	3	1	9	1	1	6	13	.	.	2	1	1	.	.	.	.	19	2	.	.	.	.	14	3	85
Bernay	.	.	4	.	0	.	.	11	1	.	2	15	.	4	.	4	.	.	1	.	.	27	11	.	.	.	.	31	.	.	114
Rugles	.	.	0	4	5	3	9	.	1	0	1	5	11	1	0	.	1	2	.	.	.	.	17	1	.	.	.	10	3	.	74
Laigle	.	.	.	.	3	13	9	2	1	0	3	6	14	0	0	0	1	.	.	.	.	.	.	19	1	.	.	15	9	2	97
BASSINS ENTRE LA SEINE ET LA POINTE DE BRETAGNE.																															
Bassins de la Touque, de la Dive, de l'Orne, de la Vire et de la Douve.																															
Saint-Ouen-le-Pin	.	.	.	0	3	.	8	0	12	3	5	11	10	.	.	.	2	.	.	.	.	.	17	7	.	.	.	6	8	1	93
Lisieux	.	.	.	.	5	1	7	2	12	4	6	13	2	0	.	.	.	.	.	.	.	.	14	2	.	.	.	3	8	3	82

STATIONS.	1	2	3	4	5	6	7	8	9	10	11	12	13	14	15	16	17	18	19	20	21	22	23	24	25	26	27	28	29	30	TOTAL.
Bassins de la Touque, de la Dive, de l'Orne, de la Vire et de la Douve (suite).																															
Pont-l'Évêque	.	.	.	1	5	0	3	.	13	1	3	5	16	.	.	1	1	.	.	.	.	.	21	5	.	.	.	7	20	2	108
Annebault	.	.	0	1	4	0	3	4	8	3	3	4	9	.	.	0	2	.	0	.	.	.	20	6	.	.	.	9	6	1	84
Trouville	.	.	.	1	5	0	4	1	7	2	1	9	9	.	.	1	1	.	.	.	.	1	16	6	.	.	.	0	3	15	81
Ouistreham	.	.	.	1	3	1	1	1	6	.	0	2	4	5	.	.	.	.	.	.	.	1	12	4	.	.	.	8	2	.	51
Ver (Ph.)	.	.	.	3	4	12	4	4	7	2	7	3	12	1	.	.	1	1	.	.	.	.	11	3	1	1	0	5	4	1	87
Caen (C. M.)	.	.	.	2	3	0	2	1	8	2	.	2	8	0	.	0	.	.	.	.	.	1	14	1	.	.	.	5	6	1	56
Ste-Honorine-du-F.	.	.	.	2	5	.	7	0	6	0	5	2	9	0	.	.	.	.	.	.	0	.	14	7	.	.	.	4	2	1	64
Pierrefitte	.	.	.	2	4	9	7	1	14	1	8	7	12	1	.	1	0	.	.	.	.	0	14	15	.	.	.	10	4	1	110
Roucamps	.	.	.	5	8	4	15	5	23	0	7	6	14	1	.	.	0	.	.	.	1	.	11	8		.	.	4	2	6	121
Brémoy	.	.	.	5	5	2	15	1	18	1	4	4	14	1	.	1	.	0	.	.	0	.	17	5	.	1	2	6	0	5	107
Saint-Sever	.	.	.	14	10	14	.	19	18	11	15	?	?	.	.	.	.	.	.	2	3	3	14	7	.	.	.	.	1	11	141?
Trévières	.	.	.	4	2	4	7	1	13	1	11	4	13	0	.	1	0	.	.	.	0	.	9	2	0	.	.	1	1	1	78
Isigny	.	.	2	3	5	5	1	9	6	.	6	15	2	.	1	1	.	.	.	2	1	.	8	2	.	.	.	1	1	9	80
Ste-Marie-du-Mont	.	.	.	7	8	3	10	5	19	.	8	9	12	.	.	3	.	.	.	.	2	.	10	.	.	.	.	2	.	12	110
Sauxemesnil	2	.	4	1	0	30	13	18	20	.	19	24	12	.	6	3	0	0	0	4	.	0	16	3	.	.	.	1	6	13	198
Cherbourg	11	.	.	5	8	9	11	10	21	2	23	16	16	1	1	11	.	2	.	.	3	.	5	.	.	.	.	.	1	21	177
La Hague	18	.	.	4	6	3	6	13	22	.	13	14	11	.	3	7	.	.	.	1	.	.	1	.	.	.	.	3	2	10	137
Bassins entre le cap de la Hague et la Pointe de Bretagne.																															
Coutances	0	.	.	14	11	7	14	1	24	0	19	10	19	6	.	3	0	0	.	.	3	1	12	4	.	.	.	0	2	2	151
Percy	.	.	2	11	6	6	15	5	22	.	6	16	12	.	.	3	.	.	.	.	.	15	8	.	.	.	.	3	5	2	137
Saint-Planchers	4	.	.	9	5	1	12	4	19	1	4	12	7	0	.	2	.	.	.	3	.	3	9	.	.	.	.	1	1	1	98
Avranches	.	.	6	4	8	7	2	11	.	7	9	8	1	.	.	0	.	.	3	1	1	2	15	.	.	.	.	2	.	5	92
Landivy	.	.	1	6	15	8	24	2	6	2	8	12	22	5	.	.	2	.	.	1	4	2	5	1	.	.	.	9	3	.	138
Louvigné-du-Désert	.	.	3	8	9	19	3	1	8	.	18	20	3	.	1	.	1	.	.	6	2	3	16	1	.	.	0	1	2	2	128
Fougères	.	.	1	4	6	21	5	1	4	.	9	29	4	.	0	.	2	.	.	9	1	4	18	3	.	.	.	2	2	2	128
St-Marc-s-Couesnon	.	.	2	10	.	18	3	2	4	.	9	30	4	0	.	.	.	.	.	9	.	4	12	.	.	.	.	1	2	1	112
Sens-de-Bretagne	.	1	3	7	.	10	5	9	6	.	20	19	.	.	.	1	.	.	.	13	.	2	12	.	.	.	.	.	5	2	115
Entrain	.	.	1	5	7	19	1	0	9	.	9	10	8	1	.	.	0	.	.	9	.	0	13	2	.	.	.	1	0	.	95
Bazouges	.	.	.	7	6	21	3	7	9	10	14	3	8	3	0	1	1	.	.	7	1	.	9	.	.	.	.	.	0	5	115
Trans	.	.	2	8	9	17	1	2	8	1	8	16	1	1	0	.	0	.	.	9	.	2	13	1	.	.	.	1	1	.	102
Saint-Domineuc	.	.	1	7	7	9	.	.	7	.	6	16	2	2	1	.	.	.	.	4	.	1	11	.	.	.	.	1	1	.	77
Bécherel	5	.	5	11	7	10	1	1	8	.	7	16	2	1	1	2	.	.	.	8	.	2	10	2	.	.	.	1	2	2	104
Evran (M. Couray)	3	.	2	7	6	9	5	.	9	.	7	7	6	1	.	1	0	.	.	5	0	1	.	.	.	12	.	1	0	.	82
Dol	.	.	5	8	6	8	3	4	4	11	11	7	0	.	.	.	.		.	7	.	1	1	.	.	.	.	0	0	.	77
Saint-Malo	.	.	5	9	.	0	5	3	4	.	5	12	1	.	0	0	0	.	.	4	.	.	.	.	.	.	0	1	1	.	50
Roscoff (M. Marty)	.	0	15	4	4	4	.	42	0	1	25	10	7	0	6	0	.	.	1	4	.	.	2	1	.	.	2	4	11	5	148

VERSANT DE L'OCÉAN.

PETITS BASSINS DU SUD DE LA BRETAGNE.

Pointe St-Mathieu	6	2	2	9	10	.	7	9	28	.	12	15	6	.	.	7	.	.	.	4	.	.	.	.	3	3	3	.	4	.	130
Brest (Obsre)	.	6	9	3	1	10	13	25	2	11	11	7	1	.	3	.	.	.	3	.	.	0	2	1	.	1	2	1	5	1	118
Renniou	11	.	14	16	8	15	16	8	28	.	27	11	7	2	.	26	.	.	.	5	.	.	3	3	.	.	1	.	7	8	216
Callac	15	.	1	19	6	8	19	6	20	1	21	11	12	.	.	10	.	.	.	12	1	3	8	.	.	5	.	.	6	3	187

STATIONS.	1	2	3	4	5	6	7	8	9	10	11	12	13	14	15	16	17	18	19	20	21	22	23	24	25	26	27	28	29	30	TOTAL.
PETITS BASSINS DU SUD DE LA BRETAGNE (suite).																															
Gouarec	12	2	9	11	3	7	9	2	10	.	37	13	.	.	6	3	.	.	.	5	.	.	2	1	.	.	.	1	9	1	143
Glomel	3	1	9	9	4	10	2	5	13	.	32	16	2	.	15	6	.	.	.	8	.	.	6	1	.	.	.	.	10	.	152
Le Faouët	17	.	9	30	8	10	34	9	10	11	33	13	17	3	.	23	.	.	.	9	.	2	1	3	1	.	2	.	13	4	262
Carhaix	6	.	11	8	5	16	2	12	10	.	23	17	1	.	7	3	1	.	.	5	1	.	5	.	.	.	1	1	10	2	147
Pénity	.	.	19	8	6	16	2	8	11	.	33	17	1	.	12	7	.	.	1	6	.	.	5	.	.	.	1	.	20	10	183
Goarem-Liziard	5	.	31	7	13	8	9	23	12	3	16	29	4	6	23	5	.	.	.	12	1	.	12	.	.	.	8	1	22	6	256
Châteaulin	.	.	17	6	8	21	.	22	11	1	21	20	1	.	13	4	1	.	.	2	.	.	4	.	.	.	1	4	6	4	167
Le Cosquer	22	.	4	34	10	29	6	4	19	1	19	17	5	.	8	3	.	.	.	8	.	.	4	1	.	.	1	.	6	.	201
Pontivy	15	.	4	24	16	14	5	3	17	1	18	23	1	1	9	2	.	.	.	9	.	1	3	1	.	.	.	.	3	.	170
Kéroret	9	.	11	30	12	16	4	2	16	.	19	25	.	1	7	3	1	.	.	11	.	1	2	1	.	.	.	.	3	.	172
Locminé	.	.	9	21	55	121	6	108	6	63	28	42	3	.	30	15	.	.	9	1	.	1	1	.	.	.	.	4	1	.	523
Lorient (P. C.)	3	4	4	4	7	11	.	7	1	10	10	10	5	.	5	.	1	2	12	.	.	.	.	.	.	.	2	1	.	.	99
Le Grognon (Groix)	17	.	12	14	8	7	19	.	7	.	10	8	17	1	.	4	3	.	.	3	.	2	.	1	.	.	1	.	1	.	135
Auray	.	2	9	10	8	22	.	8	1	24	21	14	2	.	6	2	1	.	6	.	.	1	3	.	.	2	.	9	.	.	151
Vannes (E. N.)	14	.	2	4	6	22	10	.	5	.	4	11	6	.	1	1	6	.	.	7	.	.	2	.	.	.	.	.	4	.	105
Palais (Belle-Ile)	12	.	2	5	6	6	10	.	7	.	13	20	9	4	.	2	1	.	1	4	.	2	2	2	.	.	.	1	6	4	119
Er-Hastellic	7	.	.	4	6	1	3	.	6	.	7	11	4	.	.	1	2	.	.	6	.	.	1	.	.	.	.	.	6	1	66
BASSIN DE LA VILAINE.																															
Erbrée	.	.	3	9	9	17	1	2	2	.	11	23	10	1	.	.	6	0	.	12	.	1	12	2	.	.	.	4	4	0	129
Vitré	.	.	1	7	5	16	2	2	4	1	9	24	14	1	1	.	3	.	.	11	.	1	.	1	.	.	.	3	4	0	110
St-Christophe	1	.	1	4	7	15	2	3	3	.	7	30	5	2	0	.	2	.	.	8	.	2	7	.	.	.	.	2	5	1	106
Châteaubourg	2	.	7	7	9	14	2	2	6	.	8	24	7	3	1	1	2	.	.	7	0	.	6	.	.	.	.	2	5	.	115
Bruz	.	.	1	13	14	19	8	9	7	4	10	20	2	3	1	2	4	.	.	12	.	1	2	.	.	.	.	1	7	.	139
Rennes (M. Aubry)	0	.	0	9	7	13	0	2	2	0	9	25	5	0	1	0	1	.	.	9	0	1	9	.	.	.	.	1	2	.	97
Le Boulet (Étang)	1	.	3	8	6	8	.	.	5	.	13	17	2	0	1	.	1	.	.	8	.	.	11	.	.	.	.	1	1	.	86
Montauban	2	.	2	13	9	10	2	2	7	1	9	19	2	3	2	2	1	0	0	13	0	.	12	0	.	.	.	0	4	4	121
Montfort	2	.	5	12	24	7	1	3	3	2	17	16	2	2	2	2	.	.	.	6	0	1	8	1	.	.	.	0	1	2	118
Saint-Méen	.	6	4	6	14	4	19	3	2	3	16	1	0	.	0	.	4	.	0	8	2	1	1	5	0	.	.	0	2	1	100
Merdrignac	9	.	3	18	13	6	10	2	16	.	14	8	11	3	.	6	.	.	.	6	.	.	3	5	.	.	.	.	2	1	136
Plouguenast	5	.	3	25	14	12	2	3	10	1	19	18	.	.	2	.	.	.	.	8	.	.	7	3	.	.	.	1	3	.	136
Bosméléac	16	.	11	22	7	17	3	2	10	4	28	16	2	1	9	3	.	.	.	9	.	.	4	5	.	.	.	.	4	1	174
Plélan	4	.	4	12	13	21	3	6	3	.	18	29	2	.	5	0	0	.	.	14	.	.	6	.	.	.	.	0	8	1	152
Malestroit	.	.	6	11	9	16	1	9	.	8	9	17	1	.	4	.	1	.	5	.	1	1	2	.	.	.	.	6	1	.	108
Redon	11	.	4	11	9	21	6	2	7	3	11	27	2	.	.	3	6	.	.	11	.	.	.	.	.	.	.	2	15	.	151
Guipry	1	.	2	11	10	13	2	3	6	.	13	25	8	2	1	3	1	.	.	12	.	1	2	.	.	.	.	1	10	.	127
Bain	1	.	3	10	9	17	4	2	4	0	11	29	5	3	2	0	1	.	.	11	.	2	8	.	.	.	.	1	10	.	133
La Guerche	.	.	5	6	12	13	2	1	5	0	10	24	3	0	1	0	2	0	.	12	.	2	11	4	.	.	.	6	6	2	127
Martigné-Ferchaud	.	.	6	8	17	23	8	3	6	8	9	23	3	3	1	0	2	2	.	10	.	1	7	.	.	.	.	6	4	0	151
Plessé	10	.	.	15	18	10	21	.	10	1	13	22	13	5	.	.	2	1	.	12	.	2	2	2	.	.	.	.	9	.	169
La Roche-Bernard	.	.	18	10	9	47	.	11	15	.	8	29	2	.	3	1	1	.	7	.	.	1	2	.	.	.	.	6	.	.	170
BASSIN DE LA LOIRE.																															
Bassin de la Loire supérieure.																															
Saint-Paulien	6	13	12	.	.	.	.	.	.	2	.	.	9	2	.	.	.	.	.	.	.	7	31	.	.	.	.	.	.	4	86
Les Creuses	.	52	21	.	.	.	.	.	.	1	.	.	9	.	.	.	.	.	.	.	.	.	23	3	.	.	.	.	5	.	115

STATIONS.	1	2	3	4	5	6	7	8	9	10	11	12	13	14	15	16	17	18	19	20	21	22	23	24	25	26	27	28	29	30	TOTAL.
Bassin de la Loire supérieure (suite).																															
Rochetaillée	.	6	72	14	.	.	.	.	.	.	.	1	.	10	.	.	.	.	.	.	.	.	11	20	.	.	.	.	3	.	136
St-Étienne (C. M.)	.	15	64	.	.	.	.	.	.	0	1	.	7	.	.	.	1	1	.	.	.	15	19	3	8	.	.	2	0	3	137
Fortunières	.	25	22	.	.	.	.	.	.	.	.	.	21	.	12	.	.	.	.	.	.	.	12	6	.	.	.	.	.	4	102
Montbrison (P. C.)	12	13	.	.	.	.	.	.	.	.	.	.	2	5	.	.	.	.	.	.	.	.	5	3	.	.	.	.	.	0	41
Feurs	.	9	24	.	.	.	.	.	.	1	.	4	3	.	4	.	.	.	.	.	.	.	13	7	.	.	.	.	1	.	66
Panissières	.	11	35	.	.	.	.	.	.	1	.	10	6	.	4	.	.	.	.	.	.	.	15	2	.	.	.	.	.	5	89
Noirétable	.	4	12	.	.	.	.	.	.	4	2	7	2	.	.	.	.	.	.	.	.	.	10	.	.	.	.	.	.	.	41
St-Romain-d'Urfé	.	13	14	.	.	.	.	.	.	13	.	2	16	.	.	.	.	6	.	.	.	.	16	9	.	.	.	2	2	6	99
Fourneaux	.	10	25	.	.	.	.	.	.	3	.	7	10	.	4	.	.	3	.	.	.	.	.	24	.	.	.	.	4	.	90
Montagny	.	20	38	.	.	.	.	.	.	5	.	5	8	.	.	.	.	.	.	.	.	22	10	.	.	.	.	2	4	8	122
Roanne	.	5	29	.	.	.	.	.	.	4	.	4	4	.	.	.	.	.	.	.	.	11	11	.	.	.	.	1	3	.	72
Saint-Rirand	10	28	.	.	.	.	.	.	7	.	6	22	5	.	.	.	5	.	.	.	.	7	10	.	.	.	.	1	3	.	104
Charolles	.	24	24	.	.	.	.	.	.	11	.	15	19	6	3	.	.	3	.	.	.	.	18	8	.	.	.	.	12	3	146
Digoin (P. C.)	.	16	35	.	.	.	.	.	.	11	.	17	18	2	4	.	.	7	.	.	.	.	12	11	2	.	.	6	7	11	159
Pierrefitte	.	17	31	.	4	.	.	4	.	11	.	15	19	.	6	.	.	4	.	.	.	.	24	15	.	.	.	2	13	8	173
Dompierre	.	12	27	.	1	.	.	.	.	9	5	18	19	2	4	.	.	5	1	.	.	.	16	15	2	.	.	1	8	4	149
Beaulon	.	7	30	.	.	.	.	.	.	9	2	15	17	0	.	.	.	1	6	.	.	.	9	.	19	.	.	.	7	2	124
Saint-Eusèbe	.	18	19	.	.	.	.	.	.	9	2	22	17	.	.	.	.	5	.	.	.	.	12	7	.	.	.	5	4	3	123
Autun (P. C.)	.	.	.	.	6	.	.	.	.	.	.	10	8	19	.	.	5	10	.	.	.	.	28	19	.	.	.	.	.	.	105
Arnay-le-Duc	.	14	25	.	1	.	.	.	.	10	.	26	29	.	.	.	.	5	.	.	.	.	13	2	.	.	.	5	5	2	137
Luzy (P. C.)	.	17	33	.	.	1	.	.	.	6	10	18	20	3	2	.	.	3	1	.	.	.	10	15	.	.	.	.	7	1	147
Decize	.	10	16	.	.	.	.	.	7	14	12	8	.	.	.	.	.	.	.	.	.	.	24	15	.	.	.	2	10	4	122
Nevers	.	7	3	.	0	2	.	.	.	7	3	3	40	.	3	.	.	4	4	.	.	.	14	13	.	.	.	.	12	1	117
Châtillon-en-B.	.	3	10	.	3	.	.	.	.	11	.	16	31	.	7	.	.	1	2	.	.	.	19	9	.	.	.	.	9	5	126
Prémery	.	3	2	.	3	0	.	.	.	17	.	4	42	.	3	.	.	6	1	.	.	.	16	8	.	.	.	3	10	7	124
Bassin de l'Allier.																															
Belvezet	8	32	40	.	.	.	.	.	.	.	6	8	.	.	.	.	.	.	.	.	.	4	8	1	.	.	.	.	.	.	107
Mercoire	.	26	70	.	.	.	.	.	.	.	.	4	1	.	.	.	.	.	2	.	.	.	.	15	.	.	.	.	.	.	118
Langogne	.	18	63	.	.	.	.	.	.	.	.	.	1	.	.	.	.	.	.	3	.	.	3	10	.	.	.	.	.	.	97
Grandrieu	.	12	47	.	.	.	.	.	.	.	.	2	4	.	.	.	.	.	.	.	.	.	9	7	.	.	.	.	.	.	81
Langeac	27	7	.	.	.	.	.	.	.	.	.	.	2	.	.	.	.	.	.	.	.	.	15	2	.	.	.	1	.	2	56
Murat	.	12	35	.	.	.	.	.	.	.	.	11	65	3	.	.	.	.	.	.	.	.	3	9	.	.	2	0	2	.	142
Massiac	.	9	17	.	.	.	.	.	.	.	.	3	1	.	.	.	.	.	.	.	.	.	.	16	1	.	.	2	.	.	49
Brioude	.	4	33	3	.	.	.	.	.	.	.	.	.	5	.	.	.	.	.	.	.	.	.	.	.	.	.	.	.	.	45
Ambert	.	9	23	.	.	.	.	.	.	2	.	4	14	.	12	.	.	.	.	.	.	.	16	8	.	.	.	3	1	1	93
St-Nectaire	.	18	4	.	.	.	.	.	.	0	.	6	50	.	4	.	.	5	1	.	.	.	.	.	24	.	.	2	0	1	115
Puy-de-Dôme (Obs.)	.	10	16	.	.	.	.	.	.	4	0	4	18	4	6	.	.	1	2	.	.	0	6	36	3	.	.	1	4	6	122
Clermont (Obsre)	.	10	11	.	.	.	.	.	.	2	.	0	5	4	1	.	.	2	2	.	.	.	4	13	0	.	.	1	.	1	56
Orcines	.	11	12	.	.	.	.	.	.	3	0	2	20	8	4	.	.	4	4	0	0	0	8	17	1	0	0	0	3	4	102
Thiers	.	13	.	.	.	.	.	.	.	5	.	6	5	.	11	.	.	21	.	.	.	.	60	8	2	.	.	6	2	8	147
Saint-Clément	.	17	25	.	.	.	.	.	.	7	.	7	19	5	3	.	.	4	.	.	.	.	17	8	.	.	8	.	6	.	126
Vichy	.	17	24	.	.	.	.	.	.	12	.	5	3	.	4	.	.	4	2	.	.	.	9	22	.	.	.	2	3	2	109
Ébreuil	.	7	18	.	.	.	.	.	.	15	.	3	7	.	.	.	.	5	7	.	.	.	6	24	.	.	.	9	4	.	105
Bessay	8	.	32	.	.	.	.	.	.	9	3	8	6	.	5	.	.	1	4	.	.	.	10	17	.	.	.	.	10	1	114
Moulins (P. C.)	.	7	18	.	1	.	.	.	.	8	.	4	7	.	1	.	.	2	2	.	.	.	10	1	11	.	.	1	5	6	84
Franchesse	.	6	7	.	0	1	.	.	.	7	1	4	25	2	1	.	.	2	2	.	.	.	8	18	1	.	.	2	8	.	95

STATIONS.	1	2	3	4	5	6	7	8	9	10	11	12	13	14	15	16	17	18	19	20	21	22	23	24	25	26	27	28	29	30	TOTAL.
Bassin du Cher.																															
Auzances	.	.	29	.	.	.	.	.	.	6	.	.	28	2	.	.	.	6	.	.	.	.	7	20	.	.	.	2	1	.	101
Chénérailles	.	.	5	.	.	.	.	.	.	8	.	9	15	.	2	.	.	4	3	.	.	.	7	7	.	.	.	4	2	4	70
Chambon	.	.	.	.	2	12	13	.	.	.	.	2	12	.	.	.	.	4	.	.	.	.	15	.	.	.	.	2	8	4	74
Montluçon	8	9	.	.	.	.	.	.	.	9	.	5	19	.	.	.	.	5	.	.	.	.	15	5	.	.	.	4	.	3	82
Préveranges	.	5	.	.	.	.	.	.	.	6	.	3	39	.	.	.	.	9	.	.	.	.	6	13	.	.	.	5	3	4	93
Cérilly	.	5	12	.	.	.	.	.	.	9	0	4	2	1	.	.	.	.	5	2	.	.	7	12	.	.	.	5	7	1	72
Charenton	.	.	7	.	.	.	.	.	.	14	1	3	26	.	2	.	.	.	2	.	.	.	.	14	4	.	.	.	10	2	85
Levet	.	5	.	.	.	.	.	.	8	.	8	43	1	2	.	.	2	2	.	.	.	12	4	2	.	.	.	11	.	3	103
Ourouer-les-Bains	.	2	2	.	.	4	.	.	.	3	3	7	13	.	7	.	.	6	6	.	.	.	12	6	.	.	.	13	6	3	95
Bourges (E. N.)	.	5	.	.	0	.	.	.	.	.	4	38	17	1	.	.	1	4	.	.	.	1	20	.	.	.	.	17	6	2	119
St-Palais (La Réserve)	.	4	9	.	.	6	.	1		.	.	11	57	1	1	.	.	7	1	.	.	.	18	2	.	.	.	3	20	4	145
Salbris	2	.	.	.	2	4	.	.	.	4	.	5	24	.	.	.	.	5	.	.	.	.	10	5	.	.	.	.	12	.	73
Menetou-s.-Cher	.	3	.	.	4	.	.	.	.	10	4	23	36	.	.	.	.	10	.	.	.	.	23	.	.	.	.	14	12	2	141
Selles-s-Cher	.	.	.	.	5	.	.	.	.	9	2	15	8	.	.	.	.	3	.	.	.	.	16	.	.	.	.	12	7	1	79
Montrichard	.	.	2	8	.	3	.	.	3	.	2	23	.	.	.	.	4	.	.	.	.	.	20	.	.	.	4	32	.	2	103
Épeigné-les-B.	.	.	.	1	8	0	.	.	.	3	0	2	20	.	1	.	.	4	.	.	.	.	8	7	.	.	.	20	14	1	88
Bassin de l'Indre.																															
Sainte-Sévère	.	6	.	.	.	.	.	.	2	5	3	5	40	.	3	.	3	.	.	.	.	.	31	5	.	.	.	14	3	4	123
La Châtre (M. Rouet)	.	4	.	.	.	.	.	.	.	21	4	.	48	0	.	.	5	2	.	.	.	.	15	4	.	.	.	11	4	3	121
Châteauroux (St. ag.)	.	3	.	1	3	1	.	.	.	4	.	5	6	55	5	.	.	7	.	.	.	.	10	5	.	.	.	20	3	2	130
Loches (P. C.)	.	.	.	.	5	0	.	.	.	.	1	.	33	.	.	.	.	1	.	.	.	.	.	17	.	.	.	12	12	.	80
Manthelan	.	.	.	.	4	.	.	8	20	.	.	.	.	.	.	.	.	3	.	.	.	.	9	5	.	.	.	25	12	3	89
Villaines	.	.	.	0	12	1	0	.	.	0	0	10	14	.	0	.	.	4	0	.	.	.	8	4	.	.	.	20	5	3	83
St-Benoist (h. b.)	.	.	.	.	7	1	5	.	.	.	1	7	10	.	.	.	.	5	.	.	.	.	5	6	.	.	.	14	4	1	66
Azay-le-Rideau	.	.	.	.	6	2	7	.	.	.	5	9	16	1	2	0	0	5	.	.	.	.	7	4	.	.	.	20	2	.	86
Lignières	.	1	7	.	.	.	.	.	.	.	.	4	49	1	.	.	.	6	.	.	.	.	6	3	.	.	.	2	12	4	95
Rigny-Ussé	.	.	.	.	12	2	9	.	.	.	1	10	12	.	1	.	0	7	.	.	0	.	5	4	.	.	.	13	4	2	82
Bassin de la Creuse.																															
Aubusson	.	5	15	.	.	.	.	.	.	5	3	8	38	0	1	.	.	5	.	.	.	.	17	9	.	.	.	1	3	3	113
Ahun	4	1	.	.	.	.	.	.	.	7	.	17	19	2	.	.	.	6	5	.	.	.	12	.	.	.	.	12	5	.	90
Boussac	6	.	.	.	.	.	.	.	10	3	2	36	.	.	.	.	5	.	.	.	.	10	15	.	.	.	6	6	6	.	105
Guéret (E. N.)	.	2	1	.	.	.	.	.	.	4	22	3	.	.	.	1	.	.	.	.	.	16	0	.	.	2	2	0	6	1	60
Bénévent	.	1	.	.	.	.	.	.	.	20	1	14	45	0	1	.	.	13	.	.	.	.	16	6	.	.	.	15	5	15	152
Bessines	.	3	.	.	.	.	.	.	.	.	24	4	44	2	3	.	.	8	.	.	.	.	12	4	3	.	.	8	7	7	129
Magnac-Laval	.	.	.	.	1	.	.	.	9	9	.	5	33	1	.	.	.	8	.	.	.	.	5	8	1	.	.	11	5	6	102
Dun-le-Palateau	.	6	.	.	.	.	.	.	.	12	.	12	45	.	.	.	.	6	.	.	.	.	12	12	.	.	.	10	10	10	136
Se-Benoist-du-S.	.	.	2	.	.	.	.	.	.	10	.	11	45	.	.	.	.	10	.	.	.	.	21	5	.	.	.	20	10	8	142
Le Blanc	.	.	.	.	3	2	.	.	.	4	.	4	49	.	2	.	.	8	.	.	.	.	6	2	.	.	.	16	2	4	102
Abilly	.	.	.	.	8	0	.	.	.	5	0	6	21	.	1	.	.	3	.	.	.	.	6	4	0	.	.	28	5	.	87
Buxeuil	.	.	.	.	4	.	.	.	.	2	4	5	17	.	.	.	.	.	.	.	.	.	6	.	.	.	.	27	3	.	67
Bassin de la Vienne.																															
Eymoutiers	.	5	.	.	.	.	.	.	.	7	4	14	45	5	.	.	.	4	4	.	.	.	7	16	.	.	.	1	5	9	126
Pontarion	.	.	.	.	.	.	.	.	.	.	.	10	45	5	.	8	.	7	.	.	.	.	7	5	.	.	.	.	.	.	87

STATIONS.	1	2	3	4	5	6	7	8	9	10	11	12	13	14	15	16	17	18	19	20	21	22	23	24	25	26	27	28	29	30	TOTAL.
Bassin de la Vienne (suite).																															
Saint-Léonard	.	6	.	.	.	.	.	.	.	10	.	25	50	.	3	.	.	12	.	.	.	.	12	10	.	.	.	6	4	7	145
Pierrebuffière	.	.	3	6	.	.	.	.	.	12	12	.	.	.	18	.	.	11	.	.	.	.	5	10	.	.	.	3	6	15	101
Oradour-s-Vayres	.	.	.	.	1	.	.	.	.	5	.	40	68	.	1	.	.	6	.	.	.	.	8	12	.	.	.	6	0	9	156
Limoges (C. M.)	.	2	.	.	1	.	.	.	.	11	.	17	42	1	.	.	.	12	.	.	.	.	18	2	.	.	.	7	4	5	122
Oradour-s-Glane	.	1	.	.	.	.	.	.	.	18	3	9	54	3	2	.	.	7	.	.	.	.	10	5	.	.	.	15	4	5	136
Rochechouart	.	.	.	.	.	.	.	.	.	15	.	12	32	0	2	.	.	6	.	.	.	.	3	4	1	.	.	6	4	3	88
Chabanais	.	.	.	.	.	.	.	.	.	.	.	.	.	.	.	.	.	.	.	.	.	.	.	.	.	.	.	.	.	.	..
Nouic	1	.	.	.	.	.	.	.	13	.	11	57	9	.	.	.	3	.	.	.	.	10	14	2	.	.	.	13	14	7	155
Lussac-l.-Châteaux	.	.	.	.	2	.	.	.	.	6	.	15	28	.	.	.	.	6	.	.	.	.	11	2	.	.	.	10	2	3	85
Poitiers (P. C.)	.	.	.	3	6	2	.	.	.	.	4	25	13	9	.	.	.	4	.	1	4	.	6	.	.	.	.	5	4	6	92
Châtellerault	.	.	.	.	4	.	.	.	.	3	.	4	31	3	.	.	.	3	.	.	.	.	9	2	.	.	.	21	1	2	83
Parçay-sur-V.	.	.	.	.	11	.	.	.	.	2	.	.	20	.	.	.	.	5	.	.	.	.	6	.	.	.	.	30	4	2	80
Saint-Epain	.	.	.	.	6	0	0	2	4	17	1	.	.	.	.	.	.	4	.	.	.	.	6	4	1	.	.	26	2	.	73
Bassin de la Loire, du Bec-d'Allier à Angers.																															
Givry	.	6	1	.	3	1	.	.	.	12	1	5	38	.	1	.	.	6	2	.	.	.	18	12	0	.	.	4	8	3	123
Sancerre	.	2	5	1	2	5	1	.	.	.	1	6	31	1	1	2	.	4	1	.	.	.	16	0	.	.	.	0	18	.	101
Saint-Satur	.	5	.	.	2	5	.	.	.	5	.	18	28	.	0	.	.	5	.	.	.	.	15	1	.	.	.	5	13	4	108
Gien	.	2	.	.	1	1	.	.	.	4	3	.	14	5	.	.	1	.	7	.	.	.	7	3	.	.	.	6	.	4	58
Grignon	.	1	.	1	3	10	1	.	.	.	.	11	3	8	.	.	.	4	.	.	.	.	19	1	.	.	.	3	8	.	73
Combreux	.	.	.	.	3	13	3	.	.	.	0	9	8	.	.	.	.	4	.	.	.	.	15	1	.	.	.	2	7	1	67
Orléans (E. N.)	.	.	.	5	.	1	9	5	.	0	3	12	.	.	.	.	.	4	.	.	4	.	5	.	.	.	.	10	5	.	63
La Motte-Beuvron	.	.	.	.	2	2	.	.	.	2	.	7	13	.	.	.	.	4	.	.	.	.	14	2	.	.	.	5	4	.	55
Ouzouer-le-Marché	.	.	.	.	4	3	.	.	.	.	1	2	17	.	.	.	2	.	.	.	.	.	11	.	.	.	.	6	13	.	59
Vernou (Loir-et-Cher)	.	.	.	0	2	3	.	.	.	2	9	2	17	.	.	.	.	4	.	.	.	.	1	2	.	.	.	8	1	1	52
Contres	.	.	.	.	6	.	2	.	.	.	1	3	16	.	.	.	.	4	.	.	.	.	11	2	.	.	.	3	11	.	59
Blois (E. N.)	.	.	.	4	2	6	.	.	.	1	7	18	2	.	.	.	3	.	.	.	.	2	14	.	.	.	.	21	1	.	81
Montreuil	.	.	.	4	3	7	.	.	.	0	5	11	6	0	.	.	3	1	.	.	.	.	11	4	.	.	.	27	1	.	83
Villedomer	.	.	.	.	9	4	3	0	.	.	.	3	15	2	1	.	1	5	.	.	.	.	9	5	.	.	.	19	11	1	87
Beaumont-la-R	.	.	.	.	6	.	8	7	.	.	.	4	10	.	6	.	.	2	.	.	.	.	1	5	1	.	.	14	6	.	70
Notre-Dame-d'OE.	.	.	.	.	5	5	3	.	.	.	.	4	11	.	.	.	1	5	.	.	.	.	6	.	.	.	.	28	12	0	80
Tours (C. M.)	0	.	0	1	2	5	0	.	0	0	4	12	1	0	.	.	4	2	.	.	.	0	12	0	.	.	0	31	1	1	76
Channay	.	.	0	1	9	9	5	.	.	.	2	6	13	.	1	.	.	4	.	.	.	.	5	3	.	.	.	16	3	.	77
Auverse	.	.	.	4	10	8	5	.	.	.	5	5	15	2	.	.	.	2	.	.	.	.	4	.	.	.	.	20	4	.	84
Angers (J. des Pl.)	.	.	1	3	4	10	1	0	0	6	15	4	2	.	.	4	0	0	2	0	0	8	4	.	.	0	0	6	8	0	78
La Baumette (M. Cheux)	.	.	1	2	3	8	1	0	.	.	6	15	2	2	.	.	5	.	.	3	.	.	9	5	.	.	.	5	8	.	75
Bassin du Loir.																															
Janville	.	.	.	.	6	12	10	.	.	.	4	11	.	2	.	.	4	.	.	.	.	.	5	6	.	.	.	2	7	.	71
Voves	.	.	.	0	5	4	.	8	.	.	2	1	.	.	.	.	.	11	.	.	.	.	10	3	.	.	.	5	8	1	57
Orgères	.	.	.	1	4	3	10	1	.	.	1	3	11	1	.	.	.	2	.	.	.	.	10	2	.	.	.	4	7	0	60
Châteaudun	.	.	.	2	11	4	16	0	.	.	.	5	14	.	1	.	2	3	.	0	0	.	8	4	.	.	.	.	10	.	80
Brou	.	.	.	1	3	1	6	1	1	.	0	4	10	.	1	.	.	3	.	.	.	.	8	5	.	.	4	4	.	0	52
Authon-la-Plaine	.	.	.	10	6	9	15	1	.	.	1	9	20	.	.	.	2	2	.	.	.	.	18	.	.	.	.	20	7	1	121
Droué	.	1	.	.	3	9	3	2	1	.	4	5	.	.	.	.	3	.	.	.	.	1	6	3	1	.	4	6	5	.	57
Oucques	.	.	.	.	10	22	6	.	.	.	.	6	14	.	.	.	.	7	.	.	.	.	12	6	.	.	.	8	4	6	103

STATIONS.	1	2	3	4	5	6	7	8	9	10	11	12	13	14	15	16	17	18	19	20	21	22	23	24	25	26	27	28	29	30	TOTAL.
Bassin du Loir (suite).																															
Vendôme (P. C.)	.	.	.	2	3	6	11	1	.	.	2	2	14	.	2	.	0	3	.	.	.	.	10	5	.	.	.	4	11	5	82
Montoire	.	.	.	1	8	9	9	.	.	.	1	7	12	.	.	.	2	3	.	.	.	.	9	4	.	.	.	12	9	1	87
Savigny	.	.	.	.	7	9	31	.	.	.	1	5	20	2	.	.	.	3	.	.	.	.	13	4	.	.	.	13	5	1	114
Jupilles	.	.	.	.	10	18	15	.	.	.	.	5	5	.	.	.	.	7	.	.	.	.	.	6	7	.	.	.	4	3	80
Dissais-s-Courc	.	.	.	2	10	13	.	.	.	.	3	12	5	1	.	.	.	3	.	.	.	.	6	.	1	.	.	26	2	1	85
Pontvallain	.	.	.	17	24	4	19	3	.	.	10	23	17	.	4	.	.	5	.	.	.	.	.	3	.	.	.	15	2	.	146
La Flèche	.	.	.	.	13	4	8	.	.	.	1	5	16	.	.	.	.	1	.	.	.	.	4	.	2	.	.	18	1	4	77
Bassin de la Sarthe.																															
Fᵗ d'Écouves (R.-V.)	.	.	.	8	14	6	20	2	4	0	10	12	11	.	2	1	2	2	.	.	.	.	17	7	.	.	.	11	3	0	133
Ventes de Bourses	.	.	1	5	7	15	2	2	0	.	10	14	2	2	0	.	5	.	.	.	.	1	12	.	.	.	.	12	1	.	92
Mortagne	.	.	1	1	1	15	5	21	1	1	0	0	11	16	0	1	1	.	.	.	.	.	10	.	.	.	.	14	0	.	101
Sᵗ-Mard-de-Réno	.	.	.	2	18	3	15	.	2	.	.	12	17	.	.	.	5	.	.	.	.	.	10	3	.	.	.	8	6	2	103
Nogent-le-Rotrou	.	.	.	.	12	8	19	2	.	.	6	6	23	.	.	.	.	5	.	.	.	.	9	.	.	.	.	13	4	.	109
Thiron-Gardais	.	.	.	5	4	7	20	.	.	.	6	4	21	.	.	.	.	4	.	.	.	.	10	4	.	.	.	4	6	1	96
Bellême	.	.	0	1	17	6	22	1	1	0	1	10	16	0	2	1	.	3	.	0	.	.	11	.	.	.	.	11	6	3	113
Forêt de Perseigne	.	.	.	1	10	6	13	1	.	2	8	12	13	1	.	2	.	5	.	.	.	.	12	2	1	.	.	15	1	.	105
Alençon (E. N.)	.	.	.	6	10	16	3	0	2	0	1	17	3	.	3	.	4	.	.	.	.	1	13	1	.	.	.	12	0	2	94
Sᵗ-Denis-s.-Sarthon	.	.	.	5	5	8	6	4	2	.	.	2	.	.	.	5	3	2	.	.	.	.	7	8	.	.	.	.	4	2	63
Vilaines-la-Juhel	.	.	13	8	24	15	6	4	6	.	15	.	10	2	.	.	.	.	.	.	.	8	7	6	.	.	.	10	.	5	141
Beaumont-s-S	.	.	1	1	22	4	16	2	1	.	2	10	17	.	1	.	1	4	.	.	.	.	14	2	.	.	.	13	3	2	116
Bonnétable	.	.	.	1	8	1	8	1	1	1	1	7	21	.	1	.	.	4	.	.	.	.	8	1	.	.	.	10	11	1	86
La Ferté-Bernard	.	.	.	2	.	6	5	.	1	.	1	.	9	.	.	.	.	3	.	.	.	.	9	2	.	.	.	5	2	.	44
Sainte-Suzanne	.	.	1	15	3	9	0	7	0	4	16	16	.	0	.	.	5	.	0	1	.	1	5	.	.	.	16	4	.	.	100
Souligné-s.-Vallon	.	.	.	1	16	2	18	1	.	.	1	9	22	.	1	.	.	4	.	.	.	.	7	1	.	.	.	16	3	.	102
Le Mans (P. C.)	.	.	1	8	5	1	16	1	1	.	2	5	.	.	.	.	2	.	.	.	.	.	8	.	.	.	.	19	6	.	75
Connerré	.	.	.	6	5	7	21	.	.	.	5	4	17	.	.	.	.	.	.	4	.	5	10	4	.	.	.	19	14	.	121
Bouloire	.	.	.	2	8	2	18	1	.	.	.	7	9	.	.	.	.	5	.	.	.	.	12	1	.	.	.	10	7	1	83
Sablé	.	.	.	6	9	7	12	.	.	.	6	12	14	.	.	.	.	.	.	.	.	7	8	.	.	.	.	5	3	4	93
Bassin de la Mayenne.																															
Forêt-d'Andaines	.	.	.	4	5	.	.	2	7	4	.	2	.	.	.	.	4	.	.	.	.	.	23	.	.	3	4	2	2	6	68
Pré-en-Pail	.	.	5	13	5	18	2	.	3	4	4	21	.	1	.	1	5	.	.	.	10	.	7	.	.	.	8	4	.	.	111
Gorron	.	.	1	4	.	3	1	.	1	.	3	4	.	0	.	.	1	.	.	1	.	.	6	.	.	.	.	.	1	0	25?
Ambrières	.	.	.	2	11	8	10	19	2	2	9	6	24	2	2	2	1	.	.	0	4	3	10	10	.	.	.	13	3	1	145
Mayenne (P. C.)	.	.	.	8	14	3	24	.	6	.	6	3	24	.	.	.	2	.	5	.	1	.	.	18	.	.	.	.	13	1	128
Ernée	.	.	1	5	5	23	3	2	4	6	33	.	2	3	0	.	1	3	.	5	2	1	14	7	.	.	0	7	4	2	134
Chailland	.	.	5	17	22	29	12	11	.	.	8	27	12	.	6	5	7	6	8	12	.	.	.	.	.	.	.	11	.	.	198
Montsûrs	.	.	.	9	13	12	13	2	2	1	8	15	19	3	.	.	1	2	.	0	1	.	10	6	.	.	.	14	2	0	134
Laval (E. N.)	.	.	5	7	10	17	2	0	3	.	9	27	8	2	0	.	6	1	.	3	0	1	11	.	.	.	.	10	4	.	124
Cossé-le-Vivien	.	.	12	16	2	9	.	2	1	4	5	5	2	.	.	.	1	.	.	8	.	2	8	.	.	.	8	2	.	2	89
Grez-en-Bouère	.	.	.	.	21	4	13	1	2	1	1	8	26	.	1	.	3	2	.	.	3	.	5	7	.	.	.	11	2	0	111
Château-Gontier	.	.	16	5	2	20	1	.	7	8	6	5	.	.	.	4	.	.	4	.	.	12	.	.	11	.	6	.	4	.	111
Sᵗ-Aignan-s.-Roë	.	.	.	6	22	8	10	1	3	1	4	7	22	1	.	6	1	1	.	.	10	.	2	6	.	.	.	4	2	.	117
Pouancé	.	.	.	14	13	16	9	1	7	.	8	23	8	.	.	.	2	.	.	10	1	.	8	3	.	.	.	5	2	1	131
Bassin de la Loire inférieure, rive droite.																															
Bécon	.	.	.	5	14	31	0	.	.	.	7	25	15	1	.	.	.	1	.	.	.	.	.	6	.	.	.	.	.	.	106
Candé	.	.	.	.	34	14	9	.	3	.	9	28	14	3	.	.	3	.	.	5	10	.	3	.	.	.	.	9	9	2	155

STATIONS.	1	2	3	4	5	6	7	8	9	10	11	12	13	14	15	16	17	18	19	20	21	22	23	24	25	26	27	28	29	30	TOTAL.
Bassin de la Loire inférieure, rive droite (suite).																															
Oudon	.	.	2	3	9	10	5	.	.	2	6	25	.	.	.	.	3	.	.	15	.	.	3	.	.	.	.	3	6	.	93
Joué-sur-Erdre	.	.	.	8	24	7	12	5	6	1	8	8	23	.	.	2	1	.	7	4	.	2	4	.	.	.	5	3	1	0	131
Nort	5	.	.	5	3	9	7	6	4	3	15	3	8	2	1	2	3	.	.	6	5	.	.	7	.	.	.	7	6	8	115
Nantes (Obs^re)	.	9	26	14	8	1	1	1	8	19	22	1	1	0	1	2	.	.	2	6	.	2	6	.	.	.	6	9	.	0	144
Cordemais	2	.	.	2	17	7	17	0	2	3	2	28	20	1	0	0	.	.	.	8	.	.	3	5	.	.	.	3	4	1	125
Savenay (E. N.)	.	.	1	15	11	7	1	0	5	0	6	32	1	3	1	6	1	.	.	7	.	0	4	.	.	.	.	1	6	.	108
Bassin de la Loire inférieure, rive gauche; bassin de la Sèvre nantaise.																															
Secondigny	.	.	.	3	18	3	.	.	.	2	.	.	76	.	2	.	.	5	.	.	2	.	.	6	.	.	.	.	.	17	135
Parthenay (E. N.)	.	.	4	6	7	9	11	13	.	2	1	16	14	3	.	.	13	22	1	.	.	.	3	.	.	.	.	.	2	3	127
Bressuire	.	.	.	24	.	7	.	.	.	.	13	35	.	2	.	.	.	5	.	.	.	.	.	0	.	.	.	2	12	5	105
Puy-N.-D.	.	.	0	.	6	3	1	.	.	.	2	5	10	0	0	.	.	3	.	0	1	.	7	.	3	.	.	5	2	1	50
Gennes	.	.	.	4	7	11	2	.	.	.	6	5	7	.	2	.	2	6	.	.	5	.	4	2	1	.	.	11	3	3	79
Thouarcé	.	.	8	2	6	5	.	.	6	.	.	8	2	.	.	.	5	2	.	.	.	6	6	.	.	.	5	.	2	.	63
Les Gardes	.	.	5	3	8	14	2	.	0	.	7	13	5	1	0	.	.	5	.	1	.	.	7	.	.	.	.	9	5	2	88
Chalonnes	.	.	0	9	2	6	6	.	.	.	6	21	6	.	.	5	0	.	.	.	1	.	4	3	.	.	.	4	7	0	80
La Pommeraye	.	.	2	2	6	22	3	.	0	.	9	20	8	1	.	.	5	0	.	2	0	.	6	4	0	.	.	4	7	1	102
La Chapelle-St-Flor.	1	.	.	.	11	19	6	2	1	.	7	16	22	.	.	.	3	.	.	8	1	.	.	3	3	.	.	8	7	1	119
Champtoceaux	2	.	.	1	14	9	7	.	0	0	6	10	20	.	0	.	2	.	.	2	14	.	3	6	.	.	.	5	7	1	109
Les Herbiers	.	.	.	4	12	4	1	.	.	.	9	17	36	1	.	.	4	1	.	1	11	.	4	13	.	.	.	4	7	.	129
Montaigu	2	.	.	5	21	5	1	.	.	.	11	20	16	2	1	.	.	3	.	9	8	.	2	5	.	.	.	3	7	3	124
Clisson	0	.	.	1	7	10	1	.	.	.	7	10	9	.	.	.	3	.	.	7	8	.	4	4	.	.	.	.	8	.	79
BASSINS ENTRE LA LOIRE ET LA GIRONDE.																															
Bassins de la Vie, du Lay et de la Sèvre niortaise.																															
Ile d'Yeu	7	.	.	4	4	0	1	.	1	.	11	25	18	.	.	.	0	.	.	5	.	3	6	.	.	.	.	2	4	2	93
St-Gilles-s.-Vie	.	.	1	.	.	.	.	5	13	1	6	.	4	.	7	3	0	.	.	.	.	.	.	.	.	.	.	.	.	.	40
Les Sables-d'Olonne	2	.	.	5	6	0	0	.	.	5	8	13	28	1	0	.	1	0	.	7	1	.	3	.	.	.	.	5	5	9	99
Roche-s-Yon (E.N.)	2	.	1	1	8	3	1	.	.	.	15	.	.	.	.	.	2	5	.	4	.	.	18	25	.	.	.	3	8	1	97
Chantonnay	4	.	.	3	18	1	1	.	.	2	14	19	31	1	.	.	1	8	.	3	2	.	2	8	.	.	.	9	8	4	138
La Châtaigneraie	.	.	.	.	12	5	.	.	9	.	11	15	18	12	8	.	3	9	.	3	8	.	4	4	.	.	.	8	10	4	142
Longèves	.	.	1	1	15	.	.	.	.	.	5	16	40	.	0	.	.	1	.	1	2	.	4	9	.	.	.	5	5	8	113
Luçon	1	.	.	.	14	.	.	.	.	3	12	10	43	5	.	.	.	4	.	1	4	.	6	9	.	.	.	5	3	8	128
Marans	.	.	1	1	8	.	.	.	.	2	.	10	23	2	0	.	.	3	.	.	3	.	1	1	.	.	.	2	3	5	66
Coulonges-s.-l'A	.	1	1	18	.	.	.	.	.	3	14	53	1	2	.	1	4	.	.	1	.	3	2	.	.	.	2	6	6	.	119
Chantecorps	.	.	3	13	9	.	.	.	.	3	7	2	58	5	.	6	.	4	.	.	.	.	.	8	.	.	.	6	7	5	136
Viel-Pain (Pamproux)	.	.	3	.	8	.	.	.	.	1	3	28	24	1	0	.	2	.	1	1	.	.	5	.	.	.	.	8	5	3	93
La Couarde (Goux)	.	.	.	1	4	7	.	.	.	2	.	10	56	0	2	.	.	5	.	.	1	.	3	4	.	.	.	10	2	9	116
Niort	.	1	1	9	3	.	.	.	.	1	.	13	42	.	2	.	6	.	.	0	1	.	4	3	.	.	.	3	8	11	108
Fressines	.	.	.	.	.	6	.	.	.	2	1	9	51	2	.	.	.	5	.	0	.	.	.	.	.	.	.	.	9	9	95
Mauzé	.	.	.	3	8	5	.	.	.	1	1	16	41	2	2	.	.	4	.	.	2	.	0	7	.	.	.	2	2	9	104
Bazoin	.	.	3	3	9	.	.	.	.	.	3	8	34	1	1	.	.	4	.	1	.	1	2	2	.	.	.	2	7	7	88
La Rochelle (P. C.)	1	.	.	4	23	.	.	.	.	.	5	7	28	.	.	.	.	.	.	1	.	.	3	.	.	.	.	.	5	5	82
Bassin de la Charente.																															
Saint-Mathieu	.	.	.	.	.	.	.	.	.	14	4	16	43	25	.	.	.	.	.	.	.	.	3	18	2	.	.	.	.	21	146
Lac Français	.	.	.	0	1	.	.	.	.	17	1	25	58	0	3	.	.	2	0	.	0	.	10	10	.	.	10	1	7	.	145

STATIONS.	1	2	3	4	5	6	7	8	9	10	11	12	13	14	15	16	17	18	19	20	21	22	23	24	25	26	27	28	29	30	TOTAL.
Bassin de la Charente (suite).																															
Angoulême (P. C.).	.	.	.	.	.	9	.	.	.	8	.	.	3	1	6	5	18	6	4	5	6	.	2	.	.	.	16	.	.	.	88
Barbezieux	.	.	.	0	1	.	.	.	.	18	.	6	81	1	.	2	.	1	.	2	.	.	6	8	.	.	.	2	.	5	132
Jonzac	.	.	.	.	.	.	.	.	.	8	2	22	61	2	1	.	.	.	.	5	.	.	6	.	.	.	.	2	2	6	117
Cognac	.	.	.	.	1	.	.	.	.	9	.	9	46	5	2	.	.	3	.	2	0	.	8	6	.	.	.	5	3	5	103
Aigre	.	6	.	.	2	1	.	.	.	12	.	7	56	2	2	.	.	5	.	.	1	.	2	8	.	.	.	11	4	9	128
Ruffec	.	.	.	.	1	1	.	.	.	12	.	7	55	2	2	.	.	4	.	.	0	.	1	8	.	.	.	10	3	8	115
Chef-Boutonne	.	.	.	.	2	0	.	.	.	8	.	11	31	0	1	.	.	4	.	.	1	.	4	0	.	.	.	7	8	5	82
La Brousse	.	.	0	0	4	.	.	.	.	6	4	40	20	2	.	.	5	.	.	1	.	.	10	1	.	.	.	5	6	8	112
Chail	.	.	0	3	6	.	.	.	.	6	.	12	52	.	3	.	.	5	.	.	.	.	2	2	.	.	.	6	7	9	113
Vernoux-s.-Bout	.	.	.	6	.	.	.	.	4	2	11	52	3	.	.	2	.	.	.	.	.	.	10	.	.	.	.	7	8	8	114
Les Fosses	.	.	.	.	12	.	.	.	.	3	22	34	5	5	2	.	5	.	.	.	.	.	.	.	.	.	.	12	9	.	109
Villiers-au-Bois	.	.	.	.	4	6	.	.	.	3	0	17	34	4	1	.	.	4	.	.	1	.	4	7	.	.	.	4	4	9	102
St-Jean-d'Angely	.	.	.	1	1	1	.	.	.	5	.	9	37	1	1	.	.	1	.	.	1	.	.	6	.	.	.	2	1	4	71
Saintes	.	.	2	.	2	.	.	.	3	5	5	20	40	.	2	.	.	4	.	1	.	.	3	4	.	.	.	.	19	5	116
Ile d'Aix	4	.	7	8	4	2	.	.	.	2	3	15	35	2	.	.	.	3	.	2	.	.	.	5	.	.	.	1	3	9	105
Chassiron	.	.	.	1	.	9	.	.	.	.	.	4	18	11	1	.	.	1	.	.	2	.	.	6	4	.	.	.	.	2	59
BASSIN DE LA GIRONDE.																															
Bassin de la Dordogne.																															
Laqueuille	.	27	.	.	.	.	.	.	.	3	3	13	20	6	.	.	.	4	.	.	.	.	10	8	8	.	.	.	6	6	114
Égl. N-d'Entraygues.	3	12	9	.	.	.	.	.	.	3	1	9	65	6	8	0	.	.	1	.	.	.	13	24	.	.	.	2	4	12	172
Ussel (P. C.)	.	16	8	.	.	.	.	.	.	4	:	13	46	1	6	.	.	11	3	.	.	.	13	2	.	.	.	3	1	4	132
Aurillac (E. N.)	.	11	12	.	.	.	.	.	.	3	.	15	24	.	4	.	.	.	.	.	.	.	1	0	.	.	.	1	5	6	83
Argentat	.	.	9	4	.	.	.	.	.	.	8	10	30	4	.	.	.	3	.	.	.	.	8	4	.	.	.	2	3	1	86
Beaulieu	.	5	3	.	.	.	.	.	.	4	1	10	14	9	3	.	.	1	1	.	.	.	9	4	.	.	.	2	4	4	74
Saint-Céré	.	13	.	.	.	.	.	.	.	3	.	9	20	.	.	.	.	1	.	.	.	.	17	.	.	.	.	.	4	5	72
La Tronquière	6	.	.	.	.	.	.	.	.	5	.	14	32	.	.	.	.	.	.	.	.	.	20	4	.	.	.	.	10	7	98
Gramat	.	5	.	.	.	.	.	.	.	4	.	12	6	.	.	.	.	.	.	.	.	.	.	.	10	.	.	.	3	8	48
Frayssinet	.	.	.	.	.	.	.	.	.	3	.	12	11	.	.	.	.	.	.	.	.	.	15	.	.	.	.	1	3	2	47
Martel	.	.	.	.	.	.	.	.	.	.	8	14	24	.	.	.	.	.	.	.	.	.	22	.	.	.	.	2	3	4	77
Vayrac	.	1	.	.	.	.	.	.	.	8	3	11	19	.	.	.	.	4	.	.	.	.	11	.	.	.	.	.	8	3	68
Tulle (P. C.)	.	.	7	0	.	.	.	.	.	6	25	56	5	6	.	.	0	.	.	.	.	.	15	3	.	.	3	2	3	1	132
Brive (P. C.)	.	1	.	.	.	.	.	.	.	1	3	9	27	1	4	.	.	.	.	.	.	.	8	4	.	.	.	1	4	3	66
Montguyon	.	.	.	1	.	.	.	.	.	9	.	24	29	10	3	.	.	.	.	.	.	.	13	5	.	.	3	4	2	6	109
Les Églisottes	.	.	.	.	.	.	.	.	.	5	.	12	45	.	6	.	.	1	.	.	5	.	.	8	.	.	.	1	4	6	92
Coutras	.	.	.	.	.	6	0	.	.	6	0	10	34	0	7	.	.	1	.	0	0	.	2	11	.	.	.	4	2	5	88
Lussac	.	.	0	.	0	.	.	.	.	5	.	10	28	4	7	.	.	1	.	1	0	.	1	13	.	.	.	0	2	8	79
Cavignac	.	.	.	0	0	.	.	.	.	8	3	11	50	2	5	.	.	1	.	2	1	.	1	16	.	.	.	1	6	7	114
Bassin du Lot.																															
Le Bleymard	.	19	74	.	.	.	.	.	.	.	.	2	3	.	.	.	.	.	.	.	4	.	5	19	.	.	.	.	.	.	126
Bagnols	.	22	67	.	.	.	.	.	.	.	.	.	6	.	.	.	.	.	.	.	.	.	5	12	.	.	.	.	.	.	112
Montmirat	.	5	18	.	.	.	.	.	.	.	3	1	.	.	.	.	1	1	1	.	.	.	5	4	.	.	.	.	.	.	39
Mende (P. C.)	.	10	53	.	.	.	.	.	.	.	.	3	4	.	.	.	.	.	.	.	.	.	10	10	.	.	.	.	.	.	90
Marvéjols	.	15	37	.	.	.	.	.	.	.	.	10	14	.	.	.	.	.	.	.	.	.	3	6	.	.	.	.	.	.	85
Cam-de-la-Roche	.	8	67	.	.	.	.	.	.	4	.	.	6	.	.	.	.	.	.	.	.	.	3	5	.	.	.	.	2	.	95

STATIONS.	1	2	3	4	5	6	7	8	9	10	11	12	13	14	15	16	17	18	19	20	21	22	23	24	25	26	27	28	29	30	TOTAL.
Bassin du Lot (suite).																															
St-Chély-d'Apcher	.	14	31	.	.	.	.	.	.	2	.	1	3	1	.	.	.	.	.	.	.	.	11	9	.	5	.	.	.	.	77
Nasbinals	.	.	14	.	.	.	.	.	.	.	.	.	26	9	.	.	.	.	.	.	.	.	11	7	.	.	.	.	8	5	80
Espalion	.	16	.	.	.	.	.	.	.	.	.	15	7	.	.	.	5	9	.	.	.	.	.	.	.	.	.	4	3	3	62
Entraygues	.	5	6	.	.	.	.	.	.	1	.	6	34	.	.	.	.	.	.	.	.	.	5	6	.	.	.	2	2	3	70
Figeac (S. H.)	.	15	.	.	.	.	.	.	.	4	.	5	13	.	.	.	.	.	.	.	.	.	10	4	.	.	.	.	3	4	58
La Capelle-M	.	2	.	.	.	.	.	.	.	5	.	4	20	.	.	.	.	.	.	.	.	.	15	.	.	.	.	2	3	5	56
Livernon	2	6	.	.	.	.	.	.	.	4	3	4	12	.	.	.	.	.	.	.	.	.	12	.	.	.	.	2	1	4	51
Limogne	.	5	.	.	.	.	.	.	.	.	.	6	7	.	.	.	.	.	.	.	.	.	15	5	.	.	.	.	4	5	47
Saint-Géry	.	.	.	.	.	.	.	.	.	4	.	9	14	.	.	.	.	.	.	.	.	.	23	.	.	.	2	.	.	9	61
Lauzès	.	2	.	.	.	.	.	.	.	2	.	10	12	.	.	.	.	.	.	.	.	.	18	.	.	.	.	1	3	4	52
Cahors (P. C.)	.	1	.	.	.	.	.	.	.	2	.	9	13	.	.	.	.	.	.	.	.	.	7	8	.	.	.	.	1	5	46
Puy-l'Évêque	.	.	.	.	.	.	.	.	.	7	.	10	9	.	.	.	.	.	.	.	.	.	.	6	1	.	.	.	2	1	36
Fumel	.	.	.	.	.	.	.	.	.	3	.	16	7	.	.	.	.	.	.	.	.	.	13	10	.	.	.	0	1	8	58
Montflanquin	.	.	.	.	.	.	.	.	.	3	.	11	9	0	.	.	.	.	.	.	.	.	11	7	.	.	.	.	.	7	49
Villeneuve (P. C.)	.	0	.	.	.	.	.	.	.	4	.	16	5	.	1	.	.	.	.	.	.	.	9	12	0	.	.	0	.	1	48
Monclar-d'A	.	.	.	.	.	.	.	.	.	3	0	10	8	.	0	.	.	3	.	.	.	.	14	11	0	.	.	1	0	2	53
Bassins du Tarn et de l'Aveyron.																															
Pont-de-Montvert	.	29	92	.	.	.	.	.	.	.	.	5	7	.	.	5	9	2	.	5	8	.	.	12	.	5	.	.	.	.	181
Florac	.	10	53	.	.	.	.	.	.	.	.	1	2	.	.	3	5	.	.	.	.	.	7	17	.	.	.	.	.	.	98
Cassagnas	.	34	108	.	.	.	.	.	.	.	2	3	2	.	.	4	5	3	.	9	13	.	3	24	.	3	.	.	.	.	213
Meyrueis	.	6	49	.	.	.	.	.	.	.	.	.	.	.	.	.	.	.	.	.	.	.	4	15	.	.	.	.	.	.	74
Col du Marquairès	.	48	91	.	.	.	.	.	1	1	1	1	2	.	.	10	19	6	1	12	12	1	7	9	.	7	.	.	.	.	228
Massegros	.	.	50	.	.	.	.	.	.	.	.	.	6	.	.	.	.	.	.	.	.	.	.	19	.	.	.	.	.	.	75
Millau	5	16	.	.	.	.	.	.	.	.	.	.	.	.	.	.	.	.	.	.	.	.	7	2	.	.	.	.	1	.	31
La Cavalerie	.	31	27	.	.	.	.	.	.	.	.	.	0	.	.	4	4	1	.	.	.	.	23	1	.	4	.	.	3	2	101
Saint-Affrique	.	3	8	.	.	.	.	.	.	.	.	.	1	.	.	.	.	.	.	.	.	.	3	5	.	.	.	.	.	1	21
Le Cabaretou	.	16	12	.	.	.	.	.	.	.	.	.	.	.	.	.	.	.	.	.	.	.	74	.	.	13	.	.	.	.	115
Fraïsse	7	36	36	.	.	.	.	.	.	.	.	.	.	.	.	3	3	4	6	3	5	.	33	8	.	13	4	.	.	1	162
La Salvetat-d'A	2	9	3	.	.	.	.	.	.	.	.	.	.	2	.	.	.	4	.	.	.	.	52	20	.	5	2	.	.	.	99
Pradelles-Cabardès	.	11	10	.	.	.	.	.	.	.	.	.	1	.	.	.	.	0	.	0	0	.	10	24	.	8	11	4	.	.	79
Castres	.	.	.	.	.	.	.	.	.	.	.	.	0	.	.	.	.	.	.	.	.	.	8	29	1	.	.	2	1	.	41
Alban	.	.	5	.	.	.	.	.	6	.	.	.	4	.	.	.	.	.	.	.	.	.	14	15	.	.	.	.	.	6	50
Villefranche-d'Av	.	.	2	3	.	.	.	.	.	.	1	2	2	3	.	.	.	.	1	.	.	.	.	16	2	.	.	.	1	3	36
Naucelle	.	2	.	.	.	.	.	.	.	0	.	.	4	.	.	.	.	.	.	.	.	.	5	12	.	.	.	1	.	3	27
Carmaux	.	2	.	.	.	.	.	.	.	.	.	.	4	.	.	.	.	.	.	.	.	.	4	10	.	.	.	1	.	1	22
Cordes	.	2	.	.	.	.	.	.	.	.	.	0	5	.	.	.	.	.	.	.	.	.	5	11	.	.	.	1	1	1	26
Albi (P. C.)	.	.	.	.	.	.	.	.	.	.	.	.	2	.	.	.	.	.	.	.	.	.	8	.	.	.	.	1	1	.	12
Lavaur	.	4	.	.	.	.	.	.	.	.	.	.	1	.	.	.	.	.	.	.	.	.	1	4	.	.	.	1	.	.	11
Montauban (E. N.)	1	3	0	.	.	.	.	.	.	0	.	2	3	.	.	.	.	.	.	.	.	.	19	.	.	.	.	1	5	.	30
Caylus	.	4	3	0	.	.	.	.	.	1	.	.	4	4	.	.	.	.	.	.	.	.	.	18	.	.	.	.	2	3	39
Lalbenque	.	4	.	.	.	.	.	.	.	.	.	10	7	.	.	.	.	.	.	.	.	.	15	3	.	.	.	.	.	9	48
Castelnau	.	.	.	.	.	.	.	.	.	2	.	9	3	.	.	.	.	.	.	.	.	.	11	.	.	.	.	.	.	2	27
Bassin de la Garonne, cours supérieur, et affluents des Pyrénées.																															
Belesta	.	6	.	.	.	.	.	.	.	.	.	.	.	7	.	.	.	.	.	.	.	.	10	9	12	.	.	3	.	.	47
Mirepoix	.	.	.	.	.	.	.	.	.	.	.	.	.	.	.	.	.	.	.	.	.	.	.	38	.	.	.	.	.	.	38

STATIONS.	1	2	3	4	5	6	7	8	9	10	11	12	13	14	15	16	17	18	19	20	21	22	23	24	25	26	27	28	29	30	TOTAL.
Bassin de la Garonne, cours supérieur, et affluents des Pyrénées (suite).																															
Foix (E. N.)	.	11	.	.	.	.	.	.	.	.	.	.	9	.	.	.	.	.	.	.	.	.	10	6	.	.	.	.	.	.	36
Royat	.	8	.	.	.	.	.	.	.	.	.	.	.	.	.	.	.	.	.	.	.	.	.	30	4	.	.	.	.	.	42
Izaut-de-l'Hôtel	.	.	.	.	.	.	.	.	.	.	.	.	.	5	.	.	.	.	.	.	.	.	6	42	.	.	.	.	.	.	53
Rieumes	.	.	.	.	.	.	.	.	.	.	.	.	.	.	.	.	.	.	.	.	.	.	.	24	.	.	.	3	.	.	27
Toulouse (Obs^re)	0	4	.	.	.	.	.	.	.	.	.	.	5	.	.	.	.	.	.	.	.	.	16	7	.	.	.	1	.	.	33
Bassin de la Garonne (R. G.) au-dessous de Toulouse; bassins du Gers et de la Baïse; bassin de la Gironde.																															
Lannemezan	.	.	.	.	.	.	.	.	.	1	.	0	.	.	.	.	.	0	.	.	.	.	2	5	.	2	.	1	.	0	11
Castelnau-Magn	.	.	.	.	.	.	.	.	.	.	.	.	0	.	.	.	.	.	.	.	.	.	30	.	.	.	.	.	.	1	31
Miélan	.	.	.	.	.	.	.	.	.	.	.	1	1	.	.	.	.	.	.	.	.	.	1	23	1	.	.	2	.	.	29
Masseube	.	.	.	.	.	.	.	.	.	1	.	0	1	.	.	.	.	.	.	.	.	.	1	23	0	.	.	0	.	.	26
Lombez	.	.	.	.	.	.	.	.	.	.	.	.	0	.	.	.	.	.	.	.	.	.	.	29	.	.	.	1	.	.	30
Auch (P. C.)	.	.	.	.	.	.	.	.	.	1	.	.	1	.	.	.	.	.	.	.	.	.	.	15	1	.	.	1	.	0	19
Canals	.	5	.	.	.	.	.	.	.	2	.	.	3	.	.	.	.	.	.	.	.	.	12	4	.	.	.	3	.	.	29
Beaumont	.	1	.	.	.	.	.	.	.	1	.	0	1	7	.	.	.	.	.	.	0	.	.	32	1	.	.	1	.	.	44
Vic-Fézensac	.	.	.	.	.	.	.	.	.	.	.	.	.	.	.	.	.	.	.	.	.	.	.	21	.	.	.	.	.	.	21
Eauze	.	.	.	.	.	.	.	.	2	.	.	.	.	.	.	.	.	.	.	.	.	.	.	.	.	.	.	.	.	.	2
Condom	.	.	.	.	.	.	.	.	.	2	.	2	1	.	.	.	.	.	.	.	.	.	4	24	.	.	.	.	.	.	33
Lectoure	.	.	.	.	.	.	.	.	.	.	.	.	3	.	.	.	.	.	.	.	.	.	.	20	.	.	.	.	.	.	23
Montcuq	.	.	.	.	.	.	.	.	.	2	.	9	8	.	.	.	.	.	.	.	.	.	14	4	.	.	.	.	1	3	41
Agen (P. C.)	1	.	.	.	.	.	.	.	1	2	3	4	1	1	.	.	.	.	.	.	0	16	1	.	.	.	.	0	0	1	31
Grignols	.	.	.	.	.	.	.	.	.	5	1	8	6	4	2	.	.	.	.	1	1	.	0	41	1	.	.	.	.	4	73
Col-de-Fer	.	.	.	.	.	.	.	.	.	9	.	11	10	.	12	.	.	.	.	3	.	.	6	12	.	.	.	.	4	9	75
Machorre	.	.	.	.	.	.	.	.	.	4	.	11	11	0	5	.	.	.	.	2	1	.	.	21	.	.	.	.	1	8	64
Budos	.	.	.	.	.	.	.	.	.	5	0	11	18	1	6	.	.	3	.	2	0	0	1	25	0	.	.	1	0	14	87
La Sauve (E. N.)	.	.	.	.	.	.	.	.	.	4	0	12	17	3	8	.	.	2	.	0	.	.	12	21	.	.	.	0	10	0	88
Floirac (Bordeaux)	.	.	.	.	.	.	.	.	.	8	.	10	28	2	6	.	.	.	.	2	.	.	1	20	.	.	.	0	4	11	91
Royan	2	.	1	.	2	.	.	.	.	7	3	9	34	2	.	.	.	4	.	1	.	.	.	15	.	.	.	1	1	8	90
La Coubre	11	.	3	2	2	.	.	.	.	7	.	9	30	5	.	.	.	3	.	2	1	.	.	11	.	.	.	.	5	7	98
BASSINS ENTRE LA GIRONDE ET LES PYRÉNÉES.																															
Petits bassins entre la Gironde et l'Adour.																															
Saint-Nicolas	.	.	.	1	2	.	.	.	.	16	.	31	46	3	2	.	.	1	1	3	.	.	3	14	.	.	.	2	.	6	131
Hourtin	.	.	.	.	1	.	.	.	.	6	.	11	79	1	2	.	.	2	0	2	.	.	1	17	.	.	.	1	3	5	128
Moutchic	.	.	.	1	.	.	.	.	.	15	.	11	71?	4	.	.	.	1	0	1	.	.	2	20	.	.	.	1	0	9	136?
Le Porge	.	.	.	1	.	.	.	.	.	12	.	12	48	3	3	.	.	1	0	1	.	.	.	20	.	.	.	1	3	14	118
Arès	0	0	.	.	0	0	.	.	.	11	0	10	32	1	5	0	0	1	0	1	0	0	1	24	0	.	.	1	2	16	106
Piquey	.	.	.	.	.	0	.	.	.	11	.	9	30	0	4	.	.	1	.	1	.	.	1	21	.	.	.	0	3	7	88
Audonge	.	.	.	.	.	.	.	.	.	7	3	6	33	2	6	.	.	.	.	2	1	.	2	22	.	.	.	.	1	7	91
La Salie	.	.	.	.	.	.	.	.	.	5	3	17	24	1	6	.	.	1	2	.	.	.	.	18	0	.	.	.	0	14	89
Arcachon (C. M.)	.	.	.	.	.	.	.	.	.	7	.	9	40	1	6	.	.	1	.	.	1	.	.	28	.	.	.	.	1	7	99
Belin	.	.	.	.	.	.	.	.	.	.	6	10	18	1	4	.	0	3	.	1	.	0	1	20	.	.	.	0	2	15	81
Pissos	.	.	.	.	.	.	.	.	.	5	.	10	9	1	3	.	.	4	.	.	.	.	.	22	.	.	.	.	.	10	64

STATIONS.	1	2	3	4	5	6	7	8	9	10	11	12	13	14	15	16	17	18	19	20	21	22	23	24	25	26	27	28	29	30	TOTAL.
Bassin de l'Adour.																															
Pic du Midi (Obs.).	.	1	.	.	.	.	.	.	.	1	1	2	.	.	.	.	.	.	.	1	.	.	18	27	.	.	.	.	.	2	52
Bagnères-de-B. (M. Gandy).	.	.	.	.	.	.	.	.	.	.	5	1	3	.	.	.	.	.	.	.	.	.	33	7	0	.	.	1	.	4	54
Lourdes	.	.	.	.	.	.	.	.	.	1	.	1	7	.	.	.	.	.	.	.	.	.	7	40	.	.	.	0	.	1	57
Peyranère	.	.	.	.	8	.	.	.	.	.	.	.	23	.	.	.	.	.	.	.	26	.	.	.	15	.	.	13	.	.	85
Gélan	.	.	.	.	.	.	.	.	1	.	.	4	6	.	.	.	.	.	.	.	1	9	27	1	.	.	.	.	.	5	54
Laruns	.	.	.	.	.	.	.	.	.	.	.	7	2	.	.	.	.	.	.	.	.	.	8	43	.	.	.	.	.	1	61
Bedous	.	.	.	.	.	.	.	.	.	3	.	.	.	.	.	.	.	.	.	.	.	15	40	.	.	.	.	.	4	4	66
Tarbes (P. C.)	.	.	.	.	.	.	.	.	.	.	.	1	4	.	.	.	.	1	.	.	0	.	25	15	.	.	.	.	.	2	48
Maubourguet	.	.	.	.	.	.	.	.	.	.	2	5	.	.	.	.	.	.	.	.	.	.	24	12	.	.	.	.	.	5	48
Lescar (E. N.)	.	.	.	.	.	.	.	.	.	1	1	.	1	.	.	.	.	1	.	1	.	.	29	.	.	.	.	5	.	6	44
Pau (gare)	.	.	.	.	.	.	.	.	2	.	.	.	2	.	.	.	.	.	.	.	.	.	13	.	.	.	.	.	.	7	24
Oloron	.	.	.	.	.	.	.	.	.	2	.	.	3	.	.	.	.	.	.	.	.	.	3	31	.	.	.	2	.	.	41
Mauléon	.	.	.	.	.	.	.	.	.	.	.	.	.	4	.	.	.	.	.	.	.	7	15	.	.	.	.	.	3	6	35
St-Jean-Pied-de-P.	.	.	.	.	.	.	.	.	2	.	.	.	.	.	.	.	.	.	.	.	26	32	.	.	.	.	.	.	3	4	67
Orthez	.	.	2	.	.	.	.	.	.	.	.	.	.	.	.	.	.	.	.	3	.	6	15	.	.	.	.	.	2	.	28
Riscle	.	.	.	.	.	.	.	.	.	.	.	1	.	.	.	.	.	.	.	1	.	.	4	17	.	.	.	1	.	.	24
Cazaubon	.	.	.	.	.	.	.	.	.	3	.	2	1	.	.	.	.	.	1	.	.	1	20	.	.	.	.	.	.	.	28
Mont-de-Marsan	.	.	.	.	.	.	.	.	.	0	.	6	0	.	.	.	.	.	.	.	.	.	2	19	.	.	.	.	.	1	28
Saint-Sever	.	.	.	.	.	.	.	.	.	3	0	1	1	.	.	.	.	.	.	2	.	.	3	19	.	.	.	.	.	1	30
Tartas	.	.	.	.	.	.	.	.	.	3	.	2	1	.	.	.	.	3	.	3	1	.	2	22	.	.	.	.	.	1	38
Dax (P. C.)	.	.	.	.	.	.	.	.	.	0	.	.	.	4	.	.	.	1	.	2	.	.	2	25	.	.	.	.	.	5	39
Bayonne	.	.	.	.	.	.	.	.	.	.	.	.	4	.	.	3	.	.	.	.	.	12	10	.	.	.	.	.	.	6	35
Biarritz (sém.)	.	.	.	.	.	.	.	.	.	2	.	.	.	3	.	.	.	4	.	.	.	.	.	16	.	.	.	.	.	.	25

VERSANT DE LA MÉDITERRANÉE.

BASSINS ENTRE LES PYRÉNÉES ET LE RHÔNE.

Bassins du Tech, de la Tet et de l'Agly.

Col de la Quilliane.	25	4	.	.	.	.	.	.	.	.	.	.	.	.	.	.	.	.	.	.	.	.	2	1	.	.	.	.	.	.	32
Montlouis (C. M.).	.	43	.	.	.	.	.	.	.	.	.	.	.	.	.	.	.	.	.	.	.	.	1	9	.	.	.	.	.	.	53
Prats-de-Mollo	9	40	.	.	.	.	.	.	.	.	.	.	.	.	.	.	.	.	.	.	.	.	.	.	.	5	.	.	.	.	54
Céret	30	25	.	.	.	.	.	.	.	.	.	.	.	.	.	.	.	.	.	.	.	.	5	.	.	5	.	.	.	.	65
Vernet-les-Bains	12	14	.	.	.	.	.	.	.	.	.	.	.	.	.	.	.	.	.	.	.	.	.	0	.	.	.	.	.	.	26
Prades	17	19	5	.	.	.	.	.	.	.	.	.	.	.	.	.	.	.	.	.	.	.	.	1	.	.	.	.	.	.	42
Gincla	25	10	.	.	.	.	.	.	.	.	.	.	.	.	.	.	.	.	.	.	.	.	32	1	.	5	.	.	.	.	74
Caudiès-de-St-Paul.	3	10	.	.	.	.	.	.	.	.	.	.	.	.	3	1	.	.	.	.	.	.	35	11	.	3	2	.	.	.	68
Perpignan (Obsre).	19	25	.	.	.	.	.	.	0	.	.	.	.	.	.	.	.	.	.	.	3	.	2	2	.	7	1	.	.	.	59
Estagel (C. M.)	.	37	.	.	.	.	.	.	.	.	.	.	.	.	.	.	.	.	.	.	6	2	5	7	.	4	.	.	.	.	61
Palairac	29	12	.	.	.	.	.	.	0	1	.	.	.	.	.	2	.	.	.	.	.	4	31	.	.	9	1	.	.	.	89
Le Barcarès	4	28	.	.	.	.	.	.	.	.	.	.	.	.	.	.	.	.	.	.	.	0	.	1	.	5	.	.	.	.	38
Port-Vendres	.	62	5	.	.	.	.	.	.	.	.	.	.	.	.	.	.	.	.	.	.	.	.	1	.	5	15	.	.	.	88
Cap Béarn (phare).	101	2	.	.	.	.	.	.	.	.	.	.	.	.	.	.	.	.	.	.	5	.	.	.	4	40	0	.	.	.	152
Banyuls	.	97	6	.	.	.	.	.	.	.	.	.	.	.	.	.	.	.	.	.	.	3	.	2	.	8	40	1	.	.	156

STATIONS.	1	2	3	4	5	6	7	8	9	10	11	12	13	14	15	16	17	18	19	20	21	22	23	24	25	26	27	28	29	30	TOTAL.
Bassin de la Sègre.																															
Col de Puymorens.	.	31	.	.	.	.	.	.	.	.	.	.	.	.	.	.	.	.	.	.	.	.	.	.	54	.	.	.	.	.	85
Angoustrine.....	16	25	.	.	.	.	.	.	.	.	.	.	.	.	.	.	.	.	.	.	.	.	.	2	.	.	.	.	.	.	43
Bourg-Madame....	13	27	.	.	.	.	.	.	.	.	.	.	.	.	.	.	.	.	.	.	.	.	.	1	.	.	.	.	.	.	41
Bassin de l'Aude.																															
Le Bousquet.....	6	2	.	.	.	.	.	.	.	.	.	.	.	.	.	.	.	.	.	.	.	.	16	.	.	.	.	.	.	10	35
Mérial.....	.	8	.	.	.	.	.	.	.	.	.	.	.	.	.	.	.	.	.	.	.	.	24	6	.	.	.	.	.	.	39
Espezel.....	1	4	.	.	.	.	.	.	.	.	.	.	1	.	.	.	.	.	.	.	.	.	30	10	.	.	.	4	.	8	58
Les Fanges.....	16	5	.	.	.	.	.	.	.	.	.	.	.	.	.	.	.	.	.	.	.	.	36	.	.	5	.	.	.	3	66
Monthaut (h. b.)..	17	5	.	.	.	.	.	.	.	.	.	.	1	.	.	.	.	.	.	.	.	2	23	.	3	5	2	.	.	2	60
Monthoumet.....	12	9	.	.	.	.	.	.	.	.	.	.	2	.	.	.	.	.	.	.	.	.	24	11	5	10	0	.	.	.	74
Montlaur.....	14	7	.	.	.	.	.	.	.	.	.	.	.	.	.	.	.	.	.	.	.	.	20	6	.	1	4	.	.	.	52
Moux.....	.	.	.	.	.	.	.	.	.	.	.	.	.	.	.	.	.	.	.	.	.	.	2	.	.	4	.	.	.	.	6
Barbaira.....	9	4	.	.	.	.	.	.	.	.	.	.	.	.	.	.	.	.	.	.	.	.	10	8	.	2	4	.	.	.	37
Carcassonne (C. M.)	6	2	.	.	.	.	.	.	.	.	.	.	.	.	.	.	.	.	.	.	.	.	11	7	.	5	2	.	.	1	34
Lasbordes.....	.	.	.	.	.	.	.	.	.	.	.	.	.	.	.	.	.	.	.	.	.	.	8	3	.	.	.	.	.	.	11
La Loubatière.....	5	6	.	.	.	.	.	.	.	.	.	.	.	.	.	.	.	.	.	.	.	.	37	10	.	8	.	.	.	5	71
Lespinassière (Salette)	9	20	.	.	.	.	.	.	.	.	.	.	4	.	.	3	.	.	4	.	3	.	71	1	.	5	12	3	.	5	142
Caunes (h. b.)....	8	10	.	.	.	.	.	.	.	.	.	.	1	.	.	.	.	.	.	.	1	.	31	.	.	5	.	.	.	.	56
Estagnol.....	19	5	.	.	.	.	.	.	.	.	.	.	3	.	.	.	.	.	.	.	.	2	51	.	.	2	3	.	.	6	91
Bassins de l'Orb, de l'Hérault, du Lez et du Vidourle.																															
Saint-Pons.....	5	64	.	.	.	.	.	.	.	.	.	.	.	.	.	.	.	.	.	.	.	.	35	4	.	28	17	3	.	.	156
Saint-Gervais.....	4	144	23	.	.	.	.	.	.	.	.	.	.	.	.	.	6	10	15	20	14	.	29	.	.	24	.	1	.	.	290
Bédarieux.....	2	80	37	.	.	.	.	.	.	.	2	.	.	.	.	11	26	5	8	10	7	.	11	.	.	9	34	.	.	.	215
L'Escandolgue	.	106	.	.	.	.	.	.	.	3	.	.	.	.	.	19	15	1	2	4	20	.	15	.	.	4	.	.	.	.	189
Lodève.....	.	60	31	.	.	.	.	.	.	.	.	.	.	.	.	25	14	3	1	2	17	.	10	.	.	4	.	3	.	.	170
Le Caylar.....	.	80	26	.	.	.	.	.	.	.	.	.	.	.	.	6	7	3	1	3	6	.	16	2	.	5	1	2	.	.	158
Blandas.....	.	20	77	.	.	.	.	.	.	.	.	2	.	.	.	6	30	7	3	11	30	3	4	12	.	5	.	3	.		210
Le Vigan	.	.	.	.	.	.	.	.	.	.	.	6	.	.	.	.	.	9	.	6	18	.	.	.	.	.	.	.	.	.	39
Valleraugue.....	.	45	15	.	.	.	.	.	.	.	.	4	2	.	.	8	20	40	.	35	29	.	.	18	6	.	.	.	.	.	222
Saint-Bauzille.....	.	52	32	.	.	.	.	.	.	1	2	.	.	.	.	11	16	5	.	4	36	.	3	2	.	5	.	.	.	.	169
Nîmes (E. N.)....	.	16	.	2	.	.	.	.	.	.	.	.	.	.	.	0	.	.	.	0	10	.	2	.	.	.	.	.	.	.	30
Lunel.....	.	22	9	.	.	.	.	.	.	.	.	.	.	.	.	.	2	1	.	.	22	.	13	.	.	.	.	.	.	.	69
Montpellier (E. N.).	0	61	.	12	.	.	.	.	.	.	.	.	.	.	1	6	2	.	.	4	8	.	1	7	.	.	.	.	.	.	104
S'-Mathieu-de-Tr..	.	51	18	.	.	.	.	.	1	.	.	.	.	.	.	11	.	3	.	.	18	4	.	6	.	.	.	.	.	.	112
Plateau de Valène..	30	40	.	.	.	.	.	.	.	4	.	.	.	.	10	13	7	.	.	32	7	.	5	.	2	.	.	.	.	.	150
Gignac	.	30	10	.	.	.	.	.	.	.	.	.	.	.	.	10	8	.	.	5	16	1	.	.	.	.	.	.	.	.	80
Cette (P. C.).....	.	35	.	.	.	.	.	.	.	.	.	.	.	.	.	.	6	.	.	.	31	.	.	5	.	5	.	1	.	.	83
Agde.....	7	24	6	.	.	.	.	.	.	.	.	.	.	.	.	.	.	10	.	.	13	.	6	.	.	4	2	.	.	.	72
Béziers	.	26	7	.	.	.	.	.	.	.	.	.	.	.	.	.	3	.	.	.	12	.	10	.	.	29	3	.	.	.	90
Capestang.....	.	32	.	.	.	.	.	.	.	.	.	.	.	.	.	.	3	.	.	.	.	.	.	8	.	25	.	.	.	.	68
BASSIN DU RHÔNE.																															
Bassin de la Saône supérieure.																															
Miellin.....	.	.	34	0	.	1	1	0	.	17	10	23	54	21	.	.	.	6	2	.	.	.	.	24	.	.	.	.	9	22	224
Belfaby.....	.	.	37	2	.	5	2	.	.	21	11	28	51	17	.	.	.	5	3	.	.	.	11	13	.	.	.	.	6	27	239

STATIONS.	1	2	3	4	5	6	7	8	9	10	11	12	13	14	15	16	17	18	19	20	21	22	23	24	25	26	27	28	29	30	TOTAL.
Bassin de la Saône supérieure (suite).																															
Quers	.	.	24	.	.	7	.	.	.	9	1	18	24	1	.	.	.	7	.	.	.	.	15	3	.	.	.	.	7	.		116
Plancher-les-M.	.	.	44	1	.	5	1	.	.	15	12	22	58	27	.	.	.	3	4	.	.	.	11	16	.	.	.	.	5	28		252
Villersexel	.	43	2	.	1	.	.	.	10	2	13	32	.	14	.	.	5	1	.	.	.	7	5	.	.	.	.	3	10	6	154
Marnay	.	.	47	9	.	0	.	.	.	11	3	15	26	15	.	.	.	4	0	.	.	.	7	15	.	.	.	.	11	3		165
Chaumercenne	.	14	36	.	.	.	.	.	.	13	.	25	40	.	.	.	.	6	.	.	.	.	16	.	3	.	.	.	13	1		167
Fouvent-le-Bas	.	.	42	3	.	1	.	.	.	5	3	17	28	5	.	.	.	4	1	.	.	.	7	8	.	.	.	.	7	3		134
Vesoul (C. M.)	.	28	16	.	.	2	.	.	.	8	3	18	32	8	.	.	.	2	.	.	0	.	6	14	.	.	.	.	5	7		148
Conflandey	.	.	34	.	1	.	.	.	6	4	2	16	38	5	.	.	.	2	.	.	.	.	8	.	.	.	.	.	17	8		142
Saint-Remy	.	40	8	.	1	.	.	.	.	38	.	110	10	4	.	.	.	7	.	.	.	.	.	25	.	.	.	.	16	12		271
Plombières	.	10	21	2	.	3	.	.	16	18	6	75	23	.	.	.	.	4	.	.	.	.	22	.	.	.	.	.	23	3		227
Vioménil	.	4	12	5	6	3	4	.	.	5	11	23	53	35	.	.	.	4	1	.	.	.	15	4	.	.	.	.	4	2		192
Fontenay-le-Ch.	.	.	23	2	.	1	0	.	.	10	8	32	53	5	.	.	.	3	2	.	.	.	8	9	.	.	.	.	10	7		174
Montdoré	.	.	24	1	.	.	1	.	.	.	9	2	52	5	.	.	.	.	3	.	.	15	.	.	.	.	.	.	9	10		131
Villars-le-Pautel	.	14	5	.	1	.	.	.	4	10	10	31	33	.	.	.	.	5	.	.	.	.	13	.	.	.	.	.	10	8		144
Bourbonne-les-B.	.	.	11	4	.	3	4	.	.	9	3	13	10	4	.	.	.	3	2	.	.	.	2	6	.	.	.	.	3	5		82
La Ferté-s-Amance	.	.	22	.	.	2	.	.	.	8	4	28	70	3	.	.	.	4	.	.	.	.	8	5	.	.		.	3	4		161
Jussey	.	26	5	.	2	.	.	.	4	10	24	76	1	.	.	.	.	5	.	.	.	.	13	.	.	.	.	.	26	3		195
Chalindrey	.	.	23	1	.	2	0	.	.	8	10	10	66	1	.	.	.	6	1	.	.	.	15	3	.	.	.	.	5	7		157
Villegusien	.	22	.	.	2	.	.	.	6	9	8	57	.	.	.	.	6	.	.	.	.	12	1	.	.	.	.	5	5	3	137
Vaux-s.-Aubigny	.	25	0	.	3	.	.	.	6	12	0	41	5	1	.	.	3	.	.	.	.	18	.	.	.	.	.	.	6	2		122
Is.-sur-Tille	.	17	12	3	3	.	.	.	1	6	2	.	4	.	.	.	.	4	.	.	.	.	13	.	.	.	.	5	4	6		80
St-Seine-l'Abbaye	.	.	25	2	.	2	.	.	.	6	2	43	6	2	.	.	5	3	.	.	.	.	7	3	.	.	.	.	7	3		117
Dijon (P. C.)	.	22	15	.	1	.	.	.	5	2	6	30	14	.	.	.	.	5	.	.	.	.	8	1	.	.	.	8	1	4		121
Vonges (Poud^rie)	.	5	31	7	.	.	.	.	.	3	7	20	34	2	.	.	.	4	.	.	10	3	.	.	.	.	.	.	7	4		137
Bassin de la Saône inférieure, au-dessous du confluent du Doubs.																															
Beaune	.	25	23	0	1	.	.	.	0	10	12	22	10	.	1	.	1	4	.	.	.	0	10	1	.	.	.	2	4	2		129
Lons-le-Saunier (E. N.)	.	14	38	.	.	.	.	.	.	3	.	20	28	.	.	.	.	.	.	.	.	.	25	.	.	.	.	.	14	1		142
Saint-Amour	.	3	67	9	.	.	.	.	.	5	2	26	31	5	0	.	.	0	.	.	.	.	10	17	.	.	.	.	9	2		187
Bourg (E. N.)	.	26	58	.	1	.	.	.	.	2	.	16	21	.	3	.	.	.	.	.	.	.	18	.	.	.	.	3	3	3		153
Les Écharmeaux	.	13	35	5	.	.	.	.	1	4	.	17	30	3	11	.	.	2	.	.	.	.	9	22	.	.	.	.	17	3		172
Belleville	.	5	42	12	.	.	.	.	.	2	2	9	12	.	2	.	.	.	.	.	.	.	4	4	.	.	.	.	3	.		98
Tarare	.	12	36	.	.	.	.	.	.	6	.	11	15	.	6	.	.	0	.	.	.	.	16	7	.	.	.	0	1	0		110
Mont-Verdun	.	5	39	11	.	.	.	.	.	.	1	6	2	6	3	.	.	.	.	.	.	.	4	3	.	.	.	.	3	.		83
L'Arbresle	.	19	49	.	.	.	.	.	.	1	.	6	8	0	3	.	.	.	.	.	0	.	5	2	.	.		.	1	.		94
Ste-Foy-l'Argent	.	19	29	16	.	.	.	.	.	.	2	.	6	7	7	.	.	2	.	.	.	.	7	10	.	.	.	.	5	.		110
Bassin du Doubs.																															
Mouthe	2	59	12	.	.	.	.	.	4	4	12	39	29	1	.	.	.	.	.	1	.	7	22	1	1	11	10	8	.	.	223
Belfort (Château)	.	8	35	0	1	.	.	.	.	11	0	17	23	0	.	.	.	7	.	.	.	.	10	.	.	.	.	.	6	7		126
Fort de Montfaucon	.	55	5	.	0	.	.	.	9	5	9	23	19	.	.	.	8	.	.		.	8	17	.	.	.	.	10	5	17		190
Besançon (Obs.)	.	19	38	.	0	.	.	0	0	12	0	18	45	.	.	.	.	7	.	0		.	27	.	.	.	.	.	20	5		192
Chailluz	.	.	20	12	.	.	.	.	.	.	8	.	23	28	.	.	.	.	.	.	.	.	0	.	.	.	.	.	.	5		96
Ornans	.	.	46	4	.	.	.	.	.	.	8	28	32	.	.	.	.	.	.	.	.	.	6	11	.	.	.	.	15	9		159
Arbois	.	8	24	4	.	.	.	.	.	.	6	32	31	2	.	.	.	3	.	.	1	.	3	7	.	.	.	.	6	5		133
Grand-Contour	.	56	0	.	.	.	.	.	7	5	17	11	15	.	.	.	6	.	.	.	.	1	18	.	.	.	.	7	4	8		156
Dôle (P. C.)	.	3	45	5	.	1	.	.	.	5	6	25	30	2	.	.	.	1	4	.	.	.	5	1	.	.	.	.	8	13		154

STATIONS.	1	2	3	4	5	6	7	8	9	10	11	12	13	14	15	16	17	18	19	20	21	22	23	24	25	26	27	28	92	30	TOTAL.
Bassin du Rhône proprement dit, cours moyen.																															
Thonon	.	7	47	19	.	.	.	.	2	1	3	19	16	1	.	.	.	.	.	.	.	.	7	17	.	.	.	.	5	3	147
Bonneville (E. N.)	.	28	43	1	.	.	.	.	.	2	.	8	23	6	.	.	.	.	.	.	.	.	17	5	.	.	.	1	6	3	143
Gex	.	62	25	.	.	.	.	.	1	1	.	34	29	.	.	.	.	.	.	.	.	.	35	.	.	.	.	10	3	.	100
Les Rousses	.	4	86	4	.	.	.	.	.	6	.	15	74	10	.	.	.	.	.	.	.	.	16	19	.	.	.	.	13	8	255
Champagnole	.	3	6	6	.	1	.	.	.	4	4	25	49	12	.	.	.	1	0	.	.	.	13	26	.	.	.	.	11	4	165
Saint-Claude	.	3	73	12	.	.	.	.	.	2	3	8	9	19	.	1	.	.	.	.	.	.	19	.	.	0	.	.	14	8	189
Cruseilles	.	11	51	18	.	.	.	.	.	2	2	7	20	16	.	.	.	.	.	.	.	.	15	18	.	.	.	.	8	.	168
Annecy	.	20	47	30	.	.	.	.	.	2	1	5	27	25	7	.	.	.	.	.	.	.	18	9	.	.	.	.	19	2	212
Le Châtelard	.	7	43	24	.	.	.	.	.	.	.	8	60	.	1	.	.	.	.	.	1	.	18	10	.	.	.	.	6	3	181
Albens	.	9	49	24	.	.	.	.	.	2	2	5	32	22	3	.	.	.	.	.	.	.	7	23	.	.	.	.	4	1	183
Chambéry	.	25	28	9	.	.	.	.	.	.	1	.	28	15	.	.	.	.	.	.	2	.	10	13	.	.	.	.	5	.	136
Les Échelles	.	34	29	.	.	.	.	.	.	.	13	.	5	36	.	.	.	.	.	.	9	.	21	19	.	.	.	.	9	.	175
Lhuis	.	58	11	.	.	.	.	.	.	.	.	.	22	.	.	.	.	.	.	.	.	.	24	.	.	.	.	.	9	.	124
Belley	.	5	33	15	.	.	.	.	.	1	.	6	18	7	1	.	.	.	.	.	5	.	3	7	.	.	.	.	1	9	111
Hauteville	.	14	35	9	.	.	.	.	.	.	.	27	22	7	4	.	.	.	.	.	.	2	19	17	2	11	3	4	8	.	184
Nantua	.	17	72	.	.	.	.	.	.	3	.	16	44	.	2	.	.	.	.	.	.	.	28	.	.	.	.	6	8	2	198
Neuville-sur-Ain	.	27	58	.	.	.	.	.	.	.	.	23	24	4	.	.	.	.	.	.	.	.	27	1	.	.	.	1	8	.	173
Montluel	8	91	17	.	.	.	.	.	.	.	.	.	13	.	.	.	.	.	.	.	.	.	.	27	.	.	.	13	.	8	177
Lyon (Tête-d'Or)	.	6	59	14	.	.	.	.	.	.	1	1	0	6	5	.	.	.	.	.	.	.	6	6	.	.	.	.	2	0	107
St-Genis-Laval (Obre)	.	4	86	9	.	.	.	.	.	.	1	1	1	6	6	.	.	.	.	.	.	.	9	3	.	.	.	.	2	0	128
St-Romain-en-Gal	.	98	9	.	.	.	.	.	.	4	.	.	9	.	.	.	.	.	.	.	.	13	8	.	.	.	.	.	8	1	150
Mont-Pilat	.	15	35	.	.	.	.	.	.	.	.	.	.	.	.	.	.	.	.	.	.	.	15	.	.	.	.	.	.	16	81
Bassin de l'Isère.																															
Flumet	.	10	14	17	.	.	.	.	.	.	1	3	154	26	4	.	.	.	.	.	.	.	15	19	.	.	.	.	3	5	270
Beaufort	0	4	8	15	0	.	.	.	.	1	3	82	27	.	.	.	.	.	.	.	.	.	14	9	.	.	1	.	3	3	169
Mt-Gilbert (fort)	.	15	6	.	.	.	.	.	.	.	.	12	18	5	.	.	.	.	.	2	.	.	3	.	.	.	.	4	3	.	68
Bourg-St-Maurice	.	.	.	.	.	.	.	.	.	1	.	35	40	.	.	.	.	.	.	.	.	.	11	.	.	1	.	.	.	.	88
Sainte-Foy	.	4	5	14	.	.	.	.	.	.	.	.	91	17	.	.	.	.	.	.	.	.	9	4	.	.	.	.	3	2	150
Val d'Isère	.	5	6	6	.	.	.	.	.	.	0	4	78	11	.	.	.	.	.	.	.	.	15	.	.	.	.	.	.	.	126
Modane	.	20	32	.	.	.	.	.	.	.	.	24	.	.	.	.	.	.	.	5	.	.	5	.	.	.	.	.	.	.	86
L'Esseillon (fort)	.	.	.	.	.	.	.	.	7	.	.	.	.	.	.	.	.	.	.	.	.	5	3	.	.	.	.	.	.	.	15?
Bozel	.	4	1	13	.	.	.	.	.	.	1	1	48	9	.	.	.	.	.	.	.	.	14	10	.	.	.	.	2	1	104
Montaimont	10	9	25	16	.	.	.	.	.	.	.	4	40	14	.	.	.	.	.	.	4	.	10	24	.	.	.	.	2	1	160
Saint-Jean-de-M.	.	14	19	.	.	.	.	.	.	.	.	22	29	.	.	.	.	.	.	.	4	.	22	.	.	.	.	2	.	.	110
Saint-Jean d'Arves	.	17	22	10	.	.	.	.	.	.	1	5	54	8	.	.	.	.	.	.	6	.	11	3	.	.	.	.	.	.	137
La Mûre	.	17	5	.	.	.	.	.	.	.	.	.	.	12	.	.	.	.	.	.	6	.	14	8	.	.	.	.	.	.	62?
Grenoble (E. N.)	.	28	34	.	.	.	.	.	.	0	0	1	4	.	.	.	.	.	.	.	5	.	27	.	.	.	.	.	8	.	107
La Tronche	0	33	30	1	.	.	0	0	0	1	0	3	6	.	.	0	0	.	.	1	2	.	37	.	.	0	0	1	5	1	121
Bassin de la Durance.																															
Mont-Genèvre	.	20	40	.	.	.	.	.	.	.	.	38	4	.	.	.	.	.	.	.	5	.	.	20	.	.	.	.	.	.	127
Embrun	23	7	18	.	.	.	.	.	.	.	.	10	39	.	.	.	.	.	.	7	.	.	5	8	.	.	.	.	.	.	115
Chorges	18	17	8	.	.	.	.	.	.	.	4	18	.	.	.	.	.	.	.	8	.	.	0	12	.	.	.	.	.	.	85?
Gap (P. C.)	.	29	14	.	0	.	.	.	.	0	.	5	6	.	.	.	.	.	.	.	11	.	7	.	.	.	.	.	.	.	72
Faucon	10	25	10	.	.	.	.	.	.	.	5	10	.	.	.	.	.	.	.	.	.	.	12	.	.	.	.	.	.	.	72
Serres	.	24	9	.	.	.	.	.	.	.	.	3	.	.	.	.	.	.	.	7	.	.	18	9	.	.	.	.	.	.	70

STATIONS.	1	2	3	4	5	6	7	8	9	10	11	12	13	14	15	16	17	18	19	20	21	22	23	24	25	26	27	28	29	30	TOTAL.
Bassin de la Durance (suite).																															
Sisteron	.	25	27	13	.	.	.	.	.	.	.	.	.	.	.	.	.	.	.	.	.	3	5	28	.	.	.	.	.	.	101
St-Etienne-les-Orgues	.	18	9	.	.	.	.	.	.	.	.	.	2	.	.	.	.	.	.	.	2	3	7	20	.	.	.	.	.	.	61
Forcalquier	.	23	3	.	.	.	.	.	.	.	.	.	.	.	.	.	.	.	.	.	.	.	15	15	.	.	.	.	.	.	56
Manosque	15	5	3	.	.	.	.	.	.	.	.	.	.	.	.	.	.	.	.	.	3	.	20	15	.	.	.	.	.	.	61
Lagarde	14	10	.	.	.	.	.	.	.	.	4	.	.	.	.	.	.	.	.	10	.	7	28	.	.	.	.	.	.	.	73
Apt	0	.	27	.	.	.	.	.	.	.	.	.	.	.	.	.	.	.	.	.	12	.	26	.	7	.	.	.	.	.	72
Mirabeau	.	17	1	.	.	.	.	.	.	.	.	.	.	.	.	.	.	.	.	.	8	.	6	17	9	.	.	.	.	.	58
Pertuis	18	.	.	.	.	.	.	.	.	.	.	.	.	.	.	.	.	.	.	.	14	.	4	17	12	.	.	.	.	.	65
Venelles	.	15	.	.	.	.	.	.	.	.	.	.	.	.	.	.	.	.	.	.	1	.	4	14	9	.	.	.	.	.	43
Cavaillon	.	5	.	.	.	.	.	.	.	.	.	.	.	.	.	.	.	.	.	0	0	3	18	.	.	.	.	.	.	.	26
Bassins de l'Ardèche, de la Cèze et du Gard; petits bassins de la rive droite du Rhône.																															
Vernoux (M. Maisonneuve)	.	25	96	17	7	.	.	.	.	.	0	25	.	1	.	.	.	.	.	.	7	2	5	5	.	.	.	.	1	.	190
Privas (E. N.)	.	53	63	.	7	.	.	.	.	2	.	3	1	.	.	1	.	.	.	.	96	.	86	.	.	.	.	1	.	.	312
Montpezat	.	89	77	.	3	.	.	.	.	1	6	19	.	.	.	5	2	0	0	7	17	.	6	6	.	4	.	.	.	.	245
Villefort	.	54	73	.	.	.	.	.	2	8	8	13	6	.	.	7	25	20	.	25	47	.	.	7	.	12	.	.	.	.	307
Mâlons	.	120	5	.	.	.	2	2	2	3	18	3	.	.	.	21	8	2	.	30	5	.	12	.	.	8	.	2	.	.	243
Vialas	.	41	134	.	.	.	.	1	.	1	4	16	1	.	.	14	16	4	1	15	30	0	.	13	.	6	.	.	0	.	297
Bessèges	.	16	52	.	3	.	.	.	.	.	.	12	.	.	.	3	10	5	.	10	28	.	3	.	.	3	.	.	.	.	145
La Grande Combe	17	72	.	.	.	.	.	.	.	.	.	3	13	.	6	25	9	2	8	29	6	.	19	.	4	5	.	.	.	.	218
Collet-de-Dèze	.	20	61	.	.	.	.	.	.	.	5	6	.	.	.	19	10	4	.	13	31	2	.	18	.	5	.	.	.	.	194
Barre	.	42	72	.	.	.	.	.	.	.	.	3	3	.	.	5	6	4	.	3	7	.	0	9	.	6	.	.	.	.	160
St-Étienne-V.-F.	.	37	79	.	.	.	.	.	.	1	3	7	1	.	.	14	12	6	1	6	29	0	2	5	.	5	.	0	2	.	210
Anduze	.	26	42	.	.	.	.	.	.	.	.	.	.	.	.	.	.	.	.	.	.	.	84	.	.	.	.	.	.	.	152
Alais	27	66	.	.	.	.	.	.	.	.	.	2	.	.	.	.	.	23	.	24	.	.	28	2	.	.	.	.	.	.	172
Lussan	.	23	5	.	.	.	.	.	.	.	.	.	.	.	.	2	.	.	.	.	15	.	11	.	.	.	.	.	.	.	56
Barjac	23	55	.	.	3	.	.	.	.	.	.	.	.	.	.	2	.	3	.	.	17	.	3	17	.	.	.	.	.	.	123
Roquemaure	.	18	12	.	.	.	.	.	.	.	2	.	.	.	.	.	.	.	.	.	2	.	6	3	.	.	.	.	.	.	43
Bassin du Rhône proprement dit, cours inférieur.																															
Valence (E. N.)	.	21	42	1	.	.	.	.	.	0	.	.	2	.	.	.	.	1	.	.	1	.	.	12	.	.	.	2	1	0	80
Livron (M. Pugnet)	.	19	34	12	.	.	.	.	.	.	.	.	.	.	.	.	.	.	.	4	.	4	.	.	.	.	7	.	.	.	80
Saoù	.	36	17	.	.	.	.	.	.	.	.	.	.	.	.	.	.	.	.	.	10	27	8	3	.	.	.	.	.	.	101
Crest	.	13	41	5	.	.	.	.	.	.	0	.	.	1	.	.	.	.	.	.	1	2	2	17	.	.	.	.	3	.	85
Beaufort	17	60	1	.	.	.	.	.	.	.	.	.	1	.	.	.	.	.	.	3	2	7	16	.	.	.	.	3	.	.	110
Châtillon-en-D	17	18	0	.	.	.	.	.	.	.	.	2	2	.	.	.	.	.	.	1	1	14	24	.	.	.	.	2	.	.	81
Jansac	.	18	36	0	.	.	.	.	.	.	.	.	.	2	.	.	.	.	.	.	2	1	10	28	.	.	.	.	3	.	100
Valréas	8	19	4	.	.	.	.	.	.	.	.	.	.	.	.	.	.	.	.	2	4	.	23	.	.	.	.	1	.	.	62
Lapalud	14	8	3	.	.	.	.	.	.	1	.	.	.	.	.	.	.	.	.	6	3	2	9	.	.	.	.	1	.	.	47
Orange	.	33	.	.	.	.	.	.	.	1	.	.	.	.	.	.	.	.	.	1	6	.	5	6	.	.	.	2	.	.	54
Malaucène	.	10	15	.	.	.	.	.	.	.	.	.	.	.	.	.	.	.	.	.	6	7	23	.	.	.	.	.	3	.	63
Savoillans	13	26	.	.	.	.	.	.	.	.	.	.	.	1	.	.	.	.	.	.	4	2	9	24	.	.	.	.	2	.	81
Mt-Ventoux (Obsre)	.	4	16	.	2	.	.	.	.	.	.	.	.	.	.	.	1	.	.	.	6	8	.	18	.	.	.	.	.	.	56
Sault	.	12	13	.	.	.	.	.	.	.	.	.	.	.	.	.	.	.	.	.	6	3	5	16	.	.	.	.	1	.	56
Saint-Christol	.	14	15	1	.	.	.	.	.	.	.	.	1	.	.	.	.	.	.	.	5	.	7	23	.	.	.	.	1	.	69
Murs	.	13	8	.	.	.	.	.	.	.	0	.	.	.	.	.	.	.	.	.	10	.	7	14	.	.	.	.	.	.	53
Carpentras	.	11	5	.	.	.	.	.	.	.	.	.	.	.	.	.	.	.	.	.	7	.	.	13	.	.	.	.	1	.	37
Avignon (E. N.)	.	22	2	.	.	.	.	.	.	.	.	.	.	.	.	.	.	.	.	0	10	1	5	4	.	.	.	.	.	.	44

STATIONS.	1	2	3	4	5	6	7	8	9	10	11	12	13	14	15	16	17	18	19	20	21	22	23	24	25	26	27	28	29	30	TOTAL.
Bassin du Rhône proprement dit, cours inférieur (suite).																															
Beaucaire	16	5	.	.	.	.	.	.	.	.	.	.	.	.	.	.	.	.	.	.	3	.	3	9	.	.	.	.	.	.	36
Saint-Remy	15	.	.	.	.	.	.	.	.	.	.	.	.	.	.	.	.	.	.	.	.	.	8	9	.	.	.	.	.	.	32
Arles	4	14	.	.	2	.	.	.	.	1	.	.	.	.	.	.	.	.	.	.	1	.	3	.	10	.	.	.	.	.	35
Saintes-Maries	.	18	2	.	.	.	.	.	.	.	.	.	.	.	.	.	.	.	.	.	.	6	.	7	4	.	.	.	.	.	37
RÉGION DE NICE.																															
Petits bassins entre le Rhône et les Alpes.																															
Pélissanne	.	21	1	1	.	.	.	.	.	.	.	.	.	.	.	.	.	.	.	.	1	.	2	14	3	.	.	.	.	.	43
Cornillon	.	24	5	.	.	.	.	.	.	.	.	.	.	.	.	.	.	.	.	.	.	.	3	15	2	.	.	.	.	.	49
Saint-Chamas	.	17	2	.	.	.	.	.	.	.	.	.	.	.	.	.	.	.	.	.	.	3	3	12	.	.	.	.	.	.	37
Port-de-Bouc	10	2	.	.	.	.	.	.	.	.	.	.	.	.	.	.	.	.	.	.	.	.	15	1	.	.	.	.	.	.	28
Les Pennes	13	.	.	.	.	.	.	.	.	.	.	.	.	.	.	.	.	.	.	.	.	.	11	25	3	.	.	.	.	.	52
Aix (E. N.)	7	5	.	.	.	.	.	.	.	.	.	.	.	.	.	.	.	.	.	.	3	.	10	15	.	.	.	.	.	.	40
Saint-Antonin	10	8	.	.	.	.	.	.	.	.	.	.	.	.	.	.	.	.	.	.	10	12	8	.	.	.	.	.	.	.	48
Le Grand-Sambuc	.	20	8	.	.	.	8	.	.	.	.	.	.	.	.	.	.	.	.	.	6	.	19	15	.	.	.	.	.	.	76
Palama	5	9	4	.	.	.	.	.	.	.	.	.	.	.	.	.	.	.	.	.	1	.	5	.	33	.	.	.	.	.	57
Gréasque	.	19	1	.	.	.	.	.	.	.	.	.	.	.	.	.	.	.	.	.	2	.	6	12	7	.	.	.	.	.	47
Marseille (Obs^{re})	12	6	.	.	.	.	.	.	.	.	.	.	.	.	.	.	.	.	.	.	.	.	17	25	.	.	.	.	.	.	60
Cap Sicié (sémaph.)	.	3	1	.	.	.	.	.	.	.	.	1	.	.	.	.	.	.	.	.	2	.	8	46	10	.	.	.	.	.	71
Toulon (Obs^{re})	3	1	1	.	.	.	.	.	.	.	0	1	.	.	.	.	.	.	.	2	2	.	24	12	0	.	.	.	.	.	46
St-Michel (Lagarde)	1	4	3	.	.	.	.	.	.	.	.	3	.	.	.	.	.	.	.	5	5	.	17	16	1	.	.	.	.	.	55
Hyères	5	2	2	.	2	.	.	.	.	.	.	0	.	.	.	.	.	.	.	2	5	.	26	4	2	.	.	.	.	.	50
Draguignan (E. N.)	5	9	8	.	4	.	.	.	.	.	2	2	.	.	.	.	.	.	.	.	3	.	12	45	8	.	3	.	.	.	100
Nice (Obs.)	1	6	9	2	.	.	.	.	.	.	2	14	0	.	0	.	.	.	.	4	.	.	8	1	1	.	.	0	.	.	48
Villefranche (phare)	.	2	5	5	3	.	.	.	.	.	.	3	7	1	.	.	.	.	.	.	2	.	0	6	10	5	.	.	1	.	50
CORSE.																															
Ajaccio (E. N.)	.	9	.	2	2	.	.	.	.	.	.	.	.	.	.	.	.	.	.	.	.	4	4	34	17	.	.	.	.	.	72
Bastia	1	12	.	.	8	.	.	.	.	.	.	.	.	.	.	.	.	.	.	.	5	1	6	106	42	4	.	.	10	11	206
Ile Sanguinaire	3	8	.	2	1	.	.	.	.	.	.	.	.	.	.	.	.	.	.	.	.	.	.	31	13	.	.	.	4	.	62

OBSERVATIONS DU MOIS DE DÉCEMBRE 1895.

STATIONS.	1	2	3	4	5	6	7	8	9	10	11	12	13	14	15	16	17	18	19	20	21	22	23	24	25	26	27	28	29	30	31	TOTAL.
VERSANT DE LA MER DU NORD.																																
BASSINS DU RHIN, DE LA MEURTHE ET DE LA MOSELLE.																																
Col de Bussang...	19	1	2	4	3	12	30	5	1	6	12	.	15	11	11	11	.	.	.	.	0	.	.	.	14	43	2	.	1	11	45	259
Le Thillot.....	.	.	8	14	63	124	7	3	5	15	.	34	4	9	11	.	.	.	.	1	.	.	.	.	84	.	.	.	2	8	42	434
Cornimont.....	18	3	1	4	16	61	77	8	0	3	1	39	8	19	7	7	.	.	.	.	.	.	.	.	15	35	.	.	.	7	54	383
Granges.....	7	.	3	6	2	22	56	5	.	3	5	.	32	6	8	9	.	.	.	.	.	.	.	.	14	27	.	.	.	3	36	244
La Hardalle.....	.	2	.	.	.	18	35	.	3	.	6	.	20	6	16	.	.	.	.	.	.	.	.	.	15	26	.	.	.	8	32	187
Saulcy-s.-M.....	1	.	4	2	18	31	1	.	3	2	.	9	3	3	6	.	.	.	1	.	.	2	.	8	21	2	.	.	2	23	10	151
Bruyères.....	5	1	.	5	3	33	36	1	0	4	3	.	18	4	.	7	.	.	.	.	.	.	.	.	16	27	.	.	0	4	36	204
Épinal.....	.	0	1	.	17	23	4	.	2	3	.	.	23	1	4	.	0	.	.	.	.	.	.	9	22	4	.	.	4	24	7	150
Lerrain.....	6	.	2	.	2	15	23	5	0	1	3	.	24	1	5	4	.	.	.	3	.	.	.	.	8	18	.	.	1	7	15	143
Charmes.....	.	.	.	.	1	5	.	.	.	1	.	.	7	2	0	.	10	.	.	.	.	0	0	.	.	.	.	.	2	5	4	39
Rambervillers.....	.	.	.	.	2	17	14	.	.	4	2	1	4	6	.	.	.	.	.	.	.	.	.	14	15	.	.	.	2	22	7	110
Saint-Dié.....	22	.	.	4	.	13	27	.	.	6	.	.	10	.	.	11	.	.	.	.	.	.	.	.	26	.	.	.	5	.	.	124
Provenchères.....	6	1	1	6	6	18	42	8	0	7	8	.	10	7	11	9	.	0	.	0	.	.	1	.	9	32	4	.	0	3	34	223
Vexaincourt.....	15	1	.	7	8	22	19	1	.	7	9	2	17	5	7	9	.	.	.	.	.	.	2	.	2	45	.	.	1	5	29	213
Baccarat.....	.	.	.	1	2	12	12	2	.	4	3	.	17	5	2	7	.	.	.	.	.	0	0	.	11	18	0	.	5	17	4	124
Moriviller.....	4	.	.	2	13	9	1	.	.	2	.	.	20	2	6	.	2	.	.	.	2	.	.	.	.	24	.	.	2	.	22	111
Vézelise.....	.	.	1	2	4	6	5	.	.	1	.	.	8	4	.	2	1	.	.	.	2	.	.	.	4	3	.	1	2	3	5	54
Allain.....	2	.	1	2	2	5	11	.	.	5	2	1	18	2	.	5	0	.	.	.	1	0	.	.	16	7	18	.	3	4	16	122
Neuves-Maisons...	4	.	0	5	2	6	14	1	.	4	4	.	17	2	.	8	1	.	.	.	1	0	.	.	15	26	1	.	5	4	20	141
Lunéville.....	.	.	1	5	10	12	15	.	.	5	5	0	26	2	.	13	0	.	.	.	1	.	.	.	1	30	2	.	2	9	18	159
Blamont.....	.	.	.	.	8	11	19	1	.	3	.	.	22	5	3	18	.	0	.	.	.	.	1	0	5	18	1	1	6	22	7	151
Parroy.....	2	.	.	7	2	14	10	.	.	3	2	.	15	3	.	7	.	.	.	.	1	2	.	.	12	20	.	.	.	5	20	125
Tomblaine (E. d'A).	3	0	0	5	2	8	12	1	.	2	3	.	23	4	1	5	1	.	.	.	.	.	.	.	15	20	.	.	.	23	3	131
Nancy (Faculté)..	3	.	.	6	1	7	7	.	.	2	2	.	25	2	1	3	1	.	.	.	0	1	.	.	10	10	0	.	3	3	5	94
Amance.....	3	.	.	7	2	.	36	.	.	3	.	.	12	3	.	6	.	.	.	.	1	.	.	.	5	22	.	.	4	3	17	124
Toul.....	4	.	.	4	2	8	12	2	.	2	2	.	21	4	.	4	.	2	.	.	.	2	.	.	16	23	2	.	3	4	16	133
Rogéville.....	5	0	0	5	1	5	22	1	.	1	3	1	5	4	1	6	0	.	.	.	1	1	0	.	17	14	1	.	4	4	17	119
Nomény.....	2	.	.	3	3	5	7	.	.	1	.	1	18	3	.	7	.	.	.	.	0	.	.	.	10	16	.	.	.	12	9	97
Euvezin.....	2	.	.	3	1	5	10	.	.	.	5	.	15	3	.	6	.	.	.	1	.	.	.	.	17	2	.	5	10	12	.	97
Lachaussée.....	2	0	.	3	3	13	23	.	.	1	1	.	18	3	.	6	.	.	.	.	0	2	.	.	19	5	.	.	3	6	15	123
Fleury.....	.	.	2	5	1	11	6	0	.	3	1	10	2	3	1	.	.	.	1	2	.	.	.	.	4	1	0	.	3	2	9	70
Mance.....	2	.	.	5	5	8	9	.	.	.	5	1	14	5	1	9	.	.	.	.	.	.	1	.	11	6	1	.	3	4	13	102

STATIONS.	1	2	3	4	5	6	7	8	9	10	11	12	13	14	15	16	17	18	19	20	21	22	23	24	25	26	27	28	29	30	31	TOTAL.
BASSINS DE LA MEUSE, DE LA CHIERS ET DE LA SAMBRE.																																
La Marche	3	1	.	.	.	19	6	.	.	4	.	.	23	.	14	.	4	.	.	.	1	.	.	25	3	.	.	.	11	12	5	132
Contrexéville	4	.	1	.	.	15	12	2	.	3	3	.	27	.	.	6	.	.	1	2	.	.	.	13	13	.	.	.	2	9	18	132
Beaufremont	4	.	.	2	6	12	24	2	.	8	7	.	25	6	.	7	3	.	.	.	.	2	.	.	15	28	.	.	.	8	12	171
Barville	.	1	3	5	24	3	.	3	.	3	.	24	0	0	5	0	.	.	.	2	0	.	.	14	18	.	.	3	3	22	6	140
Châtenois	.	.	.	.	.	13	13	.	.	26	.	.	.	.	.	3	3	.	.	.	8	.	.	24	8	.	.	.	.	9	29	138
Neufchâteau (C. M.)	6	0	.	2	3	19	2	.	.	6	.	.	24	3	.	.	5	.	.	.	2	.	.	.	21	13	.	.	2	6	25	141
Vouthon-Bas	5	.	.	5	6	21	13	.	.	6	.	.	0	27	4	.	5	0	.	.	0	0	.	.	22	19	.	.	.	8	27	172
Commercy (P. C.)	3	.	.	7	4	24	11	.	.	3	3	1	24	4	5	.	.	.	.	.	2	.	.	2	34	.	.	.	.	11	11	150
Les Kœurs	5	.	1	8	7	18	24	.	.	3	6	1	25	6	0	6	.	.	.	.	1	1	.	.	18	11	.	.	4	10	12	167
Consenvoye	4	.	3	3	8	9	12	1	1	2	.	0	13	4	1	2	.	.	.	0	0	1	.	.	5	.	.	.	0	5	10	87
Damvillers	.	.	4	3	6	19	1	1	3	8	16	12	8	5	5	7	.	.	.	.	.	.	.	6	2	.	.	.	4	5	4	116
Hussigny	.	.	.	.	10	74	.	.	.	14	.	.	36	5	.	.	.	.	.	.	.	.	.	9	4	.	.	.	.	.	.	153
Montmédy	3	.	2	3	4	20	4	.	.	3	.	.	16	8	10	.	.	.	.	.	1	.	.	10	6	4	.	.	3	16	12	127
Mouzon	4	.	.	2	2	34	24	.	.	.	1	.	18	7	.	10	.	.	.	.	.	1	.	8	.	.	.	.	.	1	12	123
Saint-Aignan	0	1	3	4	4	27	18	.	.	6	1	5	19	7	3	.	.	.	.	.	.	12	.	2	.	.	.	15	5	9	6	148
Poix	5	.	.	5	9	43	26	1	.	3	3	2	27	.	1	16	.	.	.	.	1	4	.	.	11	2	.	.	5	5	16	185
Saint-Marcel	2	.	7	6	.	31	20	.	2	2	.	2	34	6	2	16	.	2	.	.	.	3	.	1	7	.	7	.	1	7	9	167
Gespunsart	3	.	.	7	8	23	18	.	.	7	.	.	25	.	6	14	.	.	.	.	.	3	.	.	7	.	.	.	4	7	12	144
Maubert-Fontaine	.	.	.	7	8	44	25	1	.	5	5	1	42	5	.	12	1	.	.	.	.	5	.	.	9	.	1	.	2	7	17	197
Fumay	.	.	.	1	7	22	22	.	.	3	3	.	34	13	3	6	.	.	.	.	2	6	.	.	8	.	.	.	1	10	12	153
Landrecies	3	.	.	7	8	14	16	.	.	2	3	.	16	.	.	16	.	.	.	.	6	.	.	.	8	3	.	.	5	6	11	124
BASSINS DE L'ESCAUT, DE LA LYS, DE L'YSER ET DE L'AA.																																
Cambrai (C. M.)	1	.	.	3	3	8	4	.	.	.	1	3	8	1	.	16	0	.	.	.	.	4	.	.	17	2	2	.	3	6	8	89
Le Quesnoy (C. M.)	1	.	5	3	6	18	.	.	1	3	.	7	.	0	17	.	.	.	.	0	2	5	.	4	13	3	.	.	6	13	5	112
Valenciennes	.	.	6	8	6	9	.	.	1	2	3	9	.	.	17	.	.	.	.	.	6	.	.	9	12	0	.	.	11	6	2	107
Douai (C. M.)	.	.	3	5	6	3	.	.	8	.	2	5	1	1	18	.	.	.	.	0	3	.	.	.	27	.	0	.	21	2	2	107
Arras (St. agr.)	0	.	3	5	8	5	.	.	2	3	2	8	1	1	19	.	.	.	.	.	2	.	.	20	1	0	.	6	3	8	0	99
Lille (C. M.)	.	.	.	13	8	10	.	.	.	5	.	.	14	.	18	4	.	.	.	.	.	.	.	.	.	.	.	.	.	1	48	122
Gondecourt	3	.	.	4	.	7	.	.	.	4	2	4	7	1	20	.	.	.	.	.	.	.	.	.	18	.	.	.	7	5	.	82
Laventie	0	0	6	4	4	4	0	.	3	1	2	8	1	2	22	0	0	.	.	.	1	0	.	17	5	1	.	8	5	5	1	100
Godewaerswelde	3	.	11	.	3	2	.	.	.	1	.	.	8	.	2	.	16	.	.	.	1	.	.	.	3	.	.	.	.	.	17	67
Dunkerque (P. C.)	.	.	5	.	.	.	.	.	.	0	0	12	.	.	10	4	.	.	.	0	3	.	.	1	.	.	.	1	2	7	1	47
Oye	0	0	5	1	1	.	.	.	1	.	7	10	1	1	11	.	.	.	.	5	2	.	.	10	.	3	.	6	4	7	1	76
Calais	.	.	.	.	4	.	.	.	3	.	.	.	10	.	.	.	.	.	.	10	6	.	.	.	.	.	.	.	.	.	22	54
VERSANT DE LA MANCHE.																																
BASSINS DE LA CANCHE, DE LA SOMME, DE LA BÉTHUNE, ETC.																																
Nesles	.	2	0	3	6	2	.		2	1	2	5	4	2	21	.	0	.	.	.	1	0	0	.	9	5	1	.	2	1	9	80
Sainte-Émilie	5	.	.	2	5	23	13	.	.	.	1	2	.	.	1	2	14	2	7	.	.	3	.	.	22	2	.	.	6	3	15	128
Moreuil	.	.	.	2	0	5	10	0	.	.	.	2	5	0	2	12	0	.	.	.	.	.	.	.	11	5	1	.	3	5	7	71
Amiens (St. agr.)	1	.	3	1	7	11	1	.	0	1	2	5	.	3	15	.	0	.	.	.	.	.	.	19	1	2	0	4	5	11	3	95
Magnicourt-sur-C.	.	.	6	5	8	7	.	.	4	3	3	9	.	.	20	.	.	.	.	.	.	.	.	23	.	1	.	.	8	11	2	110
Valhuon	.	1	9	5	9	6	0	.	7	5	1	5	.	2	18	.	.	.	.	.	.	.	.	24	2	.	.	6	2	9	1	113
Guigny	.	.	.	2	6	30	.	.	6	2	9	9	.	.	25	.	.	.	.	.	.	.	.	5	4	2	9	8	20	6	8	151

STATIONS.	1	2	3	4	5	6	7	8	9	10	11	12	13	14	15	16	17	18	19	20	21	22	23	24	25	26	27	28	29	30	31	TOTAL.
BASSINS DE LA CANCHE, DE LA SOMME, DE LA BÉTHUNE, ETC. (suite).																																
Hucqueliers	.	2	17	8	3	7	.	.	8	.	.	13	.	10	12	.	.	.	.	.	.	.	.	20	.	.	2	6	4	.	12	124
Cap Gris-Nez	2	.	1	5	3	.	.	.	1	2	.	20	9	.	1	15	.	.	.	.	13	10	.	.	14	.	.	.	17	11	13	137
Boulogne (C. M.)	1	.	0	6	3	1	0	.	0	3	.	2	8	.	6	8	.	.	.	0	0	1	.	.	26	.	3	0	4	4	7	84
La Canche	0	.	0	2	0	0	0	.	.	1	.	.	1	.	1	1	.	.	.	.	.	.	.	.	1	.	.	1	1	0	1	10
Forêt l'Abb. (h. b.)	.	.	6	.	19	6	.	.	2	5	5	.	5	.	10	.	.	.	.	.	.	.	.	.	17	.	.	.	5	10	1	91
Saint-Riquier	1	.	.	7	6	23	15	.	.	1	6	2	6	.	2	.	.	.	.	.	.	.	.	.	20	0	0	.	.	4	10	103
Abbeville	3	.	.	6	4	2	13	1	.	0	3	3	7	.	.	16	.	.	.	.	.	.	.	.	15	0	1	.	4	5	7	91
St-Valery-s-Somme	6	.	.	7	6	19	7	.	.	3	7	3	6	.	7	9	.	.	.	.	.	1	.	.	3	6	2	1	3	6	4	105
Eu	.	2	9	11	7	20	2	.	.	12	.	8	.	.	11	.	.	.	.	.	.	.	.	0	1	5	.	.	5	7	6	106
Aigneville	5	.	.	8	6	27	13	0	.	3	3	5	9	.	.	.	.	.	.	.	.	.	.	.	13	2	.	.	4	2	15	115
Aumale	.	.	.	5	3	19	4	.	1	.	.	.	6	.	18	.	.	.	.	.	.	.	.	.	10	.	.	.	.	7	8	81
Londinières	.	.	.	8	2	27	1	.	.	3	.	2	9	.	16	.	.	.	.	.	.	.	.	.	5	.	.	.	4	10	6	93
Dieppe	1	4	2	3	4	13	0	.	.	7	1	4	3	.	13	.	.	.	.	1	5	.	.	2	2	4	.	.	4	13	2	88
Bosc-le-Hard	1	1	2	2	16	20	5	3	.	2	.	6	13	.	13	2	.	.	.	.	.	.	.	2	7	6	2	1	6	12	9	131
St-Valery-en-Caux	.	4	3	5	2	22	.	.	.	8	.	5	8	.	12	.	.	.	.	2	2	.	.	2	6	3	.	.	6	14	1	105
Goderville	.	2	2	5	2	20	5			6	0	7	12	.	14	.	.	1	.	.	7	.	.	3	3	4	1	1	5	20	6	126
BASSIN DE LA SEINE.																																
Bassin de l'Yonne.																																
Les Courreaux	9	.	.	4	2	4	7	7	.	7	12	.	11	1	2	18	8	.	.	.	4	.	.	.	13	2	1	.	4	14	17	147
La Croisette	12	.	.	4	2	12	34	11	.	8	12	.	40	3	4	19	9	.	.	.	4	2	.	.	26	3	1	.	5	14	39	264
Pommoy	10	.	1	2	1	7	26	13	.	5	6	.	44	1	4	12	9	.	.	.	1	.	.	.	23	2	.	.	3	13	18	201
Château-Chinon	12	.	1	4	1	9	17	3	.	7	8	.	30	1	2	12	4	.	.	.	3	1	.	.	24	3	.	.	7	35	30	214
Clamecy (P. C.)	.	.	2	.	.	.	10	5	.	4	2	.	13	.	4	4	9	.	.	.	.	1	.	.	16	5	.	.	4	11	6	94
Vézelay (C. M.)	1	1	1	.	2	6	2	.	3	2	0	16	3	2	4	.	.	.	.	1	0	.	.	18	6	.	.	3	15	13	0	99
Avallon	3	.	.	.	.	2	3	1	.	2	1	.	18	1	3	5	3	.	.	.	2	.	.	.	14	5	.	.	2	13	12	90
Saulieu	.	2	.	1	1	3	40	7	.	10	.	8	15	.	12	5	.	.	.	.	5	.	.	11	7	.	.	.	9	15	7	158
Époisses	4	.	2	1	.	0	9	1	2	2	2	0	12	0	7	5	.	.	.	.	3	.	.	.	19	4	.	.	3	16	16	108
Semur	3	1	1	2	.	0	11	1	.	2	2	.	8	1	3	6	1	.	.	.	4	2	.	.	16	4	.	0	2	13	16	99
Marigny-le-C.	3	.	2	.	.	.	11	0	.	2	3	.	9	1	1	5	1	.	.	.	3	3	.	.	16	5	.	2	1	16	17	101
Montbard	.	3	.	2	.	9	4	.	.	2	.	17	.	.	7	4	.	.	.	.	7	.	.	19	8	.	.	.	18	9	4	113
Ravières	2	.	1	.	2	4	0	.	1	1	.	8	3	1	10	2	.	.	.	3	1	.	.	4	23	.	.	4	10	10	3	93
Châtel-Gérard	0	0	1	.	2	7	1	1	2	2	.	10	.	7	2	3	.	.	.	3	1	.	.	12	12	.	.	2	15	13	2	99
Courson	.	2	.	1	.	9	1	.	3	4	.	.	15	.	10	4	.	.	.	1	.	.	.	9	20	.	.	.	14	5	1	99
Auxerre	1	1	.	.	1	9	1	.	1	2	.	11	0	.	8	1	.	.	0	.	1	.	.	13	8	.	.	.	19	9	0	86
Chablis (P. C.)	3	.	4	.	.	.	.	2	5	4	1	2	.	1	17	4	1	.	.	.	5	2	.	.	18	6	2	1	1	15	11	105
Tonnerre (C. M.)	.	2	2	.	1	3	4	.	2	3	.	12	0	0	11	6	.	.	.	2	.	.	.	16	14	.	.	.	3	14	.	95
Flogny	.	.	3	.	4	5	.	.	2	1	0	11	.	.	9	3	.	.	.	2	1	.	.	18	10	.	.	.	18	10	1	99
Aillant	1	2	2	.	2	12	0	.	1	0	.	14	.	2	8	1	.	.	.	2	1	.	.	12	8	.	.	4	12	9	.	93
Joigny (P. C.)	.	.	.	2	.	8	5	.	.	.	.	.	14	.	11	.	.	.	.	.	.	.	.	.	18	8	.	.	8	12	5	91
Laroche	1	.	2	.	1	6	2	.	1	.	.	11	.	7	7	.	.	.	.	2	.	.	.	8	9	.	.	6	18	6	1	88
Chailley	.	1	.	1	0	12	2	0	3	3	.	18	.	.	12	1	.	.	.	0	1	.	.	14	11	.	.	.	15	10	3	107
Chessy	3	3	.	.	.	9	11	3	.	3	4	.	15	.	4	7	3	.	.	.	.	1	.	.	18	11	.	.	5	12	10	122
Cerisiers	1	.	1	.	4	6	1	.	1	3	.	20	.	4	8	.	.	.	.	.	2	.	.	10	13	.	.	4	16	11	1	106
St-Julien-du-Sault	1	.	2	.	2	3	2	.	1	.	.	16	.	.	10	1	.	.	.	1	.	.	.	.	8	12	.	.	16	6	.	81
Villeneuve-l'Arch.	1	.	1	0	1	6	.	.	0	6	.	16	1	3	6	0	.	.	.	.	1	.	.	8	13	.	.	3	11	10	1	88

STATIONS.	1	2	3	4	5	6	7	8	9	10	11	12	13	14	15	16	17	18	19	20	21	22	23	24	25	26	27	28	29	30	31	TOTAL.
Bassin de la Seine supérieure.																																
Chanceaux	.	.	.	.	3	1	9	12	5	7	.	18	.	3	.	9	.	.	.	.	2	7	.	.	7	12	.	.	.	18	13	126
Laignes	.	2	.	2	.	6	11	7	.	2	2	.	10	1	3	6	2	.	.	.	3	2	.	.	26	21	.	.	4	12	15	140
Nicey	.	.	.	.	2	10	12	.	.	2	4	6	7	2	6	2	.	.	.	.	6	.	.	16	20	.	.	.	13	27	5	141
Vix	.	.	.	1	.	36	4	4	.	.	.	.	20	.	1	.	.	.	.	4	8	.	.	10	24	.	.	.	21	10	9	152
Brion-sur-Ource	.	3	2		.	1	14	3	.	.	6	.	13	1	.	6	.	.	.	.	7	1	.	.	18	12	.	.	.	15	21	123
Riceys	4	3	4	2	2	6	10	5	1	1	2	.	.	3	10	14	3	1	.	.	0	.	.	2	14	11	1	2	4	13	13	131
La Ferté-sur-Aube	.	.	.	4	.	14	10	1	.	.	.	.	18	.	.	14	.	.	.	.	2	.	.	.	13	10	.	.	4	12	19	121
Clairvaux	3	.	.	2	0	7	10	6	.	3	3	.	1	19	.	7	1	.	.	.	3	.	.	.	17	21	1	.	0	12	15	131
Bar-sur-Aube	2	.	.	2	.	12	17	7	.	3	4	.	28	1	.	8	.	.	.	.	3	1	.	.	17	26	1	.	2	15	26	175
Vendeuvre (P.C.j.)	2	.	.	1	.	8	12	2	.	4	.	.	17	.	2	4	.	.	.	.	4	.	.	.	10	21	.	.	.	12	15	114
Bar-s.-S. (P.C.b.)	4	2	1	1	.	8	19	1	.	3	2	.	17	1	1	7	3	.	.	.	1	3	.	.	14	12	1	.	2	14	16	133
Barberey	1	1	0	1	.	1	4	3	.	2	.	3	10	1	4	4	1	.	.	1	1	0	.	.	12	8	.	.	2	11	8	79
Villacerf	.	.	.	.	.	.	5	.	.	2	1	.	16	.	5	5	0	.	.	.	0	.	.	.	.	13	9	.	.	14	7	77
Chaumesnil	.	.	.	2	.	4	9	5	.	0	0	.	19	3	.	4	2	.	.	.	3	2	.	0	13	12	.	.	1	12	12	103
Valentigny	2	.	.	3	1	2	7	2	.	2	1	0	12	1	.	5	1	.	.	.	1	2	.	.	17	18	1	.	2	7	12	99
Ceffonds	.	.	2	.	.	2	13	3	.	8	.	.	20	4	.	6	.	.	.	.	4	3	.	.	14	.	.	.	.	13	14	107
Arcis-sur-Aube	1	.	1	.	2	7	.	.	2	1	1	16	1	1	5	1	.	.	.	1	1	.	.	11	13	.	.	3	7	9	.	84
Fay	1	1	.	1	1	1	8	2	.	1	1	0	18	1	2	8	1	0	.	.	.	1	.	.	10	8	0	.	2	12	11	91
Soligny-l.-Étangs	3	.	.	2	.	.	9	5	.	.	.	.	18	.	2	8	.	.	.	.	.	.	.	.	10	8	.	.	.	12	7	84
Bassin de la Seine, entre Montereau et le confluent de l'Oise.																																
Pithiviers	.	.	.	.	.	.	.	4	.	.	.	5	.	.	5	23	.	.	.	.	.	.	.	.	5	18	.	.	3	12	.	7
Étampes	.	.	2	.	.	6	3	.	.	.	2	15	.	6	10	.	.	.	.	.	.	.	.	5	6	4	.	4	9	3	.	74
Saint-Chéron	1	.	.	.	2	.	5	2	1	0	0	1	12	0	5	7	.	.	.	0	.	.	0	5	6	.	.	2	7	8	1	65
Melun (P. C.)	.	.	.	.	.	5	.	.	.	.	.	3	9	.	4	9	.	.	.	.	.	.	.	.	6	.	.	.	5	12	3	56
Fontainebleau (E.A.)	1	.	.	0	.	0	2	0	3	0	1	2	20	.	.	9	.	0	.	.	.	.	.	0	3	8	.	.	4	16	2	71
Touquin	.	.	.	3	4	9	5	1	.	.	.	3	5	.	7	5	.	.	.	.	.	2	.	.	1	6	.	.	.	5	11	68
Saclay	.	.	.	1	.	2	4	.	1	.	.	2	9	.	12	.	.	.	.	.	.	.	.	4	4	1	1	.	4	10	0	54
Rambouillet	1	.	.	.	1	.	4	1	.	.	1	1	5	.	2	12	.	.	.	.	.	.	.	.	9	2	2	.	3	10	1	55
Le Perray (St-Hub.)	.	.	.	.	.	4	7	1	1	.	.	2	10	.	14	.	.	.	.	.	.	.	.	10	2	1	.	0	5	10	1	67
Mesnil-St-Denis	0	0	.	1	.	5	3	0	0	0	1	2	7	.	13	0	.	.	.	.	.	.	.	7	3	1	1	0	4	10	0	58
Satory	.	.	.	1	.	.	.	1	.	1	.	1	1	.	26	.	.	.	.	.	.	.	.	.	2	1	1	0	4	12	1	53
Buc	0	.	.	1	0	2	4	.	1	0	1	2	10	.	17	.	.	.	.	.	.	.	.	3	4	1	1	.	5	11	.	62
Versailles (E. N.)	4	.	.	1	0	0	8	1	.	1	0	0	10	.	8	16	0	.	.	.	.	.	.	.	6	2	0	.	9	9	1	76
Meudon	.	.	.	2	.	3	9	.	.	.	.	3	12	.	17	.	.	.	.	.	.	.	.	4	1	.	.	.	4	9	1	65
Paris (Obs^re, cour)	.	1	.	1	.	.	8	.	.	1	.	.	10	.	.	14	0	.	.	.	.	.	.	1	.	3	.	.	.	11	.	52
Paris (Montm.)	.	.	.	0	.	2	5	.	0	1	0	.	7	.	17	.	.	.	.	.	0	.	.	3	1	0	2	.	2	6	.	46
Paris (B.C.M., cour)	1	.	.	1	.	.	8	1	.	2	.	.	11	.	4	11	0	0	.	.	.	0	.	1	2	0	1	0	2	8	1	54
Achères	.	0	1	.	.	.	8	.	4	0	.	1	9	.	15	.	.	.	.	.	.	.	.	3	0	1	.	0	2	8	.	53
Bassin de la Marne.																																
Langres (M. Raclot)	2	1	.	2	1	7	16	6	.	6	3	.	23	3	0	7	0	.	.	.	3	3	.	.	10	16	.	.	0	12	14	135
Richebourg	5	.	.	2	.	9	18	5	.	4	4	.	16	4	.	6	.	.	.	.	6	3	.	.	15	19	.	.	2	13	24	155
Chaumont (E. N.)	5	.	.	2	1	33	13	0	0	2	.	1	20	3	7	.	0	.	.	1	4	.	.	11	23	3	1	.	4	23	12	167
Saint-Bon	8	0	.	7	1	33	15	.	.	4	3	.	35	2	.	9	.	.	.	.	3	.	.	1	23	8	.	.	3	21	20	196
Andelot	.	7	.	.	6	14	22	7	.	6	.	4	22	.	8	7	.	.	.	.	2	.	.	.	15	20	.	.	.	8	22	170

STATIONS.	1	2	3	4	5	6	7	8	9	10	11	12	13	14	15	16	17	18	19	20	21	22	23	24	25	26	27	28	29	30	31	TOTAL.
Bassin de la Marne (suite).																																
Aillianville	7	.	1	4	7	19	22	3	.	6	7	.	28	7	.	1	0	0	.	.	2	1	.	.	8	16	1	.	2	5	33	180
Trampot	7	.	.	4	5	12	15	.	.	7	.	5	25	4	.	6	.	.	.	.	.	.	.	.	17	21	.	.	.	8	30	166
Demange-aux-Eaux	4	.	.	6	6	6	31	1	.	6	4	1	22	6	1	7	.	.	.	.	.	3	.	.	20	33	1	.	1	8	23	190
St-Dizier (la-Neuv.)	0	0	1	2	4	6	7	.	.	3	2	3	17	1	2	6	0	.	.	.	3	1	.	1	25	12	.	.	3	21	13	133
Bar-le-Duc (P. C.)	5	.	.	7	6	5	11	.	.	5	3	.	22	4	1	8	.	.	.	.	1	1	.	.	14	19	.	.	.	8	21	141
Forêt des Trois Font.	.	.	3	8	3	10	6	.	.	3	5	4	20	.	.	13	.	.	.	.	.	.	.	.	21	17	.	.	.	17	17	147
Thiéblemont (C.M.)	.	.	.	17	3	3	.	1	.	.	.	.	.	.	.	.	5	14	2	3	.	1	0	.	24	10	3	2	5	4	.	99
Vitry-en-Perthois	2	.	0	2	3	3	6	.	.	4	1	.	18	1	0	9	1	.	.	.	1	2	.	.	18	10	.	.	2	13	15	111
Vanault-le-Châtel	.	.	.	4	10	9	10	.	.	2	2	.	21	4	.	14	.	.	.	.	0	.	.	.	20	13	1	.	2	10	17	139
St-Mard-s.-le-M. (b.)	6	0	0	8	8	5	17	2	.	4	1	1	14	2	0	11	.	.	.	.	1	3	0	.	16	7	0	.	4	8	15	134
Sommesous	.	.	4	2	2	13	1	.	.	.	2	13	3	0	10	1	.	.	.	1	0	.	.	12	10	.	.	2	5	7	1	89
Montmirail	5	.	.	4	4	3	11	2	.	1	.	1	19	3	3	10	.	.	.	.	.	.	.	.	7	5	.	.	3	7	9	97
Montmort	.	5	.	.	.	18	7	6	.	.	.	.	.	12	4	.	.	.	.	.	3	.	.	.	14	15	.	.	5	.	34	123
La Ferté-s-J. (M. Biez)	1	1	.	1	0	2	8	2	.	0	1	0	14	1	3	13	0	.	.	.	0	.	.	0	6	2	.	.	4	10	5	75
Coulommiers	1	2	.	0	.	2	11	3	.	3	.	.	14	.	.	13	3	.	.	.	0	.	.	.	7	3	.	.	.	2	1	65
Meaux (P. C.)	.	.	.	3	.	.	2	5	.	.	.	.	.	12	3	10	.	.	.	.	.	.	.	.	6	.	1	.	.	10	7	60
Parc St-Maur (Obs.)	.	.	1	0	.	8	2	.	1	0	0	7	1	0	15	0	.	.	.	0	0	.	.	2	2	.	3	1	4	8	.	56
Bassin de l'Aisne.																																
Merchines	8	.	1	11	9	10	11	0	.	3	5	.	22	3	.	8	.	.	.	.	1	2	.	.	17	12	1	.	.	10	17	150
Souilly	3	.	2	9	12	16	13	.	.	5	5	1	20	7	0	8	.	.	.	.	.	1	1	.	22	7	.	.	1	12	20	169
Ste Menehould (P.C.)	.	0	6	6	10	15	0	.	.	3	.	18	3	.	11	.	.	.	.	1	3	.	.	13	9	3	.	5	7	18	6	137
Suippes	.	.	.	4	8	4	1	.	.	2	2	.	11	.	.	6	.	.	.	.	1	0	.	.	11	3	.	.	1	5	10	69
Chéhéry-le-Châtel	5	.	0	8	8	22	2	.	2	5	0	1	16	5	9	0	0	.	.	0	2	2	.	3	16	1	0	.	6	12	17	142
Vouziers	3	.	.	5	4	6	13	.	.	.	1	1	13	1	1	8	.	.	.	.	0	8	.	.	6	3	.	.	1	6	11	91
Faissault	6	.	.	5	4	31	19	.	.	4	3	1	18	1	1	16	.	.	.	.	1	2	.	.	7	2	.	.	3	6	13	143
Signy-l'Abbaye	3	.	.	7	5	44	19	.	.	2	4	.	19	3	2	13	.	.	.	.	.	3	.	.	7	1	.	.	1	1	20	154
Remaucourt	.	.	.	9	.	36	7	.	4	8	.	3	12	.	15	.	.	.	.	.	8	.	.	6	10	.	.	.	9	10	7	144
Tagnon	5	.	.	4	3	10	17	.	.	2	3	1	15	2	.	10	1	.	.	.	.	2	.	.	12	4	.	.	.	6	14	111
Bourgogne	2	.	.	3	.	10	16	.	.	.	2	.	15	1	.	.	0	.	.	.	.	4	.	.	6	5	.	.	.	.	14	78
Reims (C. M.)	2	.	.	3	.	.	9	1	0	0	3	.	10	.	.	.	6	.	.	.	11	2	3	.	8	1	.	.	.	3	3	65
Berry-au-Bac	1	1	.	2	0	13	14	2	0	1	0	.	9	6	1	3	0	.	.	.	0	0	.	.	14	4	0	.	0	8	4	86
Soissons (Vauxrot)	.	.	.	4	.	2	7	1	.	.	4	.	8	0	2	8	.	.	.	.	.	1	.	.	5	2	.	.	3	6	5	61
Bassin de l'Oise.																																
Signy-le-Petit	.	.	.	13	5	40	.	.	.	.	5	.	20	.	.	8	.	.	.	.	4	.	.	.	4	10	.	.	.	.	.	109
Hirson	.	.	.	7	4	25	16	.	.	4	4	7	14	1	.	12	.	.	.	.	.	5	.	.	6	1		.	3	4	13	128
Montcornet	4	.	.	4	2	28	18	.	.	2	5	1	17	1	2	12	.	.	.	.	.	6	.	.	9	1	1	.	1	9	12	135
Laon (P. C.)	3	1	.	3	.	12	18	.	.	.	1	3	13	.	3	9	.	.	.	.	.	3	.	.	14	2	.	.	3	3	17	108
Lassigny	.	.	.	.	.	.	3	7	.	1	2	0	10	5	.	5	.	.	1	.	0	.	1	.	.	8	1	1	1	1	5	52
Maignelay	.	.	.	3	.	1	3	1	.	0	1	1	2	0	2	10	0	.	.	.	.	.	.	.	5	2	.	.	5	6	2	45
Formerie	.	1	0	1	9	12	1	1	1	1	7	9	5	7	7	0	.	.	.	.	.	.	.	7	5	1	.	1	9	7	7	101
Beauvais (M. Bergez)	0	.	4	.	4	16	1	.	0	4	1	13	.	4	13	0	.	.	.	.	.	.	.	8	0	3	0	4	5	.	5	85
Estrées-St-Denis	.	.	3	.	.	14	1	.	1	2	.	16	1	.	22	.	.	.	.	.	.	.	.	5	.	.	.	.	9	2	.	76
Venette	1	.	.	4	.	9	9	3	.	1	.	3	13	2	3	14	.	.	.	.	.	.	.	7	1	.	.	.	2	10	3	85
Versigny	.	.	.	.	.	.	8	2	9	.	1	3	.	.	.	35	.	.	.	.	.	.	.	.	.	3	.	.	.	.	.	61
Senlis	.	.	.	.	.	3	8	.	.	2	.	.	3	.	.	15	1	.	.	.	.	.	.	.	3	2	.	.	.	5	4	46

STATIONS.	1	2	3	4	5	6	7	8	9	10	11	12	13	14	15	16	17	18	19	20	21	22	23	24	25	26	27	28	29	30	31	TOTAL.
Bassin de l'Oise (suite).																																
Neuilly-en-Thelle	.	.	2	.	.	8	3	.	1	2	.	6	1	0	14	12	.	.	.	.	.	.	.	.	4	2	1	1	1	8	1	67
Pontoise	0	.	.	0	.	0	5	0	.	.	.	1	.	7	15	.	.	.	.	.	.	.	.	4	1	.	.	.	2	9	.	46
Bassin du Loing.																																
Sainpuits	1	3	.	.	0	9	8	.	6	3	.	19	3	5	7	2	.	.	.	1	.	.	.	18	6	.	.	6	16	7	0	120
Moutiers	.	3	.	.	.	1	9	3	3	5	1	.	16	.	4	6	.	.	.	.	.	.	.	.	13	.	.	.	5	14	1	84
Moulins-s.-O	1	0	2	.	.	.	.	1	4	3	.	27	2	4	5	.	.	.	.	.	1	0	.	16	8	.	.	2	12	8	1	98
Rogny (P. C.)	1	2	.	.	.	.	2	2	1	.	.	.	16	.	4	7	.	.	.	.	.	.	.	.	9	.	1	1	6	11	1	69
St-Martin-s.-O	0	1	.	2	0	2	3	.	1	1	0	4	14	.	12	2	0	.	.	.	0	.	.	3	12	0	1	.	8	18	3	87
Charny	.	1	.	3	.	2	3	.	1	1	.	4	13	.	14	3	1	.	.	.	0	.	.	3	13	.	1	.	7	16	3	89
Courpalet	.	.	.	2	.	.	4	1	.	.	.	12	.	4	.	7	1	.	.	.	.	.	.	.	8	2	.	.	9	12	1	65
Nemours	.	.	.	1	.	.	.	2	1	.	2	1	15	.	14	.	.	.	.	.	.	.	.	.	4	5	.	1	3	17	3	70
Bassin de l'Eure.																																
Courville	.		.	.	.	.	6	3	.	.	.	1	11	.	2	7	.	.	.	.	.	.	.	.	13	7	3	.	3	6	1	61
La Loupe	.	.	.	.	1	1	10	.	.	1	2	3	13	.	.	12	.	.	.	.	.	.	.	3	8	9	0	.	4	6	2	75
Senonches	0	.	.	.	.	4	5	3	.	1	.	0	14	2	1	11	.	9	.	.	.	.	.	1	7	5	0	.	2	7	1	76
Nogent-le-Roi	.	1	.	1	.	.	6	2	.	.	.	1	10	.	4	10	1	.	.	.	.	.	.	1	13	3	4	.	5	10	0	72
Dreux	0	.	.	1	.	1	7	1	.	.	1	1	9	.	10	.	.	.	.	.	.	.	.	9	3	1	3	.	8	5	1	61
Brézolles	.	.	.	1	.	.	5	5	.	.	.	.	9	.	.	11	.	.	.	.	.	.	.	2	6	6	.	1	5	5	1	57
Damville	.	.	.	.	.	.	.	15	.	.	1	.	14	.	12	.	.	.	0	.	.	.	.	.	7	.	.	.	.	.	9	59
Saint-André	.	.	.	.	.	1	7	.	.	2	.	1	7	4	.	9	.	.	.	.	.	.	.	1	3	.	.	.	.	2	2	39
Pacy-sur-Eure	.	.	.	.	.	12	.	.	.	.	.	3	.	.	15	.	.	.	.	.	.	.	.	5	.	.	.	.	12	3	.	51
Conches	.	.	.	1	.	.	10	2	2	1	0	2	7	1	.	.	.	.	.	.	.	.	.	7	12	2	.	1	3	6	2	59
Évreux (P.C.)	1	.	.	1	.	1	7	2	1	1	0	1	5	.	3	7	.	.	.	.	.	.	.	3	2	.	.	.	1	3	.	39
Bassin de la Seine inférieure, au-dessous du confluent de l'Oise.																																
Trappes	.	.	.	2	.	2	3	.	1	0	0	1	3	.	14	.	.	.	.	.	.	.	.	6	2	1	0	0	3	13	1	53
Bonnières	.	1	.	.	5	.	8	.	0	.	.	1	14	.	18	.	.	.	.	.	.	.	.	9	.	1	.	.	6	9	.	71
Montjavoult	2	.	.	1	.	6	7	2	.	.	2	2	13	.	5	11	.	.	.	.	.	.	.	.	12	.	.	.	4	7	3	77
Le Coudray-St-G.	3	1	.	6	.	21	43	2	.	.	.	.	20	.	.	15	.	.	.	.	.	.	.	.	13	2	.	.	.	5	.	131
Gournay (Hosp.)	3	1	.	4	0	3	18	.	.	1	1	1	18	1	1	13	.	.	.	.	.	.	.	2	11	.	.	5	.	4	4	93
Forges	1	2	3	5	6	12	11	2	.	4	2	1	19	.	2	.	12	.	.	.	.	.	.	.	.	3	4	4	.	7	.	101
Buchy	.	.	2	7	13	25	5	1	2	1	.	8	16	2	15	.	.	.	.	.	.	.	.	3	5	.	.	12	10	7	.	134
Épreville (Sinv.)	0	.	.	4	1	24	.	5	4	.	.	.	7	.	.	.	.	.	.	.	.	.	.	0	8	.	.	.	6	10	17	86
El[illegible] (Dubin).	2	.	2	.	1	11	6	.	.	.	.	3	13	.	13	.	.	.	.	.	.	.	3	.	.	.	.	.	6	9	4	73
Rouen (Ile Lacroix P.C.)	.	1	.	4	.	16	3	0	0	1	.	2	14	.	12	.	.	.	.	.	.	.	.	1	3	1	.	.	6	17	5	86
Barentin	.	.	.	4	1	17	5	.	.	1	.	6	14	.	13	.	.	.	.	.	.	.	.	.	4	2	.	.	6	17	4	94
Yvetot	.	1	2	5	1	16	3	1	1	1	.	9	19	1	9	.	.	.	.	.	.	.	.	1	2	2	.	.	6	14	3	97
Caudebec	.	.	3	1	3	12	9	1	.	2	.	6	14	.	15	.	.	.	.	1	.	.	.	1	2	.	.	.	6	14	7	97
Bolbec	0	1	4	1	3	15	6	1	1	3	0	7	12	.	12	.	.	1	.	1	5	.	.	6	4	2	1	1	9	17	6	119
Sanvic (Le Havre)	3	1	7	8	10	12	6	.	2	7	5	7	.	.	.	6	.	.	3	3	4	3	2	7	1	5	3	6	4	1	1	117
La Hève (Sémaph.)	.	2	.	2	.	.	5	.	.	2	3	3	14	.	5	3	.	2	.	.	2	.	.	2	10	4	2	.	9	12	4	86
Honfleur	.	0	1	1	1	0	4	2	1	2	3	3	17	4	5	12	.	7	.	.	.	.	.	4	9	4	1	2	5	13	6	106
Brionne	.	0	.	1	.	9	21	4	1	1	1	1	20	2	.	9	.	1	.	.	0	.	.	.	6	1	1	.	8	6	3	96
Bernay	.	12	2	.	.	.	2	.	1	1	4	2	.	.	15	.	.	2	.	.	1	.	2	.	.	.	.	.	7	.	3	57
Rugles	1	1	.	2	.	1	6	3	.	0	0	0	20	1	1	8	.	0	.	.	.	.	.	3	7	3	1	1	5	5	1	70
Laigle	0	.	0	1	.	3	5	1	2	1	0	2	13	0	3	10	1	.	.	.	3	2	5	6	2	0	1	3	1	5	5	75

STATIONS.	1	2	3	4	5	6	7	8	9	10	11	12	13	14	15	16	17	18	19	20	21	22	23	24	25	26	27	28	29	30	31	TOTAL.
BASSINS ENTRE LA SEINE ET LA POINTE DE BRETAGNE.																																
Bassins de la Touque, de la Dive, de l'Orne, de la Vire et de la Douve.																																
St-Ouen-le-Pin...	2	0	0	3	1	3	11	2	1	1	2	6	15	1	.	8	.	.	.	.	.	.	1	2	9	6	5	1	3	19	3	105
Lisieux.....	1	.	.	3	.	5	8	4	.	1	4	3	17	.	6	7	.	.	.	.	.	.	.	4	6	4	2	2	2	4	5	88
Pont-l'Évêque.....	.	.	.	5	.	3	17	1	.	2	2	6	15	.	3	6	.	1	.	.	2	.	.	.	11	4	11	1	8	17	1	115
Annebault.....	1	0	.	4	.	2	11	1	1	1	2	6	15	0	6	3	.	1	.	.	1	.	.	1	10	3	6	1	3	14	2	95
Trouville.....	.	0	.	3	.	0	10	1	.	3	2	2	13	.	3	6	.	0	.	.	1	.	.	3	8	3	7	1	3	8	1	77
Ouistreham.....	2	.	.	2	.	3	7	2	3	2	3	1	10	.	4	3	.	.	.	.	3	.	1	4	1	3	2	1	2	9	1	69
Ver (ph.).....	2	1	.	5	1	4	9	.	1	2	3	1	9	1	5	.	1	.	.	.	5	2	1	4	6	5	7	.	4	8	2	89
Caen (C. M.).....	0	.	.	2	.	1	12	2	1	.	2	5	8	.	3	2	.	.	.	.	8	.	1	4	9	4	5	.	1	11	1	77
Ste-Honorine-du-F.	.	0	.	2	0	2	10	1	0	1	2	3	10	.	1	2	.	.	.	.	2	.	1	3	8	7	4	.	1	10	1	71
Pierrefitte.....	1	0	.	1	0	2	10	1	2	2	3	3	13	0	3	5	.	.	.	.	2	.	1	3	9	6	7	.	2	11	1	88
Flers.....	0	.	1	.	1	12	.	1	0	1	1	16	.	4	2	.	1	.	.	.	.	1	3	10	7	4	.	.	11	2	.	80
Roucamps.....	2	.	.	2	0	8	13	1	1	2	3	5	14	.	6	3	.	.	.	.	2	.	.	4	6	14	4	.	3	12	5	111
Brémoy.....	3	1	.	4	0	7	14	0	.	3	3	3	14	.	4	5	.	.	.	.	1	.	1	3	3	12	7	4	7	8	7	114
Saint-Sever.....	.	1	8	0	0	25	.	.	.	3	5	.	23	2	.	6	.	.	.	.	4	28	21	4	4	5	10	4	4	.	.	157
Trévières.....	1	0	.	5	1	9	8	1	0	3	2	12	.	5	.	1	.	.	11	.	2	4	3	1	3	5	7	.	3	18	4	109
Isigny.....	.	.	6	1	.	8	2	1	1	6	2	4	9	1	10	3	1	.	.	.	6	.	3	7	2	8	5	2	8	8	6	110
Ste-Marie-du-Mont.	.	.	.	5	.	7	10	2	1	4	3	3	14	.	8	2	8	2	.	.	2	.	2	5	.	9	3	.	5	12	6	111
Sauxemesnil.....	2	3	6	2	1	10	4	.	3	4	3	12	9	1	12	6	60	6	.	.	2	.	0	9	0	13	9	7	12	1	4	201
Cherbourg.....	.	.	2	5	1	3	8	.	.	1	2	2	18	.	7	4	16	7	.	.	9	6	1	6	3	5	25	.	4	9	4	148
La Hague.....	.	1	1	2	.	1	4	2	2	.	2	1	9	.	5	7	8	5	.	.	10	.	2	7	.	7	29	.	6	12	1	124
Bassins entre le cap de la Hague et la Pointe de Bretagne.																																
Coutances.....	2	3	.	5	1	12	14	0	1	4	2	11	16	1	11	7	0	3	.	.	.	.	3	7	1	9	6	.	11	27	5	162
Percy.....	7	3	.	5	.	15	9	.	3	2	3	6	18	.	9	1	.	1	.	.	.	.	2	5	.	14	15	1	11	13	6	149
Saint-Planchers...	10	7	0	6	2	3	12	5	1	0	1	10	20	2	6	2	.	.	3	.	.	.	2	8	8	6	5	2	7	21	8	157
Avranches.....	8	.	1	.	4	6	2	4	2	1	6	14	.	9	4	1	1	.	.	.	.	2	6	.	1	16	.	18	16	6	0	128
Landivy.....	2	4	.	4	2	3	13	4	4	1	1	4	18	8	3	4	.	3	3	.	.	.	1	7	6	5	20	.	16	13	6	155
Louvigné-du-Désert	3	6	.	3	0	4	13	.	3	.	2	6	15	3	8	.	2	1	.	.	.	.	2	7	1	4	17	5	14	5	1	125
Fougères.....	3	.	1	1	.	2	21	1	3	1	1	8	14	3	9	.	3	.	.	.	.	.	1	9	2	6	9	6	18	6	2	130
St-Marc-s-Couesnon	2	.	.	1	.	3	22	1	2	1	.	13	13	3	8	.	2	.	.	.	.	.	1	6	.	14	7	12	18	4	.	133
Sens-de-Bretagne..	.	.	2	.	.	3	15	.	3	2	.	3	14	6	6	2	.	.	2	.	.	.	.	9	3	10	9	5	16	.	.	110
Antrain.....	1	.	.	0	.	0	20	.	0	.	.	7	14	5	3	.	3	.	.	.	.	.	1	6	.	4	14	6	7	11	.	103
Bazouges.....	1	.	.	.	.	4	23	5	3	2	0	5	14	8	3	2	0	.	.	.	.	.	1	8	2	15	5	8	14	.	.	127
Trans.....	2	.	1	1	.	1	14	.	2	.	1	8	11	6	4	.	2	1	.	.	.	.	2	6	2	5	9	7	14	.	.	101
Saint-Domineuc...	.	.	.	.	.	1	8	.	1	.	.	7	8	6	5	.	.	.	.	.	.	.	1	8	2	22	1	9	13	.	.	92
Bécherel.....	1	.	.	1	.	2	9	1	.	1	.	8	9	4	4	.	6	.	.	.	.	.	.	13	1	22	2	11	11	.	.	106
Évran (M. Couray)	1	0	.	1	.	.	7	4	1	.	.	4	8	5	2	1	1	3	.	.	.	.	2	9	0	8	14	0	16	5	0	93
Dol.....	11	2	2	.	.	1	19	0	2	1	5	10	21	5	2	.	15	1	.	.	.	.	1	14	9	8	11	22	20	13	1	195
Saint-Malo.....	5	2	.	3	.	.	.	.	.	.	2	8	7	3	4	1	0	.	.	.	.	.	2	9	1	1	3	5	5	6	1	68
Roscoff (M. Marty).	.	1	4	1	1	0	2	4	1	1	6	9	1	8	1	7	1	.	0	5	.	4		3	0	8	5	6	11	5	0	97
VERSANT DE L'OCÉAN.																																
PETITS BASSINS DU SUD DE LA BRETAGNE.																																
Pte Saint-Mathieu..	.	4	4	3	.	.	1	3	3	.	1	8	15	6	3	7	8	6	.	2	.	2	.	14	3	2	8	5	22	3	24	157
Brest (Obsre).....	.	6	0	1	2	10	2	.	.	.	.	16	9	4	20	7	2	1	8	.	0	3	1	3	1	2	4	.	.	.	.	101

STATIONS.	1	2	3	4	5	6	7	8	9	10	11	12	13	14	15	16	17	18	19	20	21	22	23	24	25	26	27	28	29	30	31	TOTAL.
PETITS BASSINS DU SUD DE LA BRETAGNE (suite).																																
Renniou	2	.	.	2	.	2	9	6	4	.	.	8	26	3	7	6	10	.	.	.	.	.	3	7	5	5	2	3	11	3	3	127
Callac	.	1	1	1	1	5	8	5	6	1	1	20	16	3	5	4	14	1	1	.	.	.	.	20	.	8	4	4	11	4	1	146
Gouarec	.	.	.	.	.	1	3	4	3	.	2	14	11	2	4	.	8	.	.	.	.	.	2	7	1	10	2	10	4	2	.	90
Glomel	.	.	.	.	.	4	6	1	1	1	1	15	15	2	7	3	6	2	.	.	.	.	4	11	1	16	1	8	10	2	1	118
Le Faouët	.	.	.	.	.	.	2	4	1	1	.	10	13	4	6	5	6	5	.	.	.	.	5	11	3	3	9	2	13	.	2	105
Carhaix	.	.	.	2	.	3	8	4	2	1	3	13	10	2	5	7	6	1	1	1	.	.	2	9	3	15	.	9	6	4	1	118
Pénity	.	.	.	2	1	7	5	4	2	2	2	16	15	2	6	9	4	1	.	.	.	.	3	8	2	7	1	7	10	3	4	124
Goarem-Liziard	.	.	1	4	2	8	3	1	3	5	6	31	17	8	24	15	2	2	4	.	4	.	5	23	5	20	4	22	19	11	7	256
Châteaulin	.	.	1	2	.	8	7	3	2	3	8	16	9	4	10	25	1	1	2	.	.	2	2	9	2	6	.	9	19	7	5	163
Le Cosquer	.	.	.	1	.	2	4	2	2	.	.	22	8	2	2	.	10	4	.	.	1	.	2	15	1	14	2	7	6	1	1	109
Pontivy	.	.	.	.	.	.	1	1	2	.	.	16	2	1	2	2	5	.	.	.	.	.	3	16	3	23	.	6	3	.	.	86
Kéroret	.	.	.	.	.	3	2	1	3	.	.	17	3	2	4	1	14	.	.	.	.	.	1	19	2	9	.	7	8	1	.	97
Locminé	.	.	.	.	.	1	.	1	.	.	6	9	1	3	4	5	5	.	.	.	.	.	18	4	7	26	1	17	1	2	.	111
Lorient (P. C.)	.	.	.	.	1	1	2	5	.	.	4	9	.	2	7	10	4	.	.	.	3	3	10	5	5	11	.	11	.	1	2	96
Le Grognon (Groix)	.	.	.	.	.	.	.	.	2	.	.	4	15	.	4	6	.	.	3	.	.	3	3	9	6	3	35	3	16	1	3	116
Auray	.	.	.	.	.	3	2	.	3	.	4	9	.	4	5	10	2	1	.	.	.	3	19	3	9	22	4	14	7	5	1	129
Vannes (E. N.)	.	.	.	.	.	.	.	.	.	.	2	.	.	3	2	2	2	29	.	.	.	.	.	17	.	17	16	6	3	13	6	118
Le Palais (Belle-Ile)	.	.	.	.	.	2	1	2	2	1	1	5	20	1	5	5	9	1	4	.	.	2	4	25	6	2	19	2	17	1	.	137
Er-Hastellic (Id.)	.	.	.	.	.	.	.	.	2	.	.	5	3	.	1	.	3	.	.	.	.	.	.	22	.	2	1	3	11	11	.	64
BASSIN DE LA VILAINE.																																
Erbrée	1	0	.	1	.	1	14	0	2	1	0	7	8	2	9	0	6	0	.	.	.	.	3	6	5	6	9	5	18	2	0	106
Vitré	2	.	1	.	.	1	12	1	2	0	.	5	11	6	7	.	5	.	.	.	.	.	3	7	5	1	13	6	23	2	0	113
St-Christophe-d.-B.	2	.	0	1	.	1	17	0	2	1	.	6	12	3	6	.	4	.	.	.	.	.	2	8	3	3	6	6	16	3	.	102
Châteaubourg	1	.	.	1	.	3	8	.	1	.	.	5	13	.	6	.	2	.	.	.	.	.	2	5	4	2	6	7	14	2	.	82
Bruz	1	3	.	1	1	.	3	9	10	12	.	1	6	.	.	.	.	.	.	.	.	.	6	3	6	10	7	16	17	9	1	122
Rennes (M. Aubry)	.	.	.	0	.	1	6	.	2	.	.	5	5	6	5	0	1	1	.	.	.	.	3	6	1	15	6	9	15	1	0	88
Le Boulet (Étang)	4	.	.	1	.	2	15	.	2	.	.	10	14	3	3	.	3	2	.	.	.	.	2	8	2	16	2	7	16	1	.	113
Montauban	0	.	.	2	0	1	10	5	12	5	.	12	5	4	8	.	5	1	0	.	0	.	4	24	1	27	4	14	16	1	.	162
Montfort	1	.	.	2	.	3	9	3	.	1	.	8	5	5	5	.	5	.	.	.	.	.	2	16	1	31	4	11	15	1	.	128
Saint-Méen	0	.	0	.	0	4	7	2	0	0	1	.	0	.	4	2	0	.	0	0	9	4	3	16	10	26	4	11	11	1	4	120
Merdrignac	.	.	.	.	.	1	4	5	2	1	.	5	9	2	2	.	8	2	.	.	.	.	3	12	.	7	18	1	14	3	.	99
Plouguenast	.	.	.	.	.	.	2	.	2	.	.	4	3	.	1	.	4	.	.	.	.	.	.	8	.	.	4	.	.	.	.	28
Bosméléac	.	.	.	.	1	2	7	1	3	1	.	18	9	2	5	.	10	.	.	.	.	.	.	20	2	12	3	11	5	1	.	113
Plélan	.	.	.	.	.	0	2	1	2	0	.	7	7	1	3	.	8	0	.	.	.	.	3	10	3	25	5	10	10	2	.	100
Malestroit	.	.	.	.	.	.	.	.	1	.	5	5	1	2	2	2	2	.	.	.	.	.	10	4	6	24	1	13	.	.	.	78
Redon	.	.	.	.	.	.	.	.	2	.	.	7	2	4	2	2	4	.	.	.	.	.	2	11	5	14	9	10	12	.	2	88
Guipry	.	.	.	.	.	1	0	0	1	.	.	5	10	1	5	.	1	.	.	.	.	.	4	7	3	3	8	5	12	1	.	67
Bain	.	.	.	1	.	3	.	.	1	.	.	5	12	3	7	.	.	.	.	.	.	.	4	4	4	4	4	5	14	1	0	73
La Guerche	0	.	.	1	.	2	9	0	3	1	0	4	9	3	8	2	3	2	.	.	.	.	3	5	4	4	5	14	10	4	3	99
Martigné-Ferchaud	1	.	.	1	.	.	5	.	1	.	0	2	10	4	8	2	3	0	.	.	.	.	3	2	5	7	6	4	16	2	1	84
Plessé	.	.	.	.	.	.	2	1	.	3	1	2	10	.	5	2	6	2	.	0	.	.	3	3	11	1	13	1	18	2	1	88
La Roche-Bernard	.	.	.	.	.	6	.	.	.	4	.	.	23	6	4	6	9	.	2	.	.	4	1	4	30	1	26	3	3	.	.	132
BASSIN DE LA LOIRE.																																
Bassin de la Loire supérieure.																																
Saint-Paulien	.	.	.	.	.	.	14	.	.	.	.	.	2	8	.	.	.	49	15	7	.	.	.	19	.	17	.	6	21	2	.	160
Les Creuses	5	.	.	1	.	.	2	10	.	.	.	.	13	2	3	8	.	.	7	4	5	.	.	.	5	.	20	.	28	2	.	117

STATIONS.	1	2	3	4	5	6	7	8	9	10	11	12	13	14	15	16	17	18	19	20	21	22	23	24	25	26	27	28	29	30	31	TOTAL.
Bassin de la Loire supérieure (suite).																																
Rochetaillée	4	.	.	.	2	.	3	9	1	.	.	.	6	9	2	7	.	.	1	9	12	2	.	.	6	.	14	4	4	15	2	116?
St-Étienne (C.M.)	.	.	.	.	.	.	5	2	0	.	.	.	7	.	7	.	.	.	10	.	7	.	.	8	.	.	12	.	16	1	0	76
Fortunières	.	.	.	.	.	.	3	6	.	.	.	.	7	.	.	6	.	5	3	4	.	.	.	.	14	.	12	.	9	.	.	69
Montbrison (P. C.)	7	.	.	.	.	.	2	.	.	.	.	.	8	.	9	.	.	.	5	7	3	.	.	10	.	.	3	.	13	7	.	74
Feurs	1	.	.	.	.	.	3	.	.	.	.	1	6	.	9	2	.	.	1	5	5	.	.	.	8	.	9	.	9	9	.	68
Panissières	2	.	.	.	1	.	.	.	.	.	.	7	6	.	9	1	.	.	.	.	.	.	.	10	14	.	7	.	10	12	.	79
Noirétable	.	.	.	4	.	.	.	.	.	.	6	11	5	6	10	.	.	.	.	.	.	.	4	9	3	.	.	4	13	13	11	99
St-Romain-d'Urfé	5	.	.	1	.	2	12	4	1	1	0	1	20	.	20	1	.	.	4	3	4	.	.	23	.	.	4	.	9	3	1	118
Fourneaux	6	.	.	1	1	.	.	11	.	.	.	.	11	.	12	.	.	.	.	7	9	.	.	8	.	.	4	.	8	21	5	104
Montagny	5	.	.	.	3	.	14	3	.	.	.	4	7	4	15	.	.	.	.	5	11	.	.	.	8	.	6	.	16	20	6	127
Roanne	.	.	.	.	1	.	1	10	.	.	.	2	5	.	6	5	.	.	.	5	.	.	.	2	.	.	5	.	7	14	.	62
Saint-Rirand	16	.	.	1	.	6	2	.	4	.	1	10	1	9	12	.	.	.	.	2	.	.	.	14	.	5	.	3	20	9	2	120
Charolles	11	.	.	4	3	2	8	9	.	4	2	1	16	.	6	8	.	.	.	.	6	.	.	.	10	0	6	.	7	22	4	130
Digoin (P. C.)	5	.	.	5	2	.	2	5	.	.	5	1	12	3	10	4	3	.	.	.	5	.	.	.	7	5	.	.	8	18	2	102
Pierrefitte	4	.	.	4	8	.	5	7	.	.	.	.	14	.	9	8	4	.	.	.	.	.	.	.	14	.	6	.	7	24	8	122
Dompierre	3	.	1	2	1	1	5	7	.	1	1	.	13	1	6	6	2	.	.	.	2	.	.	.	8	.	4	.	8	20	1	93
Beaulon	5	.	.	3	6	.	4	8	.	.	.	.	13	.	10	6	.	.	.	.	4	.	.	.	12	.	.	.	9	16	1	97
Saint-Eusèbe	4	.	.	2	.	5	6	3	.	3	1	.	17	.	9	.	3	.	.	.	6	.	.	3	5	.	3	.	4	8	1	84
Autun (P. C.)	.	.	6	8	.	5	6	.	.	.	.	.	20	3	9	6	.	.	.	.	6	.	.	.	.	8	7	.	8	.	2	94
Arnay-le-Duc	3	.	.	.	.	1	12	.	.	.	5	.	23	.	8	4	3	.	.	.	6	.	.	.	5	10	.	.	.	16	3	98
Luzy (P. C.)	4	2	5	.	1	4	2	1	.	4	3	6	14	.	4	10	1	.	.	.	3	1	.	.	13	.	.	.	6	16	5	105
Decize	7	.	4	5	3	8	14	9	2	.	5	.	6	7	14	13	15	.	.	.	.	.	.	.	7	.	.	.	12	18	12	161
Nevers	2	.	0	.	.	.	.	.	.	7	1	.	18	.	6	7	6	.	.	.	.	.	.	.	17	.	.	.	6	22	4	98
Châtillon-en-B.	.	2	2	0	.	4	10	.	.	4	.	1	23	3	1	6	4	.	.	.	3	.	.	.	18	.	.	.	6	15	2	104
Prémery	3	2	.	2	.	1	10	1	.	5	2	.	21	.	4	6	8	.	.	.	1	.	.	.	22	.	.	.	7	19	4	118
Bassin de l'Allier.																																
Belvezet	.	.	.	.	.	.	7	.	.	.	.	11	2	3	2	4	3	18	4	3	.	.	.	.	.	.	18	5	.	.	.	80
Mercoire	.	.	.	.	.	.	.	9	.	.	.	.	4	1	1	3	4	23	9	4	.	.	.	3	3	.	7	.	2	4	.	77
Langogne	.	.	.	.	.	.	.	4	.	.	.	.	2	.	4	.	1	2	15	6	.	.	.	.	5	.	3	.	5	3	.	50
Grandrieu	.	.	.	.	.	.	0	4	.	3	.	.	8	1	2	1	.	.	19	6	6	.	.	.	4	.	6	1	4	8	.	73
Langeac	3	.	.	.	.	.	6	.	.	.	.	.	5	4	.	.	.	.	10	3	.	.	.	.	.	.	.	.	24	3	.	58
Murat	.	.	.	.	.	.	9	12	.	.	.	.	25	10	6	3	.	.	10	7	5	2	.	.	7	.	6	.	4	6	2	114
Massiac	.	.	.	.	.	.	.	3	.	.	.	2	.	1	.	.	.	.	4	5	2	.	.	.	4	.	7	.	2	7	.	36
Brioude	.	.	.	.	.	.	.	2	.	1	.	.	5	.	9	.	.	25	3	2	.	.	.	.	6	.	8	.	1	11	.	73
Ambert	6	.	.	.	2	.	7	5	5	1	.	1	9	11	9	.	.	.	12	8	7	2	.	.	4	.	4	.	6	9	5	113
Saint-Nectaire	.	1	1	.	.	.	10	7	0	.	.	1	1	3	1	8	.	.	6	6	.	.	.	0	5	.	6	.	5	5	1	67
Puy-de-Dôme (Obs.)	10	1	0	4	11	6	16	29	3	3	1	4	6	42	11	10	1	0	3	3	2	3	.	0	4	.	26	1	10	36	9	255
Clermont (Obs.)	.	0	0	.	0	.	6	6	.	.	.	2	7	3	1	6	.	.	1	1	.	.	.	0	1	.	12	0	1	4	0	53
Orcines	3	0	0	0	2	0	13	11	0	1	.	3	11	8	8	12	0	0	2	4	1	.	0	3	.	.	8	1	6	16	4	118
Thiers	4	.	.	5	.	.	.	7	.	.	1	.	13	.	11	4	.	4	2	.	.	.	8	.	6	.	6	4	28	32	3	137
Saint-Clément	12	.	.	2	2	1	2	3	.	.	.	.	17	.	9	8	.	.	.	.	2	.	.	.	9	.	3	.	8	22	5	105
Vichy	7	.	.	2	.	.	.	7	.	.	2	2	3	1	9	5	2	.	.	3	.	.	.	.	5	.	7	.	9	31	1	96
Ébreuil	4	2	.	.	.	.	1	8	.	.	1	2	5	.	7	4	.	.	.	6	.	.	.	.	14	.	8	.	10	8	1	81
Bessay	10	.	.	1	.	.	.	8	.	1	1	.	9	.	9	10	3	.	.	.	.	.	.	.	7	.	8	.	7	14	3	91
Moulins (P. C.)	.	1	.	1	.	.	1	3	.	1	1	1	5	.	6	3	1	.	.	.	.	.	.	.	7	.	5	1	8	13	0	58
Franchesse	2	.	0	1	.	0	1	8	0	1	0	0	11	1	8	6	0	.	.	.	1	.	.	.	8	.	6	.	7	9	2	72

STATIONS.	1	2	3	4	5	6	7	8	9	10	11	12	13	14	15	16	17	18	19	20	21	22	23	24	25	26	27	28	29	30	31	TOTAL.
Bassin du Cher.																																
Auzances	.	.	.	.	.	3	9	.	.	.	.	.	18	5	10	.	.	.	.	4	2	.	.	2	2	.	13	.	14	6	2	90
Chénérailles	.	.	.	.	0	.	.	.	5	.	.	.	10	1	1	8	.	.	.	.	.	.	.	.	12	4	8	.	9	1	1	60
Chambon	.	.	.	.	.	.	3	6	.	.	.	.	20	.	7	14	.	.	.	.	.	.	.	.	7	4	5	.	7	19	1	95
Montluçon	5	.	.	.	.	.	3	.	.	.	3	.	12	.	.	.	.	.	3	.	.	.	.	7	.	.	9	4	.	.	.	46
Préveranges	3	.	.	2	.	.	.	.	.	8	.	4	16	2	.	16	.	.	.	1	.	.	1	.	14	.	12	.	13	20	3	113
Cérilly	4	.	.	1	0	.	.	6	1	1	6	0	7	5	5	.	.	.	.	.	.	.	.	.	8	.	8	.	3	2	3	60
Charenton	2	.	.	.	.	.	.	1	.	8	1	.	9	.	8	7	.	.	.	1	.	.	.	.	20	.	.	.	10	16	.	83
Levet	.	.	.	1	1	2	.	.	.	.	.	16	.	9	6	.	.	.	.	.	.	.	.	14	.	7	.	6	18	2	4	87
Ourouer-les-B.	.	.	.	7	2	3	1	15	4	1	4	1	2	1	3	10	.	.	.	.	2	.	.	.	6	6	.	.	2	11	5	85
Bourges (E. N.)	0	.	.	2	.	1	4	.	2	3	.	2	20	.	15	.	0	.	.	.	.	.	.	9	8	.	4	.	12	14	2	98
St-Palais (La Réserve)	1	2	1	3	.	3	5	0	4	2	6	1	25	.	8	7	.	.	.	.	4	.	.	.	14	.	8	.	9	15	4	122
Mehun-s-Yèvre	3	.	.	1	.	.	.	.	.	9	.	.	16	.	9	7	.	.	.	.	.	.	.	.	9	.	4	.	7	18	3	86
Salbris	.	.	.	2	0	.	2	.	4	4	3	.	15	.	2	.	10	.	.	.	1	.	.	0	10	.	3	0	4	16	1	77
Mennetou-s.-Cher	2	.	.	1	.	1	11	.	.	5	.	1	27	.	21	.	.	.	.	.	.	.	.	4	16	.	11	.	13	29	2	144
Selles-s.-Cher	0	.	.	.	.	.	6	.	1	3	.	.	15	.	14	.	.	.	.	.	.	.	.	10	.	.	9	1	5	7	2	73
Montrichard	.	.	.	.	.	2	4	4	6	3	.	8	.	3	12	.	3	.	.	.	.	.	.	8	.	17	5	13	2	.	.	90
Epeigné-les-B.	0	0	0	1	.	1	2	.	4	3	1	.	15	2	2	.	.	2	.	.	.	.	1	1	10	.	11	0	9	14	1	80
Bassin de l'Indre.																																
Sainte-Sévère	.	.	1	.	3	3	1	0	.	.	.	1	17	.	1	10	.	.	.	.	.	.	.	.	12	.	12	1	33	25	5	126
La Châtre (M. Rouet)	.	.	.	1	.	2	2	.	1	3	0	.	11	2	8	.	.	.	.	.	.	.	.	6	5	.	12	.	13	17	2	85
Châteauroux (S.ag.)	.	.	.	3	.	2	2	6	1	1	0	.	13	0	2	10	.	.	.	.	.	.	.	1	13	.	12	.	15	17	1	98
Loches (P. C.)	.	.	.	2	.	.	2	.	.	2	.	8	.	.	6	.	.	1	.	.	.	.	.	1	11	.	10	.	.	26	.	67
Manthelan	.	.	.	.	.	.	.	.	5	2	.	.	21	.	2	.	.	.	9	.	.	.	7	7	.	.	9	.	10	10	.	84
Villaines	0	.	.	0	.	0	0	1	1	3	0	0	15	0	1	4	0	4	.	.	0	.	2	1	8	.	8	0	10	6	0	68
St-Benoît (h. b.)	.	.	.	1	.	0	.	4	2	3	.	.	15	.	2	4	.	2	.	.	.	.	2	1	.	.	.	.	.	.	39	74
Azay-le-Rideau	2	.	.	.	.	1	2	.	2	3	.	1	17	.	1	5	.	4	.	.	.	.	1	1	8	.	8	0	8	9	.	74
Lignières	0	0	0	.	.	1	3	.	2	4	0	1	4	.	1	5	.	3	.	.	.	.	2	1	9	.	6	3	8	8	0	61
Rigny-Ussé	0	.	.	1	.	1	.	3	4	3	1	0	15	.	2	4	.	2	.	.	.	.	2	2	10	.	5	.	10	10	1	73
Bassin de la Creuse.																																
Aubusson	.	.	.	.	.	.	7	3	.	.	1	.	12	1	4	8	.	.	.	4	.	.	.	.	8	.	16	.	9	6	2	84
Ahun	.	.	.	.	.	4	2	.	6	3	2	.	18	.	.	8	.	.	.	.	.	.	.	.	9	.	3	.	8	4	1	68
Boussac	.	.	1	.	0	.	1	6	6	.	.	13	4	6	4	.	.	.	1	.	.	.	13	.	.	11	.	18	22	3	0	108
Guéret (E. N.)	.	.	.	1	.	5	4	.	.	.	.	.	11	.	9	.	.	.	.	.	.	.	.	5	.	3	.	.	8	6	.	52
Bénévent	.	.	.	5	.	1	11	.	4	.	2	.	20	1	12	4	.	.	.	.	.	.	.	.	8	.	13	.	15	10	6	112
Bessines	.	.	5	3	.	2	3	.	.	.	.	.	14	.	6	7	.	.	.	.	.	.	.	.	7	.	14	.	5	7	6	79
Magnac-Laval	2	.	.	3	.	.	3	.	.	3	2	.	11	.	4	8	.	.	.	.	.	.	.	.	6	.	15	.	5	11	3	76
Dun-le-Palleteau	.	.	.	.	3	4	10	.	.	.	.	3	11	.	7	16	.	.	.	.	.	.	.	.	9	.	9	8	10	10	8	109
St-Benoît-du-Sault	.	.	.	3	.	1	2	2	1	4	.	.	15	.	.	9	.	.	.	.	.	.	.	.	20	3	.	.	14	9	3	86
Le Blanc	1	.	.	.	.	2	.	.	5	2	1	.	12	.	2	4	.	.	.	.	.	.	.	5	9	.	12	.	11	8	4	78
Abilly	1	0	.	1		0	7	3	.	2	2	0	14	.	1	5	.	2	.	.	.	.	1	0	11	.	10	0	9	7	0	72
Buxeuil	.	.	.	.	.	5	.	.	.	.	.	14	.	.	.	.	.	.	.	.	.	.	.	7	7	12	.	8	10	.	.	63
Bassin de la Vienne.																																
Eymoutiers	4	.	.	.	4	5	.	11	2	3	.	.	25	.	8	15	8	.	.	.	.	.	.	.	15	.	.	.	8	10	9	127
Pontarion	.	.	.	8	.	7	8	.	.	.	.	.	15	.	10	6	.	.	.	.	.	.	.	.	8	.	.	.	15	10	.	87

STATIONS.	1	2	3	4	5	6	7	8	9	10	11	12	13	14	15	16	17	18	19	20	21	22	23	24	25	26	27	28	29	30	31	TOTAL.
Bassin de la Vienne (suite).																																
Saint-Léonard	.	.	.	2	2	4	10	8	3	.	.	.	27	4	12	12	4	.	.	.	.	.	.	.	10	.	31	.	13	10	6	158
Pierrebuffière	3	.	.	.	4	3	6	5	3	2	.	.	16	2	6	16	6	.	.	3	1	.	.	.	6	.	16	.	16	10	5	129
Oradour-s.-Vayres	.	.	.	.	3	2	8	5	1	1	2	.	27	.	10	12	1	.	.	.	.	.	.	.	1	.	12	.	12	12	7	116
Limoges (C. M.)	2	.	.	2	1	2	7	4	6	1	1	3	17	1	10	8	1	.	.	.	.	.	.		5	.	21	.	21	12	5	130
Oradour-s-Glane	4	.	.	.	4	8	3	2	4	4	.	.	17	4	6	11	2	.	.	.	.	.	1	.	4	.	20	.	17	19	5	135
Rochechouart	1	.	0	0	2	0	1	1	3	0	1	0	8	0	2	7	1	.	.	.	.	.	.	.	5	.	11	.	14	7	2	66
Chabanais	1	.	.	3	3	1	9	2	4	1	.	1	19	1	4	14	0	.	.	.	.	.	1	1	4	.	14	.	14	10	5	111
Nouic	.	.	0	.	5	6	4	1	7	.	1	24	.	8	10	5	.	.	.	.	.	.	.	5	.	16	.	11	27	6	1	137
Lussac-les-Chât	.	.	.	.	.	.	.	.	3	1	.	.	9	1	3	3	.	.	.	.	.	.	1	3	5	.	13	.	12	5	.	59
Poitiers (P. C.)	.	.	.	1	.	2	.	.	2	1	.	.	6	2	3	3	8	1	.	.	.	.	.	7	8	.	4	.	10	11	4	74
Châtellerault	.	.	.	1	.	.	.	.	4	.	.	.	11	.	.	7	.	2	.	.	.	.	.	.	12	.	12	.	11	6	.	67
Parçay-s.-V.	.	.	.	.	.	.	.	7	.	2	.	20	.	.	6	.	.	.	.	.	.	.	1	.	.	.	10	.	11	9	.	65
Saint-Épain	0	.	.	1	.	.	0	2	3	3	.	.	19	.	1	7	.	3	.	.	.	.	1	1	11	.	8	0	.	7	0	66
Bassin de la Loire, du Bec-d'Allier à Angers.																																
Givry	.	0	.	2	0	0	2	0	0	1	0	.	13	.	4	4	4	.	.	.	0	.	.	.	17	.	.	.	1	14	2	66
Sancerre	0	.	.	1	.	1	5	1	0	2	2	5	.	6	5	7	.	.	.	.	0	.	.	.	20	5	.	.	4	8	.	72
Saint-Satur	.	.	.	.	.	1	5	.	.	3	.	.	22	.	6	5	2	.	.	.	.	.	.	.	26	.	.	.	6	6	1	84
Léré	.	0	0	0	.	0	0	0	.	0	0	.	1	0	10	9	5	.	.	.	0	.	0	0	0	.	0	0	0	10	3	43
Gien	.	.	.	.	.	5	10	2	.	1	.	.	8	.	12	.	.	.	.	.	1	.	.	.	7	.	.	.	1	7	5	59
Grignon	.	.	.	3	.	.	3	2	.	1	.	1	15	.	4	9	1	.	.	.	.	.	.	.	11	.	4	0	5	17	2	79
Combreux	1	.	.	.	.	.	1	1	.	1	.	1	14	.	.	12	1	.	.	.	0	.	.	.	2	9	7	.	5	17	1	74
Orléans (E. N.)	.	.	.	.	1	12	1	.	1	1	0	10	.	1	12	.	1	.	.	.	1	.	.	1	8	2	3	3	18	.	0	76
La Motte-Beuvron	.	.	.	.	.	.	7	.	.	5	2	.	10	.	.	6	.	.	.	.	.	.	.	.	8	.	.	.	3	15	.	56
Ouzouer-le-Marché	.	.	.	.	.	1	2	.	.	.	.	1	14	.	.	7	0	.	.	.	.	.	1	12	.	.	.	.	7	.	.	45
Vernou (L.-et-Ch.)	.	.	.	2	.	1	3	.	0	3	.	0	11	.	4	7	.	.	.	.	.	.	.	1	8	2	6	.	4	17	0	70
Contres	.	.	.	.	.	.	1	4	.	.	3	.	10	.	.	9	.	.	.	.	.	.	.	.	11	.	12	.	4	10	.	64
Blois (E. N.)	0	.	.	2	.	1	6	.	2	6	.	.	15	.	9	.	2	.	.	.	.	.	.	8	3	.	13	11	4	.	.	83
Montreuil	.	.	.	0	.	1	2	.	2	3	.	.	15	.	9	.	1	2	.	.	.	.	1	10	5	.	8	.	11	4	1	75
Villedomer	.	.	.	1	.	1	0	2	0	5	2	.	1	.	2	2	.	3	.	.	.	.	1	3	8	.	.	7	1	7	2	48
Beaumont-la-R.	.	.	.	.	.	.	3	4	9	.	3	3	7	1	0	3	.	8	.	.	.	.	1	.	18	.	.	1	1	10	6	78
Notre-Dame-d'OE.	.	.	.	1	.	.	.	3	6	3	2	0	16	.	.	9	0	2	.	.	.	.	1	1	13	.	6	.	7	12	1	83
Tours (C. M.)	.	.	.	0	.	2	4	1	2	4	.	.	10	0	4	1	.	2	.	.	.	.	1	7	4	1	6	1	13	10	1	74
Channay	.	.	.	1	.	0	1	.	2	3	1	1	15	1	3	5	.	.	.	.	.	.	3	3	8	.	3	.	13	8	1	71
Anverse	.	.	.	1	.	.	.	.	.	5	.	1	14	.	2	6	.	.	.	.	.	.	.	8	8	.	.	2	11	10	1	69
Angers (J. des P.)	.	.	0	1	0	1	1	1	2	3	.	10	3	7	3	.	0	0	.	.	.	2	3	8	1	4	1	4	19	1	0	75
La Baumette (M.Cheux)	.	.	.	1	0	1	1	.	2	3	.	4	9	1	8	0	1	.	.	.	.	.	4	9	1	1	6	3	12	0	0	67
Bassin du Loir.																																
Janville	.	.	.	.	.	.	.	6	.	.	.	3	11	.	.	12	.	.	.	.	.	12	5	.	12	.	.	.	12	.	.	73
Voves	.	.	.	1	1	2	1	0	.	0	0	1	14	2	.	2	.	.	.	.	.	.	.	2	16	7	1	1	4	7	0	62
Orgères	.	.	.	1	.	.	0	2	.	1	2	1	7	.	2	6	.	.	.	.	.	.	.	1	11	6	4	0	4	11	.	59
Châteaudun	.	.	.	1	.	.	10	.	0	2	1	1	12	.	2	6	0	2	.	.	.	.	0	2	14	3	4	0	3	12	1	76
Brou	.	.	.	0	.	0	6	.	0	1	1	0	10	.	.	4	.	2	.	.	.	.	0	3	12	5	.	1	3	5	.	53
Authon-la-Plaine	.	.	.	.	.	3	11	.	1	4	2	5	14	.	7	4	.	.	.	.	.	.	1	3	10	7	4	.	7	6	2	90
Oucques	.	.	.	4	.	2	10	6	.	.	2	.	12	.	0	.	.	3	.	.	.	.	.	2	12	2	.	.	4	6	.	68
Vendôme (P. C.)	.	.	.	0	.	1	2	1	.	.	.	.	9	.	.	8	.	.	.	.	.	.	.	8	14	4	.	3	5	7	2	64

STATIONS.	1	2	3	4	5	6	7	8	9	10	11	12	13	14	15	16	17	18	19	20	21	22	23	24	25	26	27	28	29	30	31	TOTAL.
Bassin du Loir (suite).																																
Montoire	0	.	.	1	.	.	3	4	0	1	0	1	12	.	1	6	0	3	.	.	.	.	1	7	10	.	3	.	4	12	0	71
Savigny	.	.	.	3	.	2	8	1	.	1	2	2	13	.	4	3	1	3	.	.	.	.	0	3	15	2	.	.	3	19	0	85
Jupilles	4	.	.	4	3	.	2	.	.	1	2	3	4	2	1	5	3	.	.	.	3	2	3	.	2	2	2	5	2	.	.	55
Dissais-s.-Courc	1	.	.	1	.	.	5	2	1	2	3	1	9	.	3	3	.	3	.	.	.	.	2	4	10	2	3	1	8	9	1	74
Pontvallain	2	.	.	.	.	.	18	.	11	.	.	1	8	.	1	3	.	.	.	.	.	.	1	.	6	1	1	.	4	5	.	62
La Flèche	2	1	.	.	.	.	1	3	1	.	1	3	6	.	2	6	.	.	.	.	.	.	.	4	8	3	1	.	7	10	.	59
Bassin de la Sarthe.																																
F. d'Écouves (R.V.)	.	.	.	3	.	2	16	0	2	.	.	3	16	.	8	1	1	1	.	.	.	.	.	7	13	5	.	1	6	4	2	91
Ventes de Bourses	.	.	.	.	2	12	.	.	1	.	1	12	.	4	7	.	.	.	.	.	.	.	.	20	5	.	.	3	7	.	.	74
Mortagne	2	.	1	.	1	8	1	1	1	2	1	2	12	.	5	11	1	.	.	.	.	.	3	5	7	7	1	1	0	11	4	88
St-Mard-de-Réno	.	.	.	.	.	.	7	2	.	.	.	2	9	.	3	11	.	2	.	.	.	.	.	4	9	4	4	.	4	8	1	72
Nogent-le-Rotrou	1	.	.	.	.	.	6	1	.	2	.	2	17	1	4	11	.	.	.	.	.	.	1	3	10	3	2	.	4	10	2	80
Thiron-Gardais	.	.	.	.	.	2	5	.	.	3	.	.	17	.	.	13	.	.	.	.	.	.	.	5	11	5	.	.	4	7	4	76
Bellême	1	0	0	1	.	2	9	1	1	2	1	2	18	.	5	14	.	.	.	.	.	.	.	5	9	6	1	0	.	13	2	92
Forêt de Perseigne	.	.	.	.	.	3	9	1	2	.	.	3	11	.	3	8	2	.	.	0	.	.	2	5	13	3	.	.	8	10	1	85
Alençon (E. N.)	.	.	.	.	.	1	10	.	1	.	.	6	6	1	11	.	2	.	.	.	.	.	2	18	7	.	5	7	15	7	2	102
St-Denis-s.-Sarthon	.	.	1	.	.	2	2	1	.	1	3	.	9	.	4	.	.	1	.	.	.	.	2	5	1	.	.	.	2	2	.	35
Villaines-la-Juhel	.	3	.	.	.	4	.	.	.	1	.	.	5	.	.	23	.	.	.	.	.	.	.	.	32	.	11	9	11	2	.	101
Beaumont-s.-Sr	.	.	.	1	.	1	7	2	2	.	.	2	13	.	2	2	.	1	.	.	.	.	1	7	12	3	5	.	5	11	.	77
Bonnétable	.	.	.	.	.	1	6	1	1	1	.	1	7	.	.	9	.	1	.	.	.	.	.	4	6	3	8	.	3	10	.	62
La Ferté-Bernard	2	.	.	.	.	.	7	.	.	.	.	.	9	.	5	1	.	.	.	.	.	.	1	.	7	1	4	.	5	10	1	53
Ste-Suzanne	0	.	0	.	.	5	4	.	0	.	2	7	0	3	8	.	4	.	.	.	.	.	10	23	1	4	0	9	10	2	0	92
Souligné-s.-Vallon	.	1	.	1	.	1	6	.	6	1	.	2	11	.	4	7	.	1	.	.	.	.	1	9	16	1	3	.	8	10	1	90
Le Mans (P. C.)	.	.	.	.	.	7	2	.	3	.	.	4	5	1	7	.	1	.	.	.	.	.	1	9	9	.	2	.	10	5	1	67
Connerré	.	.	.	.	.	6	4	.	5	.	1	3	20	.	11	.	.	.	.	.	.	.	.	4	12	6	2	.	4	10	2	90
Bouloire	.	.	.	.	.	.	4	.	.	1	.	.	8	.	2	5	.	.	.	.	.	.	.	4	3	5	.	1	5	9	1	48
Sablé	.	5	2	.	.	5	.	4	.	2	.	3	4	8	6	10	.	3	.	.	.	.	.	6	8	.	7	4	6	.	.	83
Bassin de la Mayenne.																																
Domfront	6	.	.	.	.	.	18	.	4	.	.	.	15	.	9	.	.	6	.	.	.	.	.	.	6	.	17	.	.	29	4	114
Forêt d'Andoines	4	2	3	2	9	.	4	2	3	6	2	2	4	.	.	2	1	2	.	2	2	.	2	9	24	.	6	1	22	5	1	122
Pré-en-Pail	.	.	.	7	2	11	.	1	1	.	2	14	.	4	4	.	4	.	.	.	.	.	9	15	2	2	1	5	12	3	.	99
Gorron	.	.	0	4	.	3	1	.	1	.	3	4	.	0	.	.	1	.	.	1	.	.	6	.	.	1	1	1	3	0	0	30
Ambrières	1	4	1	4	0	2	13	0	2	0	0	3	12	5	4	3	0	2	0	.	.	0	1	3	12	1	15	0	8	9	2	110
Mayenne (P. C.)	.	2	.	.	.	.	16	.	.	6	.	.	17	.	4	5	.	.	.	.	.	3	.	.	11	.	6	.	8	.	4	82
Ernée	.	1	1	1	0	6	19	1	3	2	1	5	19	2	7	.	3	.	.	.	.	.	2	9	1	10	9	4	15	4	2	127
Chailland	.	.	7	.	.	13	9	5	.	.	26	29	.	.	.	.	.	.	.	.	.	.	.	.	.	24	15	24	19	.	.	171
Montsûrs	.	1	.	.	.	.	10	.	.	1	0	2	9	2	8	3	1	.	2	1	.	.	2	10	14	2	4	0	13	4	1	90
Laval (E. N.)	1	0	.	.	.	3	15	.	2	.	.	8	4	0	9	0	2	0	.	.	.	.	2	13	8	2	3	4	14	1	.	91
Cossé-le-Vivien	.	.	0	.	.	2	5	3	.	.	.	12	2	3	9	.	4	.	.	.	.	.	4	27	4	18	.	15	6	1	.	116
Grez-en-Bouëre	1	0	.	1	.	1	3	5	2	1	1	1	11	1	5	5	.	2	.	.	.	.	1	6	15	1	2	1	10	10	1	87
Château-Gontier	.	.	.	.	3	.	4	.	.	.	.	2	.	.	2	.	9	.	.	.	.	.	.	5	11	.	.	.	16	3	4	59
St-Aignan-s.-Roë	3	.	.	1	.	.	1	3	1	.	1	2	9	3	5	2	.	3	.	.	.	.	.	4	7	1	6	.	13	12	1	78
Pouancé	.	.	.	1	.	1	6	2	1	1	.	.	12	3	5	1	2	1	.	.	.	.	2	4	19	2	7	1	18	3	2	94
Bassin de la Loire inférieure, rive droite.																																
Bécon	.	.	4	.	6	4	3	3	4	3	2	1	6	3	1	6	.	1	.	.	.	.	.	.	.	2	1	.	.	.	.	50
Candé	.	.	.	4	.	1	1	.	2	3	3	1	13	2	1	6	.	2	.	.	.	.	2	5	.	10	12	.	16	4	1	91

STATIONS.	1	2	3	4	5	6	7	8	9	10	11	12	13	14	15	16	17	18	19	20	21	22	23	24	25	26	27	28	29	30	31	TOTAL.
Bassin de la Loire inférieure, rive droite (suite).																																
Oudon	.	.	.	.	.	4	.	.	.	2	.	6	.	1	8	.	.	5	.	.	.	.	4	6	.	5	4	4	11	4	.	65
Joué-sur-Erdre	.	.	.	.	0	1	.	1	2	2	.	9	1	4	5	.	2	1	.	.	.	13	4	11	.	7	.	17	8	1	.	89
Nort	.	.	.	5	1	1	2	1	3	2	3	5	9	2	2	10	.	2	2	3	.	2	3	6	8	10	10	5	9	15	3	124
Nantes (Obs^re)	.	.	1	.	1	.	0	1	1	0	3	13	.	3	10	1	2	1	.	.	.	2	2	16	.	12	.	16	2	1	1	89
Cordemais	.	.	.	2	1	0	1	.	1	2	1	6	14	.	4	7	1	2	.	.	.	.	3	1	18	1	12	.	22	3	0	102
Savenay (E. N.)	.	.	.	1	0	0	.	.	1	3	0	7	4	3	4	4	6	0	.	.	.	.	.	16	2	13	1	8	13	2	1	89
Bassin de la Loire inférieure, rive gauche; bassin de la Sèvre nantaise.																																
Parthenay (E. N.)	.	.	.	3	.	2	4	.	.	.	.	.	2	8	6	6	3	0	.	.	.	.	.	8	12	.	.	.	15	7	4	80
Bressuire	.	.	.	.	.	.	.	.	.	.	2	16	1	3	18	1	.	.	.	.	.	.	.	9	5	.	.	3	7	6	.	71
Puy-N.-D	1	.	0	1	.	.	0	.	3	1	0	3	12	7	1	4	0	0	.	.	.	.	4	2	7	.	4	0	7	10	0	67
Gennes	.	.	1	.	0	.	3	3	2	3	0	11	1	1	9	1	.	.	.	.	.	4	3	3	5	8	.	2	11	10	1	83
Saint-Saturnin	.	.	.	.	.	.	.	.	3	1	.	.	14	3	5	.	.	.	.	.	.	.	.	.	.	8	5	.	7	12	.	59
Thouarcé	.	.	.	.	.	.	.	.	.	2	.	6	7	1	.	.	.	.	.	.	.	6	5	.	.	6	7	6	2	.	.	48
Les Gardes	.	.	.	1	.	1	.	.	3	2	.	2	10	2	7	2	1	1	.	.	.	.	4	2	4	.	8	0	8	3	4	63
Chalonnes	.	.	.	0	1	0	0	.	.	2	.	.	7	2	2	4	.	3	.	.	.	.	0	5	8	0	7	0	9	9	0	59
La Pommeraye	1	.	.	2	.	0	.	.	1	1	0	1	13	3	10	2	2	1	0	.	.	.	4	3	11	.	6	.	17	4	1	82
Chapelle-St-Florent	.	.	.	1	.	1	1	.	1	2	.	1	16	3	3	10	.	.	.	.	.	.	5	3	15	.	11	.	13	8	1	95
Champtoceaux	.	.	.	2	.	0	.	.	.	1	.	1	14	1	3	8	.	2	.	.	.	.	3	.	15	.	6	.	14	3	1	74
Les Herbiers	1	0	.	2	.	3	3	.	5	2	3	2	19	2	6	14	6	3	.	.	.	.	2	3	9	.	8	.	16	6	2	117
Montaigu	1	0	0	2	.	1	2	.	5	2	3	3	16	1	5	15	3	2	.	.	.	.	2	2	14	2	4	0	15	4	2	106
Clisson	.	.	.	3	.	.	.	.	3	1	.	3	12	1	3	10	.	.	.	.	.	.	3	2	13	.	8	.	12	4	1	80
BASSINS ENTRE LA LOIRE ET LA GIRONDE.																																
Bassins de la Vie, du Lay et de la Sèvre niortaise.																																
Pornic	.	.	.	.	.	.	.	.	.	.	.	.	21	.	9	7	15	6	.	.	.	.	0	.	2	.	.	4	46	3	1	117
Ile d'Yeu	.	.	.	.	1	0	1	4	4	2	1	8	14	0	10	7	6	4	1	.	.	.	.	2	18	1	25	3	14	2	2	130
St-Gilles-s.-Vie	1	1	.	.	.	.	4	.	4	1	.	1	18	1	8	7	15	2	.	.	.	6	1	.	20	1	8	1	16	1	1	118
Les Sables-d'Olonne	1	.	0	1	.	1	1	3	3	1	3	4	11	3	10	7	16	3	0	.	.	.	0	1	20	.	12	0	16	2	2	121
Roche-s-Yon (E.N.)	.	.	.	21	.	12	26	.	5	2	4	3	21	2	1	5	10	5	.	.	.	.	1	2	13	.	9	.	19	4	4	169
Chantonnay	.	.	.	1	.	1	.	.	9	.	3	3	17	.	4	12	8	7	.	.	.	.	3	4	6	1	11	.	18	8	1	117
La Châtaigneraie	1	.	.	5	.	.	.	5	.	.	.	1	16	4	10	.	7	.	9	.	.	.	.	10	7	.	12	.	12	9	5	112
Longèves	.	.	.	.	.	1	0	.	.	2	.	2	16	1	3	17	11	1	.	.	.	.	.	3	10	.	17	1	15	3	1	104
Luçon	.	.	.	1	.	.	2	.	5	.	3	3	17	3	5	15	14	4	.	.	.	.	2	5	5	.	10	.	16	1	2	113
Marans	.	.	.	.	.	2	3	.	5	.	.	3	8	1	6	20	11	5	.	.	.	.	3	1	12	.	8	.	16	2	2	108
Chantecorps		.	.	2	.	2	.	.	4	2	1	1	23	4	6	14	.	.	6	.	.	.	.	.	16	.	10	.	8	8	1	109
Viel-Pain (Pamproux)	.	.	1	.	.	3	1	.	2	1	0	1	12	1	11	3	1	0	.	.	.	.	1	7	9	2	8	.	11	3	2	79
La Couarde (Goux)	.	.	.	1	.	4	4	1	1	5	1	1	17	1	6	17	3	2	.	.	.	.	1	.	15	.	11	.	12	8	5	117
Niort	.	.	.	1	.	1	3	1	2	2	1	1	14	1	5	20	2	1	.	.	.	.	3	0	13	.	10	.	13	4	2	100
Fressines	.	.	.	2	.	5	4	0	3	3	1	1	.	3	4	26	4	2	.	.	.	.	2	.	16	.	11	.	14	3	5	109
Bazoin	.	.	.	.	.	2	1	3	2	1	2	.	12	1	5	20	6	2	.	.	.	.	3	1	11	.	10	.	14	3	2	101
La Rochelle (P. C.)	.	.	.	.	.	.	2	.	7	1	.	.	.	23	.	15	10	.	.	.	.	.	10	.	.	.	.	20	10	8	2	108
Bassin de la Charente.																																
Saint-Mathieu	5	.	.	6	.	.	3	13	0	0	.	3	28	6	10	28	13	.	.	.	.	.	.	.	4	.	14	.	8	8	6	155
Le Lac Français	0	0	.	0	3	1	6	4	5	3	7	1	22	0	5	25	5	0	.	.	.	.	1	8	.	15	0	15	24	6	156

STATIONS.	1	2	3	4	5	6	7	8	9	10	11	12	13	14	15	16	17	18	19	20	21	22	23	24	25	26	27	28	29	30	31	TOTAL.
Bassin de la Charente (suite).																																
Angoulême (P. C.)	.	.	.	.	.	.	.	.	1	1	1	.	3	9	1	.	.	.	.	4	27	0	4	3	.	.	.	.	.	.	.	54
Barbézieux	.	.	.	.	3	2	5	4	2	0	10	1	18	2	12	19	5	3	.	.	.	.	.	.	7	.	12	.	15	7	11	136
Jonzac	5	.	.	.	4	.	2	.	3	.	11	.	13	3	11	17	17	11	.	.	.	.	4	2	2	.	12	.	11	5	14	147
Cognac	.	.	.	2	2	5	2	3	.	3	2	18	2	6	20	7	16	.	.	.	.	0	1	15	.	14	.	13	4	7	1	141
Aigre	0	.	.	1	.	1	4	1	3	1	0	1	16	.	8	20	.	5	.	.	.	.	1	.	9	.	12	.	8	6	.	98
Ruffec	0	.	.	1	.	2	4	1	3	1	0	0	18	.	3	19	.	5	.	.	.	.	0	.	9	.	12	.	10	6	4	97
Chef-Boutonne	.	.	0	2	1	1	6	1	3	4	0	0	16	1	.	17	0	5	.	.	.	.	1	1	15	.	9	.	10	4	.	98
La Brousse	.	.	.	2	.	4	5	.	3	.	.	2	21	2	9	8	5	.	.	.	.	.	2	11	6	.	10	.	13	4	4	111
Chail	.	.	.	1	.	5	5	2	2	3	1	0	19	1	7	16	3	4	.	.	.	.	.	2	18	.	11	.	11	6	6	124
Vernoux-s.-Bout.	.	.	7	6	10	15	.	28	12	.	.	.	.	.	.	.	.	.	.	.	.	.	.	22	12	12	.	5	7	4	3	143?
Villiers-au-B.	.	.	.	3	.	3	4	2	2	.	2	.	12	2	6	14	4	2	.	.	.	.	2	.	21	.	11	.	15	3	7	115
St-Jean-d'Angely	1	1	.	1	.	1	1	2	1	1	.	1	16	1	4	13	1	1	.	.	.	.	.	1	.	12	.	9	14	1	5	88
Saintes	.	.	.	3	.	2	3	2	3	.	4	.	70	5	14	5	11	6	.	.	.	.	.	5	15	.	15	.	14	4	6	187
Ile d'Aix	2	.	.	2	.	.	2	3	6	2	.	.	12	2	6	10	15	8	.	.	.	.	3	.	7	.	11	.	17	4	6	118
Chassiron	7	.	.	1	.	.	.	1	.	3	1	.	5	5	4	10	6	15	1	.	.	.	.	1	2	1	15	10	2	14	4	108
BASSIN DE LA GIRONDE.																																
Bassin de la Dordogne.																																
Laqueuille	2	.	.	3	.	8	.	.	9	.	6	.	.	15	.	.	.	.	10	.	.	.	.	9	.	.	.	36	.	7	.	105
Église-Nve-d'Entr.	5	8	12	8	.	15	9	10	.	.	7	10	13	.	.	.	.	.	.	.	7	10	20	19	13	.	.	.	.	5	.	171
Ussel (P. C.)	1	.	.	.	0	1	4	2	1	1	1	.	17	2	5	11	5	0	1	2	.	.	.	.	2	.	9	.	8	3	3	79
Aurillac (E. N.)	.	.	.	3	.	14	9	2	1	5	2	0	28	2	13	8	.	.	.	3	.	1	.	0	.	.	2	.	1	2	1	97
Argentat	.	.	.	.	.	2	6	9	.	.	2	.	31	.	6	8	3	.	2	.	.	.	.	.	.	.	.	.	11	9	4	93
Beaulieu	2	.	.	.	.	2	6	4	1	1	2	0	15	5	9	6	2	.	1	2	.	.	.	1	3	.	15	14	9	12	.	112
Saint-Céré	.	.	.	.	.	2	10	.	.	.	5	.	24	2	8	4	.	.	7	.	.	.	.	.	.	.	14	.	20	2	10	108
La Tronquière	.	.	.	.	.	19	12	16	.	.	4	1	38	9	22	33	.	.	11	.	.	.	.	2	.	3	14	.	18	21	13	236
Gramat	.	.	.	.	.	4	3	.	4	.	.	.	32	10	6	.	.	.	10	.	.	.	.	.	.	.	.	.	12	10	8	99
Frayssinet	2	.	.	.	.	1	8	5	2	.	6	.	23	1	19	2	13	.	.	.	.	.	.	2	.	1	16	.	16	5	4	126
Martel	.	.	.	.	.	.	13	3	4	.	2	.	31	5	12	3	.	.	8	.	.	.	.	.	.	.	18	.	16	5	8	128
Vayrac	4	.	.	.	.	2	11	.	.	.	6	2	21	2	11	4	3	.	9	.	.	.	.	.	.	.	.	.	32	6	9	122
Tulle (P. C.)	.	.	.	.	0	5	12	5	4	2	.	.	32	1	8	16	.	.	2	3	.	.	.	2	8	.	14	.	15	11	9	149
Brive (P. C.)	2	1	.	.	.	2	1	6	3	2	.	.	26	3	4	3	2	2	3	.	.	.	.	.	2	.	27	.	13	9	7	117
Montguyon	2	.	.	1	1	4	5	.	3	2	3	.	38	3	12	25	16	1	.	1	.	.	1	2	1	.	19	.	11	5	6	160
Les Églisottes	.	.	.	.	.	.	5	3	1	0	5	1	24	2	6	10	20	.	.	.	.	.	1	3	2	.	18	.	10	5	10	127
Coutras	.	.	.	.	.	.	6	0	2	1	6	0	11	13	3	9	28	0	.	.	.	.	0	3	0	0	10	.	10	5	5	113
Lussac	.	0	.	.	2	.	4	3	1	.	6	1	19	5	7	7	9	.	.	.	.	.	.	3	.	.	11	.	.	4	8	89
Cavignac	0	.	.	.	1	4	4	.	2	0	6	0	29	8	10	14	20	4	.	.	.	.	0	3	2	.	12	.	11	4	10	145
Bassin du Lot.																																
Le Bleymard	.	.	.	.	.	.	.	4	.	.	.	.	13	.	3	4	1	3	10	14	1	.	.	3	.	.	4	.	5	.	.	159
Bagnols	.	.	.	.	.	.	1	3	.	.	.	.	14	1	2	3	1	2	26	5	.	.	.	3	.	.	7	.	4	4	.	76
Montmirat	.	.	.	.	.	.	.	.	.	.	.	.	7	.	2	4	.	1	7	3	.	.	.	.	.	.	6	.	1	2	.	33
Mende (P. C.)	.	.	.	.	.	.	.	.	.	.	2	.	15	.	.	7	.	.	10	4	.	.	.	.	.	.	15	.	.	6	.	59
Marvéjols	.	.	.	.	.	.	.	6	.	.	.	16	.	.	.	5	.	.	21	7	1	.	.	.	5	.	16	.	1	2	.	80
Cam-de-la-Roche	.	.	.	.	.	.	1	2	.	.	.	.	8	.	3	.	.	.	12	4	.	.	.	.	2	.	1	.	.	3	.	36
St-Chély-d'Apcher	.	.	.	.	.	.	12	2	.	.	.	.	9	1	6	1	.	.	17	6	.	.	.	6	.	.	6	.	4	.	.	70
Nasbinals	.	.	.	.	.	.	.	9	.	.	.	.	32	8	5	9	.	.	23	19	10	.	.	.	5	.	.	.	.	4	5	129

STATIONS.	1	2	3	4	5	6	7	8	9	10	11	12	13	14	15	16	17	18	19	20	21	22	23	24	25	26	27	28	29	30	31	TOTAL.
Bassin du Lot (suite).																																
Espalion	.	.	.	.	.	9	21	.	.	.	.	.	.	.	27	21	.	5	4	5	.	.	.	5	.	3	.	.	8	8	11	128
Entraygues	.	.	.	.	.	.	6	12	.	.	.	.	24	3	.	18	.	.	9	2	2	.	.	.	5	.	21	.	9	9	6	126
Figeac (S. H.)	.	.	.	.	.	2	7	.	.	2	.	.	25	2	15	.	.	.	.	.	.	.	.	5	.	.	24	.	.	19	3	104
La Capelle-M	.	.	.	.	.	5	10	.	15	.	8	.	12	10	15	.	.	.	9	.	.	.	.	.	.	8	13	.	15	4	10	134
Livernon	.	.	.	.	.	2	5	.	.	3	7	2	28	3	15	3	.	.	11	.	.	.	.	2	.	.	20	.	20	3	9	133
Limogne	.	.	.	.	.	.	15	4	.	.	7	2	27	.	10	3	.	.	19	.	.	.	.	2	.	.	14	.	14	6	9	132
Saint-Géry	3	.	.	.	.	.	10	.	5	.	7	.	28	.	18	10	.	.	19	.	.	.	.	.	.	15	.	.	17	18	20	170
Lauzès	.	.	.	.	.	3	9	1	2	.	7	3	25	1	12	.	2	.	11	1	.	.	.	.	.	2	13	.	16	5	7	120
Cahors (P. C.)	.	.	.	.	.	.	4	6	1	.	3	2	22	.	5	5	.	.	14	1	.	.	.	0	0	.	15	.	9	6	6	100
Puy-l'Évêque	.	.	.	.	.	2	6	9	3	.	2	.	12	.	15	3	.	.	13	4	.	.	.	.	.	2	11	.	6	8	5	101
Fumel	1	0	0	0	1	0	6	3	1	0	2	1	20	5	8	8	.	.	9	5	.	.	.	1	0	.	17	.	15	7	7	117
Montflanquin	.	.	.	.	.	2	2	10	.	.	.	.	20	5	10	4	.	.	5	2	.	.	.	.	.	.	9	2	14	11	4	101
Villeneuve (P. C.)	5	.	.	.	2	.	4	3	0	0	2	1	20	6	7	6	0	.	5	5	.	.	.	2	1	0	8	.	14	6	4	101
Monclar-d'A	.	.	0	0	1	.	4	5	0	0	3	1	24	9	8	6	0	.	6	4	.	.	.	3	.	.	9	.	10	6	4	103
Bassins du Tarn et de l'Aveyron.																																
Pt de Montvert	.	.	.	.	.	.	.	19	.	.	.	.	10	.	.	9	.	14	36	.	4	.	.	10	2	.	14	.	.	.	.	118
Florac	.	.	.	.	.	.	.	.	.	.	.	.	18	1	4	2	.	8	11	13	2	.	.	8	.	8	.	.	5	2	.	82
Cassagnas	.	.	.	.	.	.	.	.	.	.	.	.	4	.	.	6	.	13	26	4	.	.	.	12	.	.	13	.	.	.	.	78
Meyrueis	.	.	.	.	.	.	.	5	.	.	.	.	19	.	.	11	.	.	34	11	5	.	.	.	.	.	13	.	3	2	.	103
Col du Marquairès	.	.	.	.	.	.	1	5	.	.	.	0	14	0	1	7	1	6	28	4	2	.	1	21	1	.	15	.	.	3	.	110
Massegros	.	.	.	.	.	.	11	.	.	.	5	.	.	17	.	23	.	.	8	.	.	.	12	.	.	.	12	.	.	11	3	102
Millau	.	.	.	.	.	.	4	.	.	.	.	.	15	.	.	.	.	.	2	20	.	.	.	.	.	.	.	.	11	.	2	54
La Cavalerie	.	.	.	.	.	.	10	3	.	.	.	.	31	.	9	10	.	.	29	.	.	.	9	.	.	.	13	.	5	1	1	121
Saint-Affrique	2	.	.	.	.	.	3	4	.	.	1	2	12	.	5	13	.	.	20	11	4	.	.	.	.	.	6	.	5	6	2	96
Le Cabaretou	.	.	.	.	.	.	13	.	.	.	.	.	24	.	28	.	.	28	24	24	.	.	.	.	.	.	.	.	27	5	4	177
Fraïsse	.	.	.	.	.	.	9	14	.	.	.	2	36	6	12	12	.	8	43	8	.	.	.	.	.	.	15	.	8	6	2	182
La Salvetat-d'A	4	.	.	.	.	2	3	27	.	.	2	1	41	15	27	71	.	28	51	13	3	.	.	.	.	.	14	.	16	5	4	327
Pradelles-Cabardès	4	.	.	.	1	.	5	9	.	.	.	7	37	25	25	14	.	.	22	7	5	.	.	.	.	.	6	1	10	20	9	207
Castres	.	.	.	.	1	.	5	11	.	.	5	10	26	4	8	20	.	.	47	11	2	.	.	.	.	.	4	.	8	4	5	171
Alban	.	.	.	.	8	5	20	13	.	.	17	11	32	5	42	.	.	.	.	.	.	15	.	41	.	.	.	.	.	.	.	209
Villefranche-d'Av.	2	.	.	.	.	.	7	7	.	1	3	5	26	2	8	10	.	.	24	1	4	.	.	1	.	.	13	.	7	10	9	141
Naucelle	1	.	.	.	.	3	12	9	.	1	4	7	36	3	7	14	.	.	14	7	2	.	.	.	.	.	13	.	3	9	4	149
Carmaux	3	.	.	.	.	2	3	6	.	.	3	5	23	0	3	13	.	.	27	3	2	.	.	.	1	.	10	.	7	5	5	121
Cordes	1	.	.	.	0	1	4	5	.	.	4	4	17	1	4	11	.	.	23	.	2	.	.	.	1	.	9	.	10	5	7	109
Albi (P. C.)	0	.	.	.	.	1	8	1	.	.	5	1	21	1	17	.	.	2	32	5	.	.	.	.	.	.	5	.	6	4	8	117
Lavaur	.	.	.	.	.	.	5	.	.	.	4	.	19	2	1	10	.	.	21	.	1	.	.	.	.	.	3	.	7	1	3	77
Montauban (E. N.)	2	.	.	.	.	.	9	1	.	.	6	4	11	6	12	.	.	.	14	1	.	.	.	.	.	4	6	.	9	3	5	93
Caylus	4	.	.	.	1	1	10	6	.	.	6	9	20	1	6	11	.	.	19	11	.	.	.	.	.	.	7	.	9	8	11	140
Lalbenque	.	.	.	.	.	.	10	6	.	.	.	7	20	.	14	4	.	.	18	.	.	.	.	.	.	.	19	.	10	6	8	122
Castelnau	.	.	.	.	.	.	4	.	.	.	.	6	21	7	17	.	.	.	7	.	.	.	.	.	.	.	11	.	8	3	4	88
Bassin de la Garonne, cours supérieur, et affluents des Pyrénées.																																
Belesta	7	.	.	.	.	.	5	12	.	.	6	15	19	21	12	10	.	.	12	2	.	.	.	.	.	.	6	.	.	14	9	150
Mirepoix	2	.	.	.	.	.	3	10	.	.	1	12	40	18	10	7	.	.	25	1	1	.	.	.	.	.	19	.	22	.	.	171
Foix (E. N.)	4	.	.	.	.	.	5	18	.	.	2	1	65	77	24	7	.	.	.	.	.	.	.	.	.	.	5	.	14	3	1	226
Royat	.	.	.	.	.	.	2	6	.	.	2	2	23	26	3	9	.	.	31	4	.	4	.	.	.	.	7	.	9	.	3	131

STATIONS.	1	2	3	4	5	6	7	8	9	10	11	12	13	14	15	16	17	18	19	20	21	22	23	24	25	26	27	28	29	30	31	TOTAL.
Bassin de la Garonne, cours supérieur et affluents des Pyrénées (suite).																																
Izaut-de-l'Hôtel...	5	.	.	.	.	.	.	14	.	.	2	2	12	42	18	16	.	.	15	18	.	.	.	.	.	.	3	1	5	2	.	155
Rieumes.....	2	.	.	.	.	.	3	7	.	.	3	.	1	12	24	12	6	.	24	3	.	.	.	.	.	.	3	.	10	3	.	113
Toulouse (Obs.)..	.	.	1	.	.	0	0	6	.	.	5	2	2	14	5	2	0	0	24	6	.	2	.	.	.	0	4	.	5	1	1	82
Bassin de la Garonne (R. G.) au-dessous de Toulouse; bassins du Gers et de la Baïse; bassin de la Gironde.																																
Lannemezan.....	5	.	.	.	.	.	.	1	.	.	1	4	3	29	19	12	.	.	3	2	.	1	2	.	.	1	1	1	1	2	0	88
Castelnau-Mag....	.	.	.	.	.	.	3	7	.	.	2	5	16	11	6	.	.	.	14	.	.	.	.	.	.	0	5	.	2	.	.	71
Miélan.....	1	.	.	.	.	.	3	8	.	.	2	4	17	10	8	7	.	.	1	11	.	.	.	.	.	.	3	.	4	.	1	80
Masseube.....	1	.	.	.	.	.	2	7	.	.	3	5	10	21	8	5	.	.	12	6	.	.	.	.	.	.	5	.	3	1	1	90
Lombez.....	4	.	.	.	.	.	4	7	.	.	3	0	20	32	11	2	.	.	18	11	.	.	.	.	.	.	11	.	8	2	1	134
Auch (P. C.).....	1	.	.	.	.	.	10	9	.	.	9	10	20	26	16	10	.	.	10	12	.	.	.	.	.	.	9	.	10	8	1	161
Canals.....	.	.	.	.	.	.	2	2	.	.	4	12	15	2	5	.	.	.	12	.	.	.	.	.	.	.	6	.	10	5	2	77
Beaumont.....	1	.	.	.	.	.	5	7	.	.	5	5	12	9	4	7	.	.	10	4	.	.	.	.	.	.	9	.	8	4	1	91
Vic-Fézensac.....	.	.	.	.	.	.	5	.	.	.	12	6	25	19	18	.	.	.	19	.	.	.	.	.	.	.	.	.	7	.	.	111
Eauze.....	.	.	.	.	.	5	6	.	.	3	7	24	17	12	14	.	.	11	.	.	.	.	.	.	.	10	.	5	.	.	.	114
Condom.....	.	.	.	.	1	.	2	.	.	.	3	9	12	16	3	5	.	.	7	8	.	.	.	2	.	.	8	.	.	1	2	79
Lectoure.....	1	.	.	.	.	.	3	4	.	.	7	.	15	15	3	4	.	.	13	11	.	.	.	.	.	.	7	.	.	.	4	87
Monteuq.....	.	.	.	.	.	.	10	3	.	.	3	1	29	3	15	1	.	.	14	.	.	.	.	1	.	4	11	.	12	7	5	119
Agen (P. C.).....	.	.	.	.	.	2	1	.	.	.	4	6	10	6	6	1	.	.	14	.	.	.	.	1	.	7	.	.	11	2	5	76
Grignols.....	2	0	0	.	1	.	6	4	.	.	4	0	25	20	13	14	3	.	.	8	.	.	1	2	1	.	8	.	11	3	3	127
Col-de-Fer.....	3	.	.	0	1	.	1	4	.	.	4	0	15	9	4	8	4	.	.	6	.	.	.	3	.	.	10	.	7	2	4	86
Budos.....	3	0	0	.	1	.	3	6	.	.	3	1	24	23	13	12	8	.	0	0	.	.	.	3	.	.	13	0	8	1	4	125
La Sauve (E. N.)..	0	.	.	.	.	.	4	6	.	2	7	.	24	14	7	11	10	0	.	.	.	.	.	.	.	.	14	.	7	2	6	115
Floirac (Bordeaux).	1	.	.	.	2	.	1	3	8	2	2	8	20	20	7	9	25	2	.	.	.	.	.	3	.	.	11	.	6	2	6	135
Royan.....	1	.	1	2	.	1	3	2	.	4	1	12	8	6	15	10	4	.	.	.	.	.	.	.	6	6	.	.	8	5	.	95
La Coubre.....	5	.	.	.	1	1	14	2	2	.	5	6	13	9	7	20	19	13	.	.	.	.	1	1	7	.	13	.	11	4	7	161
BASSINS ENTRE LA GIRONDE ET LES PYRÉNÉES.																																
Petits bassins entre la Gironde et l'Adour.																																
Saint-Nicolas....	7	.	.	.	3	.	2	6	4	2	4	5	16	20	8	10	23	17	.	.	.	.	1	.	6	.	25	.	7	2	10	179
Hourtin.....	4	.	.	.	2	.	1	12	7	1	7	2	3	10	4	8	23	32	.	.	.	.	1	1	1	.	14	.	10	2	9	151
Moutchic.....	2	0	.	.	2	.	2	9	7	1	11	3	18	9	7	8	13	21	.	.	.	.	2	1	6	.	12	.	16	2	12	161
Le Porge.....	5	.	.	.	3	.	4	8	4	4	5	2	22	9	10	18	24	8	.	.	.	.	.	0	.	0	10	0	12	2	9	160
Arès.....	3	0	0	.	1	.	2	8	0	5	4	23	9	6	.	31	5	0	.	.	.	0	1	1	.	.	11	1	10	3	8	132
Piquey.....	1	0	0	.	1	.	2	7	0	1	5	6	21	9	7	11	30	3	.	.	.	.	2	1	.	.	10	0	10	1	10	139
Audenge.....	3	.	.	.	.	1	5	6	.	0	7	3	25	10	9	15	27	6	.	.	.	.	.	2	.	.	8	.	13	1	8	147
La Salie.....	3	.	.	.	3	.	2	5	0	.	10	11	15	10	9	10	22	3	.	.	.	.	.	.	.	.	7	.	10	2	5	129
Arcachon (C.M.)..	5	.	.	.	1	.	2	5	.	.	6	3	3	5	8	7	28	5	.	.	.	.	.	2	.	.	7	.	12	2	8	106
Belin.....	.	0	0	0	1	.	2	6	.	.	2	2	23	13	11	15	19	1	.	.	.	.	.	1	.	.	9	.	10	1	5	121
Pissos.....	2	.	.	.	.	4	.	5	.	.	1	3	35	8	10	28	17	.	.	.	.	.	.	1	.	.	11	.	4	8	5	142
Bassin de l'Adour.																																
Pic du Midi (Obs.).	1	.	.	.	.	.	.	11	.	.	8	7	41	68	36	3	.	.	22	14	2	.	.	12	.	1	6	4	14	1	11	262
Bagnères-de-B. (Gandy)..	1	.	.	.	.	.	1	9	.	.	2	8	48	20	32	0	.	.	22	6	.	.	.	.	.	.	0	.	3	.	4	156
Lourdes.....	8	.	.	.	.	.	3	10	.	.	.	12	28	75	46	27	.	.	6	14	.	.	.	.	.	.	4	.	5	1	7	245
Peyranères.....	.	.	.	.	.	.	.	8		.	.	.	.	.	28	.	.	.	.	15	.	.	.	.	.	.	23	.	13	.	.	87
Gélan.....	.	.	.	.	.			8		1	4	17	27	29	4	.	.	6	9	.	.	.	.	1	6	3	.	1	3	.	4	123

STATIONS.	1	2	3	4	5	6	7	8	9	10	11	12	13	14	15	16	17	18	19	20	21	22	23	24	25	26	27	28	29	30	31	TOTAL.
Bassin de l'Adour (suite).																																
Laruns	5	.	.	.	.	.	.	13	.	.	1	2	87	78	68	19	.	.	11	3	.	.	.	7	1	.	7	.	4	.	3	309
Bedous	.	.	.	.	.	.	10	12	.	10	20	.	35	122	66	25	2	.	16	.	.	.	.	5	.	4	5	5	20	.	5	364
Tarbes (P. C.)	.	.	.	.	.	.	4	6	.	.	3	7	28	18	20	6	.	.	8	11	.	.	.	.	.	4	3	.	1	.	6	125
Maubourguet	.	.	.	.	.	.	5	.	.	.	.	12	28	37	35	.		.	12	.	.	.	.	.	.	15	.	.	.	.	3	147
Lescar (E. N.)	1	.	.	.	.	.	8	6	.	.	13	1	5	12	34	1	.	.	1	.	.	0	.	1	1	5	2	1	6	.	15	113
Pau (gare)	.	.	.	.	.	.	7	.	.	.	7	12	24	23	8	.	.	2	2	.	.	.	2	.	.	4	1	2	1	1	8	104
Oloron	.	.	.	.	.	.	2	8	.	.	3	9	20	28	40	12	.	.	.	.	.	.	.	.	.	.	4	.	4	2	4	136
Mauléon	.	.	.	.	.	3	12	.	.	2	5	35	44	54	22	.	.	.	.	.	.	.	.	.	.	.	3	.	.	12	.	192
St-Jean-Pied-de-Pt.	.	.	.	1	.	5	16	.	.	3	17	32	48	19	12	.	.	1	.	.	.	.	3	.	4	.	.	8	.	4	.	173
Orthez	.	.	.	.	1	.	7	4	.	1	4	25	18	.	.	.	.	.	.	.	.	.	.	8	.	.	8	.	.	6	.	82
Riscle	.	.	.	.	1	.	4	7	.	.	2	5	23	10	8	15	.	.	.	10	.	.	.	.	.	.	5	.	3	2	0	96
Cazaubon	2	.	.	.	.	.	4	4		.	1	2	36	17	14	12	.	.	.	8	.	.	.	2	.	.	8	.	2	3	1	116
Mont-de-Marsan	.	.	.	.	.	.	6	4	.	.	.	6	35	5	14	21	.	.	.	.	.	.	.	3	.	.	7	.	2	2	.	105
Saint-Sever	3	.	.	.	1	.	3	7	.	.	1	10	27	11	16	14	.	.	.	.	.	.	0	2	.	.	7	.	3	2	1	108
Tartas	.	.	.	.	2	.	5	7	.	.	1	11	43	15	16	20	1	.		.	.	.	2	0	.	.	8	0	5	1	2	139
Dax (P. C.)	.	.	.	.	4	.	7	5	.	.	.	16	40	21	23	20	.	.	.	.	.	.	.	1	.	.	7	.	7	1	4	157
Bayonne	.	.	.	.	2	6	3	1	.	1	10	8	27	18	16	2	.	.	1	.	.	.	.	.	.	3	.	6	3	6	4	117
Biarritz (sémaph.)	15	.	.	.	.	.	3	3	.	.	.	20	17	12	10	13	.	.	.	.	.	.	.	.	.	.	3	.	6	.	1	103

VERSANT DE LA MÉDITERRANÉE.

BASSINS ENTRE LES PYRÉNÉES ET LE RHÔNE.

Bassins du Tech, de la Tet et de l'Agly.																																
Col de la Quilliane	.	.	.	.	.	.	.	1	.	.	1	.	1	6	3	.	.	4	2	.	.	.	.	2	.	.	.	.	6	.	.	26
Montlouis (C. M.)	.	.	.	.	.	.	.	.	.	.	.	4	.	6	9	.	.	27	4	3	.	.	.	7	.	.	.	.	7	.	.	67
Prats-de-Mollo	.	.	.	.	.	.	.	.	.	.	.	.	.	5	4	.	.	8	3	.	.	.	.	.	.	.	.	.	.	.	.	20
Céret	.	.	.	.	.	.	.	.	.	.	.	.	.	.	5	.	.	.	18	3	.	.	.	.	.	.	.	.	.	.	.	26
Vernet-les-Bains	.	.	.	.	.	.	.	.	.	.	.	.	.	.	8	.	.	36	.	.	.	.	.	2	.	.	.	.	10	.	.	56
Prades	.	.	.	.	.	.	.	.	.	.	.	.	1	1	2	.	.	62	.	.	.	.	.	2	.	.	.	.	2	.	.	70
Gincla	.	.	.	.	.	.	16	.	.	.	.	.	78	37	13	.	.	26	2	.	.	.	.	.	.	.	5	.	10	.	.	188
Caudiès-de-St-Paul	3	.	.	.	.	.	3	12	.	.	.	.	57	43	3	.	3	11	.	19	.	.	.	.	.	.	7	.	10	.	.	171
Perpignan (Obsre)	.	.	.	.	.	.	.	0	.	.	.	.	1	1	2	.	2	63	11	.	.	.	.	.	.	.	.	.	0	.	.	80
Estagel (C. M.)	7	5	.	.	.	.	.	.	.	.	.	.	.	4	.	.	.	66	1	.	.	.	.	2	.	1	.	.	1	.	.	87
Palairac	.	.	.	.	.	.	3	.	.	.	1	7	4	3	5	.	.	23	30	1	.	.	.	.	.	.	2	.	.	.	.	79
Le Barcarès	.	.	.	.	.	.	.	.	.	.	.	.	.	.	.	.	4	33	.	.	.	.	.	.	.	.	.	.	.	.	.	37
Port-Vendres	.	.	.	.	.	.	.	.	.	.	.	.	.	.	1	.	.	.	42	.	.	.	.	.	.	.	.	.	3	.	.	46
Cap Béarn (Ph.)	.	.	.	.	.	.	.	.	.	.	.	.	.	.	2	.	.	58	1	.	.	.	.	.	.	.	.	.	4	.	.	65
Banyuls	.	.	.	.	.	.	.	.	.	.	.	.	.	.	4	.	.	.	76	1	.	.	.	.	.	.	.	.	4	.	.	86
Bassin de la Sègre.																																
Col de Puymorens	.	.	.	.	.	.	.	3	.		.	.	.	.	49	.	.	20	.	.	.	.	.	.	.	.	.	.	9	.	5	86
Angoustrine	.	.	.	.	.	.	.	.	.	.	.	.	.	27	5	.	.	6	.	.	.	.	.	4	.	2	.	.	12	.	.	56
Bourg-Madame	.	.	.	.	.	.	.	.	.	.	.	.	.	10	1	.	.	9	1	.	.	.	.	9	.	.	.	.	4	1	.	35

STATIONS.	1	2	3	4	5	6	7	8	9	10	11	12	13	14	15	16	17	18	19	20	21	22	23	24	25	26	27	28	29	30	31	TOTAL.
Bassin de l'Aude.																																
Le Bousquet	.	.	.	.	.	.	7	.	.	3	.	30	66	47	11	.	.	15	3	.	.	.	.	2	.	1	6	.	7	.	0	198
Mérial	.	.	.	.	.	.	6	.	.	.	.	9	76	40	12	.	.	11	5	.	.	.	.	.	.	1	1	.	14	.	.	176
Espezel	.	.	.	.	.	.	1	6	.	.	.	.	58	91	29	.	.	11	6	.	.	.	.	.	.	.	6	.	3	1	1	212
Les Fanges	.	.	.	.	.	.	11	10	.	.	.	5	58	49	10	.	.	22	3	.	.	.	.	.	.	.	9	.	11	1	.	190
Monthaut (h.b.)	.	.	.	.	.	.	8	.	.	.	1	7	33	28	12	.	.	30	2	.	.	.	.	.	.	8	6	.	17	0	15	167
Monthoumet	5	.	.	.	.	.	13	.	.	.	9	1	38	21	12	.	.	16	14	.	.	.	.	.	.	.	14	.	10	.	.	153
Montlaur	.	.	.	.	.	.	7	.	.	1	2	.	9	2	6	.	.	24	20	4	.	.	.	.	.	4	.	.	2	.	.	81
Moux	.	.	.	.	.	.	.	.	.	.	.	.	5	.	.	.	.	14	10	.	.	.	.	.	.	.	.	.	.	.	.	29
Barbaira	.	.	.	.	.	.	5	.	.	.	2	2	21	4	5	.	.	28	29	.	.	.	.	.	.	2	.	.	3	.	.	92
Carcassonne (C. M.)	.	.	.	.	.	.	7	.	.	.	2	3	19	5	8	.	.	18	18	2	.	.	.	.	.	2	1	.	5	1	2	93
Lasbordes	.	.	.	.	.	.	4	8	.	.	.	10	16	9	4	.	.	5	7	.	.	.	.	.	.	.	.	.	.	.	6	69
La Loubatière	.	.	.	2	4	.	31	.	.	.	4	32	54	36	38	2	.	17	19	8	.	.	.	.	.	2	4	.	28	14	18	328
Lespinassière (Sal.)	.	.	.	.	2	2	20	33	.	1	4	6	60	38	45	.	.	39	30	4	6	.	.	.	.	4	6	.	4	22	3	329
Caunes (h. b.)	.	.	.	.	.	.	17	.	.	.	.	24	11	4	5	.	.	40	.	1	.	.	.	.	.	5	.	.	5	.	.	112
Estagnol	.	.	.	.	.	.	17	.	.	2	2	8	39	31	11	.	.	29	20	.	.	.	.	.	.	7	6	.	15	.	12	199
Bassins de l'Orb, de l'Hérault, du Lez et du Vidourle.																																
Saint-Pons	.	.	.	.	.	9	30	.	.	.	.	.	11	2	10	.	.	30	17	19	.	.	.	.	.	.	.	.	25	4	2	159
Saint-Gervais	.	.	.	.	.	.	10	.	.	.	.	.	9	.	11	.	.	1	71	1	.	.	.	.	.	.	.	.	2	.	.	105
Bédarieux	.	.	.	.	.	.	.	.	.	.	4	.	2	.	.	.	.	7	89	9	.	.	.	.	.	2	.	.	3	.	.	116
L'Escandolgue	.	.	.	.	.	.	.	.	.	.	.	.	3	.	20	.	.	3	58	.	.	.	.	.	.	.	2	.	2	.	.	88
Lodève	.	.	.	.	.	.	4	.	.	.	.	.	5	.	3	.	.	3	42	2	.	.	.	.	.	.	11	.	2	.	.	72
Le Caylar	.	.	.	.	.	1	4	6	.	.	.	.	12	.	13	5	.	1	36	13	.	.	.	.	.	.	14	.	3	1	2	111
Blandas	.	.	.	.	.	.	.	6	.	.	.	.	6	.	2	.	.	14	48	20	2	.	3	5	.	9	.	.	2	.	.	117
Le Vigan	.	.	.	.	.	.	.	.	.	.	.	.	.	.	.	.	.	.	25	.	.	.	.	15	.	.	.	.	.	.	.	40
Valleraugue	.	.	.	.	.	.	.	.	.	.	.	.	6	.	8	.	.	.	.	25	.	.	15	.	.	6	.	.	.	.	.	60
Saint-Bauzille	.	.	.	.	.	.	.	.	.	.	.	.	.	.	.	.	14	9	28	7	.	.	.	9	.	.	7	.	.	.	.	74
Nîmes (E. N.)	.	.	.	.	.	.	.	.	.	.	.	.	.	.	.	.	20	5	26	6	2	.	3	2	.	.	1	.	.	.	.	65
Lunel	.	.	.	.	.	.	.	.	.	.	.	.	.	.	.	.	.	44	36	13	.	.	.	4	.	.	3	.	.	.	.	100
Montpellier (E. N.)	.	.	.	.	.	.	.	.	.	.	.	.	2	.	1	.	17	26	21	14	.	.	.	0	.	.	4	.	.	.	.	85
St-Mathieu de Tr.	.	.	.	.	.	.	.	.	.	.	.	.	.	.	.	.	.	18	40	11	.	.	.	5	.	.	.	.	.	.	.	74
Plateau de Valène	.	.	.	.	.	.	.	.	.	.	.	.	.	.	.	.	14	31	15	4	.	.	.	3	.	.	.	.	.	.	.	67
Gignac	.	.	.	.	.	.	.	.	.	.	.	.	.	.	.	.	10	5	37	5	.	.	.	.	.	.	.	.	.	.	.	57
Cette (P. C.)	.	.	.	.	.	.	.	.	.	.	1	.	2	.	3	3	25	62	.	6	.	.	.	.	.	1	.	.	.	.	.	103
Agde	.	.	.	.	.	.	.	.	.	.	.	.	.	.	.	2	13	35	49	15	.	.	.	.	.	.	.	.	.	.	.	114
Béziers	.	.	.	.	.	.	.	.	.	.	.	.	.	.	.	2	.	19	41	10	.	.	.	.	.	3	.	.	.	.	.	75
Capestang	.	.	.	.	.	.	.	.	.	.	.	.	.	.	.	.	.	30	22	4	.	.	.	.	.	.	.	.	.	.	.	56
BASSIN DU RHÔNE.																																
Bassin de la Saône supérieure.																																
Miellin	15	2	4	4	7	42	49	3	12	12	9	0	27	5	12	.	0	.	.	.	0	.	.	1	12	48	17	.	0	9	52	343
Belfahy	20	2	3	7	8	40	61	4	2	5	15	.	13	6	4	10	.	.	.	.	1	1	.	.	10	45	1	.	1	14	41	316
Quers	4	.	.	.	5	21	24	.	5	6	.	.	7	.	10	7	.	.	.	.	2	.	.	1	24	4	.	.	1	12	17	150
Plancher-les-Min.	19	2	3	7	10	38	71	3	9	16	1	15	18	6	12	.	.	.	.	.	1	.	.	.	10	63	6	.	1	11	75	397

STATIONS.	1	2	3	4	5	6	7	8	9	10	11	12	13	14	15	16	17	18	19	20	21	22	23	24	25	26	27	28	29	30	31	TOTAL.
Bassin de la Saône supérieure (suite).																																
Villersexel	.	2	5	.	4	26	4	1	7	4	.	10	4	1	6	.	.	.	.	1	.	.	.	20	19	.	.	1	8	31	14	167
Montbozon	3	.	3	3	3	24	5	.	.	.	3	2	8	4	.	.	.	.	.	.	1	3	.	.	17	9	.	.	1	12	20	121
Marnay	9	0	.	4	1	.	15	3	0	4	2	0	13	4	0	8	1	.	.	.	2	3	.	.	12	6	.	.	0	11	29	124
Chaumercenne	5	.	1	1	.	5	12	2	1	2	1	.	16	1	3	4	1	.	.	.	2	2	1	1	14	1	.	.	2	27	3	108
Fouvent-le-Bas	4	0	1	1	0	2	6	4	0	2	1	1	8	1	.	6	2	.	.	.	2	3	.	.	13	6	.	.	.	12	14	89
Vesoul (C. M.)	5	.	3	1	3	8	14	5	.	5	3	5	8	3	1	5	0	.	.	.	1	0	.	.	10	20	2	.	.	12	23	137
Conflandey	.	0	2	1	2	4	29	.	2	3	1	14	0	1	4	.	.	.	.	0	.	.	.	26	7	1	.	.	15	20	1	134
Saint-Remy	.	5	.	5	.	40	10	.	.	5	.	.	26	.	12	.	.	.	.	.	.	.	.	18	39	.	.	.	15	.	40	215
Plombières	6	.	.	9	10	149	10	2	3	13	.	.	17	4	8	.	.	.	.	.	2	3	.	11	49	8	.	.	3	13	.	320
Vioménil	.	.	.	4	8	20	5	6	2	2	2	.	33	12	1	.	.	.	.	1	2	1	.	.	18	9	.	.	12	17	3	158
Fontenoy-le-Ch.	6	.	3	5	1	16	22	4	.	8	2	.	12	4	1	5	1	.	1	2	.	1	.	.	13	19	1	.	2	7	22	158
Montdoré	7	.	1	3	6	12	14	.	.	.	12	.	8	2	.	7	0	.	.	0	.	.	.	.	10	17	.	.	.	11	.	110
Villars-le-Pautel	3	1	.	3	.	15	13	3	.	6	2	.	12	3	2	5	1	.	.	.	.	.	.	2	16	10	.	2	1	18	6	124
Bourbonne-les-B.	7	2	3	2	.	8	5	4	.	.	.	.	14	2	.	1	1	.	.	.	1	2	.	.	2	6	.	.	2	4	14	80
La Ferté-s-Amance	.	.	.	3	6	.	37	2	.	4	.	.	14	5	.	.	.	.	.	.	.	2	.	.	10	22	.	.	1	7	13	126
Jussey	3	4	1	4	7	8	1	1	2	1	0	19	3	1	4	1	.	.	.	3	1	.	.	14	12	1	.	2	4	17	2	116
Chalindrey	3	.	.	2	1	5	15	5	0	5	3	1	14	2	1	9	3	.	.	.	2	2	.	.	12	15	0	.	3	10	12	125
Villegusien	.	.	1	.	4	13	7	2	3	.	2	17	.	.	11	.	.	.	.	5	1	.	.	10	10	.	1	5	8	10	1	111
Vaux-s.-Aubigny	.	.	.	.	2	16	1	4	4	4	.	20	4	8	.	1	.	.	.	2	2	.	.	18	4	.	.	0	15	7	5	117
Is-sur-Tille	.	1	.	1	6	3	18	4	.	4	.	.	12	.	6	1	.	.	.	.	4	1	.	4	7	1	6	7	4	5	1	96
St-Seine-l'Abbaye	7	.	6	.	.	5	22	2	2	.	4	.	16	2	.	11	.	.	.	.	4	3	.	.	13	7	.	.	.	18	14	137
Dijon (P. C.)	.	.	1	.	.	10	4	.	1	3	.	7	9	.	7	.	2	.	.	.	8	.	.	4	5	.	.	.	11	10	1	83
Vonges (Poudrerie)	4	.	2	.	.	4	9	.	4	.	6	.	12	.	.	8	2	.	.	.	.	.	10	.	.	9	.	.	8	12	9	99
Bassin de la Saône inférieure, au-dessous du confluent du Doubs.																																
Beaune	.	.	.	1	.	4	10	1	.	2	.	.	17	0	11	1	2	.	.	1	7	.	..	3	3	.	1	.	6	6	.	76
Lons-le-Saunier (E. N.)	1	.	11	.	.	.	9	.	.	.	5	.	14	4	1	5	.	.	.	.	6	.	.	.	12	.	.	.	.	43	27	137
Saint-Amour	12	0	2	1	2	.	5	2	0	2	1	.	20	4	.	9	.	.	.	1	10	0	.	.	21	.	6	.	2	40	37	179
Bourg (E. N.)	10	.	.	2	.	1	2	.	.	.	.	20	2	2	9	.	.	.	.	3	14	.	.	27	1	.	5	.	12	45	4	158
Les Écharmeaux	9	.	.	.	7	1	.	9	1	.	.	.	24	4	7	13	.	.	.	2	6	3	.	12	.	.	9	.	5	35	20	167
Belleville	4	.	.	.	.	.	.	4	.	.	.	.	12	3	.	9	.	.	.	.	6	2	.	11	.	.	4	3	3	14	2	77
Tarare	5	1	.	.	.	.	0	0	0	3	.	.	18	1	8	4	.	.	.	1	1	.	.	18	.	6	.	7	.	11	5	89
Mont-Verdun	3	.	.	0	1	.	.	1	.	1	1	.	4	.	.	8	.	.	.	2	4	.	2	.	5	.	9	1	0	24	4	72
L'Arbresle	4	.	.	.	.	.	7	6	1	.	3	.	9	1	3	4	.	.	.	.	.	.	.	5	.	.	8	.	4	13	1	69
Ste-Foy-l'Argent	9	.	.	.	4	.	2	5	2	.	.	8	11	9	15	20	.	.	.	9	13	.	.	10	.	.	11	.	7	12	11	158
Bassin du Doubs.																																
Mouthe	5	.	.	5	13	44	11	4	5	4	1	10	12	2	21	.	.	.	0	2	.	.	.	20	3	1	.	2	13	50	12	241
Belfort (Château)	7	.	.	3	1	4	4	1	1	5	2	.	2	5	6	4	.	.	.	.	1	.	.	.	21	16	.	.	4	14	12	115
Fort de Montfaucon	.	.	4	4	1	10	6	2	5	9	.	6	5	.	10	.	.	.	.	.	1	.	.	8	5	.	.	.	16	36	8	136
Besançon (Obs.)	12	0	.	2	2	8	13	4	0	5	3	.	13	5	6	.	.	.	.	.	3	.	.	0	14	3	.	.	1	32	7	132
Chailluz	.	9	4	.	.	.	.	.	.	3	.	.	11	.	.	7	.	.	.	.	.	.	.	.	11	14	.	.	.	12	.	71
Ornans	15	.	.	3	.	8	22	.	.	10	8	.	.	8	.	10	.	.	.	.	.	.	.	.	20	.	.	.	.	14	47	165
Arbois	4	2	.	2	2	1	3	.	7	2	3	.	4	2	.	2	.	.	.	.	2	.	.	.	5	1	.	.	0	5	3	49
Grand Contour	.	.	.	2	.	4	2	1	2	2	.	13	1	.	10	0	.	.	.	2	.	.	.	11	.	.	.	.	21	22	0	93
Dôle (P. C.)	5	2	.	1	1	.	8	1	1	4	.	.	8	5	10	14	1	.	.	.	3	.	.	.	14	.	.	5	3	25	14	124

STATIONS.	1	2	3	4	5	6	7	8	9	10	11	12	13	14	15	16	17	18	19	20	21	22	23	24	25	26	27	28	29	30	31	TOTAL.
Bassin du Rhône proprement dit, cours moyen.																																
Thonon	3	0	.	.	.	.	6	4	1	.	.	.	6	2	0	7	.	.	.	.	2	.	.	.	28	.	.	.	.	15	17	93
Bonneville (E. N.)	6	.	.	.	.	1	8	6	.	.	.	23	5	12	6	.	.	.	.	.	2	.	.	2	24	.	.	.	6	32	10	142
Gex	.	.	.	.	.	23	31	.	2	.	.	.	23	17	21	.	.	.	1	.	.	.	.	20	.	.	.	.	12	52	.	202
Les Rousses	17	.	.	.	3	4	27	10	4	4	1	.	15	10	4	2	.	.	.	.	.	.	.	.	20	.	3	.	.	24	58	206
Champagnole	20	1	.	1	5	6	30	30	4	4	3	.	29	8	1	14	.	.	.	.	2	.	.	.	18	1	.	.	0	26	59	262
Saint-Claude	9	2	.	.	4	3	35	10	4	10	.	.	22	16	3	21	.	.	.	.	5	.	.	.	20	.	3	.	.	29	62	258
Cruseilles	5	.	.	.	.	1	17	.	0	.	.	.	27	12	.	.	.	.	.	.	.	10	.	.	26	.	.	.	.	30	25	152
Annecy	1	.	.	.	.	1	8	12	.	.	.	.	16	11	1	27	.	.	.	.	.	.	.	.	39	.	.	.	.	31	39	176
Le Châtelard	2	1	.	.	.	2	.	11	.	.	.	.	25	24	3	27	.	.	.	.	5	1	.	.	36	.	.	.	.	35	28	200
Albens	2	.	.	.	.	.	15	14	.	.	.	.	25	16	14	7	.	.	.	0	6	.	.	.	22	.	.	.	1	37	20	179
Chambéry	1	2	.	.	.	.	17	9	1	.	.	.	5	14	2	18	.	.	.	.	2	.	.	.	25	.	1	.	.	26	12	135
Les Échelles	.	.	.	.	.	.	.	2	.	.	.	.	9	15	3	47	.	.	.	.	.	4	.	.	26	.	.	.	.	43	21	170
Lhuis	.	.	.	.	.	.	.	.	4	.	.	16	.	10	27	.	.	.	.	.	11	.	.	9	.	.	.	.	24	36	.	137
Belley	.	.	.	.	.	.	5	5	.	.	.	.	12	17	10	14	.	.	.	.	.	.	.	.	10	7	.	.	5	12	.	97
Hauteville	.	.	.	.	7	4	7	7	3	.	.	.	23	19	8	.	.	.	.	.	3	.	.	.	6	.	.	.	.	26	13	126
Nantua	8	.	.	2	.	8	19	6	.	4	.	.	34	4	18	.	.	.	1	2	.	.	.	22	.	3	.	.	16	47	18	212
Neuville-sur-Ain	14	.	.	2	.	2	8	2	.	4	.	.	26	5	5	10	.	.	2	.	7	.	.	.	15	.	3	.	12	50	9	176
Montluel	.	.	.	.	.	.	13	.	.	.	.	8	7	.	21	.	.	.	.	.	.	.	.	16	.	.	.	.	32	22	.	119
Lyon (Tête-d'Or)	3	.	.	.	0	.	0	5	1	.	0	.	6	1	0	9	.	.	.	0	2	3	.	.	9	.	5	0	3	19	5	71
S^t^Genis-Laval (Obs)	3	.	.	.	0	.	0	5	1	0	0	.	8	2	0	8	.	.	0	2	1	6	.	.	6	.	10	0	1	19	3	75
S^t^Romain-en-Gal	.	.	.	1	.	.	3	2	.	.	.	9	.	6	13	.	.	.	5	5	1	.	.	14	.	12	1	.	24	7	.	105
Mont Pilat	.	.	.	7	.	.	15	5	.	.	.	.	16	.	.	.	.	.	9	7	8	10	.	7	.	7	.	.	22	15	.	128
Bassin de l'Isère.																																
Flumet	3	.	.	.	.	7	15	23	4	.	.	.	19	13	7	17	.	.	.	.	4	.	.	.	33	.	.	.	.	33	35	213
Beaufort	2	1	.	.	.	2	22	19	1	.	.	.	18	15	4	25	.	.	.	0	5	0	.	.	26	0	.	.	.	32	33	205
Mont Gilbert (fort)	.	.	.	.	.	5	6	.	.	.	.	.	10	5	.	.	.	.	.	.	2	.	.	3	.	.	2	.	.	7	.	41
Bourg St-Maurice	.	.	.	.	.	.	13	18	.	.	.	.	23	4	1	.	.	.	.	.	8	.	.	.	17	.	.	.	3	36	29	152
Sainte-Foy	.	.	.	.	1	.	2	11	.	.	.	.	5	8	.	.	.	3	.	.	5	.	.	.	12	.	.	.	.	19	22	90
Val d'Isère	1	.	.	.	.	.	3	1	.	.	.	.	12	10	3	18	.	.	.	.	18	.	1	.	10	.	.	.	.	29	19	125
Modane	.	.	.	.	.	.	.	5	.	.	.	.	7	13	.	7	.	.	.	.	6	.	.	.	9	.	.	.	2	12	.	61
Bozel	3	0	.	.	.	.	18	15	.	.	.	.	12	8	16	7	.	.	.	.	7	.	.	.	14	.	.	.	.	22	29	152
Montaimont	1	.	.	.	.	.	2	6	2	.	.	.	.	15	18	4	.	.	.	6	8	.	.	.	12	.	.	.	10	25	39	148
Saint-Jean de Maur.	.	.	.	.	.	1	36	.	.	.	.	.	.	51	.	.	.	.	.	.	9	.	.	.	18	.	.	.	.	50	.	165
Saint-Jean-d'Arves	.	.	.	.	.	.	.	11	4	.	.	.	4	19	4	8	.	.	.	3	2	.	.	.	17	.	.	1	4	9	8	94
La Mûre	.	.	.	.	.	.	8	18	.	.	.	.	27	19	4	.	20	.	.	.	5	.	.	4	8	.	4	.	4	13	2	137
Grenoble (E. N.)	1	.	.	.	.	.	10	5	.	.	.	.	13	14	13	10	.	.	.	0	2	.	.	.	9	.	4	.	14	25	8	129
La Tronche	2	0	0	0	.	3	12	7	.	.	.	.	17	13	28	.	0	0	0	2	2	.	.	.	14	.	5	.	18	24	6	152
Bassin de la Durance.																																
Mont Genèvre	.	.	.	.	.	.	4	.	.	.	.	.	9	8	4	.	.	1	1	1	.	.	.	.	20	.	.	.	.	.	.	48
Embrun	.	.	.	.	.	.	2	.	.	.	.	.	13	.	.	.	.	.	.	.	1	.	.	1	6	.	.	.	.	.	.	23
Chorges	.	.	.	.	.	.	.	.	.	.	.	.	10	8	6	.	.	.	.	.	.	.	.	5	.	.	.	.	.	.	.	29
Gap (P. C.)	.	.	.	.	.	.	1	1	.	.	.	.	10	8	.	20	.	.	.	4	.	.	.	.	6	.	4	.	.	1	.	55
Faucon	.	.	.	.	.	.	.	.	.	.	.	.	.	.	.	.	.	.	.	.	.	.	.	12	.	.	.	.	.	.	.	12
Serres	.	.	.	.	.	.	.	1	.	.	.	.	9	.	8	.	1	3	4	1	.	.	1	.	16	.	.	.	5	.	.	49
Sisteron	.	.	.	.	.	.	.	.	.	.	.	.	.	11	.	8	.	.	17	4	.	.	.	.	13	.	7	.	.	.	.	60

STATIONS.	1	2	3	4	5	6	7	8	9	10	11	12	13	14	15	16	17	18	19	20	21	22	23	24	25	26	27	28	29	30	31	TOTAL.
Bassin de la Durance (suite).																																
St-Étienne-les-Org.	.	.	.	.	.	.	.	.	.	.	.	.	3	9	.	3	.	9	7	9	.	.	.	3	9	.	6	.	.	2	.	60
Forcalquier	.	.	.	.	.	.	.	.	.	.	.	.	16	4	.	.	.	15	.	20	.	.	.	.	8	.	.	.	.	.	.	63
Manosque	.	.	.	.	.	.	.	.	.	.	.	.	15	.	.	.	2	.	20	.	.	.	.	10	.	.	.	.	.	.	.	47
La Garde	.	.	.	.	.	.	.	.	.	.	.	23	9	.	12	.	16	20	11	.	.	.	7	.	.	.	.	.	.	.	.	98
Apt	.	.	.	.	.	.	.	.	.	.	.	31	.	.	10	.	.	.	35	.	.	.	.	9	.	.	7	.	.	.	.	92
Mirabeau	.	.	.	.	.	.	.	.	.	.	.	.	20	11	.	5	.	6	6	13	2	.	.	7	8	.	3	.	.	2	.	83
Pertuis	.	.	.	.	.	.	.	.	.	.	.	20	6	.	4	.	5	8	9	.	.	1	1	.	.	.	3	.	2	.	.	60
Venelles	.	.	.	.	.	.	.	.	.	.	.	.	21	6	.	4	.	4	8	11	.	.	.	.	1	.	5	.	.	.	.	60
Cavaillon	.	.	.	.	.	.	.	.	.	.	.	12	2	.	5	.	2	9	10	1	0	.	.	.	.	3	.	0	.	0	.	44
Bassins de l'Ardèche, de la Cèze et du Gard; petits bassins de la rive droite du Rhône.																																
Vernoux (M. Maisonneuve)	2	.	.	.	.	.	.	5	.	.	.	.	11	3	.	3	.	1	7	8	5	.	.	2	21	.	13	1	3	13	.	98
Privas (E. N.)	.	.	.	.	.	.	3	1	.	.	.	.	8	.	2	1	2	5	4	.	.	.	.	28	7	.	6	.	6	2	.	75
Montpezat	0	.	.	.	.	.	7	4	.	.	.	.	5	.	5	.	5	9	23	0	0	.	4	30	2	.	7	.	7	2	0	110
Villefort	.	.	.	.	.	.	.	4	.	.	.	.	5	.	.	5	2	15	45	18	12	.	5	12	27	.	5	.	2	3	.	160
Mâlons	.	.	.	.	.	.	.	4	.	.	.	.	3	.	2	.	.	9	20	24	4	.	4	8	51	5	.	2	.	.	.	136
Vialas	.	.	.	.	.	.	.	5	.	.	.	.	8	.	.	6	1	20	49	5	.	.	3	17	8	.	10	.	.	.	.	132
Bessèges	.	.	.	.	.	.	.	.	.	.	.	.	.	.	.	.	.	.	23	24	16	.	10	21	.	.	.	5	.	.	.	99
Collet-de-Dèze	.	.	.	.	.	.	.	2	.	.	.	.	5	.	.	.	3	17	44	7	.	.	3	18	10	.	9	.	.	.	.	118
Barre	.	.	.	.	.	.	1	1	.	.	.	.	7	.	3	2	0	6	15	6	1	.	.	5	1	.	12	.	.	2	.	62
St-Étienne (V.-F.)	.	.	.	.	.	.	.	2	.	.	1	1	1	.	.	5	2	16	36	15	.	.	2	17	6	.	12	.	.	.	.	116
Anduze	.	.	.	.	.	.	.	.	.	.	.	.	.	.	.	.	2	10	40	16	.	.	.	8	12	3	.	5	.	.	.	96
Alais	.	.	.	.	.	.	.	.	.	.	.	.	.	.	.	.	23	37	8	.	.	.	.	30	.	8	.	.	.	.	.	106
Lussan	.	.	.	.	.	.	.	.	.	.	.	.	.	.	.	.	.	24	24	6	.	.	10	10	.	.	.	5	3	.	.	82
Barjac	.	.	.	.	.	.	.	.	.	.	.	.	.	.	.	.	3	14	27	13	.	.	2	18	.	5	.	.	3	.	.	85
Roquemaure	.	.	.	.	.	.	.	.	.	.	.	.	3	.	2	.	.	6	21	4	2	.	.	3	.	3	.	6	4	.	.	54
Bassin du Rhône proprement dit, cours inférieur.																																
Valence (E. N.)	.	.	.	.	.	.	2	1	.	.	.	.	16	.	2	.	0	.	5	.	2	2	.	2	13	.	11	.	18	8	.	82
Livron (M. Pugnet)	.	.	.	.	.	.	.	.	.	.	.	.	12	.	.	5	.	.	2	.	.	.	.	.	13	.	.	.	12	10?	.	55?
Saoù	.	.	.	.	.	.	2	1	.	.	.	.	.	.	17	.	5	.	.	.	.	.	.	12	.	15	.	.	10	.	.	62
Crest	.	.	.	.	.	.	.	.	2	.	.	.	.	6	.	19	.	1	7	3	.	.	.	.	28	.	2	5	3	11	1	88
Beaufort	.	.	.	.	.	2	.	8	.	.	.	11	14	6	11	.	2	2	2	.	.	.	.	27	.	5	.	1	9	2	.	102
Châtillon-en-D.	.	.	.	.	.	1	2	1	.	.	.	15	12	2	16	.	1	2	2	2	.	.	.	10	.	7	1	5	6	1	.	86
Jansac	.	.	.	.	.	.	3	10	1	.	.	.	20	9	2	14	.	2	3	1	.	.	0	13	.	3	6	.	1	9	.	97
Valréas	.	.	.	.	.	.	.	.	.	.	.	.	13	.	4	.	5	.	13	3	.	.	.	2	.	.	3	7	.	.	.	50
Lapalud	.	.	.	.	.	.	.	.	.	.	.	.	0	.	5	.	2	9	7	.	.	3	.	2	.	6	.	.	5	1	.	39
Orange	.	.	.	.	.	.	.	.	.	.	.	.	8	.	5	.	8	10	18	10	.	.	4	.	.	.	8	.	4	1	.	76
Malaucène	.	.	.	.	.	.	.	.	.	.	.	.	24	3	.	7	1	56	.	2	2	.	1	0	.	.	4	.	1	2	.	54
Savoillans	.	.	.	.	.	.	.	.	0	.	.	.	21	4	.	11	.	3	8	4	.	.	1	6	2	.	6	.	1	2	.	72
Mt-Ventoux (Obsre)	.	.	.	.	.	.	.	2	.	.	.	.	8	3	.	16	.	20	10	8	4	.	2	2	12	.	2	.	8	4	.	102
Sault	.	.	.	.	.	.	.	2	.	.	.	.	43	2	.	8	.	4	12	9	.	.	1	1	2	.	7	.	1	.	.	92
Saint-Christol	.	.	.	.	.	.	.	1	0	.	.	.	27	9	.	10	.	12	12	14	.	.	1	8	6	.	7	.	1	0	.	109
Murs	.	.	.	.	.	.	.	1	.	.	.	.	31	3	.	13	.	2	.	5	.	.	.	.	.	.	8	.	1	2	.	66
Carpentras	.	.	.	.	.	.	.	.	.	.	.	.	11	2	.	6	.	4	8	8	1	.	.	1	4	.	3	.	3	3	.	54
Avignon (E. N.)	.	.	.	.	.	.	.	.	.	.	.	.	6	.	.	5	2	4	11	.	7	.	.	1	.	8	15	11	1	1	.	71
Beaucaire	.	.	.	.	.	.	.	.	.	.	.	3	.	.	.	.	15	23	16	.	.	.	3	.	.	3	.	.	4	.	.	67
Saint-Remy	.	.	.	.	.	.	.	.	.	.	.	.	6	3	4	.	20	12	5	2	.	.	6	.	.	.	3	.	.	.	1	62

STATIONS.	1	2	3	4	5	6	7	8	9	10	11	12	13	14	15	16	17	18	19	20	21	22	23	24	25	26	27	28	29	30	31	TOTAL.
Bassin du Rhône proprement dit, cours inférieur (suite).																																
Arles	.	.	.	.	.	.	.	.	.	.	.	.	3	.	1	.	10	16	30	12	.	.	.	.	2	.	2	.	2	.	1	79
Saintes-Maries	.	.	.	.	.	.	.	.	.	.	.	.	.	.	.	.	11	27	36	13	.	.	5	1	.	.	1	.	.	.	2	96
RÉGION DE NICE.																																
Petits bassins entre le Rhône et les Alpes.																																
Pélissanne	.	.	.	.	.	.	.	.	.	.	.	.	14	3	.	5	.	8	11	14	1	.	.	.	3	.	5	.	.	.	.	64
Cornillon	.	.	.	.	.	.	.	.	.	.	.	.	11	.	.	4	2	13	17	12	.	.	.	.	.	.	6	.	.	.	.	65
Saint-Chamas	.	.	.	.	.	.	.	.	.	.	.	.	12	.	3	1	12	11	18	1	.	.	.	1	.	.	5	.	1	.	.	65
Port-de-Bouc	.	.	.	.	.	.	.	.	.	.	.	.	6	.	2	.	9	12	10	.	.	.	.	.	.	.	1	.	2	.	.	42
Les Ponnes	.	.	.	.	.	.	.	.	.	.	.	.	9	.	.	5	.	7	3	7	.	.	.	.	3	.	1	.	.	.	.	35
Aix (E. N.)	.	.	.	.	.	.	1	.	.	.	.	.	25	.	.	4	4	4	6	11	.	.	.	2	.	.	4	.	.	.	.	61
Saint-Antonin	10	.	.	.	.	.	.	.	.	.	.	.	.	14	.	.	.	.	.	10	.	25	35	.	.	.	.	.	.	.	.	94
Le Grand-Sambuc	.	.	.	.	.	.	.	.	.	.	.	.	27	.	5	.	7	.	28	3	.	.	.	7	.	.	.	.	.	.	.	77
Palama	.	.	.	.	.	.	.	.	.	.	.	.	.	22	.	5	.	7	6	9	.	.	.	2	4	.	.	.	.	.	.	55
Gréasque	.	.	.	.	.	.	.	.	.	.	.	.	9	5	.	5	.	4	6	15	.	.	.	1	9	3	.	.	.	.	.	57
Marseille (Obs^{re})	.	.	.	.	.	.	.	.	.	.	.	.	11	.	2	2	10	2	2	10	.	.	.	2	1	.	1	.	.	.	.	43
Cap Sicié (sémaph.)	.	.	.	.	.	.	.	.	.	.	.	.	1	4	.	.	.	20	.	26	6	.	.	1	6	.	8	.	.	.	.	72
Toulon (Obs.)	.	.	.	.	.	.	.	.	.	.	0	.	31	.	0	0	33	15	40	19	.	.	1	10	1	.	7	.	.	.	.	158
St-Michel (Lagarde)	.	.	.	.	.	.	.	.	.	.	.	.	35	.	.	0	28	10	43	6	.	.	1	8	1	.	5	.	.	.	.	138
Hyères	.	.	.	.	.	.	.	.	.	.	.	.	10	.	.	.	35	27	31	26	3	.	1	20	1	.	6	.	1	.	.	161
Draguignan (E. N.)	2	.	.	.	.	.	0	.	.	.	.	.	8	.	.	2	1	26	25	37	.	.	.	3	2	.	4	.	.	.	.	111
Nice (Obs.)	0	.	.	.	.	.	.	.	.	.	.	.	1	.	2	.	10	5	13	17	.	.	0	11	2	.	2	.	0	.	.	63
Villefranche (Ph.)	.	.	.	.	.	.	.	.	.	.	.	.	.	.	.	.	2	7	6	21	14	.	.	1	14	.	2	.	.	.	.	67
CORSE.																																
Ajaccio (E. N.)	.	.	.	.	.	.	.	9	.	.	3	.	.	10	.	10	7	4	.	9	12	2	3	.	.	15	6	.	.	.	.	91
Bastia	3	.	.	.	.	.	.	3	.	.	.	13	2	11	.	14	.	2	35	2	.	.	.	.	.	1	10	14	.	.	.	110
Ile Sanguinaire	.	.	.	.	.	.	.	.	.	.	.	.	.	.	.	9	.	8	7	6	4	.	.	.	.	.	5	.	.	.	.	39

RÉSUMÉ DES OBSERVATIONS DE L'ANNÉE 1895.

TOTAL DE LA PLUIE TOMBÉE PENDANT CHAQUE MOIS DE L'ANNÉE.

TOTAL ANNUEL DU NOMBRE DES JOURS DE PLUIE.

Les nombres suivis d'un astérisque * dans la *première* colonne indiquent l'*altitude du lieu*, d'après la carte de l'État-Major.)

Stations.	Altitude.	Janv.	Fév.	Mars.	Avril.	Mai.	Juin.	Juill.	Août.	Sept.	Oct.	Nov.	Déc.	Total de l'année.	Nombre de jours pluvieux.
VERSANT DE LA MER DU NORD.															
BASSINS DU RHIN, DE LA MEURTHE ET DE LA MOSELLE.															
Château-Lambert	760	88	10	?	135	142	107	144	156	1	247	285	358	»	»
Col de Bussang	740	272	45	193	114	128	99	120	122	13	185	227	259	1777	194
Wesserling	427	19	39	118	99	78	90	99	66	10	137	202	169	1126	105
Le Thillot	494	236	38	272	139	156	97	101	152	4	223	276	434	2128	140
Ramonchamp	470	286	56	236	128	154	107	89	120	7	206	249	387	2025	137
Remainvillers	460	216	20	230	108	137	122	89	160	7	204	264	360	1917	181
Cornimont	518	239	28	245	135	139	87	119	110	8	242	323	»	»	»
Trougemont	586	181	62	208	121	123	89	80	137	3	188	228	259	1679	159
Dommartin-les-R	400	184	38	144	82	114	68	87	68	6	196	194	191	1372	133
Remiremont	400	»	32	186	»	»	»	»	»	»	»	»	»	»	»
Pouxeux	380	201	28	113	99	111	94	101	75	1	136	190	167	1316	114
Retournemer	780	»	38	237	123	161	113	126	124	5	224	»	»	»	»
Gérardmer	683	185	32	166	84	196	79	95	119	26	129	257	283	1651	137
Granges	500	166	16	193	90	117	116	99	73	7	171	202	244	1494	142
Corcieux	»	»	»	»	76	72	97	84	»	»	»	»	»	»	»
La Hardalle	800	303	40	»	63	143	»	107	61	4	149	196	187	»	»
Saulcy-sur-M	385	»	27	103	58	»	125	86	52	4	133	162	151	»	»
Bruyères	480	»	31	145	86	94	100	83	»	»	143	197	204	»	»
Bouzey	363	127	29	74	»	»	»	»	»	»	»	»	»	»	»
Épinal	330	160	25	101	»	65	87	105	76	2	123	192	150	»	»
Dompaire	303	113	17	77	46	53	95	53	98	1	124	146	95	918	152
Lerrain	318	163	20	95	56	61	»	65	53	5	143	186	143	»	»
Mirecourt (E. N.)	297	83	14	78	63	47	72	25	19	4	98	145	43	691	86
Thaon	320	69	6	83	35	63	69	29	24	0	128	152	137	795	102
Chatel-s.-M	287	101	26	73	100	58	59	52	46	0	121	140	105	881	123
Charmes	269	99	6	58	17	17	44	33	22	6	56	50	39	447	134
Rehaincourt	350	68	6	86	57	»	»	»	»	»	»	»	»	»	»
Rambervillers	290	126	22	90	65	68	77	69	65	4	118	160	110	974	126
Saint-Dié	340	39	23	?	47	82	»	69	51	4	71	155	124	»	»
Gemaingoutte	448	145	30	91	64	111	131	91	60	5	135	160	143	1166	187

Stations.	Altitude.	Janv.	Fév.	Mars.	Avril.	Mai.	Juin.	Juill.	Août.	Sept.	Oct.	Nov.	Déc.	Total de l'année.	Nombre de jours pluvieux.
BASSINS DU RHIN, DE LA MEURTHE ET DE LA MOSELLE (suite).															
Provenchères	407	169	27	127	62	122	117	80	44	»	156	175	223	»	»
Col du Prayé	835	149	85	242	112	108	63	111	147	2	155	288	240	1702	161
Rothau	347	178	30	139	79	143	132	98	65	2	147	299	»	»	»
Vexaincourt	376	201	24	101	98	108	99	89	75	6	147	212	213	1373	156
Pexonne	310	83	19	»	»	78	113	60	65	3	88	163	110	»	»
Baccarat	267	134	19	105	75	84	87	69	54	9	121	164	124	1045	156
Raon l'Étape	286	139	28	35	56	86	89	92	»	»	134	195	»	»	»
Moriviller	322	116	18	87	51	56	76	64	32	7	106	132	111	856	131
Moyen	295	124	17	87	60	68	75	69	37	7	128	147	116	935	121
Bayon	250	114	22	77	36	61	103	47	40	14	108	122	103	847	162
Vézelise	293	123	18	47	17	65	26	44	21	9	28	43	54	495	115
Vaudemont	495	»	»	»	»	»	»	»	»	»	»	»	97	»	»
Allain	307	70	13	70	29	56	104	61	39	8	124	114	122	810	146
Neuves-Maisons	218	133	11	81	33	78	119	53	79	7	131	122	141	988	165
Lunéville	225	117	14	85	43	61	112	66	56	13	114	166	159	1006	141
Croismare	244	»	»	»	»	»	»	»	»	8	115	131	125	»	»
Blamont	363	32	13	121	61	56	80	89	56	14	96	178	151	947	126
Einville	225	88	»	67	30	47	74	29	60	9	103	116	107	»	»
Serres	295	116	20	65	34	76	98	47	55	7	114	111	126	869	169
Parroy	233	86	»	93	36	42	71	38	59	7	107	117	125	»	»
Moncel-s.-Seille	205	82	16	53	16	62	126	39	85	9	116	104	109	817	125
Cinq-Tranchées	340	135	15	88	30	72	94	81	68	6	108	131	143	971	145
Bellefontaine	240	97	15	88	34	64	86	67	65	6	106	122	141	891	133
Tomblaine (E. Ag.)	200	92	14	73	45	57	94	47	»	7	90	106	»	»	»
La Malgrange	234	95	14	79	39	48	93	53	70	9	103	115	131	849	139
Maxéville	225	36	10	69	29	44	93	51	73	3	91	108	»	»	»
Nancy (Faculté)	221	49	13	28	24	60	73	34	50	4	67	106	94	602	172
Amance	400	82	16	67	31	50	84	51	59	5	99	75	124	743	156
Frouard	191	42	5	34	10	29	33	32	23	2	104	114	140	568	151
Villey-St-Étienne	246	84	17	67	19	56	123	69	78	4	99	100	93	809	164
Toul	211	89	11	76	24	71	117	46	53	4	104	112	133	840	119
Foug	260	120	18	46	29	55	111	81	63	4	104	118	132	881	146
Rogéville	300	88	13	81	31	56	100	97	54	4	105	108	119	856	183
Nomény	186	81	13	63	21	78	132	99	39	1	92	104	97	820	133
Euvezin	213	65	8	61	33	47	120	58	32	1	88	81	97	691	113
Bouconville	245	88	11	91	30	32	118	94	40	5	93	108	148	858	144
Lachaussée	218	101	12	71	39	45	79	77	43	2	83	92	123	767	161
Fleury	344	79	2	33	36	29	45	97	45	0	49	70	»	»	»
Mance	220	56	6	76	52	65	67	81	58	2	109	82	102	756	143
BASSINS DE LA MEUSE, DE LA CHIERS ET DE LA SAMBRE.															
Bassoncourt	346	96	7	84	28	68	86	56	37	3	112	127	140	844	122
La Marche	360	101	8	70	50	94?	79	54	54	3	99	106	132	850	102
Parey-s.-Montf	390	104	26	98	26	84	»	66	»	»	117	143	135	»	»
Contrexéville	350	50	11	73	33	64	72?	42	29	3	139	138	132	786	
Bulgnéville	345	»	15	62	22	83	80	56	40	3	121	75	130	»	»
Beaufremont	415	72	14	69	26	66	112	43	66	12	134	174	171	959	121

Stations.	Altitude.	Janv.	Fév.	Mars.	Avril.	Mai.	Juin.	Juill.	Août.	Sept	Oct.	Nov.	Déc.	Total de l'année.	Nombre de jours pluvieux.
BASSINS DE LA MEUSE, DE LA CHIERS ET DE LA SAMBRE (suite).															
Barville	320	164	16	102	33	101	102	77	63	6	148	137	140	1089	158
Chatenois	322	75	16	101	23	50	65	42	38	6	92	128	138	774	110
Aboncourt	219	111	14	81	24	66	85	53	26	2	102	118	103	785	145
Neufchâteau (C. M.)	384	91	17	78	31	76	87	63	62	1	121	116	141	884	126
Neufchâteau (P. C.)	296	77	15	83	28	82	90	58	65	7	121	116	141	883	131
Domrémy-la-P.	272	110	24	87	29	100	98	62	47	4	125	125	149	960	149
Vouthon-Bas	379	109	13	70	34	106	122	69	59	4	154	140	172	1052	144
Maxey-sur-V.	256	79	18	71	32	117	88	61	55	1	117	127	137	903	124
Chalaines	250	53	8	64	31	57	85	74	57	1	103	132	131	796	117
Commercy (P. C.)	231	95	0	62?	41	111	88	121	48	6	108	152	150	982	110
Commercy (E. N.)	263	21	?	93	38	38	92	203	71	1	119	149	?	»	»
Les Kœurs	334	63	6	103	48	65	103	127	40	4	116	128	167	970	154
Charny	192	66	1	70	39	47	88	109	38	3	93	97	132	783	117
Montfaucon	350	39	7	94	44	39	72	119	57	1	115	102	118	807	132
Consenvoye	183	35	2	54	28	24	29	58	44	0	98?	77	87	536	128
Damvillers	218	44	3	53	45	17	108	82	41	2	78	91	116	680	125
Spincourt	231	61	4	90	49	40	98	87	56	1	83	92	96	757	126
Hussigny	423	74	11	62	57	49	77	108	48	3	115	123	153	890	114
Montmédy	193	59	5	»	30	21	76	62	20	2	84	107	127	»	»
Dun	174	50	0	53	24	20	32	44	23	0	35	74	46	401	79
Stenay	167	45	»	»	»	35	73	118	33	0	89	92	99	»	»
Pouilly	162	50	0	80	34	39	59	98	35	1	»	»	»	»	»
Bairon	181	76	11	62	57	49	77	109	46	2	102	85	159	835	136
Stonne	340	84	11	97	55	43	83	141	63	3	130	105	185	1000	141
Mouzon	160	73	16	42	21	34	31	78	55	1	102	54	123	630	113
Carignan	165	47	6	35	30	17	31	62	40	0	74	53	112	507	79
Saint-Aignan	160	74	22	142	48	65	95	»	66	1	104	129	148	»	»
Sedan	153	67	6	74	42	39	57	90	47	0	73	93	127	715	139
Fort des Ayvelles	212	69	7	77	47	25	»	»	43	3	104	93	121	»	»
Saint-Ponce (poudrerie)	155	»	»	»	»	»	»	»	»	»	»	»	129	»	»
Poix	187	96	22	114	57	36	82	148	62	3	151	117	185	1073	159
Saint-Marcel	181	93	6	105	45	25	79	125	58	2	107	93	167	905	132
Charleville (E. N)	144	69	11	63	40	27	58	104	52	1	82	85	117	709	135
Gespunsart	200	88	21	84	45	36	50	116	71	2	91	91	144	839	140
Monthermé	138	91	22	111	76	53	55	113	77	2	137	113	174	1024	130
Renwez	267	75	17	83	41	44	69	132	67	3	98	85	189	902	144
Maubert-Fontaine	294	103	13	106	37	57	70	221	62	1	111	127	197	1105	133
Rocroi	394	96	18	94	43	34	101	178	63	1	110	118	187	1043	127
Fumay	120	107	32	111	34	52	89	128	47	2	106	101	153	962	126
Les Mouches	410	?	32	123	53	55	60	175	88	6	163	122	177	»	»
Vireux	114	42	14	50	34	48	73	81	39	4	77	74	101	637	120
Fourmies	178	82	7	62	45	28	93	139	71	0	85	103	117	832	116
Avesnes (P. C.)	183	49	5	51	39	36	65	139	58	0	95	81	97	715	135
Catillon	146	80	9	63	35	50	78	121	65	1	115	79	93	789	152
Landrecies	135	100	8	102	49	65	»	162	88	3	118	105	124	»	»
Maroilles	152	75	11	113	»	45	70	»	»	4	49	99	»	»	»

Stations.	Altitude.	Janv.	Fév.	Mars.	Avril.	Mai.	Juin.	Juill.	Août.	Sept.	Oct.	Nov.	Déc.	Total de l'année.	Nombre de jours pluvieux.
BASSINS DE L'ESCAUT, DE LA LYS, DE L'YSER ET DE L'AA.															
Honnecourt	80	54	0	67	36	52	60	86	82	2	109	72	109	729	87
Le Cateau	102	71	8	88	49	54	56	141	84	2	91	86	118	848	140
Cambrai (P. C.)	52	64	15	64	35	54	37	77	47	2	84	104	106	689	176
Cambrai (C.M.)	51	80	»	51	29	67	53	106	65	1	87	95	89	»	»
Locquignol	»	95	4	78	44	58	51	146	77	0	85	106	111	855	135
Le Quesnoy (C.M.)	131	92	9	56	42	74	70	90	79	1	81	97	112	803	174
Le Quesnoy (P. C.)	128	86	0	30	43	66	62	96	83	1	78	107	110	762	136
Gommegnies	124	95	»	76	44	52	85	103	119	1	104	109	138	»	»
Bavai	152	62	5	117	94	81	43	116	38	2	113	106	92	869	145
Valenciennes	56	67	5	61	35	59	60	103	77	1	82	90	107	747	153
Condé	25	57	2	45	25	38	27	114	45	1	75	70	79	578	124
Saint-Amand	»	85	6	69	32	62	24	108	64	1	98	79	90	718	152
Masny	33	61	3	52	33	50	41	98	»	»	83	70	100	»	»
Douai (C. M.)	28	53	3	51	22	52	40	86	75	1	83	81	107	654	155
Douai (E. N.)	33	41	2	68	18	41	36	59	73	1	63	29?	28?	459?	117?
Arras (St.agr.)	66	66	4	60	25	42	83	94	85	1	94	89	99	742	198
Arras (E. N.)	68	65	5	60	21	39	84	71	99	1	96	84	87	712	178
Bouvignies	23	53	1	48	19	54	36	82	51	1	62	84	93	584	105
Orchies	35	»	5	»	34	57	22	»	»	0	96	72	102	»	»
Péronne (Nord)	36	56	11	39	33	55	35	58	90	0	92	71	68	608	99
Lille (C. M.)	25	74	5	66	33	51	17	112	132	1	130	74	122	817	113
Lille (P. C.)	20	71	2	54	47	59	23	95	82	2	97	63	95	690	156
Gondecourt	30	40	8	47	26	47	23	86	99	0	105	73	82	636	127
Laventie	20	65	9	53	»	46	33	73	81	8	123	76	100	»	»
Merville	17	75	5	44	30	37	9	73	82	3	114	68	85	625	109
Fruges	122	54	4	50	59	25	14	121	111	19	153	156	101	867	131
Cassel	106	74	9	55	37	47	15	99	95	12	119	84	100	746	134
Godewaerswelde	158	79	5	60	46	62	10	70	112	16	96	71	67	694	102
Wormhoudt	17	71	6	46	20	38	17	90	94	19	112	80	69	662	136
Steene	8	88	9	33	26	25	7	62	38	17	88	33	73	499	83
Bergues	7	73	8	42	34	33	9	99	80	19	106	82	73	658	142
Les Moëres	1	»	8	30	36	34	9	95	94	14	107	58	41	»	»
Dunkerque (P. C.)	7	32	1	29	27	21	11	60	67	21	82	57	47	455	133
Saint-Pol-sur-M.	2	»	»	»	»	»	»	»	»	»	112	»	»	»	»
Oye	5	86	10	37	36	23	10	91	85	23	114	83	76	674	190
Calais	7	126	8	22	34	20	6	55	50	35	138	102	54	650	64?

VERSANT DE LA MANCHE.

BASSINS DE LA CANCHE, DE LA SOMME, DE LA BÉTHUNE, ETC.															
Nesles	77	73	7	48	45	32	42	109	70	1	65	75	80	647	162
Mesnil Saint-Nicaise	»	60	3	34	48	30	55	»	»	»	»	»	»	»	»
Sainte-Émilie	142	86	5	114	45	»	62	88	»	3	105	92	128	»	»
Rosières	182	»	»	»	»	17	»	»	»	»	»	»	»	»	»
Moreuil	40	52	7	44	27	17	51	93	33	0	61	66	71	522	131
Le Paraclet	50	55	8	34	22	18	61	86	48	0	54	71	84	541	128
Amiens (E. N.)	53	51	»	46	23	13	24	60	151	19	38	49	53	»	»

Stations.	Altitude.	Janv.	Fév.	Mars.	Avril.	Mai.	Juin.	Juill.	Août.	Sept.	Oct.	Nov.	Déc.	Total de l'année.	Nombre de jours pluvieux.
BASSINS DE LA CANCHE, DE LA SOMME, DE LA BÉTHUNE, ETC. (suite).															
Amiens (St. agr.)	34	58	8	51	36	17	74	72	56	2	57	73	95	599	164
Villers-Bocage	122	62	5	36	53	»	»	71	38	0	85	94	131	»	»
Doullens	57	61	2	69	54	31	35	97	121	7	78	94	115	764	128
Magnicourt-sur-C.	132	61	2	66	42	35	17	104	72	3	92	100	110	704	151
Valhuon	150	79	11	72	66	35	25	111	106	5	127	115	113	865	170
Frévent	»	78	4	73	43	»	»	»	»	»	»	»	»	»	»
Erquières	120	77	»	74	60	35	13	124	113	»	97	110	132	»	»
Guigny	100	71	6	69	41	24	13	127	110	6	94	105	151	817	154
Hucqueliers	150	103	7	83	62	29	16	136	124	17	188	147	124	1036	155
Desvres	110	118	7	97	»	»	»	34	30	2	83	63	64	»	»
Cap Gris-Nez	49	78	10	39	53	31	16	76	74	28	176	127	137	845	118
Boulogne (C. M.)	8	100	5	47	33	38	15	72	75	20	119	100	84	708	165
Boulogne (P. C.)	7	121	5	31	»	29	14	64	68	20	118	91	83	»	»
Alpreck	45	112	4	30	22	23	25	23	68	3	111	64	39	524	131
Samer (C. M.)	70	98	»	»	»	»	»	»	»	»	»	»	»	»	»
Samer (P. C.)	67	92	4	78	52	»	30	108	116	19	»	»	»	»	»
La Canche (phare)	»	86	0	79	49	40	30	65	77	10	176	120	97	829	115
Sorrus	»	87	17	65	»	21	»	»	»	»	»	113	108	»	»
Quend	10	72	4	46	60	16	11	90	85	8	144	»	73	»	»
Rue	9	70	3	40	51	15	15	109	140	8	121	99	100	771	119
Forêt-l'Abb. (h. bois)	35	»	1	49	68	15	17	88	85	10	99	76	91	»	»
Millencourt	90	»	7	»	»	»	»	»	»	»	»	»	»	»	»
Yvrench	125	72	38	79	56	33	35	61	134	21	74	80	62	745	144
Saint-Riquier	35	57	1	50	45	21	29	99	112	5	81	77	103	680	138
Abbeville	25	55	2	50	42	14	20	92	99	14	86	70	91	635	164
Saint-Valery-s.-S.	8	48	3	38	57	19	11	80	116	15	131	76	105	699	147
Ault	33	73	6	29	56	9	19	104	146	11	124	95	97	769	111
Eu	25	84	0	56	52	17	15	95	88	8	136	113	106	770	132
Aigneville	113	68	19	59	64	18	28	110	119	14	104	88	115	806	143
Blangy-sur-B.	56	77	6	62	59	19	20	126	107	6	89	97	112	780	140
Beaucamps	206	91	13	49	48	0	21	52	109	1	70	101	57	612	87
Conty	58	75	6	51	37	16	37	106	»	»	62	82	78	»	»
Breteuil	85	93	19	58	39	24	61	106	42	0	71	88	72	673	133
Aumale	126	68	17	63	56	9	35	75	72	0	92	97	81	665	108
Neufchâtel-en-Br.	81	83	5	67	54	20	38	90	78	4	92	93	86	710	118
Londinières	83	64	4	49	64	8	20	126	100	6	83	82	93	699	113
Saint-Aubin	27	97	6	27	54	44	17	49	105	6	98	64	93	660	110
Dieppe	14	86	6	46	51	20	24	85	96	5	97	88	88	692	143
Longueville	63	91	2	59	60	23	22	95	122	9	110	91	87	771	136
Bosc-le-Hard	161	65	1	80	52	50	27	142	68	11	96	121	131	844	137
Tôtes	166	88	3	55	51	33	28	69	88	10	85	74	79	663	113
Reuville (Saint-Laurent)	145	100	4	17	50	21	18	90	106	6	110	95	106	723	75
Cany	27	77	4	48	60	30	55	106	70	6	139	111	123	829	125
Saint-Valery-en-Caux	62	69	8	43	61	13	33	92	73	9	136	108	105	750	127
Fécamp (phare)	110	104	17	60	65	15	32	83	56	10	137	96	112	787	159
Goderville	135	131	1	56	71	2	17	83	87	9	170	138	126	891	139

Stations.	Altitude.	Janv.	Fév.	Mars.	Avril.	Mai.	Juin.	Juill.	Août.	Sept.	Oct.	Nov.	Déc.	Total de l'année.	Nombre de jours pluvieux.
BASSIN DE LA SEINE.															
Bassin de l'Yonne.															
Haut-Folin	903	212	46	247	84	80	118	146	105	4	161	208	233	1644	59
Les Coureaux	800	174	28	191	88	80	115	165	88	3	178	192	147	1449	162
La Croisette	651	197	36	214	77	78	94	134	106	2	177	223	264	1602	160
Pommoy	580	160	26	193	65	85	84	127	78	2	150	205	201	1376	143
Château-Chinon	540	157	22	207	85	65	77	161	93	4	136	177	214	1398	165
Gien-sur-Cure	640	140	11	189	89	90	93	159	87	2	180	226	206	1472	136
Saint-Brisson	605	138	14	180	72	84	126	133	84	0	170	174	160	1335	142
Ouroux	550	119	22	154	80	66	127	129	83	4	173	172	194	1323	158
Pannetière	277	107	29	134	66	58	105	91	73	4	136	146	149	1098	134
Lormes	424	97	17	130	57	66	92	123	83	4	137	147	144	1097	143
Corbigny	204	75	7	89	32	61	113	60	58	»	54	90	100	»	»
Montenoison	364	82	21	109	37	19	170	78	57	»	116	154	111	»	»
Varzy (E. N.)	245	75	19	87	52	37	88	174	71	3	109	131	111	957	138
Varzy	240	77	19	»	52	37	71	116	71	3	109	130	111	»	»
Clamecy (P. C.)	147	69	22	81	60	37	84	104	58	5	99	98	94	811	110
Clamecy (C. M.)	149	77	14	77	56	40	89	114	48	3	99	97	90	804	131
Coulonge-s.-Yonne	155	94	15	102	40	50	88	116	60	4	105	107	116	897	146
Vézelay (P. C.)	269	100	14	107	67	46	78	95	72	4	113	121	112	929	136
Vézelay (C. M.)	309	90	8	99	67	47	69	97	71	2	120	114	99	883	153
Avallon	249	71	9	104	38	50	79	89	65	1	74	99	90	769	130
Rouvray	380*	86	8	87	38	60	59	53	46	2	66	91	76	672	123
Quarré-les-Tombes	450	102	24	132	48	68	85	105	66	3	106	172	131	1042	159
Saint-Martin-de-P. (Écluse)	»	64	19	79	20	40	67	61	31	0	54	79	56	570	67
Saulieu	539	100	15	129	62	74	156	100	64	2	145	156	158	1161	135
Pouilly-en-Aux	384	84	10	134	39	91	98	62	41	0	96	125	98	878	113
Grosbois	411	102	16	127	41	72	101	80	31	2	109	112	109	902	133
Thorey-s.-Charny	420	99	9	116	37	59	110	85	63	2	111	109	97	897	147
Vitteaux	337	56	11	98	27	77	129	130	37	2	95	88	85	835	126
Epoisses	270	97	9	108	28	92	76	120	72	3	98	124	108	935	155
Semur	295	88	11	98	31	64	103	106	55	3	108	114	99	880	166
Marigny-le-C	316	71	11	82	45	45	110	114	49	0	95	112	101	835	131
Thénissey	304	93	13	142	43	56	146	102	48	2	119	126	109	999	121
Grignon	327	93	11	100	39	64	141	133	66	2	114	110	119	992	129
Montbard	218	74	15	118	39	78	118	100	46	2	109	109	113	921	113
Ravières	190	37	11	79	35	67	83	76	40	4	85	74	93	684	125
Châtel-Gérard	»	90	23	104	33	65	74	104	48	6	81	96?	99	823	159
Vassy-s.-Pisy	340	83	10	103	34	69	72	98	53	3	103	102	125	855	112
Courson	245	86	14	80	43	41	64	79	52	3	106	106	99	773	115
Cravant	125	74	14	62	45	33	84	67	49	3	85	91	104	711	161
Auxerre (P. C.)	99	56	9	74	51	39	46	61	61	0	80	96	110	683	127
Auxerre (E. N.)	122	56	10	57	48	48	49	60	70	2	82	98	95	675	144
Auxerre (C. M.)	130	59	10	56	47	36	53	60	72	2	70	93	86	644	142
Chablis (P. C.)	157	61	17	67	42	34	58	84	45	1	90	98	105	702	141
Chablis (C. M.)	135	75	7	73	51	47	63	82	40	0	94	107	100	739	145
Tonnerre (P. C.)	140	83	10	69	43	37	62	85	61	3	82	102	107	744	128
Tonnerre (C. M.)	160	84	11	79	49	41	76	94	51	3	89	108	95	780	139
Cruzy	230	76	13	78	40	67	86	123	25	5	94	108	96	811	148

Stations.	Altitude.	Janv.	Fév.	Mar.	Avril.	Mai.	Juin.	Juill.	Août.	Sept.	Oct.	Nov.	Déc.	Total de l'année.	Nombre de jours pluvieux.
Bassin de l'Yonne (suite).															
Flogny	140	68	11	71	46	90	66	80	48	4	83	108	99	774	125
Mont-Saint-Sulpice	190	56	12	62	40	55	44	65	57	5	81	80	87	644	161
Seignelay	»	62	12	68	44	51	50	71	51	4	77	89	88	667	129
Appoigny	»	69	12	63	39	59	38	75	55	3	68	92	81	654	125
Aillant	115	65	14	67	46	43	40	69	70	3	67	103	93	680	139
Joigny (P. C.)	82	57	6	42	40	81	52	67	51	3	60	105	91	655	109
Joigny (C. M.)	100	70	1	46	25	65	44	49	»	»	»	87	85	»	»
Laroche	85	57	10	52	35	78	41	62	64	2	67	90	88	646	118
Chailley	185	72	13	61	44	72	81	84	95	2	71	102	107	804	131
Chessy	120	66	9	75	51	37	75	83	57	5	88	86	122	754	119
Vanlay	143	60	13	65	48	36	73	93	43	6	102	94	128	761	128
Bernon	176	76	10	72	38	59	43	112	50	4	88	105	124	781	128
Vosnon	190	77	0	95	54	62	61	67	68	6	97	111	129	827	99
Cerisiers	130	63	13	60	31	64	68	76	63	0	79	108	106	731	132
Saint-Julien-du-S	120	64	11	47	28	42	76	58	50	0	83	77	81	617	130
Villeneuve-l'Arch	110	45	11	47	30	47	71	48	48	0	63	80	88	578	136
St-Mards-en-Othe	176	49	5	48	32	21	15	16	58	2	32	34	55	367?	130
Messon	180	34	9	40	23	56	53	61	41	0	66	82	74	539	88
St-Maurice-aux-R. H.	105	26	0	34	14	23	70	47	23	1	56	54	»	»	»
Villeneuve-la-G	»	44	10	50	23	29	84	83	26	1	75	66	72	563	136
Bassin de la Seine supérieure.															
Baigneux-les-Juifs	»	100	13	127	49	133	112	99	56	1	125	125	133	1073	146
Chanceaux	471	96	8	107	51	73	223	91	41	2	123	153	126	1097	110
Coulmiers-le-Sec	»	96	17	110	38	61	114	100	42	3	112	125	144	962	160
Recey-sur-Ource	»	99	18	131	38	49	99	61	40	1	109	116	141	902	122
Villiers-le-Duc	257	»	17	119	30	63	150	102	41	6	100	69	146	»	»
Laignes	233	90	15	87	42	76	112	95	35	3	83	104	140	882	140
Nicey	204	121	20	96	51	53	98	112	36	6	111	136	141	981	119
Vix	200	89	13	114	35	46	110	113	38	2	116	111	152	939	114
Brion-sur-Ource	218	91	14	78	30	28	117	88	31	0	89	94	123	783	101
Channes	304	88	14	90	30	32	76	116	32	7	101	105	150	841	146
Fontette	305	86	15	97	33	57	85	126	28	6	94	119	149	895	104
Riceys	182	97	16	105	34	64	79	94	40	5	96	123	131	884	177
La Ferté-sur-Aube	245	65	6	80	15	55	90	62	35	1	83	119	121	732	102
Clairvaux	192	79	13	88	25	52	86	132	19	6	93	113	131	837	145
Urville	223	84	17	81	26	56	70	96	27	6	91	105	137	796	168
Bar-sur-Aube	173	144	17	92	28	48	72	92	40	7	101	119	175	935	134
Spoy	186	72	14	79	24	46	74	86	40	3	102	93	136	769	169
Magny-Fouchard	219	94	7	61	14	19	73	79	54	2	89	89	73	654	103
Vendeuvre (P. C. b.)	160	68	20	57	33	54	104	88	38	2	65	58	114	701	105
Vendeuvre (P. C.)	157	67	20	56	33	54	103	88	38	2	64	58	113	696	105
Montmartin	250	76	18	80	25	53	75	62	59	4	91	73	141	757	108
Bar-s.-Seine (P. C. h.)	157	93	9	86	56	71	79	105	35	5	95	127	137	898	150
Bar-s.-Seine (P. C. b.)	153	92	10	81	52	72	86	105	41	5	96	126	133	899	163
Rumilly	182	53	17	69	51	89	68	92	62	7	98	96	111	813	104
Chappes	147	66	14	62	34	53	85	71	43	4	83	128	119	762	137
Montreuil	130	52	12	57	30	47	72	83	39	3	76	99	114	684	115
Thennelières	120	35	9	43	44	36	62	67	35	1	72	78	91	573	105

Stations.	Altitud.	Janv.	Fév.	Mars.	Avril.	Mai.	Juin.	Juill.	Août.	Sept.	Oct.	Nov.	Déc.	Total de l'année.	Nombre de jours pluvieux.
Bassin de la Seine supérieure (suite).															
Laines-aux-Bois	140	46	8	32	31	38	45	73	50	1	68	90	101	583	121
Troyes (E. N.)	110	25	6	34	47	43	53	77	52	0	82	85	94	598	142
Barbercy	104	41	3	48	32	44	41	57	45	0	68	62	79	520	123
Villacerf	105	32	7	39	32	42	105	49	46	0	82	79	77	590	91
Onjon	164	40	3	59	41	54	58	95	57	1	83	89	101	681	135
Piney	170	36	6	51	35	37	53	78	30	2	69	80	91	568	92
Amance	160	69	14	72	36	54	90	93	42	4	86	93	120	773	146
Brienne-la-Vieille	130	42	9	56	27	105	69	105	48	4	87	84	101	737	168
Chaumesnil	150	45	6	56	29	51	73	73	32	4	78	79	103	629	145
Chaumesnil	»	44	6	50	30	54	81	90	38	4	88	84	94	663	145
Juzanvigny	126	»	»	»	»	56	45	79	»	»	»	»	»	»	»
Épothémont	145	37	2	23	19	45	49	»	13?	4	118	90	105	»	»
Valentigny	120	40	9	67	34	47	54	91	44	3	118	79	99	685	159
Ceffonds	128	42	6	73	34	41	58	106	37	3	120	90	107	717	129
Pougy-sur-Aube	136	36	5	60	29	37	62	109	54	0	84	78	117	671	147
Braux	125	36	6	61	50	41	52	90	41	1	84	74	106	642	150
Arembécourt	135	43	5	50	30	54	69	115	47	0	87	93	104	697	147
Arcis-sur-Aube	97	»	1	65	37	44	60	66	40	0	92	78	84	»	»
Grandes-Chapelles	115	33	3	56	40	44	41	77	54	0	84	84	97	613	102
Plancy	84	46	5	53	35	34	64	75	41	0	65	78	78	574	119
Saint-Oulph	82	39	1	57	34	36	124	95	45	1	78	77	90	677	131
Origny-le-Sec	103	41	9	56	32	31	60	72	59	1	83	76	91	611	149
Marcilly-le-H	123	48	4	51	40	34	51	57	30	0	86	82	92	575	134
Fay	171	45	7	51	34	39	83	59	44	0	83	76	91	612	146
Soligny-les-Étangs	92	49	0	46	24	58	85	83	38	0	69	76	84	612	100
St-Loup-de-Buffigny	91	31	5	54	27	38	67	53	46	0	92	77	83	573	101
Romilly-s.-Seine	80	48	3	53	22	35	51	70	45	1	91	84	70	573	104
Conflans-sur-Seine	70	29	6	»	»	»	»	»	»	»	»	»	»	»	»
Montpothier	146	40	6	67	22	23	70	85	27	0	69	99	93	601	121
Nogent-sur-Seine	65	37	12	36	14	24	59	58	66	1	84	61	76	528	89
Courbeton	50	18	5	22	26	»	»	»	»	»	»	»	»	»	»
Bassin de la Seine, entre Montereau et le confluent de l'Oise.															
Neuville-aux-Bois	»	15	24	51	52	16	53	39	33	0	54	71	70	478	99
Pithiviers	»	45	11	40	52	13	69	58	59	0	70	61	76	554	87
Outarville	»	36	8	48	46	12	36	37	67	0	65	61	76	492	91
Puiseaux	»	33	9	42	33	37	84	40	47	0	58	60	40	483	76
Malesherbes	»	16	6	51	42	28	52	48	45	2	71	58	51	470	106
Méréville	132	41	0	60	48	14	48	64	35	0	76	71	54	511	114
Étampes	71	57	5	51	46	43	57	53	33	0	81	63	74	563	106
Authon-la-Pl	152	»	?	»	»	?	20	36	19?	»	33	37	35	»	»
Saint-Chéron	100	48	1	42	51	35	46	52	34	0	58	49	65	481	141
Limours	»	53	3	54	50	50	43	84	59	0	68	98	62	624	148
Corbeil	32	37	4	63	57	49	111?	95	148?	0	122	125	62	873?	101
Melun (E. N.)	67	45	0	48	39	29	72	48	25	1	»	93	76	»	»
Melun (P. C.)	42	42	1	53	16	43	57	51	8	0	59	63	56	449	79?
Fontainebleau (E. A.)	71	46	8	52	33	37	57	58	28	1	56	65	72	513	143
Touquin	113	64	0	50	45	41	102	98	40	0	74	96	68	678	111
Wissous	83	60	»	49	52	18	74	76	28?	»	68	71	58	»	»

Stations.	Altitude.	Janv.	Fév.	Mars.	Avril.	Mai.	Juin.	Juill.	Août.	Sept.	Oct.	Nov.	Déc.	Total de l'année.	Nombre de jours pluvieux.
Bassin de la Seine, entre Montereau et le confluent de l'Oise (suite).															
Saclay	151	46	3	49	41	33	33	66	39	0	62	56	54	482	129
Rambouillet	162	53	11	59	37	50	34	73	43	0	59	60	55	534	125
Le Perray (St-Hubert)	177	55	4	37	48	50	36	74	46	0	59	53	67	529	127
Le Mesnil Saint-Denis	171	44	2	34	39	48	42	67	53	0	63	52	58	502	152
Satory	160	45	4	36	30	44	27	70	29	0	51	52	53	441	125
Buc	145	43	2	41	32	49	38	81	37	0	57	60	62	501	137
Versailles (E. N.)	138	20	0	33	31	24	36	35	43	0	70	58	76	426	142
Versailles (Bd de la R.)	126	62	1	36	»	41	»	94	»	»	»	»	»	»	»
Versailles (Montbou)	159	46	2	44	34	36	37	62	35	0	62	66	65	489	135
Meudon	142	49	6	45	36	40	34	63	43	0	68	65	65	514	107
Paris (Obsre, cour)	56	36	4	32	34	29	28	64	42	0	59	56	52	436	109
Paris (Obsre, terr.)	91	33	3	31	33	28	28	59	42	0	57	54	49	417	109
Paris (Passy)	79	34	4	32	24	24	38	55	29	0	50	54	53	397	114
Paris (Montm.)	115	36	1	32	23	53	35	67	32	0	53	56	46	434	145
Paris (Ménilmt.)	109	47	13	38	15	62	17	66	22	0	62	46	38	426	115
Paris (Monceaux)	52	24	6	40	28	29	32	65	35	0	39	42	44	384	106
Paris (Vaugirard)	50	36	2	36	32	25	31	47	42	0	26	27	56	360	97
Paris (Btes Chaum.)	97	38	5	34	22	60	43	86	51	0	61	57	58	515	102
Paris (St-Victor)	50	36	38	33	25	45	27	65	44	0	54	57	60	484	138
Paris (Panthéon)	68	38	4	32	25	37	29	61	40	0	52	56	58	432	139
Paris (Monnaie)	33	41	8	38	28	45	22	61	34	0	51	56	63	447	135
Paris (B. C. M., cour.)	»	43	5	35	31	26	37	58	42	0	54	59	53	443	156
Asnières	48	59	9	67	24	27	52	90	40	0	68	67	67	570	135
Rocquencourt	155	44	8	37	20	29	26	62	41	»	61	53	50	»	»
Saint-Cyr	127	32	5	37	39	20	50	65	49	0	70	56	46	469	122
Louvres	80	»	»	»	»	»	»	»	»	»	»	99	149	»	»
Maisons-Laffitte	40	52	8	53	41	45	59	58	30	»	28	36	42	»	»
Achères	35	46	6	38	35	48	30	71	38	0	54	50	53	469	127
Saint-Germain-en-Laye	86	43	6	43	36	»	»	»	»	»	»	»	»	»	»
Noisy-le-Grand	90	»	»	»	»	»	»	»	»	»	»	»	61	»	»
Bassin de la Marne.															
Langres (M. Raclot)	466	136	13	110	35	49	82	68	45	3	114	115	135	905	166
Saint-Ciergues	364	»	»	»	»	»	»	»	28	»	»	»	»	»	»
Richebourg	350	123	18	115	44	80	200	84	64	6	140	127	155	1156	134
Chaumont (E. N.)	332	99	10	106	39	77	67	68	55	7	128	108	167	931	153?
Saint-Bon	180	66	12	72	25	75	82	112	33	5	122	121	196	921	119
Andelot	270	97	15	82	38	94	108	85	68	10	127	124	170	1018	122
Aillianville	429	130	16	91	36	67	123	98	65	10	137	151	180	1104	172
Trampot	390	123	14	113	46	75	100	87	54	8	111	125	166	1022	101
Trois-Fontnes-la-V	232	73	17	87	56	65	100	125	38	5	116	112	144	938	158
Demange-aux-Eaux	283	79	4	111	49	68	94	117	63	7	116	136	190	1034	149
Saint-Dizier (la Neuv.)	131	»	»	»	»	»	»	»	»	»	101	96	133	»	»
Bar-le-Duc (P. C.)	186	70	4	89	38	42	67	142	37	3	109	113	141	855	125
Bar-le-Duc (C. M.)	222	70	8	92	47	51	78	154	46	3	112	120	139	920	165
Revigny	147	68	13	87	58	59	66	109	»	1	101	95	129	»	»
Sermaize	133	82	7	85	49	52	87	120	50	2	105	99	130	868	150
Forêt des Trois-F. (h.)	205	49	6	64	46	53	66	105	46	2	95	86	111	729	143

Stations.	Altitude.	Janv.	Fév	Mars.	Avril.	Mai.	Juin.	Juill.	Août.	Sept.	Oct.	Nov.	Déc.	Total de l'année.	Nombre de jours pluvieux.
Bassin de la Marne (suite).															
Forêt des Trois-Font. (b.)..	213	68	9	91	60	62	72	130	56	3	117	111	147	926	151
Thiéblemont (C. M.).....	117	29	3	30	29	39	27	54	21	.	64	23	99	»	»
Vitry-en-Perth.....	100	48	5	69	33	32	66	99	33	.	82	85	111	»	»
Vitry-le-François.....	105	62	9	67	35	41	92	75	37	0	74	74	101	667	122
Bassuet.....	130	49	5	74	37	35	44	95	46	0	81	89	120	675	131
Aulnay-L.....	102	35	2	53	36	65	29	»	»	1	64	74	94	»	»
Vavray-le-Petit.....	163	52	6	75	41	43	65	101	48	0	»	»	»	»	»
Vanault-le-Châtel.....	170	44	2	63	29	36	37	114	36	1	73	72	139	646	128
Vernancourt.....	130	60	3	80	40	43	58	92	44	0	85	95	108	708	130
St-Mard-sur-le-Mont (haut)..	185	68	6	68	38	42	106	107	45	1	76	»	»	»	»
St-Mard-sur-le-Mont (bas)...	166	71	7	77	41	41	118	115	44	1	81	96	134	826	169
Moivre.....	188	»	0	59	33	29	66	95	»	»	71	74	»	»	»
Châlons-sur-Marne (E. N.)...	90	37	?	48	30	24	34	71	45	4	53	52	93	»	»
Sommesous.....	176	42	2	63	60	104	35	79	46	1	77	103	89	701	136
Montmirail.....	205	52	1	65	35	63	105	106	52	»	76	49	97	»	»
Montmort.....	200	48	9	57	28	56	63	86	45	1	50	96	123	662	116
Vertus.....	»	44	3	51	»	»	»	»	»	»	»	»	44	»	»
Pierry.....	90*	35	5	33	41	66	70	67	27	2	60	75	91	572	72?
Épernay.....	110	41	2	49	36	58	91	77	38	2	69	»	»	»	»
La Ferté-s-J. (P. C.).....	56	37	5	55	43	52	109	77	43	0	72	76	87	656	103
La Ferté-s-J. (M. Biez).....	59	44	5	46	41	73	89	69	38	0	86	73	75	639	153
Rebais.....	150	42	6	47	48	98	111	83	47	1	69	87	87	726	138
Coulommiers.....	88	51	6	45	37	36	105	83	32	0	62	76	65	598	139
Betz.....	108	37	0	75	25	69	131	95	54	0	90	68	80	724	66?
Meaux (P. C. *a.*).....	46	42	6	47	38	41	85	75	42	0	79	68	60	583	105
Meaux (P. C. *b.*).....	46	40	6	45	36	40	72	63	37	0	76	66	59	540	106
Noisy-le-Grand.....	90	»	»	»	»	»	»	»	»	»	»	»	61	»	»
Parc St-Maur (Obsre).....	50	43	2	38	44	44	61	65	42	0	56	57	56	508	151
Saint-Maur (usine).....	37	42	3	42	32	34	49	78	51	0	59	62	65	517	143
Boissy-St-Léger.....	92	43	5	48	29	15	64	51	37	0	63	80	68	503	135
Bassin de l'Aisne.															
Chaumont-s.-Aire.....	260	92	13	102	49	58	90	105	53	5	112	142	177	998	127
Merchines.....	241	87	3	88	50	67	86	101	36	2	105	116	150	891	161
Givry-en-Argonne.....	175	68	2	64	44	43	104	99	40	1	80	79	124	748	146
Souilly.....	300	79	2	88	44	47	111	123	31	2	95?	129	169	920	141
Sainte-Menehould (P. C.)...	137	73	3	75	60	37	83	84	52	2	94	83	137	783	141
Sainte-Menehould (C. M.)...	137	45	2	45	48	36	50	88	52	2	86	67	»	»	»
La Grange-aux-Bois.....	208	»	»	70	55	29	77	77	53	2	61	72	»	»	»
Courtisols.....	157	28	3	40	27?	8	57	89	»	»	67	85	79	»	»
Suippes.....	138	36	9	41	18	21	56	73	123	25	69	59	69	599	101
Chôhéry-le-Château.....	143	73	6	93	47	45	93	133	51	1	94	84	142	862	168
Grandpré.....	125	53	8	82	46	39	81	93	50	1	92	81	127	753	135
Buzancy.....	174	65	16	97	45	40	68	115	44	2	109	94	150	845	129
Vouziers.....	97	40	12	41	30	36	86	105	27	1	75	68	91	612	140
Vouziers.....	»	44	12	49	35	38	90	111	29	1	80	71	99	659	140
Machault.....	142	57	4	65	52	57	69	97	39	4	90	62	97	693	119
Attigny.....	84	41	23	55	35	29	71	89	30	2	91	58	62	586	109
Faissault.....	193	81	20	70	40	36	89	114	47	2	121	95	143	858	150

Stations.	Altitude.	Janv.	Fév.	Mars.	Avril.	Mai.	Juin.	Juill.	Août.	Sept.	Oct.	Nov.	Déc.	Total de l'année.	Nombre de jours pluvieux.
Bassin de l'Aisne (suite).															
Signy-l'Abbaye	155	70	8	88	40	41	68	95	73	1	107	80	154	825	125
Remaucourt	119	50	11	39	29	42	114	83	37	3	81	88	144	721	107
Tagnon	96	43	6	47	33	39	56	83	30	1	83	67	111	599	124
Asfeld	66	59	7	40	30	47	99	93	43	1	89	»	»	»	»
Bourgogne	90	59	0	49	36	44	115	»	33	»	74	61	78	»	»
Reims (P. C.) (sol)	79	42	8	49	32	38	101	102	83	2	72	60	92	681	140
Reims (C. M.)	88	41	22	44	61	44	75	»	23	»	64	46	65	»	»
Verzy	162	68	5	56	52	38	93	88	50	2	99	80	96	727	?
Jonchery-s.-V	80	43	10	54	23	48	90	73	29	2	63	55	80	570	146
Fismes	80	53	11	54	26	68	102	83	35	0	70	66	96	664	91
Berry-au-Bac	58	45	5	35	26	34	96	91	33	0	62	50	86	563	135
Soissons (Vauxrot)	43	43	7	38	29	32	85	107	62	0	62	52	61	578	110
Bassin de l'Oise.															
Signy-le-Petit	252	317	25	95	46	49	120	245	53	2	109	113	109	1283	112
Aouste	204	68?	6	135	49	58	80	169	60	0	91	»	»	»	»
Hirson	196	83	4	73	51	31	88	120	60	0	75	84	128	797	105
Etreux	128	82	2	82	42	48	83	118	90	0	97	108	121	873	124
Montcornet	163	73	18	60	44	40	77	120	46	0	67	74	135	754	125
Dizy-le-Gros	140	60	16	60	43	51	92	90	47	0	49	85	126	719	133
Laon (P. C.)	185	49	11	48	34	43	108	126	41	1	55	73	108	697	133
Laon (E. N.)	176	28	?	48	112	45	141	92	35	1	55	84	108	»	»
Guiscard	58	64	22	56	36	39	57	108	38	0	65	70	89	644	147
Lassigny	73	44	0	63	38	38	47	72	41	0	65	65	52	525	122
Maignelay	123	64	12	31	17	34	57	98	39	0	62	49	45	508	130
Lihus	183	69	5	59	46	14	84	101	61	0	75	91	82	687	145
Formerie	229	78	6	82	56	16	55	129	80	2	105	94	101	804	175
Beauvais (vallée)	71	59	4	39	43	32	58	95	43	1	62	78	79	593	147
Beauvais (É. d. Fr.)	66	59	10	14	51	24	86	97	48	0	66	80	92	627	143
Beauvais (E. N.)	81	44	»	48?	47	37	59	99	45	1	21	52	25	»	»
Beauvais (M. Bergez)	75	55	7	46	42	33	69	94	48	0	63	86	85	628	»
Noailles	77	52	9	48	34	14	58	101	44	0	68	86	86	600	101
Noailles	88	68	6	49	»	15	77	95	44	0	69	77	69	»	»
Liancourt	48	»	»	»	»	»	»	»	»	»	65	74	78	»	»
Estrées-St-Denis	75	50	14	42	30	27	62	92	40	0	68	79	76	580	101
Venette	35	59	13	59	42	15	73	95	41	0	69	75	85	626	137
St-Jean-aux-Bois	53	59	14	64	32	33	94	112	49	0	74	73	86	690	135
Verberie	35	45	1	48	»	22	69	93	»	»	64	62	72	»	»
Crépy-en-Valois	97	45	0	47	53	67	57	97	65	0	78	69	64	642	68
Versigny	69	41	0	»	27	29	74	91	31	0	77	65	61	»	»
Borest	78	54	12	55	25	40	54	65	»	0	76	51	84	»	»
Senlis	77	26	0	26	20	36	41	74	71	0	63	82	46	485	90
Creil	31	55	16	49	23	22	45	46	28	0	37	66	65	452	90
Neuilly-en-Thelle	131	43	0	44	28	25	89	70	46	0	66	72	67	550	97
L'Isle-Adam	28	21	?	?	43	35	88	82	»	»	66	89	106	»	»
Pontoise	»	40	8	44	23	34	50	69	44	0	34	45	46	437	109
Saint-Ouen L'Aumône	27	»	»	»	»	»	»	»	»	»	»	»	59	»	»

Stations.	Altitude.	Janv.	Fév.	Mars.	Avril.	Mai.	Juin.	Juill.	Août.	Sept.	Oct.	Nov.	Déc.	Total de l'année.	Nombre de jours pluvieux.
Bassin du Loing.															
Sainpuits	245*	95	18	92	39	41	62	100	81	4	98	112	120	862	122
Moutiers	235	41	2	41	45	41	55	52	51	3	75	76	84	566	110
Moulins-s.-Ouanne	»	50	11	64	42	38	55	62	76?	2	80	102	98	680	143
Toucy	196	67	15	82	48	38	66	84	75	3	95	114	129	816	111
Tannerre	192	59	12	73	38	»	»	»	»	»	»	»	»	»	»
Rogny (P. C.)	173	34	1	37	26	13	59	46	42	2	50	68	69	447	108
Chatillon-s.-Loing	125	70	12	68	39	26	65	68	55	4	64	81	77	629	»
St-Martin-sur-Ouanne	158	75	15	52	34	37	60	68	52	3	62	97	87	642	159
Charny	140	30	0	41	39	24	58	66	45	2	56	84	89	534	118
Château-Renard	»	38	»	46	41	24	55	70	41	»	61	60	69	»	»
Courpalet	132	64	14	51	52	51	72	36	35	1	65	67	65	573	121
Chesnoy	121	33	20	15	28	42	17	32	»	»	»	42	52	»	»
Les Barres	150	58	15	59	38	17	72	65	51	0	31	59	62	527	116
Montargis	92	65	19	52	27	101	53	27	64	1	74	62	81	626	»
Ladon	»	40	19	39	47	31	64	36	45	0	48	71	84	524	97
Courtenay	176	66	17	55	36	56	91	62	61	2	99	89	87	721	141
Ferrières	»	44	16	51	28	35	51	52	37	0	64	70	86	534	90
Beaune-la-Rolande	»	54	12	41	32	30	53	57	39	0	55	69	75	517	114
Nemours	»	48	11	51	36	46	63	72	43	1	69	68	70	578	110
Bassin de l'Eure.															
Ablis	160	13	11	44	31	51	26	65	»	»	60	64	54	»	»
Chartres (E. N.)	159	24	»	28	28	20	74	37	24	0	39	65	26	»	»
Courville	172	48	10	44	34	11	24	39	41	0	32	72	61	416	103
La Loupe	214	74	9	64	44	28	47	74	71	1	59	91	75	637	128
Senonches	220	43	4	54	50	25	31	53	32	0	70	77	76	515	124
Nogent-le-Roi	96	44	3	30	40	18	47	40	38	0	50	47	72	429	123
Nogent-le-Roi	96	45	2	30	41	17	42	41	38	0	49	44	72	421	123
Poigny	150	33	2	»	»	»	»	»	»	»	87	»	»	»	»
Houdan	115	48	3	31	33	16	40	55	40	0	42	51	61	420	110
Dreux	135	49	3	24	48	21	43	51	41	0	58	55	61	454	114
Dreux	106	53	4	24	42	23	56	51	44	0	64	55	64	480	113
Brézolles	162	56	4	33	52	28	45	100	38	0	62	65	57	540	108
Forêt du Perche	283	61	5	69	68	56	59	135	72	1	93	100	84	803	138
Forêt de Bonmoulins	297	63	3	69	62	49	12	85	42	2	99	89	72	647	183
Mandres	189	71	0	55	41	52	51	94	44	0	63	71	41	583	74
Verneuil	178	47	5	39	35	35	57	87	50	2	60	61	52	530	151
Damville	135	66	4	30	44	19	90	82	32	1	53	50	59	530	80
Saint-André	145	42	2	42	44	6	80	52	27	0	30	14	39	378	96
Bréval	125	42	0	?	34	21	10?	77	44	0	50	47	»	»	»
Pacy-s.-Eure	46	50	3	42	»	31	73	81	66	0	51	54	51	»	»
La Bonneville	87	60	24	45	49	28	55	120	51	3	60	77	67	639	132
Conches	»	»	»	44	53	11	54	110	49	2	59	63	59	»	»
Evreux (E. N.)	68	49	0	24	45	31	66	64?	»	1	44	39	62	»	»
Évreux (P. C.)	67	42	0	34	31	13	40	84	33	1	55	48	39	420	113
Vaudreuil	12	46	0	73	79	19	64	116	62	9	61	66	71	666	104

Stations.	Altitude.	Janv.	Fév.	Mars.	Avril.	Mai.	Juin.	Juill.	Août.	Sept.	Oct.	Nov.	Déc.	Total de l'année.	Nombre de jours pluvieux.
Bassin de la Seine inférieure, au-dessous du confluent de l'Oise.															
Trappes	169	48	5	40	30	23	25	60	39	0	58	50	53	431	146
Neauphle-le-Château	165	39	5	22	26	25	40	43	23	0	50	47	43	363	126
Grignon	84	18	0	33	32	20	36	58	»	»	34	68	15	»	»
Épône	67	43	8	41	35	32	94	65	69	0	60	104	68	619	135
Mantes	35	44	5	47	41	45	90	65	58	0	63	56	72	586	138
Bonnières	29	55	2	48	»	»	74	88	59	0	55	70	71	»	»
Jeufosse	145	»	»	»	»	»	44	101	60	0	63	73	75	»	»
Villers-en-Arthuis	153	60	13	57	»	»	»	»	»	»	»	»	»	»	»
Cléry-en-Vexin	165	57	25?	93	47	26	64	74	74	0	46	60	89	655	126
Magny-en-Vexin	75	»	»	»	»	»	»	»	»	»	»	»	79	»	»
Montjavoult	199	33	0	52	31	57	79	98	52	0	76	70	77	625	116
Gisors	54	73	4	56	44	36	84	118	50	0	70	82	94	711	115
Le Coudray St-G	228	82	7	70	50	10	69	107	52	0	101	91	131	770	98
Gournay (Hospice)	101	50	9	38	42	14	68	109	77	0	69	100	93	669	124
Gournay (Ville)	102	49	9	37	41	13	57	115	71	1	64	97	93	647	115
Forges	168	56	8	88	68	14	34	96	76	1	93	88	101	723	135
Buchy	198	89	4	82	79	40	30	110	77	3	95	125	134	868	131
Epréville-Martinv	»	60	2	106	69	20	49	98	102	5	75	113	86	785	121
Poses	»	41	1	46	55	23	60	99	64	3	49	55	70	566	»
Elbeuf (St-Aubin)	27	78	0	72	52	42	54	74	64	5	63	71	73	648	117
Rouen (E. N.)	12	?	?	55	48	35	11	?	88	7	63	84	37	»	»
Rouen (île Lacroix, P. C.)	11	70	0	73	54	47	40	93	86	6	78	90	86	723	131
Rouen (Idem)	7	73	1	73	54	48	41	92	82	6	77	91	86	724	131
Rouen (Mt-aux-Malades)	140	69	2	86	70	37	44	116	90	7	90	95	108	814	142
Barentin	68	84	1	53	63	26	41	109	94	4	76	104	94	749	124
Yvetot	151	90	0	60	53	8	17	112	118	6	141	116	97	818	128
Caudebec	9	82	1	62	60	5	21	109	104	3	75	103	97	722	128
Villequier	95	36	2	25	24	9	8	48	32	3	36	32	42	297?	142
Lillebonne	45	102	2	61	91	25	27	143	117	7	133	113	122	943	172
Bolbec	62	99	2	64	80	12	25	105	93	9	141	129	119	878	162
Sanvic (le Havre)	89	266	9	81	81	20	24	102	56	1	151	86	117	994	154
La Hève (sémaph.)	100	71	13	44	44	20	17	47	32	6	90	102	86	572	123
La Hève (phare)	118	75	1	48	48	13	22	66	44	6	108	94	78	603	148
Honfleur	»	72	27	66	71	21	15	86	113	4	110	89	106	780	145
Fatouville (phare)	96	82	2	59	54	10	21	87	102	12	82	85	92	688	160
Pont-Audemer	8	30	0	80	56	10	11	67	61	6	78	57	84	540	103
Brionne	63	»	1	66	59	17	36	93	75	2	61	85	96	»	»
Neubourg	136	65	0	66	56	13	77	89	54	3	65	74	80	642	150
Bernay	»	57	»	45	47	22	13	38	23	0	44	114	57	»	»
Rugles	215	57	4	56	57	32	60	118	48	1	71	74	70	648	151
Laigle	206	35	1	59	68	28	121	107	39	1	81	97	75	712	146
Sainte-Gauburge	237	53	0	67	65	48	27	»	56	3	79	94	74	»	»
BASSINS ENTRE LA SEINE ET LA POINTE DE BRETAGNE.															
Bassins de la Touque, de la Dive, de l'Orne, de la Vire et de la Douve.															
Montpinçon	200	21?	5	35	39	20	24	88	35	0	58	96	85	506	125
Lisores	»	67	6	83	70	51	32	107	105	5	90	89	128	833	152
Argences	»	»	»	»	»	»	»	»	»	»	»	78	76	»	»

Stations.	Altitude.	Janv.	Fév.	Mars.	Avril.	Mai.	Juin.	Juill.	Août.	Sept.	Oct.	Nov.	Déc.	Total de l'année.	Nombre de jours pluvieux.
Bassins de la Touque, de la Dive, de l'Orne, de la Vire et de la Douve (suite).															
Saint-Ouen-le-Pin	160	88	13	41	65	14	21	94	82	4	84	93	105	704	161
Lisieux (C. M.)	44	65	2	54	50	12	20	97	92	5	76	82	88	643	132
Lisieux (M. Lambert)	49	62	2	53	44	17	19	90	76	4	86	87	79	619	127
Pont-l'Évêque	13	82	15	94	58	20	8	107	67	5	85	108	115	764	128
Annebault	143	68	12	65	49	13	18	101	52	2	94	84	95	653	175
Trouville	4	59	8	41	36	9	12	80	74	4	70	81	77	551	138
Ouistreham	4	81	3	46	43	18	17	58	51	1	56	51	69	494	145
Ver (ph.)	29	108	8	54	49	20	30	86	54	7	83	87	89	675	177
Longues-sur-Mer	»	85	10	52	51	9	38	74	41	8	82	74	92	616	169
Bayeux	»	»	»	»	»	»	32	84	45	9	95	84	86	»	»
Tilly	133	60	4	55	29	»	66	61	»	»	69	70	90	»	»
Bretteville-l'Org	»	86	10	40	38	25	28	69	30	2	71	59	79	537	138
Caen (E. N.)	21	62	3	23	34	23	28	65	30	2	»	»	50	»	»
Caen (C. M.)	12	88	14	36	36	20	25	67	41	3	51	56	77	514	162
Ste-Honorine-du-F	118	96	8	48	33	42	31	61	55	2	52	64	71	563	161
Pierrefitte	235	86	11	58	50	39	31	104	90	7	68	110	88	742	171
Flers	214	63	»	36	46	23	48	91	53	0	65	»	80	»	»
Condé-sur-Noireau	»	»	11	52	46	34	34	92	»	»	»	»	84	»	»
Roucamps	275	102	8	80	54	36	36	97	85	4	99	121	111	833	160
Caumont	244	82	8	58	49	29	26	96	57	12	102	92	139	750	136
Brémoy	240	93	9	59	54	31	38	103	98	7	110	107	114	823	172
Vire	»	104	9	75	54	18	36	107	88	6	108	130	128	863	159
Saint-Sever	210	93	6	81	59	19	43	90	95	8	119	141	157	911	126
Saint-Lô (E. N.)	41	81	3	53	47	20	49	84	48	15	79	102	90	671	155
Saint-Lô (collège)	40	87	5	48	34	21	49	84	48	15	116	83	90	680	166
Bérigny	130	112	10	52	47	19	35	69	38	11	89	84	110	676	95
Trévières	7	64	4	51	57	12	34	75	»	»	114	78	109	»	»
Isigny	4	58	3	72	51	18	21	78	»	»	140	80	110	»	»
Brévands	8	42	0	19	24	5	9	109	53	0	122	106	94	583	134
Ste-Marie-du-Mont (Brécourt)	32	48	0	68	54	11	31	111	74	1	151	110	111	770	126
St-Vaast-de-la-Hougue	1	78	6	50	52	12	21	102	»	0	»	»	»	»	»
Sauxemesnil	100	101	15	79	71	8	40	149	79	12	196	198	201	1149	177
Barfleur (phare)	73	58	0	42	29	16	28	65	98	5	152	97	116	706	112
Cherbourg	20	61	12	67	75	5	33	85	94	16	140	177	148	913	148
La Hague	8	92	7	41	56	7	35	55	62	16	112	137	124	744	131
Bassins entre le cap de La Hague et la pointe de Bretagne.															
Auderville	58	76	7	»	61	7	38	50	57	18	168	154	144	»	»
La Haye-du-Puits	50	71	2	»	64	8	27	105	»	0	184	105	108	»	»
Coutances	70	89	4	62	58	18	43	130	60	19	141	151	162	937	172
Percy	105	103	11	64	49	9	44	152	62	3	165	137	149	948	143
Granville (phare)	45	23	6	18	36	12	35	86	24	7	69	45	75	436	82
St-Planchers	52	71	4	53	56	13	43	108	73	10	131	98	157	817	156
Sourdeval	234	75	10	86	»	17?	39	143	117	15	114	145	183	»	»
Avranches	107	78	1	59	41	2?	48	119	58	10	139	92	128	775	133
Milly	69	90	0	48	34	27	70	52	»	»	68	57	86	»	»
Le Teilleul	273	26	0	34	57	5	48	75	»	3	74	133	112	»	»
Landivy	198	104	9	77	66	11	55	119	79	12	89	138	155	914	145

Stations.	Altitude.	Janv.	Fév.	Mars.	Avril.	Mai.	Juin.	Juill.	Août.	Sept.	Oct.	Nov.	Déc.	Total de l'année.	Nombre de jours pluvieux.
Bassins entre le cap de la Hague et la Pointe de Bretagne (suite).															
Louvigné-du-Désert	159	102	9	62	52	12	67	125	105	11	86	128	125	884	161
Fougères	127	109	4	64	60	24	43	91	96	7	74	128	130	830	152
St-Marc-s.-Couesnon	120	111	10	59	60	28	60	92	93	7	90	112	133	855	132
Sens-de-Bretagne	90	97	0	53	82	24	68	92	62	6	57	115	110	766	122
Antrain	38	107	3	60	47	25	53	106	80	10	71	95	103	760	133
Bazouges	100	111	0	50	81	23	65	85	93	10	55	115	127	815	148
Pontorson	19	82	3	»	50	18	52	»	75	11	84	59	81	»	»
Trans	100	109	3	49	54	23	70	89	82	10	80	102	101	772	167
Combourg	50	99	4	60	56	22	39	88	85	11	93	91	134	782	142
Saint-Domineuc	53	94	4	38	38	21	40	72	51	7	62	77	92	596	115
Hédé	59	102	6	47	47	16	56	74	40	4	49	86	108	635	125
Bécherel	145	124	11	65	42	30	44	85	42	9	65	104	106	727	127
Évran (M. Couray)	11	98	10	42	45	24?	70	65	46	9	76	82	93	660	159
Dinan	80	105	2	46	38	13	40	84	72	8	70	77	93	648	162
Miniac-Morvan	47	96	2	45	36	12	50	75	64	6	74	68	105	633	134
Dol	12	118	9	60	40	15	49	62	74	11	136	77	195	846	166
St-Jouan-des-Guérets	43	125	9	73	31	15	33	49	46	3	71	63	90	608	150
St-Méloir des Ondes	30	78	5	42	38	16	32	69	54	11	128	68	89	630	151
Paramé-Rotheneuf	»	58	2	26	35	9	52	72	46	13	119	85	84	601	141
Saint-Malo	38	83	0	34	31	16	42	47	44	17	94	50	68	526	142
Saint-Servan	25	92	6	40	45	19	66	76	56	12	121	80	93	706	190
Trégomar	78	93	7	37	26	11	22	77	19?	7	96	81	112	588	158
Lamballe	71	»	»	»	»	»	»	58	26	13	96	79	117	»	»
Plaintel	150	»	»	»	»	»	»	»	»	»	101	179	127	»	»
Saint-Brieuc (E. N.)	106	110	7	45	29	7	36	68	36	14	103	117	95	667	155
Guingamp	82	145	14	58	39	7	18	»	»	4	185	122	»	»	»
Brehat (Sém.)	70	71	5	48	43	2	25	»	»	»	»	»	»	»	»
Roscoff (M. Marty)	8	90	6	59	35	3	36	82	42	21	144	148	97	763	161
Ile de Batz	30	66	0	38	28	0	35	»	»	»	»	»	»	»	»
Roche-Douvres (ph.)	55	52	3	26	25	12	14	»	»	»	»	»	»	»	»
Ouessant	7	192	27	77	36	5	51	89	52	0	108	137	151	925	143
Creac'h-d'Ouessant	61	96	11	39	59	2	44	80	30	1	72	91	100	625	154

VERSANT DE L'OCÉAN.

PETITS BASSINS DU SUD DE LA BRETAGNE.

Pte-St-Mathieu	34	87	12	39	50	9	22	68	40	9	115	130	157	738	140
Saint-Mathieu (sém.)	5	132	14	66	57	8	27	95	48	9	126	127	141	850	172
Brest (Obsre)	66	101	1	45	48	3	28	101	42	9	124	118	101	721	165
Bec du Raz	70	147	17?	62	73	6	44	108	50	1	133	145	162	948	168
La Feuillée	281	117	0	122	84	19	57	281	95	20	203	265	190	1453	142
Renniou	232	90	1	111	82	10	48	172	62	6	158	216	127	1083	143
Callac	130	153	13	73	49	15	54	105	45	11	165	187	146	1016	158
Corlay	200	161	2	95	60	12	67	138	55	20	178	211	148	1147	145
Gouarec	136	122	10	64	48	8	74	97	32	23	126	143	90	837	130
Glomel	241	105	0	53	41	29	52	119	56	18	146	152	118	889	133
Faouët	158	123	1	56	59	2	52	141	86	15	187	262	105	1089	138
Carhaix	147	98	8	35	13	8	32	78	40	14	127	147	118	718	131

Stations.	Altitude.	Janv.	Fév.	Mars.	Avril.	Mai.	Juin.	Juill.	Août.	Sept.	Oct.	Nov.	Déc.	Total de l'année.	Nombre de jours pluvieux.
PETITS BASSINS DU SUD DE LA BRETAGNE (suite).															
Pénity	58	109	13	85	43	16	67	107	59	32	156	183	124	994	148
Goarem-Liziard	207	103	3	57	78	2	32	173	77	24	151	256	256	1212	167
Port-Launay (M. Le Briéro).	90	113	9	»	78	9	71	138	67	9	157	189	132	»	»
Châteaulin	8	130	5	94	69	10	38	99	80	11	171	167	163	1037	151
Quimper (E. N.)	40	152	0	39	66	8	42	161	57	13	310	227	334	1409?	154
Penmarc'h (phare)	34	60	13	12	20	15	6	64	36	10	120	71	95	522	108
Penfret	27	65	7	23	27	31	12	52	6	2	48	65	20	358	83
Le Cosquer	167	116	2	82	58	19	40	124	38	17	106	201	109	912	130
Pontivy	57	59	0	45	41	9	22	87	38	9	73	170	86	639	117
Kéroret	132	113	4	40	41	7	52	85	37	13	90	72	97	651	120
Locminé	134	72	7	122	73	18	20	283	78	23	176	523	111	1506?	124
Baud	65	106	2	41	58	12	30	100	56	19	104	140	95	763	117
Hennebont	7	120	0	67	60	3	58	110	50	9	100	183	105	865	127
Lorient	9	65	6	57	39	11	27	52	42	7	75	99	96	576	141
Le Grognon (Groix)	45	94	0	34	46	5	63	79	35	12	100	135	116	719	101
Bec-Melen	50	117	0	56	49	5	71	76	37	18	101	136	134	800	124
Auray	36	116	0	66	47	15	44	107	56	7	101	151	129	839	126
Vannes (E. N.)	35	88	0	86	41	12	43	88	62	9	146	148	53?	776	138
Vannes	8	22	0	61	42	17	56	102	65	9	127	105	118	724	102
Port-Navalo	16	93	13	66	40	10	56	50	25	4	105	134	117	713	115
Le Palais (Belle-Ile)	48	113	23	61	45	11	46	72	41	4	110	119	137	782	136
Belle-Ile (ph.)	77	113	27	61	39	11	46	72	41	6	121	119	119	775	139
Er-Hastellic	40	102	40	51	24	12	25	46	15	3	66	66	64	514	96
Er-Hastellic (sém.)	38	101	19	50	»	»	»	43	»	»	»	»	»	»	»
BASSIN DE LA VILAINE.															
Erbrée	110	93	4	56	66	37	80	110	53	6	48	129	106	788	171
Vitré	91	102	9	73	67	30	80	88	60	5	74	110	113	811	143
St-Christophe	127	96	10	68	66	29	46	89	58	5	52	106	102	727	131
Châteaubourg	65	110	7	66	57	28	62	85	52	3	87	115	82	754	136
Bruz	39	95	5	63	70	20	48	48	70	7	51	139	122	738	124
Mordelles	34	98	9	55	43	15	61	84	32	4	70	99	74	644	123
Rennes (E. N.)	32	95	?	51?	55	9	74	76	36	6	66	103	62	?	?
Rennes (M. Aubry.)	59	94	10	47	68	16	65	76	43	6	74	97	88	684	144
Le Gallet (réserv.)	67	90	10	58	57	20	66	70	48	6	76	110	87	698	137
Onée (étang)	92	94	3	39	63	29	73	78	77	7	57	109	113	742	130
Le Boulet (étang)	72	87	18	60	64	21	65	67	54	6	49	86	113	690	122
Montauban	80	70	1	37	27	10	46	70	20	4	52	121	162	620	139
Montfort	48	114	5	60	38	13	67	70	37	2	50	118	128	702	141
Saint-Méen	100	88	3	65	39	8	38	109	30	21	57	100	120	678	159
Merdrignac	152	55	0	37	53	31	28	87	52	9	84	136	99	671	118
Plouguenast	172	97	0	20	44	7	29	65	26	8	102	136	28	562	99
Merléac	256	»	»	»	»	11	47	117	63	9	129	232	121	»	»
Loudéac	170	»	9	86	49	14	48	91	71	11	113	177	114	»	»
Rohan	64	42	0	26	49	12	28	72	50	6	91	90	70	536	86
Bosméléac	170	136	5	68	61	26	42	107	69	16	110	174	113	927	147
Josselin	34	101	6	42	46	1	27	99	34	27	77	147	110	717	96
Néant	93	49	0	40	29	9	37	120	18	5	84	107	92	590	80
Campénéac	71	44	0	22	38	10	54	107	34	5	47	136	70	567	91

Stations.	Altitude.	Janv.	Fév.	Mars.	Avril.	Mai.	Juin.	Juill.	Août.	Sept.	Oct.	Nov.	Déc.	Total de l'année.	Nombre de jours pluvieux.
BASSIN DE LA VILAINE (suite).															
Plélan	134	109	12	83	55	10	59	113	51	15	74	152	100	833	149
Sérent	92	56	1	31	31	3	18	105	37	4	12	122	110	530	112
Malestroit	17	58	0	21	33	10	41	75	27	20	83	108	78	554	109
La Maclais	6	57	1	51	35	8	27	37	37	2	50	91	62	458	131
Redon	28	120	17	84	56	25	57	55	53	9	125	151	88*	840	138
Pipriac	59	90	10	66	54	28	69	65	52	8	99	134	72	747	128
Guipry	11	108	9	71	61	28	88	60	56	4	80	127	67	759	139
Bain	108	101	6	63	41	38	88	73	72	4	83	133	73	775	132
La Couyère	90	121	19	72	52	20	88	86	51	2	69	121	76	777	132
La Guerche	75	89	6	83	50	54	65	80	46	1	49	127	99	749	162
Martigné-Ferchaud	87	89	5	85	49	39	49	101	61	4	69	151	84	786	154
Châteaubriant	57*	111	14	»	82	38	76	81	55	6	72	137	92	»	»
Saint-Julien-de-V	65*	67	0	45	56	46	42	»	»	»	»	»	»	»	»
Blain	57*	103	17	54	62	50	46	83	46	3	141	126	81	812	111
Plessé	»	94	18	66	87	66	54	67	73	5	127	169	83	914	141
Melneuf	30*	100	12	65	49	57	43	65	61	3	118	163	79	815	159
La Roche-Bernard	58	98	0	88	51	22	40	58	75	12	160	170	132	901	112
Phare du Four	»	48	4	40	27	9	17	28	20	1	»	»	63	»	»
BASSIN DE LA LOIRE.															
Bassin de la Loire supérieure.															
Les Estables	1344	74	62	55	53	30	67	87	32	0	20	27	62	569	94
Tence	838	9	1	87	37	179	274	60	114	0	40	67	75	943	73
Le Puy (E. N.)	662	3	7	7	16	70	51	35	19?	1	20	84	52	365?	?
Le Puy	640	16	11	49	18	27	71	26	73	0	25	51	75	442	54
Fix-Saint-Geneys	1114	8	28	59	16	44	61	38	40	0	46	73	54	467	85
Saint-Paulien	802	61	102	97	33	202	171	119	51	0	77	86	160	1159	97
Bas-en-Basset	457	30	48	24	20	95	68	36	41	0	25	64	62	513	64
Les Creuses	1200	89	55	71	59	107	144	79	131	1	53	115	117	1021	132
La République	1050	62	31	60	54	105	130	83	102	4	49	100	111	891	126
Rochetaillée	800	109	66	53	61	111	176	89	104	4	59	136	116	1084	156
St-Étienne (P. C.)	545	71	29	44	90	162	156	78	70	1	41	119	77	938	104
St-Étienne (C. M.)	530	69	64	44	39	155	111	67	48	1	36	137	76	847	131
Fortunières	939	89	56	76	57	85	99	49	74	0	69	102	69	825	108
Montbrison (E. N.)	398	»	»	28	36	87	99	29	69	0	27	30	50	»	»
Montbrison (P. C.)	409	42	38	40	20	96	189	36	65	0	32	41	74	673	94
Feurs	338	27	39	53	31	57	70	46	41	0	34	66	68	532	106
Panissières	630	34	29	63	29	97	116	47	38	0	41	89	79	662	88
Noirétable	716	60	52	155	40	35	61	66	73	4	65	41	99	751	98
St-Romain-d'Urfé	690	68	45	127	53	95	95	78	»	2	63	99	118	»	»
Fourneaux	530	50	41	79	47	68	74	84	59	0	48	90	104	744	114
Cublize	452	63	35	94	50	105	99	55	97	3	73	117	163	954	132
Montagny	505	63	39	92	70	111	95	161	95	0	68	122	127	1043	131
Roanne	267	29	38	76	32	52	51	99	98	1	36	72	62	646	112
Saint-Rirand	602	78	39	87	57	73	76	146	87	1	62	104	120	930	147
Changy	360	59	75	134	52	56	59	85	55	0	44	113	155	887	52?
Lapacaudière	336	88	23	87	37	36	28	37	73	1	97	131	88	726	87

Stations.	Altitude.	Janv.	Fév.	Mars.	Avril.	Mai.	Juin.	Juill.	Août.	Sept.	Oct.	Nov.	Déc.	Total de l'année	Nombre de jours pluvieux.
Bassin de la Loire supérieure (suite).															
Charolles	302	91	20	92	85	47	91	103	108	0	67	146	130	980	123
Digoin (P. C.)	220	64	20	108	59	46	84	84	68	3	68	159	102	865	140
Pierrefitte	210	50	9	96	69	78	165	101	67	3	77	173	122	1010	107
Dompierre	240	55	13	87	49	49	108	67	49	1	59	149	93	779	141
Gennetines	260	33	8	78	46	40	112	70	21	1	55	90	60	614	143
Beaulon	216	52	11	»	55	30	99	86	37	1	61	124	97	»	»
Saint-Eusèbe	296	74	20	82	46	32	»	90	45	0	70	123	84	»	»
Autun (P. C.)	287	120	22	109	69	75	78	53	82	2	38	105	94	847	92
Arnay-le-Duc	370	77	11	116	34	49	93	55	41	3	91	137	98	805	108
Huilly	»	76	12	132	39	53	122	59	54	1	81	119	83	831	127
Liernais	»	88	14	130	53	45	109	84	49	4	116	126	127	945	141
Les Settons	596	174	20	231	102	79	149	195	91	3	222	235	269	1770	159
Larochemillay	425	119	20	144	76	74	98	122	21	2	113	131	149	1069	126
Luzy (P. C.)	275	102	15	131	69	70	107	93	50	1	97	147	105	987	133
Luzy	»	105	16	129	64	71	107	91	50	1	99	149	108	990	135
Fours	228	104	16	120	59	36	139	86	24	0	69	135	91	879	113
St-Léger des Vignes	207	70	12	102	66	50	56	109	39	0	70	116	120	810	109
Decize	230	42	4	70	57	42	122	90	47	7	78	122	161	842	106
Nevers	186	90	11	102	44	30	118	85	58	1	100	»	79	»	»
Nevers	200	72	3	96	63	29	79	59	60	2	103	117	98	781	110
Châtillon-en-B	233	97	25	126	55	43	89	78	78	2	103	126	104	926	133
Billy-Chevannes	300	93	18	108	42	39	66	84	36	0	86	117	107	796	113
Moulins Engilbert	212	74	17	139	60	37	96	123	49	3	86	131	110	925	107
La Colancelle	279	92	21	101	54	38	93	78	73	1	116	129	120	916	123
Saint-Saulge	320	127	23	137	67	28	97	111	68	3	132	143	123	1059	145
Prémery	239	88	»	103	56	23	95	95	90	2	115	124	118	»	»
Prémery	232	111	23	111	57	22	99	91	88	2	123	152	126	1005	153
Bassin de l'Allier.															
La Bastide	1017	100	»	118	55	151	157	24	71	4	73	188	88	»	»
Belvezet	1194	124	63	100	53	199	146	29	62	25	51	107	80	1039	126
Mercoire	1222	77	53	64	54	152	122	23	33	0	49	118	77	822	120
Châteauneuf	1294	50	90	100	40	120	100	38	49	0	68	111	49	815	103
Langogne	916	72	43	131	43	112	127	38	37	0	30	97	50	780	96
St-Paul de Tartas	1205	70	27	106	32	78	122	25	56	0	18	26	53	613	87
Grandrieu	1166	54	29	84	50	124	122	25	48	0	53	81	73	743	130
Saugues	960	42	38	71	49	85	97	31	38	0	15	56	51	573	82
Langeac	492	33	23	82	44	112	93	34	34	5	33	56	58	607	87
Murat	924	72	90	192	62	100	101	58	77	9	78	142	114	1095	139
Le Lioran	1153	65	66	94	20	105	46	22	56	3	170	236	212	1095	140
Allanche	970	70	55	156	64	87	77	»	73	0	61	122	130	»	»
Massiac	535	33	49	99	44	78	69	46	67	3	42	49	36	615	107
Brioude	415	33	36	98	34	81	65	16	33	0	19	45	73	533	87
La Chaise-Dieu	1075	36	10	36	52	49	129	45	88	0	32	107	91	675	83
Marsac	546	65	52	104	40	73	89	43	22	0	43	80	103	714	124
Ambert	530	57	52	64	55	91	73	55	34	0	36	93	113	723	148
Besse	359?	57	47	308	79	133	109	»	»	»	»	»	»	»	»
Saint-Nectaire	760	44	47	136	36	97	102	54	53	6	35	115	67	792	160
Vernet-la-Varenne	812	56	64	132	68	81	74	72	68	0	62	99	103	879	95

Stations.	Altitude.	Janv.	Fév.	Mars.	Avril.	Mai.	Juin.	Juill.	Août.	Sept.	Oct.	Nov.	Déc.	Total de l'année.	Nombre de jours pluvieux.
Bassin de l'Allier (suite).															
La Molière	368	»	»	»	46	96	80	86	111	1	28	78	98	»	»
Puy-de-Dôme (Obs.)	1467	427	153	515	131	119	84	137	103	5	98	122	255	2149	236
Clermont (Obs^re)	388	27	32	103	66	98	87	92	87	0	29	56	53	730	170
Clermont (E. N.)	400	8	?	53	59	63	71	60	38	0	32	67	0?	?	?
Clermont (P. C.)	378	21	27	47	60	88	51	»	»	»	»	»	»	»	»
Orcines	832	65	41	112	72	118	75	102	65	1	64	102	118	935	226
Pontgibaud	673	67	23	125	104	74	39	»	»	»	»	»	»	»	»
Pont-du-Château	350	17	40	90	42	74	78	108	73	2	35	62	72	693	109
Billom	359	87	21	90	62	61	110	76	84	7	19	56	81	754	77
Thiers	414	65	30	137	70	103	69	114	79	1	51	147	137	1003	142
Dorat	225	»	»	»	»	80	103	»	»	»	»	»	»	»	»
Saint-Clément	485	81	23	118	71	115	112	159	87	4	66	126	105	1067	115
Vichy	270	51	23	99	53	81	79	115	38	3	37	109	96	784	131
Ebreuil	310	66	23	93	70	60	83	115	21	0	57	105	81	774	109
Taxat-Sénat	292	33	17	95	51	26	92	153	29	0	70	73	57	696	124
Chantelle	297	49	18	75	56	28	115	121	31	0	69	95	63	720	121
Cressanges	420	47	10	93	50	37	96	97	21	0	45	82	62	640	99
Châtel-de-Neuvre	262	42	7	101	51	32	76	121	20	3	39	108	76	676	93
Bessay	226	45	9	90	55	37	122	121	23	1	64	114	91	772	106
Les Ramillons	295	88	15	125	81	33	113	78	48	2	64	109	83	841	141
Moulins (E. N.)	223	89	33	8?	21	11	100	57	24	0	48	48	79	518?	98?
Moulins (P. C.)	222	43	15	69	57	25	72	91	18	0	51	84	58	583	124
Baleine	228	67	14	106	71	32	138	116	37	1	63	99	84	828	151
Villeneuve	215	63	15	69	70	29	133	99	17	0	34	107	90	726	119
Franchesse	250	60	11	83	42	29	112	73	38	1	56	95	72	672	134
St-Pierre-le-M	214	60	2	85	61	20	118	72	51	0	88	96	80	733	98
Bassin du Cher.															
Auzances	557	70	13	95	97	67	84	76	35	2	64	101	90	794	111
Chénérailles	528	34	25	66	99	43	94	46	57	0	68	70	60	662	116
Montaigut	625	98	34	106	157	54	155	84	54	3	81	114	158	1098	152
Marcillat	495	65	14	73	101	51	133	66	48	0	90	110	90	841	119
Commentry	391	70	13	84	72	34	131	72	40	0	68	115	90	789	135
Montluçon	220	43	11	60	52	26	101	84	55	0	38	82?	46?	598	95
Préveranges	450	82	10	91	75	20	152	65	49	2	93	93	113	845	105
Vallon-en-Sully	215	»	»	»	»	»	126	58	54	0	»	»	»	»	»
Laqueune (Épineuil)	183	52	15	55	53	26	91	59	36	0	58	84	60	589	93
Culan	274	60	21	81	57	19	107	81	74	3	76	96	67	742	148
Saulzais-le-Potier	227	51	14	62	44	28	92	81	57	2	73	80	70	654	136
Cérilly	294	46	8	67	47	17	137	98	48	3	78	72	60	681	114
Richebout	246	65	11	73	46	30	114	79	52	2	72	89	66	699	112
Lignières	162	»	14	90	65	48	79	61	64	0	86	95	91	»	»
Bougimont (h. b.)	300	67	5	74	42	16	131	119	47	2	76	88	82	749	90
Charenton	181	»	10	82	50	19	88	89	38	1	56	85	88	»	»
Arpheuilles	205	99	12	46	29	21	39	37	28	1	44	120	103	579	121
St-Amand (C. M.)	170	59	8	75	41	44	72	67	61	0	71	100	92	690	106
St-Amand (P. C.)	164	59	1	65	34	31	92	64	74	1	70	99	119	709	107
Morlac	200	57	11	89	39	23	31	68	68	0	88	112	72	658	74
Issoudun	149	41	29	86	68	28	52	61	47	4	88	108	77	689	103

Stations.	Altitude.	Janv.	Fév.	Mars.	Avril.	Mai.	Juin.	Juill.	Août.	Sept.	Oct.	Nov.	Déc.	Total de l'année.	Nombre de jours pluvieux.
Bassin du Cher (suite).															
Levet	170	68	21	92	59	17	51	75	55	2	79	103	87	709	122
Dun-sur-Auron	179	68	13	105	60	17	87	113	124	0	66	82	98	833	101
Ourouer-les-B.	200	70	5	35	37	10	90	137	108	0	99	95	85	771	113
Bengy	198	178	21	211	108	59	210	228	151	1	177	223	177	1744?	128
Bourges (E. N.)	155	62	18	91	56	21	48	90	62	1	71	119	98	737	130
Bourges (Mes.-Jacques)	137	60	5	65	38	19	41	79	51	1	64	99	82	604	128
Les Aix d'Angillon	200	»	»	»	44	32	95	132	74	0	87	123	92	»	»
Humbligny	324	»	0	119	59	20	43	75	84	»	»	»	»	»	»
St-Palais (La Rés.)	304	139	42	174	45	26	98	103	79	1	120	145	122	1094	152
Mehun-sur-Yèvre	120	72	5	98	47	20	51	64	63	0	77	110	86	693	?
Vierzon	170	76	22	65	77	19	64	62	74	2	69	102	87	719	101
Les Chaffauds	160	»	17	93	59	16	37	73	69	»	75	106	87	»	»
Nançay	148	44	8	52	46	10	74	52	44	2	61	85	76	554	94
Vailly-s.-S.	200	73	16	64	39	29	37	42	57	0	35	59	50	501	82
Argent	170	114	35	99	54	15	57	71	70	1	58	98	113	785	130
Aubigny	190	74	36	97	83	39	78	95	61	0	95	109	122	889	92
Brinon	138	54	22	74	43	15	64	44	41	0	55	79	75	566	100
Salbris	110	43	9	56	65	13	51	64	55	0	55	73	77	561	123
Romorantin	104	42	21	54	47	21	50	37	34	1	»	»	»	»	»
Mennetou-s.-Cher	88	76	15	77	93	50	74	71	72	2	136	141	144	951	122
Selles-s.-Ch.	92	53	17	93	49	31	55	39	43	0	61	79	73	573	104
Saint-Aignan	71	69	8	87	48	7	34	36	11	0	64	82	76	522	87
Montrichard	68	37	2	85	43	40	53	35	32	3	70	103	90	593	95
Epeigné-les-B.	110	61	16	79	49	14	65	30	32	2	74	88	80	590	134
Bassin de l'Indre.															
Sainte-Sévère	302	»	7	89	62	56	»	70	113	0	89	123	126	»	»
La Châtre (M. Rouet)	230	73	18	91	54	34	97	72	64	0	99	121	85	808	127
Châteauroux (E. N.)	132	39	5	55	42	24	62	50	60	2	84	86	87	596	118
Châteauroux (P. C.)	151	54	14	90	»	»	»	50	»	»	»	»	»	»	»
Châteauroux (S. A.)	155	62	25	95	57	22	»	56	61	1	95	130	98	»	»
Villoin-Coulangé	»	»	17	49	48	24	96	26	28	0	36	97	»	»	»
Montrésor	»	51	20	89	34	52	41	42	30	1	77	104	»	»	»
Loches (E. N.)	74	58	14	47	29	10	46	26	28	2	61	90	151	562	111
Loches (P. C.)	73	48	10	107	49	4	40	16	35	1	62	80	67	519	61
Manthelan	100	69	18	?	47	0	59	17	45	0	70	89	85	?	»
Veigné	35	56	20	62	42	14	64	28	38	1	76	87	74	562	107
Monts	»	35	19	63	43	25	67	48	35	1	88	85	54	563	118
Villaines	105	58	17	61	70	29	98	35	36	1	80	83	68	636	154
St-Benoît (h. bois)	»	55	17	54	41	18	167	37	46	2	72	66	74	649	118
St-Benoît (s. bois)	»	39	13	38	27	9	114	19	25	1	43	40	54	422	113
Azay-le-Rideau	42	54	28	57	40	36	178	25	29	1	73	86	74	681	114
Lignières	83	50	17	60	37	13	96	40	23	1	69	78	61	545	148
Rigny-Ussé	37	59	17	29	53	21	150	41	42	0	69	82	73	636	»
Huismes	81	42	18	52	43	31	123	76	30	3	62	80	71	631	»
Bassin de la Creuse.															
Aubusson	441	88	17	118	123	52	87	54	51	0	99	113	84	886	136
Ahun	453	47	23	74	73	42	101	41	76	1	66	90	68	702	96

Stations.	Altitude.	Janv.	Fév.	Mars.	Avril.	Mai.	Juin.	Juill.	Août.	Sept.	Oct.	Nov.	Déc.	Total de l'année.	Nombre de jours pluvieux.
Bassin de la Creuse (suite).															
Boussac	380	68	21	82	71	62	175	65	66	1	65	105	108	889	133
Guéret (E. N.)	453	8?	15	81	82	47	70	41	80	5	60	88	25	602?	106?
Guéret	465	63	16	80	117	50	85	30	45	0	68	60	52	666	117
Bénévent	535	89	19	86	100	52	112	64	111	0	90	152	112	987	123
Bessines	342*	92	39	83	91	46	98	52	93	0	102	129	79	904	116
Bellac	216	60	14	110	82	83	90	55	74	1	138	119	104	930	103
Magnac-Laval	226	60	11	106	93	79	114	33	73	0	105	103	76	853	122
Arnac-la-Poste	320	85	29	112	»	»	»	»	»	»	114	104	»	»	»
Dun-le-Paleteau	355	95	16	133	101	38	79	74	95	0	105	136	109	981	101
Les Chézeaux	300	99	21	94	103	43	94	65	79	0	118	130	104	950	131
St-Benoît-du-S	223	74	22	124	95	34	»	64	81	1	128	142	86	»	»
Thollet	»	30	11	»	»	10	28?	»	20	0	54	44	46	»	»
Montmorillon	84	56	21	79	59	24	70	43	51	0	93	101	49	646	104
Saint-Savin	97	57	26	82	88	34	26	50	60	2	116	»	66	»	»
Le Blanc	225	51	21	93	85	25	»	66	53	3	102	102	78	»	»
La Roche-Posay	89	64	20	78	70	54	50	47	39	2	107	»	79	»	»
Preuilly	70	54	13	56	71	35	47	49	»	2	92	95	75	»	»
Barrou	50	54	16	84	88	34	55	20	43	5	95	91	83	668	126
Abilly	80*	72	15	62	71	17	77	35	36	2	89	87	72	635	144
Buxeuil	50	»	»	44	43	12	76	14	21	0	84	67	63	»	»
Ligueil	104	54	9	40	57	15	65	29	31	6	69	80	67	522	?
Bassin de la Vienne.															
Gentioux	750	103	39	174	154	80	155	88	121	0	141	174	178	1407	152
Eymoutiers	420	120	39	141	112	79	129	79	96	0	103	126	127	1151	122
Pontarion	440	67	20	90	93	47	109	47	62	6	97	87	87	812	85
Sauviat	»	»	»	»	123	48	57	37	»	»	136	150	141	»	»
Saint-Léonard	356	74	22	132	140	57	99	46	71	0	145	145	158	1089	119
Châteauneuf	460	262	77	167	104	82	118	84	144	0	133	141	218	1530	102
Vicq	435	83	33	131	92	45	120	54	19	0	76	124	109	886	?
Pierrebuffière	338	48	26	124	111	69	114	46	98	0	91	101	129	957	142
Nexon	331	88	30	150	99	57	85	36	46	0	98	158	118	965	152
Oradour-s.-Vayre	350	68	33	129	103	56	67	56	129	0	126	156	116	1039	135
Saint-Laurent-s.-G	240	»	11	96	93	40	100	44	95	0	87	117	120	»	»
Limoges (E. N.)	257	33?	27	69	102	40	47	?	106	0	74	64	118	»	»
Limoges (C. M.)	249	79	29	99	122	55	79	40	116	0	100	122	130	971	147
Oradour-s.-Gl	270	77	17	105	96	62	84	53	»	0	88	136	135	»	»
Rochechouart	247	59	26	82	70	61	87	40	67	1	86	88	66	733	145
Chabanais	160	74	23	101	71	54	117	65	79	1	110	133	111	939	»
Confolens	138	54	11	48	72	61	80	35	48	1	11	143	34	598	»
Nouic	240	140	22	152	95	77	119	58	78	1	141	155	137	1175	121
Châteaugarnier	»	64	26	91	91	32	40	40	74	2	142	»	76	»	»
Sauzé-Vaussais	»	27	8	»	60	4	41	19	40	»	131	76	65	»	»
Rom	»	55	9	114	154	22	»	»	87	2	»	75	147	»	»
Lezay	125	»	33	120	102	45	44	44	99	»	133	122	106	»	»
Couhé	141	60	32	104	67	52	43	39	74	1	»	»	80	»	»
Lussac-les-Ch	84	50	20	73	55	32	75	48	48	0	115	85	59	660	97
Chauvigny	69	»	20	»	57	19	32	»	47	7	100	»	»	»	»
Montamisé	110	56	29	55	54	34	43	41	?	»	96	85	63	»	»

Stations.	Altitude.	Janv.	Fév.	Mars.	Avril.	Mai.	Juin.	Juill.	Août.	Sept.	Oct.	Nov.	Déc.	Total de l'année.	Nombre de jours pluvieux.
Bassin de la Vienne (suite).															
Poitiers (P. C.)	115	69	23	79	55	43	35	38	53	2	100	92	74	663	120
Poitiers (E. N.)	117	38	6	52	40	82	33	20	69	3	59	95	34	531	101
Chaurière (Rouillé)	145	63	30	108	73	62	67	43	»	»	141	»	104	»	»
Menigoute	167	»	»	»	45	35	»	»	»	»	136	»	»	»	»
Poteau (pr. Vouillé)	140	»	32	76	»	»	»	»	»	»	136	»	»	»	»
Bonneuil-Matours	70	57	25	63	57	25	30	31	33	1	»	»	66	»	»
Châtellerault	58	70	17	63	72	32	54	23	32	11	89	83	67	613	104
Saint-Genest	121	»	»	»	»	44?	»	29	18	9	76	65	»	»	»
St-Gerv.-les-3-Clochers	85	76	37	74	60	73	60	17	43	»	»	»	103	»	»
Pussigny	»	66	21	58	57	15	45	12	36	0	84	62	68	524	133
Billy	»	60	17	59	61	33	52	12	56	0	78	68	74	570	106
Pouzay (Indre-et-Loire)	»	»	»	54	67	16	61	25	53	6	74	»	»	»	»
Parçay-s.-V.	45	72	17	57	61	29	72	20	66	1	94	80	65	634	95
Saint-Épain	»	60	24	60	69	41	71	27	47	0	96	73	66	634	133
Rivière	»	50	21	48	51	7	136	26	46	2	81	69	74	611	114
Marçay	»	60	17	59	52	20	125	25	48	1	89	»	»	»	»
Bassin de la Loire, du Bec-d'Allier à Angers.															
Cuffy	187	»	15	105	41	19	56	104	72	0	»	»	»	»	»
Givry	170	80	18	88	48	23	70	73	60	0	101	123	66	750	158
Pougues	209	43	14	98	51	22	90	63	80	0	99	136	98	794	107
Pouilly	181	46	18	90	56	18	56	104	»	»	101	100	101	»	»
Sancerre	292	»	19	80	35	58	20	45	»	2	77	»	72	»	»
Saint-Satur	150	67	16	69	41	14	44	68	71	0	79	108	84	661	97
Cosne	145	66	15	46	26	31	34	47	»	»	»	97	68	»	»
Léré	150	46	8	28	19	6	45	56	82	1	74	»	43	»	»
Arquian	190	38	18	45	29	28	62	54	56	2	72	77	80	561	94
Champoulet	193	27	4	24	17	11	49	24	47	1	46	56	55	361	83
Châtillon-s-Loire	136	64	20	59	41	21	65	66	63	1	66	77	84	627	119
L'Étang-du-Puits	»	56	8	62	38	28	103	65	52	2	43	84	97	638	123
Briare	»	62	8	67	42	29	59	55	60	2	58	85	83	610	»
Gien	130	71	19	73	40	42	37	33	41	2	25	58	59	500	135
Coullons	170	50	25	75	32	27	64	41	44	2	52	81	88	581	107
Sully-sur-Loire	119	59	22	66	48	73	65	44	41	2	64	67	81	632	139
Ouzouer-s.-Loire	130	67	13	54	50	38	81	36	45	2	56	65	81	588	135
Point-de-Partage	»	53	18	46	41	34	49	58	38	0	64	64	67	532	134
Grignon	119	62	20	48	45	55	50	45	46	0	76	73	79	599	128
Combreux	130	45	9	53	37	24	50	47	62	1	62	67	74	531	117
Loury	»	47	12	48	51	8	44	43	33	0	50	82	87	505	114
Orléans (E. N.)	109	38	14	48	62	33	66	53	65	0	56	63	76	574	130
Orléans (P. C.)	105	29	13	49	62	33	66	52	81	1	58	77	84	605	»
Olivet	105	52	13	42	52	15	53	46	60	1	60	70	70	534	116
Le Coudray	»	48	15	64	46	17	62	49	36	1	54	80	83	555	108
Saint-Denis en Val	»	46	19	39	54	19	55	39	32	0	65	58	33	459	103
Checy	»	37	14	33	59	41	48	53	42	0	75	59	79	540	83
Jargeau	104	44	14	47	34	26	55	30	50	1	72	71	81	525	129
Châteauneuf-sur-Loire	114	48	19	64	46	26	45	53	49	1	86	66	80	583	135
Tigy	»	44	17	»	»	24	43	62	47?	1	65?	54	67	»	»
La Ferté-St-Aubin	132*	50	11	51	54	25	43	28	39	1	63	62	69	496	125

Stations.	Altitude.	Janv.	Fév.	Mars.	Avril.	Mai.	Juin.	Juill.	Août.	Sept.	Oct.	Nov.	Déc.	Total de l'année.	Nombre de jours pluvieux.
Bassin de la Loire, du Bec-d'Allier à Angers (suite).															
Sennely	»	58	18	58	32	23	88	50	40	2	65	70	69	573	130
La Motte-Beuvron	108	30	2	18	43	21	57	52	28	0	48	55	56	410	72
Ligny-le-Rib	»	53	»	89	34	16	28	32	19?	1	37	45	72	»	»
Clery		45	24	59	63	32	66	58	53	1	69	76	67	613	130
Ingré	122	43	11	46	63	28	46	43	»	»	45	89	79	»	»
Epieds	»	39	15	38	51	42	43	55	32	0	59	76	78	528	113
Ouzouer-le-Marché	133	49	10	56	42	28	39	29	32	0	52	59	45	441	93
Meung	»	27	10	27	40	31	75	42	35	0	55	49	46	437	123
Beaugency	»	42	24	54	57	53	97	50	62	0	77	71	71	658	124
La Ferté-St-Cyr	92	30	6	66	40	8	31	22	32	0	51	60	69	415	50
Vernou (Loir-et-Cher)	100	45	16	49	45	21	51	52	37	1	59	52	70	498	127
Contres	100	46	15	54	48	14	41	47	38	2	71	59	64	499	86
Herbault	132	38	11	48	36	18	63	147	32	0	69	75	75	612	66
Blois (E. N.)	104	42	20	47	38	16	68	41	39	4	62	81	83	541	96
Montreuil	»	61	20	61	46	18	101	64	36	2	71	83	75	638	?
Vernou (Indre-et-Loire)	52	51	25?	35	43	4	99	47	16	1	53	99	81	554	?
Villedomer	81*	46	16	57	58	19	70	96	37	0	65	87	48	599	149
Beaumont-la-R	145	77	14	58	79	30	132	83	55	0	72	70	78	748	129
Mettray	94	47	24	65	43	21	76	75	36	2	63	78	66	596	139
N.-Dame d'OE	»	50	26	46	28	11	78	80	44	1	65	80	83	592	117
Tours (C. M.)	60	46	16	50	43	24	77	59	24	2	78	76	74	569	177
Tours (P. C.)	57	43	17	43	35	23	57	33	21	0	61	75	82	490	140
Tours (ville)	53	52	17	57	49	31	74	55	24	3	70	84	102	618	180
Pernay	»	62	15	68	47	33	106	67	35	2	81	82	87	685	139
Gizeux	74	40	15	66	58	24	94	67	22	1	106	60	68	621	112
Channay	84	49	12	63	83	15	81	92	56	5	77	84	71	688	134
Brain-s.-A	43	47	9	45	»	»	»	67	14	»	»	»	»	»	»
Blou	68	44	20	59	68	22	105	»	»	1	94	76	74	»	»
Auverse	87	40	11	70	52	32	82	»	»	»	85	84	69	»	»
Angers (E. N.)	45	43	12	66	40	44	76	94	26	2	52	76	78	609	156
Angers (J. des Pl.)	39	45	13	65	41	45	74	85	49	3	56	78	75	629	179
La Baumette (M. Cheux)	37	40	11	60	40	53	93	76	41	5	52	75	67	613	145
Bassin du Loir.															
Artenay	»	50	10	76	50	27	66	34	25	0	64	82	82	566	107
Janville	142*	27	9	50	28	14	36	32	22	2	63	71	73	427	97
Voves	147*	36	2	49	35	14	78	59	32	0	51	57	62	475	122
Orgères	133	37	11	38	36	25	62	58	40	0	71	60	59	497	132
Patay	129	42	11	52	38	28	67	59	21	0	65	59	52	494	118
Châteaudun	144	9	22	63	45	30	92	64	62	2	68	80	76	613	124
Châteaudun (M. Roger)	143	39	20	53	43	30	105	54	48	2	66	80	76	616	147
Bonneval	126	18	15	49	51	17	75	45	62	0	59	66	66	523	98
Illiers	160	26	1	32	33	20	42	43	29	1	98	57	48	430	112
Brou	165	34	4	37	37	26	65	47	25	0	52	52	53	432	123
Authon-la-Pl	250	58	2	85	64	68	20	83	55	1	67	121	90	714	131
Droué	156	26	14	34	49	47	21	42	35	0	34	57	»	»	»
Cloyes	95*	40	6	60	29	36	70	43	52	0	77	93	70	576	116
Morée	94	38	6	29	38	26	25	59	69	0	35	63	44	432	118
Oucques	125	20	22	50	67	23	56	57	65	0	57	103	68	588	93

Stations.	Altitude.	Janv.	Fév.	Mars.	Avril.	Mai.	Juin.	Juill.	Août.	Sept.	Oct.	Nov.	Déc.	Total de l'année.	Nombre de jours pluvieux.
Bassin du Loir (suite).															
Vendôme (P. C)	81	48	2	43	42	29	47	78	62	0	59	82	64	556	138
Saint-Amand	123	31	5	49	50	24	71	54	58	0	39	72	83	536	124
Montoire	69	46	9	53	42	18	40	78	66	2	62	87	71	574	148
Savigny	88	21	4	47	41	62	37	81	67	5	78	114	85	642	136
Mondoubleau	153	30	5	47	40	48	31	57	33	0	70	76	68	505	59
Saint-Calais	121	44	4	62	36	51	27	89	83	0	79	92	71	638	127
Jupilles	150	26	4	24	31	8	20	47	48	0	33	80	55	376	113
Dissais-s.-C.	70	27	4	23	39	32	48	84	?	0	66	85	74	»	»
Neuillé-Pont-Pierre	»	75	15	58	72	0	113	»	»	»	»	»	»	»	»
Vaas	58	13	2	35	57	79	61	62	»	1	67	75	73	»	»
Villiers-au-Bouin	60	39	17	59	56	14	59	92	55	1	83	80	74	629	118
Le Lude	45	25	5	56	37	38	54	60	58	1	58	75	85	552	66
Pontvallain	52	73	15	70	85	84	56	64	78	0	108	146	62	841	114
La Flèche	45	23	2	36	46	56	45	»	»	»	38	77	59	»	»
Bassin de la Sarthe.															
Forêt d'Écouves (R. V.)	309	60	11	92	68	20	23	98	88	1	85	133	91	770	125
Forêt d'Écouves (G.)	203	59	8	67	66	35	23	83	79	0	82	106	84	692	134
Forêt d'Écouves (T.)	331	67	7	87	67	48	53	112	81	2	81	130	96	831	128
Ventes de Bourses	148	46	4	62	44	92	41	121	55	2	87	92	74	720	114
Mortagne	241	53	4	70	71	65	85	79	87	1	79	101	88	783	148
St-Mard de Reno	236	50	4	65	59	31	70	82	84	2	78	103	72	700	114
Remalard	127	56	4	62	50	34	62	65	»	0	71	89	63	»	»
Nogent-le-Rotrou	110	50	5	57	48	53	82	55	47	3	85	109	80	674	95
Thiron-Gardais	240	57	7	63	54	44	24	73	44	0	88	96	76	626	107
Mâles	175	43	1	53	36	48	54	»	»	»	91	99	82	»	»
Bellême	222	47	4	69	71	50	81	79	73	0	85	113	92	764	158
Forêt de Perseigne	188	46	4	47	40	60	65	144	79	2	89	105	85	766	135
Alençon (E. N.)	148	47	8	70	57	28	15	62	84	2	87	94	102	656	116
St-Denis-s.-S.	204	12	1	20	28	6	15	19	23	0	38	63	35	260?	99
Villaines-la-Juhel	200	30	7	56	75	22	35	90	66	0	57	141	101	680	84
Sougé-le-Ganelon	144	46	6	53	47	31	34	82	56	1	61	102	99	618	126
Monhoudou	130	18	0	»	72	43	61	83	90	3	78	100	82	»	»
Juillé	67	31	0	13	»	»	»	»	»	»	»	»	»	»	»
Beaumont-s.-S.	83	39	1	67	67	52	63	104	67	0	63	116	77	716	135
Ballon	98	19	0	37	60	52	59	66	40	0	56	102	78	569	79
Bonnétable	118	26	0	38	54	50	»	68	44	0	67	86	62	»	»
La Ferté-Bernard	99	7	1	40	33	32	16	31	47	0	64	44	53	368	89
Conlie	127	10	0	37	77	51	109	131	»	0	39	72	38	»	»
Amné	»	»	»	57	»	»	»	»	»	»	»	»	»	»	»
Sainte-Suzanne	146	58	4	66	60	26	85	114	54	1	44	100	92	704	135
Souligné-s.-Vallon	72	41	9	69	90	100	55	93	62	1	95	102	90	807	134
Le Mans (E. N.)	87	35	8	50	49	35	33	73	66	1	65	69	51	535	109
Le Mans (E. N.)	79	40	8	50	49	35	33	73	55	1	67	69	51	531	98
Le Mans (P. C.)	66	27	0	54	58	30	34	76	62	1	78	75	67	562	111
Le Mans (gaz)	51	26	0	51	57	29	33	76	63	1	78	74	67	555	113
Sargé	107	31	0	146	86	45	52	126	108	1	114	191	101	1001	89
Connerré	82	30	0	42	50	41	117	103	73	0	93	121	90	760	102
Bouloire	135	13	0	45	41	36	95	44	59	0	90	83	48	554	104

Stations.	Altitude.	Janv.	Fév.	Mars.	Avril.	Mai.	Juin.	Juill.	Août.	Sept.	Oct.	Nov.	Déc.	Total de l'année.	Nombre de jours pluvieux.
Bassin de la Sarthe (suite).															
Parigné-l'Évêque	124	39	0	80	66	32	28	58	95	0	92	134	97	721	65?
Sablé	37	61	0	76	77	44	46	98	92	0	58	93	83	728	104
Morannes	26	53	0	78	»	39	87	»	»	»	»	»	»	»	»
Tiercé	31	44	9	59	»	96	52	80	»	»	62	84	86	»	»
Bassin de la Mayenne.															
Domfront	199	72	1	39	58	18	48	120	65	12	85	»	114	»	»
Forêt d'Andaines	266	77	19	63	43	25	61	98	100	0	63	68	122	739	138
Couptrain	187	68	12	80	60	16	37	114	57	2	77	128	84	735	139
Pré-en-Pail	232	53	12	89	55	17	28	91	58	0	79	111	99	692	129
Le Horps	284	30	0	82	87	18	20	49	101	0	67	146	103	703	127
Lassay	197	64	12	39	36	17	22	49	53	0	59	102	59	512	155
Gorron	170	57	0	10	39	6	4	25	12	0	15	25	30	223	87
Ambrières	123	86	21	72	83	39	47	123	122	1	85	145	110	934	179
Mayenne (P. C.)	131	78	22	70	66	24	34	92	75	0	68	128	82	739	112
Ernée	126	100	5	65	65	14	58	115	101	3	68	134	127	855	158
Chailland	110	112	0	92	63	22	19	102	113	0	80	198	171	972	84
Bais	212	57	0	33	31	17	30	76	36	2	66	94	55	497	95
Évron	121	86	1	81	99	6	8	113	19	0	26	86	122	647	159
Montsûrs	80	61	14	62	68	44	47	83	53	1	56	134	90	713	162
Laval (E. N.)	97	64	9	66	52	25	66	92	57	5	49	124	91	700	152
Loiron	126	67	1	59	42	12	29	105	55	3	48	87	73	581	140
Cossé-le-Vivien	195	58	5	78	61	37	85	78	61	6	37	89	116	711	118
Meslay	200	76	14	94	64	35	80	93	56	4	70	102	144	832	129
Grez-en-Bouëre	87	59	14	73	80	42	84	87	62	4	70	111	87	773	167
Bierné	88	11	3	14	45	46	65	122	52	0	66	109	111	644	105
Argenton	164	»	»	»	44	49	73	103	52	2	62	63	58	»	»
Château-Gontier	84	68	7	78	53	39	87	161	77	0	69	111	59	809	101
Craon	79	28	0	51	53	36	51	119	67	0	51	118	85	659	117
St-Aignan-sur-Roë	107	67	4	59	42	28	64	100	71	0	45	117	78	675	136
Pouancé	85	78	0	66	72	74	58	84	54	2	67	131	94	780	138
Segré	49	49	6	68	69	71	65	83	»	»	75	160	114	»	»
Champigné	46	48	14	59	62	58	79	»	»	0	66	97	94	»	»
Grez-en-Neuville	28	62	0	69	51	72	75	74	43	0	84	113	87	730	90
La Meignanne	35	49	15	68	48	80	68	»	»	»	63	93	84	»	»
Avrillé	58	43	7	72	39	65	69	79	56	1	57	91	77	656	144
Bassin de la Loire inférieure, rive droite.															
La Possonnière	39	37	17	72	41	34	80	»	»	»	55	77	63	»	»
Bécon	61	49	10	76	44	66	61	»	»	3	53	106	?	»	»
Candé	45	63	4	56	46	48	57	»	»	0	66	155	91	»	»
Varades	»	47	4	34	33	48	86	56	33	2	59	88	76	566	157
Oudon	»	71	15	53	31	60	70	47	59	0	69	93	65	633	104
Joué-s-Erdre	45	79	1	56	46	46	41	102	61	3	92	131	89	747	142
Nort	19	48	1	46	46	18	41	116	70	3	105	115	124	733	163
Nantes (Obsre)	41	82	22	64	63	58	53	73	68	20	101	144	89	837	164
Nantes (E. prof.)	12	70	16	35	31	41	38	72	52	2	91	130	93	671	152
Cordemais	20	85	10	63	47	59	34	125	83	1	117	125	102	851	143
Savenay (E. N.)	44	71	13	36	26	51	50	114	79	37	115	108	89	789	145
Saint-Nazaire	8*	88	8	53	38	24	21	59	83	4	»	»	»	»	»

Stations.	Altitude.	Janv.	Fév.	Mars.	Avril.	Mai.	Juin.	Juill.	Août.	Sept.	Oct.	Nov.	Déc.	Total de l'année.	Nombre de jours pluvieux.
Bassin de la Loire inférieure, rive gauche; bassin de la Sèvre nantaise.															
Secondigny	162	93	25	»	74	»	»	»	10	»	141	135	»	»	»
Parthenay (E. N.)	181	56	3	90	56	15	47	20	34	0	138	127	80	666	?
L'Absie	234	94	26	92	69	»	84	»	97	0	154	»	»	»	»
Moncoutant	205	92	15	95	60	34	86	54	99	»	136	148	82	»	»
Gourgé	120	»	24	»	41	»	74	»	»	»	95	»	»	»	»
Thénezay	148	»	»	62	»	71	»	23	»	5	»	77	62	»	»
Saint-Loup	100	63	16	»	50	21	48	18	»	0	110	70	58	»	»
Airvault	133	62	38	74	62	21	76	8	»	»	»	75	»	»	»
Monts-en-Guesnes	146	65	»	»	»	22	84	15	»	»	»	»	»	»	»
Loudun	»	»	»	»	»	»	70	32	»	»	»	»	»	»	»
Chiché	160	52	8	23	38	31	64	23	59	2	128	82	64	574	101
Bressuire	180	93	19	105	58	22	68	52	69	0	90	105	71	752	95
Les Aubiers	130	63	30	78	54	25	65	51	29	»	96	77	87	»	»
Châtillon-s.-S	170	68	»	»	»	»	»	»	»	»	»	79	»	»	»
Les Moulins	145	»	17	»	»	»	»	»	53	3	97	»	»	»	»
Maulevrier	140	59	18	82	50	23	65	»	»	0	87	80	67	»	»
St-Maurice-la-F	145	51	27	76	41	»	59	67	»	0	90	76	54	»	»
Argenton-Château	120	44	18	67	50	33	58	40	33	»	86	60	50	»	»
Belleville	79	61	28	44	55	25	»	»	»	»	»	73	»	»	»
Thouars	»	61	»	»	»	45	»	»	»	»	»	34	»	»	»
Puy-Notre-Dame	96	50	28	55	75	20	72	»	»	1	»	50	67	»	»
Fontevrault	78	48	3	51	46	16	103	41	»	0	76	35	55	»	»
Saumur	41	»	»	»	60	27	67	»	»	1	83	58	62	»	»
Gennes	73	49	19	58	59	29	87	»	»	0	80	79	83	»	»
Saint-Saturnin	86	47	4	53	49	61	62	»	»	0	70	»	59	»	»
Beaulieu	»	»	»	»	»	»	54	63	»	»	66	93	54	»	»
Thouarcé	38	57	»	»	»	»	»	»	22	»	34	63	48	»	»
Les Gardes	210	43	7	63	47	29	74	68	60	1	60	88	63	603	144
Cholet	118	28	»	»	»	»	»	51	»	»	»	»	»	»	»
Puy-St-Bonnet	»	68	14	87	52	35	99	60	64	0	95	122	86	782	110
Bégrolles	101	»	»	81	41	44	»	»	»	2	89	132	80	»	»
Chalonnes	21	64	15	65	50	63	50	»	»	0	46	80	59	»	»
La Pommeraye	86	44	9	68	46	26	60	86	51	2	66	102	82	642	143
Chapelle St-Flor	88	68	4	82	43	42	104	»	»	3	75	119	95	»	»
Champtoceaux	74	69	9	50	34	53	71	»	»	3	68	109	74	»	»
Les Herbiers	98	70	23	101	57	41	105	108	54	4	107	129	117	916	156
Montaigu	52	75	15	73	52	24	56	98	64	4	119	124	106	810	158
Vieillevigne	42*	39	9	75	37	32	50	54	61	6	91	81	66	601	118
Saint-Philbert	4*	82	20	56	27	42	60	87	73	3	139	135	93	817	116
Clisson	55	43	18	46	40	24	58	64	31	2	76	79	80	561	102
Fort de Mindin	»	97	5	63	33	31	27	61	75	5	»	»	»	»	»
BASSINS ENTRE LA LOIRE ET LA GIRONDE.															
Bassins de la Vie, du Lay et de la Sèvre niortaise.															
Pornic	»	58	0	44	32	14	39	76	125	0	67	»	117	»	»
Machecoul	5*	38	10	40	21	23	22	57	61	2	»	72	40	»	»
Ile d'Yeu	24	96	5	53	32	41	39	52	43	7	107	93	130	698	131
Saint-Gilles-s.-Vie	11	59	7	63	19	10	78	59	37	0	130	40	118	620	98

Stations.	Altitude.	Janv.	Fév.	Mars.	Avril.	Mai.	Juin.	Juill.	Août.	Sept.	Oct.	Nov.	Déc.	Total de l'année.	Nombre de jours pluvieux.
Bassins de la Vie, du Lay et de la Sèvre niortaise (suite).															
Les Sables-d'Ol	6	53	18	47	22	17	82	62	55	4	127	99	121	707	150
Fanal-des-Dames	22	64	6	52	29	30	35	81	38	1	149	95	108	688	112
Roche-s.-Yon (E.N.)	79	63	26	82	52	36	90	88	69	0	136	97	169	908	132
Chantonnay	60	»	»	»	»	»	19	54	67	0	158	138	117	»	»
La Châtaigneraie	150	86	15	72	58	20	49	67	94	8	114	142	112	837	120
Puy-de-Serre	100	80	30	76	72	56	72	28	111	0	134	116	»	»	»
Le Beugnon	112	92	19	92	37	34	65	40	124	»	170	114	»	»	»
Fontenay-le-C.	20	62	9	59	58	24	39	22	69	0	121	98	110	671	120
Longèves	6	40	25	59	61	26	32	20	86	0	145	113	104	711	110
Luçon	15	78	26	64	67	26	77	36	81	3	151	128	113	850	121
L'Aiguillon-s.-Mer	4	37	2	44	40	23	47	27	48	2	164	79	111	624	103
Marans	3	57	21	46	71	24	39	20	»	0	139	66	108	»	»
Le Goufre	4	51	5	50	58	15	35	8	48	1	134	66	87	558	94
Coulonges-s.-l'A	80	79	29	89	86	92	70	45	120	1	127	119	»	»	»
Fénioux	»	69	28	96	72	30	100	34	80	»	145	112	92	»	»
Mazières-en-G	209	101	28	126	»	»	67	35	110	2	129	162	125	»	»
Chantecorps	188	80	19	111	72	29	110	58	»	0	142	136	109	»	»
Champdeniers	120	82	8	71	71	37	72	37	98	»	127	124	111	»	»
Saint-Maixent	80	75	26	60	69	22	48	41	»	2	140	120	107	»	»
Viel-Pain (Pamproux)	76	31	27	96	75	50	52	59	»	2	125	93	79	»	»
Pamproux (bourg)	80	49	37	87	68	64	47	»	»	»	134	114	99	»	»
Avon	140	91	29	118	75	47	67	38	75	8	130	123	95	896	104
Chey	135	74	30	110	94	21	60	32	113	12	136	126	103	911	127
Sepvret	171	76	»	121	84	34	»	51	»	»	148	»	»	»	»
La Couarde (Goux)	182	69	26	87	75	27	70	41	»	0	164	116	117	»	»
Sotterie	»	62	25	59	74	44	41	26	»	2	140	103	98	»	»
Ste-Néomaye	95	49	»	»	53	»	48	43	»	0	123	»	»	»	»
Chaban	15	40	18	39	49	35	35	28	»	5	119	84	83	»	»
Saint-Maxire	»	74	30	74	77	46	85	36	76	»	123	107	109	»	»
Chauray	90	48	24	33	»	»	70	»	»	»	»	»	»	»	»
Niort	35	73	27	69	79	36	74	28	»	2	128	108	110	»	»
Fressines	102	74	12	51	76	59	66	»	»	3	166	95	109	»	»
Beauvoir-s.-Niort	»	50	»	64	»	48	»	»	65	5	145	»	»	»	»
Foye-Montjault	65	113	14	57	77	42	60	30	98	»	121	91	89	»	»
Mauzé	21	»	25	58	71	29	45	32	»	5	148	104	»	»	»
Frontenay	30	»	27	73	66	37	77	28	»	4	157	112	96	»	»
Saint-Sigismond	5	64	37	73	90	36	72	33	»	2	148	107	112	»	»
Arçais	13	72	27	62	75	25	41	25	84	0	140	100	113	764	124
Bazoin	5	35	21	55	84	35	57	21	»	0	153	88	101	»	»
Lagord (E. N.)	20	33	11	34	38	17	32	18	19	12	124	42	77	457	119
La Rochelle (P. C.)	6	34	?	42	65	16	31	15	49	7	193	82	108	»	»
Les Baleines (ph.)	47	71	21	48	34	21	38	24	36	29	119	69	93	603	140
Rochebonne (ph.)	»	44	4	24	11	5	26	19	15	18	73	44	59	342	134
Bassin de la Charente.															
Saint-Mathieu	322	137	55	109	103	69	89	68	160	2	94	146	155	1187	130
Nontron	»	81	18	107	108	45	70	60	181	1	121	123	129	1044	152
Montbron	152	54	21	72	109	46	77	31	24	0	82	92	93	701	»
Lac-Français	135	63	26	89	82	44	81	68	85	3	136	145	156	978	»
Angoulême (P.C.)	100	48	37	73	89	44	81	48	71	0	128	88	54	761	»

Stations.	Altitude.	Janv.	Fév.	Mars.	Avril.	Mai.	Juin.	Juill.	Août.	Sept.	Oct.	Nov.	Déc.	Total de l'année.	Nombre de jours pluvieux.
Bassin de la Charente (suite).															
Angoulême (E. N.)	48	48	25	64	67	45	67	44	60	0	122	121	72	735	94
Angoulême (Poudr.)	29	»	20	56	80	49	83	52	79	0	»	118	83	»	»
Barbézieux	103	52	32	102	73	31	58	41	87	4	162	122	136	900	133
Jonzac	44	41	21	63	62	55	38	24	74	8	173	117	147	823	107
Cognac	9	50	15	66	75	26	64	34	57	5	135	103	141	771	145
Aigre	68	62	22	84	45	27	38	51	72	1	119	128	98	747	116
Champagne M.	120*	75	14	148	102	52	73	56	98	0	103	133	116	970	113
Civray	120	53	28	92	71	29	49	41	105	0	116	»	84	»	»
Ruffec	111	59	22	92	74	27	38	39	84	3	99	115	97	749	134
Bouin	»	56	28	98	71	29	34	35	59	11	106	116	103	746	132
Melleran	160	59	28	108	92	17	42	39	76	8	140	126	139	874	148
Chef-Boutonne	104	48	28	79	76	»	45	»	65	6	126	82	98	»	»
Luché	»	62	31	106	77	32	57	28	61	»	125	102	115	»	»
La Brousse	»	58	24	97	74	28	58	43	59	»	139	112	111	»	»
Chail	»	61	33	101	106	22	52	33	»	4	123	113	124	»	»
Celle-s-Belle	»	65	25	»	70	27	72	»	»	0	135	»	101	»	»
Vernoux-s.-Boutonne	63	94	17	118	92	34	77	21	73	2	165	114	143	950	103
Les Fosses	»	»	»	98	72	42	76	23	88	4	155	109	»	»	»
Villiers-au-Bois	70	76	29	79	73	37	65	49	79	»	158	102	115	»	»
St-Jean-d'Angely	11	44	17	59	57	47	31	24	63	2	112	71	88	615	127
Saintes	8	26	8	59	71	52	57	31	84	7	123	116	187	821	107
Rochefort	»	77	19	46	66	17	62	30	67	1	215	86	115	801	117
Bel-Ébat	6	70	18	48	64	37	74	33	84	4	172	86	106	796	110
Ile d'Aix	29	54	21	57	72	11	62	27	50	9	162	105	118	748	116
Chassiron	10	72	18	54	53	4	31	17	43	5	203	59	108	667	106
BASSIN DE LA GIRONDE.															
Bassin de la Dordogne.															
Laqueuille	1000	177	95	195	55	116	118	99	?	?	71	114	105	»	»
Eygurande	734	91	31	117	118	89	102	79	139	0	101	206	134	1207	107
Église-N^{ve}-d'Entrayg	825	88	46	158	93	82	87	104	123	2	126	172	171	1252	169
Ussel (P. C.)	635	85	49	111	81	74	96	96	69	0	90	132	79	962	158
Champs	500	76	72	154	70	61	98	148	134	1	119	145	121	1199	181
Bort	444	74	57	192	89	79	108	97	107	2	103	129	120	1157	122
Condat	740	45	31	112	70	78	76	22	»	»	»	216	112	»	»
Marcenat	1080	57	22	116	30	68	67	46	100	0	83	82	120	791	134
Riom-ès-Montagne	839	94	76	166?	67	80	90	97	106	0	144	133	164	1217	141
Saignes	500	73	66	134	80	78	74	119	83	2	106	128	99	1042	158
Neuvic	635	88	79	175	97	74	»	114	110	3	123	156	119	»	»
Corrèze	435	57	27	101	79	»	134	74	49	8	117	145	201	»	»
Mauriac	725	78	84	154	90	105	129	106	125	2	135	153	132	1293	160
Saint-Privat	573	56	66	177	91	108	116	119	89	0	98	131	158	1209	88
Pleaux	630	98	95	161	111	88	94	103	87	6	114	136	135	1228	144
Saint-Cernin	800	166	110	174	129	105	147	101	91	0	150	132	206	1511	168
Mandailles	920	118	154	254	159	145	109	101	130	1	206	238	272	1887	146
Saint-Jacques-des-Blats	991	96	137	249	133	92	106	114	112	0	230	244	312?	1825	125
Vic-s.-C.	682	86	151	220	136	82	96	95	79	0	151	147	239	1482	164
Marmanhac	650	65	102	157	129	82	91	93	64	3	120	105	168	1179	126
Aurillac (E. N.)	682	46	49	94	90	87	73	124	29	6	90	83	86	857	140
Aurillac (P. C.)	620	84	99	152	116	98	90	149	54	19	121	107	160	1249	167

Stations.	Altitude.	Janv.	Fév.	Mars.	Avril.	Mai.	Juin.	Juill.	Août.	Sept.	Oct.	Nov.	Déc.	Total de l'année.	Nombre de jours pluvieux.
Bassin de la Dordogne (suite).															
Saint-Mamet	771	51	86	123	110	94	110	82	61	1	155	89	128	1090	147
Laroquebrou	445	56	78	165	102	103	90	65	62	0	92	118	154	1085	134
Argentat	196	46	48	90	100	51	73	67	47	1	84	86	93	786	137
Mercœur	480	22	46	?	77	39	122	6	11	0	26	22	27	?	?
Beaulieu	157	55	48	89	115	54	86	54	55	0	101	74	112	843	152
Bretenoux	138	60	53	88	107	78	95	51	26	0	81	64	107	810	111
Saint-Céré	132	56	59	72	90	87	78	88	23	2	82	72	108	817	111
La Tronquière	707	115	108	144	117	99	90	82	47	0	140	98	236	1276	123
Gramat	290	51	55	80	75	49	126	48	35	1	65	48	99	732	96
La Bastide-Murat	447	38	56	68	74	82	86	75	20	0	83	44	152	778	76
Frayssinet	200	41	54	60	69	81	136	68	24	0	65	47	126	771	113
Cazals	195	55	103	84	85	60	106	92	40	0	97	55	146	923	103
Salviac	160	33	74	101	35	96	80	113	4	0	79	59	151	825	82
Gourdon	250	26	45	60	70	62	81	89	7	0	55	33	101	629	89
Loupiac	286	28	53	77	72	38	85	66	26	3	69	45	120	682	82
Souillac	100	56	57	90	78	29	79	64	35	0	102	66	111	767	67
Martel	200	63	55	86	85	55	71	85	62	0	92	77	128	859	94
Vayrac	130	63	55	63	80	74	69	60	58	0	87	68	122	799	94
Chartriers-Ferrrière	318	54	54	74	69	53	137	65	77	0	85	65	119	852	151
Tulle (E. N.)	246	60	64	94	56	92	90	76	134	0	104	77	85	932	103
Tulle (P. C.)	236	75	60	123	86	72	94	106	112	1	117	132	149	1127	141
Sainte-Féréole	425	62	65	94	76	100	289	62	?	»	121	116	159	»	»
Donzenac	150	60	»	82	71	83	128	53	72	0	100	96	129	»	»
Juillac	300	55	31	52	34	56	115	29	26	0	58	95	46	598	93
Vigeois	»	65	51	114	86	117	173	109	59	0	131	123	146	1174	141
Uzerche	»	45	48	129	79	62	196	62	64	0	122	92	121	1020	113
Seilhac	480	80	64	132	109	103	188	71	94	0	147	153	165	1306	142
Treignac	492	82	59	138	86	39	126	79	86	0	117	125	225	1162	128
Masseret	500	57	35	123	»	»	»	»	»	»	»	»	»	»	»
Brive (P. C.)	132	42	43	71	62	68	169	58	91	0	85	66	117	872	145
Brive (collège)	112	47	36	72	»	»	»	53	79	0	90	77	107	»	»
Périgueux (E. N.)	89	54	32	74	87	61	71	46	96	3	70	95	56	745	136
La Côte (Cne de Biras)	138	»	30	58	97	74	64	42	140	9	102	100	115	»	»
St-Jean d'Ataux	102	100	71	142	144	111	114	68	136	21	156	156	195	1414	111
St-Avit du Moiron	20*	88	69	71	101	71	85	13	128	3	112	86	105	932	132
Blanzaguet	73	53	27	80	77	39	98	55	71	1	95	109	116	821	96
Chalais	35*	49	7	76	79	62	84	45	42	1	105	114	127	791	129
Montguyon	70	54	24	42	65	82	84	60	64	6	125	109	160	875	131
Les Églisottes	»	73	40	68	71	53	91	51	68	3	102	92	127	839	133
Coutras	»	75	30	56	58	52	69	52	46	10	76	88	113	725	140
Saint-Antoine-s.-l'I.	»	55	37	60	70	60	75	35	78	5	103	65	90	733	149
Lussac	71	66	46	69	66	42	66	45	57	4	104	79	89	733	144
Saint-Émilion	»	64	49	66	51	38	90	38	54	1	109	77	92	729	141
St-André-de-Cubzac	25*	69	46	43	66	53	65	47	52	9	112	77	117	756	98
Cavignac	76*	62	41	79	71	92	69	57	75	7	151	114	145	963	158
Bassin du Lot.															
Cubières	996	80	98	182	56	202	119	30	54	0	53	152	105	1131	93
Le Bleymard	1088	68	58	53	26	219	118	37	82	0	60	126	159	1006	110
Bagnols	916	69	44	122	30	232	104	26	67	0	79	112	76	961	119

Stations.	Altitude.	Janv.	Févr.	Mars.	Avril.	Mai.	Juin.	Juill.	Août.	Sept.	Oct.	Nov.	Déc.	Total de l'année.	Nombre de jours pluvieux.
Bassin du Lot (suite).															
Montmirat	1041	39	60	87	56	165	64	5	32	0	29	39	33	609	102
Mende (E. N.)	731	32	68	73	41	149	103	24	53	7	55	66	41	712	87
Mende (P. C.)	722	47	81	98	38	149	107	35	63	2	68	90	59	837	92
Marvéjols	650	25	130	82	41	146	159	26	58	6	52	85	80	890	110
Cam de la Roche	1207	23	30	97	61	143	131	70	68	10	77	95	36	841	98
St-Chély-d'Apcher	987	57	55	140	48	66	82	58	53	0	49	77	70	755	137
Le Malzieu	846	61	43	107	49	85	111	58	84	0	55	78	70	801	99
Ruines	920	48	20	97	61	87	107	53	46	0	71	56	95	741	104
Saint-Flour	914	61	31	97	113	105	90	118	69	0	52	91	55	882	104
Paulhac	1096	40	17	71	74	96	40	123	66	1	131	141	113	913	146
Pierrefort	950	30	78	70	27	57	95	»	»	»	54	131	57	»	»
Chaudesaigues	781	54	79	158	73	88	67	106	77	0	98	77	85	962	130
Nasbinals	1187	26	52	136	58	84	114	53	68	1	119	80	129	920	102
Espalion	347	75	67	117	110	113	71	111	68	0	58	62	128	980	98
Entraygues	237	53	78	135	79	93	120	81	63	0	78	70	126	976	115
Laguiole	1056	44	17	65	»	»	»	»	»	»	»	»	»	»	»
Mur-de-Barrez	791	44	88	140	98	111	84	110	57	0	120	101	151	1104	123
Raulhac	820	71	83	142	103	79	47	92	61	0	96	91	146	1011	117
Montsalvy	800	»	104	126	90	154	95	104	76	1	114	60	109	»	»
Conques	250	33	64	120	82	75	59	89	»	»	»	»	»	»	»
Maurs	290	61	97	101	108	114	60	76	49	0	114	86	149	1015	150
Decazeville	249	34	57	91	61	81	81	45	44	0	67	55	102	718	120
Figeac (P. C.)	218	47	67	67	88	83	76	24	54	0	51	58	104	719	106
Figeac (S. hy.)	219	47	67	67	88	83	72	24	54	0	51	58	104	715	97
La Capelle M	387	89	72	102	85	75	101	43	37	0	77	56	134	871	106
Livernon	325	57	66	90	139	94	101	96	39	0	81	51	133	947	124
Cajarc	151	49	62	95	122	80	72	29	56	0	67	71	151	854	109
Limogne	310	48	52	79	110	93	72	36	60	0	65	47	132	794	102
Saint-Géry	130	66	56	88	104	59	73	39	21	0	82	61	170	819	95
Lauzès	315	45	62	80	76	69	95	21	22	0	69	52	120	711	114
Cahors (P. C.)	124	39	53	56	75	63	125	44	27	0	59	46	100	687	135
Cahors (S. hy.)	120	40	57	58	72	62	121	52	25	0	66	52	105	710	104
Cahors (E. N.)	122	37	40	65	56	51	101	57	22	0	59	49	76	613	108
Catus	190	39	68	81	67	79	111	46	30	2	59	39	137	758	88
Luzech	105	40	72	81	89	58	125	32	10	0	86	67	190	850	58
Puy-l'Évêque	120	35	47	70	74	33	105	31	20	0	50	36	101	602	105
Tournon	210	38	63	47	83	100	74	45	14	0	58	43	92	657	114
Fumel	124	45	63	62	97	73	91	67	22	6	79	58	117	780	148
Monflanquin	151	23	60	65	92	54	56	33	68	11	75	49	101	687	88
Villeneuve (C. agr.)	64	26	65	41	71	77	78	40	33	2	86	42	77	638	98
Villeneuve (P. C.)	56	46	71	50	84	91	86	58	36	3	69	48	101	743	134
Monclar d'A	184	51	70	41	67	114	63	32	62	8	89	53	103	753	122
Bassins du Tarn et de l'Aveyron.															
Pont de Montvert	900	144	73	251	83	307	168	18	61	0	97	181	118	1501	102
Florac	551	43	78	150	47	212	104	27	60	2	77	98	82	980	96
Cassagnas	835	68	103	188	61	270	215	26	42	0	98	213	78	1362	96
Hures	1020	25	42	73	60	227	74	28	41	10	58	72	92	802	91
Meyrueis	710	13	29	50	27	221	96	35	41	8	52	74	103	749	8
Col-du-Marquairès	970	101	157	263	72	282	179	35	55	4	81	228	110	1567	143

Stations.	Altitude.	Janv.	Fév.	Mars.	Avril.	Mai.	Juin.	Juill.	Août.	Sept.	Oct.	Nov.	Déc.	Total de l'année.	Nombre de jours pluvieux.
Bassins du Tarn et de l'Aveyron (suite).															
Saint-Sauveur-de-P.	1112	36	41	»	49	»	98	32	»	5	»	246	169	»	»
Trèves	525	38	48	156	32	234	59	32	76	14	50	77	96	912	77
Massegros	850	81	104	101	54	208	137	69	63	0	45	75	102	1039	89
Séverac-le-Ch.	752	»	23	69	15	91	65	»	»	»	»	»	»	»	»
Millau	380	»	30	63	29	196	111	72	32	12	32	31	54	»	»
La Cavalerie	821	4	27	66	33	244	90	81	54	25	62	101	121	908	94
Saint-Affrique	328	31	57	»	»	101	63	34	43	5	29	21	96	»	»
Cornus	637	8	18	26	11	»	»	84	61	»	74	94	167	»	»
Le Cabaretou	1018	162	47	167	122	228	144	21	29	28	19	115	177	1259	66
Fraïsse	930	»	»	»	»	»	168	40	38	47	56	162	182	»	»
Le Soulié	900	66	49	168	142	257	113	30	56	15	64	118	163	1241	125
La Salvetat d'A.	730	82	57	236	127	238	120	54	59	5	42	99	327	1446	121
Lacaune	827	93	68	252	»	»	»	73	100	8	»	72	275	»	»
La Bastide-Rou	393	52	62	135	148	184	96	10	70	24	52	136	110	1079	116
Pradelles-Cabardès	745	162	47	122	76	215	124	67	50	21	52	79	207	1222	137
Labrespi	590	72	67	176	82	273	162	41	43	0	50	69	214	1249	110
Castres	189	66	25	112	103	232	69	22	38	0	63	41	171	942	109
Alban	623	71	125	177	168	230	150	46	124	0	61	50	209	1411	92
Rodez (E. N.)	609	29	47	79	50	118	75	62	50	0	32	50	36	628	127
Villefranche-d'Av.	260	44	46	71	60	115	66	47	57	0	61	36	141	744	131
Naucelle	500	39	55	110	47	109	97	60	38	0	59	27	149	790	122
Carmaux	250	20	53	71	55	101	93	32	29	0	41	22	121	638	119
Cordes	135	27	39	70	43	104	62	28	31	0	39	26	109	578	114
Albi (E. N.)	175	35	37	83	54	120	61	44	41	0	42	13	117	647	101
Albi (P. C.)	188	33	37	76	54	121	58	44	44	0	42	12	117	638	98
Gaillac	175	19	32	59	59	67	46	9	43	0	48	50	143	575	84
Lavaur	139	27	29	54	35	78	71	19	10	0	39	11	77	450	84
Montauban (E. N.)	97	38	61	60	59	119	115	44	36	0	53	30	93	708	125
Caylus	280	56	63	96	110	100	93	35	78	»	»	39	140	»	»
Lalbenque	280	47	54	68	58	76	90	37	48	0	59	48	122	707	95
Montalzat	300	»	»	»	76	112	79	30	»	»	»	28	»	»	»
Castelnau	245	23	52	50	52	73	97	13	54	0	51	27	88	580	79
Molières	179	»	»	»	»	27	26	12	36	0	48	24	48	»	»
La Française	184	»	»	»	66?	122	88	41?	62?	»	»	»	»	»	»
Bassin de la Garonne, cours supérieur, et affluents des Pyrénées.															
Ax	710	88	47	111	89	153	186	20	57	7	114	76	182	1130	85
Vicdessos	709	244	24	52	56	116	164	40	44	16	64	56	148	1024	82
Tarascon	476	140	35	76	25	94	116	50	44	4	60	51	138	833	100
Belesta	487	122	34	97	109	147	149	28	56	7	104	47	150	1050	119
Chalabre	300	»	»	»	»	»	269	28	33	0	74	55	190	»	»
Mirepoix	301	34	41	73	54	113	231	27	15	4	48?	38	171	849	88
Foix (E. N.)	433	72	47	87	57	176	117	37	42	35	86	36	226	1018	104
Le Fossat	241	61	17	33	37	123	135	14	20	5	47	15	60	567	99
Villeneuve-Durfort	346	89	77	71	74	187	156	9	1	4	56	50	134	908	97
Royat	259	75	39	68	51	121	146	17	20	0	47	42	131	757	88
Arreau	698	44	31	66	36	142	171	24	45	19	94	15	170	857	58
Izaut-de-l'Hôel	422	130	37	102	62	153	182	30	42	33	130	53	155	1109	127
Le Fousseret	319	95	47	92	55	112	112	11	21	23	63	45	146	822	108
Rieumes	280	49	41	43	63	157	111	26	20	29	58	27	113	737	99

Stations.	Altitude.	Janv.	Fév.	Mars.	Avril.	Mai.	Juin.	Juill.	Août.	Sept.	Oct.	Nov.	Déc.	Total de l'année.	Nombre de jours pluvieux.
Bassin de la Garonne, cours supérieur, et affluents des Pyrénées (suite.)															
Léguevin	191	75	57	110	51	201	116	62	25	1	65	32	111	906	96
Toulouse (Obs^re)	194	65	52	65	58	110	73	23	37	5	56	33	82	659	»
Toulouse (E. N.)	148	50	39	68	54	155	41	14	24	0	41	32	86	604	86
Bassin de la Garonne (R. G.) au-dessous de Toulouse; bassins du Gers et de la Baïse; bassin de la Gironde.															
Lannemezan	589	23	37	79	46	99	78	3	20	6	16	11	88	506	132
Castelnau-Magn	313	54	74	80	46	146	113	10	56	1	62	31	71	744	78
Trie	247	92	80	103	26	167	147	14	83	5	85	32	106	940	79
Miélan	222	72	53	84	45	175	121	8	45	1	108	29	80	821	128
Masseube	205	61	62	76	33	131	97	10	33	1	73	26	90	693	127
Lombez	166	61	48	64	39	122	»	28	28	45	64	30	134	»	»
Mirande	165	60	74	87	26	132	113	2	53	0	97	55	96	795	89
Auch (E. N.)	162	26	57	77	60	100	129	2?	25	53	105	8	130	772	93
Auch (P.C.)	138	49	86	130	25	71	93	1	18	30	76	19	161	759	110
Gimont	173	79	65	44	23	113	53	10	40	13	64	28	134	666	113
Cadours	250	8?	10?	?	29	107	45	18	19	1	37	20	52	?	?
Villeneuve-les-B	152	67	49	71	53	143	82	75	31	0	47	35	87	740	108
Canals	135	49	47	49	30	111	63	68	21	7	49	29	77	600	82
Beaumont	126	49	59	58	46	117	116	16	40	4	60	44	91	700	139
La Sauvetat	218	41	79	61	43	110	58	7	78	17	65	28	93	680	84
Vic-Fézensac	134	53	100	58	43	132	117	10	30	39	71	21	111	785	90
Eauze	155	48	101	73	43	130	106	13	45	7	88	2	114	770	75
Condom	73	53	31	60	63	112	75	22	62	19	65	33	79	674	107
Lectoure	87	50	75	66	39	134	86	9	39	7	62	23	87	677	89
Montcuq	250	47	64	56	71	90	191	50	39	0	57	41	119	825	120
Agen (E. N.)	184	25	66	34	56	73	65	11	24	0	38	11	15	418?	79?
Agen (P. C.)	52	35	58	30	28	98	41	31	44	10	50	31	76	532	133
Damazan	32	29	60	30	27	86	92	37	42	30	78	63	100	674	88
Saint-Pau	»	34	74	69	»	»	»	40	»	»	116	»	»	»	»
Captieux	95*	80	100	68	94	92	75	19	30	5	115	51	103	832	126
Grignols	147*	69	80	89	96	103	66	27	58	7	123	73	127	918	161
Castillonnes	131	53	51	64	87	79	79	40	85	25	104	69	128	864	122
Villeréal	99	60	59	46	103	95	146	21	56	0	98	60	92	836	96
Col-de-Fer	25	55	73	59	71	103	92	24	50	15	137	75	86	840	129
Sauveterre	»	39	45	78	61	80	89	25	80	9	126	76	103	811	126
Machorre	»	75	69	78	73	39	167	20	61	6	100	64	67	819	?
Budos	»	89	88	67	62	67	89	43	46	4	149	87	125	916	167
La Sauve	101	50	39	56	74	46	101	38	79	6	132	88	115	824	137
Pierroton	»	114	79	72	109	34	77	45	57	10	143	93	142	975	166
Talence (Jard. bot.)	»	93	50	66	82	65	87	56	45	12	143	112	169	980	163
Floirac-Bordeaux (Obs^re)	74	79	46	69	78	61	89	63	41	35	132	91	135	919	169
Bordeaux (Eaux)	»	81	53	70	77	70	70	39	47	14	128	84	119	852	169
Château-Lafite	»	76	39	96	71	56	63	37	62	4	147	178	176	1005	190
Saint-Julien	»	70	35	86	74	70	65	37	77	4	148	151	162	979	182
Soulac	»	63	20	67	64	26	»	»	»	»	»	»	»	»	»
Pointe de Grave	12*	89	12	76	85	33	77	38	107	5	219	161	213	1115	141
Royan	10	50	2	41	59	30	54	18	72	4	155	90	95	670	156
Cordouan (phare)	58	110	1	72	61	0?	0?	54	21	12	89	74	91	585?	80?
La Coubre	10	87	20	41	62	11	41	35	71	5	165	101	151	790	178
La Coubre	»	87	17	43	68	11	39	34	70	5	168	98	161	801	123

Stations.	Altitude.	Janv.	Fév.	Mars.	Avril.	Mai.	Juin.	Juill.	Août.	Sept.	Oct.	Nov.	Déc.	Total de l'année.	Nombre de jours pluvieux.
BASSINS ENTRE LA GIRONDE ET LES PYRÉNÉES.															
Petits bassins entre la Gironde et l'Adour.															
Saint-Nicolas	»	53	24	87	53	11	82	30	53	5	136	131	179	844	134
Hourtin	17*	67	31	67	59	32	80	30	46	12	131	128	151	834	140
Grand-Mont	»	67	26	72	47	20	93	32	57	16	186	148	196	960	125
Moutchic	»	88	52	68	59	45	112	38	70	5	152	136	161	986	157
Sainte-Hélène	40*	108	41	76	60	75	104	30	102	17	148	140	154	1055	158
Gressier	»	97	57	69	46	43	101	46	49	4	150	131	145	938	156
Le Porge	32*	105	61	74	70	31	63	37	52	8	165	118	160	944	148
Arès	»	126	70	69	74	20	77	40	69	7	118	106	132	908	194
Piquey	»	115	61	62	60	17	72	48	62	8	107	88	139	839	160
Audenge	»	120	86	67	79	14	101	40	77	3	157	91	147	982	145
La Salie	»	130	88	67	66	30	106	46	62	9	151	89	129	973	163
Arcachon (phare)	10	141	54	73	41	1	93	16	76	5	132	77	133	842	142
Arcachon (C. M.)	4*	130	82	58	76	19	96	42	86	11	150	99	106	955	152
Cazeaux	5*	120	89	72	78	19	117	46	71	5	170	99	147	1033	156
Belin	20*	109	87	75	75	42	87	54	43	4	162	81	121	940	169
Pissos	57	112	126	84	77	42	92	72	47	4	173	64	42	935	145
Bassin de l'Adour.															
Gavarnie	1357	421	100	126	»	»	»	36	52	»	»	46	»	»	»
Luz Saint-Sauveur	685	224	37	96	6	134	126	16	19	40	61	4	182	945	64
Pic du Midi (Obs^re)	2859	421	66	218	56	178	164	17	36	38	88	52	262	1596	178
Bagnères-de-Big	553	158	51	98	38	186	195	17	65	21	131	38	196	1194	141
Bagnères-de-B. (M. Gandy)	547	173	53	128	59	181	215	17	63	21	88	54	156	1208	142
Lourdes	400	71	65	125	95	192	226	30	53	7	124	57	245	1290	125
Argelès	454	14	13	27	14	15	31	5	8	5	14	18	39	203?	51
Peyranères	1437	365	107	144	97	131	74	»	18	18	145	85	87	»	»
Urdos	783	224	69	49?	»	»	»	37	44	»	»	»	»	»	»
Gelan	849	138	55	57	50	109	112	40	57	50	76	54	123	901	128
Laruns	519	248	88	193	87	180	276	50	60	13	116	61	309	1681	130
Bedous	415	220	68	207	158	299	370	70	41	17	114	66	364	1994	134
Nay	264	177	89	130	99	163	237	30	111	15	128	47	162	1388	112
Tarbes (P. C.)	311	144	91	101	88	144	159	14	69	17	112	48	125	1112	127
Villecomtal	180	151	133	132	68	96	145	0	40	15	75	28	110	993	79
Maubourguet	180	67	79	70	27	84	84	13	30	5	61	48	147	715	80
Lescar (E. N.)	160	85	162?	116	81	92	90	24	34	1	125	44	113	967	?
Pau (Château)	236	»	»	»	»	»	88	35	61	18	100	25	110	»	»
Pau (Gare)	177	108	56	69	69	138	91	40	65	18	105	24	104	887	136
Oloron	203	152	62	134	102	215	208	41	76	14	113	41	136	1294	124
Mauléon	140	191	98	183	101	175	246	64	35	21	125	35	192	1466	114
Saint-Jean-Pied-de-Port	160	213	86	178	97	176	210	56	33	26	102	67	173	1417	143
Orthez	81	116	90	77	82	95	160	35	40	9	72	28	82	886	119
Riscle	113	71	97	94	72	124	191	31	23	6	108	24	96	937	130
Aignan	126	70	98	89	48	117	106	30	24	34	153	29	99	897	89
Cazaubon	130	73	105	81	84	123	71	25	40	0	142	28	116	888	131
Mont-de-Marsan	43	93	108	85	77	108	98	16	15	3	95	28	105	831	116
Saint-Sever	103	116	102	98	70	92	112	36	59	6	114	30	108	943	142
Tartas	37	119	115	88	120	73	91	28	24	5	148	38	139	988	158
Dax (E. N.)	11	107	89	78	49	84	84	14	6	6	89	45	103	754	121
Dax (P. C.)	8	130	119	102	79	102	130	46	25	10	144	39	157	1083	149

Stations.	Altitude.	Janv.	Fév.	Mars.	Avril.	Mai.	Juin.	Juill.	Août.	Sept.	Oct.	Nov.	Déc.	Total de l'année.	Nombre de jours pluvieux.
Bassin de l'Adour (suite).															
Peyrehorade	6	140	84	96	46	117	145	47	51	15	69	26	116	952	120
Bayonne	35	171	107	123	116	108	181	40	52	31	172	35	117	1253	152
Biarritz (sémaphore)	22	152	99	96	100	100	132	46	44	20	152	25	103	1069	147
Biarritz (phare)	70	128	82	90	104	108	133	49	41	23	126	22	114	1020	146

VERSANT DE LA MÉDITERRANÉE.

BASSINS ENTRE LES PYRÉNÉES ET LE RHÔNE.

Bassins du Tech, de la Tet et de l'Agly.

Col de la Quillane	1573	150?	3	14	9	36	137	23	28	19	48	32	26	525	79
Montlouis (C. M.)	1588	159	35	82?	33	43	144	40	72	35	51	53	67	814	74
Montlouis (P. C.)	1627	10?	13	26	30	43	81	39	83	32	58	56	65	536	58
La Preste	1123	8	54	54	59	95	162	42	65	16	41	33	39	668	87
Prats-de-Mollo	757	24	10	12	23	67	71	30	107	19	51	54	20	488	52
Prats-de-Mollo (forêt)	737	103	14	31	25	62	179	98	175	28	56	77	27	875	55
Maureillas	»	46	37	41	50	59	124	12	49	1	53	94	42	608	68
Céret (ville)	183	45	10	10	31	80	77	6	91	0	44	65	26	485	41
Céret (pépin^re^)	»	51	36	38	46	82	128	17	104	2	53	82	33	672	68
Laroque-des-Alb	506	59	64	94	106	151	137	41	196	31	62	135	71	1147	62
Saint-Marçal	738	62	35	39	32	76	125	42	97	4	43	63	52	670	62
Casteil (Saint-Mart.)	»	123	13	76	52	117	152	13	33	6	40	36	47	708	69
Casteil (Mariailles)	»	112	5	7	59	136	180	17	56	12	84	51	88	807	56
Velmanya	»	151	55	74	58	115	210	73	167	12	21	73	54	1063	40
Vernet-les-Bains	658	70	9	48	49	108	138	10	46	3	42	26	56	605	66
Thuès	1137	29	2	27	33	53	141	6	45	8	28	33	25	430	39
Canaveilles	»	23	3	26	35	50	129	6	45	8	23	35	26	409	39
Serdinya (r. g.)	1464	51	11	46	40	81	145	14	43	6	34	35	71	577	41
Serdinya (r. dr.)	717	49	12	43	36	88	62	13	37	5	38	29	68	480	40
Olette	»	11?	5	19	20	58	73	13	24	9	54	28	34	348	36
Villefranche	»	19	12	23	22	69	96	»	24	6	»	30	»	»	»
Taurinya	»	47	4	25	32	70	86	4	21	3	27	34	40	393	39
Prades	362	113	19	39	43	95	97	19	26	5	28	42	70	596	74
Molitg	497	60	9	32	19	47	122	17	31	6	42	26	72	483	65
Bouleternère	181	24?	16	27?	29	72	59	6	35	0	17	82	69	436	37
Vinça	260	26	18	26	33	79	73	13	33	»	»	»	»	»	»
Cômes	790	45	13	57	31	98	163	27	17	3	29	52	119	654	59
Sournia	515	34	9	58	39	97	100	3	37	0	27	60	154	618	63
Sournia (forêt)	881	12	16	31	32	121	114	12	31	4	25	54	133	585	43
Vira	1060	138?	21	83	86	138	154	21	24	6	34	58	130	893	64
Gincla	590	310	17	64	94	157	135	16	32	17	18	74	188	1122	69
Caudiès-de-Saint-Paul	332	55	65	76	56	114	69	8	9	1	17	68	171	709	87
Saint-Paul-de-Fenouill	269	28	11	48	32	98	63	20	79	1	14	65	79	538	58
Cassagnes	»	8	18	32	22	104	62	14	29	0	15	75	81	460	41
La Tour-de-France	297	29	16	70	32	95	73	14	36	»	5	75	87	»	»
Illo	143	25	16	32?	30	67	52	14	29	0	18	58	64	405	39
Millas	105	9	10	49	32	70	38	25	39	0	3	54	62	391	38
Le Soler	74	41	24	47	23	107	54	12	77	0	13	52	90	540	51
Thuir	97	34	17	33	43	106	38	16	51	0	18	38	71	465	35
Perpignan (Obs^re^)	32	23	17	49	32	95	33	3	63	1	13	59	80	468	82
Perpignan (tour)	48	?	18	48	32	96	33	6	47	0	?	63	72	»	»

Stations.	Altitude.	Janv.	Fév.	Mars.	Avril.	Mai.	Juin.	Juill.	Août.	Sept.	Oct.	Nov.	Déc.	Total de l'année.	Nombre de jours pluvieux.
Bassin du Tech, de la Tet et de l'Agly (suite).															
Perpignan. (E. N.)	64	4	19	43	34	86	39	3	63	1	13	58	79	442	67
Estagel (C. M.)	79	20	17	29	29	69	69	13	18	0	5	61	87	417	45
Estagel (P. C.)	»	11	5	31	24	75	40	5	18	0	4	45	45	303	50
Espira de l'Agly	35	17?	12	41	18	62	31	»	»	»	»	»	»	»	»
Palairac	380	9	11	43	24	88	46	3	4	0	10	89	79	406	77
Salces	»	»	»	»	»	52	9	»	37	»	»	93	68	»	»
St-Laurent-de-la-S.	4*	7	33	»	»	»	»	7	»	»	»	»	»	»	»
Le Barcarès	5	3	34	44	29	97	12	»	29	6	17	38	37	»	»
Elne	»	»	»	»	»	»	»	»	56	7	25	65	85	»	»
Collioure	»	29	51	64	53	110	»	»	»	»	»	»	»	»	»
Port-Vendres	23	6	22	34	30	46	52	7	121	65	31	88	46	548	56
Cap Béar (phare)	209	17	30	48	53	51	40	29	108	53	36	152	65	682	68
Cap Béar (sémaphore)	102	2?	8	76?	10	19	29	3	97	41	28	124	28	465	34
Banyuls	7	32	39	53	72	120	47	7	145	48	49	156	86	854	77
Bassin de la Sègre.															
Col de Puymorens	1928	356	27	72	24	58	72	40	38	23	57	85	86	938	67
Angoustrine	1353	157	28	47	28	29	92	35	46	48	42	43	56	651	66
Bourg-Madame	1144	157	33	48	25	26	81	42	50	24	30	41	35	592	64
Bassin de l'Aude.															
Le Bousquet	450?	64	33	106	87	146	188	37	40	5	54	35	198	993	105
Gesse	551	23	26	49	65	107	156	28	27	11	46	34	150	722	92
Les Ombres	790	367	55	117	104	206	201	38	58	5	74	44	301	1570	131
Mérial	944	96	28	105	85	181	192	64	62	7	72	39	176	1107	94
Belcaire	380?	129	24	77	60	214	175	45	50	3	67	54	234	1132	123
Espezel	919	303	47	114	63	138	188	41	46	3	48	58	212	1261	114
Rodome	946	238	44	92	64	133	189	26	43	6	54	49	166	1104	80
Les Fanges	970	117	51	132	80	209	191	25	39	3	86	66	190	1189	95
Couiza	225	73	25	64	53	115	100	24	22	0	38	50	118	682	85
Monthaut (h. bois)	630	36	32	98	85	167	94	29	32	1	33	60	167	834	104
Monthaut (s. bois)	630	29	30	73	61	136	55	15	22	0	26	51	154	652	96
Arques	351	93	31	106	136	209	98	28	23	0	26	73	216	1039	105
Monthoumet	558	19	35	88	43	142	88	24	24	0	19	74	153	709	80
Greffeil	400	38	44	136	86	243	95	»	14	1	36	66	108	»	»
Terres-Rouges	110	20	46	114	49	170	63	9	7	0	11	79	79	647	90
Lagrasse	170	33	38	113	57	185	84	10	8	0	9	80	88	705	87
Montlaur	150	19	35	107	55	202	81	14	6	0	11	52	81	663	69
Moux	80	5	28	103	22	154	92	6	0	6	10	6	29	461	43
Barbaira	289	17	16	107	55	232	88	24	9	0	13	37	92	690	75
Carcassonne (E. N.)	117	58	22	92	»	»	»	10	4	0	18	20	97	»	»
Carcassonne (C. M.)	101	46	32	100	56	187	60	13	11	0	19	34	93	651	113
Lasbordes	115	6	7	63	54	161	125	18	22	0	18	11	69	554	56
La Loubatière	761	127	45	127	113	276	153	14	37	0	48	71	328	1339	110
Les Martyrs	780	82	42	91	76	248	137	2	19	0	36	49	158	940	86
Lespinassière (Salette)	915	201	92	281	162	269	110	34	49	24	55	142	329	1748	125
Lespinassière (village)	600	150	70	220	122	224	72	24	35	18	41	105	254	1335	124
Caunes (hors bois)	300	23	51	115	84	190	92	26	87	7	22	56	112	865	86
Caunes (sous bois)	300	6	12	30	17	36	30	6	20	1	6	11	31	206	66
Saint-Marcel	20	0	24	124	85	210	73	29?	0	24	11	85	49	714	39
Narbonne	13	5	40	114	61	201	41	19	8	11	10	52?	67	629	56
Estagnol	600	146	30	108	97	164	89	32	25	0	53	91	199	1004	102

Stations.	Altitude.	Janv.	Fév.	Mars.	Avril.	Mai.	Juin.	Juill.	Août.	Sept.	Oct.	Nov.	Déc.	Total de l'année.	Nombre de jours pluvieux.
Bassins de l'Orb, de l'Hérault, du Lez et du Vidourle.															
Saint-Pons	328	31	90	166	122	230	166	19	18	8	10	156	159	1175	82
Saint-Gervais	334	3	10	73	76	314	136	93	76	114	2	290	105	1292	56
Bédarieux	195	7	121	81	107	331	121	36	48	35	21	215	116	1239	75
L'Escandolgue	535	20	114	75	62	284	123	31	61	58	8	189	88	1113	76
Lodève	174	28	126	75	77	269	154	25	57	39	40	170	72	1132	88
Soubès	266	13	99	50	67	253	122	30	44	53	26	139	»	»	»
Le Caylar	747	28	132	114	61	320	131	109	35	25	50	158	111	1274	114
Blandas	655	62	175	161	71	424	178	109	40	24	94	210	117	1665	99
Campestre	»	19	99	139	56	383	121	69	65	36	12	164	123	1286	67
Le Vigan	230	66	189	154	58	187	99	25	60	34	57	39	40	1008	59
Le Vigan (S. Hy.)	229	0	107	»	»	324	160	77	42	18	72	194	104	»	»
Villeraugue	378	64	177	168	75	310	»	109	3	0	95	222	60	»	»
Saint-Hippolyte	174	67	142	46	54	297	124	15	0	»	101	130	72	»	»
Saint-Hippolyte (S. Hy.)	173	93	156	53	53	281	170	36	25	0	79	174	112	1232	89
Saint-Bauzille	138	74	210	89	57	359	150	34	49	50	95	169	74	1410	98
Cauviac	153	21	188	»	19	214	187	23	46	0	57	148	80	»	»
Nîmes (E. N.)	57	10	38	27	14	235	94	20	63	0	14	30	65	610	59
Nîmes (C. M.)	73	9	»	15	20	162	»	20	38	12	16	61	63	»	»
Vauvert	18	15	50	23	22	183	204	9	42	0	32	41	89	710	60
Sommières	29*	8	97	28	18	215	262	24	36	0	78	101	67	934	68
Lunel	15	13	64	34	32	265	215	40	28	27	29	69	100	916	57
Aigues-Mortes	2	8	47	23	34	153	153	9	32	19	41	37	100	656	50
Grau-du-Roi	2	9	52	32	35	174	110	15	12	0	55	39	114	647	49
Montpellier (E.N.)	36	26	80	39	47	208	99	12	21	37?	88	104	85	846	80
Montpellier (E.Ag.)	37	5	97	42	54	204	95	12	20	5	145	94	79	852	87
St-Mathieu-de-Tr.	141	4	137	32	21	267	201	11	22	91	23	112	74	995	45
Plateau de Valène	233	7	166	38	60	194	135	13	32	112	30	150	67	1004	63
Gignac	59	0	78	63	49	267	191	»	52	52	90	80	57	»	»
Col de la Cardonille	317	71	291	88	67	402	150	22	49	44	108	208	74	1574	96
Cette (P. C.)	3	3	82	72	55	252	59	8	45	90	3	83	103	855	61
Cette (phare)	27	3	82	73	56	243	61	8	45	90	3	83	103	850	84
Agde	9	0	80	61	56	314	75	»	80	33	9	72	114	»	»
Agde (phare)	27	0	33	25	39	271	76	13	»	»	15	48	68	»	»
Béziers	69	3	68	117	91	282	64	8	54	12	16	90	75	880	55
Capestang	7	7	67	123	65	250	72	14	8	39	1	68	56	770	41
BASSIN DU RHÔNE.															
Bassin de la Saône supérieure.															
Ballon de Servance	1216	?	»	70	139	114	147	204	177	11	267	340	275	»	»
Miellin	567	136	23	165	119	170	150	160	139	0	216	224	343	1845	174
Belfahy	838	148	37	181	133	174	128	135	116	7	193	239	316	1807	173
Faucogney	367	147	22	174	106	120	79	104	124	10	160	258	304	1608	164
Mélisey	330	148	23	131	111	133	193	109	65	3	127	155	228	1426	159
Luxeuil	297	131	21	97	103	62	130	62	75	8	97	156	168	1110	162
Quers	305	70	23	66	64	67	107	61	47	5	100	116	150	876	141
Montessaux	332	115	23	117	76	106	203	100	66	3	117	169	217	1312	140
Plancher-les-Mines	500	271	36	223	119	136	121?	125	103	8	208	252	397	1999	174
Etobon	465	129	17	75	78	105	110	45	58	12	140	135	172	1076	134
Lure	295	119	»	100	72	102	132	88	62	6	105	158	170	»	»
Gouhenans	305	118	25	94	84	100	118	102	69	15	132	119	152	1128	166
Villersexel	280	130	18	32	76	74	110	77	58	18	140	154	167	1054	134

Stations.	Altitude.	Janv.	Fév.	Mars.	Avril.	Mai.	Juin.	Juill.	Août.	Sept.	Oct.	Nov.	Déc.	Total de l'année.	Nombre de jours pluvieux.
Bassin de la Saône supérieure (suite).															
Autrey-le-Vay	278	111	17	101	87	85	70	81	76	10	150	140	172	1100	114
Rougemont	269	105	?	30	50	77	78	90	56	15	156	149	150	?	?
Montbozon	273	116	15	116	63	66	48	100	84	10	121	»	121	»	»
Fretigney	282	68	6	113	65	81	111	86	78	6	137	183	130	1064	133
Cirey-les-Bellev	226	132	29	107	78	64	93	103	89	2	148	183	139	1167	152
Gy	237	130	7	50	34	63	62	24	57	7	106	144	117	801	100
Marnay	215	118	17	74	50	47	121	76	79	8	148	165	124	1027	157
Ougney	217	132	15	58	65	62	56	74	»	»	»	209	111	»	»
Chaumercenne	260	109	18	83	51	33	106	53	51	9	109	167	108	897	128
Montmirey-la-V	220	118	16	95	50	60	83	67	64	17	»	»	127	»	»
Pontaillier	»	88	13	78	43	62	98	45	93	6	92	127	87	832	131
Fontaine-Française	»	109	11	83	25	84	107	108	50	8	124	154	100	963	88
Pouilly-s-V	409	112	18	103	48	86	76	54	32	2	109	124	137	901	127
Pouilly-s-V. (P. C.)	228 ?	75	14	71	41	69	63	41	46	4	74	159	89	746	112
Champlitte	246	98	14	74	58	58	103	50	73	2	113	157	132	931	125
Fouvent-le-Bas	221	127	18	91	50	59	103	71	70	3	100	134	89	915	138
Lavoncourt	210	74	13	90	63	43	69	46	63	1	105	124	106	797	122
Combeaufontaine	264	118	14	84	63	37	102	68	85	1	130	153	120	975	133
Saint-Albin	209	111	16	95	61	29	170	66	56	4	99	135	124	966	83
Vesoul (C. M.)	372	99	20	89	89	65	86	86	68	5	127	148	137	1019	149
Vesoul (E. N.)	233	103	21	82	60	59	85	87	41	4	95	124	102	863	143
Conflandey	228	141	10	101	76	45	112	79	69	6	86	142	134	1001	138
Saint-Remy	328	124	17	102	94	112	154	78	72	4	158	271	215	1401	106
Aillevillers	285	156	22	114	75	81	87	71	82	6	136	176	187	1193	147
Val-d'Ajol	360	162	20	95	99	39	119	81	97	11	194	117	212	1246	141
Plombières	460	222	34	135	91	122	123	125	83	8	230	227	320	1720	144
Bains-les-Bains	276	137	31	57	60	65	»	67	49	3	»	»	»	»	»
Méloménil	316	136	19	115	92	70	62	68	116	3	134	194	170	1179	153
Vioménil	472	146	11	103	47	62	80	29	79	2	168	192	158	1077	159
Monthureux-s-S	281	124	16	71	66	53	102	47	52	2	102	147	120	902	171
Frain	367	122	34	78	63	70	105	61	45	1	136	151	131	997	169
Fontenoy-le-Chât	257	140	22	93	69	80	86	71	82	3	132	174	158	1110	168
Grignoncourt	331	74	10	72	45	55	94	93	45	4	117	110	172	891	107
Mailleroncourt	274	149	21	103	51	74	90	52	81	2	119	173	143	1058	133
Montdoré	384	61	15	64	72	73	99	64	64	4	130	131	110	887	125
Villars-le-Pautel	243	99	13	82	75	30	82	70	50	2	87	144	124	858	124
Châtillon-s.-S	320	102	15	106	33	54	128	119	42	4	104	108	124	939	146
Châtillon-s.-S	220?	146	13	60	53	52	137	51	46	2	102	95	124	881	115
Bourbonne-les-B	275	48	9	57	36	29	58	21	29	1	72	82	80	522	117
La Ferté-s.-Amance	236	45	9	65	40	20	19	30	22	0	111	161	126	648	89
La Ferté-s-Amance (P. C.)	313	109	11	94	55	38	58	72	56	3	107	157	112	872	111
Jussey	228	100	17	80	53	28	110	87	27	3	115	195	116	931	131
Ouge	344	138	17	112	42	57	79	70	67	1	123	184	130	1020	138
Cintrey	324	153	22	71	37	51	69	94	59	4	128	168	190	1046	94
Chalindrey	350	149	21	112	49	78	85	82	50	1	133	157	125	1042	161
Bourg	440	150	20	110	50	49	»	74	49	0	118	129	150	»	»
Villegusien	292	132	16	96	31	47	97	67	24	0	113	137	111	871	115
Vaux-s.-Aubigny	275	78	12	89	41	31	60	40	6	0	80	122	117	676	104
Grancey-le-Ch	»	89	14	104	34	»	»	»	»	»	»	»	»	»	»
Is-sur-Tille	312*	33	18	71	28	50	123	71	24	0	102	80	96	696	113
Lux	254	110	14	92	41	61	158	54	55	0	134	169	101	989	80

Stations.	Altitude.	Janv.	Fév.	Mars.	Avril.	Mai.	Juin.	Juill.	Août.	Sept.	Oct.	Nov.	Déc.	Total de l'année.	Nombre de jours pluvieux.
Bassin de la Saône supérieure (suite).															
Beire-le-Châtel	266	89	9	74	41	70	113	42	57	6	115	119	81	816	103
Saussy	577	88	10	95	36	61	154	84	38	»	»	»	»	»	»
Saint-Seine-l'Abb	550	92	7	113	39	54	154	87	50	2	128	117	137	980	122
Dijon (P. C.)	240	95	12	51	27	29	166	59	37	0	108	121	82	787	116
Dijon (E. N.)	238	93	14	48	22	22	166	45	60	1	73	125	65	734	102
Vonges (Poud^rie)	198	95	10	93	48	70	144	44	101	6	110	137	99	957	114
Genlis	»	130	24	67	50	66	110	66	87	3	98	120	98	919	102
Auxonne	186	101	17	74	47	49	148	64	64	4	96	134	85	883	114
Saint-Jean-de-Losne	»	87	5	69	31	34	48	39	58	10	79	118	83	661	115
Seurre	»	86	13	67	34	57	80	64	92	12	72	138	99	814	131
Pont d'Ouche	»	152	»	99	30	55	85	51	35	0	110	147	93	»	»
Sombernon	»	75?	2	130	39	67	122	94	36	0	115	121	104	905	99
Bassin de la Saône inférieure, au-dessous du confluent du Doubs.															
Nuits	»	92	13	71	33	77	64	43	47	3	100	134	73	750	124
Beaune	220	79	13	76	29	67	84	51	58	0	90	129	76	752	134
Chagny	225	75	13	70	27	82	79	62	65	0	76	160	82	791	117
Nolay	»	87	9	74	25	34	85	62	56	0	80	143	99	754	156
Chaumergy	214	»	»	94	?	60	50	57	86	»	68	180	141	»	»
Voiteur	264	106	39	116	88	62	50	79	108	8	118	161	178	1113	119
Juhans	232	»	»	»	»	?	58	53	80	»	»	»	»	»	»
Chalon-s-S. (P. C.)	184	66	10	70	43	53	33	85	70	0	68	127	83	708	104
Lons-le-Saunier (E. N.)	260	53	49	37	67	63	61	90	95	14	79	142	137	887	123
Louhans	181	95	22	87	81	65	38	72	120	12	84	97	116	889	104
Beaufort	291	»	10	»	»	50	34	»	»	»	»	»	»	»	»
Cluny	240	64	24	60	65	52	49	139	79	7	58	127	73	797	122
Mâcon (E. N.)	204	93	19	19?	65	98	36	74	90	11	52	83	94	734	137
Mâçon (P. C.)	177	63	34	50	51	95	25	58	67	20	65	99	84	711	100
Jayat	214	73	31	45	61	82	43	60	72	7	82	150	111	817	124
Saint-Amour	253	142	53	108	77	82	69	68	93	15	69	187	180	1143	156
Saint-Amour (P. C.)	253	66	47	106	71	81	71	60	86	21	128	200	183	1120	104
Bourg (E. N.)	250	140	88	84	35	72	33	48	90	16	100	153	158	1017	122
Bourg	240	139	89	84	35	73	35	41	89	16	101	153	230	1085	116
Les Écharmeaux	714	164	91	135	84	100	83	135	118	4	92	172	167	1345	157
Belleville	191	31	45	63	30	82	27	57	65	1	55	98	77	631	86
Tarare	415	70	53	59	26	102	83	82	45	0	52	110	89	771	126
Mont-Verdun	620	85	76	52	36	83	78	59	93	3	62	83	72	782	123
St-Jean-des-Vignes	350	87	39	74	31	59	94	80	84	5	39	79	134	805	125
L'Arbresle	341	32	62	52	24	74	61	48	71	3	45	94	69	635	123
Sainte-Foy-l'Argent	438	78	45	64	45	89	91	64	88	58	56	110	158	946	114
Bassin du Doubs.															
Mouthe	930	145	52	219	114	128	119	115	135	17	205	223	241	1713	161
Pontarlier	824	171	43	121	91	79	124	72	95	5	123	198	216	1338	139
Belfort (château)	425	»	»	»	»	30	64	35	47	3	88	126	115	»	»
Héricourt	336	150	26	105	78	67	72	86	88	7	108	155	172	1114	97
Montbéliard	317	104	21	101	99	75	86	64	60	7	101	152	136	1006	123
Vercel	690	169	35	89	64	117	120	64	92	7	136	168	175	1236	112
Fort de Montfaucon	611	93	6	22	?	68	137	81	85	16	151	190	136	?	?
Fort de Planoise	455	»	4	48?	93?	241?	?	90?	?	7?	»	»	»	?	?

Stations.	Altitude.	Janv.	Fév.	Mars.	Avril.	Mai.	Juin.	Juill.	Août.	Sept.	Oct.	Nov.	Déc.	Total de l'année.	Nombre de jours pluvieux.
Bassin du Doubs (suite).															
Besançon (E. N.)	253	82	12	96	65	70	109	89	78	17	118	175	131	1042	154
Besançon (Obs.)	310	82	12	96	65	70	109	96	79	17	144	192	132	1094	160
Besançon (P. C.)	246	108	17	100	86	50	91	94	78	17	134	170	134	1079	116
Chailluz	614	28	3	81	44	29	84	83	36	6	74	96	71	635	79
Mamirolles	516	160	18	103	107	128	125	73	124	18	134	174	124	1288	145
Ornans	335	185	26	128	101	87	84	64	95	13	140	159	165	1247	96
Epeugney	458	143	14	»	»	»	»	»	»	»	»	»	»	»	»
Quingey	267	105	»	74	75?	36	»	62	»	»	»	71	»	»	»
Levier	725	124?	32?	?	?	?	?	»	»	»	»	»	»	»	»
Salins	523	184	39	122	97	77	63	76	146	14	116	206	199	1339	123
Molain	570	»	»	»	»	67	112	107	122	0	162	223	158	»	»
Arbois	292	40	?	?	?	?	?	»	»	»	»	133	49	»	»
Villers-Ferlay	285	133	20	111	?	49	48	81	88	19	106	170	147	?	?
Dampierre	242	125	21	108	48	47	45	80	84	10	113	168	129	978	141
Grand-Contour	241	»	»	»	»	?	»	»	66	5	81	156	93	»	»
Dôle (P. C.)	220	88	4	87	54	54	77	105	101	17	102	154	124	967	126
Dôle (M. de Fritsch)	220	113	18	104	44	»	»	»	»	»	»	»	»	»	»
Chaussin	192	97	18	85	52	51	66	104	112	14	88	136	104	927	151
Bassin du Rhône proprement dit, cours moyen.															
Thonon	431	91	82	103	83	36	64	61	82	33	128	147	93	1003	135
Mélan	»	»	»	»	»	»	»	»	»	25	145	131	196	»	»
Sallanches	535	106	86	138	78	66	62	166	140	11	99	187	162	1301	123
Bonneville (E. N.)	449	67	89	83	91	109	58	109	23	29	143	143	142	1086	137
Annemasse	435	81	118	53	58	44	58	33	98	»	113	141	86	»	»
Gex	605	174	74	144	79	75	70	74	70	9	148	100	202	1219	101
Les Rousses	1135	208	78	186	103	110	118	130	124	20	203	255	206	1741	129
Morez	702	248	69?	239	116	93	83	84	»	»	48	230	282	»	»
Saint-Laurent	910	145	65	166	106	103	139	105	118	19	215	276	234	1691	151
Les Planches	725	116?	35	168	90	60	62	20	40	6	137	104	157	995	?
Champagnole	541	149	46	169	76	79	133	102	118	12	183	165	262	1494	168
Nozeroy	780	160	45	167	112	116	102	119	146	14	219	207	273	1680	151
Doucier	529	130	59	149	82	90	84	84	122	11	156	179	177	1323	127
Clairvaux	540	188	64	139	93	88	96	77	124	25	178	221	210	1503	160
Orgelet	500	69	56	168	?	98	67	80	»	»	158	230	144	»	»
Moirans	613	»	»	130	?	144	84	71	96	»	123	235	189	»	»
Arinthod	420	»	»	149	79	115	85	61	85	»	159	223	190	»	»
Saint-Claude	436	167	82	161	95	108	85	103	118	9	180	189	258	1555	154
Lamoura	1100	90	33	85	118	158	131	115	154	10	230	234	167	1525	153
Vaux-les-St-Cl	328	200	101	161	80	131	89	83	94	17	176	222	225	1579	134
Cruseilles	773	85	174	94	80	77	63	72	122	20	162	168	152	1269	111
Annecy	448	93	66	130	135	94	84	102	158	23	165	212	176	1438	?
Le Chatelard	735	128	134	170	141	131	107	81	188	41	224	181	200	1726	134
Alby	»	»	»	»	»	»	»	»	»	»	»	»	120	»	»
Ruffieux	295	61	26	40	55	75	38	84	93	?	?	222	118	?	?
Albens	361	131	38?	110	85	88	75	98	131	12	135	183	179	1265	117
Aix-les-Bains	266	40	61	59	94	94	91	100	51	25	151	178	117	1061	67
Chambéry	283	80	105	66	79	63	76	60	146	19	119	136	135	1084	123
Saint-Pierre-d'Entrem.	640	138	105	128	143	175	192	125	192	5	163	167	268	1801	115
Les Échelles	526	»	54	100	140	121	208	89	185	31	173	175	170	»	»
Pont-de-Beauvoisin	250	92	86	53	89	119	106	81	127	»	132	96	149	»	»

Stations.	Altitude.	Janv.	Fév.	Mars.	Avril.	Mai.	Juin.	Juill.	Août.	Sept.	Oct.	Nov.	Déc.	Total de l'année.	Nombre de jours pluvieux.
Bassin du Rhône proprement dit, cours moyen (suite).															
Verthemex	658	110	37	»	»	»	»	»	»	»	»	»	»	»	
Meyrieux	658	»	»	»	»	128	166	130	122	8	171	174	184	»	»
Lhuis	228	108	86	63	69	106	84	110	68	16	121	124	137	1092	64
Belley	282	99	68	184	115	113	193	62	148	5	139	111	97	1334	116
Hauteville	801	83	159	128	145	184	74	114	95	13	176	184	126	1481	169
Nantua	484	151	76	115	85	133	91	92	102	14	178	198	212	1457	131
Thoirette	296	163	110	138	58	66	58	76	73	17	150	195	151	1255	145
Neuville-s.-Ain	251	121	90	90	57	95	42	94	103	8	145	173	176	1194	112
Montluel	200	126	109	56	35	66?	54	87	113	13	74	177	119	1029	87
Lyon (Tête-d'Or)	172	74	51	46	25	86	46	62	102	6	66	107	71	742	145
Lyon (E. N.)	242	64	13	22	29	91	90	51	106	14	153	269	55	957	87
Saint-Genis-Laval (Obs.)	300	47	80	43	26	92	57	50	53	6	60	128	75	717	149
Yzeron	642	88	58	54	31	77	72	65	56	17	64	131	98	811	149
Saint-Romain-en-G	167	101	67	36	40	79	52	91	72	9	91	150	105	893	94
Yzieux	401	»	59	35	»	»	»	»	»	2	14	»	»	»	»
Mont Pilat	1400	74	93	73	33	81	138	112	149	10	61	81	128	1033	87
Côte Saint-André	390	90	65	35	55	78	75	98	45	0	103	126	127	897	108
Beaurepaire	238	71	68	13	63	71	42	74	68	7	79	137	97	790	68
Saint-Germain-d'Haut	330	88	65	27	55	85	52	127	32	0	»	126	136	»	»
Bassin de l'Isère.															
Mégève	1013	»	»	»	»	»	»	115	»	»	»	»	»	»	»
Tamié (fort)	978	155	153	239	120	122	78	109	187	20	203	211	146	1743	128
Flumet	961	153	114	228	126	86	82	127	221	23	201	270	213	1844	136
Beaufort	745	127	96	170	113	115	104	87	181	25	166	169	205	1558	150
Albertville	335	261	109	108	60?	88	69	48	120	20	166	131	72	1272?	94
Mont-Gilbert (fort)	1400	38	29	42	67	56	52	52	45	17	63	68	41	570	99
Doucy-Tarent	982	75	69	143	?	67	60	70	109	»	»	140	191	»	»
Moutiers	487	81	63	121	66	51	60	»	»	»	»	126	154	»	»
Bourg-Saint-Maurice	851	41	74	154	53	30	66	52	85	29	»	88	152	»	»
Sainte-Foy	1057	56	76	22	35	34	45	26	164	10	84	150	90	792	81
Bonneval-Tarent	1835	91	85	204	83	90	70	147	150	34	166	241	225	1586	90
Bessans	1742	47	17	72	17	15	93	40	40	0	56	110	81	588	59
Mont-Cenis (Ref. 18)	2082	86	71	110	95	136	138	44	56	25	148	147	151	1207	101
Val d'Isère	1849	27	54	144	47	59	90	55	84	15	100	126	125	926	115
Fort du Télégraphe	1580	103	12	76	22	16	11	31	23	0	17	61	47	419	73
Modane	1060	64	7	41	56	33	40	16	41	6	80	86	61	531	61
L'Esseillon (fort)	1334	46	0	21	6	9	42	56	25	0	22	15	»	»	»
Pralognon	1421	45	25	112	70	94	91	47	127	»	»	»	69	»	»
Bozel	872	68	45	94	47	77	52	43	36	36	69	104	152	823	108
Feissons-s.-S	1280	43	22	100	53	65	»	»	»	»	»	83	162	»	»
Saint-Martin de B	1394	72	52	104	36	59	62	66	97	17	89	145	157	956	119
Montgellafrey	1081	»	»	»	»	93	95	95	64	9	?	159	»	»	»
Allevard	465	»	»	»	»	»	»	82	122	6	»	»	»	»	»
Montaimont	1128	199	25	100	69	109	75	39	101	6	87	160	148	1118	117
St-Jean-de-Maur	557	76	39	»	31	59	50	76	23	5	78	110	165	»	»
Saint-Jean-d'Arves	1548	120	34	84	51	69	71	45	77	31	115	137	94	928	121
Le Lautaret	2058	297?	84	134?	54	24	45	3?	60?	18	245	162	176	1302	52
Le Chazelet	1870	?	56	76	»	»	»	»	»	»	»	»	»	»	»
Saint-Bonnet	1041	270	213?	?	»	152	126	18	5	7	97	»	»	»	»
Corps	967	268	71	57	57	85	100	35	19	0	186	175	»	»	»

Stations.	Altitude.	Janv.	Fév.	Mars.	Avril.	Mai.	Juin.	Juill.	Août.	Sept.	Oct.	Nov.	Déc.	Total de l'année.	Nombre de jours pluvieux.
Bassin de l'Isère (suite).															
Mens	800	84	42	30	48	83	103	18	40	5	77	69	90	689	77
La Mûre	860	121	81	55	38	90	89	19?	70	25	96	62	137	883	107
Monestier-de-Clerm	840	104	68	61	54	80	»	33	51	15	?	73	155	»	»
Allemond	810	142	94	156	81	73	82	43	98	5	133	219	204	1330	110
Vizille	309	114	»	31	58	107	116	19	71	0	119	91	77	»	»
Grenoble (E. N.)	218	86	28	37	93	77	88	47	25	6	119	107	129	842	116
La Tronche	270	99	70	70	84	92	108	80	40	2	159	121	152	1077	168
Paladru	506	»	»	»	86	93	55	110	67	0	163	»	153	»	»
Vourey	212	83	51	36	71	107	92	33	130	0	186	111	145	1045	128
Varces	274	105	55	46	62	87	92	66	12	0	157	104	125	911	»
Villard-de-Lans	1040	118	48	72	96	146	135	30	79	14	129	91	187	1145	119
Pont-en-Royans	196	111	19	31	70	112	130	18	69	0	133	107	106	906	71
Bassin de la Durance.															
Mont-Genèvre	1856	110	25	63	60	70	98	26	16	3	142	127	48	788	81
Embrun	860	158	110	47	51	32	47	85?	25	4	132	115	23	829	87
La Porte d'Embrun	930	175	44	23	44	57	100	12	27	7?	114	129	67	799	101
Chorges	871	?	118	?	59	109	111	12	22	16	143	85	29	?	?
Gap (E. N.)	732	159	56	21	70	39	119	12	25	4	113	110	56	»	»
Gap (P. C.)	735	194	157	29	58	63	121	14	27	14	56	72	55	860	81
Saint-Julien-en-B	944	185	82	57	73	101	108	24	12	2	168	93	75	980	94
Faucon	850	161	53	35	110	»	355	10	5	7	125	72	12	»	»
Serres	»	173	57	46	56	89	155	7	20	1	107	70	49	830	81
Noyers	550	215	99	»	29	121	172	5	9	0	131	99	0	»	»
Sisteron	490	243	67	15	58?	99	79	3	42	15	179	101	60	961	64
Volonne	445	125	102	7	18	64	95	11	19	12	128	57	51	689	60
Digne (M. Giraud)	580	140	87	»	»	»	»	»	»	»	»	»	»	»	»
Barrême	720	?	»	»	27	85	»	13	5	0	93	61	65	»	»
St-Étienne-les-Orgues	687	204	64	3	38	114	92	0	23	0	127	61	60	786	75
Banon	810	136	136	13	61	133	115	7	15	5	144	78	84	927	90
Peyruis	397	78	75	3	31	47	34	1	3	0	72	38	98	480	66
Les Granons	490	120	80	14	45	106	142	0	0	0	116	71	93	787	58
Mane	442	120	80	14	48	135	91	6	22	0	151	65	97	829	84
Forcalquier	550	111	77	0	21	106	56	5	4	0	121	56	63	620	49
Manosque	377	75	45	5	20	95	40	5	5	0	66	61	47	464	47
La Garde	1087	58	152	24	19	60	126	11	21	12	113	73	98	767	69
Apt	226	100	60	7	13	106	76	14	13	0	112	72	92	665	44
Bonnieux	»	73	50	8	28	128	95	14	25	0	87	42	54	604	107
Mirabeau	234	66	70	6	35	108	95	11	16	0	51	58	83	599	79
Jouques	264	72	46	2	22	74	66	22	20	0	25	50	51	450	48
Pertuis	209	84	58	14	24	76	94	16	6	13	78	65	60	588	77
Meyrargues	247	32	70	11	27	74	159	8	8	0	20	45	84	538	56
Venelles	409	74	55	12	26	85	69	14	19	1	65	43	60	523	68
La Roque d'Ant	134	57	62	10	14	123	73	4	12	2	102	54	69	587	60
Rognes	323	51	49	12	16	100	77	21	9	4	68	37	46	485	64
Cavaillon	76	45	53	8	24	115	86	20	26	18	30	26	44	495	80
Castellan	47	32	51	5	31	190	126	19	68	1	40	32	56	651	68
Bassins de l'Ardèche de la Cèze et du Gard; petits bassins de la rive droite du Rhône.															
Vernoux	580	181	78	28	53	67	173	289	24	1	78	190	98	1260	130
Privas (E. N.)	300	209	149	32	41	76	115	6	15	2	66	312	75	1098	82
Montpezat	1000	238	121	165	60	106	249	84	64	3	142	245	110	1587	142

Stations.	Altitude.	Janv.	Fév.	Mars.	Avril.	Mai.	Juin.	Juill.	Août.	Sept.	Oct.	Nov.	Déc.	Total de l'année.	Nombre de jours pluvieux.
Bassins de l'Ardèche, de la Cèze et du Gard; petits bassins de la rive droite du Rhône (suite).															
Vals	248	188	139	42	40	102	206	96	66	0	99	226	91	1295	86
Villefort	597	293	216	208	78	184	329	28	68	0	155	307	160	2026	106
Mâlons	840	86	137	113	77	167	226	51	13	13	108	243	136	1370	100
Genolhac	500	»	164	141	69	163	213	29	44	0	102	269	129	»	»
Vialas	522	215	175	199	90	214	253	35	48	0	121	297	132	1779	128
Bessèges	180	40	137	65	41	159	188	42	27	0	44	145	99	987	69
Saint-Ambroix	151	62	158	27	42	215	158	17	27	0	62	155	93	1016	75
La Grande-Combe	494	18	193	75	34	225	»	57	54	34	55	218	»	»	»
Collet-de-Dèze	285	181	192	116	42	204	232	29	29	11	117	194	118	1465	112
Barre	900	62	93	132	72	241	162	18	65	2	59	160	62	1128	109
St-Étienne-V.-F.	265	137	193	160	59	254	216	37	74	0	102	210	116	1558	114
St-André-de-Valb	414	»	»	»	»	»	175	22	61	0	96	276	129	»	»
Lasalle	250	157	»	132	70	260	191	»	»	»	»	»	»	»	»
Anduze	»	80	174	42	30	227	183	»	80	0	53	152	93	»	»
Saint-Jean-du-Gard	189	162	201	91	31	230	201	81	19	0	154	232	94	1496	68
Saint-Jean-du-Gard (S. Hy.)	187	148	248	88	52	237	208	86	26	0	123	244	88	1548	92
Alais	140	61	193	27	40	280	230	73	»	36	33	172	106	»	»
Alais (S. Hy.)	136	54	154	12	35	262	224	81	16	14	52	162	102	1168	77
Vézenobres	»	37	154	19	18	222	204	49	»	0	56	141	95	»	»
Lédignan	150	30	152	18	18	202	241	23	34	0	49	151	92	1010	64
Uzès	126	?	110	31	5	177	318	»	»	»	»	»	»	»	»
Uzès (S. Hy.)	142	»	»	»	»	»	»	58	46	0	31	42	92	»	»
Lussan	305	52	145	17	23	162	185	39	22	11	26	56	82	820	52
Fons	100	32	161	31	»	145	»	»	»	»	»	»	»	»	»
Barjac	180	28	97	20	38	132	117	17	73	0	56	123	85	786	74
Bagnols (S. Hy.)	47	70	56	12	36	155	184	»	»	»	»	»	»	»	»
Roquemaure	25	28	88	8	32	129	164	28	86	»	75	43	60	»	»
Rochefort	56	24	59	12	20	125	165	52	35	12	12	22	24	562	46
Aramon	201	20	42	13	13	131	127	37	60	0	29	34	37	543	54
Bassin du Rhône proprement dit, cours inférieur.															
Valence (E. N.)	125	58	37	12	121	81	71	101	22	0	129	80	82	794	93
Livron (M. Pugnet)	93	139	71	15	29	67	80	46	63	3	95	80	55?	743	63
Montoison	144	91	80	16	38	106	115	47	11	16	»	»	»	»	»
Puy-Saint-Martin	202	264	122	21	59	113	134	9	25	6	189	130	160	1232	68
Allex	210	108	»	6	?	85	82	24	»	»	»	»	»	»	»
Saoû	319	156	98	21	?	119	127	70	»	»	191	101	62	»	»
Crest	186	125	79	20	53	151	»	20	58	3	122	85	88	»	»
Beaufort	417	105	65	18	66	157	109	44	7	3	132	110	102	918	92
Pontaix	341	81	»	»	»	»	»	»	»	»	»	»	»	»	»
Ponet-Saint-Auban	»	67	37?	32	77	121	158	25	»	»	»	74	»	»	»
Chamaloc	»	»	»	»	»	»	»	»	»	»	124	66	127	»	»
Die (M. Favier)	410	105	68	»	»	»	»	»	»	»	»	»	»	»	»
Boule	800	156	61	52	61	124	96	41	»	»	129	80	87	»	»
Châtillon-en-D.	566	154	48	48	59	86	117	40	13	6	139	81	86	877	115
Jansac	700	166	74	35	59	119	142	44	14	5	170	100	97	1025	125
Lesches	103	57	36	32	63	116	133	18	33	»	»	»	»	»	»
Cornillon	661	45?	27?	8?	?	?	?	»	»	»	»	»	»	»	»
Rosans	683	101	49	19?	41	117	98	9	7	0	171	24	79	715	68
Saint-Sauveur	620	76	59	39	39	131	170	10	»	»	95	32	33	»	»
Saint-Sauveur	350	95	81	13	58	140	162	20	56	6	147	93	55	926	91

Stations.	Altitude.	Janv.	Fév.	Mars.	Avril.	Mai.	Juin.	Juill.	Août.	Sept.	Oct.	Nov.	Déc.	Total de l'année.	Nombre de jours pluvieux.
Bassin du Rhône proprement dit, cours inférieur (suite).															
Pierrelongue	325	»	»	»	»	94	125	22	»	»	97	54	44	»	»
Valréas	202	66	77	11	19	114	149	64	8	12	145	62	50	777	81
Clansayes	280	71	82	13	»	126	163	19	55	0	58	56	42	»	»
Pierrelatte	57	»	»	»	»	»	»	»	»	30	»	»	»	»	»
Lapalud	47	74	87	15	20	144	136	79	25	4	87	47	39	757	80
Bollène	55	58	50	0	37	143	146	29	78	2	48	28	39	658	70
Suze-la-Rousse	100	46	76	9	41	131	160	67	22	0	62	60	51	725	81
Orange	39	60	89	11	44	144	232	83	55	0	73	54	76	921	77
Malaucène	342	51	76	16	63	100	116	41	44	5	69	63	54	698	100
Savoillans	533	217	141	19	71	129	92	14	20	9	155	81	72	1020	97
Mt Ventoux (Obre)	1900	83	107	51	92	171	158	16	26	36	192	56	102	1090	121
Montbrun-les-Bains	600	156	»	»	35?	144	69	7	20	6	128	59	81	»	»
Bedouin	309	41	44	10	49	67	101	»	28	3	93	58	53	»	»
Sault	788	173	64	17	65	135	94	19	22	1	129	56	92	867	98
Saint-Christol	858	100	95	19	38	386	107	12	4	0	138	69	109	1077	81
Murs	537	45	51	8	44	109	108	13	25	0	108	53	66	630	82
Carpentras	96	36	49	7	36	75	189	15	56	1	66	37	54	621	91
Avignon (E. d'Ag.)	20	29	49	2	26	123	136	81	45	5	43	54	69	662	68
Avignon (E. N.)	24	21	29	2	21	118	102	47	91	0	23	44	71	569	74
Frigolet	102	»	?	»	»	157	»	»	»	»	58	»	»	»	»
Beaucaire	10	22	54	23	16	195	167	36	24	13	19	36	67	672	59
Saint-Remy	60	23	44	20	18	193	122	80	20	12	10	32	62	636	55
Les Baux	202	2	25	6	14	164	»	»	18	0	22	23	56	»	»
Mouriès	17	20	67	21	18	200	»	»	»	»	»	»	»	»	»
Farinon	41	15	54	24	18	184	95	13	50	4	103	38	70	668	63
Viguier	10	24	50	23	22	167	116	46	55	0	23	37	61	624	63
Arles	15	20	44	22	15	187	98	23	58	5	19	35	79	605	73
Saint-Martin-de-C	20	13	48	24	17	174	63	38	20	12	35	38	86	568	51
L'Étourneau	4	»	39	13	9	164	52	27	13	20	37	24	66	»	»
Saint-Gilles	»	30	51	26	15	191	»	»	40	0	28	49	82	»	»
Saintes-Maries	3	4	37	17	9	156	75	18	14	0	60	37	96	523	58
RÉGION DE NICE.															
Petits bassins entre le Rhône et les Alpes.															
Les Taillades	264	46	66	9	16	127	100	26	8	7	88	35	58	586	64
Bonneval	141	46	66	5	24	130	96	20	32	9	104	48	46	626	69
Pélissanne	84	27	58	18	8	118	50	37	33	0	79	43	64	535	68
Salon	74	36	6	0	»	»	»	0	»	0	»	»	»	»	»
Cornillon	110	25	57	31	13	128	57	42	37	0	63	49	65	567	63
Saint-Chamas	4	17	50	33	16	151	61	58	12	29	42	37	65	571	58
La Fare	53	21	50	31	»	112	101	5	36	21	38	45	54	»	»
Berre	1	19	40	18	7	65	59	14	36	0	64	37	43	402	55
Port-de-Bouc	2	3	38	24	8	78	69	15	24	0	15	28	42	344	49
Giraud	0	15	53	24	15	171	45	27	8	23	23	38	99	541	62
Faraman	6	12	55	25	26	164	39	18	12	14	25	32	107	529	52
Le Rove	148	21	38	6	26	68	30	24	39	0	45	55	47	399	46
La Couronne	7	»	»	»	8	78	41	20	48	0	63	39	56	»	»
Les Pennes	200	30	38	18	16	74	40	32	30	0	49	52	35	414	54
La Bédoule	276	60	73	38	44	102	42	21	5	0	55	71	84	595	73
Bouc	259	»	»	»	»	»	»	»	»	8	19	43	67	»	»
Gardanne	205	97	54	19	12	95	61	28	18	0	46	42	65	537	69

Stations.	Altitude.	Janv.	Fév.	Mars.	Avril.	Mai.	Juin.	Juill.	Août.	Sept.	Oct.	Nov.	Déc.	Total de l'année.	Nombre de jours pluvieux.
Petits bassins entre le Rhône et les Alpes (suite).															
Aix (E. N.)	217	84	43	14	16	89	76	3	17	8	36	40	61	487	72
Aix (Hôpital)	205	41	28	14	15	87	82	5	23	9	50	41	60	455	54
Meyreuil	262	82	40	12	10	93	78	22	43	6	45	48	49	528	66
Aiguilles	260	»	»	9	11	76	99	18	13	0	»	24	69	»	»
Réaltort	164	58	52	22	19	83	69	25	23	45	45	40	52	533	64
Saint-Antonin	422	108	51	0	16	76	67	26	9	0	74	48	94	569	40
Le Grand-Sambuc	615	169	68	12	27	135	69	23	17	0	67	76	77	740	71
Pourrières	280	67	52	29	12	135	88	29	5	0	62	64	108	651	64
Pourcieux	351	99	4	14	6	124	68	23	2	0	75	38	108	561	57
Palama	»	51	78	29	25	66	37	52	17	0	42	57	55	509	85
Trets	243	110	49	21	14	112	61	30	4	0	66	49	82	598	50
Gréasque	322	128	57	40	21	96	89	51	9	0	66	47	57	661	83
Ste-Baume	650	192	103	54	33	142	115	35	8	0	129	59	142	1012	63
Cuges	200	112	94	44	60	92	43	15	6	0	98	51	117	732	46
Aubagne	127	40	35	3	14	89	52	8	5	0	44	50	57	397	50
Marseille (Obs.)	75	28	43	36	16	91	38	23	9	1	26	60	43	414	74
Cap Croisette	»	21	31	21	11	46	23	10	11	0	31	55	31	291	47
Planier (Phare)	60	16	41	21	14	44	26	19	7	34	7	39	30	298	52
Planier	7	16	40	21	14	42	27	14	7	0	41	39	31	292	51
Cassis	»	22	48	28	41	95	32	23	6	0	39	67	72	473	56
La Ciotat	2	17	35	26	34	74	25	5	4	14	43	65	69	411	35
Cap Sicié (sémaph.)	320	100	84	37	46	79	25	8	2	0	90	71	72	614	74
Toulon (Obsre)	10	89	80	66	64	103	41	14	3	0	103	46	158	767	94
St Michel (La Garde)	36	95	83	61	63	113	42	16	1	0	113	55	138	780	75
Hyères	40	49	90	39	63	82	40	0	2	0	110	50	161	686	82
Porquerolles (ph.)	64	53	106	39	52	46	18	0	»	10	67	40	64	»	»
Draguignan (E. N.)	178	149	59	18	57	179	175	29	0	0?	178	100	111	1055	69
Cannes (P. C.)	5	154	80	9	46	76	»	»	»	»	»	»	»	»	»
La Garoupe (ph.)	81	82	65	10	30	38	25	17	0	0	179	48	72	566	74
Puget-Théniers	»	»	»	»	»	»	»	»	»	»	250?	»	»	»	»
Nice (E. N.)	18	67	39	24	45	68	54	25	3	0	199	37	54	615	80
Nice (Obsre)	340	114	78	20	45	64	58	29	3	0	213	48	63	735	103
Nice (Stat. agr.)	10	133	78	24	45	67	44	»	3	»	»	»	»	»	»
Villefranche (ph.)	63	84	63	34	26	27	27	3	3	0	227	50	67	611	76
CORSE.															
Cap Corse	111	140	76	78	60	96	14	0	3	0	131	133	122	853	93
La Giraglia (phare)	79	85	30	41	6	46	17	0	0	3	138	217	195	778	73
Bastia	14	99	33	50	56	96	24	5	10	0	118	206	110	807	94
Saint-Florent	»	»	»	»	»	»	»	1	?	?	?	205	?	»	»
Murato	»	»	»	»	»	»	»	»	»	»	»	»	71	»	»
Belgodère	310	»	»	»	70	32	66	3	22	0	114	101	»	»	»
Guagno-les-B.	»	»	»	»	»	»	»	»	»	»	23	75	194	»	»
Ajaccio (E. N.)	16	292	256	51	36	27	34	1	5	6	114	72	91	985	75
Ajaccio (C. M.)	3	130	101	85	61	27	24	»	»	8	»	89	85	»	»
Iles Sanguinaires	60	132	80	32	48	34	14	0	6	0	100	62	39	547	62
Propriano	6	109	99	136	42	34	15	0	50	0	120	58	114	777	77
Portusato (phare)	85	43	79	94	25	60	27	0	2	0	53	64	44	491	87
Pénita (Maison forestière)	»	»	33	167	143	84	43	2?	42	18	30	86	246	»	»
Vizzavona	1050	»	»	»	»	»	37	7?	50	19	65	»	414?	»	»
Cassabianda	55	»	»	»	»	»	»	»	»	»	»	»	26	»	»

FIN.

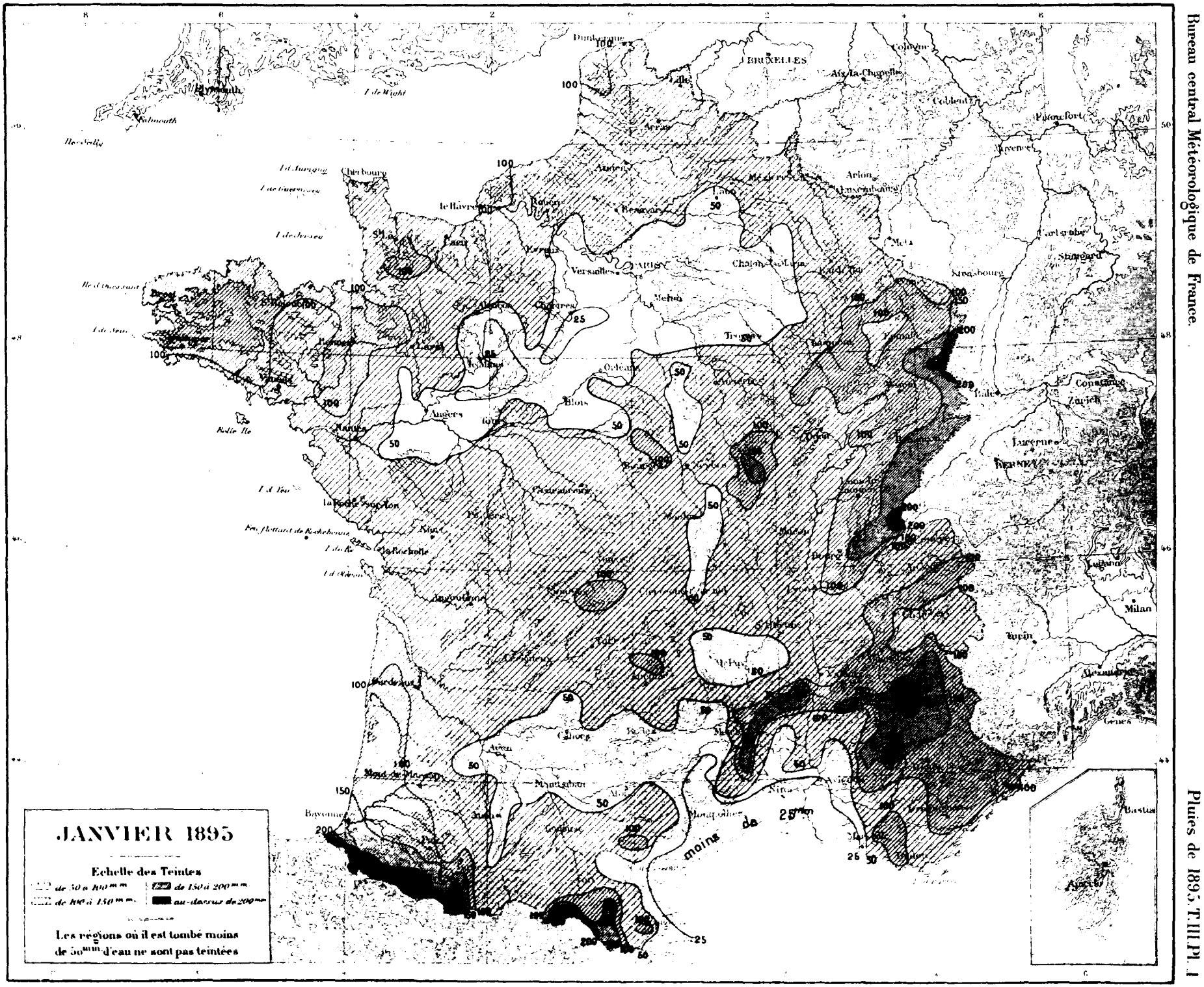
JANVIER 1895
Echelle des Teintes
de 50 à 100 m.m.
de 100 à 150 m.m.
de 150 à 200 m.m.
au-dessus de 200 m.m.
Les régions où il est tombé moins de 50 m.m. d'eau ne sont pas teintées
moins de 25 m.m.
BRUXELLES
PARIS
Dunkerque
Lille
Arras
Amiens
Rouen
Caen
Cherbourg
le Havre
Versailles
Chartres
Melun
Orléans
Blois
Angers
Nantes
Tours
Poitiers
Limoges
Clermont
Lyon
Dijon
Besançon
Nancy
Metz
Strasbourg
Mulhouse
Bordeaux
Toulouse
Montauban
Montpellier
Nîmes
Marseille
Toulon
Nice
Bayonne
Pau
Cahors
Aix-la-Chapelle
Cologne
Coblentz
Francfort
Karlsruhe
Stuttgart
Constance
Zurich
Lucerne
Lugano
Milan
Turin
Gênes
Alexandrie
Bastia
Ajaccio
Plymouth
Falmouth
Guernesey
Jersey
Belle Ile
Ile d'Yeu
Ile de Ré
la Rochelle
la Pointe Saint Gildas
Ile d'Aix
Ile d'Oléron
Ile de Wight
Ile d'Ouessant
Ile de Sein
Ile d'Aurigny
Ile de Sercq
Ile de Batz
Feux flottants de Rochebonne
Mont de Marsan
Bayonne
Pau
Cahors
Aix
Nîmes
Montpellier
Toulouse
Bordeaux
Nantes
Angers
Tours
Orléans
Blois
Versailles
Paris
Melun
Chartres
Caen
Rouen
Le Havre
Cherbourg
Amiens
Arras
Lille
Dunkerque
Bruxelles
Aix-la-Chapelle
Cologne
Coblentz
Francfort
Karlsruhe
Stuttgart
Strasbourg
Metz
Nancy
Mulhouse
Besançon
Dijon
Lyon
Clermont
Limoges
Poitiers
Tours
Orléans
Blois
Angers
Nantes
Caen
Rouen
Le Havre
Cherbourg
Versailles
Paris
Melun
Chartres
Orléans
Tours
Angers
Nantes
Poitiers
Limoges
Clermont
Lyon
Dijon
Besançon
Nancy
Metz
Strasbourg
Mulhouse
Bordeaux
Toulouse
Montauban
Montpellier
Nîmes
Marseille
Toulon
Nice
Bayonne
Pau
Cahors
Aix
Bastia
Ajaccio

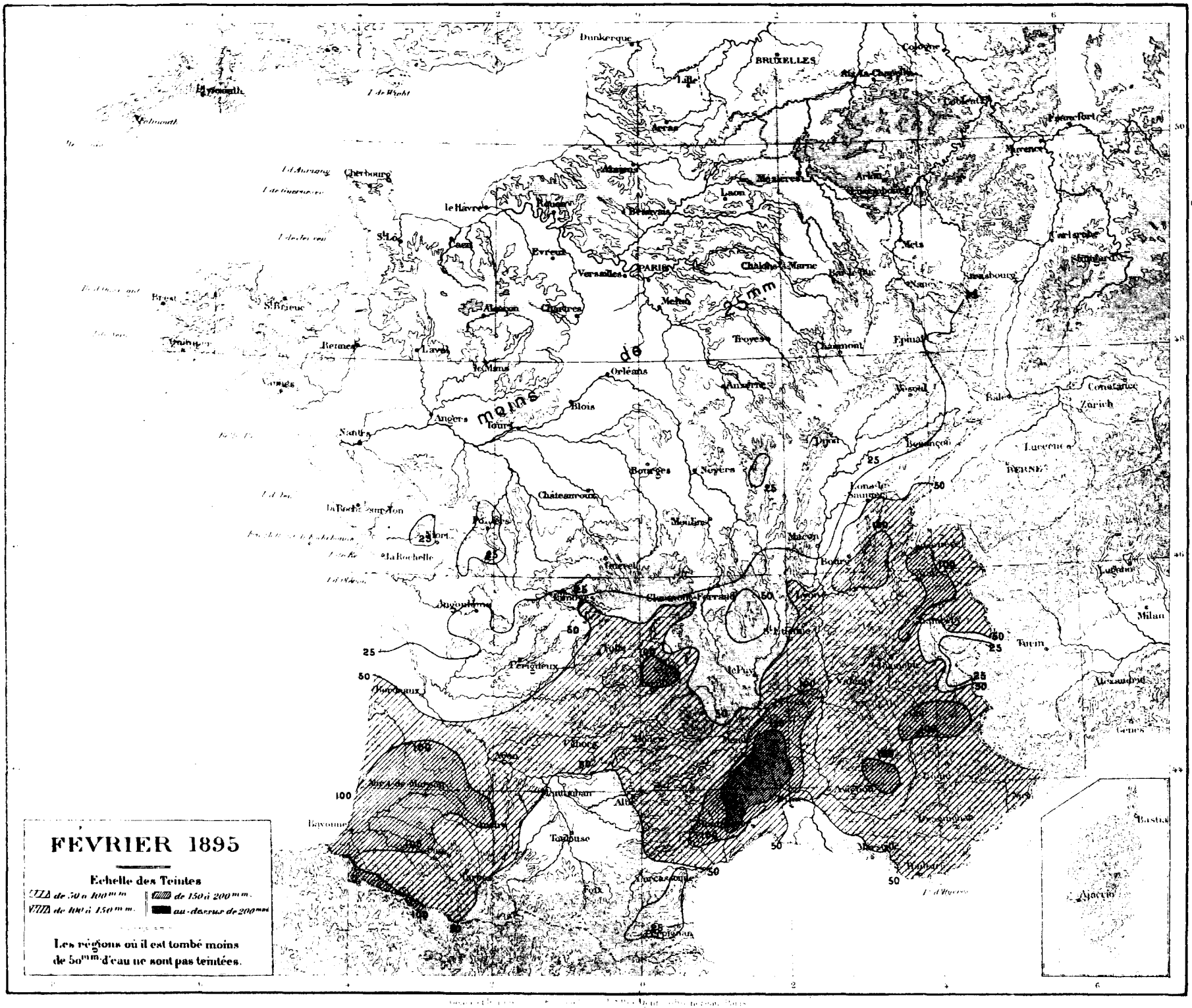
FÉVRIER 1895
Echelle des Teintes
de 50 à 100 mm
de 100 à 150 mm
de 150 à 200 mm
au-dessus de 200 mm
Les régions où il est tombé moins de 50 mm d'eau ne sont pas teintées.
moins de 25 mm
Dunkerque
BRUXELLES
Cologne
Lille
Arras
Cherbourg
le Havre
Rouen
Caen
Evreux
Versailles
PARIS
Laon
Mézières
Arlon
Mets
Nancy
Strasbourg
Carlsruhe
Stuttgart
Chalons-s-Marne
Bar-le-Duc
Melun
Troyes
Chaumont
Epinal
Vesoul
Bâle
Constance
Zurich
Lucerne
BERNE
Dijon
Besançon
Lons-le-Saunier
Auxerre
Orléans
Blois
Tours
Angers
Nantes
Rennes
Laval
Le Mans
Alençon
Chartres
Brest
St Brieuc
Vannes
Bourges
Nevers
Châteauroux
Moulins
Macon
Bourg
Lyon
Clermont-Ferrand
Angoulême
Périgueux
Bordeaux
Tulle
Le Puy
Valence
Avignon
Marseille
Toulouse
Alby
Montauban
Agen
Bayonne
Mont-de-Marsan
Foix
Carcassonne
Perpignan
Turin
Milan
Lugano
Alexandrie
Gênes
Bastia
Ajaccio
Plymouth
Falmouth
I. de Wight
I. d'Auriany
I. de Guernesey
I. de Jersey
I. d'Ouessant
I. de Sein
I. d'Oléron
I. d'Hyères
25
50
100

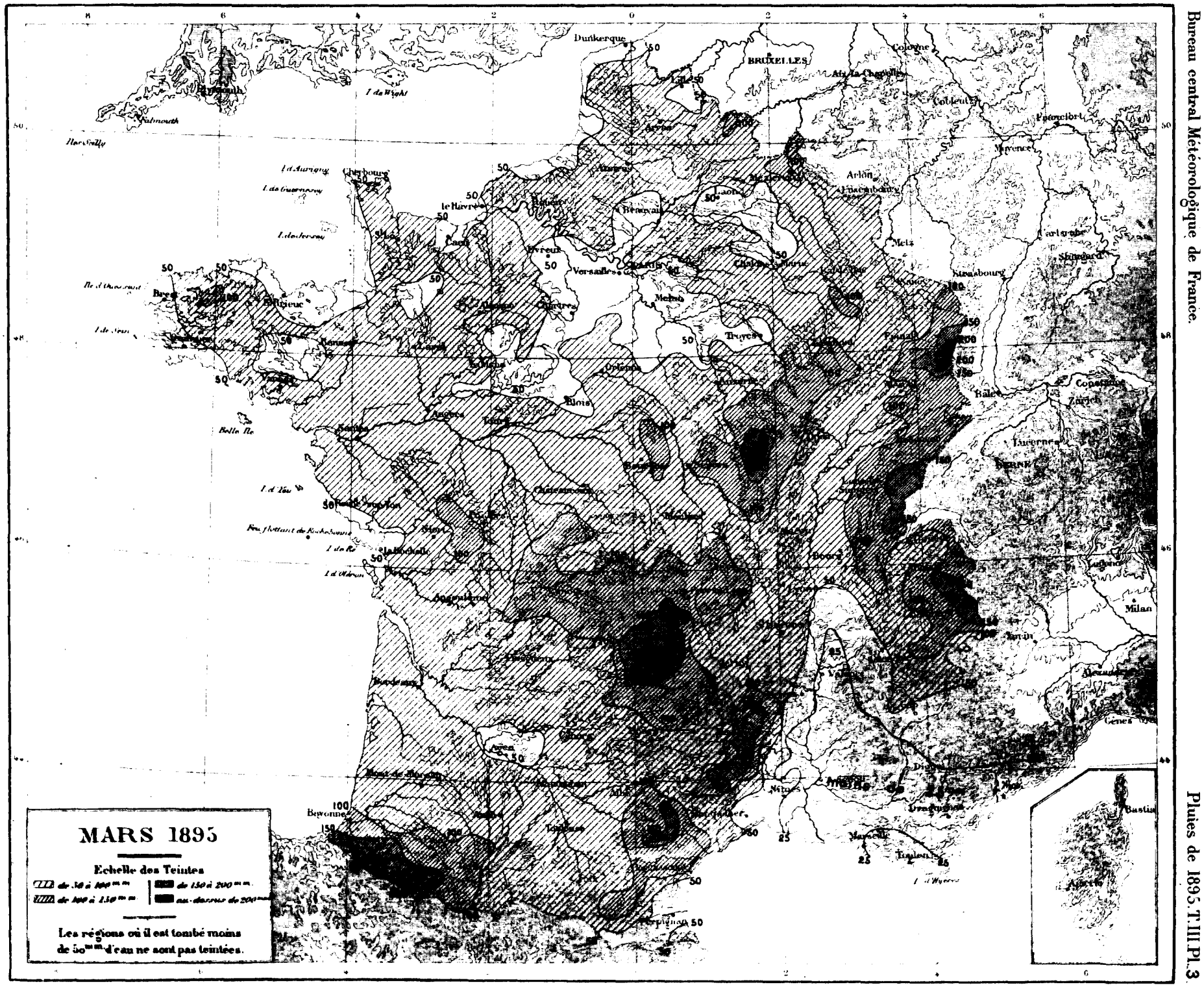
MARS 1895
Echelle des Teintes
de 50 à 100 mm
de 100 à 150 mm
de 150 à 200 mm
au-dessus de 200 mm
Les régions où il est tombé moins de 50 mm d'eau ne sont pas teintées.
Dunkerque
BRUXELLES
Cologne
Aix-la-Chapelle
Coblentz
Francfort
Mayence
Arlon
Luxembourg
Metz
Strasbourg
Carlsruhe
Stuttgard
Bâle
Zurich
Constance
Lucerne
BERNE
Milan
Gênes
Bastia
Ajaccio
Marseille
Toulon
Nîmes
Perpignan
Toulouse
Bordeaux
Bayonne
Agen
Angoulême
La Rochelle
Nantes
Angers
Tours
Blois
Orléans
Le Mans
Chartres
Melun
Versailles
PARIS
Evreux
Caen
le Havre
Rouen
Beauvais
Laon
Mézières
Troyes
Dijon
Lyon
Bourges
Clermont
Brest
Lorient
Cherbourg
Falmouth
Plymouth
I. de Wight
Iles Scilly
I. d'Aurigny
I. de Guernesey
I. de Jersey
Ile d'Ouessant
I. de Sein
Belle Ile
I. d'Yeu
Feu flottant de Rochebonne
I. de Ré
I. d'Oléron

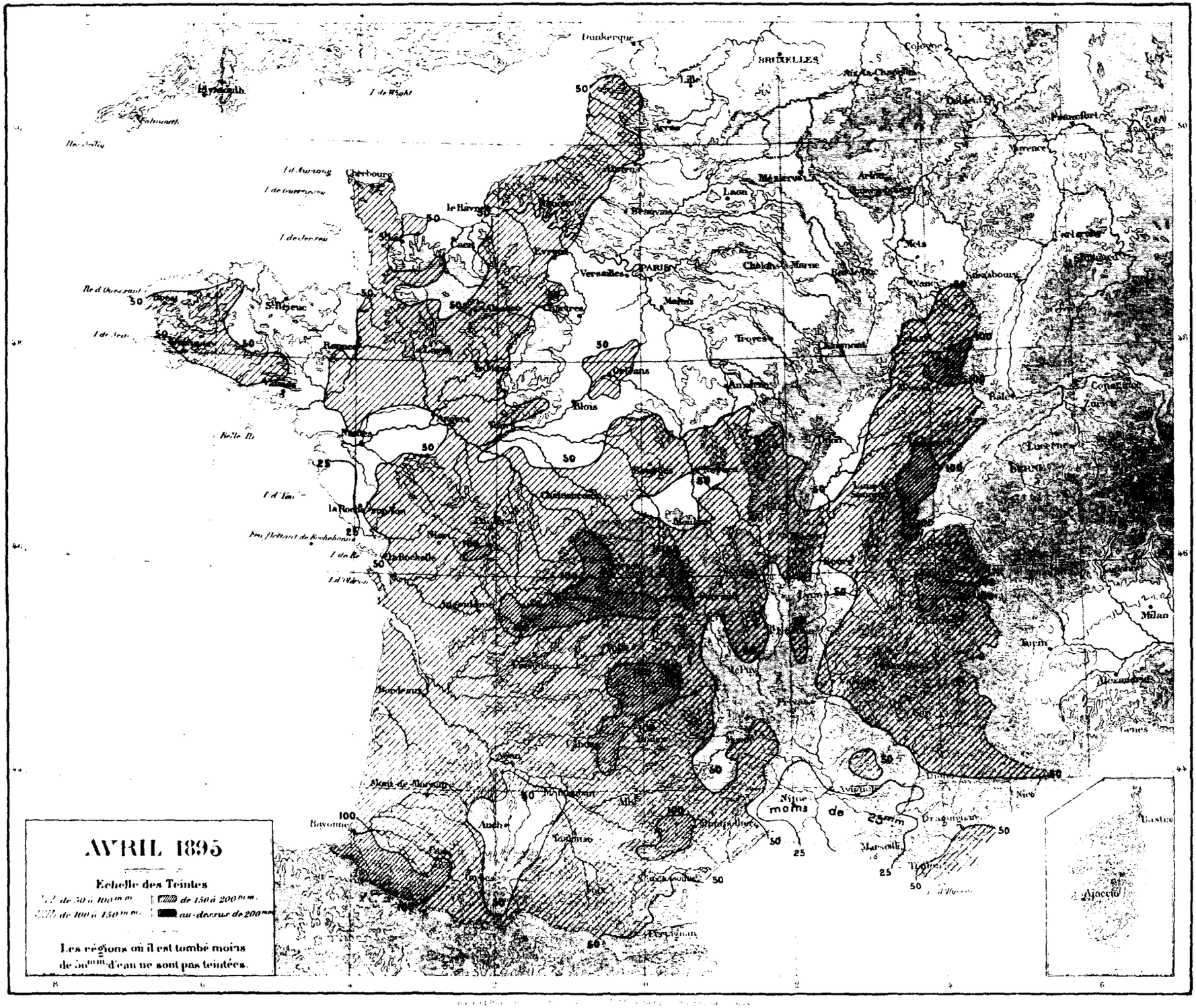
AVRIL 1895
Echelle des Teintes
de 50 à 100 mm
de 100 à 150 mm
de 150 à 200 mm
au-dessus de 200 mm
Les régions où il est tombé moins de 50 mm d'eau ne sont pas teintées.
moins de 25 mm
Dunkerque
BRUXELLES
Lille
Cologne
Aix-la-Chapelle
Francfort
Mayence
Laon
Mézières
Arlon
Mets
Nancy
Strasbourg
Carlsruhe
Chalons-s-Marne
Bar-le-Duc
Troyes
Chaumont
Bâle
Zurich
Lucerne
Berne
Milan
Turin
Alexandrie
Gênes
Nice
Dragonnan
Marseille
Toulon
Ajaccio
Bastia
Nîmes
Avignon
Privas
Lyon
Mont-de-Marsan
Bayonne
Auch
Toulouse
Perpignan
Bordeaux
Angoulême
Nantes
Rennes
Brest
St-Brieuc
Cherbourg
Caen
le Havre
Evreux
Versailles
PARIS
Chartres
Orléans
Blois
Angers
Tours
Châteauroux
Nevers
Moulins
Bourges
Lyons
Rochefort
la Rochelle
Niort
Fort-Vaux
Belle Ile
Ile d'Ouessant
Ile de Sein
Ile d'Aurigny
Ile de Guernesey
Ile de Jersey
Ile de Wight
Falmouth
Plymouth
Ile de Scilly
Ile de Yeu
Ile de Ré
Ile d'Oléron
Feu flottant de Rochebonne
50
25
100

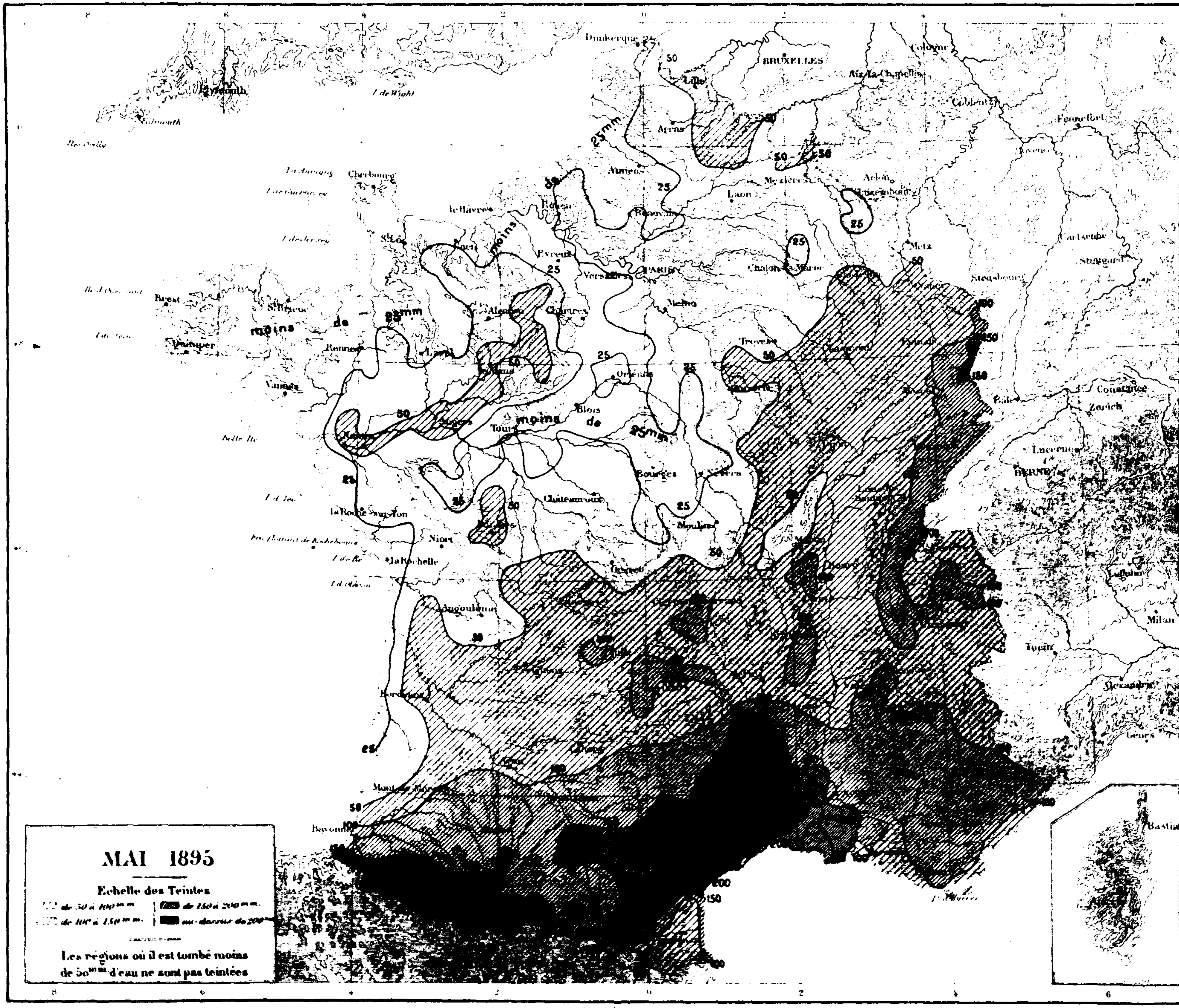
MAI 1895
Echelle des Teintes
de 50 à 100 mm
de 100 à 150 mm
de 150 à 200 mm
au-dessus de 200 mm
Les régions où il est tombé moins de 50 mm d'eau ne sont pas teintées
moins de 25 mm
moins de 25 mm
BRUXELLES
PARIS
BERNE
Dunkerque
Lille
Arras
Amiens
Cherbourg
Le Hâvre
Rouen
Beauvais
Laon
Mézières
Arlon
Coblentz
Francfort
Cologne
Aix-la-Chapelle
Metz
Strasbourg
Carlsruhe
Stuttgart
Brest
Quimper
Rennes
Vannes
Alençon
Chartres
Evreux
Versailles
Melun
Troyes
Orléans
Blois
Tours
Angers
Bourges
Nevers
Châteauroux
Moulins
Niort
La Rochelle
Angoulême
Bordeaux
Bayonne
Bâle
Constance
Zurich
Lucerne
Milan
Turin
Gênes
Bastia

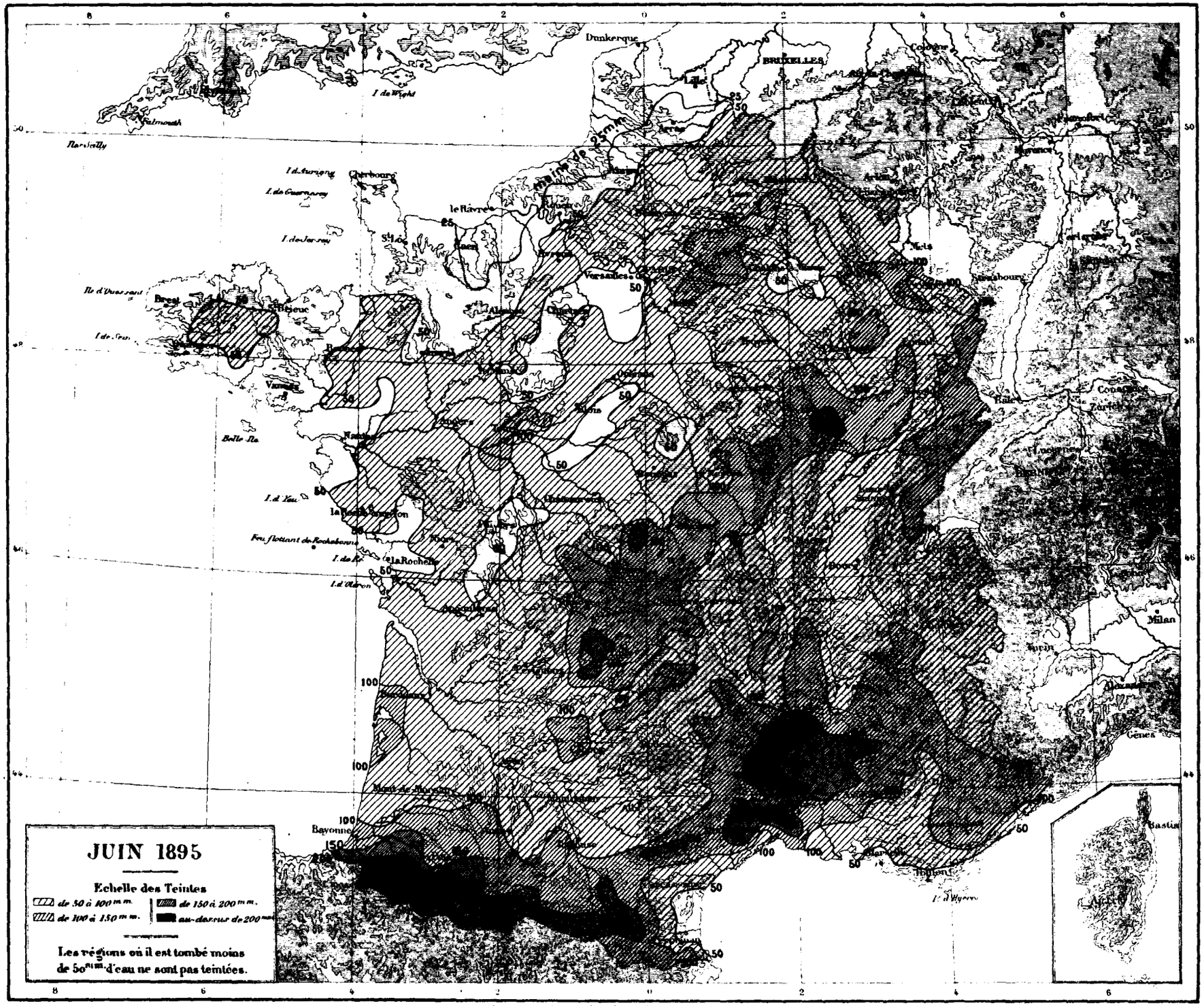
JUIN 1895
Echelle des Teintes
de 50 à 100 m.m.
de 100 à 150 m.m.
de 150 à 200 m.m.
au-dessus de 200 m.m.
Les régions où il est tombé moins de 50 m.m. d'eau ne sont pas teintées.
Dunkerque
BRUXELLES
Cherbourg
le Havre
Versailles
Brest
Bayonne
Milan
Gênes
Bastia

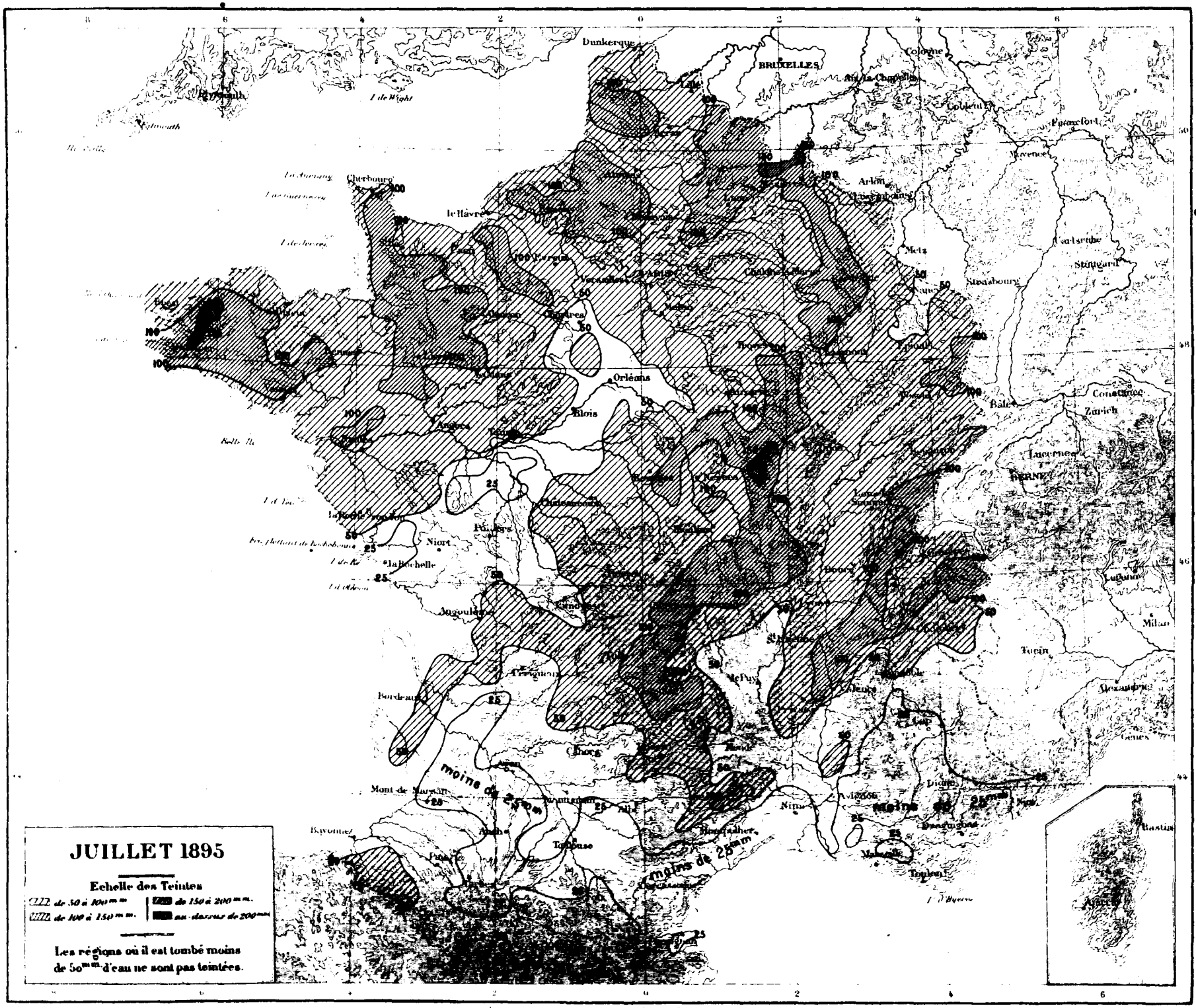
JUILLET 1895
Echelle des Teintes
de 50 à 100 mm
de 100 à 150 mm
de 150 à 200 mm
au-dessus de 200 mm
Les régions où il est tombé moins de 50 mm d'eau ne sont pas teintées.
moins de 25 mm
moins de 25 mm
moins de 25 mm
Dunkerque
BRUXELLES
Cherbourg
le Havre
Orléans
Blois
Niort
la Rochelle
Angoulême
Bordeaux
Mont de Marsan
Bayonne
Toulouse
Nîmes
Avignon
Toulon
Marseille
Bâle
Constance
Zurich
Lucerne
BERNE
Turin
Milan
Genes
Bastia
Ajaccio
Metz
Strasbourg
Arlon
Cologne
Coblentz
Francfort
Stuttgard
Carlsruhe
Mayence
Aix-la-Chapelle
Lille
Rouen
Caen
Chartres
Versailles
Melun
Troyes
Dijon
Nevers
Bourges
Châteauroux
Poitiers
Angers
Tours
Le Mans
Nantes
Brest
Lyon
Bourg
Valence
Grenoble
Chambéry
Lugano
Dieppe
Nice
Montpellier
Cahors
Perigueux
Mont Dauphin
Pau
Auch
Alby
Montauban
Cherbourg
Plymouth
Falmouth
I. de Wight
I. d'Yeu
I. de Ré
I. d'Oléron
I. d'Hyères
Belle Ile
Fr. flottant de Rochebonne
Bordeaux
Toulouse
Nîmes
Marseille
Toulon
Dieppe
Lille
Rouen
Caen
Brest
Nantes
Lyon
Bastia
Ajaccio

Bureau central Météorologique de France.

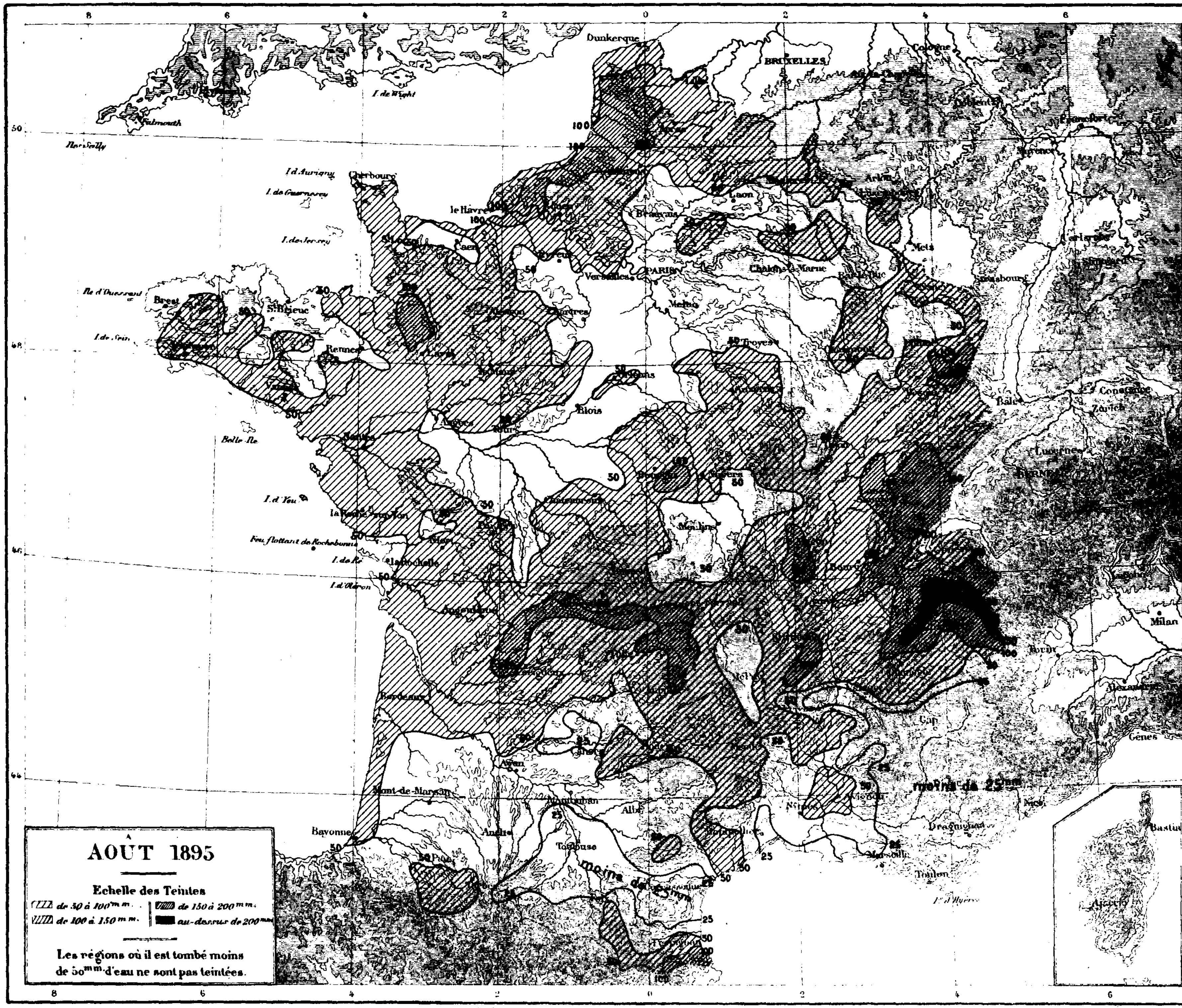

Pluies de 1895. T.III. Pl. 8

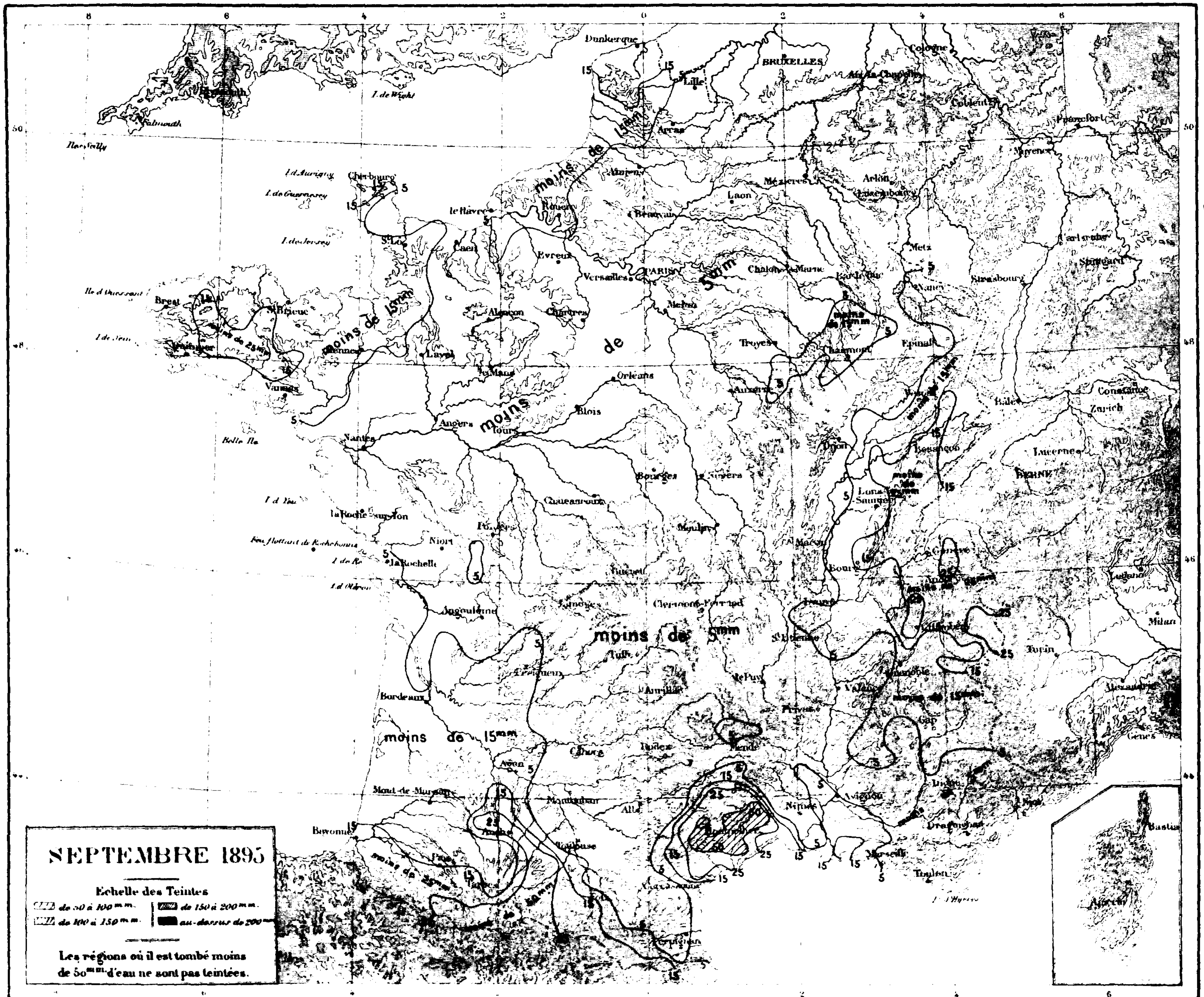
SEPTEMBRE 1895
Echelle des Teintes
de 50 à 100 mm.
de 100 à 150 mm.
de 150 à 200 mm.
au-dessus de 200 mm
Les régions où il est tombé moins de 50 mm d'eau ne sont pas teintées.
moins de 15mm
moins de 5mm
moins de 25mm
PARIS
BRUXELLES

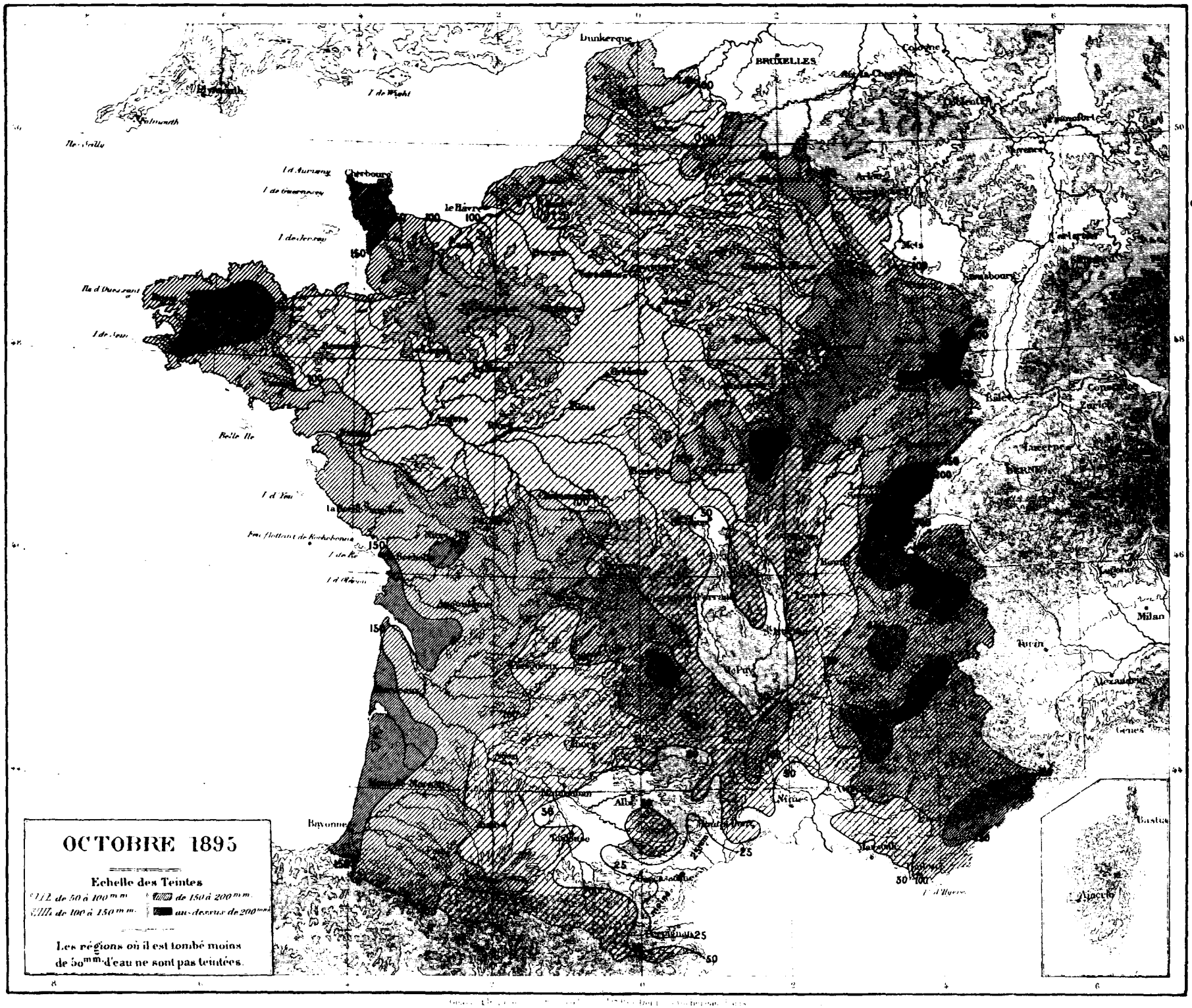
OCTOBRE 1895
Echelle des Teintes
de 50 à 100 mm
de 100 à 150 mm
de 150 à 200 mm
au-dessus de 200 mm
Les régions où il est tombé moins de 50 mm d'eau ne sont pas teintées.
Dunkerque
BRUXELLES
Cherbourg
le Havre
Bayonne
Milan
Turin
Nîmes
Bastia
Ajaccio

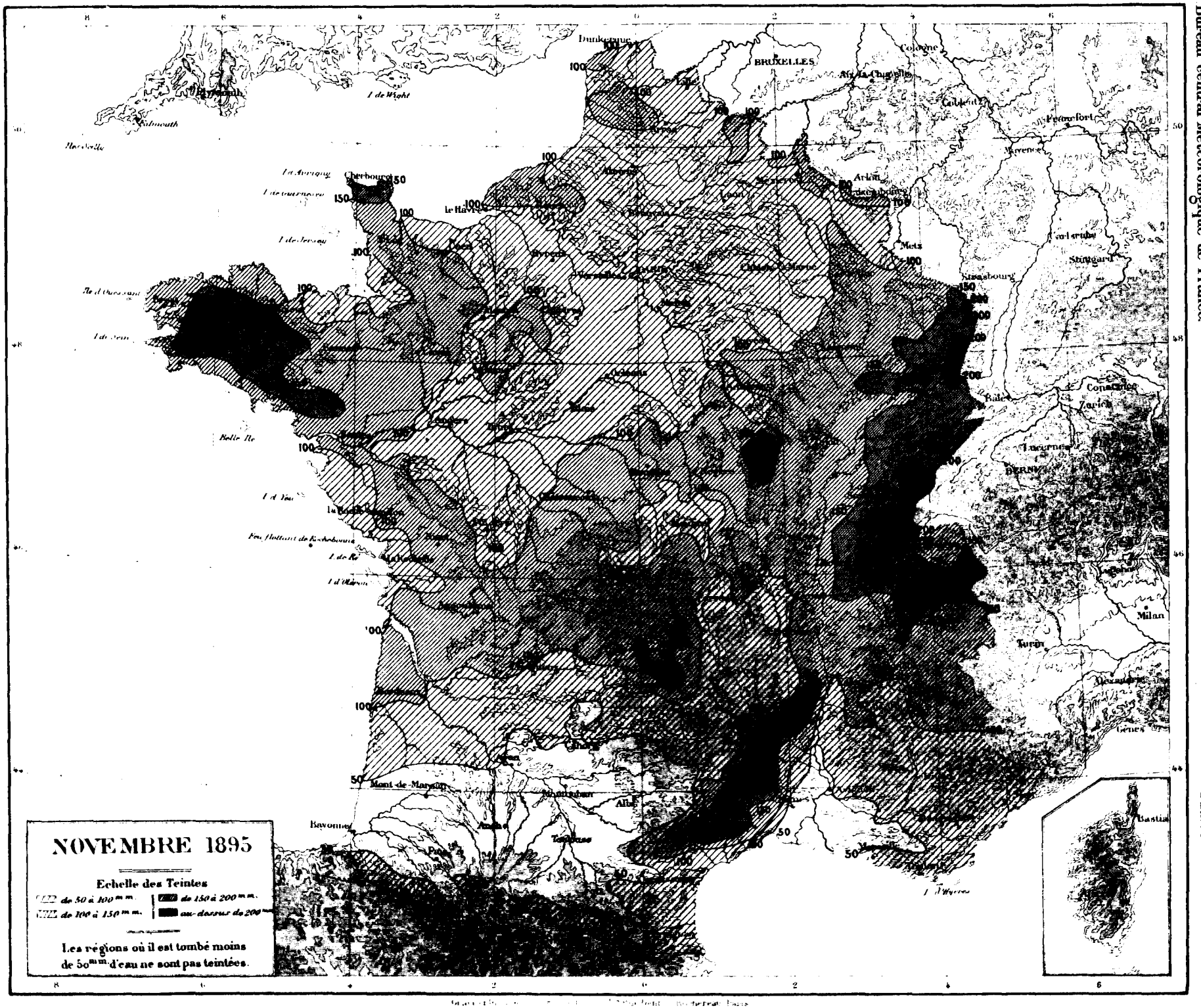
NOVEMBRE 1895
Echelle des Teintes
de 50 à 100 mm.
de 100 à 150 mm.
de 150 à 200 mm.
au-dessus de 200 mm.
Les régions où il est tombé moins de 50 mm. d'eau ne sont pas teintées.
BRUXELLES
Dunkerque
Cologne
Aix-la-Chapelle
Coblentz
Francfort
Mayence
Arlon
Metz
Strasbourg
Stuttgard
Carlsruhe
Bâle
Constance
Zurich
Lucerne
BERNE
Milan
Turin
Gênes
Bastia
Cherbourg
le Havre
Rouen
Versailles
Orléans
Angers
Nantes
Bordeaux
Mont-de-Marsan
Bayonne
Montauban
Alby
Toulouse
Pau
Mont-de-Marsan
Belle Ile
I. de Wight
Falmouth
Iles Scilly
I. d'Yeu
I. de Ré
I. d'Oléron
Feu flottant de Rochebonne
I. d'Hyères
Ile d'Ouessant
I. de Sein
I. de Jersey
I. de Guernesey
I. d'Aurigny
100
150
200
50

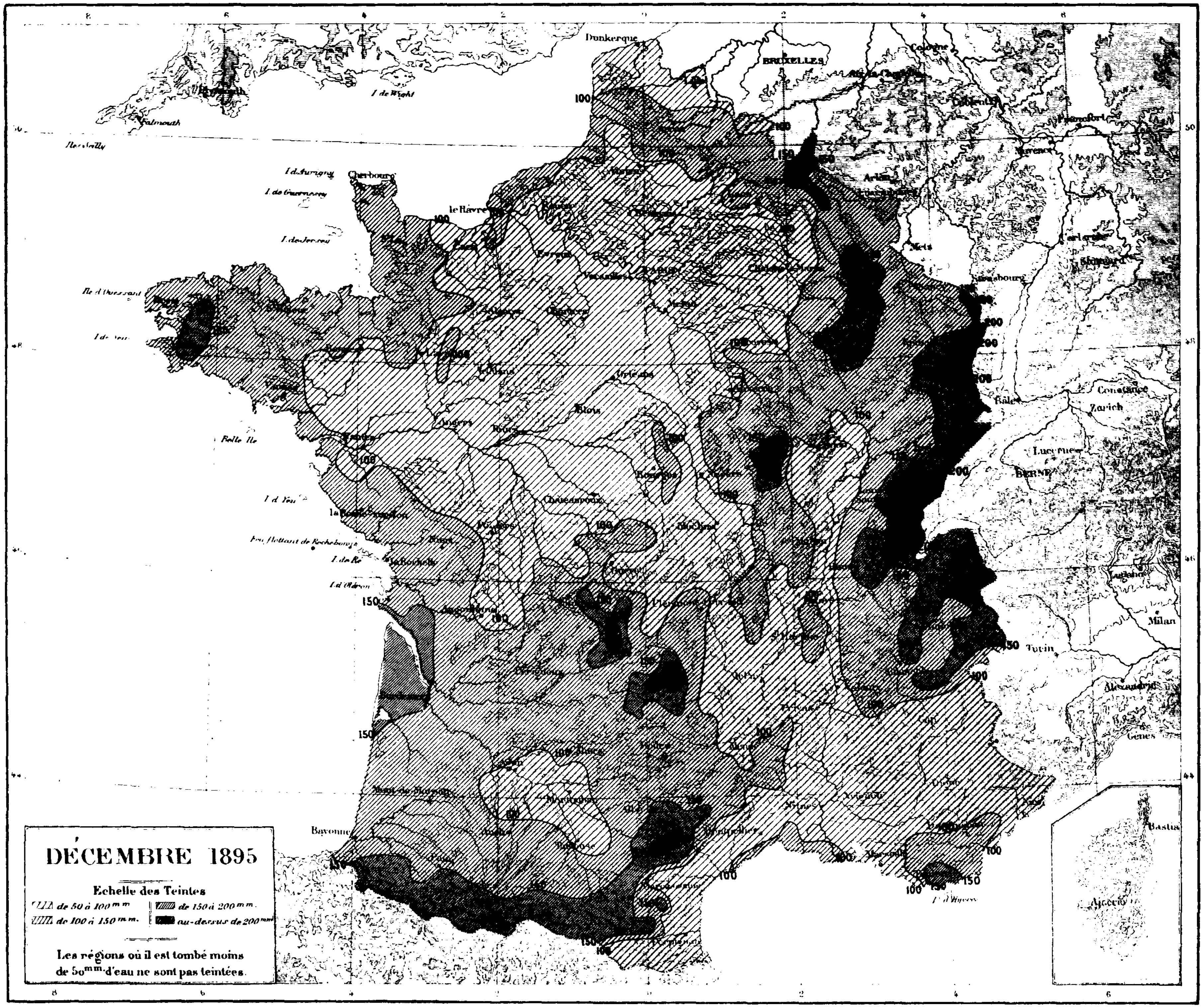
DÉCEMBRE 1895
Echelle des Teintes
de 50 à 100 mm
de 150 à 200 mm
de 100 à 150 mm
au-dessus de 200 mm
Les régions où il est tombé moins de 50mm d'eau ne sont pas teintées.
Dunkerque
BRUXELLES
Cologne
Cherbourg
le Havre
Orléans
Blois
Angers
Tours
Bourges
Chateauroux
Angoulême
Périgueux
Bordeaux
Bayonne
Montpellier
Marseille
Nîmes
Toulon
Metz
Strasbourg
Bâle
Constance
Zurich
Lucerne
BERNE
Turin
Milan
Gênes
Bastia
Ajaccio
I. de Wight
Falmouth
Belle Ile
I. d'Yeu
I. de Ré
I. d'Oléron

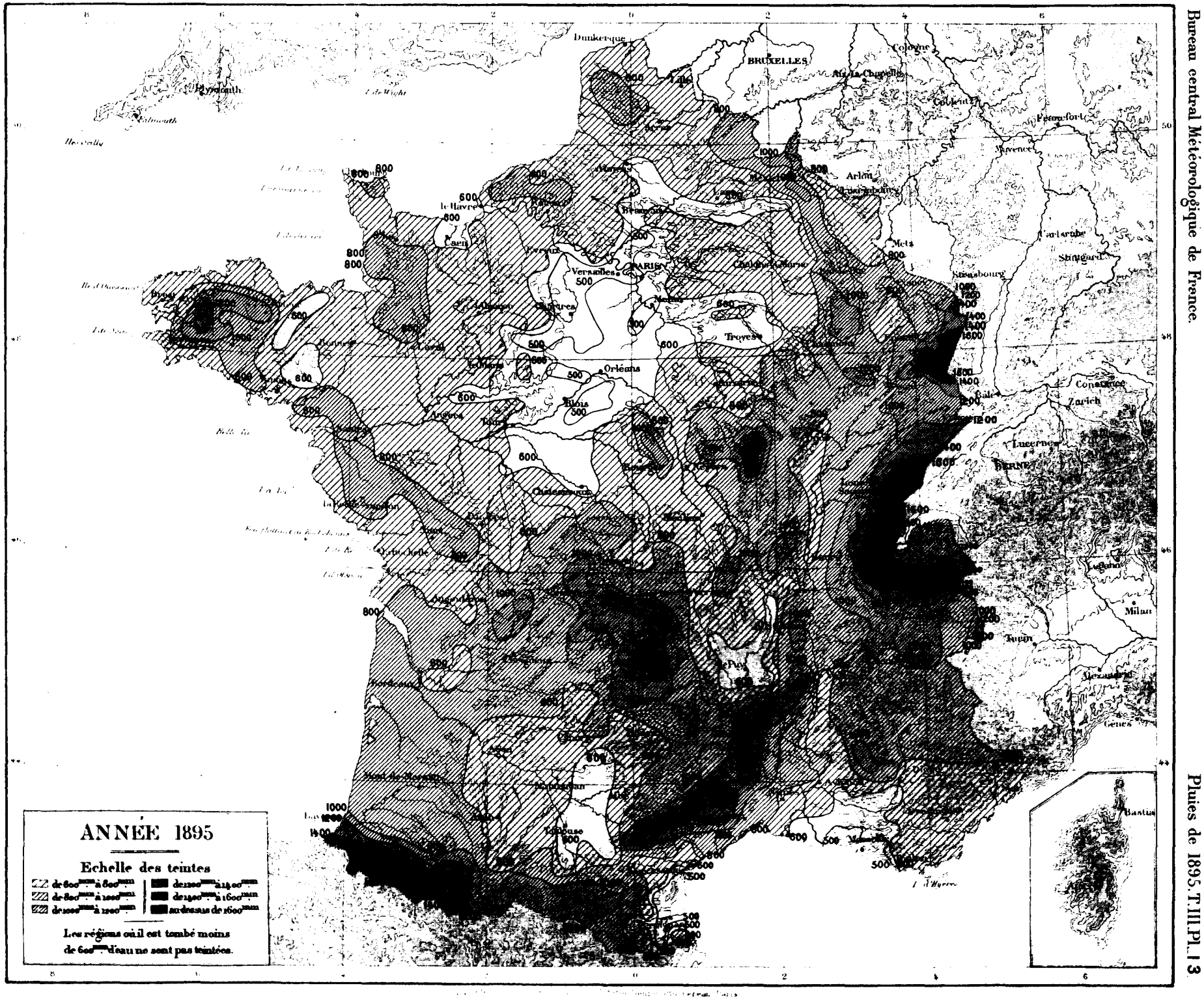
ANNÉE 1895
Echelle des teintes
de 600mm à 800mm
de 800mm à 1000mm
de 1000mm à 1200mm
de 1200mm à 1400mm
de 1400mm à 1600mm
au dessus de 1600mm
Les régions où il est tombé moins de 600mm d'eau ne sont pas teintées.
Dunkerque
BRUXELLES
Cologne
Aix-la-Chapelle
Coblentz
Francfort
Mayence
Arlon
Luxembourg
Metz
Carlsruhe
Stuttgard
Strasbourg
Bâle
Constance
Zurich
Lucerne
BERNE
Milan
Turin
Alexandrie
Gênes
Bastia
Plymouth
Falmouth
le Havre
Caen
Evreux
Versailles
PARIS
Chartres
Troyes
Orléans
Blois
Angers
Tours
Châteauroux
Bordeaux
Toulouse
Montauban
Mont de Marsan
Lyon
Le Puy
Angoulême
Lille
Rennes
Nantes
Lorient
Brest
Cherbourg
Rouen
Amiens
Nancy
Bourges
Nevers
Moulins
Clermont
Auxerre
Châlons-s-Marne
Mézières
Bordeaux
Bayonne
Pau
Tarbes
Montpellier
Nîmes
Marseille
Toulouse
Bastia

TABLE DES MATIÈRES.

	Pages.
INTRODUCTION	(1)
TABLEAUX D'OBSERVATIONS :	
Janvier	1
Février	23
Mars	45
Avril	67
Mai	89
Juin	111
Juillet	133
Août	155
Septembre	177
Octobre	199
Novembre	221
Décembre	243
RÉSUMÉ. — Totaux mensuels; total de l'année; nombre des jours de pluie	265

	Planches
PLANCHES. — Cartes de la pluie tombée pendant chaque mois	I à XII
» » » l'année 1895	XIII

ERRATA.

Pages.			Au lieu de
8.	Saint-Méen, le 5 janvier	0	1
20.	Mont-Genèvre, le 6 janvier	.	1
85.	*Lire* Floirac (Bordeaux), *au lieu de* Foirac.		
104.	Pic-du-Midi (*observatoire*), le 14 mai	.	22
104.	» » le 15 mai	12	.
115.	Montcornet, le 11 juin	10	11
127.	Bagnières-de-Bigorre, *lire* (M. Gaudy) *au lieu de* (M. Gaudy).		
III	*Pluies.*		10

Pages.			Au lieu de
131.	Avignon (E. N.), total de juin	102	106
195.	*Lire* Fontenoy-le-Chât., *au lieu de* Fontenay-le-Chât.		
213.	Cassagnas, le 6 octobre	.	1
214.	Lavaur, le 7 octobre	4	14
214.	» le 9 octobre	14	4
220.	Mont-Ventoux (observatoire), total d'octobre	192	129
220.	Sault, total d'octobre	129	192
247.	Souilly, le 22 décembre	1	.
247.	» le 23 décembre	.	1
281.	La Roche-Bernard, total de mars	83	88
305.	La Roque d'Ant., total de juillet	9	4

2593 Paris. — Imprimerie GAUTHIER-VILLARS ET FILS, quai des Grands-Augustins, 55.

MINISTÈRE DE L'INSTRUCTION PUBLIQUE.

ANNALES

DU

BUREAU CENTRAL MÉTÉOROLOGIQUE

DE FRANCE,

PUBLIÉES

PAR E. MASCART,

DIRECTEUR DU BUREAU CENTRAL MÉTÉOROLOGIQUE.

ANNÉE 1895.

III.

PLUIES EN FRANCE.

OBSERVATIONS PUBLIÉES

AVEC LA COOPÉRATION DU MINISTÈRE DES TRAVAUX PUBLICS.

Aek 20 1897 WEATHER BUREAU

PARIS,

GAUTHIER-VILLARS ET FILS, IMPRIMEURS-LIBRAIRES,

Quai des Grands-Augustins, 55.

1897